

**DATE DESPRE IMOBILUL NR. 604**

Oficiul de Cadastru și Publicitate Imobiliară SUCEAVA
Biroul de Cadastru și Publicitate Imobiliară Falticeni

A. Partea I. Descrierea imobilului

TEREN Necunoscut

Adresa: Loc. Dolhestii Mici, Jud. Suceava

Nr. Crt	Nr cadastral Nr. topografic	Suprafața* (mp)	Observații / Referințe
A1		3.660	Sector cadastral:13 Teren neimprejmuit;

B. Partea II. Proprietari și acte

Inscrieri privitoare la dreptul de proprietate și alte drepturi reale		Referințe
604 / 01/08/2023		
Act Normativ nr. 7, din 13/03/1996 emis de Parlamentul Romaniei;		
B1	Inscrierea provizorie, drept de PROPRIETATE, dobandit prin Lege, cota actuala 1/1, cota initiala 1/2 1) COMUNA DOLHESTI, CIF:5506727	A1

C. Partea III. SARCINI .

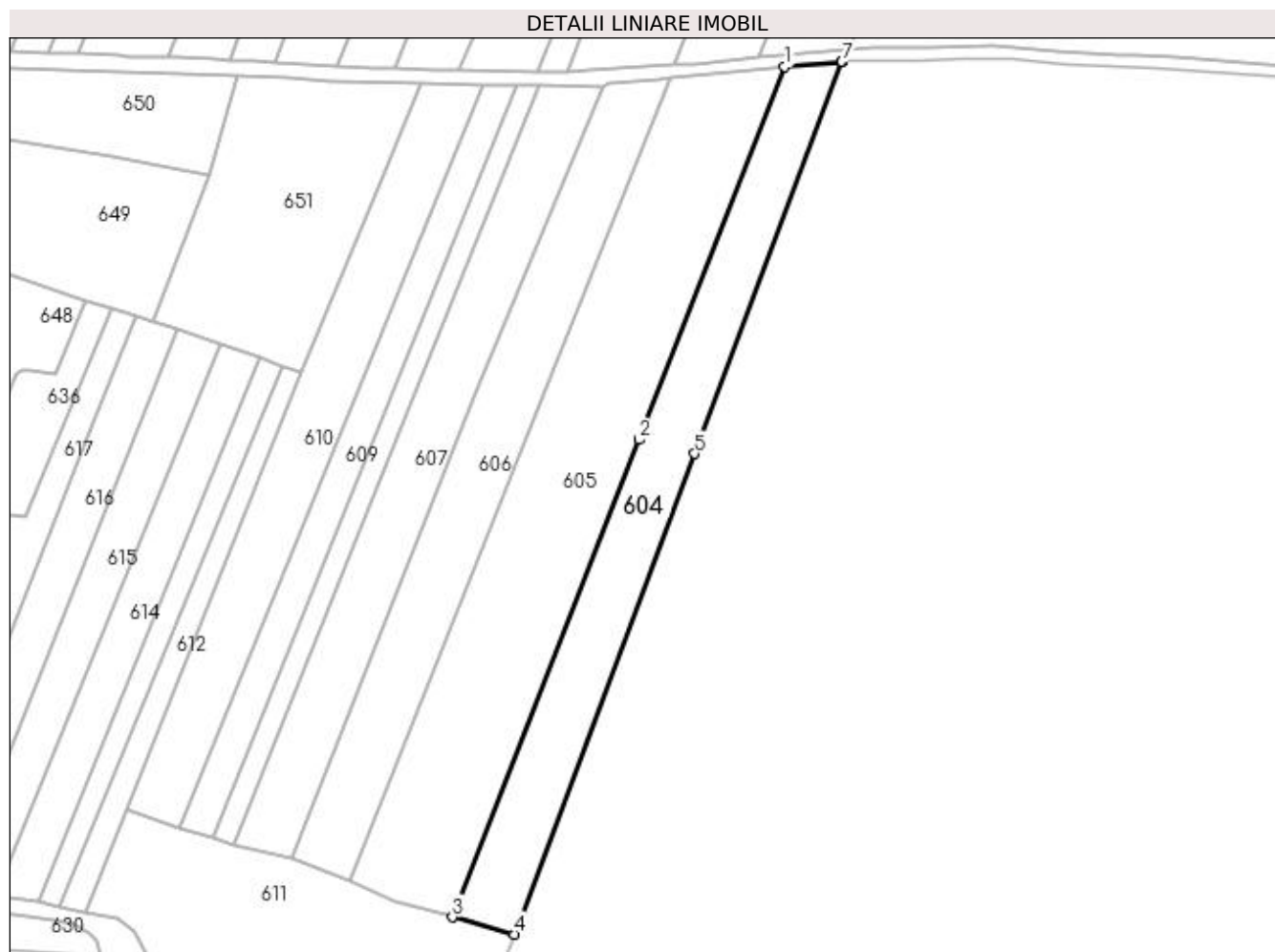
Inscrieri privind dezmembramintele dreptului de proprietate, drepturi reale de garanție și sarcini	Referințe
NU SUNT	

Anexa Nr. 1 La Partea I

Teren

Nr cadastral	Suprafața (mp)*	Observații / Referințe
	3.660	

* Suprafața este determinată în planul de proiecție Stereo 70.



Date referitoare la teren

Crt	Categorie folosință	Intravilan	Suprafața (mp)	Tarla	Parcelă	Nr. topo	Observații / Referințe
1	arabil	DA	1.513	17	495	-	
2	arabil	NU	2.147	17	495	-	

Lungime Segmente

1) Valorile lungimilor segmentelor sunt obținute din proiecție în plan.

Punct început	X / Y	Punct sfârșit	X / Y	Lungime segment (** (m)
1	615.816,843 661.210,845	2	615.778,632 661.113,099	104.949
2	615.778,632 661.113,099	3	615.729,741 660.988,033	134.283
3	615.729,741 660.988,033	4	615.746,023 660.983,498	16.902
4	615.746,023 660.983,498	5	615.793,251 661.109,458	134.523

Punct început	X / Y	Punct sfârșit	X / Y	Lungime segment (** (m)
5	615.793,251 661.109,458	6	615.831,739 661.212,127	109.646
6	615.831,739 661.212,127	7	615.831,76 661.212,182	0.059
7	615.831,76 661.212,182	1	615.816,843 661.210,845	14.977

** Lungimile segmentelor sunt determinate în planul de proiecție Stereo 70 și sunt rotunjite la 1 milimetru.

*** Distanța dintre puncte este formată din segmente cumulate ce sunt mai mici decât valoarea 1 milimetru.

**DATE DESPRE IMOBILUL NR. 605**

Oficiul de Cadastru și Publicitate Imobiliară SUCEAVA
Biroul de Cadastru și Publicitate Imobiliară Falticeni

A. Partea I. Descrierea imobilului

TEREN Necunoscut

Adresa: Loc. Dolhestii Mici, Jud. Suceava

Nr. Crt	Nr cadastral Nr. topografic	Suprafața* (mp)	Observații / Referințe
A1		6.500	Sector cadastral:13 Teren neimprejmuit;

B. Partea II. Proprietari și acte

Inscrieri privitoare la dreptul de proprietate și alte drepturi reale	Referințe
605 / 01/08/2023	
Act Notarial nr. 2260, din 25/08/2004 emis de BNP Maria Apostol (Contact vanzare-cumparare);	
B1	A1
Intabulare, drept de PROPRIETATE, dobandit prin Conventie, cota actuala 1/1, cota initiala 1/1 1) SUCIU LIVIA-NICOLETA	

C. Partea III. SARCINI .

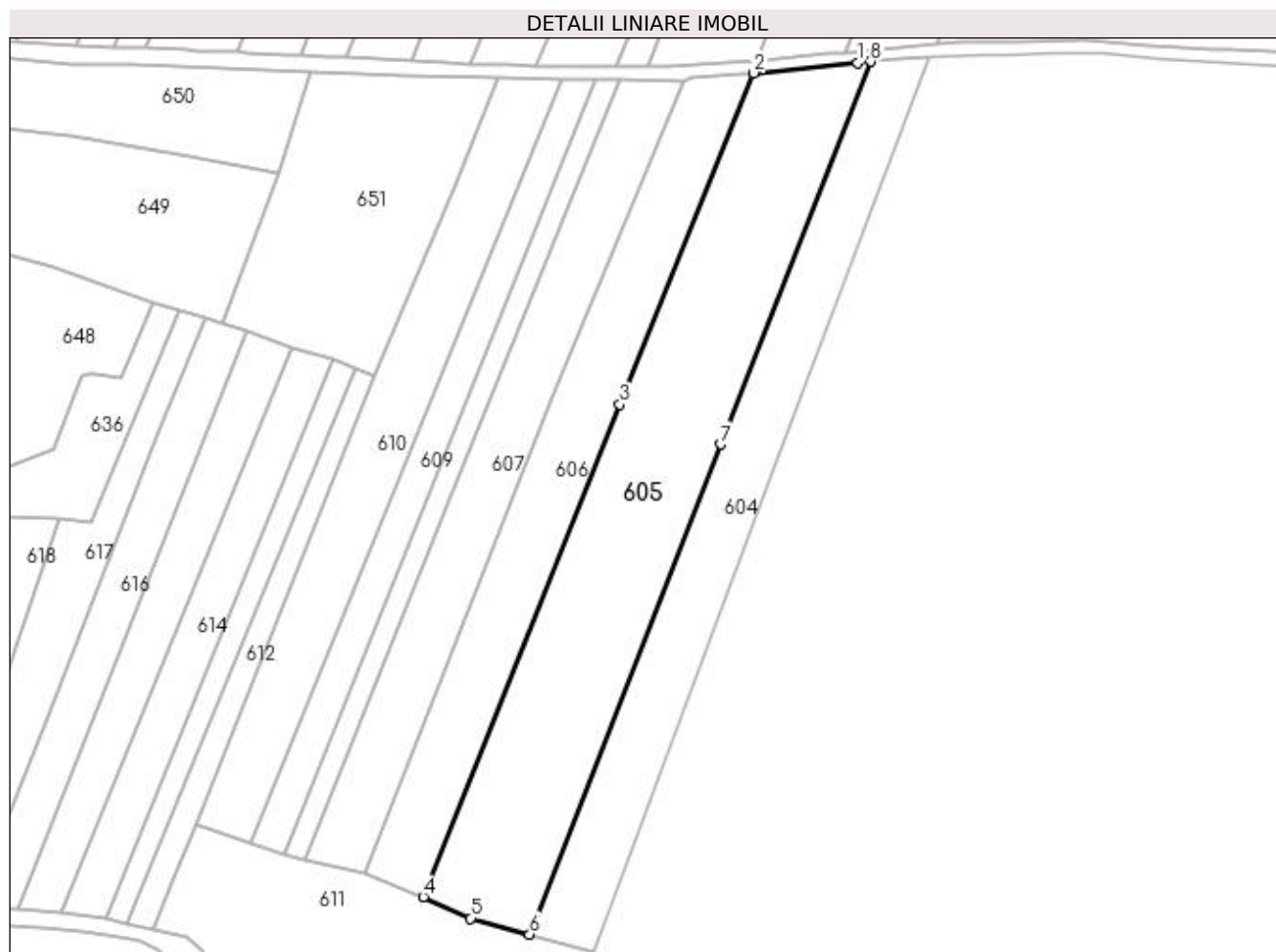
Inscrieri privind dezmembramintele dreptului de proprietate, drepturi reale de garanție și sarcini	Referințe
NU SUNT	

Anexa Nr. 1 La Partea I

Teren

Nr cadastral	Suprafața (mp)*	Observații / Referințe
	6.500	

* Suprafața este determinată în planul de proiecție Stereo 70.



Date referitoare la teren

Crt	Categorie folosință	Intra vilan	Suprafața (mp)	Tarla	Parcelă	Nr. topo	Observații / Referințe
1	arabil	DA	2.530	17	495	-	
2	arabil	NU	3.970	17	495	-	

Lungime Segmente

1) Valorile lungimilor segmentelor sunt obținute din proiecție în plan.

Punct început	X / Y	Punct sfârșit	X / Y	Lungime segment (** (m)
1	615.813,42 661.210,538	2	615.786,964 661.207,899	26.587
2	615.786,964 661.207,899	3	615.752,785 661.123,332	91.213
3	615.752,785 661.123,332	4	615.702,617 660.997,577	135.393
4	615.702,617 660.997,577	5	615.714,677 660.992,124	13.236

Punct început	X / Y	Punct sfârșit	X / Y	Lungime segment (** (m)
5	615.714,677 660.992,124	6	615.729,741 660.988,033	15.61
6	615.729,741 660.988,033	7	615.778,632 661.113,099	134.283
7	615.778,632 661.113,099	8	615.816,843 661.210,845	104.949
8	615.816,843 661.210,845	1	615.813,42 661.210,538	3.437

** Lungimile segmentelor sunt determinate în planul de proiecție Stereo 70 și sunt rotunjite la 1 milimetru.

*** Distanța dintre puncte este formată din segmente cumulate ce sunt mai mici decât valoarea 1 milimetru.

**DATE DESPRE IMOBILUL NR. 606**

Oficiul de Cadastru și Publicitate Imobiliară SUCEAVA
Biroul de Cadastru și Publicitate Imobiliară Falticeni

A. Partea I. Descrierea imobilului

TEREN Necunoscut

Adresa: Loc. Dolhestii Mici, Jud. Suceava

Nr. Crt	Nr cadastral Nr. topografic	Suprafața* (mp)	Observații / Referințe
A1		3.600	Sector cadastral:13 Teren neimprejmuit;

B. Partea II. Proprietari și acte

Inscrieri privitoare la dreptul de proprietate și alte drepturi reale		Referințe
606 / 01/08/2023		
Act Normativ nr. 7, din 13/03/1996 emis de Parlamentul Romaniei;		
B1	Inscrierea provizorie, drept de PROPRIETATE, dobandit prin Lege, cota actuala 1/1, cota initiala 1/2 1) COMUNA DOLHESTI, CIF:5506727	A1

C. Partea III. SARCINI .

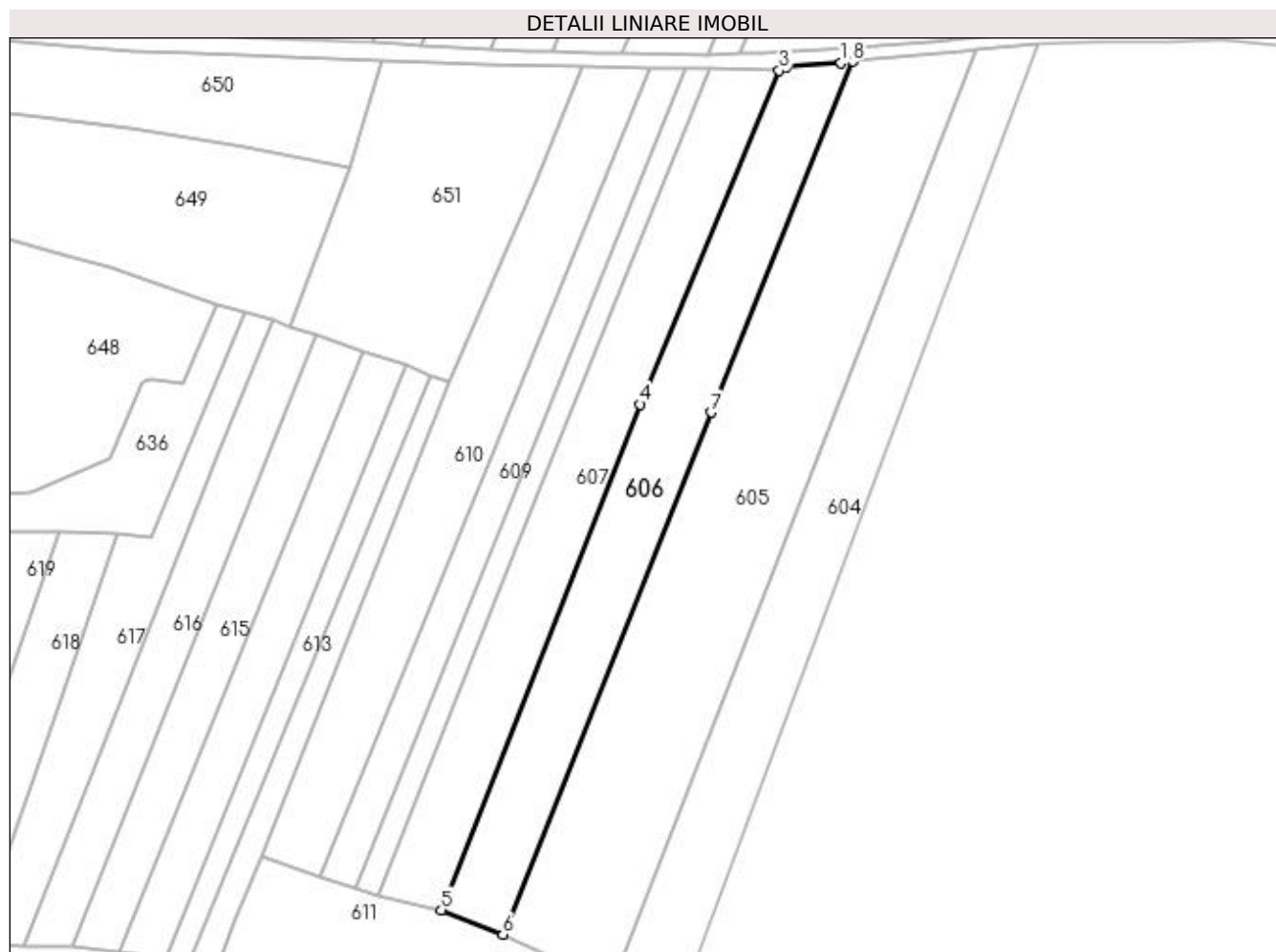
Inscrieri privind dezmembramintele dreptului de proprietate, drepturi reale de garanție și sarcini	Referințe
NU SUNT	

Anexa Nr. 1 La Partea I

Teren

Nr cadastral	Suprafața (mp)*	Observații / Referințe
	3.600	

* Suprafața este determinată în planul de proiecție Stereo 70.



Date referitoare la teren

Crt	Categorie folosință	Intra vilan	Suprafața (mp)	Tarla	Parcelă	Nr. topo	Observații / Referințe
1	arabil	DA	1.328	17	495	-	
2	arabil	NU	2.272	17	495	-	

Lungime Segmente

1) Valorile lungimilor segmentelor sunt obținute din proiecție în plan.

Punct început	X / Y	Punct sfârșit	X / Y	Lungime segment (** (m)
1	615.784,135 661.207,617	2	615.770,907 661.206,68	13.261
2	615.770,907 661.206,68	3	615.769,187 661.205,721	1.969
3	615.769,187 661.205,721	4	615.735,764 661.125,249	87.137
4	615.735,764 661.125,249	5	615.687,781 661.003,443	130.916

Punct început	X / Y	Punct sfârșit	X / Y	Lungime segment (** (m)
5	615.687,781 661.003,443	6	615.702,617 660.997,577	15.954
6	615.702,617 660.997,577	7	615.752,785 661.123,332	135.393
7	615.752,785 661.123,332	8	615.786,964 661.207,899	91.213
8	615.786,964 661.207,899	1	615.784,135 661.207,617	2.843

** Lungimile segmentelor sunt determinate în planul de proiecție Stereo 70 și sunt rotunjite la 1 milimetru.

*** Distanța dintre puncte este formată din segmente cumulate ce sunt mai mici decât valoarea 1 milimetru.

**DATE DESPRE IMOBILUL NR. 607**

Oficiul de Cadastru și Publicitate Imobiliară SUCEAVA
Biroul de Cadastru și Publicitate Imobiliară Falticeni

A. Partea I. Descrierea imobilului

TEREN Necunoscut

Adresa: Loc. Dolhestii Mici, Jud. Suceava

Nr. Crt	Nr cadastral Nr. topografic	Suprafața* (mp)	Observații / Referințe
A1	30730	3.300	Sector cadastral:13 Teren neimprejmuit;

B. Partea II. Proprietari și acte

Inscrieri privitoare la dreptul de proprietate și alte drepturi reale	Referințe
16970 / 27/08/2015	
Act Notarial nr. 2269, din 12/08/2008 emis de BNP MARIA APOSTOL;	
B5	A1
Intabulare, drept de PROPRIETATE, dobandit prin lesire Din Indiviziune, cota actuala 1/1, cota initiala 1/1 1) AONEI DORIN-MARCEL	

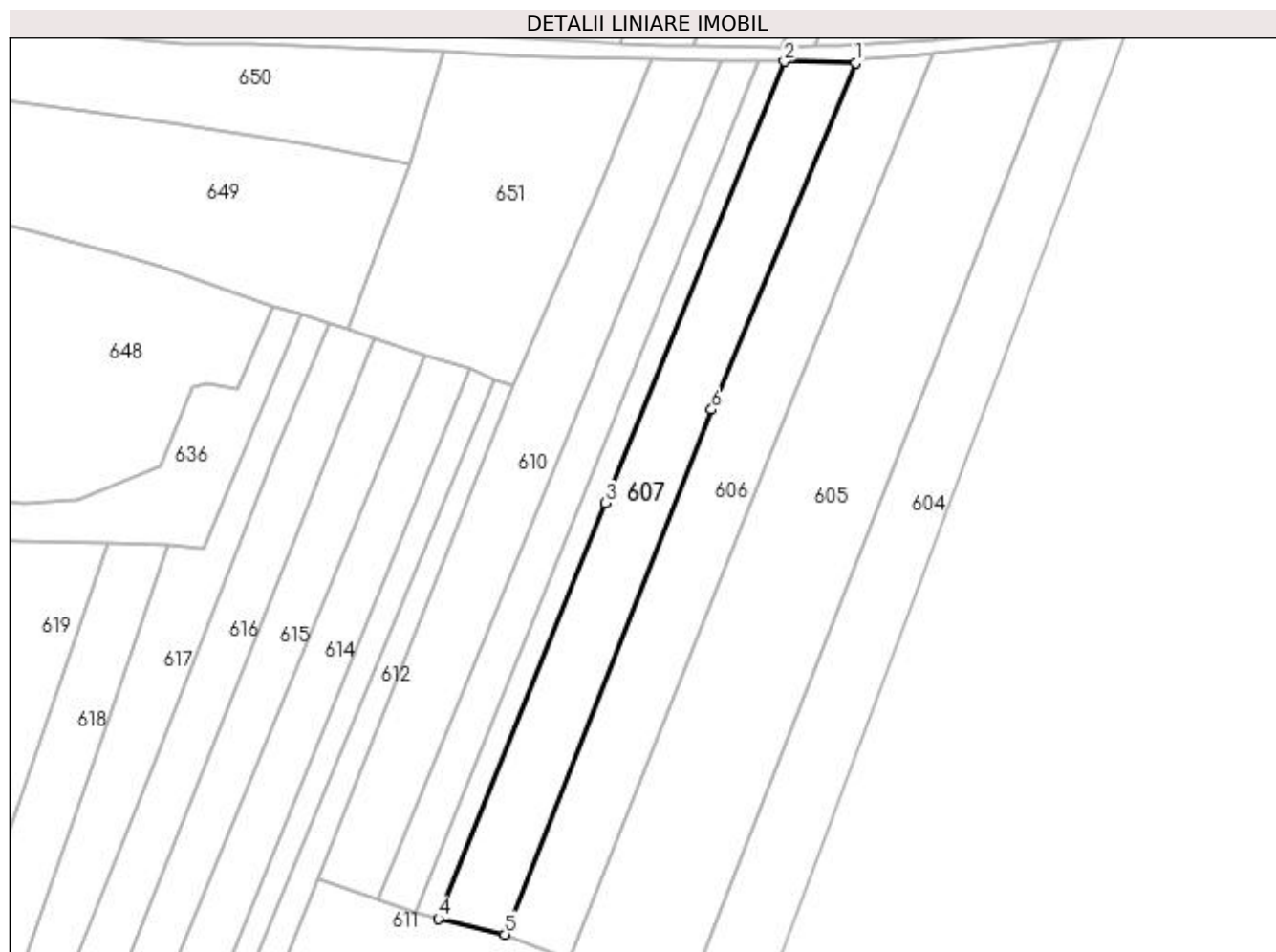
C. Partea III. SARCINI .

Inscrieri privind dezmembramintele dreptului de proprietate, drepturi reale de garanție și sarcini	Referințe
NU SUNT	

Anexa Nr. 1 La Partea I**Teren**

Nr cadastral	Suprafața (mp)*	Observații / Referințe
30730	3.300	

* Suprafața este determinată în planul de proiecție Stereo 70.

**Date referitoare la teren**

Crt	Categorie folosință	Intra vilan	Suprafața (mp)	Tarla	Parcelă	Nr. topo	Observații / Referințe
1	arabil	DA	1.220	17	495	-	
2	arabil	NU	2.080	17	495	-	

Lungime Segmente

1) Valorile lungimilor segmentelor sunt obținute din proiecție în plan.

Punct început	X / Y	Punct sfârșit	X / Y	Lungime segment (** (m)
1	615.769,187 661.205,721	2	615.752,66 661.206,073	16.531
2	615.752,66 661.206,073	3	615.710,959 661.103,66	110.578
3	615.710,959 661.103,66	4	615.672,315 661.007,053	104.049
4	615.672,315 661.007,053	5	615.687,781 661.003,443	15.882

Punct început	X / Y	Punct sfârșit	X / Y	Lungime segment (** (m)
5	615.687,781 661.003,443	6	615.735,764 661.125,249	130.916
6	615.735,764 661.125,249	1	615.769,187 661.205,721	87.137

** Lungimile segmentelor sunt determinate în planul de proiecție Stereo 70 și sunt rotunjite la 1 milimetru.

*** Distanța dintre puncte este formată din segmente cumulate ce sunt mai mici decât valoarea 1 milimetru.

**DATE DESPRE IMOBILUL NR. 608**

Oficiul de Cadastru și Publicitate Imobiliară SUCEAVA
Biroul de Cadastru și Publicitate Imobiliară Falticeni

A. Partea I. Descrierea imobilului

TEREN Necunoscut

Adresa: Loc. Dolhestii-Mari, Jud. Suceava

Nr. Crt	Nr cadastral Nr. topografic	Suprafața* (mp)	Observații / Referințe
A1		1.165	Sector cadastral:13 Teren neimprejmuit;

B. Partea II. Proprietari și acte

Inscrieri privitoare la dreptul de proprietate și alte drepturi reale		Referințe
608 / 01/08/2023		
Act Normativ nr. 7, din 13/03/1996 emis de Parlamentul Romaniei;		
B1	Inscrierea provizorie, drept de PROPRIETATE, dobandit prin Lege, cota actuala 1/1, cota initiala 1/2 1) COMUNA DOLHESTI, CIF:5506727	A1

C. Partea III. SARCINI .

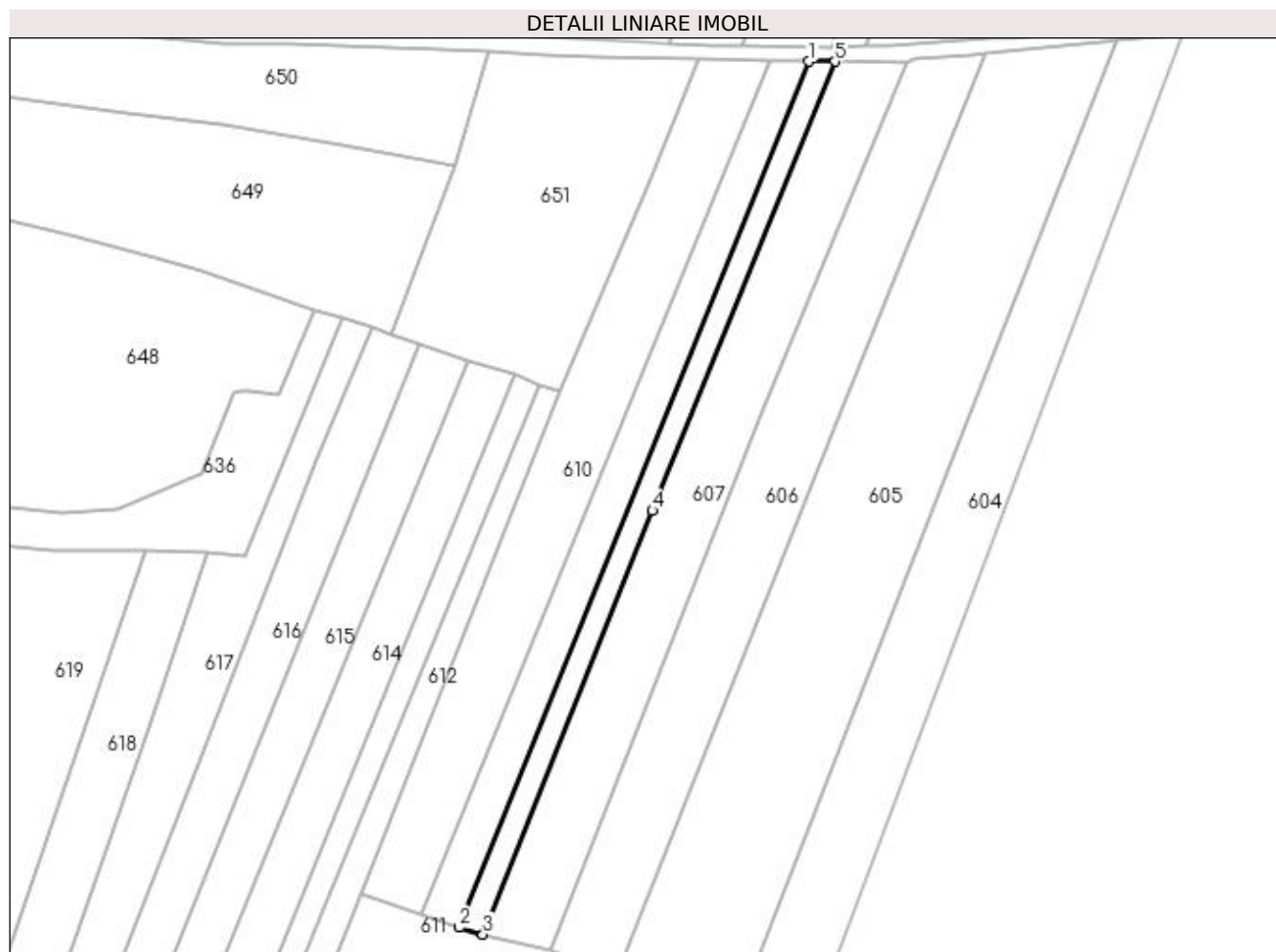
Inscrieri privind dezmembramintele dreptului de proprietate, drepturi reale de garanție și sarcini	Referințe
NU SUNT	

Anexa Nr. 1 La Partea I

Teren

Nr cadastral	Suprafața (mp)*	Observații / Referințe
	1.165	

* Suprafața este determinată în planul de proiecție Stereo 70.



Date referitoare la teren

Crt	Categorie folosință	Intravilan	Suprafața (mp)	Tarla	Parcelă	Nr. topo	Observații / Referințe
1	arabil	DA	425	17	495	-	
2	arabil	NU	740	17	495	-	

Lungime Segmente

1) Valorile lungimilor segmentelor sunt obținute din proiecție în plan.

Punct început	X / Y	Punct sfârșit	X / Y	Lungime segment (** (m)
1	615.746,663 661.206,102	2	615.666,86 661.008,65	212.969
2	615.666,86 661.008,65	3	615.672,315 661.007,053	5.684
3	615.672,315 661.007,053	4	615.710,959 661.103,66	104.049
4	615.710,959 661.103,66	5	615.752,66 661.206,073	110.578

Punct început	X / Y	Punct sfârșit	X / Y	Lungime segment (** (m)
5	615.752,66 661.206,073	1	615.746,663 661.206,102	5.997

** Lungimile segmentelor sunt determinate în planul de proiecție Stereo 70 și sunt rotunjite la 1 milimetru.

*** Distanța dintre puncte este formată din segmente cumulate ce sunt mai mici decât valoarea 1 milimetru.

**DATE DESPRE IMOBILUL NR. 609**

Oficiul de Cadastru și Publicitate Imobiliară SUCEAVA
Biroul de Cadastru și Publicitate Imobiliară Falticeni

A. Partea I. Descrierea imobilului

TEREN Necunoscut

Adresa: Loc. Dolhestii Mici, Jud. Suceava

Nr. Crt	Nr cadastral Nr. topografic	Suprafața* (mp)	Observații / Referințe
A1		1.800	Sector cadastral:13 Teren neimprejmuit;

B. Partea II. Proprietari și acte

Inscrieri privitoare la dreptul de proprietate și alte drepturi reale		Referințe
609 / 01/08/2023		
Hotarare Judecatoreasca nr. 1417, din 07/06/2001 emis de Judecatoria Fălticeni;		
B1	Intabulare, drept de PROPRIETATE, dobandit prin lesire Din Indiviziune, cota actuala 1/1, cota initiala 1/1 1) LIUȚĂ COSTACHE, LIPSA CNP	A1

C. Partea III. SARCINI .

Inscrieri privind dezmembramintele dreptului de proprietate, drepturi reale de garanție și sarcini	Referințe
NU SUNT	

Anexa Nr. 1 La Partea I**Teren**

Nr cadastral	Suprafața (mp)*	Observații / Referințe
	1.800	

* Suprafața este determinată în planul de proiecție Stereo 70.

**Date referitoare la teren**

Crt	Categorie folosință	Intravilan	Suprafața (mp)	Tarla	Parcelă	Nr. topo	Observații / Referințe
1	arabil	DA	663	17	495	-	
2	arabil	NU	1.137	17	495	-	

Lungime Segmente

1) Valorile lungimilor segmentelor sunt obținute din proiecție în plan.

Punct început	X / Y	Punct sfârșit	X / Y	Lungime segment (** (m)
1	615.738,949 661.206,14	2	615.737,982 661.206,161	0.967
2	615.737,982 661.206,161	3	615.658,342 661.011,454	210.365
3	615.658,342 661.011,454	4	615.666,86 661.008,65	8.968
4	615.666,86 661.008,65	5	615.746,663 661.206,102	212.969

Punct început	X / Y	Punct sfârșit	X / Y	Lungime segment (** (m)
5	615.746,663 661.206,102	1	615.738,949 661.206,14	7.714

** Lungimile segmentelor sunt determinate în planul de proiecție Stereo 70 și sunt rotunjite la 1 milimetru.

*** Distanța dintre puncte este formată din segmente cumulate ce sunt mai mici decât valoarea 1 milimetru.

**DATE DESPRE IMOBILUL NR. 610**

Oficiul de Cadastru și Publicitate Imobiliară SUCEAVA
Biroul de Cadastru și Publicitate Imobiliară Falticeni

A. Partea I. Descrierea imobilului

TEREN Necunoscut

Adresa: Loc. Dolhestii Mici, Jud. Suceava

Nr. Crt	Nr cadastral Nr. topografic	Suprafața* (mp)	Observații / Referințe
A1		3.200	Sector cadastral:13 Teren neimprejmuit;

B. Partea II. Proprietari și acte

Inscrieri privitoare la dreptul de proprietate și alte drepturi reale	Referințe
610 / 01/08/2023	
Act Notarial nr. 212, din 30/01/2004 emis de BNP Dragos N. Apostol (Partaj);	
B1	A1
Intabulare, drept de PROPRIETATE, dobandit prin Conventie, cota actuala 1/1, cota initiala 1/1 1) LIUȚĂ SIMION	

C. Partea III. SARCINI .

Inscrieri privind dezmembramintele dreptului de proprietate, drepturi reale de garanție și sarcini	Referințe
NU SUNT	

Anexa Nr. 1 La Partea I

Teren

Nr cadastral	Suprafața (mp)*	Observații / Referințe
	3.200	

* Suprafața este determinată în planul de proiecție Stereo 70.



Date referitoare la teren

Crt	Categorie folosință	Intra vilan	Suprafața (mp)	Tarla	Parcelă	Nr. topo	Observații / Referințe
1	arabil	DA	1.093	17	495	-	
2	arabil	NU	2.107	17	495	-	

Lungime Segmente

1) Valorile lungimilor segmentelor sunt obținute din proiecție în plan.

Punct început	X / Y	Punct sfârșit	X / Y	Lungime segment (** (m)
1	615.721,675 661.206,52	2	615.710,416 661.178,73	29.984
2	615.710,416 661.178,73	3	615.689,826 661.130,805	52.161
3	615.689,826 661.130,805	4	615.644,407 661.016,169	123.306
4	615.644,407 661.016,169	5	615.658,342 661.011,454	14.711

Punct început	X / Y	Punct sfârșit	X / Y	Lungime segment (** (m)
5	615.658,342 661.011,454	6	615.737,982 661.206,161	210.365
6	615.737,982 661.206,161	1	615.721,675 661.206,52	16.311

** Lungimile segmentelor sunt determinate în planul de proiecție Stereo 70 și sunt rotunjite la 1 milimetru.

*** Distanța dintre puncte este formată din segmente cumulate ce sunt mai mici decât valoarea 1 milimetru.

**DATE DESPRE IMOBILUL NR. 611**

Oficiul de Cadastru și Publicitate Imobiliară SUCEAVA
Biroul de Cadastru și Publicitate Imobiliară Falticeni

A. Partea I. Descrierea imobilului

TEREN Intravilan

Adresa: Loc. Dolhestii-Mari, Jud. Suceava

Nr. Crt	Nr cadastral Nr. topografic	Suprafața* (mp)	Observații / Referințe
A1		2.774	Sector cadastral:13 Teren neimprejmuit;

B. Partea II. Proprietari și acte

Inscrieri privitoare la dreptul de proprietate și alte drepturi reale		Referințe
611 / 01/08/2023		
Act Normativ nr. 7, din 13/03/1996 emis de Parlamentul Romaniei;		
B1	Inscrierea provizorie, drept de PROPRIETATE, dobandit prin Lege, cota actuala 1/1, cota initiala 1/2 1) COMUNA DOLHESTI, CIF:5506727	A1

C. Partea III. SARCINI .

Inscrieri privind dezmembramintele dreptului de proprietate, drepturi reale de garanție și sarcini	Referințe
NU SUNT	

Punct început	X / Y	Punct sfârșit	X / Y	Lungime segment (** (m)
6	615.638,35 661.001,296	7	615.633,667 660.989,232	12.941
7	615.633,667 660.989,232	8	615.642,092 660.987,561	8.589
8	615.642,092 660.987,561	9	615.646,163 660.984,226	5.263
9	615.646,163 660.984,226	10	615.650,241 660.977,066	8.24
10	615.650,241 660.977,066	11	615.666,894 660.976,055	16.684
11	615.666,894 660.976,055	12	615.741,112 660.968,928	74.559
12	615.741,112 660.968,928	13	615.742,435 660.975,082	6.295
13	615.742,435 660.975,082	14	615.746,023 660.983,498	9.149
14	615.746,023 660.983,498	15	615.729,741 660.988,033	16.902
15	615.729,741 660.988,033	16	615.714,677 660.992,124	15.61
16	615.714,677 660.992,124	17	615.702,617 660.997,577	13.236
17	615.702,617 660.997,577	1	615.687,781 661.003,443	15.954

** Lungimile segmentelor sunt determinate în planul de proiecție Stereo 70 și sunt rotunjite la 1 milimetru.

*** Distanța dintre puncte este formată din segmente cumulate ce sunt mai mici decât valoarea 1 milimetru.

**DATE DESPRE IMOBILUL NR. 612**

Oficiul de Cadastru și Publicitate Imobiliară SUCEAVA
Biroul de Cadastru și Publicitate Imobiliară Falticeni

A. Partea I. Descrierea imobilului

TEREN Necunoscut

Adresa: Loc. Dolhestii Mici, Jud. Suceava

Nr. Crt	Nr cadastral Nr. topografic	Suprafața* (mp)	Observații / Referințe
A1		900	Sector cadastral:13 Teren neimprejmuit;

B. Partea II. Proprietari și acte

Inscrieri privitoare la dreptul de proprietate și alte drepturi reale		Referințe
612 / 01/08/2023		
Act Normativ nr. 7, din 13/03/1996 emis de Parlamentul Romaniei;		
B1	Inscrierea provizorie, drept de PROPRIETATE, dobandit prin Lege, cota actuala 1/1, cota initiala 1/2 1) COMUNA DOLHESTI, CIF:5506727	A1

C. Partea III. SARCINI .

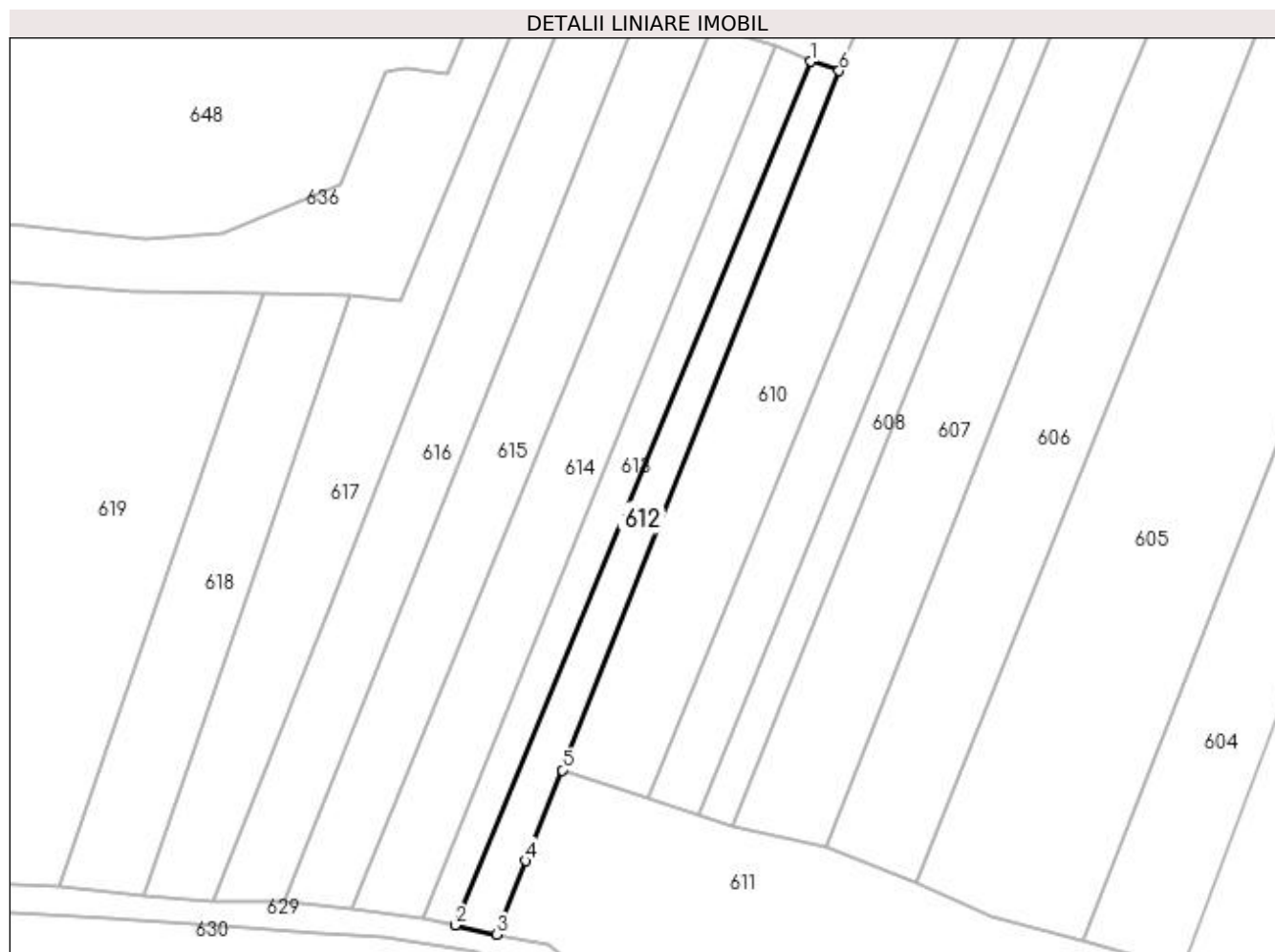
Inscrieri privind dezmembramintele dreptului de proprietate, drepturi reale de garanție și sarcini	Referințe
NU SUNT	

Anexa Nr. 1 La Partea I

Teren

Nr cadastral	Suprafața (mp)*	Observații / Referințe
	900	

* Suprafața este determinată în planul de proiecție Stereo 70.



Date referitoare la teren

Crt	Categorie folosință	Intravilan	Suprafața (mp)	Tarla	Parcelă	Nr. topo	Observații / Referințe
1	arabil	DA	620	17	491, 495	-	
2	arabil	NU	280	17	491, 495	-	

Lungime Segmente

1) Valorile lungimilor segmentelor sunt obținute din proiecție în plan.

Punct început	X / Y	Punct sfârșit	X / Y	Lungime segment (** (m)
1	615.685,202 661.132,328	2	615.626,838 660.990,745	153.141
2	615.626,838 660.990,745	3	615.633,667 660.989,232	6.995
3	615.633,667 660.989,232	4	615.638,35 661.001,296	12.941
4	615.638,35 661.001,296	5	615.644,407 661.016,169	16.059

Punct început	X / Y	Punct sfârșit	X / Y	Lungime segment (** (m)
5	615.644,407 661.016,169	6	615.689,826 661.130,805	123.306
6	615.689,826 661.130,805	1	615.685,202 661.132,328	4.868

** Lungimile segmentelor sunt determinate în planul de proiecție Stereo 70 și sunt rotunjite la 1 milimetru.

*** Distanța dintre puncte este formată din segmente cumulate ce sunt mai mici decât valoarea 1 milimetru.

**DATE DESPRE IMOBILUL NR. 613**

Oficiul de Cadastru și Publicitate Imobiliară SUCEAVA
Biroul de Cadastru și Publicitate Imobiliară Falticeni

A. Partea I. Descrierea imobilului

TEREN Necunoscut

Adresa: Loc. Dolhestii Mici, Jud. Suceava

Nr. Crt	Nr cadastral Nr. topografic	Suprafața* (mp)	Observații / Referințe
A1		900	Sector cadastral:13 Teren neimprejmuit;

B. Partea II. Proprietari și acte

Inscrieri privitoare la dreptul de proprietate și alte drepturi reale	Referințe
613 / 01/08/2023	
Act Administrativ nr. 1197, din 07/12/1999 emis de Comisia Judeteana Suceava;	
B1	A1
Intabulare, drept de PROPRIETATE, dobandit prin Reconstituire, cota actuala 1/1 1) PAVEL ELENA , LIPSA CNP	
Act Administrativ nr. 5352, din 04/10/2023 emis de Primaria Comunei Dolhesti;	
B2	A1
se noteaza posesia asupra imobilului in favoarea 1) MARIAN MIHAI	

C. Partea III. SARCINI .

Inscrieri privind dezmembramintele dreptului de proprietate, drepturi reale de garanție și sarcini	Referințe
NU SUNT	

Anexa Nr. 1 La Partea I

Teren

Nr cadastral	Suprafața (mp)*	Observații / Referințe
	900	

* Suprafața este determinată în planul de proiecție Stereo 70.



Date referitoare la teren

Crt	Categorie folosință	Intra vilan	Suprafața (mp)	Tarla	Parcelă	Nr. topo	Observații / Referințe
1	arabil	DA	96	17	491, 495	-	
2	arabil	NU	804	17	491, 495	-	

Lungime Segmente

1) Valorile lungimilor segmentelor sunt obținute din proiecție în plan.

Punct început	X / Y	Punct sfârșit	X / Y	Lungime segment (** (m)
1	615.679,45 661.134,872	2	615.621,458 660.991,925	154.262
2	615.621,458 660.991,925	3	615.626,838 660.990,745	5.508
3	615.626,838 660.990,745	4	615.685,202 661.132,328	153.141
4	615.685,202 661.132,328	1	615.679,45 661.134,872	6.289

**** Lungimile segmentelor sunt determinate în planul de proiecție Stereo 70 și sunt rotunjite la 1 milimetru.**

***** Distanța dintre puncte este formată din segmente cumulate ce sunt mai mici decât valoarea 1 milimetru.**

**DATE DESPRE IMOBILUL NR. 614**

Oficiul de Cadastru și Publicitate Imobiliară SUCEAVA
Biroul de Cadastru și Publicitate Imobiliară Falticeni

A. Partea I. Descrierea imobilului

TEREN Extravilan

Adresa: Jud. Suceava

Nr. Crt	Nr cadastral Nr. topografic	Suprafața* (mp)	Observații / Referințe
A1		1.700	Sector cadastral:13 Teren neimprejmuit;

B. Partea II. Proprietari și acte

Inscrieri privitoare la dreptul de proprietate și alte drepturi reale		Referințe
614 / 01/08/2023		
Act Normativ nr. 7, din 13/03/1996 emis de Parlamentul Romaniei;		
B1	Inscrierea provizorie, drept de PROPRIETATE, dobandit prin Lege, cota actuala 1/1, cota initiala 1/2 1) COMUNA DOLHESTI, CIF:5506727	A1

C. Partea III. SARCINI .

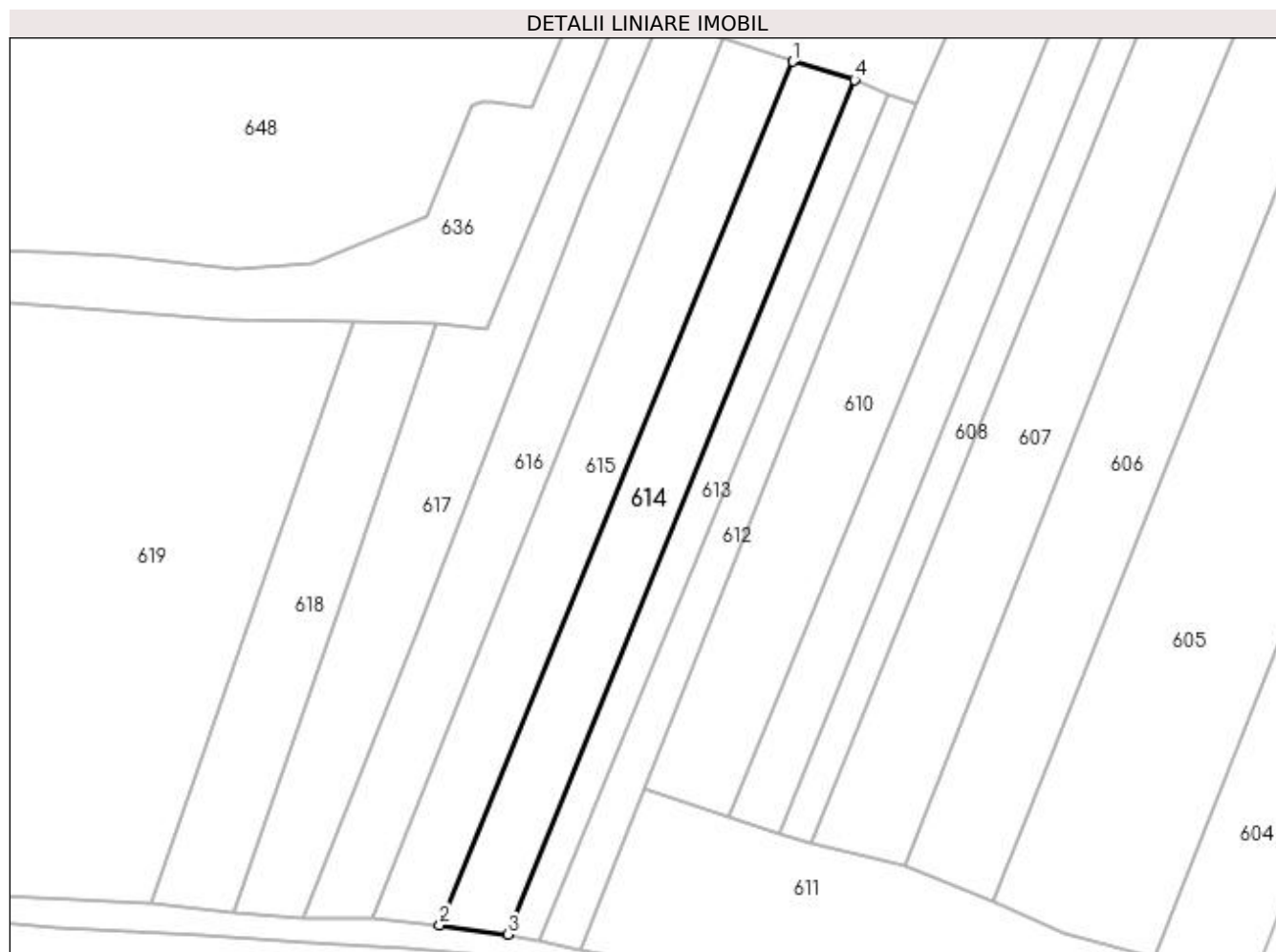
Inscrieri privind dezmembramintele dreptului de proprietate, drepturi reale de garanție și sarcini	Referințe
NU SUNT	

Anexa Nr. 1 La Partea I

Teren

Nr cadastral	Suprafața (mp)*	Observații / Referințe
	1.700	

* Suprafața este determinată în planul de proiecție Stereo 70.



Date referitoare la teren

Crt	Categorie folosință	Intra vilan	Suprafața (mp)	Tarla	Parcelă	Nr. topo	Observații / Referințe
1	arabil	NU	1.700	17	495	-	

Lungime Segmente

1) Valorile lungimilor segmentelor sunt obținute din proiecție în plan.

Punct început	X / Y	Punct sfârșit	X / Y	Lungime segment (** (m)
1	615.669,08 661.137,909	2	615.610,039 660.993,495	156.017
2	615.610,039 660.993,495	3	615.621,458 660.991,925	11.526
3	615.621,458 660.991,925	4	615.679,45 661.134,872	154.262
4	615.679,45 661.134,872	1	615.669,08 661.137,909	10.806

**** Lungimile segmentelor sunt determinate în planul de proiecție Stereo 70 și sunt rotunjite la 1 milimetru.**

***** Distanța dintre puncte este formată din segmente cumulate ce sunt mai mici decât valoarea 1 milimetru.**

**DATE DESPRE IMOBILUL NR. 615**

Oficiul de Cadastru și Publicitate Imobiliară SUCEAVA
Biroul de Cadastru și Publicitate Imobiliară Fălticeni

A. Partea I. Descrierea imobilului

TEREN Extravilan

Adresa: Jud. Suceava

Nr. Crt	Nr cadastral Nr. topografic	Suprafața* (mp)	Observații / Referințe
A1		1.800	Sector cadastral:13 Teren neimprejmuit;

B. Partea II. Proprietari și acte

Inscrieri privitoare la dreptul de proprietate și alte drepturi reale	Referințe
615 / 01/08/2023	
Hotarare Judecatoreasca nr. 588, din 04/03/2010 emis de Judecatoria Fălticeni;	
B1	A1
Intabulare, drept de PROPRIETATE, dobandit prin lesire Din Indiviziune, cota actuala 1/1, cota initiala 1/1 1) SUDUC GHEORGHE	

C. Partea III. SARCINI .

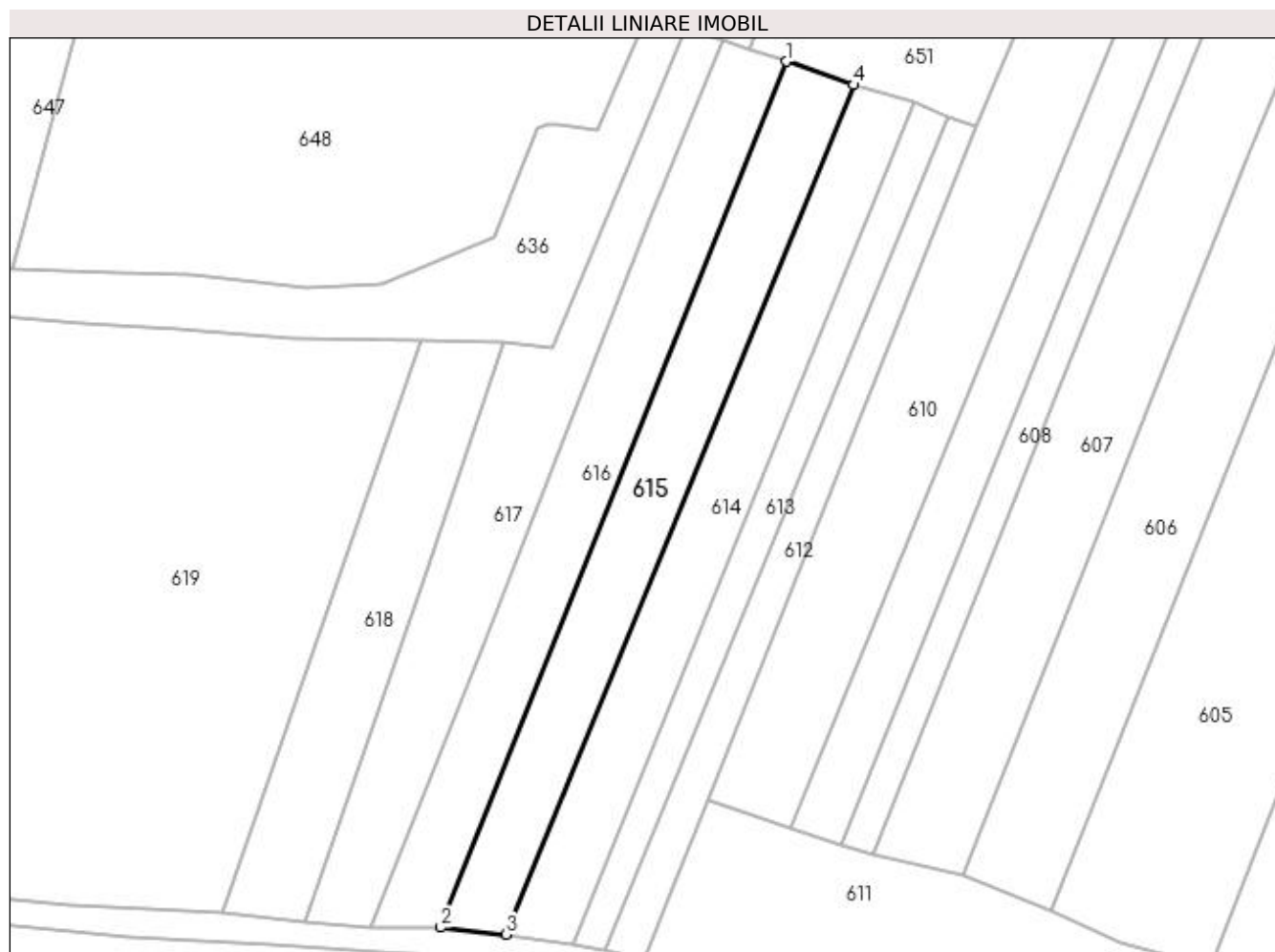
Inscrieri privind dezmembramintele dreptului de proprietate, drepturi reale de garanție și sarcini	Referințe
NU SUNT	

Anexa Nr. 1 La Partea I

Teren

Nr cadastral	Suprafața (mp)*	Observații / Referințe
	1.800	

* Suprafața este determinată în planul de proiecție Stereo 70.



Date referitoare la teren

Crt	Categorie folosință	Intra vilan	Suprafața (mp)	Tarla	Parcelă	Nr. topo	Observații / Referințe
1	arabil	NU	1.800	17	495	-	

Lungime Segmente

1) Valorile lungimilor segmentelor sunt obținute din proiecție în plan.

Punct început	X / Y	Punct sfârșit	X / Y	Lungime segment (** (m)
1	615.657,598 661.141,871	2	615.598,909 660.994,687	158.454
2	615.598,909 660.994,687	3	615.610,039 660.993,495	11.194
3	615.610,039 660.993,495	4	615.669,08 661.137,909	156.017
4	615.669,08 661.137,909	1	615.657,598 661.141,871	12.146

**** Lungimile segmentelor sunt determinate în planul de proiecție Stereo 70 și sunt rotunjite la 1 milimetru.**

***** Distanța dintre puncte este formată din segmente cumulate ce sunt mai mici decât valoarea 1 milimetru.**

**DATE DESPRE IMOBILUL NR. 616**

Oficiul de Cadastru și Publicitate Imobiliară SUCEAVA
Biroul de Cadastru și Publicitate Imobiliară Falticeni

A. Partea I. Descrierea imobilului

TEREN Extravilan

Adresa: Jud. Suceava

Nr. Crt	Nr cadastral Nr. topografic	Suprafața* (mp)	Observații / Referințe
A1	31777	1.800	Sector cadastral:13 Teren neimprejmuit;

B. Partea II. Proprietari și acte

Inscrieri privitoare la dreptul de proprietate și alte drepturi reale		Referințe
20232 / 03/08/2021		
Act Notarial nr. 450, din 26/04/2021 emis de BNP Uta Dan (partaj);		
B6	Intabulare, drept de PROPRIETATE, dobândit prin Conventie, cota actuala 1/1, cota initiala 1/1 1) DOROFTEI ELENA-LUMINIȚA	A1

C. Partea III. SARCINI .

Inscrieri privind dezmembramintele dreptului de proprietate, drepturi reale de garanție și sarcini	Referințe
NU SUNT	

Anexa Nr. 1 La Partea I

Teren

Nr cadastral	Suprafața (mp)*	Observații / Referințe
31777	1.800	

* Suprafața este determinată în planul de proiecție Stereo 70.



Date referitoare la teren

Crt	Categorie folosință	Intra vilan	Suprafața (mp)	Tarla	Parcelă	Nr. topo	Observații / Referințe
1	arabil	NU	1.800	17	495	-	

Lungime Segmente

1) Valorile lungimilor segmentelor sunt obținute din proiecție în plan.

Punct început	X / Y	Punct sfârșit	X / Y	Lungime segment (** (m)
1	615.651,422 661.143,975	2	615.647,02 661.145,475	4.651
2	615.647,02 661.145,475	3	615.634,383 661.115,077	32.92
3	615.634,383 661.115,077	4	615.606,181 661.042,509	77.855
4	615.606,181 661.042,509	5	615.587,021 660.994,642	51.559
5	615.587,021 660.994,642	6	615.598,909 660.994,687	11.888

Punct început	X / Y	Punct sfârșit	X / Y	Lungime segment (** (m)
6	615.598,909 660.994,687	7	615.657,598 661.141,871	158.454
7	615.657,598 661.141,871	1	615.651,422 661.143,975	6.525

** Lungimile segmentelor sunt determinate în planul de proiecție Stereo 70 și sunt rotunjite la 1 milimetru.

*** Distanța dintre puncte este formată din segmente cumulate ce sunt mai mici decât valoarea 1 milimetru.

**DATE DESPRE IMOBILUL NR. 617**

Oficiul de Cadastru și Publicitate Imobiliară SUCEAVA
 Biroul de Cadastru și Publicitate Imobiliară Falticeni

A. Partea I. Descrierea imobilului

TEREN Extravilan

Adresa: Jud. Suceava

Nr. Crt	Nr cadastral Nr. topografic	Suprafața* (mp)	Observații / Referințe
A1		1.800	Sector cadastral:13 Teren neimprejmuit;

B. Partea II. Proprietari și acte

Inscrieri privitoare la dreptul de proprietate și alte drepturi reale		Referințe
617 / 01/08/2023		
Act Normativ nr. 7, din 13/03/1996 emis de Parlamentul Romaniei;		
B1	Inscrierea provizorie, drept de PROPRIETATE, dobandit prin Lege, cota actuala 1/1, cota initiala 1/2 1) COMUNA DOLHESTI, CIF:5506727	A1

C. Partea III. SARCINI .

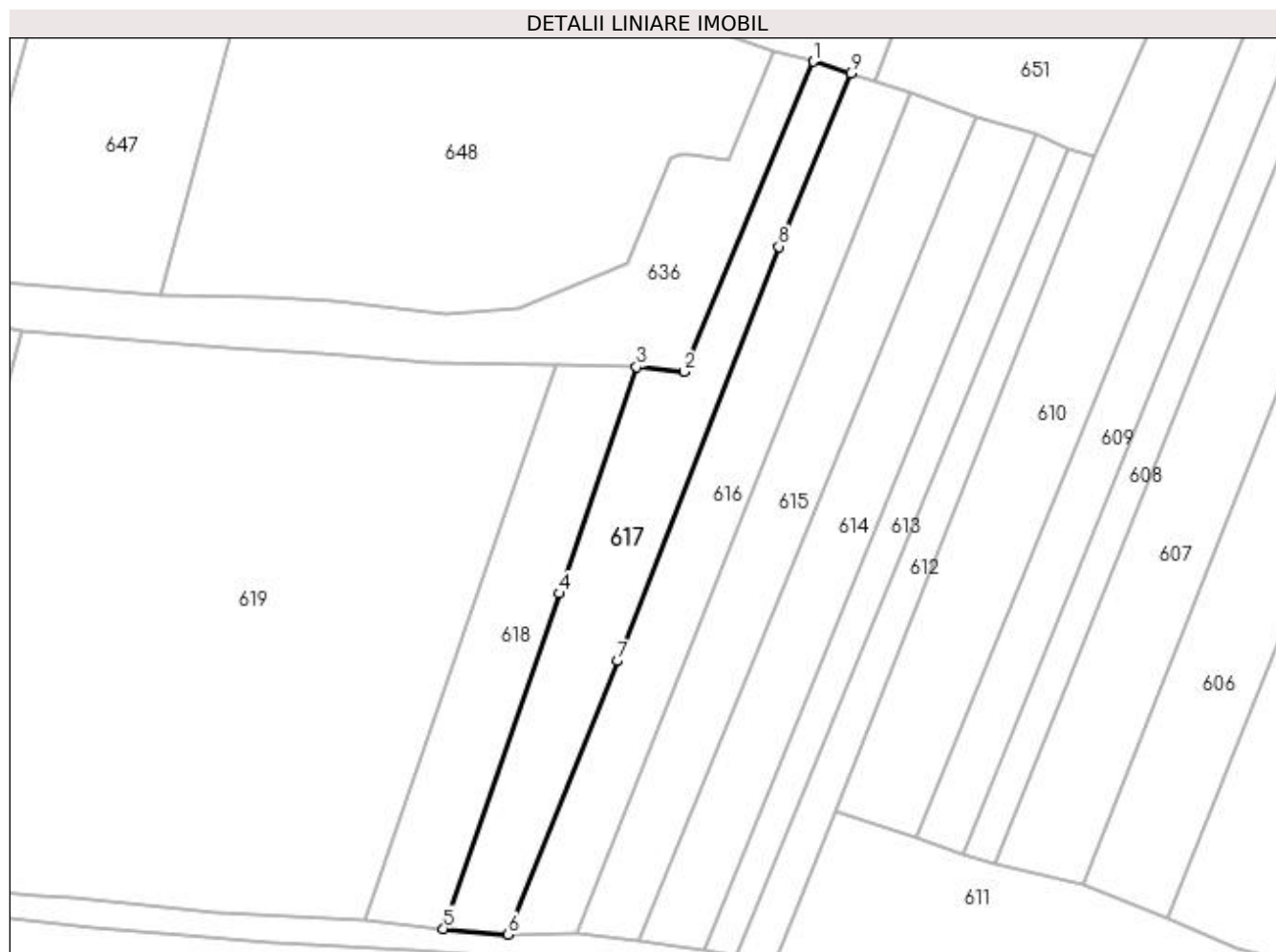
Inscrieri privind dezmembramintele dreptului de proprietate, drepturi reale de garanție și sarcini	Referințe
NU SUNT	

Anexa Nr. 1 La Partea I

Teren

Nr cadastral	Suprafața (mp)*	Observații / Referințe
	1.800	

* Suprafața este determinată în planul de proiecție Stereo 70.



Date referitoare la teren

Crt	Categorie folosință	Intra vilan	Suprafața (mp)	Tarla	Parcelă	Nr. topo	Observații / Referințe
1	arabil	NU	1.800	17	495	-	

Lungime Segmente

1) Valorile lungimilor segmentelor sunt obținute din proiecție în plan.

Punct început	X / Y	Punct sfârșit	X / Y	Lungime segment (** (m)
1	615.640,439 661.147,475	2	615.617,845 661.093,161	58.826
2	615.617,845 661.093,161	3	615.609,489 661.094,011	8.399
3	615.609,489 661.094,011	4	615.596,063 661.054,35	41.872
4	615.596,063 661.054,35	5	615.575,694 660.995,627	62.155
5	615.575,694 660.995,627	6	615.587,021 660.994,642	11.37

Punct început	X / Y	Punct sfârșit	X / Y	Lungime segment (** (m)
6	615.587,021 660.994,642	7	615.606,181 661.042,509	51.559
7	615.606,181 661.042,509	8	615.634,383 661.115,077	77.855
8	615.634,383 661.115,077	9	615.647,02 661.145,475	32.92
9	615.647,02 661.145,475	1	615.640,439 661.147,475	6.878

** Lungimile segmentelor sunt determinate în planul de proiecție Stereo 70 și sunt rotunjite la 1 milimetru.

*** Distanța dintre puncte este formată din segmente cumulate ce sunt mai mici decât valoarea 1 milimetru.

**DATE DESPRE IMOBILUL NR. 618**

Oficiul de Cadastru și Publicitate Imobiliară SUCEAVA
Biroul de Cadastru și Publicitate Imobiliară Falticeni

A. Partea I. Descrierea imobilului

TEREN Extravilan

Adresa: Jud. Suceava

Nr. Crt	Nr cadastral Nr. topografic	Suprafața* (mp)	Observații / Referințe
A1		1.400	Sector cadastral:13 Teren neimprejmuit;

B. Partea II. Proprietari și acte

Inscrieri privitoare la dreptul de proprietate și alte drepturi reale		Referințe
618 / 01/08/2023		
Act Notarial nr. 437, din 18/11/2019 emis de SPN Apostol;		
B1	Intabulare, drept de PROPRIETATE, dobandit prin Succesiune, cota actuala 1/2, cota initiala 1/1 1) COSTIN MĂRIOARA	A1
B2	Intabulare, drept de PROPRIETATE, dobandit prin Succesiune, cota actuala 1/2 1) MACOVEI SÎNZIANA	A1

C. Partea III. SARCINI .

Inscrieri privind dezmembramintele dreptului de proprietate, drepturi reale de garanție și sarcini	Referințe
NU SUNT	

Anexa Nr. 1 La Partea I

Teren

Nr cadastral	Suprafața (mp)*	Observații / Referințe
	1.400	

* Suprafața este determinată în planul de proiecție Stereo 70.



Date referitoare la teren

Crt	Categorie folosință	Intra vilan	Suprafața (mp)	Tarla	Parcelă	Nr. topo	Observații / Referințe
1	arabil	NU	1.400	17	495	-	

Lungime Segmente

1) Valorile lungimilor segmentelor sunt obținute din proiecție în plan.

Punct început	X / Y	Punct sfârșit	X / Y	Lungime segment (** (m)
1	615.595,517 661.094,455	2	615.561,905 660.997,069	103.023
2	615.561,905 660.997,069	3	615.575,694 660.995,627	13.864
3	615.575,694 660.995,627	4	615.596,063 661.054,35	62.155
4	615.596,063 661.054,35	5	615.609,489 661.094,011	41.872
5	615.609,489 661.094,011	1	615.595,517 661.094,455	13.979

**** Lungimile segmentelor sunt determinate în planul de proiecție Stereo 70 și sunt rotunjite la 1 milimetru.**

***** Distanța dintre puncte este formată din segmente cumulate ce sunt mai mici decât valoarea 1 milimetru.**

**DATE DESPRE IMOBILUL NR. 619**

Oficiul de Cadastru și Publicitate Imobiliară SUCEAVA
Biroul de Cadastru și Publicitate Imobiliară Falticeni

A. Partea I. Descrierea imobilului

TEREN Extravilan

Adresa: Jud. Suceava

Nr. Crt	Nr cadastral Nr. topografic	Suprafața* (mp)	Observații / Referințe
A1		8.860	Sector cadastral:13 Teren neimprejmuit;

B. Partea II. Proprietari și acte

Inscrieri privitoare la dreptul de proprietate și alte drepturi reale		Referințe
619 / 01/08/2023		
Act Normativ nr. 7, din 13/03/1996 emis de Parlamentul Romaniei;		
B1	Inscrierea provizorie, drept de PROPRIETATE, dobandit prin Lege, cota actuala 1/1, cota initiala 1/2 1) COMUNA DOLHESTI, CIF:5506727	A1

C. Partea III. SARCINI .

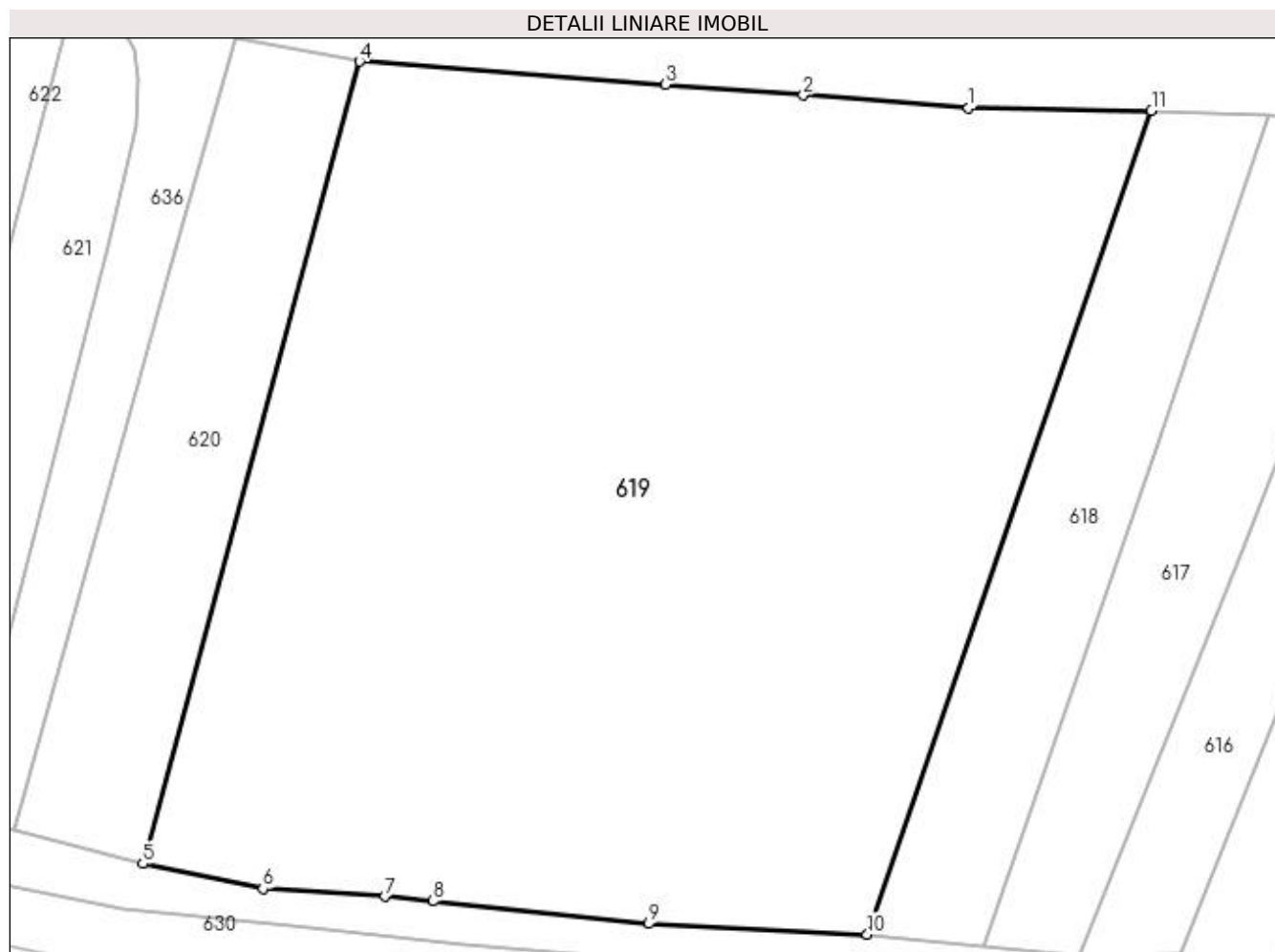
Inscrieri privind dezmembramintele dreptului de proprietate, drepturi reale de garanție și sarcini	Referințe
NU SUNT	

Anexa Nr. 1 La Partea I

Teren

Nr cadastral	Suprafața (mp)*	Observații / Referințe
	8.860	

* Suprafața este determinată în planul de proiecție Stereo 70.



Date referitoare la teren

Crt	Categorie folosință	Intra vilan	Suprafața (mp)	Tarla	Parcelă	Nr. topo	Observații / Referințe
1	arabil	NU	8.860	17	491	-	

Lungime Segmente

1) Valorile lungimilor segmentelor sunt obținute din proiecție în plan.

Punct început	X / Y	Punct sfârșit	X / Y	Lungime segment (** (m)
1	615.573,866 661.094,721	2	615.554,344 661.096,236	19.581
2	615.554,344 661.096,236	3	615.538,022 661.097,502	16.371
3	615.538,022 661.097,502	4	615.501,869 661.100,241	36.257
4	615.501,869 661.100,241	5	615.476,224 661.005,407	98.24
5	615.476,224 661.005,407	6	615.490,456 661.002,475	14.531

Punct început	X / Y	Punct sfârșit	X / Y	Lungime segment (** (m)
6	615.490,456 661.002,475	7	615.504,86 661.001,54	14.434
7	615.504,86 661.001,54	8	615.510,533 661.001,0	5.699
8	615.510,533 661.001,0	9	615.536,08 660.998,313	25.688
9	615.536,08 660.998,313	10	615.561,905 660.997,069	25.855
10	615.561,905 660.997,069	11	615.595,517 661.094,455	103.023
11	615.595,517 661.094,455	1	615.573,866 661.094,721	21.653

** Lungimile segmentelor sunt determinate în planul de proiecție Stereo 70 și sunt rotunjite la 1 milimetru.

*** Distanța dintre puncte este formată din segmente cumulate ce sunt mai mici decât valoarea 1 milimetru.

**DATE DESPRE IMOBILUL NR. 620**

Oficiul de Cadastru și Publicitate Imobiliară SUCEAVA
Biroul de Cadastru și Publicitate Imobiliară Falticeni

A. Partea I. Descrierea imobilului

TEREN Extravilan

Adresa: Jud. Suceava

Nr. Crt	Nr cadastral Nr. topografic	Suprafața* (mp)	Observații / Referințe
A1	30918	1.500	Sector cadastral:13 Teren neimprejmuit;

B. Partea II. Proprietari și acte

Inscrieri privitoare la dreptul de proprietate și alte drepturi reale	Referințe
12613 / 03/07/2017	
Act Administrativ nr. 1697, din 08/02/2005 emis de COMISIA JUDETEANA SUCEAVA;	
B1	A1
Intabulare, drept de PROPRIETATE, dobandit prin Lege, cota actuala 1/1, cota initiala 1/1	
1) PAROHIA SFÂNTUL NICOLAE DOLHEȘTII MICI, CIF:4605021	

C. Partea III. SARCINI .

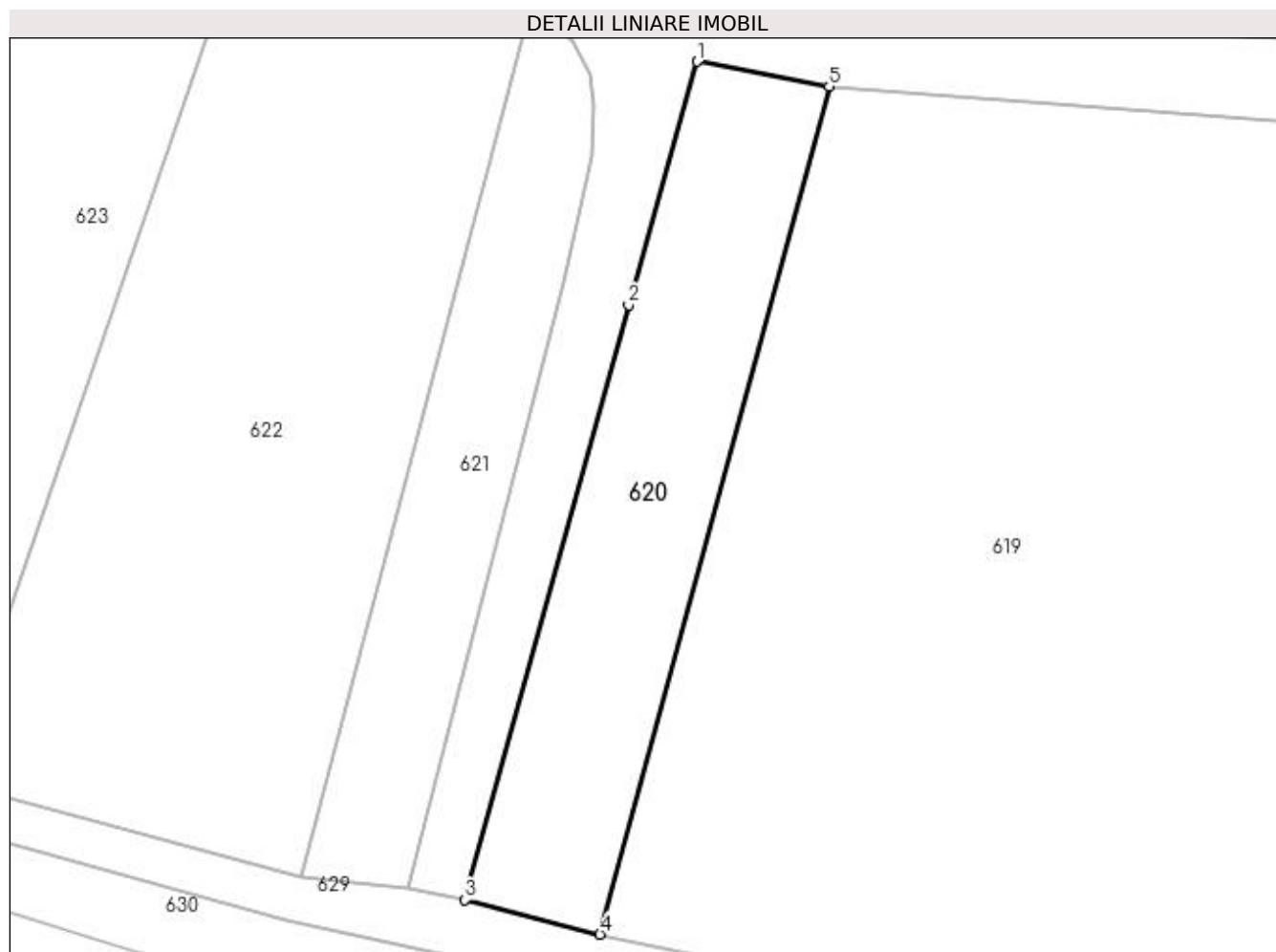
Inscrieri privind dezmembramintele dreptului de proprietate, drepturi reale de garanție și sarcini	Referințe
NU SUNT	

Anexa Nr. 1 La Partea I

Teren

Nr cadastral	Suprafața (mp)*	Observații / Referințe
30918	1.500	

* Suprafața este determinată în planul de proiecție Stereo 70.



Date referitoare la teren

Crt	Categorie folosință	Intravilan	Suprafața (mp)	Tarla	Parcelă	Nr. topo	Observații / Referințe
1	arabil	NU	1.500	17	491	-	

Lungime Segmente

1) Valorile lungimilor segmentelor sunt obținute din proiecție în plan.

Punct început	X / Y	Punct sfârșit	X / Y	Lungime segment (** (m)
1	615.487,09 661.103,039	2	615.479,428 661.075,796	28.3
2	615.479,428 661.075,796	3	615.461,13 661.009,286	68.981
3	615.461,13 661.009,286	4	615.476,224 661.005,407	15.584
4	615.476,224 661.005,407	5	615.501,869 661.100,241	98.24
5	615.501,869 661.100,241	1	615.487,09 661.103,039	15.042

**** Lungimile segmentelor sunt determinate în planul de proiecție Stereo 70 și sunt rotunjite la 1 milimetru.**

***** Distanța dintre puncte este formată din segmente cumulate ce sunt mai mici decât valoarea 1 milimetru.**

**DATE DESPRE IMOBILUL NR. 621**

Oficiul de Cadastru și Publicitate Imobiliară SUCEAVA
Biroul de Cadastru și Publicitate Imobiliară Falticeni

A. Partea I. Descrierea imobilului

TEREN Extravilan

Adresa: Jud. Suceava

Nr. Crt	Nr cadastral Nr. topografic	Suprafața* (mp)	Observații / Referințe
A1		1.100	Sector cadastral:13 Teren neimprejmuit;

B. Partea II. Proprietari și acte

Inscrieri privitoare la dreptul de proprietate și alte drepturi reale	Referințe
621 / 01/08/2023	
Act Administrativ nr. 1730, din 02/03/2006 emis de Comisia Judeteana Suceava;	
B1	A1
Intabulare, drept de PROPRIETATE, dobandit prin Reconstituire, cota actuala 1/1 1) DROBOTĂ COSTACHE, LIPSA CNP	
Act Administrativ nr. 5283, din 04/10/2023 emis de Primaria Comunei Dolhesti;	
B2	A1
se noteaza posesia asupra imobilului in favoarea 1) DROBOTĂ DUMITRU	

C. Partea III. SARCINI .

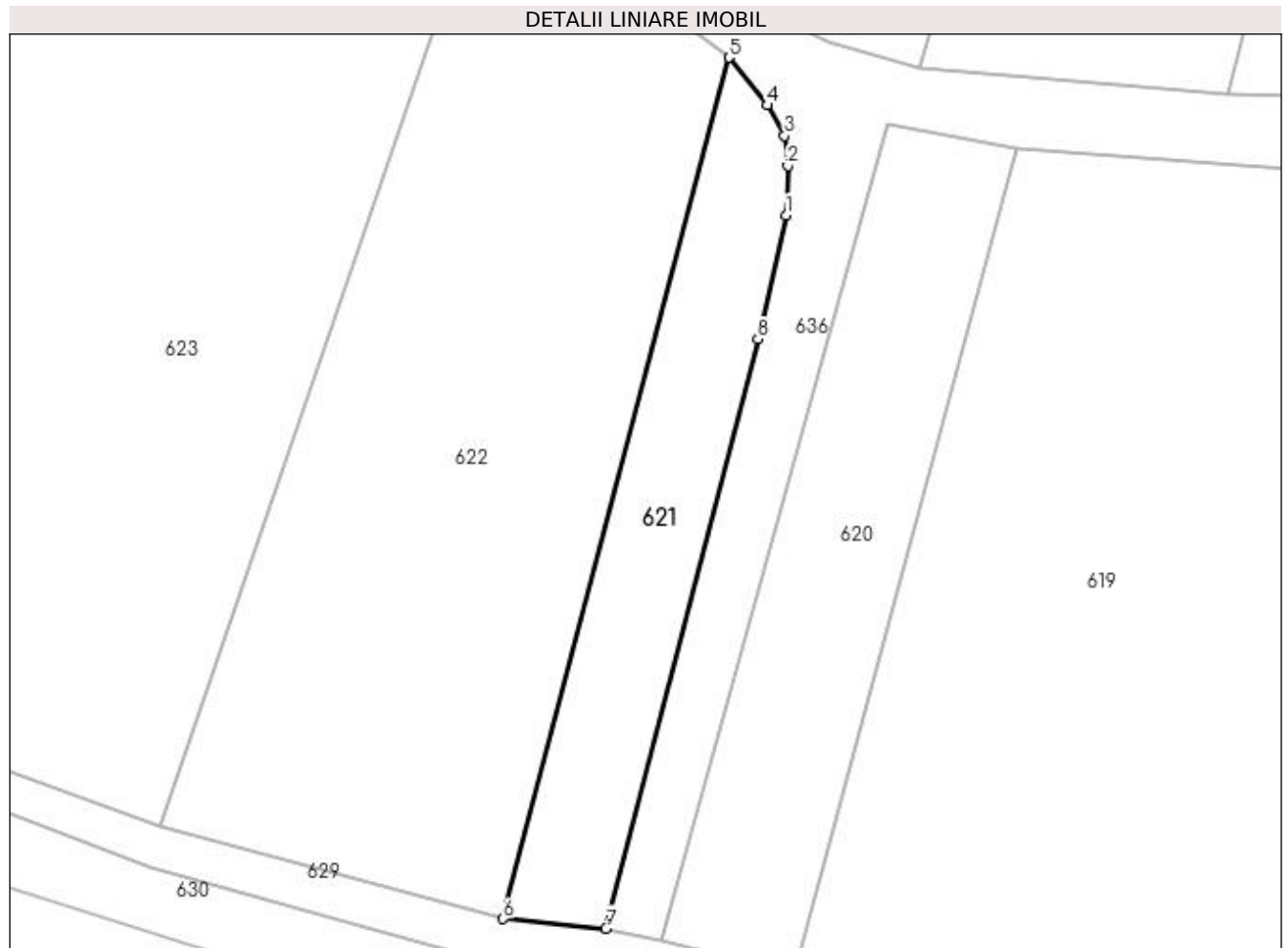
Inscrieri privind dezmembramintele dreptului de proprietate, drepturi reale de garanție și sarcini	Referințe
NU SUNT	

Anexa Nr. 1 La Partea I

Teren

Nr cadastral	Suprafața (mp)*	Observații / Referințe
	1.100	

* Suprafața este determinată în planul de proiecție Stereo 70.



Date referitoare la teren

Crt	Categorie folosință	Intra vilan	Suprafața (mp)	Tarla	Parcelă	Nr. topo	Observații / Referințe
1	arabil	NU	1.100	17	491	-	

Lungime Segmente

1) Valorile lungimilor segmentelor sunt obținute din proiecție în plan.

Punct început	X / Y	Punct sfârșit	X / Y	Lungime segment (** (m)
1	615.475,387 661.092,484	2	615.475,593 661.098,161	5.681
2	615.475,593 661.098,161	3	615.475,203 661.101,634	3.495
3	615.475,203 661.101,634	4	615.473,198 661.105,133	4.033
4	615.473,198 661.105,133	5	615.468,849 661.110,594	6.981
5	615.468,849 661.110,594	6	615.442,874 661.011,757	102.193

Punct început	X / Y	Punct sfârșit	X / Y	Lungime segment (** (m)
6	615.442,874 661.011,757	7	615.454,703 661.010,657	11.88
7	615.454,703 661.010,657	8	615.472,164 661.078,304	69.864
8	615.472,164 661.078,304	1	615.475,387 661.092,484	14.542

** Lungimile segmentelor sunt determinate în planul de proiecție Stereo 70 și sunt rotunjite la 1 milimetru.

*** Distanța dintre puncte este formată din segmente cumulate ce sunt mai mici decât valoarea 1 milimetru.

**DATE DESPRE IMOBILUL NR. 622**

Oficiul de Cadastru și Publicitate Imobiliară SUCEAVA
 Biroul de Cadastru și Publicitate Imobiliară Falticeni

A. Partea I. Descrierea imobilului

TEREN Extravilan

Adresa: Jud. Suceava

Nr. Crt	Nr cadastral Nr. topografic	Suprafața* (mp)	Observații / Referințe
A1	30120	4.000	Sector cadastral:13 Teren neimprejmuit;

B. Partea II. Proprietari și acte

Inscrieri privitoare la dreptul de proprietate și alte drepturi reale	Referințe
12534 / 30/06/2017	
Act Notarial nr. 937, din 29/06/2017 emis de Uta Dan;	
B2	A1
Intabulare, drept de PROPRIETATE, dobandit prin Conventie, cota actuala 1/1, cota initiala 1/1	
1) PAROHIA "SFINTUL NICOLAE" DOLHESTII MICI, CIF:4605021	

C. Partea III. SARCINI .

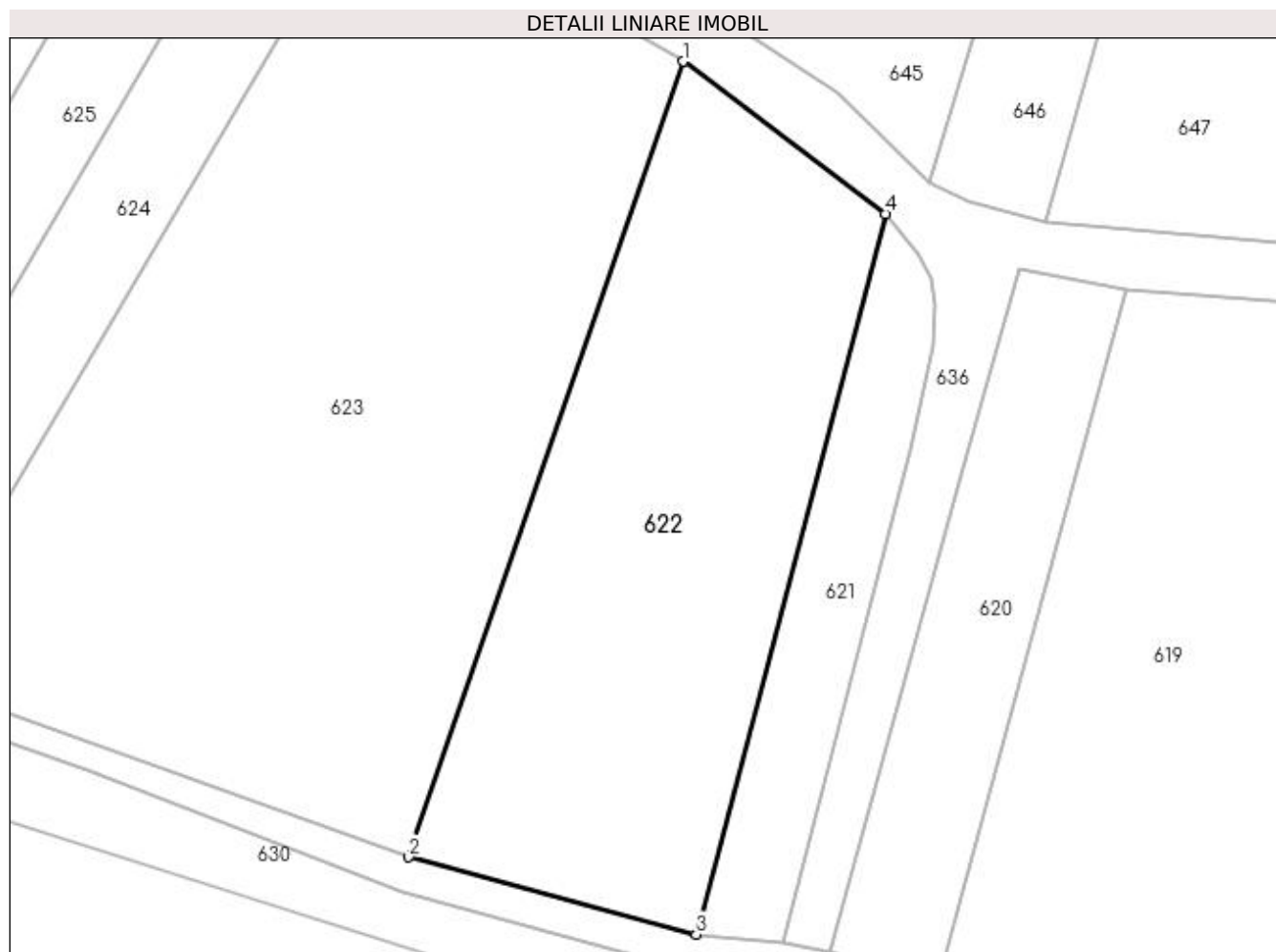
Inscrieri privind dezmembramintele dreptului de proprietate, drepturi reale de garanție și sarcini	Referințe
NU SUNT	

Anexa Nr. 1 La Partea I

Teren

Nr cadastral	Suprafața (mp)*	Observații / Referințe
30120	4.000	

* Suprafața este determinată în planul de proiecție Stereo 70.



Date referitoare la teren

Crt	Categorie folosință	Intra vilan	Suprafața (mp)	Tarla	Parcelă	Nr. topo	Observații / Referințe
1	arabil	NU	4.000	17	491	-	

Lungime Segmente

1) Valorile lungimilor segmentelor sunt obținute din proiecție în plan.

Punct început	X / Y	Punct sfârșit	X / Y	Lungime segment (** (m)
1	615.441,029 661.131,483	2	615.403,39 661.022,335	115.456
2	615.403,39 661.022,335	3	615.442,874 661.011,757	40.876
3	615.442,874 661.011,757	4	615.468,849 661.110,594	102.193
4	615.468,849 661.110,594	1	615.441,029 661.131,483	34.789

**** Lungimile segmentelor sunt determinate în planul de proiecție Stereo 70 și sunt rotunjite la 1 milimetru.**

***** Distanța dintre puncte este formată din segmente cumulate ce sunt mai mici decât valoarea 1 milimetru.**

**DATE DESPRE IMOBILUL NR. 623**

Oficiul de Cadastru și Publicitate Imobiliară SUCEAVA
Biroul de Cadastru și Publicitate Imobiliară Falticeni

A. Partea I. Descrierea imobilului

TEREN Extravilan

Adresa: Jud. Suceava

Nr. Crt	Nr cadastral Nr. topografic	Suprafața* (mp)	Observații / Referințe
A1		7.400	Sector cadastral:13 Teren neimprejmuit;

B. Partea II. Proprietari și acte

Inscrieri privitoare la dreptul de proprietate și alte drepturi reale		Referințe
623 / 01/08/2023		
Act Normativ nr. 7, din 13/03/1996 emis de Parlamentul Romaniei;		
B1	Inscrierea provizorie, drept de PROPRIETATE, dobandit prin Lege, cota actuala 1/1, cota initiala 1/2 1) COMUNA DOLHESTI, CIF:5506727	A1

C. Partea III. SARCINI .

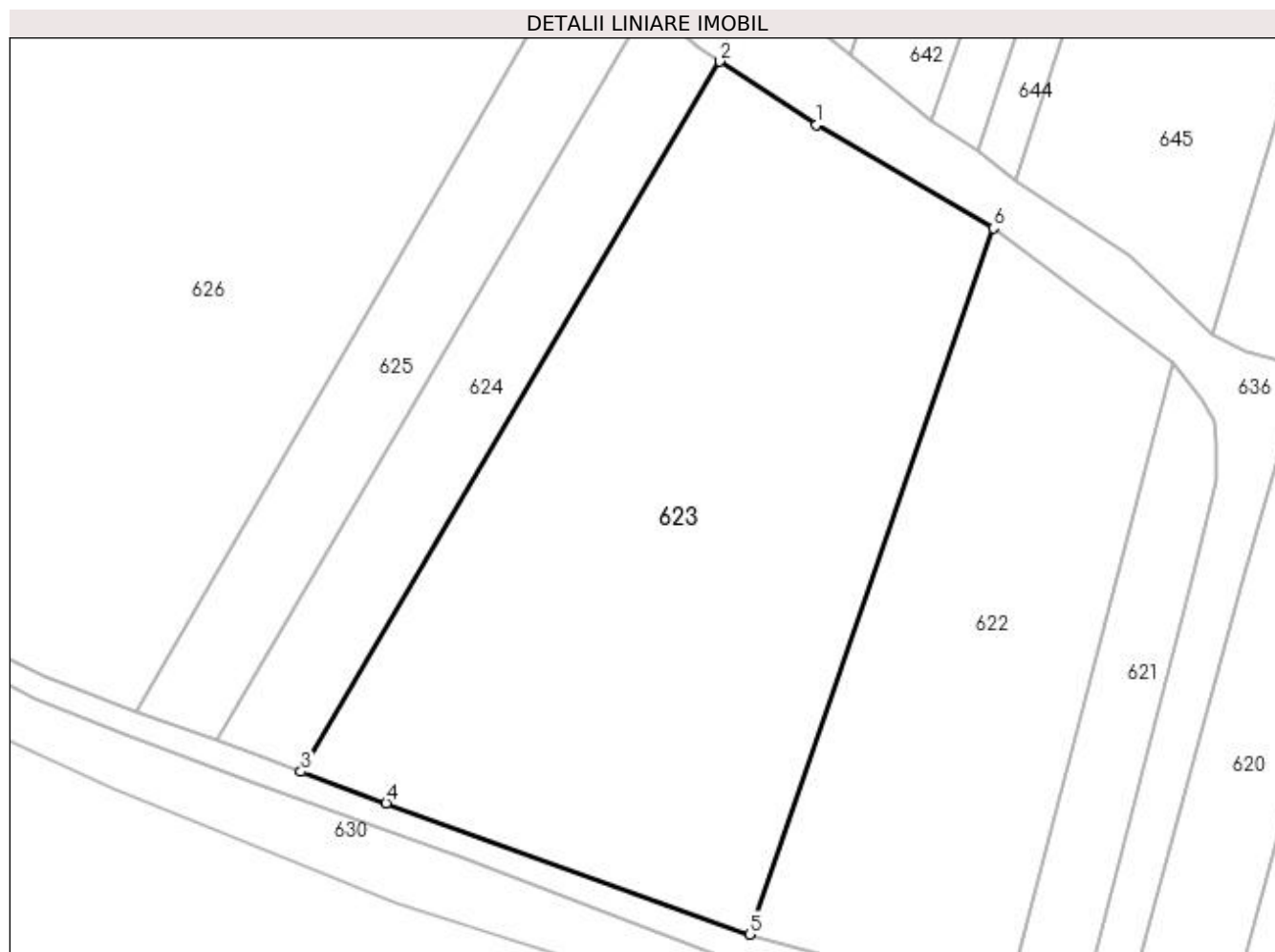
Inscrieri privind dezmembramintele dreptului de proprietate, drepturi reale de garanție și sarcini	Referințe
NU SUNT	

Anexa Nr. 1 La Partea I

Teren

Nr cadastral	Suprafața (mp)*	Observații / Referințe
	7.400	

* Suprafața este determinată în planul de proiecție Stereo 70.



Date referitoare la teren

Crt	Categorie folosință	Intra vilan	Suprafața (mp)	Tarla	Parcelă	Nr. topo	Observații / Referințe
1	arabil	NU	7.400	17	491	-	

Lungime Segmente

1) Valorile lungimilor segmentelor sunt obținute din proiecție în plan.

Punct început	X / Y	Punct sfârșit	X / Y	Lungime segment (** (m)
1	615.413,703 661.147,413	2	615.398,764 661.157,231	17.876
2	615.398,764 661.157,231	3	615.334,009 661.047,483	127.428
3	615.334,009 661.047,483	4	615.347,174 661.042,634	14.03
4	615.347,174 661.042,634	5	615.403,39 661.022,335	59.769
5	615.403,39 661.022,335	6	615.441,029 661.131,483	115.456

Punct început	X / Y	Punct sfârșit	X / Y	Lungime segment (** (m)
6	615.441,029 661.131,483	1	615.413,703 661.147,413	31.63

** Lungimile segmentelor sunt determinate în planul de proiecție Stereo 70 și sunt rotunjite la 1 milimetru.

*** Distanța dintre puncte este formată din segmente cumulate ce sunt mai mici decât valoarea 1 milimetru.

**DATE DESPRE IMOBILUL NR. 624**

Oficiul de Cadastru și Publicitate Imobiliară SUCEAVA
Biroul de Cadastru și Publicitate Imobiliară Falticeni

A. Partea I. Descrierea imobilului

TEREN Extravilan

Adresa: Jud. Suceava

Nr. Crt	Nr cadastral Nr. topografic	Suprafața* (mp)	Observații / Referințe
A1		1.800	Sector cadastral:13 Teren neimprejmuit;

B. Partea II. Proprietari și acte

Inscrieri privitoare la dreptul de proprietate și alte drepturi reale		Referințe
624 / 01/08/2023		
Act Normativ nr. 7, din 13/03/1996 emis de Parlamentul Romaniei;		
B1	Inscrierea provizorie, drept de PROPRIETATE, dobandit prin Lege, cota actuala 1/1, cota initiala 1/2 1) COMUNA DOLHESTI, CIF:5506727	A1

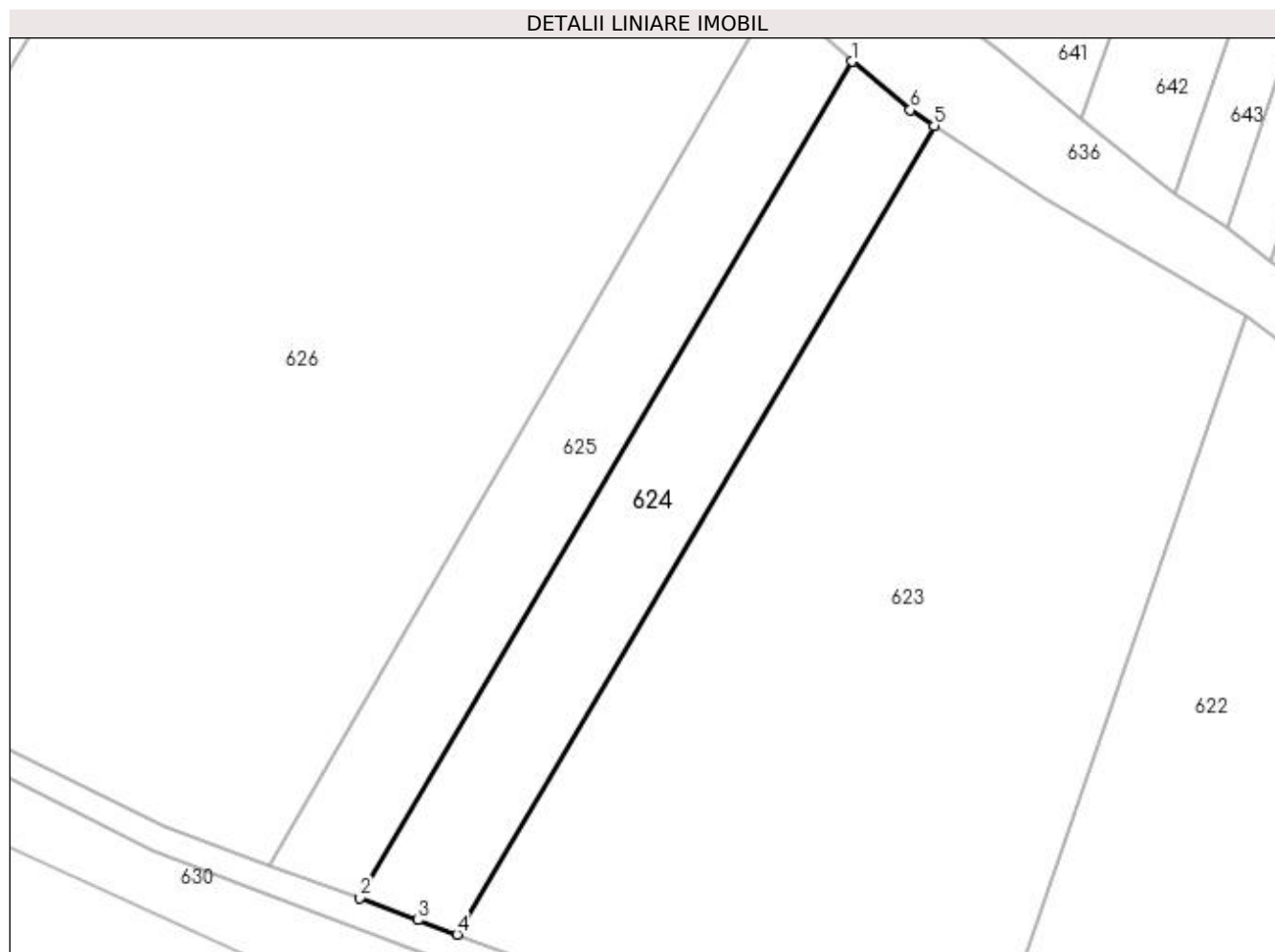
C. Partea III. SARCINI .

Inscrieri privind dezmembramintele dreptului de proprietate, drepturi reale de garanție și sarcini	Referințe
NU SUNT	

Anexa Nr. 1 La Partea I**Teren**

Nr cadastral	Suprafața (mp)*	Observații / Referințe
	1.800	

* Suprafața este determinată în planul de proiecție Stereo 70.

**Date referitoare la teren**

Crt	Categorie folosință	Intra vilan	Suprafața (mp)	Tarla	Parcelă	Nr. topo	Observații / Referințe
1	arabil	NU	1.800	17	491	-	

Lungime Segmente

1) Valorile lungimilor segmentelor sunt obținute din proiecție în plan.

Punct început	X / Y	Punct sfârșit	X / Y	Lungime segment (** (m)
1	615.387,665 661.165,935	2	615.320,836 661.052,383	131.758
2	615.320,836 661.052,383	3	615.328,736 661.049,425	8.436
3	615.328,736 661.049,425	4	615.334,009 661.047,483	5.619
4	615.334,009 661.047,483	5	615.398,764 661.157,231	127.428
5	615.398,764 661.157,231	6	615.395,544 661.159,348	3.854

Punct început	X / Y	Punct sfârșit	X / Y	Lungime segment (** (m)
6	615.395,544 661.159,348	1	615.387,665 661.165,935	10.27

** Lungimile segmentelor sunt determinate în planul de proiecție Stereo 70 și sunt rotunjite la 1 milimetru.

*** Distanța dintre puncte este formată din segmente cumulate ce sunt mai mici decât valoarea 1 milimetru.

**DATE DESPRE IMOBILUL NR. 625**

Oficiul de Cadastru și Publicitate Imobiliară SUCEAVA
Biroul de Cadastru și Publicitate Imobiliară Falticeni

A. Partea I. Descrierea imobilului

TEREN Extravilan

Adresa: Jud. Suceava

Nr. Crt	Nr cadastral Nr. topografic	Suprafața* (mp)	Observații / Referințe
A1		1.800	Sector cadastral:13 Teren neimprejmuit;

B. Partea II. Proprietari și acte

Inscrieri privitoare la dreptul de proprietate și alte drepturi reale	Referințe
625 / 01/08/2023	
Act Notarial nr. 836, din 19/08/2021 emis de BNP Uța Dan (Partaj);	
B1	A1
Intabulare, drept de PROPRIETATE, dobândit prin Conventie, cota actuala 1/1, cota initiala 1/1 1) LUPU LOREDANA-MARIA	

C. Partea III. SARCINI .

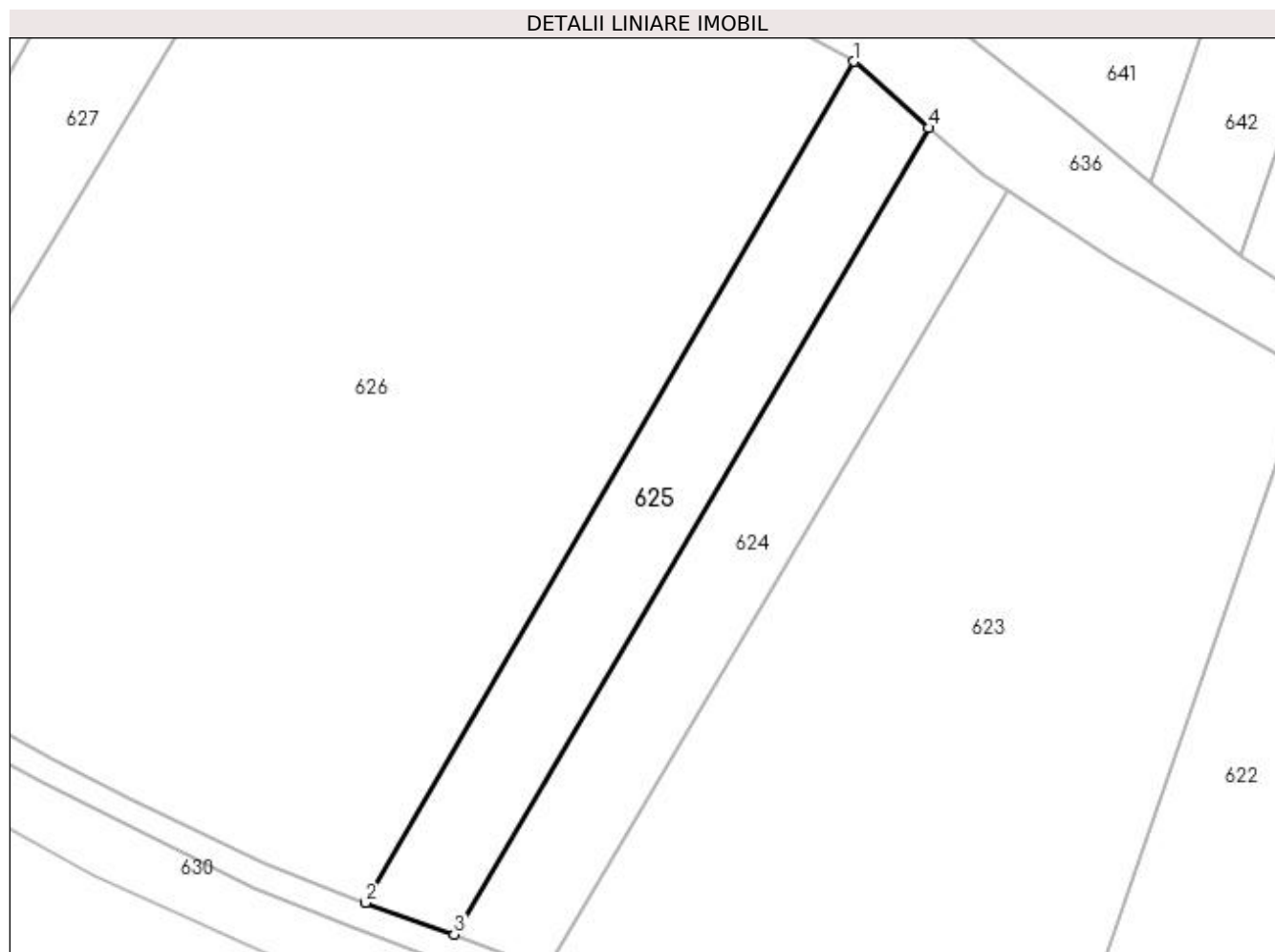
Inscrieri privind dezmembramintele dreptului de proprietate, drepturi reale de garanție și sarcini	Referințe
NU SUNT	

Anexa Nr. 1 La Partea I

Teren

Nr cadastral	Suprafața (mp)*	Observații / Referințe
	1.800	

* Suprafața este determinată în planul de proiecție Stereo 70.



Date referitoare la teren

Crt	Categorie folosință	Intra vilan	Suprafața (mp)	Tarla	Parcelă	Nr. topo	Observații / Referințe
1	arabil	NU	1.800	17	491	-	

Lungime Segmente

1) Valorile lungimilor segmentelor sunt obținute din proiecție în plan.

Punct început	X / Y	Punct sfârșit	X / Y	Lungime segment (** (m)
1	615.377,152 661.175,27	2	615.308,375 661.056,85	136.944
2	615.308,375 661.056,85	3	615.320,836 661.052,383	13.237
3	615.320,836 661.052,383	4	615.387,665 661.165,935	131.758
4	615.387,665 661.165,935	1	615.377,152 661.175,27	14.059

**** Lungimile segmentelor sunt determinate în planul de proiecție Stereo 70 și sunt rotunjite la 1 milimetru.**

***** Distanța dintre puncte este formată din segmente cumulate ce sunt mai mici decât valoarea 1 milimetru.**

**DATE DESPRE IMOBILUL NR. 626**

Oficiul de Cadastru și Publicitate Imobiliară SUCEAVA
Biroul de Cadastru și Publicitate Imobiliară Falticeni

A. Partea I. Descrierea imobilului

TEREN Extravilan

Adresa: Jud. Suceava

Nr. Crt	Nr cadastral Nr. topografic	Suprafața* (mp)	Observații / Referințe
A1		12.000	Sector cadastral:13 Teren neimprejmuit;

B. Partea II. Proprietari și acte

Inscrieri privitoare la dreptul de proprietate și alte drepturi reale	Referințe
626 / 01/08/2023	
Act Normativ nr. 7, din 13/03/1996 emis de Parlamentul Romaniei;	
B1	A1
Inscrierea provizorie, drept de PROPRIETATE, dobandit prin Lege, cota actuala 1/1, cota initiala 1/2 1) COMUNA DOLHESTI, CIF:5506727	

C. Partea III. SARCINI .

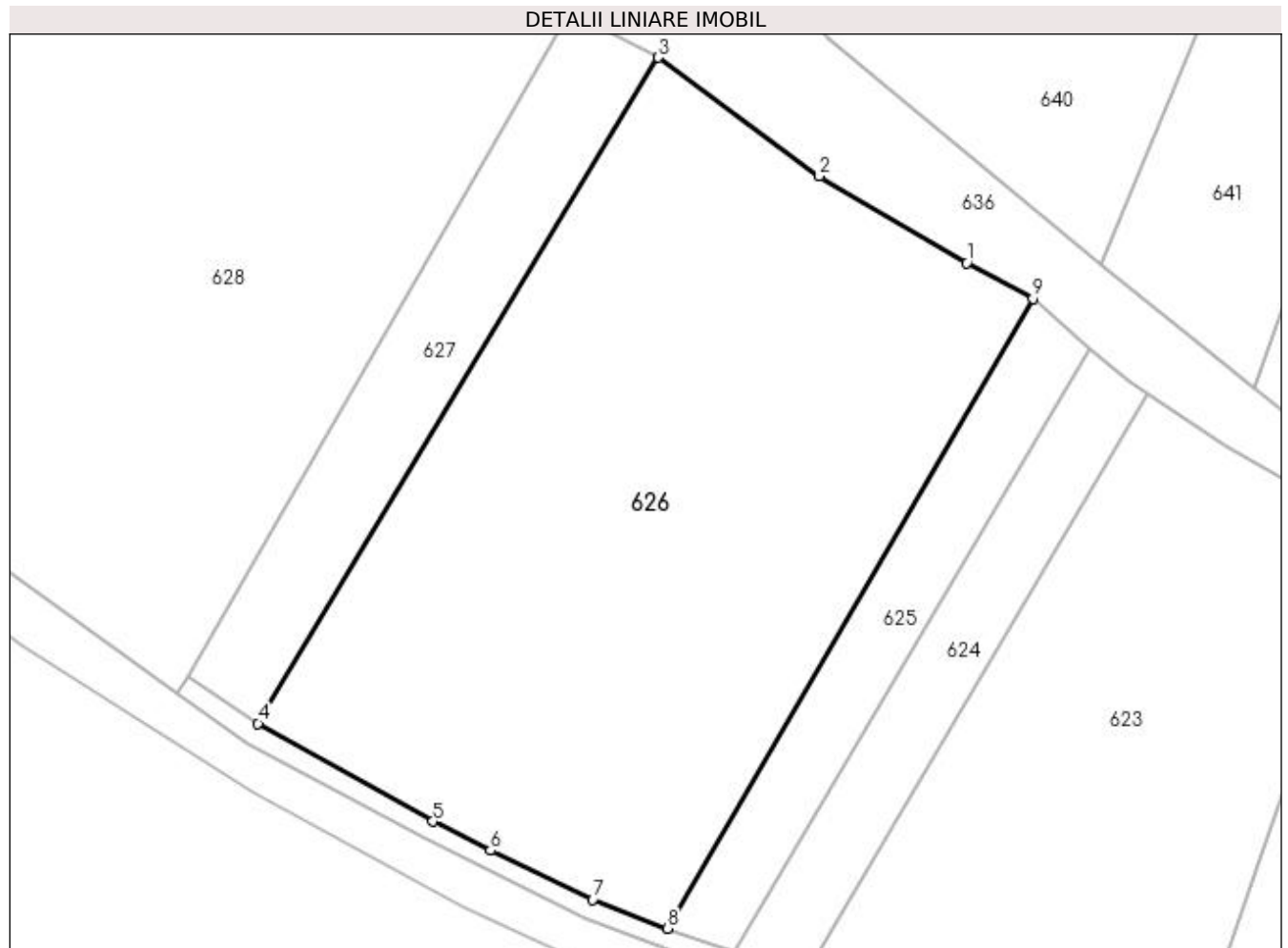
Inscrieri privind dezmembramintele dreptului de proprietate, drepturi reale de garanție și sarcini	Referințe
NU SUNT	

Anexa Nr. 1 La Partea I

Teren

Nr cadastral	Suprafața (mp)*	Observații / Referințe
	12.000	

* Suprafața este determinată în planul de proiecție Stereo 70.



Date referitoare la teren

Crt	Categorie folosință	Intra vilan	Suprafața (mp)	Tarla	Parcelă	Nr. topo	Observații / Referințe
1	arabil	NU	12.000	17	491	-	

Lungime Segmente

1) Valorile lungimilor segmentelor sunt obținute din proiecție în plan.

Punct început	X / Y	Punct sfârșit	X / Y	Lungime segment (** (m)
1	615.364,737 661.182,017	2	615.336,962 661.198,292	32.192
2	615.336,962 661.198,292	3	615.306,66 661.220,6	37.628
3	615.306,66 661.220,6	4	615.231,351 661.095,418	146.089
4	615.231,351 661.095,418	5	615.264,212 661.076,991	37.675
5	615.264,212 661.076,991	6	615.275,075 661.071,497	12.173

Punct început	X / Y	Punct sfârșit	X / Y	Lungime segment (** (m)
6	615.275,075 661.071,497	7	615.294,31 661.062,272	21.333
7	615.294,31 661.062,272	8	615.308,375 661.056,85	15.074
8	615.308,375 661.056,85	9	615.377,152 661.175,27	136.944
9	615.377,152 661.175,27	1	615.364,737 661.182,017	14.13

** Lungimile segmentelor sunt determinate în planul de proiecție Stereo 70 și sunt rotunjite la 1 milimetru.

*** Distanța dintre puncte este formată din segmente cumulate ce sunt mai mici decât valoarea 1 milimetru.

**DATE DESPRE IMOBILUL NR. 627**

Oficiul de Cadastru și Publicitate Imobiliară SUCEAVA
Biroul de Cadastru și Publicitate Imobiliară Falticeni

A. Partea I. Descrierea imobilului

TEREN Extravilan

Adresa: Jud. Suceava

Nr. Crt	Nr cadastral Nr. topografic	Suprafața* (mp)	Observații / Referințe
A1		2.500	Sector cadastral:13 Teren neimprejmuit;

B. Partea II. Proprietari și acte

Inscrieri privitoare la dreptul de proprietate și alte drepturi reale	Referințe
627 / 01/08/2023	
Act Notarial nr. 742, din 09/03/2005 emis de BNP Dragos N. Apostol (Partaj);	
B1	A1
Intabulare, drept de PROPRIETATE, dobandit prin Conventie, cota actuala 1/1, cota initiala 1/1 1) TANASĂ VIORICA	

C. Partea III. SARCINI .

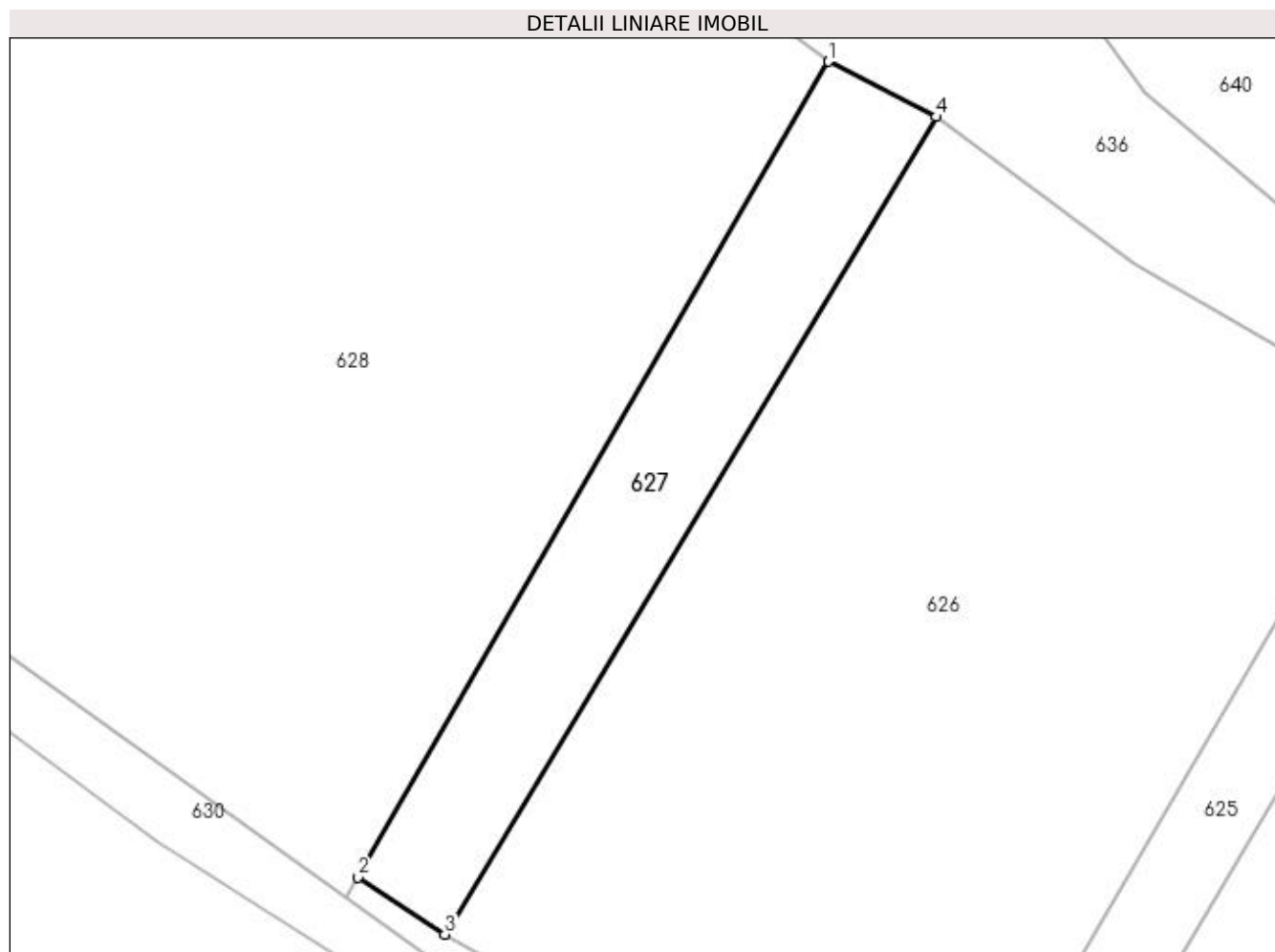
Inscrieri privind dezmembramintele dreptului de proprietate, drepturi reale de garanție și sarcini	Referințe
NU SUNT	

Anexa Nr. 1 La Partea I

Teren

Nr cadastral	Suprafața (mp)*	Observații / Referințe
	2.500	

* Suprafața este determinată în planul de proiecție Stereo 70.



Date referitoare la teren

Crt	Categorie folosință	Intravilan	Suprafața (mp)	Tarla	Parcelă	Nr. topo	Observații / Referințe
1	arabil	NU	2.500	17	491	-	

Lungime Segmente

1) Valorile lungimilor segmentelor sunt obținute din proiecție în plan.

Punct început	X / Y	Punct sfârșit	X / Y	Lungime segment (** (m)
1	615.290,123 661.229,066	2	615.218,051 661.104,181	144.19
2	615.218,051 661.104,181	3	615.231,351 661.095,418	15.927
3	615.231,351 661.095,418	4	615.306,66 661.220,6	146.089
4	615.306,66 661.220,6	1	615.290,123 661.229,066	18.578

**** Lungimile segmentelor sunt determinate în planul de proiecție Stereo 70 și sunt rotunjite la 1 milimetru.**

***** Distanța dintre puncte este formată din segmente cumulate ce sunt mai mici decât valoarea 1 milimetru.**

**DATE DESPRE IMOBILUL NR. 628**

Oficiul de Cadastru și Publicitate Imobiliară SUCEAVA
Biroul de Cadastru și Publicitate Imobiliară Falticeni

A. Partea I. Descrierea imobilului

TEREN Extravilan

Adresa: Jud. Suceava

Nr. Crt	Nr cadastral Nr. topografic	Suprafața* (mp)	Observații / Referințe
A1	31847	18.913	Sector cadastral:13 Teren neimprejmuit;

B. Partea II. Proprietari și acte

Inscrieri privitoare la dreptul de proprietate și alte drepturi reale	Referințe
7729 / 23/03/2022	
Act Administrativ nr. titlu de proprietate nr. 381, din 20/07/1994 emis de Comisia Judeteana Suceava;	
B1	A1
Intabulare, drept de PROPRIETATE, dobandit prin Reconstituire, cota actuala 1/1, cota initiala 1/1	
1) PAROHIA DOLHEȘTII MARI, CIF:4441085	

C. Partea III. SARCINI .

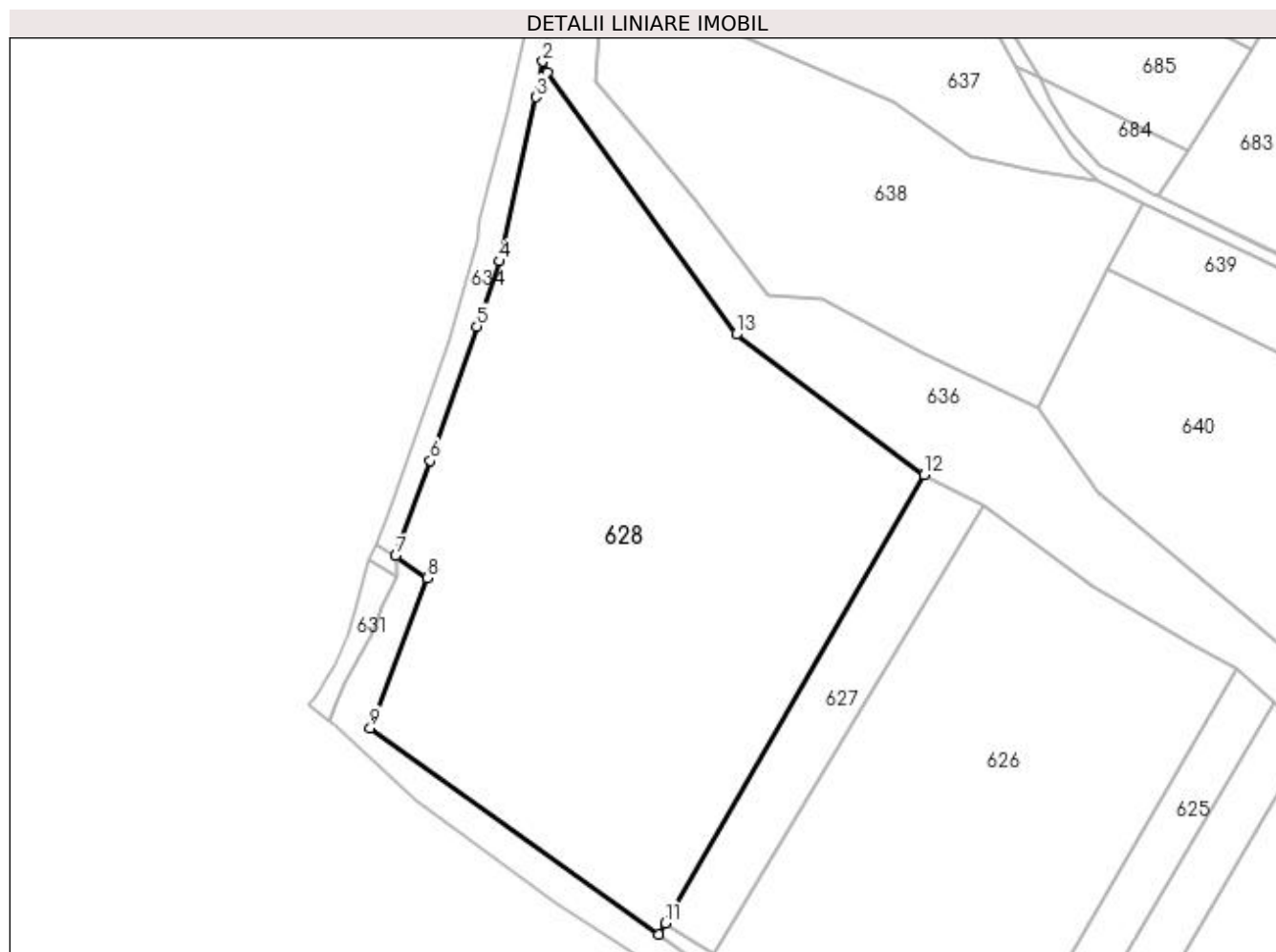
Inscrieri privind dezmembramintele dreptului de proprietate, drepturi reale de garanție și sarcini	Referințe
NU SUNT	

Anexa Nr. 1 La Partea I

Teren

Nr cadastral	Suprafața (mp)*	Observații / Referințe
31847	18.913	

* Suprafața este determinată în planul de proiecție Stereo 70.



Date referitoare la teren

Crt	Categorie folosință	Intra vilan	Suprafața (mp)	Tarla	Parcelă	Nr. topo	Observații / Referințe
1	arabil	NU	18.913	17	491	-	

Lungime Segmente

1) Valorile lungimilor segmentelor sunt obținute din proiecție în plan.

Punct început	X / Y	Punct sfârșit	X / Y	Lungime segment (** (m)
1	615.185,15 661.341,366	2	615.183,779 661.344,371	3.303
2	615.183,779 661.344,371	3	615.181,792 661.334,423	10.144
3	615.181,792 661.334,423	4	615.171,619 661.288,653	46.887
4	615.171,619 661.288,653	5	615.165,462 661.270,554	19.118
5	615.165,462 661.270,554	6	615.152,347 661.233,077	39.706

Punct început	X / Y	Punct sfârșit	X / Y	Lungime segment (** (m)
6	615.152,347 661.233,077	7	615.142,738 661.206,528	28.234
7	615.142,738 661.206,528	8	615.151,5 661.200,348	10.722
8	615.151,5 661.200,348	9	615.135,677 661.158,581	44.664
9	615.135,677 661.158,581	10	615.216,234 661.101,033	99.001
10	615.216,234 661.101,033	11	615.218,051 661.104,181	3.635
11	615.218,051 661.104,181	12	615.290,123 661.229,066	144.19
12	615.290,123 661.229,066	13	615.237,768 661.268,279	65.412
13	615.237,768 661.268,279	1	615.185,15 661.341,366	90.058

** Lungimile segmentelor sunt determinate în planul de proiecție Stereo 70 și sunt rotunjite la 1 milimetru.

*** Distanța dintre puncte este formată din segmente cumulate ce sunt mai mici decât valoarea 1 milimetru.

**DATE DESPRE IMOBILUL NR. 629**

Oficiul de Cadastru și Publicitate Imobiliară SUCEAVA
Biroul de Cadastru și Publicitate Imobiliară Falticeni

A. Partea I. Descrierea imobilului

TEREN Necunoscut

Adresa: Loc. Dolhestii Mici, Jud. Suceava

Nr. Crt	Nr cadastral Nr. topografic	Suprafața* (mp)	Observații / Referințe
A1		2.020	Sector cadastral:13 Teren neimprejmuit;

B. Partea II. Proprietari și acte

Inscrieri privitoare la dreptul de proprietate și alte drepturi reale		Referințe
629 / 01/08/2023		
Act Normativ nr. 7, din 13/03/1996 emis de Parlamentul Romaniei;		
B1	Inscrierea provizorie, drept de PROPRIETATE, dobandit prin Lege, cota actuala 1/1, cota initiala 1/2 1) COMUNA DOLHESTI, CIF:5506727	A1

C. Partea III. SARCINI .

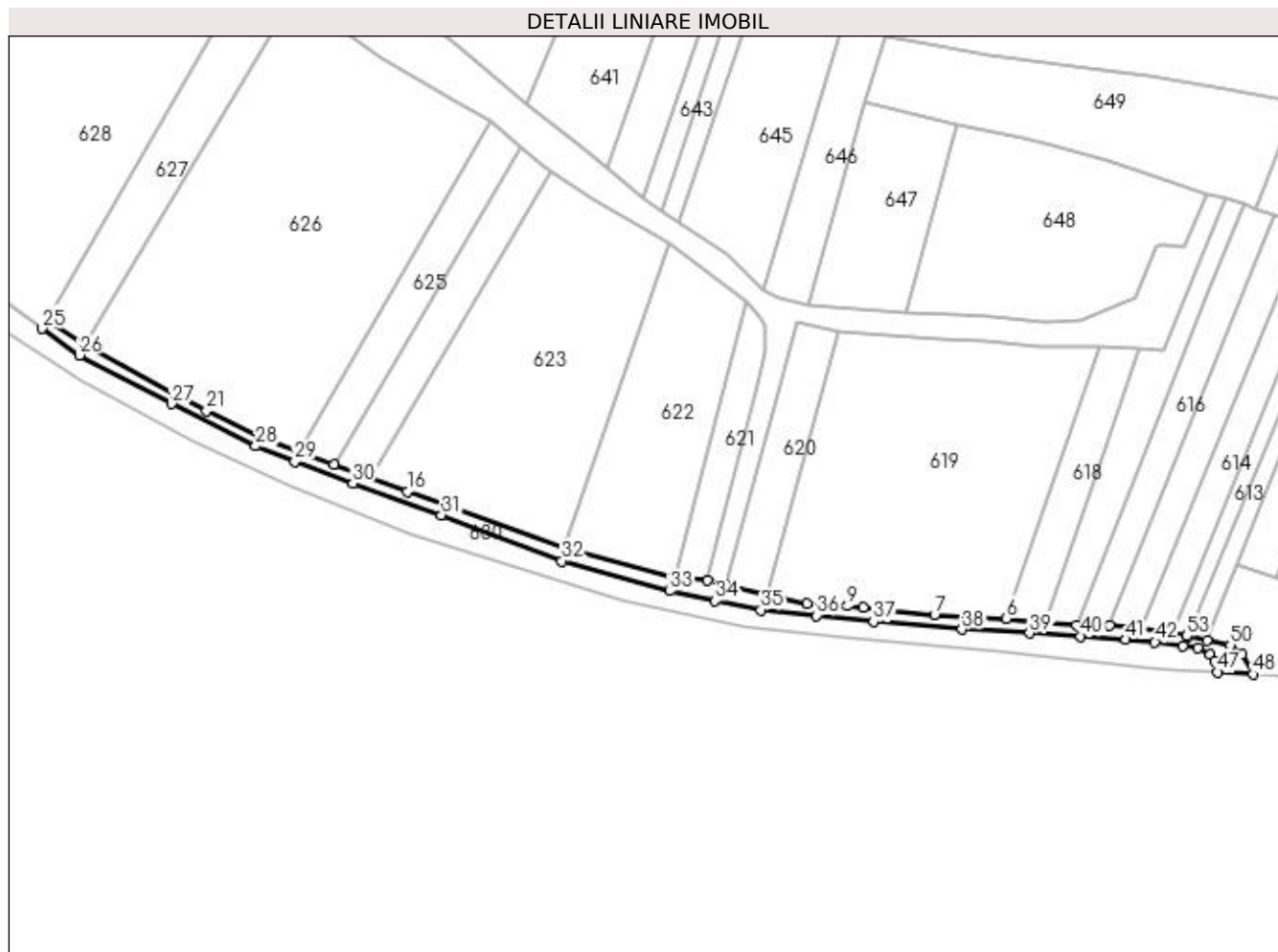
Inscrieri privind dezmembramintele dreptului de proprietate, drepturi reale de garanție și sarcini	Referințe
NU SUNT	

Anexa Nr. 1 La Partea I

Teren

Nr cadastral	Suprafața (mp)*	Observații / Referințe
	2.020	

* Suprafața este determinată în planul de proiecție Stereo 70.



Date referitoare la teren

Crt	Categorie folosință	Intra vilan	Suprafața (mp)	Tarla	Parcelă	Nr. topo	Observații / Referințe
1	drum	DA	150	17	491	-	
2	drum	NU	1.870	17	491	-	

Lungime Segmente

1) Valorile lungimilor segmentelor sunt obținute din proiecție în plan.

Punct început	X / Y	Punct sfârșit	X / Y	Lungime segment	Punct început	X / Y	Punct sfârșit	X / Y	Lungime segment	Punct început	X / Y	Punct sfârșit	X / Y	Lungime segment
1	615.621,458 660.991,925	2	615.610,039 660.993,495	11.526	2	615.610,039 660.993,495	3	615.598,909 660.994,687	11.194	3	615.598,909 660.994,687	4	615.587,021 660.994,642	11.888
4	615.587,021 660.994,642	5	615.575,694 660.995,627	11.374	5	615.575,694 660.995,627	6	615.561,905 660.997,069	13.864	6	615.561,905 660.997,069	7	615.536,08 660.998,313	25.855
7	615.536,08 660.998,313	8	615.510,533 661.001,0	25.688	8	615.510,533 661.001,0	9	615.504,86 661.001,54	5.699	9	615.504,86 661.001,54	10	615.490,456 661.002,475	14.434
10	615.490,456 661.002,475	11	615.476,224 661.005,407	14.531	11	615.476,224 661.005,407	12	615.461,13 661.009,286	15.584	12	615.461,13 661.009,286	13	615.454,703 661.010,657	6.572
13	615.454,703 661.010,657	14	615.442,874 661.011,757	11.886	14	615.442,874 661.011,757	15	615.403,39 661.022,335	40.876	15	615.403,39 661.022,335	16	615.347,174 661.042,634	59.769

Punct început	X / Y	Punct sfârșit	X / Y	Lungime segment	Punct început	X / Y	Punct sfârșit	X / Y	Lungime segment	Punct început	X / Y	Punct sfârșit	X / Y	Lungime segment
16	615.347,174 661.042,634	17	615.328,736 661.049,425	19.649	17	615.328,736 661.049,425	18	615.320,836 661.052,383	8.436	18	615.320,836 661.052,383	19	615.308,375 661.056,85	13.237
19	615.308,375 661.056,85	20	615.294,31 661.062,272	15.074	20	615.294,31 661.062,272	21	615.275,075 661.071,497	21.333	21	615.275,075 661.071,497	22	615.264,212 661.076,991	12.173
22	615.264,212 661.076,991	23	615.231,351 661.095,418	37.675	23	615.231,351 661.095,418	24	615.218,051 661.104,181	15.927	24	615.218,051 661.104,181	25	615.216,234 661.101,033	3.635
25	615.216,234 661.101,033	26	615.229,594 661.091,489	16.419	26	615.229,594 661.091,489	27	615.262,699 661.074,056	37.415	27	615.262,699 661.074,056	28	615.292,725 661.058,867	33.649
28	615.292,725 661.058,867	29	615.306,718 661.053,383	15.029	29	615.306,718 661.053,383	30	615.327,533 661.045,507	22.255	30	615.327,533 661.045,507	31	615.359,317 661.034,185	33.74
31	615.359,317 661.034,185	32	615.402,422 661.017,661	46.164	32	615.402,422 661.017,661	33	615.441,168 661.006,972	40.193	33	615.441,168 661.006,972	34	615.457,476 661.003,339	16.708
34	615.457,476 661.003,339	35	615.473,806 661.000,147	16.639	35	615.473,806 661.000,147	36	615.493,805 660.998,119	20.102	36	615.493,805 660.998,119	37	615.514,242 660.995,921	20.555
37	615.514,242 660.995,921	38	615.545,885 660.993,175	31.762	38	615.545,885 660.993,175	39	615.570,167 660.991,856	24.318	39	615.570,167 660.991,856	40	615.588,516 660.990,648	18.389
40	615.588,516 660.990,648	41	615.604,668 660.989,549	16.189	41	615.604,668 660.989,549	42	615.615,106 660.988,67	10.475	42	615.615,106 660.988,67	43	615.625,059 660.987,237	10.056
43	615.625,059 660.987,237	44	615.630,378 660.986,472	5.374	44	615.630,378 660.986,472	45	615.634,77 660.984,023	5.029	45	615.634,77 660.984,023	46	615.636,421 660.981,968	2.636
46	615.636,421 660.981,968	47	615.637,602 660.977,834	4.299	47	615.637,602 660.977,834	48	615.650,241 660.977,066	12.662	48	615.650,241 660.977,066	49	615.646,163 660.984,226	8.24
49	615.646,163 660.984,226	50	615.642,092 660.987,561	5.263	50	615.642,092 660.987,561	51	615.633,667 660.989,232	8.589	51	615.633,667 660.989,232	52	615.626,838 660.990,745	6.995
52	615.626,838 660.990,745	53	615.626,481 660.990,823	0.365	53	615.626,481 660.990,823	1	615.621,458 660.991,925	5.142					

** Lungimile segmentelor sunt determinate în planul de proiecție Stereo 70 și sunt rotunjite la 1 milimetru.

*** Distanța dintre puncte este formată din segmente cumulate ce sunt mai mici decât valoarea 1 milimetru.

**DATE DESPRE IMOBILUL NR. 630**

Oficiul de Cadastru și Publicitate Imobiliară SUCEAVA
Biroul de Cadastru și Publicitate Imobiliară Falticeni

A. Partea I. Descrierea imobilului

TEREN Necunoscut

Adresa: Loc. Dolhestii Mici, Jud. Suceava

Nr. Crt	Nr cadastral Nr. topografic	Suprafața* (mp)	Observații / Referințe
A1		4.871	Sector cadastral:13 Teren neimprejmuit;

B. Partea II. Proprietari și acte

Inscrieri privitoare la dreptul de proprietate și alte drepturi reale		Referințe
630 / 01/08/2023		
Act Normativ nr. 7, din 13/03/1996 emis de Parlamentul Romaniei;		
B1	Inscrierea provizorie, drept de PROPRIETATE, dobandit prin Lege, cota actuala 1/1, cota initiala 1/2 1) COMUNA DOLHESTI, CIF:5506727	A1

C. Partea III. SARCINI .

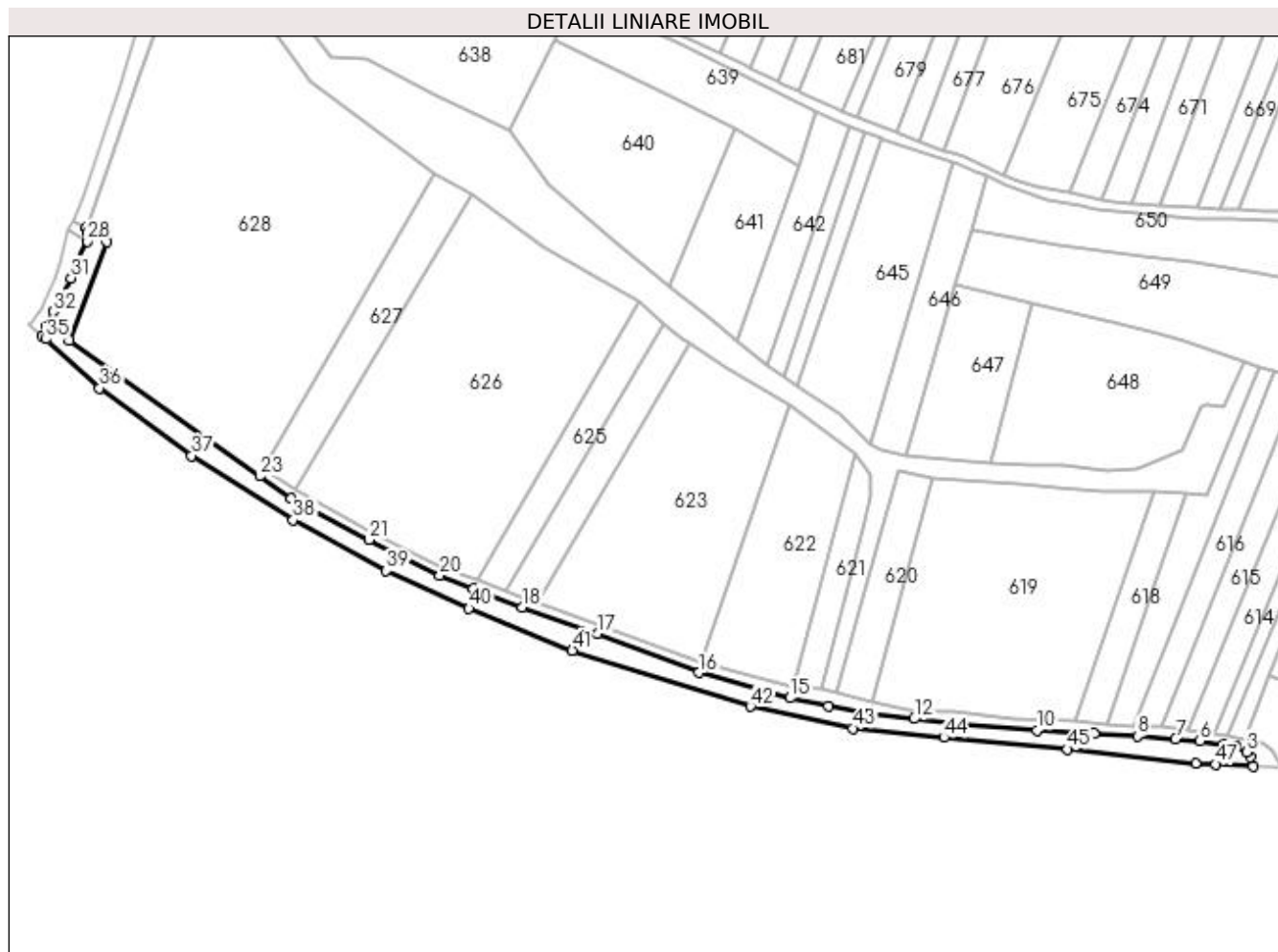
Inscrieri privind dezmembramintele dreptului de proprietate, drepturi reale de garanție și sarcini	Referințe
NU SUNT	

Anexa Nr. 1 La Partea I

Teren

Nr cadastral	Suprafața (mp)*	Observații / Referințe
	4.871	

* Suprafața este determinată în planul de proiecție Stereo 70.



Date referitoare la teren

Crt	Categorie folosință	Intra vilan	Suprafața (mp)	Tarla	Parcelă	Nr. topo	Observații / Referințe
1	neproductiv	DA	101	17	491	-	
2	neproductiv	NU	4.770	17	491	-	

Lungime Segmente

1) Valorile lungimilor segmentelor sunt obținute din proiecție în plan.

Punct început	X / Y	Punct sfârșit	X / Y	Lungime segment
1	615.637,602 660.977,834	2	615.636,421 660.981,968	4.299
4	615.630,378 660.986,472	5	615.625,059 660.987,237	5.374
7	615.604,668 660.989,549	8	615.588,516 660.990,648	16.189
10	615.545,885 660.993,175	11	615.514,242 660.995,921	31.762
13	615.473,806 661.000,147	14	615.457,476 661.003,339	16.639
2	615.636,421 660.981,968	3	615.634,77 660.984,023	2.636
5	615.625,059 660.987,237	6	615.615,106 660.988,67	10.056
8	615.588,516 660.990,648	9	615.570,167 660.991,856	18.389
11	615.514,242 660.995,921	12	615.493,805 660.998,119	20.555
14	615.457,476 661.003,339	15	615.441,168 661.006,972	16.708
3	615.634,77 660.984,023	4	615.630,378 660.986,472	5.029
6	615.615,106 660.988,67	7	615.604,668 660.989,549	10.475
9	615.570,167 660.991,856	10	615.545,885 660.993,175	24.318
12	615.493,805 660.998,119	13	615.473,806 661.000,147	20.102
15	615.441,168 661.006,972	16	615.402,422 661.017,661	40.193

Punct început	X / Y	Punct sfârșit	X / Y	Lungime segment	Punct început	X / Y	Punct sfârșit	X / Y	Lungime segment	Punct început	X / Y	Punct sfârșit	X / Y	Lungime segment
16	615.402,422 661.017,661	17	615.359,317 661.034,185	46.164	17	615.359,317 661.034,185	18	615.327,533 661.045,507	33.74	18	615.327,533 661.045,507	19	615.306,718 661.053,383	22.255
19	615.306,718 661.053,383	20	615.292,725 661.058,867	15.029	20	615.292,725 661.058,867	21	615.262,699 661.074,056	33.649	21	615.262,699 661.074,056	22	615.229,594 661.091,489	37.415
22	615.229,594 661.091,489	23	615.216,234 661.101,033	16.419	23	615.216,234 661.101,033	24	615.135,677 661.158,581	99.001	24	615.135,677 661.158,581	25	615.151,5 661.200,348	44.664
25	615.151,5 661.200,348	26	615.142,738 661.206,528	10.722	26	615.142,738 661.206,528	27	615.143,152 661.204,215	2.35	27	615.143,152 661.204,215	28	615.143,223 661.200,604	3.612
28	615.143,223 661.200,604	29	615.138,966 661.192,322	9.312	29	615.138,966 661.192,322	30	615.137,435 661.187,88	4.698	30	615.137,435 661.187,88	31	615.136,192 661.185,069	3.074
31	615.136,192 661.185,069	32	615.128,583 661.170,799	16.172	32	615.128,583 661.170,799	33	615.125,718 661.164,439	6.976	33	615.125,718 661.164,439	34	615.124,039 661.160,528	4.256
34	615.124,039 661.160,528	35	615.125,707 661.159,18	2.145	35	615.125,707 661.159,18	36	615.148,324 661.138,391	30.72	36	615.148,324 661.138,391	37	615.187,313 661.109,703	48.406
37	615.187,313 661.109,703	38	615.230,441 661.082,453	51.016	38	615.230,441 661.082,453	39	615.269,911 661.060,857	44.992	39	615.269,911 661.060,857	40	615.305,026 661.044,869	38.583
40	615.305,026 661.044,869	41	615.348,891 661.027,081	47.334	41	615.348,891 661.027,081	42	615.424,38 661.003,348	79.132	42	615.424,38 661.003,348	43	615.467,87 660.994,08	44.467
43	615.467,87 660.994,08	44	615.506,453 660.990,17	38.781	44	615.506,453 660.990,17	45	615.558,892 660.985,223	52.672	45	615.558,892 660.985,223	46	615.613,25 660.979,313	54.678
46	615.613,25 660.979,313	47	615.621,714 660.978,799	8.48	47	615.621,714 660.978,799	1	615.637,602 660.977,834	15.917					

** Lungimile segmentelor sunt determinate în planul de proiecție Stereo 70 și sunt rotunjite la 1 milimetru.

*** Distanța dintre puncte este formată din segmente cumulate ce sunt mai mici decât valoarea 1 milimetru.

**DATE DESPRE IMOBILUL NR. 631**

Oficiul de Cadastru și Publicitate Imobiliară SUCEAVA
Biroul de Cadastru și Publicitate Imobiliară Falticeni

A. Partea I. Descrierea imobilului

TEREN Necunoscut

Adresa: Loc. Dolhestii-Mari, Jud. Suceava

Nr. Crt	Nr cadastral Nr. topografic	Suprafața* (mp)	Observații / Referințe
A1	31726	284	Sector cadastral:13 Teren neimprejmuit;

B. Partea II. Proprietari și acte

Inscrieri privitoare la dreptul de proprietate și alte drepturi reale		Referințe
10894 / 29/04/2021		
Act Normativ nr. 1357, din 27/12/2001 emis de GUVERNUL ROMANIEI (act normativ nr Anexa 32 din 30.08.2002, emis de GUVERNUL ROMANIEI;act administrativ nr 1520 din 17.03.2021, emis de PRIMARIA COMUNEI DOLHESTI);		
B1	Intabulare, drept de PROPRIETATE, dobandit prin Lege, cota actuala 1/1, cota initiala 1/1 1) COMUNA DOLHEȘTI , CIF:5506727, DOMENIUL PUBLIC	A1

C. Partea III. SARCINI .

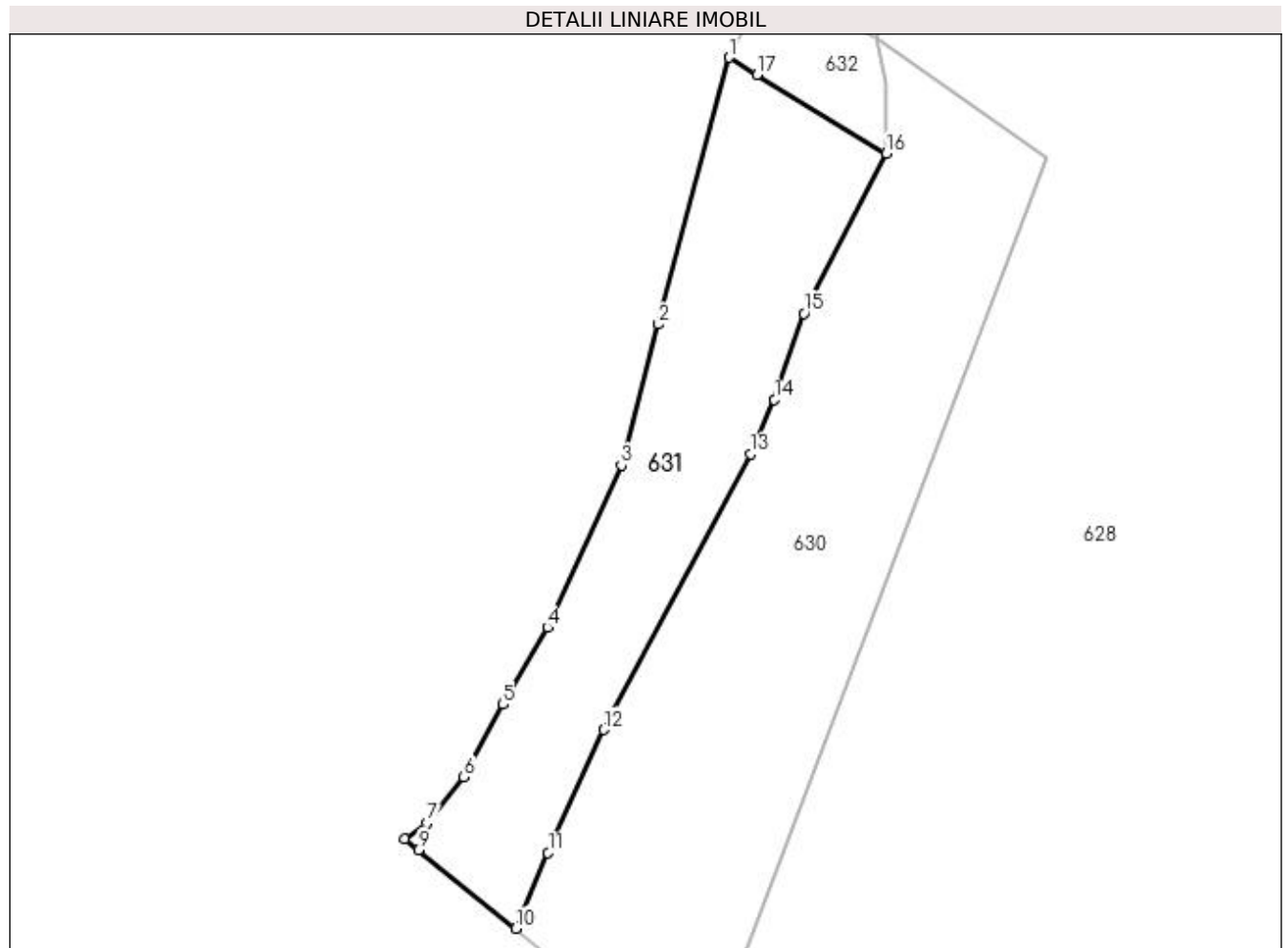
Inscrieri privind dezmembramintele dreptului de proprietate, drepturi reale de garanție și sarcini	Referințe
NU SUNT	

Anexa Nr. 1 La Partea I

Teren

Nr cadastral	Suprafața (mp)*	Observații / Referințe
31726	284	

* Suprafața este determinată în planul de proiecție Stereo 70.



Date referitoare la teren

Crt	Categorie folosință	Intravilan	Suprafața (mp)	Tarla	Parcelă	Nr. topo	Observații / Referințe
1	drum	DA	12	17	488	-	
2	drum	NU	272	17	488	-	

Lungime Segmente

1) Valorile lungimilor segmentelor sunt obținute din proiecție în plan.

Punct început	X / Y	Punct sfârșit	X / Y	Lungime segment (** (m)
1	615.135,098 661.205,563	2	615.131,436 661.191,764	14.277
2	615.131,436 661.191,764	3	615.129,505 661.184,485	7.531
3	615.129,505 661.184,485	4	615.125,678 661.176,101	9.216
4	615.125,678 661.176,101	5	615.123,4 661.172,106	4.599

Punct început	X / Y	Punct sfârșit	X / Y	Lungime segment (** (m)
5	615.123,4 661.172,106	6	615.121,355 661.168,354	4.273
6	615.121,355 661.168,354	7	615.119,441 661.165,986	3.045
7	615.119,441 661.165,986	8	615.118,295 661.165,17	1.407
8	615.118,295 661.165,17	9	615.119,009 661.164,593	0.918
9	615.119,009 661.164,593	10	615.124,039 661.160,528	6.467
10	615.124,039 661.160,528	11	615.125,718 661.164,439	4.256
11	615.125,718 661.164,439	12	615.128,583 661.170,799	6.976
12	615.128,583 661.170,799	13	615.136,192 661.185,069	16.172
13	615.136,192 661.185,069	14	615.137,435 661.187,88	3.074
14	615.137,435 661.187,88	15	615.138,966 661.192,322	4.698
15	615.138,966 661.192,322	16	615.143,223 661.200,604	9.312
16	615.143,223 661.200,604	17	615.136,538 661.204,684	7.832
17	615.136,538 661.204,684	1	615.135,098 661.205,563	1.687

** Lungimile segmentelor sunt determinate în planul de proiecție Stereo 70 și sunt rotunjite la 1 milimetru.

*** Distanța dintre puncte este formată din segmente cumulate ce sunt mai mici decât valoarea 1 milimetru.

**DATE DESPRE IMOBILUL NR. 632**

Oficiul de Cadastru și Publicitate Imobiliară SUCEAVA
Biroul de Cadastru și Publicitate Imobiliară Falticeni

A. Partea I. Descrierea imobilului

TEREN Necunoscut

Adresa: Loc. Dolhestii-Mari, Jud. Suceava

Nr. Crt	Nr cadastral Nr. topografic	Suprafața* (mp)	Observații / Referințe
A1		37	Sector cadastral:13 Teren neimprejmuit;

B. Partea II. Proprietari și acte

Inscrieri privitoare la dreptul de proprietate și alte drepturi reale		Referințe
632 / 01/08/2023		
Act Normativ nr. 7, din 13/03/1996 emis de Parlamentul Romaniei;		
B1	Inscrierea provizorie, drept de PROPRIETATE, dobandit prin Lege, cota actuala 1/1, cota initiala 1/2 1) COMUNA DOLHESTI, CIF:5506727	A1

C. Partea III. SARCINI .

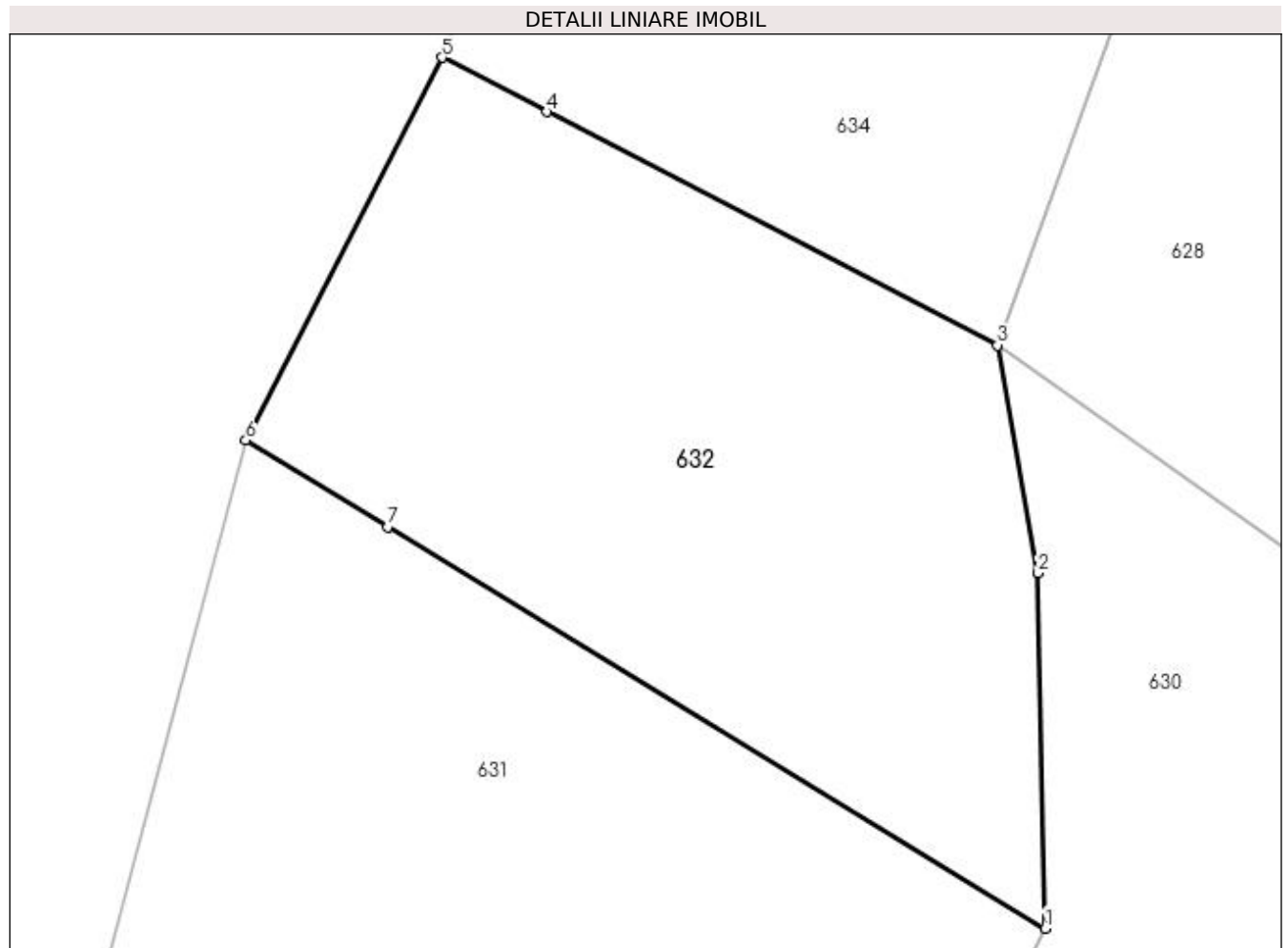
Inscrieri privind dezmembramintele dreptului de proprietate, drepturi reale de garanție și sarcini	Referințe
NU SUNT	

Anexa Nr. 1 La Partea I

Teren

Nr cadastral	Suprafața (mp)*	Observații / Referințe
	37	

* Suprafața este determinată în planul de proiecție Stereo 70.



Date referitoare la teren

Crt	Categorie folosință	Intravilan	Suprafața (mp)	Tarla	Parcelă	Nr. topo	Observații / Referințe
1	arabil	DA	6	17	488	-	
2	arabil	NU	31	17	488	-	

Lungime Segmente

1) Valorile lungimilor segmentelor sunt obținute din proiecție în plan.

Punct început	X / Y	Punct sfârșit	X / Y	Lungime segment (** (m)
1	615.143,223 661.200,604	2	615.143,152 661.204,215	3.612
2	615.143,152 661.204,215	3	615.142,738 661.206,528	2.35
3	615.142,738 661.206,528	4	615.138,158 661.208,899	5.157
4	615.138,158 661.208,899	5	615.137,093 661.209,45	1.199

Punct început	X / Y	Punct sfârșit	X / Y	Lungime segment (** (m)
5	615.137,093 661.209,45	6	615.135,098 661.205,563	4.369
6	615.135,098 661.205,563	7	615.136,538 661.204,684	1.687
7	615.136,538 661.204,684	1	615.143,223 661.200,604	7.832

** Lungimile segmentelor sunt determinate în planul de proiecție Stereo 70 și sunt rotunjite la 1 milimetru.

*** Distanța dintre puncte este formată din segmente cumulate ce sunt mai mici decât valoarea 1 milimetru.

**DATE DESPRE IMOBILUL NR. 634**

Oficiul de Cadastru și Publicitate Imobiliară SUCEAVA
Biroul de Cadastru și Publicitate Imobiliară Falticeni

A. Partea I. Descrierea imobilului

TEREN Necunoscut

Adresa: Loc. Dolhestii-Mari, Jud. Suceava

Nr. Crt	Nr cadastral Nr. topografic	Suprafața* (mp)	Observații / Referințe
A1	31724	3.984	Sector cadastral:13 Teren neimprejmuit;

B. Partea II. Proprietari și acte

Inscrieri privitoare la dreptul de proprietate și alte drepturi reale		Referințe
10897 / 29/04/2021		
Act Normativ nr. 1357, din 27/12/2001 emis de GUVERNUL ROMANIEI (act normativ nr Anexa 32 din 30.08.2002, emis de GUVERNUL ROMANIEI; act administrativ nr 1519 din 17.03.2021, emis de PRIMARIA COMUNEI DOLHESTI);		
B1	Intabulare, drept de PROPRIETATE, dobandit prin Lege, cota actuala 1/1, cota initiala 1/1 1) COMUNA DOLHEȘTI , CIF:5506727, DOMENIUL PUBLIC	A1

C. Partea III. SARCINI .

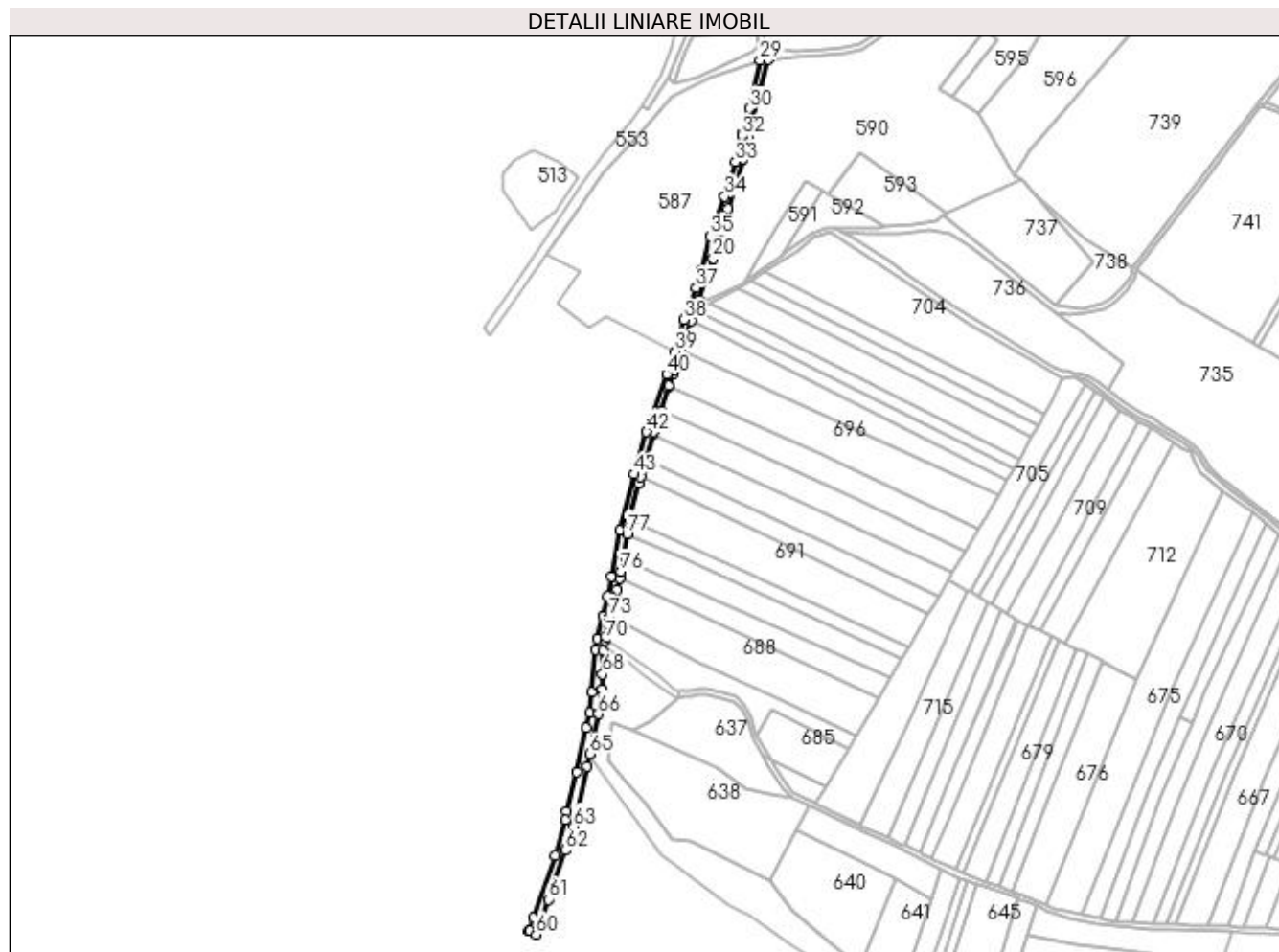
Inscrieri privind dezmembramintele dreptului de proprietate, drepturi reale de garanție și sarcini	Referințe
NU SUNT	

Anexa Nr. 1 La Partea I

Teren

Nr cadastral	Suprafața (mp)*	Observații / Referințe
31724	3.984	

* Suprafața este determinată în planul de proiecție Stereo 70.



Date referitoare la teren

Crt	Categorie folosință	Intravilan	Suprafața (mp)	Tarla	Parcelă	Nr. topo	Observații / Referințe
1	drum	DA	287	17	488	-	
2	drum	NU	3.697	17	488	-	

Lungime Segmente

1) Valorile lungimilor segmentelor sunt obținute din proiecție în plan.

Punct început	X / Y	Punct sfârșit	X / Y	Lungime segment
1	615.213,616 661.520,433	2	615.214,165 661.522,492	2.131
4	615.223,006 661.555,645	5	615.224,813 661.562,001	6.608
7	615.232,102 661.587,636	8	615.232,754 661.589,929	2.384
10	615.238,338 661.605,977	11	615.243,501 661.623,498	18.266
13	615.247,407 661.634,602	14	615.248,453 661.637,431	3.016
2	615.214,165 661.522,492	3	615.221,526 661.550,441	28.902
5	615.224,813 661.562,001	6	615.226,692 661.568,608	6.869
8	615.232,754 661.589,929	9	615.233,962 661.594,179	4.418
11	615.243,501 661.623,498	12	615.244,016 661.624,961	1.551
14	615.248,453 661.637,431	15	615.250,798 661.644,243	7.204
3	615.221,526 661.550,441	4	615.223,006 661.555,645	5.41
6	615.226,692 661.568,608	7	615.232,102 661.587,636	19.782
9	615.233,962 661.594,179	10	615.238,338 661.605,977	12.583
12	615.244,016 661.624,961	13	615.247,407 661.634,602	10.22
15	615.250,798 661.644,243	16	615.253,464 661.651,829	8.041

Punct început	X / Y	Punct sfârșit	X / Y	Lungime segment	Punct început	X / Y	Punct sfârșit	X / Y	Lungime segment	Punct început	X / Y	Punct sfârșit	X / Y	Lungime segment
16	615.253,464 661.651,829	17	615.261,468 661.674,807	24.33 2	17	615.261,468 661.674,807	18	615.263,767 661.681,643	7.212	18	615.263,767 661.681,643	19	615.266,836 661.690,649	9.515
19	615.266,836 661.690,649	20	615.277,805 661.722,232	33.43 4	20	615.277,805 661.722,232	21	615.284,005 661.743,834	22.47 4	21	615.284,005 661.743,834	22	615.289,087 661.760,376	17.30 5
22	615.289,087 661.760,376	23	615.300,548 661.798,44	39.75 2	23	615.300,548 661.798,44	24	615.302,142 661.802,641	4.493	24	615.302,142 661.802,641	25	615.304,954 661.814,294	11.98 7
25	615.304,954 661.814,294	26	615.311,489 661.842,379	28.83 5	26	615.311,489 661.842,379	27	615.314,223 661.851,526	9.547	27	615.314,223 661.851,526	28	615.320,406 661.873,944	23.25 5
28	615.320,406 661.873,944	29	615.313,732 661.873,548	6.686	29	615.313,732 661.873,548	30	615.305,679 661.836,572	37.84 3	30	615.305,679 661.836,572	31	615.300,442 661.817,753	19.53 4
31	615.300,442 661.817,753	32	615.299,928 661.815,783	2.036	32	615.299,928 661.815,783	33	615.294,987 661.795,987	20.40 3	33	615.294,987 661.795,987	34	615.286,5 661.769,652	27.66 9
34	615.286,5 661.769,652	35	615.275,422 661.739,3	32.31	35	615.275,422 661.739,3	36	615.269,021 661.713,366	26.71 2	36	615.269,021 661.713,366	37	615.265,052 661.699,805	14.13
37	615.265,052 661.699,805	38	615.255,684 661.675,448	26.09 6	38	615.255,684 661.675,448	39	615.248,938 661.651,372	25.00 3	39	615.248,938 661.651,372	40	615.242,473 661.633,781	18.74 1
40	615.242,473 661.633,781	41	615.230,107 661.595,814	39.93	41	615.230,107 661.595,814	42	615.227,263 661.589,948	6.519	42	615.227,263 661.589,948	43	615.217,922 661.557,661	33.61 1
43	615.217,922 661.557,661	44	615.207,019 661.515,08	43.95 5	44	615.207,019 661.515,08	45	615.200,239 661.479,443	36.27 6	45	615.200,239 661.479,443	46	615.197,421 661.464,629	15.08
46	615.197,421 661.464,629	47	615.194,287 661.449,187	15.75 7	47	615.194,287 661.449,187	48	615.189,402 661.431,928	17.93 7	48	615.189,402 661.431,928	49	615.188,129 661.423,845	8.183
49	615.188,129 661.423,845	50	615.185,262 661.391,068	32.90 2	50	615.185,262 661.391,068	51	615.183,621 661.375,508	15.64 6	51	615.183,621 661.375,508	52	615.181,156 661.363,863	11.90 3
52	615.181,156 661.363,863	53	615.174,009 661.330,095	34.51 6	53	615.174,009 661.330,095	54	615.166,212 661.300,001	31.08 8	54	615.166,212 661.300,001	55	615.165,371 661.294,138	5.923
55	615.165,371 661.294,138	56	615.157,494 661.266,465	28.77 2	56	615.157,494 661.266,465	57	615.140,901 661.219,014	50.26 9	57	615.140,901 661.219,014	58	615.137,093 661.209,45	10.29 4
58	615.137,093 661.209,45	59	615.138,158 661.208,899	1.199	59	615.138,158 661.208,899	60	615.142,738 661.206,528	5.157	60	615.142,738 661.206,528	61	615.152,347 661.233,077	28.23 4
61	615.152,347 661.233,077	62	615.165,462 661.270,554	39.70 6	62	615.165,462 661.270,554	63	615.171,619 661.288,653	19.11 8	63	615.171,619 661.288,653	64	615.181,792 661.334,423	46.88 7
64	615.181,792 661.334,423	65	615.183,779 661.344,371	10.14 4	65	615.183,779 661.344,371	66	615.190,315 661.374,655	30.98 1	66	615.190,315 661.374,655	67	615.193,075 661.393,637	19.18 2
67	615.193,075 661.393,637	68	615.193,602 661.405,125	11.5	68	615.193,602 661.405,125	69	615.193,838 661.422,961	17.83 8	69	615.193,838 661.422,961	70	615.195,309 661.430,795	7.971
70	615.195,309 661.430,795	71	615.195,843 661.433,642	2.897	71	615.195,843 661.433,642	72	615.198,052 661.443,553	10.15 4	72	615.198,052 661.443,553	73	615.199,31 661.448,345	4.954
73	615.199,31 661.448,345	74	615.204,795 661.469,231	21.59 4	74	615.204,795 661.469,231	75	615.206,771 661.478,372	9.352	75	615.206,771 661.478,372	76	615.207,825 661.483,249	4.99
76	615.207,825 661.483,249	77	615.212,342 661.512,254	29.35 5	77	615.212,342 661.512,254	1	615.213,616 661.520,433	8.278					

** Lungimile segmentelor sunt determinate în planul de proiecție Stereo 70 și sunt rotunjite la 1 milimetru.

*** Distanța dintre puncte este formată din segmente cumulate ce sunt mai mici decât valoarea 1 milimetru.

**DATE DESPRE IMOBILUL NR. 635**

Oficiul de Cadastru și Publicitate Imobiliară SUCEAVA
Biroul de Cadastru și Publicitate Imobiliară Falticeni

A. Partea I. Descrierea imobilului

TEREN Extravilan

Adresa: Jud. Suceava

Nr. Crt	Nr cadastral Nr. topografic	Suprafața* (mp)	Observații / Referințe
A1	31721	391	Sector cadastral:13 Teren neimprejmuit;

B. Partea II. Proprietari și acte

Inscrieri privitoare la dreptul de proprietate și alte drepturi reale		Referințe
10900 / 29/04/2021		
Act Normativ nr. 1357, din 27/12/2001 emis de GUVERNUL ROMANIEI (act administrativ nr 15821 din 17.03.2021, emis de PRIMARIA COMUNEI DOLHEȘTI; act normativ nr 32 din 30.08.2002, emis de GUVERNUL ROMANIEI);		
B1	Intabulare, drept de PROPRIETATE, dobandit prin Lege, cota actuala 1/1, cota initiala 1/1 1) COMUNA DOLHEȘTI , CIF:5506727, DOMENIUL PUBLIC	A1

C. Partea III. SARCINI .

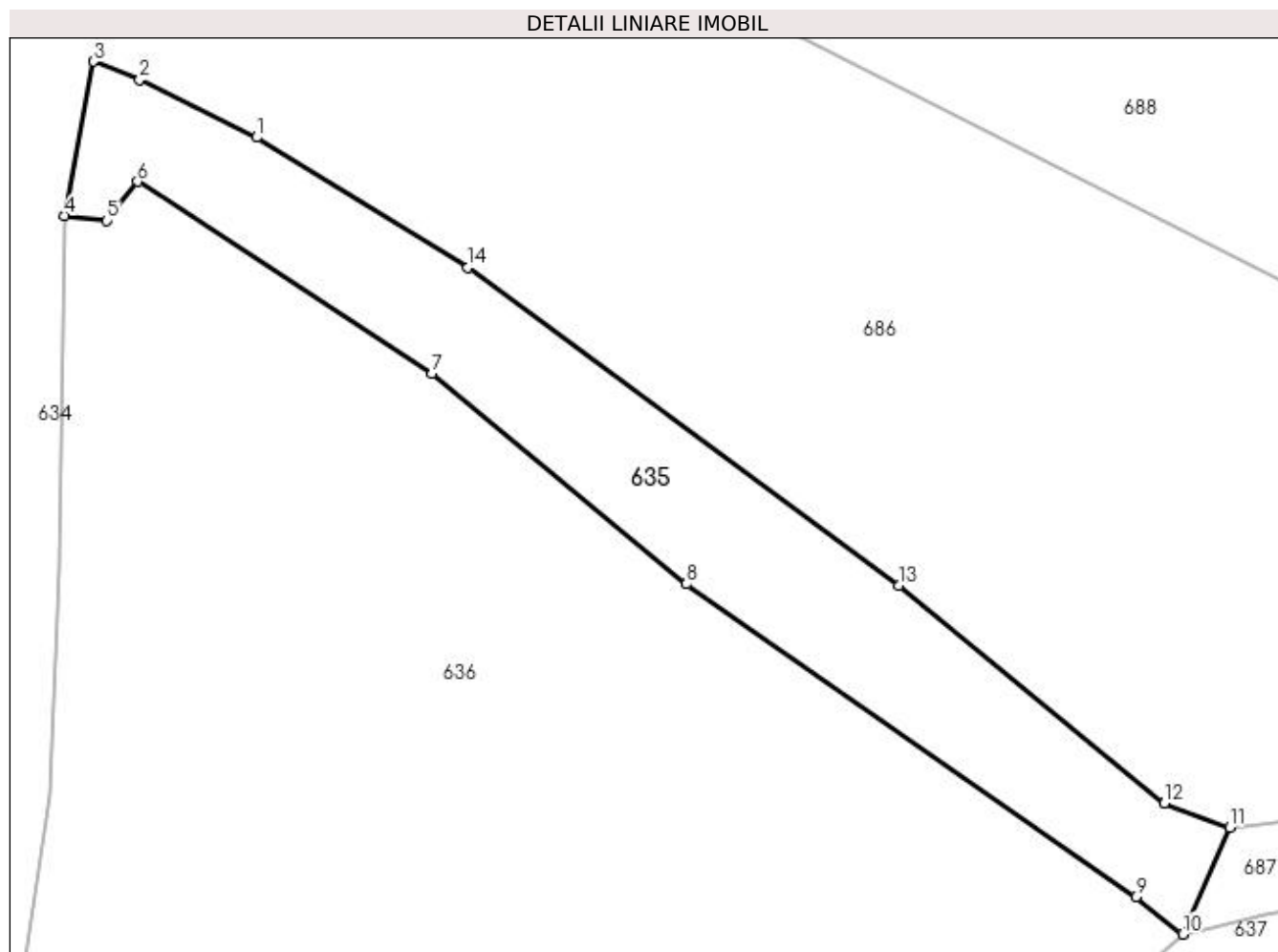
Inscrieri privind dezmembramintele dreptului de proprietate, drepturi reale de garanție și sarcini	Referințe
NU SUNT	

Anexa Nr. 1 La Partea I

Teren

Nr cadastral	Suprafața (mp)*	Observații / Referințe
31721	391	

* Suprafața este determinată în planul de proiecție Stereo 70.



Date referitoare la teren

Crt	Categorie folosință	Intravilan	Suprafața (mp)	Tarla	Parcelă	Nr. topo	Observații / Referințe
1	drum	NU	391	17	489	-	

Lungime Segmente

1) Valorile lungimilor segmentelor sunt obținute din proiecție în plan.

Punct început	X / Y	Punct sfârșit	X / Y	Lungime segment (** (m)
1	615.203,591 661.426,937	2	615.197,649 661.429,87	6.626
2	615.197,649 661.429,87	3	615.195,309 661.430,795	2.516
3	615.195,309 661.430,795	4	615.193,838 661.422,961	7.971
4	615.193,838 661.422,961	5	615.195,99 661.422,723	2.165
5	615.195,99 661.422,723	6	615.197,547 661.424,695	2.513

Punct început	X / Y	Punct sfârșit	X / Y	Lungime segment (** (m)
6	615.197,547 661.424,695	7	615.212,495 661.414,959	17.839
7	615.212,495 661.414,959	8	615.225,413 661.404,28	16.761
8	615.225,413 661.404,28	9	615.248,23 661.388,395	27.802
9	615.248,23 661.388,395	10	615.250,601 661.386,501	3.035
10	615.250,601 661.386,501	11	615.252,998 661.391,931	5.936
11	615.252,998 661.391,931	12	615.249,681 661.393,152	3.535
12	615.249,681 661.393,152	13	615.236,179 661.404,198	17.445
13	615.236,179 661.404,198	14	615.214,326 661.420,345	27.171
14	615.214,326 661.420,345	1	615.203,591 661.426,937	12.597

** Lungimile segmentelor sunt determinate în planul de proiecție Stereo 70 și sunt rotunjite la 1 milimetru.

*** Distanța dintre puncte este formată din segmente cumulate ce sunt mai mici decât valoarea 1 milimetru.

**DATE DESPRE IMOBILUL NR. 636**

Oficiul de Cadastru și Publicitate Imobiliară SUCEAVA
Biroul de Cadastru și Publicitate Imobiliară Falticeni

A. Partea I. Descrierea imobilului

TEREN Extravilan

Adresa: Jud. Suceava

Nr. Crt	Nr cadastral Nr. topografic	Suprafața* (mp)	Observații / Referințe
A1		11.339	Sector cadastral:13 Teren neimprejmuit;

B. Partea II. Proprietari și acte

Inscrieri privitoare la dreptul de proprietate și alte drepturi reale		Referințe
636 / 01/08/2023		
Act Normativ nr. 7, din 13/03/1996 emis de Parlamentul Romaniei;		
B1	Inscrierea provizorie, drept de PROPRIETATE, dobandit prin Lege, cota actuala 1/1, cota initiala 1/2 1) COMUNA DOLHESTI, CIF:5506727	A1

C. Partea III. SARCINI .

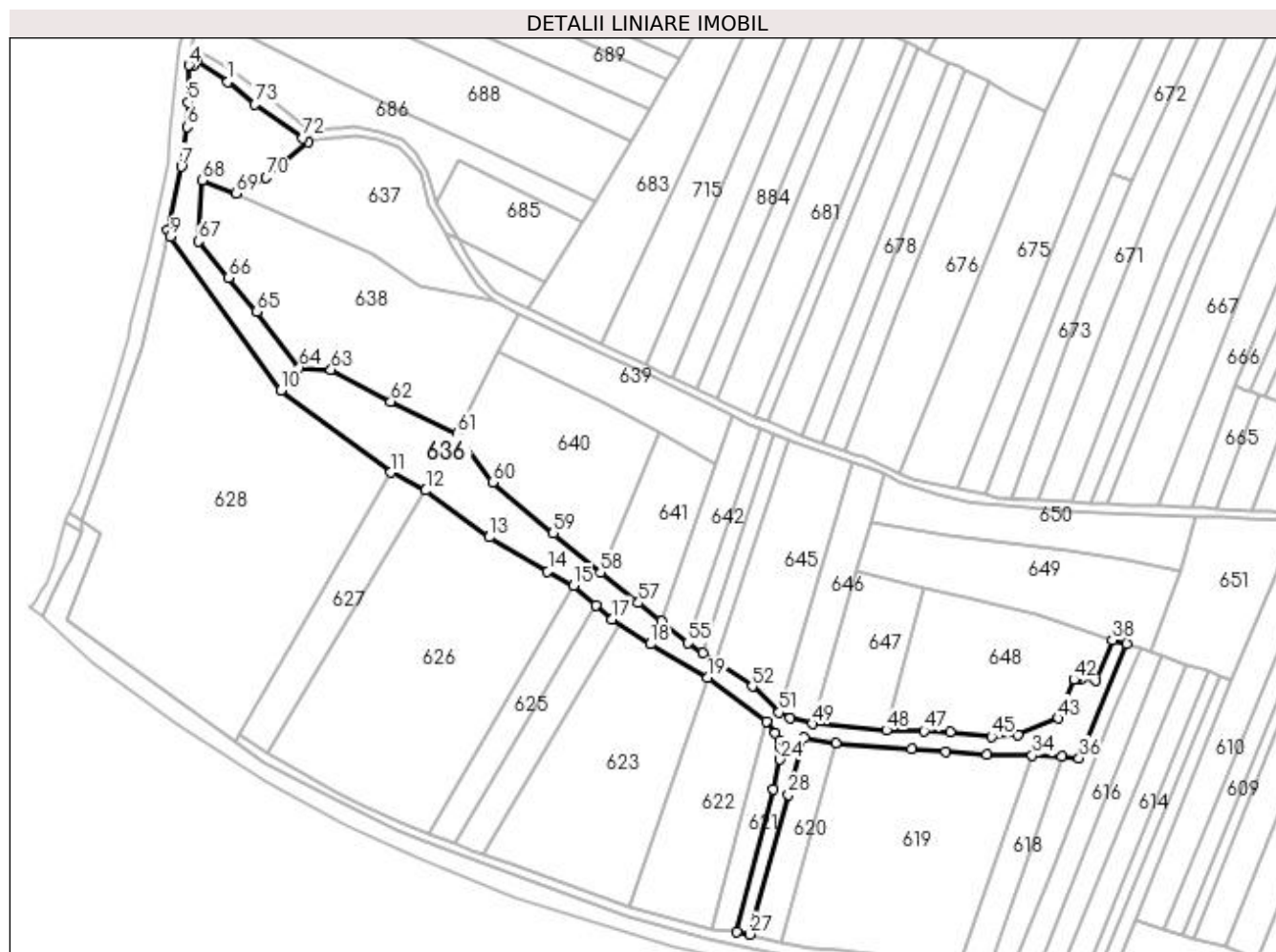
Inscrieri privind dezmembramintele dreptului de proprietate, drepturi reale de garanție și sarcini	Referințe
NU SUNT	

Anexa Nr. 1 La Partea I

Teren

Nr cadastral	Suprafața (mp)*	Observații / Referințe
	11.339	

* Suprafața este determinată în planul de proiecție Stereo 70.



Date referitoare la teren

Crt	Categorie folosință	Intravilan	Suprafața (mp)	Tarla	Parcelă	Nr. topo	Observații / Referințe
1	neproductiv	NU	11.339	17	491	-	

Lungime Segmente

1) Valorile lungimilor segmentelor sunt obținute din proiecție în plan.

Punct început	X / Y	Punct sfârșit	X / Y	Lungime segment	Punct început	X / Y	Punct sfârșit	X / Y	Lungime segment	Punct început	X / Y	Punct sfârșit	X / Y	Lungime segment
1	615.212,495 661.414,959	2	615.197,547 661.424,695	17.839	2	615.197,547 661.424,695	3	615.195,99 661.422,723	2.513	3	615.195,99 661.422,723	4	615.193,838 661.422,961	2.165
4	615.193,838 661.422,961	5	615.193,602 661.405,125	17.838	5	615.193,602 661.405,125	6	615.193,075 661.393,637	11.5	6	615.193,075 661.393,637	7	615.190,315 661.374,655	19.182
7	615.190,315 661.374,655	8	615.183,779 661.344,371	30.981	8	615.183,779 661.344,371	9	615.185,15 661.341,366	3.303	9	615.185,15 661.341,366	10	615.237,768 661.268,279	90.058
10	615.237,768 661.268,279	11	615.290,123 661.229,066	65.412	11	615.290,123 661.229,066	12	615.306,66 661.220,6	18.578	12	615.306,66 661.220,6	13	615.336,962 661.198,292	37.628
13	615.336,962 661.198,292	14	615.364,737 661.182,017	32.192	14	615.364,737 661.182,017	15	615.377,152 661.175,27	14.13	15	615.377,152 661.175,27	16	615.387,665 661.165,935	14.059
16	615.387,665 661.165,935	17	615.395,544 661.159,348	10.27	17	615.395,544 661.159,348	18	615.413,703 661.147,413	21.73	18	615.413,703 661.147,413	19	615.441,029 661.131,483	31.63

Punct început	X / Y	Punct sfârșit	X / Y	Lungime segment	Punct început	X / Y	Punct sfârșit	X / Y	Lungime segment	Punct început	X / Y	Punct sfârșit	X / Y	Lungime segment
19	615.441,029 661.131,483	20	615.468,849 661.110,594	34.789	20	615.468,849 661.110,594	21	615.473,198 661.105,133	6.981	21	615.473,198 661.105,133	22	615.475,203 661.101,634	4.033
22	615.475,203 661.101,634	23	615.475,593 661.098,161	3.495	23	615.475,593 661.098,161	24	615.475,387 661.092,484	5.681	24	615.475,387 661.092,484	25	615.472,164 661.078,304	14.542
25	615.472,164 661.078,304	26	615.454,703 661.010,657	69.864	26	615.454,703 661.010,657	27	615.461,13 661.009,286	6.572	27	615.461,13 661.009,286	28	615.479,428 661.075,796	68.981
28	615.479,428 661.075,796	29	615.487,09 661.103,039	28.3	29	615.487,09 661.103,039	30	615.501,869 661.100,241	15.042	30	615.501,869 661.100,241	31	615.538,022 661.097,502	36.257
31	615.538,022 661.097,502	32	615.554,344 661.096,236	16.371	32	615.554,344 661.096,236	33	615.573,866 661.094,721	19.581	33	615.573,866 661.094,721	34	615.595,517 661.094,455	21.653
34	615.595,517 661.094,455	35	615.609,489 661.094,011	13.979	35	615.609,489 661.094,011	36	615.617,845 661.093,161	8.399	36	615.617,845 661.093,161	37	615.640,439 661.147,475	58.826
37	615.640,439 661.147,475	38	615.633,682 661.149,319	7.004	38	615.633,682 661.149,319	39	615.625,556 661.130,205	20.77	39	615.625,556 661.130,205	40	615.618,84 661.131,14	6.781
40	615.618,84 661.131,14	41	615.616,988 661.131,048	1.854	41	615.616,988 661.131,048	42	615.615,346 661.130,469	1.741	42	615.615,346 661.130,469	43	615.607,952 661.112,096	19.805
43	615.607,952 661.112,096	44	615.588,758 661.104,105	20.791	44	615.588,758 661.104,105	45	615.575,966 661.103,354	12.814	45	615.575,966 661.103,354	46	615.556,345 661.105,495	19.737
46	615.556,345 661.105,495	47	615.544,057 661.106,117	12.304	47	615.544,057 661.106,117	48	615.526,04 661.106,482	18.021	48	615.526,04 661.106,482	49	615.490,782 661.109,449	35.383
49	615.490,782 661.109,449	50	615.480,21 661.112,346	10.962	50	615.480,21 661.112,346	51	615.474,953 661.114,888	5.839	51	615.474,953 661.114,888	52	615.462,182 661.127,321	17.824
52	615.462,182 661.127,321	53	615.444,369 661.138,884	21.237	53	615.444,369 661.138,884	54	615.438,609 661.143,308	7.263	54	615.438,609 661.143,308	55	615.431,55 661.147,997	8.474
55	615.431,55 661.147,997	56	615.418,861 661.158,268	16.325	56	615.418,861 661.158,268	57	615.408,002 661.167,092	13.992	57	615.408,002 661.167,092	58	615.389,847 661.181,526	23.194
58	615.389,847 661.181,526	59	615.367,312 661.200,169	29.247	59	615.367,312 661.200,169	60	615.338,573 661.224,434	37.613	60	615.338,573 661.224,434	61	615.321,892 661.247,661	28.596
61	615.321,892 661.247,661	62	615.290,042 661.262,884	35.301	62	615.290,042 661.262,884	63	615.261,632 661.277,978	32.171	63	615.261,632 661.277,978	64	615.246,47 661.279,037	15.199
64	615.246,47 661.279,037	65	615.226,147 661.305,669	33.501	65	615.226,147 661.305,669	66	615.212,93 661.321,791	20.847	66	615.212,93 661.321,791	67	615.198,417 661.339,036	22.539
67	615.198,417 661.339,036	68	615.200,313 661.368,239	29.264	68	615.200,313 661.368,239	69	615.216,237 661.361,845	17.16	69	615.216,237 661.361,845	70	615.230,68 661.369,435	16.316
70	615.230,68 661.369,435	71	615.250,601 661.386,501	26.232	71	615.250,601 661.386,501	72	615.248,23 661.388,395	3.035	72	615.248,23 661.388,395	73	615.225,413 661.404,28	27.802
73	615.225,413 661.404,28	1	615.212,495 661.414,959	16.761										

** Lungimile segmentelor sunt determinate în planul de proiecție Stereo 70 și sunt rotunjite la 1 milimetru.

*** Distanța dintre puncte este formată din segmente cumulate ce sunt mai mici decât valoarea 1 milimetru.

**DATE DESPRE IMOBILUL NR. 637**

Oficiul de Cadastru și Publicitate Imobiliară SUCEAVA
Biroul de Cadastru și Publicitate Imobiliară Falticeni

A. Partea I. Descrierea imobilului

TEREN Necunoscut

Nr. CF vechi:406
Nr. cadastral vechi:850

Adresa: Loc. Dolhestii-Mari, Jud. Suceava

Nr. Crt	Nr cadastral Nr. topografic	Suprafața* (mp)	Observații / Referințe
A1	31374	4.152	Sector cadastral:13 Teren neimprejmuit;

B. Partea II. Proprietari și acte

Inscrieri privitoare la dreptul de proprietate și alte drepturi reale		Referințe
4723 / 26/06/2007		
Act Administrativ nr. 2167, din 23/06/2007 emis de Primaria com Dolhesti;		
B1	Intabulare, drept de PROPRIETATE, dobandit prin Lege, cota actuala 1/1, cota initiala 1/1 1) COMUNA DOLHESTI, CIF:5506727	A1

C. Partea III. SARCINI .


Inscrieri privind dezmembramintele dreptului de proprietate, drepturi reale de garanție și sarcini	Referințe
NU SUNT	

Anexa Nr. 1 La Partea I

Teren

Nr cadastral	Suprafața (mp)*	Observații / Referințe
31374	4.152	

* Suprafața este determinată în planul de proiecție Stereo 70.



Date referitoare la teren

Crt	Categorie folosință	Intravilan	Suprafața (mp)	Tarla	Parcelă	Nr. topo	Observații / Referințe
1	faneata	DA	564	17	490, 495	-	
2	faneata	NU	3.588	17	490, 495	-	

Lungime Segmente

1) Valorile lungimilor segmentelor sunt obținute din proiecție în plan.

Punct început	X / Y	Punct sfârșit	X / Y	Lungime segment (** (m)
1	615.262,412 661.388,781	2	615.254,815 661.387,54	7.698
3	615.250,601 661.386,501	4	615.230,68 661.369,435	26.232
5	615.216,237 661.361,845	6	615.281,592 661.333,121	71.389
7	615.303,279 661.317,997	8	615.321,768 661.313,983	18.92

Punct început	X / Y	Punct sfârșit	X / Y	Lungime segment (** (m)
2	615.254,815 661.387,54	3	615.250,601 661.386,501	4.34
4	615.230,68 661.369,435	5	615.216,237 661.361,845	16.316
6	615.281,592 661.333,121	7	615.303,279 661.317,997	26.44
8	615.321,768 661.313,983	9	615.338,896 661.310,878	17.407

Punct început	X / Y	Punct sfârșit	X / Y	Lungime segment (** (m))
9	615.338,896 661.310,878	10	615.331,115 661.317,828	10.433
11	615.320,077 661.335,402	12	615.315,8 661.343,029	8.744
13	615.310,161 661.353,273	14	615.308,25 661.356,627	3.86
15	615.304,36 661.371,336	16	615.299,35 661.378,775	8.969
17	615.299,121 661.378,992	18	615.293,709 661.384,065	7.418
19	615.284,181 661.387,32	20	615.272,923 661.389,302	11.431
21	615.264,853 661.388,902	1	615.262,412 661.388,781	2.444

Punct început	X / Y	Punct sfârșit	X / Y	Lungime segment (** (m))
10	615.331,115 661.317,828	11	615.320,077 661.335,402	20.753
12	615.315,8 661.343,029	13	615.310,161 661.353,273	11.693
14	615.308,25 661.356,627	15	615.304,36 661.371,336	15.215
16	615.299,35 661.378,775	17	615.299,121 661.378,992	0.315
18	615.293,709 661.384,065	19	615.284,181 661.387,32	10.069
20	615.272,923 661.389,302	21	615.264,853 661.388,902	8.08

** Lungimile segmentelor sunt determinate în planul de proiecție Stereo 70 și sunt rotunjite la 1 milimetru.

*** Distanța dintre puncte este formată din segmente cumulate ce sunt mai mici decât valoarea 1 milimetru.

**DATE DESPRE IMOBILUL NR. 638**

Oficiul de Cadastru și Publicitate Imobiliară SUCEAVA
Biroul de Cadastru și Publicitate Imobiliară Falticeni

A. Partea I. Descrierea imobilului

TEREN Extravilan

Adresa: Jud. Suceava

Nr. Crt	Nr cadastral Nr. topografic	Suprafața* (mp)	Observații / Referințe
A1		8.213	Sector cadastral:13 Teren neimprejmuit;

B. Partea II. Proprietari și acte

Inscrieri privitoare la dreptul de proprietate și alte drepturi reale		Referințe
638 / 01/08/2023		
Act Normativ nr. 7, din 13/03/1996 emis de Parlamentul Romaniei;		
B1	Inscrierea provizorie, drept de PROPRIETATE, dobandit prin Lege, cota actuala 1/1, cota initiala 1/2 1) COMUNA DOLHESTI, CIF:5506727	A1

C. Partea III. SARCINI .

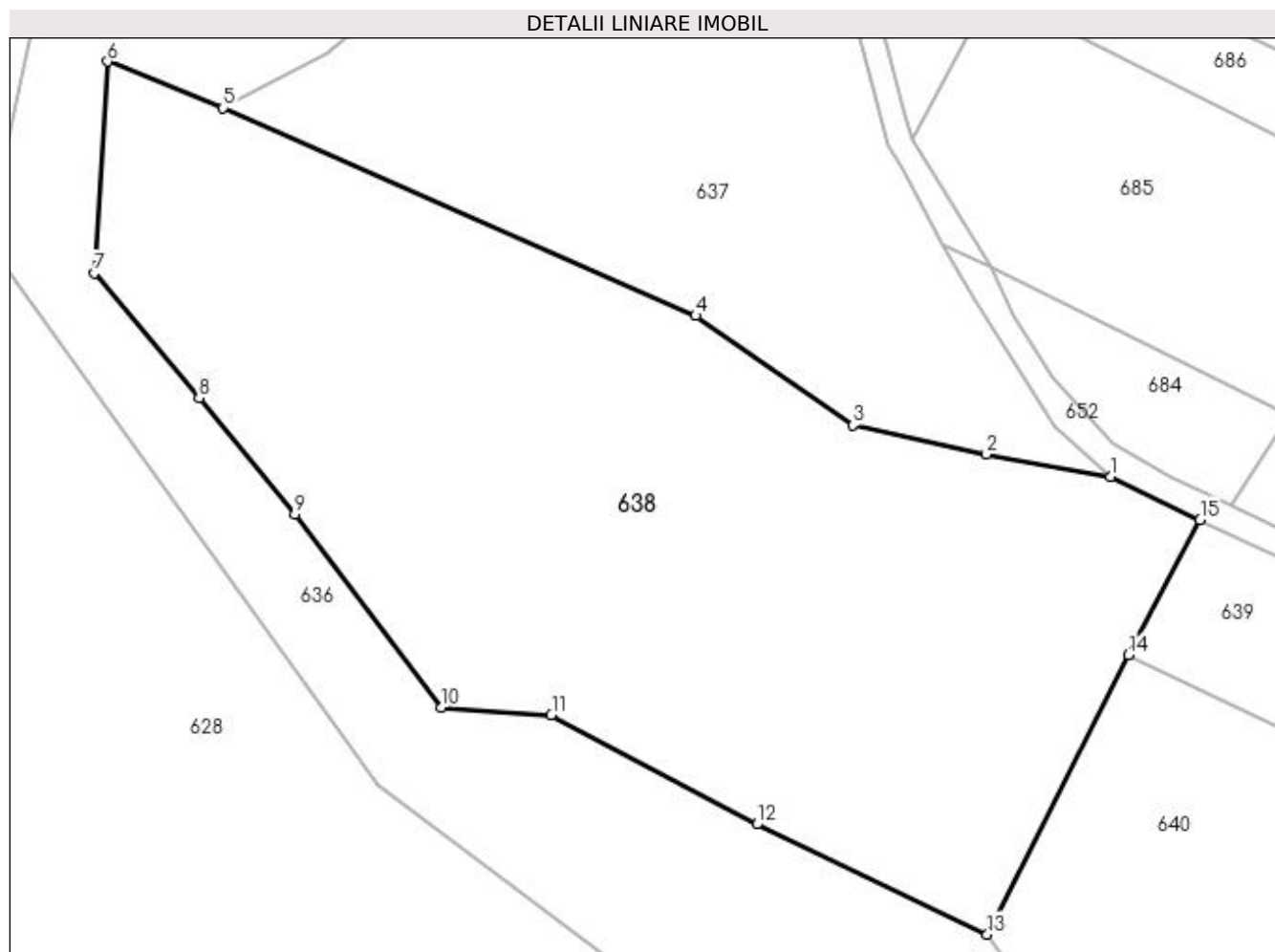
Inscrieri privind dezmembramintele dreptului de proprietate, drepturi reale de garanție și sarcini	Referințe
NU SUNT	

Anexa Nr. 1 La Partea I

Teren

Nr cadastral	Suprafața (mp)*	Observații / Referințe
	8.213	

* Suprafața este determinată în planul de proiecție Stereo 70.



Date referitoare la teren

Crt	Categorie folosință	Intra vilan	Suprafața (mp)	Tarla	Parcelă	Nr. topo	Observații / Referințe
1	arabil	NU	8.213	17	491, 495	-	

Lungime Segmente

1) Valorile lungimilor segmentelor sunt obținute din proiecție în plan.

Punct început	X / Y	Punct sfârșit	X / Y	Lungime segment (** (m)
1	615.338,896 661.310,878	2	615.321,768 661.313,983	17.407
2	615.321,768 661.313,983	3	615.303,279 661.317,997	18.92
3	615.303,279 661.317,997	4	615.281,592 661.333,121	26.44
4	615.281,592 661.333,121	5	615.216,237 661.361,845	71.389
5	615.216,237 661.361,845	6	615.200,313 661.368,239	17.16

Punct început	X / Y	Punct sfârșit	X / Y	Lungime segment (** (m)
6	615.200,313 661.368,239	7	615.198,417 661.339,036	29.264
7	615.198,417 661.339,036	8	615.212,93 661.321,791	22.539
8	615.212,93 661.321,791	9	615.226,147 661.305,669	20.847
9	615.226,147 661.305,669	10	615.246,47 661.279,037	33.501
10	615.246,47 661.279,037	11	615.261,632 661.277,978	15.199
11	615.261,632 661.277,978	12	615.290,042 661.262,884	32.171
12	615.290,042 661.262,884	13	615.321,892 661.247,661	35.301
13	615.321,892 661.247,661	14	615.341,403 661.286,281	43.269
14	615.341,403 661.286,281	15	615.351,312 661.304,931	21.119
15	615.351,312 661.304,931	1	615.338,896 661.310,878	13.767

** Lungimile segmentelor sunt determinate în planul de proiecție Stereo 70 și sunt rotunjite la 1 milimetru.

*** Distanța dintre puncte este formată din segmente cumulate ce sunt mai mici decât valoarea 1 milimetru.

**DATE DESPRE IMOBILUL NR. 639**

Oficiul de Cadastru și Publicitate Imobiliară SUCEAVA
Biroul de Cadastru și Publicitate Imobiliară Falticeni

A. Partea I. Descrierea imobilului

TEREN Extravilan

Adresa: Jud. Suceava

Nr. Crt	Nr cadastral Nr. topografic	Suprafața* (mp)	Observații / Referințe
A1		2.500	Sector cadastral:13 Teren neimprejmuit;

B. Partea II. Proprietari și acte

Inscrieri privitoare la dreptul de proprietate și alte drepturi reale	Referințe
639 / 01/08/2023	
Act Normativ nr. 7, din 13/03/1996 emis de Parlamentul Romaniei;	
B1	A1
Inscrierea provizorie, drept de PROPRIETATE, dobandit prin Lege, cota actuala 1/1, cota initiala 1/2 1) COMUNA DOLHESTI, CIF:5506727	

C. Partea III. SARCINI .

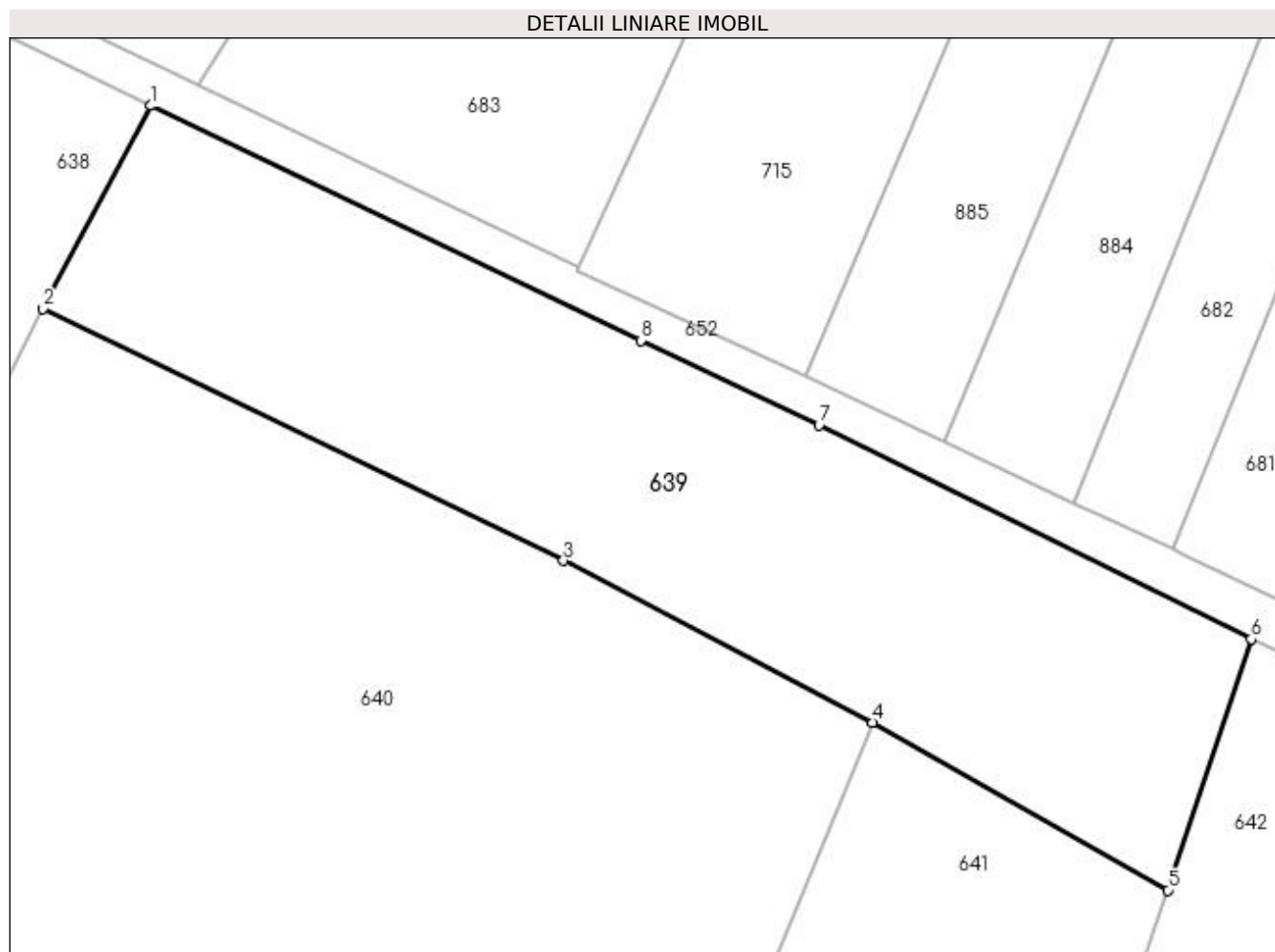
Inscrieri privind dezmembramintele dreptului de proprietate, drepturi reale de garanție și sarcini	Referințe
NU SUNT	

Anexa Nr. 1 La Partea I

Teren

Nr cadastral	Suprafața (mp)*	Observații / Referințe
	2.500	

* Suprafața este determinată în planul de proiecție Stereo 70.



Date referitoare la teren

Crt	Categorie folosință	Intra vilan	Suprafața (mp)	Tarla	Parcelă	Nr. topo	Observații / Referințe
1	arabil	NU	2.500	17	495	-	

Lungime Segmente

1) Valorile lungimilor segmentelor sunt obținute din proiecție în plan.

Punct început	X / Y	Punct sfârșit	X / Y	Lungime segment (** (m)
1	615.351,312 661.304,931	2	615.341,403 661.286,281	21.119
2	615.341,403 661.286,281	3	615.389,211 661.263,165	53.103
3	615.389,211 661.263,165	4	615.417,629 661.248,295	32.073
4	615.417,629 661.248,295	5	615.444,73 661.232,903	31.167
5	615.444,73 661.232,903	6	615.452,372 661.255,968	24.298

Punct început	X / Y	Punct sfârșit	X / Y	Lungime segment (** (m)
6	615.452,372 661.255,968	7	615.412,692 661.275,591	44.267
7	615.412,692 661.275,591	8	615.396,301 661.283,382	18.148
8	615.396,301 661.283,382	1	615.351,312 661.304,931	49.884

** Lungimile segmentelor sunt determinate în planul de proiecție Stereo 70 și sunt rotunjite la 1 milimetru.

*** Distanța dintre puncte este formată din segmente cumulate ce sunt mai mici decât valoarea 1 milimetru.

**DATE DESPRE IMOBILUL NR. 640**

Oficiul de Cadastru și Publicitate Imobiliară SUCEAVA
Biroul de Cadastru și Publicitate Imobiliară Falticeni

A. Partea I. Descrierea imobilului

TEREN Extravilan

Adresa: Jud. Suceava

Nr. Crt	Nr cadastral Nr. topografic	Suprafața* (mp)	Observații / Referințe
A1		5.300	Sector cadastral:13 Teren neimprejmuit;

B. Partea II. Proprietari și acte

Inscrieri privitoare la dreptul de proprietate și alte drepturi reale		Referințe
640 / 01/08/2023		
Act Normativ nr. 7, din 13/03/1996 emis de Parlamentul Romaniei;		
B1	Inscrierea provizorie, drept de PROPRIETATE, dobandit prin Lege, cota actuala 1/1, cota initiala 1/2 1) COMUNA DOLHESTI, CIF:5506727	A1

C. Partea III. SARCINI .

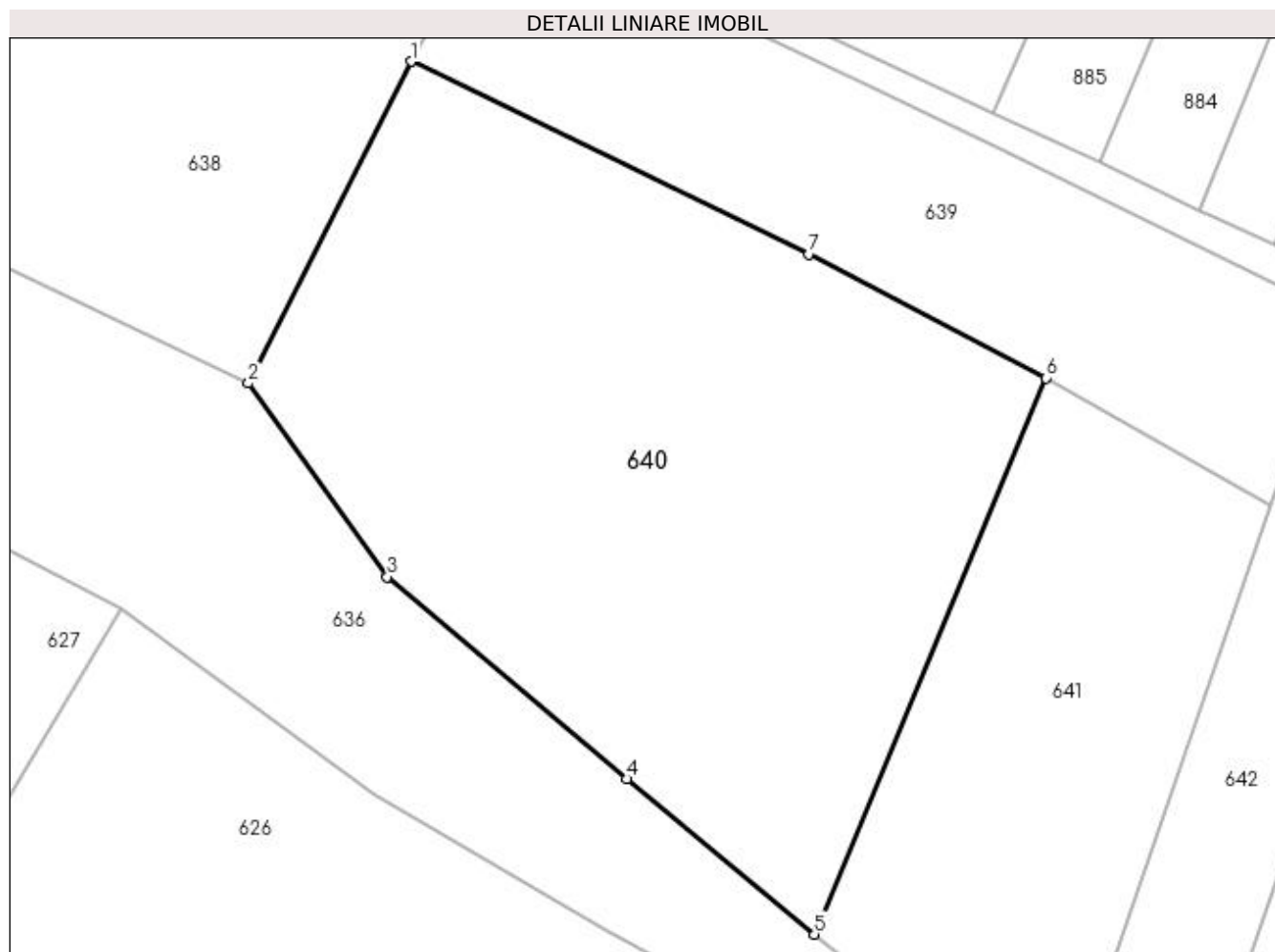
Inscrieri privind dezmembramintele dreptului de proprietate, drepturi reale de garanție și sarcini	Referințe
NU SUNT	

Anexa Nr. 1 La Partea I

Teren

Nr cadastral	Suprafața (mp)*	Observații / Referințe
	5.300	

* Suprafața este determinată în planul de proiecție Stereo 70.



Date referitoare la teren

Crt	Categorie folosință	Intra vilan	Suprafața (mp)	Tarla	Parcelă	Nr. topo	Observații / Referințe
1	arabil	NU	5.300	17	495	-	

Lungime Segmente

1) Valorile lungimilor segmentelor sunt obținute din proiecție în plan.

Punct început	X / Y	Punct sfârșit	X / Y	Lungime segment (** (m)
1	615.341,403 661.286,281	2	615.321,892 661.247,661	43.269
2	615.321,892 661.247,661	3	615.338,573 661.224,434	28.596
3	615.338,573 661.224,434	4	615.367,312 661.200,169	37.613
4	615.367,312 661.200,169	5	615.389,847 661.181,526	29.247
5	615.389,847 661.181,526	6	615.417,629 661.248,295	72.318

Punct început	X / Y	Punct sfârșit	X / Y	Lungime segment (** (m)
6	615.417,629 661.248,295	7	615.389,211 661.263,165	32.073
7	615.389,211 661.263,165	1	615.341,403 661.286,281	53.103

** Lungimile segmentelor sunt determinate în planul de proiecție Stereo 70 și sunt rotunjite la 1 milimetru.

*** Distanța dintre puncte este formată din segmente cumulate ce sunt mai mici decât valoarea 1 milimetru.

**DATE DESPRE IMOBILUL NR. 641**

Oficiul de Cadastru și Publicitate Imobiliară SUCEAVA
Biroul de Cadastru și Publicitate Imobiliară Falticeni

A. Partea I. Descrierea imobilului

TEREN Extravilan

Adresa: Jud. Suceava

Nr. Crt	Nr cadastral Nr. topografic	Suprafața* (mp)	Observații / Referințe
A1		2.500	Sector cadastral:13 Teren neimprejmuit;

B. Partea II. Proprietari și acte

Inscrieri privitoare la dreptul de proprietate și alte drepturi reale	Referințe
641 / 01/08/2023	
Act Administrativ nr. 1884, din 26/07/2007 emis de Comisia Judeteana Suceava;	
B1	A1
Intabulare, drept de PROPRIETATE, dobandit prin Reconstituire, cota actuala 1/1, cota initiala 1/1 1) MOLDOVEANU MARIA, LIPSA CNP	

C. Partea III. SARCINI .

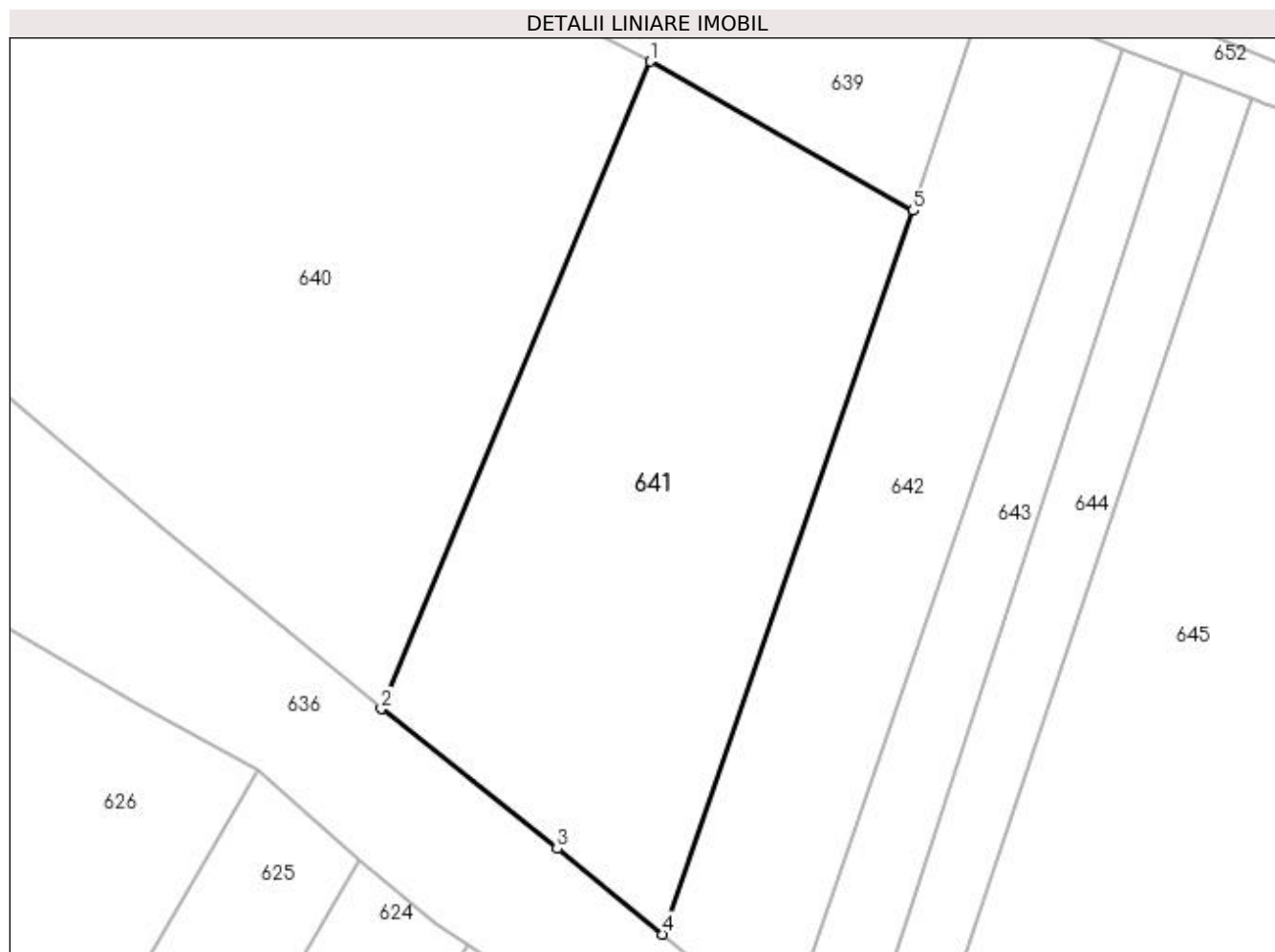
Inscrieri privind dezmembramintele dreptului de proprietate, drepturi reale de garanție și sarcini	Referințe
NU SUNT	

Anexa Nr. 1 La Partea I

Teren

Nr cadastral	Suprafața (mp)*	Observații / Referințe
	2.500	

* Suprafața este determinată în planul de proiecție Stereo 70.



Date referitoare la teren

Crt	Categorie folosință	Intra vilan	Suprafața (mp)	Tarla	Parcelă	Nr. topo	Observații / Referințe
1	arabil	NU	2.500	17	495	-	

Lungime Segmente

1) Valorile lungimilor segmentelor sunt obținute din proiecție în plan.

Punct început	X / Y	Punct sfârșit	X / Y	Lungime segment (** (m)
1	615.417,629 661.248,295	2	615.389,847 661.181,526	72.318
2	615.389,847 661.181,526	3	615.408,002 661.167,092	23.194
3	615.408,002 661.167,092	4	615.418,861 661.158,268	13.992
4	615.418,861 661.158,268	5	615.444,73 661.232,903	78.991
5	615.444,73 661.232,903	1	615.417,629 661.248,295	31.167

**** Lungimile segmentelor sunt determinate în planul de proiecție Stereo 70 și sunt rotunjite la 1 milimetru.**

***** Distanța dintre puncte este formată din segmente cumulate ce sunt mai mici decât valoarea 1 milimetru.**

**DATE DESPRE IMOBILUL NR. 642**

Oficiul de Cadastru și Publicitate Imobiliară SUCEAVA
Biroul de Cadastru și Publicitate Imobiliară Falticeni

A. Partea I. Descrierea imobilului

TEREN Extravilan

Adresa: Jud. Suceava

Nr. Crt	Nr cadastral Nr. topografic	Suprafața* (mp)	Observații / Referințe
A1		1.600	Sector cadastral:13 Teren neimprejmuit;

B. Partea II. Proprietari și acte

Inscrieri privitoare la dreptul de proprietate și alte drepturi reale	Referințe
642 / 01/08/2023	
Hotarare Judecatoreasca nr. 1417, din 07/06/2001 emis de Judecatoria Fălticeni;	
B1	A1
Intabulare, drept de PROPRIETATE, dobandit prin lesire Din Indiviziune, cota actuala 1/1, cota initiala 1/1 1) LIUȚĂ COSTACHE, LIPSA CNP	

C. Partea III. SARCINI .

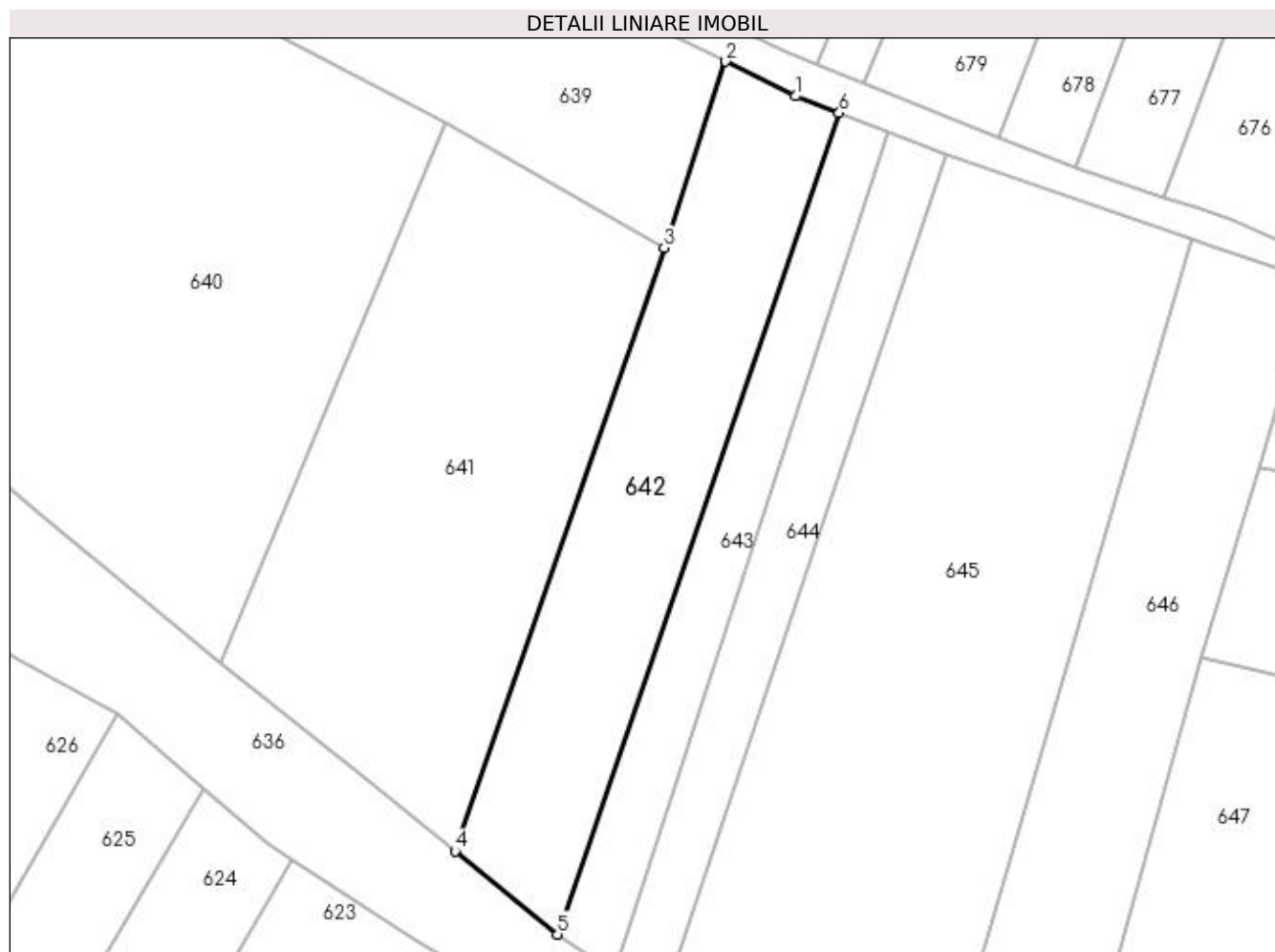
Inscrieri privind dezmembramintele dreptului de proprietate, drepturi reale de garanție și sarcini	Referințe
NU SUNT	

Anexa Nr. 1 La Partea I

Teren

Nr cadastral	Suprafața (mp)*	Observații / Referințe
	1.600	

* Suprafața este determinată în planul de proiecție Stereo 70.



Date referitoare la teren

Crt	Categorie folosință	Intravilan	Suprafața (mp)	Tarla	Parcelă	Nr. topo	Observații / Referințe
1	arabil	NU	1.600	17	495	-	

Lungime Segmente

1) Valorile lungimilor segmentelor sunt obținute din proiecție în plan.

Punct început	X / Y	Punct sfârșit	X / Y	Lungime segment (** (m)
1	615.461,019 661.251,692	2	615.452,372 661.255,968	9.646
2	615.452,372 661.255,968	3	615.444,73 661.232,903	24.298
3	615.444,73 661.232,903	4	615.418,861 661.158,268	78.991
4	615.418,861 661.158,268	5	615.431,55 661.147,997	16.325
5	615.431,55 661.147,997	6	615.466,409 661.249,617	107.433

Punct început	X / Y	Punct sfârşit	X / Y	Lungime segment (** (m)
6	615.466,409 661.249,617	1	615.461,019 661.251,692	5.776

** Lungimile segmentelor sunt determinate în planul de proiecţie Stereo 70 şi sunt rotunjite la 1 milimetru.

*** Distanţa dintre puncte este formată din segmente cumulate ce sunt mai mici decât valoarea 1 milimetru.

**DATE DESPRE IMOBILUL NR. 643**

Oficiul de Cadastru și Publicitate Imobiliară SUCEAVA
Biroul de Cadastru și Publicitate Imobiliară Falticeni

A. Partea I. Descrierea imobilului

TEREN Extravilan

Adresa: Jud. Suceava

Nr. Crt	Nr cadastral Nr. topografic	Suprafața* (mp)	Observații / Referințe
A1		800	Sector cadastral:13 Teren neimprejmuit;

B. Partea II. Proprietari și acte

Inscrieri privitoare la dreptul de proprietate și alte drepturi reale		Referințe
643 / 01/08/2023		
Act Normativ nr. 7, din 13/03/1996 emis de Parlamentul Romaniei;		
B1	Inscrierea provizorie, drept de PROPRIETATE, dobandit prin Lege, cota actuala 1/1, cota initiala 1/2 1) COMUNA DOLHESTI, CIF:5506727	A1

C. Partea III. SARCINI .

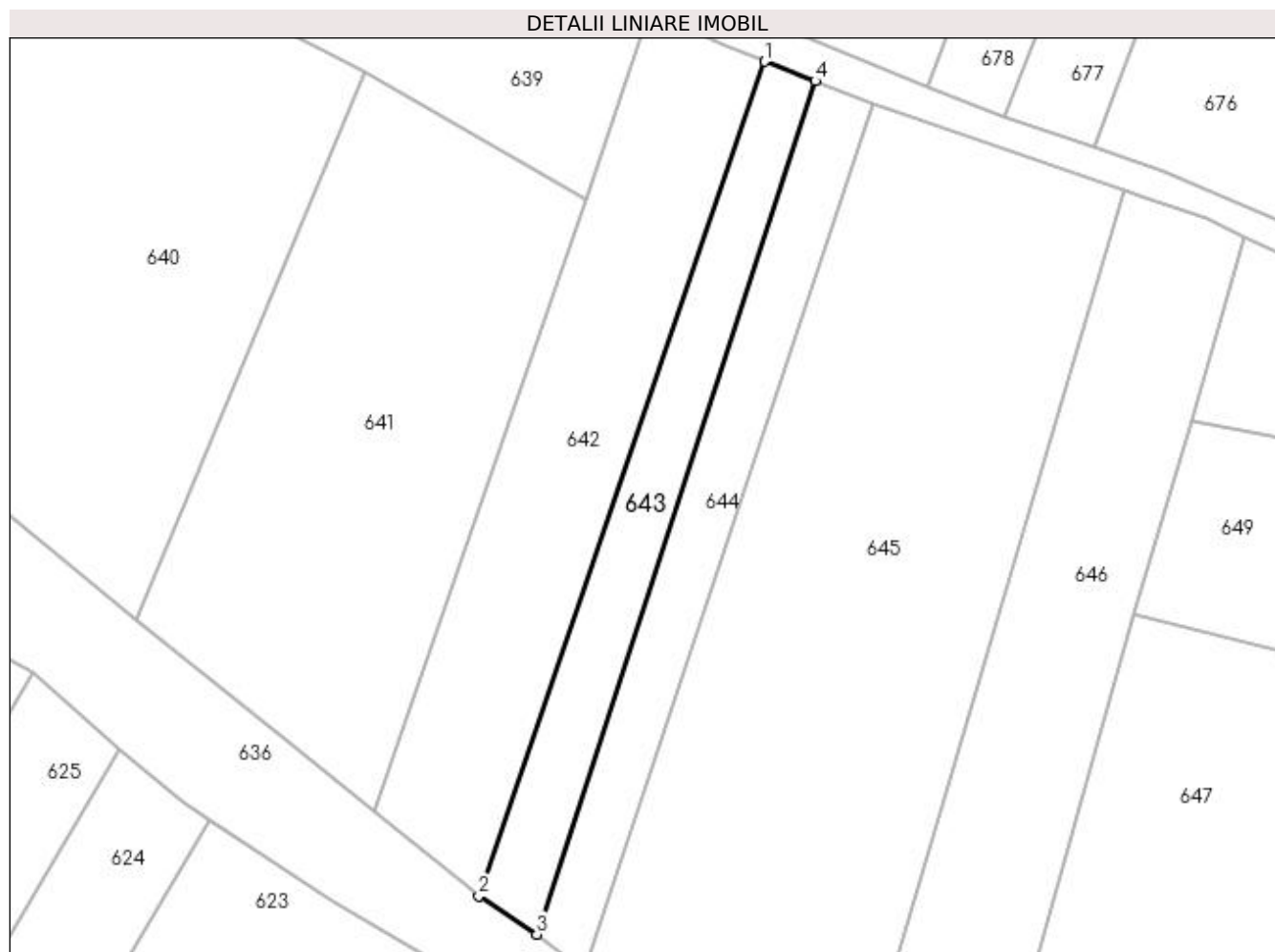
Inscrieri privind dezmembramintele dreptului de proprietate, drepturi reale de garanție și sarcini	Referințe
NU SUNT	

Anexa Nr. 1 La Partea I

Teren

Nr cadastral	Suprafața (mp)*	Observații / Referințe
	800	

* Suprafața este determinată în planul de proiecție Stereo 70.



Date referitoare la teren

Crt	Categorie folosință	Intravilan	Suprafața (mp)	Tarla	Parcelă	Nr. topo	Observații / Referințe
1	arabil	NU	800	17	495	-	

Lungime Segmente

1) Valorile lungimilor segmentelor sunt obținute din proiecție în plan.

Punct început	X / Y	Punct sfârșit	X / Y	Lungime segment (** (m)
1	615.466,409 661.249,617	2	615.431,55 661.147,997	107.433
2	615.431,55 661.147,997	3	615.438,609 661.143,308	8.474
3	615.438,609 661.143,308	4	615.472,563 661.247,248	109.345
4	615.472,563 661.247,248	1	615.466,409 661.249,617	6.594

**** Lungimile segmentelor sunt determinate în planul de proiecție Stereo 70 și sunt rotunjite la 1 milimetru.**

***** Distanța dintre puncte este formată din segmente cumulate ce sunt mai mici decât valoarea 1 milimetru.**

**DATE DESPRE IMOBILUL NR. 644**

Oficiul de Cadastru și Publicitate Imobiliară SUCEAVA
Biroul de Cadastru și Publicitate Imobiliară Falticeni

A. Partea I. Descrierea imobilului

TEREN Extravilan

Adresa: Jud. Suceava

Nr. Crt	Nr cadastral Nr. topografic	Suprafața* (mp)	Observații / Referințe
A1		800	Sector cadastral:13 Teren neimpregmuit;

B. Partea II. Proprietari și acte

Inscrieri privitoare la dreptul de proprietate și alte drepturi reale	Referințe
644 / 01/08/2023	
Hotarare Judecatoreasca nr. 1417, din 07/06/2001 emis de Judecatoria Fălticeni;	
B1	A1
Intabulare, drept de PROPRIETATE, dobandit prin lesire Din Indiviziune, cota actuala 1/1, cota initiala 1/1 1) LIUȚĂ DUMITRU	

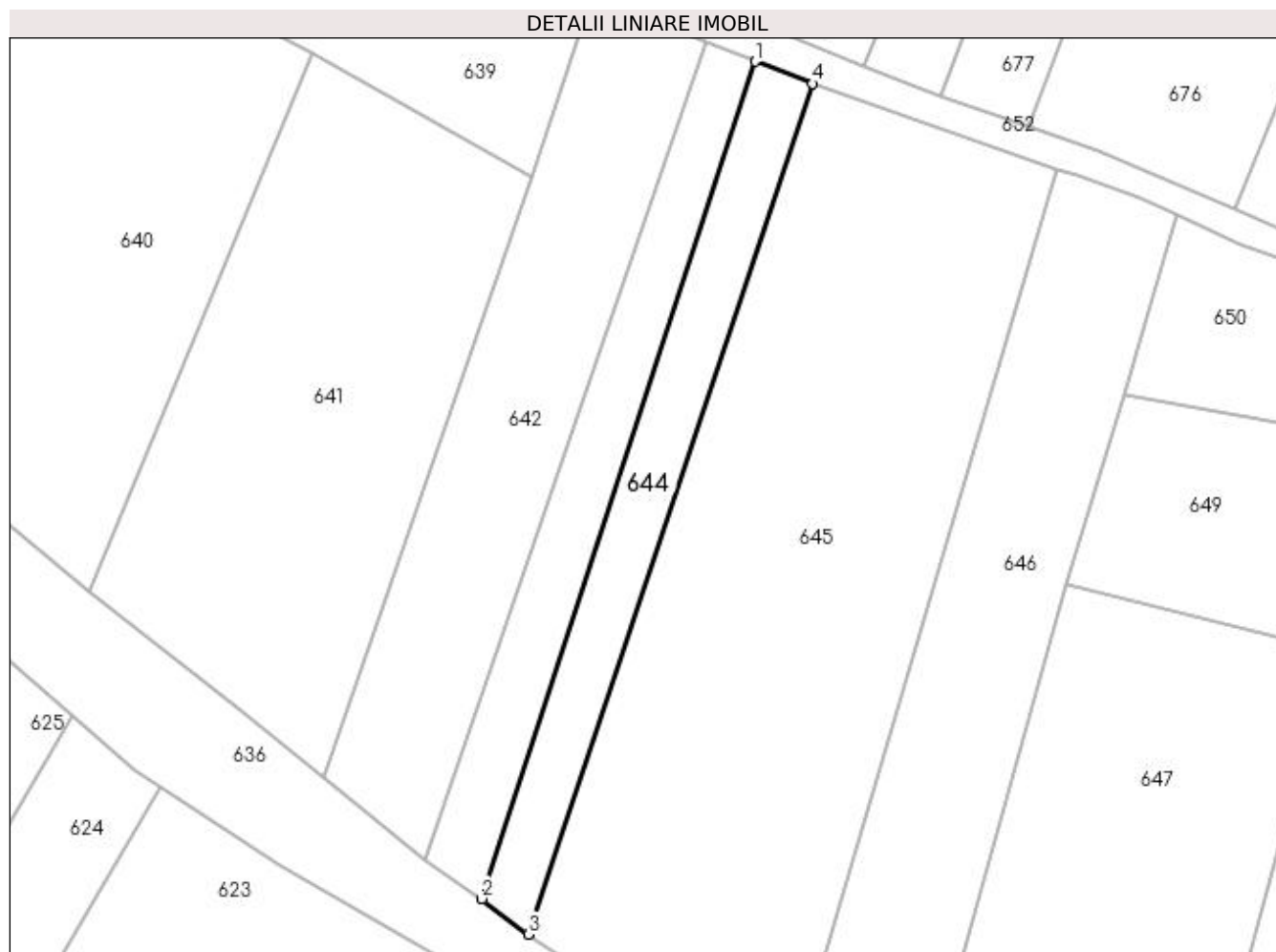
C. Partea III. SARCINI .

Inscrieri privind dezmembramintele dreptului de proprietate, drepturi reale de garanție și sarcini	Referințe
NU SUNT	

Anexa Nr. 1 La Partea I**Teren**

Nr cadastral	Suprafața (mp)*	Observații / Referințe
	800	

* Suprafața este determinată în planul de proiecție Stereo 70.

**Date referitoare la teren**

Crt	Categorie folosință	Intravilan	Suprafața (mp)	Tarla	Parcelă	Nr. topo	Observații / Referințe
1	arabil	NU	800	17	495	-	

Lungime Segmente

1) Valorile lungimilor segmentelor sunt obținute din proiecție în plan.

Punct început	X / Y	Punct sfârșit	X / Y	Lungime segment (** (m)
1	615.472,563 661.247,248	2	615.438,609 661.143,308	109.345
2	615.438,609 661.143,308	3	615.444,369 661.138,884	7.263
3	615.444,369 661.138,884	4	615.479,698 661.244,501	111.369
4	615.479,698 661.244,501	1	615.472,563 661.247,248	7.646

**** Lungimile segmentelor sunt determinate în planul de proiecție Stereo 70 și sunt rotunjite la 1 milimetru.**

***** Distanța dintre puncte este formată din segmente cumulate ce sunt mai mici decât valoarea 1 milimetru.**

**DATE DESPRE IMOBILUL NR. 645**

Oficiul de Cadastru și Publicitate Imobiliară SUCEAVA
Biroul de Cadastru și Publicitate Imobiliară Falticeni

A. Partea I. Descrierea imobilului

TEREN Extravilan

Adresa: Jud. Suceava

Nr. Crt	Nr cadastral Nr. topografic	Suprafața* (mp)	Observații / Referințe
A1		4.000	Sector cadastral:13 Teren neimprejmuit;

B. Partea II. Proprietari și acte

Inscrieri privitoare la dreptul de proprietate și alte drepturi reale	Referințe
645 / 01/08/2023	
Act Notarial nr. 674, din 22/06/2018 emis de BNP Uța Dan (Partaj);	
B1	A1
Intabulare, drept de PROPRIETATE, dobândit prin Conventie, cota actuala 1/1, cota inițiala 1/1 1) AIRIMIOAEI COSTICĂ	

C. Partea III. SARCINI .

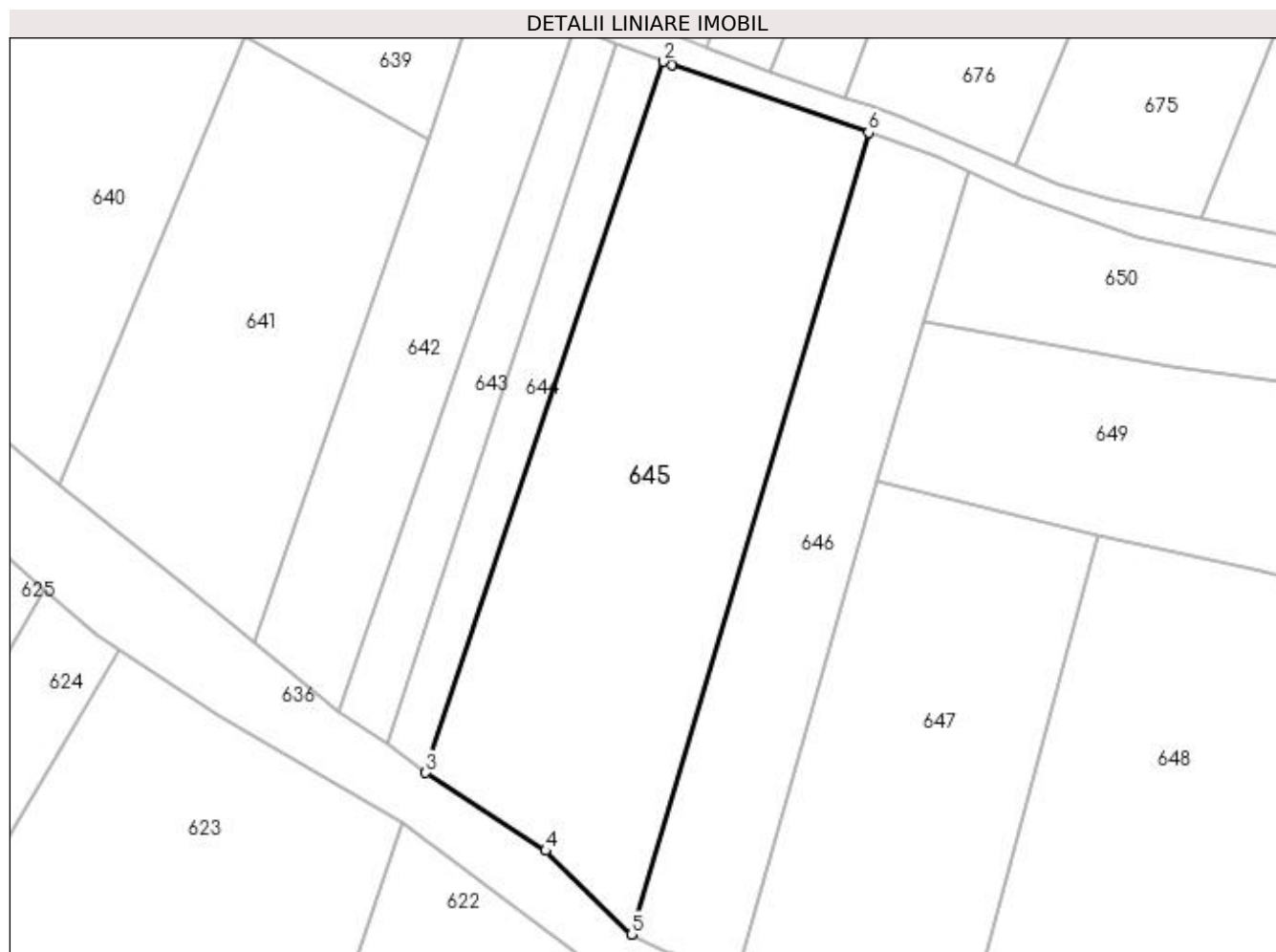
Inscrieri privind dezmembramintele dreptului de proprietate, drepturi reale de garanție și sarcini	Referințe
NU SUNT	

Anexa Nr. 1 La Partea I

Teren

Nr cadastral	Suprafața (mp)*	Observații / Referințe
	4.000	

* Suprafața este determinată în planul de proiecție Stereo 70.



Date referitoare la teren

Crt	Categorie folosință	Intra vilan	Suprafața (mp)	Tarla	Parcelă	Nr. topo	Observații / Referințe
1	arabil	NU	4.000	17	495	-	

Lungime Segmente

1) Valorile lungimilor segmentelor sunt obținute din proiecție în plan.

Punct început	X / Y	Punct sfârșit	X / Y	Lungime segment (** (m)
1	615.480,97 661.244,011	2	615.479,698 661.244,501	1.363
2	615.479,698 661.244,501	3	615.444,369 661.138,884	111.369
3	615.444,369 661.138,884	4	615.462,182 661.127,321	21.237
4	615.462,182 661.127,321	5	615.474,953 661.114,888	17.824
5	615.474,953 661.114,888	6	615.510,147 661.233,937	124.142

Punct început	X / Y	Punct sfârșit	X / Y	Lungime segment (** (m)
6	615.510,147 661.233,937	1	615.480,97 661.244,011	30.867

** Lungimile segmentelor sunt determinate în planul de proiecție Stereo 70 și sunt rotunjite la 1 milimetru.

*** Distanța dintre puncte este formată din segmente cumulate ce sunt mai mici decât valoarea 1 milimetru.

**DATE DESPRE IMOBILUL NR. 646**

Oficiul de Cadastru și Publicitate Imobiliară SUCEAVA
Biroul de Cadastru și Publicitate Imobiliară Falticeni

A. Partea I. Descrierea imobilului

TEREN Extravilan

Adresa: Jud. Suceava

Nr. Crt	Nr cadastral Nr. topografic	Suprafața* (mp)	Observații / Referințe
A1		2.000	Sector cadastral:13 Teren neimprejmuit;

B. Partea II. Proprietari și acte

Inscrieri privitoare la dreptul de proprietate și alte drepturi reale	Referințe
646 / 01/08/2023	
Act Notarial nr. 674, din 22/06/2018 emis de BNP Uța Dan (Partaj);	
B1	A1
Intabulare, drept de PROPRIETATE, dobândit prin Convenție, cota actuala 1/1, cota initiala 1/1 1) AIRIMIOAEI DUMITRU	

C. Partea III. SARCINI .

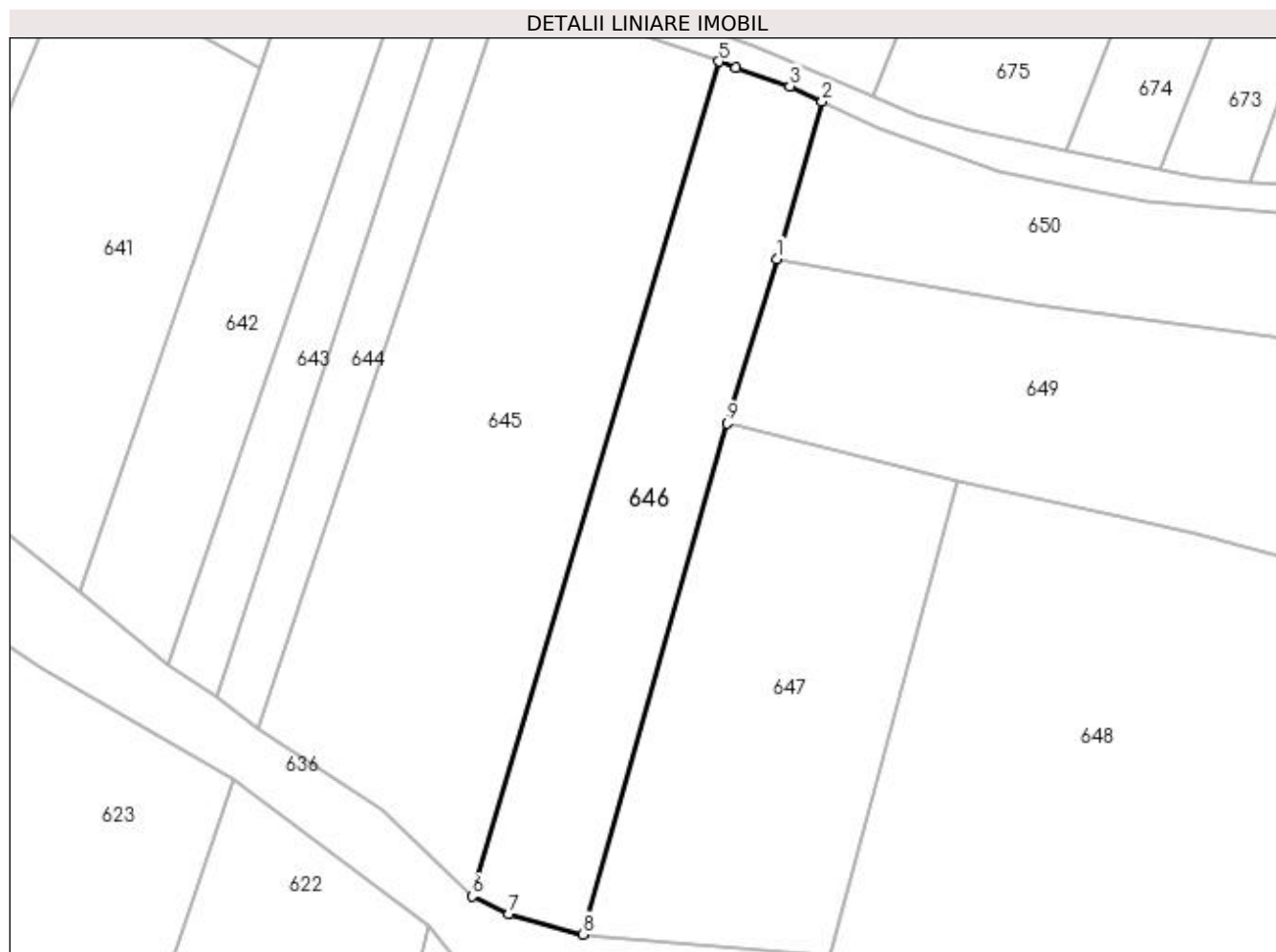
Inscrieri privind dezmembramintele dreptului de proprietate, drepturi reale de garanție și sarcini	Referințe
NU SUNT	

Anexa Nr. 1 La Partea I

Teren

Nr cadastral	Suprafața (mp)*	Observații / Referințe
	2.000	

* Suprafața este determinată în planul de proiecție Stereo 70.



Date referitoare la teren

Crt	Categorie folosință	Intravilan	Suprafața (mp)	Tarla	Parcelă	Nr. topo	Observații / Referințe
1	arabil	NU	2.000	17	495	-	

Lungime Segmente

1) Valorile lungimilor segmentelor sunt obținute din proiecție în plan.

Punct început	X / Y	Punct sfârșit	X / Y	Lungime segment (** (m)
1	615.518,398 661.205,781	2	615.524,906 661.228,245	23.388
2	615.524,906 661.228,245	3	615.520,296 661.230,433	5.103
3	615.520,296 661.230,433	4	615.512,637 661.233,077	8.103
4	615.512,637 661.233,077	5	615.510,147 661.233,937	2.634
5	615.510,147 661.233,937	6	615.474,953 661.114,888	124.142

Punct început	X / Y	Punct sfârșit	X / Y	Lungime segment (** (m)
6	615.474,953 661.114,888	7	615.480,21 661.112,346	5.839
7	615.480,21 661.112,346	8	615.490,782 661.109,449	10.962
8	615.490,782 661.109,449	9	615.511,32 661.182,33	75.72
9	615.511,32 661.182,33	1	615.518,398 661.205,781	24.496

** Lungimile segmentelor sunt determinate în planul de proiecție Stereo 70 și sunt rotunjite la 1 milimetru.

*** Distanța dintre puncte este formată din segmente cumulate ce sunt mai mici decât valoarea 1 milimetru.

**DATE DESPRE IMOBILUL NR. 647**

Oficiul de Cadastru și Publicitate Imobiliară SUCEAVA
Biroul de Cadastru și Publicitate Imobiliară Falticeni

A. Partea I. Descrierea imobilului

TEREN Extravilan

Adresa: Jud. Suceava

Nr. Crt	Nr cadastral Nr. topografic	Suprafața* (mp)	Observații / Referințe
A1	30919	2.500	Sector cadastral:13 Teren neimpregmuit;

B. Partea II. Proprietari și acte

Inscrieri privitoare la dreptul de proprietate și alte drepturi reale		Referințe
12600 / 03/07/2017		
Act Administrativ nr. 1697, din 08/02/2005 emis de COMISIA JUDETEANA SUCEAVA;		
B1	Intabulare, drept de PROPRIETATE, dobandit prin Lege, cota actuala 1/1, cota initiala 1/1 1) PAROHIA SFÂNTUL NICOLAE DOLHEȘȚII MICI, CIF:4605021	A1

C. Partea III. SARCINI .

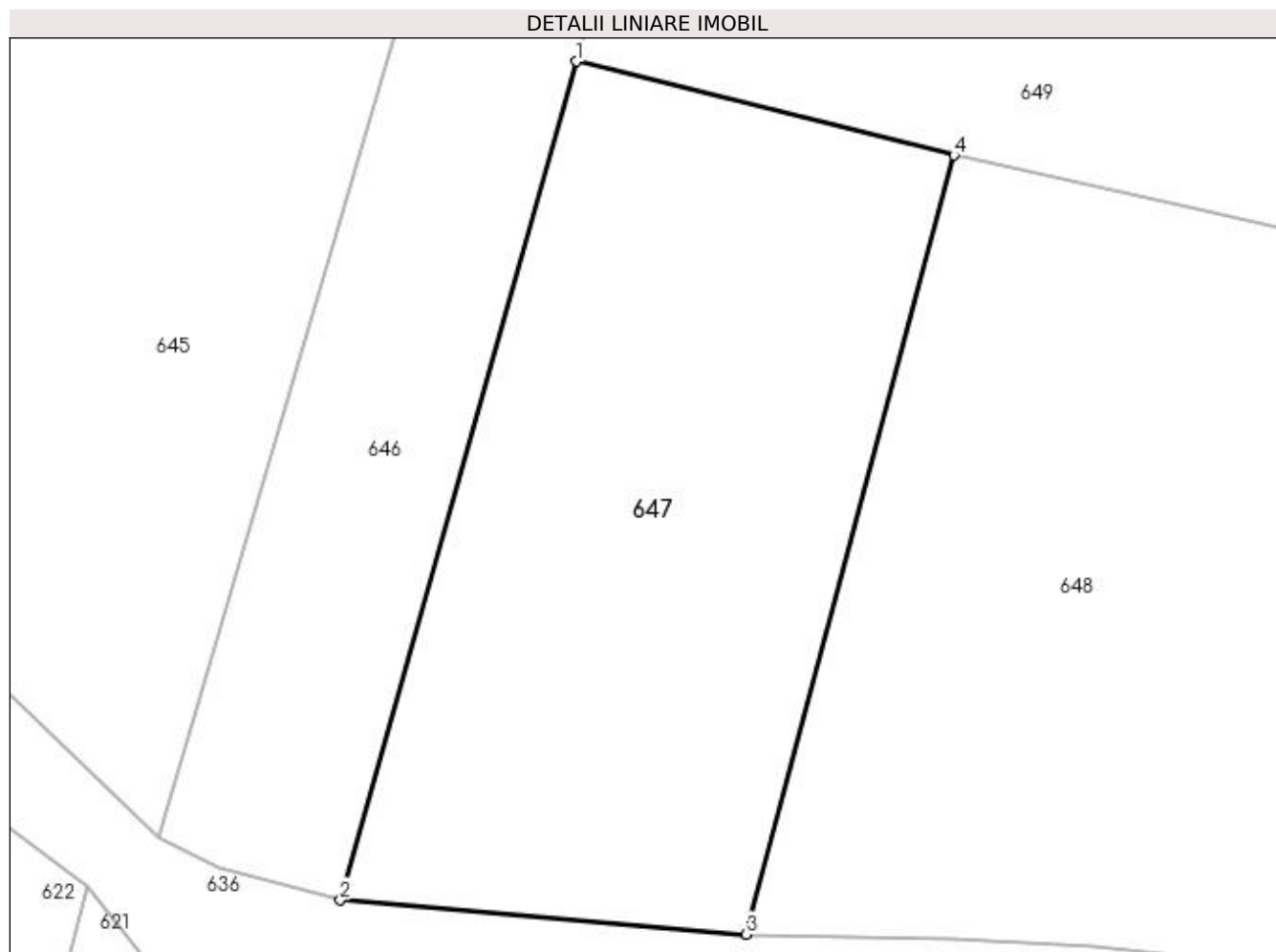
Inscrieri privind dezmembramintele dreptului de proprietate, drepturi reale de garanție și sarcini	Referințe
NU SUNT	

Anexa Nr. 1 La Partea I

Teren

Nr cadastral	Suprafața (mp)*	Observații / Referințe
30919	2.500	

* Suprafața este determinată în planul de proiecție Stereo 70.



Date referitoare la teren

Crt	Categorie folosință	Intravilan	Suprafața (mp)	Tarla	Parcelă	Nr. topo	Observații / Referințe
1	arabil	NU	2.500	17	495	-	

Lungime Segmente

1) Valorile lungimilor segmentelor sunt obținute din proiecție în plan.

Punct început	X / Y	Punct sfârșit	X / Y	Lungime segment (** (m)
1	615.511,32 661.182,33	2	615.490,782 661.109,449	75.72
2	615.490,782 661.109,449	3	615.526,04 661.106,482	35.383
3	615.526,04 661.106,482	4	615.544,146 661.174,169	70.067
4	615.544,146 661.174,169	1	615.511,32 661.182,33	33.825

**** Lungimile segmentelor sunt determinate în planul de proiecție Stereo 70 și sunt rotunjite la 1 milimetru.**

***** Distanța dintre puncte este formată din segmente cumulate ce sunt mai mici decât valoarea 1 milimetru.**

**DATE DESPRE IMOBILUL NR. 648**

Oficiul de Cadastru și Publicitate Imobiliară SUCEAVA
Biroul de Cadastru și Publicitate Imobiliară Falticeni

A. Partea I. Descrierea imobilului

TEREN Extravilan

Adresa: Jud. Suceava

Nr. Crt	Nr cadastral Nr. topografic	Suprafața* (mp)	Observații / Referințe
A1		5.100	Sector cadastral:13 Teren neimprejmuit;

B. Partea II. Proprietari și acte

Inscrieri privitoare la dreptul de proprietate și alte drepturi reale		Referințe
648 / 01/08/2023		
Act Normativ nr. 7, din 13/03/1996 emis de Parlamentul Romaniei;		
B1	Inscrierea provizorie, drept de PROPRIETATE, dobandit prin Lege, cota actuala 1/1, cota initiala 1/2 1) COMUNA DOLHESTI, CIF:5506727	A1

C. Partea III. SARCINI .

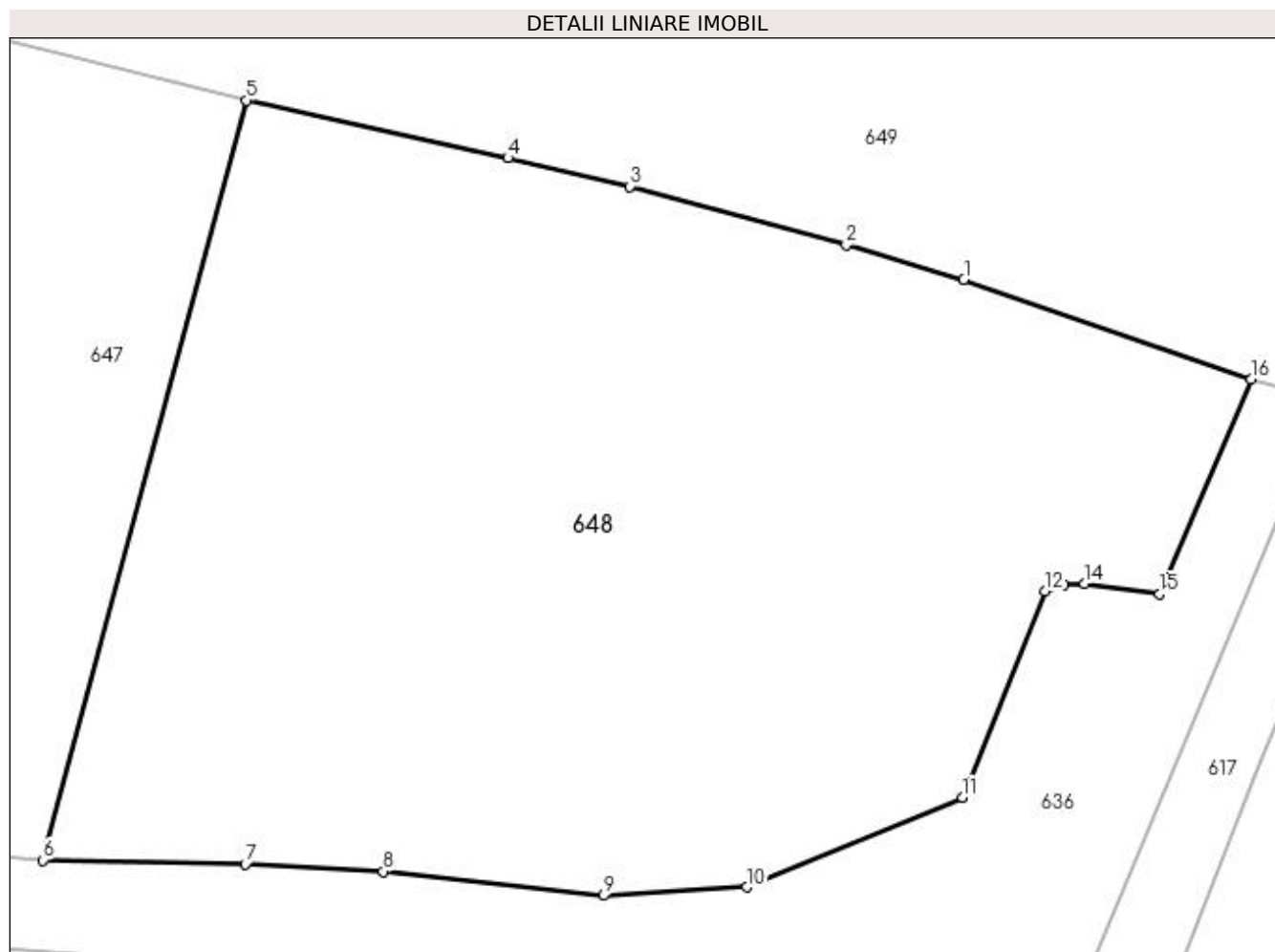
Inscrieri privind dezmembramintele dreptului de proprietate, drepturi reale de garanție și sarcini	Referințe
NU SUNT	

Anexa Nr. 1 La Partea I

Teren

Nr cadastral	Suprafața (mp)*	Observații / Referințe
	5.100	

* Suprafața este determinată în planul de proiecție Stereo 70.



Date referitoare la teren

Crt	Categorie folosință	Intra vilan	Suprafața (mp)	Tarla	Parcelă	Nr. topo	Observații / Referințe
1	arabil	NU	5.100	17	495, 491	-	

Lungime Segmente

1) Valorile lungimilor segmentelor sunt obținute din proiecție în plan.

Punct început	X / Y	Punct sfârșit	X / Y	Lungime segment (** (m)
1	615.608,086 661.158,208	2	615.597,622 661.161,277	10.905
2	615.597,622 661.161,277	3	615.578,276 661.166,49	20.036
3	615.578,276 661.166,49	4	615.567,468 661.169,037	11.104
4	615.567,468 661.169,037	5	615.544,146 661.174,169	23.88
5	615.544,146 661.174,169	6	615.526,04 661.106,482	70.067

Punct început	X / Y	Punct sfârșit	X / Y	Lungime segment (** (m)
6	615.526,04 661.106,482	7	615.544,057 661.106,117	18.021
7	615.544,057 661.106,117	8	615.556,345 661.105,495	12.304
8	615.556,345 661.105,495	9	615.575,966 661.103,354	19.737
9	615.575,966 661.103,354	10	615.588,758 661.104,105	12.814
10	615.588,758 661.104,105	11	615.607,952 661.112,096	20.791
11	615.607,952 661.112,096	12	615.615,346 661.130,469	19.805
12	615.615,346 661.130,469	13	615.616,988 661.131,048	1.741
13	615.616,988 661.131,048	14	615.618,84 661.131,14	1.854
14	615.618,84 661.131,14	15	615.625,556 661.130,205	6.781
15	615.625,556 661.130,205	16	615.633,682 661.149,319	20.77
16	615.633,682 661.149,319	1	615.608,086 661.158,208	27.096

** Lungimile segmentelor sunt determinate în planul de proiecție Stereo 70 și sunt rotunjite la 1 milimetru.

*** Distanța dintre puncte este formată din segmente cumulate ce sunt mai mici decât valoarea 1 milimetru.

**DATE DESPRE IMOBILUL NR. 649**

Oficiul de Cadastru și Publicitate Imobiliară SUCEAVA
Biroul de Cadastru și Publicitate Imobiliară Falticeni

A. Partea I. Descrierea imobilului

TEREN Extravilan

Adresa: Jud. Suceava

Nr. Crt	Nr cadastral Nr. topografic	Suprafața* (mp)	Observații / Referințe
A1		4.600	Sector cadastral:13 Teren neimprejmuit;

B. Partea II. Proprietari și acte

Inscrieri privitoare la dreptul de proprietate și alte drepturi reale		Referințe
649 / 01/08/2023		
Act Normativ nr. 7, din 13/03/1996 emis de Parlamentul Romaniei;		
B1	Inscrierea provizorie, drept de PROPRIETATE, dobandit prin Lege, cota actuala 1/1, cota initiala 1/2 1) COMUNA DOLHESTI, CIF:5506727	A1

C. Partea III. SARCINI .

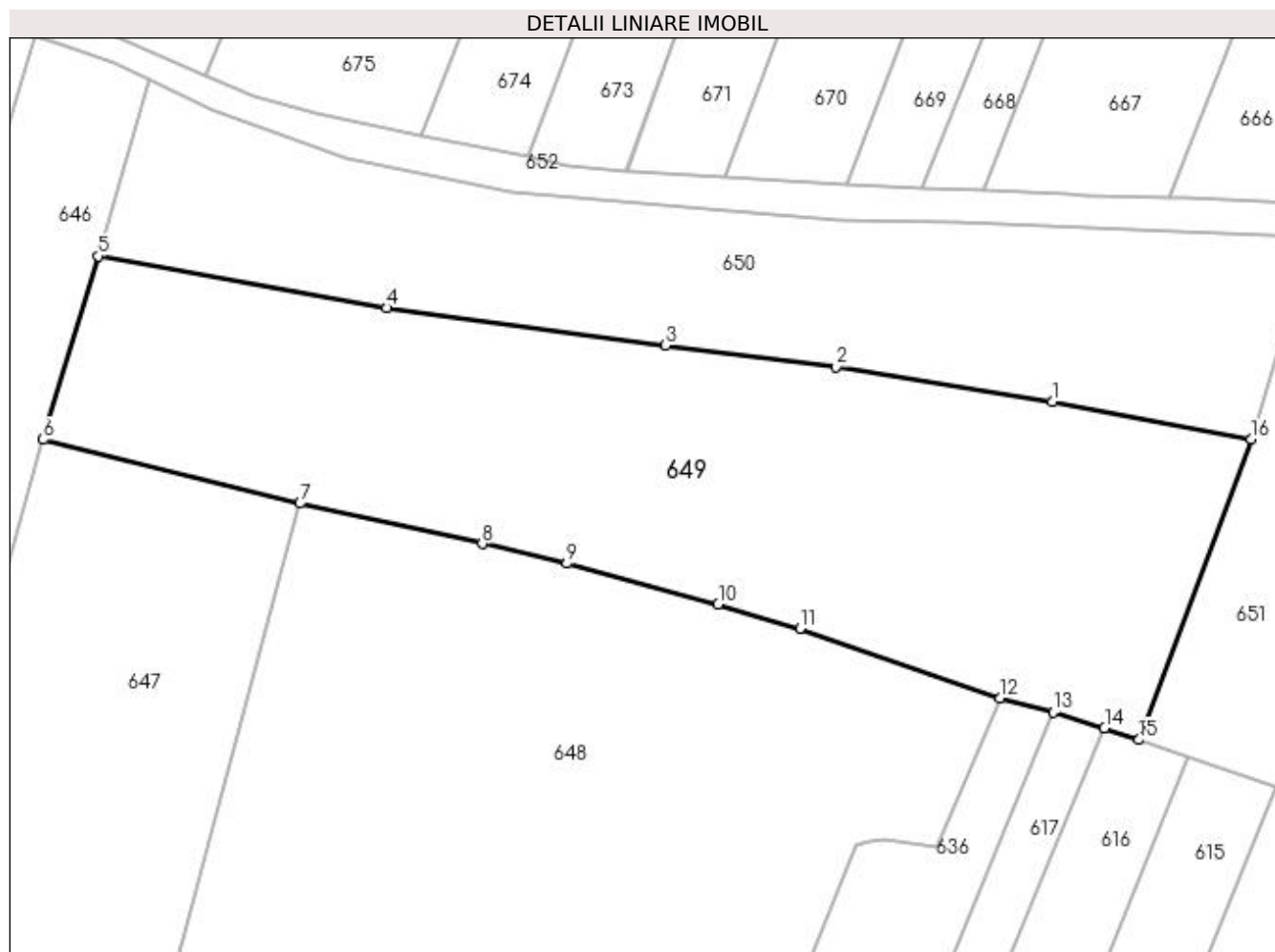
Inscrieri privind dezmembramintele dreptului de proprietate, drepturi reale de garanție și sarcini	Referințe
NU SUNT	

Anexa Nr. 1 La Partea I

Teren

Nr cadastral	Suprafața (mp)*	Observații / Referințe
	4.600	

* Suprafața este determinată în planul de proiecție Stereo 70.



Date referitoare la teren

Crt	Categorie folosință	Intra vilan	Suprafața (mp)	Tarla	Parcelă	Nr. topo	Observații / Referințe
1	arabil	NU	4.600	17	495	-	

Lungime Segmente

1) Valorile lungimilor segmentelor sunt obținute din proiecție în plan.

Punct început	X / Y	Punct sfârșit	X / Y	Lungime segment (** (m)
1	615.640,346 661.187,147	2	615.612,706 661.191,648	28.004
2	615.612,706 661.191,648	3	615.590,924 661.194,354	21.949
3	615.590,924 661.194,354	4	615.555,238 661.199,148	36.007
4	615.555,238 661.199,148	5	615.518,398 661.205,781	37.432
5	615.518,398 661.205,781	6	615.511,32 661.182,33	24.496

Punct început	X / Y	Punct sfârșit	X / Y	Lungime segment (** (m)
6	615.511,32 661.182,33	7	615.544,146 661.174,169	33.825
7	615.544,146 661.174,169	8	615.567,468 661.169,037	23.88
8	615.567,468 661.169,037	9	615.578,276 661.166,49	11.104
9	615.578,276 661.166,49	10	615.597,622 661.161,277	20.036
10	615.597,622 661.161,277	11	615.608,086 661.158,208	10.905
11	615.608,086 661.158,208	12	615.633,682 661.149,319	27.096
12	615.633,682 661.149,319	13	615.640,439 661.147,475	7.004
13	615.640,439 661.147,475	14	615.647,02 661.145,475	6.878
14	615.647,02 661.145,475	15	615.651,422 661.143,975	4.651
15	615.651,422 661.143,975	16	615.665,754 661.182,407	41.017
16	615.665,754 661.182,407	1	615.640,346 661.187,147	25.846

** Lungimile segmentelor sunt determinate în planul de proiecție Stereo 70 și sunt rotunjite la 1 milimetru.

*** Distanța dintre puncte este formată din segmente cumulate ce sunt mai mici decât valoarea 1 milimetru.

**DATE DESPRE IMOBILUL NR. 650**

Oficiul de Cadastru și Publicitate Imobiliară SUCEAVA
Biroul de Cadastru și Publicitate Imobiliară Falticeni

A. Partea I. Descrierea imobilului

TEREN Extravilan

Adresa: Jud. Suceava

Nr. Crt	Nr cadastral Nr. topografic	Suprafața* (mp)	Observații / Referințe
A1		3.000	Sector cadastral:13 Teren neimprejmuit;

B. Partea II. Proprietari și acte

Inscrieri privitoare la dreptul de proprietate și alte drepturi reale	Referințe
650 / 01/08/2023	
Act Administrativ nr. 447, din 16/12/1994 emis de Comisia Judeteana Suceava;	
B1	A1
Intabulare, drept de PROPRIETATE, dobandit prin Reconstituire, cota actuala 1/1, cota initiala 1/1 1) ROTARU ELENA, LIPSA CNP	

C. Partea III. SARCINI .

Inscrieri privind dezmembramintele dreptului de proprietate, drepturi reale de garanție și sarcini	Referințe
NU SUNT	

Anexa Nr. 1 La Partea I

Teren

Nr cadastral	Suprafața (mp)*	Observații / Referințe
	3.000	

* Suprafața este determinată în planul de proiecție Stereo 70.

DETALII LINIARE IMOBIL



Date referitoare la teren

Crt	Categorie folosință	Intra vilan	Suprafața (mp)	Tarla	Parcelă	Nr. topo	Observații / Referințe
1	arabil	NU	3.000	17	495	-	

Lungime Segmente

1) Valorile lungimilor segmentelor sunt obținute din proiecție în plan.

Punct început	X / Y	Punct sfârșit	X / Y	Lungime segment (** (m)
1	615.628,075 661.210,035	2	615.613,095 661.210,301	14.982
2	615.613,095 661.210,301	3	615.571,232 661.213,95	42.022
3	615.571,232 661.213,95	4	615.564,246 661.215,39	7.133
4	615.564,246 661.215,39	5	615.549,972 661.218,343	14.576
5	615.549,972 661.218,343	6	615.532,851 661.224,474	18.186

Punct început	X / Y	Punct sfârșit	X / Y	Lungime segment (** (m)
6	615.532,851 661.224,474	7	615.524,906 661.228,245	8.795
7	615.524,906 661.228,245	8	615.518,398 661.205,781	23.388
8	615.518,398 661.205,781	9	615.555,238 661.199,148	37.432
9	615.555,238 661.199,148	10	615.590,924 661.194,354	36.007
10	615.590,924 661.194,354	11	615.612,706 661.191,648	21.949
11	615.612,706 661.191,648	12	615.640,346 661.187,147	28.004
12	615.640,346 661.187,147	13	615.665,754 661.182,407	25.846
13	615.665,754 661.182,407	14	615.673,567 661.208,265	27.013
14	615.673,567 661.208,265	1	615.628,075 661.210,035	45.526

** Lungimile segmentelor sunt determinate în planul de proiecție Stereo 70 și sunt rotunjite la 1 milimetru.

*** Distanța dintre puncte este formată din segmente cumulate ce sunt mai mici decât valoarea 1 milimetru.

**DATE DESPRE IMOBILUL NR. 651**

Oficiul de Cadastru și Publicitate Imobiliară SUCEAVA
Biroul de Cadastru și Publicitate Imobiliară Falticeni

A. Partea I. Descrierea imobilului

TEREN Extravilan

Adresa: Jud. Suceava

Nr. Crt	Nr cadastral Nr. topografic	Suprafața* (mp)	Observații / Referințe
A1		3.200	Sector cadastral:13 Teren neimprejmuit;

B. Partea II. Proprietari și acte

Inscrieri privitoare la dreptul de proprietate și alte drepturi reale		Referințe
651 / 01/08/2023		
Act Normativ nr. 7, din 13/03/1996 emis de Parlamentul Romaniei;		
B1	Inscrierea provizorie, drept de PROPRIETATE, dobandit prin Lege, cota actuala 1/1, cota initiala 1/2 1) COMUNA DOLHESTI, CIF:5506727	A1

C. Partea III. SARCINI .

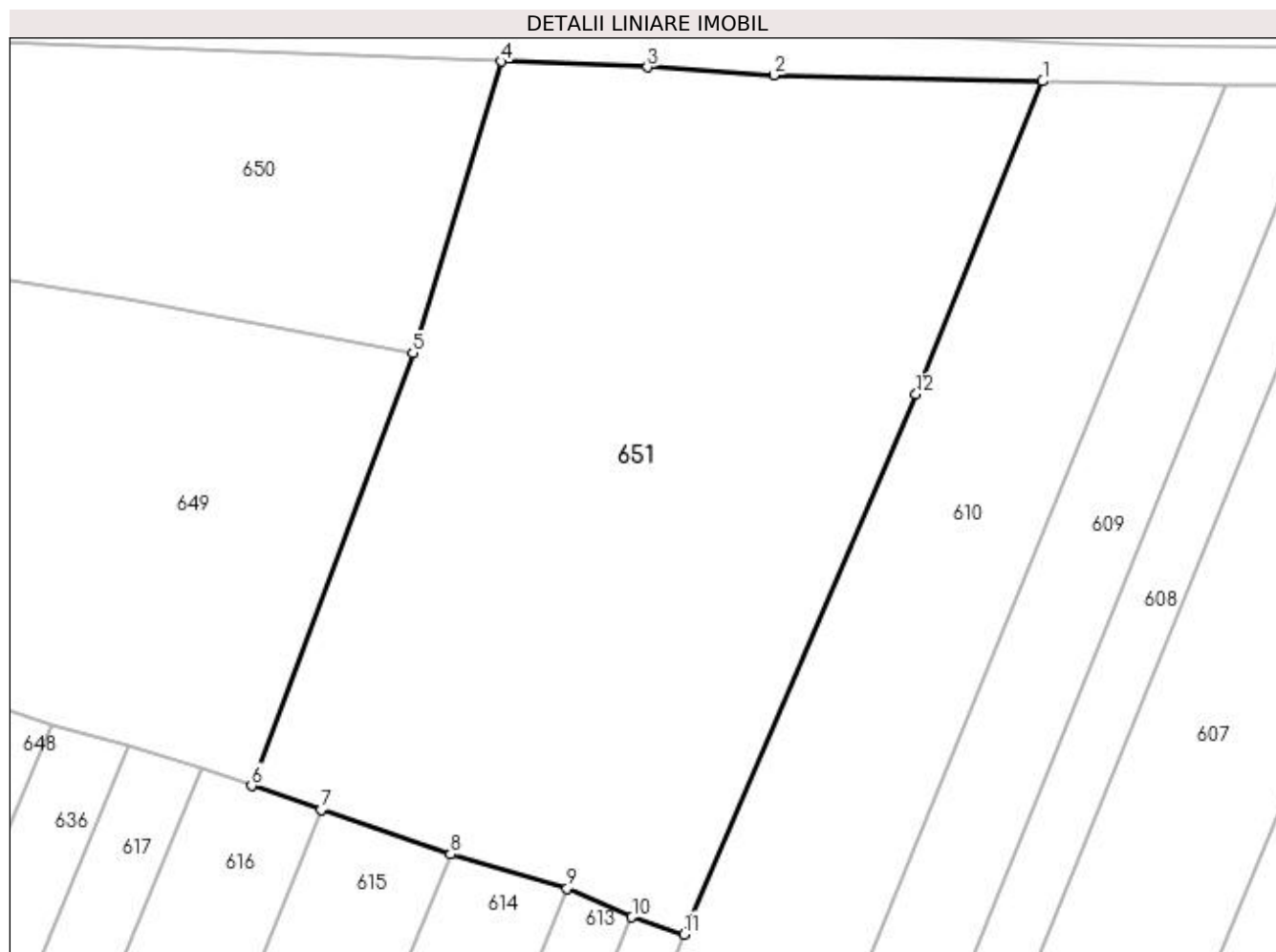
Inscrieri privind dezmembramintele dreptului de proprietate, drepturi reale de garanție și sarcini	Referințe
NU SUNT	

Anexa Nr. 1 La Partea I

Teren

Nr cadastral	Suprafața (mp)*	Observații / Referințe
	3.200	

* Suprafața este determinată în planul de proiecție Stereo 70.



Date referitoare la teren

Crt	Categorie folosință	Intra vilan	Suprafața (mp)	Tarla	Parcelă	Nr. topo	Observații / Referințe
1	arabil	NU	3.200	17	495	-	

Lungime Segmente

1) Valorile lungimilor segmentelor sunt obținute din proiecție în plan.

Punct început	X / Y	Punct sfârșit	X / Y	Lungime segment (** (m)
1	615.721,675 661.206,52	2	615.697,793 661.207,045	23.888
2	615.697,793 661.207,045	3	615.686,561 661.207,76	11.255
3	615.686,561 661.207,76	4	615.673,567 661.208,265	13.004
4	615.673,567 661.208,265	5	615.665,754 661.182,407	27.013
5	615.665,754 661.182,407	6	615.651,422 661.143,975	41.017

Punct început	X / Y	Punct sfârșit	X / Y	Lungime segment (** (m)
6	615.651,422 661.143,975	7	615.657,598 661.141,871	6.525
7	615.657,598 661.141,871	8	615.669,08 661.137,909	12.146
8	615.669,08 661.137,909	9	615.679,45 661.134,872	10.806
9	615.679,45 661.134,872	10	615.685,202 661.132,328	6.289
10	615.685,202 661.132,328	11	615.689,826 661.130,805	4.868
11	615.689,826 661.130,805	12	615.710,416 661.178,73	52.161
12	615.710,416 661.178,73	1	615.721,675 661.206,52	29.984

** Lungimile segmentelor sunt determinate în planul de proiecție Stereo 70 și sunt rotunjite la 1 milimetru.

*** Distanța dintre puncte este formată din segmente cumulate ce sunt mai mici decât valoarea 1 milimetru.

**DATE DESPRE IMOBILUL NR. 652**

Oficiul de Cadastru și Publicitate Imobiliară SUCEAVA
 Biroul de Cadastru și Publicitate Imobiliară Falticeni

A. Partea I. Descrierea imobilului

TEREN Necunoscut

Adresa: Loc. Dolhestii Mici, Jud. Suceava

Nr. Crt	Nr cadastral Nr. topografic	Suprafața* (mp)	Observații / Referințe
A1	31720	9.615	Sector cadastral:13 Teren neimprejmuit;

B. Partea II. Proprietari și acte

Inscrieri privitoare la dreptul de proprietate și alte drepturi reale	Referințe
10901 / 29/04/2021	
Act Normativ nr. 1357, din 27/12/2001 emis de GUVERNUL ROMANIEI (act administrativ nr 1503 din 17.03.2021, emis de PRIMARIA COMUNEI DOLHESTI;act normativ nr Anexa 32 din 30.08.2002, emis de GUVERNUL ROMANIEI);	
B1	A1
Intabulare, drept de PROPRIETATE, dobandit prin Lege, cota actuala 1/1, cota initiala 1/1	
1) COMUNA DOLHEȘTI , CIF:5506727, DOMENIUL PUBLIC	

C. Partea III. SARCINI .

Inscrieri privind dezmembramintele dreptului de proprietate, drepturi reale de garanție și sarcini	Referințe
NU SUNT	

Punct început	X / Y	Punct sfârșit	X / Y	Lungime segment	Punct început	X / Y	Punct sfârșit	X / Y	Lungime segment	Punct început	X / Y	Punct sfârșit	X / Y	Lungime segment
16	615.792,051 661.441,68	17	615.790,967 661.444,0	2.561	17	615.790,967 661.444,0	18	615.790,163 661.446,607	2.728	18	615.790,163 661.446,607	19	615.789,382 661.450,701	4.168
19	615.789,382 661.450,701	20	615.790,711 661.455,077	4.573	20	615.790,711 661.455,077	21	615.794,105 661.459,99	5.971	21	615.794,105 661.459,99	22	615.797,583 661.462,245	4.145
22	615.797,583 661.462,245	23	615.798,744 661.462,5	1.189	23	615.798,744 661.462,5	24	615.803,205 661.463,157	4.509	24	615.803,205 661.463,157	25	615.803,742 661.463,274	0.55
25	615.803,742 661.463,274	26	615.807,29 661.464,049	3.632	26	615.807,29 661.464,049	27	615.811,345 661.465,06	4.179	27	615.811,345 661.465,06	28	615.815,905 661.464,622	4.581
28	615.815,905 661.464,622	29	615.826,872 661.463,527	11.02 2	29	615.826,872 661.463,527	30	615.834,718 661.462,509	7.912	30	615.834,718 661.462,509	31	615.843,019 661.460,818	8.471
31	615.843,019 661.460,818	32	615.847,509 661.460,438	4.506	32	615.847,509 661.460,438	33	615.860,634 661.459,326	13.17 2	33	615.860,634 661.459,326	34	615.867,807 661.459,181	7.174
34	615.867,807 661.459,181	35	615.887,776 661.458,859	19.97 2	35	615.887,776 661.458,859	36	615.897,117 661.458,698	9.342	36	615.897,117 661.458,698	37	615.925,579 661.458,046	28.46 9
37	615.925,579 661.458,046	38	615.941,834 661.457,435	16.26 6	38	615.941,834 661.457,435	39	615.963,929 661.456,604	22.11 1	39	615.963,929 661.456,604	40	615.984,354 661.455,771	20.44 2
40	615.984,354 661.455,771	41	615.996,432 661.453,889	12.22 4	41	615.996,432 661.453,889	42	616.019,601 661.450,074	23.48 1	42	616.019,601 661.450,074	43	616.036,301 661.445,941	17.20 4
43	616.036,301 661.445,941	44	616.049,787 661.442,36	13.95 3	44	616.049,787 661.442,36	45	616.068,613 661.441,324	18.85 4	45	616.068,613 661.441,324	46	616.070,021 661.441,602	1.435
46	616.070,021 661.441,602	47	616.073,844 661.442,391	3.904	47	616.073,844 661.442,391	48	616.076,386 661.444,323	3.193	48	616.076,386 661.444,323	49	616.080,229 661.446,371	4.355
49	616.080,229 661.446,371	50	616.081,723 661.447,297	1.758	50	616.081,723 661.447,297	51	616.084,198 661.448,949	2.976	51	616.084,198 661.448,949	52	616.087,669 661.451,874	4.539
52	616.087,669 661.451,874	53	616.089,567 661.453,429	2.454	53	616.089,567 661.453,429	54	616.091,759 661.455,872	3.282	54	616.091,759 661.455,872	55	616.094,518 661.459,133	4.272
55	616.094,518 661.459,133	56	616.097,979 661.464,291	6.212	56	616.097,979 661.464,291	57	616.101,194 661.469,246	5.907	57	616.101,194 661.469,246	58	616.102,679 661.473,049	4.083
58	616.102,679 661.473,049	59	616.105,51 661.479,558	7.098	59	616.105,51 661.479,558	60	616.108,614 661.487,166	8.217	60	616.108,614 661.487,166	61	616.112,465 661.496,723	10.30 4
61	616.112,465 661.496,723	62	616.115,311 661.504,127	7.932	62	616.115,311 661.504,127	63	616.117,812 661.510,633	6.97	63	616.117,812 661.510,633	64	616.118,336 661.511,835	1.311
64	616.118,336 661.511,835	65	616.123,584 661.523,883	13.14 1	65	616.123,584 661.523,883	66	616.133,377 661.546,363	24.52	66	616.133,377 661.546,363	67	616.146,553 661.572,922	29.64 8
67	616.146,553 661.572,922	68	616.151,325 661.580,49	8.947	68	616.151,325 661.580,49	69	616.159,97 661.591,952	14.35 7	69	616.159,97 661.591,952	70	616.163,243 661.594,743	4.301
70	616.163,243 661.594,743	71	616.165,83 661.595,681	2.752	71	616.165,83 661.595,681	72	616.166,739 661.597,095	1.681	72	616.166,739 661.597,095	73	616.163,92 661.599,789	3.899
73	616.163,92 661.599,789	74	616.160,854 661.597,642	3.743	74	616.160,854 661.597,642	75	616.159,23 661.595,531	2.663	75	616.159,23 661.595,531	76	616.155,854 661.592,376	4.621
76	616.155,854 661.592,376	77	616.151,915 661.587,49	6.276	77	616.151,915 661.587,49	78	616.142,312 661.573,663	16.83 5	78	616.142,312 661.573,663	79	616.140,624 661.570,041	3.996
79	616.140,624 661.570,041	80	616.137,847 661.565,777	5.089	80	616.137,847 661.565,777	81	616.136,318 661.563,211	2.987	81	616.136,318 661.563,211	82	616.134,097 661.559,483	4.339
82	616.134,097 661.559,483	83	616.130,559 661.550,77	9.404	83	616.130,559 661.550,77	84	616.127,022 661.542,058	9.403	84	616.127,022 661.542,058	85	616.122,764 661.532,759	10.22 8
85	616.122,764 661.532,759	86	616.115,833 661.518,576	15.78 6	86	616.115,833 661.518,576	87	616.113,378 661.512,355	6.688	87	616.113,378 661.512,355	88	616.108,626 661.498,647	14.50 8
88	616.108,626 661.498,647	89	616.106,843 661.493,503	5.444	89	616.106,843 661.493,503	90	616.105,019 661.490,36	3.634	90	616.105,019 661.490,36	91	616.102,4 661.486,228	4.892
91	616.102,4 661.486,228	92	616.101,326 661.484,851	1.746	92	616.101,326 661.484,851	93	616.099,861 661.482,328	2.917	93	616.099,861 661.482,328	94	616.097,177 661.479,463	3.926
94	616.097,177 661.479,463	95	616.094,091 661.475,326	5.161	95	616.094,091 661.475,326	96	616.092,892 661.473,198	2.443	96	616.092,892 661.473,198	97	616.089,767 661.468,279	5.828
97	616.089,767 661.468,279	98	616.088,071 661.465,697	3.089	98	616.088,071 661.465,697	99	616.086,417 661.463,361	2.862	99	616.086,417 661.463,361	100	616.084,137 661.460,333	3.79
100	616.084,137 661.460,333	101	616.080,735 661.455,996	5.512	101	616.080,735 661.455,996	102	616.078,843 661.454,0	2.75	102	616.078,843 661.454,0	103	616.075,473 661.451,827	4.01
103	616.075,473 661.451,827	104	616.073,111 661.450,867	2.55	104	616.073,111 661.450,867	105	616.068,422 661.449,201	4.976	105	616.068,422 661.449,201	106	616.064,078 661.447,848	4.55
106	616.064,078 661.447,848	107	616.054,784 661.448,648	9.328	107	616.054,784 661.448,648	108	616.015,979 661.458,047	39.92 7	108	616.015,979 661.458,047	109	615.999,0 661.459,933	17.08 3
109	615.999,0 661.459,933	110	615.962,422 661.462,945	36.70 2	110	615.962,422 661.462,945	111	615.943,676 661.463,435	18.75 2	111	615.943,676 661.463,435	112	615.933,49 661.463,701	10.18 9
112	615.933,49 661.463,701	113	615.865,489 661.466,241	68.04 8	113	615.865,489 661.466,241	114	615.823,631 661.469,921	42.01 9	114	615.823,631 661.469,921	115	615.811,15 661.470,986	12.52 6

Punct început	X / Y	Punct sfârșit	X / Y	Lungime segment	Punct început	X / Y	Punct sfârșit	X / Y	Lungime segment	Punct început	X / Y	Punct sfârșit	X / Y	Lungime segment
115	615.811,15 661.470,986	116	615.801,148 661.470,72	10.006	116	615.801,148 661.470,72	117	615.792,002 661.469,051	9.297	117	615.792,002 661.469,051	118	615.789,128 661.467,684	3.183
118	615.789,128 661.467,684	119	615.786,389 661.465,254	3.662	119	615.786,389 661.465,254	120	615.784,407 661.462,938	3.048	120	615.784,407 661.462,938	121	615.782,661 661.461,128	2.515
121	615.782,661 661.461,128	122	615.781,609 661.458,744	2.606	122	615.781,609 661.458,744	123	615.780,964 661.456,128	2.694	123	615.780,964 661.456,128	124	615.780,461 661.453,263	2.909
124	615.780,461 661.453,263	125	615.780,607 661.448,78	4.485	125	615.780,607 661.448,78	126	615.780,872 661.445,632	3.159	126	615.780,872 661.445,632	127	615.780,612 661.442,635	3.008
127	615.780,612 661.442,635	128	615.782,106 661.440,103	2.94	128	615.782,106 661.440,103	129	615.782,989 661.438,753	1.613	129	615.782,989 661.438,753	130	615.784,887 661.436,072	3.285
130	615.784,887 661.436,072	131	615.786,398 661.433,851	2.686	131	615.786,398 661.433,851	132	615.788,443 661.431,803	2.894	132	615.788,443 661.431,803	133	615.792,639 661.427,721	5.854
133	615.792,639 661.427,721	134	615.802,737 661.417,899	14.087	134	615.802,737 661.417,899	135	615.804,903 661.415,793	3.021	135	615.804,903 661.415,793	136	615.814,32 661.406,695	13.094
136	615.814,32 661.406,695	137	615.824,532 661.397,602	13.674	137	615.824,532 661.397,602	138	615.827,124 661.395,353	3.432	138	615.827,124 661.395,353	139	615.833,861 661.389,349	9.024
139	615.833,861 661.389,349	140	615.844,57 661.379,808	14.343	140	615.844,57 661.379,808	141	615.853,085 661.372,985	10.911	141	615.853,085 661.372,985	142	615.862,402 661.365,52	11.939
142	615.862,402 661.365,52	143	615.868,567 661.359,342	8.728	143	615.868,567 661.359,342	144	615.885,815 661.342,057	24.419	144	615.885,815 661.342,057	145	615.886,547 661.341,324	1.036
145	615.886,547 661.341,324	146	615.892,231 661.334,835	8.626	146	615.892,231 661.334,835	147	615.900,419 661.325,32	12.553	147	615.900,419 661.325,32	148	615.903,823 661.321,364	5.219
148	615.903,823 661.321,364	149	615.913,067 661.310,866	13.988	149	615.913,067 661.310,866	150	615.924,622 661.297,844	17.409	150	615.924,622 661.297,844	151	615.932,133 661.288,807	11.751
151	615.932,133 661.288,807	152	615.936,403 661.284,565	6.019	152	615.936,403 661.284,565	153	615.939,721 661.280,615	5.159	153	615.939,721 661.280,615	154	615.950,665 661.267,531	17.058
154	615.950,665 661.267,531	155	615.961,987 661.254,109	17.56	155	615.961,987 661.254,109	156	615.979,676 661.236,083	25.255	156	615.979,676 661.236,083	157	615.984,643 661.231,873	6.511
157	615.984,643 661.231,873	158	615.989,57 661.227,407	6.65	158	615.989,57 661.227,407	159	615.992,573 661.225,227	3.711	159	615.992,573 661.225,227	160	615.994,929 661.222,998	3.243
160	615.994,929 661.222,998	161	615.996,963 661.222,01	2.261	161	615.996,963 661.222,01	162	615.993,543 661.218,213	5.11	162	615.993,543 661.218,213	163	615.992,063 661.212,531	5.872
163	615.992,063 661.212,531	164	615.990,452 661.209,508	3.425	164	615.990,452 661.209,508	165	615.990,043 661.208,788	0.828	165	615.990,043 661.208,788	166	615.989,529 661.207,086	1.778
166	615.989,529 661.207,086	167	615.956,313 661.210,418	33.383	167	615.956,313 661.210,418	168	615.943,04 661.211,398	13.309	168	615.943,04 661.211,398	169	615.931,273 661.212,608	11.829
169	615.931,273 661.212,608	170	615.925,53 661.213,076	5.762	170	615.925,53 661.213,076	171	615.918,979 661.213,609	6.573	171	615.918,979 661.213,609	172	615.909,022 661.213,739	9.958
172	615.909,022 661.213,739	173	615.904,32 661.213,801	4.702	173	615.904,32 661.213,801	174	615.887,975 661.214,971	16.387	174	615.887,975 661.214,971	175	615.871,644 661.216,137	16.373
175	615.871,644 661.216,137	176	615.870,971 661.216,183	0.675	176	615.870,971 661.216,183	177	615.855,135 661.215,974	15.837	177	615.855,135 661.215,974	178	615.839,298 661.215,766	15.838
178	615.839,298 661.215,766	179	615.833,79 661.215,279	5.529	179	615.833,79 661.215,279	180	615.810,167 661.213,19	23.715	180	615.810,167 661.213,19	181	615.806,043 661.212,825	4.14
181	615.806,043 661.212,825	182	615.793,054 661.211,593	13.047	182	615.793,054 661.211,593	183	615.787,632 661.211,24	5.433	183	615.787,632 661.211,24	184	615.765,254 661.209,783	22.425
184	615.765,254 661.209,783	185	615.759,76 661.209,685	5.495	185	615.759,76 661.209,685	186	615.751,955 661.209,476	7.808	186	615.751,955 661.209,476	187	615.731,33 661.209,716	20.626
187	615.731,33 661.209,716	188	615.724,726 661.209,876	6.606	188	615.724,726 661.209,876	189	615.714,651 661.210,26	10.082	189	615.714,651 661.210,26	190	615.708,795 661.210,542	5.863
190	615.708,795 661.210,542	191	615.699,643 661.210,987	9.163	191	615.699,643 661.210,987	192	615.683,001 661.211,832	16.663	192	615.683,001 661.211,832	193	615.678,004 661.212,175	5.009
193	615.678,004 661.212,175	194	615.671,326 661.212,502	6.686	194	615.671,326 661.212,502	195	615.667,636 661.212,707	3.696	195	615.667,636 661.212,707	196	615.657,513 661.213,153	10.133
196	615.657,513 661.213,153	197	615.655,244 661.213,216	2.27	197	615.655,244 661.213,216	198	615.644,732 661.213,591	10.519	198	615.644,732 661.213,591	199	615.642,238 661.213,718	2.497
199	615.642,238 661.213,718	200	615.631,903 661.214,262	10.349	200	615.631,903 661.214,262	201	615.623,681 661.214,454	8.224	201	615.623,681 661.214,454	202	615.614,006 661.214,928	9.687
202	615.614,006 661.214,928	203	615.598,417 661.215,877	15.618	203	615.598,417 661.215,877	204	615.586,597 661.216,525	11.838	204	615.586,597 661.216,525	205	615.585,898 661.216,563	0.7
205	615.585,898 661.216,563	206	615.578,387 661.217,332	7.55	206	615.578,387 661.217,332	207	615.573,23 661.218,403	5.267	207	615.573,23 661.218,403	208	615.559,614 661.221,232	13.907
208	615.559,614 661.221,232	209	615.546,216 661.224,016	13.684	209	615.546,216 661.224,016	210	615.538,397 661.226,205	8.12	210	615.538,397 661.226,205	211	615.532,138 661.228,905	6.817
211	615.532,138 661.228,905	212	615.515,078 661.236,264	18.58	212	615.515,078 661.236,264	213	615.510,447 661.237,856	4.897	213	615.510,447 661.237,856	214	615.506,614 661.239,168	4.051

Punct început	X / Y	Punct sfârșit	X / Y	Lungime segment	Punct început	X / Y	Punct sfârșit	X / Y	Lungime segment	Punct început	X / Y	Punct sfârșit	X / Y	Lungime segment
214	615.506,614 661.239,168	215	615.495,619 661.242,931	11.621	215	615.495,619 661.242,931	216	615.486,17 661.246,564	10.123	216	615.486,17 661.246,564	217	615.469,551 661.253,317	17.939
217	615.469,551 661.253,317	218	615.463,678 661.255,702	6.339	218	615.463,678 661.255,702	219	615.459,762 661.257,301	4.23	219	615.459,762 661.257,301	220	615.446,044 661.263,773	15.168
220	615.446,044 661.263,773	221	615.445,152 661.264,194	0.986	221	615.445,152 661.264,194	222	615.437,281 661.267,907	8.703	222	615.437,281 661.267,907	223	615.436,083 661.268,472	1.325
223	615.436,083 661.268,472	224	615.424,112 661.274,119	13.236	224	615.424,112 661.274,119	225	615.421,687 661.275,263	2.681	225	615.421,687 661.275,263	226	615.411,411 661.280,065	11.343
226	615.411,411 661.280,065	227	615.390,511 661.289,83	23.069	227	615.390,511 661.289,83	228	615.390,666 661.290,168	0.372	228	615.390,666 661.290,168	229	615.355,621 661.306,856	38.815
229	615.355,621 661.306,856	230	615.353,981 661.307,637	1.816	230	615.353,981 661.307,637	231	615.347,353 661.310,857	7.369	231	615.347,353 661.310,857	232	615.339,204 661.315,499	9.378
232	615.339,204 661.315,499	233	615.330,884 661.324,612	12.34	233	615.330,884 661.324,612	234	615.325,646 661.333,001	9.89	234	615.325,646 661.333,001	235	615.322,332 661.339,888	7.643
235	615.322,332 661.339,888	236	615.315,8 661.343,029	7.248	236	615.315,8 661.343,029	237	615.320,077 661.335,402	8.744	237	615.320,077 661.335,402	238	615.331,115 661.317,828	20.753
238	615.331,115 661.317,828	239	615.338,896 661.310,878	10.433	239	615.338,896 661.310,878	240	615.351,312 661.304,931	13.767	240	615.351,312 661.304,931	241	615.396,301 661.283,382	49.884
241	615.396,301 661.283,382	242	615.412,692 661.275,591	18.148	242	615.412,692 661.275,591	243	615.452,372 661.255,968	44.267	243	615.452,372 661.255,968	244	615.461,019 661.251,692	9.646
244	615.461,019 661.251,692	245	615.466,409 661.249,617	5.776	245	615.466,409 661.249,617	246	615.472,563 661.247,248	6.594	246	615.472,563 661.247,248	247	615.479,698 661.244,501	7.646
247	615.479,698 661.244,501	248	615.480,97 661.244,011	1.363	248	615.480,97 661.244,011	249	615.510,147 661.233,937	30.867	249	615.510,147 661.233,937	250	615.512,637 661.233,077	2.634
250	615.512,637 661.233,077	251	615.520,296 661.230,433	8.103	251	615.520,296 661.230,433	252	615.524,906 661.228,245	5.103	252	615.524,906 661.228,245	253	615.532,851 661.224,474	8.795
253	615.532,851 661.224,474	254	615.549,972 661.218,343	18.186	254	615.549,972 661.218,343	255	615.564,246 661.215,39	14.576	255	615.564,246 661.215,39	256	615.571,232 661.213,95	7.133
256	615.571,232 661.213,95	257	615.613,095 661.210,301	42.022	257	615.613,095 661.210,301	258	615.628,075 661.210,035	14.982	258	615.628,075 661.210,035	259	615.673,567 661.208,265	45.526
259	615.673,567 661.208,265	260	615.686,561 661.207,76	13.004	260	615.686,561 661.207,76	261	615.697,793 661.207,045	11.255	261	615.697,793 661.207,045	262	615.721,675 661.206,52	23.888
262	615.721,675 661.206,52	263	615.737,982 661.206,161	16.311	263	615.737,982 661.206,161	264	615.738,949 661.206,14	0.967	264	615.738,949 661.206,14	265	615.746,663 661.206,102	7.714
265	615.746,663 661.206,102	266	615.752,66 661.206,073	5.997	266	615.752,66 661.206,073	267	615.769,187 661.205,721	16.531	267	615.769,187 661.205,721	268	615.770,907 661.206,68	1.969
268	615.770,907 661.206,68	269	615.784,135 661.207,617	13.261	269	615.784,135 661.207,617	270	615.786,964 661.207,899	2.843	270	615.786,964 661.207,899	271	615.813,42 661.210,538	26.587
271	615.813,42 661.210,538	272	615.816,843 661.210,845	3.437	272	615.816,843 661.210,845	273	615.831,76 661.212,182	14.977	273	615.831,76 661.212,182	274	615.845,616 661.212,411	13.858
274	615.845,616 661.212,411	275	615.851,693 661.212,49	6.078	275	615.851,693 661.212,49	276	615.863,073 661.212,763	11.383	276	615.863,073 661.212,763	277	615.875,091 661.212,97	12.02
277	615.875,091 661.212,97	278	615.876,505 661.212,998	1.414	278	615.876,505 661.212,998	279	615.890,409 661.211,513	13.983	279	615.890,409 661.211,513	280	615.914,211 661.210,272	23.834
280	615.914,211 661.210,272	281	615.962,655 661.207,36	48.531	281	615.962,655 661.207,36	282	615.976,866 661.205,53	14.328	282	615.976,866 661.205,53	283	615.982,149 661.204,244	5.437
283	615.982,149 661.204,244	284	615.984,999 661.203,979	2.862	284	615.984,999 661.203,979	285	615.987,703 661.203,798	2.71	285	615.987,703 661.203,798	286	615.990,244 661.204,671	2.687
286	615.990,244 661.204,671	287	615.993,831 661.206,444	4.001	287	615.993,831 661.206,444	288	615.994,323 661.208,616	2.227	288	615.994,323 661.208,616	289	615.995,401 661.209,166	1.21
289	615.995,401 661.209,166	290	615.996,934 661.216,723	7.711	290	615.996,934 661.216,723	291	615.998,096 661.217,737	1.542	291	615.998,096 661.217,737	292	616.000,344 661.219,715	2.994
292	616.000,344 661.219,715	293	616.001,724 661.220,273	1.489	293	616.001,724 661.220,273	294	616.094,429 661.181,495	100.489	294	616.094,429 661.181,495	295	616.155,555 661.150,871	68.368
295	616.155,555 661.150,871	296	616.182,046 661.137,666	29.6	296	616.182,046 661.137,666	297	616.198,867 661.129,755	18.588	297	616.198,867 661.129,755	298	616.213,123 661.122,324	16.076
298	616.213,123 661.122,324	299	616.226,28 661.117,475	14.022	299	616.226,28 661.117,475	300	616.227,962 661.125,724	8.419	300	616.227,962 661.125,724	301	616.213,003 661.131,735	16.122
301	616.213,003 661.131,735	302	616.194,82 661.139,598	19.81	302	616.194,82 661.139,598	303	616.169,351 661.151,168	27.974	303	616.169,351 661.151,168	304	616.150,179 661.161,636	21.844
304	616.150,179 661.161,636	305	616.141,387 661.165,098	9.449	305	616.141,387 661.165,098	306	616.126,526 661.172,597	16.646	306	616.126,526 661.172,597	307	616.102,334 661.184,329	26.887
307	616.102,334 661.184,329	308	616.085,831 661.191,34	17.931	308	616.085,831 661.191,34	309	616.045,59 661.207,173	43.244	309	616.045,59 661.207,173	310	616.005,337 661.223,986	43.623
310	616.005,337 661.223,986	311	615.982,052 661.243,711	30.517	311	615.982,052 661.243,711	1	615.969,045 661.257,084	18.655					

**** Lungimile segmentelor sunt determinate în planul de proiecție Stereo 70 și sunt rotunjite la 1 milimetru.**

***** Distanța dintre puncte este formată din segmente cumulate ce sunt mai mici decât valoarea 1 milimetru.**

**DATE DESPRE IMOBILUL NR. 653**

Oficiul de Cadastru și Publicitate Imobiliară SUCEAVA
Biroul de Cadastru și Publicitate Imobiliară Falticeni

A. Partea I. Descrierea imobilului

TEREN Extravilan

Adresa: Jud. Suceava

Nr. Crt	Nr cadastral Nr. topografic	Suprafața* (mp)	Observații / Referințe
A1		10.740	Sector cadastral:13 Teren neimprejmuit;

B. Partea II. Proprietari și acte

Inscrieri privitoare la dreptul de proprietate și alte drepturi reale		Referințe
653 / 01/08/2023		
Act Normativ nr. 7, din 13/03/1996 emis de Parlamentul Romaniei;		
B1	Inscrierea provizorie, drept de PROPRIETATE, dobandit prin Lege, cota actuala 1/1, cota initiala 1/2 1) COMUNA DOLHESTI, CIF:5506727	A1

C. Partea III. SARCINI .

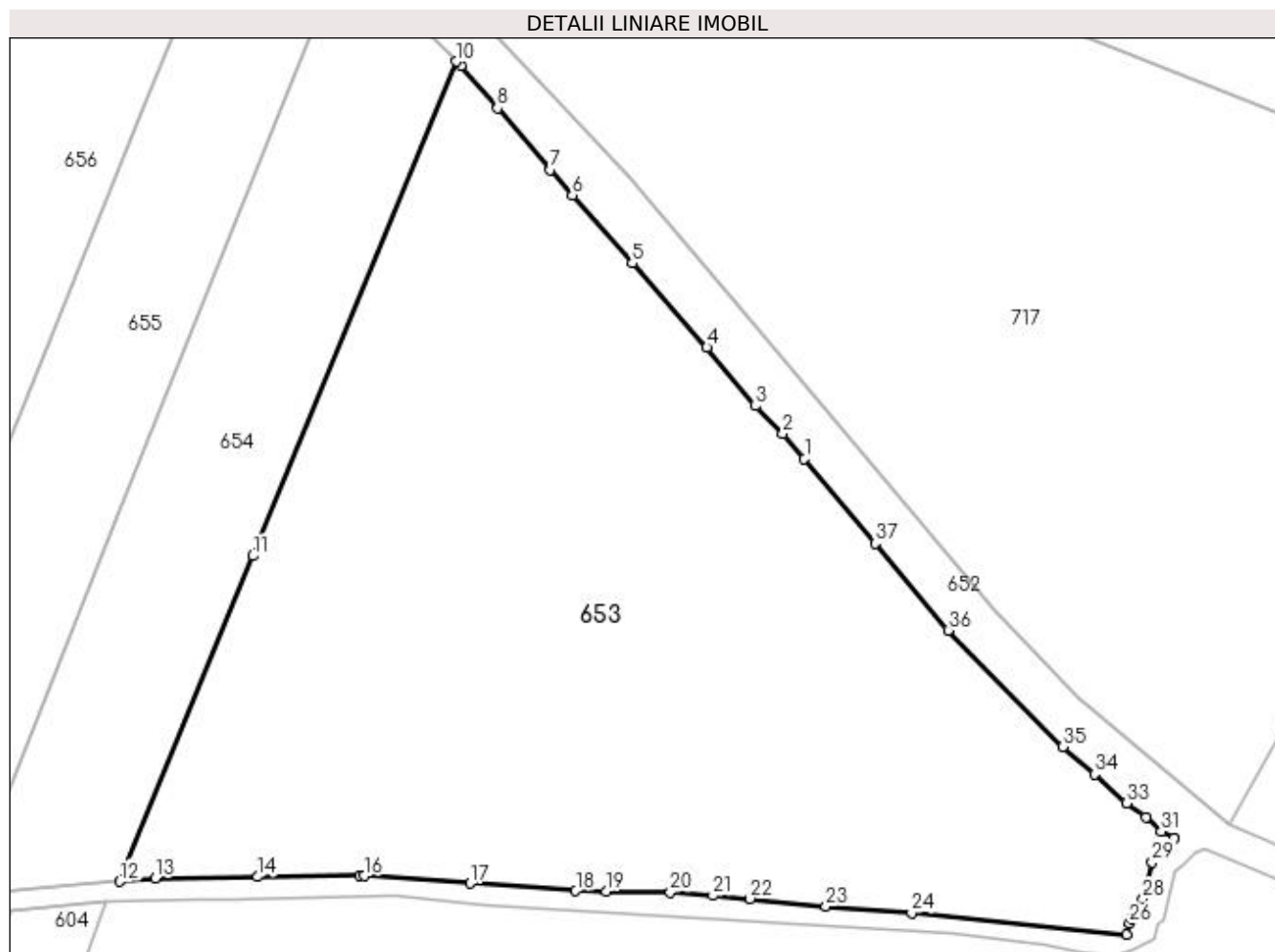
Inscrieri privind dezmembramintele dreptului de proprietate, drepturi reale de garanție și sarcini	Referințe
NU SUNT	

Anexa Nr. 1 La Partea I

Teren

Nr cadastral	Suprafața (mp)*	Observații / Referințe
	10.740	

* Suprafața este determinată în planul de proiecție Stereo 70.



Date referitoare la teren

Crt	Categorie folosință	Intravilan	Suprafața (mp)	Tarla	Parcelă	Nr. topo	Observații / Referințe
1	arabil	NU	10.740	17	495	-	

Lungime Segmente

1) Valorile lungimilor segmentelor sunt obținute din proiecție în plan.

Punct început	X / Y	Punct sfârșit	X / Y	Lungime segment (** (m)
1	615.939,721 661.280,615	2	615.936,403 661.284,565	5.159
3	615.932,133 661.288,807	4	615.924,622 661.297,844	11.751
5	615.913,067 661.310,866	6	615.903,823 661.321,364	13.988
7	615.900,419 661.325,32	8	615.892,231 661.334,835	12.553
9	615.886,547 661.341,324	10	615.885,815 661.342,057	1.036

Punct început	X / Y	Punct sfârșit	X / Y	Lungime segment (** (m)
2	615.936,403 661.284,565	3	615.932,133 661.288,807	6.019
4	615.924,622 661.297,844	5	615.913,067 661.310,866	17.409
6	615.903,823 661.321,364	7	615.900,419 661.325,32	5.219
8	615.892,231 661.334,835	9	615.886,547 661.341,324	8.626
10	615.885,815 661.342,057	11	615.854,393 661.265,607	82.656

Punct început	X / Y	Punct sfârșit	X / Y	Lungime segment (** (m))
11	615.854,393 661.265,607	12	615.833,79 661.215,279	54.382
13	615.839,298 661.215,766	14	615.855,135 661.215,974	15.838
15	615.870,971 661.216,183	16	615.871,644 661.216,137	0.675
17	615.887,975 661.214,971	18	615.904,32 661.213,801	16.387
19	615.909,022 661.213,739	20	615.918,979 661.213,609	9.958
21	615.925,53 661.213,076	22	615.931,273 661.212,608	5.762
23	615.943,04 661.211,398	24	615.956,313 661.210,418	13.309
25	615.989,529 661.207,086	26	615.990,043 661.208,788	1.778
27	615.990,452 661.209,508	28	615.992,063 661.212,531	3.425
29	615.993,543 661.218,213	30	615.996,963 661.222,01	5.11
31	615.994,929 661.222,998	32	615.992,573 661.225,227	3.243
33	615.989,57 661.227,407	34	615.984,643 661.231,873	6.65
35	615.979,676 661.236,083	36	615.961,987 661.254,109	25.255
37	615.950,665 661.267,531	1	615.939,721 661.280,615	17.058

Punct început	X / Y	Punct sfârșit	X / Y	Lungime segment (** (m))
12	615.833,79 661.215,279	13	615.839,298 661.215,766	5.529
14	615.855,135 661.215,974	15	615.870,971 661.216,183	15.837
16	615.871,644 661.216,137	17	615.887,975 661.214,971	16.373
18	615.904,32 661.213,801	19	615.909,022 661.213,739	4.702
20	615.918,979 661.213,609	21	615.925,53 661.213,076	6.573
22	615.931,273 661.212,608	23	615.943,04 661.211,398	11.829
24	615.956,313 661.210,418	25	615.989,529 661.207,086	33.383
26	615.990,043 661.208,788	27	615.990,452 661.209,508	0.828
28	615.992,063 661.212,531	29	615.993,543 661.218,213	5.872
30	615.996,963 661.222,01	31	615.994,929 661.222,998	2.261
32	615.992,573 661.225,227	33	615.989,57 661.227,407	3.711
34	615.984,643 661.231,873	35	615.979,676 661.236,083	6.511
36	615.961,987 661.254,109	37	615.950,665 661.267,531	17.56

** Lungimile segmentelor sunt determinate în planul de proiecție Stereo 70 și sunt rotunjite la 1 milimetru.

*** Distanța dintre puncte este formată din segmente cumulate ce sunt mai mici decât valoarea 1 milimetru.

**DATE DESPRE IMOBILUL NR. 654**

Oficiul de Cadastru și Publicitate Imobiliară SUCEAVA
Biroul de Cadastru și Publicitate Imobiliară Falticeni

A. Partea I. Descrierea imobilului

TEREN Extravilan

Adresa: Jud. Suceava

Nr. Crt	Nr cadastral Nr. topografic	Suprafața* (mp)	Observații / Referințe
A1		Din acte: 3.600 Masurata: 3.220	Sector cadastral:13 Teren neimprejmuit; Diferenta de suprafata se regaseste in ID 718, Sector 14.

B. Partea II. Proprietari și acte

Inscrieri privitoare la dreptul de proprietate și alte drepturi reale		Referințe
654 / 01/08/2023		
Act Administrativ nr. 1081, din 10/07/1995 emis de Comisia Judeteana Suceava;		
B1	Intabulare, drept de PROPRIETATE, dobandit prin Reconstituire, cota actuala 1/1, cota initiala 1/1 1) HAPĂU DUMITRU, LIPSA CNP	A1

C. Partea III. SARCINI .

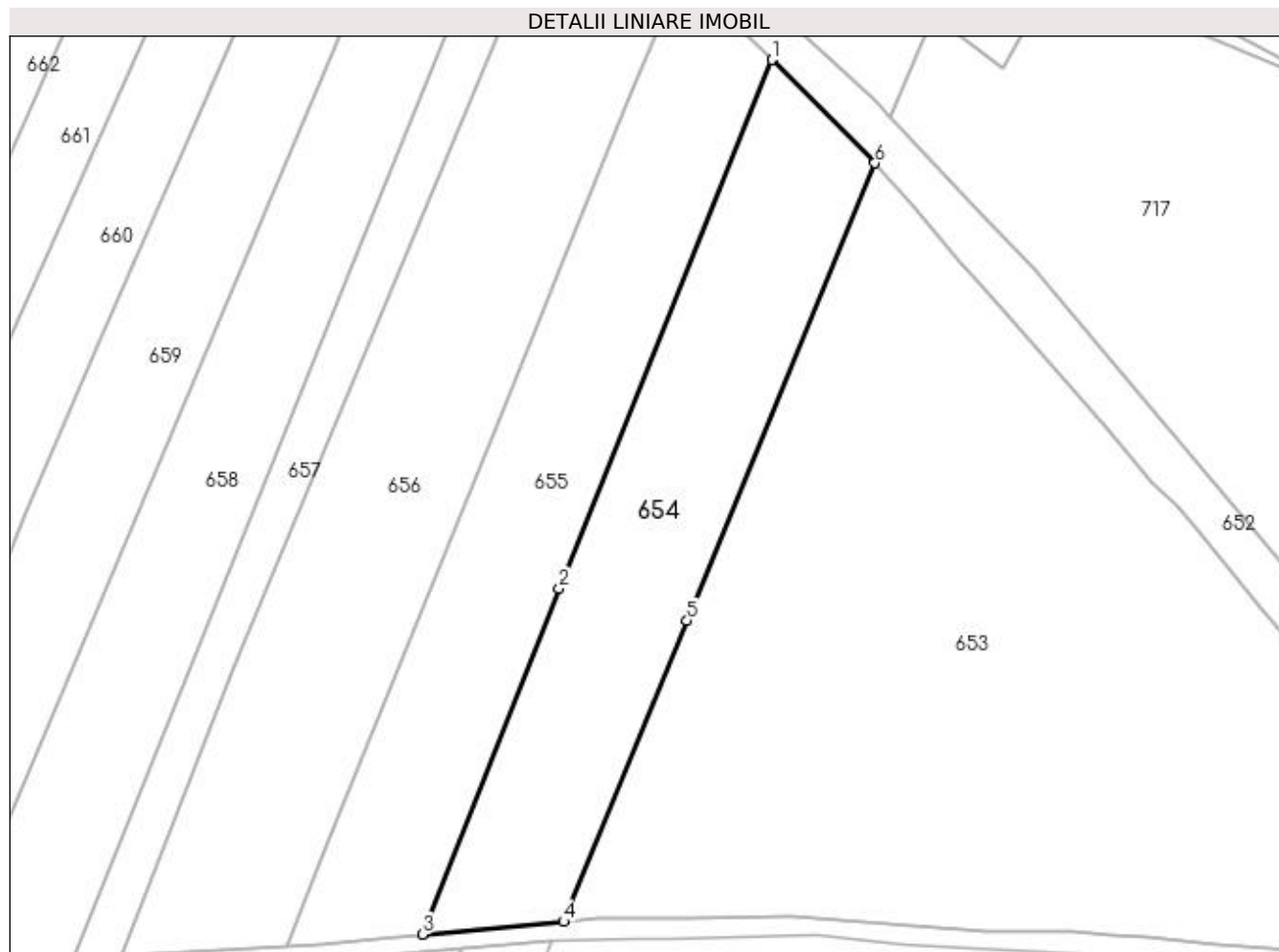
Inscrieri privind dezmembramintele dreptului de proprietate, drepturi reale de garanție și sarcini	Referințe
NU SUNT	

Anexa Nr. 1 La Partea I

Teren

Nr cadastral	Suprafața (mp)*	Observații / Referințe
	Din acte: 3.600 Masurata: 3.220	Diferenta de suprafata se regaseste in ID 718, Sector 14.

* Suprafața este determinată în planul de proiecție Stereo 70.



Date referitoare la teren

Crt	Categorie folosință	Intra vilan	Suprafața (mp)	Tarla	Parcelă	Nr. topo	Observații / Referințe
1	arabil	NU	3.220	17	495	-	

Lungime Segmente

1) Valorile lungimilor segmentelor sunt obținute din proiecție în plan.

Punct început	X / Y	Punct sfârșit	X / Y	Lungime segment (** (m)
1	615.868,567 661.359,342	2	615.833,041 661.270,959	95.256
2	615.833,041 661.270,959	3	615.810,167 661.213,19	62.133
3	615.810,167 661.213,19	4	615.833,79 661.215,279	23.715
4	615.833,79 661.215,279	5	615.854,393 661.265,607	54.382
5	615.854,393 661.265,607	6	615.885,815 661.342,057	82.656

Punct început	X / Y	Punct sfârșit	X / Y	Lungime segment (** (m)
6	615.885,815 661.342,057	1	615.868,567 661.359,342	24.419

** Lungimile segmentelor sunt determinate în planul de proiecție Stereo 70 și sunt rotunjite la 1 milimetru.

*** Distanța dintre puncte este formată din segmente cumulate ce sunt mai mici decât valoarea 1 milimetru.

**DATE DESPRE IMOBILUL NR. 655**

Oficiul de Cadastru și Publicitate Imobiliară SUCEAVA
Biroul de Cadastru și Publicitate Imobiliară Falticeni

A. Partea I. Descrierea imobilului

TEREN Extravilan

Adresa: Jud. Suceava

Nr. Crt	Nr cadastral Nr. topografic	Suprafața* (mp)	Observații / Referințe
A1		Din acte: 3.600 Masurata: 3.320	Sector cadastral:13 Teren neimprejmuit; Diferenta de suprafata se regaseste in ID 719, Sector 14.

B. Partea II. Proprietari și acte

Inscrieri privitoare la dreptul de proprietate și alte drepturi reale		Referințe
655 / 01/08/2023		
Act Administrativ nr. 999, din 13/01/1998 emis de Comisia Judeteana Suceava;		
B1	Intabulare, drept de PROPRIETATE, dobandit prin Reconstituire, cota actuala 1/1, cota initiala 1/1 1) POPA ELENA, LIPSA CNP 2) FLOREA VIORICA, LIPSA CNP 3) POPA GHEORGHE, LIPSA CNP 4) HAPĂU NATALIA, LIPSA CNP 5) POPA ELENA, LIPSA CNP	A1

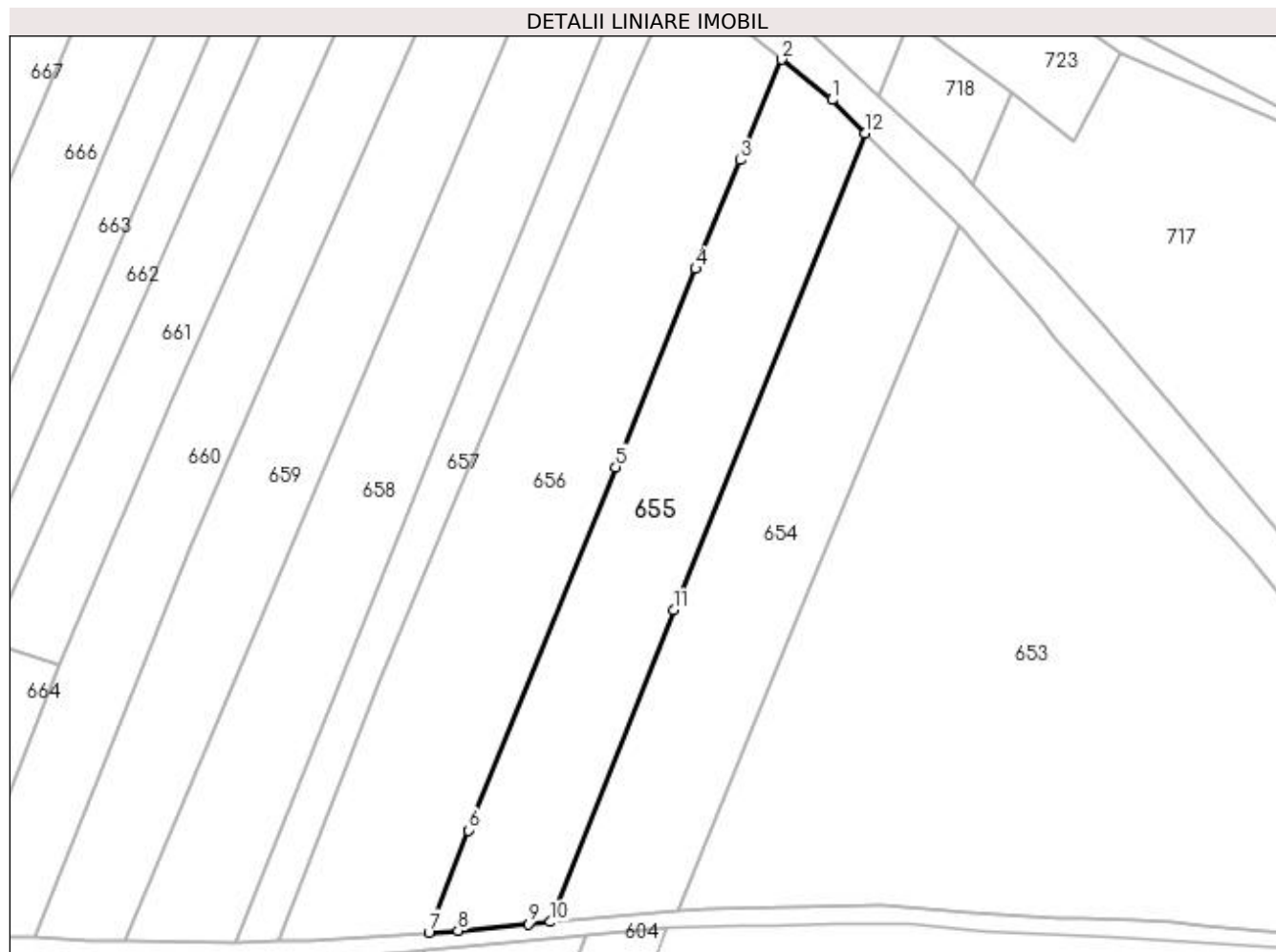
C. Partea III. SARCINI .

Inscrieri privind dezmembramintele dreptului de proprietate, drepturi reale de garanție și sarcini	Referințe
NU SUNT	

Anexa Nr. 1 La Partea I**Teren**

Nr cadastral	Suprafața (mp)*	Observații / Referințe
	Din acte: 3.600 Masurata: 3.320	Diferenta de suprafata se regaseste in ID 719, Sector 14.

* Suprafața este determinată în planul de proiecție Stereo 70.

**Date referitoare la teren**

Crt	Categorie folosință	Intra vilan	Suprafața (mp)	Tarla	Parcelă	Nr. topo	Observații / Referințe
1	arabil	NU	3.320	17	495	-	

Lungime Segmente

1) Valorile lungimilor segmentelor sunt obținute din proiecție în plan.

Punct început	X / Y	Punct sfârșit	X / Y	Lungime segment (** (m)
1	615.862,402 661.365,52	2	615.853,085 661.372,985	11.939
2	615.853,085 661.372,985	3	615.845,413 661.354,375	20.129
3	615.845,413 661.354,375	4	615.837,092 661.334,247	21.78
4	615.837,092 661.334,247	5	615.822,288 661.297,485	39.631
5	615.822,288 661.297,485	6	615.794,942 661.230,195	72.634

Punct început	X / Y	Punct sfârșit	X / Y	Lungime segment (** (m)
6	615.794,942 661.230,195	7	615.787,632 661.211,24	20.316
7	615.787,632 661.211,24	8	615.793,054 661.211,593	5.433
8	615.793,054 661.211,593	9	615.806,043 661.212,825	13.047
9	615.806,043 661.212,825	10	615.810,167 661.213,19	4.14
10	615.810,167 661.213,19	11	615.833,041 661.270,959	62.133
11	615.833,041 661.270,959	12	615.868,567 661.359,342	95.256
12	615.868,567 661.359,342	1	615.862,402 661.365,52	8.728

** Lungimile segmentelor sunt determinate în planul de proiecție Stereo 70 și sunt rotunjite la 1 milimetru.

*** Distanța dintre puncte este formată din segmente cumulate ce sunt mai mici decât valoarea 1 milimetru.

**DATE DESPRE IMOBILUL NR. 656**

Oficiul de Cadastru și Publicitate Imobiliară SUCEAVA
Biroul de Cadastru și Publicitate Imobiliară Falticeni

A. Partea I. Descrierea imobilului

TEREN Extravilan

Adresa: Jud. Suceava

Nr. Crt	Nr cadastral Nr. topografic	Suprafața* (mp)	Observații / Referințe
A1	31949	Din acte: 5.400 Masurata: 4.600	Sector cadastral:13 Teren neimprejmuit;

B. Partea II. Proprietari și acte

Inscrieri privitoare la dreptul de proprietate și alte drepturi reale		Referințe
10684 / 12/04/2023		
Act Notarial nr. Contract donatie nr.462, din 11/04/2023 emis de Uta Dan;		
B2	Intabulare, drept de PROPRIETATE, dobandit prin Conventie, cota actuala 1/1, cota initiala 1/1 1) SHAAT LUMINIȚA-DORINA	A1

C. Partea III. SARCINI .

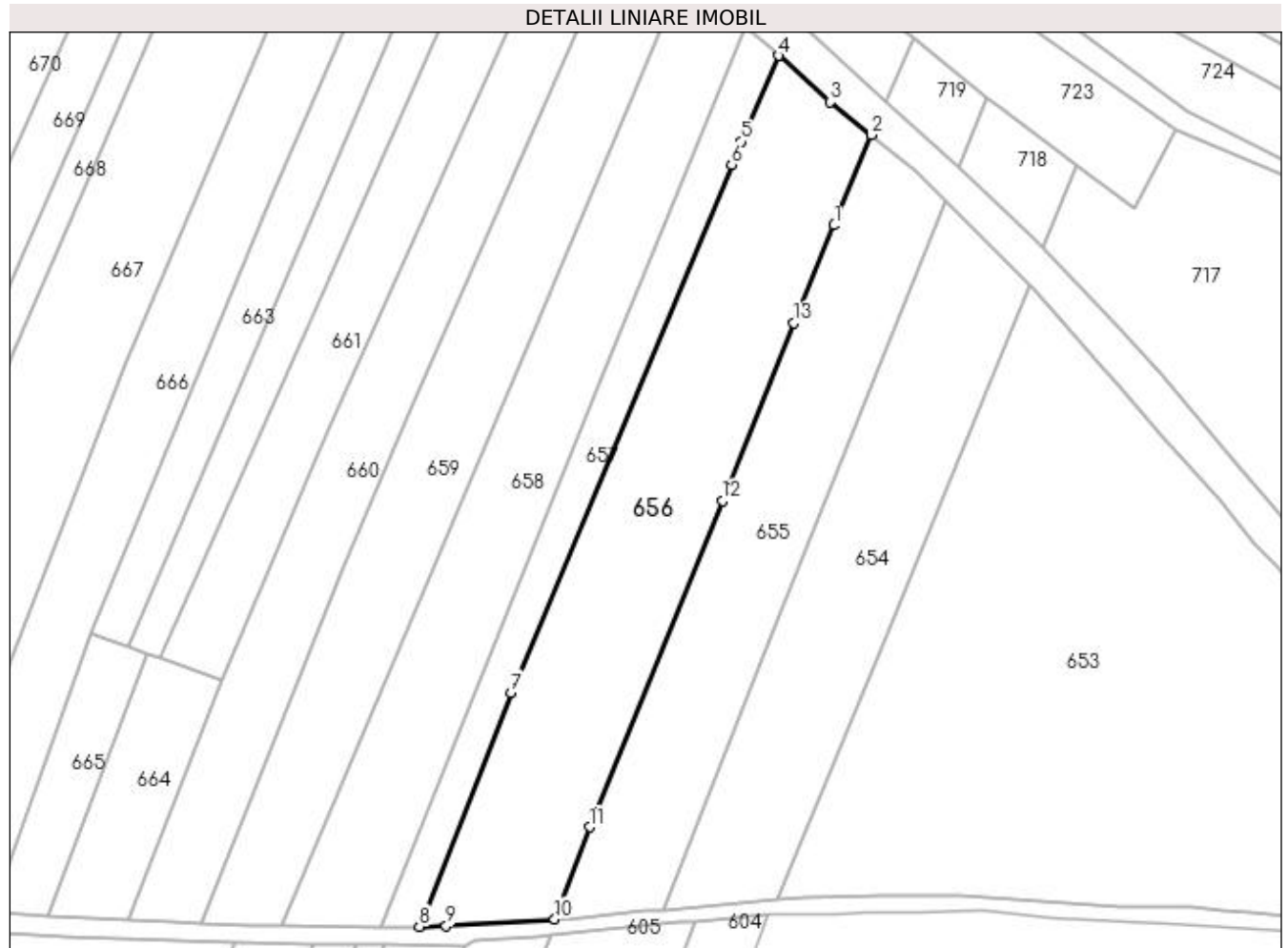
Inscrieri privind dezmembramintele dreptului de proprietate, drepturi reale de garanție și sarcini	Referințe
NU SUNT	

Anexa Nr. 1 La Partea I

Teren

Nr cadastral	Suprafața (mp)*	Observații / Referințe
31949	Din acte: 5.400 Masurata: 4.600	

* Suprafața este determinată în planul de proiecție Stereo 70.



Date referitoare la teren

Crt	Categorie folosință	Intra vilan	Suprafața (mp)	Tarla	Parcelă	Nr. topo	Observații / Referințe
1	arabil	NU	4.100	17	495	-	
2	pasune	NU	500	17	495	-	

Lungime Segmente

1) Valorile lungimilor segmentelor sunt obținute din proiecție în plan.

Punct început	X / Y	Punct sfârșit	X / Y	Lungime segment (** (m)
1	615.845,413 661.354,375	2	615.853,085 661.372,985	20.129
2	615.853,085 661.372,985	3	615.844,57 661.379,808	10.911
3	615.844,57 661.379,808	4	615.833,861 661.389,349	14.343
4	615.833,861 661.389,349	5	615.826,229 661.371,618	19.304

Punct început	X / Y	Punct sfârșit	X / Y	Lungime segment (** (m)
5	615.826,229 661.371,618	6	615.824,243 661.366,87	5.147
6	615.824,243 661.366,87	7	615.778,628 661.257,946	118.09
7	615.778,628 661.257,946	8	615.759,76 661.209,685	51.818
8	615.759,76 661.209,685	9	615.765,254 661.209,783	5.495
9	615.765,254 661.209,783	10	615.787,632 661.211,24	22.425
10	615.787,632 661.211,24	11	615.794,942 661.230,195	20.316
11	615.794,942 661.230,195	12	615.822,288 661.297,485	72.634
12	615.822,288 661.297,485	13	615.837,092 661.334,247	39.631
13	615.837,092 661.334,247	1	615.845,413 661.354,375	21.78

** Lungimile segmentelor sunt determinate în planul de proiecție Stereo 70 și sunt rotunjite la 1 milimetru.

*** Distanța dintre puncte este formată din segmente cumulate ce sunt mai mici decât valoarea 1 milimetru.

**DATE DESPRE IMOBILUL NR. 657**

Oficiul de Cadastru și Publicitate Imobiliară SUCEAVA
Biroul de Cadastru și Publicitate Imobiliară Falticeni

A. Partea I. Descrierea imobilului

TEREN Extravilan

Adresa: Jud. Suceava

Nr. Crt	Nr cadastral Nr. topografic	Suprafața* (mp)	Observații / Referințe
A1		1.470	Sector cadastral:13 Teren neimprejmuit;

B. Partea II. Proprietari și acte

Inscrieri privitoare la dreptul de proprietate și alte drepturi reale		Referințe
657 / 01/08/2023		
Act Normativ nr. 7, din 13/03/1996 emis de Parlamentul Romaniei;		
B1	Inscrierea provizorie, drept de PROPRIETATE, dobandit prin Lege, cota actuala 1/1, cota initiala 1/2 1) COMUNA DOLHESTI, CIF:5506727	A1

C. Partea III. SARCINI .

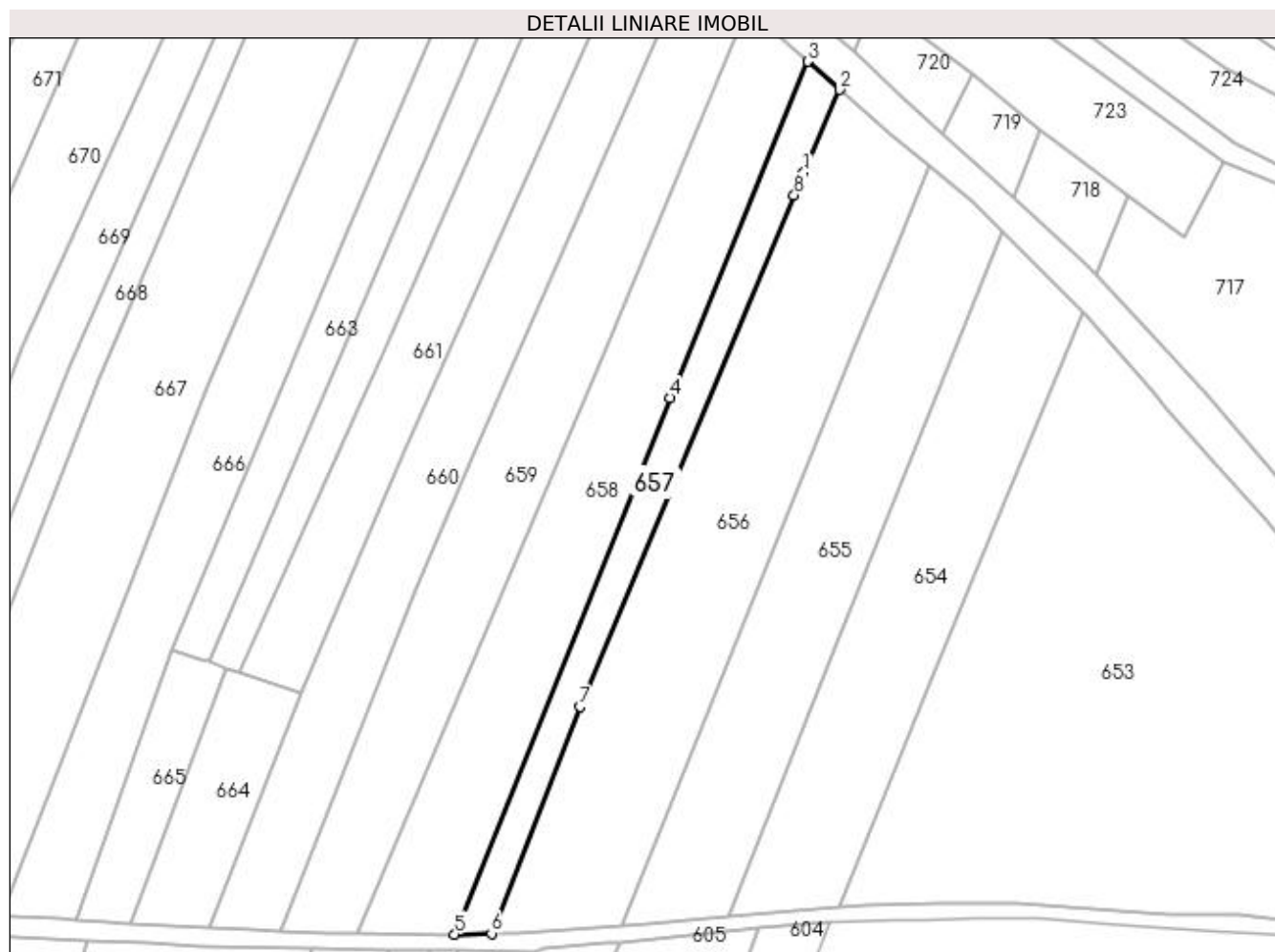
Inscrieri privind dezmembramintele dreptului de proprietate, drepturi reale de garanție și sarcini	Referințe
NU SUNT	

Anexa Nr. 1 La Partea I

Teren

Nr cadastral	Suprafața (mp)*	Observații / Referințe
	1.470	

* Suprafața este determinată în planul de proiecție Stereo 70.



Date referitoare la teren

Crt	Categorie folosință	Intra vilan	Suprafața (mp)	Tarla	Parcelă	Nr. topo	Observații / Referințe
1	arabil	NU	1.470	17	495	-	

Lungime Segmente

1) Valorile lungimilor segmentelor sunt obținute din proiecție în plan.

Punct început	X / Y	Punct sfârșit	X / Y	Lungime segment (** (m)
1	615.826,229 661.371,618	2	615.833,861 661.389,349	19.304
2	615.833,861 661.389,349	3	615.827,124 661.395,353	9.024
3	615.827,124 661.395,353	4	615.797,833 661.323,722	77.388
4	615.797,833 661.323,722	5	615.751,955 661.209,476	123.114
5	615.751,955 661.209,476	6	615.759,76 661.209,685	7.808

Punct început	X / Y	Punct sfârșit	X / Y	Lungime segment (** (m)
6	615.759,76 661.209,685	7	615.778,628 661.257,946	51.818
7	615.778,628 661.257,946	8	615.824,243 661.366,87	118.09
8	615.824,243 661.366,87	1	615.826,229 661.371,618	5.147

** Lungimile segmentelor sunt determinate în planul de proiecție Stereo 70 și sunt rotunjite la 1 milimetru.

*** Distanța dintre puncte este formată din segmente cumulate ce sunt mai mici decât valoarea 1 milimetru.

**DATE DESPRE IMOBILUL NR. 658**

Oficiul de Cadastru și Publicitate Imobiliară SUCEAVA
Biroul de Cadastru și Publicitate Imobiliară Falticeni

A. Partea I. Descrierea imobilului

TEREN Extravilan

Adresa: Jud. Suceava

Nr. Crt	Nr cadastral Nr. topografic	Suprafața* (mp)	Observații / Referințe
A1		3.600	Sector cadastral:13 Teren neimprejmuit;

B. Partea II. Proprietari și acte

Inscrieri privitoare la dreptul de proprietate și alte drepturi reale		Referințe
658 / 01/08/2023		
Act Notarial nr. 437, din 18/11/2019 emis de SPN Apostol;		
B1	Intabulare, drept de PROPRIETATE, dobandit prin Succesiune, cota actuala 1/2, cota initiala 1/1 1) COSTIN MĂRIOARA	A1
B2	Intabulare, drept de PROPRIETATE, dobandit prin Succesiune, cota actuala 1/2 1) MACOVEI SÎNZIANA	A1

C. Partea III. SARCINI .

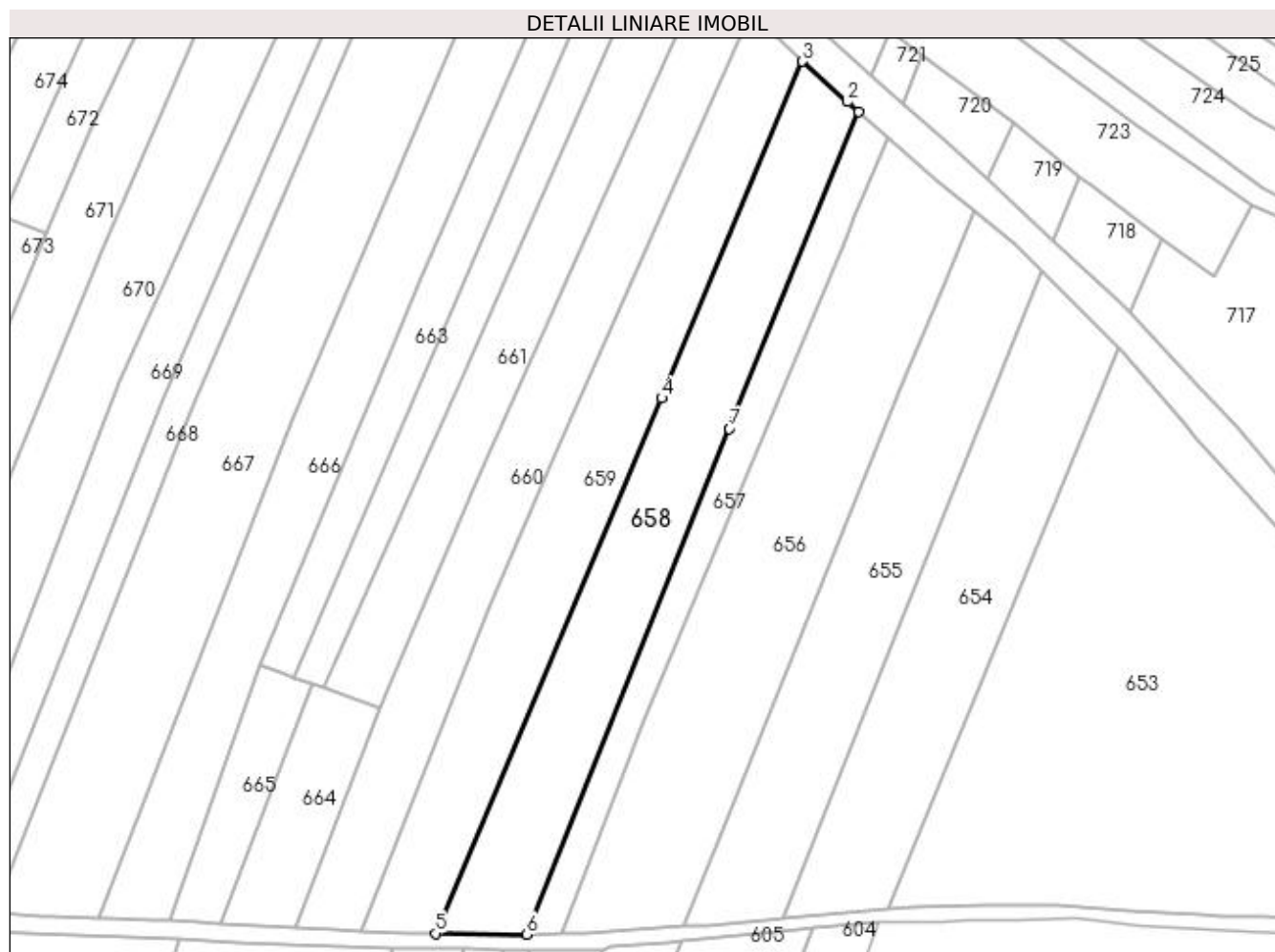
Inscrieri privind dezmembramintele dreptului de proprietate, drepturi reale de garanție și sarcini	Referințe
NU SUNT	

Anexa Nr. 1 La Partea I

Teren

Nr cadastral	Suprafața (mp)*	Observații / Referințe
	3.600	

* Suprafața este determinată în planul de proiecție Stereo 70.



Date referitoare la teren

Crt	Categorie folosință	Intra vilan	Suprafața (mp)	Tarla	Parcelă	Nr. topo	Observații / Referințe
1	arabil	NU	3.600	17	495	-	

Lungime Segmente

1) Valorile lungimilor segmentelor sunt obținute din proiecție în plan.

Punct început	X / Y	Punct sfârșit	X / Y	Lungime segment (** (m)
1	615.827,124 661.395,353	2	615.824,532 661.397,602	3.432
2	615.824,532 661.397,602	3	615.814,32 661.406,695	13.674
3	615.814,32 661.406,695	4	615.782,544 661.330,629	82.436
4	615.782,544 661.330,629	5	615.731,33 661.209,716	131.312
5	615.731,33 661.209,716	6	615.751,955 661.209,476	20.626

Punct început	X / Y	Punct sfârșit	X / Y	Lungime segment (** (m)
6	615.751,955 661.209,476	7	615.797,833 661.323,722	123.114
7	615.797,833 661.323,722	1	615.827,124 661.395,353	77.388

** Lungimile segmentelor sunt determinate în planul de proiecție Stereo 70 și sunt rotunjite la 1 milimetru.

*** Distanța dintre puncte este formată din segmente cumulate ce sunt mai mici decât valoarea 1 milimetru.

**DATE DESPRE IMOBILUL NR. 659**

Oficiul de Cadastru și Publicitate Imobiliară SUCEAVA
Biroul de Cadastru și Publicitate Imobiliară Falticeni

A. Partea I. Descrierea imobilului

TEREN Extravilan

Adresa: Jud. Suceava

Nr. Crt	Nr cadastral Nr. topografic	Suprafața* (mp)	Observații / Referințe
A1		3.600	Sector cadastral:13 Teren neimprejmuit;

B. Partea II. Proprietari și acte

Inscrieri privitoare la dreptul de proprietate și alte drepturi reale	Referințe
659 / 01/08/2023	
Act Normativ nr. 7, din 13/03/1996 emis de Parlamentul Romaniei;	
B1	A1
Inscrierea provizorie, drept de PROPRIETATE, dobandit prin Lege, cota actuala 1/1, cota initiala 1/2 1) COMUNA DOLHESTI, CIF:5506727	

C. Partea III. SARCINI .

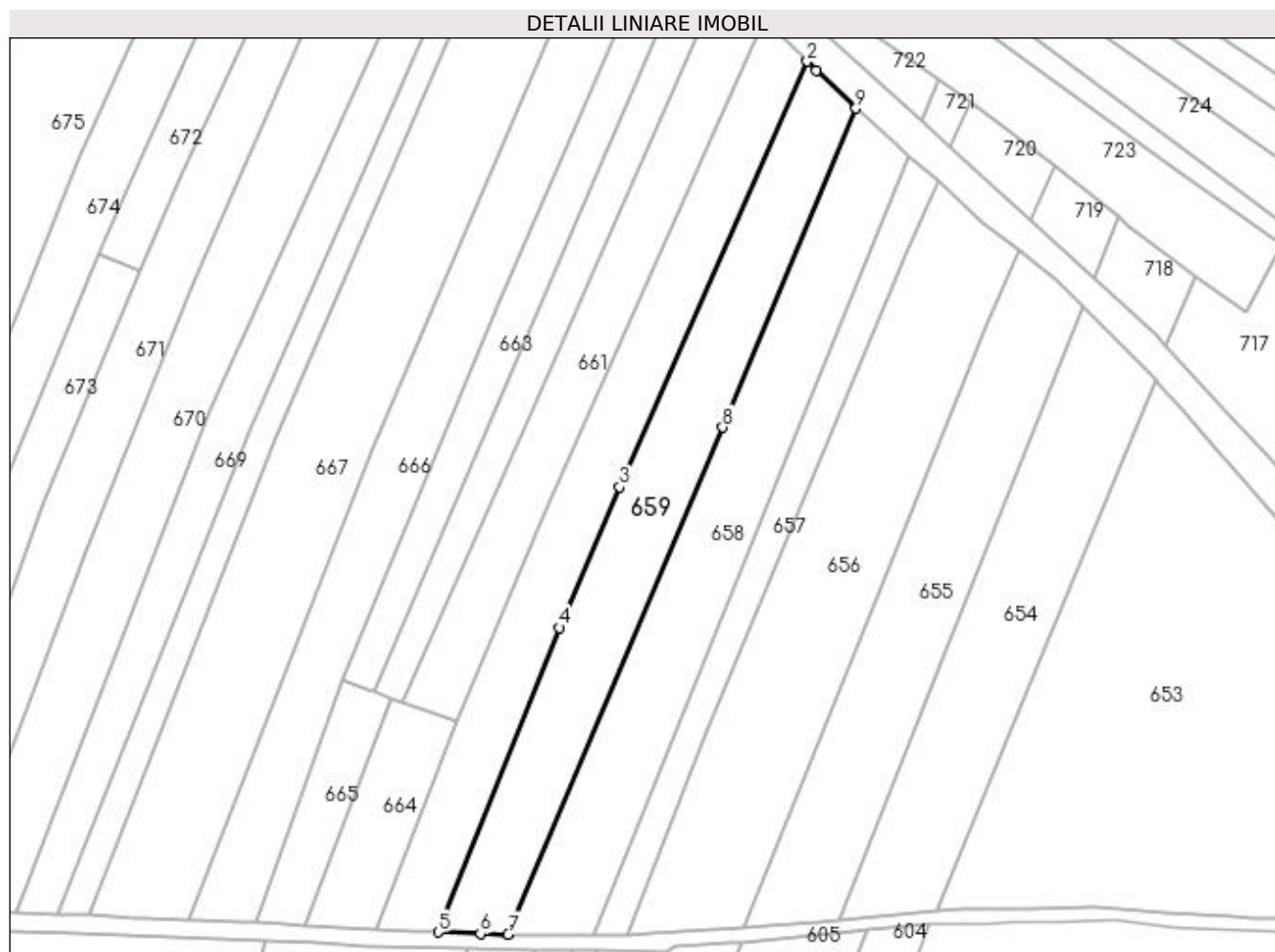
Inscrieri privind dezmembramintele dreptului de proprietate, drepturi reale de garanție și sarcini	Referințe
NU SUNT	

Anexa Nr. 1 La Partea I

Teren

Nr cadastral	Suprafața (mp)*	Observații / Referințe
	3.600	

* Suprafața este determinată în planul de proiecție Stereo 70.



Date referitoare la teren

Crt	Categorie folosință	Intra vilan	Suprafața (mp)	Tarla	Parcelă	Nr. topo	Observații / Referințe
1	arabil	NU	3.600	17	495	-	

Lungime Segmente

1) Valorile lungimilor segmentelor sunt obținute din proiecție în plan.

Punct început	X / Y	Punct sfârșit	X / Y	Lungime segment (** (m)
1	615.804,903 661.415,793	2	615.802,737 661.417,899	3.021
2	615.802,737 661.417,899	3	615.757,975 661.316,36	110.968
3	615.757,975 661.316,36	4	615.743,601 661.282,862	36.452
4	615.743,601 661.282,862	5	615.714,651 661.210,26	78.161
5	615.714,651 661.210,26	6	615.724,726 661.209,876	10.082

Punct început	X / Y	Punct sfârșit	X / Y	Lungime segment (** (m)
6	615.724,726 661.209,876	7	615.731,33 661.209,716	6.606
7	615.731,33 661.209,716	8	615.782,544 661.330,629	131.312
8	615.782,544 661.330,629	9	615.814,32 661.406,695	82.436
9	615.814,32 661.406,695	1	615.804,903 661.415,793	13.094

** Lungimile segmentelor sunt determinate în planul de proiecție Stereo 70 și sunt rotunjite la 1 milimetru.

*** Distanța dintre puncte este formată din segmente cumulate ce sunt mai mici decât valoarea 1 milimetru.

**DATE DESPRE IMOBILUL NR. 660**

Oficiul de Cadastru și Publicitate Imobiliară SUCEAVA
Biroul de Cadastru și Publicitate Imobiliară Falticeni

A. Partea I. Descrierea imobilului

TEREN Extravilan

Adresa: Jud. Suceava

Nr. Crt	Nr cadastral Nr. topografic	Suprafața* (mp)	Observații / Referințe
A1		3.200	Sector cadastral:13 Teren neimprejmuit;

B. Partea II. Proprietari și acte

Inscrieri privitoare la dreptul de proprietate și alte drepturi reale	Referințe
660 / 01/08/2023	
Act Administrativ nr. 174, din 14/03/1994 emis de Comisia Judeteana Suceava;	
B1	A1
Intabulare, drept de PROPRIETATE, dobandit prin Reconstituire, cota actuala 1/1, cota initiala 1/1 1) MELINTE GHEORGHE, LIPSA CNP	

C. Partea III. SARCINI .

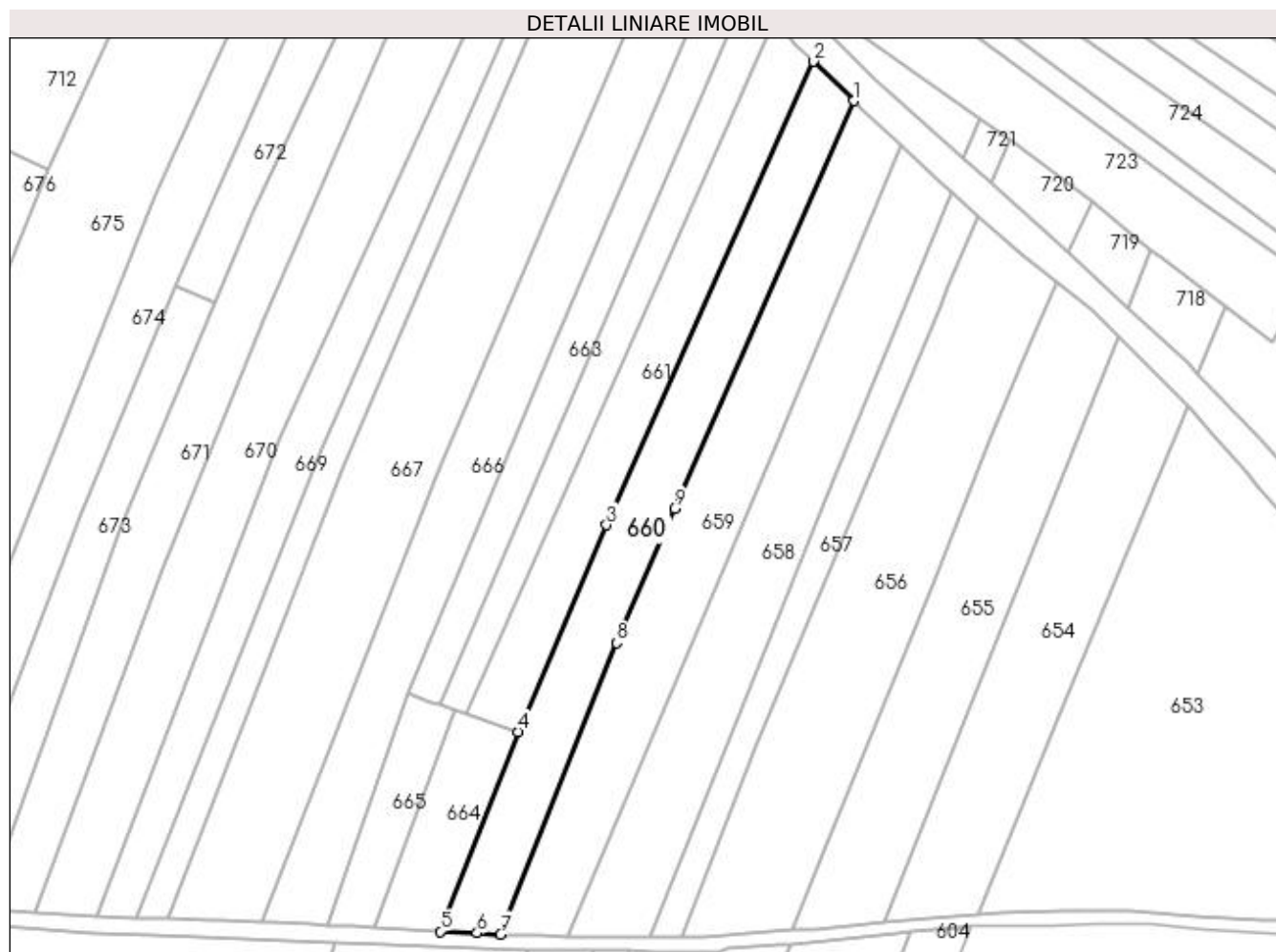
Inscrieri privind dezmembramintele dreptului de proprietate, drepturi reale de garanție și sarcini	Referințe
NU SUNT	

Anexa Nr. 1 La Partea I

Teren

Nr cadastral	Suprafața (mp)*	Observații / Referințe
	3.200	

* Suprafața este determinată în planul de proiecție Stereo 70.



Date referitoare la teren

Crt	Categorie folosință	Intra vilan	Suprafața (mp)	Tarla	Parcelă	Nr. topo	Observații / Referințe
1	arabil	NU	3.200	17	495	-	

Lungime Segmente

1) Valorile lungimilor segmentelor sunt obținute din proiecție în plan.

Punct început	X / Y	Punct sfârșit	X / Y	Lungime segment (** (m)
1	615.802,737 661.417,899	2	615.792,639 661.427,721	14.087
2	615.792,639 661.427,721	3	615.741,04 661.312,261	126.465
3	615.741,04 661.312,261	4	615.719,014 661.260,695	56.073
4	615.719,014 661.260,695	5	615.699,643 661.210,987	53.349
5	615.699,643 661.210,987	6	615.708,795 661.210,542	9.163

Punct început	X / Y	Punct sfârșit	X / Y	Lungime segment (** (m)
6	615.708,795 661.210,542	7	615.714,651 661.210,26	5.863
7	615.714,651 661.210,26	8	615.743,601 661.282,862	78.161
8	615.743,601 661.282,862	9	615.757,975 661.316,36	36.452
9	615.757,975 661.316,36	1	615.802,737 661.417,899	110.968

** Lungimile segmentelor sunt determinate în planul de proiecție Stereo 70 și sunt rotunjite la 1 milimetru.

*** Distanța dintre puncte este formată din segmente cumulate ce sunt mai mici decât valoarea 1 milimetru.

**DATE DESPRE IMOBILUL NR. 661**

Oficiul de Cadastru și Publicitate Imobiliară SUCEAVA
Biroul de Cadastru și Publicitate Imobiliară Falticeni

A. Partea I. Descrierea imobilului

TEREN Extravilan

Adresa: Jud. Suceava

Nr. Crt	Nr cadastral Nr. topografic	Suprafața* (mp)	Observații / Referințe
A1		2.400	Sector cadastral:13 Teren neimprejmuit;

B. Partea II. Proprietari și acte

Inscrieri privitoare la dreptul de proprietate și alte drepturi reale	Referințe
661 / 01/08/2023	
Act Normativ nr. 7, din 13/03/1996 emis de Parlamentul Romaniei;	
B1	A1
Inscrierea provizorie, drept de PROPRIETATE, dobandit prin Lege, cota actuala 1/1, cota initiala 1/2 1) COMUNA DOLHESTI, CIF:5506727	

C. Partea III. SARCINI .

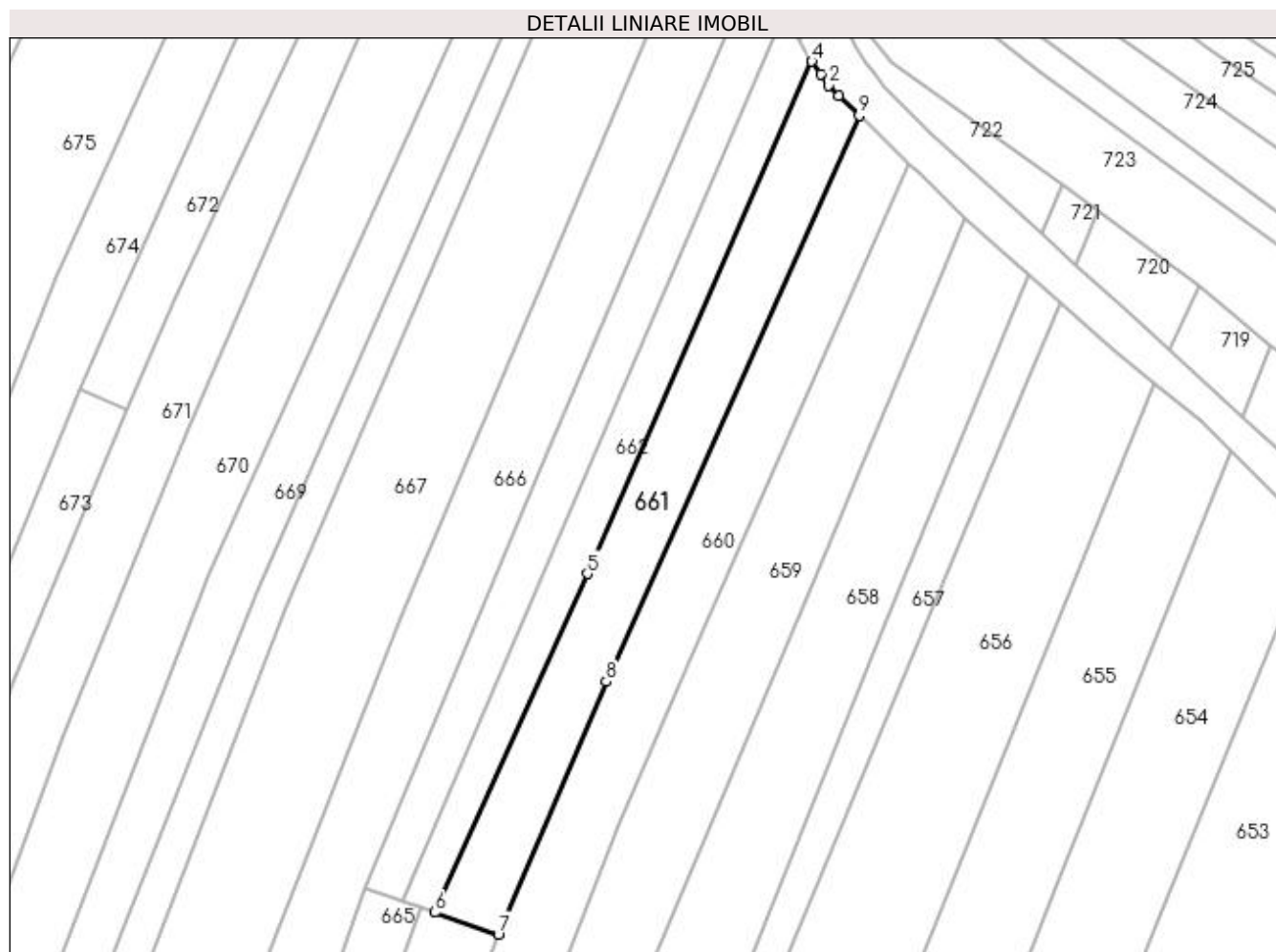
Inscrieri privind dezmembramintele dreptului de proprietate, drepturi reale de garanție și sarcini	Referințe
NU SUNT	

Anexa Nr. 1 La Partea I

Teren

Nr cadastral	Suprafața (mp)*	Observații / Referințe
	2.400	

* Suprafața este determinată în planul de proiecție Stereo 70.



Date referitoare la teren

Crt	Categorie folosință	Intra vilan	Suprafața (mp)	Tarla	Parcelă	Nr. topo	Observații / Referințe
1	arabil	NU	2.400	17	495	-	

Lungime Segmente

1) Valorile lungimilor segmentelor sunt obținute din proiecție în plan.

Punct început	X / Y	Punct sfârșit	X / Y	Lungime segment (** (m)
1	615.788,443 661.431,803	2	615.786,398 661.433,851	2.894
2	615.786,398 661.433,851	3	615.784,887 661.436,072	2.686
3	615.784,887 661.436,072	4	615.782,989 661.438,753	3.285
4	615.782,989 661.438,753	5	615.737,164 661.334,277	114.084
5	615.737,164 661.334,277	6	615.706,136 661.265,141	75.779

Punct început	X / Y	Punct sfârșit	X / Y	Lungime segment (** (m)
6	615.706,136 661.265,141	7	615.719,014 661.260,695	13.624
7	615.719,014 661.260,695	8	615.741,04 661.312,261	56.073
8	615.741,04 661.312,261	9	615.792,639 661.427,721	126.465
9	615.792,639 661.427,721	1	615.788,443 661.431,803	5.854

** Lungimile segmentelor sunt determinate în planul de proiecție Stereo 70 și sunt rotunjite la 1 milimetru.

*** Distanța dintre puncte este formată din segmente cumulate ce sunt mai mici decât valoarea 1 milimetru.

**DATE DESPRE IMOBILUL NR. 662**

Oficiul de Cadastru și Publicitate Imobiliară SUCEAVA
Biroul de Cadastru și Publicitate Imobiliară Falticeni

A. Partea I. Descrierea imobilului

TEREN Extravilan

Adresa: Jud. Suceava

Nr. Crt	Nr cadastral Nr. topografic	Suprafața* (mp)	Observații / Referințe
A1		1.600	Sector cadastral:13 Teren neimprejmuit;

B. Partea II. Proprietari și acte

Inscrieri privitoare la dreptul de proprietate și alte drepturi reale		Referințe
662 / 01/08/2023		
Act Normativ nr. 7, din 13/03/1996 emis de Parlamentul Romaniei;		
B1	Inscrierea provizorie, drept de PROPRIETATE, dobandit prin Lege, cota actuala 1/1, cota initiala 1/2 1) COMUNA DOLHESTI, CIF:5506727	A1

C. Partea III. SARCINI .

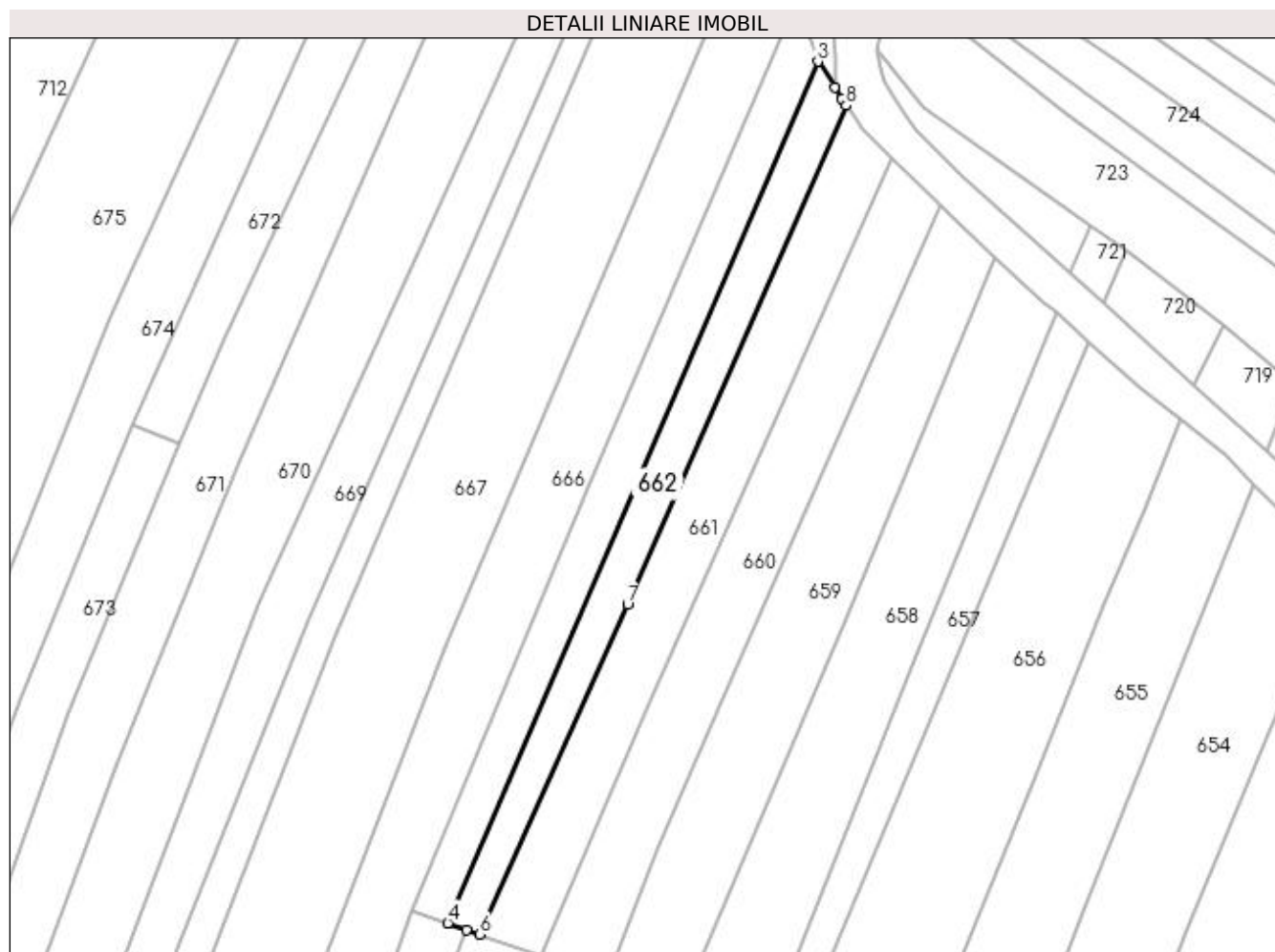
Inscrieri privind dezmembramintele dreptului de proprietate, drepturi reale de garanție și sarcini	Referințe
NU SUNT	

Anexa Nr. 1 La Partea I

Teren

Nr cadastral	Suprafața (mp)*	Observații / Referințe
	1.600	

* Suprafața este determinată în planul de proiecție Stereo 70.



Date referitoare la teren

Crt	Categorie folosință	Intra vilan	Suprafața (mp)	Tarla	Parcelă	Nr. topo	Observații / Referințe
1	arabil	NU	1.600	17	495	-	

Lungime Segmente

1) Valorile lungimilor segmentelor sunt obținute din proiecție în plan.

Punct început	X / Y	Punct sfârșit	X / Y	Lungime segment (** (m)
1	615.782,106 661.440,103	2	615.780,612 661.442,635	2.94
2	615.780,612 661.442,635	3	615.777,019 661.447,989	6.448
3	615.777,019 661.447,989	4	615.699,501 661.267,488	196.442
4	615.699,501 661.267,488	5	615.703,4 661.266,086	4.143
5	615.703,4 661.266,086	6	615.706,136 661.265,141	2.895

Punct început	X / Y	Punct sfârșit	X / Y	Lungime segment (** (m)
6	615.706,136 661.265,141	7	615.737,164 661.334,277	75.779
7	615.737,164 661.334,277	8	615.782,989 661.438,753	114.084
8	615.782,989 661.438,753	1	615.782,106 661.440,103	1.613

** Lungimile segmentelor sunt determinate în planul de proiecție Stereo 70 și sunt rotunjite la 1 milimetru.

*** Distanța dintre puncte este formată din segmente cumulate ce sunt mai mici decât valoarea 1 milimetru.

**DATE DESPRE IMOBILUL NR. 663**

Oficiul de Cadastru și Publicitate Imobiliară SUCEAVA
Biroul de Cadastru și Publicitate Imobiliară Falticeni

A. Partea I. Descrierea imobilului

TEREN Extravilan

Adresa: Jud. Suceava

Nr. Crt	Nr cadastral Nr. topografic	Suprafața* (mp)	Observații / Referințe
A1		1.800	Sector cadastral:13 Teren neimprejmuit;

B. Partea II. Proprietari și acte

Inscrieri privitoare la dreptul de proprietate și alte drepturi reale	Referințe
663 / 01/08/2023	
Act Administrativ nr. 922, din 07/05/1997 emis de Comisia Judeteana Suceava;	
B1	A1
Intabulare, drept de PROPRIETATE, dobandit prin Reconstituire, cota actuala 1/1, cota initiala 1/1 1) TANASĂ ȘTEFAN, LIPSA CNP	

C. Partea III. SARCINI .

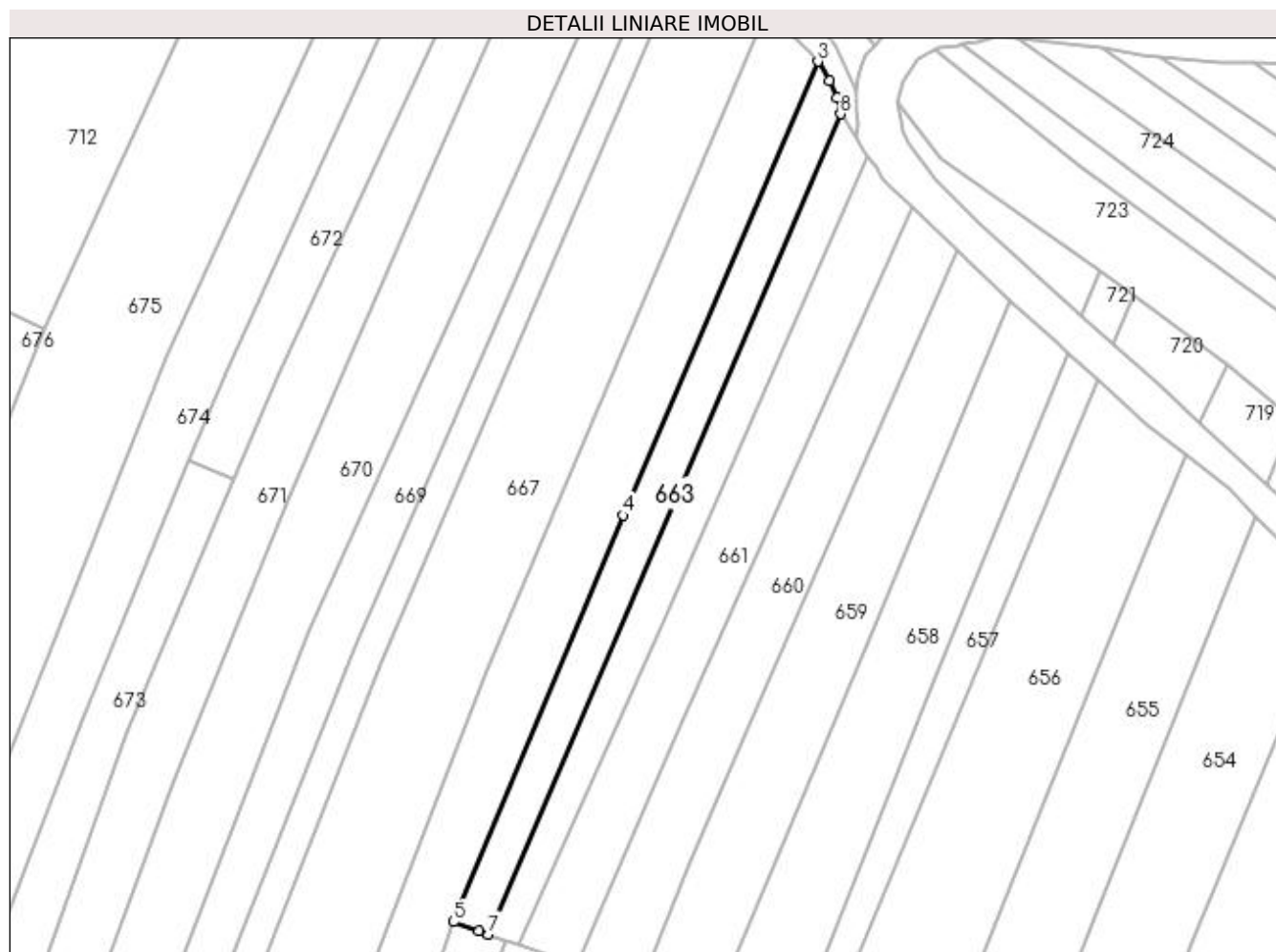
Inscrieri privind dezmembramintele dreptului de proprietate, drepturi reale de garanție și sarcini	Referințe
NU SUNT	

Anexa Nr. 1 La Partea I

Teren

Nr cadastral	Suprafața (mp)*	Observații / Referințe
	1.800	

* Suprafața este determinată în planul de proiecție Stereo 70.



Date referitoare la teren

Crt	Categorie folosință	Intra vilan	Suprafața (mp)	Tarla	Parcelă	Nr. topo	Observații / Referințe
1	arabil	NU	1.800	17	495	-	

Lungime Segmente

1) Valorile lungimilor segmentelor sunt obținute din proiecție în plan.

Punct început	X / Y	Punct sfârșit	X / Y	Lungime segment (** (m)
1	615.776,128 661.451,491	2	615.774,626 661.455,293	4.088
2	615.774,626 661.455,293	3	615.772,0 661.459,546	4.998
3	615.772,0 661.459,546	4	615.729,114 661.359,695	108.671
4	615.729,114 661.359,695	5	615.691,812 661.270,236	96.924
5	615.691,812 661.270,236	6	615.697,426 661.268,234	5.96

Punct început	X / Y	Punct sfârșit	X / Y	Lungime segment (** (m)
6	615.697,426 661.268,234	7	615.699,501 661.267,488	2.205
7	615.699,501 661.267,488	8	615.777,019 661.447,989	196.442
8	615.777,019 661.447,989	1	615.776,128 661.451,491	3.614

** Lungimile segmentelor sunt determinate în planul de proiecție Stereo 70 și sunt rotunjite la 1 milimetru.

*** Distanța dintre puncte este formată din segmente cumulate ce sunt mai mici decât valoarea 1 milimetru.

**DATE DESPRE IMOBILUL NR. 664**

Oficiul de Cadastru și Publicitate Imobiliară SUCEAVA
Biroul de Cadastru și Publicitate Imobiliară Falticeni

A. Partea I. Descrierea imobilului

TEREN Extravilan

Adresa: Jud. Suceava

Nr. Crt	Nr cadastral Nr. topografic	Suprafața* (mp)	Observații / Referințe
A1		900	Sector cadastral:13 Teren neimprejmuit;

B. Partea II. Proprietari și acte

Inscrieri privitoare la dreptul de proprietate și alte drepturi reale	Referințe
664 / 01/08/2023	
Act Notarial nr. 674, din 22/06/2018 emis de BNP Uța Dan (Partaj);	
B1	A1
Intabulare, drept de PROPRIETATE, dobândit prin Convenție, cota actuala 1/1, cota inițiala 1/1 1) AIRIMIOAEI COSTICĂ	

C. Partea III. SARCINI .

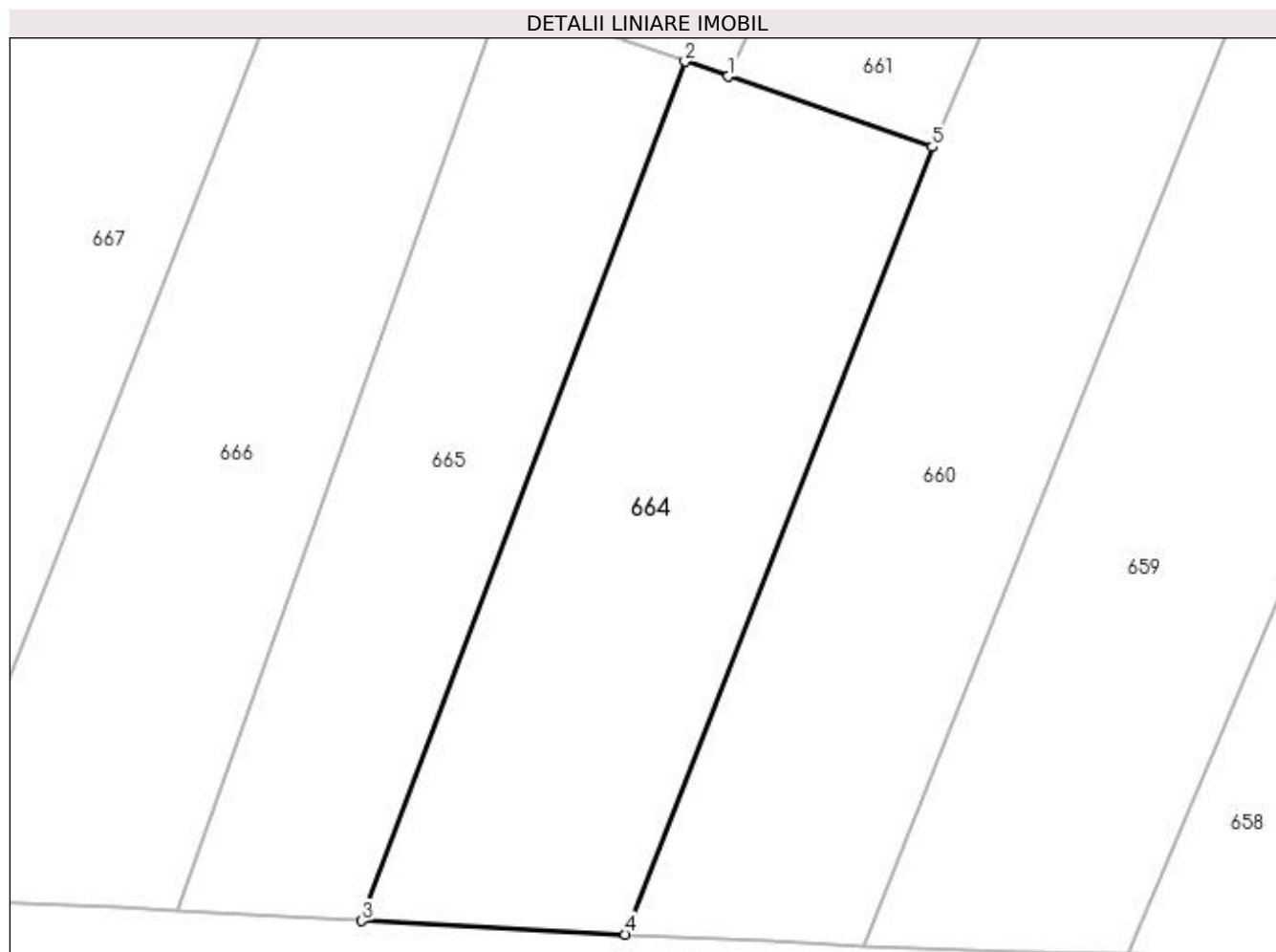
Inscrieri privind dezmembramintele dreptului de proprietate, drepturi reale de garanție și sarcini	Referințe
NU SUNT	

Anexa Nr. 1 La Partea I

Teren

Nr cadastral	Suprafața (mp)*	Observații / Referințe
	900	

* Suprafața este determinată în planul de proiecție Stereo 70.



Date referitoare la teren

Crt	Categorie folosință	Intravilan	Suprafața (mp)	Tarla	Parcelă	Nr. topo	Observații / Referințe
1	arabil	NU	900	17	495	-	

Lungime Segmente

1) Valorile lungimilor segmentelor sunt obținute din proiecție în plan.

Punct început	X / Y	Punct sfârșit	X / Y	Lungime segment (** (m)
1	615.706,136 661.265,141	2	615.703,4 661.266,086	2.895
2	615.703,4 661.266,086	3	615.683,001 661.211,832	57.962
3	615.683,001 661.211,832	4	615.699,643 661.210,987	16.663
4	615.699,643 661.210,987	5	615.719,014 661.260,695	53.349
5	615.719,014 661.260,695	1	615.706,136 661.265,141	13.624

**** Lungimile segmentelor sunt determinate în planul de proiecție Stereo 70 și sunt rotunjite la 1 milimetru.**

***** Distanța dintre puncte este formată din segmente cumulate ce sunt mai mici decât valoarea 1 milimetru.**

**DATE DESPRE IMOBILUL NR. 665**

Oficiul de Cadastru și Publicitate Imobiliară SUCEAVA
Biroul de Cadastru și Publicitate Imobiliară Falticeni

A. Partea I. Descrierea imobilului

TEREN Extravilan

Adresa: Jud. Suceava

Nr. Crt	Nr cadastral Nr. topografic	Suprafața* (mp)	Observații / Referințe
A1		700	Sector cadastral:13 Teren neimprejmit;

B. Partea II. Proprietari și acte

Inscrieri privitoare la dreptul de proprietate și alte drepturi reale	Referințe
665 / 01/08/2023	
Act Administrativ nr. 772, din 28/03/2023 emis de Comisia Judeteana Suceava;	
B1	A1
Intabulare, drept de PROPRIETATE, dobandit prin Reconstituire, cota actuala 1/1, cota initiala 1/1	
1) LUPESCU ELENA, LIPSA CNP	
2) CRACIUN ECATERINA, LIPSA CNP	
3) BULEU ILEANA	
4) MARIAN MIHAI, LIPSA CNP	

C. Partea III. SARCINI .

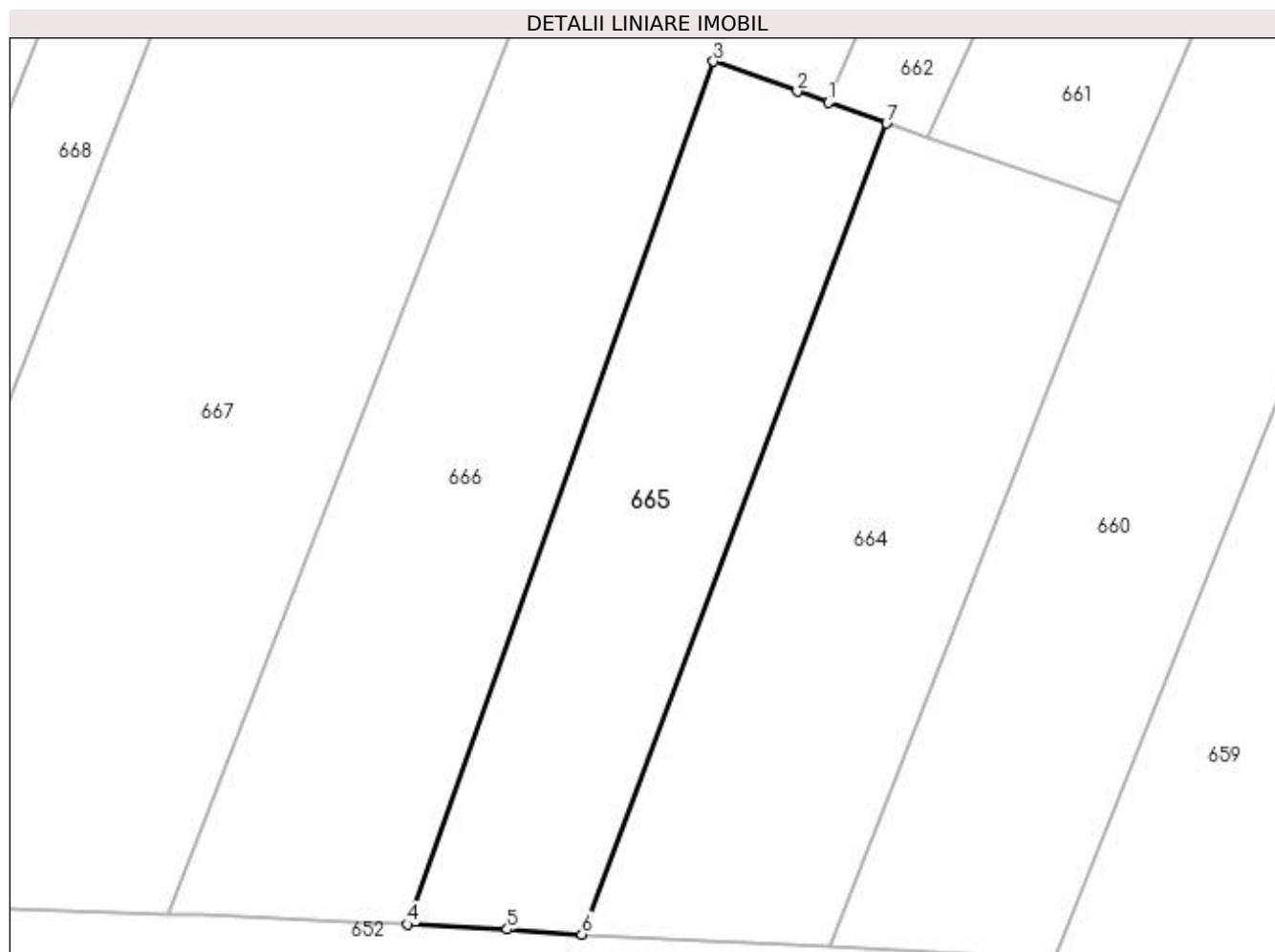
Inscrieri privind dezmembramintele dreptului de proprietate, drepturi reale de garanție și sarcini	Referințe
NU SUNT	

Anexa Nr. 1 La Partea I

Teren

Nr cadastral	Suprafața (mp)*	Observații / Referințe
	700	

* Suprafața este determinată în planul de proiecție Stereo 70.



Date referitoare la teren

Crt	Categorie folosință	Intra vilan	Suprafața (mp)	Tarla	Parcelă	Nr. topo	Observații / Referințe
1	arabil	NU	700	17	495	-	

Lungime Segmente

1) Valorile lungimilor segmentelor sunt obținute din proiecție în plan.

Punct început	X / Y	Punct sfârșit	X / Y	Lungime segment (** (m)
1	615.699,501 661.267,488	2	615.697,426 661.268,234	2.205
2	615.697,426 661.268,234	3	615.691,812 661.270,236	5.96
3	615.691,812 661.270,236	4	615.671,326 661.212,502	61.261
4	615.671,326 661.212,502	5	615.678,004 661.212,175	6.686
5	615.678,004 661.212,175	6	615.683,001 661.211,832	5.009

Punct început	X / Y	Punct sfârșit	X / Y	Lungime segment (** (m)
6	615.683,001 661.211,832	7	615.703,4 661.266,086	57.962
7	615.703,4 661.266,086	1	615.699,501 661.267,488	4.143

** Lungimile segmentelor sunt determinate în planul de proiecție Stereo 70 și sunt rotunjite la 1 milimetru.

*** Distanța dintre puncte este formată din segmente cumulate ce sunt mai mici decât valoarea 1 milimetru.

**DATE DESPRE IMOBILUL NR. 666**

Oficiul de Cadastru și Publicitate Imobiliară SUCEAVA
Biroul de Cadastru și Publicitate Imobiliară Falticeni

A. Partea I. Descrierea imobilului

TEREN Extravilan

Adresa: Jud. Suceava

Nr. Crt	Nr cadastral Nr. topografic	Suprafața* (mp)	Observații / Referințe
A1		3.900	Sector cadastral:13 Teren neimprejmuit;

B. Partea II. Proprietari și acte

Inscrieri privitoare la dreptul de proprietate și alte drepturi reale	Referințe
666 / 01/08/2023	
Act Notarial nr. 717, din 26/03/1999 emis de BNP Lăcrimioara Ciobîcă (Contract de vânzare-cumparare);	
B1	A1
Intabulare, drept de PROPRIETATE, dobândit prin Conventie, cota actuala 1/1, cota initiala 1/1 1) DROBOTĂ GHEORGHE, LIPSA CNP	

C. Partea III. SARCINI .

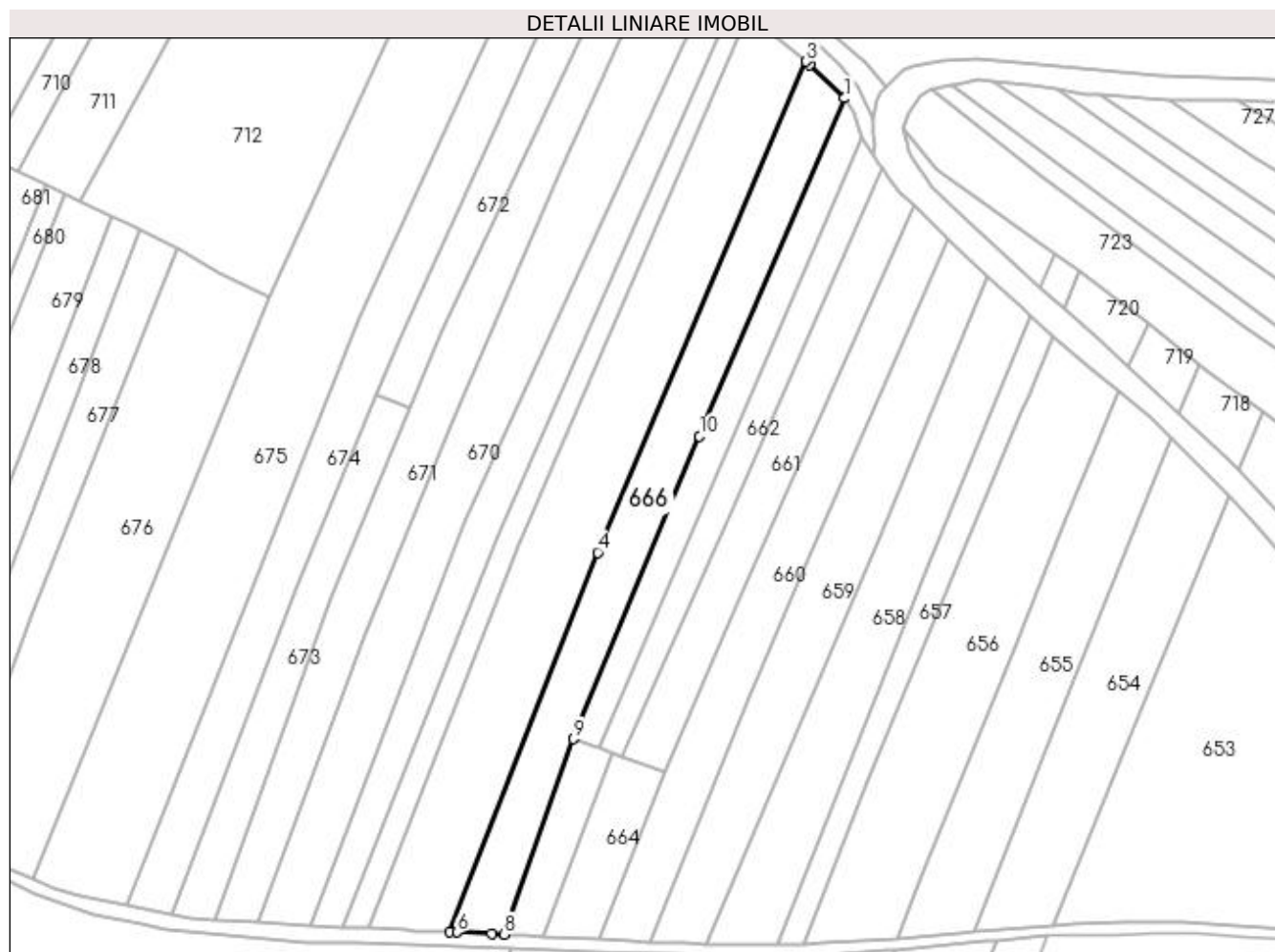
Inscrieri privind dezmembramintele dreptului de proprietate, drepturi reale de garanție și sarcini	Referințe
NU SUNT	

Anexa Nr. 1 La Partea I

Teren

Nr cadastral	Suprafața (mp)*	Observații / Referințe
	3.900	

* Suprafața este determinată în planul de proiecție Stereo 70.



Date referitoare la teren

Crt	Categorie folosință	Intra vilan	Suprafața (mp)	Tarla	Parcelă	Nr. topo	Observații / Referințe
1	arabil	NU	3.900	17	495	-	

Lungime Segmente

1) Valorile lungimilor segmentelor sunt obținute din proiecție în plan.

Punct început	X / Y	Punct sfârșit	X / Y	Lungime segment (** (m)
1	615.772,0 661.459,546	2	615.761,734 661.469,507	14.304
2	615.761,734 661.469,507	3	615.760,696 661.470,391	1.363
3	615.760,696 661.470,391	4	615.699,017 661.325,355	157.606
4	615.699,017 661.325,355	5	615.655,244 661.213,216	120.38
5	615.655,244 661.213,216	6	615.657,513 661.213,153	2.27

Punct început	X / Y	Punct sfârşit	X / Y	Lungime segment (** (m)
6	615.657,513 661.213,153	7	615.667,636 661.212,707	10.133
7	615.667,636 661.212,707	8	615.671,326 661.212,502	3.696
8	615.671,326 661.212,502	9	615.691,812 661.270,236	61.261
9	615.691,812 661.270,236	10	615.729,114 661.359,695	96.924
10	615.729,114 661.359,695	1	615.772,0 661.459,546	108.671

** Lungimile segmentelor sunt determinate în planul de proiecţie Stereo 70 şi sunt rotunjite la 1 milimetru.

*** Distanţa dintre puncte este formată din segmente cumulate ce sunt mai mici decât valoarea 1 milimetru.

**DATE DESPRE IMOBILUL NR. 667**

Oficiul de Cadastru și Publicitate Imobiliară SUCEAVA
Biroul de Cadastru și Publicitate Imobiliară Falticeni

A. Partea I. Descrierea imobilului

TEREN Extravilan

Adresa: Jud. Suceava

Nr. Crt	Nr cadastral Nr. topografic	Suprafața* (mp)	Observații / Referințe
A1		6.300	Sector cadastral:13 Teren neimprejmuit;

B. Partea II. Proprietari și acte

Inscrieri privitoare la dreptul de proprietate și alte drepturi reale	Referințe
667 / 01/08/2023	
Act Administrativ nr. 1615, din 14/04/2004 emis de Comisia Judeteana Suceava;	
B1	A1
Intabulare, drept de PROPRIETATE, dobandit prin Reconstituire, cota actuala 1/1, cota initiala 1/1 1) MELINTE SPIRIDON, LIPSA CNP	

C. Partea III. SARCINI .

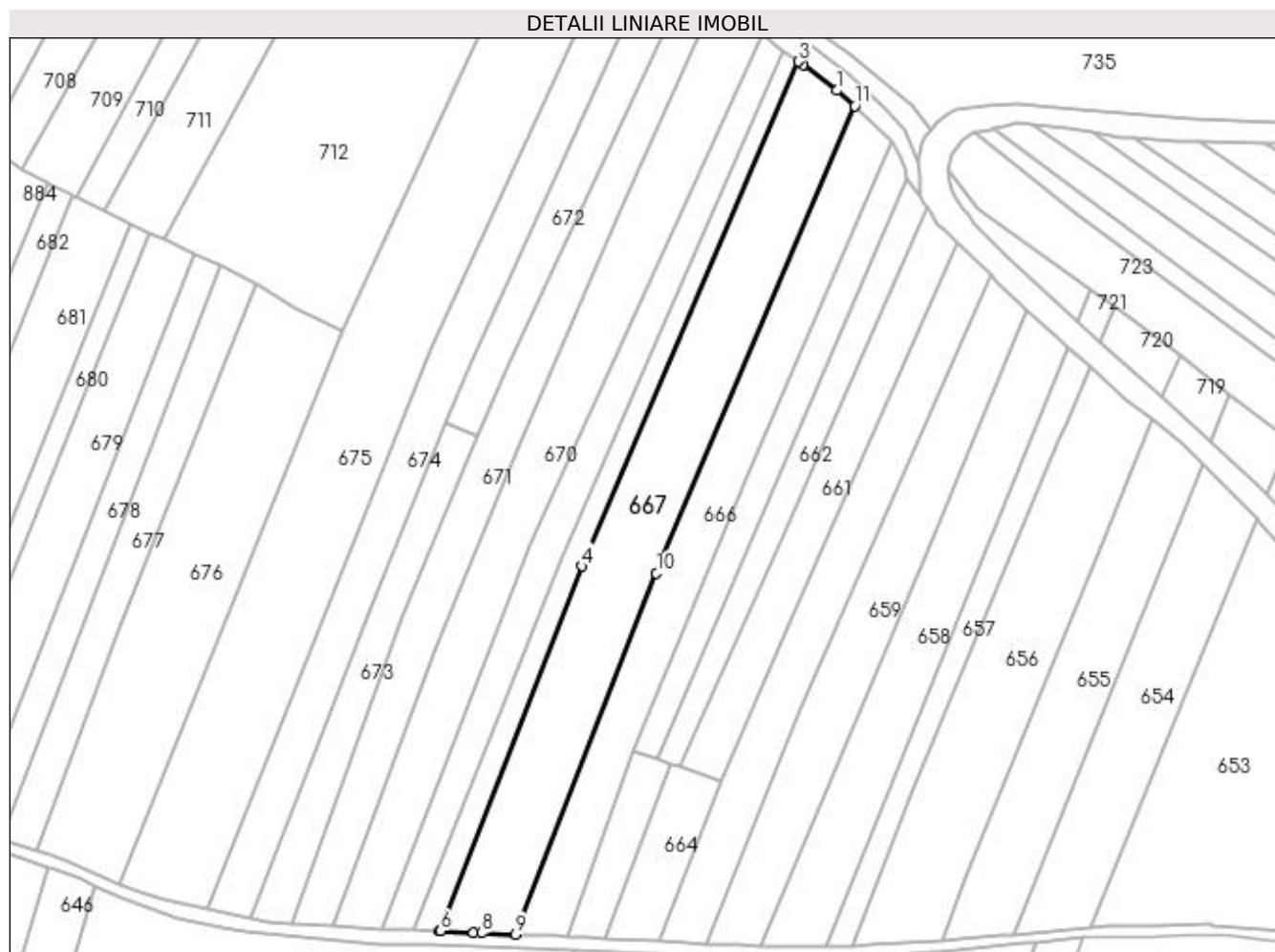
Inscrieri privind dezmembramintele dreptului de proprietate, drepturi reale de garanție și sarcini	Referințe
NU SUNT	

Anexa Nr. 1 La Partea I

Teren

Nr cadastral	Suprafața (mp)*	Observații / Referințe
	6.300	

* Suprafața este determinată în planul de proiecție Stereo 70.



Date referitoare la teren

Crt	Categorie folosință	Intra vilan	Suprafața (mp)	Tarla	Parcelă	Nr. topo	Observații / Referințe
1	arabil	NU	6.300	17	495	-	

Lungime Segmente

1) Valorile lungimilor segmentelor sunt obținute din proiecție în plan.

Punct început	X / Y	Punct sfârșit	X / Y	Lungime segment (** (m)
1	615.755,048 661.475,205	2	615.744,537 661.483,211	13.213
2	615.744,537 661.483,211	3	615.743,134 661.484,189	1.71
3	615.743,134 661.484,189	4	615.675,864 661.327,529	170.492
4	615.675,864 661.327,529	5	615.631,58 661.214,27	121.609
5	615.631,58 661.214,27	6	615.631,903 661.214,262	0.323

Punct început	X / Y	Punct sfârșit	X / Y	Lungime segment (** (m)
6	615.631,903 661.214,262	7	615.642,238 661.213,718	10.349
7	615.642,238 661.213,718	8	615.644,732 661.213,591	2.497
8	615.644,732 661.213,591	9	615.655,244 661.213,216	10.519
9	615.655,244 661.213,216	10	615.699,017 661.325,355	120.38
10	615.699,017 661.325,355	11	615.760,696 661.470,391	157.606
11	615.760,696 661.470,391	1	615.755,048 661.475,205	7.421

** Lungimile segmentelor sunt determinate în planul de proiecție Stereo 70 și sunt rotunjite la 1 milimetru.

*** Distanța dintre puncte este formată din segmente cumulate ce sunt mai mici decât valoarea 1 milimetru.

**DATE DESPRE IMOBILUL NR. 668**

Oficiul de Cadastru și Publicitate Imobiliară SUCEAVA
Biroul de Cadastru și Publicitate Imobiliară Falticeni

A. Partea I. Descrierea imobilului

TEREN Extravilan

Adresa: Jud. Suceava

Nr. Crt	Nr cadastral Nr. topografic	Suprafața* (mp)	Observații / Referințe
A1		1.897	Sector cadastral:13 Teren neimprejmuit;

B. Partea II. Proprietari și acte

Inscrieri privitoare la dreptul de proprietate și alte drepturi reale		Referințe
668 / 01/08/2023		
Act Normativ nr. 7, din 13/03/1996 emis de Parlamentul Romaniei;		
B1	Inscrierea provizorie, drept de PROPRIETATE, dobandit prin Lege, cota actuala 1/1, cota initiala 1/2 1) COMUNA DOLHESTI, CIF:5506727	A1

C. Partea III. SARCINI .

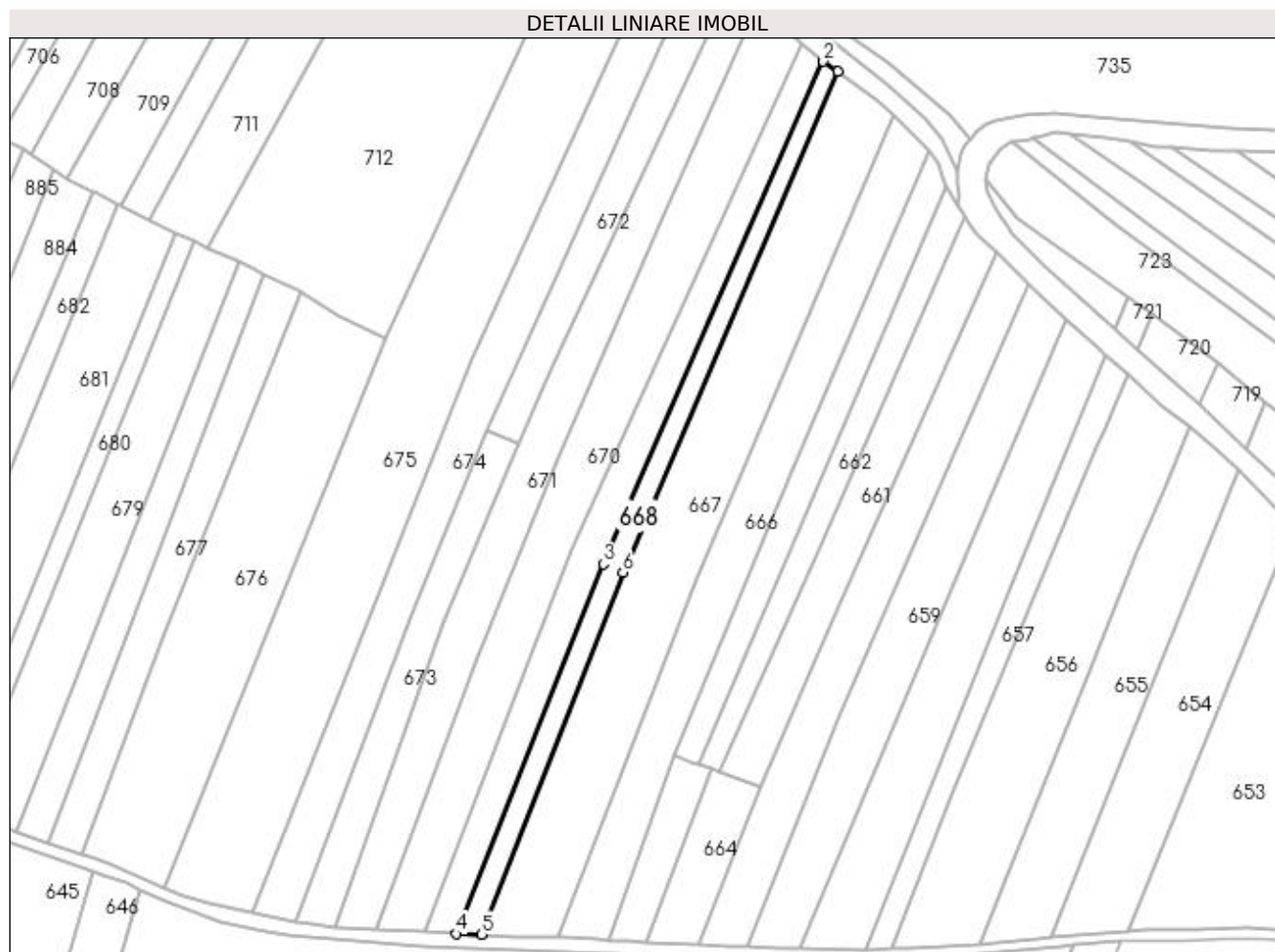
Inscrieri privind dezmembramintele dreptului de proprietate, drepturi reale de garanție și sarcini	Referințe
NU SUNT	

Anexa Nr. 1 La Partea I

Teren

Nr cadastral	Suprafața (mp)*	Observații / Referințe
	1.897	

* Suprafața este determinată în planul de proiecție Stereo 70.



Date referitoare la teren

Crt	Categorie folosință	Intra vilan	Suprafața (mp)	Tarla	Parcelă	Nr. topo	Observații / Referințe
1	arabil	NU	1.897	17	495	-	

Lungime Segmente

1) Valorile lungimilor segmentelor sunt obținute din proiecție în plan.

Punct început	X / Y	Punct sfârșit	X / Y	Lungime segment (** (m)
1	615.743,134 661.484,189	2	615.738,573 661.487,368	5.56
2	615.738,573 661.487,368	3	615.669,77 661.330,146	171.618
3	615.669,77 661.330,146	4	615.623,681 661.214,454	124.534
4	615.623,681 661.214,454	5	615.631,58 661.214,27	7.901
5	615.631,58 661.214,27	6	615.675,864 661.327,529	121.609

Punct început	X / Y	Punct sfârșit	X / Y	Lungime segment (** (m)
6	615.675,864 661.327,529	1	615.743,134 661.484,189	170.492

** Lungimile segmentelor sunt determinate în planul de proiecție Stereo 70 și sunt rotunjite la 1 milimetru.

*** Distanța dintre puncte este formată din segmente cumulate ce sunt mai mici decât valoarea 1 milimetru.

**DATE DESPRE IMOBILUL NR. 669**

Oficiul de Cadastru și Publicitate Imobiliară SUCEAVA
Biroul de Cadastru și Publicitate Imobiliară Falticeni

A. Partea I. Descrierea imobilului

TEREN Extravilan

Adresa: Jud. Suceava

Nr. Crt	Nr cadastral Nr. topografic	Suprafața* (mp)	Observații / Referințe
A1		2.900	Sector cadastral:13 Teren neimpregmuit;

B. Partea II. Proprietari și acte

Inscrieri privitoare la dreptul de proprietate și alte drepturi reale	Referințe
669 / 01/08/2023	
Act Administrativ nr. 960, din 03/11/1997 emis de Comisia Judeteana Suceava;	
B1	A1
Intabulare, drept de PROPRIETATE, dobandit prin Reconstituire, cota actuala 1/1, cota initiala 1/1	
1) MURGOCI IOSUB VASILE, LIPSA CNP	

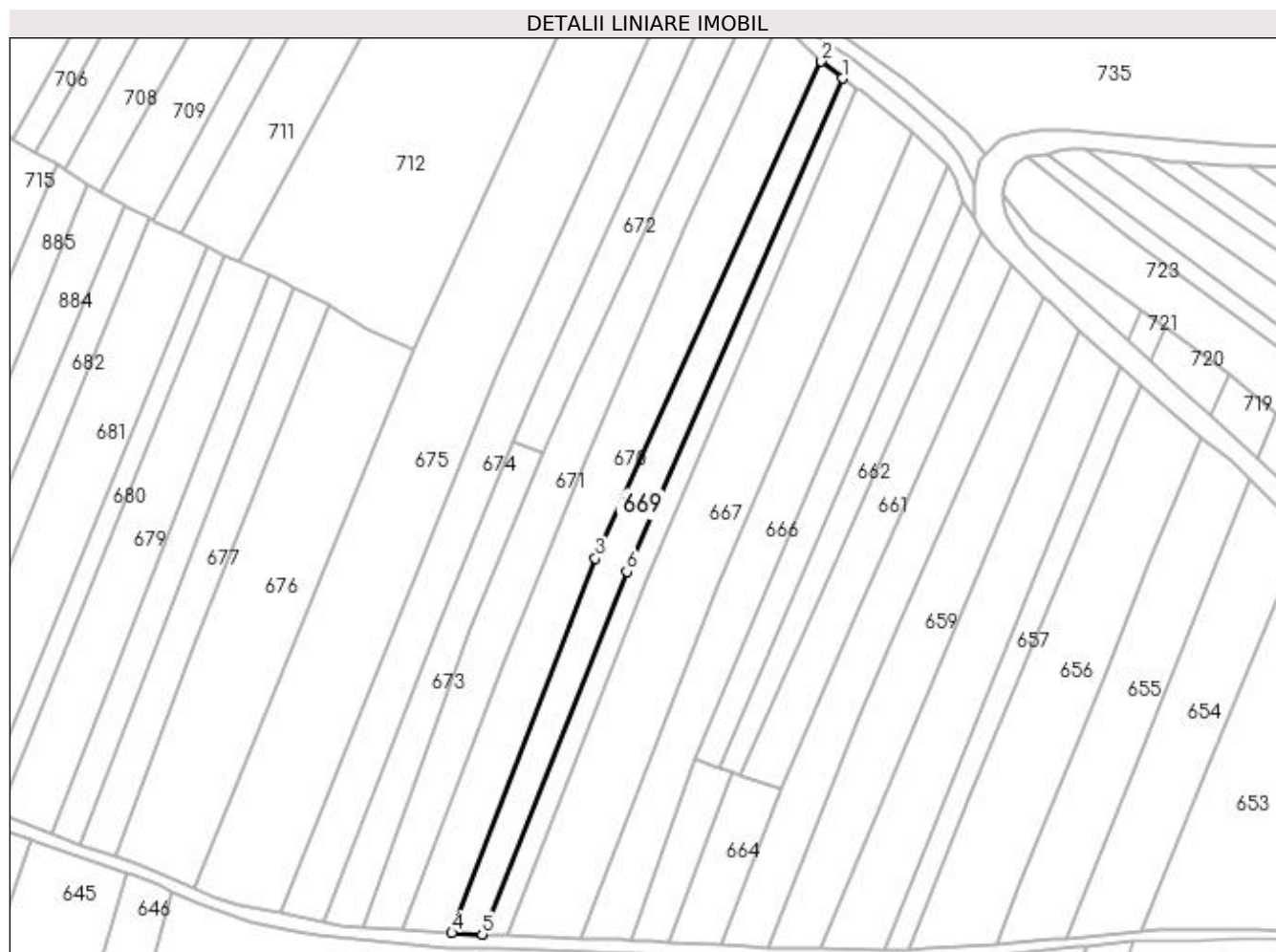
C. Partea III. SARCINI .

Inscrieri privind dezmembramintele dreptului de proprietate, drepturi reale de garanție și sarcini	Referințe
NU SUNT	

Anexa Nr. 1 La Partea I**Teren**

Nr cadastral	Suprafața (mp)*	Observații / Referințe
	2.900	

* Suprafața este determinată în planul de proiecție Stereo 70.

**Date referitoare la teren**

Crt	Categorie folosință	Intra vilan	Suprafața (mp)	Tarla	Parcelă	Nr. topo	Observații / Referințe
1	arabil	NU	2.900	17	495	-	

Lungime Segmente

1) Valorile lungimilor segmentelor sunt obținute din proiecție în plan.

Punct început	X / Y	Punct sfârșit	X / Y	Lungime segment (** (m)
1	615.738,573 661.487,368	2	615.731,905 661.492,728	8.555
2	615.731,905 661.492,728	3	615.659,839 661.334,245	174.099
3	615.659,839 661.334,245	4	615.614,006 661.214,928	127.817
4	615.614,006 661.214,928	5	615.623,681 661.214,454	9.687
5	615.623,681 661.214,454	6	615.669,77 661.330,146	124.534

Punct început	X / Y	Punct sfârșit	X / Y	Lungime segment (** (m)
6	615.669,77 661.330,146	1	615.738,573 661.487,368	171.618

** Lungimile segmentelor sunt determinate în planul de proiecție Stereo 70 și sunt rotunjite la 1 milimetru.

*** Distanța dintre puncte este formată din segmente cumulate ce sunt mai mici decât valoarea 1 milimetru.

**DATE DESPRE IMOBILUL NR. 670**

Oficiul de Cadastru și Publicitate Imobiliară SUCEAVA
Biroul de Cadastru și Publicitate Imobiliară Falticeni

A. Partea I. Descrierea imobilului

TEREN Extravilan

Adresa: Jud. Suceava

Nr. Crt	Nr cadastral Nr. topografic	Suprafața* (mp)	Observații / Referințe
A1		5.000	Sector cadastral:13 Teren neimprejmuit;

B. Partea II. Proprietari și acte

Inscrieri privitoare la dreptul de proprietate și alte drepturi reale		Referințe
670 / 01/08/2023		
Act Normativ nr. 7, din 13/03/1996 emis de Parlamentul Romaniei;		
B1	Inscrierea provizorie, drept de PROPRIETATE, dobandit prin Lege, cota actuala 1/1, cota initiala 1/2 1) COMUNA DOLHESTI, CIF:5506727	A1

C. Partea III. SARCINI .

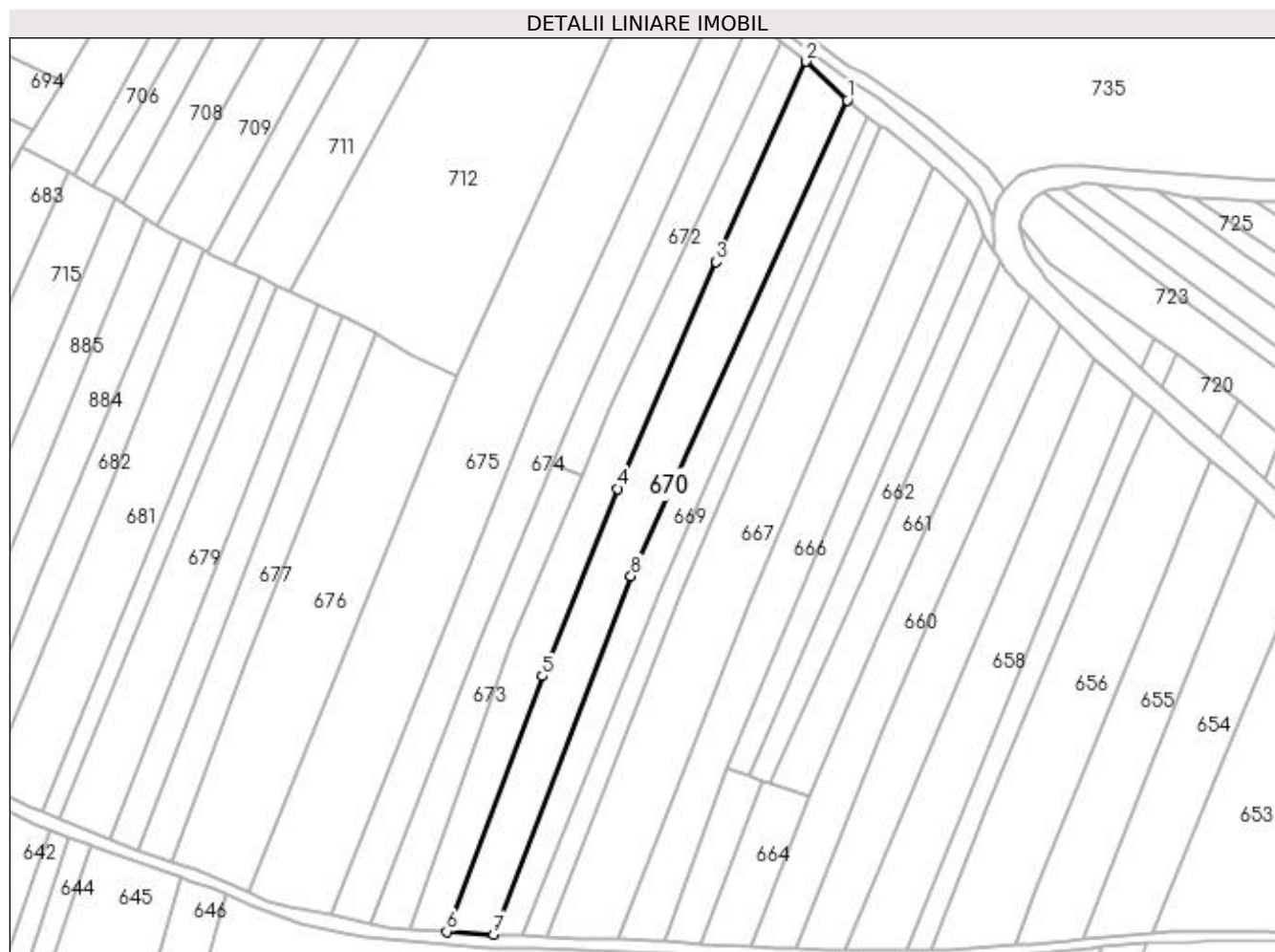
Inscrieri privind dezmembramintele dreptului de proprietate, drepturi reale de garanție și sarcini	Referințe
NU SUNT	

Anexa Nr. 1 La Partea I

Teren

Nr cadastral	Suprafața (mp)*	Observații / Referințe
	5.000	

* Suprafața este determinată în planul de proiecție Stereo 70.



Date referitoare la teren

Crt	Categorie folosință	Intra vilan	Suprafața (mp)	Tarla	Parcelă	Nr. topo	Observații / Referințe
1	arabil	NU	5.000	17	495	-	

Lungime Segmente

1) Valorile lungimilor segmentelor sunt obținute din proiecție în plan.

Punct început	X / Y	Punct sfârșit	X / Y	Lungime segment (** (m)
1	615.731,905 661.492,728	2	615.718,178 661.505,606	18.822
2	615.718,178 661.505,606	3	615.688,197 661.438,902	73.132
3	615.688,197 661.438,902	4	615.655,461 661.363,288	82.396
4	615.655,461 661.363,288	5	615.630,252 661.300,996	67.2
5	615.630,252 661.300,996	6	615.598,417 661.215,877	90.877

Punct început	X / Y	Punct sfârșit	X / Y	Lungime segment (** (m)
6	615.598,417 661.215,877	7	615.614,006 661.214,928	15.618
7	615.614,006 661.214,928	8	615.659,839 661.334,245	127.817
8	615.659,839 661.334,245	1	615.731,905 661.492,728	174.099

** Lungimile segmentelor sunt determinate în planul de proiecție Stereo 70 și sunt rotunjite la 1 milimetru.

*** Distanța dintre puncte este formată din segmente cumulate ce sunt mai mici decât valoarea 1 milimetru.

**DATE DESPRE IMOBILUL NR. 671**

Oficiul de Cadastru și Publicitate Imobiliară SUCEAVA
Biroul de Cadastru și Publicitate Imobiliară Falticeni

A. Partea I. Descrierea imobilului

TEREN Extravilan

Adresa: Jud. Suceava

Nr. Crt	Nr cadastral Nr. topografic	Suprafața* (mp)	Observații / Referințe
A1		3.900	Sector cadastral:13 Teren neimprejmuit;

B. Partea II. Proprietari și acte

Inscrieri privitoare la dreptul de proprietate și alte drepturi reale	Referințe
671 / 01/08/2023	
Act Notarial nr. 1137, din 03/03/1999 emis de BNP Uța Dan (Partaj);	
B1	A1
Intabulare, drept de PROPRIETATE, dobândit prin Convenție, cota actuala 1/1, cota initiala 1/1 1) ALBU MARIA	

C. Partea III. SARCINI .

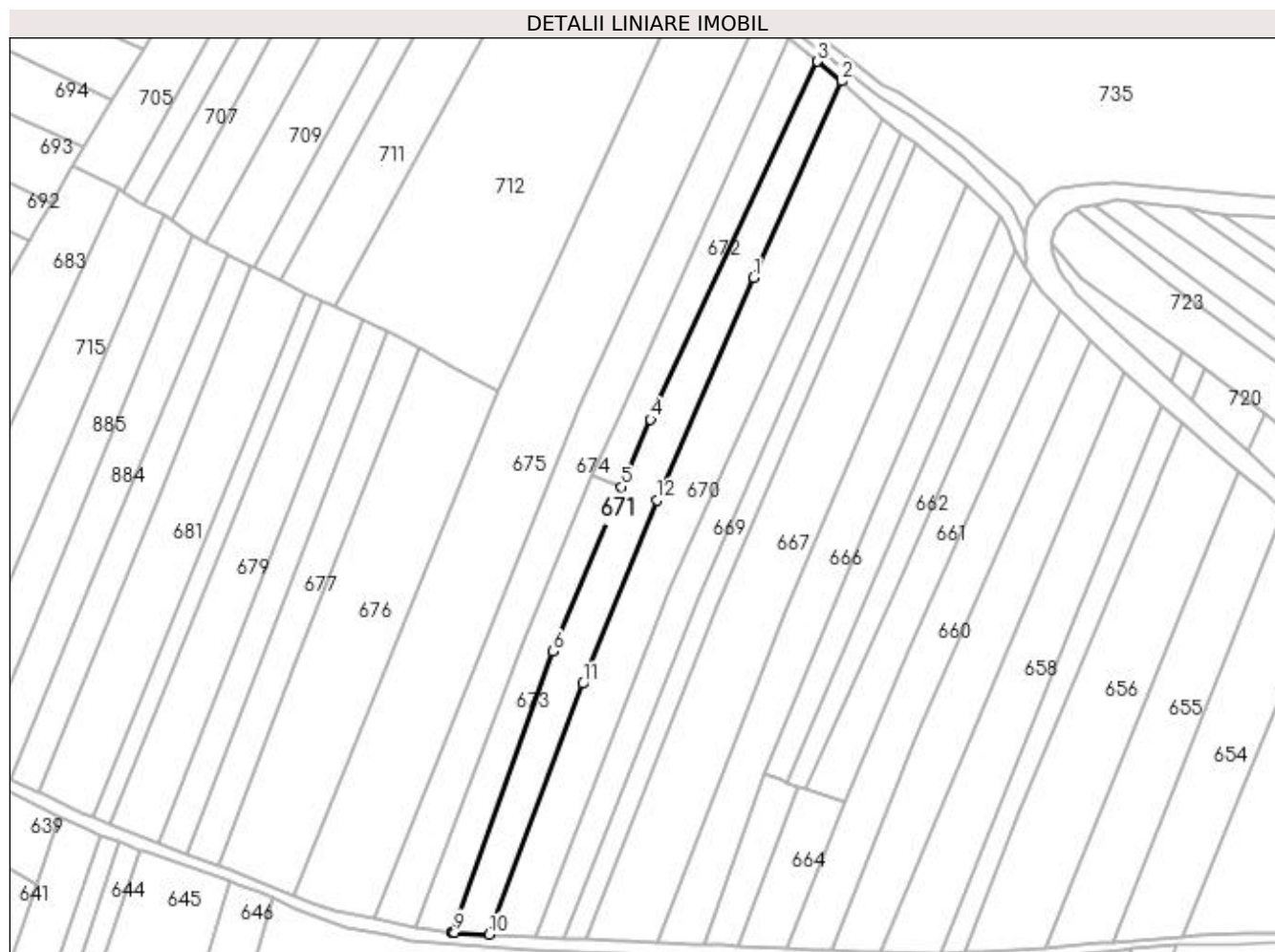
Inscrieri privind dezmembramintele dreptului de proprietate, drepturi reale de garanție și sarcini	Referințe
NU SUNT	

Anexa Nr. 1 La Partea I

Teren

Nr cadastral	Suprafața (mp)*	Observații / Referințe
	3.900	

* Suprafața este determinată în planul de proiecție Stereo 70.



Date referitoare la teren

Crt	Categorie folosință	Intra vilan	Suprafața (mp)	Tarla	Parcelă	Nr. topo	Observații / Referințe
1	arabil	NU	3.900	17	495	-	

Lungime Segmente

1) Valorile lungimilor segmentelor sunt obținute din proiecție în plan.

Punct început	X / Y	Punct sfârșit	X / Y	Lungime segment (** (m)
1	615.688,197 661.438,902	2	615.718,178 661.505,606	73.132
2	615.718,178 661.505,606	3	615.709,942 661.512,246	10.579
3	615.709,942 661.512,246	4	615.653,193 661.390,756	134.091
4	615.653,193 661.390,756	5	615.643,334 661.367,818	24.967
5	615.643,334 661.367,818	6	615.619,984 661.311,933	60.567

Punct început	X / Y	Punct sfârșit	X / Y	Lungime segment (** (m)
6	615.619,984 661.311,933	7	615.585,909 661.216,593	101.246
7	615.585,909 661.216,593	8	615.585,898 661.216,563	0.032
8	615.585,898 661.216,563	9	615.586,597 661.216,525	0.7
9	615.586,597 661.216,525	10	615.598,417 661.215,877	11.838
10	615.598,417 661.215,877	11	615.630,252 661.300,996	90.877
11	615.630,252 661.300,996	12	615.655,461 661.363,288	67.2
12	615.655,461 661.363,288	1	615.688,197 661.438,902	82.396

** Lungimile segmentelor sunt determinate în planul de proiecție Stereo 70 și sunt rotunjite la 1 milimetru.

*** Distanța dintre puncte este formată din segmente cumulate ce sunt mai mici decât valoarea 1 milimetru.

**DATE DESPRE IMOBILUL NR. 672**

Oficiul de Cadastru și Publicitate Imobiliară SUCEAVA
Biroul de Cadastru și Publicitate Imobiliară Falticeni

A. Partea I. Descrierea imobilului

TEREN Extravilan

Adresa: Jud. Suceava

Nr. Crt	Nr cadastral Nr. topografic	Suprafața* (mp)	Observații / Referințe
A1		1.800	Sector cadastral:13 Teren neimprejmuit;

B. Partea II. Proprietari și acte

Inscrieri privitoare la dreptul de proprietate și alte drepturi reale		Referințe
672 / 01/08/2023		
Act Normativ nr. 7, din 13/03/1996 emis de Parlamentul Romaniei;		
B1	Inscrierea provizorie, drept de PROPRIETATE, dobandit prin Lege, cota actuala 1/1, cota initiala 1/2 1) COMUNA DOLHESTI, CIF:5506727	A1

C. Partea III. SARCINI .

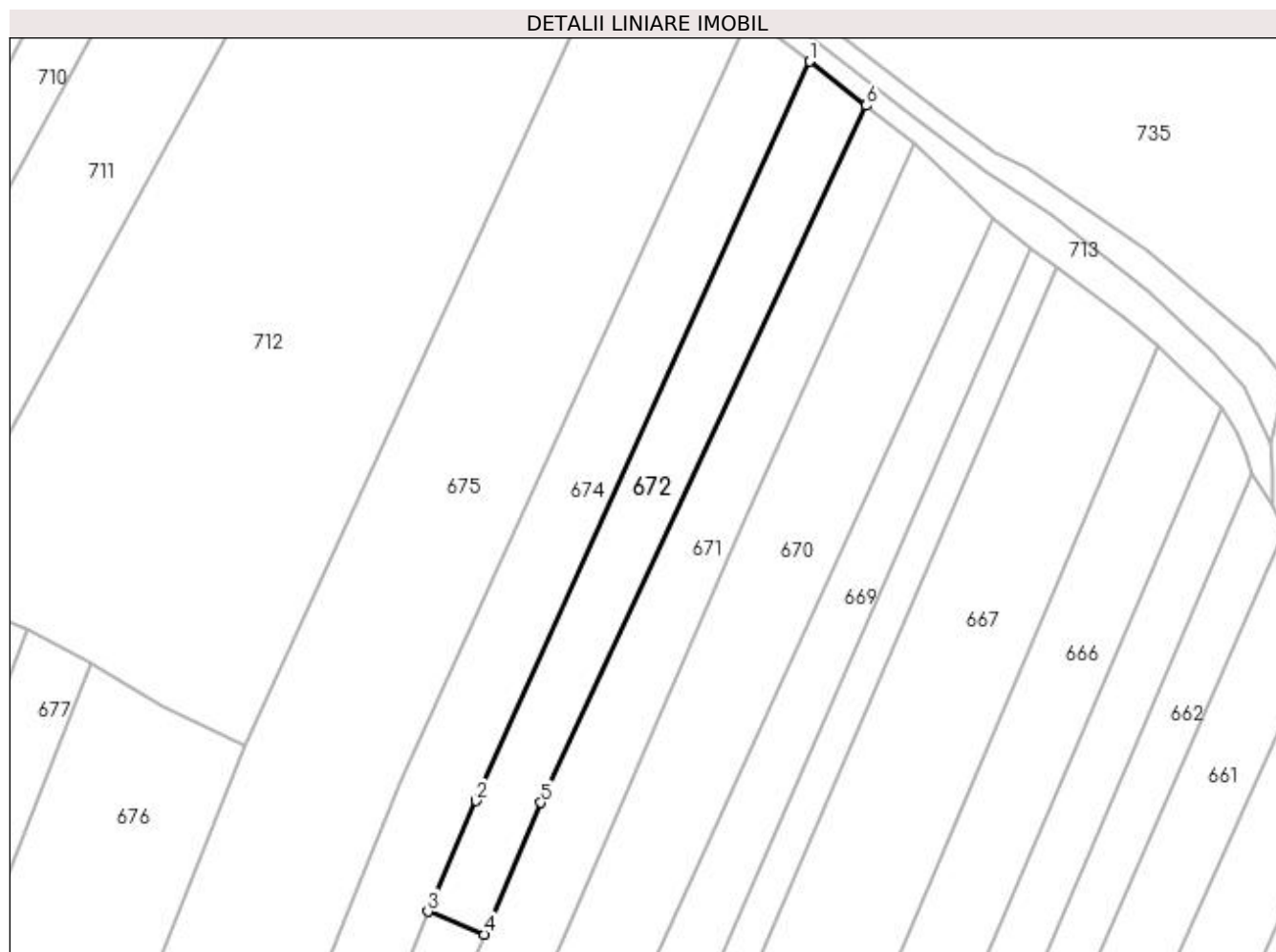
Inscrieri privind dezmembramintele dreptului de proprietate, drepturi reale de garanție și sarcini	Referințe
NU SUNT	

Anexa Nr. 1 La Partea I

Teren

Nr cadastral	Suprafața (mp)*	Observații / Referințe
	1.800	

* Suprafața este determinată în planul de proiecție Stereo 70.



Date referitoare la teren

Crt	Categorie folosință	Intra vilan	Suprafața (mp)	Tarla	Parcelă	Nr. topo	Observații / Referințe
1	arabil	NU	1.800	17	495	-	

Lungime Segmente

1) Valorile lungimilor segmentelor sunt obținute din proiecție în plan.

Punct început	X / Y	Punct sfârșit	X / Y	Lungime segment (** (m)
1	615.700,047 661.519,93	2	615.641,896 661.391,106	141.341
2	615.641,896 661.391,106	3	615.633,461 661.371,795	21.073
3	615.633,461 661.371,795	4	615.643,334 661.367,818	10.644
4	615.643,334 661.367,818	5	615.653,193 661.390,756	24.967
5	615.653,193 661.390,756	6	615.709,942 661.512,246	134.091

Punct început	X / Y	Punct sfârșit	X / Y	Lungime segment (** (m)
6	615.709,942 661.512,246	1	615.700,047 661.519,93	12.528

** Lungimile segmentelor sunt determinate în planul de proiecție Stereo 70 și sunt rotunjite la 1 milimetru.

*** Distanța dintre puncte este formată din segmente cumulate ce sunt mai mici decât valoarea 1 milimetru.

**DATE DESPRE IMOBILUL NR. 673**

Oficiul de Cadastru și Publicitate Imobiliară SUCEAVA
Biroul de Cadastru și Publicitate Imobiliară Falticeni

A. Partea I. Descrierea imobilului

TEREN Extravilan

Adresa: Jud. Suceava

Nr. Crt	Nr cadastral Nr. topografic	Suprafața* (mp)	Observații / Referințe
A1		1.800	Sector cadastral:13 Teren neimprejmuit;

B. Partea II. Proprietari și acte

Inscrieri privitoare la dreptul de proprietate și alte drepturi reale		Referințe
673 / 01/08/2023		
Act Normativ nr. 7, din 13/03/1996 emis de Parlamentul Romaniei;		
B1	Inscrierea provizorie, drept de PROPRIETATE, dobandit prin Lege, cota actuala 1/1, cota initiala 1/2 1) COMUNA DOLHESTI, CIF:5506727	A1

C. Partea III. SARCINI .

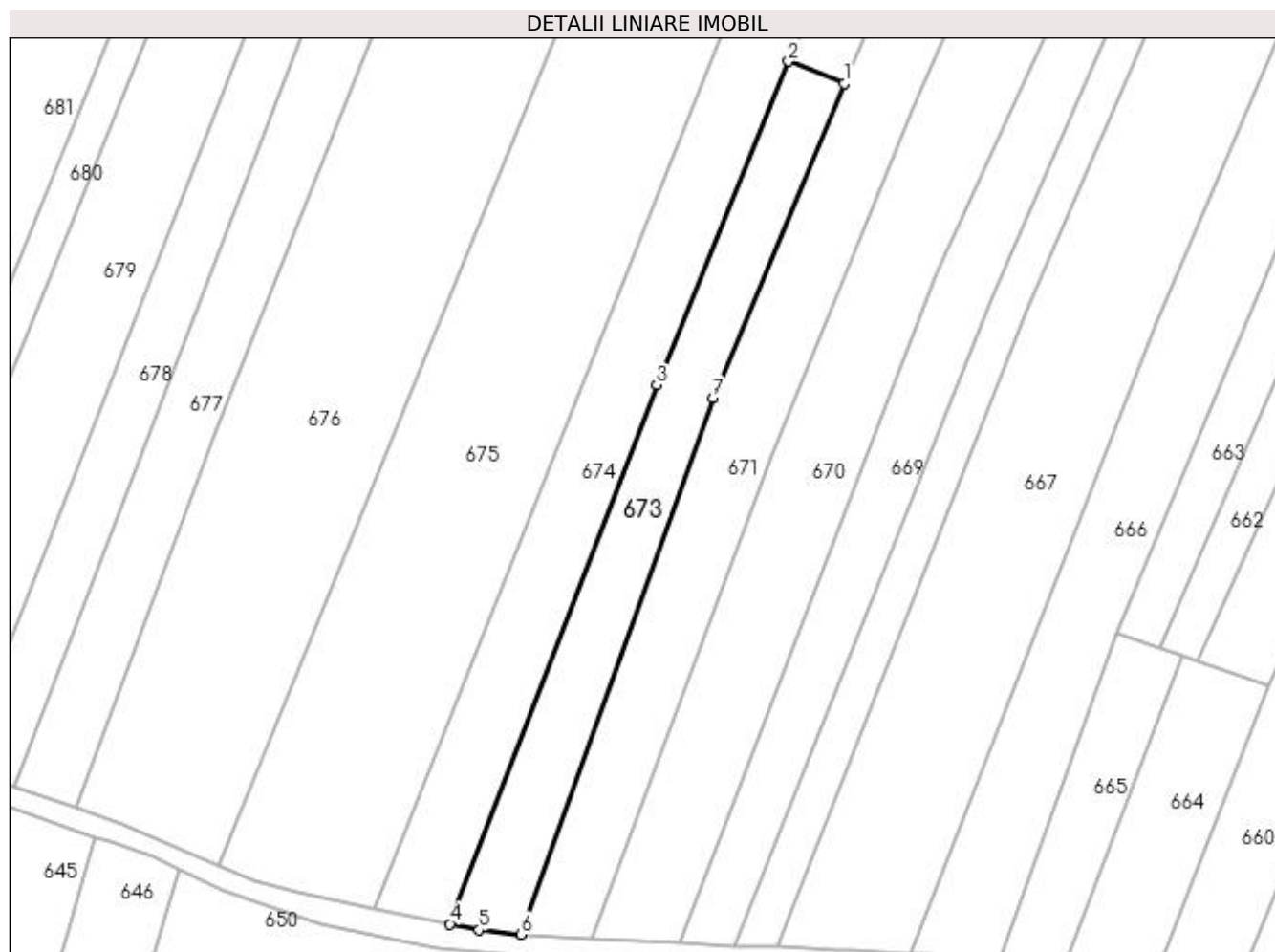
Inscrieri privind dezmembramintele dreptului de proprietate, drepturi reale de garanție și sarcini	Referințe
NU SUNT	

Anexa Nr. 1 La Partea I

Teren

Nr cadastral	Suprafața (mp)*	Observații / Referințe
	1.800	

* Suprafața este determinată în planul de proiecție Stereo 70.



Date referitoare la teren

Crt	Categorie folosință	Intra vilan	Suprafața (mp)	Tarla	Parcelă	Nr. topo	Observații / Referințe
1	arabil	NU	1.800	17	495	-	

Lungime Segmente

1) Valorile lungimilor segmentelor sunt obținute din proiecție în plan.

Punct început	X / Y	Punct sfârșit	X / Y	Lungime segment (** (m)
1	615.643,334 661.367,818	2	615.633,461 661.371,795	10.644
2	615.633,461 661.371,795	3	615.609,952 661.314,295	62.12
3	615.609,952 661.314,295	4	615.573,23 661.218,403	102.683
4	615.573,23 661.218,403	5	615.578,387 661.217,332	5.267
5	615.578,387 661.217,332	6	615.585,898 661.216,563	7.55

Punct început	X / Y	Punct sfârșit	X / Y	Lungime segment (** (m)
6	615.585,898 661.216,563	7	615.619,984 661.311,933	101.278
7	615.619,984 661.311,933	1	615.643,334 661.367,818	60.567

** Lungimile segmentelor sunt determinate în planul de proiecție Stereo 70 și sunt rotunjite la 1 milimetru.

*** Distanța dintre puncte este formată din segmente cumulate ce sunt mai mici decât valoarea 1 milimetru.

**DATE DESPRE IMOBILUL NR. 674**

Oficiul de Cadastru și Publicitate Imobiliară SUCEAVA
Biroul de Cadastru și Publicitate Imobiliară Falticeni

A. Partea I. Descrierea imobilului

TEREN Extravilan

Adresa: Jud. Suceava

Nr. Crt	Nr cadastral Nr. topografic	Suprafața* (mp)	Observații / Referințe
A1		4.300	Sector cadastral:13 Teren neimprejmuit;

B. Partea II. Proprietari și acte

Inscrieri privitoare la dreptul de proprietate și alte drepturi reale	Referințe
674 / 01/08/2023	
Act Notarial nr. 717, din 26/03/1999 emis de BNP Lăcrimioara Ciobîcă (Contract de vânzare-cumparare);	
B1	A1
Intabulare, drept de PROPRIETATE, dobândit prin Convenție, cota actuala 1/1, cota initiala 1/1 1) DROBOTĂ DUMITRU	

C. Partea III. SARCINI .

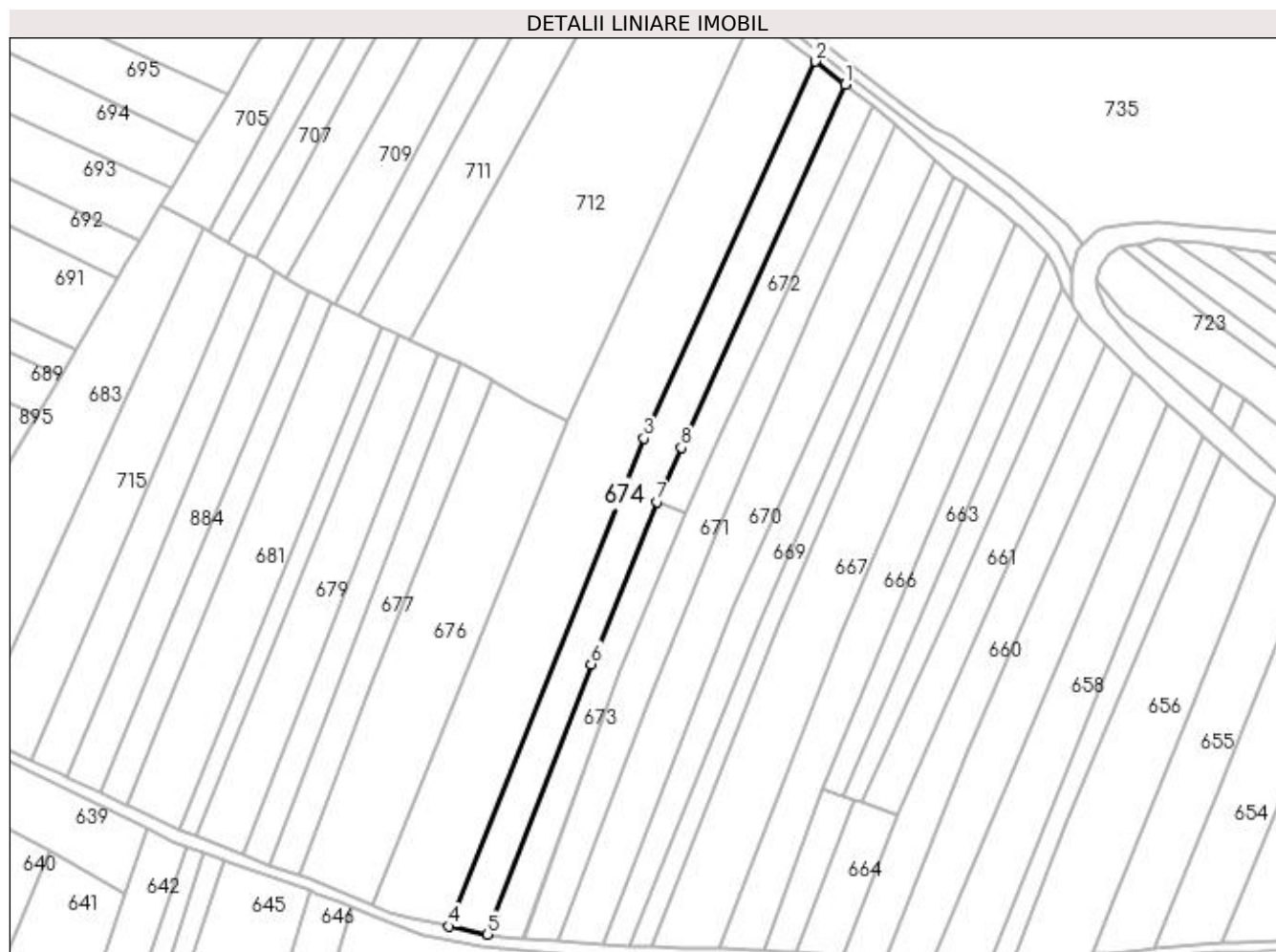
Inscrieri privind dezmembramintele dreptului de proprietate, drepturi reale de garanție și sarcini	Referințe
NU SUNT	

Anexa Nr. 1 La Partea I

Teren

Nr cadastral	Suprafața (mp)*	Observații / Referințe
	4.300	

* Suprafața este determinată în planul de proiecție Stereo 70.



Date referitoare la teren

Crt	Categorie folosință	Intra vilan	Suprafața (mp)	Tarla	Parcelă	Nr. topo	Observații / Referințe
1	arabil	NU	4.300	17	495	-	

Lungime Segmente

1) Valorile lungimilor segmentelor sunt obținute din proiecție în plan.

Punct început	X / Y	Punct sfârșit	X / Y	Lungime segment (** (m)
1	615.700,047 661.519,93	2	615.689,658 661.528,06	13.192
2	615.689,658 661.528,06	3	615.628,594 661.394,457	146.896
3	615.628,594 661.394,457	4	615.559,614 661.221,232	186.454
4	615.559,614 661.221,232	5	615.573,23 661.218,403	13.907
5	615.573,23 661.218,403	6	615.609,952 661.314,295	102.683

Punct început	X / Y	Punct sfârșit	X / Y	Lungime segment (** (m)
6	615.609,952 661.314,295	7	615.633,461 661.371,795	62.12
7	615.633,461 661.371,795	8	615.641,896 661.391,106	21.073
8	615.641,896 661.391,106	1	615.700,047 661.519,93	141.341

** Lungimile segmentelor sunt determinate în planul de proiecție Stereo 70 și sunt rotunjite la 1 milimetru.

*** Distanța dintre puncte este formată din segmente cumulate ce sunt mai mici decât valoarea 1 milimetru.

**DATE DESPRE IMOBILUL NR. 675**

Oficiul de Cadastru și Publicitate Imobiliară SUCEAVA
Biroul de Cadastru și Publicitate Imobiliară Falticeni

A. Partea I. Descrierea imobilului

TEREN Extravilan

Adresa: Jud. Suceava

Nr. Crt	Nr cadastral Nr. topografic	Suprafața* (mp)	Observații / Referințe
A1		9.300	Sector cadastral:13 Teren neimprejmuit;

B. Partea II. Proprietari și acte

Inscrieri privitoare la dreptul de proprietate și alte drepturi reale	Referințe
675 / 01/08/2023	
Act Administrativ nr. 922, din 07/05/1997 emis de Comisia Judeteana Suceava;	
B1	A1
Intabulare, drept de PROPRIETATE, dobandit prin Reconstituire, cota actuala 1/1, cota initiala 1/1 1) TANASĂ ȘTEFAN, LIPSA CNP	

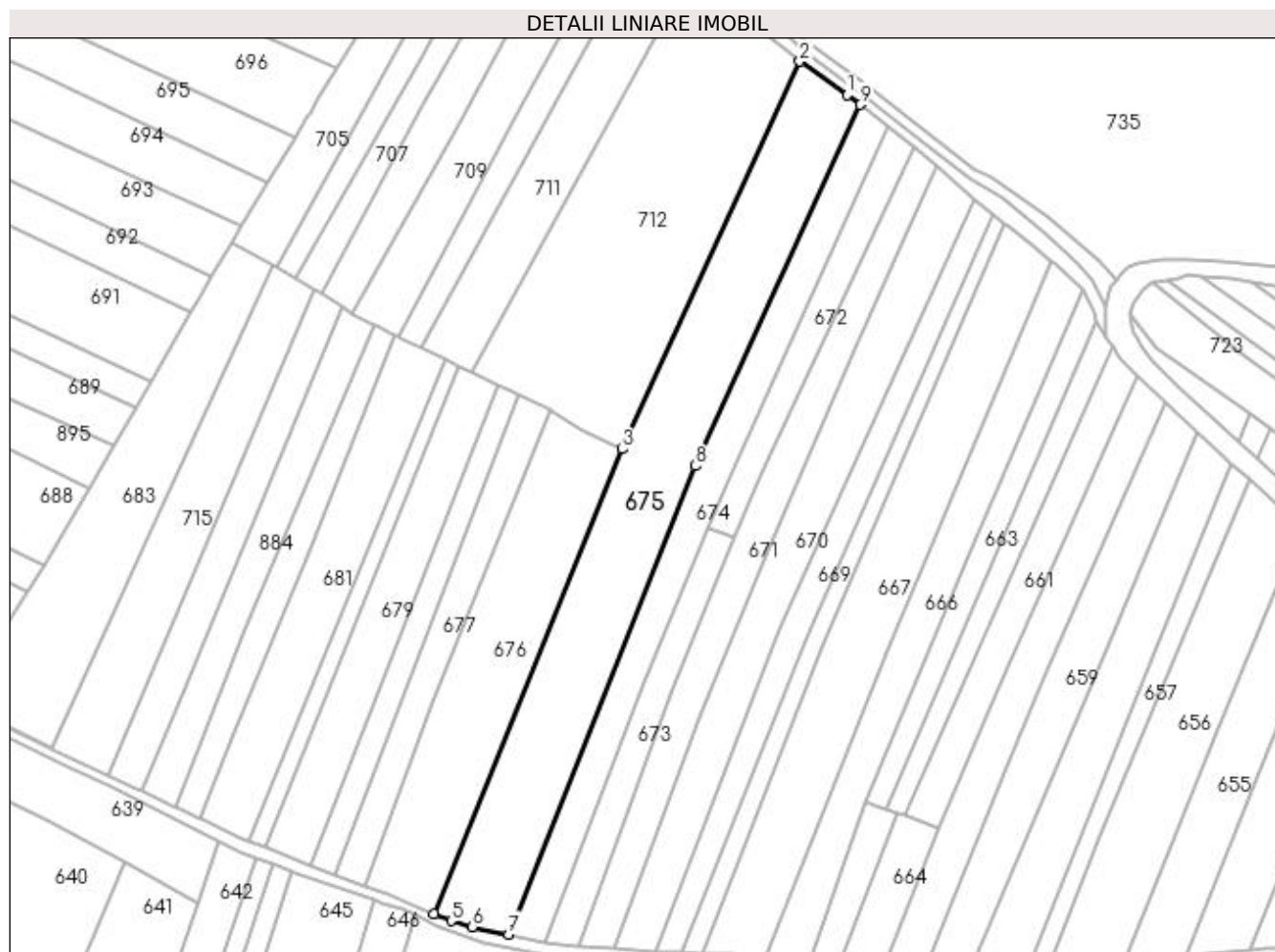
C. Partea III. SARCINI .

Inscrieri privind dezmembramintele dreptului de proprietate, drepturi reale de garanție și sarcini	Referințe
NU SUNT	

Anexa Nr. 1 La Partea I**Teren**

Nr cadastral	Suprafața (mp)*	Observații / Referințe
	9.300	

* Suprafața este determinată în planul de proiecție Stereo 70.

**Date referitoare la teren**

Crt	Categorie folosință	Intravilan	Suprafața (mp)	Tarla	Parcelă	Nr. topo	Observații / Referințe
1	arabil	NU	9.300	17	495	-	

Lungime Segmente

1) Valorile lungimilor segmentelor sunt obținute din proiecție în plan.

Punct început	X / Y	Punct sfârșit	X / Y	Lungime segment (** (m)
1	615.684,936 661.531,621	2	615.667,358 661.544,045	21.525
2	615.667,358 661.544,045	3	615.601,702 661.400,695	157.67
3	615.601,702 661.400,695	4	615.532,138 661.228,905	185.34
4	615.532,138 661.228,905	5	615.538,397 661.226,205	6.817
5	615.538,397 661.226,205	6	615.546,216 661.224,016	8.12

Punct început	X / Y	Punct sfârșit	X / Y	Lungime segment (** (m)
6	615.546,216 661.224,016	7	615.559,614 661.221,232	13.684
7	615.559,614 661.221,232	8	615.628,594 661.394,457	186.454
8	615.628,594 661.394,457	9	615.689,658 661.528,06	146.896
9	615.689,658 661.528,06	1	615.684,936 661.531,621	5.914

** Lungimile segmentelor sunt determinate în planul de proiecție Stereo 70 și sunt rotunjite la 1 milimetru.

*** Distanța dintre puncte este formată din segmente cumulate ce sunt mai mici decât valoarea 1 milimetru.

**DATE DESPRE IMOBILUL NR. 676**

Oficiul de Cadastru și Publicitate Imobiliară SUCEAVA
Biroul de Cadastru și Publicitate Imobiliară Falticeni

A. Partea I. Descrierea imobilului

TEREN Extravilan

Adresa: Jud. Suceava

Nr. Crt	Nr cadastral Nr. topografic	Suprafața* (mp)	Observații / Referințe
A1		5.480	Sector cadastral:13 Teren neimprejmuit;

B. Partea II. Proprietari și acte

Inscrieri privitoare la dreptul de proprietate și alte drepturi reale		Referințe
676 / 01/08/2023		
Act Normativ nr. 7, din 13/03/1996 emis de Parlamentul Romaniei;		
B1	Inscrierea provizorie, drept de PROPRIETATE, dobandit prin Lege, cota actuala 1/1, cota initiala 1/2 1) COMUNA DOLHESTI, CIF:5506727	A1

C. Partea III. SARCINI .

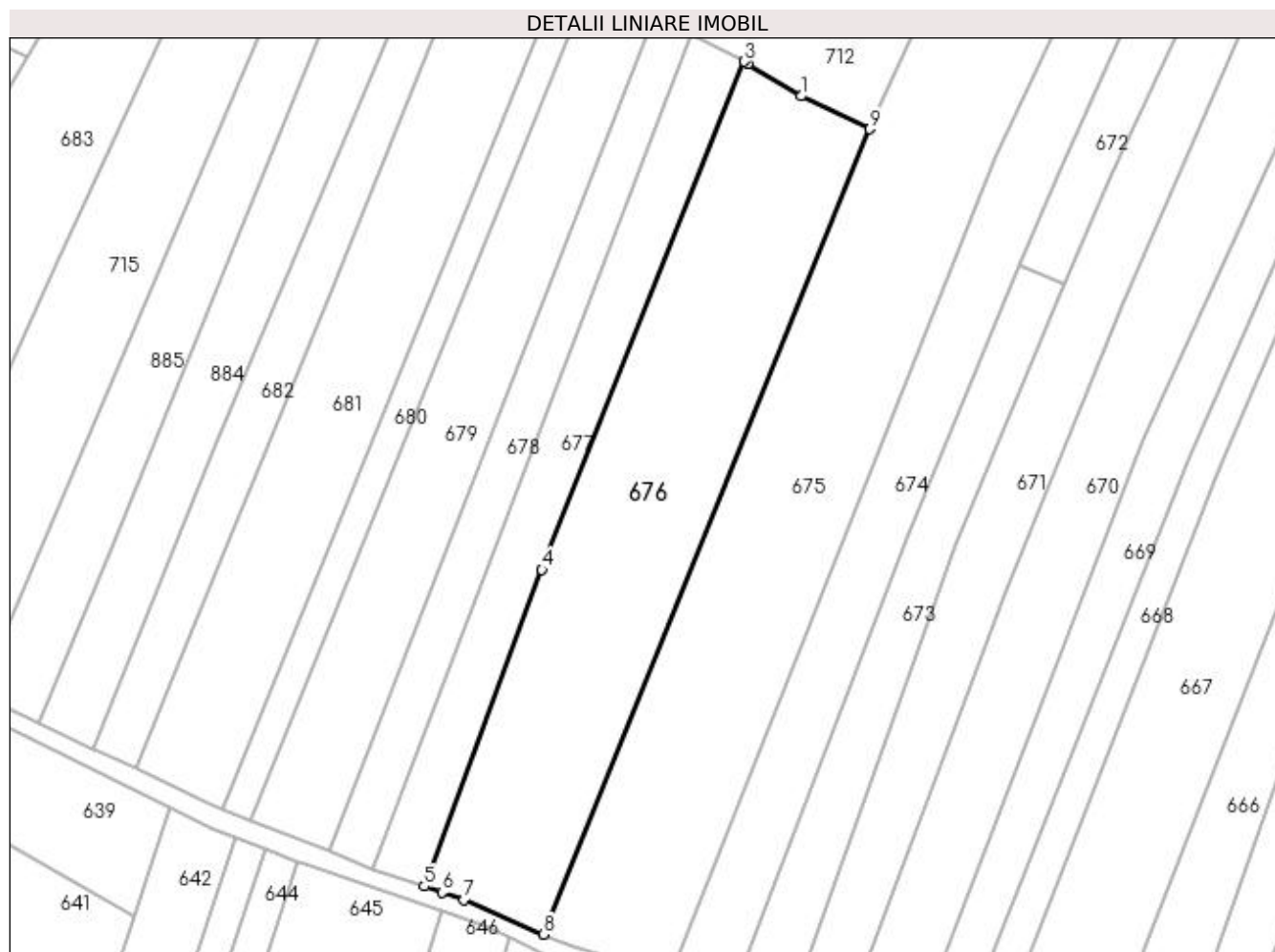
Inscrieri privind dezmembramintele dreptului de proprietate, drepturi reale de garanție și sarcini	Referințe
NU SUNT	

Anexa Nr. 1 La Partea I

Teren

Nr cadastral	Suprafața (mp)*	Observații / Referințe
	5.480	

* Suprafața este determinată în planul de proiecție Stereo 70.



Date referitoare la teren

Crt	Categorie folosință	Intra vilan	Suprafața (mp)	Tarla	Parcelă	Nr. topo	Observații / Referințe
1	arabil	NU	5.480	17	495	-	

Lungime Segmente

1) Valorile lungimilor segmentelor sunt obținute din proiecție în plan.

Punct început	X / Y	Punct sfârșit	X / Y	Lungime segment (** (m)
1	615.587,029 661.407,714	2	615.575,762 661.414,6	13.205
2	615.575,762 661.414,6	3	615.574,911 661.415,115	0.995
3	615.574,911 661.415,115	4	615.531,691 661.306,693	116.719
4	615.531,691 661.306,693	5	615.506,614 661.239,168	72.031
5	615.506,614 661.239,168	6	615.510,447 661.237,856	4.051

Punct început	X / Y	Punct sfârșit	X / Y	Lungime segment (** (m)
6	615.510,447 661.237,856	7	615.515,078 661.236,264	4.897
7	615.515,078 661.236,264	8	615.532,138 661.228,905	18.58
8	615.532,138 661.228,905	9	615.601,702 661.400,695	185.34
9	615.601,702 661.400,695	1	615.587,029 661.407,714	16.265

** Lungimile segmentelor sunt determinate în planul de proiecție Stereo 70 și sunt rotunjite la 1 milimetru.

*** Distanța dintre puncte este formată din segmente cumulate ce sunt mai mici decât valoarea 1 milimetru.

**DATE DESPRE IMOBILUL NR. 677**

Oficiul de Cadastru și Publicitate Imobiliară SUCEAVA
Biroul de Cadastru și Publicitate Imobiliară Falticeni

A. Partea I. Descrierea imobilului

TEREN Extravilan

Adresa: Jud. Suceava

Nr. Crt	Nr cadastral Nr. topografic	Suprafața* (mp)	Observații / Referințe
A1		2.200	Sector cadastral:13 Teren neimprejmuit;

B. Partea II. Proprietari și acte

Inscrieri privitoare la dreptul de proprietate și alte drepturi reale		Referințe
677 / 01/08/2023		
Act Normativ nr. 7, din 13/03/1996 emis de Parlamentul Romaniei;		
B1	Inscrierea provizorie, drept de PROPRIETATE, dobandit prin Lege, cota actuala 1/1, cota initiala 1/2 1) COMUNA DOLHESTI, CIF:5506727	A1

C. Partea III. SARCINI .

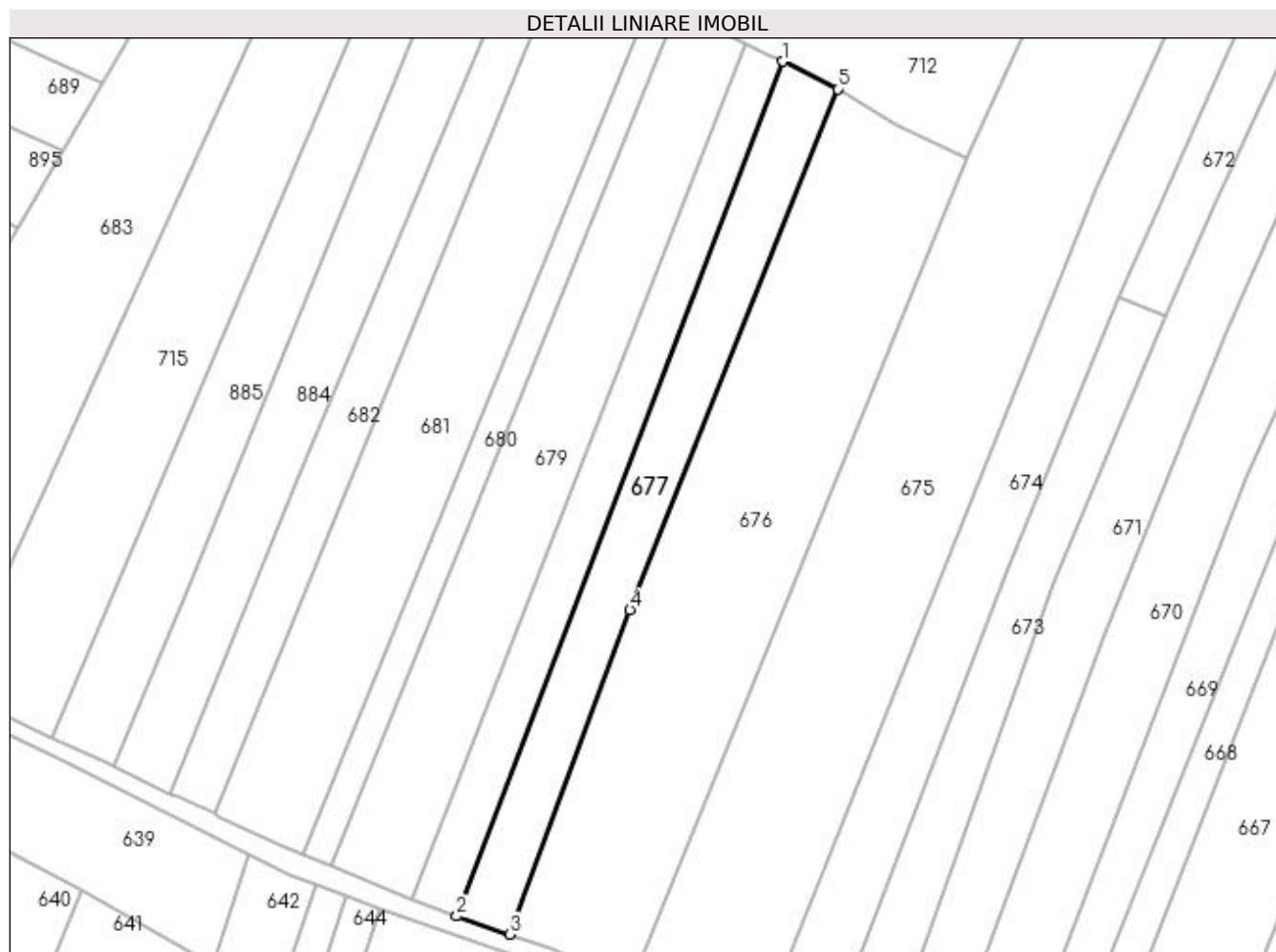
Inscrieri privind dezmembramintele dreptului de proprietate, drepturi reale de garanție și sarcini	Referințe
NU SUNT	

Anexa Nr. 1 La Partea I

Teren

Nr cadastral	Suprafața (mp)*	Observații / Referințe
	2.200	

* Suprafața este determinată în planul de proiecție Stereo 70.



Date referitoare la teren

Crt	Categorie folosință	Intra vilan	Suprafața (mp)	Tarla	Parcelă	Nr. topo	Observații / Referințe
1	arabil	NU	2.200	17	495	-	

Lungime Segmente

1) Valorile lungimilor segmentelor sunt obținute din proiecție în plan.

Punct început	X / Y	Punct sfârșit	X / Y	Lungime segment (** (m)
1	615.563,558 661.420,83	2	615.495,619 661.242,931	190.43
2	615.495,619 661.242,931	3	615.506,614 661.239,168	11.621
3	615.506,614 661.239,168	4	615.531,691 661.306,693	72.031
4	615.531,691 661.306,693	5	615.574,911 661.415,115	116.719
5	615.574,911 661.415,115	1	615.563,558 661.420,83	12.71

**** Lungimile segmentelor sunt determinate în planul de proiecție Stereo 70 și sunt rotunjite la 1 milimetru.**

***** Distanța dintre puncte este formată din segmente cumulate ce sunt mai mici decât valoarea 1 milimetru.**

**DATE DESPRE IMOBILUL NR. 678**

Oficiul de Cadastru și Publicitate Imobiliară SUCEAVA
Biroul de Cadastru și Publicitate Imobiliară Falticeni

A. Partea I. Descrierea imobilului

TEREN Extravilan

Adresa: Jud. Suceava

Nr. Crt	Nr cadastral Nr. topografic	Suprafața* (mp)	Observații / Referințe
A1		1.800	Sector cadastral:13 Teren neimprejmuit;

B. Partea II. Proprietari și acte

Inscrieri privitoare la dreptul de proprietate și alte drepturi reale	Referințe
678 / 01/08/2023	
Act Administrativ nr. 1128, din 05/01/1999 emis de Comisia Judeteana Suceava;	
B1	A1
Intabulare, drept de PROPRIETATE, dobandit prin Reconstituire, cota actuala 1/1, cota initiala 1/1 1) PAVAL DUMITRU, LIPSA CNP	

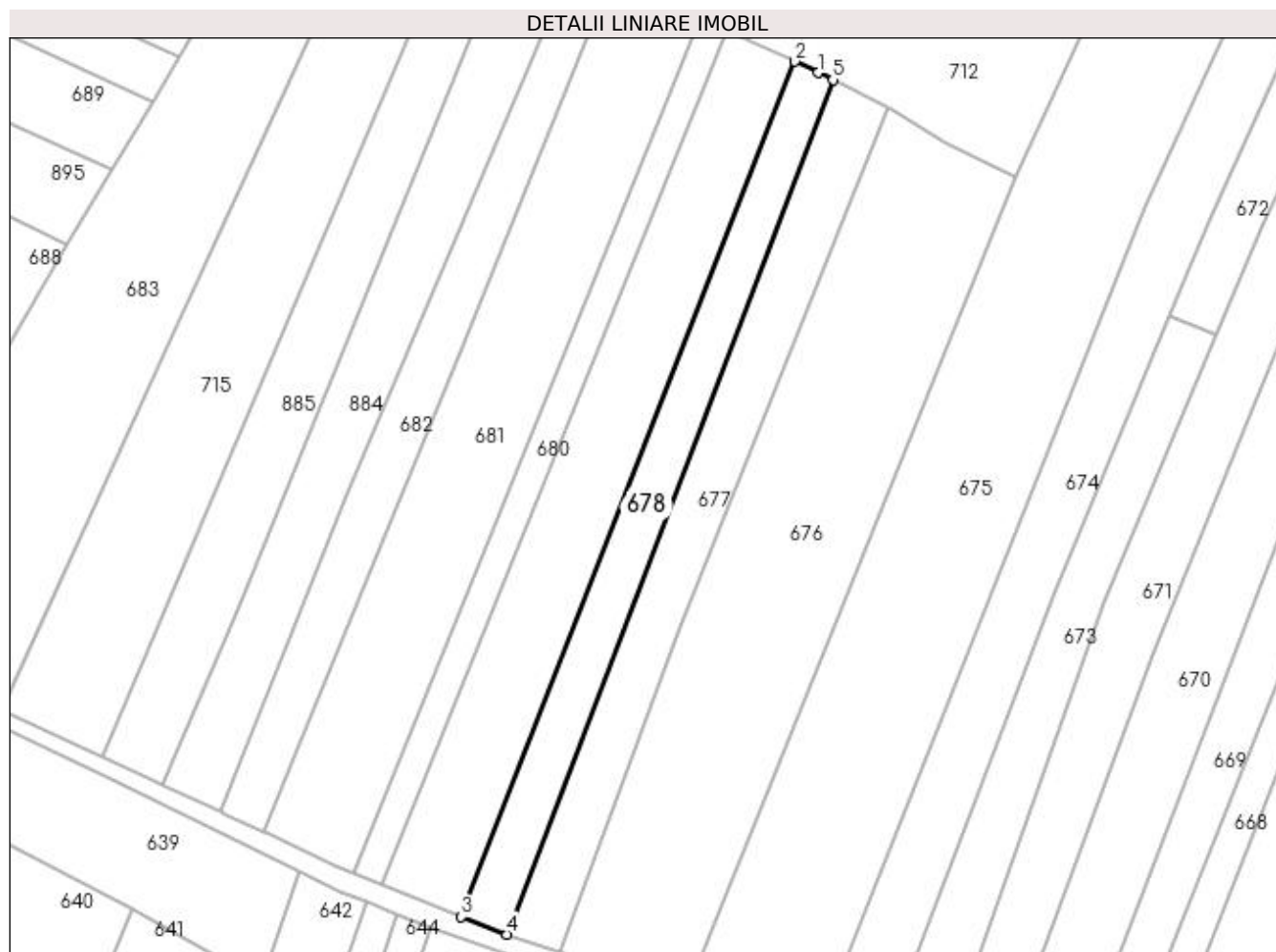
C. Partea III. SARCINI .

Inscrieri privind dezmembramintele dreptului de proprietate, drepturi reale de garanție și sarcini	Referințe
NU SUNT	

Anexa Nr. 1 La Partea I**Teren**

Nr cadastral	Suprafața (mp)*	Observații / Referințe
	1.800	

* Suprafața este determinată în planul de proiecție Stereo 70.

**Date referitoare la teren**

Crt	Categorie folosință	Intra vilan	Suprafața (mp)	Tarla	Parcelă	Nr. topo	Observații / Referințe
1	arabil	NU	1.800	17	495	-	

Lungime Segmente

1) Valorile lungimilor segmentelor sunt obținute din proiecție în plan.

Punct început	X / Y	Punct sfârșit	X / Y	Lungime segment (** (m)
1	615.560,494 661.422,295	2	615.555,639 661.424,616	5.381
2	615.555,639 661.424,616	3	615.486,17 661.246,564	191.124
3	615.486,17 661.246,564	4	615.495,619 661.242,931	10.123
4	615.495,619 661.242,931	5	615.563,558 661.420,83	190.43
5	615.563,558 661.420,83	1	615.560,494 661.422,295	3.396

**** Lungimile segmentelor sunt determinate în planul de proiecție Stereo 70 și sunt rotunjite la 1 milimetru.**

***** Distanța dintre puncte este formată din segmente cumulate ce sunt mai mici decât valoarea 1 milimetru.**

**DATE DESPRE IMOBILUL NR. 679**

Oficiul de Cadastru și Publicitate Imobiliară SUCEAVA
Biroul de Cadastru și Publicitate Imobiliară Falticeni

A. Partea I. Descrierea imobilului

TEREN Extravilan

Adresa: Jud. Suceava

Nr. Crt	Nr cadastral Nr. topografic	Suprafața* (mp)	Observații / Referințe
A1		3.200	Sector cadastral:13 Teren neimprejmuit;

B. Partea II. Proprietari și acte

Inscrieri privitoare la dreptul de proprietate și alte drepturi reale		Referințe
679 / 01/08/2023		
Act Notarial nr. 104, din 22/12/2015 emis de BNP Uța Dan;		
B1	Intabulare, drept de PROPRIETATE, dobandit prin Succesiune, cota actuala 1/4, cota initiala 1/1 1) DROBOTĂ NATALIA	A1
B2	Intabulare, drept de PROPRIETATE, dobandit prin Succesiune, cota actuala 3/4 1) DROBOTĂ NICOLAE	A1

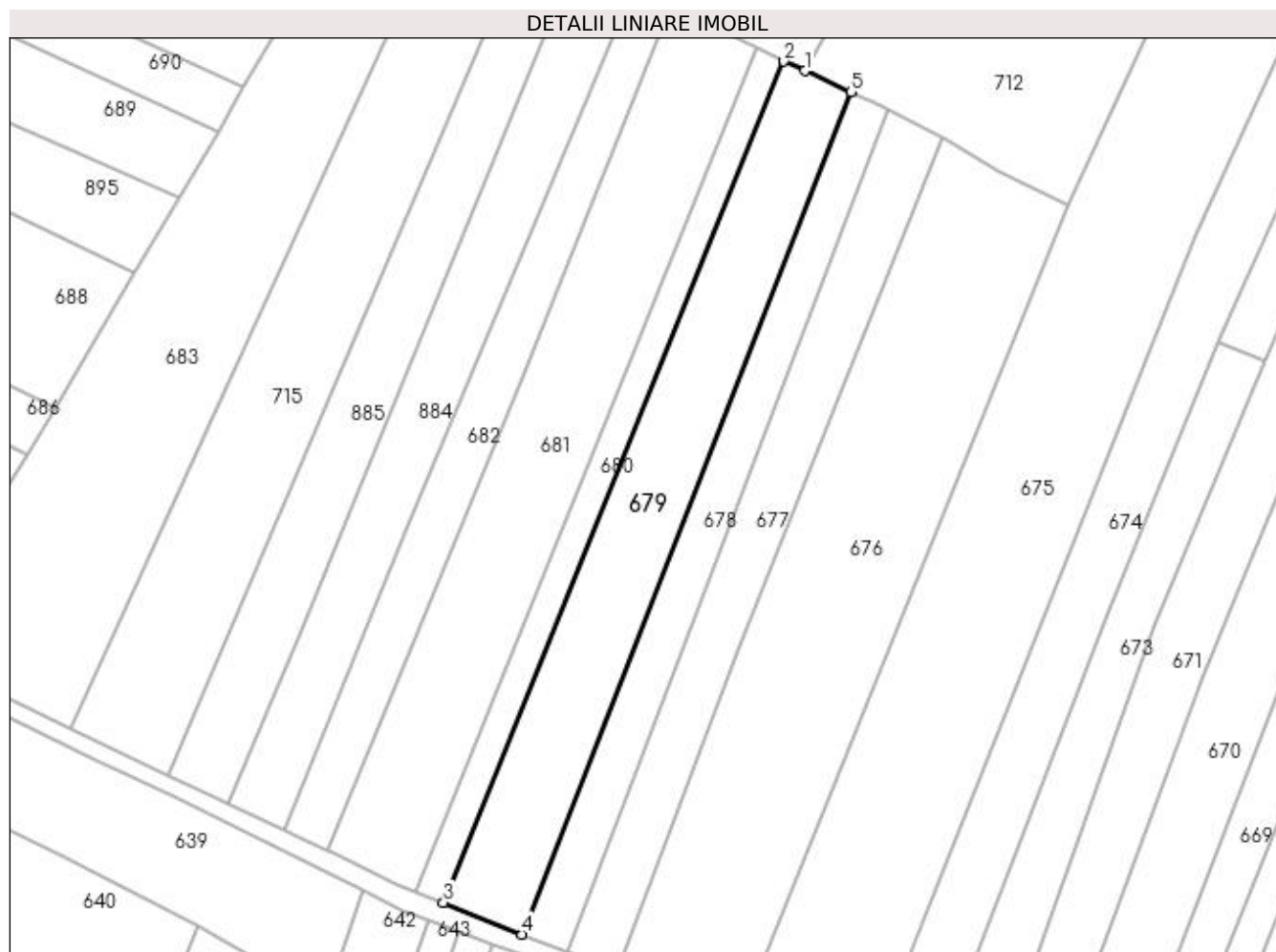
C. Partea III. SARCINI .

Inscrieri privind dezmembramintele dreptului de proprietate, drepturi reale de garanție și sarcini	Referințe
NU SUNT	

Anexa Nr. 1 La Partea I**Teren**

Nr cadastral	Suprafața (mp)*	Observații / Referințe
	3.200	

* Suprafața este determinată în planul de proiecție Stereo 70.

**Date referitoare la teren**

Crt	Categorie folosință	Intra vilan	Suprafața (mp)	Tarla	Parcelă	Nr. topo	Observații / Referințe
1	arabil	NU	3.200	17	495	-	

Lungime Segmente

1) Valorile lungimilor segmentelor sunt obținute din proiecție în plan.

Punct început	X / Y	Punct sfârșit	X / Y	Lungime segment (** (m)
1	615.545,946 661.429,037	2	615.541,501 661.431,01	4.863
2	615.541,501 661.431,01	3	615.469,551 661.253,317	191.707
3	615.469,551 661.253,317	4	615.486,17 661.246,564	17.939
4	615.486,17 661.246,564	5	615.555,639 661.424,616	191.124
5	615.555,639 661.424,616	1	615.545,946 661.429,037	10.654

**** Lungimile segmentelor sunt determinate în planul de proiecție Stereo 70 și sunt rotunjite la 1 milimetru.**

***** Distanța dintre puncte este formată din segmente cumulate ce sunt mai mici decât valoarea 1 milimetru.**

**DATE DESPRE IMOBILUL NR. 680**

Oficiul de Cadastru și Publicitate Imobiliară SUCEAVA
Biroul de Cadastru și Publicitate Imobiliară Falticeni

A. Partea I. Descrierea imobilului

TEREN Extravilan

Adresa: Jud. Suceava

Nr. Crt	Nr cadastral Nr. topografic	Suprafața* (mp)	Observații / Referințe
A1		1.200	Sector cadastral:13 Teren neimprejmuit;

B. Partea II. Proprietari și acte

Inscrieri privitoare la dreptul de proprietate și alte drepturi reale	Referințe
680 / 01/08/2023	
Act Normativ nr. 7, din 13/03/1996 emis de Parlamentul Romaniei;	
B1	A1
Inscrierea provizorie, drept de PROPRIETATE, dobandit prin Lege, cota actuala 1/1, cota initiala 1/2 1) COMUNA DOLHESTI, CIF:5506727	

C. Partea III. SARCINI .

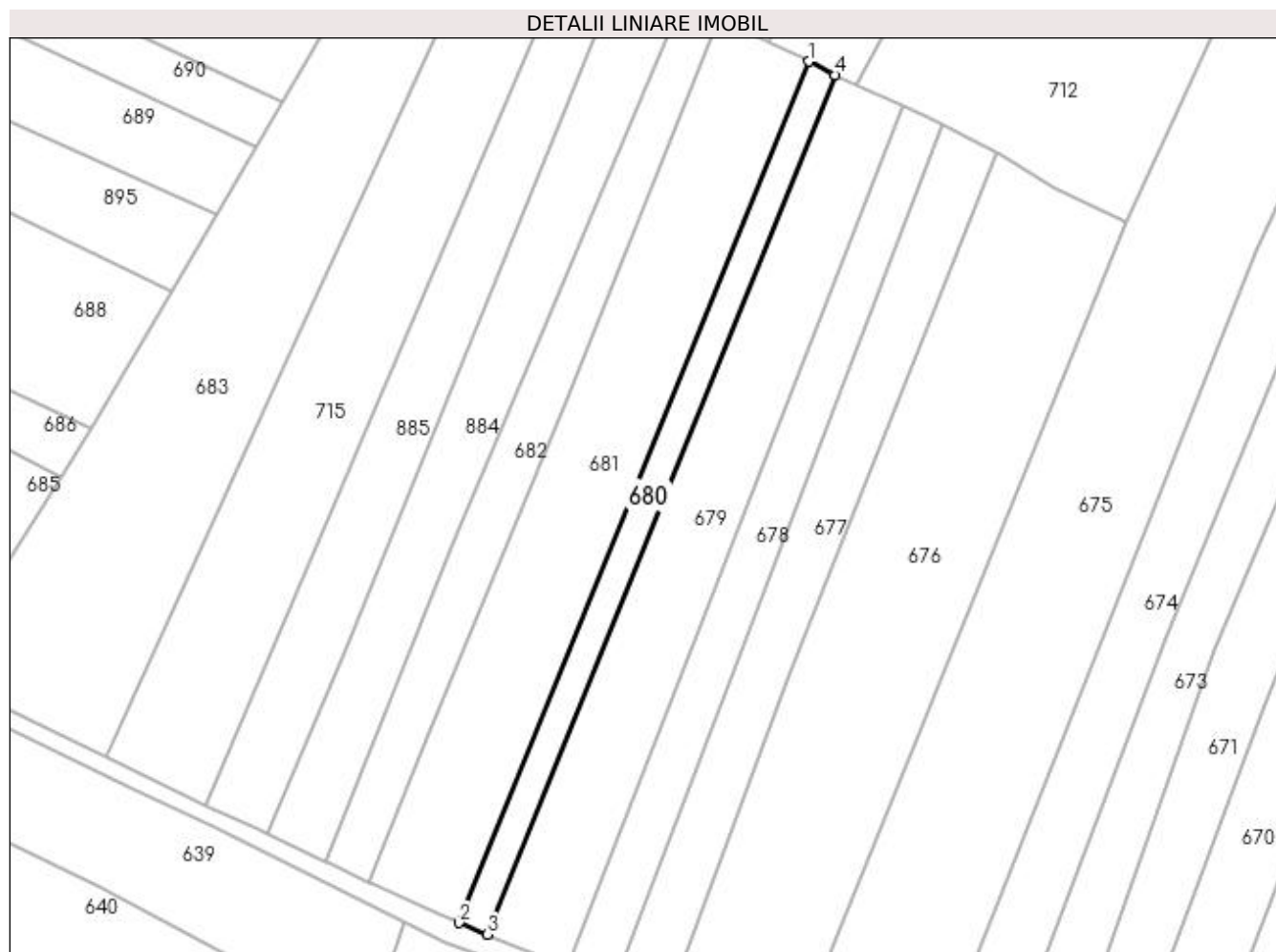
Inscrieri privind dezmembramintele dreptului de proprietate, drepturi reale de garanție și sarcini	Referințe
NU SUNT	

Anexa Nr. 1 La Partea I

Teren

Nr cadastral	Suprafața (mp)*	Observații / Referințe
	1.200	

* Suprafața este determinată în planul de proiecție Stereo 70.



Date referitoare la teren

Crt	Categorie folosință	Intra vilan	Suprafața (mp)	Tarla	Parcelă	Nr. topo	Observații / Referințe
1	arabil	NU	1.200	17	495	-	

Lungime Segmente

1) Valorile lungimilor segmentelor sunt obținute din proiecție în plan.

Punct început	X / Y	Punct sfârșit	X / Y	Lungime segment (** (m)
1	615.535,969 661.433,78	2	615.463,678 661.255,702	192.192
2	615.463,678 661.255,702	3	615.469,551 661.253,317	6.339
3	615.469,551 661.253,317	4	615.541,501 661.431,01	191.707
4	615.541,501 661.431,01	1	615.535,969 661.433,78	6.187

**** Lungimile segmentelor sunt determinate în planul de proiecție Stereo 70 și sunt rotunjite la 1 milimetru.**

***** Distanța dintre puncte este formată din segmente cumulate ce sunt mai mici decât valoarea 1 milimetru.**

**DATE DESPRE IMOBILUL NR. 681**

Oficiul de Cadastru și Publicitate Imobiliară SUCEAVA
Biroul de Cadastru și Publicitate Imobiliară Falticeni

A. Partea I. Descrierea imobilului

TEREN Necunoscut

Adresa: Loc. Neidentificata, Jud. Suceava

Nr. Crt	Nr cadastral Nr. topografic	Suprafața* (mp)	Observații / Referințe
A1		3.900	Sector cadastral:13 Teren neimprejmuit;

B. Partea II. Proprietari și acte

Inscrieri privitoare la dreptul de proprietate și alte drepturi reale	Referințe
681 / 01/08/2023	
Act Notarial nr. 836, din 19/08/2021 emis de BNP Uța Dan (Partaj);	
B1	A1
Intabulare, drept de PROPRIETATE, dobândit prin Conventie, cota actuala 1/1, cota initiala 1/1 1) IVĂNOAIA ANGELICA-ELENA	

C. Partea III. SARCINI .

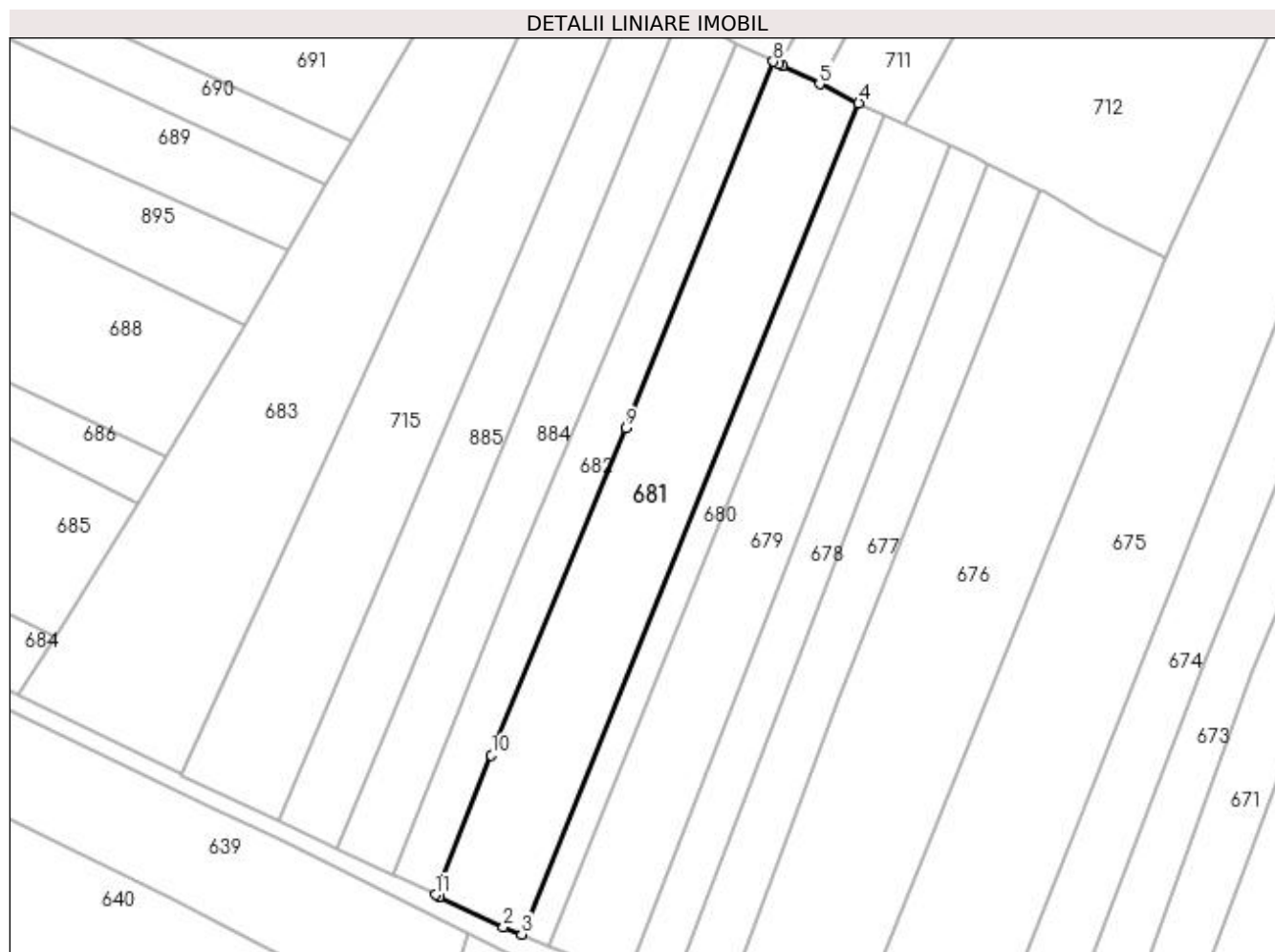
Inscrieri privind dezmembramintele dreptului de proprietate, drepturi reale de garanție și sarcini	Referințe
NU SUNT	

Anexa Nr. 1 La Partea I

Teren

Nr cadastral	Suprafața (mp)*	Observații / Referințe
	3.900	

* Suprafața este determinată în planul de proiecție Stereo 70.



Date referitoare la teren

Crt	Categorie folosință	Intra vilan	Suprafața (mp)	Tarla	Parcelă	Nr. topo	Observații / Referințe
1	arabil	DA	126	17	495	-	
2	arabil	NU	3.774	17	495	-	

Lungime Segmente

1) Valorile lungimilor segmentelor sunt obținute din proiecție în plan.

Punct început	X / Y	Punct sfârșit	X / Y	Lungime segment (** (m)
1	615.446,044 661.263,773	2	615.459,762 661.257,301	15.168
2	615.459,762 661.257,301	3	615.463,678 661.255,702	4.23
3	615.463,678 661.255,702	4	615.535,969 661.433,78	192.192
4	615.535,969 661.433,78	5	615.527,536 661.437,852	9.365

Punct început	X / Y	Punct sfârșit	X / Y	Lungime segment (** (m)
5	615.527,536 661.437,852	6	615.519,563 661.441,694	8.85
6	615.519,563 661.441,694	7	615.518,718 661.442,115	0.944
7	615.518,718 661.442,115	8	615.517,6 661.442,68	1.253
8	615.517,6 661.442,68	9	615.486,053 661.364,159	84.621
9	615.486,053 661.364,159	10	615.457,188 661.294,078	75.793
10	615.457,188 661.294,078	11	615.445,152 661.264,194	32.217
11	615.445,152 661.264,194	1	615.446,044 661.263,773	0.986

** Lungimile segmentelor sunt determinate în planul de proiecție Stereo 70 și sunt rotunjite la 1 milimetru.

*** Distanța dintre puncte este formată din segmente cumulate ce sunt mai mici decât valoarea 1 milimetru.

**DATE DESPRE IMOBILUL NR. 682**

Oficiul de Cadastru și Publicitate Imobiliară SUCEAVA
Biroul de Cadastru și Publicitate Imobiliară Falticeni

A. Partea I. Descrierea imobilului

TEREN Necunoscut

Adresa: Loc. Neidentificata, Jud. Suceava

Nr. Crt	Nr cadastral Nr. topografic	Suprafața* (mp)	Observații / Referințe
A1		1.900	Sector cadastral:13 Teren neimprejmuit;

B. Partea II. Proprietari și acte

Inscrieri privitoare la dreptul de proprietate și alte drepturi reale		Referințe
682 / 01/08/2023		
Act Normativ nr. 7, din 13/03/1996 emis de Parlamentul Romaniei;		
B1	Inscrierea provizorie, drept de PROPRIETATE, dobandit prin Lege, cota actuala 1/1, cota initiala 1/2 1) COMUNA DOLHESTI, CIF:5506727	A1

C. Partea III. SARCINI .

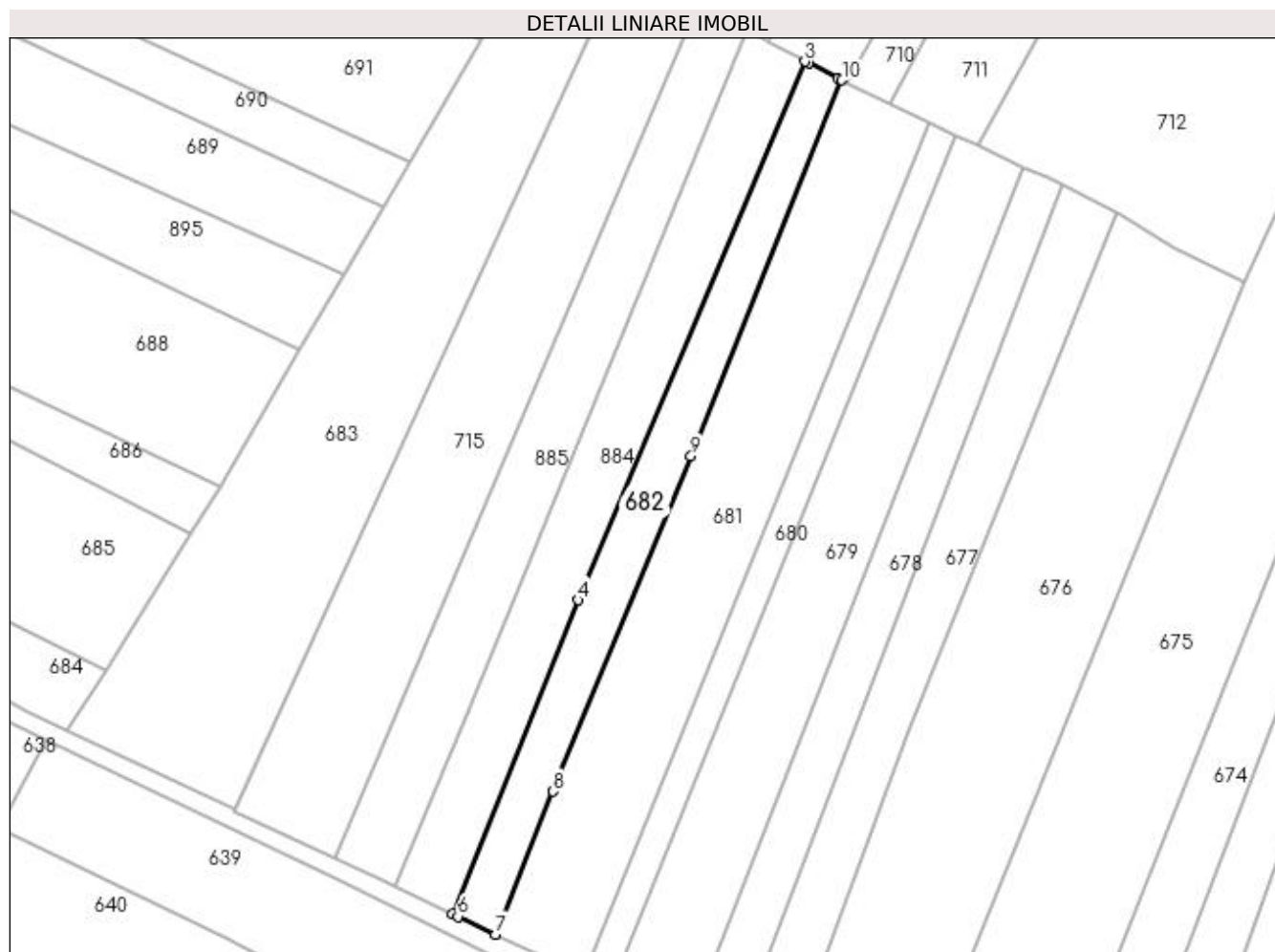
Inscrieri privind dezmembramintele dreptului de proprietate, drepturi reale de garanție și sarcini	Referințe
NU SUNT	

Anexa Nr. 1 La Partea I

Teren

Nr cadastral	Suprafața (mp)*	Observații / Referințe
	1.900	

* Suprafața este determinată în planul de proiecție Stereo 70.



Date referitoare la teren

Crt	Categorie folosință	Intra vilan	Suprafața (mp)	Tarla	Parcelă	Nr. topo	Observații / Referințe
1	arabil	DA	219	17	495	-	
2	arabil	NU	1.580	17	495	-	
3	arabil	NU	101	17	495	-	

Lungime Segmente

1) Valorile lungimilor segmentelor sunt obținute din proiecție în plan.

Punct început	X / Y	Punct sfârșit	X / Y	Lungime segment (** (m)
1	615.516,759 661.443,105	2	615.510,564 661.446,236	6.941
2	615.510,564 661.446,236	3	615.509,842 661.446,625	0.82
3	615.509,842 661.446,625	4	615.462,355 661.334,08	122.153
4	615.462,355 661.334,08	5	615.436,083 661.268,472	70.673

Punct început	X / Y	Punct sfârșit	X / Y	Lungime segment (** (m)
5	615.436,083 661.268,472	6	615.437,281 661.267,907	1.325
6	615.437,281 661.267,907	7	615.445,152 661.264,194	8.703
7	615.445,152 661.264,194	8	615.457,188 661.294,078	32.217
8	615.457,188 661.294,078	9	615.486,053 661.364,159	75.793
9	615.486,053 661.364,159	10	615.517,6 661.442,68	84.621
10	615.517,6 661.442,68	1	615.516,759 661.443,105	0.942

** Lungimile segmentelor sunt determinate în planul de proiecție Stereo 70 și sunt rotunjite la 1 milimetru.

*** Distanța dintre puncte este formată din segmente cumulate ce sunt mai mici decât valoarea 1 milimetru.

**DATE DESPRE IMOBILUL NR. 683**

Oficiul de Cadastru și Publicitate Imobiliară SUCEAVA
Biroul de Cadastru și Publicitate Imobiliară Falticeni

A. Partea I. Descrierea imobilului

TEREN Extravilan

Adresa: Jud. Suceava

Nr. Crt	Nr cadastral Nr. topografic	Suprafața* (mp)	Observații / Referințe
A1	30540	5.400	Sector cadastral:13 Teren neimpregmuit;

B. Partea II. Proprietari și acte

Inscrieri privitoare la dreptul de proprietate și alte drepturi reale	Referințe
3458 / 15/02/2016	
Act Notarial nr. 567, din 12/02/2016 emis de Apostol Maria;	
B2	Intabulare, drept de PROPRIETATE bun propriu, dobandit prin Conventie, cota actuala 1/1, cota initiala 1/1 1) APETROAEI VASILE
	A1

C. Partea III. SARCINI .

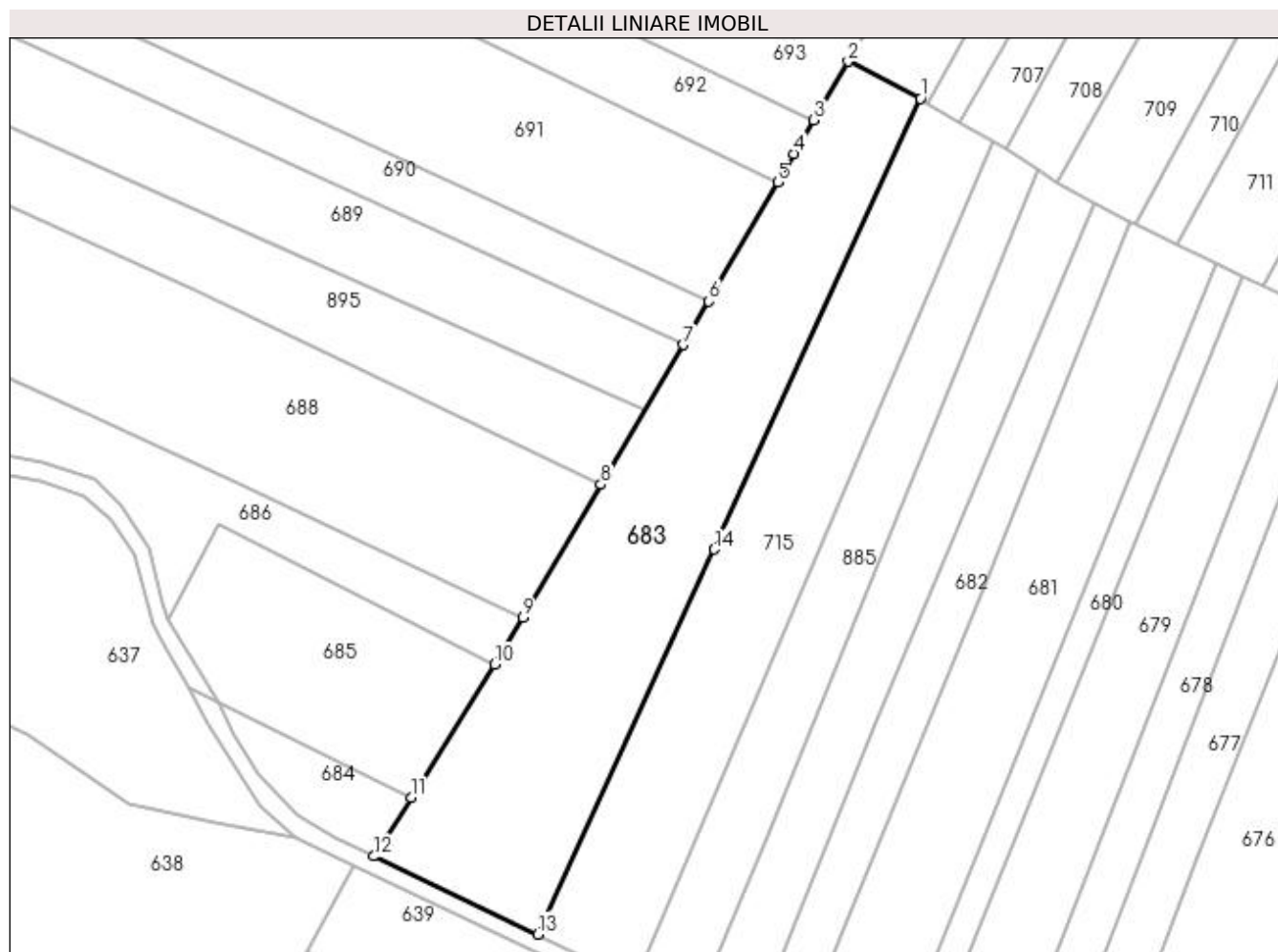
Inscrieri privind dezmembramintele dreptului de proprietate, drepturi reale de garanție și sarcini	Referințe
NU SUNT	

Anexa Nr. 1 La Partea I

Teren

Nr cadastral	Suprafața (mp)*	Observații / Referințe
30540	5.400	

* Suprafața este determinată în planul de proiecție Stereo 70.



Date referitoare la teren

Crt	Categorie folosință	Intra vilan	Suprafața (mp)	Tarla	Parcelă	Nr. topo	Observații / Referințe
1	faneata	NU	5.400	17	495	-	

Lungime Segmente

1) Valorile lungimilor segmentelor sunt obținute din proiecție în plan.

Punct început	X / Y	Punct sfârșit	X / Y	Lungime segment (** (m)
1	615.472,566 661.468,926	2	615.457,115 661.476,857	17.368
2	615.457,115 661.476,857	3	615.449,712 661.464,295	14.581
3	615.449,712 661.464,295	4	615.445,456 661.457,074	8.382
4	615.445,456 661.457,074	5	615.441,996 661.451,071	6.929
5	615.441,996 661.451,071	6	615.427,289 661.425,553	29.453

Punct început	X / Y	Punct sfârșit	X / Y	Lungime segment (** (m)
6	615.427,289 661.425,553	7	615.421,825 661.416,269	10.773
7	615.421,825 661.416,269	8	615.404,177 661.386,362	34.726
8	615.404,177 661.386,362	9	615.387,488 661.357,889	33.004
9	615.387,488 661.357,889	10	615.381,455 661.347,875	11.691
10	615.381,455 661.347,875	11	615.363,595 661.319,436	33.582
11	615.363,595 661.319,436	12	615.355,621 661.306,856	14.894
12	615.355,621 661.306,856	13	615.390,666 661.290,168	38.815
13	615.390,666 661.290,168	14	615.428,396 661.372,515	90.579
14	615.428,396 661.372,515	1	615.472,566 661.468,926	106.047

** Lungimile segmentelor sunt determinate în planul de proiecție Stereo 70 și sunt rotunjite la 1 milimetru.

*** Distanța dintre puncte este formată din segmente cumulate ce sunt mai mici decât valoarea 1 milimetru.

**DATE DESPRE IMOBILUL NR. 684**

Oficiul de Cadastru și Publicitate Imobiliară SUCEAVA
Biroul de Cadastru și Publicitate Imobiliară Falticeni

A. Partea I. Descrierea imobilului

TEREN Extravilan

Adresa: Jud. Suceava

Nr. Crt	Nr cadastral Nr. topografic	Suprafața* (mp)	Observații / Referințe
A1		500	Sector cadastral:13 Teren neimprejmuit;

B. Partea II. Proprietari și acte

Inscrieri privitoare la dreptul de proprietate și alte drepturi reale		Referințe
684 / 01/08/2023		
Act Normativ nr. 7, din 13/03/1996 emis de Parlamentul Romaniei;		
B1	Inscrierea provizorie, drept de PROPRIETATE, dobandit prin Lege, cota actuala 1/1, cota initiala 1/2 1) COMUNA DOLHESTI, CIF:5506727	A1

C. Partea III. SARCINI .

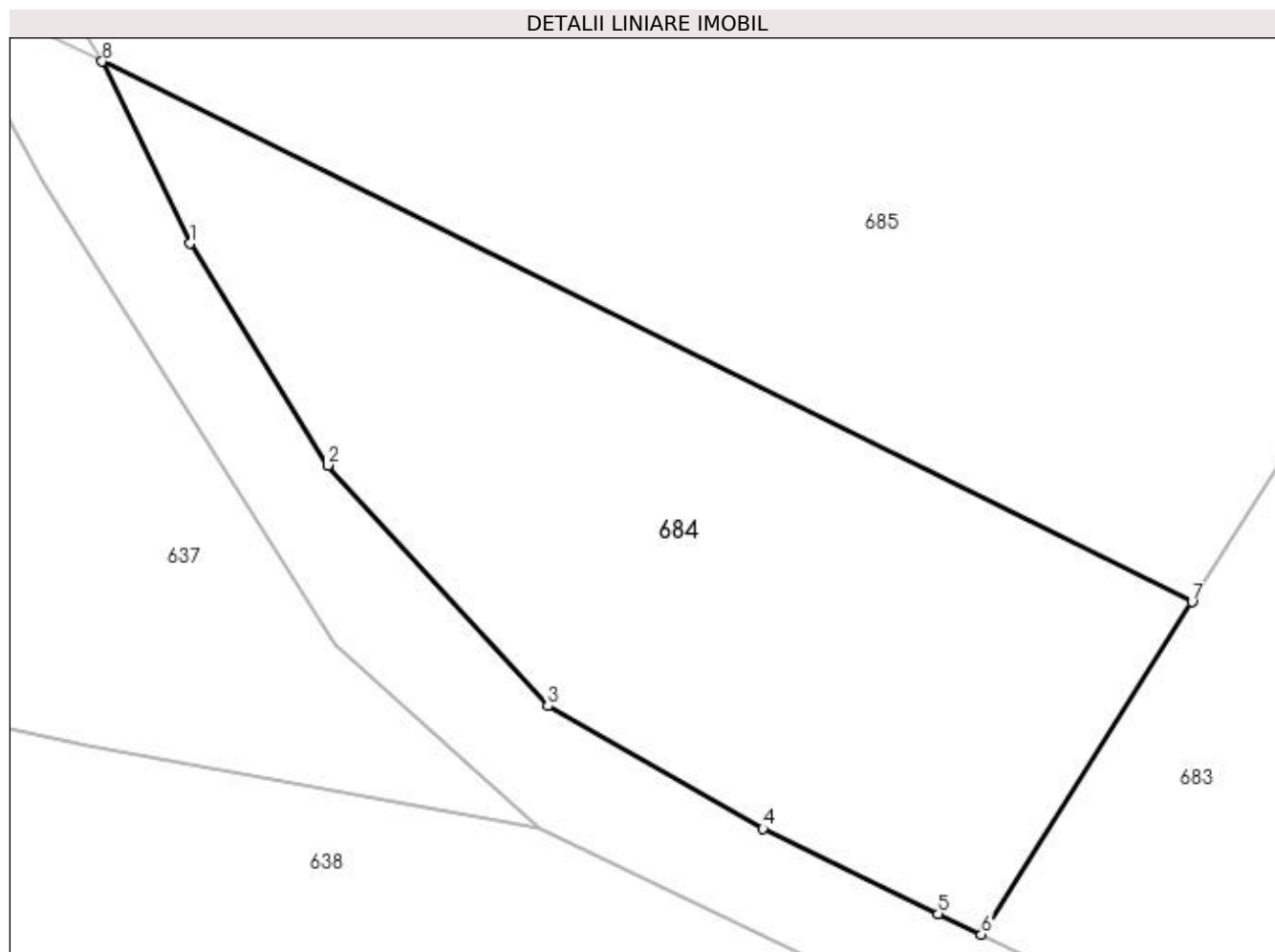
Inscrieri privind dezmembramintele dreptului de proprietate, drepturi reale de garanție și sarcini	Referințe
NU SUNT	

Anexa Nr. 1 La Partea I

Teren

Nr cadastral	Suprafața (mp)*	Observații / Referințe
	500	

* Suprafața este determinată în planul de proiecție Stereo 70.



Date referitoare la teren

Crt	Categorie folosință	Intra vilan	Suprafața (mp)	Tarla	Parcelă	Nr. topo	Observații / Referințe
1	arabil	NU	500	17	490	-	

Lungime Segmente

1) Valorile lungimilor segmentelor sunt obținute din proiecție în plan.

Punct început	X / Y	Punct sfârșit	X / Y	Lungime segment (** (m)
1	615.325,646 661.333,001	2	615.330,884 661.324,612	9.89
2	615.330,884 661.324,612	3	615.339,204 661.315,499	12.34
3	615.339,204 661.315,499	4	615.347,353 661.310,857	9.378
4	615.347,353 661.310,857	5	615.353,981 661.307,637	7.369
5	615.353,981 661.307,637	6	615.355,621 661.306,856	1.816

Punct început	X / Y	Punct sfârșit	X / Y	Lungime segment (** (m)
6	615.355,621 661.306,856	7	615.363,595 661.319,436	14.894
7	615.363,595 661.319,436	8	615.322,332 661.339,888	46.053
8	615.322,332 661.339,888	1	615.325,646 661.333,001	7.643

** Lungimile segmentelor sunt determinate în planul de proiecție Stereo 70 și sunt rotunjite la 1 milimetru.

*** Distanța dintre puncte este formată din segmente cumulate ce sunt mai mici decât valoarea 1 milimetru.

**DATE DESPRE IMOBILUL NR. 685**

Oficiul de Cadastru și Publicitate Imobiliară SUCEAVA
Biroul de Cadastru și Publicitate Imobiliară Falticeni

A. Partea I. Descrierea imobilului

TEREN Extravilan

Adresa: Jud. Suceava

Nr. Crt	Nr cadastral Nr. topografic	Suprafața* (mp)	Observații / Referințe
A1	30883	2.100	Sector cadastral:13 Teren neimprejmuit;

B. Partea II. Proprietari și acte

Inscrieri privitoare la dreptul de proprietate și alte drepturi reale	Referințe
3936 / 06/03/2017	
Act Administrativ nr. 1698, din 08/02/2005 emis de COMISIA JUDETEANA SUCEAVA;	
B1	A1
Intabulare, drept de PROPRIETATE, dobandit prin Lege, cota actuala 1/1, cota initiala 1/1	
1) PAROHIA ADORMIREA MAICII DOMNULUI VALEA BOUREI, CIF:4441123	

C. Partea III. SARCINI .

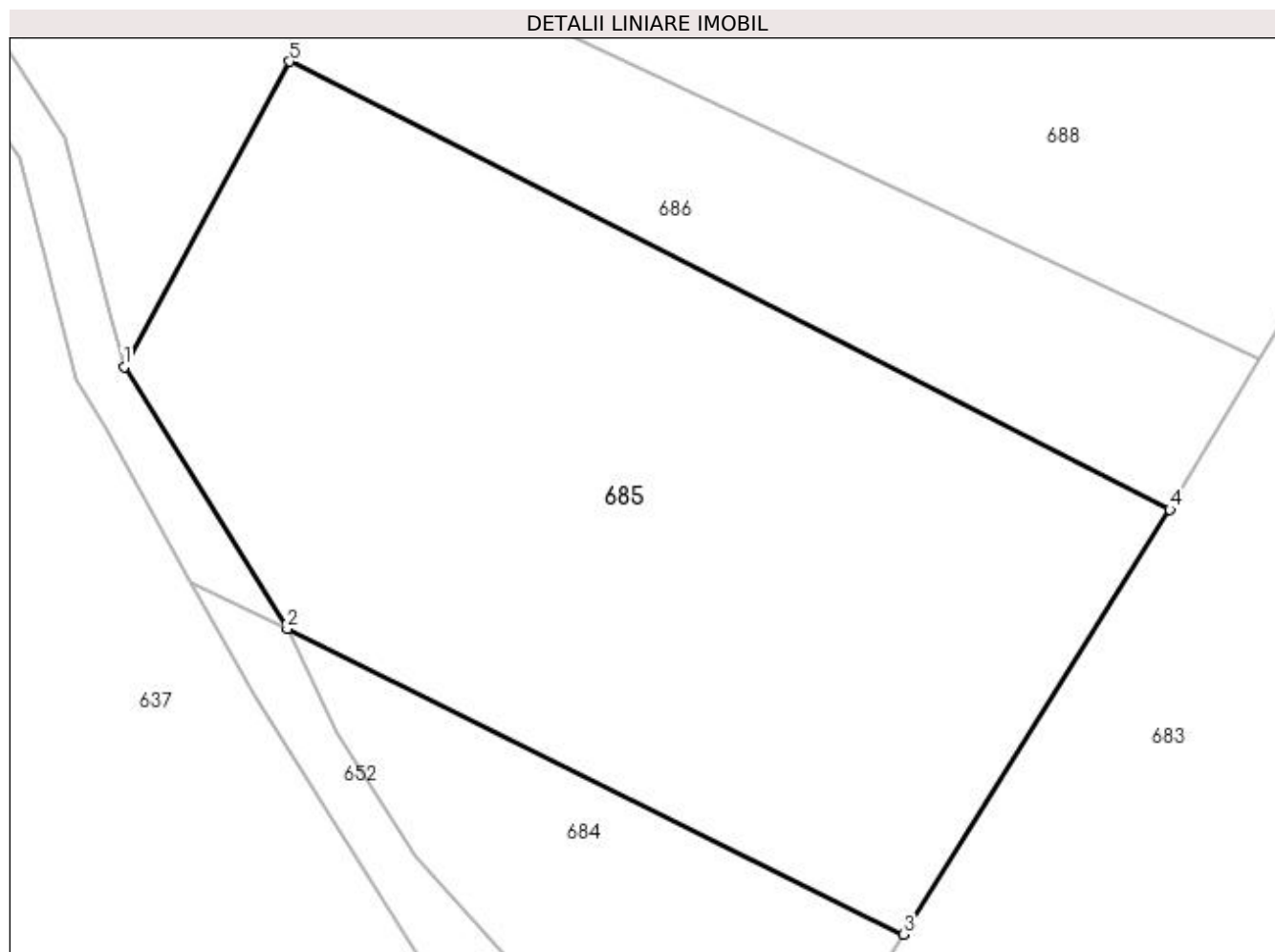
Inscrieri privind dezmembramintele dreptului de proprietate, drepturi reale de garanție și sarcini	Referințe
NU SUNT	

Anexa Nr. 1 La Partea I

Teren

Nr cadastral	Suprafața (mp)*	Observații / Referințe
30883	2.100	

* Suprafața este determinată în planul de proiecție Stereo 70.



Date referitoare la teren

Crt	Categorie folosință	Intra vilan	Suprafața (mp)	Tarla	Parcelă	Nr. topo	Observații / Referințe
1	arabil	NU	2.100	17	490	-	

Lungime Segmente

1) Valorile lungimilor segmentelor sunt obținute din proiecție în plan.

Punct început	X / Y	Punct sfârșit	X / Y	Lungime segment (** (m)
1	615.311,412 661.357,422	2	615.322,332 661.339,888	20.656
2	615.322,332 661.339,888	3	615.363,595 661.319,436	46.053
3	615.363,595 661.319,436	4	615.381,455 661.347,875	33.582
4	615.381,455 661.347,875	5	615.322,486 661.377,87	66.159
5	615.322,486 661.377,87	1	615.311,412 661.357,422	23.254

**** Lungimile segmentelor sunt determinate în planul de proiecție Stereo 70 și sunt rotunjite la 1 milimetru.**

***** Distanța dintre puncte este formată din segmente cumulate ce sunt mai mici decât valoarea 1 milimetru.**

**DATE DESPRE IMOBILUL NR. 686**

Oficiul de Cadastru și Publicitate Imobiliară SUCEAVA
Biroul de Cadastru și Publicitate Imobiliară Falticeni

A. Partea I. Descrierea imobilului

TEREN Necunoscut

Adresa: Loc. Neidentificata, Jud. Suceava

Nr. Crt	Nr cadastral Nr. topografic	Suprafața* (mp)	Observații / Referințe
A1		3.410	Sector cadastral:13 Teren neimprejmuit;

B. Partea II. Proprietari și acte

Inscrieri privitoare la dreptul de proprietate și alte drepturi reale		Referințe
686 / 01/08/2023		
Act Normativ nr. 7, din 13/03/1996 emis de Parlamentul Romaniei;		
B1	Inscrierea provizorie, drept de PROPRIETATE, dobandit prin Lege, cota actuala 1/1, cota initiala 1/2 1) COMUNA DOLHESTI, CIF:5506727	A1

C. Partea III. SARCINI .

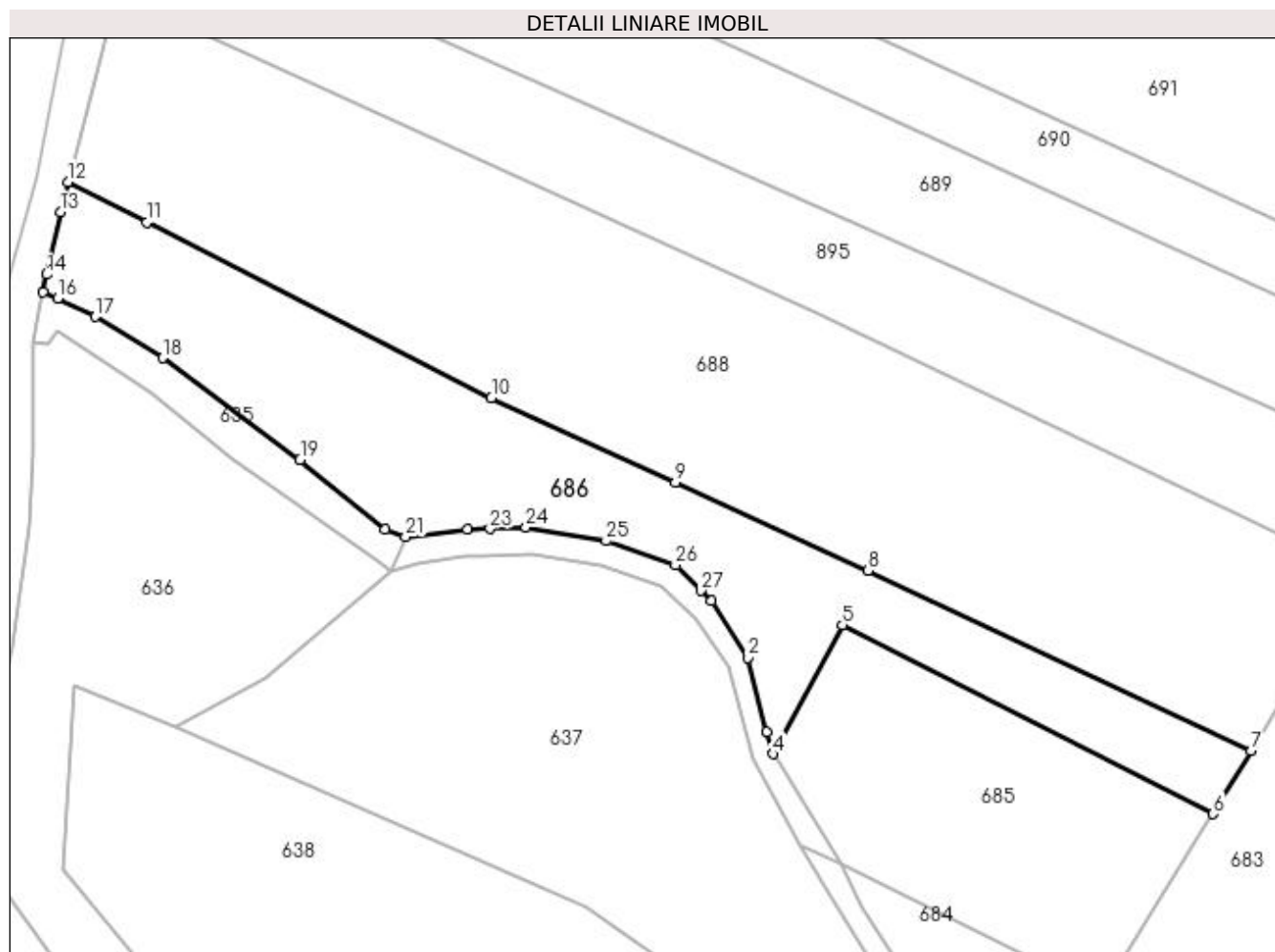
Inscrieri privind dezmembramintele dreptului de proprietate, drepturi reale de garanție și sarcini	Referințe
NU SUNT	

Anexa Nr. 1 La Partea I

Teren

Nr cadastral	Suprafața (mp)*	Observații / Referințe
	3.410	

* Suprafața este determinată în planul de proiecție Stereo 70.



Date referitoare la teren

Crt	Categorie folosință	Intra vilan	Suprafața (mp)	Tarla	Parcelă	Nr. topo	Observații / Referințe
1	arabil	DA	294	17	490, 495	-	
2	arabil	NU	3.116	17	490, 495	-	

Lungime Segmente

1) Valorile lungimilor segmentelor sunt obținute din proiecție în plan.

Punct început	X / Y	Punct sfârșit	X / Y	Lungime segment (** (m)
1	615.301,635 661.381,75	2	615.307,387 661.372,72	10.706
3	615.310,478 661.360,954	4	615.311,412 661.357,422	3.653
5	615.322,486 661.377,87	6	615.381,455 661.347,875	66.159
7	615.387,488 661.357,889	8	615.326,586 661.386,574	67.319

Punct început	X / Y	Punct sfârșit	X / Y	Lungime segment (** (m)
2	615.307,387 661.372,72	3	615.310,478 661.360,954	12.165
4	615.311,412 661.357,422	5	615.322,486 661.377,87	23.254
6	615.381,455 661.347,875	7	615.387,488 661.357,889	11.691
8	615.326,586 661.386,574	9	615.295,879 661.400,598	33.758

Punct început	X / Y	Punct sfârșit	X / Y	Lungime segment (** (m)
9	615.295,879 661.400,598	10	615.266,634 661.414,05	32.19
11	615.211,834 661.441,953	12	615.199,31 661.448,345	14.061
13	615.198,052 661.443,553	14	615.195,843 661.433,642	10.154
15	615.195,309 661.430,795	16	615.197,649 661.429,87	2.516
17	615.203,591 661.426,937	18	615.214,326 661.420,345	12.597
19	615.236,179 661.404,198	20	615.249,681 661.393,152	17.445
21	615.252,998 661.391,931	22	615.262,833 661.393,067	9.9
23	615.266,42 661.393,208	24	615.272,111 661.393,433	5.695
25	615.284,881 661.391,264	26	615.295,911 661.387,476	11.662
27	615.299,998 661.383,388	1	615.301,635 661.381,75	2.316

Punct început	X / Y	Punct sfârșit	X / Y	Lungime segment (** (m)
10	615.266,634 661.414,05	11	615.211,834 661.441,953	61.495
12	615.199,31 661.448,345	13	615.198,052 661.443,553	4.954
14	615.195,843 661.433,642	15	615.195,309 661.430,795	2.897
16	615.197,649 661.429,87	17	615.203,591 661.426,937	6.626
18	615.214,326 661.420,345	19	615.236,179 661.404,198	27.171
20	615.249,681 661.393,152	21	615.252,998 661.391,931	3.535
22	615.262,833 661.393,067	23	615.266,42 661.393,208	3.59
24	615.272,111 661.393,433	25	615.284,881 661.391,264	12.953
26	615.295,911 661.387,476	27	615.299,998 661.383,388	5.781

** Lungimile segmentelor sunt determinate în planul de proiecție Stereo 70 și sunt rotunjite la 1 milimetru.

*** Distanța dintre puncte este formată din segmente cumulate ce sunt mai mici decât valoarea 1 milimetru.

**DATE DESPRE IMOBILUL NR. 687**

Oficiul de Cadastru și Publicitate Imobiliară SUCEAVA
Biroul de Cadastru și Publicitate Imobiliară Falticeni

A. Partea I. Descrierea imobilului

TEREN Necunoscut

Adresa: Loc. Neidentificata, Jud. Suceava

Nr. Crt	Nr cadastral Nr. topografic	Suprafața* (mp)	Observații / Referințe
A1		361	Sector cadastral:13 Teren neimprejmuit;

B. Partea II. Proprietari și acte

Inscrieri privitoare la dreptul de proprietate și alte drepturi reale		Referințe
687 / 01/08/2023		
Act Normativ nr. 7, din 13/03/1996 emis de Parlamentul Romaniei;		
B1	Inscrierea provizorie, drept de PROPRIETATE, dobandit prin Lege, cota actuala 1/1, cota initiala 1/2 1) COMUNA DOLHESTI, CIF:5506727	A1

C. Partea III. SARCINI .

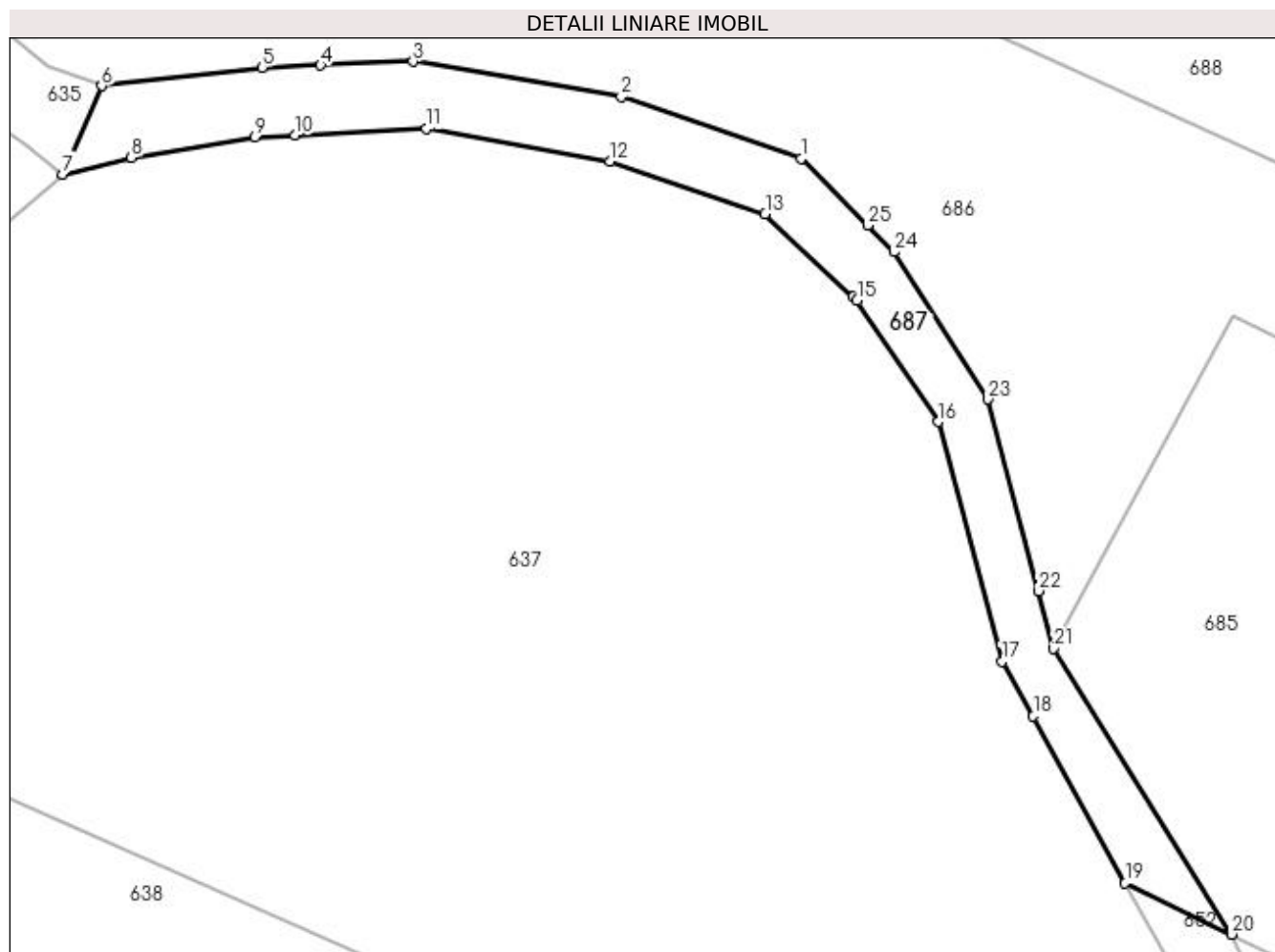
Inscrieri privind dezmembramintele dreptului de proprietate, drepturi reale de garanție și sarcini	Referințe
NU SUNT	

Anexa Nr. 1 La Partea I

Teren

Nr cadastral	Suprafața (mp)*	Observații / Referințe
	361	

* Suprafața este determinată în planul de proiecție Stereo 70.



Date referitoare la teren

Crt	Categorie folosință	Intravilan	Suprafața (mp)	Tarla	Parcelă	Nr. topo	Observații / Referințe
1	drum	DA	147	17	490	-	
2	drum	NU	61	17	490	-	
3	drum	NU	153	17	490	-	

Lungime Segmente

1) Valorile lungimilor segmentelor sunt obținute din proiecție în plan.

Punct început	X / Y	Punct sfârșit	X / Y	Lungime segment (** (m)
1	615.295,911 661.387,476	2	615.284,881 661.391,264	11.662
3	615.272,111 661.393,433	4	615.266,42 661.393,208	5.695
5	615.262,833 661.393,067	6	615.252,998 661.391,931	9.9
7	615.250,601 661.386,501	8	615.254,815 661.387,54	4.34

Punct început	X / Y	Punct sfârșit	X / Y	Lungime segment (** (m)
2	615.284,881 661.391,264	3	615.272,111 661.393,433	12.953
4	615.266,42 661.393,208	5	615.262,833 661.393,067	3.59
6	615.252,998 661.391,931	7	615.250,601 661.386,501	5.936
8	615.254,815 661.387,54	9	615.262,412 661.388,781	7.698

Punct început	X / Y	Punct sfârșit	X / Y	Lungime segment (** (m)
9	615.262,412 661.388,781	10	615.264,853 661.388,902	2.444
11	615.272,923 661.389,302	12	615.284,181 661.387,32	11.431
13	615.293,709 661.384,065	14	615.299,121 661.378,992	7.418
15	615.299,35 661.378,775	16	615.304,36 661.371,336	8.969
17	615.308,25 661.356,627	18	615.310,161 661.353,273	3.86
19	615.315,8 661.343,029	20	615.322,332 661.339,888	7.248
21	615.311,412 661.357,422	22	615.310,478 661.360,954	3.653
23	615.307,387 661.372,72	24	615.301,635 661.381,75	10.706
25	615.299,998 661.383,388	1	615.295,911 661.387,476	5.781

Punct început	X / Y	Punct sfârșit	X / Y	Lungime segment (** (m)
10	615.264,853 661.388,902	11	615.272,923 661.389,302	8.08
12	615.284,181 661.387,32	13	615.293,709 661.384,065	10.069
14	615.299,121 661.378,992	15	615.299,35 661.378,775	0.315
16	615.304,36 661.371,336	17	615.308,25 661.356,627	15.215
18	615.310,161 661.353,273	19	615.315,8 661.343,029	11.693
20	615.322,332 661.339,888	21	615.311,412 661.357,422	20.656
22	615.310,478 661.360,954	23	615.307,387 661.372,72	12.165
24	615.301,635 661.381,75	25	615.299,998 661.383,388	2.316

** Lungimile segmentelor sunt determinate în planul de proiecție Stereo 70 și sunt rotunjite la 1 milimetru.

*** Distanța dintre puncte este formată din segmente cumulate ce sunt mai mici decât valoarea 1 milimetru.

**DATE DESPRE IMOBILUL NR. 688**

Oficiul de Cadastru și Publicitate Imobiliară SUCEAVA
Biroul de Cadastru și Publicitate Imobiliară Falticeni

A. Partea I. Descrierea imobilului

TEREN Extravilan

Adresa: Jud. Suceava

Nr. Crt	Nr cadastral Nr. topografic	Suprafața* (mp)	Observații / Referințe
A1		7.000	Sector cadastral:13 Teren neimprejmuit;

B. Partea II. Proprietari și acte

Inscrieri privitoare la dreptul de proprietate și alte drepturi reale		Referințe
688 / 01/08/2023		
Act Normativ nr. 7, din 13/03/1996 emis de Parlamentul Romaniei;		
B1	Inscrierea provizorie, drept de PROPRIETATE, dobandit prin Lege, cota actuala 1/1, cota initiala 1/2 1) COMUNA DOLHESTI, CIF:5506727	A1

C. Partea III. SARCINI .

Inscrieri privind dezmembramintele dreptului de proprietate, drepturi reale de garanție și sarcini	Referințe
NU SUNT	

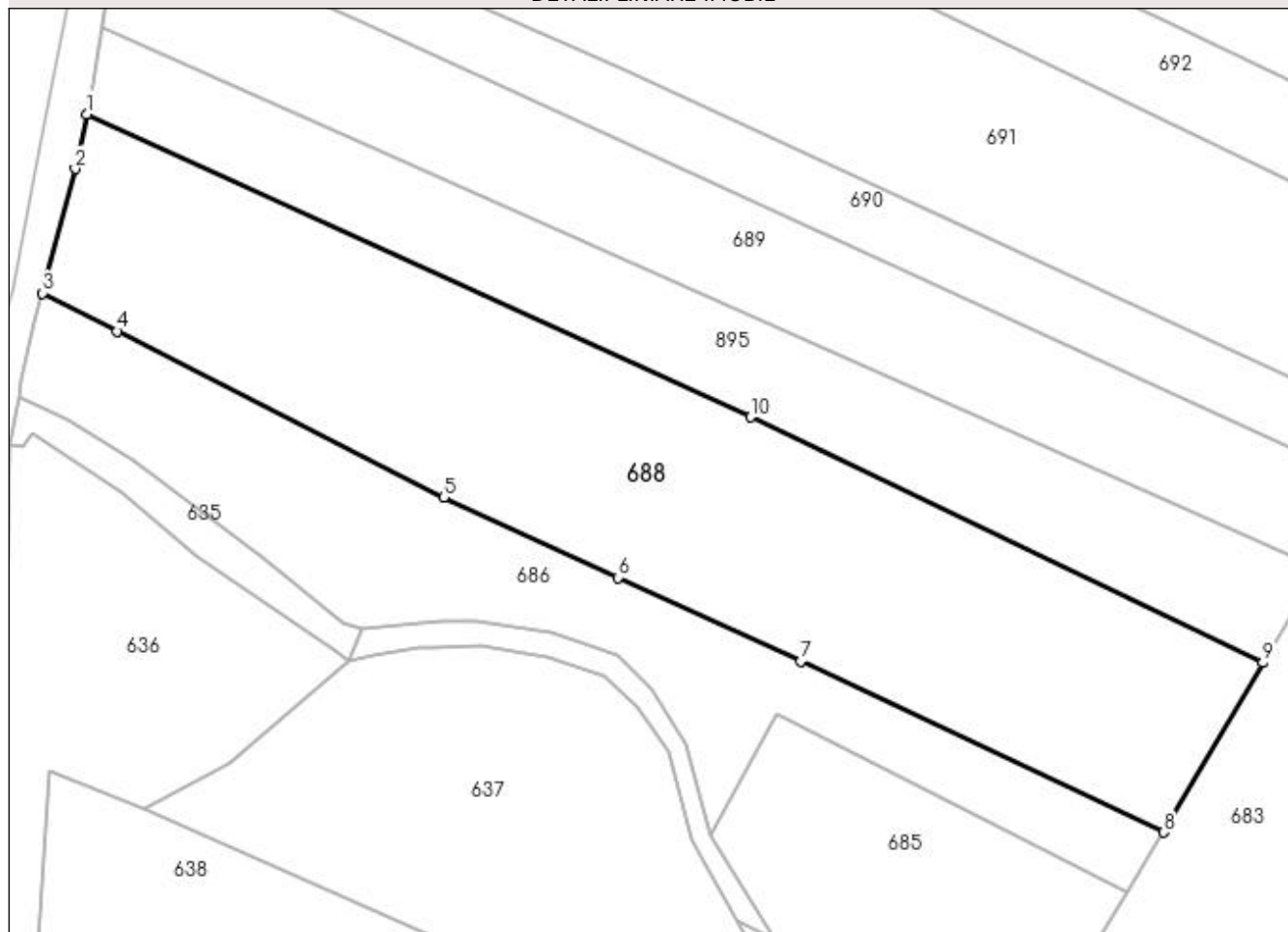
Anexa Nr. 1 La Partea I

Teren

Nr cadastral	Suprafața (mp)*	Observații / Referințe
	7.000	

* Suprafața este determinată în planul de proiecție Stereo 70.

DETALII LINIARE IMOBIL



Date referitoare la teren

Crt	Categorie folosință	Intra vilan	Suprafața (mp)	Tarla	Parcelă	Nr. topo	Observații / Referințe
1	arabil	NU	7.000	17	495	-	

Lungime Segmente

1) Valorile lungimilor segmentelor sunt obținute din proiecție în plan.

Punct început	X / Y	Punct sfârșit	X / Y	Lungime segment (** (m)
1	615.206,771 661.478,372	2	615.204,795 661.469,231	9.352
2	615.204,795 661.469,231	3	615.199,31 661.448,345	21.594
3	615.199,31 661.448,345	4	615.211,834 661.441,953	14.061
4	615.211,834 661.441,953	5	615.266,634 661.414,05	61.495
5	615.266,634 661.414,05	6	615.295,879 661.400,598	32.19

Punct început	X / Y	Punct sfârșit	X / Y	Lungime segment (** (m)
6	615.295,879 661.400,598	7	615.326,586 661.386,574	33.758
7	615.326,586 661.386,574	8	615.387,488 661.357,889	67.319
8	615.387,488 661.357,889	9	615.404,177 661.386,362	33.004
9	615.404,177 661.386,362	10	615.318,129 661.427,516	95.383
10	615.318,129 661.427,516	1	615.206,771 661.478,372	122.421

** Lungimile segmentelor sunt determinate în planul de proiecție Stereo 70 și sunt rotunjite la 1 milimetru.

*** Distanța dintre puncte este formată din segmente cumulate ce sunt mai mici decât valoarea 1 milimetru.

**DATE DESPRE IMOBILUL NR. 689**

Oficiul de Cadastru și Publicitate Imobiliară SUCEAVA
Biroul de Cadastru și Publicitate Imobiliară Falticeni

A. Partea I. Descrierea imobilului

TEREN Extravilan

Adresa: Jud. Suceava

Nr. Crt	Nr cadastral Nr. topografic	Suprafața* (mp)	Observații / Referințe
A1		4.000	Sector cadastral:13 Teren neimprejmuit;

B. Partea II. Proprietari și acte

Inscrieri privitoare la dreptul de proprietate și alte drepturi reale	Referințe
689 / 01/08/2023	
Act Notarial nr. 1971, din 13/05/1996 emis de BNP Maria Apostol (Contract intretinere);	
B1	A1
Intabulare, drept de PROPRIETATE, dobândit prin Conventie, cota actuala 1/1, cota initiala 1/1 1) PRICOP ANA	

C. Partea III. SARCINI .

Inscrieri privind dezmembramintele dreptului de proprietate, drepturi reale de garanție și sarcini	Referințe
NU SUNT	

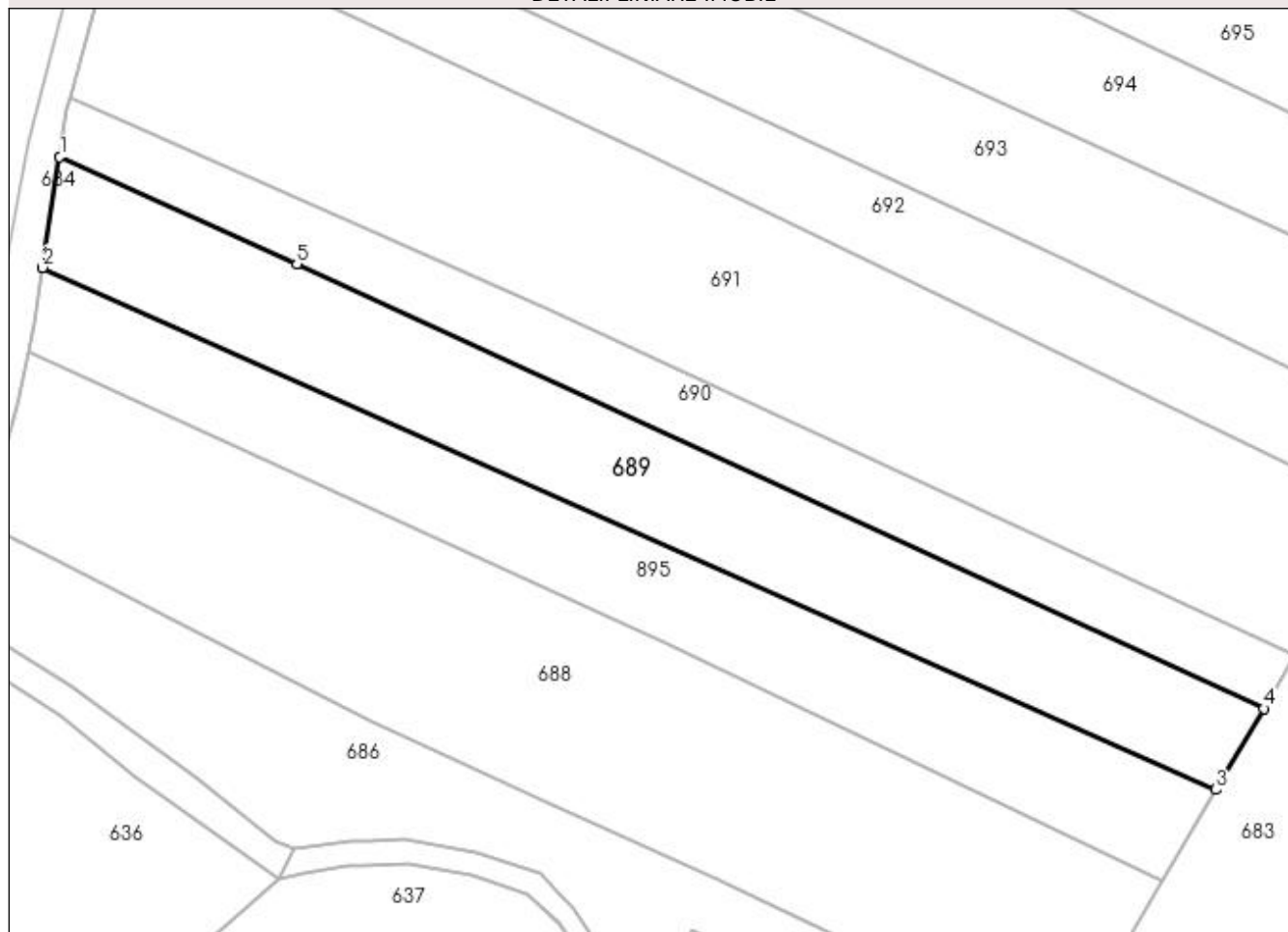
Anexa Nr. 1 La Partea I

Teren

Nr cadastral	Suprafața (mp)*	Observații / Referințe
	4.000	

* Suprafața este determinată în planul de proiecție Stereo 70.

DETALII LINIARE IMOBIL



Date referitoare la teren

Crt	Categorie folosință	Intra vilan	Suprafața (mp)	Tarla	Parcelă	Nr. topo	Observații / Referințe
1	arabil	NU	4.000	17	495	-	

Lungime Segmente

1) Valorile lungimilor segmentelor sunt obținute din proiecție în plan.

Punct început	X / Y	Punct sfârșit	X / Y	Lungime segment (** (m)
1	615.212,342 661.512,254	2	615.209,346 661.493,015	19.471
2	615.209,346 661.493,015	3	615.413,521 661.402,197	223.462
3	615.413,521 661.402,197	4	615.421,825 661.416,269	16.339
4	615.421,825 661.416,269	5	615.253,582 661.493,622	185.173
5	615.253,582 661.493,622	1	615.212,342 661.512,254	45.254

**** Lungimile segmentelor sunt determinate în planul de proiecție Stereo 70 și sunt rotunjite la 1 milimetru.**

***** Distanța dintre puncte este formată din segmente cumulate ce sunt mai mici decât valoarea 1 milimetru.**

**DATE DESPRE IMOBILUL NR. 690**

Oficiul de Cadastru și Publicitate Imobiliară SUCEAVA
Biroul de Cadastru și Publicitate Imobiliară Falticeni

A. Partea I. Descrierea imobilului

TEREN Extravilan

Adresa: Jud. Suceava

Nr. Crt	Nr cadastral Nr. topografic	Suprafața* (mp)	Observații / Referințe
A1		2.500	Sector cadastral:13 Teren neimprejmuit;

B. Partea II. Proprietari și acte

Inscrieri privitoare la dreptul de proprietate și alte drepturi reale	Referințe
690 / 01/08/2023	
Act Administrativ nr. 460, din 16/12/1994 emis de Comisia Judeteana Suceava;	
B1	A1
Intabulare, drept de PROPRIETATE, dobandit prin Reconstituire, cota actuala 1/1 1) DARABĂ TOADER, LIPSA CNP	
Act Administrativ nr. 5357, din 04/10/2023 emis de Primaria Comunei Dolhesti;	
B2	A1
se noteaza posesia asupra imobilului in favoarea 1) CIOCÎRLAN IOAN	

C. Partea III. SARCINI .

Inscrieri privind dezmembramintele dreptului de proprietate, drepturi reale de garanție și sarcini	Referințe
NU SUNT	

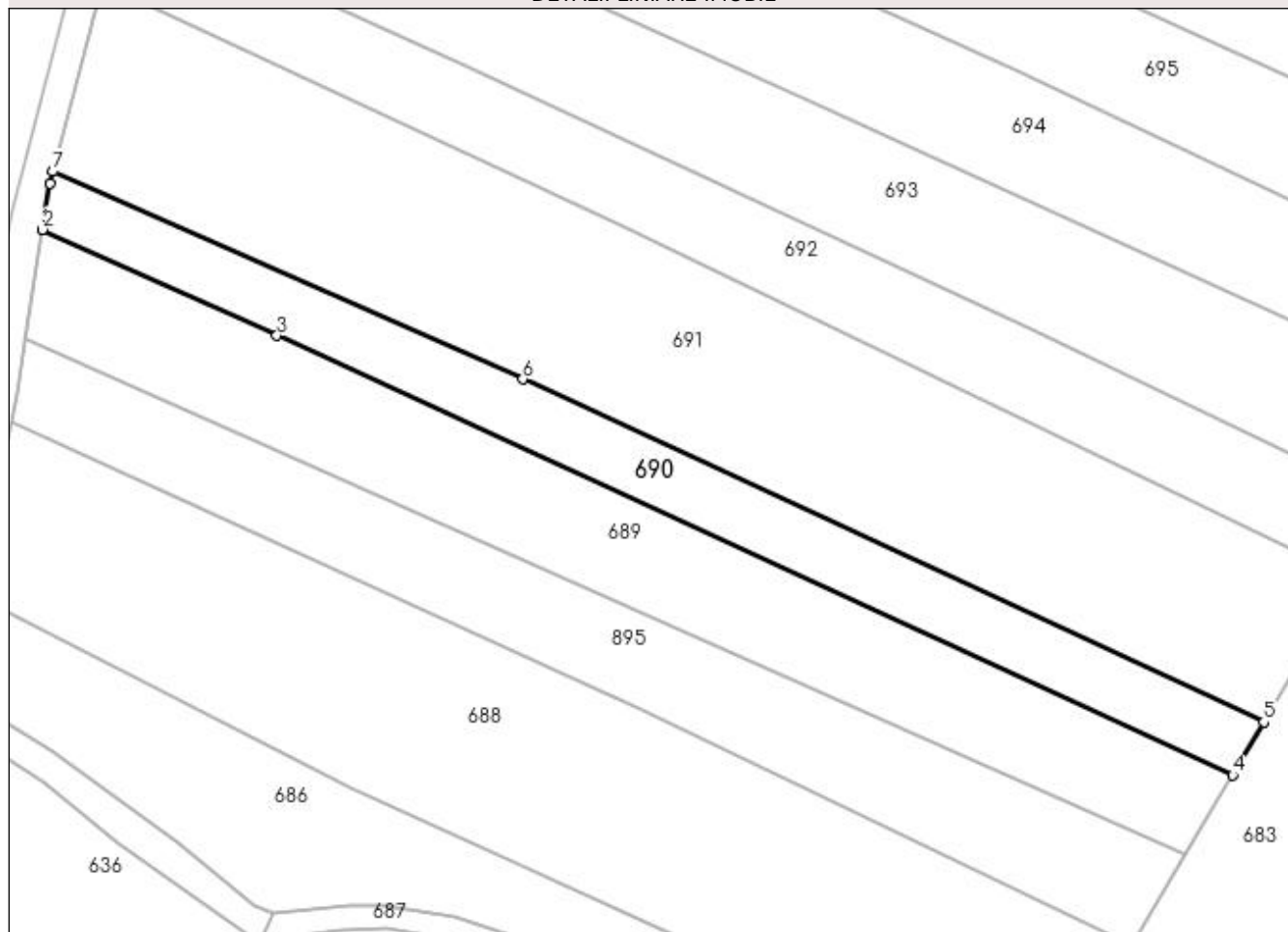
Anexa Nr. 1 La Partea I

Teren

Nr cadastral	Suprafața (mp)*	Observații / Referințe
	2.500	

* Suprafața este determinată în planul de proiecție Stereo 70.

DETALII LINIARE IMOBIL



Date referitoare la teren

Crt	Categorie folosință	Intra vilan	Suprafața (mp)	Tarla	Parcelă	Nr. topo	Observații / Referințe
1	arabil	NU	2.500	17	495	-	

Lungime Segmente

1) Valorile lungimilor segmentelor sunt obținute din proiecție în plan.

Punct început	X / Y	Punct sfârșit	X / Y	Lungime segment (** (m)
1	615.213,616 661.520,433	2	615.212,342 661.512,254	8.278
2	615.212,342 661.512,254	3	615.253,582 661.493,622	45.254
3	615.253,582 661.493,622	4	615.421,825 661.416,269	185.173
4	615.421,825 661.416,269	5	615.427,289 661.425,553	10.773
5	615.427,289 661.425,553	6	615.296,862 661.485,932	143.725

Punct început	X / Y	Punct sfârșit	X / Y	Lungime segment (** (m)
6	615.296,862 661.485,932	7	615.214,165 661.522,492	90.418
7	615.214,165 661.522,492	1	615.213,616 661.520,433	2.131

** Lungimile segmentelor sunt determinate în planul de proiecție Stereo 70 și sunt rotunjite la 1 milimetru.

*** Distanța dintre puncte este formată din segmente cumulate ce sunt mai mici decât valoarea 1 milimetru.

**DATE DESPRE IMOBILUL NR. 691**

Oficiul de Cadastru și Publicitate Imobiliară SUCEAVA
Biroul de Cadastru și Publicitate Imobiliară Falticeni

A. Partea I. Descrierea imobilului

TEREN Extravilan

Adresa: Jud. Suceava

Nr. Crt	Nr cadastral Nr. topografic	Suprafața* (mp)	Observații / Referințe
A1		7.500	Sector cadastral:13 Teren neimprejmuit;

B. Partea II. Proprietari și acte

Inscrieri privitoare la dreptul de proprietate și alte drepturi reale	Referințe
691 / 01/08/2023	
Act Administrativ nr. 856, din 23/08/1996 emis de Comisia Judeteana Suceava;	
B1	A1
Intabulare, drept de PROPRIETATE, dobandit prin Reconstituire, cota actuala 1/1, cota initiala 1/1 1) ALBU ANDREI, LIPSA CNP	

C. Partea III. SARCINI .

Inscrieri privind dezmembramintele dreptului de proprietate, drepturi reale de garanție și sarcini	Referințe
NU SUNT	

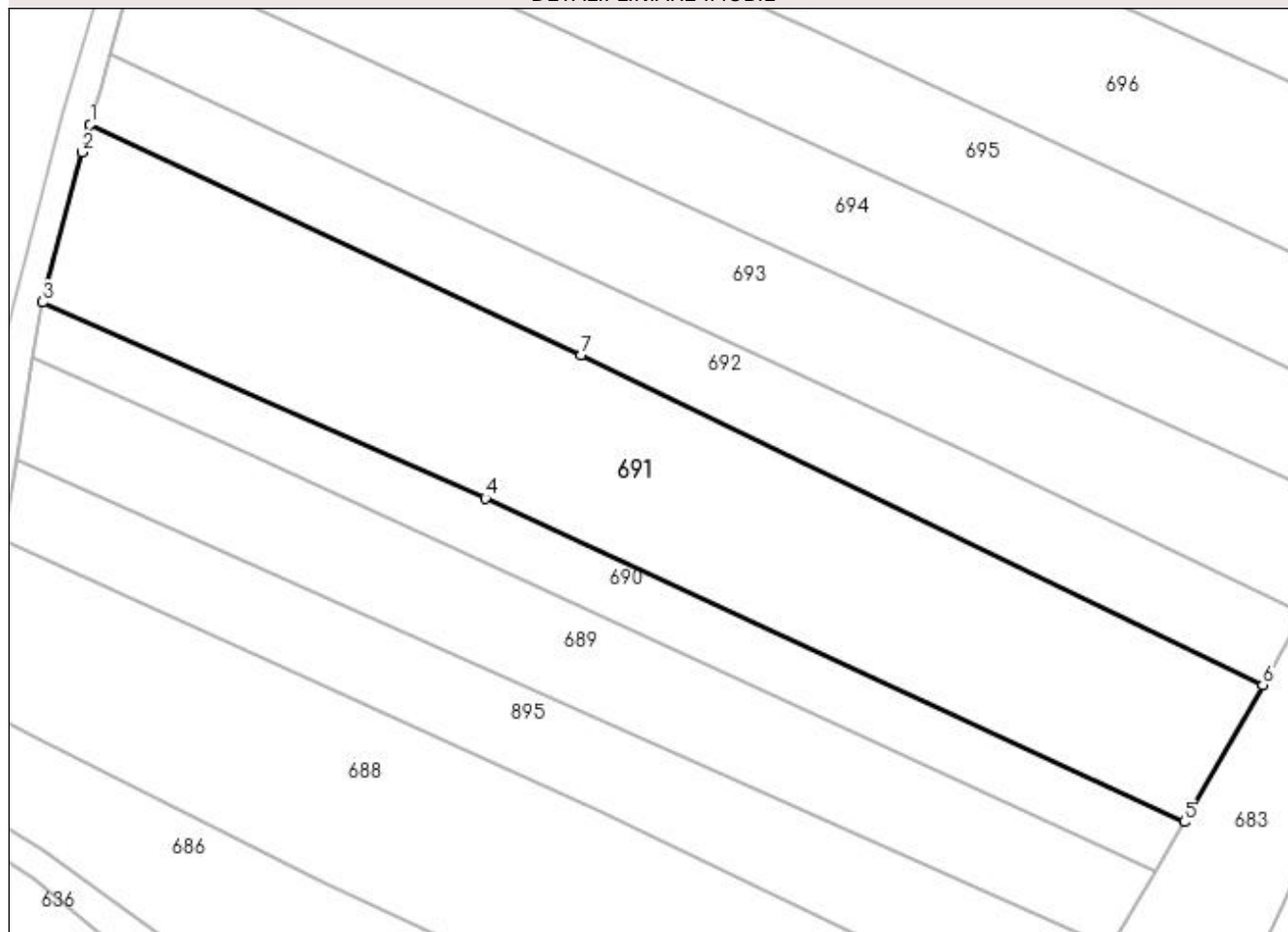
Anexa Nr. 1 La Partea I

Teren

Nr cadastral	Suprafața (mp)*	Observații / Referințe
	7.500	

* Suprafața este determinată în planul de proiecție Stereo 70.

DETALII LINIARE IMOBIL



Date referitoare la teren

Crt	Categorie folosință	Intra vilan	Suprafața (mp)	Tarla	Parcelă	Nr. topo	Observații / Referințe
1	arabil	NU	7.500	17	495	-	

Lungime Segmente

1) Valorile lungimilor segmentelor sunt obținute din proiecție în plan.

Punct început	X / Y	Punct sfârșit	X / Y	Lungime segment (** (m)
1	615.223,006 661.555,645	2	615.221,526 661.550,441	5.41
2	615.221,526 661.550,441	3	615.214,165 661.522,492	28.902
3	615.214,165 661.522,492	4	615.296,862 661.485,932	90.418
4	615.296,862 661.485,932	5	615.427,289 661.425,553	143.725
5	615.427,289 661.425,553	6	615.441,996 661.451,071	29.453

Punct început	X / Y	Punct sfârșit	X / Y	Lungime segment (** (m)
6	615.441,996 661.451,071	7	615.314,697 661.512,649	141.41
7	615.314,697 661.512,649	1	615.223,006 661.555,645	101.271

** Lungimile segmentelor sunt determinate în planul de proiecție Stereo 70 și sunt rotunjite la 1 milimetru.

*** Distanța dintre puncte este formată din segmente cumulate ce sunt mai mici decât valoarea 1 milimetru.

**DATE DESPRE IMOBILUL NR. 692**

Oficiul de Cadastru și Publicitate Imobiliară SUCEAVA
Biroul de Cadastru și Publicitate Imobiliară Falticeni

A. Partea I. Descrierea imobilului

TEREN Extravilan

Adresa: Jud. Suceava

Nr. Crt	Nr cadastral Nr. topografic	Suprafața* (mp)	Observații / Referințe
A1		3.500	Sector cadastral:13 Teren neimprejmuit;

B. Partea II. Proprietari și acte

Inscrieri privitoare la dreptul de proprietate și alte drepturi reale		Referințe
692 / 01/08/2023		
Act Normativ nr. 7, din 13/03/1996 emis de Parlamentul Romaniei;		
B1	Inscrierea provizorie, drept de PROPRIETATE, dobandit prin Lege, cota actuala 1/1, cota initiala 1/2 1) COMUNA DOLHESTI, CIF:5506727	A1

C. Partea III. SARCINI .

Inscrieri privind dezmembramintele dreptului de proprietate, drepturi reale de garanție și sarcini	Referințe
NU SUNT	

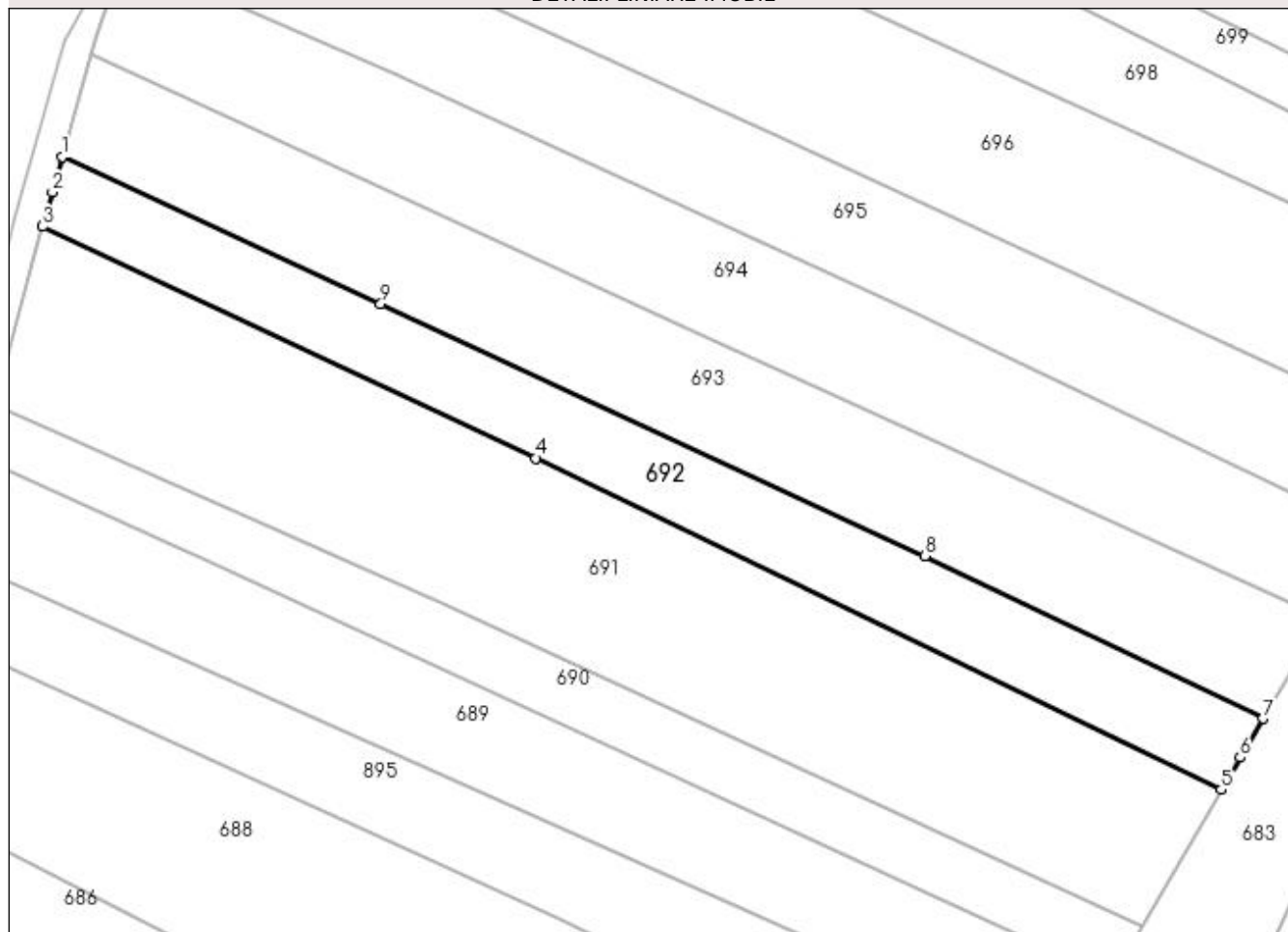
Anexa Nr. 1 La Partea I

Teren

Nr cadastral	Suprafața (mp)*	Observații / Referințe
	3.500	

* Suprafața este determinată în planul de proiecție Stereo 70.

DETALII LINIARE IMOBIL



Date referitoare la teren

Crt	Categorie folosință	Intra vilan	Suprafața (mp)	Tarla	Parcelă	Nr. topo	Observații / Referințe
1	arabil	NU	3.500	17	495	-	

Lungime Segmente

1) Valorile lungimilor segmentelor sunt obținute din proiecție în plan.

Punct început	X / Y	Punct sfârșit	X / Y	Lungime segment (** (m)
1	615.226,692 661.568,608	2	615.224,813 661.562,001	6.869
2	615.224,813 661.562,001	3	615.223,006 661.555,645	6.608
3	615.223,006 661.555,645	4	615.314,697 661.512,649	101.271
4	615.314,697 661.512,649	5	615.441,996 661.451,071	141.41
5	615.441,996 661.451,071	6	615.445,456 661.457,074	6.929

Punct început	X / Y	Punct sfârșit	X / Y	Lungime segment (** (m)
6	615.445,456 661.457,074	7	615.449,712 661.464,295	8.382
7	615.449,712 661.464,295	8	615.386,919 661.494,501	69.68
8	615.386,919 661.494,501	9	615.285,836 661.541,312	111.396
9	615.285,836 661.541,312	1	615.226,692 661.568,608	65.139

** Lungimile segmentelor sunt determinate în planul de proiecție Stereo 70 și sunt rotunjite la 1 milimetru.

*** Distanța dintre puncte este formată din segmente cumulate ce sunt mai mici decât valoarea 1 milimetru.

**DATE DESPRE IMOBILUL NR. 693**

Oficiul de Cadastru și Publicitate Imobiliară SUCEAVA
Biroul de Cadastru și Publicitate Imobiliară Falticeni

A. Partea I. Descrierea imobilului

TEREN Extravilan

Adresa: Jud. Suceava

Nr. Crt	Nr cadastral Nr. topografic	Suprafața* (mp)	Observații / Referințe
A1		5.000	Sector cadastral:13 Teren neimprejmuit;

B. Partea II. Proprietari și acte

Inscrieri privitoare la dreptul de proprietate și alte drepturi reale	Referințe
693 / 01/08/2023	
Act Notarial nr. 1135, din 28/10/2020 emis de BNP Uța Dan (Partaj);	
B1	A1
Intabulare, drept de PROPRIETATE, dobândit prin Convenție, cota actuala 1/1, cota initiala 1/1 1) MORARU VIORICA	

C. Partea III. SARCINI .

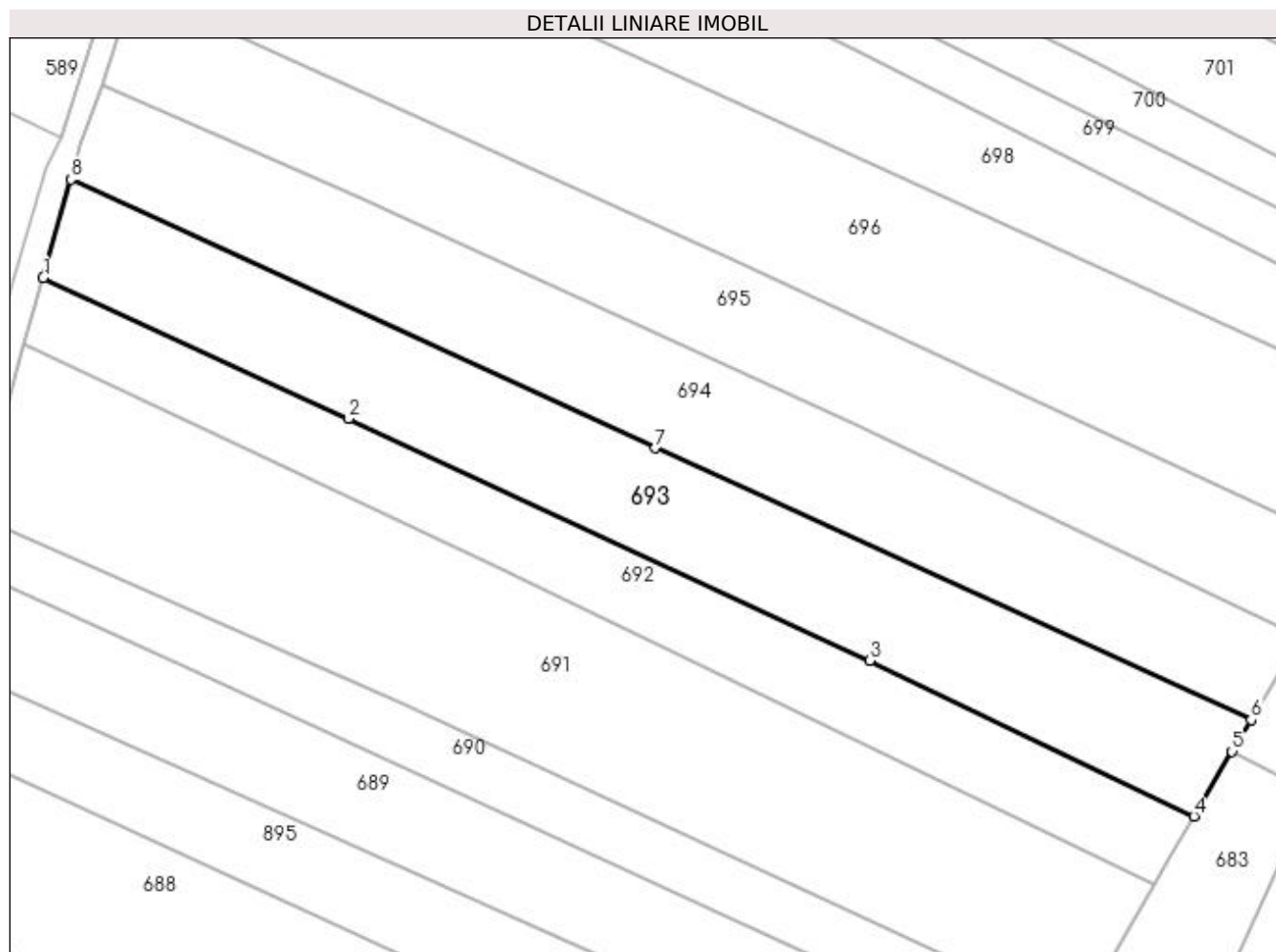
Inscrieri privind dezmembramintele dreptului de proprietate, drepturi reale de garanție și sarcini	Referințe
NU SUNT	

Anexa Nr. 1 La Partea I

Teren

Nr cadastral	Suprafața (mp)*	Observații / Referințe
	5.000	

* Suprafața este determinată în planul de proiecție Stereo 70.



Date referitoare la teren

Crt	Categorie folosință	Intra vilan	Suprafața (mp)	Tarla	Parcelă	Nr. topo	Observații / Referințe
1	arabil	NU	5.000	17	495	-	

Lungime Segmente

1) Valorile lungimilor segmentelor sunt obținute din proiecție în plan.

Punct început	X / Y	Punct sfârșit	X / Y	Lungime segment (** (m)
1	615.226,692 661.568,608	2	615.285,836 661.541,312	65.139
2	615.285,836 661.541,312	3	615.386,919 661.494,501	111.396
3	615.386,919 661.494,501	4	615.449,712 661.464,295	69.68
4	615.449,712 661.464,295	5	615.457,115 661.476,857	14.581
5	615.457,115 661.476,857	6	615.460,793 661.482,956	7.122

Punct început	X / Y	Punct sfârșit	X / Y	Lungime segment (** (m)
6	615.460,793 661.482,956	7	615.345,362 661.535,628	126.88
7	615.345,362 661.535,628	8	615.232,102 661.587,636	124.63
8	615.232,102 661.587,636	1	615.226,692 661.568,608	19.782

** Lungimile segmentelor sunt determinate în planul de proiecție Stereo 70 și sunt rotunjite la 1 milimetru.

*** Distanța dintre puncte este formată din segmente cumulate ce sunt mai mici decât valoarea 1 milimetru.

**DATE DESPRE IMOBILUL NR. 694**

Oficiul de Cadastru și Publicitate Imobiliară SUCEAVA
Biroul de Cadastru și Publicitate Imobiliară Falticeni

A. Partea I. Descrierea imobilului

TEREN Extravilan

Adresa: Jud. Suceava

Nr. Crt	Nr cadastral Nr. topografic	Suprafața* (mp)	Observații / Referințe
A1		5.000	Sector cadastral:13 Teren neimprejmuit;

B. Partea II. Proprietari și acte

Inscrieri privitoare la dreptul de proprietate și alte drepturi reale	Referințe
694 / 01/08/2023	
Act Notarial nr. 1135, din 28/10/2020 emis de BNP Uța Dan (Partaj);	
B1	A1
Intabulare, drept de PROPRIETATE, dobandit prin Conventie, cota actuala 1/1, cota initiala 1/1 1) CRĂCIUN MARIA	

C. Partea III. SARCINI .

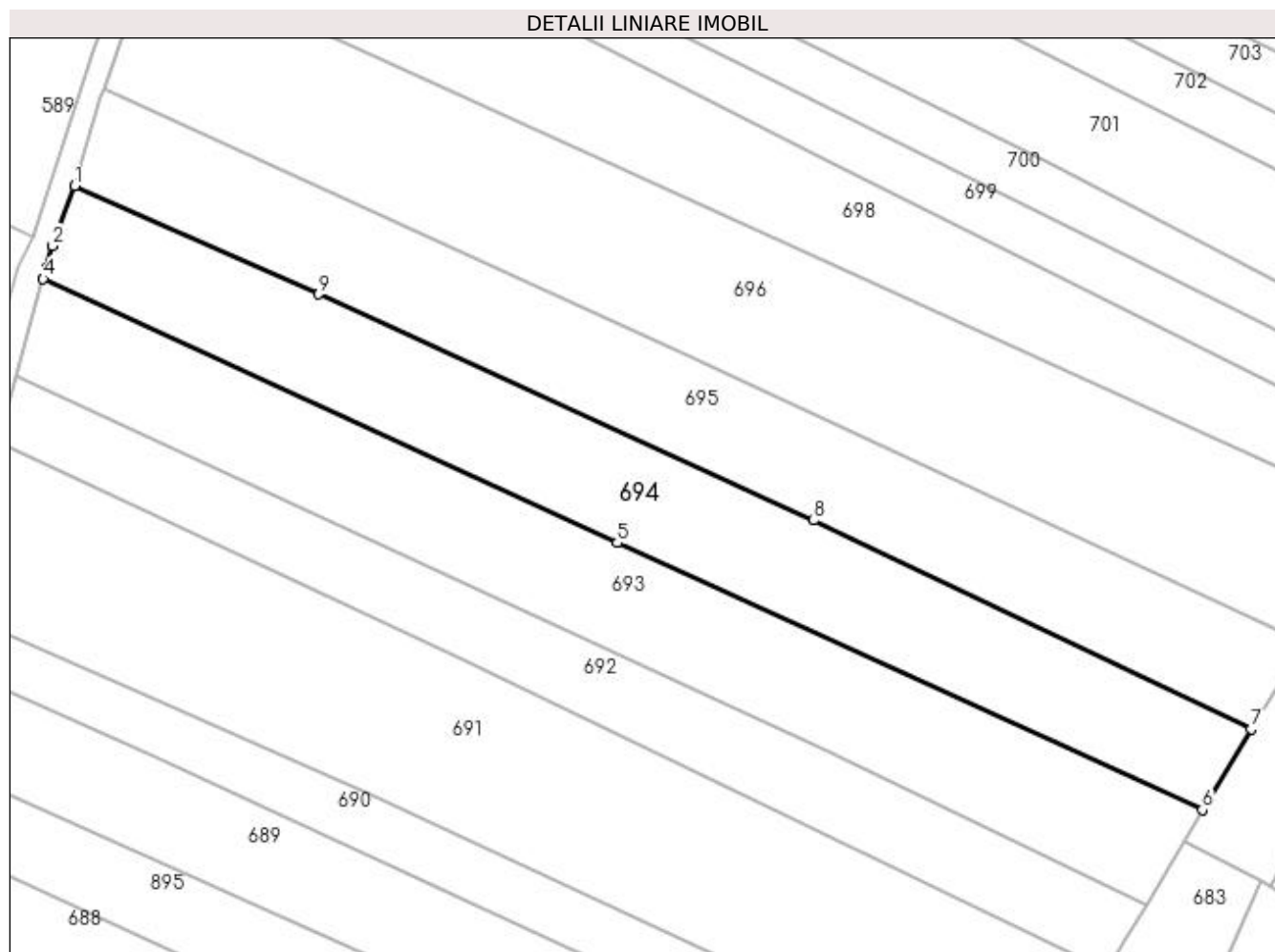
Inscrieri privind dezmembramintele dreptului de proprietate, drepturi reale de garanție și sarcini	Referințe
NU SUNT	

Anexa Nr. 1 La Partea I

Teren

Nr cadastral	Suprafața (mp)*	Observații / Referințe
	5.000	

* Suprafața este determinată în planul de proiecție Stereo 70.



Date referitoare la teren

Crt	Categorie folosință	Intra vilan	Suprafața (mp)	Tarla	Parcelă	Nr. topo	Observații / Referințe
1	arabil	NU	5.000	17	495	-	

Lungime Segmente

1) Valorile lungimilor segmentelor sunt obținute din proiecție în plan.

Punct început	X / Y	Punct sfârșit	X / Y	Lungime segment (** (m)
1	615.238,338 661.605,977	2	615.233,962 661.594,179	12.583
2	615.233,962 661.594,179	3	615.232,754 661.589,929	4.418
3	615.232,754 661.589,929	4	615.232,102 661.587,636	2.384
4	615.232,102 661.587,636	5	615.345,362 661.535,628	124.63
5	615.345,362 661.535,628	6	615.460,793 661.482,956	126.88

Punct început	X / Y	Punct sfârșit	X / Y	Lungime segment (** (m)
6	615.460,793 661.482,956	7	615.470,418 661.498,921	18.642
7	615.470,418 661.498,921	8	615.384,123 661.540,033	95.588
8	615.384,123 661.540,033	9	615.286,511 661.584,671	107.334
9	615.286,511 661.584,671	1	615.238,338 661.605,977	52.674

** Lungimile segmentelor sunt determinate în planul de proiecție Stereo 70 și sunt rotunjite la 1 milimetru.

*** Distanța dintre puncte este formată din segmente cumulate ce sunt mai mici decât valoarea 1 milimetru.

**DATE DESPRE IMOBILUL NR. 695**

Oficiul de Cadastru și Publicitate Imobiliară SUCEAVA
Biroul de Cadastru și Publicitate Imobiliară Falticeni

A. Partea I. Descrierea imobilului

TEREN Extravilan

Adresa: Jud. Suceava

Nr. Crt	Nr cadastral Nr. topografic	Suprafața* (mp)	Observații / Referințe
A1		5.000	Sector cadastral:13 Teren neimprijmit;

B. Partea II. Proprietari și acte

Inscrieri privitoare la dreptul de proprietate și alte drepturi reale	Referințe
695 / 01/08/2023	
Act Administrativ nr. 676, din 14/11/1995 emis de Comisia Judeteana Suceava;	
B1	A1
Intabulare, drept de PROPRIETATE, dobandit prin Reconstituire, cota actuala 1/1, cota initiala 1/1 1) MURARU COSTACHE, LIPSA CNP	

C. Partea III. SARCINI .

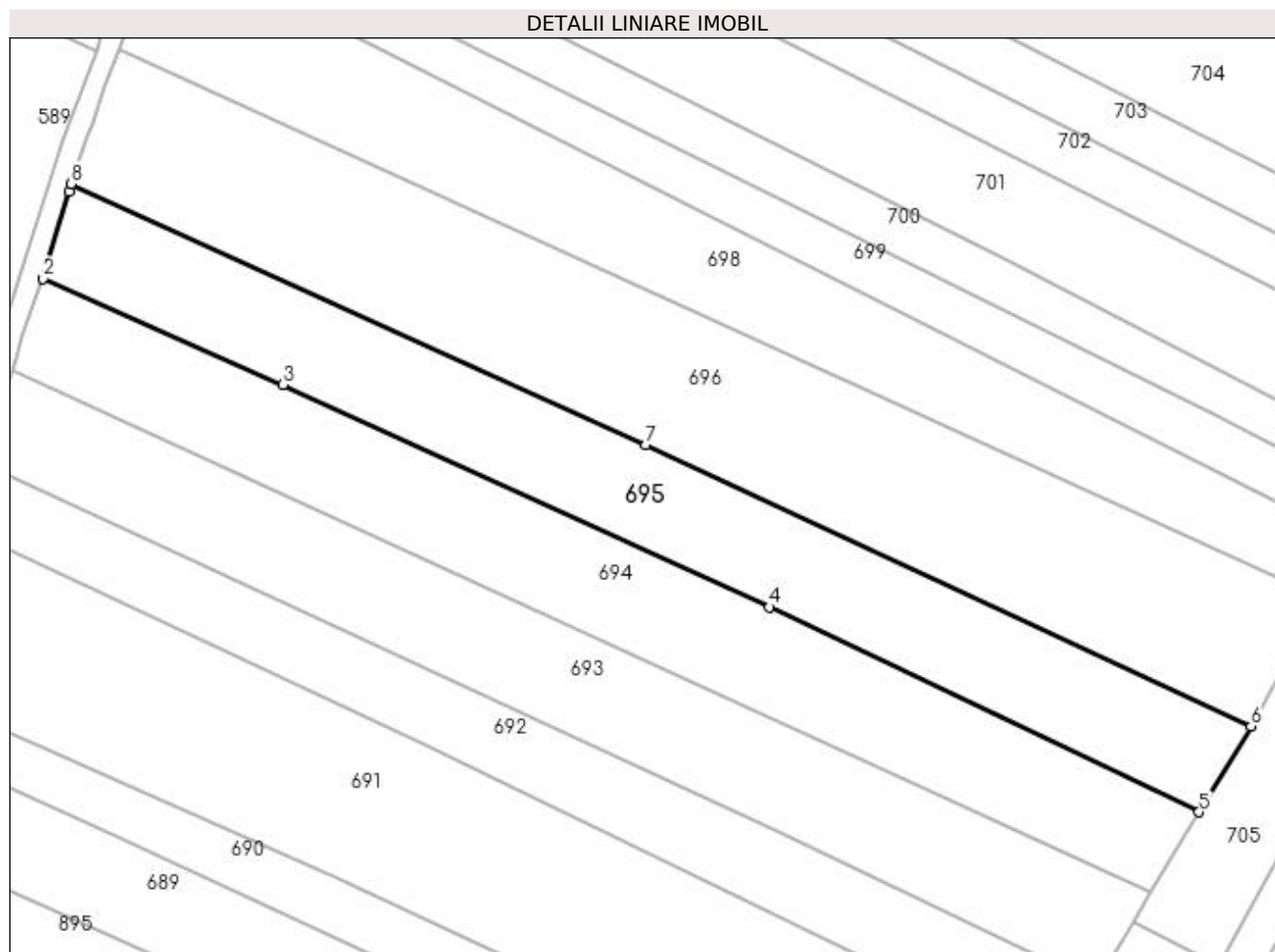
Inscrieri privind dezmembramintele dreptului de proprietate, drepturi reale de garanție și sarcini	Referințe
NU SUNT	

Anexa Nr. 1 La Partea I

Teren

Nr cadastral	Suprafața (mp)*	Observații / Referințe
	5.000	

* Suprafața este determinată în planul de proiecție Stereo 70.



Date referitoare la teren

Crt	Categorie folosință	Intravilan	Suprafața (mp)	Tarla	Parcelă	Nr. topo	Observații / Referințe
1	arabil	NU	5.000	17	495	-	

Lungime Segmente

1) Valorile lungimilor segmentelor sunt obținute din proiecție în plan.

Punct început	X / Y	Punct sfârșit	X / Y	Lungime segment (** (m)
1	615.243,501 661.623,498	2	615.238,338 661.605,977	18.266
2	615.238,338 661.605,977	3	615.286,511 661.584,671	52.674
3	615.286,511 661.584,671	4	615.384,123 661.540,033	107.334
4	615.384,123 661.540,033	5	615.470,418 661.498,921	95.588
5	615.470,418 661.498,921	6	615.480,844 661.516,131	20.122

Punct început	X / Y	Punct sfârșit	X / Y	Lungime segment (** (m)
6	615.480,844 661.516,131	7	615.359,375 661.572,573	133.942
7	615.359,375 661.572,573	8	615.244,016 661.624,961	126.697
8	615.244,016 661.624,961	1	615.243,501 661.623,498	1.551

** Lungimile segmentelor sunt determinate în planul de proiecție Stereo 70 și sunt rotunjite la 1 milimetru.

*** Distanța dintre puncte este formată din segmente cumulate ce sunt mai mici decât valoarea 1 milimetru.

**DATE DESPRE IMOBILUL NR. 696**

Oficiul de Cadastru și Publicitate Imobiliară SUCEAVA
Biroul de Cadastru și Publicitate Imobiliară Falticeni

A. Partea I. Descrierea imobilului

TEREN Extravilan

Adresa: Jud. Suceava

Nr. Crt	Nr cadastral Nr. topografic	Suprafața* (mp)	Observații / Referințe
A1	30914	7.500	Sector cadastral:13 Teren neimprejmuit;

B. Partea II. Proprietari și acte

Inscrieri privitoare la dreptul de proprietate și alte drepturi reale	Referințe
12014 / 22/06/2017	
Act Administrativ nr. 1557, din 26/01/2004 emis de Comisia Judeteana Suceava;	
B1	A1
Intabulare, drept de PROPRIETATE, dobandit prin Lege, cota actuala 1/1, cota initiala 1/1	
1) PAROHIA SF. TREIME DOLHEȘTII MARI, CIF:11522980	

C. Partea III. SARCINI .

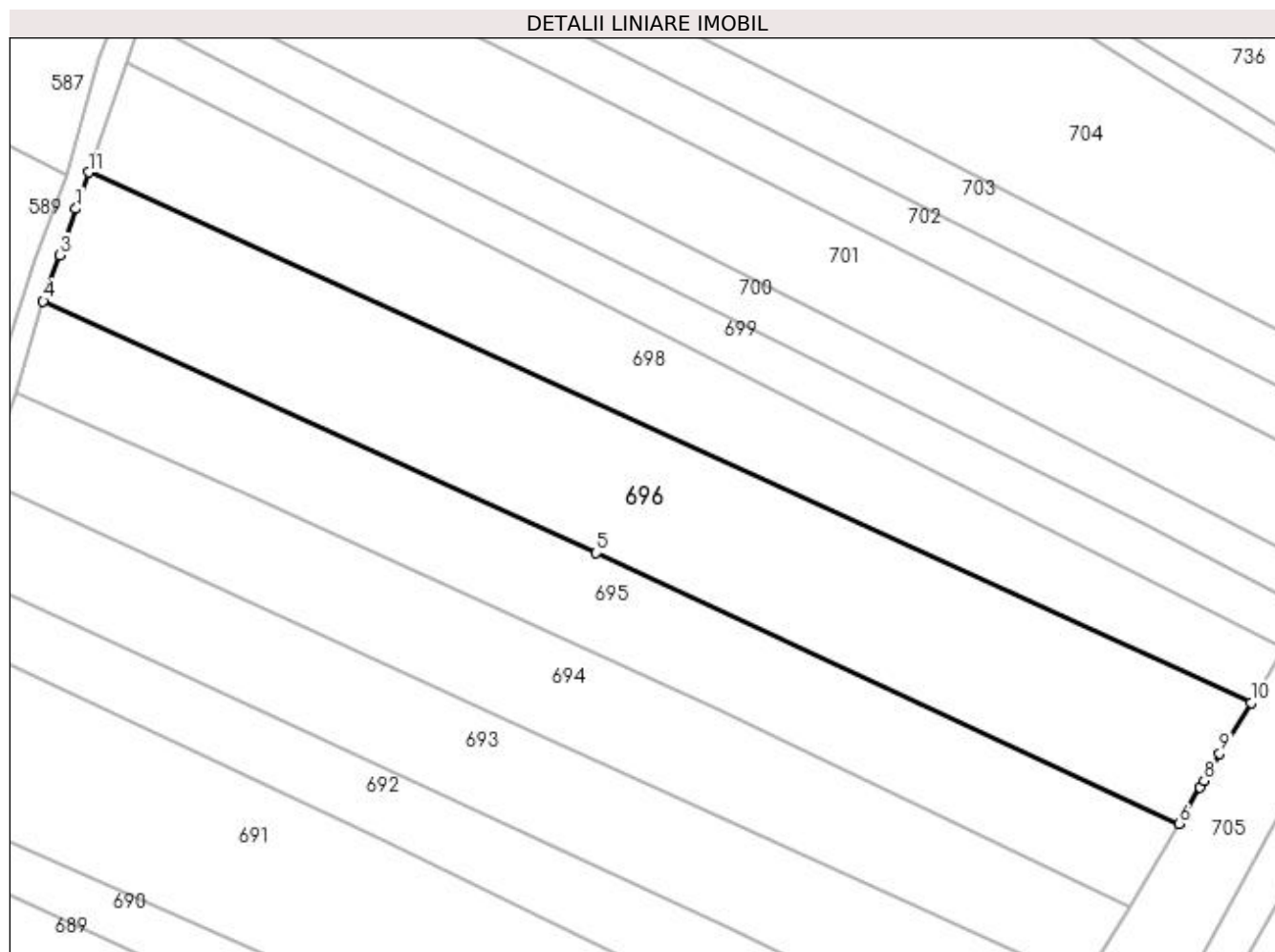
Inscrieri privind dezmembramintele dreptului de proprietate, drepturi reale de garanție și sarcini	Referințe
NU SUNT	

Anexa Nr. 1 La Partea I

Teren

Nr cadastral	Suprafața (mp)*	Observații / Referințe
30914	7.500	

* Suprafața este determinată în planul de proiecție Stereo 70.



Date referitoare la teren

Crt	Categorie folosință	Intra vilan	Suprafața (mp)	Tarla	Parcelă	Nr. topo	Observații / Referințe
1	arabil	NU	7.500	17	495	-	

Lungime Segmente

1) Valorile lungimilor segmentelor sunt obținute din proiecție în plan.

Punct început	X / Y	Punct sfârșit	X / Y	Lungime segment (** (m)
1	615.250,798 661.644,243	2	615.248,453 661.637,431	7.204
2	615.248,453 661.637,431	3	615.247,407 661.634,602	3.016
3	615.247,407 661.634,602	4	615.244,016 661.624,961	10.22
4	615.244,016 661.624,961	5	615.359,375 661.572,573	126.697
5	615.359,375 661.572,573	6	615.480,844 661.516,131	133.942

Punct început	X / Y	Punct sfârșit	X / Y	Lungime segment (** (m)
6	615.480,844 661.516,131	7	615.485,239 661.523,728	8.777
7	615.485,239 661.523,728	8	615.486,042 661.525,116	1.604
8	615.486,042 661.525,116	9	615.489,294 661.530,76	6.514
9	615.489,294 661.530,76	10	615.495,855 661.541,314	12.427
10	615.495,855 661.541,314	11	615.253,464 661.651,829	266.396
11	615.253,464 661.651,829	1	615.250,798 661.644,243	8.041

** Lungimile segmentelor sunt determinate în planul de proiecție Stereo 70 și sunt rotunjite la 1 milimetru.

*** Distanța dintre puncte este formată din segmente cumulate ce sunt mai mici decât valoarea 1 milimetru.

**DATE DESPRE IMOBILUL NR. 698**

Oficiul de Cadastru și Publicitate Imobiliară SUCEAVA
Biroul de Cadastru și Publicitate Imobiliară Falticeni

A. Partea I. Descrierea imobilului

TEREN Extravilan

Adresa: Jud. Suceava

Nr. Crt	Nr cadastral Nr. topografic	Suprafața* (mp)	Observații / Referințe
A1		Din acte: 7.500 Masurata: 5.000	Sector cadastral:13 Teren neimprejmuit;

B. Partea II. Proprietari și acte

Inscrieri privitoare la dreptul de proprietate și alte drepturi reale		Referințe
698 / 01/08/2023		
Act Notarial nr. 2241, din 08/07/1996 emis de BNP Maria Apostol (Contract donatie);		
B1	Intabulare, drept de PROPRIETATE, dobandit prin Conventie, cota actuala 1/1, cota initiala 1/1 1) CĂRĂBUȘ NECULAI	A1

C. Partea III. SARCINI .

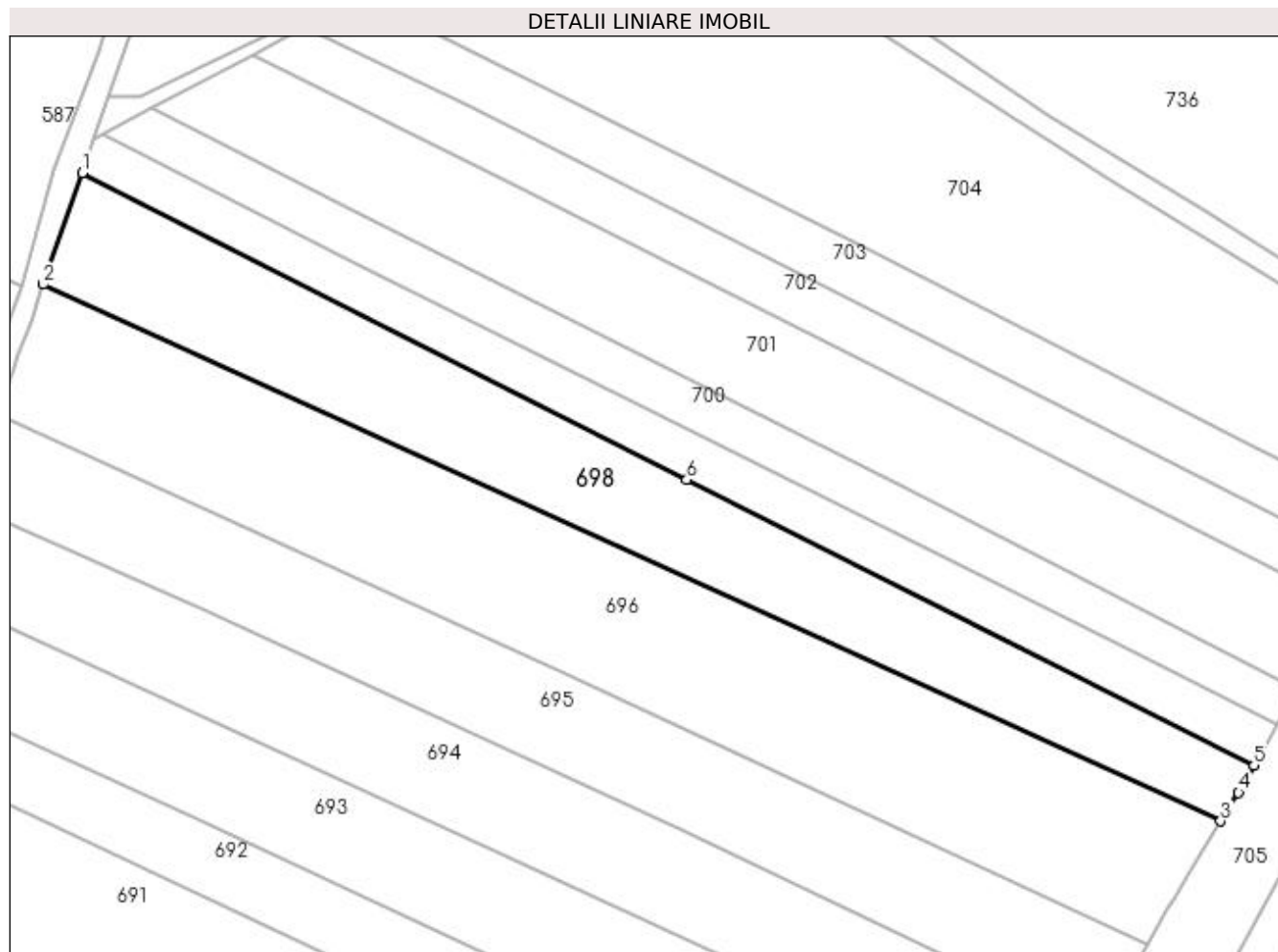
Inscrieri privind dezmembramintele dreptului de proprietate, drepturi reale de garanție și sarcini	Referințe
NU SUNT	

Anexa Nr. 1 La Partea I

Teren

Nr cadastral	Suprafața (mp)*	Observații / Referințe
	Din acte: 7.500 Masurata: 5.000	

* Suprafața este determinată în planul de proiecție Stereo 70.



Date referitoare la teren

Crt	Categorie folosință	Intra vilan	Suprafața (mp)	Tarla	Parcelă	Nr. topo	Observații / Referințe
1	arabil	NU	5.000	17	495	-	

Lungime Segmente

1) Valorile lungimilor segmentelor sunt obținute din proiecție în plan.

Punct început	X / Y	Punct sfârșit	X / Y	Lungime segment (** (m)
1	615.261,468 661.674,807	2	615.253,464 661.651,829	24.332
2	615.253,464 661.651,829	3	615.495,855 661.541,314	266.396
3	615.495,855 661.541,314	4	615.499,524 661.547,217	6.95
4	615.499,524 661.547,217	5	615.502,704 661.552,821	6.443
5	615.502,704 661.552,821	6	615.385,902 661.611,608	130.762

Punct început	X / Y	Punct sfârșit	X / Y	Lungime segment (** (m)
6	615.385,902 661.611,608	1	615.261,468 661.674,807	139.563

** Lungimile segmentelor sunt determinate în planul de proiecție Stereo 70 și sunt rotunjite la 1 milimetru.

*** Distanța dintre puncte este formată din segmente cumulate ce sunt mai mici decât valoarea 1 milimetru.

**DATE DESPRE IMOBILUL NR. 699**

Oficiul de Cadastru și Publicitate Imobiliară SUCEAVA
Biroul de Cadastru și Publicitate Imobiliară Falticeni

A. Partea I. Descrierea imobilului

TEREN Extravilan

Adresa: Jud. Suceava, Dl. Tesei

Nr. Crt	Nr cadastral Nr. topografic	Suprafața* (mp)	Observații / Referințe
A1	31974	2.500	Sector cadastral:13 Teren neimprejmuit;

B. Partea II. Proprietari și acte

Inscrieri privitoare la dreptul de proprietate și alte drepturi reale	Referințe
23792 / 29/08/2023	
Act Notarial nr. 392, din 14/04/2021 emis de BIN Uta Dan;	
B6	A1
Intabulare, drept de PROPRIETATE, dobandit prin Conventie, cota actuala 1/1, cota initiala 1/1 1) PANDELEA NECULAI	

C. Partea III. SARCINI .

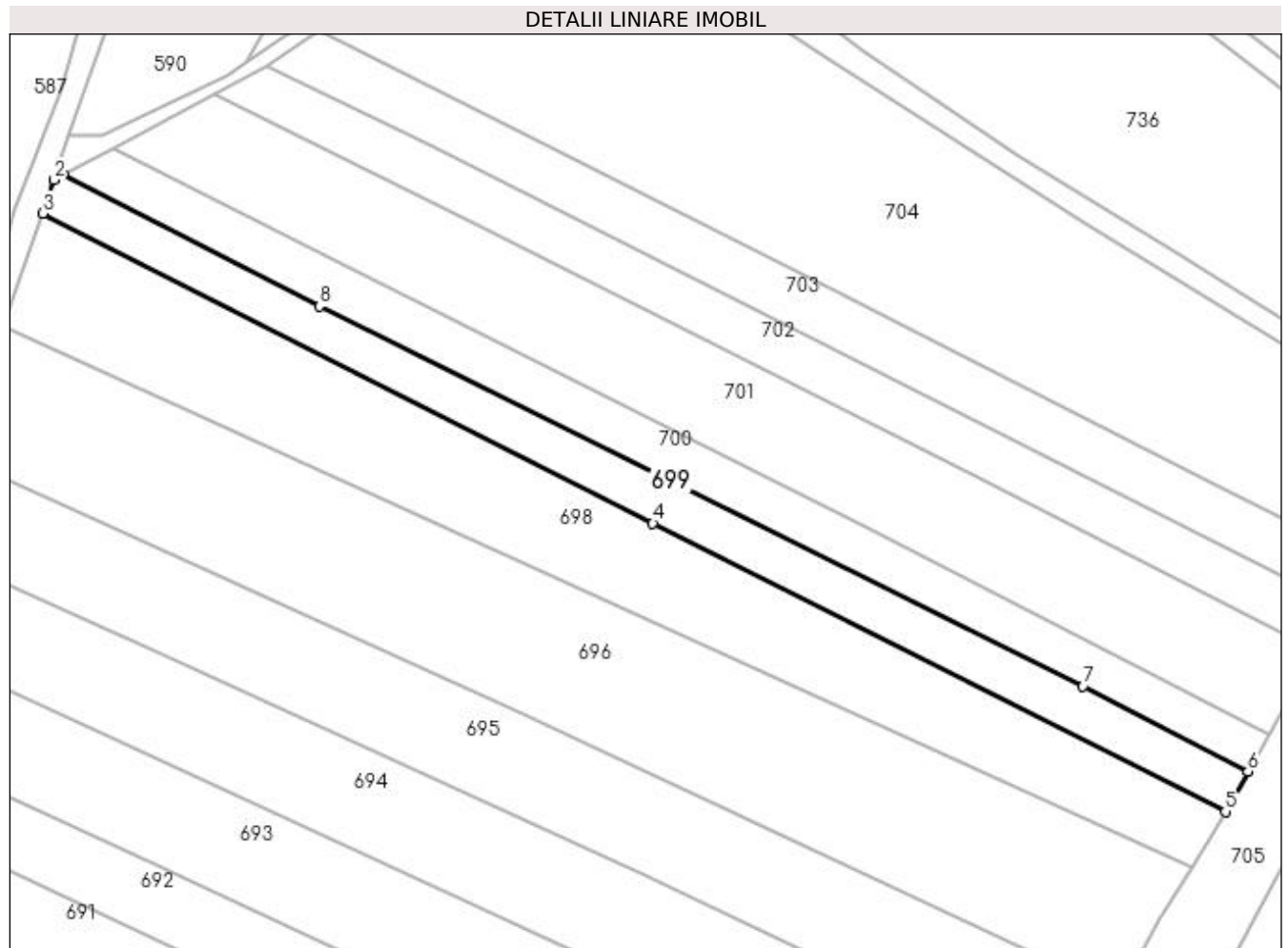
Inscrieri privind dezmembramintele dreptului de proprietate, drepturi reale de garanție și sarcini	Referințe
NU SUNT	

Anexa Nr. 1 La Partea I

Teren

Nr cadastral	Suprafața (mp)*	Observații / Referințe
31974	2.500	

* Suprafața este determinată în planul de proiecție Stereo 70.



Date referitoare la teren

Crt	Categorie folosință	Intra vilan	Suprafața (mp)	Tarla	Parcelă	Nr. topo	Observații / Referințe
1	arabil	NU	2.500	17	495	-	

Lungime Segmente

1) Valorile lungimilor segmentelor sunt obținute din proiecție în plan.

Punct început	X / Y	Punct sfârșit	X / Y	Lungime segment (** (m)
1	615.265,674 661.682,729	2	615.263,767 661.681,643	2.195
2	615.263,767 661.681,643	3	615.261,468 661.674,807	7.212
3	615.261,468 661.674,807	4	615.385,902 661.611,608	139.563
4	615.385,902 661.611,608	5	615.502,704 661.552,821	130.762
5	615.502,704 661.552,821	6	615.507,314 661.561,066	9.446

Punct început	X / Y	Punct sfârșit	X / Y	Lungime segment (** (m)
6	615.507,314 661.561,066	7	615.473,682 661.578,374	37.824
7	615.473,682 661.578,374	8	615.317,858 661.655,853	174.023
8	615.317,858 661.655,853	1	615.265,674 661.682,729	58.698

** Lungimile segmentelor sunt determinate în planul de proiecție Stereo 70 și sunt rotunjite la 1 milimetru.

*** Distanța dintre puncte este formată din segmente cumulate ce sunt mai mici decât valoarea 1 milimetru.

**DATE DESPRE IMOBILUL NR. 700**

Oficiul de Cadastru și Publicitate Imobiliară SUCEAVA
Biroul de Cadastru și Publicitate Imobiliară Falticeni

A. Partea I. Descrierea imobilului

TEREN Extravilan

Adresa: Jud. Suceava

Nr. Crt	Nr cadastral Nr. topografic	Suprafața* (mp)	Observații / Referințe
A1		2.500	Sector cadastral:13 Teren neimprejmuit;

B. Partea II. Proprietari și acte

Inscrieri privitoare la dreptul de proprietate și alte drepturi reale		Referințe
700 / 01/08/2023		
Act Normativ nr. 7, din 13/03/1996 emis de Parlamentul Romaniei;		
B1	Inscrierea provizorie, drept de PROPRIETATE, dobandit prin Lege, cota actuala 1/1, cota initiala 1/2 1) COMUNA DOLHESTI, CIF:5506727	A1

C. Partea III. SARCINI .

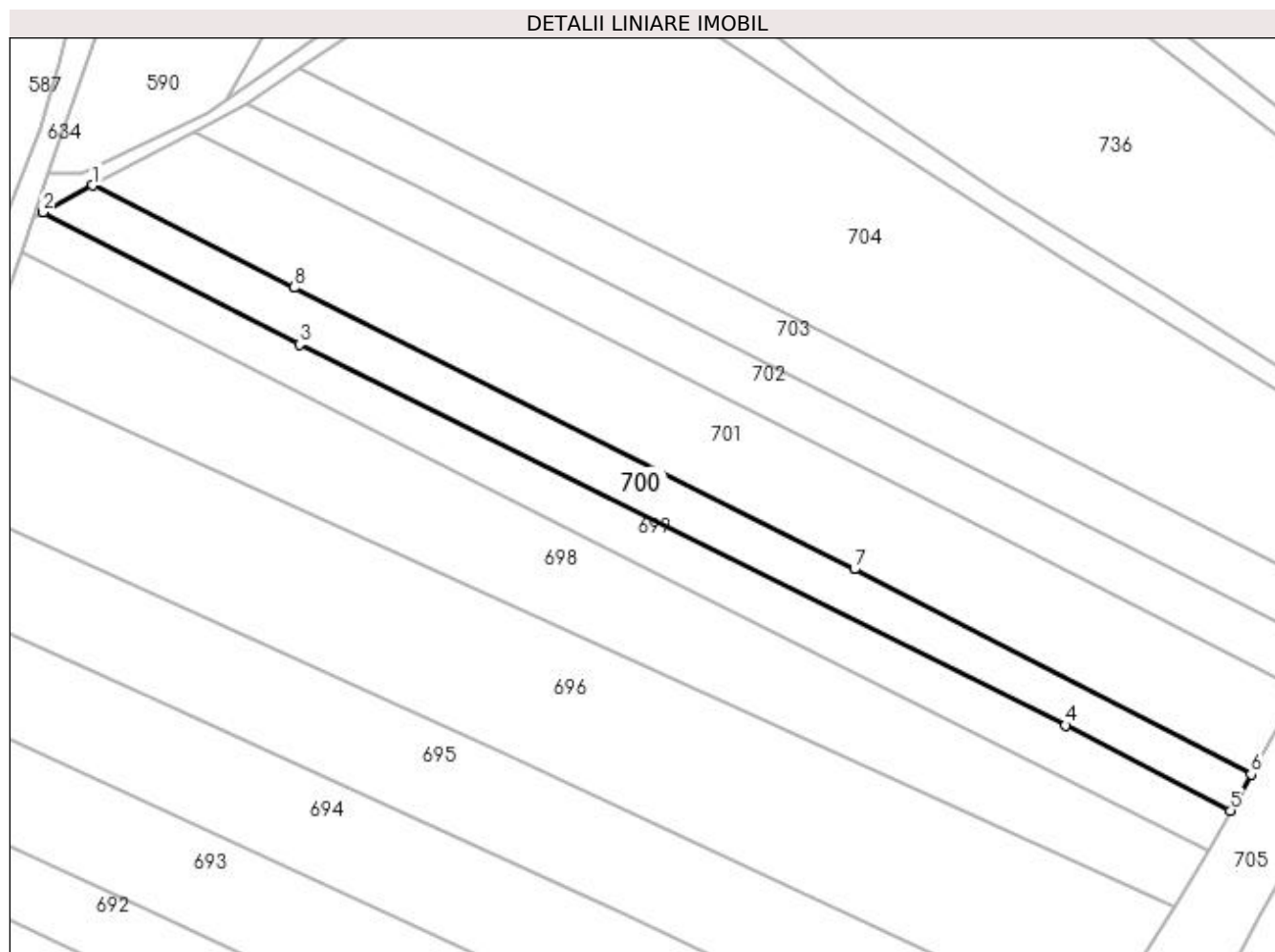
Inscrieri privind dezmembramintele dreptului de proprietate, drepturi reale de garanție și sarcini	Referințe
NU SUNT	

Anexa Nr. 1 La Partea I

Teren

Nr cadastral	Suprafața (mp)*	Observații / Referințe
	2.500	

* Suprafața este determinată în planul de proiecție Stereo 70.



Date referitoare la teren

Crt	Categorie folosință	Intra vilan	Suprafața (mp)	Tarla	Parcelă	Nr. topo	Observații / Referințe
1	arabil	NU	2.500	17	495	-	

Lungime Segmente

1) Valorile lungimilor segmentelor sunt obținute din proiecție în plan.

Punct început	X / Y	Punct sfârșit	X / Y	Lungime segment (** (m)
1	615.275,818 661.688,199	2	615.265,674 661.682,729	11.525
2	615.265,674 661.682,729	3	615.317,858 661.655,853	58.698
3	615.317,858 661.655,853	4	615.473,682 661.578,374	174.023
4	615.473,682 661.578,374	5	615.507,314 661.561,066	37.824
5	615.507,314 661.561,066	6	615.511,497 661.568,437	8.475

Punct început	X / Y	Punct sfârșit	X / Y	Lungime segment (** (m)
6	615.511,497 661.568,437	7	615.430,799 661.610,176	90.853
7	615.430,799 661.610,176	8	615.316,783 661.667,442	127.589
8	615.316,783 661.667,442	1	615.275,818 661.688,199	45.924

** Lungimile segmentelor sunt determinate în planul de proiecție Stereo 70 și sunt rotunjite la 1 milimetru.

*** Distanța dintre puncte este formată din segmente cumulate ce sunt mai mici decât valoarea 1 milimetru.

**DATE DESPRE IMOBILUL NR. 701**

Oficiul de Cadastru și Publicitate Imobiliară SUCEAVA
Biroul de Cadastru și Publicitate Imobiliară Falticeni

A. Partea I. Descrierea imobilului

TEREN Extravilan

Adresa: Jud. Suceava

Nr. Crt	Nr cadastral Nr. topografic	Suprafața* (mp)	Observații / Referințe
A1		5.000	Sector cadastral:13 Teren neimprejmuit;

B. Partea II. Proprietari și acte

Inscrieri privitoare la dreptul de proprietate și alte drepturi reale		Referințe
701 / 01/08/2023		
Act Normativ nr. 7, din 13/03/1996 emis de Parlamentul Romaniei;		
B1	Inscrierea provizorie, drept de PROPRIETATE, dobandit prin Lege, cota actuala 1/1, cota initiala 1/2 1) COMUNA DOLHESTI, CIF:5506727	A1

C. Partea III. SARCINI .

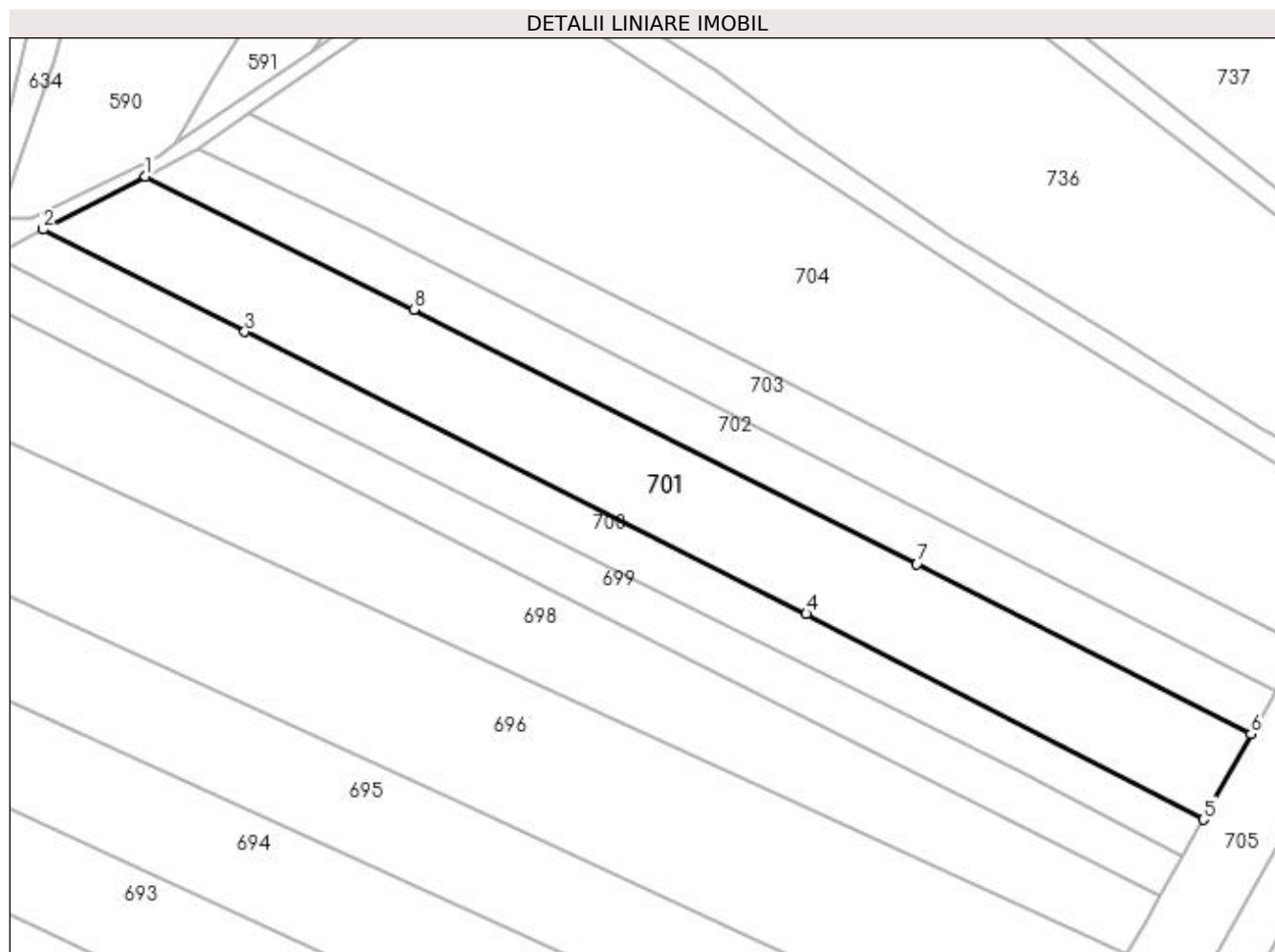
Inscrieri privind dezmembramintele dreptului de proprietate, drepturi reale de garanție și sarcini	Referințe
NU SUNT	

Anexa Nr. 1 La Partea I

Teren

Nr cadastral	Suprafața (mp)*	Observații / Referințe
	5.000	

* Suprafața este determinată în planul de proiecție Stereo 70.



Date referitoare la teren

Crt	Categorie folosință	Intra vilan	Suprafața (mp)	Tarla	Parcelă	Nr. topo	Observații / Referințe
1	arabil	NU	5.000	17	495	-	

Lungime Segmente

1) Valorile lungimilor segmentelor sunt obținute din proiecție în plan.

Punct început	X / Y	Punct sfârșit	X / Y	Lungime segment (** (m)
1	615.296,592 661.699,005	2	615.275,818 661.688,199	23.416
2	615.275,818 661.688,199	3	615.316,783 661.667,442	45.924
3	615.316,783 661.667,442	4	615.430,799 661.610,176	127.589
4	615.430,799 661.610,176	5	615.511,497 661.568,437	90.853
5	615.511,497 661.568,437	6	615.521,134 661.585,811	19.868

Punct început	X / Y	Punct sfârșit	X / Y	Lungime segment (** (m)
6	615.521,134 661.585,811	7	615.453,279 661.620,329	76.13
7	615.453,279 661.620,329	8	615.351,125 661.671,975	114.467
8	615.351,125 661.671,975	1	615.296,592 661.699,005	60.864

** Lungimile segmentelor sunt determinate în planul de proiecție Stereo 70 și sunt rotunjite la 1 milimetru.

*** Distanța dintre puncte este formată din segmente cumulate ce sunt mai mici decât valoarea 1 milimetru.

**DATE DESPRE IMOBILUL NR. 702**

Oficiul de Cadastru și Publicitate Imobiliară SUCEAVA
 Biroul de Cadastru și Publicitate Imobiliară Falticeni

A. Partea I. Descrierea imobilului

TEREN Extravilan

Adresa: Jud. Suceava

Nr. Crt	Nr cadastral Nr. topografic	Suprafața* (mp)	Observații / Referințe
A1		Din acte: 3.200 Masurata: 2.500	Sector cadastral:13 Teren neimprejmuit;

B. Partea II. Proprietari și acte

Inscrieri privitoare la dreptul de proprietate și alte drepturi reale		Referințe
702 / 01/08/2023		
Act Administrativ nr. 841, din 23/08/1996 emis de Comisia Judeteana Suceava;		
B1	Intabulare, drept de PROPRIETATE, dobandit prin Reconstituire, cota actuala 1/1, cota initiala 1/1 1) AIRIMIOAIEI GHEORGHE	A1

C. Partea III. SARCINI .

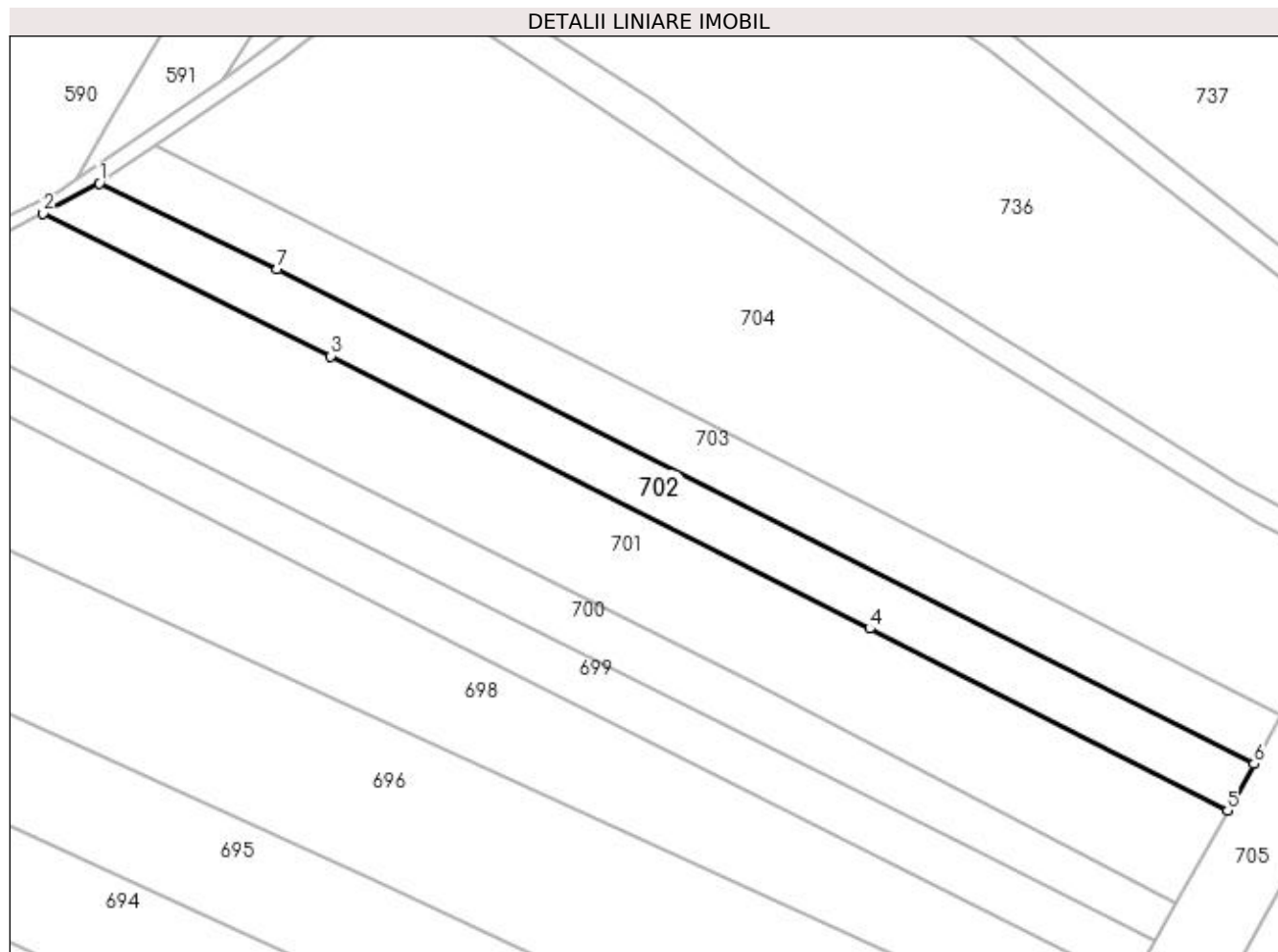
Inscrieri privind dezmembramintele dreptului de proprietate, drepturi reale de garanție și sarcini	Referințe
NU SUNT	

Anexa Nr. 1 La Partea I

Teren

Nr cadastral	Suprafața (mp)*	Observații / Referințe
	Din acte: 3.200 Masurata: 2.500	

* Suprafața este determinată în planul de proiecție Stereo 70.



Date referitoare la teren

Crt	Categorie folosință	Intra vilan	Suprafața (mp)	Tarla	Parcelă	Nr. topo	Observații / Referințe
1	arabil	NU	2.500	17	495	-	

Lungime Segmente

1) Valorile lungimilor segmentelor sunt obținute din proiecție în plan.

Punct început	X / Y	Punct sfârșit	X / Y	Lungime segment (** (m)
1	615.307,273 661.704,723	2	615.296,592 661.699,005	12.115
2	615.296,592 661.699,005	3	615.351,125 661.671,975	60.864
3	615.351,125 661.671,975	4	615.453,279 661.620,329	114.467
4	615.453,279 661.620,329	5	615.521,134 661.585,811	76.13
5	615.521,134 661.585,811	6	615.526,146 661.594,668	10.177

Punct început	X / Y	Punct sfârșit	X / Y	Lungime segment (** (m)
6	615.526,146 661.594,668	7	615.340,993 661.688,414	207.533
7	615.340,993 661.688,414	1	615.307,273 661.704,723	37.457

** Lungimile segmentelor sunt determinate în planul de proiecție Stereo 70 și sunt rotunjite la 1 milimetru.

*** Distanța dintre puncte este formată din segmente cumulate ce sunt mai mici decât valoarea 1 milimetru.

**DATE DESPRE IMOBILUL NR. 703**

Oficiul de Cadastru și Publicitate Imobiliară SUCEAVA
Biroul de Cadastru și Publicitate Imobiliară Falticeni

A. Partea I. Descrierea imobilului

TEREN Extravilan

Adresa: Jud. Suceava

Nr. Crt	Nr cadastral Nr. topografic	Suprafața* (mp)	Observații / Referințe
A1		2.600	Sector cadastral:13 Teren neimprejmuit;

B. Partea II. Proprietari și acte

Inscrieri privitoare la dreptul de proprietate și alte drepturi reale		Referințe
703 / 01/08/2023		
Act Administrativ nr. 1178, din 24/08/1999 emis de Comisia Judeteana Suceava;		
B1	Intabulare, drept de PROPRIETATE, dobândit prin Reconstituire, cota actuala 1/1, cota initiala 1/1 1) ACATINCAI MARIA, LIPSA CNP 2) DROBOTĂ GHEORGHE, LIPSA CNP 3) DROBOTĂ FINEL, LIPSA CNP 4) DROBOTĂ COSTACHE, LIPSA CNP 5) DROBOTĂ MIHAI, LIPSA CNP 6) DROBOTA DAN, LIPSA CNP	A1

C. Partea III. SARCINI .

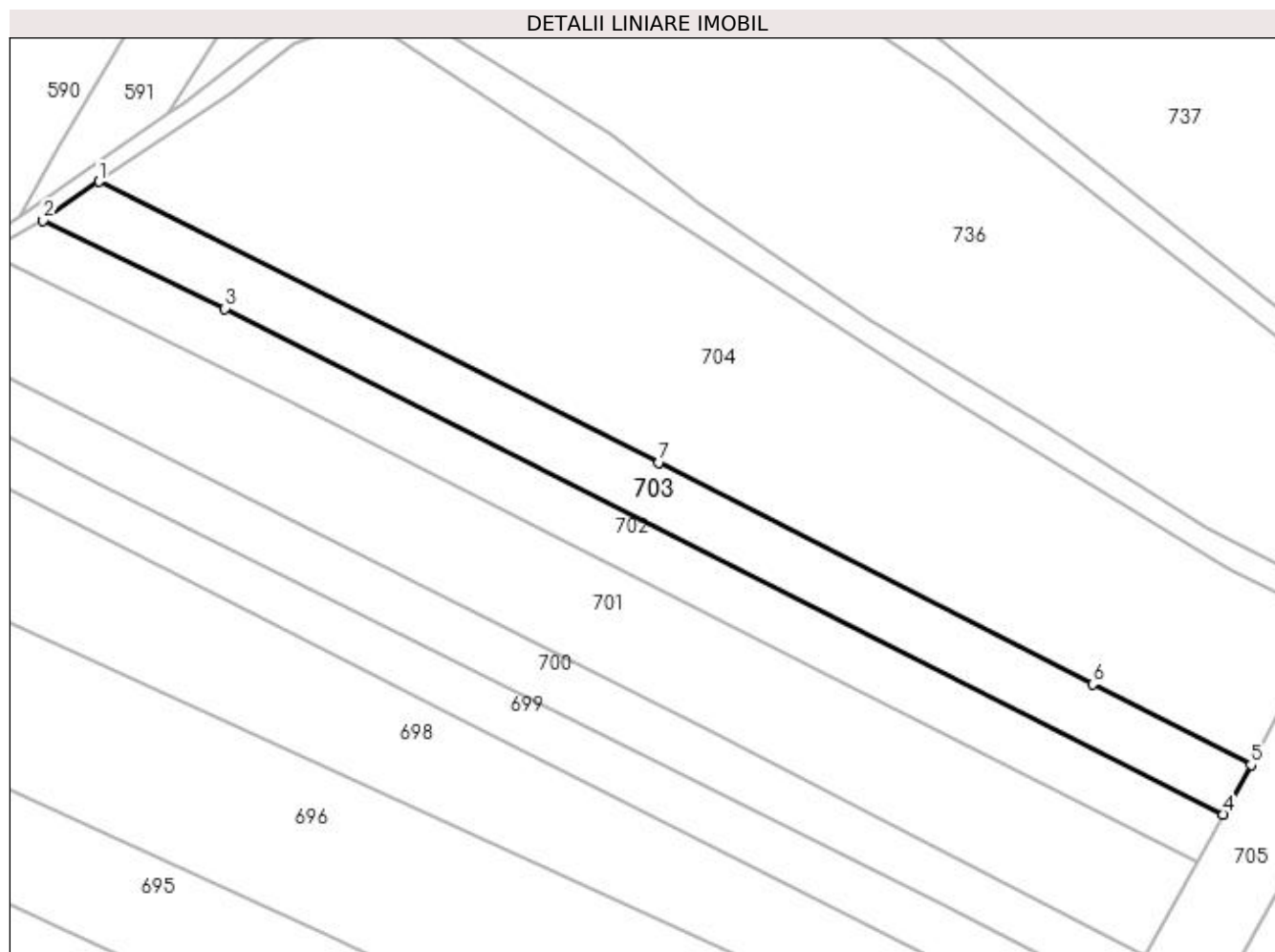
Inscrieri privind dezmembramintele dreptului de proprietate, drepturi reale de garanție și sarcini	Referințe
NU SUNT	

Anexa Nr. 1 La Partea I

Teren

Nr cadastral	Suprafața (mp)*	Observații / Referințe
	2.600	

* Suprafața este determinată în planul de proiecție Stereo 70.



Date referitoare la teren

Crt	Categorie folosință	Intravilan	Suprafața (mp)	Tarla	Parcelă	Nr. topo	Observații / Referințe
1	arabil	NU	2.600	17	495	-	

Lungime Segmente

1) Valorile lungimilor segmentelor sunt obținute din proiecție în plan.

Punct început	X / Y	Punct sfârșit	X / Y	Lungime segment (** (m)
1	615.317,684 661.711,957	2	615.307,273 661.704,723	12.678
2	615.307,273 661.704,723	3	615.340,993 661.688,414	37.457
3	615.340,993 661.688,414	4	615.526,146 661.594,668	207.533
4	615.526,146 661.594,668	5	615.531,23 661.603,874	10.517
5	615.531,23 661.603,874	6	615.501,858 661.618,808	32.951

Punct început	X / Y	Punct sfârșit	X / Y	Lungime segment (** (m)
6	615.501,858 661.618,808	7	615.421,469 661.659,918	90.291
7	615.421,469 661.659,918	1	615.317,684 661.711,957	116.101

** Lungimile segmentelor sunt determinate în planul de proiecție Stereo 70 și sunt rotunjite la 1 milimetru.

*** Distanța dintre puncte este formată din segmente cumulate ce sunt mai mici decât valoarea 1 milimetru.

**DATE DESPRE IMOBILUL NR. 704**

Oficiul de Cadastru și Publicitate Imobiliară SUCEAVA
Biroul de Cadastru și Publicitate Imobiliară Falticeni

A. Partea I. Descrierea imobilului

TEREN Extravilan

Adresa: Jud. Suceava

Nr. Crt	Nr cadastral Nr. topografic	Suprafața* (mp)	Observații / Referințe
A1		8.800	Sector cadastral:13 Teren neimprejmuit;

B. Partea II. Proprietari și acte

Inscrieri privitoare la dreptul de proprietate și alte drepturi reale	Referințe
704 / 01/08/2023	
Act Normativ nr. 7, din 13/03/1996 emis de Parlamentul Romaniei;	
B1	A1
Inscrierea provizorie, drept de PROPRIETATE, dobandit prin Lege, cota actuala 1/1, cota initiala 1/2 1) COMUNA DOLHESTI, CIF:5506727	

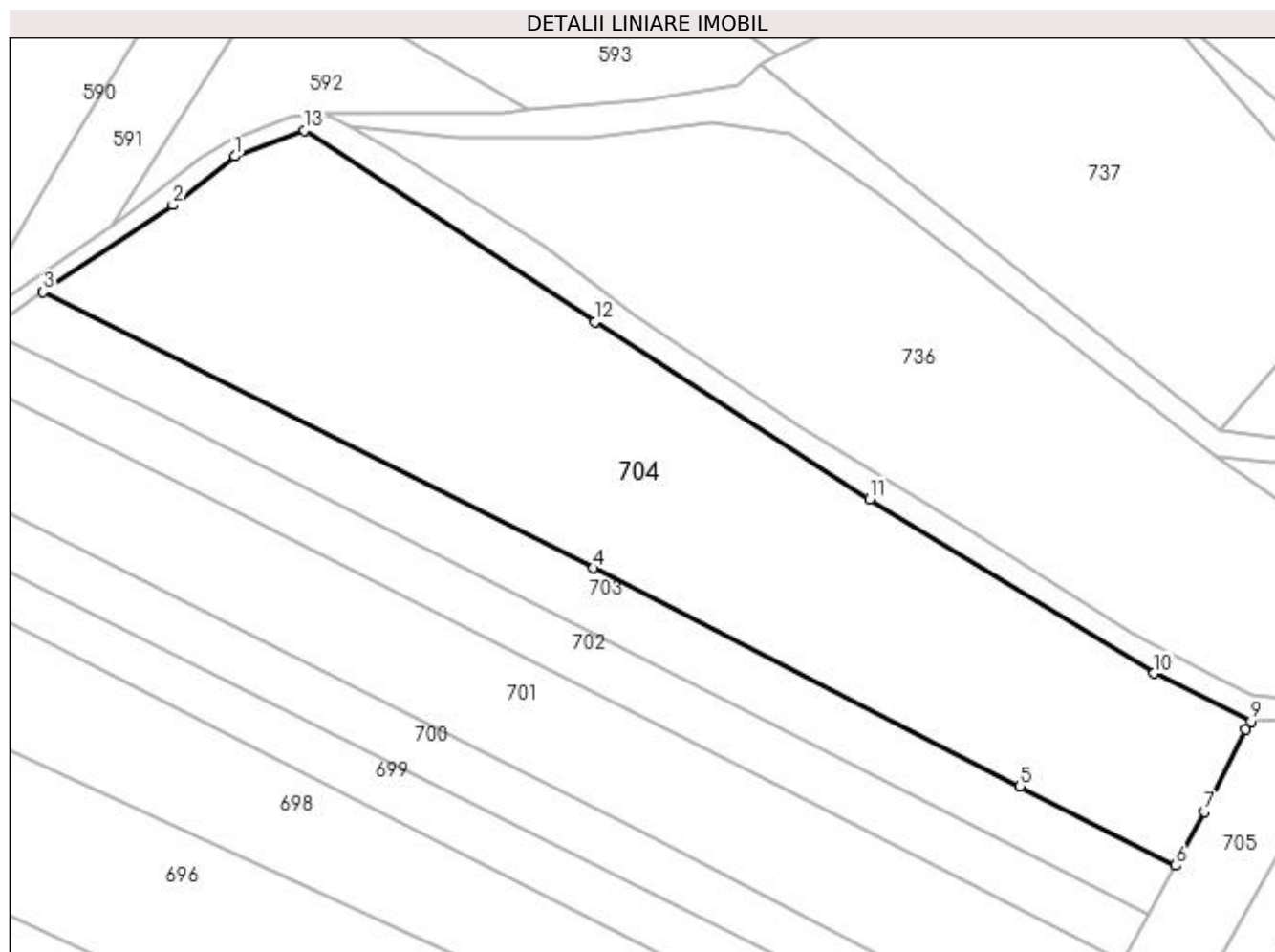
C. Partea III. SARCINI .

Inscrieri privind dezmembramintele dreptului de proprietate, drepturi reale de garanție și sarcini	Referințe
NU SUNT	

Anexa Nr. 1 La Partea I**Teren**

Nr cadastral	Suprafața (mp)*	Observații / Referințe
	8.800	

* Suprafața este determinată în planul de proiecție Stereo 70.

**Date referitoare la teren**

Crt	Categorie folosință	Intra vilan	Suprafața (mp)	Tarla	Parcelă	Nr. topo	Observații / Referințe
1	arabil	NU	8.800	17	495	-	

Lungime Segmente

1) Valorile lungimilor segmentelor sunt obținute din proiecție în plan.

Punct început	X / Y	Punct sfârșit	X / Y	Lungime segment (** (m)
1	615.353,833 661.737,554	2	615.342,114 661.728,382	14.882
2	615.342,114 661.728,382	3	615.317,684 661.711,957	29.438
3	615.317,684 661.711,957	4	615.421,469 661.659,918	116.101
4	615.421,469 661.659,918	5	615.501,858 661.618,808	90.291
5	615.501,858 661.618,808	6	615.531,23 661.603,874	32.951

Punct început	X / Y	Punct sfârșit	X / Y	Lungime segment (** (m)
6	615.531,23 661.603,874	7	615.536,591 661.614,037	11.49
7	615.536,591 661.614,037	8	615.544,329 661.629,535	17.322
8	615.544,329 661.629,535	9	615.545,419 661.631,037	1.856
9	615.545,419 661.631,037	10	615.527,151 661.640,118	20.401
10	615.527,151 661.640,118	11	615.473,485 661.672,948	62.911
11	615.473,485 661.672,948	12	615.421,686 661.706,334	61.626
12	615.421,686 661.706,334	13	615.366,908 661.742,456	65.616
13	615.366,908 661.742,456	1	615.353,833 661.737,554	13.964

** Lungimile segmentelor sunt determinate în planul de proiecție Stereo 70 și sunt rotunjite la 1 milimetru.

*** Distanța dintre puncte este formată din segmente cumulate ce sunt mai mici decât valoarea 1 milimetru.

**DATE DESPRE IMOBILUL NR. 705**

Oficiul de Cadastru și Publicitate Imobiliară SUCEAVA
Biroul de Cadastru și Publicitate Imobiliară Falticeni

A. Partea I. Descrierea imobilului

TEREN Extravilan

Adresa: Jud. Suceava

Nr. Crt	Nr cadastral Nr. topografic	Suprafața* (mp)	Observații / Referințe
A1		3.000	Sector cadastral:13 Teren neimprejmuit;

B. Partea II. Proprietari și acte

Inscrieri privitoare la dreptul de proprietate și alte drepturi reale		Referințe
705 / 01/08/2023		
Act Normativ nr. 7, din 13/03/1996 emis de Parlamentul Romaniei;		
B1	Inscrierea provizorie, drept de PROPRIETATE, dobandit prin Lege, cota actuala 1/1, cota initiala 1/2 1) COMUNA DOLHESTI, CIF:5506727	A1

C. Partea III. SARCINI .

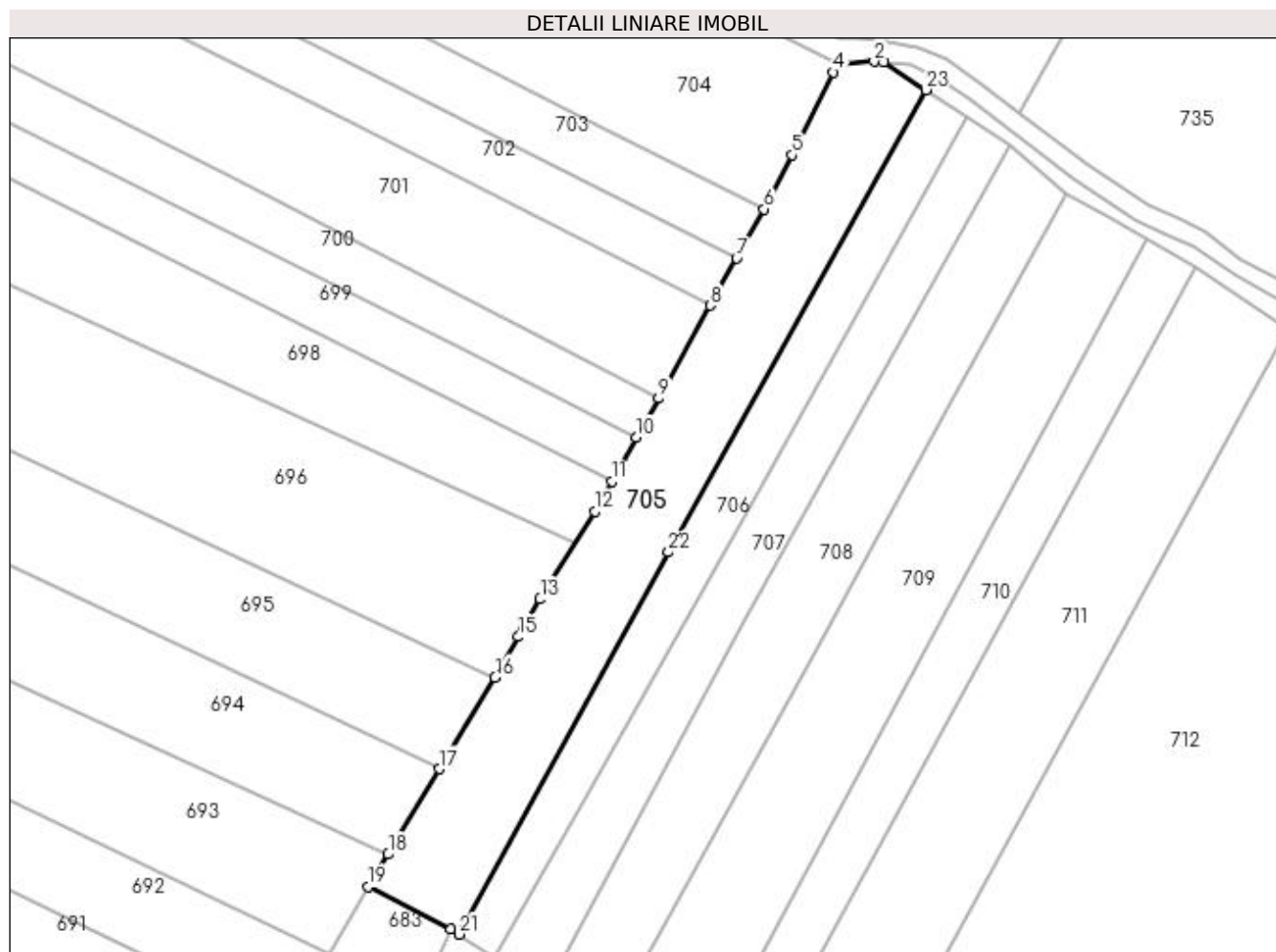
Inscrieri privind dezmembramintele dreptului de proprietate, drepturi reale de garanție și sarcini	Referințe
NU SUNT	

Anexa Nr. 1 La Partea I

Teren

Nr cadastral	Suprafața (mp)*	Observații / Referințe
	3.000	

* Suprafața este determinată în planul de proiecție Stereo 70.



Date referitoare la teren

Crt	Categorie folosință	Intravilan	Suprafața (mp)	Tarla	Parcelă	Nr. topo	Observații / Referințe
1	arabil	NU	3.000	17	495	-	

Lungime Segmente

1) Valorile lungimilor segmentelor sunt obținute din proiecție în plan.

Punct început	X / Y	Punct sfârșit	X / Y	Lungime segment (** (m)
1	615.553,74 661.631,401	2	615.551,918 661.631,553	1.828
3	615.545,419 661.631,037	4	615.544,329 661.629,535	1.856
5	615.536,591 661.614,037	6	615.531,23 661.603,874	11.49
7	615.526,146 661.594,668	8	615.521,134 661.585,811	10.177
9	615.511,497 661.568,437	10	615.507,314 661.561,066	8.475

Punct început	X / Y	Punct sfârșit	X / Y	Lungime segment (** (m)
2	615.551,918 661.631,553	3	615.545,419 661.631,037	6.519
4	615.544,329 661.629,535	5	615.536,591 661.614,037	17.322
6	615.531,23 661.603,874	7	615.526,146 661.594,668	10.517
8	615.521,134 661.585,811	9	615.511,497 661.568,437	19.868
10	615.507,314 661.561,066	11	615.502,704 661.552,821	9.446

Punct început	X / Y	Punct sfârșit	X / Y	Lungime segment (** (m)
11	615.502,704 661.552,821	12	615.499,524 661.547,217	6.443
13	615.489,294 661.530,76	14	615.486,042 661.525,116	6.514
15	615.485,239 661.523,728	16	615.480,844 661.516,131	8.777
17	615.470,418 661.498,921	18	615.460,793 661.482,956	18.642
19	615.457,115 661.476,857	20	615.472,566 661.468,926	17.368
21	615.474,129 661.467,938	22	615.513,356 661.539,592	81.689
23	615.561,585 661.626,236	1	615.553,74 661.631,401	9.393

Punct început	X / Y	Punct sfârșit	X / Y	Lungime segment (** (m)
12	615.499,524 661.547,217	13	615.489,294 661.530,76	19.377
14	615.486,042 661.525,116	15	615.485,239 661.523,728	1.604
16	615.480,844 661.516,131	17	615.470,418 661.498,921	20.122
18	615.460,793 661.482,956	19	615.457,115 661.476,857	7.122
20	615.472,566 661.468,926	21	615.474,129 661.467,938	1.849
22	615.513,356 661.539,592	23	615.561,585 661.626,236	99.163

** Lungimile segmentelor sunt determinate în planul de proiecție Stereo 70 și sunt rotunjite la 1 milimetru.

*** Distanța dintre puncte este formată din segmente cumulate ce sunt mai mici decât valoarea 1 milimetru.

**DATE DESPRE IMOBILUL NR. 706**

Oficiul de Cadastru și Publicitate Imobiliară SUCEAVA
Biroul de Cadastru și Publicitate Imobiliară Falticeni

A. Partea I. Descrierea imobilului

TEREN Extravilan

Adresa: Jud. Suceava

Nr. Crt	Nr cadastral Nr. topografic	Suprafața* (mp)	Observații / Referințe
A1		1.600	Sector cadastral:13 Teren neimprejmuit;

B. Partea II. Proprietari și acte

Inscrieri privitoare la dreptul de proprietate și alte drepturi reale		Referințe
706 / 01/08/2023		
Act Normativ nr. 7, din 13/03/1996 emis de Parlamentul Romaniei;		
B1	Inscrierea provizorie, drept de PROPRIETATE, dobandit prin Lege, cota actuala 1/1, cota initiala 1/2 1) COMUNA DOLHESTI, CIF:5506727	A1

C. Partea III. SARCINI .

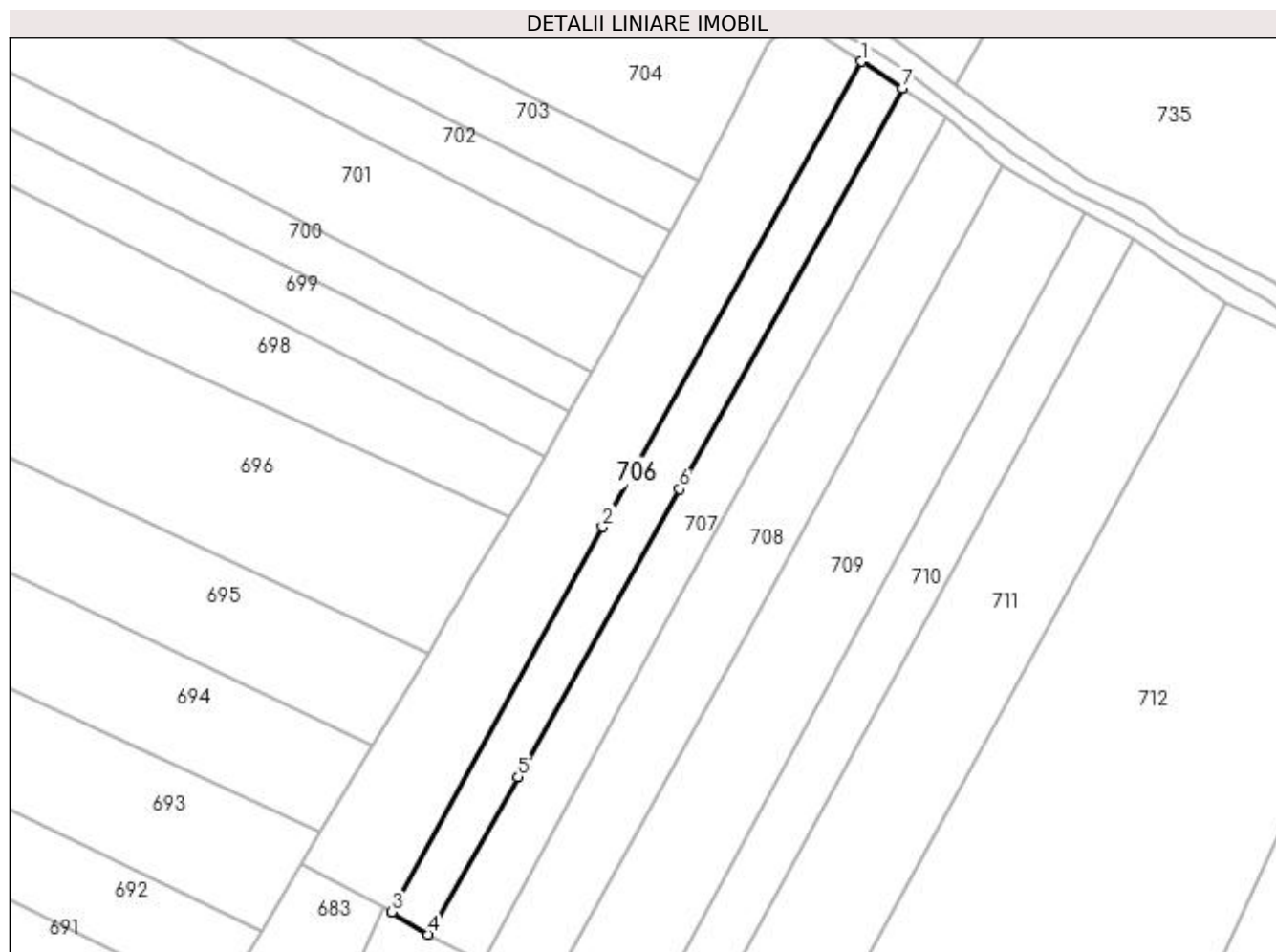
Inscrieri privind dezmembramintele dreptului de proprietate, drepturi reale de garanție și sarcini	Referințe
NU SUNT	

Anexa Nr. 1 La Partea I

Teren

Nr cadastral	Suprafața (mp)*	Observații / Referințe
	1.600	

* Suprafața este determinată în planul de proiecție Stereo 70.



Date referitoare la teren

Crt	Categorie folosință	Intra vilan	Suprafața (mp)	Tarla	Parcelă	Nr. topo	Observații / Referințe
1	arabil	NU	1.600	17	495	-	

Lungime Segmente

1) Valorile lungimilor segmentelor sunt obținute din proiecție în plan.

Punct început	X / Y	Punct sfârșit	X / Y	Lungime segment (** (m)
1	615.561,585 661.626,236	2	615.513,356 661.539,592	99.163
2	615.513,356 661.539,592	3	615.474,129 661.467,938	81.689
3	615.474,129 661.467,938	4	615.480,795 661.463,726	7.885
4	615.480,795 661.463,726	5	615.497,643 661.493,007	33.782
5	615.497,643 661.493,007	6	615.527,696 661.546,615	61.457

Punct început	X / Y	Punct sfârșit	X / Y	Lungime segment (** (m)
6	615.527,696 661.546,615	7	615.569,155 661.621,253	85.38
7	615.569,155 661.621,253	1	615.561,585 661.626,236	9.063

** Lungimile segmentelor sunt determinate în planul de proiecție Stereo 70 și sunt rotunjite la 1 milimetru.

*** Distanța dintre puncte este formată din segmente cumulate ce sunt mai mici decât valoarea 1 milimetru.

**DATE DESPRE IMOBILUL NR. 707**

Oficiul de Cadastru și Publicitate Imobiliară SUCEAVA
Biroul de Cadastru și Publicitate Imobiliară Falticeni

A. Partea I. Descrierea imobilului

TEREN Extravilan

Adresa: Jud. Suceava

Nr. Crt	Nr cadastral Nr. topografic	Suprafața* (mp)	Observații / Referințe
A1		1.800	Sector cadastral:13 Teren neimprejmuit;

B. Partea II. Proprietari și acte

Inscrieri privitoare la dreptul de proprietate și alte drepturi reale	Referințe
707 / 01/08/2023	
Act Notarial nr. 961, din 14/03/2013 emis de BNP Apostol (Partaj);	
B1	A1
Intabulare, drept de PROPRIETATE, dobandit prin Conventie, cota actuala 1/1, cota initiala 1/1 1) TIMOFTE VERONICA	

C. Partea III. SARCINI .

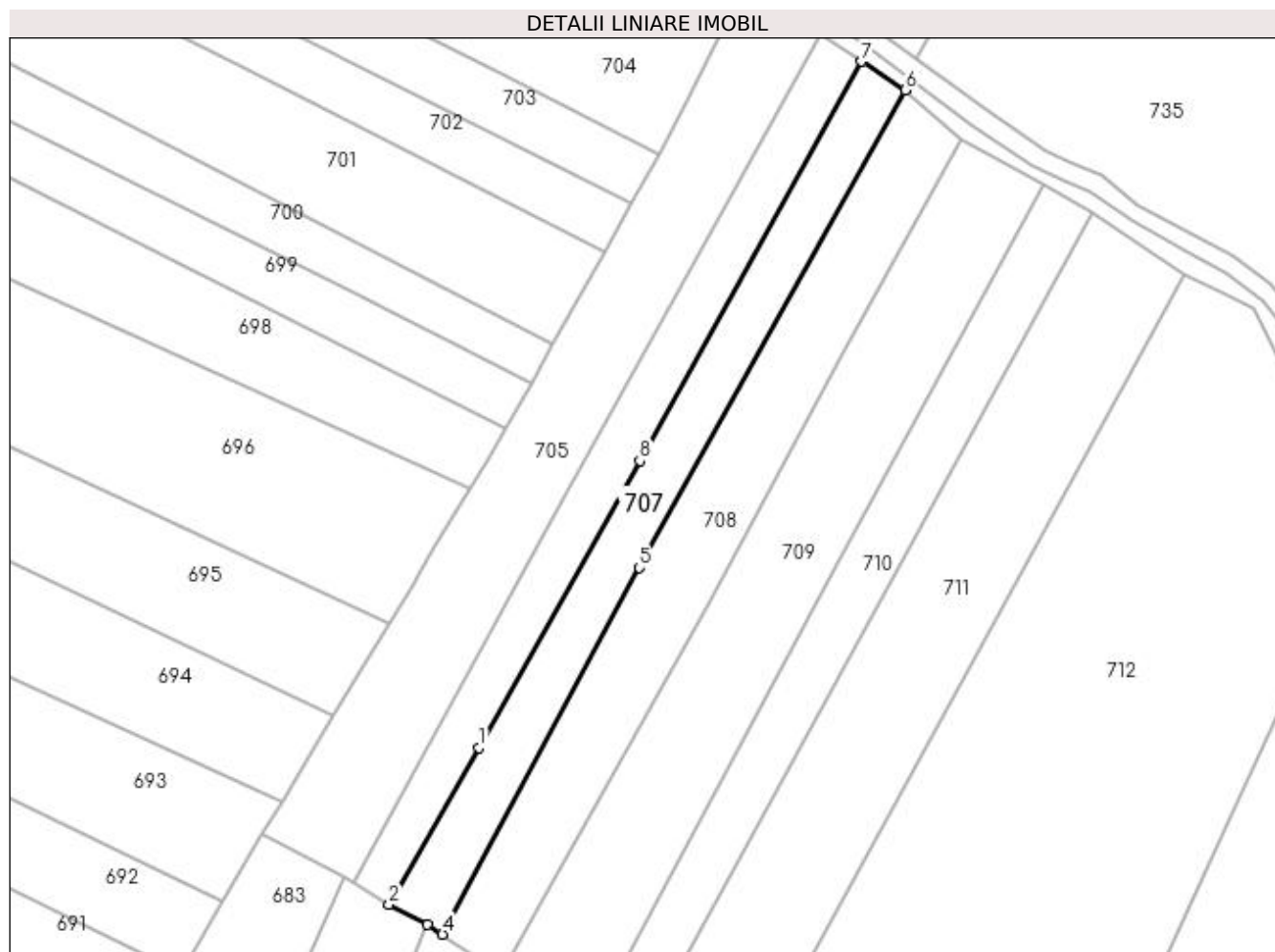
Inscrieri privind dezmembramintele dreptului de proprietate, drepturi reale de garanție și sarcini	Referințe
NU SUNT	

Anexa Nr. 1 La Partea I

Teren

Nr cadastral	Suprafața (mp)*	Observații / Referințe
	1.800	

* Suprafața este determinată în planul de proiecție Stereo 70.



Date referitoare la teren

Crt	Categorie folosință	Intra vilan	Suprafața (mp)	Tarla	Parcelă	Nr. topo	Observații / Referințe
1	arabil	NU	1.800	17	495	-	

Lungime Segmente

1) Valorile lungimilor segmentelor sunt obținute din proiecție în plan.

Punct început	X / Y	Punct sfârșit	X / Y	Lungime segment (** (m)
1	615.497,643 661.493,007	2	615.480,795 661.463,726	33.782
2	615.480,795 661.463,726	3	615.487,996 661.459,957	8.128
3	615.487,996 661.459,957	4	615.490,786 661.458,153	3.322
4	615.490,786 661.458,153	5	615.527,59 661.526,668	77.774
5	615.527,59 661.526,668	6	615.577,273 661.615,908	102.138

Punct început	X / Y	Punct sfârșit	X / Y	Lungime segment (** (m)
6	615.577,273 661.615,908	7	615.569,155 661.621,253	9.72
7	615.569,155 661.621,253	8	615.527,696 661.546,615	85.38
8	615.527,696 661.546,615	1	615.497,643 661.493,007	61.457

** Lungimile segmentelor sunt determinate în planul de proiecție Stereo 70 și sunt rotunjite la 1 milimetru.

*** Distanța dintre puncte este formată din segmente cumulate ce sunt mai mici decât valoarea 1 milimetru.

**DATE DESPRE IMOBILUL NR. 708**

Oficiul de Cadastru și Publicitate Imobiliară SUCEAVA
Biroul de Cadastru și Publicitate Imobiliară Falticeni

A. Partea I. Descrierea imobilului

TEREN Extravilan

Adresa: Jud. Suceava

Nr. Crt	Nr cadastral Nr. topografic	Suprafața* (mp)	Observații / Referințe
A1		2.500	Sector cadastral:13 Teren neimprejmuit;

B. Partea II. Proprietari și acte

Inscrieri privitoare la dreptul de proprietate și alte drepturi reale	Referințe
708 / 01/08/2023	
Act Normativ nr. 7, din 13/03/1996 emis de Parlamentul Romaniei;	
B1	A1
Inscrierea provizorie, drept de PROPRIETATE, dobandit prin Lege, cota actuala 1/1, cota initiala 1/2 1) COMUNA DOLHESTI, CIF:5506727	

C. Partea III. SARCINI .

Inscrieri privind dezmembramintele dreptului de proprietate, drepturi reale de garanție și sarcini	Referințe
NU SUNT	

Anexa Nr. 1 La Partea I

Teren

Nr cadastral	Suprafața (mp)*	Observații / Referințe
	2.500	

* Suprafața este determinată în planul de proiecție Stereo 70.



Date referitoare la teren

Crt	Categorie folosință	Intra vilan	Suprafața (mp)	Tarla	Parcelă	Nr. topo	Observații / Referințe
1	arabil	NU	2.500	17	495	-	

Lungime Segmente

1) Valorile lungimilor segmentelor sunt obținute din proiecție în plan.

Punct început	X / Y	Punct sfârșit	X / Y	Lungime segment (** (m)
1	615.587,908 661.606,788	2	615.577,273 661.615,908	14.01
2	615.577,273 661.615,908	3	615.527,59 661.526,668	102.138
3	615.527,59 661.526,668	4	615.490,786 661.458,153	77.774
4	615.490,786 661.458,153	5	615.497,805 661.453,577	8.379
5	615.497,805 661.453,577	6	615.501,952 661.450,873	4.951

Punct început	X / Y	Punct sfârșit	X / Y	Lungime segment (** (m)
6	615.501,952 661.450,873	7	615.540,256 661.519,658	78.731
7	615.540,256 661.519,658	8	615.566,52 661.567,957	54.978
8	615.566,52 661.567,957	1	615.587,908 661.606,788	44.332

** Lungimile segmentelor sunt determinate în planul de proiecție Stereo 70 și sunt rotunjite la 1 milimetru.

*** Distanța dintre puncte este formată din segmente cumulate ce sunt mai mici decât valoarea 1 milimetru.

**DATE DESPRE IMOBILUL NR. 709**

Oficiul de Cadastru și Publicitate Imobiliară SUCEAVA
Biroul de Cadastru și Publicitate Imobiliară Falticeni

A. Partea I. Descrierea imobilului

TEREN Extravilan

Adresa: Jud. Suceava

Nr. Crt	Nr cadastral Nr. topografic	Suprafața* (mp)	Observații / Referințe
A1		3.200	Sector cadastral:13 Teren neimprejmuit;

B. Partea II. Proprietari și acte

Inscrieri privitoare la dreptul de proprietate și alte drepturi reale	Referințe
709 / 01/08/2023	
Act Normativ nr. 7, din 13/03/1996 emis de Parlamentul Romaniei;	
B1	A1
Inscrierea provizorie, drept de PROPRIETATE, dobandit prin Lege, cota actuala 1/1, cota initiala 1/2 1) COMUNA DOLHESTI, CIF:5506727	

C. Partea III. SARCINI .

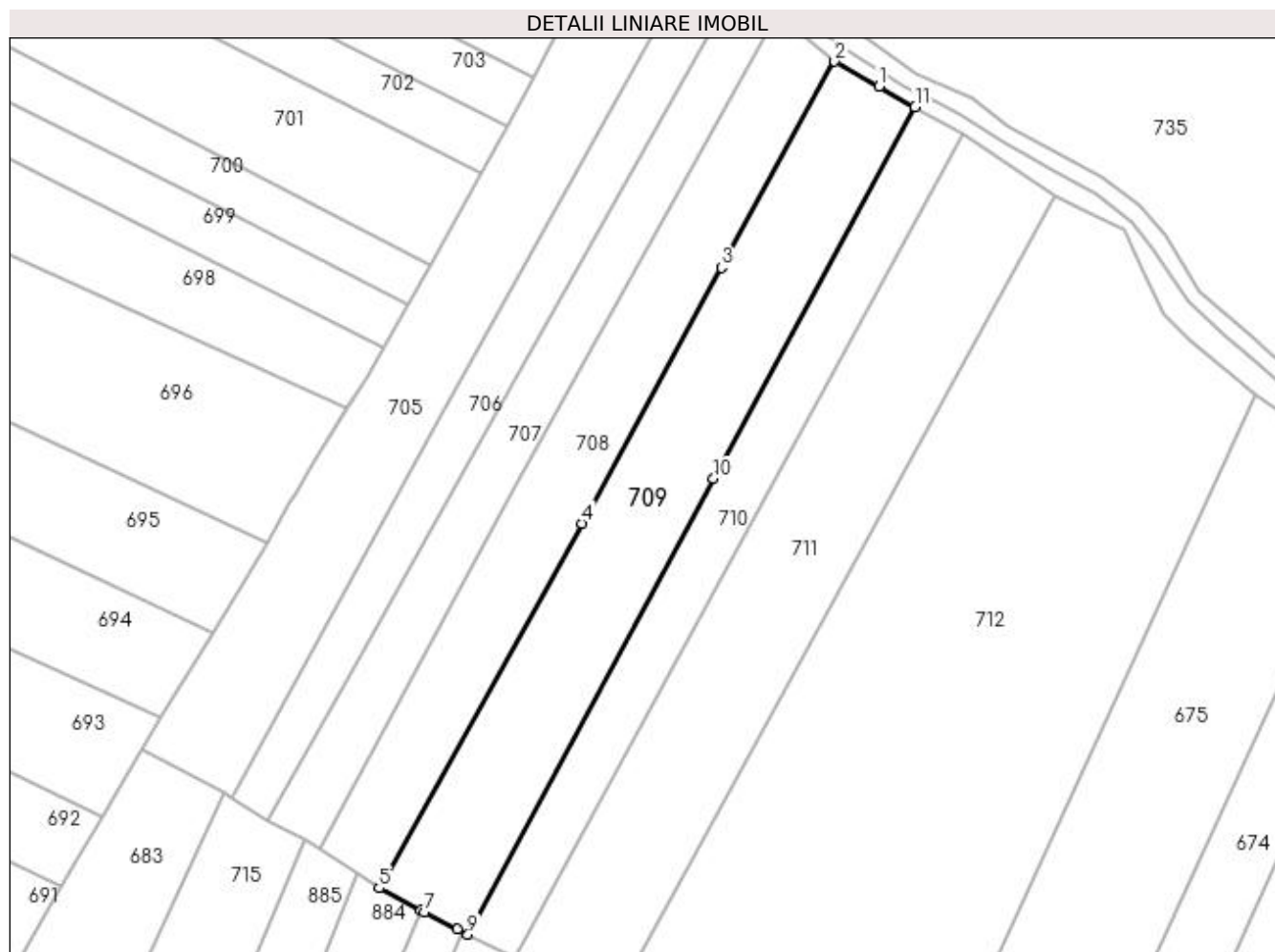
Inscrieri privind dezmembramintele dreptului de proprietate, drepturi reale de garanție și sarcini	Referințe
NU SUNT	

Anexa Nr. 1 La Partea I

Teren

Nr cadastral	Suprafața (mp)*	Observații / Referințe
	3.200	

* Suprafața este determinată în planul de proiecție Stereo 70.



Date referitoare la teren

Crt	Categorie folosință	Intra vilan	Suprafața (mp)	Tarla	Parcelă	Nr. topo	Observații / Referințe
1	arabil	NU	3.200	17	495	-	

Lungime Segmente

1) Valorile lungimilor segmentelor sunt obținute din proiecție în plan.

Punct început	X / Y	Punct sfârșit	X / Y	Lungime segment (** (m)
1	615.596,268 661.602,066	2	615.587,908 661.606,788	9.601
2	615.587,908 661.606,788	3	615.566,52 661.567,957	44.332
3	615.566,52 661.567,957	4	615.540,256 661.519,658	54.978
4	615.540,256 661.519,658	5	615.501,952 661.450,873	78.731
5	615.501,952 661.450,873	6	615.509,842 661.446,625	8.961

Punct început	X / Y	Punct sfârșit	X / Y	Lungime segment (** (m)
6	615.509,842 661.446,625	7	615.510,564 661.446,236	0.82
7	615.510,564 661.446,236	8	615.516,759 661.443,105	6.941
8	615.516,759 661.443,105	9	615.518,718 661.442,115	2.195
9	615.518,718 661.442,115	10	615.565,081 661.528,096	97.684
10	615.565,081 661.528,096	11	615.603,096 661.598,209	79.756
11	615.603,096 661.598,209	1	615.596,268 661.602,066	7.842

** Lungimile segmentelor sunt determinate în planul de proiecție Stereo 70 și sunt rotunjite la 1 milimetru.

*** Distanța dintre puncte este formată din segmente cumulate ce sunt mai mici decât valoarea 1 milimetru.

**DATE DESPRE IMOBILUL NR. 710**

Oficiul de Cadastru și Publicitate Imobiliară SUCEAVA
Biroul de Cadastru și Publicitate Imobiliară Falticeni

A. Partea I. Descrierea imobilului

TEREN Extravilan

Adresa: Jud. Suceava

Nr. Crt	Nr cadastral Nr. topografic	Suprafața* (mp)	Observații / Referințe
A1		1.800	Sector cadastral:13 Teren neimprejmuit;

B. Partea II. Proprietari și acte

Inscrieri privitoare la dreptul de proprietate și alte drepturi reale	Referințe
710 / 01/08/2023	
Act Notarial nr. 633, din 03/07/2020 emis de BNP Uța Dan (Partaj);	
B1	A1
Intabulare, drept de PROPRIETATE, dobândit prin Conventie, cota actuala 1/1, cota initiala 1/1 1) AIOANEI MARIA	

C. Partea III. SARCINI .

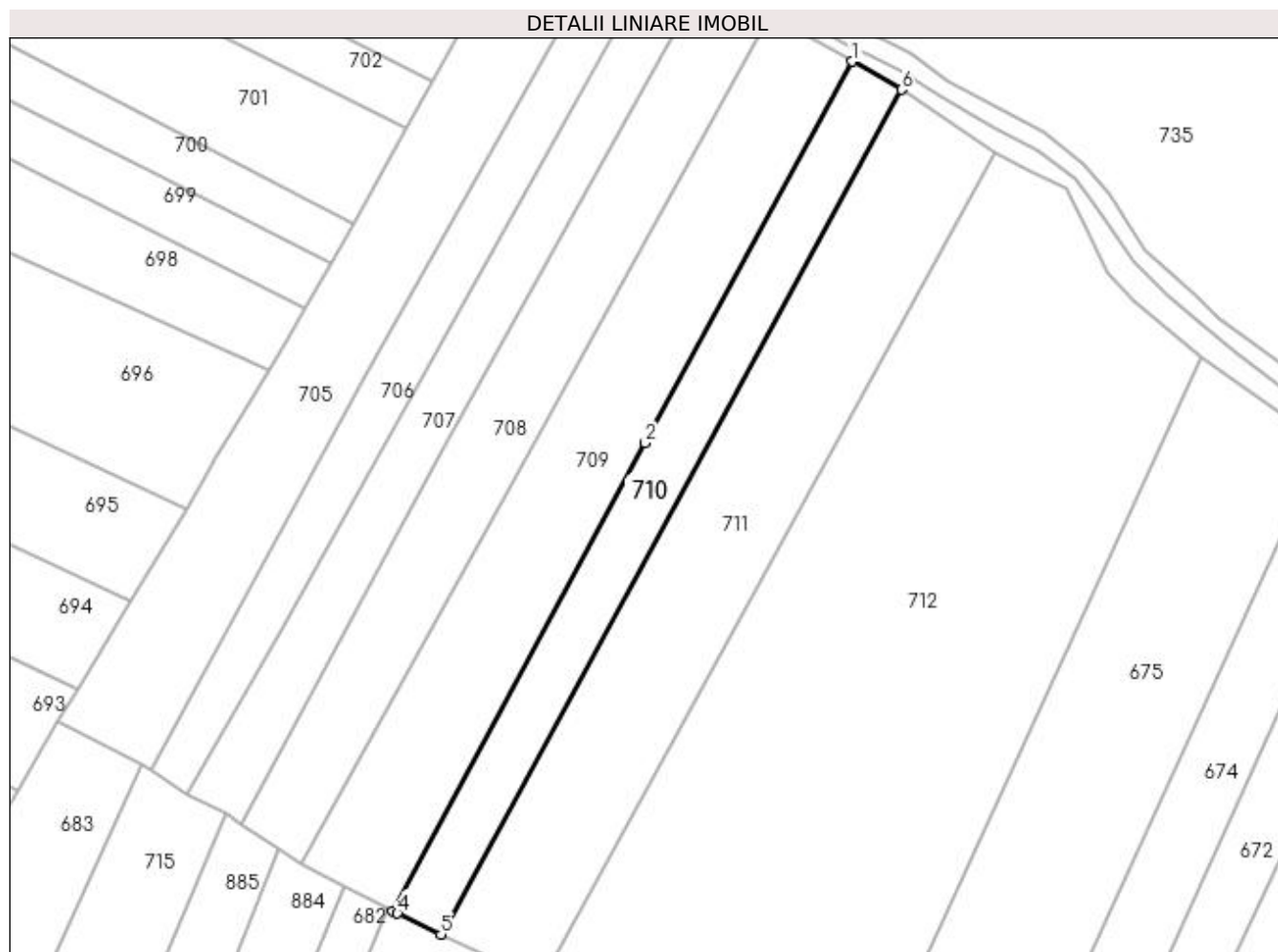
Inscrieri privind dezmembramintele dreptului de proprietate, drepturi reale de garanție și sarcini	Referințe
NU SUNT	

Anexa Nr. 1 La Partea I

Teren

Nr cadastral	Suprafața (mp)*	Observații / Referințe
	1.800	

* Suprafața este determinată în planul de proiecție Stereo 70.



Date referitoare la teren

Crt	Categorie folosință	Intravilan	Suprafața (mp)	Tarla	Parcelă	Nr. topo	Observații / Referințe
1	arabil	NU	1.800	17	495	-	

Lungime Segmente

1) Valorile lungimilor segmentelor sunt obținute din proiecție în plan.

Punct început	X / Y	Punct sfârșit	X / Y	Lungime segment (** (m)
1	615.603,096 661.598,209	2	615.565,081 661.528,096	79.756
2	615.565,081 661.528,096	3	615.518,718 661.442,115	97.684
3	615.518,718 661.442,115	4	615.519,563 661.441,694	0.944
4	615.519,563 661.441,694	5	615.527,536 661.437,852	8.85
5	615.527,536 661.437,852	6	615.612,165 661.593,036	176.76

Punct început	X / Y	Punct sfârşit	X / Y	Lungime segment (** (m)
6	615.612,165 661.593,036	1	615.603,096 661.598,209	10.441

** Lungimile segmentelor sunt determinate în planul de proiecţie Stereo 70 şi sunt rotunjite la 1 milimetru.

*** Distanţa dintre puncte este formată din segmente cumulate ce sunt mai mici decât valoarea 1 milimetru.

**DATE DESPRE IMOBILUL NR. 711**

Oficiul de Cadastru și Publicitate Imobiliară SUCEAVA
Biroul de Cadastru și Publicitate Imobiliară Falticeni

A. Partea I. Descrierea imobilului

TEREN Extravilan

Adresa: Jud. Suceava

Nr. Crt	Nr cadastral Nr. topografic	Suprafața* (mp)	Observații / Referințe
A1		3.600	Sector cadastral:13 Teren neimprejmuit;

B. Partea II. Proprietari și acte

Inscrieri privitoare la dreptul de proprietate și alte drepturi reale	Referințe
711 / 01/08/2023	
Act Administrativ nr. 616, din 30/06/1995 emis de Comisia Judeteana Suceava;	
B1	A1
Intabulare, drept de PROPRIETATE, dobandit prin Reconstituire, cota actuala 1/1, cota initiala 1/1	
1) PELIN MARIA, LIPSA CNP	
2) CREȚU ELENA, LIPSA CNP	
3) MELINTE VERONA, LIPSA CNP	
4) POPESCU MIHAELA, LIPSA CNP	

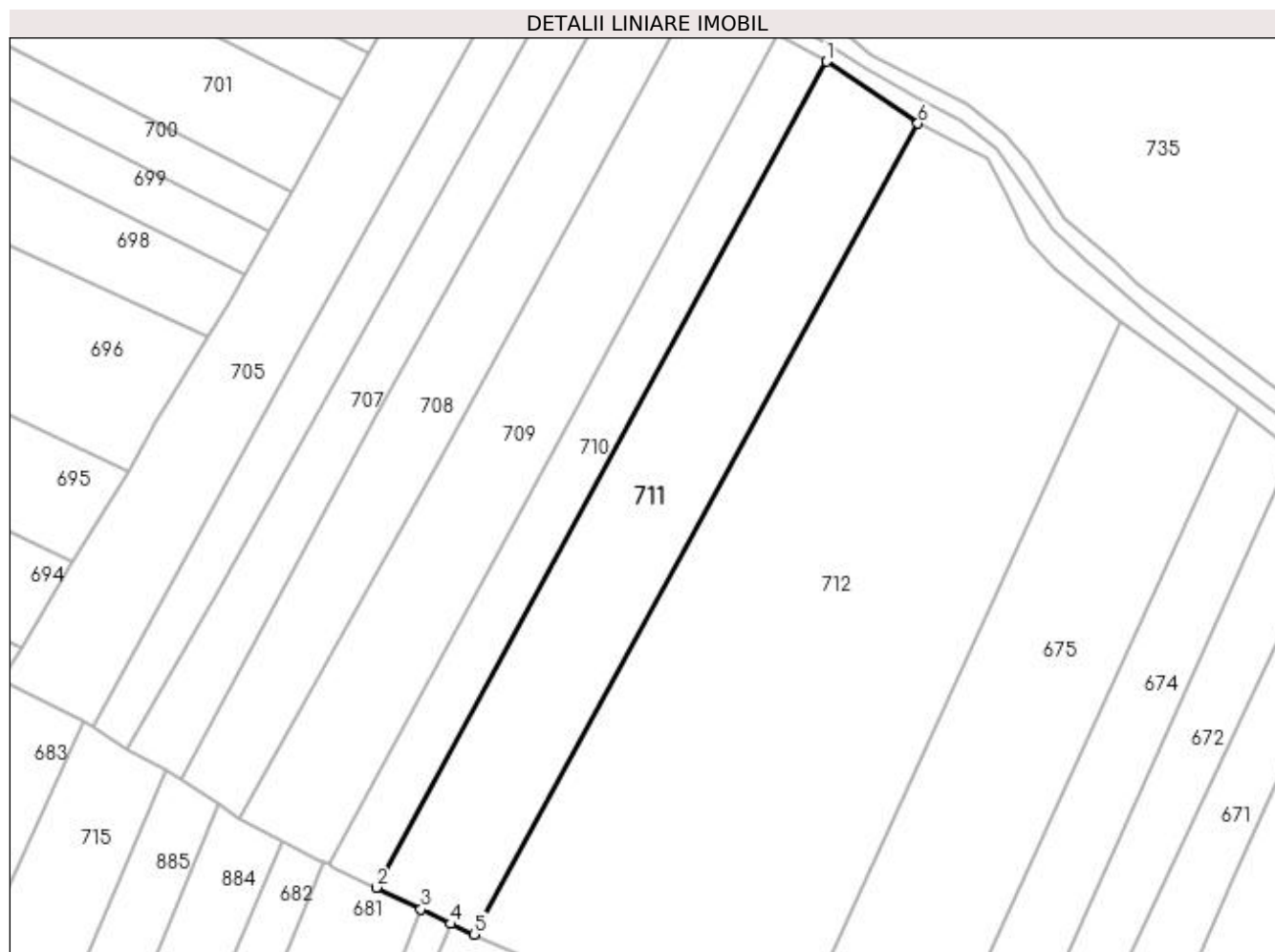
C. Partea III. SARCINI .

Inscrieri privind dezmembramintele dreptului de proprietate, drepturi reale de garanție și sarcini	Referințe
NU SUNT	

Anexa Nr. 1 La Partea I**Teren**

Nr cadastral	Suprafața (mp)*	Observații / Referințe
	3.600	

* Suprafața este determinată în planul de proiecție Stereo 70.

**Date referitoare la teren**

Crt	Categorie folosință	Intra vilan	Suprafața (mp)	Tarla	Parcelă	Nr. topo	Observații / Referințe
1	arabil	NU	3.600	17	495	-	

Lungime Segmente

1) Valorile lungimilor segmentelor sunt obținute din proiecție în plan.

Punct început	X / Y	Punct sfârșit	X / Y	Lungime segment (** (m)
1	615.612,165 661.593,036	2	615.527,536 661.437,852	176.76
2	615.527,536 661.437,852	3	615.535,969 661.433,78	9.365
3	615.535,969 661.433,78	4	615.541,501 661.431,01	6.187
4	615.541,501 661.431,01	5	615.545,946 661.429,037	4.863
5	615.545,946 661.429,037	6	615.629,382 661.581,378	173.693

Punct început	X / Y	Punct sfârşit	X / Y	Lungime segment (** (m)
6	615.629,382 661.581,378	1	615.612,165 661.593,036	20.793

** Lungimile segmentelor sunt determinate în planul de proiecţie Stereo 70 şi sunt rotunjite la 1 milimetru.

*** Distanţa dintre puncte este formată din segmente cumulate ce sunt mai mici decât valoarea 1 milimetru.

**DATE DESPRE IMOBILUL NR. 712**

Oficiul de Cadastru și Publicitate Imobiliară SUCEAVA
Biroul de Cadastru și Publicitate Imobiliară Falticeni

A. Partea I. Descrierea imobilului

TEREN Extravilan

Adresa: Jud. Suceava

Nr. Crt	Nr cadastral Nr. topografic	Suprafața* (mp)	Observații / Referințe
A1		9.400	Sector cadastral:13 Teren neimprejmuit;

B. Partea II. Proprietari și acte

Inscrieri privitoare la dreptul de proprietate și alte drepturi reale		Referințe
712 / 01/08/2023		
Act Normativ nr. 7, din 13/03/1996 emis de Parlamentul Romaniei;		
B1	Inscrierea provizorie, drept de PROPRIETATE, dobandit prin Lege, cota actuala 1/1, cota initiala 1/2 1) COMUNA DOLHESTI, CIF:5506727	A1

C. Partea III. SARCINI .

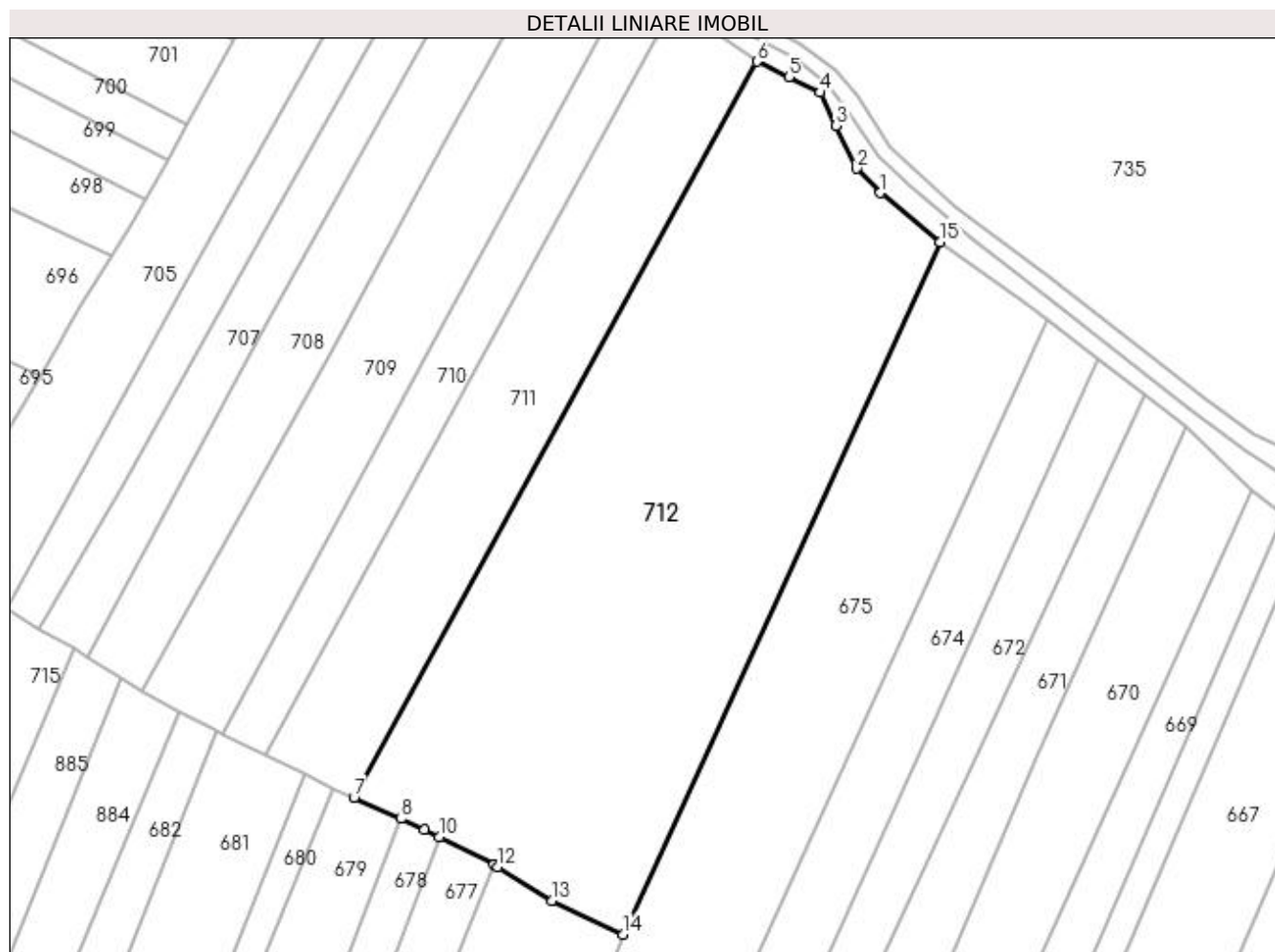
Inscrieri privind dezmembramintele dreptului de proprietate, drepturi reale de garanție și sarcini	Referințe
NU SUNT	

Anexa Nr. 1 La Partea I

Teren

Nr cadastral	Suprafața (mp)*	Observații / Referințe
	9.400	

* Suprafața este determinată în planul de proiecție Stereo 70.



Date referitoare la teren

Crt	Categorie folosință	Intravilan	Suprafața (mp)	Tarla	Parcelă	Nr. topo	Observații / Referințe
1	arabil	NU	9.400	17	495	-	

Lungime Segmente

1) Valorile lungimilor segmentelor sunt obținute din proiecție în plan.

Punct început	X / Y	Punct sfârșit	X / Y	Lungime segment (** (m)
1	615.654,982 661.554,187	2	615.650,093 661.559,262	7.047
2	615.650,093 661.559,262	3	615.645,799 661.568,108	9.833
3	615.645,799 661.568,108	4	615.642,527 661.574,97	7.602
4	615.642,527 661.574,97	5	615.636,009 661.578,148	7.251
5	615.636,009 661.578,148	6	615.629,382 661.581,378	7.372

Punct început	X / Y	Punct sfârșit	X / Y	Lungime segment (** (m)
6	615.629,382 661.581,378	7	615.545,946 661.429,037	173.693
7	615.545,946 661.429,037	8	615.555,639 661.424,616	10.654
8	615.555,639 661.424,616	9	615.560,494 661.422,295	5.381
9	615.560,494 661.422,295	10	615.563,558 661.420,83	3.396
10	615.563,558 661.420,83	11	615.574,911 661.415,115	12.71
11	615.574,911 661.415,115	12	615.575,762 661.414,6	0.995
12	615.575,762 661.414,6	13	615.587,029 661.407,714	13.205
13	615.587,029 661.407,714	14	615.601,702 661.400,695	16.265
14	615.601,702 661.400,695	15	615.667,358 661.544,045	157.67
15	615.667,358 661.544,045	1	615.654,982 661.554,187	16.001

** Lungimile segmentelor sunt determinate în planul de proiecție Stereo 70 și sunt rotunjite la 1 milimetru.

*** Distanța dintre puncte este formată din segmente cumulate ce sunt mai mici decât valoarea 1 milimetru.

**DATE DESPRE IMOBILUL NR. 713**

Oficiul de Cadastru și Publicitate Imobiliară SUCEAVA
Biroul de Cadastru și Publicitate Imobiliară Falticeni

A. Partea I. Descrierea imobilului

TEREN Necunoscut

Adresa: Loc. Neidentificata, Jud. Suceava

Nr. Crt	Nr cadastral Nr. topografic	Suprafața* (mp)	Observații / Referințe
A1		1.202	Sector cadastral:13 Teren neimprejmuit;

B. Partea II. Proprietari și acte

Inscrieri privitoare la dreptul de proprietate și alte drepturi reale		Referințe
713 / 01/08/2023		
Act Normativ nr. 7, din 13/03/1996 emis de Parlamentul Romaniei;		
B1	Inscrierea provizorie, drept de PROPRIETATE, dobandit prin Lege, cota actuala 1/1, cota initiala 1/2 1) COMUNA DOLHESTI, CIF:5506727	A1

C. Partea III. SARCINI .

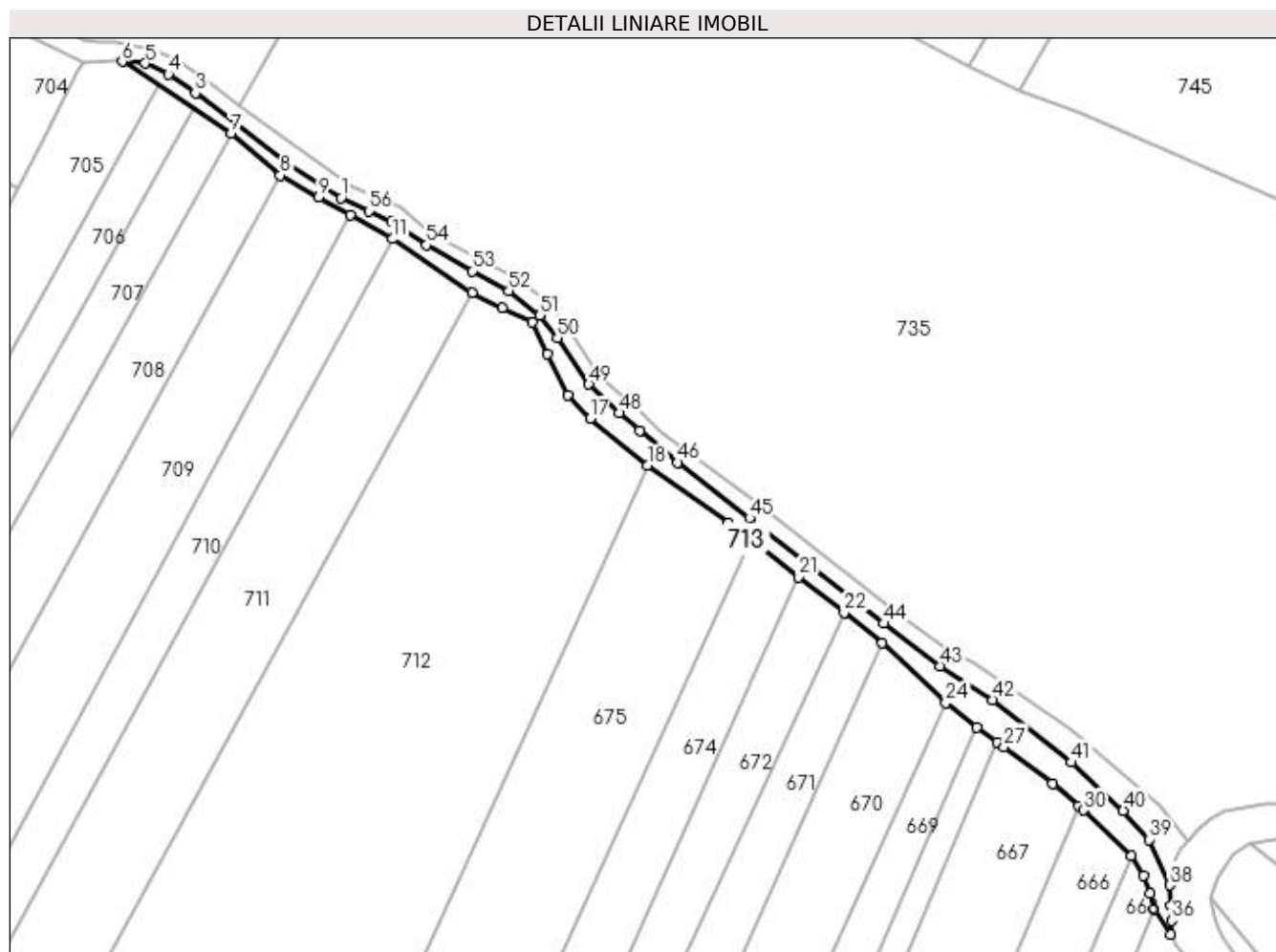
Inscrieri privind dezmembramintele dreptului de proprietate, drepturi reale de garanție și sarcini	Referințe
NU SUNT	

Anexa Nr. 1 La Partea I

Teren

Nr cadastral	Suprafața (mp)*	Observații / Referințe
	1.202	

* Suprafața este determinată în planul de proiecție Stereo 70.



Date referitoare la teren

Crt	Categorie folosință	Intravilan	Suprafața (mp)	Tarla	Parcelă	Nr. topo	Observații / Referințe
1	neproductiv	DA	128	17	495, 496	-	
2	neproductiv	NU	1.074	17	495, 496	-	

Lungime Segmente

1) Valorile lungimilor segmentelor sunt obținute din proiecție în plan.

Punct început	X / Y	Punct sfârșit	X / Y	Lungime segment
1	615.601,087 661.601,885	2	615.589,484 661.609,438	13.845
4	615.563,682 661.628,64	5	615.558,738 661.630,985	5.472
7	615.577,273 661.615,908	8	615.587,908 661.606,788	14.01
10	615.603,096 661.598,209	11	615.612,165 661.593,036	10.441
13	615.636,009 661.578,148	14	615.642,527 661.574,97	7.251
2	615.589,484 661.609,438	3	615.569,58 661.624,586	25.013
5	615.558,738 661.630,985	6	615.553,74 661.631,401	5.015
8	615.587,908 661.606,788	9	615.596,268 661.602,066	9.601
11	615.612,165 661.593,036	12	615.629,382 661.581,378	20.793
14	615.642,527 661.574,97	15	615.645,799 661.568,108	7.602
3	615.569,58 661.624,586	4	615.563,682 661.628,64	7.157
6	615.553,74 661.631,401	7	615.577,273 661.615,908	28.175
9	615.596,268 661.602,066	10	615.603,096 661.598,209	7.842
12	615.629,382 661.581,378	13	615.636,009 661.578,148	7.372
15	615.645,799 661.568,108	16	615.650,093 661.559,262	9.833

Punct început	X / Y	Punct sfârșit	X / Y	Lungime segment	Punct început	X / Y	Punct sfârșit	X / Y	Lungime segment	Punct început	X / Y	Punct sfârșit	X / Y	Lungime segment
16	615.650,093 661.559,262	17	615.654,982 661.554,187	7.047	17	615.654,982 661.554,187	18	615.667,358 661.544,045	16.001	18	615.667,358 661.544,045	19	615.684,936 661.531,621	21.525
19	615.684,936 661.531,621	20	615.689,658 661.528,06	5.914	20	615.689,658 661.528,06	21	615.700,047 661.519,93	13.192	21	615.700,047 661.519,93	22	615.709,942 661.512,246	12.528
22	615.709,942 661.512,246	23	615.718,178 661.505,606	10.579	23	615.718,178 661.505,606	24	615.731,905 661.492,728	18.822	24	615.731,905 661.492,728	25	615.738,573 661.487,368	8.555
25	615.738,573 661.487,368	26	615.743,134 661.484,189	5.56	26	615.743,134 661.484,189	27	615.744,537 661.483,211	1.71	27	615.744,537 661.483,211	28	615.755,048 661.475,205	13.213
28	615.755,048 661.475,205	29	615.760,696 661.470,391	7.421	29	615.760,696 661.470,391	30	615.761,734 661.469,507	1.363	30	615.761,734 661.469,507	31	615.772,0 661.459,546	14.304
31	615.772,0 661.459,546	32	615.774,626 661.455,293	4.998	32	615.774,626 661.455,293	33	615.776,128 661.451,491	4.088	33	615.776,128 661.451,491	34	615.777,019 661.447,989	3.614
34	615.777,019 661.447,989	35	615.780,612 661.442,635	6.448	35	615.780,612 661.442,635	36	615.780,872 661.445,632	3.008	36	615.780,872 661.445,632	37	615.780,607 661.448,78	3.159
37	615.780,607 661.448,78	38	615.780,461 661.453,263	4.485	38	615.780,461 661.453,263	39	615.775,931 661.463,13	10.857	39	615.775,931 661.463,13	40	615.770,327 661.469,425	8.428
40	615.770,327 661.469,425	41	615.759,089 661.479,818	15.307	41	615.759,089 661.479,818	42	615.742,068 661.493,374	21.76	42	615.742,068 661.493,374	43	615.730,646 661.500,615	13.524
43	615.730,646 661.500,615	44	615.718,557 661.509,857	15.217	44	615.718,557 661.509,857	45	615.689,466 661.532,648	36.956	45	615.689,466 661.532,648	46	615.673,911 661.544,676	19.663
46	615.673,911 661.544,676	47	615.665,693 661.551,58	10.733	47	615.665,693 661.551,58	48	615.661,228 661.555,36	5.85	48	615.661,228 661.555,36	49	615.654,728 661.561,584	8.999
49	615.654,728 661.561,584	50	615.647,881 661.571,62	12.149	50	615.647,881 661.571,62	51	615.644,14 661.576,525	6.169	51	615.644,14 661.576,525	52	615.637,345 661.581,826	8.618
52	615.637,345 661.581,826	53	615.629,449 661.586,115	8.986	53	615.629,449 661.586,115	54	615.619,524 661.591,722	11.399	54	615.619,524 661.591,722	55	615.611,943 661.596,764	9.105
55	615.611,943 661.596,764	56	615.607,073 661.599,061	5.385	56	615.607,073 661.599,061	1	615.601,087 661.601,885	6.619					

** Lungimile segmentelor sunt determinate în planul de proiecție Stereo 70 și sunt rotunjite la 1 milimetru.

*** Distanța dintre puncte este formată din segmente cumulate ce sunt mai mici decât valoarea 1 milimetru.

**DATE DESPRE IMOBILUL NR. 714**

Oficiul de Cadastru și Publicitate Imobiliară SUCEAVA
Biroul de Cadastru și Publicitate Imobiliară Falticeni

A. Partea I. Descrierea imobilului

TEREN Necunoscut

Adresa: Loc. Neidentificata, Jud. Suceava

Nr. Crt	Nr cadastral Nr. topografic	Suprafața* (mp)	Observații / Referințe
A1		2.629	Sector cadastral:13 Teren neimprejmuit;

B. Partea II. Proprietari și acte

Inscrieri privitoare la dreptul de proprietate și alte drepturi reale		Referințe
714 / 01/08/2023		
Act Normativ nr. 7, din 13/03/1996 emis de Parlamentul Romaniei;		
B1	Inscrierea provizorie, drept de PROPRIETATE, dobandit prin Lege, cota actuala 1/1, cota initiala 1/2 1) COMUNA DOLHESTI, CIF:5506727	A1

C. Partea III. SARCINI .

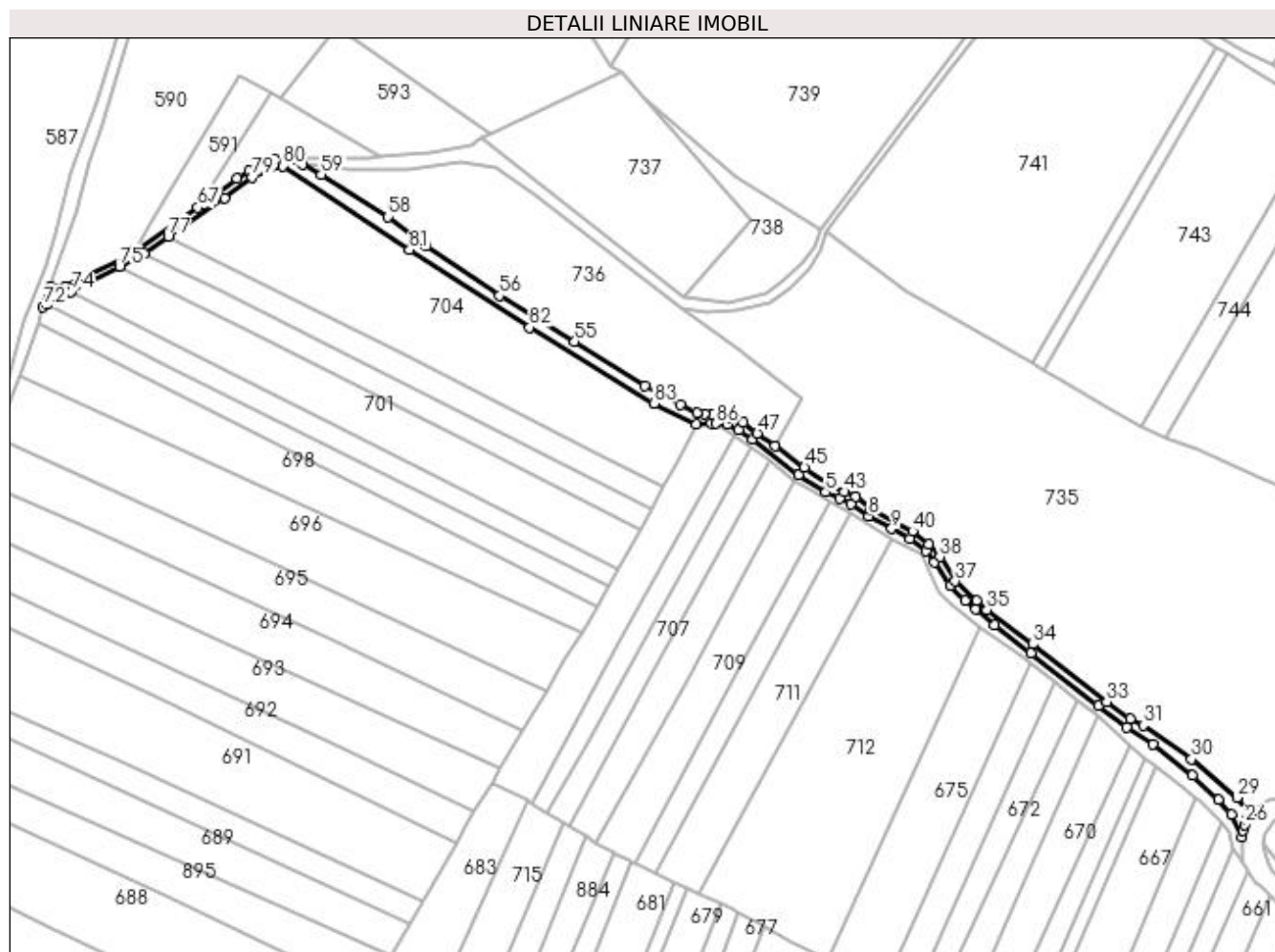
Inscrieri privind dezmembramintele dreptului de proprietate, drepturi reale de garanție și sarcini	Referințe
NU SUNT	

Anexa Nr. 1 La Partea I

Teren

Nr cadastral	Suprafața (mp)*	Observații / Referințe
	2.629	

* Suprafața este determinată în planul de proiecție Stereo 70.



Date referitoare la teren

Crt	Categorie folosință	Intravilan	Suprafața (mp)	Tarla	Parcelă	Nr. topo	Observații / Referințe
1	drum	NU	1.490	17	495, 496	-	
2	drum	DA	245	17	495, 496	-	
3	drum	NU	894	17	495, 496	-	

Lungime Segmente

1) Valorile lungimilor segmentelor sunt obținute din proiecție în plan.

Punct început	X / Y	Punct sfârșit	X / Y	Lungime segment	Punct început	X / Y	Punct sfârșit	X / Y	Lungime segment	Punct început	X / Y	Punct sfârșit	X / Y	Lungime segment
1	615.558,738 661.630,985	2	615.563,682 661.628,64	5.472	2	615.563,682 661.628,64	3	615.569,58 661.624,586	7.157	3	615.569,58 661.624,586	4	615.589,484 661.609,438	25.013
4	615.589,484 661.609,438	5	615.601,087 661.601,885	13.845	5	615.601,087 661.601,885	6	615.607,073 661.599,061	6.619	6	615.607,073 661.599,061	7	615.611,943 661.596,764	5.385
7	615.611,943 661.596,764	8	615.619,524 661.591,722	9.105	8	615.619,524 661.591,722	9	615.629,449 661.586,115	11.399	9	615.629,449 661.586,115	10	615.637,345 661.581,826	8.986
10	615.637,345 661.581,826	11	615.644,14 661.576,525	8.618	11	615.644,14 661.576,525	12	615.647,881 661.571,62	6.169	12	615.647,881 661.571,62	13	615.654,728 661.561,584	12.149

Punct început	X / Y	Punct sfârșit	X / Y	Lungime segment	Punct început	X / Y	Punct sfârșit	X / Y	Lungime segment	Punct început	X / Y	Punct sfârșit	X / Y	Lungime segment
13	615.654,728 661.561,584	14	615.661,228 661.555,36	8.999	14	615.661,228 661.555,36	15	615.665,693 661.551,58	5.85	15	615.665,693 661.551,58	16	615.673,911 661.544,676	10.733
16	615.673,911 661.544,676	17	615.689,466 661.532,648	19.663	17	615.689,466 661.532,648	18	615.718,557 661.509,857	36.956	18	615.718,557 661.509,857	19	615.730,646 661.500,615	15.217
19	615.730,646 661.500,615	20	615.742,068 661.493,374	13.524	20	615.742,068 661.493,374	21	615.759,089 661.479,818	21.76	21	615.759,089 661.479,818	22	615.770,327 661.469,425	15.307
22	615.770,327 661.469,425	23	615.775,931 661.463,13	8.428	23	615.775,931 661.463,13	24	615.780,461 661.453,263	10.857	24	615.780,461 661.453,263	25	615.780,964 661.456,128	2.909
25	615.780,964 661.456,128	26	615.781,609 661.458,744	2.694	26	615.781,609 661.458,744	27	615.782,661 661.461,128	2.606	27	615.782,661 661.461,128	28	615.784,407 661.462,938	2.515
28	615.784,407 661.462,938	29	615.778,407 661.470,346	9.533	29	615.778,407 661.470,346	30	615.758,718 661.486,909	25.729	30	615.758,718 661.486,909	31	615.737,942 661.501,504	25.39
31	615.737,942 661.501,504	32	615.732,236 661.504,133	6.283	32	615.732,236 661.504,133	33	615.722,172 661.511,615	12.541	33	615.722,172 661.511,615	34	615.690,371 661.536,427	40.335
34	615.690,371 661.536,427	35	615.670,51 661.551,221	24.765	35	615.670,51 661.551,221	36	615.666,261 661.555,299	5.889	36	615.666,261 661.555,299	37	615.656,862 661.563,552	12.508
37	615.656,862 661.563,552	38	615.650,24 661.573,972	12.346	38	615.650,24 661.573,972	39	615.645,495 661.579,504	7.288	39	615.645,495 661.579,504	40	615.638,477 661.585,09	8.97
40	615.638,477 661.585,09	41	615.620,634 661.594,411	20.131	41	615.620,634 661.594,411	42	615.614,006 661.599,849	8.573	42	615.614,006 661.599,849	43	615.608,954 661.602,073	5.52
43	615.608,954 661.602,073	44	615.603,468 661.604,488	5.994	44	615.603,468 661.604,488	45	615.591,915 661.612,519	14.07	45	615.591,915 661.612,519	46	615.579,26 661.621,741	15.659
46	615.579,26 661.621,741	47	615.571,616 661.627,311	9.458	47	615.571,616 661.627,311	48	615.565,33 661.632,039	7.866	48	615.565,33 661.632,039	49	615.560,194 661.634,057	5.518
49	615.560,194 661.634,057	50	615.552,3 661.635,473	8.02	50	615.552,3 661.635,473	51	615.548,748 661.635,788	3.566	51	615.548,748 661.635,788	52	615.545,531 661.636,073	3.23
52	615.545,531 661.636,073	53	615.538,523 661.639,595	7.843	53	615.538,523 661.639,595	54	615.523,023 661.647,661	17.473	54	615.523,023 661.647,661	55	615.492,923 661.666,784	35.661
55	615.492,923 661.666,784	56	615.460,423 661.686,511	38.018	56	615.460,423 661.686,511	57	615.428,941 661.707,87	38.044	57	615.428,941 661.707,87	58	615.412,363 661.720,6	20.902
58	615.412,363 661.720,6	59	615.383,703 661.738,658	33.875	59	615.383,703 661.738,658	60	615.375,577 661.743,051	9.237	60	615.375,577 661.743,051	61	615.371,899 661.745,04	4.181
61	615.371,899 661.745,04	62	615.369,419 661.745,59	2.54	62	615.369,419 661.745,59	63	615.364,055 661.745,079	5.388	63	615.364,055 661.745,079	64	615.352,538 661.740,461	12.408
64	615.352,538 661.740,461	65	615.347,271 661.737,04	6.28	65	615.347,271 661.737,04	66	615.333,112 661.726,242	17.807	66	615.333,112 661.726,242	67	615.330,518 661.724,468	3.143
67	615.330,518 661.724,468	68	615.302,859 661.705,551	33.509	68	615.302,859 661.705,551	69	615.299,134 661.703,026	4.5	69	615.299,134 661.703,026	70	615.273,436 661.690,512	28.583
70	615.273,436 661.690,512	71	615.266,836 661.690,649	6.601	71	615.266,836 661.690,649	72	615.263,767 661.681,643	9.515	72	615.263,767 661.681,643	73	615.265,674 661.682,729	2.195
73	615.265,674 661.682,729	74	615.275,818 661.688,199	11.525	74	615.275,818 661.688,199	75	615.296,592 661.699,005	23.416	75	615.296,592 661.699,005	76	615.307,273 661.704,723	12.115
76	615.307,273 661.704,723	77	615.317,684 661.711,957	12.678	77	615.317,684 661.711,957	78	615.342,114 661.728,382	29.438	78	615.342,114 661.728,382	79	615.353,833 661.737,554	14.882
79	615.353,833 661.737,554	80	615.366,908 661.742,456	13.964	80	615.366,908 661.742,456	81	615.421,686 661.706,334	65.616	81	615.421,686 661.706,334	82	615.473,485 661.672,948	61.626
82	615.473,485 661.672,948	83	615.527,151 661.640,118	62.911	83	615.527,151 661.640,118	84	615.545,419 661.631,037	20.401	84	615.545,419 661.631,037	85	615.551,918 661.631,553	6.519
85	615.551,918 661.631,553	86	615.553,74 661.631,401	1.828	86	615.553,74 661.631,401	1	615.558,738 661.630,985	5.015					

** Lungimile segmentelor sunt determinate în planul de proiecție Stereo 70 și sunt rotunjite la 1 milimetru.

*** Distanța dintre puncte este formată din segmente cumulate ce sunt mai mici decât valoarea 1 milimetru.

**DATE DESPRE IMOBILUL NR. 715**

Oficiul de Cadastru și Publicitate Imobiliară SUCEAVA
Biroul de Cadastru și Publicitate Imobiliară Falticeni

A. Partea I. Descrierea imobilului

TEREN Extravilan

Adresa: Jud. Suceava

Nr. Crt	Nr cadastral Nr. topografic	Suprafața* (mp)	Observații / Referințe
A1		4.000	Sector cadastral:13 Teren neimprejmuit;

B. Partea II. Proprietari și acte

Inscrieri privitoare la dreptul de proprietate și alte drepturi reale	Referințe
715 / 01/08/2023	
Act Notarial nr. 2320, din 21/09/2022 emis de BIN Onea Lucia (Partaj);	
B1	A1
Intabulare, drept de PROPRIETATE, dobandit prin Conventie, cota actuala 1/1, cota initiala 1/1 1) NECHITA DUMITRU	

C. Partea III. SARCINI .

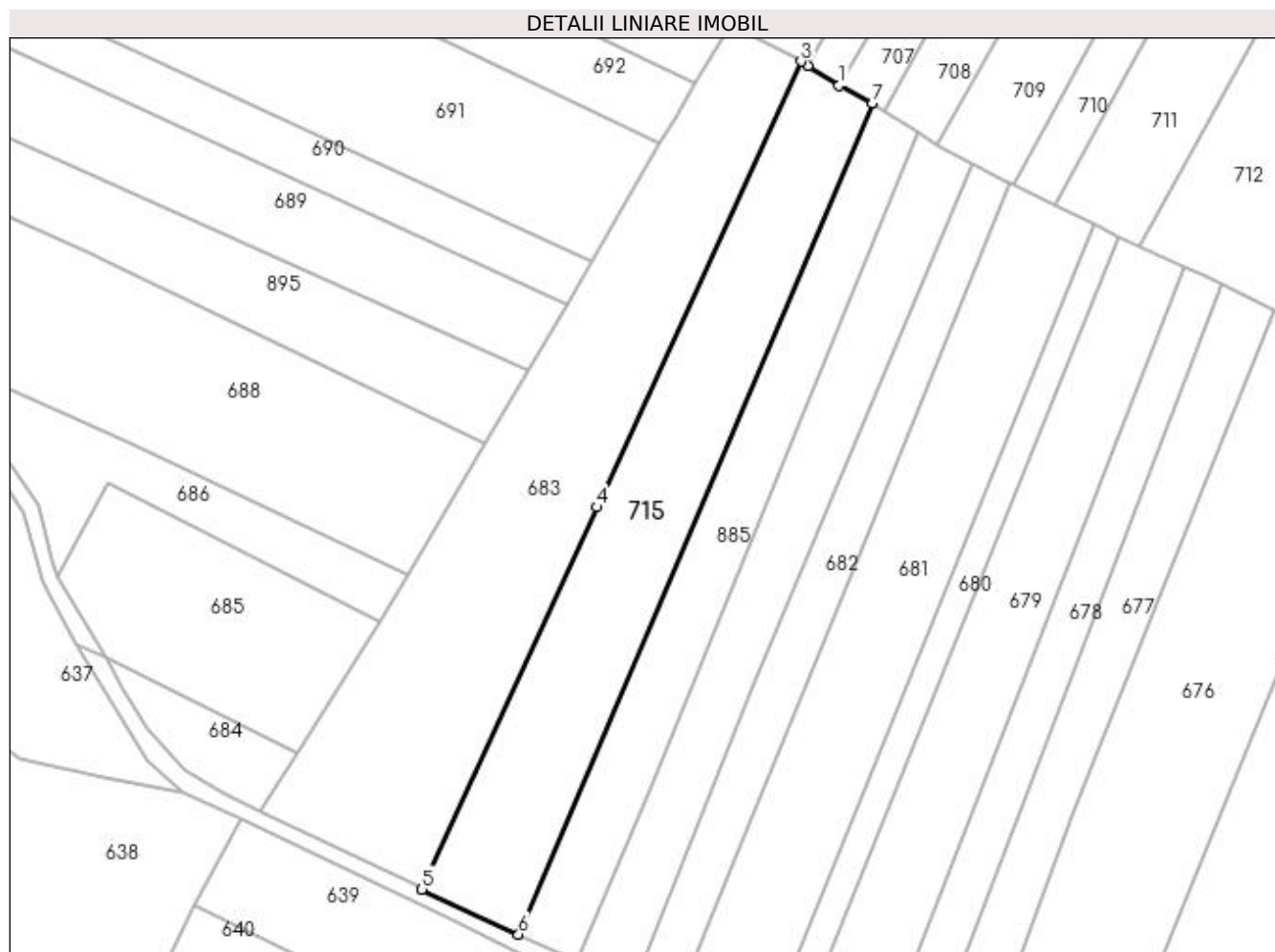
Inscrieri privind dezmembramintele dreptului de proprietate, drepturi reale de garanție și sarcini	Referințe
NU SUNT	

Anexa Nr. 1 La Partea I

Teren

Nr cadastral	Suprafața (mp)*	Observații / Referințe
	4.000	

* Suprafața este determinată în planul de proiecție Stereo 70.



Date referitoare la teren

Crt	Categorie folosință	Intra vilan	Suprafața (mp)	Tarla	Parcelă	Nr. topo	Observații / Referințe
1	arabil	NU	4.000	17	495	-	

Lungime Segmente

1) Valorile lungimilor segmentelor sunt obținute din proiecție în plan.

Punct început	X / Y	Punct sfârșit	X / Y	Lungime segment (** (m)
1	615.480,795 661.463,726	2	615.474,129 661.467,938	7.885
2	615.474,129 661.467,938	3	615.472,566 661.468,926	1.849
3	615.472,566 661.468,926	4	615.428,396 661.372,515	106.047
4	615.428,396 661.372,515	5	615.390,511 661.289,83	90.951
5	615.390,511 661.289,83	6	615.411,411 661.280,065	23.069

Punct început	X / Y	Punct sfârșit	X / Y	Lungime segment (** (m)
6	615.411,411 661.280,065	7	615.487,996 661.459,957	195.516
7	615.487,996 661.459,957	1	615.480,795 661.463,726	8.128

** Lungimile segmentelor sunt determinate în planul de proiecție Stereo 70 și sunt rotunjite la 1 milimetru.

*** Distanța dintre puncte este formată din segmente cumulate ce sunt mai mici decât valoarea 1 milimetru.

**DATE DESPRE IMOBILUL NR. 884**

Oficiul de Cadastru și Publicitate Imobiliară SUCEAVA
Biroul de Cadastru și Publicitate Imobiliară Falticeni

A. Partea I. Descrierea imobilului

TEREN Necunoscut

Adresa: Loc. Neidentificata, Jud. Suceava

Nr. Crt	Nr cadastral Nr. topografic	Suprafața* (mp)	Observații / Referințe
A1		2.500	Sector cadastral:13 Teren neimprejmuit;

B. Partea II. Proprietari și acte

Inscrieri privitoare la dreptul de proprietate și alte drepturi reale	Referințe
884 / 01/08/2023	
Act Administrativ nr. 1234, din 13/04/2001 emis de Comisia Judeteana Suceava;	
B1	A1
Intabulare, drept de PROPRIETATE, dobandit prin Reconstituire, cota actuala 1/1, cota initiala 1/1 1) CHIUARIU IOACHIM, LIPSA CNP	

C. Partea III. SARCINI .

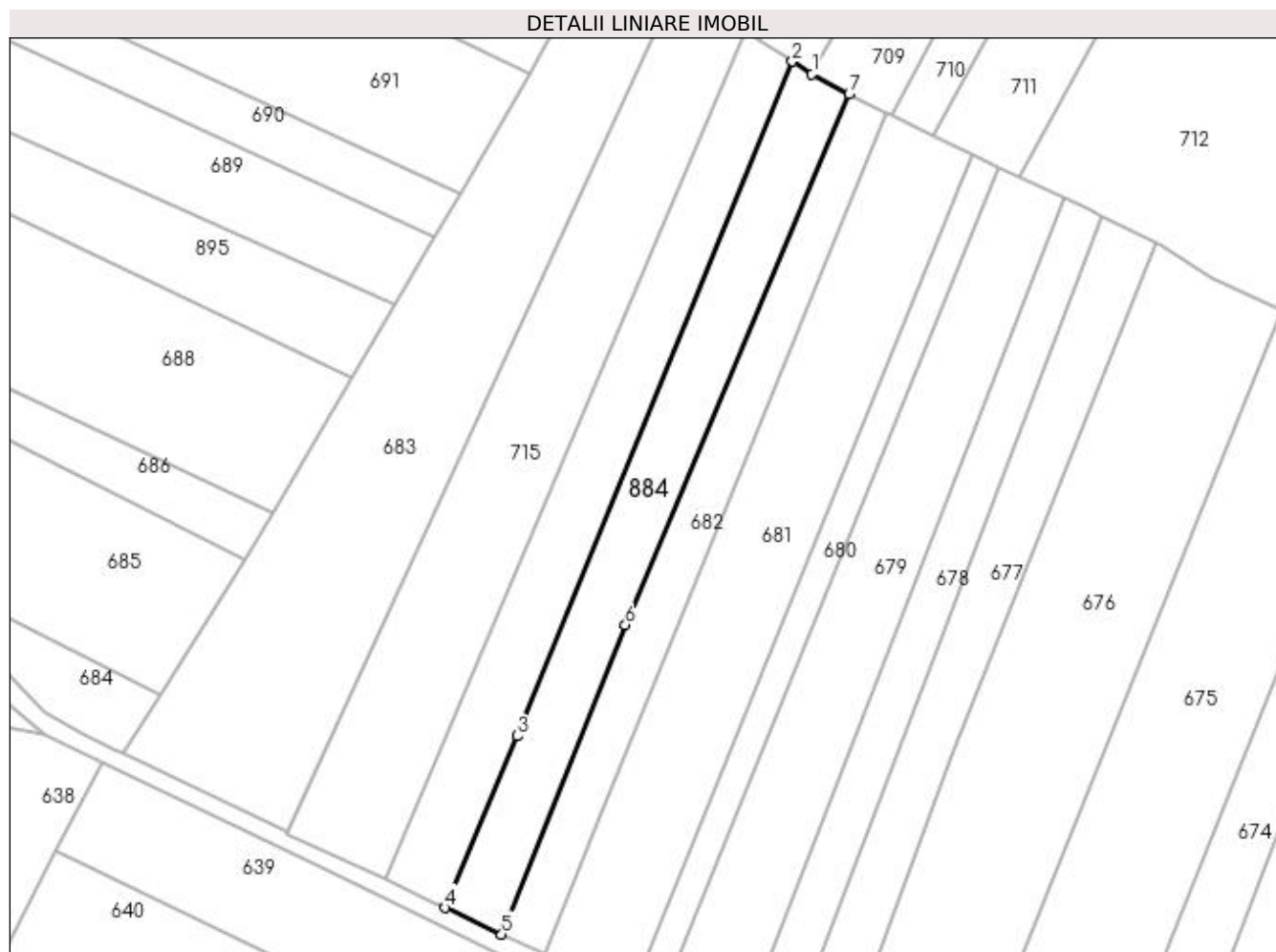
Inscrieri privind dezmembramintele dreptului de proprietate, drepturi reale de garanție și sarcini	Referințe
NU SUNT	

Anexa Nr. 1 La Partea I

Teren

Nr cadastral	Suprafața (mp)*	Observații / Referințe
	2.500	

* Suprafața este determinată în planul de proiecție Stereo 70.



Date referitoare la teren

Crt	Categorie folosință	Intravilan	Suprafața (mp)	Tarla	Parcelă	Nr. topo	Observații / Referințe
1	arabil	DA	63	17	495	-	
2	arabil	NU	2.437	17	495	-	

Lungime Segmente

1) Valorile lungimilor segmentelor sunt obținute din proiecție în plan.

Punct început	X / Y	Punct sfârșit	X / Y	Lungime segment (** (m)
1	615.501,952 661.450,873	2	615.497,805 661.453,577	4.951
2	615.497,805 661.453,577	3	615.439,388 661.310,519	154.526
3	615.439,388 661.310,519	4	615.424,112 661.274,119	39.476
4	615.424,112 661.274,119	5	615.436,083 661.268,472	13.236

Punct început	X / Y	Punct sfârșit	X / Y	Lungime segment (** (m)
5	615.436,083 661.268,472	6	615.462,355 661.334,08	70.673
6	615.462,355 661.334,08	7	615.509,842 661.446,625	122.153
7	615.509,842 661.446,625	1	615.501,952 661.450,873	8.961

** Lungimile segmentelor sunt determinate în planul de proiecție Stereo 70 și sunt rotunjite la 1 milimetru.

*** Distanța dintre puncte este formată din segmente cumulate ce sunt mai mici decât valoarea 1 milimetru.

**DATE DESPRE IMOBILUL NR. 885**

Oficiul de Cadastru și Publicitate Imobiliară SUCEAVA
Biroul de Cadastru și Publicitate Imobiliară Falticeni

A. Partea I. Descrierea imobilului

TEREN Extravilan

Adresa: Jud. Suceava

Nr. Crt	Nr cadastral Nr. topografic	Suprafața* (mp)	Observații / Referințe
A1		2.515	Sector cadastral:13 Teren neimprejmuit;

B. Partea II. Proprietari și acte

Inscrieri privitoare la dreptul de proprietate și alte drepturi reale	Referințe
885 / 01/08/2023	
Act Normativ nr. 7, din 13/03/1996 emis de Parlamentul Romaniei;	
B1	A1
Inscrierea provizorie, drept de PROPRIETATE, dobandit prin Lege, cota actuala 1/1, cota initiala 1/2 1) COMUNA DOLHESTI, CIF:5506727	

C. Partea III. SARCINI .

Inscrieri privind dezmembramintele dreptului de proprietate, drepturi reale de garanție și sarcini	Referințe
NU SUNT	

Anexa Nr. 1 La Partea I

Teren

Nr cadastral	Suprafața (mp)*	Observații / Referințe
	2.515	

* Suprafața este determinată în planul de proiecție Stereo 70.



Date referitoare la teren

Crt	Categorie folosință	Intra vilan	Suprafața (mp)	Tarla	Parcelă	Nr. topo	Observații / Referințe
1	arabil	NU	2.515	17	495	-	

Lungime Segmente

1) Valorile lungimilor segmentelor sunt obținute din proiecție în plan.

Punct început	X / Y	Punct sfârșit	X / Y	Lungime segment (** (m)
1	615.490,786 661.458,153	2	615.487,996 661.459,957	3.322
2	615.487,996 661.459,957	3	615.411,411 661.280,065	195.516
3	615.411,411 661.280,065	4	615.421,687 661.275,263	11.343
4	615.421,687 661.275,263	5	615.424,112 661.274,119	2.681
5	615.424,112 661.274,119	6	615.439,388 661.310,519	39.476

Punct început	X / Y	Punct sfârșit	X / Y	Lungime segment (** (m)
6	615.439,388 661.310,519	7	615.497,805 661.453,577	154.526
7	615.497,805 661.453,577	1	615.490,786 661.458,153	8.379

** Lungimile segmentelor sunt determinate în planul de proiecție Stereo 70 și sunt rotunjite la 1 milimetru.

*** Distanța dintre puncte este formată din segmente cumulate ce sunt mai mici decât valoarea 1 milimetru.

**DATE DESPRE IMOBILUL NR. 895**

Oficiul de Cadastru și Publicitate Imobiliară SUCEAVA
Biroul de Cadastru și Publicitate Imobiliară Falticeni

A. Partea I. Descrierea imobilului

TEREN Extravilan

Adresa: Jud. Suceava

Nr. Crt	Nr cadastral Nr. topografic	Suprafața* (mp)	Observații / Referințe
A1		3.500	Sector cadastral:13 Teren neimprejmuit;

B. Partea II. Proprietari și acte

Inscrieri privitoare la dreptul de proprietate și alte drepturi reale	Referințe
895 / 01/08/2023	
Act Notarial nr. 1367, din 27/11/2019 emis de BNP Uța Dan (Act de partaj);	
B1	A1
Intabulare, drept de PROPRIETATE, dobandit prin Conventie, cota actuala 1/1, cota initiala 1/1 1) PRICOP ANA	

C. Partea III. SARCINI .

Inscrieri privind dezmembramintele dreptului de proprietate, drepturi reale de garanție și sarcini	Referințe
NU SUNT	

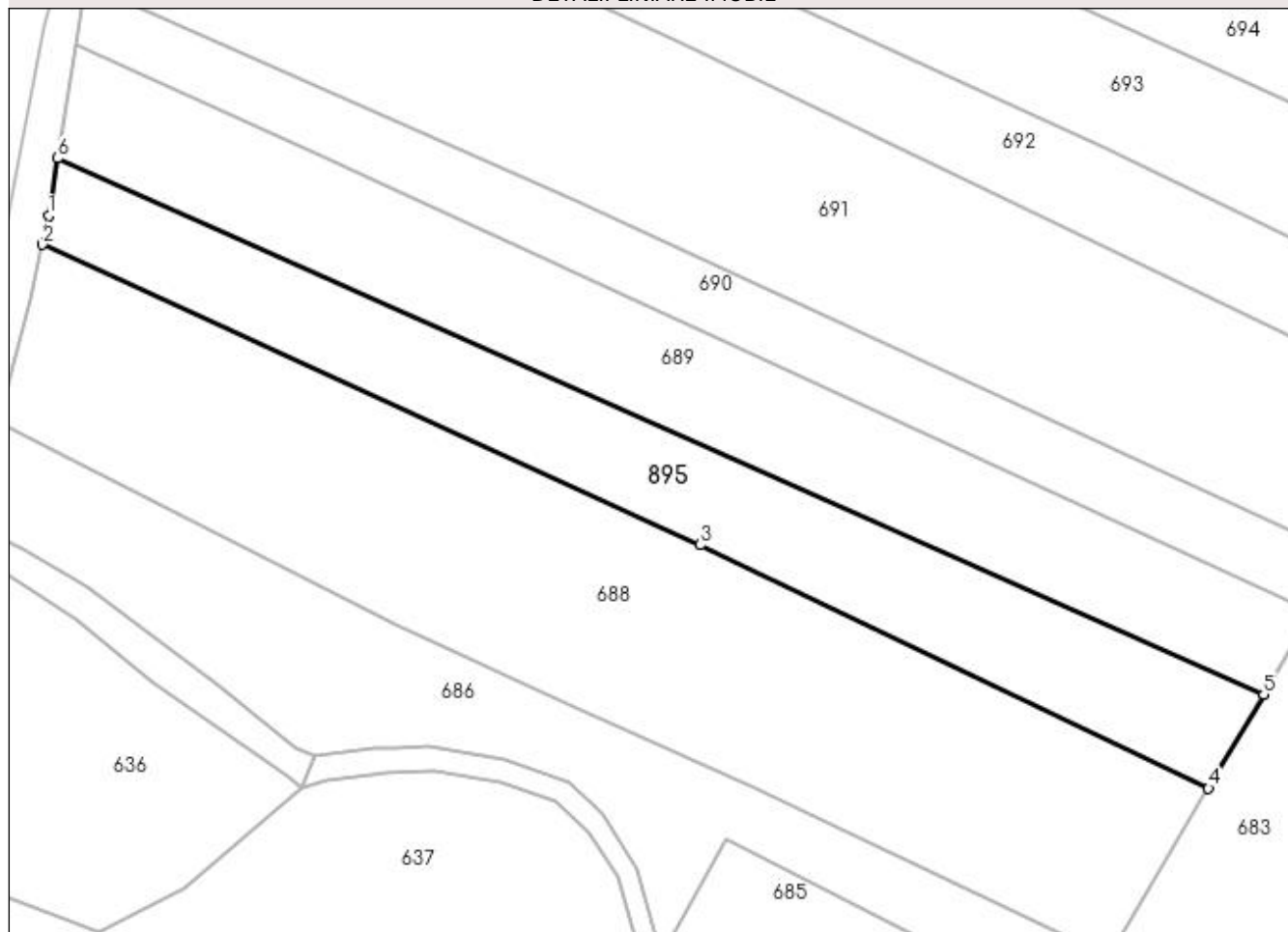
Anexa Nr. 1 La Partea I

Teren

Nr cadastral	Suprafața (mp)*	Observații / Referințe
	3.500	

* Suprafața este determinată în planul de proiecție Stereo 70.

DETALII LINIARE IMOBIL



Date referitoare la teren

Crt	Categorie folosință	Intravilan	Suprafața (mp)	Tarla	Parcelă	Nr. topo	Observații / Referințe
1	arabil	NU	3.500	17	495	-	

Lungime Segmente

1) Valorile lungimilor segmentelor sunt obținute din proiecție în plan.

Punct început	X / Y	Punct sfârșit	X / Y	Lungime segment (** (m)
1	615.207,825 661.483,249	2	615.206,771 661.478,372	4.99
2	615.206,771 661.478,372	3	615.318,129 661.427,516	122.421
3	615.318,129 661.427,516	4	615.404,177 661.386,362	95.383
4	615.404,177 661.386,362	5	615.413,521 661.402,197	18.386
5	615.413,521 661.402,197	6	615.209,346 661.493,015	223.462

Punct început	X / Y	Punct sfârșit	X / Y	Lungime segment (** (m)
6	615.209,346 661.493,015	1	615.207,825 661.483,249	9.884

** Lungimile segmentelor sunt determinate în planul de proiecție Stereo 70 și sunt rotunjite la 1 milimetru.

*** Distanța dintre puncte este formată din segmente cumulate ce sunt mai mici decât valoarea 1 milimetru.

