

**DATE DESPRE IMOBILUL NR. 1613**

Oficiul de Cadastru și Publicitate Imobiliară SUCEAVA
Biroul de Cadastru și Publicitate Imobiliară Vatra Dornei

A. Partea I. Descrierea imobilului

TEREN Extravilan

Adresa: Jud. Suceava

Nr. Crt	Nr cadastral Nr. topografic	Suprafața* (mp)	Observații / Referințe
A1		593	Sector cadastral:27 Teren neimprejmuit; 350/5 parte (CF33827);

B. Partea II. Proprietari și acte

Inscrieri privitoare la dreptul de proprietate și alte drepturi reale		Referințe
/		
Act Normativ nr. 7, din 13/03/1996 emis de PARLAMENTUL ROMANIEI;		
B1	Intabulare, drept de PROPRIETATE, dobandit prin Lege, cota actuala 1/1, cota initiala 1/1 1) NEIDENTIFICAT NEIDENTIFICAT	A1
Act Administrativ nr. 5417, din 08/10/2025 emis de PRIMARIA COMUNEI COȘNA;		
B2	SE NOTEAZA POSESIA FAPTICA IN FAVOAREA LUI 1) PINTILESCU LILIANA	A1

C. Partea III. SARCINI .

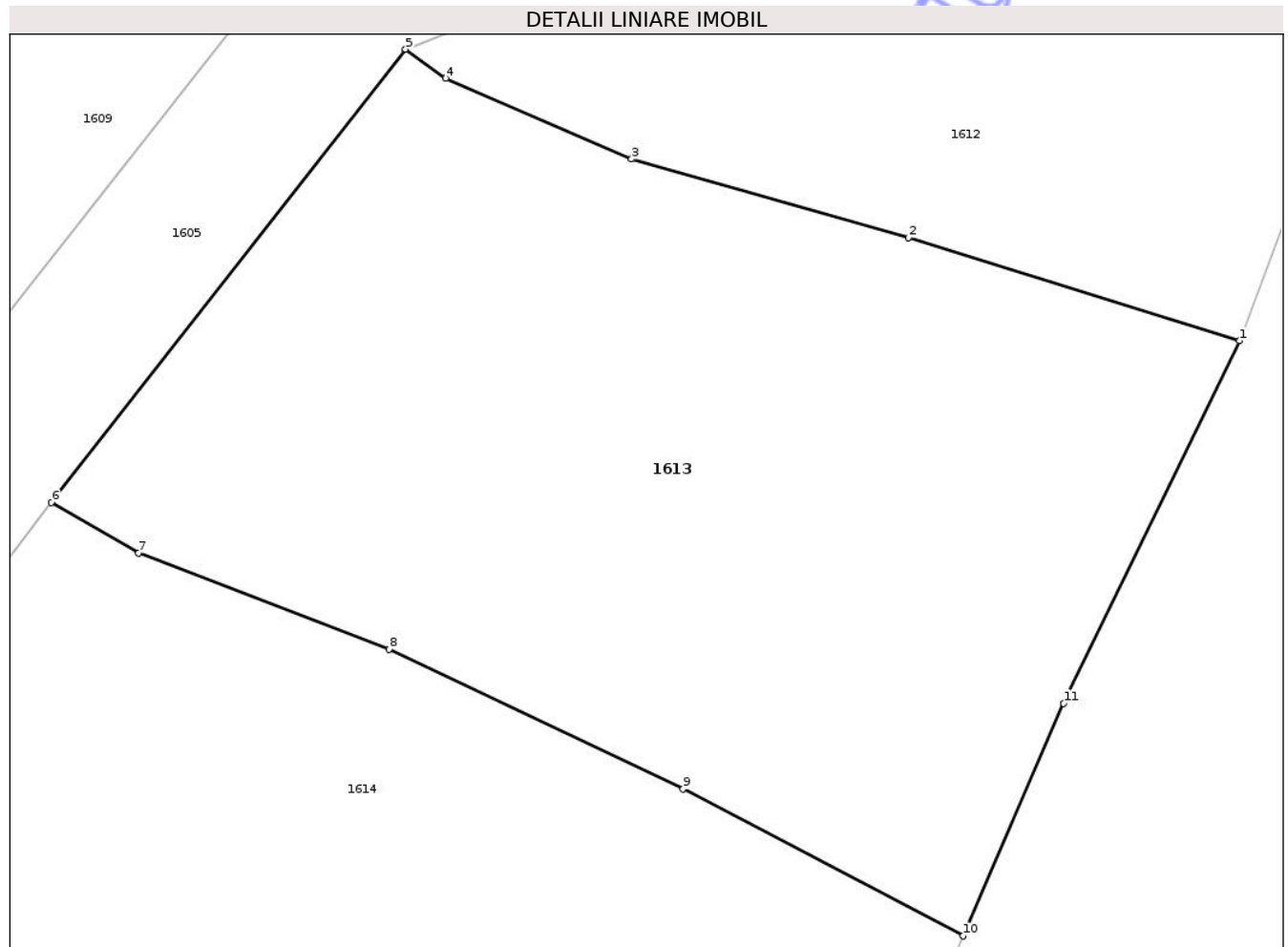
Inscrieri privind dezmembramintele dreptului de proprietate, drepturi reale de garanție și sarcini	Referințe
NU SUNT	

Anexa Nr. 1 La Partea I

Teren

Nr cadastral	Suprafața (mp)*	Observații / Referințe
	593	350/5 parte (CF33827);

* Suprafața este determinată în planul de proiecție Stereo 70.



Date referitoare la teren

Crt	Categorie folosință	Intra vilan	Suprafața (mp)	Tarla	Parcelă	Nr. topo	Observații / Referințe
1	faneata	NU	593	-	-	-	

Lungime Segmente

1) Valorile lungimilor segmentelor sunt obținute din proiecție în plan.

Punct început	X / Y	Punct sfârșit	X / Y	Lungime segment (** (m)
1	512.950,044 652.426,448	2	512.939,183 652.429,825	11.374
2	512.939,183 652.429,825	3	512.930,083 652.432,41	9.46
3	512.930,083 652.432,41	4	512.923,976 652.435,061	6.658
4	512.923,976 652.435,061	5	512.922,656 652.436,013	1.627
5	512.922,656 652.436,013	6	512.911,031 652.421,139	18.878

Punct început	X / Y	Punct sfârșit	X / Y	Lungime segment (** (m)
6	512.911,031 652.421,139	7	512.913,894 652.419,483	3.307
7	512.913,894 652.419,483	8	512.922,118 652.416,329	8.808
8	512.922,118 652.416,329	9	512.931,774 652.411,742	10.69
9	512.931,774 652.411,742	10	512.940,978 652.406,917	10.392
10	512.940,978 652.406,917	11	512.944,27 652.414,55	8.313
11	512.944,27 652.414,55	1	512.950,044 652.426,448	13.225

** Lungimile segmentelor sunt determinate în planul de proiecție Stereo 70 și sunt rotunjite la 1 milimetru.

*** Distanța dintre puncte este formată din segmente cumulate ce sunt mai mici decât valoarea 1 milimetru.

Neutilizabil în Circuitul Civil

**DATE DESPRE IMOBILUL NR. 1616**

Oficiul de Cadastru și Publicitate Imobiliară SUCEAVA
Biroul de Cadastru și Publicitate Imobiliară Vatra Dornei

A. Partea I. Descrierea imobilului

TEREN Extravilan

Adresa: Jud. Suceava

Nr. Crt	Nr cadastral Nr. topografic	Suprafața* (mp)	Observații / Referințe
A1		1.909	Sector cadastral:27 Teren neimprejmuit; 343/1 parte (CF31106);

B. Partea II. Proprietari și acte

Inscrieri privitoare la dreptul de proprietate și alte drepturi reale		Referințe
/		
Act Normativ nr. 7, din 13/03/1996 emis de PARLAMENTUL ROMANIEI;		
B1	Intabulare, drept de PROPRIETATE, dobandit prin Lege, cota actuala 1/1, cota initiala 1/1 1) NEIDENTIFICAT NEIDENTIFICAT	A1
Act Administrativ nr. 5419, din 08/10/2025 emis de PRIMARIA COMUNEI COȘNA;		
B2	SE NOTEAZA POSESIA FAPTICA IN FAVOAREA LUI 1) IVAN CONSTANTIN 2) IVAN CORINA	A1

C. Partea III. SARCINI .

Inscrieri privind dezmembramintele dreptului de proprietate, drepturi reale de garanție și sarcini	Referințe
NU SUNT	

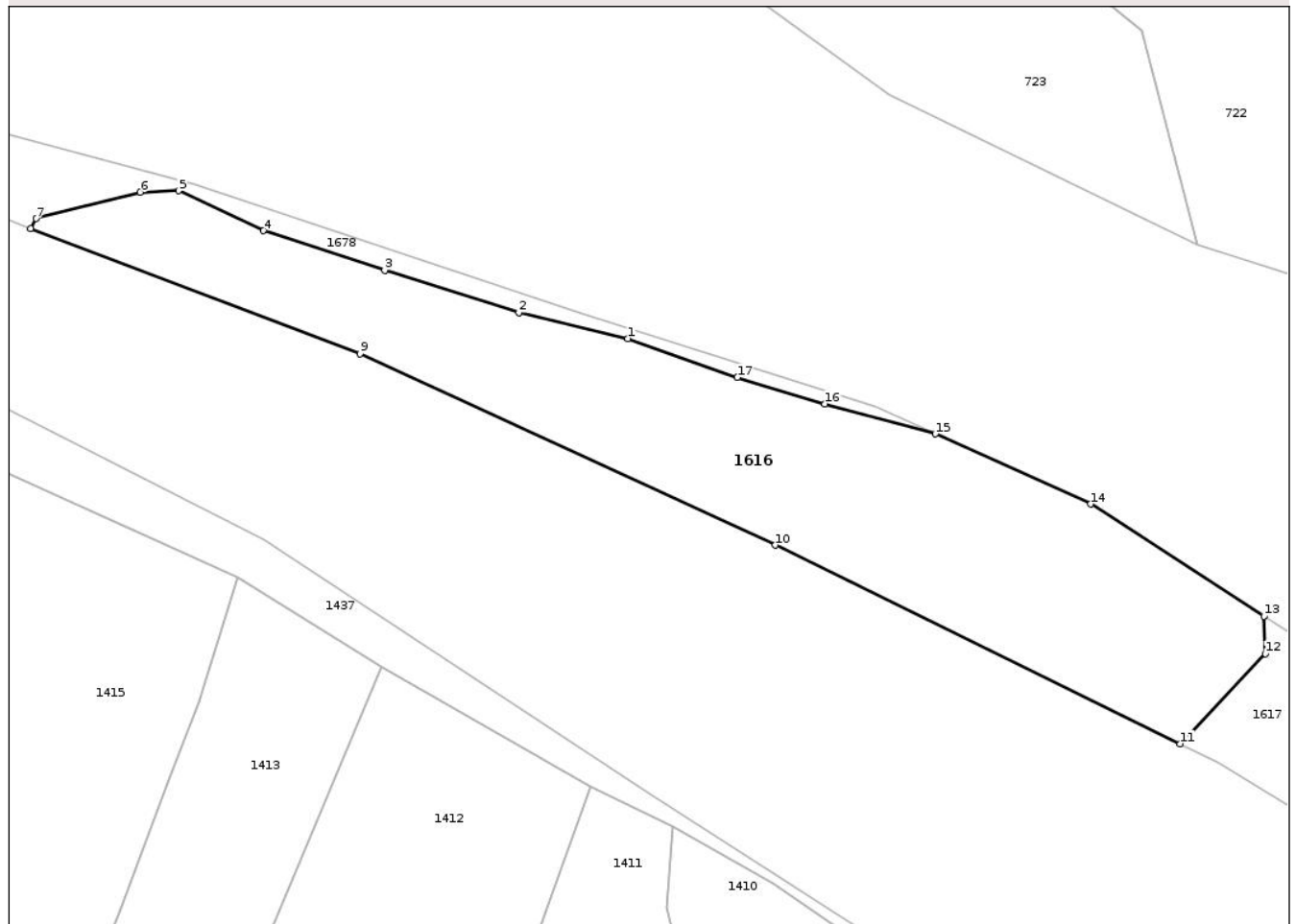
Anexa Nr. 1 La Partea I

Teren

Nr cadastral	Suprafața (mp)*	Observații / Referințe
	1.909	343/1 parte (CF31106);

* Suprafața este determinată în planul de proiecție Stereo 70.

DETALII LINIARE IMOBIL



Date referitoare la teren

Crt	Categorie folosință	Intravilan	Suprafața (mp)	Tarla	Parcelă	Nr. topo	Observații / Referințe
1	faneata	NU	1.909	-	-	-	

Lungime Segmente

1) Valorile lungimilor segmentelor sunt obținute din proiecție în plan.

Punct început	X / Y	Punct sfârșit	X / Y	Lungime segment (** (m)
1	513.019,067 652.321,057	2	513.007,133 652.323,892	12.266
2	513.007,133 652.323,892	3	512.992,479 652.328,512	15.365
3	512.992,479 652.328,512	4	512.979,218 652.332,84	13.949
4	512.979,218 652.332,84	5	512.969,935 652.337,201	10.256
5	512.969,935 652.337,201	6	512.965,74 652.337,046	4.198

Punct început	X / Y	Punct sfârșit	X / Y	Lungime segment (** (m)
6	512.965,74 652.337,046	7	512.954,327 652.334,166	11.771
7	512.954,327 652.334,166	8	512.953,761 652.333,091	1.215
8	512.953,761 652.333,091	9	512.989,759 652.319,381	38.52
9	512.989,759 652.319,381	10	513.035,213 652.298,474	50.032
10	513.035,213 652.298,474	11	513.079,468 652.276,77	49.291
11	513.079,468 652.276,77	12	513.088,792 652.286,615	13.56
12	513.088,792 652.286,615	13	513.088,633 652.290,719	4.107
13	513.088,633 652.290,719	14	513.069,679 652.302,967	22.567
14	513.069,679 652.302,967	15	513.052,692 652.310,635	18.637
15	513.052,692 652.310,635	16	513.040,609 652.313,914	12.52
16	513.040,609 652.313,914	17	513.031,04 652.316,792	9.992
17	513.031,04 652.316,792	1	513.019,067 652.321,057	12.71

** Lungimile segmentelor sunt determinate în planul de proiecție Stereo 70 și sunt rotunjite la 1 milimetru.

*** Distanța dintre puncte este formată din segmente cumulate ce sunt mai mici decât valoarea 1 milimetru.



DATE DESPRE IMOBILUL NR. 1617

Oficiul de Cadastru și Publicitate Imobiliară SUCEAVA
Biroul de Cadastru și Publicitate Imobiliară Vatra Dornei

A. Partea I. Descrierea imobilului

TEREN Extravilan

Adresa: Jud. Suceava

Nr. Crt	Nr cadastral Nr. topografic	Suprafața* (mp)	Observații / Referințe
A1		1.088	Sector cadastral:27 Teren neimprejmuit; 343/1 parte (CF31106);

B. Partea II. Proprietari și acte

Inscrieri privitoare la dreptul de proprietate și alte drepturi reale		Referințe
/		
Act Normativ nr. 7, din 13/03/1996 emis de PARLAMENTUL ROMANIEI;		
B1	Intabulare, drept de PROPRIETATE, dobândit prin Lege, cota actuala 1/1, cota initiala 1/1 1) NEIDENTIFICAT NEIDENTIFICAT	A1
Act Administrativ nr. 5420, din 08/10/2025 emis de PRIMARIA COMUNEI COȘNA;		
B2	SE NOTEAZA POSESIA FAPTICA IN FAVOAREA LUI 1) PASE VIRGINIA-ELENA	A1

C. Partea III. SARCINI .

Inscrieri privind dezmembramintele dreptului de proprietate, drepturi reale de garanție și sarcini	Referințe
NU SUNT	

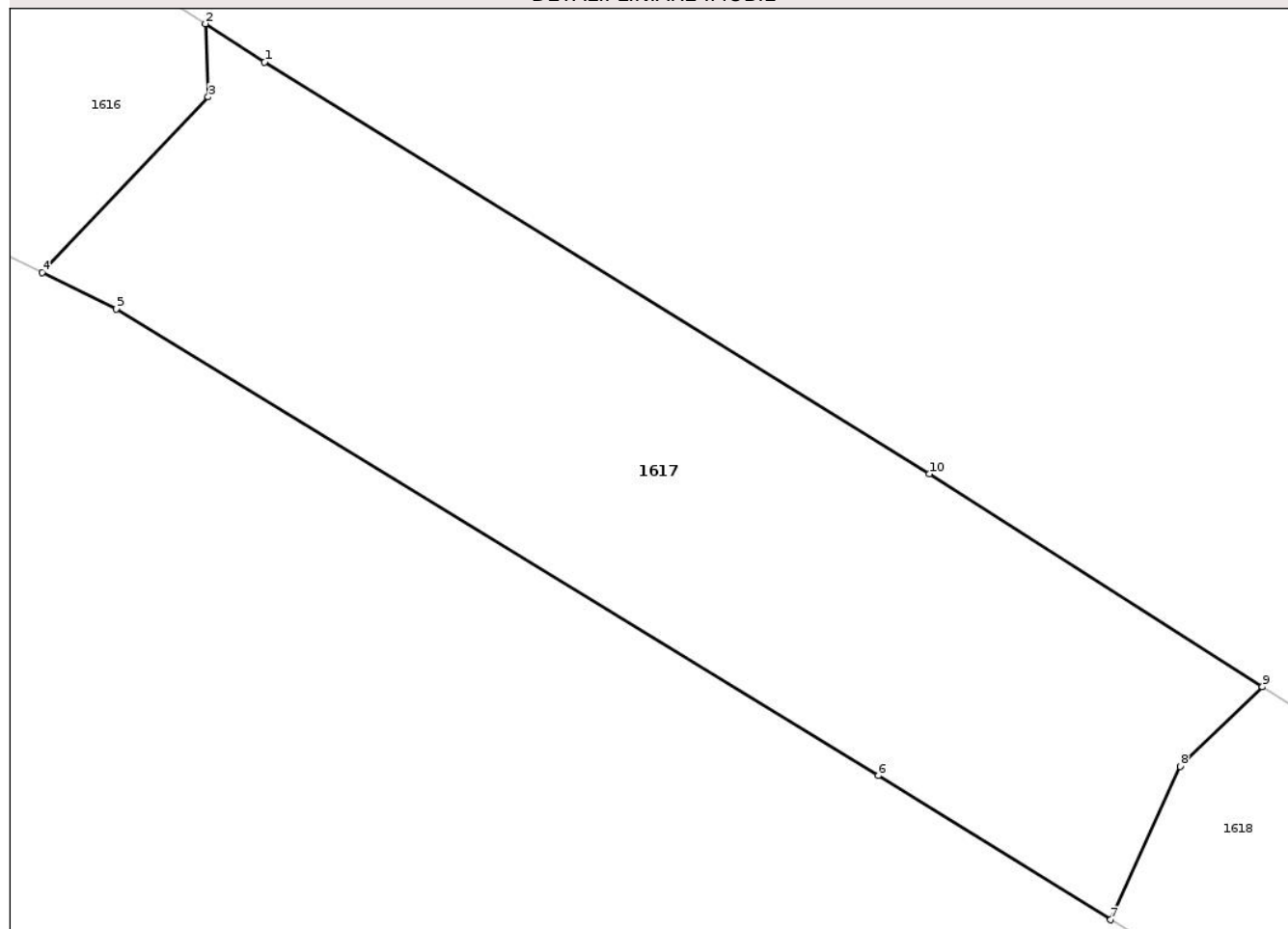
Anexa Nr. 1 La Partea I

Teren

Nr cadastral	Suprafața (mp)*	Observații / Referințe
	1.088	343/1 parte (CF31106);

* Suprafața este determinată în planul de proiecție Stereo 70.

DETALII LINIARE IMOBIL



Date referitoare la teren

Crt	Categorie folosință	Intra vilan	Suprafața (mp)	Tarla	Parcelă	Nr. topo	Observații / Referințe
1	faneata	NU	1.088	-	-	-	

Lungime Segmente

1) Valorile lungimilor segmentelor sunt obținute din proiecție în plan.

Punct început	X / Y	Punct sfârșit	X / Y	Lungime segment (** (m)
1	513.091,959 652.288,57	2	513.088,633 652.290,719	3.96
2	513.088,633 652.290,719	3	513.088,792 652.286,615	4.107
3	513.088,792 652.286,615	4	513.079,468 652.276,77	13.56
4	513.079,468 652.276,77	5	513.083,625 652.274,731	4.63
5	513.083,625 652.274,731	6	513.126,417 652.248,546	50.168

Punct început	X / Y	Punct sfârşit	X / Y	Lungime segment (** (m)
6	513.126,417 652.248,546	7	513.139,446 652.240,467	15.331
7	513.139,446 652.240,467	8	513.143,347 652.249,079	9.454
8	513.143,347 652.249,079	9	513.147,965 652.253,534	6.417
9	513.147,965 652.253,534	10	513.129,266 652.265,477	22.188
10	513.129,266 652.265,477	1	513.091,959 652.288,57	43.876

** Lungimile segmentelor sunt determinate în planul de proiecţie Stereo 70 şi sunt rotunjite la 1 milimetru.

*** Distanţa dintre puncte este formată din segmente cumulate ce sunt mai mici decât valoarea 1 milimetru.

Neutilizabil în Circuitul Civil

**DATE DESPRE IMOBILUL NR. 1620**

Oficiul de Cadastru și Publicitate Imobiliară SUCEAVA
Biroul de Cadastru și Publicitate Imobiliară Vatra Dornei

A. Partea I. Descrierea imobilului

TEREN Extravilan

Adresa: Jud. Suceava

Nr. Crt	Nr cadastral Nr. topografic	Suprafața* (mp)	Observații / Referințe
A1		Din acte: 6.411 Masurata: 6.831	Sector cadastral:27 Teren imprejmuit; 335/8 parte (CF33832);

B. Partea II. Proprietari și acte

Inscrieri privitoare la dreptul de proprietate și alte drepturi reale		Referințe
/		
Hotarare Judecatoreasca nr. 1326, din 15/10/2008 emis de JUDECATORIA VATRA DORNEI;		
B1	Intabulare, drept de PROPRIETATE, dobandit prin Lege, cota actuala 1/1, cota initiala 1/1 1) BUZILA DANA-VIOLETA	A1

C. Partea III. SARCINI .

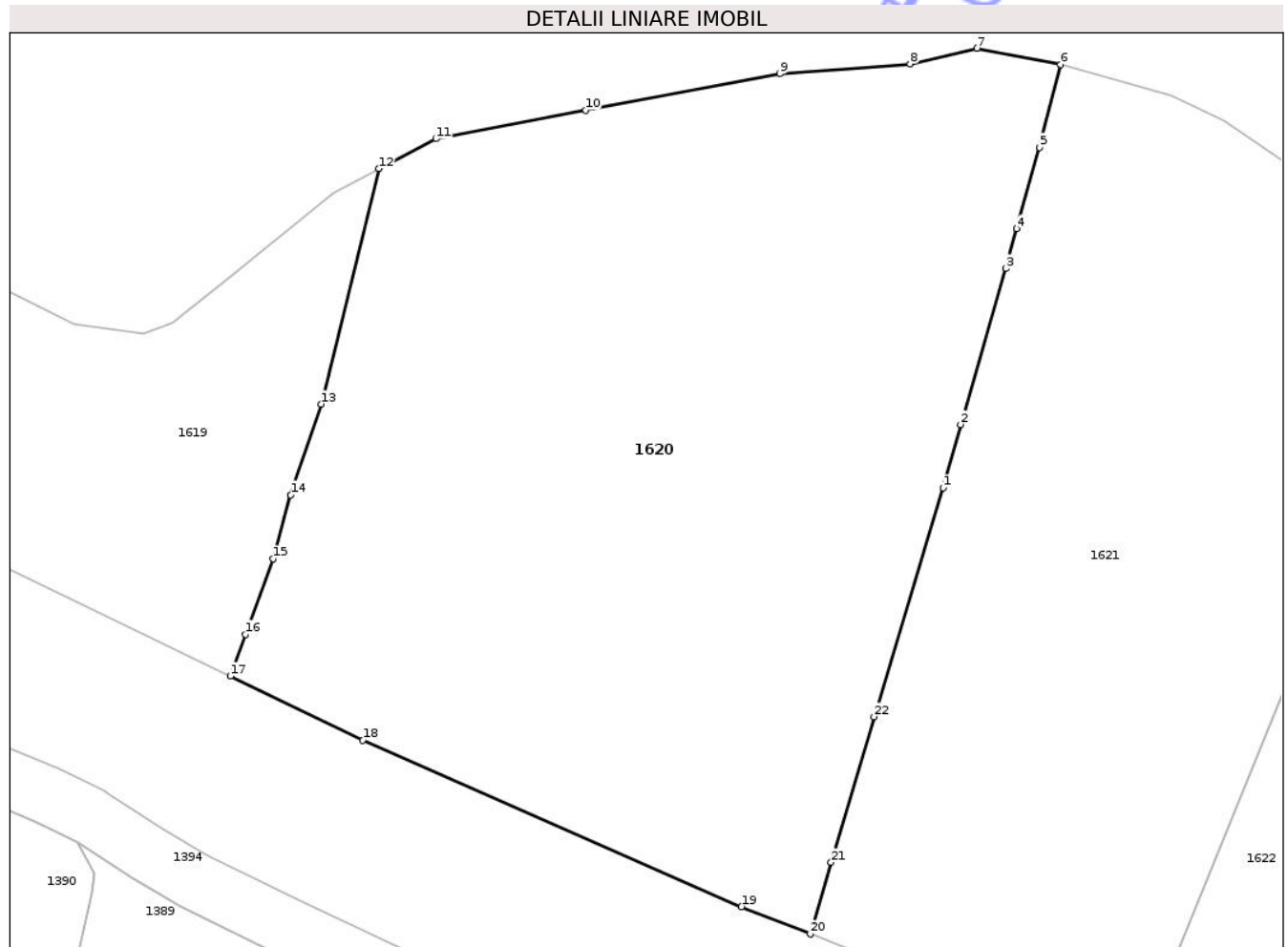
Inscrieri privind dezmembramintele dreptului de proprietate, drepturi reale de garanție și sarcini	Referințe
NU SUNT	

Anexa Nr. 1 La Partea I

Teren

Nr cadastral	Suprafața (mp)*	Observații / Referințe
	Din acte: 6.411 Masurata: 6.831	335/8 parte (CF33832);

* Suprafața este determinată în planul de proiecție Stereo 70.



Date referitoare la teren

Crt	Categorie folosință	Intra vilan	Suprafața (mp)	Tarla	Parcelă	Nr. topo	Observații / Referințe
1	faneata	NU	6.831	-	-	-	

Lungime Segmente

1) Valorile lungimilor segmentelor sunt obținute din proiecție în plan.

Punct început	X / Y	Punct sfârșit	X / Y	Lungime segment (** (m)
1	513.418,247 652.166,019	2	513.420,365 652.173,662	7.931
3	513.425,825 652.192,528	4	513.427,173 652.197,342	4.999
5	513.429,927 652.207,175	6	513.432,468 652.217,211	10.353
7	513.422,33 652.219,16	8	513.414,25 652.217,269	8.298
9	513.398,528 652.216,081	10	513.375,037 652.211,694	23.897

Punct început	X / Y	Punct sfârșit	X / Y	Lungime segment (** (m)
2	513.420,365 652.173,662	3	513.425,825 652.192,528	19.64
4	513.427,173 652.197,342	5	513.429,927 652.207,175	10.211
6	513.432,468 652.217,211	7	513.422,33 652.219,16	10.324
8	513.414,25 652.217,269	9	513.398,528 652.216,081	15.767
10	513.375,037 652.211,694	11	513.356,939 652.208,22	18.428

Punct început	X / Y	Punct sfârșit	X / Y	Lungime segment (** (m)
11	513.356,939 652.208,22	12	513.350,059 652.204,602	7.773
13	513.343,06 652.176,148	14	513.339,381 652.165,179	11.57
15	513.337,246 652.157,432	16	513.333,924 652.148,308	9.71
17	513.332,087 652.143,261	18	513.348,116 652.135,522	17.799
19	513.393,881 652.115,377	20	513.402,185 652.112,082	8.934
21	513.404,723 652.120,738	22	513.409,887 652.138,349	18.352

Punct început	X / Y	Punct sfârșit	X / Y	Lungime segment (** (m)
12	513.350,059 652.204,602	13	513.343,06 652.176,148	29.302
14	513.339,381 652.165,179	15	513.337,246 652.157,432	8.036
16	513.333,924 652.148,308	17	513.332,087 652.143,261	5.371
18	513.348,116 652.135,522	19	513.393,881 652.115,377	50.003
20	513.402,185 652.112,082	21	513.404,723 652.120,738	9.02
22	513.409,887 652.138,349	1	513.418,247 652.166,019	28.905

** Lungimile segmentelor sunt determinate în planul de proiecție Stereo 70 și sunt rotunjite la 1 milimetru.

*** Distanța dintre puncte este formată din segmente cumulate ce sunt mai mici decât valoarea 1 milimetru.

Neutilizabil în Cămin Civil



DATE DESPRE IMOBILUL NR. 1619

Oficiul de Cadastru și Publicitate Imobiliară SUCEAVA
Biroul de Cadastru și Publicitate Imobiliară Vatra Dornei

A. Partea I. Descrierea imobilului

TEREN Extravilan

Adresa: Jud. Suceava

Nr. Crt	Nr cadastral Nr. topografic	Suprafața* (mp)	Observații / Referințe
A1		3.002	Sector cadastral:27 Teren neimprejmuit; 341/10 parte (CF33119), 335/8 parte (CF33832);

B. Partea II. Proprietari și acte

Inscrieri privitoare la dreptul de proprietate și alte drepturi reale		Referințe
/		
Act Normativ nr. 7, din 13/03/1996 emis de PARLAMENTUL ROMANIEI;		
B1	Intabulare, drept de PROPRIETATE, dobândit prin Lege, cota actuala 1/1, cota initiala 1/1 1) NEIDENTIFICAT NEIDENTIFICAT	A1
Act Administrativ nr. 5421, din 08/10/2025 emis de PRIMARIA COMUNEI COȘNA;		
B2	SE NOTEAZA POSESIA FAPTICA IN FAVOAREA LUI 1) DONISA IOAN	A1

C. Partea III. SARCINI .

Inscrieri privind dezmembramintele dreptului de proprietate, drepturi reale de garanție și sarcini	Referințe
NU SUNT	

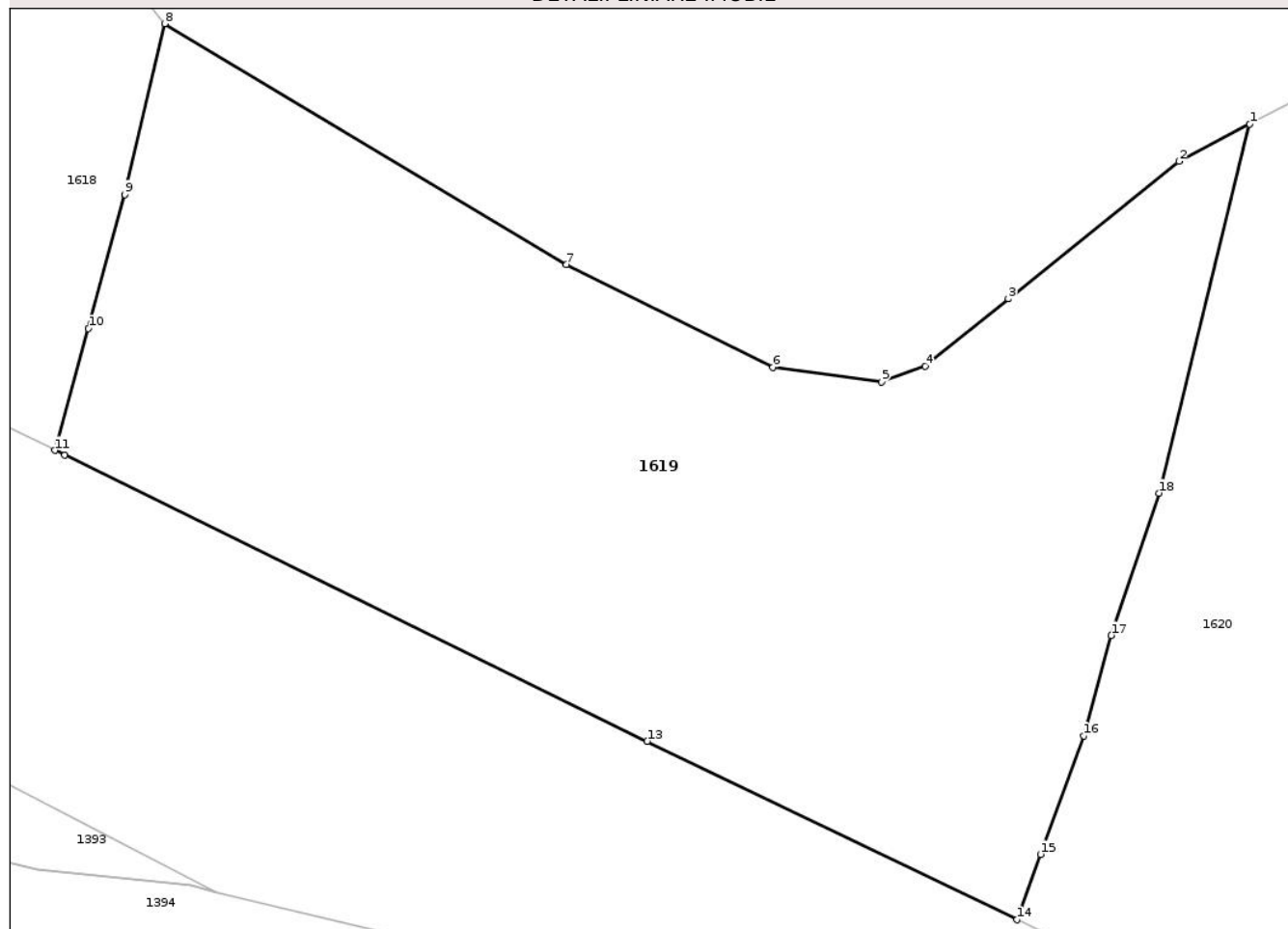
Anexa Nr. 1 La Partea I

Teren

Nr cadastral	Suprafața (mp)*	Observații / Referințe
	3.002	341/10 parte (CF33119), 335/8 parte (CF33832);

* Suprafața este determinată în planul de proiecție Stereo 70.

DETALII LINIARE IMOBIL



Date referitoare la teren

Crt	Categorie folosință	Intra vilan	Suprafața (mp)	Tarla	Parcelă	Nr. topo	Observații / Referințe
1	faneata	NU	3.002	-	-	-	

Lungime Segmente

1) Valorile lungimilor segmentelor sunt obținute din proiecție în plan.

Punct început	X / Y	Punct sfârșit	X / Y	Lungime segment (** (m)
1	513.350,059 652.204,602	2	513.344,599 652.201,73	6.169
2	513.344,599 652.201,73	3	513.331,437 652.191,127	16.902
3	513.331,437 652.191,127	4	513.325,038 652.185,917	8.252
4	513.325,038 652.185,917	5	513.321,656 652.184,729	3.585
5	513.321,656 652.184,729	6	513.313,247 652.185,826	8.48

Punct început	X / Y	Punct sfârșit	X / Y	Lungime segment (** (m)
6	513.313,247 652.185,826	7	513.297,343 652.193,778	17.781
7	513.297,343 652.193,778	8	513.266,349 652.212,327	36.121
8	513.266,349 652.212,327	9	513.263,283 652.199,16	13.519
9	513.263,283 652.199,16	10	513.260,474 652.188,824	10.711
10	513.260,474 652.188,824	11	513.257,875 652.179,436	9.741
11	513.257,875 652.179,436	12	513.258,647 652.179,065	0.857
12	513.258,647 652.179,065	13	513.303,576 652.157,027	50.043
13	513.303,576 652.157,027	14	513.332,087 652.143,261	31.66
14	513.332,087 652.143,261	15	513.333,924 652.148,308	5.371
15	513.333,924 652.148,308	16	513.337,246 652.157,432	9.71
16	513.337,246 652.157,432	17	513.339,381 652.165,179	8.036
17	513.339,381 652.165,179	18	513.343,06 652.176,148	11.57
18	513.343,06 652.176,148	1	513.350,059 652.204,602	29.302

** Lungimile segmentelor sunt determinate în planul de proiecție Stereo 70 și sunt rotunjite la 1 milimetru.

*** Distanța dintre puncte este formată din segmente cumulate ce sunt mai mici decât valoarea 1 milimetru.



DATE DESPRE IMOBILUL NR. 1622

Oficiul de Cadastru și Publicitate Imobiliară SUCEAVA
Biroul de Cadastru și Publicitate Imobiliară Vatra Dornei

A. Partea I. Descrierea imobilului

TEREN Extravilan

Adresa: Jud. Suceava

Nr. Crt	Nr cadastral Nr. topografic	Suprafața* (mp)	Observații / Referințe
A1		3.596	Sector cadastral:27 Teren neimprejmuit; 335/10 parte (CF31994);

B. Partea II. Proprietari și acte

Inscrieri privitoare la dreptul de proprietate și alte drepturi reale		Referințe
/		
Act Normativ nr. 7, din 13/03/1996 emis de PARLAMENTUL ROMANIEI;		
B1	Intabulare, drept de PROPRIETATE, dobandit prin Lege, cota actuala 1/1, cota initiala 1/1 1) NEIDENTIFICAT NEIDENTIFICAT	A1
Act Administrativ nr. 5422, din 08/10/2025 emis de PRIMARIA COMUNEI COȘNA;		
B2	SE NOTEAZA POSESIA FAPTICA IN FAVOAREA LUI 1) TIGANETEA GHEORGHE	A1

C. Partea III. SARCINI .

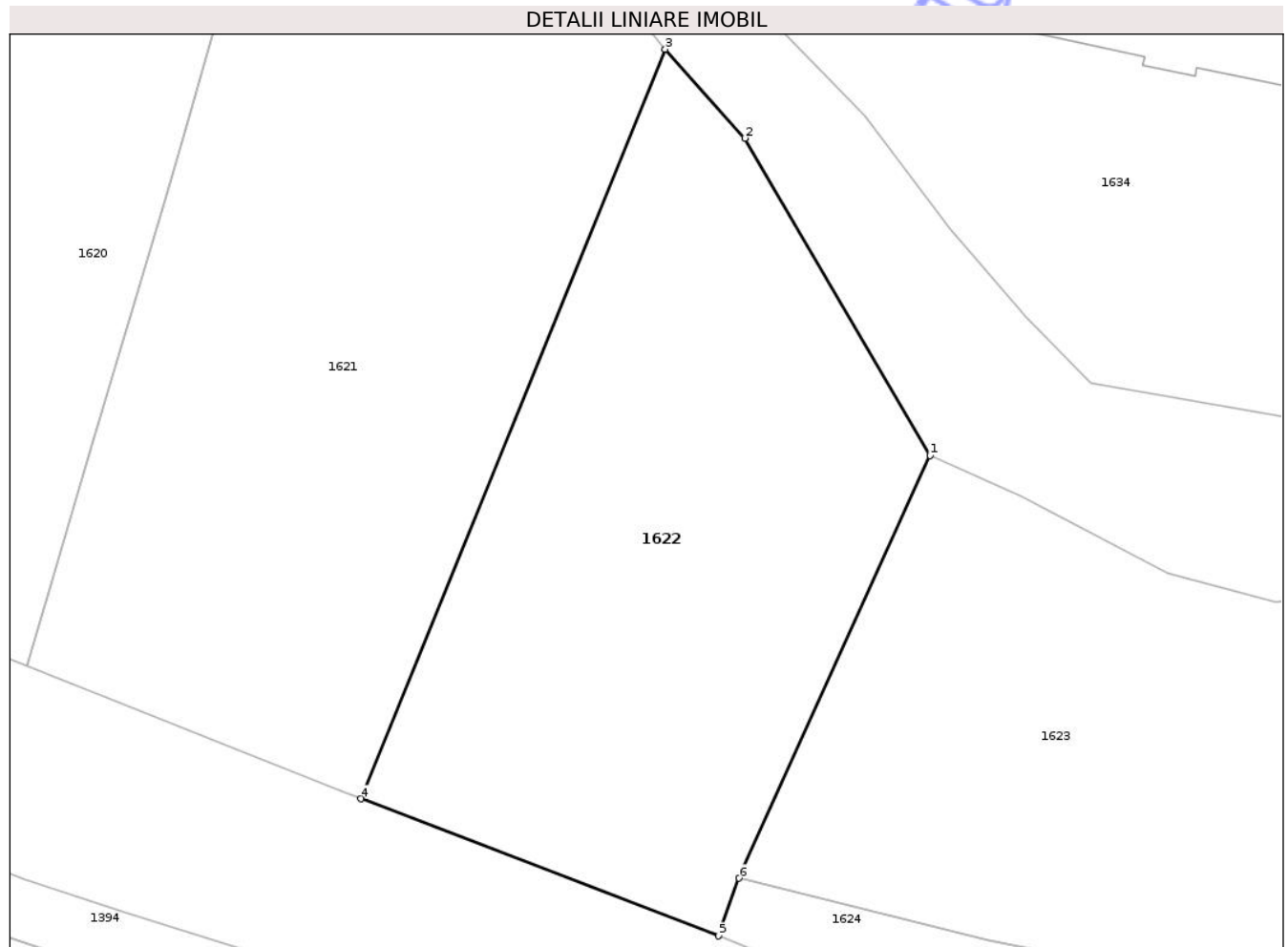
Inscrieri privind dezmembramintele dreptului de proprietate, drepturi reale de garanție și sarcini	Referințe
NU SUNT	

Anexa Nr. 1 La Partea I

Teren

Nr cadastral	Suprafața (mp)*	Observații / Referințe
	3.596	335/10 parte (CF31994);

* Suprafața este determinată în planul de proiecție Stereo 70.



Date referitoare la teren

Crt	Categorie folosință	Intra vilan	Suprafața (mp)	Tarla	Parcelă	Nr. topo	Observații / Referințe
1	faneata	NU	3.596	-	-	-	

Lungime Segmente

1) Valorile lungimilor segmentelor sunt obținute din proiecție în plan.

Punct început	X / Y	Punct sfârșit	X / Y	Lungime segment (** (m)
1	513.507,521 652.136,642	2	513.485,905 652.173,595	42.811
2	513.485,905 652.173,595	3	513.476,638 652.183,977	13.916
3	513.476,638 652.183,977	4	513.441,141 652.096,649	94.267
4	513.441,141 652.096,649	5	513.482,874 652.080,665	44.689
5	513.482,874 652.080,665	6	513.485,249 652.087,38	7.123

Punct început	X / Y	Punct sfârşit	X / Y	Lungime segment (** (m)
6	513.485,249 652.087,38	1	513.507,521 652.136,642	54.063

** Lungimile segmentelor sunt determinate în planul de proiecţie Stereo 70 şi sunt rotunjite la 1 milimetru.

*** Distanţa dintre puncte este formată din segmente cumulate ce sunt mai mici decât valoarea 1 milimetru.

Neutilizabil în Circuitul Civil



DATE DESPRE IMOBILUL NR. 1600

Oficiul de Cadastru și Publicitate Imobiliară SUCEAVA
Biroul de Cadastru și Publicitate Imobiliară Vatra Dornei

A. Partea I. Descrierea imobilului

TEREN Extravilan

Adresa: Jud. Suceava

Nr. Crt	Nr cadastral Nr. topografic	Suprafața* (mp)	Observații / Referințe
A1		4.952	Sector cadastral:27 Teren imprejmuit; 346/4 parte (CF33834);

B. Partea II. Proprietari și acte

Inscrieri privitoare la dreptul de proprietate și alte drepturi reale		Referințe
/		
Act Normativ nr. 7, din 13/03/1996 emis de PARLAMENTUL ROMANIEI;		
B1	Intabulare, drept de PROPRIETATE, dobandit prin Lege, cota actuala 1/1, cota initiala 1/1 1) NEIDENTIFICAT NEIDENTIFICAT	A1
Act Administrativ nr. 5411, din 08/10/2025 emis de PRIMARIA COMUNEI COȘNA;		
B2	SE NOTEAZA POSESIA FAPTICA IN FAVOAREA LUI 1) DEAC ILIE-EDUARD	A1

C. Partea III. SARCINI .

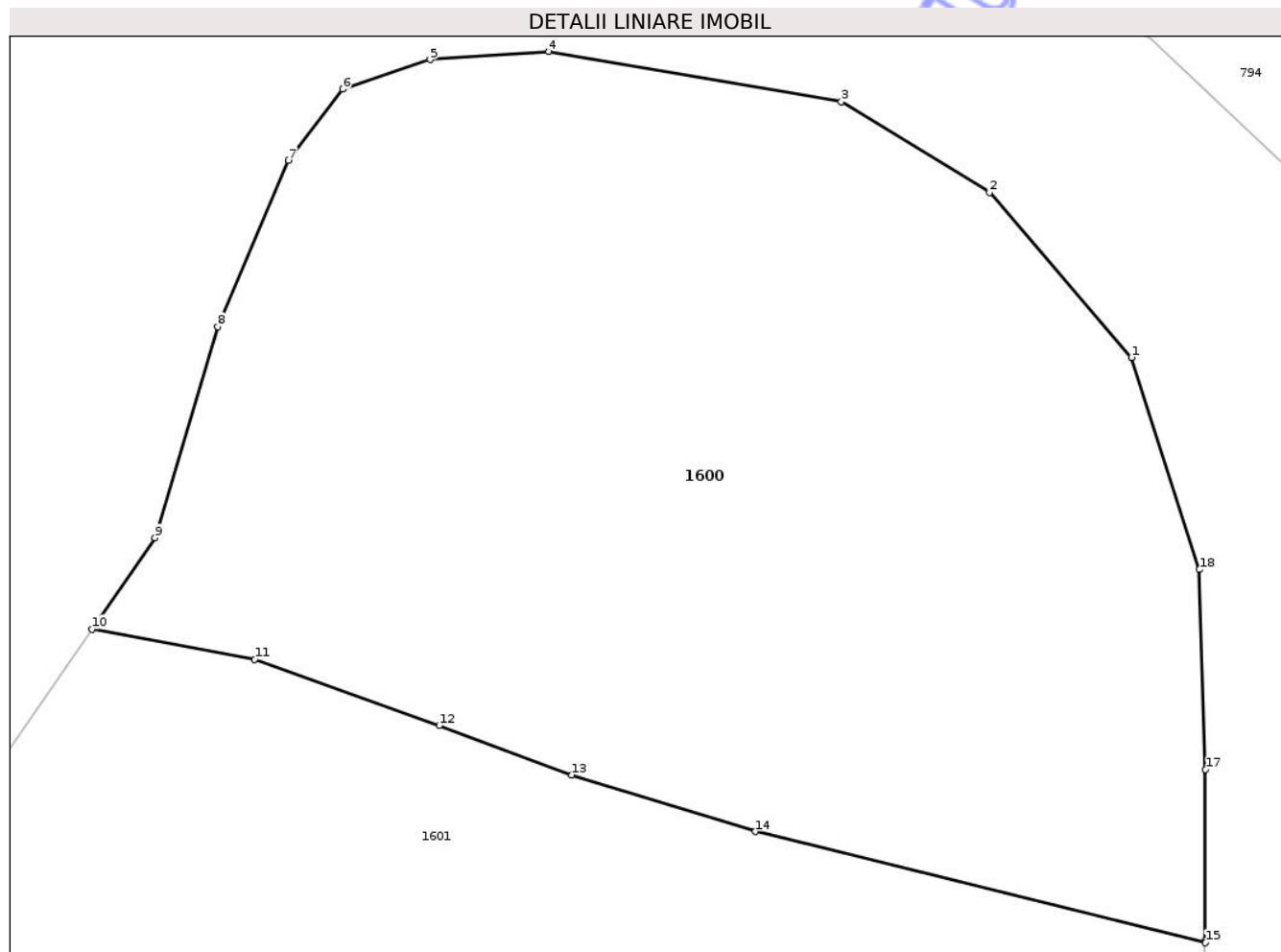
Inscrieri privind dezmembramintele dreptului de proprietate, drepturi reale de garanție și sarcini	Referințe
NU SUNT	

Anexa Nr. 1 La Partea I

Teren

Nr cadastral	Suprafața (mp)*	Observații / Referințe
	4.952	346/4 parte (CF33834);

* Suprafața este determinată în planul de proiecție Stereo 70.



Date referitoare la teren

Crt	Categorie folosință	Intra vilan	Suprafața (mp)	Tarla	Parcelă	Nr. topo	Observații / Referințe
1	faneata	NU	4.952	-	-	-	

Lungime Segmente

1) Valorile lungimilor segmentelor sunt obținute din proiecție în plan.

Punct început	X / Y	Punct sfârșit	X / Y	Lungime segment (** (m)
1	512.661,758 652.624,389	2	512.649,439 652.638,671	18.861
2	512.649,439 652.638,671	3	512.636,586 652.646,526	15.063
3	512.636,586 652.646,526	4	512.611,208 652.650,891	25.751
4	512.611,208 652.650,891	5	512.600,925 652.650,177	10.308
5	512.600,925 652.650,177	6	512.593,355 652.647,606	7.995

Punct început	X / Y	Punct sfârşit	X / Y	Lungime segment (** (m)
6	512.593,355 652.647,606	7	512.588,642 652.641,465	7.741
7	512.588,642 652.641,465	8	512.582,501 652.627,04	15.678
8	512.582,501 652.627,04	9	512.577,074 652.608,759	19.07
9	512.577,074 652.608,759	10	512.571,586 652.600,844	9.631
10	512.571,586 652.600,844	11	512.585,705 652.598,231	14.359
11	512.585,705 652.598,231	12	512.601,732 652.592,505	17.019
12	512.601,732 652.592,505	13	512.613,214 652.588,211	12.259
13	512.613,214 652.588,211	14	512.629,13 652.583,307	16.654
14	512.629,13 652.583,307	15	512.668,171 652.573,677	40.211
15	512.668,171 652.573,677	16	512.668,185 652.573,866	0.19
16	512.668,185 652.573,866	17	512.668,185 652.588,683	14.817
17	512.668,185 652.588,683	18	512.667,649 652.606,0	17.325
18	512.667,649 652.606,0	1	512.661,758 652.624,389	19.31

** Lungimile segmentelor sunt determinate în planul de proiecție Stereo 70 și sunt rotunjite la 1 milimetru.

*** Distanța dintre puncte este formată din segmente cumulate ce sunt mai mici decât valoarea 1 milimetru.



DATE DESPRE IMOBILUL NR. 1601

Oficiul de Cadastru și Publicitate Imobiliară SUCEAVA
Biroul de Cadastru și Publicitate Imobiliară Vatra Dornei

A. Partea I. Descrierea imobilului

TEREN Extravilan

Adresa: Jud. Suceava

Nr. Crt	Nr cadastral Nr. topografic	Suprafața* (mp)	Observații / Referințe
A1		10.836	Sector cadastral:27 Teren neimprejmuit; 346/2, 346/3 parte (CF33833), 346/4 parte (CF33834);

B. Partea II. Proprietari și acte

Inscrieri privitoare la dreptul de proprietate și alte drepturi reale		Referințe
/		
Act Normativ nr. 7, din 13/03/1996 emis de PARLAMENTUL ROMANIEI;		
B1	Intabulare, drept de PROPRIETATE, dobandit prin Lege, cota actuala 1/1, cota initiala 1/1 1) NEIDENTIFICAT NEIDENTIFICAT	A1
Act Administrativ nr. 5410, din 08/10/2025 emis de PRIMARIA COMUNEI COȘNA;		
B2	SE NOTEAZA POSESIA FAPTICA IN FAVOAREA LUI 1) TIGANETEA BOGDAN-ADRIAN	A1

C. Partea III. SARCINI .

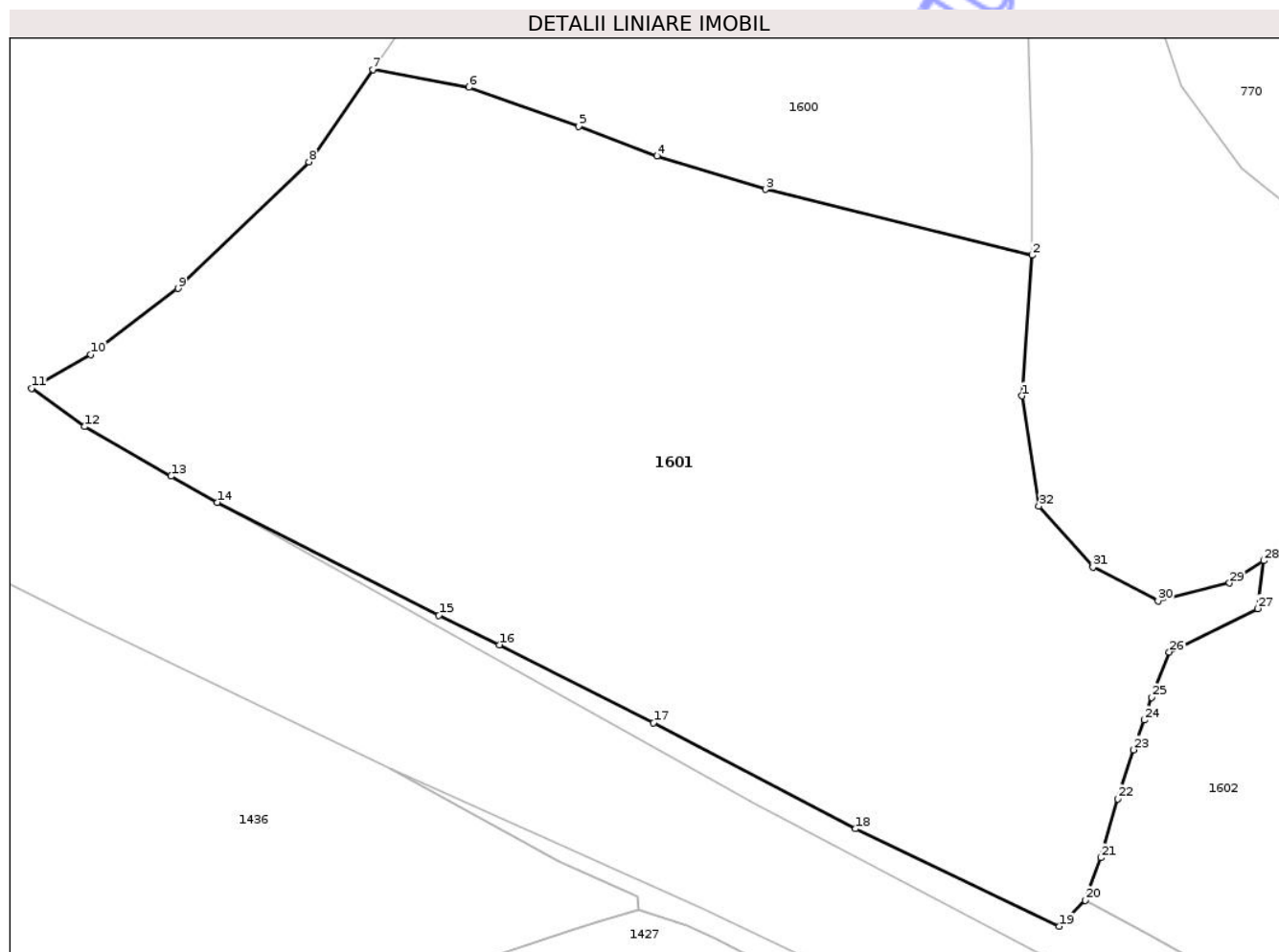
Inscrieri privind dezmembramintele dreptului de proprietate, drepturi reale de garanție și sarcini	Referințe
NU SUNT	

Anexa Nr. 1 La Partea I

Teren

Nr cadastral	Suprafața (mp)*	Observații / Referințe
	10.836	346/2, 346/3 parte (CF33833), 346/4 parte (CF33834);

* Suprafața este determinată în planul de proiecție Stereo 70.



Date referitoare la teren

Crt	Categorie folosință	Intravilan	Suprafața (mp)	Tarla	Parcelă	Nr. topo	Observații / Referințe
1	faneata	NU	10.836	-	-	-	

Lungime Segmente

1) Valorile lungimilor segmentelor sunt obținute din proiecție în plan.

Punct început	X / Y	Punct sfârșit	X / Y	Lungime segment (** (m)
1	512.666,638 652.553,076	2	512.668,171 652.573,677	20.658
3	512.629,13 652.583,307	4	512.613,214 652.588,211	16.654
5	512.601,732 652.592,505	6	512.585,705 652.598,231	17.019
7	512.571,586 652.600,844	8	512.562,22 652.587,336	16.437
9	512.543,054 652.568,82	10	512.530,257 652.559,131	16.051

Punct început	X / Y	Punct sfârșit	X / Y	Lungime segment (** (m)
2	512.668,171 652.573,677	3	512.629,13 652.583,307	40.211
4	512.613,214 652.588,211	5	512.601,732 652.592,505	12.259
6	512.585,705 652.598,231	7	512.571,586 652.600,844	14.359
8	512.562,22 652.587,336	9	512.543,054 652.568,82	26.649
10	512.530,257 652.559,131	11	512.521,63 652.554,208	9.933

Punct început	X / Y	Punct sfârșit	X / Y	Lungime segment (** (m))	Punct început	X / Y	Punct sfârșit	X / Y	Lungime segment (** (m))
11	512.521,63 652.554,208	12	512.529,367 652.548,585	9.564	12	512.529,367 652.548,585	13	512.542,039 652.541,334	14.6
13	512.542,039 652.541,334	14	512.548,816 652.537,522	7.776	14	512.548,816 652.537,522	15	512.581,268 652.520,949	36.439
15	512.581,268 652.520,949	16	512.590,131 652.516,656	9.848	16	512.590,131 652.516,656	17	512.612,714 652.505,275	25.289
17	512.612,714 652.505,275	18	512.642,302 652.489,751	33.413	18	512.642,302 652.489,751	19	512.672,127 652.475,443	33.079
19	512.672,127 652.475,443	20	512.675,936 652.479,258	5.391	20	512.675,936 652.479,258	21	512.678,226 652.485,503	6.652
21	512.678,226 652.485,503	22	512.680,698 652.494,132	8.976	22	512.680,698 652.494,132	23	512.683,014 652.501,282	7.516
23	512.683,014 652.501,282	24	512.684,55 652.505,634	4.615	24	512.684,55 652.505,634	25	512.685,673 652.508,97	3.52
25	512.685,673 652.508,97	26	512.688,221 652.515,598	7.101	26	512.688,221 652.515,598	27	512.701,148 652.521,952	14.404
27	512.701,148 652.521,952	28	512.702,067 652.528,959	7.067	28	512.702,067 652.528,959	29	512.697,041 652.525,7	5.99
29	512.697,041 652.525,7	30	512.686,592 652.523,112	10.765	30	512.686,592 652.523,112	31	512.677,068 652.528,01	10.71
31	512.677,068 652.528,01	32	512.669,13 652.536,927	11.938	32	512.669,13 652.536,927	1	512.666,638 652.553,076	16.34

** Lungimile segmentelor sunt determinate în planul de proiecție Stereo 70 și sunt rotunjite la 1 milimetru.

*** Distanța dintre puncte este formată din segmente cumulate ce sunt mai mici decât valoarea 1 milimetru.



DATE DESPRE IMOBILUL NR. 1614

Oficiul de Cadastru și Publicitate Imobiliară SUCEAVA
Biroul de Cadastru și Publicitate Imobiliară Vatra Dornei

A. Partea I. Descrierea imobilului

TEREN Extravilan

Adresa: Jud. Suceava

Nr. Crt	Nr cadastral Nr. topografic	Suprafața* (mp)	Observații / Referințe
A1		3.051	Sector cadastral:27 Teren neimprejmuit; 350/13 integral (CF33826), 343/2 parte (CF33831);

B. Partea II. Proprietari și acte

Inscrieri privitoare la dreptul de proprietate și alte drepturi reale		Referințe
/		
Act Normativ nr. 7, din 13/03/1996 emis de PARLAMENTUL ROMANIEI;		
B1	Intabulare, drept de PROPRIETATE, dobandit prin Lege, cota actuala 1/1, cota initiala 1/1 1) NEIDENTIFICAT NEIDENTIFICAT	A1
Act Administrativ nr. 5418, din 08/10/2025 emis de PRIMARIA COMUNEI COȘNA;		
B2	SE NOTEAZA POSESIA FAPTICA IN FAVOAREA LUI 1) IURTAN VIOREL 2) IURTAN GEORGETA	A1

C. Partea III. SARCINI .

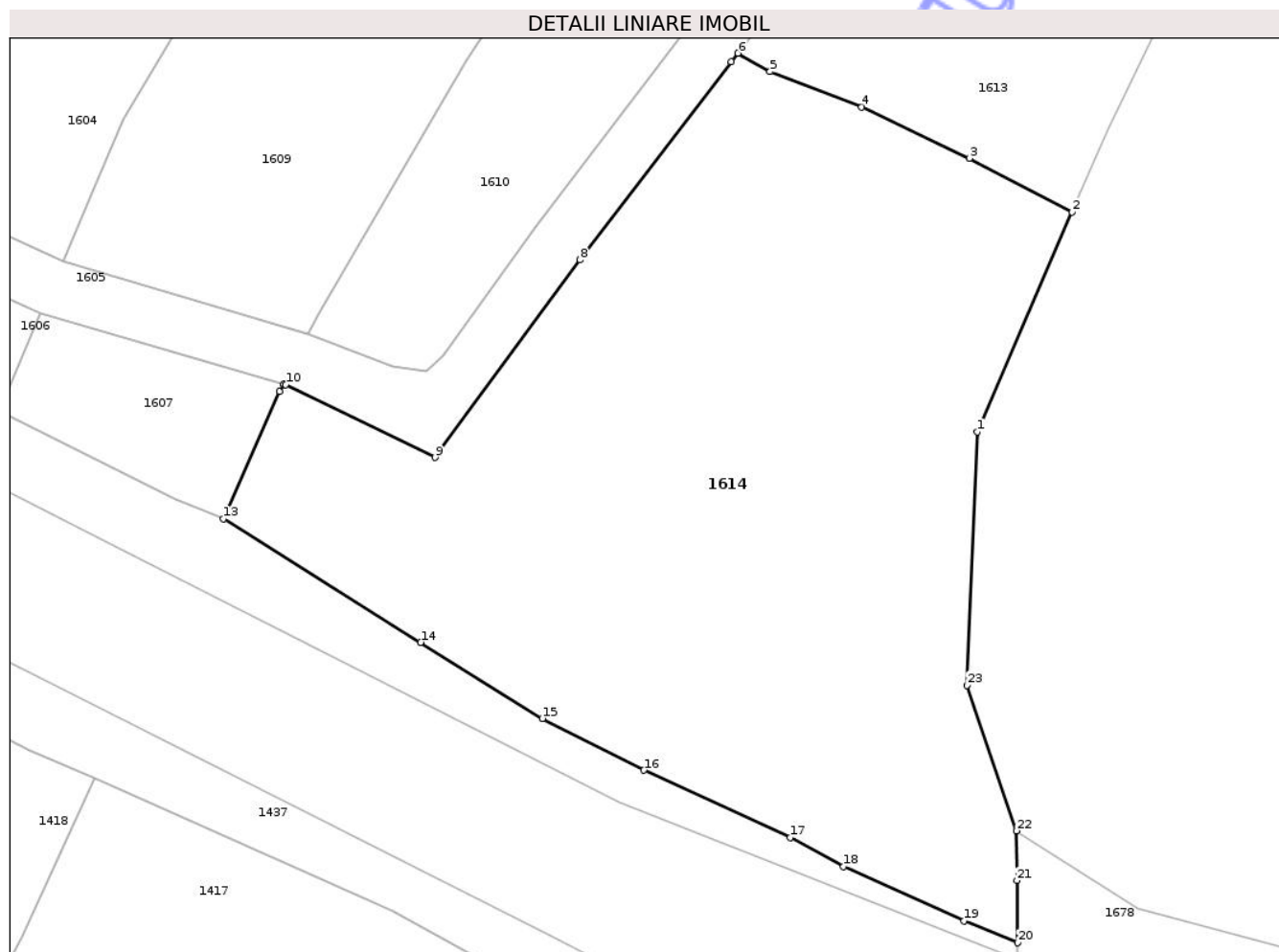
Inscrieri privind dezmembramintele dreptului de proprietate, drepturi reale de garanție și sarcini	Referințe
NU SUNT	

Anexa Nr. 1 La Partea I

Teren

Nr cadastral	Suprafața (mp)*	Observații / Referințe
	3.051	350/13 integral (CF33826), 343/2 parte (CF33831);

* Suprafața este determinată în planul de proiecție Stereo 70.



Date referitoare la teren

Crt	Categorie folosință	Intra vilan	Suprafața (mp)	Tarla	Parcelă	Nr. topo	Observații / Referințe
1	faneata	NU	3.051	-	-	-	

Lungime Segmente

1) Valorile lungimilor segmentelor sunt obținute din proiecție în plan.

Punct început	X / Y	Punct sfârșit	X / Y	Lungime segment (** (m)
1	512.932,488 652.387,236	2	512.940,978 652.406,917	21.434
3	512.931,774 652.411,742	4	512.922,118 652.416,329	10.69
5	512.913,894 652.419,483	6	512.911,031 652.421,139	3.307
7	512.910,427 652.420,367	8	512.896,869 652.402,639	22.318
9	512.883,9 652.384,942	10	512.870,512 652.391,453	14.887

Punct început	X / Y	Punct sfârșit	X / Y	Lungime segment (** (m)
2	512.940,978 652.406,917	3	512.931,774 652.411,742	10.392
4	512.922,118 652.416,329	5	512.913,894 652.419,483	8.808
6	512.911,031 652.421,139	7	512.910,427 652.420,367	0.98
8	512.896,869 652.402,639	9	512.883,9 652.384,942	21.94
10	512.870,512 652.391,453	11	512.870,314 652.391,511	0.206

Punct început	X / Y	Punct sfârșit	X / Y	Lungime segment (** (m)
11	512.870,314 652.391,511	12	512.869,976 652.390,841	0.75
13	512.864,905 652.379,443	14	512.882,602 652.368,395	20.862
15	512.893,512 652.361,571	16	512.902,609 652.356,945	10.206
17	512.915,734 652.350,937	18	512.920,489 652.348,322	5.427
19	512.931,284 652.343,455	20	512.936,076 652.341,5	5.175
21	512.936,033 652.347,072	22	512.935,999 652.351,526	4.454
23	512.931,543 652.364,551	1	512.932,488 652.387,236	22.705

Punct început	X / Y	Punct sfârșit	X / Y	Lungime segment (** (m)
12	512.869,976 652.390,841	13	512.864,905 652.379,443	12.475
14	512.882,602 652.368,395	15	512.893,512 652.361,571	12.868
16	512.902,609 652.356,945	17	512.915,734 652.350,937	14.435
18	512.920,489 652.348,322	19	512.931,284 652.343,455	11.841
20	512.936,076 652.341,5	21	512.936,033 652.347,072	5.572
22	512.935,999 652.351,526	23	512.931,543 652.364,551	13.766

** Lungimile segmentelor sunt determinate în planul de proiecție Stereo 70 și sunt rotunjite la 1 milimetru.

*** Distanța dintre puncte este formată din segmente cumulate ce sunt mai mici decât valoarea 1 milimetru.

**DATE DESPRE IMOBILUL NR. 1603**

Oficiul de Cadastru și Publicitate Imobiliară SUCEAVA
Biroul de Cadastru și Publicitate Imobiliară Vatra Dornei

A. Partea I. Descrierea imobilului

TEREN Necunoscut

Adresa: Loc. Românești, Jud. Suceava

Nr. Crt	Nr cadastral Nr. topografic	Suprafața* (mp)	Observații / Referințe
A1		8.608	Sector cadastral:27 Teren imprejmuit; 348/1 parte (CF31455), 349/3 parte (CF31452);

Construcții

Crt	Nr cadastral Nr. topografic	Adresa	Observații / Referințe
A1.1		Loc. Românești, Jud. Suceava	Nr. niveluri:2; S. construita la sol:117 mp; S. construita desfasurata:234 mp; CASA DE LOCUIT
A1.2		Loc. Românești, Jud. Suceava	Nr. niveluri:1; S. construita la sol:74 mp; S. construita desfasurata:74 mp; ANEXA
A1.3		Loc. Românești, Jud. Suceava	Nr. niveluri:1; S. construita la sol:28 mp; S. construita desfasurata:28 mp; ANEXA
A1.4		Loc. Românești, Jud. Suceava	Nr. niveluri:1; S. construita la sol:37 mp; S. construita desfasurata:37 mp; ANEXA

B. Partea II. Proprietari și acte

Inscrieri privitoare la dreptul de proprietate și alte drepturi reale		Referințe
/		
Act Normativ nr. 7, din 13/03/1996 emis de PARLAMENTUL ROMANIEI;		
B1	Intabulare, drept de PROPRIETATE, dobandit prin Lege, cota actuala 1/1, cota initiala 1/1 1) NEIDENTIFICAT NEIDENTIFICAT	A1
Act Administrativ nr. 5413, din 08/10/2025 emis de PRIMARIA COMUNEI COȘNA;		
B2	SE NOTEAZA POSESIA FAPTICA IN FAVOAREA LUI 1) TIGANETEA MARCEL	A1
Act Administrativ nr. 2280, din 08/04/2025 emis de PRIMARIA COMUNEI COȘNA;		
B3	Intabulare, drept de PROPRIETATE, dobandit prin Lege, cota actuala 1/1, cota initiala 1/1 1) TIGANETEA MARCEL	A1.1, A1.2, A1.3, A1.4

C. Partea III. SARCINI .

Inscrieri privind dezmembramintele dreptului de proprietate, drepturi reale de garanție și sarcini	Referințe
NU SUNT	

Anexa Nr. 1 La Partea I

Teren

Nr cadastral	Suprafața (mp)*	Observații / Referințe
	8.608	348/1 parte (CF31455), 349/3 parte (CF31452);

* Suprafața este determinată în planul de proiecție Stereo 70.



Date referitoare la teren

Crt	Categorie folosință	Intra vilan	Suprafața (mp)	Tarla	Parcelă	Nr. topo	Observații / Referințe
1	curți constructii	DA	530	-	-	-	
2	curți constructii	NU	56	-	-	-	
3	faneata	DA	1.964	-	-	-	
4	faneata	NU	4.366	-	-	-	
5	faneata	NU	1.692	-	-	-	

Date referitoare la construcții

Crt	Număr	Destinație construcție	Supraf. (mp)	Situație juridică	Observații / Referințe
A1.1		construcții de locuințe	117	Cu acte	Nr. niveluri:2; S. construita la sol:117 mp; S. construita desfasurata:234 mp; CASA DE LOCUIT
A1.2		construcții anexa	74	Cu acte	Nr. niveluri:1; S. construita la sol:74 mp; S. construita desfasurata:74 mp; ANEXA
A1.3		construcții anexa	28	Cu acte	Nr. niveluri:1; S. construita la sol:28 mp; S. construita desfasurata:28 mp; ANEXA
A1.4		construcții anexa	37	Cu acte	Nr. niveluri:1; S. construita la sol:37 mp; S. construita desfasurata:37 mp; ANEXA

Lungime Segmente

1) Valorile lungimilor segmentelor sunt obținute din proiecție în plan.

Punct început	X / Y	Punct sfârșit	X / Y	Lungime segment (** (m)
1	512.768,161 652.426,728	2	512.789,486 652.415,739	23.99
3	512.794,191 652.421,452	4	512.798,728 652.426,278	6.624
5	512.803,289 652.434,309	6	512.815,936 652.456,577	25.609
7	512.826,725 652.469,49	8	512.826,889 652.469,687	0.256
9	512.832,784 652.479,692	10	512.840,436 652.492,013	14.504
11	512.851,448 652.509,092	12	512.857,122 652.520,08	12.367
13	512.860,491 652.526,052	14	512.864,034 652.532,331	7.21
15	512.846,094 652.535,502	16	512.834,404 652.539,221	12.267
17	512.819,1 652.543,579	18	512.808,897 652.544,535	10.248
19	512.796,057 652.544,115	20	512.795,455 652.543,184	1.109
21	512.793,767 652.540,362	22	512.788,054 652.531,766	10.321
23	512.780,065 652.519,719	24	512.772,981 652.509,399	12.517
25	512.766,472 652.499,956	26	512.764,196 652.496,99	3.739
27	512.763,861 652.496,427	28	512.760,931 652.491,512	5.722
29	512.759,933 652.490,136	30	512.756,693 652.485,67	5.517
31	512.747,478 652.472,745	32	512.741,546 652.465,992	8.988
33	512.736,26 652.460,09	34	512.732,748 652.455,676	5.641
35	512.728,474 652.450,803	36	512.760,868 652.430,237	38.371

Punct început	X / Y	Punct sfârșit	X / Y	Lungime segment (** (m)
2	512.789,486 652.415,739	3	512.794,191 652.421,452	7.401
4	512.798,728 652.426,278	5	512.803,289 652.434,309	9.236
6	512.815,936 652.456,577	7	512.826,725 652.469,49	16.827
8	512.826,889 652.469,687	9	512.832,784 652.479,692	11.613
10	512.840,436 652.492,013	11	512.851,448 652.509,092	20.321
12	512.857,122 652.520,08	13	512.860,491 652.526,052	6.857
14	512.864,034 652.532,331	15	512.846,094 652.535,502	18.218
16	512.834,404 652.539,221	17	512.819,1 652.543,579	15.912
18	512.808,897 652.544,535	19	512.796,057 652.544,115	12.847
20	512.795,455 652.543,184	21	512.793,767 652.540,362	3.288
22	512.788,054 652.531,766	23	512.780,065 652.519,719	14.455
24	512.772,981 652.509,399	25	512.766,472 652.499,956	11.469
26	512.764,196 652.496,99	27	512.763,861 652.496,427	0.655
28	512.760,931 652.491,512	29	512.759,933 652.490,136	1.7
30	512.756,693 652.485,67	31	512.747,478 652.472,745	15.874
32	512.741,546 652.465,992	33	512.736,26 652.460,09	7.923
34	512.732,748 652.455,676	35	512.728,474 652.450,803	6.482
36	512.760,868 652.430,237	1	512.768,161 652.426,728	8.093

** Lungimile segmentelor sunt determinate în planul de proiecție Stereo 70 și sunt rotunjite la 1 milimetru.

*** Distanța dintre puncte este formată din segmente cumulate ce sunt mai mici decât valoarea 1 milimetru.



DATE DESPRE IMOBILUL NR. 1607

Oficiul de Cadastru și Publicitate Imobiliară SUCEAVA
Biroul de Cadastru și Publicitate Imobiliară Vatra Dornei

A. Partea I. Descrierea imobilului

TEREN Extravilan

Adresa: Jud. Suceava

Nr. Crt	Nr cadastral Nr. topografic	Suprafața* (mp)	Observații / Referințe
A1		257	Sector cadastral:27 Teren neimprejmuit; 350/6 parte (CF33827);

B. Partea II. Proprietari și acte

Inscrieri privitoare la dreptul de proprietate și alte drepturi reale		Referințe
/		
Act Normativ nr. 7, din 13/03/1996 emis de PARLAMENTUL ROMANIEI;		
B1	Intabulare, drept de PROPRIETATE, dobândit prin Lege, cota actuala 1/1, cota initiala 1/1 1) NEIDENTIFICAT NEIDENTIFICAT	A1
Act Administrativ nr. 5414, din 08/10/2025 emis de PRIMARIA COMUNEI COȘNA;		
B2	SE NOTEAZA POSESIA FAPTICA IN FAVOAREA LUI 1) PINTILESCU LILIANA	A1

C. Partea III. SARCINI .

Inscrieri privind dezmembramintele dreptului de proprietate, drepturi reale de garanție și sarcini	Referințe
NU SUNT	

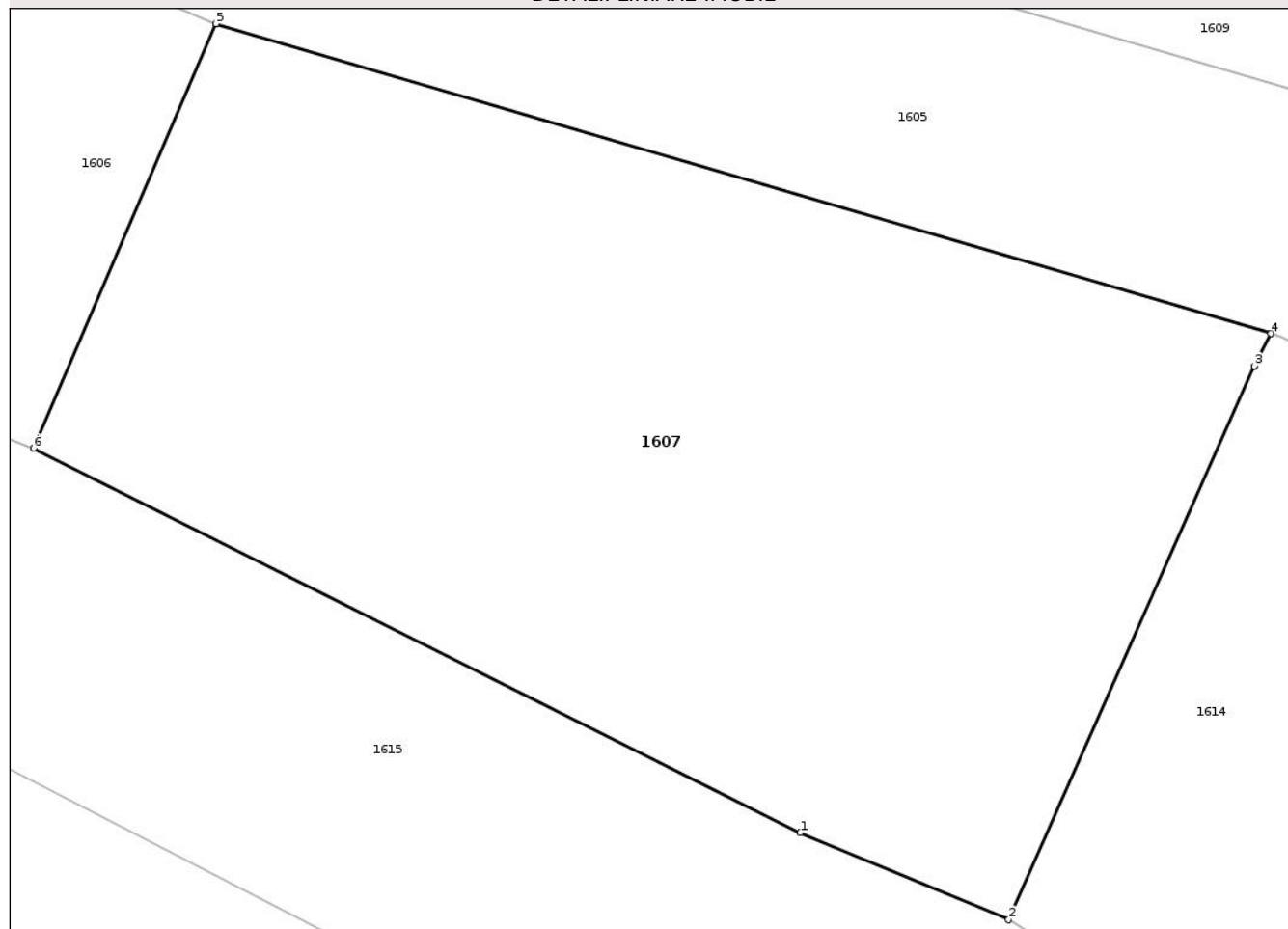
Anexa Nr. 1 La Partea I

Teren

Nr cadastral	Suprafața (mp)*	Observații / Referințe
	257	350/6 parte (CF33827);

* Suprafața este determinată în planul de proiecție Stereo 70.

DETALII LINIARE IMOBIL



Date referitoare la teren

Crt	Categorie folosință	Intra vilan	Suprafața (mp)	Tarla	Parcelă	Nr. topo	Observații / Referințe
1	faneata	NU	257	-	-	-	

Lungime Segmente

1) Valorile lungimilor segmentelor sunt obținute din proiecție în plan.

Punct început	X / Y	Punct sfârșit	X / Y	Lungime segment (** (m)
1	512.860,614 652.381,236	2	512.864,905 652.379,443	4.651
2	512.864,905 652.379,443	3	512.869,976 652.390,841	12.475
3	512.869,976 652.390,841	4	512.870,314 652.391,511	0.75
4	512.870,314 652.391,511	5	512.848,569 652.397,889	22.661
5	512.848,569 652.397,889	6	512.844,81 652.389,15	9.513

Punct început	X / Y	Punct sfârșit	X / Y	Lungime segment (** (m)
6	512.844,81 652.389,15	1	512.860,614 652.381,236	17.675

** Lungimile segmentelor sunt determinate în planul de proiecție Stereo 70 și sunt rotunjite la 1 milimetru.

*** Distanța dintre puncte este formată din segmente cumulate ce sunt mai mici decât valoarea 1 milimetru.

Neutilizabil în Circuitul Civil



DATE DESPRE IMOBILUL NR. 1609

Oficiul de Cadastru și Publicitate Imobiliară SUCEAVA
Biroul de Cadastru și Publicitate Imobiliară Vatra Dornei

A. Partea I. Descrierea imobilului

TEREN Extravilan

Adresa: Jud. Suceava

Nr. Crt	Nr cadastral Nr. topografic	Suprafața* (mp)	Observații / Referințe
A1		1.583	Sector cadastral:27 Teren neimprejmuit; 350/5, 350/7 parte (CF33827);

B. Partea II. Proprietari și acte

Inscrieri privitoare la dreptul de proprietate și alte drepturi reale		Referințe
/		
Act Normativ nr. 7, din 13/03/1996 emis de PARLAMENTUL ROMANIEI;		
B1	Intabulare, drept de PROPRIETATE, dobandit prin Lege, cota actuala 1/1, cota initiala 1/1 1) NEIDENTIFICAT NEIDENTIFICAT	A1
Act Administrativ nr. 5415, din 08/10/2025 emis de PRIMARIA COMUNEI COȘNA;		
B2	SE NOTEAZA POSESIA FAPTICA IN FAVOAREA LUI 1) PINTILESCU LILIANA	A1

C. Partea III. SARCINI .

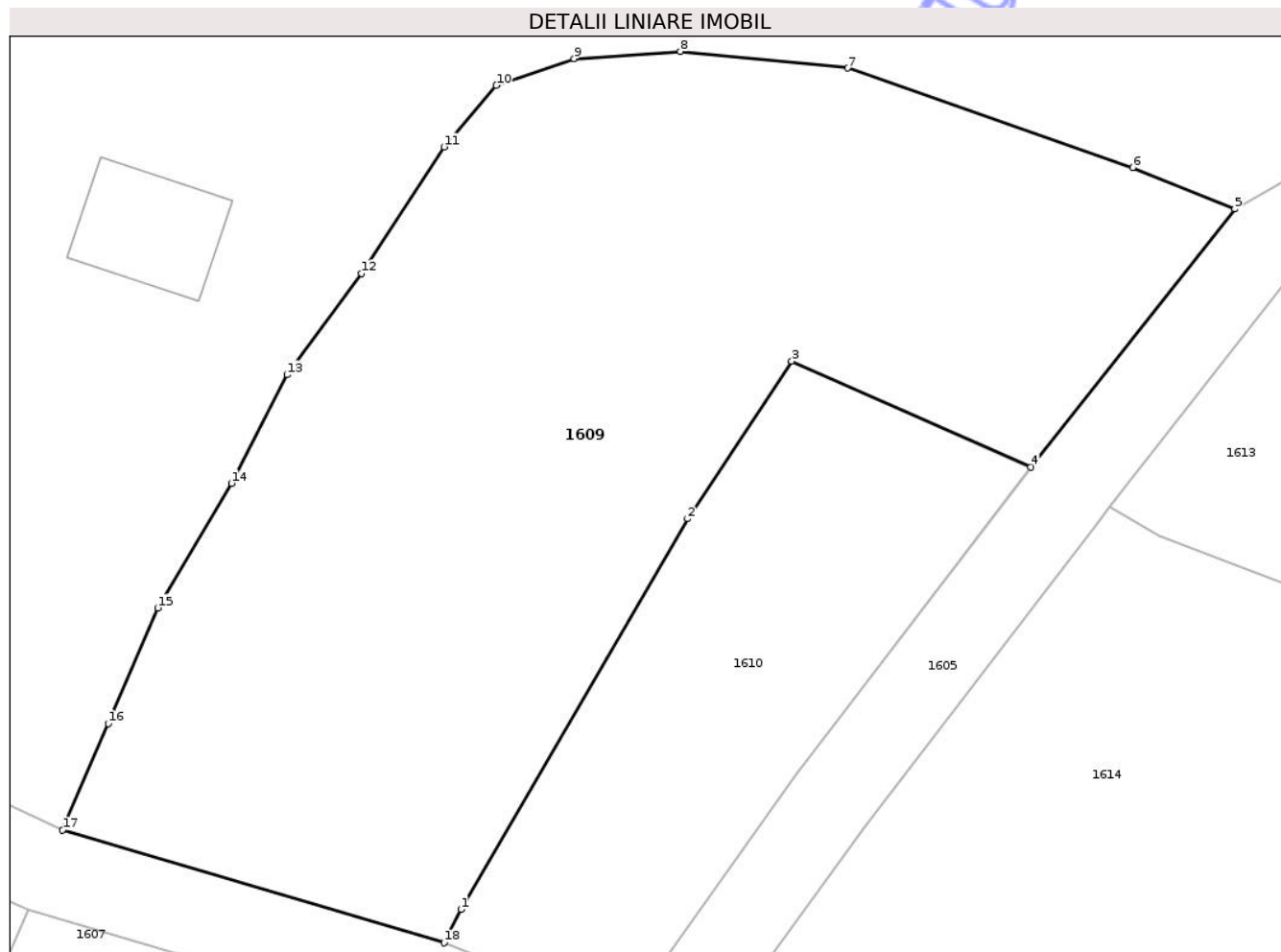
Inscrieri privind dezmembramintele dreptului de proprietate, drepturi reale de garanție și sarcini	Referințe
NU SUNT	

Anexa Nr. 1 La Partea I

Teren

Nr cadastral	Suprafața (mp)*	Observații / Referințe
	1.583	350/5, 350/7 parte (CF33827);

* Suprafața este determinată în planul de proiecție Stereo 70.



Date referitoare la teren

Crt	Categorie folosință	Intra vilan	Suprafața (mp)	Tarla	Parcelă	Nr. topo	Observații / Referințe
1	faneata	NU	1.583	-	-	-	

Lungime Segmente

1) Valorile lungimilor segmentelor sunt obținute din proiecție în plan.

Punct început	X / Y	Punct sfârșit	X / Y	Lungime segment (** (m)
1	512.873,547 652.397,911	2	512.886,632 652.420,448	26.06
2	512.886,632 652.420,448	3	512.892,658 652.429,538	10.906
3	512.892,658 652.429,538	4	512.906,478 652.423,433	15.108
4	512.906,478 652.423,433	5	512.918,248 652.438,328	18.984
5	512.918,248 652.438,328	6	512.912,351 652.440,711	6.36

Punct început	X / Y	Punct sfârșit	X / Y	Lungime segment (** (m)
6	512.912,351 652.440,711	7	512.895,876 652.446,441	17.443
7	512.895,876 652.446,441	8	512.886,227 652.447,407	9.697
8	512.886,227 652.447,407	9	512.880,09 652.446,996	6.151
9	512.880,09 652.446,996	10	512.875,599 652.445,446	4.751
10	512.875,599 652.445,446	11	512.872,585 652.441,901	4.653
11	512.872,585 652.441,901	12	512.867,816 652.434,586	8.732
12	512.867,816 652.434,586	13	512.863,512 652.428,754	7.248
13	512.863,512 652.428,754	14	512.860,297 652.422,496	7.036
14	512.860,297 652.422,496	15	512.856,034 652.415,302	8.362
15	512.856,034 652.415,302	16	512.853,175 652.408,63	7.259
16	512.853,175 652.408,63	17	512.850,541 652.402,483	6.688
17	512.850,541 652.402,483	18	512.872,575 652.395,986	22.972
18	512.872,575 652.395,986	1	512.873,547 652.397,911	2.156

** Lungimile segmentelor sunt determinate în planul de proiecție Stereo 70 și sunt rotunjite la 1 milimetru.

*** Distanța dintre puncte este formată din segmente cumulate ce sunt mai mici decât valoarea 1 milimetru.



DATE DESPRE IMOBILUL NR. 1610

Oficiul de Cadastru și Publicitate Imobiliară SUCEAVA
Biroul de Cadastru și Publicitate Imobiliară Vatra Dornei

A. Partea I. Descrierea imobilului

TEREN Extravilan

Adresa: Jud. Suceava

Nr. Crt	Nr cadastral Nr. topografic	Suprafața* (mp)	Observații / Referințe
A1		510	Sector cadastral:27 Teren neimprejmuit; 343/2 parte (CF33831);

B. Partea II. Proprietari și acte

Inscrieri privitoare la dreptul de proprietate și alte drepturi reale		Referințe
/		
Act Normativ nr. 7, din 13/03/1996 emis de PARLAMENTUL ROMANIEI;		
B1	Intabulare, drept de PROPRIETATE, dobândit prin Lege, cota actuala 1/1, cota initiala 1/1 1) NEIDENTIFICAT NEIDENTIFICAT	A1
Act Administrativ nr. 5416, din 08/10/2025 emis de PRIMĂRIA COMUNEI COȘNA;		
B2	SE NOTEAZA POSESIA FAPTICA IN FAVOAREA LUI 1) IURTAN VIOREL 2) IURTAN GEORGETA	A1

C. Partea III. SARCINI .

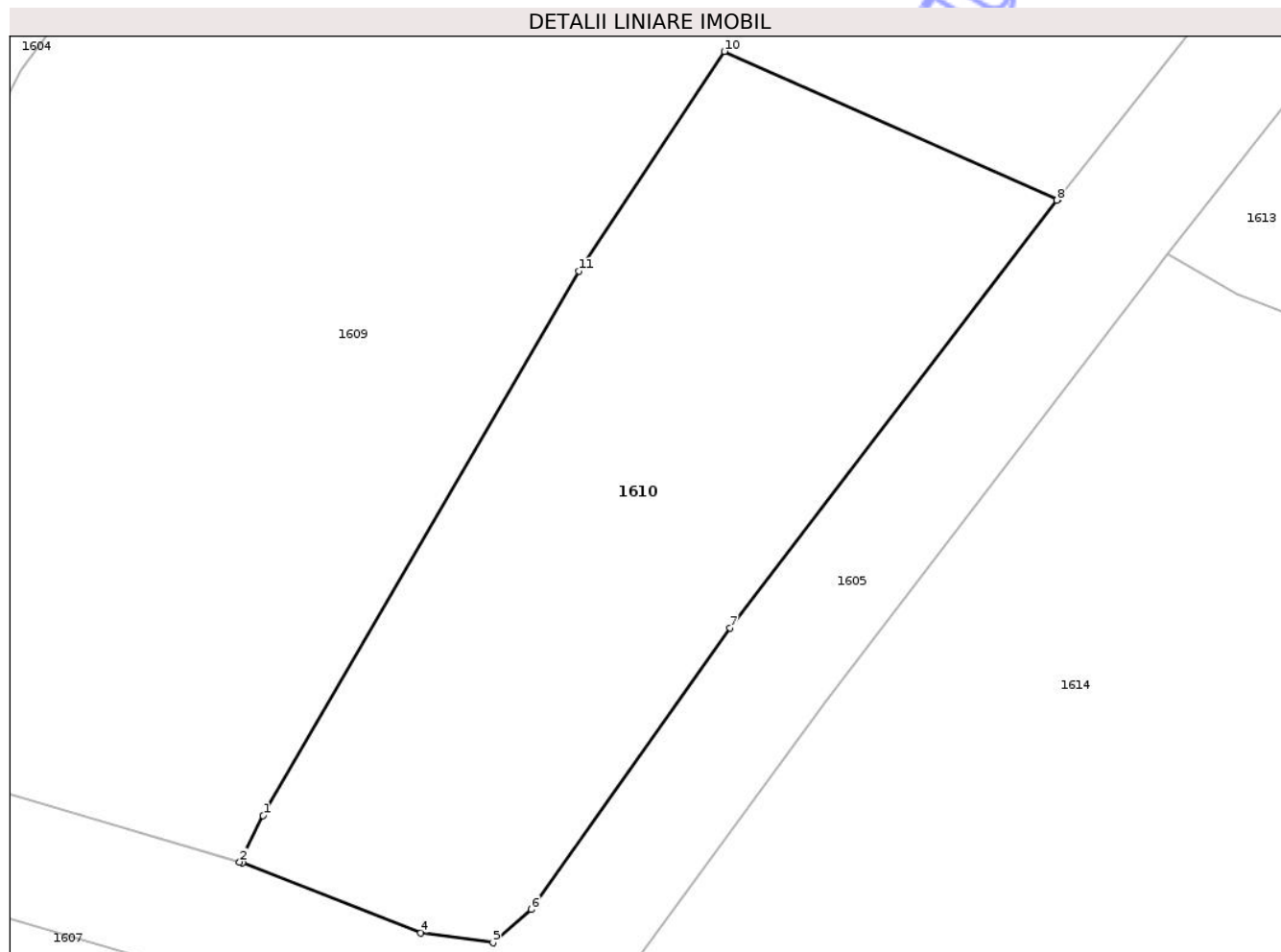
Inscrieri privind dezmembramintele dreptului de proprietate, drepturi reale de garanție și sarcini	Referințe
NU SUNT	

Anexa Nr. 1 La Partea I

Teren

Nr cadastral	Suprafața (mp)*	Observații / Referințe
	510	343/2 parte (CF33831);

* Suprafața este determinată în planul de proiecție Stereo 70.



Date referitoare la teren

Crt	Categorie folosință	Intravilan	Suprafața (mp)	Tarla	Parcelă	Nr. topo	Observații / Referințe
1	faneata	NU	510	-	-	-	

Lungime Segmente

1) Valorile lungimilor segmentelor sunt obținute din proiecție în plan.

Punct început	X / Y	Punct sfârșit	X / Y	Lungime segment (** (m)
1	512.873,547 652.397,911	2	512.872,575 652.395,986	2.156
2	512.872,575 652.395,986	3	512.872,699 652.395,949	0.129
3	512.872,699 652.395,949	4	512.880,086 652.393,062	7.931
4	512.880,086 652.393,062	5	512.883,073 652.392,646	3.016
5	512.883,073 652.392,646	6	512.884,658 652.394,026	2.102

Punct început	X / Y	Punct sfârșit	X / Y	Lungime segment (** (m)
6	512.884,658 652.394,026	7	512.892,897 652.405,676	14.269
7	512.892,897 652.405,676	8	512.906,439 652.423,383	22.292
8	512.906,439 652.423,383	9	512.906,478 652.423,433	0.063
9	512.906,478 652.423,433	10	512.892,658 652.429,538	15.108
10	512.892,658 652.429,538	11	512.886,632 652.420,448	10.906
11	512.886,632 652.420,448	1	512.873,547 652.397,911	26.06

** Lungimile segmentelor sunt determinate în planul de proiecție Stereo 70 și sunt rotunjite la 1 milimetru.

*** Distanța dintre puncte este formată din segmente cumulate ce sunt mai mici decât valoarea 1 milimetru.

Neutilizabil în Circuitul Civil

**DATE DESPRE IMOBILUL NR. 1612**

Oficiul de Cadastru și Publicitate Imobiliară SUCEAVA
Biroul de Cadastru și Publicitate Imobiliară Vatra Dornei

A. Partea I. Descrierea imobilului

TEREN Extravilan

Adresa: Jud. Suceava

Nr. Crt	Nr cadastral Nr. topografic	Suprafața* (mp)	Observații / Referințe
A1	32149	228	Sector cadastral:27 Teren neimprejmuit;

B. Partea II. Proprietari și acte

Inscrieri privitoare la dreptul de proprietate și alte drepturi reale		Referințe
8626 / 20/05/2022		
Act Notarial nr. act de dezmembrare aut. nr. 562, din 20/05/2022 emis de N.P. Paziuc Camelia;		
B1	Se infiinteaza cartea funciara 32149 a imobilului cu numarul cadastral 32149 / UAT Cosna, rezultat din dezmembrarea imobilului cu numarul cadastral 30109 inscris in cartea funciara 30109;	A1
Hotarare Judecatoreasca nr. 250, din 02/02/2009 emis de JUDECATORIA VATRA DORNEI;		
B2	Intabulare, drept de PROPRIETATE, dobandit prin Hotarare Judecatoreasca, cota actuala 1/1, cota initiala 1/1 1) ROGOJAN NICUSOR	A1
<i>OBSERVATII: pozitie transcrisa din CF 30109/Cosna, inscrisa prin incheierea nr. 3473 din 17/06/2009;</i>		

C. Partea III. SARCINI .

Inscrieri privind dezmembramintele dreptului de proprietate, drepturi reale de garanție și sarcini	Referințe
NU SUNT	

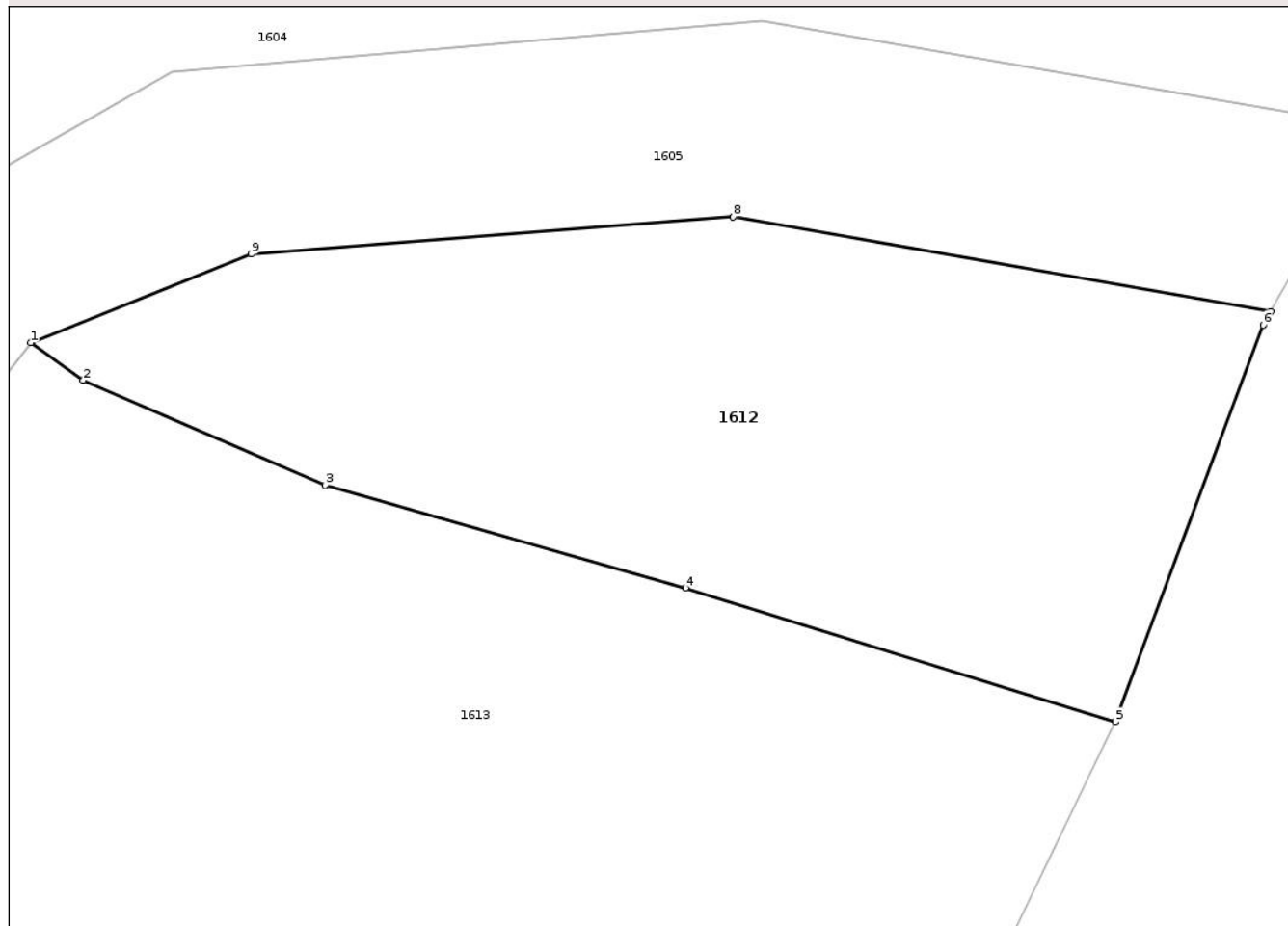
Anexa Nr. 1 La Partea I

Teren

Nr cadastral	Suprafața (mp)*	Observații / Referințe
32149	228	

* Suprafața este determinată în planul de proiecție Stereo 70.

DETALII LINIARE IMOBIL



Date referitoare la teren

Crt	Categorie folosință	Intra vilan	Suprafața (mp)	Tarla	Parcelă	Nr. topo	Observații / Referințe
1	faneata	NU	228	-	-	-	

Lungime Segmente

1) Valorile lungimilor segmentelor sunt obținute din proiecție în plan.

Punct început	X / Y	Punct sfârșit	X / Y	Lungime segment (** (m)
1	512.922,656 652.436,013	2	512.923,976 652.435,061	1.627
2	512.923,976 652.435,061	3	512.930,083 652.432,41	6.658
3	512.930,083 652.432,41	4	512.939,183 652.429,825	9.46
4	512.939,183 652.429,825	5	512.950,044 652.426,448	11.374
5	512.950,044 652.426,448	6	512.953,769 652.436,46	10.682

Punct început	X / Y	Punct sfârșit	X / Y	Lungime segment (** (m)
6	512.953,769 652.436,46	7	512.953,959 652.436,798	0.388
7	512.953,959 652.436,798	8	512.940,385 652.439,188	13.783
8	512.940,385 652.439,188	9	512.928,219 652.438,25	12.202
9	512.928,219 652.438,25	1	512.922,656 652.436,013	5.996

** Lungimile segmentelor sunt determinate în planul de proiecție Stereo 70 și sunt rotunjite la 1 milimetru.

*** Distanța dintre puncte este formată din segmente cumulate ce sunt mai mici decât valoarea 1 milimetru.

Neutilizabil în Circuitul Civil

**DATE DESPRE IMOBILUL NR. 1618**

Oficiul de Cadastru și Publicitate Imobiliară SUCEAVA
Biroul de Cadastru și Publicitate Imobiliară Vatra Dornei

A. Partea I. Descrierea imobilului

Nr. CF vechi:844 a com. cad. Poiana
Stampeii

TEREN Extravilan

Adresa: Jud. Suceava

Nr. Crt	Nr cadastral Nr. topografic	Suprafața* (mp)	Observații / Referințe
A1	31562	4.571	Sector cadastral:27 Teren neimprejmuit;

B. Partea II. Proprietari și acte

Inscrieri privitoare la dreptul de proprietate și alte drepturi reale		Referințe
1942 / 08/06/1993		
Sentinta Civila nr. 3676, din 23/11/1992 emis de Judecătoria Câmpulung Moldovenesc;		
B1	Intabulare, drept de PROPRIETATE, dobandit prin Hotarare Judecatoreasca, cota actuala 1/1, cota initiala 1/1 1) CANDREA VLADIMIR	A1
2652 / 12/02/2020		
Act Administrativ nr. plan de amplasament și delimitare, din 08/02/2020 emis de PFA Irimescu Gheorghe Gabriel;		
B2	se notează actualizarea datelor cadastrale ale imobilului	A1

C. Partea III. SARCINI .

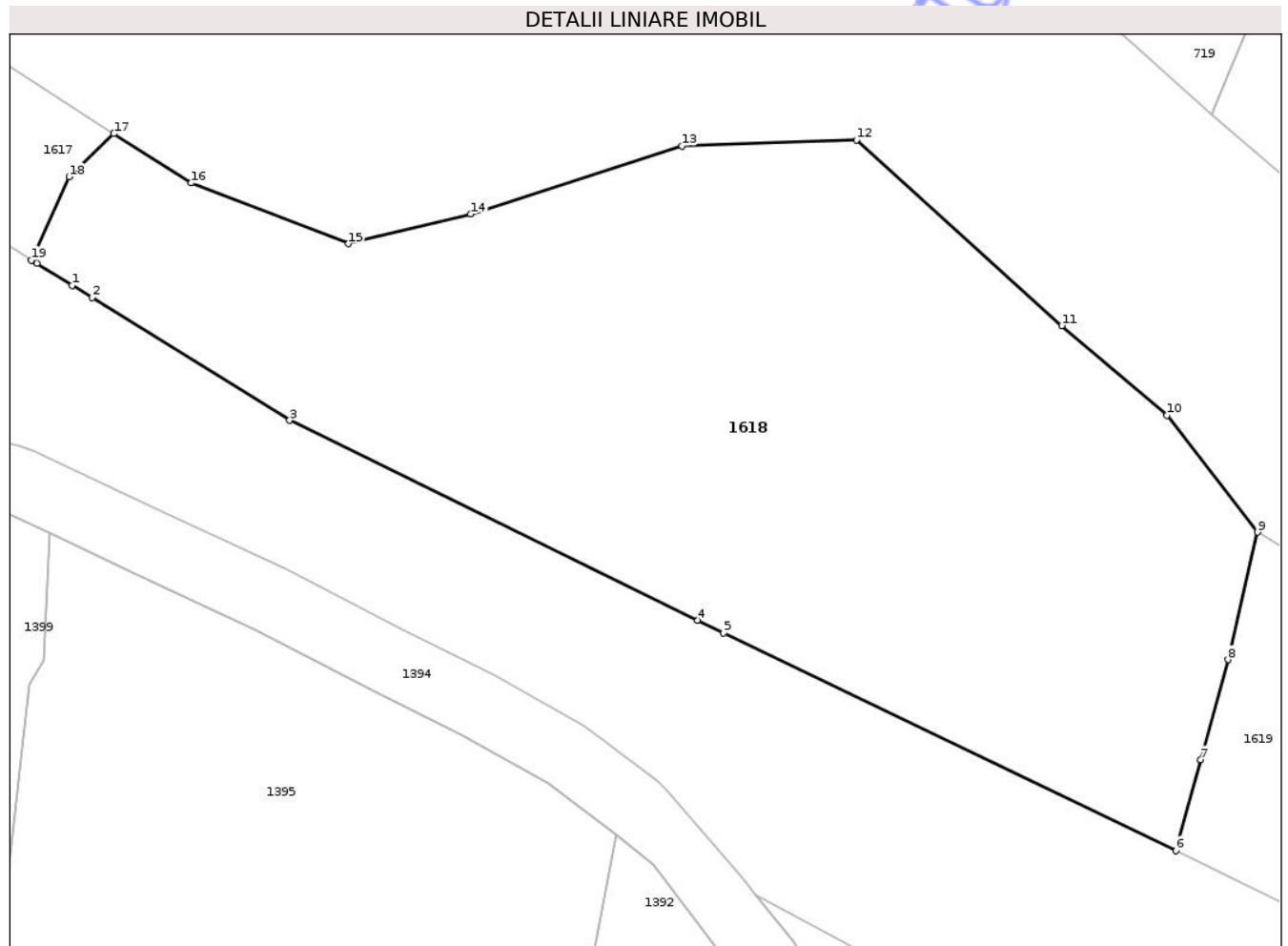
Inscrieri privind dezmembramintele dreptului de proprietate, drepturi reale de garanție și sarcini	Referințe
NU SUNT	

Anexa Nr. 1 La Partea I

Teren

Nr cadastral	Suprafața (mp)*	Observații / Referințe
31562	4.571	

* Suprafața este determinată în planul de proiecție Stereo 70.



Date referitoare la teren

Crt	Categorie folosință	Intra vilan	Suprafața (mp)	Tarla	Parcelă	Nr. topo	Observații / Referințe
1	faneata	NU	4.571	-	-	341/8	Imprejmuit partial cu gard din lemn

Lungime Segmente

1) Valorile lungimilor segmentelor sunt obținute din proiecție în plan.

Punct început	X / Y	Punct sfârșit	X / Y	Lungime segment (** (m)
1	513.143,656 652.237,856	2	513.145,703 652.236,587	2.408
2	513.145,703 652.236,587	3	513.166,172 652.223,894	24.085
3	513.166,172 652.223,894	4	513.208,381 652.203,246	46.989
4	513.208,381 652.203,246	5	513.211,089 652.201,921	3.015
5	513.211,089 652.201,921	6	513.257,875 652.179,436	51.909

Punct început	X / Y	Punct sfârșit	X / Y	Lungime segment (** (m)
6	513.257,875 652.179,436	7	513.260,474 652.188,824	9.741
7	513.260,474 652.188,824	8	513.263,283 652.199,16	10.711
8	513.263,283 652.199,16	9	513.266,349 652.212,327	13.519
9	513.266,349 652.212,327	10	513.256,988 652.224,434	15.304
10	513.256,988 652.224,434	11	513.246,072 652.233,676	14.303
11	513.246,072 652.233,676	12	513.224,83 652.252,895	28.646
12	513.224,83 652.252,895	13	513.206,785 652.252,273	18.056
13	513.206,785 652.252,273	14	513.184,935 652.245,216	22.961
14	513.184,935 652.245,216	15	513.172,273 652.242,162	13.025
15	513.172,273 652.242,162	16	513.155,993 652.248,425	17.443
16	513.155,993 652.248,425	17	513.147,965 652.253,534	9.516
17	513.147,965 652.253,534	18	513.143,347 652.249,079	6.417
18	513.143,347 652.249,079	19	513.139,446 652.240,467	9.454
19	513.139,446 652.240,467	20	513.140,003 652.240,122	0.655
20	513.140,003 652.240,122	1	513.143,656 652.237,856	4.299

** Lungimile segmentelor sunt determinate în planul de proiecție Stereo 70 și sunt rotunjite la 1 milimetru.

*** Distanța dintre puncte este formată din segmente cumulate ce sunt mai mici decât valoarea 1 milimetru.

**DATE DESPRE IMOBILUL NR. 1621**

Oficiul de Cadastru și Publicitate Imobiliară SUCEAVA
Biroul de Cadastru și Publicitate Imobiliară Vatra Dornei

A. Partea I. Descrierea imobilului

TEREN Extravilan

Adresa: Jud. Suceava

Nr. Crt	Nr cadastral Nr. topografic	Suprafața* (mp)	Observații / Referințe
A1	33143	5.007	Sector cadastral:27 Teren neimprejmuit;

B. Partea II. Proprietari și acte

Inscrieri privitoare la dreptul de proprietate și alte drepturi reale	Referințe
/	
Act Normativ nr. 7, din 13/03/1996 emis de PARLAMENTUL ROMANIEI;	
B1	A1
Intabulare, drept de PROPRIETATE, dobândit prin Lege, cota actuala 1/1, cota initiala 1/1	
1) NEIDENTIFICAT NEIDENTIFICAT	
15608 / 05/09/2024	
Act Notarial nr. 2155, din 29/08/2024 emis de BIN Vasiliu Niculina, proces verbal de vecinatate (act administrativ nr adeverinta nr. 5297 din 22.08.2024, emis de Primaria Comunei Cosna);	
B2	A1
se noteaza posesia	
1) HÎNCU MARCEL, bun propriu	

C. Partea III. SARCINI .

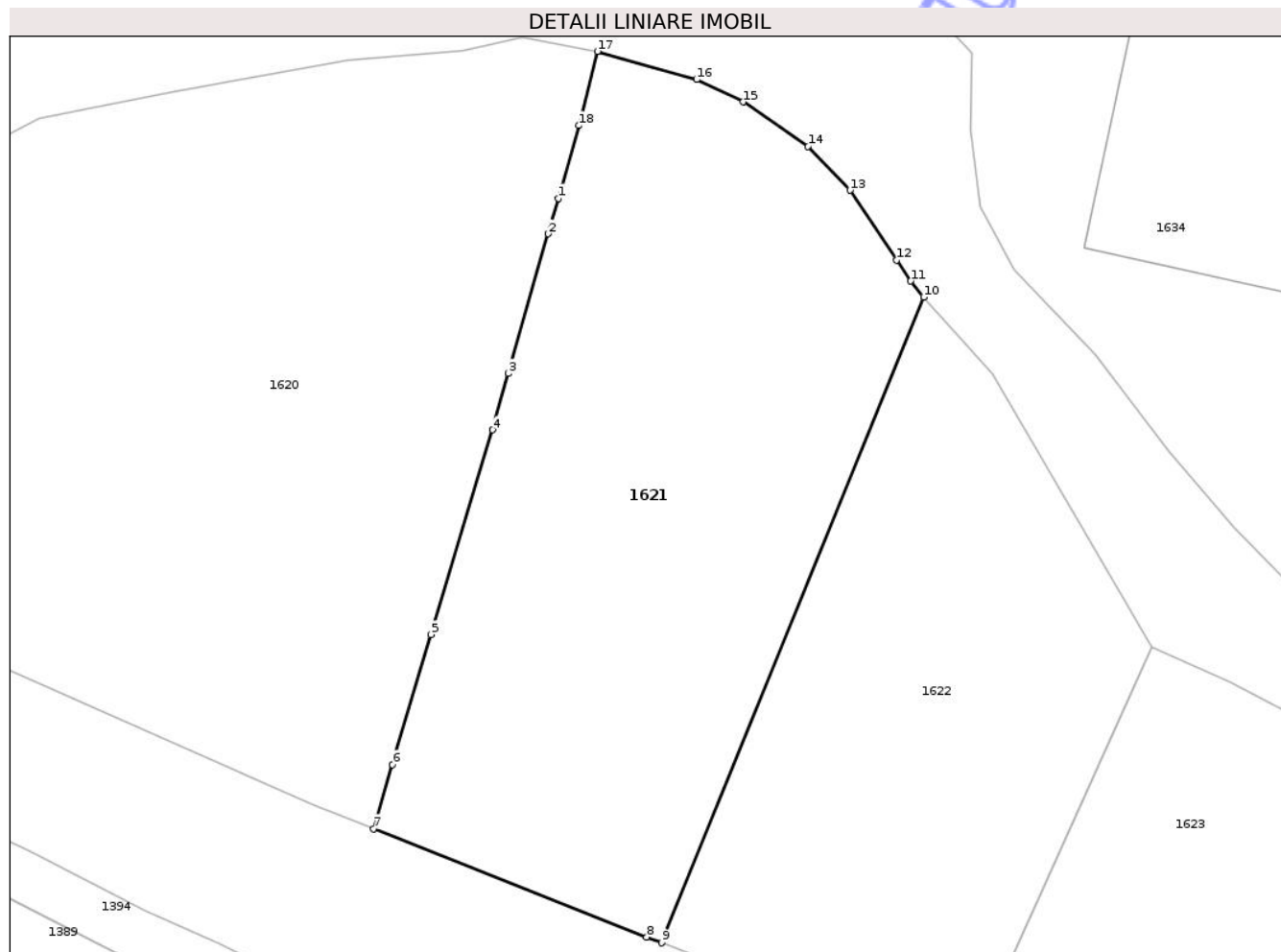
Inscrieri privind dezmembramintele dreptului de proprietate, drepturi reale de garanție și sarcini	Referințe
NU SUNT	

Anexa Nr. 1 La Partea I

Teren

Nr cadastral	Suprafața (mp)*	Observații / Referințe
33143	5.007	

* Suprafața este determinată în planul de proiecție Stereo 70.



Date referitoare la teren

Crt	Categorie folosință	Intra vilan	Suprafața (mp)	Tarla	Parcelă	Nr. topo	Observații / Referințe
1	faneata	NU	5.007	-	-	-	Delimitat cu tarusi din lemn.

Lungime Segmente

1) Valorile lungimilor segmentelor sunt obținute din proiecție în plan.

Punct început	X / Y	Punct sfârșit	X / Y	Lungime segment (** (m)
1	513.427,173 652.197,342	2	513.425,825 652.192,528	4.999
2	513.425,825 652.192,528	3	513.420,365 652.173,662	19.64
3	513.420,365 652.173,662	4	513.418,247 652.166,019	7.931
4	513.418,247 652.166,019	5	513.409,887 652.138,349	28.905
5	513.409,887 652.138,349	6	513.404,723 652.120,738	18.352

Punct început	X / Y	Punct sfârşit	X / Y	Lungime segment (** (m)
6	513.404,723 652.120,738	7	513.402,185 652.112,082	9.02
7	513.402,185 652.112,082	8	513.439,146 652.097,413	39.766
8	513.439,146 652.097,413	9	513.441,141 652.096,649	2.136
9	513.441,141 652.096,649	10	513.476,638 652.183,977	94.267
10	513.476,638 652.183,977	11	513.474,882 652.186,151	2.795
11	513.474,882 652.186,151	12	513.472,994 652.188,979	3.4
12	513.472,994 652.188,979	13	513.466,691 652.198,421	11.352
13	513.466,691 652.198,421	14	513.460,987 652.204,369	8.241
14	513.460,987 652.204,369	15	513.452,183 652.210,376	10.658
15	513.452,183 652.210,376	16	513.445,915 652.213,393	6.956
16	513.445,915 652.213,393	17	513.432,468 652.217,211	13.979
17	513.432,468 652.217,211	18	513.429,927 652.207,175	10.353
18	513.429,927 652.207,175	1	513.427,173 652.197,342	10.211

** Lungimile segmentelor sunt determinate în planul de proiecţie Stereo 70 şi sunt rotunjite la 1 milimetru.

*** Distanţa dintre puncte este formată din segmente cumulate ce sunt mai mici decât valoarea 1 milimetru.

**DATE DESPRE IMOBILUL NR. 1625**

Oficiul de Cadastru și Publicitate Imobiliară SUCEAVA
Biroul de Cadastru și Publicitate Imobiliară Vatra Dornei

A. Partea I. Descrierea imobilului

TEREN Extravilan

Adresa: Jud. Suceava

Nr. Crt	Nr cadastral Nr. topografic	Suprafața* (mp)	Observații / Referințe
A1	30640	Din acte: 5.465 Masurata: 522	Sector cadastral:27 Teren imprejmuit;

B. Partea II. Proprietari și acte

Inscrieri privitoare la dreptul de proprietate și alte drepturi reale	Referințe
8771 / 24/07/2013	
Act Normativ nr. 1357, din 27/12/2001 emis de Guvernul României (anexa 108 - inventarul bunurilor care aparțin domeniului public al Comunei Cosna, modificată prin H.G. 422/2011);	
B1	A1
Intabulare, drept de PROPRIETATE, dobandit prin Lege, cota actuala 1/1, cota initiala 1/1 1) COMUNA COȘNA , CIF:15971184, DOMENIUL PUBLIC	

C. Partea III. SARCINI .

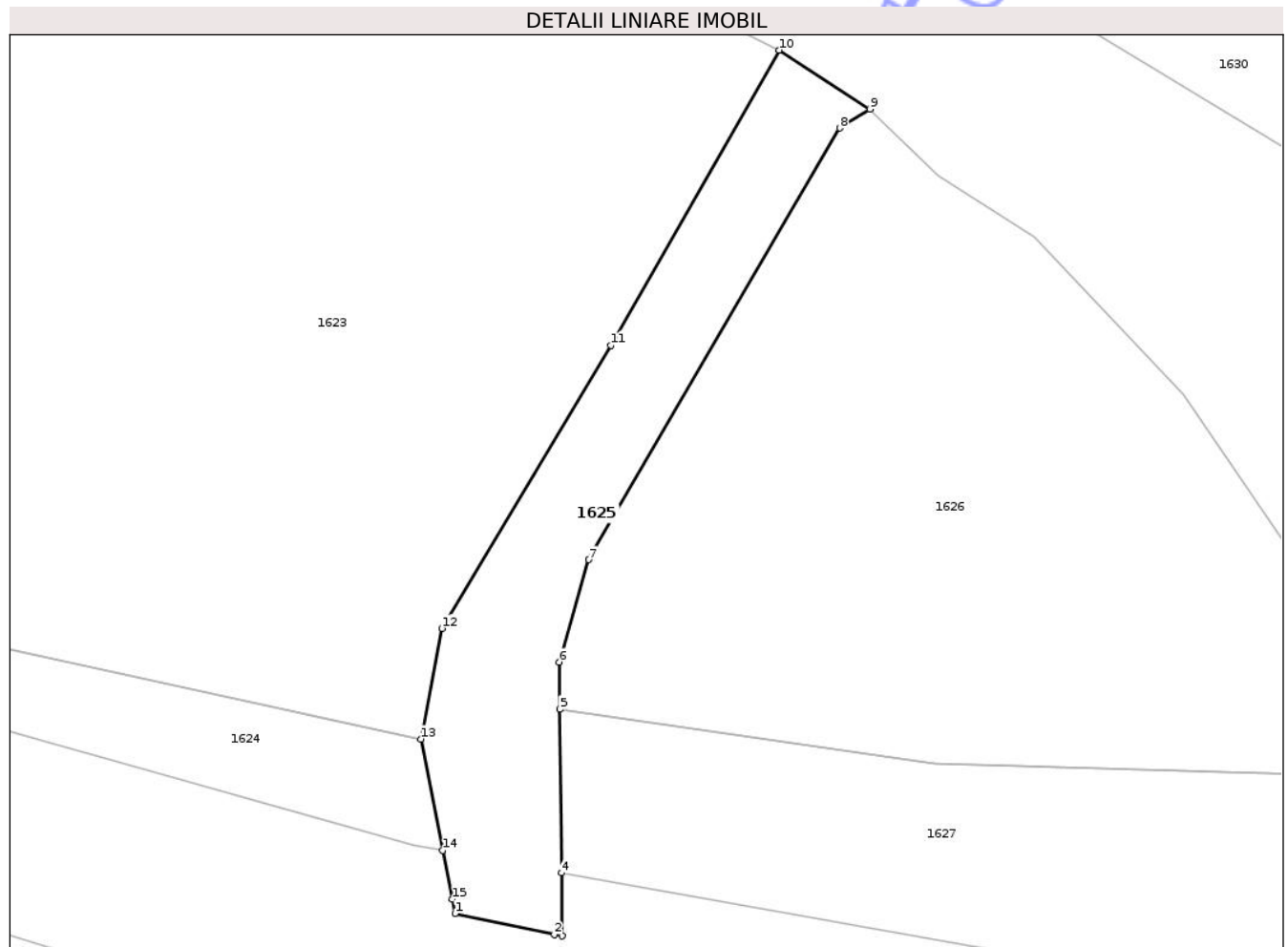
Inscrieri privind dezmembramintele dreptului de proprietate, drepturi reale de garanție și sarcini	Referințe
NU SUNT	

Anexa Nr. 1 La Partea I

Teren

Nr cadastral	Suprafața (mp)*	Observații / Referințe
30640	Din acte: 5.465 Masurata: 522	

* Suprafața este determinată în planul de proiecție Stereo 70.



Date referitoare la teren

Crt	Categorie folosință	Intra vilan	Suprafața (mp)	Tarla	Parcelă	Nr. topo	Observații / Referințe
1	drum	NU	522	-	-	-	

Lungime Segmente

1) Valorile lungimilor segmentelor sunt obținute din proiecție în plan.

Punct început	X / Y	Punct sfârșit	X / Y	Lungime segment (** (m)
1	513.578,105 652.044,535	2	513.585,425 652.042,984	7.483
2	513.585,425 652.042,984	3	513.585,999 652.042,88	0.583
3	513.585,999 652.042,88	4	513.585,951 652.047,531	4.651
4	513.585,951 652.047,531	5	513.585,826 652.059,621	12.091
5	513.585,826 652.059,621	6	513.585,79 652.063,097	3.476

Punct început	X / Y	Punct sfârșit	X / Y	Lungime segment (** (m)
6	513.585,79 652.063,097	7	513.587,971 652.070,651	7.863
7	513.587,971 652.070,651	8	513.606,483 652.102,516	36.852
8	513.606,483 652.102,516	9	513.608,708 652.103,92	2.631
9	513.608,708 652.103,92	10	513.602,021 652.108,264	7.974
10	513.602,021 652.108,264	11	513.589,589 652.086,487	25.076
11	513.589,589 652.086,487	12	513.577,13 652.065,584	24.334
12	513.577,13 652.065,584	13	513.575,596 652.057,408	8.319
13	513.575,596 652.057,408	14	513.577,198 652.049,19	8.373
14	513.577,198 652.049,19	15	513.577,899 652.045,592	3.666
15	513.577,899 652.045,592	1	513.578,105 652.044,535	1.077

** Lungimile segmentelor sunt determinate în planul de proiecție Stereo 70 și sunt rotunjite la 1 milimetru.

*** Distanța dintre puncte este formată din segmente cumulate ce sunt mai mici decât valoarea 1 milimetru.



DATE DESPRE IMOBILUL NR. 1627

Oficiul de Cadastru și Publicitate Imobiliară SUCEAVA
Biroul de Cadastru și Publicitate Imobiliară Vatra Dornei

A. Partea I. Descrierea imobilului

TEREN Extravilan

Adresa: Jud. Suceava

Nr. Crt	Nr cadastral Nr. topografic	Suprafața* (mp)	Observații / Referințe
A1		809	Sector cadastral:27 Teren neimprejmuit;

B. Partea II. Proprietari și acte

Inscrieri privitoare la dreptul de proprietate și alte drepturi reale	Referințe
/	
Act Normativ nr. 7, din 13/03/1996 emis de PARLAMENTUL ROMANIEI;	
B1	A1
Inscrierea provizorie, drept de PROPRIETATE, dobandit prin Lege, cota actuala 1/1, cota initiala 1/1	
1) NEIDENTIFICAT NEIDENTIFICAT	

C. Partea III. SARCINI .

Inscrieri privind dezmembramintele dreptului de proprietate, drepturi reale de garanție și sarcini	Referințe
NU SUNT	

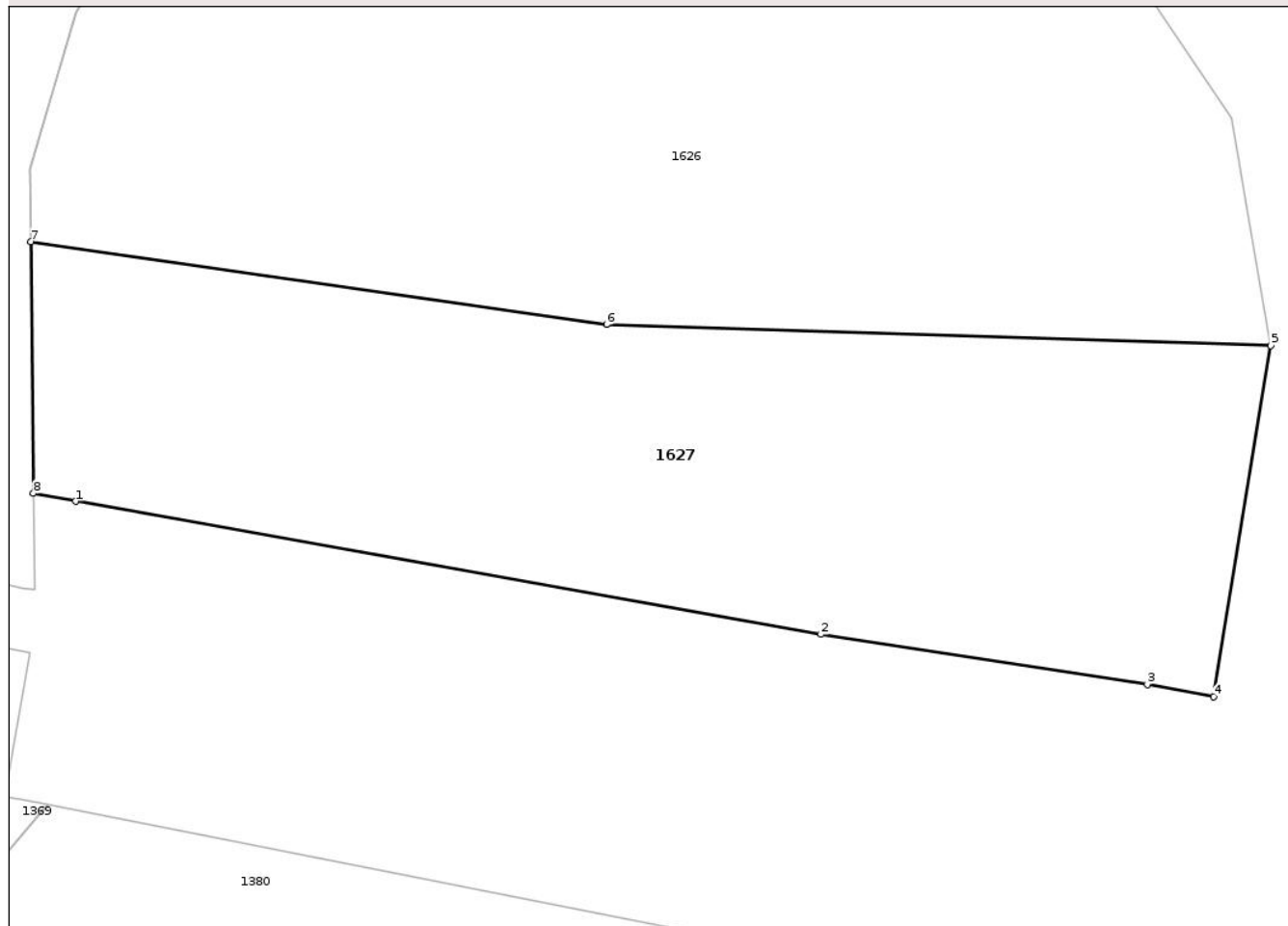
Anexa Nr. 1 La Partea I

Teren

Nr cadastral	Suprafața (mp)*	Observații / Referințe
	809	

* Suprafața este determinată în planul de proiecție Stereo 70.

DETALII LINIARE IMOBIL



Date referitoare la teren

Crt	Categorie folosință	Intra vilan	Suprafața (mp)	Tarla	Parcelă	Nr. topo	Observații / Referințe
1	faneata	NU	809	-	-	-	

Lungime Segmente

1) Valorile lungimilor segmentelor sunt obținute din proiecție în plan.

Punct început	X / Y	Punct sfârșit	X / Y	Lungime segment (** (m)
1	513.587,979 652.047,146	2	513.623,811 652.040,757	36.397
2	513.623,811 652.040,757	3	513.639,495 652.038,339	15.869
3	513.639,495 652.038,339	4	513.642,677 652.037,754	3.235
4	513.642,677 652.037,754	5	513.645,43 652.054,621	17.09
5	513.645,43 652.054,621	6	513.613,501 652.055,638	31.945

Punct început	X / Y	Punct sfârșit	X / Y	Lungime segment (** (m)
6	513.613,501 652.055,638	7	513.585,826 652.059,621	27.96
7	513.585,826 652.059,621	8	513.585,951 652.047,531	12.091
8	513.585,951 652.047,531	1	513.587,979 652.047,146	2.064

** Lungimile segmentelor sunt determinate în planul de proiecție Stereo 70 și sunt rotunjite la 1 milimetru.

*** Distanța dintre puncte este formată din segmente cumulate ce sunt mai mici decât valoarea 1 milimetru.

Neutilizabil în Circuitul Civil

**DATE DESPRE IMOBILUL NR. 1602**

Oficiul de Cadastru și Publicitate Imobiliară SUCEAVA
Biroul de Cadastru și Publicitate Imobiliară Vatra Dornei

A. Partea I. Descrierea imobilului

TEREN Necunoscut

Nr. CF vechi:1006 POIANA STAMPEI

Adresa: Loc. Românești, Jud. Suceava

Nr. Crt	Nr cadastral Nr. topografic	Suprafața* (mp)	Observații / Referințe
A1	31287	6.479	Sector cadastral:27 Teren neimprejmuit;

B. Partea II. Proprietari și acte

Inscrieri privitoare la dreptul de proprietate și alte drepturi reale	Referințe
17956 / 08/12/2017	
Act Administrativ nr. plan de amplasament și delimitare, din 05/12/2017 emis de PFA Cîrnu Gavril;	
B2 se notează actualizarea informațiilor cadastrale	A1
66 / 04/01/2018	
Act Notarial nr. 22, din 04/01/2018 emis de Vasilut Niculina;	
B3 Intabulare, drept de PROPRIETATE, bun propriu, dobândit prin Conventie, cota actuala 1/1, cota initiala 1/1 1) SANDU MIHAIL-ADRIAN	A1

C. Partea III. SARCINI .

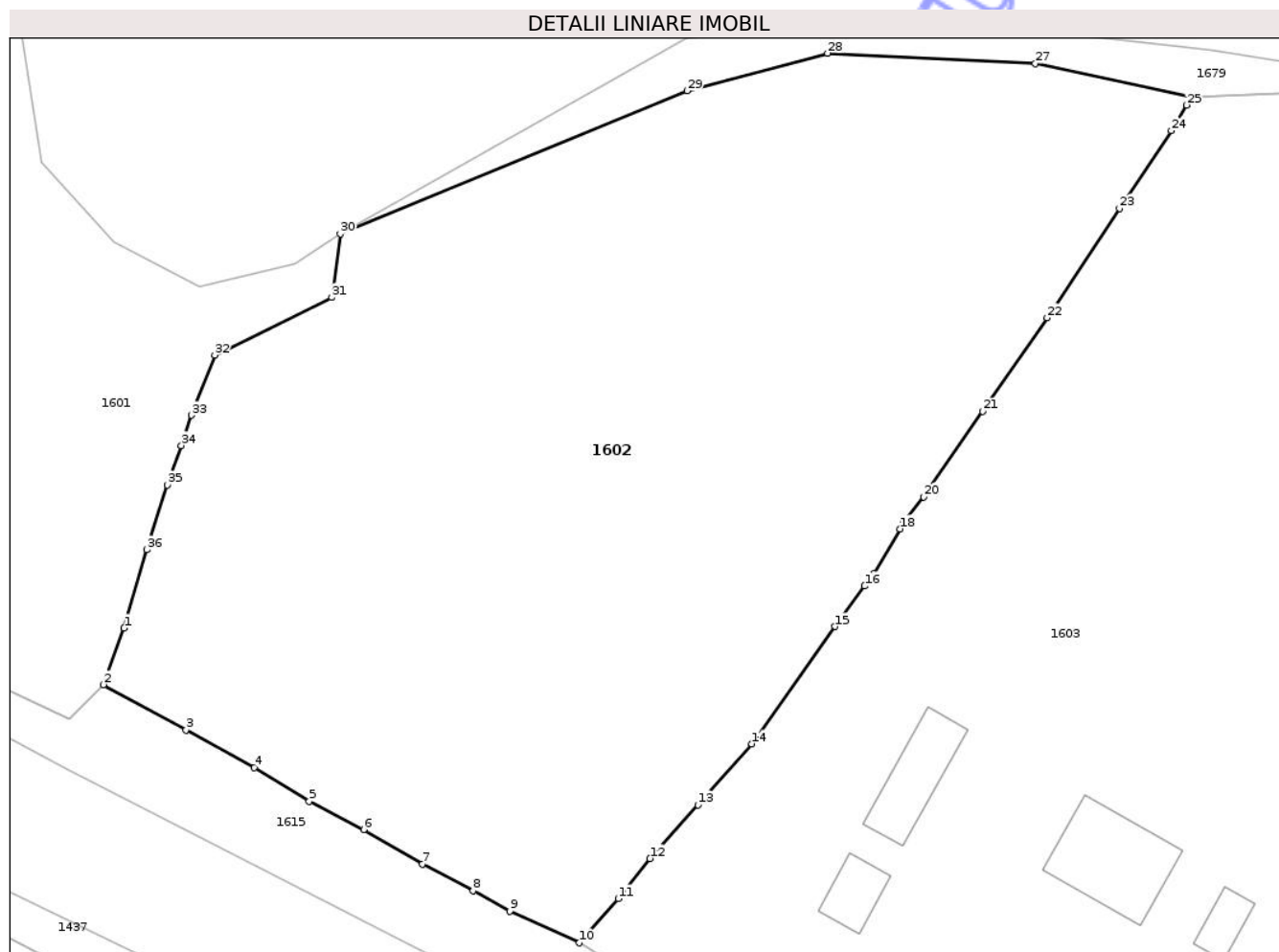
Inscrieri privind dezmembramintele dreptului de proprietate, drepturi reale de garanție și sarcini	Referințe
NU SUNT	

Anexa Nr. 1 La Partea I

Teren

Nr cadastral	Suprafața (mp)*	Observații / Referințe
31287	6.479	

* Suprafața este determinată în planul de proiecție Stereo 70.



Date referitoare la teren

Crt	Categorie folosință	Intra vilan	Suprafața (mp)	Tarla	Parcelă	Nr. topo	Observații / Referințe
1	faneata	NU	6.476	-	-	348	Terenul este delimitat partial cu gard
2	faneata	DA	3	-	-	-	

Lungime Segmente

1) Valorile lungimilor segmentelor sunt obținute din proiecție în plan.

Punct început	X / Y	Punct sfârșit	X / Y	Lungime segment (** (m)
1	512.678,226 652.485,503	2	512.675,936 652.479,258	6.652
3	512.685,06 652.474,275	4	512.692,59 652.470,109	8.606
5	512.698,648 652.466,387	6	512.704,658 652.463,274	6.768
7	512.711,131 652.459,491	8	512.716,735 652.456,531	6.338

Punct început	X / Y	Punct sfârșit	X / Y	Lungime segment (** (m)
2	512.675,936 652.479,258	3	512.685,06 652.474,275	10.396
4	512.692,59 652.470,109	5	512.698,648 652.466,387	7.11
6	512.704,658 652.463,274	7	512.711,131 652.459,491	7.497
8	512.716,735 652.456,531	9	512.720,8 652.454,307	4.634

Punct început	X / Y	Punct sfârșit	X / Y	Lungime segment (** (m)	Punct început	X / Y	Punct sfârșit	X / Y	Lungime segment (** (m)
9	512.720,8 652.454,307	10	512.728,474 652.450,803	8.436	10	512.728,474 652.450,803	11	512.732,748 652.455,676	6.482
11	512.732,748 652.455,676	12	512.736,26 652.460,09	5.641	12	512.736,26 652.460,09	13	512.741,546 652.465,992	7.923
13	512.741,546 652.465,992	14	512.747,478 652.472,745	8.988	14	512.747,478 652.472,745	15	512.756,693 652.485,67	15.874
15	512.756,693 652.485,67	16	512.759,933 652.490,136	5.517	16	512.759,933 652.490,136	17	512.760,931 652.491,512	1.7
17	512.760,931 652.491,512	18	512.763,861 652.496,427	5.722	18	512.763,861 652.496,427	19	512.764,196 652.496,99	0.655
19	512.764,196 652.496,99	20	512.766,472 652.499,956	3.739	20	512.766,472 652.499,956	21	512.772,981 652.509,399	11.469
21	512.772,981 652.509,399	22	512.780,065 652.519,719	12.517	22	512.780,065 652.519,719	23	512.788,054 652.531,766	14.455
23	512.788,054 652.531,766	24	512.793,767 652.540,362	10.321	24	512.793,767 652.540,362	25	512.795,455 652.543,184	3.288
25	512.795,455 652.543,184	26	512.796,057 652.544,115	1.109	26	512.796,057 652.544,115	27	512.778,766 652.547,77	17.673
27	512.778,766 652.547,77	28	512.755,838 652.548,89	22.955	28	512.755,838 652.548,89	29	512.740,367 652.544,74	16.018
29	512.740,367 652.544,74	30	512.702,067 652.528,959	41.424	30	512.702,067 652.528,959	31	512.701,148 652.521,952	7.067
31	512.701,148 652.521,952	32	512.688,221 652.515,598	14.404	32	512.688,221 652.515,598	33	512.685,673 652.508,97	7.101
33	512.685,673 652.508,97	34	512.684,55 652.505,634	3.52	34	512.684,55 652.505,634	35	512.683,014 652.501,282	4.615
35	512.683,014 652.501,282	36	512.680,698 652.494,132	7.516	36	512.680,698 652.494,132	1	512.678,226 652.485,503	8.976

** Lungimile segmentelor sunt determinate în planul de proiecție Stereo 70 și sunt rotunjite la 1 milimetru.

*** Distanța dintre puncte este formată din segmente cumulate ce sunt mai mici decât valoarea 1 milimetru.



DATE DESPRE IMOBILUL NR. 1604

Oficiul de Cadastru și Publicitate Imobiliară SUCEAVA
Biroul de Cadastru și Publicitate Imobiliară Vatra Dornei

A. Partea I. Descrierea imobilului

TEREN Necunoscut

Adresa: Loc. Românești, Jud. Suceava, str. PARTIEI, nr.31

Nr. Crt	Nr cadastral Nr. topografic	Suprafața* (mp)	Observații / Referințe
A1	32152	Din acte: 10.183 Masurata: 10.247	Sector cadastral:27 Teren imprejmuit;

Construcții

Crt	Nr cadastral Nr. topografic	Adresa	Observații / Referințe
A1.1	32152-C1	Loc. Românești, Jud. Suceava, str. PARTIEI, nr.31	Nr. niveluri:2; S. construita la sol:103 mp; S. construita desfasurata:162 mp; Locuinta unifamiliara P+M din zidarie si lemn: Suprafata construita la Sol:103mp; Supfarata desfasurata locuinta : 162 mp,cu certificat energetic ,fara lift
A1.2		Loc. Românești, Jud. Suceava	Nr. niveluri:1; S. construita la sol:14 mp; S. construita desfasurata:14 mp; ANEXA
A1.3		Loc. Românești, Jud. Suceava	Nr. niveluri:1; S. construita la sol:49 mp; S. construita desfasurata:49 mp; ANEXA

B. Partea II. Proprietari și acte

Inscrieri privitoare la dreptul de proprietate și alte drepturi reale	Referințe
8626 / 20/05/2022	
Act Notarial nr. act de dezmembrare aut. nr. 562, din 20/05/2022 emis de N.P. Paziuc Camelia;	
B1	A1
Se infiinteaza cartea funciara 32152 a imobilului cu numarul cadastral 32152 / UAT Cosna, rezultat din dezmembrarea imobilului cu numarul cadastral 30109 inscris in cartea funciara 30109;	
Hotarare Judecatoreasca nr. 250, din 02/02/2009 emis de JUDECATORIA VATRA DORNEI;	
B2	A1
Intabulare, drept de PROPRIETATE, dobandit prin Hotarare Judecatoreasca, cota actuala 1/1, cota initiala 1/1 1) ROGOJAN NICUȘOR , soț <i>OBSERVATII: pozitie transcrisa din CF 30109/Cosna, inscrisa prin incheierea nr. 3473 din 17/06/2009;</i>	
Act Administrativ nr. 4809, din 29/08/2016 emis de PRIMARIA COMUNEI COȘNA (certificat de căsătorie nr. 593234/09.05.2009 emis de Primăria comunei Coșna);	
B3	A1.1
Intabulare, drept de PROPRIETATE bun comun, dobandit prin Construire, cota actuala 1/1, cota initiala 1/1 1) ROGOJAN NICUȘOR , soț 2) ROGOJAN ADELA-ANA , soție <i>OBSERVATII: pozitie transcrisa din CF 30109/Cosna, inscrisa prin incheierea nr. 10204 din 31/08/2016;</i>	
/	
Act Administrativ nr. 2280, din 08/04/2025 emis de PRIMARIA COMUNEI COȘNA;	
B4	A1.2, A1.3
Intabulare, drept de PROPRIETATE, dobandit prin Lege, cota actuala 1/1, cota initiala 1/1 1) ROGOJAN NICUȘOR , soț 2) ROGOJAN ADELA-ANA , soție	
21131 / 25/11/2024	
Act Administrativ nr. 7207, din 21/11/2024 emis de PRIMĂRIA COMUNEI COȘNA;	
B4	A1, A1.1
se notează adresa administrativă a imobilului	

C. Partea III. SARCINI .

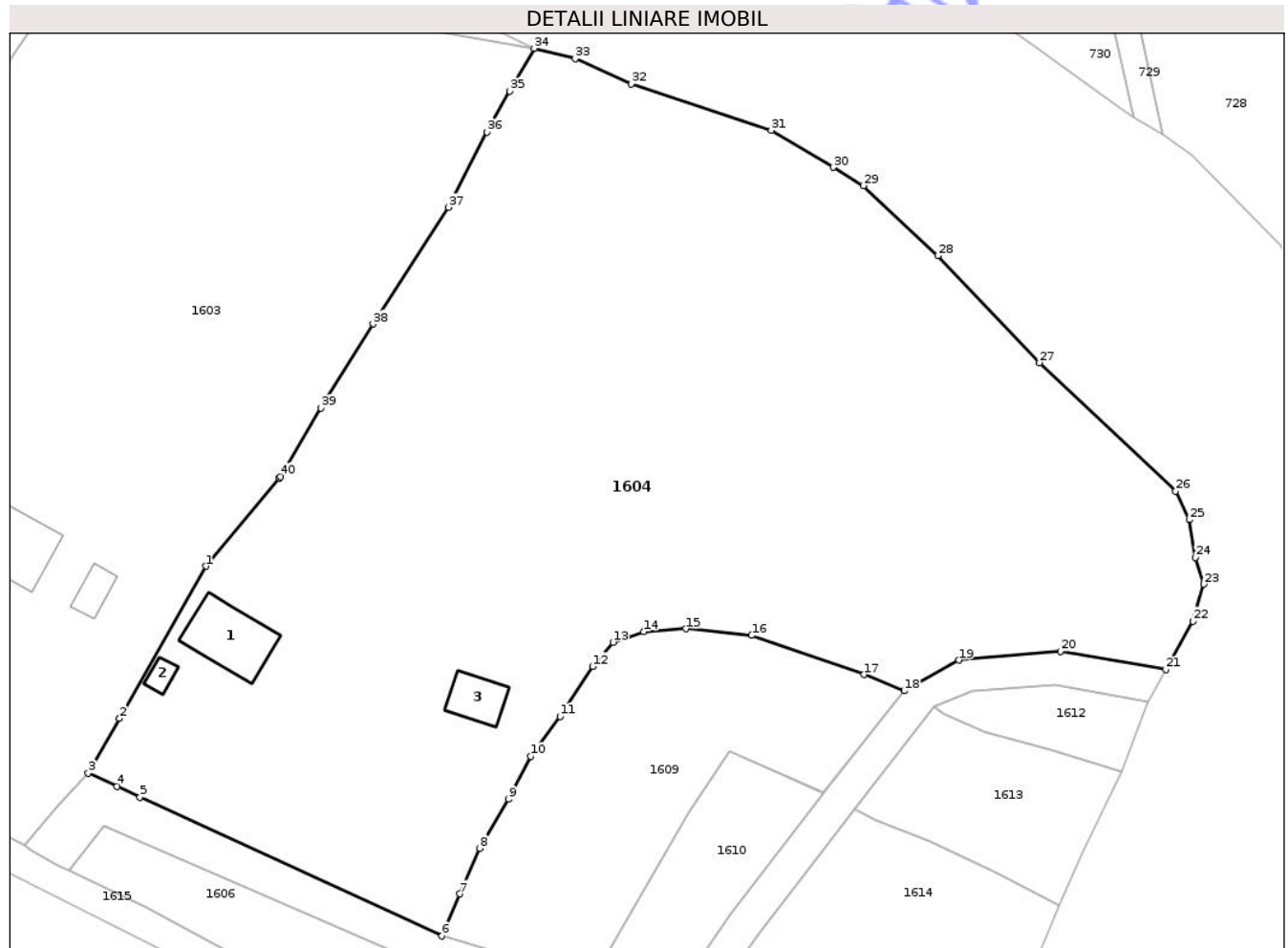
Inscrieri privind dezmembramintele dreptului de proprietate, drepturi reale de garanție și sarcini	Referințe
NU SUNT	

Anexa Nr. 1 La Partea I

Teren

Nr cadastral	Suprafața (mp)*	Observații / Referințe
32152	Din acte: 10.183 Masurata: 10.247	

* Suprafața este determinată în planul de proiecție Stereo 70.



Date referitoare la teren

Crt	Categorie folosință	Intra vilan	Suprafața (mp)	Tarla	Parcelă	Nr. topo	Observații / Referințe
1	curți constructii	DA	415	-	-	-	
2	faneata	DA	2.016	-	-	-	
3	faneata	NU	449	-	-	-	
4	faneata	NU	7.366	-	-	-	

Date referitoare la construcții

Crt	Număr	Destinație construcție	Supraf. (mp)	Situație juridică	Observații / Referințe
A1.1	32152-C1	construcții de locuințe	103	Cu acte	Nr. niveluri:2; S. construita la sol:103 mp; S. construita desfasurata:162 mp; Locuinta unifamiliara P+M din zidarie si lemn; Suprafata construita la Sol:103mp; Suprafata desfasurata locuinta : 162 mp,cu certificat energetic ,fara lift
A1.2		construcții anexa	14	Cu acte	Nr. niveluri:1; S. construita la sol:14 mp; S. construita desfasurata:14 mp; ANEXA
A1.3		construcții anexa	49	Cu acte	Nr. niveluri:1; S. construita la sol:49 mp; S. construita desfasurata:49 mp; ANEXA

Lungime Segmente

1) Valorile lungimilor segmentelor sunt obținute din proiecție în plan.

Punct început	X / Y	Punct sfârșit	X / Y	Lungime segment	Punct început	X / Y	Punct sfârșit	X / Y	Lungime segment	Punct început	X / Y	Punct sfârșit	X / Y	Lungime segment
1	512.815,936 652.456,577	2	512.803,289 652.434,309	25.609	2	512.803,289 652.434,309	3	512.798,728 652.426,278	9.236	3	512.798,728 652.426,278	4	512.802,943 652.424,342	4.638
4	512.802,943 652.424,342	5	512.806,317 652.422,799	3.71	5	512.806,317 652.422,799	6	512.850,541 652.402,483	48.667	6	512.850,541 652.402,483	7	512.853,175 652.408,63	6.688
7	512.853,175 652.408,63	8	512.856,034 652.415,302	7.259	8	512.856,034 652.415,302	9	512.860,297 652.422,496	8.362	9	512.860,297 652.422,496	10	512.863,512 652.428,754	7.036
10	512.863,512 652.428,754	11	512.867,816 652.434,586	7.248	11	512.867,816 652.434,586	12	512.872,585 652.441,901	8.732	12	512.872,585 652.441,901	13	512.875,599 652.445,446	4.653
13	512.875,599 652.445,446	14	512.880,09 652.446,996	4.751	14	512.880,09 652.446,996	15	512.886,227 652.447,407	6.151	15	512.886,227 652.447,407	16	512.895,876 652.446,441	9.697
16	512.895,876 652.446,441	17	512.912,351 652.440,711	17.443	17	512.912,351 652.440,711	18	512.918,248 652.438,328	6.36	18	512.918,248 652.438,328	19	512.926,233 652.442,839	9.171
19	512.926,233 652.442,839	20	512.941,119 652.444,133	14.942	20	512.941,119 652.444,133	21	512.956,574 652.441,461	15.684	21	512.956,574 652.441,461	22	512.960,54 652.448,534	8.109
22	512.960,54 652.448,534	23	512.962,095 652.453,941	5.626	23	512.962,095 652.453,941	24	512.960,923 652.457,85	4.081	24	512.960,923 652.457,85	25	512.959,971 652.463,375	5.606
25	512.959,971 652.463,375	26	512.958,009 652.467,569	4.63	26	512.958,009 652.467,569	27	512.938,06 652.486,345	27.395	27	512.938,06 652.486,345	28	512.923,164 652.501,99	21.602
28	512.923,164 652.501,99	29	512.912,264 652.512,255	14.973	29	512.912,264 652.512,255	30	512.907,81 652.514,918	5.189	30	512.907,81 652.514,918	31	512.898,752 652.520,345	10.559
31	512.898,752 652.520,345	32	512.878,264 652.527,138	21.585	32	512.878,264 652.527,138	33	512.870,027 652.530,799	9.014	33	512.870,027 652.530,799	34	512.864,034 652.532,331	6.186
34	512.864,034 652.532,331	35	512.860,491 652.526,052	7.21	35	512.860,491 652.526,052	36	512.857,122 652.520,08	6.857	36	512.857,122 652.520,08	37	512.851,448 652.509,092	12.367
37	512.851,448 652.509,092	38	512.840,436 652.492,013	20.321	38	512.840,436 652.492,013	39	512.832,784 652.479,692	14.504	39	512.832,784 652.479,692	40	512.826,889 652.469,687	11.613
40	512.826,889 652.469,687	41	512.826,725 652.469,49	0.256	41	512.826,725 652.469,49	1	512.815,936 652.456,577	16.827					

** Lungimile segmentelor sunt determinate în planul de proiecție Stereo 70 și sunt rotunjite la 1 milimetru.

*** Distanța dintre puncte este formată din segmente cumulate ce sunt mai mici decât valoarea 1 milimetru.

**DATE DESPRE IMOBILUL NR. 1606**

Oficiul de Cadastru și Publicitate Imobiliară SUCEAVA
Biroul de Cadastru și Publicitate Imobiliară Vatra Dornei

A. Partea I. Descrierea imobilului

TEREN Extravilan

Adresa: Jud. Suceava

Nr. Crt	Nr cadastral Nr. topografic	Suprafața* (mp)	Observații / Referințe
A1	32150	494	Sector cadastral:27 Teren neimprejmuit;

B. Partea II. Proprietari și acte

Inscrieri privitoare la dreptul de proprietate și alte drepturi reale		Referințe
8626 / 20/05/2022		
Act Notarial nr. act de dezmembrare aut. nr. 562, din 20/05/2022 emis de N.P. Paziuc Camelia;		
B1	Se infiinteaza cartea funciara 32150 a imobilului cu numarul cadastral 32150 / UAT Cosna, rezultat din dezmembrarea imobilului cu numarul cadastral 30109 inscris in cartea funciara 30109;	A1
Hotarare Judecatoreasca nr. 250, din 02/02/2009 emis de JUDECATORIA VATRA DORNEI;		
B2	Intabulare, drept de PROPRIETATE, dobandit prin Hotarare Judecatoreasca, cota actuala 1/1, cota initiala 1/1 1) ROGOJAN NICUSOR	A1
<i>OBSERVATII: pozitie transcrisa din CF 30109/Cosna, inscrisa prin incheierea nr. 3473 din 17/06/2009;</i>		

C. Partea III. SARCINI .

Inscrieri privind dezmembramintele dreptului de proprietate, drepturi reale de garanție și sarcini	Referințe
NU SUNT	

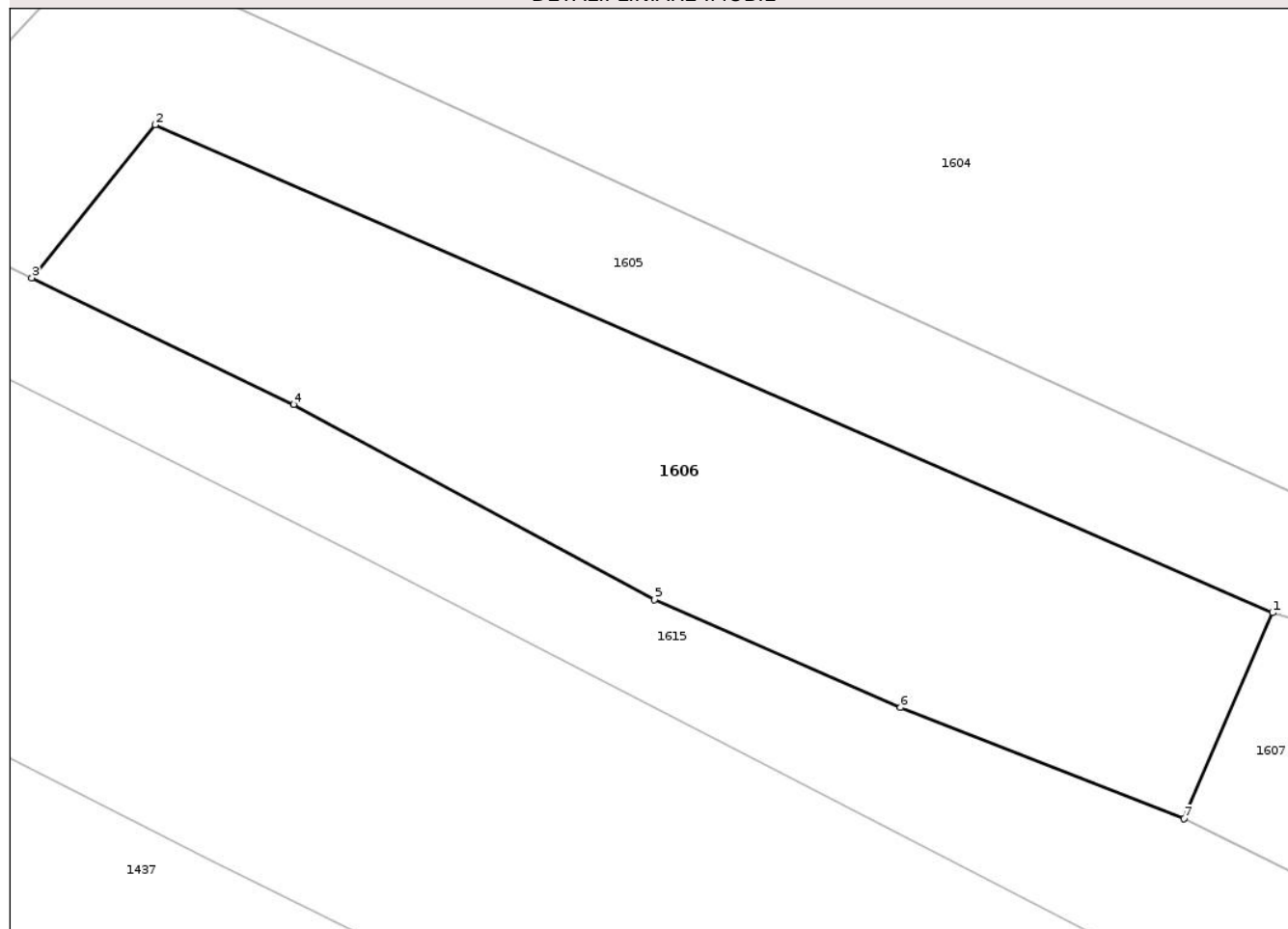
Anexa Nr. 1 La Partea I

Teren

Nr cadastral	Suprafața (mp)*	Observații / Referințe
32150	494	

* Suprafața este determinată în planul de proiecție Stereo 70.

DETALII LINIARE IMOBIL



Date referitoare la teren

Crt	Categorie folosință	Intra vilan	Suprafața (mp)	Tarla	Parcelă	Nr. topo	Observații / Referințe
1	faneata	NU	494	-	-	-	

Lungime Segmente

1) Valorile lungimilor segmentelor sunt obținute din proiecție în plan.

Punct început	X / Y	Punct sfârșit	X / Y	Lungime segment (** (m)
1	512.848,569 652.397,889	2	512.801,074 652.418,603	51.815
2	512.801,074 652.418,603	3	512.795,844 652.412,111	8.337
3	512.795,844 652.412,111	4	512.806,969 652.406,725	12.36
4	512.806,969 652.406,725	5	512.822,3 652.398,452	17.421
5	512.822,3 652.398,452	6	512.832,759 652.393,865	11.421

Punct început	X / Y	Punct sfârșit	X / Y	Lungime segment (** (m)
6	512.832,759 652.393,865	7	512.844,81 652.389,15	12.941
7	512.844,81 652.389,15	1	512.848,569 652.397,889	9.513

** Lungimile segmentelor sunt determinate în planul de proiecție Stereo 70 și sunt rotunjite la 1 milimetru.

*** Distanța dintre puncte este formată din segmente cumulate ce sunt mai mici decât valoarea 1 milimetru.

Neutilizabil în Circuitul Civil

**DATE DESPRE IMOBILUL NR. 1615**

Oficiul de Cadastru și Publicitate Imobiliară SUCEAVA
 Biroul de Cadastru și Publicitate Imobiliară Vatra Dornei

A. Partea I. Descrierea imobilului

TEREN Extravilan

Adresa: Jud. Suceava

Nr. Crt	Nr cadastral Nr. topografic	Suprafața* (mp)	Observații / Referințe
A1		2.047	Sector cadastral:27 Teren neimprejmuit;

B. Partea II. Proprietari și acte

Inscrieri privitoare la dreptul de proprietate și alte drepturi reale	Referințe
/	
Act Administrativ nr. 2280, din 08/04/2025 emis de PRIMARIA COMUNEI COȘNA;	
B1	Inscrierea posesiei, drept de PROPRIETATE, dobandit prin Lege, cota actuala 1/1, cota initiala 1/1
	1) NEIDENTIFICAT NEIDENTIFICAT
Act Normativ nr. 7, din 13/03/1996 emis de PARLAMENTUL ROMANIEI (.art. 13);	
B2	Se noteaza mentiunea de PROPRIETAR NEIDENTIFICAT.

C. Partea III. SARCINI .

Inscrieri privind dezmembramintele dreptului de proprietate, drepturi reale de garanție și sarcini	Referințe
NU SUNT	

Anexa Nr. 1 La Partea I

Teren

Nr cadastral	Suprafața (mp)*	Observații / Referințe
	2.047	

* Suprafața este determinată în planul de proiecție Stereo 70.

DETALII LINIARE IMOBIL



Date referitoare la teren

Crt	Categorie folosință	Intra vilan	Suprafața (mp)	Tarla	Parcelă	Nr. topo	Observații / Referințe
1	faneata	NU	2.047	-	-	-	

Lungime Segmente

1) Valorile lungimilor segmentelor sunt obținute din proiecție în plan.

Punct început	X / Y	Punct sfârșit	X / Y	Lungime segment	Punct început	X / Y	Punct sfârșit	X / Y	Lungime segment	Punct început	X / Y	Punct sfârșit	X / Y	Lungime segment
1	512.711,131 652.459,491	2	512.704,658 652.463,274	7.497	2	512.704,658 652.463,274	3	512.698,648 652.466,387	6.768	3	512.698,648 652.466,387	4	512.692,59 652.470,109	7.11
4	512.692,59 652.470,109	5	512.685,06 652.474,275	8.606	5	512.685,06 652.474,275	6	512.675,936 652.479,258	10.39 6	6	512.675,936 652.479,258	7	512.672,127 652.475,443	5.391
7	512.672,127 652.475,443	8	512.642,302 652.489,751	33.07 9	8	512.642,302 652.489,751	9	512.612,714 652.505,275	33.41 3	9	512.612,714 652.505,275	10	512.590,131 652.516,656	25.28 9
10	512.590,131 652.516,656	11	512.581,268 652.520,949	9.848	11	512.581,268 652.520,949	12	512.548,816 652.537,522	36.43 9	12	512.548,816 652.537,522	13	512.583,863 652.517,809	40.21 1
13	512.583,863 652.517,809	14	512.627,554 652.493,406	50.04 4	14	512.627,554 652.493,406	15	512.671,786 652.470,074	50.00 9	15	512.671,786 652.470,074	16	512.720,067 652.445,37	54.23 4
16	512.720,067 652.445,37	17	512.764,705 652.422,843	50.0	17	512.764,705 652.422,843	18	512.809,896 652.400,268	50.51 6	18	512.809,896 652.400,268	19	512.854,354 652.377,383	50.00 2

Punct început	X / Y	Punct sfârșit	X / Y	Lungime segment	Punct început	X / Y	Punct sfârșit	X / Y	Lungime segment	Punct început	X / Y	Punct sfârșit	X / Y	Lungime segment
19	512.854,354 652.377,383	20	512.900,424 652.354,13	51.606	20	512.900,424 652.354,13	21	512.936,087 652.339,994	38.362	21	512.936,087 652.339,994	22	512.936,076 652.341,5	1.506
22	512.936,076 652.341,5	23	512.931,284 652.343,455	5.175	23	512.931,284 652.343,455	24	512.920,489 652.348,322	11.841	24	512.920,489 652.348,322	25	512.915,734 652.350,937	5.427
25	512.915,734 652.350,937	26	512.902,609 652.356,945	14.435	26	512.902,609 652.356,945	27	512.893,512 652.361,571	10.206	27	512.893,512 652.361,571	28	512.882,602 652.368,395	12.868
28	512.882,602 652.368,395	29	512.864,905 652.379,443	20.862	29	512.864,905 652.379,443	30	512.860,614 652.381,236	4.651	30	512.860,614 652.381,236	31	512.844,81 652.389,15	17.675
31	512.844,81 652.389,15	32	512.832,759 652.393,865	12.941	32	512.832,759 652.393,865	33	512.822,3 652.398,452	11.421	33	512.822,3 652.398,452	34	512.806,969 652.406,725	17.421
34	512.806,969 652.406,725	35	512.795,844 652.412,111	12.36	35	512.795,844 652.412,111	36	512.794,049 652.412,98	1.994	36	512.794,049 652.412,98	37	512.790,238 652.415,134	4.378
37	512.790,238 652.415,134	38	512.789,486 652.415,739	0.965	38	512.789,486 652.415,739	39	512.768,161 652.426,728	23.99	39	512.768,161 652.426,728	40	512.760,868 652.430,237	8.093
40	512.760,868 652.430,237	41	512.728,474 652.450,803	38.371	41	512.728,474 652.450,803	42	512.720,8 652.454,307	8.436	42	512.720,8 652.454,307	43	512.716,735 652.456,531	4.634
43	512.716,735 652.456,531	1	512.711,131 652.459,491	6.338										

** Lungimile segmentelor sunt determinate în planul de proiecție Stereo 70 și sunt rotunjite la 1 milimetru.

*** Distanța dintre puncte este formată din segmente cumulate ce sunt mai mici decât valoarea 1 milimetru.

Neutilizabil în
Civil

**DATE DESPRE IMOBILUL NR. 1626**

Oficiul de Cadastru și Publicitate Imobiliară SUCEAVA
Biroul de Cadastru și Publicitate Imobiliară Vatra Dornei

A. Partea I. Descrierea imobilului

TEREN Extravilan

Adresa: Jud. Suceava

Nr. Crt	Nr cadastral Nr. topografic	Suprafața* (mp)	Observații / Referințe
A1	32023	1.776	Sector cadastral:27 Teren împrejmuit;

B. Partea II. Proprietari și acte

Inscrieri privitoare la dreptul de proprietate și alte drepturi reale	Referințe
/	
Act Normativ nr. 7, din 13/03/1996 emis de PARLAMENTUL ROMANIEI;	
B1	A1
Intabulare, drept de PROPRIETATE, dobândit prin Lege, cota actuala 1/1, cota initiala 1/1	
1) NEIDENTIFICAT NEIDENTIFICAT	
2266 / 16/02/2021	
Act Notarial nr. 185, din 10/02/2021 emis de BIN REY OLTICA-VERONICA (Declaratie notariala ; act administrativ nr 685 din 04.02.2021, emis de Comuna Cosna);	
B2	A1
se notează POSESIA asupra imobilului	
1) POP PETREA	

C. Partea III. SARCINI .

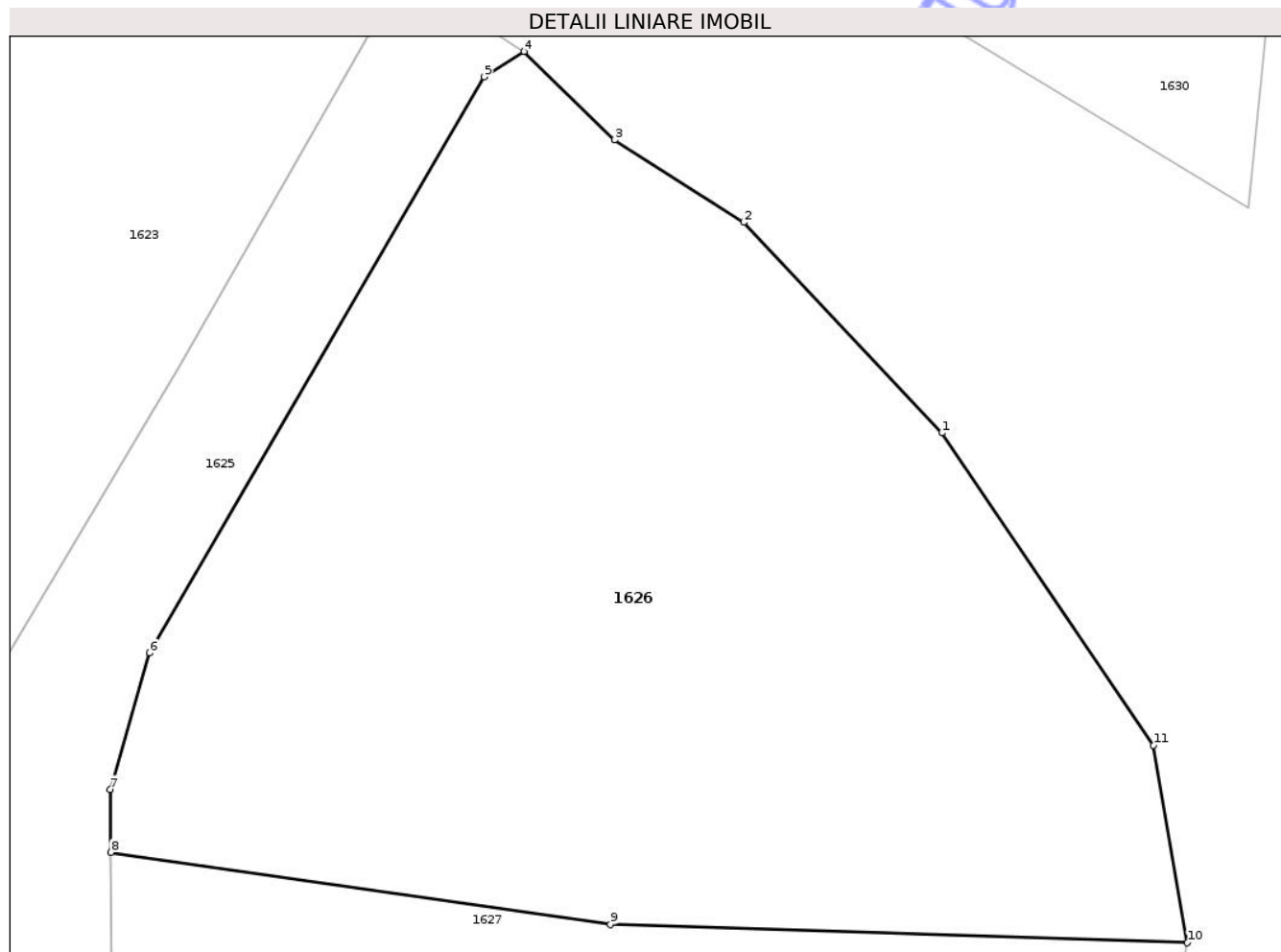
Inscrieri privind dezmembramintele dreptului de proprietate, drepturi reale de garanție și sarcini	Referințe
NU SUNT	

Anexa Nr. 1 La Partea I

Teren

Nr cadastral	Suprafața (mp)*	Observații / Referințe
32023	1.776	

* Suprafața este determinată în planul de proiecție Stereo 70.



Date referitoare la teren

Crt	Categorie folosință	Intra vilan	Suprafața (mp)	Tarla	Parcelă	Nr. topo	Observații / Referințe
1	faneata	NU	1.776	-	-	-	Imprejmuit cu gard din lemn

Lungime Segmente

1) Valorile lungimilor segmentelor sunt obținute din proiecție în plan.

Punct început	X / Y	Punct sfârșit	X / Y	Lungime segment (** (m)
1	513.631,846 652.082,825	2	513.620,879 652.094,466	15.993
2	513.620,879 652.094,466	3	513.613,717 652.099,029	8.492
3	513.613,717 652.099,029	4	513.608,708 652.103,92	7.001
4	513.608,708 652.103,92	5	513.606,483 652.102,516	2.631
5	513.606,483 652.102,516	6	513.587,971 652.070,651	36.852

Punct început	X / Y	Punct sfârşit	X / Y	Lungime segment (** (m)
6	513.587,971 652.070,651	7	513.585,79 652.063,097	7.863
7	513.585,79 652.063,097	8	513.585,826 652.059,621	3.476
8	513.585,826 652.059,621	9	513.613,501 652.055,638	27.96
9	513.613,501 652.055,638	10	513.645,43 652.054,621	31.945
10	513.645,43 652.054,621	11	513.643,569 652.065,551	11.087
11	513.643,569 652.065,551	1	513.631,846 652.082,825	20.876

** Lungimile segmentelor sunt determinate în planul de proiecţie Stereo 70 şi sunt rotunjite la 1 milimetru.

*** Distanţa dintre puncte este formată din segmente cumulate ce sunt mai mici decât valoarea 1 milimetru.

Neutilizabil în Circuitul Civil

**DATE DESPRE IMOBILUL NR. 1679**

Oficiul de Cadastru și Publicitate Imobiliară SUCEAVA
Biroul de Cadastru și Publicitate Imobiliară Vatra Dornei

A. Partea I. Descrierea imobilului

TEREN Extravilan

Adresa: Jud. Suceava

Nr. Crt	Nr cadastral Nr. topografic	Suprafața* (mp)	Observații / Referințe
A1		587	Sector cadastral:27 Teren neimprejmuit;

B. Partea II. Proprietari și acte

Inscrieri privitoare la dreptul de proprietate și alte drepturi reale	Referințe
/	
Act Administrativ nr. 2280, din 08/04/2025 emis de PRIMARIA COMUNEI COȘNA;	
B1	Inscrierea posesiei, drept de PROPRIETATE, dobandit prin Lege, cota actuala 1/1, cota initiala 1/1
	1) NEIDENTIFICAT NEIDENTIFICAT
Act Normativ nr. 7, din 13/03/1996 emis de PARLAMENTUL ROMANIEI (.art. 13);	
B2	Se noteaza mentiunea de PROPRIETAR NEIDENTIFICAT.

C. Partea III. SARCINI .

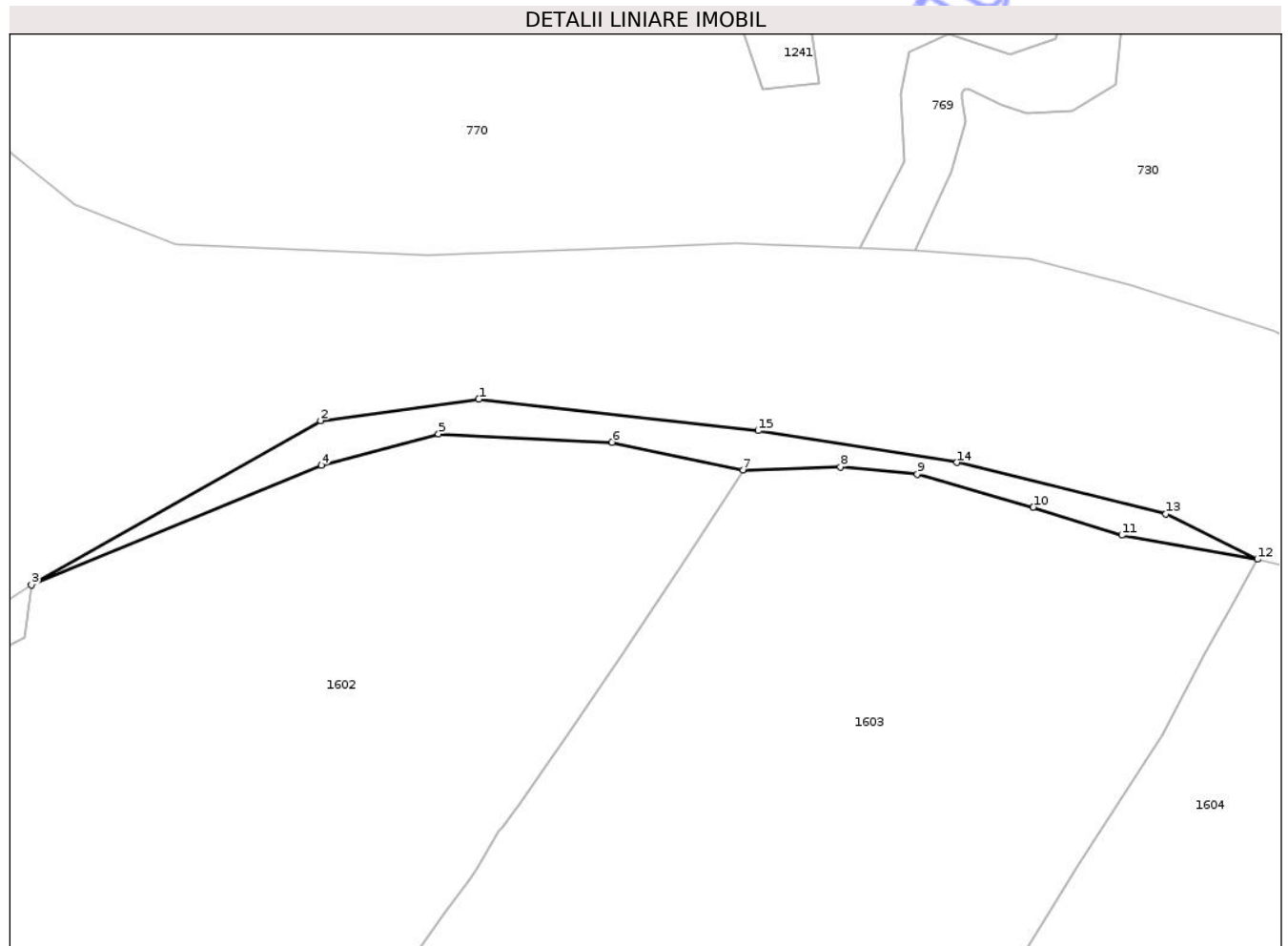
Inscrieri privind dezmembramintele dreptului de proprietate, drepturi reale de garanție și sarcini	Referințe
NU SUNT	

Anexa Nr. 1 La Partea I

Teren

Nr cadastral	Suprafața (mp)*	Observații / Referințe
	587	

* Suprafața este determinată în planul de proiecție Stereo 70.



Date referitoare la teren

Crt	Categorie folosință	Intra vilan	Suprafața (mp)	Tarla	Parcelă	Nr. topo	Observații / Referințe
1	faneata	NU	587	-	-	-	

Lungime Segmente

1) Valorile lungimilor segmentelor sunt obținute din proiecție în plan.

Punct început	X / Y	Punct sfârșit	X / Y	Lungime segment (** (m)
1	512.761,164 652.553,455	2	512.740,266 652.550,641	21.087
2	512.740,266 652.550,641	3	512.702,067 652.528,959	43.923
3	512.702,067 652.528,959	4	512.740,367 652.544,74	41.424
4	512.740,367 652.544,74	5	512.755,838 652.548,89	16.018
5	512.755,838 652.548,89	6	512.778,766 652.547,77	22.955

Punct început	X / Y	Punct sfârşit	X / Y	Lungime segment (** (m)
6	512.778,766 652.547,77	7	512.796,057 652.544,115	17.673
7	512.796,057 652.544,115	8	512.808,897 652.544,535	12.847
8	512.808,897 652.544,535	9	512.819,1 652.543,579	10.248
9	512.819,1 652.543,579	10	512.834,404 652.539,221	15.912
10	512.834,404 652.539,221	11	512.846,094 652.535,502	12.267
11	512.846,094 652.535,502	12	512.864,034 652.532,331	18.218
12	512.864,034 652.532,331	13	512.851,941 652.538,302	13.487
13	512.851,941 652.538,302	14	512.824,324 652.545,1	28.441
14	512.824,324 652.545,1	15	512.798,068 652.549,308	26.591
15	512.798,068 652.549,308	1	512.761,164 652.553,455	37.136

** Lungimile segmentelor sunt determinate în planul de proiecţie Stereo 70 şi sunt rotunjite la 1 milimetru.

*** Distanţa dintre puncte este formată din segmente cumulate ce sunt mai mici decât valoarea 1 milimetru.

**DATE DESPRE IMOBILUL NR. 1623**

Oficiul de Cadastru și Publicitate Imobiliară SUCEAVA
Biroul de Cadastru și Publicitate Imobiliară Vatra Dornei

A. Partea I. Descrierea imobilului

TEREN Extravilan

Adresa: Jud. Suceava

Nr. Crt	Nr cadastral Nr. topografic	Suprafața* (mp)	Observații / Referințe
A1	32019	5.216	Sector cadastral:27 Teren imprejmuit;

B. Partea II. Proprietari și acte

Inscrieri privitoare la dreptul de proprietate și alte drepturi reale	Referințe
/	
Act Normativ nr. 7, din 13/03/1996 emis de PARLAMENTUL ROMANIEI;	
B1	A1
Intabulare, drept de PROPRIETATE, dobândit prin Lege, cota actuala 1/1, cota initiala 1/1	
1) NEIDENTIFICAT NEIDENTIFICAT	
2265 / 16/02/2021	
Act Notarial nr. 185, din 10/02/2021 emis de BIN REY OLTICA-VERONICA (Declaratie notariala ; act administrativ nr 684 din 04.02.2021, emis de Comuna Cosna);	
B2	A1
se notează POSESIA asupra imobilului	
1) POP PETREA	

C. Partea III. SARCINI .

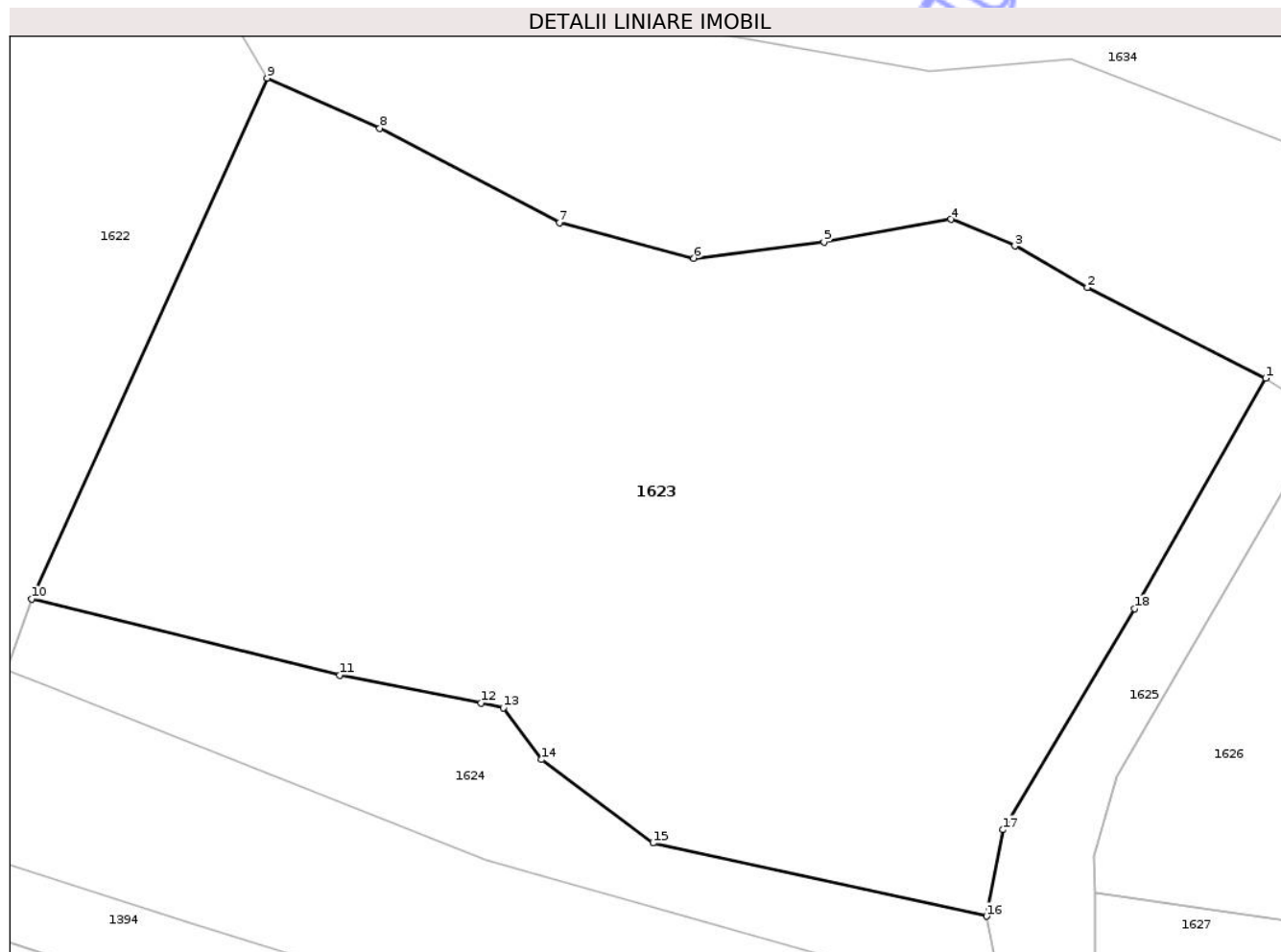
Inscrieri privind dezmembramintele dreptului de proprietate, drepturi reale de garanție și sarcini	Referințe
NU SUNT	

Anexa Nr. 1 La Partea I

Teren

Nr cadastral	Suprafața (mp)*	Observații / Referințe
32019	5.216	

* Suprafața este determinată în planul de proiecție Stereo 70.



Date referitoare la teren

Crt	Categorie folosință	Intra vilan	Suprafața (mp)	Tarla	Parcelă	Nr. topo	Observații / Referințe
1	faneata	NU	5.216	-	-	-	Împrejmuit cu gard din lemn de la punctul 10 la punctul 2, iar diferența este cu turusi din lemn.

Lungime Segmente

1) Valorile lungimilor segmentelor sunt obținute din proiecție în plan.

Punct început	X / Y	Punct sfârșit	X / Y	Lungime segment (** (m)
1	513.602,021 652.108,264	2	513.585,144 652.116,838	18.93
2	513.585,144 652.116,838	3	513.578,288 652.120,766	7.902
3	513.578,288 652.120,766	4	513.572,217 652.123,274	6.569
4	513.572,217 652.123,274	5	513.560,212 652.121,12	12.197
5	513.560,212 652.121,12	6	513.547,917 652.119,609	12.387

Punct început	X / Y	Punct sfârșit	X / Y	Lungime segment (** (m)
6	513.547,917 652.119,609	7	513.535,181 652.122,962	13.17
7	513.535,181 652.122,962	8	513.518,193 652.131,88	19.187
8	513.518,193 652.131,88	9	513.507,521 652.136,642	11.686
9	513.507,521 652.136,642	10	513.485,249 652.087,38	54.063
10	513.485,249 652.087,38	11	513.514,396 652.080,189	30.021
11	513.514,396 652.080,189	12	513.527,761 652.077,556	13.622
12	513.527,761 652.077,556	13	513.529,885 652.077,112	2.17
13	513.529,885 652.077,112	14	513.533,494 652.072,212	6.086
14	513.533,494 652.072,212	15	513.544,039 652.064,328	13.166
15	513.544,039 652.064,328	16	513.575,596 652.057,408	32.307
16	513.575,596 652.057,408	17	513.577,13 652.065,584	8.319
17	513.577,13 652.065,584	18	513.589,589 652.086,487	24.334
18	513.589,589 652.086,487	1	513.602,021 652.108,264	25.076

** Lungimile segmentelor sunt determinate în planul de proiecție Stereo 70 și sunt rotunjite la 1 milimetru.

*** Distanța dintre puncte este formată din segmente cumulate ce sunt mai mici decât valoarea 1 milimetru.

**DATE DESPRE IMOBILUL NR. 1678**

Oficiul de Cadastru și Publicitate Imobiliară SUCEAVA
Biroul de Cadastru și Publicitate Imobiliară Vatra Dornei

A. Partea I. Descrierea imobilului

TEREN Extravilan

Adresa: Jud. Suceava

Nr. Crt	Nr cadastral Nr. topografic	Suprafața* (mp)	Observații / Referințe
A1		394	Sector cadastral:27 Teren neimprejmut;

B. Partea II. Proprietari și acte

Inscrieri privitoare la dreptul de proprietate și alte drepturi reale	Referințe
/	
Act Administrativ nr. 2280, din 08/04/2025 emis de PRIMARIA COMUNEI COȘNA;	
B1	Inscrierea posesiei, drept de PROPRIETATE, dobândit prin Lege, cota actuala 1/1, cota initiala 1/1
	1) NEIDENTIFICAT NEIDENTIFICAT
Act Normativ nr. 7, din 13/03/1996 emis de PARLAMENTUL ROMANIEI (.art. 13);	
B2	Se noteaza mentiunea de PROPRIETAR NEIDENTIFICAT.

C. Partea III. SARCINI .

Inscrieri privind dezmembramintele dreptului de proprietate, drepturi reale de garanție și sarcini	Referințe
NU SUNT	

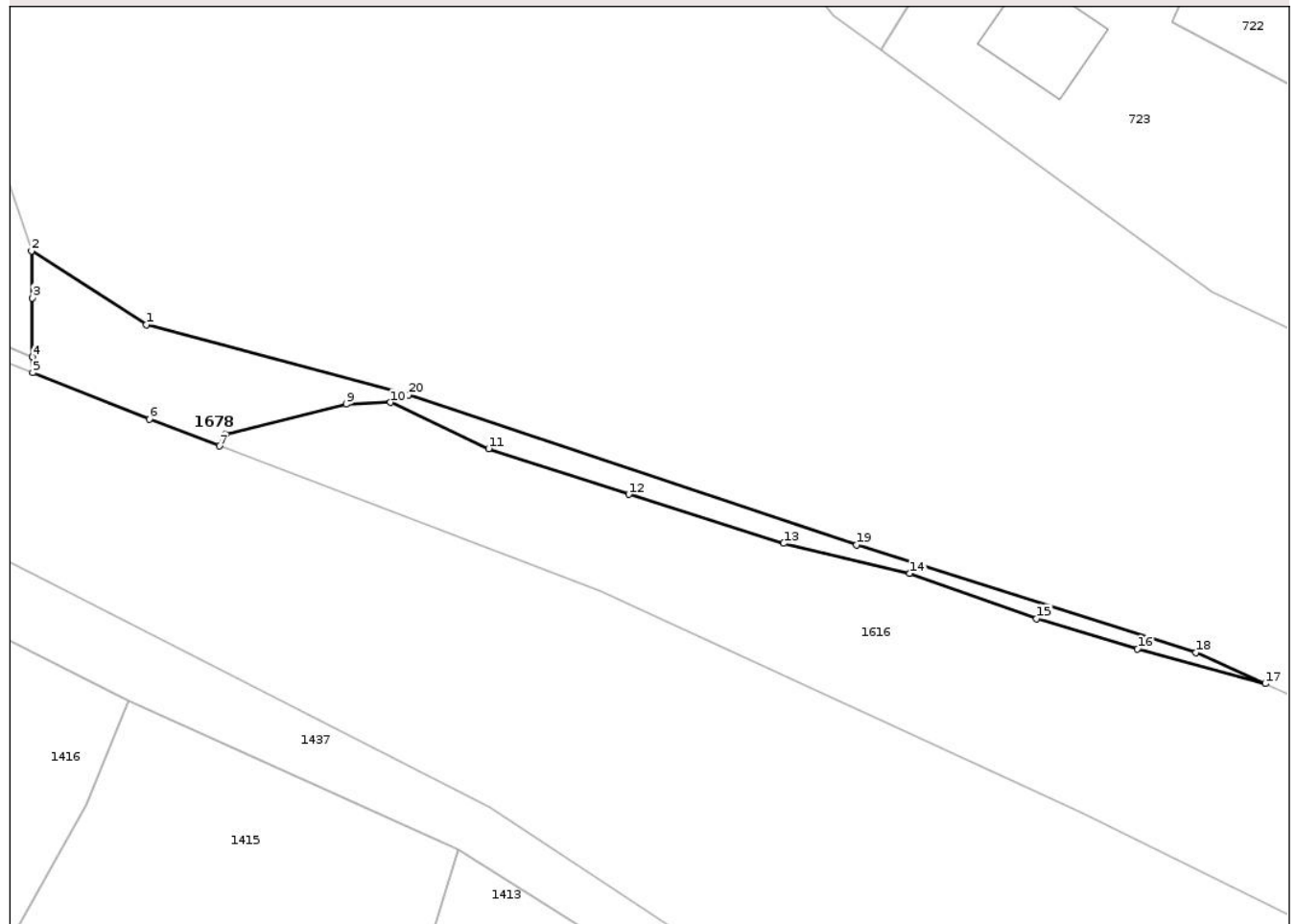
Anexa Nr. 1 La Partea I

Teren

Nr cadastral	Suprafața (mp)*	Observații / Referințe
	394	

* Suprafața este determinată în planul de proiecție Stereo 70.

DETALII LINIARE IMOBIL



Date referitoare la teren

Crt	Categorie folosință	Intra vilan	Suprafața (mp)	Tarla	Parcelă	Nr. topo	Observații / Referințe
1	faneata	NU	394	-	-	-	

Lungime Segmente

1) Valorile lungimilor segmentelor sunt obținute din proiecție în plan.

Punct început	X / Y	Punct sfârșit	X / Y	Lungime segment (** (m)
1	512.946,853 652.344,556	2	512.935,999 652.351,526	12.899
2	512.935,999 652.351,526	3	512.936,033 652.347,072	4.454
3	512.936,033 652.347,072	4	512.936,076 652.341,5	5.572
4	512.936,076 652.341,5	5	512.936,087 652.339,994	1.506
5	512.936,087 652.339,994	6	512.947,126 652.335,618	11.875

Punct început	X / Y	Punct sfârșit	X / Y	Lungime segment (** (m)
6	512.947,126 652.335,618	7	512.953,761 652.333,091	7.1
7	512.953,761 652.333,091	8	512.954,327 652.334,166	1.215
8	512.954,327 652.334,166	9	512.965,74 652.337,046	11.771
9	512.965,74 652.337,046	10	512.969,935 652.337,201	4.198
10	512.969,935 652.337,201	11	512.979,218 652.332,84	10.256
11	512.979,218 652.332,84	12	512.992,479 652.328,512	13.949
12	512.992,479 652.328,512	13	513.007,133 652.323,892	15.365
13	513.007,133 652.323,892	14	513.019,067 652.321,057	12.266
14	513.019,067 652.321,057	15	513.031,04 652.316,792	12.71
15	513.031,04 652.316,792	16	513.040,609 652.313,914	9.992
16	513.040,609 652.313,914	17	513.052,692 652.310,635	12.52
17	513.052,692 652.310,635	18	513.046,142 652.313,592	7.187
18	513.046,142 652.313,592	19	513.014,036 652.323,761	33.678
19	513.014,036 652.323,761	20	512.971,647 652.337,929	44.694
20	512.971,647 652.337,929	1	512.946,853 652.344,556	25.664

** Lungimile segmentelor sunt determinate în planul de proiecție Stereo 70 și sunt rotunjite la 1 milimetru.

*** Distanța dintre puncte este formată din segmente cumulate ce sunt mai mici decât valoarea 1 milimetru.

**DATE DESPRE IMOBILUL NR. 1624**

Oficiul de Cadastru și Publicitate Imobiliară SUCEAVA
Biroul de Cadastru și Publicitate Imobiliară Vatra Dornei

A. Partea I. Descrierea imobilului

TEREN Extravilan

Adresa: Jud. Suceava

Nr. Crt	Nr cadastral Nr. topografic	Suprafața* (mp)	Observații / Referințe
A1		866	Sector cadastral:27 Teren neimprejmit;

B. Partea II. Proprietari și acte

Inscrieri privitoare la dreptul de proprietate și alte drepturi reale	Referințe
/	
Act Normativ nr. 7, din 13/03/1996 emis de PARLAMENTUL ROMANIEI;	
B1	Inscrierea provizorie, drept de PROPRIETATE, dobandit prin Lege, cota actuala 1/1, cota initiala 1/1
	1) NEIDENTIFICAT NEIDENTIFICAT

C. Partea III. SARCINI .

Inscrieri privind dezmembramintele dreptului de proprietate, drepturi reale de garanție și sarcini	Referințe
NU SUNT	

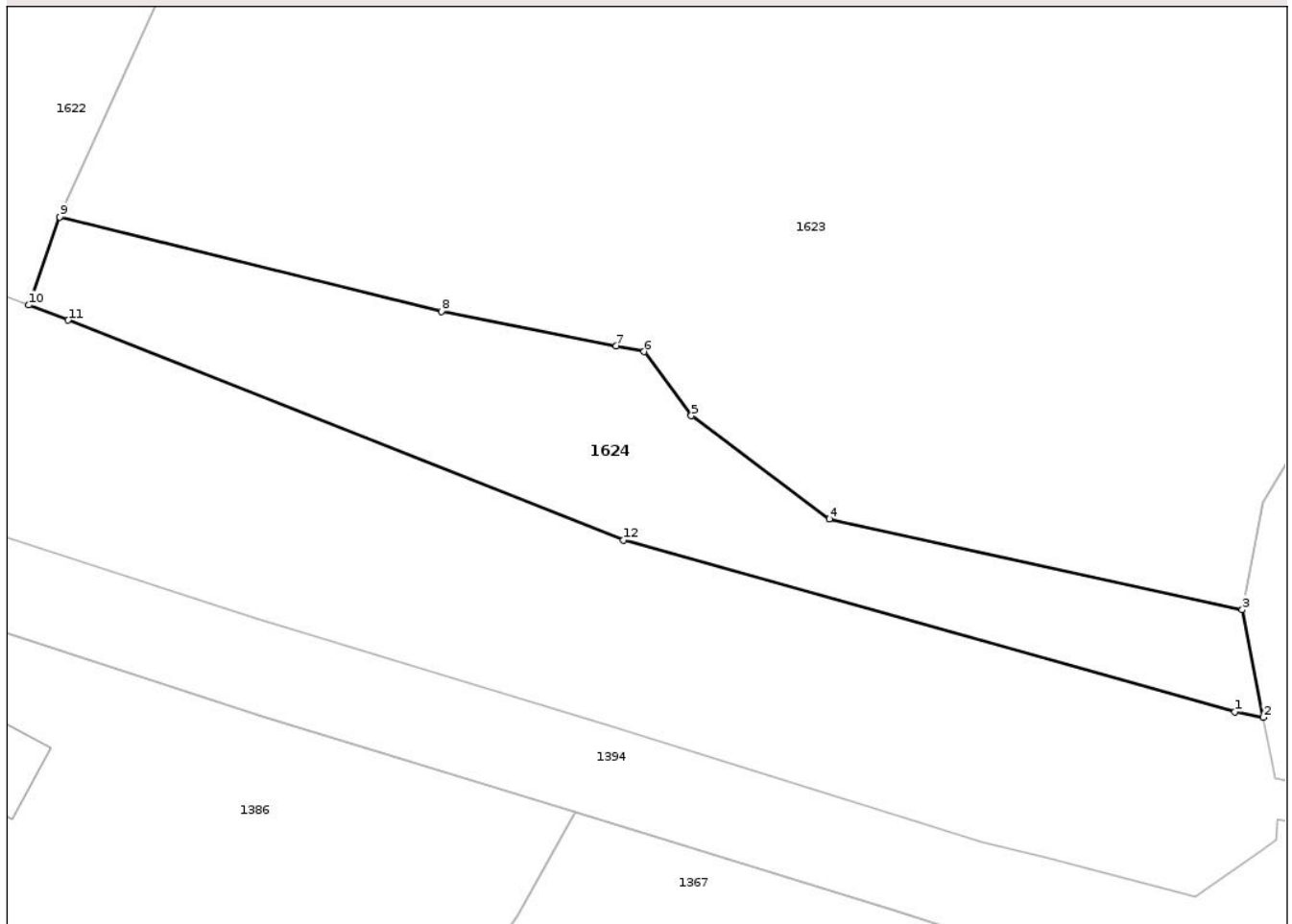
Anexa Nr. 1 La Partea I

Teren

Nr cadastral	Suprafața (mp)*	Observații / Referințe
	866	

* Suprafața este determinată în planul de proiecție Stereo 70.

DETALII LINIARE IMOBIL



Date referitoare la teren

Crt	Categorie folosință	Intra vilan	Suprafața (mp)	Tarla	Parcelă	Nr. topo	Observații / Referințe
1	faneata	NU	866	-	-	-	

Lungime Segmente

1) Valorile lungimilor segmentelor sunt obținute din proiecție în plan.

Punct început	X / Y	Punct sfârșit	X / Y	Lungime segment (** (m)
1	513.575,03 652.049,601	2	513.577,198 652.049,19	2.207
2	513.577,198 652.049,19	3	513.575,596 652.057,408	8.373
3	513.575,596 652.057,408	4	513.544,039 652.064,328	32.307
4	513.544,039 652.064,328	5	513.533,494 652.072,212	13.166
5	513.533,494 652.072,212	6	513.529,885 652.077,112	6.086

Punct început	X / Y	Punct sfârșit	X / Y	Lungime segment (** (m)
6	513.529,885 652.077,112	7	513.527,761 652.077,556	2.17
7	513.527,761 652.077,556	8	513.514,396 652.080,189	13.622
8	513.514,396 652.080,189	9	513.485,249 652.087,38	30.021
9	513.485,249 652.087,38	10	513.482,874 652.080,665	7.123
10	513.482,874 652.080,665	11	513.485,881 652.079,513	3.22
11	513.485,881 652.079,513	12	513.528,317 652.062,717	45.639
12	513.528,317 652.062,717	1	513.575,03 652.049,601	48.519

** Lungimile segmentelor sunt determinate în planul de proiecție Stereo 70 și sunt rotunjite la 1 milimetru.

*** Distanța dintre puncte este formată din segmente cumulate ce sunt mai mici decât valoarea 1 milimetru.



DATE DESPRE IMOBILUL NR. 1605

Oficiul de Cadastru și Publicitate Imobiliară SUCEAVA
Biroul de Cadastru și Publicitate Imobiliară Vatra Dornei

A. Partea I. Descrierea imobilului

TEREN Extravilan

Adresa: Jud. Suceava

Nr. Crt	Nr cadastral Nr. topografic	Suprafața* (mp)	Observații / Referințe
A1	33989	1.043	Sector cadastral:27 Teren imprejmuit;

B. Partea II. Proprietari și acte

Inscrieri privitoare la dreptul de proprietate și alte drepturi reale	Referințe	
12188 / 16/06/2026		
Act Notarial nr. 895, din 11/06/2026 emis de REY OLTICA-VERONICA;		
B1	Se infiinteaza cf. 33989 a imobilului cu nr. cad. 33989/Cosna ca urmare a alipirii urmatoarelor 3 imobile: -- nr.cad.32148\cf.32148; -- nr.cad.32151\cf.32151; -- nr.cad.32165\cf.32165;	A1
Act Notarial nr. act de dezmembrare aut. nr. 562, din 20/05/2022 emis de N.P. Paziuc Camelia;		
B2	Se infiinteaza cartea funciara 32148 a imobilului cu numarul cadastral 32148 / UAT Cosna, rezultat din dezmembrarea imobilului cu numarul cadastral 30109 inscris in cartea funciara 30109; <i>OBSERVATII: pozitie transcrisa din CF 32148/Cosna, inscrisa prin incheierea nr. 8626 din 20/05/2022;</i>	A1
Act Notarial nr. 937, din 26/07/2022 emis de Paziuc Camelia (act notarial nr 564 din 20.05.2022, emis de Paziuc Camelia);		
B3	Intabulare, drept de PROPRIETATE, dobandit prin Conventie, cota actuala 173/1043, cota initiala 1/1 1) COMUNA COȘNA , CIF:15971184, - DOMENIUL Public <i>OBSERVATII: pozitie transcrisa din CF 32148/Cosna, inscrisa prin incheierea nr. 12078 din 27/07/2022;</i>	A1
Act Notarial nr. oferta de donatie 564, din 20/05/2022 emis de BIN PAZIUC CAMELIA (act notarial nr acceptare oferta donatie 937 din 26.07.2022, emis de BIN Paziuc Camelia);		
B4	se notează trecerea imobilului de sub A.1, din domeniul privat în domeniul public al Comunei Coșna <i>OBSERVATII: pozitie transcrisa din CF 32148/Cosna, inscrisa prin incheierea nr. 4250 din 28/03/2023;</i>	A1
Act Notarial nr. act de dezmembrare aut. nr. 562, din 20/05/2022 emis de N.P. Paziuc Camelia;		
B5	Se infiinteaza cartea funciara 32151 a imobilului cu numarul cadastral 32151 / UAT Cosna, rezultat din dezmembrarea imobilului cu numarul cadastral 30109 inscris in cartea funciara 30109; <i>OBSERVATII: pozitie transcrisa din CF 32151/Cosna, inscrisa prin incheierea nr. 8626 din 20/05/2022;</i>	A1
Act Notarial nr. oferta de donatie 564, din 20/05/2022 emis de BIN PAZIUC CAMELIA (act notarial nr acceptare oferta donatie 937 din 26.07.2022, emis de BIN Paziuc Camelia);		
B6	Intabulare, drept de PROPRIETATE, dobandit prin Conventie, cota actuala 380/1043, cota initiala 1/1 1) COMUNA COȘNA , CIF:15971184, - DOMENIUL Public <i>OBSERVATII: pozitie transcrisa din CF 32151/Cosna, inscrisa prin incheierea nr. 12077 din 27/07/2022;</i>	A1
Act Administrativ nr. 97, din 31/10/2022 emis de Consiliul local al comunei Coșna;		
B7	se notează trecerea imobilului de sub A.1, din domeniul privat în domeniul public al Comunei Coșna <i>OBSERVATII: pozitie transcrisa din CF 32151/Cosna, inscrisa prin incheierea nr. 4249 din 28/03/2023;</i>	A1
Act Administrativ nr. HCL nr. 75, din 15/10/2021 emis de Consiliul Local al Comunei Cosna (HCL ; act administrativ nr HCL nr. 9 din 28.01.2022, emis de Consiliul Local al Comunei Cosna;act administrativ nr adeverinta nr. 884 din 09.02.2022, emis de Primaria comunei Cosna);		
B8	Intabulare, drept de PROPRIETATE, dobandit prin Lege, cota actuala 490/1043, cota initiala 1/1 1) COMUNA COȘNA , CIF:15971184, domeniul public <i>OBSERVATII: pozitie transcrisa din CF 32165/Cosna, inscrisa prin incheierea nr. 3077 din 25/02/2022;</i>	A1

C. Partea III. SARCINI .

Inscrieri privind dezmembramintele dreptului de proprietate, drepturi reale de garanție și sarcini	Referințe
NU SUNT	

Neutilizabil în Circuitul
Civil

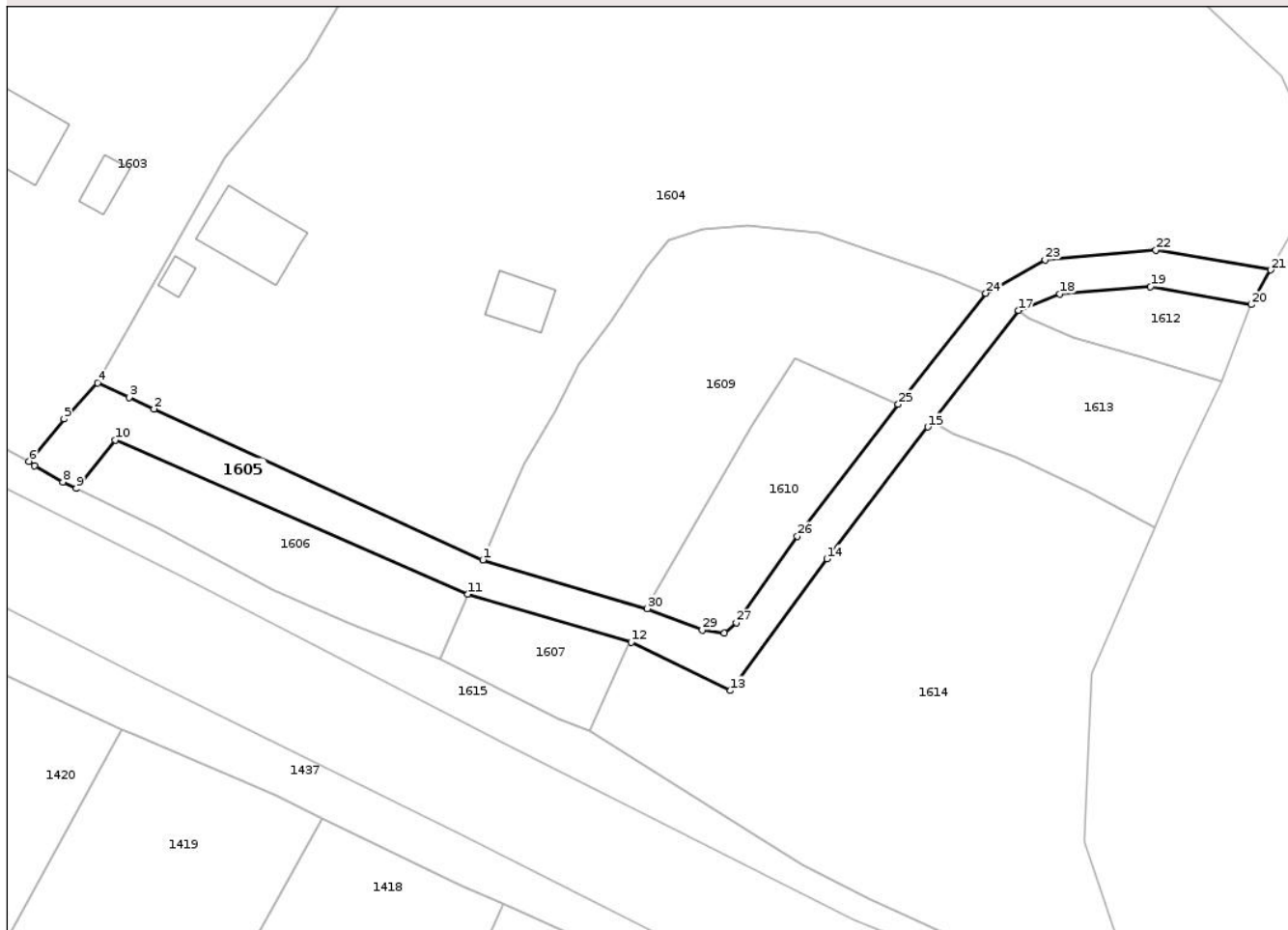
Anexa Nr. 1 La Partea I

Teren

Nr cadastral	Suprafața (mp)*	Observații / Referințe
33989	1.043	

* Suprafața este determinată în planul de proiecție Stereo 70.

DETALII LINIARE IMOBIL



Date referitoare la teren

Crt	Categorie folosință	Intra vilan	Suprafața (mp)	Tarla	Parcelă	Nr. topo	Observații / Referințe
1	drum	NU	1.043	-	-	-	

Lungime Segmente

1) Valorile lungimilor segmentelor sunt obținute din proiecție în plan.

Punct început	X / Y	Punct sfârșit	X / Y	Lungime segment (** (m)
1	512.850,541 652.402,483	2	512.806,317 652.422,799	48.667
3	512.802,943 652.424,342	4	512.798,728 652.426,278	4.638
5	512.794,191 652.421,452	6	512.789,486 652.415,739	7.401
7	512.790,238 652.415,134	8	512.794,049 652.412,98	4.378
9	512.795,844 652.412,111	10	512.801,074 652.418,603	8.337

Punct început	X / Y	Punct sfârșit	X / Y	Lungime segment (** (m)
2	512.806,317 652.422,799	3	512.802,943 652.424,342	3.71
4	512.798,728 652.426,278	5	512.794,191 652.421,452	6.624
6	512.789,486 652.415,739	7	512.790,238 652.415,134	0.965
8	512.794,049 652.412,98	9	512.795,844 652.412,111	1.994
10	512.801,074 652.418,603	11	512.848,569 652.397,889	51.815

Punct început	X / Y	Punct sfârșit	X / Y	Lungime segment (** (m)
11	512.848,569 652.397,889	12	512.870,512 652.391,453	22.867
13	512.883,9 652.384,942	14	512.896,869 652.402,639	21.94
15	512.910,427 652.420,367	16	512.911,031 652.421,139	0.98
17	512.922,656 652.436,013	18	512.928,219 652.438,25	5.996
19	512.940,385 652.439,188	20	512.953,959 652.436,798	13.783
21	512.956,574 652.441,461	22	512.941,119 652.444,133	15.684
23	512.926,233 652.442,839	24	512.918,248 652.438,328	9.171
25	512.906,454 652.423,403	26	512.892,897 652.405,676	22.317
27	512.884,658 652.394,026	28	512.883,073 652.392,646	2.102
29	512.880,086 652.393,062	30	512.872,694 652.395,951	7.936

Punct început	X / Y	Punct sfârșit	X / Y	Lungime segment (** (m)
12	512.870,512 652.391,453	13	512.883,9 652.384,942	14.887
14	512.896,869 652.402,639	15	512.910,427 652.420,367	22.318
16	512.911,031 652.421,139	17	512.922,656 652.436,013	18.878
18	512.928,219 652.438,25	19	512.940,385 652.439,188	12.202
20	512.953,959 652.436,798	21	512.956,574 652.441,461	5.346
22	512.941,119 652.444,133	23	512.926,233 652.442,839	14.942
24	512.918,248 652.438,328	25	512.906,454 652.423,403	19.022
26	512.892,897 652.405,676	27	512.884,658 652.394,026	14.269
28	512.883,073 652.392,646	29	512.880,086 652.393,062	3.016
30	512.872,694 652.395,951	1	512.850,541 652.402,483	23.096

** Lungimile segmentelor sunt determinate în planul de proiecție Stereo 70 și sunt rotunjite la 1 milimetru.

*** Distanța dintre puncte este formată din segmente cumulate ce sunt mai mici decât valoarea 1 milimetru.