

**DATE DESPRE IMOBILUL NR. 1631**

Oficiul de Cadastru și Publicitate Imobiliară SUCEAVA  
Biroul de Cadastru și Publicitate Imobiliară Vatra Dornei

**A. Partea I. Descrierea imobilului**

TEREN Intravilan

Adresa: Loc. Cosna, Jud. Suceava

Nr. Crt	Nr cadastral Nr. topografic	Suprafața* (mp)	Observații / Referințe
A1	30642	Din acte: 5.465 Masurata: 1.019	Sector cadastral:26 Teren imprejmuit;

**B. Partea II. Proprietari și acte**

Inscrieri privitoare la dreptul de proprietate și alte drepturi reale	Referințe
<b>8769 / 24/07/2013</b>	
Act Normativ nr. 1357, din 27/12/2001 emis de Guvernul României (anexa 108 - inventarul bunurilor care aparțin domeniului public al Comunei Cosna, modificată prin H.G. 422/2011);	
B1	A1
Intabulare, drept de PROPRIETATE, dobândit prin Lege, cota actuala 1/1, cota initiala 1/1 1) <b>COMUNA COȘNA</b> , CIF:15971184, DOMENIUL PUBLIC	

**C. Partea III. SARCINI .**

Inscrieri privind dezmembramintele dreptului de proprietate, drepturi reale de garanție și sarcini	Referințe
NU SUNT	

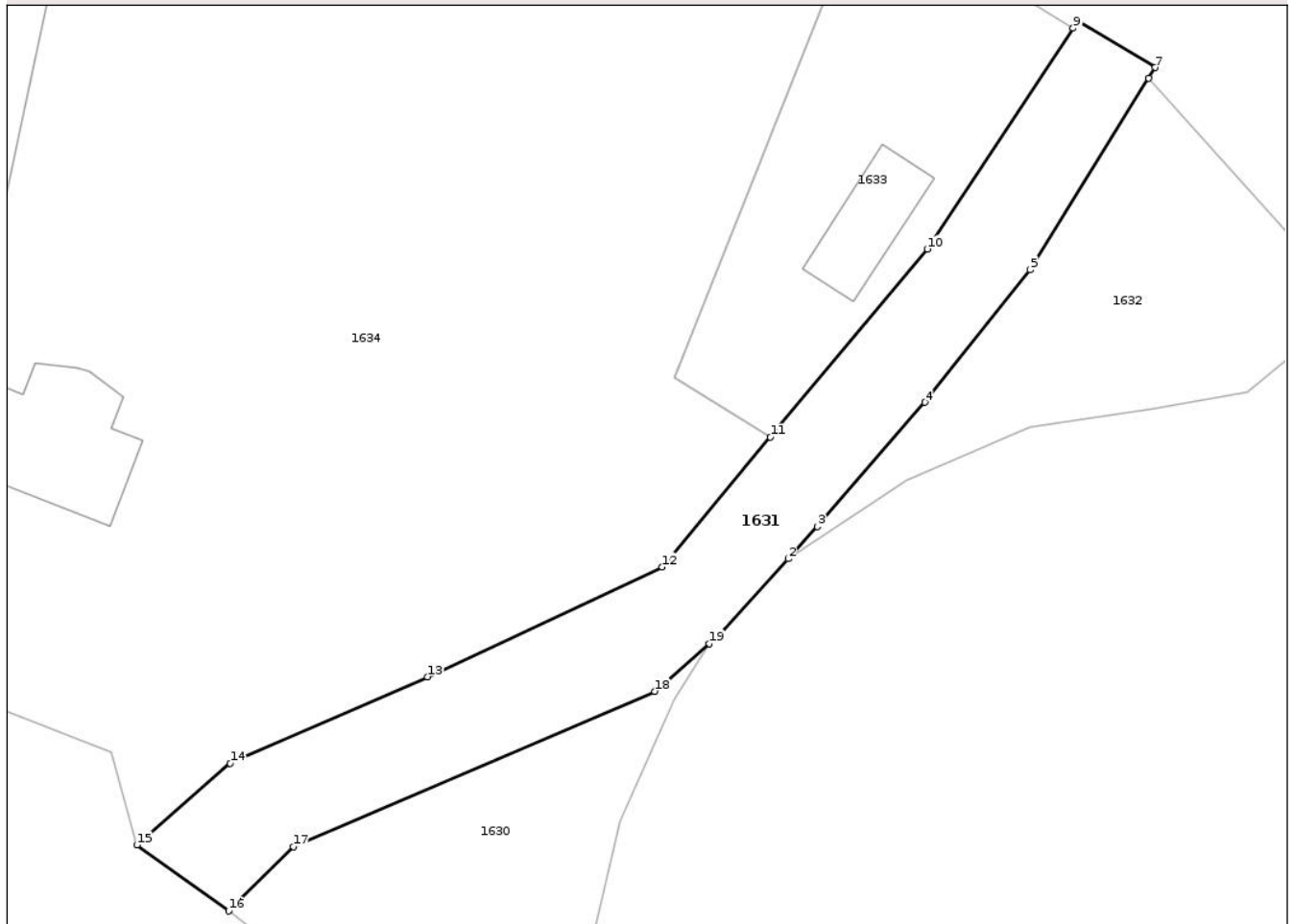
## Anexa Nr. 1 La Partea I

## Teren

Nr cadastral	Suprafața (mp)*	Observații / Referințe
30642	Din acte: 5.465 Masurata: 1.019	

\* Suprafața este determinată în planul de proiecție Stereo 70.

## DETALII LINIARE IMOBIL



## Date referitoare la teren

Crt	Categorie folosință	Intra vilan	Suprafața (mp)	Tarla	Parcelă	Nr. topo	Observații / Referințe
1	drum	DA	1.019	-	-	-	teren partial imprejmuit

## Lungime Segmente

1) Valorile lungimilor segmentelor sunt obținute din proiecție în plan.

Punct început	X / Y	Punct sfârșit	X / Y	Lungime segment (** (m)
1	513.662,234 652.139,835	2	513.668,29 652.146,557	9.048
2	513.668,29 652.146,557	3	513.670,893 652.149,446	3.889
3	513.670,893 652.149,446	4	513.680,548 652.160,605	14.756
4	513.680,548 652.160,605	5	513.689,962 652.172,487	15.159
5	513.689,962 652.172,487	6	513.700,619 652.189,703	20.248

Punct început	X / Y	Punct sfârșit	X / Y	Lungime segment (** (m)
6	513.700,619 652.189,703	7	513.701,206 652.190,651	1.115
7	513.701,206 652.190,651	8	513.694,307 652.194,852	8.077
8	513.694,307 652.194,852	9	513.693,852 652.194,164	0.825
9	513.693,852 652.194,164	10	513.680,767 652.174,352	23.743
10	513.680,767 652.174,352	11	513.666,693 652.157,473	21.977
11	513.666,693 652.157,473	12	513.656,983 652.145,828	15.162
12	513.656,983 652.145,828	13	513.635,93 652.135,966	23.248
13	513.635,93 652.135,966	14	513.618,24 652.128,22	19.312
14	513.618,24 652.128,22	15	513.609,872 652.120,881	11.13
15	513.609,872 652.120,881	16	513.618,091 652.114,959	10.13
16	513.618,091 652.114,959	17	513.623,935 652.120,712	8.201
17	513.623,935 652.120,712	18	513.656,3 652.134,669	35.246
18	513.656,3 652.134,669	19	513.661,213 652.138,946	6.514
19	513.661,213 652.138,946	1	513.662,234 652.139,835	1.354

\*\* Lungimile segmentelor sunt determinate în planul de proiecție Stereo 70 și sunt rotunjite la 1 milimetru.

\*\*\* Distanța dintre puncte este formată din segmente cumulate ce sunt mai mici decât valoarea 1 milimetru.





## DATE DESPRE IMOBILUL NR. 1633

Oficiul de Cadastru și Publicitate Imobiliară SUCEAVA  
Biroul de Cadastru și Publicitate Imobiliară Vatra Dornei

## A. Partea I. Descrierea imobilului

TEREN Intravilan

Adresa: Loc. Cosna, Jud. Suceava

Nr. Crt	Nr cadastral Nr. topografic	Suprafața* (mp)	Observații / Referințe
A1	32856	760	Sector cadastral:26 Teren neimprejmuit;

## Construcții

Crt	Nr cadastral Nr. topografic	Adresa	Observații / Referințe
A1.1		Loc. Cosna, Jud. Suceava	Nr. niveluri:1; S. construita la sol:73 mp; S. construita desfasurata:73 mp; Spalatorie Auto Self Service

## B. Partea II. Proprietari și acte

Inscrieri privitoare la dreptul de proprietate și alte drepturi reale	Referințe
<b>15234 / 11/09/2023</b>	
Act Notarial nr. 1302, din 11/09/2023 emis de Paziuc Camelia;	
B1	Se infiinteaza cartea funciara 32856 a imobilului cu numarul cadastral 32856 / UAT Cosna, rezultat din dezmembrarea imobilului cu numarul cadastral 30264 inscris in cartea funciara 30264;
	A1
Act Administrativ nr. 67, din 17/11/2006 emis de CONSILIUL LOCAL AL COMUNEI COSNA;	
B2	Intabulare, drept de PROPRIETATE domeniul privat, dobandit prin Constituire, cota actuala 1/1, cota initiala 1/1
	A1
	1) <b>COMUNA COSNA</b> , CIF:15971184
	<i>OBSERVATII: pozitie transcrisa din CF 30264/Cosna, inscrisa prin incheierea nr. 3240 din 04/04/2011;</i>
Act Notarial nr. 198, din 16/02/2022 emis de BIN Paziuc Camelia (Declaratie notariala);	
B3	se notează modificarea suprafeței imobilului de sub A.1 în sensul diminuării de la 20.448 mp. (22.000 din acte), la suprafața de 19.622 mp. rezultați din măsurători
	A1
	<i>OBSERVATII: pozitie transcrisa din CF 30264/Cosna, inscrisa prin incheierea nr. 11046 din 07/07/2022;</i>
/	
Act Administrativ nr. 2281, din 08/04/2025 emis de PRIMARIA COMUNEI COSNA (A.C. Nr.20/22.12.2023, PV Receptie Nr.10/21.10.2025);	
B5	Intabulare, drept de PROPRIETATE, dobandit prin Lege, cota actuala 1/1, cota initiala 1/1
	A1.1
	1) <b>ADRIALEX TEHNOLOGY S.R.L.</b> , CIF:47314344

## C. Partea III. SARCINI

Inscrieri privind dezmembramintele dreptului de proprietate, drepturi reale de garanție și sarcini	Referințe
<b>20535 / 13/12/2023</b>	
Act Administrativ nr. 7686, din 27/11/2023 emis de Comuna Coșna;	
C1	Intabulare, drept de CONCESIUNE, pe o perioadă de 49 de ani, începând cu data de 24.11.2023
	A1
	1) <b>ADRIALEX TEHNOLOGY S.R.L.</b> , CIF:47314344

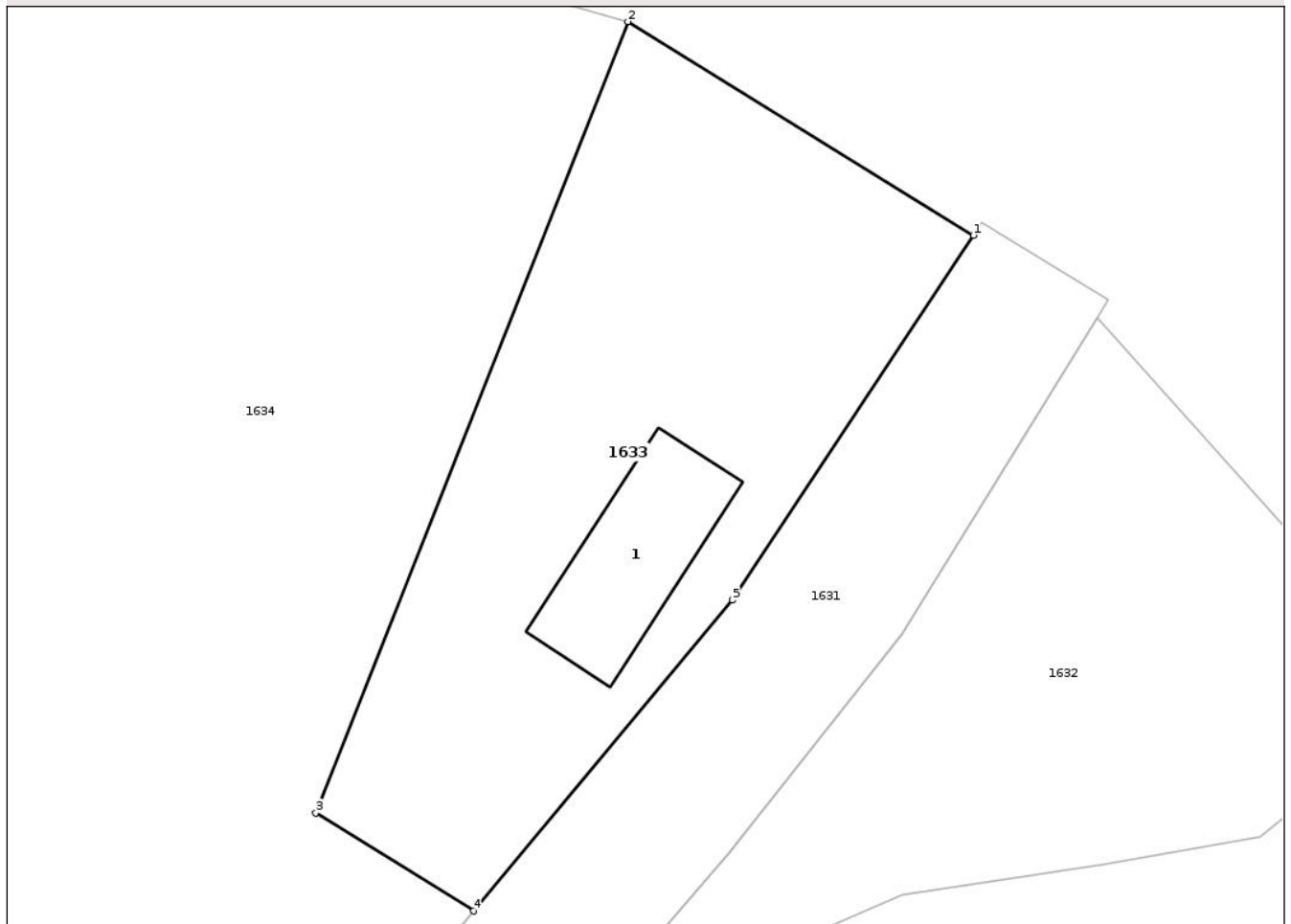
## Anexa Nr. 1 La Partea I

## Teren

Nr cadastral	Suprafața (mp)*	Observații / Referințe
32856	760	

\* Suprafața este determinată în planul de proiecție Stereo 70.

## DETALII LINIARE IMOBIL



## Date referitoare la teren

Crt	Categorie folosință	Intra vilan	Suprafața (mp)	Tarla	Parcelă	Nr. topo	Observații / Referințe
1	curți constructii	DA	760	-	-	-	Imprejmuț cu gard din lemn între punctele 16 și 41 și cu țarasi din lemn pe celelalte laturi.

## Date referitoare la construcții

Crt	Număr	Destinație construcție	Supraf. (mp)	Situație juridică	Observații / Referințe
A1.1		construcții anexa	73	Cu acte	Nr. niveluri:1; S. construita la sol:73 mp; S. construita desfasurata:73 mp; Spalatorie Auto Self Service

## Lungime Segmente

1) Valorile lungimilor segmentelor sunt obținute din proiecție în plan.

Punct început	X / Y	Punct sfârșit	X / Y	Lungime segment (** (m)
1	513.693,852 652.194,164	2	513.675,078 652.205,762	22.068
2	513.675,078 652.205,762	3	513.658,129 652.162,799	46.185
3	513.658,129 652.162,799	4	513.666,693 652.157,473	10.085

Punct început	X / Y	Punct sfârșit	X / Y	Lungime segment (** (m)
4	513.666,693 652.157,473	5	513.680,767 652.174,352	21.977
5	513.680,767 652.174,352	1	513.693,852 652.194,164	23.743

\*\* Lungimile segmentelor sunt determinate în planul de proiecție Stereo 70 și sunt rotunjite la 1 milimetru.

\*\*\* Distanța dintre puncte este formată din segmente cumulate ce sunt mai mici decât valoarea 1 milimetru.

Neutilizabil în Circuitul Civil





## DATE DESPRE IMOBILUL NR. 1630

Oficiul de Cadastru și Publicitate Imobiliară SUCEAVA  
Biroul de Cadastru și Publicitate Imobiliară Vatra Dornei

## A. Partea I. Descrierea imobilului

TEREN Intravilan

Adresa: Loc. Cosna, Jud. Suceava

Nr. Crt	Nr cadastral Nr. topografic	Suprafața* (mp)	Observații / Referințe
A1		731	Sector cadastral:26 Teren neimprejmuit; 766 parte (CF30628);

## B. Partea II. Proprietari și acte

Inscrieri privitoare la dreptul de proprietate și alte drepturi reale		Referințe
/		
Act Administrativ nr. 2281, din 08/04/2025 emis de PRIMARIA COMUNEI COSNA;		
B1	Inscrierea posesiei, drept de PROPRIETATE, dobandit prin Lege, cota actuala 1/1, cota initiala 1/1 1) NEIDENTIFICAT NEIDENTIFICAT	A1
Act Normativ nr. 7, din 13/03/1996 emis de PARLAMENTUL ROMÂNIEI (.art. 13);		
B2	Se noteaza mentiunea de PROPRIETAR NEIDENTIFICAT.	A1

## C. Partea III. SARCINI .

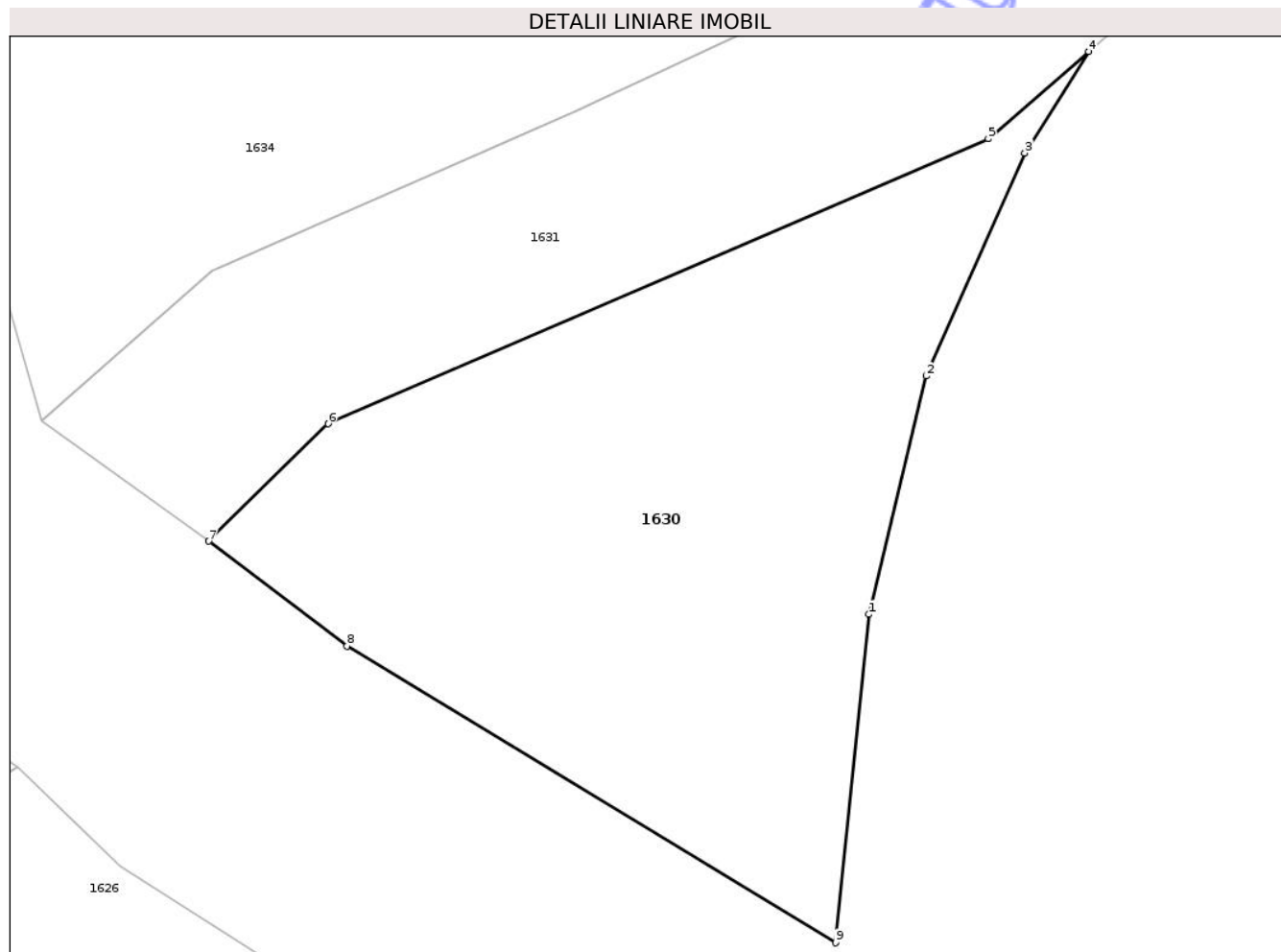
Inscrieri privind dezmembramintele dreptului de proprietate, drepturi reale de garanție și sarcini	Referințe
NU SUNT	

## Anexa Nr. 1 La Partea I

## Teren

Nr cadastral	Suprafața (mp)*	Observații / Referințe
	731	766 parte (CF30628);

\* Suprafața este determinată în planul de proiecție Stereo 70.



## Date referitoare la teren

Crt	Categorie folosință	Intra vilan	Suprafața (mp)	Tarla	Parcelă	Nr. topo	Observații / Referințe
1	faneata	DA	731	-	-	-	

## Lungime Segmente

1) Valorile lungimilor segmentelor sunt obținute din proiecție în plan.

Punct început	X / Y	Punct sfârșit	X / Y	Lungime segment (** (m)
1	513.650,455 652.111,38	2	513.653,255 652.123,051	12.002
2	513.653,255 652.123,051	3	513.658,092 652.133,97	11.942
3	513.658,092 652.133,97	4	513.661,213 652.138,946	5.874
4	513.661,213 652.138,946	5	513.656,3 652.134,669	6.514
5	513.656,3 652.134,669	6	513.623,935 652.120,712	35.246

Punct început	X / Y	Punct sfârșit	X / Y	Lungime segment (** (m)
6	513.623,935 652.120,712	7	513.618,091 652.114,959	8.201
7	513.618,091 652.114,959	8	513.624,858 652.109,824	8.495
8	513.624,858 652.109,824	9	513.648,813 652.095,296	28.016
9	513.648,813 652.095,296	1	513.650,455 652.111,38	16.168

\*\* Lungimile segmentelor sunt determinate în planul de proiecție Stereo 70 și sunt rotunjite la 1 milimetru.

\*\*\* Distanța dintre puncte este formată din segmente cumulate ce sunt mai mici decât valoarea 1 milimetru.

Neutilizabil în Circuitul Civil





## DATE DESPRE IMOBILUL NR. 1632

Oficiul de Cadastru și Publicitate Imobiliară SUCEAVA  
Biroul de Cadastru și Publicitate Imobiliară Vatra Dornei

## A. Partea I. Descrierea imobilului

TEREN Intravilan

Adresa: Loc. Cosna, Jud. Suceava

Nr. Crt	Nr cadastral Nr. topografic	Suprafața* (mp)	Observații / Referințe
A1		664	Sector cadastral:26 Teren neimprejmuit; 766 parte (CF30628);

## B. Partea II. Proprietari și acte

Inscrieri privitoare la dreptul de proprietate și alte drepturi reale		Referințe
/		
Act Administrativ nr. 2281, din 08/04/2025 emis de PRIMARIA COMUNEI COSNA;		
B1	Inscrierea posesiei, drept de PROPRIETATE, dobandit prin Lege, cota actuala 1/1, cota initiala 1/1 1) NEIDENTIFICAT NEIDENTIFICAT	A1
Act Normativ nr. 7, din 13/03/1996 emis de PARLAMENTUL ROMÂNIEI (.art. 13);		
B2	Se noteaza mentiunea de PROPRIETAR NEIDENTIFICAT.	A1

## C. Partea III. SARCINI .

Inscrieri privind dezmembramintele dreptului de proprietate, drepturi reale de garanție și sarcini	Referințe
NU SUNT	

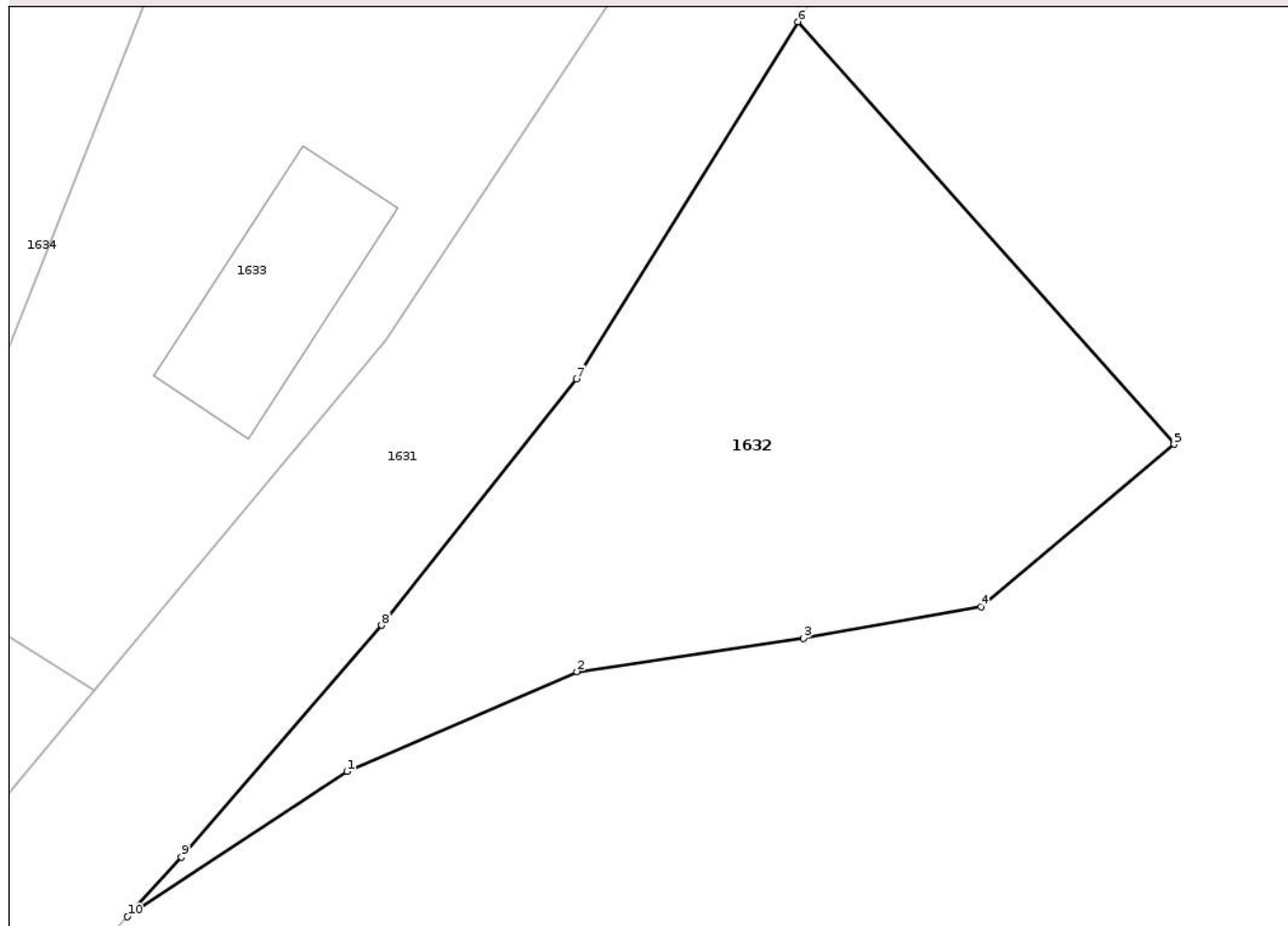
## Anexa Nr. 1 La Partea I

## Teren

Nr cadastral	Suprafaţa (mp)*	Observaţii / Referinţe
	664	766 parte (CF30628);

\* Suprafaţa este determinată în planul de proiecţie Stereo 70.

## DETALII LINIARE IMOBIL



## Date referitoare la teren

Crt	Categorie folosinţă	Intra vilan	Suprafaţa (mp)	Tarla	Parcelă	Nr. topo	Observaţii / Referinţe
1	faneata	DA	664	-	-	-	

## Lungime Segmente

1) Valorile lungimilor segmentelor sunt obţinute din proiecţie în plan.

Punct început	X / Y	Punct sfârşit	X / Y	Lungime segment (** (m)
1	513.678,877 652.153,563	2	513.689,975 652.158,374	12.096
2	513.689,975 652.158,374	3	513.700,883 652.159,972	11.024
3	513.700,883 652.159,972	4	513.709,46 652.161,497	8.712
4	513.709,46 652.161,497	5	513.718,777 652.169,331	12.173
5	513.718,777 652.169,331	6	513.700,619 652.189,703	27.29

Punct început	X / Y	Punct sfârșit	X / Y	Lungime segment (** (m)
6	513.700,619 652.189,703	7	513.689,962 652.172,487	20.248
7	513.689,962 652.172,487	8	513.680,548 652.160,605	15.159
8	513.680,548 652.160,605	9	513.670,893 652.149,446	14.756
9	513.670,893 652.149,446	10	513.668,29 652.146,557	3.889
10	513.668,29 652.146,557	1	513.678,877 652.153,563	12.695

\*\* Lungimile segmentelor sunt determinate în planul de proiecție Stereo 70 și sunt rotunjite la 1 milimetru.

\*\*\* Distanța dintre puncte este formată din segmente cumulate ce sunt mai mici decât valoarea 1 milimetru.

Neutilizabil în Circuitul Civil





## DATE DESPRE IMOBILUL NR. 1634

Oficiul de Cadastru și Publicitate Imobiliară SUCEAVA  
Biroul de Cadastru și Publicitate Imobiliară Vatra Dornei

## A. Partea I. Descrierea imobilului

TEREN Intravilan

Adresa: Loc. Cosna, Jud. Suceava

Nr. Crt	Nr cadastral Nr. topografic	Suprafața* (mp)	Observații / Referințe
A1	32855	Din acte: 18.862 Masurata: 18.906	Sector cadastral:26 Teren imprejmuit;

## Construcții

Crt	Nr cadastral Nr. topografic	Adresa	Observații / Referințe
A1.1	32855-C1	Loc. Cosna, Jud. Suceava	Nr. niveluri:1; S. construita la sol:63 mp; S. construita desfasurata:63 mp; Tribuna spectatori, sistem parter, din lemn
A1.2	32855-C2	Loc. Cosna, Jud. Suceava	Nr. niveluri:1; S. construita la sol:5481 mp; S. construita desfasurata:5481 mp; Teren fotbal
A1.3	32855-C3	Loc. Cosna, Jud. Suceava	Nr. niveluri:1; S. construita la sol:56 mp; S. construita desfasurata:56 mp; Grup sanitar, sistem parter, din zidarie
A1.4	32855-C4	Loc. Cosna, Jud. Suceava	Nr. niveluri:1; S. construita la sol:108 mp; S. construita desfasurata:108 mp; Vestiar, sistem parter, din lemn
A1.5	32855-C5	Loc. Cosna, Jud. Suceava	Nr. niveluri:1; S. construita la sol:150 mp; S. construita desfasurata:150 mp; Scena festivitati, sistem parter, din lemn

## B. Partea II. Proprietari și acte

Inscrieri privitoare la dreptul de proprietate și alte drepturi reale		Referințe
<b>15234 / 11/09/2023</b>		
Act Notarial nr. 1302, din 11/09/2023 emis de Paziuc Camelia;		
B1	Se infiinteaza cartea funciara 32855 a imobilului cu numarul cadastral 32855 / UAT Cosna, rezultat din dezmembrarea imobilului cu numarul cadastral 30264 in scris in cartea funciara 30264;	A1
Act Administrativ nr. 67, din 17/11/2006 emis de CONSILIUL LOCAL AL COMUNEI COSNA;		
B2	Intabulare, drept de PROPRIETATE, dobandit prin Constituire, cota actuala 1/1, cota initiala 1/1 1) <b>COMUNA COȘNA</b> , CIF:15971184, - DOMENIUL PUBLIC <i>OBSERVATII: pozitie transcrisa din CF 30264/Cosna, inscrisa prin incheierea nr. 3240 din 04/04/2011;</i>	A1
Act Administrativ nr. 1196, din 23/02/2022 emis de Comuna Cosna (Certificat de edificare);		
B3	Intabulare, drept de PROPRIETATE, dobandit prin Construire, cota actuala 1/1, cota initiala 1/1 1) <b>COMUNA COȘNA</b> , CIF:15971184 <i>OBSERVATII: pozitie transcrisa din CF 30264/Cosna, inscrisa prin incheierea nr. 11046 din 07/07/2022;</i>	A1.1, A1.2, A1.3, A1.4, A1.5
Act Notarial nr. 198, din 16/02/2022 emis de BIN Paziuc Camelia (Declaratie notariala);		
B4	se notează modificarea suprafeței imobilului de sub A.1 în sensul diminuării de la 20.448 mp. (22.000 din acte), la suprafața de 19.622 mp. rezultați din măsurători <i>OBSERVATII: pozitie transcrisa din CF 30264/Cosna, inscrisa prin incheierea nr. 11046 din 07/07/2022;</i>	A1
<b>14055 / 09/04/2025</b>		
Act Administrativ nr. 4, din 24/02/2025 emis de COMUNA COȘNA;		
B5	se notează autorizația de construire nr.4 din 24.02.2025 emisă de Primăria comunei Coșna	A1
<b>27120 / 23/10/2025</b>		
Act Administrativ nr. 87, din 14/10/2025 emis de Consiliul Local al Comunei Coșna;		
B6	se notează trecerea imobilului teren de sub A.1, din domeniul privat în domeniul public al Comunei Coșna	A1
<b>1555 / 30/01/2026</b>		
Act Administrativ nr. 4, din 24/02/2025 emis de COMUNA COȘNA;		
B7	se notează respingerea cererii de notare a autorizației de construire, ca fiind lipsită de obiect	A1

**C. Partea III. SARCINI .**

Inscrieri privind dezmembramintele dreptului de proprietate, drepturi reale de garanție și sarcini	Referințe
NU SUNT	

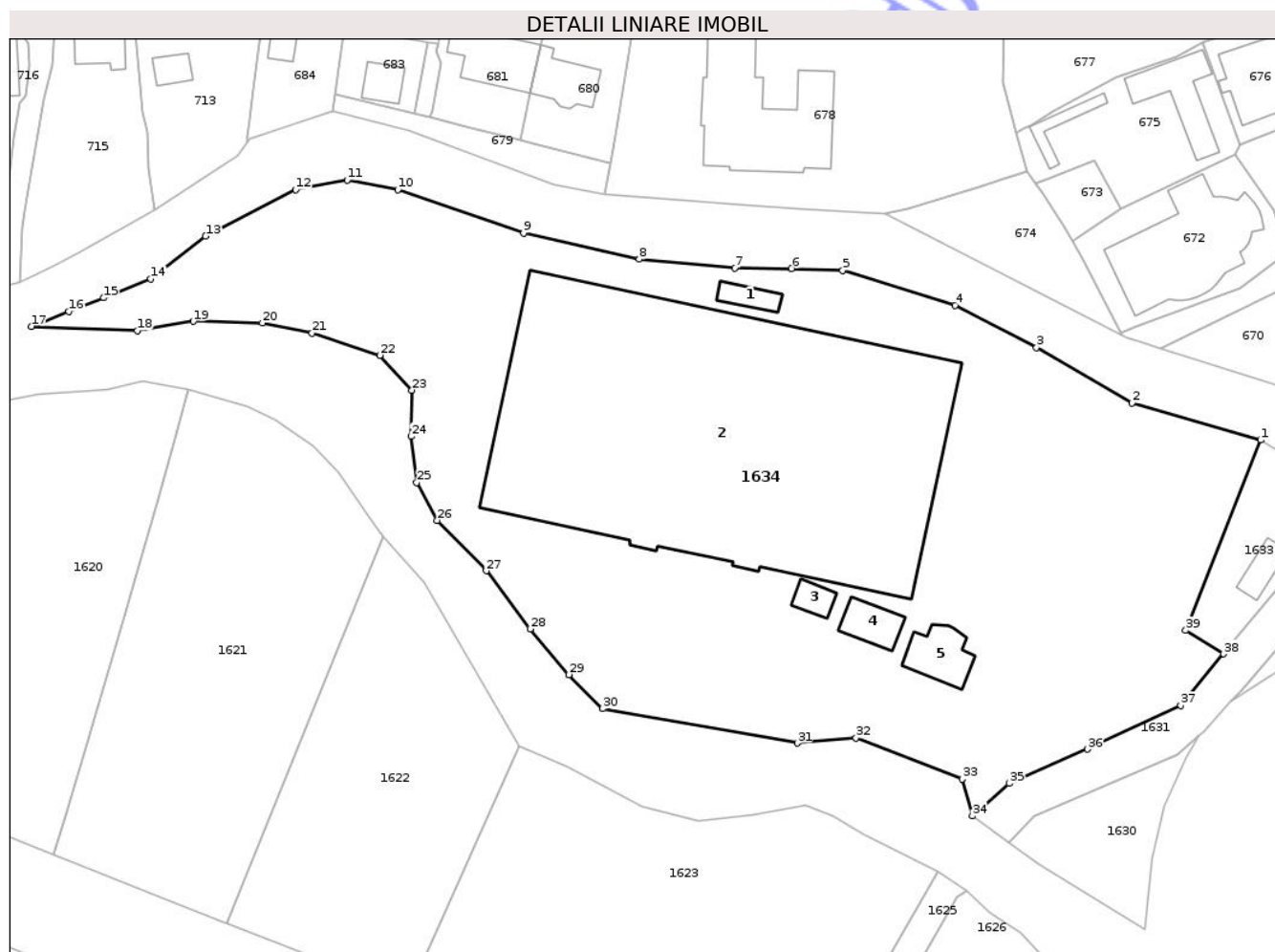
Neutilizabil în Circuitul  
Civil

## Anexa Nr. 1 La Partea I

## Teren

Nr cadastral	Suprafața (mp)*	Observații / Referințe
32855	Din acte: 18.862 Masurata: 18.906	

\* Suprafața este determinată în planul de proiecție Stereo 70.



## Date referitoare la teren

Crt	Categorie folosință	Intra vilan	Suprafața (mp)	Tarla	Parcelă	Nr. topo	Observații / Referințe
1	curți constructii	DA	18.906	-	-	-	

## Date referitoare la construcții

Crt	Număr	Destinație construcție	Supraf. (mp)	Situație juridică	Observații / Referințe
A1.1	32855-C1	construcții administrative și social culturale	63	Cu acte	Nr. niveluri:1; S. construita la sol:63 mp; S. construita desfasurata:63 mp; Tribuna spectatori, sistem parter, din lemn
A1.2	32855-C2	construcții administrative și social culturale	5.481	Cu acte	Nr. niveluri:1; S. construita la sol:5481 mp; S. construita desfasurata:5481 mp; Teren fotbal
A1.3	32855-C3	construcții administrative și social culturale	56	Cu acte	Nr. niveluri:1; S. construita la sol:56 mp; S. construita desfasurata:56 mp; Grup sanitar, sistem parter, din zidarie
A1.4	32855-C4	construcții administrative și social culturale	108	Cu acte	Nr. niveluri:1; S. construita la sol:108 mp; S. construita desfasurata:108 mp; Vestiar, sistem parter, din lemn
A1.5	32855-C5	construcții administrative și social culturale	150	Cu acte	Nr. niveluri:1; S. construita la sol:150 mp; S. construita desfasurata:150 mp; Scena festivitati, sistem parter, din lemn

## Lungime Segmente

1) Valorile lungimilor segmentelor sunt obținute din proiecție în plan.

Punct început	X / Y	Punct sfârșit	X / Y	Lungime segment (** (m)
1	513.675,078 652.205,762	2	513.645,952 652.214,155	30.311
3	513.624,393 652.226,643	4	513.605,913 652.236,198	20.804
5	513.580,554 652.244,084	6	513.569,017 652.244,545	11.546
7	513.556,11 652.244,662	8	513.534,49 652.246,654	21.712
9	513.508,367 652.252,536	10	513.479,973 652.262,316	30.031
11	513.468,501 652.264,503	12	513.456,835 652.262,374	11.859
13	513.436,502 652.251,802	14	513.424,124 652.242,15	15.696
15	513.413,417 652.237,913	16	513.405,543 652.234,796	8.469
17	513.397,12 652.231,463	18	513.421,027 652.230,506	23.926
19	513.433,715 652.232,607	20	513.449,348 652.232,203	15.638
21	513.460,573 652.229,929	22	513.475,882 652.224,924	16.106
23	513.483,158 652.217,035	24	513.483,014 652.206,58	10.456
25	513.484,255 652.196,197	26	513.488,864 652.187,643	9.717
27	513.499,916 652.176,235	28	513.509,859 652.163,083	16.488
29	513.518,648 652.152,767	30	513.526,274 652.145,098	10.815
31	513.570,263 652.137,322	32	513.583,571 652.138,461	13.357
33	513.607,541 652.129,178	34	513.609,872 652.120,881	8.618
35	513.618,24 652.128,22	36	513.635,93 652.135,966	19.312
37	513.656,983 652.145,828	38	513.666,693 652.157,473	15.162
39	513.658,129 652.162,799	1	513.675,078 652.205,762	46.185

Punct început	X / Y	Punct sfârșit	X / Y	Lungime segment (** (m)
2	513.645,952 652.214,155	3	513.624,393 652.226,643	24.915
4	513.605,913 652.236,198	5	513.580,554 652.244,084	26.557
6	513.569,017 652.244,545	7	513.556,11 652.244,662	12.908
8	513.534,49 652.246,654	9	513.508,367 652.252,536	26.777
10	513.479,973 652.262,316	11	513.468,501 652.264,503	11.679
12	513.456,835 652.262,374	13	513.436,502 652.251,802	22.917
14	513.424,124 652.242,15	15	513.413,417 652.237,913	11.515
16	513.405,543 652.234,796	17	513.397,12 652.231,463	9.058
18	513.421,027 652.230,506	19	513.433,715 652.232,607	12.861
20	513.449,348 652.232,203	21	513.460,573 652.229,929	11.453
22	513.475,882 652.224,924	23	513.483,158 652.217,035	10.732
24	513.483,014 652.206,58	25	513.484,255 652.196,197	10.457
26	513.488,864 652.187,643	27	513.499,916 652.176,235	15.884
28	513.509,859 652.163,083	29	513.518,648 652.152,767	13.552
30	513.526,274 652.145,098	31	513.570,263 652.137,322	44.671
32	513.583,571 652.138,461	33	513.607,541 652.129,178	25.705
34	513.609,872 652.120,881	35	513.618,24 652.128,22	11.13
36	513.635,93 652.135,966	37	513.656,983 652.145,828	23.248
38	513.666,693 652.157,473	39	513.658,129 652.162,799	10.085

\*\* Lungimile segmentelor sunt determinate în planul de proiecție Stereo 70 și sunt rotunjite la 1 milimetru.

\*\*\* Distanța dintre puncte este formată din segmente cumulate ce sunt mai mici decât valoarea 1 milimetru.