DATE DESPRE IMOBILUL NR. 2842

Oficiul de Cadastru şi Publicitate Imobiliară SUCEAVA
Biroul de Cadastru şi Publicitate Imobiliară Gura Humorului

A. Partea I. Descrierea imobilului

TEREN Extravilan

Adresa: Jud. Suceava

Nr. Crt	Nr cadastral Nr. topografic	Suprafaţa* (mp)	Observaţii / Referinţe
A1		901	Sector cadastral:35 Teren neimprejmuit;

B. Partea II. Proprietari şi acte

Inscrieri privitoare la dreptul de proprietate şi alte drepturi reale		Referinţe
/		
Act Administrativ nr. 5166, din 27/08/2025 emis de PRIMARIA COMĂNEŞTI;		
B1	Inscrierea posesiei, drept de PROPRIETATE, dobandit prin Lege, cota actuala 1/1	A1
	1) **NEIDENTIFICAT NEIDENTIFICAT**	
Act Normativ nr. 7, din 13/03/1996 emis de PARLAMENTUL ROMANIEI (art. 13);		
B2	Se notează menţiunea de proprietar neidentificat.	A1

C. Partea III. SARCINI .

Inscrieri privind dezmembramintele dreptului de proprietate, drepturi reale de garanţie şi sarcini	Referinţe
NU SUNT	

Document care conține date cu caracter personal, protejat de prevederile Regulamentului (UE) nr. 679/2016 și Legii 190/2018

Anexa Nr. 1 La Partea I

Teren

Nr cadastral	Suprafaţa (mp)*	Observaţii / Referinţe
	901	

* Suprafaţa este determinată in planul de proiecţie Stereo 70.

DETALII LINIARE IMOBIL

Date referitoare la teren

Crt	Categorie folosință	Intra vilan	Suprafaţa (mp)	Tarla	Parcelă	Nr. topo	Observaţii / Referinţe
1	drum	NU	901	58	1078	-	

Lungime Segmente

1) Valorile lungimilor segmentelor sunt obţinute din proiecţie în plan.

Punct început	X / Y	Punct sfârşit	X / Y	Lungime segment
1	575.165,353 685.229,835	2	575.167,442 685.232,798	3.625
4	575.161,821 685.227,473	5	575.161,221 685.224,157	3.37
7	575.161,07 685.217,922	8	575.162,575 685.212,838	5.302
10	575.165,152 685.209,162	11	575.166,174 685.208,047	1.513
13	575.172,948 685.200,652	14	575.180,677 685.192,797	11.02
16	575.190,241 685.185,7	17	575.192,724 685.184,095	2.957

Punct început	X / Y	Punct sfârşit	X / Y	Lungime segment
2	575.167,442 685.232,798	3	575.162,521 685.230,975	5.248
5	575.161,221 685.224,157	6	575.160,918 685.221,131	3.041
8	575.162,575 685.212,838	9	575.164,588 685.209,778	3.663
11	575.166,174 685.208,047	12	575.166,733 685.207,437	0.827
14	575.180,677 685.192,797	15	575.181,139 685.192,454	0.575
17	575.192,724 685.184,095	18	575.193,648 685.183,619	1.039

Punct început	X / Y	Punct sfârşit	X / Y	Lungime segment
3	575.162,521 685.230,975	4	575.161,821 685.227,473	3.571
6	575.160,918 685.221,131	7	575.161,07 685.217,922	3.213
9	575.164,588 685.209,778	10	575.165,152 685.209,162	0.835
12	575.166,733 685.207,437	13	575.172,948 685.200,652	9.201
15	575.181,139 685.192,454	16	575.190,241 685.185,7	11.334
18	575.193,648 685.183,619	19	575.195,924 685.182,446	2.56

Document care conține date cu caracter personal, protejat de prevederile Regulamentului (UE) nr. 679/2016 și Legii 190/2018

Punct început	X / Y	Punct sfârşit	X / Y	Lungime segment
19	575.195,924 685.182,446	20	575.198,636 685.181,048	3.051
22	575.202,727 685.179,295	23	575.202,828 685.179,257	0.108
25	575.212,205 685.176,142	26	575.212,611 685.176,021	0.424
28	575.215,16 685.175,216	29	575.217,595 685.174,439	2.556
31	575.222,079 685.172,919	32	575.223,736 685.172,358	1.749
34	575.235,19 685.168,693	35	575.237,136 685.167,992	2.068
37	575.237,542 685.167,846	38	575.242,285 685.165,297	5.385
40	575.252,167 685.160,965	41	575.253,339 685.160,249	1.373
43	575.259,884 685.155,158	44	575.260,083 685.152,457	2.708
46	575.258,749 685.143,431	47	575.255,237 685.128,871	14.978
49	575.246,536 685.098,096	50	575.240,074 685.077,512	21.574
52	575.235,756 685.062,239	53	575.233,406 685.051,822	10.679
55	575.226,089 685.023,152	56	575.222,349 685.010,154	13.525
58	575.220,095 684.999,697	59	575.234,074 685.047,725	50.021
61	575.263,878 685.142,882	62	575.268,39 685.156,748	14.582
64	575.267,202 685.159,071	65	575.266,866 685.158,327	0.816
67	575.253,558 685.163,631	68	575.238,767 685.170,593	16.348
70	575.226,451 685.174,605	71	575.218,533 685.177,289	8.361
73	575.207,933 685.180,553	74	575.203,843 685.182,08	4.366
76	575.196,016 685.185,773	77	575.194,23 685.186,694	2.009
79	575.182,652 685.195,067	80	575.181,648 685.196,087	1.431
82	575.175,131 685.202,711	83	575.167,937 685.210,671	10.729
85	575.167,318 685.211,719	86	575.165,265 685.215,839	4.603
88	575.163,937 685.221,174	89	575.164,194 685.223,74	2.579

Punct început	X / Y	Punct sfârşit	X / Y	Lungime segment
20	575.198,636 685.181,048	21	575.202,234 685.179,506	3.915
23	575.202,828 685.179,257	24	575.206,977 685.177,708	4.429
26	575.212,611 685.176,021	27	575.212,99 685.175,908	0.395
29	575.217,595 685.174,439	30	575.220,226 685.173,547	2.778
32	575.223,736 685.172,358	33	575.225,517 685.171,754	1.881
35	575.237,136 685.167,992	36	575.237,196 685.167,97	0.064
38	575.242,285 685.165,297	39	575.244,089 685.164,506	1.97
41	575.253,339 685.160,249	42	575.259,164 685.156,691	6.826
44	575.260,083 685.152,457	45	575.260,063 685.151,074	1.383
47	575.255,237 685.128,871	48	575.250,344 685.112,998	16.61
50	575.240,074 685.077,512	51	575.237,725 685.069,343	8.5
53	575.233,406 685.051,822	54	575.231,638 685.042,466	9.522
56	575.222,349 685.010,154	57	575.216,72 684.990,589	20.359
59	575.234,074 685.047,725	60	575.248,841 685.095,174	49.694
62	575.268,39 685.156,748	63	575.268,895 685.158,302	1.634
65	575.266,866 685.158,327	66	575.265,977 685.158,729	0.976
68	575.238,767 685.170,593	69	575.236,152 685.171,536	2.78
71	575.218,533 685.177,289	72	575.213,876 685.178,774	4.888
74	575.203,843 685.182,08	75	575.199,916 685.183,763	4.272
77	575.194,23 685.186,694	78	575.191,952 685.188,167	2.713
80	575.181,648 685.196,087	81	575.180,373 685.197,383	1.818
83	575.167,937 685.210,671	84	575.167,72 685.210,911	0.324
86	575.165,265 685.215,839	87	575.164,258 685.218,678	3.012
89	575.164,194 685.223,74	90	575.164,768 685.226,912	3.224

Punct început	X / Y	Punct sfârşit	X / Y	Lungime segment
21	575.202,234 685.179,506	22	575.202,727 685.179,295	0.536
24	575.206,977 685.177,708	25	575.212,205 685.176,142	5.458
27	575.212,99 685.175,908	28	575.215,16 685.175,216	2.278
30	575.220,226 685.173,547	31	575.222,079 685.172,919	1.957
33	575.225,517 685.171,754	34	575.235,19 685.168,693	10.146
36	575.237,196 685.167,97	37	575.237,542 685.167,846	0.368
39	575.244,089 685.164,506	40	575.252,167 685.160,965	8.82
42	575.259,164 685.156,691	43	575.259,884 685.155,158	1.694
45	575.260,063 685.151,074	46	575.258,749 685.143,431	7.755
48	575.250,344 685.112,998	49	575.246,536 685.098,096	15.381
51	575.237,725 685.069,343	52	575.235,756 685.062,239	7.372
54	575.231,638 685.042,466	55	575.226,089 685.023,152	20.095
57	575.216,72 684.990,589	58	575.220,095 684.999,697	9.713
60	575.248,841 685.095,174	61	575.263,878 685.142,882	50.022
63	575.268,895 685.158,302	64	575.267,202 685.159,071	1.859
66	575.265,977 685.158,729	67	575.253,558 685.163,631	13.351
69	575.236,152 685.171,536	70	575.226,451 685.174,605	10.175
72	575.213,876 685.178,774	73	575.207,933 685.180,553	6.204
75	575.199,916 685.183,763	76	575.196,016 685.185,773	4.387
78	575.191,952 685.188,167	79	575.182,652 685.195,067	11.58
81	575.180,373 685.197,383	82	575.175,131 685.202,711	7.474
84	575.167,72 685.210,911	85	575.167,318 685.211,719	0.902
87	575.164,258 685.218,678	88	575.163,937 685.221,174	2.517
90	575.164,768 685.226,912	1	575.165,353 685.229,835	2.981

**** Lungimile segmentelor sunt determinate în planul de proiecţie Stereo 70 şi sunt rotunjite la 1 milimetru.**
***** Distanţa dintre puncte este formată din segmente cumulate ce sunt mai mici decât valoarea 1 milimetru.**

Document care conține date cu caracter personal, protejat de prevederile Regulamentului (UE) nr. 679/2016 și Legii 190/2018

DATE DESPRE IMOBILUL NR. 2843

Oficiul de Cadastru şi Publicitate Imobiliară SUCEAVA
Biroul de Cadastru şi Publicitate Imobiliară Gura Humorului

A. Partea I. Descrierea imobilului

TEREN Extravilan

Adresa: Jud. Suceava

Nr. Crt	Nr cadastral Nr. topografic	Suprafaţa* (mp)	Observaţii / Referinţe
A1		300	Sector cadastral:35 Teren neimprejmuit;

B. Partea II. Proprietari şi acte

Inscrieri privitoare la dreptul de proprietate şi alte drepturi reale		Referinţe
/		
Act Administrativ nr. 1290, din 25/11/1997 emis de CJSDPAT SUCEAVA;		
B1	Intabulare, drept de PROPRIETATE, dobandit prin Reconstituire, cota actuala 1/1	A1
	1) **CÎMPAN VIOLA**, Lipsă CNP proprietar. 2) **CÎMPAN ION**, Lipsă CNP proprietar.	

C. Partea III. SARCINI .

Inscrieri privind dezmembramintele dreptului de proprietate, drepturi reale de garanţie şi sarcini	Referinţe
NU SUNT	

Anexa Nr. 1 La Partea I

Teren

Nr cadastral	Suprafaţa (mp)*	Observaţii / Referinţe
	300	

* Suprafaţa este determinată in planul de proiecţie Stereo 70.

DETALII LINIARE IMOBIL

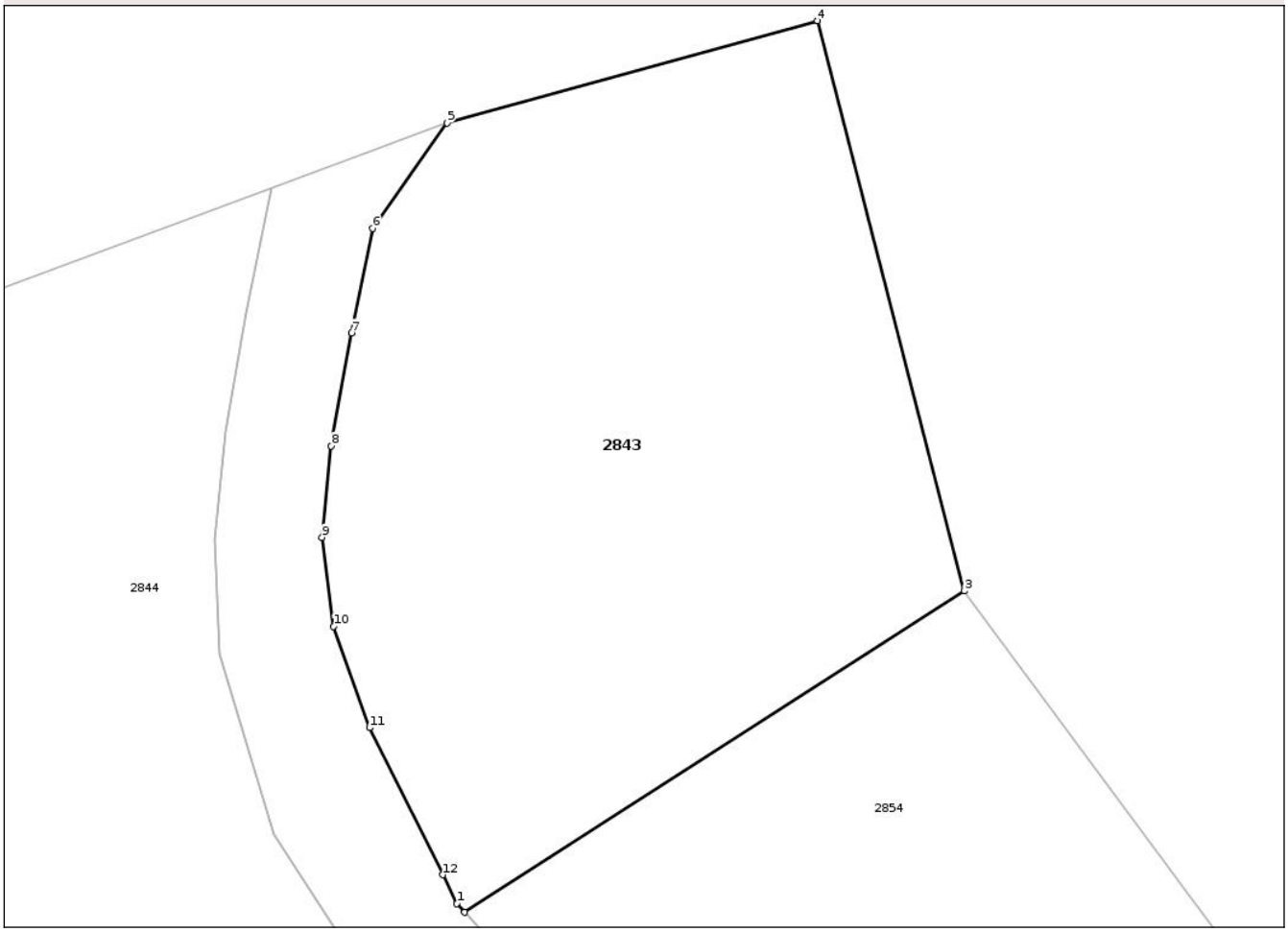

Date referitoare la teren

Crt	Categorie folosință	Intra vilan	Suprafaţa (mp)	Tarla	Parcelă	Nr. topo	Observaţii / Referinţe
1	arabil	NU	300	58	1083	-	

Lungime Segmente
1) Valorile lungimilor segmentelor sunt obţinute din proiecţie în plan.

Punct început	X / Y	Punct sfârşit	X / Y	Lungime segment (** (m)
1	575.167,72 685.210,911	2	575.167,937 685.210,671	0.324
2	575.167,937 685.210,671	3	575.181,949 685.219,68	16.658
3	575.181,949 685.219,68	4	575.177,839 685.235,659	16.499
4	575.177,839 685.235,659	5	575.167,442 685.232,798	10.783
5	575.167,442 685.232,798	6	575.165,353 685.229,835	3.625

Document care conține date cu caracter personal, protejat de prevederile Regulamentului (UE) nr. 679/2016 și Legii 190/2018

Punct început	X / Y	Punct sfârşit	X / Y	Lungime segment (** (m)
6	575.165,353 685.229,835	7	575.164,768 685.226,912	2.981
7	575.164,768 685.226,912	8	575.164,194 685.223,74	3.224
8	575.164,194 685.223,74	9	575.163,937 685.221,174	2.579
9	575.163,937 685.221,174	10	575.164,258 685.218,678	2.517
10	575.164,258 685.218,678	11	575.165,265 685.215,839	3.012
11	575.165,265 685.215,839	12	575.167,318 685.211,719	4.603
12	575.167,318 685.211,719	1	575.167,72 685.210,911	0.902

** Lungimile segmentelor sunt determinate în planul de proiecţie Stereo 70 şi sunt rotunjite la 1 milimetru.
*** Distanţa dintre puncte este formată din segmente cumulate ce sunt mai mici decât valoarea 1 milimetru.

Document care conține date cu caracter personal, protejat de prevederile Regulamentului (UE) nr. 679/2016 și Legii 190/2018

DATE DESPRE IMOBILUL NR. 2844

Oficiul de Cadastru şi Publicitate Imobiliară SUCEAVA
Biroul de Cadastru şi Publicitate Imobiliară Gura Humorului

A. Partea I. Descrierea imobilului

TEREN Necunoscut

Adresa: Loc. Humoreni, Jud. Suceava

Nr. Crt	Nr cadastral Nr. topografic	Suprafaţa* (mp)	Observaţii / Referinţe
A1		1.000	Sector cadastral:35 Teren neimprejmuit; Imobilul s-a format din o parte a PF 407, 1054, 405 a comunei cadastrale Humoreni.

B. Partea II. Proprietari şi acte

Inscrieri privitoare la dreptul de proprietate şi alte drepturi reale		Referinţe
/		
Act Administrativ nr. 1290, din 25/11/1997 emis de CJSDPAT SUCEAVA;		
B1	Intabulare, drept de PROPRIETATE, dobandit prin Reconstituire, cota actuala 1/1	A1
	1) **CÎMPAN VIOLA**, Lipsă CNP proprietar. 2) **CÎMPAN ION**, Lipsă CNP proprietar.	

C. Partea III. SARCINI .

Inscrieri privind dezmembramintele dreptului de proprietate, drepturi reale de garanţie şi sarcini	Referinţe
NU SUNT	

Document care conține date cu caracter personal, protejat de prevederile Regulamentului (UE) nr. 679/2016 și Legii 190/2018

Anexa Nr. 1 La Partea I

Teren

Nr cadastral	Suprafaţa (mp)*	Observaţii / Referinţe
	1.000	Imobilul s-a format din o parte a PF 407, 1054, 405 a comunei cadastrale Humoreni.

* Suprafaţa este determinată in planul de proiecţie Stereo 70.

DETALII LINIARE IMOBIL

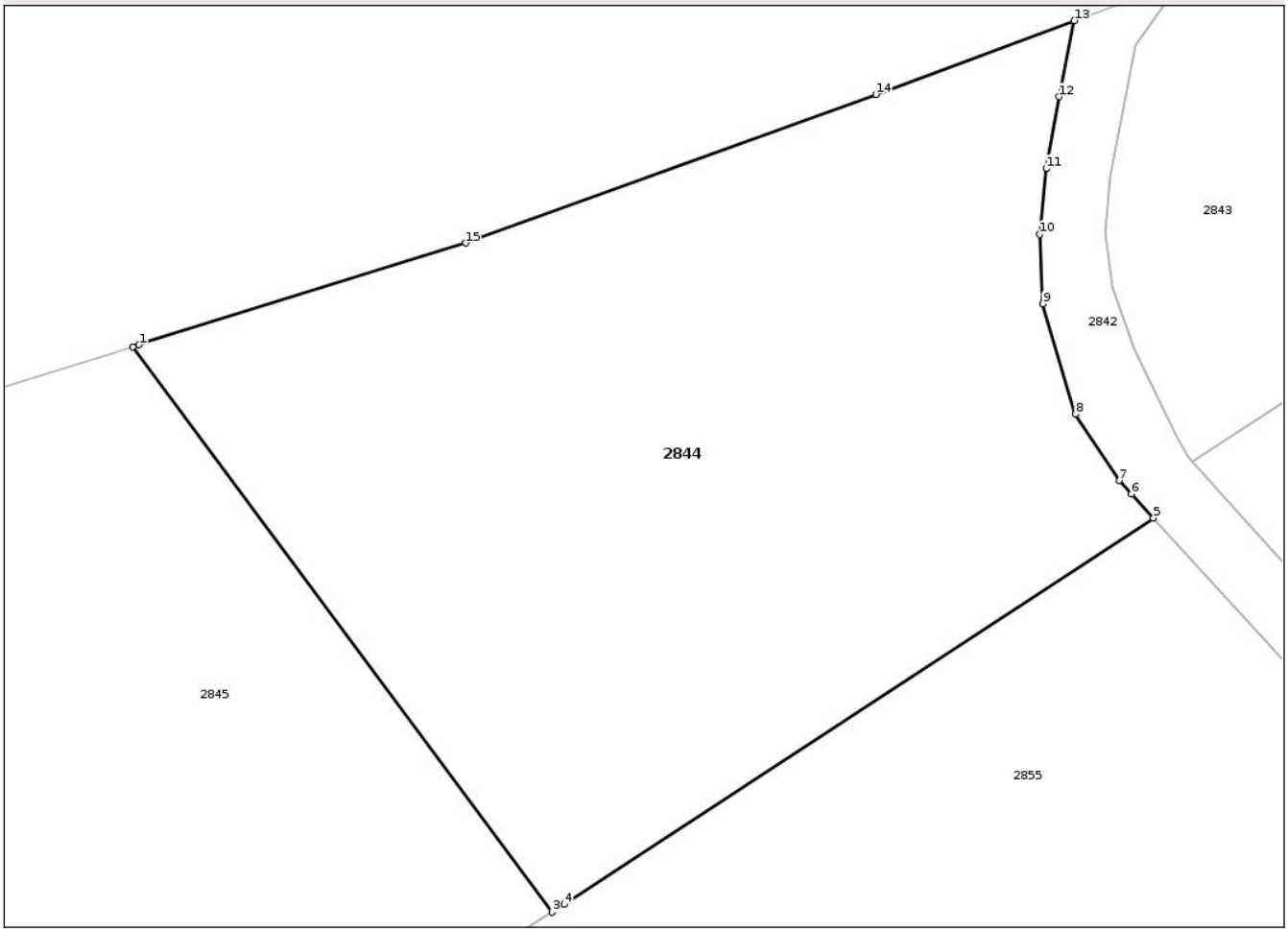

Date referitoare la teren

Crt	Categorie folosință	Intra vilan	Suprafaţa (mp)	Tarla	Parcelă	Nr. topo	Observaţii / Referinţe
1	arabil	NU	983	58	1083	-	
2	arabil	DA	17	58	1083	-	

Lungime Segmente
1) Valorile lungimilor segmentelor sunt obţinute din proiecţie în plan.

Punct început	X / Y	Punct sfârşit	X / Y	Lungime segment (** (m)
1	575.119,365 685.216,037	2	575.119,06 685.215,942	0.319
2	575.119,06 685.215,942	3	575.138,411 685.189,883	32.458
3	575.138,411 685.189,883	4	575.138,977 685.190,243	0.671
4	575.138,977 685.190,243	5	575.166,174 685.208,047	32.506

Document care conține date cu caracter personal, protejat de prevederile Regulamentului (UE) nr. 679/2016 și Legii 190/2018

Punct început	X / Y	Punct sfârşit	X / Y	Lungime segment (** (m)
5	575.166,174 685.208,047	6	575.165,152 685.209,162	1.513
6	575.165,152 685.209,162	7	575.164,588 685.209,778	0.835
7	575.164,588 685.209,778	8	575.162,575 685.212,838	3.663
8	575.162,575 685.212,838	9	575.161,07 685.217,922	5.302
9	575.161,07 685.217,922	10	575.160,918 685.221,131	3.213
10	575.160,918 685.221,131	11	575.161,221 685.224,157	3.041
11	575.161,221 685.224,157	12	575.161,821 685.227,473	3.37
12	575.161,821 685.227,473	13	575.162,521 685.230,975	3.571
13	575.162,521 685.230,975	14	575.153,358 685.227,579	9.772
14	575.153,358 685.227,579	15	575.134,425 685.220,728	20.134
15	575.134,425 685.220,728	1	575.119,365 685.216,037	15.774

** Lungimile segmentelor sunt determinate în planul de proiecţie Stereo 70 şi sunt rotunjite la 1 milimetru.
*** Distanţa dintre puncte este formată din segmente cumulate ce sunt mai mici decât valoarea 1 milimetru.

Document care conține date cu caracter personal, protejat de prevederile Regulamentului (UE) nr. 679/2016 și Legii 190/2018

DATE DESPRE IMOBILUL NR. 2845

Oficiul de Cadastru şi Publicitate Imobiliară SUCEAVA
Biroul de Cadastru şi Publicitate Imobiliară Gura Humorului

A. Partea I. Descrierea imobilului

TEREN Necunoscut

Adresa: Loc. Humoreni, Jud. Suceava

Nr. Crt	Nr cadastral Nr. topografic	Suprafaţa* (mp)	Observaţii / Referinţe
A1		5.500	Sector cadastral:35 Teren neimprejmuit; Imobilul s-a format din o parte a PF 1054, 405 a comunei cadastrale Humoreni.

B. Partea II. Proprietari şi acte

Inscrieri privitoare la dreptul de proprietate şi alte drepturi reale		Referinţe
/		
Act Administrativ nr. 1086, din 23/07/1996 emis de CJSDPAT SUCEAVA;		
B1	Intabulare, drept de PROPRIETATE, dobandit prin Reconstituire, cota actuala 1/1	A1
	1) **GORBAN ION**, Lipsă CNP proprietar.	
Act Administrativ nr. 5086, din 25/08/2025 emis de PRIMARIA COMĂNEŞTI;		
B2	Se notează posesia faptică.	A1
	1) **GORBAN ELENA**	

C. Partea III. SARCINI .

Inscrieri privind dezmembramintele dreptului de proprietate, drepturi reale de garanţie şi sarcini	Referinţe
NU SUNT	

Document care conține date cu caracter personal, protejat de prevederile Regulamentului (UE) nr. 679/2016 și Legii 190/2018

Anexa Nr. 1 La Partea I

Teren

Nr cadastral	Suprafaţa (mp)*	Observaţii / Referinţe
	5.500	Imobilul s-a format din o parte a PF 1054, 405 a comunei cadastrale Humoreni.

* Suprafaţa este determinată in planul de proiecţie Stereo 70.

DETALII LINIARE IMOBIL

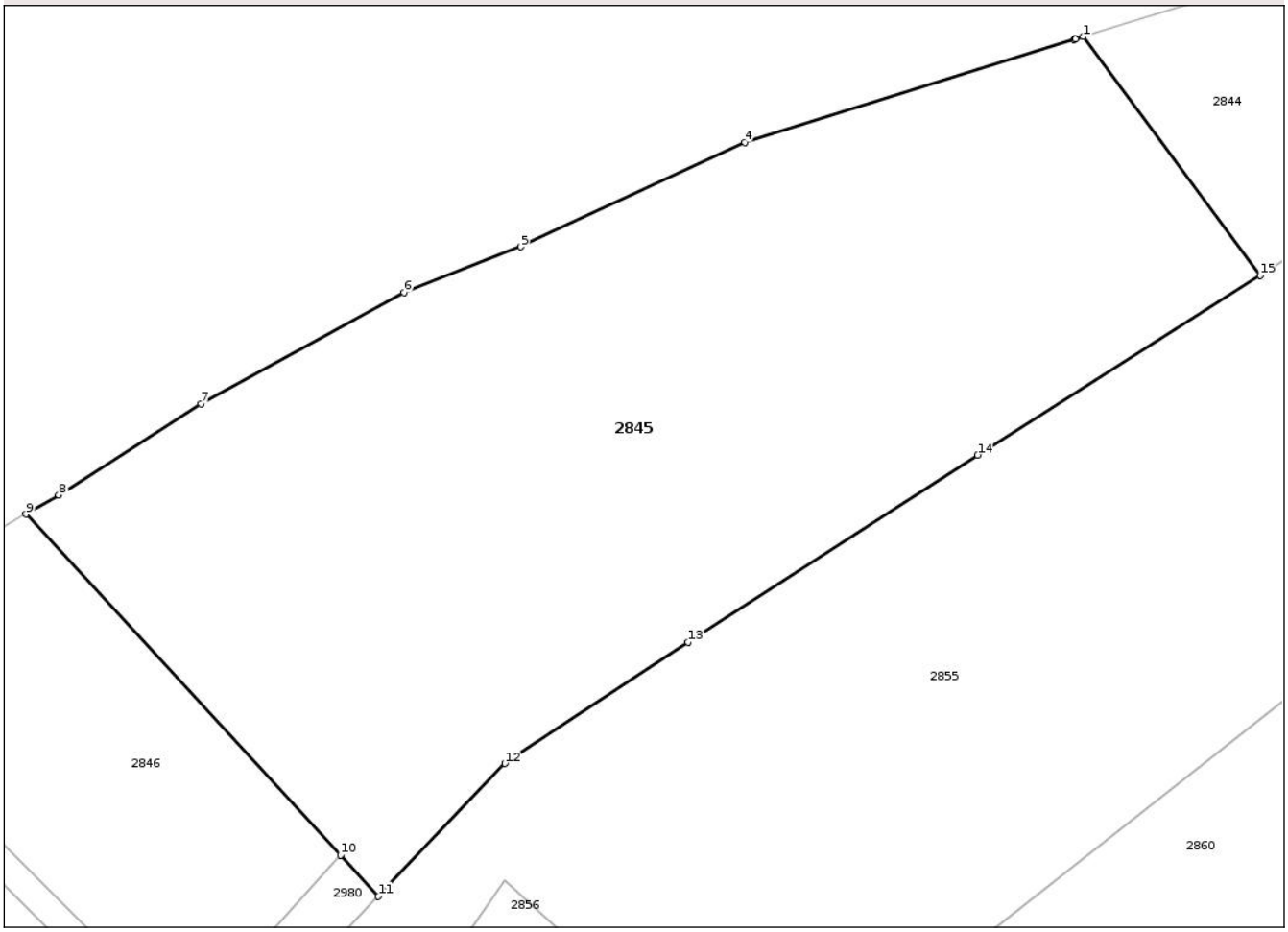

Date referitoare la teren

Crt	Categorie folosință	Intra vilan	Suprafaţa (mp)	Tarla	Parcelă	Nr. topo	Observaţii / Referinţe
1	arabil	NU	3.483	58	1083	-	
2	arabil	DA	2.017	58	1083	-	

Lungime Segmente
1) Valorile lungimilor segmentelor sunt obţinute din proiecţie în plan.

Punct început	X / Y	Punct sfârşit	X / Y	Lungime segment (** (m)
1	575.119,06 685.215,942	2	575.118,204 685.215,675	0.897
2	575.118,204 685.215,675	3	575.118,038 685.215,623	0.174
3	575.118,038 685.215,623	4	575.082,015 685.204,402	37.73
4	575.082,015 685.204,402	5	575.057,548 685.193,006	26.991

Document care conține date cu caracter personal, protejat de prevederile Regulamentului (UE) nr. 679/2016 și Legii 190/2018

Punct început	X / Y	Punct sfârşit	X / Y	Lungime segment (** (m)
5	575.057,548 685.193,006	6	575.044,747 685.188,006	13.743
6	575.044,747 685.188,006	7	575.022,558 685.175,846	25.303
7	575.022,558 685.175,846	8	575.006,975 685.165,886	18.494
8	575.006,975 685.165,886	9	575.003,394 685.163,785	4.152
9	575.003,394 685.163,785	10	575.037,818 685.126,524	50.729
10	575.037,818 685.126,524	11	575.041,946 685.122,056	6.083
11	575.041,946 685.122,056	12	575.055,786 685.136,539	20.033
12	575.055,786 685.136,539	13	575.075,821 685.149,785	24.018
13	575.075,821 685.149,785	14	575.107,51 685.170,242	37.718
14	575.107,51 685.170,242	15	575.138,411 685.189,883	36.615
15	575.138,411 685.189,883	1	575.119,06 685.215,942	32.458

** Lungimile segmentelor sunt determinate în planul de proiecţie Stereo 70 şi sunt rotunjite la 1 milimetru.
*** Distanţa dintre puncte este formată din segmente cumulate ce sunt mai mici decât valoarea 1 milimetru.

Document care conține date cu caracter personal, protejat de prevederile Regulamentului (UE) nr. 679/2016 și Legii 190/2018

DATE DESPRE IMOBILUL NR. 2846

Oficiul de Cadastru şi Publicitate Imobiliară SUCEAVA
Biroul de Cadastru şi Publicitate Imobiliară Gura Humorului

A. Partea I. Descrierea imobilului

TEREN Necunoscut

Adresa: Loc. Comanesti, Jud. Suceava

Nr. Crt	Nr cadastral Nr. topografic	Suprafaţa* (mp)	Observaţii / Referinţe
A1	36115	1.447	Sector cadastral:35 Teren neimprejmuit;

B. Partea II. Proprietari şi acte

Inscrieri privitoare la dreptul de proprietate şi alte drepturi reale		Referinţe
644 / 16/01/2025		
Act Notarial nr. 134, din 15/01/2025 emis de ROTARU RAUL- GABRIEL;		
B6	Intabulare, drept de PROPRIETATEbun propriu, dobandit prin Conventie, cota actuala 1/1	A1
	1) **ROBU CIPRIAN-GHEORGHE**	

C. Partea III. SARCINI .

Inscrieri privind dezmembramintele dreptului de proprietate, drepturi reale de garanţie şi sarcini	Referinţe
NU SUNT	

Anexa Nr. 1 La Partea I

Teren

Nr cadastral	Suprafaţa (mp)*	Observaţii / Referinţe
36115	1.447	

* Suprafaţa este determinată in planul de proiecţie Stereo 70.

DETALII LINIARE IMOBIL

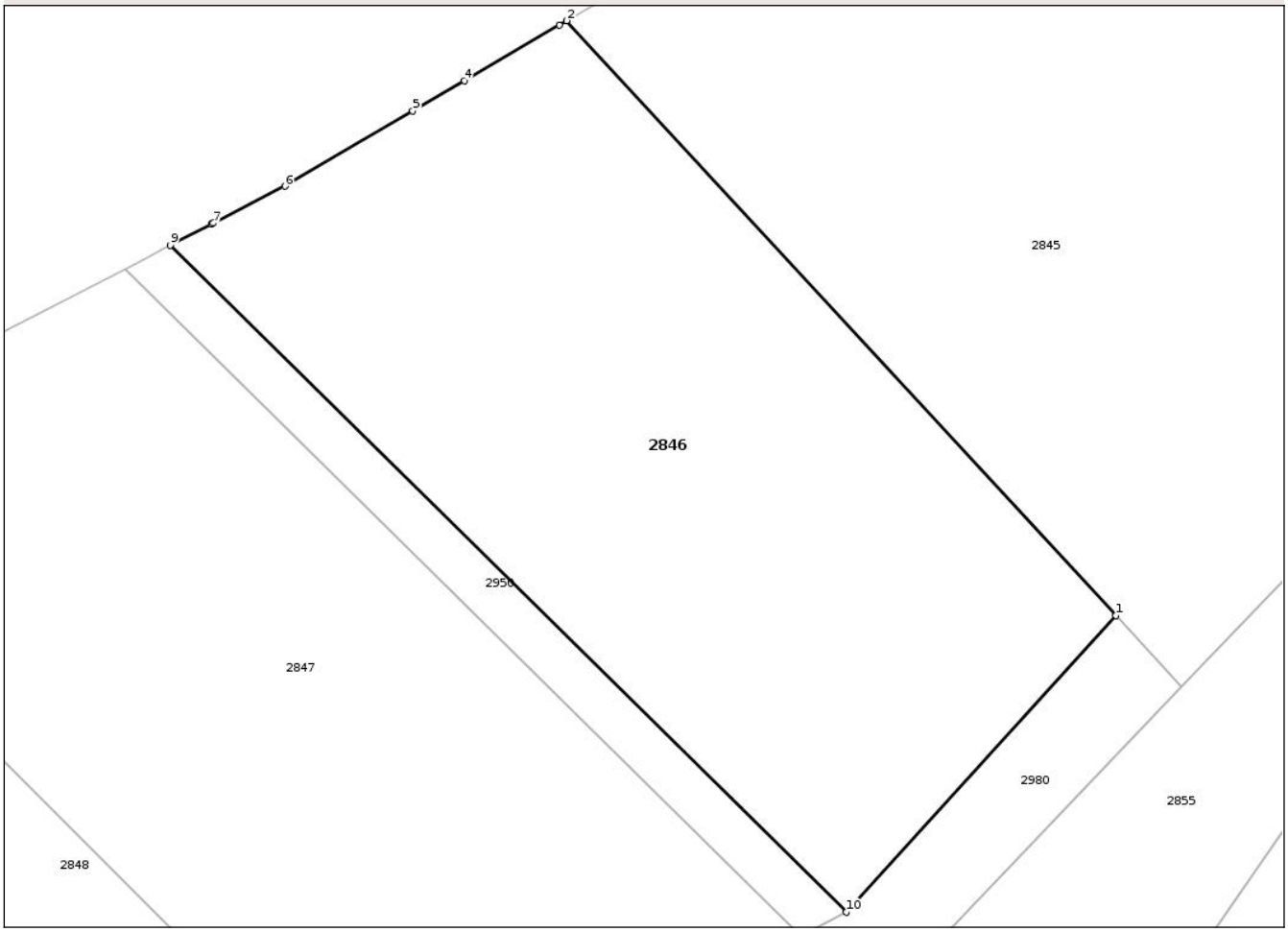

Date referitoare la teren

Crt	Categorie folosință	Intra vilan	Suprafaţa (mp)	Tarla	Parcelă	Nr. topo	Observaţii / Referinţe
1	arabil	DA	820	58	1083	-	
2	arabil	NU	627	58	1083	-	

Lungime Segmente
1) Valorile lungimilor segmentelor sunt obţinute din proiecţie în plan.

Punct început	X / Y	Punct sfârşit	X / Y	Lungime segment (** (m)
1	575.037,818 685.126,524	2	575.003,394 685.163,785	50.729
2	575.003,394 685.163,785	3	575.002,929 685.163,512	0.539
3	575.002,929 685.163,512	4	574.996,983 685.160,023	6.894
4	574.996,983 685.160,023	5	574.993,75 685.158,126	3.748

Document care conține date cu caracter personal, protejat de prevederile Regulamentului (UE) nr. 679/2016 și Legii 190/2018

Punct început	X / Y	Punct sfârşit	X / Y	Lungime segment (** (m)
5	574.993,75 685.158,126	6	574.985,727 685.153,419	9.302
6	574.985,727 685.153,419	7	574.981,244 685.151,102	5.046
7	574.981,244 685.151,102	8	574.981,122 685.151,039	0.137
8	574.981,122 685.151,039	9	574.978,556 685.149,713	2.888
9	574.978,556 685.149,713	10	575.020,926 685.107,95	59.493
10	575.020,926 685.107,95	1	575.037,818 685.126,524	25.106

** Lungimile segmentelor sunt determinate în planul de proiecţie Stereo 70 şi sunt rotunjite la 1 milimetru.
*** Distanţa dintre puncte este formată din segmente cumulate ce sunt mai mici decât valoarea 1 milimetru.

Document care conține date cu caracter personal, protejat de prevederile Regulamentului (UE) nr. 679/2016 și Legii 190/2018

DATE DESPRE IMOBILUL NR. 2847

Oficiul de Cadastru şi Publicitate Imobiliară SUCEAVA
Biroul de Cadastru şi Publicitate Imobiliară Gura Humorului

A. Partea I. Descrierea imobilului

TEREN Necunoscut

Adresa: Loc. Comanesti, Jud. Suceava

Nr. Crt	Nr cadastral Nr. topografic	Suprafaţa* (mp)	Observaţii / Referinţe
A1	36921	1.629	Sector cadastral:35 Teren neimprejmuit;

B. Partea II. Proprietari şi acte

Inscrieri privitoare la dreptul de proprietate şi alte drepturi reale		Referinţe
25191 / 19/12/2024		
Act Notarial nr. 3326, din 10/12/2024 emis de ROTARU RAUL- GABRIEL;		
B4	Intabulare, drept de PROPRIETATEbun comun in dev. cu titlu de schimb, dobandit prin Conventie, cota actuala 1/1	A1
	1) **ROBU DUMITRU** 2) **ROBU DOINA**	

C. Partea III. SARCINI .

Inscrieri privind dezmembramintele dreptului de proprietate, drepturi reale de garanţie şi sarcini	Referinţe
NU SUNT	

Anexa Nr. 1 La Partea I

Teren

Nr cadastral	Suprafaţa (mp)*	Observaţii / Referinţe
36921	1.629	

* Suprafaţa este determinată in planul de proiecţie Stereo 70.

DETALII LINIARE IMOBIL

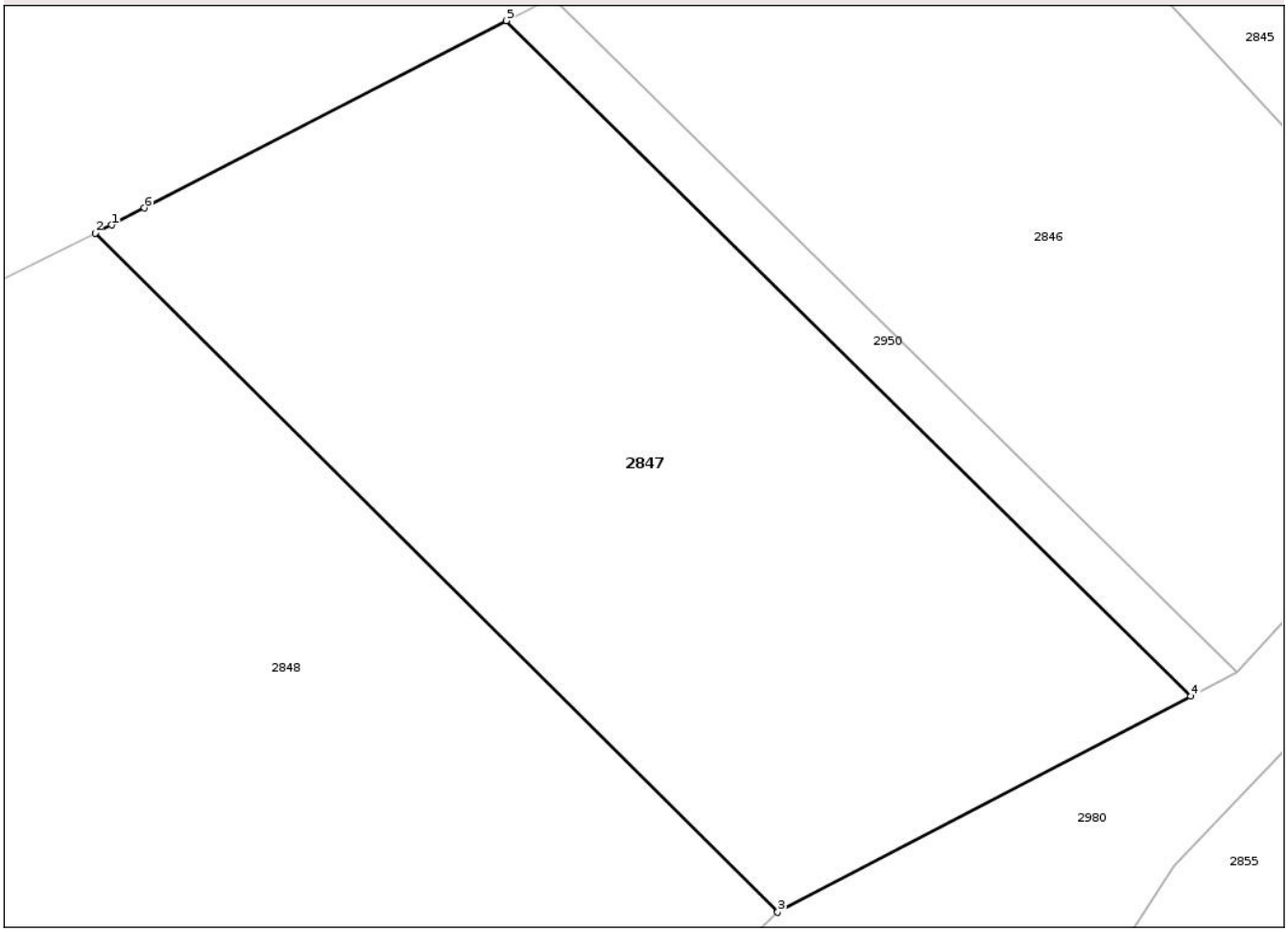

Date referitoare la teren

Crt	Categorie folosință	Intra vilan	Suprafaţa (mp)	Tarla	Parcelă	Nr. topo	Observaţii / Referinţe
1	arabil	DA	1.029	-	-	-	
2	arabil	NU	600	-	-	-	

Lungime Segmente
1) Valorile lungimilor segmentelor sunt obţinute din proiecţie în plan.

Punct început	X / Y	Punct sfârşit	X / Y	Lungime segment (** (m)
1	574.951,265 685.135,609	2	574.950,253 685.135,106	1.13
2	574.950,253 685.135,106	3	574.992,496 685.093,118	59.561
3	574.992,496 685.093,118	4	575.018,081 685.106,466	28.858
4	575.018,081 685.106,466	5	574.975,702 685.148,238	59.505

Document care conține date cu caracter personal, protejat de prevederile Regulamentului (UE) nr. 679/2016 și Legii 190/2018

Punct început	X / Y	Punct sfârşit	X / Y	Lungime segment (** (m)
5	574.975,702 685.148,238	6	574.953,287 685.136,654	25.231
6	574.953,287 685.136,654	1	574.951,265 685.135,609	2.276

** Lungimile segmentelor sunt determinate în planul de proiecţie Stereo 70 şi sunt rotunjite la 1 milimetru.
*** Distanţa dintre puncte este formată din segmente cumulate ce sunt mai mici decât valoarea 1 milimetru.

Document care conține date cu caracter personal, protejat de prevederile Regulamentului (UE) nr. 679/2016 și Legii 190/2018

DATE DESPRE IMOBILUL NR. 2848

Oficiul de Cadastru şi Publicitate Imobiliară SUCEAVA
Biroul de Cadastru şi Publicitate Imobiliară Gura Humorului

A. Partea I. Descrierea imobilului

TEREN Necunoscut

Adresa: Loc. Humoreni, Jud. Suceava

Nr. Crt	Nr cadastral Nr. topografic	Suprafaţa* (mp)	Observaţii / Referinţe
A1	30259	Din acte: 4.000 Masurata: 3.846	Sector cadastral:35 Teren neimprejmuit;

B. Partea II. Proprietari şi acte

Inscrieri privitoare la dreptul de proprietate şi alte drepturi reale		Referinţe
61541 / 15/10/2020		
Act Notarial nr. contract de vanzrae nr. 3856, din 14/10/2020 emis de SPN BUSUIOC OVIDIU;		
B3	Intabulare, drept de PROPRIETATE, dobandit prin Conventie, cota actuala 1/1	A1
	1) **TABARCEA GHEORGHE** 2) **TABARCEA ELENA**, bun comun	

C. Partea III. SARCINI .

Inscrieri privind dezmembramintele dreptului de proprietate, drepturi reale de garanţie şi sarcini	Referinţe
NU SUNT	

Document care conține date cu caracter personal, protejat de prevederile Regulamentului (UE) nr. 679/2016 și Legii 190/2018

Anexa Nr. 1 La Partea I

Teren

Nr cadastral	Suprafaţa (mp)*	Observaţii / Referinţe
30259	Din acte: 4.000 Masurata: 3.846	

* Suprafaţa este determinată in planul de proiecţie Stereo 70.

DETALII LINIARE IMOBIL

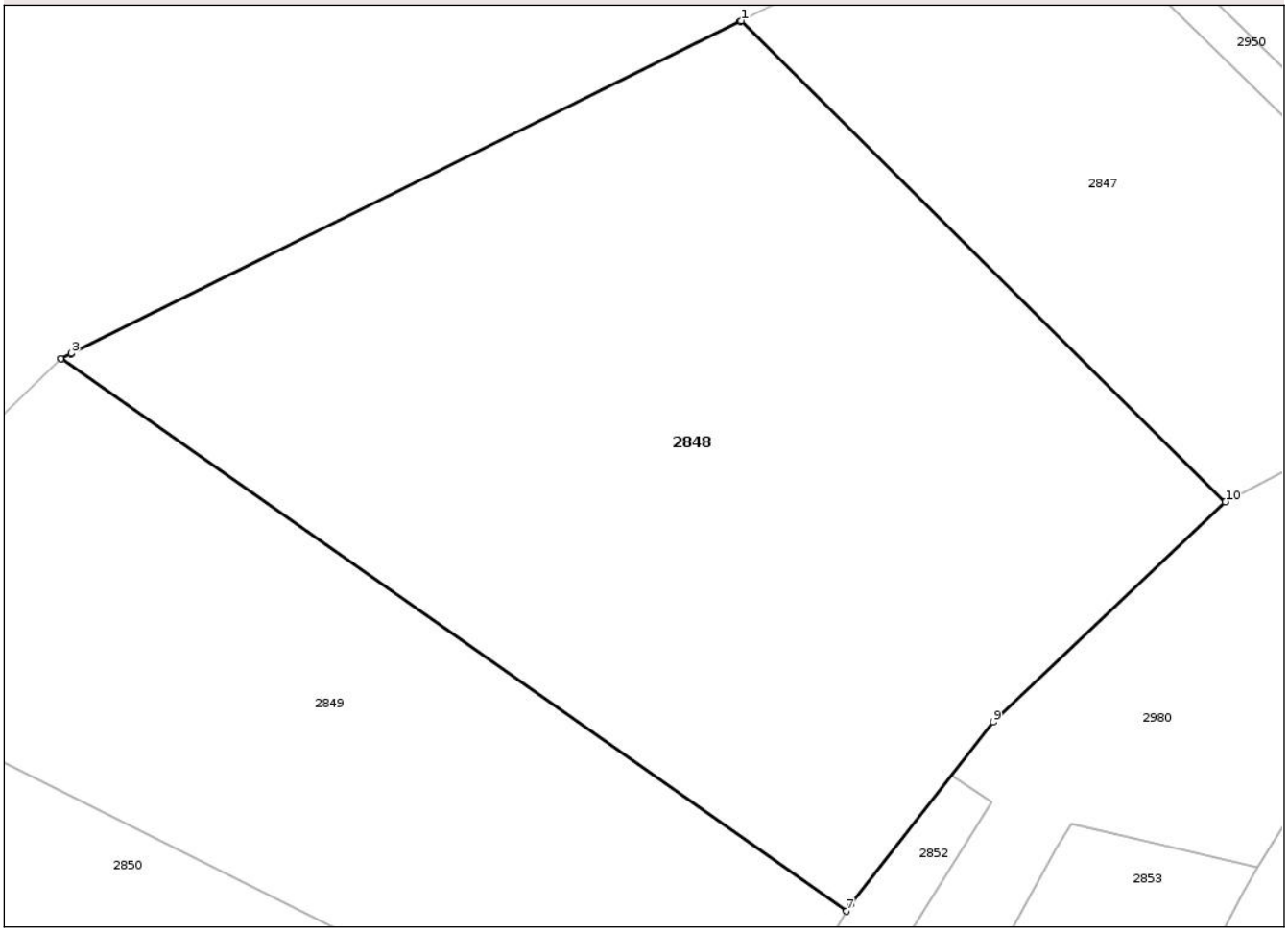

Date referitoare la teren

Crt	Categorie folosinţă	Intra vilan	Suprafaţa (mp)	Tarla	Parcelă	Nr. topo	Observaţii / Referinţe
1	arabil	DA	2.934	58	1083	-	
2	arabil	NU	912	58	1083	-	

Lungime Segmente
1) Valorile lungimilor segmentelor sunt obţinute din proiecţie în plan.

Punct început	X / Y	Punct sfârşit	X / Y	Lungime segment (** (m)
1	574.950,253 685.135,106	2	574.950,164 685.135,062	0.099
2	574.950,164 685.135,062	3	574.891,786 685.106,061	65.185
3	574.891,786 685.106,061	4	574.891,779 685.106,058	0.008
4	574.891,779 685.106,058	5	574.890,882 685.105,612	1.002

Document care conține date cu caracter personal, protejat de prevederile Regulamentului (UE) nr. 679/2016 și Legii 190/2018

Punct început	X / Y	Punct sfârşit	X / Y	Lungime segment (** (m)
5	574.890,882 685.105,612	6	574.890,875 685.105,606	0.009
6	574.890,875 685.105,606	7	574.959,42 685.057,393	83.803
7	574.959,42 685.057,393	8	574.959,775 685.058,008	0.71
8	574.959,775 685.058,008	9	574.972,223 685.073,909	20.194
9	574.972,223 685.073,909	10	574.992,496 685.093,118	27.928
10	574.992,496 685.093,118	1	574.950,253 685.135,106	59.561

** Lungimile segmentelor sunt determinate în planul de proiecţie Stereo 70 şi sunt rotunjite la 1 milimetru.
*** Distanţa dintre puncte este formată din segmente cumulate ce sunt mai mici decât valoarea 1 milimetru.

Document care conține date cu caracter personal, protejat de prevederile Regulamentului (UE) nr. 679/2016 și Legii 190/2018

DATE DESPRE IMOBILUL NR. 2849

Oficiul de Cadastru şi Publicitate Imobiliară SUCEAVA
Biroul de Cadastru şi Publicitate Imobiliară Gura Humorului

A. Partea I. Descrierea imobilului

TEREN Necunoscut

Adresa: Loc. Humoreni, Jud. Suceava

Nr. Crt	Nr cadastral Nr. topografic	Suprafaţa* (mp)	Observaţii / Referinţe
A1	30279	Din acte: 2.600 Masurata: 2.466	Sector cadastral:35 Teren neimprejmuit;

B. Partea II. Proprietari şi acte

Inscrieri privitoare la dreptul de proprietate şi alte drepturi reale		Referinţe
61535 / 15/10/2020		
Act Notarial nr. contract de vanzare nr. 3856, din 14/10/2020 emis de NP BUSUIOC OVIDIU;		
B2	Intabulare, drept de PROPRIETATE, dobandit prin Conventie, cota actuala 1/1	A1
	1) **TABARCEA GHEORGHE** 2) **TABARCEA ELENA**, bun comun in devalmasie	

C. Partea III. SARCINI .

Inscrieri privind dezmembramintele dreptului de proprietate, drepturi reale de garanţie şi sarcini	Referinţe
NU SUNT	

Anexa Nr. 1 La Partea I

Teren

Nr cadastral	Suprafaţa (mp)*	Observaţii / Referinţe
30279	Din acte: 2.600 Masurata: 2.466	

* Suprafaţa este determinată in planul de proiecţie Stereo 70.

DETALII LINIARE IMOBIL

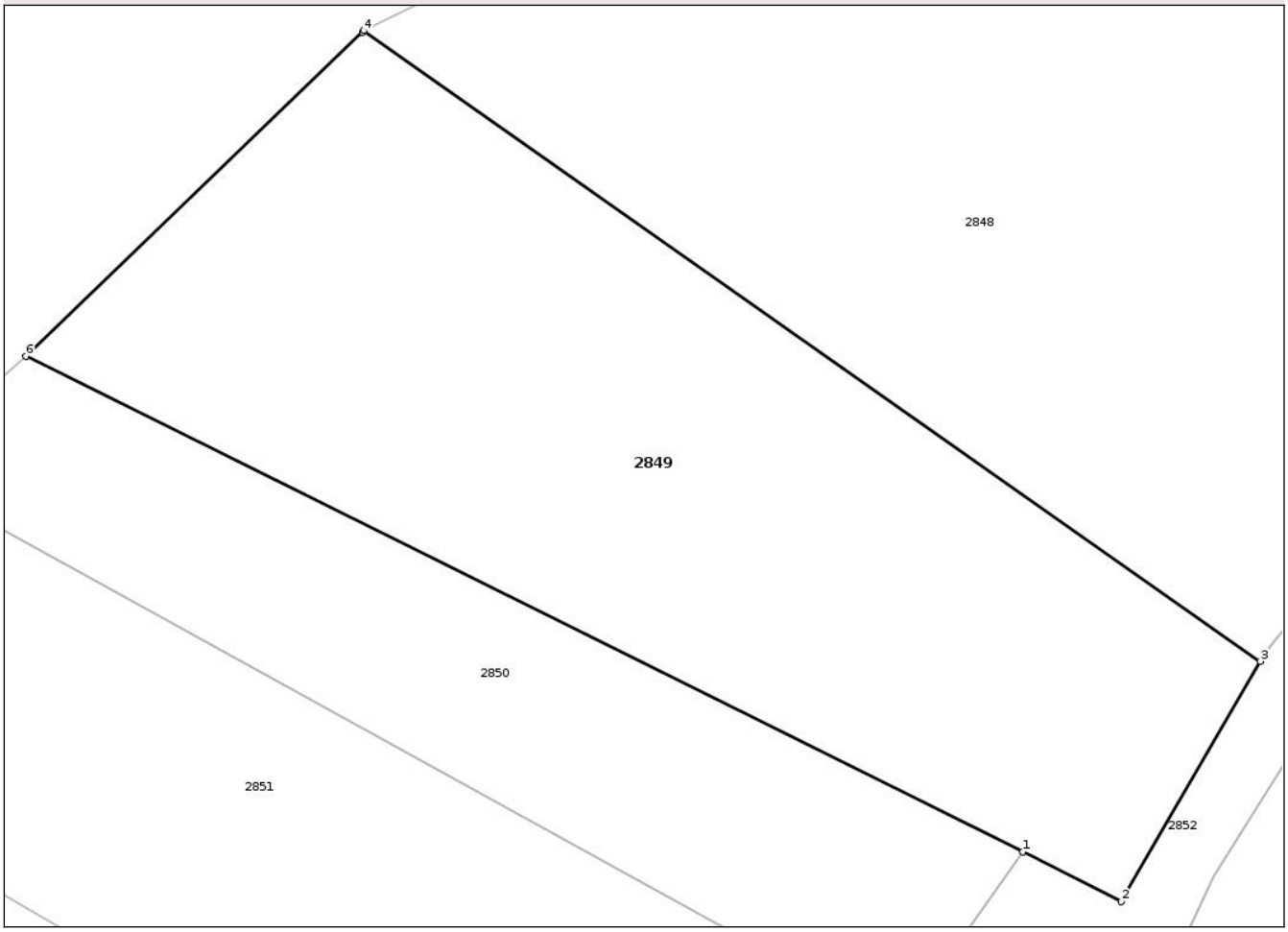

Date referitoare la teren

Crt	Categorie folosinţă	Intra vilan	Suprafaţa (mp)	Tarla	Parcelă	Nr. topo	Observaţii / Referinţe
1	arabil	DA	1.931	58	1083	-	
2	arabil	NU	535	58	1083	-	

Lungime Segmente
1) Valorile lungimilor segmentelor sunt obţinute din proiecţie în plan.

Punct început	X / Y	Punct sfârşit	X / Y	Lungime segment (** (m)
1	574.941,24 685.042,808	2	574.948,814 685.039,04	8.46
2	574.948,814 685.039,04	3	574.959,42 685.057,393	21.197
3	574.959,42 685.057,393	4	574.890,875 685.105,606	83.803
4	574.890,875 685.105,606	5	574.890,766 685.105,5	0.152

Document care conține date cu caracter personal, protejat de prevederile Regulamentului (UE) nr. 679/2016 și Legii 190/2018

Punct început	X / Y	Punct sfârşit	X / Y	Lungime segment (** (m)
5	574.890,766 685.105,5	6	574.865,023 685.080,721	35.731
6	574.865,023 685.080,721	1	574.941,24 685.042,808	85.126

** Lungimile segmentelor sunt determinate în planul de proiecţie Stereo 70 şi sunt rotunjite la 1 milimetru.
*** Distanţa dintre puncte este formată din segmente cumulate ce sunt mai mici decât valoarea 1 milimetru.

Document care conține date cu caracter personal, protejat de prevederile Regulamentului (UE) nr. 679/2016 și Legii 190/2018

DATE DESPRE IMOBILUL NR. 2850

Oficiul de Cadastru şi Publicitate Imobiliară SUCEAVA
Biroul de Cadastru şi Publicitate Imobiliară Gura Humorului

A. Partea I. Descrierea imobilului

TEREN Necunoscut

Adresa: Loc. Humoreni, Jud. Suceava

Nr. Crt	Nr cadastral Nr. topografic	Suprafaţa* (mp)	Observaţii / Referinţe
A1	30185	Din acte: 1.500 Masurata: 1.228	Sector cadastral:35 Teren neimprejmuit;

B. Partea II. Proprietari şi acte

Inscrieri privitoare la dreptul de proprietate şi alte drepturi reale		Referinţe
26979 / 28/04/2022		
Act Notarial nr. 2272, din 27/04/2022 emis de BUSUIOC ANA ELENA;		
B10	Intabulare, drept de PROPRIETATEbun comun in devalmasie, dobandit prin Conventie, cota actuala 1/1	A1
	1) **TABARCEA GHEORGHE** 2) **TABARCEA ELENA**	

C. Partea III. SARCINI .

Inscrieri privind dezmembramintele dreptului de proprietate, drepturi reale de garanţie şi sarcini	Referinţe
NU SUNT	

Anexa Nr. 1 La Partea I

Teren

Nr cadastral	Suprafaţa (mp)*	Observaţii / Referinţe
30185	Din acte: 1.500 Masurata: 1.228	

* Suprafaţa este determinată in planul de proiecţie Stereo 70.

DETALII LINIARE IMOBIL

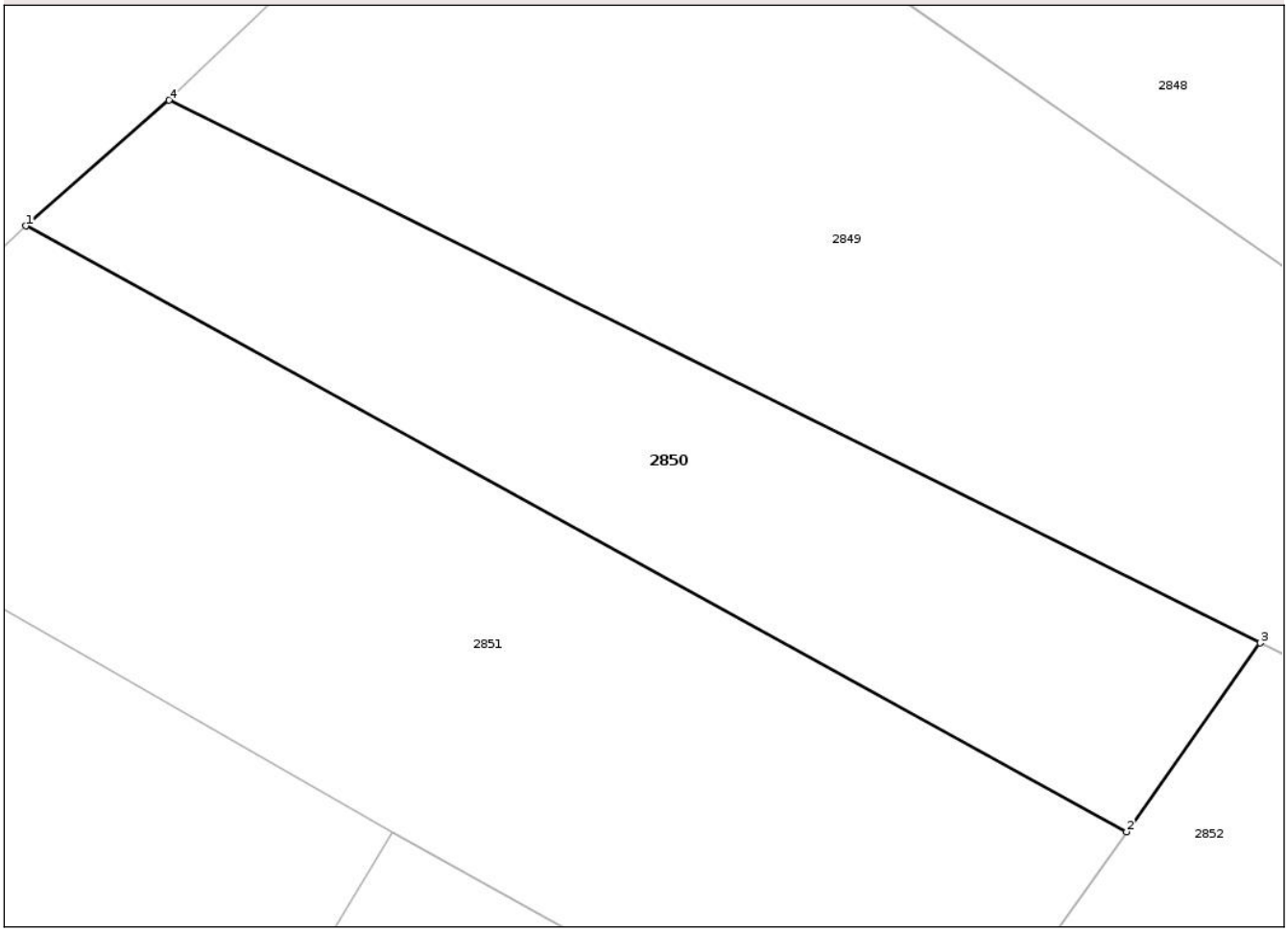

Date referitoare la teren

Crt	Categorie folosinţă	Intra vilan	Suprafaţa (mp)	Tarla	Parcelă	Nr. topo	Observaţii / Referinţe
1	arabil	DA	924	58	1083	-	
2	arabil	NU	304	58	1083	-	

Lungime Segmente
1) Valorile lungimilor segmentelor sunt obţinute din proiecţie în plan.

Punct început	X / Y	Punct sfârşit	X / Y	Lungime segment (** (m)
1	574.855,038 685.071,934	2	574.931,902 685.029,627	87.738
2	574.931,902 685.029,627	3	574.941,24 685.042,808	16.154
3	574.941,24 685.042,808	4	574.865,023 685.080,721	85.126
4	574.865,023 685.080,721	1	574.855,038 685.071,934	13.301

Document care conține date cu caracter personal, protejat de prevederile Regulamentului (UE) nr. 679/2016 și Legii 190/2018

** Lungimile segmentelor sunt determinate în planul de proiecţie Stereo 70 şi sunt rotunjite la 1 milimetru.
*** Distanţa dintre puncte este formată din segmente cumulate ce sunt mai mici decât valoarea 1 milimetru.

Document care conține date cu caracter personal, protejat de prevederile Regulamentului (UE) nr. 679/2016 și Legii 190/2018

DATE DESPRE IMOBILUL NR. 2851

Oficiul de Cadastru şi Publicitate Imobiliară SUCEAVA
Biroul de Cadastru şi Publicitate Imobiliară Gura Humorului

A. Partea I. Descrierea imobilului

TEREN Necunoscut

Adresa: Loc. Humoreni, Jud. Suceava

Nr. Crt	Nr cadastral Nr. topografic	Suprafaţa* (mp)	Observaţii / Referinţe
A1		2.200	Sector cadastral:35 Teren neimprejmuit; Imobilul s-a format din o parte a PF 377, 378, 379, 380 a comunei cadastrale Humoreni.

B. Partea II. Proprietari şi acte

Inscrieri privitoare la dreptul de proprietate şi alte drepturi reale		Referinţe
/		
Act Notarial nr. 4130, din 23/07/2004 emis de NP LOSTUN ION;		
B1	Intabulare, drept de PROPRIETATE, dobandit prin PARTAJ, cota actuala 1/1	A1
	1) **NICA MARIA**	

C. Partea III. SARCINI .

Inscrieri privind dezmembramintele dreptului de proprietate, drepturi reale de garanţie şi sarcini	Referinţe
NU SUNT	

Document care conține date cu caracter personal, protejat de prevederile Regulamentului (UE) nr. 679/2016 și Legii 190/2018

Anexa Nr. 1 La Partea I

Teren

Nr cadastral	Suprafaţa (mp)*	Observaţii / Referinţe
	2.200	Imobilul s-a format din o parte a PF 377, 378, 379, 380 a comunei cadastrale Humoreni.

* Suprafaţa este determinată in planul de proiecţie Stereo 70.

DETALII LINIARE IMOBIL

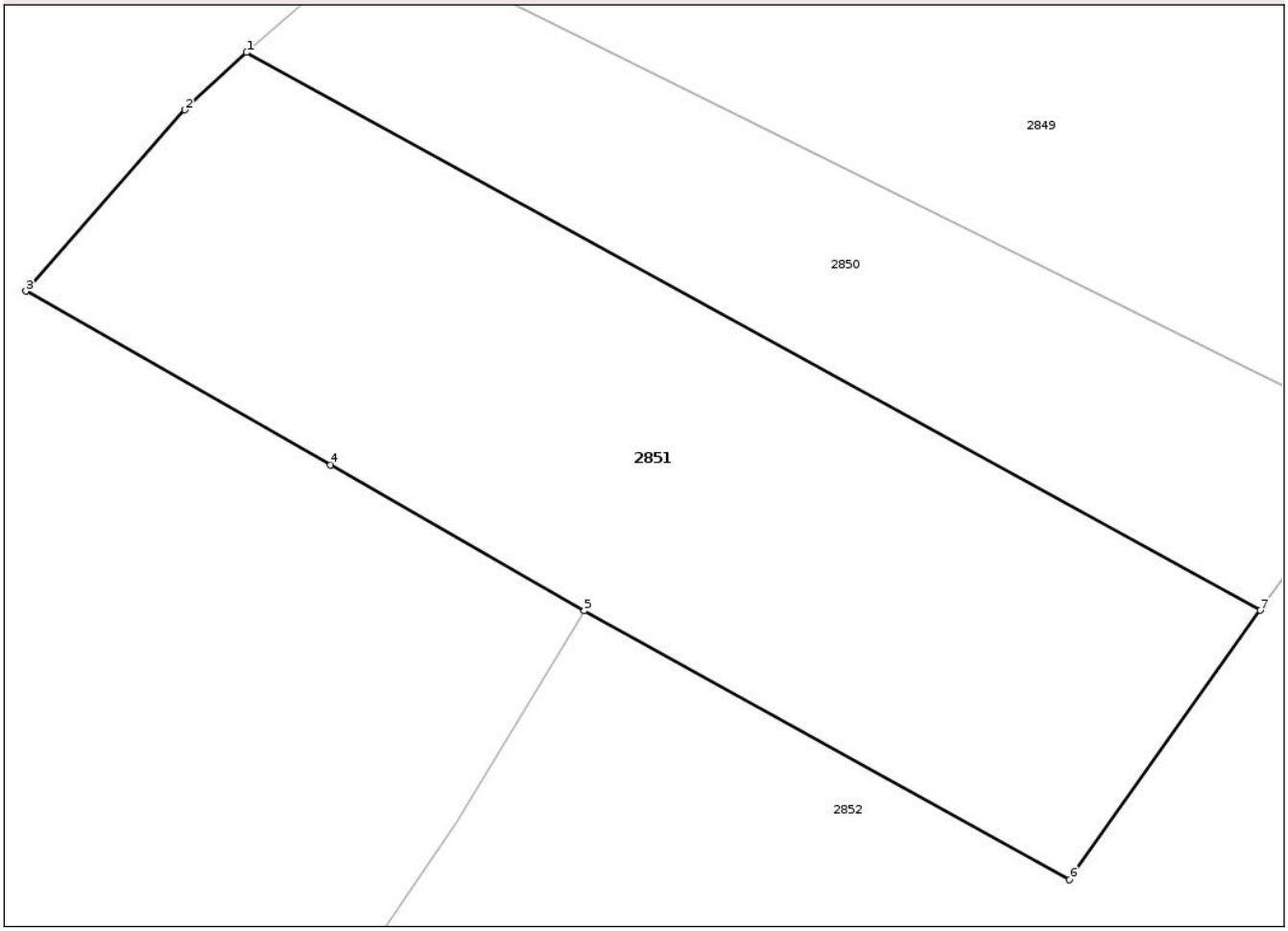

Date referitoare la teren

Crt	Categorie folosință	Intra vilan	Suprafaţa (mp)	Tarla	Parcelă	Nr. topo	Observaţii / Referinţe
1	arabil	DA	1.632	58	1083	-	
2	arabil	NU	568	58	1083	-	

Lungime Segmente
1) Valorile lungimilor segmentelor sunt obţinute din proiecţie în plan.

Punct început	X / Y	Punct sfârşit	X / Y	Lungime segment (** (m)
1	574.855,038 685.071,934	2	574.850,362 685.067,571	6.395
2	574.850,362 685.067,571	3	574.838,291 685.053,823	18.295
3	574.838,291 685.053,823	4	574.861,402 685.040,662	26.596
4	574.861,402 685.040,662	5	574.880,628 685.029,581	22.191

Document care conține date cu caracter personal, protejat de prevederile Regulamentului (UE) nr. 679/2016 și Legii 190/2018

Punct început	X / Y	Punct sfârşit	X / Y	Lungime segment (** (m)
5	574.880,628 685.029,581	6	574.917,426 685.009,207	42.062
6	574.917,426 685.009,207	7	574.931,902 685.029,627	25.031
7	574.931,902 685.029,627	1	574.855,038 685.071,934	87.738

** Lungimile segmentelor sunt determinate în planul de proiecţie Stereo 70 şi sunt rotunjite la 1 milimetru.
*** Distanţa dintre puncte este formată din segmente cumulate ce sunt mai mici decât valoarea 1 milimetru.

Document care conține date cu caracter personal, protejat de prevederile Regulamentului (UE) nr. 679/2016 și Legii 190/2018

DATE DESPRE IMOBILUL NR. 2852

Oficiul de Cadastru şi Publicitate Imobiliară SUCEAVA
Biroul de Cadastru şi Publicitate Imobiliară Gura Humorului

A. Partea I. Descrierea imobilului

TEREN Necunoscut

Adresa: Loc. Humoreni, Jud. Suceava

Nr. Crt	Nr cadastral Nr. topografic	Suprafaţa* (mp)	Observaţii / Referinţe
A1		4.691	Sector cadastral:35 Teren neimprejmuit; Imobilul s-a format din o parte a PF 378, 379, 341, 342, 343, 340, 381, 344, 380 a comunei cadastrale Humoreni.

B. Partea II. Proprietari şi acte

Inscrieri privitoare la dreptul de proprietate şi alte drepturi reale		Referinţe
/		
Act Administrativ nr. 5166, din 27/08/2025 emis de PRIMARIA COMĂNEŞTI;		
B1	Inscrierea posesiei, drept de PROPRIETATE, dobandit prin Lege, cota actuala 1/1	A1
	1) **NEIDENTIFICAT NEIDENTIFICAT**	
Act Normativ nr. 7, din 13/03/1996 emis de PARLAMENTUL ROMANIEI (art. 13);		
B2	Se notează menţiunea de proprietar neidentificat.	A1

C. Partea III. SARCINI .

Inscrieri privind dezmembramintele dreptului de proprietate, drepturi reale de garanţie şi sarcini	Referinţe
NU SUNT	

Document care conține date cu caracter personal, protejat de prevederile Regulamentului (UE) nr. 679/2016 și Legii 190/2018

Anexa Nr. 1 La Partea I

Teren

Nr cadastral	Suprafaţa (mp)*	Observaţii / Referinţe
	4.691	Imobilul s-a format din o parte a PF 378, 379, 341, 342, 343, 340, 381, 344, 380 a comunei cadastrale Humoreni.

* Suprafaţa este determinată in planul de proiecţie Stereo 70.

DETALII LINIARE IMOBIL

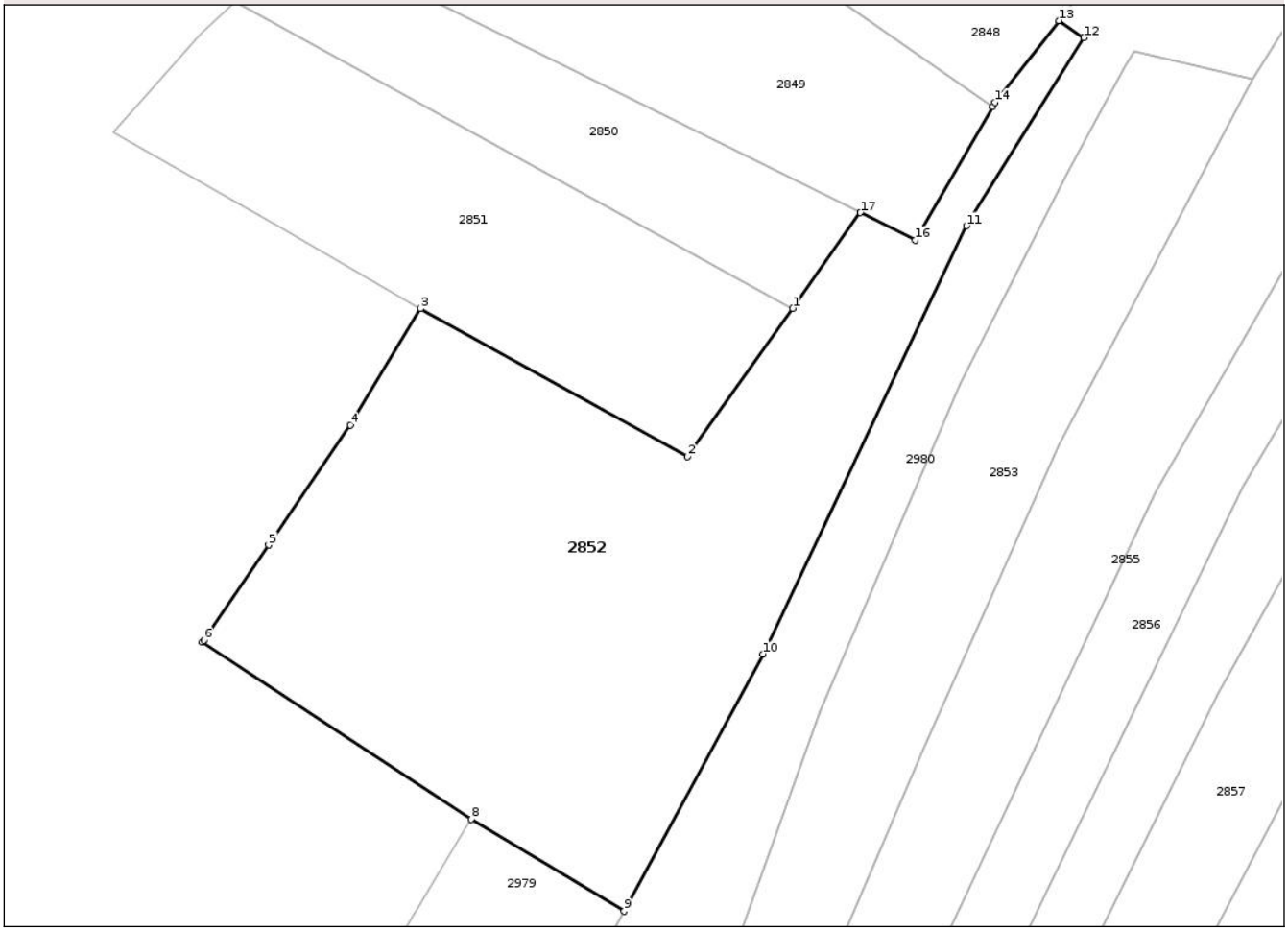

Date referitoare la teren

Crt	Categorie folosință	Intra vilan	Suprafaţa (mp)	Tarla	Parcelă	Nr. topo	Observaţii / Referinţe
1	arabil	DA	600	58	1083	-	
2	arabil	NU	4.091	58	1083	-	

Lungime Segmente
1) Valorile lungimilor segmentelor sunt obţinute din proiecţie în plan.

Punct început	X / Y	Punct sfârşit	X / Y	Lungime segment (** (m)
1	574.931,902 685.029,627	2	574.917,426 685.009,207	25.031
2	574.917,426 685.009,207	3	574.880,628 685.029,581	42.062
3	574.880,628 685.029,581	4	574.870,939 685.013,502	18.773
4	574.870,939 685.013,502	5	574.859,695 684.996,984	19.982

Document care conține date cu caracter personal, protejat de prevederile Regulamentului (UE) nr. 679/2016 și Legii 190/2018

Punct început	X / Y	Punct sfârşit	X / Y	Lungime segment (** (m)
5	574.859,695 684.996,984	6	574.850,78 684.983,884	15.846
6	574.850,78 684.983,884	7	574.850,517 684.983,592	0.393
7	574.850,517 684.983,592	8	574.887,627 684.959,188	44.415
8	574.887,627 684.959,188	9	574.908,663 684.946,526	24.553
9	574.908,663 684.946,526	10	574.927,777 684.981,961	40.261
10	574.927,777 684.981,961	11	574.955,858 685.040,97	65.35
11	574.955,858 685.040,97	12	574.972,058 685.066,922	30.593
12	574.972,058 685.066,922	13	574.968,587 685.069,264	4.187
13	574.968,587 685.069,264	14	574.959,775 685.058,008	14.295
14	574.959,775 685.058,008	15	574.959,42 685.057,393	0.71
15	574.959,42 685.057,393	16	574.948,814 685.039,04	21.197
16	574.948,814 685.039,04	17	574.941,24 685.042,808	8.46
17	574.941,24 685.042,808	1	574.931,902 685.029,627	16.154

** Lungimile segmentelor sunt determinate în planul de proiecţie Stereo 70 şi sunt rotunjite la 1 milimetru.
*** Distanţa dintre puncte este formată din segmente cumulate ce sunt mai mici decât valoarea 1 milimetru.

Document care conține date cu caracter personal, protejat de prevederile Regulamentului (UE) nr. 679/2016 și Legii 190/2018

DATE DESPRE IMOBILUL NR. 2853

Oficiul de Cadastru şi Publicitate Imobiliară SUCEAVA
Biroul de Cadastru şi Publicitate Imobiliară Gura Humorului

A. Partea I. Descrierea imobilului

TEREN Extravilan

Adresa: Jud. Suceava

Nr. Crt	Nr cadastral Nr. topografic	Suprafaţa* (mp)	Observaţii / Referinţe
A1		2.600	Sector cadastral:35 Teren neimprejmuit;

B. Partea II. Proprietari şi acte

Inscrieri privitoare la dreptul de proprietate şi alte drepturi reale		Referinţe
/		
Act Administrativ nr. 10, din 29/03/1993 emis de CJSDPAT SUCEAVA;		
B1	Intabulare, drept de PROPRIETATE, dobandit prin Reconstituire, cota actuala 1/1	A1
	1) **BORTĂ ELEONORA**, Lipsă CNP proprietar.	
Act Administrativ nr. 5087, din 25/08/2025 emis de PRIMARIA COMĂNEŞTI;		
B2	Se notează posesia faptică.	A1
	1) **OSTIPOC ELENA-VERONICA** 2) **OSTIPOC PETRU**	

C. Partea III. SARCINI .

Inscrieri privind dezmembramintele dreptului de proprietate, drepturi reale de garanţie şi sarcini	Referinţe
NU SUNT	

Document care conține date cu caracter personal, protejat de prevederile Regulamentului (UE) nr. 679/2016 și Legii 190/2018

Anexa Nr. 1 La Partea I

Teren

Nr cadastral	Suprafaţa (mp)*	Observaţii / Referinţe
	2.600	

* Suprafaţa este determinată in planul de proiecţie Stereo 70.

DETALII LINIARE IMOBIL

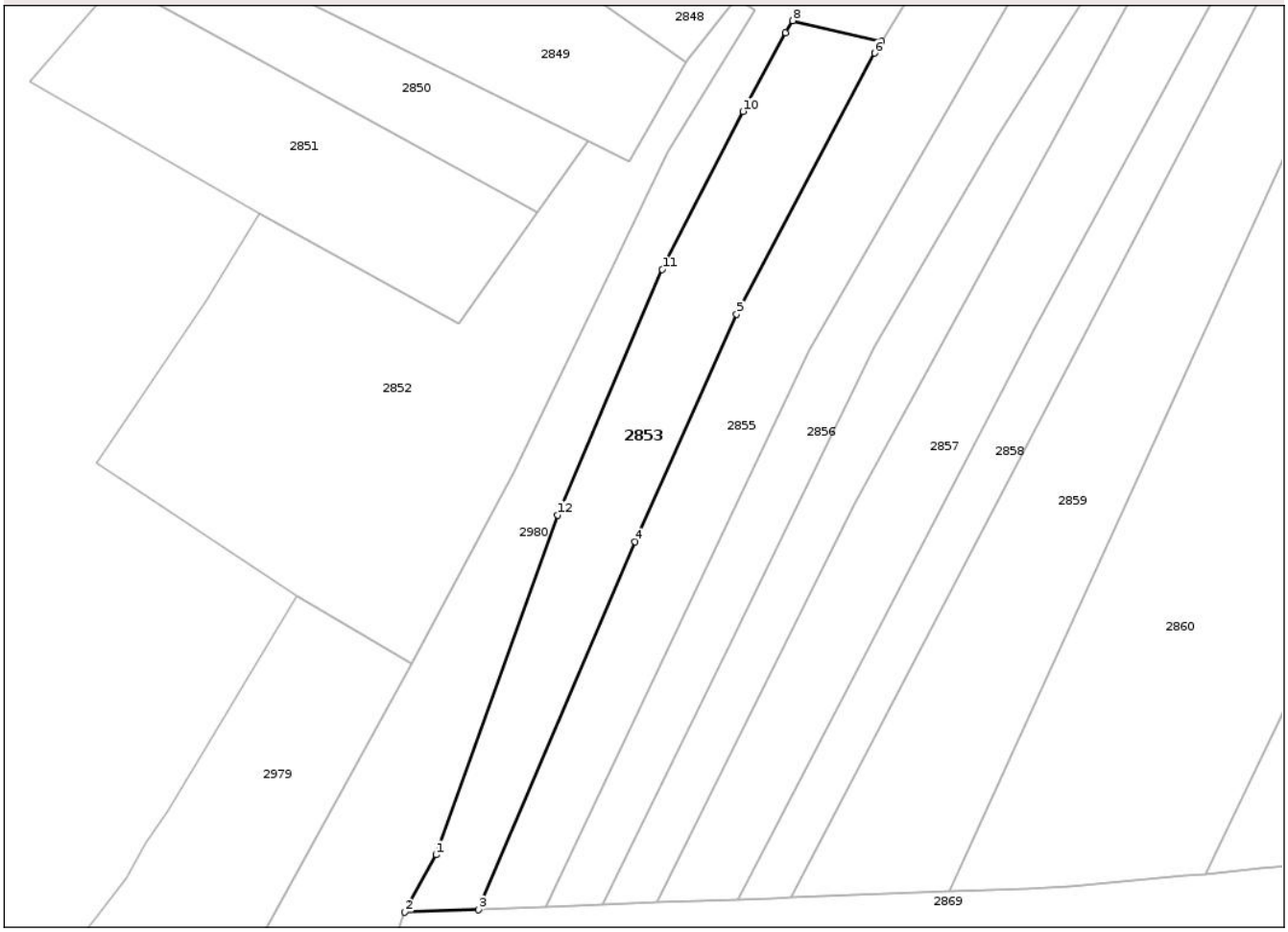

Date referitoare la teren

Crt	Categorie folosință	Intra vilan	Suprafaţa (mp)	Tarla	Parcelă	Nr. topo	Observaţii / Referinţe
1	arabil	NU	2.600	58	1083	-	

Lungime Segmente
1) Valorile lungimilor segmentelor sunt obţinute din proiecţie în plan.

Punct început	X / Y	Punct sfârşit	X / Y	Lungime segment (** (m)
1	574.913,203 684.911,441	2	574.907,495 684.900,861	12.022
2	574.907,495 684.900,861	3	574.921,008 684.901,374	13.523
3	574.921,008 684.901,374	4	574.949,935 684.969,051	73.6
4	574.949,935 684.969,051	5	574.968,638 685.010,974	45.906
5	574.968,638 685.010,974	6	574.994,062 685.059,034	54.37

Document care conține date cu caracter personal, protejat de prevederile Regulamentului (UE) nr. 679/2016 și Legii 190/2018

Punct început	X / Y	Punct sfârşit	X / Y	Lungime segment (** (m)
6	574.994,062 685.059,034	7	574.995,309 685.061,252	2.545
7	574.995,309 685.061,252	8	574.979,02 685.065,009	16.717
8	574.979,02 685.065,009	9	574.977,68 685.062,813	2.573
9	574.977,68 685.062,813	10	574.969,806 685.048,303	16.509
10	574.969,806 685.048,303	11	574.954,947 685.019,208	32.67
11	574.954,947 685.019,208	12	574.935,619 684.974,007	49.16
12	574.935,619 684.974,007	1	574.913,203 684.911,441	66.46

** Lungimile segmentelor sunt determinate în planul de proiecţie Stereo 70 şi sunt rotunjite la 1 milimetru.
*** Distanţa dintre puncte este formată din segmente cumulate ce sunt mai mici decât valoarea 1 milimetru.

Document care conține date cu caracter personal, protejat de prevederile Regulamentului (UE) nr. 679/2016 și Legii 190/2018

DATE DESPRE IMOBILUL NR. 2854

Oficiul de Cadastru şi Publicitate Imobiliară SUCEAVA
Biroul de Cadastru şi Publicitate Imobiliară Gura Humorului

A. Partea I. Descrierea imobilului

TEREN Extravilan

Adresa: Jud. Suceava

Nr. Crt	Nr cadastral Nr. topografic	Suprafaţa* (mp)	Observaţii / Referinţe
A1		Din acte: 12.608 Masurata: 500	Sector cadastral:35 Teren neimprejmuit; Diferenţa de suprafaţă se regăseşte la ID 2855.

B. Partea II. Proprietari şi acte

Inscrieri privitoare la dreptul de proprietate şi alte drepturi reale		Referinţe
/		
Act Notarial nr. 1634, din 18/04/2019 emis de SPN BUSUIOC OVIDIU SI BUSUIOC ANA-ELENA (act administrativ nr 2005 din 15.04.2019, emis de Primaria Comunei Comanesti);		
B1	se noteaza posesia ca bun comun in dev.	A1
	1) **GURĂU GRIGORE** 2) **GURĂU EUFROSINA**	
Act Normativ nr. Legea 7, din 13/03/1996 emis de PARLAMENTUL ROMANIEI;		
B2	Intabulare, drept de PROPRIETATE, dobandit prin Lege, cota actuala 1/1	A1
	1) **NEIDENTIFICAT NEIDENTIFICAT**	

C. Partea III. SARCINI .

Inscrieri privind dezmembramintele dreptului de proprietate, drepturi reale de garanţie şi sarcini	Referinţe
NU SUNT	

Anexa Nr. 1 La Partea I

Teren

Nr cadastral	Suprafaţa (mp)*	Observaţii / Referinţe
	Din acte: 12.608 Masurata: 500	Diferenţa de suprafaţă se regăseşte la ID 2855.

* Suprafaţa este determinată in planul de proiecţie Stereo 70.

DETALII LINIARE IMOBIL

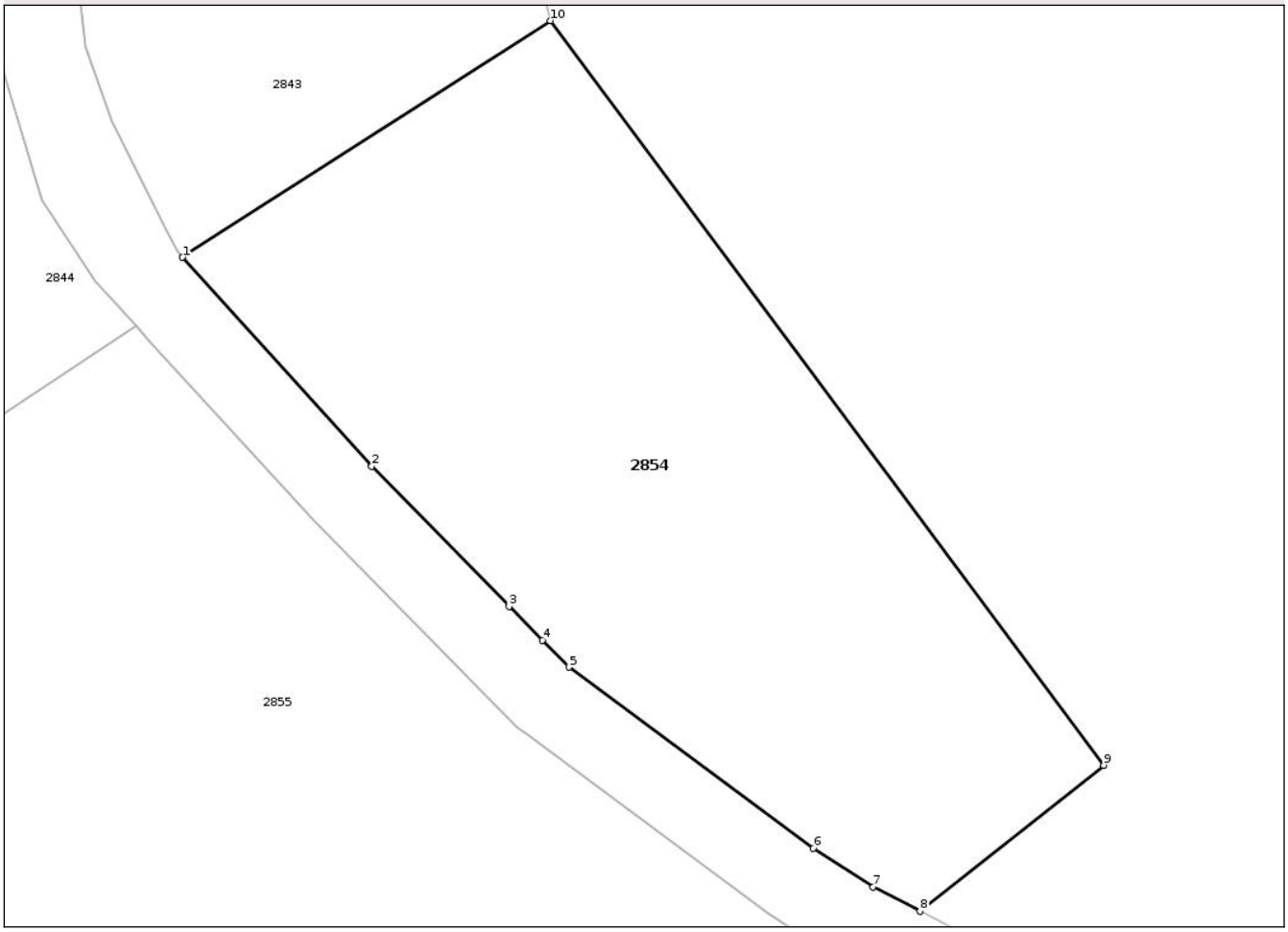

Date referitoare la teren

Crt	Categorie folosinţă	Intra vilan	Suprafaţa (mp)	Tarla	Parcelă	Nr. topo	Observaţii / Referinţe
1	arabil	NU	500	58	1083	-	

Lungime Segmente
1) Valorile lungimilor segmentelor sunt obţinute din proiecţie în plan.

Punct început	X / Y	Punct sfârşit	X / Y	Lungime segment (** (m)
1	575.167,937 685.210,671	2	575.175,131 685.202,711	10.729
2	575.175,131 685.202,711	3	575.180,373 685.197,383	7.474
3	575.180,373 685.197,383	4	575.181,648 685.196,087	1.818
4	575.181,648 685.196,087	5	575.182,652 685.195,067	1.431
5	575.182,652 685.195,067	6	575.191,952 685.188,167	11.58

Document care conține date cu caracter personal, protejat de prevederile Regulamentului (UE) nr. 679/2016 și Legii 190/2018

Punct început	X / Y	Punct sfârşit	X / Y	Lungime segment (** (m)
6	575.191,952 685.188,167	7	575.194,23 685.186,694	2.713
7	575.194,23 685.186,694	8	575.196,016 685.185,773	2.009
8	575.196,016 685.185,773	9	575.203,004 685.191,333	8.93
9	575.203,004 685.191,333	10	575.181,949 685.219,68	35.311
10	575.181,949 685.219,68	1	575.167,937 685.210,671	16.658

** Lungimile segmentelor sunt determinate în planul de proiecţie Stereo 70 şi sunt rotunjite la 1 milimetru.
*** Distanţa dintre puncte este formată din segmente cumulate ce sunt mai mici decât valoarea 1 milimetru.

Document care conține date cu caracter personal, protejat de prevederile Regulamentului (UE) nr. 679/2016 și Legii 190/2018

DATE DESPRE IMOBILUL NR. 2855

Oficiul de Cadastru şi Publicitate Imobiliară SUCEAVA
Biroul de Cadastru şi Publicitate Imobiliară Gura Humorului

A. Partea I. Descrierea imobilului

TEREN Extravilan

Adresa: Jud. Suceava

Nr. Crt	Nr cadastral Nr. topografic	Suprafaţa* (mp)	Observaţii / Referinţe
A1	32534	Din acte: 12.608 Masurata: 12.108	Sector cadastral:35 Teren neimprejmuit; Diferenţa de suprafaţă se regăseşte la ID 2854.

B. Partea II. Proprietari şi acte

Inscrieri privitoare la dreptul de proprietate şi alte drepturi reale		Referinţe
/		
Act Notarial nr. 1634, din 18/04/2019 emis de SPN BUSUIOC OVIDIU SI BUSUIOC ANA-ELENA (act administrativ nr 2005 din 15.04.2019, emis de Primaria Comunei Comanesti);		
B1	se noteaza posesia ca bun comun in dev.	A1
	1) **GURĂU GRIGORE** 2) **GURĂU EUFROSINA**	
Act Normativ nr. Legea 7, din 13/03/1996 emis de PARLAMENTUL ROMANIEI;		
B2	Intabulare, drept de PROPRIETATE, dobandit prin Lege, cota actuala 1/1	A1
	1) **NEIDENTIFICAT NEIDENTIFICAT**	

C. Partea III. SARCINI .

Inscrieri privind dezmembramintele dreptului de proprietate, drepturi reale de garanţie şi sarcini	Referinţe
NU SUNT	

Anexa Nr. 1 La Partea I

Teren

Nr cadastral	Suprafaţa (mp)*	Observaţii / Referinţe
32534	Din acte: 12.608 Masurata: 12.108	Diferenţa de suprafaţă se regăseşte la ID 2854.

* Suprafaţa este determinată in planul de proiecţie Stereo 70.

DETALII LINIARE IMOBIL

Date referitoare la teren

Crt	Categorie folosinţă	Intra vilan	Suprafaţa (mp)	Tarla	Parcelă	Nr. topo	Observaţii / Referinţe
1	arabil	NU	12.108	58	1083	-	

Lungime Segmente

1) Valorile lungimilor segmentelor sunt obţinute din proiecţie în plan.

Punct început	X / Y	Punct sfârşit	X / Y	Lungime segment (** (m)
1	574.949,935 684.969,051	2	574.921,008 684.901,374	73.6
3	574.933,508 684.901,849	4	574.981,997 685.004,397	113.434
5	575.025,428 685.079,966	6	575.055,74 685.123,812	53.304
7	575.063,152 685.117,009	8	575.053,058 685.101,358	18.624

Punct început	X / Y	Punct sfârşit	X / Y	Lungime segment (** (m)
2	574.921,008 684.901,374	3	574.933,508 684.901,849	12.509
4	574.981,997 685.004,397	5	575.025,428 685.079,966	87.16
6	575.055,74 685.123,812	7	575.063,152 685.117,009	10.061
8	575.053,058 685.101,358	9	575.016,433 685.043,154	68.768

Document care conține date cu caracter personal, protejat de prevederile Regulamentului (UE) nr. 679/2016 și Legii 190/2018

Punct început	X / Y	Punct sfârşit	X / Y	Lungime segment (** (m)
9	575.016,433 685.043,154	10	574.994,04 685.005,014	44.228
11	574.966,888 684.949,091	12	574.943,829 684.902,241	52.217
13	574.953,911 684.902,624	14	574.990,536 684.976,349	82.321
15	575.040,699 685.067,77	16	575.047,397 685.078,634	12.763
17	575.056,824 685.075,368	18	575.092,321 685.105,233	46.389
19	575.192,724 685.184,095	20	575.190,241 685.185,7	2.957
21	575.181,139 685.192,454	22	575.180,677 685.192,797	0.575
23	575.172,948 685.200,652	24	575.166,733 685.207,437	9.201
25	575.166,174 685.208,047	26	575.138,977 685.190,243	32.506
27	575.138,411 685.189,883	28	575.107,51 685.170,242	36.615
29	575.075,821 685.149,785	30	575.055,786 685.136,539	24.018
31	575.041,946 685.122,056	32	575.017,048 685.096,001	36.038
33	575.012,72 685.089,313	34	574.995,309 685.061,252	33.024
35	574.994,062 685.059,034	36	574.968,638 685.010,974	54.37

Punct început	X / Y	Punct sfârşit	X / Y	Lungime segment (** (m)
10	574.994,04 685.005,014	11	574.966,888 684.949,091	62.166
12	574.943,829 684.902,241	13	574.953,911 684.902,624	10.089
14	574.990,536 684.976,349	15	575.040,699 685.067,77	104.279
16	575.047,397 685.078,634	17	575.056,824 685.075,368	9.977
18	575.092,321 685.105,233	19	575.192,724 685.184,095	127.671
20	575.190,241 685.185,7	21	575.181,139 685.192,454	11.334
22	575.180,677 685.192,797	23	575.172,948 685.200,652	11.02
24	575.166,733 685.207,437	25	575.166,174 685.208,047	0.827
26	575.138,977 685.190,243	27	575.138,411 685.189,883	0.671
28	575.107,51 685.170,242	29	575.075,821 685.149,785	37.718
30	575.055,786 685.136,539	31	575.041,946 685.122,056	20.033
32	575.017,048 685.096,001	33	575.012,72 685.089,313	7.966
34	574.995,309 685.061,252	35	574.994,062 685.059,034	2.545
36	574.968,638 685.010,974	1	574.949,935 684.969,051	45.906

**** Lungimile segmentelor sunt determinate în planul de proiecţie Stereo 70 şi sunt rotunjite la 1 milimetru.**
***** Distanţa dintre puncte este formată din segmente cumulate ce sunt mai mici decât valoarea 1 milimetru.**

Document care conține date cu caracter personal, protejat de prevederile Regulamentului (UE) nr. 679/2016 și Legii 190/2018

DATE DESPRE IMOBILUL NR. 2856

Oficiul de Cadastru şi Publicitate Imobiliară SUCEAVA
Biroul de Cadastru şi Publicitate Imobiliară Gura Humorului

A. Partea I. Descrierea imobilului

TEREN Extravilan

Adresa: Jud. Suceava

Nr. Crt	Nr cadastral Nr. topografic	Suprafaţa* (mp)	Observaţii / Referinţe
A1		2.600	Sector cadastral:35 Teren neimprejmuit;

B. Partea II. Proprietari şi acte

Inscrieri privitoare la dreptul de proprietate şi alte drepturi reale		Referinţe
/		
Act Administrativ nr. 538, din 19/12/1994 emis de CJSDPAT SUCEAVA;		
B1	Intabulare, drept de PROPRIETATE, dobandit prin Reconstituire, cota actuala 1/1	A1
	1) **SOFIAN ELENA**, Lipsă CNP proprietar. 2) **HUBER PINTILEI**, Lipsă CNP proprietar.	
Act Administrativ nr. 5088, din 25/08/2025 emis de PRIMARIA COMĂNEŞTI;		
B2	Se notează posesia faptică.	A1
	1) **SOFIAN IOAN**	

C. Partea III. SARCINI .

Inscrieri privind dezmembramintele dreptului de proprietate, drepturi reale de garanţie şi sarcini	Referinţe
NU SUNT	

Document care conține date cu caracter personal, protejat de prevederile Regulamentului (UE) nr. 679/2016 și Legii 190/2018

Anexa Nr. 1 La Partea I

Teren

Nr cadastral	Suprafaţa (mp)*	Observaţii / Referinţe
	2.600	

* Suprafaţa este determinată in planul de proiecţie Stereo 70.

DETALII LINIARE IMOBIL

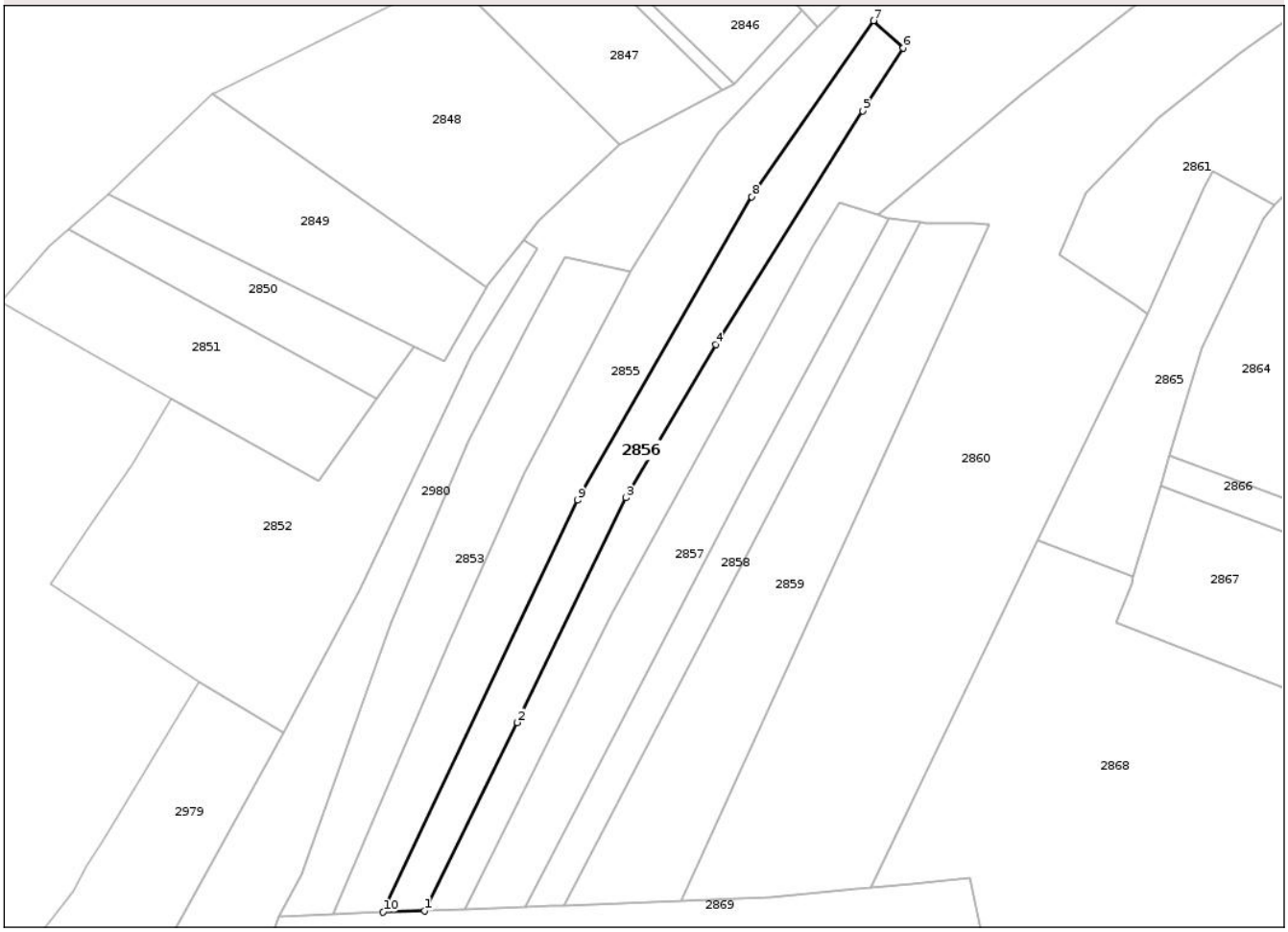

Date referitoare la teren

Crt	Categorie folosință	Intra vilan	Suprafaţa (mp)	Tarla	Parcelă	Nr. topo	Observaţii / Referinţe
1	arabil	NU	2.600	58	1083	-	

Lungime Segmente
1) Valorile lungimilor segmentelor sunt obţinute din proiecţie în plan.

Punct început	X / Y	Punct sfârşit	X / Y	Lungime segment (** (m)
1	574.943,829 684.902,241	2	574.966,888 684.949,091	52.217
2	574.966,888 684.949,091	3	574.994,04 685.005,014	62.166
3	574.994,04 685.005,014	4	575.016,433 685.043,154	44.228
4	575.016,433 685.043,154	5	575.053,058 685.101,358	68.768
5	575.053,058 685.101,358	6	575.063,152 685.117,009	18.624

Document care conține date cu caracter personal, protejat de prevederile Regulamentului (UE) nr. 679/2016 și Legii 190/2018

Punct început	X / Y	Punct sfârşit	X / Y	Lungime segment (** (m)
6	575.063,152 685.117,009	7	575.055,74 685.123,812	10.061
7	575.055,74 685.123,812	8	575.025,428 685.079,966	53.304
8	575.025,428 685.079,966	9	574.981,997 685.004,397	87.16
9	574.981,997 685.004,397	10	574.933,508 684.901,849	113.434
10	574.933,508 684.901,849	1	574.943,829 684.902,241	10.328

** Lungimile segmentelor sunt determinate în planul de proiecţie Stereo 70 şi sunt rotunjite la 1 milimetru.
*** Distanţa dintre puncte este formată din segmente cumulate ce sunt mai mici decât valoarea 1 milimetru.

Document care conține date cu caracter personal, protejat de prevederile Regulamentului (UE) nr. 679/2016 și Legii 190/2018

DATE DESPRE IMOBILUL NR. 2857

Oficiul de Cadastru şi Publicitate Imobiliară SUCEAVA
Biroul de Cadastru şi Publicitate Imobiliară Gura Humorului

A. Partea I. Descrierea imobilului

TEREN Extravilan

Adresa: Jud. Suceava

Nr. Crt	Nr cadastral Nr. topografic	Suprafaţa* (mp)	Observaţii / Referinţe
A1	30097	2.700	Sector cadastral:35 Teren neimprejmuit;

B. Partea II. Proprietari şi acte

Inscrieri privitoare la dreptul de proprietate şi alte drepturi reale		Referinţe
25324 / 21/09/2009		
Act Administrativ nr. 194, din 28/12/1993 emis de COMISIA JUDETEANĂ SUCEAVA (adeverintă nr. 5079 din 12-06-2009 emis de Primăria comunei Botosana;);		
B1	Intabulare, drept de PROPRIETATE, dobandit prin Lege, cota actuala 1/1	A1
	1) **STRUGAR RACHILA**	

C. Partea III. SARCINI .

Inscrieri privind dezmembramintele dreptului de proprietate, drepturi reale de garanţie şi sarcini	Referinţe
NU SUNT	

Document care conține date cu caracter personal, protejat de prevederile Regulamentului (UE) nr. 679/2016 și Legii 190/2018

Anexa Nr. 1 La Partea I

Teren

Nr cadastral	Suprafaţa (mp)*	Observaţii / Referinţe
30097	2.700	

* Suprafaţa este determinată in planul de proiecţie Stereo 70.

DETALII LINIARE IMOBIL

Date referitoare la teren

Crt	Categorie folosință	Intra vilan	Suprafaţa (mp)	Tarla	Parcelă	Nr. topo	Observaţii / Referinţe
1	arabil	NU	2.700	58	1083	-	la locul numit Săliste

Lungime Segmente
1) Valorile lungimilor segmentelor sunt obţinute din proiecţie în plan.

Punct început	X / Y	Punct sfârşit	X / Y	Lungime segment (** (m)
1	574.990,536 684.976,349	2	574.953,911 684.902,624	82.321
2	574.953,911 684.902,624	3	574.968,967 684.903,196	15.067
3	574.968,967 684.903,196	4	575.023,723 685.008,543	118.727
4	575.023,723 685.008,543	5	575.059,521 685.074,51	75.054
5	575.059,521 685.074,51	6	575.059,186 685.074,549	0.337

Document care conține date cu caracter personal, protejat de prevederile Regulamentului (UE) nr. 679/2016 și Legii 190/2018

Punct început	X / Y	Punct sfârşit	X / Y	Lungime segment (** (m)
6	575.059,186 685.074,549	7	575.056,824 685.075,368	2.5
7	575.056,824 685.075,368	8	575.047,397 685.078,634	9.977
8	575.047,397 685.078,634	9	575.040,699 685.067,77	12.763
9	575.040,699 685.067,77	1	574.990,536 684.976,349	104.279

** Lungimile segmentelor sunt determinate în planul de proiecţie Stereo 70 şi sunt rotunjite la 1 milimetru.
*** Distanţa dintre puncte este formată din segmente cumulate ce sunt mai mici decât valoarea 1 milimetru.

Document care conține date cu caracter personal, protejat de prevederile Regulamentului (UE) nr. 679/2016 și Legii 190/2018

DATE DESPRE IMOBILUL NR. 2858

Oficiul de Cadastru şi Publicitate Imobiliară SUCEAVA
Biroul de Cadastru şi Publicitate Imobiliară Gura Humorului

A. Partea I. Descrierea imobilului

TEREN Extravilan

Adresa: Jud. Suceava

Nr. Crt	Nr cadastral Nr. topografic	Suprafaţa* (mp)	Observaţii / Referinţe
A1		1.600	Sector cadastral:35 Teren neimprejmuit;

B. Partea II. Proprietari şi acte

Inscrieri privitoare la dreptul de proprietate şi alte drepturi reale		Referinţe
/		
Act Administrativ nr. 5166, din 27/08/2025 emis de PRIMARIA COMĂNEŞTI;		
B1	Inscrierea posesiei, drept de PROPRIETATE, dobandit prin Lege, cota actuala 1/1	A1
	1) **NEIDENTIFICAT NEIDENTIFICAT**	
Act Normativ nr. 7, din 13/03/1996 emis de PARLAMENTUL ROMANIEI (art. 13);		
B2	Se notează menţiunea de proprietar neidentificat.	A1

C. Partea III. SARCINI .

Inscrieri privind dezmembramintele dreptului de proprietate, drepturi reale de garanţie şi sarcini	Referinţe
NU SUNT	

Document care conține date cu caracter personal, protejat de prevederile Regulamentului (UE) nr. 679/2016 și Legii 190/2018

Anexa Nr. 1 La Partea I

Teren

Nr cadastral	Suprafaţa (mp)*	Observaţii / Referinţe
	1.600	

* Suprafaţa este determinată in planul de proiecţie Stereo 70.

DETALII LINIARE IMOBIL

Date referitoare la teren

Crt	Categorie folosință	Intra vilan	Suprafaţa (mp)	Tarla	Parcelă	Nr. topo	Observaţii / Referinţe
1	arabil	NU	1.600	58	1083	-	

Lungime Segmente
1) Valorile lungimilor segmentelor sunt obţinute din proiecţie în plan.

Punct început	X / Y	Punct sfârşit	X / Y	Lungime segment (** (m)
1	575.067,4 685.073,601	2	575.064,339 685.073,954	3.081
2	575.064,339 685.073,954	3	575.059,779 685.074,481	4.59
3	575.059,779 685.074,481	4	575.059,521 685.074,51	0.26
4	575.059,521 685.074,51	5	575.023,723 685.008,543	75.054
5	575.023,723 685.008,543	6	574.968,967 684.903,196	118.727

Document care conține date cu caracter personal, protejat de prevederile Regulamentului (UE) nr. 679/2016 și Legii 190/2018

Punct început	X / Y	Punct sfârşit	X / Y	Lungime segment (** (m)
6	574.968,967 684.903,196	7	574.975,311 684.903,437	6.349
7	574.975,311 684.903,437	8	574.978,623 684.903,563	3.314
8	574.978,623 684.903,563	1	575.067,4 685.073,601	191.818

** Lungimile segmentelor sunt determinate în planul de proiecţie Stereo 70 şi sunt rotunjite la 1 milimetru.
*** Distanţa dintre puncte este formată din segmente cumulate ce sunt mai mici decât valoarea 1 milimetru.

Document care conține date cu caracter personal, protejat de prevederile Regulamentului (UE) nr. 679/2016 și Legii 190/2018

DATE DESPRE IMOBILUL NR. 2859

Oficiul de Cadastru şi Publicitate Imobiliară SUCEAVA
Biroul de Cadastru şi Publicitate Imobiliară Gura Humorului

A. Partea I. Descrierea imobilului

TEREN Extravilan

Adresa: Jud. Suceava

Nr. Crt	Nr cadastral Nr. topografic	Suprafaţa* (mp)	Observaţii / Referinţe
A1		3.900	Sector cadastral:35 Teren neimprejmuit;

B. Partea II. Proprietari şi acte

Inscrieri privitoare la dreptul de proprietate şi alte drepturi reale		Referinţe
/		
Act Administrativ nr. 487, din 15/12/1994 emis de CJSDPAT SUCEAVA;		
B1	Intabulare, drept de PROPRIETATE, dobandit prin Reconstituire, cota actuala 1/1	A1
	1) **DAN CONSTANTIN**, Lipsă CNP proprietar.	
Act Administrativ nr. 5089, din 25/08/2025 emis de PRIMARIA COMĂNEŞTI;		
B2	Se notează posesia faptică.	A1
	1) **STRATON RODICA**	

C. Partea III. SARCINI .

Inscrieri privind dezmembramintele dreptului de proprietate, drepturi reale de garanţie şi sarcini	Referinţe
NU SUNT	

Document care conține date cu caracter personal, protejat de prevederile Regulamentului (UE) nr. 679/2016 și Legii 190/2018

Anexa Nr. 1 La Partea I

Teren

Nr cadastral	Suprafaţa (mp)*	Observaţii / Referinţe
	3.900	

* Suprafaţa este determinată in planul de proiecţie Stereo 70.

DETALII LINIARE IMOBIL

Date referitoare la teren

Crt	Categorie folosință	Intra vilan	Suprafaţa (mp)	Tarla	Parcelă	Nr. topo	Observaţii / Referinţe
1	arabil	NU	3.900	58	1083	-	

Lungime Segmente
1) Valorile lungimilor segmentelor sunt obţinute din proiecţie în plan.

Punct început	X / Y	Punct sfârşit	X / Y	Lungime segment (** (m)
1	575.068,523 685.073,471	2	575.067,4 685.073,601	1.13
2	575.067,4 685.073,601	3	574.978,623 684.903,563	191.818
3	574.978,623 684.903,563	4	575.007,797 684.904,671	29.195
4	575.007,797 684.904,671	5	575.084,601 685.073,074	185.09
5	575.084,601 685.073,074	6	575.084,13 685.073,227	0.495

Document care conține date cu caracter personal, protejat de prevederile Regulamentului (UE) nr. 679/2016 și Legii 190/2018

Punct început	X / Y	Punct sfârşit	X / Y	Lungime segment (** (m)
6	575.084,13 685.073,227	7	575.083,924 685.073,23	0.206
7	575.083,924 685.073,23	8	575.080,74 685.073,28	3.184
8	575.080,74 685.073,28	9	575.071,245 685.073,428	9.496
9	575.071,245 685.073,428	1	575.068,523 685.073,471	2.722

** Lungimile segmentelor sunt determinate în planul de proiecţie Stereo 70 şi sunt rotunjite la 1 milimetru.
*** Distanţa dintre puncte este formată din segmente cumulate ce sunt mai mici decât valoarea 1 milimetru.

Document care conține date cu caracter personal, protejat de prevederile Regulamentului (UE) nr. 679/2016 și Legii 190/2018

DATE DESPRE IMOBILUL NR. 2860

Oficiul de Cadastru şi Publicitate Imobiliară SUCEAVA
Biroul de Cadastru şi Publicitate Imobiliară Gura Humorului

A. Partea I. Descrierea imobilului

TEREN Extravilan

Adresa: Jud. Suceava

Nr. Crt	Nr cadastral Nr. topografic	Suprafaţa* (mp)	Observaţii / Referinţe
A1		12.117	Sector cadastral:35 Teren neimprejmuit;

B. Partea II. Proprietari şi acte

Inscrieri privitoare la dreptul de proprietate şi alte drepturi reale		Referinţe
/		
Act Administrativ nr. 5166, din 27/08/2025 emis de PRIMARIA COMĂNEŞTI;		
B1	Inscrierea posesiei, drept de PROPRIETATE, dobandit prin Lege, cota actuala 1/1	A1
	1) **NEIDENTIFICAT NEIDENTIFICAT**	
Act Normativ nr. 7, din 13/03/1996 emis de PARLAMENTUL ROMANIEI (art. 13);		
B2	Se notează menţiunea de proprietar neidentificat.	A1

C. Partea III. SARCINI .

Inscrieri privind dezmembramintele dreptului de proprietate, drepturi reale de garanţie şi sarcini	Referinţe
NU SUNT	

Document care conține date cu caracter personal, protejat de prevederile Regulamentului (UE) nr. 679/2016 și Legii 190/2018

Anexa Nr. 1 La Partea I

Teren

Nr cadastral	Suprafaţa (mp)*	Observaţii / Referinţe
	12.117	

* Suprafaţa este determinată in planul de proiecţie Stereo 70.

DETALII LINIARE IMOBIL

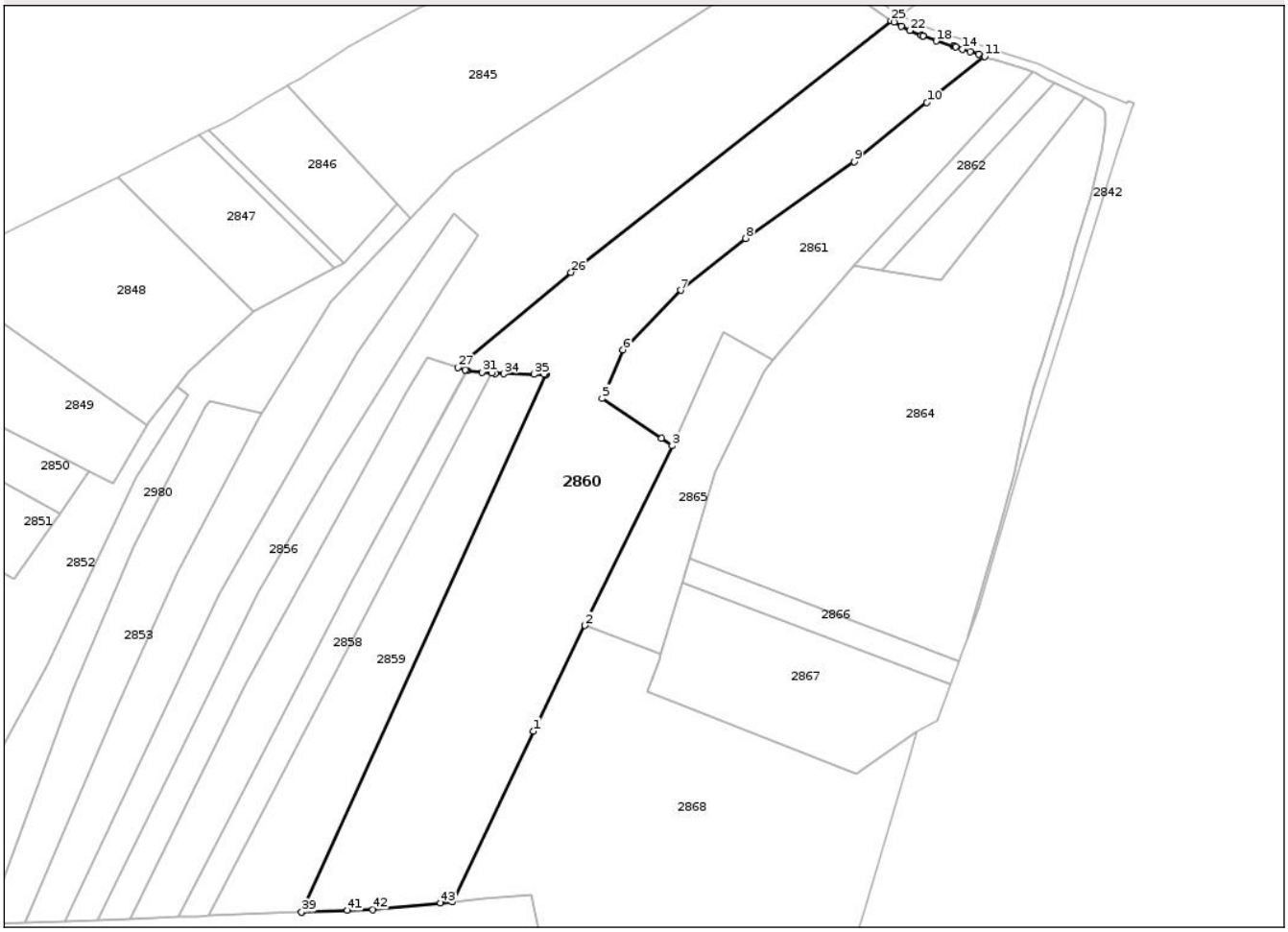

Date referitoare la teren

Crt	Categorie folosință	Intra vilan	Suprafaţa (mp)	Tarla	Parcelă	Nr. topo	Observaţii / Referinţe
1	arabil	NU	12.117	58	1083	-	

Lungime Segmente

1) Valorile lungimilor segmentelor sunt obţinute din proiecţie în plan.

Punct început	X / Y	Punct sfârşit	X / Y	Lungime segment
1	575.080,619 684.961,384	2	575.096,734 684.994,549	36.873
4	575.120,677 685.053,148	5	575.102,119 685.065,677	22.391
7	575.126,752 685.099,619	8	575.147,154 685.115,876	26.087
10	575.203,997 685.158,426	11	575.222,079 685.172,919	23.173
13	575.217,595 685.174,439	14	575.215,16 685.175,216	2.556
16	575.212,611 685.176,021	17	575.212,205 685.176,142	0.424

Punct început	X / Y	Punct sfârşit	X / Y	Lungime segment
2	575.096,734 684.994,549	3	575.124,087 685.050,845	62.589
5	575.102,119 685.065,677	6	575.108,619 685.080,927	16.577
8	575.147,154 685.115,876	9	575.181,189 685.139,963	41.696
11	575.222,079 685.172,919	12	575.220,226 685.173,547	1.957
14	575.215,16 685.175,216	15	575.212,99 685.175,908	2.278
17	575.212,205 685.176,142	18	575.206,977 685.177,708	5.458

Punct început	X / Y	Punct sfârşit	X / Y	Lungime segment
3	575.124,087 685.050,845	4	575.120,677 685.053,148	4.115
6	575.108,619 685.080,927	7	575.126,752 685.099,619	26.042
9	575.181,189 685.139,963	10	575.203,997 685.158,426	29.344
12	575.220,226 685.173,547	13	575.217,595 685.174,439	2.778
15	575.212,99 685.175,908	16	575.212,611 685.176,021	0.395
18	575.206,977 685.177,708	19	575.202,828 685.179,257	4.429

Document care conține date cu caracter personal, protejat de prevederile Regulamentului (UE) nr. 679/2016 și Legii 190/2018

Punct început	X / Y	Punct sfârşit	X / Y	Lungime segment
19	575.202,828 685.179,257	20	575.202,727 685.179,295	0.108
22	575.198,636 685.181,048	23	575.195,924 685.182,446	3.051
25	575.192,724 685.184,095	26	575.092,321 685.105,233	127.671
28	575.059,186 685.074,549	29	575.059,521 685.074,51	0.337
31	575.064,339 685.073,954	32	575.067,4 685.073,601	3.081
34	575.071,245 685.073,428	35	575.080,74 685.073,28	9.496
37	575.084,13 685.073,227	38	575.084,601 685.073,074	0.495
40	575.007,982 684.904,678	41	575.022,178 684.905,217	14.206
43	575.051,41 684.907,57	44	575.055,053 684.907,922	3.66

Punct început	X / Y	Punct sfârşit	X / Y	Lungime segment
20	575.202,727 685.179,295	21	575.202,234 685.179,506	0.536
23	575.195,924 685.182,446	24	575.193,648 685.183,619	2.56
26	575.092,321 685.105,233	27	575.056,824 685.075,368	46.389
29	575.059,521 685.074,51	30	575.059,779 685.074,481	0.26
32	575.067,4 685.073,601	33	575.068,523 685.073,471	1.13
35	575.080,74 685.073,28	36	575.083,924 685.073,23	3.184
38	575.084,601 685.073,074	39	575.007,797 684.904,671	185.09
41	575.022,178 684.905,217	42	575.030,183 684.905,521	8.011
44	575.055,053 684.907,922	1	575.080,619 684.961,384	59.26

Punct început	X / Y	Punct sfârşit	X / Y	Lungime segment
21	575.202,234 685.179,506	22	575.198,636 685.181,048	3.915
24	575.193,648 685.183,619	25	575.192,724 685.184,095	1.039
27	575.056,824 685.075,368	28	575.059,186 685.074,549	2.5
30	575.059,779 685.074,481	31	575.064,339 685.073,954	4.59
33	575.068,523 685.073,471	34	575.071,245 685.073,428	2.722
36	575.083,924 685.073,23	37	575.084,13 685.073,227	0.206
39	575.007,797 684.904,671	40	575.007,982 684.904,678	0.185
42	575.030,183 684.905,521	43	575.051,41 684.907,57	21.326

** Lungimile segmentelor sunt determinate în planul de proiecţie Stereo 70 şi sunt rotunjite la 1 milimetru.
*** Distanţa dintre puncte este formată din segmente cumulate ce sunt mai mici decât valoarea 1 milimetru.

Document care conține date cu caracter personal, protejat de prevederile Regulamentului (UE) nr. 679/2016 și Legii 190/2018

DATE DESPRE IMOBILUL NR. 2861

Oficiul de Cadastru şi Publicitate Imobiliară SUCEAVA
Biroul de Cadastru şi Publicitate Imobiliară Gura Humorului

A. Partea I. Descrierea imobilului

TEREN Extravilan

Adresa: Jud. Suceava

Nr. Crt	Nr cadastral Nr. topografic	Suprafaţa* (mp)	Observaţii / Referinţe
A1		3.900	Sector cadastral:35 Teren neimprejmuit;

B. Partea II. Proprietari şi acte

Inscrieri privitoare la dreptul de proprietate şi alte drepturi reale		Referinţe
/		
Act Administrativ nr. 63, din 19/12/2007 emis de CJSDPAT SUCEAVA;		
B1	Intabulare, drept de PROPRIETATE, dobandit prin Reconstituire, cota actuala 1/1	A1
	1) **DRANCA NASTASIA**, Lipsă CNP proprietar.	
Act Administrativ nr. 5090, din 25/08/2025 emis de PRIMARIA COMĂNEŞTI;		
B2	Se notează posesia faptică.	A1
	1) **DRANCA VASILE**	

C. Partea III. SARCINI .

Inscrieri privind dezmembramintele dreptului de proprietate, drepturi reale de garanţie şi sarcini	Referinţe
NU SUNT	

Document care conține date cu caracter personal, protejat de prevederile Regulamentului (UE) nr. 679/2016 și Legii 190/2018

Anexa Nr. 1 La Partea I

Teren

Nr cadastral	Suprafaţa (mp)*	Observaţii / Referinţe
	3.900	

* Suprafaţa este determinată in planul de proiecţie Stereo 70.

DETALII LINIARE IMOBIL

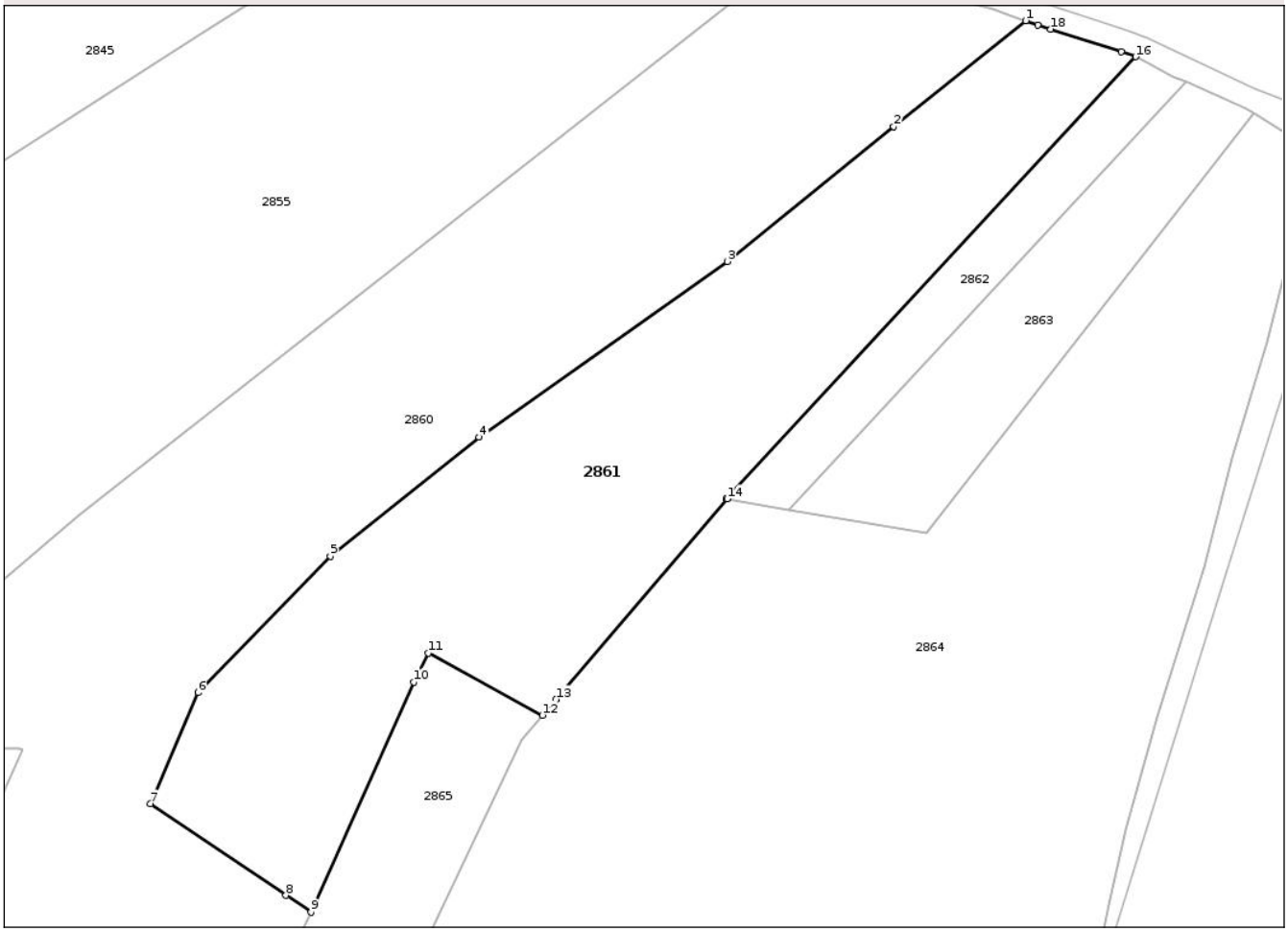

Date referitoare la teren

Crt	Categorie folosință	Intra vilan	Suprafaţa (mp)	Tarla	Parcelă	Nr. topo	Observaţii / Referinţe
1	arabil	NU	3.900	58	1081	-	

Lungime Segmente
1) Valorile lungimilor segmentelor sunt obţinute din proiecţie în plan.

Punct început	X / Y	Punct sfârşit	X / Y	Lungime segment (** (m)
1	575.222,079 685.172,919	2	575.203,997 685.158,426	23.173
2	575.203,997 685.158,426	3	575.181,189 685.139,963	29.344
3	575.181,189 685.139,963	4	575.147,154 685.115,876	41.696
4	575.147,154 685.115,876	5	575.126,752 685.099,619	26.087
5	575.126,752 685.099,619	6	575.108,619 685.080,927	26.042

Document care conține date cu caracter personal, protejat de prevederile Regulamentului (UE) nr. 679/2016 și Legii 190/2018

Punct început	X / Y	Punct sfârşit	X / Y	Lungime segment (** (m)
6	575.108,619 685.080,927	7	575.102,119 685.065,677	16.577
7	575.102,119 685.065,677	8	575.120,677 685.053,148	22.391
8	575.120,677 685.053,148	9	575.124,087 685.050,845	4.115
9	575.124,087 685.050,845	10	575.138,174 685.082,362	34.522
10	575.138,174 685.082,362	11	575.140,195 685.086,346	4.467
11	575.140,195 685.086,346	12	575.155,833 685.077,799	17.821
12	575.155,833 685.077,799	13	575.157,677 685.079,956	2.838
13	575.157,677 685.079,956	14	575.181,156 685.107,435	36.144
14	575.181,156 685.107,435	15	575.181,021 685.107,424	0.135
15	575.181,021 685.107,424	16	575.237,136 685.167,992	82.567
16	575.237,136 685.167,992	17	575.235,19 685.168,693	2.068
17	575.235,19 685.168,693	18	575.225,517 685.171,754	10.146
18	575.225,517 685.171,754	19	575.223,736 685.172,358	1.881
19	575.223,736 685.172,358	1	575.222,079 685.172,919	1.749

** Lungimile segmentelor sunt determinate în planul de proiecţie Stereo 70 şi sunt rotunjite la 1 milimetru.
*** Distanţa dintre puncte este formată din segmente cumulate ce sunt mai mici decât valoarea 1 milimetru.

Document care conține date cu caracter personal, protejat de prevederile Regulamentului (UE) nr. 679/2016 și Legii 190/2018

DATE DESPRE IMOBILUL NR. 2862

Oficiul de Cadastru şi Publicitate Imobiliară SUCEAVA
Biroul de Cadastru şi Publicitate Imobiliară Gura Humorului

A. Partea I. Descrierea imobilului

TEREN Extravilan

Adresa: Jud. Suceava

Nr. Crt	Nr cadastral Nr. topografic	Suprafaţa* (mp)	Observaţii / Referinţe
A1		600	Sector cadastral:35 Teren neimprejmuit;

B. Partea II. Proprietari şi acte

Inscrieri privitoare la dreptul de proprietate şi alte drepturi reale		Referinţe
/		
Act Administrativ nr. 5166, din 27/08/2025 emis de PRIMARIA COMĂNEŞTI;		
B1	Inscrierea posesiei, drept de PROPRIETATE, dobandit prin Lege, cota actuala 1/1	A1
	1) **NEIDENTIFICAT NEIDENTIFICAT**	
Act Normativ nr. 7, din 13/03/1996 emis de PARLAMENTUL ROMANIEI (art. 13);		
B2	Se notează menţiunea de proprietar neidentificat.	A1

C. Partea III. SARCINI .

Inscrieri privind dezmembramintele dreptului de proprietate, drepturi reale de garanţie şi sarcini	Referinţe
NU SUNT	

Document care conține date cu caracter personal, protejat de prevederile Regulamentului (UE) nr. 679/2016 și Legii 190/2018

Anexa Nr. 1 La Partea I

Teren

Nr cadastral	Suprafaţa (mp)*	Observaţii / Referinţe
	600	

* Suprafaţa este determinată in planul de proiecţie Stereo 70.

DETALII LINIARE IMOBIL

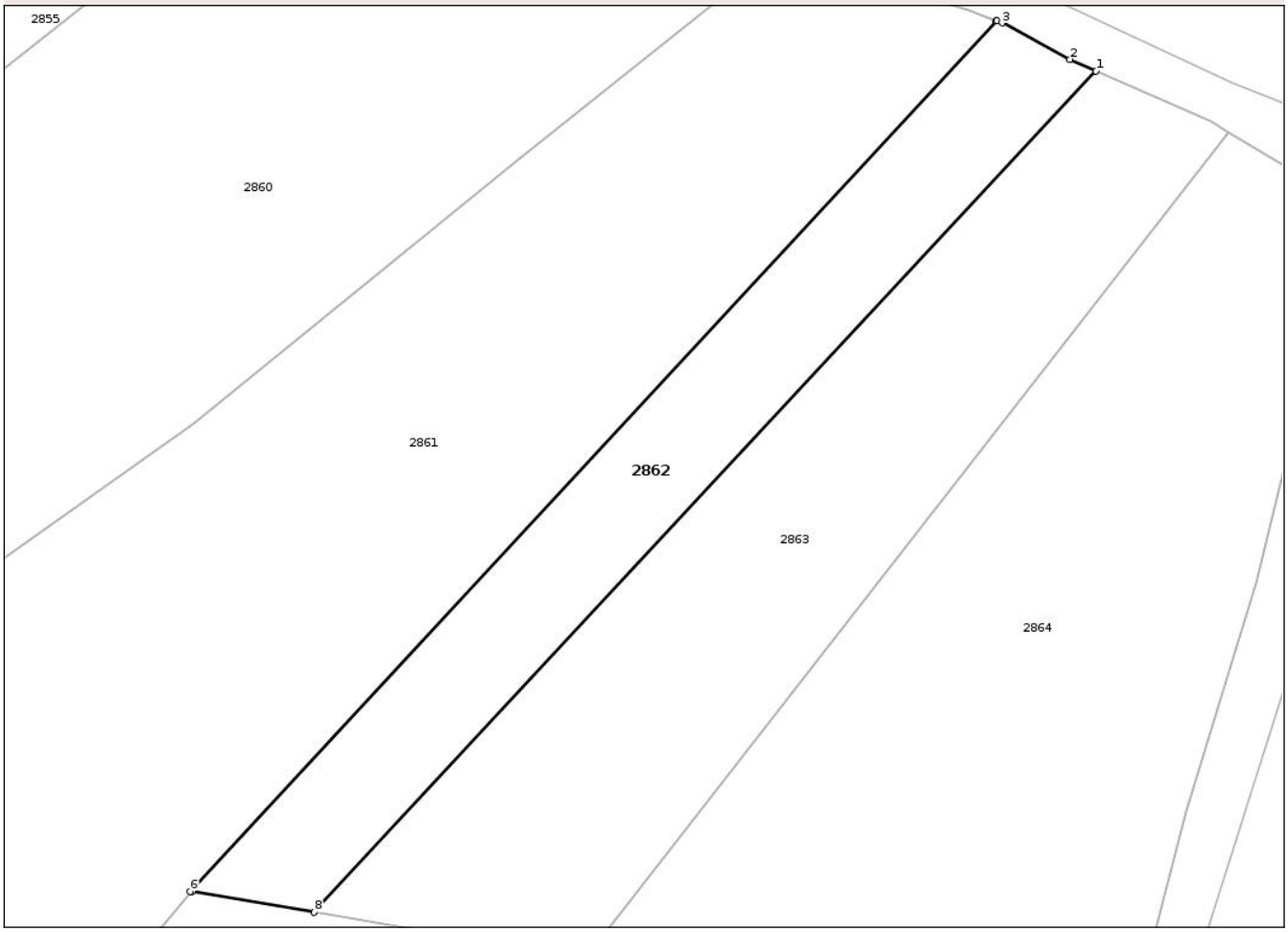

Date referitoare la teren

Crt	Categorie folosință	Intra vilan	Suprafaţa (mp)	Tarla	Parcelă	Nr. topo	Observaţii / Referinţe
1	arabil	NU	600	58	1083	-	

Lungime Segmente
1) Valorile lungimilor segmentelor sunt obţinute din proiecţie în plan.

Punct început	X / Y	Punct sfârşit	X / Y	Lungime segment (** (m)
1	575.244,089 685.164,506	2	575.242,285 685.165,297	1.97
2	575.242,285 685.165,297	3	575.237,542 685.167,846	5.385
3	575.237,542 685.167,846	4	575.237,196 685.167,97	0.368
4	575.237,196 685.167,97	5	575.237,136 685.167,992	0.064
5	575.237,136 685.167,992	6	575.181,021 685.107,424	82.567

Document care conține date cu caracter personal, protejat de prevederile Regulamentului (UE) nr. 679/2016 și Legii 190/2018

Punct început	X / Y	Punct sfârşit	X / Y	Lungime segment (** (m)
6	575.181,021 685.107,424	7	575.181,156 685.107,435	0.135
7	575.181,156 685.107,435	8	575.189,669 685.105,992	8.634
8	575.189,669 685.105,992	1	575.244,089 685.164,506	79.909

** Lungimile segmentelor sunt determinate în planul de proiecţie Stereo 70 şi sunt rotunjite la 1 milimetru.
*** Distanţa dintre puncte este formată din segmente cumulate ce sunt mai mici decât valoarea 1 milimetru.

DATE DESPRE IMOBILUL NR. 2863

Oficiul de Cadastru şi Publicitate Imobiliară SUCEAVA
Biroul de Cadastru şi Publicitate Imobiliară Gura Humorului

A. Partea I. Descrierea imobilului

TEREN Extravilan

Adresa: Jud. Suceava

Nr. Crt	Nr cadastral Nr. topografic	Suprafaţa* (mp)	Observaţii / Referinţe
A1		1.000	Sector cadastral:35 Teren neimprejmuit;

B. Partea II. Proprietari şi acte

Inscrieri privitoare la dreptul de proprietate şi alte drepturi reale		Referinţe
/		
Act Notarial nr. 45, din 10/11/2016 emis de NP LOSTUN RAZVAN LAURIAN;		
B1	Intabulare, drept de PROPRIETATE, dobandit prin Succesiune, cota actuala 3/8	A1
	1) **CÎMPAN CONSTANTIN LIVIU**	
Act Notarial nr. 46, din 10/11/2016 emis de NP LOSTUN RAZVAN LAURIAN;		
B2	Intabulare, drept de PROPRIETATE, dobandit prin Succesiune, cota actuala 5/8	A1
	1) **CÎMPAN CONSTANTIN LIVIU**	

C. Partea III. SARCINI .

Inscrieri privind dezmembramintele dreptului de proprietate, drepturi reale de garanţie şi sarcini	Referinţe
NU SUNT	

Document care conține date cu caracter personal, protejat de prevederile Regulamentului (UE) nr. 679/2016 și Legii 190/2018

Anexa Nr. 1 La Partea I

Teren

Nr cadastral	Suprafaţa (mp)*	Observaţii / Referinţe
	1.000	

* Suprafaţa este determinată in planul de proiecţie Stereo 70.

DETALII LINIARE IMOBIL

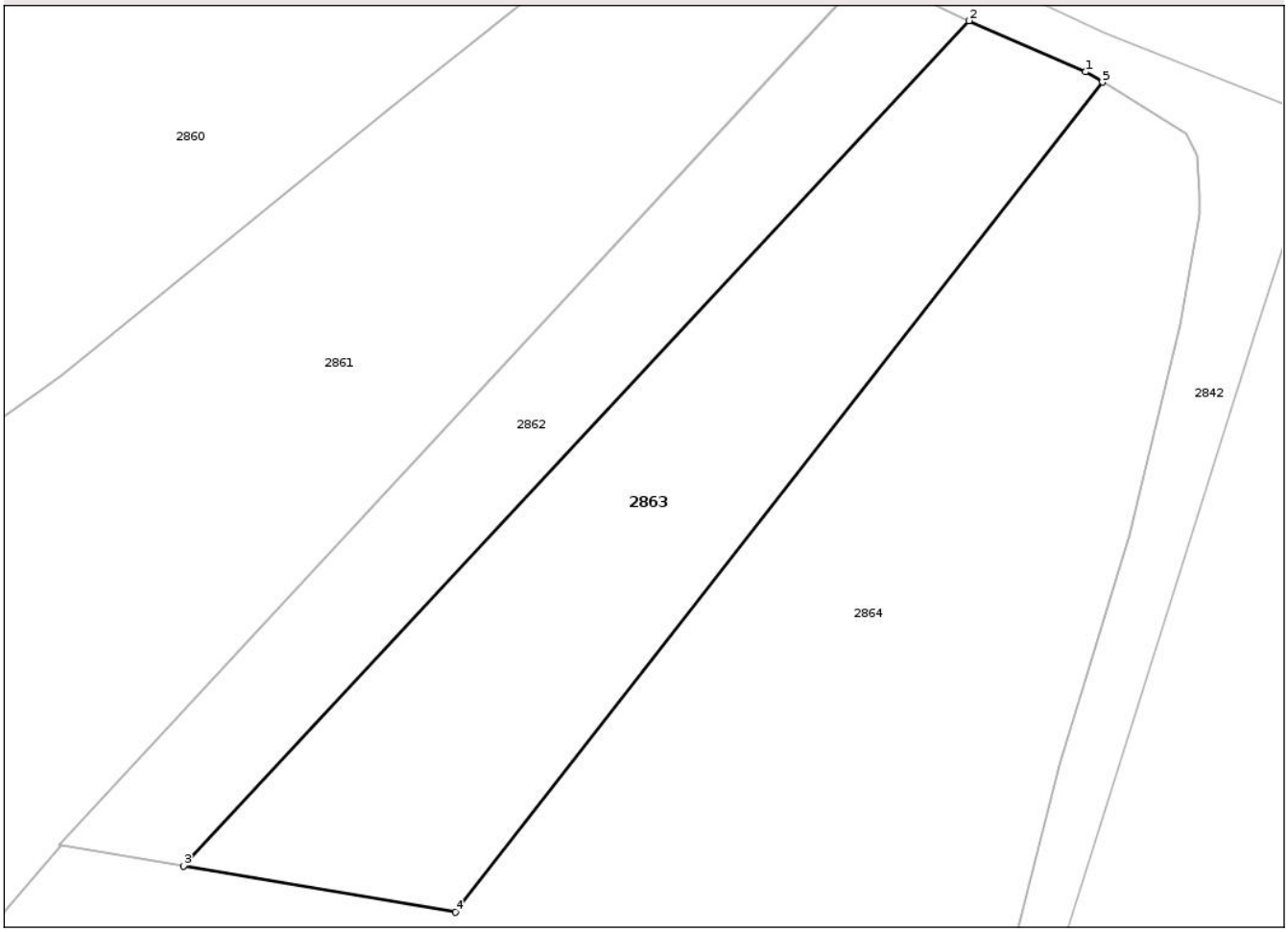

Date referitoare la teren

Crt	Categorie folosință	Intra vilan	Suprafaţa (mp)	Tarla	Parcelă	Nr. topo	Observaţii / Referinţe
1	arabil	NU	1.000	58	1083	-	

Lungime Segmente
1) Valorile lungimilor segmentelor sunt obţinute din proiecţie în plan.

Punct început	X / Y	Punct sfârşit	X / Y	Lungime segment (** (m)
1	575.252,167 685.160,965	2	575.244,089 685.164,506	8.82
2	575.244,089 685.164,506	3	575.189,669 685.105,992	79.909
3	575.189,669 685.105,992	4	575.208,507 685.102,798	19.107
4	575.208,507 685.102,798	5	575.253,339 685.160,249	72.873
5	575.253,339 685.160,249	1	575.252,167 685.160,965	1.373

Document care conține date cu caracter personal, protejat de prevederile Regulamentului (UE) nr. 679/2016 și Legii 190/2018

** Lungimile segmentelor sunt determinate în planul de proiecţie Stereo 70 şi sunt rotunjite la 1 milimetru.
*** Distanţa dintre puncte este formată din segmente cumulate ce sunt mai mici decât valoarea 1 milimetru.

Document care conține date cu caracter personal, protejat de prevederile Regulamentului (UE) nr. 679/2016 și Legii 190/2018

DATE DESPRE IMOBILUL NR. 2864

Oficiul de Cadastru şi Publicitate Imobiliară SUCEAVA
Biroul de Cadastru şi Publicitate Imobiliară Gura Humorului

A. Partea I. Descrierea imobilului

TEREN Extravilan

Adresa: Jud. Suceava

Nr. Crt	Nr cadastral Nr. topografic	Suprafaţa* (mp)	Observaţii / Referinţe
A1		10.600	Sector cadastral:35 Teren neimprejmuit;

B. Partea II. Proprietari şi acte

Inscrieri privitoare la dreptul de proprietate şi alte drepturi reale		Referinţe
/		
Act Administrativ nr. 5166, din 27/08/2025 emis de PRIMARIA COMĂNEŞTI;		
B1	Inscrierea posesiei, drept de PROPRIETATE, dobandit prin Lege, cota actuala 1/1	A1
	1) **NEIDENTIFICAT NEIDENTIFICAT**	
Act Normativ nr. 7, din 13/03/1996 emis de PARLAMENTUL ROMANIEI (art. 13);		
B2	Se notează menţiunea de proprietar neidentificat.	A1

C. Partea III. SARCINI .

Inscrieri privind dezmembramintele dreptului de proprietate, drepturi reale de garanţie şi sarcini	Referinţe
NU SUNT	

Document care conține date cu caracter personal, protejat de prevederile Regulamentului (UE) nr. 679/2016 și Legii 190/2018

Anexa Nr. 1 La Partea I

Teren

Nr cadastral	Suprafaţa (mp)*	Observaţii / Referinţe
	10.600	

* Suprafaţa este determinată in planul de proiecţie Stereo 70.

DETALII LINIARE IMOBIL

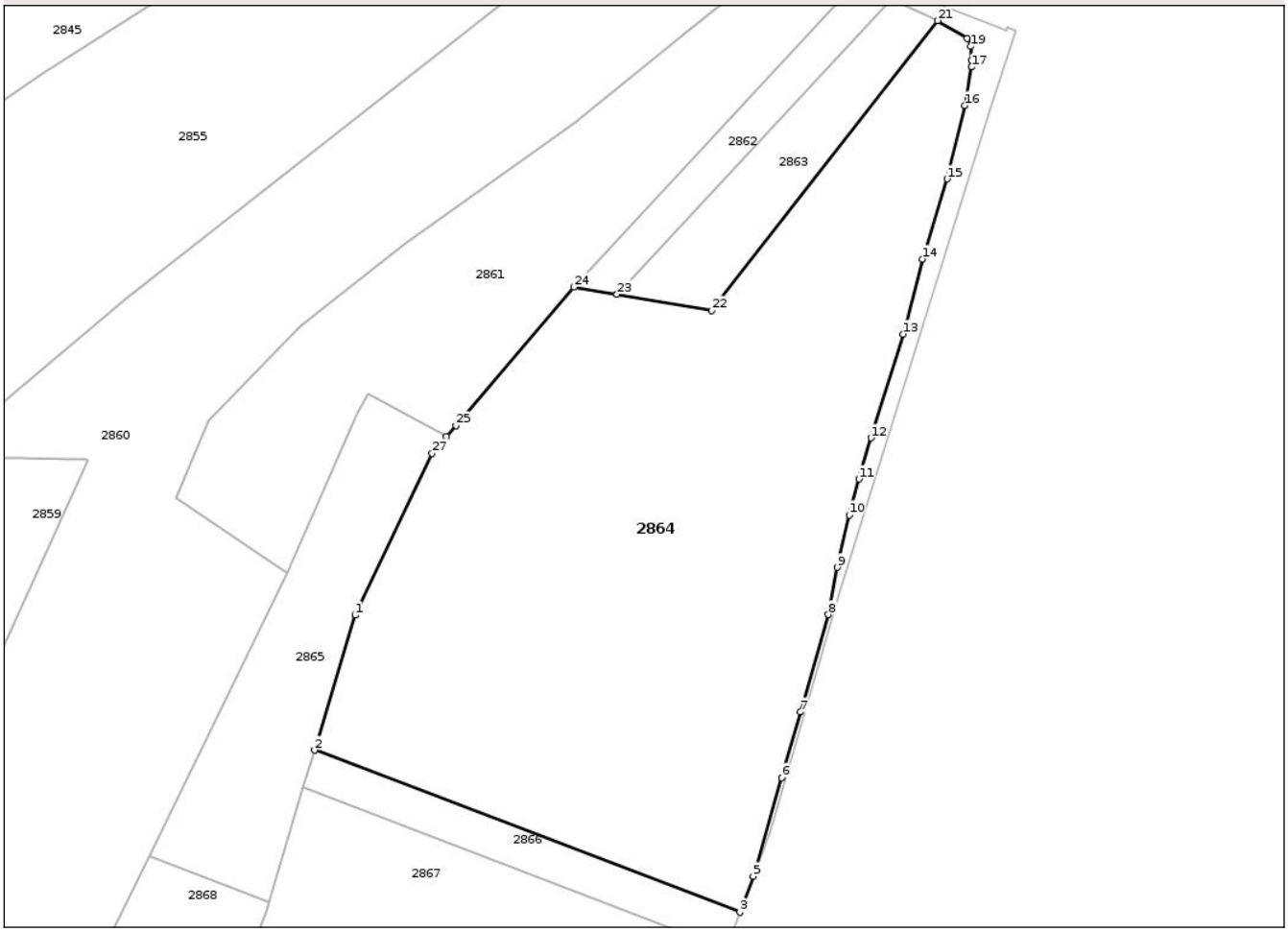

Date referitoare la teren

Crt	Categorie folosință	Intra vilan	Suprafaţa (mp)	Tarla	Parcelă	Nr. topo	Observaţii / Referinţe
1	arabil	NU	10.600	58	1081	-	

Lungime Segmente
1) Valorile lungimilor segmentelor sunt obţinute din proiecţie în plan.

Punct început	X / Y	Punct sfârşit	X / Y	Lungime segment (** (m)
1	575.137,66 685.042,376	2	575.129,606 685.015,61	27.951
3	575.214,081 684.983,469	4	575.214,848 684.985,537	2.206
5	575.216,72 684.990,589	6	575.222,349 685.010,154	20.359
7	575.226,089 685.023,152	8	575.231,638 685.042,466	20.095
9	575.233,406 685.051,822	10	575.235,756 685.062,239	10.679

Punct început	X / Y	Punct sfârşit	X / Y	Lungime segment (** (m)
2	575.129,606 685.015,61	3	575.214,081 684.983,469	90.383
4	575.214,848 684.985,537	5	575.216,72 684.990,589	5.388
6	575.222,349 685.010,154	7	575.226,089 685.023,152	13.525
8	575.231,638 685.042,466	9	575.233,406 685.051,822	9.522
10	575.235,756 685.062,239	11	575.237,725 685.069,343	7.372

Document care conține date cu caracter personal, protejat de prevederile Regulamentului (UE) nr. 679/2016 și Legii 190/2018

Punct început	X / Y	Punct sfârşit	X / Y	Lungime segment (** (m)
11	575.237,725 685.069,343	12	575.240,074 685.077,512	8.5
13	575.246,536 685.098,096	14	575.250,344 685.112,998	15.381
15	575.255,237 685.128,871	16	575.258,749 685.143,431	14.978
17	575.260,063 685.151,074	18	575.260,083 685.152,457	1.383
19	575.259,884 685.155,158	20	575.259,164 685.156,691	1.694
21	575.253,339 685.160,249	22	575.208,507 685.102,798	72.873
23	575.189,669 685.105,992	24	575.181,156 685.107,435	8.634
25	575.157,677 685.079,956	26	575.155,833 685.077,799	2.838
27	575.152,985 685.074,465	1	575.137,66 685.042,376	35.561

Punct început	X / Y	Punct sfârşit	X / Y	Lungime segment (** (m)
12	575.240,074 685.077,512	13	575.246,536 685.098,096	21.574
14	575.250,344 685.112,998	15	575.255,237 685.128,871	16.61
16	575.258,749 685.143,431	17	575.260,063 685.151,074	7.755
18	575.260,083 685.152,457	19	575.259,884 685.155,158	2.708
20	575.259,164 685.156,691	21	575.253,339 685.160,249	6.826
22	575.208,507 685.102,798	23	575.189,669 685.105,992	19.107
24	575.181,156 685.107,435	25	575.157,677 685.079,956	36.144
26	575.155,833 685.077,799	27	575.152,985 685.074,465	4.385

** Lungimile segmentelor sunt determinate în planul de proiecţie Stereo 70 şi sunt rotunjite la 1 milimetru.
*** Distanţa dintre puncte este formată din segmente cumulate ce sunt mai mici decât valoarea 1 milimetru.

Document care conține date cu caracter personal, protejat de prevederile Regulamentului (UE) nr. 679/2016 și Legii 190/2018

DATE DESPRE IMOBILUL NR. 2865

Oficiul de Cadastru şi Publicitate Imobiliară SUCEAVA
Biroul de Cadastru şi Publicitate Imobiliară Gura Humorului

A. Partea I. Descrierea imobilului

TEREN Extravilan

Adresa: Jud. Suceava

Nr. Crt	Nr cadastral Nr. topografic	Suprafaţa* (mp)	Observaţii / Referinţe
A1		1.900	Sector cadastral:35 Teren neimprejmuit;

B. Partea II. Proprietari şi acte

Inscrieri privitoare la dreptul de proprietate şi alte drepturi reale		Referinţe
/		
Act Administrativ nr. 63, din 19/12/2007 emis de CJSDPAT SUCEAVA;		
B1	Intabulare, drept de PROPRIETATE, dobandit prin Reconstituire, cota actuala 1/1	A1
	1) **DRANCA NASTASIA**, Lipsă CNP proprietar.	

C. Partea III. SARCINI .

Inscrieri privind dezmembramintele dreptului de proprietate, drepturi reale de garanţie şi sarcini	Referinţe
NU SUNT	

Document care conține date cu caracter personal, protejat de prevederile Regulamentului (UE) nr. 679/2016 și Legii 190/2018

Anexa Nr. 1 La Partea I

Teren

Nr cadastral	Suprafaţa (mp)*	Observaţii / Referinţe
	1.900	

* Suprafaţa este determinată in planul de proiecţie Stereo 70.

DETALII LINIARE IMOBIL

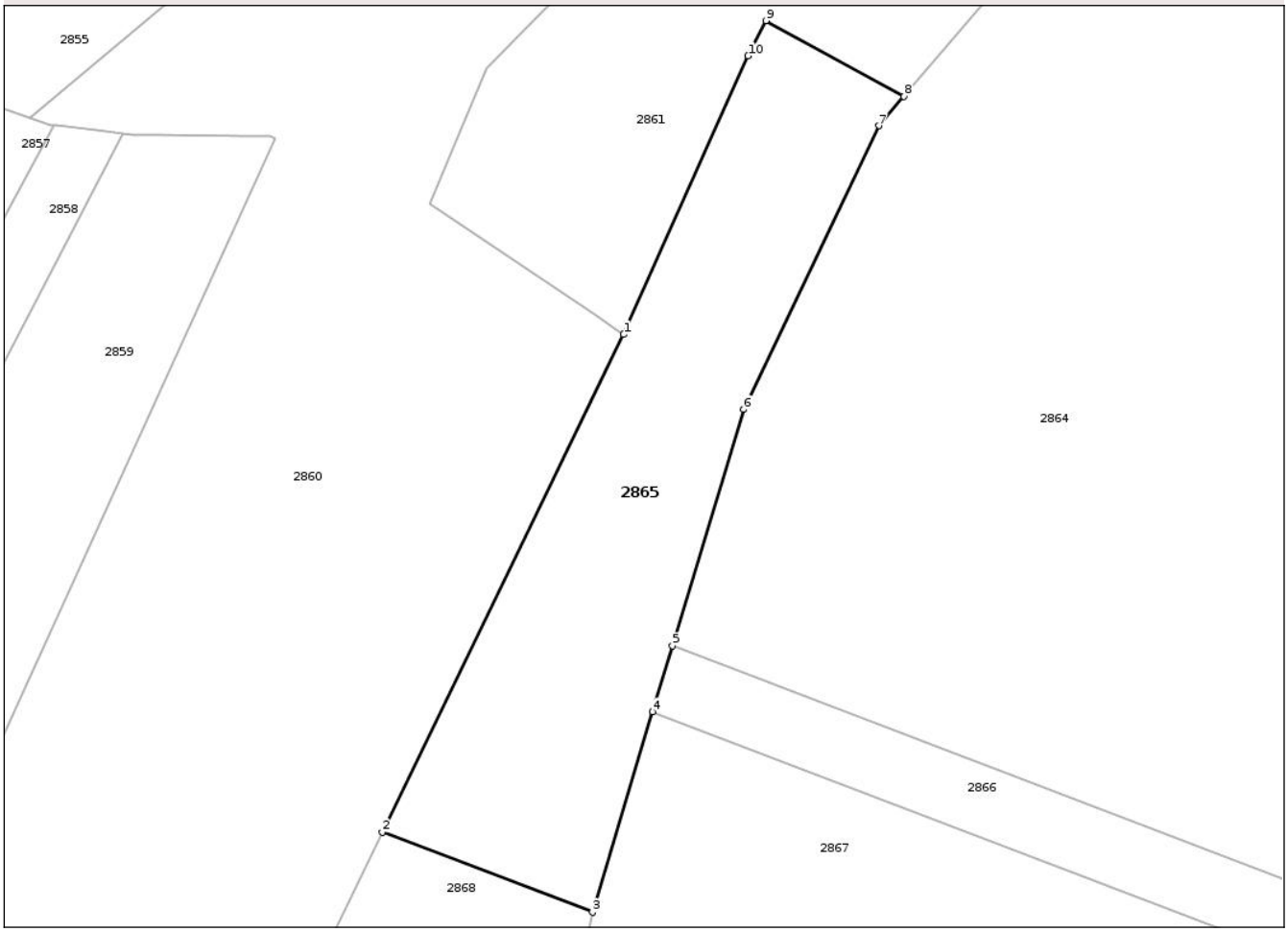

Date referitoare la teren

Crt	Categorie folosință	Intra vilan	Suprafaţa (mp)	Tarla	Parcelă	Nr. topo	Observaţii / Referinţe
1	arabil	NU	1.900	58	1081	-	

Lungime Segmente
1) Valorile lungimilor segmentelor sunt obţinute din proiecţie în plan.

Punct început	X / Y	Punct sfârşit	X / Y	Lungime segment (** (m)
1	575.124,087 685.050,845	2	575.096,734 684.994,549	62.589
2	575.096,734 684.994,549	3	575.120,543 684.985,491	25.474
3	575.120,543 684.985,491	4	575.127,363 685.008,154	23.667
4	575.127,363 685.008,154	5	575.129,606 685.015,61	7.786
5	575.129,606 685.015,61	6	575.137,66 685.042,376	27.951

Document care conține date cu caracter personal, protejat de prevederile Regulamentului (UE) nr. 679/2016 și Legii 190/2018

Punct început	X / Y	Punct sfârşit	X / Y	Lungime segment (** (m)
6	575.137,66 685.042,376	7	575.152,985 685.074,465	35.561
7	575.152,985 685.074,465	8	575.155,833 685.077,799	4.385
8	575.155,833 685.077,799	9	575.140,195 685.086,346	17.821
9	575.140,195 685.086,346	10	575.138,174 685.082,362	4.467
10	575.138,174 685.082,362	1	575.124,087 685.050,845	34.522

** Lungimile segmentelor sunt determinate în planul de proiecţie Stereo 70 şi sunt rotunjite la 1 milimetru.
*** Distanţa dintre puncte este formată din segmente cumulate ce sunt mai mici decât valoarea 1 milimetru.

Document care conține date cu caracter personal, protejat de prevederile Regulamentului (UE) nr. 679/2016 și Legii 190/2018

DATE DESPRE IMOBILUL NR. 2866

Oficiul de Cadastru şi Publicitate Imobiliară SUCEAVA
Biroul de Cadastru şi Publicitate Imobiliară Gura Humorului

A. Partea I. Descrierea imobilului

TEREN Extravilan

Adresa: Jud. Suceava

Nr. Crt	Nr cadastral Nr. topografic	Suprafaţa* (mp)	Observaţii / Referinţe
A1		700	Sector cadastral:35 Teren neimprejmuit;

B. Partea II. Proprietari şi acte

Inscrieri privitoare la dreptul de proprietate şi alte drepturi reale		Referinţe
/		
Act Administrativ nr. 5166, din 27/08/2025 emis de PRIMARIA COMĂNEŞTI;		
B1	Inscrierea posesiei, drept de PROPRIETATE, dobandit prin Lege, cota actuala 1/1	A1
	1) **NEIDENTIFICAT NEIDENTIFICAT**	
Act Normativ nr. 7, din 13/03/1996 emis de PARLAMENTUL ROMANIEI (art. 13);		
B2	Se notează menţiunea de proprietar neidentificat.	A1

C. Partea III. SARCINI .

Inscrieri privind dezmembramintele dreptului de proprietate, drepturi reale de garanţie şi sarcini	Referinţe
NU SUNT	

Document care conține date cu caracter personal, protejat de prevederile Regulamentului (UE) nr. 679/2016 și Legii 190/2018

Anexa Nr. 1 La Partea I

Teren

Nr cadastral	Suprafaţa (mp)*	Observaţii / Referinţe
	700	

* Suprafaţa este determinată in planul de proiecţie Stereo 70.

DETALII LINIARE IMOBIL

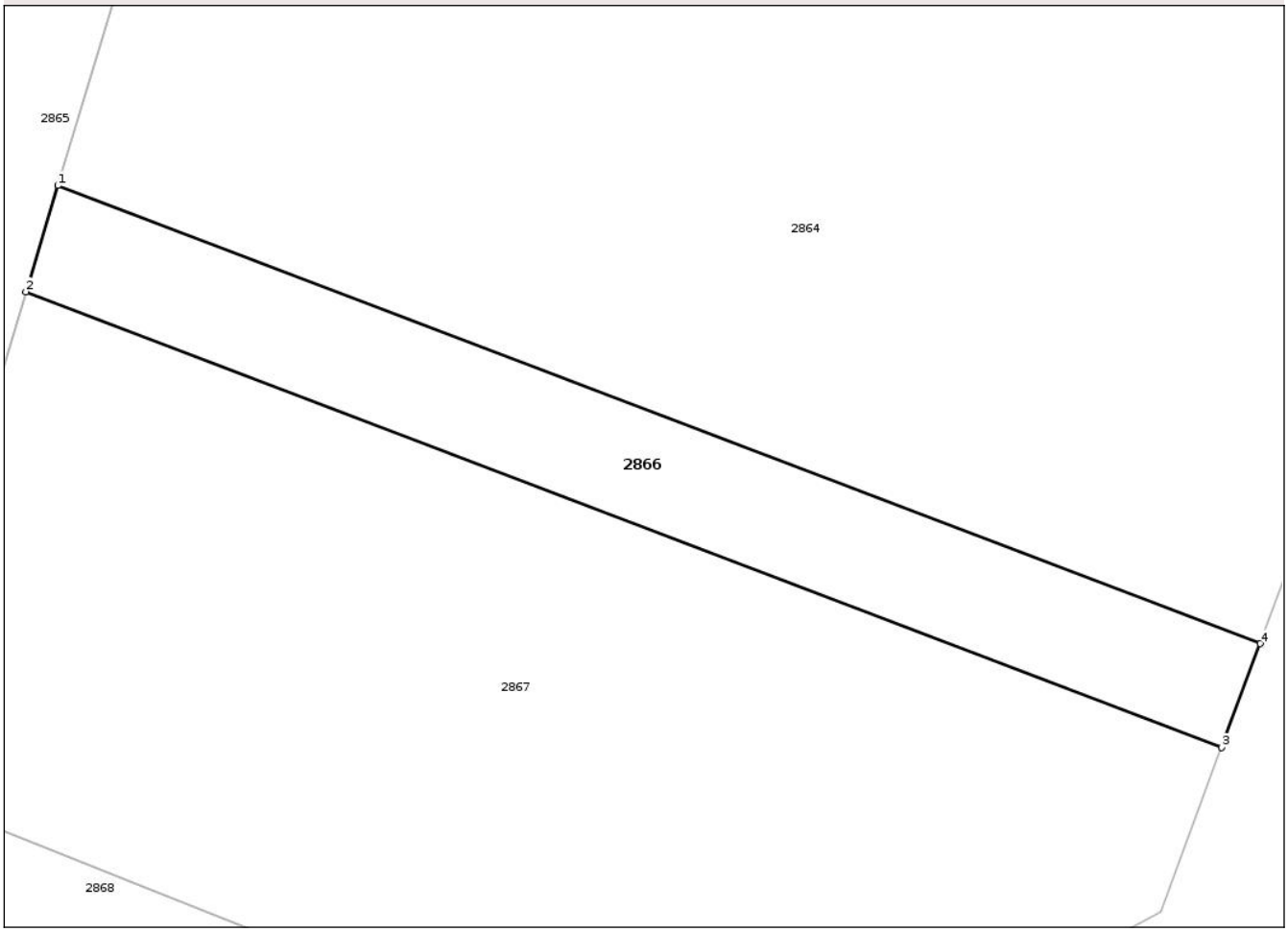

Date referitoare la teren

Crt	Categorie folosință	Intra vilan	Suprafaţa (mp)	Tarla	Parcelă	Nr. topo	Observaţii / Referinţe
1	arabil	NU	700	58	1081	-	

Lungime Segmente
1) Valorile lungimilor segmentelor sunt obţinute din proiecţie în plan.

Punct început	X / Y	Punct sfârşit	X / Y	Lungime segment (** (m)
1	575.129,606 685.015,61	2	575.127,363 685.008,154	7.786
2	575.127,363 685.008,154	3	575.211,383 684.976,187	89.896
3	575.211,383 684.976,187	4	575.214,081 684.983,469	7.766
4	575.214,081 684.983,469	1	575.129,606 685.015,61	90.383

**** Lungimile segmentelor sunt determinate în planul de proiecţie Stereo 70 şi sunt rotunjite la 1 milimetru.**

Document care conține date cu caracter personal, protejat de prevederile Regulamentului (UE) nr. 679/2016 și Legii 190/2018

***** Distanţa dintre puncte este formată din segmente cumulate ce sunt mai mici decât valoarea 1 milimetru.**

Document care conține date cu caracter personal, protejat de prevederile Regulamentului (UE) nr. 679/2016 și Legii 190/2018

DATE DESPRE IMOBILUL NR. 2867

Oficiul de Cadastru şi Publicitate Imobiliară SUCEAVA
Biroul de Cadastru şi Publicitate Imobiliară Gura Humorului

A. Partea I. Descrierea imobilului

TEREN Extravilan

Adresa: Jud. Suceava

Nr. Crt	Nr cadastral Nr. topografic	Suprafaţa* (mp)	Observaţii / Referinţe
A1		3.000	Sector cadastral:35 Teren neimprejmuit;

B. Partea II. Proprietari şi acte

Inscrieri privitoare la dreptul de proprietate şi alte drepturi reale		Referinţe
/		
Act Administrativ nr. 83, din 12/11/2009 emis de CJSDPAT SUCEAVA;		
B1	Intabulare, drept de PROPRIETATE, dobandit prin Reconstituire, cota actuala 1/1	A1
	1) **COJOCARU ILIE**, Lipsă CNP proprietar.	

C. Partea III. SARCINI .

Inscrieri privind dezmembramintele dreptului de proprietate, drepturi reale de garanţie şi sarcini	Referinţe
NU SUNT	

Document care conține date cu caracter personal, protejat de prevederile Regulamentului (UE) nr. 679/2016 și Legii 190/2018

Anexa Nr. 1 La Partea I

Teren

Nr cadastral	Suprafaţa (mp)*	Observaţii / Referinţe
	3.000	

* Suprafaţa este determinată in planul de proiecţie Stereo 70.

DETALII LINIARE IMOBIL

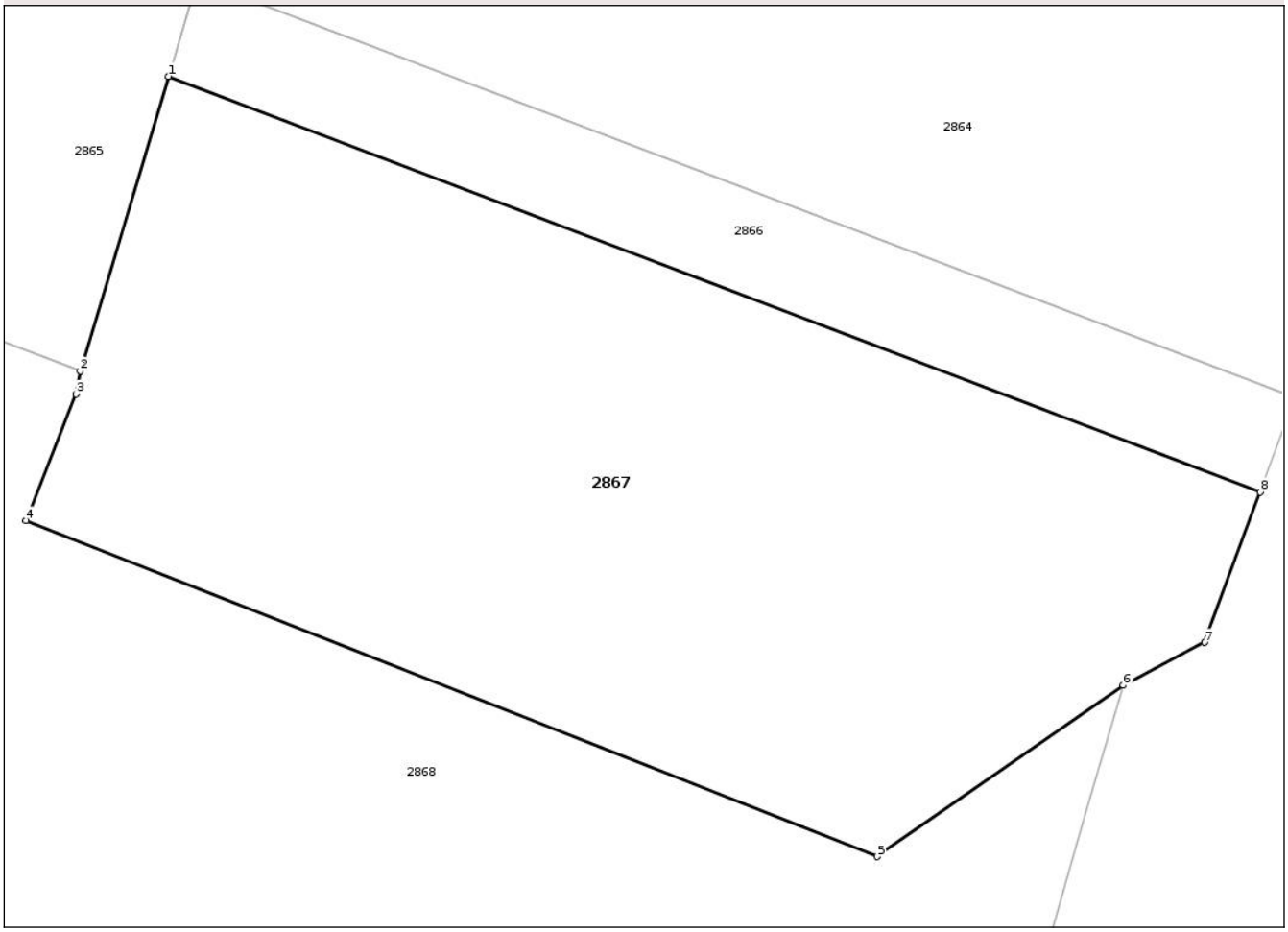

Date referitoare la teren

Crt	Categorie folosință	Intra vilan	Suprafaţa (mp)	Tarla	Parcelă	Nr. topo	Observaţii / Referinţe
1	arabil	NU	3.000	58	1081	-	

Lungime Segmente
1) Valorile lungimilor segmentelor sunt obţinute din proiecţie în plan.

Punct început	X / Y	Punct sfârşit	X / Y	Lungime segment (** (m)
1	575.127,363 685.008,154	2	575.120,543 684.985,491	23.667
2	575.120,543 684.985,491	3	575.120,222 684.983,715	1.805
3	575.120,222 684.983,715	4	575.116,372 684.973,988	10.461
4	575.116,372 684.973,988	5	575.181,921 684.948,166	70.452
5	575.181,921 684.948,166	6	575.200,837 684.961,337	23.05

Document care conține date cu caracter personal, protejat de prevederile Regulamentului (UE) nr. 679/2016 și Legii 190/2018

Punct început	X / Y	Punct sfârşit	X / Y	Lungime segment (** (m)
6	575.200,837 684.961,337	7	575.207,098 684.964,624	7.071
7	575.207,098 684.964,624	8	575.211,383 684.976,187	12.331
8	575.211,383 684.976,187	1	575.127,363 685.008,154	89.896

** Lungimile segmentelor sunt determinate în planul de proiecţie Stereo 70 şi sunt rotunjite la 1 milimetru.
*** Distanţa dintre puncte este formată din segmente cumulate ce sunt mai mici decât valoarea 1 milimetru.

DATE DESPRE IMOBILUL NR. 2868

Oficiul de Cadastru şi Publicitate Imobiliară SUCEAVA
Biroul de Cadastru şi Publicitate Imobiliară Gura Humorului

A. Partea I. Descrierea imobilului

TEREN Extravilan

Adresa: Jud. Suceava

Nr. Crt	Nr cadastral Nr. topografic	Suprafaţa* (mp)	Observaţii / Referinţe
A1		18.900	Sector cadastral:35 Teren neimprejmuit;

B. Partea II. Proprietari şi acte

Inscrieri privitoare la dreptul de proprietate şi alte drepturi reale		Referinţe
/		
Act Administrativ nr. 83, din 12/11/2009 emis de CJSDPAT SUCEAVA;		
B1	Intabulare, drept de PROPRIETATE, dobandit prin Reconstituire, cota actuala 1/1	A1
	1) **COJOCARU ILIE**, Lipsă CNP proprietar.	

C. Partea III. SARCINI .

Inscrieri privind dezmembramintele dreptului de proprietate, drepturi reale de garanţie şi sarcini	Referinţe
NU SUNT	

Document care conține date cu caracter personal, protejat de prevederile Regulamentului (UE) nr. 679/2016 și Legii 190/2018

Anexa Nr. 1 La Partea I

Teren

Nr cadastral	Suprafaţa (mp)*	Observaţii / Referinţe
	18.900	

* Suprafaţa este determinată in planul de proiecţie Stereo 70.

DETALII LINIARE IMOBIL

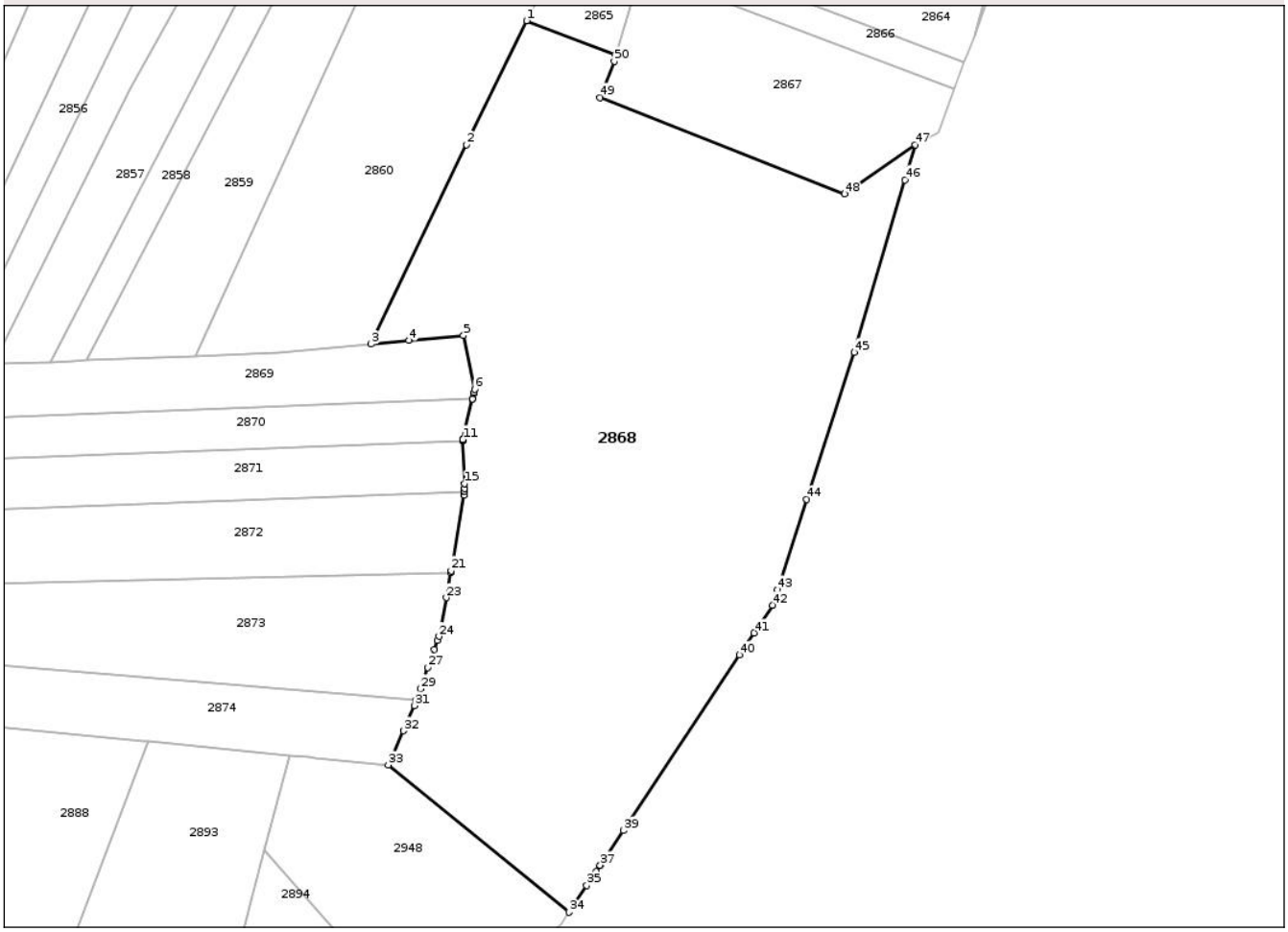

Date referitoare la teren

Crt	Categorie folosință	Intra vilan	Suprafaţa (mp)	Tarla	Parcelă	Nr. topo	Observaţii / Referinţe
1	arabil	NU	18.900	58	1081, 1082	-	

Lungime Segmente

1) Valorile lungimilor segmentelor sunt obţinute din proiecţie în plan.

Punct început	X / Y	Punct sfârşit	X / Y	Lungime segment
1	575.096,734 684.994,549	2	575.080,619 684.961,384	36.873
4	575.065,219 684.908,903	5	575.079,791 684.910,26	14.635
7	575.082,631 684.894,97	8	575.082,59 684.894,718	0.255
10	575.082,226 684.893,206	11	575.079,626 684.882,398	11.116
13	575.079,559 684.882,119	14	575.079,562 684.882,03	0.089
16	575.080,124 684.869,292	17	575.080,16 684.868,469	0.824

Punct început	X / Y	Punct sfârşit	X / Y	Lungime segment
2	575.080,619 684.961,384	3	575.055,053 684.907,922	59.26
5	575.079,791 684.910,26	6	575.082,779 684.895,883	14.684
8	575.082,59 684.894,718	9	575.082,255 684.893,326	1.432
11	575.079,626 684.882,398	12	575.079,613 684.882,344	0.056
14	575.079,562 684.882,03	15	575.080,065 684.870,63	11.411
17	575.080,16 684.868,469	18	575.080,162 684.868,421	0.048

Punct început	X / Y	Punct sfârşit	X / Y	Lungime segment
3	575.055,053 684.907,922	4	575.065,219 684.908,903	10.213
6	575.082,779 684.895,883	7	575.082,631 684.894,97	0.925
9	575.082,255 684.893,326	10	575.082,226 684.893,206	0.123
12	575.079,613 684.882,344	13	575.079,559 684.882,119	0.231
15	575.080,065 684.870,63	16	575.080,124 684.869,292	1.339
18	575.080,162 684.868,421	19	575.080,164 684.868,385	0.036

Document care conține date cu caracter personal, protejat de prevederile Regulamentului (UE) nr. 679/2016 și Legii 190/2018

Punct început	X / Y	Punct sfârşit	X / Y	Lungime segment
19	575.080,164 684.868,385	20	575.080,002 684.867,462	0.937
22	575.076,353 684.846,716	23	575.075,181 684.840,053	6.765
25	575.072,85 684.828,563	26	575.071,992 684.826,169	2.543
28	575.069,162 684.818,269	29	575.068,226 684.815,656	2.776
31	575.066,617 684.811,164	32	575.063,657 684.804,385	7.397
34	575.108,108 684.755,827	35	575.112,837 684.762,963	8.561
37	575.116,444 684.768,407	38	575.116,532 684.768,539	0.159
40	575.153,765 684.824,729	41	575.157,675 684.830,631	7.08
43	575.163,95 684.842,21	44	575.171,771 684.866,357	25.382
46	575.198,093 684.951,962	47	575.200,837 684.961,337	9.768
49	575.116,372 684.973,988	50	575.120,222 684.983,715	10.461

Punct început	X / Y	Punct sfârşit	X / Y	Lungime segment
20	575.080,002 684.867,462	21	575.076,452 684.847,277	20.495
23	575.075,181 684.840,053	24	575.073,213 684.829,66	10.578
26	575.071,992 684.826,169	27	575.070,269 684.821,36	5.108
29	575.068,226 684.815,656	30	575.067,197 684.812,785	3.05
32	575.063,657 684.804,385	33	575.059,648 684.795,283	9.946
35	575.112,837 684.762,963	36	575.115,312 684.766,698	4.481
38	575.116,532 684.768,539	39	575.122,606 684.777,706	10.997
41	575.157,675 684.830,631	42	575.162,614 684.838,084	8.941
44	575.171,771 684.866,357	45	575.184,558 684.905,723	41.391
47	575.200,837 684.961,337	48	575.181,921 684.948,166	23.05
50	575.120,222 684.983,715	51	575.120,543 684.985,491	1.805

Punct început	X / Y	Punct sfârşit	X / Y	Lungime segment
21	575.076,452 684.847,277	22	575.076,353 684.846,716	0.57
24	575.073,213 684.829,66	25	575.072,85 684.828,563	1.155
27	575.070,269 684.821,36	28	575.069,162 684.818,269	3.283
30	575.067,197 684.812,785	31	575.066,617 684.811,164	1.722
33	575.059,648 684.795,283	34	575.108,108 684.755,827	62.491
36	575.115,312 684.766,698	37	575.116,444 684.768,407	2.05
39	575.122,606 684.777,706	40	575.153,765 684.824,729	56.41
42	575.162,614 684.838,084	43	575.163,95 684.842,21	4.337
45	575.184,558 684.905,723	46	575.198,093 684.951,962	48.179
48	575.181,921 684.948,166	49	575.116,372 684.973,988	70.452
51	575.120,543 684.985,491	1	575.096,734 684.994,549	25.474

**** Lungimile segmentelor sunt determinate în planul de proiecţie Stereo 70 şi sunt rotunjite la 1 milimetru.**
***** Distanţa dintre puncte este formată din segmente cumulate ce sunt mai mici decât valoarea 1 milimetru.**

Document care conține date cu caracter personal, protejat de prevederile Regulamentului (UE) nr. 679/2016 și Legii 190/2018

DATE DESPRE IMOBILUL NR. 2869

Oficiul de Cadastru şi Publicitate Imobiliară SUCEAVA
Biroul de Cadastru şi Publicitate Imobiliară Gura Humorului

A. Partea I. Descrierea imobilului

Nr. CF vechi:1725
Nr. cadastral vechi:2061

TEREN Extravilan

Adresa: Jud. Suceava

Nr. Crt	Nr cadastral Nr. topografic	Suprafaţa* (mp)	Observaţii / Referinţe
A1	30536	2.600	Sector cadastral:35 Teren neimprejmuit;

B. Partea II. Proprietari şi acte

Inscrieri privitoare la dreptul de proprietate şi alte drepturi reale		Referinţe
51070 / 04/11/2014		
Act Notarial nr. certificat de moştenitor suplimentar nr. 98, din 27/10/2014 emis de NP ANGHELACHE GEANINA MADALINA;		
B2	Intabulare, drept de PROPRIETATE, dobandit prin Succesiune, cota actuala 1/2	A1
	1) **DOMINTE DRAGOŞ-CORNEL-ALEXANDRU**	
B3	Intabulare, drept de PROPRIETATE, dobandit prin Succesiune, cota actuala 1/2	A1
	1) **DOMINTE SMARANDA**	

C. Partea III. SARCINI .

Inscrieri privind dezmembramintele dreptului de proprietate, drepturi reale de garanţie şi sarcini	Referinţe
NU SUNT	

Document care conține date cu caracter personal, protejat de prevederile Regulamentului (UE) nr. 679/2016 și Legii 190/2018

Anexa Nr. 1 La Partea I

Teren

Nr cadastral	Suprafaţa (mp)*	Observaţii / Referinţe
30536	2.600	

* Suprafaţa este determinată in planul de proiecţie Stereo 70.

DETALII LINIARE IMOBIL

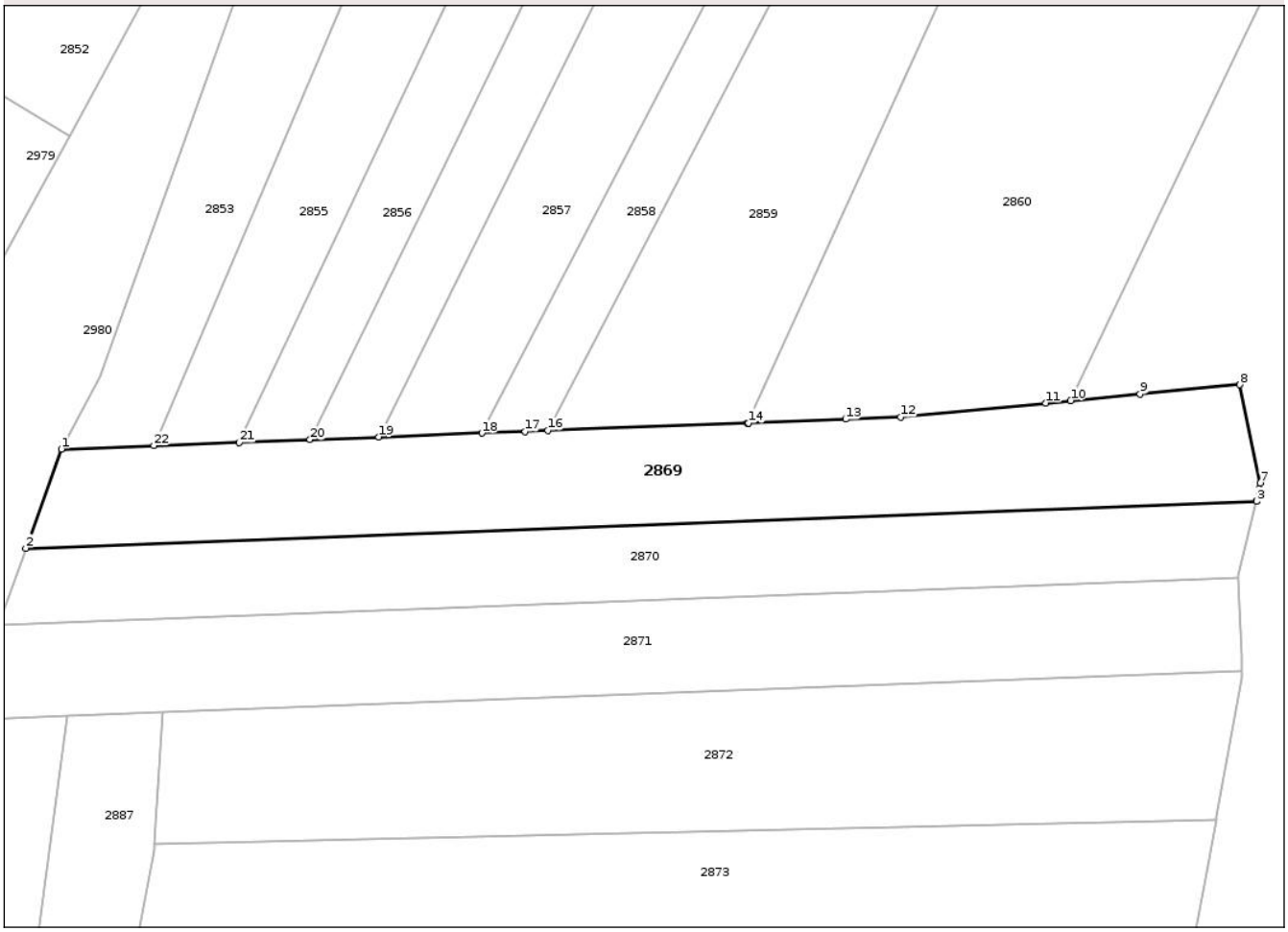

Date referitoare la teren

Crt	Categorie folosință	Intra vilan	Suprafaţa (mp)	Tarla	Parcelă	Nr. topo	Observaţii / Referinţe
1	arabil	NU	2.600	58	1083	-	

Lungime Segmente
1) Valorile lungimilor segmentelor sunt obţinute din proiecţie în plan.

Punct început	X / Y	Punct sfârşit	X / Y	Lungime segment (** (m)
1	574.907,495 684.900,861	2	574.902,307 684.886,373	15.389
3	575.082,226 684.893,206	4	575.082,255 684.893,326	0.123
5	575.082,59 684.894,718	6	575.082,631 684.894,97	0.255
7	575.082,779 684.895,883	8	575.079,791 684.910,26	14.684
9	575.065,219 684.908,903	10	575.055,053 684.907,922	10.213

Punct început	X / Y	Punct sfârşit	X / Y	Lungime segment (** (m)
2	574.902,307 684.886,373	3	575.082,226 684.893,206	180.049
4	575.082,255 684.893,326	5	575.082,59 684.894,718	1.432
6	575.082,631 684.894,97	7	575.082,779 684.895,883	0.925
8	575.079,791 684.910,26	9	575.065,219 684.908,903	14.635
10	575.055,053 684.907,922	11	575.051,41 684.907,57	3.66

Document care conține date cu caracter personal, protejat de prevederile Regulamentului (UE) nr. 679/2016 și Legii 190/2018

Punct început	X / Y	Punct sfârşit	X / Y	Lungime segment (** (m)
11	575.051,41 684.907,57	12	575.030,183 684.905,521	21.326
13	575.022,178 684.905,217	14	575.007,982 684.904,678	14.206
15	575.007,797 684.904,671	16	574.978,623 684.903,563	29.195
17	574.975,311 684.903,437	18	574.968,967 684.903,196	6.349
19	574.953,911 684.902,624	20	574.943,829 684.902,241	10.089
21	574.933,508 684.901,849	22	574.921,008 684.901,374	12.509

Punct început	X / Y	Punct sfârşit	X / Y	Lungime segment (** (m)
12	575.030,183 684.905,521	13	575.022,178 684.905,217	8.011
14	575.007,982 684.904,678	15	575.007,797 684.904,671	0.185
16	574.978,623 684.903,563	17	574.975,311 684.903,437	3.314
18	574.968,967 684.903,196	19	574.953,911 684.902,624	15.067
20	574.943,829 684.902,241	21	574.933,508 684.901,849	10.328
22	574.921,008 684.901,374	1	574.907,495 684.900,861	13.523

**** Lungimile segmentelor sunt determinate în planul de proiecţie Stereo 70 şi sunt rotunjite la 1 milimetru.**
***** Distanţa dintre puncte este formată din segmente cumulate ce sunt mai mici decât valoarea 1 milimetru.**

Document care conține date cu caracter personal, protejat de prevederile Regulamentului (UE) nr. 679/2016 și Legii 190/2018

DATE DESPRE IMOBILUL NR. 2870

Oficiul de Cadastru şi Publicitate Imobiliară SUCEAVA
Biroul de Cadastru şi Publicitate Imobiliară Gura Humorului

A. Partea I. Descrierea imobilului

TEREN Extravilan

Adresa: Jud. Suceava

Nr. Crt	Nr cadastral Nr. topografic	Suprafaţa* (mp)	Observaţii / Referinţe
A1		2.000	Sector cadastral:35 Teren neimprejmuit;

B. Partea II. Proprietari şi acte

Inscrieri privitoare la dreptul de proprietate şi alte drepturi reale		Referinţe
/		
Act Administrativ nr. 5166, din 27/08/2025 emis de PRIMARIA COMĂNEŞTI;		
B1	Inscrierea posesiei, drept de PROPRIETATE, dobandit prin Lege, cota actuala 1/1	A1
	1) **NEIDENTIFICAT NEIDENTIFICAT**	
Act Normativ nr. 7, din 13/03/1996 emis de PARLAMENTUL ROMANIEI (art. 13);		
B2	Se notează menţiunea de proprietar neidentificat.	A1

C. Partea III. SARCINI .

Inscrieri privind dezmembramintele dreptului de proprietate, drepturi reale de garanţie şi sarcini	Referinţe
NU SUNT	

Document care conține date cu caracter personal, protejat de prevederile Regulamentului (UE) nr. 679/2016 și Legii 190/2018

Anexa Nr. 1 La Partea I

Teren

Nr cadastral	Suprafaţa (mp)*	Observaţii / Referinţe
	2.000	

* Suprafaţa este determinată in planul de proiecţie Stereo 70.

DETALII LINIARE IMOBIL

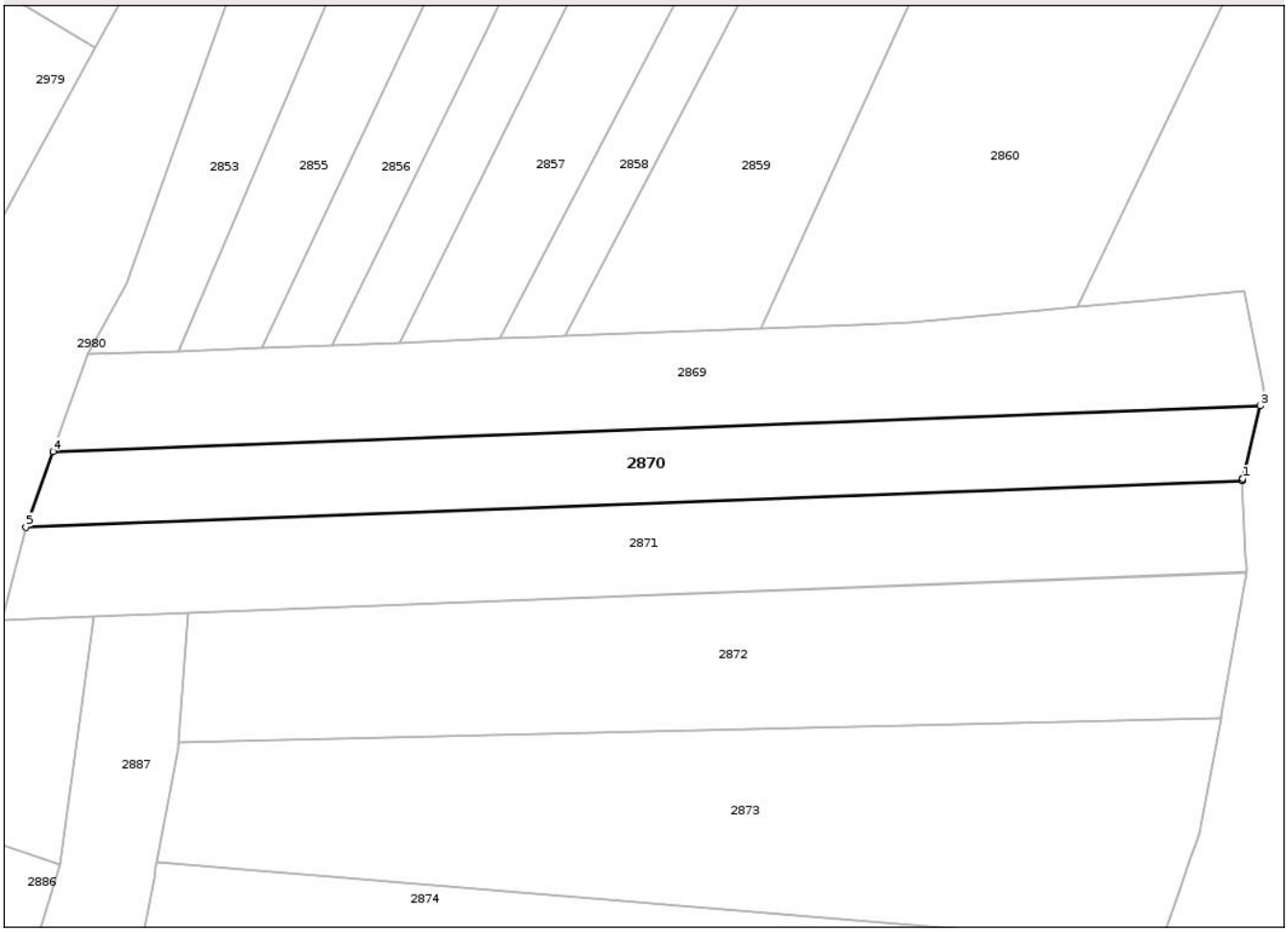

Date referitoare la teren

Crt	Categorie folosință	Intra vilan	Suprafaţa (mp)	Tarla	Parcelă	Nr. topo	Observaţii / Referinţe
1	arabil	NU	2.000	58	1083	-	

Lungime Segmente
1) Valorile lungimilor segmentelor sunt obţinute din proiecţie în plan.

Punct început	X / Y	Punct sfârşit	X / Y	Lungime segment (** (m)
1	575.079,613 684.882,344	2	575.079,626 684.882,398	0.056
2	575.079,626 684.882,398	3	575.082,226 684.893,206	11.116
3	575.082,226 684.893,206	4	574.902,307 684.886,373	180.049
4	574.902,307 684.886,373	5	574.898,287 684.875,145	11.926
5	574.898,287 684.875,145	6	575.079,562 684.882,03	181.406

Document care conține date cu caracter personal, protejat de prevederile Regulamentului (UE) nr. 679/2016 și Legii 190/2018

Punct început	X / Y	Punct sfârşit	X / Y	Lungime segment (** (m)
6	575.079,562 684.882,03	7	575.079,559 684.882,119	0.089
7	575.079,559 684.882,119	1	575.079,613 684.882,344	0.231

** Lungimile segmentelor sunt determinate în planul de proiecţie Stereo 70 şi sunt rotunjite la 1 milimetru.
*** Distanţa dintre puncte este formată din segmente cumulate ce sunt mai mici decât valoarea 1 milimetru.

Document care conține date cu caracter personal, protejat de prevederile Regulamentului (UE) nr. 679/2016 și Legii 190/2018

DATE DESPRE IMOBILUL NR. 2871

Oficiul de Cadastru şi Publicitate Imobiliară SUCEAVA
Biroul de Cadastru şi Publicitate Imobiliară Gura Humorului

A. Partea I. Descrierea imobilului

TEREN Extravilan

Adresa: Jud. Suceava

Nr. Crt	Nr cadastral Nr. topografic	Suprafaţa* (mp)	Observaţii / Referinţe
A1		2.500	Sector cadastral:35 Teren neimprejmuit;

B. Partea II. Proprietari şi acte

Inscrieri privitoare la dreptul de proprietate şi alte drepturi reale		Referinţe
/		
Act Administrativ nr. 65, din 06/02/2008 emis de CJSDPAT SUCEAVA;		
B1	Intabulare, drept de PROPRIETATE, dobandit prin Reconstituire, cota actuala 1/1	A1
	1) **TABARCEA GHEORGHE**, Lipsă CNP proprietar.	
Act Administrativ nr. 5092, din 25/08/2025 emis de PRIMARIA COMĂNEŞTI;		
B2	Se notează posesia faptică.	A1
	1) **GORCEA OCTAVIAN-IOAN**	

C. Partea III. SARCINI .

Inscrieri privind dezmembramintele dreptului de proprietate, drepturi reale de garanţie şi sarcini	Referinţe
NU SUNT	

Document care conține date cu caracter personal, protejat de prevederile Regulamentului (UE) nr. 679/2016 și Legii 190/2018

Anexa Nr. 1 La Partea I

Teren

Nr cadastral	Suprafaţa (mp)*	Observaţii / Referinţe
	2.500	

* Suprafaţa este determinată in planul de proiecţie Stereo 70.

DETALII LINIARE IMOBIL

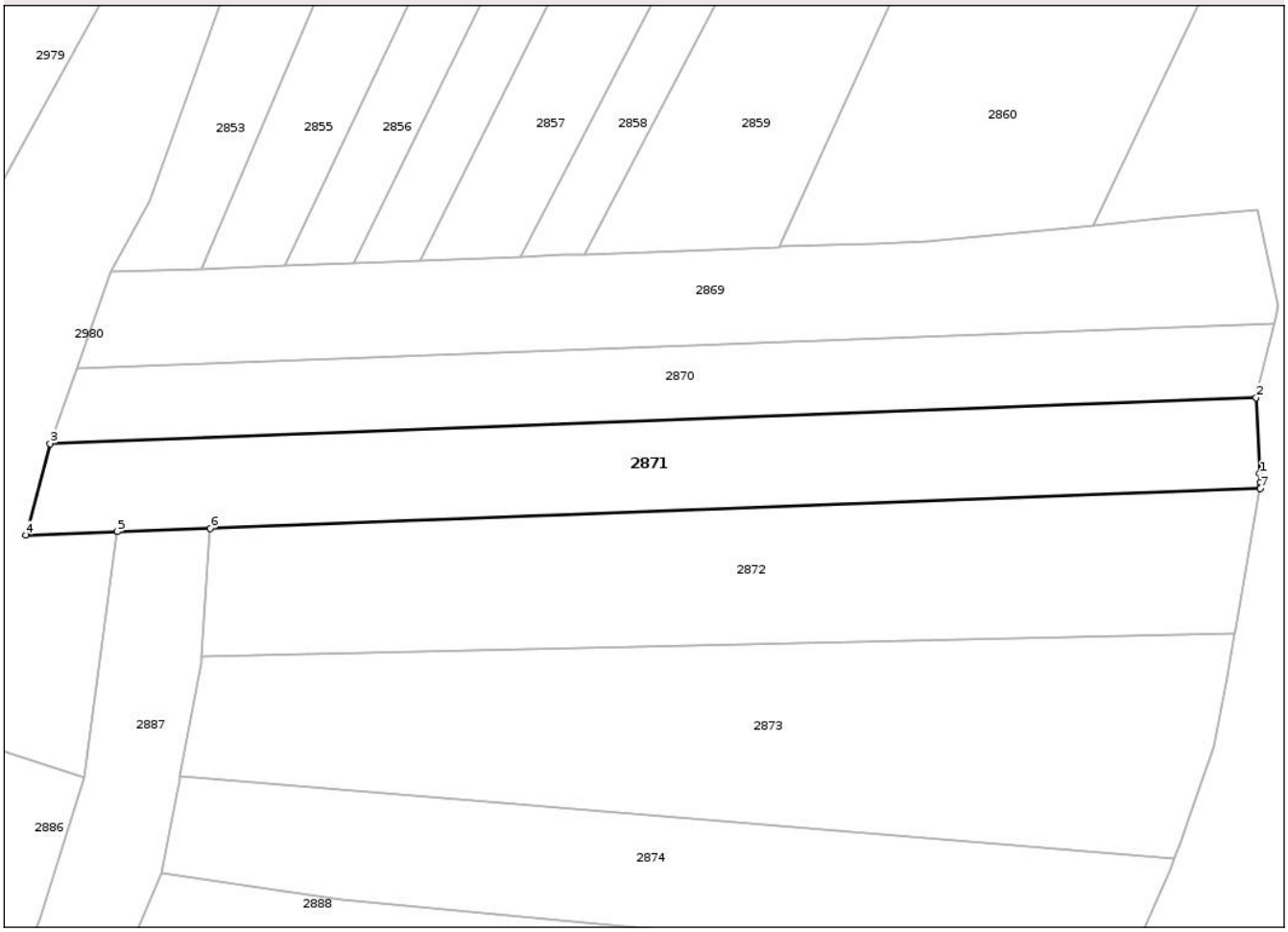

Date referitoare la teren

Crt	Categorie folosință	Intra vilan	Suprafaţa (mp)	Tarla	Parcelă	Nr. topo	Observaţii / Referinţe
1	arabil	NU	2.500	58	1083	-	

Lungime Segmente
1) Valorile lungimilor segmentelor sunt obţinute din proiecţie în plan.

Punct început	X / Y	Punct sfârşit	X / Y	Lungime segment (** (m)
1	575.080,065 684.870,63	2	575.079,562 684.882,03	11.411
2	575.079,562 684.882,03	3	574.898,287 684.875,145	181.406
3	574.898,287 684.875,145	4	574.894,648 684.861,375	14.243
4	574.894,648 684.861,375	5	574.908,387 684.861,897	13.749
5	574.908,387 684.861,897	6	574.922,377 684.862,428	14.0

Document care conține date cu caracter personal, protejat de prevederile Regulamentului (UE) nr. 679/2016 și Legii 190/2018

Punct început	X / Y	Punct sfârşit	X / Y	Lungime segment (** (m)
6	574.922,377 684.862,428	7	575.080,162 684.868,421	157.899
7	575.080,162 684.868,421	8	575.080,16 684.868,469	0.048
8	575.080,16 684.868,469	9	575.080,124 684.869,292	0.824
9	575.080,124 684.869,292	1	575.080,065 684.870,63	1.339

** Lungimile segmentelor sunt determinate în planul de proiecţie Stereo 70 şi sunt rotunjite la 1 milimetru.
*** Distanţa dintre puncte este formată din segmente cumulate ce sunt mai mici decât valoarea 1 milimetru.

Document care conține date cu caracter personal, protejat de prevederile Regulamentului (UE) nr. 679/2016 și Legii 190/2018

DATE DESPRE IMOBILUL NR. 2872

Oficiul de Cadastru şi Publicitate Imobiliară SUCEAVA
Biroul de Cadastru şi Publicitate Imobiliară Gura Humorului

A. Partea I. Descrierea imobilului

TEREN Extravilan

Adresa: Jud. Suceava

Nr. Crt	Nr cadastral Nr. topografic	Suprafaţa* (mp)	Observaţii / Referinţe
A1		3.200	Sector cadastral:35 Teren neimprejmuit;

B. Partea II. Proprietari şi acte

Inscrieri privitoare la dreptul de proprietate şi alte drepturi reale		Referinţe
/		
Act Administrativ nr. 91, din 18/01/2011 emis de CJSDPAT SUCEAVA;		
B1	Intabulare, drept de PROPRIETATE, dobandit prin Reconstituire, cota actuala 1/1	A1
	1) **DRANCA MIHAIL** 2) **DRANCA VERONICA**	

C. Partea III. SARCINI .

Inscrieri privind dezmembramintele dreptului de proprietate, drepturi reale de garanţie şi sarcini	Referinţe
NU SUNT	

Document care conține date cu caracter personal, protejat de prevederile Regulamentului (UE) nr. 679/2016 și Legii 190/2018

Anexa Nr. 1 La Partea I

Teren

Nr cadastral	Suprafaţa (mp)*	Observaţii / Referinţe
	3.200	

* Suprafaţa este determinată in planul de proiecţie Stereo 70.

DETALII LINIARE IMOBIL

Date referitoare la teren

Crt	Categorie folosință	Intra vilan	Suprafaţa (mp)	Tarla	Parcelă	Nr. topo	Observaţii / Referinţe
1	arabil	NU	3.200	58	1083	-	

Lungime Segmente
1) Valorile lungimilor segmentelor sunt obţinute din proiecţie în plan.

Punct început	X / Y	Punct sfârşit	X / Y	Lungime segment (** (m)
1	575.080,164 684.868,385	2	575.080,162 684.868,421	0.036
2	575.080,162 684.868,421	3	574.922,377 684.862,428	157.899
3	574.922,377 684.862,428	4	574.921,073 684.843,091	19.381
4	574.921,073 684.843,091	5	575.076,353 684.846,716	155.322
5	575.076,353 684.846,716	6	575.076,452 684.847,277	0.57

Document care conține date cu caracter personal, protejat de prevederile Regulamentului (UE) nr. 679/2016 și Legii 190/2018

Punct început	X / Y	Punct sfârşit	X / Y	Lungime segment (** (m)
6	575.076,452 684.847,277	7	575.080,002 684.867,462	20.495
7	575.080,002 684.867,462	1	575.080,164 684.868,385	0.937

** Lungimile segmentelor sunt determinate în planul de proiecţie Stereo 70 şi sunt rotunjite la 1 milimetru.
*** Distanţa dintre puncte este formată din segmente cumulate ce sunt mai mici decât valoarea 1 milimetru.

Document care conține date cu caracter personal, protejat de prevederile Regulamentului (UE) nr. 679/2016 și Legii 190/2018

DATE DESPRE IMOBILUL NR. 2873

Oficiul de Cadastru şi Publicitate Imobiliară SUCEAVA
Biroul de Cadastru şi Publicitate Imobiliară Gura Humorului

A. Partea I. Descrierea imobilului

TEREN Extravilan

Adresa: Jud. Suceava

Nr. Crt	Nr cadastral Nr. topografic	Suprafaţa* (mp)	Observaţii / Referinţe
A1		4.000	Sector cadastral:35 Teren neimprejmuit;

B. Partea II. Proprietari şi acte

Inscrieri privitoare la dreptul de proprietate şi alte drepturi reale		Referinţe
/		
Act Administrativ nr. 102, din 15/09/1993 emis de CJSDPAT SUCEAVA;		
B1	Intabulare, drept de PROPRIETATE, dobandit prin Reconstituire, cota actuala 1/1	A1
	1) **AVRAM MARIA** DEFUNCT:Da	
Act Administrativ nr. 5093, din 25/08/2025 emis de PRIMARIA COMĂNEŞTI;		
B2	Se notează posesia faptică.	A1
	1) **AVRAM AUREL**	

C. Partea III. SARCINI .

Inscrieri privind dezmembramintele dreptului de proprietate, drepturi reale de garanţie şi sarcini	Referinţe
NU SUNT	

Document care conține date cu caracter personal, protejat de prevederile Regulamentului (UE) nr. 679/2016 și Legii 190/2018

Anexa Nr. 1 La Partea I

Teren

Nr cadastral	Suprafaţa (mp)*	Observaţii / Referinţe
	4.000	

* Suprafaţa este determinată in planul de proiecţie Stereo 70.

DETALII LINIARE IMOBIL

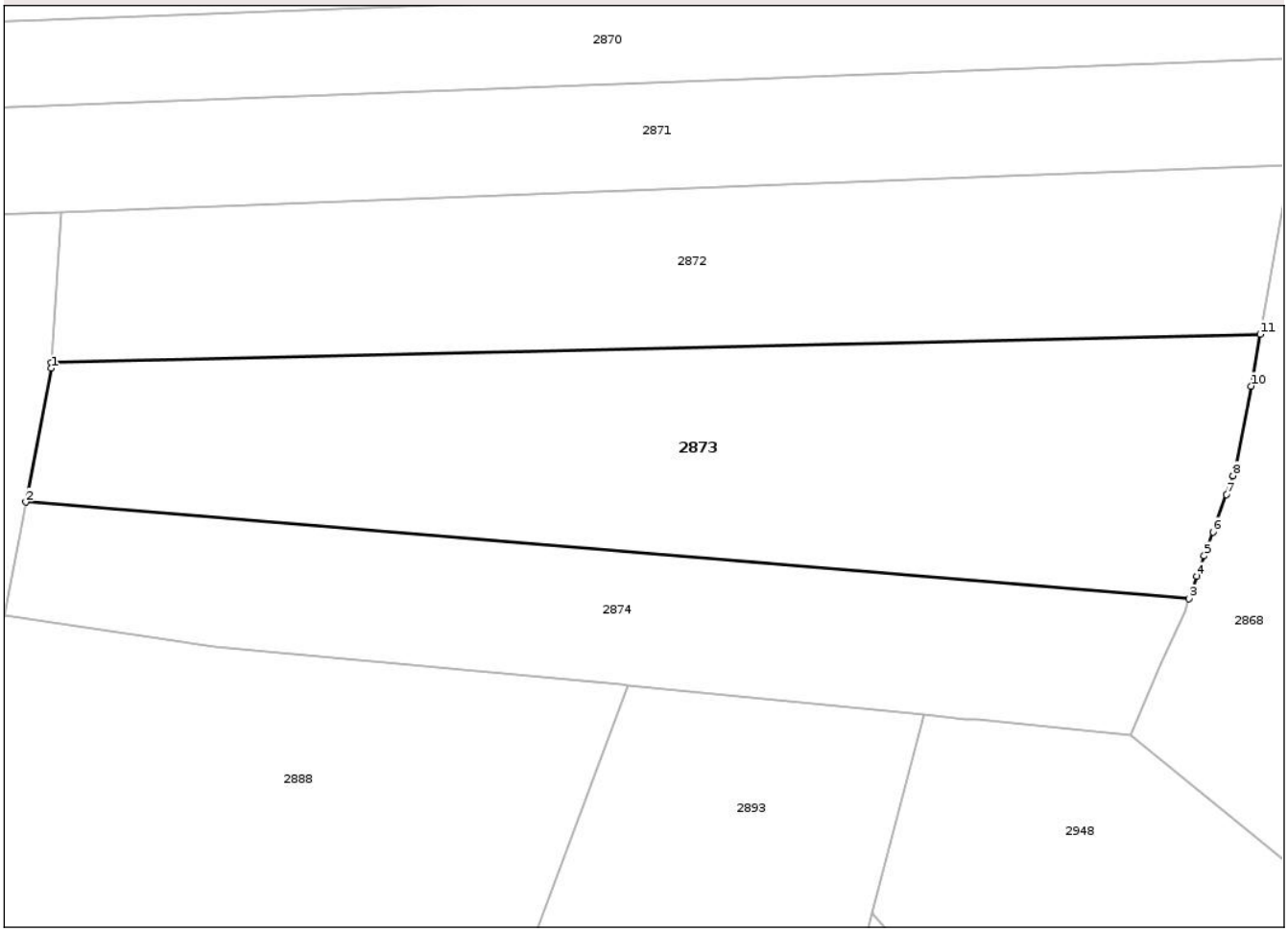

Date referitoare la teren

Crt	Categorie folosință	Intra vilan	Suprafaţa (mp)	Tarla	Parcelă	Nr. topo	Observaţii / Referinţe
1	arabil	NU	4.000	58	1083	-	

Lungime Segmente
1) Valorile lungimilor segmentelor sunt obţinute din proiecţie în plan.

Punct început	X / Y	Punct sfârşit	X / Y	Lungime segment (** (m)
1	574.921,024 684.842,356	2	574.917,8 684.825,189	17.467
2	574.917,8 684.825,189	3	575.067,197 684.812,785	149.911
3	575.067,197 684.812,785	4	575.068,226 684.815,656	3.05
4	575.068,226 684.815,656	5	575.069,162 684.818,269	2.776
5	575.069,162 684.818,269	6	575.070,269 684.821,36	3.283

Document care conține date cu caracter personal, protejat de prevederile Regulamentului (UE) nr. 679/2016 și Legii 190/2018

Punct început	X / Y	Punct sfârşit	X / Y	Lungime segment (** (m)
6	575.070,269 684.821,36	7	575.071,992 684.826,169	5.108
7	575.071,992 684.826,169	8	575.072,85 684.828,563	2.543
8	575.072,85 684.828,563	9	575.073,213 684.829,66	1.155
9	575.073,213 684.829,66	10	575.075,181 684.840,053	10.578
10	575.075,181 684.840,053	11	575.076,353 684.846,716	6.765
11	575.076,353 684.846,716	12	574.921,073 684.843,091	155.322
12	574.921,073 684.843,091	1	574.921,024 684.842,356	0.737

** Lungimile segmentelor sunt determinate în planul de proiecţie Stereo 70 şi sunt rotunjite la 1 milimetru.
*** Distanţa dintre puncte este formată din segmente cumulate ce sunt mai mici decât valoarea 1 milimetru.

Document care conține date cu caracter personal, protejat de prevederile Regulamentului (UE) nr. 679/2016 și Legii 190/2018

DATE DESPRE IMOBILUL NR. 2874

Oficiul de Cadastru şi Publicitate Imobiliară SUCEAVA
Biroul de Cadastru şi Publicitate Imobiliară Gura Humorului

A. Partea I. Descrierea imobilului

TEREN Extravilan

Adresa: Jud. Suceava

Nr. Crt	Nr cadastral Nr. topografic	Suprafaţa* (mp)	Observaţii / Referinţe
A1		2.500	Sector cadastral:35 Teren neimprejmuit;

B. Partea II. Proprietari şi acte

Inscrieri privitoare la dreptul de proprietate şi alte drepturi reale		Referinţe
/		
Act Administrativ nr. 61, din 29/03/1993 emis de CJSDPAT SUCEAVA;		
B1	Intabulare, drept de PROPRIETATE, dobandit prin Reconstituire, cota actuala 1/1	A1
	1) **BORTĂ RACHILA**, Lipsă CNP proprietar.	
Act Administrativ nr. 5094, din 25/08/2025 emis de PRIMARIA COMĂNEŞTI;		
B2	Se notează posesia faptică.	A1
	1) **DUMITRIU AURELIAN**	

C. Partea III. SARCINI .

Inscrieri privind dezmembramintele dreptului de proprietate, drepturi reale de garanţie şi sarcini	Referinţe
NU SUNT	

Document care conține date cu caracter personal, protejat de prevederile Regulamentului (UE) nr. 679/2016 și Legii 190/2018

Anexa Nr. 1 La Partea I

Teren

Nr cadastral	Suprafaţa (mp)*	Observaţii / Referinţe
	2.500	

* Suprafaţa este determinată in planul de proiecţie Stereo 70.

DETALII LINIARE IMOBIL

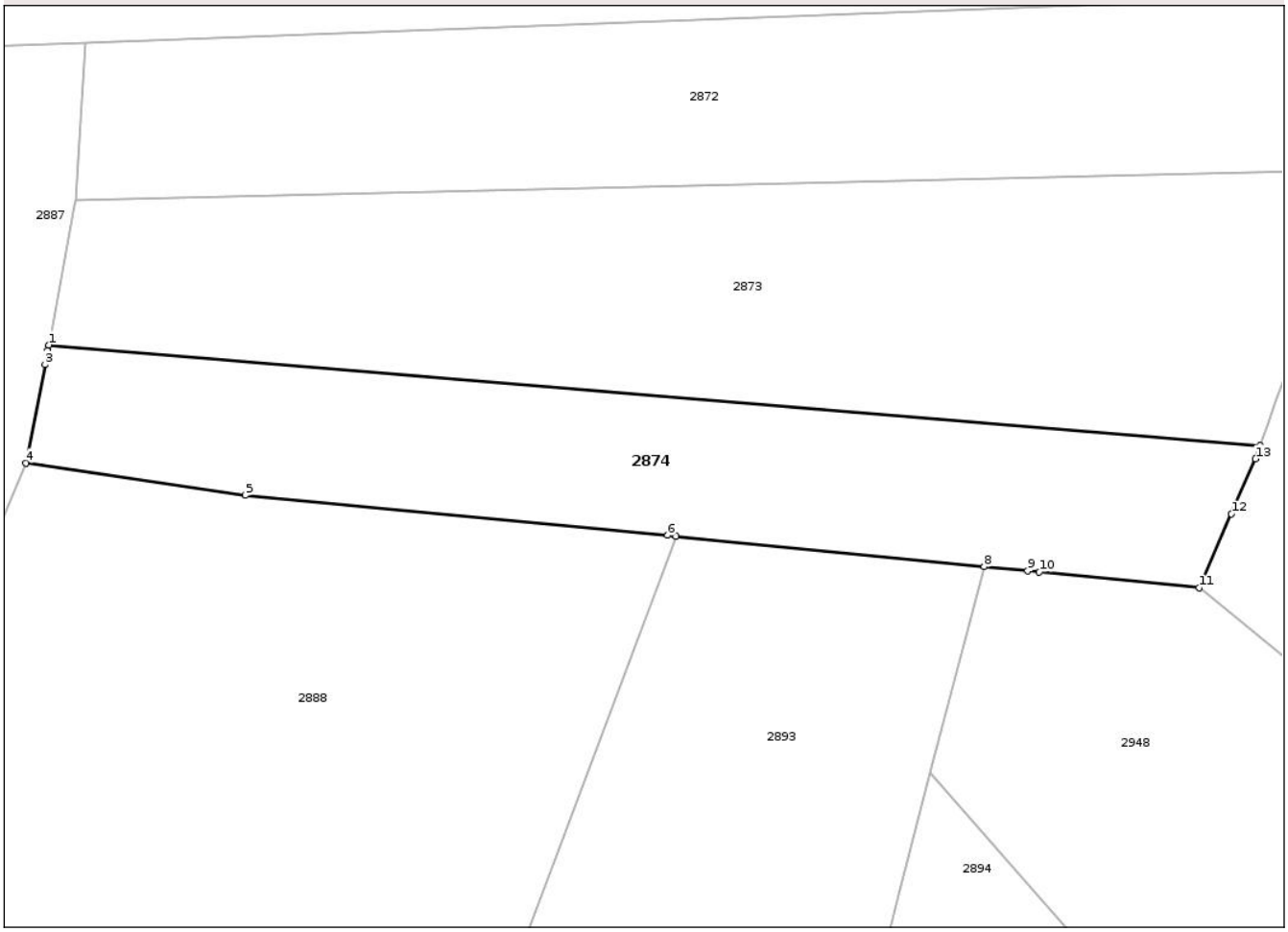

Date referitoare la teren

Crt	Categorie folosință	Intra vilan	Suprafaţa (mp)	Tarla	Parcelă	Nr. topo	Observaţii / Referinţe
1	arabil	NU	2.500	58	1083	-	

Lungime Segmente
1) Valorile lungimilor segmentelor sunt obţinute din proiecţie în plan.

Punct început	X / Y	Punct sfârşit	X / Y	Lungime segment (** (m)
1	574.917,8 684.825,189	2	574.917,683 684.824,495	0.704
2	574.917,683 684.824,495	3	574.917,347 684.822,763	1.764
3	574.917,347 684.822,763	4	574.914,998 684.810,67	12.319
4	574.914,998 684.810,67	5	574.942,045 684.806,69	27.338
5	574.942,045 684.806,69	6	574.994,132 684.801,744	52.321

Document care conține date cu caracter personal, protejat de prevederile Regulamentului (UE) nr. 679/2016 și Legii 190/2018

Punct început	X / Y	Punct sfârşit	X / Y	Lungime segment (** (m)
6	574.994,132 684.801,744	7	574.995,161 684.801,646	1.034
7	574.995,161 684.801,646	8	575.033,149 684.797,898	38.172
8	575.033,149 684.797,898	9	575.038,511 684.797,368	5.388
9	575.038,511 684.797,368	10	575.039,959 684.797,226	1.455
10	575.039,959 684.797,226	11	575.059,648 684.795,283	19.785
11	575.059,648 684.795,283	12	575.063,657 684.804,385	9.946
12	575.063,657 684.804,385	13	575.066,617 684.811,164	7.397
13	575.066,617 684.811,164	14	575.067,197 684.812,785	1.722
14	575.067,197 684.812,785	1	574.917,8 684.825,189	149.911

** Lungimile segmentelor sunt determinate în planul de proiecţie Stereo 70 şi sunt rotunjite la 1 milimetru.
*** Distanţa dintre puncte este formată din segmente cumulate ce sunt mai mici decât valoarea 1 milimetru.

Document care conține date cu caracter personal, protejat de prevederile Regulamentului (UE) nr. 679/2016 și Legii 190/2018

DATE DESPRE IMOBILUL NR. 2875

Oficiul de Cadastru şi Publicitate Imobiliară SUCEAVA
Biroul de Cadastru şi Publicitate Imobiliară Gura Humorului

A. Partea I. Descrierea imobilului

TEREN Necunoscut

Adresa: Loc. Humoreni, Jud. Suceava

Nr. Crt	Nr cadastral Nr. topografic	Suprafaţa* (mp)	Observaţii / Referinţe
A1		2.600	Sector cadastral:35 Teren neimprejmuit; Imobilul s-a format din o parte a PF 376, 378 a comunei cadastrale Humoreni.

B. Partea II. Proprietari şi acte

Inscrieri privitoare la dreptul de proprietate şi alte drepturi reale		Referinţe
/		
Act Administrativ nr. 5166, din 27/08/2025 emis de PRIMARIA COMĂNEŞTI;		
B1	Inscrierea posesiei, drept de PROPRIETATE, dobandit prin Lege, cota actuala 1/1	A1
	1) **NEIDENTIFICAT NEIDENTIFICAT**	
Act Normativ nr. 7, din 13/03/1996 emis de PARLAMENTUL ROMANIEI (art. 13);		
B2	Se notează menţiunea de proprietar neidentificat.	A1

C. Partea III. SARCINI .

Inscrieri privind dezmembramintele dreptului de proprietate, drepturi reale de garanţie şi sarcini	Referinţe
NU SUNT	

Document care conține date cu caracter personal, protejat de prevederile Regulamentului (UE) nr. 679/2016 și Legii 190/2018

Anexa Nr. 1 La Partea I

Teren

Nr cadastral	Suprafaţa (mp)*	Observaţii / Referinţe
	2.600	Imobilul s-a format din o parte a PF 376, 378 a comunei cadastrale Humoreni.

* Suprafaţa este determinată in planul de proiecţie Stereo 70.

DETALII LINIARE IMOBIL

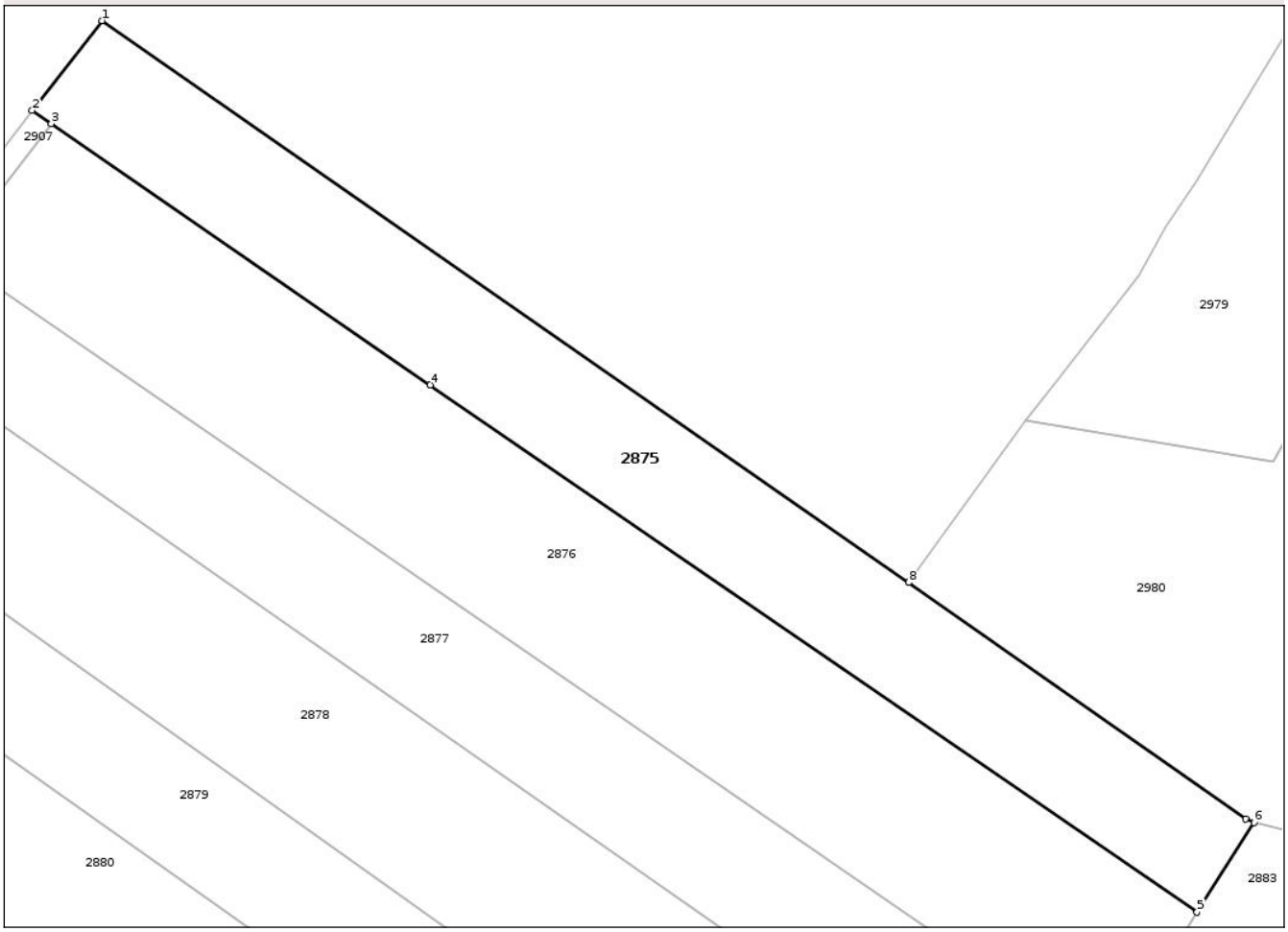

Date referitoare la teren

Crt	Categorie folosință	Intra vilan	Suprafaţa (mp)	Tarla	Parcelă	Nr. topo	Observaţii / Referinţe
1	arabil	NU	2.021	58	1083	-	
2	arabil	DA	579	58	1083	-	

Lungime Segmente
1) Valorile lungimilor segmentelor sunt obţinute din proiecţie în plan.

Punct început	X / Y	Punct sfârşit	X / Y	Lungime segment (** (m)
1	574.721,622 684.940,292	2	574.712,53 684.928,647	14.774
2	574.712,53 684.928,647	3	574.715,006 684.926,944	3.005
3	574.715,006 684.926,944	4	574.764,232 684.893,066	59.757
4	574.764,232 684.893,066	5	574.863,789 684.824,663	120.791

Document care conține date cu caracter personal, protejat de prevederile Regulamentului (UE) nr. 679/2016 și Legii 190/2018

Punct început	X / Y	Punct sfârşit	X / Y	Lungime segment (** (m)
5	574.863,789 684.824,663	6	574.871,171 684.836,282	13.766
6	574.871,171 684.836,282	7	574.870,072 684.836,75	1.194
7	574.870,072 684.836,75	8	574.826,334 684.867,435	53.428
8	574.826,334 684.867,435	1	574.721,622 684.940,292	127.565

** Lungimile segmentelor sunt determinate în planul de proiecţie Stereo 70 şi sunt rotunjite la 1 milimetru.
*** Distanţa dintre puncte este formată din segmente cumulate ce sunt mai mici decât valoarea 1 milimetru.

Document care conține date cu caracter personal, protejat de prevederile Regulamentului (UE) nr. 679/2016 și Legii 190/2018

DATE DESPRE IMOBILUL NR. 2876

Oficiul de Cadastru şi Publicitate Imobiliară SUCEAVA
Biroul de Cadastru şi Publicitate Imobiliară Gura Humorului

A. Partea I. Descrierea imobilului

TEREN Necunoscut

Adresa: Loc. Humoreni, Jud. Suceava

Nr. Crt	Nr cadastral Nr. topografic	Suprafaţa* (mp)	Observaţii / Referinţe
A1		3.900	Sector cadastral:35 Teren neimprejmuit; Imobilul s-a format din o parte a PF 374, 375, 376 a comunei cadastrale Humoreni.

B. Partea II. Proprietari şi acte

Inscrieri privitoare la dreptul de proprietate şi alte drepturi reale		Referinţe
/		
Act Notarial nr. 2793, din 08/07/2004 emis de NP ATANASOAEI PETRU;		
B1	Intabulare, drept de PROPRIETATE, dobandit prin PARTAJ, cota actuala 1/1	A1
	1) **TABARCEA VASILE**	

C. Partea III. SARCINI .

Inscrieri privind dezmembramintele dreptului de proprietate, drepturi reale de garanţie şi sarcini	Referinţe
NU SUNT	

Document care conține date cu caracter personal, protejat de prevederile Regulamentului (UE) nr. 679/2016 și Legii 190/2018

Anexa Nr. 1 La Partea I

Teren

Nr cadastral	Suprafaţa (mp)*	Observaţii / Referinţe
	3.900	Imobilul s-a format din o parte a PF 374, 375, 376 a comunei cadastrale Humoreni.

* Suprafaţa este determinată in planul de proiecţie Stereo 70.

DETALII LINIARE IMOBIL

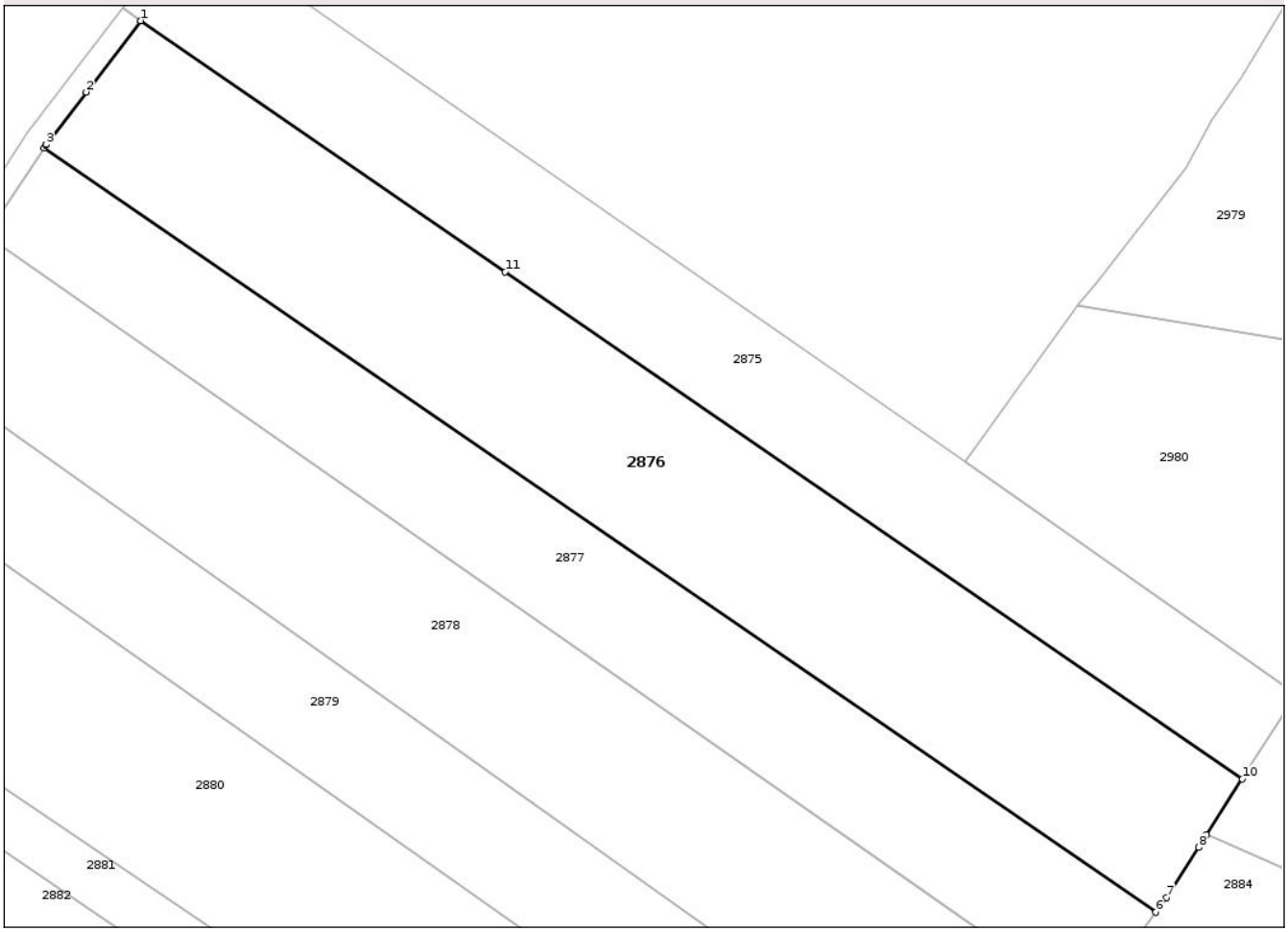

Date referitoare la teren

Crt	Categorie folosință	Intra vilan	Suprafaţa (mp)	Tarla	Parcelă	Nr. topo	Observaţii / Referinţe
1	arabil	NU	3.236	58	1083	-	
2	arabil	DA	664	58	1083	-	

Lungime Segmente
1) Valorile lungimilor segmentelor sunt obţinute din proiecţie în plan.

Punct început	X / Y	Punct sfârşit	X / Y	Lungime segment (** (m)
1	574.715,006 684.926,944	2	574.707,642 684.917,307	12.128
2	574.707,642 684.917,307	3	574.702,252 684.910,252	8.878
3	574.702,252 684.910,252	4	574.702,184 684.910,163	0.112
4	574.702,184 684.910,163	5	574.701,918 684.909,762	0.481

Document care conține date cu caracter personal, protejat de prevederile Regulamentului (UE) nr. 679/2016 și Legii 190/2018

Punct început	X / Y	Punct sfârşit	X / Y	Lungime segment (** (m)
5	574.701,918 684.909,762	6	574.852,114 684.806,668	182.174
6	574.852,114 684.806,668	7	574.853,572 684.808,664	2.472
7	574.853,572 684.808,664	8	574.857,911 684.815,412	8.023
8	574.857,911 684.815,412	9	574.858,98 684.817,095	1.994
9	574.858,98 684.817,095	10	574.863,789 684.824,663	8.967
10	574.863,789 684.824,663	11	574.764,232 684.893,066	120.791
11	574.764,232 684.893,066	1	574.715,006 684.926,944	59.757

** Lungimile segmentelor sunt determinate în planul de proiecţie Stereo 70 şi sunt rotunjite la 1 milimetru.
*** Distanţa dintre puncte este formată din segmente cumulate ce sunt mai mici decât valoarea 1 milimetru.

Document care conține date cu caracter personal, protejat de prevederile Regulamentului (UE) nr. 679/2016 și Legii 190/2018

DATE DESPRE IMOBILUL NR. 2877

Oficiul de Cadastru şi Publicitate Imobiliară SUCEAVA
Biroul de Cadastru şi Publicitate Imobiliară Gura Humorului

A. Partea I. Descrierea imobilului

TEREN Necunoscut

Adresa: Loc. Humoreni, Jud. Suceava

Nr. Crt	Nr cadastral Nr. topografic	Suprafaţa* (mp)	Observaţii / Referinţe
A1		2.700	Sector cadastral:35 Teren neimprejmuit; Imobilul s-a format din o parte a PF 373, 374 a comunei cadastrale Humoreni.

B. Partea II. Proprietari şi acte

Inscrieri privitoare la dreptul de proprietate şi alte drepturi reale		Referinţe
/		
Act Administrativ nr. 5166, din 27/08/2025 emis de PRIMARIA COMĂNEŞTI;		
B1	Inscrierea posesiei, drept de PROPRIETATE, dobandit prin Lege, cota actuala 1/1	A1
	1) **NEIDENTIFICAT NEIDENTIFICAT**	
Act Normativ nr. 7, din 13/03/1996 emis de PARLAMENTUL ROMANIEI (art. 13);		
B2	Se notează menţiunea de proprietar neidentificat.	A1

C. Partea III. SARCINI .

Inscrieri privind dezmembramintele dreptului de proprietate, drepturi reale de garanţie şi sarcini	Referinţe
NU SUNT	

Document care conține date cu caracter personal, protejat de prevederile Regulamentului (UE) nr. 679/2016 și Legii 190/2018

Anexa Nr. 1 La Partea I

Teren

Nr cadastral	Suprafaţa (mp)*	Observaţii / Referinţe
	2.700	Imobilul s-a format din o parte a PF 373, 374 a comunei cadastrale Humoreni.

* Suprafaţa este determinată in planul de proiecţie Stereo 70.

DETALII LINIARE IMOBIL

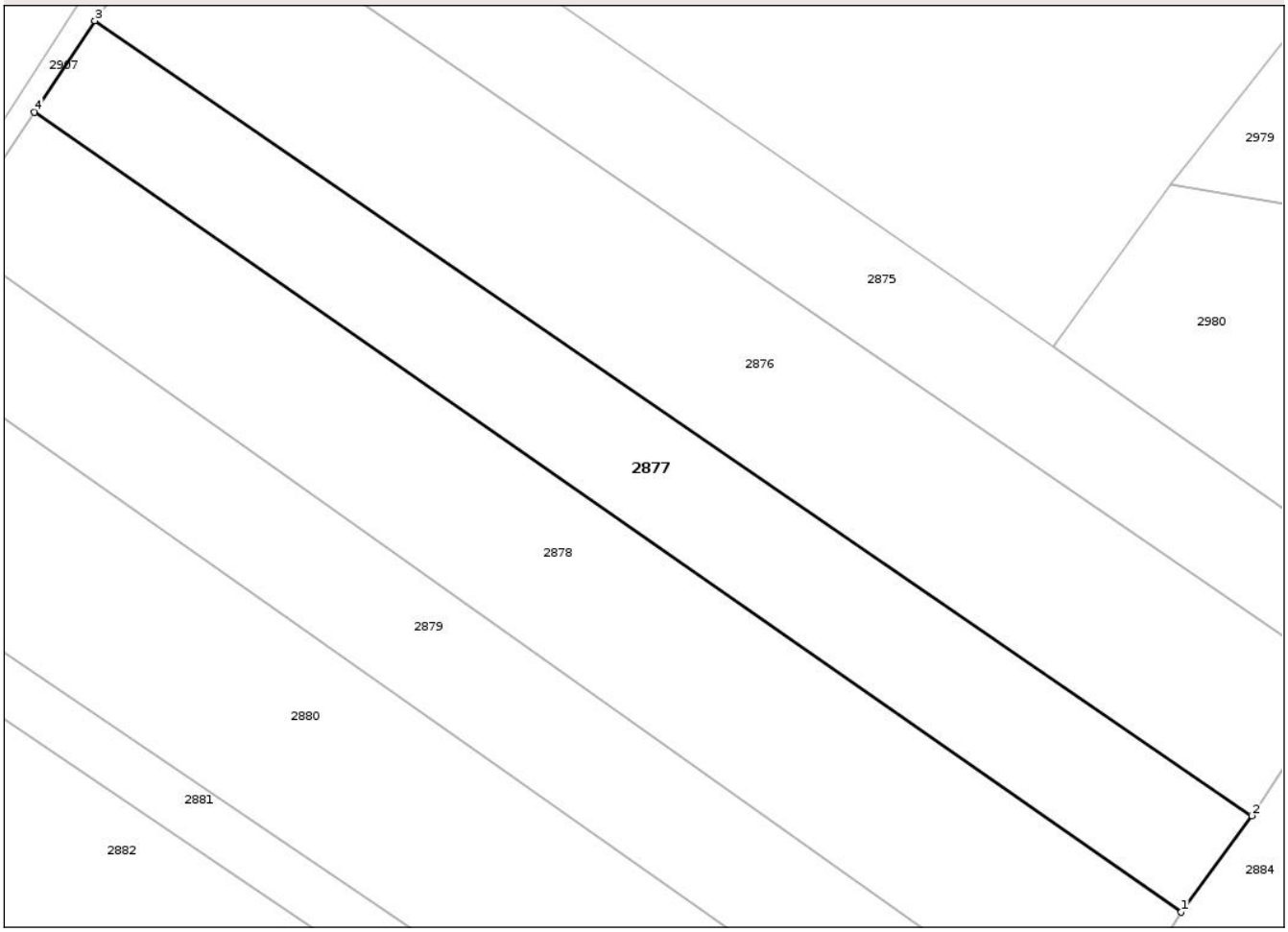

Date referitoare la teren

Crt	Categorie folosință	Intra vilan	Suprafaţa (mp)	Tarla	Parcelă	Nr. topo	Observaţii / Referinţe
1	arabil	NU	2.327	58	1083	-	
2	arabil	DA	373	58	1083	-	

Lungime Segmente
1) Valorile lungimilor segmentelor sunt obţinute din proiecţie în plan.

Punct început	X / Y	Punct sfârşit	X / Y	Lungime segment (** (m)
1	574.842,967 684.794,142	2	574.852,114 684.806,668	15.51
2	574.852,114 684.806,668	3	574.701,918 684.909,762	182.174
3	574.701,918 684.909,762	4	574.694,083 684.897,921	14.198
4	574.694,083 684.897,921	1	574.842,967 684.794,142	181.484

Document care conține date cu caracter personal, protejat de prevederile Regulamentului (UE) nr. 679/2016 și Legii 190/2018

** Lungimile segmentelor sunt determinate în planul de proiecţie Stereo 70 şi sunt rotunjite la 1 milimetru.
*** Distanţa dintre puncte este formată din segmente cumulate ce sunt mai mici decât valoarea 1 milimetru.

Document care conține date cu caracter personal, protejat de prevederile Regulamentului (UE) nr. 679/2016 și Legii 190/2018

DATE DESPRE IMOBILUL NR. 2878

Oficiul de Cadastru şi Publicitate Imobiliară SUCEAVA
Biroul de Cadastru şi Publicitate Imobiliară Gura Humorului

A. Partea I. Descrierea imobilului

TEREN Necunoscut

Adresa: Loc. Humoreni, Jud. Suceava, Tarla Saliste

Nr. Crt	Nr cadastral Nr. topografic	Suprafaţa* (mp)	Observaţii / Referinţe
A1	32959	3.700	Sector cadastral:35 Teren neimprejmuit;

B. Partea II. Proprietari şi acte

Inscrieri privitoare la dreptul de proprietate şi alte drepturi reale		Referinţe
/		
Act Notarial nr. declaraţie aut. nr. 4187, din 19/09/2019 emis de N.P. BUSUIOC ANA ELENA (act administrativ nr adeverinţă nr. 4275 din 13.09.2019, emis de Primăria comunei Comăneşti, proces verbal de vecinătate din 04.09.2019);		
B1	Se notează posesia	A1
	1) **PRISACARIU COSTEL** 2) **PRISACARIU ADRIANA**, bun comun, în devălmăşie	
Act Normativ nr. Legea 7, din 13/03/1996 emis de PARLAMENTUL ROMANIEI;		
B2	Intabulare, drept de PROPRIETATE, dobandit prin Lege, cota actuala 1/1	A1
	1) **NEIDENTIFICAT NEIDENTIFICAT**	

C. Partea III. SARCINI .

Inscrieri privind dezmembramintele dreptului de proprietate, drepturi reale de garanţie şi sarcini	Referinţe
NU SUNT	

Anexa Nr. 1 La Partea I

Teren

Nr cadastral	Suprafaţa (mp)*	Observaţii / Referinţe
32959	3.700	

* Suprafaţa este determinată in planul de proiecţie Stereo 70.

DETALII LINIARE IMOBIL

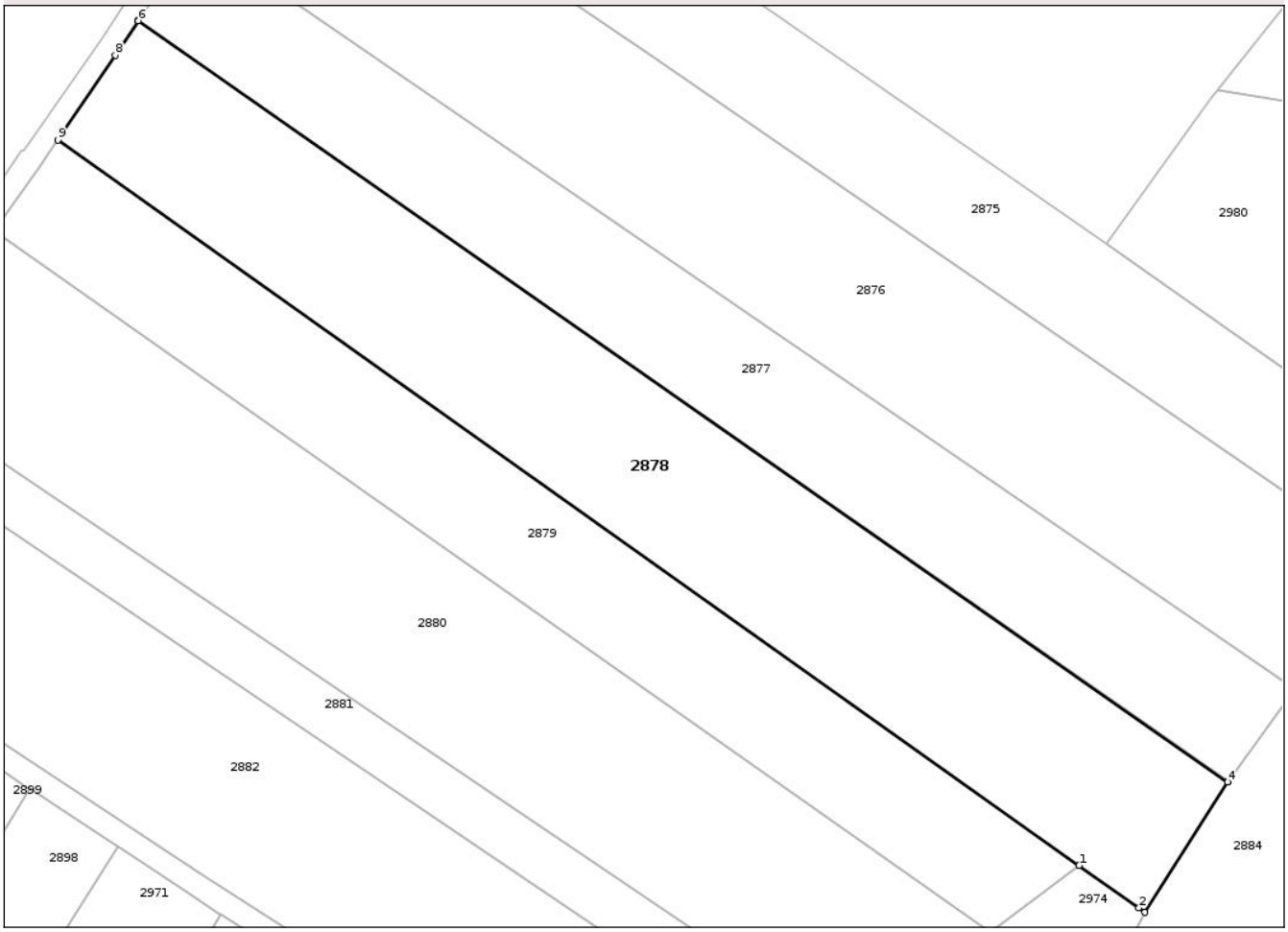

Date referitoare la teren

Crt	Categorie folosință	Intra vilan	Suprafaţa (mp)	Tarla	Parcelă	Nr. topo	Observaţii / Referinţe
1	arabil	NU	3.286	58	1083	-	
2	arabil	DA	414	58	1083	-	

Lungime Segmente
1) Valorile lungimilor segmentelor sunt obţinute din proiecţie în plan.

Punct început	X / Y	Punct sfârşit	X / Y	Lungime segment (** (m)
1	574.822,629 684.782,682	2	574.830,792 684.776,889	10.01
2	574.830,792 684.776,889	3	574.831,617 684.776,304	1.011
3	574.831,617 684.776,304	4	574.842,933 684.794,089	21.08
4	574.842,933 684.794,089	5	574.842,967 684.794,142	0.063

Document care conține date cu caracter personal, protejat de prevederile Regulamentului (UE) nr. 679/2016 și Legii 190/2018

Punct început	X / Y	Punct sfârşit	X / Y	Lungime segment (** (m)
5	574.842,967 684.794,142	6	574.694,083 684.897,921	181.484
6	574.694,083 684.897,921	7	574.694,049 684.897,869	0.062
7	574.694,049 684.897,869	8	574.690,983 684.893,237	5.555
8	574.690,983 684.893,237	9	574.683,154 684.881,649	13.985
9	574.683,154 684.881,649	1	574.822,629 684.782,682	171.02

** Lungimile segmentelor sunt determinate în planul de proiecţie Stereo 70 şi sunt rotunjite la 1 milimetru.
*** Distanţa dintre puncte este formată din segmente cumulate ce sunt mai mici decât valoarea 1 milimetru.

Document care conține date cu caracter personal, protejat de prevederile Regulamentului (UE) nr. 679/2016 și Legii 190/2018

DATE DESPRE IMOBILUL NR. 2879

Oficiul de Cadastru şi Publicitate Imobiliară SUCEAVA
Biroul de Cadastru şi Publicitate Imobiliară Gura Humorului

A. Partea I. Descrierea imobilului

TEREN Necunoscut

Adresa: Loc. Humoreni, Jud. Suceava

Nr. Crt	Nr cadastral Nr. topografic	Suprafaţa* (mp)	Observaţii / Referinţe
A1		2.500	Sector cadastral:35 Teren neimprejmuit; Imobilul s-a format din o parte a PF 372 a comunei cadastrale Humoreni.

B. Partea II. Proprietari şi acte

Inscrieri privitoare la dreptul de proprietate şi alte drepturi reale		Referinţe
/		
Act Administrativ nr. 5166, din 27/08/2025 emis de PRIMARIA COMĂNEŞTI;		
B1	Inscrierea posesiei, drept de PROPRIETATE, dobandit prin Lege, cota actuala 1/1	A1
	1) **NEIDENTIFICAT NEIDENTIFICAT**	
Act Normativ nr. 7, din 13/03/1996 emis de PARLAMENTUL ROMANIEI (art. 13);		
B2	Se notează menţiunea de proprietar neidentificat.	A1

C. Partea III. SARCINI .

Inscrieri privind dezmembramintele dreptului de proprietate, drepturi reale de garanţie şi sarcini	Referinţe
NU SUNT	

Document care conține date cu caracter personal, protejat de prevederile Regulamentului (UE) nr. 679/2016 și Legii 190/2018

Anexa Nr. 1 La Partea I

Teren

Nr cadastral	Suprafaţa (mp)*	Observaţii / Referinţe
	2.500	Imobilul s-a format din o parte a PF 372 a comunei cadastrale Humoreni.

* Suprafaţa este determinată in planul de proiecţie Stereo 70.

DETALII LINIARE IMOBIL

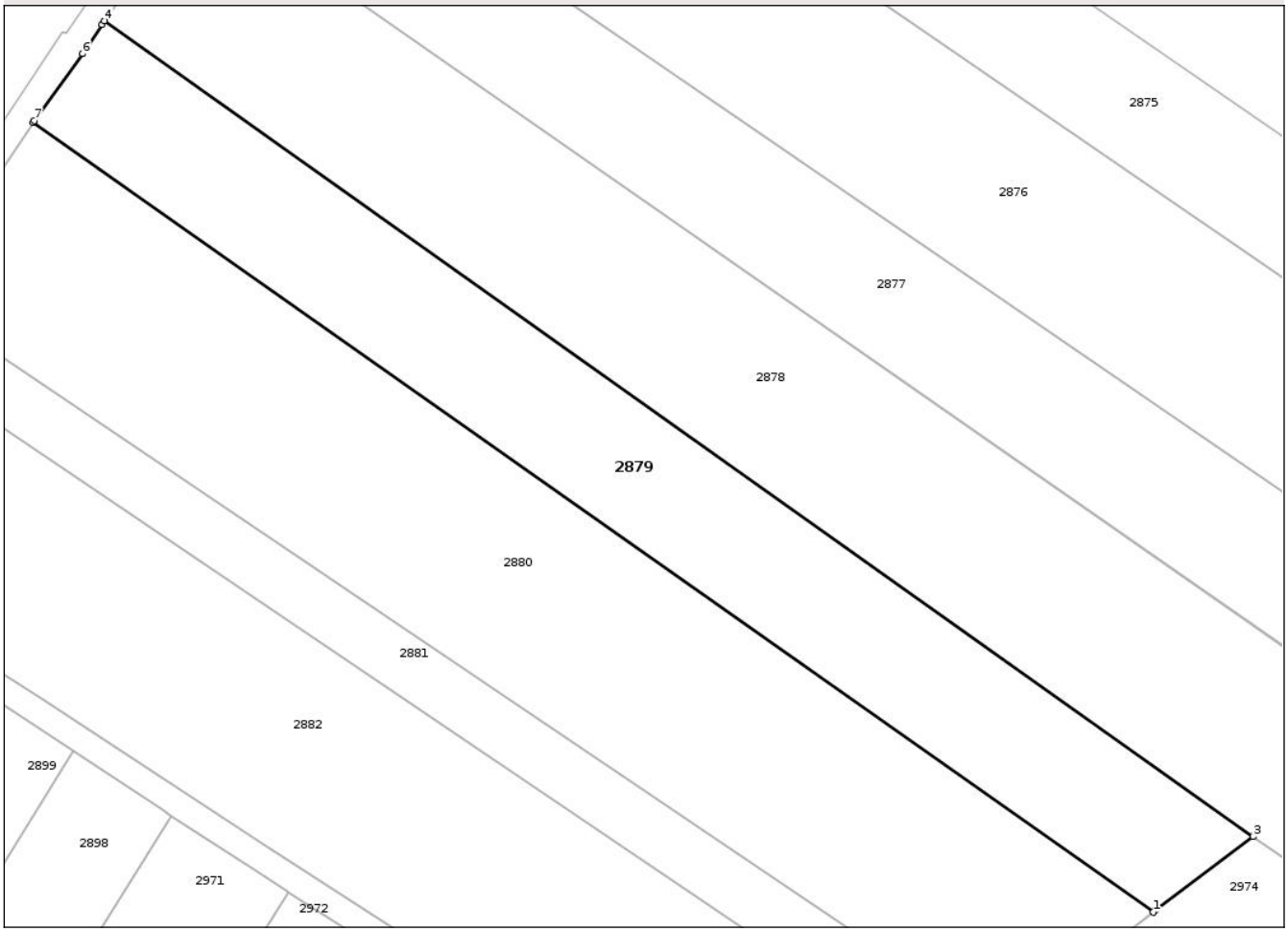

Date referitoare la teren

Crt	Categorie folosință	Intra vilan	Suprafaţa (mp)	Tarla	Parcelă	Nr. topo	Observaţii / Referinţe
1	arabil	NU	2.257	58	1083	-	
2	arabil	DA	243	58	1083	-	

Lungime Segmente
1) Valorile lungimilor segmentelor sunt obţinute din proiecţie în plan.

Punct început	X / Y	Punct sfârşit	X / Y	Lungime segment (** (m)
1	574.810,465 684.773,512	2	574.810,747 684.773,732	0.358
2	574.810,747 684.773,732	3	574.822,629 684.782,682	14.876
3	574.822,629 684.782,682	4	574.683,154 684.881,649	171.02
4	574.683,154 684.881,649	5	574.682,837 684.881,181	0.565

Document care conține date cu caracter personal, protejat de prevederile Regulamentului (UE) nr. 679/2016 și Legii 190/2018

Punct început	X / Y	Punct sfârşit	X / Y	Lungime segment (** (m)
5	574.682,837 684.881,181	6	574.680,449 684.877,646	4.266
6	574.680,449 684.877,646	7	574.674,625 684.869,556	9.968
7	574.674,625 684.869,556	8	574.674,435 684.869,272	0.342
8	574.674,435 684.869,272	1	574.810,465 684.773,512	166.355

** Lungimile segmentelor sunt determinate în planul de proiecţie Stereo 70 şi sunt rotunjite la 1 milimetru.
*** Distanţa dintre puncte este formată din segmente cumulate ce sunt mai mici decât valoarea 1 milimetru.

Document care conține date cu caracter personal, protejat de prevederile Regulamentului (UE) nr. 679/2016 și Legii 190/2018

DATE DESPRE IMOBILUL NR. 2880

Oficiul de Cadastru şi Publicitate Imobiliară SUCEAVA
Biroul de Cadastru şi Publicitate Imobiliară Gura Humorului

A. Partea I. Descrierea imobilului

TEREN Necunoscut

Adresa: Loc. Humoreni, Jud. Suceava

Nr. Crt	Nr cadastral Nr. topografic	Suprafaţa* (mp)	Observaţii / Referinţe
A1		3.900	Sector cadastral:35 Teren neimprejmuit; Imobilul s-a format din o parte a PF 371, 372 a comunei cadastrale Humoreni.

B. Partea II. Proprietari şi acte

Inscrieri privitoare la dreptul de proprietate şi alte drepturi reale		Referinţe
/		
Act Notarial nr. 05, din 05/01/2009 emis de NP UTA DAN;		
B1	Intabulare, drept de PROPRIETATEdonaţie, dobandit prin Conventie, cota actuala 1/1	A1
	1) **VOROBCHEVICI ADRIAN-VASILE**	

C. Partea III. SARCINI .

Inscrieri privind dezmembramintele dreptului de proprietate, drepturi reale de garanţie şi sarcini	Referinţe
NU SUNT	

Document care conține date cu caracter personal, protejat de prevederile Regulamentului (UE) nr. 679/2016 și Legii 190/2018

Anexa Nr. 1 La Partea I

Teren

Nr cadastral	Suprafaţa (mp)*	Observaţii / Referinţe
	3.900	Imobilul s-a format din o parte a PF 371, 372 a comunei cadastrale Humoreni.

* Suprafaţa este determinată in planul de proiecţie Stereo 70.

DETALII LINIARE IMOBIL

Date referitoare la teren

Crt	Categorie folosință	Intra vilan	Suprafaţa (mp)	Tarla	Parcelă	Nr. topo	Observaţii / Referinţe
1	arabil	DA	263	58	1083	-	
2	arabil	NU	3.637	58	1083	-	

Lungime Segmente
1) Valorile lungimilor segmentelor sunt obţinute din proiecţie în plan.

Punct început	X / Y	Punct sfârşit	X / Y	Lungime segment (** (m)
1	574.790,392 684.760,17	2	574.795,079 684.762,104	5.07
2	574.795,079 684.762,104	3	574.796,621 684.762,74	1.668
3	574.796,621 684.762,74	4	574.810,465 684.773,512	17.541
4	574.810,465 684.773,512	5	574.674,435 684.869,272	166.355

Document care conține date cu caracter personal, protejat de prevederile Regulamentului (UE) nr. 679/2016 și Legii 190/2018

Punct început	X / Y	Punct sfârşit	X / Y	Lungime segment (** (m)
5	574.674,435 684.869,272	6	574.662,532 684.851,424	21.453
6	574.662,532 684.851,424	7	574.660,188 684.847,911	4.223
7	574.660,188 684.847,911	1	574.790,392 684.760,17	157.008

** Lungimile segmentelor sunt determinate în planul de proiecţie Stereo 70 şi sunt rotunjite la 1 milimetru.
*** Distanţa dintre puncte este formată din segmente cumulate ce sunt mai mici decât valoarea 1 milimetru.

Document care conține date cu caracter personal, protejat de prevederile Regulamentului (UE) nr. 679/2016 și Legii 190/2018

DATE DESPRE IMOBILUL NR. 2881

Oficiul de Cadastru şi Publicitate Imobiliară SUCEAVA
Biroul de Cadastru şi Publicitate Imobiliară Gura Humorului

A. Partea I. Descrierea imobilului

TEREN Necunoscut

Adresa: Loc. Humoreni, Jud. Suceava

Nr. Crt	Nr cadastral Nr. topografic	Suprafaţa* (mp)	Observaţii / Referinţe
A1		1.100	Sector cadastral:35 Teren neimprejmuit; Imobilul s-a format din o parte a PF 370 a comunei cadastrale Humoreni.

B. Partea II. Proprietari şi acte

Inscrieri privitoare la dreptul de proprietate şi alte drepturi reale		Referinţe
/		
Act Administrativ nr. 5166, din 27/08/2025 emis de PRIMARIA COMĂNEŞTI;		
B1	Inscrierea posesiei, drept de PROPRIETATE, dobandit prin Lege, cota actuala 1/1	A1
	1) **NEIDENTIFICAT NEIDENTIFICAT**	
Act Normativ nr. 7, din 13/03/1996 emis de PARLAMENTUL ROMANIEI (art. 13);		
B2	Se notează menţiunea de proprietar neidentificat.	A1

C. Partea III. SARCINI .

Inscrieri privind dezmembramintele dreptului de proprietate, drepturi reale de garanţie şi sarcini	Referinţe
NU SUNT	

Document care conține date cu caracter personal, protejat de prevederile Regulamentului (UE) nr. 679/2016 și Legii 190/2018

Anexa Nr. 1 La Partea I

Teren

Nr cadastral	Suprafaţa (mp)*	Observaţii / Referinţe
	1.100	Imobilul s-a format din o parte a PF 370 a comunei cadastrale Humoreni.

* Suprafaţa este determinată in planul de proiecţie Stereo 70.

DETALII LINIARE IMOBIL

Date referitoare la teren

Crt	Categorie folosință	Intra vilan	Suprafaţa (mp)	Tarla	Parcelă	Nr. topo	Observaţii / Referinţe
1	arabil	NU	1.061	58	1083	-	
2	arabil	DA	39	58	1083	-	

Lungime Segmente
1) Valorile lungimilor segmentelor sunt obţinute din proiecţie în plan.

Punct început	X / Y	Punct sfârşit	X / Y	Lungime segment (** (m)
1	574.660,188 684.847,911	2	574.656,656 684.842,614	6.367
2	574.656,656 684.842,614	3	574.656,347 684.842,152	0.556
3	574.656,347 684.842,152	4	574.656,241 684.841,992	0.192
4	574.656,241 684.841,992	5	574.782,494 684.756,914	152.244

Document care conține date cu caracter personal, protejat de prevederile Regulamentului (UE) nr. 679/2016 și Legii 190/2018

Punct început	X / Y	Punct sfârşit	X / Y	Lungime segment (** (m)
5	574.782,494 684.756,914	6	574.782,505 684.756,916	0.011
6	574.782,505 684.756,916	7	574.783,122 684.757,171	0.668
7	574.783,122 684.757,171	8	574.790,392 684.760,17	7.864
8	574.790,392 684.760,17	1	574.660,188 684.847,911	157.008

** Lungimile segmentelor sunt determinate în planul de proiecţie Stereo 70 şi sunt rotunjite la 1 milimetru.
*** Distanţa dintre puncte este formată din segmente cumulate ce sunt mai mici decât valoarea 1 milimetru.

Document care conține date cu caracter personal, protejat de prevederile Regulamentului (UE) nr. 679/2016 și Legii 190/2018

DATE DESPRE IMOBILUL NR. 2882

Oficiul de Cadastru şi Publicitate Imobiliară SUCEAVA
Biroul de Cadastru şi Publicitate Imobiliară Gura Humorului

A. Partea I. Descrierea imobilului

TEREN Necunoscut

Adresa: Loc. Humoreni, Jud. Suceava

Nr. Crt	Nr cadastral Nr. topografic	Suprafaţa* (mp)	Observaţii / Referinţe
A1		3.400	Sector cadastral:35 Teren neimprejmuit; Imobilul s-a format din o parte a PF 369, 370 a comunei cadastrale Humoreni.

B. Partea II. Proprietari şi acte

Inscrieri privitoare la dreptul de proprietate şi alte drepturi reale		Referinţe
/		
Act Administrativ nr. 63, din 19/12/2007 emis de CJSDPAT SUCEAVA;		
B1	Intabulare, drept de PROPRIETATE, dobandit prin Reconstituire, cota actuala 1/1	A1
	1) **DRANCA NASTASIA**, Lipsă CNP proprietar.	
Act Administrativ nr. 5095, din 25/08/2025 emis de PRIMARIA COMĂNEŞTI;		
B2	Se notează posesia faptică.	A1
	1) **DRANCA VASILE**	

C. Partea III. SARCINI .

Inscrieri privind dezmembramintele dreptului de proprietate, drepturi reale de garanţie şi sarcini	Referinţe
NU SUNT	

Document care conține date cu caracter personal, protejat de prevederile Regulamentului (UE) nr. 679/2016 și Legii 190/2018

Anexa Nr. 1 La Partea I

Teren

Nr cadastral	Suprafaţa (mp)*	Observaţii / Referinţe
	3.400	Imobilul s-a format din o parte a PF 369, 370 a comunei cadastrale Humoreni.

* Suprafaţa este determinată in planul de proiecţie Stereo 70.

DETALII LINIARE IMOBIL

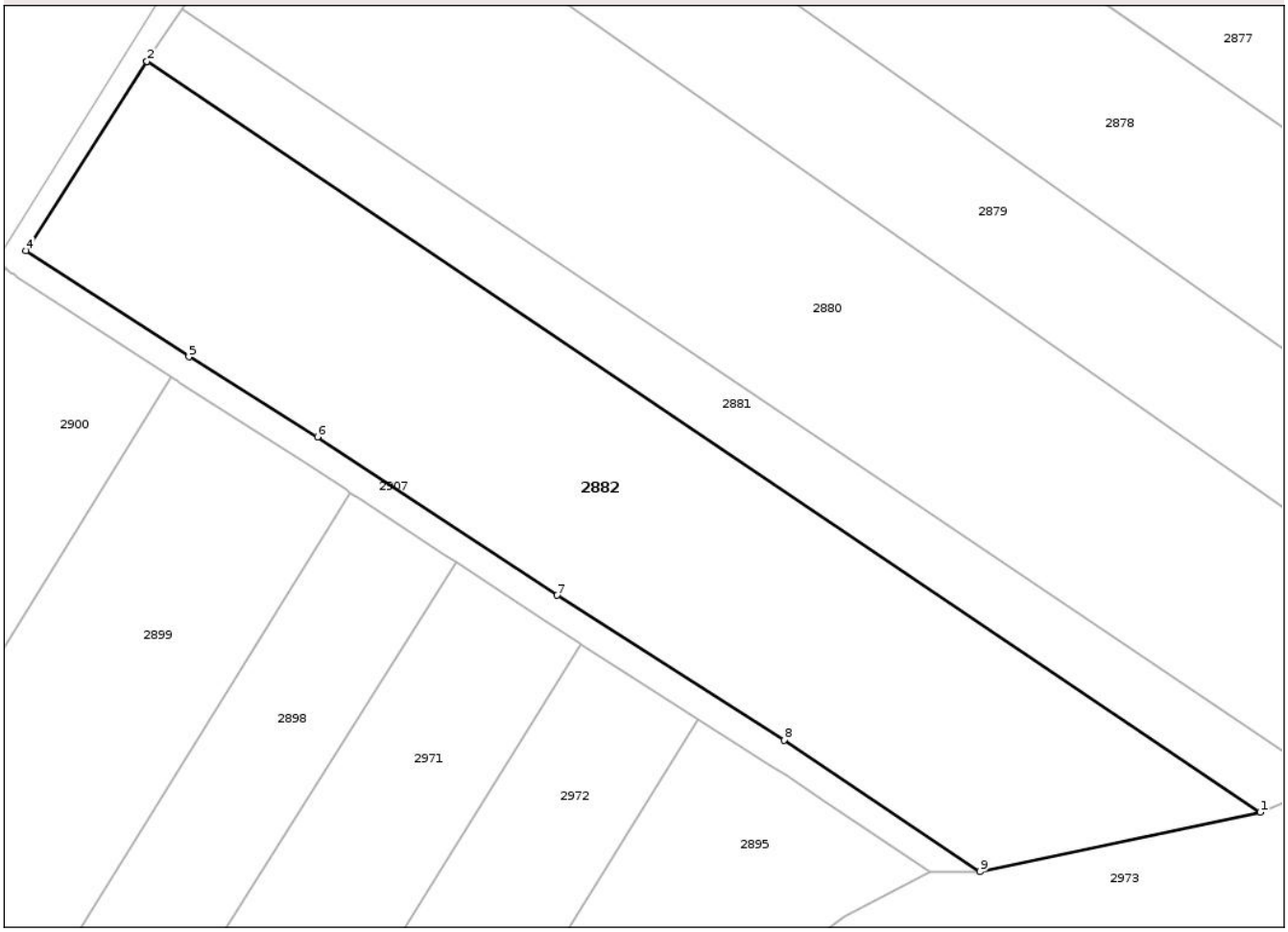

Date referitoare la teren

Crt	Categorie folosință	Intra vilan	Suprafaţa (mp)	Tarla	Parcelă	Nr. topo	Observaţii / Referinţe
1	arabil	NU	3.377	58	1083	-	
2	arabil	DA	23	58	1083	-	

Lungime Segmente
1) Valorile lungimilor segmentelor sunt obţinute din proiecţie în plan.

Punct început	X / Y	Punct sfârşit	X / Y	Lungime segment (** (m)
1	574.782,494 684.756,914	2	574.656,241 684.841,992	152.244
2	574.656,241 684.841,992	3	574.656,217 684.841,956	0.044
3	574.656,217 684.841,956	4	574.642,523 684.820,509	25.446
4	574.642,523 684.820,509	5	574.660,995 684.808,483	22.042

Document care conține date cu caracter personal, protejat de prevederile Regulamentului (UE) nr. 679/2016 și Legii 190/2018

Punct început	X / Y	Punct sfârşit	X / Y	Lungime segment (** (m)
5	574.660,995 684.808,483	6	574.675,589 684.799,423	17.178
6	574.675,589 684.799,423	7	574.702,758 684.781,487	32.555
7	574.702,758 684.781,487	8	574.728,474 684.765,07	30.51
8	574.728,474 684.765,07	9	574.750,721 684.750,157	26.783
9	574.750,721 684.750,157	1	574.782,494 684.756,914	32.484

** Lungimile segmentelor sunt determinate în planul de proiecţie Stereo 70 şi sunt rotunjite la 1 milimetru.
*** Distanţa dintre puncte este formată din segmente cumulate ce sunt mai mici decât valoarea 1 milimetru.

Document care conține date cu caracter personal, protejat de prevederile Regulamentului (UE) nr. 679/2016 și Legii 190/2018

DATE DESPRE IMOBILUL NR. 2883

Oficiul de Cadastru şi Publicitate Imobiliară SUCEAVA
Biroul de Cadastru şi Publicitate Imobiliară Gura Humorului

A. Partea I. Descrierea imobilului

TEREN Extravilan

Adresa: Jud. Suceava

Nr. Crt	Nr cadastral Nr. topografic	Suprafaţa* (mp)	Observaţii / Referinţe
A1		500	Sector cadastral:35 Teren neimprejmuit;

B. Partea II. Proprietari şi acte

Inscrieri privitoare la dreptul de proprietate şi alte drepturi reale		Referinţe
/		
Act Administrativ nr. 10, din 29/03/1993 emis de CJSDPAT SUCEAVA;		
B1	Intabulare, drept de PROPRIETATE, dobandit prin Reconstituire, cota actuala 1/1	A1
	1) **BORTĂ ELEONORA**	

C. Partea III. SARCINI .

Inscrieri privind dezmembramintele dreptului de proprietate, drepturi reale de garanţie şi sarcini	Referinţe
NU SUNT	

Document care conține date cu caracter personal, protejat de prevederile Regulamentului (UE) nr. 679/2016 și Legii 190/2018

Anexa Nr. 1 La Partea I

Teren

Nr cadastral	Suprafaţa (mp)*	Observaţii / Referinţe
	500	

* Suprafaţa este determinată in planul de proiecţie Stereo 70.

DETALII LINIARE IMOBIL

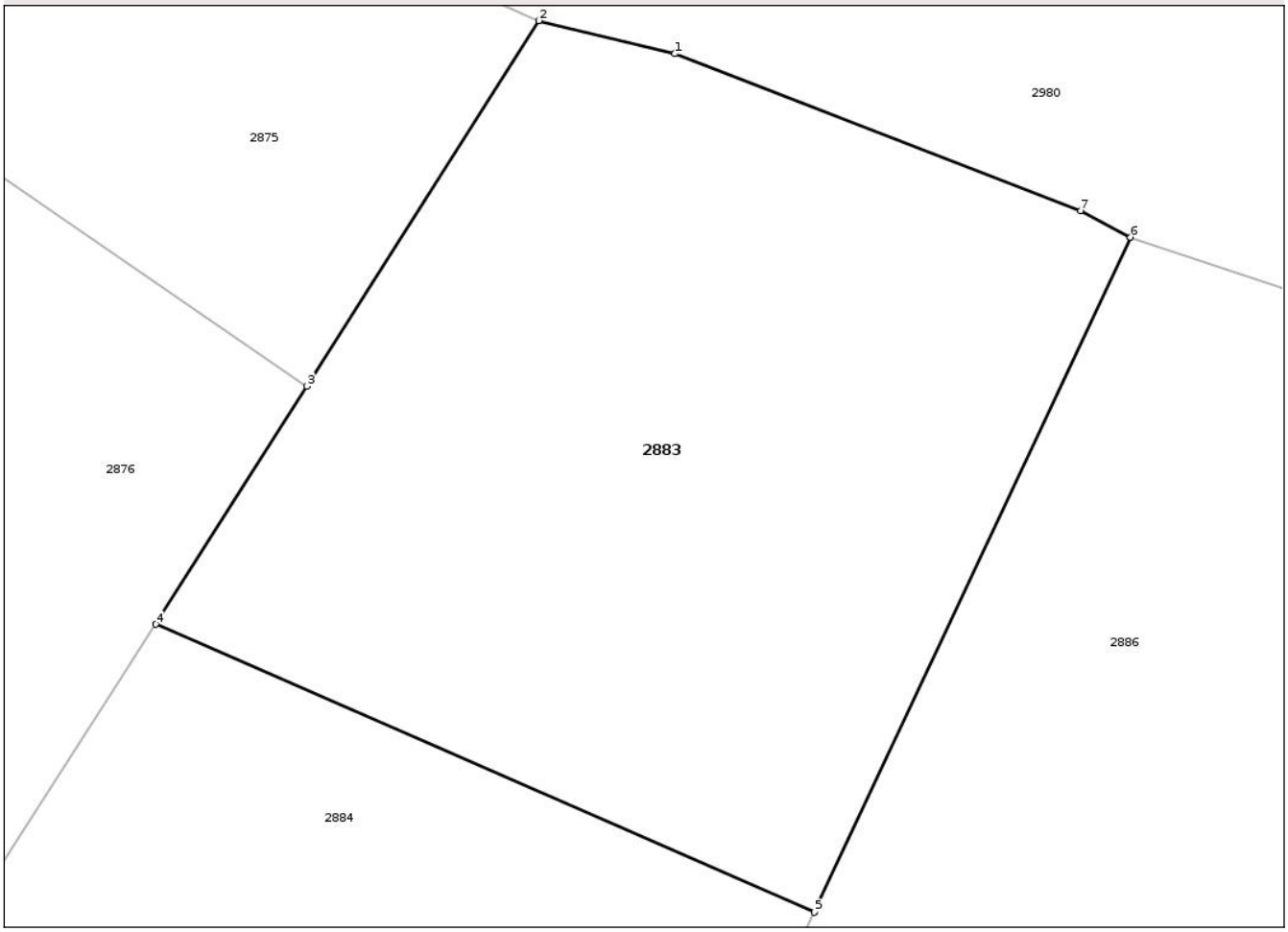

Date referitoare la teren

Crt	Categorie folosință	Intra vilan	Suprafaţa (mp)	Tarla	Parcelă	Nr. topo	Observaţii / Referinţe
1	arabil	NU	500	58	1083	-	

Lungime Segmente
1) Valorile lungimilor segmentelor sunt obţinute din proiecţie în plan.

Punct început	X / Y	Punct sfârşit	X / Y	Lungime segment (** (m)
1	574.875,506 684.835,232	2	574.871,171 684.836,282	4.46
2	574.871,171 684.836,282	3	574.863,789 684.824,663	13.766
3	574.863,789 684.824,663	4	574.858,98 684.817,095	8.967
4	574.858,98 684.817,095	5	574.879,944 684.807,943	22.875
5	574.879,944 684.807,943	6	574.890,009 684.829,397	23.698

Document care conține date cu caracter personal, protejat de prevederile Regulamentului (UE) nr. 679/2016 și Legii 190/2018

Punct început	X / Y	Punct sfârşit	X / Y	Lungime segment (** (m)
6	574.890,009 684.829,397	7	574.888,415 684.830,242	1.804
7	574.888,415 684.830,242	1	574.875,506 684.835,232	13.84

** Lungimile segmentelor sunt determinate în planul de proiecţie Stereo 70 şi sunt rotunjite la 1 milimetru.
*** Distanţa dintre puncte este formată din segmente cumulate ce sunt mai mici decât valoarea 1 milimetru.

Document care conține date cu caracter personal, protejat de prevederile Regulamentului (UE) nr. 679/2016 și Legii 190/2018

DATE DESPRE IMOBILUL NR. 2884

Oficiul de Cadastru şi Publicitate Imobiliară SUCEAVA
Biroul de Cadastru şi Publicitate Imobiliară Gura Humorului

A. Partea I. Descrierea imobilului

TEREN Extravilan

Adresa: Jud. Suceava

Nr. Crt	Nr cadastral Nr. topografic	Suprafaţa* (mp)	Observaţii / Referinţe
A1		1.400	Sector cadastral:35 Teren neimprejmuit;

B. Partea II. Proprietari şi acte

Inscrieri privitoare la dreptul de proprietate şi alte drepturi reale		Referinţe
/		
Act Administrativ nr. 10, din 29/03/1993 emis de CJSDPAT SUCEAVA;		
B1	Intabulare, drept de PROPRIETATE, dobandit prin Reconstituire, cota actuala 1/1	A1
	1) **BORTĂ ELEONORA**	

C. Partea III. SARCINI .

Inscrieri privind dezmembramintele dreptului de proprietate, drepturi reale de garanţie şi sarcini	Referinţe
NU SUNT	

Document care conține date cu caracter personal, protejat de prevederile Regulamentului (UE) nr. 679/2016 și Legii 190/2018

Anexa Nr. 1 La Partea I

Teren

Nr cadastral	Suprafaţa (mp)*	Observaţii / Referinţe
	1.400	

* Suprafaţa este determinată in planul de proiecţie Stereo 70.

DETALII LINIARE IMOBIL

Date referitoare la teren

Crt	Categorie folosință	Intra vilan	Suprafaţa (mp)	Tarla	Parcelă	Nr. topo	Observaţii / Referinţe
1	arabil	NU	1.400	58	1083	-	

Lungime Segmente
1) Valorile lungimilor segmentelor sunt obţinute din proiecţie în plan.

Punct început	X / Y	Punct sfârşit	X / Y	Lungime segment (** (m)
1	574.853,572 684.808,664	2	574.852,114 684.806,668	2.472
2	574.852,114 684.806,668	3	574.842,967 684.794,142	15.51
3	574.842,967 684.794,142	4	574.842,933 684.794,089	0.063
4	574.842,933 684.794,089	5	574.831,617 684.776,304	21.08
5	574.831,617 684.776,304	6	574.831,596 684.776,27	0.04

Document care conține date cu caracter personal, protejat de prevederile Regulamentului (UE) nr. 679/2016 și Legii 190/2018

Punct început	X / Y	Punct sfârşit	X / Y	Lungime segment (** (m)
6	574.831,596 684.776,27	7	574.829,964 684.773,175	3.499
7	574.829,964 684.773,175	8	574.857,909 684.760,975	30.492
8	574.857,909 684.760,975	9	574.879,944 684.807,943	51.88
9	574.879,944 684.807,943	10	574.858,98 684.817,095	22.875
10	574.858,98 684.817,095	11	574.857,911 684.815,412	1.994
11	574.857,911 684.815,412	1	574.853,572 684.808,664	8.023

** Lungimile segmentelor sunt determinate în planul de proiecţie Stereo 70 şi sunt rotunjite la 1 milimetru.
*** Distanţa dintre puncte este formată din segmente cumulate ce sunt mai mici decât valoarea 1 milimetru.

Document care conține date cu caracter personal, protejat de prevederile Regulamentului (UE) nr. 679/2016 și Legii 190/2018

DATE DESPRE IMOBILUL NR. 2885

Oficiul de Cadastru şi Publicitate Imobiliară SUCEAVA
Biroul de Cadastru şi Publicitate Imobiliară Gura Humorului

A. Partea I. Descrierea imobilului

TEREN Extravilan

Adresa: Jud. Suceava

Nr. Crt	Nr cadastral Nr. topografic	Suprafaţa* (mp)	Observaţii / Referinţe
A1		1.800	Sector cadastral:35 Teren neimprejmuit;

B. Partea II. Proprietari şi acte

Inscrieri privitoare la dreptul de proprietate şi alte drepturi reale		Referinţe
/		
Act Administrativ nr. 10, din 29/03/1993 emis de CJSDPAT SUCEAVA;		
B1	Intabulare, drept de PROPRIETATE, dobandit prin Reconstituire, cota actuala 1/1	A1
	1) **BORTĂ ELEONORA**	

C. Partea III. SARCINI .

Inscrieri privind dezmembramintele dreptului de proprietate, drepturi reale de garanţie şi sarcini	Referinţe
NU SUNT	

Document care conține date cu caracter personal, protejat de prevederile Regulamentului (UE) nr. 679/2016 și Legii 190/2018

Anexa Nr. 1 La Partea I

Teren

Nr cadastral	Suprafaţa (mp)*	Observaţii / Referinţe
	1.800	

* Suprafaţa este determinată in planul de proiecţie Stereo 70.

DETALII LINIARE IMOBIL

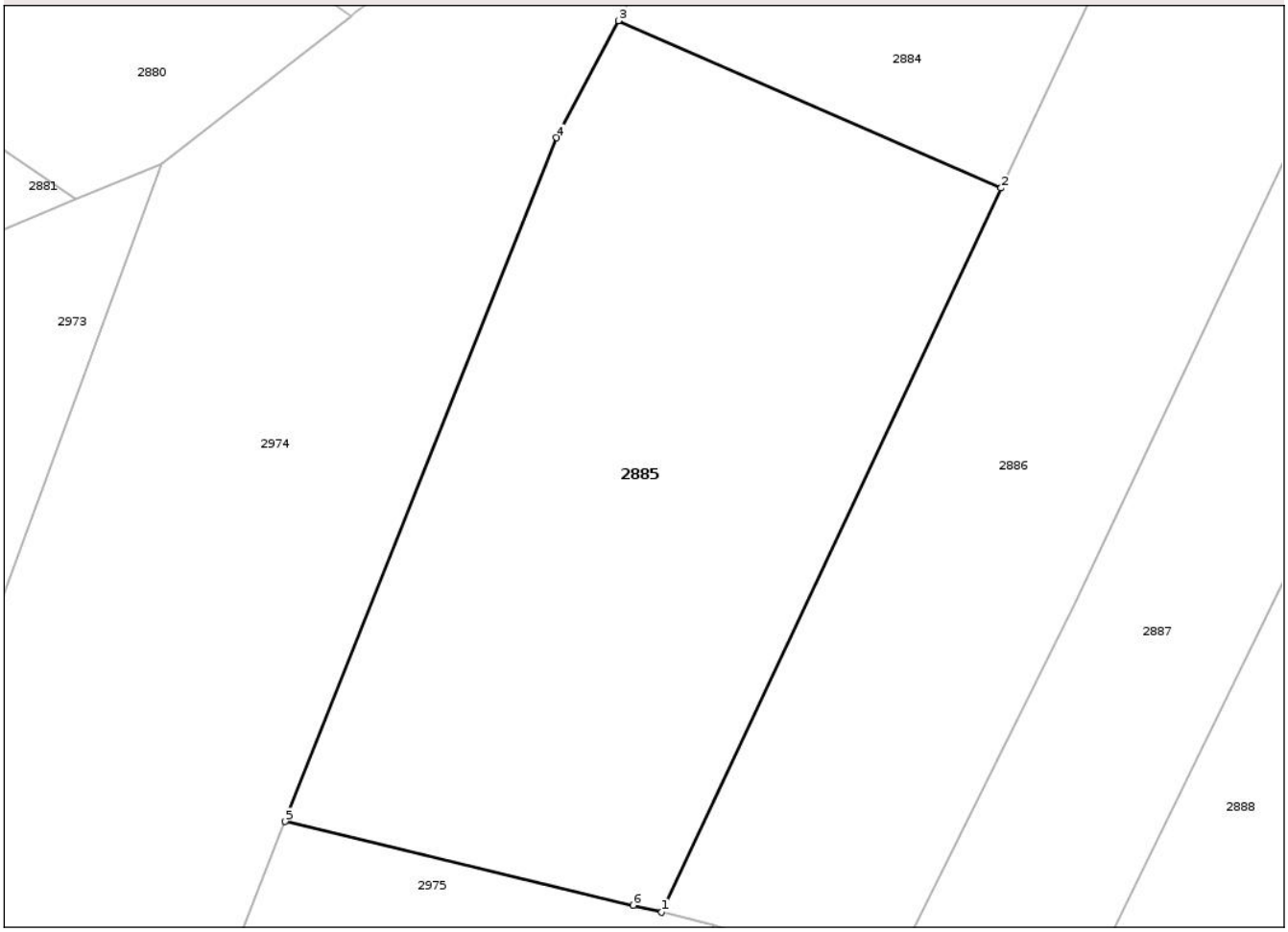

Date referitoare la teren

Crt	Categorie folosință	Intra vilan	Suprafaţa (mp)	Tarla	Parcelă	Nr. topo	Observaţii / Referinţe
1	arabil	NU	1.800	58	1083	-	

Lungime Segmente
1) Valorile lungimilor segmentelor sunt obţinute din proiecţie în plan.

Punct început	X / Y	Punct sfârşit	X / Y	Lungime segment (** (m)
1	574.833,134 684.708,165	2	574.857,909 684.760,975	58.333
2	574.857,909 684.760,975	3	574.829,964 684.773,175	30.492
3	574.829,964 684.773,175	4	574.825,462 684.764,64	9.65
4	574.825,462 684.764,64	5	574.805,635 684.714,782	53.656
5	574.805,635 684.714,782	6	574.831,064 684.708,663	26.155

Document care conține date cu caracter personal, protejat de prevederile Regulamentului (UE) nr. 679/2016 și Legii 190/2018

Punct început	X / Y	Punct sfârşit	X / Y	Lungime segment (** (m)
6	574.831,064 684.708,663	1	574.833,134 684.708,165	2.129

** Lungimile segmentelor sunt determinate în planul de proiecţie Stereo 70 şi sunt rotunjite la 1 milimetru.
*** Distanţa dintre puncte este formată din segmente cumulate ce sunt mai mici decât valoarea 1 milimetru.

Document care conține date cu caracter personal, protejat de prevederile Regulamentului (UE) nr. 679/2016 și Legii 190/2018

DATE DESPRE IMOBILUL NR. 2886

Oficiul de Cadastru şi Publicitate Imobiliară SUCEAVA
Biroul de Cadastru şi Publicitate Imobiliară Gura Humorului

A. Partea I. Descrierea imobilului

TEREN Extravilan

Adresa: Jud. Suceava

Nr. Crt	Nr cadastral Nr. topografic	Suprafaţa* (mp)	Observaţii / Referinţe
A1		2.300	Sector cadastral:35 Teren neimprejmuit;

B. Partea II. Proprietari şi acte

Inscrieri privitoare la dreptul de proprietate şi alte drepturi reale		Referinţe
/		
Act Administrativ nr. 183, din 15/09/1993 emis de CJSDPAT SUCEAVA;		
B1	Intabulare, drept de PROPRIETATE, dobandit prin Reconstituire, cota actuala 1/1	A1
	1) **BORTĂ SILVESTRU**, Lipsă CNP proprietar.	
Act Administrativ nr. 5096, din 25/08/2025 emis de PRIMARIA COMĂNEŞTI;		
B2	Se notează posesia faptică.	A1
	1) **BORTĂ ELEONORA**	

C. Partea III. SARCINI .

Inscrieri privind dezmembramintele dreptului de proprietate, drepturi reale de garanţie şi sarcini	Referinţe
NU SUNT	

Document care conține date cu caracter personal, protejat de prevederile Regulamentului (UE) nr. 679/2016 și Legii 190/2018

Anexa Nr. 1 La Partea I

Teren

Nr cadastral	Suprafaţa (mp)*	Observaţii / Referinţe
	2.300	

* Suprafaţa este determinată in planul de proiecţie Stereo 70.

DETALII LINIARE IMOBIL

Date referitoare la teren

Crt	Categorie folosință	Intra vilan	Suprafaţa (mp)	Tarla	Parcelă	Nr. topo	Observaţii / Referinţe
1	arabil	NU	2.300	58	1083	-	

Lungime Segmente
1) Valorile lungimilor segmentelor sunt obţinute din proiecţie în plan.

Punct început	X / Y	Punct sfârşit	X / Y	Lungime segment (** (m)
1	574.890,009 684.829,397	2	574.879,944 684.807,943	23.698
2	574.879,944 684.807,943	3	574.857,909 684.760,975	51.88
3	574.857,909 684.760,975	4	574.833,134 684.708,165	58.333
4	574.833,134 684.708,165	5	574.836,933 684.707,251	3.907
5	574.836,933 684.707,251	6	574.849,52 684.703,029	13.276

Document care conține date cu caracter personal, protejat de prevederile Regulamentului (UE) nr. 679/2016 și Legii 190/2018

Punct început	X / Y	Punct sfârşit	X / Y	Lungime segment (** (m)
6	574.849,52 684.703,029	7	574.863,27 684.730,72	30.917
7	574.863,27 684.730,72	8	574.883,479 684.773,466	47.282
8	574.883,479 684.773,466	9	574.896,725 684.803,648	32.961
9	574.896,725 684.803,648	10	574.903,406 684.824,948	22.323
10	574.903,406 684.824,948	1	574.890,009 684.829,397	14.116

** Lungimile segmentelor sunt determinate în planul de proiecţie Stereo 70 şi sunt rotunjite la 1 milimetru.
*** Distanţa dintre puncte este formată din segmente cumulate ce sunt mai mici decât valoarea 1 milimetru.

Document care conține date cu caracter personal, protejat de prevederile Regulamentului (UE) nr. 679/2016 și Legii 190/2018

DATE DESPRE IMOBILUL NR. 2887

Oficiul de Cadastru şi Publicitate Imobiliară SUCEAVA
Biroul de Cadastru şi Publicitate Imobiliară Gura Humorului

A. Partea I. Descrierea imobilului

TEREN Extravilan

Adresa: Jud. Suceava

Nr. Crt	Nr cadastral Nr. topografic	Suprafaţa* (mp)	Observaţii / Referinţe
A1		2.400	Sector cadastral:35 Teren neimprejmuit;

B. Partea II. Proprietari şi acte

Inscrieri privitoare la dreptul de proprietate şi alte drepturi reale		Referinţe
/		
Act Normativ nr. 7, din 13/03/1996 emis de PARLAMENTUL ROMANIEI (art. 13);		
B1	Inscrierea posesiei, drept de PROPRIETATE, dobandit prin Lege, cota actuala 1/1	A1
	1) **NEIDENTIFICAT NEIDENTIFICAT**	
B2	Se notează menţiunea de proprietar neidentificat.	A1

C. Partea III. SARCINI .

Inscrieri privind dezmembramintele dreptului de proprietate, drepturi reale de garanţie şi sarcini	Referinţe
NU SUNT	

Document care conține date cu caracter personal, protejat de prevederile Regulamentului (UE) nr. 679/2016 și Legii 190/2018

Anexa Nr. 1 La Partea I

Teren

Nr cadastral	Suprafaţa (mp)*	Observaţii / Referinţe
	2.400	

* Suprafaţa este determinată in planul de proiecţie Stereo 70.

DETALII LINIARE IMOBIL

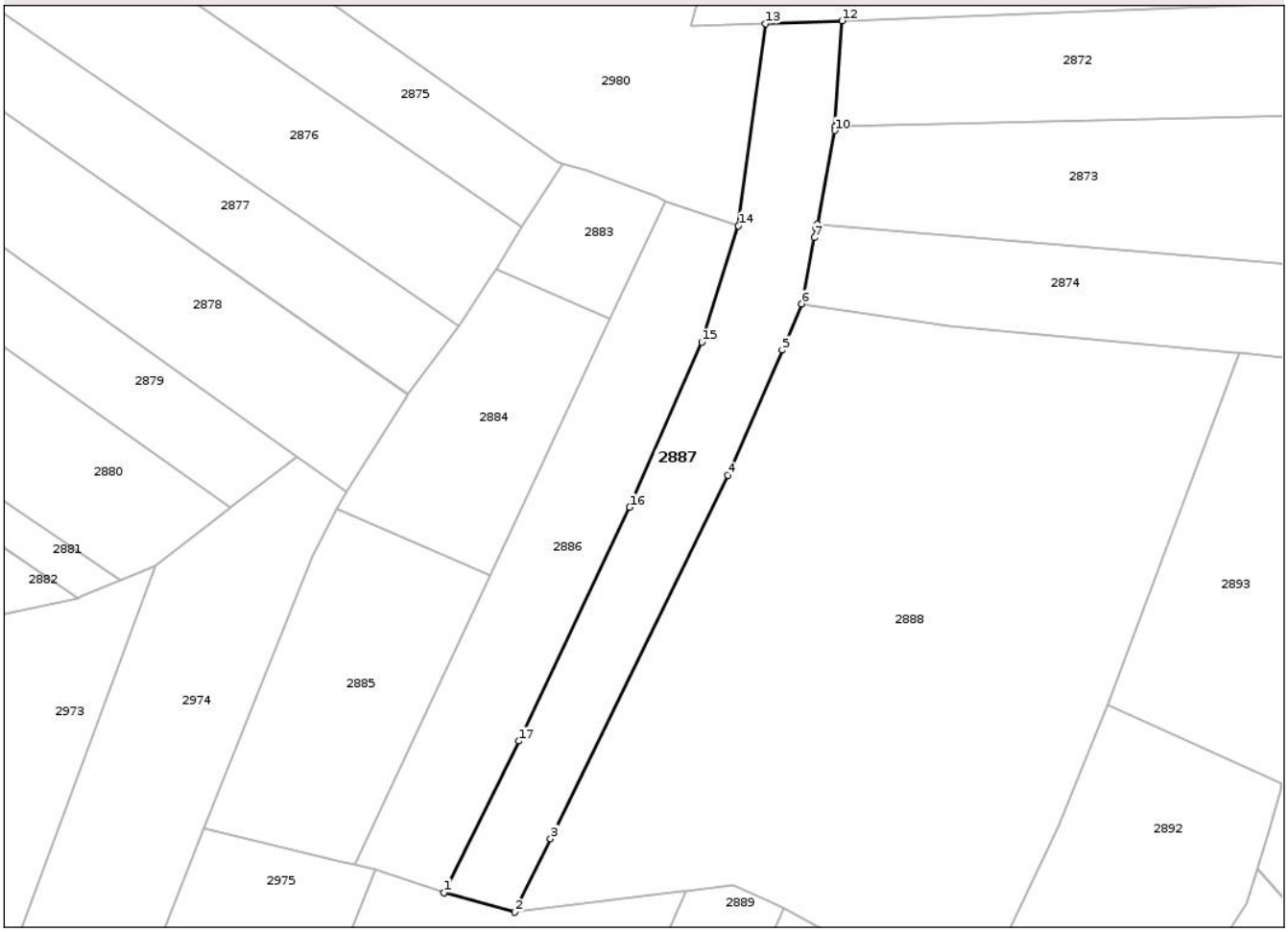

Date referitoare la teren

Crt	Categorie folosință	Intra vilan	Suprafaţa (mp)	Tarla	Parcelă	Nr. topo	Observaţii / Referinţe
1	arabil	NU	2.400	58	1083	-	

Lungime Segmente
1) Valorile lungimilor segmentelor sunt obţinute din proiecţie în plan.

Punct început	X / Y	Punct sfârşit	X / Y	Lungime segment (** (m)
1	574.849,52 684.703,029	2	574.862,45 684.699,443	13.418
2	574.862,45 684.699,443	3	574.869,006 684.712,864	14.937
3	574.869,006 684.712,864	4	574.901,464 684.779,315	73.954
4	574.901,464 684.779,315	5	574.911,432 684.802,202	24.963
5	574.911,432 684.802,202	6	574.914,998 684.810,67	9.188

Document care conține date cu caracter personal, protejat de prevederile Regulamentului (UE) nr. 679/2016 și Legii 190/2018

Punct început	X / Y	Punct sfârşit	X / Y	Lungime segment (** (m)
6	574.914,998 684.810,67	7	574.917,347 684.822,763	12.319
7	574.917,347 684.822,763	8	574.917,683 684.824,495	1.764
8	574.917,683 684.824,495	9	574.917,8 684.825,189	0.704
9	574.917,8 684.825,189	10	574.921,024 684.842,356	17.467
10	574.921,024 684.842,356	11	574.921,073 684.843,091	0.737
11	574.921,073 684.843,091	12	574.922,377 684.862,428	19.381
12	574.922,377 684.862,428	13	574.908,387 684.861,897	14.0
13	574.908,387 684.861,897	14	574.903,406 684.824,948	37.283
14	574.903,406 684.824,948	15	574.896,725 684.803,648	22.323
15	574.896,725 684.803,648	16	574.883,479 684.773,466	32.961
16	574.883,479 684.773,466	17	574.863,27 684.730,72	47.282
17	574.863,27 684.730,72	1	574.849,52 684.703,029	30.917

** Lungimile segmentelor sunt determinate în planul de proiecţie Stereo 70 şi sunt rotunjite la 1 milimetru.
*** Distanţa dintre puncte este formată din segmente cumulate ce sunt mai mici decât valoarea 1 milimetru.

Document care conține date cu caracter personal, protejat de prevederile Regulamentului (UE) nr. 679/2016 și Legii 190/2018

DATE DESPRE IMOBILUL NR. 2888

Oficiul de Cadastru şi Publicitate Imobiliară SUCEAVA
Biroul de Cadastru şi Publicitate Imobiliară Gura Humorului

A. Partea I. Descrierea imobilului

Nr. CF vechi:912 Humoreni
Nr. topografic:328

TEREN Extravilan

Adresa: Jud. Suceava

Nr. Crt	Nr cadastral Nr. topografic	Suprafaţa* (mp)	Observaţii / Referinţe
A1	30463	Din acte: 12.800 Masurata: 10.767	Sector cadastral:35 Teren neimprejmuit;

B. Partea II. Proprietari şi acte

Inscrieri privitoare la dreptul de proprietate şi alte drepturi reale		Referinţe
22833 / 30/05/2014		
Act Notarial nr. certificat de mostenitor nr. 37, din 30/05/2014 emis de NP ANCA MARIA;		
B3	Intabulare, drept de PROPRIETATE, dobandit prin Succesiune, cota actuala 1/1	A1
	1) **PASTINARU VERONICA**	

C. Partea III. SARCINI .

Inscrieri privind dezmembramintele dreptului de proprietate, drepturi reale de garanţie şi sarcini	Referinţe
NU SUNT	

Document care conține date cu caracter personal, protejat de prevederile Regulamentului (UE) nr. 679/2016 și Legii 190/2018

Anexa Nr. 1 La Partea I

Teren

Nr cadastral	Suprafaţa (mp)*	Observaţii / Referinţe
30463	Din acte: 12.800 Masurata: 10.767	

* Suprafaţa este determinată in planul de proiecţie Stereo 70.

DETALII LINIARE IMOBIL

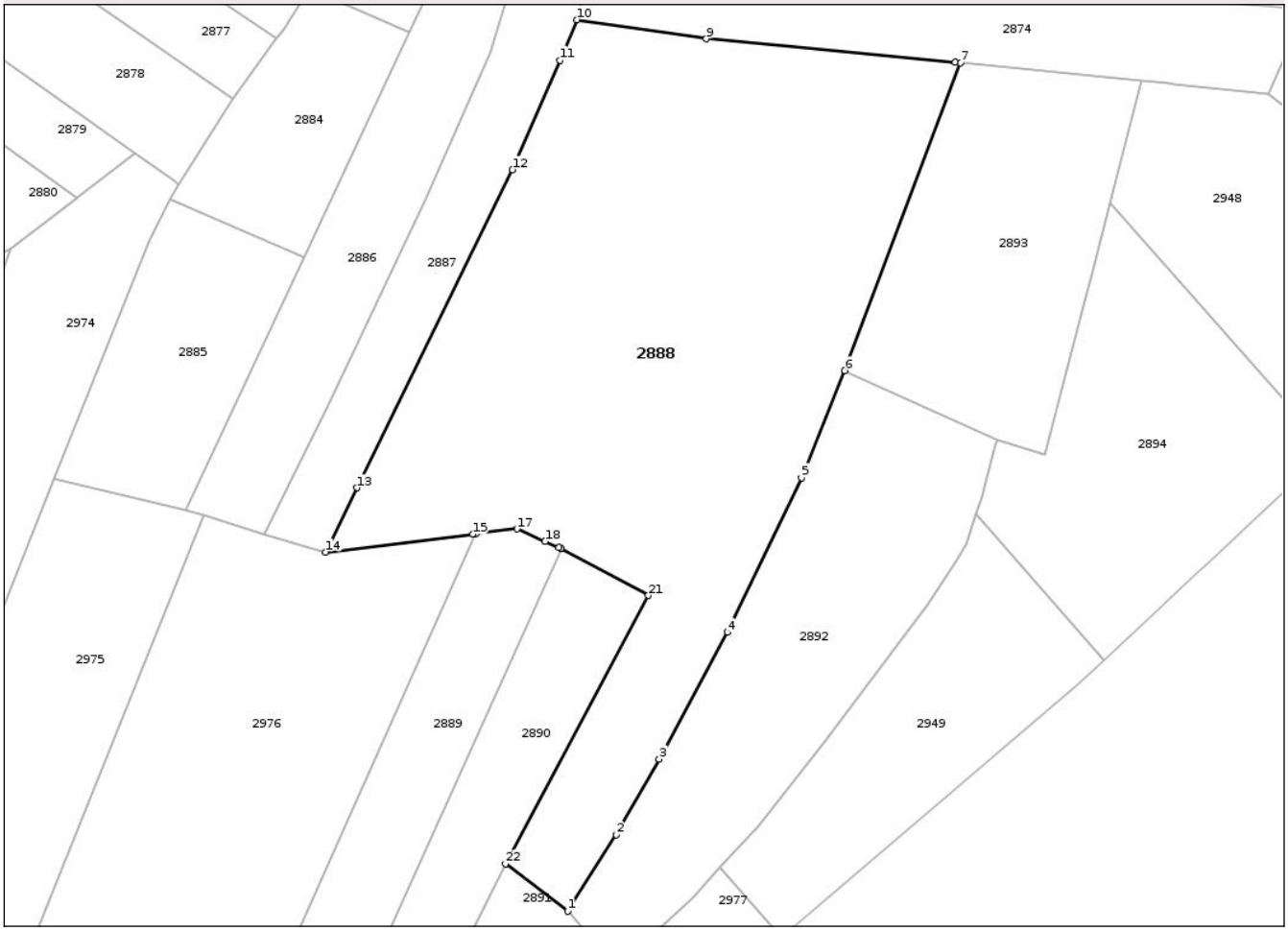

Date referitoare la teren

Crt	Categorie folosinţă	Intra vilan	Suprafaţa (mp)	Tarla	Parcelă	Nr. topo	Observaţii / Referinţe
1	arabil	NU	10.767	58	1083	-	

Lungime Segmente

1) Valorile lungimilor segmentelor sunt obţinute din proiecţie în plan.

Punct început	X / Y	Punct sfârşit	X / Y	Lungime segment (** (m)
1	574.913,065 684.624,412	2	574.923,244 684.640,371	18.929
3	574.932,168 684.656,201	4	574.946,429 684.682,652	30.05
5	574.961,953 684.714,99	6	574.970,998 684.737,363	24.132
7	574.995,161 684.801,646	8	574.994,132 684.801,744	1.034

Punct început	X / Y	Punct sfârşit	X / Y	Lungime segment (** (m)
2	574.923,244 684.640,371	3	574.932,168 684.656,201	18.172
4	574.946,429 684.682,652	5	574.961,953 684.714,99	35.871
6	574.970,998 684.737,363	7	574.995,161 684.801,646	68.674
8	574.994,132 684.801,744	9	574.942,045 684.806,69	52.321

Document care conține date cu caracter personal, protejat de prevederile Regulamentului (UE) nr. 679/2016 și Legii 190/2018

Punct început	X / Y	Punct sfârşit	X / Y	Lungime segment (** (m)
9	574.942,045 684.806,69	10	574.914,998 684.810,67	27.338
11	574.911,432 684.802,202	12	574.901,464 684.779,315	24.963
13	574.869,006 684.712,864	14	574.862,45 684.699,443	14.937
15	574.893,229 684.703,179	16	574.893,888 684.703,259	0.664
17	574.902,45 684.704,298	18	574.908,312 684.701,664	6.427
19	574.911,236 684.700,426	20	574.911,629 684.700,215	0.446
21	574.929,892 684.690,397	22	574.900,047 684.634,331	63.515

Punct început	X / Y	Punct sfârşit	X / Y	Lungime segment (** (m)
10	574.914,998 684.810,67	11	574.911,432 684.802,202	9.188
12	574.901,464 684.779,315	13	574.869,006 684.712,864	73.954
14	574.862,45 684.699,443	15	574.893,229 684.703,179	31.005
16	574.893,888 684.703,259	17	574.902,45 684.704,298	8.625
18	574.908,312 684.701,664	19	574.911,236 684.700,426	3.175
20	574.911,629 684.700,215	21	574.929,892 684.690,397	20.735
22	574.900,047 684.634,331	1	574.913,065 684.624,412	16.366

** Lungimile segmentelor sunt determinate în planul de proiecţie Stereo 70 şi sunt rotunjite la 1 milimetru.
*** Distanţa dintre puncte este formată din segmente cumulate ce sunt mai mici decât valoarea 1 milimetru.

Document care conține date cu caracter personal, protejat de prevederile Regulamentului (UE) nr. 679/2016 și Legii 190/2018

DATE DESPRE IMOBILUL NR. 2889

Oficiul de Cadastru şi Publicitate Imobiliară SUCEAVA
Biroul de Cadastru şi Publicitate Imobiliară Gura Humorului

A. Partea I. Descrierea imobilului

TEREN Extravilan

Adresa: Jud. Suceava

Nr. Crt	Nr cadastral Nr. topografic	Suprafaţa* (mp)	Observaţii / Referinţe
A1		2.000	Sector cadastral:35 Teren neimprejmuit;

B. Partea II. Proprietari şi acte

Inscrieri privitoare la dreptul de proprietate şi alte drepturi reale		Referinţe
/		
Act Administrativ nr. 967, din 25/01/1996 emis de CJSDPAT SUCEAVA;		
B1	Intabulare, drept de PROPRIETATE, dobandit prin Reconstituire, cota actuala 1/1	A1
	1) **CÎMPAN VESPAZIAN**, Lipsă CNP proprietar.	
Act Administrativ nr. 5097, din 25/08/2025 emis de PRIMARIA COMĂNEŞTI;		
B2	Se notează posesia faptică.	A1
	1) **CÎMPAN CONSTANTIN**	

C. Partea III. SARCINI .

Inscrieri privind dezmembramintele dreptului de proprietate, drepturi reale de garanţie şi sarcini	Referinţe
NU SUNT	

Document care conține date cu caracter personal, protejat de prevederile Regulamentului (UE) nr. 679/2016 și Legii 190/2018

Anexa Nr. 1 La Partea I

Teren

Nr cadastral	Suprafaţa (mp)*	Observaţii / Referinţe
	2.000	

* Suprafaţa este determinată in planul de proiecţie Stereo 70.

DETALII LINIARE IMOBIL

Date referitoare la teren

Crt	Categorie folosință	Intra vilan	Suprafaţa (mp)	Tarla	Parcelă	Nr. topo	Observaţii / Referinţe
1	arabil	NU	2.000	58	1083	-	

Lungime Segmente
1) Valorile lungimilor segmentelor sunt obţinute din proiecţie în plan.

Punct început	X / Y	Punct sfârşit	X / Y	Lungime segment (** (m)
1	574.863,307 684.594,274	2	574.863,718 684.594,104	0.445
2	574.863,718 684.594,104	3	574.911,629 684.700,215	116.426
3	574.911,629 684.700,215	4	574.911,236 684.700,426	0.446
4	574.911,236 684.700,426	5	574.908,312 684.701,664	3.175
5	574.908,312 684.701,664	6	574.902,45 684.704,298	6.427

Document care conține date cu caracter personal, protejat de prevederile Regulamentului (UE) nr. 679/2016 și Legii 190/2018

Punct început	X / Y	Punct sfârşit	X / Y	Lungime segment (** (m)
6	574.902,45 684.704,298	7	574.893,888 684.703,259	8.625
7	574.893,888 684.703,259	8	574.847,84 684.600,479	112.624
8	574.847,84 684.600,479	9	574.854,68 684.597,565	7.435
9	574.854,68 684.597,565	1	574.863,307 684.594,274	9.233

** Lungimile segmentelor sunt determinate în planul de proiecţie Stereo 70 şi sunt rotunjite la 1 milimetru.
*** Distanţa dintre puncte este formată din segmente cumulate ce sunt mai mici decât valoarea 1 milimetru.

Document care conține date cu caracter personal, protejat de prevederile Regulamentului (UE) nr. 679/2016 și Legii 190/2018

DATE DESPRE IMOBILUL NR. 2890

Oficiul de Cadastru şi Publicitate Imobiliară SUCEAVA
Biroul de Cadastru şi Publicitate Imobiliară Gura Humorului

A. Partea I. Descrierea imobilului

TEREN Extravilan

Adresa: Jud. Suceava

Nr. Crt	Nr cadastral Nr. topografic	Suprafaţa* (mp)	Observaţii / Referinţe
A1		2.000	Sector cadastral:35 Teren neimprejmuit;

B. Partea II. Proprietari şi acte

Inscrieri privitoare la dreptul de proprietate şi alte drepturi reale		Referinţe
/		
Act Administrativ nr. 102, din 15/09/1993 emis de CJSDPAT SUCEAVA;		
B1	Intabulare, drept de PROPRIETATE, dobandit prin Reconstituire, cota actuala 1/1	A1
	1) **AVRAM MARIA** DEFUNCT:Da	
Act Administrativ nr. 5098, din 25/08/2025 emis de PRIMARIA COMĂNEŞTI;		
B2	Se notează posesia faptică.	A1
	1) **AVRAM AUREL**	

C. Partea III. SARCINI .

Inscrieri privind dezmembramintele dreptului de proprietate, drepturi reale de garanţie şi sarcini	Referinţe
NU SUNT	

Document care conține date cu caracter personal, protejat de prevederile Regulamentului (UE) nr. 679/2016 și Legii 190/2018

Anexa Nr. 1 La Partea I

Teren

Nr cadastral	Suprafaţa (mp)*	Observaţii / Referinţe
	2.000	

* Suprafaţa este determinată in planul de proiecţie Stereo 70.

DETALII LINIARE IMOBIL

Date referitoare la teren

Crt	Categorie folosință	Intra vilan	Suprafaţa (mp)	Tarla	Parcelă	Nr. topo	Observaţii / Referinţe
1	arabil	NU	2.000	58	1083	-	

Lungime Segmente
1) Valorile lungimilor segmentelor sunt obţinute din proiecţie în plan.

Punct început	X / Y	Punct sfârşit	X / Y	Lungime segment (** (m)
1	574.863,718 684.594,104	2	574.877,384 684.588,429	14.797
2	574.877,384 684.588,429	3	574.899,774 684.633,778	50.575
3	574.899,774 684.633,778	4	574.900,047 684.634,331	0.617
4	574.900,047 684.634,331	5	574.929,892 684.690,397	63.515
5	574.929,892 684.690,397	6	574.911,629 684.700,215	20.735

Document care conține date cu caracter personal, protejat de prevederile Regulamentului (UE) nr. 679/2016 și Legii 190/2018

Punct început	X / Y	Punct sfârşit	X / Y	Lungime segment (** (m)
6	574.911,629 684.700,215	1	574.863,718 684.594,104	116.426

** Lungimile segmentelor sunt determinate în planul de proiecţie Stereo 70 şi sunt rotunjite la 1 milimetru.
*** Distanţa dintre puncte este formată din segmente cumulate ce sunt mai mici decât valoarea 1 milimetru.

DATE DESPRE IMOBILUL NR. 2891

Oficiul de Cadastru şi Publicitate Imobiliară SUCEAVA
Biroul de Cadastru şi Publicitate Imobiliară Gura Humorului

A. Partea I. Descrierea imobilului

TEREN Extravilan

Adresa: Jud. Suceava

Nr. Crt	Nr cadastral Nr. topografic	Suprafaţa* (mp)	Observaţii / Referinţe
A1		1.000	Sector cadastral:35 Teren neimprejmuit;

B. Partea II. Proprietari şi acte

Inscrieri privitoare la dreptul de proprietate şi alte drepturi reale		Referinţe
/		
Act Administrativ nr. 102, din 15/09/1993 emis de CJSDPAT SUCEAVA;		
B1	Intabulare, drept de PROPRIETATE, dobandit prin Reconstituire, cota actuala 1/1	A1
	1) **AVRAM MARIA** DEFUNCT:Da	
Act Administrativ nr. 5099, din 25/08/2025 emis de PRIMARIA COMĂNEŞTI;		
B2	Se notează posesia faptică.	A1
	1) **AVRAM AUREL**	

C. Partea III. SARCINI .

Inscrieri privind dezmembramintele dreptului de proprietate, drepturi reale de garanţie şi sarcini	Referinţe
NU SUNT	

Document care conține date cu caracter personal, protejat de prevederile Regulamentului (UE) nr. 679/2016 și Legii 190/2018

Anexa Nr. 1 La Partea I

Teren

Nr cadastral	Suprafaţa (mp)*	Observaţii / Referinţe
	1.000	

* Suprafaţa este determinată in planul de proiecţie Stereo 70.

DETALII LINIARE IMOBIL

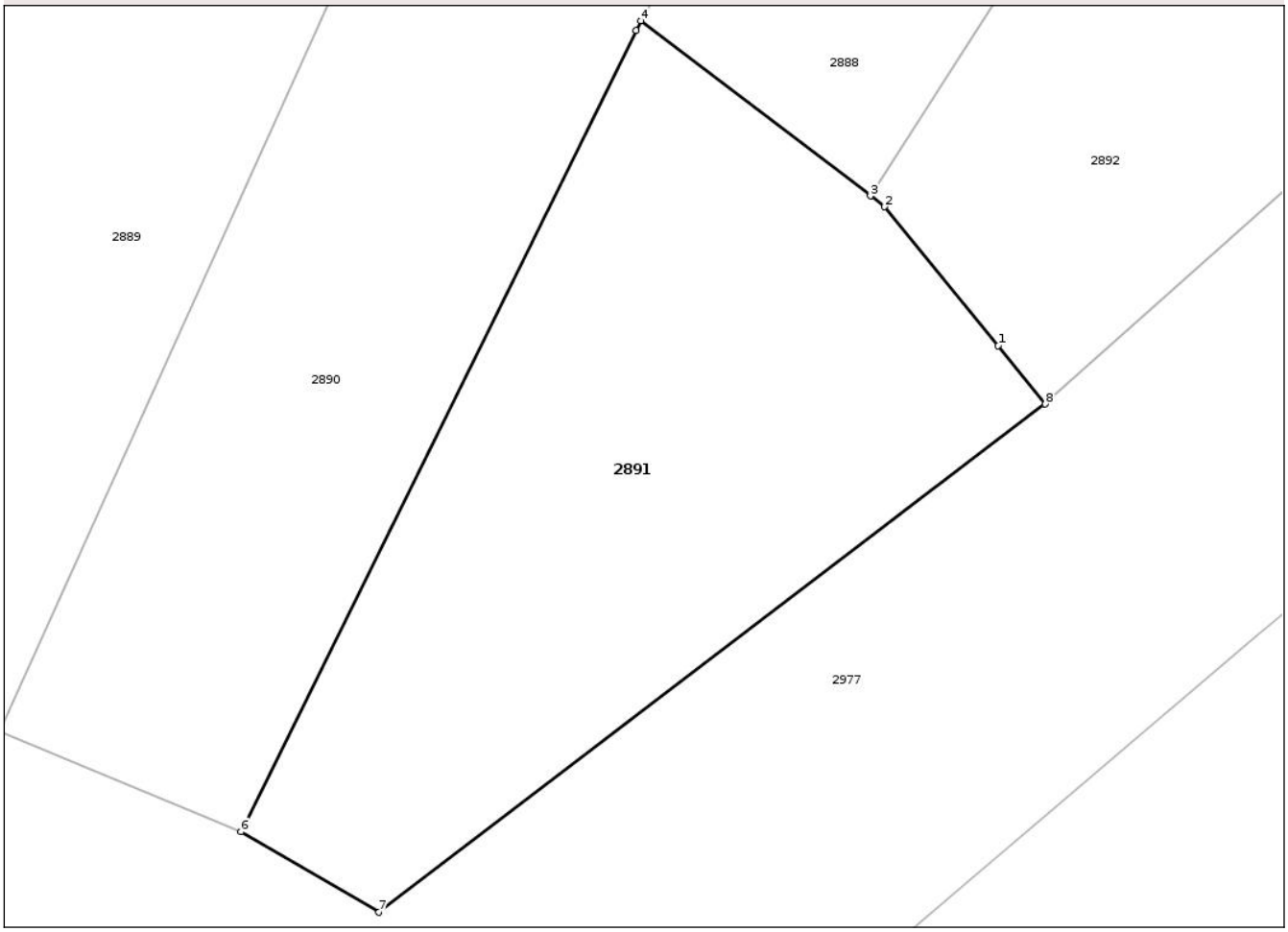

Date referitoare la teren

Crt	Categorie folosință	Intra vilan	Suprafaţa (mp)	Tarla	Parcelă	Nr. topo	Observaţii / Referinţe
1	arabil	NU	1.000	58	1082, 1083	-	

Lungime Segmente
1) Valorile lungimilor segmentelor sunt obţinute din proiecţie în plan.

Punct început	X / Y	Punct sfârşit	X / Y	Lungime segment (** (m)
1	574.920,307 684.615,945	2	574.913,863 684.623,803	10.162
2	574.913,863 684.623,803	3	574.913,065 684.624,412	1.004
3	574.913,065 684.624,412	4	574.900,047 684.634,331	16.366
4	574.900,047 684.634,331	5	574.899,774 684.633,778	0.617
5	574.899,774 684.633,778	6	574.877,384 684.588,429	50.575

Document care conține date cu caracter personal, protejat de prevederile Regulamentului (UE) nr. 679/2016 și Legii 190/2018

Punct început	X / Y	Punct sfârşit	X / Y	Lungime segment (** (m)
6	574.877,384 684.588,429	7	574.885,214 684.583,872	9.06
7	574.885,214 684.583,872	8	574.922,97 684.612,631	47.462
8	574.922,97 684.612,631	1	574.920,307 684.615,945	4.251

** Lungimile segmentelor sunt determinate în planul de proiecţie Stereo 70 şi sunt rotunjite la 1 milimetru.
*** Distanţa dintre puncte este formată din segmente cumulate ce sunt mai mici decât valoarea 1 milimetru.

Document care conține date cu caracter personal, protejat de prevederile Regulamentului (UE) nr. 679/2016 și Legii 190/2018

DATE DESPRE IMOBILUL NR. 2892

Oficiul de Cadastru şi Publicitate Imobiliară SUCEAVA
Biroul de Cadastru şi Publicitate Imobiliară Gura Humorului

A. Partea I. Descrierea imobilului

TEREN Extravilan

Adresa: Jud. Suceava

Nr. Crt	Nr cadastral Nr. topografic	Suprafaţa* (mp)	Observaţii / Referinţe
A1		3.800	Sector cadastral:35 Teren neimprejmuit;

B. Partea II. Proprietari şi acte

Inscrieri privitoare la dreptul de proprietate şi alte drepturi reale		Referinţe
/		
Act Administrativ nr. 5166, din 27/08/2025 emis de PRIMARIA COMĂNEŞTI;		
B1	Inscrierea posesiei, drept de PROPRIETATE, dobandit prin Lege, cota actuala 1/1	A1
	1) **NEIDENTIFICAT NEIDENTIFICAT**	
Act Normativ nr. 7, din 13/03/1996 emis de PARLAMENTUL ROMANIEI (art. 13);		
B2	Se notează menţiunea de proprietar neidentificat.	A1

C. Partea III. SARCINI .

Inscrieri privind dezmembramintele dreptului de proprietate, drepturi reale de garanţie şi sarcini	Referinţe
NU SUNT	

Document care conține date cu caracter personal, protejat de prevederile Regulamentului (UE) nr. 679/2016 și Legii 190/2018

Anexa Nr. 1 La Partea I

Teren

Nr cadastral	Suprafaţa (mp)*	Observaţii / Referinţe
	3.800	

* Suprafaţa este determinată in planul de proiecţie Stereo 70.

DETALII LINIARE IMOBIL

Date referitoare la teren

Crt	Categorie folosință	Intra vilan	Suprafaţa (mp)	Tarla	Parcelă	Nr. topo	Observaţii / Referinţe
1	arabil	NU	3.800	58	1082, 1083	-	

Lungime Segmente
1) Valorile lungimilor segmentelor sunt obţinute din proiecţie în plan.

Punct început	X / Y	Punct sfârşit	X / Y	Lungime segment (** (m)
1	575.002,572 684.721,72	2	575.002,902 684.722,961	1.284
3	574.970,998 684.737,363	4	574.961,953 684.714,99	24.132
5	574.946,429 684.682,652	6	574.932,168 684.656,201	30.05
7	574.923,244 684.640,371	8	574.913,065 684.624,412	18.929
9	574.913,863 684.623,803	10	574.920,307 684.615,945	10.162

Punct început	X / Y	Punct sfârşit	X / Y	Lungime segment (** (m)
2	575.002,902 684.722,961	3	574.970,998 684.737,363	35.004
4	574.961,953 684.714,99	5	574.946,429 684.682,652	35.871
6	574.932,168 684.656,201	7	574.923,244 684.640,371	18.172
8	574.913,065 684.624,412	9	574.913,863 684.623,803	1.004
10	574.920,307 684.615,945	11	574.922,97 684.612,631	4.251

Document care conține date cu caracter personal, protejat de prevederile Regulamentului (UE) nr. 679/2016 și Legii 190/2018

Punct început	X / Y	Punct sfârşit	X / Y	Lungime segment (** (m)
11	574.922,97 684.612,631	12	574.939,203 684.627,18	21.799
13	574.944,979 684.633,499	14	574.952,87 684.642,131	11.695
15	574.966,84 684.659,932	16	574.988,258 684.688,352	35.587
17	574.994,085 684.697,407	18	574.996,507 684.701,171	4.476
19	574.998,485 684.707,495	20	574.999,599 684.711,056	3.731
21	575.000,493 684.713,915	1	575.002,572 684.721,72	8.077

Punct început	X / Y	Punct sfârşit	X / Y	Lungime segment (** (m)
12	574.939,203 684.627,18	13	574.944,979 684.633,499	8.561
14	574.952,87 684.642,131	15	574.966,84 684.659,932	22.628
16	574.988,258 684.688,352	17	574.994,085 684.697,407	10.768
18	574.996,507 684.701,171	19	574.998,485 684.707,495	6.626
20	574.999,599 684.711,056	21	575.000,493 684.713,915	2.996

** Lungimile segmentelor sunt determinate în planul de proiecţie Stereo 70 şi sunt rotunjite la 1 milimetru.
*** Distanţa dintre puncte este formată din segmente cumulate ce sunt mai mici decât valoarea 1 milimetru.

Document care conține date cu caracter personal, protejat de prevederile Regulamentului (UE) nr. 679/2016 și Legii 190/2018

DATE DESPRE IMOBILUL NR. 2893

Oficiul de Cadastru şi Publicitate Imobiliară SUCEAVA
Biroul de Cadastru şi Publicitate Imobiliară Gura Humorului

A. Partea I. Descrierea imobilului

TEREN Extravilan

Adresa: Jud. Suceava

Nr. Crt	Nr cadastral Nr. topografic	Suprafaţa* (mp)	Observaţii / Referinţe
A1		3.100	Sector cadastral:35 Teren neimprejmuit;

B. Partea II. Proprietari şi acte

Inscrieri privitoare la dreptul de proprietate şi alte drepturi reale		Referinţe
/		
Act Administrativ nr. 65, din 06/02/2008 emis de CJSDPAT SUCEAVA;		
B1	Intabulare, drept de PROPRIETATE, dobandit prin Reconstituire, cota actuala 1/1	A1
	1) **TABARCEA GHEORGHE**, Lipsă CNP proprietar.	
Act Administrativ nr. 5100, din 25/08/2025 emis de PRIMARIA COMĂNEŞTI;		
B2	Se notează posesia faptică.	A1
	1) **GRIGOREAN MARIA**	

C. Partea III. SARCINI .

Inscrieri privind dezmembramintele dreptului de proprietate, drepturi reale de garanţie şi sarcini	Referinţe
NU SUNT	

Document care conține date cu caracter personal, protejat de prevederile Regulamentului (UE) nr. 679/2016 și Legii 190/2018

Anexa Nr. 1 La Partea I

Teren

Nr cadastral	Suprafaţa (mp)*	Observaţii / Referinţe
	3.100	

* Suprafaţa este determinată in planul de proiecţie Stereo 70.

DETALII LINIARE IMOBIL

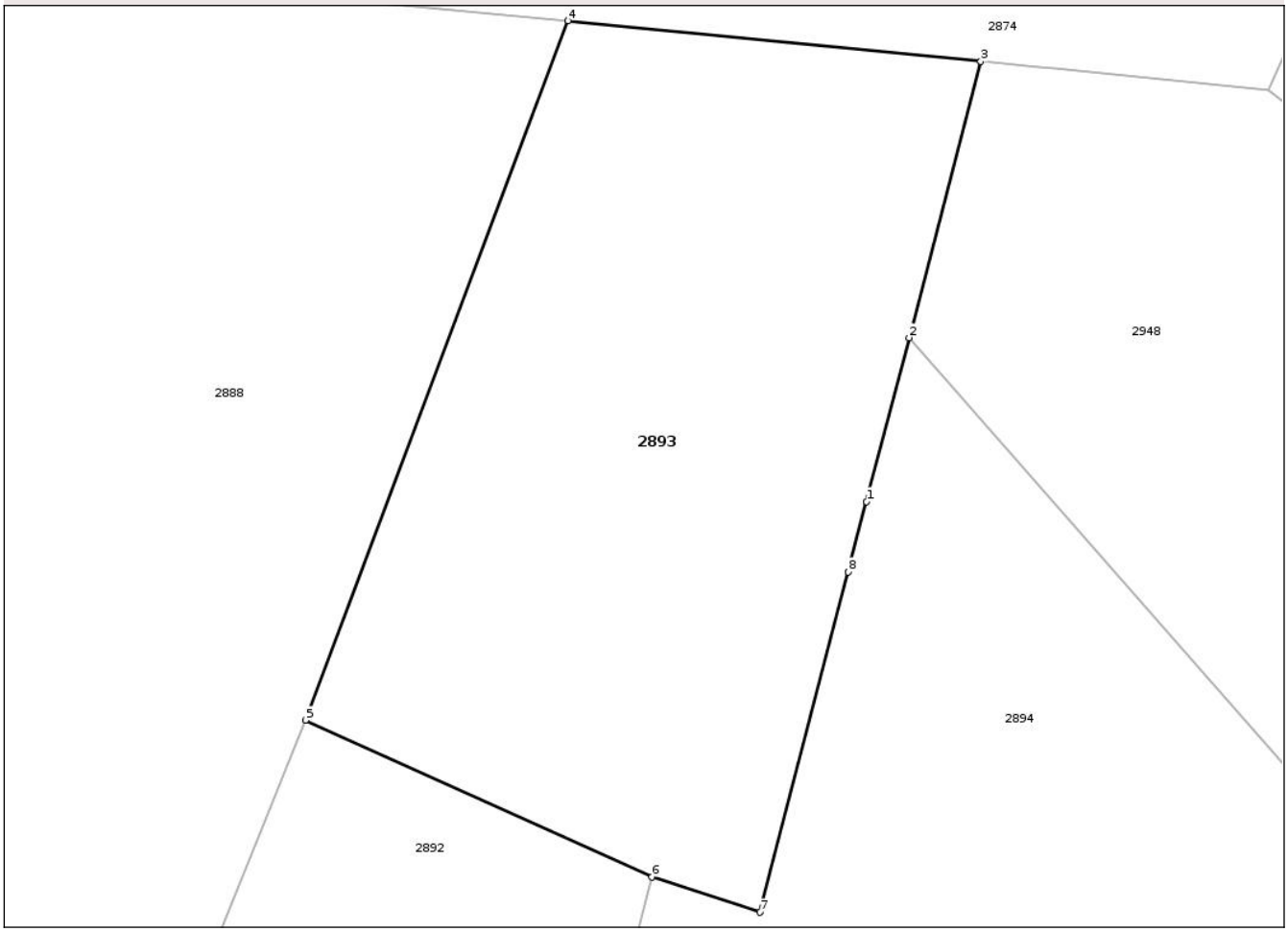

Date referitoare la teren

Crt	Categorie folosință	Intra vilan	Suprafaţa (mp)	Tarla	Parcelă	Nr. topo	Observaţii / Referinţe
1	arabil	NU	3.100	58	1083	-	

Lungime Segmente
1) Valorile lungimilor segmentelor sunt obţinute din proiecţie în plan.

Punct început	X / Y	Punct sfârşit	X / Y	Lungime segment (** (m)
1	575.022,631 684.757,451	2	575.026,55 684.772,522	15.572
2	575.026,55 684.772,522	3	575.033,149 684.797,898	26.22
3	575.033,149 684.797,898	4	574.995,161 684.801,646	38.172
4	574.995,161 684.801,646	5	574.970,998 684.737,363	68.674
5	574.970,998 684.737,363	6	575.002,902 684.722,961	35.004

Document care conține date cu caracter personal, protejat de prevederile Regulamentului (UE) nr. 679/2016 și Legii 190/2018

Punct început	X / Y	Punct sfârşit	X / Y	Lungime segment (** (m)
6	575.002,902 684.722,961	7	575.012,816 684.719,709	10.434
7	575.012,816 684.719,709	8	575.020,95 684.750,986	32.317
8	575.020,95 684.750,986	1	575.022,631 684.757,451	6.68

** Lungimile segmentelor sunt determinate în planul de proiecţie Stereo 70 şi sunt rotunjite la 1 milimetru.
*** Distanţa dintre puncte este formată din segmente cumulate ce sunt mai mici decât valoarea 1 milimetru.

Document care conține date cu caracter personal, protejat de prevederile Regulamentului (UE) nr. 679/2016 și Legii 190/2018

DATE DESPRE IMOBILUL NR. 2894

Oficiul de Cadastru şi Publicitate Imobiliară SUCEAVA
Biroul de Cadastru şi Publicitate Imobiliară Gura Humorului

A. Partea I. Descrierea imobilului

TEREN Extravilan

Adresa: Jud. Suceava

Nr. Crt	Nr cadastral Nr. topografic	Suprafaţa* (mp)	Observaţii / Referinţe
A1		3.300	Sector cadastral:35 Teren neimprejmuit;

B. Partea II. Proprietari şi acte

Inscrieri privitoare la dreptul de proprietate şi alte drepturi reale		Referinţe
/		
Act Administrativ nr. 1201, din 10/02/1997 emis de CJSDPAT SUCEAVA;		
B1	Intabulare, drept de PROPRIETATE, dobandit prin Reconstituire, cota actuala 1/1	A1
	1) **DRANCA ELENA**, Lipsă CNP proprietar.	

C. Partea III. SARCINI .

Inscrieri privind dezmembramintele dreptului de proprietate, drepturi reale de garanţie şi sarcini	Referinţe
NU SUNT	

Document care conține date cu caracter personal, protejat de prevederile Regulamentului (UE) nr. 679/2016 și Legii 190/2018

Anexa Nr. 1 La Partea I

Teren

Nr cadastral	Suprafaţa (mp)*	Observaţii / Referinţe
	3.300	

* Suprafaţa este determinată in planul de proiecţie Stereo 70.

DETALII LINIARE IMOBIL

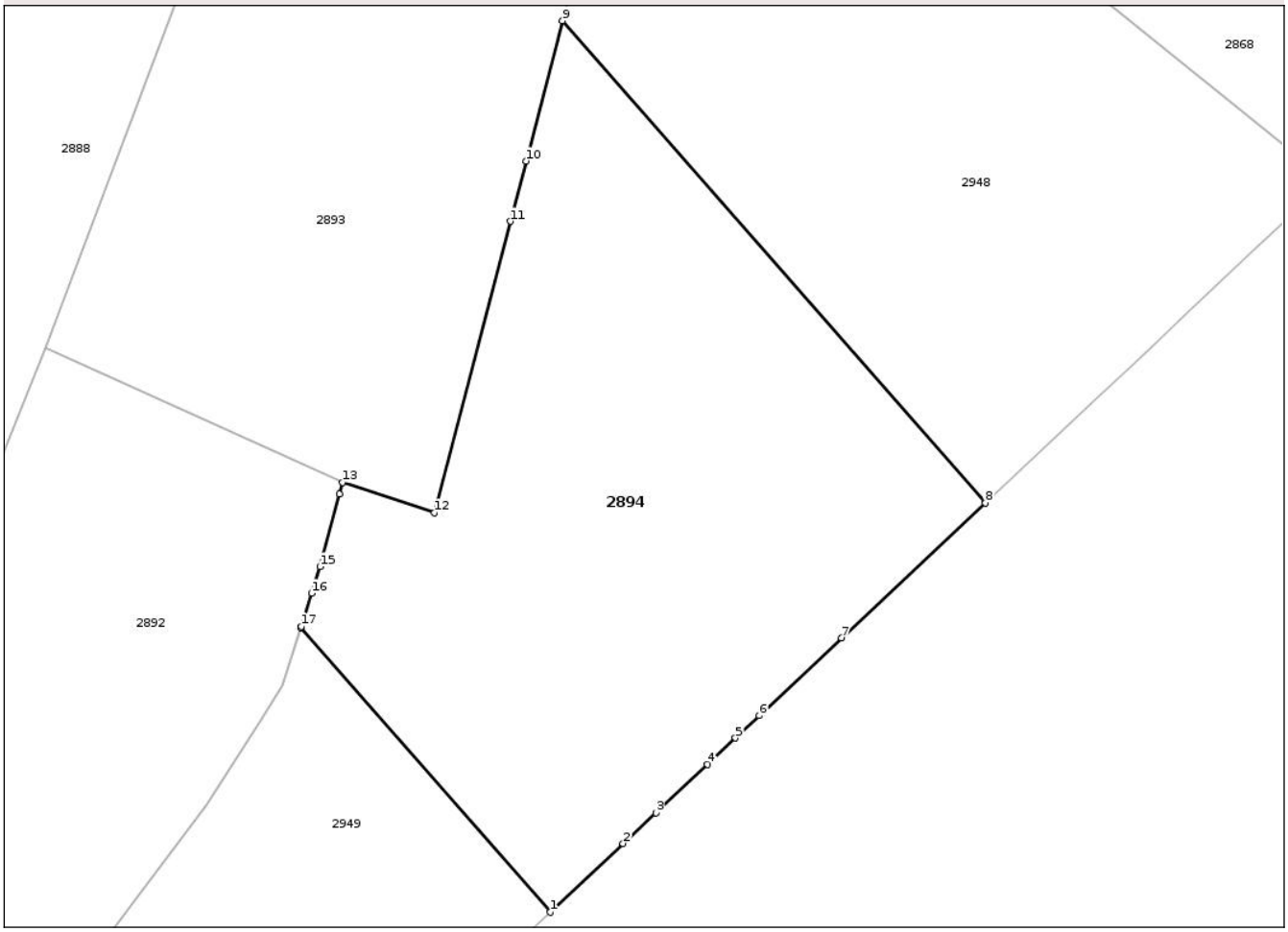

Date referitoare la teren

Crt	Categorie folosință	Intra vilan	Suprafaţa (mp)	Tarla	Parcelă	Nr. topo	Observaţii / Referinţe
1	arabil	NU	3.300	58	1082	-	

Lungime Segmente
1) Valorile lungimilor segmentelor sunt obţinute din proiecţie în plan.

Punct început	X / Y	Punct sfârşit	X / Y	Lungime segment (** (m)
1	575.025,229 684.676,821	2	575.033,074 684.684,19	10.763
2	575.033,074 684.684,19	3	575.036,588 684.687,491	4.821
3	575.036,588 684.687,491	4	575.042,132 684.692,699	7.607
4	575.042,132 684.692,699	5	575.045,131 684.695,516	4.115
5	575.045,131 684.695,516	6	575.047,687 684.697,917	3.507

Document care conține date cu caracter personal, protejat de prevederile Regulamentului (UE) nr. 679/2016 și Legii 190/2018

Punct început	X / Y	Punct sfârşit	X / Y	Lungime segment (** (m)
6	575.047,687 684.697,917	7	575.056,555 684.706,248	12.167
7	575.056,555 684.706,248	8	575.072,004 684.720,76	21.196
8	575.072,004 684.720,76	9	575.026,55 684.772,522	68.887
9	575.026,55 684.772,522	10	575.022,631 684.757,451	15.572
10	575.022,631 684.757,451	11	575.020,95 684.750,986	6.68
11	575.020,95 684.750,986	12	575.012,816 684.719,709	32.317
12	575.012,816 684.719,709	13	575.002,902 684.722,961	10.434
13	575.002,902 684.722,961	14	575.002,572 684.721,72	1.284
14	575.002,572 684.721,72	15	575.000,493 684.713,915	8.077
15	575.000,493 684.713,915	16	574.999,599 684.711,056	2.996
16	574.999,599 684.711,056	17	574.998,485 684.707,495	3.731
17	574.998,485 684.707,495	18	574.998,435 684.707,334	0.169
18	574.998,435 684.707,334	1	575.025,229 684.676,821	40.607

** Lungimile segmentelor sunt determinate în planul de proiecţie Stereo 70 şi sunt rotunjite la 1 milimetru.
*** Distanţa dintre puncte este formată din segmente cumulate ce sunt mai mici decât valoarea 1 milimetru.

Document care conține date cu caracter personal, protejat de prevederile Regulamentului (UE) nr. 679/2016 și Legii 190/2018

DATE DESPRE IMOBILUL NR. 2895

Oficiul de Cadastru şi Publicitate Imobiliară SUCEAVA
Biroul de Cadastru şi Publicitate Imobiliară Gura Humorului

A. Partea I. Descrierea imobilului

TEREN Extravilan

Adresa: Jud. Suceava

Nr. Crt	Nr cadastral Nr. topografic	Suprafaţa* (mp)	Observaţii / Referinţe
A1		25.089	Sector cadastral:35 Teren neimprejmuit;

B. Partea II. Proprietari şi acte

Inscrieri privitoare la dreptul de proprietate şi alte drepturi reale		Referinţe
/		
Act Administrativ nr. 5166, din 27/08/2025 emis de PRIMARIA COMĂNEŞTI;		
B1	Inscrierea posesiei, drept de PROPRIETATE, dobandit prin Lege, cota actuala 1/1	A1
	1) **NEIDENTIFICAT NEIDENTIFICAT**	
Act Normativ nr. 7, din 13/03/1996 emis de PARLAMENTUL ROMANIEI (art. 13);		
B2	Se notează menţiunea de proprietar neidentificat.	A1

C. Partea III. SARCINI .

Inscrieri privind dezmembramintele dreptului de proprietate, drepturi reale de garanţie şi sarcini	Referinţe
NU SUNT	

Document care conține date cu caracter personal, protejat de prevederile Regulamentului (UE) nr. 679/2016 și Legii 190/2018

Anexa Nr. 1 La Partea I

Teren

Nr cadastral	Suprafaţa (mp)*	Observaţii / Referinţe
	25.089	

* Suprafaţa este determinată in planul de proiecţie Stereo 70.

DETALII LINIARE IMOBIL

Date referitoare la teren

Crt	Categorie folosință	Intra vilan	Suprafaţa (mp)	Tarla	Parcelă	Nr. topo	Observaţii / Referinţe
1	arabil	NU	25.089	58	1083	-	

Lungime Segmente
1) Valorile lungimilor segmentelor sunt obţinute din proiecţie în plan.

Punct început	X / Y	Punct sfârşit	X / Y	Lungime segment (** (m)
1	574.735,349 684.745,047	2	574.745,045 684.750,109	10.938
3	574.733,162 684.758,075	4	574.728,706 684.761,062	5.365
5	574.727,12 684.762,138	6	574.718,768 684.767,47	9.909
7	574.664,998 684.680,857	8	574.617,017 684.603,657	90.896
9	574.610,186 684.594,968	10	574.635,4 684.569,198	36.053

Punct început	X / Y	Punct sfârşit	X / Y	Lungime segment (** (m)
2	574.745,045 684.750,109	3	574.733,162 684.758,075	14.306
4	574.728,706 684.761,062	5	574.727,12 684.762,138	1.917
6	574.718,768 684.767,47	7	574.664,998 684.680,857	101.946
8	574.617,017 684.603,657	9	574.610,186 684.594,968	11.053
10	574.635,4 684.569,198	11	574.686,347 684.522,892	68.847

Document care conține date cu caracter personal, protejat de prevederile Regulamentului (UE) nr. 679/2016 și Legii 190/2018

Punct început	X / Y	Punct sfârşit	X / Y	Lungime segment (** (m)
11	574.686,347 684.522,892	12	574.689,909 684.514,974	8.682
13	574.712,174 684.493,803	14	574.730,809 684.467,361	32.349
15	574.773,435 684.432,313	16	574.781,536 684.450,101	19.546
17	574.779,636 684.469,066	18	574.788,051 684.493,318	25.67
19	574.784,715 684.509,594	20	574.731,74 684.563,721	75.737
21	574.749,065 684.579,304	22	574.764,909 684.610,213	34.733
23	574.770,918 684.625,537	24	574.773,479 684.631,639	6.618
25	574.783,354 684.658,753	26	574.761,127 684.666,362	23.493
27	574.752,808 684.644,925	28	574.741,063 684.651,594	13.506
29	574.703,972 684.680,191	30	574.713,63 684.707,092	28.582
31	574.726,022 684.738,404	1	574.735,349 684.745,047	11.451

Punct început	X / Y	Punct sfârşit	X / Y	Lungime segment (** (m)
12	574.689,909 684.514,974	13	574.712,174 684.493,803	30.724
14	574.730,809 684.467,361	15	574.773,435 684.432,313	55.185
16	574.781,536 684.450,101	17	574.779,636 684.469,066	19.06
18	574.788,051 684.493,318	19	574.784,715 684.509,594	16.614
20	574.731,74 684.563,721	21	574.749,065 684.579,304	23.302
22	574.764,909 684.610,213	23	574.770,918 684.625,537	16.46
24	574.773,479 684.631,639	25	574.783,354 684.658,753	28.856
26	574.761,127 684.666,362	27	574.752,808 684.644,925	22.995
28	574.741,063 684.651,594	29	574.703,972 684.680,191	46.835
30	574.713,63 684.707,092	31	574.726,022 684.738,404	33.675

** Lungimile segmentelor sunt determinate în planul de proiecţie Stereo 70 şi sunt rotunjite la 1 milimetru.
*** Distanţa dintre puncte este formată din segmente cumulate ce sunt mai mici decât valoarea 1 milimetru.

Document care conține date cu caracter personal, protejat de prevederile Regulamentului (UE) nr. 679/2016 și Legii 190/2018

DATE DESPRE IMOBILUL NR. 2896

Oficiul de Cadastru şi Publicitate Imobiliară SUCEAVA
Biroul de Cadastru şi Publicitate Imobiliară Gura Humorului

A. Partea I. Descrierea imobilului

TEREN Extravilan

Adresa: Jud. Suceava

Nr. Crt	Nr cadastral Nr. topografic	Suprafaţa* (mp)	Observaţii / Referinţe
A1		1.500	Sector cadastral:35 Teren neimprejmuit;

B. Partea II. Proprietari şi acte

Inscrieri privitoare la dreptul de proprietate şi alte drepturi reale		Referinţe
/		
Act Administrativ nr. 40, din 28/03/2006 emis de CJSDPAT SUCEAVA;		
B1	Intabulare, drept de PROPRIETATE, dobandit prin Reconstituire, cota actuala 1/1	A1
	1) **TABARCEA EVA**, Lipsă CNP proprietar.	
Act Administrativ nr. 5102, din 25/08/2025 emis de PRIMARIA COMĂNEŞTI;		
B2	Se notează posesia faptică.	A1
	1) **TABARCEA AURELIAN**	

C. Partea III. SARCINI .

Inscrieri privind dezmembramintele dreptului de proprietate, drepturi reale de garanţie şi sarcini	Referinţe
NU SUNT	

Document care conține date cu caracter personal, protejat de prevederile Regulamentului (UE) nr. 679/2016 și Legii 190/2018

Anexa Nr. 1 La Partea I

Teren

Nr cadastral	Suprafaţa (mp)*	Observaţii / Referinţe
	1.500	

* Suprafaţa este determinată in planul de proiecţie Stereo 70.

DETALII LINIARE IMOBIL

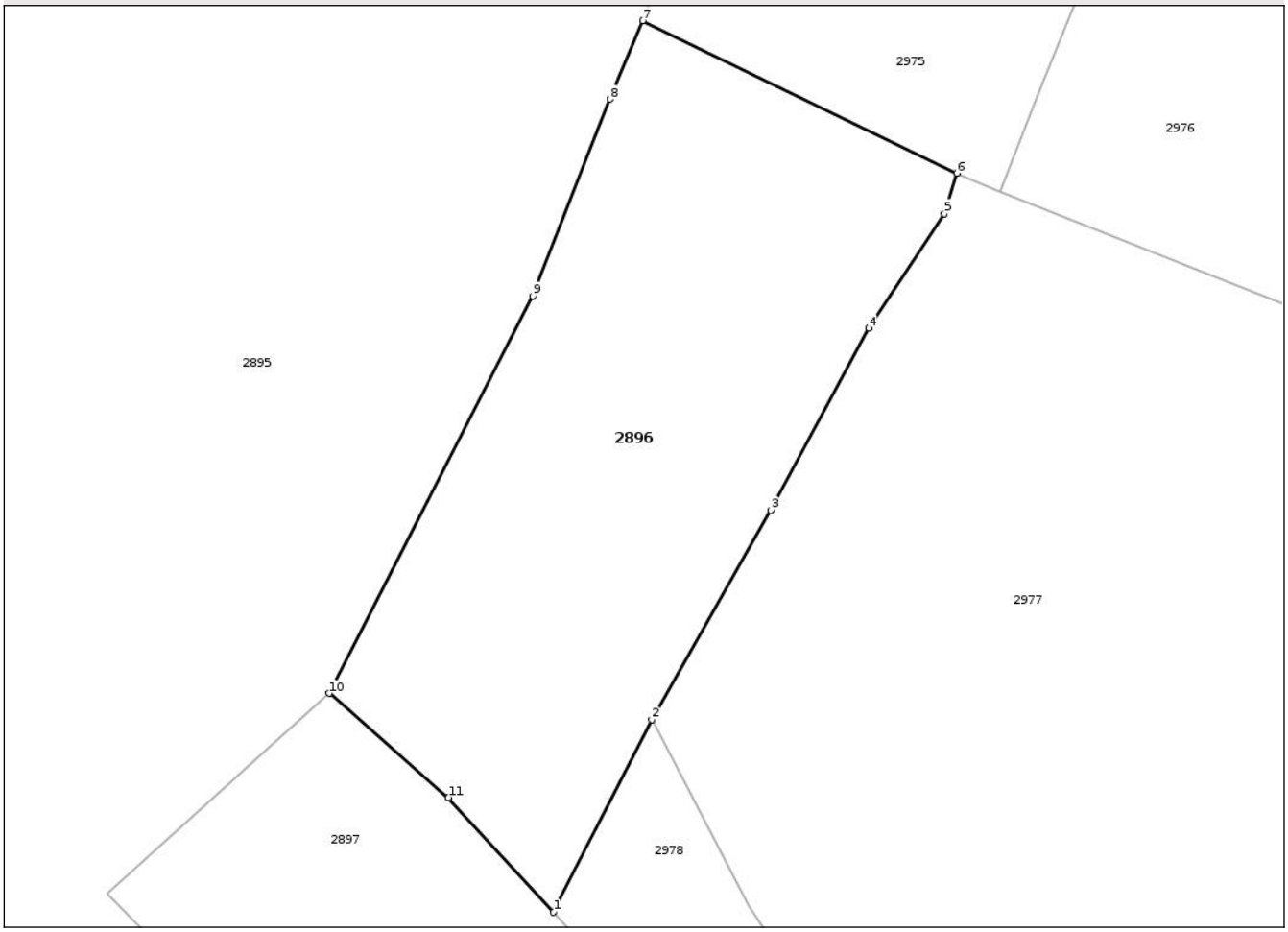

Date referitoare la teren

Crt	Categorie folosință	Intra vilan	Suprafaţa (mp)	Tarla	Parcelă	Nr. topo	Observaţii / Referinţe
1	arabil	NU	1.500	58	1083	-	

Lungime Segmente
1) Valorile lungimilor segmentelor sunt obţinute din proiecţie în plan.

Punct început	X / Y	Punct sfârşit	X / Y	Lungime segment (** (m)
1	574.766,526 684.562,269	2	574.774,168 684.577,243	16.811
2	574.774,168 684.577,243	3	574.783,448 684.593,552	18.764
3	574.783,448 684.593,552	4	574.791,05 684.607,728	16.086
4	574.791,05 684.607,728	5	574.796,961 684.616,629	10.685
5	574.796,961 684.616,629	6	574.797,919 684.619,775	3.289

Document care conține date cu caracter personal, protejat de prevederile Regulamentului (UE) nr. 679/2016 și Legii 190/2018

Punct început	X / Y	Punct sfârşit	X / Y	Lungime segment (** (m)
6	574.797,919 684.619,775	7	574.773,479 684.631,639	27.167
7	574.773,479 684.631,639	8	574.770,918 684.625,537	6.618
8	574.770,918 684.625,537	9	574.764,909 684.610,213	16.46
9	574.764,909 684.610,213	10	574.749,065 684.579,304	34.733
10	574.749,065 684.579,304	11	574.758,32 684.571,184	12.312
11	574.758,32 684.571,184	1	574.766,526 684.562,269	12.117

** Lungimile segmentelor sunt determinate în planul de proiecţie Stereo 70 şi sunt rotunjite la 1 milimetru.
*** Distanţa dintre puncte este formată din segmente cumulate ce sunt mai mici decât valoarea 1 milimetru.

Document care conține date cu caracter personal, protejat de prevederile Regulamentului (UE) nr. 679/2016 și Legii 190/2018

DATE DESPRE IMOBILUL NR. 2897

Oficiul de Cadastru şi Publicitate Imobiliară SUCEAVA
Biroul de Cadastru şi Publicitate Imobiliară Gura Humorului

A. Partea I. Descrierea imobilului

TEREN Extravilan

Adresa: Jud. Suceava

Nr. Crt	Nr cadastral Nr. topografic	Suprafaţa* (mp)	Observaţii / Referinţe
A1		1.300	Sector cadastral:35 Teren neimprejmuit;

B. Partea II. Proprietari şi acte

Inscrieri privitoare la dreptul de proprietate şi alte drepturi reale		Referinţe
/		
Act Administrativ nr. 1358, din 23/02/1999 emis de CJSDPAT SUCEAVA;		
B1	Intabulare, drept de PROPRIETATE, dobandit prin Reconstituire, cota actuala 1/1	A1
	1) **TANASAN VASILE**	

C. Partea III. SARCINI .

Inscrieri privind dezmembramintele dreptului de proprietate, drepturi reale de garanţie şi sarcini	Referinţe
NU SUNT	

Document care conține date cu caracter personal, protejat de prevederile Regulamentului (UE) nr. 679/2016 și Legii 190/2018

Anexa Nr. 1 La Partea I

Teren

Nr cadastral	Suprafaţa (mp)*	Observaţii / Referinţe
	1.300	

* Suprafaţa este determinată in planul de proiecţie Stereo 70.

DETALII LINIARE IMOBIL

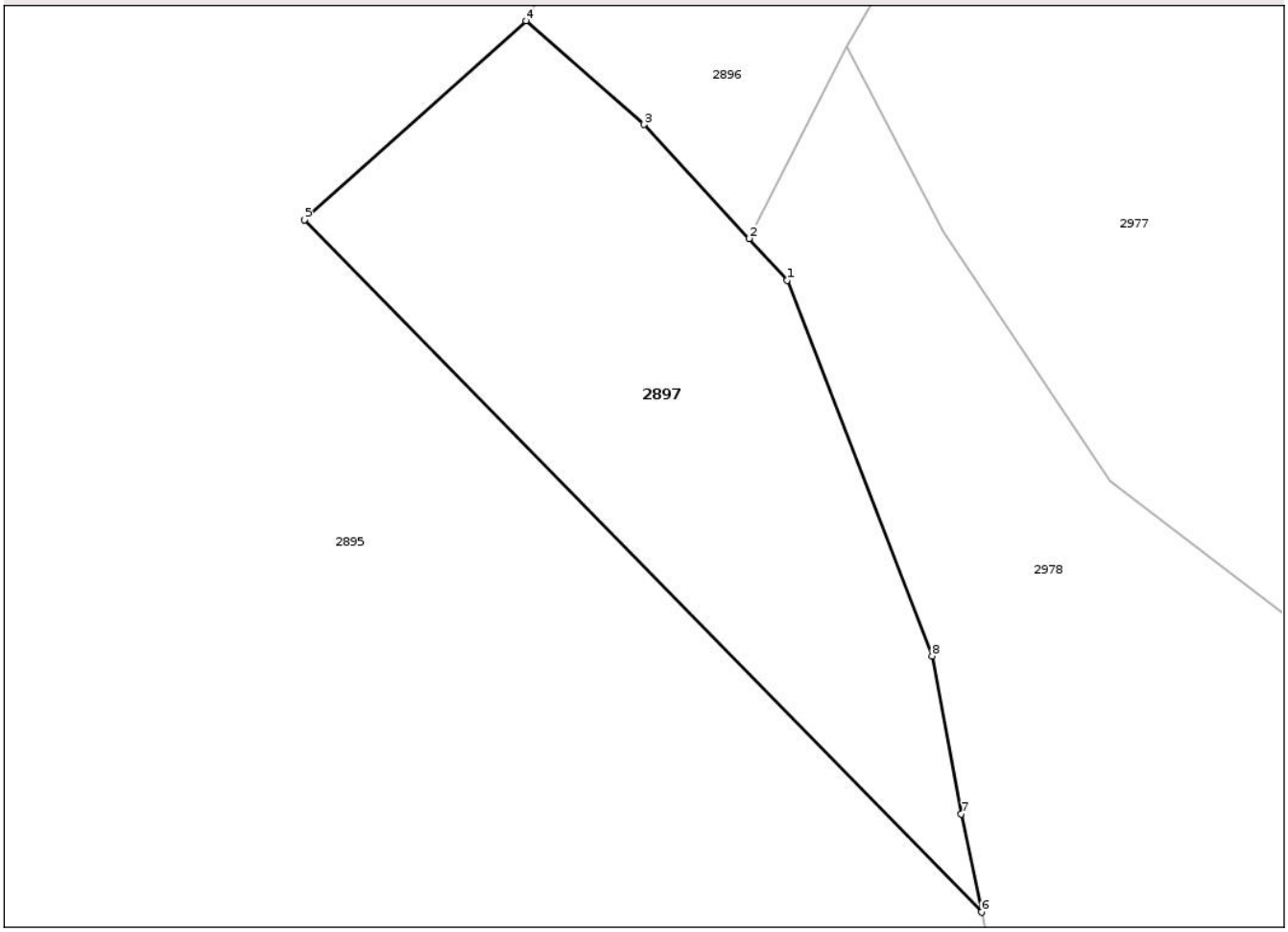

Date referitoare la teren

Crt	Categorie folosință	Intra vilan	Suprafaţa (mp)	Tarla	Parcelă	Nr. topo	Observaţii / Referinţe
1	arabil	NU	1.300	58	1083	-	

Lungime Segmente
1) Valorile lungimilor segmentelor sunt obţinute din proiecţie în plan.

Punct început	X / Y	Punct sfârşit	X / Y	Lungime segment (** (m)
1	574.769,522 684.559,015	2	574.766,526 684.562,269	4.423
2	574.766,526 684.562,269	3	574.758,32 684.571,184	12.117
3	574.758,32 684.571,184	4	574.749,065 684.579,304	12.312
4	574.749,065 684.579,304	5	574.731,74 684.563,721	23.302
5	574.731,74 684.563,721	6	574.784,715 684.509,594	75.737

Document care conține date cu caracter personal, protejat de prevederile Regulamentului (UE) nr. 679/2016 și Legii 190/2018

Punct început	X / Y	Punct sfârşit	X / Y	Lungime segment (** (m)
6	574.784,715 684.509,594	7	574.783,14 684.517,277	7.843
7	574.783,14 684.517,277	8	574.780,866 684.529,64	12.57
8	574.780,866 684.529,64	1	574.769,522 684.559,015	31.489

** Lungimile segmentelor sunt determinate în planul de proiecţie Stereo 70 şi sunt rotunjite la 1 milimetru.
*** Distanţa dintre puncte este formată din segmente cumulate ce sunt mai mici decât valoarea 1 milimetru.

Document care conține date cu caracter personal, protejat de prevederile Regulamentului (UE) nr. 679/2016 și Legii 190/2018

DATE DESPRE IMOBILUL NR. 2898

Oficiul de Cadastru şi Publicitate Imobiliară SUCEAVA
Biroul de Cadastru şi Publicitate Imobiliară Gura Humorului

A. Partea I. Descrierea imobilului

TEREN Extravilan

Adresa: Jud. Suceava

Nr. Crt	Nr cadastral Nr. topografic	Suprafaţa* (mp)	Observaţii / Referinţe
A1		2.500	Sector cadastral:35 Teren neimprejmuit;

B. Partea II. Proprietari şi acte

Inscrieri privitoare la dreptul de proprietate şi alte drepturi reale		Referinţe
/		
Act Administrativ nr. 67, din 05/05/2008 emis de CJSDPAT SUCEAVA;		
B1	Intabulare, drept de PROPRIETATE, dobandit prin Reconstituire, cota actuala 1/1	A1
	1) **BUBURUZAN FELICIA**, Lipsă CNP proprietar. 2) **MARES RADU**, Lipsă CNP proprietar. 3) **NICA SOFIA**, Lipsă CNP proprietar.	
Act Administrativ nr. 5103, din 25/08/2025 emis de PRIMARIA COMĂNEŞTI;		
B2	Se notează posesia faptică.	A1
	1) **TABARCEA VASILE**	

C. Partea III. SARCINI .

Inscrieri privind dezmembramintele dreptului de proprietate, drepturi reale de garanţie şi sarcini	Referinţe
NU SUNT	

Document care conține date cu caracter personal, protejat de prevederile Regulamentului (UE) nr. 679/2016 și Legii 190/2018

Anexa Nr. 1 La Partea I

Teren

Nr cadastral	Suprafaţa (mp)*	Observaţii / Referinţe
	2.500	

* Suprafaţa este determinată in planul de proiecţie Stereo 70.

DETALII LINIARE IMOBIL

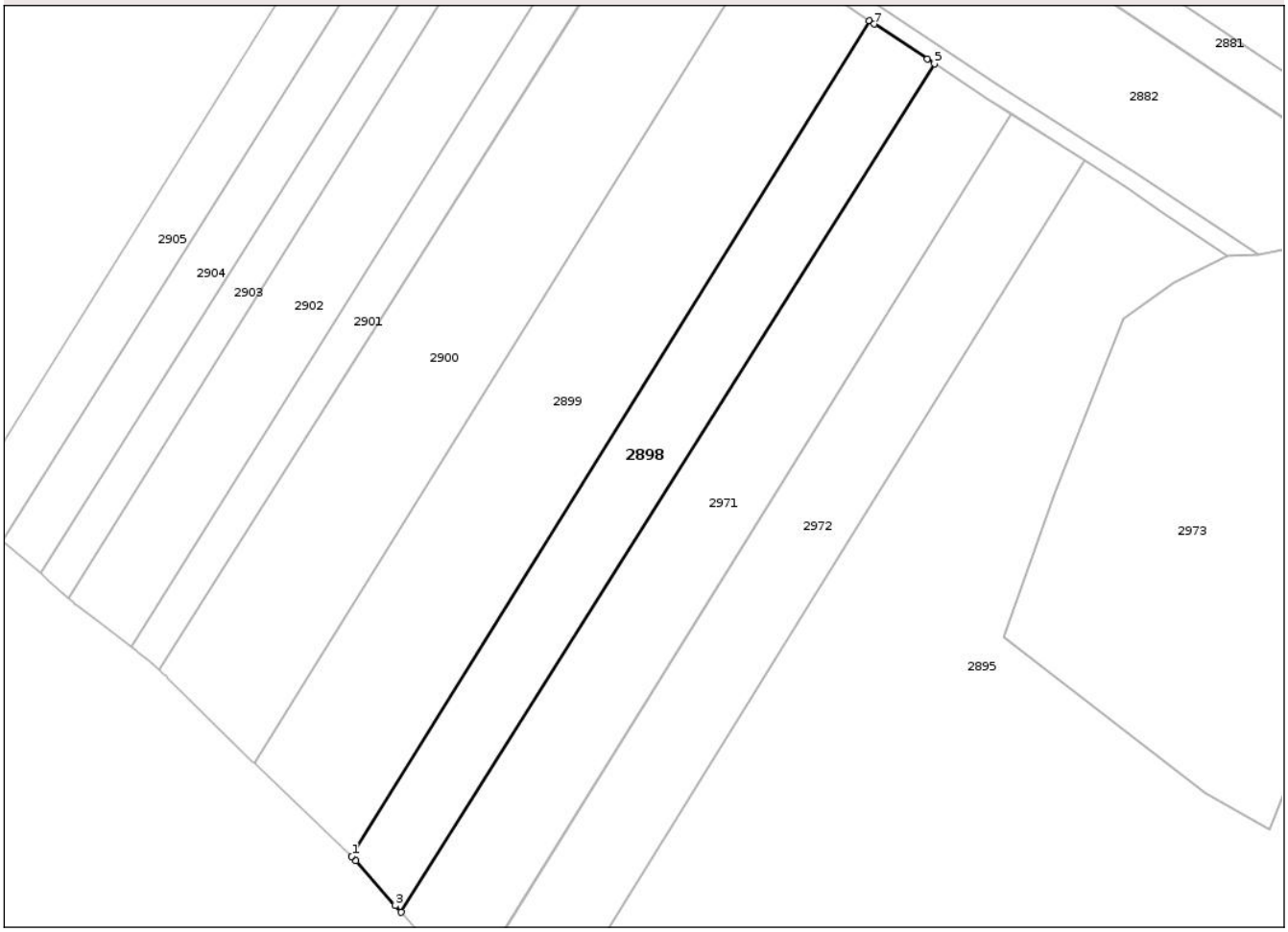

Date referitoare la teren

Crt	Categorie folosință	Intra vilan	Suprafaţa (mp)	Tarla	Parcelă	Nr. topo	Observaţii / Referinţe
1	arabil	NU	2.500	58	1083	-	

Lungime Segmente
1) Valorile lungimilor segmentelor sunt obţinute din proiecţie în plan.

Punct început	X / Y	Punct sfârşit	X / Y	Lungime segment (** (m)
1	574.584,371 684.639,98	2	574.585,138 684.639,113	1.158
2	574.585,138 684.639,113	3	574.592,363 684.630,944	10.906
3	574.592,363 684.630,944	4	574.593,45 684.629,716	1.64
4	574.593,45 684.629,716	5	574.691,299 684.785,217	183.725
5	574.691,299 684.785,217	6	574.689,985 684.786,085	1.575

Document care conține date cu caracter personal, protejat de prevederile Regulamentului (UE) nr. 679/2016 și Legii 190/2018

Punct început	X / Y	Punct sfârşit	X / Y	Lungime segment (** (m)
6	574.689,985 684.786,085	7	574.680,252 684.792,51	11.662
7	574.680,252 684.792,51	8	574.679,326 684.793,121	1.109
8	574.679,326 684.793,121	1	574.584,371 684.639,98	180.191

** Lungimile segmentelor sunt determinate în planul de proiecţie Stereo 70 şi sunt rotunjite la 1 milimetru.
*** Distanţa dintre puncte este formată din segmente cumulate ce sunt mai mici decât valoarea 1 milimetru.

DATE DESPRE IMOBILUL NR. 2899

Oficiul de Cadastru şi Publicitate Imobiliară SUCEAVA
Biroul de Cadastru şi Publicitate Imobiliară Gura Humorului

A. Partea I. Descrierea imobilului

TEREN Extravilan

Adresa: Jud. Suceava

Nr. Crt	Nr cadastral Nr. topografic	Suprafaţa* (mp)	Observaţii / Referinţe
A1		4.300	Sector cadastral:35 Teren neimprejmuit;

B. Partea II. Proprietari şi acte

Inscrieri privitoare la dreptul de proprietate şi alte drepturi reale		Referinţe
/		
Act Administrativ nr. 1196, din 22/01/1997 emis de CJSDPAT SUCEAVA;		
B1	Intabulare, drept de PROPRIETATE, dobandit prin Reconstituire, cota actuala 1/1	A1
	1) **MORAR SAVU**, Lipsă CNP proprietar.	
Act Administrativ nr. 5104, din 25/08/2025 emis de PRIMARIA COMĂNEŞTI;		
B2	Se notează posesia faptică.	A1
	1) **ADOMNIŢII ZAHARIA**	

C. Partea III. SARCINI .

Inscrieri privind dezmembramintele dreptului de proprietate, drepturi reale de garanţie şi sarcini	Referinţe
NU SUNT	

Document care conține date cu caracter personal, protejat de prevederile Regulamentului (UE) nr. 679/2016 și Legii 190/2018

Anexa Nr. 1 La Partea I

Teren

Nr cadastral	Suprafaţa (mp)*	Observaţii / Referinţe
	4.300	

* Suprafaţa este determinată in planul de proiecţie Stereo 70.

DETALII LINIARE IMOBIL

Date referitoare la teren

Crt	Categorie folosință	Intra vilan	Suprafaţa (mp)	Tarla	Parcelă	Nr. topo	Observaţii / Referinţe
1	arabil	NU	4.300	58	1083	-	

Lungime Segmente
1) Valorile lungimilor segmentelor sunt obţinute din proiecţie în plan.

Punct început	X / Y	Punct sfârşit	X / Y	Lungime segment (** (m)
1	574.566,466 684.657,114	2	574.567,03 684.656,577	0.779
2	574.567,03 684.656,577	3	574.567,308 684.656,312	0.384
3	574.567,308 684.656,312	4	574.583,884 684.640,53	22.887
4	574.583,884 684.640,53	5	574.583,969 684.640,434	0.128
5	574.583,969 684.640,434	6	574.584,371 684.639,98	0.606

Document care conține date cu caracter personal, protejat de prevederile Regulamentului (UE) nr. 679/2016 și Legii 190/2018

Punct început	X / Y	Punct sfârşit	X / Y	Lungime segment (** (m)
6	574.584,371 684.639,98	7	574.679,326 684.793,121	180.191
7	574.679,326 684.793,121	8	574.678,842 684.793,441	0.58
8	574.678,842 684.793,441	9	574.673,826 684.796,752	6.01
9	574.673,826 684.796,752	10	574.660,007 684.805,556	16.385
10	574.660,007 684.805,556	11	574.659,69 684.805,758	0.376
11	574.659,69 684.805,758	12	574.659,358 684.805,969	0.393
12	574.659,358 684.805,969	13	574.659,048 684.806,171	0.37
13	574.659,048 684.806,171	1	574.566,466 684.657,114	175.469

** Lungimile segmentelor sunt determinate în planul de proiecţie Stereo 70 şi sunt rotunjite la 1 milimetru.
*** Distanţa dintre puncte este formată din segmente cumulate ce sunt mai mici decât valoarea 1 milimetru.

Document care conține date cu caracter personal, protejat de prevederile Regulamentului (UE) nr. 679/2016 și Legii 190/2018

DATE DESPRE IMOBILUL NR. 2900

Oficiul de Cadastru şi Publicitate Imobiliară SUCEAVA
Biroul de Cadastru şi Publicitate Imobiliară Gura Humorului

A. Partea I. Descrierea imobilului

TEREN Extravilan

Adresa: Jud. Suceava

Nr. Crt	Nr cadastral Nr. topografic	Suprafaţa* (mp)	Observaţii / Referinţe
A1		4.000	Sector cadastral:35 Teren neimprejmuit;

B. Partea II. Proprietari şi acte

Inscrieri privitoare la dreptul de proprietate şi alte drepturi reale		Referinţe
/		
Act Administrativ nr. 5166, din 27/08/2025 emis de PRIMARIA COMĂNEŞTI;		
B1	Inscrierea posesiei, drept de PROPRIETATE, dobandit prin Lege, cota actuala 1/1	A1
	1) **NEIDENTIFICAT NEIDENTIFICAT**	
Act Normativ nr. 7, din 13/03/1996 emis de PARLAMENTUL ROMANIEI (art. 13);		
B2	Se notează menţiunea de proprietar neidentificat.	A1

C. Partea III. SARCINI .

Inscrieri privind dezmembramintele dreptului de proprietate, drepturi reale de garanţie şi sarcini	Referinţe
NU SUNT	

Document care conține date cu caracter personal, protejat de prevederile Regulamentului (UE) nr. 679/2016 și Legii 190/2018

Anexa Nr. 1 La Partea I

Teren

Nr cadastral	Suprafaţa (mp)*	Observaţii / Referinţe
	4.000	

* Suprafaţa este determinată in planul de proiecţie Stereo 70.

DETALII LINIARE IMOBIL

Date referitoare la teren

Crt	Categorie folosință	Intra vilan	Suprafaţa (mp)	Tarla	Parcelă	Nr. topo	Observaţii / Referinţe
1	arabil	NU	4.000	58	1083	-	

Lungime Segmente
1) Valorile lungimilor segmentelor sunt obţinute din proiecţie în plan.

Punct început	X / Y	Punct sfârşit	X / Y	Lungime segment (** (m)
1	574.549,115 684.674,05	2	574.550,001 684.673,282	1.173
2	574.550,001 684.673,282	3	574.550,009 684.673,273	0.012
3	574.550,009 684.673,273	4	574.550,281 684.673,006	0.381
4	574.550,281 684.673,006	5	574.550,436 684.672,854	0.217
5	574.550,436 684.672,854	6	574.550,629 684.672,665	0.27

Document care conține date cu caracter personal, protejat de prevederile Regulamentului (UE) nr. 679/2016 și Legii 190/2018

Punct început	X / Y	Punct sfârşit	X / Y	Lungime segment (** (m)
6	574.550,629 684.672,665	7	574.566,21 684.657,357	21.843
7	574.566,21 684.657,357	8	574.566,466 684.657,114	0.353
8	574.566,466 684.657,114	9	574.659,048 684.806,171	175.469
9	574.659,048 684.806,171	10	574.641,632 684.817,51	20.782
10	574.641,632 684.817,51	11	574.641,411 684.817,653	0.263
11	574.641,411 684.817,653	12	574.641,142 684.817,829	0.321
12	574.641,142 684.817,829	13	574.641,132 684.817,835	0.012
13	574.641,132 684.817,835	14	574.640,83 684.818,032	0.361
14	574.640,83 684.818,032	15	574.640,312 684.818,369	0.618
15	574.640,312 684.818,369	16	574.640,177 684.818,494	0.184
16	574.640,177 684.818,494	1	574.549,115 684.674,05	170.752

** Lungimile segmentelor sunt determinate în planul de proiecţie Stereo 70 şi sunt rotunjite la 1 milimetru.
*** Distanţa dintre puncte este formată din segmente cumulate ce sunt mai mici decât valoarea 1 milimetru.

Document care conține date cu caracter personal, protejat de prevederile Regulamentului (UE) nr. 679/2016 și Legii 190/2018

DATE DESPRE IMOBILUL NR. 2901

Oficiul de Cadastru şi Publicitate Imobiliară SUCEAVA
Biroul de Cadastru şi Publicitate Imobiliară Gura Humorului

A. Partea I. Descrierea imobilului

TEREN Extravilan

Adresa: Jud. Suceava

Nr. Crt	Nr cadastral Nr. topografic	Suprafaţa* (mp)	Observaţii / Referinţe
A1	30003	Din acte: 1.200 Masurata: 1.202	Sector cadastral:35 Teren neimprejmuit;

B. Partea II. Proprietari şi acte

Inscrieri privitoare la dreptul de proprietate şi alte drepturi reale		Referinţe
36548 / 24/11/2008		
Act Administrativ nr. 953, din 12/12/1995 emis de COMISIA JUDETEANA SUCEAVA -TITLU DE PROPRIETATE (administrative nr. 2199/15-09-2008 emis de PRIMARIA COMUNEI COMANESTI;);		
B1	Intabulare, drept de PROPRIETATE, dobandit prin Lege, cota actuala 1/1	A1
	1) **TABARCEA ARCHIP**, Lipsă CNP proprietar.	

C. Partea III. SARCINI .

Inscrieri privind dezmembramintele dreptului de proprietate, drepturi reale de garanţie şi sarcini	Referinţe
NU SUNT	

Document care conține date cu caracter personal, protejat de prevederile Regulamentului (UE) nr. 679/2016 și Legii 190/2018

Anexa Nr. 1 La Partea I

Teren

Nr cadastral	Suprafaţa (mp)*	Observaţii / Referinţe
30003	Din acte: 1.200 Masurata: 1.202	

* Suprafaţa este determinată in planul de proiecţie Stereo 70.

DETALII LINIARE IMOBIL

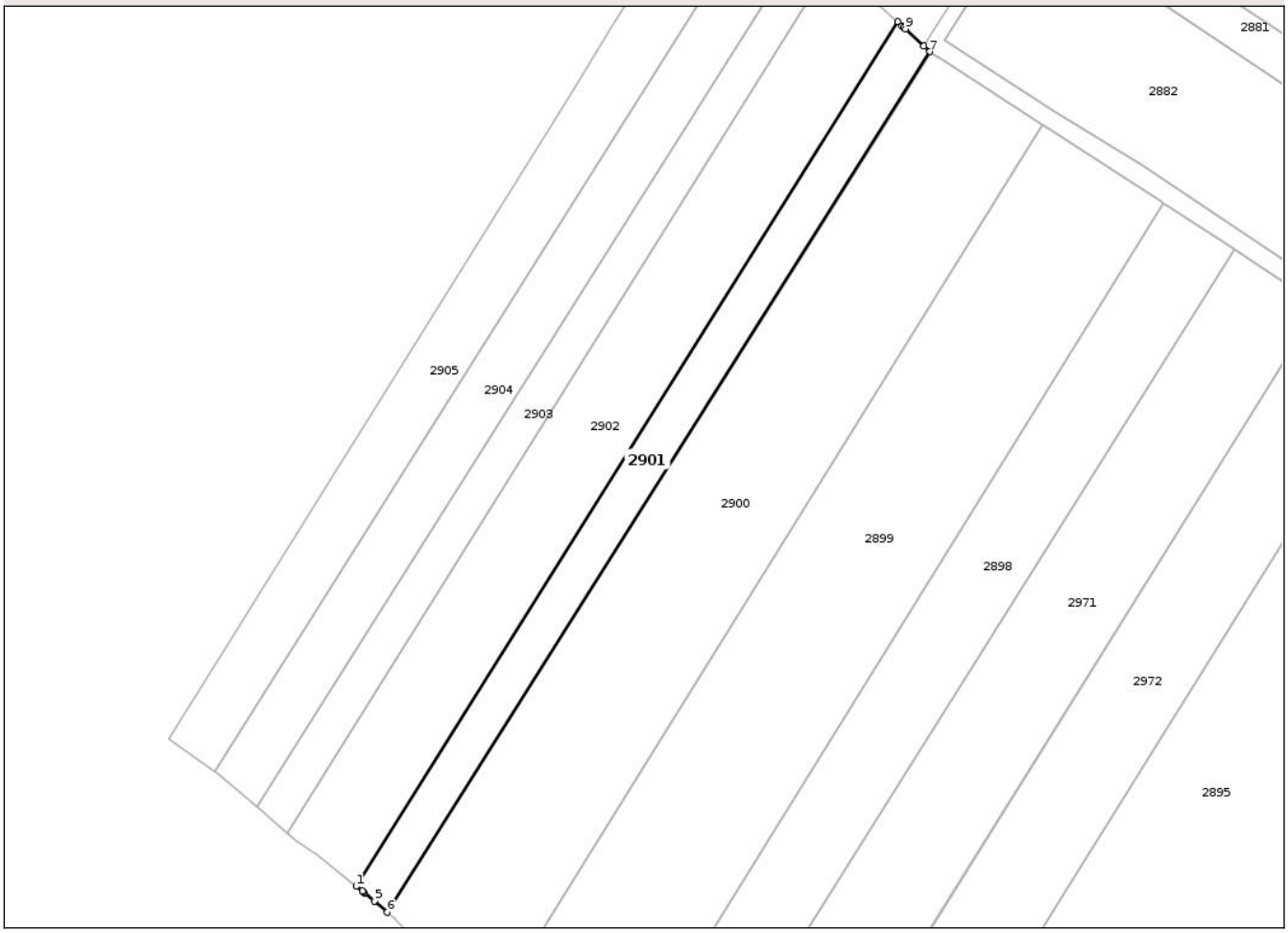

Date referitoare la teren

Crt	Categorie folosinţă	Intra vilan	Suprafaţa (mp)	Tarla	Parcelă	Nr. topo	Observaţii / Referinţe
1	arabil	NU	1.202	58	1083	-	

Lungime Segmente
1) Valorile lungimilor segmentelor sunt obţinute din proiecţie în plan.

Punct început	X / Y	Punct sfârşit	X / Y	Lungime segment (** (m)
1	574.543,854 684.678,398	2	574.544,859 684.677,596	1.286
2	574.544,859 684.677,596	3	574.544,959 684.677,517	0.127
3	574.544,959 684.677,517	4	574.545,233 684.677,298	0.351
4	574.545,233 684.677,298	5	574.546,935 684.675,942	2.176
5	574.546,935 684.675,942	6	574.549,115 684.674,05	2.887

Document care conține date cu caracter personal, protejat de prevederile Regulamentului (UE) nr. 679/2016 și Legii 190/2018

Punct început	X / Y	Punct sfârşit	X / Y	Lungime segment (** (m)
6	574.549,115 684.674,05	7	574.640,177 684.818,494	170.752
7	574.640,177 684.818,494	8	574.639,168 684.819,425	1.373
8	574.639,168 684.819,425	9	574.636,035 684.822,317	4.264
9	574.636,035 684.822,317	10	574.635,775 684.822,557	0.354
10	574.635,775 684.822,557	11	574.635,517 684.822,796	0.352
11	574.635,517 684.822,796	12	574.634,725 684.823,527	1.078
12	574.634,725 684.823,527	1	574.543,854 684.678,398	171.231

** Lungimile segmentelor sunt determinate în planul de proiecţie Stereo 70 şi sunt rotunjite la 1 milimetru.
*** Distanţa dintre puncte este formată din segmente cumulate ce sunt mai mici decât valoarea 1 milimetru.

Document care conține date cu caracter personal, protejat de prevederile Regulamentului (UE) nr. 679/2016 și Legii 190/2018

DATE DESPRE IMOBILUL NR. 2902

Oficiul de Cadastru şi Publicitate Imobiliară SUCEAVA
Biroul de Cadastru şi Publicitate Imobiliară Gura Humorului

A. Partea I. Descrierea imobilului

TEREN Necunoscut

Adresa: Loc. Humoreni, Jud. Suceava

Nr. Crt	Nr cadastral Nr. topografic	Suprafaţa* (mp)	Observaţii / Referinţe
A1		2.500	Sector cadastral:35 Teren neimprejmuit; Imobilul s-a format din o parte a PF 356, 357, 369 a comunei cadastrale Humoreni.

B. Partea II. Proprietari şi acte

Inscrieri privitoare la dreptul de proprietate şi alte drepturi reale		Referinţe
/		
Act Notarial nr. 2589, din 08/07/2019 emis de NP ILIE VALERIANA;		
B1	Intabulare, drept de PROPRIETATE, dobandit prin PARTAJ, cota actuala 1/1	A1
	1) **POPESCU ECATERINA**	

C. Partea III. SARCINI .

Inscrieri privind dezmembramintele dreptului de proprietate, drepturi reale de garanţie şi sarcini	Referinţe
NU SUNT	

Document care conține date cu caracter personal, protejat de prevederile Regulamentului (UE) nr. 679/2016 și Legii 190/2018

Anexa Nr. 1 La Partea I

Teren

Nr cadastral	Suprafaţa (mp)*	Observaţii / Referinţe
	2.500	Imobilul s-a format din o parte a PF 356, 357, 369 a comunei cadastrale Humoreni.

* Suprafaţa este determinată in planul de proiecţie Stereo 70.

DETALII LINIARE IMOBIL

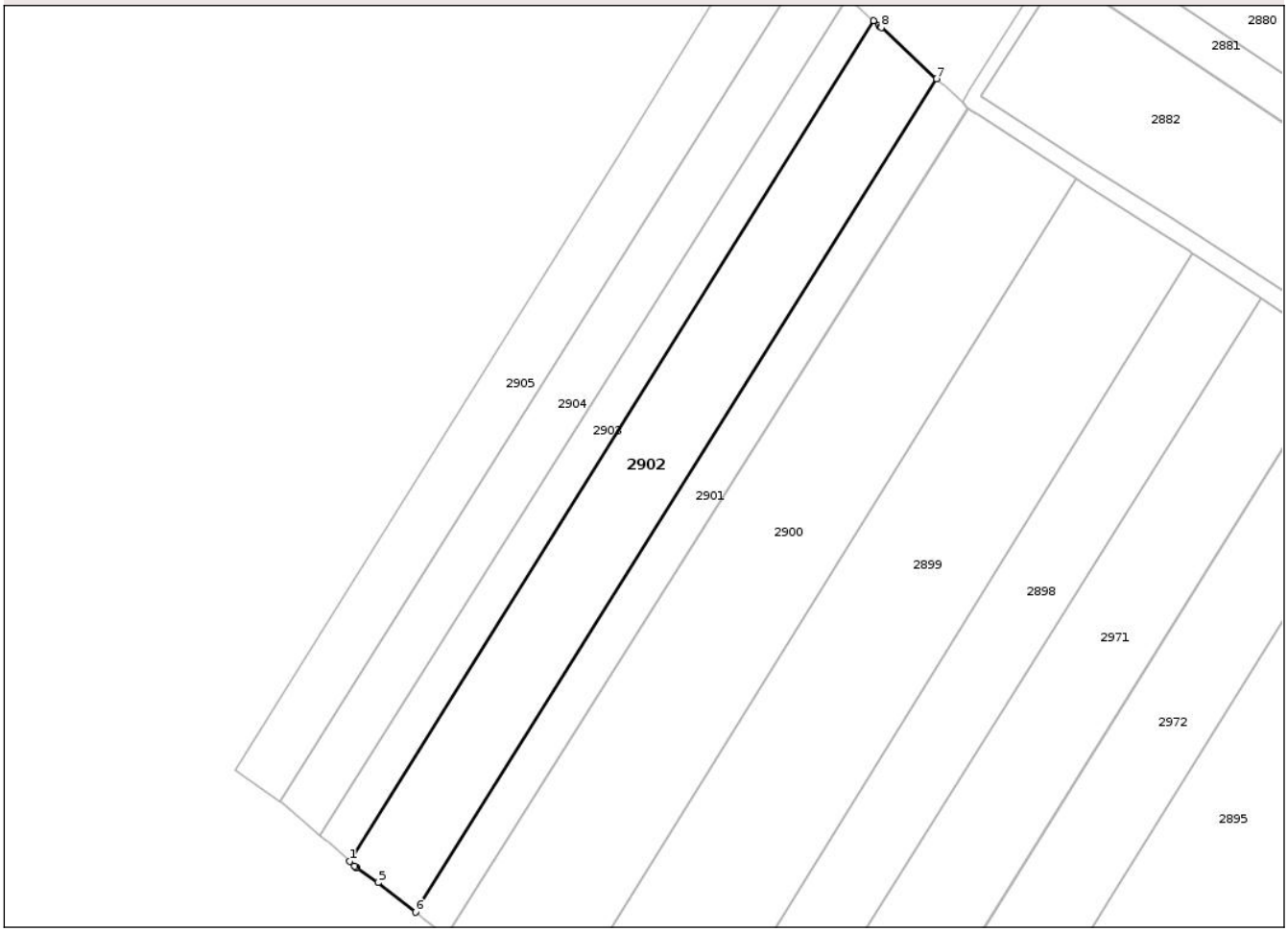

Date referitoare la teren

Crt	Categorie folosință	Intra vilan	Suprafaţa (mp)	Tarla	Parcelă	Nr. topo	Observaţii / Referinţe
1	arabil	DA	231	58	1083	-	
2	arabil	NU	2.269	58	1083	-	

Lungime Segmente
1) Valorile lungimilor segmentelor sunt obţinute din proiecţie în plan.

Punct început	X / Y	Punct sfârşit	X / Y	Lungime segment (** (m)
1	574.532,365 684.687,253	2	574.533,24 684.686,467	1.176
2	574.533,24 684.686,467	3	574.533,51 684.686,225	0.363
3	574.533,51 684.686,225	4	574.533,693 684.686,099	0.222
4	574.533,693 684.686,099	5	574.537,35 684.683,581	4.44

Document care conține date cu caracter personal, protejat de prevederile Regulamentului (UE) nr. 679/2016 și Legii 190/2018

Punct început	X / Y	Punct sfârşit	X / Y	Lungime segment (** (m)
5	574.537,35 684.683,581	6	574.543,854 684.678,398	8.317
6	574.543,854 684.678,398	7	574.634,725 684.823,527	171.231
7	574.634,725 684.823,527	8	574.625,066 684.832,443	13.145
8	574.625,066 684.832,443	9	574.624,899 684.832,597	0.227
9	574.624,899 684.832,597	10	574.624,632 684.832,843	0.363
10	574.624,632 684.832,843	11	574.623,766 684.833,643	1.179
11	574.623,766 684.833,643	1	574.532,365 684.687,253	172.581

** Lungimile segmentelor sunt determinate în planul de proiecţie Stereo 70 şi sunt rotunjite la 1 milimetru.
*** Distanţa dintre puncte este formată din segmente cumulate ce sunt mai mici decât valoarea 1 milimetru.

Document care conține date cu caracter personal, protejat de prevederile Regulamentului (UE) nr. 679/2016 și Legii 190/2018

DATE DESPRE IMOBILUL NR. 2903

Oficiul de Cadastru şi Publicitate Imobiliară SUCEAVA
Biroul de Cadastru şi Publicitate Imobiliară Gura Humorului

A. Partea I. Descrierea imobilului

TEREN Necunoscut

Adresa: Loc. Humoreni, Jud. Suceava

Nr. Crt	Nr cadastral Nr. topografic	Suprafaţa* (mp)	Observaţii / Referinţe
A1	30092	1.100	Sector cadastral:35 Teren neimprejmuit;

B. Partea II. Proprietari şi acte

Inscrieri privitoare la dreptul de proprietate şi alte drepturi reale		Referinţe
25326 / 21/09/2009		
Act Administrativ nr. 194, din 28/12/1993 emis de COMISIA JUDETEANA SUCEAVA (act administrativ nr. 5079/12-06-2009 emis de PRIMARIA COMUNEI BOTOSANA;);		
B1	Intabulare, drept de PROPRIETATE, dobandit prin Lege, cota actuala 1/1	A1
	1) **STRUGAR RACHILA**	

C. Partea III. SARCINI .

Inscrieri privind dezmembramintele dreptului de proprietate, drepturi reale de garanţie şi sarcini	Referinţe
NU SUNT	

Anexa Nr. 1 La Partea I

Teren

Nr cadastral	Suprafaţa (mp)*	Observaţii / Referinţe
30092	1.100	

* Suprafaţa este determinată in planul de proiecţie Stereo 70.

DETALII LINIARE IMOBIL

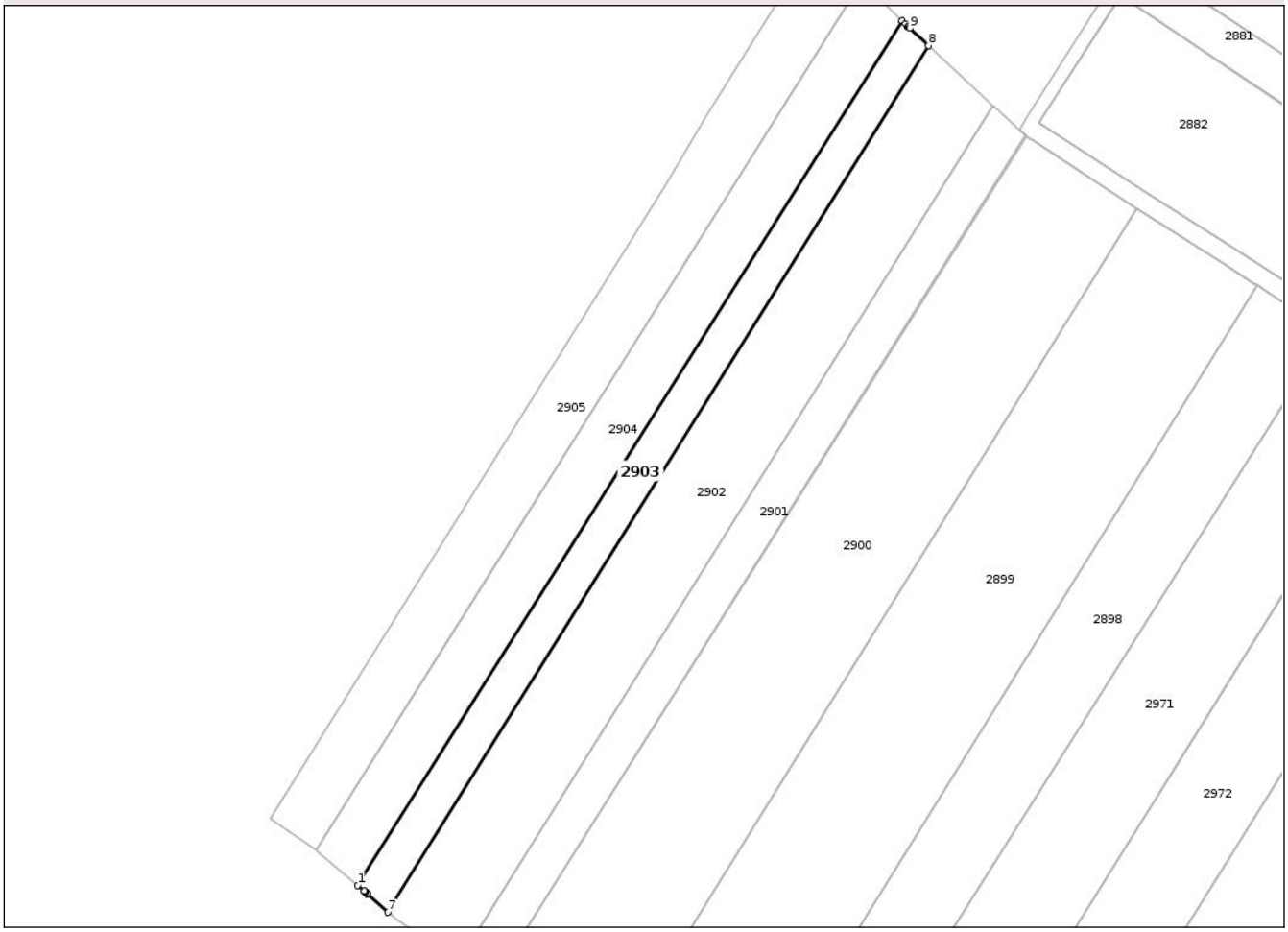

Date referitoare la teren

Crt	Categorie folosință	Intra vilan	Suprafaţa (mp)	Tarla	Parcelă	Nr. topo	Observaţii / Referinţe
1	arabil	DA	209	-	-	-	
2	arabil	NU	891	-	-	-	

Lungime Segmente
1) Valorile lungimilor segmentelor sunt obţinute din proiecţie în plan.

Punct început	X / Y	Punct sfârşit	X / Y	Lungime segment (** (m)
1	574.527,25 684.691,792	2	574.528,35 684.690,858	1.443
2	574.528,35 684.690,858	3	574.528,426 684.690,79	0.102
3	574.528,426 684.690,79	4	574.528,584 684.690,648	0.212
4	574.528,584 684.690,648	5	574.528,864 684.690,397	0.376

Document care conține date cu caracter personal, protejat de prevederile Regulamentului (UE) nr. 679/2016 și Legii 190/2018

Punct început	X / Y	Punct sfârşit	X / Y	Lungime segment (** (m)
5	574.528,864 684.690,397	6	574.528,891 684.690,373	0.036
6	574.528,891 684.690,373	7	574.532,365 684.687,253	4.669
7	574.532,365 684.687,253	8	574.623,766 684.833,643	172.581
8	574.623,766 684.833,643	9	574.620,577 684.836,587	4.34
9	574.620,577 684.836,587	10	574.620,368 684.836,78	0.284
10	574.620,368 684.836,78	11	574.620,345 684.836,801	0.031
11	574.620,345 684.836,801	12	574.620,301 684.836,845	0.062
12	574.620,301 684.836,845	13	574.619,88 684.837,265	0.595
13	574.619,88 684.837,265	14	574.619,309 684.837,837	0.808
14	574.619,309 684.837,837	1	574.527,25 684.691,792	172.638

** Lungimile segmentelor sunt determinate în planul de proiecţie Stereo 70 şi sunt rotunjite la 1 milimetru.
*** Distanţa dintre puncte este formată din segmente cumulate ce sunt mai mici decât valoarea 1 milimetru.

Document care conține date cu caracter personal, protejat de prevederile Regulamentului (UE) nr. 679/2016 și Legii 190/2018

DATE DESPRE IMOBILUL NR. 2904

Oficiul de Cadastru şi Publicitate Imobiliară SUCEAVA
Biroul de Cadastru şi Publicitate Imobiliară Gura Humorului

A. Partea I. Descrierea imobilului

TEREN Necunoscut

Adresa: Loc. Humoreni, Jud. Suceava

Nr. Crt	Nr cadastral Nr. topografic	Suprafaţa* (mp)	Observaţii / Referinţe
A1		1.600	Sector cadastral:35 Teren neimprejmuit; Imobilul s-a format din o parte a PF 358 a comunei cadastrale Humoreni.

B. Partea II. Proprietari şi acte

Inscrieri privitoare la dreptul de proprietate şi alte drepturi reale		Referinţe
/		
Act Notarial nr. 4130, din 23/07/2004 emis de NP LOSTUN ION;		
B1	Intabulare, drept de PROPRIETATE, dobandit prin PARTAJ, cota actuala 1/1	A1
	1) **NICA MARIA**	

C. Partea III. SARCINI .

Inscrieri privind dezmembramintele dreptului de proprietate, drepturi reale de garanţie şi sarcini	Referinţe
NU SUNT	

Document care conține date cu caracter personal, protejat de prevederile Regulamentului (UE) nr. 679/2016 și Legii 190/2018

Anexa Nr. 1 La Partea I

Teren

Nr cadastral	Suprafaţa (mp)*	Observaţii / Referinţe
	1.600	Imobilul s-a format din o parte a PF 358 a comunei cadastrale Humoreni.

* Suprafaţa este determinată in planul de proiecţie Stereo 70.

DETALII LINIARE IMOBIL

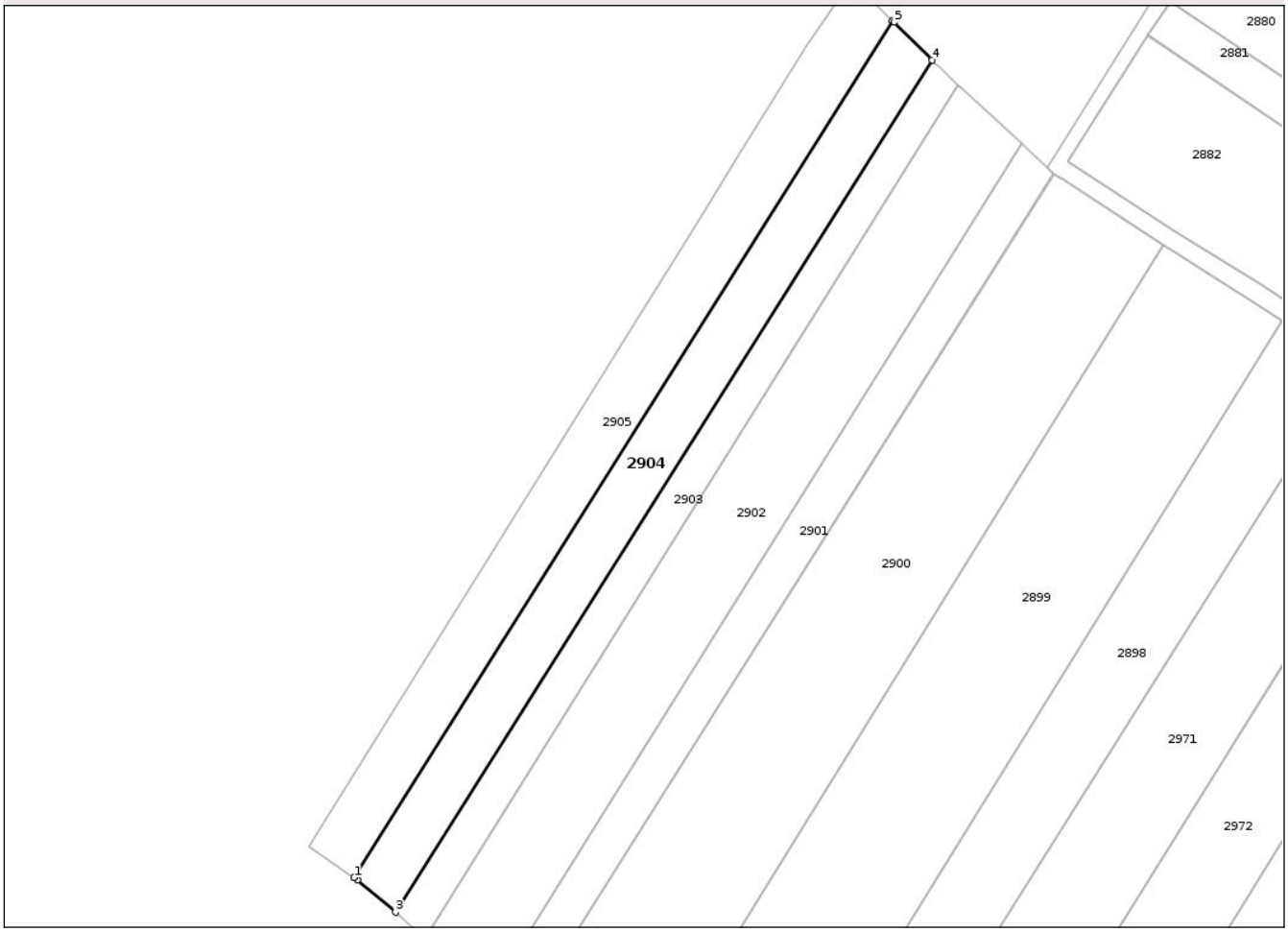

Date referitoare la teren

Crt	Categorie folosință	Intra vilan	Suprafaţa (mp)	Tarla	Parcelă	Nr. topo	Observaţii / Referinţe
1	arabil	DA	425	58	1083	-	
2	arabil	NU	1.175	58	1083	-	

Lungime Segmente
1) Valorile lungimilor segmentelor sunt obţinute din proiecţie în plan.

Punct început	X / Y	Punct sfârşit	X / Y	Lungime segment (** (m)
1	574.520,162 684.697,719	2	574.520,705 684.697,346	0.659
2	574.520,705 684.697,346	3	574.527,25 684.691,792	8.584
3	574.527,25 684.691,792	4	574.619,309 684.837,837	172.638
4	574.619,309 684.837,837	5	574.612,813 684.844,333	9.187

Document care conține date cu caracter personal, protejat de prevederile Regulamentului (UE) nr. 679/2016 și Legii 190/2018

Punct început	X / Y	Punct sfârşit	X / Y	Lungime segment (** (m)
5	574.612,813 684.844,333	6	574.612,539 684.844,606	0.387
6	574.612,539 684.844,606	1	574.520,162 684.697,719	173.52

** Lungimile segmentelor sunt determinate în planul de proiecţie Stereo 70 şi sunt rotunjite la 1 milimetru.
*** Distanţa dintre puncte este formată din segmente cumulate ce sunt mai mici decât valoarea 1 milimetru.

Document care conține date cu caracter personal, protejat de prevederile Regulamentului (UE) nr. 679/2016 și Legii 190/2018

DATE DESPRE IMOBILUL NR. 2905

Oficiul de Cadastru şi Publicitate Imobiliară SUCEAVA
Biroul de Cadastru şi Publicitate Imobiliară Gura Humorului

A. Partea I. Descrierea imobilului

TEREN Necunoscut

Adresa: Loc. Humoreni, Jud. Suceava

Nr. Crt	Nr cadastral Nr. topografic	Suprafaţa* (mp)	Observaţii / Referinţe
A1	30483	1.700	Sector cadastral:35 Teren neimprejmuit;

B. Partea II. Proprietari şi acte

Inscrieri privitoare la dreptul de proprietate şi alte drepturi reale		Referinţe
17091 / 24/04/2014		
Act Notarial nr. contract de vânzare aut. nr. 1733, din 23/04/2014 emis de BIN ILIE VALERIANA;		
B2	Intabulare, drept de PROPRIETATE, dobandit prin Conventie, cota actuala 1/1	A1
	1) **PRISACARIU COSTEL** 2) **PRISACARIU ADRIANA**, soţi, bun comun	

C. Partea III. SARCINI .

Inscrieri privind dezmembramintele dreptului de proprietate, drepturi reale de garanţie şi sarcini	Referinţe
NU SUNT	

Document care conține date cu caracter personal, protejat de prevederile Regulamentului (UE) nr. 679/2016 și Legii 190/2018

Anexa Nr. 1 La Partea I

Teren

Nr cadastral	Suprafaţa (mp)*	Observaţii / Referinţe
30483	1.700	

* Suprafaţa este determinată in planul de proiecţie Stereo 70.

DETALII LINIARE IMOBIL

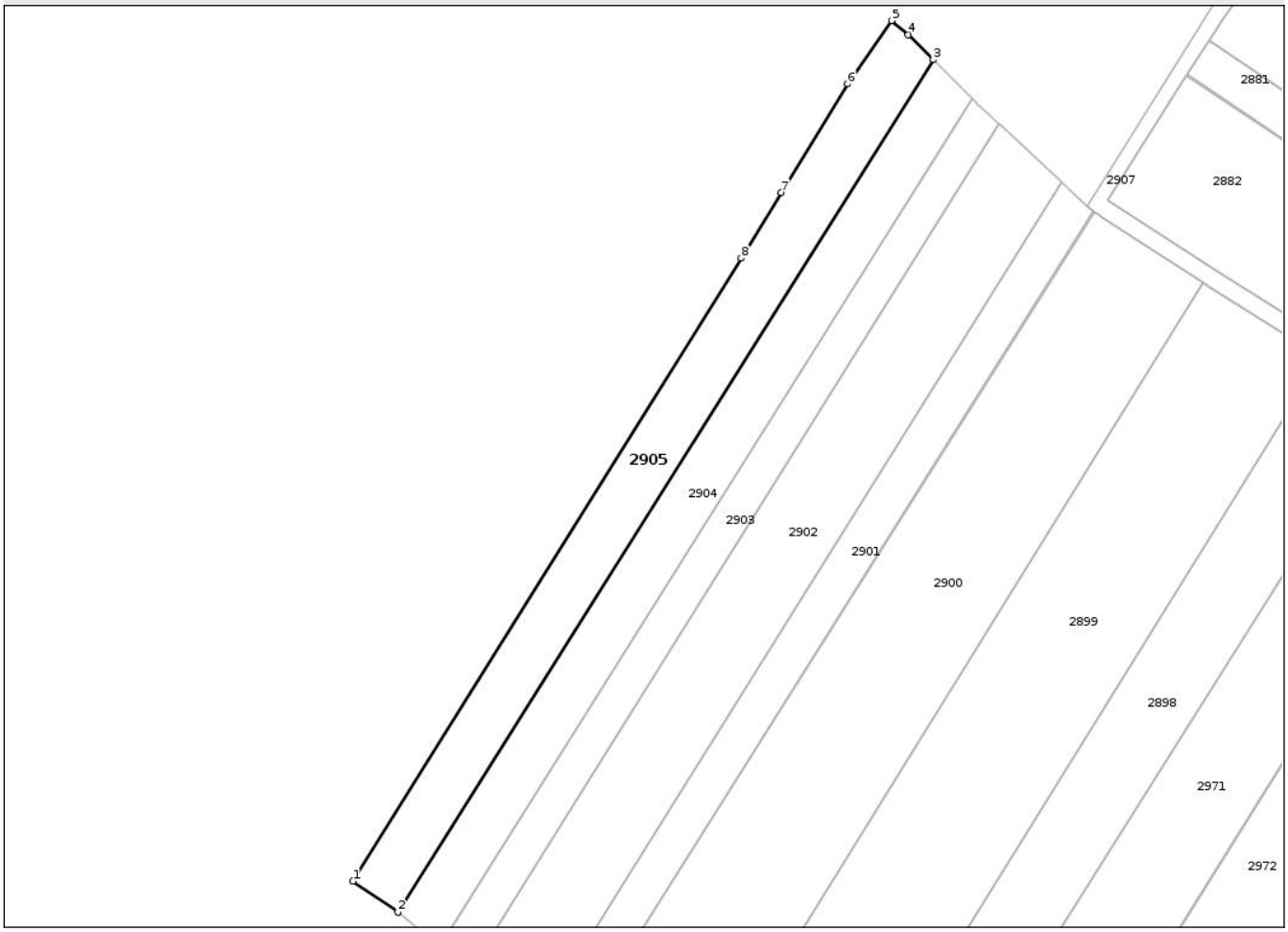

Date referitoare la teren

Crt	Categorie folosință	Intra vilan	Suprafaţa (mp)	Tarla	Parcelă	Nr. topo	Observaţii / Referinţe
1	arabil	NU	1.115	58	1083	-	
2	arabil	DA	585	58	1083	-	

Lungime Segmente
1) Valorile lungimilor segmentelor sunt obţinute din proiecţie în plan.

Punct început	X / Y	Punct sfârşit	X / Y	Lungime segment (** (m)
1	574.512,405 684.703,047	2	574.520,162 684.697,719	9.411
2	574.520,162 684.697,719	3	574.612,539 684.844,606	173.52
3	574.612,539 684.844,606	4	574.608,222 684.848,923	6.105
4	574.608,222 684.848,923	5	574.605,324 684.851,348	3.779

Document care conține date cu caracter personal, protejat de prevederile Regulamentului (UE) nr. 679/2016 și Legii 190/2018

Punct început	X / Y	Punct sfârşit	X / Y	Lungime segment (** (m)
5	574.605,324 684.851,348	6	574.597,781 684.840,478	13.231
6	574.597,781 684.840,478	7	574.586,32 684.821,746	21.96
7	574.586,32 684.821,746	8	574.579,395 684.810,43	13.267
8	574.579,395 684.810,43	1	574.512,405 684.703,047	126.565

** Lungimile segmentelor sunt determinate în planul de proiecţie Stereo 70 şi sunt rotunjite la 1 milimetru.
*** Distanţa dintre puncte este formată din segmente cumulate ce sunt mai mici decât valoarea 1 milimetru.

DATE DESPRE IMOBILUL NR. 2907

Oficiul de Cadastru şi Publicitate Imobiliară SUCEAVA
Biroul de Cadastru şi Publicitate Imobiliară Gura Humorului

A. Partea I. Descrierea imobilului

TEREN Necunoscut

Adresa: Loc. Humoreni, Jud. Suceava

Nr. Crt	Nr cadastral Nr. topografic	Suprafaţa* (mp)	Observaţii / Referinţe
A1		774	Sector cadastral:35 Teren neimprejmuit; Imobilul s-a format din o parte a PF 369, 370, 371, 372, 373, 374, 375, 376 a comunei cadastrale Humoreni.

B. Partea II. Proprietari şi acte

Inscrieri privitoare la dreptul de proprietate şi alte drepturi reale		Referinţe
/		
Act Administrativ nr. 5166, din 27/08/2025 emis de PRIMARIA COMĂNEŞTI;		
B1	Inscrierea posesiei, drept de PROPRIETATE, dobandit prin Lege, cota actuala 1/1	A1
	1) **NEIDENTIFICAT NEIDENTIFICAT**	
Act Normativ nr. 7, din 13/03/1996 emis de PARLAMENTUL ROMANIEI (art. 13);		
B2	Se notează menţiunea de proprietar neidentificat.	A1

C. Partea III. SARCINI .

Inscrieri privind dezmembramintele dreptului de proprietate, drepturi reale de garanţie şi sarcini	Referinţe
NU SUNT	

Document care conține date cu caracter personal, protejat de prevederile Regulamentului (UE) nr. 679/2016 și Legii 190/2018

Anexa Nr. 1 La Partea I

Teren

Nr cadastral	Suprafaţa (mp)*	Observaţii / Referinţe
	774	Imobilul s-a format din o parte a PF 369, 370, 371, 372, 373, 374, 375, 376 a comunei cadastrale Humoreni.

* Suprafaţa este determinată in planul de proiecţie Stereo 70.

DETALII LINIARE IMOBIL

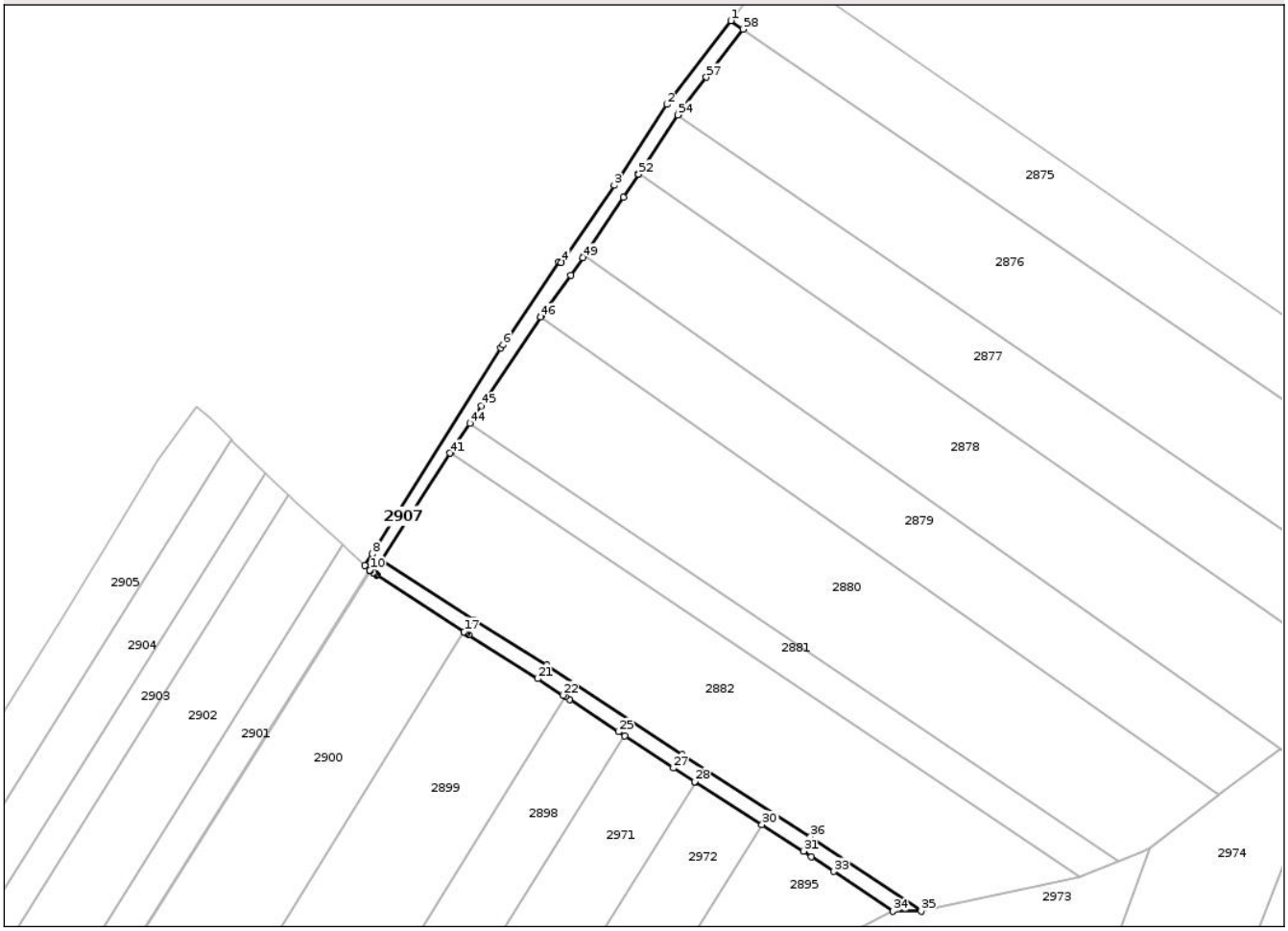

Date referitoare la teren

Crt	Categorie folosință	Intra vilan	Suprafaţa (mp)	Tarla	Parcelă	Nr. topo	Observaţii / Referinţe
1	drum	DA	339	58	1083	-	
2	drum	NU	435	58	1083	-	

Lungime Segmente

1) Valorile lungimilor segmentelor sunt obţinute din proiecţie în plan.

Punct început	X / Y	Punct sfârşit	X / Y	Lungime segment
1	574.712,53 684.928,647	2	574.699,706 684.911,855	21.129
4	574.678,539 684.880,203	5	574.678,077 684.880,242	0.464
7	574.666,452 684.863,03	8	574.640,63 684.821,742	48.698
10	574.640,177 684.818,494	11	574.640,312 684.818,369	0.184
13	574.641,132 684.817,835	14	574.641,142 684.817,829	0.012

Punct început	X / Y	Punct sfârşit	X / Y	Lungime segment
2	574.699,706 684.911,855	3	574.689,17 684.895,627	19.348
5	574.678,077 684.880,242	6	574.666,859 684.863,632	20.043
8	574.640,63 684.821,742	9	574.639,168 684.819,425	2.74
11	574.640,312 684.818,369	12	574.640,83 684.818,032	0.618
14	574.641,142 684.817,829	15	574.641,411 684.817,653	0.321

Punct început	X / Y	Punct sfârşit	X / Y	Lungime segment
3	574.689,17 684.895,627	4	574.678,539 684.880,203	18.733
6	574.666,859 684.863,632	7	574.666,452 684.863,03	0.727
9	574.639,168 684.819,425	10	574.640,177 684.818,494	1.373
12	574.640,83 684.818,032	13	574.641,132 684.817,835	0.361
15	574.641,411 684.817,653	16	574.641,632 684.817,51	0.263

Document care conține date cu caracter personal, protejat de prevederile Regulamentului (UE) nr. 679/2016 și Legii 190/2018

Punct început	X / Y	Punct sfârşit	X / Y	Lungime segment
16	574.641,632 684.817,51	17	574.659,048 684.806,171	20.782
19	574.659,69 684.805,758	20	574.660,007 684.805,556	0.376
22	574.678,842 684.793,441	23	574.679,326 684.793,121	0.58
25	574.689,985 684.786,085	26	574.691,299 684.785,217	1.575
28	574.705,282 684.776,079	29	574.705,437 684.775,98	0.184
31	574.727,12 684.762,138	32	574.728,706 684.761,062	1.917
34	574.745,045 684.750,109	35	574.750,721 684.750,157	5.676
37	574.702,758 684.781,487	38	574.675,589 684.799,423	32.555
40	574.642,523 684.820,509	41	574.656,217 684.841,956	25.446
43	574.656,656 684.842,614	44	574.660,188 684.847,911	6.367
46	574.674,435 684.869,272	47	574.674,625 684.869,556	0.342
49	574.682,837 684.881,181	50	574.683,154 684.881,649	0.565
52	574.694,049 684.897,869	53	574.694,083 684.897,921	0.062
55	574.702,184 684.910,163	56	574.702,252 684.910,252	0.112
58	574.715,006 684.926,944	1	574.712,53 684.928,647	3.005

Punct început	X / Y	Punct sfârşit	X / Y	Lungime segment
17	574.659,048 684.806,171	18	574.659,358 684.805,969	0.37
20	574.660,007 684.805,556	21	574.673,826 684.796,752	16.385
23	574.679,326 684.793,121	24	574.680,252 684.792,51	1.109
26	574.691,299 684.785,217	27	574.701,015 684.778,803	11.642
29	574.705,437 684.775,98	30	574.718,768 684.767,47	15.816
32	574.728,706 684.761,062	33	574.733,162 684.758,075	5.365
35	574.750,721 684.750,157	36	574.728,474 684.765,07	26.783
38	574.675,589 684.799,423	39	574.660,995 684.808,483	17.178
41	574.656,217 684.841,956	42	574.656,347 684.842,152	0.235
44	574.660,188 684.847,911	45	574.662,532 684.851,424	4.223
47	574.674,625 684.869,556	48	574.680,449 684.877,646	9.968
50	574.683,154 684.881,649	51	574.690,983 684.893,237	13.985
53	574.694,083 684.897,921	54	574.701,918 684.909,762	14.198
56	574.702,252 684.910,252	57	574.707,642 684.917,307	8.878

Punct început	X / Y	Punct sfârşit	X / Y	Lungime segment
18	574.659,358 684.805,969	19	574.659,69 684.805,758	0.393
21	574.673,826 684.796,752	22	574.678,842 684.793,441	6.01
24	574.680,252 684.792,51	25	574.689,985 684.786,085	11.662
27	574.701,015 684.778,803	28	574.705,282 684.776,079	5.062
30	574.718,768 684.767,47	31	574.727,12 684.762,138	9.909
33	574.733,162 684.758,075	34	574.745,045 684.750,109	14.306
36	574.728,474 684.765,07	37	574.702,758 684.781,487	30.51
39	574.660,995 684.808,483	40	574.642,523 684.820,509	22.042
42	574.656,347 684.842,152	43	574.656,656 684.842,614	0.556
45	574.662,532 684.851,424	46	574.674,435 684.869,272	21.453
48	574.680,449 684.877,646	49	574.682,837 684.881,181	4.266
51	574.690,983 684.893,237	52	574.694,049 684.897,869	5.555
54	574.701,918 684.909,762	55	574.702,184 684.910,163	0.481
57	574.707,642 684.917,307	58	574.715,006 684.926,944	12.128

**** Lungimile segmentelor sunt determinate în planul de proiecţie Stereo 70 şi sunt rotunjite la 1 milimetru.**
***** Distanţa dintre puncte este formată din segmente cumulate ce sunt mai mici decât valoarea 1 milimetru.**

Document care conține date cu caracter personal, protejat de prevederile Regulamentului (UE) nr. 679/2016 și Legii 190/2018

DATE DESPRE IMOBILUL NR. 2948

Oficiul de Cadastru şi Publicitate Imobiliară SUCEAVA
Biroul de Cadastru şi Publicitate Imobiliară Gura Humorului

A. Partea I. Descrierea imobilului

TEREN Extravilan

Adresa: Jud. Suceava

Nr. Crt	Nr cadastral Nr. topografic	Suprafaţa* (mp)	Observaţii / Referinţe
A1		3.300	Sector cadastral:35 Teren neimprejmuit;

B. Partea II. Proprietari şi acte

Inscrieri privitoare la dreptul de proprietate şi alte drepturi reale		Referinţe
/		
Act Administrativ nr. 5166, din 27/08/2025 emis de PRIMARIA COMĂNEŞTI;		
B1	Inscrierea posesiei, drept de PROPRIETATE, dobandit prin Lege, cota actuala 1/1	A1
	1) **NEIDENTIFICAT NEIDENTIFICAT**	
Act Normativ nr. 7, din 13/03/1996 emis de PARLAMENTUL ROMANIEI (art. 13);		
B2	Se notează menţiunea de proprietar neidentificat.	A1

C. Partea III. SARCINI .

Inscrieri privind dezmembramintele dreptului de proprietate, drepturi reale de garanţie şi sarcini	Referinţe
NU SUNT	

Document care conține date cu caracter personal, protejat de prevederile Regulamentului (UE) nr. 679/2016 și Legii 190/2018

Anexa Nr. 1 La Partea I

Teren

Nr cadastral	Suprafaţa (mp)*	Observaţii / Referinţe
	3.300	

* Suprafaţa este determinată in planul de proiecţie Stereo 70.

DETALII LINIARE IMOBIL

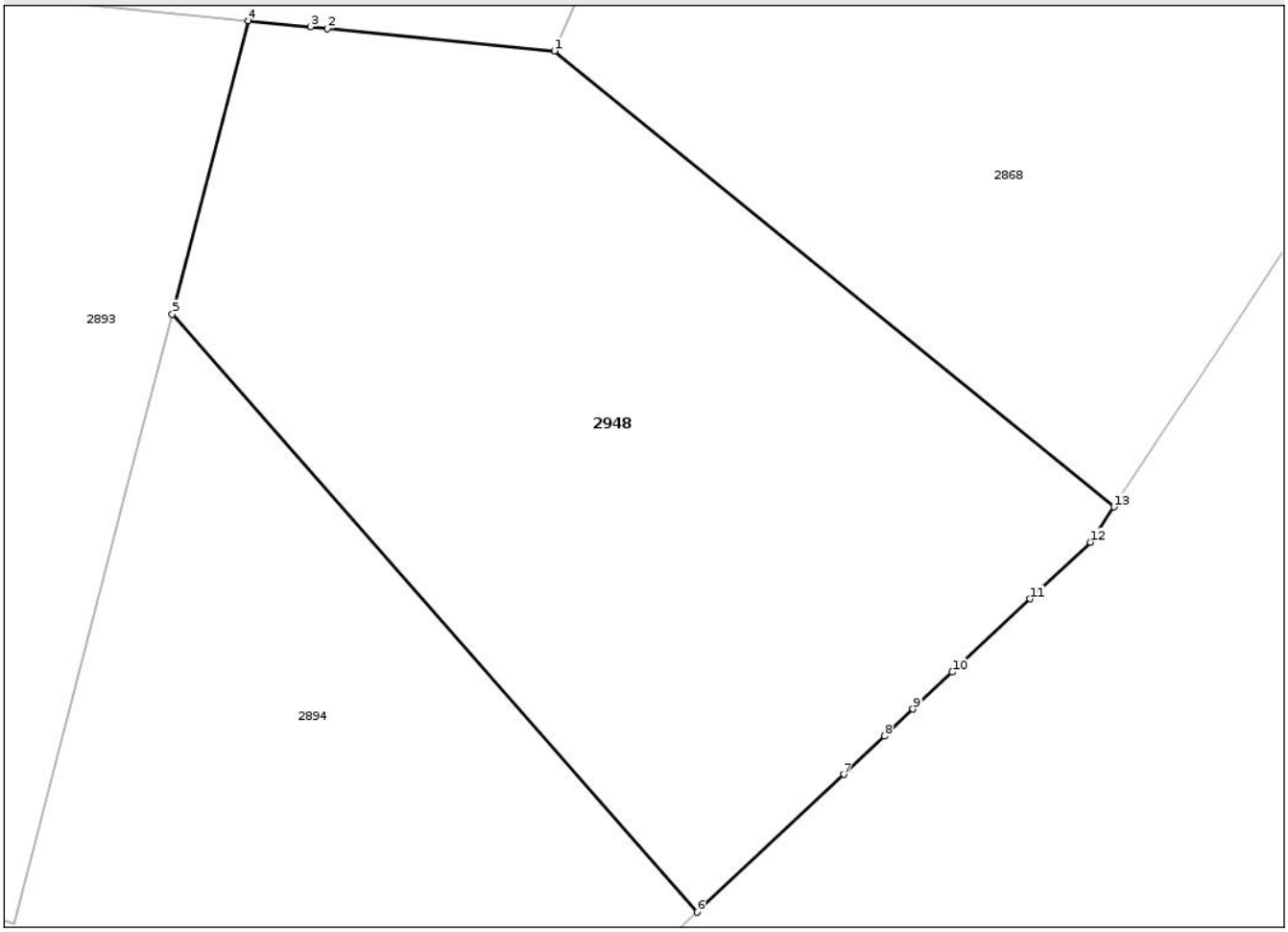

Date referitoare la teren

Crt	Categorie folosință	Intra vilan	Suprafaţa (mp)	Tarla	Parcelă	Nr. topo	Observaţii / Referinţe
1	arabil	NU	3.300	58	1081,1082	-	

Lungime Segmente
1) Valorile lungimilor segmentelor sunt obţinute din proiecţie în plan.

Punct început	X / Y	Punct sfârşit	X / Y	Lungime segment (** (m)
1	575.059,648 684.795,283	2	575.039,959 684.797,226	19.785
2	575.039,959 684.797,226	3	575.038,511 684.797,368	1.455
3	575.038,511 684.797,368	4	575.033,149 684.797,898	5.388
4	575.033,149 684.797,898	5	575.026,55 684.772,522	26.22
5	575.026,55 684.772,522	6	575.072,004 684.720,76	68.887

Document care conține date cu caracter personal, protejat de prevederile Regulamentului (UE) nr. 679/2016 și Legii 190/2018

Punct început	X / Y	Punct sfârşit	X / Y	Lungime segment (** (m)
6	575.072,004 684.720,76	7	575.084,708 684.732,694	17.43
7	575.084,708 684.732,694	8	575.088,231 684.736,004	4.834
8	575.088,231 684.736,004	9	575.090,714 684.738,336	3.406
9	575.090,714 684.738,336	10	575.094,116 684.741,532	4.668
10	575.094,116 684.741,532	11	575.100,859 684.747,866	9.251
11	575.100,859 684.747,866	12	575.106,089 684.752,779	7.176
12	575.106,089 684.752,779	13	575.108,108 684.755,827	3.656
13	575.108,108 684.755,827	1	575.059,648 684.795,283	62.491

** Lungimile segmentelor sunt determinate în planul de proiecţie Stereo 70 şi sunt rotunjite la 1 milimetru.
*** Distanţa dintre puncte este formată din segmente cumulate ce sunt mai mici decât valoarea 1 milimetru.

Document care conține date cu caracter personal, protejat de prevederile Regulamentului (UE) nr. 679/2016 și Legii 190/2018

DATE DESPRE IMOBILUL NR. 2949

Oficiul de Cadastru şi Publicitate Imobiliară SUCEAVA
Biroul de Cadastru şi Publicitate Imobiliară Gura Humorului

A. Partea I. Descrierea imobilului

TEREN Extravilan

Adresa: Jud. Suceava

Nr. Crt	Nr cadastral Nr. topografic	Suprafaţa* (mp)	Observaţii / Referinţe
A1		2.500	Sector cadastral:35 Teren neimprejmuit;

B. Partea II. Proprietari şi acte

Inscrieri privitoare la dreptul de proprietate şi alte drepturi reale		Referinţe
/		
Act Administrativ nr. 5166, din 27/08/2025 emis de PRIMARIA COMĂNEŞTI;		
B1	Inscrierea posesiei, drept de PROPRIETATE, dobandit prin Lege, cota actuala 1/1	A1
	1) **NEIDENTIFICAT NEIDENTIFICAT**	
Act Normativ nr. 7, din 13/03/1996 emis de PARLAMENTUL ROMANIEI (art. 13);		
B2	Se notează menţiunea de proprietar neidentificat.	A1

C. Partea III. SARCINI .

Inscrieri privind dezmembramintele dreptului de proprietate, drepturi reale de garanţie şi sarcini	Referinţe
NU SUNT	

Document care conține date cu caracter personal, protejat de prevederile Regulamentului (UE) nr. 679/2016 și Legii 190/2018

Anexa Nr. 1 La Partea I

Teren

Nr cadastral	Suprafaţa (mp)*	Observaţii / Referinţe
	2.500	

* Suprafaţa este determinată in planul de proiecţie Stereo 70.

DETALII LINIARE IMOBIL

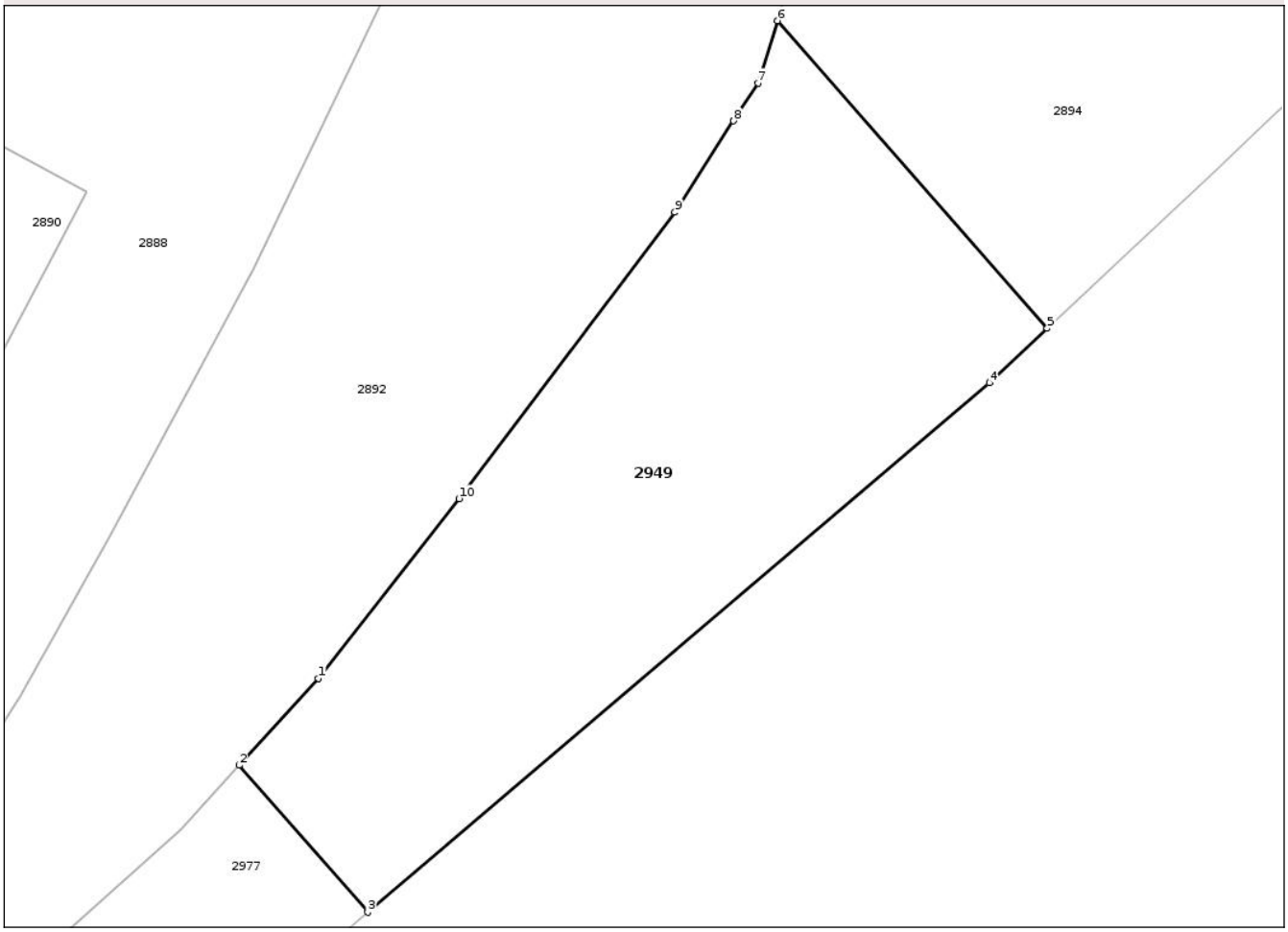

Date referitoare la teren

Crt	Categorie folosință	Intra vilan	Suprafaţa (mp)	Tarla	Parcelă	Nr. topo	Observaţii / Referinţe
1	arabil	NU	2.500	58	1082	-	

Lungime Segmente
1) Valorile lungimilor segmentelor sunt obţinute din proiecţie în plan.

Punct început	X / Y	Punct sfârşit	X / Y	Lungime segment (** (m)
1	574.952,87 684.642,131	2	574.944,979 684.633,499	11.695
2	574.944,979 684.633,499	3	574.957,773 684.618,93	19.389
3	574.957,773 684.618,93	4	575.019,479 684.671,419	81.011
4	575.019,479 684.671,419	5	575.025,229 684.676,821	7.889
5	575.025,229 684.676,821	6	574.998,435 684.707,334	40.607

Document care conține date cu caracter personal, protejat de prevederile Regulamentului (UE) nr. 679/2016 și Legii 190/2018

Punct început	X / Y	Punct sfârşit	X / Y	Lungime segment (** (m)
6	574.998,435 684.707,334	7	574.996,507 684.701,171	6.458
7	574.996,507 684.701,171	8	574.994,085 684.697,407	4.476
8	574.994,085 684.697,407	9	574.988,258 684.688,352	10.768
9	574.988,258 684.688,352	10	574.966,84 684.659,932	35.587
10	574.966,84 684.659,932	1	574.952,87 684.642,131	22.628

** Lungimile segmentelor sunt determinate în planul de proiecţie Stereo 70 şi sunt rotunjite la 1 milimetru.
*** Distanţa dintre puncte este formată din segmente cumulate ce sunt mai mici decât valoarea 1 milimetru.

Document care conține date cu caracter personal, protejat de prevederile Regulamentului (UE) nr. 679/2016 și Legii 190/2018

DATE DESPRE IMOBILUL NR. 2950

Oficiul de Cadastru şi Publicitate Imobiliară SUCEAVA
Biroul de Cadastru şi Publicitate Imobiliară Gura Humorului

A. Partea I. Descrierea imobilului

TEREN Necunoscut

Adresa: Loc. Comanesti, Jud. Suceava

Nr. Crt	Nr cadastral Nr. topografic	Suprafaţa* (mp)	Observaţii / Referinţe
A1	36920	182	Sector cadastral:35 Teren neimprejmuit;

B. Partea II. Proprietari şi acte

Inscrieri privitoare la dreptul de proprietate şi alte drepturi reale		Referinţe
645 / 16/01/2025		
Act Notarial nr. 134, din 15/01/2025 emis de ROTARU RAUL- GABRIEL;		
B3	Intabulare, drept de PROPRIETATEbun propriu cu titlu de cumparare, dobandit prin Conventie, cota actuala 1/1	A1
	1) **ROBU CIPRIAN-GHEORGHE**	

C. Partea III. SARCINI .

Inscrieri privind dezmembramintele dreptului de proprietate, drepturi reale de garanţie şi sarcini	Referinţe
NU SUNT	

Document care conține date cu caracter personal, protejat de prevederile Regulamentului (UE) nr. 679/2016 și Legii 190/2018

Anexa Nr. 1 La Partea I

Teren

Nr cadastral	Suprafaţa (mp)*	Observaţii / Referinţe
36920	182	

* Suprafaţa este determinată in planul de proiecţie Stereo 70.

DETALII LINIARE IMOBIL

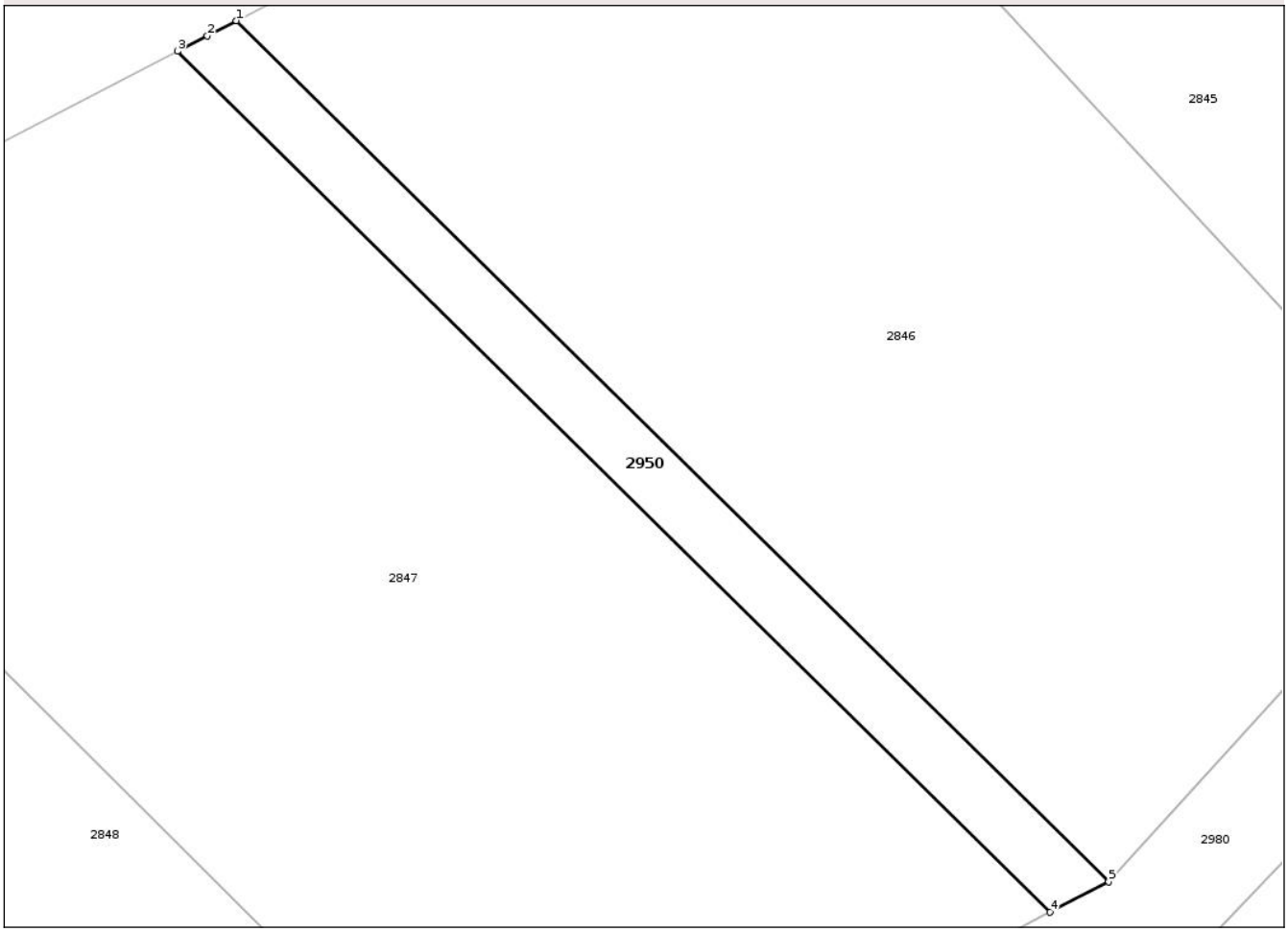

Date referitoare la teren

Crt	Categorie folosință	Intra vilan	Suprafaţa (mp)	Tarla	Parcelă	Nr. topo	Observaţii / Referinţe
1	arabil	DA	103	-	-	-	
2	arabil	NU	79	-	-	-	

Lungime Segmente
1) Valorile lungimilor segmentelor sunt obţinute din proiecţie în plan.

Punct început	X / Y	Punct sfârşit	X / Y	Lungime segment (** (m)
1	574.978,556 685.149,713	2	574.977,149 685.148,986	1.584
2	574.977,149 685.148,986	3	574.975,702 685.148,238	1.629
3	574.975,702 685.148,238	4	575.018,081 685.106,466	59.505
4	575.018,081 685.106,466	5	575.020,926 685.107,95	3.209

Document care conține date cu caracter personal, protejat de prevederile Regulamentului (UE) nr. 679/2016 și Legii 190/2018

Punct început	X / Y	Punct sfârşit	X / Y	Lungime segment (** (m)
5	575.020,926 685.107,95	1	574.978,556 685.149,713	59.493

** Lungimile segmentelor sunt determinate în planul de proiecţie Stereo 70 şi sunt rotunjite la 1 milimetru.
*** Distanţa dintre puncte este formată din segmente cumulate ce sunt mai mici decât valoarea 1 milimetru.

Document care conține date cu caracter personal, protejat de prevederile Regulamentului (UE) nr. 679/2016 și Legii 190/2018

DATE DESPRE IMOBILUL NR. 2971

Oficiul de Cadastru şi Publicitate Imobiliară SUCEAVA
Biroul de Cadastru şi Publicitate Imobiliară Gura Humorului

A. Partea I. Descrierea imobilului

TEREN Extravilan

Adresa: Jud. Suceava

Nr. Crt	Nr cadastral Nr. topografic	Suprafaţa* (mp)	Observaţii / Referinţe
A1		3.235	Sector cadastral:35 Teren neimprejmuit;

B. Partea II. Proprietari şi acte

Inscrieri privitoare la dreptul de proprietate şi alte drepturi reale		Referinţe
/		
Act Administrativ nr. 5166, din 27/08/2025 emis de PRIMARIA COMĂNEŞTI;		
B1	Inscrierea posesiei, drept de PROPRIETATE, dobandit prin Lege, cota actuala 1/1	A1
	1) **NEIDENTIFICAT NEIDENTIFICAT**	
Act Normativ nr. 7, din 13/03/1996 emis de PARLAMENTUL ROMANIEI (art. 13);		
B2	Se notează menţiunea de proprietar neidentificat.	A1

C. Partea III. SARCINI .

Inscrieri privind dezmembramintele dreptului de proprietate, drepturi reale de garanţie şi sarcini	Referinţe
NU SUNT	

Document care conține date cu caracter personal, protejat de prevederile Regulamentului (UE) nr. 679/2016 și Legii 190/2018

Anexa Nr. 1 La Partea I

Teren

Nr cadastral	Suprafaţa (mp)*	Observaţii / Referinţe
	3.235	

* Suprafaţa este determinată in planul de proiecţie Stereo 70.

DETALII LINIARE IMOBIL

Date referitoare la teren

Crt	Categorie folosință	Intra vilan	Suprafaţa (mp)	Tarla	Parcelă	Nr. topo	Observaţii / Referinţe
1	arabil	NU	3.235	58	1083	-	

Lungime Segmente
1) Valorile lungimilor segmentelor sunt obţinute din proiecţie în plan.

Punct început	X / Y	Punct sfârşit	X / Y	Lungime segment (** (m)
1	574.593,45 684.629,716	2	574.603,58 684.618,263	15.29
2	574.603,58 684.618,263	3	574.605,699 684.615,959	3.13
3	574.605,699 684.615,959	4	574.605,828 684.615,819	0.19
4	574.605,828 684.615,819	5	574.705,437 684.775,98	188.609
5	574.705,437 684.775,98	6	574.705,282 684.776,079	0.184

Document care conține date cu caracter personal, protejat de prevederile Regulamentului (UE) nr. 679/2016 și Legii 190/2018

Punct început	X / Y	Punct sfârşit	X / Y	Lungime segment (** (m)
6	574.705,282 684.776,079	7	574.701,015 684.778,803	5.062
7	574.701,015 684.778,803	8	574.691,299 684.785,217	11.642
8	574.691,299 684.785,217	1	574.593,45 684.629,716	183.725

** Lungimile segmentelor sunt determinate în planul de proiecţie Stereo 70 şi sunt rotunjite la 1 milimetru.
*** Distanţa dintre puncte este formată din segmente cumulate ce sunt mai mici decât valoarea 1 milimetru.

Document care conține date cu caracter personal, protejat de prevederile Regulamentului (UE) nr. 679/2016 și Legii 190/2018

DATE DESPRE IMOBILUL NR. 2972

Oficiul de Cadastru şi Publicitate Imobiliară SUCEAVA
Biroul de Cadastru şi Publicitate Imobiliară Gura Humorului

A. Partea I. Descrierea imobilului

TEREN Extravilan

Adresa: Jud. Suceava

Nr. Crt	Nr cadastral Nr. topografic	Suprafaţa* (mp)	Observaţii / Referinţe
A1		3.029	Sector cadastral:35 Teren neimprejmuit;

B. Partea II. Proprietari şi acte

Inscrieri privitoare la dreptul de proprietate şi alte drepturi reale		Referinţe
/		
Act Administrativ nr. 5166, din 27/08/2025 emis de PRIMARIA COMĂNEŞTI;		
B1	Inscrierea posesiei, drept de PROPRIETATE, dobandit prin Lege, cota actuala 1/1	A1
	1) **NEIDENTIFICAT NEIDENTIFICAT**	
Act Normativ nr. 7, din 13/03/1996 emis de PARLAMENTUL ROMANIEI (art. 13);		
B2	Se notează menţiunea de proprietar neidentificat.	A1

C. Partea III. SARCINI .

Inscrieri privind dezmembramintele dreptului de proprietate, drepturi reale de garanţie şi sarcini	Referinţe
NU SUNT	

Document care conține date cu caracter personal, protejat de prevederile Regulamentului (UE) nr. 679/2016 și Legii 190/2018

Anexa Nr. 1 La Partea I

Teren

Nr cadastral	Suprafaţa (mp)*	Observaţii / Referinţe
	3.029	

* Suprafaţa este determinată in planul de proiecţie Stereo 70.

DETALII LINIARE IMOBIL

Date referitoare la teren

Crt	Categorie folosință	Intra vilan	Suprafaţa (mp)	Tarla	Parcelă	Nr. topo	Observaţii / Referinţe
1	arabil	NU	3.029	58	1083	-	

Lungime Segmente
1) Valorile lungimilor segmentelor sunt obţinute din proiecţie în plan.

Punct început	X / Y	Punct sfârşit	X / Y	Lungime segment (** (m)
1	574.605,828 684.615,819	2	574.616,107 684.604,645	15.183
2	574.616,107 684.604,645	3	574.617,017 684.603,657	1.343
3	574.617,017 684.603,657	4	574.664,998 684.680,857	90.896
4	574.664,998 684.680,857	5	574.718,768 684.767,47	101.946
5	574.718,768 684.767,47	6	574.705,437 684.775,98	15.816

Document care conține date cu caracter personal, protejat de prevederile Regulamentului (UE) nr. 679/2016 și Legii 190/2018

Punct început	X / Y	Punct sfârşit	X / Y	Lungime segment (** (m)
6	574.705,437 684.775,98	1	574.605,828 684.615,819	188.609

** Lungimile segmentelor sunt determinate în planul de proiecţie Stereo 70 şi sunt rotunjite la 1 milimetru.
*** Distanţa dintre puncte este formată din segmente cumulate ce sunt mai mici decât valoarea 1 milimetru.

Document care conține date cu caracter personal, protejat de prevederile Regulamentului (UE) nr. 679/2016 și Legii 190/2018

DATE DESPRE IMOBILUL NR. 2973

Oficiul de Cadastru şi Publicitate Imobiliară SUCEAVA
Biroul de Cadastru şi Publicitate Imobiliară Gura Humorului

A. Partea I. Descrierea imobilului

TEREN Extravilan

Adresa: Jud. Suceava

Nr. Crt	Nr cadastral Nr. topografic	Suprafaţa* (mp)	Observaţii / Referinţe
A1		5.627	Sector cadastral:35 Teren neimprejmuit;

B. Partea II. Proprietari şi acte

Inscrieri privitoare la dreptul de proprietate şi alte drepturi reale		Referinţe
/		
Act Administrativ nr. 5166, din 27/08/2025 emis de PRIMARIA COMĂNEŞTI;		
B1	Inscrierea posesiei, drept de PROPRIETATE, dobandit prin Lege, cota actuala 1/1	A1
	1) **NEIDENTIFICAT NEIDENTIFICAT**	
Act Normativ nr. 7, din 13/03/1996 emis de PARLAMENTUL ROMANIEI (art. 13);		
B2	Se notează menţiunea de proprietar neidentificat.	A1

C. Partea III. SARCINI .

Inscrieri privind dezmembramintele dreptului de proprietate, drepturi reale de garanţie şi sarcini	Referinţe
NU SUNT	

Document care conține date cu caracter personal, protejat de prevederile Regulamentului (UE) nr. 679/2016 și Legii 190/2018

Anexa Nr. 1 La Partea I

Teren

Nr cadastral	Suprafaţa (mp)*	Observaţii / Referinţe
	5.627	

* Suprafaţa este determinată in planul de proiecţie Stereo 70.

DETALII LINIARE IMOBIL

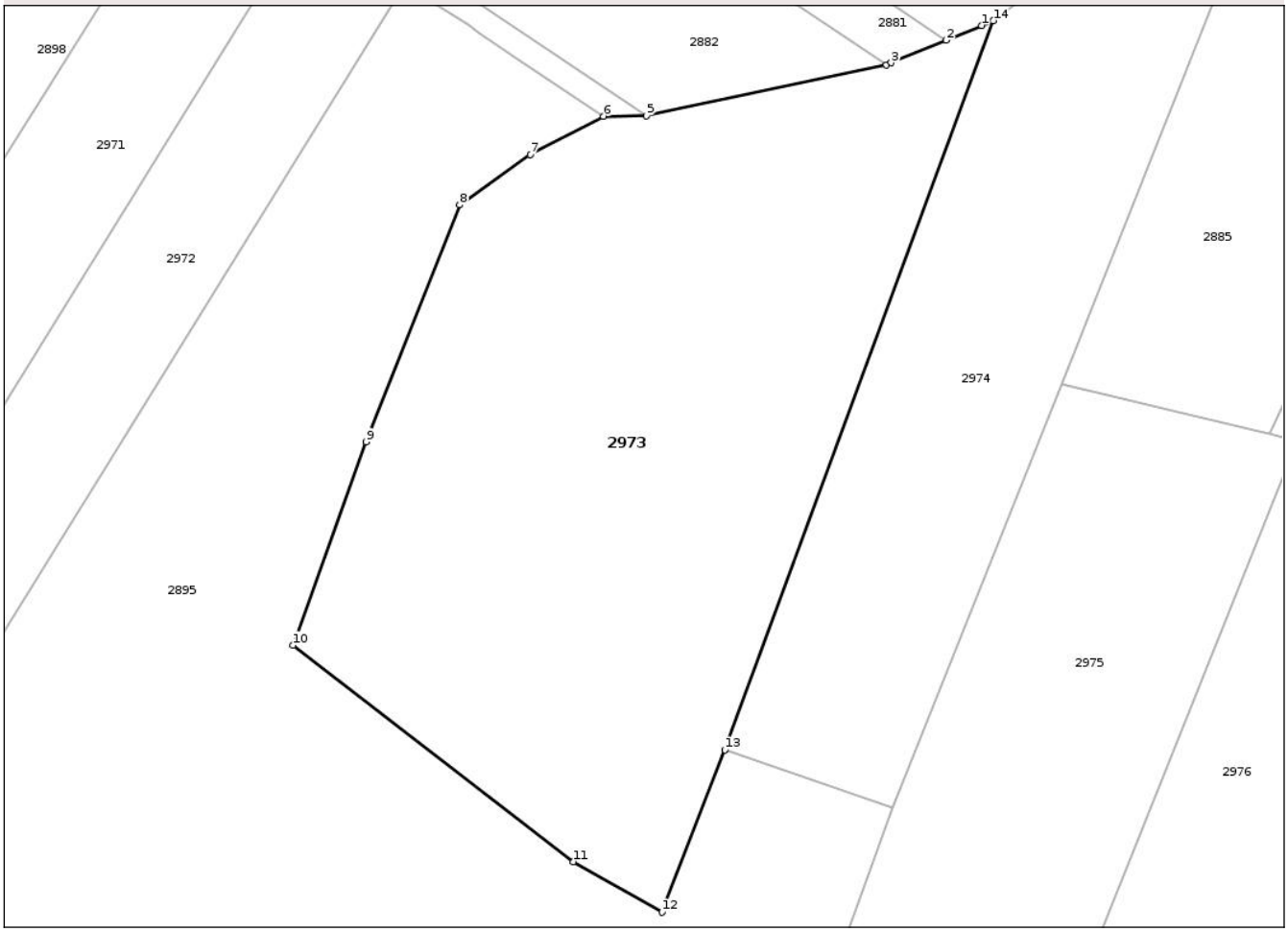

Date referitoare la teren

Crt	Categorie folosință	Intra vilan	Suprafaţa (mp)	Tarla	Parcelă	Nr. topo	Observaţii / Referinţe
1	arabil	NU	5.627	58	1083	-	

Lungime Segmente
1) Valorile lungimilor segmentelor sunt obţinute din proiecţie în plan.

Punct început	X / Y	Punct sfârşit	X / Y	Lungime segment (** (m)
1	574.795,079 684.762,104	2	574.790,392 684.760,17	5.07
2	574.790,392 684.760,17	3	574.783,122 684.757,171	7.864
3	574.783,122 684.757,171	4	574.782,505 684.756,916	0.668
4	574.782,505 684.756,916	5	574.750,721 684.750,157	32.495
5	574.750,721 684.750,157	6	574.745,045 684.750,109	5.676

Document care conține date cu caracter personal, protejat de prevederile Regulamentului (UE) nr. 679/2016 și Legii 190/2018

Punct început	X / Y	Punct sfârşit	X / Y	Lungime segment (** (m)
6	574.745,045 684.750,109	7	574.735,349 684.745,047	10.938
7	574.735,349 684.745,047	8	574.726,022 684.738,404	11.451
8	574.726,022 684.738,404	9	574.713,63 684.707,092	33.675
9	574.713,63 684.707,092	10	574.703,972 684.680,191	28.582
10	574.703,972 684.680,191	11	574.741,063 684.651,594	46.835
11	574.741,063 684.651,594	12	574.752,808 684.644,925	13.506
12	574.752,808 684.644,925	13	574.761,127 684.666,362	22.995
13	574.761,127 684.666,362	14	574.796,621 684.762,74	102.706
14	574.796,621 684.762,74	1	574.795,079 684.762,104	1.668

** Lungimile segmentelor sunt determinate în planul de proiecţie Stereo 70 şi sunt rotunjite la 1 milimetru.
*** Distanţa dintre puncte este formată din segmente cumulate ce sunt mai mici decât valoarea 1 milimetru.

Document care conține date cu caracter personal, protejat de prevederile Regulamentului (UE) nr. 679/2016 și Legii 190/2018

DATE DESPRE IMOBILUL NR. 2974

Oficiul de Cadastru şi Publicitate Imobiliară SUCEAVA
Biroul de Cadastru şi Publicitate Imobiliară Gura Humorului

A. Partea I. Descrierea imobilului

TEREN Extravilan

Adresa: Jud. Suceava

Nr. Crt	Nr cadastral Nr. topografic	Suprafaţa* (mp)	Observaţii / Referinţe
A1		3.030	Sector cadastral:35 Teren neimprejmuit;

B. Partea II. Proprietari şi acte

Inscrieri privitoare la dreptul de proprietate şi alte drepturi reale		Referinţe
/		
Act Administrativ nr. 5166, din 27/08/2025 emis de PRIMARIA COMĂNEŞTI;		
B1	Inscrierea posesiei, drept de PROPRIETATE, dobandit prin Lege, cota actuala 1/1	A1
	1) **NEIDENTIFICAT NEIDENTIFICAT**	
Act Normativ nr. 7, din 13/03/1996 emis de PARLAMENTUL ROMANIEI (art. 13);		
B2	Se notează menţiunea de proprietar neidentificat.	A1

C. Partea III. SARCINI .

Inscrieri privind dezmembramintele dreptului de proprietate, drepturi reale de garanţie şi sarcini	Referinţe
NU SUNT	

Document care conține date cu caracter personal, protejat de prevederile Regulamentului (UE) nr. 679/2016 și Legii 190/2018

Anexa Nr. 1 La Partea I

Teren

Nr cadastral	Suprafaţa (mp)*	Observaţii / Referinţe
	3.030	

* Suprafaţa este determinată in planul de proiecţie Stereo 70.

DETALII LINIARE IMOBIL

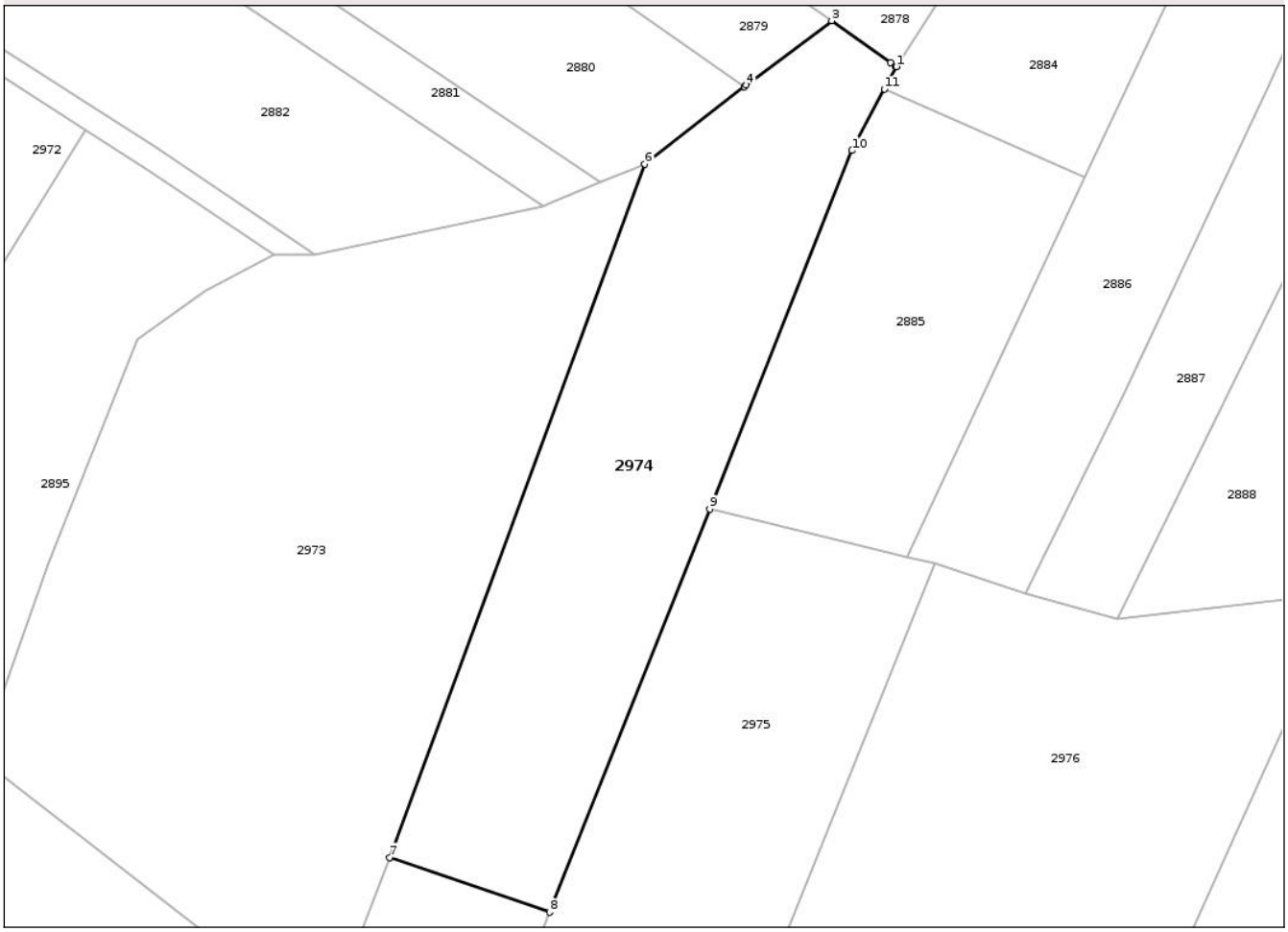

Date referitoare la teren

Crt	Categorie folosință	Intra vilan	Suprafaţa (mp)	Tarla	Parcelă	Nr. topo	Observaţii / Referinţe
1	arabil	NU	3.030	58	1083	-	

Lungime Segmente
1) Valorile lungimilor segmentelor sunt obţinute din proiecţie în plan.

Punct început	X / Y	Punct sfârşit	X / Y	Lungime segment (** (m)
1	574.831,617 684.776,304	2	574.830,792 684.776,889	1.011
2	574.830,792 684.776,889	3	574.822,629 684.782,682	10.01
3	574.822,629 684.782,682	4	574.810,747 684.773,732	14.876
4	574.810,747 684.773,732	5	574.810,465 684.773,512	0.358
5	574.810,465 684.773,512	6	574.796,621 684.762,74	17.541

Document care conține date cu caracter personal, protejat de prevederile Regulamentului (UE) nr. 679/2016 și Legii 190/2018

Punct început	X / Y	Punct sfârşit	X / Y	Lungime segment (** (m)
6	574.796,621 684.762,74	7	574.761,127 684.666,362	102.706
7	574.761,127 684.666,362	8	574.783,354 684.658,753	23.493
8	574.783,354 684.658,753	9	574.805,635 684.714,782	60.297
9	574.805,635 684.714,782	10	574.825,462 684.764,64	53.656
10	574.825,462 684.764,64	11	574.829,964 684.773,175	9.65
11	574.829,964 684.773,175	12	574.831,596 684.776,27	3.499
12	574.831,596 684.776,27	1	574.831,617 684.776,304	0.04

** Lungimile segmentelor sunt determinate în planul de proiecţie Stereo 70 şi sunt rotunjite la 1 milimetru.
*** Distanţa dintre puncte este formată din segmente cumulate ce sunt mai mici decât valoarea 1 milimetru.

Document care conține date cu caracter personal, protejat de prevederile Regulamentului (UE) nr. 679/2016 și Legii 190/2018

DATE DESPRE IMOBILUL NR. 2975

Oficiul de Cadastru şi Publicitate Imobiliară SUCEAVA
Biroul de Cadastru şi Publicitate Imobiliară Gura Humorului

A. Partea I. Descrierea imobilului

TEREN Extravilan

Adresa: Jud. Suceava

Nr. Crt	Nr cadastral Nr. topografic	Suprafaţa* (mp)	Observaţii / Referinţe
A1		2.920	Sector cadastral:35 Teren neimprejmuit;

B. Partea II. Proprietari şi acte

Inscrieri privitoare la dreptul de proprietate şi alte drepturi reale		Referinţe
/		
Act Administrativ nr. 5166, din 27/08/2025 emis de PRIMARIA COMĂNEŞTI;		
B1	Inscrierea posesiei, drept de PROPRIETATE, dobandit prin Lege, cota actuala 1/1	A1
	1) **NEIDENTIFICAT NEIDENTIFICAT**	
Act Normativ nr. 7, din 13/03/1996 emis de PARLAMENTUL ROMANIEI (art. 13);		
B2	Se notează menţiunea de proprietar neidentificat.	A1

C. Partea III. SARCINI .

Inscrieri privind dezmembramintele dreptului de proprietate, drepturi reale de garanţie şi sarcini	Referinţe
NU SUNT	

Document care conține date cu caracter personal, protejat de prevederile Regulamentului (UE) nr. 679/2016 și Legii 190/2018

Anexa Nr. 1 La Partea I

Teren

Nr cadastral	Suprafaţa (mp)*	Observaţii / Referinţe
	2.920	

* Suprafaţa este determinată in planul de proiecţie Stereo 70.

DETALII LINIARE IMOBIL

Date referitoare la teren

Crt	Categorie folosință	Intra vilan	Suprafaţa (mp)	Tarla	Parcelă	Nr. topo	Observaţii / Referinţe
1	arabil	NU	2.920	58	1083	-	

Lungime Segmente
1) Valorile lungimilor segmentelor sunt obţinute din proiecţie în plan.

Punct început	X / Y	Punct sfârşit	X / Y	Lungime segment (** (m)
1	574.805,635 684.714,782	2	574.783,354 684.658,753	60.297
2	574.783,354 684.658,753	3	574.773,479 684.631,639	28.856
3	574.773,479 684.631,639	4	574.797,919 684.619,775	27.167
4	574.797,919 684.619,775	5	574.801,345 684.618,344	3.713
5	574.801,345 684.618,344	6	574.804,313 684.626,072	8.278

Document care conține date cu caracter personal, protejat de prevederile Regulamentului (UE) nr. 679/2016 și Legii 190/2018

Punct început	X / Y	Punct sfârşit	X / Y	Lungime segment (** (m)
6	574.804,313 684.626,072	7	574.836,933 684.707,251	87.488
7	574.836,933 684.707,251	8	574.833,134 684.708,165	3.907
8	574.833,134 684.708,165	9	574.831,064 684.708,663	2.129
9	574.831,064 684.708,663	1	574.805,635 684.714,782	26.155

** Lungimile segmentelor sunt determinate în planul de proiecţie Stereo 70 şi sunt rotunjite la 1 milimetru.
*** Distanţa dintre puncte este formată din segmente cumulate ce sunt mai mici decât valoarea 1 milimetru.

Document care conține date cu caracter personal, protejat de prevederile Regulamentului (UE) nr. 679/2016 și Legii 190/2018

DATE DESPRE IMOBILUL NR. 2976

Oficiul de Cadastru şi Publicitate Imobiliară SUCEAVA
Biroul de Cadastru şi Publicitate Imobiliară Gura Humorului

A. Partea I. Descrierea imobilului

TEREN Extravilan

Adresa: Jud. Suceava

Nr. Crt	Nr cadastral Nr. topografic	Suprafaţa* (mp)	Observaţii / Referinţe
A1		5.241	Sector cadastral:35 Teren neimprejmuit;

B. Partea II. Proprietari şi acte

Inscrieri privitoare la dreptul de proprietate şi alte drepturi reale		Referinţe
/		
Act Administrativ nr. 5166, din 27/08/2025 emis de PRIMARIA COMĂNEŞTI;		
B1	Inscrierea posesiei, drept de PROPRIETATE, dobandit prin Lege, cota actuala 1/1	A1
	1) **NEIDENTIFICAT NEIDENTIFICAT**	
Act Normativ nr. 7, din 13/03/1996 emis de PARLAMENTUL ROMANIEI (art. 13);		
B2	Se notează menţiunea de proprietar neidentificat.	A1

C. Partea III. SARCINI .

Inscrieri privind dezmembramintele dreptului de proprietate, drepturi reale de garanţie şi sarcini	Referinţe
NU SUNT	

Document care conține date cu caracter personal, protejat de prevederile Regulamentului (UE) nr. 679/2016 și Legii 190/2018

Anexa Nr. 1 La Partea I

Teren

Nr cadastral	Suprafaţa (mp)*	Observaţii / Referinţe
	5.241	

* Suprafaţa este determinată in planul de proiecţie Stereo 70.

DETALII LINIARE IMOBIL

Date referitoare la teren

Crt	Categorie folosință	Intra vilan	Suprafaţa (mp)	Tarla	Parcelă	Nr. topo	Observaţii / Referinţe
1	arabil	NU	5.241	58	1083	-	

Lungime Segmente
1) Valorile lungimilor segmentelor sunt obţinute din proiecţie în plan.

Punct început	X / Y	Punct sfârşit	X / Y	Lungime segment (** (m)
1	574.849,52 684.703,029	2	574.836,933 684.707,251	13.276
2	574.836,933 684.707,251	3	574.804,313 684.626,072	87.488
3	574.804,313 684.626,072	4	574.801,345 684.618,344	8.278
4	574.801,345 684.618,344	5	574.829,341 684.607,182	30.139
5	574.829,341 684.607,182	6	574.834,726 684.605,37	5.682

Document care conține date cu caracter personal, protejat de prevederile Regulamentului (UE) nr. 679/2016 și Legii 190/2018

Punct început	X / Y	Punct sfârşit	X / Y	Lungime segment (** (m)
6	574.834,726 684.605,37	7	574.847,84 684.600,479	13.996
7	574.847,84 684.600,479	8	574.893,888 684.703,259	112.624
8	574.893,888 684.703,259	9	574.893,229 684.703,179	0.664
9	574.893,229 684.703,179	10	574.862,45 684.699,443	31.005
10	574.862,45 684.699,443	1	574.849,52 684.703,029	13.418

** Lungimile segmentelor sunt determinate în planul de proiecţie Stereo 70 şi sunt rotunjite la 1 milimetru.
*** Distanţa dintre puncte este formată din segmente cumulate ce sunt mai mici decât valoarea 1 milimetru.

Document care conține date cu caracter personal, protejat de prevederile Regulamentului (UE) nr. 679/2016 și Legii 190/2018

DATE DESPRE IMOBILUL NR. 2977

Oficiul de Cadastru şi Publicitate Imobiliară SUCEAVA
Biroul de Cadastru şi Publicitate Imobiliară Gura Humorului

A. Partea I. Descrierea imobilului

TEREN Extravilan

Adresa: Jud. Suceava

Nr. Crt	Nr cadastral Nr. topografic	Suprafaţa* (mp)	Observaţii / Referinţe
A1		8.828	Sector cadastral:35 Teren neimprejmuit;

B. Partea II. Proprietari şi acte

Inscrieri privitoare la dreptul de proprietate şi alte drepturi reale		Referinţe
/		
Act Administrativ nr. 5166, din 27/08/2025 emis de PRIMARIA COMĂNEŞTI;		
B1	Inscrierea posesiei, drept de PROPRIETATE, dobandit prin Lege, cota actuala 1/1	A1
	1) **NEIDENTIFICAT NEIDENTIFICAT**	
Act Normativ nr. 7, din 13/03/1996 emis de PARLAMENTUL ROMANIEI (art. 13);		
B2	Se notează menţiunea de proprietar neidentificat.	A1

C. Partea III. SARCINI .

Inscrieri privind dezmembramintele dreptului de proprietate, drepturi reale de garanţie şi sarcini	Referinţe
NU SUNT	

Document care conține date cu caracter personal, protejat de prevederile Regulamentului (UE) nr. 679/2016 și Legii 190/2018

Anexa Nr. 1 La Partea I

Teren

Nr cadastral	Suprafaţa (mp)*	Observaţii / Referinţe
	8.828	

* Suprafaţa este determinată in planul de proiecţie Stereo 70.

DETALII LINIARE IMOBIL

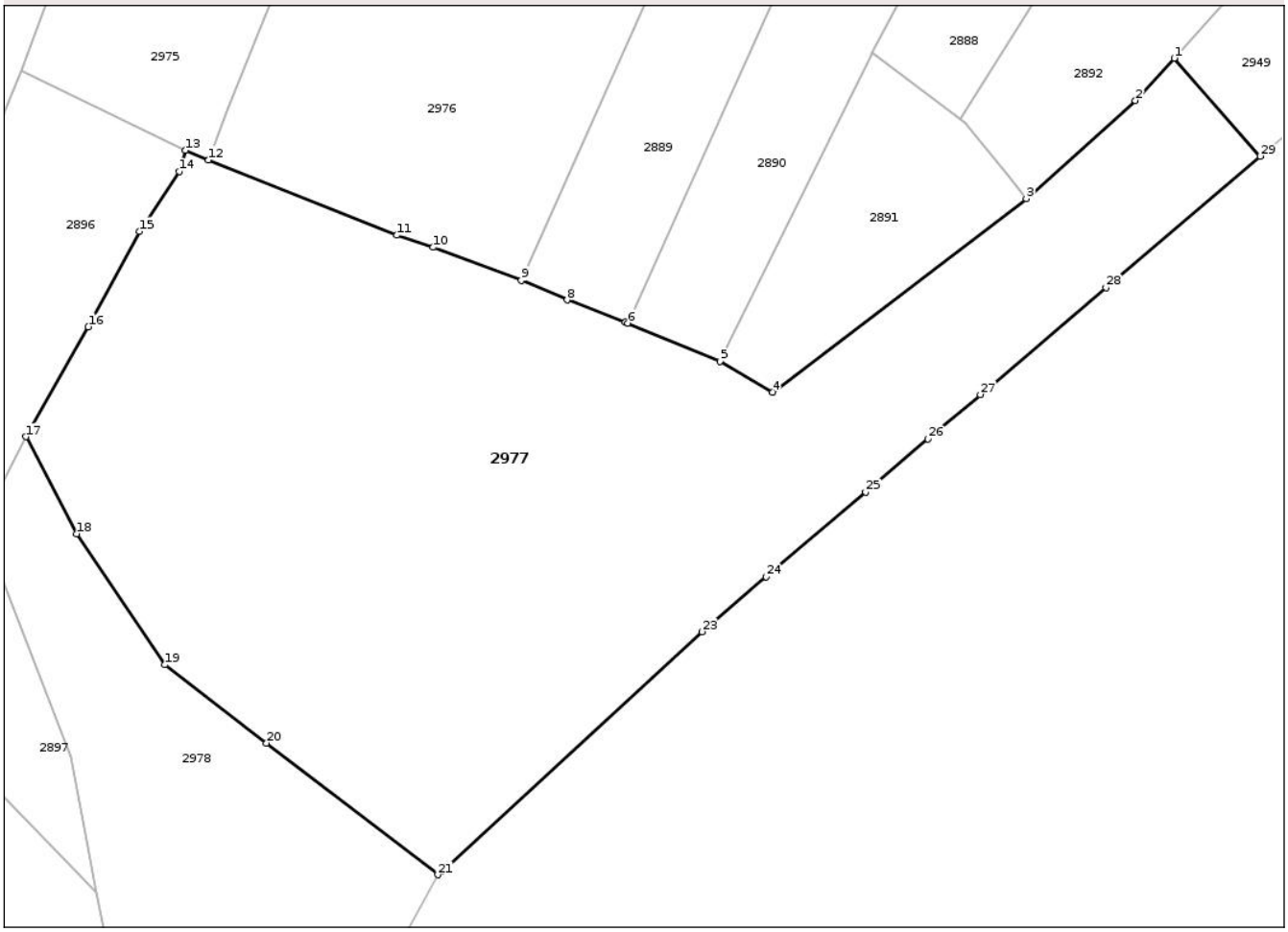

Date referitoare la teren

Crt	Categorie folosință	Intra vilan	Suprafaţa (mp)	Tarla	Parcelă	Nr. topo	Observaţii / Referinţe
1	arabil	NU	8.828	58	1083	-	

Lungime Segmente

1) Valorile lungimilor segmentelor sunt obţinute din proiecţie în plan.

Punct început	X / Y	Punct sfârşit	X / Y	Lungime segment (** (m)
1	574.944,979 684.633,499	2	574.939,203 684.627,18	8.561
3	574.922,97 684.612,631	4	574.885,214 684.583,872	47.462
5	574.877,384 684.588,429	6	574.863,718 684.594,104	14.797
7	574.863,307 684.594,274	8	574.854,68 684.597,565	9.233
9	574.847,84 684.600,479	10	574.834,726 684.605,37	13.996

Punct început	X / Y	Punct sfârşit	X / Y	Lungime segment (** (m)
2	574.939,203 684.627,18	3	574.922,97 684.612,631	21.799
4	574.885,214 684.583,872	5	574.877,384 684.588,429	9.06
6	574.863,718 684.594,104	7	574.863,307 684.594,274	0.445
8	574.854,68 684.597,565	9	574.847,84 684.600,479	7.435
10	574.834,726 684.605,37	11	574.829,341 684.607,182	5.682

Document care conține date cu caracter personal, protejat de prevederile Regulamentului (UE) nr. 679/2016 și Legii 190/2018

Punct început	X / Y	Punct sfârşit	X / Y	Lungime segment (** (m)
11	574.829,341 684.607,182	12	574.801,345 684.618,344	30.139
13	574.797,919 684.619,775	14	574.796,961 684.616,629	3.289
15	574.791,05 684.607,728	16	574.783,448 684.593,552	16.086
17	574.774,168 684.577,243	18	574.781,719 684.562,806	16.292
19	574.794,827 684.543,35	20	574.809,977 684.531,721	19.099
21	574.835,46 684.512,135	22	574.835,988 684.512,621	0.718
23	574.874,703 684.548,267	24	574.884,29 684.556,422	12.586
25	574.899,076 684.569,0	26	574.908,351 684.576,889	12.176
27	574.916,129 684.583,506	28	574.934,83 684.599,414	24.552
29	574.957,773 684.618,93	1	574.944,979 684.633,499	19.389

Punct început	X / Y	Punct sfârşit	X / Y	Lungime segment (** (m)
12	574.801,345 684.618,344	13	574.797,919 684.619,775	3.713
14	574.796,961 684.616,629	15	574.791,05 684.607,728	10.685
16	574.783,448 684.593,552	17	574.774,168 684.577,243	18.764
18	574.781,719 684.562,806	19	574.794,827 684.543,35	23.46
20	574.809,977 684.531,721	21	574.835,46 684.512,135	32.14
22	574.835,988 684.512,621	23	574.874,703 684.548,267	52.626
24	574.884,29 684.556,422	25	574.899,076 684.569,0	19.412
26	574.908,351 684.576,889	27	574.916,129 684.583,506	10.212
28	574.934,83 684.599,414	29	574.957,773 684.618,93	30.121

** Lungimile segmentelor sunt determinate în planul de proiecţie Stereo 70 şi sunt rotunjite la 1 milimetru.
*** Distanţa dintre puncte este formată din segmente cumulate ce sunt mai mici decât valoarea 1 milimetru.

Document care conține date cu caracter personal, protejat de prevederile Regulamentului (UE) nr. 679/2016 și Legii 190/2018

DATE DESPRE IMOBILUL NR. 2978

Oficiul de Cadastru şi Publicitate Imobiliară SUCEAVA
Biroul de Cadastru şi Publicitate Imobiliară Gura Humorului

A. Partea I. Descrierea imobilului

TEREN Extravilan

Adresa: Jud. Suceava

Nr. Crt	Nr cadastral Nr. topografic	Suprafaţa* (mp)	Observaţii / Referinţe
A1		4.136	Sector cadastral:35 Teren neimprejmuit;

B. Partea II. Proprietari şi acte

Inscrieri privitoare la dreptul de proprietate şi alte drepturi reale		Referinţe
/		
Act Administrativ nr. 5166, din 27/08/2025 emis de PRIMARIA COMĂNEŞTI;		
B1	Inscrierea posesiei, drept de PROPRIETATE, dobandit prin Lege, cota actuala 1/1	A1
	1) **NEIDENTIFICAT NEIDENTIFICAT**	
Act Normativ nr. 7, din 13/03/1996 emis de PARLAMENTUL ROMANIEI (art. 13);		
B2	Se notează menţiunea de proprietar neidentificat.	A1

C. Partea III. SARCINI .

Inscrieri privind dezmembramintele dreptului de proprietate, drepturi reale de garanţie şi sarcini	Referinţe
NU SUNT	

Document care conține date cu caracter personal, protejat de prevederile Regulamentului (UE) nr. 679/2016 și Legii 190/2018

Anexa Nr. 1 La Partea I

Teren

Nr cadastral	Suprafaţa (mp)*	Observaţii / Referinţe
	4.136	

* Suprafaţa este determinată in planul de proiecţie Stereo 70.

DETALII LINIARE IMOBIL

Date referitoare la teren

Crt	Categorie folosință	Intra vilan	Suprafaţa (mp)	Tarla	Parcelă	Nr. topo	Observaţii / Referinţe
1	arabil	NU	4.136	58	1083	-	

Lungime Segmente
1) Valorile lungimilor segmentelor sunt obţinute din proiecţie în plan.

Punct început	X / Y	Punct sfârşit	X / Y	Lungime segment (** (m)
1	574.774,168 684.577,243	2	574.766,526 684.562,269	16.811
2	574.766,526 684.562,269	3	574.769,522 684.559,015	4.423
3	574.769,522 684.559,015	4	574.780,866 684.529,64	31.489
4	574.780,866 684.529,64	5	574.783,14 684.517,277	12.57
5	574.783,14 684.517,277	6	574.784,715 684.509,594	7.843

Document care conține date cu caracter personal, protejat de prevederile Regulamentului (UE) nr. 679/2016 și Legii 190/2018

Punct început	X / Y	Punct sfârşit	X / Y	Lungime segment (** (m)
6	574.784,715 684.509,594	7	574.788,051 684.493,318	16.614
7	574.788,051 684.493,318	8	574.779,636 684.469,066	25.67
8	574.779,636 684.469,066	9	574.781,536 684.450,101	19.06
9	574.781,536 684.450,101	10	574.773,435 684.432,313	19.546
10	574.773,435 684.432,313	11	574.776,137 684.430,091	3.498
11	574.776,137 684.430,091	12	574.786,982 684.421,131	14.068
12	574.786,982 684.421,131	13	574.795,844 684.438,404	19.414
13	574.795,844 684.438,404	14	574.808,629 684.463,32	28.005
14	574.808,629 684.463,32	15	574.817,084 684.478,703	17.553
15	574.817,084 684.478,703	16	574.835,46 684.512,135	38.149
16	574.835,46 684.512,135	17	574.809,977 684.531,721	32.14
17	574.809,977 684.531,721	18	574.794,827 684.543,35	19.099
18	574.794,827 684.543,35	19	574.781,719 684.562,806	23.46
19	574.781,719 684.562,806	1	574.774,168 684.577,243	16.292

** Lungimile segmentelor sunt determinate în planul de proiecţie Stereo 70 şi sunt rotunjite la 1 milimetru.
*** Distanţa dintre puncte este formată din segmente cumulate ce sunt mai mici decât valoarea 1 milimetru.

Document care conține date cu caracter personal, protejat de prevederile Regulamentului (UE) nr. 679/2016 și Legii 190/2018

DATE DESPRE IMOBILUL NR. 2979

Oficiul de Cadastru şi Publicitate Imobiliară SUCEAVA
Biroul de Cadastru şi Publicitate Imobiliară Gura Humorului

A. Partea I. Descrierea imobilului

TEREN Extravilan

Adresa: Jud. Suceava

Nr. Crt	Nr cadastral Nr. topografic	Suprafaţa* (mp)	Observaţii / Referinţe
A1		2.059	Sector cadastral:35 Teren neimprejmuit;

B. Partea II. Proprietari şi acte

Inscrieri privitoare la dreptul de proprietate şi alte drepturi reale		Referinţe
/		
Act Administrativ nr. 5166, din 27/08/2025 emis de PRIMARIA COMĂNEŞTI;		
B1	Inscrierea posesiei, drept de PROPRIETATE, dobandit prin Lege, cota actuala 1/1	A1
	1) **NEIDENTIFICAT NEIDENTIFICAT**	
Act Normativ nr. 7, din 13/03/1996 emis de PARLAMENTUL ROMANIEI (art. 13);		
B2	Se notează menţiunea de proprietar neidentificat.	A1

C. Partea III. SARCINI .

Inscrieri privind dezmembramintele dreptului de proprietate, drepturi reale de garanţie şi sarcini	Referinţe
NU SUNT	

Document care conține date cu caracter personal, protejat de prevederile Regulamentului (UE) nr. 679/2016 și Legii 190/2018

Anexa Nr. 1 La Partea I

Teren

Nr cadastral	Suprafaţa (mp)*	Observaţii / Referinţe
	2.059	

* Suprafaţa este determinată in planul de proiecţie Stereo 70.

DETALII LINIARE IMOBIL

Date referitoare la teren

Crt	Categorie folosință	Intra vilan	Suprafaţa (mp)	Tarla	Parcelă	Nr. topo	Observaţii / Referinţe
1	arabil	NU	2.059	58	1083	-	

Lungime Segmente
1) Valorile lungimilor segmentelor sunt obţinute din proiecţie în plan.

Punct început	X / Y	Punct sfârşit	X / Y	Lungime segment (** (m)
1	574.844,077 684.891,623	2	574.841,558 684.888,511	4.004
2	574.841,558 684.888,511	3	574.873,734 684.883,169	32.616
3	574.873,734 684.883,169	4	574.908,663 684.946,526	72.347
4	574.908,663 684.946,526	5	574.887,627 684.959,188	24.553
5	574.887,627 684.959,188	6	574.863,68 684.919,404	46.435

Document care conține date cu caracter personal, protejat de prevederile Regulamentului (UE) nr. 679/2016 și Legii 190/2018

Punct început	X / Y	Punct sfârşit	X / Y	Lungime segment (** (m)
6	574.863,68 684.919,404	7	574.859,646 684.913,529	7.127
7	574.859,646 684.913,529	8	574.856,28 684.907,2	7.168
8	574.856,28 684.907,2	1	574.844,077 684.891,623	19.788

** Lungimile segmentelor sunt determinate în planul de proiecţie Stereo 70 şi sunt rotunjite la 1 milimetru.
*** Distanţa dintre puncte este formată din segmente cumulate ce sunt mai mici decât valoarea 1 milimetru.

Document care conține date cu caracter personal, protejat de prevederile Regulamentului (UE) nr. 679/2016 și Legii 190/2018

DATE DESPRE IMOBILUL NR. 2980

Oficiul de Cadastru şi Publicitate Imobiliară SUCEAVA
Biroul de Cadastru şi Publicitate Imobiliară Gura Humorului

A. Partea I. Descrierea imobilului

TEREN Extravilan

Adresa: Jud. Suceava

Nr. Crt	Nr cadastral Nr. topografic	Suprafaţa* (mp)	Observaţii / Referinţe
A1		6.978	Sector cadastral:35 Teren neimprejmuit;

B. Partea II. Proprietari şi acte

Inscrieri privitoare la dreptul de proprietate şi alte drepturi reale		Referinţe
/		
Act Administrativ nr. 5166, din 27/08/2025 emis de PRIMARIA COMĂNEŞTI;		
B1	Inscrierea posesiei, drept de PROPRIETATE, dobandit prin Lege, cota actuala 1/1	A1
	1) **NEIDENTIFICAT NEIDENTIFICAT**	
Act Normativ nr. 7, din 13/03/1996 emis de PARLAMENTUL ROMANIEI (art. 13);		
B2	Se notează menţiunea de proprietar neidentificat.	A1

C. Partea III. SARCINI .

Inscrieri privind dezmembramintele dreptului de proprietate, drepturi reale de garanţie şi sarcini	Referinţe
NU SUNT	

Document care conține date cu caracter personal, protejat de prevederile Regulamentului (UE) nr. 679/2016 și Legii 190/2018

Anexa Nr. 1 La Partea I

Teren

Nr cadastral	Suprafaţa (mp)*	Observaţii / Referinţe
	6.978	

* Suprafaţa este determinată in planul de proiecţie Stereo 70.

DETALII LINIARE IMOBIL

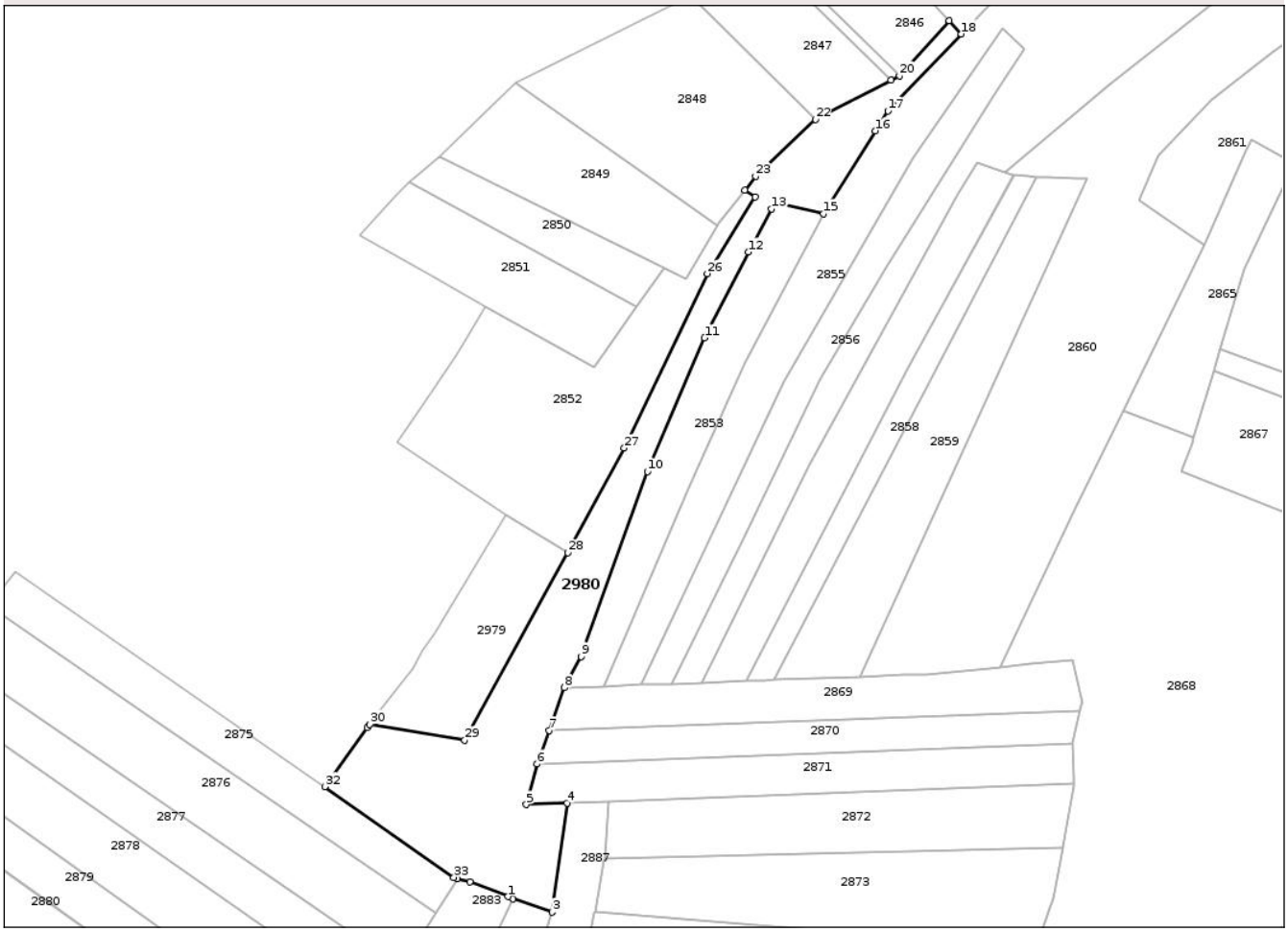

Date referitoare la teren

Crt	Categorie folosință	Intra vilan	Suprafaţa (mp)	Tarla	Parcelă	Nr. topo	Observaţii / Referinţe
1	arabil	NU	6.978	58	1083	-	

Lungime Segmente

1) Valorile lungimilor segmentelor sunt obţinute din proiecţie în plan.

Punct început	X / Y	Punct sfârşit	X / Y	Lungime segment (** (m)
1	574.888,415 684.830,242	2	574.890,009 684.829,397	1.804
3	574.903,406 684.824,948	4	574.908,387 684.861,897	37.283
5	574.894,648 684.861,375	6	574.898,287 684.875,145	14.243
7	574.902,307 684.886,373	8	574.907,495 684.900,861	15.389
9	574.913,203 684.911,441	10	574.935,619 684.974,007	66.46

Punct început	X / Y	Punct sfârşit	X / Y	Lungime segment (** (m)
2	574.890,009 684.829,397	3	574.903,406 684.824,948	14.116
4	574.908,387 684.861,897	5	574.894,648 684.861,375	13.749
6	574.898,287 684.875,145	7	574.902,307 684.886,373	11.926
8	574.907,495 684.900,861	9	574.913,203 684.911,441	12.022
10	574.935,619 684.974,007	11	574.954,947 685.019,208	49.16

Document care conține date cu caracter personal, protejat de prevederile Regulamentului (UE) nr. 679/2016 și Legii 190/2018

Punct început	X / Y	Punct sfârşit	X / Y	Lungime segment (** (m)
11	574.954,947 685.019,208	12	574.969,806 685.048,303	32.67
13	574.977,68 685.062,813	14	574.979,02 685.065,009	2.573
15	574.995,309 685.061,252	16	575.012,72 685.089,313	33.024
17	575.017,048 685.096,001	18	575.041,946 685.122,056	36.038
19	575.037,818 685.126,524	20	575.020,926 685.107,95	25.106
21	575.018,081 685.106,466	22	574.992,496 685.093,118	28.858
23	574.972,223 685.073,909	24	574.968,587 685.069,264	5.899
25	574.972,058 685.066,922	26	574.955,858 685.040,97	30.593
27	574.927,777 684.981,961	28	574.908,663 684.946,526	40.261
29	574.873,734 684.883,169	30	574.841,558 684.888,511	32.616
31	574.840,754 684.887,398	32	574.826,334 684.867,435	24.626
33	574.870,072 684.836,75	34	574.871,171 684.836,282	1.194
35	574.875,506 684.835,232	1	574.888,415 684.830,242	13.84

Punct început	X / Y	Punct sfârşit	X / Y	Lungime segment (** (m)
12	574.969,806 685.048,303	13	574.977,68 685.062,813	16.509
14	574.979,02 685.065,009	15	574.995,309 685.061,252	16.717
16	575.012,72 685.089,313	17	575.017,048 685.096,001	7.966
18	575.041,946 685.122,056	19	575.037,818 685.126,524	6.083
20	575.020,926 685.107,95	21	575.018,081 685.106,466	3.209
22	574.992,496 685.093,118	23	574.972,223 685.073,909	27.928
24	574.968,587 685.069,264	25	574.972,058 685.066,922	4.187
26	574.955,858 685.040,97	27	574.927,777 684.981,961	65.35
28	574.908,663 684.946,526	29	574.873,734 684.883,169	72.347
30	574.841,558 684.888,511	31	574.840,754 684.887,398	1.373
32	574.826,334 684.867,435	33	574.870,072 684.836,75	53.428
34	574.871,171 684.836,282	35	574.875,506 684.835,232	4.46

** Lungimile segmentelor sunt determinate în planul de proiecţie Stereo 70 şi sunt rotunjite la 1 milimetru.
*** Distanţa dintre puncte este formată din segmente cumulate ce sunt mai mici decât valoarea 1 milimetru.

Document care conține date cu caracter personal, protejat de prevederile Regulamentului (UE) nr. 679/2016 și Legii 190/2018