DATE DESPRE IMOBILUL NR. 2744

Oficiul de Cadastru şi Publicitate Imobiliară SUCEAVA
Biroul de Cadastru şi Publicitate Imobiliară Gura Humorului

A. Partea I. Descrierea imobilului

TEREN Extravilan

Adresa: Jud. Suceava

Nr. Crt	Nr cadastral Nr. topografic	Suprafaţa* (mp)	Observaţii / Referinţe
A1		1.700	Sector cadastral:33 Teren neimprejmuit;

B. Partea II. Proprietari şi acte

Inscrieri privitoare la dreptul de proprietate şi alte drepturi reale		Referinţe
/		
Act Administrativ nr. 652, din 27/04/1995 emis de CJSDPAT SUCEAVA;		
B1	Intabulare, drept de PROPRIETATE, dobandit prin Reconstituire, cota actuala 1/1	A1
	1) **HUBER SOFICA**, Lipsă CNP proprietar. 2) **BOCA MARIA**, Lipsă CNP proprietar. 3) **BITAN ANA**, Lipsă CNP proprietar. 4) **CONSTANTINESCU AURELIA**, Lipsă CNP proprietar. 5) **SOFIAN VICTOR**, Lipsă CNP proprietar.	
Act Administrativ nr. 4951, din 21/08/2025 emis de PRIMARIA COMĂNEŞTI;		
B2	Se notează posesia faptică.	A1
	1) **SOFIAN VICTOR**	

C. Partea III. SARCINI .

Inscrieri privind dezmembramintele dreptului de proprietate, drepturi reale de garanţie şi sarcini	Referinţe
NU SUNT	

Document care conține date cu caracter personal, protejat de prevederile Regulamentului (UE) nr. 679/2016 și Legii 190/2018

Anexa Nr. 1 La Partea I

Teren

Nr cadastral	Suprafaţa (mp)*	Observaţii / Referinţe
	1.700	

* Suprafaţa este determinată in planul de proiecţie Stereo 70.

DETALII LINIARE IMOBIL

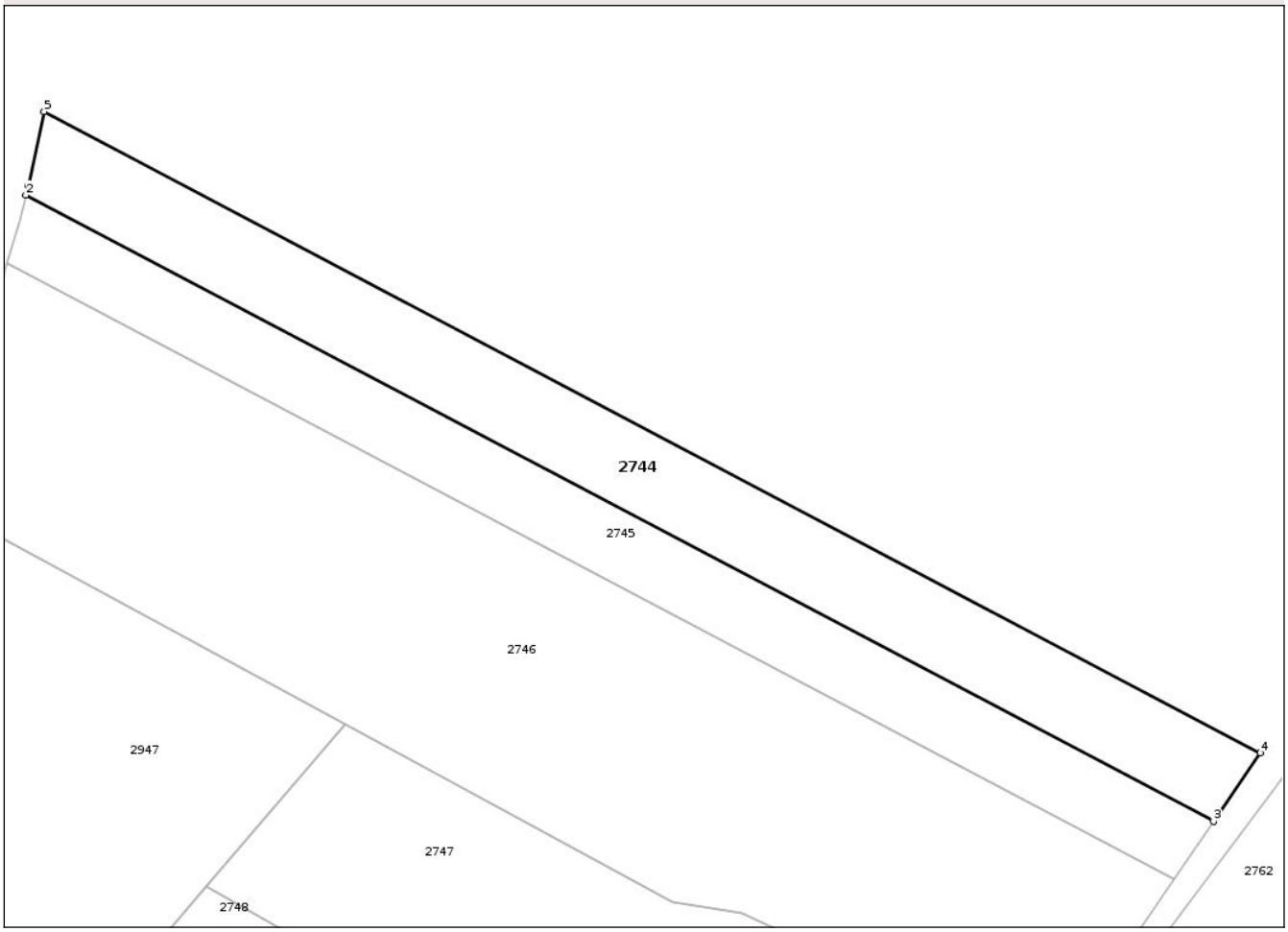

Date referitoare la teren

Crt	Categorie folosință	Intra vilan	Suprafaţa (mp)	Tarla	Parcelă	Nr. topo	Observaţii / Referinţe
1	arabil	NU	1.700	74	1565	-	

Lungime Segmente
1) Valorile lungimilor segmentelor sunt obţinute din proiecţie în plan.

Punct început	X / Y	Punct sfârşit	X / Y	Lungime segment (** (m)
1	574.049,862 685.314,375	2	574.049,598 685.313,164	1.239
2	574.049,598 685.313,164	3	574.196,21 685.235,943	165.705
3	574.196,21 685.235,943	4	574.201,992 685.244,354	10.207
4	574.201,992 685.244,354	5	574.051,837 685.323,441	169.709
5	574.051,837 685.323,441	1	574.049,862 685.314,375	9.279

Document care conține date cu caracter personal, protejat de prevederile Regulamentului (UE) nr. 679/2016 și Legii 190/2018

** Lungimile segmentelor sunt determinate în planul de proiecţie Stereo 70 şi sunt rotunjite la 1 milimetru.
*** Distanţa dintre puncte este formată din segmente cumulate ce sunt mai mici decât valoarea 1 milimetru.

Document care conține date cu caracter personal, protejat de prevederile Regulamentului (UE) nr. 679/2016 și Legii 190/2018

DATE DESPRE IMOBILUL NR. 2745

Oficiul de Cadastru şi Publicitate Imobiliară SUCEAVA
Biroul de Cadastru şi Publicitate Imobiliară Gura Humorului

A. Partea I. Descrierea imobilului

TEREN Extravilan

Adresa: Jud. Suceava

Nr. Crt	Nr cadastral Nr. topografic	Suprafaţa* (mp)	Observaţii / Referinţe
A1		1.400	Sector cadastral:33 Teren neimprejmuit;

B. Partea II. Proprietari şi acte

Inscrieri privitoare la dreptul de proprietate şi alte drepturi reale		Referinţe
/		
Act Administrativ nr. 652, din 27/04/1995 emis de CJSDPAT SUCEAVA;		
B1	Intabulare, drept de PROPRIETATE, dobandit prin Reconstituire, cota actuala 1/1	A1
	1) **HUBER SOFICA**, Lipsă CNP proprietar. 2) **BOCA MARIA**, Lipsă CNP proprietar. 3) **BITAN ANA**, Lipsă CNP proprietar. 4) **CONSTANTINESCU AURELIA**, Lipsă CNP proprietar. 5) **SOFIAN VICTOR**, Lipsă CNP proprietar.	
Act Administrativ nr. 4952, din 21/08/2025 emis de PRIMARIA COMĂNEŞTI;		
B2	Se notează posesia faptică.	A1
	1) **CONSTANTINESCU GHEORGHE**	

C. Partea III. SARCINI .

Inscrieri privind dezmembramintele dreptului de proprietate, drepturi reale de garanţie şi sarcini	Referinţe
NU SUNT	

Document care conține date cu caracter personal, protejat de prevederile Regulamentului (UE) nr. 679/2016 și Legii 190/2018

Anexa Nr. 1 La Partea I

Teren

Nr cadastral	Suprafaţa (mp)*	Observaţii / Referinţe
	1.400	

* Suprafaţa este determinată in planul de proiecţie Stereo 70.

DETALII LINIARE IMOBIL

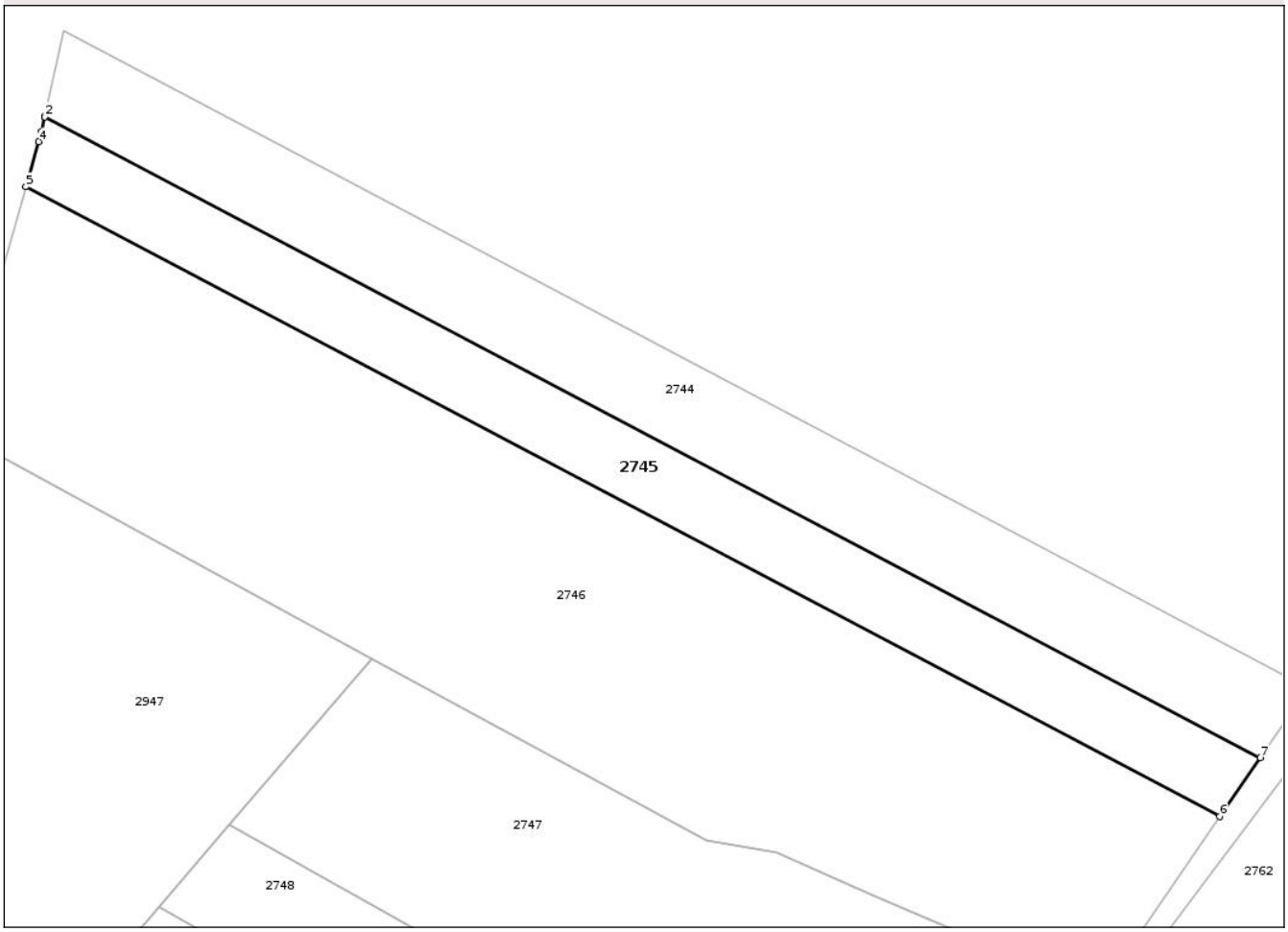

Date referitoare la teren

Crt	Categorie folosință	Intra vilan	Suprafaţa (mp)	Tarla	Parcelă	Nr. topo	Observaţii / Referinţe
1	arabil	NU	1.400	74	1565	-	

Lungime Segmente
1) Valorile lungimilor segmentelor sunt obţinute din proiecţie în plan.

Punct început	X / Y	Punct sfârşit	X / Y	Lungime segment (** (m)
1	574.049,598 685.313,164	2	574.049,595 685.313,15	0.014
2	574.049,595 685.313,15	3	574.049,214 685.311,404	1.787
3	574.049,214 685.311,404	4	574.048,859 685.310,163	1.291
4	574.048,859 685.310,163	5	574.047,306 685.304,735	5.646
5	574.047,306 685.304,735	6	574.191,347 685.228,868	162.799

Document care conține date cu caracter personal, protejat de prevederile Regulamentului (UE) nr. 679/2016 și Legii 190/2018

Punct început	X / Y	Punct sfârşit	X / Y	Lungime segment (** (m)
6	574.191,347 685.228,868	7	574.196,21 685.235,943	8.585
7	574.196,21 685.235,943	1	574.049,598 685.313,164	165.705

** Lungimile segmentelor sunt determinate în planul de proiecţie Stereo 70 şi sunt rotunjite la 1 milimetru.
*** Distanţa dintre puncte este formată din segmente cumulate ce sunt mai mici decât valoarea 1 milimetru.

Document care conține date cu caracter personal, protejat de prevederile Regulamentului (UE) nr. 679/2016 și Legii 190/2018

DATE DESPRE IMOBILUL NR. 2746

Oficiul de Cadastru şi Publicitate Imobiliară SUCEAVA
Biroul de Cadastru şi Publicitate Imobiliară Gura Humorului

A. Partea I. Descrierea imobilului

TEREN Extravilan

Adresa: Jud. Suceava

Nr. Crt	Nr cadastral Nr. topografic	Suprafaţa* (mp)	Observaţii / Referinţe
A1		4.700	Sector cadastral:33 Teren neimprejmuit;

B. Partea II. Proprietari şi acte

Inscrieri privitoare la dreptul de proprietate şi alte drepturi reale		Referinţe
/		
Act Administrativ nr. 652, din 27/04/1995 emis de CJSDPAT SUCEAVA;		
B1	Intabulare, drept de PROPRIETATE, dobandit prin Reconstituire, cota actuala 1/1	A1
	1) **HUBER SOFICA**, Lipsă CNP proprietar. 2) **BOCA MARIA**, Lipsă CNP proprietar. 3) **BITAN ANA**, Lipsă CNP proprietar. 4) **CONSTANTINESCU AURELIA**, Lipsă CNP proprietar. 5) **SOFIAN VICTOR**, Lipsă CNP proprietar.	
Act Administrativ nr. 4953, din 21/08/2025 emis de PRIMARIA COMĂNEŞTI;		
B2	Se notează posesia faptică.	A1
	1) **CONSTANTINESCU ION**	

C. Partea III. SARCINI .

Inscrieri privind dezmembramintele dreptului de proprietate, drepturi reale de garanţie şi sarcini	Referinţe
NU SUNT	

Document care conține date cu caracter personal, protejat de prevederile Regulamentului (UE) nr. 679/2016 și Legii 190/2018

Anexa Nr. 1 La Partea I

Teren

Nr cadastral	Suprafaţa (mp)*	Observaţii / Referinţe
	4.700	

* Suprafaţa este determinată in planul de proiecţie Stereo 70.

DETALII LINIARE IMOBIL

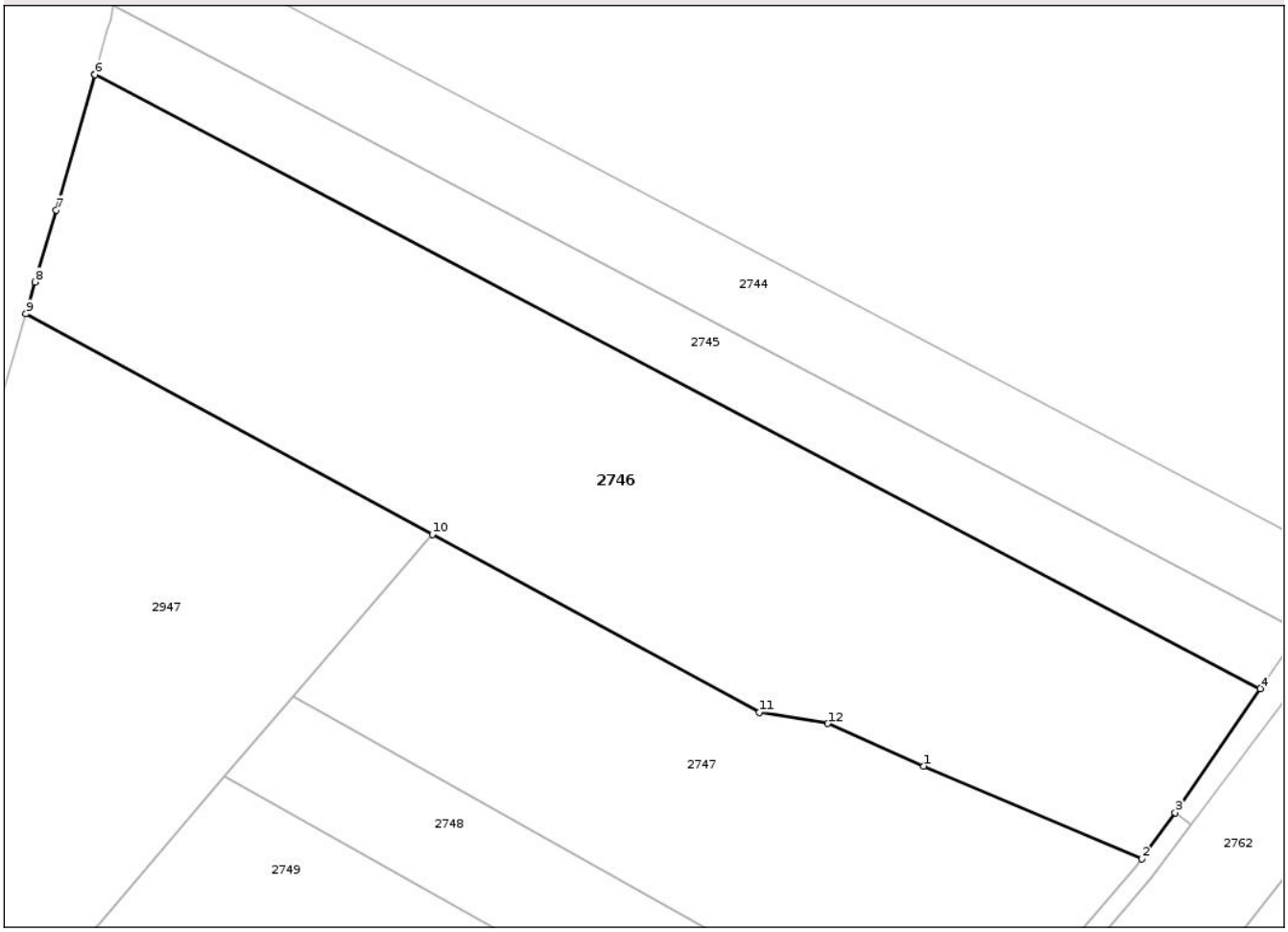

Date referitoare la teren

Crt	Categorie folosință	Intra vilan	Suprafaţa (mp)	Tarla	Parcelă	Nr. topo	Observaţii / Referinţe
1	arabil	NU	4.700	74	1564, 1565	-	

Lungime Segmente
1) Valorile lungimilor segmentelor sunt obţinute din proiecţie în plan.

Punct început	X / Y	Punct sfârşit	X / Y	Lungime segment (** (m)
1	574.149,715 685.219,298	2	574.176,722 685.207,855	29.331
2	574.176,722 685.207,855	3	574.180,821 685.213,556	7.022
3	574.180,821 685.213,556	4	574.191,347 685.228,868	18.581
4	574.191,347 685.228,868	5	574.047,306 685.304,735	162.799
5	574.047,306 685.304,735	6	574.047,293 685.304,689	0.048

Document care conține date cu caracter personal, protejat de prevederile Regulamentului (UE) nr. 679/2016 și Legii 190/2018

Punct început	X / Y	Punct sfârşit	X / Y	Lungime segment (** (m)
6	574.047,293 685.304,689	7	574.042,505 685.287,953	17.407
7	574.042,505 685.287,953	8	574.039,903 685.279,058	9.268
8	574.039,903 685.279,058	9	574.038,763 685.275,16	4.061
9	574.038,763 685.275,16	10	574.089,006 685.247,883	57.17
10	574.089,006 685.247,883	11	574.129,411 685.225,946	45.976
11	574.129,411 685.225,946	12	574.137,904 685.224,561	8.605
12	574.137,904 685.224,561	1	574.149,715 685.219,298	12.931

** Lungimile segmentelor sunt determinate în planul de proiecţie Stereo 70 şi sunt rotunjite la 1 milimetru.
*** Distanţa dintre puncte este formată din segmente cumulate ce sunt mai mici decât valoarea 1 milimetru.

Document care conține date cu caracter personal, protejat de prevederile Regulamentului (UE) nr. 679/2016 și Legii 190/2018

DATE DESPRE IMOBILUL NR. 2747

Oficiul de Cadastru şi Publicitate Imobiliară SUCEAVA
Biroul de Cadastru şi Publicitate Imobiliară Gura Humorului

A. Partea I. Descrierea imobilului

TEREN Extravilan

Adresa: Jud. Suceava

Nr. Crt	Nr cadastral Nr. topografic	Suprafaţa* (mp)	Observaţii / Referinţe
A1		2.700	Sector cadastral:33 Teren neimprejmuit;

B. Partea II. Proprietari şi acte

Inscrieri privitoare la dreptul de proprietate şi alte drepturi reale		Referinţe
/		
Act Administrativ nr. 5166, din 27/08/2025 emis de PRIMARIA COMĂNEŞTI;		
B1	Inscrierea posesiei, drept de PROPRIETATE, dobandit prin Lege, cota actuala 1/1	A1
	1) **NEIDENTIFICAT NEIDENTIFICAT**	
Act Normativ nr. 7, din 13/03/1996 emis de PARLAMENTUL ROMANIEI (art. 13);		
B2	Se notează menţiunea de proprietar neidentificat.	A1

C. Partea III. SARCINI .

Inscrieri privind dezmembramintele dreptului de proprietate, drepturi reale de garanţie şi sarcini	Referinţe
NU SUNT	

Document care conține date cu caracter personal, protejat de prevederile Regulamentului (UE) nr. 679/2016 și Legii 190/2018

Anexa Nr. 1 La Partea I

Teren

Nr cadastral	Suprafaţa (mp)*	Observaţii / Referinţe
	2.700	

* Suprafaţa este determinată in planul de proiecţie Stereo 70.

DETALII LINIARE IMOBIL

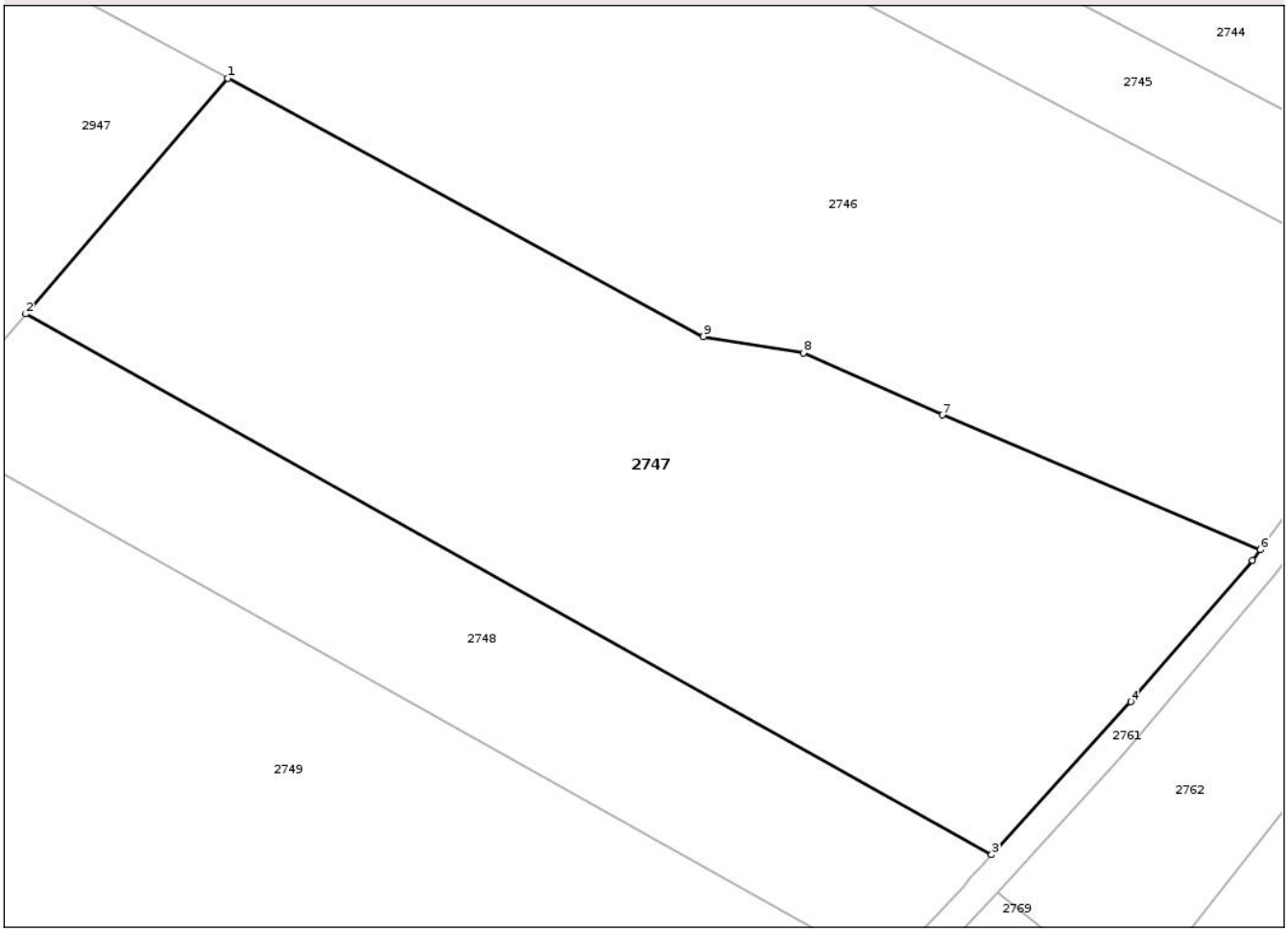

Date referitoare la teren

Crt	Categorie folosință	Intra vilan	Suprafaţa (mp)	Tarla	Parcelă	Nr. topo	Observaţii / Referinţe
1	arabil	NU	2.700	74	1564, 1565	-	

Lungime Segmente
1) Valorile lungimilor segmentelor sunt obţinute din proiecţie în plan.

Punct început	X / Y	Punct sfârşit	X / Y	Lungime segment (** (m)
1	574.089,006 685.247,883	2	574.071,842 685.227,876	26.361
2	574.071,842 685.227,876	3	574.153,893 685.181,962	94.024
3	574.153,893 685.181,962	4	574.165,71 685.194,953	17.562
4	574.165,71 685.194,953	5	574.176,068 685.206,945	15.846
5	574.176,068 685.206,945	6	574.176,722 685.207,855	1.121

Document care conține date cu caracter personal, protejat de prevederile Regulamentului (UE) nr. 679/2016 și Legii 190/2018

Punct început	X / Y	Punct sfârşit	X / Y	Lungime segment (** (m)
6	574.176,722 685.207,855	7	574.149,715 685.219,298	29.331
7	574.149,715 685.219,298	8	574.137,904 685.224,561	12.931
8	574.137,904 685.224,561	9	574.129,411 685.225,946	8.605
9	574.129,411 685.225,946	1	574.089,006 685.247,883	45.976

** Lungimile segmentelor sunt determinate în planul de proiecţie Stereo 70 şi sunt rotunjite la 1 milimetru.
*** Distanţa dintre puncte este formată din segmente cumulate ce sunt mai mici decât valoarea 1 milimetru.

Document care conține date cu caracter personal, protejat de prevederile Regulamentului (UE) nr. 679/2016 și Legii 190/2018

DATE DESPRE IMOBILUL NR. 2748

Oficiul de Cadastru şi Publicitate Imobiliară SUCEAVA
Biroul de Cadastru şi Publicitate Imobiliară Gura Humorului

A. Partea I. Descrierea imobilului

TEREN Extravilan

Adresa: Jud. Suceava

Nr. Crt	Nr cadastral Nr. topografic	Suprafaţa* (mp)	Observaţii / Referinţe
A1		1.200	Sector cadastral:33 Teren neimprejmuit;

B. Partea II. Proprietari şi acte

Inscrieri privitoare la dreptul de proprietate şi alte drepturi reale		Referinţe
/		
Act Notarial nr. 113, din 15/07/2020 emis de NP BUSUIOC ANA ELENA;		
B1	Intabulare, drept de PROPRIETATE, dobandit prin Succesiune, cota actuala 1/4	A1
	1) **RUSU COSTICĂ**	
B2	Intabulare, drept de PROPRIETATE, dobandit prin Succesiune, cota actuala 3/4	A1
	1) **RUSU CATALIN**	

C. Partea III. SARCINI .

Inscrieri privind dezmembramintele dreptului de proprietate, drepturi reale de garanţie şi sarcini	Referinţe
NU SUNT	

Document care conține date cu caracter personal, protejat de prevederile Regulamentului (UE) nr. 679/2016 și Legii 190/2018

Anexa Nr. 1 La Partea I

Teren

Nr cadastral	Suprafaţa (mp)*	Observaţii / Referinţe
	1.200	

* Suprafaţa este determinată in planul de proiecţie Stereo 70.

DETALII LINIARE IMOBIL

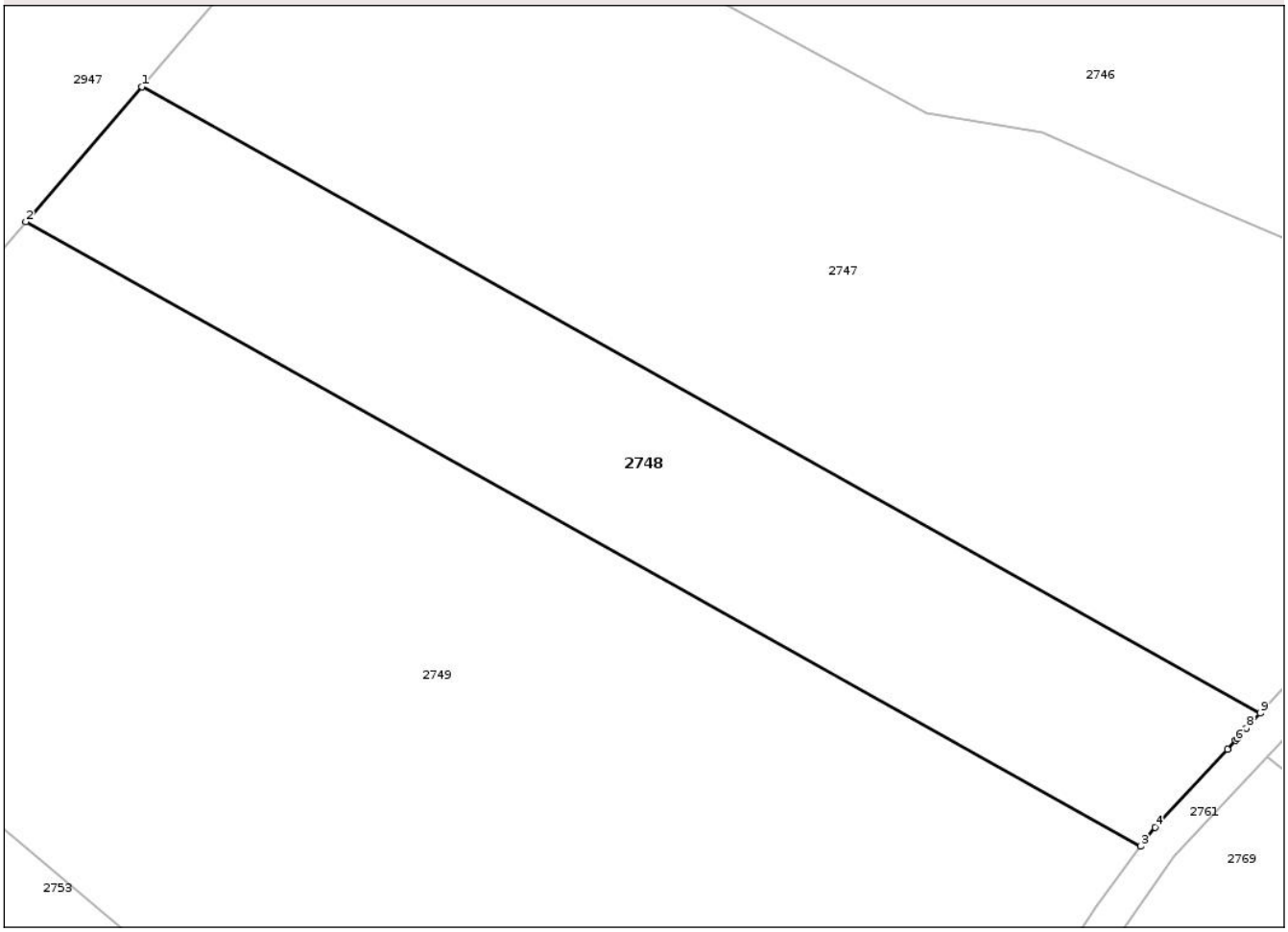

Date referitoare la teren

Crt	Categorie folosință	Intra vilan	Suprafaţa (mp)	Tarla	Parcelă	Nr. topo	Observaţii / Referinţe
1	arabil	NU	1.200	74	1564, 1565	-	

Lungime Segmente
1) Valorile lungimilor segmentelor sunt obţinute din proiecţie în plan.

Punct început	X / Y	Punct sfârşit	X / Y	Lungime segment (** (m)
1	574.071,842 685.227,876	2	574.063,344 685.217,97	13.052
2	574.063,344 685.217,97	3	574.145,115 685.172,213	93.703
3	574.145,115 685.172,213	4	574.146,162 685.173,617	1.751
4	574.146,162 685.173,617	5	574.151,502 685.179,333	7.822
5	574.151,502 685.179,333	6	574.152,077 685.179,965	0.854

Document care conține date cu caracter personal, protejat de prevederile Regulamentului (UE) nr. 679/2016 și Legii 190/2018

Punct început	X / Y	Punct sfârşit	X / Y	Lungime segment (** (m)
6	574.152,077 685.179,965	7	574.152,2 685.180,1	0.183
7	574.152,2 685.180,1	8	574.152,892 685.180,861	1.029
8	574.152,892 685.180,861	9	574.153,893 685.181,962	1.488
9	574.153,893 685.181,962	1	574.071,842 685.227,876	94.024

** Lungimile segmentelor sunt determinate în planul de proiecţie Stereo 70 şi sunt rotunjite la 1 milimetru.
*** Distanţa dintre puncte este formată din segmente cumulate ce sunt mai mici decât valoarea 1 milimetru.

Document care conține date cu caracter personal, protejat de prevederile Regulamentului (UE) nr. 679/2016 și Legii 190/2018

DATE DESPRE IMOBILUL NR. 2749

Oficiul de Cadastru şi Publicitate Imobiliară SUCEAVA
Biroul de Cadastru şi Publicitate Imobiliară Gura Humorului

A. Partea I. Descrierea imobilului

TEREN Extravilan

Adresa: Jud. Suceava

Nr. Crt	Nr cadastral Nr. topografic	Suprafaţa* (mp)	Observaţii / Referinţe
A1		4.000	Sector cadastral:33 Teren neimprejmuit;

B. Partea II. Proprietari şi acte

Inscrieri privitoare la dreptul de proprietate şi alte drepturi reale		Referinţe
/		
Act Administrativ nr. 5166, din 27/08/2025 emis de PRIMARIA COMĂNEŞTI;		
B1	Inscrierea posesiei, drept de PROPRIETATE, dobandit prin Lege, cota actuala 1/1	A1
	1) **NEIDENTIFICAT NEIDENTIFICAT**	
Act Normativ nr. 7, din 13/03/1996 emis de PARLAMENTUL ROMANIEI (art. 13);		
B2	Se notează menţiunea de proprietar neidentificat.	A1

C. Partea III. SARCINI .

Inscrieri privind dezmembramintele dreptului de proprietate, drepturi reale de garanţie şi sarcini	Referinţe
NU SUNT	

Document care conține date cu caracter personal, protejat de prevederile Regulamentului (UE) nr. 679/2016 și Legii 190/2018

Anexa Nr. 1 La Partea I

Teren

Nr cadastral	Suprafaţa (mp)*	Observaţii / Referinţe
	4.000	

* Suprafaţa este determinată in planul de proiecţie Stereo 70.

DETALII LINIARE IMOBIL

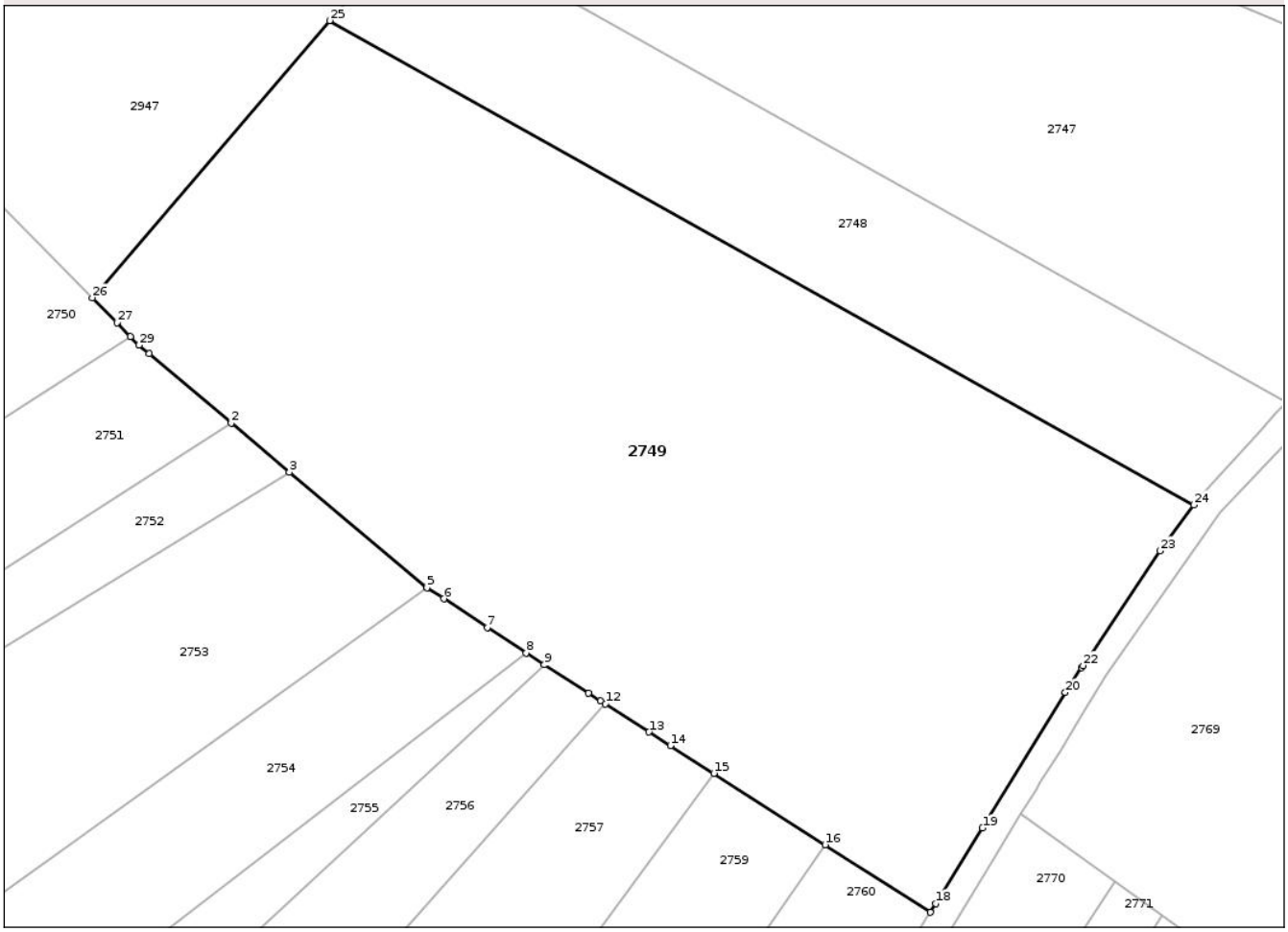

Date referitoare la teren

Crt	Categorie folosință	Intra vilan	Suprafaţa (mp)	Tarla	Parcelă	Nr. topo	Observaţii / Referinţe
1	arabil	NU	4.000	74	1565	-	

Lungime Segmente

1) Valorile lungimilor segmentelor sunt obţinute din proiecţie în plan.

Punct început	X / Y	Punct sfârşit	X / Y	Lungime segment (** (m)
1	574.046,288 685.186,497	2	574.054,036 685.179,945	10.147
3	574.059,539 685.175,291	4	574.072,521 685.164,416	16.935
5	574.072,561 685.164,389	6	574.074,148 685.163,343	1.901
7	574.078,261 685.160,634	8	574.081,936 685.158,212	4.401
9	574.083,663 685.157,106	10	574.087,855 685.154,421	4.978

Punct început	X / Y	Punct sfârşit	X / Y	Lungime segment (** (m)
2	574.054,036 685.179,945	3	574.059,539 685.175,291	7.207
4	574.072,521 685.164,416	5	574.072,561 685.164,389	0.048
6	574.074,148 685.163,343	7	574.078,261 685.160,634	4.925
8	574.081,936 685.158,212	9	574.083,663 685.157,106	2.051
10	574.087,855 685.154,421	11	574.088,994 685.153,692	1.352

Document care conține date cu caracter personal, protejat de prevederile Regulamentului (UE) nr. 679/2016 și Legii 190/2018

Punct început	X / Y	Punct sfârşit	X / Y	Lungime segment (** (m)
11	574.088,994 685.153,692	12	574.089,452 685.153,399	0.544
13	574.093,574 685.150,759	14	574.095,596 685.149,464	2.401
15	574.099,694 685.146,84	16	574.110,23 685.140,093	12.511
17	574.120,169 685.133,728	18	574.120,679 685.134,553	0.97
19	574.125,118 685.141,687	20	574.132,941 685.154,492	15.006
21	574.134,498 685.156,823	22	574.134,639 685.157,034	0.254
23	574.141,88 685.167,877	24	574.145,115 685.172,213	5.41
25	574.063,344 685.217,97	26	574.040,892 685.191,801	34.481
27	574.043,225 685.189,436	28	574.044,508 685.188,136	1.826
29	574.045,321 685.187,311	1	574.046,288 685.186,497	1.264

Punct început	X / Y	Punct sfârşit	X / Y	Lungime segment (** (m)
12	574.089,452 685.153,399	13	574.093,574 685.150,759	4.895
14	574.095,596 685.149,464	15	574.099,694 685.146,84	4.866
16	574.110,23 685.140,093	17	574.120,169 685.133,728	11.802
18	574.120,679 685.134,553	19	574.125,118 685.141,687	8.402
20	574.132,941 685.154,492	21	574.134,498 685.156,823	2.803
22	574.134,639 685.157,034	23	574.141,88 685.167,877	13.039
24	574.145,115 685.172,213	25	574.063,344 685.217,97	93.703
26	574.040,892 685.191,801	27	574.043,225 685.189,436	3.322
28	574.044,508 685.188,136	29	574.045,321 685.187,311	1.158

** Lungimile segmentelor sunt determinate în planul de proiecţie Stereo 70 şi sunt rotunjite la 1 milimetru.
*** Distanţa dintre puncte este formată din segmente cumulate ce sunt mai mici decât valoarea 1 milimetru.

Document care conține date cu caracter personal, protejat de prevederile Regulamentului (UE) nr. 679/2016 și Legii 190/2018

DATE DESPRE IMOBILUL NR. 2750

Oficiul de Cadastru şi Publicitate Imobiliară SUCEAVA
Biroul de Cadastru şi Publicitate Imobiliară Gura Humorului

A. Partea I. Descrierea imobilului

TEREN Extravilan

Adresa: Jud. Suceava

Nr. Crt	Nr cadastral Nr. topografic	Suprafaţa* (mp)	Observaţii / Referinţe
A1		3.500	Sector cadastral:33 Teren neimprejmuit;

B. Partea II. Proprietari şi acte

Inscrieri privitoare la dreptul de proprietate şi alte drepturi reale		Referinţe
/		
Act Administrativ nr. 18, din 16/10/2003 emis de CJSDPAT SUCEAVA;		
B1	Intabulare, drept de PROPRIETATE, dobandit prin Reconstituire, cota actuala 1/1	A1
	1) **IGNĂTESCU VASILE**, Lipsă CNP proprietar.	

C. Partea III. SARCINI .

Inscrieri privind dezmembramintele dreptului de proprietate, drepturi reale de garanţie şi sarcini	Referinţe
NU SUNT	

Document care conține date cu caracter personal, protejat de prevederile Regulamentului (UE) nr. 679/2016 și Legii 190/2018

Anexa Nr. 1 La Partea I

Teren

Nr cadastral	Suprafaţa (mp)*	Observaţii / Referinţe
	3.500	

* Suprafaţa este determinată in planul de proiecţie Stereo 70.

DETALII LINIARE IMOBIL

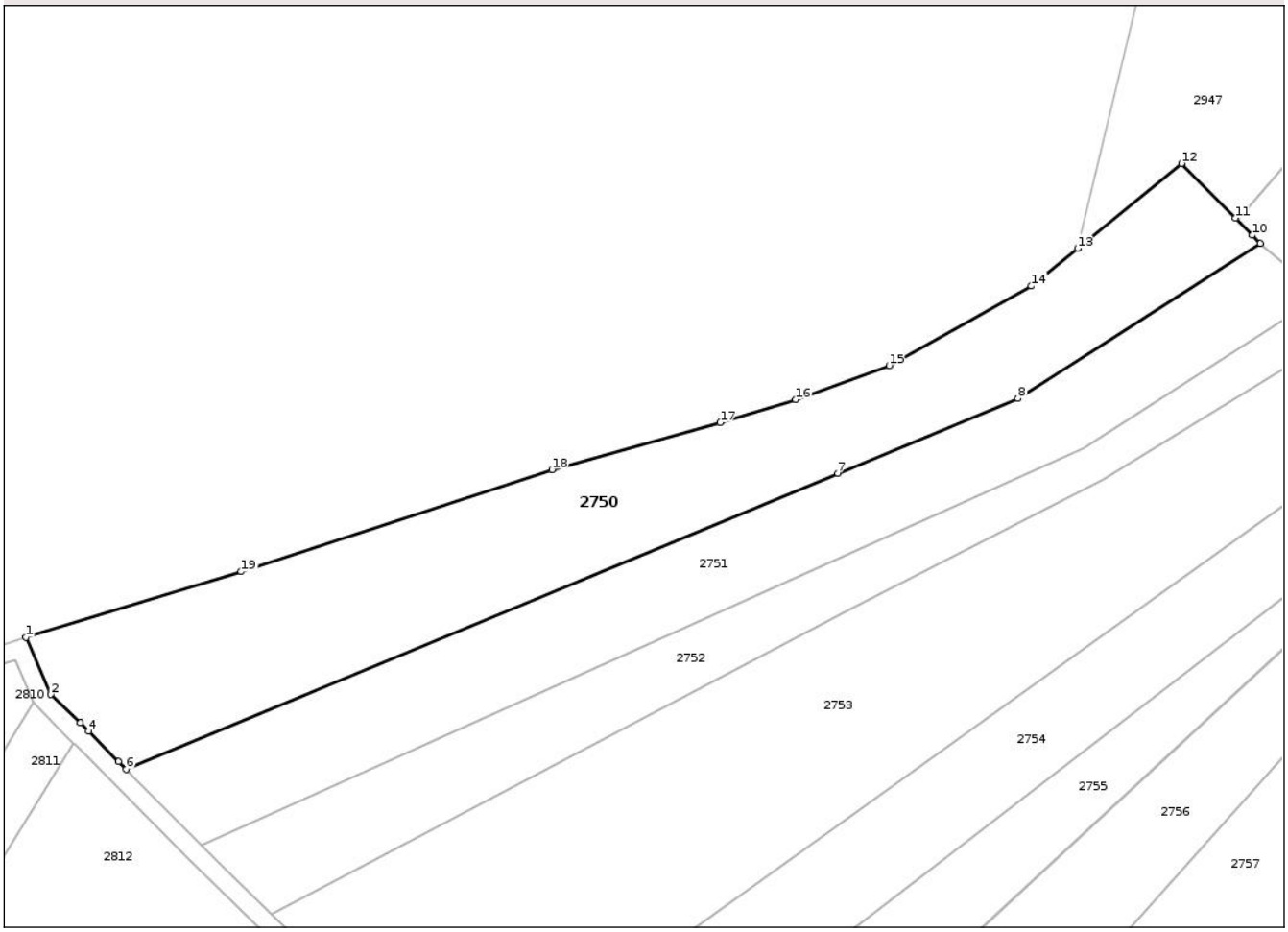

Date referitoare la teren

Crt	Categorie folosință	Intra vilan	Suprafaţa (mp)	Tarla	Parcelă	Nr. topo	Observaţii / Referinţe
1	arabil	NU	3.500	74	1565	-	

Lungime Segmente
1) Valorile lungimilor segmentelor sunt obţinute din proiecţie în plan.

Punct început	X / Y	Punct sfârşit	X / Y	Lungime segment (** (m)
1	573.849,491 685.125,976	2	573.853,418 685.116,948	9.845
2	573.853,418 685.116,948	3	573.858,058 685.112,51	6.421
3	573.858,058 685.112,51	4	573.859,375 685.111,174	1.876
4	573.859,375 685.111,174	5	573.864,126 685.106,357	6.766
5	573.864,126 685.106,357	6	573.865,328 685.105,138	1.712

Document care conține date cu caracter personal, protejat de prevederile Regulamentului (UE) nr. 679/2016 și Legii 190/2018

Punct început	X / Y	Punct sfârşit	X / Y	Lungime segment (** (m)
6	573.865,328 685.105,138	7	573.977,739 685.151,834	121.724
7	573.977,739 685.151,834	8	574.006,241 685.163,67	30.862
8	574.006,241 685.163,67	9	574.044,508 685.188,136	45.42
9	574.044,508 685.188,136	10	574.043,225 685.189,436	1.826
10	574.043,225 685.189,436	11	574.040,559 685.192,138	3.796
11	574.040,559 685.192,138	12	574.032,067 685.200,747	12.093
12	574.032,067 685.200,747	13	574.015,644 685.187,36	21.188
13	574.015,644 685.187,36	14	574.008,351 685.181,414	9.41
14	574.008,351 685.181,414	15	573.985,85 685.168,887	25.753
15	573.985,85 685.168,887	16	573.971,066 685.163,484	15.74
16	573.971,066 685.163,484	17	573.959,192 685.159,863	12.414
17	573.959,192 685.159,863	18	573.932,594 685.152,441	27.614
18	573.932,594 685.152,441	19	573.883,494 685.136,352	51.669
19	573.883,494 685.136,352	1	573.849,491 685.125,976	35.551

** Lungimile segmentelor sunt determinate în planul de proiecţie Stereo 70 şi sunt rotunjite la 1 milimetru.
*** Distanţa dintre puncte este formată din segmente cumulate ce sunt mai mici decât valoarea 1 milimetru.

Document care conține date cu caracter personal, protejat de prevederile Regulamentului (UE) nr. 679/2016 și Legii 190/2018

DATE DESPRE IMOBILUL NR. 2751

Oficiul de Cadastru şi Publicitate Imobiliară SUCEAVA
Biroul de Cadastru şi Publicitate Imobiliară Gura Humorului

A. Partea I. Descrierea imobilului

TEREN Extravilan

Adresa: Jud. Suceava

Nr. Crt	Nr cadastral Nr. topografic	Suprafaţa* (mp)	Observaţii / Referinţe
A1		2.600	Sector cadastral:33 Teren neimprejmuit;

B. Partea II. Proprietari şi acte

Inscrieri privitoare la dreptul de proprietate şi alte drepturi reale		Referinţe
/		
Act Administrativ nr. 18, din 16/10/2003 emis de CJSDPAT SUCEAVA;		
B1	Intabulare, drept de PROPRIETATE, dobandit prin Reconstituire, cota actuala 1/1	A1
	1) **IGNĂTESCU VASILE**, Lipsă CNP proprietar.	

C. Partea III. SARCINI .

Inscrieri privind dezmembramintele dreptului de proprietate, drepturi reale de garanţie şi sarcini	Referinţe
NU SUNT	

Document care conține date cu caracter personal, protejat de prevederile Regulamentului (UE) nr. 679/2016 și Legii 190/2018

Anexa Nr. 1 La Partea I

Teren

Nr cadastral	Suprafaţa (mp)*	Observaţii / Referinţe
	2.600	

* Suprafaţa este determinată in planul de proiecţie Stereo 70.

DETALII LINIARE IMOBIL

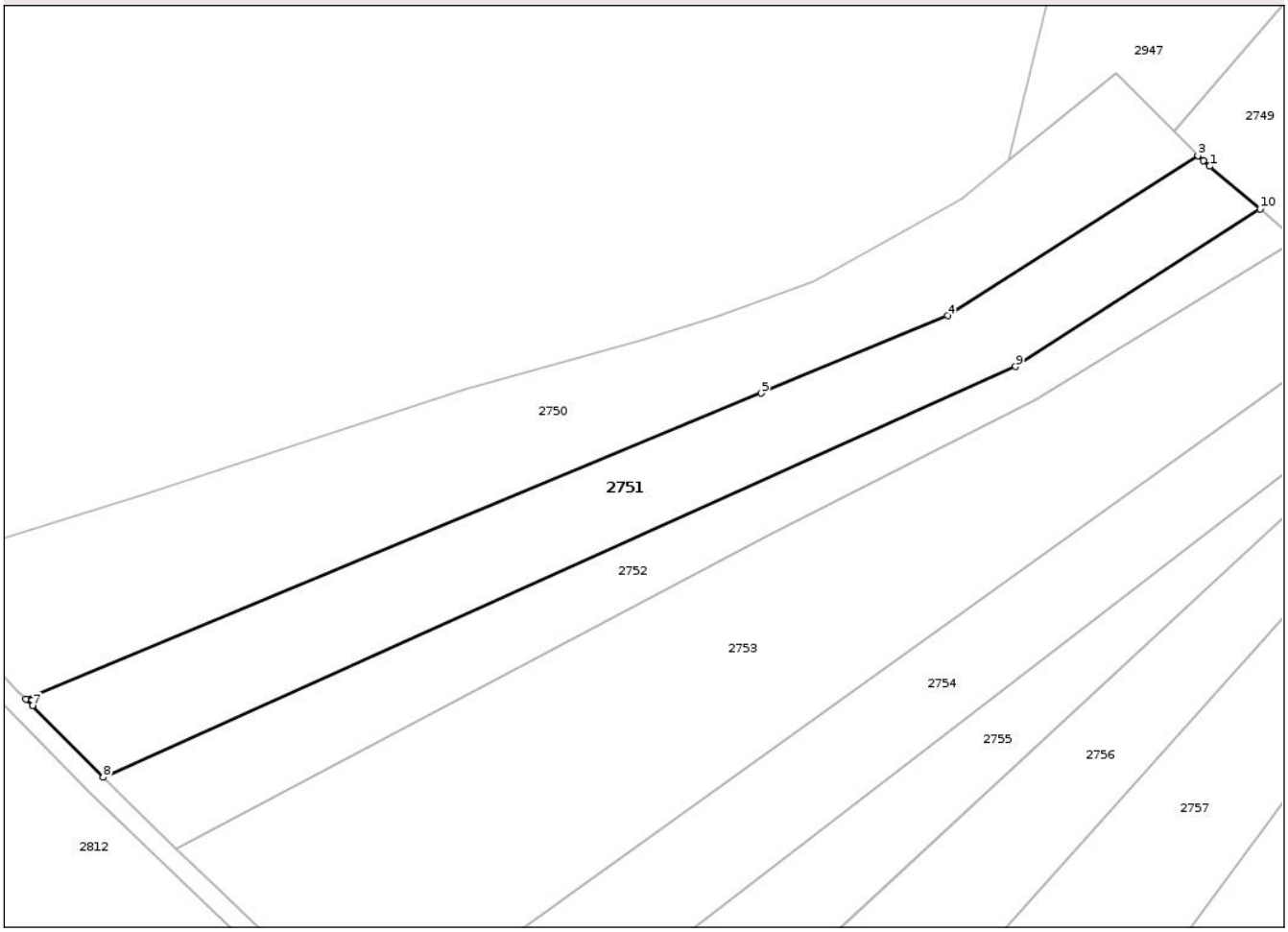

Date referitoare la teren

Crt	Categorie folosință	Intra vilan	Suprafaţa (mp)	Tarla	Parcelă	Nr. topo	Observaţii / Referinţe
1	arabil	NU	2.600	74	1565	-	

Lungime Segmente
1) Valorile lungimilor segmentelor sunt obţinute din proiecţie în plan.

Punct început	X / Y	Punct sfârşit	X / Y	Lungime segment (** (m)
1	574.046,288 685.186,497	2	574.045,321 685.187,311	1.264
2	574.045,321 685.187,311	3	574.044,508 685.188,136	1.158
3	574.044,508 685.188,136	4	574.006,241 685.163,67	45.42
4	574.006,241 685.163,67	5	573.977,739 685.151,834	30.862
5	573.977,739 685.151,834	6	573.865,328 685.105,138	121.724

Document care conține date cu caracter personal, protejat de prevederile Regulamentului (UE) nr. 679/2016 și Legii 190/2018

Punct început	X / Y	Punct sfârşit	X / Y	Lungime segment (** (m)
6	573.865,328 685.105,138	7	573.866,333 685.104,119	1.431
7	573.866,333 685.104,119	8	573.877,145 685.093,157	15.397
8	573.877,145 685.093,157	9	574.016,611 685.155,902	152.93
9	574.016,611 685.155,902	10	574.054,036 685.179,945	44.483
10	574.054,036 685.179,945	1	574.046,288 685.186,497	10.147

** Lungimile segmentelor sunt determinate în planul de proiecţie Stereo 70 şi sunt rotunjite la 1 milimetru.
*** Distanţa dintre puncte este formată din segmente cumulate ce sunt mai mici decât valoarea 1 milimetru.

Document care conține date cu caracter personal, protejat de prevederile Regulamentului (UE) nr. 679/2016 și Legii 190/2018

DATE DESPRE IMOBILUL NR. 2752

Oficiul de Cadastru şi Publicitate Imobiliară SUCEAVA
Biroul de Cadastru şi Publicitate Imobiliară Gura Humorului

A. Partea I. Descrierea imobilului

TEREN Extravilan

Adresa: Jud. Suceava

Nr. Crt	Nr cadastral Nr. topografic	Suprafaţa* (mp)	Observaţii / Referinţe
A1		1.800	Sector cadastral:33 Teren neimprejmuit;

B. Partea II. Proprietari şi acte

Inscrieri privitoare la dreptul de proprietate şi alte drepturi reale		Referinţe
/		
Act Administrativ nr. 5166, din 27/08/2025 emis de PRIMARIA COMĂNEŞTI;		
B1	Inscrierea posesiei, drept de PROPRIETATE, dobandit prin Lege, cota actuala 1/1	A1
	1) **NEIDENTIFICAT NEIDENTIFICAT**	
Act Normativ nr. 7, din 13/03/1996 emis de PARLAMENTUL ROMANIEI (art. 13);		
B2	Se notează menţiunea de proprietar neidentificat.	A1

C. Partea III. SARCINI .

Inscrieri privind dezmembramintele dreptului de proprietate, drepturi reale de garanţie şi sarcini	Referinţe
NU SUNT	

Document care conține date cu caracter personal, protejat de prevederile Regulamentului (UE) nr. 679/2016 și Legii 190/2018

Anexa Nr. 1 La Partea I

Teren

Nr cadastral	Suprafaţa (mp)*	Observaţii / Referinţe
	1.800	

* Suprafaţa este determinată in planul de proiecţie Stereo 70.

DETALII LINIARE IMOBIL

Date referitoare la teren

Crt	Categorie folosință	Intra vilan	Suprafaţa (mp)	Tarla	Parcelă	Nr. topo	Observaţii / Referinţe
1	arabil	NU	1.800	74	1565	-	

Lungime Segmente
1) Valorile lungimilor segmentelor sunt obţinute din proiecţie în plan.

Punct început	X / Y	Punct sfârşit	X / Y	Lungime segment (** (m)
1	574.054,036 685.179,945	2	574.016,611 685.155,902	44.483
2	574.016,611 685.155,902	3	573.877,145 685.093,157	152.93
3	573.877,145 685.093,157	4	573.880,411 685.090,002	4.541
4	573.880,411 685.090,002	5	573.888,367 685.082,316	11.062
5	573.888,367 685.082,316	6	573.978,886 685.130,086	102.351

Document care conține date cu caracter personal, protejat de prevederile Regulamentului (UE) nr. 679/2016 și Legii 190/2018

Punct început	X / Y	Punct sfârşit	X / Y	Lungime segment (** (m)
6	573.978,886 685.130,086	7	574.019,588 685.150,837	45.687
7	574.019,588 685.150,837	8	574.059,539 685.175,291	46.841
8	574.059,539 685.175,291	1	574.054,036 685.179,945	7.207

** Lungimile segmentelor sunt determinate în planul de proiecţie Stereo 70 şi sunt rotunjite la 1 milimetru.
*** Distanţa dintre puncte este formată din segmente cumulate ce sunt mai mici decât valoarea 1 milimetru.

Document care conține date cu caracter personal, protejat de prevederile Regulamentului (UE) nr. 679/2016 și Legii 190/2018

DATE DESPRE IMOBILUL NR. 2753

Oficiul de Cadastru şi Publicitate Imobiliară SUCEAVA
Biroul de Cadastru şi Publicitate Imobiliară Gura Humorului

A. Partea I. Descrierea imobilului

TEREN Extravilan

Adresa: Jud. Suceava

Nr. Crt	Nr cadastral Nr. topografic	Suprafaţa* (mp)	Observaţii / Referinţe
A1	30763	5.200	Sector cadastral:33 Teren neimprejmuit;

B. Partea II. Proprietari şi acte

Inscrieri privitoare la dreptul de proprietate şi alte drepturi reale		Referinţe
73175 / 29/12/2016		
Act Notarial nr. contract de vânzare aut. nr. 530, din 28/12/2016 emis de B.I.N. NASTASA MIHAELA;		
B3	Intabulare, drept de PROPRIETATE, dobandit prin Conventie, cota actuala 1/1	A1
	1) **ADOMNIŢI ANGELA** 2) **ADOMNIŢI ANDREI**, soţi, bun comun	

C. Partea III. SARCINI .

Inscrieri privind dezmembramintele dreptului de proprietate, drepturi reale de garanţie şi sarcini	Referinţe
NU SUNT	

Anexa Nr. 1 La Partea I

Teren

Nr cadastral	Suprafaţa (mp)*	Observaţii / Referinţe
30763	5.200	

* Suprafaţa este determinată in planul de proiecţie Stereo 70.

DETALII LINIARE IMOBIL

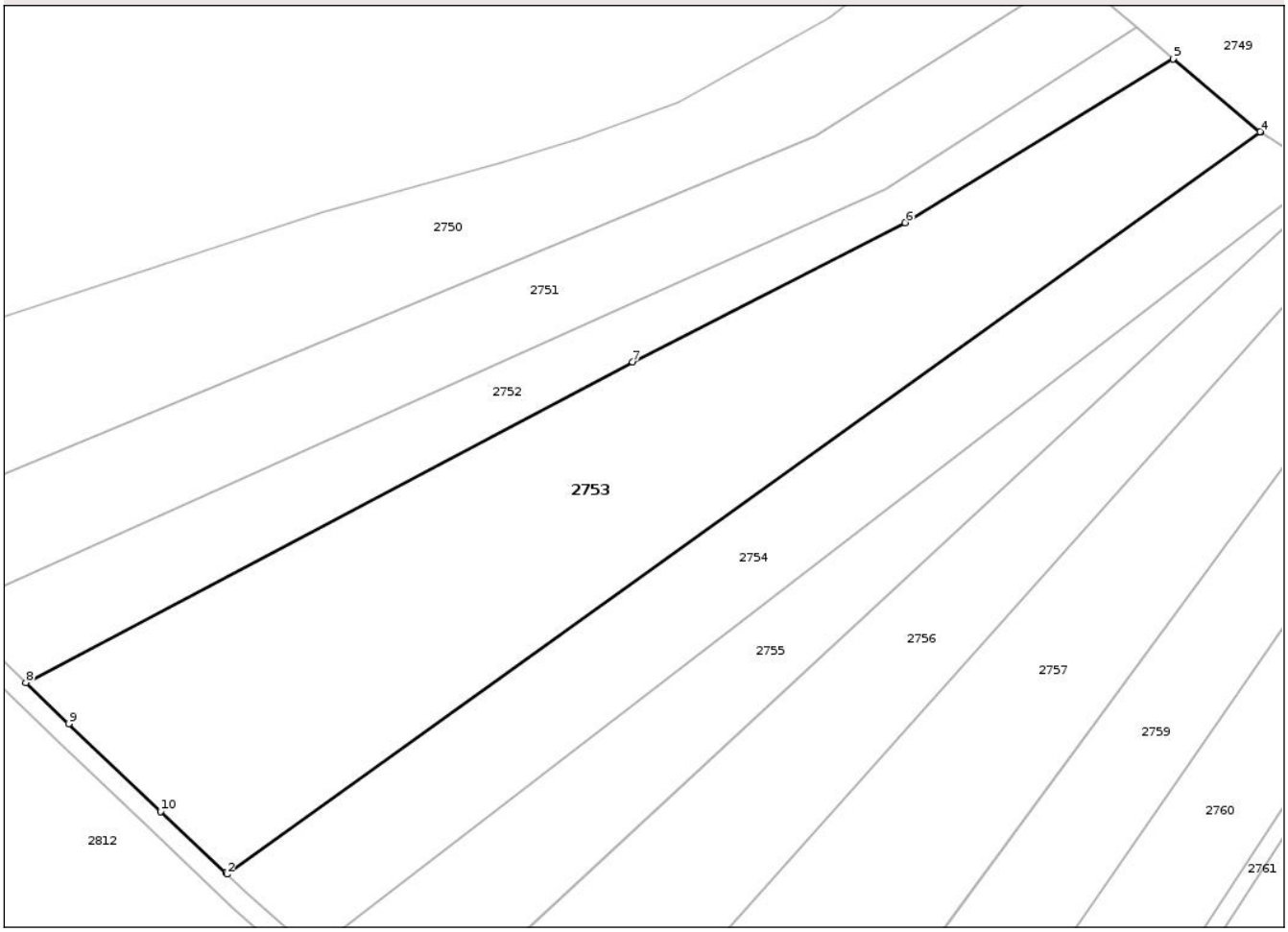

Date referitoare la teren

Crt	Categorie folosință	Intra vilan	Suprafaţa (mp)	Tarla	Parcelă	Nr. topo	Observaţii / Referinţe
1	arabil	NU	5.200	74	1565	-	

Lungime Segmente
1) Valorile lungimilor segmentelor sunt obţinute din proiecţie în plan.

Punct început	X / Y	Punct sfârşit	X / Y	Lungime segment (** (m)
1	573.918,177 685.053,922	2	573.918,367 685.053,742	0.262
2	573.918,367 685.053,742	3	574.072,561 685.164,389	189.786
3	574.072,561 685.164,389	4	574.072,521 685.164,416	0.048
4	574.072,521 685.164,416	5	574.059,539 685.175,291	16.935
5	574.059,539 685.175,291	6	574.019,588 685.150,837	46.841

Document care conține date cu caracter personal, protejat de prevederile Regulamentului (UE) nr. 679/2016 și Legii 190/2018

Punct început	X / Y	Punct sfârşit	X / Y	Lungime segment (** (m)
6	574.019,588 685.150,837	7	573.978,886 685.130,086	45.687
7	573.978,886 685.130,086	8	573.888,367 685.082,316	102.351
8	573.888,367 685.082,316	9	573.894,73 685.076,17	8.847
9	573.894,73 685.076,17	10	573.908,467 685.063,099	18.962
10	573.908,467 685.063,099	1	573.918,177 685.053,922	13.36

** Lungimile segmentelor sunt determinate în planul de proiecţie Stereo 70 şi sunt rotunjite la 1 milimetru.
*** Distanţa dintre puncte este formată din segmente cumulate ce sunt mai mici decât valoarea 1 milimetru.

Document care conține date cu caracter personal, protejat de prevederile Regulamentului (UE) nr. 679/2016 și Legii 190/2018

DATE DESPRE IMOBILUL NR. 2754

Oficiul de Cadastru şi Publicitate Imobiliară SUCEAVA
Biroul de Cadastru şi Publicitate Imobiliară Gura Humorului

A. Partea I. Descrierea imobilului

TEREN Extravilan

Adresa: Jud. Suceava

Nr. Crt	Nr cadastral Nr. topografic	Suprafaţa* (mp)	Observaţii / Referinţe
A1		2.600	Sector cadastral:33 Teren neimprejmuit;

B. Partea II. Proprietari şi acte

Inscrieri privitoare la dreptul de proprietate şi alte drepturi reale		Referinţe
/		
Act Administrativ nr. 18, din 29/03/1993 emis de CJSDPAT SUCEAVA;		
B1	Intabulare, drept de PROPRIETATE, dobandit prin Reconstituire, cota actuala 1/1	A1
	1) **NICA GHERASIM**, Lipsă CNP proprietar.	
Act Administrativ nr. 4955, din 21/08/2025 emis de PRIMARIA COMĂNEŞTI;		
B2	Se notează posesia faptică.	A1
	1) **STRUGARIU VERONICA**	

C. Partea III. SARCINI .

Inscrieri privind dezmembramintele dreptului de proprietate, drepturi reale de garanţie şi sarcini	Referinţe
NU SUNT	

Document care conține date cu caracter personal, protejat de prevederile Regulamentului (UE) nr. 679/2016 și Legii 190/2018

Anexa Nr. 1 La Partea I

Teren

Nr cadastral	Suprafaţa (mp)*	Observaţii / Referinţe
	2.600	

* Suprafaţa este determinată in planul de proiecţie Stereo 70.

DETALII LINIARE IMOBIL



Date referitoare la teren

Crt	Categorie folosință	Intra vilan	Suprafaţa (mp)	Tarla	Parcelă	Nr. topo	Observaţii / Referinţe
1	arabil	NU	2.600	74	1565	-	

Lungime Segmente
1) Valorile lungimilor segmentelor sunt obţinute din proiecţie în plan.

Punct început	X / Y	Punct sfârşit	X / Y	Lungime segment (** (m)
1	573.918,367 685.053,742	2	573.921,159 685.051,104	3.841
2	573.921,159 685.051,104	3	573.929,0 685.044,136	10.49
3	573.929,0 685.044,136	4	573.931,107 685.042,263	2.819
4	573.931,107 685.042,263	5	574.081,936 685.158,212	190.246
5	574.081,936 685.158,212	6	574.078,261 685.160,634	4.401

Document care conține date cu caracter personal, protejat de prevederile Regulamentului (UE) nr. 679/2016 și Legii 190/2018

Punct început	X / Y	Punct sfârşit	X / Y	Lungime segment (** (m)
6	574.078,261 685.160,634	7	574.074,148 685.163,343	4.925
7	574.074,148 685.163,343	8	574.072,561 685.164,389	1.901
8	574.072,561 685.164,389	1	573.918,367 685.053,742	189.786

** Lungimile segmentelor sunt determinate în planul de proiecţie Stereo 70 şi sunt rotunjite la 1 milimetru.
*** Distanţa dintre puncte este formată din segmente cumulate ce sunt mai mici decât valoarea 1 milimetru.

Document care conține date cu caracter personal, protejat de prevederile Regulamentului (UE) nr. 679/2016 și Legii 190/2018

DATE DESPRE IMOBILUL NR. 2755

Oficiul de Cadastru şi Publicitate Imobiliară SUCEAVA
Biroul de Cadastru şi Publicitate Imobiliară Gura Humorului

A. Partea I. Descrierea imobilului

TEREN Extravilan

Adresa: Jud. Suceava

Nr. Crt	Nr cadastral Nr. topografic	Suprafaţa* (mp)	Observaţii / Referinţe
A1		2.000	Sector cadastral:33 Teren neimprejmuit;

B. Partea II. Proprietari şi acte

Inscrieri privitoare la dreptul de proprietate şi alte drepturi reale		Referinţe
/		
Act Administrativ nr. 5166, din 27/08/2025 emis de PRIMARIA COMĂNEŞTI;		
B1	Inscrierea posesiei, drept de PROPRIETATE, dobandit prin Lege, cota actuala 1/1	A1
	1) **NEIDENTIFICAT NEIDENTIFICAT**	
Act Normativ nr. 7, din 13/03/1996 emis de PARLAMENTUL ROMANIEI (art. 13);		
B2	Se notează menţiunea de proprietar neidentificat.	A1

C. Partea III. SARCINI .

Inscrieri privind dezmembramintele dreptului de proprietate, drepturi reale de garanţie şi sarcini	Referinţe
NU SUNT	

Document care conține date cu caracter personal, protejat de prevederile Regulamentului (UE) nr. 679/2016 și Legii 190/2018

Anexa Nr. 1 La Partea I

Teren

Nr cadastral	Suprafaţa (mp)*	Observaţii / Referinţe
	2.000	

* Suprafaţa este determinată in planul de proiecţie Stereo 70.

DETALII LINIARE IMOBIL

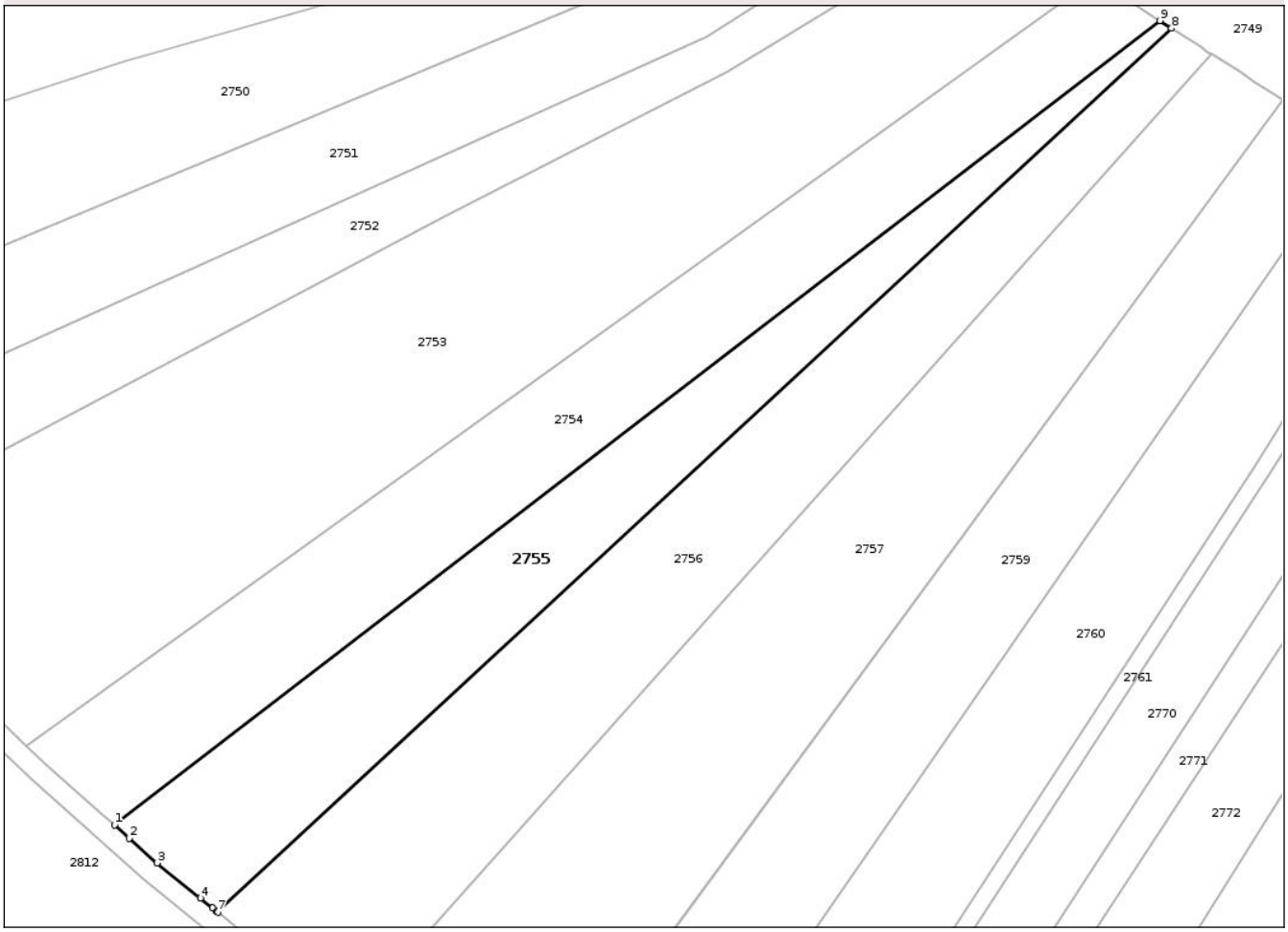

Date referitoare la teren

Crt	Categorie folosință	Intra vilan	Suprafaţa (mp)	Tarla	Parcelă	Nr. topo	Observaţii / Referinţe
1	arabil	NU	2.000	74	1565	-	

Lungime Segmente
1) Valorile lungimilor segmentelor sunt obţinute din proiecţie în plan.

Punct început	X / Y	Punct sfârşit	X / Y	Lungime segment (** (m)
1	573.931,107 685.042,263	2	573.933,224 685.040,382	2.832
2	573.933,224 685.040,382	3	573.937,254 685.036,801	5.391
3	573.937,254 685.036,801	4	573.943,507 685.031,739	8.045
4	573.943,507 685.031,739	5	573.945,252 685.030,325	2.246
5	573.945,252 685.030,325	6	573.945,91 685.029,793	0.846

Document care conține date cu caracter personal, protejat de prevederile Regulamentului (UE) nr. 679/2016 și Legii 190/2018

Punct început	X / Y	Punct sfârşit	X / Y	Lungime segment (** (m)
6	573.945,91 685.029,793	7	573.946,021 685.029,703	0.143
7	573.946,021 685.029,703	8	574.083,663 685.157,106	187.555
8	574.083,663 685.157,106	9	574.081,936 685.158,212	2.051
9	574.081,936 685.158,212	1	573.931,107 685.042,263	190.246

** Lungimile segmentelor sunt determinate în planul de proiecţie Stereo 70 şi sunt rotunjite la 1 milimetru.
*** Distanţa dintre puncte este formată din segmente cumulate ce sunt mai mici decât valoarea 1 milimetru.

Document care conține date cu caracter personal, protejat de prevederile Regulamentului (UE) nr. 679/2016 și Legii 190/2018

DATE DESPRE IMOBILUL NR. 2756

Oficiul de Cadastru şi Publicitate Imobiliară SUCEAVA
Biroul de Cadastru şi Publicitate Imobiliară Gura Humorului

A. Partea I. Descrierea imobilului

TEREN Extravilan

Adresa: Jud. Suceava

Nr. Crt	Nr cadastral Nr. topografic	Suprafaţa* (mp)	Observaţii / Referinţe
A1		2.900	Sector cadastral:33 Teren neimprejmuit;

B. Partea II. Proprietari şi acte

Inscrieri privitoare la dreptul de proprietate şi alte drepturi reale		Referinţe
/		
Act Notarial nr. 113, din 15/07/2020 emis de NP BUSUIOC ANA ELENA;		
B1	Intabulare, drept de PROPRIETATE, dobandit prin Succesiune, cota actuala 1/4	A1
	1) **RUSU COSTICĂ**	
B2	Intabulare, drept de PROPRIETATE, dobandit prin Succesiune, cota actuala 3/4	A1
	1) **RUSU CĂTĂLIN**	

C. Partea III. SARCINI .

Inscrieri privind dezmembramintele dreptului de proprietate, drepturi reale de garanţie şi sarcini	Referinţe
NU SUNT	

Document care conține date cu caracter personal, protejat de prevederile Regulamentului (UE) nr. 679/2016 și Legii 190/2018

Anexa Nr. 1 La Partea I

Teren

Nr cadastral	Suprafaţa (mp)*	Observaţii / Referinţe
	2.900	

* Suprafaţa este determinată in planul de proiecţie Stereo 70.

DETALII LINIARE IMOBIL

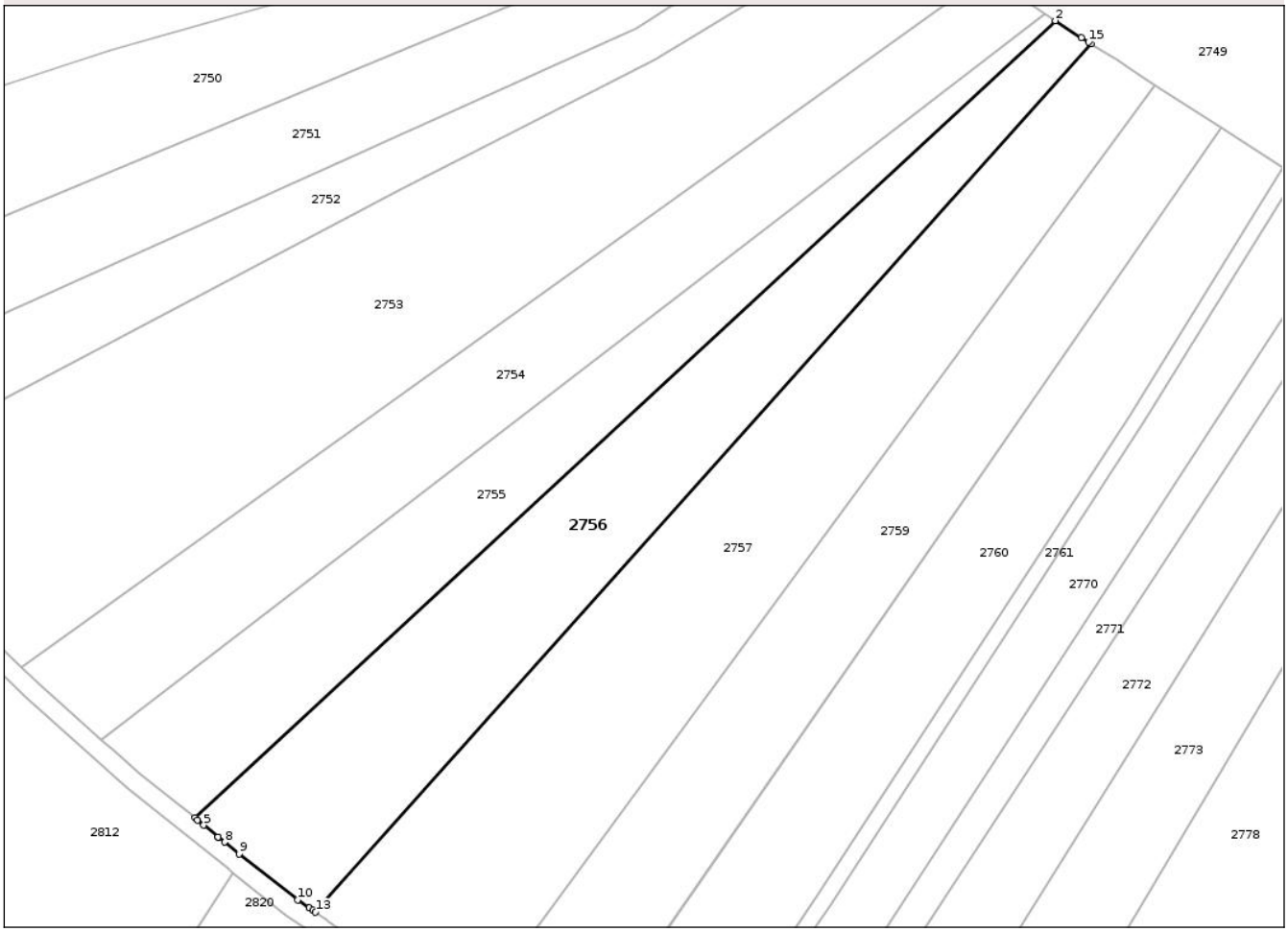

Date referitoare la teren

Crt	Categorie folosință	Intra vilan	Suprafaţa (mp)	Tarla	Parcelă	Nr. topo	Observaţii / Referinţe
1	arabil	NU	2.900	74	1565	-	

Lungime Segmente
1) Valorile lungimilor segmentelor sunt obţinute din proiecţie în plan.

Punct început	X / Y	Punct sfârşit	X / Y	Lungime segment (** (m)
1	574.087,855 685.154,421	2	574.083,663 685.157,106	4.978
2	574.083,663 685.157,106	3	573.946,021 685.029,703	187.555
3	573.946,021 685.029,703	4	573.946,43 685.029,372	0.526
4	573.946,43 685.029,372	5	573.947,448 685.028,547	1.31
5	573.947,448 685.028,547	6	573.949,76 685.026,675	2.975

Document care conține date cu caracter personal, protejat de prevederile Regulamentului (UE) nr. 679/2016 și Legii 190/2018

Punct început	X / Y	Punct sfârşit	X / Y	Lungime segment (** (m)
6	573.949,76 685.026,675	7	573.949,763 685.026,674	0.003
7	573.949,763 685.026,674	8	573.950,802 685.025,832	1.337
8	573.950,802 685.025,832	9	573.953,124 685.023,953	2.987
9	573.953,124 685.023,953	10	573.962,465 685.016,632	11.868
10	573.962,465 685.016,632	11	573.964,305 685.015,347	2.244
11	573.964,305 685.015,347	12	573.964,867 685.014,954	0.686
12	573.964,867 685.014,954	13	573.965,311 685.014,645	0.541
13	573.965,311 685.014,645	14	574.089,452 685.153,399	186.182
14	574.089,452 685.153,399	15	574.088,994 685.153,692	0.544
15	574.088,994 685.153,692	1	574.087,855 685.154,421	1.352

** Lungimile segmentelor sunt determinate în planul de proiecţie Stereo 70 şi sunt rotunjite la 1 milimetru.
*** Distanţa dintre puncte este formată din segmente cumulate ce sunt mai mici decât valoarea 1 milimetru.

Document care conține date cu caracter personal, protejat de prevederile Regulamentului (UE) nr. 679/2016 și Legii 190/2018

DATE DESPRE IMOBILUL NR. 2757

Oficiul de Cadastru şi Publicitate Imobiliară SUCEAVA
Biroul de Cadastru şi Publicitate Imobiliară Gura Humorului

A. Partea I. Descrierea imobilului

TEREN Extravilan

Adresa: Jud. Suceava

Nr. Crt	Nr cadastral Nr. topografic	Suprafaţa* (mp)	Observaţii / Referinţe
A1		3.900	Sector cadastral:33 Teren neimprejmuit;

B. Partea II. Proprietari şi acte

Inscrieri privitoare la dreptul de proprietate şi alte drepturi reale		Referinţe
/		
Act Administrativ nr. 928, din 30/10/1995 emis de CJSDPAT SUCEAVA;		
B1	Intabulare, drept de PROPRIETATE, dobandit prin Reconstituire, cota actuala 1/1	A1
	1) **TODOSE TECLA**, Lipsă CNP proprietar.	

C. Partea III. SARCINI .

Inscrieri privind dezmembramintele dreptului de proprietate, drepturi reale de garanţie şi sarcini	Referinţe
NU SUNT	

Document care conține date cu caracter personal, protejat de prevederile Regulamentului (UE) nr. 679/2016 și Legii 190/2018

Anexa Nr. 1 La Partea I

Teren

Nr cadastral	Suprafaţa (mp)*	Observaţii / Referinţe
	3.900	

* Suprafaţa este determinată in planul de proiecţie Stereo 70.

DETALII LINIARE IMOBIL

Date referitoare la teren

Crt	Categorie folosință	Intra vilan	Suprafaţa (mp)	Tarla	Parcelă	Nr. topo	Observaţii / Referinţe
1	arabil	NU	3.900	74	1565	-	

Lungime Segmente

1) Valorile lungimilor segmentelor sunt obţinute din proiecţie în plan.

Punct început	X / Y	Punct sfârşit	X / Y	Lungime segment (** (m)
1	574.093,574 685.150,759	2	574.089,452 685.153,399	4.895
3	573.965,311 685.014,645	4	573.966,523 685.013,798	1.479
5	573.966,926 685.013,517	6	573.967,105 685.013,391	0.219
7	573.967,41 685.013,178	8	573.969,291 685.011,865	2.294
9	573.969,301 685.011,858	10	573.974,507 685.008,223	6.349

Punct început	X / Y	Punct sfârşit	X / Y	Lungime segment (** (m)
2	574.089,452 685.153,399	3	573.965,311 685.014,645	186.182
4	573.966,523 685.013,798	5	573.966,926 685.013,517	0.491
6	573.967,105 685.013,391	7	573.967,41 685.013,178	0.372
8	573.969,291 685.011,865	9	573.969,301 685.011,858	0.012
10	573.974,507 685.008,223	11	573.978,276 685.005,591	4.597

Document care conține date cu caracter personal, protejat de prevederile Regulamentului (UE) nr. 679/2016 și Legii 190/2018

Punct început	X / Y	Punct sfârşit	X / Y	Lungime segment (** (m)
11	573.978,276 685.005,591	12	573.980,184 685.004,26	2.326
13	573.985,907 685.000,189	14	573.985,916 685.000,183	0.011
15	573.987,608 684.998,979	16	573.988,114 684.998,619	0.621
17	573.988,225 684.998,54	18	573.989,026 684.998,042	0.943
19	573.989,917 684.997,488	20	573.989,939 684.997,474	0.026
21	574.099,694 685.146,84	22	574.095,596 685.149,464	4.866

Punct început	X / Y	Punct sfârşit	X / Y	Lungime segment (** (m)
12	573.980,184 685.004,26	13	573.985,907 685.000,189	7.023
14	573.985,916 685.000,183	15	573.987,608 684.998,979	2.077
16	573.988,114 684.998,619	17	573.988,225 684.998,54	0.136
18	573.989,026 684.998,042	19	573.989,917 684.997,488	1.049
20	573.989,939 684.997,474	21	574.099,694 685.146,84	185.355
22	574.095,596 685.149,464	1	574.093,574 685.150,759	2.401

**** Lungimile segmentelor sunt determinate în planul de proiecţie Stereo 70 şi sunt rotunjite la 1 milimetru.**
***** Distanţa dintre puncte este formată din segmente cumulate ce sunt mai mici decât valoarea 1 milimetru.**

Document care conține date cu caracter personal, protejat de prevederile Regulamentului (UE) nr. 679/2016 și Legii 190/2018

DATE DESPRE IMOBILUL NR. 2759

Oficiul de Cadastru şi Publicitate Imobiliară SUCEAVA
Biroul de Cadastru şi Publicitate Imobiliară Gura Humorului

A. Partea I. Descrierea imobilului

TEREN Extravilan

Adresa: Jud. Suceava

Nr. Crt	Nr cadastral Nr. topografic	Suprafaţa* (mp)	Observaţii / Referinţe
A1		2.800	Sector cadastral:33 Teren neimprejmuit;

B. Partea II. Proprietari şi acte

Inscrieri privitoare la dreptul de proprietate şi alte drepturi reale		Referinţe
/		
Act Administrativ nr. 101, din 15/09/1993 emis de CJSDPAT SUCEAVA;		
B1	Intabulare, drept de PROPRIETATE, dobandit prin Reconstituire, cota actuala 1/1	A1
	1) **ADOMNIŢEI VASILE**, Lipsă CNP proprietar. 2) **ADOMNIŢEI VALERIA**, Lipsă CNP proprietar.	
Act Administrativ nr. 4959, din 21/08/2025 emis de PRIMARIA COMĂNEŞTI;		
B2	Se notează posesia faptică.	A1
	1) **DRAGOMAN LILIANA**	

C. Partea III. SARCINI .

Inscrieri privind dezmembramintele dreptului de proprietate, drepturi reale de garanţie şi sarcini	Referinţe
NU SUNT	

Document care conține date cu caracter personal, protejat de prevederile Regulamentului (UE) nr. 679/2016 și Legii 190/2018

Anexa Nr. 1 La Partea I

Teren

Nr cadastral	Suprafaţa (mp)*	Observaţii / Referinţe
	2.800	

* Suprafaţa este determinată in planul de proiecţie Stereo 70.

DETALII LINIARE IMOBIL

Date referitoare la teren

Crt	Categorie folosință	Intra vilan	Suprafaţa (mp)	Tarla	Parcelă	Nr. topo	Observaţii / Referinţe
1	arabil	NU	2.800	74	1565	-	

Lungime Segmente
1) Valorile lungimilor segmentelor sunt obţinute din proiecţie în plan.

Punct început	X / Y	Punct sfârşit	X / Y	Lungime segment (** (m)
1	574.110,23 685.140,093	2	574.099,694 685.146,84	12.511
2	574.099,694 685.146,84	3	573.989,939 684.997,474	185.355
3	573.989,939 684.997,474	4	573.990,799 684.996,939	1.013
4	573.990,799 684.996,939	5	573.991,738 684.996,355	1.106
5	573.991,738 684.996,355	6	573.994,955 684.994,353	3.789

Document care conține date cu caracter personal, protejat de prevederile Regulamentului (UE) nr. 679/2016 și Legii 190/2018

Punct început	X / Y	Punct sfârşit	X / Y	Lungime segment (** (m)
6	573.994,955 684.994,353	7	574.001,102 684.990,529	7.239
7	574.001,102 684.990,529	8	574.003,702 684.989,067	2.983
8	574.003,702 684.989,067	9	574.005,113 684.988,273	1.619
9	574.005,113 684.988,273	10	574.005,17 684.988,241	0.065
10	574.005,17 684.988,241	1	574.110,23 685.140,093	184.653

** Lungimile segmentelor sunt determinate în planul de proiecţie Stereo 70 şi sunt rotunjite la 1 milimetru.
*** Distanţa dintre puncte este formată din segmente cumulate ce sunt mai mici decât valoarea 1 milimetru.

Document care conține date cu caracter personal, protejat de prevederile Regulamentului (UE) nr. 679/2016 și Legii 190/2018

DATE DESPRE IMOBILUL NR. 2760

Oficiul de Cadastru şi Publicitate Imobiliară SUCEAVA
Biroul de Cadastru şi Publicitate Imobiliară Gura Humorului

A. Partea I. Descrierea imobilului

TEREN Extravilan

Adresa: Jud. Suceava

Nr. Crt	Nr cadastral Nr. topografic	Suprafaţa* (mp)	Observaţii / Referinţe
A1		2.800	Sector cadastral:33 Teren neimprejmuit;

B. Partea II. Proprietari şi acte

Inscrieri privitoare la dreptul de proprietate şi alte drepturi reale		Referinţe
/		
Act Administrativ nr. 48, din 29/03/1993 emis de CJSDPAT SUCEAVA;		
B1	Intabulare, drept de PROPRIETATE, dobandit prin Reconstituire, cota actuala 1/1	A1
	1) **CÂMPAN GHEORGHE** DEFUNCT:Da	
Act Administrativ nr. 4956, din 21/08/2025 emis de PRIMARIA COMĂNEŞTI;		
B2	Se notează posesia faptică.	A1
	1) **CÎMPAN MIHAI**	

C. Partea III. SARCINI .

Inscrieri privind dezmembramintele dreptului de proprietate, drepturi reale de garanţie şi sarcini	Referinţe
NU SUNT	

Document care conține date cu caracter personal, protejat de prevederile Regulamentului (UE) nr. 679/2016 și Legii 190/2018

Anexa Nr. 1 La Partea I

Teren

Nr cadastral	Suprafaţa (mp)*	Observaţii / Referinţe
	2.800	

* Suprafaţa este determinată in planul de proiecţie Stereo 70.

DETALII LINIARE IMOBIL

Date referitoare la teren

Crt	Categorie folosință	Intra vilan	Suprafaţa (mp)	Tarla	Parcelă	Nr. topo	Observaţii / Referinţe
1	arabil	NU	2.800	74	1565	-	

Lungime Segmente
1) Valorile lungimilor segmentelor sunt obţinute din proiecţie în plan.

Punct început	X / Y	Punct sfârşit	X / Y	Lungime segment (** (m)
1	574.020,344 684.980,219	2	574.020,454 684.980,172	0.12
2	574.020,454 684.980,172	3	574.045,635 685.017,348	44.901
3	574.045,635 685.017,348	4	574.095,806 685.094,267	91.835
4	574.095,806 685.094,267	5	574.120,169 685.133,728	46.376
5	574.120,169 685.133,728	6	574.110,23 685.140,093	11.802

Document care conține date cu caracter personal, protejat de prevederile Regulamentului (UE) nr. 679/2016 și Legii 190/2018

Punct început	X / Y	Punct sfârşit	X / Y	Lungime segment (** (m)
6	574.110,23 685.140,093	7	574.005,17 684.988,241	184.653
7	574.005,17 684.988,241	8	574.006,513 684.987,485	1.541
8	574.006,513 684.987,485	9	574.006,521 684.987,481	0.009
9	574.006,521 684.987,481	10	574.013,817 684.983,377	8.371
10	574.013,817 684.983,377	11	574.019,127 684.980,74	5.929
11	574.019,127 684.980,74	12	574.020,063 684.980,34	1.018
12	574.020,063 684.980,34	1	574.020,344 684.980,219	0.306

** Lungimile segmentelor sunt determinate în planul de proiecţie Stereo 70 şi sunt rotunjite la 1 milimetru.
*** Distanţa dintre puncte este formată din segmente cumulate ce sunt mai mici decât valoarea 1 milimetru.

Document care conține date cu caracter personal, protejat de prevederile Regulamentului (UE) nr. 679/2016 și Legii 190/2018

DATE DESPRE IMOBILUL NR. 2761

Oficiul de Cadastru şi Publicitate Imobiliară SUCEAVA
Biroul de Cadastru şi Publicitate Imobiliară Gura Humorului

A. Partea I. Descrierea imobilului

TEREN Extravilan

Adresa: Jud. Suceava

Nr. Crt	Nr cadastral Nr. topografic	Suprafaţa* (mp)	Observaţii / Referinţe
A1		700	Sector cadastral:33 Teren neimprejmuit;

B. Partea II. Proprietari şi acte

Inscrieri privitoare la dreptul de proprietate şi alte drepturi reale		Referinţe
/		
Act Administrativ nr. 5166, din 27/08/2025 emis de PRIMARIA COMĂNEŞTI;		
B1	Inscrierea posesiei, drept de PROPRIETATE, dobandit prin Lege, cota actuala 1/1	A1
	1) **NEIDENTIFICAT NEIDENTIFICAT**	
Act Normativ nr. 7, din 13/03/1996 emis de PARLAMENTUL ROMANIEI (art. 13);		
B2	Se notează menţiunea de proprietar neidentificat.	A1

C. Partea III. SARCINI .

Inscrieri privind dezmembramintele dreptului de proprietate, drepturi reale de garanţie şi sarcini	Referinţe
NU SUNT	

Document care conține date cu caracter personal, protejat de prevederile Regulamentului (UE) nr. 679/2016 și Legii 190/2018

Anexa Nr. 1 La Partea I

Teren

Nr cadastral	Suprafaţa (mp)*	Observaţii / Referinţe
	700	

* Suprafaţa este determinată in planul de proiecţie Stereo 70.

DETALII LINIARE IMOBIL

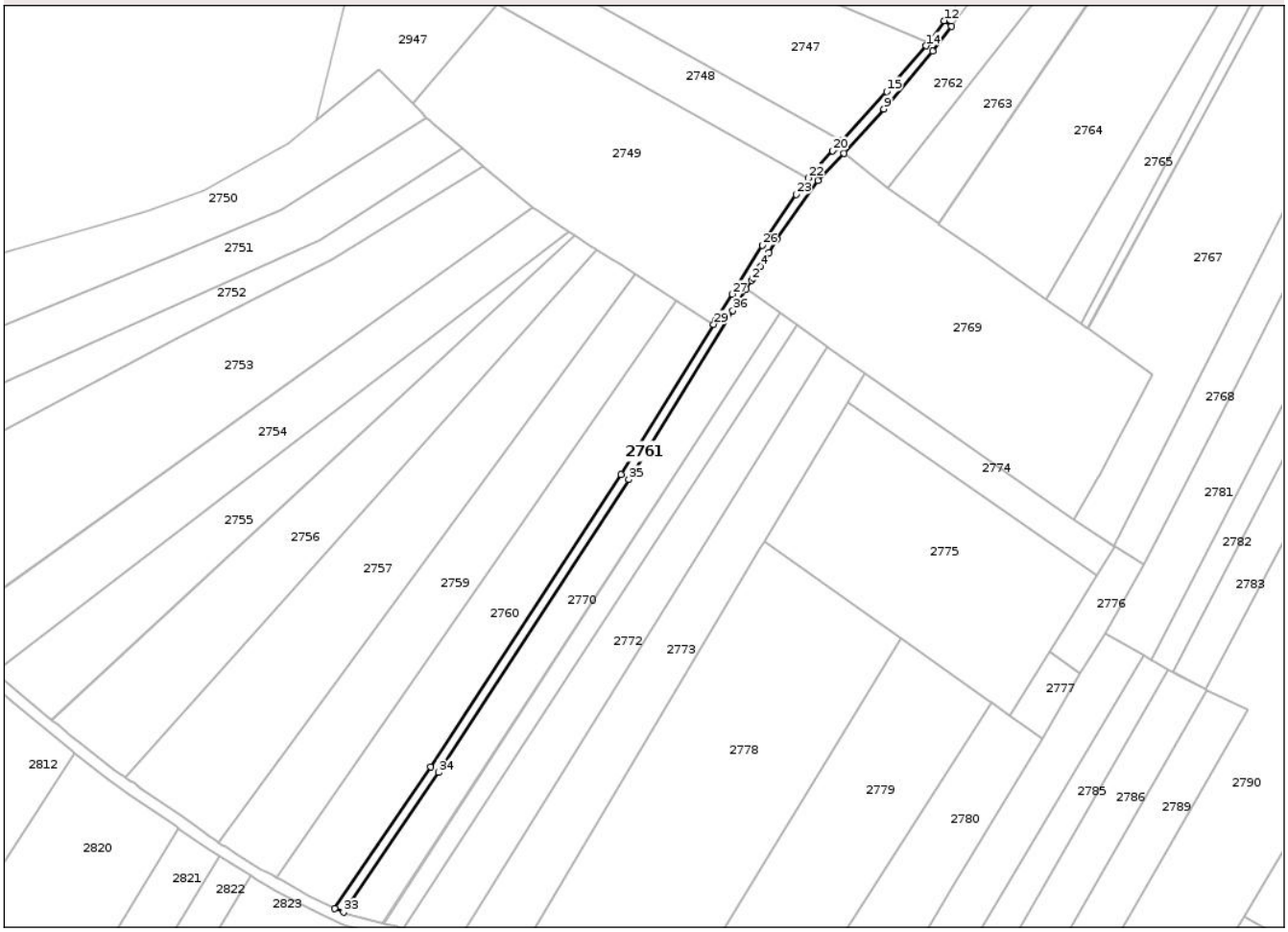

Date referitoare la teren

Crt	Categorie folosință	Intra vilan	Suprafaţa (mp)	Tarla	Parcelă	Nr. topo	Observaţii / Referinţe
1	ape curgatoare	NU	700	74	1565	-	

Lungime Segmente

1) Valorile lungimilor segmentelor sunt obţinute din proiecţie în plan.

Punct început	X / Y	Punct sfârşit	X / Y	Lungime segment (** (m)
1	574.128,775 685.142,998	2	574.130,186 685.145,288	2.69
3	574.130,605 685.145,991	4	574.132,48 685.149,011	3.555
5	574.134,696 685.152,606	6	574.136,893 685.156,171	4.188
7	574.147,592 685.171,51	8	574.154,413 685.178,748	9.946
9	574.164,947 685.190,343	10	574.177,828 685.205,548	19.928

Punct început	X / Y	Punct sfârşit	X / Y	Lungime segment (** (m)
2	574.130,186 685.145,288	3	574.130,605 685.145,991	0.818
4	574.132,48 685.149,011	5	574.134,696 685.152,606	4.223
6	574.136,893 685.156,171	7	574.147,592 685.171,51	18.702
8	574.154,413 685.178,748	9	574.164,947 685.190,343	15.666
10	574.177,828 685.205,548	11	574.182,755 685.212,103	8.2

Document care conține date cu caracter personal, protejat de prevederile Regulamentului (UE) nr. 679/2016 și Legii 190/2018

Punct început	X / Y	Punct sfârşit	X / Y	Lungime segment (** (m)
11	574.182,755 685.212,103	12	574.180,821 685.213,556	2.419
13	574.176,722 685.207,855	14	574.176,068 685.206,945	1.121
15	574.165,71 685.194,953	16	574.153,893 685.181,962	17.562
17	574.152,892 685.180,861	18	574.152,2 685.180,1	1.029
19	574.152,077 685.179,965	20	574.151,502 685.179,333	0.854
21	574.146,162 685.173,617	22	574.145,115 685.172,213	1.751
23	574.141,88 685.167,877	24	574.134,639 685.157,034	13.039
25	574.134,498 685.156,823	26	574.132,941 685.154,492	2.803
27	574.125,118 685.141,687	28	574.120,679 685.134,553	8.402
29	574.120,169 685.133,728	30	574.095,806 685.094,267	46.376
31	574.045,635 685.017,348	32	574.020,454 684.980,172	44.901
33	574.022,791 684.979,173	34	574.047,713 685.015,935	44.413
35	574.097,885 685.092,953	36	574.125,275 685.137,318	52.139

Punct început	X / Y	Punct sfârşit	X / Y	Lungime segment (** (m)
12	574.180,821 685.213,556	13	574.176,722 685.207,855	7.022
14	574.176,068 685.206,945	15	574.165,71 685.194,953	15.846
16	574.153,893 685.181,962	17	574.152,892 685.180,861	1.488
18	574.152,2 685.180,1	19	574.152,077 685.179,965	0.183
20	574.151,502 685.179,333	21	574.146,162 685.173,617	7.822
22	574.145,115 685.172,213	23	574.141,88 685.167,877	5.41
24	574.134,639 685.157,034	25	574.134,498 685.156,823	0.254
26	574.132,941 685.154,492	27	574.125,118 685.141,687	15.006
28	574.120,679 685.134,553	29	574.120,169 685.133,728	0.97
30	574.095,806 685.094,267	31	574.045,635 685.017,348	91.835
32	574.020,454 684.980,172	33	574.022,791 684.979,173	2.542
34	574.047,713 685.015,935	35	574.097,885 685.092,953	91.918
36	574.125,275 685.137,318	1	574.128,775 685.142,998	6.672

** Lungimile segmentelor sunt determinate în planul de proiecţie Stereo 70 şi sunt rotunjite la 1 milimetru.
*** Distanţa dintre puncte este formată din segmente cumulate ce sunt mai mici decât valoarea 1 milimetru.

Document care conține date cu caracter personal, protejat de prevederile Regulamentului (UE) nr. 679/2016 și Legii 190/2018

DATE DESPRE IMOBILUL NR. 2762

Oficiul de Cadastru şi Publicitate Imobiliară SUCEAVA
Biroul de Cadastru şi Publicitate Imobiliară Gura Humorului

A. Partea I. Descrierea imobilului

TEREN Extravilan

Adresa: Jud. Suceava

Nr. Crt	Nr cadastral Nr. topografic	Suprafaţa* (mp)	Observaţii / Referinţe
A1		1.594	Sector cadastral:33 Teren neimprejmuit;

B. Partea II. Proprietari şi acte

Inscrieri privitoare la dreptul de proprietate şi alte drepturi reale		Referinţe
/		
Act Administrativ nr. 5166, din 27/08/2025 emis de PRIMARIA COMĂNEŞTI;		
B1	Inscrierea posesiei, drept de PROPRIETATE, dobandit prin Lege, cota actuala 1/1	A1
	1) **NEIDENTIFICAT NEIDENTIFICAT**	
Act Normativ nr. 7, din 13/03/1996 emis de PARLAMENTUL ROMANIEI (art. 13);		
B2	Se notează menţiunea de proprietar neidentificat.	A1

C. Partea III. SARCINI .

Inscrieri privind dezmembramintele dreptului de proprietate, drepturi reale de garanţie şi sarcini	Referinţe
NU SUNT	

Document care conține date cu caracter personal, protejat de prevederile Regulamentului (UE) nr. 679/2016 și Legii 190/2018

Anexa Nr. 1 La Partea I

Teren

Nr cadastral	Suprafaţa (mp)*	Observaţii / Referinţe
	1.594	

* Suprafaţa este determinată in planul de proiecţie Stereo 70.

DETALII LINIARE IMOBIL

Date referitoare la teren

Crt	Categorie folosință	Intra vilan	Suprafaţa (mp)	Tarla	Parcelă	Nr. topo	Observaţii / Referinţe
1	arabil	NU	1.594	74	1565	-	

Lungime Segmente
1) Valorile lungimilor segmentelor sunt obţinute din proiecţie în plan.

Punct început	X / Y	Punct sfârşit	X / Y	Lungime segment (** (m)
1	574.166,038 685.169,597	2	574.216,288 685.233,607	81.378
2	574.216,288 685.233,607	3	574.224,94 685.227,446	10.621
3	574.224,94 685.227,446	4	574.237,618 685.246,232	22.664
4	574.237,618 685.246,232	5	574.237,485 685.246,285	0.143
5	574.237,485 685.246,285	6	574.236,541 685.246,669	1.019

Document care conține date cu caracter personal, protejat de prevederile Regulamentului (UE) nr. 679/2016 și Legii 190/2018

Punct început	X / Y	Punct sfârşit	X / Y	Lungime segment (** (m)
6	574.236,541 685.246,669	7	574.234,314 685.247,572	2.403
7	574.234,314 685.247,572	8	574.232,036 685.248,668	2.528
8	574.232,036 685.248,668	9	574.215,345 685.256,698	18.522
9	574.215,345 685.256,698	10	574.205,24 685.242,017	17.823
10	574.205,24 685.242,017	11	574.204,31 685.240,781	1.547
11	574.204,31 685.240,781	12	574.182,755 685.212,103	35.875
12	574.182,755 685.212,103	13	574.177,828 685.205,548	8.2
13	574.177,828 685.205,548	14	574.164,947 685.190,343	19.928
14	574.164,947 685.190,343	15	574.154,413 685.178,748	15.666
15	574.154,413 685.178,748	1	574.166,038 685.169,597	14.795

** Lungimile segmentelor sunt determinate în planul de proiecţie Stereo 70 şi sunt rotunjite la 1 milimetru.
*** Distanţa dintre puncte este formată din segmente cumulate ce sunt mai mici decât valoarea 1 milimetru.

Document care conține date cu caracter personal, protejat de prevederile Regulamentului (UE) nr. 679/2016 și Legii 190/2018

DATE DESPRE IMOBILUL NR. 2763

Oficiul de Cadastru şi Publicitate Imobiliară SUCEAVA
Biroul de Cadastru şi Publicitate Imobiliară Gura Humorului

A. Partea I. Descrierea imobilului

TEREN Extravilan

Adresa: Jud. Suceava

Nr. Crt	Nr cadastral Nr. topografic	Suprafaţa* (mp)	Observaţii / Referinţe
A1	30518	1.100	Sector cadastral:33 Teren neimprejmuit;

B. Partea II. Proprietari şi acte

Inscrieri privitoare la dreptul de proprietate şi alte drepturi reale		Referinţe
49897 / 28/10/2014		
Act Notarial nr. contract de vanzare cumparare 1584, din 27/10/2014 emis de NP BOBRIC MIRCEA EUGEN;		
B4	Intabulare, drept de PROPRIETATE, dobandit prin Conventie, cota actuala 1/1	A1
	1) **CONSTANTINESCU MIHAI** 2) **CONSTANTINESCU MAGDALENA-GEORGIANA**, bun comun	

C. Partea III. SARCINI .

Inscrieri privind dezmembramintele dreptului de proprietate, drepturi reale de garanţie şi sarcini	Referinţe
NU SUNT	

Document care conține date cu caracter personal, protejat de prevederile Regulamentului (UE) nr. 679/2016 și Legii 190/2018

Anexa Nr. 1 La Partea I

Teren

Nr cadastral	Suprafaţa (mp)*	Observaţii / Referinţe
30518	1.100	

* Suprafaţa este determinată in planul de proiecţie Stereo 70.

DETALII LINIARE IMOBIL

Date referitoare la teren

Crt	Categorie folosință	Intra vilan	Suprafaţa (mp)	Tarla	Parcelă	Nr. topo	Observaţii / Referinţe
1	arabil	NU	1.100	74	1565	-	

Lungime Segmente
1) Valorile lungimilor segmentelor sunt obţinute din proiecţie în plan.

Punct început	X / Y	Punct sfârşit	X / Y	Lungime segment (** (m)
1	574.224,94 685.227,446	2	574.216,288 685.233,607	10.621
2	574.216,288 685.233,607	3	574.166,038 685.169,597	81.378
3	574.166,038 685.169,597	4	574.179,395 685.160,215	16.323
4	574.179,395 685.160,215	5	574.179,51 685.160,134	0.141
5	574.179,51 685.160,134	1	574.224,94 685.227,446	81.208

Document care conține date cu caracter personal, protejat de prevederile Regulamentului (UE) nr. 679/2016 și Legii 190/2018

** Lungimile segmentelor sunt determinate în planul de proiecţie Stereo 70 şi sunt rotunjite la 1 milimetru.
*** Distanţa dintre puncte este formată din segmente cumulate ce sunt mai mici decât valoarea 1 milimetru.

Document care conține date cu caracter personal, protejat de prevederile Regulamentului (UE) nr. 679/2016 și Legii 190/2018

DATE DESPRE IMOBILUL NR. 2764

Oficiul de Cadastru şi Publicitate Imobiliară SUCEAVA
Biroul de Cadastru şi Publicitate Imobiliară Gura Humorului

A. Partea I. Descrierea imobilului

TEREN Extravilan

Adresa: Jud. Suceava

Nr. Crt	Nr cadastral Nr. topografic	Suprafaţa* (mp)	Observaţii / Referinţe
A1		3.300	Sector cadastral:33 Teren neimprejmuit;

B. Partea II. Proprietari şi acte

Inscrieri privitoare la dreptul de proprietate şi alte drepturi reale		Referinţe
/		
Act Administrativ nr. 650, din 27/04/1995 emis de CJSDPAT SUCEAVA;		
B1	Intabulare, drept de PROPRIETATE, dobandit prin Reconstituire, cota actuala 1/1	A1
	1) **HUBER GHEORGHE**, Lipsă CNP proprietar.	

C. Partea III. SARCINI .

Inscrieri privind dezmembramintele dreptului de proprietate, drepturi reale de garanţie şi sarcini	Referinţe
NU SUNT	

Document care conține date cu caracter personal, protejat de prevederile Regulamentului (UE) nr. 679/2016 și Legii 190/2018

Anexa Nr. 1 La Partea I

Teren

Nr cadastral	Suprafaţa (mp)*	Observaţii / Referinţe
	3.300	

* Suprafaţa este determinată in planul de proiecţie Stereo 70.

DETALII LINIARE IMOBIL

Date referitoare la teren

Crt	Categorie folosință	Intra vilan	Suprafaţa (mp)	Tarla	Parcelă	Nr. topo	Observaţii / Referinţe
1	arabil	NU	3.300	74	1565	-	

Lungime Segmente
1) Valorile lungimilor segmentelor sunt obţinute din proiecţie în plan.

Punct început	X / Y	Punct sfârşit	X / Y	Lungime segment (** (m)
1	574.247,592 685.242,185	2	574.237,618 685.246,232	10.764
2	574.237,618 685.246,232	3	574.224,94 685.227,446	22.664
3	574.224,94 685.227,446	4	574.179,51 685.160,134	81.208
4	574.179,51 685.160,134	5	574.191,107 685.151,988	14.172
5	574.191,107 685.151,988	6	574.207,582 685.140,415	20.134

Document care conține date cu caracter personal, protejat de prevederile Regulamentului (UE) nr. 679/2016 și Legii 190/2018

Punct început	X / Y	Punct sfârşit	X / Y	Lungime segment (** (m)
6	574.207,582 685.140,415	7	574.263,357 685.235,789	110.486
7	574.263,357 685.235,789	1	574.247,592 685.242,185	17.013

**** Lungimile segmentelor sunt determinate în planul de proiecţie Stereo 70 şi sunt rotunjite la 1 milimetru.**
***** Distanţa dintre puncte este formată din segmente cumulate ce sunt mai mici decât valoarea 1 milimetru.**

Document care conține date cu caracter personal, protejat de prevederile Regulamentului (UE) nr. 679/2016 și Legii 190/2018

DATE DESPRE IMOBILUL NR. 2765

Oficiul de Cadastru şi Publicitate Imobiliară SUCEAVA
Biroul de Cadastru şi Publicitate Imobiliară Gura Humorului

A. Partea I. Descrierea imobilului

TEREN Extravilan

Adresa: Jud. Suceava

Nr. Crt	Nr cadastral Nr. topografic	Suprafaţa* (mp)	Observaţii / Referinţe
A1		1.000	Sector cadastral:33 Teren neimprejmuit;

B. Partea II. Proprietari şi acte

Inscrieri privitoare la dreptul de proprietate şi alte drepturi reale		Referinţe
/		
Act Administrativ nr. 650, din 27/04/1995 emis de CJSDPAT SUCEAVA;		
B1	Intabulare, drept de PROPRIETATE, dobandit prin Reconstituire, cota actuala 1/1	A1
	1) **HUBER GHEORGHE**, Lipsă CNP proprietar.	

C. Partea III. SARCINI .

Inscrieri privind dezmembramintele dreptului de proprietate, drepturi reale de garanţie şi sarcini	Referinţe
NU SUNT	

Document care conține date cu caracter personal, protejat de prevederile Regulamentului (UE) nr. 679/2016 și Legii 190/2018

Anexa Nr. 1 La Partea I

Teren

Nr cadastral	Suprafaţa (mp)*	Observaţii / Referinţe
	1.000	

* Suprafaţa este determinată in planul de proiecţie Stereo 70.

DETALII LINIARE IMOBIL

Date referitoare la teren

Crt	Categorie folosință	Intra vilan	Suprafaţa (mp)	Tarla	Parcelă	Nr. topo	Observaţii / Referinţe
1	arabil	NU	1.000	74	1565	-	

Lungime Segmente
1) Valorile lungimilor segmentelor sunt obţinute din proiecţie în plan.

Punct început	X / Y	Punct sfârşit	X / Y	Lungime segment (** (m)
1	574.269,495 685.233,299	2	574.263,357 685.235,789	6.624
2	574.263,357 685.235,789	3	574.207,582 685.140,415	110.486
3	574.207,582 685.140,415	4	574.216,937 685.133,845	11.432
4	574.216,937 685.133,845	1	574.269,495 685.233,299	112.488

**** Lungimile segmentelor sunt determinate în planul de proiecţie Stereo 70 şi sunt rotunjite la 1 milimetru.**

Document care conține date cu caracter personal, protejat de prevederile Regulamentului (UE) nr. 679/2016 și Legii 190/2018

***** Distanţa dintre puncte este formată din segmente cumulate ce sunt mai mici decât valoarea 1 milimetru.**

DATE DESPRE IMOBILUL NR. 2766

Oficiul de Cadastru şi Publicitate Imobiliară SUCEAVA
Biroul de Cadastru şi Publicitate Imobiliară Gura Humorului

A. Partea I. Descrierea imobilului

TEREN Extravilan

Adresa: Jud. Suceava

Nr. Crt	Nr cadastral Nr. topografic	Suprafaţa* (mp)	Observaţii / Referinţe
A1		300	Sector cadastral:33 Teren neimprejmuit;

B. Partea II. Proprietari şi acte

Inscrieri privitoare la dreptul de proprietate şi alte drepturi reale		Referinţe
/		
Act Administrativ nr. 650, din 27/04/1995 emis de CJSDPAT SUCEAVA;		
B1	Intabulare, drept de PROPRIETATE, dobandit prin Reconstituire, cota actuala 1/1	A1
	1) **HUBER GHEORGHE**, Lipsă CNP proprietar.	

C. Partea III. SARCINI .

Inscrieri privind dezmembramintele dreptului de proprietate, drepturi reale de garanţie şi sarcini	Referinţe
NU SUNT	

Document care conține date cu caracter personal, protejat de prevederile Regulamentului (UE) nr. 679/2016 și Legii 190/2018

Anexa Nr. 1 La Partea I

Teren

Nr cadastral	Suprafaţa (mp)*	Observaţii / Referinţe
	300	

* Suprafaţa este determinată in planul de proiecţie Stereo 70.

DETALII LINIARE IMOBIL

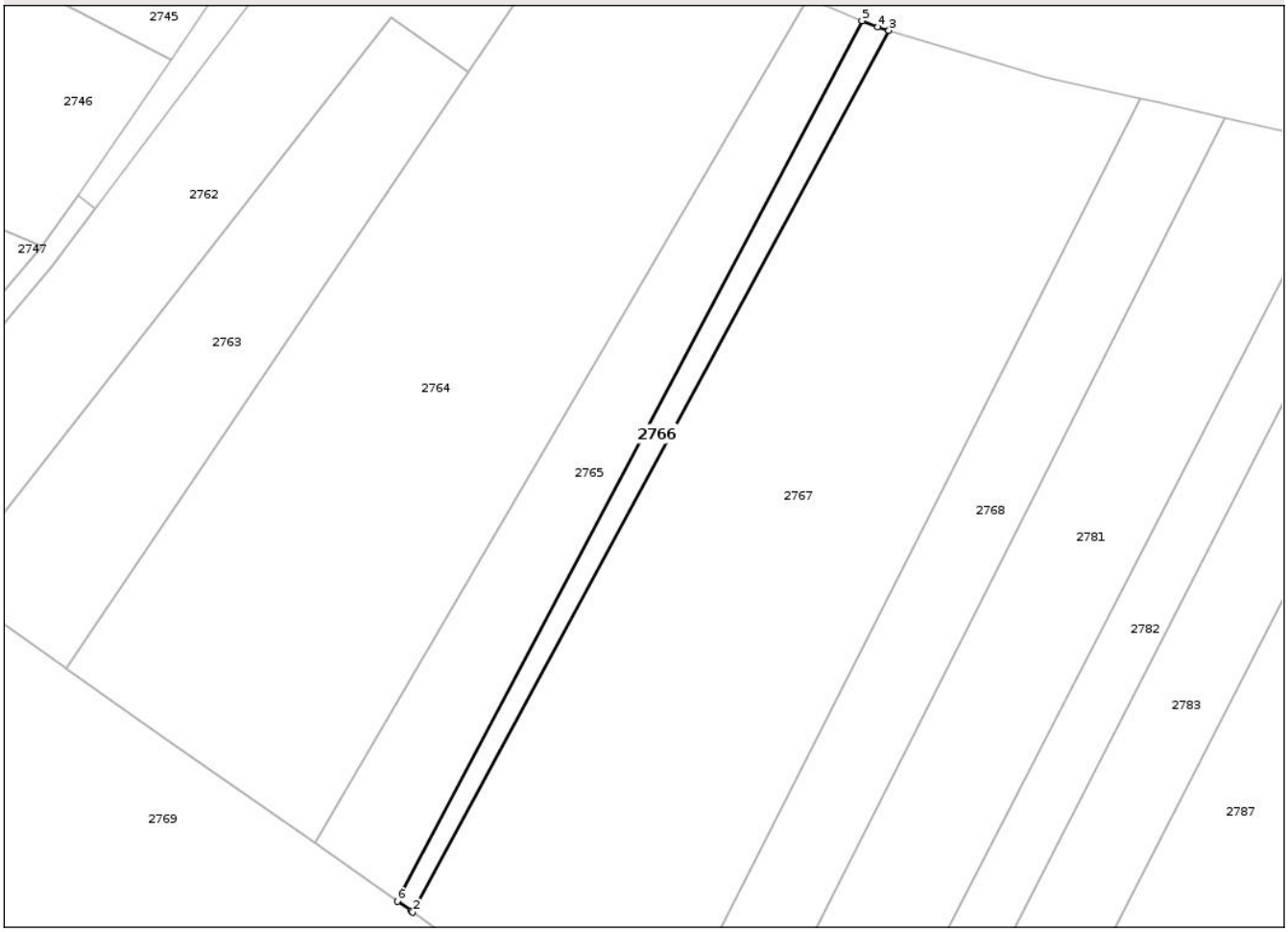

Date referitoare la teren

Crt	Categorie folosință	Intra vilan	Suprafaţa (mp)	Tarla	Parcelă	Nr. topo	Observaţii / Referinţe
1	arabil	NU	300	74	1565	-	

Lungime Segmente
1) Valorile lungimilor segmentelor sunt obţinute din proiecţie în plan.

Punct început	X / Y	Punct sfârşit	X / Y	Lungime segment (** (m)
1	574.218,515 685.132,736	2	574.218,688 685.132,611	0.213
2	574.218,688 685.132,611	3	574.272,53 685.232,204	113.215
3	574.272,53 685.232,204	4	574.271,277 685.232,576	1.307
4	574.271,277 685.232,576	5	574.269,495 685.233,299	1.923
5	574.269,495 685.233,299	6	574.216,937 685.133,845	112.488

Document care conține date cu caracter personal, protejat de prevederile Regulamentului (UE) nr. 679/2016 și Legii 190/2018

Punct început	X / Y	Punct sfârşit	X / Y	Lungime segment (** (m)
6	574.216,937 685.133,845	1	574.218,515 685.132,736	1.929

** Lungimile segmentelor sunt determinate în planul de proiecţie Stereo 70 şi sunt rotunjite la 1 milimetru.
*** Distanţa dintre puncte este formată din segmente cumulate ce sunt mai mici decât valoarea 1 milimetru.

Document care conține date cu caracter personal, protejat de prevederile Regulamentului (UE) nr. 679/2016 și Legii 190/2018

DATE DESPRE IMOBILUL NR. 2767

Oficiul de Cadastru şi Publicitate Imobiliară SUCEAVA
Biroul de Cadastru şi Publicitate Imobiliară Gura Humorului

A. Partea I. Descrierea imobilului

TEREN Extravilan

Adresa: Jud. Suceava

Nr. Crt	Nr cadastral Nr. topografic	Suprafaţa* (mp)	Observaţii / Referinţe
A1		4.100	Sector cadastral:33 Teren neimprejmuit;

B. Partea II. Proprietari şi acte

Inscrieri privitoare la dreptul de proprietate şi alte drepturi reale		Referinţe
/		
Act Administrativ nr. 5166, din 27/08/2025 emis de PRIMARIA COMĂNEŞTI;		
B1	Inscrierea posesiei, drept de PROPRIETATE, dobandit prin Lege, cota actuala 1/1	A1
	1) **NEIDENTIFICAT NEIDENTIFICAT**	
Act Normativ nr. 7, din 13/03/1996 emis de PARLAMENTUL ROMANIEI (art. 13);		
B2	Se notează menţiunea de proprietar neidentificat.	A1

C. Partea III. SARCINI .

Inscrieri privind dezmembramintele dreptului de proprietate, drepturi reale de garanţie şi sarcini	Referinţe
NU SUNT	

Document care conține date cu caracter personal, protejat de prevederile Regulamentului (UE) nr. 679/2016 și Legii 190/2018

Anexa Nr. 1 La Partea I

Teren

Nr cadastral	Suprafaţa (mp)*	Observaţii / Referinţe
	4.100	

* Suprafaţa este determinată in planul de proiecţie Stereo 70.

DETALII LINIARE IMOBIL

Date referitoare la teren

Crt	Categorie folosință	Intra vilan	Suprafaţa (mp)	Tarla	Parcelă	Nr. topo	Observaţii / Referinţe
1	arabil	NU	4.100	74	1565	-	

Lungime Segmente
1) Valorile lungimilor segmentelor sunt obţinute din proiecţie în plan.

Punct început	X / Y	Punct sfârşit	X / Y	Lungime segment (** (m)
1	574.218,688 685.132,611	2	574.235,563 685.120,475	20.786
2	574.235,563 685.120,475	3	574.229,01 685.107,661	14.392
3	574.229,01 685.107,661	4	574.227,23 685.104,179	3.911
4	574.227,23 685.104,179	5	574.221,538 685.093,885	11.763
5	574.221,538 685.093,885	6	574.221,356 685.093,557	0.375

Document care conține date cu caracter personal, protejat de prevederile Regulamentului (UE) nr. 679/2016 și Legii 190/2018

Punct început	X / Y	Punct sfârşit	X / Y	Lungime segment (** (m)
6	574.221,356 685.093,557	7	574.218,836 685.088,999	5.208
7	574.218,836 685.088,999	8	574.215,138 685.082,312	7.641
8	574.215,138 685.082,312	9	574.225,604 685.075,519	12.477
9	574.225,604 685.075,519	10	574.300,909 685.224,517	166.947
10	574.300,909 685.224,517	11	574.291,168 685.226,743	9.992
11	574.291,168 685.226,743	12	574.290,038 685.227,001	1.159
12	574.290,038 685.227,001	13	574.272,53 685.232,204	18.265
13	574.272,53 685.232,204	1	574.218,688 685.132,611	113.215

** Lungimile segmentelor sunt determinate în planul de proiecţie Stereo 70 şi sunt rotunjite la 1 milimetru.
*** Distanţa dintre puncte este formată din segmente cumulate ce sunt mai mici decât valoarea 1 milimetru.

Document care conține date cu caracter personal, protejat de prevederile Regulamentului (UE) nr. 679/2016 și Legii 190/2018

DATE DESPRE IMOBILUL NR. 2768

Oficiul de Cadastru şi Publicitate Imobiliară SUCEAVA
Biroul de Cadastru şi Publicitate Imobiliară Gura Humorului

A. Partea I. Descrierea imobilului

TEREN Extravilan

Adresa: Jud. Suceava

Nr. Crt	Nr cadastral Nr. topografic	Suprafaţa* (mp)	Observaţii / Referinţe
A1		1.600	Sector cadastral:33 Teren neimprejmuit;

B. Partea II. Proprietari şi acte

Inscrieri privitoare la dreptul de proprietate şi alte drepturi reale		Referinţe
/		
Act Administrativ nr. 5166, din 27/08/2025 emis de PRIMARIA COMĂNEŞTI;		
B1	Inscrierea posesiei, drept de PROPRIETATE, dobandit prin Lege, cota actuala 1/1	A1
	1) **NEIDENTIFICAT NEIDENTIFICAT**	
Act Normativ nr. 7, din 13/03/1996 emis de PARLAMENTUL ROMANIEI (art. 13);		
B2	Se notează menţiunea de proprietar neidentificat.	A1

C. Partea III. SARCINI .

Inscrieri privind dezmembramintele dreptului de proprietate, drepturi reale de garanţie şi sarcini	Referinţe
NU SUNT	

Document care conține date cu caracter personal, protejat de prevederile Regulamentului (UE) nr. 679/2016 și Legii 190/2018

Anexa Nr. 1 La Partea I

Teren

Nr cadastral	Suprafaţa (mp)*	Observaţii / Referinţe
	1.600	

* Suprafaţa este determinată in planul de proiecţie Stereo 70.

DETALII LINIARE IMOBIL

Date referitoare la teren

Crt	Categorie folosință	Intra vilan	Suprafaţa (mp)	Tarla	Parcelă	Nr. topo	Observaţii / Referinţe
1	arabil	NU	1.600	74	1565	-	

Lungime Segmente
1) Valorile lungimilor segmentelor sunt obţinute din proiecţie în plan.

Punct început	X / Y	Punct sfârşit	X / Y	Lungime segment (** (m)
1	574.225,753 685.075,423	2	574.233,309 685.070,573	8.979
2	574.233,309 685.070,573	3	574.259,431 685.121,316	57.072
3	574.259,431 685.121,316	4	574.310,569 685.222,309	113.202
4	574.310,569 685.222,309	5	574.302,99 685.224,041	7.774
5	574.302,99 685.224,041	6	574.300,909 685.224,517	2.135

Document care conține date cu caracter personal, protejat de prevederile Regulamentului (UE) nr. 679/2016 și Legii 190/2018

Punct început	X / Y	Punct sfârşit	X / Y	Lungime segment (** (m)
6	574.300,909 685.224,517	7	574.225,604 685.075,519	166.947
7	574.225,604 685.075,519	1	574.225,753 685.075,423	0.177

** Lungimile segmentelor sunt determinate în planul de proiecţie Stereo 70 şi sunt rotunjite la 1 milimetru.
*** Distanţa dintre puncte este formată din segmente cumulate ce sunt mai mici decât valoarea 1 milimetru.

Document care conține date cu caracter personal, protejat de prevederile Regulamentului (UE) nr. 679/2016 și Legii 190/2018

DATE DESPRE IMOBILUL NR. 2769

Oficiul de Cadastru şi Publicitate Imobiliară SUCEAVA
Biroul de Cadastru şi Publicitate Imobiliară Gura Humorului

A. Partea I. Descrierea imobilului

TEREN Extravilan

Adresa: Jud. Suceava

Nr. Crt	Nr cadastral Nr. topografic	Suprafaţa* (mp)	Observaţii / Referinţe
A1		4.500	Sector cadastral:33 Teren neimprejmuit;

B. Partea II. Proprietari şi acte

Inscrieri privitoare la dreptul de proprietate şi alte drepturi reale		Referinţe
/		
Act Administrativ nr. 5166, din 27/08/2025 emis de PRIMARIA COMĂNEŞTI;		
B1	Inscrierea posesiei, drept de PROPRIETATE, dobandit prin Lege, cota actuala 1/1	A1
	1) **NEIDENTIFICAT NEIDENTIFICAT**	
Act Normativ nr. 7, din 13/03/1996 emis de PARLAMENTUL ROMANIEI (art. 13);		
B2	Se notează menţiunea de proprietar neidentificat.	A1

C. Partea III. SARCINI .

Inscrieri privind dezmembramintele dreptului de proprietate, drepturi reale de garanţie şi sarcini	Referinţe
NU SUNT	

Document care conține date cu caracter personal, protejat de prevederile Regulamentului (UE) nr. 679/2016 și Legii 190/2018

Anexa Nr. 1 La Partea I

Teren

Nr cadastral	Suprafaţa (mp)*	Observaţii / Referinţe
	4.500	

* Suprafaţa este determinată in planul de proiecţie Stereo 70.

DETALII LINIARE IMOBIL

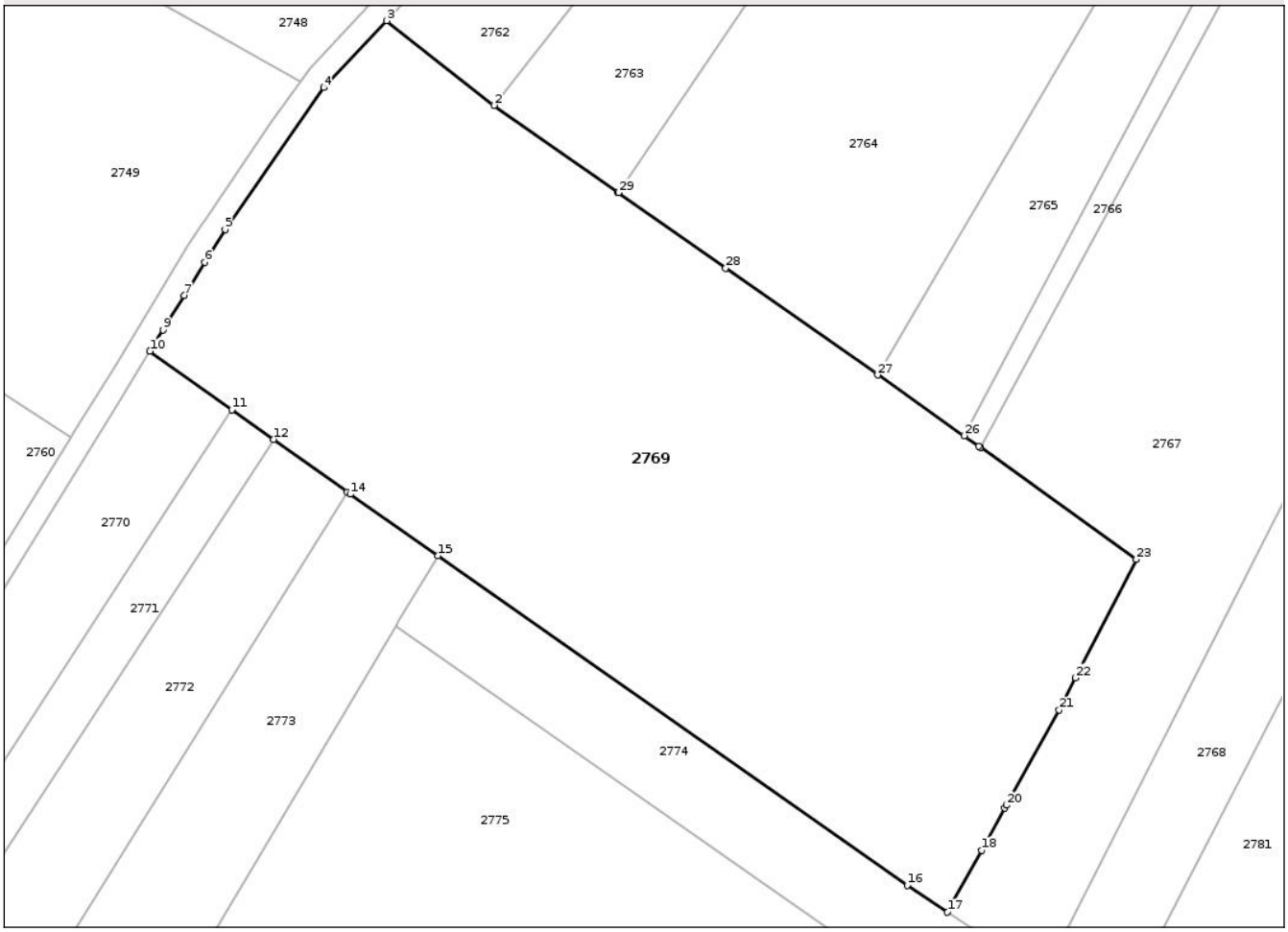

Date referitoare la teren

Crt	Categorie folosință	Intra vilan	Suprafaţa (mp)	Tarla	Parcelă	Nr. topo	Observaţii / Referinţe
1	arabil	NU	4.500	74	1563, 1565	-	

Lungime Segmente

1) Valorile lungimilor segmentelor sunt obţinute din proiecţie în plan.

Punct început	X / Y	Punct sfârşit	X / Y	Lungime segment (** (m)
1	574.179,395 685.160,215	2	574.166,038 685.169,597	16.323
3	574.154,413 685.178,748	4	574.147,592 685.171,51	9.946
5	574.136,893 685.156,171	6	574.134,696 685.152,606	4.188
7	574.132,48 685.149,011	8	574.130,605 685.145,991	3.555
9	574.130,186 685.145,288	10	574.128,775 685.142,998	2.69

Punct început	X / Y	Punct sfârşit	X / Y	Lungime segment (** (m)
2	574.166,038 685.169,597	3	574.154,413 685.178,748	14.795
4	574.147,592 685.171,51	5	574.136,893 685.156,171	18.702
6	574.134,696 685.152,606	7	574.132,48 685.149,011	4.223
8	574.130,605 685.145,991	9	574.130,186 685.145,288	0.818
10	574.128,775 685.142,998	11	574.137,638 685.136,671	10.89

Document care conține date cu caracter personal, protejat de prevederile Regulamentului (UE) nr. 679/2016 și Legii 190/2018

Punct început	X / Y	Punct sfârşit	X / Y	Lungime segment (** (m)
11	574.137,638 685.136,671	12	574.142,149 685.133,451	5.542
13	574.150,114 685.127,765	14	574.150,445 685.127,529	0.407
15	574.159,942 685.120,869	16	574.210,767 685.085,227	62.077
17	574.215,138 685.082,312	18	574.218,836 685.088,999	7.641
19	574.221,356 685.093,557	20	574.221,538 685.093,885	0.375
21	574.227,23 685.104,179	22	574.229,01 685.107,661	3.911
23	574.235,563 685.120,475	24	574.218,688 685.132,611	20.786
25	574.218,515 685.132,736	26	574.216,937 685.133,845	1.929
27	574.207,582 685.140,415	28	574.191,107 685.151,988	20.134
29	574.179,51 685.160,134	1	574.179,395 685.160,215	0.141

Punct început	X / Y	Punct sfârşit	X / Y	Lungime segment (** (m)
12	574.142,149 685.133,451	13	574.150,114 685.127,765	9.786
14	574.150,445 685.127,529	15	574.159,942 685.120,869	11.6
16	574.210,767 685.085,227	17	574.215,138 685.082,312	5.254
18	574.218,836 685.088,999	19	574.221,356 685.093,557	5.208
20	574.221,538 685.093,885	21	574.227,23 685.104,179	11.763
22	574.229,01 685.107,661	23	574.235,563 685.120,475	14.392
24	574.218,688 685.132,611	25	574.218,515 685.132,736	0.213
26	574.216,937 685.133,845	27	574.207,582 685.140,415	11.432
28	574.191,107 685.151,988	29	574.179,51 685.160,134	14.172

** Lungimile segmentelor sunt determinate în planul de proiecţie Stereo 70 şi sunt rotunjite la 1 milimetru.
*** Distanţa dintre puncte este formată din segmente cumulate ce sunt mai mici decât valoarea 1 milimetru.

Document care conține date cu caracter personal, protejat de prevederile Regulamentului (UE) nr. 679/2016 și Legii 190/2018

DATE DESPRE IMOBILUL NR. 2770

Oficiul de Cadastru şi Publicitate Imobiliară SUCEAVA
Biroul de Cadastru şi Publicitate Imobiliară Gura Humorului

A. Partea I. Descrierea imobilului

TEREN Extravilan

Adresa: Jud. Suceava

Nr. Crt	Nr cadastral Nr. topografic	Suprafaţa* (mp)	Observaţii / Referinţe
A1		1.900	Sector cadastral:33 Teren neimprejmuit;

B. Partea II. Proprietari şi acte

Inscrieri privitoare la dreptul de proprietate şi alte drepturi reale		Referinţe
/		
Act Administrativ nr. 361, din 12/07/1994 emis de CJSDPAT SUCEAVA;		
B1	Intabulare, drept de PROPRIETATE, dobandit prin Reconstituire, cota actuala 1/1	A1
	1) **LITVINCHEVICI VESPASIAN**, Lipsă CNP proprietar. 2) **URECHE ILEANA**, Lipsă CNP proprietar. 3) **CONSTANTINESCU MARIA**, Lipsă CNP proprietar.	
Act Administrativ nr. 4957, din 21/08/2025 emis de PRIMARIA COMĂNEŞTI;		
B2	Se notează posesia faptică.	A1
	1) **LITVINCHEVICI VICTORIA**	

C. Partea III. SARCINI .

Inscrieri privind dezmembramintele dreptului de proprietate, drepturi reale de garanţie şi sarcini	Referinţe
NU SUNT	

Anexa Nr. 1 La Partea I

Teren

Nr cadastral	Suprafaţa (mp)*	Observaţii / Referinţe
	1.900	

* Suprafaţa este determinată in planul de proiecţie Stereo 70.

DETALII LINIARE IMOBIL

Date referitoare la teren

Crt	Categorie folosință	Intra vilan	Suprafaţa (mp)	Tarla	Parcelă	Nr. topo	Observaţii / Referinţe
1	arabil	NU	1.900	74	1565	-	

Lungime Segmente
1) Valorile lungimilor segmentelor sunt obţinute din proiecţie în plan.

Punct început	X / Y	Punct sfârşit	X / Y	Lungime segment (** (m)
1	574.033,108 684.976,27	2	574.033,301 684.976,22	0.199
2	574.033,301 684.976,22	3	574.137,638 685.136,671	191.392
3	574.137,638 685.136,671	4	574.128,775 685.142,998	10.89
4	574.128,775 685.142,998	5	574.125,275 685.137,318	6.672
5	574.125,275 685.137,318	6	574.097,885 685.092,953	52.139

Document care conține date cu caracter personal, protejat de prevederile Regulamentului (UE) nr. 679/2016 și Legii 190/2018

Punct început	X / Y	Punct sfârşit	X / Y	Lungime segment (** (m)
6	574.097,885 685.092,953	7	574.047,713 685.015,935	91.918
7	574.047,713 685.015,935	8	574.022,791 684.979,173	44.413
8	574.022,791 684.979,173	9	574.023,922 684.978,681	1.233
9	574.023,922 684.978,681	10	574.032,52 684.976,425	8.889
10	574.032,52 684.976,425	1	574.033,108 684.976,27	0.608

** Lungimile segmentelor sunt determinate în planul de proiecţie Stereo 70 şi sunt rotunjite la 1 milimetru.
*** Distanţa dintre puncte este formată din segmente cumulate ce sunt mai mici decât valoarea 1 milimetru.

Document care conține date cu caracter personal, protejat de prevederile Regulamentului (UE) nr. 679/2016 și Legii 190/2018

DATE DESPRE IMOBILUL NR. 2771

Oficiul de Cadastru şi Publicitate Imobiliară SUCEAVA
Biroul de Cadastru şi Publicitate Imobiliară Gura Humorului

A. Partea I. Descrierea imobilului

TEREN Extravilan

Adresa: Jud. Suceava

Nr. Crt	Nr cadastral Nr. topografic	Suprafaţa* (mp)	Observaţii / Referinţe
A1		1.000	Sector cadastral:33 Teren neimprejmuit;

B. Partea II. Proprietari şi acte

Inscrieri privitoare la dreptul de proprietate şi alte drepturi reale		Referinţe
/		
Act Administrativ nr. 361, din 12/07/1994 emis de CJSDPAT SUCEAVA;		
B1	Intabulare, drept de PROPRIETATE, dobandit prin Reconstituire, cota actuala 1/1	A1
	1) **LITVINCHEVICI VESPASIAN**, Lipsă CNP proprietar. 2) **URECHE ILEANA**, Lipsă CNP proprietar. 3) **CONSTANTINESCU MARIA**, Lipsă CNP proprietar.	
Act Administrativ nr. 4958, din 21/08/2025 emis de PRIMARIA COMĂNEŞTI;		
B2	Se notează posesia faptică.	A1
	1) **LITVINCHEVICI VICTORIA**	

C. Partea III. SARCINI .

Inscrieri privind dezmembramintele dreptului de proprietate, drepturi reale de garanţie şi sarcini	Referinţe
NU SUNT	

Anexa Nr. 1 La Partea I

Teren

Nr cadastral	Suprafaţa (mp)*	Observaţii / Referinţe
	1.000	

* Suprafaţa este determinată in planul de proiecţie Stereo 70.

DETALII LINIARE IMOBIL

Date referitoare la teren

Crt	Categorie folosință	Intra vilan	Suprafaţa (mp)	Tarla	Parcelă	Nr. topo	Observaţii / Referinţe
1	arabil	NU	1.000	74	1565	-	

Lungime Segmente
1) Valorile lungimilor segmentelor sunt obţinute din proiecţie în plan.

Punct început	X / Y	Punct sfârşit	X / Y	Lungime segment (** (m)
1	574.033,301 684.976,22	2	574.036,773 684.975,308	3.59
2	574.036,773 684.975,308	3	574.037,29 684.975,172	0.535
3	574.037,29 684.975,172	4	574.037,648 684.975,079	0.37
4	574.037,648 684.975,079	5	574.037,841 684.975,028	0.2
5	574.037,841 684.975,028	6	574.038,084 684.974,981	0.248

Document care conține date cu caracter personal, protejat de prevederile Regulamentului (UE) nr. 679/2016 și Legii 190/2018

Punct început	X / Y	Punct sfârşit	X / Y	Lungime segment (** (m)
6	574.038,084 684.974,981	7	574.038,382 684.974,923	0.304
7	574.038,382 684.974,923	8	574.142,149 685.133,451	189.47
8	574.142,149 685.133,451	9	574.137,638 685.136,671	5.542
9	574.137,638 685.136,671	1	574.033,301 684.976,22	191.392

** Lungimile segmentelor sunt determinate în planul de proiecţie Stereo 70 şi sunt rotunjite la 1 milimetru.
*** Distanţa dintre puncte este formată din segmente cumulate ce sunt mai mici decât valoarea 1 milimetru.

Document care conține date cu caracter personal, protejat de prevederile Regulamentului (UE) nr. 679/2016 și Legii 190/2018

DATE DESPRE IMOBILUL NR. 2772

Oficiul de Cadastru şi Publicitate Imobiliară SUCEAVA
Biroul de Cadastru şi Publicitate Imobiliară Gura Humorului

A. Partea I. Descrierea imobilului

TEREN Extravilan

Adresa: Jud. Suceava

Nr. Crt	Nr cadastral Nr. topografic	Suprafaţa* (mp)	Observaţii / Referinţe
A1		2.200	Sector cadastral:33 Teren neimprejmuit;

B. Partea II. Proprietari şi acte

Inscrieri privitoare la dreptul de proprietate şi alte drepturi reale		Referinţe
/		
Act Administrativ nr. 5166, din 27/08/2025 emis de PRIMARIA COMĂNEŞTI;		
B1	Inscrierea posesiei, drept de PROPRIETATE, dobandit prin Lege, cota actuala 1/1	A1
	1) **NEIDENTIFICAT NEIDENTIFICAT**	
Act Normativ nr. 7, din 13/03/1996 emis de PARLAMENTUL ROMANIEI (art. 13);		
B2	Se notează menţiunea de proprietar neidentificat.	A1

C. Partea III. SARCINI .

Inscrieri privind dezmembramintele dreptului de proprietate, drepturi reale de garanţie şi sarcini	Referinţe
NU SUNT	

Document care conține date cu caracter personal, protejat de prevederile Regulamentului (UE) nr. 679/2016 și Legii 190/2018

Anexa Nr. 1 La Partea I

Teren

Nr cadastral	Suprafaţa (mp)*	Observaţii / Referinţe
	2.200	

* Suprafaţa este determinată in planul de proiecţie Stereo 70.

DETALII LINIARE IMOBIL

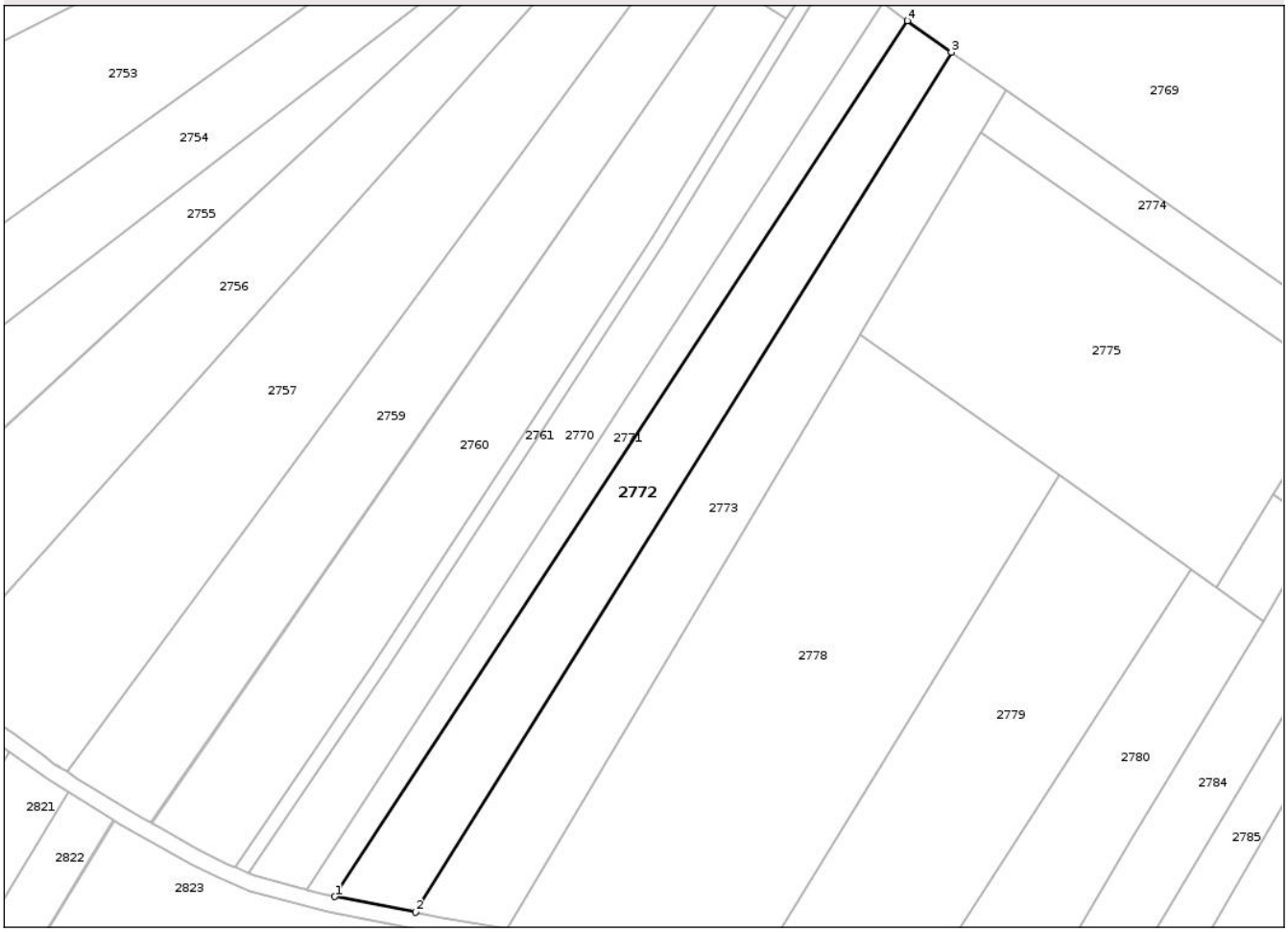

Date referitoare la teren

Crt	Categorie folosință	Intra vilan	Suprafaţa (mp)	Tarla	Parcelă	Nr. topo	Observaţii / Referinţe
1	arabil	NU	2.200	74	1565	-	

Lungime Segmente

1) Valorile lungimilor segmentelor sunt obţinute din proiecţie în plan.

Punct început	X / Y	Punct sfârşit	X / Y	Lungime segment (** (m)
1	574.038,382 684.974,923	2	574.052,98 684.972,095	14.869
2	574.052,98 684.972,095	3	574.150,114 685.127,765	183.489
3	574.150,114 685.127,765	4	574.142,149 685.133,451	9.786
4	574.142,149 685.133,451	1	574.038,382 684.974,923	189.47

**** Lungimile segmentelor sunt determinate în planul de proiecţie Stereo 70 şi sunt rotunjite la 1 milimetru.**

Document care conține date cu caracter personal, protejat de prevederile Regulamentului (UE) nr. 679/2016 și Legii 190/2018

***** Distanţa dintre puncte este formată din segmente cumulate ce sunt mai mici decât valoarea 1 milimetru.**

Document care conține date cu caracter personal, protejat de prevederile Regulamentului (UE) nr. 679/2016 și Legii 190/2018

DATE DESPRE IMOBILUL NR. 2773

Oficiul de Cadastru şi Publicitate Imobiliară SUCEAVA
Biroul de Cadastru şi Publicitate Imobiliară Gura Humorului

A. Partea I. Descrierea imobilului

TEREN Extravilan

Adresa: Jud. Suceava

Nr. Crt	Nr cadastral Nr. topografic	Suprafaţa* (mp)	Observaţii / Referinţe
A1		2.500	Sector cadastral:33 Teren neimprejmuit;

B. Partea II. Proprietari şi acte

Inscrieri privitoare la dreptul de proprietate şi alte drepturi reale		Referinţe
/		
Act Administrativ nr. 59, din 26/09/2007 emis de CJSDPAT SUCEAVA;		
B1	Intabulare, drept de PROPRIETATE, dobandit prin Reconstituire, cota actuala 1/1	A1
	1) **GORBAN ELENA**, Lipsă CNP proprietar. 2) **LITVINCHIEVICI VERONICA**, Lipsă CNP proprietar. 3) **GORBAN CONSTANTIN**, Lipsă CNP proprietar. 4) **ADOMNITEI ROZALIA**, Lipsă CNP proprietar. 5) **DRANCA ROZALIA**, Lipsă CNP proprietar.	
Act Administrativ nr. 5062, din 25/08/2025 emis de PRIMARIA COMĂNEŞTI;		
B2	Se notează posesia faptică.	A1
	1) **COJOCARIU DOREL**	

C. Partea III. SARCINI .

Inscrieri privind dezmembramintele dreptului de proprietate, drepturi reale de garanţie şi sarcini	Referinţe
NU SUNT	

Document care conține date cu caracter personal, protejat de prevederile Regulamentului (UE) nr. 679/2016 și Legii 190/2018

Anexa Nr. 1 La Partea I

Teren

Nr cadastral	Suprafaţa (mp)*	Observaţii / Referinţe
	2.500	

* Suprafaţa este determinată in planul de proiecţie Stereo 70.

DETALII LINIARE IMOBIL

Date referitoare la teren

Crt	Categorie folosință	Intra vilan	Suprafaţa (mp)	Tarla	Parcelă	Nr. topo	Observaţii / Referinţe
1	arabil	NU	2.500	74	1565	-	

Lungime Segmente
1) Valorile lungimilor segmentelor sunt obţinute din proiecţie în plan.

Punct început	X / Y	Punct sfârşit	X / Y	Lungime segment (** (m)
1	574.052,98 684.972,095	2	574.053,076 684.972,076	0.098
2	574.053,076 684.972,076	3	574.053,395 684.972,014	0.325
3	574.053,395 684.972,014	4	574.057,739 684.971,173	4.425
4	574.057,739 684.971,173	5	574.069,606 684.969,185	12.032
5	574.069,606 684.969,185	6	574.069,691 684.969,171	0.086

Document care conține date cu caracter personal, protejat de prevederile Regulamentului (UE) nr. 679/2016 și Legii 190/2018

Punct început	X / Y	Punct sfârşit	X / Y	Lungime segment (** (m)
6	574.069,691 684.969,171	7	574.132,431 685.074,628	122.709
7	574.132,431 685.074,628	8	574.133,065 685.075,694	1.24
8	574.133,065 685.075,694	9	574.133,655 685.076,685	1.153
9	574.133,655 685.076,685	10	574.155,444 685.113,31	42.616
10	574.155,444 685.113,31	11	574.155,843 685.113,979	0.779
11	574.155,843 685.113,979	12	574.159,942 685.120,869	8.017
12	574.159,942 685.120,869	13	574.150,445 685.127,529	11.6
13	574.150,445 685.127,529	14	574.150,114 685.127,765	0.407
14	574.150,114 685.127,765	1	574.052,98 684.972,095	183.489

** Lungimile segmentelor sunt determinate în planul de proiecţie Stereo 70 şi sunt rotunjite la 1 milimetru.
*** Distanţa dintre puncte este formată din segmente cumulate ce sunt mai mici decât valoarea 1 milimetru.

Document care conține date cu caracter personal, protejat de prevederile Regulamentului (UE) nr. 679/2016 și Legii 190/2018

DATE DESPRE IMOBILUL NR. 2774

Oficiul de Cadastru şi Publicitate Imobiliară SUCEAVA
Biroul de Cadastru şi Publicitate Imobiliară Gura Humorului

A. Partea I. Descrierea imobilului

TEREN Extravilan

Adresa: Jud. Suceava

Nr. Crt	Nr cadastral Nr. topografic	Suprafaţa* (mp)	Observaţii / Referinţe
A1	30737	700	Sector cadastral:33 Teren neimprejmuit;

B. Partea II. Proprietari şi acte

Inscrieri privitoare la dreptul de proprietate şi alte drepturi reale		Referinţe
23200 / 08/04/2022		
Act Notarial nr. contract de donatie nr. 579, din 07/04/2022 emis de BIN CIRLIGEANU VIRGINIA LAURA;		
B8	Intabulare, drept de PROPRIETATEbun propriu, dobandit prin Conventie, cota actuala 1/1	A1
	1) **ADOMNIŢI IONUŢ-ALEXANDRU**	

C. Partea III. SARCINI .

Inscrieri privind dezmembramintele dreptului de proprietate, drepturi reale de garanţie şi sarcini	Referinţe
NU SUNT	

Anexa Nr. 1 La Partea I

Teren

Nr cadastral	Suprafaţa (mp)*	Observaţii / Referinţe
30737	700	

* Suprafaţa este determinată in planul de proiecţie Stereo 70.

DETALII LINIARE IMOBIL

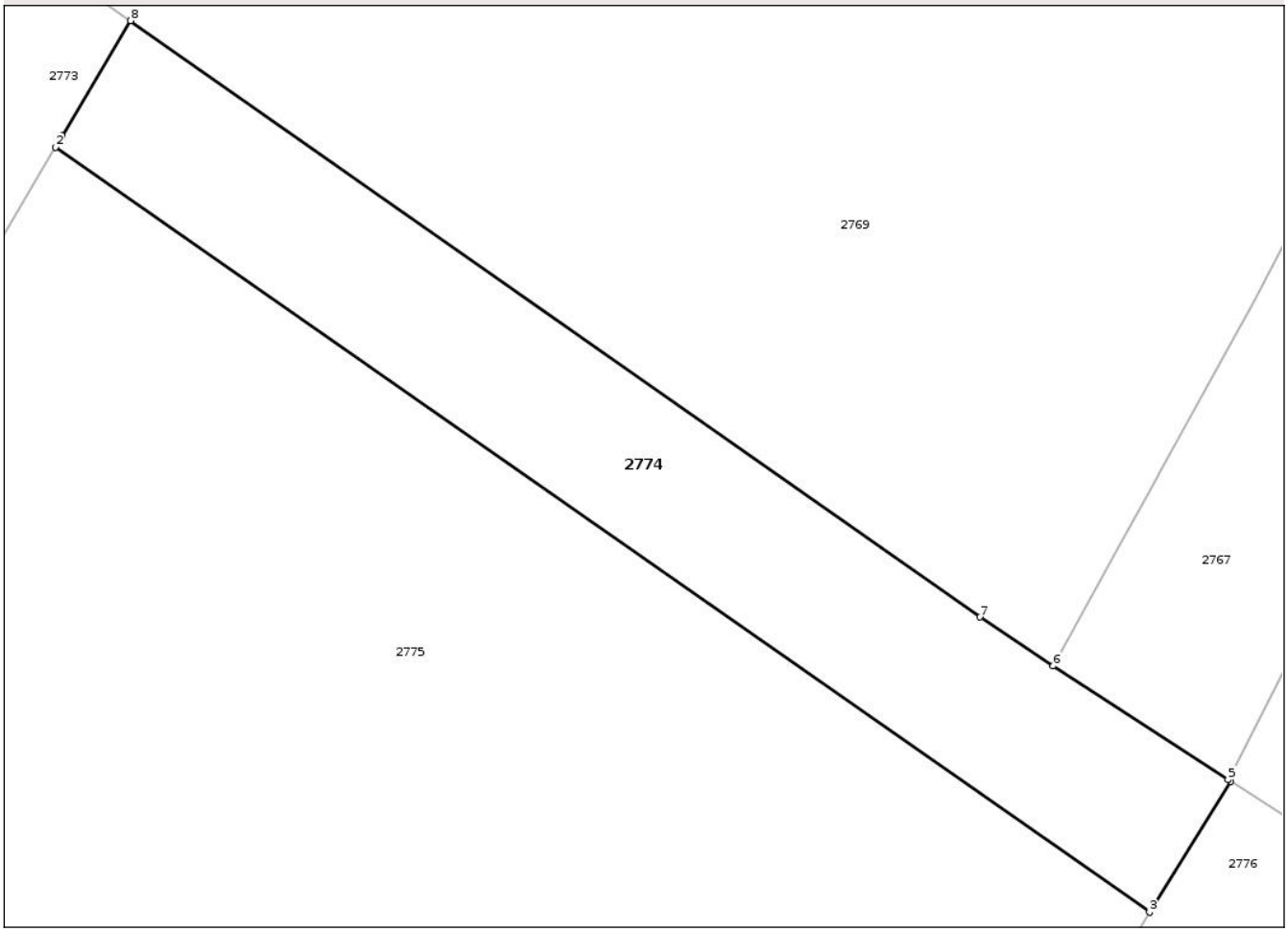

Date referitoare la teren

Crt	Categorie folosință	Intra vilan	Suprafaţa (mp)	Tarla	Parcelă	Nr. topo	Observaţii / Referinţe
1	arabil	NU	700	74	1563, 1565	-	

Lungime Segmente
1) Valorile lungimilor segmentelor sunt obţinute din proiecţie în plan.

Punct început	X / Y	Punct sfârşit	X / Y	Lungime segment (** (m)
1	574.155,843 685.113,979	2	574.155,444 685.113,31	0.779
2	574.155,444 685.113,31	3	574.220,891 685.067,592	79.834
3	574.220,891 685.067,592	4	574.225,753 685.075,423	9.218
4	574.225,753 685.075,423	5	574.225,604 685.075,519	0.177
5	574.225,604 685.075,519	6	574.215,138 685.082,312	12.477

Document care conține date cu caracter personal, protejat de prevederile Regulamentului (UE) nr. 679/2016 și Legii 190/2018

Punct început	X / Y	Punct sfârşit	X / Y	Lungime segment (** (m)
6	574.215,138 685.082,312	7	574.210,767 685.085,227	5.254
7	574.210,767 685.085,227	8	574.159,942 685.120,869	62.077
8	574.159,942 685.120,869	1	574.155,843 685.113,979	8.017

** Lungimile segmentelor sunt determinate în planul de proiecţie Stereo 70 şi sunt rotunjite la 1 milimetru.
*** Distanţa dintre puncte este formată din segmente cumulate ce sunt mai mici decât valoarea 1 milimetru.

Document care conține date cu caracter personal, protejat de prevederile Regulamentului (UE) nr. 679/2016 și Legii 190/2018

DATE DESPRE IMOBILUL NR. 2775

Oficiul de Cadastru şi Publicitate Imobiliară SUCEAVA
Biroul de Cadastru şi Publicitate Imobiliară Gura Humorului

A. Partea I. Descrierea imobilului

TEREN Extravilan

Adresa: Jud. Suceava

Nr. Crt	Nr cadastral Nr. topografic	Suprafaţa* (mp)	Observaţii / Referinţe
A1		3.400	Sector cadastral:33 Teren neimprejmuit;

B. Partea II. Proprietari şi acte

Inscrieri privitoare la dreptul de proprietate şi alte drepturi reale		Referinţe
/		
Act Administrativ nr. 847, din 20/07/1995 emis de CJSDPAT SUCEAVA;		
B1	Intabulare, drept de PROPRIETATE, dobandit prin Reconstituire, cota actuala 1/1	A1
	1) **STRUGARU FOCA**, Lipsă CNP proprietar.	
Act Administrativ nr. 5063, din 25/08/2025 emis de PRIMARIA COMĂNEŞTI;		
B2	Se notează posesia faptică.	A1
	1) **TABARCEA ELENA**	

C. Partea III. SARCINI .

Inscrieri privind dezmembramintele dreptului de proprietate, drepturi reale de garanţie şi sarcini	Referinţe
NU SUNT	

Document care conține date cu caracter personal, protejat de prevederile Regulamentului (UE) nr. 679/2016 și Legii 190/2018

Anexa Nr. 1 La Partea I

Teren

Nr cadastral	Suprafaţa (mp)*	Observaţii / Referinţe
	3.400	

* Suprafaţa este determinată in planul de proiecţie Stereo 70.

DETALII LINIARE IMOBIL

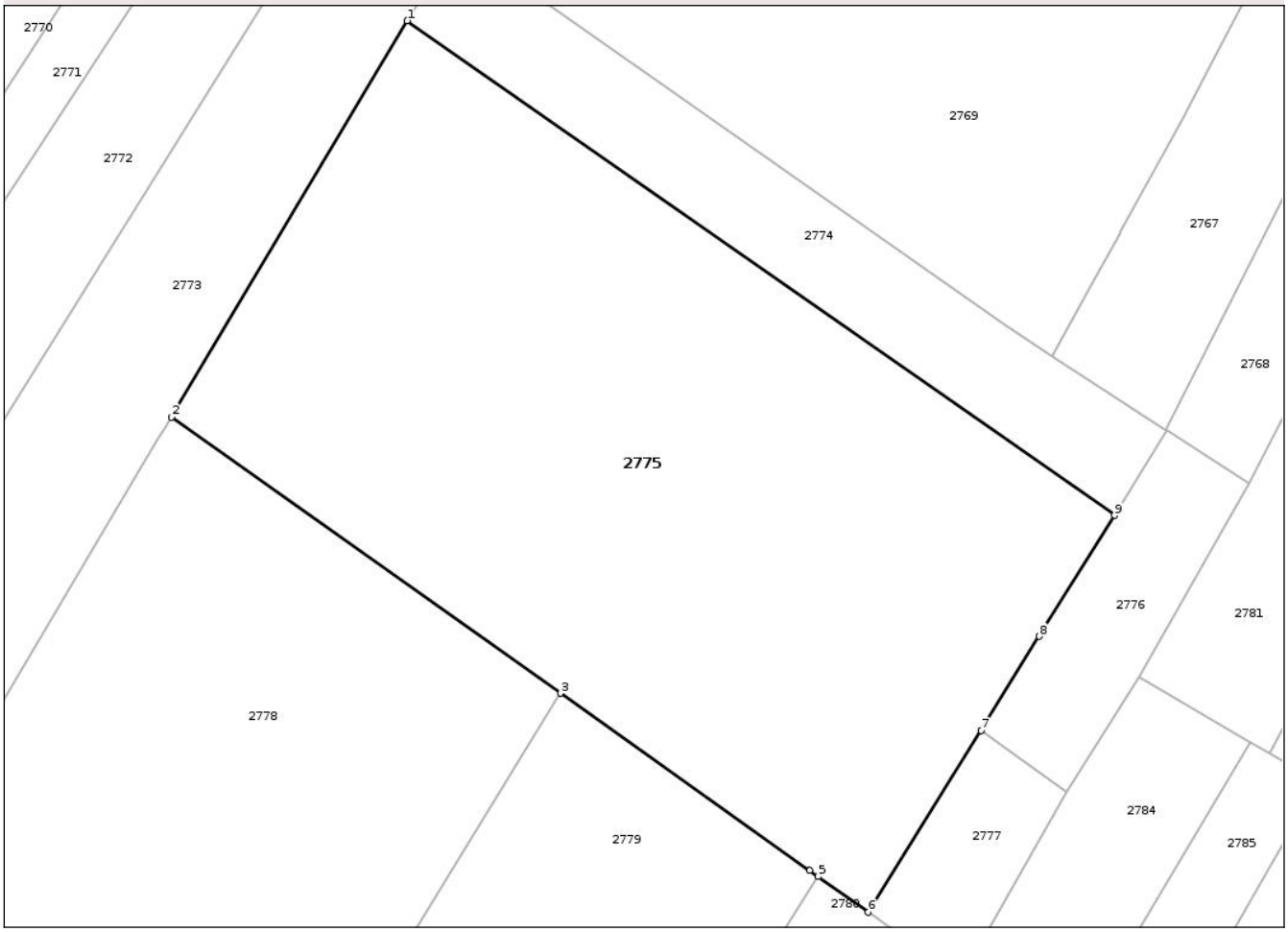

Date referitoare la teren

Crt	Categorie folosință	Intra vilan	Suprafaţa (mp)	Tarla	Parcelă	Nr. topo	Observaţii / Referinţe
1	arabil	NU	3.400	74	1563, 1565	-	

Lungime Segmente
1) Valorile lungimilor segmentelor sunt obţinute din proiecţie în plan.

Punct început	X / Y	Punct sfârşit	X / Y	Lungime segment (** (m)
1	574.155,444 685.113,31	2	574.133,655 685.076,685	42.616
2	574.133,655 685.076,685	3	574.169,615 685.051,15	44.104
3	574.169,615 685.051,15	4	574.192,702 685.034,756	28.316
4	574.192,702 685.034,756	5	574.193,472 685.034,209	0.945
5	574.193,472 685.034,209	6	574.198,115 685.030,912	5.695

Document care conține date cu caracter personal, protejat de prevederile Regulamentului (UE) nr. 679/2016 și Legii 190/2018

Punct început	X / Y	Punct sfârşit	X / Y	Lungime segment (** (m)
6	574.198,115 685.030,912	7	574.208,54 685.047,701	19.762
7	574.208,54 685.047,701	8	574.213,945 685.056,406	10.247
8	574.213,945 685.056,406	9	574.220,891 685.067,592	13.167
9	574.220,891 685.067,592	1	574.155,444 685.113,31	79.834

** Lungimile segmentelor sunt determinate în planul de proiecţie Stereo 70 şi sunt rotunjite la 1 milimetru.
*** Distanţa dintre puncte este formată din segmente cumulate ce sunt mai mici decât valoarea 1 milimetru.

Document care conține date cu caracter personal, protejat de prevederile Regulamentului (UE) nr. 679/2016 și Legii 190/2018

DATE DESPRE IMOBILUL NR. 2776

Oficiul de Cadastru şi Publicitate Imobiliară SUCEAVA
Biroul de Cadastru şi Publicitate Imobiliară Gura Humorului

A. Partea I. Descrierea imobilului

TEREN Extravilan

Adresa: Jud. Suceava

Nr. Crt	Nr cadastral Nr. topografic	Suprafaţa* (mp)	Observaţii / Referinţe
A1		314	Sector cadastral:33 Teren neimprejmuit;

B. Partea II. Proprietari şi acte

Inscrieri privitoare la dreptul de proprietate şi alte drepturi reale		Referinţe
/		
Act Administrativ nr. 5166, din 27/08/2025 emis de PRIMARIA COMĂNEŞTI;		
B1	Inscrierea posesiei, drept de PROPRIETATE, dobandit prin Lege, cota actuala 1/1	A1
	1) **NEIDENTIFICAT NEIDENTIFICAT**	
Act Normativ nr. 7, din 13/03/1996 emis de PARLAMENTUL ROMANIEI (art. 13);		
B2	Se notează menţiunea de proprietar neidentificat.	A1

C. Partea III. SARCINI .

Inscrieri privind dezmembramintele dreptului de proprietate, drepturi reale de garanţie şi sarcini	Referinţe
NU SUNT	

Document care conține date cu caracter personal, protejat de prevederile Regulamentului (UE) nr. 679/2016 și Legii 190/2018

Anexa Nr. 1 La Partea I

Teren

Nr cadastral	Suprafaţa (mp)*	Observaţii / Referinţe
	314	

* Suprafaţa este determinată in planul de proiecţie Stereo 70.

DETALII LINIARE IMOBIL

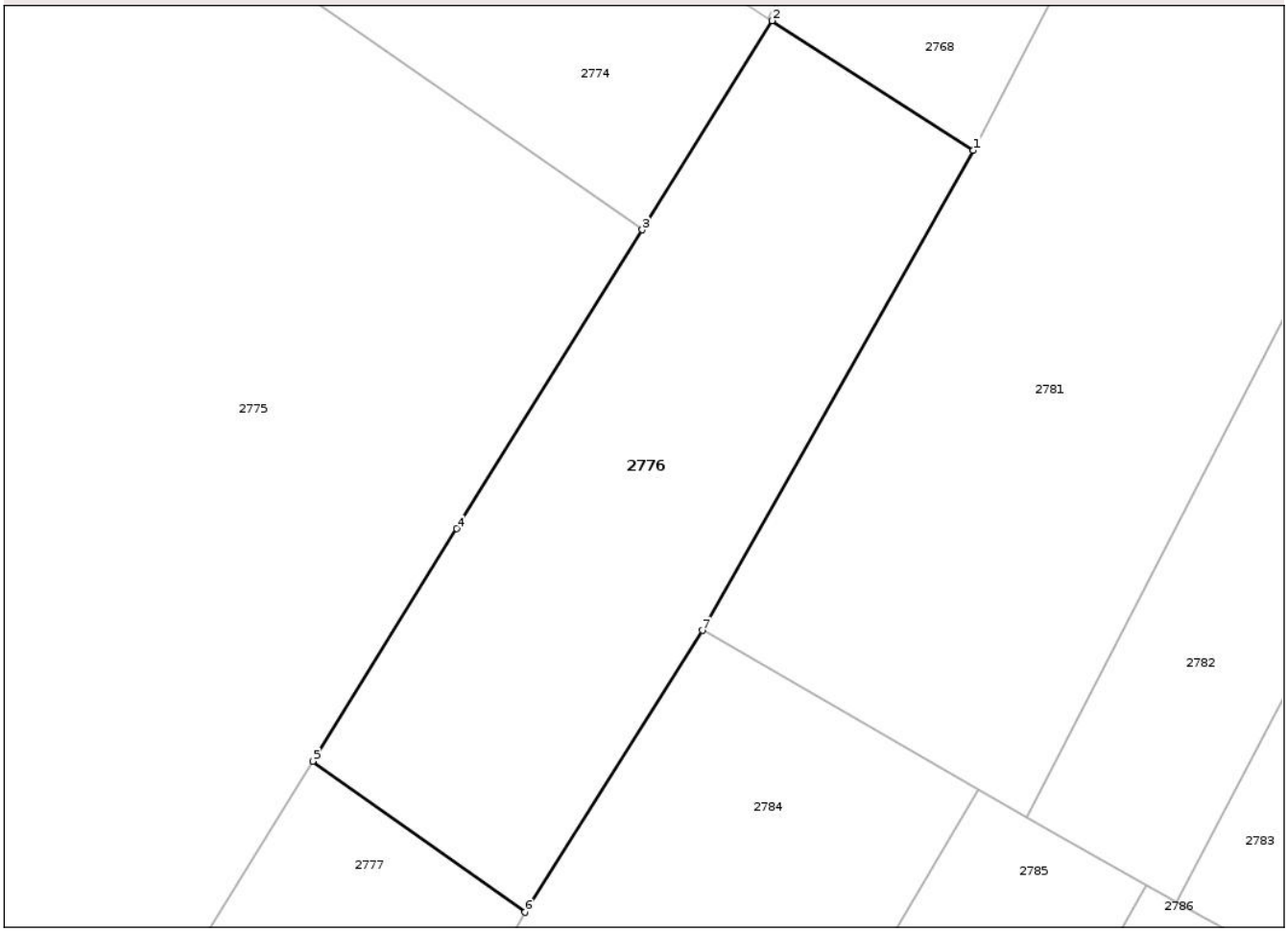

Date referitoare la teren

Crt	Categorie folosință	Intra vilan	Suprafaţa (mp)	Tarla	Parcelă	Nr. topo	Observaţii / Referinţe
1	arabil	NU	314	74	1565	-	

Lungime Segmente
1) Valorile lungimilor segmentelor sunt obţinute din proiecţie în plan.

Punct început	X / Y	Punct sfârşit	X / Y	Lungime segment (** (m)
1	574.233,309 685.070,573	2	574.225,753 685.075,423	8.979
2	574.225,753 685.075,423	3	574.220,891 685.067,592	9.218
3	574.220,891 685.067,592	4	574.213,945 685.056,406	13.167
4	574.213,945 685.056,406	5	574.208,54 685.047,701	10.247
5	574.208,54 685.047,701	6	574.216,505 685.042,045	9.769

Document care conține date cu caracter personal, protejat de prevederile Regulamentului (UE) nr. 679/2016 și Legii 190/2018

Punct început	X / Y	Punct sfârşit	X / Y	Lungime segment (** (m)
6	574.216,505 685.042,045	7	574.223,145 685.052,6	12.47
7	574.223,145 685.052,6	1	574.233,309 685.070,573	20.648

** Lungimile segmentelor sunt determinate în planul de proiecţie Stereo 70 şi sunt rotunjite la 1 milimetru.
*** Distanţa dintre puncte este formată din segmente cumulate ce sunt mai mici decât valoarea 1 milimetru.

Document care conține date cu caracter personal, protejat de prevederile Regulamentului (UE) nr. 679/2016 și Legii 190/2018

DATE DESPRE IMOBILUL NR. 2777

Oficiul de Cadastru şi Publicitate Imobiliară SUCEAVA
Biroul de Cadastru şi Publicitate Imobiliară Gura Humorului

A. Partea I. Descrierea imobilului

TEREN Extravilan

Adresa: Jud. Suceava

Nr. Crt	Nr cadastral Nr. topografic	Suprafaţa* (mp)	Observaţii / Referinţe
A1		200	Sector cadastral:33 Teren neimprejmuit;

B. Partea II. Proprietari şi acte

Inscrieri privitoare la dreptul de proprietate şi alte drepturi reale		Referinţe
/		
Act Administrativ nr. 5166, din 27/08/2025 emis de PRIMARIA COMĂNEŞTI;		
B1	Inscrierea posesiei, drept de PROPRIETATE, dobandit prin Lege, cota actuala 1/1	A1
	1) **NEIDENTIFICAT NEIDENTIFICAT**	
Act Normativ nr. 7, din 13/03/1996 emis de PARLAMENTUL ROMANIEI (art. 13);		
B2	Se notează menţiunea de proprietar neidentificat.	A1

C. Partea III. SARCINI .

Inscrieri privind dezmembramintele dreptului de proprietate, drepturi reale de garanţie şi sarcini	Referinţe
NU SUNT	

Document care conține date cu caracter personal, protejat de prevederile Regulamentului (UE) nr. 679/2016 și Legii 190/2018

Anexa Nr. 1 La Partea I

Teren

Nr cadastral	Suprafaţa (mp)*	Observaţii / Referinţe
	200	

* Suprafaţa este determinată in planul de proiecţie Stereo 70.

DETALII LINIARE IMOBIL

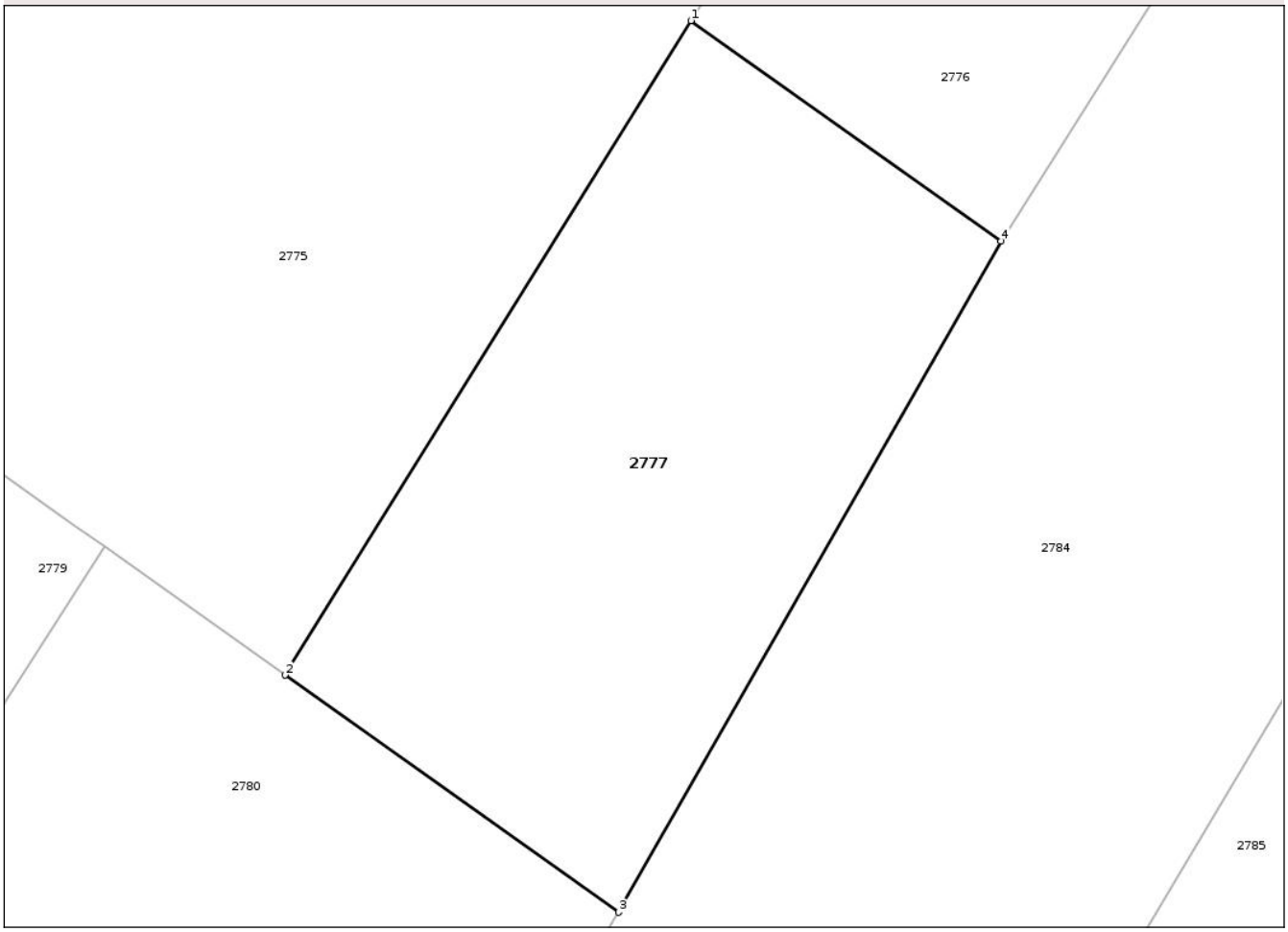

Date referitoare la teren

Crt	Categorie folosință	Intra vilan	Suprafaţa (mp)	Tarla	Parcelă	Nr. topo	Observaţii / Referinţe
1	arabil	NU	200	74	1565	-	

Lungime Segmente
1) Valorile lungimilor segmentelor sunt obţinute din proiecţie în plan.

Punct început	X / Y	Punct sfârşit	X / Y	Lungime segment (** (m)
1	574.208,54 685.047,701	2	574.198,115 685.030,912	19.762
2	574.198,115 685.030,912	3	574.206,683 685.024,827	10.509
3	574.206,683 685.024,827	4	574.216,505 685.042,045	19.822
4	574.216,505 685.042,045	1	574.208,54 685.047,701	9.769

**** Lungimile segmentelor sunt determinate în planul de proiecţie Stereo 70 şi sunt rotunjite la 1 milimetru.**

Document care conține date cu caracter personal, protejat de prevederile Regulamentului (UE) nr. 679/2016 și Legii 190/2018

***** Distanţa dintre puncte este formată din segmente cumulate ce sunt mai mici decât valoarea 1 milimetru.**

Document care conține date cu caracter personal, protejat de prevederile Regulamentului (UE) nr. 679/2016 și Legii 190/2018

DATE DESPRE IMOBILUL NR. 2778

Oficiul de Cadastru şi Publicitate Imobiliară SUCEAVA
Biroul de Cadastru şi Publicitate Imobiliară Gura Humorului

A. Partea I. Descrierea imobilului

TEREN Extravilan

Adresa: Jud. Suceava

Nr. Crt	Nr cadastral Nr. topografic	Suprafaţa* (mp)	Observaţii / Referinţe
A1		5.000	Sector cadastral:33 Teren neimprejmuit;

B. Partea II. Proprietari şi acte

Inscrieri privitoare la dreptul de proprietate şi alte drepturi reale		Referinţe
/		
Act Administrativ nr. 49, din 29/03/1993 emis de CJSDPAT SUCEAVA;		
B1	Intabulare, drept de PROPRIETATE, dobandit prin Reconstituire, cota actuala 1/1	A1
	1) **CÎMPAN GHEORGHE**, Lipsă CNP proprietar.	
Act Administrativ nr. 5064, din 25/08/2025 emis de PRIMARIA COMĂNEŞTI;		
B2	Se notează posesia faptică.	A1
	1) **CÎMPAN MIHAI**	

C. Partea III. SARCINI .

Inscrieri privind dezmembramintele dreptului de proprietate, drepturi reale de garanţie şi sarcini	Referinţe
NU SUNT	

Document care conține date cu caracter personal, protejat de prevederile Regulamentului (UE) nr. 679/2016 și Legii 190/2018

Anexa Nr. 1 La Partea I

Teren

Nr cadastral	Suprafaţa (mp)*	Observaţii / Referinţe
	5.000	

* Suprafaţa este determinată in planul de proiecţie Stereo 70.

DETALII LINIARE IMOBIL

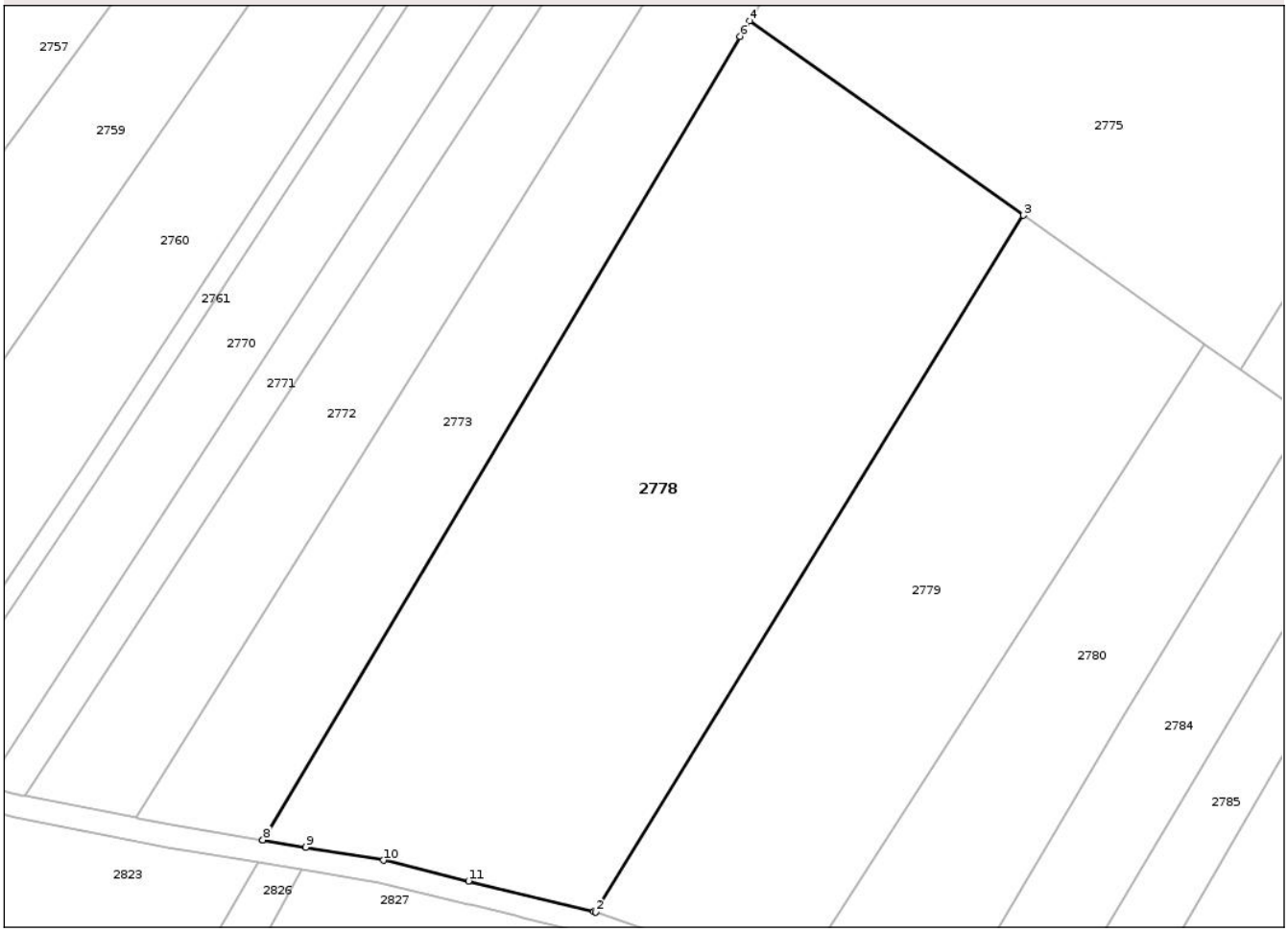

Date referitoare la teren

Crt	Categorie folosință	Intra vilan	Suprafaţa (mp)	Tarla	Parcelă	Nr. topo	Observaţii / Referinţe
1	arabil	NU	5.000	74	1565	-	

Lungime Segmente
1) Valorile lungimilor segmentelor sunt obţinute din proiecţie în plan.

Punct început	X / Y	Punct sfârşit	X / Y	Lungime segment (** (m)
1	574.113,196 684.959,783	2	574.113,457 684.959,693	0.276
2	574.113,457 684.959,693	3	574.169,615 685.051,15	107.322
3	574.169,615 685.051,15	4	574.133,655 685.076,685	44.104
4	574.133,655 685.076,685	5	574.133,065 685.075,694	1.153
5	574.133,065 685.075,694	6	574.132,431 685.074,628	1.24

Document care conține date cu caracter personal, protejat de prevederile Regulamentului (UE) nr. 679/2016 și Legii 190/2018

Punct început	X / Y	Punct sfârşit	X / Y	Lungime segment (** (m)
6	574.132,431 685.074,628	7	574.069,691 684.969,171	122.709
7	574.069,691 684.969,171	8	574.069,707 684.969,169	0.016
8	574.069,707 684.969,169	9	574.075,356 684.968,223	5.728
9	574.075,356 684.968,223	10	574.085,559 684.966,508	10.346
10	574.085,559 684.966,508	11	574.096,717 684.963,792	11.484
11	574.096,717 684.963,792	1	574.113,196 684.959,783	16.96

** Lungimile segmentelor sunt determinate în planul de proiecţie Stereo 70 şi sunt rotunjite la 1 milimetru.
*** Distanţa dintre puncte este formată din segmente cumulate ce sunt mai mici decât valoarea 1 milimetru.

Document care conține date cu caracter personal, protejat de prevederile Regulamentului (UE) nr. 679/2016 și Legii 190/2018

DATE DESPRE IMOBILUL NR. 2779

Oficiul de Cadastru şi Publicitate Imobiliară SUCEAVA
Biroul de Cadastru şi Publicitate Imobiliară Gura Humorului

A. Partea I. Descrierea imobilului

TEREN Extravilan

Adresa: Jud. Suceava

Nr. Crt	Nr cadastral Nr. topografic	Suprafaţa* (mp)	Observaţii / Referinţe
A1		2.900	Sector cadastral:33 Teren neimprejmuit;

B. Partea II. Proprietari şi acte

Inscrieri privitoare la dreptul de proprietate şi alte drepturi reale		Referinţe
/		
Act Administrativ nr. 5166, din 27/08/2025 emis de PRIMARIA COMĂNEŞTI;		
B1	Inscrierea posesiei, drept de PROPRIETATE, dobandit prin Lege, cota actuala 1/1	A1
	1) **NEIDENTIFICAT NEIDENTIFICAT**	
Act Normativ nr. 7, din 13/03/1996 emis de PARLAMENTUL ROMANIEI (art. 13);		
B2	Se notează menţiunea de proprietar neidentificat.	A1

C. Partea III. SARCINI .

Inscrieri privind dezmembramintele dreptului de proprietate, drepturi reale de garanţie şi sarcini	Referinţe
NU SUNT	

Document care conține date cu caracter personal, protejat de prevederile Regulamentului (UE) nr. 679/2016 și Legii 190/2018

Anexa Nr. 1 La Partea I

Teren

Nr cadastral	Suprafaţa (mp)*	Observaţii / Referinţe
	2.900	

* Suprafaţa este determinată in planul de proiecţie Stereo 70.

DETALII LINIARE IMOBIL

Date referitoare la teren

Crt	Categorie folosință	Intra vilan	Suprafaţa (mp)	Tarla	Parcelă	Nr. topo	Observaţii / Referinţe
1	arabil	NU	2.900	74	1565	-	

Lungime Segmente
1) Valorile lungimilor segmentelor sunt obţinute din proiecţie în plan.

Punct început	X / Y	Punct sfârşit	X / Y	Lungime segment (** (m)
1	574.113,457 684.959,693	2	574.129,652 684.954,108	17.131
2	574.129,652 684.954,108	3	574.138,647 684.951,184	9.458
3	574.138,647 684.951,184	4	574.138,681 684.951,173	0.036
4	574.138,681 684.951,173	5	574.139,701 684.950,842	1.072
5	574.139,701 684.950,842	6	574.193,472 685.034,209	99.204

Document care conține date cu caracter personal, protejat de prevederile Regulamentului (UE) nr. 679/2016 și Legii 190/2018

Punct început	X / Y	Punct sfârşit	X / Y	Lungime segment (** (m)
6	574.193,472 685.034,209	7	574.192,702 685.034,756	0.945
7	574.192,702 685.034,756	8	574.169,615 685.051,15	28.316
8	574.169,615 685.051,15	1	574.113,457 684.959,693	107.322

** Lungimile segmentelor sunt determinate în planul de proiecţie Stereo 70 şi sunt rotunjite la 1 milimetru.
*** Distanţa dintre puncte este formată din segmente cumulate ce sunt mai mici decât valoarea 1 milimetru.

Document care conține date cu caracter personal, protejat de prevederile Regulamentului (UE) nr. 679/2016 și Legii 190/2018

DATE DESPRE IMOBILUL NR. 2780

Oficiul de Cadastru şi Publicitate Imobiliară SUCEAVA
Biroul de Cadastru şi Publicitate Imobiliară Gura Humorului

A. Partea I. Descrierea imobilului

TEREN Extravilan

Adresa: Jud. Suceava

Nr. Crt	Nr cadastral Nr. topografic	Suprafaţa* (mp)	Observaţii / Referinţe
A1		1.700	Sector cadastral:33 Teren neimprejmuit;

B. Partea II. Proprietari şi acte

Inscrieri privitoare la dreptul de proprietate şi alte drepturi reale		Referinţe
/		
Act Administrativ nr. 934, din 12/12/1995 emis de CJSDPAT SUCEAVA;		
B1	Intabulare, drept de PROPRIETATE, dobandit prin Reconstituire, cota actuala 1/1	A1
	1) **MAIEREAN NICANOR**, Lipsă CNP proprietar.	
Act Administrativ nr. 5065, din 25/08/2025 emis de PRIMARIA COMĂNEŞTI;		
B2	Se notează posesia faptică.	A1
	1) **MAIEREAN MIRCEA**	

C. Partea III. SARCINI .

Inscrieri privind dezmembramintele dreptului de proprietate, drepturi reale de garanţie şi sarcini	Referinţe
NU SUNT	

Anexa Nr. 1 La Partea I

Teren

Nr cadastral	Suprafaţa (mp)*	Observaţii / Referinţe
	1.700	

* Suprafaţa este determinată in planul de proiecţie Stereo 70.

DETALII LINIARE IMOBIL

Date referitoare la teren

Crt	Categorie folosință	Intra vilan	Suprafaţa (mp)	Tarla	Parcelă	Nr. topo	Observaţii / Referinţe
1	arabil	NU	1.700	74	1562, 1565	-	

Lungime Segmente
1) Valorile lungimilor segmentelor sunt obţinute din proiecţie în plan.

Punct început	X / Y	Punct sfârşit	X / Y	Lungime segment (** (m)
1	574.198,115 685.030,912	2	574.193,472 685.034,209	5.695
2	574.193,472 685.034,209	3	574.139,701 684.950,842	99.204
3	574.139,701 684.950,842	4	574.158,716 684.944,661	19.994
4	574.158,716 684.944,661	5	574.182,61 684.985,151	47.015
5	574.182,61 684.985,151	6	574.206,683 685.024,827	46.408

Document care conține date cu caracter personal, protejat de prevederile Regulamentului (UE) nr. 679/2016 și Legii 190/2018

Punct început	X / Y	Punct sfârşit	X / Y	Lungime segment (** (m)
6	574.206,683 685.024,827	1	574.198,115 685.030,912	10.509

** Lungimile segmentelor sunt determinate în planul de proiecţie Stereo 70 şi sunt rotunjite la 1 milimetru.
*** Distanţa dintre puncte este formată din segmente cumulate ce sunt mai mici decât valoarea 1 milimetru.

Document care conține date cu caracter personal, protejat de prevederile Regulamentului (UE) nr. 679/2016 și Legii 190/2018

DATE DESPRE IMOBILUL NR. 2781

Oficiul de Cadastru şi Publicitate Imobiliară SUCEAVA
Biroul de Cadastru şi Publicitate Imobiliară Gura Humorului

A. Partea I. Descrierea imobilului

TEREN Extravilan

Adresa: Jud. Suceava

Nr. Crt	Nr cadastral Nr. topografic	Suprafaţa* (mp)	Observaţii / Referinţe
A1		2.600	Sector cadastral:33 Teren neimprejmuit;

B. Partea II. Proprietari şi acte

Inscrieri privitoare la dreptul de proprietate şi alte drepturi reale		Referinţe
/		
Act Administrativ nr. 847, din 20/07/1995 emis de CJSDPAT SUCEAVA;		
B1	Intabulare, drept de PROPRIETATE, dobandit prin Reconstituire, cota actuala 1/1	A1
	1) **STRUGARU FOCA**, Lipsă CNP proprietar.	
Act Administrativ nr. 5066, din 25/08/2025 emis de PRIMARIA COMĂNEŞTI;		
B2	Se notează posesia faptică.	A1
	1) **STRUGAR VERONICA**	

C. Partea III. SARCINI .

Inscrieri privind dezmembramintele dreptului de proprietate, drepturi reale de garanţie şi sarcini	Referinţe
NU SUNT	

Document care conține date cu caracter personal, protejat de prevederile Regulamentului (UE) nr. 679/2016 și Legii 190/2018

Anexa Nr. 1 La Partea I

Teren

Nr cadastral	Suprafaţa (mp)*	Observaţii / Referinţe
	2.600	

* Suprafaţa este determinată in planul de proiecţie Stereo 70.

DETALII LINIARE IMOBIL

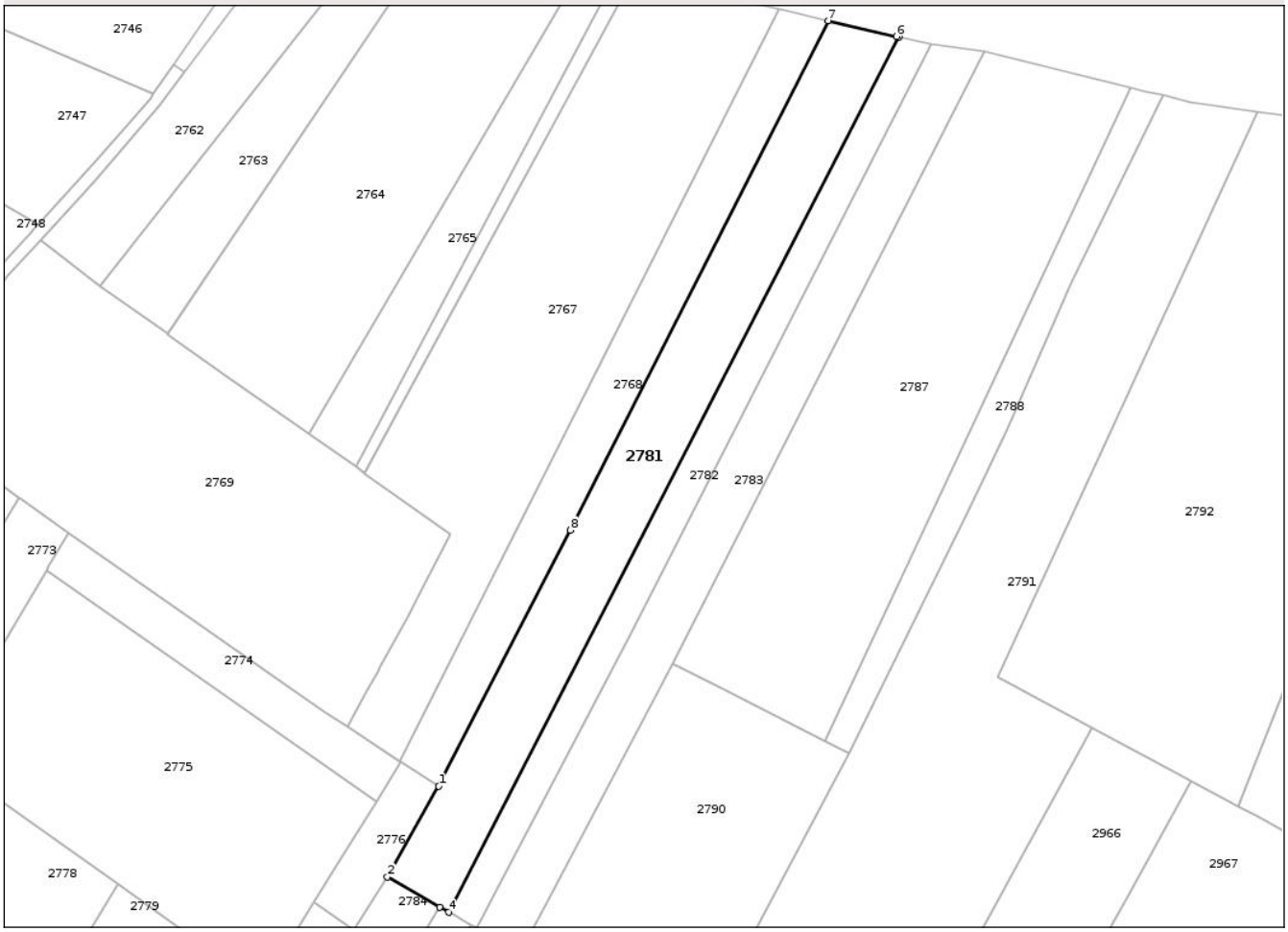

Date referitoare la teren

Crt	Categorie folosință	Intra vilan	Suprafaţa (mp)	Tarla	Parcelă	Nr. topo	Observaţii / Referinţe
1	arabil	NU	2.600	74	1565	-	

Lungime Segmente
1) Valorile lungimilor segmentelor sunt obţinute din proiecţie în plan.

Punct început	X / Y	Punct sfârşit	X / Y	Lungime segment (** (m)
1	574.233,309 685.070,573	2	574.223,145 685.052,6	20.648
2	574.223,145 685.052,6	3	574.233,496 685.046,624	11.952
3	574.233,496 685.046,624	4	574.235,296 685.045,584	2.079
4	574.235,296 685.045,584	5	574.324,601 685.219,103	195.152
5	574.324,601 685.219,103	6	574.324,116 685.219,213	0.497

Document care conține date cu caracter personal, protejat de prevederile Regulamentului (UE) nr. 679/2016 și Legii 190/2018

Punct început	X / Y	Punct sfârşit	X / Y	Lungime segment (** (m)
6	574.324,116 685.219,213	7	574.310,569 685.222,309	13.896
7	574.310,569 685.222,309	8	574.259,431 685.121,316	113.202
8	574.259,431 685.121,316	1	574.233,309 685.070,573	57.072

** Lungimile segmentelor sunt determinate în planul de proiecţie Stereo 70 şi sunt rotunjite la 1 milimetru.
*** Distanţa dintre puncte este formată din segmente cumulate ce sunt mai mici decât valoarea 1 milimetru.

Document care conține date cu caracter personal, protejat de prevederile Regulamentului (UE) nr. 679/2016 și Legii 190/2018

DATE DESPRE IMOBILUL NR. 2782

Oficiul de Cadastru şi Publicitate Imobiliară SUCEAVA
Biroul de Cadastru şi Publicitate Imobiliară Gura Humorului

A. Partea I. Descrierea imobilului

TEREN Extravilan

Adresa: Jud. Suceava

Nr. Crt	Nr cadastral Nr. topografic	Suprafaţa* (mp)	Observaţii / Referinţe
A1		1.300	Sector cadastral:33 Teren neimprejmuit;

B. Partea II. Proprietari şi acte

Inscrieri privitoare la dreptul de proprietate şi alte drepturi reale		Referinţe
/		
Act Administrativ nr. 5166, din 27/08/2025 emis de PRIMARIA COMĂNEŞTI;		
B1	Inscrierea posesiei, drept de PROPRIETATE, dobandit prin Lege, cota actuala 1/1	A1
	1) **NEIDENTIFICAT NEIDENTIFICAT**	
Act Normativ nr. 7, din 13/03/1996 emis de PARLAMENTUL ROMANIEI (art. 13);		
B2	Se notează menţiunea de proprietar neidentificat.	A1

C. Partea III. SARCINI .

Inscrieri privind dezmembramintele dreptului de proprietate, drepturi reale de garanţie şi sarcini	Referinţe
NU SUNT	

Document care conține date cu caracter personal, protejat de prevederile Regulamentului (UE) nr. 679/2016 și Legii 190/2018

Anexa Nr. 1 La Partea I

Teren

Nr cadastral	Suprafaţa (mp)*	Observaţii / Referinţe
	1.300	

* Suprafaţa este determinată in planul de proiecţie Stereo 70.

DETALII LINIARE IMOBIL

Date referitoare la teren

Crt	Categorie folosință	Intra vilan	Suprafaţa (mp)	Tarla	Parcelă	Nr. topo	Observaţii / Referinţe
1	arabil	NU	1.300	74	1565	-	

Lungime Segmente
1) Valorile lungimilor segmentelor sunt obţinute din proiecţie în plan.

Punct început	X / Y	Punct sfârşit	X / Y	Lungime segment (** (m)
1	574.235,296 685.045,584	2	574.236,559 685.044,855	1.458
2	574.236,559 685.044,855	3	574.239,8 685.043,049	3.71
3	574.239,8 685.043,049	4	574.240,913 685.042,429	1.274
4	574.240,913 685.042,429	5	574.271,488 685.101,0	66.071
5	574.271,488 685.101,0	6	574.331,08 685.217,622	130.965

Document care conține date cu caracter personal, protejat de prevederile Regulamentului (UE) nr. 679/2016 și Legii 190/2018

Punct început	X / Y	Punct sfârşit	X / Y	Lungime segment (** (m)
6	574.331,08 685.217,622	7	574.324,601 685.219,103	6.646
7	574.324,601 685.219,103	1	574.235,296 685.045,584	195.152

** Lungimile segmentelor sunt determinate în planul de proiecţie Stereo 70 şi sunt rotunjite la 1 milimetru.
*** Distanţa dintre puncte este formată din segmente cumulate ce sunt mai mici decât valoarea 1 milimetru.

Document care conține date cu caracter personal, protejat de prevederile Regulamentului (UE) nr. 679/2016 și Legii 190/2018

DATE DESPRE IMOBILUL NR. 2783

Oficiul de Cadastru şi Publicitate Imobiliară SUCEAVA
Biroul de Cadastru şi Publicitate Imobiliară Gura Humorului

A. Partea I. Descrierea imobilului

TEREN Extravilan

Adresa: Jud. Suceava

Nr. Crt	Nr cadastral Nr. topografic	Suprafaţa* (mp)	Observaţii / Referinţe
A1		2.000	Sector cadastral:33 Teren neimprejmuit;

B. Partea II. Proprietari şi acte

Inscrieri privitoare la dreptul de proprietate şi alte drepturi reale		Referinţe
/		
Act Administrativ nr. 59, din 26/09/2007 emis de CJSDPAT SUCEAVA;		
B1	Intabulare, drept de PROPRIETATE, dobandit prin Reconstituire, cota actuala 1/1	A1
	1) **LITVINCHIEVICI VERONICA**, Lipsă CNP proprietar. 2) **GORBAN CONSTANTIN**, Lipsă CNP proprietar. 3) **ADOMNITEI ROZALIA**, Lipsă CNP proprietar. 4) **DRANCA GABRIELA**, Lipsă CNP proprietar.	
Act Administrativ nr. 5067, din 25/08/2025 emis de PRIMARIA COMĂNEŞTI;		
B2	Se notează posesia faptică.	A1
	1) **LITVINCHIEVICI VERONICA**	

C. Partea III. SARCINI .

Inscrieri privind dezmembramintele dreptului de proprietate, drepturi reale de garanţie şi sarcini	Referinţe
NU SUNT	

Document care conține date cu caracter personal, protejat de prevederile Regulamentului (UE) nr. 679/2016 și Legii 190/2018

Anexa Nr. 1 La Partea I

Teren

Nr cadastral	Suprafaţa (mp)*	Observaţii / Referinţe
	2.000	

* Suprafaţa este determinată in planul de proiecţie Stereo 70.

DETALII LINIARE IMOBIL

Date referitoare la teren

Crt	Categorie folosință	Intra vilan	Suprafaţa (mp)	Tarla	Parcelă	Nr. topo	Observaţii / Referinţe
1	arabil	NU	2.000	74	1565	-	

Lungime Segmente
1) Valorile lungimilor segmentelor sunt obţinute din proiecţie în plan.

Punct început	X / Y	Punct sfârşit	X / Y	Lungime segment (** (m)
1	574.279,753 685.094,936	2	574.341,669 685.216,242	136.194
2	574.341,669 685.216,242	3	574.331,08 685.217,622	10.679
3	574.331,08 685.217,622	4	574.271,488 685.101,0	130.965
4	574.271,488 685.101,0	5	574.240,913 685.042,429	66.071
5	574.240,913 685.042,429	6	574.241,965 685.041,847	1.202

Document care conține date cu caracter personal, protejat de prevederile Regulamentului (UE) nr. 679/2016 și Legii 190/2018

Punct început	X / Y	Punct sfârşit	X / Y	Lungime segment (** (m)
6	574.241,965 685.041,847	7	574.242,144 685.041,748	0.205
7	574.242,144 685.041,748	8	574.249,539 685.037,737	8.413
8	574.249,539 685.037,737	9	574.254,287 685.046,726	10.166
9	574.254,287 685.046,726	1	574.279,753 685.094,936	54.523

** Lungimile segmentelor sunt determinate în planul de proiecţie Stereo 70 şi sunt rotunjite la 1 milimetru.
*** Distanţa dintre puncte este formată din segmente cumulate ce sunt mai mici decât valoarea 1 milimetru.

Document care conține date cu caracter personal, protejat de prevederile Regulamentului (UE) nr. 679/2016 și Legii 190/2018

DATE DESPRE IMOBILUL NR. 2784

Oficiul de Cadastru şi Publicitate Imobiliară SUCEAVA
Biroul de Cadastru şi Publicitate Imobiliară Gura Humorului

A. Partea I. Descrierea imobilului

TEREN Extravilan

Adresa: Jud. Suceava

Nr. Crt	Nr cadastral Nr. topografic	Suprafaţa* (mp)	Observaţii / Referinţe
A1		1.500	Sector cadastral:33 Teren neimprejmuit;

B. Partea II. Proprietari şi acte

Inscrieri privitoare la dreptul de proprietate şi alte drepturi reale		Referinţe
/		
Act Administrativ nr. 666, din 15/06/1995 emis de CJSDPAT SUCEAVA;		
B1	Intabulare, drept de PROPRIETATE, dobandit prin Reconstituire, cota actuala 1/1	A1
	1) **ADOMNIŢEI CONSTANTIN**, Lipsă CNP proprietar. 2) **ADOMNIŢEI GHEORGHE**, Lipsă CNP proprietar.	
Act Administrativ nr. 5068, din 25/08/2025 emis de PRIMARIA COMĂNEŞTI;		
B2	Se notează posesia faptică.	A1
	1) **ADOMNIŢI AGLAIA**	

C. Partea III. SARCINI .

Inscrieri privind dezmembramintele dreptului de proprietate, drepturi reale de garanţie şi sarcini	Referinţe
NU SUNT	

Anexa Nr. 1 La Partea I

Teren

Nr cadastral	Suprafaţa (mp)*	Observaţii / Referinţe
	1.500	

* Suprafaţa este determinată in planul de proiecţie Stereo 70.

DETALII LINIARE IMOBIL

Date referitoare la teren

Crt	Categorie folosință	Intra vilan	Suprafaţa (mp)	Tarla	Parcelă	Nr. topo	Observaţii / Referinţe
1	arabil	NU	1.500	74	1562, 1565	-	

Lungime Segmente
1) Valorile lungimilor segmentelor sunt obţinute din proiecţie în plan.

Punct început	X / Y	Punct sfârşit	X / Y	Lungime segment (** (m)
1	574.158,716 684.944,661	2	574.159,994 684.944,245	1.344
2	574.159,994 684.944,245	3	574.170,323 684.940,79	10.892
3	574.170,323 684.940,79	4	574.233,496 685.046,624	123.254
4	574.233,496 685.046,624	5	574.223,145 685.052,6	11.952
5	574.223,145 685.052,6	6	574.216,505 685.042,045	12.47

Document care conține date cu caracter personal, protejat de prevederile Regulamentului (UE) nr. 679/2016 și Legii 190/2018

Punct început	X / Y	Punct sfârşit	X / Y	Lungime segment (** (m)
6	574.216,505 685.042,045	7	574.206,683 685.024,827	19.822
7	574.206,683 685.024,827	8	574.182,61 684.985,151	46.408
8	574.182,61 684.985,151	1	574.158,716 684.944,661	47.015

** Lungimile segmentelor sunt determinate în planul de proiecţie Stereo 70 şi sunt rotunjite la 1 milimetru.
*** Distanţa dintre puncte este formată din segmente cumulate ce sunt mai mici decât valoarea 1 milimetru.

Document care conține date cu caracter personal, protejat de prevederile Regulamentului (UE) nr. 679/2016 și Legii 190/2018

DATE DESPRE IMOBILUL NR. 2785

Oficiul de Cadastru şi Publicitate Imobiliară SUCEAVA
Biroul de Cadastru şi Publicitate Imobiliară Gura Humorului

A. Partea I. Descrierea imobilului

TEREN Extravilan

Adresa: Jud. Suceava

Nr. Crt	Nr cadastral Nr. topografic	Suprafaţa* (mp)	Observaţii / Referinţe
A1		1.000	Sector cadastral:33 Teren neimprejmuit;

B. Partea II. Proprietari şi acte

Inscrieri privitoare la dreptul de proprietate şi alte drepturi reale		Referinţe
/		
Act Administrativ nr. 5166, din 27/08/2025 emis de PRIMARIA COMĂNEŞTI;		
B1	Inscrierea posesiei, drept de PROPRIETATE, dobandit prin Lege, cota actuala 1/1	A1
	1) **NEIDENTIFICAT NEIDENTIFICAT**	
Act Normativ nr. 7, din 13/03/1996 emis de PARLAMENTUL ROMANIEI (art. 13);		
B2	Se notează menţiunea de proprietar neidentificat.	A1

C. Partea III. SARCINI .

Inscrieri privind dezmembramintele dreptului de proprietate, drepturi reale de garanţie şi sarcini	Referinţe
NU SUNT	

Document care conține date cu caracter personal, protejat de prevederile Regulamentului (UE) nr. 679/2016 și Legii 190/2018

Anexa Nr. 1 La Partea I

Teren

Nr cadastral	Suprafaţa (mp)*	Observaţii / Referinţe
	1.000	

* Suprafaţa este determinată in planul de proiecţie Stereo 70.

DETALII LINIARE IMOBIL

Date referitoare la teren

Crt	Categorie folosință	Intra vilan	Suprafaţa (mp)	Tarla	Parcelă	Nr. topo	Observaţii / Referinţe
1	arabil	NU	1.000	74	1562, 1565	-	

Lungime Segmente
1) Valorile lungimilor segmentelor sunt obţinute din proiecţie în plan.

Punct început	X / Y	Punct sfârşit	X / Y	Lungime segment (** (m)
1	574.170,323 684.940,79	2	574.173,706 684.939,658	3.567
2	574.173,706 684.939,658	3	574.179,145 684.937,838	5.735
3	574.179,145 684.937,838	4	574.239,8 685.043,049	121.443
4	574.239,8 685.043,049	5	574.236,559 685.044,855	3.71
5	574.236,559 685.044,855	6	574.235,296 685.045,584	1.458

Document care conține date cu caracter personal, protejat de prevederile Regulamentului (UE) nr. 679/2016 și Legii 190/2018

Punct început	X / Y	Punct sfârşit	X / Y	Lungime segment (** (m)
6	574.235,296 685.045,584	7	574.233,496 685.046,624	2.079
7	574.233,496 685.046,624	1	574.170,323 684.940,79	123.254

** Lungimile segmentelor sunt determinate în planul de proiecţie Stereo 70 şi sunt rotunjite la 1 milimetru.
*** Distanţa dintre puncte este formată din segmente cumulate ce sunt mai mici decât valoarea 1 milimetru.

Document care conține date cu caracter personal, protejat de prevederile Regulamentului (UE) nr. 679/2016 și Legii 190/2018

DATE DESPRE IMOBILUL NR. 2786

Oficiul de Cadastru şi Publicitate Imobiliară SUCEAVA
Biroul de Cadastru şi Publicitate Imobiliară Gura Humorului

A. Partea I. Descrierea imobilului

TEREN Extravilan

Adresa: Jud. Suceava

Nr. Crt	Nr cadastral Nr. topografic	Suprafaţa* (mp)	Observaţii / Referinţe
A1		1.400	Sector cadastral:33 Teren neimprejmuit;

B. Partea II. Proprietari şi acte

Inscrieri privitoare la dreptul de proprietate şi alte drepturi reale		Referinţe
/		
Act Administrativ nr. 936, din 12/12/1995 emis de CJSDPAT SUCEAVA;		
B1	Intabulare, drept de PROPRIETATE, dobandit prin Reconstituire, cota actuala 1/1	A1
	1) **BOICU LAZĂR**, Lipsă CNP proprietar.	
Act Administrativ nr. 5069, din 25/08/2025 emis de PRIMARIA COMĂNEŞTI;		
B2	Se notează posesia faptică.	A1
	1) **BOICU EMILIAN-PAVEL**	

C. Partea III. SARCINI .

Inscrieri privind dezmembramintele dreptului de proprietate, drepturi reale de garanţie şi sarcini	Referinţe
NU SUNT	

Document care conține date cu caracter personal, protejat de prevederile Regulamentului (UE) nr. 679/2016 și Legii 190/2018

Anexa Nr. 1 La Partea I

Teren

Nr cadastral	Suprafaţa (mp)*	Observaţii / Referinţe
	1.400	

* Suprafaţa este determinată in planul de proiecţie Stereo 70.

DETALII LINIARE IMOBIL

Date referitoare la teren

Crt	Categorie folosință	Intra vilan	Suprafaţa (mp)	Tarla	Parcelă	Nr. topo	Observaţii / Referinţe
1	arabil	NU	1.400	74	1565	-	

Lungime Segmente
1) Valorile lungimilor segmentelor sunt obţinute din proiecţie în plan.

Punct început	X / Y	Punct sfârşit	X / Y	Lungime segment (** (m)
1	574.179,145 684.937,838	2	574.181,322 684.937,11	2.295
2	574.181,322 684.937,11	3	574.181,541 684.937,037	0.231
3	574.181,541 684.937,037	4	574.184,105 684.936,179	2.704
4	574.184,105 684.936,179	5	574.189,28 684.934,41	5.469
5	574.189,28 684.934,41	6	574.190,375 684.934,036	1.157

Document care conține date cu caracter personal, protejat de prevederile Regulamentului (UE) nr. 679/2016 și Legii 190/2018

Punct început	X / Y	Punct sfârşit	X / Y	Lungime segment (** (m)
6	574.190,375 684.934,036	7	574.250,028 685.037,51	119.438
7	574.250,028 685.037,51	8	574.249,539 685.037,737	0.539
8	574.249,539 685.037,737	9	574.242,144 685.041,748	8.413
9	574.242,144 685.041,748	10	574.241,965 685.041,847	0.205
10	574.241,965 685.041,847	11	574.240,913 685.042,429	1.202
11	574.240,913 685.042,429	12	574.239,8 685.043,049	1.274
12	574.239,8 685.043,049	1	574.179,145 684.937,838	121.443

** Lungimile segmentelor sunt determinate în planul de proiecţie Stereo 70 şi sunt rotunjite la 1 milimetru.
*** Distanţa dintre puncte este formată din segmente cumulate ce sunt mai mici decât valoarea 1 milimetru.

Document care conține date cu caracter personal, protejat de prevederile Regulamentului (UE) nr. 679/2016 și Legii 190/2018

DATE DESPRE IMOBILUL NR. 2787

Oficiul de Cadastru şi Publicitate Imobiliară SUCEAVA
Biroul de Cadastru şi Publicitate Imobiliară Gura Humorului

A. Partea I. Descrierea imobilului

TEREN Extravilan

Adresa: Jud. Suceava

Nr. Crt	Nr cadastral Nr. topografic	Suprafaţa* (mp)	Observaţii / Referinţe
A1		4.400	Sector cadastral:33 Teren neimprejmuit;

B. Partea II. Proprietari şi acte

Inscrieri privitoare la dreptul de proprietate şi alte drepturi reale		Referinţe
/		
Act Notarial nr. 113, din 15/07/2020 emis de NP BUSUIOC ANA ELENA;		
B1	Intabulare, drept de PROPRIETATE, dobandit prin Succesiune, cota actuala 1/4	A1
	1) **RUSU COSTICĂ**	
B2	Intabulare, drept de PROPRIETATE, dobandit prin Succesiune, cota actuala 3/4	A1
	1) **RUSU CĂTĂLIN**	

C. Partea III. SARCINI .

Inscrieri privind dezmembramintele dreptului de proprietate, drepturi reale de garanţie şi sarcini	Referinţe
NU SUNT	

Anexa Nr. 1 La Partea I

Teren

Nr cadastral	Suprafaţa (mp)*	Observaţii / Referinţe
	4.400	

* Suprafaţa este determinată in planul de proiecţie Stereo 70.

DETALII LINIARE IMOBIL

Date referitoare la teren

Crt	Categorie folosință	Intra vilan	Suprafaţa (mp)	Tarla	Parcelă	Nr. topo	Observaţii / Referinţe
1	arabil	NU	4.400	74	1565	-	

Lungime Segmente
1) Valorile lungimilor segmentelor sunt obţinute din proiecţie în plan.

Punct început	X / Y	Punct sfârşit	X / Y	Lungime segment (** (m)
1	574.289,736 685.089,819	2	574.300,131 685.084,491	11.681
2	574.300,131 685.084,491	3	574.309,998 685.079,52	11.048
3	574.309,998 685.079,52	4	574.370,548 685.209,097	143.026
4	574.370,548 685.209,097	5	574.341,669 685.216,242	29.75
5	574.341,669 685.216,242	6	574.279,753 685.094,936	136.194

Document care conține date cu caracter personal, protejat de prevederile Regulamentului (UE) nr. 679/2016 și Legii 190/2018

Punct început	X / Y	Punct sfârşit	X / Y	Lungime segment (** (m)
6	574.279,753 685.094,936	1	574.289,736 685.089,819	11.218

** Lungimile segmentelor sunt determinate în planul de proiecţie Stereo 70 şi sunt rotunjite la 1 milimetru.
*** Distanţa dintre puncte este formată din segmente cumulate ce sunt mai mici decât valoarea 1 milimetru.

Document care conține date cu caracter personal, protejat de prevederile Regulamentului (UE) nr. 679/2016 și Legii 190/2018

DATE DESPRE IMOBILUL NR. 2788

Oficiul de Cadastru şi Publicitate Imobiliară SUCEAVA
Biroul de Cadastru şi Publicitate Imobiliară Gura Humorului

A. Partea I. Descrierea imobilului

TEREN Extravilan

Adresa: Jud. Suceava

Nr. Crt	Nr cadastral Nr. topografic	Suprafaţa* (mp)	Observaţii / Referinţe
A1		881	Sector cadastral:33 Teren neimprejmuit;

B. Partea II. Proprietari şi acte

Inscrieri privitoare la dreptul de proprietate şi alte drepturi reale		Referinţe
/		
Act Administrativ nr. 5166, din 27/08/2025 emis de PRIMARIA COMĂNEŞTI;		
B1	Inscrierea posesiei, drept de PROPRIETATE, dobandit prin Lege, cota actuala 1/1	A1
	1) **NEIDENTIFICAT NEIDENTIFICAT**	
Act Normativ nr. 7, din 13/03/1996 emis de PARLAMENTUL ROMANIEI (art. 13);		
B2	Se notează menţiunea de proprietar neidentificat.	A1

C. Partea III. SARCINI .

Inscrieri privind dezmembramintele dreptului de proprietate, drepturi reale de garanţie şi sarcini	Referinţe
NU SUNT	

Document care conține date cu caracter personal, protejat de prevederile Regulamentului (UE) nr. 679/2016 și Legii 190/2018

Anexa Nr. 1 La Partea I

Teren

Nr cadastral	Suprafaţa (mp)*	Observaţii / Referinţe
	881	

* Suprafaţa este determinată in planul de proiecţie Stereo 70.

DETALII LINIARE IMOBIL

Date referitoare la teren

Crt	Categorie folosință	Intra vilan	Suprafaţa (mp)	Tarla	Parcelă	Nr. topo	Observaţii / Referinţe
1	arabil	NU	881	74	1565, 1561/5	-	

Lungime Segmente
1) Valorile lungimilor segmentelor sunt obţinute din proiecţie în plan.

Punct început	X / Y	Punct sfârşit	X / Y	Lungime segment (** (m)
1	574.309,998 685.079,52	2	574.314,696 685.077,153	5.261
2	574.314,696 685.077,153	3	574.338,308 685.124,902	53.268
3	574.338,308 685.124,902	4	574.341,482 685.131,32	7.16
4	574.341,482 685.131,32	5	574.346,151 685.141,401	11.11
5	574.346,151 685.141,401	6	574.358,994 685.170,491	31.799

Document care conține date cu caracter personal, protejat de prevederile Regulamentului (UE) nr. 679/2016 și Legii 190/2018

Punct început	X / Y	Punct sfârşit	X / Y	Lungime segment (** (m)
6	574.358,994 685.170,491	7	574.377,106 685.207,474	41.18
7	574.377,106 685.207,474	8	574.373,318 685.208,411	3.902
8	574.373,318 685.208,411	9	574.370,548 685.209,097	2.854
9	574.370,548 685.209,097	1	574.309,998 685.079,52	143.026

** Lungimile segmentelor sunt determinate în planul de proiecţie Stereo 70 şi sunt rotunjite la 1 milimetru.
*** Distanţa dintre puncte este formată din segmente cumulate ce sunt mai mici decât valoarea 1 milimetru.

DATE DESPRE IMOBILUL NR. 2789

Oficiul de Cadastru şi Publicitate Imobiliară SUCEAVA
Biroul de Cadastru şi Publicitate Imobiliară Gura Humorului

A. Partea I. Descrierea imobilului

TEREN Extravilan

Adresa: Jud. Suceava

Nr. Crt	Nr cadastral Nr. topografic	Suprafaţa* (mp)	Observaţii / Referinţe
A1		1.400	Sector cadastral:33 Teren neimprejmuit;

B. Partea II. Proprietari şi acte

Inscrieri privitoare la dreptul de proprietate şi alte drepturi reale		Referinţe
/		
Act Administrativ nr. 5166, din 27/08/2025 emis de PRIMARIA COMĂNEŞTI;		
B1	Inscrierea posesiei, drept de PROPRIETATE, dobandit prin Lege, cota actuala 1/1	A1
	1) **NEIDENTIFICAT NEIDENTIFICAT**	
Act Normativ nr. 7, din 13/03/1996 emis de PARLAMENTUL ROMANIEI (art. 13);		
B2	Se notează menţiunea de proprietar neidentificat.	A1

C. Partea III. SARCINI .

Inscrieri privind dezmembramintele dreptului de proprietate, drepturi reale de garanţie şi sarcini	Referinţe
NU SUNT	

Document care conține date cu caracter personal, protejat de prevederile Regulamentului (UE) nr. 679/2016 și Legii 190/2018

Anexa Nr. 1 La Partea I

Teren

Nr cadastral	Suprafaţa (mp)*	Observaţii / Referinţe
	1.400	

* Suprafaţa este determinată in planul de proiecţie Stereo 70.

DETALII LINIARE IMOBIL

Date referitoare la teren

Crt	Categorie folosință	Intra vilan	Suprafaţa (mp)	Tarla	Parcelă	Nr. topo	Observaţii / Referinţe
1	arabil	NU	1.400	74	1565	-	

Lungime Segmente
1) Valorile lungimilor segmentelor sunt obţinute din proiecţie în plan.

Punct început	X / Y	Punct sfârşit	X / Y	Lungime segment (** (m)
1	574.190,375 684.934,036	2	574.200,024 684.930,739	10.197
2	574.200,024 684.930,739	3	574.201,737 684.930,153	1.81
3	574.201,737 684.930,153	4	574.260,765 685.032,541	118.185
4	574.260,765 685.032,541	5	574.250,028 685.037,51	11.831
5	574.250,028 685.037,51	1	574.190,375 684.934,036	119.438

Document care conține date cu caracter personal, protejat de prevederile Regulamentului (UE) nr. 679/2016 și Legii 190/2018

** Lungimile segmentelor sunt determinate în planul de proiecţie Stereo 70 şi sunt rotunjite la 1 milimetru.
*** Distanţa dintre puncte este formată din segmente cumulate ce sunt mai mici decât valoarea 1 milimetru.

Document care conține date cu caracter personal, protejat de prevederile Regulamentului (UE) nr. 679/2016 și Legii 190/2018

DATE DESPRE IMOBILUL NR. 2790

Oficiul de Cadastru şi Publicitate Imobiliară SUCEAVA
Biroul de Cadastru şi Publicitate Imobiliară Gura Humorului

A. Partea I. Descrierea imobilului

TEREN Extravilan

Adresa: Jud. Suceava

Nr. Crt	Nr cadastral Nr. topografic	Suprafaţa* (mp)	Observaţii / Referinţe
A1		5.501	Sector cadastral:33 Teren neimprejmuit;

B. Partea II. Proprietari şi acte

Inscrieri privitoare la dreptul de proprietate şi alte drepturi reale		Referinţe
/		
Act Administrativ nr. 5166, din 27/08/2025 emis de PRIMARIA COMĂNEŞTI;		
B1	Inscrierea posesiei, drept de PROPRIETATE, dobandit prin Lege, cota actuala 1/1	A1
	1) **NEIDENTIFICAT NEIDENTIFICAT**	
Act Normativ nr. 7, din 13/03/1996 emis de PARLAMENTUL ROMANIEI (art. 13);		
B2	Se notează menţiunea de proprietar neidentificat.	A1

C. Partea III. SARCINI .

Inscrieri privind dezmembramintele dreptului de proprietate, drepturi reale de garanţie şi sarcini	Referinţe
NU SUNT	

Document care conține date cu caracter personal, protejat de prevederile Regulamentului (UE) nr. 679/2016 și Legii 190/2018

Anexa Nr. 1 La Partea I

Teren

Nr cadastral	Suprafaţa (mp)*	Observaţii / Referinţe
	5.501	

* Suprafaţa este determinată in planul de proiecţie Stereo 70.

DETALII LINIARE IMOBIL

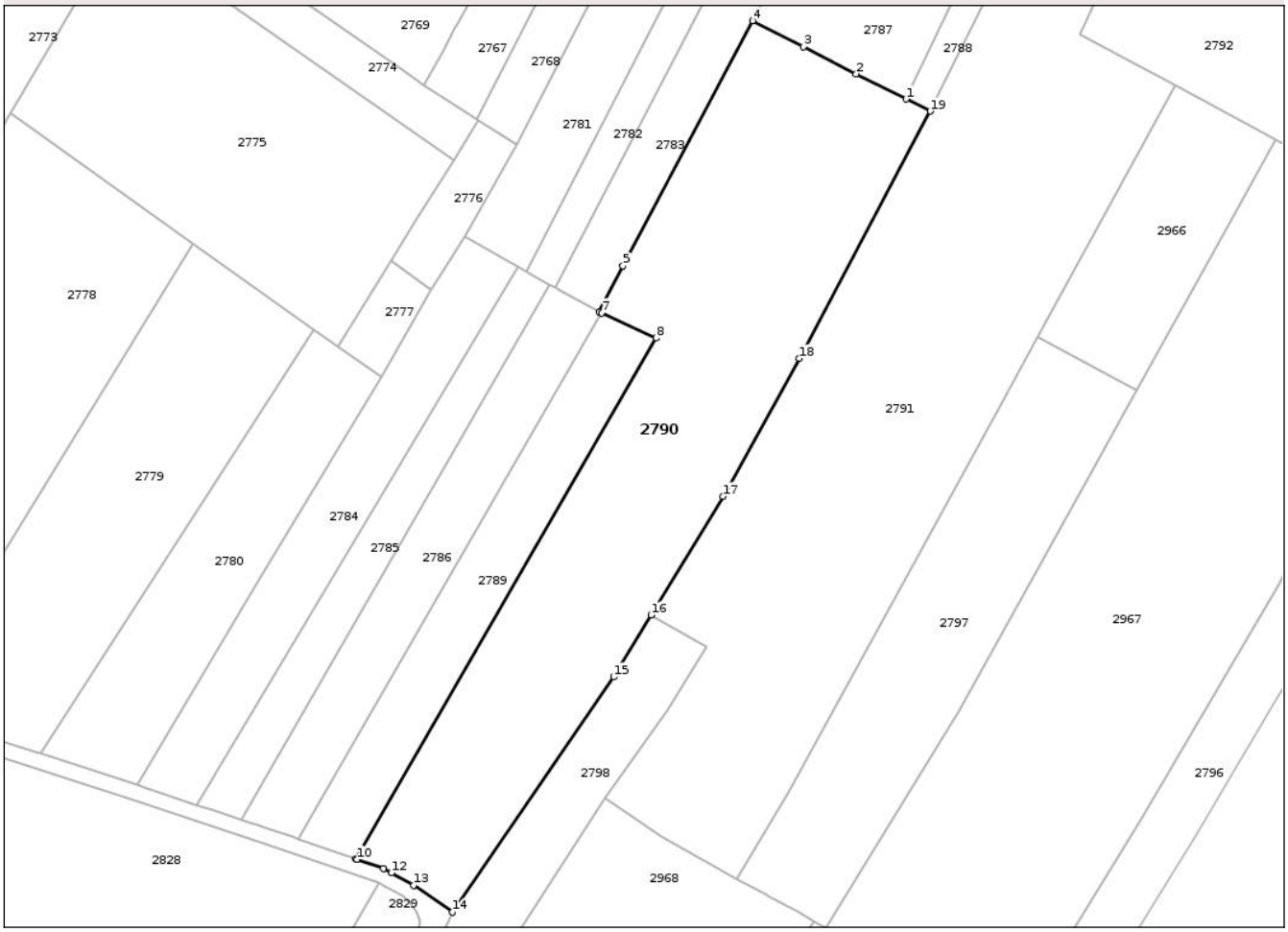

Date referitoare la teren

Crt	Categorie folosință	Intra vilan	Suprafaţa (mp)	Tarla	Parcelă	Nr. topo	Observaţii / Referinţe
1	arabil	NU	5.501	74	1565, 1561/5	-	

Lungime Segmente
1) Valorile lungimilor segmentelor sunt obţinute din proiecţie în plan.

Punct început	X / Y	Punct sfârşit	X / Y	Lungime segment (** (m)
1	574.309,998 685.079,52	2	574.300,131 685.084,491	11.048
2	574.300,131 685.084,491	3	574.289,736 685.089,819	11.681
3	574.289,736 685.089,819	4	574.279,753 685.094,936	11.218
4	574.279,753 685.094,936	5	574.254,287 685.046,726	54.523
5	574.254,287 685.046,726	6	574.249,539 685.037,737	10.166

Document care conține date cu caracter personal, protejat de prevederile Regulamentului (UE) nr. 679/2016 și Legii 190/2018

Punct început	X / Y	Punct sfârşit	X / Y	Lungime segment (** (m)
6	574.249,539 685.037,737	7	574.250,028 685.037,51	0.539
7	574.250,028 685.037,51	8	574.260,765 685.032,541	11.831
8	574.260,765 685.032,541	9	574.201,737 684.930,153	118.185
9	574.201,737 684.930,153	10	574.201,955 684.930,078	0.231
10	574.201,955 684.930,078	11	574.207,111 684.928,316	5.449
11	574.207,111 684.928,316	12	574.208,692 684.927,433	1.811
12	574.208,692 684.927,433	13	574.213,044 684.925,001	4.985
13	574.213,044 684.925,001	14	574.220,665 684.919,697	9.285
14	574.220,665 684.919,697	15	574.252,396 684.965,953	56.093
15	574.252,396 684.965,953	16	574.259,788 684.978,132	14.247
16	574.259,788 684.978,132	17	574.273,918 685.001,41	27.231
17	574.273,918 685.001,41	18	574.288,949 685.028,561	31.034
18	574.288,949 685.028,561	19	574.314,696 685.077,153	54.992
19	574.314,696 685.077,153	1	574.309,998 685.079,52	5.261

** Lungimile segmentelor sunt determinate în planul de proiecţie Stereo 70 şi sunt rotunjite la 1 milimetru.
*** Distanţa dintre puncte este formată din segmente cumulate ce sunt mai mici decât valoarea 1 milimetru.

Document care conține date cu caracter personal, protejat de prevederile Regulamentului (UE) nr. 679/2016 și Legii 190/2018

DATE DESPRE IMOBILUL NR. 2791

Oficiul de Cadastru şi Publicitate Imobiliară SUCEAVA
Biroul de Cadastru şi Publicitate Imobiliară Gura Humorului

A. Partea I. Descrierea imobilului

TEREN Extravilan

Adresa: Jud. Suceava

Nr. Crt	Nr cadastral Nr. topografic	Suprafaţa* (mp)	Observaţii / Referinţe
A1		8.954	Sector cadastral:33 Teren neimprejmuit; Imobilul s-a format din o parte a PF 433, 434, 489, 436, 437, 435 a comunei cadastrale Humoreni.

B. Partea II. Proprietari şi acte

Inscrieri privitoare la dreptul de proprietate şi alte drepturi reale		Referinţe
/		
Act Administrativ nr. 5166, din 27/08/2025 emis de PRIMARIA COMĂNEŞTI;		
B1	Inscrierea posesiei, drept de PROPRIETATE, dobandit prin Lege, cota actuala 1/1	A1
	1) **NEIDENTIFICAT NEIDENTIFICAT**	
Act Normativ nr. 7, din 13/03/1996 emis de PARLAMENTUL ROMANIEI (art. 13);		
B2	Se notează menţiunea de proprietar neidentificat.	A1

C. Partea III. SARCINI .

Inscrieri privind dezmembramintele dreptului de proprietate, drepturi reale de garanţie şi sarcini	Referinţe
NU SUNT	

Document care conține date cu caracter personal, protejat de prevederile Regulamentului (UE) nr. 679/2016 și Legii 190/2018

Anexa Nr. 1 La Partea I

Teren

Nr cadastral	Suprafaţa (mp)*	Observaţii / Referinţe
	8.954	Imobilul s-a format din o parte a PF 433, 434, 489, 436, 437, 435 a comunei cadastrale Humoreni.

* Suprafaţa este determinată in planul de proiecţie Stereo 70.

DETALII LINIARE IMOBIL

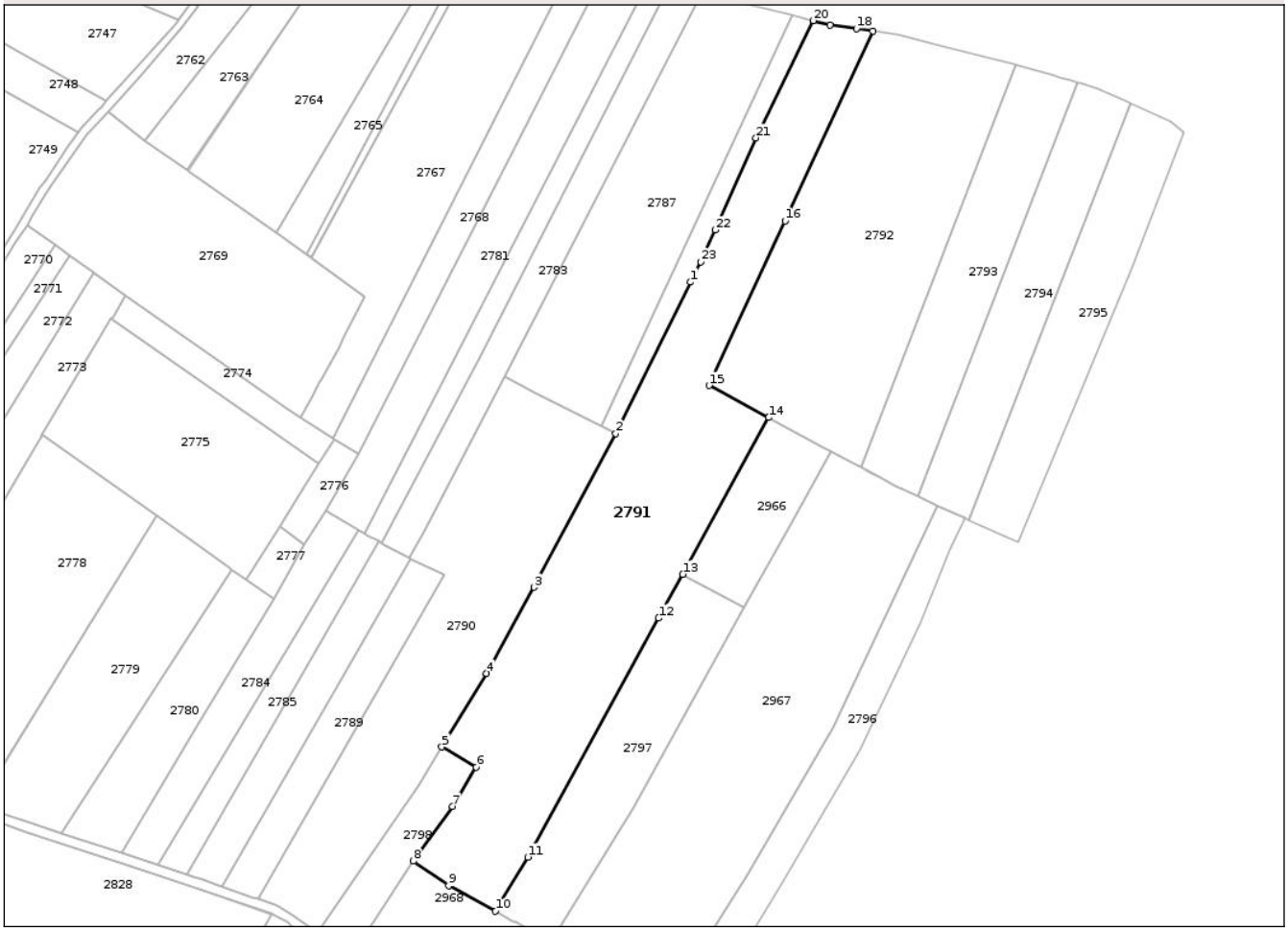

Date referitoare la teren

Crt	Categorie folosință	Intra vilan	Suprafaţa (mp)	Tarla	Parcelă	Nr. topo	Observaţii / Referinţe
1	arabil	NU	8.954	74	1565	-	

Lungime Segmente

1) Valorile lungimilor segmentelor sunt obţinute din proiecţie în plan.

Punct început	X / Y	Punct sfârşit	X / Y	Lungime segment (** (m)
1	574.338,308 685.124,902	2	574.314,696 685.077,153	53.268
3	574.288,949 685.028,561	4	574.273,918 685.001,41	31.034
5	574.259,788 684.978,132	6	574.270,682 684.971,813	12.594
7	574.263,159 684.959,419	8	574.250,811 684.942,078	21.288
9	574.261,964 684.934,416	10	574.276,754 684.926,276	16.882

Punct început	X / Y	Punct sfârşit	X / Y	Lungime segment (** (m)
2	574.314,696 685.077,153	3	574.288,949 685.028,561	54.992
4	574.273,918 685.001,41	5	574.259,788 684.978,132	27.231
6	574.270,682 684.971,813	7	574.263,159 684.959,419	14.499
8	574.250,811 684.942,078	9	574.261,964 684.934,416	13.531
10	574.276,754 684.926,276	11	574.286,942 684.943,347	19.88

Document care conține date cu caracter personal, protejat de prevederile Regulamentului (UE) nr. 679/2016 și Legii 190/2018

Punct început	X / Y	Punct sfârşit	X / Y	Lungime segment (** (m)
11	574.286,942 684.943,347	12	574.328,275 685.018,811	86.042
13	574.335,865 685.032,668	14	574.362,976 685.082,167	56.437
15	574.344,232 685.092,26	16	574.368,205 685.144,235	57.237
17	574.395,888 685.204,254	18	574.390,759 685.204,981	5.18
19	574.382,38 685.206,169	20	574.377,106 685.207,474	5.433
21	574.358,994 685.170,491	22	574.346,151 685.141,401	31.799
23	574.341,482 685.131,32	1	574.338,308 685.124,902	7.16

Punct început	X / Y	Punct sfârşit	X / Y	Lungime segment (** (m)
12	574.328,275 685.018,811	13	574.335,865 685.032,668	15.8
14	574.362,976 685.082,167	15	574.344,232 685.092,26	21.289
16	574.368,205 685.144,235	17	574.395,888 685.204,254	66.096
18	574.390,759 685.204,981	19	574.382,38 685.206,169	8.463
20	574.377,106 685.207,474	21	574.358,994 685.170,491	41.18
22	574.346,151 685.141,401	23	574.341,482 685.131,32	11.11

** Lungimile segmentelor sunt determinate în planul de proiecţie Stereo 70 şi sunt rotunjite la 1 milimetru.
*** Distanţa dintre puncte este formată din segmente cumulate ce sunt mai mici decât valoarea 1 milimetru.

Document care conține date cu caracter personal, protejat de prevederile Regulamentului (UE) nr. 679/2016 și Legii 190/2018

DATE DESPRE IMOBILUL NR. 2792

Oficiul de Cadastru şi Publicitate Imobiliară SUCEAVA
Biroul de Cadastru şi Publicitate Imobiliară Gura Humorului

A. Partea I. Descrierea imobilului

TEREN Extravilan

Adresa: Jud. Suceava

Nr. Crt	Nr cadastral Nr. topografic	Suprafaţa* (mp)	Observaţii / Referinţe
A1		6.500	Sector cadastral:33 Teren neimprejmuit;

B. Partea II. Proprietari şi acte

Inscrieri privitoare la dreptul de proprietate şi alte drepturi reale		Referinţe
/		
Act Administrativ nr. 968, din 25/01/1996 emis de CJSDPAT SUCEAVA;		
B1	Intabulare, drept de PROPRIETATE, dobandit prin Reconstituire, cota actuala 1/1	A1
	1) **MAIEREAN TOMA**, Lipsă CNP proprietar.	

C. Partea III. SARCINI .

Inscrieri privind dezmembramintele dreptului de proprietate, drepturi reale de garanţie şi sarcini	Referinţe
NU SUNT	

Document care conține date cu caracter personal, protejat de prevederile Regulamentului (UE) nr. 679/2016 și Legii 190/2018

Anexa Nr. 1 La Partea I

Teren

Nr cadastral	Suprafaţa (mp)*	Observaţii / Referinţe
	6.500	

* Suprafaţa este determinată in planul de proiecţie Stereo 70.

DETALII LINIARE IMOBIL

Date referitoare la teren

Crt	Categorie folosință	Intra vilan	Suprafaţa (mp)	Tarla	Parcelă	Nr. topo	Observaţii / Referinţe
1	arabil	NU	6.500	74	1561, 1565	-	

Lungime Segmente
1) Valorile lungimilor segmentelor sunt obţinute din proiecţie în plan.

Punct început	X / Y	Punct sfârşit	X / Y	Lungime segment (** (m)
1	574.441,13 685.193,498	2	574.416,724 685.199,872	25.225
2	574.416,724 685.199,872	3	574.403,708 685.203,104	13.411
3	574.403,708 685.203,104	4	574.403,322 685.203,2	0.398
4	574.403,322 685.203,2	5	574.395,888 685.204,254	7.508
5	574.395,888 685.204,254	6	574.368,205 685.144,235	66.096

Document care conține date cu caracter personal, protejat de prevederile Regulamentului (UE) nr. 679/2016 și Legii 190/2018

Punct început	X / Y	Punct sfârşit	X / Y	Lungime segment (** (m)
6	574.368,205 685.144,235	7	574.344,232 685.092,26	57.237
7	574.344,232 685.092,26	8	574.362,976 685.082,167	21.289
8	574.362,976 685.082,167	9	574.380,447 685.072,761	19.842
9	574.380,447 685.072,761	10	574.382,678 685.071,56	2.534
10	574.382,678 685.071,56	11	574.389,308 685.067,99	7.53
11	574.389,308 685.067,99	12	574.392,084 685.066,495	3.153
12	574.392,084 685.066,495	1	574.441,13 685.193,498	136.144

** Lungimile segmentelor sunt determinate în planul de proiecţie Stereo 70 şi sunt rotunjite la 1 milimetru.
*** Distanţa dintre puncte este formată din segmente cumulate ce sunt mai mici decât valoarea 1 milimetru.

Document care conține date cu caracter personal, protejat de prevederile Regulamentului (UE) nr. 679/2016 și Legii 190/2018

DATE DESPRE IMOBILUL NR. 2793

Oficiul de Cadastru şi Publicitate Imobiliară SUCEAVA
Biroul de Cadastru şi Publicitate Imobiliară Gura Humorului

A. Partea I. Descrierea imobilului

TEREN Extravilan

Adresa: Jud. Suceava

Nr. Crt	Nr cadastral Nr. topografic	Suprafaţa* (mp)	Observaţii / Referinţe
A1		2.800	Sector cadastral:33 Teren neimprejmuit;

B. Partea II. Proprietari şi acte

Inscrieri privitoare la dreptul de proprietate şi alte drepturi reale		Referinţe
/		
Act Administrativ nr. 5166, din 27/08/2025 emis de PRIMARIA COMĂNEŞTI;		
B1	Inscrierea posesiei, drept de PROPRIETATE, dobandit prin Lege, cota actuala 1/1	A1
	1) **NEIDENTIFICAT NEIDENTIFICAT**	
Act Normativ nr. 7, din 13/03/1996 emis de PARLAMENTUL ROMANIEI (art. 13);		
B2	Se notează menţiunea de proprietar neidentificat.	A1

C. Partea III. SARCINI .

Inscrieri privind dezmembramintele dreptului de proprietate, drepturi reale de garanţie şi sarcini	Referinţe
NU SUNT	

Document care conține date cu caracter personal, protejat de prevederile Regulamentului (UE) nr. 679/2016 și Legii 190/2018

Anexa Nr. 1 La Partea I

Teren

Nr cadastral	Suprafaţa (mp)*	Observaţii / Referinţe
	2.800	

* Suprafaţa este determinată in planul de proiecţie Stereo 70.

DETALII LINIARE IMOBIL

Date referitoare la teren

Crt	Categorie folosință	Intra vilan	Suprafaţa (mp)	Tarla	Parcelă	Nr. topo	Observaţii / Referinţe
1	arabil	NU	2.800	74	1560, 1565	-	

Lungime Segmente
1) Valorile lungimilor segmentelor sunt obţinute din proiecţie în plan.

Punct început	X / Y	Punct sfârşit	X / Y	Lungime segment (** (m)
1	574.392,084 685.066,495	2	574.395,215 685.064,81	3.556
2	574.395,215 685.064,81	3	574.395,319 685.064,753	0.119
3	574.395,319 685.064,753	4	574.397,966 685.063,329	3.006
4	574.397,966 685.063,329	5	574.403,388 685.060,409	6.158
5	574.403,388 685.060,409	6	574.405,007 685.059,655	1.786

Document care conține date cu caracter personal, protejat de prevederile Regulamentului (UE) nr. 679/2016 și Legii 190/2018

Punct început	X / Y	Punct sfârşit	X / Y	Lungime segment (** (m)
6	574.405,007 685.059,655	7	574.405,824 685.059,274	0.901
7	574.405,824 685.059,274	8	574.406,057 685.059,165	0.257
8	574.406,057 685.059,165	9	574.410,209 685.057,231	4.58
9	574.410,209 685.057,231	10	574.460,705 685.187,987	140.168
10	574.460,705 685.187,987	11	574.458,74 685.188,542	2.042
11	574.458,74 685.188,542	12	574.455,17 685.189,551	3.71
12	574.455,17 685.189,551	13	574.453,224 685.190,101	2.022
13	574.453,224 685.190,101	14	574.442,091 685.193,247	11.569
14	574.442,091 685.193,247	15	574.441,13 685.193,498	0.993
15	574.441,13 685.193,498	1	574.392,084 685.066,495	136.144

** Lungimile segmentelor sunt determinate în planul de proiecţie Stereo 70 şi sunt rotunjite la 1 milimetru.
*** Distanţa dintre puncte este formată din segmente cumulate ce sunt mai mici decât valoarea 1 milimetru.

Document care conține date cu caracter personal, protejat de prevederile Regulamentului (UE) nr. 679/2016 și Legii 190/2018

DATE DESPRE IMOBILUL NR. 2794

Oficiul de Cadastru şi Publicitate Imobiliară SUCEAVA
Biroul de Cadastru şi Publicitate Imobiliară Gura Humorului

A. Partea I. Descrierea imobilului

Nr. CF vechi:828-HUMORENI
Nr. topografic:475/3

TEREN Extravilan

Adresa: Jud. Suceava

Nr. Crt	Nr cadastral Nr. topografic	Suprafaţa* (mp)	Observaţii / Referinţe
A1	30610	2.502	Sector cadastral:33 Teren neimprejmuit;

B. Partea II. Proprietari şi acte

Inscrieri privitoare la dreptul de proprietate şi alte drepturi reale		Referinţe
2029 / 28/11/1995		
Act Notarial nr. 21508, din 31/10/1995 emis de NOTARIATUL DE STAT JUDETEAN SUCEAVA;		
B1	Intabulare, drept de PROPRIETATE, dobandit prin Conventie, cota actuala 1/1	A1
	1) **CONSTANTINESCU GHEORGHI** 2) **CONSTANTINESCU VERONICA**, Lipsă CNP proprietar.	

C. Partea III. SARCINI .

Inscrieri privind dezmembramintele dreptului de proprietate, drepturi reale de garanţie şi sarcini	Referinţe
NU SUNT	

Anexa Nr. 1 La Partea I

Teren

Nr cadastral	Suprafaţa (mp)*	Observaţii / Referinţe
30610	2.502	

* Suprafaţa este determinată in planul de proiecţie Stereo 70.

DETALII LINIARE IMOBIL

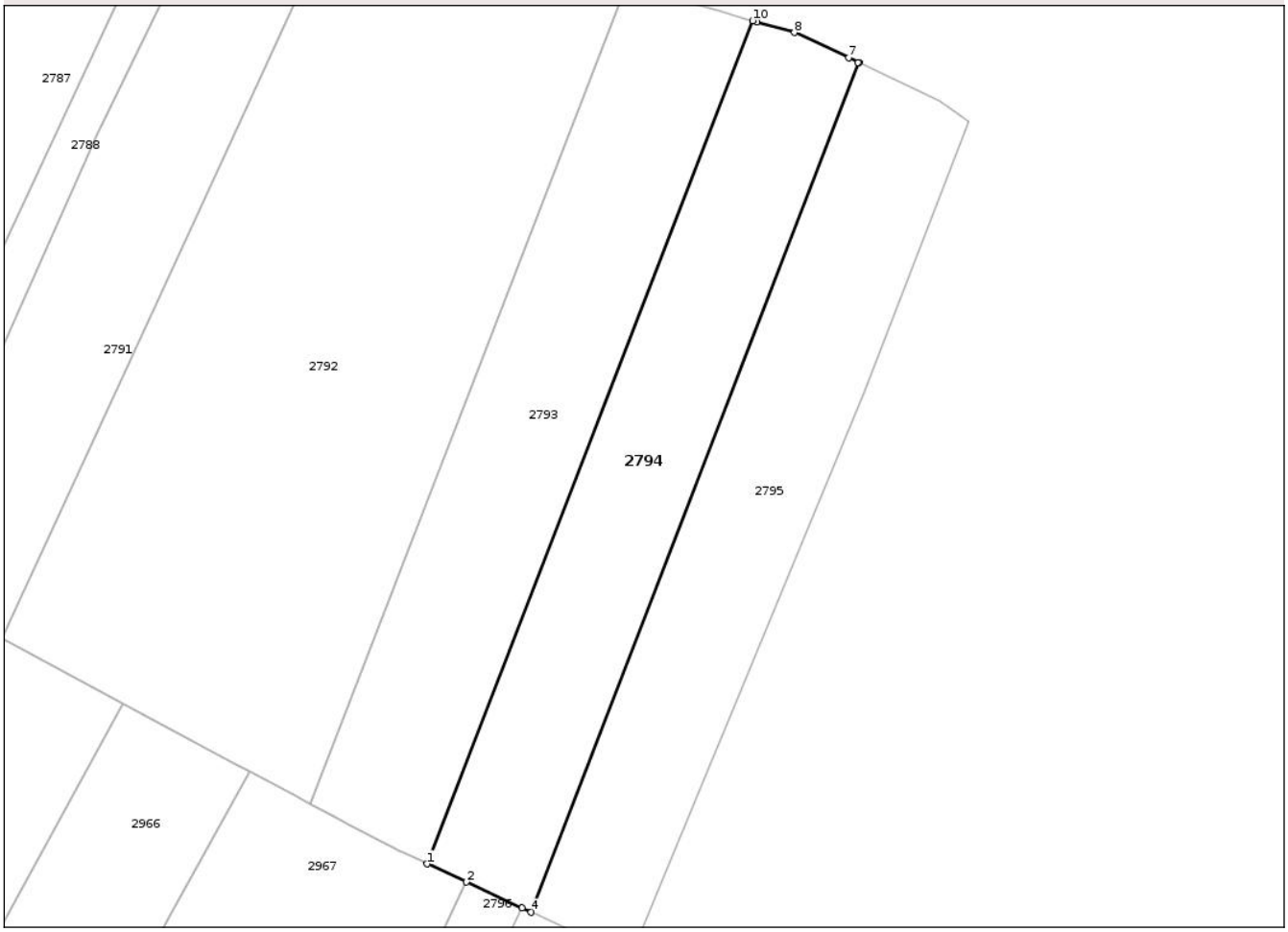

Date referitoare la teren

Crt	Categorie folosință	Intra vilan	Suprafaţa (mp)	Tarla	Parcelă	Nr. topo	Observaţii / Referinţe
1	arabil	NU	2.502	74	1565	-	

Lungime Segmente
1) Valorile lungimilor segmentelor sunt obţinute din proiecţie în plan.

Punct început	X / Y	Punct sfârşit	X / Y	Lungime segment (** (m)
1	574.410,209 685.057,231	2	574.416,247 685.054,418	6.661
2	574.416,247 685.054,418	3	574.424,935 685.050,369	9.585
3	574.424,935 685.050,369	4	574.426,33 685.049,732	1.534
4	574.426,33 685.049,732	5	574.477,207 685.181,475	141.226
5	574.477,207 685.181,475	6	574.477,099 685.181,526	0.119

Document care conține date cu caracter personal, protejat de prevederile Regulamentului (UE) nr. 679/2016 și Legii 190/2018

Punct început	X / Y	Punct sfârşit	X / Y	Lungime segment (** (m)
6	574.477,099 685.181,526	7	574.475,601 685.182,226	1.653
7	574.475,601 685.182,226	8	574.467,196 685.186,153	9.277
8	574.467,196 685.186,153	9	574.461,391 685.187,793	6.032
9	574.461,391 685.187,793	10	574.460,705 685.187,987	0.713
10	574.460,705 685.187,987	1	574.410,209 685.057,231	140.168

** Lungimile segmentelor sunt determinate în planul de proiecţie Stereo 70 şi sunt rotunjite la 1 milimetru.
*** Distanţa dintre puncte este formată din segmente cumulate ce sunt mai mici decât valoarea 1 milimetru.

Document care conține date cu caracter personal, protejat de prevederile Regulamentului (UE) nr. 679/2016 și Legii 190/2018

DATE DESPRE IMOBILUL NR. 2795

Oficiul de Cadastru şi Publicitate Imobiliară SUCEAVA
Biroul de Cadastru şi Publicitate Imobiliară Gura Humorului

A. Partea I. Descrierea imobilului

TEREN Extravilan

Adresa: Jud. Suceava

Nr. Crt	Nr cadastral Nr. topografic	Suprafaţa* (mp)	Observaţii / Referinţe
A1		2.600	Sector cadastral:33 Teren neimprejmuit;

B. Partea II. Proprietari şi acte

Inscrieri privitoare la dreptul de proprietate şi alte drepturi reale		Referinţe
/		
Act Administrativ nr. 59, din 26/09/2007 emis de CJSDPAT SUCEAVA;		
B1	Intabulare, drept de PROPRIETATE, dobandit prin Reconstituire, cota actuala 1/1	A1
	1) **LITVINCHIEVICI VERONICA**, Lipsă CNP proprietar. 2) **GORBAN CONSTANTIN**, Lipsă CNP proprietar. 3) **ADOMNITEI ROZALIA**, Lipsă CNP proprietar. 4) **DRANCA GABRIELA**, Lipsă CNP proprietar.	
Act Administrativ nr. 5070, din 25/08/2025 emis de PRIMARIA COMĂNEŞTI;		
B2	Se notează posesia faptică.	A1
	1) **LITVINCHIEVICI VERONICA**	

C. Partea III. SARCINI .

Inscrieri privind dezmembramintele dreptului de proprietate, drepturi reale de garanţie şi sarcini	Referinţe
NU SUNT	

Document care conține date cu caracter personal, protejat de prevederile Regulamentului (UE) nr. 679/2016 și Legii 190/2018

Anexa Nr. 1 La Partea I

Teren

Nr cadastral	Suprafaţa (mp)*	Observaţii / Referinţe
	2.600	

* Suprafaţa este determinată in planul de proiecţie Stereo 70.

DETALII LINIARE IMOBIL

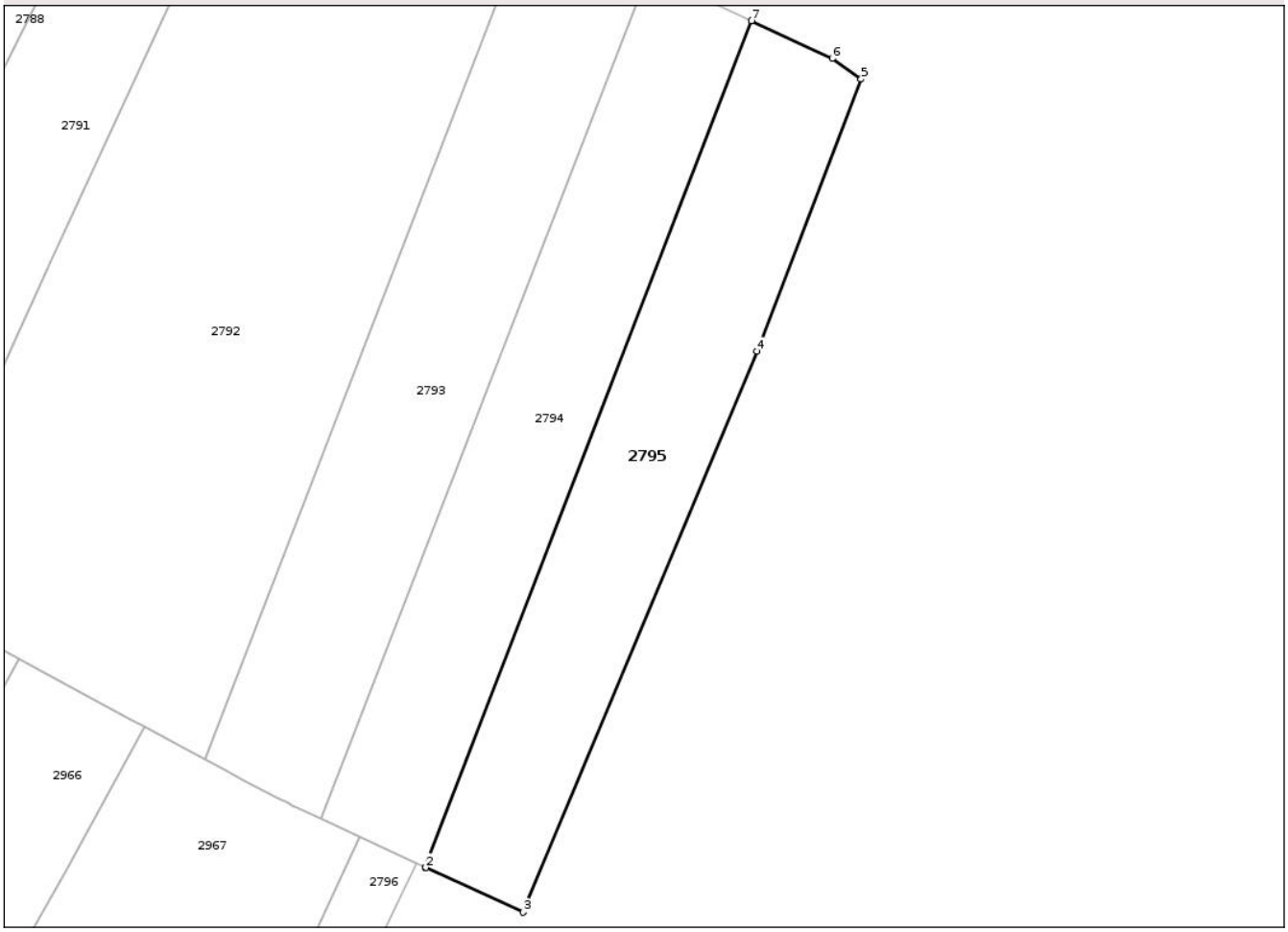

Date referitoare la teren

Crt	Categorie folosință	Intra vilan	Suprafaţa (mp)	Tarla	Parcelă	Nr. topo	Observaţii / Referinţe
1	arabil	NU	2.600	74	1565	-	

Lungime Segmente
1) Valorile lungimilor segmentelor sunt obţinute din proiecţie în plan.

Punct început	X / Y	Punct sfârşit	X / Y	Lungime segment (** (m)
1	574.426,33 685.049,732	2	574.426,438 685.049,682	0.119
2	574.426,438 685.049,682	3	574.441,639 685.042,732	16.714
3	574.441,639 685.042,732	4	574.478,026 685.130,06	94.605
4	574.478,026 685.130,06	5	574.494,282 685.172,371	45.326
5	574.494,282 685.172,371	6	574.489,77 685.175,605	5.551

Document care conține date cu caracter personal, protejat de prevederile Regulamentului (UE) nr. 679/2016 și Legii 190/2018

Punct început	X / Y	Punct sfârşit	X / Y	Lungime segment (** (m)
6	574.489,77 685.175,605	7	574.477,207 685.181,475	13.867
7	574.477,207 685.181,475	1	574.426,33 685.049,732	141.226

** Lungimile segmentelor sunt determinate în planul de proiecţie Stereo 70 şi sunt rotunjite la 1 milimetru.
*** Distanţa dintre puncte este formată din segmente cumulate ce sunt mai mici decât valoarea 1 milimetru.

Document care conține date cu caracter personal, protejat de prevederile Regulamentului (UE) nr. 679/2016 și Legii 190/2018

DATE DESPRE IMOBILUL NR. 2796

Oficiul de Cadastru şi Publicitate Imobiliară SUCEAVA
Biroul de Cadastru şi Publicitate Imobiliară Gura Humorului

A. Partea I. Descrierea imobilului

TEREN Necunoscut

Adresa: Loc. Humoreni, Jud. Suceava

Nr. Crt	Nr cadastral Nr. topografic	Suprafaţa* (mp)	Observaţii / Referinţe
A1		2.100	Sector cadastral:33 Teren neimprejmuit; Imobilul s-a format din o parte a PF 437, 429 a comunei cadastrale Humoreni.

B. Partea II. Proprietari şi acte

Inscrieri privitoare la dreptul de proprietate şi alte drepturi reale		Referinţe
/		
Act Administrativ nr. 893, din 25/09/1995 emis de CJSDPAT SUCEAVA;		
B1	Intabulare, drept de PROPRIETATE, dobandit prin Reconstituire, cota actuala 1/1	A1
	1) **IGNĂTESCU DOMNICA**, Lipsă CNP proprietar.	
Act Administrativ nr. 5071, din 25/08/2025 emis de PRIMARIA COMĂNEŞTI;		
B2	Se notează posesia faptică.	A1
	1) **DARICIUC ELENA** 2) **DARICIUC VASILE-GHEORGHE**	

C. Partea III. SARCINI .

Inscrieri privind dezmembramintele dreptului de proprietate, drepturi reale de garanţie şi sarcini	Referinţe
NU SUNT	

Document care conține date cu caracter personal, protejat de prevederile Regulamentului (UE) nr. 679/2016 și Legii 190/2018

Anexa Nr. 1 La Partea I

Teren

Nr cadastral	Suprafaţa (mp)*	Observaţii / Referinţe
	2.100	Imobilul s-a format din o parte a PF 437, 429 a comunei cadastrale Humoreni.

* Suprafaţa este determinată in planul de proiecţie Stereo 70.

DETALII LINIARE IMOBIL

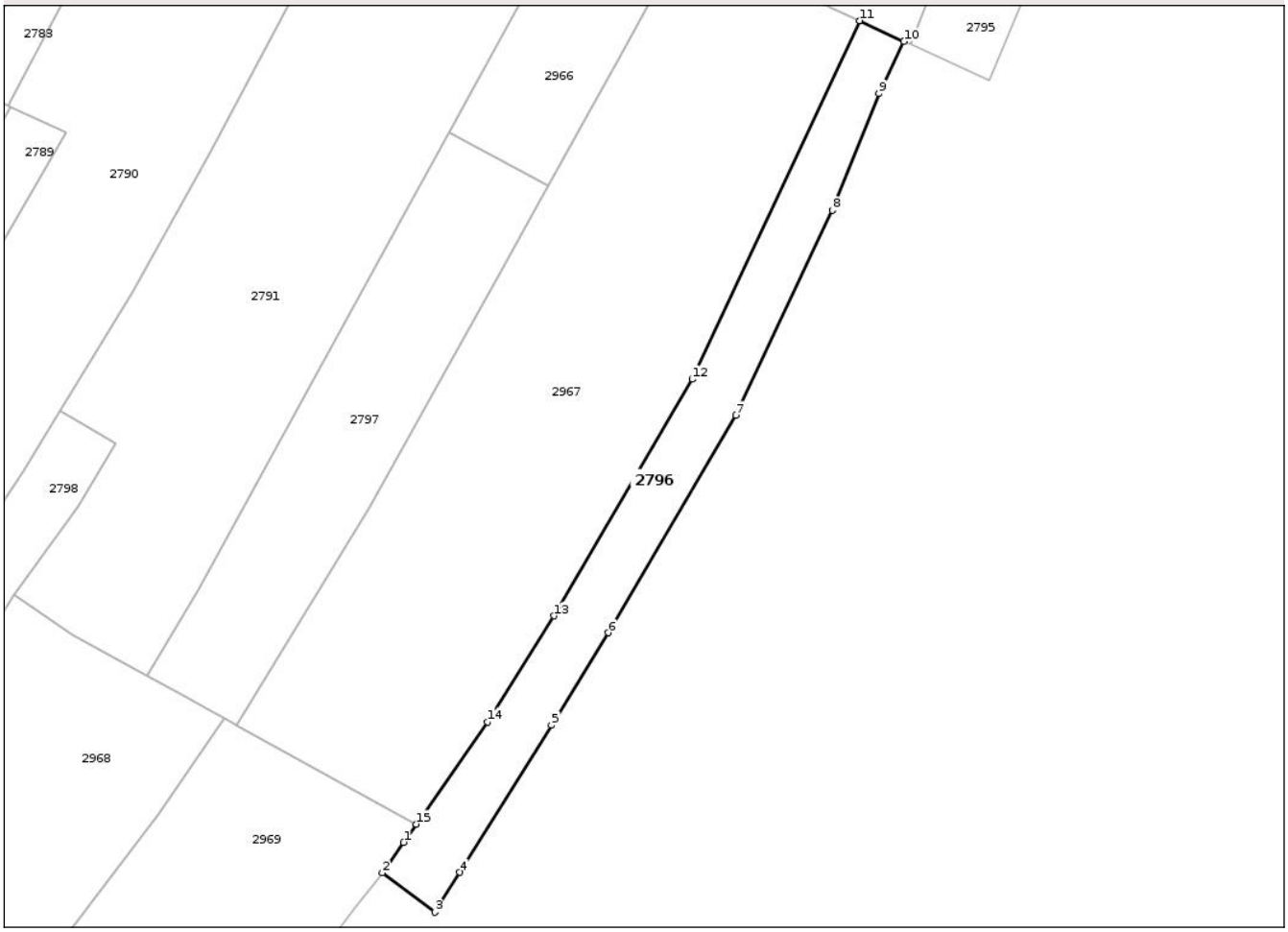

Date referitoare la teren

Crt	Categorie folosință	Intra vilan	Suprafaţa (mp)	Tarla	Parcelă	Nr. topo	Observaţii / Referinţe
1	arabil	NU	1.143	74	1565	-	
2	arabil	DA	957	74	1565	-	

Lungime Segmente
1) Valorile lungimilor segmentelor sunt obţinute din proiecţie în plan.

Punct început	X / Y	Punct sfârşit	X / Y	Lungime segment (** (m)
1	574.326,974 684.893,713	2	574.322,812 684.887,75	7.272
2	574.322,812 684.887,75	3	574.333,065 684.880,031	12.834
3	574.333,065 684.880,031	4	574.338,013 684.887,828	9.234
4	574.338,013 684.887,828	5	574.355,931 684.916,601	33.896

Document care conține date cu caracter personal, protejat de prevederile Regulamentului (UE) nr. 679/2016 și Legii 190/2018

Punct început	X / Y	Punct sfârşit	X / Y	Lungime segment (** (m)
5	574.355,931 684.916,601	6	574.367,065 684.934,689	21.24
6	574.367,065 684.934,689	7	574.391,992 684.977,226	49.303
7	574.391,992 684.977,226	8	574.410,907 685.017,333	44.344
8	574.410,907 685.017,333	9	574.420,028 685.040,157	24.579
9	574.420,028 685.040,157	10	574.424,935 685.050,369	11.33
10	574.424,935 685.050,369	11	574.416,247 685.054,418	9.585
11	574.416,247 685.054,418	12	574.383,459 684.984,294	77.411
12	574.383,459 684.984,294	13	574.356,395 684.938,003	53.622
13	574.356,395 684.938,003	14	574.343,419 684.917,274	24.455
14	574.343,419 684.917,274	15	574.329,457 684.897,271	24.394
15	574.329,457 684.897,271	1	574.326,974 684.893,713	4.339

** Lungimile segmentelor sunt determinate în planul de proiecţie Stereo 70 şi sunt rotunjite la 1 milimetru.
*** Distanţa dintre puncte este formată din segmente cumulate ce sunt mai mici decât valoarea 1 milimetru.

Document care conține date cu caracter personal, protejat de prevederile Regulamentului (UE) nr. 679/2016 și Legii 190/2018

DATE DESPRE IMOBILUL NR. 2797

Oficiul de Cadastru şi Publicitate Imobiliară SUCEAVA
Biroul de Cadastru şi Publicitate Imobiliară Gura Humorului

A. Partea I. Descrierea imobilului

TEREN Extravilan

Adresa: Jud. Suceava

Nr. Crt	Nr cadastral Nr. topografic	Suprafaţa* (mp)	Observaţii / Referinţe
A1		2.600	Sector cadastral:33 Teren neimprejmuit;

B. Partea II. Proprietari şi acte

Inscrieri privitoare la dreptul de proprietate şi alte drepturi reale		Referinţe
/		
Act Administrativ nr. 1201, din 10/02/1997 emis de CJSDPAT SUCEAVA;		
B1	Intabulare, drept de PROPRIETATE, dobandit prin Reconstituire, cota actuala 1/1	A1
	1) **DRANCA ELENA**, Lipsă CNP proprietar.	

C. Partea III. SARCINI .

Inscrieri privind dezmembramintele dreptului de proprietate, drepturi reale de garanţie şi sarcini	Referinţe
NU SUNT	

Document care conține date cu caracter personal, protejat de prevederile Regulamentului (UE) nr. 679/2016 și Legii 190/2018

Anexa Nr. 1 La Partea I

Teren

Nr cadastral	Suprafaţa (mp)*	Observaţii / Referinţe
	2.600	

* Suprafaţa este determinată in planul de proiecţie Stereo 70.

DETALII LINIARE IMOBIL

Date referitoare la teren

Crt	Categorie folosință	Intra vilan	Suprafaţa (mp)	Tarla	Parcelă	Nr. topo	Observaţii / Referinţe
1	arabil	NU	2.600	74	1565	-	

Lungime Segmente
1) Valorile lungimilor segmentelor sunt obţinute din proiecţie în plan.

Punct început	X / Y	Punct sfârşit	X / Y	Lungime segment (** (m)
1	574.335,865 685.032,668	2	574.328,275 685.018,811	15.8
2	574.328,275 685.018,811	3	574.286,942 684.943,347	86.042
3	574.286,942 684.943,347	4	574.276,754 684.926,276	19.88
4	574.276,754 684.926,276	5	574.282,496 684.923,116	6.554
5	574.282,496 684.923,116	6	574.282,937 684.922,873	0.504

Document care conține date cu caracter personal, protejat de prevederile Regulamentului (UE) nr. 679/2016 și Legii 190/2018

Punct început	X / Y	Punct sfârşit	X / Y	Lungime segment (** (m)
6	574.282,937 684.922,873	7	574.288,762 684.919,667	6.649
7	574.288,762 684.919,667	8	574.291,899 684.917,941	3.58
8	574.291,899 684.917,941	9	574.293,644 684.916,981	1.992
9	574.293,644 684.916,981	10	574.294,317 684.916,61	0.768
10	574.294,317 684.916,61	11	574.320,332 684.959,26	49.958
11	574.320,332 684.959,26	12	574.345,317 685.004,264	51.474
12	574.345,317 685.004,264	13	574.355,282 685.022,213	20.53
13	574.355,282 685.022,213	1	574.335,865 685.032,668	22.053

** Lungimile segmentelor sunt determinate în planul de proiecţie Stereo 70 şi sunt rotunjite la 1 milimetru.
*** Distanţa dintre puncte este formată din segmente cumulate ce sunt mai mici decât valoarea 1 milimetru.

Document care conține date cu caracter personal, protejat de prevederile Regulamentului (UE) nr. 679/2016 și Legii 190/2018

DATE DESPRE IMOBILUL NR. 2798

Oficiul de Cadastru şi Publicitate Imobiliară SUCEAVA
Biroul de Cadastru şi Publicitate Imobiliară Gura Humorului

A. Partea I. Descrierea imobilului

TEREN Extravilan

Adresa: Jud. Suceava

Nr. Crt	Nr cadastral Nr. topografic	Suprafaţa* (mp)	Observaţii / Referinţe
A1		1.300	Sector cadastral:33 Teren neimprejmuit;

B. Partea II. Proprietari şi acte

Inscrieri privitoare la dreptul de proprietate şi alte drepturi reale		Referinţe
/		
Act Notarial nr. 113, din 15/07/2020 emis de NP BUSUIOC ANA ELENA;		
B1	Intabulare, drept de PROPRIETATE, dobandit prin Succesiune, cota actuala 1/4	A1
	1) **RUSU COSTICĂ**	
B2	Intabulare, drept de PROPRIETATE, dobandit prin Succesiune, cota actuala 3/4	A1
	1) **RUSU CĂTĂLIN**	

C. Partea III. SARCINI .

Inscrieri privind dezmembramintele dreptului de proprietate, drepturi reale de garanţie şi sarcini	Referinţe
NU SUNT	

Document care conține date cu caracter personal, protejat de prevederile Regulamentului (UE) nr. 679/2016 și Legii 190/2018

Anexa Nr. 1 La Partea I

Teren

Nr cadastral	Suprafaţa (mp)*	Observaţii / Referinţe
	1.300	

* Suprafaţa este determinată in planul de proiecţie Stereo 70.

DETALII LINIARE IMOBIL

Date referitoare la teren

Crt	Categorie folosință	Intra vilan	Suprafaţa (mp)	Tarla	Parcelă	Nr. topo	Observaţii / Referinţe
1	arabil	NU	1.300	74	1565, 1561/5	-	

Lungime Segmente
1) Valorile lungimilor segmentelor sunt obţinute din proiecţie în plan.

Punct început	X / Y	Punct sfârşit	X / Y	Lungime segment (** (m)
1	574.252,396 684.965,953	2	574.220,665 684.919,697	56.093
2	574.220,665 684.919,697	3	574.215,665 684.908,807	11.983
3	574.215,665 684.908,807	4	574.202,604 684.885,871	26.394
4	574.202,604 684.885,871	5	574.210,85 684.880,994	9.58
5	574.210,85 684.880,994	6	574.250,811 684.942,078	72.994

Document care conține date cu caracter personal, protejat de prevederile Regulamentului (UE) nr. 679/2016 și Legii 190/2018

Punct început	X / Y	Punct sfârşit	X / Y	Lungime segment (** (m)
6	574.250,811 684.942,078	7	574.263,159 684.959,419	21.288
7	574.263,159 684.959,419	8	574.270,682 684.971,813	14.499
8	574.270,682 684.971,813	9	574.259,788 684.978,132	12.594
9	574.259,788 684.978,132	1	574.252,396 684.965,953	14.247

** Lungimile segmentelor sunt determinate în planul de proiecţie Stereo 70 şi sunt rotunjite la 1 milimetru.
*** Distanţa dintre puncte este formată din segmente cumulate ce sunt mai mici decât valoarea 1 milimetru.

Document care conține date cu caracter personal, protejat de prevederile Regulamentului (UE) nr. 679/2016 și Legii 190/2018

DATE DESPRE IMOBILUL NR. 2799

Oficiul de Cadastru şi Publicitate Imobiliară SUCEAVA
Biroul de Cadastru şi Publicitate Imobiliară Gura Humorului

A. Partea I. Descrierea imobilului

TEREN Extravilan

Adresa: Jud. Suceava

Nr. Crt	Nr cadastral Nr. topografic	Suprafaţa* (mp)	Observaţii / Referinţe
A1		2.600	Sector cadastral:33 Teren neimprejmuit;

B. Partea II. Proprietari şi acte

Inscrieri privitoare la dreptul de proprietate şi alte drepturi reale		Referinţe
/		
Act Administrativ nr. 847, din 20/07/1995 emis de CJSDPAT SUCEAVA;		
B1	Intabulare, drept de PROPRIETATE, dobandit prin Reconstituire, cota actuala 1/1	A1
	1) **STRUGARU FOCA**, Lipsă CNP proprietar.	
Act Administrativ nr. 5072, din 25/08/2025 emis de PRIMARIA COMĂNEŞTI;		
B2	Se notează posesia faptică.	A1
	1) **STRUGAR VERONICA**	

C. Partea III. SARCINI .

Inscrieri privind dezmembramintele dreptului de proprietate, drepturi reale de garanţie şi sarcini	Referinţe
NU SUNT	

Document care conține date cu caracter personal, protejat de prevederile Regulamentului (UE) nr. 679/2016 și Legii 190/2018

Anexa Nr. 1 La Partea I

Teren

Nr cadastral	Suprafaţa (mp)*	Observaţii / Referinţe
	2.600	

* Suprafaţa este determinată in planul de proiecţie Stereo 70.

DETALII LINIARE IMOBIL

Date referitoare la teren

Crt	Categorie folosință	Intra vilan	Suprafaţa (mp)	Tarla	Parcelă	Nr. topo	Observaţii / Referinţe
1	arabil	NU	2.600	74	1565, 1561/5	-	

Lungime Segmente
1) Valorile lungimilor segmentelor sunt obţinute din proiecţie în plan.

Punct început	X / Y	Punct sfârşit	X / Y	Lungime segment (** (m)
1	574.173,595 684.787,153	2	574.225,361 684.872,39	99.725
2	574.225,361 684.872,39	3	574.218,225 684.876,633	8.302
3	574.218,225 684.876,633	4	574.210,85 684.880,994	8.568
4	574.210,85 684.880,994	5	574.202,604 684.885,871	9.58
5	574.202,604 684.885,871	6	574.201,694 684.884,274	1.838

Document care conține date cu caracter personal, protejat de prevederile Regulamentului (UE) nr. 679/2016 și Legii 190/2018

Punct început	X / Y	Punct sfârşit	X / Y	Lungime segment (** (m)
6	574.201,694 684.884,274	7	574.191,407 684.865,741	21.197
7	574.191,407 684.865,741	8	574.177,953 684.843,998	25.569
8	574.177,953 684.843,998	9	574.167,015 684.826,364	20.751
9	574.167,015 684.826,364	10	574.155,489 684.807,638	21.989
10	574.155,489 684.807,638	11	574.151,333 684.798,942	9.638
11	574.151,333 684.798,942	12	574.169,202 684.789,133	20.384
12	574.169,202 684.789,133	1	574.173,595 684.787,153	4.819

** Lungimile segmentelor sunt determinate în planul de proiecţie Stereo 70 şi sunt rotunjite la 1 milimetru.
*** Distanţa dintre puncte este formată din segmente cumulate ce sunt mai mici decât valoarea 1 milimetru.

Document care conține date cu caracter personal, protejat de prevederile Regulamentului (UE) nr. 679/2016 și Legii 190/2018

DATE DESPRE IMOBILUL NR. 2800

Oficiul de Cadastru şi Publicitate Imobiliară SUCEAVA
Biroul de Cadastru şi Publicitate Imobiliară Gura Humorului

A. Partea I. Descrierea imobilului

TEREN Extravilan

Adresa: Jud. Suceava

Nr. Crt	Nr cadastral Nr. topografic	Suprafaţa* (mp)	Observaţii / Referinţe
A1		1.500	Sector cadastral:33 Teren neimprejmuit;

B. Partea II. Proprietari şi acte

Inscrieri privitoare la dreptul de proprietate şi alte drepturi reale		Referinţe
/		
Act Administrativ nr. 936, din 12/12/1995 emis de CJSDPAT SUCEAVA;		
B1	Intabulare, drept de PROPRIETATE, dobandit prin Reconstituire, cota actuala 1/1	A1
	1) **BOICU LAZĂR**, Lipsă CNP proprietar.	
Act Administrativ nr. 5073, din 25/08/2025 emis de PRIMARIA COMĂNEŞTI;		
B2	Se notează posesia faptică.	A1
	1) **BOICU EMILIAN-PAVEL**	

C. Partea III. SARCINI .

Inscrieri privind dezmembramintele dreptului de proprietate, drepturi reale de garanţie şi sarcini	Referinţe
NU SUNT	

Document care conține date cu caracter personal, protejat de prevederile Regulamentului (UE) nr. 679/2016 și Legii 190/2018

Anexa Nr. 1 La Partea I

Teren

Nr cadastral	Suprafaţa (mp)*	Observaţii / Referinţe
	1.500	

* Suprafaţa este determinată in planul de proiecţie Stereo 70.

DETALII LINIARE IMOBIL

Date referitoare la teren

Crt	Categorie folosință	Intra vilan	Suprafaţa (mp)	Tarla	Parcelă	Nr. topo	Observaţii / Referinţe
1	arabil	NU	1.500	74	1565, 1561/2	-	

Lungime Segmente
1) Valorile lungimilor segmentelor sunt obţinute din proiecţie în plan.

Punct început	X / Y	Punct sfârşit	X / Y	Lungime segment (** (m)
1	574.226,573 684.861,8	2	574.179,115 684.784,664	90.566
2	574.179,115 684.784,664	3	574.180,036 684.784,248	1.011
3	574.180,036 684.784,248	4	574.194,512 684.777,721	15.879
4	574.194,512 684.777,721	5	574.199,2 684.785,325	8.933
5	574.199,2 684.785,325	6	574.200,663 684.787,697	2.787

Document care conține date cu caracter personal, protejat de prevederile Regulamentului (UE) nr. 679/2016 și Legii 190/2018

Punct început	X / Y	Punct sfârşit	X / Y	Lungime segment (** (m)
6	574.200,663 684.787,697	7	574.201,84 684.789,676	2.303
7	574.201,84 684.789,676	8	574.236,229 684.845,382	65.466
8	574.236,229 684.845,382	9	574.241,003 684.852,384	8.475
9	574.241,003 684.852,384	10	574.241,05 684.852,434	0.069
10	574.241,05 684.852,434	1	574.226,573 684.861,8	17.243

** Lungimile segmentelor sunt determinate în planul de proiecţie Stereo 70 şi sunt rotunjite la 1 milimetru.
*** Distanţa dintre puncte este formată din segmente cumulate ce sunt mai mici decât valoarea 1 milimetru.

Document care conține date cu caracter personal, protejat de prevederile Regulamentului (UE) nr. 679/2016 și Legii 190/2018

DATE DESPRE IMOBILUL NR. 2801

Oficiul de Cadastru şi Publicitate Imobiliară SUCEAVA
Biroul de Cadastru şi Publicitate Imobiliară Gura Humorului

A. Partea I. Descrierea imobilului

TEREN Extravilan

Adresa: Jud. Suceava

Nr. Crt	Nr cadastral Nr. topografic	Suprafaţa* (mp)	Observaţii / Referinţe
A1		2.000	Sector cadastral:33 Teren neimprejmuit;

B. Partea II. Proprietari şi acte

Inscrieri privitoare la dreptul de proprietate şi alte drepturi reale		Referinţe
/		
Act Administrativ nr. 59, din 26/09/2007 emis de CJSDPAT SUCEAVA;		
B1	Intabulare, drept de PROPRIETATE, dobandit prin Reconstituire, cota actuala 1/1	A1
	1) **LITVINCHIEVICI VERONICA**, Lipsă CNP proprietar. 2) **GORBAN CONSTANTIN**, Lipsă CNP proprietar. 3) **ADOMNITEI ROZALIA**, Lipsă CNP proprietar. 4) **DRANCA GABRIELA**, Lipsă CNP proprietar.	
Act Administrativ nr. 5074, din 25/08/2025 emis de PRIMARIA COMĂNEŞTI;		
B2	Se notează posesia faptică.	A1
	1) **ADOMNIŢII ILIE-COSTICĂ**	

C. Partea III. SARCINI .

Inscrieri privind dezmembramintele dreptului de proprietate, drepturi reale de garanţie şi sarcini	Referinţe
NU SUNT	

Document care conține date cu caracter personal, protejat de prevederile Regulamentului (UE) nr. 679/2016 și Legii 190/2018

Anexa Nr. 1 La Partea I

Teren

Nr cadastral	Suprafaţa (mp)*	Observaţii / Referinţe
	2.000	

* Suprafaţa este determinată in planul de proiecţie Stereo 70.

DETALII LINIARE IMOBIL

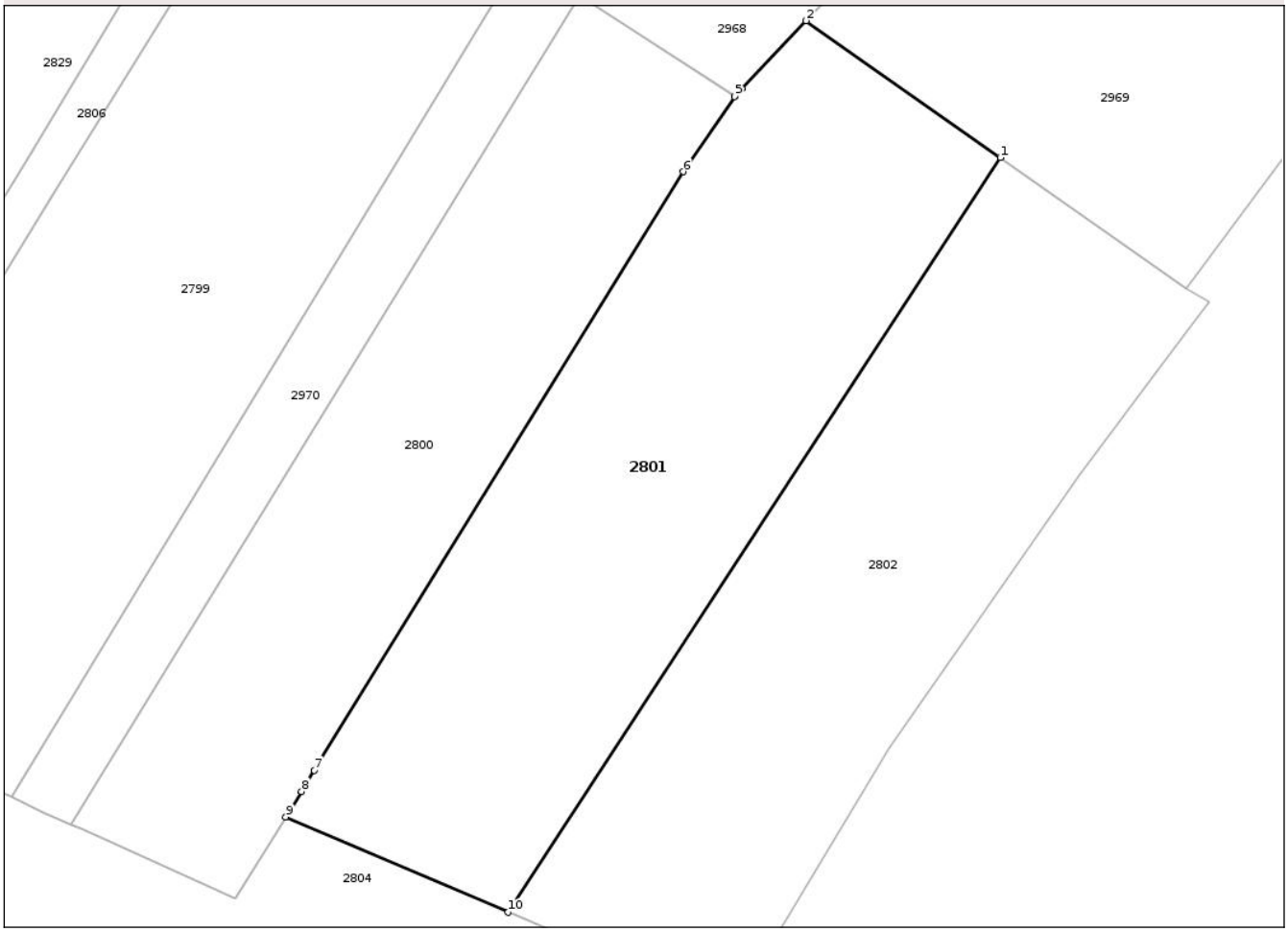

Date referitoare la teren

Crt	Categorie folosință	Intra vilan	Suprafaţa (mp)	Tarla	Parcelă	Nr. topo	Observaţii / Referinţe
1	arabil	NU	2.000	74	1565	-	

Lungime Segmente
1) Valorile lungimilor segmentelor sunt obţinute din proiecţie în plan.

Punct început	X / Y	Punct sfârşit	X / Y	Lungime segment (** (m)
1	574.265,748 684.846,697	2	574.247,673 684.859,442	22.117
2	574.247,673 684.859,442	3	574.241,701 684.853,123	8.695
3	574.241,701 684.853,123	4	574.241,05 684.852,434	0.948
4	574.241,05 684.852,434	5	574.241,003 684.852,384	0.069
5	574.241,003 684.852,384	6	574.236,229 684.845,382	8.475

Document care conține date cu caracter personal, protejat de prevederile Regulamentului (UE) nr. 679/2016 și Legii 190/2018

Punct început	X / Y	Punct sfârşit	X / Y	Lungime segment (** (m)
6	574.236,229 684.845,382	7	574.201,84 684.789,676	65.466
7	574.201,84 684.789,676	8	574.200,663 684.787,697	2.303
8	574.200,663 684.787,697	9	574.199,2 684.785,325	2.787
9	574.199,2 684.785,325	10	574.219,908 684.776,464	22.524
10	574.219,908 684.776,464	1	574.265,748 684.846,697	83.869

** Lungimile segmentelor sunt determinate în planul de proiecţie Stereo 70 şi sunt rotunjite la 1 milimetru.
*** Distanţa dintre puncte este formată din segmente cumulate ce sunt mai mici decât valoarea 1 milimetru.

Document care conține date cu caracter personal, protejat de prevederile Regulamentului (UE) nr. 679/2016 și Legii 190/2018

DATE DESPRE IMOBILUL NR. 2802

Oficiul de Cadastru şi Publicitate Imobiliară SUCEAVA
Biroul de Cadastru şi Publicitate Imobiliară Gura Humorului

A. Partea I. Descrierea imobilului

TEREN Necunoscut

Adresa: Loc. Humoreni, Jud. Suceava

Nr. Crt	Nr cadastral Nr. topografic	Suprafaţa* (mp)	Observaţii / Referinţe
A1		1.800	Sector cadastral:33 Teren neimprejmuit; Imobilul s-a format din o parte a PF 436 a comunei cadastrale Humoreni.

B. Partea II. Proprietari şi acte

Inscrieri privitoare la dreptul de proprietate şi alte drepturi reale		Referinţe
/		
Act Administrativ nr. 70, din 12/06/2008 emis de CJSDPAT SUCEAVA;		
B1	Intabulare, drept de PROPRIETATE, dobandit prin Reconstituire, cota actuala 1/1	A1
	1) **DRANCA PANORA**, Lipsă CNP proprietar. 2) **LITVINCHEVICI VERONICA**, Lipsă CNP proprietar. 3) **ADOMNITEI ROZALIA**, Lipsă CNP proprietar.	
Act Administrativ nr. 5075, din 25/08/2025 emis de PRIMARIA COMĂNEŞTI;		
B2	Se notează posesia faptică.	A1
	1) **ADOMNIŢII ILIE-COSTICĂ**	

C. Partea III. SARCINI .

Inscrieri privind dezmembramintele dreptului de proprietate, drepturi reale de garanţie şi sarcini	Referinţe
NU SUNT	

Document care conține date cu caracter personal, protejat de prevederile Regulamentului (UE) nr. 679/2016 și Legii 190/2018

Anexa Nr. 1 La Partea I

Teren

Nr cadastral	Suprafaţa (mp)*	Observaţii / Referinţe
	1.800	Imobilul s-a format din o parte a PF 436 a comunei cadastrale Humoreni.

* Suprafaţa este determinată in planul de proiecţie Stereo 70.

DETALII LINIARE IMOBIL

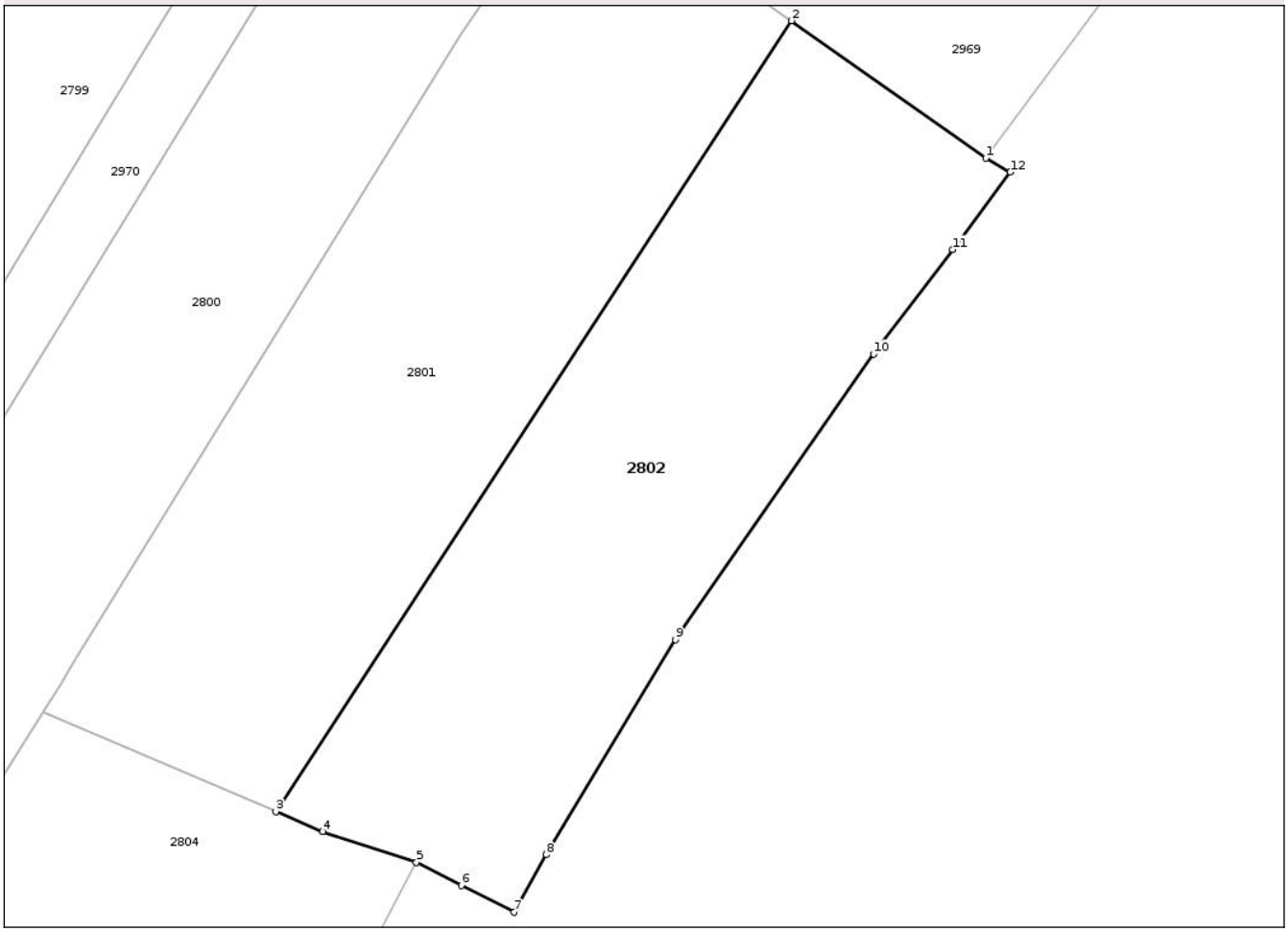

Date referitoare la teren

Crt	Categorie folosință	Intra vilan	Suprafaţa (mp)	Tarla	Parcelă	Nr. topo	Observaţii / Referinţe
1	arabil	NU	771	74	1565	-	
2	arabil	DA	1.029	74	1565	-	

Lungime Segmente
1) Valorile lungimilor segmentelor sunt obţinute din proiecţie în plan.

Punct început	X / Y	Punct sfârşit	X / Y	Lungime segment (** (m)
1	574.283,032 684.834,51	2	574.265,748 684.846,697	21.149
2	574.265,748 684.846,697	3	574.219,908 684.776,464	83.869
3	574.219,908 684.776,464	4	574.224,05 684.774,691	4.506
4	574.224,05 684.774,691	5	574.232,406 684.771,961	8.791

Document care conține date cu caracter personal, protejat de prevederile Regulamentului (UE) nr. 679/2016 și Legii 190/2018

Punct început	X / Y	Punct sfârşit	X / Y	Lungime segment (** (m)
5	574.232,406 684.771,961	6	574.236,387 684.769,901	4.482
6	574.236,387 684.769,901	7	574.241,089 684.767,518	5.271
7	574.241,089 684.767,518	8	574.243,938 684.772,621	5.844
8	574.243,938 684.772,621	9	574.255,441 684.791,733	22.307
9	574.255,441 684.791,733	10	574.273,048 684.817,098	30.877
10	574.273,048 684.817,098	11	574.280,078 684.826,375	11.64
11	574.280,078 684.826,375	12	574.285,196 684.833,246	8.568
12	574.285,196 684.833,246	1	574.283,032 684.834,51	2.506

** Lungimile segmentelor sunt determinate în planul de proiecţie Stereo 70 şi sunt rotunjite la 1 milimetru.
*** Distanţa dintre puncte este formată din segmente cumulate ce sunt mai mici decât valoarea 1 milimetru.

Document care conține date cu caracter personal, protejat de prevederile Regulamentului (UE) nr. 679/2016 și Legii 190/2018

DATE DESPRE IMOBILUL NR. 2803

Oficiul de Cadastru şi Publicitate Imobiliară SUCEAVA
Biroul de Cadastru şi Publicitate Imobiliară Gura Humorului

A. Partea I. Descrierea imobilului

TEREN Necunoscut

Adresa: Loc. Humoreni, Jud. Suceava

Nr. Crt	Nr cadastral Nr. topografic	Suprafaţa* (mp)	Observaţii / Referinţe
A1		2.500	Sector cadastral:33 Teren neimprejmuit; Imobilul s-a format din o parte a PF 517, 433 a comunei cadastrale Humoreni.

B. Partea II. Proprietari şi acte

Inscrieri privitoare la dreptul de proprietate şi alte drepturi reale		Referinţe
/		
Act Administrativ nr. 910, din 25/09/1995 emis de CJSDPAT SUCEAVA;		
B1	Intabulare, drept de PROPRIETATE, dobandit prin Reconstituire, cota actuala 1/1	A1
	1) **CÎMPAN VERONICA**, Lipsă CNP proprietar. 2) **ROŞCA PANORA**, Lipsă CNP proprietar.	
Act Administrativ nr. 5076, din 25/08/2025 emis de PRIMARIA COMĂNEŞTI;		
B2	Se notează posesia faptică.	A1
	1) **CÎMPAN MIHAI**	

C. Partea III. SARCINI .

Inscrieri privind dezmembramintele dreptului de proprietate, drepturi reale de garanţie şi sarcini	Referinţe
NU SUNT	

Document care conține date cu caracter personal, protejat de prevederile Regulamentului (UE) nr. 679/2016 și Legii 190/2018

Anexa Nr. 1 La Partea I

Teren

Nr cadastral	Suprafaţa (mp)*	Observaţii / Referinţe
	2.500	Imobilul s-a format din o parte a PF 517, 433 a comunei cadastrale Humoreni.

* Suprafaţa este determinată in planul de proiecţie Stereo 70.

DETALII LINIARE IMOBIL

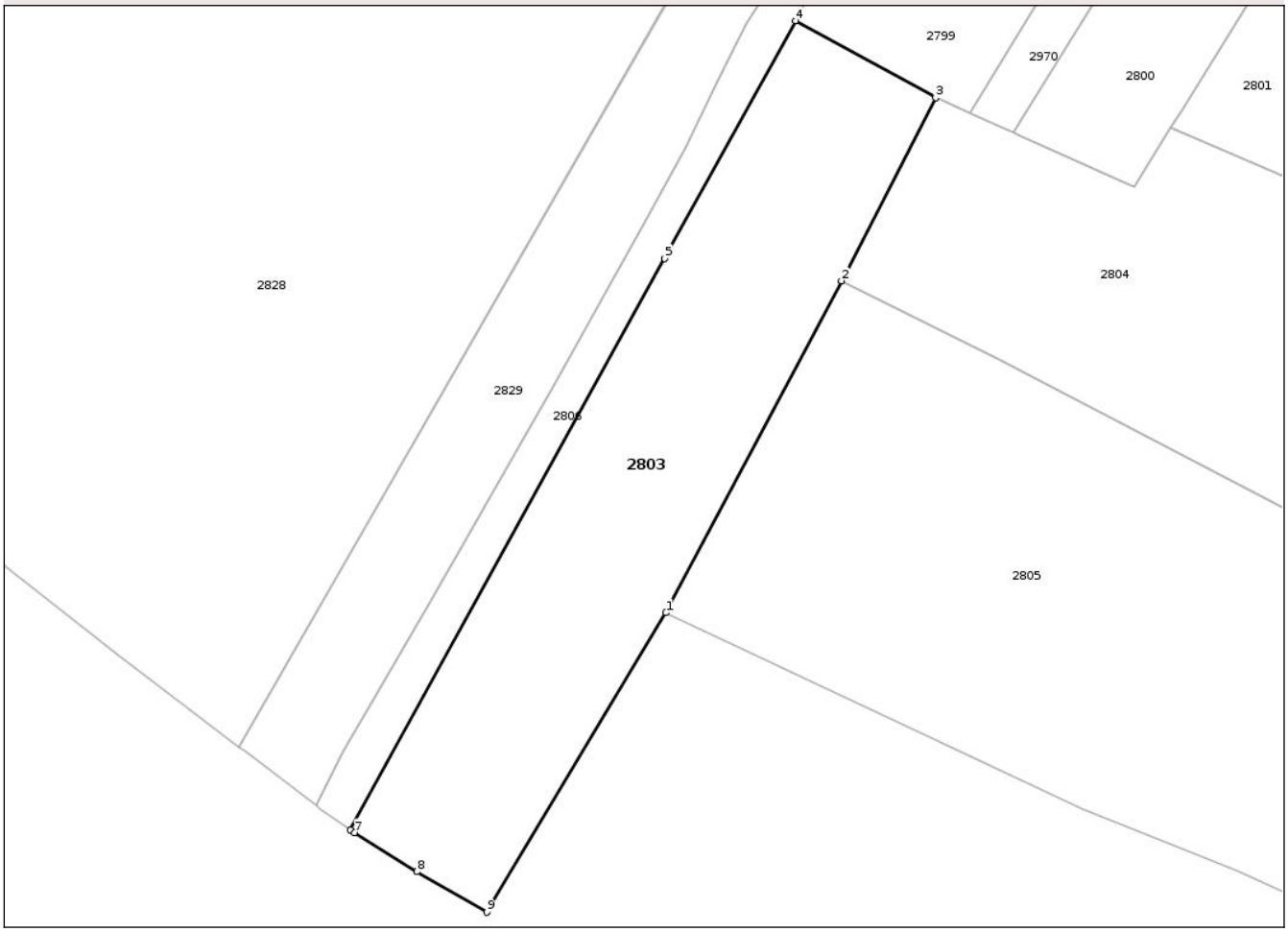

Date referitoare la teren

Crt	Categorie folosință	Intra vilan	Suprafaţa (mp)	Tarla	Parcelă	Nr. topo	Observaţii / Referinţe
1	arabil	NU	1.319	74	1565, 1561/5	-	
2	arabil	DA	1.181	74	1565, 1561/5	-	

Lungime Segmente
1) Valorile lungimilor segmentelor sunt obţinute din proiecţie în plan.

Punct început	X / Y	Punct sfârşit	X / Y	Lungime segment (** (m)
1	574.134,812 684.723,568	2	574.157,208 684.765,838	47.837
2	574.157,208 684.765,838	3	574.169,202 684.789,133	26.201
3	574.169,202 684.789,133	4	574.151,333 684.798,942	20.384
4	574.151,333 684.798,942	5	574.134,674 684.768,672	34.551

Document care conține date cu caracter personal, protejat de prevederile Regulamentului (UE) nr. 679/2016 și Legii 190/2018

Punct început	X / Y	Punct sfârşit	X / Y	Lungime segment (** (m)
5	574.134,674 684.768,672	6	574.094,633 684.695,918	83.045
6	574.094,633 684.695,918	7	574.095,143 684.695,563	0.621
7	574.095,143 684.695,563	8	574.103,091 684.690,624	9.358
8	574.103,091 684.690,624	9	574.112,003 684.685,446	10.307
9	574.112,003 684.685,446	1	574.134,812 684.723,568	44.425

** Lungimile segmentelor sunt determinate în planul de proiecţie Stereo 70 şi sunt rotunjite la 1 milimetru.
*** Distanţa dintre puncte este formată din segmente cumulate ce sunt mai mici decât valoarea 1 milimetru.

Document care conține date cu caracter personal, protejat de prevederile Regulamentului (UE) nr. 679/2016 și Legii 190/2018

DATE DESPRE IMOBILUL NR. 2804

Oficiul de Cadastru şi Publicitate Imobiliară SUCEAVA
Biroul de Cadastru şi Publicitate Imobiliară Gura Humorului

A. Partea I. Descrierea imobilului

TEREN Necunoscut

Adresa: Loc. Humoreni, Jud. Suceava

Nr. Crt	Nr cadastral Nr. topografic	Suprafaţa* (mp)	Observaţii / Referinţe
A1		2.100	Sector cadastral:33 Teren neimprejmuit; Imobilul s-a format din o parte a PF 433, 432 a comunei cadastrale Humoreni.

B. Partea II. Proprietari şi acte

Inscrieri privitoare la dreptul de proprietate şi alte drepturi reale		Referinţe
/		
Act Administrativ nr. 5166, din 27/08/2025 emis de PRIMARIA COMĂNEŞTI;		
B1	Inscrierea posesiei, drept de PROPRIETATE, dobandit prin Lege, cota actuala 1/1	A1
	1) **NEIDENTIFICAT NEIDENTIFICAT**	
Act Normativ nr. 7, din 13/03/1996 emis de PARLAMENTUL ROMANIEI (art. 13);		
B2	Se notează menţiunea de proprietar neidentificat.	A1

C. Partea III. SARCINI .

Inscrieri privind dezmembramintele dreptului de proprietate, drepturi reale de garanţie şi sarcini	Referinţe
NU SUNT	

Document care conține date cu caracter personal, protejat de prevederile Regulamentului (UE) nr. 679/2016 și Legii 190/2018

Anexa Nr. 1 La Partea I

Teren

Nr cadastral	Suprafaţa (mp)*	Observaţii / Referinţe
	2.100	Imobilul s-a format din o parte a PF 433, 432 a comunei cadastrale Humoreni.

* Suprafaţa este determinată in planul de proiecţie Stereo 70.

DETALII LINIARE IMOBIL

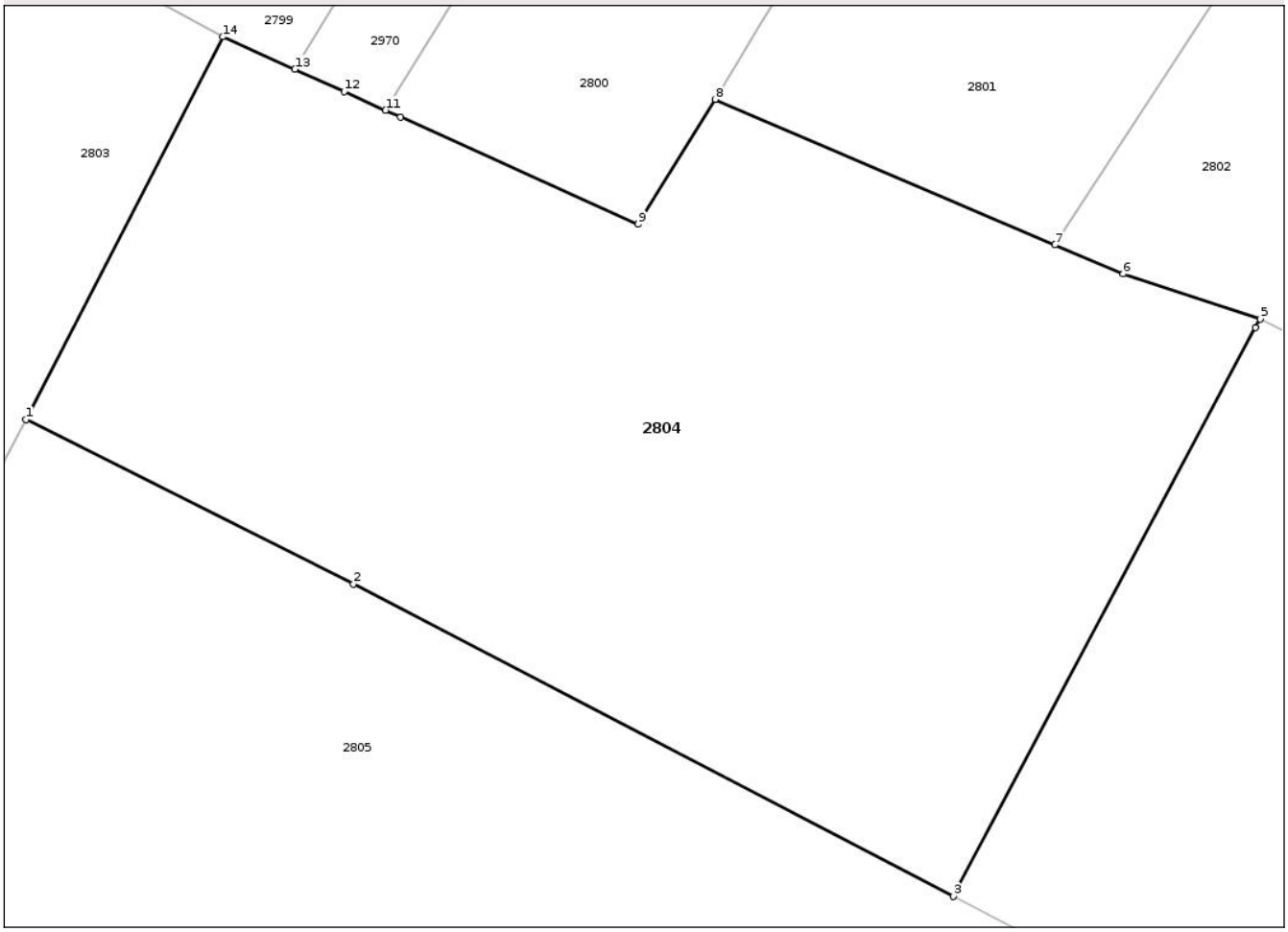

Date referitoare la teren

Crt	Categorie folosință	Intra vilan	Suprafaţa (mp)	Tarla	Parcelă	Nr. topo	Observaţii / Referinţe
1	arabil	NU	1.812	74	1565	-	
2	arabil	DA	288	74	1565	-	

Lungime Segmente
1) Valorile lungimilor segmentelor sunt obţinute din proiecţie în plan.

Punct început	X / Y	Punct sfârşit	X / Y	Lungime segment (** (m)
1	574.157,208 684.765,838	2	574.177,161 684.755,829	22.323
2	574.177,161 684.755,829	3	574.213,718 684.736,828	41.2
3	574.213,718 684.736,828	4	574.232,129 684.771,438	39.202
4	574.232,129 684.771,438	5	574.232,406 684.771,961	0.592

Document care conține date cu caracter personal, protejat de prevederile Regulamentului (UE) nr. 679/2016 și Legii 190/2018

Punct început	X / Y	Punct sfârşit	X / Y	Lungime segment (** (m)
5	574.232,406 684.771,961	6	574.224,05 684.774,691	8.791
6	574.224,05 684.774,691	7	574.219,908 684.776,464	4.506
7	574.219,908 684.776,464	8	574.199,2 684.785,325	22.524
8	574.199,2 684.785,325	9	574.194,512 684.777,721	8.933
9	574.194,512 684.777,721	10	574.180,036 684.784,248	15.879
10	574.180,036 684.784,248	11	574.179,115 684.784,664	1.011
11	574.179,115 684.784,664	12	574.176,607 684.785,794	2.751
12	574.176,607 684.785,794	13	574.173,595 684.787,153	3.304
13	574.173,595 684.787,153	14	574.169,202 684.789,133	4.819
14	574.169,202 684.789,133	1	574.157,208 684.765,838	26.201

** Lungimile segmentelor sunt determinate în planul de proiecţie Stereo 70 şi sunt rotunjite la 1 milimetru.
*** Distanţa dintre puncte este formată din segmente cumulate ce sunt mai mici decât valoarea 1 milimetru.

Document care conține date cu caracter personal, protejat de prevederile Regulamentului (UE) nr. 679/2016 și Legii 190/2018

DATE DESPRE IMOBILUL NR. 2805

Oficiul de Cadastru şi Publicitate Imobiliară SUCEAVA
Biroul de Cadastru şi Publicitate Imobiliară Gura Humorului

A. Partea I. Descrierea imobilului

TEREN Necunoscut

Adresa: Loc. Humoreni, Jud. Suceava

Nr. Crt	Nr cadastral Nr. topografic	Suprafaţa* (mp)	Observaţii / Referinţe
A1	30531	5.673	Sector cadastral:33 Teren neimprejmuit;

Construcţii

Crt	Nr cadastral Nr. topografic	Adresa	Observaţii / Referinţe
A1.1	30531-C1	Loc. Humoreni, Jud. Suceava	Nr. niveluri:1; S. construita la sol:52 mp; Locuinţă din lemn, constr. în 1970, fără lift, fără CPE
A1.2	30531-C2	Loc. Humoreni, Jud. Suceava	Nr. niveluri:1; S. construita la sol:59 mp; Bucătărie din lemn, constr. în 1980, fără lift, fără CPE
A1.3	30531-C3	Loc. Humoreni, Jud. Suceava	Nr. niveluri:1; S. construita la sol:71 mp; Sură,grajd si sopron din lemn, constr. în 1970, fără lift, fără CPE
A1.4	30531-C4	Loc. Humoreni, Jud. Suceava	Nr. niveluri:1; S. construita la sol:15 mp; Magazie din lemn, constr. în 1970, fără lift, fără CPE

B. Partea II. Proprietari şi acte

Inscrieri privitoare la dreptul de proprietate şi alte drepturi reale		Referinţe
37111 / 25/08/2014		
Act Notarial nr. act de partaj aut. nr. 889, din 16/08/2012 emis de BNP RĂZVAN LAURIAN LOSTUN;		
B7	Intabulare, drept de PROPRIETATE, dobandit prin Conventie, cota actuala 1/1	A1
	1) **LIDVINCHEVICI IOAN**, bun propriu	
Act Administrativ nr. adeverinţă nr. 2555, din 01/08/2014 emis de PRIMĂRIA COMUNEI COMĂNEşTI;		
B8	Intabulare, drept de PROPRIETATE, dobandit prin Construire, cota actuala 1/1	A1.1, A1.2, A1.3, A1.4
	1) **LIDVINCHEVICI IOAN** 2) **LITVINCHEVICI MAGDALENA**, soţi	

C. Partea III. SARCINI .

Inscrieri privind dezmembramintele dreptului de proprietate, drepturi reale de garanţie şi sarcini	Referinţe
NU SUNT	

Document care conține date cu caracter personal, protejat de prevederile Regulamentului (UE) nr. 679/2016 și Legii 190/2018

Anexa Nr. 1 La Partea I

Teren

Nr cadastral	Suprafaţa (mp)*	Observaţii / Referinţe
30531	5.673	

* Suprafaţa este determinată in planul de proiecţie Stereo 70.

DETALII LINIARE IMOBIL

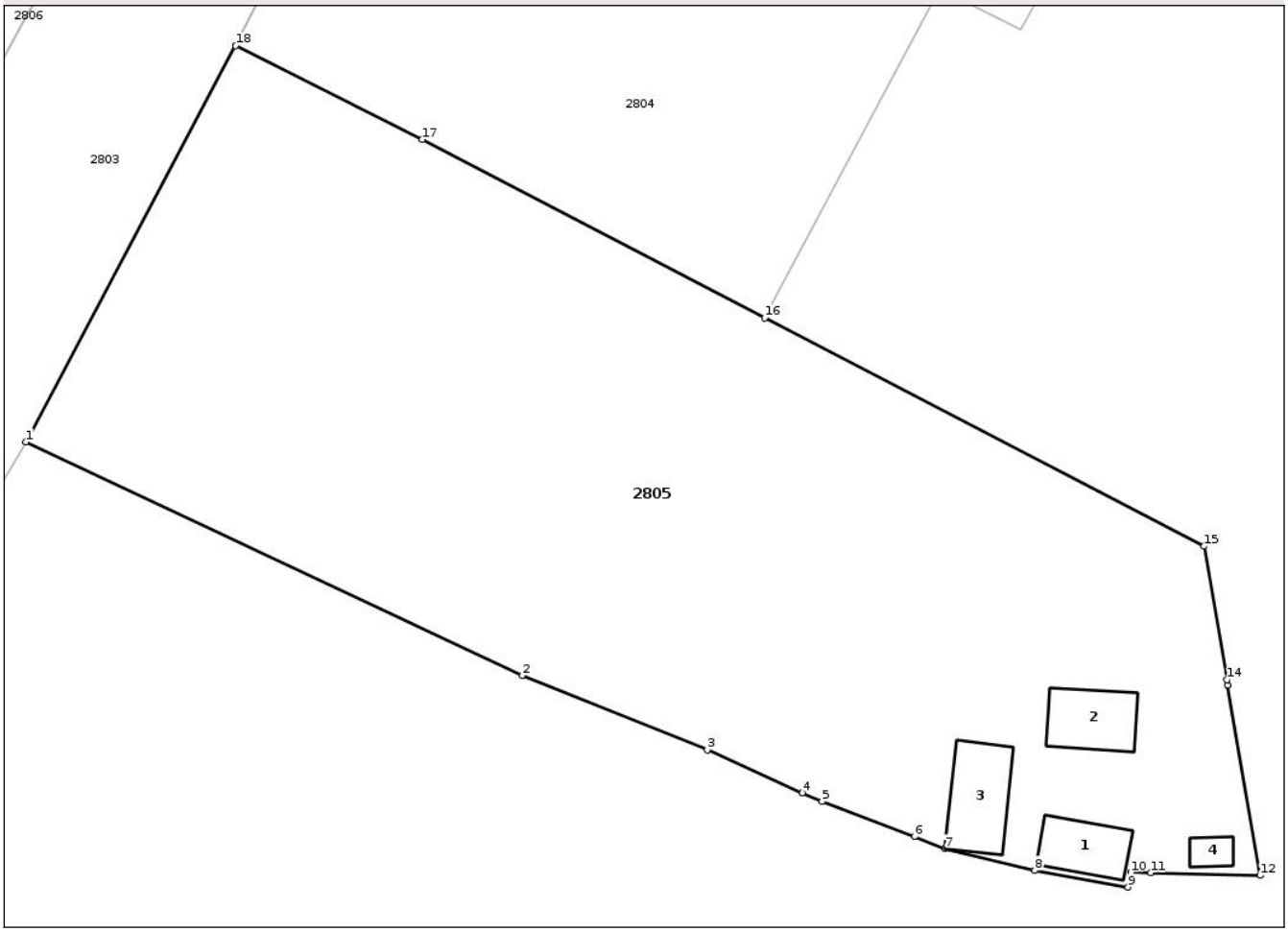

Date referitoare la teren

Crt	Categorie folosință	Intra vilan	Suprafaţa (mp)	Tarla	Parcelă	Nr. topo	Observaţii / Referinţe
1	curti constructii	DA	722	-	-	-	
2	arabil	DA	2.898	-	-	-	
3	arabil	NU	2.053	74	1565, 1561/5	-	

Date referitoare la construcţii

Crt	Număr	Destinaţie construcţie	Supraf. (mp)	Situaţie juridică	Observaţii / Referinţe
A1.1	30531-C1	constructii de locuinte	Din acte: 56 Masurata: 52	Cu acte	Nr. niveluri:1; S. construita la sol:52 mp; Locuinţă din lemn, constr. în 1970, fără lift, fără CPE
A1.2	30531-C2	constructii anexa	Din acte: 20 Masurata: 59	Cu acte	Nr. niveluri:1; S. construita la sol:59 mp; Bucătărie din lemn, constr. în 1980, fără lift, fără CPE
A1.3	30531-C3	constructii anexa	Din acte: 65 Masurata: 71	Cu acte	Nr. niveluri:1; S. construita la sol:71 mp; Sură, grajd si sopron din lemn, constr. în 1970, fără lift, fără CPE
A1.4	30531-C4	constructii anexa	Din acte: 18 Masurata: 15	Cu acte	Nr. niveluri:1; S. construita la sol:15 mp; Magazie din lemn, constr. în 1970, fără lift, fără CPE

Document care conține date cu caracter personal, protejat de prevederile Regulamentului (UE) nr. 679/2016 și Legii 190/2018

Lungime Segmente
1) Valorile lungimilor segmentelor sunt obţinute din proiecţie în plan.

Punct început	X / Y	Punct sfârşit	X / Y	Lungime segment (** (m)
1	574.134,812 684.723,568	2	574.187,826 684.698,645	58.58
2	574.187,826 684.698,645	3	574.207,572 684.690,716	21.278
3	574.207,572 684.690,716	4	574.217,756 684.686,143	11.164
4	574.217,756 684.686,143	5	574.219,851 684.685,202	2.297
5	574.219,851 684.685,202	6	574.229,695 684.681,463	10.53
6	574.229,695 684.681,463	7	574.232,982 684.680,214	3.516
7	574.232,982 684.680,214	8	574.242,574 684.677,87	9.874
8	574.242,574 684.677,87	9	574.252,517 684.676,072	10.104
9	574.252,517 684.676,072	10	574.252,802 684.677,651	1.605
10	574.252,802 684.677,651	11	574.254,939 684.677,601	2.138
11	574.254,939 684.677,601	12	574.266,634 684.677,329	11.698
12	574.266,634 684.677,329	13	574.263,171 684.697,623	20.587
13	574.263,171 684.697,623	14	574.263,069 684.698,223	0.609
14	574.263,069 684.698,223	15	574.260,643 684.712,439	14.422
15	574.260,643 684.712,439	16	574.213,718 684.736,828	52.885
16	574.213,718 684.736,828	17	574.177,161 684.755,829	41.2
17	574.177,161 684.755,829	18	574.157,208 684.765,838	22.323
18	574.157,208 684.765,838	1	574.134,812 684.723,568	47.837

** Lungimile segmentelor sunt determinate în planul de proiecţie Stereo 70 şi sunt rotunjite la 1 milimetru.
*** Distanţa dintre puncte este formată din segmente cumulate ce sunt mai mici decât valoarea 1 milimetru.

Document care conține date cu caracter personal, protejat de prevederile Regulamentului (UE) nr. 679/2016 și Legii 190/2018

DATE DESPRE IMOBILUL NR. 2806

Oficiul de Cadastru şi Publicitate Imobiliară SUCEAVA
Biroul de Cadastru şi Publicitate Imobiliară Gura Humorului

A. Partea I. Descrierea imobilului

TEREN Necunoscut

Adresa: Loc. Humoreni, Jud. Suceava

Nr. Crt	Nr cadastral Nr. topografic	Suprafaţa* (mp)	Observaţii / Referinţe
A1		3.510	Sector cadastral:33 Teren neimprejmuit; Imobilul s-a format din o parte a PF 517 a comunei cadastrale Humoreni.

B. Partea II. Proprietari şi acte

Inscrieri privitoare la dreptul de proprietate şi alte drepturi reale		Referinţe
/		
Act Administrativ nr. 5166, din 27/08/2025 emis de PRIMARIA COMĂNEŞTI;		
B1	Inscrierea posesiei, drept de PROPRIETATE, dobandit prin Lege, cota actuala 1/1	A1
	1) **NEIDENTIFICAT NEIDENTIFICAT**	
Act Normativ nr. 7, din 13/03/1996 emis de PARLAMENTUL ROMANIEI (art. 13);		
B2	Se notează menţiunea de proprietar neidentificat.	A1

C. Partea III. SARCINI .

Inscrieri privind dezmembramintele dreptului de proprietate, drepturi reale de garanţie şi sarcini	Referinţe
NU SUNT	

Document care conține date cu caracter personal, protejat de prevederile Regulamentului (UE) nr. 679/2016 și Legii 190/2018

Anexa Nr. 1 La Partea I

Teren

Nr cadastral	Suprafaţa (mp)*	Observaţii / Referinţe
	3.510	Imobilul s-a format din o parte a PF 517 a comunei cadastrale Humoreni.

* Suprafaţa este determinată in planul de proiecţie Stereo 70.

DETALII LINIARE IMOBIL

Date referitoare la teren

Crt	Categorie folosință	Intra vilan	Suprafaţa (mp)	Tarla	Parcelă	Nr. topo	Observaţii / Referinţe
1	drum	DA	286	-	-	-	
2	drum	DA	254	-	-	-	
3	drum	NU	2.970	74	1565, 1561/5	-	

Lungime Segmente

1) Valorile lungimilor segmentelor sunt obţinute din proiecţie în plan.

Punct început	X / Y	Punct sfârşit	X / Y	Lungime segment
1	574.023,922 684.978,681	2	574.022,791 684.979,173	1.233
4	574.019,127 684.980,74	5	574.013,817 684.983,377	5.929
7	574.006,513 684.987,485	8	574.003,702 684.989,067	3.226
10	573.994,955 684.994,353	11	573.991,738 684.996,355	3.789

Punct început	X / Y	Punct sfârşit	X / Y	Lungime segment
2	574.022,791 684.979,173	3	574.020,454 684.980,172	2.542
5	574.013,817 684.983,377	6	574.006,521 684.987,481	8.371
8	574.003,702 684.989,067	9	574.001,102 684.990,529	2.983
11	573.991,738 684.996,355	12	573.990,799 684.996,939	1.106

Punct început	X / Y	Punct sfârşit	X / Y	Lungime segment
3	574.020,454 684.980,172	4	574.019,127 684.980,74	1.443
6	574.006,521 684.987,481	7	574.006,513 684.987,485	0.009
9	574.001,102 684.990,529	10	573.994,955 684.994,353	7.239
12	573.990,799 684.996,939	13	573.989,939 684.997,474	1.013

Document care conține date cu caracter personal, protejat de prevederile Regulamentului (UE) nr. 679/2016 și Legii 190/2018

Punct început	X / Y	Punct sfârşit	X / Y	Lungime segment
13	573.989,939 684.997,474	14	573.989,917 684.997,488	0.026
16	573.988,225 684.998,54	17	573.988,114 684.998,619	0.136
19	573.985,916 685.000,183	20	573.980,184 685.004,26	7.034
22	573.974,507 685.008,223	23	573.969,301 685.011,858	6.349
25	573.967,41 685.013,178	26	573.967,105 685.013,391	0.372
28	573.966,523 685.013,798	29	573.965,311 685.014,645	1.479
31	573.964,305 685.015,347	32	573.962,465 685.016,632	2.244
34	573.950,802 685.025,832	35	573.947,448 685.028,547	4.315
37	573.945,91 685.029,793	38	573.945,252 685.030,325	0.846
40	573.937,254 685.036,801	41	573.933,224 685.040,382	5.391
43	573.929,0 685.044,136	44	573.921,159 685.051,104	10.49
46	573.918,177 685.053,922	47	573.908,467 685.063,099	13.36
49	573.888,367 685.082,316	50	573.880,411 685.090,002	11.062
52	573.866,333 685.104,119	53	573.865,328 685.105,138	1.431
55	573.859,375 685.111,174	56	573.858,058 685.112,51	1.876
58	573.849,491 685.125,976	59	573.846,589 685.125,128	3.023
61	573.780,379 685.104,291	62	573.764,572 685.097,686	17.131
64	573.727,731 685.080,401	65	573.718,751 685.075,357	10.3
67	573.684,563 685.053,927	68	573.656,358 685.038,394	32.199
70	573.631,363 685.025,391	71	573.629,562 685.024,11	2.21
73	573.676,803 684.970,829	74	573.710,243 684.938,214	46.712
76	573.715,663 684.938,941	77	573.710,416 684.943,143	6.722
79	573.706,602 684.946,198	80	573.702,496 684.950,167	5.711
82	573.678,971 684.972,906	83	573.675,334 684.977,008	5.482
85	573.641,448 685.027,85	86	573.657,736 685.035,727	18.093
88	573.702,597 685.062,842	89	573.720,22 685.072,741	20.213
91	573.742,532 685.084,07	92	573.747,07 685.086,212	5.018
94	573.765,784 685.094,941	95	573.781,461 685.101,491	16.99
97	573.804,903 685.109,821	98	573.811,482 685.111,744	6.854
100	573.830,397 685.117,271	101	573.834,688 685.118,525	4.47
103	573.850,667 685.115,751	104	573.850,761 685.115,655	0.134
106	573.857,027 685.109,283	107	573.857,324 685.108,981	0.424
109	573.892,654 685.074,004	110	573.906,402 685.060,922	18.978

Punct început	X / Y	Punct sfârşit	X / Y	Lungime segment
14	573.989,917 684.997,488	15	573.989,026 684.998,042	1.049
17	573.988,114 684.998,619	18	573.987,608 684.998,979	0.621
20	573.980,184 685.004,26	21	573.978,276 685.005,591	2.326
23	573.969,301 685.011,858	24	573.969,291 685.011,865	0.012
26	573.967,105 685.013,391	27	573.966,926 685.013,517	0.219
29	573.965,311 685.014,645	30	573.964,867 685.014,954	0.541
32	573.962,465 685.016,632	33	573.953,124 685.023,953	11.868
35	573.947,448 685.028,547	36	573.946,021 685.029,703	1.836
38	573.945,252 685.030,325	39	573.943,507 685.031,739	2.246
41	573.933,224 685.040,382	42	573.931,107 685.042,263	2.832
44	573.921,159 685.051,104	45	573.918,367 685.053,742	3.841
47	573.908,467 685.063,099	48	573.894,73 685.076,17	18.962
50	573.880,411 685.090,002	51	573.877,145 685.093,157	4.541
53	573.865,328 685.105,138	54	573.864,126 685.106,357	1.712
56	573.858,058 685.112,51	57	573.853,418 685.116,948	6.421
59	573.846,589 685.125,128	60	573.803,979 685.112,677	44.392
62	573.764,572 685.097,686	63	573.745,796 685.088,928	20.718
65	573.718,751 685.075,357	66	573.701,001 685.065,386	20.359
68	573.656,358 685.038,394	69	573.640,031 685.030,497	18.137
71	573.629,562 685.024,11	72	573.633,884 685.019,235	6.515
74	573.710,243 684.938,214	75	573.711,602 684.938,356	1.366
77	573.710,416 684.943,143	78	573.707,251 684.945,678	4.055
80	573.702,496 684.950,167	81	573.681,812 684.970,159	28.766
83	573.675,334 684.977,008	84	573.634,095 685.023,519	62.161
86	573.657,736 685.035,727	87	573.686,149 685.051,375	32.437
89	573.720,22 685.072,741	90	573.729,108 685.077,733	10.194
92	573.747,07 685.086,212	93	573.757,793 685.091,214	11.832
95	573.781,461 685.101,491	96	573.802,072 685.108,815	21.874
98	573.811,482 685.111,744	99	573.817,308 685.113,446	6.07
101	573.834,688 685.118,525	102	573.847,795 685.122,355	13.655
104	573.850,761 685.115,655	105	573.855,922 685.110,403	7.363
107	573.857,324 685.108,981	108	573.875,034 685.091,024	25.221
110	573.906,402 685.060,922	111	573.919,132 685.048,892	17.515

Punct început	X / Y	Punct sfârşit	X / Y	Lungime segment
15	573.989,026 684.998,042	16	573.988,225 684.998,54	0.943
18	573.987,608 684.998,979	19	573.985,916 685.000,183	2.077
21	573.978,276 685.005,591	22	573.974,507 685.008,223	4.597
24	573.969,291 685.011,865	25	573.967,41 685.013,178	2.294
27	573.966,926 685.013,517	28	573.966,523 685.013,798	0.491
30	573.964,867 685.014,954	31	573.964,305 685.015,347	0.686
33	573.953,124 685.023,953	34	573.950,802 685.025,832	2.987
36	573.946,021 685.029,703	37	573.945,91 685.029,793	0.143
39	573.943,507 685.031,739	40	573.937,254 685.036,801	8.045
42	573.931,107 685.042,263	43	573.929,0 685.044,136	2.819
45	573.918,367 685.053,742	46	573.918,177 685.053,922	0.262
48	573.894,73 685.076,17	49	573.888,367 685.082,316	8.847
51	573.877,145 685.093,157	52	573.866,333 685.104,119	15.397
54	573.864,126 685.106,357	55	573.859,375 685.111,174	6.766
57	573.853,418 685.116,948	58	573.849,491 685.125,976	9.845
60	573.803,979 685.112,677	61	573.780,379 685.104,291	25.046
63	573.745,796 685.088,928	64	573.727,731 685.080,401	19.976
66	573.701,001 685.065,386	67	573.684,563 685.053,927	20.038
69	573.640,031 685.030,497	70	573.631,363 685.025,391	10.06
72	573.633,884 685.019,235	73	573.676,803 684.970,829	64.693
75	573.711,602 684.938,356	76	573.715,663 684.938,941	4.103
78	573.707,251 684.945,678	79	573.706,602 684.946,198	0.832
81	573.681,812 684.970,159	82	573.678,971 684.972,906	3.952
84	573.634,095 685.023,519	85	573.641,448 685.027,85	8.534
87	573.686,149 685.051,375	88	573.702,597 685.062,842	20.051
90	573.729,108 685.077,733	91	573.742,532 685.084,07	14.845
93	573.757,793 685.091,214	94	573.765,784 685.094,941	8.817
96	573.802,072 685.108,815	97	573.804,903 685.109,821	3.004
99	573.817,308 685.113,446	100	573.830,397 685.117,271	13.636
102	573.847,795 685.122,355	103	573.850,667 685.115,751	7.201
105	573.855,922 685.110,403	106	573.857,027 685.109,283	1.573
108	573.875,034 685.091,024	109	573.892,654 685.074,004	24.498
111	573.919,132 685.048,892	112	573.935,313 685.034,512	21.647

Document care conține date cu caracter personal, protejat de prevederile Regulamentului (UE) nr. 679/2016 și Legii 190/2018

Punct început	X / Y	Punct sfârşit	X / Y	Lungime segment
112	573.935,313 685.034,512	113	573.951,254 685.021,606	20.51
115	573.960,68 685.014,219	116	573.966,332 685.010,272	6.894
118	573.978,577 685.001,721	119	573.979,337 685.001,18	0.933
121	573.979,969 685.000,731	122	573.986,562 684.996,042	8.09
124	573.990,179 684.993,791	125	573.998,256 684.988,767	9.512
127	573.999,573 684.987,947	128	574.005,097 684.984,84	6.338
130	574.017,44 684.978,228	131	574.022,938 684.975,838	5.995
133	574.057,206 684.968,22	134	574.069,027 684.966,241	11.986
136	574.076,642 684.964,964	137	574.084,955 684.963,568	8.429
139	574.096,622 684.960,727	140	574.096,681 684.960,713	0.061
142	574.102,906 684.959,199	143	574.103,906 684.958,956	1.029
145	574.110,655 684.957,314	146	574.111,333 684.957,149	0.698
148	574.121,489 684.953,707	149	574.128,707 684.951,261	7.621
151	574.183,145 684.933,337	152	574.206,141 684.925,477	24.302
154	574.206,187 684.925,453	155	574.206,197 684.925,447	0.012
157	574.206,971 684.925,026	158	574.210,928 684.922,875	4.504
160	574.213,71 684.919,782	161	574.214,402 684.917,776	2.122
163	574.211,911 684.910,27	164	574.198,314 684.886,178	27.664
166	574.174,76 684.846,007	167	574.163,875 684.828,352	20.741
169	574.145,132 684.798,506	170	574.141,283 684.790,805	8.609
172	574.132,158 684.773,276	173	574.120,354 684.752,034	24.301
175	574.093,712 684.705,843	176	574.090,253 684.698,999	7.668
178	574.094,506 684.696,007	179	574.094,633 684.695,918	0.155
181	574.151,333 684.798,942	182	574.155,489 684.807,638	9.638
184	574.177,953 684.843,998	185	574.191,407 684.865,741	25.569
187	574.202,604 684.885,871	188	574.215,665 684.908,807	26.394
190	574.213,044 684.925,001	191	574.208,692 684.927,433	4.985
193	574.201,955 684.930,078	194	574.201,737 684.930,153	0.231
196	574.190,375 684.934,036	197	574.189,28 684.934,41	1.157
199	574.181,541 684.937,037	200	574.181,322 684.937,11	0.231
202	574.173,706 684.939,658	203	574.170,323 684.940,79	3.567
205	574.158,716 684.944,661	206	574.139,701 684.950,842	19.994
208	574.138,647 684.951,184	209	574.129,652 684.954,108	9.458

Punct început	X / Y	Punct sfârşit	X / Y	Lungime segment
113	573.951,254 685.021,606	114	573.952,045 685.020,987	1.004
116	573.966,332 685.010,272	117	573.966,432 685.010,202	0.122
119	573.979,337 685.001,18	120	573.979,748 685.000,888	0.504
122	573.986,562 684.996,042	123	573.990,13 684.993,822	4.202
125	573.998,256 684.988,767	126	573.998,351 684.988,707	0.112
128	574.005,097 684.984,84	129	574.012,413 684.980,725	8.394
131	574.022,938 684.975,838	132	574.037,174 684.972,101	14.718
134	574.069,027 684.966,241	135	574.074,86 684.965,264	5.914
137	574.084,955 684.963,568	138	574.096,007 684.960,877	11.375
140	574.096,681 684.960,713	141	574.096,978 684.960,641	0.306
143	574.103,906 684.958,956	144	574.110,421 684.957,371	6.705
146	574.111,333 684.957,149	147	574.119,664 684.954,326	8.796
149	574.128,707 684.951,261	150	574.158,906 684.941,444	31.755
152	574.206,141 684.925,477	153	574.206,161 684.925,467	0.022
155	574.206,197 684.925,447	156	574.206,275 684.925,405	0.089
158	574.210,928 684.922,875	159	574.212,402 684.921,408	2.08
161	574.214,402 684.917,776	162	574.213,41 684.913,043	4.836
164	574.198,314 684.886,178	165	574.187,835 684.867,869	21.096
167	574.163,875 684.828,352	168	574.152,223 684.809,724	21.972
170	574.141,283 684.790,805	171	574.137,333 684.782,809	8.918
173	574.120,354 684.752,034	174	574.104,466 684.724,39	31.884
176	574.090,253 684.698,999	177	574.090,73 684.698,635	0.6
179	574.094,633 684.695,918	180	574.134,674 684.768,672	83.045
182	574.155,489 684.807,638	183	574.167,015 684.826,364	21.989
185	574.191,407 684.865,741	186	574.201,694 684.884,274	21.197
188	574.215,665 684.908,807	189	574.220,665 684.919,697	11.983
191	574.208,692 684.927,433	192	574.207,111 684.928,316	1.811
194	574.201,737 684.930,153	195	574.200,024 684.930,739	1.81
197	574.189,28 684.934,41	198	574.184,105 684.936,179	5.469
200	574.181,322 684.937,11	201	574.179,145 684.937,838	2.295
203	574.170,323 684.940,79	204	574.159,994 684.944,245	10.892
206	574.139,701 684.950,842	207	574.138,681 684.951,173	1.072
209	574.129,652 684.954,108	210	574.113,457 684.959,693	17.131

Punct început	X / Y	Punct sfârşit	X / Y	Lungime segment
114	573.952,045 685.020,987	115	573.960,68 685.014,219	10.971
117	573.966,432 685.010,202	118	573.978,577 685.001,721	14.813
120	573.979,748 685.000,888	121	573.979,969 685.000,731	0.271
123	573.990,13 684.993,822	124	573.990,179 684.993,791	0.058
126	573.998,351 684.988,707	127	573.999,573 684.987,947	1.439
129	574.012,413 684.980,725	130	574.017,44 684.978,228	5.613
132	574.037,174 684.972,101	133	574.057,206 684.968,22	20.404
135	574.074,86 684.965,264	136	574.076,642 684.964,964	1.807
138	574.096,007 684.960,877	139	574.096,622 684.960,727	0.633
141	574.096,978 684.960,641	142	574.102,906 684.959,199	6.101
144	574.110,421 684.957,371	145	574.110,655 684.957,314	0.241
147	574.119,664 684.954,326	148	574.121,489 684.953,707	1.927
150	574.158,906 684.941,444	151	574.183,145 684.933,337	25.559
153	574.206,161 684.925,467	154	574.206,187 684.925,453	0.03
156	574.206,275 684.925,405	157	574.206,971 684.925,026	0.793
159	574.212,402 684.921,408	160	574.213,71 684.919,782	2.087
162	574.213,41 684.913,043	163	574.211,911 684.910,27	3.152
165	574.187,835 684.867,869	166	574.174,76 684.846,007	25.474
168	574.152,223 684.809,724	169	574.145,132 684.798,506	13.271
171	574.137,333 684.782,809	172	574.132,158 684.773,276	10.847
174	574.104,466 684.724,39	175	574.093,712 684.705,843	21.439
177	574.090,73 684.698,635	178	574.094,506 684.696,007	4.6
180	574.134,674 684.768,672	181	574.151,333 684.798,942	34.551
183	574.167,015 684.826,364	184	574.177,953 684.843,998	20.751
186	574.201,694 684.884,274	187	574.202,604 684.885,871	1.838
189	574.220,665 684.919,697	190	574.213,044 684.925,001	9.285
192	574.207,111 684.928,316	193	574.201,955 684.930,078	5.449
195	574.200,024 684.930,739	196	574.190,375 684.934,036	10.197
198	574.184,105 684.936,179	199	574.181,541 684.937,037	2.704
201	574.179,145 684.937,838	202	574.173,706 684.939,658	5.735
204	574.159,994 684.944,245	205	574.158,716 684.944,661	1.344
207	574.138,681 684.951,173	208	574.138,647 684.951,184	0.036
210	574.113,457 684.959,693	211	574.113,196 684.959,783	0.276

Document care conține date cu caracter personal, protejat de prevederile Regulamentului (UE) nr. 679/2016 și Legii 190/2018

Punct început	X / Y	Punct sfârşit	X / Y	Lungime segment
211	574.113,196 684.959,783	212	574.096,717 684.963,792	16.96
214	574.075,356 684.968,223	215	574.069,707 684.969,169	5.728
217	574.069,606 684.969,185	218	574.057,739 684.971,173	12.032
220	574.053,076 684.972,076	221	574.052,98 684.972,095	0.098
223	574.038,084 684.974,981	224	574.037,841 684.975,028	0.248
226	574.037,29 684.975,172	227	574.036,773 684.975,308	0.535
229	574.033,108 684.976,27	230	574.032,52 684.976,425	0.608

Punct început	X / Y	Punct sfârşit	X / Y	Lungime segment
212	574.096,717 684.963,792	213	574.085,559 684.966,508	11.484
215	574.069,707 684.969,169	216	574.069,691 684.969,171	0.016
218	574.057,739 684.971,173	219	574.053,395 684.972,014	4.425
221	574.052,98 684.972,095	222	574.038,382 684.974,923	14.869
224	574.037,841 684.975,028	225	574.037,648 684.975,079	0.2
227	574.036,773 684.975,308	228	574.033,301 684.976,22	3.59
230	574.032,52 684.976,425	1	574.023,922 684.978,681	8.889

Punct început	X / Y	Punct sfârşit	X / Y	Lungime segment
213	574.085,559 684.966,508	214	574.075,356 684.968,223	10.346
216	574.069,691 684.969,171	217	574.069,606 684.969,185	0.086
219	574.053,395 684.972,014	220	574.053,076 684.972,076	0.325
222	574.038,382 684.974,923	223	574.038,084 684.974,981	0.304
225	574.037,648 684.975,079	226	574.037,29 684.975,172	0.37
228	574.033,301 684.976,22	229	574.033,108 684.976,27	0.199

** Lungimile segmentelor sunt determinate în planul de proiecţie Stereo 70 şi sunt rotunjite la 1 milimetru.
*** Distanţa dintre puncte este formată din segmente cumulate ce sunt mai mici decât valoarea 1 milimetru.

Document care conține date cu caracter personal, protejat de prevederile Regulamentului (UE) nr. 679/2016 și Legii 190/2018

DATE DESPRE IMOBILUL NR. 2807

Oficiul de Cadastru şi Publicitate Imobiliară SUCEAVA
Biroul de Cadastru şi Publicitate Imobiliară Gura Humorului

A. Partea I. Descrierea imobilului

TEREN Necunoscut

Adresa: Loc. Humoreni, Jud. Suceava

Nr. Crt	Nr cadastral Nr. topografic	Suprafaţa* (mp)	Observaţii / Referinţe
A1		5.000	Sector cadastral:33 Teren neimprejmuit; Imobilul s-a format din o parte a PF 499,500 a comunei cadastrale Humoreni.

B. Partea II. Proprietari şi acte

Inscrieri privitoare la dreptul de proprietate şi alte drepturi reale		Referinţe
/		
Act Notarial nr. 64, din 16/04/2015 emis de NP BUSUIOC OVIDIU;		
B1	Intabulare, drept de PROPRIETATE, dobandit prin Succesiune, cota actuala 1/1	A1
	1) **NISTOR SPIRIDON-RADU**	

C. Partea III. SARCINI .

Inscrieri privind dezmembramintele dreptului de proprietate, drepturi reale de garanţie şi sarcini	Referinţe
NU SUNT	

Document care conține date cu caracter personal, protejat de prevederile Regulamentului (UE) nr. 679/2016 și Legii 190/2018

Anexa Nr. 1 La Partea I

Teren

Nr cadastral	Suprafaţa (mp)*	Observaţii / Referinţe
	5.000	Imobilul s-a format din o parte a PF 499,500 a comunei cadastrale Humoreni.

* Suprafaţa este determinată in planul de proiecţie Stereo 70.

DETALII LINIARE IMOBIL

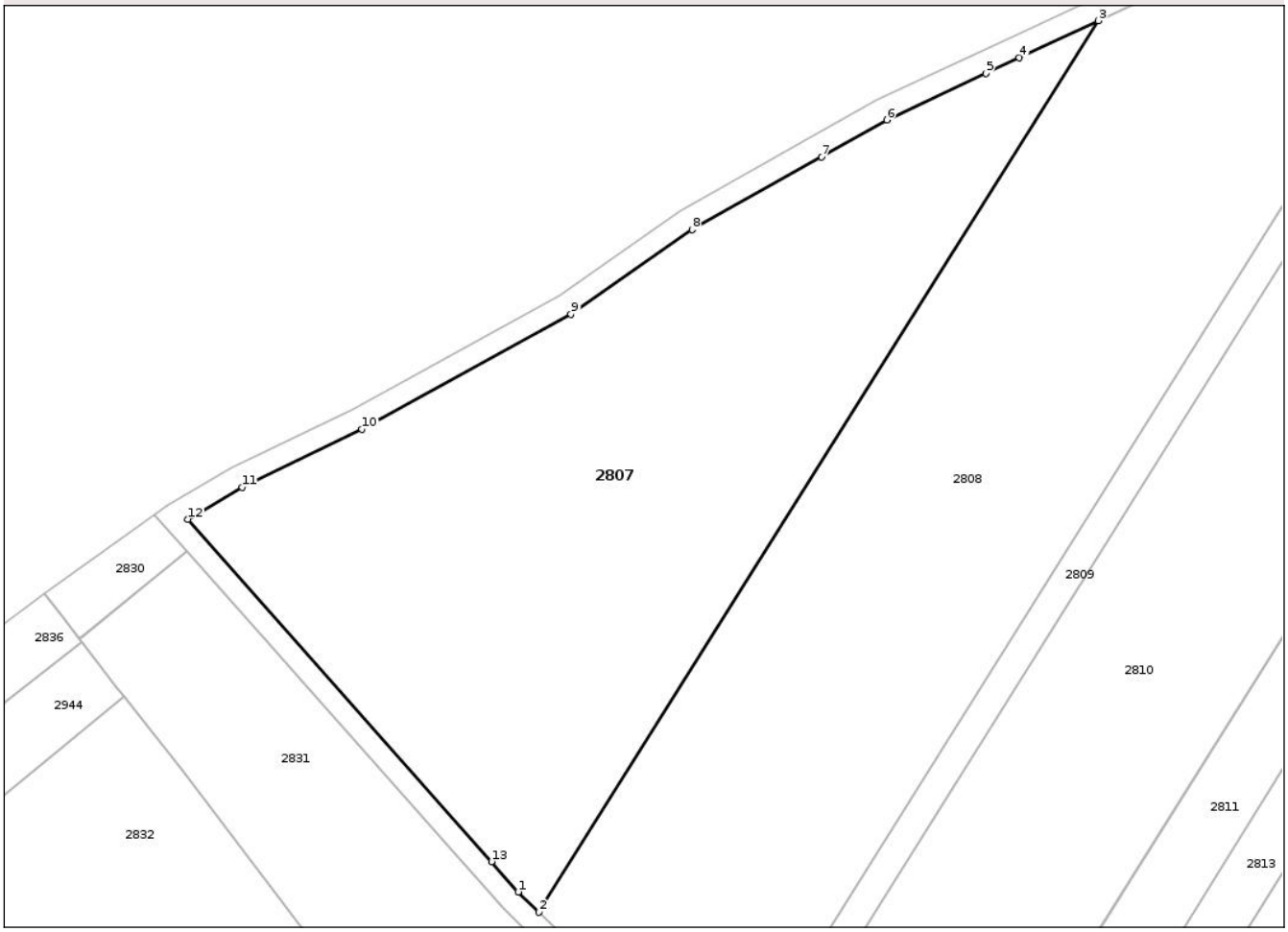

Date referitoare la teren

Crt	Categorie folosință	Intra vilan	Suprafaţa (mp)	Tarla	Parcelă	Nr. topo	Observaţii / Referinţe
1	arabil	NU	4.525	74	1565	-	
2	arabil	DA	475	74	1565	-	

Lungime Segmente
1) Valorile lungimilor segmentelor sunt obţinute din proiecţie în plan.

Punct început	X / Y	Punct sfârşit	X / Y	Lungime segment (** (m)
1	573.678,971 684.972,906	2	573.681,812 684.970,159	3.952
2	573.681,812 684.970,159	3	573.757,793 685.091,214	142.925
3	573.757,793 685.091,214	4	573.747,07 685.086,212	11.832
4	573.747,07 685.086,212	5	573.742,532 685.084,07	5.018

Document care conține date cu caracter personal, protejat de prevederile Regulamentului (UE) nr. 679/2016 și Legii 190/2018

Punct început	X / Y	Punct sfârşit	X / Y	Lungime segment (** (m)
5	573.742,532 685.084,07	6	573.729,108 685.077,733	14.845
6	573.729,108 685.077,733	7	573.720,22 685.072,741	10.194
7	573.720,22 685.072,741	8	573.702,597 685.062,842	20.213
8	573.702,597 685.062,842	9	573.686,149 685.051,375	20.051
9	573.686,149 685.051,375	10	573.657,736 685.035,727	32.437
10	573.657,736 685.035,727	11	573.641,448 685.027,85	18.093
11	573.641,448 685.027,85	12	573.634,095 685.023,519	8.534
12	573.634,095 685.023,519	13	573.675,334 684.977,008	62.161
13	573.675,334 684.977,008	1	573.678,971 684.972,906	5.482

** Lungimile segmentelor sunt determinate în planul de proiecţie Stereo 70 şi sunt rotunjite la 1 milimetru.
*** Distanţa dintre puncte este formată din segmente cumulate ce sunt mai mici decât valoarea 1 milimetru.

Document care conține date cu caracter personal, protejat de prevederile Regulamentului (UE) nr. 679/2016 și Legii 190/2018

DATE DESPRE IMOBILUL NR. 2808

Oficiul de Cadastru şi Publicitate Imobiliară SUCEAVA
Biroul de Cadastru şi Publicitate Imobiliară Gura Humorului

A. Partea I. Descrierea imobilului

TEREN Necunoscut

Adresa: Loc. Humoreni, Jud. Suceava

Nr. Crt	Nr cadastral Nr. topografic	Suprafaţa* (mp)	Observaţii / Referinţe
A1		5.900	Sector cadastral:33 Teren neimprejmuit; Imobilul s-a format din o parte a PF 500, 499, 497 a comunei cadastrale Humoreni.

B. Partea II. Proprietari şi acte

Inscrieri privitoare la dreptul de proprietate şi alte drepturi reale		Referinţe
/		
Act Administrativ nr. 534, din 19/12/1994 emis de CJSDPAT SUCEAVA;		
B1	Intabulare, drept de PROPRIETATE, dobandit prin Reconstituire, cota actuala 1/1	A1
	1) **MAREŞ AURELIAN**, Lipsă CNP proprietar.	
Act Administrativ nr. 5077, din 25/08/2025 emis de PRIMARIA COMĂNEŞTI;		
B2	Se notează posesia faptică.	A1
	1) **MAREŞ ELENA**	

C. Partea III. SARCINI .

Inscrieri privind dezmembramintele dreptului de proprietate, drepturi reale de garanţie şi sarcini	Referinţe
NU SUNT	

Document care conține date cu caracter personal, protejat de prevederile Regulamentului (UE) nr. 679/2016 și Legii 190/2018

Anexa Nr. 1 La Partea I

Teren

Nr cadastral	Suprafaţa (mp)*	Observaţii / Referinţe
	5.900	Imobilul s-a format din o parte a PF 500, 499, 497 a comunei cadastrale Humoreni.

* Suprafaţa este determinată in planul de proiecţie Stereo 70.

DETALII LINIARE IMOBIL

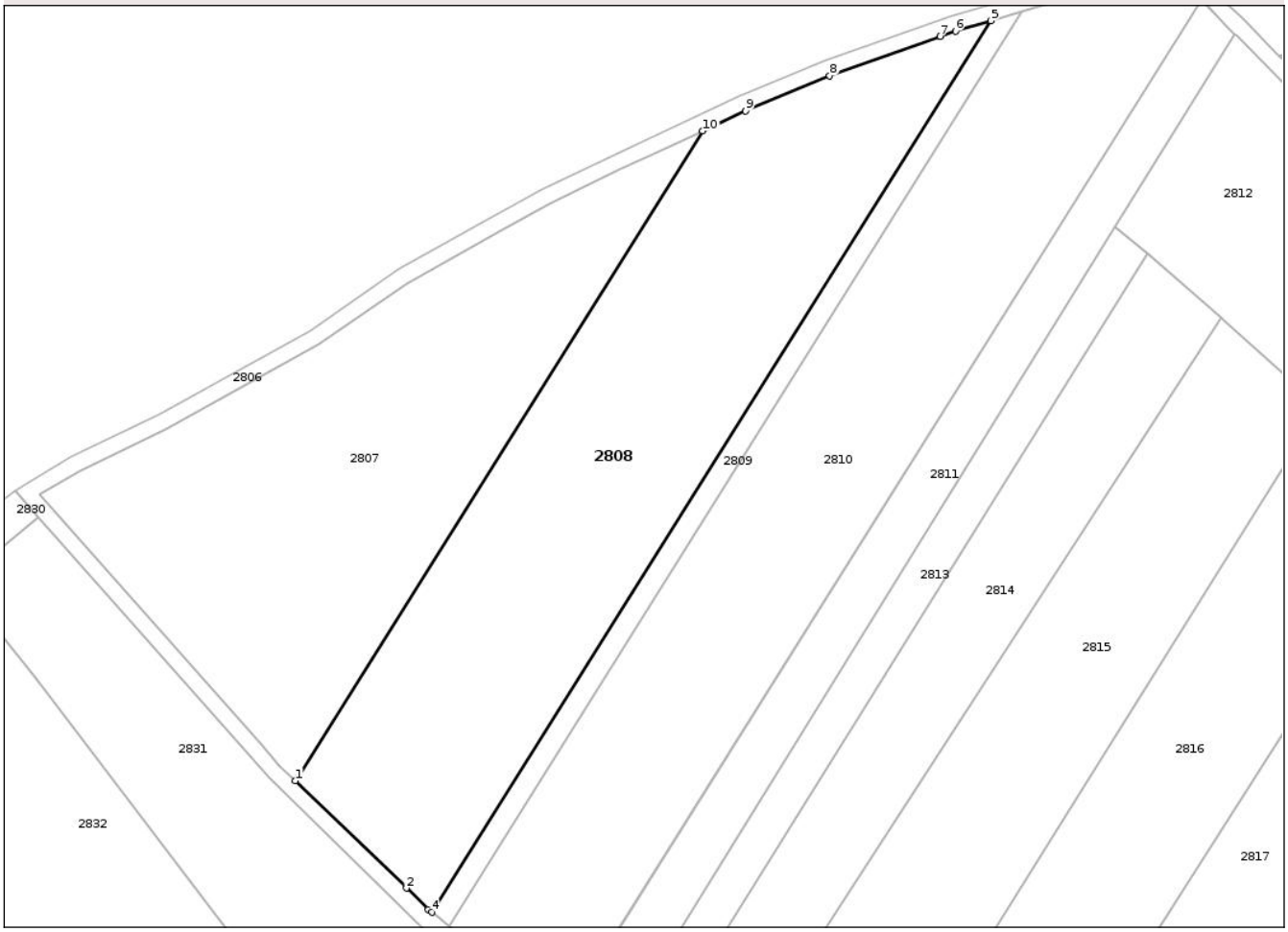

Date referitoare la teren

Crt	Categorie folosință	Intra vilan	Suprafaţa (mp)	Tarla	Parcelă	Nr. topo	Observaţii / Referinţe
1	arabil	NU	4.685	74	1565	-	
2	arabil	DA	1.215	74	1565	-	

Lungime Segmente
1) Valorile lungimilor segmentelor sunt obţinute din proiecţie în plan.

Punct început	X / Y	Punct sfârşit	X / Y	Lungime segment (** (m)
1	573.681,812 684.970,159	2	573.702,496 684.950,167	28.766
2	573.702,496 684.950,167	3	573.706,602 684.946,198	5.711
3	573.706,602 684.946,198	4	573.707,251 684.945,678	0.832
4	573.707,251 684.945,678	5	573.811,482 685.111,744	196.066

Document care conține date cu caracter personal, protejat de prevederile Regulamentului (UE) nr. 679/2016 și Legii 190/2018

Punct început	X / Y	Punct sfârşit	X / Y	Lungime segment (** (m)
5	573.811,482 685.111,744	6	573.804,903 685.109,821	6.854
6	573.804,903 685.109,821	7	573.802,072 685.108,815	3.004
7	573.802,072 685.108,815	8	573.781,461 685.101,491	21.874
8	573.781,461 685.101,491	9	573.765,784 685.094,941	16.99
9	573.765,784 685.094,941	10	573.757,793 685.091,214	8.817
10	573.757,793 685.091,214	1	573.681,812 684.970,159	142.925

** Lungimile segmentelor sunt determinate în planul de proiecţie Stereo 70 şi sunt rotunjite la 1 milimetru.
*** Distanţa dintre puncte este formată din segmente cumulate ce sunt mai mici decât valoarea 1 milimetru.

Document care conține date cu caracter personal, protejat de prevederile Regulamentului (UE) nr. 679/2016 și Legii 190/2018

DATE DESPRE IMOBILUL NR. 2809

Oficiul de Cadastru şi Publicitate Imobiliară SUCEAVA
Biroul de Cadastru şi Publicitate Imobiliară Gura Humorului

A. Partea I. Descrierea imobilului

TEREN Necunoscut

Adresa: Loc. Humoreni, Jud. Suceava

Nr. Crt	Nr cadastral Nr. topografic	Suprafaţa* (mp)	Observaţii / Referinţe
A1		800	Sector cadastral:33 Teren neimprejmuit; Imobilul s-a format din o parte a PF 500, 499, 497, 505 a comunei cadastrale Humoreni.

B. Partea II. Proprietari şi acte

Inscrieri privitoare la dreptul de proprietate şi alte drepturi reale		Referinţe
/		
Act Administrativ nr. 5166, din 27/08/2025 emis de PRIMARIA COMĂNEŞTI;		
B1	Inscrierea posesiei, drept de PROPRIETATE, dobandit prin Lege, cota actuala 1/1	A1
	1) **NEIDENTIFICAT NEIDENTIFICAT**	
Act Normativ nr. 7, din 13/03/1996 emis de PARLAMENTUL ROMANIEI (art. 13);		
B2	Se notează menţiunea de proprietar neidentificat.	A1

C. Partea III. SARCINI .

Inscrieri privind dezmembramintele dreptului de proprietate, drepturi reale de garanţie şi sarcini	Referinţe
NU SUNT	

Document care conține date cu caracter personal, protejat de prevederile Regulamentului (UE) nr. 679/2016 și Legii 190/2018

Anexa Nr. 1 La Partea I

Teren

Nr cadastral	Suprafaţa (mp)*	Observaţii / Referinţe
	800	Imobilul s-a format din o parte a PF 500, 499, 497, 505 a comunei cadastrale Humoreni.

* Suprafaţa este determinată in planul de proiecţie Stereo 70.

DETALII LINIARE IMOBIL

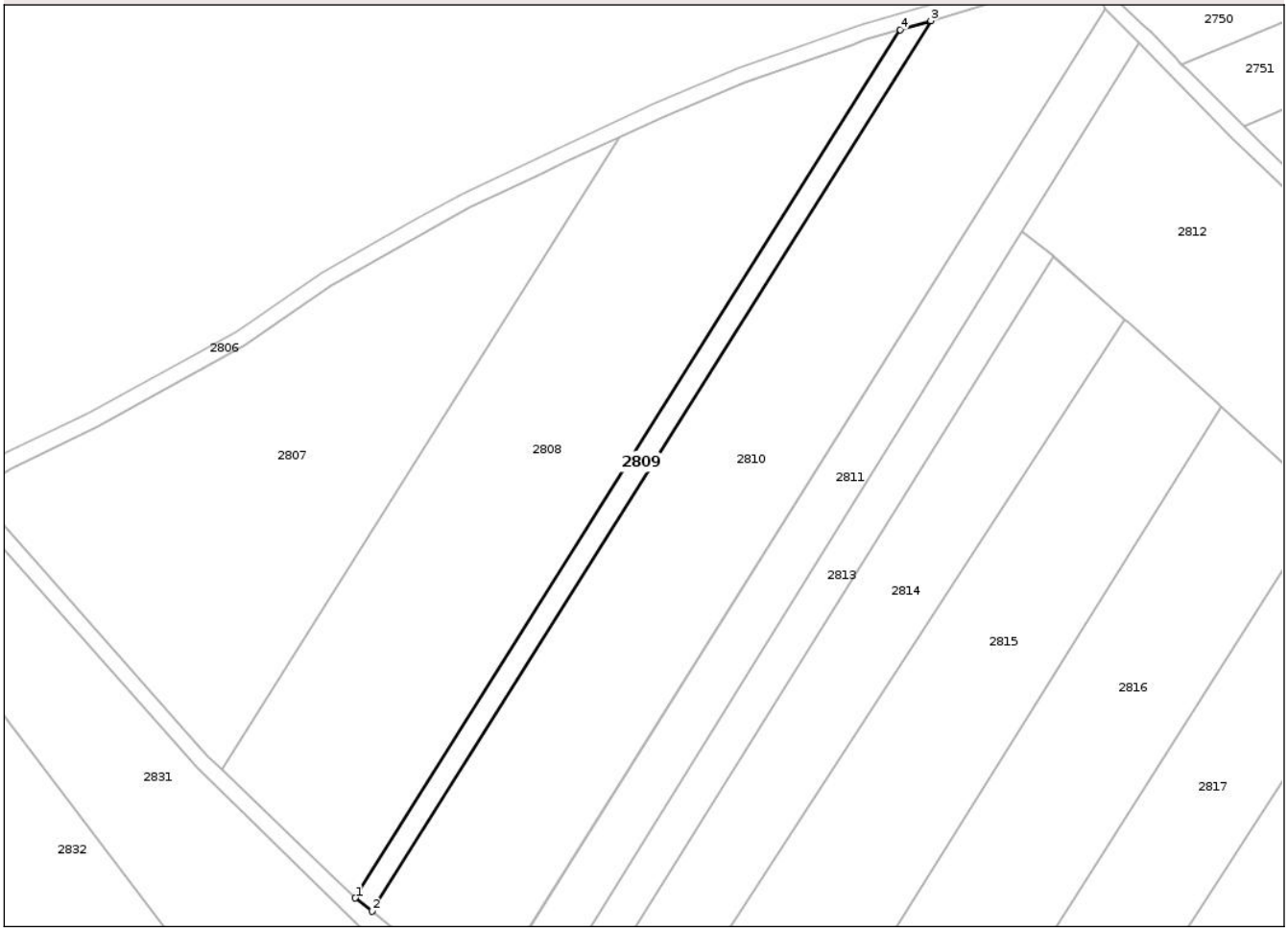

Date referitoare la teren

Crt	Categorie folosință	Intra vilan	Suprafaţa (mp)	Tarla	Parcelă	Nr. topo	Observaţii / Referinţe
1	arabil	NU	621	74	1565	-	
2	arabil	DA	179	74	1565	-	

Lungime Segmente

1) Valorile lungimilor segmentelor sunt obţinute din proiecţie în plan.

Punct început	X / Y	Punct sfârşit	X / Y	Lungime segment (** (m)
1	573.707,251 684.945,678	2	573.710,416 684.943,143	4.055
2	573.710,416 684.943,143	3	573.817,308 685.113,446	201.07
3	573.817,308 685.113,446	4	573.811,482 685.111,744	6.07
4	573.811,482 685.111,744	1	573.707,251 684.945,678	196.066

Document care conține date cu caracter personal, protejat de prevederile Regulamentului (UE) nr. 679/2016 și Legii 190/2018

** Lungimile segmentelor sunt determinate în planul de proiecţie Stereo 70 şi sunt rotunjite la 1 milimetru.
*** Distanţa dintre puncte este formată din segmente cumulate ce sunt mai mici decât valoarea 1 milimetru.

Document care conține date cu caracter personal, protejat de prevederile Regulamentului (UE) nr. 679/2016 și Legii 190/2018

DATE DESPRE IMOBILUL NR. 2810

Oficiul de Cadastru şi Publicitate Imobiliară SUCEAVA
Biroul de Cadastru şi Publicitate Imobiliară Gura Humorului

A. Partea I. Descrierea imobilului

TEREN Necunoscut

Adresa: Loc. Humoreni, Jud. Suceava

Nr. Crt	Nr cadastral Nr. topografic	Suprafaţa* (mp)	Observaţii / Referinţe
A1		5.800	Sector cadastral:33 Teren neimprejmuit; Imobilul s-a format din o parte a PF 500, 501, 502, 503, 505 a comunei cadastrale Humoreni.

B. Partea II. Proprietari şi acte

Inscrieri privitoare la dreptul de proprietate şi alte drepturi reale		Referinţe
/		
Act Administrativ nr. 1083, din 22/07/1996 emis de CJSDPAT SUCEAVA;		
B1	Intabulare, drept de PROPRIETATE, dobandit prin Reconstituire, cota actuala 1/1	A1
	1) **TABARCEA VASILE**, Lipsă CNP proprietar. 2) **TABARCEA VERONICA**, Lipsă CNP proprietar.	
Act Administrativ nr. 5078, din 25/08/2025 emis de PRIMARIA COMĂNEŞTI;		
B2	Se notează posesia faptică.	A1
	1) **TABARCEA SILVIA**	

C. Partea III. SARCINI .

Inscrieri privind dezmembramintele dreptului de proprietate, drepturi reale de garanţie şi sarcini	Referinţe
NU SUNT	

Document care conține date cu caracter personal, protejat de prevederile Regulamentului (UE) nr. 679/2016 și Legii 190/2018

Anexa Nr. 1 La Partea I

Teren

Nr cadastral	Suprafaţa (mp)*	Observaţii / Referinţe
	5.800	Imobilul s-a format din o parte a PF 500, 501, 502, 503, 505 a comunei cadastrale Humoreni.

* Suprafaţa este determinată in planul de proiecţie Stereo 70.

DETALII LINIARE IMOBIL

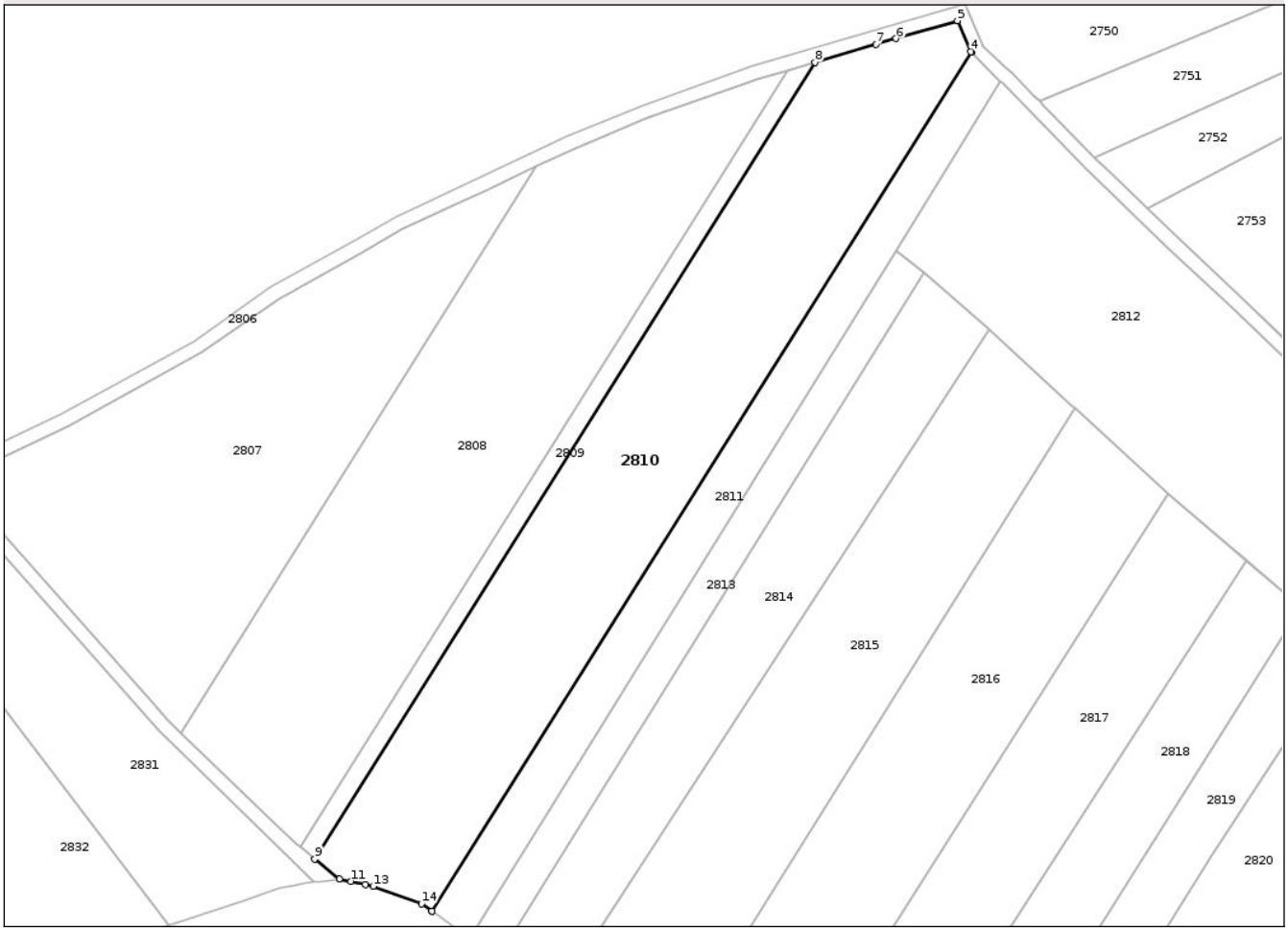

Date referitoare la teren

Crt	Categorie folosință	Intra vilan	Suprafaţa (mp)	Tarla	Parcelă	Nr. topo	Observaţii / Referinţe
1	arabil	NU	4.569	74	1565	-	
2	arabil	DA	1.231	74	1565	-	

Lungime Segmente
1) Valorile lungimilor segmentelor sunt obţinute din proiecţie în plan.

Punct început	X / Y	Punct sfârşit	X / Y	Lungime segment (** (m)
1	573.735,395 684.932,096	2	573.735,501 684.932,019	0.131
2	573.735,501 684.932,019	3	573.850,761 685.115,655	216.811
3	573.850,761 685.115,655	4	573.850,667 685.115,751	0.134
4	573.850,667 685.115,751	5	573.847,795 685.122,355	7.201

Document care conține date cu caracter personal, protejat de prevederile Regulamentului (UE) nr. 679/2016 și Legii 190/2018

Punct început	X / Y	Punct sfârşit	X / Y	Lungime segment (** (m)
5	573.847,795 685.122,355	6	573.834,688 685.118,525	13.655
6	573.834,688 685.118,525	7	573.830,397 685.117,271	4.47
7	573.830,397 685.117,271	8	573.817,308 685.113,446	13.636
8	573.817,308 685.113,446	9	573.710,416 684.943,143	201.07
9	573.710,416 684.943,143	10	573.715,663 684.938,941	6.722
10	573.715,663 684.938,941	11	573.718,127 684.938,399	2.523
11	573.718,127 684.938,399	12	573.721,206 684.937,722	3.153
12	573.721,206 684.937,722	13	573.722,887 684.937,353	1.721
13	573.722,887 684.937,353	14	573.733,224 684.933,658	10.978
14	573.733,224 684.933,658	1	573.735,395 684.932,096	2.675

** Lungimile segmentelor sunt determinate în planul de proiecţie Stereo 70 şi sunt rotunjite la 1 milimetru.
*** Distanţa dintre puncte este formată din segmente cumulate ce sunt mai mici decât valoarea 1 milimetru.

Document care conține date cu caracter personal, protejat de prevederile Regulamentului (UE) nr. 679/2016 și Legii 190/2018

DATE DESPRE IMOBILUL NR. 2811

Oficiul de Cadastru şi Publicitate Imobiliară SUCEAVA
Biroul de Cadastru şi Publicitate Imobiliară Gura Humorului

A. Partea I. Descrierea imobilului

TEREN Necunoscut

Adresa: Loc. Humoreni, Jud. Suceava

Nr. Crt	Nr cadastral Nr. topografic	Suprafaţa* (mp)	Observaţii / Referinţe
A1		2.000	Sector cadastral:33 Teren neimprejmuit; Imobilul s-a format din o parte a PF 500, 501, 502, 503, 505 a comunei cadastrale Humoreni.

B. Partea II. Proprietari şi acte

Inscrieri privitoare la dreptul de proprietate şi alte drepturi reale		Referinţe
/		
Act Administrativ nr. 5166, din 27/08/2025 emis de PRIMARIA COMĂNEŞTI;		
B1	Inscrierea posesiei, drept de PROPRIETATE, dobandit prin Lege, cota actuala 1/1	A1
	1) **NEIDENTIFICAT NEIDENTIFICAT**	
Act Normativ nr. 7, din 13/03/1996 emis de PARLAMENTUL ROMANIEI (art. 13);		
B2	Se notează menţiunea de proprietar neidentificat.	A1

C. Partea III. SARCINI .

Inscrieri privind dezmembramintele dreptului de proprietate, drepturi reale de garanţie şi sarcini	Referinţe
NU SUNT	

Document care conține date cu caracter personal, protejat de prevederile Regulamentului (UE) nr. 679/2016 și Legii 190/2018

Anexa Nr. 1 La Partea I

Teren

Nr cadastral	Suprafaţa (mp)*	Observaţii / Referinţe
	2.000	Imobilul s-a format din o parte a PF 500, 501, 502, 503, 505 a comunei cadastrale Humoreni.

* Suprafaţa este determinată in planul de proiecţie Stereo 70.

DETALII LINIARE IMOBIL

Date referitoare la teren

Crt	Categorie folosință	Intra vilan	Suprafaţa (mp)	Tarla	Parcelă	Nr. topo	Observaţii / Referinţe
1	arabil	NU	1.575	74	1565	-	
2	arabil	DA	425	74	1565	-	

Lungime Segmente
1) Valorile lungimilor segmentelor sunt obţinute din proiecţie în plan.

Punct început	X / Y	Punct sfârşit	X / Y	Lungime segment (** (m)
1	573.735,501 684.932,019	2	573.742,867 684.926,718	9.075
2	573.742,867 684.926,718	3	573.743,493 684.926,274	0.767
3	573.743,493 684.926,274	4	573.834,676 685.073,255	172.967
4	573.834,676 685.073,255	5	573.857,027 685.109,283	42.398

Document care conține date cu caracter personal, protejat de prevederile Regulamentului (UE) nr. 679/2016 și Legii 190/2018

Punct început	X / Y	Punct sfârşit	X / Y	Lungime segment (** (m)
5	573.857,027 685.109,283	6	573.855,922 685.110,403	1.573
6	573.855,922 685.110,403	7	573.850,761 685.115,655	7.363
7	573.850,761 685.115,655	1	573.735,501 684.932,019	216.811

** Lungimile segmentelor sunt determinate în planul de proiecţie Stereo 70 şi sunt rotunjite la 1 milimetru.
*** Distanţa dintre puncte este formată din segmente cumulate ce sunt mai mici decât valoarea 1 milimetru.

DATE DESPRE IMOBILUL NR. 2812

Oficiul de Cadastru şi Publicitate Imobiliară SUCEAVA
Biroul de Cadastru şi Publicitate Imobiliară Gura Humorului

A. Partea I. Descrierea imobilului

TEREN Extravilan

Adresa: Jud. Suceava

Nr. Crt	Nr cadastral Nr. topografic	Suprafaţa* (mp)	Observaţii / Referinţe
A1		5.000	Sector cadastral:33 Teren neimprejmuit;

B. Partea II. Proprietari şi acte

Inscrieri privitoare la dreptul de proprietate şi alte drepturi reale		Referinţe
/		
Act Administrativ nr. 5166, din 27/08/2025 emis de PRIMARIA COMĂNEŞTI;		
B1	Inscrierea posesiei, drept de PROPRIETATE, dobandit prin Lege, cota actuala 1/1	A1
	1) **NEIDENTIFICAT NEIDENTIFICAT**	
Act Normativ nr. 7, din 13/03/1996 emis de PARLAMENTUL ROMANIEI (art. 13);		
B2	Se notează menţiunea de proprietar neidentificat.	A1

C. Partea III. SARCINI .

Inscrieri privind dezmembramintele dreptului de proprietate, drepturi reale de garanţie şi sarcini	Referinţe
NU SUNT	

Document care conține date cu caracter personal, protejat de prevederile Regulamentului (UE) nr. 679/2016 și Legii 190/2018

Anexa Nr. 1 La Partea I

Teren

Nr cadastral	Suprafaţa (mp)*	Observaţii / Referinţe
	5.000	

* Suprafaţa este determinată in planul de proiecţie Stereo 70.

DETALII LINIARE IMOBIL

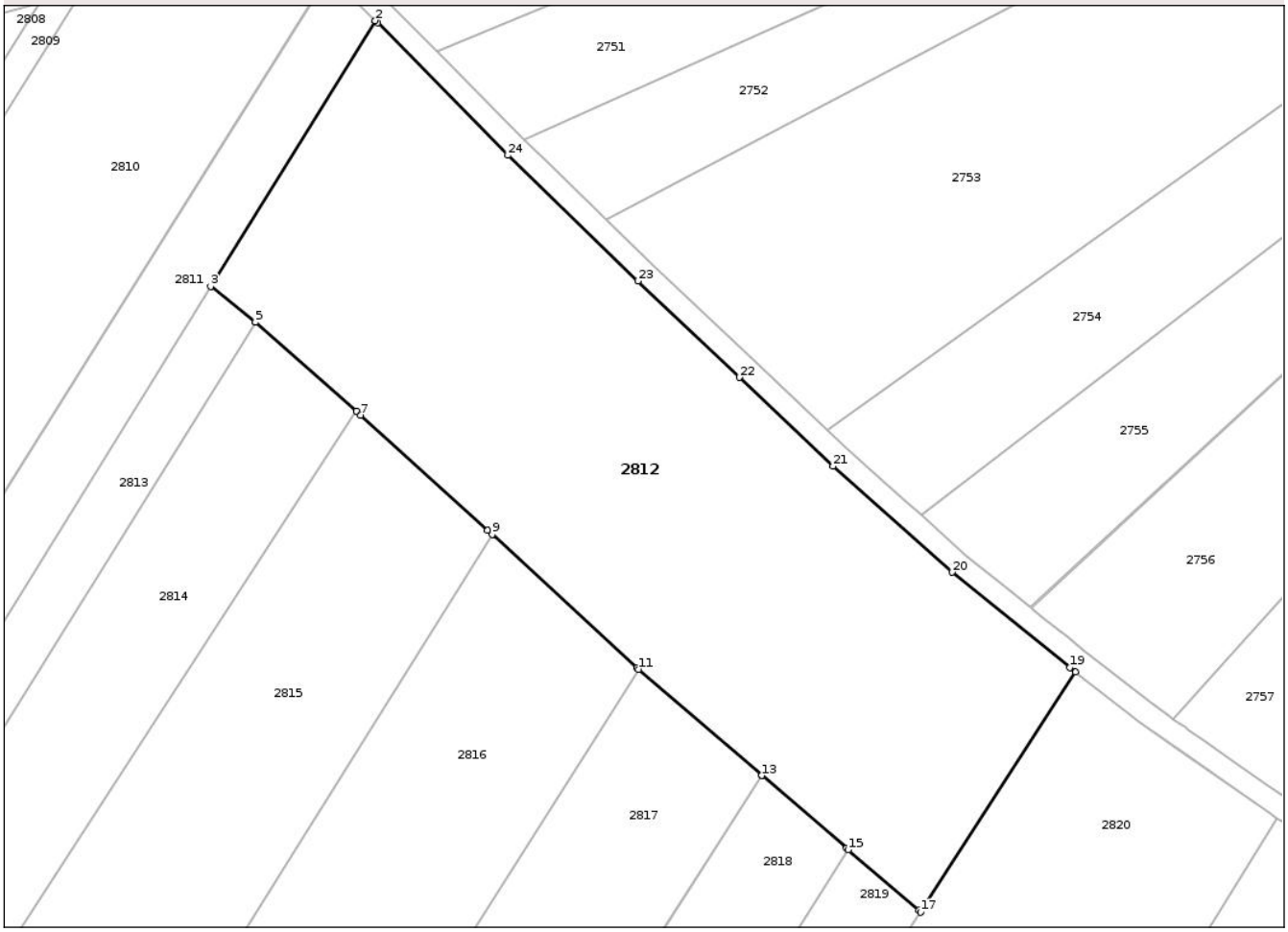

Date referitoare la teren

Crt	Categorie folosință	Intra vilan	Suprafaţa (mp)	Tarla	Parcelă	Nr. topo	Observaţii / Referinţe
1	arabil	NU	5.000	74	1565	-	

Lungime Segmente

1) Valorile lungimilor segmentelor sunt obţinute din proiecţie în plan.

Punct început	X / Y	Punct sfârşit	X / Y	Lungime segment (** (m)
1	573.857,324 685.108,981	2	573.857,027 685.109,283	0.424
3	573.834,676 685.073,255	4	573.840,727 685.068,418	7.747
5	573.840,745 685.068,402	6	573.854,48 685.056,336	18.282
7	573.855,057 685.055,83	8	573.872,252 685.040,229	23.218
9	573.872,879 685.039,652	10	573.892,525 685.021,556	26.71

Punct început	X / Y	Punct sfârşit	X / Y	Lungime segment (** (m)
2	573.857,027 685.109,283	3	573.834,676 685.073,255	42.398
4	573.840,727 685.068,418	5	573.840,745 685.068,402	0.024
6	573.854,48 685.056,336	7	573.855,057 685.055,83	0.767
8	573.872,252 685.040,229	9	573.872,879 685.039,652	0.852
10	573.892,525 685.021,556	11	573.892,755 685.021,358	0.303

Document care conține date cu caracter personal, protejat de prevederile Regulamentului (UE) nr. 679/2016 și Legii 190/2018

Punct început	X / Y	Punct sfârşit	X / Y	Lungime segment (** (m)
11	573.892,755 685.021,358	12	573.909,46 685.006,99	22.034
13	573.909,482 685.006,971	14	573.920,941 684.997,115	15.115
15	573.921,189 684.996,902	16	573.930,746 684.988,682	12.606
17	573.931,022 684.988,444	18	573.952,045 685.020,987	38.743
19	573.951,254 685.021,606	20	573.935,313 685.034,512	20.51
21	573.919,132 685.048,892	22	573.906,402 685.060,922	17.515
23	573.892,654 685.074,004	24	573.875,034 685.091,024	24.498

Punct început	X / Y	Punct sfârşit	X / Y	Lungime segment (** (m)
12	573.909,46 685.006,99	13	573.909,482 685.006,971	0.029
14	573.920,941 684.997,115	15	573.921,189 684.996,902	0.327
16	573.930,746 684.988,682	17	573.931,022 684.988,444	0.364
18	573.952,045 685.020,987	19	573.951,254 685.021,606	1.004
20	573.935,313 685.034,512	21	573.919,132 685.048,892	21.647
22	573.906,402 685.060,922	23	573.892,654 685.074,004	18.978
24	573.875,034 685.091,024	1	573.857,324 685.108,981	25.221

** Lungimile segmentelor sunt determinate în planul de proiecţie Stereo 70 şi sunt rotunjite la 1 milimetru.
*** Distanţa dintre puncte este formată din segmente cumulate ce sunt mai mici decât valoarea 1 milimetru.

Document care conține date cu caracter personal, protejat de prevederile Regulamentului (UE) nr. 679/2016 și Legii 190/2018

DATE DESPRE IMOBILUL NR. 2813

Oficiul de Cadastru şi Publicitate Imobiliară SUCEAVA
Biroul de Cadastru şi Publicitate Imobiliară Gura Humorului

A. Partea I. Descrierea imobilului

TEREN Necunoscut

Adresa: Loc. Humoreni, Jud. Suceava

Nr. Crt	Nr cadastral Nr. topografic	Suprafaţa* (mp)	Observaţii / Referinţe
A1		1.300	Sector cadastral:33 Teren neimprejmuit; Imobilul s-a format din o parte a PF 502, 503, 501, 500, 504, 505, 506, 509 a comunei cadastrale Humoreni.

B. Partea II. Proprietari şi acte

Inscrieri privitoare la dreptul de proprietate şi alte drepturi reale		Referinţe
/		
Act Notarial nr. 3079, din 12/11/2004 emis de NP IVASCU ADELA;		
B1	Intabulare, drept de PROPRIETATEcumpărare, dobandit prin Conventie, cota actuala 1/1	A1
	1) **CHIORESCU STELIAN-ADRIAN**	

C. Partea III. SARCINI .

Inscrieri privind dezmembramintele dreptului de proprietate, drepturi reale de garanţie şi sarcini	Referinţe
NU SUNT	

Document care conține date cu caracter personal, protejat de prevederile Regulamentului (UE) nr. 679/2016 și Legii 190/2018

Anexa Nr. 1 La Partea I

Teren

Nr cadastral	Suprafaţa (mp)*	Observaţii / Referinţe
	1.300	Imobilul s-a format din o parte a PF 502, 503, 501, 500, 504, 505, 506, 509 a comunei cadastrale Humoreni.

* Suprafaţa este determinată in planul de proiecţie Stereo 70.

DETALII LINIARE IMOBIL

Date referitoare la teren

Crt	Categorie folosință	Intra vilan	Suprafaţa (mp)	Tarla	Parcelă	Nr. topo	Observaţii / Referinţe
1	arabil	DA	328	74	1565	-	
2	arabil	NU	972	74	1565	-	

Lungime Segmente
1) Valorile lungimilor segmentelor sunt obţinute din proiecţie în plan.

Punct început	X / Y	Punct sfârşit	X / Y	Lungime segment (** (m)
1	573.840,727 685.068,418	2	573.834,676 685.073,255	7.747
2	573.834,676 685.073,255	3	573.743,493 684.926,274	172.967
3	573.743,493 684.926,274	4	573.749,465 684.922,032	7.325
4	573.749,465 684.922,032	5	573.749,484 684.922,018	0.024

Document care conține date cu caracter personal, protejat de prevederile Regulamentului (UE) nr. 679/2016 și Legii 190/2018

Punct început	X / Y	Punct sfârşit	X / Y	Lungime segment (** (m)
5	573.749,484 684.922,018	6	573.840,745 685.068,402	172.502
6	573.840,745 685.068,402	1	573.840,727 685.068,418	0.024

** Lungimile segmentelor sunt determinate în planul de proiecţie Stereo 70 şi sunt rotunjite la 1 milimetru.
*** Distanţa dintre puncte este formată din segmente cumulate ce sunt mai mici decât valoarea 1 milimetru.

Document care conține date cu caracter personal, protejat de prevederile Regulamentului (UE) nr. 679/2016 și Legii 190/2018

DATE DESPRE IMOBILUL NR. 2814

Oficiul de Cadastru şi Publicitate Imobiliară SUCEAVA
Biroul de Cadastru şi Publicitate Imobiliară Gura Humorului

A. Partea I. Descrierea imobilului

TEREN Necunoscut

Adresa: Loc. Humoreni, Jud. Suceava

Nr. Crt	Nr cadastral Nr. topografic	Suprafaţa* (mp)	Observaţii / Referinţe
A1	32445	2.815	Sector cadastral:33 Teren neimprejmuit;

B. Partea II. Proprietari şi acte

Inscrieri privitoare la dreptul de proprietate şi alte drepturi reale		Referinţe
31456 / 18/05/2022		
Act Normativ nr. legea nr. 7, din 13/03/2014 emis de GUVERNUL ROMÂNIEI;		
B2	Intabulare, drept de PROPRIETATEca urmare a transformării posesiei în drept de proprietate, în condiţiile art. 41 alin (9) şi art. 13 alin (7) litera a) şi b);, dobandit prin Lege, cota actuala 1/1	A1
	1) **MAIEREAN AURICA** 2) **MAIEREAN TOMA**, bun comun, în devălmăşie	

C. Partea III. SARCINI .

Inscrieri privind dezmembramintele dreptului de proprietate, drepturi reale de garanţie şi sarcini	Referinţe
NU SUNT	

Document care conține date cu caracter personal, protejat de prevederile Regulamentului (UE) nr. 679/2016 și Legii 190/2018

Anexa Nr. 1 La Partea I

Teren

Nr cadastral	Suprafaţa (mp)*	Observaţii / Referinţe
32445	2.815	

* Suprafaţa este determinată in planul de proiecţie Stereo 70.

DETALII LINIARE IMOBIL

Date referitoare la teren

Crt	Categorie folosință	Intra vilan	Suprafaţa (mp)	Tarla	Parcelă	Nr. topo	Observaţii / Referinţe
1	arabil	NU	2.128	74	1565	-	
2	arabil	DA	687	74	1565	-	

Lungime Segmente
1) Valorile lungimilor segmentelor sunt obţinute din proiecţie în plan.

Punct început	X / Y	Punct sfârşit	X / Y	Lungime segment (** (m)
1	573.749,484 684.922,018	2	573.756,13 684.917,193	8.213
2	573.756,13 684.917,193	3	573.761,449 684.913,342	6.567
3	573.761,449 684.913,342	4	573.854,48 685.056,336	170.593
4	573.854,48 685.056,336	5	573.840,745 685.068,402	18.282

Document care conține date cu caracter personal, protejat de prevederile Regulamentului (UE) nr. 679/2016 și Legii 190/2018

Punct început	X / Y	Punct sfârşit	X / Y	Lungime segment (** (m)
5	573.840,745 685.068,402	1	573.749,484 684.922,018	172.502

** Lungimile segmentelor sunt determinate în planul de proiecţie Stereo 70 şi sunt rotunjite la 1 milimetru.
*** Distanţa dintre puncte este formată din segmente cumulate ce sunt mai mici decât valoarea 1 milimetru.

Document care conține date cu caracter personal, protejat de prevederile Regulamentului (UE) nr. 679/2016 și Legii 190/2018

DATE DESPRE IMOBILUL NR. 2815

Oficiul de Cadastru şi Publicitate Imobiliară SUCEAVA
Biroul de Cadastru şi Publicitate Imobiliară Gura Humorului

A. Partea I. Descrierea imobilului

TEREN Necunoscut

Adresa: Loc. Humoreni, Jud. Suceava

Nr. Crt	Nr cadastral Nr. topografic	Suprafaţa* (mp)	Observaţii / Referinţe
A1	31412	Din acte: 5.000 Masurata: 4.400	Sector cadastral:33 Teren neimprejmuit;

B. Partea II. Proprietari şi acte

Inscrieri privitoare la dreptul de proprietate şi alte drepturi reale		Referinţe
5260 / 05/02/2019		
Act Notarial nr. contract de vânzare aut. nr. 272, din 04/02/2019 emis de B.I.N. LOSTUN RAZVAN LAURIAN;		
B7	Intabulare, drept de PROPRIETATE, dobandit prin Conventie, cota actuala 1/1	A1
	1) **MAIEREAN AURICA** 2) **MAIEREAN TOMA**, bun comun, în devălmăşie	

C. Partea III. SARCINI .

Inscrieri privind dezmembramintele dreptului de proprietate, drepturi reale de garanţie şi sarcini	Referinţe
NU SUNT	

Document care conține date cu caracter personal, protejat de prevederile Regulamentului (UE) nr. 679/2016 și Legii 190/2018

Anexa Nr. 1 La Partea I

Teren

Nr cadastral	Suprafaţa (mp)*	Observaţii / Referinţe
31412	Din acte: 5.000 Masurata: 4.400	

* Suprafaţa este determinată in planul de proiecţie Stereo 70.

DETALII LINIARE IMOBIL

Date referitoare la teren

Crt	Categorie folosinţă	Intra vilan	Suprafaţa (mp)	Tarla	Parcelă	Nr. topo	Observaţii / Referinţe
1	arabil	NU	3.136	74	1565	-	
2	arabil	DA	1.264	74	1565	-	

Lungime Segmente
1) Valorile lungimilor segmentelor sunt obţinute din proiecţie în plan.

Punct început	X / Y	Punct sfârşit	X / Y	Lungime segment (** (m)
1	573.761,449 684.913,342	2	573.762,065 684.912,896	0.761
2	573.762,065 684.912,896	3	573.769,286 684.908,031	8.707
3	573.769,286 684.908,031	4	573.783,487 684.898,133	17.31
4	573.783,487 684.898,133	5	573.784,175 684.897,654	0.838

Document care conține date cu caracter personal, protejat de prevederile Regulamentului (UE) nr. 679/2016 și Legii 190/2018

Punct început	X / Y	Punct sfârşit	X / Y	Lungime segment (** (m)
5	573.784,175 684.897,654	6	573.872,879 685.039,652	167.427
6	573.872,879 685.039,652	7	573.872,252 685.040,229	0.852
7	573.872,252 685.040,229	8	573.855,057 685.055,83	23.218
8	573.855,057 685.055,83	9	573.854,48 685.056,336	0.767
9	573.854,48 685.056,336	1	573.761,449 684.913,342	170.593

** Lungimile segmentelor sunt determinate în planul de proiecţie Stereo 70 şi sunt rotunjite la 1 milimetru.
*** Distanţa dintre puncte este formată din segmente cumulate ce sunt mai mici decât valoarea 1 milimetru.

Document care conține date cu caracter personal, protejat de prevederile Regulamentului (UE) nr. 679/2016 și Legii 190/2018

DATE DESPRE IMOBILUL NR. 2816

Oficiul de Cadastru şi Publicitate Imobiliară SUCEAVA
Biroul de Cadastru şi Publicitate Imobiliară Gura Humorului

A. Partea I. Descrierea imobilului

TEREN Necunoscut

Adresa: Loc. Humoreni, Jud. Suceava

Nr. Crt	Nr cadastral Nr. topografic	Suprafaţa* (mp)	Observaţii / Referinţe
A1		4.300	Sector cadastral:33 Teren neimprejmuit; Imobilul s-a format din o parte a PF 503, 504, 505, 506, 509 a comunei cadastrale Humoreni.

B. Partea II. Proprietari şi acte

Inscrieri privitoare la dreptul de proprietate şi alte drepturi reale		Referinţe
/		
Act Administrativ nr. 5166, din 27/08/2025 emis de PRIMARIA COMĂNEŞTI;		
B1	Inscrierea posesiei, drept de PROPRIETATE, dobandit prin Lege, cota actuala 1/1	A1
	1) **NEIDENTIFICAT NEIDENTIFICAT**	
Act Normativ nr. 7, din 13/03/1996 emis de PARLAMENTUL ROMANIEI (art. 13);		
B2	Se notează menţiunea de proprietar neidentificat.	A1

C. Partea III. SARCINI .

Inscrieri privind dezmembramintele dreptului de proprietate, drepturi reale de garanţie şi sarcini	Referinţe
NU SUNT	

Anexa Nr. 1 La Partea I

Teren

Nr cadastral	Suprafaţa (mp)*	Observaţii / Referinţe
	4.300	Imobilul s-a format din o parte a PF 503, 504, 505, 506, 509 a comunei cadastrale Humoreni.

* Suprafaţa este determinată in planul de proiecţie Stereo 70.

DETALII LINIARE IMOBIL

Date referitoare la teren

Crt	Categorie folosință	Intra vilan	Suprafaţa (mp)	Tarla	Parcelă	Nr. topo	Observaţii / Referinţe
1	arabil	NU	3.070	74	1565	-	
2	arabil	DA	1.230	74	1565	-	

Lungime Segmente
1) Valorile lungimilor segmentelor sunt obţinute din proiecţie în plan.

Punct început	X / Y	Punct sfârşit	X / Y	Lungime segment (** (m)
1	573.784,175 684.897,654	2	573.791,447 684.892,584	8.865
2	573.791,447 684.892,584	3	573.803,265 684.883,848	14.696
3	573.803,265 684.883,848	4	573.804,469 684.882,919	1.521
4	573.804,469 684.882,919	5	573.804,708 684.882,735	0.302

Document care conține date cu caracter personal, protejat de prevederile Regulamentului (UE) nr. 679/2016 și Legii 190/2018

Punct început	X / Y	Punct sfârşit	X / Y	Lungime segment (** (m)
5	573.804,708 684.882,735	6	573.892,755 685.021,358	164.221
6	573.892,755 685.021,358	7	573.892,525 685.021,556	0.303
7	573.892,525 685.021,556	8	573.872,879 685.039,652	26.71
8	573.872,879 685.039,652	1	573.784,175 684.897,654	167.427

** Lungimile segmentelor sunt determinate în planul de proiecţie Stereo 70 şi sunt rotunjite la 1 milimetru.
*** Distanţa dintre puncte este formată din segmente cumulate ce sunt mai mici decât valoarea 1 milimetru.

Document care conține date cu caracter personal, protejat de prevederile Regulamentului (UE) nr. 679/2016 și Legii 190/2018

DATE DESPRE IMOBILUL NR. 2817

Oficiul de Cadastru şi Publicitate Imobiliară SUCEAVA
Biroul de Cadastru şi Publicitate Imobiliară Gura Humorului

A. Partea I. Descrierea imobilului

TEREN Necunoscut

Adresa: Loc. Humoreni, Jud. Suceava

Nr. Crt	Nr cadastral Nr. topografic	Suprafaţa* (mp)	Observaţii / Referinţe
A1		3.500	Sector cadastral:33 Teren neimprejmuit; Imobilul s-a format din o parte a PF 503, 504, 509, 506 a comunei cadastrale Humoreni.

B. Partea II. Proprietari şi acte

Inscrieri privitoare la dreptul de proprietate şi alte drepturi reale		Referinţe
/		
Act Administrativ nr. 18, din 29/03/1993 emis de CJSDPAT SUCEAVA;		
B1	Intabulare, drept de PROPRIETATE, dobandit prin Reconstituire, cota actuala 1/1	A1
	1) **NICA GHERASIM**, Lipsă CNP proprietar.	
Act Administrativ nr. 5079, din 25/08/2025 emis de PRIMARIA COMĂNEŞTI;		
B2	Se notează posesia faptică.	A1
	1) **VOROBCHEVICI ADRIAN-VASILE**	

C. Partea III. SARCINI .

Inscrieri privind dezmembramintele dreptului de proprietate, drepturi reale de garanţie şi sarcini	Referinţe
NU SUNT	

Document care conține date cu caracter personal, protejat de prevederile Regulamentului (UE) nr. 679/2016 și Legii 190/2018

Anexa Nr. 1 La Partea I

Teren

Nr cadastral	Suprafaţa (mp)*	Observaţii / Referinţe
	3.500	Imobilul s-a format din o parte a PF 503, 504, 509, 506 a comunei cadastrale Humoreni.

* Suprafaţa este determinată in planul de proiecţie Stereo 70.

DETALII LINIARE IMOBIL

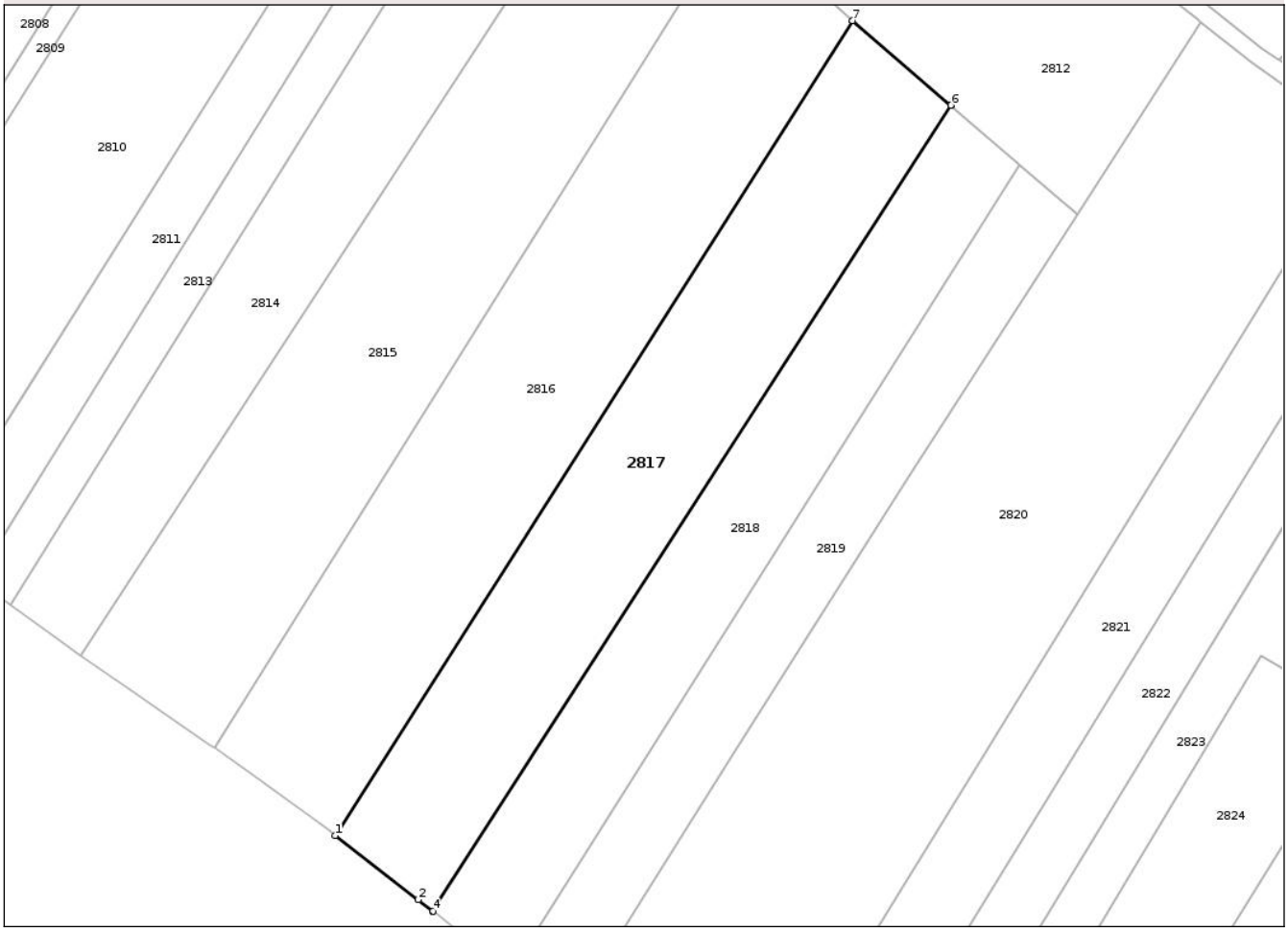

Date referitoare la teren

Crt	Categorie folosință	Intra vilan	Suprafaţa (mp)	Tarla	Parcelă	Nr. topo	Observaţii / Referinţe
1	arabil	NU	2.436	74	1565	-	
2	arabil	DA	1.064	74	1565	-	

Lungime Segmente
1) Valorile lungimilor segmentelor sunt obţinute din proiecţie în plan.

Punct început	X / Y	Punct sfârşit	X / Y	Lungime segment (** (m)
1	573.804,708 684.882,735	2	573.818,846 684.871,833	17.853
2	573.818,846 684.871,833	3	573.821,319 684.869,877	3.153
3	573.821,319 684.869,877	4	573.821,341 684.869,86	0.028
4	573.821,341 684.869,86	5	573.909,482 685.006,971	162.998

Document care conține date cu caracter personal, protejat de prevederile Regulamentului (UE) nr. 679/2016 și Legii 190/2018

Punct început	X / Y	Punct sfârşit	X / Y	Lungime segment (** (m)
5	573.909,482 685.006,971	6	573.909,46 685.006,99	0.029
6	573.909,46 685.006,99	7	573.892,755 685.021,358	22.034
7	573.892,755 685.021,358	1	573.804,708 684.882,735	164.221

** Lungimile segmentelor sunt determinate în planul de proiecţie Stereo 70 şi sunt rotunjite la 1 milimetru.
*** Distanţa dintre puncte este formată din segmente cumulate ce sunt mai mici decât valoarea 1 milimetru.

Document care conține date cu caracter personal, protejat de prevederile Regulamentului (UE) nr. 679/2016 și Legii 190/2018

DATE DESPRE IMOBILUL NR. 2818

Oficiul de Cadastru şi Publicitate Imobiliară SUCEAVA
Biroul de Cadastru şi Publicitate Imobiliară Gura Humorului

A. Partea I. Descrierea imobilului

TEREN Necunoscut

Adresa: Loc. Humoreni, Jud. Suceava

Nr. Crt	Nr cadastral Nr. topografic	Suprafaţa* (mp)	Observaţii / Referinţe
A1		2.600	Sector cadastral:33 Teren neimprejmuit; Imobilul s-a format din o parte a PF 503, 504, 509 a comunei cadastrale Humoreni.

B. Partea II. Proprietari şi acte

Inscrieri privitoare la dreptul de proprietate şi alte drepturi reale		Referinţe
/		
Act Notarial nr. 05, din 05/01/2009 emis de NP UTA DAN;		
B1	Intabulare, drept de PROPRIETATEdonaţie, dobandit prin Conventie, cota actuala 1/1	A1
	1) **VOROBCHEVICI ADRIAN-VASILE**	

C. Partea III. SARCINI .

Inscrieri privind dezmembramintele dreptului de proprietate, drepturi reale de garanţie şi sarcini	Referinţe
NU SUNT	

Document care conține date cu caracter personal, protejat de prevederile Regulamentului (UE) nr. 679/2016 și Legii 190/2018

Anexa Nr. 1 La Partea I

Teren

Nr cadastral	Suprafaţa (mp)*	Observaţii / Referinţe
	2.600	Imobilul s-a format din o parte a PF 503, 504, 509 a comunei cadastrale Humoreni.

* Suprafaţa este determinată in planul de proiecţie Stereo 70.

DETALII LINIARE IMOBIL

Date referitoare la teren

Crt	Categorie folosință	Intra vilan	Suprafaţa (mp)	Tarla	Parcelă	Nr. topo	Observaţii / Referinţe
1	arabil	NU	1.735	74	1565	-	
2	arabil	DA	865	74	1565	-	

Lungime Segmente
1) Valorile lungimilor segmentelor sunt obţinute din proiecţie în plan.

Punct început	X / Y	Punct sfârşit	X / Y	Lungime segment (** (m)
1	573.821,341 684.869,86	2	573.830,69 684.862,467	11.919
2	573.830,69 684.862,467	3	573.834,325 684.859,813	4.501
3	573.834,325 684.859,813	4	573.834,587 684.859,621	0.325
4	573.834,587 684.859,621	5	573.921,189 684.996,902	162.314

Document care conține date cu caracter personal, protejat de prevederile Regulamentului (UE) nr. 679/2016 și Legii 190/2018

Punct început	X / Y	Punct sfârşit	X / Y	Lungime segment (** (m)
5	573.921,189 684.996,902	6	573.920,941 684.997,115	0.327
6	573.920,941 684.997,115	7	573.909,482 685.006,971	15.115
7	573.909,482 685.006,971	1	573.821,341 684.869,86	162.998

** Lungimile segmentelor sunt determinate în planul de proiecţie Stereo 70 şi sunt rotunjite la 1 milimetru.
*** Distanţa dintre puncte este formată din segmente cumulate ce sunt mai mici decât valoarea 1 milimetru.

Document care conține date cu caracter personal, protejat de prevederile Regulamentului (UE) nr. 679/2016 și Legii 190/2018

DATE DESPRE IMOBILUL NR. 2819

Oficiul de Cadastru şi Publicitate Imobiliară SUCEAVA
Biroul de Cadastru şi Publicitate Imobiliară Gura Humorului

A. Partea I. Descrierea imobilului

TEREN Necunoscut

Adresa: Loc. Humoreni, Jud. Suceava

Nr. Crt	Nr cadastral Nr. topografic	Suprafaţa* (mp)	Observaţii / Referinţe
A1		2.000	Sector cadastral:33 Teren neimprejmuit; Imobilul s-a format din o parte a PF 503, 504, 509 a comunei cadastrale Humoreni.

B. Partea II. Proprietari şi acte

Inscrieri privitoare la dreptul de proprietate şi alte drepturi reale		Referinţe
/		
Act Notarial nr. 4461, din 07/10/2004 emis de NP ATANASOAEI PETRU;		
B1	Intabulare, drept de PROPRIETATEcumpărare, dobandit prin Conventie, cota actuala 1/1	A1
	1) **CÎMPAN MIHAI** 2) **CÎMPAN MIHAIELA**, Lipsă CNP proprietar.	

C. Partea III. SARCINI

Inscrieri privind dezmembramintele dreptului de proprietate, drepturi reale de garanţie şi sarcini		Referinţe
/		
Act Notarial nr. 4461, din 07/10/2004 emis de NP ATANASOAEI PETRU;		
C1	Intabulare, drept de UZUFRUCT VIAGER, cota actuala 1/1	A1
	1) **CÎMPAN GHEORGHE** 2) **CÎMPAN ELISAVETA**	
C2	Intabulare, drept de IPOTECA LEGALA, Valoare:0	A1
	1) **CÎMPAN GHEORGHE** 2) **CÎMPAN ELISAVETA**	

Document care conține date cu caracter personal, protejat de prevederile Regulamentului (UE) nr. 679/2016 și Legii 190/2018

Anexa Nr. 1 La Partea I

Teren

Nr cadastral	Suprafaţa (mp)*	Observaţii / Referinţe
	2.000	Imobilul s-a format din o parte a PF 503, 504, 509 a comunei cadastrale Humoreni.

* Suprafaţa este determinată in planul de proiecţie Stereo 70.

DETALII LINIARE IMOBIL

Date referitoare la teren

Crt	Categorie folosință	Intra vilan	Suprafaţa (mp)	Tarla	Parcelă	Nr. topo	Observaţii / Referinţe
1	arabil	NU	1.340	74	1565	-	
2	arabil	DA	660	74	1565	-	

Lungime Segmente
1) Valorile lungimilor segmentelor sunt obţinute din proiecţie în plan.

Punct început	X / Y	Punct sfârşit	X / Y	Lungime segment (** (m)
1	573.834,587 684.859,621	2	573.844,504 684.852,38	12.279
2	573.844,504 684.852,38	3	573.873,274 684.897,988	53.924
3	573.873,274 684.897,988	4	573.901,949 684.943,357	53.671
4	573.901,949 684.943,357	5	573.931,022 684.988,444	53.648

Document care conține date cu caracter personal, protejat de prevederile Regulamentului (UE) nr. 679/2016 și Legii 190/2018

Punct început	X / Y	Punct sfârşit	X / Y	Lungime segment (** (m)
5	573.931,022 684.988,444	6	573.930,746 684.988,682	0.364
6	573.930,746 684.988,682	7	573.921,189 684.996,902	12.606
7	573.921,189 684.996,902	1	573.834,587 684.859,621	162.314

** Lungimile segmentelor sunt determinate în planul de proiecţie Stereo 70 şi sunt rotunjite la 1 milimetru.
*** Distanţa dintre puncte este formată din segmente cumulate ce sunt mai mici decât valoarea 1 milimetru.

Document care conține date cu caracter personal, protejat de prevederile Regulamentului (UE) nr. 679/2016 și Legii 190/2018

DATE DESPRE IMOBILUL NR. 2820

Oficiul de Cadastru şi Publicitate Imobiliară SUCEAVA
Biroul de Cadastru şi Publicitate Imobiliară Gura Humorului

A. Partea I. Descrierea imobilului

TEREN Necunoscut

Adresa: Loc. Humoreni, Jud. Suceava

Nr. Crt	Nr cadastral Nr. topografic	Suprafaţa* (mp)	Observaţii / Referinţe
A1		7.100	Sector cadastral:33 Teren neimprejmuit; Imobilul s-a format din o parte a PF 504, 509, 511, 513 a comunei cadastrale Humoreni.

B. Partea II. Proprietari şi acte

Inscrieri privitoare la dreptul de proprietate şi alte drepturi reale		Referinţe
/		
Act Administrativ nr. 5166, din 27/08/2025 emis de PRIMARIA COMĂNEŞTI;		
B1	Inscrierea posesiei, drept de PROPRIETATE, dobandit prin Lege, cota actuala 1/1	A1
	1) **NEIDENTIFICAT NEIDENTIFICAT**	
Act Normativ nr. 7, din 13/03/1996 emis de PARLAMENTUL ROMANIEI (art. 13);		
B2	Se notează menţiunea de proprietar neidentificat.	A1

C. Partea III. SARCINI .

Inscrieri privind dezmembramintele dreptului de proprietate, drepturi reale de garanţie şi sarcini	Referinţe
NU SUNT	

Document care conține date cu caracter personal, protejat de prevederile Regulamentului (UE) nr. 679/2016 și Legii 190/2018

Anexa Nr. 1 La Partea I

Teren

Nr cadastral	Suprafaţa (mp)*	Observaţii / Referinţe
	7.100	Imobilul s-a format din o parte a PF 504, 509, 511, 513 a comunei cadastrale Humoreni.

* Suprafaţa este determinată in planul de proiecţie Stereo 70.

DETALII LINIARE IMOBIL

Date referitoare la teren

Crt	Categorie folosință	Intra vilan	Suprafaţa (mp)	Tarla	Parcelă	Nr. topo	Observaţii / Referinţe
1	arabil	NU	5.066	74	1565	-	
2	arabil	DA	2.034	74	1565	-	

Lungime Segmente

1) Valorile lungimilor segmentelor sunt obţinute din proiecţie în plan.

Punct început	X / Y	Punct sfârşit	X / Y	Lungime segment (** (m)
1	573.960,68 685.014,219	2	573.952,045 685.020,987	10.971
2	573.952,045 685.020,987	3	573.931,022 684.988,444	38.743
3	573.931,022 684.988,444	4	573.901,949 684.943,357	53.648
4	573.901,949 684.943,357	5	573.873,274 684.897,988	53.671

Document care conține date cu caracter personal, protejat de prevederile Regulamentului (UE) nr. 679/2016 și Legii 190/2018

Punct început	X / Y	Punct sfârşit	X / Y	Lungime segment (** (m)
5	573.873,274 684.897,988	6	573.844,504 684.852,38	53.924
6	573.844,504 684.852,38	7	573.844,796 684.852,167	0.361
7	573.844,796 684.852,167	8	573.855,498 684.844,353	13.251
8	573.855,498 684.844,353	9	573.860,635 684.840,974	6.149
9	573.860,635 684.840,974	10	573.860,736 684.840,907	0.121
10	573.860,736 684.840,907	11	573.861,981 684.840,088	1.49
11	573.861,981 684.840,088	12	573.868,808 684.835,796	8.064
12	573.868,808 684.835,796	13	573.875,289 684.831,805	7.611
13	573.875,289 684.831,805	14	573.979,337 685.001,18	198.781
14	573.979,337 685.001,18	15	573.978,577 685.001,721	0.933
15	573.978,577 685.001,721	16	573.966,432 685.010,202	14.813
16	573.966,432 685.010,202	17	573.966,332 685.010,272	0.122
17	573.966,332 685.010,272	1	573.960,68 685.014,219	6.894

** Lungimile segmentelor sunt determinate în planul de proiecţie Stereo 70 şi sunt rotunjite la 1 milimetru.
*** Distanţa dintre puncte este formată din segmente cumulate ce sunt mai mici decât valoarea 1 milimetru.

Document care conține date cu caracter personal, protejat de prevederile Regulamentului (UE) nr. 679/2016 și Legii 190/2018

DATE DESPRE IMOBILUL NR. 2821

Oficiul de Cadastru şi Publicitate Imobiliară SUCEAVA
Biroul de Cadastru şi Publicitate Imobiliară Gura Humorului

A. Partea I. Descrierea imobilului

TEREN Necunoscut

Adresa: Loc. Humoreni, Jud. Suceava

Nr. Crt	Nr cadastral Nr. topografic	Suprafaţa* (mp)	Observaţii / Referinţe
A1		2.600	Sector cadastral:33 Teren neimprejmuit; Imobilul s-a format din o parte a PF 511, 512, 513, 510, 509 a comunei cadastrale Humoreni.

B. Partea II. Proprietari şi acte

Inscrieri privitoare la dreptul de proprietate şi alte drepturi reale		Referinţe
/		
Act Notarial nr. 47, din 23/07/2019 emis de NP NASTASA MIHAELA;		
B1	Intabulare, drept de PROPRIETATE, dobandit prin Succesiune, cota actuala 1/1	A1
	1) **DRANCA VERONICA**	

C. Partea III. SARCINI .

Inscrieri privind dezmembramintele dreptului de proprietate, drepturi reale de garanţie şi sarcini	Referinţe
NU SUNT	

Document care conține date cu caracter personal, protejat de prevederile Regulamentului (UE) nr. 679/2016 și Legii 190/2018

Anexa Nr. 1 La Partea I

Teren

Nr cadastral	Suprafaţa (mp)*	Observaţii / Referinţe
	2.600	Imobilul s-a format din o parte a PF 511, 512, 513, 510, 509 a comunei cadastrale Humoreni.

* Suprafaţa este determinată in planul de proiecţie Stereo 70.

DETALII LINIARE IMOBIL

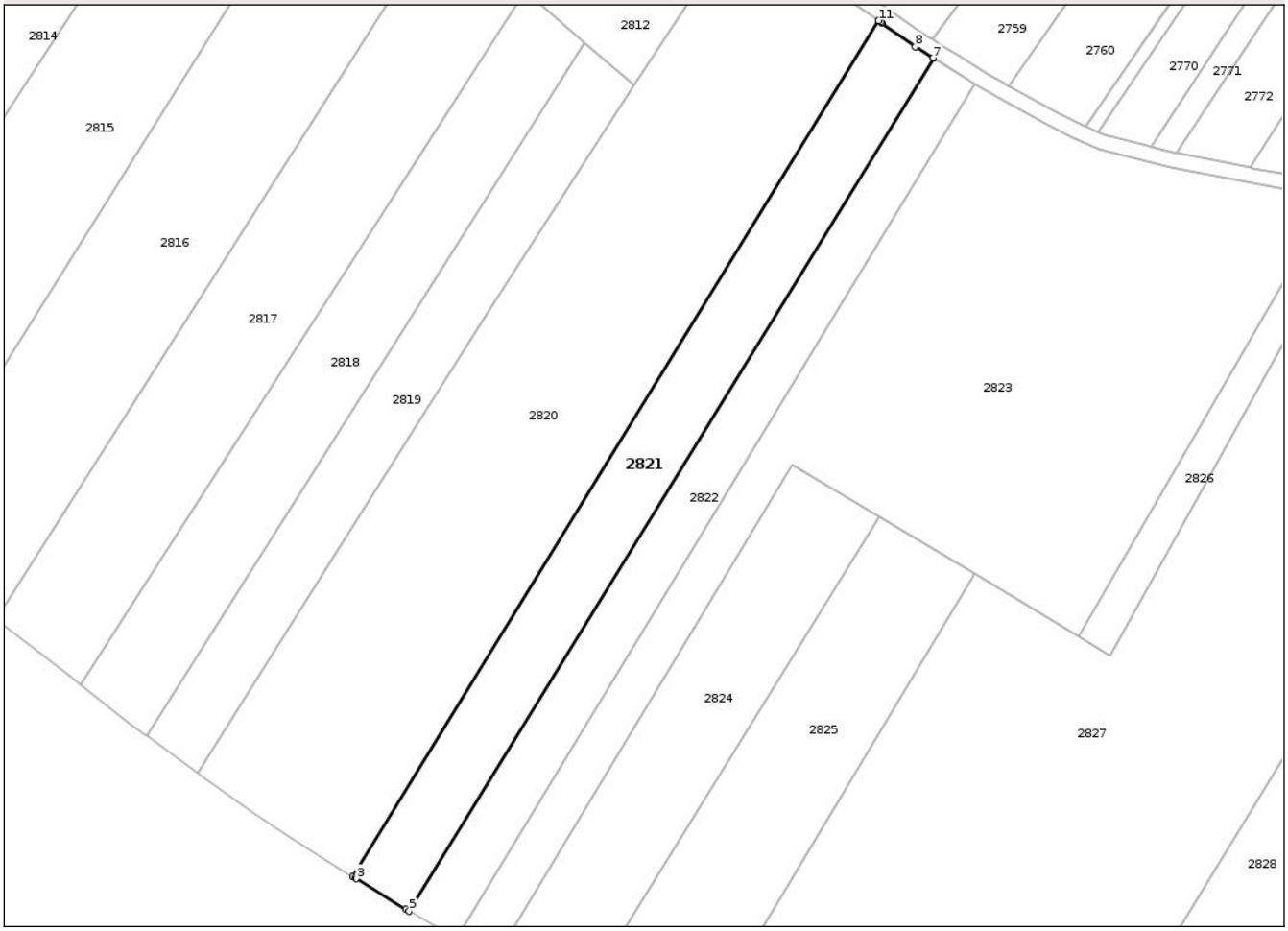

Date referitoare la teren

Crt	Categorie folosință	Intra vilan	Suprafaţa (mp)	Tarla	Parcelă	Nr. topo	Observaţii / Referinţe
1	arabil	NU	1.868	74	1565	-	
2	arabil	DA	732	74	1565	-	

Lungime Segmente
1) Valorile lungimilor segmentelor sunt obţinute din proiecţie în plan.

Punct început	X / Y	Punct sfârşit	X / Y	Lungime segment (** (m)
1	573.875,289 684.831,805	2	573.875,717 684.831,541	0.503
2	573.875,717 684.831,541	3	573.875,948 684.831,399	0.271
3	573.875,948 684.831,399	4	573.885,812 684.825,325	11.584
4	573.885,812 684.825,325	5	573.886,46 684.824,952	0.748

Document care conține date cu caracter personal, protejat de prevederile Regulamentului (UE) nr. 679/2016 și Legii 190/2018

Punct început	X / Y	Punct sfârşit	X / Y	Lungime segment (** (m)
5	573.886,46 684.824,952	6	573.990,179 684.993,791	198.152
6	573.990,179 684.993,791	7	573.990,13 684.993,822	0.058
7	573.990,13 684.993,822	8	573.986,562 684.996,042	4.202
8	573.986,562 684.996,042	9	573.979,969 685.000,731	8.09
9	573.979,969 685.000,731	10	573.979,748 685.000,888	0.271
10	573.979,748 685.000,888	11	573.979,337 685.001,18	0.504
11	573.979,337 685.001,18	1	573.875,289 684.831,805	198.781

** Lungimile segmentelor sunt determinate în planul de proiecţie Stereo 70 şi sunt rotunjite la 1 milimetru.
*** Distanţa dintre puncte este formată din segmente cumulate ce sunt mai mici decât valoarea 1 milimetru.

Document care conține date cu caracter personal, protejat de prevederile Regulamentului (UE) nr. 679/2016 și Legii 190/2018

DATE DESPRE IMOBILUL NR. 2822

Oficiul de Cadastru şi Publicitate Imobiliară SUCEAVA
Biroul de Cadastru şi Publicitate Imobiliară Gura Humorului

A. Partea I. Descrierea imobilului

TEREN Necunoscut

Adresa: Loc. Humoreni, Jud. Suceava

Nr. Crt	Nr cadastral Nr. topografic	Suprafaţa* (mp)	Observaţii / Referinţe
A1		2.000	Sector cadastral:33 Teren neimprejmuit; Imobilul s-a format din o parte a PF 511, 512, 513, 510, 509 a comunei cadastrale Humoreni.

B. Partea II. Proprietari şi acte

Inscrieri privitoare la dreptul de proprietate şi alte drepturi reale		Referinţe
/		
Act Administrativ nr. 5166, din 27/08/2025 emis de PRIMARIA COMĂNEŞTI;		
B1	Inscrierea posesiei, drept de PROPRIETATE, dobandit prin Lege, cota actuala 1/1	A1
	1) **NEIDENTIFICAT NEIDENTIFICAT**	
Act Normativ nr. 7, din 13/03/1996 emis de PARLAMENTUL ROMANIEI (art. 13);		
B2	Se notează menţiunea de proprietar neidentificat.	A1

C. Partea III. SARCINI .

Inscrieri privind dezmembramintele dreptului de proprietate, drepturi reale de garanţie şi sarcini	Referinţe
NU SUNT	

Document care conține date cu caracter personal, protejat de prevederile Regulamentului (UE) nr. 679/2016 și Legii 190/2018

Anexa Nr. 1 La Partea I

Teren

Nr cadastral	Suprafaţa (mp)*	Observaţii / Referinţe
	2.000	Imobilul s-a format din o parte a PF 511, 512, 513, 510, 509 a comunei cadastrale Humoreni.

* Suprafaţa este determinată in planul de proiecţie Stereo 70.

DETALII LINIARE IMOBIL

Date referitoare la teren

Crt	Categorie folosință	Intra vilan	Suprafaţa (mp)	Tarla	Parcelă	Nr. topo	Observaţii / Referinţe
1	arabil	NU	1.414	74	1565	-	
2	arabil	DA	586	74	1565	-	

Lungime Segmente
1) Valorile lungimilor segmentelor sunt obţinute din proiecţie în plan.

Punct început	X / Y	Punct sfârşit	X / Y	Lungime segment (** (m)
1	573.886,46 684.824,952	2	573.886,621 684.824,86	0.185
2	573.886,621 684.824,86	3	573.895,733 684.819,62	10.511
3	573.895,733 684.819,62	4	573.998,256 684.988,767	197.792
4	573.998,256 684.988,767	5	573.990,179 684.993,791	9.512

Document care conține date cu caracter personal, protejat de prevederile Regulamentului (UE) nr. 679/2016 și Legii 190/2018

Punct început	X / Y	Punct sfârşit	X / Y	Lungime segment (** (m)
5	573.990,179 684.993,791	1	573.886,46 684.824,952	198.152

** Lungimile segmentelor sunt determinate în planul de proiecţie Stereo 70 şi sunt rotunjite la 1 milimetru.
*** Distanţa dintre puncte este formată din segmente cumulate ce sunt mai mici decât valoarea 1 milimetru.

Document care conține date cu caracter personal, protejat de prevederile Regulamentului (UE) nr. 679/2016 și Legii 190/2018

DATE DESPRE IMOBILUL NR. 2823

Oficiul de Cadastru şi Publicitate Imobiliară SUCEAVA
Biroul de Cadastru şi Publicitate Imobiliară Gura Humorului

A. Partea I. Descrierea imobilului

TEREN Necunoscut

Adresa: Loc. Humoreni, Jud. Suceava

Nr. Crt	Nr cadastral Nr. topografic	Suprafaţa* (mp)	Observaţii / Referinţe
A1		7.500	Sector cadastral:33 Teren neimprejmuit; Imobilul s-a format din o parte a PF 511, 512, 513, 510, 508 a comunei cadastrale Humoreni.

B. Partea II. Proprietari şi acte

Inscrieri privitoare la dreptul de proprietate şi alte drepturi reale		Referinţe
/		
Act Notarial nr. 154, din 12/12/2017 emis de NP DUMITRU MIHAELA;		
B1	Intabulare, drept de PROPRIETATE, dobandit prin Succesiune, cota actuala 1/2	A1
	1) **CRETU CRISTINA**	
B2	Intabulare, drept de PROPRIETATE, dobandit prin Succesiune, cota actuala 1/2	A1
	1) **CREŢU CRISTIAN**	

C. Partea III. SARCINI .

Inscrieri privind dezmembramintele dreptului de proprietate, drepturi reale de garanţie şi sarcini	Referinţe
NU SUNT	

Anexa Nr. 1 La Partea I

Teren

Nr cadastral	Suprafaţa (mp)*	Observaţii / Referinţe
	7.500	Imobilul s-a format din o parte a PF 511, 512, 513, 510, 508 a comunei cadastrale Humoreni.

* Suprafaţa este determinată in planul de proiecţie Stereo 70.

DETALII LINIARE IMOBIL

Date referitoare la teren

Crt	Categorie folosință	Intra vilan	Suprafaţa (mp)	Tarla	Parcelă	Nr. topo	Observaţii / Referinţe
1	arabil	NU	7.022	74	1565	-	
2	arabil	DA	478	74	1565	-	

Lungime Segmente
1) Valorile lungimilor segmentelor sunt obţinute din proiecţie în plan.

Punct început	X / Y	Punct sfârşit	X / Y	Lungime segment (** (m)
1	573.895,733 684.819,62	2	573.895,83 684.819,564	0.112
2	573.895,83 684.819,564	3	573.903,281 684.815,28	8.595
3	573.903,281 684.815,28	4	573.962,334 684.913,36	114.486
4	573.962,334 684.913,36	5	573.979,404 684.903,083	19.925

Document care conține date cu caracter personal, protejat de prevederile Regulamentului (UE) nr. 679/2016 și Legii 190/2018

Punct început	X / Y	Punct sfârşit	X / Y	Lungime segment (** (m)
5	573.979,404 684.903,083	6	573.998,29 684.891,713	22.044
6	573.998,29 684.891,713	7	574.018,875 684.879,32	24.028
7	574.018,875 684.879,32	8	574.069,027 684.966,241	100.352
8	574.069,027 684.966,241	9	574.057,206 684.968,22	11.986
9	574.057,206 684.968,22	10	574.037,174 684.972,101	20.404
10	574.037,174 684.972,101	11	574.022,938 684.975,838	14.718
11	574.022,938 684.975,838	12	574.017,44 684.978,228	5.995
12	574.017,44 684.978,228	13	574.012,413 684.980,725	5.613
13	574.012,413 684.980,725	14	574.005,097 684.984,84	8.394
14	574.005,097 684.984,84	15	573.999,573 684.987,947	6.338
15	573.999,573 684.987,947	16	573.998,351 684.988,707	1.439
16	573.998,351 684.988,707	17	573.998,256 684.988,767	0.112
17	573.998,256 684.988,767	1	573.895,733 684.819,62	197.792

** Lungimile segmentelor sunt determinate în planul de proiecţie Stereo 70 şi sunt rotunjite la 1 milimetru.
*** Distanţa dintre puncte este formată din segmente cumulate ce sunt mai mici decât valoarea 1 milimetru.

Document care conține date cu caracter personal, protejat de prevederile Regulamentului (UE) nr. 679/2016 și Legii 190/2018

DATE DESPRE IMOBILUL NR. 2824

Oficiul de Cadastru şi Publicitate Imobiliară SUCEAVA
Biroul de Cadastru şi Publicitate Imobiliară Gura Humorului

A. Partea I. Descrierea imobilului

TEREN Necunoscut

Adresa: Loc. Humoreni, Jud. Suceava

Nr. Crt	Nr cadastral Nr. topografic	Suprafaţa* (mp)	Observaţii / Referinţe
A1		2.200	Sector cadastral:33 Teren neimprejmuit; Imobilul s-a format din o parte a PF 511, 512, 513 a comunei cadastrale Humoreni.

B. Partea II. Proprietari şi acte

Inscrieri privitoare la dreptul de proprietate şi alte drepturi reale		Referinţe
/		
Act Administrativ nr. 343, din 20/04/1994 emis de CJSDPAT SUCEAVA;		
B1	Intabulare, drept de PROPRIETATE, dobandit prin Reconstituire, cota actuala 1/1	A1
	1) **TABARCEA DUMITRU**, Lipsă CNP proprietar. 2) **BONDAR ELVIRA**, Lipsă CNP proprietar.	
Act Administrativ nr. 508, din 25/08/2025 emis de PRIMARIA COMĂNEŞTI;		
B2	Se notează posesia faptică.	A1
	1) **BONDAR GAVRIL**	

C. Partea III. SARCINI .

Inscrieri privind dezmembramintele dreptului de proprietate, drepturi reale de garanţie şi sarcini	Referinţe
NU SUNT	

Document care conține date cu caracter personal, protejat de prevederile Regulamentului (UE) nr. 679/2016 și Legii 190/2018

Anexa Nr. 1 La Partea I

Teren

Nr cadastral	Suprafaţa (mp)*	Observaţii / Referinţe
	2.200	Imobilul s-a format din o parte a PF 511, 512, 513 a comunei cadastrale Humoreni.

* Suprafaţa este determinată in planul de proiecţie Stereo 70.

DETALII LINIARE IMOBIL

Date referitoare la teren

Crt	Categorie folosință	Intra vilan	Suprafaţa (mp)	Tarla	Parcelă	Nr. topo	Observaţii / Referinţe
1	arabil	NU	1.160	74	1565	-	
2	arabil	DA	1.040	74	1565	-	

Lungime Segmente
1) Valorile lungimilor segmentelor sunt obţinute din proiecţie în plan.

Punct început	X / Y	Punct sfârşit	X / Y	Lungime segment (** (m)
1	573.914,241 684.808,977	2	573.919,384 684.806,019	5.933
2	573.919,384 684.806,019	3	573.979,404 684.903,083	114.122
3	573.979,404 684.903,083	4	573.962,334 684.913,36	19.925
4	573.962,334 684.913,36	5	573.903,281 684.815,28	114.486

Document care conține date cu caracter personal, protejat de prevederile Regulamentului (UE) nr. 679/2016 și Legii 190/2018

Punct început	X / Y	Punct sfârşit	X / Y	Lungime segment (** (m)
5	573.903,281 684.815,28	1	573.914,241 684.808,977	12.643

** Lungimile segmentelor sunt determinate în planul de proiecţie Stereo 70 şi sunt rotunjite la 1 milimetru.
*** Distanţa dintre puncte este formată din segmente cumulate ce sunt mai mici decât valoarea 1 milimetru.

Document care conține date cu caracter personal, protejat de prevederile Regulamentului (UE) nr. 679/2016 și Legii 190/2018

DATE DESPRE IMOBILUL NR. 2825

Oficiul de Cadastru şi Publicitate Imobiliară SUCEAVA
Biroul de Cadastru şi Publicitate Imobiliară Gura Humorului

A. Partea I. Descrierea imobilului

TEREN Necunoscut

Adresa: Loc. Humoreni, Jud. Suceava

Nr. Crt	Nr cadastral Nr. topografic	Suprafaţa* (mp)	Observaţii / Referinţe
A1		2.600	Sector cadastral:33 Teren neimprejmuit; Imobilul s-a format din o parte a PF 513, 511, 514 a comunei cadastrale Humoreni.

B. Partea II. Proprietari şi acte

Inscrieri privitoare la dreptul de proprietate şi alte drepturi reale		Referinţe
/		
Act Administrativ nr. 128, din 15/09/1993 emis de CJSDPAT SUCEAVA;		
B1	Intabulare, drept de PROPRIETATE, dobandit prin Reconstituire, cota actuala 1/1	A1
	1) **BONDAR GHEORGHE**, Lipsă CNP proprietar. 2) **BONDAR ELVIRA**, Lipsă CNP proprietar.	
Act Administrativ nr. 5081, din 25/08/2025 emis de PRIMARIA COMĂNEŞTI;		
B2	Se notează posesia faptică.	A1
	1) **BONDAR GAVRIL**	

C. Partea III. SARCINI .

Inscrieri privind dezmembramintele dreptului de proprietate, drepturi reale de garanţie şi sarcini	Referinţe
NU SUNT	

Anexa Nr. 1 La Partea I

Teren

Nr cadastral	Suprafaţa (mp)*	Observaţii / Referinţe
	2.600	Imobilul s-a format din o parte a PF 513, 511, 514 a comunei cadastrale Humoreni.

* Suprafaţa este determinată in planul de proiecţie Stereo 70.

DETALII LINIARE IMOBIL

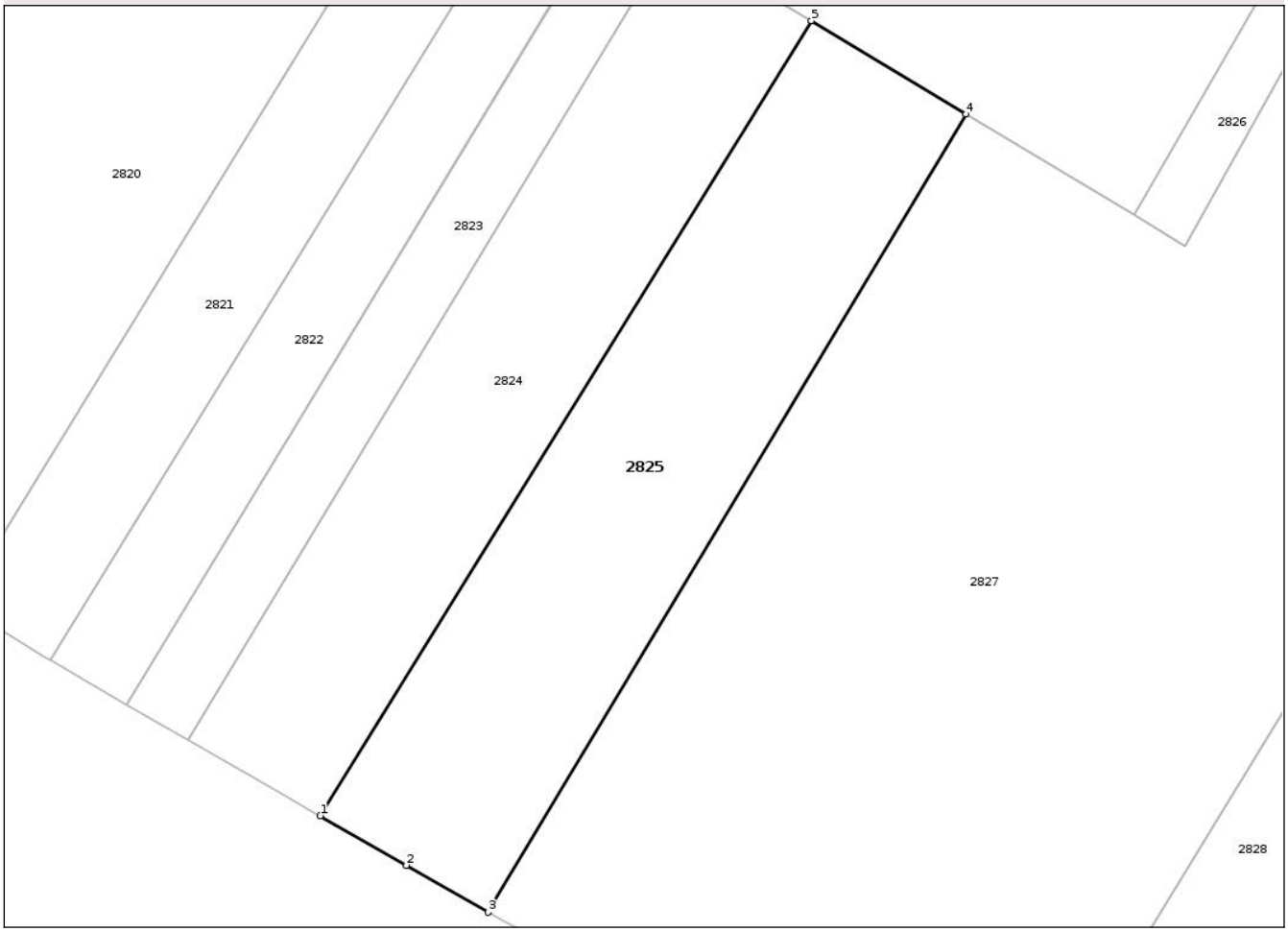

Date referitoare la teren

Crt	Categorie folosință	Intra vilan	Suprafaţa (mp)	Tarla	Parcelă	Nr. topo	Observaţii / Referinţe
1	arabil	NU	1.335	74	1565	-	
2	arabil	DA	1.265	74	1565	-	

Lungime Segmente
1) Valorile lungimilor segmentelor sunt obţinute din proiecţie în plan.

Punct început	X / Y	Punct sfârşit	X / Y	Lungime segment (** (m)
1	573.919,384 684.806,019	2	573.929,908 684.799,968	12.14
2	573.929,908 684.799,968	3	573.939,866 684.794,242	11.487
3	573.939,866 684.794,242	4	573.998,29 684.891,713	113.64
4	573.998,29 684.891,713	5	573.979,404 684.903,083	22.044

Document care conține date cu caracter personal, protejat de prevederile Regulamentului (UE) nr. 679/2016 și Legii 190/2018

Punct început	X / Y	Punct sfârşit	X / Y	Lungime segment (** (m)
5	573.979,404 684.903,083	1	573.919,384 684.806,019	114.122

** Lungimile segmentelor sunt determinate în planul de proiecţie Stereo 70 şi sunt rotunjite la 1 milimetru.
*** Distanţa dintre puncte este formată din segmente cumulate ce sunt mai mici decât valoarea 1 milimetru.

Document care conține date cu caracter personal, protejat de prevederile Regulamentului (UE) nr. 679/2016 și Legii 190/2018

DATE DESPRE IMOBILUL NR. 2826

Oficiul de Cadastru şi Publicitate Imobiliară SUCEAVA
Biroul de Cadastru şi Publicitate Imobiliară Gura Humorului

A. Partea I. Descrierea imobilului

TEREN Extravilan

Adresa: Jud. Suceava

Nr. Crt	Nr cadastral Nr. topografic	Suprafaţa* (mp)	Observaţii / Referinţe
A1		650	Sector cadastral:33 Teren neimprejmuit;

B. Partea II. Proprietari şi acte

Inscrieri privitoare la dreptul de proprietate şi alte drepturi reale		Referinţe
/		
Act Administrativ nr. 5166, din 27/08/2025 emis de PRIMARIA COMĂNEŞTI;		
B1	Inscrierea posesiei, drept de PROPRIETATE, dobandit prin Lege, cota actuala 1/1	A1
	1) **NEIDENTIFICAT NEIDENTIFICAT**	
Act Normativ nr. 7, din 13/03/1996 emis de PARLAMENTUL ROMANIEI (art. 13);		
B2	Se notează menţiunea de proprietar neidentificat.	A1

C. Partea III. SARCINI .

Inscrieri privind dezmembramintele dreptului de proprietate, drepturi reale de garanţie şi sarcini	Referinţe
NU SUNT	

Document care conține date cu caracter personal, protejat de prevederile Regulamentului (UE) nr. 679/2016 și Legii 190/2018

Anexa Nr. 1 La Partea I

Teren

Nr cadastral	Suprafaţa (mp)*	Observaţii / Referinţe
	650	

* Suprafaţa este determinată in planul de proiecţie Stereo 70.

DETALII LINIARE IMOBIL

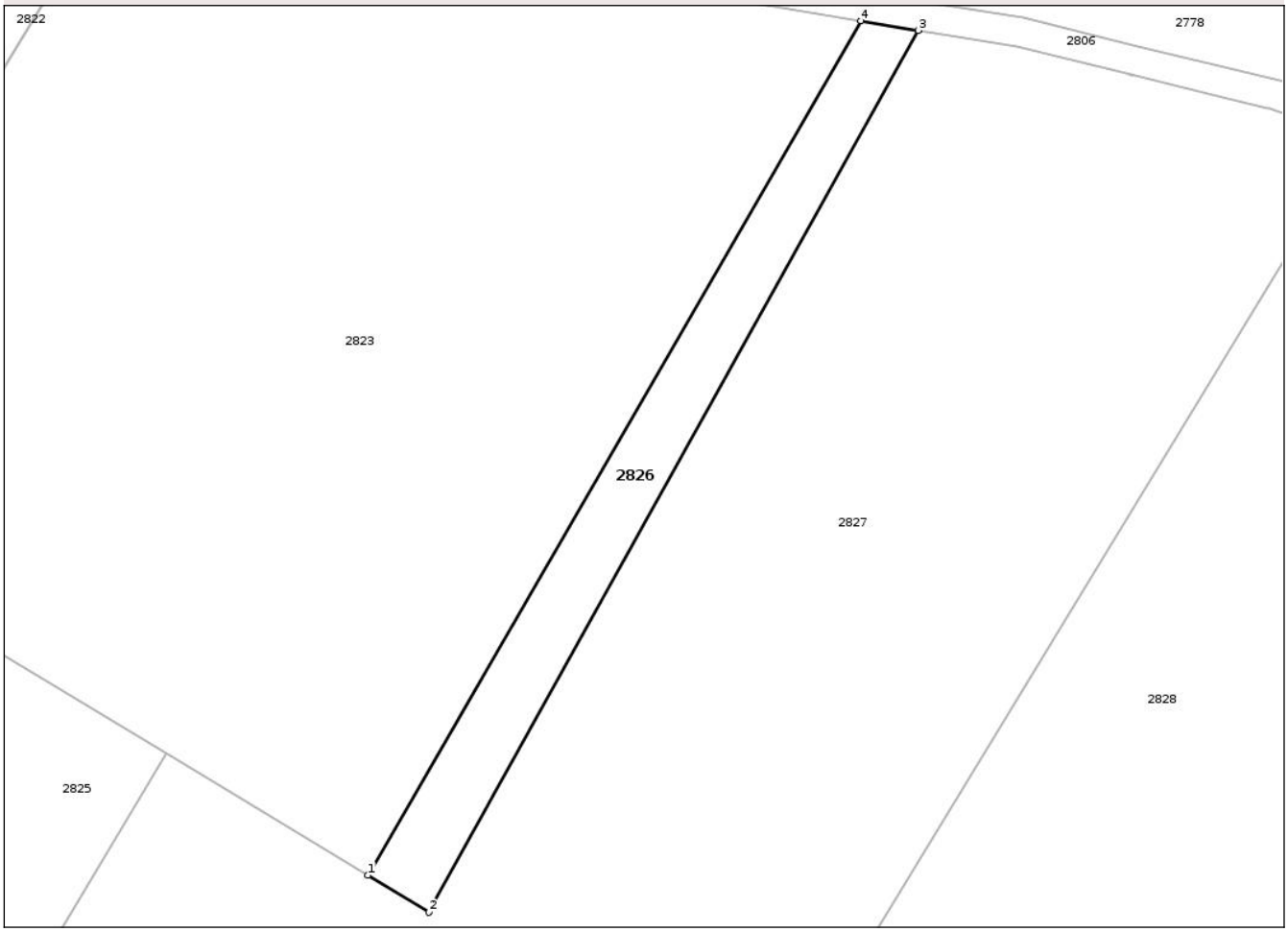

Date referitoare la teren

Crt	Categorie folosință	Intra vilan	Suprafaţa (mp)	Tarla	Parcelă	Nr. topo	Observaţii / Referinţe
1	arabil	NU	650	74	1565	-	

Lungime Segmente
1) Valorile lungimilor segmentelor sunt obţinute din proiecţie în plan.

Punct început	X / Y	Punct sfârşit	X / Y	Lungime segment (** (m)
1	574.018,875 684.879,32	2	574.025,084 684.875,565	7.256
2	574.025,084 684.875,565	3	574.074,86 684.965,264	102.584
3	574.074,86 684.965,264	4	574.069,027 684.966,241	5.914
4	574.069,027 684.966,241	1	574.018,875 684.879,32	100.352

**** Lungimile segmentelor sunt determinate în planul de proiecţie Stereo 70 şi sunt rotunjite la 1 milimetru.**

Document care conține date cu caracter personal, protejat de prevederile Regulamentului (UE) nr. 679/2016 și Legii 190/2018

***** Distanţa dintre puncte este formată din segmente cumulate ce sunt mai mici decât valoarea 1 milimetru.**

DATE DESPRE IMOBILUL NR. 2827

Oficiul de Cadastru şi Publicitate Imobiliară SUCEAVA
Biroul de Cadastru şi Publicitate Imobiliară Gura Humorului

A. Partea I. Descrierea imobilului

TEREN Necunoscut

Adresa: Loc. Humoreni, Jud. Suceava

Nr. Crt	Nr cadastral Nr. topografic	Suprafaţa* (mp)	Observaţii / Referinţe
A1		12.500	Sector cadastral:33 Teren neimprejmuit; Imobilul s-a format din o parte a PF 516, 515, 514 a comunei cadastrale Humoreni.

B. Partea II. Proprietari şi acte

Inscrieri privitoare la dreptul de proprietate şi alte drepturi reale		Referinţe
/		
Act Administrativ nr. 5166, din 27/08/2025 emis de PRIMARIA COMĂNEŞTI;		
B1	Inscrierea posesiei, drept de PROPRIETATE, dobandit prin Lege, cota actuala 1/1	A1
	1) **NEIDENTIFICAT NEIDENTIFICAT**	
Act Normativ nr. 7, din 13/03/1996 emis de PARLAMENTUL ROMANIEI (art. 13);		
B2	Se notează menţiunea de proprietar neidentificat.	A1

C. Partea III. SARCINI .

Inscrieri privind dezmembramintele dreptului de proprietate, drepturi reale de garanţie şi sarcini	Referinţe
NU SUNT	

Document care conține date cu caracter personal, protejat de prevederile Regulamentului (UE) nr. 679/2016 și Legii 190/2018

Anexa Nr. 1 La Partea I

Teren

Nr cadastral	Suprafaţa (mp)*	Observaţii / Referinţe
	12.500	Imobilul s-a format din o parte a PF 516, 515, 514 a comunei cadastrale Humoreni.

* Suprafaţa este determinată in planul de proiecţie Stereo 70.

DETALII LINIARE IMOBIL

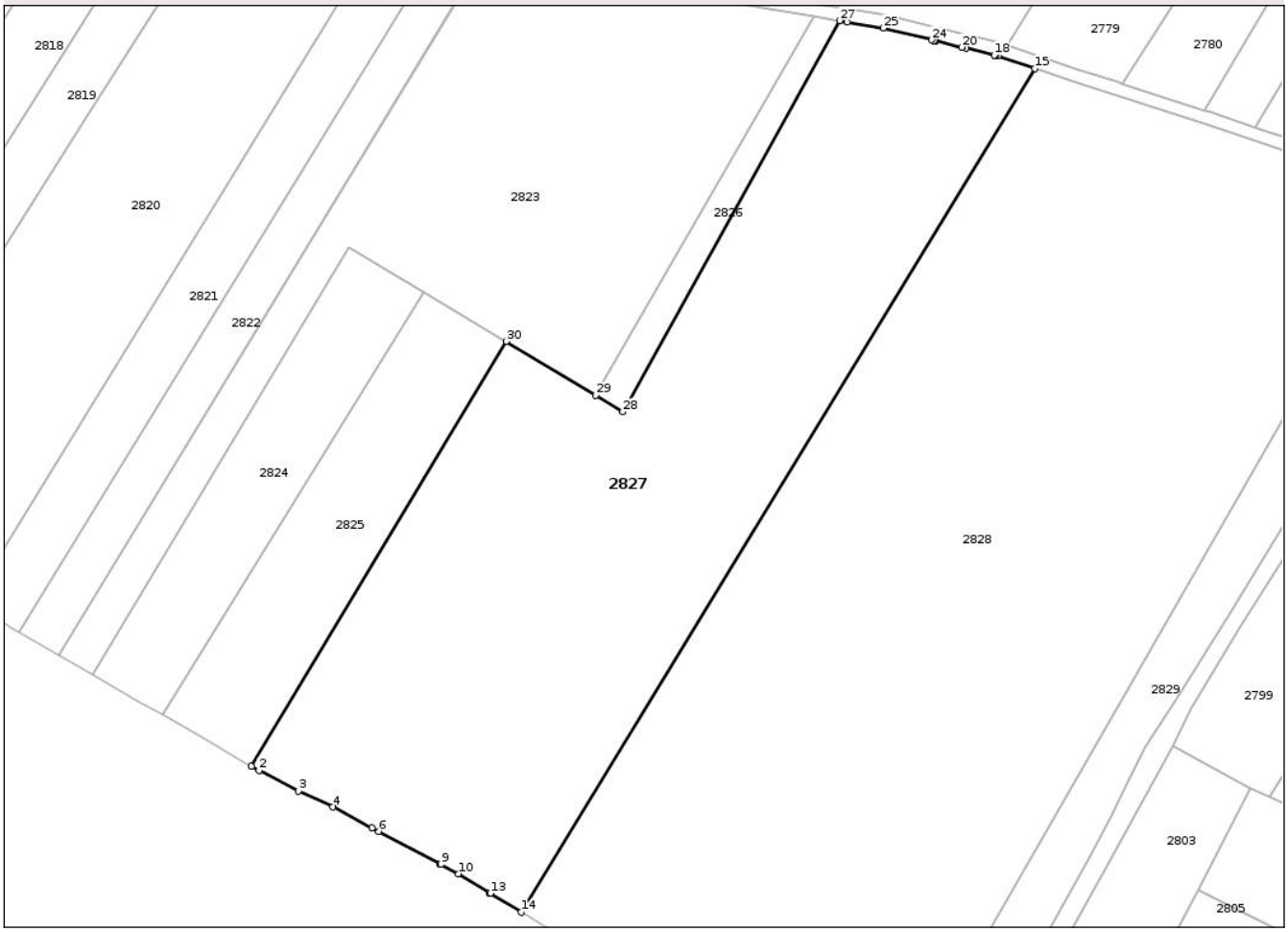

Date referitoare la teren

Crt	Categorie folosință	Intra vilan	Suprafaţa (mp)	Tarla	Parcelă	Nr. topo	Observaţii / Referinţe
1	arabil	DA	3.627	-	-	-	
2	arabil	NU	8.873	74	1565	-	

Lungime Segmente

1) Valorile lungimilor segmentelor sunt obţinute din proiecţie în plan.

Punct început	X / Y	Punct sfârşit	X / Y	Lungime segment (** (m)
1	573.939,866 684.794,242	2	573.941,573 684.793,26	1.969
3	573.950,645 684.788,612	4	573.958,561 684.784,903	8.742
5	573.967,513 684.780,142	6	573.969,06 684.779,319	1.752
7	573.983,046 684.771,879	8	573.983,099 684.771,85	0.06

Punct început	X / Y	Punct sfârşit	X / Y	Lungime segment (** (m)
2	573.941,573 684.793,26	3	573.950,645 684.788,612	10.193
4	573.958,561 684.784,903	5	573.967,513 684.780,142	10.139
6	573.969,06 684.779,319	7	573.983,046 684.771,879	15.842
8	573.983,099 684.771,85	9	573.983,304 684.771,741	0.232

Document care conține date cu caracter personal, protejat de prevederile Regulamentului (UE) nr. 679/2016 și Legii 190/2018

Punct început	X / Y	Punct sfârşit	X / Y	Lungime segment (** (m)
9	573.983,304 684.771,741	10	573.987,347 684.769,591	4.579
11	573.994,426 684.765,263	12	573.994,515 684.765,209	0.104
13	573.994,712 684.765,089	14	574.001,75 684.760,786	8.249
15	574.119,664 684.954,326	16	574.111,333 684.957,149	8.796
17	574.110,655 684.957,314	18	574.110,421 684.957,371	0.241
19	574.103,906 684.958,956	20	574.102,906 684.959,199	1.029
21	574.096,978 684.960,641	22	574.096,681 684.960,713	0.306
23	574.096,622 684.960,727	24	574.096,007 684.960,877	0.633
25	574.084,955 684.963,568	26	574.076,642 684.964,964	8.429
27	574.074,86 684.965,264	28	574.025,084 684.875,565	102.584
29	574.018,875 684.879,32	30	573.998,29 684.891,713	24.028

Punct început	X / Y	Punct sfârşit	X / Y	Lungime segment (** (m)
10	573.987,347 684.769,591	11	573.994,426 684.765,263	8.297
12	573.994,515 684.765,209	13	573.994,712 684.765,089	0.231
14	574.001,75 684.760,786	15	574.119,664 684.954,326	226.631
16	574.111,333 684.957,149	17	574.110,655 684.957,314	0.698
18	574.110,421 684.957,371	19	574.103,906 684.958,956	6.705
20	574.102,906 684.959,199	21	574.096,978 684.960,641	6.101
22	574.096,681 684.960,713	23	574.096,622 684.960,727	0.061
24	574.096,007 684.960,877	25	574.084,955 684.963,568	11.375
26	574.076,642 684.964,964	27	574.074,86 684.965,264	1.807
28	574.025,084 684.875,565	29	574.018,875 684.879,32	7.256
30	573.998,29 684.891,713	1	573.939,866 684.794,242	113.64

** Lungimile segmentelor sunt determinate în planul de proiecţie Stereo 70 şi sunt rotunjite la 1 milimetru.
*** Distanţa dintre puncte este formată din segmente cumulate ce sunt mai mici decât valoarea 1 milimetru.

Document care conține date cu caracter personal, protejat de prevederile Regulamentului (UE) nr. 679/2016 și Legii 190/2018

DATE DESPRE IMOBILUL NR. 2828

Oficiul de Cadastru şi Publicitate Imobiliară SUCEAVA
Biroul de Cadastru şi Publicitate Imobiliară Gura Humorului

A. Partea I. Descrierea imobilului

TEREN Necunoscut

Adresa: Loc. Humoreni, Jud. Suceava

Nr. Crt	Nr cadastral Nr. topografic	Suprafaţa* (mp)	Observaţii / Referinţe
A1		Din acte: 27.000 Masurata: 22.000	Sector cadastral:33 Teren neimprejmuit; Imobilul s-a format din o parte a PF 517 a comunei cadastrale Humoreni. Diferenţa de suprafaţă de 3000 mp se regăseşte la ID 2829, iar restul suprafeţei nu se regăseşte in teren.

B. Partea II. Proprietari şi acte

Inscrieri privitoare la dreptul de proprietate şi alte drepturi reale		Referinţe
/		
Act Administrativ nr. 24, din 29/03/1993 emis de CJSDPAT SUCEAVA;		
B1	Intabulare, drept de PROPRIETATE, dobandit prin Reconstituire, cota actuala 1/1	A1
	1) **PAROHIA HUMORENI**, CIF:9999999999999, Lipsă CUI proprietar.	

C. Partea III. SARCINI .

Inscrieri privind dezmembramintele dreptului de proprietate, drepturi reale de garanţie şi sarcini	Referinţe
NU SUNT	

Document care conține date cu caracter personal, protejat de prevederile Regulamentului (UE) nr. 679/2016 și Legii 190/2018

Anexa Nr. 1 La Partea I

Teren

Nr cadastral	Suprafaţa (mp)*	Observaţii / Referinţe
	Din acte: 27.000 Masurata: 22.000	Imobilul s-a format din o parte a PF 517 a comunei cadastrale Humoreni.Diferenţa de suprafaţă de 3000 mp se regăseşte la ID 2829, iar restul suprafeţei nu se regăseşte in teren.

* Suprafaţa este determinată in planul de proiecţie Stereo 70.

DETALII LINIARE IMOBIL

Date referitoare la teren

Crt	Categorie folosinţă	Intra vilan	Suprafaţa (mp)	Tarla	Parcelă	Nr. topo	Observaţii / Referinţe
1	arabil	DA	4.810	74	1565	-	
2	arabil	NU	17.190	74	1565	-	

Lungime Segmente

1) Valorile lungimilor segmentelor sunt obţinute din proiecţie în plan.

Punct început	X / Y	Punct sfârşit	X / Y	Lungime segment (** (m)
1	574.206,187 684.925,453	2	574.206,161 684.925,467	0.03
2	574.206,161 684.925,467	3	574.206,141 684.925,477	0.022
3	574.206,141 684.925,477	4	574.183,145 684.933,337	24.302
4	574.183,145 684.933,337	5	574.158,906 684.941,444	25.559

Document care conține date cu caracter personal, protejat de prevederile Regulamentului (UE) nr. 679/2016 și Legii 190/2018

Punct început	X / Y	Punct sfârşit	X / Y	Lungime segment (** (m)
5	574.158,906 684.941,444	6	574.128,707 684.951,261	31.755
6	574.128,707 684.951,261	7	574.121,489 684.953,707	7.621
7	574.121,489 684.953,707	8	574.119,664 684.954,326	1.927
8	574.119,664 684.954,326	9	574.001,75 684.760,786	226.631
9	574.001,75 684.760,786	10	574.004,018 684.759,4	2.658
10	574.004,018 684.759,4	11	574.024,533 684.746,859	24.045
11	574.024,533 684.746,859	12	574.036,08 684.739,899	13.482
12	574.036,08 684.739,899	13	574.046,472 684.732,655	12.668
13	574.046,472 684.732,655	14	574.064,837 684.718,363	23.271
14	574.064,837 684.718,363	15	574.080,43 684.706,483	19.603
15	574.080,43 684.706,483	16	574.080,462 684.706,458	0.041
16	574.080,462 684.706,458	17	574.080,471 684.706,451	0.011
17	574.080,471 684.706,451	1	574.206,187 684.925,453	252.52

** Lungimile segmentelor sunt determinate în planul de proiecţie Stereo 70 şi sunt rotunjite la 1 milimetru.
*** Distanţa dintre puncte este formată din segmente cumulate ce sunt mai mici decât valoarea 1 milimetru.

Document care conține date cu caracter personal, protejat de prevederile Regulamentului (UE) nr. 679/2016 și Legii 190/2018

DATE DESPRE IMOBILUL NR. 2829

Oficiul de Cadastru şi Publicitate Imobiliară SUCEAVA
Biroul de Cadastru şi Publicitate Imobiliară Gura Humorului

A. Partea I. Descrierea imobilului

TEREN Necunoscut

Adresa: Loc. Humoreni, Jud. Suceava

Nr. Crt	Nr cadastral Nr. topografic	Suprafaţa* (mp)	Observaţii / Referinţe
A1		Din acte: 27.000 Masurata: 3.000	Sector cadastral:33 Teren neimprejmuit; Diferenţa de suprafaţă de 22000 mp se regăseşte la ID 2828, iar restul diferenţei de suprafaţă nu se regăseşte in teren.Imobilul s-a format din o parte a PF 502, 500, 499, 498, 497, 496, 505, 495, 493, 516, 517 a comunei cadastrale Humoreni.

B. Partea II. Proprietari şi acte

Inscrieri privitoare la dreptul de proprietate şi alte drepturi reale		Referinţe
/		
Act Administrativ nr. 24, din 29/03/1993 emis de CJSDPAT SUCEAVA;		
B1	Intabulare, drept de PROPRIETATE, dobandit prin Reconstituire, cota actuala 1/1	A1
	1) **PAROHIA HUMORENI**, CIF:9999999999999, Lipsă CUI proprietar.	

C. Partea III. SARCINI .

Inscrieri privind dezmembramintele dreptului de proprietate, drepturi reale de garanţie şi sarcini	Referinţe
NU SUNT	

Document care conține date cu caracter personal, protejat de prevederile Regulamentului (UE) nr. 679/2016 și Legii 190/2018

Anexa Nr. 1 La Partea I

Teren

Nr cadastral	Suprafaţa (mp)*	Observaţii / Referinţe
	Din acte: 27.000 Masurata: 3.000	Diferenţa de suprafaţă de 22000 mp se regăseşte la ID 2828, iar restul diferenţei de suprafaţă nu se regăseşte in teren.Imobilul s-a format din o parte a PF 502, 500, 499, 498, 497, 496, 505, 495, 493, 516, 517 a comunei cadastrale Humoreni.

* Suprafaţa este determinată in planul de proiecţie Stereo 70.

DETALII LINIARE IMOBIL

Date referitoare la teren

Crt	Categorie folosință	Intra vilan	Suprafaţa (mp)	Tarla	Parcelă	Nr. topo	Observaţii / Referinţe
1	arabil	DA	651	74	1565	-	
2	arabil	NU	2.349	74	1565	-	

Lungime Segmente

1) Valorile lungimilor segmentelor sunt obţinute din proiecţie în plan.

Punct început	X / Y	Punct sfârşit	X / Y	Lungime segment (** (m)
1	574.206,197 684.925,447	2	574.206,187 684.925,453	0.012
3	574.080,471 684.706,451	4	574.080,534 684.706,404	0.079
5	574.081,169 684.705,92	6	574.090,253 684.698,999	11.42
7	574.093,712 684.705,843	8	574.104,466 684.724,39	21.439

Punct început	X / Y	Punct sfârşit	X / Y	Lungime segment (** (m)
2	574.206,187 684.925,453	3	574.080,471 684.706,451	252.52
4	574.080,534 684.706,404	5	574.081,169 684.705,92	0.798
6	574.090,253 684.698,999	7	574.093,712 684.705,843	7.668
8	574.104,466 684.724,39	9	574.120,354 684.752,034	31.884

Document care conține date cu caracter personal, protejat de prevederile Regulamentului (UE) nr. 679/2016 și Legii 190/2018

Punct început	X / Y	Punct sfârşit	X / Y	Lungime segment (** (m)
9	574.120,354 684.752,034	10	574.132,158 684.773,276	24.301
11	574.137,333 684.782,809	12	574.141,283 684.790,805	8.918
13	574.145,132 684.798,506	14	574.152,223 684.809,724	13.271
15	574.163,875 684.828,352	16	574.174,76 684.846,007	20.741
17	574.187,835 684.867,869	18	574.198,314 684.886,178	21.096
19	574.211,911 684.910,27	20	574.213,41 684.913,043	3.152
21	574.214,402 684.917,776	22	574.213,71 684.919,782	2.122
23	574.212,402 684.921,408	24	574.210,928 684.922,875	2.08
25	574.206,971 684.925,026	26	574.206,275 684.925,405	0.793

Punct început	X / Y	Punct sfârşit	X / Y	Lungime segment (** (m)
10	574.132,158 684.773,276	11	574.137,333 684.782,809	10.847
12	574.141,283 684.790,805	13	574.145,132 684.798,506	8.609
14	574.152,223 684.809,724	15	574.163,875 684.828,352	21.972
16	574.174,76 684.846,007	17	574.187,835 684.867,869	25.474
18	574.198,314 684.886,178	19	574.211,911 684.910,27	27.664
20	574.213,41 684.913,043	21	574.214,402 684.917,776	4.836
22	574.213,71 684.919,782	23	574.212,402 684.921,408	2.087
24	574.210,928 684.922,875	25	574.206,971 684.925,026	4.504
26	574.206,275 684.925,405	1	574.206,197 684.925,447	0.089

** Lungimile segmentelor sunt determinate în planul de proiecţie Stereo 70 şi sunt rotunjite la 1 milimetru.
*** Distanţa dintre puncte este formată din segmente cumulate ce sunt mai mici decât valoarea 1 milimetru.

Document care conține date cu caracter personal, protejat de prevederile Regulamentului (UE) nr. 679/2016 și Legii 190/2018

DATE DESPRE IMOBILUL NR. 2830

Oficiul de Cadastru şi Publicitate Imobiliară SUCEAVA
Biroul de Cadastru şi Publicitate Imobiliară Gura Humorului

A. Partea I. Descrierea imobilului

TEREN Extravilan

Adresa: Jud. Suceava

Nr. Crt	Nr cadastral Nr. topografic	Suprafaţa* (mp)	Observaţii / Referinţe
A1		133	Sector cadastral:33 Teren neimprejmuit;

B. Partea II. Proprietari şi acte

Inscrieri privitoare la dreptul de proprietate şi alte drepturi reale		Referinţe
/		
Act Administrativ nr. 5166, din 27/08/2025 emis de PRIMARIA COMĂNEŞTI;		
B1	Inscrierea posesiei, drept de PROPRIETATE, dobandit prin Lege, cota actuala 1/1	A1
	1) **NEIDENTIFICAT NEIDENTIFICAT**	
Act Normativ nr. 7, din 13/03/1996 emis de PARLAMENTUL ROMANIEI (art. 13);		
B2	Se notează menţiunea de proprietar neidentificat.	A1

C. Partea III. SARCINI .

Inscrieri privind dezmembramintele dreptului de proprietate, drepturi reale de garanţie şi sarcini	Referinţe
NU SUNT	

Document care conține date cu caracter personal, protejat de prevederile Regulamentului (UE) nr. 679/2016 și Legii 190/2018

Anexa Nr. 1 La Partea I

Teren

Nr cadastral	Suprafaţa (mp)*	Observaţii / Referinţe
	133	

* Suprafaţa este determinată in planul de proiecţie Stereo 70.

DETALII LINIARE IMOBIL

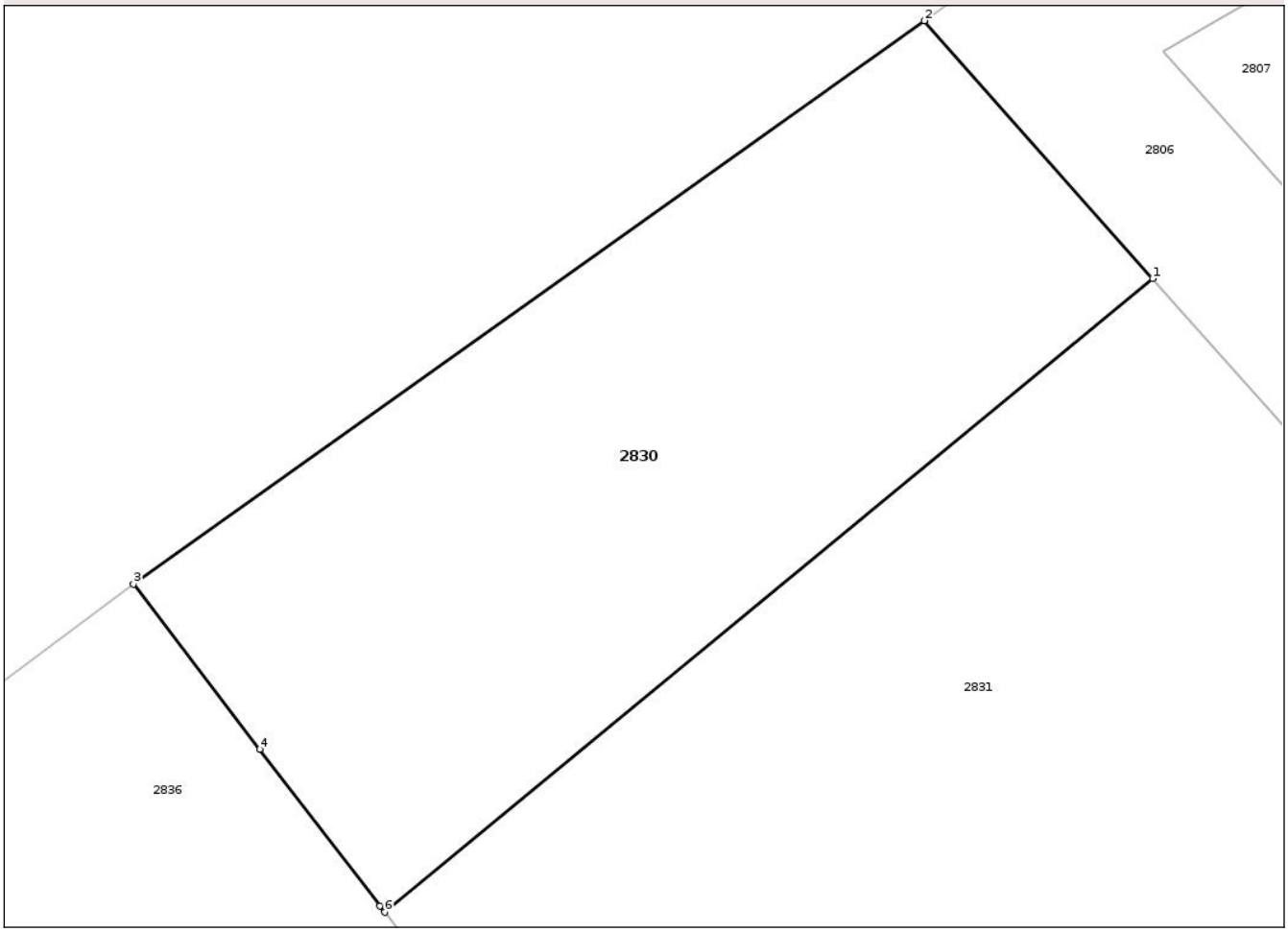

Date referitoare la teren

Crt	Categorie folosință	Intra vilan	Suprafaţa (mp)	Tarla	Parcelă	Nr. topo	Observaţii / Referinţe
1	arabil	NU	133	74	1565	-	

Lungime Segmente
1) Valorile lungimilor segmentelor sunt obţinute din proiecţie în plan.

Punct început	X / Y	Punct sfârşit	X / Y	Lungime segment (** (m)
1	573.633,884 685.019,235	2	573.629,562 685.024,11	6.515
2	573.629,562 685.024,11	3	573.614,6 685.013,465	18.362
3	573.614,6 685.013,465	4	573.616,991 685.010,343	3.932
4	573.616,991 685.010,343	5	573.619,261 685.007,381	3.732
5	573.619,261 685.007,381	6	573.619,352 685.007,262	0.15

Document care conține date cu caracter personal, protejat de prevederile Regulamentului (UE) nr. 679/2016 și Legii 190/2018

Punct început	X / Y	Punct sfârşit	X / Y	Lungime segment (** (m)
6	573.619,352 685.007,262	1	573.633,884 685.019,235	18.829

** Lungimile segmentelor sunt determinate în planul de proiecţie Stereo 70 şi sunt rotunjite la 1 milimetru.
*** Distanţa dintre puncte este formată din segmente cumulate ce sunt mai mici decât valoarea 1 milimetru.

Document care conține date cu caracter personal, protejat de prevederile Regulamentului (UE) nr. 679/2016 și Legii 190/2018

DATE DESPRE IMOBILUL NR. 2831

Oficiul de Cadastru şi Publicitate Imobiliară SUCEAVA
Biroul de Cadastru şi Publicitate Imobiliară Gura Humorului

A. Partea I. Descrierea imobilului

TEREN Necunoscut

Adresa: Loc. Humoreni, Jud. Suceava

Nr. Crt	Nr cadastral Nr. topografic	Suprafaţa* (mp)	Observaţii / Referinţe
A1	30323	2.400	Sector cadastral:33 Teren neimprejmuit;

B. Partea II. Proprietari şi acte

Inscrieri privitoare la dreptul de proprietate şi alte drepturi reale		Referinţe
44244 / 14/08/2019		
Act Administrativ nr. 111 titlu de proprietate, din 01/10/2012 emis de COMISIA JUDETEANA DE FOND FUNCIAR SUCEAVA;		
B1	Intabulare, drept de PROPRIETATE, dobandit prin Reconstituire, cota actuala 1/1	A1
	1) **NISTOR DOMNICA**	

C. Partea III. SARCINI .

Inscrieri privind dezmembramintele dreptului de proprietate, drepturi reale de garanţie şi sarcini	Referinţe
NU SUNT	

Document care conține date cu caracter personal, protejat de prevederile Regulamentului (UE) nr. 679/2016 și Legii 190/2018

Anexa Nr. 1 La Partea I

Teren

Nr cadastral	Suprafaţa (mp)*	Observaţii / Referinţe
30323	2.400	

* Suprafaţa este determinată in planul de proiecţie Stereo 70.

DETALII LINIARE IMOBIL

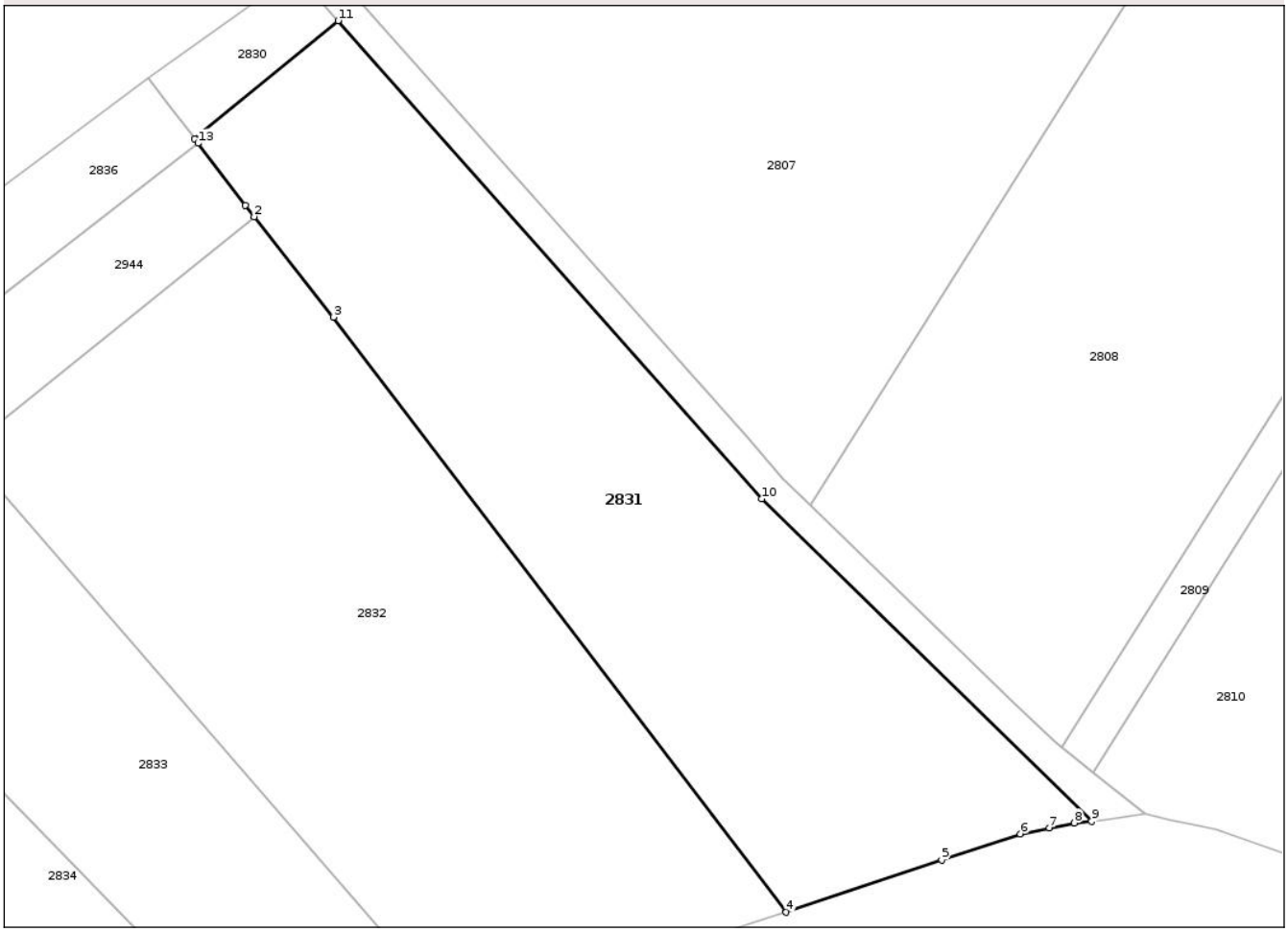

Date referitoare la teren

Crt	Categorie folosință	Intra vilan	Suprafaţa (mp)	Tarla	Parcelă	Nr. topo	Observaţii / Referinţe
1	arabil	DA	1.993	74	1565	-	
2	arabil	NU	407	74	1565	-	

Lungime Segmente
1) Valorile lungimilor segmentelor sunt obţinute din proiecţie în plan.

Punct început	X / Y	Punct sfârşit	X / Y	Lungime segment (** (m)
1	573.624,482 685.000,565	2	573.625,375 684.999,4	1.468
2	573.625,375 684.999,4	3	573.633,426 684.989,23	12.971
3	573.633,426 684.989,23	4	573.679,305 684.929,0	75.714
4	573.679,305 684.929,0	5	573.695,059 684.934,275	16.614

Document care conține date cu caracter personal, protejat de prevederile Regulamentului (UE) nr. 679/2016 și Legii 190/2018

Punct început	X / Y	Punct sfârşit	X / Y	Lungime segment (** (m)
5	573.695,059 684.934,275	6	573.703,003 684.936,934	8.377
6	573.703,003 684.936,934	7	573.705,958 684.937,524	3.013
7	573.705,958 684.937,524	8	573.708,496 684.938,031	2.588
8	573.708,496 684.938,031	9	573.710,243 684.938,214	1.757
9	573.710,243 684.938,214	10	573.676,803 684.970,829	46.712
10	573.676,803 684.970,829	11	573.633,884 685.019,235	64.693
11	573.633,884 685.019,235	12	573.619,352 685.007,262	18.829
12	573.619,352 685.007,262	13	573.619,682 685.006,832	0.542
13	573.619,682 685.006,832	1	573.624,482 685.000,565	7.894

** Lungimile segmentelor sunt determinate în planul de proiecţie Stereo 70 şi sunt rotunjite la 1 milimetru.
*** Distanţa dintre puncte este formată din segmente cumulate ce sunt mai mici decât valoarea 1 milimetru.

Document care conține date cu caracter personal, protejat de prevederile Regulamentului (UE) nr. 679/2016 și Legii 190/2018

DATE DESPRE IMOBILUL NR. 2832

Oficiul de Cadastru şi Publicitate Imobiliară SUCEAVA
Biroul de Cadastru şi Publicitate Imobiliară Gura Humorului

A. Partea I. Descrierea imobilului

TEREN Necunoscut

Adresa: Loc. Humoreni, Jud. Suceava

Nr. Crt	Nr cadastral Nr. topografic	Suprafaţa* (mp)	Observaţii / Referinţe
A1		2.900	Sector cadastral:33 Teren neimprejmuit; Imobilul s-a format din o parte a PF 536, 537 a comunei cadastrale Humoreni.

B. Partea II. Proprietari şi acte

Inscrieri privitoare la dreptul de proprietate şi alte drepturi reale		Referinţe
/		
Act Administrativ nr. 936, din 12/12/1995 emis de CJSDPAT SUCEAVA;		
B1	Intabulare, drept de PROPRIETATE, dobandit prin Reconstituire, cota actuala 1/1	A1
	1) **BOICU LAZĂR**, Lipsă CNP proprietar.	
Act Administrativ nr. 5082, din 25/08/2025 emis de PRIMARIA COMĂNEŞTI;		
B2	Se notează posesia faptică.	A1
	1) **BOICU EMILIAN-PAVEL**	

C. Partea III. SARCINI .

Inscrieri privind dezmembramintele dreptului de proprietate, drepturi reale de garanţie şi sarcini	Referinţe
NU SUNT	

Document care conține date cu caracter personal, protejat de prevederile Regulamentului (UE) nr. 679/2016 și Legii 190/2018

Anexa Nr. 1 La Partea I

Teren

Nr cadastral	Suprafaţa (mp)*	Observaţii / Referinţe
	2.900	Imobilul s-a format din o parte a PF 536, 537 a comunei cadastrale Humoreni.

* Suprafaţa este determinată in planul de proiecţie Stereo 70.

DETALII LINIARE IMOBIL

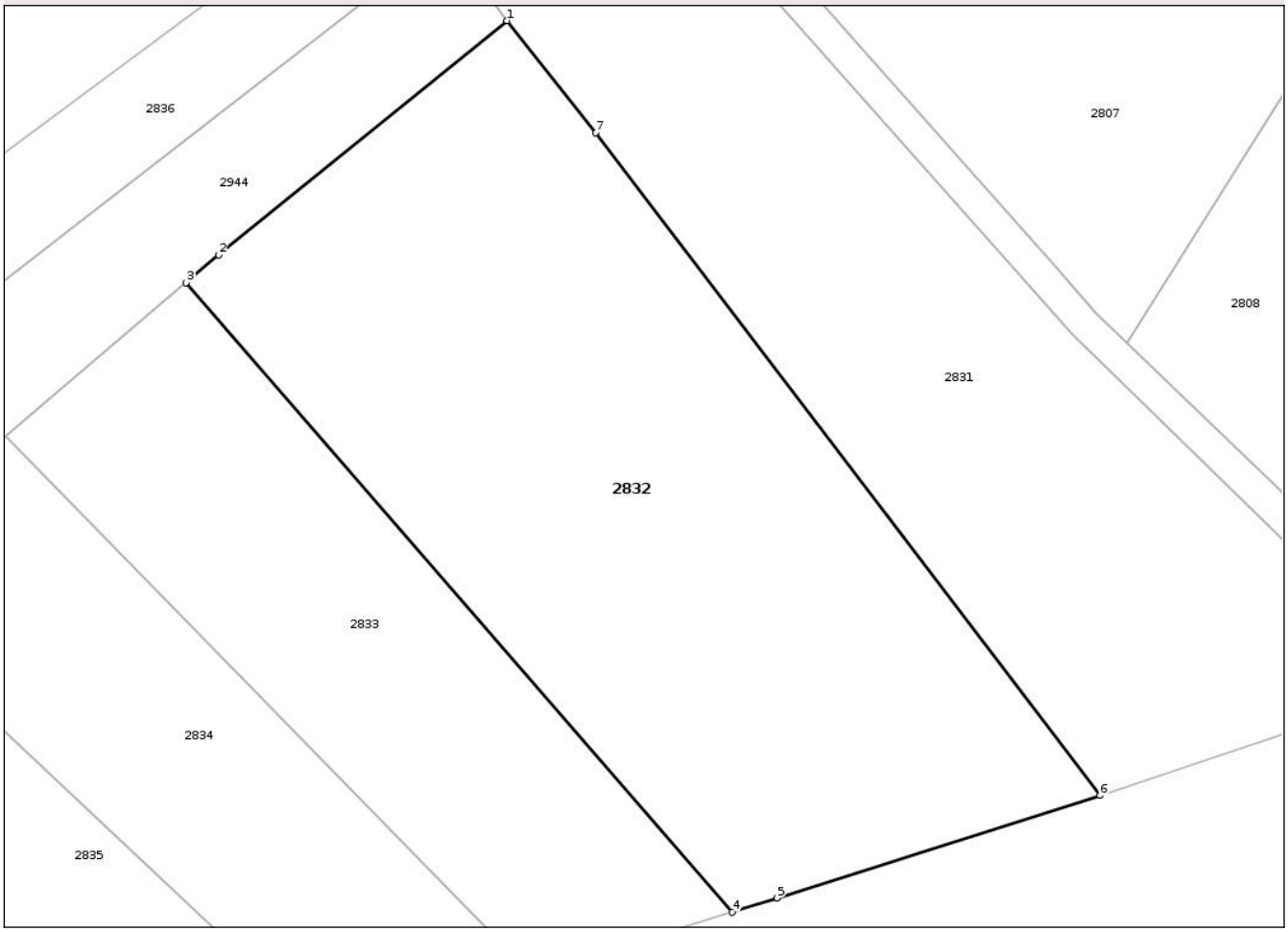

Date referitoare la teren

Crt	Categorie folosință	Intra vilan	Suprafaţa (mp)	Tarla	Parcelă	Nr. topo	Observaţii / Referinţe
1	arabil	DA	2.890	74	1565	-	
2	arabil	NU	10	74	1565	-	

Lungime Segmente
1) Valorile lungimilor segmentelor sunt obţinute din proiecţie în plan.

Punct început	X / Y	Punct sfârşit	X / Y	Lungime segment (** (m)
1	573.625,375 684.999,4	2	573.599,152 684.978,106	33.78
2	573.599,152 684.978,106	3	573.596,186 684.975,591	3.889
3	573.596,186 684.975,591	4	573.645,879 684.918,381	75.778
4	573.645,879 684.918,381	5	573.649,916 684.919,664	4.236

Document care conține date cu caracter personal, protejat de prevederile Regulamentului (UE) nr. 679/2016 și Legii 190/2018

Punct început	X / Y	Punct sfârşit	X / Y	Lungime segment (** (m)
5	573.649,916 684.919,664	6	573.679,305 684.929,0	30.836
6	573.679,305 684.929,0	7	573.633,426 684.989,23	75.714
7	573.633,426 684.989,23	1	573.625,375 684.999,4	12.971

** Lungimile segmentelor sunt determinate în planul de proiecţie Stereo 70 şi sunt rotunjite la 1 milimetru.
*** Distanţa dintre puncte este formată din segmente cumulate ce sunt mai mici decât valoarea 1 milimetru.

Document care conține date cu caracter personal, protejat de prevederile Regulamentului (UE) nr. 679/2016 și Legii 190/2018

DATE DESPRE IMOBILUL NR. 2833

Oficiul de Cadastru şi Publicitate Imobiliară SUCEAVA
Biroul de Cadastru şi Publicitate Imobiliară Gura Humorului

A. Partea I. Descrierea imobilului

TEREN Necunoscut

Adresa: Loc. Humoreni, Jud. Suceava

Nr. Crt	Nr cadastral Nr. topografic	Suprafaţa* (mp)	Observaţii / Referinţe
A1		1.400	Sector cadastral:33 Teren neimprejmuit; Imobilul s-a format din o parte a PF 537 a comunei cadastrale Humoreni.

B. Partea II. Proprietari şi acte

Inscrieri privitoare la dreptul de proprietate şi alte drepturi reale		Referinţe
/		
Act Notarial nr. 4461, din 07/10/2004 emis de NP ATANASOAEI PETRU;		
B1	Intabulare, drept de PROPRIETATEcumpărare, dobandit prin Conventie, cota actuala 1/1	A1
	1) **CÎMPAN MIHAI** 2) **CÎMPAN MIHAIELA**, Lipsă CNP proprietar.	

C. Partea III. SARCINI

Inscrieri privind dezmembramintele dreptului de proprietate, drepturi reale de garanţie şi sarcini		Referinţe
/		
Act Notarial nr. 4461, din 07/10/2004 emis de NP ATANASOAEI PETRU;		
C1	Intabulare, drept de UZUFRUCT VIAGER, cota actuala 1/1	A1
	1) **CÎMPAN GHEORGHE** 2) **CÎMPAN ELISAVETA**	
C2	Intabulare, drept de IPOTECA LEGALA, Valoare:0	A1
	1) **CÎMPAN GHEORGHE** 2) **CÎMPAN ELISAVETA**	

Document care conține date cu caracter personal, protejat de prevederile Regulamentului (UE) nr. 679/2016 și Legii 190/2018

Anexa Nr. 1 La Partea I

Teren

Nr cadastral	Suprafaţa (mp)*	Observaţii / Referinţe
	1.400	Imobilul s-a format din o parte a PF 537 a comunei cadastrale Humoreni.

* Suprafaţa este determinată in planul de proiecţie Stereo 70.

DETALII LINIARE IMOBIL

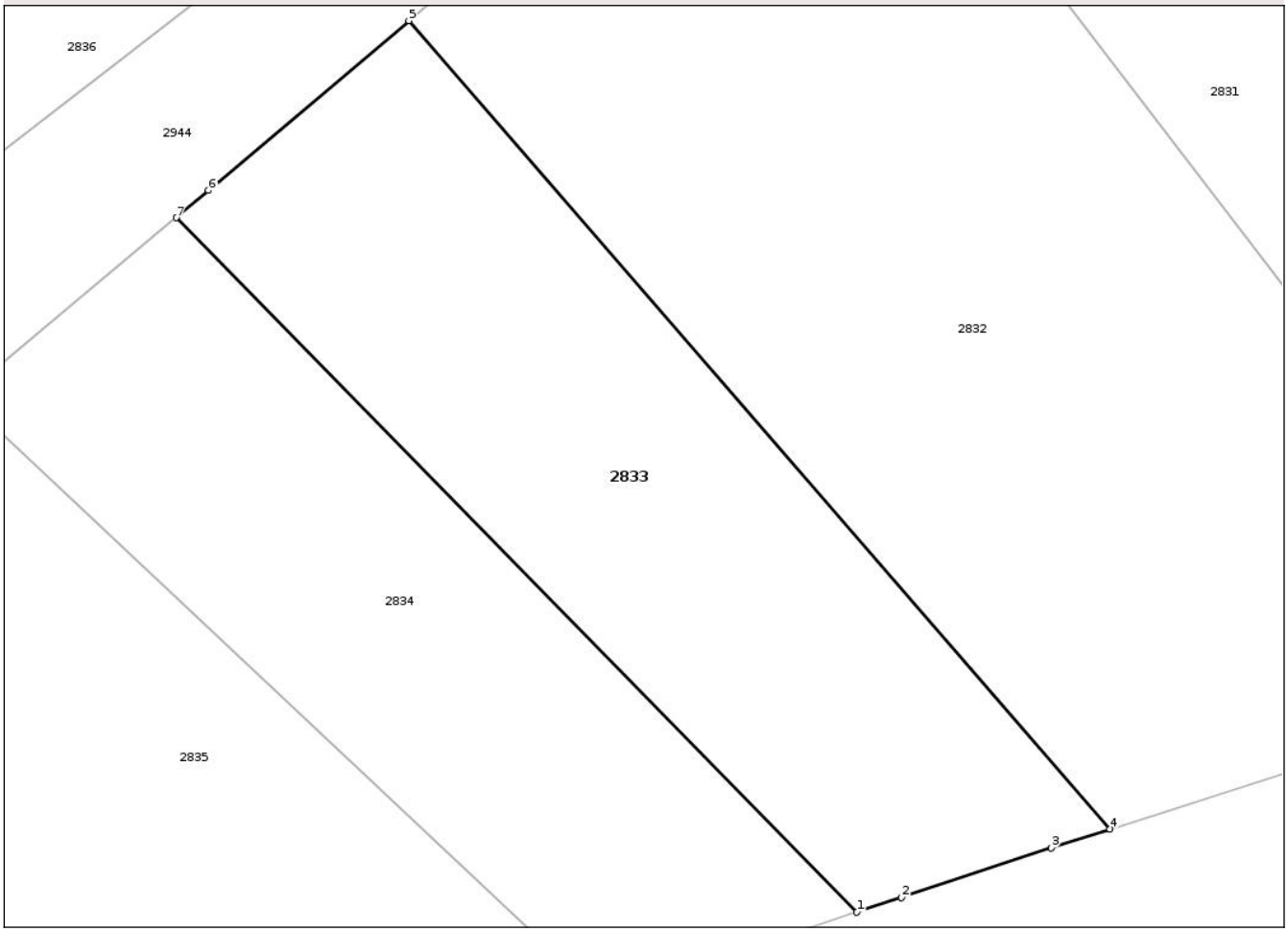

Date referitoare la teren

Crt	Categorie folosință	Intra vilan	Suprafaţa (mp)	Tarla	Parcelă	Nr. topo	Observaţii / Referinţe
1	arabil	DA	1.321	74	1565	-	
2	arabil	NU	79	74	1565	-	

Lungime Segmente
1) Valorile lungimilor segmentelor sunt obţinute din proiecţie în plan.

Punct început	X / Y	Punct sfârşit	X / Y	Lungime segment (** (m)
1	573.627,946 684.912,489	2	573.631,106 684.913,538	3.33
2	573.631,106 684.913,538	3	573.641,701 684.917,054	11.163
3	573.641,701 684.917,054	4	573.645,879 684.918,381	4.384
4	573.645,879 684.918,381	5	573.596,186 684.975,591	75.778

Document care conține date cu caracter personal, protejat de prevederile Regulamentului (UE) nr. 679/2016 și Legii 190/2018

Punct început	X / Y	Punct sfârşit	X / Y	Lungime segment (** (m)
5	573.596,186 684.975,591	6	573.582,009 684.963,573	18.585
6	573.582,009 684.963,573	7	573.579,705 684.961,654	2.998
7	573.579,705 684.961,654	1	573.627,946 684.912,489	68.88

** Lungimile segmentelor sunt determinate în planul de proiecţie Stereo 70 şi sunt rotunjite la 1 milimetru.
*** Distanţa dintre puncte este formată din segmente cumulate ce sunt mai mici decât valoarea 1 milimetru.

Document care conține date cu caracter personal, protejat de prevederile Regulamentului (UE) nr. 679/2016 și Legii 190/2018

DATE DESPRE IMOBILUL NR. 2834

Oficiul de Cadastru şi Publicitate Imobiliară SUCEAVA
Biroul de Cadastru şi Publicitate Imobiliară Gura Humorului

A. Partea I. Descrierea imobilului

TEREN Necunoscut

Adresa: Loc. Humoreni, Jud. Suceava

Nr. Crt	Nr cadastral Nr. topografic	Suprafaţa* (mp)	Observaţii / Referinţe
A1		1.200	Sector cadastral:33 Teren neimprejmuit; Imobilul s-a format din o parte a PF 537 a comunei cadastrale Humoreni.

B. Partea II. Proprietari şi acte

Inscrieri privitoare la dreptul de proprietate şi alte drepturi reale		Referinţe
/		
Act Administrativ nr. 5166, din 27/08/2025 emis de PRIMARIA COMĂNEŞTI;		
B1	Inscrierea posesiei, drept de PROPRIETATE, dobandit prin Lege, cota actuala 1/1	A1
	1) **NEIDENTIFICAT NEIDENTIFICAT**	
Act Normativ nr. 7, din 13/03/1996 emis de PARLAMENTUL ROMANIEI (art. 13);		
B2	Se notează menţiunea de proprietar neidentificat.	A1

C. Partea III. SARCINI .

Inscrieri privind dezmembramintele dreptului de proprietate, drepturi reale de garanţie şi sarcini	Referinţe
NU SUNT	

Document care conține date cu caracter personal, protejat de prevederile Regulamentului (UE) nr. 679/2016 și Legii 190/2018

Anexa Nr. 1 La Partea I

Teren

Nr cadastral	Suprafaţa (mp)*	Observaţii / Referinţe
	1.200	Imobilul s-a format din o parte a PF 537 a comunei cadastrale Humoreni.

* Suprafaţa este determinată in planul de proiecţie Stereo 70.

DETALII LINIARE IMOBIL

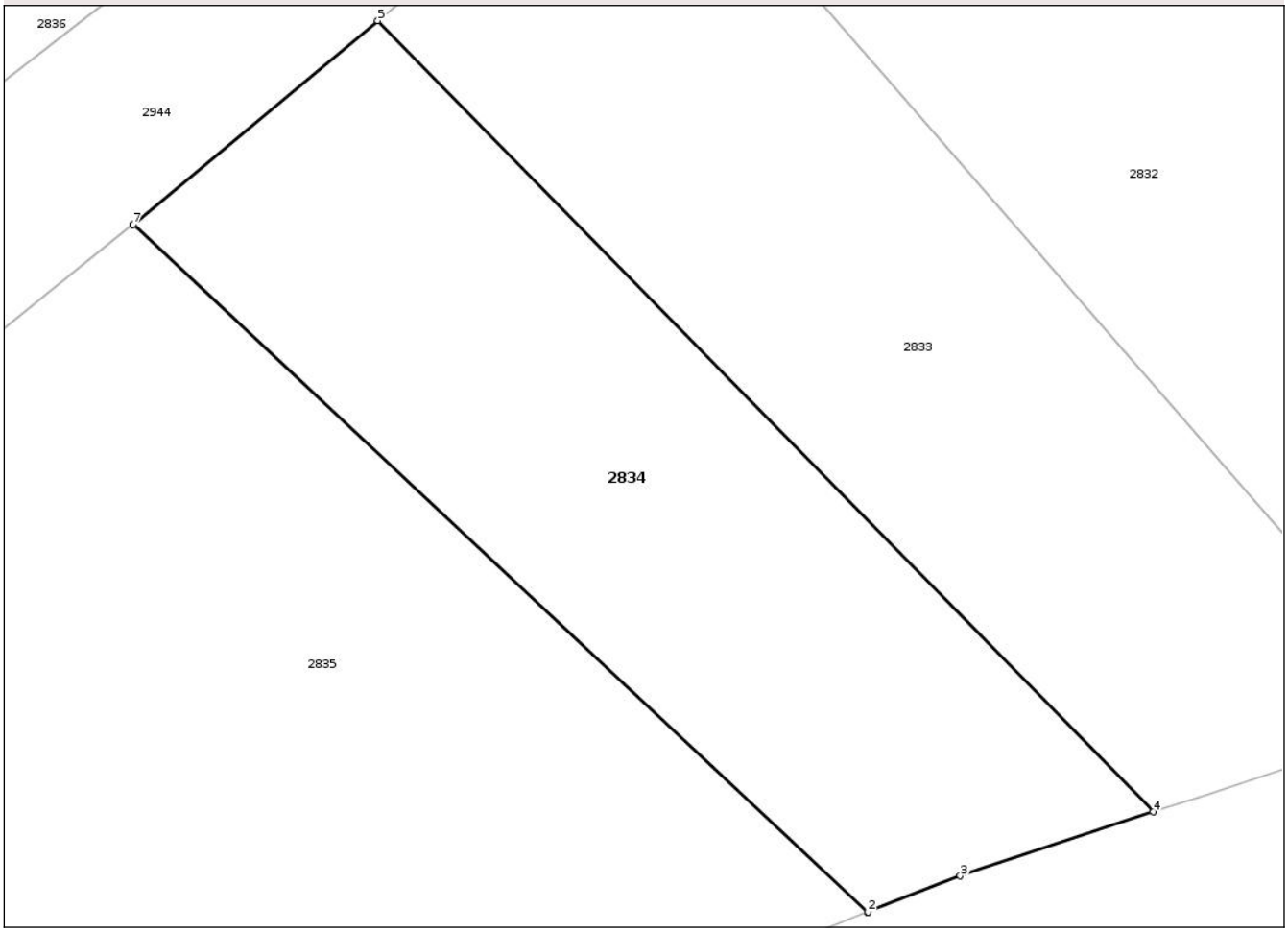

Date referitoare la teren

Crt	Categorie folosință	Intra vilan	Suprafaţa (mp)	Tarla	Parcelă	Nr. topo	Observaţii / Referinţe
1	arabil	DA	942	74	1565	-	
2	arabil	NU	258	74	1565	-	

Lungime Segmente
1) Valorile lungimilor segmentelor sunt obţinute din proiecţie în plan.

Punct început	X / Y	Punct sfârşit	X / Y	Lungime segment (** (m)
1	573.610,169 684.906,257	2	573.610,197 684.906,268	0.03
2	573.610,197 684.906,268	3	573.615,946 684.908,507	6.17
3	573.615,946 684.908,507	4	573.627,946 684.912,489	12.643
4	573.627,946 684.912,489	5	573.579,705 684.961,654	68.88

Document care conține date cu caracter personal, protejat de prevederile Regulamentului (UE) nr. 679/2016 și Legii 190/2018

Punct început	X / Y	Punct sfârşit	X / Y	Lungime segment (** (m)
5	573.579,705 684.961,654	6	573.564,505 684.948,997	19.78
6	573.564,505 684.948,997	7	573.564,483 684.948,98	0.028
7	573.564,483 684.948,98	1	573.610,169 684.906,257	62.55

** Lungimile segmentelor sunt determinate în planul de proiecţie Stereo 70 şi sunt rotunjite la 1 milimetru.
*** Distanţa dintre puncte este formată din segmente cumulate ce sunt mai mici decât valoarea 1 milimetru.

Document care conține date cu caracter personal, protejat de prevederile Regulamentului (UE) nr. 679/2016 și Legii 190/2018

DATE DESPRE IMOBILUL NR. 2835

Oficiul de Cadastru şi Publicitate Imobiliară SUCEAVA
Biroul de Cadastru şi Publicitate Imobiliară Gura Humorului

A. Partea I. Descrierea imobilului

TEREN Necunoscut

Adresa: Loc. Humoreni, Jud. Suceava

Nr. Crt	Nr cadastral Nr. topografic	Suprafaţa* (mp)	Observaţii / Referinţe
A1	36028	2.430	Sector cadastral:33 Teren neimprejmuit;

B. Partea II. Proprietari şi acte

Inscrieri privitoare la dreptul de proprietate şi alte drepturi reale		Referinţe
20895 / 08/10/2025		
Act Normativ nr. 7, din 13/03/1996 emis de PARLAMENTUL ROMANIEI;		
B2	Intabulare, drept de PROPRIETATEbun propriu, ca urmare a transformării posesiei în drept de proprietate, în condiţiile art. 13 alin (7) litera a) si b), dobandit prin Lege, cota actuala 1/1	A1
	1) **CÂMPAN ELENA**	

C. Partea III. SARCINI .

Inscrieri privind dezmembramintele dreptului de proprietate, drepturi reale de garanţie şi sarcini	Referinţe
NU SUNT	

Document care conține date cu caracter personal, protejat de prevederile Regulamentului (UE) nr. 679/2016 și Legii 190/2018

Anexa Nr. 1 La Partea I

Teren

Nr cadastral	Suprafaţa (mp)*	Observaţii / Referinţe
36028	2.430	

* Suprafaţa este determinată in planul de proiecţie Stereo 70.

DETALII LINIARE IMOBIL

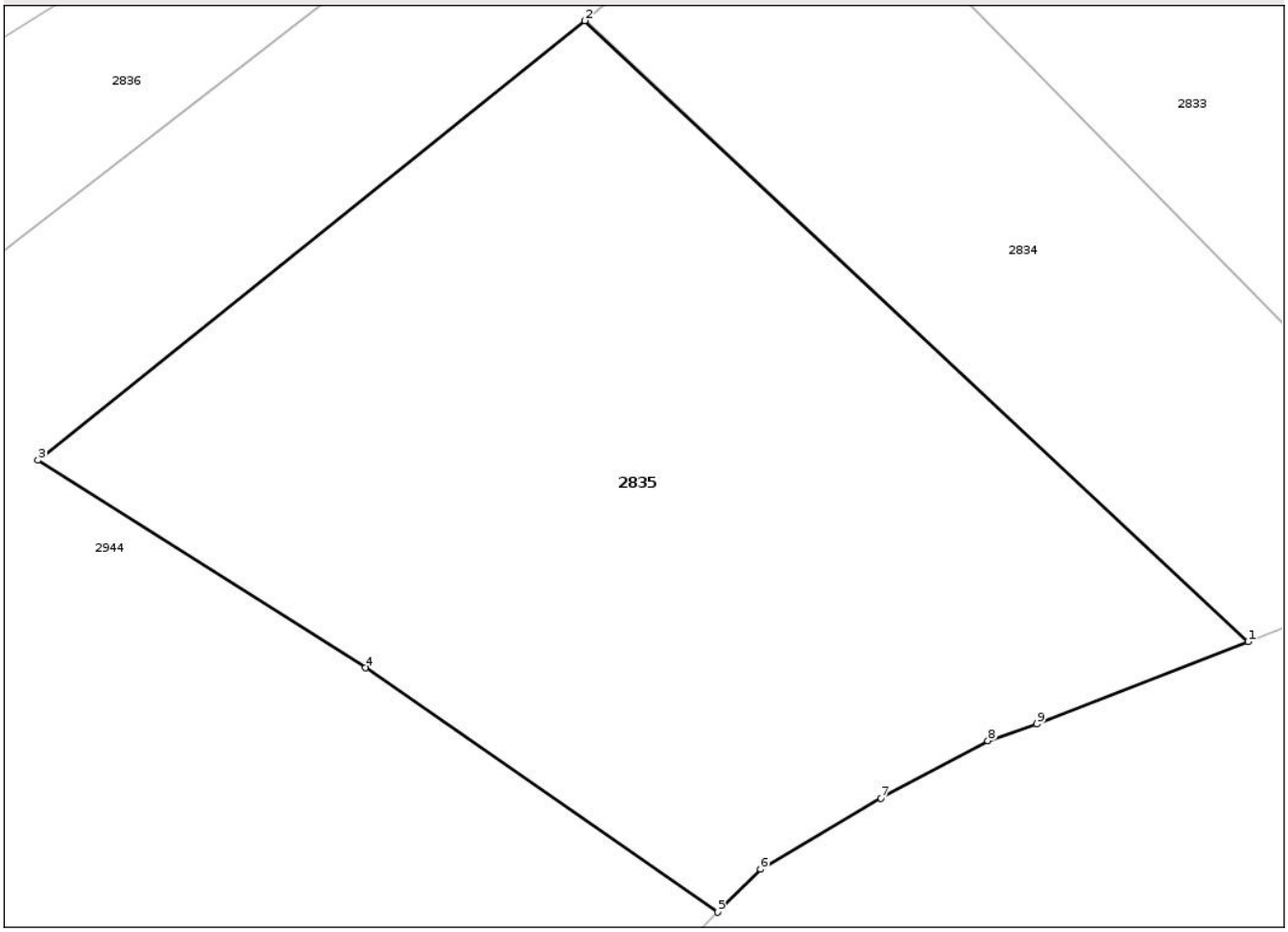

Date referitoare la teren

Crt	Categorie folosință	Intra vilan	Suprafaţa (mp)	Tarla	Parcelă	Nr. topo	Observaţii / Referinţe
1	arabil	DA	1.161	74	1565	-	
2	arabil	NU	1.269	74	1565	-	

Lungime Segmente
1) Valorile lungimilor segmentelor sunt obţinute din proiecţie în plan.

Punct început	X / Y	Punct sfârşit	X / Y	Lungime segment (** (m)
1	573.610,169 684.906,257	2	573.564,483 684.948,98	62.55
2	573.564,483 684.948,98	3	573.526,821 684.918,747	48.296
3	573.526,821 684.918,747	4	573.549,376 684.904,457	26.701
4	573.549,376 684.904,457	5	573.573,616 684.887,645	29.5

Document care conține date cu caracter personal, protejat de prevederile Regulamentului (UE) nr. 679/2016 și Legii 190/2018

Punct început	X / Y	Punct sfârşit	X / Y	Lungime segment (** (m)
5	573.573,616 684.887,645	6	573.576,578 684.890,594	4.18
6	573.576,578 684.890,594	7	573.584,886 684.895,493	9.645
7	573.584,886 684.895,493	8	573.592,248 684.899,438	8.352
8	573.592,248 684.899,438	9	573.595,621 684.900,59	3.564
9	573.595,621 684.900,59	1	573.610,169 684.906,257	15.613

** Lungimile segmentelor sunt determinate în planul de proiecţie Stereo 70 şi sunt rotunjite la 1 milimetru.
*** Distanţa dintre puncte este formată din segmente cumulate ce sunt mai mici decât valoarea 1 milimetru.

Document care conține date cu caracter personal, protejat de prevederile Regulamentului (UE) nr. 679/2016 și Legii 190/2018

DATE DESPRE IMOBILUL NR. 2836

Oficiul de Cadastru şi Publicitate Imobiliară SUCEAVA
Biroul de Cadastru şi Publicitate Imobiliară Gura Humorului

A. Partea I. Descrierea imobilului

TEREN Extravilan

Adresa: Jud. Suceava

Nr. Crt	Nr cadastral Nr. topografic	Suprafaţa* (mp)	Observaţii / Referinţe
A1		1.500	Sector cadastral:33 Teren neimprejmuit;

B. Partea II. Proprietari şi acte

Inscrieri privitoare la dreptul de proprietate şi alte drepturi reale		Referinţe
/		
Act Administrativ nr. 61, din 27/03/1993 emis de CJSDPAT SUCEAVA;		
B1	Intabulare, drept de PROPRIETATE, dobandit prin Reconstituire, cota actuala 1/1	A1
	1) **BORTĂ RACHILA**, Lipsă CNP proprietar.	
Act Administrativ nr. 5083, din 25/08/2025 emis de PRIMARIA COMĂNEŞTI;		
B2	Se notează posesia faptică.	A1
	1) **DUMITRIU AURELIAN**	

C. Partea III. SARCINI .

Inscrieri privind dezmembramintele dreptului de proprietate, drepturi reale de garanţie şi sarcini	Referinţe
NU SUNT	

Anexa Nr. 1 La Partea I

Teren

Nr cadastral	Suprafaţa (mp)*	Observaţii / Referinţe
	1.500	

* Suprafaţa este determinată in planul de proiecţie Stereo 70.

DETALII LINIARE IMOBIL

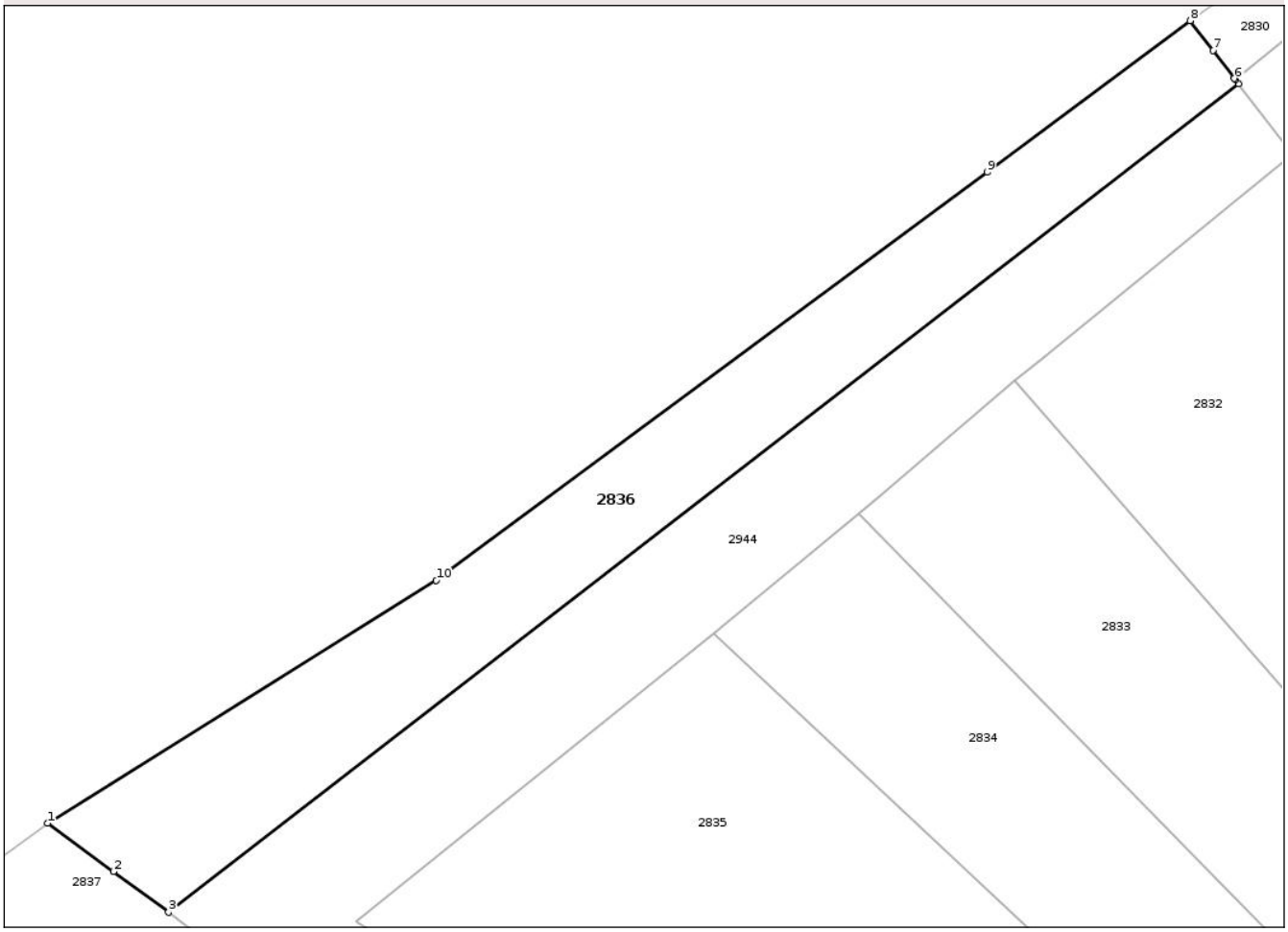

Date referitoare la teren

Crt	Categorie folosință	Intra vilan	Suprafaţa (mp)	Tarla	Parcelă	Nr. topo	Observaţii / Referinţe
1	arabil	NU	1.500	74	1565	-	

Lungime Segmente
1) Valorile lungimilor segmentelor sunt obţinute din proiecţie în plan.

Punct început	X / Y	Punct sfârşit	X / Y	Lungime segment (** (m)
1	573.494,331 684.929,083	2	573.501,235 684.923,998	8.575
2	573.501,235 684.923,998	3	573.507,045 684.919,718	7.216
3	573.507,045 684.919,718	4	573.619,682 685.006,832	142.394
4	573.619,682 685.006,832	5	573.619,352 685.007,262	0.542
5	573.619,352 685.007,262	6	573.619,261 685.007,381	0.15

Document care conține date cu caracter personal, protejat de prevederile Regulamentului (UE) nr. 679/2016 și Legii 190/2018

Punct început	X / Y	Punct sfârşit	X / Y	Lungime segment (** (m)
6	573.619,261 685.007,381	7	573.616,991 685.010,343	3.732
7	573.616,991 685.010,343	8	573.614,6 685.013,465	3.932
8	573.614,6 685.013,465	9	573.593,246 684.997,544	26.636
9	573.593,246 684.997,544	10	573.535,246 684.954,609	72.162
10	573.535,246 684.954,609	1	573.494,331 684.929,083	48.225

** Lungimile segmentelor sunt determinate în planul de proiecţie Stereo 70 şi sunt rotunjite la 1 milimetru.
*** Distanţa dintre puncte este formată din segmente cumulate ce sunt mai mici decât valoarea 1 milimetru.

Document care conține date cu caracter personal, protejat de prevederile Regulamentului (UE) nr. 679/2016 și Legii 190/2018

DATE DESPRE IMOBILUL NR. 2837

Oficiul de Cadastru şi Publicitate Imobiliară SUCEAVA
Biroul de Cadastru şi Publicitate Imobiliară Gura Humorului

A. Partea I. Descrierea imobilului

TEREN Necunoscut

Adresa: Loc. Humoreni, Jud. Suceava

Nr. Crt	Nr cadastral Nr. topografic	Suprafaţa* (mp)	Observaţii / Referinţe
A1		5.050	Sector cadastral:33 Teren neimprejmuit; Imobilul s-a format din o parte a PF 540, 539 a comunei cadastrale Humoreni.

B. Partea II. Proprietari şi acte

Inscrieri privitoare la dreptul de proprietate şi alte drepturi reale		Referinţe
/		
Act Administrativ nr. 59, din 26/09/2007 emis de CJSDPAT SUCEAVA;		
B1	Intabulare, drept de PROPRIETATE, dobandit prin Reconstituire, cota actuala 1/1	A1
	1) **LITVINCHIEVICI VERONICA**, Lipsă CNP proprietar. 2) **GORBAN CONSTANTIN**, Lipsă CNP proprietar. 3) **ADOMNITEI ROZALIA**, Lipsă CNP proprietar. 4) **DRANCA GABRIELA**, Lipsă CNP proprietar.	
Act Administrativ nr. 5084, din 25/08/2025 emis de PRIMARIA COMĂNEŞTI;		
B2	Se notează posesia faptică.	A1
	1) **LITVINCHIEVICI VERONICA**	

C. Partea III. SARCINI .

Inscrieri privind dezmembramintele dreptului de proprietate, drepturi reale de garanţie şi sarcini	Referinţe
NU SUNT	

Document care conține date cu caracter personal, protejat de prevederile Regulamentului (UE) nr. 679/2016 și Legii 190/2018

Anexa Nr. 1 La Partea I

Teren

Nr cadastral	Suprafaţa (mp)*	Observaţii / Referinţe
	5.050	Imobilul s-a format din o parte a PF 540, 539 a comunei cadastrale Humoreni.

* Suprafaţa este determinată in planul de proiecţie Stereo 70.

DETALII LINIARE IMOBIL

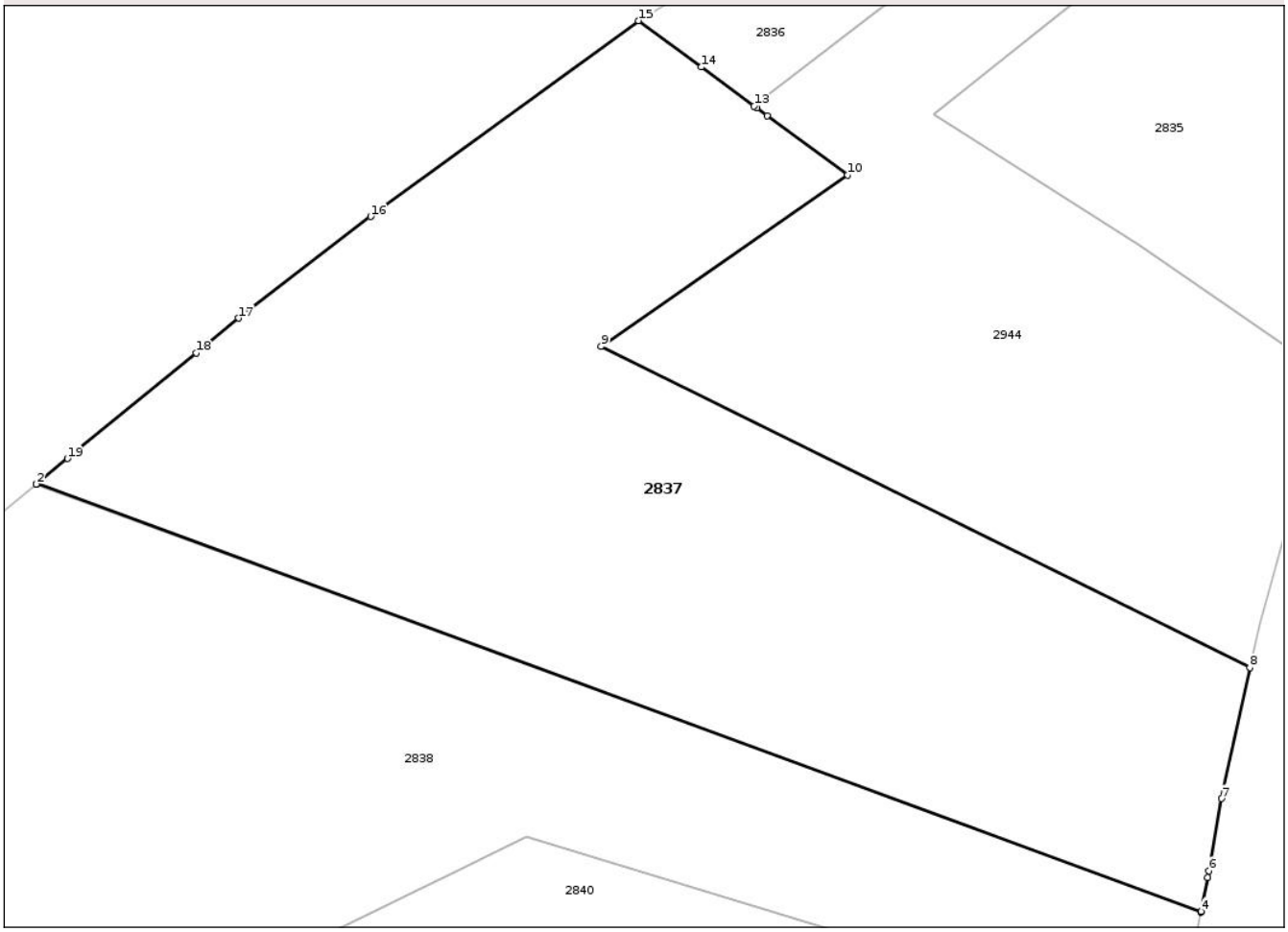

Date referitoare la teren

Crt	Categorie folosință	Intra vilan	Suprafaţa (mp)	Tarla	Parcelă	Nr. topo	Observaţii / Referinţe
1	arabil	NU	4.492	74	1565	-	
2	arabil	DA	558	74	1565	-	

Lungime Segmente
1) Valorile lungimilor segmentelor sunt obţinute din proiecţie în plan.

Punct început	X / Y	Punct sfârşit	X / Y	Lungime segment (** (m)
1	573.428,197 684.878,259	2	573.428,106 684.878,184	0.118
2	573.428,106 684.878,184	3	573.556,176 684.831,181	136.423
3	573.556,176 684.831,181	4	573.556,195 684.831,282	0.103
4	573.556,195 684.831,282	5	573.556,909 684.835,007	3.793

Document care conține date cu caracter personal, protejat de prevederile Regulamentului (UE) nr. 679/2016 și Legii 190/2018

Punct început	X / Y	Punct sfârşit	X / Y	Lungime segment (** (m)
5	573.556,909 684.835,007	6	573.557,048 684.835,734	0.74
6	573.557,048 684.835,734	7	573.558,422 684.843,655	8.039
7	573.558,422 684.843,655	8	573.561,561 684.858,032	14.716
8	573.561,561 684.858,032	9	573.490,224 684.893,325	79.59
9	573.490,224 684.893,325	10	573.517,322 684.912,148	32.994
10	573.517,322 684.912,148	11	573.508,469 684.918,669	10.995
11	573.508,469 684.918,669	12	573.507,349 684.919,494	1.391
12	573.507,349 684.919,494	13	573.507,045 684.919,718	0.378
13	573.507,045 684.919,718	14	573.501,235 684.923,998	7.216
14	573.501,235 684.923,998	15	573.494,331 684.929,083	8.575
15	573.494,331 684.929,083	16	573.464,882 684.907,581	36.463
16	573.464,882 684.907,581	17	573.450,364 684.896,413	18.317
17	573.450,364 684.896,413	18	573.445,692 684.892,593	6.035
18	573.445,692 684.892,593	19	573.431,558 684.881,012	18.273
19	573.431,558 684.881,012	1	573.428,197 684.878,259	4.345

** Lungimile segmentelor sunt determinate în planul de proiecţie Stereo 70 şi sunt rotunjite la 1 milimetru.
*** Distanţa dintre puncte este formată din segmente cumulate ce sunt mai mici decât valoarea 1 milimetru.

Document care conține date cu caracter personal, protejat de prevederile Regulamentului (UE) nr. 679/2016 și Legii 190/2018

DATE DESPRE IMOBILUL NR. 2838

Oficiul de Cadastru şi Publicitate Imobiliară SUCEAVA
Biroul de Cadastru şi Publicitate Imobiliară Gura Humorului

A. Partea I. Descrierea imobilului

TEREN Necunoscut

Adresa: Loc. Humoreni, Jud. Suceava

Nr. Crt	Nr cadastral Nr. topografic	Suprafaţa* (mp)	Observaţii / Referinţe
A1		5.011	Sector cadastral:33 Teren neimprejmuit; Imobilul s-a format din o parte a PF 543, 540, 542, 539 a comunei cadastrale Humoreni.

B. Partea II. Proprietari şi acte

Inscrieri privitoare la dreptul de proprietate şi alte drepturi reale		Referinţe
/		
Act Administrativ nr. 5166, din 27/08/2025 emis de PRIMARIA COMĂNEŞTI;		
B1	Inscrierea posesiei, drept de PROPRIETATE, dobandit prin Lege, cota actuala 1/1	A1
	1) **NEIDENTIFICAT NEIDENTIFICAT**	
Act Normativ nr. 7, din 13/03/1996 emis de PARLAMENTUL ROMANIEI (art. 13);		
B2	Se notează menţiunea de proprietar neidentificat.	A1

C. Partea III. SARCINI .

Inscrieri privind dezmembramintele dreptului de proprietate, drepturi reale de garanţie şi sarcini	Referinţe
NU SUNT	

Document care conține date cu caracter personal, protejat de prevederile Regulamentului (UE) nr. 679/2016 și Legii 190/2018

Anexa Nr. 1 La Partea I

Teren

Nr cadastral	Suprafaţa (mp)*	Observaţii / Referinţe
	5.011	Imobilul s-a format din o parte a PF 543, 540, 542, 539 a comunei cadastrale Humoreni.

* Suprafaţa este determinată in planul de proiecţie Stereo 70.

DETALII LINIARE IMOBIL

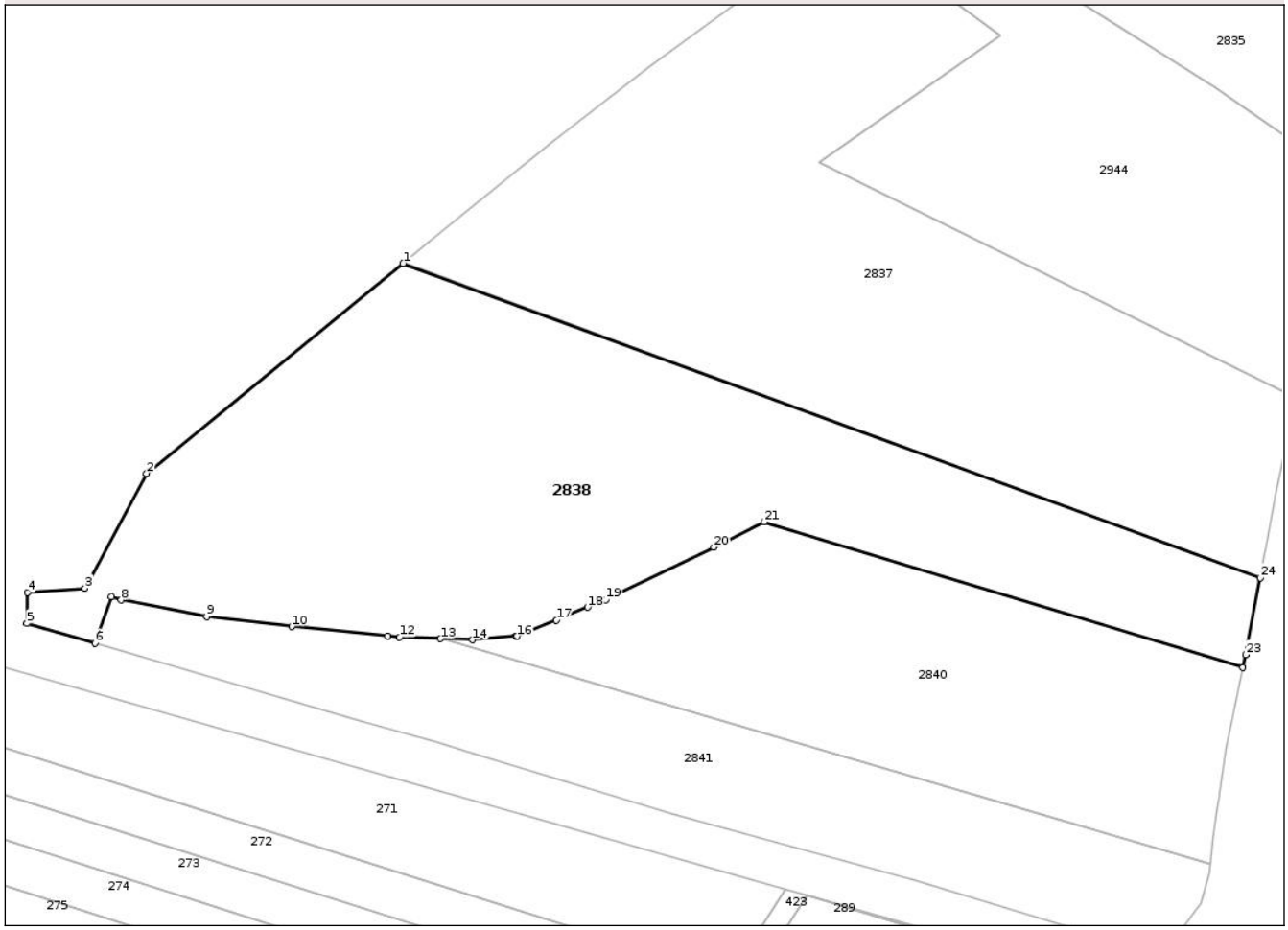

Date referitoare la teren

Crt	Categorie folosință	Intra vilan	Suprafaţa (mp)	Tarla	Parcelă	Nr. topo	Observaţii / Referinţe
1	arabil	NU	4.659	74	1565	-	
2	arabil	DA	352	74	1565	-	

Lungime Segmente

1) Valorile lungimilor segmentelor sunt obţinute din proiecţie în plan.

Punct început	X / Y	Punct sfârşit	X / Y	Lungime segment (** (m)
1	573.428,106 684.878,184	2	573.389,8 684.846,798	49.522
3	573.380,577 684.829,642	4	573.371,995 684.829,023	8.604
5	573.371,908 684.824,353	6	573.382,067 684.821,401	10.579
7	573.384,513 684.828,35	8	573.386,001 684.827,862	1.566

Punct început	X / Y	Punct sfârşit	X / Y	Lungime segment (** (m)
2	573.389,8 684.846,798	3	573.380,577 684.829,642	19.478
4	573.371,995 684.829,023	5	573.371,908 684.824,353	4.671
6	573.382,067 684.821,401	7	573.384,513 684.828,35	7.367
8	573.386,001 684.827,862	9	573.398,745 684.825,399	12.98

Document care conține date cu caracter personal, protejat de prevederile Regulamentului (UE) nr. 679/2016 și Legii 190/2018

Punct început	X / Y	Punct sfârşit	X / Y	Lungime segment (** (m)
9	573.398,745 684.825,399	10	573.411,472 684.823,905	12.814
11	573.425,823 684.822,488	12	573.427,573 684.822,315	1.759
13	573.433,734 684.822,09	14	573.438,479 684.821,917	4.748
15	573.444,942 684.822,446	16	573.445,14 684.822,462	0.199
17	573.451,036 684.824,859	18	573.455,693 684.826,787	5.04
19	573.458,399 684.827,907	20	573.474,505 684.835,753	17.915
21	573.482,079 684.839,523	22	573.553,572 684.817,761	74.732
23	573.553,975 684.819,698	24	573.556,176 684.831,181	11.692

Punct început	X / Y	Punct sfârşit	X / Y	Lungime segment (** (m)
10	573.411,472 684.823,905	11	573.425,823 684.822,488	14.421
12	573.427,573 684.822,315	13	573.433,734 684.822,09	6.165
14	573.438,479 684.821,917	15	573.444,942 684.822,446	6.485
16	573.445,14 684.822,462	17	573.451,036 684.824,859	6.365
18	573.455,693 684.826,787	19	573.458,399 684.827,907	2.929
20	573.474,505 684.835,753	21	573.482,079 684.839,523	8.46
22	573.553,572 684.817,761	23	573.553,975 684.819,698	1.978
24	573.556,176 684.831,181	1	573.428,106 684.878,184	136.423

** Lungimile segmentelor sunt determinate în planul de proiecţie Stereo 70 şi sunt rotunjite la 1 milimetru.
*** Distanţa dintre puncte este formată din segmente cumulate ce sunt mai mici decât valoarea 1 milimetru.

Document care conține date cu caracter personal, protejat de prevederile Regulamentului (UE) nr. 679/2016 și Legii 190/2018

DATE DESPRE IMOBILUL NR. 2840

Oficiul de Cadastru şi Publicitate Imobiliară SUCEAVA
Biroul de Cadastru şi Publicitate Imobiliară Gura Humorului

A. Partea I. Descrierea imobilului

TEREN Necunoscut

Adresa: Loc. Humoreni, Jud. Suceava

Nr. Crt	Nr cadastral Nr. topografic	Suprafaţa* (mp)	Observaţii / Referinţe
A1		2.800	Sector cadastral:33 Teren neimprejmuit; Imobilul s-a format din o parte a PF 549, 541, 539 a comunei cadastrale Humoreni.

B. Partea II. Proprietari şi acte

Inscrieri privitoare la dreptul de proprietate şi alte drepturi reale		Referinţe
/		
Act Administrativ nr. 967, din 25/01/1996 emis de CJSDPAT SUCEAVA;		
B1	Intabulare, drept de PROPRIETATE, dobandit prin Reconstituire, cota actuala 1/1	A1
	1) **CÎMPAN VESPAZIAN**, Lipsă CNP proprietar.	
Act Administrativ nr. 5085, din 25/08/2025 emis de PRIMARIA COMĂNEŞTI;		
B2	Se notează posesia faptică.	A1
	1) **CÎMPAN CONSTANTIN**	

C. Partea III. SARCINI .

Inscrieri privind dezmembramintele dreptului de proprietate, drepturi reale de garanţie şi sarcini	Referinţe
NU SUNT	

Anexa Nr. 1 La Partea I

Teren

Nr cadastral	Suprafaţa (mp)*	Observaţii / Referinţe
	2.800	Imobilul s-a format din o parte a PF 549, 541, 539 a comunei cadastrale Humoreni.

* Suprafaţa este determinată in planul de proiecţie Stereo 70.

DETALII LINIARE IMOBIL

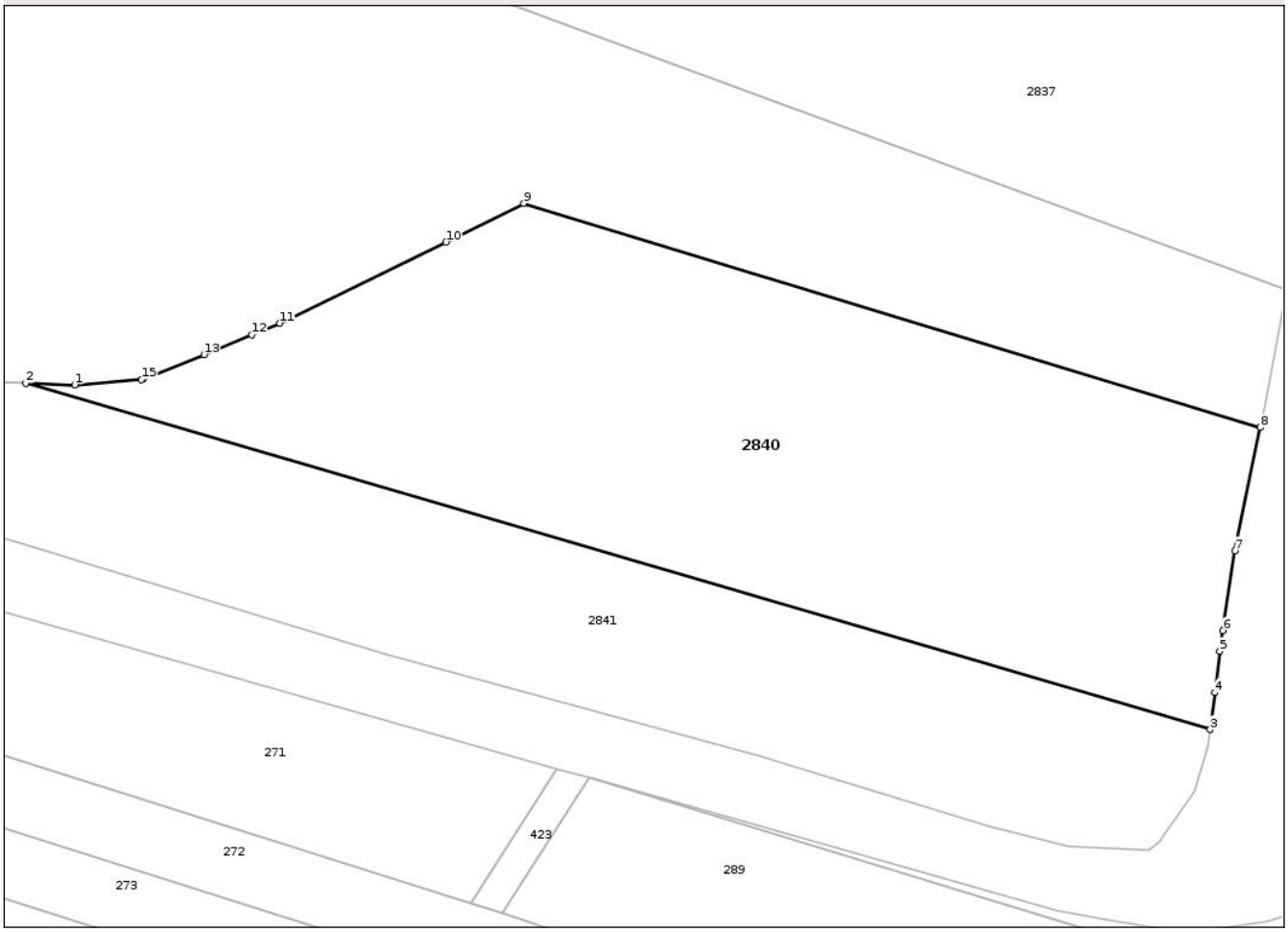

Date referitoare la teren

Crt	Categorie folosință	Intra vilan	Suprafaţa (mp)	Tarla	Parcelă	Nr. topo	Observaţii / Referinţe
1	arabil	NU	1.919	74	1565	-	
2	arabil	DA	881	74	1565	-	

Lungime Segmente
1) Valorile lungimilor segmentelor sunt obţinute din proiecţie în plan.

Punct început	X / Y	Punct sfârşit	X / Y	Lungime segment (** (m)
1	573.438,479 684.821,917	2	573.433,734 684.822,09	4.748
2	573.433,734 684.822,09	3	573.548,701 684.788,486	119.777
3	573.548,701 684.788,486	4	573.549,144 684.792,062	3.603
4	573.549,144 684.792,062	5	573.549,641 684.796,085	4.054

Document care conține date cu caracter personal, protejat de prevederile Regulamentului (UE) nr. 679/2016 și Legii 190/2018

Punct început	X / Y	Punct sfârşit	X / Y	Lungime segment (** (m)
5	573.549,641 684.796,085	6	573.549,94 684.798,099	2.036
6	573.549,94 684.798,099	7	573.551,087 684.805,832	7.818
7	573.551,087 684.805,832	8	573.553,572 684.817,761	12.185
8	573.553,572 684.817,761	9	573.482,079 684.839,523	74.732
9	573.482,079 684.839,523	10	573.474,505 684.835,753	8.46
10	573.474,505 684.835,753	11	573.458,399 684.827,907	17.915
11	573.458,399 684.827,907	12	573.455,693 684.826,787	2.929
12	573.455,693 684.826,787	13	573.451,036 684.824,859	5.04
13	573.451,036 684.824,859	14	573.445,14 684.822,462	6.365
14	573.445,14 684.822,462	15	573.444,942 684.822,446	0.199
15	573.444,942 684.822,446	1	573.438,479 684.821,917	6.485

** Lungimile segmentelor sunt determinate în planul de proiecţie Stereo 70 şi sunt rotunjite la 1 milimetru.
*** Distanţa dintre puncte este formată din segmente cumulate ce sunt mai mici decât valoarea 1 milimetru.

Document care conține date cu caracter personal, protejat de prevederile Regulamentului (UE) nr. 679/2016 și Legii 190/2018

DATE DESPRE IMOBILUL NR. 2841

Oficiul de Cadastru şi Publicitate Imobiliară SUCEAVA
Biroul de Cadastru şi Publicitate Imobiliară Gura Humorului

A. Partea I. Descrierea imobilului

TEREN Necunoscut

Adresa: Loc. Humoreni, Jud. Suceava

Nr. Crt	Nr cadastral Nr. topografic	Suprafaţa* (mp)	Observaţii / Referinţe
A1		2.300	Sector cadastral:33 Teren neimprejmuit; Imobilul s-a format din o parte a PF 549, 539 a comunei cadastrale Humoreni.

B. Partea II. Proprietari şi acte

Inscrieri privitoare la dreptul de proprietate şi alte drepturi reale		Referinţe
/		
Act Administrativ nr. 5166, din 27/08/2025 emis de PRIMARIA COMĂNEŞTI;		
B1	Inscrierea posesiei, drept de PROPRIETATE, dobandit prin Lege, cota actuala 1/1	A1
	1) **NEIDENTIFICAT NEIDENTIFICAT**	
Act Normativ nr. 7, din 13/03/1996 emis de PARLAMENTUL ROMANIEI (art. 13);		
B2	Se notează menţiunea de proprietar neidentificat.	A1

C. Partea III. SARCINI .

Inscrieri privind dezmembramintele dreptului de proprietate, drepturi reale de garanţie şi sarcini	Referinţe
NU SUNT	

Document care conține date cu caracter personal, protejat de prevederile Regulamentului (UE) nr. 679/2016 și Legii 190/2018

Anexa Nr. 1 La Partea I

Teren

Nr cadastral	Suprafaţa (mp)*	Observaţii / Referinţe
	2.300	Imobilul s-a format din o parte a PF 549, 539 a comunei cadastrale Humoreni.

* Suprafaţa este determinată in planul de proiecţie Stereo 70.

DETALII LINIARE IMOBIL

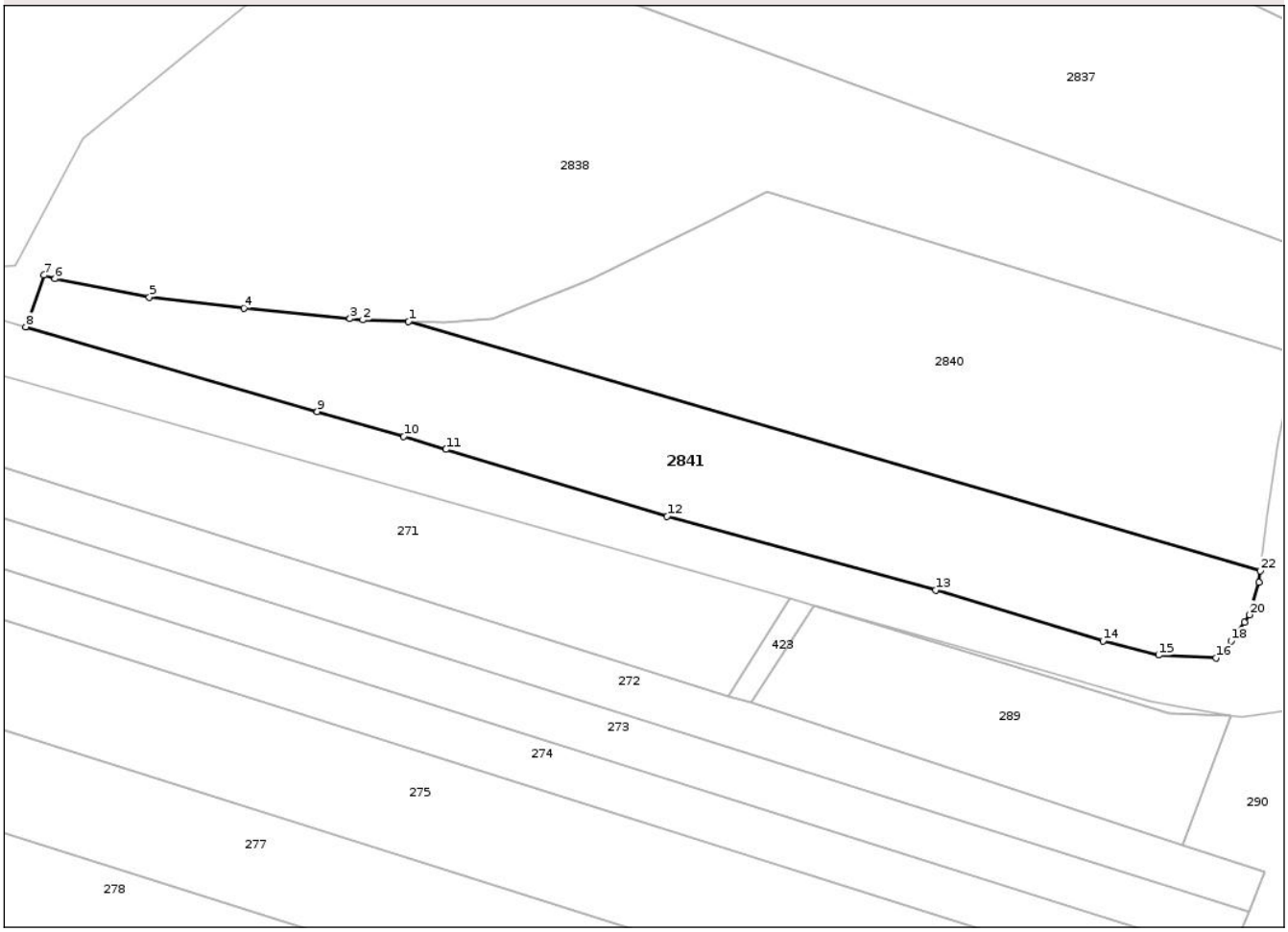

Date referitoare la teren

Crt	Categorie folosință	Intra vilan	Suprafaţa (mp)	Tarla	Parcelă	Nr. topo	Observaţii / Referinţe
1	arabil	NU	1.800	74	1565	-	
2	arabil	DA	500	74	1565	-	

Lungime Segmente

1) Valorile lungimilor segmentelor sunt obţinute din proiecţie în plan.

Punct început	X / Y	Punct sfârşit	X / Y	Lungime segment (** (m)
1	573.433,734 684.822,09	2	573.427,573 684.822,315	6.165
3	573.425,823 684.822,488	4	573.411,472 684.823,905	14.421
5	573.398,745 684.825,399	6	573.386,001 684.827,862	12.98
7	573.384,513 684.828,35	8	573.382,067 684.821,401	7.367

Punct început	X / Y	Punct sfârşit	X / Y	Lungime segment (** (m)
2	573.427,573 684.822,315	3	573.425,823 684.822,488	1.759
4	573.411,472 684.823,905	5	573.398,745 684.825,399	12.814
6	573.386,001 684.827,862	7	573.384,513 684.828,35	1.566
8	573.382,067 684.821,401	9	573.421,416 684.809,968	40.976

Document care conține date cu caracter personal, protejat de prevederile Regulamentului (UE) nr. 679/2016 și Legii 190/2018

Punct început	X / Y	Punct sfârşit	X / Y	Lungime segment (** (m)
9	573.421,416 684.809,968	10	573.433,08 684.806,579	12.146
11	573.438,788 684.804,858	12	573.468,633 684.795,856	31.173
13	573.504,891 684.785,907	14	573.527,464 684.779,046	23.593
15	573.534,982 684.777,12	16	573.542,733 684.776,764	7.759
17	573.543,838 684.777,649	18	573.544,781 684.779,003	1.65
19	573.546,549 684.781,542	20	573.547,247 684.782,544	1.221
21	573.548,509 684.786,931	22	573.548,701 684.788,486	1.567

Punct început	X / Y	Punct sfârşit	X / Y	Lungime segment (** (m)
10	573.433,08 684.806,579	11	573.438,788 684.804,858	5.962
12	573.468,633 684.795,856	13	573.504,891 684.785,907	37.598
14	573.527,464 684.779,046	15	573.534,982 684.777,12	7.761
16	573.542,733 684.776,764	17	573.543,838 684.777,649	1.416
18	573.544,781 684.779,003	19	573.546,549 684.781,542	3.094
20	573.547,247 684.782,544	21	573.548,509 684.786,931	4.565
22	573.548,701 684.788,486	1	573.433,734 684.822,09	119.777

** Lungimile segmentelor sunt determinate în planul de proiecţie Stereo 70 şi sunt rotunjite la 1 milimetru.
*** Distanţa dintre puncte este formată din segmente cumulate ce sunt mai mici decât valoarea 1 milimetru.

Document care conține date cu caracter personal, protejat de prevederile Regulamentului (UE) nr. 679/2016 și Legii 190/2018

DATE DESPRE IMOBILUL NR. 2944

Oficiul de Cadastru şi Publicitate Imobiliară SUCEAVA
Biroul de Cadastru şi Publicitate Imobiliară Gura Humorului

A. Partea I. Descrierea imobilului

TEREN Necunoscut

Adresa: Loc. Humoreni, Jud. Suceava

Nr. Crt	Nr cadastral Nr. topografic	Suprafaţa* (mp)	Observaţii / Referinţe
A1		4.000	Sector cadastral:33 Teren neimprejmuit; Imobilul s-a format din o parte a PF 540, 536, 539, 537 a comunei cadastrale Humoreni.

B. Partea II. Proprietari şi acte

Inscrieri privitoare la dreptul de proprietate şi alte drepturi reale		Referinţe
/		
Act Administrativ nr. 5166, din 27/08/2025 emis de PRIMARIA COMĂNEŞTI;		
B1	Inscrierea posesiei, drept de PROPRIETATE, dobandit prin Lege, cota actuala 1/1	A1
	1) **NEIDENTIFICAT NEIDENTIFICAT**	
Act Normativ nr. 7, din 13/03/1996 emis de PARLAMENTUL ROMANIEI (art. 13);		
B2	Se notează menţiunea de proprietar neidentificat.	A1

C. Partea III. SARCINI .

Inscrieri privind dezmembramintele dreptului de proprietate, drepturi reale de garanţie şi sarcini	Referinţe
NU SUNT	

Document care conține date cu caracter personal, protejat de prevederile Regulamentului (UE) nr. 679/2016 și Legii 190/2018

Anexa Nr. 1 La Partea I

Teren

Nr cadastral	Suprafaţa (mp)*	Observaţii / Referinţe
	4.000	Imobilul s-a format din o parte a PF 540, 536, 539, 537 a comunei cadastrale Humoreni.

* Suprafaţa este determinată in planul de proiecţie Stereo 70.

DETALII LINIARE IMOBIL

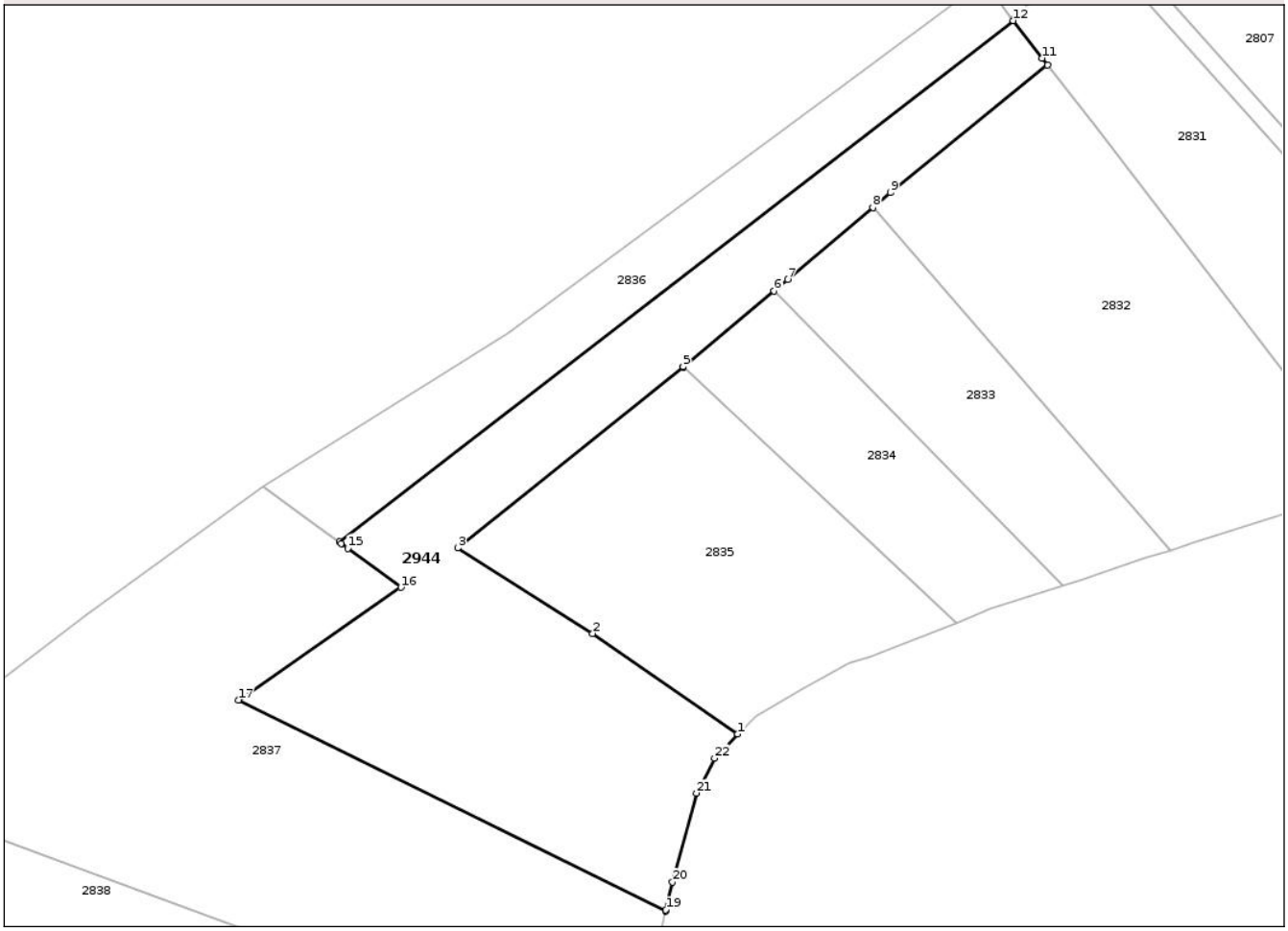

Date referitoare la teren

Crt	Categorie folosință	Intra vilan	Suprafaţa (mp)	Tarla	Parcelă	Nr. topo	Observaţii / Referinţe
1	arabil	DA	671	-	-	-	
2	arabil	NU	3.329	74	1565	-	

Lungime Segmente

1) Valorile lungimilor segmentelor sunt obţinute din proiecţie în plan.

Punct început	X / Y	Punct sfârşit	X / Y	Lungime segment (** (m)
1	573.573,616 684.887,645	2	573.549,376 684.904,457	29.5
3	573.526,821 684.918,747	4	573.564,483 684.948,98	48.296
5	573.564,505 684.948,997	6	573.579,705 684.961,654	19.78
7	573.582,009 684.963,573	8	573.596,186 684.975,591	18.585

Punct început	X / Y	Punct sfârşit	X / Y	Lungime segment (** (m)
2	573.549,376 684.904,457	3	573.526,821 684.918,747	26.701
4	573.564,483 684.948,98	5	573.564,505 684.948,997	0.028
6	573.579,705 684.961,654	7	573.582,009 684.963,573	2.998
8	573.596,186 684.975,591	9	573.599,152 684.978,106	3.889

Document care conține date cu caracter personal, protejat de prevederile Regulamentului (UE) nr. 679/2016 și Legii 190/2018

Punct început	X / Y	Punct sfârşit	X / Y	Lungime segment (** (m)
9	573.599,152 684.978,106	10	573.625,375 684.999,4	33.78
11	573.624,482 685.000,565	12	573.619,682 685.006,832	7.894
13	573.507,045 684.919,718	14	573.507,349 684.919,494	0.378
15	573.508,469 684.918,669	16	573.517,322 684.912,148	10.995
17	573.490,224 684.893,325	18	573.561,561 684.858,032	79.59
19	573.561,605 684.858,234	20	573.562,706 684.862,889	4.783
21	573.566,727 684.877,761	22	573.569,715 684.883,609	6.567

Punct început	X / Y	Punct sfârşit	X / Y	Lungime segment (** (m)
10	573.625,375 684.999,4	11	573.624,482 685.000,565	1.468
12	573.619,682 685.006,832	13	573.507,045 684.919,718	142.394
14	573.507,349 684.919,494	15	573.508,469 684.918,669	1.391
16	573.517,322 684.912,148	17	573.490,224 684.893,325	32.994
18	573.561,561 684.858,032	19	573.561,605 684.858,234	0.207
20	573.562,706 684.862,889	21	573.566,727 684.877,761	15.406
22	573.569,715 684.883,609	1	573.573,616 684.887,645	5.613

** Lungimile segmentelor sunt determinate în planul de proiecţie Stereo 70 şi sunt rotunjite la 1 milimetru.
*** Distanţa dintre puncte este formată din segmente cumulate ce sunt mai mici decât valoarea 1 milimetru.

Document care conține date cu caracter personal, protejat de prevederile Regulamentului (UE) nr. 679/2016 și Legii 190/2018

DATE DESPRE IMOBILUL NR. 2947

Oficiul de Cadastru şi Publicitate Imobiliară SUCEAVA
Biroul de Cadastru şi Publicitate Imobiliară Gura Humorului

A. Partea I. Descrierea imobilului

TEREN Extravilan

Adresa: Jud. Suceava

Nr. Crt	Nr cadastral Nr. topografic	Suprafaţa* (mp)	Observaţii / Referinţe
A1		3.037	Sector cadastral:33 Teren neimprejmuit;

B. Partea II. Proprietari şi acte

Inscrieri privitoare la dreptul de proprietate şi alte drepturi reale		Referinţe
/		
Act Administrativ nr. 5166, din 27/08/2025 emis de PRIMARIA COMĂNEŞTI;		
B1	Inscrierea posesiei, drept de PROPRIETATE, dobandit prin Lege, cota actuala 1/1	A1
	1) **NEIDENTIFICAT NEIDENTIFICAT**	
Act Normativ nr. 7, din 13/03/1996 emis de PARLAMENTUL ROMANIEI (art. 13);		
B2	Se notează menţiunea de proprietar neidentificat.	A1

C. Partea III. SARCINI .

Inscrieri privind dezmembramintele dreptului de proprietate, drepturi reale de garanţie şi sarcini	Referinţe
NU SUNT	

Document care conține date cu caracter personal, protejat de prevederile Regulamentului (UE) nr. 679/2016 și Legii 190/2018

Anexa Nr. 1 La Partea I

Teren

Nr cadastral	Suprafaţa (mp)*	Observaţii / Referinţe
	3.037	

* Suprafaţa este determinată in planul de proiecţie Stereo 70.

DETALII LINIARE IMOBIL

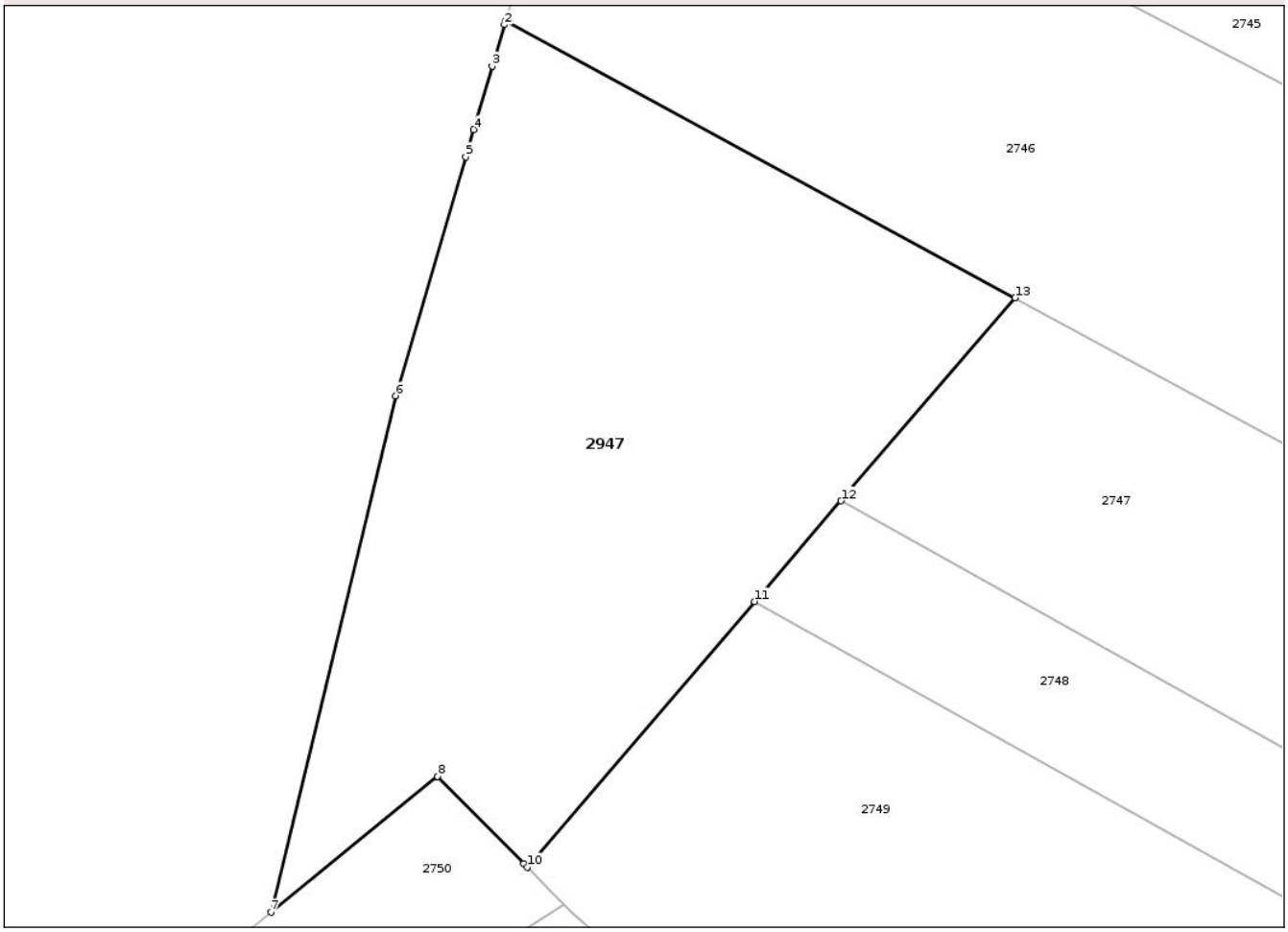

Date referitoare la teren

Crt	Categorie folosință	Intra vilan	Suprafaţa (mp)	Tarla	Parcelă	Nr. topo	Observaţii / Referinţe
1	arabil	NU	3.037	74	1564, 1565	-	

Lungime Segmente
1) Valorile lungimilor segmentelor sunt obţinute din proiecţie în plan.

Punct început	X / Y	Punct sfârşit	X / Y	Lungime segment (** (m)
1	574.038,763 685.275,16	2	574.038,647 685.274,762	0.415
2	574.038,647 685.274,762	3	574.037,452 685.270,68	4.253
3	574.037,452 685.270,68	4	574.035,629 685.264,449	6.492
4	574.035,629 685.264,449	5	574.034,842 685.261,757	2.805
5	574.034,842 685.261,757	6	574.027,959 685.238,229	24.514

Document care conține date cu caracter personal, protejat de prevederile Regulamentului (UE) nr. 679/2016 și Legii 190/2018

Punct început	X / Y	Punct sfârşit	X / Y	Lungime segment (** (m)
6	574.027,959 685.238,229	7	574.015,644 685.187,36	52.338
7	574.015,644 685.187,36	8	574.032,067 685.200,747	21.188
8	574.032,067 685.200,747	9	574.040,559 685.192,138	12.093
9	574.040,559 685.192,138	10	574.040,892 685.191,801	0.474
10	574.040,892 685.191,801	11	574.063,344 685.217,97	34.481
11	574.063,344 685.217,97	12	574.071,842 685.227,876	13.052
12	574.071,842 685.227,876	13	574.089,006 685.247,883	26.361
13	574.089,006 685.247,883	1	574.038,763 685.275,16	57.17

** Lungimile segmentelor sunt determinate în planul de proiecţie Stereo 70 şi sunt rotunjite la 1 milimetru.
*** Distanţa dintre puncte este formată din segmente cumulate ce sunt mai mici decât valoarea 1 milimetru.

Document care conține date cu caracter personal, protejat de prevederile Regulamentului (UE) nr. 679/2016 și Legii 190/2018

DATE DESPRE IMOBILUL NR. 2966

Oficiul de Cadastru şi Publicitate Imobiliară SUCEAVA
Biroul de Cadastru şi Publicitate Imobiliară Gura Humorului

A. Partea I. Descrierea imobilului

TEREN Extravilan

Adresa: Jud. Suceava

Nr. Crt	Nr cadastral Nr. topografic	Suprafaţa* (mp)	Observaţii / Referinţe
A1		1.254	Sector cadastral:33 Teren neimprejmuit;

B. Partea II. Proprietari şi acte

Inscrieri privitoare la dreptul de proprietate şi alte drepturi reale		Referinţe
/		
Act Administrativ nr. 5166, din 27/08/2025 emis de PRIMARIA COMĂNEŞTI;		
B1	Inscrierea posesiei, drept de PROPRIETATE, dobandit prin Lege, cota actuala 1/1	A1
	1) **NEIDENTIFICAT NEIDENTIFICAT**	
Act Normativ nr. 7, din 13/03/1996 emis de PARLAMENTUL ROMANIEI (art. 13);		
B2	Se notează menţiunea de proprietar neidentificat.	A1

C. Partea III. SARCINI .

Inscrieri privind dezmembramintele dreptului de proprietate, drepturi reale de garanţie şi sarcini	Referinţe
NU SUNT	

Document care conține date cu caracter personal, protejat de prevederile Regulamentului (UE) nr. 679/2016 și Legii 190/2018

Anexa Nr. 1 La Partea I

Teren

Nr cadastral	Suprafaţa (mp)*	Observaţii / Referinţe
	1.254	

* Suprafaţa este determinată in planul de proiecţie Stereo 70.

DETALII LINIARE IMOBIL

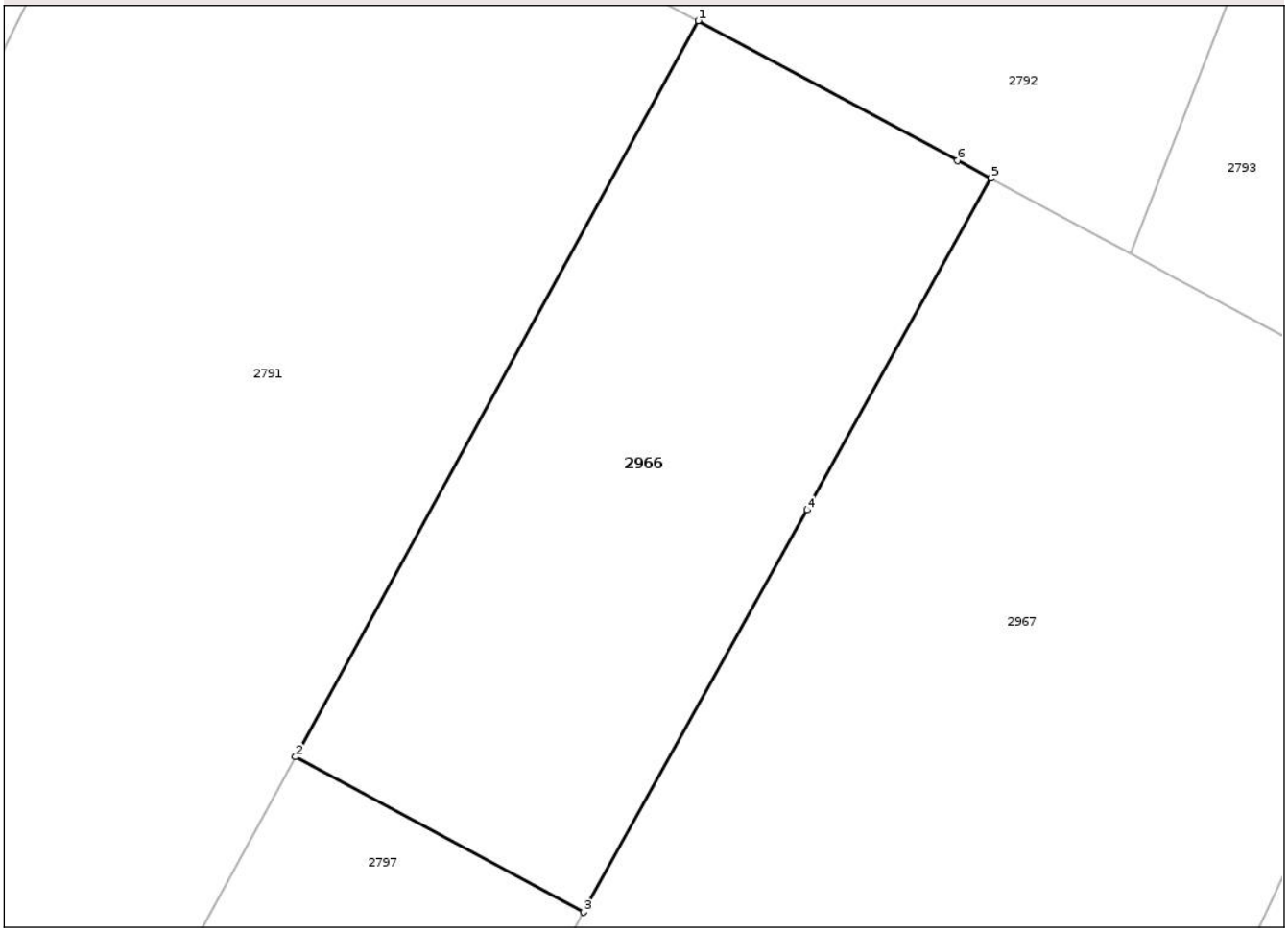

Date referitoare la teren

Crt	Categorie folosință	Intra vilan	Suprafaţa (mp)	Tarla	Parcelă	Nr. topo	Observaţii / Referinţe
1	arabil	NU	1.254	74	1569	-	

Lungime Segmente
1) Valorile lungimilor segmentelor sunt obţinute din proiecţie în plan.

Punct început	X / Y	Punct sfârşit	X / Y	Lungime segment (** (m)
1	574.362,976 685.082,167	2	574.335,865 685.032,668	56.437
2	574.335,865 685.032,668	3	574.355,282 685.022,213	22.053
3	574.355,282 685.022,213	4	574.370,324 685.049,267	30.954
4	574.370,324 685.049,267	5	574.382,678 685.071,56	25.487
5	574.382,678 685.071,56	6	574.380,447 685.072,761	2.534

Document care conține date cu caracter personal, protejat de prevederile Regulamentului (UE) nr. 679/2016 și Legii 190/2018

Punct început	X / Y	Punct sfârşit	X / Y	Lungime segment (** (m)
6	574.380,447 685.072,761	1	574.362,976 685.082,167	19.842

** Lungimile segmentelor sunt determinate în planul de proiecţie Stereo 70 şi sunt rotunjite la 1 milimetru.
*** Distanţa dintre puncte este formată din segmente cumulate ce sunt mai mici decât valoarea 1 milimetru.

DATE DESPRE IMOBILUL NR. 2967

Oficiul de Cadastru şi Publicitate Imobiliară SUCEAVA
Biroul de Cadastru şi Publicitate Imobiliară Gura Humorului

A. Partea I. Descrierea imobilului

TEREN Necunoscut

Adresa: Loc. Humoreni, Jud. Suceava

Nr. Crt	Nr cadastral Nr. topografic	Suprafaţa* (mp)	Observaţii / Referinţe
A1		7.371	Sector cadastral:33 Teren neimprejmuit;

B. Partea II. Proprietari şi acte

Inscrieri privitoare la dreptul de proprietate şi alte drepturi reale		Referinţe
/		
Act Administrativ nr. 5166, din 27/08/2025 emis de PRIMARIA COMĂNEŞTI;		
B1	Inscrierea posesiei, drept de PROPRIETATE, dobandit prin Lege, cota actuala 1/1	A1
	1) **NEIDENTIFICAT NEIDENTIFICAT**	
Act Normativ nr. 7, din 13/03/1996 emis de PARLAMENTUL ROMANIEI (art. 13);		
B2	Se notează menţiunea de proprietar neidentificat.	A1

C. Partea III. SARCINI .

Inscrieri privind dezmembramintele dreptului de proprietate, drepturi reale de garanţie şi sarcini	Referinţe
NU SUNT	

Document care conține date cu caracter personal, protejat de prevederile Regulamentului (UE) nr. 679/2016 și Legii 190/2018

Anexa Nr. 1 La Partea I

Teren

Nr cadastral	Suprafaţa (mp)*	Observaţii / Referinţe
	7.371	

* Suprafaţa este determinată in planul de proiecţie Stereo 70.

DETALII LINIARE IMOBIL

Date referitoare la teren

Crt	Categorie folosință	Intra vilan	Suprafaţa (mp)	Tarla	Parcelă	Nr. topo	Observaţii / Referinţe
1	arabil	DA	195	74	1569	-	
2	arabil	NU	7.176	74	1569	-	

Lungime Segmente

1) Valorile lungimilor segmentelor sunt obţinute din proiecţie în plan.

Punct început	X / Y	Punct sfârşit	X / Y	Lungime segment (** (m)
1	574.410,209 685.057,231	2	574.406,057 685.059,165	4.58
3	574.405,824 685.059,274	4	574.405,007 685.059,655	0.901
5	574.403,388 685.060,409	6	574.397,966 685.063,329	6.158
7	574.395,319 685.064,753	8	574.395,215 685.064,81	0.119

Punct început	X / Y	Punct sfârşit	X / Y	Lungime segment (** (m)
2	574.406,057 685.059,165	3	574.405,824 685.059,274	0.257
4	574.405,007 685.059,655	5	574.403,388 685.060,409	1.786
6	574.397,966 685.063,329	7	574.395,319 685.064,753	3.006
8	574.395,215 685.064,81	9	574.392,084 685.066,495	3.556

Document care conține date cu caracter personal, protejat de prevederile Regulamentului (UE) nr. 679/2016 și Legii 190/2018

Punct început	X / Y	Punct sfârşit	X / Y	Lungime segment (** (m)
9	574.392,084 685.066,495	10	574.389,308 685.067,99	3.153
11	574.382,678 685.071,56	12	574.370,324 685.049,267	25.487
13	574.355,282 685.022,213	14	574.345,317 685.004,264	20.53
15	574.320,332 684.959,26	16	574.294,317 684.916,61	49.958
17	574.329,457 684.897,271	18	574.343,419 684.917,274	24.394
19	574.356,395 684.938,003	20	574.383,459 684.984,294	53.622
21	574.416,247 685.054,418	1	574.410,209 685.057,231	6.661

Punct început	X / Y	Punct sfârşit	X / Y	Lungime segment (** (m)
10	574.389,308 685.067,99	11	574.382,678 685.071,56	7.53
12	574.370,324 685.049,267	13	574.355,282 685.022,213	30.954
14	574.345,317 685.004,264	15	574.320,332 684.959,26	51.474
16	574.294,317 684.916,61	17	574.329,457 684.897,271	40.11
18	574.343,419 684.917,274	19	574.356,395 684.938,003	24.455
20	574.383,459 684.984,294	21	574.416,247 685.054,418	77.411

** Lungimile segmentelor sunt determinate în planul de proiecţie Stereo 70 şi sunt rotunjite la 1 milimetru.
*** Distanţa dintre puncte este formată din segmente cumulate ce sunt mai mici decât valoarea 1 milimetru.

Document care conține date cu caracter personal, protejat de prevederile Regulamentului (UE) nr. 679/2016 și Legii 190/2018

DATE DESPRE IMOBILUL NR. 2968

Oficiul de Cadastru şi Publicitate Imobiliară SUCEAVA
Biroul de Cadastru şi Publicitate Imobiliară Gura Humorului

A. Partea I. Descrierea imobilului

TEREN Extravilan

Adresa: Jud. Suceava

Nr. Crt	Nr cadastral Nr. topografic	Suprafaţa* (mp)	Observaţii / Referinţe
A1		3.488	Sector cadastral:33 Teren neimprejmuit;

B. Partea II. Proprietari şi acte

Inscrieri privitoare la dreptul de proprietate şi alte drepturi reale		Referinţe
/		
Act Administrativ nr. 5166, din 27/08/2025 emis de PRIMARIA COMĂNEŞTI;		
B1	Inscrierea posesiei, drept de PROPRIETATE, dobandit prin Lege, cota actuala 1/1	A1
	1) **NEIDENTIFICAT NEIDENTIFICAT**	
Act Normativ nr. 7, din 13/03/1996 emis de PARLAMENTUL ROMANIEI (art. 13);		
B2	Se notează menţiunea de proprietar neidentificat.	A1

C. Partea III. SARCINI .

Inscrieri privind dezmembramintele dreptului de proprietate, drepturi reale de garanţie şi sarcini	Referinţe
NU SUNT	

Document care conține date cu caracter personal, protejat de prevederile Regulamentului (UE) nr. 679/2016 și Legii 190/2018

Anexa Nr. 1 La Partea I

Teren

Nr cadastral	Suprafaţa (mp)*	Observaţii / Referinţe
	3.488	

* Suprafaţa este determinată in planul de proiecţie Stereo 70.

DETALII LINIARE IMOBIL

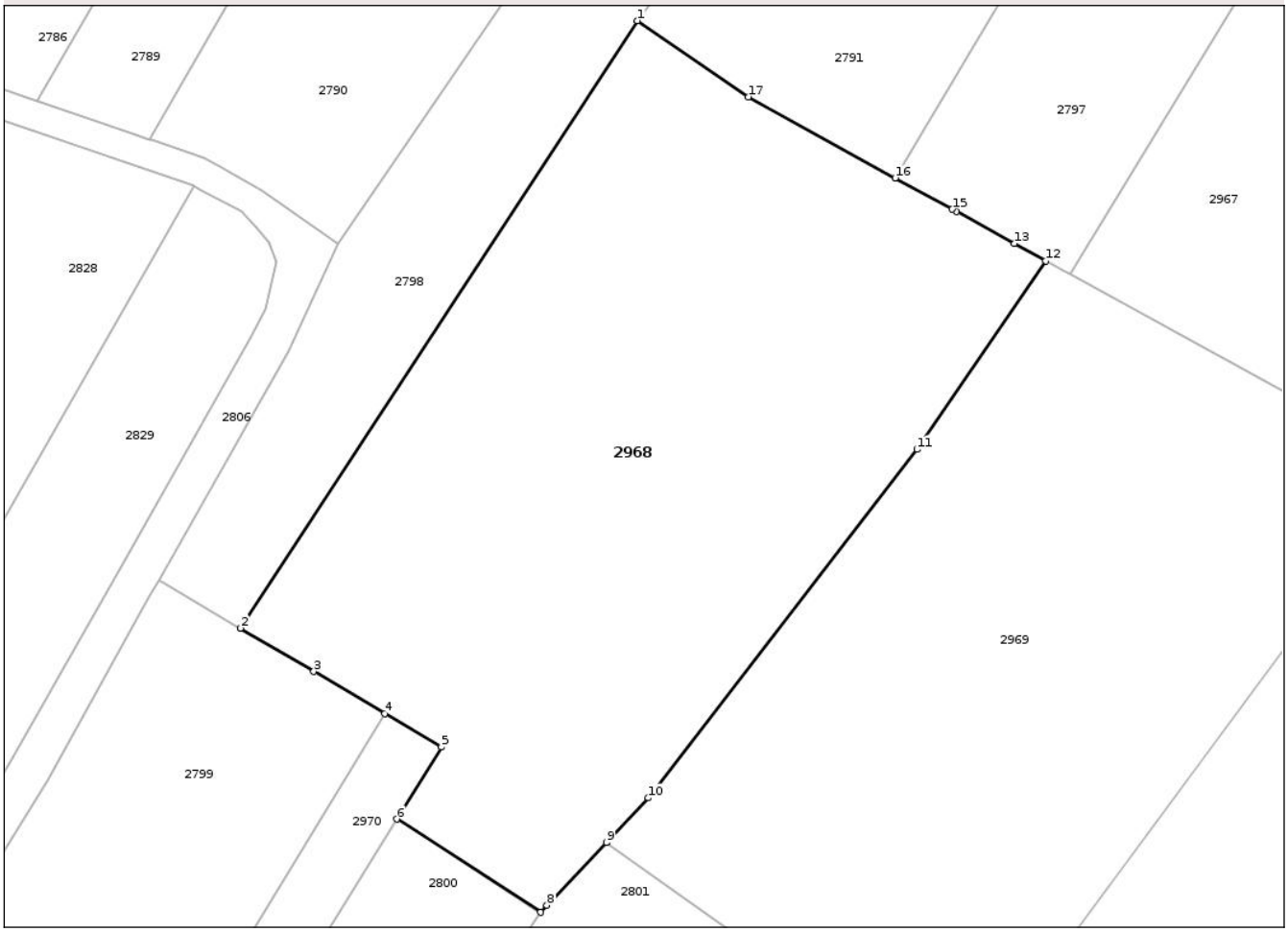

Date referitoare la teren

Crt	Categorie folosință	Intra vilan	Suprafaţa (mp)	Tarla	Parcelă	Nr. topo	Observaţii / Referinţe
1	arabil	NU	3.488	74	1569	-	

Lungime Segmente
1) Valorile lungimilor segmentelor sunt obţinute din proiecţie în plan.

Punct început	X / Y	Punct sfârşit	X / Y	Lungime segment (** (m)
1	574.250,811 684.942,078	2	574.210,85 684.880,994	72.994
2	574.210,85 684.880,994	3	574.218,225 684.876,633	8.568
3	574.218,225 684.876,633	4	574.225,361 684.872,39	8.302
4	574.225,361 684.872,39	5	574.231,08 684.869,043	6.626
5	574.231,08 684.869,043	6	574.226,573 684.861,8	8.531

Document care conține date cu caracter personal, protejat de prevederile Regulamentului (UE) nr. 679/2016 și Legii 190/2018

Punct început	X / Y	Punct sfârşit	X / Y	Lungime segment (** (m)
6	574.226,573 684.861,8	7	574.241,05 684.852,434	17.243
7	574.241,05 684.852,434	8	574.241,701 684.853,123	0.948
8	574.241,701 684.853,123	9	574.247,673 684.859,442	8.695
9	574.247,673 684.859,442	10	574.251,909 684.863,925	6.168
10	574.251,909 684.863,925	11	574.278,943 684.898,969	44.26
11	574.278,943 684.898,969	12	574.291,899 684.917,941	22.974
12	574.291,899 684.917,941	13	574.288,762 684.919,667	3.58
13	574.288,762 684.919,667	14	574.282,937 684.922,873	6.649
14	574.282,937 684.922,873	15	574.282,496 684.923,116	0.504
15	574.282,496 684.923,116	16	574.276,754 684.926,276	6.554
16	574.276,754 684.926,276	17	574.261,964 684.934,416	16.882
17	574.261,964 684.934,416	1	574.250,811 684.942,078	13.531

** Lungimile segmentelor sunt determinate în planul de proiecţie Stereo 70 şi sunt rotunjite la 1 milimetru.
*** Distanţa dintre puncte este formată din segmente cumulate ce sunt mai mici decât valoarea 1 milimetru.

Document care conține date cu caracter personal, protejat de prevederile Regulamentului (UE) nr. 679/2016 și Legii 190/2018

DATE DESPRE IMOBILUL NR. 2969

Oficiul de Cadastru şi Publicitate Imobiliară SUCEAVA
Biroul de Cadastru şi Publicitate Imobiliară Gura Humorului

A. Partea I. Descrierea imobilului

TEREN Necunoscut

Adresa: Loc. Humoreni, Jud. Suceava

Nr. Crt	Nr cadastral Nr. topografic	Suprafaţa* (mp)	Observaţii / Referinţe
A1		3.195	Sector cadastral:33 Teren neimprejmuit;

B. Partea II. Proprietari şi acte

Inscrieri privitoare la dreptul de proprietate şi alte drepturi reale		Referinţe
/		
Act Administrativ nr. 5166, din 27/08/2025 emis de PRIMARIA COMĂNEŞTI;		
B1	Inscrierea posesiei, drept de PROPRIETATE, dobandit prin Lege, cota actuala 1/1	A1
	1) **NEIDENTIFICAT NEIDENTIFICAT**	
Act Normativ nr. 7, din 13/03/1996 emis de PARLAMENTUL ROMANIEI (art. 13);		
B2	Se notează menţiunea de proprietar neidentificat.	A1

C. Partea III. SARCINI .

Inscrieri privind dezmembramintele dreptului de proprietate, drepturi reale de garanţie şi sarcini	Referinţe
NU SUNT	

Document care conține date cu caracter personal, protejat de prevederile Regulamentului (UE) nr. 679/2016 și Legii 190/2018

Anexa Nr. 1 La Partea I

Teren

Nr cadastral	Suprafaţa (mp)*	Observaţii / Referinţe
	3.195	

* Suprafaţa este determinată in planul de proiecţie Stereo 70.

DETALII LINIARE IMOBIL

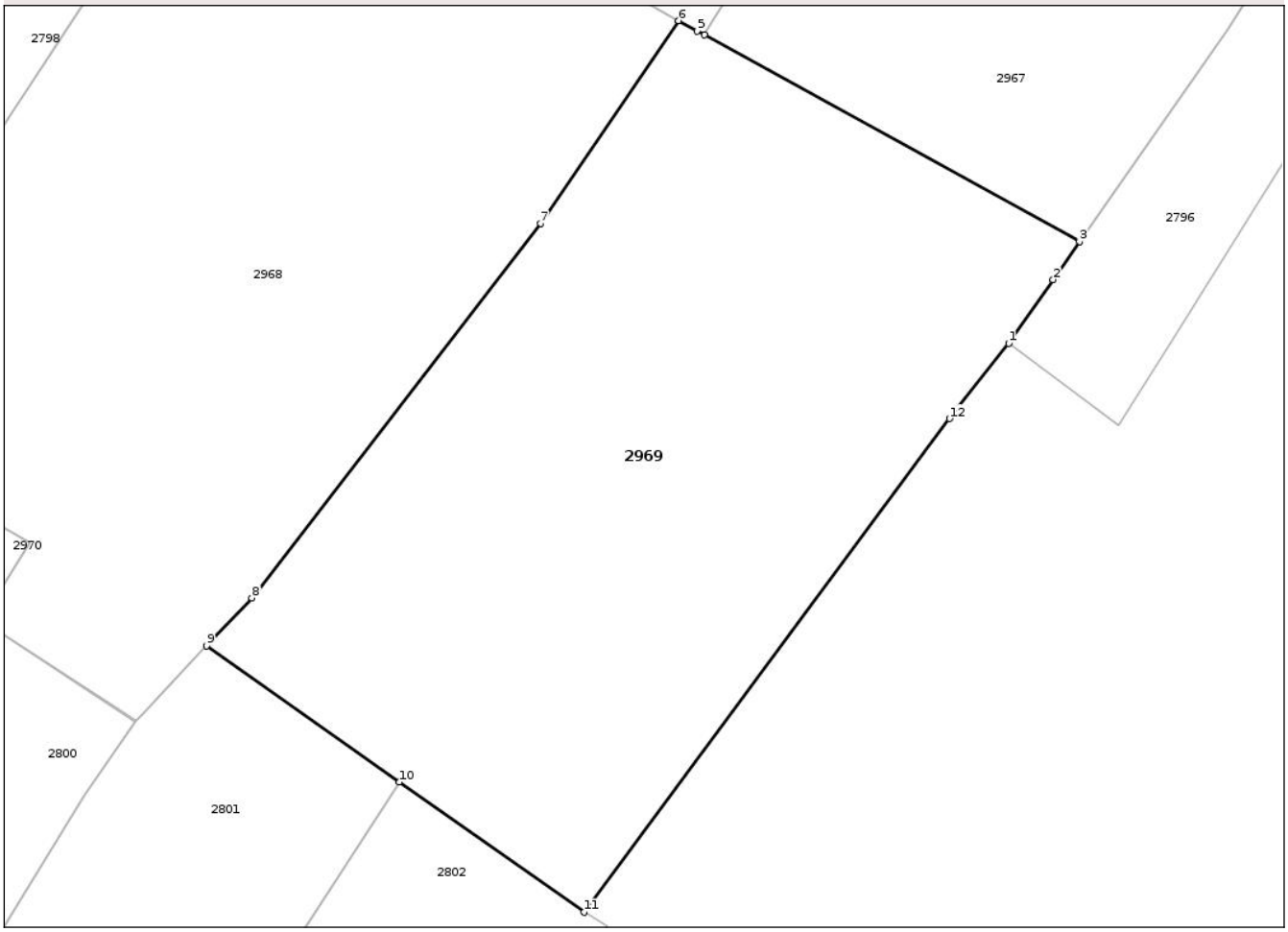

Date referitoare la teren

Crt	Categorie folosință	Intra vilan	Suprafaţa (mp)	Tarla	Parcelă	Nr. topo	Observaţii / Referinţe
1	arabil	DA	646	74	1569	-	
2	arabil	NU	2.549	74	1569	-	

Lungime Segmente
1) Valorile lungimilor segmentelor sunt obţinute din proiecţie în plan.

Punct început	X / Y	Punct sfârşit	X / Y	Lungime segment (** (m)
1	574.322,812 684.887,75	2	574.326,974 684.893,713	7.272
2	574.326,974 684.893,713	3	574.329,457 684.897,271	4.339
3	574.329,457 684.897,271	4	574.294,317 684.916,61	40.11
4	574.294,317 684.916,61	5	574.293,644 684.916,981	0.768

Document care conține date cu caracter personal, protejat de prevederile Regulamentului (UE) nr. 679/2016 și Legii 190/2018

Punct început	X / Y	Punct sfârşit	X / Y	Lungime segment (** (m)
5	574.293,644 684.916,981	6	574.291,899 684.917,941	1.992
6	574.291,899 684.917,941	7	574.278,943 684.898,969	22.974
7	574.278,943 684.898,969	8	574.251,909 684.863,925	44.26
8	574.251,909 684.863,925	9	574.247,673 684.859,442	6.168
9	574.247,673 684.859,442	10	574.265,748 684.846,697	22.117
10	574.265,748 684.846,697	11	574.283,032 684.834,51	21.149
11	574.283,032 684.834,51	12	574.317,267 684.880,702	57.496
12	574.317,267 684.880,702	1	574.322,812 684.887,75	8.968

** Lungimile segmentelor sunt determinate în planul de proiecţie Stereo 70 şi sunt rotunjite la 1 milimetru.
*** Distanţa dintre puncte este formată din segmente cumulate ce sunt mai mici decât valoarea 1 milimetru.

Document care conține date cu caracter personal, protejat de prevederile Regulamentului (UE) nr. 679/2016 și Legii 190/2018

DATE DESPRE IMOBILUL NR. 2970

Oficiul de Cadastru şi Publicitate Imobiliară SUCEAVA
Biroul de Cadastru şi Publicitate Imobiliară Gura Humorului

A. Partea I. Descrierea imobilului

TEREN Extravilan

Adresa: Jud. Suceava

Nr. Crt	Nr cadastral Nr. topografic	Suprafaţa* (mp)	Observaţii / Referinţe
A1		626	Sector cadastral:33 Teren neimprejmuit;

B. Partea II. Proprietari şi acte

Inscrieri privitoare la dreptul de proprietate şi alte drepturi reale		Referinţe
/		
Act Administrativ nr. 5166, din 27/08/2025 emis de PRIMARIA COMĂNEŞTI;		
B1	Inscrierea posesiei, drept de PROPRIETATE, dobandit prin Lege, cota actuala 1/1	A1
	1) **NEIDENTIFICAT NEIDENTIFICAT**	
Act Normativ nr. 7, din 13/03/1996 emis de PARLAMENTUL ROMANIEI (art. 13);		
B2	Se notează menţiunea de proprietar neidentificat.	A1

C. Partea III. SARCINI .

Inscrieri privind dezmembramintele dreptului de proprietate, drepturi reale de garanţie şi sarcini	Referinţe
NU SUNT	

Document care conține date cu caracter personal, protejat de prevederile Regulamentului (UE) nr. 679/2016 și Legii 190/2018

Anexa Nr. 1 La Partea I

Teren

Nr cadastral	Suprafaţa (mp)*	Observaţii / Referinţe
	626	

* Suprafaţa este determinată in planul de proiecţie Stereo 70.

DETALII LINIARE IMOBIL

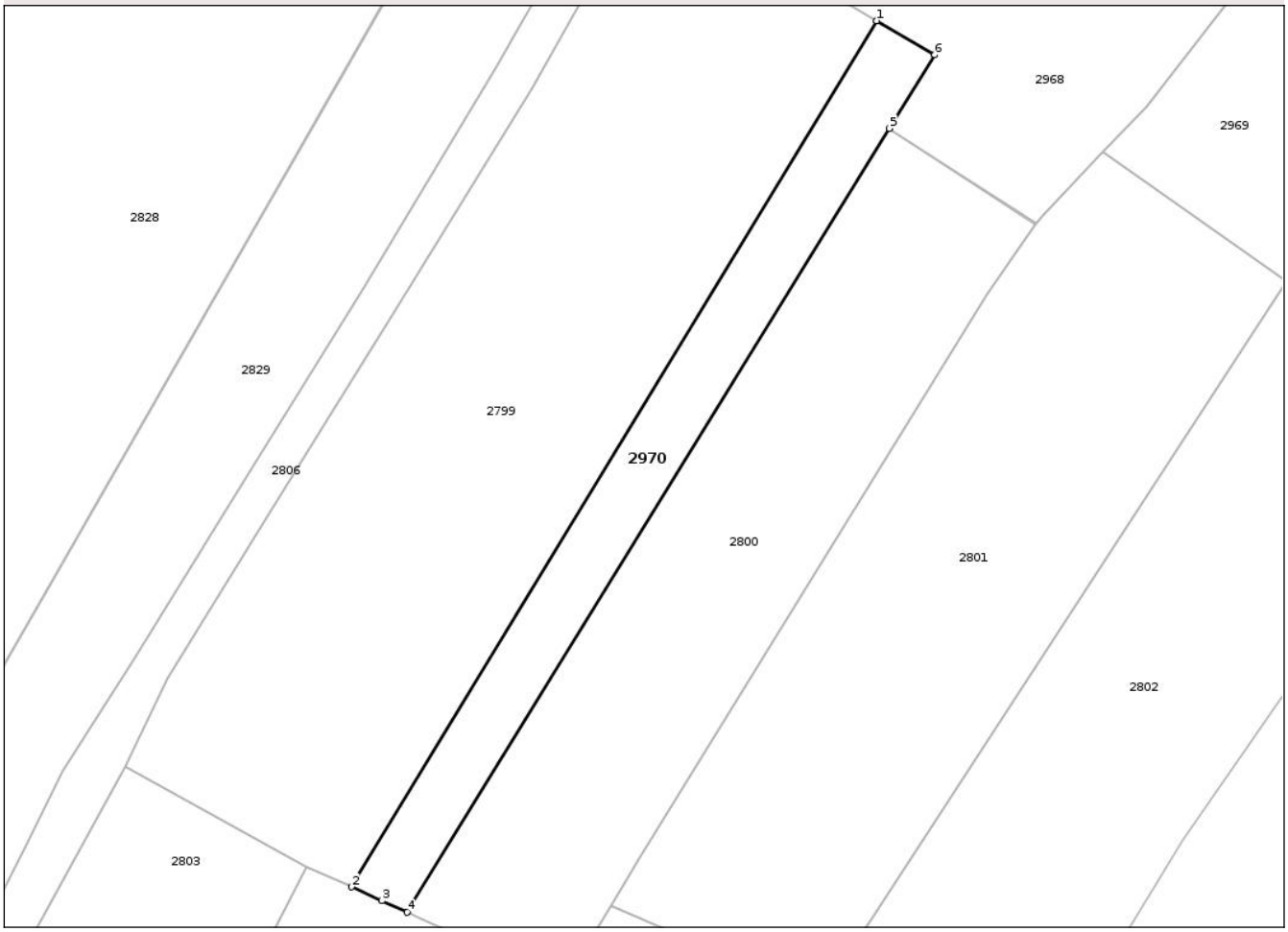

Date referitoare la teren

Crt	Categorie folosință	Intra vilan	Suprafaţa (mp)	Tarla	Parcelă	Nr. topo	Observaţii / Referinţe
1	arabil	NU	626	74	1569	-	

Lungime Segmente
1) Valorile lungimilor segmentelor sunt obţinute din proiecţie în plan.

Punct început	X / Y	Punct sfârşit	X / Y	Lungime segment (** (m)
1	574.225,361 684.872,39	2	574.173,595 684.787,153	99.725
2	574.173,595 684.787,153	3	574.176,607 684.785,794	3.304
3	574.176,607 684.785,794	4	574.179,115 684.784,664	2.751
4	574.179,115 684.784,664	5	574.226,573 684.861,8	90.566
5	574.226,573 684.861,8	6	574.231,08 684.869,043	8.531

Document care conține date cu caracter personal, protejat de prevederile Regulamentului (UE) nr. 679/2016 și Legii 190/2018

Punct început	X / Y	Punct sfârşit	X / Y	Lungime segment (** (m)
6	574.231,08 684.869,043	1	574.225,361 684.872,39	6.626

** Lungimile segmentelor sunt determinate în planul de proiecţie Stereo 70 şi sunt rotunjite la 1 milimetru.
*** Distanţa dintre puncte este formată din segmente cumulate ce sunt mai mici decât valoarea 1 milimetru.

Document care conține date cu caracter personal, protejat de prevederile Regulamentului (UE) nr. 679/2016 și Legii 190/2018