DATE DESPRE IMOBILUL NR. 2581

Oficiul de Cadastru şi Publicitate Imobiliară SUCEAVA
Biroul de Cadastru şi Publicitate Imobiliară Gura Humorului

A. Partea I. Descrierea imobilului

TEREN Extravilan

Adresa: Jud. Suceava

Nr. Crt	Nr cadastral Nr. topografic	Suprafaţa* (mp)	Observaţii / Referinţe
A1		950	Sector cadastral:2 Teren neimprejmuit;

B. Partea II. Proprietari şi acte

Inscrieri privitoare la dreptul de proprietate şi alte drepturi reale		Referinţe
/		
Act Administrativ nr. 5166, din 27/08/2025 emis de PRIMARIA COMĂNEŞTI;		
B1	Inscrierea posesiei, drept de PROPRIETATE, dobandit prin Lege, cota actuala 1/1	A1
	1) **NEIDENTIFICAT NEIDENTIFICAT**	
Act Normativ nr. 7, din 13/03/1996 emis de PARLAMENTUL ROMANIEI (art. 13);		
B2	Se notează menţiunea de proprietar neidentificat.	A1

C. Partea III. SARCINI .

Inscrieri privind dezmembramintele dreptului de proprietate, drepturi reale de garanţie şi sarcini	Referinţe
NU SUNT	

Document care conține date cu caracter personal, protejat de prevederile Regulamentului (UE) nr. 679/2016 și Legii 190/2018

Anexa Nr. 1 La Partea I

Teren

Nr cadastral	Suprafaţa (mp)*	Observaţii / Referinţe
	950	

* Suprafaţa este determinată in planul de proiecţie Stereo 70.

DETALII LINIARE IMOBIL

Date referitoare la teren

Crt	Categorie folosință	Intra vilan	Suprafaţa (mp)	Tarla	Parcelă	Nr. topo	Observaţii / Referinţe
1	curti constructii	NU	950	36	631	-	

Lungime Segmente
1) Valorile lungimilor segmentelor sunt obţinute din proiecţie în plan.

Punct început	X / Y	Punct sfârşit	X / Y	Lungime segment (** (m)
1	573.261,529 687.950,508	2	573.261,364 687.950,577	0.179
2	573.261,364 687.950,577	3	573.257,663 687.933,406	17.565
3	573.257,663 687.933,406	4	573.242,088 687.865,051	70.107
4	573.242,088 687.865,051	5	573.252,316 687.861,141	10.95
5	573.252,316 687.861,141	6	573.253,614 687.860,716	1.366

Document care conține date cu caracter personal, protejat de prevederile Regulamentului (UE) nr. 679/2016 și Legii 190/2018

Punct început	X / Y	Punct sfârşit	X / Y	Lungime segment (** (m)
6	573.253,614 687.860,716	7	573.270,449 687.946,939	87.851
7	573.270,449 687.946,939	1	573.261,529 687.950,508	9.608

** Lungimile segmentelor sunt determinate în planul de proiecţie Stereo 70 şi sunt rotunjite la 1 milimetru.
*** Distanţa dintre puncte este formată din segmente cumulate ce sunt mai mici decât valoarea 1 milimetru.

Document care conține date cu caracter personal, protejat de prevederile Regulamentului (UE) nr. 679/2016 și Legii 190/2018

DATE DESPRE IMOBILUL NR. 2582

Oficiul de Cadastru şi Publicitate Imobiliară SUCEAVA
Biroul de Cadastru şi Publicitate Imobiliară Gura Humorului

A. Partea I. Descrierea imobilului

TEREN Extravilan

Adresa: Jud. Suceava

Nr. Crt	Nr cadastral Nr. topografic	Suprafaţa* (mp)	Observaţii / Referinţe
A1	31268	1.900	Sector cadastral:2 Teren neimprejmuit;

B. Partea II. Proprietari şi acte

Inscrieri privitoare la dreptul de proprietate şi alte drepturi reale		Referinţe
64947 / 12/12/2018		
Act Notarial nr. 3111, din 12/12/2018 emis de LOSTUN RAZVAN LAURIAN;		
B3	Intabulare, drept de PROPRIETATE, dobandit prin Conventie, cota actuala 1/1	A1
	1) **PASCAR PARASCHIVA** 2) **PASCAR CONSTANTIN**, bun comun, in devalmasie	

C. Partea III. SARCINI .

Inscrieri privind dezmembramintele dreptului de proprietate, drepturi reale de garanţie şi sarcini	Referinţe
NU SUNT	

Document care conține date cu caracter personal, protejat de prevederile Regulamentului (UE) nr. 679/2016 și Legii 190/2018

Anexa Nr. 1 La Partea I

Teren

Nr cadastral	Suprafaţa (mp)*	Observaţii / Referinţe
31268	1.900	

* Suprafaţa este determinată in planul de proiecţie Stereo 70.

DETALII LINIARE IMOBIL

Date referitoare la teren

Crt	Categorie folosință	Intra vilan	Suprafaţa (mp)	Tarla	Parcelă	Nr. topo	Observaţii / Referinţe
1	curti constructii	NU	1.900	36	631	-	

Lungime Segmente
1) Valorile lungimilor segmentelor sunt obţinute din proiecţie în plan.

Punct început	X / Y	Punct sfârşit	X / Y	Lungime segment (** (m)
1	573.291,284 687.938,602	2	573.270,986 687.946,724	21.863
2	573.270,986 687.946,724	3	573.270,945 687.946,74	0.044
3	573.270,945 687.946,74	4	573.270,449 687.946,939	0.534
4	573.270,449 687.946,939	5	573.253,614 687.860,716	87.851
5	573.253,614 687.860,716	6	573.253,969 687.860,6	0.373

Document care conține date cu caracter personal, protejat de prevederile Regulamentului (UE) nr. 679/2016 și Legii 190/2018

Punct început	X / Y	Punct sfârşit	X / Y	Lungime segment (** (m)
6	573.253,969 687.860,6	7	573.254,159 687.860,538	0.2
7	573.254,159 687.860,538	8	573.274,267 687.853,957	21.158
8	573.274,267 687.853,957	1	573.291,284 687.938,602	86.339

** Lungimile segmentelor sunt determinate în planul de proiecţie Stereo 70 şi sunt rotunjite la 1 milimetru.
*** Distanţa dintre puncte este formată din segmente cumulate ce sunt mai mici decât valoarea 1 milimetru.

Document care conține date cu caracter personal, protejat de prevederile Regulamentului (UE) nr. 679/2016 și Legii 190/2018

DATE DESPRE IMOBILUL NR. 2583

Oficiul de Cadastru şi Publicitate Imobiliară SUCEAVA
Biroul de Cadastru şi Publicitate Imobiliară Gura Humorului

A. Partea I. Descrierea imobilului

TEREN Extravilan

Adresa: Jud. Suceava

Nr. Crt	Nr cadastral Nr. topografic	Suprafaţa* (mp)	Observaţii / Referinţe
A1	30529	3.700	Sector cadastral:2 Teren neimprejmuit;

B. Partea II. Proprietari şi acte

Inscrieri privitoare la dreptul de proprietate şi alte drepturi reale		Referinţe
33054 / 01/08/2014		
Act Notarial nr. act de partaj voluntar 3457, din 16/12/2008 emis de BNP IOAN COVARUC;		
B5	Intabulare, drept de PROPRIETATE, dobandit prin Conventie, cota actuala 1/1	A1
	1) **PUSCUTA CASANDRA**	

C. Partea III. SARCINI .

Inscrieri privind dezmembramintele dreptului de proprietate, drepturi reale de garanţie şi sarcini	Referinţe
NU SUNT	

Document care conține date cu caracter personal, protejat de prevederile Regulamentului (UE) nr. 679/2016 și Legii 190/2018

Anexa Nr. 1 La Partea I

Teren

Nr cadastral	Suprafaţa (mp)*	Observaţii / Referinţe
30529	3.700	

* Suprafaţa este determinată in planul de proiecţie Stereo 70.

DETALII LINIARE IMOBIL

Date referitoare la teren

Crt	Categorie folosință	Intra vilan	Suprafaţa (mp)	Tarla	Parcelă	Nr. topo	Observaţii / Referinţe
1	curti constructii	NU	3.700	36	631	-	

Date referitoare la construcţii

Crt	Număr	Destinaţie construcţie	Supraf. (mp)	Situaţie juridică	Observaţii / Referinţe
A1.1		constructii anexa	159	Fara acte	Nr. niveluri:1; S. construita la sol:159 mp; Anexă.
A1.2		constructii anexa	45	Fara acte	Nr. niveluri:1; S. construita la sol:45 mp; Anexă.
A1.3		constructii anexa	82	Fara acte	Nr. niveluri:1; S. construita la sol:82 mp; Anexă.

Lungime Segmente

1) Valorile lungimilor segmentelor sunt obţinute din proiecţie în plan.

Punct început	X / Y	Punct sfârşit	X / Y	Lungime segment (** (m)
1	573.330,734 687.917,057	2	573.331,571 687.922,377	5.385
2	573.331,571 687.922,377	3	573.311,104 687.930,574	22.047

Document care conține date cu caracter personal, protejat de prevederile Regulamentului (UE) nr. 679/2016 și Legii 190/2018

Punct început	X / Y	Punct sfârşit	X / Y	Lungime segment (** (m)
3	573.311,104 687.930,574	4	573.291,831 687.938,39	20.798
4	573.291,831 687.938,39	5	573.291,607 687.938,473	0.239
5	573.291,607 687.938,473	6	573.291,584 687.938,482	0.025
6	573.291,584 687.938,482	7	573.291,284 687.938,602	0.323
7	573.291,284 687.938,602	8	573.274,267 687.853,957	86.339
8	573.274,267 687.853,957	9	573.274,571 687.853,858	0.32
9	573.274,571 687.853,858	10	573.274,821 687.853,776	0.263
10	573.274,821 687.853,776	11	573.316,238 687.840,222	43.578
11	573.316,238 687.840,222	12	573.316,56 687.840,113	0.34
12	573.316,56 687.840,113	13	573.321,805 687.867,901	28.279
13	573.321,805 687.867,901	14	573.327,013 687.895,683	28.266
14	573.327,013 687.895,683	1	573.330,734 687.917,057	21.695

** Lungimile segmentelor sunt determinate în planul de proiecţie Stereo 70 şi sunt rotunjite la 1 milimetru.
*** Distanţa dintre puncte este formată din segmente cumulate ce sunt mai mici decât valoarea 1 milimetru.

Document care conține date cu caracter personal, protejat de prevederile Regulamentului (UE) nr. 679/2016 și Legii 190/2018

DATE DESPRE IMOBILUL NR. 2584

Oficiul de Cadastru şi Publicitate Imobiliară SUCEAVA
Biroul de Cadastru şi Publicitate Imobiliară Gura Humorului

A. Partea I. Descrierea imobilului

TEREN Extravilan

Adresa: Jud. Suceava

Nr. Crt	Nr cadastral Nr. topografic	Suprafaţa* (mp)	Observaţii / Referinţe
A1	30227	3.900	Sector cadastral:2 Teren neimprejmuit;

B. Partea II. Proprietari şi acte

Inscrieri privitoare la dreptul de proprietate şi alte drepturi reale		Referinţe
44329 / 06/12/2011		
Act Notarial nr. contract de vanzare nr. 5498, din 30/11/2011 emis de BNP COVARIUC IOAN;		
B2	Intabulare, drept de PROPRIETATE, dobandit prin Conventie, cota actuala 1/1	A1
	1) **CIOTU IULIAN** 2) **CIOTU MARIA**, bun comun	

C. Partea III. SARCINI .

Inscrieri privind dezmembramintele dreptului de proprietate, drepturi reale de garanţie şi sarcini	Referinţe
NU SUNT	

Document care conține date cu caracter personal, protejat de prevederile Regulamentului (UE) nr. 679/2016 și Legii 190/2018

Anexa Nr. 1 La Partea I

Teren

Nr cadastral	Suprafaţa (mp)*	Observaţii / Referinţe
30227	3.900	

* Suprafaţa este determinată in planul de proiecţie Stereo 70.

DETALII LINIARE IMOBIL

Date referitoare la teren

Crt	Categorie folosință	Intra vilan	Suprafaţa (mp)	Tarla	Parcelă	Nr. topo	Observaţii / Referinţe
1	arabil	NU	3.900	36	631	-	

Lungime Segmente
1) Valorile lungimilor segmentelor sunt obţinute din proiecţie în plan.

Punct început	X / Y	Punct sfârşit	X / Y	Lungime segment (** (m)
1	573.359,151 687.825,674	2	573.360,255 687.825,299	1.166
2	573.360,255 687.825,299	3	573.376,842 687.908,584	84.921
3	573.376,842 687.908,584	4	573.375,795 687.908,933	1.104
4	573.375,795 687.908,933	5	573.347,808 687.917,698	29.327
5	573.347,808 687.917,698	6	573.331,571 687.922,377	16.898

Document care conține date cu caracter personal, protejat de prevederile Regulamentului (UE) nr. 679/2016 și Legii 190/2018

Punct început	X / Y	Punct sfârşit	X / Y	Lungime segment (** (m)
6	573.331,571 687.922,377	7	573.330,734 687.917,057	5.385
7	573.330,734 687.917,057	8	573.327,013 687.895,683	21.695
8	573.327,013 687.895,683	9	573.321,805 687.867,901	28.266
9	573.321,805 687.867,901	10	573.316,56 687.840,113	28.279
10	573.316,56 687.840,113	1	573.359,151 687.825,674	44.972

** Lungimile segmentelor sunt determinate în planul de proiecţie Stereo 70 şi sunt rotunjite la 1 milimetru.
*** Distanţa dintre puncte este formată din segmente cumulate ce sunt mai mici decât valoarea 1 milimetru.

Document care conține date cu caracter personal, protejat de prevederile Regulamentului (UE) nr. 679/2016 și Legii 190/2018

DATE DESPRE IMOBILUL NR. 2585

Oficiul de Cadastru şi Publicitate Imobiliară SUCEAVA
Biroul de Cadastru şi Publicitate Imobiliară Gura Humorului

A. Partea I. Descrierea imobilului

TEREN Extravilan

Adresa: Jud. Suceava

Nr. Crt	Nr cadastral Nr. topografic	Suprafaţa* (mp)	Observaţii / Referinţe
A1	31428	3.900	Sector cadastral:2 Teren neimprejmuit;

B. Partea II. Proprietari şi acte

Inscrieri privitoare la dreptul de proprietate şi alte drepturi reale		Referinţe
64434 / 10/12/2018		
Act Notarial nr. act de partaj 3826, din 10/09/2015 emis de BNP COVARIUC IOAN;		
B7	Intabulare, drept de PROPRIETATE, dobandit prin PARTAJ, cota actuala 1/1	A1
	1) **BOCA FILIP**	

C. Partea III. SARCINI .

Inscrieri privind dezmembramintele dreptului de proprietate, drepturi reale de garanţie şi sarcini	Referinţe
NU SUNT	

Anexa Nr. 1 La Partea I

Teren

Nr cadastral	Suprafaţa (mp)*	Observaţii / Referinţe
31428	3.900	

* Suprafaţa este determinată in planul de proiecţie Stereo 70.

DETALII LINIARE IMOBIL

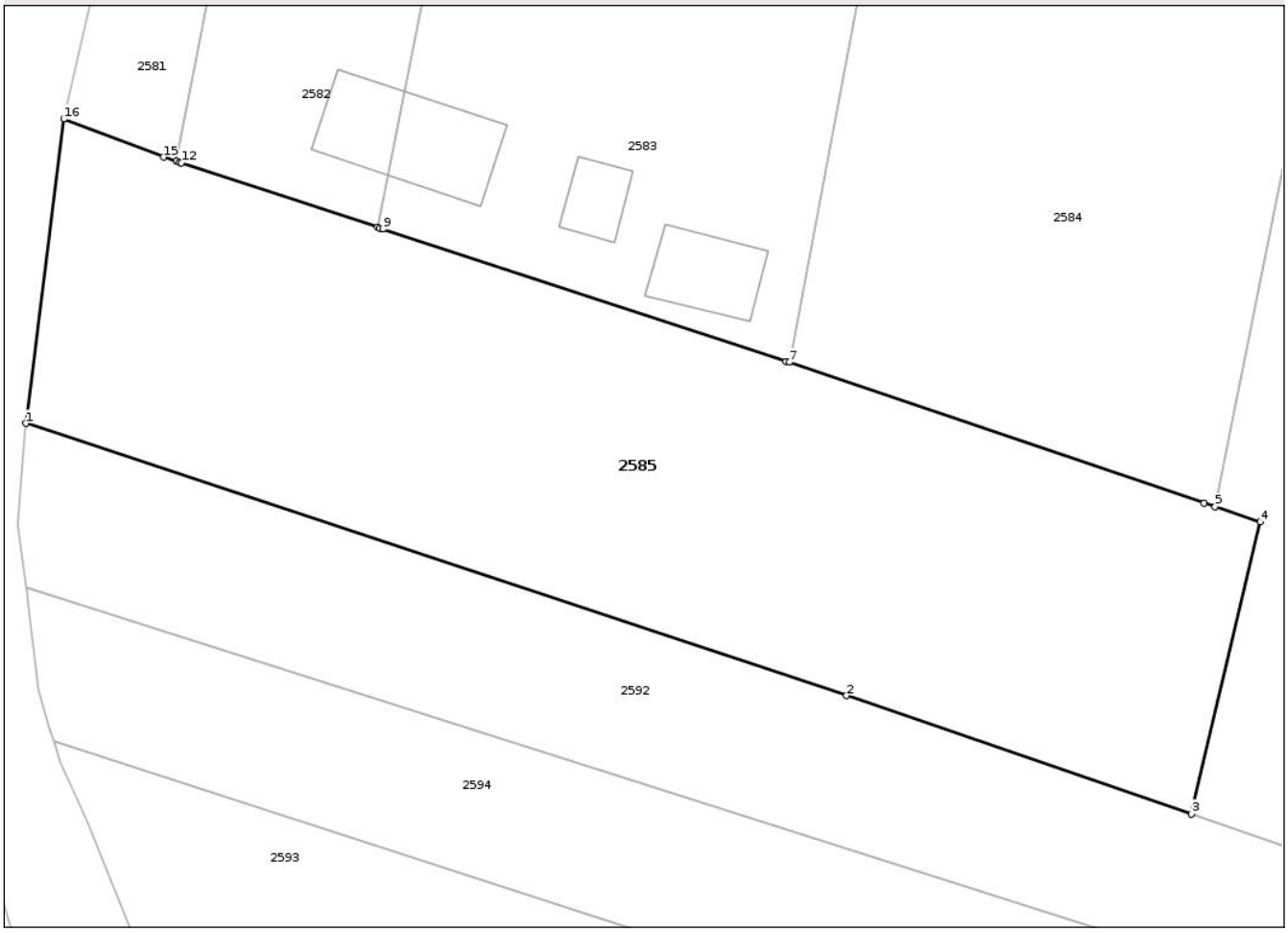

Date referitoare la teren

Crt	Categorie folosință	Intra vilan	Suprafaţa (mp)	Tarla	Parcelă	Nr. topo	Observaţii / Referinţe
1	arabil	NU	3.900	36	631	-	

Lungime Segmente
1) Valorile lungimilor segmentelor sunt obţinute din proiecţie în plan.

Punct început	X / Y	Punct sfârşit	X / Y	Lungime segment (** (m)
1	573.238,204 687.833,844	2	573.322,435 687.805,926	88.737
2	573.322,435 687.805,926	3	573.357,819 687.793,818	37.398
3	573.357,819 687.793,818	4	573.364,888 687.823,728	30.734
4	573.364,888 687.823,728	5	573.360,255 687.825,299	4.892
5	573.360,255 687.825,299	6	573.359,151 687.825,674	1.166

Document care conține date cu caracter personal, protejat de prevederile Regulamentului (UE) nr. 679/2016 și Legii 190/2018

Punct început	X / Y	Punct sfârşit	X / Y	Lungime segment (** (m)
6	573.359,151 687.825,674	7	573.316,56 687.840,113	44.972
7	573.316,56 687.840,113	8	573.316,238 687.840,222	0.34
8	573.316,238 687.840,222	9	573.274,821 687.853,776	43.578
9	573.274,821 687.853,776	10	573.274,571 687.853,858	0.263
10	573.274,571 687.853,858	11	573.274,267 687.853,957	0.32
11	573.274,267 687.853,957	12	573.254,159 687.860,538	21.158
12	573.254,159 687.860,538	13	573.253,969 687.860,6	0.2
13	573.253,969 687.860,6	14	573.253,614 687.860,716	0.373
14	573.253,614 687.860,716	15	573.252,316 687.861,141	1.366
15	573.252,316 687.861,141	16	573.242,088 687.865,051	10.95
16	573.242,088 687.865,051	1	573.238,204 687.833,844	31.448

** Lungimile segmentelor sunt determinate în planul de proiecţie Stereo 70 şi sunt rotunjite la 1 milimetru.
*** Distanţa dintre puncte este formată din segmente cumulate ce sunt mai mici decât valoarea 1 milimetru.

Document care conține date cu caracter personal, protejat de prevederile Regulamentului (UE) nr. 679/2016 și Legii 190/2018

DATE DESPRE IMOBILUL NR. 2586

Oficiul de Cadastru şi Publicitate Imobiliară SUCEAVA
Biroul de Cadastru şi Publicitate Imobiliară Gura Humorului

A. Partea I. Descrierea imobilului

TEREN Extravilan

Adresa: Jud. Suceava

Nr. Crt	Nr cadastral Nr. topografic	Suprafaţa* (mp)	Observaţii / Referinţe
A1		2.157	Sector cadastral:2 Teren neimprejmuit;

B. Partea II. Proprietari şi acte

Inscrieri privitoare la dreptul de proprietate şi alte drepturi reale		Referinţe
/		
Act Administrativ nr. 5166, din 27/08/2025 emis de PRIMARIA COMĂNEŞTI;		
B1	Inscrierea posesiei, drept de PROPRIETATE, dobandit prin Lege, cota actuala 1/1	A1
	1) **NEIDENTIFICAT NEIDENTIFICAT**	
Act Normativ nr. 7, din 13/03/1996 emis de PARLAMENTUL ROMANIEI (art. 13);		
B2	Se notează menţiunea de proprietar neidentificat.	A1

C. Partea III. SARCINI .

Inscrieri privind dezmembramintele dreptului de proprietate, drepturi reale de garanţie şi sarcini	Referinţe
NU SUNT	

Document care conține date cu caracter personal, protejat de prevederile Regulamentului (UE) nr. 679/2016 și Legii 190/2018

Anexa Nr. 1 La Partea I

Teren

Nr cadastral	Suprafaţa (mp)*	Observaţii / Referinţe
	2.157	

* Suprafaţa este determinată in planul de proiecţie Stereo 70.

DETALII LINIARE IMOBIL

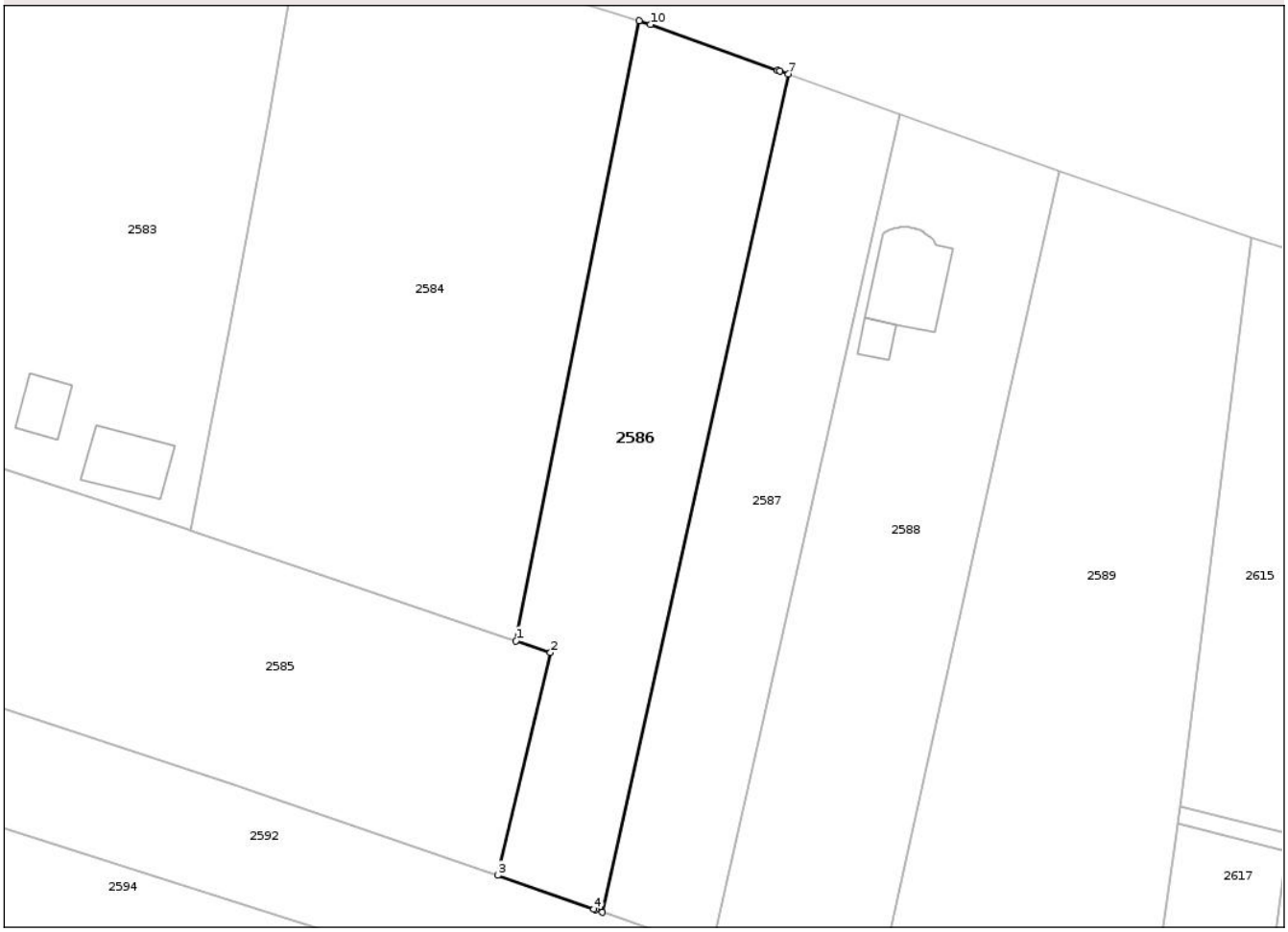

Date referitoare la teren

Crt	Categorie folosință	Intra vilan	Suprafaţa (mp)	Tarla	Parcelă	Nr. topo	Observaţii / Referinţe
1	arabil	NU	2.157	36	631	-	

Lungime Segmente
1) Valorile lungimilor segmentelor sunt obţinute din proiecţie în plan.

Punct început	X / Y	Punct sfârşit	X / Y	Lungime segment (** (m)
1	573.360,255 687.825,299	2	573.364,888 687.823,728	4.892
2	573.364,888 687.823,728	3	573.357,819 687.793,818	30.734
3	573.357,819 687.793,818	4	573.370,725 687.789,257	13.688
4	573.370,725 687.789,257	5	573.371,007 687.789,157	0.299
5	573.371,007 687.789,157	6	573.371,884 687.788,847	0.93

Document care conține date cu caracter personal, protejat de prevederile Regulamentului (UE) nr. 679/2016 și Legii 190/2018

Punct început	X / Y	Punct sfârşit	X / Y	Lungime segment (** (m)
6	573.371,884 687.788,847	7	573.396,885 687.901,425	115.321
7	573.396,885 687.901,425	8	573.395,737 687.901,837	1.22
8	573.395,737 687.901,837	9	573.395,455 687.901,939	0.3
9	573.395,455 687.901,939	10	573.378,33 687.908,088	18.195
10	573.378,33 687.908,088	11	573.376,842 687.908,584	1.568
11	573.376,842 687.908,584	1	573.360,255 687.825,299	84.921

** Lungimile segmentelor sunt determinate în planul de proiecţie Stereo 70 şi sunt rotunjite la 1 milimetru.
*** Distanţa dintre puncte este formată din segmente cumulate ce sunt mai mici decât valoarea 1 milimetru.

Document care conține date cu caracter personal, protejat de prevederile Regulamentului (UE) nr. 679/2016 și Legii 190/2018

DATE DESPRE IMOBILUL NR. 2587

Oficiul de Cadastru şi Publicitate Imobiliară SUCEAVA
Biroul de Cadastru şi Publicitate Imobiliară Gura Humorului

A. Partea I. Descrierea imobilului

TEREN Extravilan

Adresa: Jud. Suceava

Nr. Crt	Nr cadastral Nr. topografic	Suprafaţa* (mp)	Observaţii / Referinţe
A1		1.800	Sector cadastral:2 Teren neimprejmuit;

B. Partea II. Proprietari şi acte

Inscrieri privitoare la dreptul de proprietate şi alte drepturi reale		Referinţe
/		
Act Administrativ nr. 339, din 14/04/1994 emis de CJSDPAT SUCEAVA;		
B1	Intabulare, drept de PROPRIETATE, dobandit prin Reconstituire, cota actuala 1/1	A1
	1) **CONSTANTINESCU ION**, Lipsă CNP proprietar. 2) **CONSTANTINESCU GRIGORE**, Lipsă CNP proprietar. 3) **SOFIAN MIHAI**, Lipsă CNP proprietar.	
Act Administrativ nr. 4999, din 22/08/2025 emis de PRIMARIA COMĂNEŞTI;		
B2	Se notează posesia faptică.	A1
	1) **GURĂU ION**	

C. Partea III. SARCINI .

Inscrieri privind dezmembramintele dreptului de proprietate, drepturi reale de garanţie şi sarcini	Referinţe
NU SUNT	

Document care conține date cu caracter personal, protejat de prevederile Regulamentului (UE) nr. 679/2016 și Legii 190/2018

Anexa Nr. 1 La Partea I

Teren

Nr cadastral	Suprafaţa (mp)*	Observaţii / Referinţe
	1.800	

* Suprafaţa este determinată in planul de proiecţie Stereo 70.

DETALII LINIARE IMOBIL

Date referitoare la teren

Crt	Categorie folosință	Intra vilan	Suprafaţa (mp)	Tarla	Parcelă	Nr. topo	Observaţii / Referinţe
1	arabil	NU	1.800	36	631	-	

Lungime Segmente
1) Valorile lungimilor segmentelor sunt obţinute din proiecţie în plan.

Punct început	X / Y	Punct sfârşit	X / Y	Lungime segment (** (m)
1	573.411,933 687.896,022	2	573.396,885 687.901,425	15.989
2	573.396,885 687.901,425	3	573.371,884 687.788,847	115.321
3	573.371,884 687.788,847	4	573.386,479 687.783,689	15.48
4	573.386,479 687.783,689	5	573.404,272 687.862,212	80.514
5	573.404,272 687.862,212	1	573.411,933 687.896,022	34.667

Document care conține date cu caracter personal, protejat de prevederile Regulamentului (UE) nr. 679/2016 și Legii 190/2018

** Lungimile segmentelor sunt determinate în planul de proiecţie Stereo 70 şi sunt rotunjite la 1 milimetru.
*** Distanţa dintre puncte este formată din segmente cumulate ce sunt mai mici decât valoarea 1 milimetru.

Document care conține date cu caracter personal, protejat de prevederile Regulamentului (UE) nr. 679/2016 și Legii 190/2018

DATE DESPRE IMOBILUL NR. 2588

Oficiul de Cadastru şi Publicitate Imobiliară SUCEAVA
Biroul de Cadastru şi Publicitate Imobiliară Gura Humorului

A. Partea I. Descrierea imobilului

TEREN Extravilan

Adresa: Jud. Suceava

Nr. Crt	Nr cadastral Nr. topografic	Suprafaţa* (mp)	Observaţii / Referinţe
A1	30491	2.600	Sector cadastral:2 Teren neimprejmuit;

B. Partea II. Proprietari şi acte

Inscrieri privitoare la dreptul de proprietate şi alte drepturi reale		Referinţe
12889 / 10/07/2025		
Act Notarial nr. 2272, din 10/07/2025 emis de COVARIUC IOAN;		
B7	Intabulare, drept de PROPRIETATE, bun propriu cu titlu de partaj, dobandit prin Conventie, cota actuala 1/1	A1
	1) **SAVU NECHITA-GHEORGHE**	

C. Partea III. SARCINI .

Inscrieri privind dezmembramintele dreptului de proprietate, drepturi reale de garanţie şi sarcini	Referinţe
NU SUNT	

Document care conține date cu caracter personal, protejat de prevederile Regulamentului (UE) nr. 679/2016 și Legii 190/2018

Anexa Nr. 1 La Partea I

Teren

Nr cadastral	Suprafaţa (mp)*	Observaţii / Referinţe
30491	2.600	

* Suprafaţa este determinată in planul de proiecţie Stereo 70.

DETALII LINIARE IMOBIL

Date referitoare la teren

Crt	Categorie folosință	Intra vilan	Suprafaţa (mp)	Tarla	Parcelă	Nr. topo	Observaţii / Referinţe
1	curti constructii	NU	746	36	631	-	
2	arabil	NU	1.854	36	361	-	

Date referitoare la construcţii

Crt	Număr	Destinaţie construcţie	Supraf. (mp)	Situaţie juridică	Observaţii / Referinţe
A1.1	30491-C1	constructii de locuinte	119	Fara acte	Nr. niveluri:1; S. construita la sol:119 mp; S. construita desfasurata:119 mp; Locuinta fara acte
A1.2	30491-C2	constructii anexa	21	Fara acte	Nr. niveluri:1; S. construita la sol:21 mp; S. construita desfasurata:21 mp; Anexa fara acte

Lungime Segmente

1) Valorile lungimilor segmentelor sunt obţinute din proiecţie în plan.

Punct început	X / Y	Punct sfârşit	X / Y	Lungime segment (** (m)
1	573.404,272 687.862,212	2	573.386,479 687.783,689	80.514
2	573.386,479 687.783,689	3	573.408,627 687.777,432	23.015

Document care conține date cu caracter personal, protejat de prevederile Regulamentului (UE) nr. 679/2016 și Legii 190/2018

Punct început	X / Y	Punct sfârşit	X / Y	Lungime segment (** (m)
3	573.408,627 687.777,432	4	573.408,916 687.778,735	1.335
4	573.408,916 687.778,735	5	573.408,964 687.778,949	0.219
5	573.408,964 687.778,949	6	573.409,0 687.779,113	0.168
6	573.409,0 687.779,113	7	573.410,422 687.785,516	6.559
7	573.410,422 687.785,516	8	573.426,415 687.857,56	73.798
8	573.426,415 687.857,56	9	573.433,244 687.888,321	31.51
9	573.433,244 687.888,321	10	573.411,933 687.896,022	22.66
10	573.411,933 687.896,022	1	573.404,272 687.862,212	34.667

** Lungimile segmentelor sunt determinate în planul de proiecţie Stereo 70 şi sunt rotunjite la 1 milimetru.
*** Distanţa dintre puncte este formată din segmente cumulate ce sunt mai mici decât valoarea 1 milimetru.

Document care conține date cu caracter personal, protejat de prevederile Regulamentului (UE) nr. 679/2016 și Legii 190/2018

DATE DESPRE IMOBILUL NR. 2589

Oficiul de Cadastru şi Publicitate Imobiliară SUCEAVA
Biroul de Cadastru şi Publicitate Imobiliară Gura Humorului

A. Partea I. Descrierea imobilului

TEREN Extravilan

Adresa: Jud. Suceava

Nr. Crt	Nr cadastral Nr. topografic	Suprafaţa* (mp)	Observaţii / Referinţe
A1	36169	3.300	Sector cadastral:2 Teren neimprejmuit;

B. Partea II. Proprietari şi acte

Inscrieri privitoare la dreptul de proprietate şi alte drepturi reale		Referinţe
9007 / 20/05/2024		
Act Notarial nr. 2065, din 17/05/2024 emis de BUSUIOC OVIDIU;		
B9	Intabulare, drept de PROPRIETATEbun propriu cu titlu de donatie, dobandit prin Conventie, cota actuala 1/1	A1
	1) **BOCA GHEORGHE**	

C. Partea III. SARCINI .

Inscrieri privind dezmembramintele dreptului de proprietate, drepturi reale de garanţie şi sarcini	Referinţe
NU SUNT	

Document care conține date cu caracter personal, protejat de prevederile Regulamentului (UE) nr. 679/2016 și Legii 190/2018

Anexa Nr. 1 La Partea I

Teren

Nr cadastral	Suprafaţa (mp)*	Observaţii / Referinţe
36169	3.300	

* Suprafaţa este determinată in planul de proiecţie Stereo 70.

DETALII LINIARE IMOBIL

Date referitoare la teren

Crt	Categorie folosință	Intra vilan	Suprafaţa (mp)	Tarla	Parcelă	Nr. topo	Observaţii / Referinţe
1	arabil	NU	3.300	36	631	-	

Lungime Segmente
1) Valorile lungimilor segmentelor sunt obţinute din proiecţie în plan.

Punct început	X / Y	Punct sfârşit	X / Y	Lungime segment (** (m)
1	573.426,415 687.857,56	2	573.410,422 687.785,516	73.798
2	573.410,422 687.785,516	3	573.446,134 687.778,326	36.429
3	573.446,134 687.778,326	4	573.449,3 687.800,593	22.491
4	573.449,3 687.800,593	5	573.449,318 687.800,736	0.144
5	573.449,318 687.800,736	6	573.449,6 687.802,999	2.281

Document care conține date cu caracter personal, protejat de prevederile Regulamentului (UE) nr. 679/2016 și Legii 190/2018

Punct început	X / Y	Punct sfârşit	X / Y	Lungime segment (** (m)
6	573.449,6 687.802,999	7	573.459,132 687.879,504	77.097
7	573.459,132 687.879,504	8	573.433,244 687.888,321	27.348
8	573.433,244 687.888,321	1	573.426,415 687.857,56	31.51

** Lungimile segmentelor sunt determinate în planul de proiecţie Stereo 70 şi sunt rotunjite la 1 milimetru.
*** Distanţa dintre puncte este formată din segmente cumulate ce sunt mai mici decât valoarea 1 milimetru.

Document care conține date cu caracter personal, protejat de prevederile Regulamentului (UE) nr. 679/2016 și Legii 190/2018

DATE DESPRE IMOBILUL NR. 2590

Oficiul de Cadastru şi Publicitate Imobiliară SUCEAVA
Biroul de Cadastru şi Publicitate Imobiliară Gura Humorului

A. Partea I. Descrierea imobilului

TEREN Extravilan

Adresa: Jud. Suceava

Nr. Crt	Nr cadastral Nr. topografic	Suprafaţa* (mp)	Observaţii / Referinţe
A1		248	Sector cadastral:2 Teren neimprejmuit;

B. Partea II. Proprietari şi acte

Inscrieri privitoare la dreptul de proprietate şi alte drepturi reale		Referinţe
/		
Act Administrativ nr. 5166, din 27/08/2025 emis de PRIMARIA COMĂNEŞTI;		
B1	Inscrierea posesiei, drept de PROPRIETATE, dobandit prin Lege, cota actuala 1/1	A1
	1) **NEIDENTIFICAT NEIDENTIFICAT**	
Act Normativ nr. 7, din 13/03/1996 emis de PARLAMENTUL ROMANIEI (art. 13);		
B2	Se notează menţiunea de proprietar neidentificat.	A1

C. Partea III. SARCINI .

Inscrieri privind dezmembramintele dreptului de proprietate, drepturi reale de garanţie şi sarcini	Referinţe
NU SUNT	

Document care conține date cu caracter personal, protejat de prevederile Regulamentului (UE) nr. 679/2016 și Legii 190/2018

Anexa Nr. 1 La Partea I

Teren

Nr cadastral	Suprafaţa (mp)*	Observaţii / Referinţe
	248	

* Suprafaţa este determinată in planul de proiecţie Stereo 70.

DETALII LINIARE IMOBIL

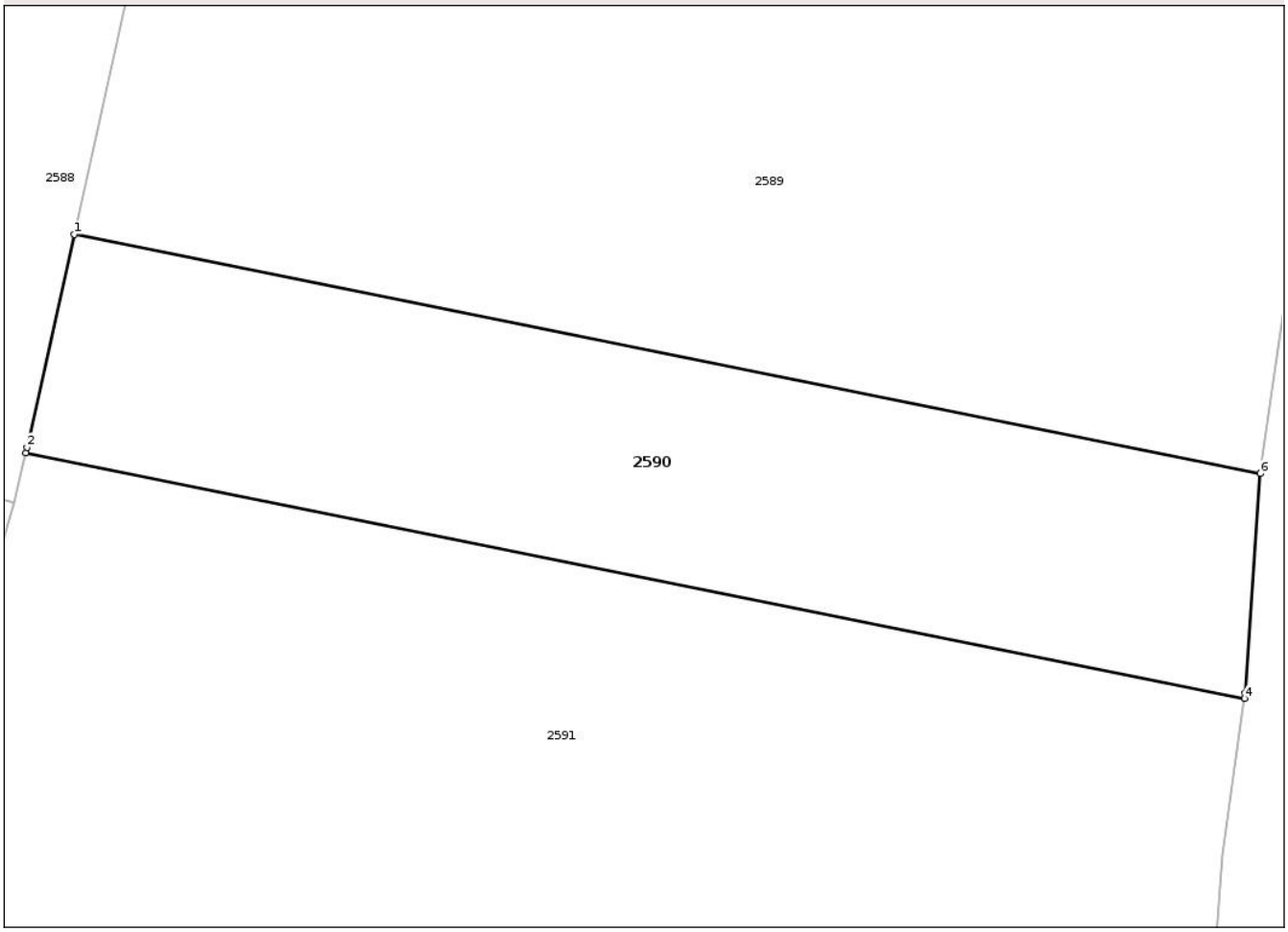

Date referitoare la teren

Crt	Categorie folosință	Intra vilan	Suprafaţa (mp)	Tarla	Parcelă	Nr. topo	Observaţii / Referinţe
1	arabil	NU	248	36	631	-	

Lungime Segmente
1) Valorile lungimilor segmentelor sunt obţinute din proiecţie în plan.

Punct început	X / Y	Punct sfârşit	X / Y	Lungime segment (** (m)
1	573.410,422 687.785,516	2	573.409,0 687.779,113	6.559
2	573.409,0 687.779,113	3	573.408,964 687.778,949	0.168
3	573.408,964 687.778,949	4	573.445,659 687.771,56	37.432
4	573.445,659 687.771,56	5	573.445,683 687.771,727	0.169
5	573.445,683 687.771,727	6	573.446,134 687.778,326	6.614

Document care conține date cu caracter personal, protejat de prevederile Regulamentului (UE) nr. 679/2016 și Legii 190/2018

Punct început	X / Y	Punct sfârşit	X / Y	Lungime segment (** (m)
6	573.446,134 687.778,326	1	573.410,422 687.785,516	36.429

** Lungimile segmentelor sunt determinate în planul de proiecţie Stereo 70 şi sunt rotunjite la 1 milimetru.
*** Distanţa dintre puncte este formată din segmente cumulate ce sunt mai mici decât valoarea 1 milimetru.

Document care conține date cu caracter personal, protejat de prevederile Regulamentului (UE) nr. 679/2016 și Legii 190/2018

DATE DESPRE IMOBILUL NR. 2591

Oficiul de Cadastru şi Publicitate Imobiliară SUCEAVA
Biroul de Cadastru şi Publicitate Imobiliară Gura Humorului

A. Partea I. Descrierea imobilului

TEREN Extravilan

Adresa: Jud. Suceava

Nr. Crt	Nr cadastral Nr. topografic	Suprafaţa* (mp)	Observaţii / Referinţe
A1	36027	2.600	Sector cadastral:2 Teren neimprejmuit;

B. Partea II. Proprietari şi acte

Inscrieri privitoare la dreptul de proprietate şi alte drepturi reale		Referinţe
89639 / 22/12/2021		
Act Notarial nr. act de partaj voluntar nr. 6017, din 21/12/2021 emis de NP FOMIN SIMION;		
B14	Intabulare, drept de PROPRIETATE, dobandit prin PARTAJ, cota actuala 1/1	A1
	1) **BUTNARU NASTASIA**, bun propriu	

C. Partea III. SARCINI .

Inscrieri privind dezmembramintele dreptului de proprietate, drepturi reale de garanţie şi sarcini	Referinţe
NU SUNT	

Document care conține date cu caracter personal, protejat de prevederile Regulamentului (UE) nr. 679/2016 și Legii 190/2018

Anexa Nr. 1 La Partea I

Teren

Nr cadastral	Suprafaţa (mp)*	Observaţii / Referinţe
36027	2.600	

* Suprafaţa este determinată in planul de proiecţie Stereo 70.

DETALII LINIARE IMOBIL

Date referitoare la teren

Crt	Categorie folosință	Intra vilan	Suprafaţa (mp)	Tarla	Parcelă	Nr. topo	Observaţii / Referinţe
1	arabil	NU	2.600	36	631	-	

Lungime Segmente
1) Valorile lungimilor segmentelor sunt obţinute din proiecţie în plan.

Punct început	X / Y	Punct sfârşit	X / Y	Lungime segment (** (m)
1	573.398,742 687.743,616	2	573.395,539 687.731,434	12.596
2	573.395,539 687.731,434	3	573.416,368 687.725,04	21.788
3	573.416,368 687.725,04	4	573.414,981 687.708,663	16.436
4	573.414,981 687.708,663	5	573.431,901 687.703,938	17.567
5	573.431,901 687.703,938	6	573.440,078 687.701,654	8.49

Document care conține date cu caracter personal, protejat de prevederile Regulamentului (UE) nr. 679/2016 și Legii 190/2018

Punct început	X / Y	Punct sfârşit	X / Y	Lungime segment (** (m)
6	573.440,078 687.701,654	7	573.445,001 687.766,859	65.391
7	573.445,001 687.766,859	8	573.445,629 687.771,343	4.528
8	573.445,629 687.771,343	9	573.445,659 687.771,56	0.219
9	573.445,659 687.771,56	10	573.408,964 687.778,949	37.432
10	573.408,964 687.778,949	11	573.408,916 687.778,735	0.219
11	573.408,916 687.778,735	12	573.408,627 687.777,432	1.335
12	573.408,627 687.777,432	13	573.404,64 687.764,21	13.81
13	573.404,64 687.764,21	14	573.404,444 687.763,557	0.682
14	573.404,444 687.763,557	15	573.400,838 687.750,946	13.116
15	573.400,838 687.750,946	16	573.400,51 687.749,8	1.192
16	573.400,51 687.749,8	17	573.399,351 687.745,744	4.218
17	573.399,351 687.745,744	1	573.398,742 687.743,616	2.213

** Lungimile segmentelor sunt determinate în planul de proiecţie Stereo 70 şi sunt rotunjite la 1 milimetru.
*** Distanţa dintre puncte este formată din segmente cumulate ce sunt mai mici decât valoarea 1 milimetru.

Document care conține date cu caracter personal, protejat de prevederile Regulamentului (UE) nr. 679/2016 și Legii 190/2018

DATE DESPRE IMOBILUL NR. 2592

Oficiul de Cadastru şi Publicitate Imobiliară SUCEAVA
Biroul de Cadastru şi Publicitate Imobiliară Gura Humorului

A. Partea I. Descrierea imobilului

TEREN Extravilan

Adresa: Jud. Suceava

Nr. Crt	Nr cadastral Nr. topografic	Suprafaţa* (mp)	Observaţii / Referinţe
A1		2.600	Sector cadastral:2 Teren neimprejmuit;

B. Partea II. Proprietari şi acte

Inscrieri privitoare la dreptul de proprietate şi alte drepturi reale		Referinţe
/		
Act Administrativ nr. 5166, din 27/08/2025 emis de PRIMARIA COMĂNEŞTI;		
B1	Inscrierea posesiei, drept de PROPRIETATE, dobandit prin Lege, cota actuala 1/1	A1
	1) **NEIDENTIFICAT NEIDENTIFICAT**	
Act Normativ nr. 7, din 13/03/1996 emis de PARLAMENTUL ROMANIEI (art. 13);		
B2	Se notează menţiunea de proprietar neidentificat.	A1

C. Partea III. SARCINI .

Inscrieri privind dezmembramintele dreptului de proprietate, drepturi reale de garanţie şi sarcini	Referinţe
NU SUNT	

Document care conține date cu caracter personal, protejat de prevederile Regulamentului (UE) nr. 679/2016 și Legii 190/2018

Anexa Nr. 1 La Partea I

Teren

Nr cadastral	Suprafaţa (mp)*	Observaţii / Referinţe
	2.600	

* Suprafaţa este determinată in planul de proiecţie Stereo 70.

DETALII LINIARE IMOBIL

Date referitoare la teren

Crt	Categorie folosință	Intra vilan	Suprafaţa (mp)	Tarla	Parcelă	Nr. topo	Observaţii / Referinţe
1	arabil	NU	2.600	36	631	-	

Lungime Segmente
1) Valorile lungimilor segmentelor sunt obţinute din proiecţie în plan.

Punct început	X / Y	Punct sfârşit	X / Y	Lungime segment (** (m)
1	573.386,479 687.783,689	2	573.371,884 687.788,847	15.48
2	573.371,884 687.788,847	3	573.371,007 687.789,157	0.93
3	573.371,007 687.789,157	4	573.370,725 687.789,257	0.299
4	573.370,725 687.789,257	5	573.357,819 687.793,818	13.688
5	573.357,819 687.793,818	6	573.322,435 687.805,926	37.398

Document care conține date cu caracter personal, protejat de prevederile Regulamentului (UE) nr. 679/2016 și Legii 190/2018

Punct început	X / Y	Punct sfârşit	X / Y	Lungime segment (** (m)
6	573.322,435 687.805,926	7	573.238,204 687.833,844	88.737
7	573.238,204 687.833,844	8	573.238,119 687.833,163	0.686
8	573.238,119 687.833,163	9	573.237,37 687.823,493	9.699
9	573.237,37 687.823,493	10	573.238,224 687.817,049	6.5
10	573.238,224 687.817,049	11	573.404,64 687.764,21	174.603
11	573.404,64 687.764,21	12	573.408,627 687.777,432	13.81
12	573.408,627 687.777,432	1	573.386,479 687.783,689	23.015

** Lungimile segmentelor sunt determinate în planul de proiecţie Stereo 70 şi sunt rotunjite la 1 milimetru.
*** Distanţa dintre puncte este formată din segmente cumulate ce sunt mai mici decât valoarea 1 milimetru.

Document care conține date cu caracter personal, protejat de prevederile Regulamentului (UE) nr. 679/2016 și Legii 190/2018

DATE DESPRE IMOBILUL NR. 2593

Oficiul de Cadastru şi Publicitate Imobiliară SUCEAVA
Biroul de Cadastru şi Publicitate Imobiliară Gura Humorului

A. Partea I. Descrierea imobilului

TEREN Extravilan

Adresa: Jud. Suceava

Nr. Crt	Nr cadastral Nr. topografic	Suprafaţa* (mp)	Observaţii / Referinţe
A1		3.200	Sector cadastral:2 Teren neimprejmuit;

B. Partea II. Proprietari şi acte

Inscrieri privitoare la dreptul de proprietate şi alte drepturi reale		Referinţe
/		
Act Notarial nr. 2139, din 09/09/2022 emis de NP SURAKI ELENA;		
B1	Intabulare, drept de PROPRIETATE, dobandit prin PARTAJ, cota actuala 1/1	A1
	1) **SOLCAN IOAN**	

C. Partea III. SARCINI .

Inscrieri privind dezmembramintele dreptului de proprietate, drepturi reale de garanţie şi sarcini	Referinţe
NU SUNT	

Document care conține date cu caracter personal, protejat de prevederile Regulamentului (UE) nr. 679/2016 și Legii 190/2018

Anexa Nr. 1 La Partea I

Teren

Nr cadastral	Suprafaţa (mp)*	Observaţii / Referinţe
	3.200	

* Suprafaţa este determinată in planul de proiecţie Stereo 70.

DETALII LINIARE IMOBIL

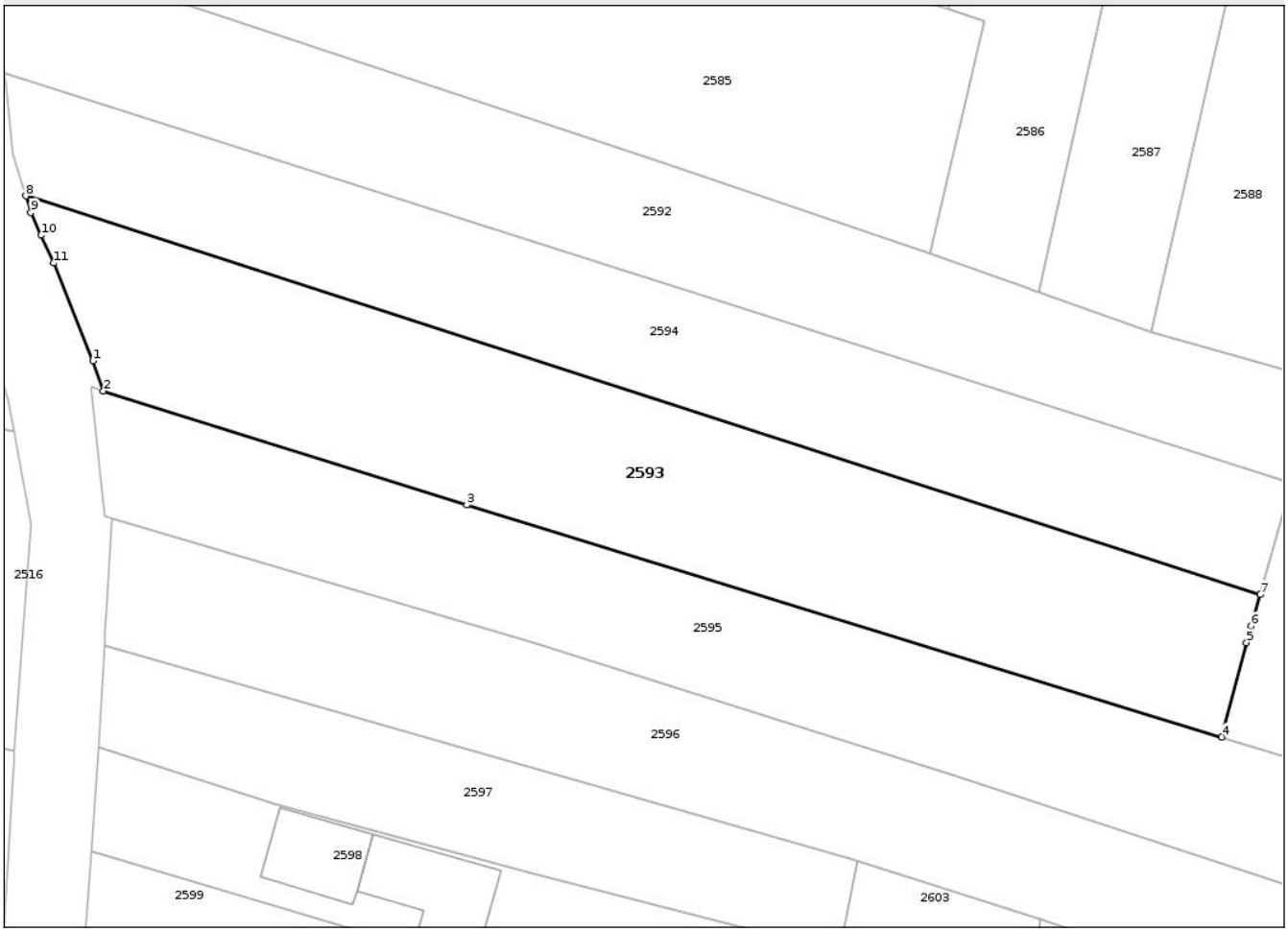

Date referitoare la teren

Crt	Categorie folosință	Intra vilan	Suprafaţa (mp)	Tarla	Parcelă	Nr. topo	Observaţii / Referinţe
1	arabil	NU	3.200	36	631	-	

Lungime Segmente
1) Valorile lungimilor segmentelor sunt obţinute din proiecţie în plan.

Punct început	X / Y	Punct sfârşit	X / Y	Lungime segment (** (m)
1	573.249,714 687.779,972	2	573.251,054 687.776,083	4.113
2	573.251,054 687.776,083	3	573.297,995 687.761,351	49.198
3	573.297,995 687.761,351	4	573.395,539 687.731,434	102.029
4	573.395,539 687.731,434	5	573.398,742 687.743,616	12.596
5	573.398,742 687.743,616	6	573.399,351 687.745,744	2.213

Document care conține date cu caracter personal, protejat de prevederile Regulamentului (UE) nr. 679/2016 și Legii 190/2018

Punct început	X / Y	Punct sfârşit	X / Y	Lungime segment (** (m)
6	573.399,351 687.745,744	7	573.400,51 687.749,799	4.217
7	573.400,51 687.749,799	8	573.241,053 687.801,249	167.552
8	573.241,053 687.801,249	9	573.241,694 687.799,132	2.212
9	573.241,694 687.799,132	10	573.243,028 687.796,183	3.237
10	573.243,028 687.796,183	11	573.244,653 687.792,592	3.942
11	573.244,653 687.792,592	1	573.249,714 687.779,972	13.597

** Lungimile segmentelor sunt determinate în planul de proiecţie Stereo 70 şi sunt rotunjite la 1 milimetru.
*** Distanţa dintre puncte este formată din segmente cumulate ce sunt mai mici decât valoarea 1 milimetru.

Document care conține date cu caracter personal, protejat de prevederile Regulamentului (UE) nr. 679/2016 și Legii 190/2018

DATE DESPRE IMOBILUL NR. 2594

Oficiul de Cadastru şi Publicitate Imobiliară SUCEAVA
Biroul de Cadastru şi Publicitate Imobiliară Gura Humorului

A. Partea I. Descrierea imobilului

TEREN Extravilan

Adresa: Jud. Suceava

Nr. Crt	Nr cadastral Nr. topografic	Suprafaţa* (mp)	Observaţii / Referinţe
A1		2.500	Sector cadastral:2 Teren neimprejmuit;

B. Partea II. Proprietari şi acte

Inscrieri privitoare la dreptul de proprietate şi alte drepturi reale		Referinţe
/		
Act Administrativ nr. 5166, din 27/08/2025 emis de PRIMARIA COMĂNEŞTI;		
B1	Inscrierea posesiei, drept de PROPRIETATE, dobandit prin Lege, cota actuala 1/1	A1
	1) **NEIDENTIFICAT NEIDENTIFICAT**	
Act Normativ nr. 7, din 13/03/1996 emis de PARLAMENTUL ROMANIEI (art. 13);		
B2	Se notează menţiunea de proprietar neidentificat.	A1

C. Partea III. SARCINI .

Inscrieri privind dezmembramintele dreptului de proprietate, drepturi reale de garanţie şi sarcini	Referinţe
NU SUNT	

Document care conține date cu caracter personal, protejat de prevederile Regulamentului (UE) nr. 679/2016 și Legii 190/2018

Anexa Nr. 1 La Partea I

Teren

Nr cadastral	Suprafaţa (mp)*	Observaţii / Referinţe
	2.500	

* Suprafaţa este determinată in planul de proiecţie Stereo 70.

DETALII LINIARE IMOBIL

Date referitoare la teren

Crt	Categorie folosință	Intra vilan	Suprafaţa (mp)	Tarla	Parcelă	Nr. topo	Observaţii / Referinţe
1	arabil	NU	2.500	36	631	-	

Lungime Segmente
1) Valorile lungimilor segmentelor sunt obţinute din proiecţie în plan.

Punct început	X / Y	Punct sfârşit	X / Y	Lungime segment (** (m)
1	573.238,224 687.817,049	2	573.238,304 687.816,45	0.604
2	573.238,304 687.816,45	3	573.238,366 687.815,98	0.474
3	573.238,366 687.815,98	4	573.239,438 687.806,587	9.454
4	573.239,438 687.806,587	5	573.240,633 687.802,638	4.126
5	573.240,633 687.802,638	6	573.241,053 687.801,251	1.449

Document care conține date cu caracter personal, protejat de prevederile Regulamentului (UE) nr. 679/2016 și Legii 190/2018

Punct început	X / Y	Punct sfârşit	X / Y	Lungime segment (** (m)
6	573.241,053 687.801,251	7	573.241,053 687.801,249	0.002
7	573.241,053 687.801,249	8	573.400,51 687.749,8	167.552
8	573.400,51 687.749,8	9	573.400,838 687.750,946	1.192
9	573.400,838 687.750,946	10	573.404,444 687.763,557	13.116
10	573.404,444 687.763,557	11	573.404,64 687.764,21	0.682
11	573.404,64 687.764,21	1	573.238,224 687.817,049	174.603

** Lungimile segmentelor sunt determinate în planul de proiecţie Stereo 70 şi sunt rotunjite la 1 milimetru.
*** Distanţa dintre puncte este formată din segmente cumulate ce sunt mai mici decât valoarea 1 milimetru.

Document care conține date cu caracter personal, protejat de prevederile Regulamentului (UE) nr. 679/2016 și Legii 190/2018

DATE DESPRE IMOBILUL NR. 2595

Oficiul de Cadastru şi Publicitate Imobiliară SUCEAVA
Biroul de Cadastru şi Publicitate Imobiliară Gura Humorului

A. Partea I. Descrierea imobilului

TEREN Extravilan

Adresa: Jud. Suceava

Nr. Crt	Nr cadastral Nr. topografic	Suprafaţa* (mp)	Observaţii / Referinţe
A1	36177	2.600	Sector cadastral:2 Teren neimprejmuit;

B. Partea II. Proprietari şi acte

Inscrieri privitoare la dreptul de proprietate şi alte drepturi reale		Referinţe
/		
Act Notarial nr. 3043 declaratie, din 04/11/2022 emis de BNP SURAKI ELENA (declaratie nr.3043 ; inscris sub semnatura privata nr proces verbal vecinatate din 04.08.2022, emis de Marza Ioan;act administrativ nr 4295 adeverinta din 09.09.2022, emis de Primaria Comanesti);		
B2	Se noteaza posesia	A1
	1) **SAVU GRIGORE** 2) **SAVU FLOAREA**, in devalmasie	
Act Normativ nr. Legea 7, din 13/03/1996 emis de PARLAMENTUL ROMANIEI;		
B3	Intabulare, drept de PROPRIETATE, dobandit prin Lege, cota actuala 1/1	A1
	1) **NEIDENTIFICAT NEIDENTIFICAT**	

C. Partea III. SARCINI .

Inscrieri privind dezmembramintele dreptului de proprietate, drepturi reale de garanţie şi sarcini	Referinţe
NU SUNT	

Anexa Nr. 1 La Partea I

Teren

Nr cadastral	Suprafaţa (mp)*	Observaţii / Referinţe
36177	2.600	

* Suprafaţa este determinată in planul de proiecţie Stereo 70.

DETALII LINIARE IMOBIL

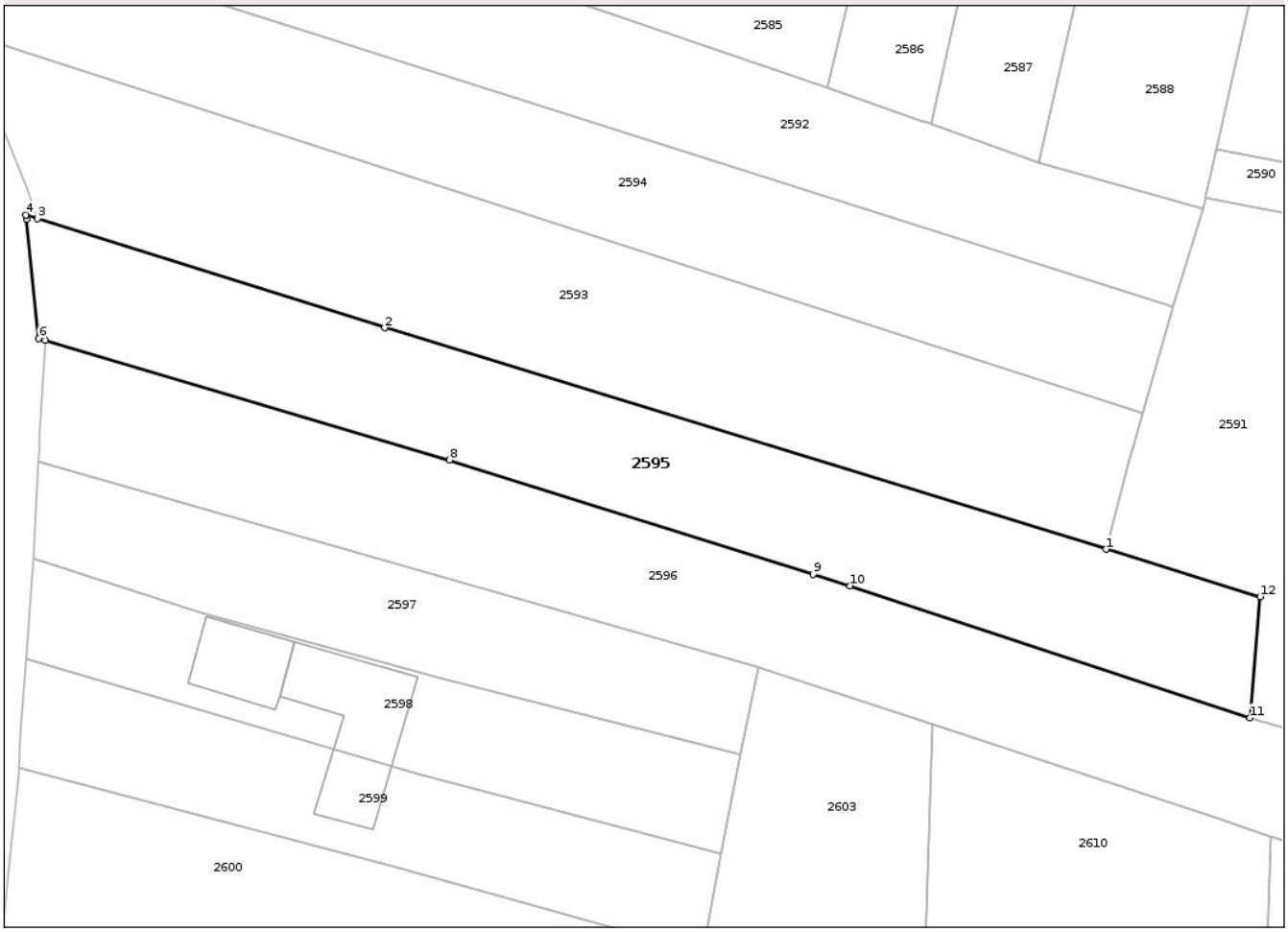

Date referitoare la teren

Crt	Categorie folosință	Intra vilan	Suprafaţa (mp)	Tarla	Parcelă	Nr. topo	Observaţii / Referinţe
1	arabil	NU	2.600	36	631	-	

Lungime Segmente
1) Valorile lungimilor segmentelor sunt obţinute din proiecţie în plan.

Punct început	X / Y	Punct sfârşit	X / Y	Lungime segment (** (m)
1	573.395,539 687.731,434	2	573.297,995 687.761,351	102.029
2	573.297,995 687.761,351	3	573.251,054 687.776,083	49.198
3	573.251,054 687.776,083	4	573.249,468 687.776,584	1.663
4	573.249,468 687.776,584	5	573.249,528 687.776,014	0.573
5	573.249,528 687.776,014	6	573.251,215 687.759,942	16.16

Document care conține date cu caracter personal, protejat de prevederile Regulamentului (UE) nr. 679/2016 și Legii 190/2018

Punct început	X / Y	Punct sfârşit	X / Y	Lungime segment (** (m)
6	573.251,215 687.759,942	7	573.252,105 687.759,665	0.932
7	573.252,105 687.759,665	8	573.306,767 687.743,488	57.006
8	573.306,767 687.743,488	9	573.355,89 687.728,065	51.487
9	573.355,89 687.728,065	10	573.360,896 687.726,494	5.247
10	573.360,896 687.726,494	11	573.414,981 687.708,663	56.949
11	573.414,981 687.708,663	12	573.416,368 687.725,04	16.436
12	573.416,368 687.725,04	1	573.395,539 687.731,434	21.788

** Lungimile segmentelor sunt determinate în planul de proiecţie Stereo 70 şi sunt rotunjite la 1 milimetru.
*** Distanţa dintre puncte este formată din segmente cumulate ce sunt mai mici decât valoarea 1 milimetru.

Document care conține date cu caracter personal, protejat de prevederile Regulamentului (UE) nr. 679/2016 și Legii 190/2018

DATE DESPRE IMOBILUL NR. 2596

Oficiul de Cadastru şi Publicitate Imobiliară SUCEAVA
Biroul de Cadastru şi Publicitate Imobiliară Gura Humorului

A. Partea I. Descrierea imobilului

TEREN Extravilan

Adresa: Jud. Suceava

Nr. Crt	Nr cadastral Nr. topografic	Suprafaţa* (mp)	Observaţii / Referinţe
A1		2.800	Sector cadastral:2 Teren neimprejmuit;

B. Partea II. Proprietari şi acte

Inscrieri privitoare la dreptul de proprietate şi alte drepturi reale		Referinţe
/		
Act Administrativ nr. 1291, din 25/11/1997 emis de CJSDPAT SUCEAVA;		
B1	Intabulare, drept de PROPRIETATE, dobandit prin Reconstituire, cota actuala 1/1	A1
	1) **COTLEŢ ALEXANDRU**, Lipsă CNP proprietar. 2) **COTLEŢ SILVIA**, Lipsă CNP proprietar.	
Act Administrativ nr. 5000, din 22/08/2025 emis de PRIMARIA COMĂNEŞTI;		
B2	Se notează posesia faptică.	A1
	1) **NEGRUŞER PETRU**	

C. Partea III. SARCINI .

Inscrieri privind dezmembramintele dreptului de proprietate, drepturi reale de garanţie şi sarcini	Referinţe
NU SUNT	

Document care conține date cu caracter personal, protejat de prevederile Regulamentului (UE) nr. 679/2016 și Legii 190/2018

Anexa Nr. 1 La Partea I

Teren

Nr cadastral	Suprafaţa (mp)*	Observaţii / Referinţe
	2.800	

* Suprafaţa este determinată in planul de proiecţie Stereo 70.

DETALII LINIARE IMOBIL

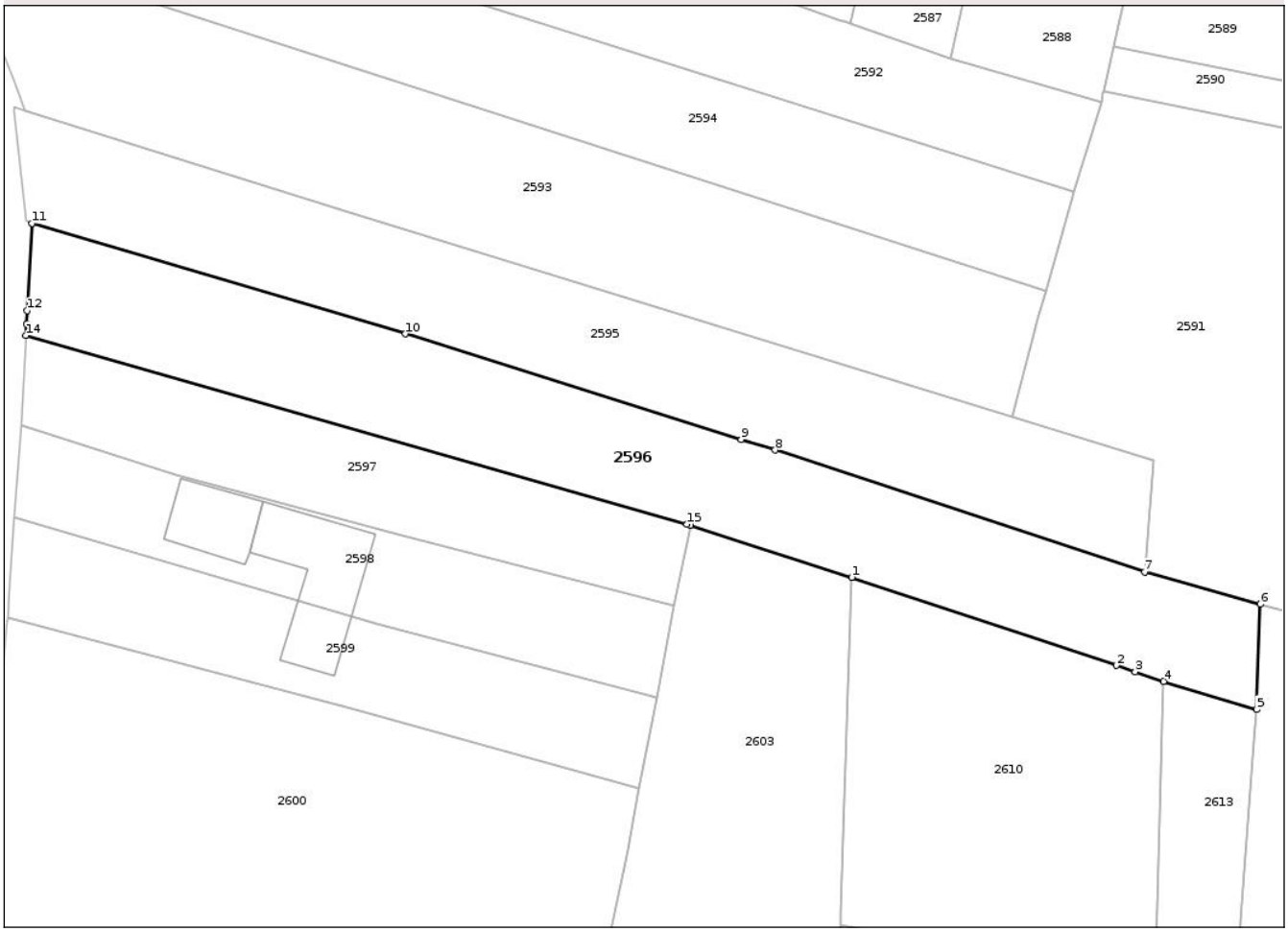

Date referitoare la teren

Crt	Categorie folosință	Intra vilan	Suprafaţa (mp)	Tarla	Parcelă	Nr. topo	Observaţii / Referinţe
1	arabil	NU	2.800	36	631	-	

Lungime Segmente
1) Valorile lungimilor segmentelor sunt obţinute din proiecţie în plan.

Punct început	X / Y	Punct sfârşit	X / Y	Lungime segment (** (m)
1	573.372,101 687.707,879	2	573.410,807 687.694,996	40.794
2	573.410,807 687.694,996	3	573.413,598 687.694,067	2.942
3	573.413,598 687.694,067	4	573.417,748 687.692,686	4.374
4	573.417,748 687.692,686	5	573.431,337 687.688,532	14.21
5	573.431,337 687.688,532	6	573.431,901 687.703,938	15.416

Document care conține date cu caracter personal, protejat de prevederile Regulamentului (UE) nr. 679/2016 și Legii 190/2018

Punct început	X / Y	Punct sfârşit	X / Y	Lungime segment (** (m)
6	573.431,901 687.703,938	7	573.414,981 687.708,663	17.567
7	573.414,981 687.708,663	8	573.360,896 687.726,494	56.949
8	573.360,896 687.726,494	9	573.355,89 687.728,065	5.247
9	573.355,89 687.728,065	10	573.306,767 687.743,488	51.487
10	573.306,767 687.743,488	11	573.252,105 687.759,665	57.006
11	573.252,105 687.759,665	12	573.251,389 687.746,875	12.81
12	573.251,389 687.746,875	13	573.251,282 687.744,965	1.913
13	573.251,282 687.744,965	14	573.251,187 687.743,263	1.705
14	573.251,187 687.743,263	15	573.347,963 687.715,645	100.64
15	573.347,963 687.715,645	16	573.348,444 687.715,508	0.5
16	573.348,444 687.715,508	1	573.372,101 687.707,879	24.857

** Lungimile segmentelor sunt determinate în planul de proiecţie Stereo 70 şi sunt rotunjite la 1 milimetru.
*** Distanţa dintre puncte este formată din segmente cumulate ce sunt mai mici decât valoarea 1 milimetru.

Document care conține date cu caracter personal, protejat de prevederile Regulamentului (UE) nr. 679/2016 și Legii 190/2018

DATE DESPRE IMOBILUL NR. 2597

Oficiul de Cadastru şi Publicitate Imobiliară SUCEAVA
Biroul de Cadastru şi Publicitate Imobiliară Gura Humorului

A. Partea I. Descrierea imobilului

TEREN Extravilan

Adresa: Jud. Suceava

Nr. Crt	Nr cadastral Nr. topografic	Suprafaţa* (mp)	Observaţii / Referinţe
A1		1.300	Sector cadastral:2 Teren neimprejmuit;

B. Partea II. Proprietari şi acte

Inscrieri privitoare la dreptul de proprietate şi alte drepturi reale		Referinţe
/		
Act Administrativ nr. 5166, din 27/08/2025 emis de PRIMARIA COMĂNEŞTI;		
B1	Inscrierea posesiei, drept de PROPRIETATE, dobandit prin Lege, cota actuala 1/1	A1
	1) **NEIDENTIFICAT NEIDENTIFICAT**	
Act Normativ nr. 7, din 13/03/1996 emis de PARLAMENTUL ROMANIEI (art. 13);		
B2	Se notează menţiunea de proprietar neidentificat.	A1

C. Partea III. SARCINI .

Inscrieri privind dezmembramintele dreptului de proprietate, drepturi reale de garanţie şi sarcini	Referinţe
NU SUNT	

Document care conține date cu caracter personal, protejat de prevederile Regulamentului (UE) nr. 679/2016 și Legii 190/2018

Anexa Nr. 1 La Partea I

Teren

Nr cadastral	Suprafaţa (mp)*	Observaţii / Referinţe
	1.300	

* Suprafaţa este determinată in planul de proiecţie Stereo 70.

DETALII LINIARE IMOBIL

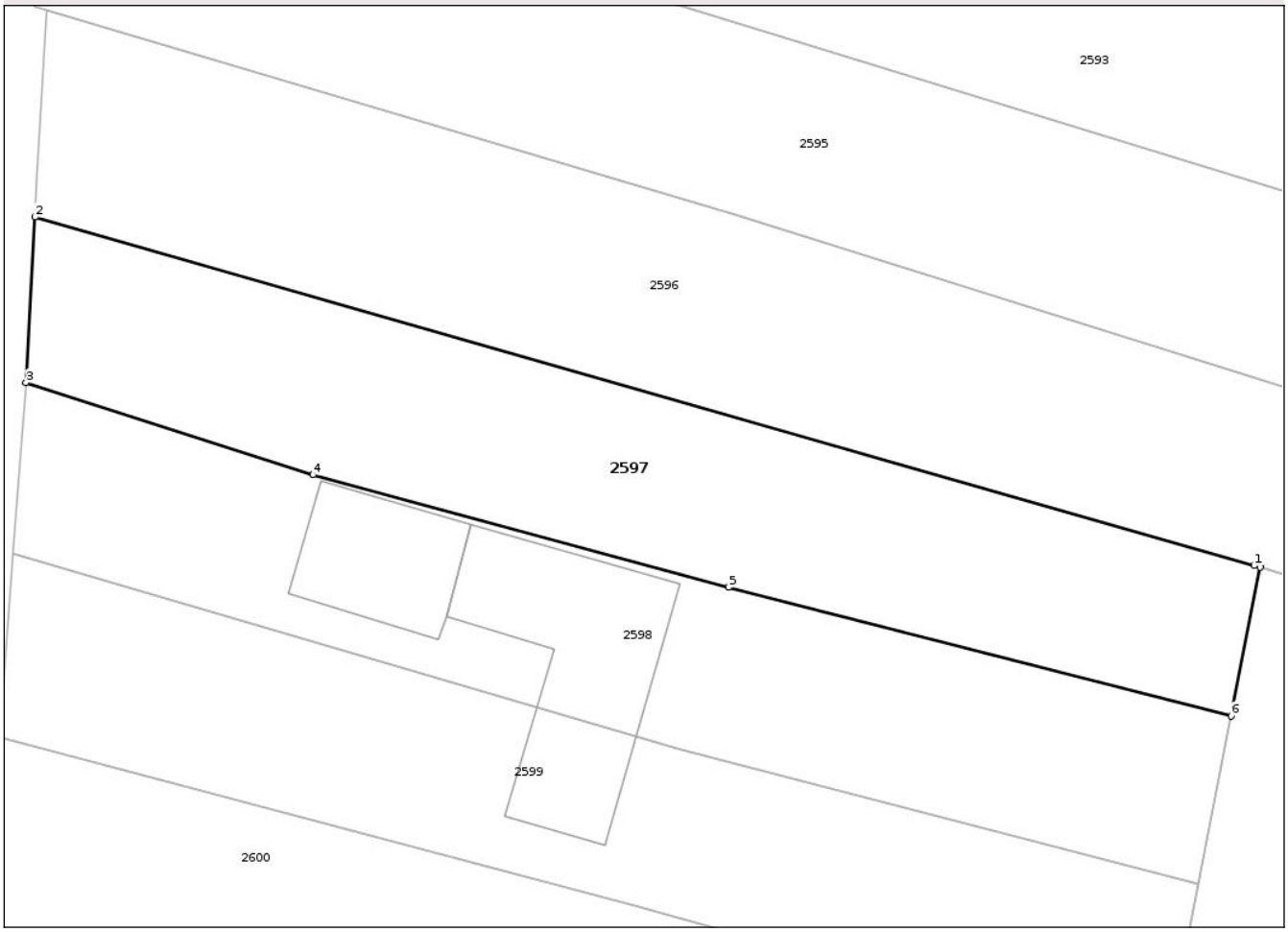

Date referitoare la teren

Crt	Categorie folosință	Intra vilan	Suprafaţa (mp)	Tarla	Parcelă	Nr. topo	Observaţii / Referinţe
1	arabil	NU	1.300	36	631	-	

Lungime Segmente
1) Valorile lungimilor segmentelor sunt obţinute din proiecţie în plan.

Punct început	X / Y	Punct sfârşit	X / Y	Lungime segment (** (m)
1	573.347,963 687.715,645	2	573.251,187 687.743,263	100.64
2	573.251,187 687.743,263	3	573.250,475 687.730,121	13.161
3	573.250,475 687.730,121	4	573.273,237 687.722,832	23.901
4	573.273,237 687.722,832	5	573.306,268 687.713,926	34.211
5	573.306,268 687.713,926	6	573.346,128 687.703,735	41.142

Document care conține date cu caracter personal, protejat de prevederile Regulamentului (UE) nr. 679/2016 și Legii 190/2018

Punct început	X / Y	Punct sfârşit	X / Y	Lungime segment (** (m)
6	573.346,128 687.703,735	7	573.348,444 687.715,508	11.999
7	573.348,444 687.715,508	1	573.347,963 687.715,645	0.5

** Lungimile segmentelor sunt determinate în planul de proiecţie Stereo 70 şi sunt rotunjite la 1 milimetru.
*** Distanţa dintre puncte este formată din segmente cumulate ce sunt mai mici decât valoarea 1 milimetru.

Document care conține date cu caracter personal, protejat de prevederile Regulamentului (UE) nr. 679/2016 și Legii 190/2018

DATE DESPRE IMOBILUL NR. 2598

Oficiul de Cadastru şi Publicitate Imobiliară SUCEAVA
Biroul de Cadastru şi Publicitate Imobiliară Gura Humorului

A. Partea I. Descrierea imobilului

TEREN Extravilan

Adresa: Jud. Suceava

Nr. Crt	Nr cadastral Nr. topografic	Suprafaţa* (mp)	Observaţii / Referinţe
A1	30029	1.300	Sector cadastral:2 Teren neimprejmuit;

B. Partea II. Proprietari şi acte

Inscrieri privitoare la dreptul de proprietate şi alte drepturi reale		Referinţe
22497 / 28/08/2009		
Act Notarial nr. 414, din 24/01/2008 emis de -;		
B2	Intabulare, drept de PROPRIETATE, dobandit prin Conventie, cota actuala 1/1	A1
	1) **DRAGHICI ILIE**, bun propriu	

C. Partea III. SARCINI .

Inscrieri privind dezmembramintele dreptului de proprietate, drepturi reale de garanţie şi sarcini	Referinţe
NU SUNT	

Document care conține date cu caracter personal, protejat de prevederile Regulamentului (UE) nr. 679/2016 și Legii 190/2018

Anexa Nr. 1 La Partea I

Teren

Nr cadastral	Suprafaţa (mp)*	Observaţii / Referinţe
30029	1.300	

* Suprafaţa este determinată in planul de proiecţie Stereo 70.

DETALII LINIARE IMOBIL

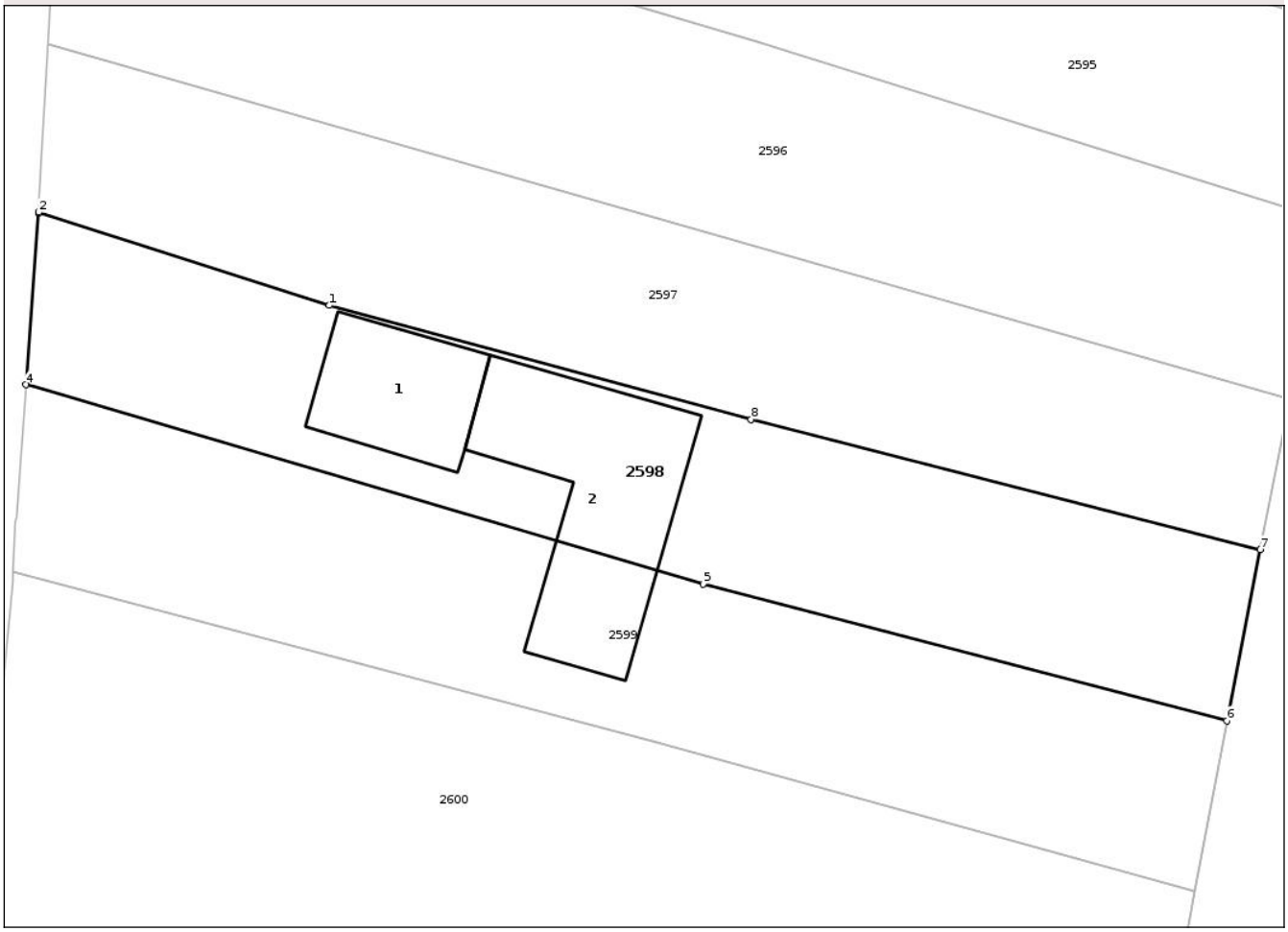

Date referitoare la teren

Crt	Categorie folosință	Intra vilan	Suprafaţa (mp)	Tarla	Parcelă	Nr. topo	Observaţii / Referinţe
1	curti constructii	NU	1.300	36	631	-	

Date referitoare la construcţii

Crt	Număr	Destinaţie construcţie	Supraf. (mp)	Situaţie juridică	Observaţii / Referinţe
A1.1		constructii de locuinte	117	Fara acte	Nr. niveluri:1; S. construita la sol:117 mp; Locuinţă.
A1.2		constructii anexa	246	Fara acte	Nr. niveluri:1; S. construita la sol:246 mp; Anexă.

Lungime Segmente

1) Valorile lungimilor segmentelor sunt obţinute din proiecţie în plan.

Punct început	X / Y	Punct sfârşit	X / Y	Lungime segment (** (m)
1	573.273,237 687.722,832	2	573.250,475 687.730,121	23.901
2	573.250,475 687.730,121	3	573.250,471 687.730,04	0.081
3	573.250,471 687.730,04	4	573.249,484 687.716,628	13.448

Document care conține date cu caracter personal, protejat de prevederile Regulamentului (UE) nr. 679/2016 și Legii 190/2018

Punct început	X / Y	Punct sfârşit	X / Y	Lungime segment (** (m)
4	573.249,484 687.716,628	5	573.302,526 687.701,043	55.284
5	573.302,526 687.701,043	6	573.343,509 687.690,356	42.353
6	573.343,509 687.690,356	7	573.346,128 687.703,735	13.633
7	573.346,128 687.703,735	8	573.306,268 687.713,926	41.142
8	573.306,268 687.713,926	1	573.273,237 687.722,832	34.211

** Lungimile segmentelor sunt determinate în planul de proiecţie Stereo 70 şi sunt rotunjite la 1 milimetru.
*** Distanţa dintre puncte este formată din segmente cumulate ce sunt mai mici decât valoarea 1 milimetru.

Document care conține date cu caracter personal, protejat de prevederile Regulamentului (UE) nr. 679/2016 și Legii 190/2018

DATE DESPRE IMOBILUL NR. 2599

Oficiul de Cadastru şi Publicitate Imobiliară SUCEAVA
Biroul de Cadastru şi Publicitate Imobiliară Gura Humorului

A. Partea I. Descrierea imobilului

TEREN Extravilan

Adresa: Jud. Suceava

Nr. Crt	Nr cadastral Nr. topografic	Suprafaţa* (mp)	Observaţii / Referinţe
A1	30030	1.300	Sector cadastral:2 Teren neimprejmuit;

B. Partea II. Proprietari şi acte

Inscrieri privitoare la dreptul de proprietate şi alte drepturi reale		Referinţe
39850 / 14/08/2018		
Act Notarial nr. contract de vânzare aut. nr. 1962, din 14/08/2018 emis de B.I.N. LOSTUN RAZVAN LAURIAN;		
B4	Intabulare, drept de PROPRIETATE, dobandit prin Conventie, cota actuala 1/1	A1
	1) **DRAGHICI ILIE** 2) **DRAGHICI DOMNICA**, bun comun, în devălmăşie	

C. Partea III. SARCINI .

Inscrieri privind dezmembramintele dreptului de proprietate, drepturi reale de garanţie şi sarcini	Referinţe
NU SUNT	

Document care conține date cu caracter personal, protejat de prevederile Regulamentului (UE) nr. 679/2016 și Legii 190/2018

Anexa Nr. 1 La Partea I

Teren

Nr cadastral	Suprafaţa (mp)*	Observaţii / Referinţe
30030	1.300	

* Suprafaţa este determinată in planul de proiecţie Stereo 70.

DETALII LINIARE IMOBIL

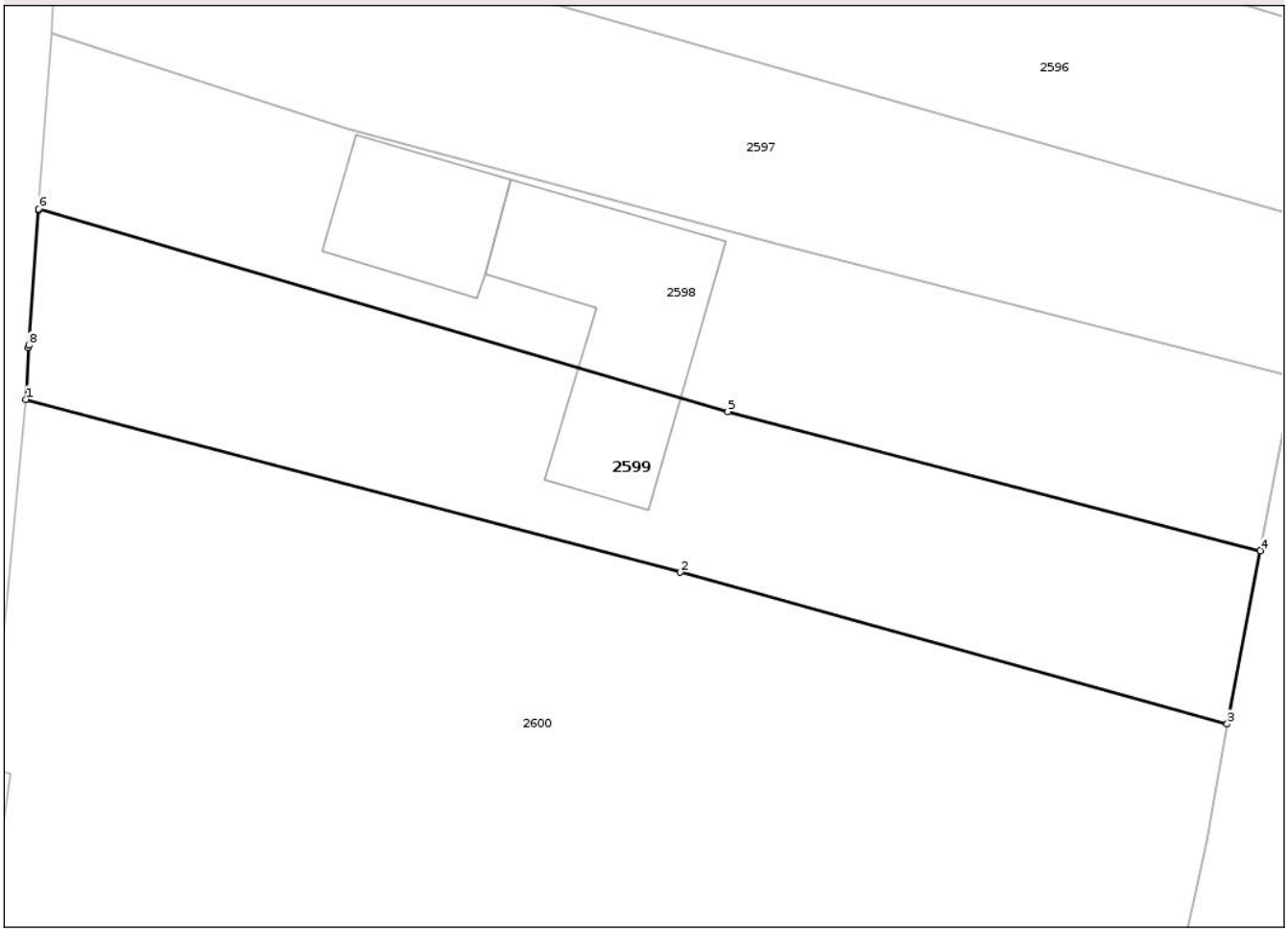

Date referitoare la teren

Crt	Categorie folosință	Intra vilan	Suprafaţa (mp)	Tarla	Parcelă	Nr. topo	Observaţii / Referinţe
1	curti constructii	NU	1.300	36	631	-	

Lungime Segmente
1) Valorile lungimilor segmentelor sunt obţinute din proiecţie în plan.

Punct început	X / Y	Punct sfârşit	X / Y	Lungime segment (** (m)
1	573.248,495 687.701,976	2	573.298,879 687.688,687	52.107
2	573.298,879 687.688,687	3	573.340,973 687.677,027	43.679
3	573.340,973 687.677,027	4	573.343,509 687.690,356	13.568
4	573.343,509 687.690,356	5	573.302,526 687.701,043	42.353
5	573.302,526 687.701,043	6	573.249,484 687.716,628	55.284

Document care conține date cu caracter personal, protejat de prevederile Regulamentului (UE) nr. 679/2016 și Legii 190/2018

Punct început	X / Y	Punct sfârşit	X / Y	Lungime segment (** (m)
6	573.249,484 687.716,628	7	573.249,477 687.716,535	0.093
7	573.249,477 687.716,535	8	573.248,712 687.706,135	10.428
8	573.248,712 687.706,135	9	573.248,703 687.705,955	0.18
9	573.248,703 687.705,955	1	573.248,495 687.701,976	3.984

** Lungimile segmentelor sunt determinate în planul de proiecţie Stereo 70 şi sunt rotunjite la 1 milimetru.
*** Distanţa dintre puncte este formată din segmente cumulate ce sunt mai mici decât valoarea 1 milimetru.

Document care conține date cu caracter personal, protejat de prevederile Regulamentului (UE) nr. 679/2016 și Legii 190/2018

DATE DESPRE IMOBILUL NR. 2600

Oficiul de Cadastru şi Publicitate Imobiliară SUCEAVA
Biroul de Cadastru şi Publicitate Imobiliară Gura Humorului

A. Partea I. Descrierea imobilului

TEREN Extravilan

Adresa: Jud. Suceava

Nr. Crt	Nr cadastral Nr. topografic	Suprafaţa* (mp)	Observaţii / Referinţe
A1		4.169	Sector cadastral:2 Teren neimprejmuit;

B. Partea II. Proprietari şi acte

Inscrieri privitoare la dreptul de proprietate şi alte drepturi reale		Referinţe
/		
Act Administrativ nr. 5166, din 27/08/2025 emis de PRIMARIA COMĂNEŞTI;		
B1	Inscrierea posesiei, drept de PROPRIETATE, dobandit prin Lege, cota actuala 1/1	A1
	1) **NEIDENTIFICAT NEIDENTIFICAT**	
Act Normativ nr. 7, din 13/03/1996 emis de PARLAMENTUL ROMANIEI (art. 13);		
B2	Se notează menţiunea de proprietar neidentificat.	A1

C. Partea III. SARCINI .

Inscrieri privind dezmembramintele dreptului de proprietate, drepturi reale de garanţie şi sarcini	Referinţe
NU SUNT	

Document care conține date cu caracter personal, protejat de prevederile Regulamentului (UE) nr. 679/2016 și Legii 190/2018

Anexa Nr. 1 La Partea I

Teren

Nr cadastral	Suprafaţa (mp)*	Observaţii / Referinţe
	4.169	

* Suprafaţa este determinată in planul de proiecţie Stereo 70.

DETALII LINIARE IMOBIL

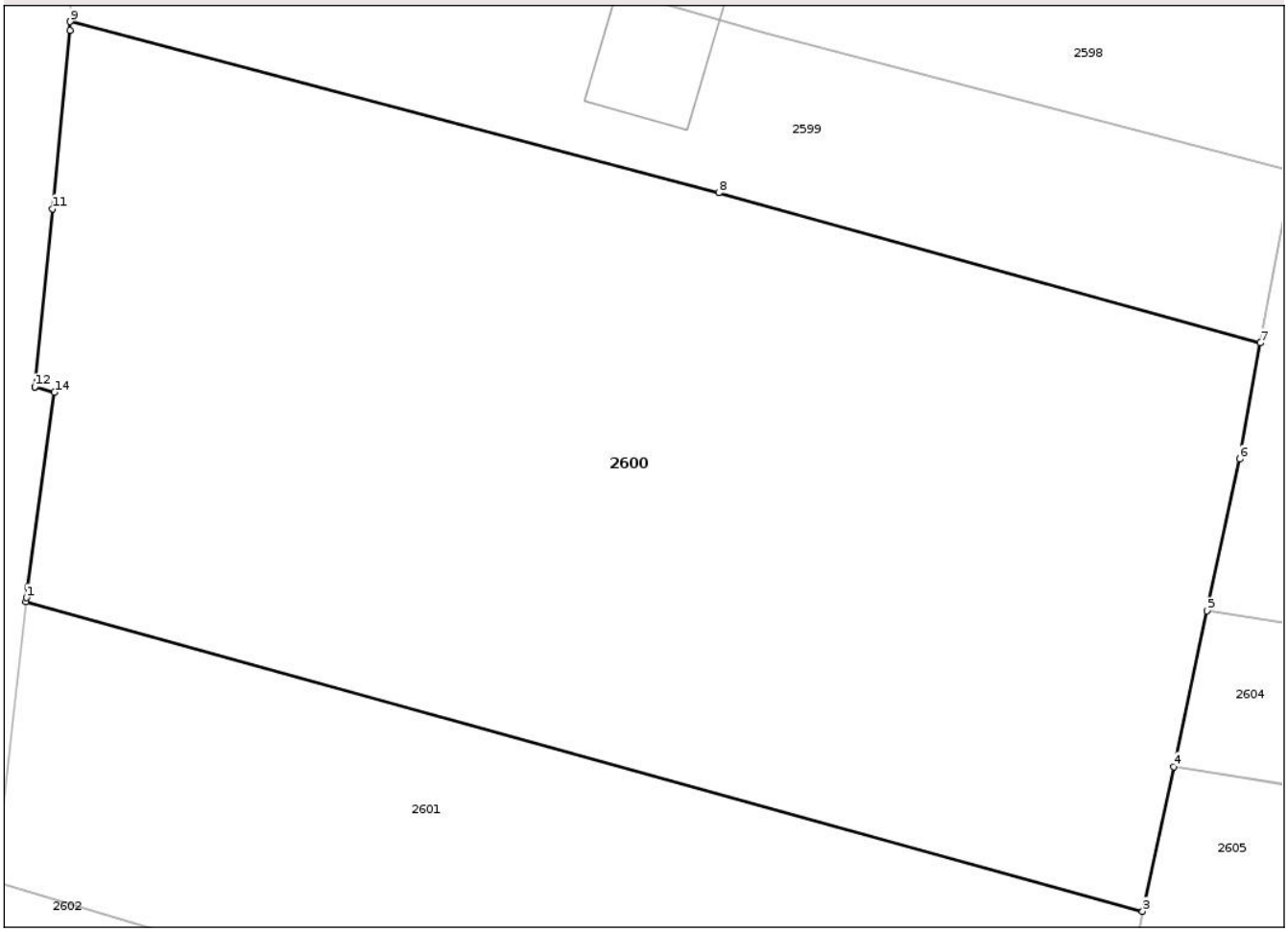

Date referitoare la teren

Crt	Categorie folosință	Intra vilan	Suprafaţa (mp)	Tarla	Parcelă	Nr. topo	Observaţii / Referinţe
1	arabil	NU	4.169	36	631	-	

Lungime Segmente
1) Valorile lungimilor segmentelor sunt obţinute din proiecţie în plan.

Punct început	X / Y	Punct sfârşit	X / Y	Lungime segment (** (m)
1	573.245,08 687.657,256	2	573.245,046 687.656,955	0.303
2	573.245,046 687.656,955	3	573.331,83 687.632,911	90.053
3	573.331,83 687.632,911	4	573.334,244 687.644,143	11.488
4	573.334,244 687.644,143	5	573.336,841 687.656,234	12.367
5	573.336,841 687.656,234	6	573.339,372 687.668,011	12.046

Document care conține date cu caracter personal, protejat de prevederile Regulamentului (UE) nr. 679/2016 și Legii 190/2018

Punct început	X / Y	Punct sfârşit	X / Y	Lungime segment (** (m)
6	573.339,372 687.668,011	7	573.340,973 687.677,027	9.157
7	573.340,973 687.677,027	8	573.298,879 687.688,687	43.679
8	573.298,879 687.688,687	9	573.248,495 687.701,976	52.107
9	573.248,495 687.701,976	10	573.248,459 687.701,289	0.688
10	573.248,459 687.701,289	11	573.247,1 687.687,45	13.906
11	573.247,1 687.687,45	12	573.245,743 687.673,62	13.896
12	573.245,743 687.673,62	13	573.245,743 687.673,617	0.003
13	573.245,743 687.673,617	14	573.247,271 687.673,201	1.584
14	573.247,271 687.673,201	15	573.245,172 687.658,077	15.269
15	573.245,172 687.658,077	1	573.245,08 687.657,256	0.826

** Lungimile segmentelor sunt determinate în planul de proiecţie Stereo 70 şi sunt rotunjite la 1 milimetru.
*** Distanţa dintre puncte este formată din segmente cumulate ce sunt mai mici decât valoarea 1 milimetru.

Document care conține date cu caracter personal, protejat de prevederile Regulamentului (UE) nr. 679/2016 și Legii 190/2018

DATE DESPRE IMOBILUL NR. 2601

Oficiul de Cadastru şi Publicitate Imobiliară SUCEAVA
Biroul de Cadastru şi Publicitate Imobiliară Gura Humorului

A. Partea I. Descrierea imobilului

TEREN Extravilan

Adresa: Jud. Suceava

Nr. Crt	Nr cadastral Nr. topografic	Suprafaţa* (mp)	Observaţii / Referinţe
A1	35857	2.000	Sector cadastral:2 Teren neimprejmuit;

B. Partea II. Proprietari şi acte

Inscrieri privitoare la dreptul de proprietate şi alte drepturi reale		Referinţe
/		
Act Notarial nr. 707 declaratie, din 09/09/2020 emis de SPN OLAREAN SI SURAKI (PROCES VERBAL DE VECINATATE DIN 02.09.2020, act administrativ nr 3853 adeverinta din 09.09.2020, emis de PRIMARIA COMANESTI,);		
B1	Se noteaza posesia.	A1
	1) **GURĂU VASILE**, bun propriu	
Act Normativ nr. Legea 7, din 13/03/1996 emis de PARLAMENTUL ROMANIEI;		
B2	Intabulare, drept de PROPRIETATE, dobandit prin Lege, cota actuala 1/1	A1
	1) **NEIDENTIFICAT NEIDENTIFICAT**	

C. Partea III. SARCINI .

Inscrieri privind dezmembramintele dreptului de proprietate, drepturi reale de garanţie şi sarcini	Referinţe
NU SUNT	

Document care conține date cu caracter personal, protejat de prevederile Regulamentului (UE) nr. 679/2016 și Legii 190/2018

Anexa Nr. 1 La Partea I

Teren

Nr cadastral	Suprafaţa (mp)*	Observaţii / Referinţe
35857	2.000	

* Suprafaţa este determinată in planul de proiecţie Stereo 70.

DETALII LINIARE IMOBIL

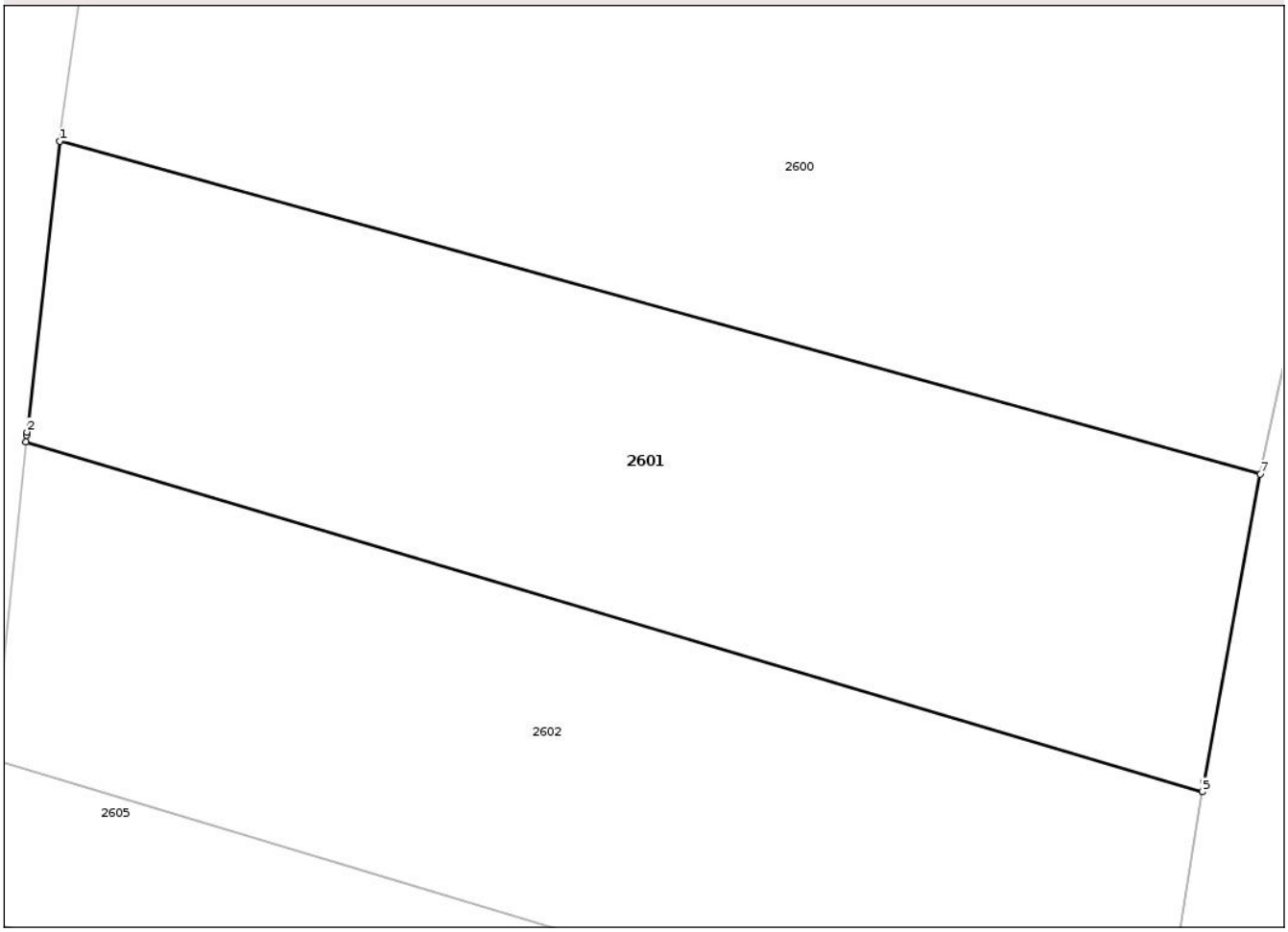

Date referitoare la teren

Crt	Categorie folosință	Intra vilan	Suprafaţa (mp)	Tarla	Parcelă	Nr. topo	Observaţii / Referinţe
1	arabil	NU	2.000	36	631	-	

Lungime Segmente
1) Valorile lungimilor segmentelor sunt obţinute din proiecţie în plan.

Punct început	X / Y	Punct sfârşit	X / Y	Lungime segment (** (m)
1	573.245,046 687.656,955	2	573.242,679 687.635,937	21.151
2	573.242,679 687.635,937	3	573.242,656 687.635,732	0.206
3	573.242,656 687.635,732	4	573.242,605 687.635,238	0.497
4	573.242,605 687.635,238	5	573.327,627 687.609,968	88.698
5	573.327,627 687.609,968	6	573.327,746 687.610,71	0.751

Document care conține date cu caracter personal, protejat de prevederile Regulamentului (UE) nr. 679/2016 și Legii 190/2018

Punct început	X / Y	Punct sfârşit	X / Y	Lungime segment (** (m)
6	573.327,746 687.610,71	7	573.331,83 687.632,911	22.574
7	573.331,83 687.632,911	1	573.245,046 687.656,955	90.053

** Lungimile segmentelor sunt determinate în planul de proiecţie Stereo 70 şi sunt rotunjite la 1 milimetru.
*** Distanţa dintre puncte este formată din segmente cumulate ce sunt mai mici decât valoarea 1 milimetru.

Document care conține date cu caracter personal, protejat de prevederile Regulamentului (UE) nr. 679/2016 și Legii 190/2018

DATE DESPRE IMOBILUL NR. 2602

Oficiul de Cadastru şi Publicitate Imobiliară SUCEAVA
Biroul de Cadastru şi Publicitate Imobiliară Gura Humorului

A. Partea I. Descrierea imobilului

TEREN Extravilan

Adresa: Jud. Suceava

Nr. Crt	Nr cadastral Nr. topografic	Suprafaţa* (mp)	Observaţii / Referinţe
A1	32703	2.000	Sector cadastral:2 Teren neimprejmuit;

B. Partea II. Proprietari şi acte

Inscrieri privitoare la dreptul de proprietate şi alte drepturi reale		Referinţe
/		
Act Administrativ nr. adeverinţă nr. 2897, din 11/06/2019 emis de PRIMĂRIA COMUNEI COMĂNEŞTI (PROCES VERBAL DE VECINĂTATE ÎNCHEIAT LA DATA 31.05.2019, act notarial nr declaraţie nr. 1982 din 26.06.2019, emis de SPN Curcă - BNPA Curcă Mihai şi Curcă Gabriela Iuliana Notar Public Curcă Mihai);		
B1	Se notează posesia	A1
	1) **ŞOLDAN GHERASIM**, bun propriu	
Act Normativ nr. Legea 7, din 13/03/1996 emis de PARLAMENTUL ROMANIEI;		
B2	Intabulare, drept de PROPRIETATE, dobandit prin Lege, cota actuala 1/1	A1
	1) **NEIDENTIFICAT NEIDENTIFICAT**	

C. Partea III. SARCINI .

Inscrieri privind dezmembramintele dreptului de proprietate, drepturi reale de garanţie şi sarcini	Referinţe
NU SUNT	

Anexa Nr. 1 La Partea I

Teren

Nr cadastral	Suprafaţa (mp)*	Observaţii / Referinţe
32703	2.000	

* Suprafaţa este determinată in planul de proiecţie Stereo 70.

DETALII LINIARE IMOBIL

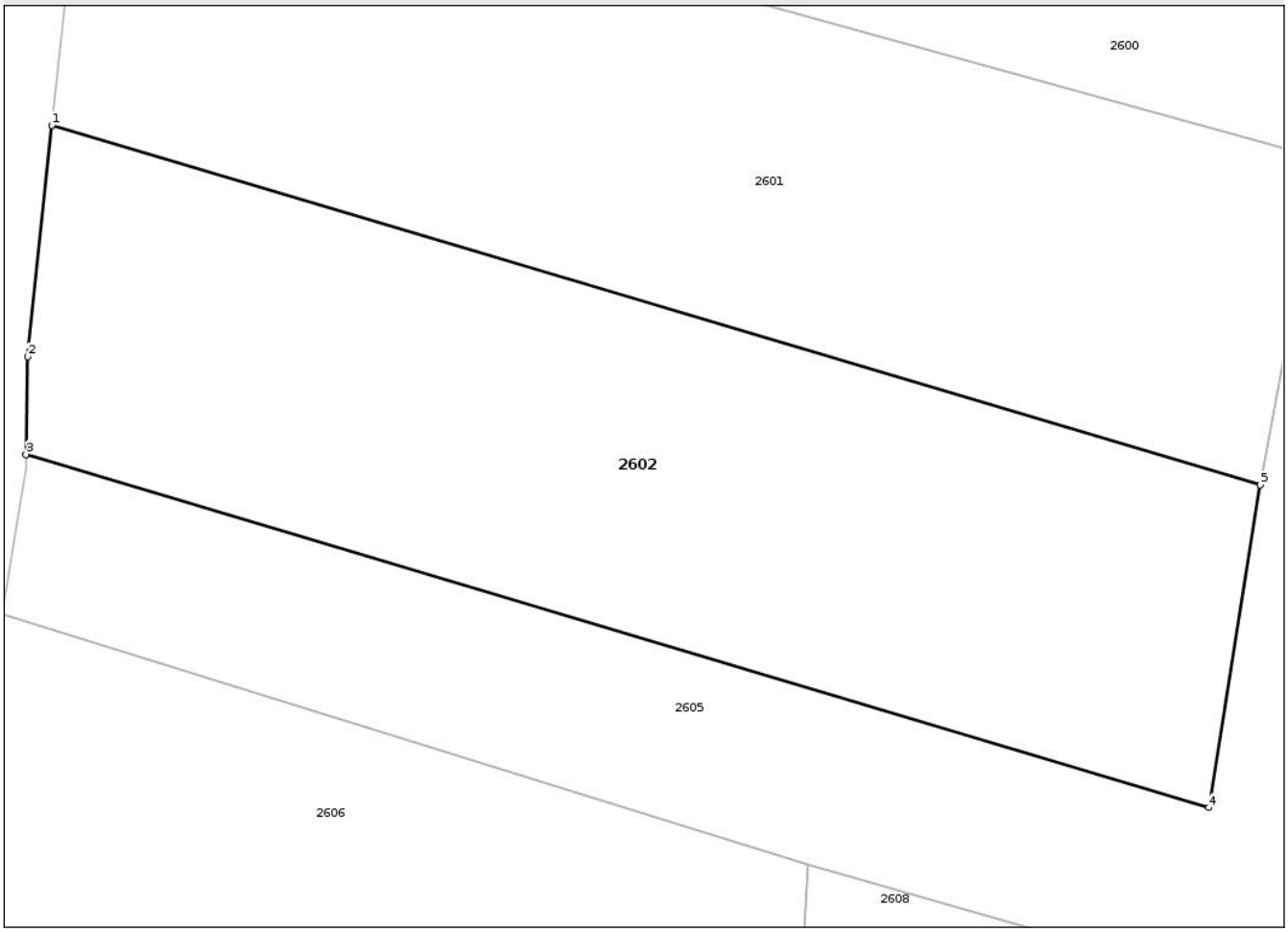

Date referitoare la teren

Crt	Categorie folosință	Intra vilan	Suprafaţa (mp)	Tarla	Parcelă	Nr. topo	Observaţii / Referinţe
1	arabil	NU	2.000	36	631	-	

Lungime Segmente
1) Valorile lungimilor segmentelor sunt obţinute din proiecţie în plan.

Punct început	X / Y	Punct sfârşit	X / Y	Lungime segment (** (m)
1	573.242,605 687.635,238	2	573.240,926 687.618,974	16.35
2	573.240,926 687.618,974	3	573.240,783 687.612,106	6.869
3	573.240,783 687.612,106	4	573.324,0 687.587,28	86.841
4	573.324,0 687.587,28	5	573.327,627 687.609,968	22.976
5	573.327,627 687.609,968	1	573.242,605 687.635,238	88.698

Document care conține date cu caracter personal, protejat de prevederile Regulamentului (UE) nr. 679/2016 și Legii 190/2018

** Lungimile segmentelor sunt determinate în planul de proiecţie Stereo 70 şi sunt rotunjite la 1 milimetru.
*** Distanţa dintre puncte este formată din segmente cumulate ce sunt mai mici decât valoarea 1 milimetru.

Document care conține date cu caracter personal, protejat de prevederile Regulamentului (UE) nr. 679/2016 și Legii 190/2018

DATE DESPRE IMOBILUL NR. 2603

Oficiul de Cadastru şi Publicitate Imobiliară SUCEAVA
Biroul de Cadastru şi Publicitate Imobiliară Gura Humorului

A. Partea I. Descrierea imobilului

TEREN Extravilan

Adresa: Jud. Suceava

Nr. Crt	Nr cadastral Nr. topografic	Suprafaţa* (mp)	Observaţii / Referinţe
A1		1.700	Sector cadastral:2 Teren neimprejmuit;

B. Partea II. Proprietari şi acte

Inscrieri privitoare la dreptul de proprietate şi alte drepturi reale		Referinţe
/		
Act Administrativ nr. 1452, din 16/05/2002 emis de CJSDPAT SUCEAVA;		
B1	Intabulare, drept de PROPRIETATE, dobandit prin Reconstituire, cota actuala 1/1	A1
	1) **SOFIAN SIMION**, Lipsă CNP proprietar. 2) **SOFIAN VERONICA**, Lipsă CNP proprietar.	
Act Administrativ nr. 5002, din 22/08/2025 emis de PRIMARIA COMĂNEŞTI;		
B2	Se notează posesia faptică.	A1
	1) **ŞOLDAN VASILE**	

C. Partea III. SARCINI .

Inscrieri privind dezmembramintele dreptului de proprietate, drepturi reale de garanţie şi sarcini	Referinţe
NU SUNT	

Document care conține date cu caracter personal, protejat de prevederile Regulamentului (UE) nr. 679/2016 și Legii 190/2018

Anexa Nr. 1 La Partea I

Teren

Nr cadastral	Suprafaţa (mp)*	Observaţii / Referinţe
	1.700	

* Suprafaţa este determinată in planul de proiecţie Stereo 70.

DETALII LINIARE IMOBIL

Date referitoare la teren

Crt	Categorie folosință	Intra vilan	Suprafaţa (mp)	Tarla	Parcelă	Nr. topo	Observaţii / Referinţe
1	arabil	NU	1.700	36	631	-	

Lungime Segmente
1) Valorile lungimilor segmentelor sunt obţinute din proiecţie în plan.

Punct început	X / Y	Punct sfârşit	X / Y	Lungime segment (** (m)
1	573.370,524 687.658,797	2	573.372,101 687.707,879	49.107
2	573.372,101 687.707,879	3	573.348,444 687.715,508	24.857
3	573.348,444 687.715,508	4	573.346,128 687.703,735	11.999
4	573.346,128 687.703,735	5	573.343,509 687.690,356	13.633
5	573.343,509 687.690,356	6	573.340,973 687.677,027	13.568

Document care conține date cu caracter personal, protejat de prevederile Regulamentului (UE) nr. 679/2016 și Legii 190/2018

Punct început	X / Y	Punct sfârşit	X / Y	Lungime segment (** (m)
6	573.340,973 687.677,027	7	573.339,372 687.668,011	9.157
7	573.339,372 687.668,011	8	573.336,841 687.656,234	12.046
8	573.336,841 687.656,234	9	573.370,236 687.650,892	33.82
9	573.370,236 687.650,892	10	573.370,301 687.652,669	1.778
10	573.370,301 687.652,669	11	573.370,46 687.657,041	4.375
11	573.370,46 687.657,041	12	573.370,467 687.657,238	0.197
12	573.370,467 687.657,238	1	573.370,524 687.658,797	1.56

** Lungimile segmentelor sunt determinate în planul de proiecţie Stereo 70 şi sunt rotunjite la 1 milimetru.
*** Distanţa dintre puncte este formată din segmente cumulate ce sunt mai mici decât valoarea 1 milimetru.

Document care conține date cu caracter personal, protejat de prevederile Regulamentului (UE) nr. 679/2016 și Legii 190/2018

DATE DESPRE IMOBILUL NR. 2604

Oficiul de Cadastru şi Publicitate Imobiliară SUCEAVA
Biroul de Cadastru şi Publicitate Imobiliară Gura Humorului

A. Partea I. Descrierea imobilului

TEREN Extravilan

Adresa: Jud. Suceava

Nr. Crt	Nr cadastral Nr. topografic	Suprafaţa* (mp)	Observaţii / Referinţe
A1		431	Sector cadastral:2 Teren neimprejmuit;

B. Partea II. Proprietari şi acte

Inscrieri privitoare la dreptul de proprietate şi alte drepturi reale		Referinţe
/		
Act Administrativ nr. 5166, din 27/08/2025 emis de PRIMARIA COMĂNEŞTI;		
B1	Inscrierea posesiei, drept de PROPRIETATE, dobandit prin Lege, cota actuala 1/1	A1
	1) **NEIDENTIFICAT NEIDENTIFICAT**	
Act Normativ nr. 7, din 13/03/1996 emis de PARLAMENTUL ROMANIEI (art. 13);		
B2	Se notează menţiunea de proprietar neidentificat.	A1

C. Partea III. SARCINI .

Inscrieri privind dezmembramintele dreptului de proprietate, drepturi reale de garanţie şi sarcini	Referinţe
NU SUNT	

Document care conține date cu caracter personal, protejat de prevederile Regulamentului (UE) nr. 679/2016 și Legii 190/2018

Anexa Nr. 1 La Partea I

Teren

Nr cadastral	Suprafaţa (mp)*	Observaţii / Referinţe
	431	

* Suprafaţa este determinată in planul de proiecţie Stereo 70.

DETALII LINIARE IMOBIL

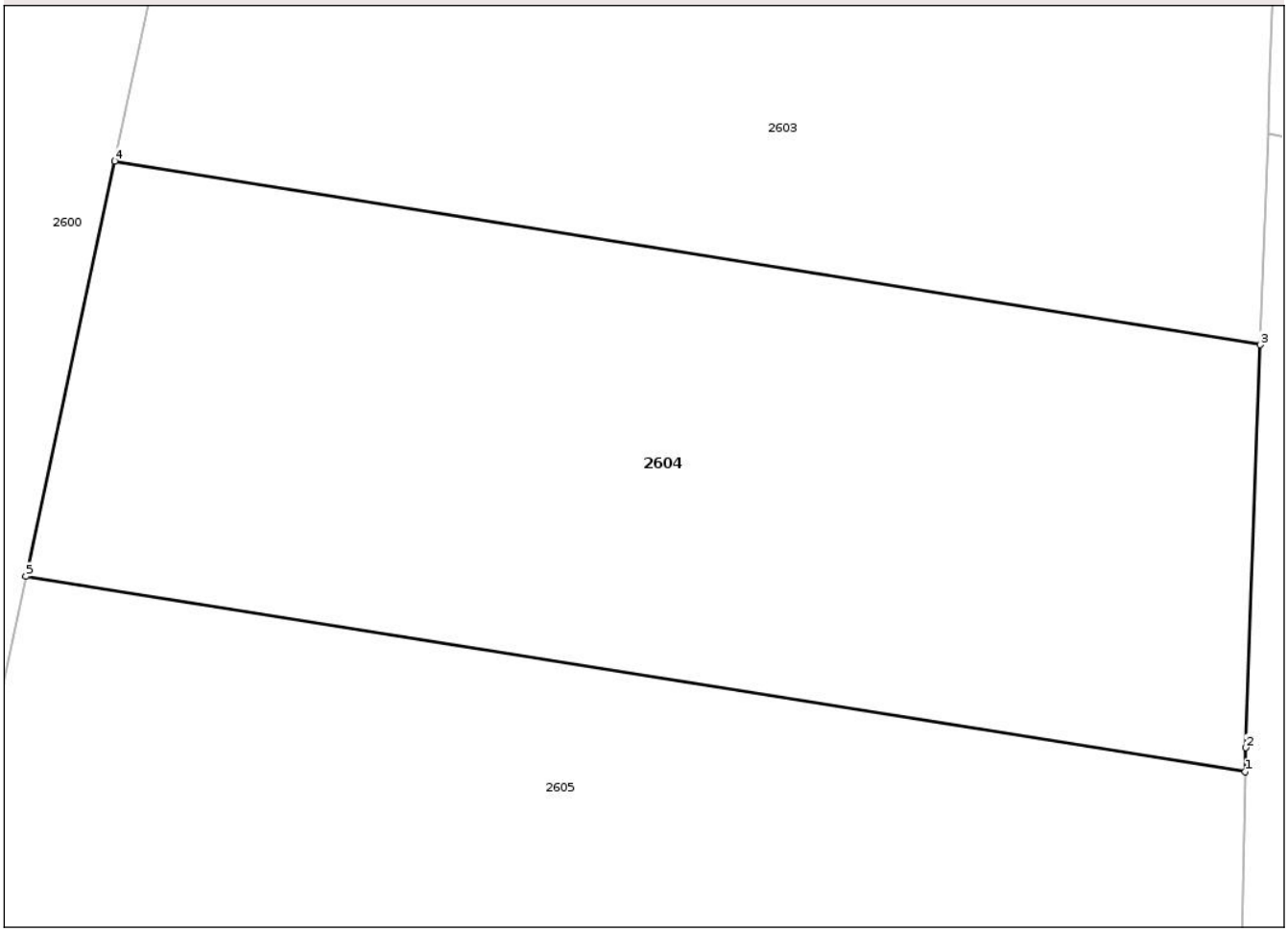

Date referitoare la teren

Crt	Categorie folosință	Intra vilan	Suprafaţa (mp)	Tarla	Parcelă	Nr. topo	Observaţii / Referinţe
1	arabil	NU	431	36	631	-	

Lungime Segmente
1) Valorile lungimilor segmentelor sunt obţinute din proiecţie în plan.

Punct început	X / Y	Punct sfârşit	X / Y	Lungime segment (** (m)
1	573.369,796 687.638,456	2	573.369,808 687.639,155	0.699
2	573.369,808 687.639,155	3	573.370,236 687.650,892	11.745
3	573.370,236 687.650,892	4	573.336,841 687.656,234	33.82
4	573.336,841 687.656,234	5	573.334,244 687.644,143	12.367
5	573.334,244 687.644,143	1	573.369,796 687.638,456	36.004

Document care conține date cu caracter personal, protejat de prevederile Regulamentului (UE) nr. 679/2016 și Legii 190/2018

** Lungimile segmentelor sunt determinate în planul de proiecţie Stereo 70 şi sunt rotunjite la 1 milimetru.
*** Distanţa dintre puncte este formată din segmente cumulate ce sunt mai mici decât valoarea 1 milimetru.

Document care conține date cu caracter personal, protejat de prevederile Regulamentului (UE) nr. 679/2016 și Legii 190/2018

DATE DESPRE IMOBILUL NR. 2605

Oficiul de Cadastru şi Publicitate Imobiliară SUCEAVA
Biroul de Cadastru şi Publicitate Imobiliară Gura Humorului

A. Partea I. Descrierea imobilului

TEREN Extravilan

Adresa: Jud. Suceava

Nr. Crt	Nr cadastral Nr. topografic	Suprafaţa* (mp)	Observaţii / Referinţe
A1		4.100	Sector cadastral:2 Teren neimprejmuit;

B. Partea II. Proprietari şi acte

Inscrieri privitoare la dreptul de proprietate şi alte drepturi reale		Referinţe
/		
Act Administrativ nr. 1558, din 26/02/1997 emis de CJSDPAT SUCEAVA;		
B1	Intabulare, drept de PROPRIETATE, dobandit prin Reconstituire, cota actuala 1/1	A1
	1) **ILIŢOI TEODOSIA**, Lipsă CNP proprietar.	
Act Administrativ nr. 5003, din 22/08/2025 emis de PRIMARIA COMĂNEŞTI;		
B2	Se notează posesia faptică.	A1
	1) **ŞOLDAN VASILE**	

C. Partea III. SARCINI .

Inscrieri privind dezmembramintele dreptului de proprietate, drepturi reale de garanţie şi sarcini	Referinţe
NU SUNT	

Document care conține date cu caracter personal, protejat de prevederile Regulamentului (UE) nr. 679/2016 și Legii 190/2018

Anexa Nr. 1 La Partea I

Teren

Nr cadastral	Suprafaţa (mp)*	Observaţii / Referinţe
	4.100	

* Suprafaţa este determinată in planul de proiecţie Stereo 70.

DETALII LINIARE IMOBIL

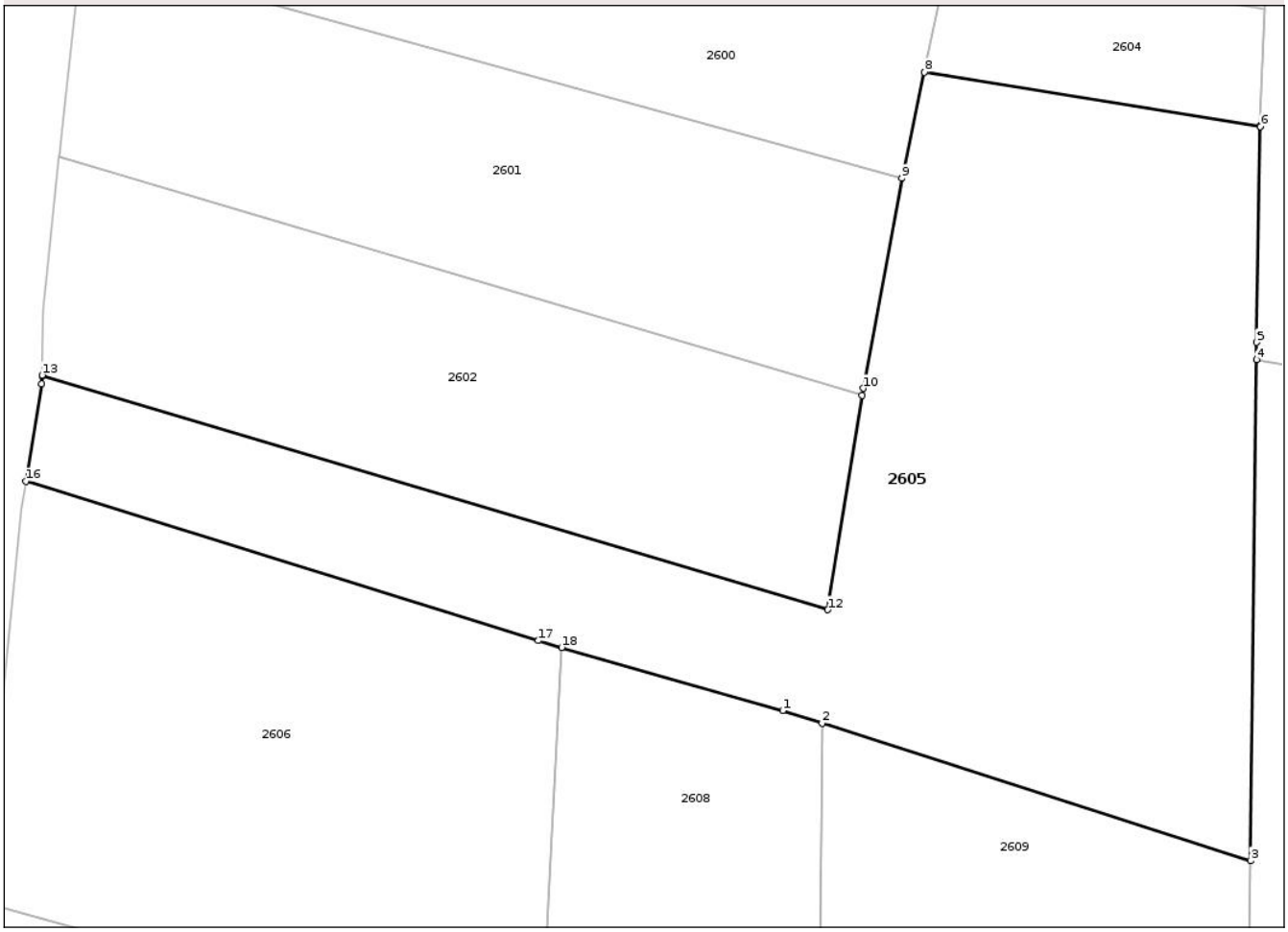

Date referitoare la teren

Crt	Categorie folosință	Intra vilan	Suprafaţa (mp)	Tarla	Parcelă	Nr. topo	Observaţii / Referinţe
1	arabil	NU	4.100	36	630, 631	-	

Lungime Segmente
1) Valorile lungimilor segmentelor sunt obţinute din proiecţie în plan.

Punct început	X / Y	Punct sfârşit	X / Y	Lungime segment (** (m)
1	573.319,223 687.576,625	2	573.323,408 687.575,284	4.395
2	573.323,408 687.575,284	3	573.368,79 687.560,748	47.653
3	573.368,79 687.560,748	4	573.369,389 687.613,742	52.997
4	573.369,389 687.613,742	5	573.369,409 687.615,566	1.824
5	573.369,409 687.615,566	6	573.369,795 687.638,402	22.839

Document care conține date cu caracter personal, protejat de prevederile Regulamentului (UE) nr. 679/2016 și Legii 190/2018

Punct început	X / Y	Punct sfârşit	X / Y	Lungime segment (** (m)
6	573.369,795 687.638,402	7	573.369,796 687.638,456	0.054
7	573.369,796 687.638,456	8	573.334,244 687.644,143	36.004
8	573.334,244 687.644,143	9	573.331,83 687.632,911	11.488
9	573.331,83 687.632,911	10	573.327,746 687.610,71	22.574
10	573.327,746 687.610,71	11	573.327,627 687.609,968	0.751
11	573.327,627 687.609,968	12	573.324,0 687.587,28	22.976
12	573.324,0 687.587,28	13	573.240,783 687.612,106	86.841
13	573.240,783 687.612,106	14	573.240,782 687.612,032	0.074
14	573.240,782 687.612,032	15	573.240,764 687.611,167	0.865
15	573.240,764 687.611,167	16	573.239,085 687.600,865	10.438
16	573.239,085 687.600,865	17	573.293,333 687.584,016	56.804
17	573.293,333 687.584,016	18	573.295,808 687.583,309	2.574
18	573.295,808 687.583,309	1	573.319,223 687.576,625	24.35

** Lungimile segmentelor sunt determinate în planul de proiecţie Stereo 70 şi sunt rotunjite la 1 milimetru.
*** Distanţa dintre puncte este formată din segmente cumulate ce sunt mai mici decât valoarea 1 milimetru.

Document care conține date cu caracter personal, protejat de prevederile Regulamentului (UE) nr. 679/2016 și Legii 190/2018

DATE DESPRE IMOBILUL NR. 2606

Oficiul de Cadastru şi Publicitate Imobiliară SUCEAVA
Biroul de Cadastru şi Publicitate Imobiliară Gura Humorului

A. Partea I. Descrierea imobilului

TEREN Extravilan

Adresa: Jud. Suceava

Nr. Crt	Nr cadastral Nr. topografic	Suprafaţa* (mp)	Observaţii / Referinţe
A1		2.600	Sector cadastral:2 Teren neimprejmuit;

B. Partea II. Proprietari şi acte

Inscrieri privitoare la dreptul de proprietate şi alte drepturi reale		Referinţe
/		
Act Administrativ nr. 1229, din 02/06/1997 emis de CJSDPAT SUCEAVA;		
B1	Intabulare, drept de PROPRIETATE, dobandit prin Reconstituire, cota actuala 1/1	A1
	1) **BUSUIOC TOADER**, Lipsă CNP proprietar.	
Act Administrativ nr. 5004, din 22/08/2025 emis de PRIMARIA COMĂNEŞTI;		
B2	Se notează posesia faptică.	A1
	1) **ŞOLDAN VASILE**	

C. Partea III. SARCINI .

Inscrieri privind dezmembramintele dreptului de proprietate, drepturi reale de garanţie şi sarcini	Referinţe
NU SUNT	

Document care conține date cu caracter personal, protejat de prevederile Regulamentului (UE) nr. 679/2016 și Legii 190/2018

Anexa Nr. 1 La Partea I

Teren

Nr cadastral	Suprafaţa (mp)*	Observaţii / Referinţe
	2.600	

* Suprafaţa este determinată in planul de proiecţie Stereo 70.

DETALII LINIARE IMOBIL

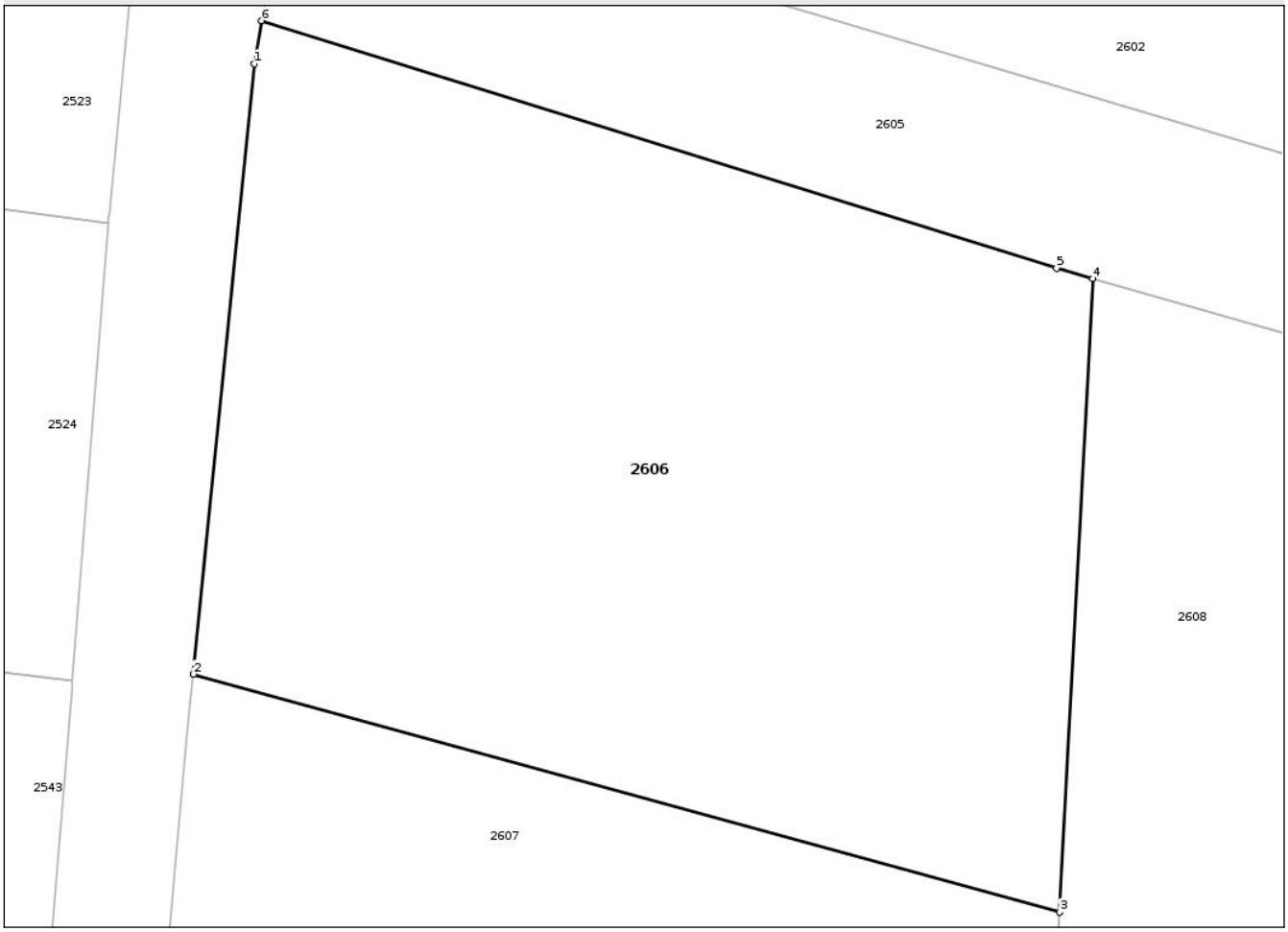

Date referitoare la teren

Crt	Categorie folosință	Intra vilan	Suprafaţa (mp)	Tarla	Parcelă	Nr. topo	Observaţii / Referinţe
1	arabil	NU	2.600	36	630, 631	-	

Lungime Segmente
1) Valorile lungimilor segmentelor sunt obţinute din proiecţie în plan.

Punct început	X / Y	Punct sfârşit	X / Y	Lungime segment (** (m)
1	573.238,609 687.597,944	2	573.234,451 687.556,348	41.803
2	573.234,451 687.556,348	3	573.293,562 687.540,124	61.297
3	573.293,562 687.540,124	4	573.295,808 687.583,309	43.243
4	573.295,808 687.583,309	5	573.293,333 687.584,016	2.574
5	573.293,333 687.584,016	6	573.239,085 687.600,865	56.804

Document care conține date cu caracter personal, protejat de prevederile Regulamentului (UE) nr. 679/2016 și Legii 190/2018

Punct început	X / Y	Punct sfârşit	X / Y	Lungime segment (** (m)
6	573.239,085 687.600,865	1	573.238,609 687.597,944	2.96

** Lungimile segmentelor sunt determinate în planul de proiecţie Stereo 70 şi sunt rotunjite la 1 milimetru.
*** Distanţa dintre puncte este formată din segmente cumulate ce sunt mai mici decât valoarea 1 milimetru.

Document care conține date cu caracter personal, protejat de prevederile Regulamentului (UE) nr. 679/2016 și Legii 190/2018

DATE DESPRE IMOBILUL NR. 2607

Oficiul de Cadastru şi Publicitate Imobiliară SUCEAVA
Biroul de Cadastru şi Publicitate Imobiliară Gura Humorului

A. Partea I. Descrierea imobilului

TEREN Extravilan

Adresa: Jud. Suceava

Nr. Crt	Nr cadastral Nr. topografic	Suprafaţa* (mp)	Observaţii / Referinţe
A1		6.800	Sector cadastral:2 Teren neimprejmuit;

B. Partea II. Proprietari şi acte

Inscrieri privitoare la dreptul de proprietate şi alte drepturi reale		Referinţe
/		
Act Notarial nr. 2203, din 13/11/2018 emis de NP ATANASOAEI PETRU;		
B1	Intabulare, drept de PROPRIETATEcumpărare, dobandit prin Conventie, cota actuala 1/1	A1
	1) **CONSTANTINESCU ZACHARIA**, Lipsă CNP proprietar.	

C. Partea III. SARCINI .

Inscrieri privind dezmembramintele dreptului de proprietate, drepturi reale de garanţie şi sarcini	Referinţe
NU SUNT	

Document care conține date cu caracter personal, protejat de prevederile Regulamentului (UE) nr. 679/2016 și Legii 190/2018

Anexa Nr. 1 La Partea I

Teren

Nr cadastral	Suprafaţa (mp)*	Observaţii / Referinţe
	6.800	

* Suprafaţa este determinată in planul de proiecţie Stereo 70.

DETALII LINIARE IMOBIL

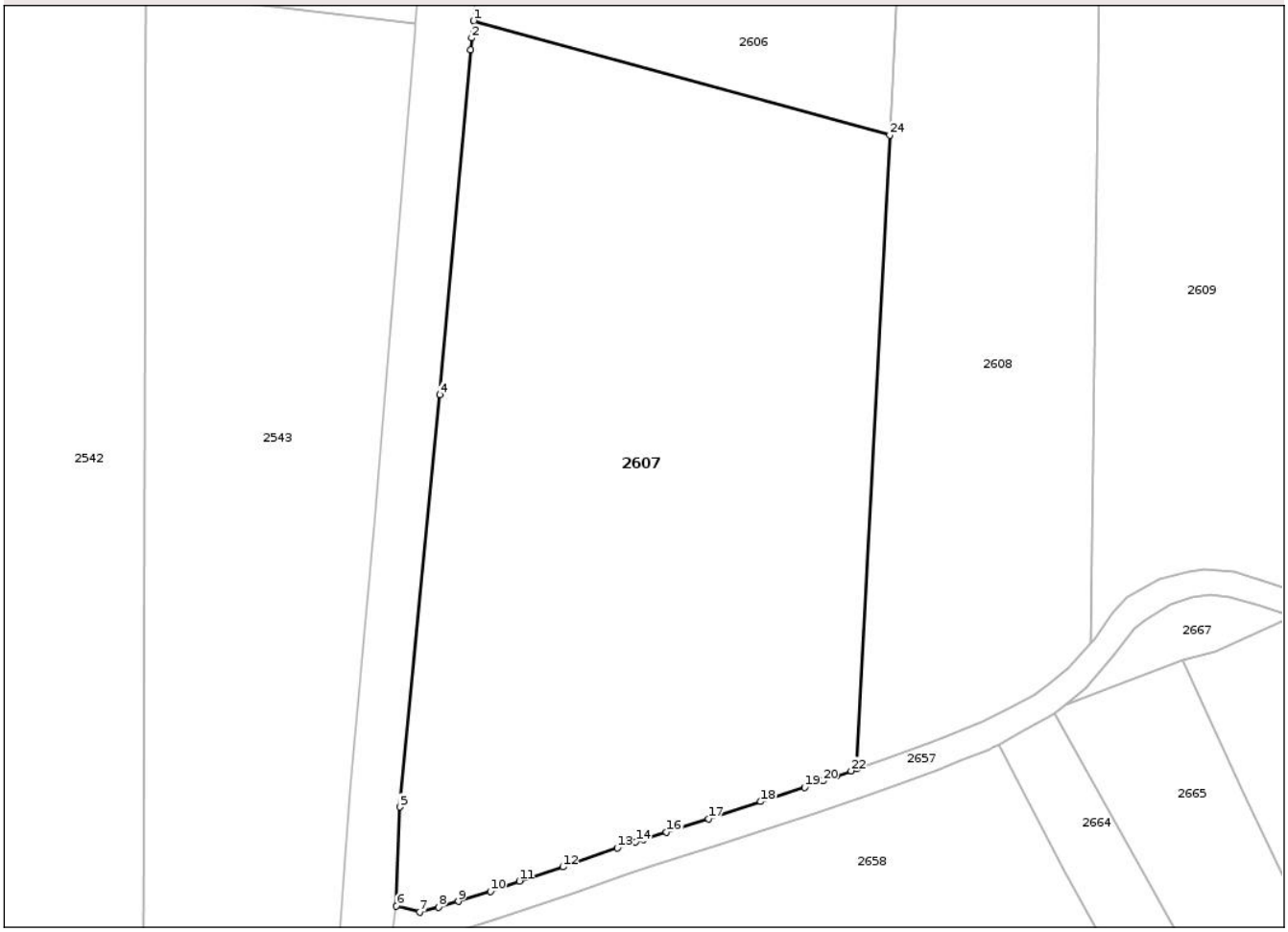

Date referitoare la teren

Crt	Categorie folosință	Intra vilan	Suprafaţa (mp)	Tarla	Parcelă	Nr. topo	Observaţii / Referinţe
1	arabil	NU	6.800	36	630	-	

Lungime Segmente
1) Valorile lungimilor segmentelor sunt obţinute din proiecţie în plan.

Punct început	X / Y	Punct sfârşit	X / Y	Lungime segment (** (m)
1	573.234,451 687.556,348	2	573.234,205 687.553,891	2.469
3	573.234,035 687.552,19	4	573.229,66 687.503,328	49.057
5	573.223,966 687.444,858	6	573.223,494 687.430,796	14.07
7	573.226,822 687.429,94	8	573.229,462 687.430,655	2.735
9	573.232,299 687.431,466	10	573.236,86 687.432,88	4.775

Punct început	X / Y	Punct sfârşit	X / Y	Lungime segment (** (m)
2	573.234,205 687.553,891	3	573.234,035 687.552,19	1.709
4	573.229,66 687.503,328	5	573.223,966 687.444,858	58.747
6	573.223,494 687.430,796	7	573.226,822 687.429,94	3.436
8	573.229,462 687.430,655	9	573.232,299 687.431,466	2.951
10	573.236,86 687.432,88	11	573.240,951 687.434,371	4.354

Document care conține date cu caracter personal, protejat de prevederile Regulamentului (UE) nr. 679/2016 și Legii 190/2018

Punct început	X / Y	Punct sfârşit	X / Y	Lungime segment (** (m)
11	573.240,951 687.434,371	12	573.247,147 687.436,367	6.51
13	573.254,875 687.439,061	14	573.257,483 687.439,923	2.747
15	573.258,541 687.440,273	16	573.261,861 687.441,301	3.476
17	573.267,793 687.443,2	18	573.275,204 687.445,632	7.8
19	573.281,451 687.447,646	20	573.284,015 687.448,553	2.72
21	573.286,05 687.449,274	22	573.288,058 687.449,985	2.13
23	573.288,886 687.450,267	24	573.293,562 687.540,124	89.979

Punct început	X / Y	Punct sfârşit	X / Y	Lungime segment (** (m)
12	573.247,147 687.436,367	13	573.254,875 687.439,061	8.184
14	573.257,483 687.439,923	15	573.258,541 687.440,273	1.114
16	573.261,861 687.441,301	17	573.267,793 687.443,2	6.229
18	573.275,204 687.445,632	19	573.281,451 687.447,646	6.564
20	573.284,015 687.448,553	21	573.286,05 687.449,274	2.159
22	573.288,058 687.449,985	23	573.288,886 687.450,267	0.875
24	573.293,562 687.540,124	1	573.234,451 687.556,348	61.297

** Lungimile segmentelor sunt determinate în planul de proiecţie Stereo 70 şi sunt rotunjite la 1 milimetru.
*** Distanţa dintre puncte este formată din segmente cumulate ce sunt mai mici decât valoarea 1 milimetru.

Document care conține date cu caracter personal, protejat de prevederile Regulamentului (UE) nr. 679/2016 și Legii 190/2018

DATE DESPRE IMOBILUL NR. 2608

Oficiul de Cadastru şi Publicitate Imobiliară SUCEAVA
Biroul de Cadastru şi Publicitate Imobiliară Gura Humorului

A. Partea I. Descrierea imobilului

Nr. CF vechi:1652
Nr. topografic:141/3

TEREN Extravilan

Adresa: Jud. Suceava

Nr. Crt	Nr cadastral Nr. topografic	Suprafaţa* (mp)	Observaţii / Referinţe
A1	30229	3.700	Sector cadastral:2 Teren neimprejmuit;

B. Partea II. Proprietari şi acte

Inscrieri privitoare la dreptul de proprietate şi alte drepturi reale		Referinţe
44056 / 02/12/2011		
Act Notarial nr. contract de vanzare cumparare 6133, din 30/11/2011 emis de BNP LOSTUN ION SUCEAVA;		
B2	Intabulare, drept de PROPRIETATE, dobandit prin Conventie, cota actuala 1/1	A1
	1) **CREANGA GRIGORE**, necasatorit	

C. Partea III. SARCINI .

Inscrieri privind dezmembramintele dreptului de proprietate, drepturi reale de garanţie şi sarcini	Referinţe
NU SUNT	

Document care conține date cu caracter personal, protejat de prevederile Regulamentului (UE) nr. 679/2016 și Legii 190/2018

Anexa Nr. 1 La Partea I

Teren

Nr cadastral	Suprafaţa (mp)*	Observaţii / Referinţe
30229	3.700	

* Suprafaţa este determinată in planul de proiecţie Stereo 70.

DETALII LINIARE IMOBIL

Date referitoare la teren

Crt	Categorie folosință	Intra vilan	Suprafaţa (mp)	Tarla	Parcelă	Nr. topo	Observaţii / Referinţe
1	arabil	NU	3.700	36	630	-	

Lungime Segmente
1) Valorile lungimilor segmentelor sunt obţinute din proiecţie în plan.

Punct început	X / Y	Punct sfârşit	X / Y	Lungime segment (** (m)
1	573.319,223 687.576,625	2	573.295,808 687.583,309	24.35
2	573.295,808 687.583,309	3	573.293,562 687.540,124	43.243
3	573.293,562 687.540,124	4	573.288,886 687.450,267	89.979
4	573.288,886 687.450,267	5	573.293,296 687.451,77	4.659
5	573.293,296 687.451,77	6	573.298,842 687.453,773	5.897

Document care conține date cu caracter personal, protejat de prevederile Regulamentului (UE) nr. 679/2016 și Legii 190/2018

Punct început	X / Y	Punct sfârşit	X / Y	Lungime segment (** (m)
6	573.298,842 687.453,773	7	573.302,086 687.455,077	3.496
7	573.302,086 687.455,077	8	573.306,61 687.456,921	4.885
8	573.306,61 687.456,921	9	573.310,428 687.458,83	4.269
9	573.310,428 687.458,83	10	573.313,955 687.460,792	4.036
10	573.313,955 687.460,792	11	573.316,115 687.462,223	2.591
11	573.316,115 687.462,223	12	573.317,886 687.463,805	2.375
12	573.317,886 687.463,805	13	573.318,746 687.464,572	1.152
13	573.318,746 687.464,572	14	573.322,138 687.468,092	4.888
14	573.322,138 687.468,092	15	573.323,408 687.575,284	107.2
15	573.323,408 687.575,284	1	573.319,223 687.576,625	4.395

** Lungimile segmentelor sunt determinate în planul de proiecţie Stereo 70 şi sunt rotunjite la 1 milimetru.
*** Distanţa dintre puncte este formată din segmente cumulate ce sunt mai mici decât valoarea 1 milimetru.

Document care conține date cu caracter personal, protejat de prevederile Regulamentului (UE) nr. 679/2016 și Legii 190/2018

DATE DESPRE IMOBILUL NR. 2609

Oficiul de Cadastru şi Publicitate Imobiliară SUCEAVA
Biroul de Cadastru şi Publicitate Imobiliară Gura Humorului

A. Partea I. Descrierea imobilului

TEREN Extravilan

Adresa: Jud. Suceava

Nr. Crt	Nr cadastral Nr. topografic	Suprafaţa* (mp)	Observaţii / Referinţe
A1		4.200	Sector cadastral:2 Teren neimprejmuit;

B. Partea II. Proprietari şi acte

Inscrieri privitoare la dreptul de proprietate şi alte drepturi reale		Referinţe
/		
Act Administrativ nr. 5166, din 27/08/2025 emis de PRIMARIA COMĂNEŞTI;		
B1	Inscrierea posesiei, drept de PROPRIETATE, dobandit prin Lege, cota actuala 1/1	A1
	1) **NEIDENTIFICAT NEIDENTIFICAT**	
Act Normativ nr. 7, din 13/03/1996 emis de PARLAMENTUL ROMANIEI (art. 13);		
B2	Se notează menţiunea de proprietar neidentificat.	A1

C. Partea III. SARCINI .

Inscrieri privind dezmembramintele dreptului de proprietate, drepturi reale de garanţie şi sarcini	Referinţe
NU SUNT	

Document care conține date cu caracter personal, protejat de prevederile Regulamentului (UE) nr. 679/2016 și Legii 190/2018

Anexa Nr. 1 La Partea I

Teren

Nr cadastral	Suprafaţa (mp)*	Observaţii / Referinţe
	4.200	

* Suprafaţa este determinată in planul de proiecţie Stereo 70.

DETALII LINIARE IMOBIL

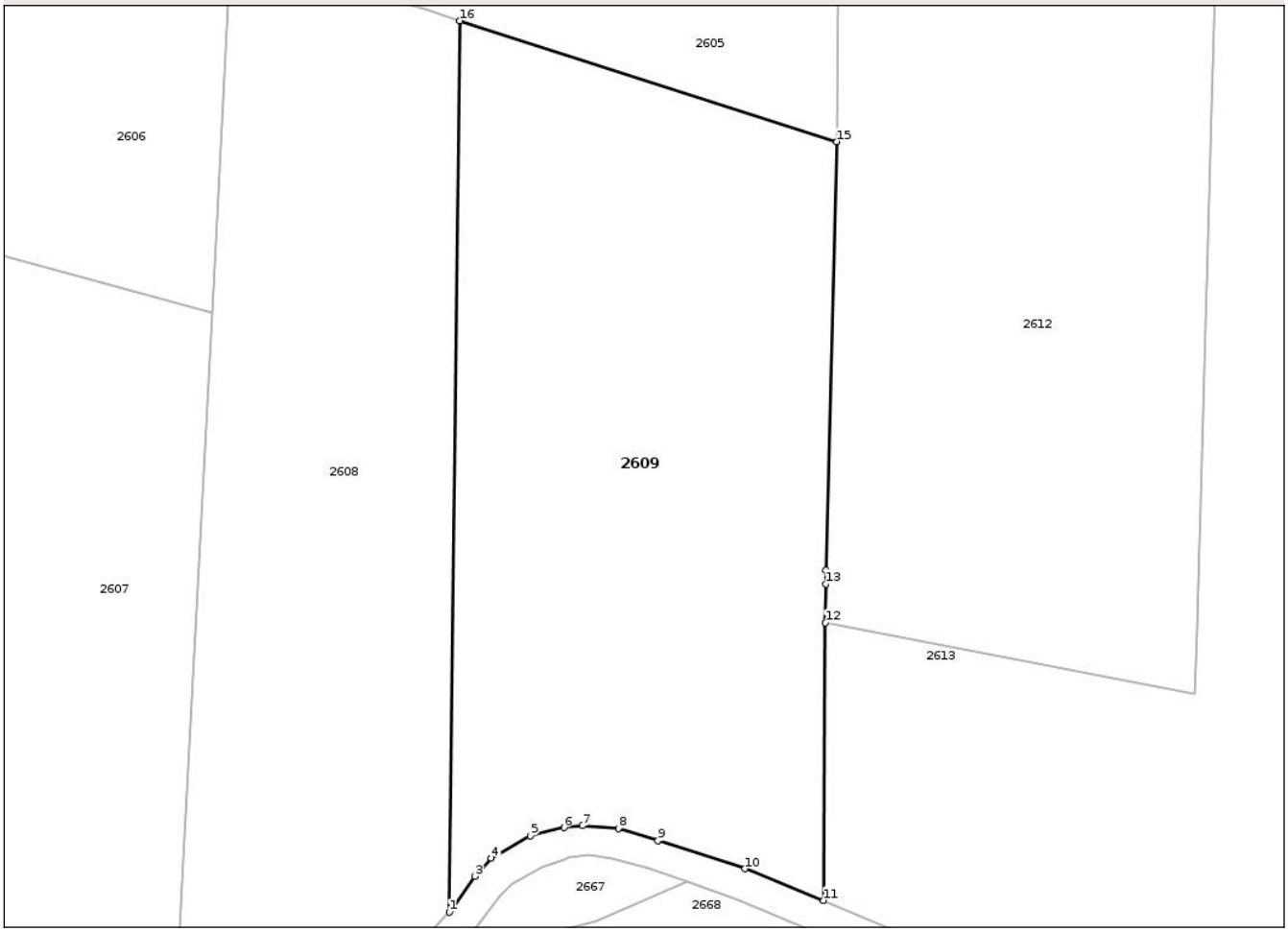

Date referitoare la teren

Crt	Categorie folosință	Intra vilan	Suprafaţa (mp)	Tarla	Parcelă	Nr. topo	Observaţii / Referinţe
1	arabil	NU	4.200	36	630	-	

Lungime Segmente
1) Valorile lungimilor segmentelor sunt obţinute din proiecţie în plan.

Punct început	X / Y	Punct sfârşit	X / Y	Lungime segment (** (m)
1	573.322,138 687.468,092	2	573.322,594 687.468,564	0.656
2	573.322,594 687.468,564	3	573.325,213 687.472,406	4.65
3	573.325,213 687.472,406	4	573.327,19 687.474,59	2.946
4	573.327,19 687.474,59	5	573.331,868 687.477,259	5.386
5	573.331,868 687.477,259	6	573.335,954 687.478,272	4.21

Document care conține date cu caracter personal, protejat de prevederile Regulamentului (UE) nr. 679/2016 și Legii 190/2018

Punct început	X / Y	Punct sfârşit	X / Y	Lungime segment (** (m)
6	573.335,954 687.478,272	7	573.338,175 687.478,477	2.23
7	573.338,175 687.478,477	8	573.342,496 687.478,155	4.333
8	573.342,496 687.478,155	9	573.347,234 687.476,678	4.963
9	573.347,234 687.476,678	10	573.357,744 687.473,313	11.036
10	573.357,744 687.473,313	11	573.367,177 687.469,507	10.172
11	573.367,177 687.469,507	12	573.367,412 687.502,906	33.4
12	573.367,412 687.502,906	13	573.367,445 687.507,553	4.647
13	573.367,445 687.507,553	14	573.367,487 687.509,204	1.652
14	573.367,487 687.509,204	15	573.368,79 687.560,748	51.56
15	573.368,79 687.560,748	16	573.323,408 687.575,284	47.653
16	573.323,408 687.575,284	1	573.322,138 687.468,092	107.2

** Lungimile segmentelor sunt determinate în planul de proiecţie Stereo 70 şi sunt rotunjite la 1 milimetru.
*** Distanţa dintre puncte este formată din segmente cumulate ce sunt mai mici decât valoarea 1 milimetru.

Document care conține date cu caracter personal, protejat de prevederile Regulamentului (UE) nr. 679/2016 și Legii 190/2018

DATE DESPRE IMOBILUL NR. 2610

Oficiul de Cadastru şi Publicitate Imobiliară SUCEAVA
Biroul de Cadastru şi Publicitate Imobiliară Gura Humorului

A. Partea I. Descrierea imobilului

Nr. CF vechi:1688 Comăneşti
Nr. topografic:2028

TEREN Extravilan

Adresa: Jud. Suceava

Nr. Crt	Nr cadastral Nr. topografic	Suprafaţa* (mp)	Observaţii / Referinţe
A1	30981	2.200	Sector cadastral:2 Teren neimprejmuit;

B. Partea II. Proprietari şi acte

Inscrieri privitoare la dreptul de proprietate şi alte drepturi reale		Referinţe
28823 / 25/10/2007		
Act Notarial nr. 6455, din 13/11/2001 emis de -;		
B1	Intabulare, drept de PROPRIETATE, dobandit prin Conventie, cota actuala 1/1	A1
	1) **GHEAŢĂ PARASCHEVA**, Lipsă CNP proprietar; necăsătorită	

C. Partea III. SARCINI .

Inscrieri privind dezmembramintele dreptului de proprietate, drepturi reale de garanţie şi sarcini	Referinţe
NU SUNT	

Document care conține date cu caracter personal, protejat de prevederile Regulamentului (UE) nr. 679/2016 și Legii 190/2018

Anexa Nr. 1 La Partea I

Teren

Nr cadastral	Suprafaţa (mp)*	Observaţii / Referinţe
30981	2.200	

* Suprafaţa este determinată in planul de proiecţie Stereo 70.

DETALII LINIARE IMOBIL

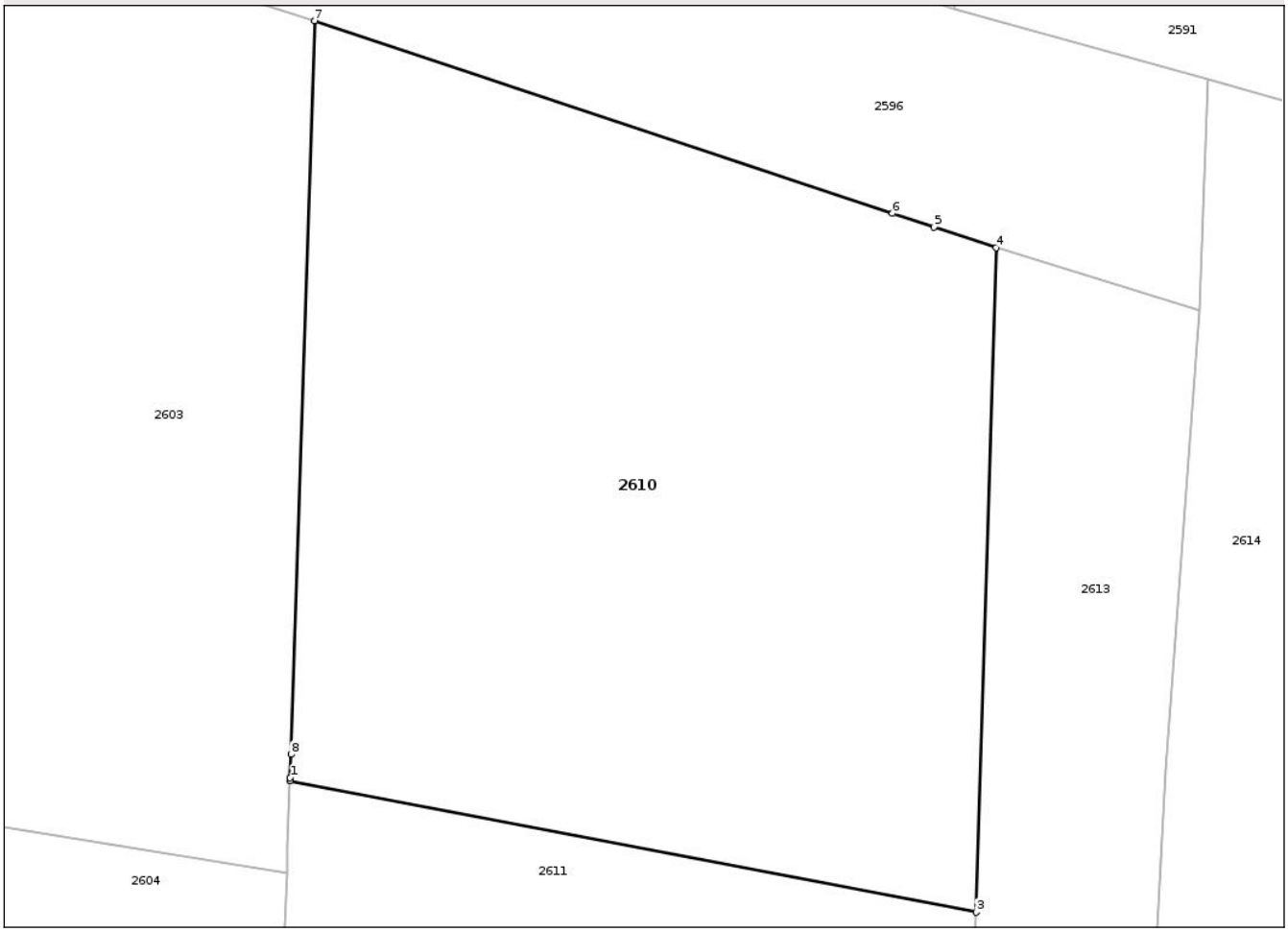

Date referitoare la teren

Crt	Categorie folosință	Intra vilan	Suprafaţa (mp)	Tarla	Parcelă	Nr. topo	Observaţii / Referinţe
1	arabil	NU	2.200	36	631	-	

Lungime Segmente
1) Valorile lungimilor segmentelor sunt obţinute din proiecţie în plan.

Punct început	X / Y	Punct sfârşit	X / Y	Lungime segment (** (m)
1	573.370,467 687.657,238	2	573.370,46 687.657,041	0.197
2	573.370,46 687.657,041	3	573.416,431 687.648,24	46.806
3	573.416,431 687.648,24	4	573.417,748 687.692,686	44.466
4	573.417,748 687.692,686	5	573.413,598 687.694,067	4.374
5	573.413,598 687.694,067	6	573.410,807 687.694,996	2.942

Document care conține date cu caracter personal, protejat de prevederile Regulamentului (UE) nr. 679/2016 și Legii 190/2018

Punct început	X / Y	Punct sfârşit	X / Y	Lungime segment (** (m)
6	573.410,807 687.694,996	7	573.372,101 687.707,879	40.794
7	573.372,101 687.707,879	8	573.370,524 687.658,797	49.107
8	573.370,524 687.658,797	1	573.370,467 687.657,238	1.56

** Lungimile segmentelor sunt determinate în planul de proiecţie Stereo 70 şi sunt rotunjite la 1 milimetru.
*** Distanţa dintre puncte este formată din segmente cumulate ce sunt mai mici decât valoarea 1 milimetru.

Document care conține date cu caracter personal, protejat de prevederile Regulamentului (UE) nr. 679/2016 și Legii 190/2018

DATE DESPRE IMOBILUL NR. 2611

Oficiul de Cadastru şi Publicitate Imobiliară SUCEAVA
Biroul de Cadastru şi Publicitate Imobiliară Gura Humorului

A. Partea I. Descrierea imobilului

Nr. CF vechi:1687 Comăneşti
Nr. topografic:2027

TEREN Extravilan

Adresa: Jud. Suceava

Nr. Crt	Nr cadastral Nr. topografic	Suprafaţa* (mp)	Observaţii / Referinţe
A1	30978	2.000	Sector cadastral:2 Teren neimprejmuit;

B. Partea II. Proprietari şi acte

Inscrieri privitoare la dreptul de proprietate şi alte drepturi reale		Referinţe
28825 / 25/10/2007		
Act Notarial nr. 6455, din 13/11/2001 emis de -;		
B1	Intabulare, drept de PROPRIETATE, dobandit prin Conventie, cota actuala 1/1	A1
	1) **GHEAŢĂ PARASCHEVA**, Lipsă CNP proprietar.	

C. Partea III. SARCINI .

Inscrieri privind dezmembramintele dreptului de proprietate, drepturi reale de garanţie şi sarcini	Referinţe
NU SUNT	

Document care conține date cu caracter personal, protejat de prevederile Regulamentului (UE) nr. 679/2016 și Legii 190/2018

Anexa Nr. 1 La Partea I

Teren

Nr cadastral	Suprafaţa (mp)*	Observaţii / Referinţe
30978	2.000	

* Suprafaţa este determinată in planul de proiecţie Stereo 70.

DETALII LINIARE IMOBIL

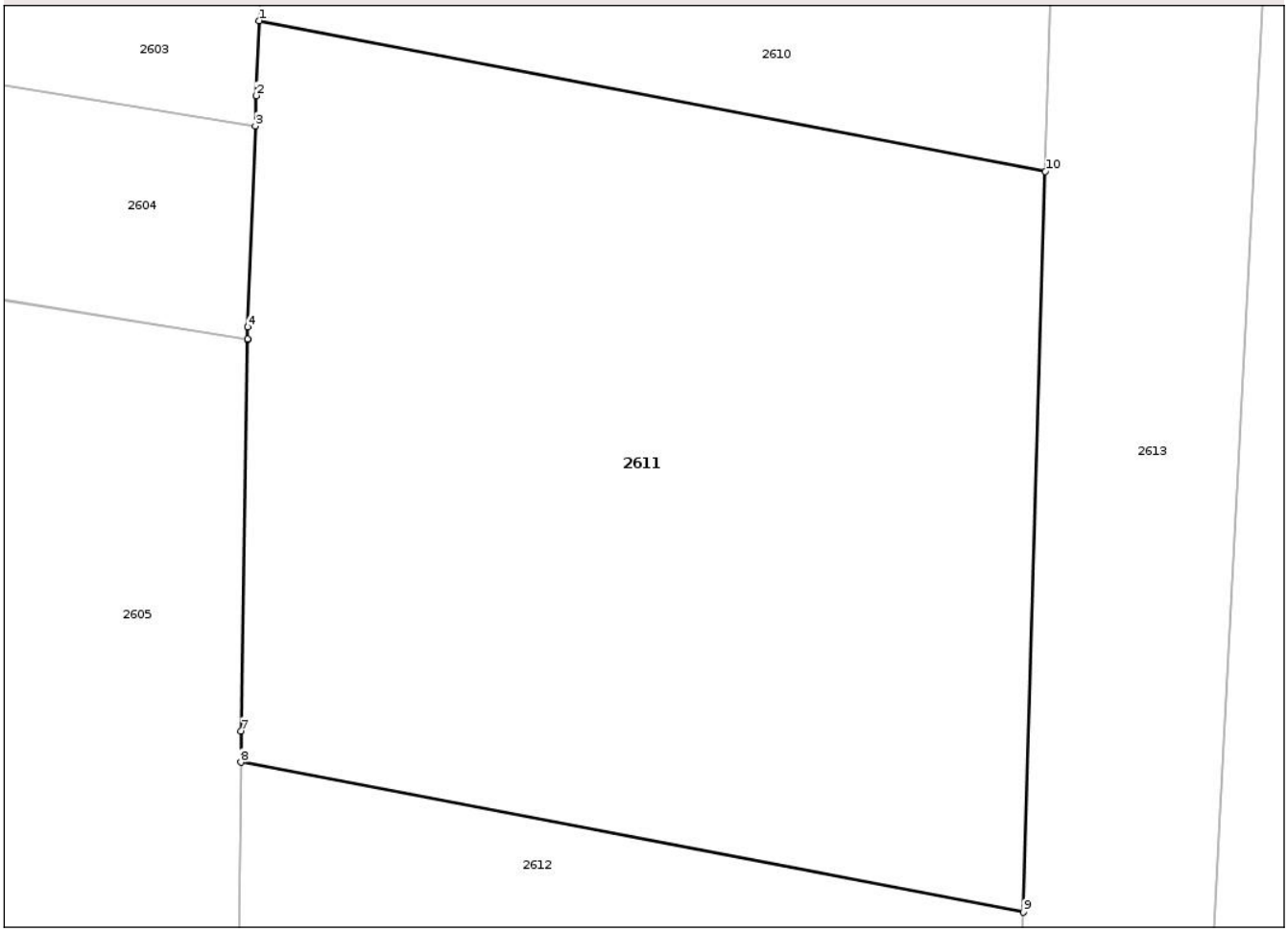

Date referitoare la teren

Crt	Categorie folosință	Intra vilan	Suprafaţa (mp)	Tarla	Parcelă	Nr. topo	Observaţii / Referinţe
1	arabil	NU	2.000	36	631	-	

Lungime Segmente
1) Valorile lungimilor segmentelor sunt obţinute din proiecţie în plan.

Punct început	X / Y	Punct sfârşit	X / Y	Lungime segment (** (m)
1	573.370,46 687.657,041	2	573.370,301 687.652,669	4.375
2	573.370,301 687.652,669	3	573.370,236 687.650,892	1.778
3	573.370,236 687.650,892	4	573.369,808 687.639,155	11.745
4	573.369,808 687.639,155	5	573.369,796 687.638,456	0.699
5	573.369,796 687.638,456	6	573.369,795 687.638,402	0.054

Document care conține date cu caracter personal, protejat de prevederile Regulamentului (UE) nr. 679/2016 și Legii 190/2018

Punct început	X / Y	Punct sfârşit	X / Y	Lungime segment (** (m)
6	573.369,795 687.638,402	7	573.369,409 687.615,566	22.839
7	573.369,409 687.615,566	8	573.369,389 687.613,742	1.824
8	573.369,389 687.613,742	9	573.415,149 687.604,981	46.591
9	573.415,149 687.604,981	10	573.416,431 687.648,24	43.278
10	573.416,431 687.648,24	1	573.370,46 687.657,041	46.806

** Lungimile segmentelor sunt determinate în planul de proiecţie Stereo 70 şi sunt rotunjite la 1 milimetru.
*** Distanţa dintre puncte este formată din segmente cumulate ce sunt mai mici decât valoarea 1 milimetru.

Document care conține date cu caracter personal, protejat de prevederile Regulamentului (UE) nr. 679/2016 și Legii 190/2018

DATE DESPRE IMOBILUL NR. 2612

Oficiul de Cadastru şi Publicitate Imobiliară SUCEAVA
Biroul de Cadastru şi Publicitate Imobiliară Gura Humorului

A. Partea I. Descrierea imobilului

Nr. CF vechi:1689 Comăneşti
Nr. topografic:2029

TEREN Extravilan

Adresa: Jud. Suceava

Nr. Crt	Nr cadastral Nr. topografic	Suprafaţa* (mp)	Observaţii / Referinţe
A1	30990	5.000	Sector cadastral:2 Teren neimprejmuit;

B. Partea II. Proprietari şi acte

Inscrieri privitoare la dreptul de proprietate şi alte drepturi reale		Referinţe
28937 / 25/10/2007		
Act Notarial nr. 6455, din 13/11/2005 emis de -;		
B1	Intabulare, drept de PROPRIETATE, dobandit prin Conventie, cota actuala 1/1	A1
	1) **GHEAŢĂ PARASCHEVA**, Lipsă CNP proprietar; necăsătorită	

C. Partea III. SARCINI .

Inscrieri privind dezmembramintele dreptului de proprietate, drepturi reale de garanţie şi sarcini	Referinţe
NU SUNT	

Document care conține date cu caracter personal, protejat de prevederile Regulamentului (UE) nr. 679/2016 și Legii 190/2018

Anexa Nr. 1 La Partea I

Teren

Nr cadastral	Suprafaţa (mp)*	Observaţii / Referinţe
30990	5.000	

* Suprafaţa este determinată in planul de proiecţie Stereo 70.

DETALII LINIARE IMOBIL

Date referitoare la teren

Crt	Categorie folosință	Intra vilan	Suprafaţa (mp)	Tarla	Parcelă	Nr. topo	Observaţii / Referinţe
1	arabil	NU	5.000	36	630, 631	-	

Lungime Segmente
1) Valorile lungimilor segmentelor sunt obţinute din proiecţie în plan.

Punct început	X / Y	Punct sfârşit	X / Y	Lungime segment (** (m)
1	573.369,389 687.613,742	2	573.368,79 687.560,748	52.997
2	573.368,79 687.560,748	3	573.367,487 687.509,204	51.56
3	573.367,487 687.509,204	4	573.367,445 687.507,553	1.652
4	573.367,445 687.507,553	5	573.367,412 687.502,906	4.647
5	573.367,412 687.502,906	6	573.411,873 687.494,394	45.268

Document care conține date cu caracter personal, protejat de prevederile Regulamentului (UE) nr. 679/2016 și Legii 190/2018

Punct început	X / Y	Punct sfârşit	X / Y	Lungime segment (** (m)
6	573.411,873 687.494,394	7	573.412,098 687.501,997	7.606
7	573.412,098 687.501,997	8	573.415,149 687.604,981	103.029
8	573.415,149 687.604,981	1	573.369,389 687.613,742	46.591

** Lungimile segmentelor sunt determinate în planul de proiecţie Stereo 70 şi sunt rotunjite la 1 milimetru.
*** Distanţa dintre puncte este formată din segmente cumulate ce sunt mai mici decât valoarea 1 milimetru.

DATE DESPRE IMOBILUL NR. 2613

Oficiul de Cadastru şi Publicitate Imobiliară SUCEAVA
Biroul de Cadastru şi Publicitate Imobiliară Gura Humorului

A. Partea I. Descrierea imobilului

TEREN Extravilan

Adresa: Jud. Suceava

Nr. Crt	Nr cadastral Nr. topografic	Suprafaţa* (mp)	Observaţii / Referinţe
A1		4.800	Sector cadastral:2 Teren neimprejmuit;

B. Partea II. Proprietari şi acte

Inscrieri privitoare la dreptul de proprietate şi alte drepturi reale		Referinţe
/		
Act Administrativ nr. 5166, din 27/08/2025 emis de PRIMARIA COMĂNEŞTI;		
B1	Inscrierea posesiei, drept de PROPRIETATE, dobandit prin Lege, cota actuala 1/1	A1
	1) **NEIDENTIFICAT NEIDENTIFICAT**	
Act Normativ nr. 7, din 13/03/1996 emis de PARLAMENTUL ROMANIEI (art. 13);		
B2	Se notează menţiunea de proprietar neidentificat.	A1

C. Partea III. SARCINI .

Inscrieri privind dezmembramintele dreptului de proprietate, drepturi reale de garanţie şi sarcini	Referinţe
NU SUNT	

Document care conține date cu caracter personal, protejat de prevederile Regulamentului (UE) nr. 679/2016 și Legii 190/2018

Anexa Nr. 1 La Partea I

Teren

Nr cadastral	Suprafaţa (mp)*	Observaţii / Referinţe
	4.800	

* Suprafaţa este determinată in planul de proiecţie Stereo 70.

DETALII LINIARE IMOBIL

Date referitoare la teren

Crt	Categorie folosință	Intra vilan	Suprafaţa (mp)	Tarla	Parcelă	Nr. topo	Observaţii / Referinţe
1	arabil	NU	4.800	36	630, 631	-	

Lungime Segmente
1) Valorile lungimilor segmentelor sunt obţinute din proiecţie în plan.

Punct început	X / Y	Punct sfârşit	X / Y	Lungime segment (** (m)
1	573.416,431 687.648,24	2	573.415,149 687.604,981	43.278
2	573.415,149 687.604,981	3	573.412,098 687.501,997	103.029
3	573.412,098 687.501,997	4	573.411,873 687.494,394	7.606
4	573.411,873 687.494,394	5	573.367,412 687.502,906	45.268
5	573.367,412 687.502,906	6	573.367,177 687.469,507	33.4

Document care conține date cu caracter personal, protejat de prevederile Regulamentului (UE) nr. 679/2016 și Legii 190/2018

Punct început	X / Y	Punct sfârşit	X / Y	Lungime segment (** (m)
6	573.367,177 687.469,507	7	573.382,566 687.463,061	16.684
7	573.382,566 687.463,061	8	573.387,691 687.460,866	5.575
8	573.387,691 687.460,866	9	573.393,695 687.458,26	6.545
9	573.393,695 687.458,26	10	573.403,376 687.454,253	10.477
10	573.403,376 687.454,253	11	573.411,613 687.451,076	8.828
11	573.411,613 687.451,076	12	573.417,76 687.448,967	6.499
12	573.417,76 687.448,967	13	573.423,283 687.447,394	5.743
13	573.423,283 687.447,394	14	573.426,484 687.446,607	3.296
14	573.426,484 687.446,607	15	573.425,574 687.591,125	144.521
15	573.425,574 687.591,125	16	573.429,091 687.657,766	66.734
16	573.429,091 687.657,766	17	573.431,337 687.688,532	30.848
17	573.431,337 687.688,532	18	573.417,748 687.692,686	14.21
18	573.417,748 687.692,686	1	573.416,431 687.648,24	44.466

** Lungimile segmentelor sunt determinate în planul de proiecţie Stereo 70 şi sunt rotunjite la 1 milimetru.
*** Distanţa dintre puncte este formată din segmente cumulate ce sunt mai mici decât valoarea 1 milimetru.

Document care conține date cu caracter personal, protejat de prevederile Regulamentului (UE) nr. 679/2016 și Legii 190/2018

DATE DESPRE IMOBILUL NR. 2614

Oficiul de Cadastru şi Publicitate Imobiliară SUCEAVA
Biroul de Cadastru şi Publicitate Imobiliară Gura Humorului

A. Partea I. Descrierea imobilului

TEREN Extravilan

Adresa: Jud. Suceava

Nr. Crt	Nr cadastral Nr. topografic	Suprafaţa* (mp)	Observaţii / Referinţe
A1		2.600	Sector cadastral:2 Teren neimprejmuit;

B. Partea II. Proprietari şi acte

Inscrieri privitoare la dreptul de proprietate şi alte drepturi reale		Referinţe
/		
Act Administrativ nr. 35, din 22/04/2005 emis de CJSDPAT SUCEAVA;		
B1	Intabulare, drept de PROPRIETATE, dobandit prin Reconstituire, cota actuala 1/1	A1
	1) **IACOBAN CONSTANTIN**, Lipsă CNP proprietar. 2) **IACOBAN DOMNICA**, Lipsă CNP proprietar.	
Act Administrativ nr. 5005, din 22/08/2025 emis de PRIMARIA COMĂNEŞTI;		
B2	Se notează posesia faptică.	A1
	1) **IACOBAN DIONISIE**	

C. Partea III. SARCINI .

Inscrieri privind dezmembramintele dreptului de proprietate, drepturi reale de garanţie şi sarcini	Referinţe
NU SUNT	

Anexa Nr. 1 La Partea I

Teren

Nr cadastral	Suprafaţa (mp)*	Observaţii / Referinţe
	2.600	

* Suprafaţa este determinată in planul de proiecţie Stereo 70.

DETALII LINIARE IMOBIL

Date referitoare la teren

Crt	Categorie folosință	Intra vilan	Suprafaţa (mp)	Tarla	Parcelă	Nr. topo	Observaţii / Referinţe
1	arabil	NU	2.600	36	630, 631	-	

Lungime Segmente
1) Valorile lungimilor segmentelor sunt obţinute din proiecţie în plan.

Punct început	X / Y	Punct sfârşit	X / Y	Lungime segment (** (m)
1	573.436,432 687.591,923	2	573.435,851 687.591,962	0.582
2	573.435,851 687.591,962	3	573.436,159 687.600,929	8.972
3	573.436,159 687.600,929	4	573.438,207 687.670,969	70.07
4	573.438,207 687.670,969	5	573.440,058 687.701,389	30.476
5	573.440,058 687.701,389	6	573.440,078 687.701,654	0.266

Document care conține date cu caracter personal, protejat de prevederile Regulamentului (UE) nr. 679/2016 și Legii 190/2018

Punct început	X / Y	Punct sfârşit	X / Y	Lungime segment (** (m)
6	573.440,078 687.701,654	7	573.431,901 687.703,938	8.49
7	573.431,901 687.703,938	8	573.431,337 687.688,532	15.416
8	573.431,337 687.688,532	9	573.429,091 687.657,766	30.848
9	573.429,091 687.657,766	10	573.425,574 687.591,125	66.734
10	573.425,574 687.591,125	11	573.426,484 687.446,607	144.521
11	573.426,484 687.446,607	12	573.426,683 687.446,57	0.202
12	573.426,683 687.446,57	13	573.426,927 687.446,512	0.251
13	573.426,927 687.446,512	14	573.427,175 687.446,453	0.255
14	573.427,175 687.446,453	15	573.430,613 687.445,634	3.534
15	573.430,613 687.445,634	16	573.436,955 687.443,915	6.571
16	573.436,955 687.443,915	17	573.437,537 687.443,804	0.592
17	573.437,537 687.443,804	1	573.436,432 687.591,923	148.123

** Lungimile segmentelor sunt determinate în planul de proiecţie Stereo 70 şi sunt rotunjite la 1 milimetru.
*** Distanţa dintre puncte este formată din segmente cumulate ce sunt mai mici decât valoarea 1 milimetru.

Document care conține date cu caracter personal, protejat de prevederile Regulamentului (UE) nr. 679/2016 și Legii 190/2018

DATE DESPRE IMOBILUL NR. 2615

Oficiul de Cadastru şi Publicitate Imobiliară SUCEAVA
Biroul de Cadastru şi Publicitate Imobiliară Gura Humorului

A. Partea I. Descrierea imobilului

TEREN Extravilan

Adresa: Jud. Suceava

Nr. Crt	Nr cadastral Nr. topografic	Suprafaţa* (mp)	Observaţii / Referinţe
A1	36024	5.600	Sector cadastral:2 Teren neimprejmuit; Imobil traversat de limita administrativă dintre UAT Comăneşti şi UAT Cajvana.

B. Partea II. Proprietari şi acte

Inscrieri privitoare la dreptul de proprietate şi alte drepturi reale		Referinţe
/		
Act Notarial nr. 752 declaratie, din 19/02/2021 emis de SPN BUSUIOC OVIDIU SI BUSUIOC ANA ELENA (Proces verbal de vecinătate, Declaratie notariala ; act administrativ nr 641		
B1	Se noteaza posesia	A1
	1) **URECHE VASILE** 2) **URECHE VERONICA**, bun comun	
Act Normativ nr. Legea 7, din 13/03/1996 emis de PARLAMENTUL ROMANIEI;		
B2	Intabulare, drept de PROPRIETATE, dobandit prin Lege, cota actuala 1/1	A1
	1) **NEIDENTIFICAT NEIDENTIFICAT**	

C. Partea III. SARCINI .

Inscrieri privind dezmembramintele dreptului de proprietate, drepturi reale de garanţie şi sarcini	Referinţe
NU SUNT	

Document care conține date cu caracter personal, protejat de prevederile Regulamentului (UE) nr. 679/2016 și Legii 190/2018

Anexa Nr. 1 La Partea I

Teren

Nr cadastral	Suprafaţa (mp)*	Observaţii / Referinţe
36024	5.600	Imobil traversat de limita administrativă dintre UAT Comăneşti şi UAT Cajvana.

* Suprafaţa este determinată in planul de proiecţie Stereo 70.

DETALII LINIARE IMOBIL

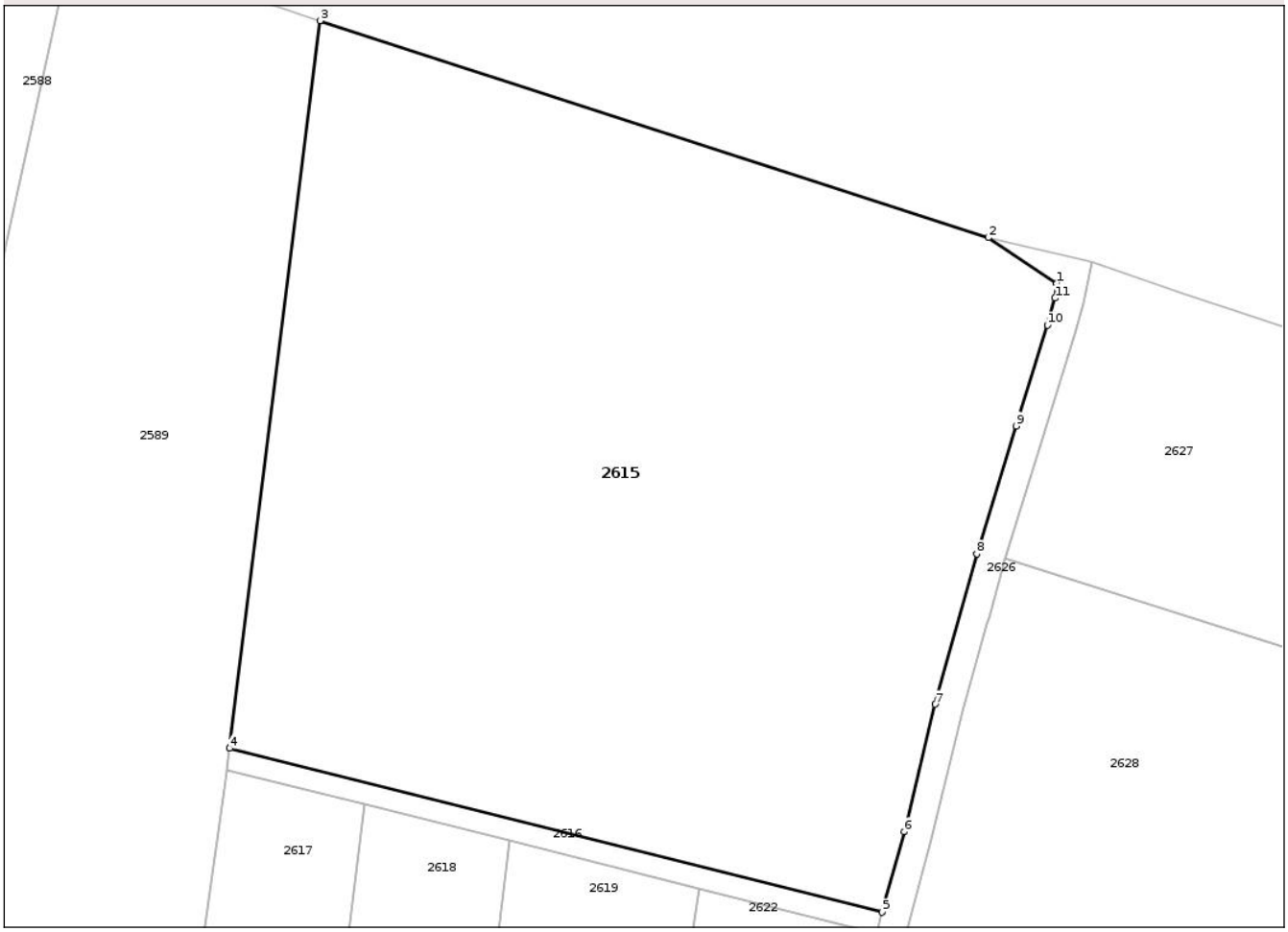

Date referitoare la teren

Crt	Categorie folosință	Intra vilan	Suprafaţa (mp)	Tarla	Parcelă	Nr. topo	Observaţii / Referinţe
1	arabil	NU	5.600	36	631	-	

Lungime Segmente
1) Valorile lungimilor segmentelor sunt obţinute din proiecţie în plan.

Punct început	X / Y	Punct sfârşit	X / Y	Lungime segment (** (m)
1	573.536,673 687.851,903	2	573.529,463 687.856,695	8.657
2	573.529,463 687.856,695	3	573.459,132 687.879,504	73.937
3	573.459,132 687.879,504	4	573.449,6 687.802,999	77.097
4	573.449,6 687.802,999	5	573.518,316 687.785,773	70.842
5	573.518,316 687.785,773	6	573.520,61 687.794,23	8.763

Document care conține date cu caracter personal, protejat de prevederile Regulamentului (UE) nr. 679/2016 și Legii 190/2018

Punct început	X / Y	Punct sfârşit	X / Y	Lungime segment (** (m)
6	573.520,61 687.794,23	7	573.523,869 687.807,65	13.81
7	573.523,869 687.807,65	8	573.528,271 687.823,434	16.386
8	573.528,271 687.823,434	9	573.532,424 687.836,892	14.084
9	573.532,424 687.836,892	10	573.535,711 687.847,492	11.098
10	573.535,711 687.847,492	11	573.536,484 687.850,34	2.951
11	573.536,484 687.850,34	1	573.536,673 687.851,903	1.574

** Lungimile segmentelor sunt determinate în planul de proiecţie Stereo 70 şi sunt rotunjite la 1 milimetru.
*** Distanţa dintre puncte este formată din segmente cumulate ce sunt mai mici decât valoarea 1 milimetru.

Document care conține date cu caracter personal, protejat de prevederile Regulamentului (UE) nr. 679/2016 și Legii 190/2018

DATE DESPRE IMOBILUL NR. 2616

Oficiul de Cadastru şi Publicitate Imobiliară SUCEAVA
Biroul de Cadastru şi Publicitate Imobiliară Gura Humorului

A. Partea I. Descrierea imobilului

TEREN Extravilan

Adresa: Jud. Suceava

Nr. Crt	Nr cadastral Nr. topografic	Suprafaţa* (mp)	Observaţii / Referinţe
A1		160	Sector cadastral:2 Teren neimprejmuit;

B. Partea II. Proprietari şi acte

Inscrieri privitoare la dreptul de proprietate şi alte drepturi reale		Referinţe
/		
Act Administrativ nr. 5166, din 27/08/2025 emis de PRIMARIA COMĂNEŞTI;		
B1	Inscrierea posesiei, drept de PROPRIETATE, dobandit prin Lege, cota actuala 1/1	A1
	1) **NEIDENTIFICAT NEIDENTIFICAT**	
Act Normativ nr. 7, din 13/03/1996 emis de PARLAMENTUL ROMANIEI (art. 13);		
B2	Se notează menţiunea de proprietar neidentificat.	A1

C. Partea III. SARCINI .

Inscrieri privind dezmembramintele dreptului de proprietate, drepturi reale de garanţie şi sarcini	Referinţe
NU SUNT	

Document care conține date cu caracter personal, protejat de prevederile Regulamentului (UE) nr. 679/2016 și Legii 190/2018

Anexa Nr. 1 La Partea I

Teren

Nr cadastral	Suprafaţa (mp)*	Observaţii / Referinţe
	160	

* Suprafaţa este determinată in planul de proiecţie Stereo 70.

DETALII LINIARE IMOBIL

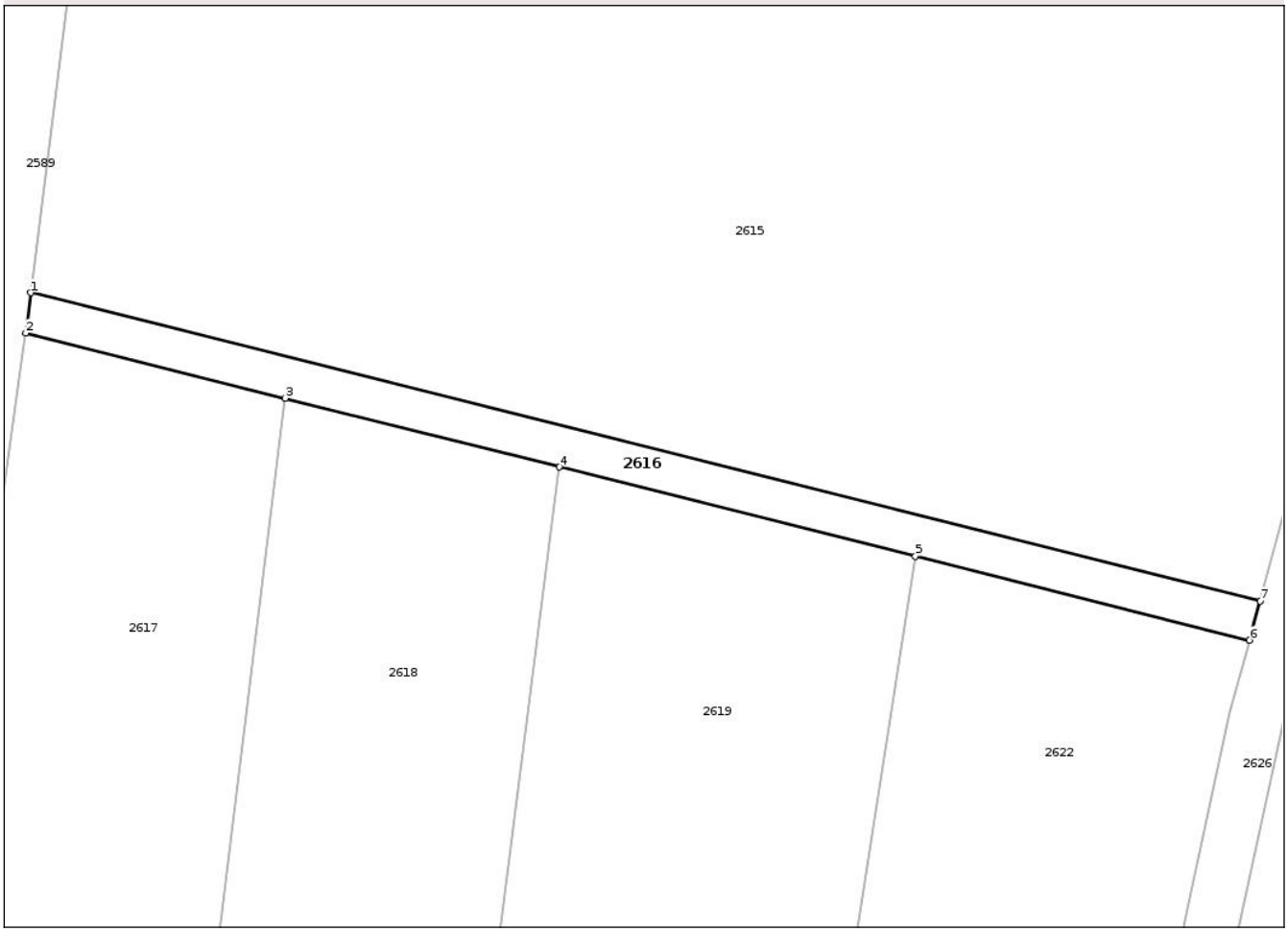

Date referitoare la teren

Crt	Categorie folosință	Intra vilan	Suprafaţa (mp)	Tarla	Parcelă	Nr. topo	Observaţii / Referinţe
1	arabil	NU	160	36	631	-	

Lungime Segmente
1) Valorile lungimilor segmentelor sunt obţinute din proiecţie în plan.

Punct început	X / Y	Punct sfârşit	X / Y	Lungime segment (** (m)
1	573.449,6 687.802,999	2	573.449,318 687.800,736	2.281
2	573.449,318 687.800,736	3	573.463,808 687.797,103	14.939
3	573.463,808 687.797,103	4	573.479,126 687.793,264	15.792
4	573.479,126 687.793,264	5	573.499,037 687.788,272	20.527
5	573.499,037 687.788,272	6	573.517,723 687.783,588	19.264

Document care conține date cu caracter personal, protejat de prevederile Regulamentului (UE) nr. 679/2016 și Legii 190/2018

Punct început	X / Y	Punct sfârşit	X / Y	Lungime segment (** (m)
6	573.517,723 687.783,588	7	573.518,316 687.785,773	2.264
7	573.518,316 687.785,773	1	573.449,6 687.802,999	70.842

** Lungimile segmentelor sunt determinate în planul de proiecţie Stereo 70 şi sunt rotunjite la 1 milimetru.
*** Distanţa dintre puncte este formată din segmente cumulate ce sunt mai mici decât valoarea 1 milimetru.

Document care conține date cu caracter personal, protejat de prevederile Regulamentului (UE) nr. 679/2016 și Legii 190/2018

DATE DESPRE IMOBILUL NR. 2617

Oficiul de Cadastru şi Publicitate Imobiliară SUCEAVA
Biroul de Cadastru şi Publicitate Imobiliară Gura Humorului

A. Partea I. Descrierea imobilului

TEREN Extravilan

Adresa: Jud. Suceava

Nr. Crt	Nr cadastral Nr. topografic	Suprafaţa* (mp)	Observaţii / Referinţe
A1		3.000	Sector cadastral:2 Teren neimprejmuit;

B. Partea II. Proprietari şi acte

Inscrieri privitoare la dreptul de proprietate şi alte drepturi reale		Referinţe
/		
Act Administrativ nr. 2250, din 20/07/2004 emis de CJSDPAT SUCEAVA;		
B1	Intabulare, drept de PROPRIETATE, dobandit prin Reconstituire, cota actuala 1/1	A1
	1) **ANDREICA FILIP**, Lipsă CNP proprietar.	
Act Administrativ nr. 5006, din 22/08/2025 emis de PRIMARIA COMĂNEŞTI;		
B2	Se notează posesia faptică.	A1
	1) **ANDREICA VASILE**	

C. Partea III. SARCINI .

Inscrieri privind dezmembramintele dreptului de proprietate, drepturi reale de garanţie şi sarcini	Referinţe
NU SUNT	

Document care conține date cu caracter personal, protejat de prevederile Regulamentului (UE) nr. 679/2016 și Legii 190/2018

Anexa Nr. 1 La Partea I

Teren

Nr cadastral	Suprafaţa (mp)*	Observaţii / Referinţe
	3.000	

* Suprafaţa este determinată in planul de proiecţie Stereo 70.

DETALII LINIARE IMOBIL

Date referitoare la teren

Crt	Categorie folosință	Intra vilan	Suprafaţa (mp)	Tarla	Parcelă	Nr. topo	Observaţii / Referinţe
1	arabil	NU	3.000	36	631	-	

Lungime Segmente
1) Valorile lungimilor segmentelor sunt obţinute din proiecţie în plan.

Punct început	X / Y	Punct sfârşit	X / Y	Lungime segment (** (m)
1	573.440,876 687.591,632	2	573.450,249 687.591,155	9.385
2	573.450,249 687.591,155	3	573.451,298 687.643,634	52.489
3	573.451,298 687.643,634	4	573.455,052 687.708,986	65.46
4	573.455,052 687.708,986	5	573.457,779 687.748,363	39.471
5	573.457,779 687.748,363	6	573.463,808 687.797,103	49.111

Document care conține date cu caracter personal, protejat de prevederile Regulamentului (UE) nr. 679/2016 și Legii 190/2018

Punct început	X / Y	Punct sfârşit	X / Y	Lungime segment (** (m)
6	573.463,808 687.797,103	7	573.449,318 687.800,736	14.939
7	573.449,318 687.800,736	8	573.449,3 687.800,593	0.144
8	573.449,3 687.800,593	9	573.446,134 687.778,326	22.491
9	573.446,134 687.778,326	10	573.445,683 687.771,727	6.614
10	573.445,683 687.771,727	11	573.445,659 687.771,56	0.169
11	573.445,659 687.771,56	12	573.445,629 687.771,343	0.219
12	573.445,629 687.771,343	13	573.445,001 687.766,859	4.528
13	573.445,001 687.766,859	14	573.440,078 687.701,654	65.391
14	573.440,078 687.701,654	15	573.440,058 687.701,389	0.266
15	573.440,058 687.701,389	16	573.438,207 687.670,969	30.476
16	573.438,207 687.670,969	17	573.436,159 687.600,929	70.07
17	573.436,159 687.600,929	18	573.435,851 687.591,962	8.972
18	573.435,851 687.591,962	19	573.436,432 687.591,923	0.582
19	573.436,432 687.591,923	20	573.440,548 687.591,648	4.125
20	573.440,548 687.591,648	1	573.440,876 687.591,632	0.328

** Lungimile segmentelor sunt determinate în planul de proiecţie Stereo 70 şi sunt rotunjite la 1 milimetru.
*** Distanţa dintre puncte este formată din segmente cumulate ce sunt mai mici decât valoarea 1 milimetru.

Document care conține date cu caracter personal, protejat de prevederile Regulamentului (UE) nr. 679/2016 și Legii 190/2018

DATE DESPRE IMOBILUL NR. 2618

Oficiul de Cadastru şi Publicitate Imobiliară SUCEAVA
Biroul de Cadastru şi Publicitate Imobiliară Gura Humorului

A. Partea I. Descrierea imobilului

TEREN Extravilan

Adresa: Jud. Suceava

Nr. Crt	Nr cadastral Nr. topografic	Suprafaţa* (mp)	Observaţii / Referinţe
A1	36052	3.300	Sector cadastral:2 Teren neimprejmuit;

B. Partea II. Proprietari şi acte

Inscrieri privitoare la dreptul de proprietate şi alte drepturi reale		Referinţe
/		
Act Notarial nr. declaratie nr. 1619, din 07/04/2021 emis de SPN BUSUIOC OVIDIU (PROCES VERBAL DE VECINATATE, act administrativ nr adeverinta nr. 1800 din 07.04.2021, emis de Primaria Comunei Comanesti);		
B1	se noteaza posesia	A1
	1) **JUCAN GHEORGHE** 2) **JUCAN DOMNICA**, bun comun	
Act Normativ nr. Legea 7, din 13/03/1996 emis de PARLAMENTUL ROMANIEI;		
B2	Intabulare, drept de PROPRIETATE, dobandit prin Lege, cota actuala 1/1	A1
	1) **NEIDENTIFICAT NEIDENTIFICAT**	

C. Partea III. SARCINI .

Inscrieri privind dezmembramintele dreptului de proprietate, drepturi reale de garanţie şi sarcini	Referinţe
NU SUNT	

Document care conține date cu caracter personal, protejat de prevederile Regulamentului (UE) nr. 679/2016 și Legii 190/2018

Anexa Nr. 1 La Partea I

Teren

Nr cadastral	Suprafaţa (mp)*	Observaţii / Referinţe
36052	3.300	

* Suprafaţa este determinată in planul de proiecţie Stereo 70.

DETALII LINIARE IMOBIL

Date referitoare la teren

Crt	Categorie folosință	Intra vilan	Suprafaţa (mp)	Tarla	Parcelă	Nr. topo	Observaţii / Referinţe
1	arabil	NU	3.300	36	631	-	Imobil inregistrat in planul cadastral fara localizare certa datorita lipsei planului parcelar

Lungime Segmente

1) Valorile lungimilor segmentelor sunt obţinute din proiecţie în plan.

Punct început	X / Y	Punct sfârşit	X / Y	Lungime segment (** (m)
1	573.450,249 687.591,155	2	573.450,814 687.591,126	0.566
3	573.452,763 687.591,026	4	573.454,334 687.590,946	1.573
5	573.455,421 687.590,891	6	573.466,312 687.590,336	10.905
7	573.467,398 687.590,304	8	573.468,171 687.626,494	36.198
9	573.468,399 687.637,191	10	573.468,878 687.659,588	22.402

Punct început	X / Y	Punct sfârşit	X / Y	Lungime segment (** (m)
2	573.450,814 687.591,126	3	573.452,763 687.591,026	1.952
4	573.454,334 687.590,946	5	573.455,421 687.590,891	1.088
6	573.466,312 687.590,336	7	573.467,398 687.590,304	1.086
8	573.468,171 687.626,494	9	573.468,399 687.637,191	10.699
10	573.468,878 687.659,588	11	573.468,962 687.664,167	4.58

Document care conține date cu caracter personal, protejat de prevederile Regulamentului (UE) nr. 679/2016 și Legii 190/2018

Punct început	X / Y	Punct sfârşit	X / Y	Lungime segment (** (m)
11	573.468,962 687.664,167	12	573.469,155 687.674,723	10.558
13	573.469,4 687.688,098	14	573.470,667 687.712,151	24.086
15	573.471,784 687.733,337	16	573.472,825 687.743,841	10.555
17	573.479,126 687.793,264	18	573.463,808 687.797,103	15.792
19	573.457,779 687.748,363	20	573.455,052 687.708,986	39.471
21	573.451,298 687.643,634	1	573.450,249 687.591,155	52.489

Punct început	X / Y	Punct sfârşit	X / Y	Lungime segment (** (m)
12	573.469,155 687.674,723	13	573.469,4 687.688,098	13.377
14	573.470,667 687.712,151	15	573.471,784 687.733,337	21.215
16	573.472,825 687.743,841	17	573.479,126 687.793,264	49.823
18	573.463,808 687.797,103	19	573.457,779 687.748,363	49.111
20	573.455,052 687.708,986	21	573.451,298 687.643,634	65.46

** Lungimile segmentelor sunt determinate în planul de proiecţie Stereo 70 şi sunt rotunjite la 1 milimetru.
*** Distanţa dintre puncte este formată din segmente cumulate ce sunt mai mici decât valoarea 1 milimetru.

Document care conține date cu caracter personal, protejat de prevederile Regulamentului (UE) nr. 679/2016 și Legii 190/2018

DATE DESPRE IMOBILUL NR. 2619

Oficiul de Cadastru şi Publicitate Imobiliară SUCEAVA
Biroul de Cadastru şi Publicitate Imobiliară Gura Humorului

A. Partea I. Descrierea imobilului

TEREN Extravilan

Adresa: Jud. Suceava

Nr. Crt	Nr cadastral Nr. topografic	Suprafaţa* (mp)	Observaţii / Referinţe
A1		2.300	Sector cadastral:2 Teren neimprejmuit;

B. Partea II. Proprietari şi acte

Inscrieri privitoare la dreptul de proprietate şi alte drepturi reale		Referinţe
/		
Act Administrativ nr. 195, din 28/11/1993 emis de CJSDPAT SUCEAVA;		
B1	Intabulare, drept de PROPRIETATE, dobandit prin Reconstituire, cota actuala 1/1	A1
	1) **CREANGĂ TRANDAFIRA** DEFUNCT:Da	
Act Administrativ nr. 5013, din 22/08/2025 emis de PRIMARIA COMĂNEŞTI;		
B2	Se notează posesia faptică.	A1
	1) **GURĂU PARASCHIVA**	

C. Partea III. SARCINI .

Inscrieri privind dezmembramintele dreptului de proprietate, drepturi reale de garanţie şi sarcini	Referinţe
NU SUNT	

Document care conține date cu caracter personal, protejat de prevederile Regulamentului (UE) nr. 679/2016 și Legii 190/2018

Anexa Nr. 1 La Partea I

Teren

Nr cadastral	Suprafaţa (mp)*	Observaţii / Referinţe
	2.300	

* Suprafaţa este determinată in planul de proiecţie Stereo 70.

DETALII LINIARE IMOBIL

Date referitoare la teren

Crt	Categorie folosință	Intra vilan	Suprafaţa (mp)	Tarla	Parcelă	Nr. topo	Observaţii / Referinţe
1	arabil	NU	2.300	36	631	-	

Lungime Segmente
1) Valorile lungimilor segmentelor sunt obţinute din proiecţie în plan.

Punct început	X / Y	Punct sfârşit	X / Y	Lungime segment (** (m)
1	573.493,719 687.753,81	2	573.499,037 687.788,272	34.87
2	573.499,037 687.788,272	3	573.479,126 687.793,264	20.527
3	573.479,126 687.793,264	4	573.472,825 687.743,841	49.823
4	573.472,825 687.743,841	5	573.471,784 687.733,337	10.555
5	573.471,784 687.733,337	6	573.470,667 687.712,151	21.215

Document care conține date cu caracter personal, protejat de prevederile Regulamentului (UE) nr. 679/2016 și Legii 190/2018

Punct început	X / Y	Punct sfârşit	X / Y	Lungime segment (** (m)
6	573.470,667 687.712,151	7	573.469,4 687.688,098	24.086
7	573.469,4 687.688,098	8	573.469,155 687.674,723	13.377
8	573.469,155 687.674,723	9	573.488,25 687.673,972	19.11
9	573.488,25 687.673,972	10	573.489,901 687.708,66	34.727
10	573.489,901 687.708,66	11	573.490,33 687.717,678	9.028
11	573.490,33 687.717,678	1	573.493,719 687.753,81	36.291

** Lungimile segmentelor sunt determinate în planul de proiecţie Stereo 70 şi sunt rotunjite la 1 milimetru.
*** Distanţa dintre puncte este formată din segmente cumulate ce sunt mai mici decât valoarea 1 milimetru.

Document care conține date cu caracter personal, protejat de prevederile Regulamentului (UE) nr. 679/2016 și Legii 190/2018

DATE DESPRE IMOBILUL NR. 2620

Oficiul de Cadastru şi Publicitate Imobiliară SUCEAVA
Biroul de Cadastru şi Publicitate Imobiliară Gura Humorului

A. Partea I. Descrierea imobilului

TEREN Extravilan

Adresa: Jud. Suceava

Nr. Crt	Nr cadastral Nr. topografic	Suprafaţa* (mp)	Observaţii / Referinţe
A1		900	Sector cadastral:2 Teren neimprejmuit;

B. Partea II. Proprietari şi acte

Inscrieri privitoare la dreptul de proprietate şi alte drepturi reale		Referinţe
/		
Act Administrativ nr. 195, din 28/11/1993 emis de CJSDPAT SUCEAVA;		
B1	Intabulare, drept de PROPRIETATE, dobandit prin Reconstituire, cota actuala 1/1	A1
	1) **CREANGĂ TRANDAFIRA** DEFUNCT:Da	
Act Administrativ nr. 5012, din 22/08/2025 emis de PRIMARIA COMĂNEŞTI;		
B2	Se notează posesia faptică.	A1
	1) **GURĂU PARASCHIVA**	

C. Partea III. SARCINI .

Inscrieri privind dezmembramintele dreptului de proprietate, drepturi reale de garanţie şi sarcini	Referinţe
NU SUNT	

Document care conține date cu caracter personal, protejat de prevederile Regulamentului (UE) nr. 679/2016 și Legii 190/2018

Anexa Nr. 1 La Partea I

Teren

Nr cadastral	Suprafaţa (mp)*	Observaţii / Referinţe
	900	

* Suprafaţa este determinată in planul de proiecţie Stereo 70.

DETALII LINIARE IMOBIL

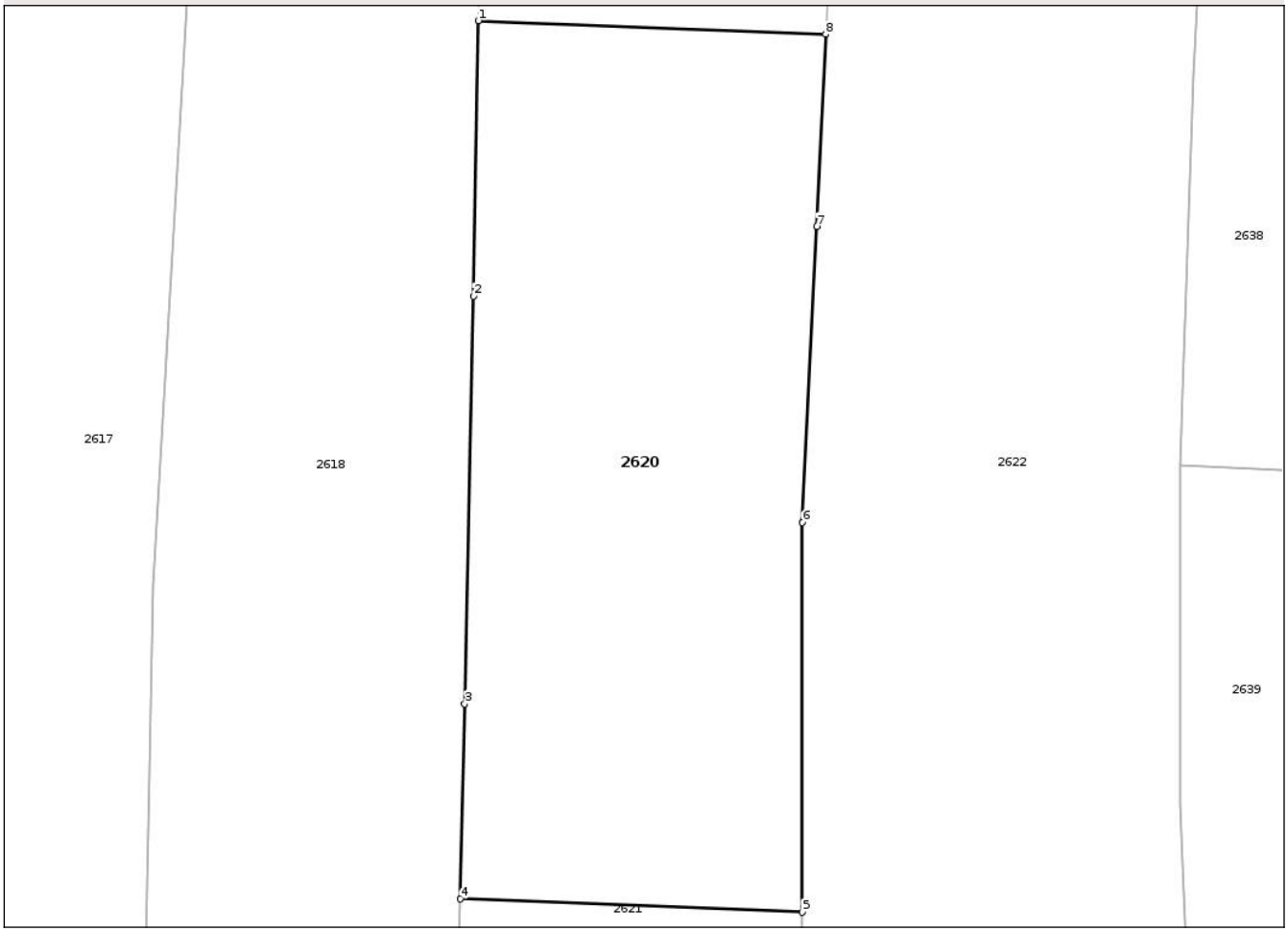

Date referitoare la teren

Crt	Categorie folosință	Intra vilan	Suprafaţa (mp)	Tarla	Parcelă	Nr. topo	Observaţii / Referinţe
1	arabil	NU	900	36	631	-	

Lungime Segmente
1) Valorile lungimilor segmentelor sunt obţinute din proiecţie în plan.

Punct început	X / Y	Punct sfârşit	X / Y	Lungime segment (** (m)
1	573.469,155 687.674,723	2	573.468,878 687.659,588	15.138
2	573.468,878 687.659,588	3	573.468,399 687.637,191	22.402
3	573.468,399 687.637,191	4	573.468,171 687.626,494	10.699
4	573.468,171 687.626,494	5	573.486,953 687.625,755	18.797
5	573.486,953 687.625,755	6	573.486,974 687.647,158	21.403

Document care conține date cu caracter personal, protejat de prevederile Regulamentului (UE) nr. 679/2016 și Legii 190/2018

Punct început	X / Y	Punct sfârşit	X / Y	Lungime segment (** (m)
6	573.486,974 687.647,158	7	573.487,748 687.663,428	16.288
7	573.487,748 687.663,428	8	573.488,25 687.673,972	10.556
8	573.488,25 687.673,972	1	573.469,155 687.674,723	19.11

** Lungimile segmentelor sunt determinate în planul de proiecţie Stereo 70 şi sunt rotunjite la 1 milimetru.
*** Distanţa dintre puncte este formată din segmente cumulate ce sunt mai mici decât valoarea 1 milimetru.

Document care conține date cu caracter personal, protejat de prevederile Regulamentului (UE) nr. 679/2016 și Legii 190/2018

DATE DESPRE IMOBILUL NR. 2621

Oficiul de Cadastru şi Publicitate Imobiliară SUCEAVA
Biroul de Cadastru şi Publicitate Imobiliară Gura Humorului

A. Partea I. Descrierea imobilului

TEREN Extravilan

Adresa: Jud. Suceava

Nr. Crt	Nr cadastral Nr. topografic	Suprafaţa* (mp)	Observaţii / Referinţe
A1		700	Sector cadastral:2 Teren neimprejmuit;

B. Partea II. Proprietari şi acte

Inscrieri privitoare la dreptul de proprietate şi alte drepturi reale		Referinţe
/		
Act Administrativ nr. 5166, din 27/08/2025 emis de PRIMARIA COMĂNEŞTI;		
B1	Inscrierea posesiei, drept de PROPRIETATE, dobandit prin Lege, cota actuala 1/1	A1
	1) **NEIDENTIFICAT NEIDENTIFICAT**	
Act Normativ nr. 7, din 13/03/1996 emis de PARLAMENTUL ROMANIEI (art. 13);		
B2	Se notează menţiunea de proprietar neidentificat.	A1

C. Partea III. SARCINI .

Inscrieri privind dezmembramintele dreptului de proprietate, drepturi reale de garanţie şi sarcini	Referinţe
NU SUNT	

Document care conține date cu caracter personal, protejat de prevederile Regulamentului (UE) nr. 679/2016 și Legii 190/2018

Anexa Nr. 1 La Partea I

Teren

Nr cadastral	Suprafaţa (mp)*	Observaţii / Referinţe
	700	

* Suprafaţa este determinată in planul de proiecţie Stereo 70.

DETALII LINIARE IMOBIL

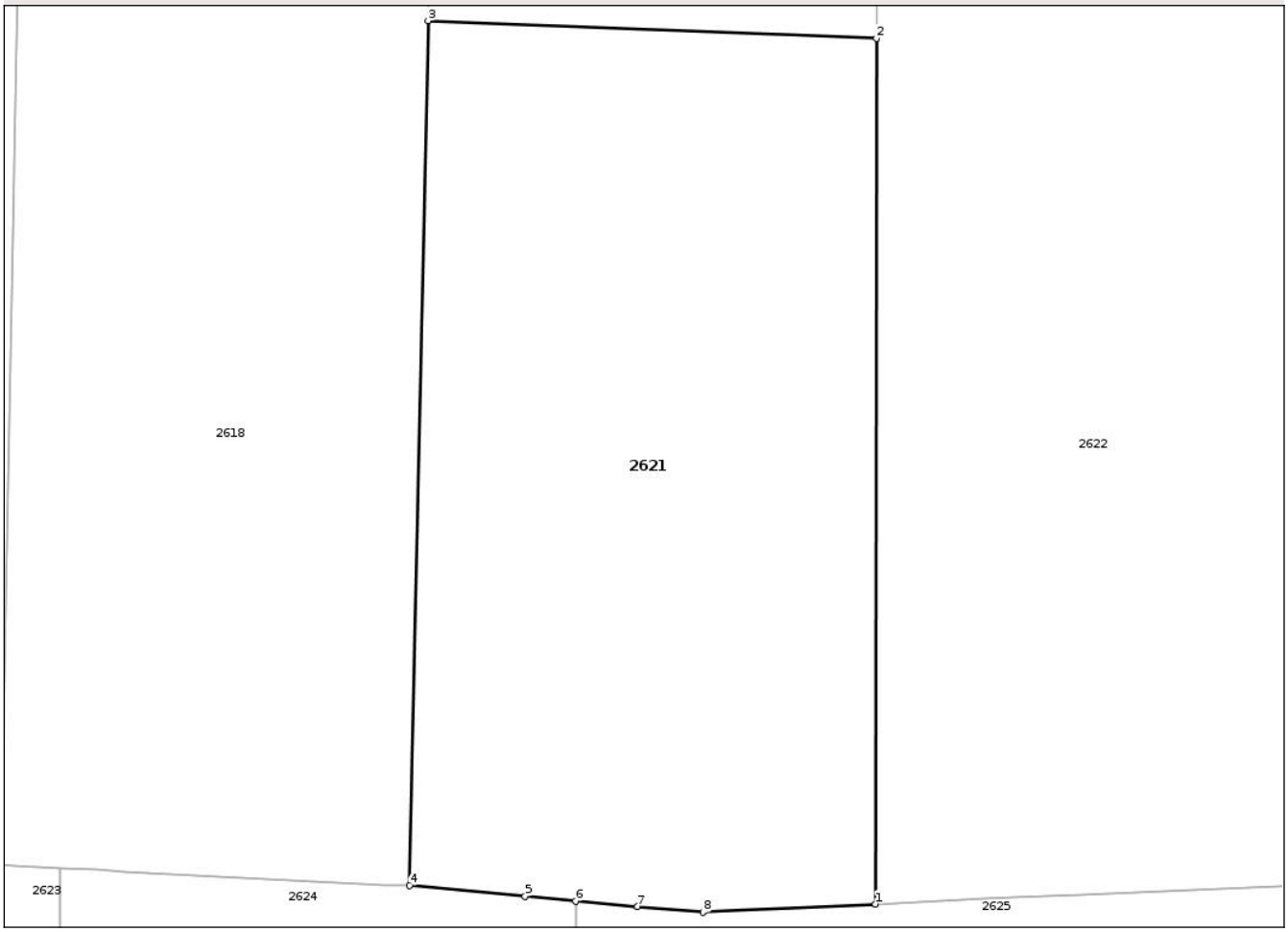

Date referitoare la teren

Crt	Categorie folosință	Intra vilan	Suprafaţa (mp)	Tarla	Parcelă	Nr. topo	Observaţii / Referinţe
1	arabil	NU	700	36	631	-	

Lungime Segmente
1) Valorile lungimilor segmentelor sunt obţinute din proiecţie în plan.

Punct început	X / Y	Punct sfârşit	X / Y	Lungime segment (** (m)
1	573.486,916 687.589,525	2	573.486,953 687.625,755	36.23
2	573.486,953 687.625,755	3	573.468,171 687.626,494	18.797
3	573.468,171 687.626,494	4	573.467,398 687.590,304	36.198
4	573.467,398 687.590,304	5	573.472,233 687.589,842	4.857
5	573.472,233 687.589,842	6	573.474,343 687.589,641	2.12

Document care conține date cu caracter personal, protejat de prevederile Regulamentului (UE) nr. 679/2016 și Legii 190/2018

Punct început	X / Y	Punct sfârşit	X / Y	Lungime segment (** (m)
6	573.474,343 687.589,641	7	573.476,947 687.589,416	2.614
7	573.476,947 687.589,416	8	573.479,684 687.589,179	2.747
8	573.479,684 687.589,179	1	573.486,916 687.589,525	7.24

** Lungimile segmentelor sunt determinate în planul de proiecţie Stereo 70 şi sunt rotunjite la 1 milimetru.
*** Distanţa dintre puncte este formată din segmente cumulate ce sunt mai mici decât valoarea 1 milimetru.

Document care conține date cu caracter personal, protejat de prevederile Regulamentului (UE) nr. 679/2016 și Legii 190/2018

DATE DESPRE IMOBILUL NR. 2622

Oficiul de Cadastru şi Publicitate Imobiliară SUCEAVA
Biroul de Cadastru şi Publicitate Imobiliară Gura Humorului

A. Partea I. Descrierea imobilului

TEREN Extravilan

Adresa: Jud. Suceava, Tarla Comanesti

Nr. Crt	Nr cadastral Nr. topografic	Suprafaţa* (mp)	Observaţii / Referinţe
A1	36949	3.900	Sector cadastral:2 Teren neimprejmuit;

B. Partea II. Proprietari şi acte

Inscrieri privitoare la dreptul de proprietate şi alte drepturi reale		Referinţe
3974 / 27/02/2025		
Act Notarial nr. 630, din 27/02/2025 emis de COVARIUC IOAN;		
B6	Intabulare, drept de PROPRIETATEbun comun in devalmasie, dobandit prin Conventie, cota actuala 1/1	A1
	1) **GURĂU DANIELA-ROZALIA** 2) **GURĂU IACOB-DANIEL**	

C. Partea III. SARCINI .

Inscrieri privind dezmembramintele dreptului de proprietate, drepturi reale de garanţie şi sarcini	Referinţe
NU SUNT	

Anexa Nr. 1 La Partea I

Teren

Nr cadastral	Suprafaţa (mp)*	Observaţii / Referinţe
36949	3.900	

* Suprafaţa este determinată in planul de proiecţie Stereo 70.

DETALII LINIARE IMOBIL

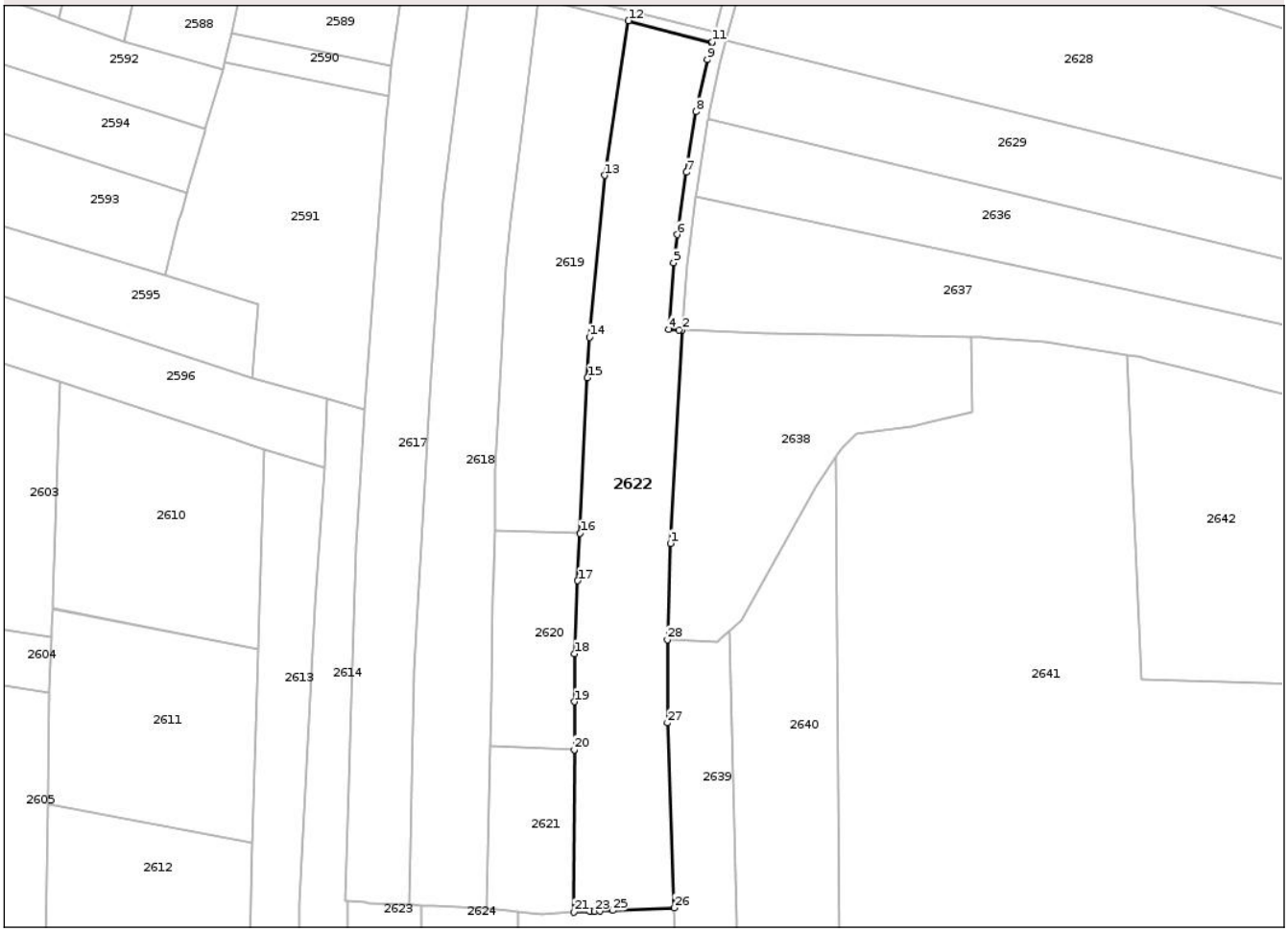

Date referitoare la teren

Crt	Categorie folosință	Intra vilan	Suprafaţa (mp)	Tarla	Parcelă	Nr. topo	Observaţii / Referinţe
1	arabil	NU	3.900	36	631	-	

Lungime Segmente

1) Valorile lungimilor segmentelor sunt obţinute din proiecţie în plan.

Punct început	X / Y	Punct sfârşit	X / Y	Lungime segment (** (m)
1	573.508,453 687.671,756	2	573.511,059 687.719,3	47.615
3	573.510,391 687.719,335	4	573.508,063 687.719,458	2.331
5	573.509,138 687.734,327	6	573.509,885 687.740,571	6.289
7	573.511,933 687.754,461	8	573.514,103 687.767,986	13.698
9	573.516,637 687.779,583	10	573.517,686 687.783,45	4.007

Punct început	X / Y	Punct sfârşit	X / Y	Lungime segment (** (m)
2	573.511,059 687.719,3	3	573.510,391 687.719,335	0.669
4	573.508,063 687.719,458	5	573.509,138 687.734,327	14.908
6	573.509,885 687.740,571	7	573.511,933 687.754,461	14.04
8	573.514,103 687.767,986	9	573.516,637 687.779,583	11.871
10	573.517,686 687.783,45	11	573.517,723 687.783,588	0.143

Document care conține date cu caracter personal, protejat de prevederile Regulamentului (UE) nr. 679/2016 și Legii 190/2018

Punct început	X / Y	Punct sfârşit	X / Y	Lungime segment (** (m)
11	573.517,723 687.783,588	12	573.499,037 687.788,272	19.264
13	573.493,719 687.753,81	14	573.490,33 687.717,678	36.291
15	573.489,901 687.708,66	16	573.488,25 687.673,972	34.727
17	573.487,748 687.663,428	18	573.486,974 687.647,158	16.288
19	573.486,963 687.636,461	20	573.486,953 687.625,755	10.706
21	573.486,916 687.589,525	22	573.490,549 687.589,699	3.637
23	573.491,461 687.589,743	24	573.492,675 687.589,795	1.215
25	573.495,535 687.589,917	26	573.509,298 687.590,504	13.776
27	573.507,779 687.631,722	28	573.507,751 687.650,277	18.555

Punct început	X / Y	Punct sfârşit	X / Y	Lungime segment (** (m)
12	573.499,037 687.788,272	13	573.493,719 687.753,81	34.87
14	573.490,33 687.717,678	15	573.489,901 687.708,66	9.028
16	573.488,25 687.673,972	17	573.487,748 687.663,428	10.556
18	573.486,974 687.647,158	19	573.486,963 687.636,461	10.697
20	573.486,953 687.625,755	21	573.486,916 687.589,525	36.23
22	573.490,549 687.589,699	23	573.491,461 687.589,743	0.913
24	573.492,675 687.589,795	25	573.495,535 687.589,917	2.863
26	573.509,298 687.590,504	27	573.507,779 687.631,722	41.246
28	573.507,751 687.650,277	1	573.508,453 687.671,756	21.49

** Lungimile segmentelor sunt determinate în planul de proiecţie Stereo 70 şi sunt rotunjite la 1 milimetru.
*** Distanţa dintre puncte este formată din segmente cumulate ce sunt mai mici decât valoarea 1 milimetru.

Document care conține date cu caracter personal, protejat de prevederile Regulamentului (UE) nr. 679/2016 și Legii 190/2018

DATE DESPRE IMOBILUL NR. 2623

Oficiul de Cadastru şi Publicitate Imobiliară SUCEAVA
Biroul de Cadastru şi Publicitate Imobiliară Gura Humorului

A. Partea I. Descrierea imobilului

TEREN Extravilan

Adresa: Jud. Suceava

Nr. Crt	Nr cadastral Nr. topografic	Suprafaţa* (mp)	Observaţii / Referinţe
A1	30519	2.363	Sector cadastral:2 Teren neimprejmuit;

B. Partea II. Proprietari şi acte

Inscrieri privitoare la dreptul de proprietate şi alte drepturi reale		Referinţe
16188 / 04/04/2016		
Act Notarial nr. certificat de mostenitor 23, din 01/04/2016 emis de BIN CIRLIGEANU VIRGINIA LAURA;		
B3	Intabulare, drept de PROPRIETATE, dobandit prin Succesiune, cota actuala 1/1	A1
	1) **IACOBAN VIORICA**	

C. Partea III. SARCINI .

Inscrieri privind dezmembramintele dreptului de proprietate, drepturi reale de garanţie şi sarcini	Referinţe
NU SUNT	

Document care conține date cu caracter personal, protejat de prevederile Regulamentului (UE) nr. 679/2016 și Legii 190/2018

Anexa Nr. 1 La Partea I

Teren

Nr cadastral	Suprafaţa (mp)*	Observaţii / Referinţe
30519	2.363	

* Suprafaţa este determinată in planul de proiecţie Stereo 70.

DETALII LINIARE IMOBIL

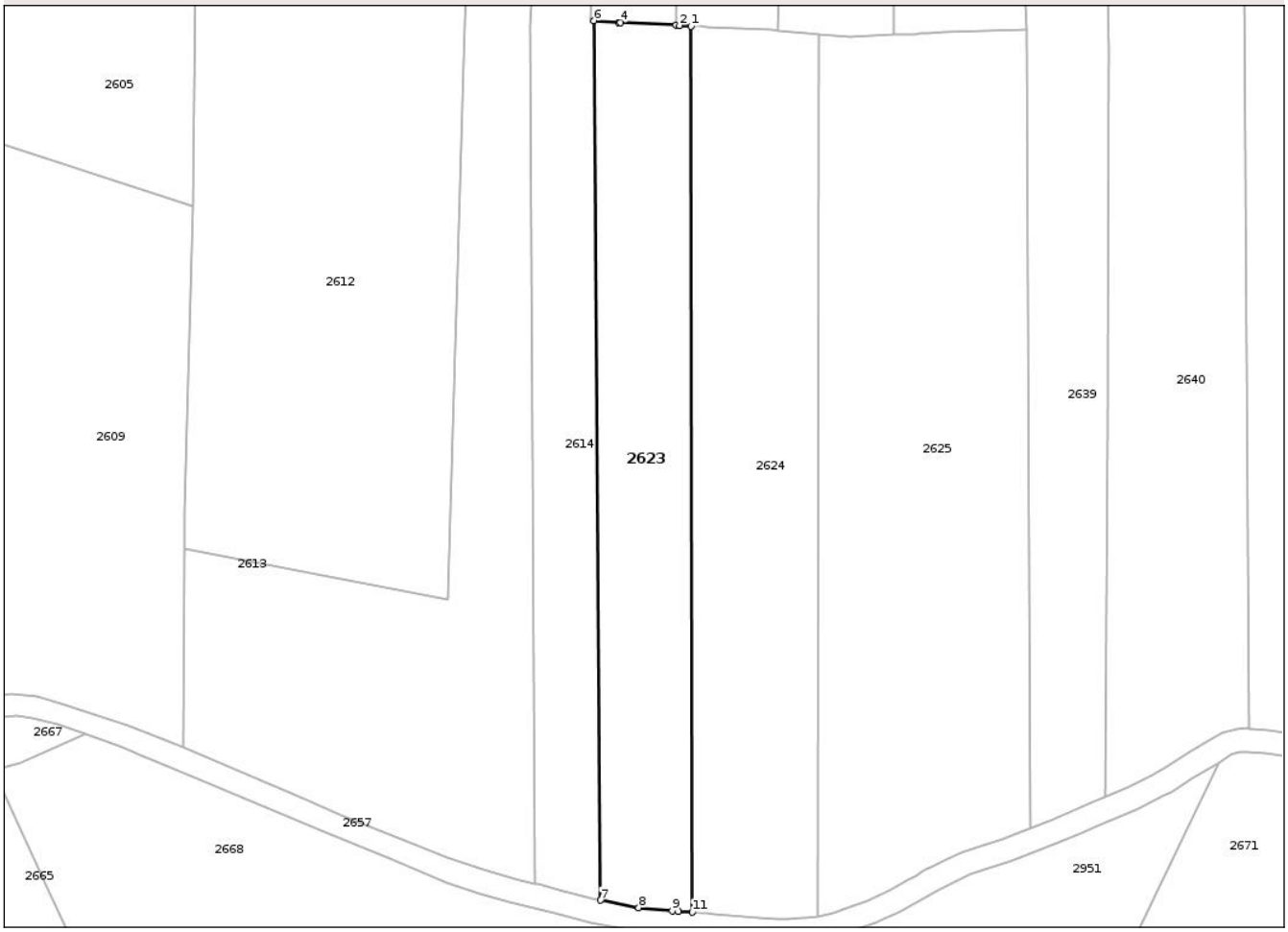

Date referitoare la teren

Crt	Categorie folosință	Intra vilan	Suprafaţa (mp)	Tarla	Parcelă	Nr. topo	Observaţii / Referinţe
1	arabil	NU	2.363	36	630, 631	-	

Lungime Segmente
1) Valorile lungimilor segmentelor sunt obţinute din proiecţie în plan.

Punct început	X / Y	Punct sfârşit	X / Y	Lungime segment (** (m)
1	573.452,763 687.591,026	2	573.450,814 687.591,126	1.952
2	573.450,814 687.591,126	3	573.450,249 687.591,155	0.566
3	573.450,249 687.591,155	4	573.440,876 687.591,632	9.385
4	573.440,876 687.591,632	5	573.440,548 687.591,648	0.328
5	573.440,548 687.591,648	6	573.436,432 687.591,923	4.125

Document care conține date cu caracter personal, protejat de prevederile Regulamentului (UE) nr. 679/2016 și Legii 190/2018

Punct început	X / Y	Punct sfârşit	X / Y	Lungime segment (** (m)
6	573.436,432 687.591,923	7	573.437,537 687.443,804	148.123
7	573.437,537 687.443,804	8	573.443,977 687.442,577	6.556
8	573.443,977 687.442,577	9	573.449,595 687.442,041	5.644
9	573.449,595 687.442,041	10	573.450,687 687.441,961	1.095
10	573.450,687 687.441,961	11	573.452,969 687.441,795	2.288
11	573.452,969 687.441,795	1	573.452,763 687.591,026	149.231

** Lungimile segmentelor sunt determinate în planul de proiecţie Stereo 70 şi sunt rotunjite la 1 milimetru.
*** Distanţa dintre puncte este formată din segmente cumulate ce sunt mai mici decât valoarea 1 milimetru.

Document care conține date cu caracter personal, protejat de prevederile Regulamentului (UE) nr. 679/2016 și Legii 190/2018

DATE DESPRE IMOBILUL NR. 2624

Oficiul de Cadastru şi Publicitate Imobiliară SUCEAVA
Biroul de Cadastru şi Publicitate Imobiliară Gura Humorului

A. Partea I. Descrierea imobilului

TEREN Extravilan

Adresa: Jud. Suceava

Nr. Crt	Nr cadastral Nr. topografic	Suprafaţa* (mp)	Observaţii / Referinţe
A1		3.200	Sector cadastral:2 Teren neimprejmuit;

B. Partea II. Proprietari şi acte

Inscrieri privitoare la dreptul de proprietate şi alte drepturi reale		Referinţe
/		
Act Administrativ nr. 2250, din 20/07/2004 emis de CJSDPAT SUCEAVA;		
B1	Intabulare, drept de PROPRIETATE, dobandit prin Reconstituire, cota actuala 1/1	A1
	1) **ANDREICA FILIP**, Lipsă CNP proprietar.	
Act Administrativ nr. 5020, din 22/08/2025 emis de PRIMARIA COMĂNEŞTI;		
B2	Se notează posesia faptică.	A1
	1) **ANDREICA VASILE**	

C. Partea III. SARCINI .

Inscrieri privind dezmembramintele dreptului de proprietate, drepturi reale de garanţie şi sarcini	Referinţe
NU SUNT	

Document care conține date cu caracter personal, protejat de prevederile Regulamentului (UE) nr. 679/2016 și Legii 190/2018

Anexa Nr. 1 La Partea I

Teren

Nr cadastral	Suprafaţa (mp)*	Observaţii / Referinţe
	3.200	

* Suprafaţa este determinată in planul de proiecţie Stereo 70.

DETALII LINIARE IMOBIL

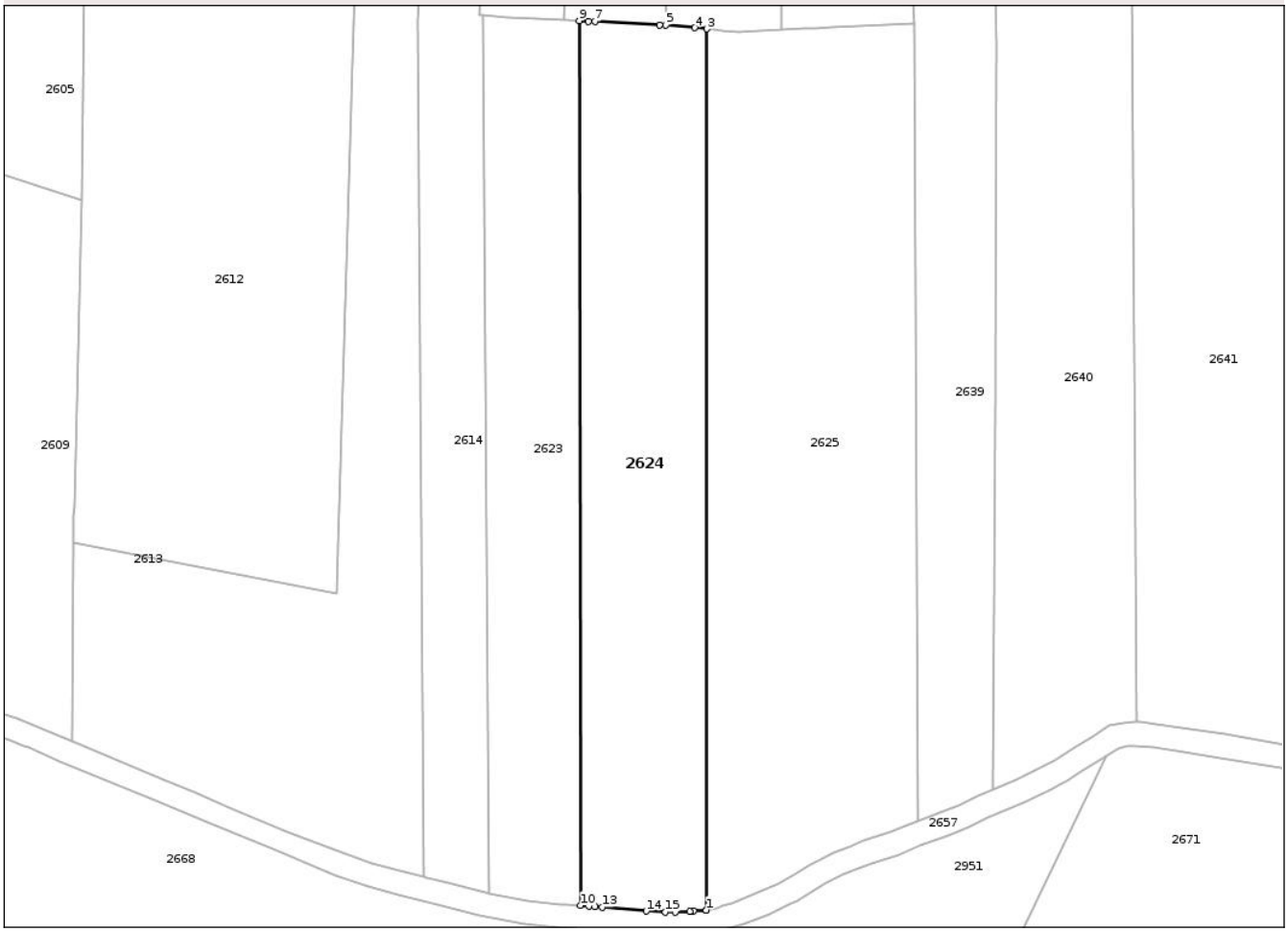

Date referitoare la teren

Crt	Categorie folosință	Intra vilan	Suprafaţa (mp)	Tarla	Parcelă	Nr. topo	Observaţii / Referinţe
1	arabil	NU	3.200	36	630, 631	-	

Lungime Segmente
1) Valorile lungimilor segmentelor sunt obţinute din proiecţie în plan.

Punct început	X / Y	Punct sfârşit	X / Y	Lungime segment (** (m)
1	573.474,216 687.440,995	2	573.474,236 687.440,999	0.02
2	573.474,236 687.440,999	3	573.474,343 687.589,641	148.642
3	573.474,343 687.589,641	4	573.472,233 687.589,842	2.12
4	573.472,233 687.589,842	5	573.467,398 687.590,304	4.857
5	573.467,398 687.590,304	6	573.466,312 687.590,336	1.086

Document care conține date cu caracter personal, protejat de prevederile Regulamentului (UE) nr. 679/2016 și Legii 190/2018

Punct început	X / Y	Punct sfârşit	X / Y	Lungime segment (** (m)
6	573.466,312 687.590,336	7	573.455,421 687.590,891	10.905
7	573.455,421 687.590,891	8	573.454,334 687.590,946	1.088
8	573.454,334 687.590,946	9	573.452,763 687.591,026	1.573
9	573.452,763 687.591,026	10	573.452,969 687.441,795	149.231
10	573.452,969 687.441,795	11	573.454,376 687.441,692	1.411
11	573.454,376 687.441,692	12	573.455,462 687.441,613	1.089
12	573.455,462 687.441,613	13	573.456,625 687.441,528	1.166
13	573.456,625 687.441,528	14	573.464,078 687.440,834	7.485
14	573.464,078 687.440,834	15	573.467,318 687.440,656	3.245
15	573.467,318 687.440,656	16	573.469,03 687.440,656	1.712
16	573.469,03 687.440,656	17	573.471,411 687.440,783	2.384
17	573.471,411 687.440,783	18	573.472,106 687.440,836	0.697
18	573.472,106 687.440,836	1	573.474,216 687.440,995	2.116

** Lungimile segmentelor sunt determinate în planul de proiecţie Stereo 70 şi sunt rotunjite la 1 milimetru.
*** Distanţa dintre puncte este formată din segmente cumulate ce sunt mai mici decât valoarea 1 milimetru.

Document care conține date cu caracter personal, protejat de prevederile Regulamentului (UE) nr. 679/2016 și Legii 190/2018

DATE DESPRE IMOBILUL NR. 2625

Oficiul de Cadastru şi Publicitate Imobiliară SUCEAVA
Biroul de Cadastru şi Publicitate Imobiliară Gura Humorului

A. Partea I. Descrierea imobilului

TEREN Extravilan

Adresa: Jud. Suceava

Nr. Crt	Nr cadastral Nr. topografic	Suprafaţa* (mp)	Observaţii / Referinţe
A1		5.000	Sector cadastral:2 Teren neimprejmuit;

B. Partea II. Proprietari şi acte

Inscrieri privitoare la dreptul de proprietate şi alte drepturi reale		Referinţe
/		
Act Administrativ nr. 5166, din 27/08/2025 emis de PRIMARIA COMĂNEŞTI;		
B1	Inscrierea posesiei, drept de PROPRIETATE, dobandit prin Lege, cota actuala 1/1	A1
	1) **NEIDENTIFICAT NEIDENTIFICAT**	
Act Normativ nr. 7, din 13/03/1996 emis de PARLAMENTUL ROMANIEI (art. 13);		
B2	Se notează menţiunea de proprietar neidentificat.	A1

C. Partea III. SARCINI .

Inscrieri privind dezmembramintele dreptului de proprietate, drepturi reale de garanţie şi sarcini	Referinţe
NU SUNT	

Document care conține date cu caracter personal, protejat de prevederile Regulamentului (UE) nr. 679/2016 și Legii 190/2018

Anexa Nr. 1 La Partea I

Teren

Nr cadastral	Suprafaţa (mp)*	Observaţii / Referinţe
	5.000	

* Suprafaţa este determinată in planul de proiecţie Stereo 70.

DETALII LINIARE IMOBIL

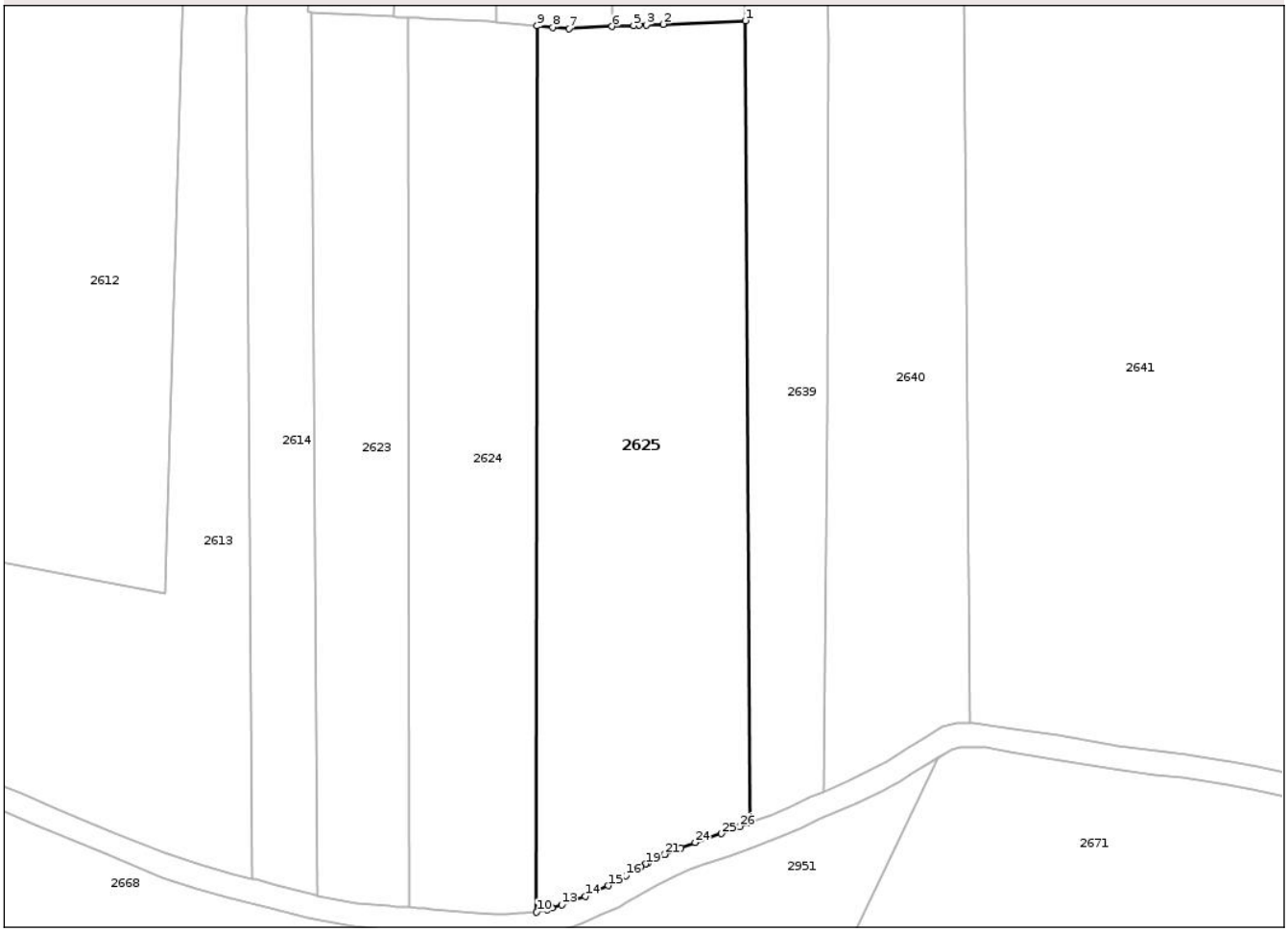

Date referitoare la teren

Crt	Categorie folosință	Intra vilan	Suprafaţa (mp)	Tarla	Parcelă	Nr. topo	Observaţii / Referinţe
1	arabil	NU	5.000	36	630, 631, 632	-	

Lungime Segmente

1) Valorile lungimilor segmentelor sunt obţinute din proiecţie în plan.

Punct început	X / Y	Punct sfârşit	X / Y	Lungime segment (** (m)
1	573.509,298 687.590,504	2	573.495,535 687.589,917	13.776
3	573.492,675 687.589,795	4	573.491,461 687.589,743	1.215
5	573.490,549 687.589,699	6	573.486,916 687.589,525	3.637
7	573.479,684 687.589,179	8	573.476,947 687.589,416	2.747
9	573.474,343 687.589,641	10	573.474,236 687.440,999	148.642

Punct început	X / Y	Punct sfârşit	X / Y	Lungime segment (** (m)
2	573.495,535 687.589,917	3	573.492,675 687.589,795	2.863
4	573.491,461 687.589,743	5	573.490,549 687.589,699	0.913
6	573.486,916 687.589,525	7	573.479,684 687.589,179	7.24
8	573.476,947 687.589,416	9	573.474,343 687.589,641	2.614
10	573.474,236 687.440,999	11	573.476,057 687.441,426	1.87

Document care conține date cu caracter personal, protejat de prevederile Regulamentului (UE) nr. 679/2016 și Legii 190/2018

Punct început	X / Y	Punct sfârşit	X / Y	Lungime segment (** (m)
11	573.476,057 687.441,426	12	573.476,82 687.441,681	0.804
13	573.478,467 687.442,23	14	573.482,404 687.443,705	4.204
15	573.486,281 687.445,46	16	573.489,216 687.447,097	3.361
17	573.490,82 687.448,058	18	573.491,732 687.448,603	1.062
19	573.492,584 687.449,113	20	573.492,945 687.449,294	0.404
21	573.495,711 687.450,677	22	573.495,802 687.450,715	0.099
23	573.498,445 687.451,824	24	573.500,86 687.452,694	2.567
25	573.505,259 687.454,16	26	573.508,303 687.455,343	3.266
27	573.510,025 687.456,002	1	573.509,298 687.590,504	134.504

Punct început	X / Y	Punct sfârşit	X / Y	Lungime segment (** (m)
12	573.476,82 687.441,681	13	573.478,467 687.442,23	1.736
14	573.482,404 687.443,705	15	573.486,281 687.445,46	4.256
16	573.489,216 687.447,097	17	573.490,82 687.448,058	1.87
18	573.491,732 687.448,603	19	573.492,584 687.449,113	0.993
20	573.492,945 687.449,294	21	573.495,711 687.450,677	3.092
22	573.495,802 687.450,715	23	573.498,445 687.451,824	2.866
24	573.500,86 687.452,694	25	573.505,259 687.454,16	4.637
26	573.508,303 687.455,343	27	573.510,025 687.456,002	1.844

** Lungimile segmentelor sunt determinate în planul de proiecţie Stereo 70 şi sunt rotunjite la 1 milimetru.
*** Distanţa dintre puncte este formată din segmente cumulate ce sunt mai mici decât valoarea 1 milimetru.

Document care conține date cu caracter personal, protejat de prevederile Regulamentului (UE) nr. 679/2016 și Legii 190/2018

DATE DESPRE IMOBILUL NR. 2626

Oficiul de Cadastru şi Publicitate Imobiliară SUCEAVA
Biroul de Cadastru şi Publicitate Imobiliară Gura Humorului

A. Partea I. Descrierea imobilului

TEREN Extravilan

Adresa: Jud. Suceava

Nr. Crt	Nr cadastral Nr. topografic	Suprafaţa* (mp)	Observaţii / Referinţe
A1		429	Sector cadastral:2 Teren neimprejmuit;

B. Partea II. Proprietari şi acte

Inscrieri privitoare la dreptul de proprietate şi alte drepturi reale		Referinţe
/		
Act Administrativ nr. 5166, din 27/08/2025 emis de PRIMARIA COMĂNEŞTI;		
B1	Inscrierea posesiei, drept de PROPRIETATE, dobandit prin Lege, cota actuala 1/1	A1
	1) **NEIDENTIFICAT NEIDENTIFICAT**	
Act Normativ nr. 7, din 13/03/1996 emis de PARLAMENTUL ROMANIEI (art. 13);		
B2	Se notează menţiunea de proprietar neidentificat.	A1

C. Partea III. SARCINI .

Inscrieri privind dezmembramintele dreptului de proprietate, drepturi reale de garanţie şi sarcini	Referinţe
NU SUNT	

Document care conține date cu caracter personal, protejat de prevederile Regulamentului (UE) nr. 679/2016 și Legii 190/2018

Anexa Nr. 1 La Partea I

Teren

Nr cadastral	Suprafaţa (mp)*	Observaţii / Referinţe
	429	

* Suprafaţa este determinată in planul de proiecţie Stereo 70.

DETALII LINIARE IMOBIL

Date referitoare la teren

Crt	Categorie folosință	Intra vilan	Suprafaţa (mp)	Tarla	Parcelă	Nr. topo	Observaţii / Referinţe
1	drum	NU	429	36	632	-	

Lungime Segmente

1) Valorile lungimilor segmentelor sunt obţinute din proiecţie în plan.

Punct început	X / Y	Punct sfârşit	X / Y	Lungime segment
1	573.539,447 687.849,803	2	573.540,406 687.854,131	4.433
4	573.536,673 687.851,903	5	573.536,484 687.850,34	1.574
7	573.532,424 687.836,892	8	573.528,271 687.823,434	14.084
10	573.520,61 687.794,23	11	573.518,316 687.785,773	8.763
13	573.517,686 687.783,45	14	573.516,637 687.779,583	4.007
16	573.511,933 687.754,461	17	573.509,885 687.740,571	14.04

Punct început	X / Y	Punct sfârşit	X / Y	Lungime segment
2	573.540,406 687.854,131	3	573.529,463 687.856,695	11.239
5	573.536,484 687.850,34	6	573.535,711 687.847,492	2.951
8	573.528,271 687.823,434	9	573.523,869 687.807,65	16.386
11	573.518,316 687.785,773	12	573.517,723 687.783,588	2.264
14	573.516,637 687.779,583	15	573.514,103 687.767,986	11.871
17	573.509,885 687.740,571	18	573.509,138 687.734,327	6.289

Punct început	X / Y	Punct sfârşit	X / Y	Lungime segment
3	573.529,463 687.856,695	4	573.536,673 687.851,903	8.657
6	573.535,711 687.847,492	7	573.532,424 687.836,892	11.098
9	573.523,869 687.807,65	10	573.520,61 687.794,23	13.81
12	573.517,723 687.783,588	13	573.517,686 687.783,45	0.143
15	573.514,103 687.767,986	16	573.511,933 687.754,461	13.698
18	573.509,138 687.734,327	19	573.508,063 687.719,458	14.908

Document care conține date cu caracter personal, protejat de prevederile Regulamentului (UE) nr. 679/2016 și Legii 190/2018

Punct început	X / Y	Punct sfârşit	X / Y	Lungime segment
19	573.508,063 687.719,458	20	573.510,391 687.719,335	2.331
22	573.512,125 687.734,04	23	573.512,859 687.740,174	6.178
25	573.514,352 687.750,302	26	573.514,898 687.754,004	3.742
28	573.516,889 687.766,422	29	573.517,052 687.767,428	1.019
31	573.520,926 687.783,937	32	573.523,516 687.793,483	9.891
34	573.529,335 687.816,081	35	573.529,514 687.816,722	0.666
37	573.531,15 687.822,589	38	573.531,237 687.822,872	0.296
40	573.535,29 687.836,006	41	573.538,592 687.846,654	11.148

Punct început	X / Y	Punct sfârşit	X / Y	Lungime segment
20	573.510,391 687.719,335	21	573.511,059 687.719,3	0.669
23	573.512,859 687.740,174	24	573.514,167 687.749,045	8.967
26	573.514,898 687.754,004	27	573.516,836 687.766,088	12.238
29	573.517,052 687.767,428	30	573.519,552 687.778,87	11.712
32	573.523,516 687.793,483	33	573.526,772 687.806,893	13.8
35	573.529,514 687.816,722	36	573.530,963 687.821,919	5.395
38	573.531,237 687.822,872	39	573.531,267 687.822,969	0.102
41	573.538,592 687.846,654	1	573.539,447 687.849,803	3.263

Punct început	X / Y	Punct sfârşit	X / Y	Lungime segment
21	573.511,059 687.719,3	22	573.512,125 687.734,04	14.778
24	573.514,167 687.749,045	25	573.514,352 687.750,302	1.271
27	573.516,836 687.766,088	28	573.516,889 687.766,422	0.338
30	573.519,552 687.778,87	31	573.520,926 687.783,937	5.25
33	573.526,772 687.806,893	34	573.529,335 687.816,081	9.539
36	573.530,963 687.821,919	37	573.531,15 687.822,589	0.696
39	573.531,267 687.822,969	40	573.535,29 687.836,006	13.644

**** Lungimile segmentelor sunt determinate în planul de proiecţie Stereo 70 şi sunt rotunjite la 1 milimetru.**
***** Distanţa dintre puncte este formată din segmente cumulate ce sunt mai mici decât valoarea 1 milimetru.**

Document care conține date cu caracter personal, protejat de prevederile Regulamentului (UE) nr. 679/2016 și Legii 190/2018

DATE DESPRE IMOBILUL NR. 2627

Oficiul de Cadastru şi Publicitate Imobiliară SUCEAVA
Biroul de Cadastru şi Publicitate Imobiliară Gura Humorului

A. Partea I. Descrierea imobilului

TEREN Extravilan

Adresa: Jud. Suceava

Nr. Crt	Nr cadastral Nr. topografic	Suprafaţa* (mp)	Observaţii / Referinţe
A1		3.900	Sector cadastral:2 Teren neimprejmuit;

B. Partea II. Proprietari şi acte

Inscrieri privitoare la dreptul de proprietate şi alte drepturi reale		Referinţe
/		
Act Administrativ nr. 1454, din 21/05/2002 emis de CJSDPAT SUCEAVA;		
B1	Intabulare, drept de PROPRIETATE, dobandit prin Reconstituire, cota actuala 1/1	A1
	1) **ROBU DOMNICA**, Lipsă CNP proprietar.	
Act Administrativ nr. 5021, din 22/08/2025 emis de PRIMARIA COMĂNEŞTI;		
B2	Se notează posesia faptică.	A1
	1) **PÎŢU TOADER**	

C. Partea III. SARCINI .

Inscrieri privind dezmembramintele dreptului de proprietate, drepturi reale de garanţie şi sarcini	Referinţe
NU SUNT	

Anexa Nr. 1 La Partea I

Teren

Nr cadastral	Suprafaţa (mp)*	Observaţii / Referinţe
	3.900	

* Suprafaţa este determinată in planul de proiecţie Stereo 70.

DETALII LINIARE IMOBIL

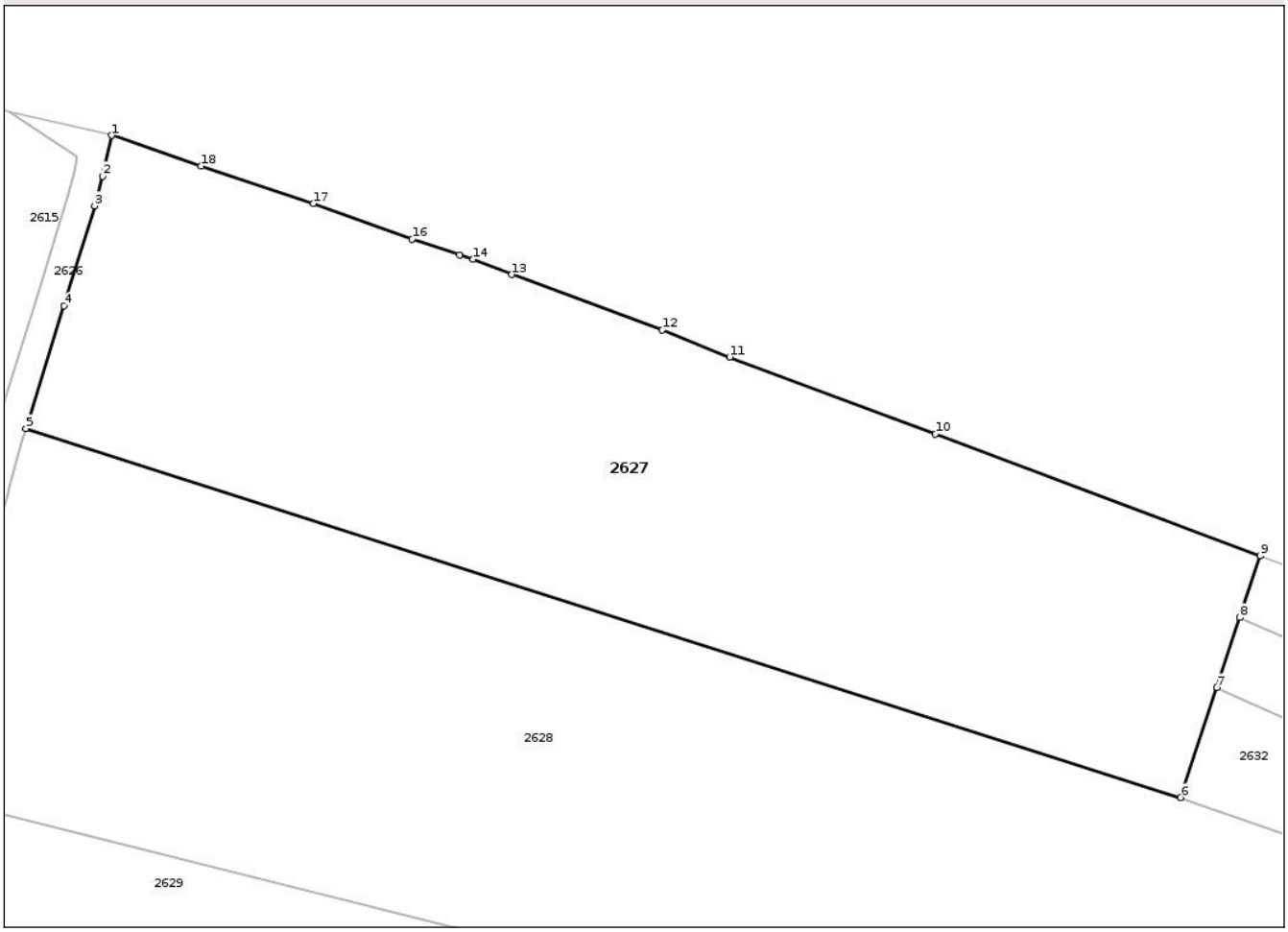

Date referitoare la teren

Crt	Categorie folosință	Intra vilan	Suprafaţa (mp)	Tarla	Parcelă	Nr. topo	Observaţii / Referinţe
1	arabil	NU	3.900	36	641	-	

Lungime Segmente
1) Valorile lungimilor segmentelor sunt obţinute din proiecţie în plan.

Punct început	X / Y	Punct sfârşit	X / Y	Lungime segment (** (m)
1	573.540,406 687.854,131	2	573.539,447 687.849,803	4.433
2	573.539,447 687.849,803	3	573.538,592 687.846,654	3.263
3	573.538,592 687.846,654	4	573.535,29 687.836,006	11.148
4	573.535,29 687.836,006	5	573.531,267 687.822,969	13.644
5	573.531,267 687.822,969	6	573.654,173 687.783,735	129.016

Document care conține date cu caracter personal, protejat de prevederile Regulamentului (UE) nr. 679/2016 și Legii 190/2018

Punct început	X / Y	Punct sfârşit	X / Y	Lungime segment (** (m)
6	573.654,173 687.783,735	7	573.658,041 687.795,444	12.331
7	573.658,041 687.795,444	8	573.660,489 687.802,856	7.806
8	573.660,489 687.802,856	9	573.662,655 687.809,413	6.905
9	573.662,655 687.809,413	10	573.628,074 687.822,39	36.936
10	573.628,074 687.822,39	11	573.606,189 687.830,574	23.365
11	573.606,189 687.830,574	12	573.598,998 687.833,44	7.741
12	573.598,998 687.833,44	13	573.583,004 687.839,343	17.049
13	573.583,004 687.839,343	14	573.578,879 687.840,964	4.432
14	573.578,879 687.840,964	15	573.577,43 687.841,437	1.524
15	573.577,43 687.841,437	16	573.572,371 687.843,09	5.322
16	573.572,371 687.843,09	17	573.561,852 687.846,883	11.182
17	573.561,852 687.846,883	18	573.549,917 687.850,875	12.585
18	573.549,917 687.850,875	1	573.540,406 687.854,131	10.053

** Lungimile segmentelor sunt determinate în planul de proiecţie Stereo 70 şi sunt rotunjite la 1 milimetru.
*** Distanţa dintre puncte este formată din segmente cumulate ce sunt mai mici decât valoarea 1 milimetru.

Document care conține date cu caracter personal, protejat de prevederile Regulamentului (UE) nr. 679/2016 și Legii 190/2018

DATE DESPRE IMOBILUL NR. 2628

Oficiul de Cadastru şi Publicitate Imobiliară SUCEAVA
Biroul de Cadastru şi Publicitate Imobiliară Gura Humorului

A. Partea I. Descrierea imobilului

TEREN Extravilan

Adresa: Jud. Suceava

Nr. Crt	Nr cadastral Nr. topografic	Suprafaţa* (mp)	Observaţii / Referinţe
A1		5.300	Sector cadastral:2 Teren neimprejmuit;

B. Partea II. Proprietari şi acte

Inscrieri privitoare la dreptul de proprietate şi alte drepturi reale		Referinţe
/		
Act Administrativ nr. 5166, din 27/08/2025 emis de PRIMARIA COMĂNEŞTI;		
B1	Inscrierea posesiei, drept de PROPRIETATE, dobandit prin Lege, cota actuala 1/1	A1
	1) **NEIDENTIFICAT NEIDENTIFICAT**	
Act Normativ nr. 7, din 13/03/1996 emis de PARLAMENTUL ROMANIEI (art. 13);		
B2	Se notează menţiunea de proprietar neidentificat.	A1

C. Partea III. SARCINI .

Inscrieri privind dezmembramintele dreptului de proprietate, drepturi reale de garanţie şi sarcini	Referinţe
NU SUNT	

Document care conține date cu caracter personal, protejat de prevederile Regulamentului (UE) nr. 679/2016 și Legii 190/2018

Anexa Nr. 1 La Partea I

Teren

Nr cadastral	Suprafaţa (mp)*	Observaţii / Referinţe
	5.300	

* Suprafaţa este determinată in planul de proiecţie Stereo 70.

DETALII LINIARE IMOBIL

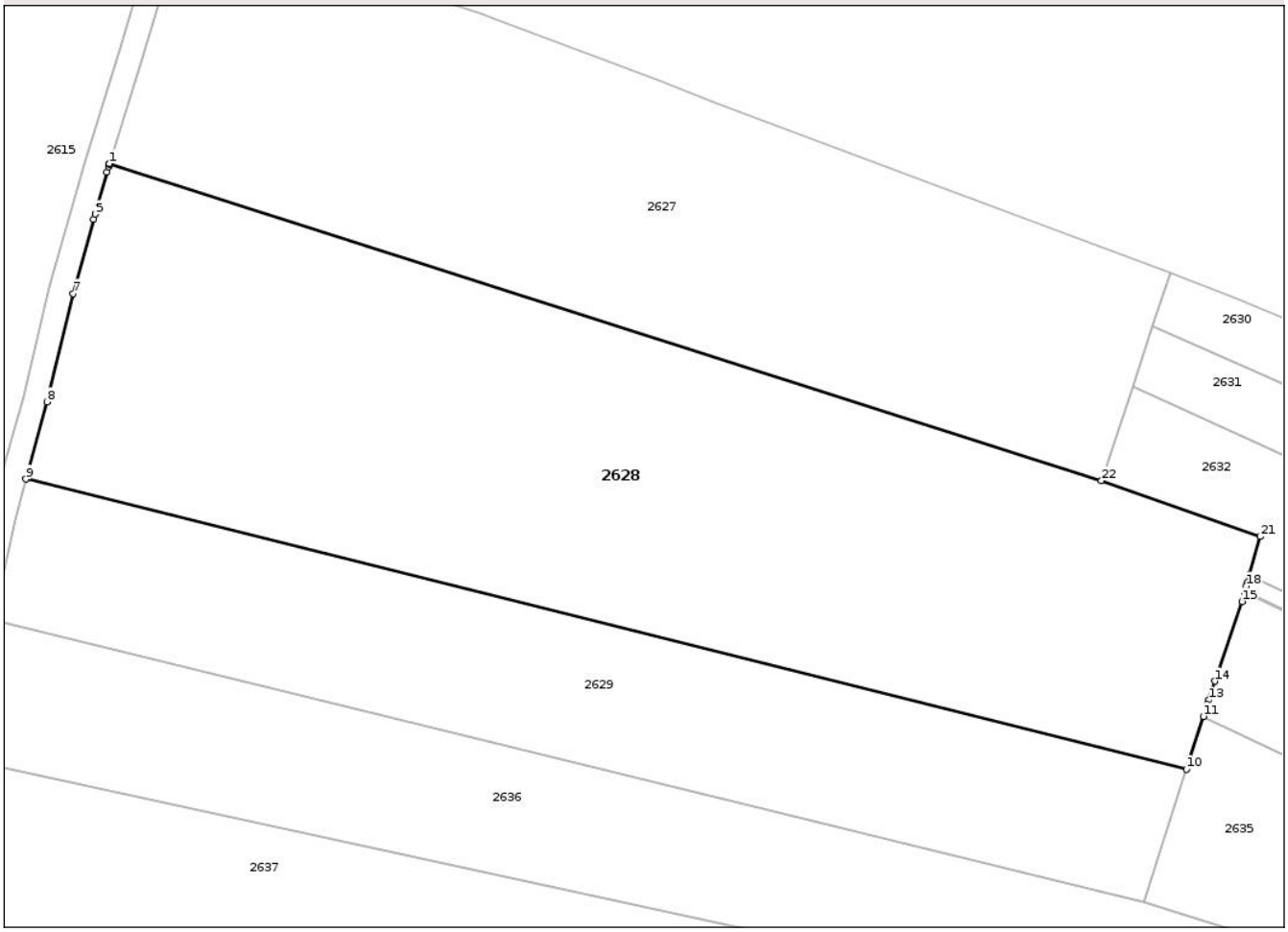

Date referitoare la teren

Crt	Categorie folosință	Intra vilan	Suprafaţa (mp)	Tarla	Parcelă	Nr. topo	Observaţii / Referinţe
1	arabil	NU	5.300	36	641	-	

Lungime Segmente
1) Valorile lungimilor segmentelor sunt obţinute din proiecţie în plan.

Punct început	X / Y	Punct sfârşit	X / Y	Lungime segment (** (m)
1	573.531,267 687.822,969	2	573.531,237 687.822,872	0.102
3	573.531,15 687.822,589	4	573.530,963 687.821,919	0.696
5	573.529,514 687.816,722	6	573.529,335 687.816,081	0.666
7	573.526,772 687.806,893	8	573.523,516 687.793,483	13.8
9	573.520,926 687.783,937	10	573.664,706 687.748,027	148.197

Punct început	X / Y	Punct sfârşit	X / Y	Lungime segment (** (m)
2	573.531,237 687.822,872	3	573.531,15 687.822,589	0.296
4	573.530,963 687.821,919	5	573.529,514 687.816,722	5.395
6	573.529,335 687.816,081	7	573.526,772 687.806,893	9.539
8	573.523,516 687.793,483	9	573.520,926 687.783,937	9.891
10	573.664,706 687.748,027	11	573.666,795 687.754,559	6.858

Document care conține date cu caracter personal, protejat de prevederile Regulamentului (UE) nr. 679/2016 și Legii 190/2018

Punct început	X / Y	Punct sfârşit	X / Y	Lungime segment (** (m)
11	573.666,795 687.754,559	12	573.667,279 687.756,069	1.586
13	573.667,436 687.756,554	14	573.668,202 687.758,924	2.491
15	573.671,563 687.768,786	16	573.671,909 687.769,987	1.25
17	573.671,934 687.770,073	18	573.672,118 687.770,712	0.665
19	573.672,255 687.771,188	20	573.672,495 687.772,037	0.882
21	573.673,841 687.776,816	22	573.654,173 687.783,735	20.85

Punct început	X / Y	Punct sfârşit	X / Y	Lungime segment (** (m)
12	573.667,279 687.756,069	13	573.667,436 687.756,554	0.51
14	573.668,202 687.758,924	15	573.671,563 687.768,786	10.419
16	573.671,909 687.769,987	17	573.671,934 687.770,073	0.09
18	573.672,118 687.770,712	19	573.672,255 687.771,188	0.495
20	573.672,495 687.772,037	21	573.673,841 687.776,816	4.965
22	573.654,173 687.783,735	1	573.531,267 687.822,969	129.016

**** Lungimile segmentelor sunt determinate în planul de proiecţie Stereo 70 şi sunt rotunjite la 1 milimetru.**
***** Distanţa dintre puncte este formată din segmente cumulate ce sunt mai mici decât valoarea 1 milimetru.**

Document care conține date cu caracter personal, protejat de prevederile Regulamentului (UE) nr. 679/2016 și Legii 190/2018

DATE DESPRE IMOBILUL NR. 2629

Oficiul de Cadastru şi Publicitate Imobiliară SUCEAVA
Biroul de Cadastru şi Publicitate Imobiliară Gura Humorului

A. Partea I. Descrierea imobilului

TEREN Extravilan

Adresa: Jud. Suceava

Nr. Crt	Nr cadastral Nr. topografic	Suprafaţa* (mp)	Observaţii / Referinţe
A1		2.600	Sector cadastral:2 Teren neimprejmuit;

B. Partea II. Proprietari şi acte

Inscrieri privitoare la dreptul de proprietate şi alte drepturi reale		Referinţe
/		
Act Administrativ nr. 3, din 02/04/2003 emis de CJSDPAT SUCEAVA;		
B1	Intabulare, drept de PROPRIETATE, dobandit prin Reconstituire, cota actuala 1/1	A1
	1) **IACOBAN GRIGORI**, Lipsă CNP proprietar. 2) **IACOBAN VIOLA**, Lipsă CNP proprietar.	
Act Administrativ nr. 5022, din 22/08/2025 emis de PRIMARIA COMĂNEŞTI;		
B2	Se notează posesia faptică.	A1
	1) **RÎPAN GAVRIL**	

C. Partea III. SARCINI .

Inscrieri privind dezmembramintele dreptului de proprietate, drepturi reale de garanţie şi sarcini	Referinţe
NU SUNT	

Document care conține date cu caracter personal, protejat de prevederile Regulamentului (UE) nr. 679/2016 și Legii 190/2018

Anexa Nr. 1 La Partea I

Teren

Nr cadastral	Suprafaţa (mp)*	Observaţii / Referinţe
	2.600	

* Suprafaţa este determinată in planul de proiecţie Stereo 70.

DETALII LINIARE IMOBIL

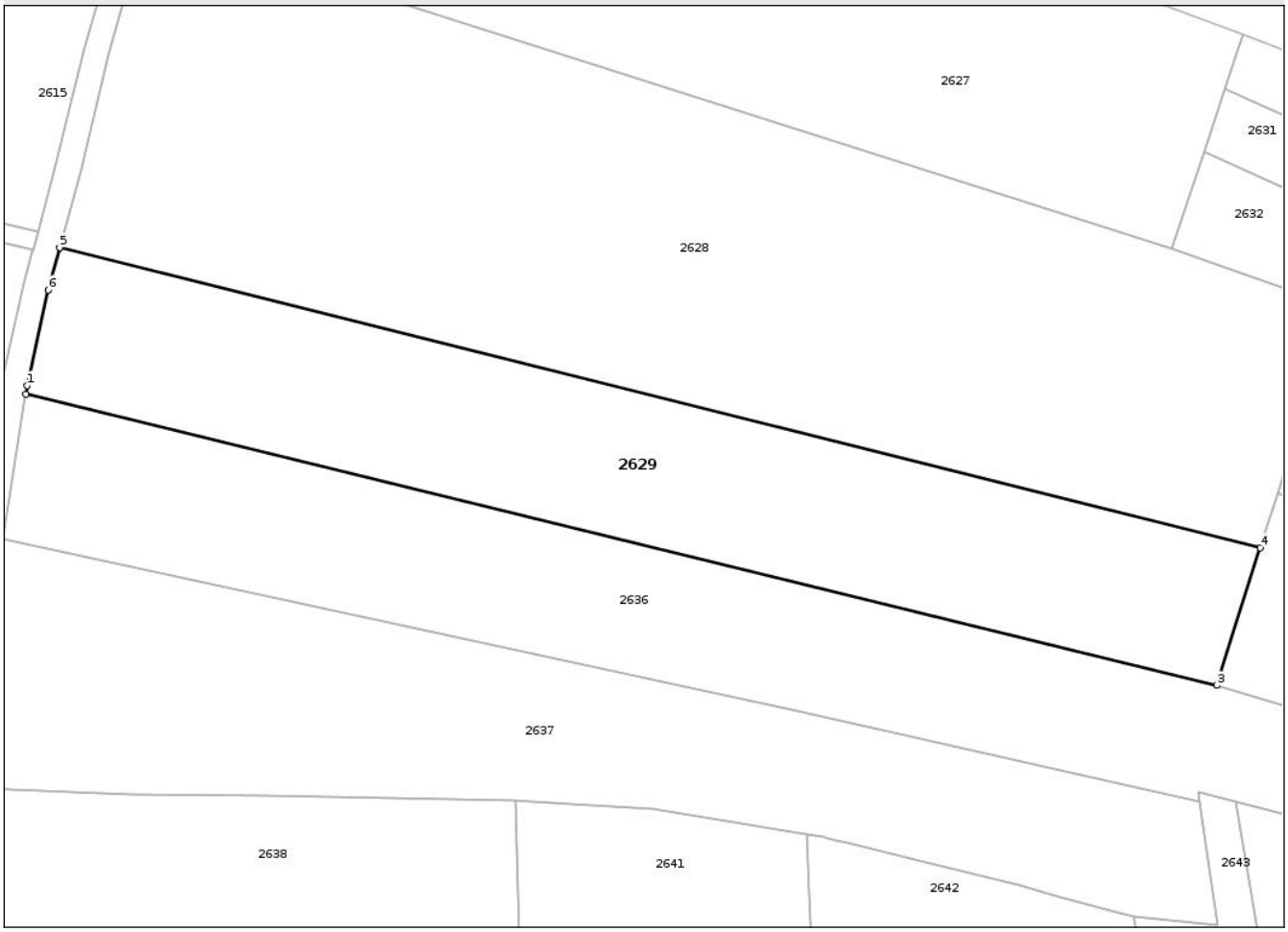

Date referitoare la teren

Crt	Categorie folosință	Intra vilan	Suprafaţa (mp)	Tarla	Parcelă	Nr. topo	Observaţii / Referinţe
1	arabil	NU	2.600	36	641	-	

Lungime Segmente
1) Valorile lungimilor segmentelor sunt obţinute din proiecţie în plan.

Punct început	X / Y	Punct sfârşit	X / Y	Lungime segment (** (m)
1	573.517,052 687.767,428	2	573.516,889 687.766,422	1.019
2	573.516,889 687.766,422	3	573.659,492 687.731,544	146.806
3	573.659,492 687.731,544	4	573.664,706 687.748,027	17.288
4	573.664,706 687.748,027	5	573.520,926 687.783,937	148.197
5	573.520,926 687.783,937	6	573.519,552 687.778,87	5.25

Document care conține date cu caracter personal, protejat de prevederile Regulamentului (UE) nr. 679/2016 și Legii 190/2018

Punct început	X / Y	Punct sfârşit	X / Y	Lungime segment (** (m)
6	573.519,552 687.778,87	1	573.517,052 687.767,428	11.712

** Lungimile segmentelor sunt determinate în planul de proiecţie Stereo 70 şi sunt rotunjite la 1 milimetru.
*** Distanţa dintre puncte este formată din segmente cumulate ce sunt mai mici decât valoarea 1 milimetru.

Document care conține date cu caracter personal, protejat de prevederile Regulamentului (UE) nr. 679/2016 și Legii 190/2018

DATE DESPRE IMOBILUL NR. 2630

Oficiul de Cadastru şi Publicitate Imobiliară SUCEAVA
Biroul de Cadastru şi Publicitate Imobiliară Gura Humorului

A. Partea I. Descrierea imobilului

TEREN Extravilan

Adresa: Jud. Suceava

Nr. Crt	Nr cadastral Nr. topografic	Suprafaţa* (mp)	Observaţii / Referinţe
A1		1.300	Sector cadastral:2 Teren neimprejmuit;

B. Partea II. Proprietari şi acte

Inscrieri privitoare la dreptul de proprietate şi alte drepturi reale		Referinţe
/		
Act Administrativ nr. 426, din 14/09/1994 emis de CJSDPAT SUCEAVA;		
B1	Intabulare, drept de PROPRIETATE, dobandit prin Reconstituire, cota actuala 1/1	A1
	1) **NASTASE ELENA**, Lipsă CNP proprietar. 2) **VISNICEAN CARP**, Lipsă CNP proprietar.	
Act Administrativ nr. 5023, din 22/08/2025 emis de PRIMARIA COMĂNEŞTI;		
B2	Se notează posesia faptică.	A1
	1) **MITROFAN SOFRONIA**	

C. Partea III. SARCINI .

Inscrieri privind dezmembramintele dreptului de proprietate, drepturi reale de garanţie şi sarcini	Referinţe
NU SUNT	

Anexa Nr. 1 La Partea I

Teren

Nr cadastral	Suprafaţa (mp)*	Observaţii / Referinţe
	1.300	

* Suprafaţa este determinată in planul de proiecţie Stereo 70.

DETALII LINIARE IMOBIL

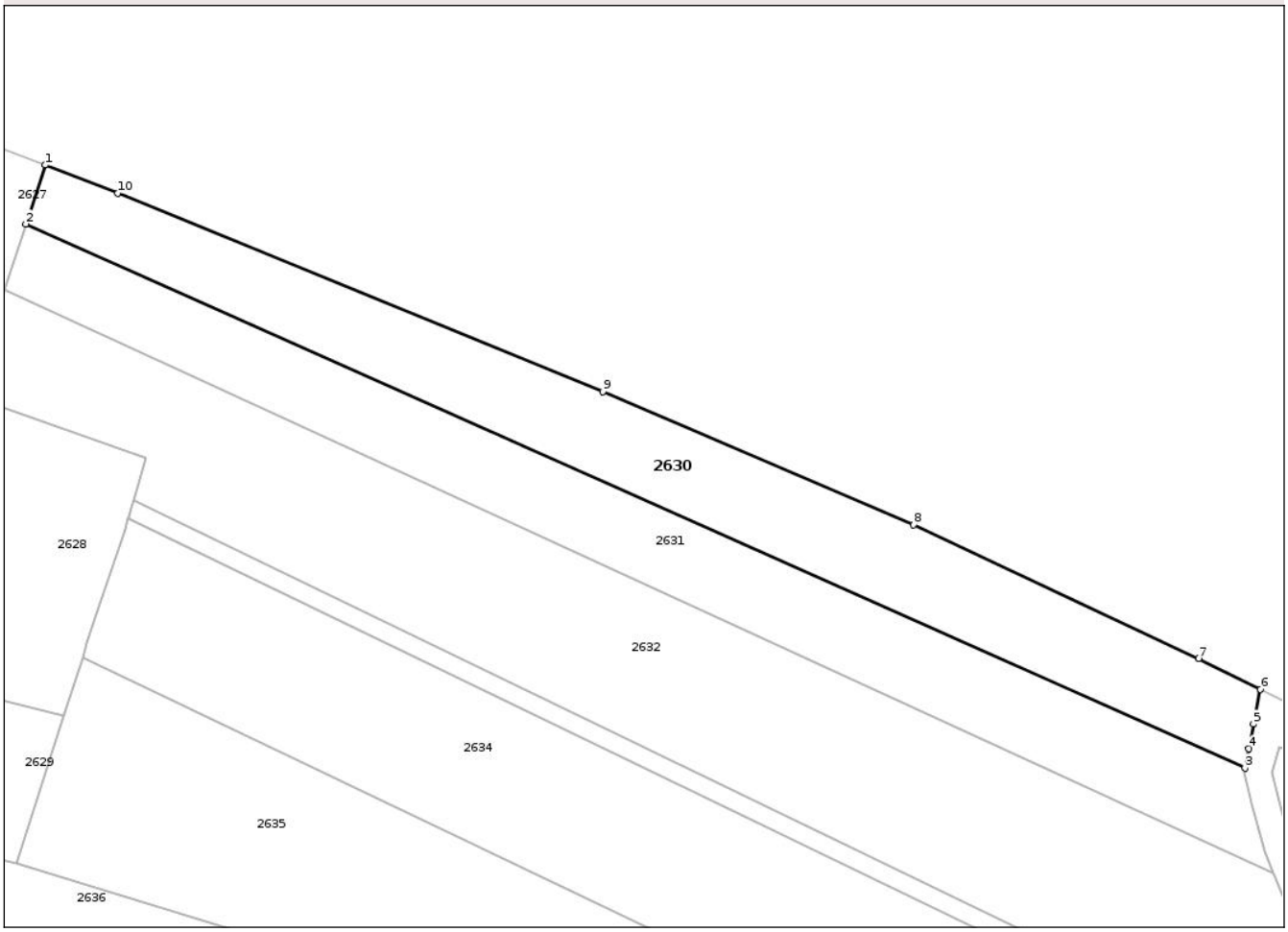

Date referitoare la teren

Crt	Categorie folosință	Intra vilan	Suprafaţa (mp)	Tarla	Parcelă	Nr. topo	Observaţii / Referinţe
1	arabil	NU	1.300	36	641	-	

Lungime Segmente
1) Valorile lungimilor segmentelor sunt obţinute din proiecţie în plan.

Punct început	X / Y	Punct sfârşit	X / Y	Lungime segment (** (m)
1	573.662,655 687.809,413	2	573.660,489 687.802,856	6.905
2	573.660,489 687.802,856	3	573.796,529 687.742,212	148.945
3	573.796,529 687.742,212	4	573.796,978 687.744,349	2.184
4	573.796,978 687.744,349	5	573.797,467 687.747,104	2.798
5	573.797,467 687.747,104	6	573.798,237 687.750,986	3.958

Document care conține date cu caracter personal, protejat de prevederile Regulamentului (UE) nr. 679/2016 și Legii 190/2018

Punct început	X / Y	Punct sfârşit	X / Y	Lungime segment (** (m)
6	573.798,237 687.750,986	7	573.791,38 687.754,419	7.668
7	573.791,38 687.754,419	8	573.759,53 687.769,311	35.16
8	573.759,53 687.769,311	9	573.724,878 687.784,16	37.7
9	573.724,878 687.784,16	10	573.670,745 687.806,26	58.47
10	573.670,745 687.806,26	1	573.662,655 687.809,413	8.683

** Lungimile segmentelor sunt determinate în planul de proiecţie Stereo 70 şi sunt rotunjite la 1 milimetru.
*** Distanţa dintre puncte este formată din segmente cumulate ce sunt mai mici decât valoarea 1 milimetru.

Document care conține date cu caracter personal, protejat de prevederile Regulamentului (UE) nr. 679/2016 și Legii 190/2018

DATE DESPRE IMOBILUL NR. 2631

Oficiul de Cadastru şi Publicitate Imobiliară SUCEAVA
Biroul de Cadastru şi Publicitate Imobiliară Gura Humorului

A. Partea I. Descrierea imobilului

TEREN Extravilan

Adresa: Jud. Suceava

Nr. Crt	Nr cadastral Nr. topografic	Suprafaţa* (mp)	Observaţii / Referinţe
A1		1.300	Sector cadastral:2 Teren neimprejmuit;

B. Partea II. Proprietari şi acte

Inscrieri privitoare la dreptul de proprietate şi alte drepturi reale		Referinţe
/		
Act Administrativ nr. 426, din 14/09/1994 emis de CJSDPAT SUCEAVA;		
B1	Intabulare, drept de PROPRIETATE, dobandit prin Reconstituire, cota actuala 1/1	A1
	1) **NASTASE ELENA**, Lipsă CNP proprietar. 2) **VISNICEAN CARP**, Lipsă CNP proprietar.	
Act Administrativ nr. 5024, din 22/08/2025 emis de PRIMARIA COMĂNEŞTI;		
B2	Se notează posesia faptică.	A1
	1) **TOFAN PARASCHIVA**	

C. Partea III. SARCINI .

Inscrieri privind dezmembramintele dreptului de proprietate, drepturi reale de garanţie şi sarcini	Referinţe
NU SUNT	

Document care conține date cu caracter personal, protejat de prevederile Regulamentului (UE) nr. 679/2016 și Legii 190/2018

Anexa Nr. 1 La Partea I

Teren

Nr cadastral	Suprafaţa (mp)*	Observaţii / Referinţe
	1.300	

* Suprafaţa este determinată in planul de proiecţie Stereo 70.

DETALII LINIARE IMOBIL

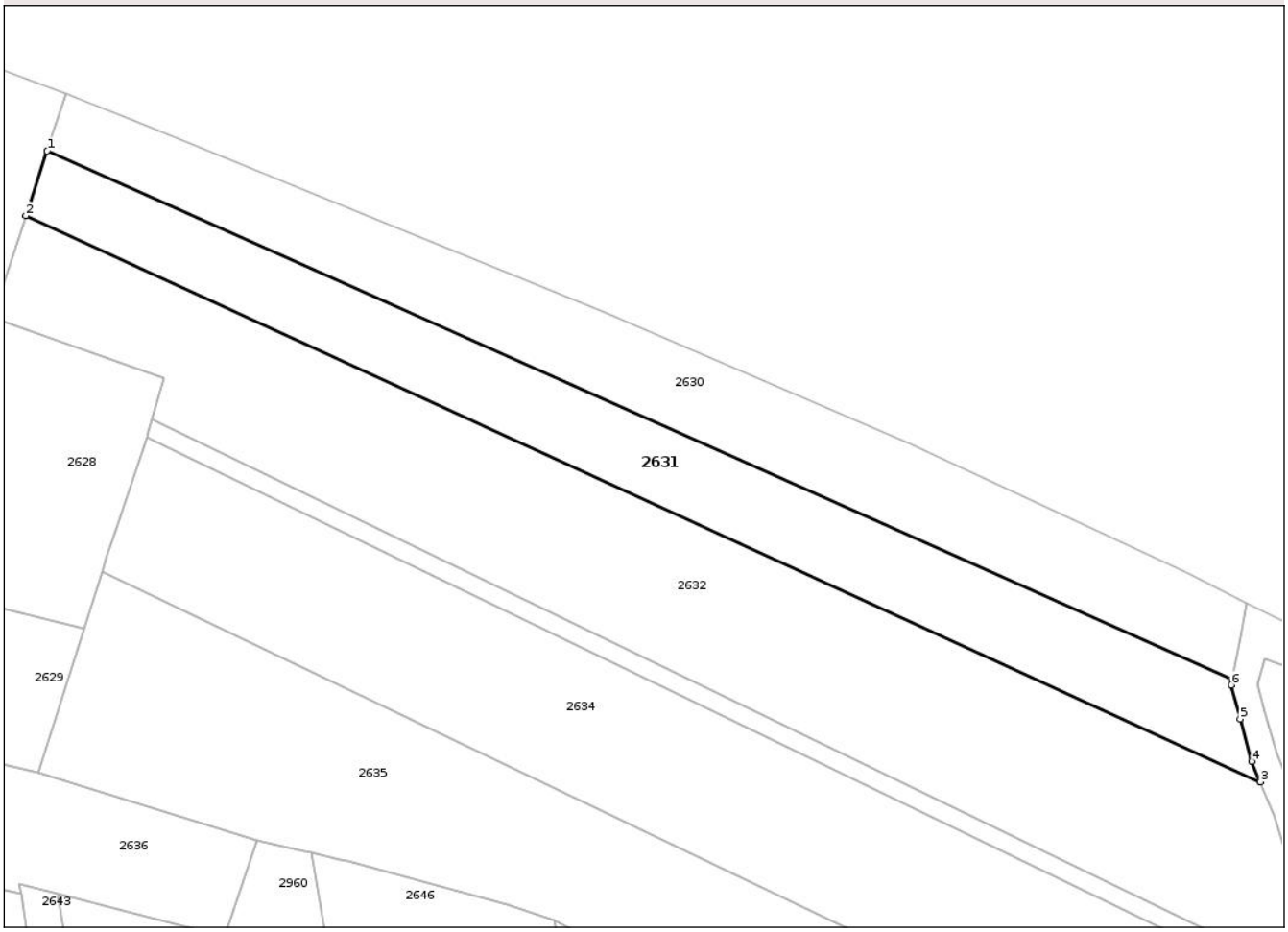

Date referitoare la teren

Crt	Categorie folosință	Intra vilan	Suprafaţa (mp)	Tarla	Parcelă	Nr. topo	Observaţii / Referinţe
1	arabil	NU	1.300	36	641	-	

Lungime Segmente
1) Valorile lungimilor segmentelor sunt obţinute din proiecţie în plan.

Punct început	X / Y	Punct sfârşit	X / Y	Lungime segment (** (m)
1	573.660,489 687.802,856	2	573.658,041 687.795,444	7.806
2	573.658,041 687.795,444	3	573.799,74 687.730,51	155.869
3	573.799,74 687.730,51	4	573.798,777 687.732,869	2.548
4	573.798,777 687.732,869	5	573.797,423 687.737,728	5.044
5	573.797,423 687.737,728	6	573.796,408 687.741,635	4.037

Document care conține date cu caracter personal, protejat de prevederile Regulamentului (UE) nr. 679/2016 și Legii 190/2018

Punct început	X / Y	Punct sfârşit	X / Y	Lungime segment (** (m)
6	573.796,408 687.741,635	7	573.796,529 687.742,212	0.59
7	573.796,529 687.742,212	1	573.660,489 687.802,856	148.945

** Lungimile segmentelor sunt determinate în planul de proiecţie Stereo 70 şi sunt rotunjite la 1 milimetru.
*** Distanţa dintre puncte este formată din segmente cumulate ce sunt mai mici decât valoarea 1 milimetru.

Document care conține date cu caracter personal, protejat de prevederile Regulamentului (UE) nr. 679/2016 și Legii 190/2018

DATE DESPRE IMOBILUL NR. 2632

Oficiul de Cadastru şi Publicitate Imobiliară SUCEAVA
Biroul de Cadastru şi Publicitate Imobiliară Gura Humorului

A. Partea I. Descrierea imobilului

TEREN Extravilan

Adresa: Jud. Suceava

Nr. Crt	Nr cadastral Nr. topografic	Suprafaţa* (mp)	Observaţii / Referinţe
A1		2.600	Sector cadastral:2 Teren neimprejmuit;

B. Partea II. Proprietari şi acte

Inscrieri privitoare la dreptul de proprietate şi alte drepturi reale		Referinţe
/		
Act Administrativ nr. 426, din 14/09/1994 emis de CJSDPAT SUCEAVA;		
B1	Intabulare, drept de PROPRIETATE, dobandit prin Reconstituire, cota actuala 1/1	A1
	1) **NASTASE ELENA**, Lipsă CNP proprietar. 2) **VISNICEAN CARP**, Lipsă CNP proprietar.	
Act Administrativ nr. 4895, din 20/08/2025 emis de PRIMARIA COMĂNEŞTI;		
B2	Se notează posesia faptică.	A1
	1) **PUŞCUŢĂ CASANDRA**	

C. Partea III. SARCINI .

Inscrieri privind dezmembramintele dreptului de proprietate, drepturi reale de garanţie şi sarcini	Referinţe
NU SUNT	

Document care conține date cu caracter personal, protejat de prevederile Regulamentului (UE) nr. 679/2016 și Legii 190/2018

Anexa Nr. 1 La Partea I

Teren

Nr cadastral	Suprafaţa (mp)*	Observaţii / Referinţe
	2.600	

* Suprafaţa este determinată in planul de proiecţie Stereo 70.

DETALII LINIARE IMOBIL

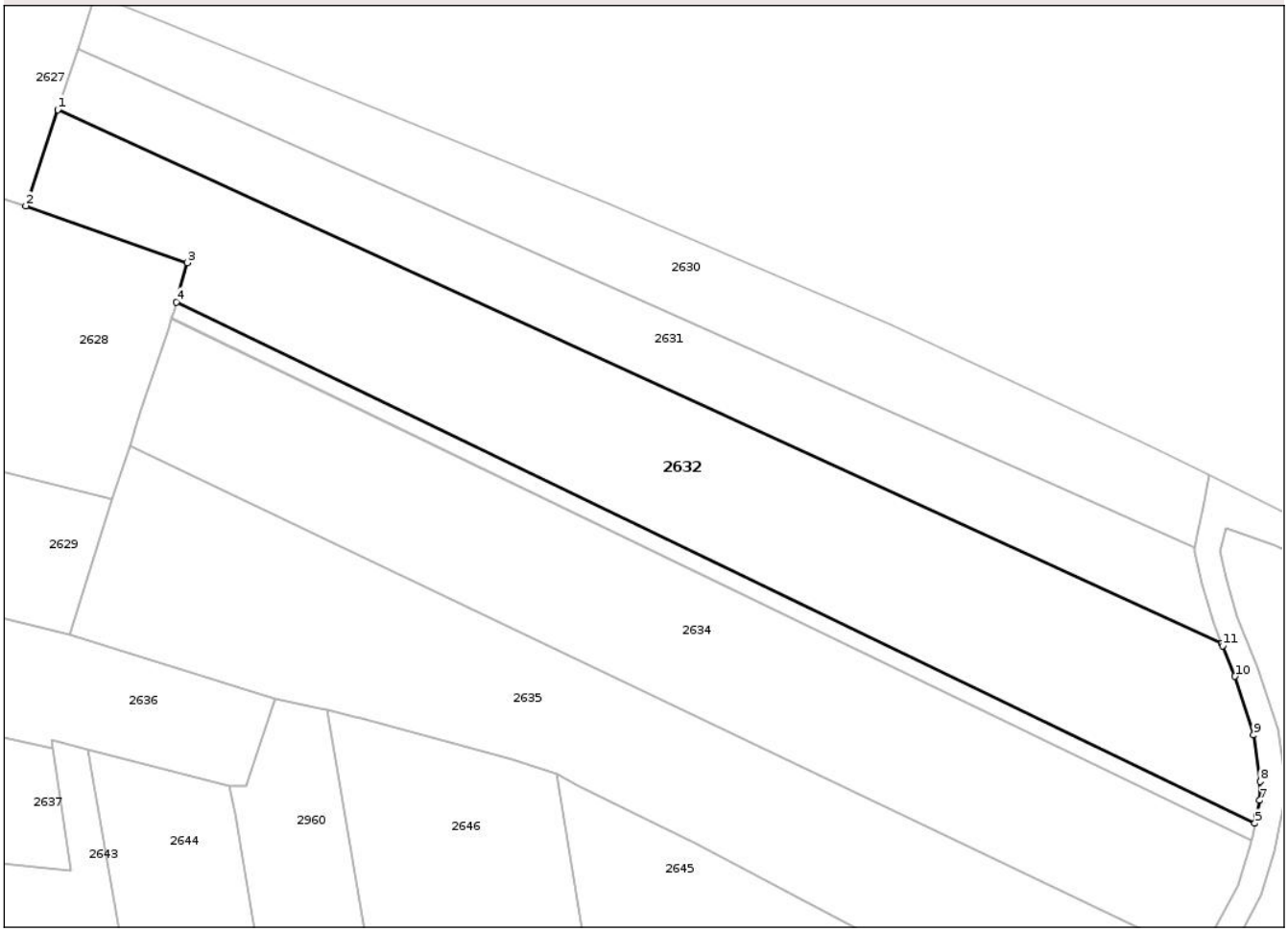

Date referitoare la teren

Crt	Categorie folosință	Intra vilan	Suprafaţa (mp)	Tarla	Parcelă	Nr. topo	Observaţii / Referinţe
1	arabil	NU	2.600	36	641	-	

Lungime Segmente
1) Valorile lungimilor segmentelor sunt obţinute din proiecţie în plan.

Punct început	X / Y	Punct sfârşit	X / Y	Lungime segment (** (m)
1	573.658,041 687.795,444	2	573.654,173 687.783,735	12.331
2	573.654,173 687.783,735	3	573.673,841 687.776,816	20.85
3	573.673,841 687.776,816	4	573.672,495 687.772,037	4.965
4	573.672,495 687.772,037	5	573.803,8 687.708,644	145.807
5	573.803,8 687.708,644	6	573.803,978 687.709,517	0.891

Document care conține date cu caracter personal, protejat de prevederile Regulamentului (UE) nr. 679/2016 și Legii 190/2018

Punct început	X / Y	Punct sfârşit	X / Y	Lungime segment (** (m)
6	573.803,978 687.709,517	7	573.804,366 687.711,43	1.952
7	573.804,366 687.711,43	8	573.804,452 687.713,73	2.302
8	573.804,452 687.713,73	9	573.803,636 687.719,396	5.724
9	573.803,636 687.719,396	10	573.801,37 687.726,518	7.474
10	573.801,37 687.726,518	11	573.799,858 687.730,221	4.0
11	573.799,858 687.730,221	12	573.799,74 687.730,51	0.312
12	573.799,74 687.730,51	1	573.658,041 687.795,444	155.869

** Lungimile segmentelor sunt determinate în planul de proiecţie Stereo 70 şi sunt rotunjite la 1 milimetru.
*** Distanţa dintre puncte este formată din segmente cumulate ce sunt mai mici decât valoarea 1 milimetru.

Document care conține date cu caracter personal, protejat de prevederile Regulamentului (UE) nr. 679/2016 și Legii 190/2018

DATE DESPRE IMOBILUL NR. 2633

Oficiul de Cadastru şi Publicitate Imobiliară SUCEAVA
Biroul de Cadastru şi Publicitate Imobiliară Gura Humorului

A. Partea I. Descrierea imobilului

TEREN Extravilan

Adresa: Jud. Suceava

Nr. Crt	Nr cadastral Nr. topografic	Suprafaţa* (mp)	Observaţii / Referinţe
A1		300	Sector cadastral:2 Teren neimprejmuit;

B. Partea II. Proprietari şi acte

Inscrieri privitoare la dreptul de proprietate şi alte drepturi reale		Referinţe
/		
Act Administrativ nr. 5166, din 27/08/2025 emis de PRIMARIA COMĂNEŞTI;		
B1	Inscrierea posesiei, drept de PROPRIETATE, dobandit prin Lege, cota actuala 1/1	A1
	1) **NEIDENTIFICAT NEIDENTIFICAT**	
Act Normativ nr. 7, din 13/03/1996 emis de PARLAMENTUL ROMANIEI (art. 13);		
B2	Se notează menţiunea de proprietar neidentificat.	A1

C. Partea III. SARCINI .

Inscrieri privind dezmembramintele dreptului de proprietate, drepturi reale de garanţie şi sarcini	Referinţe
NU SUNT	

Document care conține date cu caracter personal, protejat de prevederile Regulamentului (UE) nr. 679/2016 și Legii 190/2018

Anexa Nr. 1 La Partea I

Teren

Nr cadastral	Suprafaţa (mp)*	Observaţii / Referinţe
	300	

* Suprafaţa este determinată in planul de proiecţie Stereo 70.

DETALII LINIARE IMOBIL

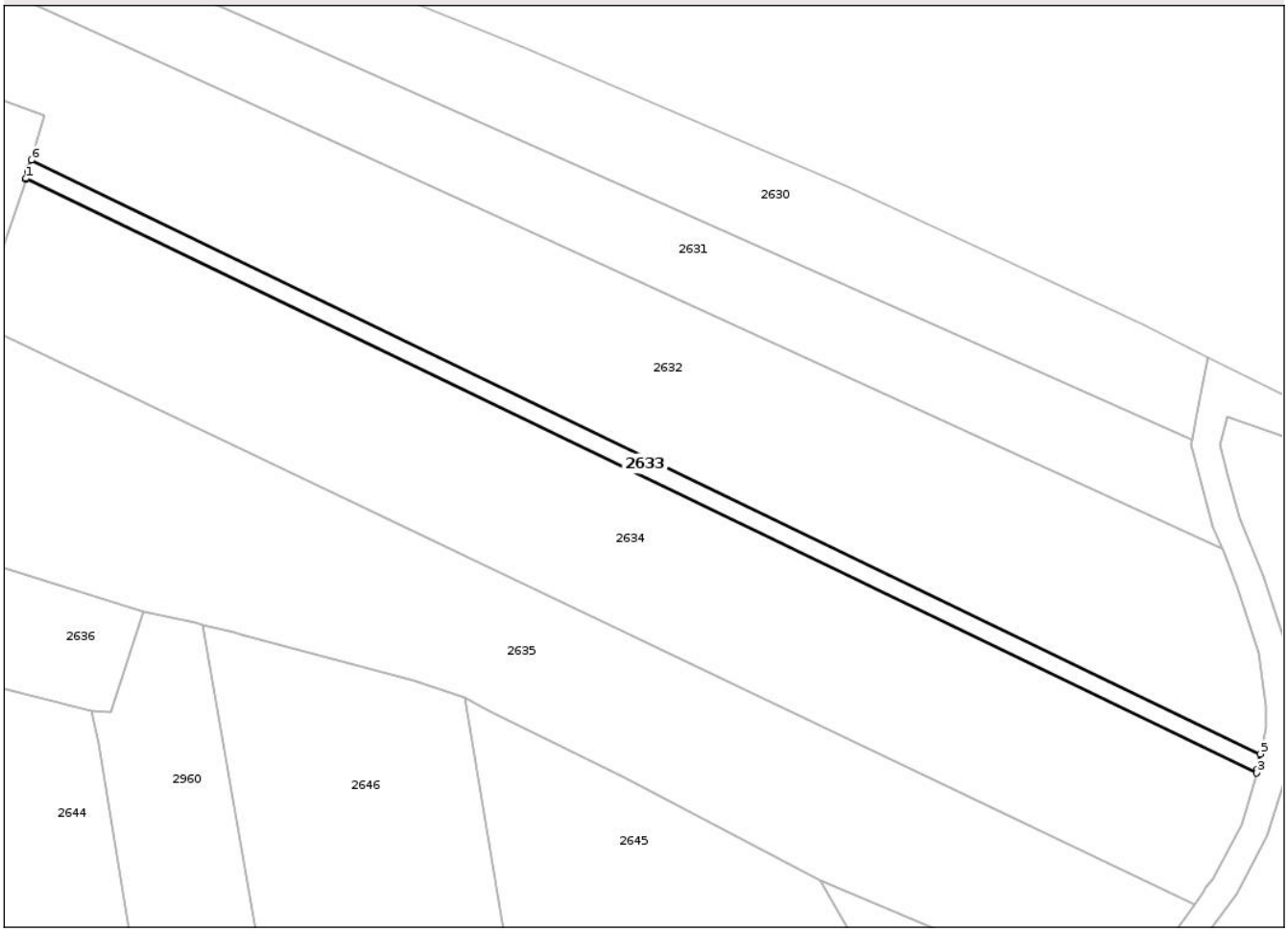

Date referitoare la teren

Crt	Categorie folosință	Intra vilan	Suprafaţa (mp)	Tarla	Parcelă	Nr. topo	Observaţii / Referinţe
1	arabil	NU	300	36	641	-	

Lungime Segmente
1) Valorile lungimilor segmentelor sunt obţinute din proiecţie în plan.

Punct început	X / Y	Punct sfârşit	X / Y	Lungime segment (** (m)
1	573.671,934 687.770,073	2	573.671,909 687.769,987	0.09
2	573.671,909 687.769,987	3	573.803,386 687.706,61	145.955
3	573.803,386 687.706,61	4	573.803,471 687.707,028	0.427
4	573.803,471 687.707,028	5	573.803,8 687.708,644	1.649
5	573.803,8 687.708,644	6	573.672,495 687.772,037	145.807

Document care conține date cu caracter personal, protejat de prevederile Regulamentului (UE) nr. 679/2016 și Legii 190/2018

Punct început	X / Y	Punct sfârşit	X / Y	Lungime segment (** (m)
6	573.672,495 687.772,037	7	573.672,255 687.771,188	0.882
7	573.672,255 687.771,188	8	573.672,118 687.770,712	0.495
8	573.672,118 687.770,712	1	573.671,934 687.770,073	0.665

** Lungimile segmentelor sunt determinate în planul de proiecţie Stereo 70 şi sunt rotunjite la 1 milimetru.
*** Distanţa dintre puncte este formată din segmente cumulate ce sunt mai mici decât valoarea 1 milimetru.

Document care conține date cu caracter personal, protejat de prevederile Regulamentului (UE) nr. 679/2016 și Legii 190/2018

DATE DESPRE IMOBILUL NR. 2634

Oficiul de Cadastru şi Publicitate Imobiliară SUCEAVA
Biroul de Cadastru şi Publicitate Imobiliară Gura Humorului

A. Partea I. Descrierea imobilului

TEREN Extravilan

Adresa: Jud. Suceava

Nr. Crt	Nr cadastral Nr. topografic	Suprafaţa* (mp)	Observaţii / Referinţe
A1	30562	2.300	Sector cadastral:2 Teren neimprejmuit;

B. Partea II. Proprietari şi acte

Inscrieri privitoare la dreptul de proprietate şi alte drepturi reale		Referinţe
718 / 08/01/2015		
Act Notarial nr. 69-CM, din 05/08/2009 emis de BNP ADELA IVASCU (act notarial nr. 475/20-04-1992 emis de NOTARIATUL DE STAT JUDETEAN SUCEAVA;);		
B2	Intabulare, drept de PROPRIETATE, dobandit prin Succesiune, cota actuala 1/1	A1
	1) **ROBU IOAN**	

C. Partea III. SARCINI .

Inscrieri privind dezmembramintele dreptului de proprietate, drepturi reale de garanţie şi sarcini	Referinţe
NU SUNT	

Document care conține date cu caracter personal, protejat de prevederile Regulamentului (UE) nr. 679/2016 și Legii 190/2018

Anexa Nr. 1 La Partea I

Teren

Nr cadastral	Suprafaţa (mp)*	Observaţii / Referinţe
30562	2.300	

* Suprafaţa este determinată in planul de proiecţie Stereo 70.

DETALII LINIARE IMOBIL

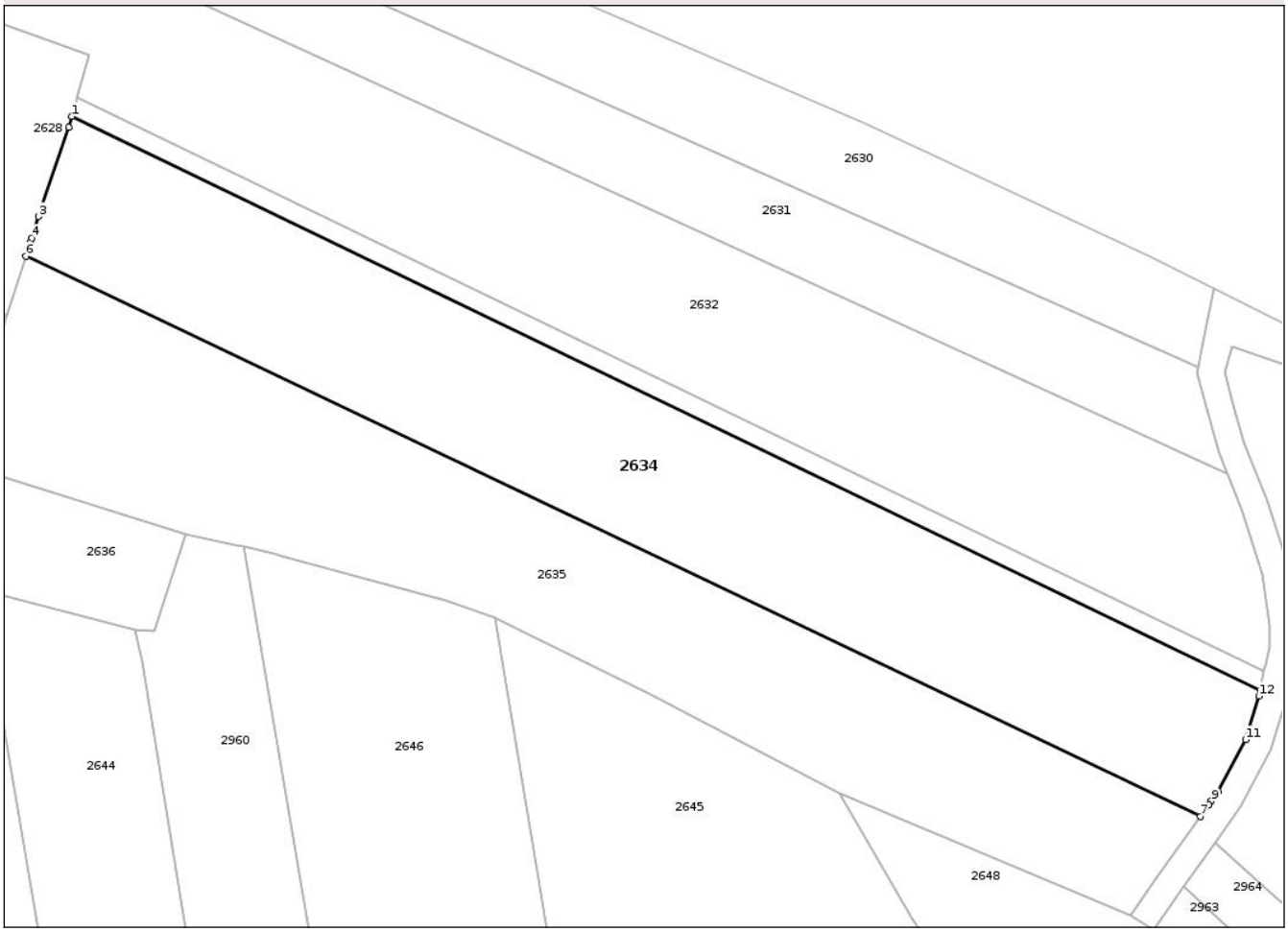

Date referitoare la teren

Crt	Categorie folosință	Intra vilan	Suprafaţa (mp)	Tarla	Parcelă	Nr. topo	Observaţii / Referinţe
1	arabil	NU	2.300	36	641	-	

Lungime Segmente
1) Valorile lungimilor segmentelor sunt obţinute din proiecţie în plan.

Punct început	X / Y	Punct sfârşit	X / Y	Lungime segment (** (m)
1	573.671,909 687.769,987	2	573.671,563 687.768,786	1.25
2	573.671,563 687.768,786	3	573.668,202 687.758,924	10.419
3	573.668,202 687.758,924	4	573.667,436 687.756,554	2.491
4	573.667,436 687.756,554	5	573.667,279 687.756,069	0.51
5	573.667,279 687.756,069	6	573.666,795 687.754,559	1.586

Document care conține date cu caracter personal, protejat de prevederile Regulamentului (UE) nr. 679/2016 și Legii 190/2018

Punct început	X / Y	Punct sfârşit	X / Y	Lungime segment (** (m)
6	573.666,795 687.754,559	7	573.796,763 687.692,605	143.979
7	573.796,763 687.692,605	8	573.797,684 687.693,908	1.596
8	573.797,684 687.693,908	9	573.797,98 687.694,326	0.512
9	573.797,98 687.694,326	10	573.798,7 687.695,344	1.247
10	573.798,7 687.695,344	11	573.801,768 687.701,09	6.514
11	573.801,768 687.701,09	12	573.803,245 687.705,912	5.043
12	573.803,245 687.705,912	13	573.803,386 687.706,61	0.712
13	573.803,386 687.706,61	1	573.671,909 687.769,987	145.955

** Lungimile segmentelor sunt determinate în planul de proiecţie Stereo 70 şi sunt rotunjite la 1 milimetru.
*** Distanţa dintre puncte este formată din segmente cumulate ce sunt mai mici decât valoarea 1 milimetru.

Document care conține date cu caracter personal, protejat de prevederile Regulamentului (UE) nr. 679/2016 și Legii 190/2018

DATE DESPRE IMOBILUL NR. 2635

Oficiul de Cadastru şi Publicitate Imobiliară SUCEAVA
Biroul de Cadastru şi Publicitate Imobiliară Gura Humorului

A. Partea I. Descrierea imobilului

TEREN Extravilan

Adresa: Jud. Suceava

Nr. Crt	Nr cadastral Nr. topografic	Suprafaţa* (mp)	Observaţii / Referinţe
A1		2.300	Sector cadastral:2 Teren neimprejmuit;

B. Partea II. Proprietari şi acte

Inscrieri privitoare la dreptul de proprietate şi alte drepturi reale		Referinţe
/		
Act Administrativ nr. 1454, din 21/05/2002 emis de CJSDPAT SUCEAVA;		
B1	Intabulare, drept de PROPRIETATE, dobandit prin Reconstituire, cota actuala 1/1	A1
	1) **ROBU DOMNICA**, Lipsă CNP proprietar.	
Act Administrativ nr. 4896, din 20/08/2025 emis de PRIMARIA COMĂNEŞTI;		
B2	Se notează posesia faptică.	A1
	1) **ROBU IOAN**	

C. Partea III. SARCINI .

Inscrieri privind dezmembramintele dreptului de proprietate, drepturi reale de garanţie şi sarcini	Referinţe
NU SUNT	

Document care conține date cu caracter personal, protejat de prevederile Regulamentului (UE) nr. 679/2016 și Legii 190/2018

Anexa Nr. 1 La Partea I

Teren

Nr cadastral	Suprafaţa (mp)*	Observaţii / Referinţe
	2.300	

* Suprafaţa este determinată in planul de proiecţie Stereo 70.

DETALII LINIARE IMOBIL

Date referitoare la teren

Crt	Categorie folosință	Intra vilan	Suprafaţa (mp)	Tarla	Parcelă	Nr. topo	Observaţii / Referinţe
1	arabil	NU	2.300	36	641	-	

Lungime Segmente
1) Valorile lungimilor segmentelor sunt obţinute din proiecţie în plan.

Punct început	X / Y	Punct sfârşit	X / Y	Lungime segment (** (m)
1	573.666,795 687.754,559	2	573.664,706 687.748,027	6.858
2	573.664,706 687.748,027	3	573.659,492 687.731,544	17.288
3	573.659,492 687.731,544	4	573.684,524 687.723,846	26.189
4	573.684,524 687.723,846	5	573.689,957 687.722,619	5.57
5	573.689,957 687.722,619	6	573.690,835 687.722,411	0.902

Document care conține date cu caracter personal, protejat de prevederile Regulamentului (UE) nr. 679/2016 și Legii 190/2018

Punct început	X / Y	Punct sfârşit	X / Y	Lungime segment (** (m)
6	573.690,835 687.722,411	7	573.694,18 687.721,616	3.438
7	573.694,18 687.721,616	8	573.694,984 687.721,425	0.826
8	573.694,984 687.721,425	9	573.713,346 687.716,435	19.028
9	573.713,346 687.716,435	10	573.718,752 687.714,607	5.707
10	573.718,752 687.714,607	11	573.721,383 687.713,231	2.969
11	573.721,383 687.713,231	12	573.735,806 687.706,192	16.049
12	573.735,806 687.706,192	13	573.756,786 687.695,147	23.71
13	573.756,786 687.695,147	14	573.789,031 687.681,674	34.947
14	573.789,031 687.681,674	15	573.792,017 687.685,896	5.171
15	573.792,017 687.685,896	16	573.796,763 687.692,605	8.218
16	573.796,763 687.692,605	1	573.666,795 687.754,559	143.979

** Lungimile segmentelor sunt determinate în planul de proiecţie Stereo 70 şi sunt rotunjite la 1 milimetru.
*** Distanţa dintre puncte este formată din segmente cumulate ce sunt mai mici decât valoarea 1 milimetru.

Document care conține date cu caracter personal, protejat de prevederile Regulamentului (UE) nr. 679/2016 și Legii 190/2018

DATE DESPRE IMOBILUL NR. 2636

Oficiul de Cadastru şi Publicitate Imobiliară SUCEAVA
Biroul de Cadastru şi Publicitate Imobiliară Gura Humorului

A. Partea I. Descrierea imobilului

TEREN Extravilan

Adresa: Jud. Suceava

Nr. Crt	Nr cadastral Nr. topografic	Suprafaţa* (mp)	Observaţii / Referinţe
A1		2.600	Sector cadastral:2 Teren neimprejmuit;

B. Partea II. Proprietari şi acte

Inscrieri privitoare la dreptul de proprietate şi alte drepturi reale		Referinţe
/		
Act Administrativ nr. 37, din 05/12/2005 emis de CJSDPAT SUCEAVA;		
B1	Intabulare, drept de PROPRIETATE, dobandit prin Reconstituire, cota actuala 1/1	A1
	1) **IACOBAN DIONISIE**, Lipsă CNP proprietar. 2) **GORCEA IOAN**, Lipsă CNP proprietar. 3) **MAIEREAN IRINA**, Lipsă CNP proprietar. 4) **GORCEA ECATERINA**, Lipsă CNP proprietar. 5) **VENEARSCHI EUDOCHIA**, Lipsă CNP proprietar.	
Act Administrativ nr. 4896, din 20/08/2025 emis de PRIMARIA COMĂNEŞTI;		
B2	Se notează posesia faptică.	A1
	1) **BÂRGĂUAN GAVRIL**	

C. Partea III. SARCINI .

Inscrieri privind dezmembramintele dreptului de proprietate, drepturi reale de garanţie şi sarcini	Referinţe
NU SUNT	

Document care conține date cu caracter personal, protejat de prevederile Regulamentului (UE) nr. 679/2016 și Legii 190/2018

Anexa Nr. 1 La Partea I

Teren

Nr cadastral	Suprafaţa (mp)*	Observaţii / Referinţe
	2.600	

* Suprafaţa este determinată in planul de proiecţie Stereo 70.

DETALII LINIARE IMOBIL

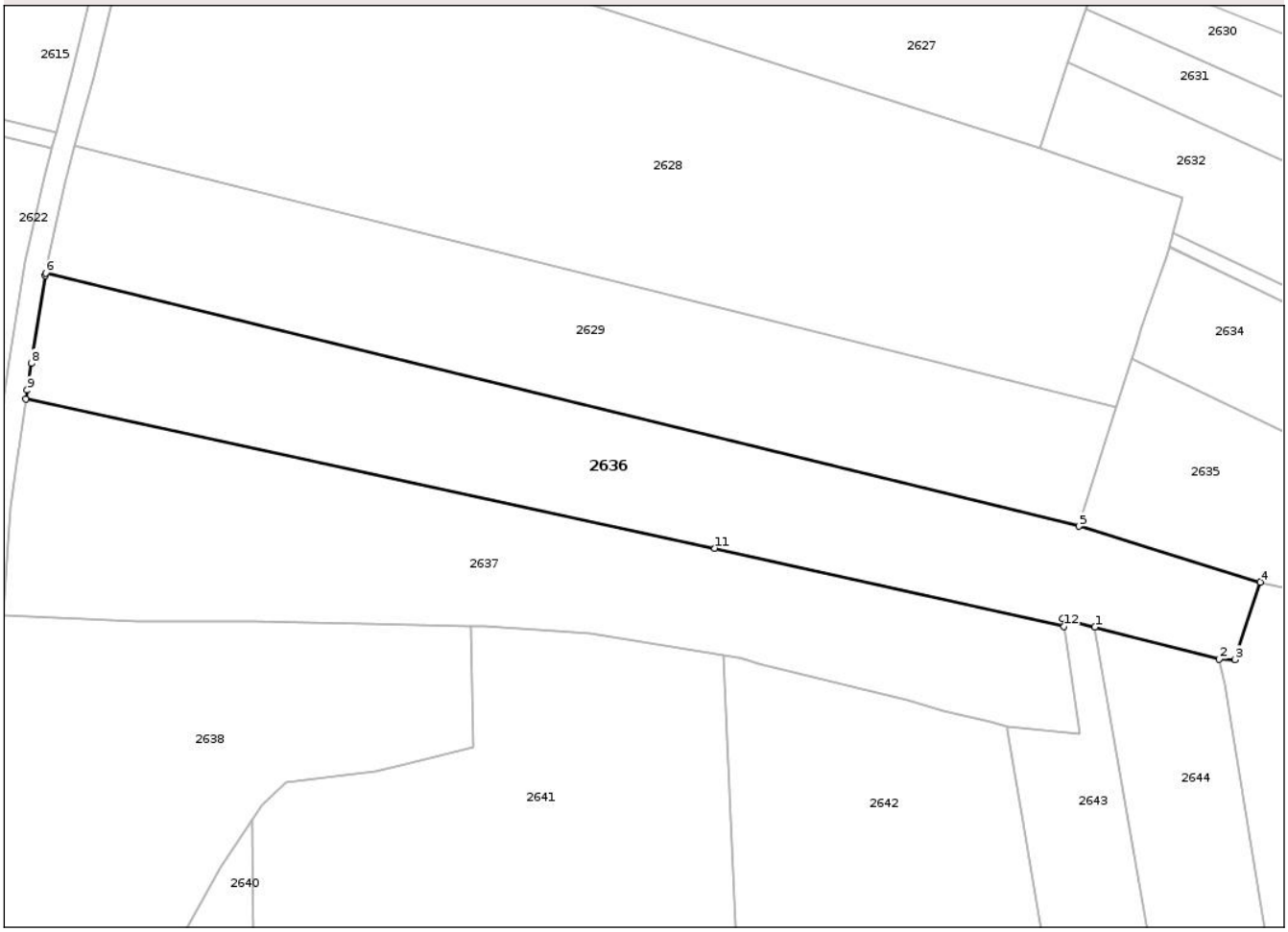

Date referitoare la teren

Crt	Categorie folosință	Intra vilan	Suprafaţa (mp)	Tarla	Parcelă	Nr. topo	Observaţii / Referinţe
1	arabil	NU	2.600	36	641	-	

Lungime Segmente
1) Valorile lungimilor segmentelor sunt obţinute din proiecţie în plan.

Punct început	X / Y	Punct sfârşit	X / Y	Lungime segment (** (m)
1	573.661,715 687.717,643	2	573.678,86 687.713,246	17.7
2	573.678,86 687.713,246	3	573.681,001 687.713,148	2.143
3	573.681,001 687.713,148	4	573.684,524 687.723,846	11.263
4	573.684,524 687.723,846	5	573.659,492 687.731,544	26.189
5	573.659,492 687.731,544	6	573.516,889 687.766,422	146.806

Document care conține date cu caracter personal, protejat de prevederile Regulamentului (UE) nr. 679/2016 și Legii 190/2018

Punct început	X / Y	Punct sfârşit	X / Y	Lungime segment (** (m)
6	573.516,889 687.766,422	7	573.516,836 687.766,088	0.338
7	573.516,836 687.766,088	8	573.514,898 687.754,004	12.238
8	573.514,898 687.754,004	9	573.514,352 687.750,302	3.742
9	573.514,352 687.750,302	10	573.514,167 687.749,045	1.271
10	573.514,167 687.749,045	11	573.609,243 687.728,499	97.271
11	573.609,243 687.728,499	12	573.657,455 687.717,704	49.406
12	573.657,455 687.717,704	13	573.657,297 687.718,776	1.084
13	573.657,297 687.718,776	1	573.661,715 687.717,643	4.561

** Lungimile segmentelor sunt determinate în planul de proiecţie Stereo 70 şi sunt rotunjite la 1 milimetru.
*** Distanţa dintre puncte este formată din segmente cumulate ce sunt mai mici decât valoarea 1 milimetru.

Document care conține date cu caracter personal, protejat de prevederile Regulamentului (UE) nr. 679/2016 și Legii 190/2018

DATE DESPRE IMOBILUL NR. 2637

Oficiul de Cadastru şi Publicitate Imobiliară SUCEAVA
Biroul de Cadastru şi Publicitate Imobiliară Gura Humorului

A. Partea I. Descrierea imobilului

TEREN Extravilan

Adresa: Jud. Suceava

Nr. Crt	Nr cadastral Nr. topografic	Suprafaţa* (mp)	Observaţii / Referinţe
A1		2.800	Sector cadastral:2 Teren neimprejmuit;

B. Partea II. Proprietari şi acte

Inscrieri privitoare la dreptul de proprietate şi alte drepturi reale		Referinţe
/		
Act Administrativ nr. 5166, din 27/08/2025 emis de PRIMARIA COMĂNEŞTI;		
B1	Inscrierea posesiei, drept de PROPRIETATE, dobandit prin Lege, cota actuala 1/1	A1
	1) **NEIDENTIFICAT NEIDENTIFICAT**	
Act Normativ nr. 7, din 13/03/1996 emis de PARLAMENTUL ROMANIEI (art. 13);		
B2	Se notează menţiunea de proprietar neidentificat.	A1

C. Partea III. SARCINI .

Inscrieri privind dezmembramintele dreptului de proprietate, drepturi reale de garanţie şi sarcini	Referinţe
NU SUNT	

Document care conține date cu caracter personal, protejat de prevederile Regulamentului (UE) nr. 679/2016 și Legii 190/2018

Anexa Nr. 1 La Partea I

Teren

Nr cadastral	Suprafaţa (mp)*	Observaţii / Referinţe
	2.800	

* Suprafaţa este determinată in planul de proiecţie Stereo 70.

DETALII LINIARE IMOBIL

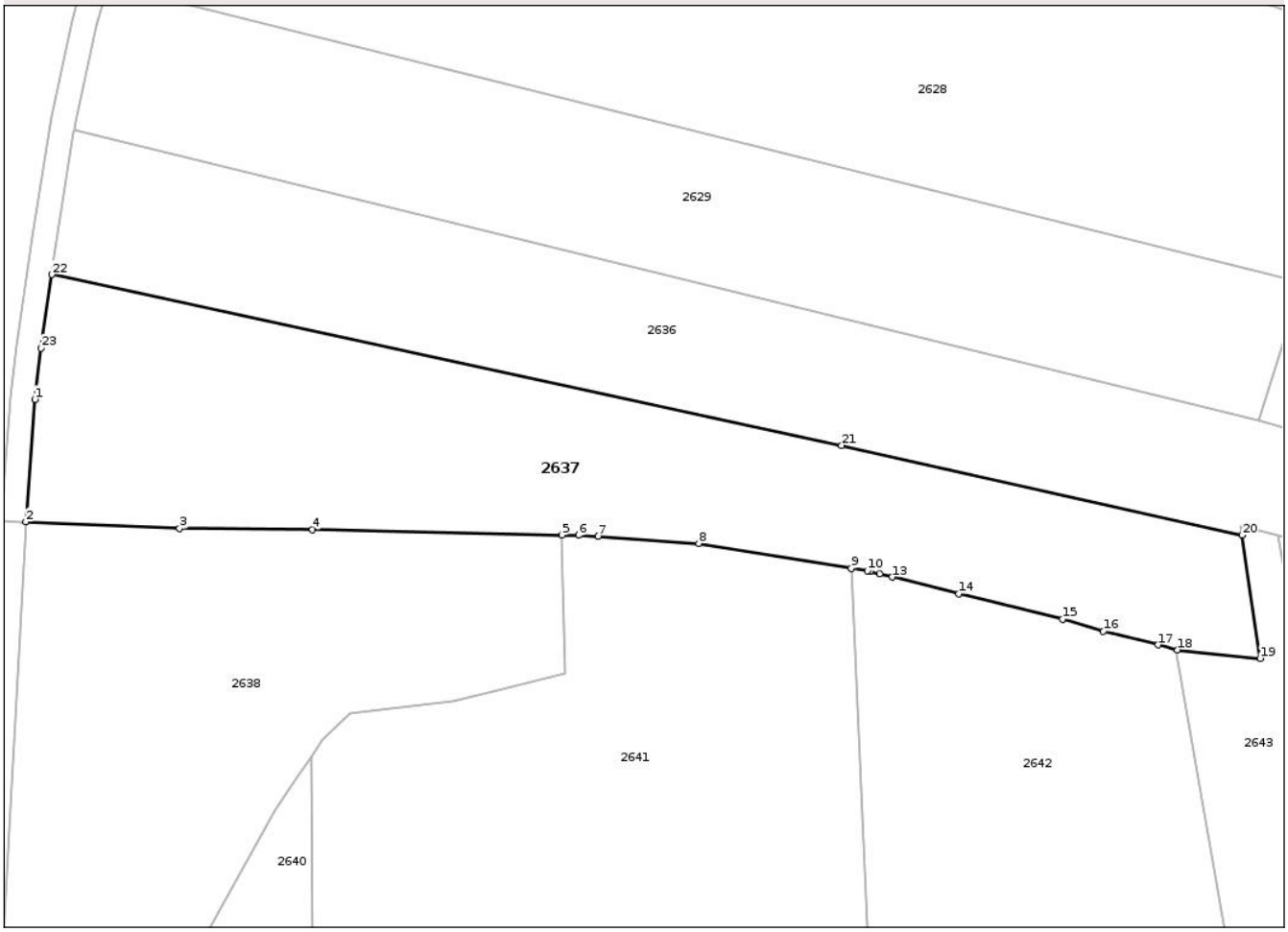

Date referitoare la teren

Crt	Categorie folosință	Intra vilan	Suprafaţa (mp)	Tarla	Parcelă	Nr. topo	Observaţii / Referinţe
1	arabil	NU	2.800	36	641	-	

Lungime Segmente
1) Valorile lungimilor segmentelor sunt obţinute din proiecţie în plan.

Punct început	X / Y	Punct sfârşit	X / Y	Lungime segment (** (m)
1	573.512,125 687.734,04	2	573.511,059 687.719,3	14.778
3	573.529,567 687.718,5	4	573.545,554 687.718,383	15.987
5	573.575,603 687.717,733	6	573.577,587 687.717,707	1.984
7	573.579,909 687.717,548	8	573.592,04 687.716,719	12.159
9	573.610,425 687.713,719	10	573.612,362 687.713,403	1.963

Punct început	X / Y	Punct sfârşit	X / Y	Lungime segment (** (m)
2	573.511,059 687.719,3	3	573.529,567 687.718,5	18.525
4	573.545,554 687.718,383	5	573.575,603 687.717,733	30.056
6	573.577,587 687.717,707	7	573.579,909 687.717,548	2.327
8	573.592,04 687.716,719	9	573.610,425 687.713,719	18.628
10	573.612,362 687.713,403	11	573.612,656 687.713,355	0.298

Document care conține date cu caracter personal, protejat de prevederile Regulamentului (UE) nr. 679/2016 și Legii 190/2018

Punct început	X / Y	Punct sfârşit	X / Y	Lungime segment (** (m)
11	573.612,656 687.713,355	12	573.613,832 687.713,057	1.213
13	573.615,353 687.712,672	14	573.623,363 687.710,643	8.263
15	573.635,846 687.707,631	16	573.640,762 687.706,154	5.133
17	573.647,345 687.704,507	18	573.649,661 687.703,919	2.389
19	573.659,638 687.702,887	20	573.657,455 687.717,704	14.977
21	573.609,243 687.728,499	22	573.514,167 687.749,045	97.271
23	573.512,859 687.740,174	1	573.512,125 687.734,04	6.178

Punct început	X / Y	Punct sfârşit	X / Y	Lungime segment (** (m)
12	573.613,832 687.713,057	13	573.615,353 687.712,672	1.569
14	573.623,363 687.710,643	15	573.635,846 687.707,631	12.841
16	573.640,762 687.706,154	17	573.647,345 687.704,507	6.786
18	573.649,661 687.703,919	19	573.659,638 687.702,887	10.03
20	573.657,455 687.717,704	21	573.609,243 687.728,499	49.406
22	573.514,167 687.749,045	23	573.512,859 687.740,174	8.967

** Lungimile segmentelor sunt determinate în planul de proiecţie Stereo 70 şi sunt rotunjite la 1 milimetru.
*** Distanţa dintre puncte este formată din segmente cumulate ce sunt mai mici decât valoarea 1 milimetru.

Document care conține date cu caracter personal, protejat de prevederile Regulamentului (UE) nr. 679/2016 și Legii 190/2018

DATE DESPRE IMOBILUL NR. 2638

Oficiul de Cadastru şi Publicitate Imobiliară SUCEAVA
Biroul de Cadastru şi Publicitate Imobiliară Gura Humorului

A. Partea I. Descrierea imobilului

TEREN Extravilan

Adresa: Jud. Suceava

Nr. Crt	Nr cadastral Nr. topografic	Suprafaţa* (mp)	Observaţii / Referinţe
A1		2.600	Sector cadastral:2 Teren neimprejmuit;

B. Partea II. Proprietari şi acte

Inscrieri privitoare la dreptul de proprietate şi alte drepturi reale		Referinţe
/		
Act Administrativ nr. 997, din 22/02/1996 emis de CJSDPAT SUCEAVA;		
B1	Intabulare, drept de PROPRIETATE, dobandit prin Reconstituire, cota actuala 1/1	A1
	1) **JIHA LIVIU**, Lipsă CNP proprietar. 2) **JIHA RAVEICA**, Lipsă CNP proprietar.	
Act Administrativ nr. 4899, din 20/08/2025 emis de PRIMARIA COMĂNEŞTI;		
B2	Se notează posesia faptică.	A1
	1) **TITIENI GAVRIL**	

C. Partea III. SARCINI .

Inscrieri privind dezmembramintele dreptului de proprietate, drepturi reale de garanţie şi sarcini	Referinţe
NU SUNT	

Document care conține date cu caracter personal, protejat de prevederile Regulamentului (UE) nr. 679/2016 și Legii 190/2018

Anexa Nr. 1 La Partea I

Teren

Nr cadastral	Suprafaţa (mp)*	Observaţii / Referinţe
	2.600	

* Suprafaţa este determinată in planul de proiecţie Stereo 70.

DETALII LINIARE IMOBIL

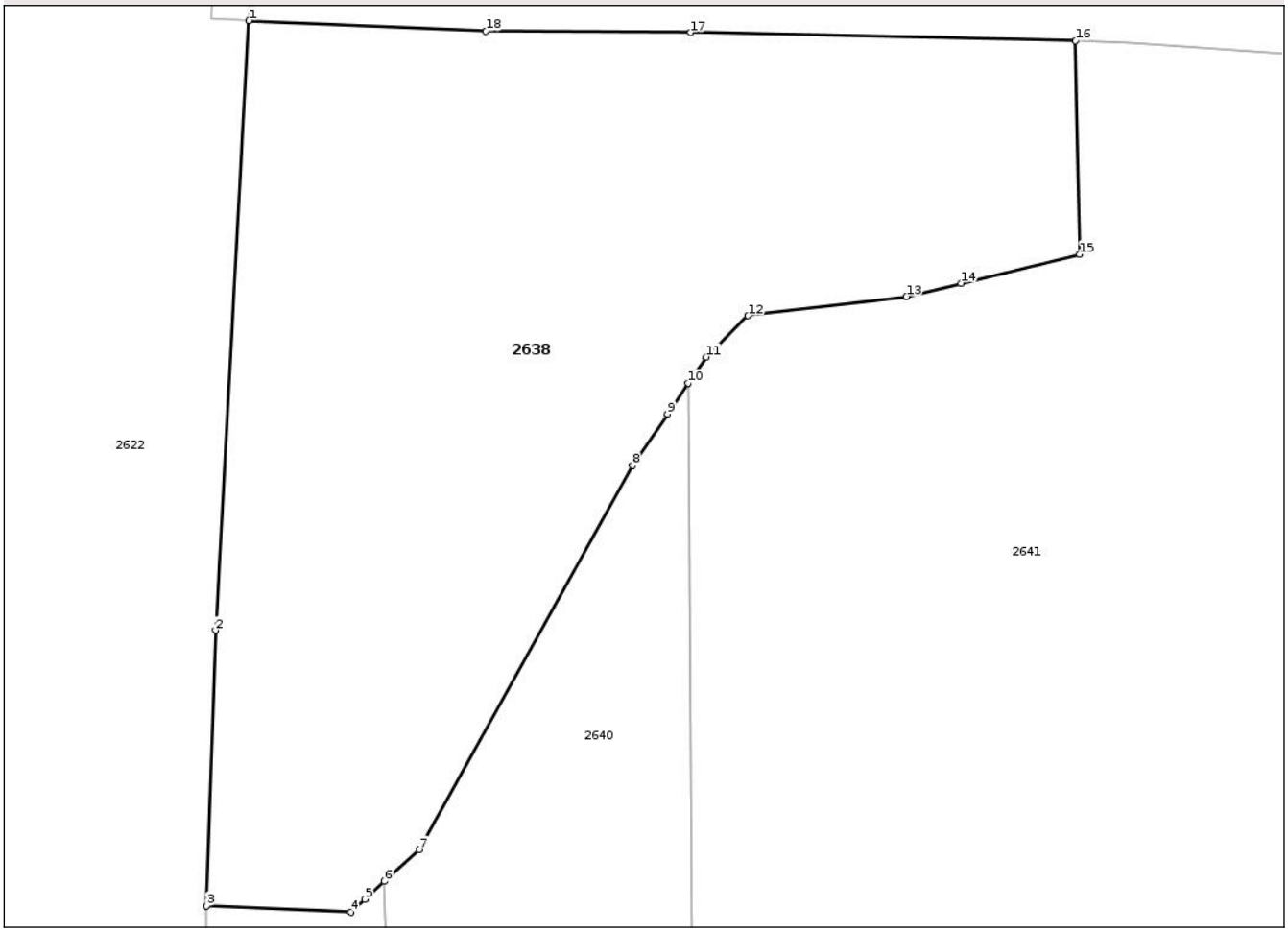

Date referitoare la teren

Crt	Categorie folosință	Intra vilan	Suprafaţa (mp)	Tarla	Parcelă	Nr. topo	Observaţii / Referinţe
1	arabil	NU	2.600	36	637	-	

Lungime Segmente
1) Valorile lungimilor segmentelor sunt obţinute din proiecţie în plan.

Punct început	X / Y	Punct sfârşit	X / Y	Lungime segment (** (m)
1	573.511,059 687.719,3	2	573.508,453 687.671,756	47.615
2	573.508,453 687.671,756	3	573.507,751 687.650,277	21.49
3	573.507,751 687.650,277	4	573.519,014 687.649,774	11.274
4	573.519,014 687.649,774	5	573.520,116 687.650,783	1.494
5	573.520,116 687.650,783	6	573.521,64 687.652,176	2.065

Document care conține date cu caracter personal, protejat de prevederile Regulamentului (UE) nr. 679/2016 și Legii 190/2018

Punct început	X / Y	Punct sfârşit	X / Y	Lungime segment (** (m)
6	573.521,64 687.652,176	7	573.524,334 687.654,64	3.651
7	573.524,334 687.654,64	8	573.540,987 687.684,621	34.296
8	573.540,987 687.684,621	9	573.543,725 687.688,626	4.851
9	573.543,725 687.688,626	10	573.545,362 687.691,02	2.9
10	573.545,362 687.691,02	11	573.546,766 687.693,073	2.487
11	573.546,766 687.693,073	12	573.550,019 687.696,294	4.578
12	573.550,019 687.696,294	13	573.562,391 687.697,785	12.462
13	573.562,391 687.697,785	14	573.566,651 687.698,823	4.385
14	573.566,651 687.698,823	15	573.575,914 687.701,081	9.534
15	573.575,914 687.701,081	16	573.575,603 687.717,733	16.655
16	573.575,603 687.717,733	17	573.545,554 687.718,383	30.056
17	573.545,554 687.718,383	18	573.529,567 687.718,5	15.987
18	573.529,567 687.718,5	1	573.511,059 687.719,3	18.525

** Lungimile segmentelor sunt determinate în planul de proiecţie Stereo 70 şi sunt rotunjite la 1 milimetru.
*** Distanţa dintre puncte este formată din segmente cumulate ce sunt mai mici decât valoarea 1 milimetru.

Document care conține date cu caracter personal, protejat de prevederile Regulamentului (UE) nr. 679/2016 și Legii 190/2018

DATE DESPRE IMOBILUL NR. 2639

Oficiul de Cadastru şi Publicitate Imobiliară SUCEAVA
Biroul de Cadastru şi Publicitate Imobiliară Gura Humorului

A. Partea I. Descrierea imobilului

TEREN Extravilan

Adresa: Jud. Suceava

Nr. Crt	Nr cadastral Nr. topografic	Suprafaţa* (mp)	Observaţii / Referinţe
A1		2.600	Sector cadastral:2 Teren neimprejmuit;

B. Partea II. Proprietari şi acte

Inscrieri privitoare la dreptul de proprietate şi alte drepturi reale		Referinţe
/		
Act Administrativ nr. 855, din 01/09/1995 emis de CJSDPAT SUCEAVA;		
B1	Intabulare, drept de PROPRIETATE, dobandit prin Reconstituire, cota actuala 1/1	A1
	1) **SOFIAN GHEORGHE**, Lipsă CNP proprietar. 2) **SOFIAN ELENA**, Lipsă CNP proprietar.	
Act Administrativ nr. 4900, din 20/08/2025 emis de PRIMARIA COMĂNEŞTI;		
B2	Se notează posesia faptică.	A1
	1) **DRĂGHICI IOAN**	

C. Partea III. SARCINI .

Inscrieri privind dezmembramintele dreptului de proprietate, drepturi reale de garanţie şi sarcini	Referinţe
NU SUNT	

Document care conține date cu caracter personal, protejat de prevederile Regulamentului (UE) nr. 679/2016 și Legii 190/2018

Anexa Nr. 1 La Partea I

Teren

Nr cadastral	Suprafaţa (mp)*	Observaţii / Referinţe
	2.600	

* Suprafaţa este determinată in planul de proiecţie Stereo 70.

DETALII LINIARE IMOBIL

Date referitoare la teren

Crt	Categorie folosință	Intra vilan	Suprafaţa (mp)	Tarla	Parcelă	Nr. topo	Observaţii / Referinţe
1	arabil	NU	2.600	36	636	-	

Lungime Segmente
1) Valorile lungimilor segmentelor sunt obţinute din proiecţie în plan.

Punct început	X / Y	Punct sfârşit	X / Y	Lungime segment (** (m)
1	573.519,014 687.649,774	2	573.507,751 687.650,277	11.274
2	573.507,751 687.650,277	3	573.507,779 687.631,722	18.555
3	573.507,779 687.631,722	4	573.509,298 687.590,504	41.246
4	573.509,298 687.590,504	5	573.510,025 687.456,002	134.504
5	573.510,025 687.456,002	6	573.513,674 687.457,4	3.908

Document care conține date cu caracter personal, protejat de prevederile Regulamentului (UE) nr. 679/2016 și Legii 190/2018

Punct început	X / Y	Punct sfârşit	X / Y	Lungime segment (** (m)
6	573.513,674 687.457,4	7	573.516,951 687.458,752	3.545
7	573.516,951 687.458,752	8	573.520,181 687.460,273	3.57
8	573.520,181 687.460,273	9	573.522,524 687.461,252	2.539
9	573.522,524 687.461,252	10	573.523,088 687.524,252	63.003
10	573.523,088 687.524,252	11	573.523,216 687.587,328	63.076
11	573.523,216 687.587,328	12	573.521,64 687.652,176	64.867
12	573.521,64 687.652,176	13	573.520,116 687.650,783	2.065
13	573.520,116 687.650,783	1	573.519,014 687.649,774	1.494

** Lungimile segmentelor sunt determinate în planul de proiecţie Stereo 70 şi sunt rotunjite la 1 milimetru.
*** Distanţa dintre puncte este formată din segmente cumulate ce sunt mai mici decât valoarea 1 milimetru.

Document care conține date cu caracter personal, protejat de prevederile Regulamentului (UE) nr. 679/2016 și Legii 190/2018

DATE DESPRE IMOBILUL NR. 2640

Oficiul de Cadastru şi Publicitate Imobiliară SUCEAVA
Biroul de Cadastru şi Publicitate Imobiliară Gura Humorului

A. Partea I. Descrierea imobilului

TEREN Extravilan

Adresa: Jud. Suceava

Nr. Crt	Nr cadastral Nr. topografic	Suprafaţa* (mp)	Observaţii / Referinţe
A1		4.800	Sector cadastral:2 Teren neimprejmuit;

B. Partea II. Proprietari şi acte

Inscrieri privitoare la dreptul de proprietate şi alte drepturi reale		Referinţe
/		
Act Administrativ nr. 942, din 12/12/1995 emis de CJSDPAT SUCEAVA;		
B1	Intabulare, drept de PROPRIETATE, dobandit prin Reconstituire, cota actuala 1/1	A1
	1) **MOROŞAN ION**, Lipsă CNP proprietar. 2) **CONSTANTINESCU VASILE**, Lipsă CNP proprietar. 3) **MOROŞAN PETRU**, Lipsă CNP proprietar. 4) **ŞVEICA VASILE**, Lipsă CNP proprietar.	
Act Administrativ nr. 4901, din 20/08/2025 emis de PRIMARIA COMĂNEŞTI;		
B2	Se notează posesia faptică.	A1
	1) **ŞOLDAN GAVRIL**	

C. Partea III. SARCINI .

Inscrieri privind dezmembramintele dreptului de proprietate, drepturi reale de garanţie şi sarcini	Referinţe
NU SUNT	

Document care conține date cu caracter personal, protejat de prevederile Regulamentului (UE) nr. 679/2016 și Legii 190/2018

Anexa Nr. 1 La Partea I

Teren

Nr cadastral	Suprafaţa (mp)*	Observaţii / Referinţe
	4.800	

* Suprafaţa este determinată in planul de proiecţie Stereo 70.

DETALII LINIARE IMOBIL

Date referitoare la teren

Crt	Categorie folosință	Intra vilan	Suprafaţa (mp)	Tarla	Parcelă	Nr. topo	Observaţii / Referinţe
1	arabil	NU	4.800	36	636, 637, 638	-	

Lungime Segmente
1) Valorile lungimilor segmentelor sunt obţinute din proiecţie în plan.

Punct început	X / Y	Punct sfârşit	X / Y	Lungime segment (** (m)
1	573.546,576 687.472,752	2	573.546,953 687.472,732	0.378
2	573.546,953 687.472,732	3	573.545,362 687.691,02	218.294
3	573.545,362 687.691,02	4	573.543,725 687.688,626	2.9
4	573.543,725 687.688,626	5	573.540,987 687.684,621	4.851
5	573.540,987 687.684,621	6	573.524,334 687.654,64	34.296

Document care conține date cu caracter personal, protejat de prevederile Regulamentului (UE) nr. 679/2016 și Legii 190/2018

Punct început	X / Y	Punct sfârşit	X / Y	Lungime segment (** (m)
6	573.524,334 687.654,64	7	573.521,64 687.652,176	3.651
7	573.521,64 687.652,176	8	573.523,216 687.587,328	64.867
8	573.523,216 687.587,328	9	573.523,088 687.524,252	63.076
9	573.523,088 687.524,252	10	573.522,524 687.461,252	63.003
10	573.522,524 687.461,252	11	573.526,436 687.462,887	4.24
11	573.526,436 687.462,887	12	573.530,569 687.464,984	4.635
12	573.530,569 687.464,984	13	573.532,984 687.466,248	2.726
13	573.532,984 687.466,248	14	573.536,531 687.468,543	4.225
14	573.536,531 687.468,543	15	573.539,592 687.470,331	3.545
15	573.539,592 687.470,331	16	573.542,29 687.472,063	3.206
16	573.542,29 687.472,063	17	573.544,743 687.472,665	2.526
17	573.544,743 687.472,665	1	573.546,576 687.472,752	1.835

** Lungimile segmentelor sunt determinate în planul de proiecţie Stereo 70 şi sunt rotunjite la 1 milimetru.
*** Distanţa dintre puncte este formată din segmente cumulate ce sunt mai mici decât valoarea 1 milimetru.

Document care conține date cu caracter personal, protejat de prevederile Regulamentului (UE) nr. 679/2016 și Legii 190/2018

DATE DESPRE IMOBILUL NR. 2641

Oficiul de Cadastru şi Publicitate Imobiliară SUCEAVA
Biroul de Cadastru şi Publicitate Imobiliară Gura Humorului

A. Partea I. Descrierea imobilului

TEREN Extravilan

Adresa: Jud. Suceava

Nr. Crt	Nr cadastral Nr. topografic	Suprafaţa* (mp)	Observaţii / Referinţe
A1		27.500	Sector cadastral:2 Teren neimprejmuit;

B. Partea II. Proprietari şi acte

Inscrieri privitoare la dreptul de proprietate şi alte drepturi reale		Referinţe
/		
Act Administrativ nr. 5166, din 27/08/2025 emis de PRIMARIA COMĂNEŞTI;		
B1	Inscrierea posesiei, drept de PROPRIETATE, dobandit prin Lege, cota actuala 1/1	A1
	1) **NEIDENTIFICAT NEIDENTIFICAT**	
Act Normativ nr. 7, din 13/03/1996 emis de PARLAMENTUL ROMANIEI (art. 13);		
B2	Se notează menţiunea de proprietar neidentificat.	A1

C. Partea III. SARCINI .

Inscrieri privind dezmembramintele dreptului de proprietate, drepturi reale de garanţie şi sarcini	Referinţe
NU SUNT	

Document care conține date cu caracter personal, protejat de prevederile Regulamentului (UE) nr. 679/2016 și Legii 190/2018

Anexa Nr. 1 La Partea I

Teren

Nr cadastral	Suprafaţa (mp)*	Observaţii / Referinţe
	27.500	

* Suprafaţa este determinată in planul de proiecţie Stereo 70.

DETALII LINIARE IMOBIL

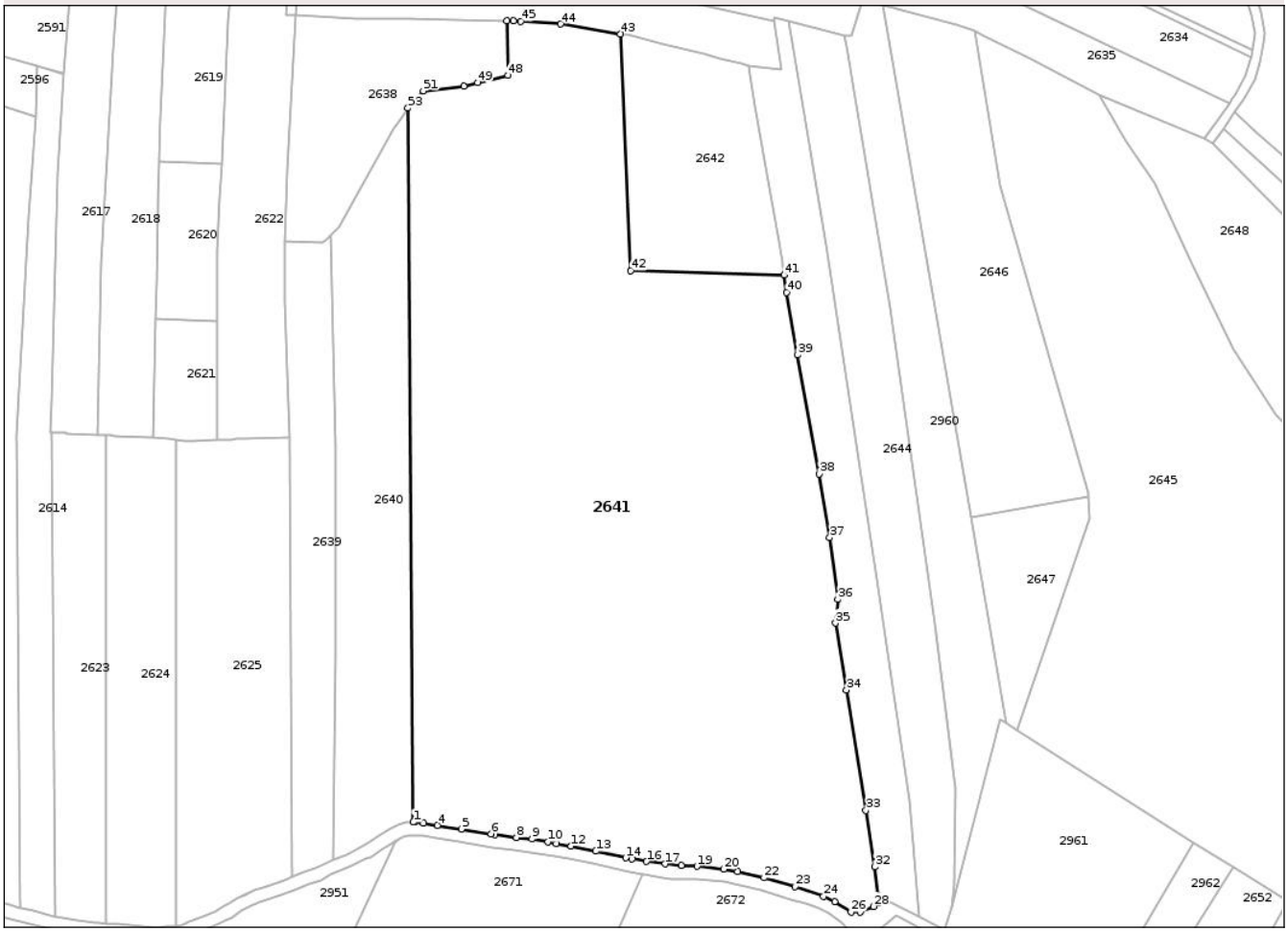

Date referitoare la teren

Crt	Categorie folosință	Intra vilan	Suprafaţa (mp)	Tarla	Parcelă	Nr. topo	Observaţii / Referinţe
1	arabil	NU	27.500	36	636, 637, 638, 641	-	

Lungime Segmente

1) Valorile lungimilor segmentelor sunt obţinute din proiecţie în plan.

Punct început	X / Y	Punct sfârşit	X / Y	Lungime segment
1	573.546,953 687.472,732	2	573.547,552 687.472,699	0.6
4	573.554,359 687.471,765	5	573.561,733 687.470,634	7.46
7	573.571,846 687.468,955	8	573.578,529 687.468,047	6.744
10	573.588,21 687.466,738	11	573.590,73 687.466,217	2.573
13	573.602,859 687.463,831	14	573.612,019 687.461,834	9.375

Punct început	X / Y	Punct sfârşit	X / Y	Lungime segment
2	573.547,552 687.472,699	3	573.550,155 687.472,41	2.619
5	573.561,733 687.470,634	6	573.570,721 687.469,142	9.111
8	573.578,529 687.468,047	9	573.583,278 687.467,532	4.777
11	573.590,73 687.466,217	12	573.595,276 687.465,375	4.623
14	573.612,019 687.461,834	15	573.613,951 687.461,501	1.96

Punct început	X / Y	Punct sfârşit	X / Y	Lungime segment
3	573.550,155 687.472,41	4	573.554,359 687.471,765	4.253
6	573.570,721 687.469,142	7	573.571,846 687.468,955	1.14
9	573.583,278 687.467,532	10	573.588,21 687.466,738	4.996
12	573.595,276 687.465,375	13	573.602,859 687.463,831	7.739
15	573.613,951 687.461,501	16	573.618,395 687.460,69	4.517

Document care conține date cu caracter personal, protejat de prevederile Regulamentului (UE) nr. 679/2016 și Legii 190/2018

Punct început	X / Y	Punct sfârşit	X / Y	Lungime segment
16	573.618,395 687.460,69	17	573.624,036 687.459,938	5.691
19	573.633,767 687.459,223	20	573.642,01 687.458,378	8.286
22	573.654,346 687.455,727	23	573.663,856 687.453,021	9.887
25	573.675,944 687.448,459	26	573.680,915 687.445,193	5.948
28	573.687,83 687.446,921	29	573.689,238 687.447,915	1.724
31	573.689,071 687.450,274	32	573.688,302 687.459,092	8.851
34	573.679,535 687.513,166	35	573.676,204 687.533,601	20.705
37	573.674,429 687.559,726	38	573.671,113 687.579,14	19.695
40	573.661,233 687.634,663	41	573.660,466 687.639,948	5.34
43	573.610,425 687.713,719	44	573.592,04 687.716,719	18.628
46	573.577,587 687.717,707	47	573.575,603 687.717,733	1.984
49	573.566,651 687.698,823	50	573.562,391 687.697,785	4.385
52	573.546,766 687.693,073	53	573.545,362 687.691,02	2.487

Punct început	X / Y	Punct sfârşit	X / Y	Lungime segment
17	573.624,036 687.459,938	18	573.629,007 687.459,494	4.991
20	573.642,01 687.458,378	21	573.646,264 687.457,672	4.312
23	573.663,856 687.453,021	24	573.672,536 687.450,062	9.171
26	573.680,915 687.445,193	27	573.683,766 687.445,193	2.851
29	573.689,238 687.447,915	30	573.689,09 687.450,036	2.126
32	573.688,302 687.459,092	33	573.685,523 687.476,337	17.467
35	573.676,204 687.533,601	36	573.676,891 687.540,823	7.255
38	573.671,113 687.579,14	39	573.664,628 687.615,586	37.018
41	573.660,466 687.639,948	42	573.613,581 687.641,367	46.906
44	573.592,04 687.716,719	45	573.579,909 687.717,548	12.159
47	573.575,603 687.717,733	48	573.575,914 687.701,081	16.655
50	573.562,391 687.697,785	51	573.550,019 687.696,294	12.462
53	573.545,362 687.691,02	1	573.546,953 687.472,732	218.294

Punct început	X / Y	Punct sfârşit	X / Y	Lungime segment
18	573.629,007 687.459,494	19	573.633,767 687.459,223	4.768
21	573.646,264 687.457,672	22	573.654,346 687.455,727	8.313
24	573.672,536 687.450,062	25	573.675,944 687.448,459	3.766
27	573.683,766 687.445,193	28	573.687,83 687.446,921	4.416
30	573.689,09 687.450,036	31	573.689,071 687.450,274	0.239
33	573.685,523 687.476,337	34	573.679,535 687.513,166	37.313
36	573.676,891 687.540,823	37	573.674,429 687.559,726	19.063
39	573.664,628 687.615,586	40	573.661,233 687.634,663	19.377
42	573.613,581 687.641,367	43	573.610,425 687.713,719	72.421
45	573.579,909 687.717,548	46	573.577,587 687.717,707	2.327
48	573.575,914 687.701,081	49	573.566,651 687.698,823	9.534
51	573.550,019 687.696,294	52	573.546,766 687.693,073	4.578

**** Lungimile segmentelor sunt determinate în planul de proiecţie Stereo 70 şi sunt rotunjite la 1 milimetru.**
***** Distanţa dintre puncte este formată din segmente cumulate ce sunt mai mici decât valoarea 1 milimetru.**

Document care conține date cu caracter personal, protejat de prevederile Regulamentului (UE) nr. 679/2016 și Legii 190/2018

DATE DESPRE IMOBILUL NR. 2642

Oficiul de Cadastru şi Publicitate Imobiliară SUCEAVA
Biroul de Cadastru şi Publicitate Imobiliară Gura Humorului

A. Partea I. Descrierea imobilului

TEREN Extravilan

Adresa: Jud. Suceava

Nr. Crt	Nr cadastral Nr. topografic	Suprafaţa* (mp)	Observaţii / Referinţe
A1		2.900	Sector cadastral:2 Teren neimprejmuit;

B. Partea II. Proprietari şi acte

Inscrieri privitoare la dreptul de proprietate şi alte drepturi reale		Referinţe
/		
Act Administrativ nr. 690, din 12/07/1995 emis de CJSDPAT SUCEAVA;		
B1	Intabulare, drept de PROPRIETATE, dobandit prin Reconstituire, cota actuala 1/1	A1
	1) **CONSTANTINESCU GRIGORE**, Lipsă CNP proprietar. 2) **CONSTANTINESCU TATIANA**, Lipsă CNP proprietar.	
Act Administrativ nr. 4904, din 20/08/2025 emis de PRIMARIA COMĂNEŞTI;		
B2	Se notează posesia faptică.	A1
	1) **SAVU GAVRIIL**	

C. Partea III. SARCINI .

Inscrieri privind dezmembramintele dreptului de proprietate, drepturi reale de garanţie şi sarcini	Referinţe
NU SUNT	

Anexa Nr. 1 La Partea I

Teren

Nr cadastral	Suprafaţa (mp)*	Observaţii / Referinţe
	2.900	

* Suprafaţa este determinată in planul de proiecţie Stereo 70.

DETALII LINIARE IMOBIL

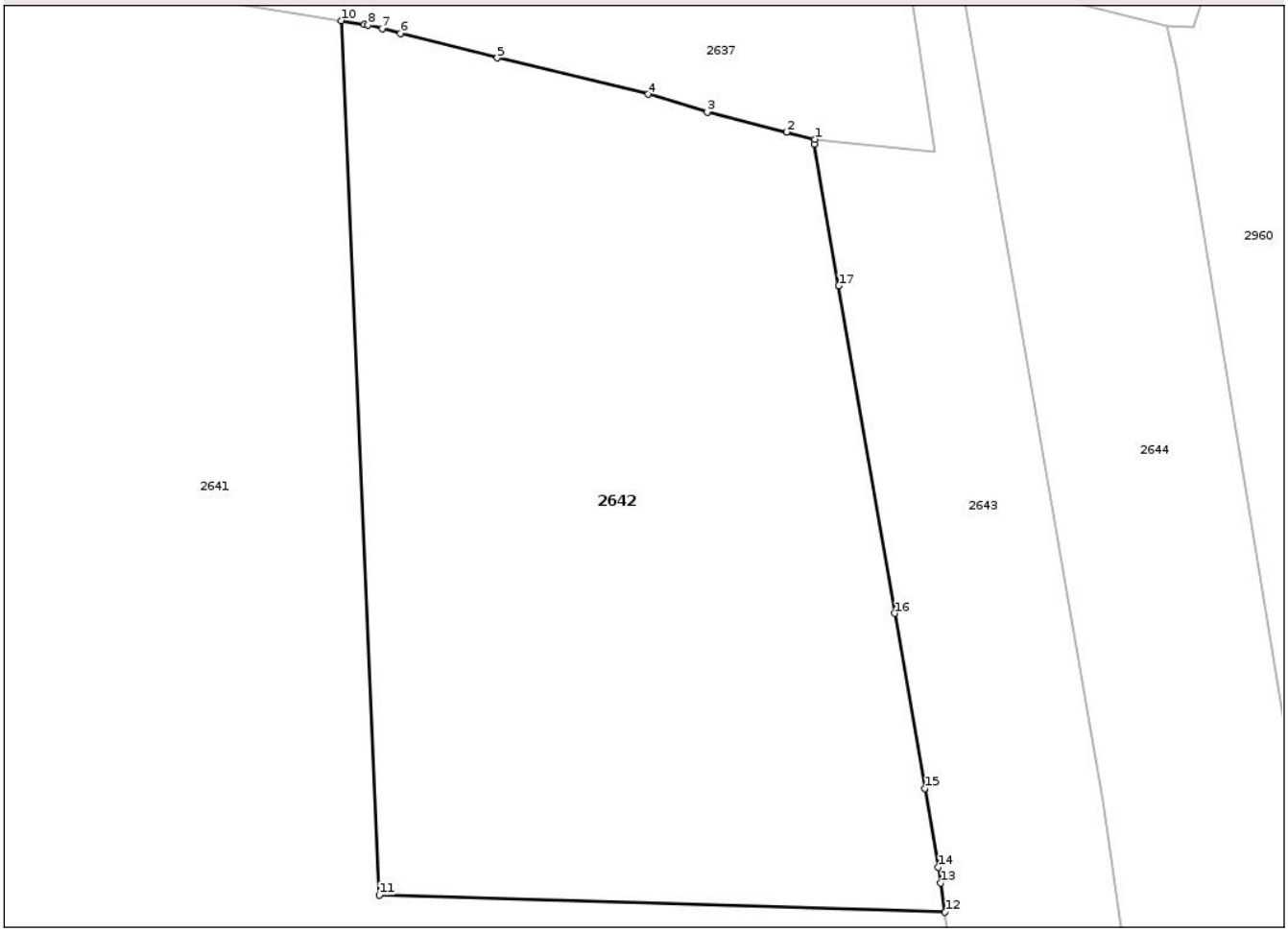

Date referitoare la teren

Crt	Categorie folosință	Intra vilan	Suprafaţa (mp)	Tarla	Parcelă	Nr. topo	Observaţii / Referinţe
1	arabil	NU	2.900	36	637	-	

Lungime Segmente
1) Valorile lungimilor segmentelor sunt obţinute din proiecţie în plan.

Punct început	X / Y	Punct sfârşit	X / Y	Lungime segment (** (m)
1	573.649,661 687.703,919	2	573.647,345 687.704,507	2.389
2	573.647,345 687.704,507	3	573.640,762 687.706,154	6.786
3	573.640,762 687.706,154	4	573.635,846 687.707,631	5.133
4	573.635,846 687.707,631	5	573.623,363 687.710,643	12.841
5	573.623,363 687.710,643	6	573.615,353 687.712,672	8.263

Document care conține date cu caracter personal, protejat de prevederile Regulamentului (UE) nr. 679/2016 și Legii 190/2018

Punct început	X / Y	Punct sfârşit	X / Y	Lungime segment (** (m)
6	573.615,353 687.712,672	7	573.613,832 687.713,057	1.569
7	573.613,832 687.713,057	8	573.612,656 687.713,355	1.213
8	573.612,656 687.713,355	9	573.612,362 687.713,403	0.298
9	573.612,362 687.713,403	10	573.610,425 687.713,719	1.963
10	573.610,425 687.713,719	11	573.613,581 687.641,367	72.421
11	573.613,581 687.641,367	12	573.660,466 687.639,948	46.906
12	573.660,466 687.639,948	13	573.660,116 687.642,363	2.44
13	573.660,116 687.642,363	14	573.659,889 687.643,685	1.341
14	573.659,889 687.643,685	15	573.658,772 687.650,193	6.603
15	573.658,772 687.650,193	16	573.656,289 687.664,673	14.691
16	573.656,289 687.664,673	17	573.651,639 687.691,782	27.505
17	573.651,639 687.691,782	18	573.649,634 687.703,485	11.874
18	573.649,634 687.703,485	1	573.649,661 687.703,919	0.435

** Lungimile segmentelor sunt determinate în planul de proiecţie Stereo 70 şi sunt rotunjite la 1 milimetru.
*** Distanţa dintre puncte este formată din segmente cumulate ce sunt mai mici decât valoarea 1 milimetru.

Document care conține date cu caracter personal, protejat de prevederile Regulamentului (UE) nr. 679/2016 și Legii 190/2018

DATE DESPRE IMOBILUL NR. 2643

Oficiul de Cadastru şi Publicitate Imobiliară SUCEAVA
Biroul de Cadastru şi Publicitate Imobiliară Gura Humorului

A. Partea I. Descrierea imobilului

TEREN Extravilan

Adresa: Jud. Suceava

Nr. Crt	Nr cadastral Nr. topografic	Suprafaţa* (mp)	Observaţii / Referinţe
A1		3.600	Sector cadastral:2 Teren neimprejmuit;

B. Partea II. Proprietari şi acte

Inscrieri privitoare la dreptul de proprietate şi alte drepturi reale		Referinţe
/		
Act Administrativ nr. 5166, din 27/08/2025 emis de PRIMARIA COMĂNEŞTI;		
B1	Inscrierea posesiei, drept de PROPRIETATE, dobandit prin Lege, cota actuala 1/1	A1
	1) **NEIDENTIFICAT NEIDENTIFICAT**	
Act Normativ nr. 7, din 13/03/1996 emis de PARLAMENTUL ROMANIEI (art. 13);		
B2	Se notează menţiunea de proprietar neidentificat.	A1

C. Partea III. SARCINI .

Inscrieri privind dezmembramintele dreptului de proprietate, drepturi reale de garanţie şi sarcini	Referinţe
NU SUNT	

Document care conține date cu caracter personal, protejat de prevederile Regulamentului (UE) nr. 679/2016 și Legii 190/2018

Anexa Nr. 1 La Partea I

Teren

Nr cadastral	Suprafaţa (mp)*	Observaţii / Referinţe
	3.600	

* Suprafaţa este determinată in planul de proiecţie Stereo 70.

DETALII LINIARE IMOBIL

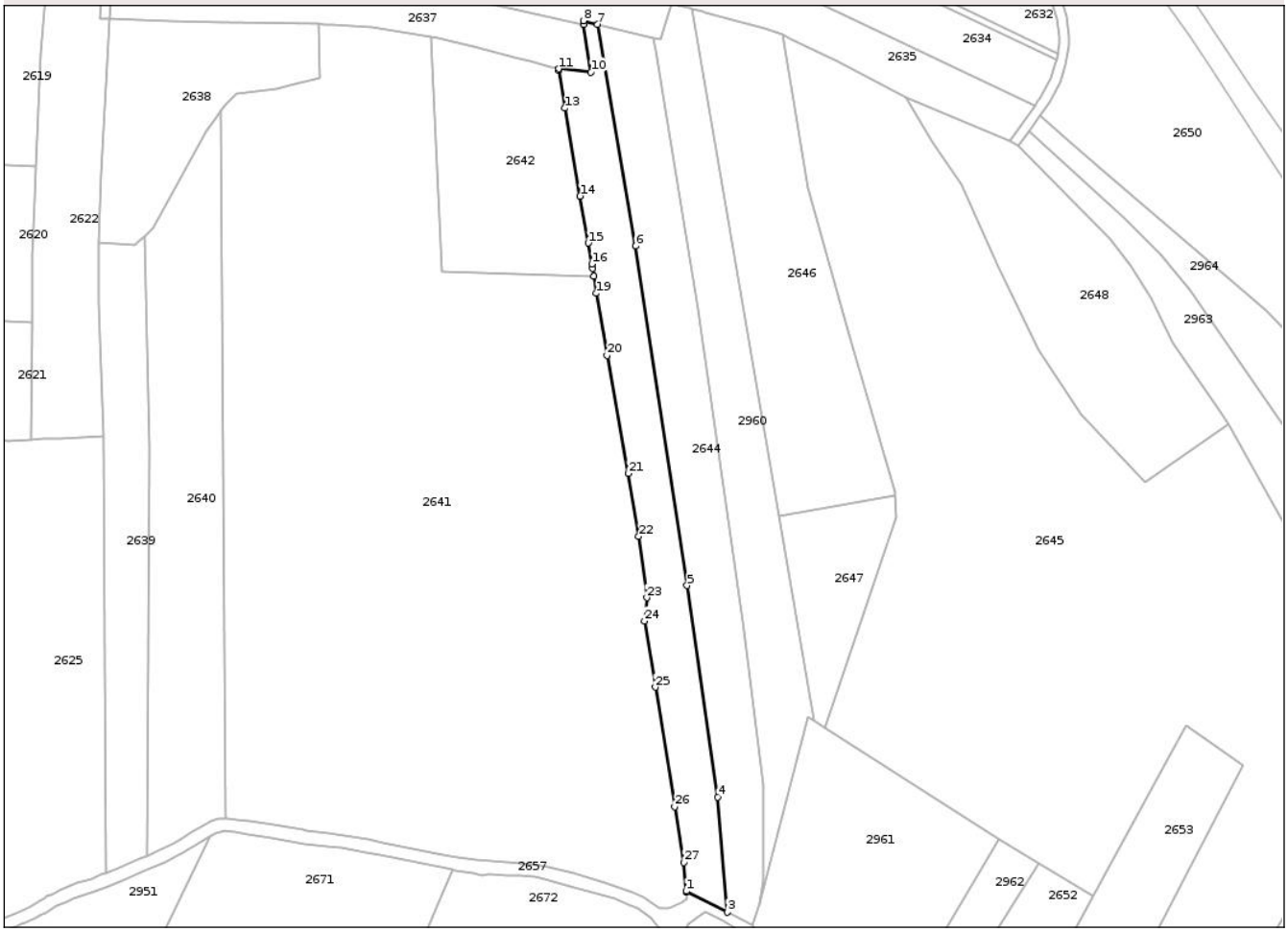

Date referitoare la teren

Crt	Categorie folosință	Intra vilan	Suprafaţa (mp)	Tarla	Parcelă	Nr. topo	Observaţii / Referinţe
1	arabil	NU	3.600	36	641	-	

Lungime Segmente

1) Valorile lungimilor segmentelor sunt obţinute din proiecţie în plan.

Punct început	X / Y	Punct sfârşit	X / Y	Lungime segment (** (m)
1	573.689,071 687.450,274	2	573.689,09 687.450,036	0.239
3	573.701,845 687.443,785	4	573.698,842 687.479,242	35.584
5	573.689,304 687.544,522	6	573.673,494 687.649,243	105.908
7	573.661,715 687.717,643	8	573.657,297 687.718,776	4.561
9	573.657,455 687.717,704	10	573.659,638 687.702,887	14.977

Punct început	X / Y	Punct sfârşit	X / Y	Lungime segment (** (m)
2	573.689,09 687.450,036	3	573.701,845 687.443,785	14.204
4	573.698,842 687.479,242	5	573.689,304 687.544,522	65.973
6	573.673,494 687.649,243	7	573.661,715 687.717,643	69.407
8	573.657,297 687.718,776	9	573.657,455 687.717,704	1.084
10	573.659,638 687.702,887	11	573.649,661 687.703,919	10.03

Document care conține date cu caracter personal, protejat de prevederile Regulamentului (UE) nr. 679/2016 și Legii 190/2018

Punct început	X / Y	Punct sfârşit	X / Y	Lungime segment (** (m)
11	573.649,661 687.703,919	12	573.649,634 687.703,485	0.435
13	573.651,639 687.691,782	14	573.656,289 687.664,673	27.505
15	573.658,772 687.650,193	16	573.659,889 687.643,685	6.603
17	573.660,116 687.642,363	18	573.660,466 687.639,948	2.44
19	573.661,233 687.634,663	20	573.664,628 687.615,586	19.377
21	573.671,113 687.579,14	22	573.674,429 687.559,726	19.695
23	573.676,891 687.540,823	24	573.676,204 687.533,601	7.255
25	573.679,535 687.513,166	26	573.685,523 687.476,337	37.313
27	573.688,302 687.459,092	1	573.689,071 687.450,274	8.851

Punct început	X / Y	Punct sfârşit	X / Y	Lungime segment (** (m)
12	573.649,634 687.703,485	13	573.651,639 687.691,782	11.874
14	573.656,289 687.664,673	15	573.658,772 687.650,193	14.691
16	573.659,889 687.643,685	17	573.660,116 687.642,363	1.341
18	573.660,466 687.639,948	19	573.661,233 687.634,663	5.34
20	573.664,628 687.615,586	21	573.671,113 687.579,14	37.018
22	573.674,429 687.559,726	23	573.676,891 687.540,823	19.063
24	573.676,204 687.533,601	25	573.679,535 687.513,166	20.705
26	573.685,523 687.476,337	27	573.688,302 687.459,092	17.467

** Lungimile segmentelor sunt determinate în planul de proiecţie Stereo 70 şi sunt rotunjite la 1 milimetru.
*** Distanţa dintre puncte este formată din segmente cumulate ce sunt mai mici decât valoarea 1 milimetru.

Document care conține date cu caracter personal, protejat de prevederile Regulamentului (UE) nr. 679/2016 și Legii 190/2018

DATE DESPRE IMOBILUL NR. 2644

Oficiul de Cadastru şi Publicitate Imobiliară SUCEAVA
Biroul de Cadastru şi Publicitate Imobiliară Gura Humorului

A. Partea I. Descrierea imobilului

TEREN Extravilan

Adresa: Jud. Suceava

Nr. Crt	Nr cadastral Nr. topografic	Suprafaţa* (mp)	Observaţii / Referinţe
A1		4.200	Sector cadastral:2 Teren neimprejmuit;

B. Partea II. Proprietari şi acte

Inscrieri privitoare la dreptul de proprietate şi alte drepturi reale		Referinţe
/		
Act Administrativ nr. 154, din 15/09/1993 emis de CJSDPAT SUCEAVA;		
B1	Intabulare, drept de PROPRIETATE, dobandit prin Reconstituire, cota actuala 1/1	A1
	1) **IACOBAN FILIP** DEFUNCT:Da 2) **IACOBAN PARASCHIVA**, Lipsă CNP proprietar.	
Act Administrativ nr. 4905, din 20/08/2025 emis de PRIMARIA COMĂNEŞTI;		
B2	Se notează posesia faptică.	A1
	1) **BOCA VIOREL**	

C. Partea III. SARCINI .

Inscrieri privind dezmembramintele dreptului de proprietate, drepturi reale de garanţie şi sarcini	Referinţe
NU SUNT	

Anexa Nr. 1 La Partea I

Teren

Nr cadastral	Suprafaţa (mp)*	Observaţii / Referinţe
	4.200	

* Suprafaţa este determinată in planul de proiecţie Stereo 70.

DETALII LINIARE IMOBIL

Date referitoare la teren

Crt	Categorie folosință	Intra vilan	Suprafaţa (mp)	Tarla	Parcelă	Nr. topo	Observaţii / Referinţe
1	arabil	NU	4.200	36	641	-	

Lungime Segmente
1) Valorile lungimilor segmentelor sunt obţinute din proiecţie în plan.

Punct început	X / Y	Punct sfârşit	X / Y	Lungime segment (** (m)
1	573.709,674 687.439,722	2	573.711,629 687.446,622	7.172
2	573.711,629 687.446,622	3	573.712,702 687.453,638	7.098
3	573.712,702 687.453,638	4	573.712,862 687.482,935	29.297
4	573.712,862 687.482,935	5	573.706,573 687.533,467	50.922
5	573.706,573 687.533,467	6	573.692,745 687.629,744	97.265

Document care conține date cu caracter personal, protejat de prevederile Regulamentului (UE) nr. 679/2016 și Legii 190/2018

Punct început	X / Y	Punct sfârşit	X / Y	Lungime segment (** (m)
6	573.692,745 687.629,744	7	573.679,668 687.709,798	81.115
7	573.679,668 687.709,798	8	573.678,86 687.713,246	3.541
8	573.678,86 687.713,246	9	573.661,715 687.717,643	17.7
9	573.661,715 687.717,643	10	573.673,494 687.649,243	69.407
10	573.673,494 687.649,243	11	573.689,304 687.544,522	105.908
11	573.689,304 687.544,522	12	573.698,842 687.479,242	65.973
12	573.698,842 687.479,242	13	573.701,845 687.443,785	35.584
13	573.701,845 687.443,785	1	573.709,674 687.439,722	8.82

** Lungimile segmentelor sunt determinate în planul de proiecţie Stereo 70 şi sunt rotunjite la 1 milimetru.
*** Distanţa dintre puncte este formată din segmente cumulate ce sunt mai mici decât valoarea 1 milimetru.

Document care conține date cu caracter personal, protejat de prevederile Regulamentului (UE) nr. 679/2016 și Legii 190/2018

DATE DESPRE IMOBILUL NR. 2645

Oficiul de Cadastru şi Publicitate Imobiliară SUCEAVA
Biroul de Cadastru şi Publicitate Imobiliară Gura Humorului

A. Partea I. Descrierea imobilului

TEREN Extravilan

Adresa: Jud. Suceava

Nr. Crt	Nr cadastral Nr. topografic	Suprafaţa* (mp)	Observaţii / Referinţe
A1		25.380	Sector cadastral:2 Teren neimprejmuit;

B. Partea II. Proprietari şi acte

Inscrieri privitoare la dreptul de proprietate şi alte drepturi reale		Referinţe
/		
Act Administrativ nr. 5166, din 27/08/2025 emis de PRIMARIA COMĂNEŞTI;		
B1	Inscrierea posesiei, drept de PROPRIETATE, dobandit prin Lege, cota actuala 1/1	A1
	1) **NEIDENTIFICAT NEIDENTIFICAT**	
Act Normativ nr. 7, din 13/03/1996 emis de PARLAMENTUL ROMANIEI (art. 13);		
B2	Se notează menţiunea de proprietar neidentificat.	A1

C. Partea III. SARCINI .

Inscrieri privind dezmembramintele dreptului de proprietate, drepturi reale de garanţie şi sarcini	Referinţe
NU SUNT	

Document care conține date cu caracter personal, protejat de prevederile Regulamentului (UE) nr. 679/2016 și Legii 190/2018

Anexa Nr. 1 La Partea I

Teren

Nr cadastral	Suprafaţa (mp)*	Observaţii / Referinţe
	25.380	

* Suprafaţa este determinată in planul de proiecţie Stereo 70.

DETALII LINIARE IMOBIL

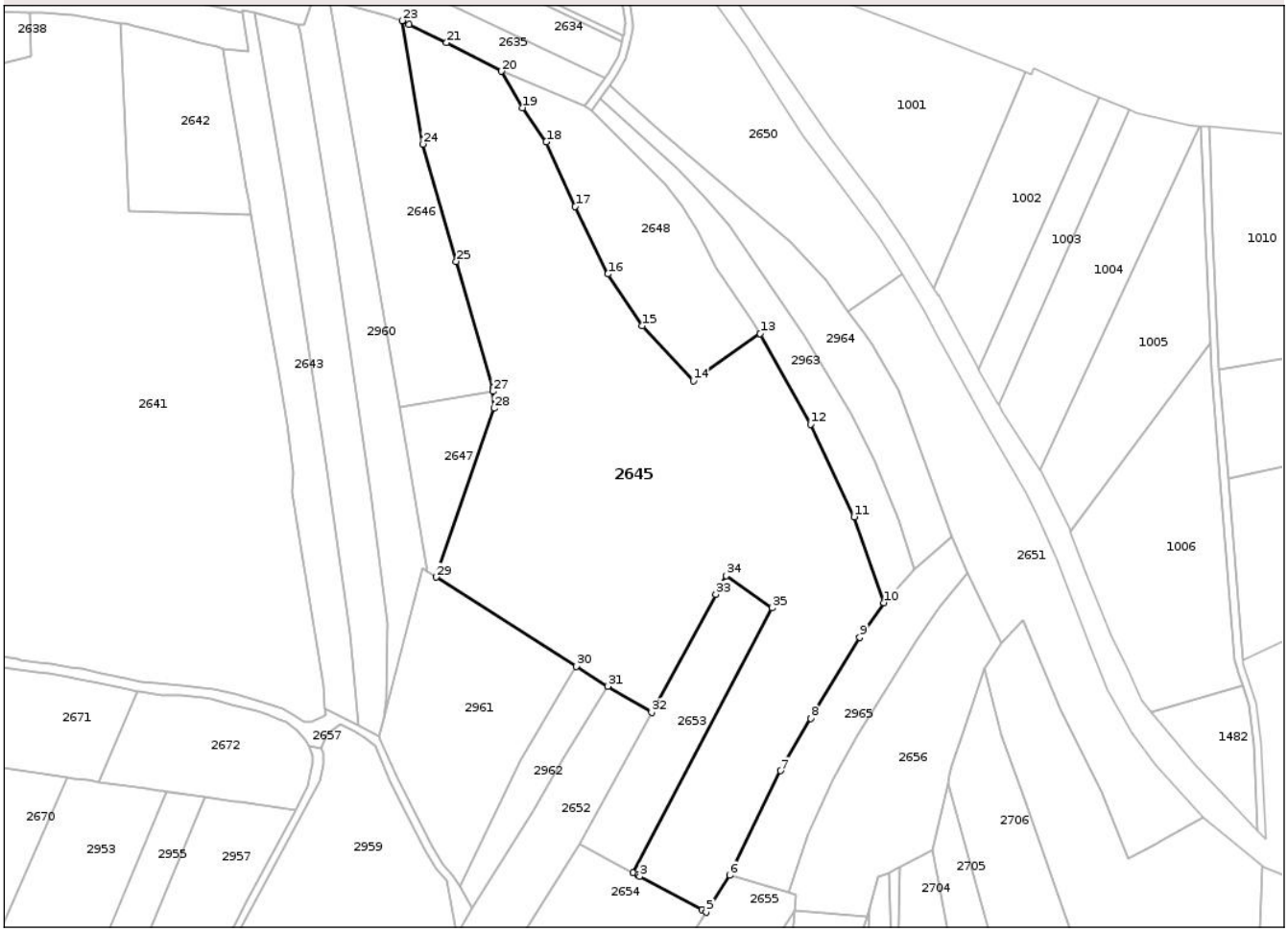

Date referitoare la teren

Crt	Categorie folosință	Intra vilan	Suprafaţa (mp)	Tarla	Parcelă	Nr. topo	Observaţii / Referinţe
1	arabil	NU	25.380	36	641, 673, 674, 675	-	

Lungime Segmente

1) Valorile lungimilor segmentelor sunt obţinute din proiecţie în plan.

Punct început	X / Y	Punct sfârşit	X / Y	Lungime segment (** (m)
1	573.807,626 687.387,076	2	573.809,301 687.386,173	1.903
3	573.810,124 687.385,729	4	573.834,068 687.372,82	27.202
5	573.835,668 687.371,958	6	573.844,627 687.386,185	16.813
7	573.864,158 687.426,369	8	573.875,888 687.446,413	23.224
9	573.894,728 687.477,56	10	573.904,006 687.490,944	16.285

Punct început	X / Y	Punct sfârşit	X / Y	Lungime segment (** (m)
2	573.809,301 687.386,173	3	573.810,124 687.385,729	0.935
4	573.834,068 687.372,82	5	573.835,668 687.371,958	1.817
6	573.844,627 687.386,185	7	573.864,158 687.426,369	44.679
8	573.875,888 687.446,413	9	573.894,728 687.477,56	36.402
10	573.904,006 687.490,944	11	573.892,615 687.523,953	34.919

Document care conține date cu caracter personal, protejat de prevederile Regulamentului (UE) nr. 679/2016 și Legii 190/2018

Punct început	X / Y	Punct sfârşit	X / Y	Lungime segment (** (m)
11	573.892,615 687.523,953	12	573.875,81 687.559,544	39.359
13	573.856,476 687.594,346	14	573.830,713 687.576,278	31.467
15	573.811,056 687.597,382	16	573.797,885 687.617,263	23.848
17	573.785,235 687.643,272	18	573.774,097 687.668,071	27.185
19	573.765,014 687.681,145	20	573.756,786 687.695,147	16.241
21	573.735,806 687.706,192	22	573.721,383 687.713,231	16.049
23	573.718,752 687.714,607	24	573.726,684 687.667,172	48.094
25	573.739,472 687.622,1	26	573.753,514 687.573,336	50.745
27	573.753,6 687.572,166	28	573.754,083 687.565,611	6.573
29	573.731,802 687.500,78	30	573.785,686 687.466,48	63.875
31	573.797,809 687.458,824	32	573.814,682 687.448,788	19.632
33	573.839,389 687.494,041	34	573.843,333 687.501,264	8.23
35	573.860,966 687.488,936	1	573.807,626 687.387,076	114.981

Punct început	X / Y	Punct sfârşit	X / Y	Lungime segment (** (m)
12	573.875,81 687.559,544	13	573.856,476 687.594,346	39.812
14	573.830,713 687.576,278	15	573.811,056 687.597,382	28.841
16	573.797,885 687.617,263	17	573.785,235 687.643,272	28.922
18	573.774,097 687.668,071	19	573.765,014 687.681,145	15.919
20	573.756,786 687.695,147	21	573.735,806 687.706,192	23.71
22	573.721,383 687.713,231	23	573.718,752 687.714,607	2.969
24	573.726,684 687.667,172	25	573.739,472 687.622,1	46.851
26	573.753,514 687.573,336	27	573.753,6 687.572,166	1.173
28	573.754,083 687.565,611	29	573.731,802 687.500,78	68.553
30	573.785,686 687.466,48	31	573.797,809 687.458,824	14.338
32	573.814,682 687.448,788	33	573.839,389 687.494,041	51.558
34	573.843,333 687.501,264	35	573.860,966 687.488,936	21.515

** Lungimile segmentelor sunt determinate în planul de proiecţie Stereo 70 şi sunt rotunjite la 1 milimetru.
*** Distanţa dintre puncte este formată din segmente cumulate ce sunt mai mici decât valoarea 1 milimetru.

Document care conține date cu caracter personal, protejat de prevederile Regulamentului (UE) nr. 679/2016 și Legii 190/2018

DATE DESPRE IMOBILUL NR. 2646

Oficiul de Cadastru şi Publicitate Imobiliară SUCEAVA
Biroul de Cadastru şi Publicitate Imobiliară Gura Humorului

A. Partea I. Descrierea imobilului

TEREN Extravilan

Adresa: Jud. Suceava

Nr. Crt	Nr cadastral Nr. topografic	Suprafaţa* (mp)	Observaţii / Referinţe
A1		4.500	Sector cadastral:2 Teren neimprejmuit;

B. Partea II. Proprietari şi acte

Inscrieri privitoare la dreptul de proprietate şi alte drepturi reale		Referinţe
/		
Act Administrativ nr. 1246, din 10/09/1997 emis de CJSDPAT SUCEAVA;		
B1	Intabulare, drept de PROPRIETATE, dobandit prin Reconstituire, cota actuala 1/1	A1
	1) **MAIEREAN DUMITRU**, Lipsă CNP proprietar. 2) **GAGNIUC VERONICA**, Lipsă CNP proprietar. 3) **MAIEREAN TOMA**, Lipsă CNP proprietar. 4) **MAIEREAN GHEORGHE**, Lipsă CNP proprietar. 5) **MAIEREAN STEFAN**, Lipsă CNP proprietar. 6) **VELESNIUC MARGARETA**, Lipsă CNP proprietar. 7) **MAIEREAN IOANA**, Lipsă CNP proprietar.	
Act Administrativ nr. 4906, din 20/08/2025 emis de PRIMARIA COMĂNEŞTI;		
B2	Se notează posesia faptică.	A1
	1) **SAVU GRIGORE**	

C. Partea III. SARCINI .

Inscrieri privind dezmembramintele dreptului de proprietate, drepturi reale de garanţie şi sarcini	Referinţe
NU SUNT	

Document care conține date cu caracter personal, protejat de prevederile Regulamentului (UE) nr. 679/2016 și Legii 190/2018

Anexa Nr. 1 La Partea I

Teren

Nr cadastral	Suprafaţa (mp)*	Observaţii / Referinţe
	4.500	

* Suprafaţa este determinată in planul de proiecţie Stereo 70.

DETALII LINIARE IMOBIL

Date referitoare la teren

Crt	Categorie folosință	Intra vilan	Suprafaţa (mp)	Tarla	Parcelă	Nr. topo	Observaţii / Referinţe
1	arabil	NU	4.500	36	641	-	

Lungime Segmente
1) Valorile lungimilor segmentelor sunt obţinute din proiecţie în plan.

Punct început	X / Y	Punct sfârşit	X / Y	Lungime segment (** (m)
1	573.690,835 687.722,411	2	573.717,628 687.565,975	158.714
2	573.717,628 687.565,975	3	573.753,6 687.572,166	36.501
3	573.753,6 687.572,166	4	573.753,514 687.573,336	1.173
4	573.753,514 687.573,336	5	573.739,472 687.622,1	50.745
5	573.739,472 687.622,1	6	573.726,684 687.667,172	46.851

Document care conține date cu caracter personal, protejat de prevederile Regulamentului (UE) nr. 679/2016 și Legii 190/2018

Punct început	X / Y	Punct sfârşit	X / Y	Lungime segment (** (m)
6	573.726,684 687.667,172	7	573.718,752 687.714,607	48.094
7	573.718,752 687.714,607	8	573.713,346 687.716,435	5.707
8	573.713,346 687.716,435	9	573.694,984 687.721,425	19.028
9	573.694,984 687.721,425	10	573.694,18 687.721,616	0.826
10	573.694,18 687.721,616	1	573.690,835 687.722,411	3.438

** Lungimile segmentelor sunt determinate în planul de proiecţie Stereo 70 şi sunt rotunjite la 1 milimetru.
*** Distanţa dintre puncte este formată din segmente cumulate ce sunt mai mici decât valoarea 1 milimetru.

Document care conține date cu caracter personal, protejat de prevederile Regulamentului (UE) nr. 679/2016 și Legii 190/2018

DATE DESPRE IMOBILUL NR. 2647

Oficiul de Cadastru şi Publicitate Imobiliară SUCEAVA
Biroul de Cadastru şi Publicitate Imobiliară Gura Humorului

A. Partea I. Descrierea imobilului

TEREN Extravilan

Adresa: Jud. Suceava

Nr. Crt	Nr cadastral Nr. topografic	Suprafaţa* (mp)	Observaţii / Referinţe
A1		1.400	Sector cadastral:2 Teren neimprejmuit;

B. Partea II. Proprietari şi acte

Inscrieri privitoare la dreptul de proprietate şi alte drepturi reale		Referinţe
/		
Act Administrativ nr. 1246, din 10/09/1997 emis de CJSDPAT SUCEAVA;		
B1	Intabulare, drept de PROPRIETATE, dobandit prin Reconstituire, cota actuala 1/1	A1
	1) **MAIEREAN DUMITRU**, Lipsă CNP proprietar. 2) **GAGNIUC VERONICA**, Lipsă CNP proprietar. 3) **MAIEREAN TOMA**, Lipsă CNP proprietar. 4) **MAIEREAN GHEORGHE**, Lipsă CNP proprietar. 5) **MAIEREAN STEFAN**, Lipsă CNP proprietar. 6) **VELESNIUC MARGARETA**, Lipsă CNP proprietar. 7) **MAIEREAN IOANA**, Lipsă CNP proprietar.	
Act Administrativ nr. 4907, din 20/08/2025 emis de PRIMARIA COMĂNEŞTI;		
B2	Se notează posesia faptică.	A1
	1) **SAVU GRIGORE**	

C. Partea III. SARCINI .

Inscrieri privind dezmembramintele dreptului de proprietate, drepturi reale de garanţie şi sarcini	Referinţe
NU SUNT	

Document care conține date cu caracter personal, protejat de prevederile Regulamentului (UE) nr. 679/2016 și Legii 190/2018

Anexa Nr. 1 La Partea I

Teren

Nr cadastral	Suprafaţa (mp)*	Observaţii / Referinţe
	1.400	

* Suprafaţa este determinată in planul de proiecţie Stereo 70.

DETALII LINIARE IMOBIL

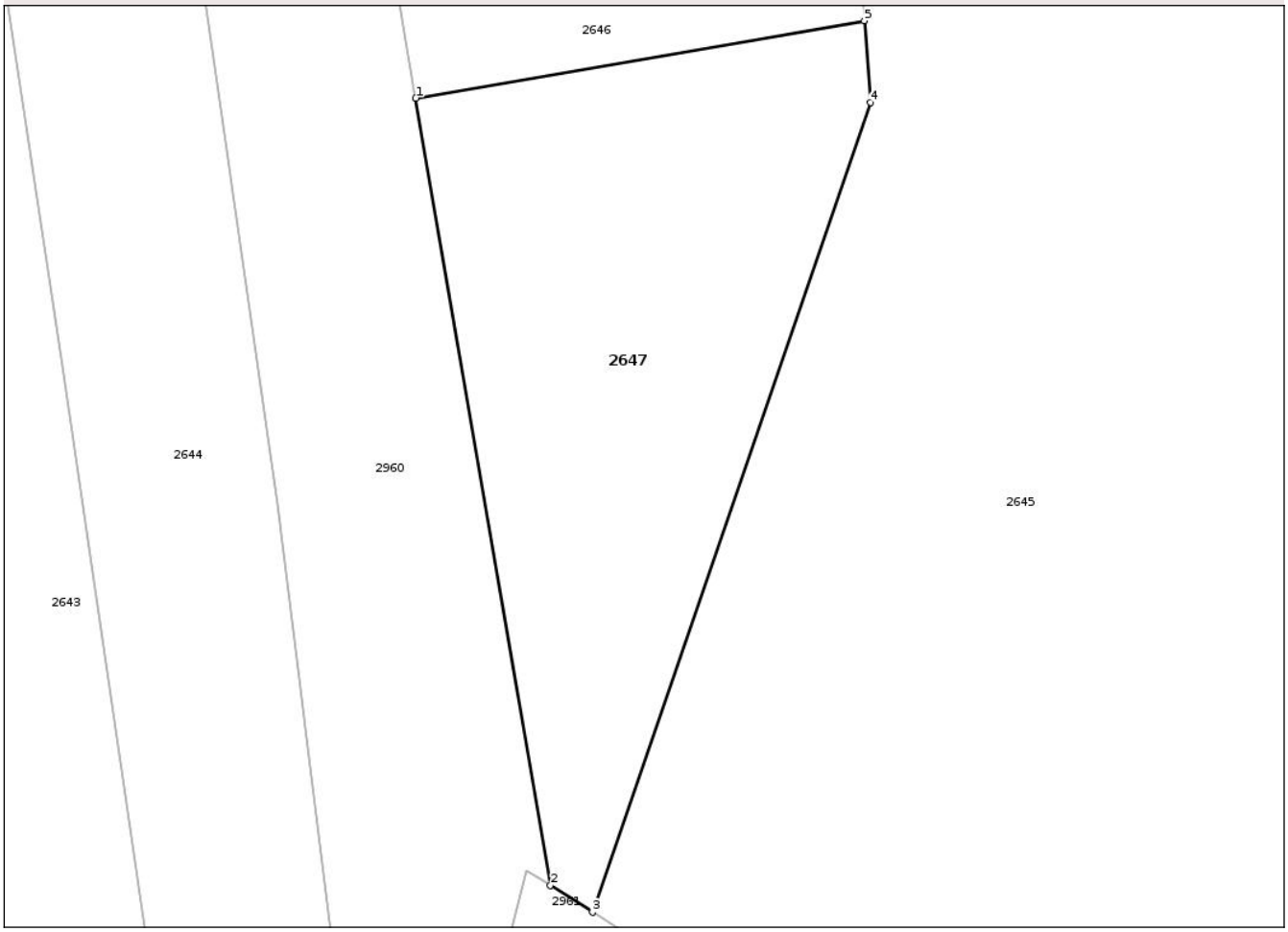

Date referitoare la teren

Crt	Categorie folosință	Intra vilan	Suprafaţa (mp)	Tarla	Parcelă	Nr. topo	Observaţii / Referinţe
1	arabil	NU	1.400	36	641	-	

Lungime Segmente
1) Valorile lungimilor segmentelor sunt obţinute din proiecţie în plan.

Punct început	X / Y	Punct sfârşit	X / Y	Lungime segment (** (m)
1	573.717,628 687.565,975	2	573.728,425 687.502,929	63.964
2	573.728,425 687.502,929	3	573.731,802 687.500,78	4.003
3	573.731,802 687.500,78	4	573.754,083 687.565,611	68.553
4	573.754,083 687.565,611	5	573.753,6 687.572,166	6.573
5	573.753,6 687.572,166	1	573.717,628 687.565,975	36.501

Document care conține date cu caracter personal, protejat de prevederile Regulamentului (UE) nr. 679/2016 și Legii 190/2018

** Lungimile segmentelor sunt determinate în planul de proiecţie Stereo 70 şi sunt rotunjite la 1 milimetru.
*** Distanţa dintre puncte este formată din segmente cumulate ce sunt mai mici decât valoarea 1 milimetru.

Document care conține date cu caracter personal, protejat de prevederile Regulamentului (UE) nr. 679/2016 și Legii 190/2018

DATE DESPRE IMOBILUL NR. 2648

Oficiul de Cadastru şi Publicitate Imobiliară SUCEAVA
Biroul de Cadastru şi Publicitate Imobiliară Gura Humorului

A. Partea I. Descrierea imobilului

TEREN Extravilan

Adresa: Jud. Suceava

Nr. Crt	Nr cadastral Nr. topografic	Suprafaţa* (mp)	Observaţii / Referinţe
A1		3.900	Sector cadastral:2 Teren neimprejmuit;

B. Partea II. Proprietari şi acte

Inscrieri privitoare la dreptul de proprietate şi alte drepturi reale		Referinţe
/		
Act Administrativ nr. 1454, din 21/05/2002 emis de CJSDPAT SUCEAVA;		
B1	Intabulare, drept de PROPRIETATE, dobandit prin Reconstituire, cota actuala 1/1	A1
	1) **ROBU DOMNICA**, Lipsă CNP proprietar.	
Act Administrativ nr. 4908, din 20/08/2025 emis de PRIMARIA COMĂNEŞTI;		
B2	Se notează posesia faptică.	A1
	1) **ROBU IOAN**	

C. Partea III. SARCINI .

Inscrieri privind dezmembramintele dreptului de proprietate, drepturi reale de garanţie şi sarcini	Referinţe
NU SUNT	

Document care conține date cu caracter personal, protejat de prevederile Regulamentului (UE) nr. 679/2016 și Legii 190/2018

Anexa Nr. 1 La Partea I

Teren

Nr cadastral	Suprafaţa (mp)*	Observaţii / Referinţe
	3.900	

* Suprafaţa este determinată in planul de proiecţie Stereo 70.

DETALII LINIARE IMOBIL

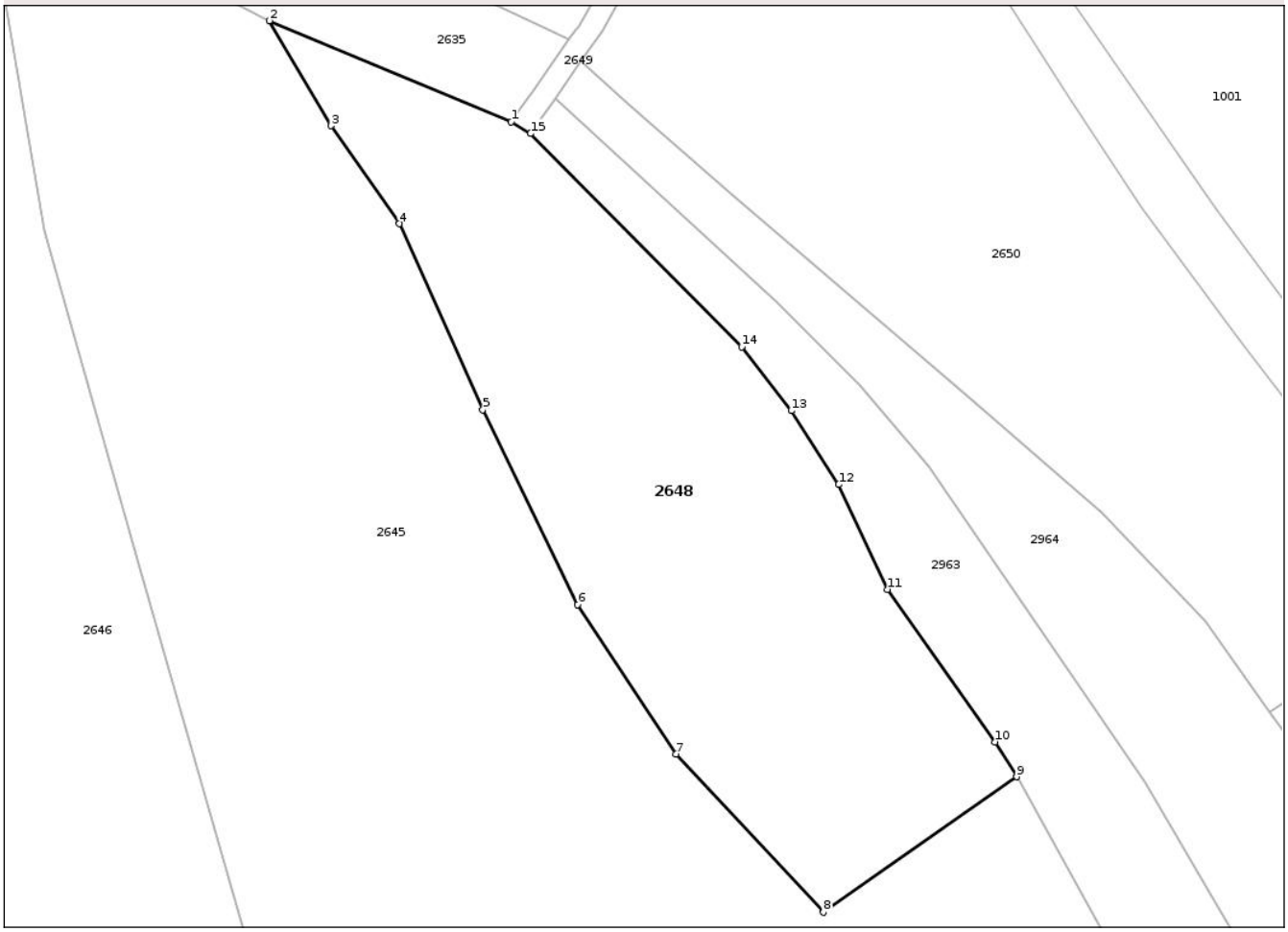

Date referitoare la teren

Crt	Categorie folosință	Intra vilan	Suprafaţa (mp)	Tarla	Parcelă	Nr. topo	Observaţii / Referinţe
1	arabil	NU	3.900	36	642	-	

Lungime Segmente
1) Valorile lungimilor segmentelor sunt obţinute din proiecţie în plan.

Punct început	X / Y	Punct sfârşit	X / Y	Lungime segment (** (m)
1	573.789,031 687.681,674	2	573.756,786 687.695,147	34.947
2	573.756,786 687.695,147	3	573.765,014 687.681,145	16.241
3	573.765,014 687.681,145	4	573.774,097 687.668,071	15.919
4	573.774,097 687.668,071	5	573.785,235 687.643,272	27.185
5	573.785,235 687.643,272	6	573.797,885 687.617,263	28.922

Document care conține date cu caracter personal, protejat de prevederile Regulamentului (UE) nr. 679/2016 și Legii 190/2018

Punct început	X / Y	Punct sfârşit	X / Y	Lungime segment (** (m)
6	573.797,885 687.617,263	7	573.811,056 687.597,382	23.848
7	573.811,056 687.597,382	8	573.830,713 687.576,278	28.841
8	573.830,713 687.576,278	9	573.856,476 687.594,346	31.467
9	573.856,476 687.594,346	10	573.853,645 687.598,98	5.43
10	573.853,645 687.598,98	11	573.839,28 687.619,333	24.912
11	573.839,28 687.619,333	12	573.832,737 687.633,302	15.425
12	573.832,737 687.633,302	13	573.826,415 687.643,143	11.697
13	573.826,415 687.643,143	14	573.819,782 687.651,634	10.775
14	573.819,782 687.651,634	15	573.791,598 687.680,107	40.063
15	573.791,598 687.680,107	1	573.789,031 687.681,674	3.007

** Lungimile segmentelor sunt determinate în planul de proiecţie Stereo 70 şi sunt rotunjite la 1 milimetru.
*** Distanţa dintre puncte este formată din segmente cumulate ce sunt mai mici decât valoarea 1 milimetru.

Document care conține date cu caracter personal, protejat de prevederile Regulamentului (UE) nr. 679/2016 și Legii 190/2018

DATE DESPRE IMOBILUL NR. 2649

Oficiul de Cadastru şi Publicitate Imobiliară SUCEAVA
Biroul de Cadastru şi Publicitate Imobiliară Gura Humorului

A. Partea I. Descrierea imobilului

TEREN Extravilan

Adresa: Jud. Suceava

Nr. Crt	Nr cadastral Nr. topografic	Suprafaţa* (mp)	Observaţii / Referinţe
A1		369	Sector cadastral:2 Teren neimprejmuit;

B. Partea II. Proprietari şi acte

Inscrieri privitoare la dreptul de proprietate şi alte drepturi reale		Referinţe
/		
Act Administrativ nr. 5166, din 27/08/2025 emis de PRIMARIA COMĂNEŞTI;		
B1	Inscrierea posesiei, drept de PROPRIETATE, dobandit prin Lege, cota actuala 1/1	A1
	1) **NEIDENTIFICAT NEIDENTIFICAT**	
Act Normativ nr. 7, din 13/03/1996 emis de PARLAMENTUL ROMANIEI (art. 13);		
B2	Se notează menţiunea de proprietar neidentificat.	A1

C. Partea III. SARCINI .

Inscrieri privind dezmembramintele dreptului de proprietate, drepturi reale de garanţie şi sarcini	Referinţe
NU SUNT	

Document care conține date cu caracter personal, protejat de prevederile Regulamentului (UE) nr. 679/2016 și Legii 190/2018

Anexa Nr. 1 La Partea I

Teren

Nr cadastral	Suprafaţa (mp)*	Observaţii / Referinţe
	369	

* Suprafaţa este determinată in planul de proiecţie Stereo 70.

DETALII LINIARE IMOBIL

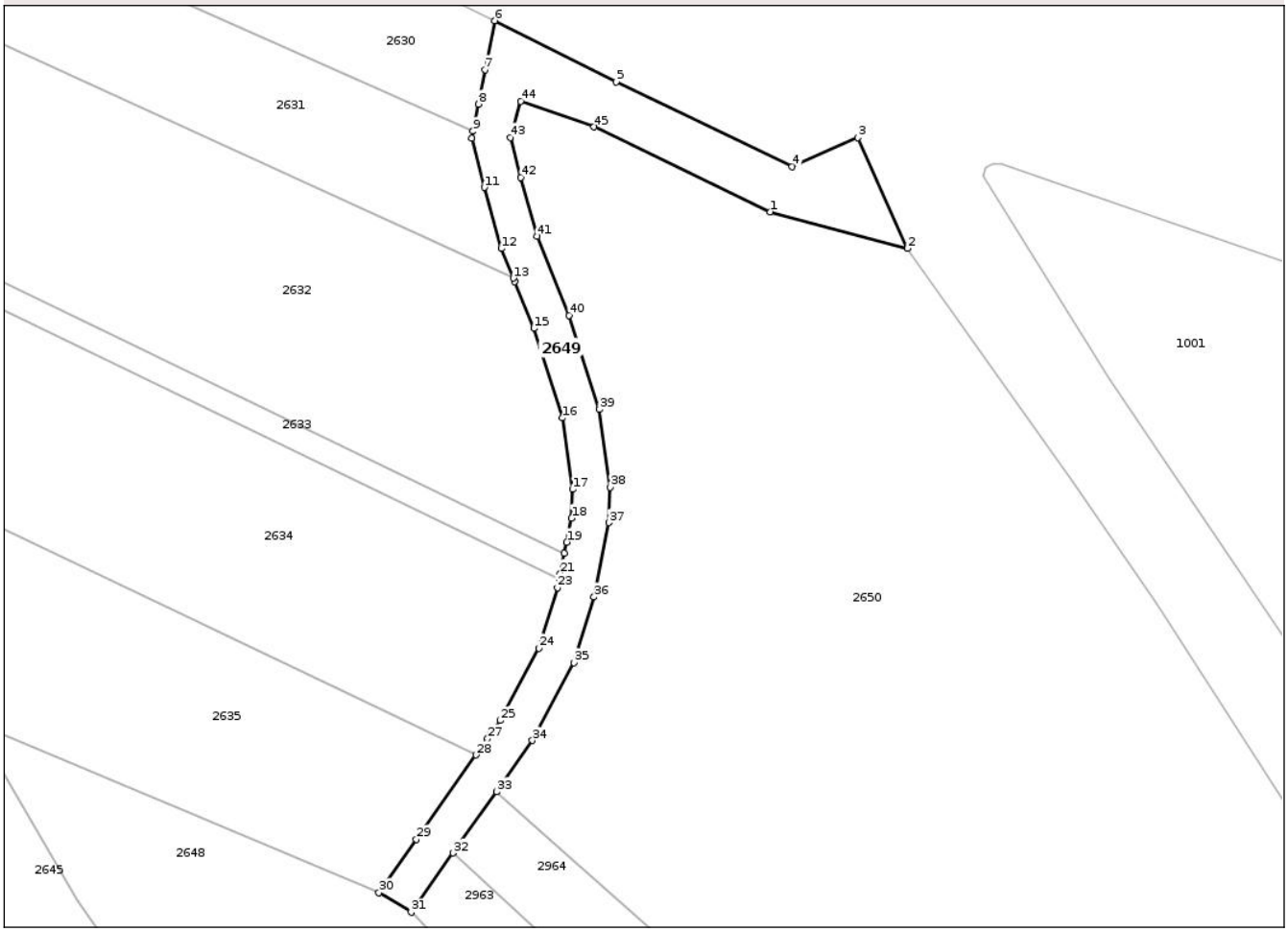

Date referitoare la teren

Crt	Categorie folosință	Intra vilan	Suprafaţa (mp)	Tarla	Parcelă	Nr. topo	Observaţii / Referinţe
1	drum	NU	369	36	642	-	

Lungime Segmente

1) Valorile lungimilor segmentelor sunt obţinute din proiecţie în plan.

Punct început	X / Y	Punct sfârşit	X / Y	Lungime segment
1	573.820,194 687.735,789	2	573.831,088 687.732,892	11.273
4	573.821,929 687.739,393	5	573.807,926 687.746,134	15.541
7	573.797,467 687.747,104	8	573.796,978 687.744,349	2.798
10	573.796,408 687.741,635	11	573.797,423 687.737,728	4.037
13	573.799,74 687.730,51	14	573.799,858 687.730,221	0.312
16	573.803,636 687.719,396	17	573.804,452 687.713,73	5.724

Punct început	X / Y	Punct sfârşit	X / Y	Lungime segment
2	573.831,088 687.732,892	3	573.827,172 687.741,686	9.626
5	573.807,926 687.746,134	6	573.798,237 687.750,986	10.836
8	573.796,978 687.744,349	9	573.796,529 687.742,212	2.184
11	573.797,423 687.737,728	12	573.798,777 687.732,869	5.044
14	573.799,858 687.730,221	15	573.801,37 687.726,518	4.0
17	573.804,452 687.713,73	18	573.804,366 687.711,43	2.302

Punct început	X / Y	Punct sfârşit	X / Y	Lungime segment
3	573.827,172 687.741,686	4	573.821,929 687.739,393	5.722
6	573.798,237 687.750,986	7	573.797,467 687.747,104	3.958
9	573.796,529 687.742,212	10	573.796,408 687.741,635	0.59
12	573.798,777 687.732,869	13	573.799,74 687.730,51	2.548
15	573.801,37 687.726,518	16	573.803,636 687.719,396	7.474
18	573.804,366 687.711,43	19	573.803,978 687.709,517	1.952

Document care conține date cu caracter personal, protejat de prevederile Regulamentului (UE) nr. 679/2016 și Legii 190/2018

Punct început	X / Y	Punct sfârşit	X / Y	Lungime segment
19	573.803,978 687.709,517	20	573.803,8 687.708,644	0.891
22	573.803,386 687.706,61	23	573.803,245 687.705,912	0.712
25	573.798,7 687.695,344	26	573.797,98 687.694,326	1.247
28	573.796,763 687.692,605	29	573.792,017 687.685,896	8.218
31	573.791,598 687.680,107	32	573.794,93 687.684,819	5.771
34	573.801,258 687.693,765	35	573.804,552 687.699,934	6.993
37	573.807,355 687.711,073	38	573.807,46 687.713,89	2.819
40	573.804,192 687.727,542	41	573.801,62 687.733,842	6.805
43	573.799,488 687.741,708	44	573.800,308 687.744,58	2.987

Punct început	X / Y	Punct sfârşit	X / Y	Lungime segment
20	573.803,8 687.708,644	21	573.803,471 687.707,028	1.649
23	573.803,245 687.705,912	24	573.801,768 687.701,09	5.043
26	573.797,98 687.694,326	27	573.797,684 687.693,908	0.512
29	573.792,017 687.685,896	30	573.789,031 687.681,674	5.171
32	573.794,93 687.684,819	33	573.798,376 687.689,69	5.967
35	573.804,552 687.699,934	36	573.806,156 687.705,172	5.478
38	573.807,46 687.713,89	39	573.806,57 687.720,07	6.244
41	573.801,62 687.733,842	42	573.800,32 687.738,508	4.844
44	573.800,308 687.744,58	45	573.806,163 687.742,543	6.199

Punct început	X / Y	Punct sfârşit	X / Y	Lungime segment
21	573.803,471 687.707,028	22	573.803,386 687.706,61	0.427
24	573.801,768 687.701,09	25	573.798,7 687.695,344	6.514
27	573.797,684 687.693,908	28	573.796,763 687.692,605	1.596
30	573.789,031 687.681,674	31	573.791,598 687.680,107	3.007
33	573.798,376 687.689,69	34	573.801,258 687.693,765	4.991
36	573.806,156 687.705,172	37	573.807,355 687.711,073	6.022
39	573.806,57 687.720,07	40	573.804,192 687.727,542	7.841
42	573.800,32 687.738,508	43	573.799,488 687.741,708	3.306
45	573.806,163 687.742,543	1	573.820,194 687.735,789	15.572

** Lungimile segmentelor sunt determinate în planul de proiecţie Stereo 70 şi sunt rotunjite la 1 milimetru.
*** Distanţa dintre puncte este formată din segmente cumulate ce sunt mai mici decât valoarea 1 milimetru.

Document care conține date cu caracter personal, protejat de prevederile Regulamentului (UE) nr. 679/2016 și Legii 190/2018

DATE DESPRE IMOBILUL NR. 2650

Oficiul de Cadastru şi Publicitate Imobiliară SUCEAVA
Biroul de Cadastru şi Publicitate Imobiliară Gura Humorului

A. Partea I. Descrierea imobilului

TEREN Extravilan

Adresa: Jud. Suceava

Nr. Crt	Nr cadastral Nr. topografic	Suprafaţa* (mp)	Observaţii / Referinţe
A1		5.500	Sector cadastral:2 Teren neimprejmuit;

B. Partea II. Proprietari şi acte

Inscrieri privitoare la dreptul de proprietate şi alte drepturi reale		Referinţe
/		
Act Administrativ nr. 1263, din 15/02/1996 emis de CJSDPAT SUCEAVA;		
B1	Intabulare, drept de PROPRIETATE, dobandit prin Reconstituire, cota actuala 1/1	A1
	1) **URECHE VERONICA**, Lipsă CNP proprietar. 2) **URECHE MARINA**, Lipsă CNP proprietar.	
Act Administrativ nr. 4909, din 20/08/2025 emis de PRIMARIA COMĂNEŞTI;		
B2	Se notează posesia faptică.	A1
	1) **ŞOLDAN ION**	

C. Partea III. SARCINI .

Inscrieri privind dezmembramintele dreptului de proprietate, drepturi reale de garanţie şi sarcini	Referinţe
NU SUNT	

Document care conține date cu caracter personal, protejat de prevederile Regulamentului (UE) nr. 679/2016 și Legii 190/2018

Anexa Nr. 1 La Partea I

Teren

Nr cadastral	Suprafaţa (mp)*	Observaţii / Referinţe
	5.500	

* Suprafaţa este determinată in planul de proiecţie Stereo 70.

DETALII LINIARE IMOBIL

Date referitoare la teren

Crt	Categorie folosință	Intra vilan	Suprafaţa (mp)	Tarla	Parcelă	Nr. topo	Observaţii / Referinţe
1	arabil	NU	5.500	36	642	-	

Lungime Segmente

1) Valorile lungimilor segmentelor sunt obţinute din proiecţie în plan.

Punct început	X / Y	Punct sfârşit	X / Y	Lungime segment (** (m)
1	573.844,163 687.714,505	2	573.831,088 687.732,892	22.562
3	573.820,194 687.735,789	4	573.806,163 687.742,543	15.572
5	573.800,308 687.744,58	6	573.799,488 687.741,708	2.987
7	573.800,32 687.738,508	8	573.801,62 687.733,842	4.844
9	573.804,192 687.727,542	10	573.806,57 687.720,07	7.841

Punct început	X / Y	Punct sfârşit	X / Y	Lungime segment (** (m)
2	573.831,088 687.732,892	3	573.820,194 687.735,789	11.273
4	573.806,163 687.742,543	5	573.800,308 687.744,58	6.199
6	573.799,488 687.741,708	7	573.800,32 687.738,508	3.306
8	573.801,62 687.733,842	9	573.804,192 687.727,542	6.805
10	573.806,57 687.720,07	11	573.807,46 687.713,89	6.244

Document care conține date cu caracter personal, protejat de prevederile Regulamentului (UE) nr. 679/2016 și Legii 190/2018

Punct început	X / Y	Punct sfârşit	X / Y	Lungime segment (** (m)
11	573.807,46 687.713,89	12	573.807,355 687.711,073	2.819
13	573.806,156 687.705,172	14	573.804,552 687.699,934	5.478
15	573.801,258 687.693,765	16	573.798,376 687.689,69	4.991
17	573.805,155 687.683,616	18	573.818,791 687.671,76	18.069
19	573.849,753 687.645,182	20	573.867,915 687.629,583	23.941
21	573.881,705 687.615,039	22	573.890,238 687.603,021	14.739
23	573.911,232 687.617,134	24	573.902,332 687.631,351	16.773
25	573.886,097 687.652,885	26	573.873,17 687.670,264	21.66
27	573.863,848 687.684,473	28	573.850,984 687.704,571	23.862

Punct început	X / Y	Punct sfârşit	X / Y	Lungime segment (** (m)
12	573.807,355 687.711,073	13	573.806,156 687.705,172	6.022
14	573.804,552 687.699,934	15	573.801,258 687.693,765	6.993
16	573.798,376 687.689,69	17	573.805,155 687.683,616	9.102
18	573.818,791 687.671,76	19	573.849,753 687.645,182	40.805
20	573.867,915 687.629,583	21	573.881,705 687.615,039	20.042
22	573.890,238 687.603,021	23	573.911,232 687.617,134	25.297
24	573.902,332 687.631,351	25	573.886,097 687.652,885	26.968
26	573.873,17 687.670,264	27	573.863,848 687.684,473	16.994
28	573.850,984 687.704,571	1	573.844,163 687.714,505	12.05

** Lungimile segmentelor sunt determinate în planul de proiecţie Stereo 70 şi sunt rotunjite la 1 milimetru.
*** Distanţa dintre puncte este formată din segmente cumulate ce sunt mai mici decât valoarea 1 milimetru.

Document care conține date cu caracter personal, protejat de prevederile Regulamentului (UE) nr. 679/2016 și Legii 190/2018

DATE DESPRE IMOBILUL NR. 2651

Oficiul de Cadastru şi Publicitate Imobiliară SUCEAVA
Biroul de Cadastru şi Publicitate Imobiliară Gura Humorului

A. Partea I. Descrierea imobilului

TEREN Extravilan

Adresa: Jud. Suceava

Nr. Crt	Nr cadastral Nr. topografic	Suprafaţa* (mp)	Observaţii / Referinţe
A1		6.200	Sector cadastral:2 Teren neimprejmuit;

B. Partea II. Proprietari şi acte

Inscrieri privitoare la dreptul de proprietate şi alte drepturi reale		Referinţe
/		
Act Administrativ nr. 5166, din 27/08/2025 emis de PRIMARIA COMĂNEŞTI;		
B1	Inscrierea posesiei, drept de PROPRIETATE, dobandit prin Lege, cota actuala 1/1	A1
	1) **NEIDENTIFICAT NEIDENTIFICAT**	
Act Normativ nr. 7, din 13/03/1996 emis de PARLAMENTUL ROMANIEI (art. 13);		
B2	Se notează menţiunea de proprietar neidentificat.	A1

C. Partea III. SARCINI .

Inscrieri privind dezmembramintele dreptului de proprietate, drepturi reale de garanţie şi sarcini	Referinţe
NU SUNT	

Document care conține date cu caracter personal, protejat de prevederile Regulamentului (UE) nr. 679/2016 și Legii 190/2018

Anexa Nr. 1 La Partea I

Teren

Nr cadastral	Suprafaţa (mp)*	Observaţii / Referinţe
	6.200	

* Suprafaţa este determinată in planul de proiecţie Stereo 70.

DETALII LINIARE IMOBIL

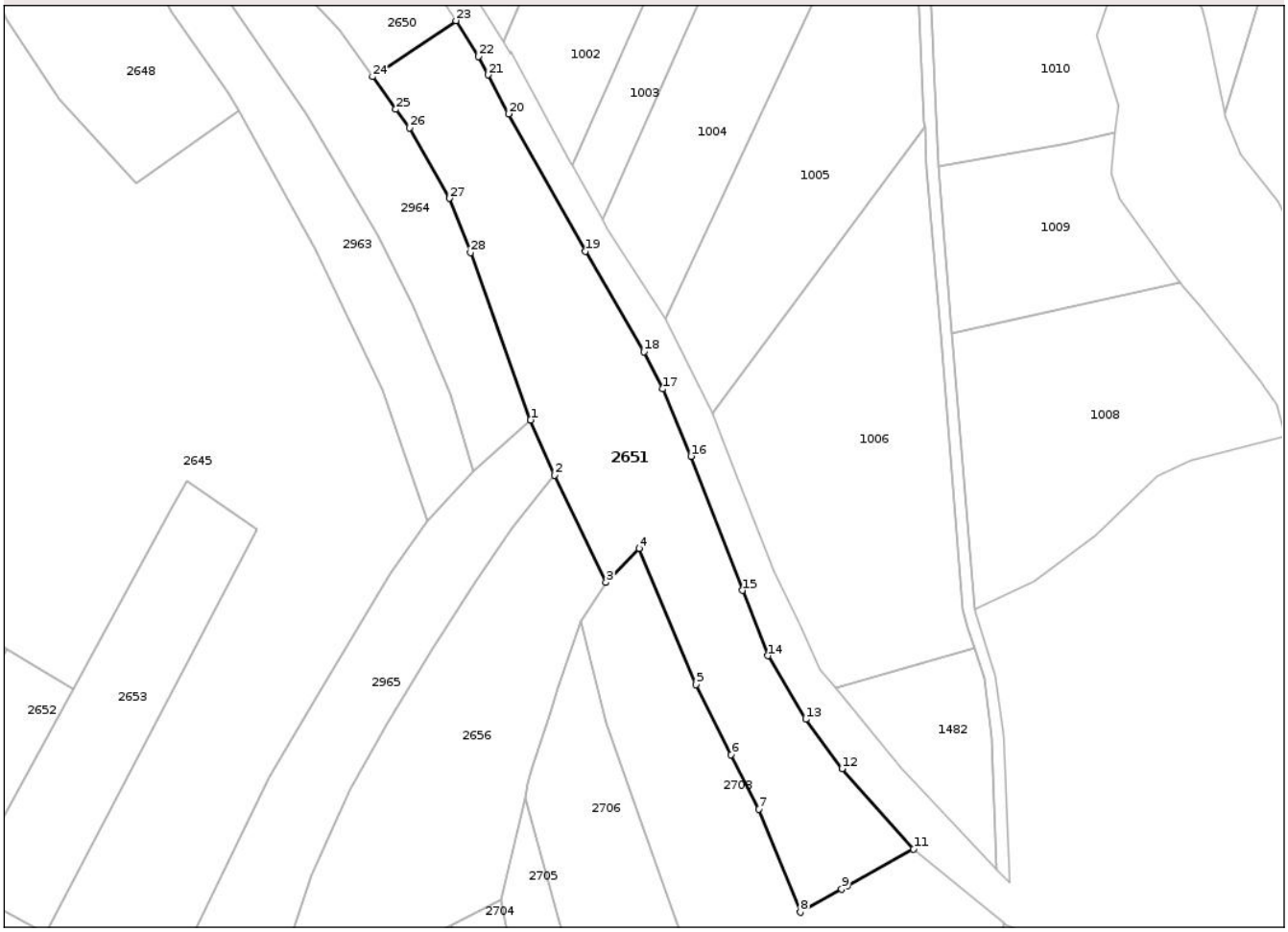

Date referitoare la teren

Crt	Categorie folosință	Intra vilan	Suprafaţa (mp)	Tarla	Parcelă	Nr. topo	Observaţii / Referinţe
1	arabil	NU	6.200	36	674	-	

Lungime Segmente

1) Valorile lungimilor segmentelor sunt obţinute din proiecţie în plan.

Punct început	X / Y	Punct sfârşit	X / Y	Lungime segment (** (m)
1	573.930,106 687.516,52	2	573.936,096 687.502,556	15.195
3	573.949,118 687.475,591	4	573.957,416 687.484,164	11.931
5	573.971,876 687.449,822	6	573.980,711 687.432,144	19.763
7	573.987,682 687.418,391	8	573.998,107 687.392,443	27.964
9	574.008,567 687.398,274	10	574.009,926 687.399,032	1.556

Punct început	X / Y	Punct sfârşit	X / Y	Lungime segment (** (m)
2	573.936,096 687.502,556	3	573.949,118 687.475,591	29.945
4	573.957,416 687.484,164	5	573.971,876 687.449,822	37.262
6	573.980,711 687.432,144	7	573.987,682 687.418,391	15.419
8	573.998,107 687.392,443	9	574.008,567 687.398,274	11.975
10	574.009,926 687.399,032	11	574.026,701 687.408,383	19.205

Document care conține date cu caracter personal, protejat de prevederile Regulamentului (UE) nr. 679/2016 și Legii 190/2018

Punct început	X / Y	Punct sfârşit	X / Y	Lungime segment (** (m)
11	574.026,701 687.408,383	12	574.008,679 687.428,589	27.075
13	573.999,507 687.441,081	14	573.990,013 687.457,093	18.615
15	573.983,516 687.473,534	16	573.970,59 687.507,379	36.229
17	573.963,357 687.524,318	18	573.958,642 687.533,703	10.503
19	573.943,855 687.558,973	20	573.924,49 687.593,675	39.74
21	573.919,333 687.603,46	22	573.916,89 687.608,095	5.239
23	573.911,232 687.617,134	24	573.890,238 687.603,021	25.297
25	573.896,098 687.594,768	26	573.899,565 687.590,171	5.758
27	573.909,588 687.572,386	28	573.914,947 687.558,68	14.716

Punct început	X / Y	Punct sfârşit	X / Y	Lungime segment (** (m)
12	574.008,679 687.428,589	13	573.999,507 687.441,081	15.498
14	573.990,013 687.457,093	15	573.983,516 687.473,534	17.678
16	573.970,59 687.507,379	17	573.963,357 687.524,318	18.419
18	573.958,642 687.533,703	19	573.943,855 687.558,973	29.278
20	573.924,49 687.593,675	21	573.919,333 687.603,46	11.061
22	573.916,89 687.608,095	23	573.911,232 687.617,134	10.664
24	573.890,238 687.603,021	25	573.896,098 687.594,768	10.122
26	573.899,565 687.590,171	27	573.909,588 687.572,386	20.415
28	573.914,947 687.558,68	1	573.930,106 687.516,52	44.802

** Lungimile segmentelor sunt determinate în planul de proiecţie Stereo 70 şi sunt rotunjite la 1 milimetru.
*** Distanţa dintre puncte este formată din segmente cumulate ce sunt mai mici decât valoarea 1 milimetru.

Document care conține date cu caracter personal, protejat de prevederile Regulamentului (UE) nr. 679/2016 și Legii 190/2018

DATE DESPRE IMOBILUL NR. 2652

Oficiul de Cadastru şi Publicitate Imobiliară SUCEAVA
Biroul de Cadastru şi Publicitate Imobiliară Gura Humorului

A. Partea I. Descrierea imobilului

TEREN Extravilan

Adresa: Jud. Suceava

Nr. Crt	Nr cadastral Nr. topografic	Suprafaţa* (mp)	Observaţii / Referinţe
A1		2.600	Sector cadastral:2 Teren neimprejmuit;

B. Partea II. Proprietari şi acte

Inscrieri privitoare la dreptul de proprietate şi alte drepturi reale		Referinţe
/		
Act Administrativ nr. 5166, din 27/08/2025 emis de PRIMARIA COMĂNEŞTI;		
B1	Inscrierea posesiei, drept de PROPRIETATE, dobandit prin Lege, cota actuala 1/1	A1
	1) **NEIDENTIFICAT NEIDENTIFICAT**	
Act Normativ nr. 7, din 13/03/1996 emis de PARLAMENTUL ROMANIEI (art. 13);		
B2	Se notează menţiunea de proprietar neidentificat.	A1

C. Partea III. SARCINI .

Inscrieri privind dezmembramintele dreptului de proprietate, drepturi reale de garanţie şi sarcini	Referinţe
NU SUNT	

Document care conține date cu caracter personal, protejat de prevederile Regulamentului (UE) nr. 679/2016 și Legii 190/2018

Anexa Nr. 1 La Partea I

Teren

Nr cadastral	Suprafaţa (mp)*	Observaţii / Referinţe
	2.600	

* Suprafaţa este determinată in planul de proiecţie Stereo 70.

DETALII LINIARE IMOBIL

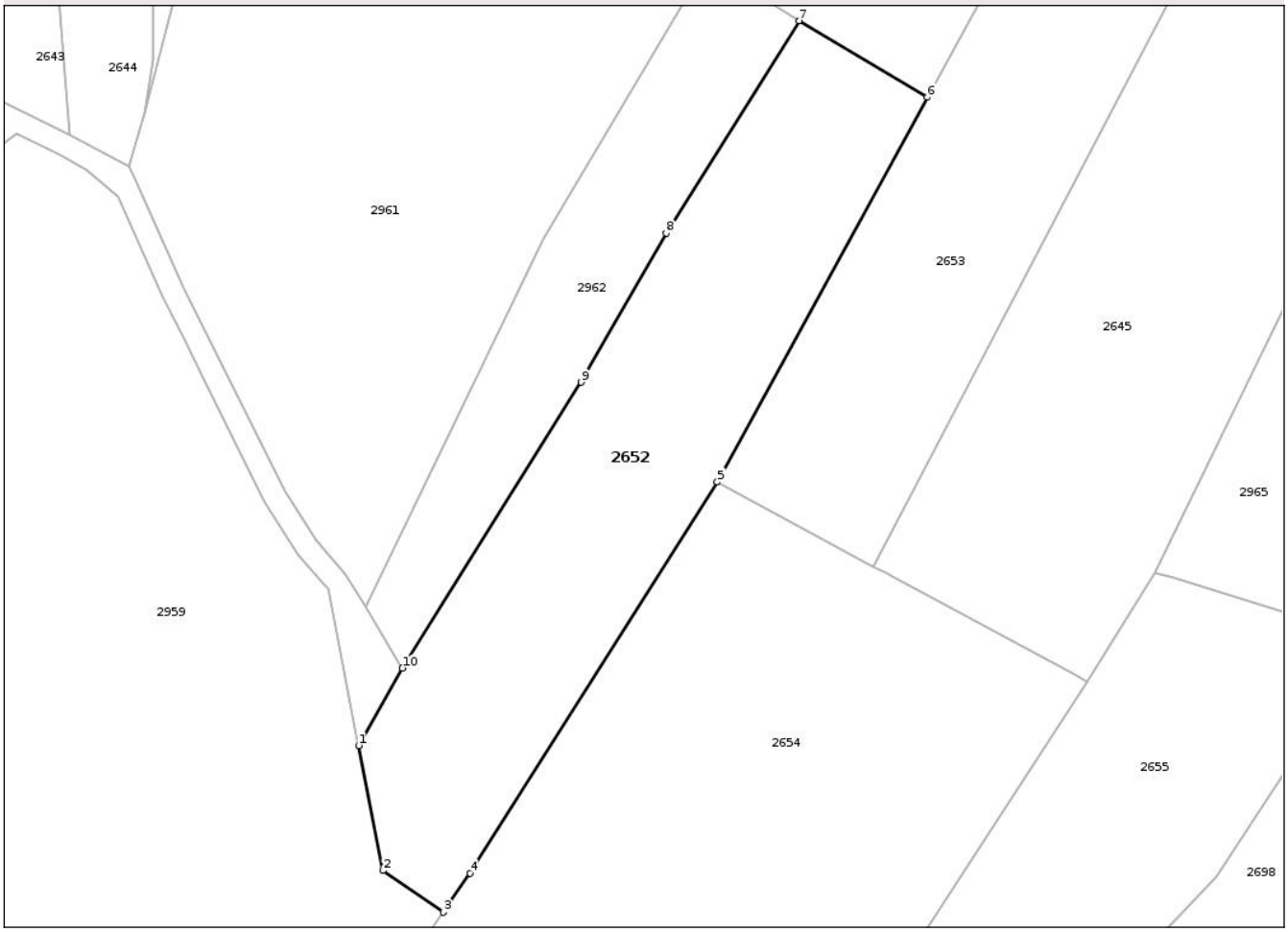

Date referitoare la teren

Crt	Categorie folosință	Intra vilan	Suprafaţa (mp)	Tarla	Parcelă	Nr. topo	Observaţii / Referinţe
1	arabil	NU	2.600	36	645	-	

Lungime Segmente
1) Valorile lungimilor segmentelor sunt obţinute din proiecţie în plan.

Punct început	X / Y	Punct sfârşit	X / Y	Lungime segment (** (m)
1	573.739,855 687.363,531	2	573.743,054 687.347,1	16.74
2	573.743,054 687.347,1	3	573.750,975 687.341,622	9.631
3	573.750,975 687.341,622	4	573.754,521 687.346,749	6.234
4	573.754,521 687.346,749	5	573.787,046 687.398,172	60.846
5	573.787,046 687.398,172	6	573.814,682 687.448,788	57.669

Document care conține date cu caracter personal, protejat de prevederile Regulamentului (UE) nr. 679/2016 și Legii 190/2018

Punct început	X / Y	Punct sfârşit	X / Y	Lungime segment (** (m)
6	573.814,682 687.448,788	7	573.797,809 687.458,824	19.632
7	573.797,809 687.458,824	8	573.780,326 687.430,883	32.96
8	573.780,326 687.430,883	9	573.769,109 687.411,29	22.577
9	573.769,109 687.411,29	10	573.745,615 687.373,721	44.31
10	573.745,615 687.373,721	1	573.739,855 687.363,531	11.705

** Lungimile segmentelor sunt determinate în planul de proiecţie Stereo 70 şi sunt rotunjite la 1 milimetru.
*** Distanţa dintre puncte este formată din segmente cumulate ce sunt mai mici decât valoarea 1 milimetru.

Document care conține date cu caracter personal, protejat de prevederile Regulamentului (UE) nr. 679/2016 și Legii 190/2018

DATE DESPRE IMOBILUL NR. 2653

Oficiul de Cadastru şi Publicitate Imobiliară SUCEAVA
Biroul de Cadastru şi Publicitate Imobiliară Gura Humorului

A. Partea I. Descrierea imobilului

TEREN Extravilan

Adresa: Jud. Suceava

Nr. Crt	Nr cadastral Nr. topografic	Suprafaţa* (mp)	Observaţii / Referinţe
A1		2.600	Sector cadastral:2 Teren neimprejmuit;

B. Partea II. Proprietari şi acte

Inscrieri privitoare la dreptul de proprietate şi alte drepturi reale		Referinţe
/		
Act Administrativ nr. 1115, din 18/09/1996 emis de CJSDPAT SUCEAVA;		
B1	Intabulare, drept de PROPRIETATE, dobandit prin Reconstituire, cota actuala 1/1	A1
	1) **SOFIAN AURELIAN**, Lipsă CNP proprietar. 2) **SOFIAN MARIA**, Lipsă CNP proprietar.	
Act Administrativ nr. 4910, din 20/08/2025 emis de PRIMARIA COMĂNEŞTI;		
B2	Se notează posesia faptică.	A1
	1) **ADOAMNEI DOMNICA**	

C. Partea III. SARCINI .

Inscrieri privind dezmembramintele dreptului de proprietate, drepturi reale de garanţie şi sarcini	Referinţe
NU SUNT	

Document care conține date cu caracter personal, protejat de prevederile Regulamentului (UE) nr. 679/2016 și Legii 190/2018

Anexa Nr. 1 La Partea I

Teren

Nr cadastral	Suprafaţa (mp)*	Observaţii / Referinţe
	2.600	

* Suprafaţa este determinată in planul de proiecţie Stereo 70.

DETALII LINIARE IMOBIL

Date referitoare la teren

Crt	Categorie folosință	Intra vilan	Suprafaţa (mp)	Tarla	Parcelă	Nr. topo	Observaţii / Referinţe
1	arabil	NU	2.600	36	673, 675	-	

Lungime Segmente
1) Valorile lungimilor segmentelor sunt obţinute din proiecţie în plan.

Punct început	X / Y	Punct sfârşit	X / Y	Lungime segment (** (m)
1	573.787,046 687.398,172	2	573.807,626 687.387,076	23.381
2	573.807,626 687.387,076	3	573.860,966 687.488,936	114.981
3	573.860,966 687.488,936	4	573.843,333 687.501,264	21.515
4	573.843,333 687.501,264	5	573.839,389 687.494,041	8.23
5	573.839,389 687.494,041	6	573.814,682 687.448,788	51.558

Document care conține date cu caracter personal, protejat de prevederile Regulamentului (UE) nr. 679/2016 și Legii 190/2018

Punct început	X / Y	Punct sfârşit	X / Y	Lungime segment (** (m)
6	573.814,682 687.448,788	1	573.787,046 687.398,172	57.669

** Lungimile segmentelor sunt determinate în planul de proiecţie Stereo 70 şi sunt rotunjite la 1 milimetru.
*** Distanţa dintre puncte este formată din segmente cumulate ce sunt mai mici decât valoarea 1 milimetru.

Document care conține date cu caracter personal, protejat de prevederile Regulamentului (UE) nr. 679/2016 și Legii 190/2018

DATE DESPRE IMOBILUL NR. 2654

Oficiul de Cadastru şi Publicitate Imobiliară SUCEAVA
Biroul de Cadastru şi Publicitate Imobiliară Gura Humorului

A. Partea I. Descrierea imobilului

TEREN Extravilan

Adresa: Jud. Suceava

Nr. Crt	Nr cadastral Nr. topografic	Suprafaţa* (mp)	Observaţii / Referinţe
A1	30622	4.800	Sector cadastral:2 Teren neimprejmuit;

B. Partea II. Proprietari şi acte

Inscrieri privitoare la dreptul de proprietate şi alte drepturi reale		Referinţe
26529 / 31/05/2016		
Act Notarial nr. 1130- contract de vanzare -cumparare, din 31/05/2016 emis de BIN CIRLIGEANU VIRGINIA LAURA;		
B3	Intabulare, drept de PROPRIETATE, dobandit prin Conventie, cota actuala 1/1	A1
	1) **HOJBOTA DUMITRU**, necasatorit	

C. Partea III. SARCINI .

Inscrieri privind dezmembramintele dreptului de proprietate, drepturi reale de garanţie şi sarcini	Referinţe
NU SUNT	

Document care conține date cu caracter personal, protejat de prevederile Regulamentului (UE) nr. 679/2016 și Legii 190/2018

Anexa Nr. 1 La Partea I

Teren

Nr cadastral	Suprafaţa (mp)*	Observaţii / Referinţe
30622	4.800	

* Suprafaţa este determinată in planul de proiecţie Stereo 70.

DETALII LINIARE IMOBIL

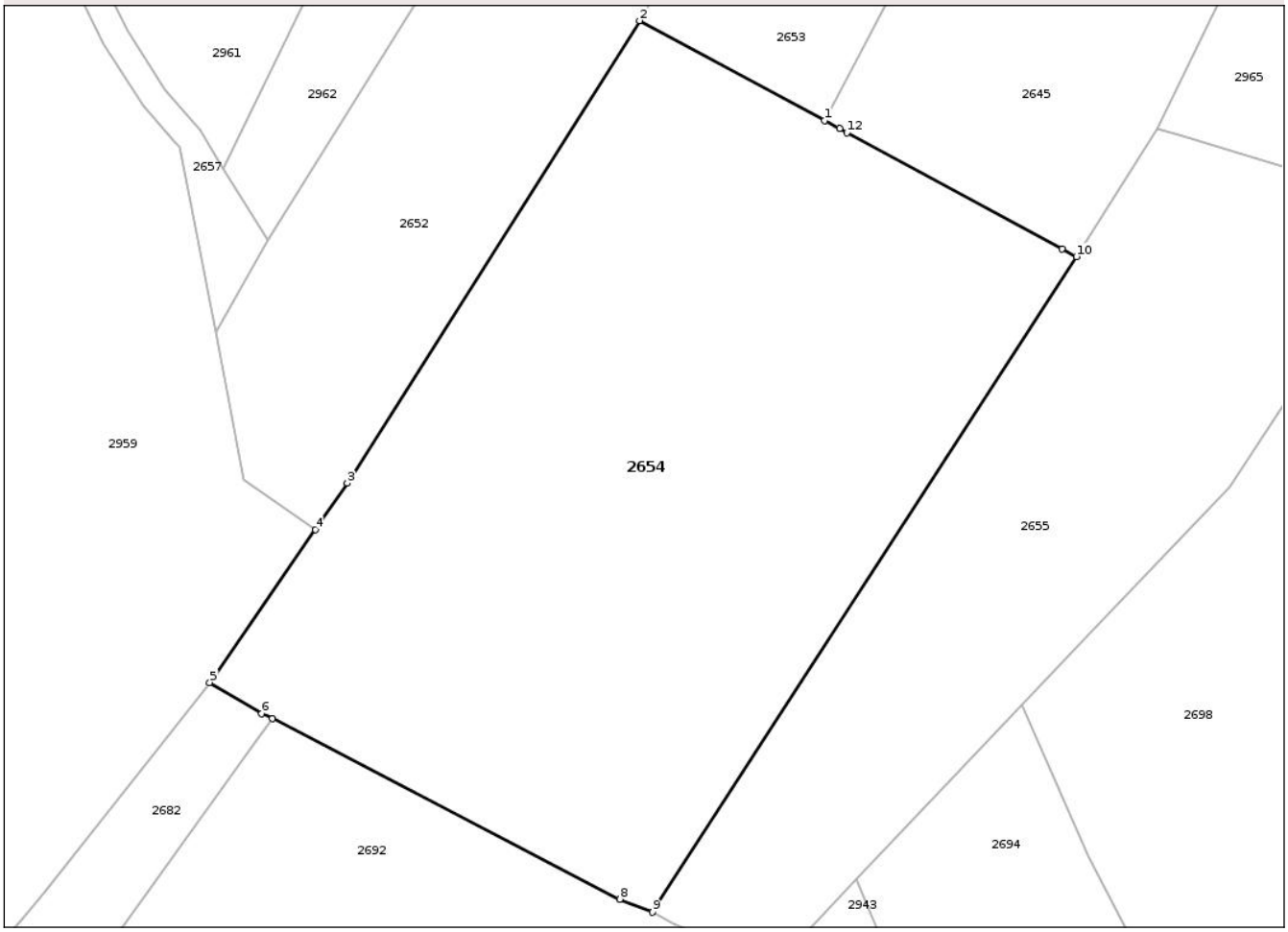

Date referitoare la teren

Crt	Categorie folosință	Intra vilan	Suprafaţa (mp)	Tarla	Parcelă	Nr. topo	Observaţii / Referinţe
1	arabil	NU	4.800	36	664	-	

Lungime Segmente
1) Valorile lungimilor segmentelor sunt obţinute din proiecţie în plan.

Punct început	X / Y	Punct sfârşit	X / Y	Lungime segment (** (m)
1	573.807,626 687.387,076	2	573.787,046 687.398,172	23.381
2	573.787,046 687.398,172	3	573.754,521 687.346,749	60.846
3	573.754,521 687.346,749	4	573.750,975 687.341,622	6.234
4	573.750,975 687.341,622	5	573.739,201 687.324,599	20.698
5	573.739,201 687.324,599	6	573.745,0 687.321,168	6.738

Document care conține date cu caracter personal, protejat de prevederile Regulamentului (UE) nr. 679/2016 și Legii 190/2018

Punct început	X / Y	Punct sfârşit	X / Y	Lungime segment (** (m)
6	573.745,0 687.321,168	7	573.746,156 687.320,57	1.302
7	573.746,156 687.320,57	8	573.784,862 687.300,522	43.59
8	573.784,862 687.300,522	9	573.788,499 687.299,065	3.918
9	573.788,499 687.299,065	10	573.835,668 687.371,958	86.823
10	573.835,668 687.371,958	11	573.834,068 687.372,82	1.817
11	573.834,068 687.372,82	12	573.810,124 687.385,729	27.202
12	573.810,124 687.385,729	13	573.809,301 687.386,173	0.935
13	573.809,301 687.386,173	1	573.807,626 687.387,076	1.903

** Lungimile segmentelor sunt determinate în planul de proiecţie Stereo 70 şi sunt rotunjite la 1 milimetru.
*** Distanţa dintre puncte este formată din segmente cumulate ce sunt mai mici decât valoarea 1 milimetru.

Document care conține date cu caracter personal, protejat de prevederile Regulamentului (UE) nr. 679/2016 și Legii 190/2018

DATE DESPRE IMOBILUL NR. 2655

Oficiul de Cadastru şi Publicitate Imobiliară SUCEAVA
Biroul de Cadastru şi Publicitate Imobiliară Gura Humorului

A. Partea I. Descrierea imobilului

TEREN Extravilan

Adresa: Jud. Suceava

Nr. Crt	Nr cadastral Nr. topografic	Suprafaţa* (mp)	Observaţii / Referinţe
A1		2.500	Sector cadastral:2 Teren neimprejmuit;

B. Partea II. Proprietari şi acte

Inscrieri privitoare la dreptul de proprietate şi alte drepturi reale		Referinţe
/		
Act Administrativ nr. 5166, din 27/08/2025 emis de PRIMARIA COMĂNEŞTI;		
B1	Inscrierea posesiei, drept de PROPRIETATE, dobandit prin Lege, cota actuala 1/1	A1
	1) **NEIDENTIFICAT NEIDENTIFICAT**	
Act Normativ nr. 7, din 13/03/1996 emis de PARLAMENTUL ROMANIEI (art. 13);		
B2	Se notează menţiunea de proprietar neidentificat.	A1

C. Partea III. SARCINI .

Inscrieri privind dezmembramintele dreptului de proprietate, drepturi reale de garanţie şi sarcini	Referinţe
NU SUNT	

Document care conține date cu caracter personal, protejat de prevederile Regulamentului (UE) nr. 679/2016 și Legii 190/2018

Anexa Nr. 1 La Partea I

Teren

Nr cadastral	Suprafaţa (mp)*	Observaţii / Referinţe
	2.500	

* Suprafaţa este determinată in planul de proiecţie Stereo 70.

DETALII LINIARE IMOBIL

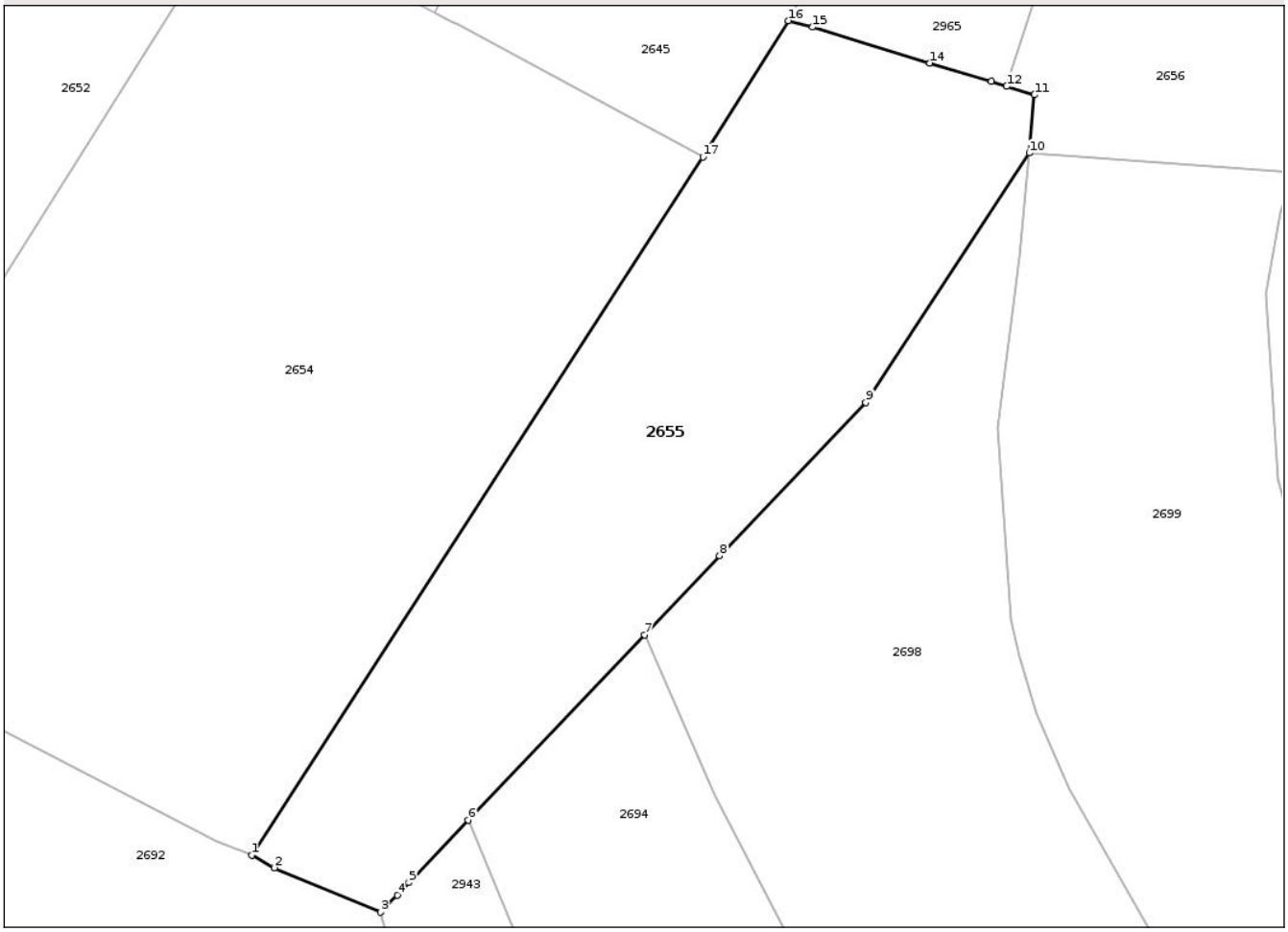

Date referitoare la teren

Crt	Categorie folosință	Intra vilan	Suprafaţa (mp)	Tarla	Parcelă	Nr. topo	Observaţii / Referinţe
1	arabil	NU	2.500	36	667	-	

Lungime Segmente
1) Valorile lungimilor segmentelor sunt obţinute din proiecţie în plan.

Punct început	X / Y	Punct sfârşit	X / Y	Lungime segment (** (m)
1	573.788,499 687.299,065	2	573.790,887 687.297,744	2.729
2	573.790,887 687.297,744	3	573.801,997 687.293,103	12.04
3	573.801,997 687.293,103	4	573.803,714 687.294,906	2.49
4	573.803,714 687.294,906	5	573.804,932 687.296,184	1.765
5	573.804,932 687.296,184	6	573.811,146 687.302,708	9.01

Document care conține date cu caracter personal, protejat de prevederile Regulamentului (UE) nr. 679/2016 și Legii 190/2018

Punct început	X / Y	Punct sfârşit	X / Y	Lungime segment (** (m)
6	573.811,146 687.302,708	7	573.829,573 687.322,054	26.717
7	573.829,573 687.322,054	8	573.837,422 687.330,294	11.38
8	573.837,422 687.330,294	9	573.852,701 687.346,334	22.152
9	573.852,701 687.346,334	10	573.869,79 687.372,375	31.148
10	573.869,79 687.372,375	11	573.870,33 687.378,448	6.097
11	573.870,33 687.378,448	12	573.867,415 687.379,335	3.047
12	573.867,415 687.379,335	13	573.865,793 687.379,829	1.696
13	573.865,793 687.379,829	14	573.859,396 687.381,777	6.687
14	573.859,396 687.381,777	15	573.847,115 687.385,516	12.838
15	573.847,115 687.385,516	16	573.844,627 687.386,185	2.576
16	573.844,627 687.386,185	17	573.835,668 687.371,958	16.813
17	573.835,668 687.371,958	1	573.788,499 687.299,065	86.823

** Lungimile segmentelor sunt determinate în planul de proiecţie Stereo 70 şi sunt rotunjite la 1 milimetru.
*** Distanţa dintre puncte este formată din segmente cumulate ce sunt mai mici decât valoarea 1 milimetru.

Document care conține date cu caracter personal, protejat de prevederile Regulamentului (UE) nr. 679/2016 și Legii 190/2018

DATE DESPRE IMOBILUL NR. 2656

Oficiul de Cadastru şi Publicitate Imobiliară SUCEAVA
Biroul de Cadastru şi Publicitate Imobiliară Gura Humorului

A. Partea I. Descrierea imobilului

TEREN Extravilan

Adresa: Jud. Suceava

Nr. Crt	Nr cadastral Nr. topografic	Suprafaţa* (mp)	Observaţii / Referinţe
A1	33262	4.600	Sector cadastral:2 Teren neimprejmuit;

B. Partea II. Proprietari şi acte

Inscrieri privitoare la dreptul de proprietate şi alte drepturi reale		Referinţe
12642 / 23/07/2024		
Act Notarial nr. 1530, din 23/07/2024 emis de DUMITRU MIHAELA;		
B8	Intabulare, drept de PROPRIETATE, bun propriu, dobandit prin Conventie, cota actuala 1/1	A1
	1) **BÎRGĂUAN BENIAMIN**	

C. Partea III. SARCINI .

Inscrieri privind dezmembramintele dreptului de proprietate, drepturi reale de garanţie şi sarcini	Referinţe
NU SUNT	

Document care conține date cu caracter personal, protejat de prevederile Regulamentului (UE) nr. 679/2016 și Legii 190/2018

Anexa Nr. 1 La Partea I

Teren

Nr cadastral	Suprafaţa (mp)*	Observaţii / Referinţe
33262	4.600	

* Suprafaţa este determinată in planul de proiecţie Stereo 70.

DETALII LINIARE IMOBIL

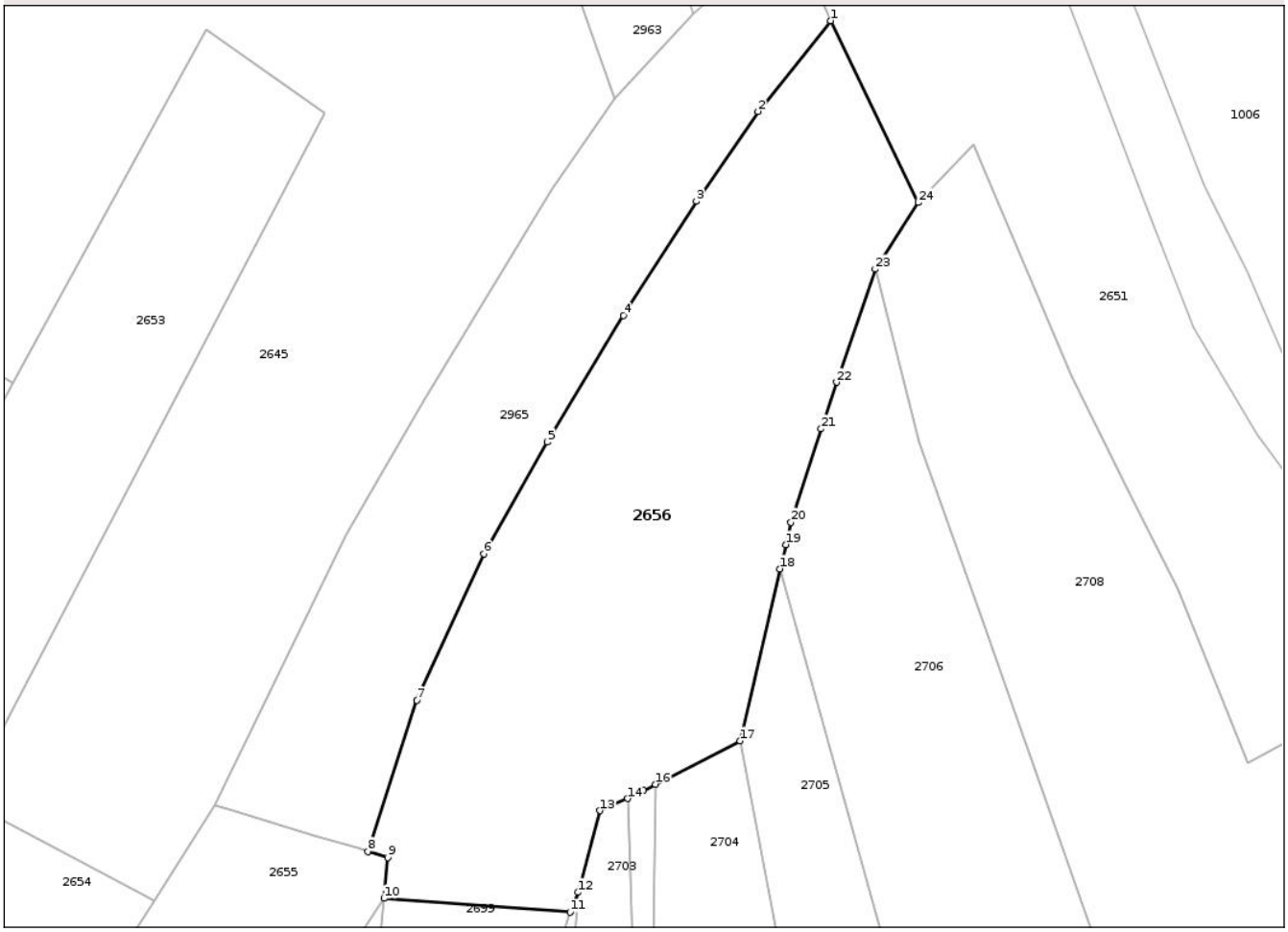

Date referitoare la teren

Crt	Categorie folosință	Intra vilan	Suprafaţa (mp)	Tarla	Parcelă	Nr. topo	Observaţii / Referinţe
1	arabil	NU	4.600	36	674	-	

Lungime Segmente

1) Valorile lungimilor segmentelor sunt obţinute din proiecţie în plan.

Punct început	X / Y	Punct sfârşit	X / Y	Lungime segment (** (m)
1	573.936,096 687.502,556	2	573.925,344 687.489,103	17.222
3	573.916,198 687.475,787	4	573.905,35 687.458,822	20.137
5	573.894,009 687.440,046	6	573.884,602 687.423,474	19.056
7	573.874,639 687.401,774	8	573.867,415 687.379,335	23.573
9	573.870,33 687.378,448	10	573.869,79 687.372,375	6.097

Punct început	X / Y	Punct sfârşit	X / Y	Lungime segment (** (m)
2	573.925,344 687.489,103	3	573.916,198 687.475,787	16.154
4	573.905,35 687.458,822	5	573.894,009 687.440,046	21.935
6	573.884,602 687.423,474	7	573.874,639 687.401,774	23.878
8	573.867,415 687.379,335	9	573.870,33 687.378,448	3.047
10	573.869,79 687.372,375	11	573.897,446 687.370,333	27.731

Document care conține date cu caracter personal, protejat de prevederile Regulamentului (UE) nr. 679/2016 și Legii 190/2018

Punct început	X / Y	Punct sfârşit	X / Y	Lungime segment (** (m)
11	573.897,446 687.370,333	12	573.898,585 687.373,288	3.167
13	573.901,864 687.385,396	14	573.905,952 687.387,194	4.466
15	573.908,301 687.388,391	16	573.910,079 687.389,298	1.996
17	573.922,707 687.395,735	18	573.928,629 687.421,278	26.221
19	573.929,455 687.424,841	20	573.930,227 687.428,169	3.416
21	573.934,73 687.442,009	22	573.936,985 687.448,938	7.287
23	573.942,761 687.465,724	24	573.949,118 687.475,591	11.738

Punct început	X / Y	Punct sfârşit	X / Y	Lungime segment (** (m)
12	573.898,585 687.373,288	13	573.901,864 687.385,396	12.544
14	573.905,952 687.387,194	15	573.908,301 687.388,391	2.636
16	573.910,079 687.389,298	17	573.922,707 687.395,735	14.174
18	573.928,629 687.421,278	19	573.929,455 687.424,841	3.657
20	573.930,227 687.428,169	21	573.934,73 687.442,009	14.554
22	573.936,985 687.448,938	23	573.942,761 687.465,724	17.752
24	573.949,118 687.475,591	1	573.936,096 687.502,556	29.945

** Lungimile segmentelor sunt determinate în planul de proiecţie Stereo 70 şi sunt rotunjite la 1 milimetru.
*** Distanţa dintre puncte este formată din segmente cumulate ce sunt mai mici decât valoarea 1 milimetru.

Document care conține date cu caracter personal, protejat de prevederile Regulamentului (UE) nr. 679/2016 și Legii 190/2018

DATE DESPRE IMOBILUL NR. 2657

Oficiul de Cadastru şi Publicitate Imobiliară SUCEAVA
Biroul de Cadastru şi Publicitate Imobiliară Gura Humorului

A. Partea I. Descrierea imobilului

TEREN Extravilan

Adresa: Jud. Suceava

Nr. Crt	Nr cadastral Nr. topografic	Suprafaţa* (mp)	Observaţii / Referinţe
A1		2.383	Sector cadastral:2 Teren neimprejmuit;

B. Partea II. Proprietari şi acte

Inscrieri privitoare la dreptul de proprietate şi alte drepturi reale		Referinţe
/		
Act Administrativ nr. 5166, din 27/08/2025 emis de PRIMARIA COMĂNEŞTI;		
B1	Inscrierea posesiei, drept de PROPRIETATE, dobandit prin Lege, cota actuala 1/1	A1
	1) **NEIDENTIFICAT NEIDENTIFICAT**	
Act Normativ nr. 7, din 13/03/1996 emis de PARLAMENTUL ROMANIEI (art. 13);		
B2	Se notează menţiunea de proprietar neidentificat.	A1

C. Partea III. SARCINI .

Inscrieri privind dezmembramintele dreptului de proprietate, drepturi reale de garanţie şi sarcini	Referinţe
NU SUNT	

Document care conține date cu caracter personal, protejat de prevederile Regulamentului (UE) nr. 679/2016 și Legii 190/2018

Anexa Nr. 1 La Partea I

Teren

Nr cadastral	Suprafaţa (mp)*	Observaţii / Referinţe
	2.383	

* Suprafaţa este determinată in planul de proiecţie Stereo 70.

DETALII LINIARE IMOBIL

Date referitoare la teren

Crt	Categorie folosință	Intra vilan	Suprafaţa (mp)	Tarla	Parcelă	Nr. topo	Observaţii / Referinţe
1	drum	NU	2.383	36	630, 632, 638, 640, 635, 641, 645	-	

Lungime Segmente

1) Valorile lungimilor segmentelor sunt obţinute din proiecţie în plan.

Punct început	X / Y	Punct sfârşit	X / Y	Lungime segment
1	573.739,73 687.364,172	2	573.739,855 687.363,531	0.653
4	573.740,744 687.381,728	5	573.738,099 687.386,077	5.09
7	573.730,063 687.397,108	8	573.716,716 687.423,848	29.886
10	573.709,674 687.439,722	11	573.701,845 687.443,785	8.82

Punct început	X / Y	Punct sfârşit	X / Y	Lungime segment
2	573.739,855 687.363,531	3	573.745,615 687.373,721	11.705
5	573.738,099 687.386,077	6	573.734,24 687.390,48	5.855
8	573.716,716 687.423,848	9	573.710,268 687.438,383	15.901
11	573.701,845 687.443,785	12	573.689,09 687.450,036	14.204

Punct început	X / Y	Punct sfârşit	X / Y	Lungime segment
3	573.745,615 687.373,721	4	573.740,744 687.381,728	9.372
6	573.734,24 687.390,48	7	573.730,063 687.397,108	7.834
9	573.710,268 687.438,383	10	573.709,674 687.439,722	1.465
12	573.689,09 687.450,036	13	573.689,238 687.447,915	2.126

Document care conține date cu caracter personal, protejat de prevederile Regulamentului (UE) nr. 679/2016 și Legii 190/2018

Punct început	X / Y	Punct sfârşit	X / Y	Lungime segment
13	573.689,238 687.447,915	14	573.687,83 687.446,921	1.724
16	573.680,915 687.445,193	17	573.675,944 687.448,459	5.948
19	573.663,856 687.453,021	20	573.654,346 687.455,727	9.887
22	573.642,01 687.458,378	23	573.633,767 687.459,223	8.286
25	573.624,036 687.459,938	26	573.618,395 687.460,69	5.691
28	573.612,019 687.461,834	29	573.602,859 687.463,831	9.375
31	573.590,73 687.466,217	32	573.588,21 687.466,738	2.573
34	573.578,529 687.468,047	35	573.571,846 687.468,955	6.744
37	573.561,733 687.470,634	38	573.554,359 687.471,765	7.46
40	573.547,552 687.472,699	41	573.546,953 687.472,732	0.6
43	573.544,743 687.472,665	44	573.542,29 687.472,063	2.526
46	573.536,531 687.468,543	47	573.532,984 687.466,248	4.225
49	573.526,436 687.462,887	50	573.522,524 687.461,252	4.24
52	573.516,951 687.458,752	53	573.513,674 687.457,4	3.545
55	573.508,303 687.455,343	56	573.505,259 687.454,16	3.266
58	573.498,445 687.451,824	59	573.495,802 687.450,715	2.866
61	573.492,945 687.449,294	62	573.492,584 687.449,113	0.404
64	573.490,82 687.448,058	65	573.489,216 687.447,097	1.87
67	573.482,404 687.443,705	68	573.478,467 687.442,23	4.204
70	573.476,057 687.441,426	71	573.474,236 687.440,999	1.87
73	573.472,106 687.440,836	74	573.471,411 687.440,783	0.697
76	573.467,318 687.440,656	77	573.464,078 687.440,834	3.245
79	573.455,462 687.441,613	80	573.454,376 687.441,692	1.089
82	573.450,687 687.441,961	83	573.449,595 687.442,041	1.095
85	573.437,537 687.443,804	86	573.436,955 687.443,915	0.592
88	573.427,175 687.446,453	89	573.426,927 687.446,512	0.255
91	573.426,484 687.446,607	92	573.423,283 687.447,394	3.296
94	573.411,613 687.451,076	95	573.403,376 687.454,253	8.828
97	573.387,691 687.460,866	98	573.382,566 687.463,061	5.575
100	573.357,744 687.473,313	101	573.347,234 687.476,678	11.036
103	573.338,175 687.478,477	104	573.335,954 687.478,272	2.23
106	573.327,19 687.474,59	107	573.325,213 687.472,406	2.946
109	573.322,138 687.468,092	110	573.318,746 687.464,572	4.888

Punct început	X / Y	Punct sfârşit	X / Y	Lungime segment
14	573.687,83 687.446,921	15	573.683,766 687.445,193	4.416
17	573.675,944 687.448,459	18	573.672,536 687.450,062	3.766
20	573.654,346 687.455,727	21	573.646,264 687.457,672	8.313
23	573.633,767 687.459,223	24	573.629,007 687.459,494	4.768
26	573.618,395 687.460,69	27	573.613,951 687.461,501	4.517
29	573.602,859 687.463,831	30	573.595,276 687.465,375	7.739
32	573.588,21 687.466,738	33	573.583,278 687.467,532	4.996
35	573.571,846 687.468,955	36	573.570,721 687.469,142	1.14
38	573.554,359 687.471,765	39	573.550,155 687.472,41	4.253
41	573.546,953 687.472,732	42	573.546,576 687.472,752	0.378
44	573.542,29 687.472,063	45	573.539,592 687.470,331	3.206
47	573.532,984 687.466,248	48	573.530,569 687.464,984	2.726
50	573.522,524 687.461,252	51	573.520,181 687.460,273	2.539
53	573.513,674 687.457,4	54	573.510,025 687.456,002	3.908
56	573.505,259 687.454,16	57	573.500,86 687.452,694	4.637
59	573.495,802 687.450,715	60	573.495,711 687.450,677	0.099
62	573.492,584 687.449,113	63	573.491,732 687.448,603	0.993
65	573.489,216 687.447,097	66	573.486,281 687.445,46	3.361
68	573.478,467 687.442,23	69	573.476,82 687.441,681	1.736
71	573.474,236 687.440,999	72	573.474,216 687.440,995	0.02
74	573.471,411 687.440,783	75	573.469,03 687.440,656	2.384
77	573.464,078 687.440,834	78	573.456,625 687.441,528	7.485
80	573.454,376 687.441,692	81	573.452,969 687.441,795	1.411
83	573.449,595 687.442,041	84	573.443,977 687.442,577	5.644
86	573.436,955 687.443,915	87	573.430,613 687.445,634	6.571
89	573.426,927 687.446,512	90	573.426,683 687.446,57	0.251
92	573.423,283 687.447,394	93	573.417,76 687.448,967	5.743
95	573.403,376 687.454,253	96	573.393,695 687.458,26	10.477
98	573.382,566 687.463,061	99	573.367,177 687.469,507	16.684
101	573.347,234 687.476,678	102	573.342,496 687.478,155	4.963
104	573.335,954 687.478,272	105	573.331,868 687.477,259	4.21
107	573.325,213 687.472,406	108	573.322,594 687.468,564	4.65
110	573.318,746 687.464,572	111	573.317,886 687.463,805	1.152

Punct început	X / Y	Punct sfârşit	X / Y	Lungime segment
15	573.683,766 687.445,193	16	573.680,915 687.445,193	2.851
18	573.672,536 687.450,062	19	573.663,856 687.453,021	9.171
21	573.646,264 687.457,672	22	573.642,01 687.458,378	4.312
24	573.629,007 687.459,494	25	573.624,036 687.459,938	4.991
27	573.613,951 687.461,501	28	573.612,019 687.461,834	1.96
30	573.595,276 687.465,375	31	573.590,73 687.466,217	4.623
33	573.583,278 687.467,532	34	573.578,529 687.468,047	4.777
36	573.570,721 687.469,142	37	573.561,733 687.470,634	9.111
39	573.550,155 687.472,41	40	573.547,552 687.472,699	2.619
42	573.546,576 687.472,752	43	573.544,743 687.472,665	1.835
45	573.539,592 687.470,331	46	573.536,531 687.468,543	3.545
48	573.530,569 687.464,984	49	573.526,436 687.462,887	4.635
51	573.520,181 687.460,273	52	573.516,951 687.458,752	3.57
54	573.510,025 687.456,002	55	573.508,303 687.455,343	1.844
57	573.500,86 687.452,694	58	573.498,445 687.451,824	2.567
60	573.495,711 687.450,677	61	573.492,945 687.449,294	3.092
63	573.491,732 687.448,603	64	573.490,82 687.448,058	1.062
66	573.486,281 687.445,46	67	573.482,404 687.443,705	4.256
69	573.476,82 687.441,681	70	573.476,057 687.441,426	0.804
72	573.474,216 687.440,995	73	573.472,106 687.440,836	2.116
75	573.469,03 687.440,656	76	573.467,318 687.440,656	1.712
78	573.456,625 687.441,528	79	573.455,462 687.441,613	1.166
81	573.452,969 687.441,795	82	573.450,687 687.441,961	2.288
84	573.443,977 687.442,577	85	573.437,537 687.443,804	6.556
87	573.430,613 687.445,634	88	573.427,175 687.446,453	3.534
90	573.426,683 687.446,57	91	573.426,484 687.446,607	0.202
93	573.417,76 687.448,967	94	573.411,613 687.451,076	6.499
96	573.393,695 687.458,26	97	573.387,691 687.460,866	6.545
99	573.367,177 687.469,507	100	573.357,744 687.473,313	10.172
102	573.342,496 687.478,155	103	573.338,175 687.478,477	4.333
105	573.331,868 687.477,259	106	573.327,19 687.474,59	5.386
108	573.322,594 687.468,564	109	573.322,138 687.468,092	0.656
111	573.317,886 687.463,805	112	573.316,115 687.462,223	2.375

Document care conține date cu caracter personal, protejat de prevederile Regulamentului (UE) nr. 679/2016 și Legii 190/2018

Punct început	X / Y	Punct sfârşit	X / Y	Lungime segment
112	573.316,115 687.462,223	113	573.313,955 687.460,792	2.591
115	573.306,61 687.456,921	116	573.302,086 687.455,077	4.885
118	573.293,296 687.451,77	119	573.288,886 687.450,267	4.659
121	573.286,05 687.449,274	122	573.284,015 687.448,553	2.159
124	573.275,204 687.445,632	125	573.267,793 687.443,2	7.8
127	573.258,541 687.440,273	128	573.257,483 687.439,923	1.114
130	573.247,147 687.436,367	131	573.240,951 687.434,371	6.51
133	573.232,299 687.431,466	134	573.229,462 687.430,655	2.951
136	573.223,494 687.430,796	137	573.222,487 687.423,85	7.019
139	573.238,138 687.429,089	140	573.242,25 687.430,587	4.376
142	573.256,161 687.435,273	143	573.259,761 687.436,463	3.792
145	573.269,026 687.439,395	146	573.276,441 687.441,828	7.804
148	573.289,37 687.446,206	149	573.294,621 687.447,995	5.547
151	573.303,586 687.451,369	152	573.307,654 687.453,027	4.393
154	573.309,006 687.453,647	155	573.312,277 687.455,515	3.767
157	573.316,862 687.458,149	158	573.318,457 687.459,259	1.943
160	573.325,396 687.466,382	161	573.328,25 687.470,074	4.666
163	573.333,369 687.473,51	164	573.335,9 687.474,406	2.685
166	573.338,981 687.474,95	167	573.341,79 687.474,56	2.836
169	573.350,713 687.471,797	170	573.356,44 687.469,751	6.082
172	573.359,702 687.468,391	173	573.365,151 687.466,119	5.904
175	573.389,935 687.455,779	176	573.402,047 687.450,884	13.064
178	573.417,079 687.445,018	179	573.422,224 687.443,52	5.359
181	573.435,823 687.440,078	182	573.443,51 687.438,603	7.827
184	573.452,258 687.437,836	185	573.453,735 687.437,729	1.481
187	573.463,783 687.436,844	188	573.467,208 687.436,656	3.43
190	573.471,668 687.436,792	191	573.474,826 687.437,03	3.167
193	573.477,148 687.437,574	194	573.479,802 687.438,458	2.797
196	573.482,144 687.439,336	197	573.483,932 687.440,006	1.909
199	573.488,083 687.441,885	200	573.489,468 687.442,657	1.586
202	573.494,508 687.445,603	203	573.497,381 687.447,04	3.212
205	573.502,17 687.448,914	206	573.506,631 687.450,401	4.702
208	573.515,14 687.453,677	209	573.518,567 687.455,091	3.707

Punct început	X / Y	Punct sfârşit	X / Y	Lungime segment
113	573.313,955 687.460,792	114	573.310,428 687.458,83	4.036
116	573.302,086 687.455,077	117	573.298,842 687.453,773	3.496
119	573.288,886 687.450,267	120	573.288,058 687.449,985	0.875
122	573.284,015 687.448,553	123	573.281,451 687.447,646	2.72
125	573.267,793 687.443,2	126	573.261,861 687.441,301	6.229
128	573.257,483 687.439,923	129	573.254,875 687.439,061	2.747
131	573.240,951 687.434,371	132	573.236,86 687.432,88	4.354
134	573.229,462 687.430,655	135	573.226,822 687.429,94	2.735
137	573.222,487 687.423,85	138	573.233,441 687.427,632	11.589
140	573.242,25 687.430,587	141	573.248,419 687.432,575	6.481
143	573.259,761 687.436,463	144	573.263,063 687.437,486	3.457
146	573.276,441 687.441,828	147	573.282,733 687.443,857	6.611
149	573.294,621 687.447,995	150	573.300,267 687.450,035	6.003
152	573.307,654 687.453,027	153	573.308,262 687.453,275	0.657
155	573.312,277 687.455,515	156	573.316,126 687.457,636	4.395
158	573.318,457 687.459,259	159	573.321,442 687.461,826	3.937
161	573.328,25 687.470,074	162	573.329,727 687.471,433	2.007
164	573.335,9 687.474,406	165	573.336,539 687.474,632	0.678
167	573.341,79 687.474,56	168	573.346,085 687.473,378	4.455
170	573.356,44 687.469,751	171	573.358,89 687.468,73	2.654
173	573.365,151 687.466,119	174	573.381,143 687.459,449	17.327
176	573.402,047 687.450,884	177	573.411,587 687.446,811	10.373
179	573.422,224 687.443,52	180	573.429,626 687.441,757	7.609
182	573.443,51 687.438,603	183	573.449,26 687.438,055	5.776
185	573.453,735 687.437,729	186	573.456,294 687.437,542	2.566
188	573.467,208 687.436,656	189	573.469,137 687.436,656	1.929
191	573.474,826 687.437,03	192	573.476,149 687.437,34	1.359
194	573.479,802 687.438,458	195	573.479,979 687.438,525	0.189
197	573.483,932 687.440,006	198	573.484,79 687.440,395	0.942
200	573.489,468 687.442,657	201	573.491,218 687.443,634	2.004
203	573.497,381 687.447,04	204	573.499,897 687.448,096	2.729
206	573.506,631 687.450,401	207	573.510,44 687.451,915	4.099
209	573.518,567 687.455,091	210	573.521,805 687.456,617	3.58

Punct început	X / Y	Punct sfârşit	X / Y	Lungime segment
114	573.310,428 687.458,83	115	573.306,61 687.456,921	4.269
117	573.298,842 687.453,773	118	573.293,296 687.451,77	5.897
120	573.288,058 687.449,985	121	573.286,05 687.449,274	2.13
123	573.281,451 687.447,646	124	573.275,204 687.445,632	6.564
126	573.261,861 687.441,301	127	573.258,541 687.440,273	3.476
129	573.254,875 687.439,061	130	573.247,147 687.436,367	8.184
132	573.236,86 687.432,88	133	573.232,299 687.431,466	4.775
135	573.226,822 687.429,94	136	573.223,494 687.430,796	3.436
138	573.233,441 687.427,632	139	573.238,138 687.429,089	4.918
141	573.248,419 687.432,575	142	573.256,161 687.435,273	8.199
144	573.263,063 687.437,486	145	573.269,026 687.439,395	6.261
147	573.282,733 687.443,857	148	573.289,37 687.446,206	7.04
150	573.300,267 687.450,035	151	573.303,586 687.451,369	3.577
153	573.308,262 687.453,275	154	573.309,006 687.453,647	0.832
156	573.316,126 687.457,636	157	573.316,862 687.458,149	0.897
159	573.321,442 687.461,826	160	573.325,396 687.466,382	6.033
162	573.329,727 687.471,433	163	573.333,369 687.473,51	4.193
165	573.336,539 687.474,632	166	573.338,981 687.474,95	2.463
168	573.346,085 687.473,378	169	573.350,713 687.471,797	4.891
171	573.358,89 687.468,73	172	573.359,702 687.468,391	0.88
174	573.381,143 687.459,449	175	573.389,935 687.455,779	9.527
177	573.411,587 687.446,811	178	573.417,079 687.445,018	5.777
180	573.429,626 687.441,757	181	573.435,823 687.440,078	6.42
183	573.449,26 687.438,055	184	573.452,258 687.437,836	3.006
186	573.456,294 687.437,542	187	573.463,783 687.436,844	7.521
189	573.469,137 687.436,656	190	573.471,668 687.436,792	2.535
192	573.476,149 687.437,34	193	573.477,148 687.437,574	1.026
195	573.479,979 687.438,525	196	573.482,144 687.439,336	2.312
198	573.484,79 687.440,395	199	573.488,083 687.441,885	3.614
201	573.491,218 687.443,634	202	573.494,508 687.445,603	3.834
204	573.499,897 687.448,096	205	573.502,17 687.448,914	2.416
207	573.510,44 687.451,915	208	573.515,14 687.453,677	5.019
210	573.521,805 687.456,617	211	573.528,114 687.459,253	6.838

Document care conține date cu caracter personal, protejat de prevederile Regulamentului (UE) nr. 679/2016 și Legii 190/2018

Punct început	X / Y	Punct sfârşit	X / Y	Lungime segment
211	573.528,114 687.459,253	212	573.532,401 687.461,429	4.808
214	573.535,002 687.462,79	215	573.537,538 687.464,499	3.058
217	573.543,89 687.468,337	218	573.545,32 687.468,688	1.472
220	573.549,726 687.468,575	221	573.553,716 687.467,934	4.041
223	573.571,249 687.464,999	224	573.578,043 687.464,076	6.856
226	573.590,187 687.462,368	227	573.594,532 687.461,608	4.411
229	573.613,083 687.457,619	230	573.616,941 687.456,882	3.928
232	573.623,287 687.455,767	233	573.626,09 687.455,291	2.843
235	573.629,043 687.455,316	236	573.633,661 687.455,293	4.618
238	573.642,219 687.454,583	239	573.645,326 687.453,895	3.182
241	573.662,713 687.449,187	242	573.666,865 687.447,857	4.36
244	573.674,012 687.444,95	245	573.678,102 687.442,053	5.012
247	573.682,93 687.435,807	248	573.687,531 687.435,099	4.655
250	573.694,857 687.444,026	251	573.700,297 687.441,306	6.082
253	573.708,185 687.435,68	254	573.714,001 687.422,569	14.343
256	573.719,298 687.411,958	257	573.727,445 687.395,635	18.243
259	573.735,379 687.384,628	260	573.735,842 687.384,099	0.703

Punct început	X / Y	Punct sfârşit	X / Y	Lungime segment
212	573.532,401 687.461,429	213	573.533,756 687.462,137	1.529
215	573.537,538 687.464,499	216	573.541,682 687.466,919	4.799
218	573.545,32 687.468,688	219	573.546,563 687.468,747	1.244
221	573.553,716 687.467,934	222	573.561,072 687.466,689	7.461
224	573.578,043 687.464,076	225	573.582,744 687.463,566	4.729
227	573.594,532 687.461,608	228	573.602,038 687.460,004	7.675
230	573.616,941 687.456,882	231	573.617,605 687.456,755	0.676
233	573.626,09 687.455,291	234	573.627,735 687.455,305	1.645
236	573.633,661 687.455,293	237	573.637,711 687.454,948	4.065
239	573.645,326 687.453,895	240	573.653,246 687.451,799	8.193
242	573.666,865 687.447,857	243	573.671,009 687.446,277	4.435
245	573.678,102 687.442,053	246	573.681,319 687.438,203	5.017
248	573.687,531 687.435,099	249	573.689,918 687.440,292	5.715
251	573.700,297 687.441,306	252	573.704,051 687.439,186	4.311
254	573.714,001 687.422,569	255	573.716,849 687.416,865	6.375
257	573.727,445 687.395,635	258	573.731,828 687.388,681	8.22
260	573.735,842 687.384,099	1	573.739,73 687.364,172	20.303

Punct început	X / Y	Punct sfârşit	X / Y	Lungime segment
213	573.533,756 687.462,137	214	573.535,002 687.462,79	1.407
216	573.541,682 687.466,919	217	573.543,89 687.468,337	2.624
219	573.546,563 687.468,747	220	573.549,726 687.468,575	3.168
222	573.561,072 687.466,689	223	573.571,249 687.464,999	10.316
225	573.582,744 687.463,566	226	573.590,187 687.462,368	7.539
228	573.602,038 687.460,004	229	573.613,083 687.457,619	11.3
231	573.617,605 687.456,755	232	573.623,287 687.455,767	5.767
234	573.627,735 687.455,305	235	573.629,043 687.455,316	1.308
237	573.637,711 687.454,948	238	573.642,219 687.454,583	4.523
240	573.653,246 687.451,799	241	573.662,713 687.449,187	9.821
243	573.671,009 687.446,277	244	573.674,012 687.444,95	3.283
246	573.681,319 687.438,203	247	573.682,93 687.435,807	2.887
249	573.689,918 687.440,292	250	573.694,857 687.444,026	6.192
252	573.704,051 687.439,186	253	573.708,185 687.435,68	5.421
255	573.716,849 687.416,865	256	573.719,298 687.411,958	5.484
258	573.731,828 687.388,681	259	573.735,379 687.384,628	5.389

**** Lungimile segmentelor sunt determinate în planul de proiecţie Stereo 70 şi sunt rotunjite la 1 milimetru.**
***** Distanţa dintre puncte este formată din segmente cumulate ce sunt mai mici decât valoarea 1 milimetru.**

Document care conține date cu caracter personal, protejat de prevederile Regulamentului (UE) nr. 679/2016 și Legii 190/2018

DATE DESPRE IMOBILUL NR. 2658

Oficiul de Cadastru şi Publicitate Imobiliară SUCEAVA
Biroul de Cadastru şi Publicitate Imobiliară Gura Humorului

A. Partea I. Descrierea imobilului

TEREN Extravilan

Adresa: Jud. Suceava

Nr. Crt	Nr cadastral Nr. topografic	Suprafaţa* (mp)	Observaţii / Referinţe
A1	30674	4.372	Sector cadastral:2 Teren neimprejmuit;

B. Partea II. Proprietari şi acte

Inscrieri privitoare la dreptul de proprietate şi alte drepturi reale		Referinţe
21757 / 24/04/2019		
Act Administrativ nr. titlu de proprietate nr. 132, din 13/07/2016 emis de COMISIA JUDETEANA SUCEAVA;		
B1	Intabulare, drept de PROPRIETATE, dobandit prin Reconstituire, cota actuala 1/1	A1
	1) **MAIEREAN VASILE**, Lipsă CNP proprietar.	

C. Partea III. SARCINI .

Inscrieri privind dezmembramintele dreptului de proprietate, drepturi reale de garanţie şi sarcini	Referinţe
NU SUNT	

Document care conține date cu caracter personal, protejat de prevederile Regulamentului (UE) nr. 679/2016 și Legii 190/2018

Anexa Nr. 1 La Partea I

Teren

Nr cadastral	Suprafaţa (mp)*	Observaţii / Referinţe
30674	4.372	

* Suprafaţa este determinată in planul de proiecţie Stereo 70.

DETALII LINIARE IMOBIL

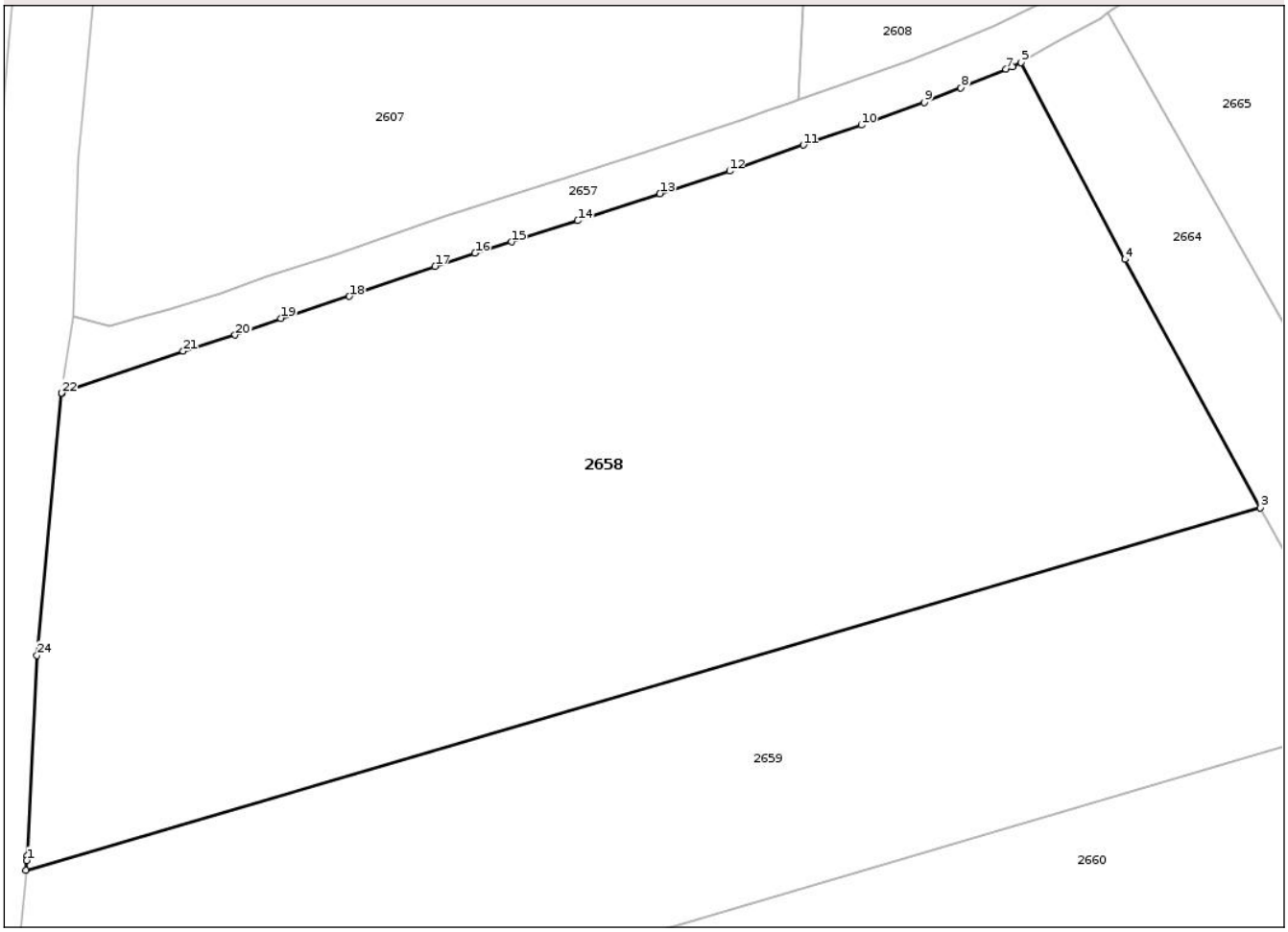

Date referitoare la teren

Crt	Categorie folosință	Intra vilan	Suprafaţa (mp)	Tarla	Parcelă	Nr. topo	Observaţii / Referinţe
1	arabil	NU	4.372	36	630	-	

Lungime Segmente
1) Valorile lungimilor segmentelor sunt obţinute din proiecţie în plan.

Punct început	X / Y	Punct sfârşit	X / Y	Lungime segment (** (m)
1	573.219,345 687.381,748	2	573.219,264 687.380,854	0.898
3	573.330,589 687.413,543	4	573.318,362 687.435,906	25.487
5	573.309,006 687.453,647	6	573.308,262 687.453,275	0.832
7	573.307,654 687.453,027	8	573.303,586 687.451,369	4.393
9	573.300,267 687.450,035	10	573.294,621 687.447,995	6.003

Punct început	X / Y	Punct sfârşit	X / Y	Lungime segment (** (m)
2	573.219,264 687.380,854	3	573.330,589 687.413,543	116.025
4	573.318,362 687.435,906	5	573.309,006 687.453,647	20.057
6	573.308,262 687.453,275	7	573.307,654 687.453,027	0.657
8	573.303,586 687.451,369	9	573.300,267 687.450,035	3.577
10	573.294,621 687.447,995	11	573.289,37 687.446,206	5.547

Document care conține date cu caracter personal, protejat de prevederile Regulamentului (UE) nr. 679/2016 și Legii 190/2018

Punct început	X / Y	Punct sfârşit	X / Y	Lungime segment (** (m)
11	573.289,37 687.446,206	12	573.282,733 687.443,857	7.04
13	573.276,441 687.441,828	14	573.269,026 687.439,395	7.804
15	573.263,063 687.437,486	16	573.259,761 687.436,463	3.457
17	573.256,161 687.435,273	18	573.248,419 687.432,575	8.199
19	573.242,25 687.430,587	20	573.238,138 687.429,089	4.376
21	573.233,441 687.427,632	22	573.222,487 687.423,85	11.589
23	573.222,479 687.423,795	24	573.220,267 687.400,232	23.667
25	573.219,384 687.382,176	1	573.219,345 687.381,748	0.43

Punct început	X / Y	Punct sfârşit	X / Y	Lungime segment (** (m)
12	573.282,733 687.443,857	13	573.276,441 687.441,828	6.611
14	573.269,026 687.439,395	15	573.263,063 687.437,486	6.261
16	573.259,761 687.436,463	17	573.256,161 687.435,273	3.792
18	573.248,419 687.432,575	19	573.242,25 687.430,587	6.481
20	573.238,138 687.429,089	21	573.233,441 687.427,632	4.918
22	573.222,487 687.423,85	23	573.222,479 687.423,795	0.056
24	573.220,267 687.400,232	25	573.219,384 687.382,176	18.078

** Lungimile segmentelor sunt determinate în planul de proiecţie Stereo 70 şi sunt rotunjite la 1 milimetru.
*** Distanţa dintre puncte este formată din segmente cumulate ce sunt mai mici decât valoarea 1 milimetru.

Document care conține date cu caracter personal, protejat de prevederile Regulamentului (UE) nr. 679/2016 și Legii 190/2018

DATE DESPRE IMOBILUL NR. 2659

Oficiul de Cadastru şi Publicitate Imobiliară SUCEAVA
Biroul de Cadastru şi Publicitate Imobiliară Gura Humorului

A. Partea I. Descrierea imobilului

TEREN Extravilan

Adresa: Jud. Suceava

Nr. Crt	Nr cadastral Nr. topografic	Suprafaţa* (mp)	Observaţii / Referinţe
A1		2.600	Sector cadastral:2 Teren neimprejmuit;

B. Partea II. Proprietari şi acte

Inscrieri privitoare la dreptul de proprietate şi alte drepturi reale		Referinţe
/		
Act Administrativ nr. 418, din 14/09/1994 emis de CJSDPAT SUCEAVA;		
B1	Intabulare, drept de PROPRIETATE, dobandit prin Reconstituire, cota actuala 1/1	A1
	1) **IACOBAN PAVEL**, Lipsă CNP proprietar. 2) **MIHALEA TRANDAFIRA**, Lipsă CNP proprietar.	
Act Administrativ nr. 4911, din 20/08/2025 emis de PRIMARIA COMĂNEŞTI;		
B2	Se notează posesia faptică.	A1
	1) **CIUMĂU GEORGETA**	

C. Partea III. SARCINI .

Inscrieri privind dezmembramintele dreptului de proprietate, drepturi reale de garanţie şi sarcini	Referinţe
NU SUNT	

Document care conține date cu caracter personal, protejat de prevederile Regulamentului (UE) nr. 679/2016 și Legii 190/2018

Anexa Nr. 1 La Partea I

Teren

Nr cadastral	Suprafaţa (mp)*	Observaţii / Referinţe
	2.600	

* Suprafaţa este determinată in planul de proiecţie Stereo 70.

DETALII LINIARE IMOBIL

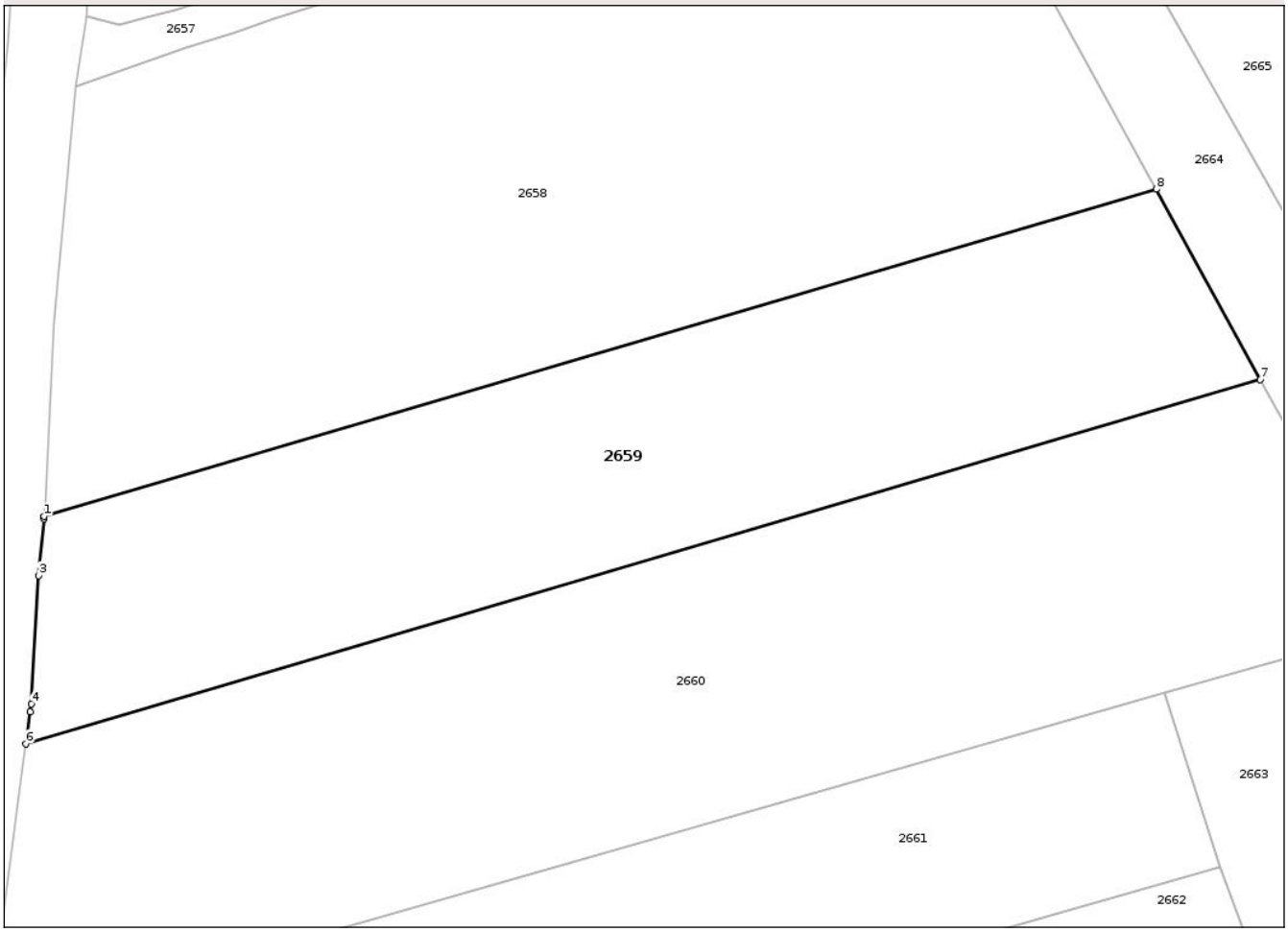

Date referitoare la teren

Crt	Categorie folosință	Intra vilan	Suprafaţa (mp)	Tarla	Parcelă	Nr. topo	Observaţii / Referinţe
1	arabil	NU	2.600	36	630	-	

Lungime Segmente
1) Valorile lungimilor segmentelor sunt obţinute din proiecţie în plan.

Punct început	X / Y	Punct sfârşit	X / Y	Lungime segment (** (m)
1	573.219,264 687.380,854	2	573.219,238 687.380,565	0.29
2	573.219,238 687.380,565	3	573.218,725 687.374,903	5.685
3	573.218,725 687.374,903	4	573.217,967 687.362,095	12.83
4	573.217,967 687.362,095	5	573.217,859 687.361,281	0.821
5	573.217,859 687.361,281	6	573.217,439 687.358,106	3.203

Document care conține date cu caracter personal, protejat de prevederile Regulamentului (UE) nr. 679/2016 și Legii 190/2018

Punct început	X / Y	Punct sfârşit	X / Y	Lungime segment (** (m)
6	573.217,439 687.358,106	7	573.340,993 687.394,516	128.807
7	573.340,993 687.394,516	8	573.330,589 687.413,543	21.686
8	573.330,589 687.413,543	1	573.219,264 687.380,854	116.025

** Lungimile segmentelor sunt determinate în planul de proiecţie Stereo 70 şi sunt rotunjite la 1 milimetru.
*** Distanţa dintre puncte este formată din segmente cumulate ce sunt mai mici decât valoarea 1 milimetru.

Document care conține date cu caracter personal, protejat de prevederile Regulamentului (UE) nr. 679/2016 și Legii 190/2018

DATE DESPRE IMOBILUL NR. 2660

Oficiul de Cadastru şi Publicitate Imobiliară SUCEAVA
Biroul de Cadastru şi Publicitate Imobiliară Gura Humorului

A. Partea I. Descrierea imobilului

TEREN Extravilan

Adresa: Jud. Suceava

Nr. Crt	Nr cadastral Nr. topografic	Suprafaţa* (mp)	Observaţii / Referinţe
A1		3.700	Sector cadastral:2 Teren neimprejmuit;

B. Partea II. Proprietari şi acte

Inscrieri privitoare la dreptul de proprietate şi alte drepturi reale		Referinţe
/		
Act Administrativ nr. 5166, din 27/08/2025 emis de PRIMARIA COMĂNEŞTI;		
B1	Inscrierea posesiei, drept de PROPRIETATE, dobandit prin Lege, cota actuala 1/1	A1
	1) **NEIDENTIFICAT NEIDENTIFICAT**	
Act Normativ nr. 7, din 13/03/1996 emis de PARLAMENTUL ROMANIEI (art. 13);		
B2	Se notează menţiunea de proprietar neidentificat.	A1

C. Partea III. SARCINI .

Inscrieri privind dezmembramintele dreptului de proprietate, drepturi reale de garanţie şi sarcini	Referinţe
NU SUNT	

Document care conține date cu caracter personal, protejat de prevederile Regulamentului (UE) nr. 679/2016 și Legii 190/2018

Anexa Nr. 1 La Partea I

Teren

Nr cadastral	Suprafaţa (mp)*	Observaţii / Referinţe
	3.700	

* Suprafaţa este determinată in planul de proiecţie Stereo 70.

DETALII LINIARE IMOBIL

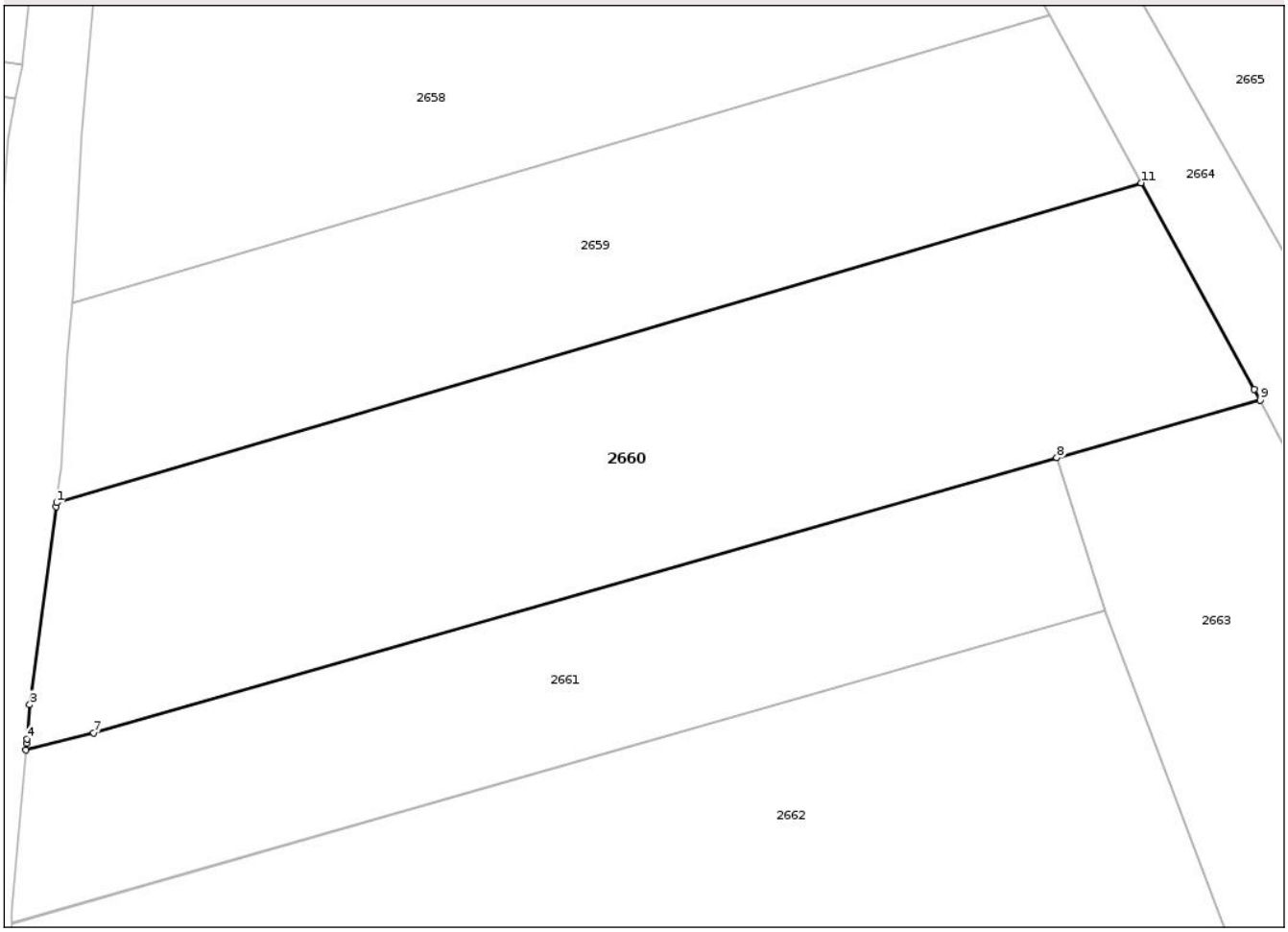

Date referitoare la teren

Crt	Categorie folosință	Intra vilan	Suprafaţa (mp)	Tarla	Parcelă	Nr. topo	Observaţii / Referinţe
1	arabil	NU	3.700	36	630	-	

Lungime Segmente
1) Valorile lungimilor segmentelor sunt obţinute din proiecţie în plan.

Punct început	X / Y	Punct sfârşit	X / Y	Lungime segment (** (m)
1	573.217,439 687.358,106	2	573.217,377 687.357,637	0.473
2	573.217,377 687.357,637	3	573.214,395 687.335,127	22.707
3	573.214,395 687.335,127	4	573.214,065 687.331,232	3.909
4	573.214,065 687.331,232	5	573.214,021 687.330,722	0.512
5	573.214,021 687.330,722	6	573.213,956 687.329,957	0.768

Document care conține date cu caracter personal, protejat de prevederile Regulamentului (UE) nr. 679/2016 și Legii 190/2018

Punct început	X / Y	Punct sfârşit	X / Y	Lungime segment (** (m)
6	573.213,956 687.329,957	7	573.221,696 687.331,919	7.985
7	573.221,696 687.331,919	8	573.331,393 687.363,219	114.075
8	573.331,393 687.363,219	9	573.354,554 687.369,803	24.079
9	573.354,554 687.369,803	10	573.353,849 687.371,002	1.391
10	573.353,849 687.371,002	11	573.340,993 687.394,516	26.799
11	573.340,993 687.394,516	1	573.217,439 687.358,106	128.807

** Lungimile segmentelor sunt determinate în planul de proiecţie Stereo 70 şi sunt rotunjite la 1 milimetru.
*** Distanţa dintre puncte este formată din segmente cumulate ce sunt mai mici decât valoarea 1 milimetru.

Document care conține date cu caracter personal, protejat de prevederile Regulamentului (UE) nr. 679/2016 și Legii 190/2018

DATE DESPRE IMOBILUL NR. 2661

Oficiul de Cadastru şi Publicitate Imobiliară SUCEAVA
Biroul de Cadastru şi Publicitate Imobiliară Gura Humorului

A. Partea I. Descrierea imobilului

TEREN Extravilan

Adresa: Jud. Suceava

Nr. Crt	Nr cadastral Nr. topografic	Suprafaţa* (mp)	Observaţii / Referinţe
A1	30301	2.300	Sector cadastral:2 Teren neimprejmuit;

B. Partea II. Proprietari şi acte

Inscrieri privitoare la dreptul de proprietate şi alte drepturi reale		Referinţe
21887 / 02/07/2012		
Act Notarial nr. contract de vînzare cumparare 1835, din 29/06/2012 emis de BNP BUSUIOC OVIDIU;		
B2	Intabulare, drept de PROPRIETATE, dobandit prin Conventie, cota actuala 1/1	A1
	1) **CONSTANTINESCU TITUS-ALEXANDRU** 2) **CONSTANTINESCU MIHAELA**, bun comun	

C. Partea III. SARCINI .

Inscrieri privind dezmembramintele dreptului de proprietate, drepturi reale de garanţie şi sarcini	Referinţe
NU SUNT	

Document care conține date cu caracter personal, protejat de prevederile Regulamentului (UE) nr. 679/2016 și Legii 190/2018

Anexa Nr. 1 La Partea I

Teren

Nr cadastral	Suprafaţa (mp)*	Observaţii / Referinţe
30301	2.300	

* Suprafaţa este determinată in planul de proiecţie Stereo 70.

DETALII LINIARE IMOBIL

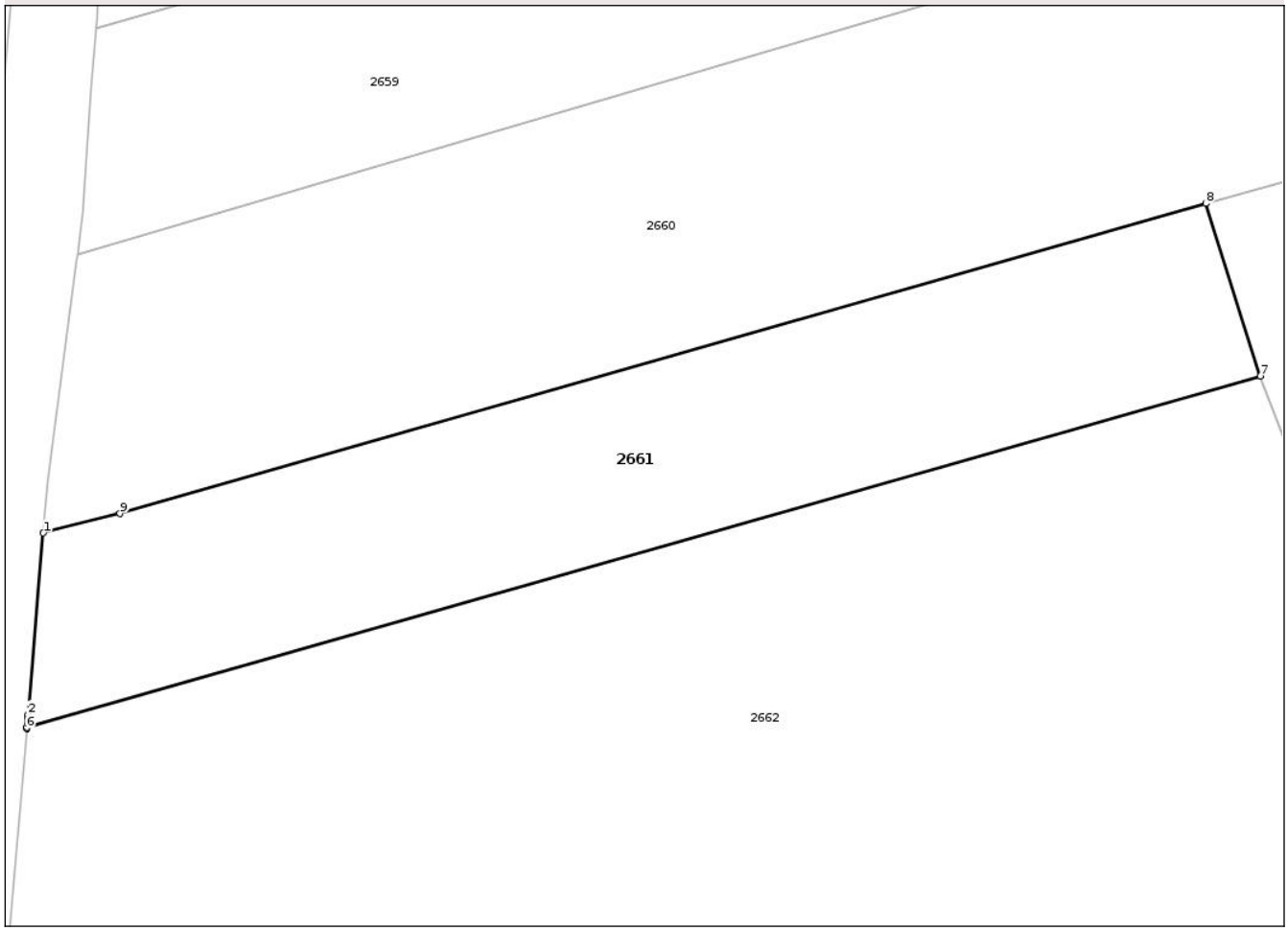

Date referitoare la teren

Crt	Categorie folosință	Intra vilan	Suprafaţa (mp)	Tarla	Parcelă	Nr. topo	Observaţii / Referinţe
1	arabil	NU	2.300	36	630	-	

Lungime Segmente
1) Valorile lungimilor segmentelor sunt obţinute din proiecţie în plan.

Punct început	X / Y	Punct sfârşit	X / Y	Lungime segment (** (m)
1	573.213,956 687.329,957	2	573.212,403 687.311,647	18.376
2	573.212,403 687.311,647	3	573.212,364 687.311,185	0.464
3	573.212,364 687.311,185	4	573.212,333 687.310,821	0.365
4	573.212,333 687.310,821	5	573.212,29 687.310,318	0.505
5	573.212,29 687.310,318	6	573.212,283 687.310,24	0.078

Document care conține date cu caracter personal, protejat de prevederile Regulamentului (UE) nr. 679/2016 și Legii 190/2018

Punct început	X / Y	Punct sfârşit	X / Y	Lungime segment (** (m)
6	573.212,283 687.310,24	7	573.336,915 687.345,801	129.605
7	573.336,915 687.345,801	8	573.331,393 687.363,219	18.272
8	573.331,393 687.363,219	9	573.221,696 687.331,919	114.075
9	573.221,696 687.331,919	1	573.213,956 687.329,957	7.985

** Lungimile segmentelor sunt determinate în planul de proiecţie Stereo 70 şi sunt rotunjite la 1 milimetru.
*** Distanţa dintre puncte este formată din segmente cumulate ce sunt mai mici decât valoarea 1 milimetru.

Document care conține date cu caracter personal, protejat de prevederile Regulamentului (UE) nr. 679/2016 și Legii 190/2018

DATE DESPRE IMOBILUL NR. 2662

Oficiul de Cadastru şi Publicitate Imobiliară SUCEAVA
Biroul de Cadastru şi Publicitate Imobiliară Gura Humorului

A. Partea I. Descrierea imobilului

TEREN Extravilan

Adresa: Jud. Suceava

Nr. Crt	Nr cadastral Nr. topografic	Suprafaţa* (mp)	Observaţii / Referinţe
A1		24.598	Sector cadastral:2 Teren neimprejmuit;

B. Partea II. Proprietari şi acte

Inscrieri privitoare la dreptul de proprietate şi alte drepturi reale		Referinţe
/		
Act Administrativ nr. 5166, din 27/08/2025 emis de PRIMARIA COMĂNEŞTI;		
B1	Inscrierea posesiei, drept de PROPRIETATE, dobandit prin Lege, cota actuala 1/1	A1
	1) **NEIDENTIFICAT NEIDENTIFICAT**	
Act Normativ nr. 7, din 13/03/1996 emis de PARLAMENTUL ROMANIEI (art. 13);		
B2	Se notează menţiunea de proprietar neidentificat.	A1

C. Partea III. SARCINI .

Inscrieri privind dezmembramintele dreptului de proprietate, drepturi reale de garanţie şi sarcini	Referinţe
NU SUNT	

Document care conține date cu caracter personal, protejat de prevederile Regulamentului (UE) nr. 679/2016 și Legii 190/2018

Anexa Nr. 1 La Partea I

Teren

Nr cadastral	Suprafaţa (mp)*	Observaţii / Referinţe
	24.598	

* Suprafaţa este determinată in planul de proiecţie Stereo 70.

DETALII LINIARE IMOBIL

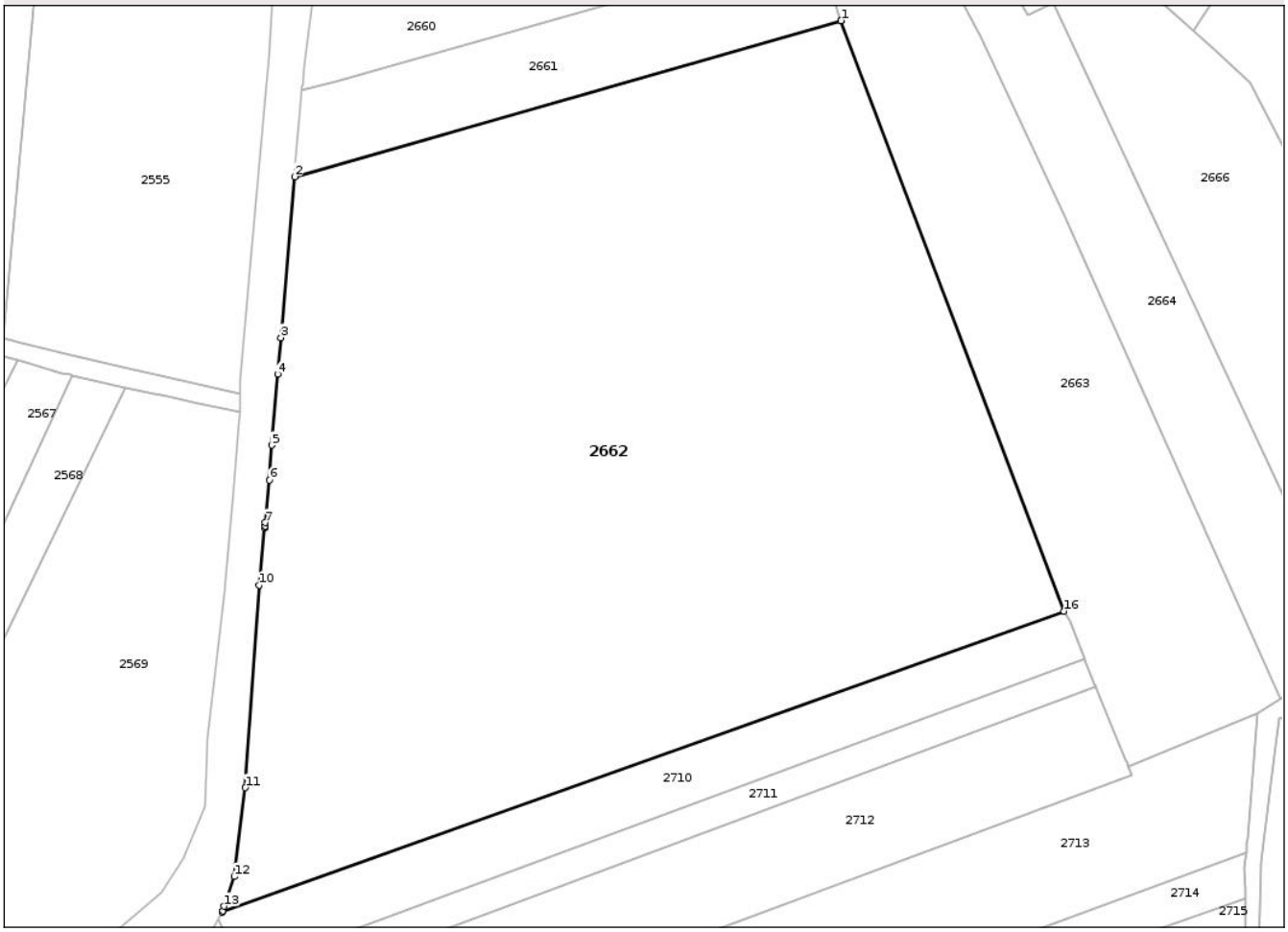

Date referitoare la teren

Crt	Categorie folosință	Intra vilan	Suprafaţa (mp)	Tarla	Parcelă	Nr. topo	Observaţii / Referinţe
1	arabil	NU	24.598	36	630	-	

Lungime Segmente
1) Valorile lungimilor segmentelor sunt obţinute din proiecţie în plan.

Punct început	X / Y	Punct sfârşit	X / Y	Lungime segment (** (m)
1	573.336,915 687.345,801	2	573.212,283 687.310,24	129.605
2	573.212,283 687.310,24	3	573.209,177 687.273,622	36.75
3	573.209,177 687.273,622	4	573.208,416 687.265,325	8.332
4	573.208,416 687.265,325	5	573.207,12 687.249,142	16.235
5	573.207,12 687.249,142	6	573.206,552 687.241,168	7.994

Document care conține date cu caracter personal, protejat de prevederile Regulamentului (UE) nr. 679/2016 și Legii 190/2018

Punct început	X / Y	Punct sfârşit	X / Y	Lungime segment (** (m)
6	573.206,552 687.241,168	7	573.205,617 687.231,471	9.742
7	573.205,617 687.231,471	8	573.205,543 687.230,71	0.765
8	573.205,543 687.230,71	9	573.205,507 687.230,336	0.376
9	573.205,507 687.230,336	10	573.204,236 687.217,268	13.13
10	573.204,236 687.217,268	11	573.201,057 687.171,109	46.268
11	573.201,057 687.171,109	12	573.198,544 687.150,885	20.38
12	573.198,544 687.150,885	13	573.196,271 687.144,123	7.134
13	573.196,271 687.144,123	14	573.195,915 687.143,064	1.117
14	573.195,915 687.143,064	15	573.195,749 687.142,763	0.344
15	573.195,749 687.142,763	16	573.387,765 687.211,338	203.894
16	573.387,765 687.211,338	17	573.336,925 687.345,769	143.723
17	573.336,925 687.345,769	1	573.336,915 687.345,801	0.034

** Lungimile segmentelor sunt determinate în planul de proiecţie Stereo 70 şi sunt rotunjite la 1 milimetru.
*** Distanţa dintre puncte este formată din segmente cumulate ce sunt mai mici decât valoarea 1 milimetru.

Document care conține date cu caracter personal, protejat de prevederile Regulamentului (UE) nr. 679/2016 și Legii 190/2018

DATE DESPRE IMOBILUL NR. 2663

Oficiul de Cadastru şi Publicitate Imobiliară SUCEAVA
Biroul de Cadastru şi Publicitate Imobiliară Gura Humorului

A. Partea I. Descrierea imobilului

TEREN Extravilan

Adresa: Jud. Suceava

Nr. Crt	Nr cadastral Nr. topografic	Suprafaţa* (mp)	Observaţii / Referinţe
A1		6.500	Sector cadastral:2 Teren neimprejmuit;

B. Partea II. Proprietari şi acte

Inscrieri privitoare la dreptul de proprietate şi alte drepturi reale		Referinţe
/		
Act Administrativ nr. 436, din 17/09/1994 emis de CJSDPAT SUCEAVA;		
B1	Intabulare, drept de PROPRIETATE, dobandit prin Reconstituire, cota actuala 1/1	A1
	1) **ŞVEICA ELEONORA**, Lipsă CNP proprietar.	
Act Administrativ nr. 4912, din 20/08/2025 emis de PRIMARIA COMĂNEŞTI;		
B2	Se notează posesia faptică.	A1
	1) **BOCA TETIANA**	

C. Partea III. SARCINI .

Inscrieri privind dezmembramintele dreptului de proprietate, drepturi reale de garanţie şi sarcini	Referinţe
NU SUNT	

Document care conține date cu caracter personal, protejat de prevederile Regulamentului (UE) nr. 679/2016 și Legii 190/2018

Anexa Nr. 1 La Partea I

Teren

Nr cadastral	Suprafaţa (mp)*	Observaţii / Referinţe
	6.500	

* Suprafaţa este determinată in planul de proiecţie Stereo 70.

DETALII LINIARE IMOBIL

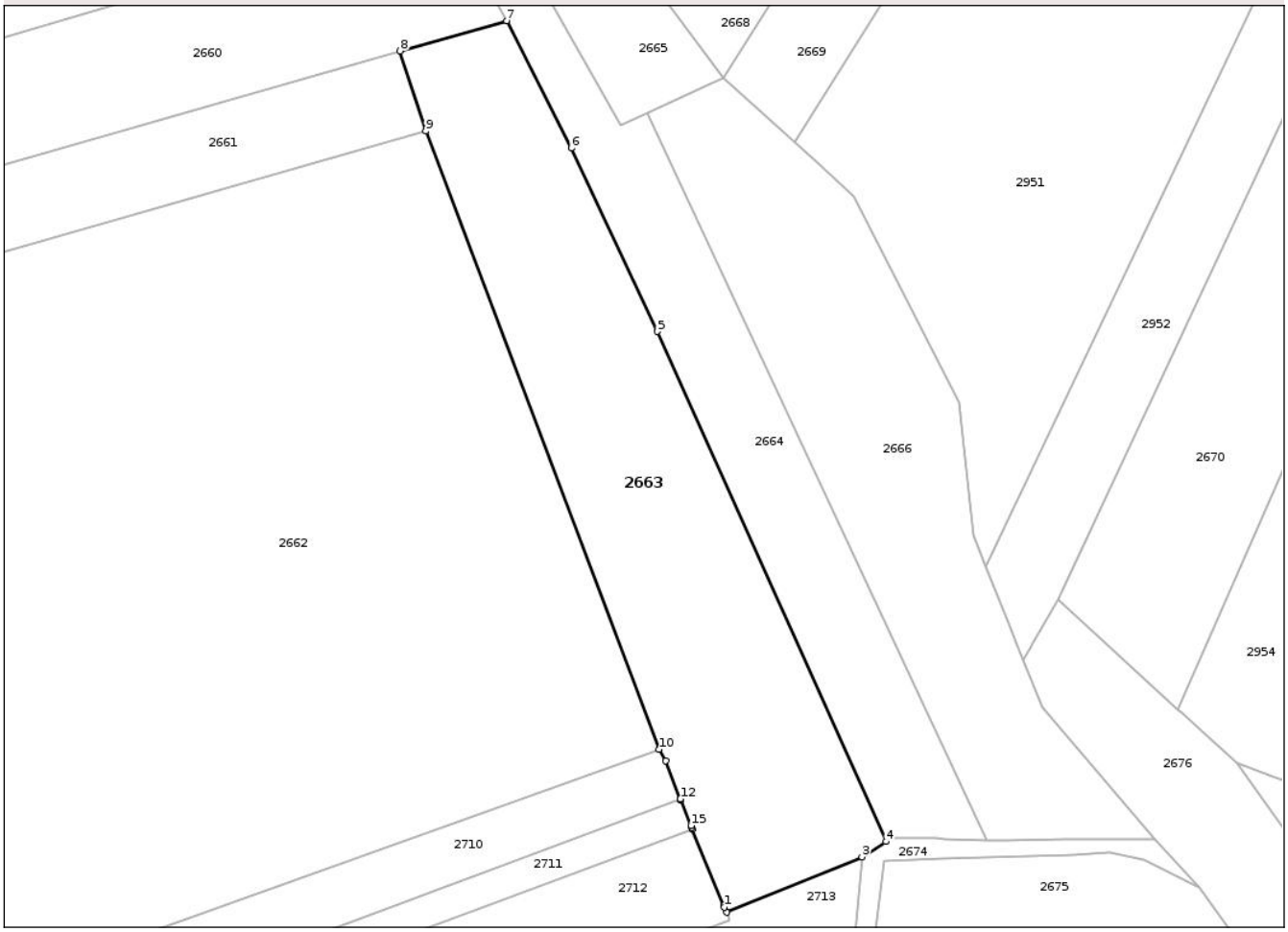

Date referitoare la teren

Crt	Categorie folosință	Intra vilan	Suprafaţa (mp)	Tarla	Parcelă	Nr. topo	Observaţii / Referinţe
1	arabil	NU	6.500	36	630	-	

Lungime Segmente
1) Valorile lungimilor segmentelor sunt obţinute din proiecţie în plan.

Punct început	X / Y	Punct sfârşit	X / Y	Lungime segment (** (m)
1	573.401,979 687.177,033	2	573.402,429 687.175,936	1.186
2	573.402,429 687.175,936	3	573.431,925 687.187,959	31.852
3	573.431,925 687.187,959	4	573.437,16 687.191,304	6.212
4	573.437,16 687.191,304	5	573.387,418 687.302,227	121.566
5	573.387,418 687.302,227	6	573.368,639 687.342,093	44.068

Document care conține date cu caracter personal, protejat de prevederile Regulamentului (UE) nr. 679/2016 și Legii 190/2018

Punct început	X / Y	Punct sfârşit	X / Y	Lungime segment (** (m)
6	573.368,639 687.342,093	7	573.354,554 687.369,803	31.084
7	573.354,554 687.369,803	8	573.331,393 687.363,219	24.079
8	573.331,393 687.363,219	9	573.336,925 687.345,769	18.306
9	573.336,925 687.345,769	10	573.387,765 687.211,338	143.723
10	573.387,765 687.211,338	11	573.389,218 687.208,909	2.83
11	573.389,218 687.208,909	12	573.392,42 687.200,557	8.945
12	573.392,42 687.200,557	13	573.392,421 687.200,556	0.001
13	573.392,421 687.200,556	14	573.392,529 687.200,284	0.293
14	573.392,529 687.200,284	15	573.394,714 687.194,78	5.922
15	573.394,714 687.194,78	16	573.394,867 687.194,395	0.414
16	573.394,867 687.194,395	17	573.395,018 687.194,027	0.398
17	573.395,018 687.194,027	18	573.401,842 687.177,367	18.003
18	573.401,842 687.177,367	1	573.401,979 687.177,033	0.361

** Lungimile segmentelor sunt determinate în planul de proiecţie Stereo 70 şi sunt rotunjite la 1 milimetru.
*** Distanţa dintre puncte este formată din segmente cumulate ce sunt mai mici decât valoarea 1 milimetru.

Document care conține date cu caracter personal, protejat de prevederile Regulamentului (UE) nr. 679/2016 și Legii 190/2018

DATE DESPRE IMOBILUL NR. 2664

Oficiul de Cadastru şi Publicitate Imobiliară SUCEAVA
Biroul de Cadastru şi Publicitate Imobiliară Gura Humorului

A. Partea I. Descrierea imobilului

TEREN Extravilan

Adresa: Jud. Suceava

Nr. Crt	Nr cadastral Nr. topografic	Suprafaţa* (mp)	Observaţii / Referinţe
A1		4.500	Sector cadastral:2 Teren neimprejmuit;

B. Partea II. Proprietari şi acte

Inscrieri privitoare la dreptul de proprietate şi alte drepturi reale		Referinţe
/		
Act Administrativ nr. 1292, din 25/11/1997 emis de CJSDPAT SUCEAVA;		
B1	Intabulare, drept de PROPRIETATE, dobandit prin Reconstituire, cota actuala 1/1	A1
	1) **TONEŢ TOADER**, Lipsă CNP proprietar. 2) **TONEŢ MARGARETA**, Lipsă CNP proprietar.	
Act Administrativ nr. 4913, din 20/08/2025 emis de PRIMARIA COMĂNEŞTI;		
B2	Se notează posesia faptică.	A1
	1) **MÂŢAN GHEORGHE**	

C. Partea III. SARCINI .

Inscrieri privind dezmembramintele dreptului de proprietate, drepturi reale de garanţie şi sarcini	Referinţe
NU SUNT	

Document care conține date cu caracter personal, protejat de prevederile Regulamentului (UE) nr. 679/2016 și Legii 190/2018

Anexa Nr. 1 La Partea I

Teren

Nr cadastral	Suprafaţa (mp)*	Observaţii / Referinţe
	4.500	

* Suprafaţa este determinată in planul de proiecţie Stereo 70.

DETALII LINIARE IMOBIL

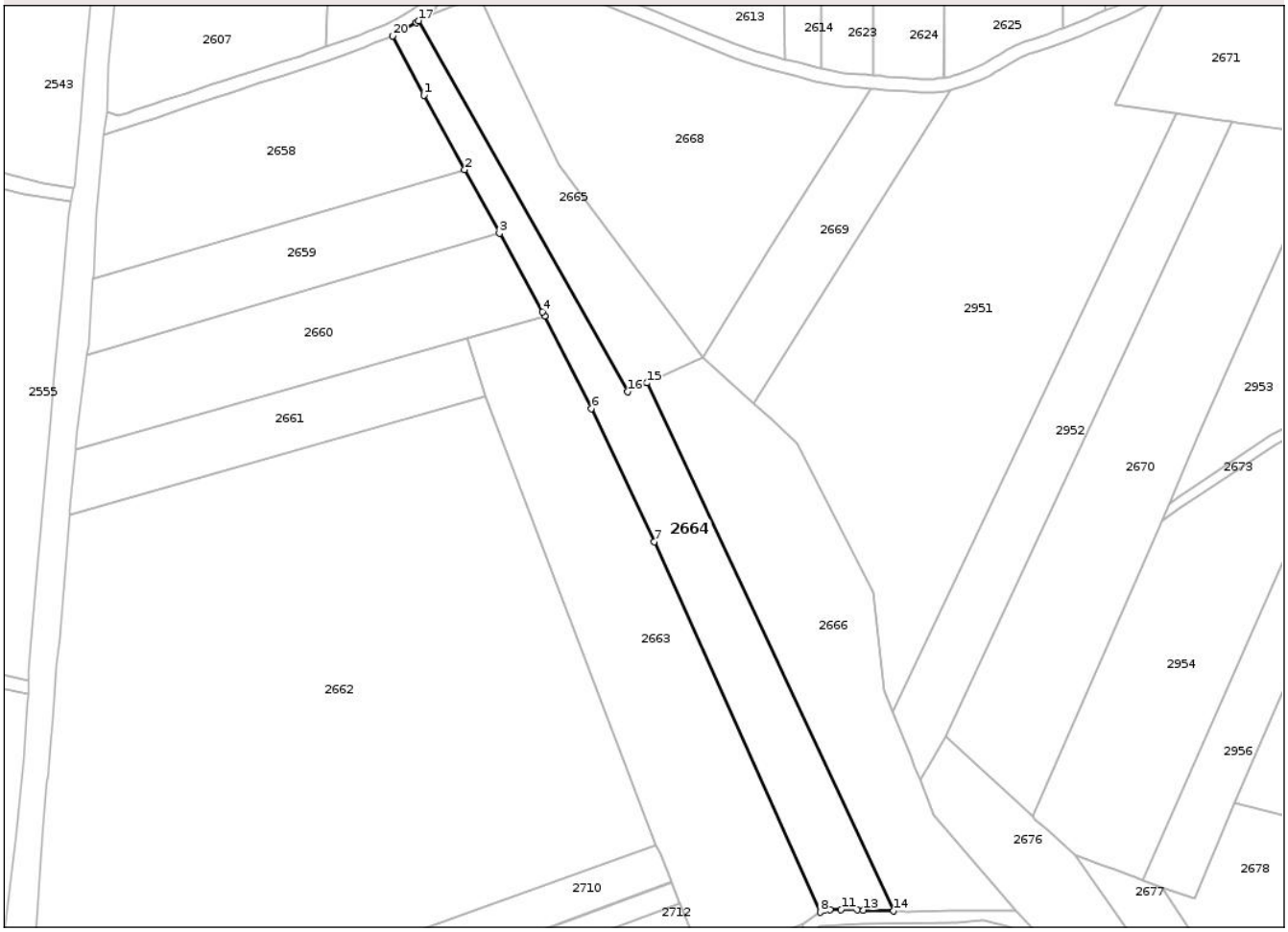

Date referitoare la teren

Crt	Categorie folosință	Intra vilan	Suprafaţa (mp)	Tarla	Parcelă	Nr. topo	Observaţii / Referinţe
1	arabil	NU	4.500	36	630	-	

Lungime Segmente
1) Valorile lungimilor segmentelor sunt obţinute din proiecţie în plan.

Punct început	X / Y	Punct sfârşit	X / Y	Lungime segment (** (m)
1	573.318,362 687.435,906	2	573.330,589 687.413,543	25.487
2	573.330,589 687.413,543	3	573.340,993 687.394,516	21.686
3	573.340,993 687.394,516	4	573.353,849 687.371,002	26.799
4	573.353,849 687.371,002	5	573.354,554 687.369,803	1.391
5	573.354,554 687.369,803	6	573.368,639 687.342,093	31.084

Document care conține date cu caracter personal, protejat de prevederile Regulamentului (UE) nr. 679/2016 și Legii 190/2018

Punct început	X / Y	Punct sfârşit	X / Y	Lungime segment (** (m)
6	573.368,639 687.342,093	7	573.387,418 687.302,227	44.068
7	573.387,418 687.302,227	8	573.437,16 687.191,304	121.566
8	573.437,16 687.191,304	9	573.438,386 687.192,088	1.455
9	573.438,386 687.192,088	10	573.440,085 687.192,104	1.699
10	573.440,085 687.192,104	11	573.443,367 687.192,134	3.282
11	573.443,367 687.192,134	12	573.448,156 687.191,997	4.791
12	573.448,156 687.191,997	13	573.450,038 687.191,943	1.883
13	573.450,038 687.191,943	14	573.459,11 687.191,682	9.076
14	573.459,11 687.191,682	15	573.385,21 687.349,729	174.471
15	573.385,21 687.349,729	16	573.379,42 687.347,099	6.359
16	573.379,42 687.347,099	17	573.316,862 687.458,149	127.458
17	573.316,862 687.458,149	18	573.316,126 687.457,636	0.897
18	573.316,126 687.457,636	19	573.312,277 687.455,515	4.395
19	573.312,277 687.455,515	20	573.309,006 687.453,647	3.767
20	573.309,006 687.453,647	1	573.318,362 687.435,906	20.057

** Lungimile segmentelor sunt determinate în planul de proiecţie Stereo 70 şi sunt rotunjite la 1 milimetru.
*** Distanţa dintre puncte este formată din segmente cumulate ce sunt mai mici decât valoarea 1 milimetru.

Document care conține date cu caracter personal, protejat de prevederile Regulamentului (UE) nr. 679/2016 și Legii 190/2018

DATE DESPRE IMOBILUL NR. 2665

Oficiul de Cadastru şi Publicitate Imobiliară SUCEAVA
Biroul de Cadastru şi Publicitate Imobiliară Gura Humorului

A. Partea I. Descrierea imobilului

TEREN Extravilan

Adresa: Jud. Suceava

Nr. Crt	Nr cadastral Nr. topografic	Suprafaţa* (mp)	Observaţii / Referinţe
A1		2.400	Sector cadastral:2 Teren neimprejmuit;

B. Partea II. Proprietari şi acte

Inscrieri privitoare la dreptul de proprietate şi alte drepturi reale		Referinţe
/		
Act Administrativ nr. 1117, din 20/09/1996 emis de CJSDPAT SUCEAVA;		
B1	Intabulare, drept de PROPRIETATE, dobandit prin Reconstituire, cota actuala 1/1	A1
	1) **MORAR SAVU**, Lipsă CNP proprietar. 2) **MORAR VERONICA**, Lipsă CNP proprietar.	
Act Administrativ nr. 4914, din 20/08/2025 emis de PRIMARIA COMĂNEŞTI;		
B2	Se notează posesia faptică.	A1
	1) **MÂŢAN GHEORGHE**	

C. Partea III. SARCINI .

Inscrieri privind dezmembramintele dreptului de proprietate, drepturi reale de garanţie şi sarcini	Referinţe
NU SUNT	

Document care conține date cu caracter personal, protejat de prevederile Regulamentului (UE) nr. 679/2016 și Legii 190/2018

Anexa Nr. 1 La Partea I

Teren

Nr cadastral	Suprafaţa (mp)*	Observaţii / Referinţe
	2.400	

* Suprafaţa este determinată in planul de proiecţie Stereo 70.

DETALII LINIARE IMOBIL

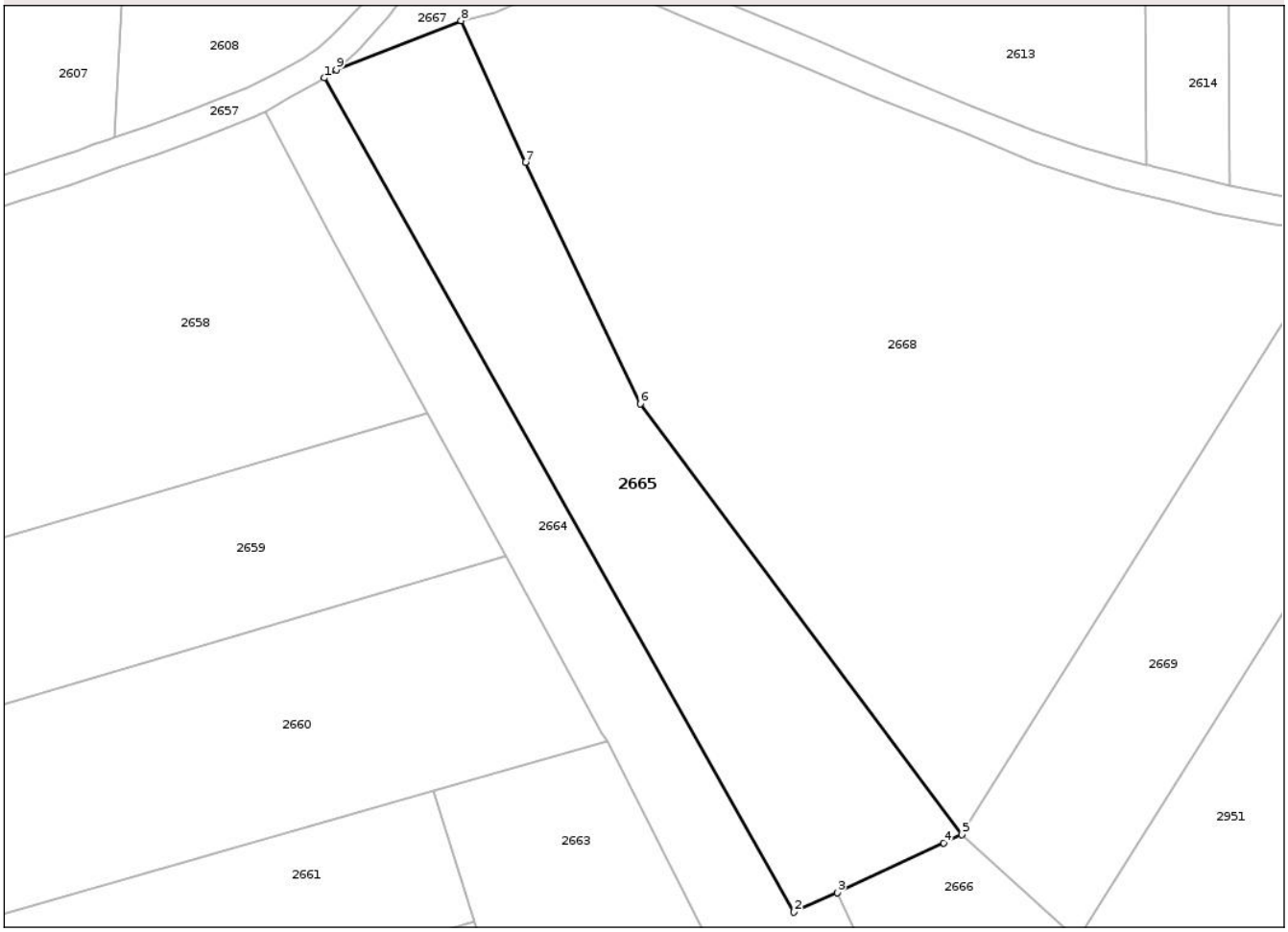

Date referitoare la teren

Crt	Categorie folosință	Intra vilan	Suprafaţa (mp)	Tarla	Parcelă	Nr. topo	Observaţii / Referinţe
1	arabil	NU	2.400	36	630	-	

Lungime Segmente
1) Valorile lungimilor segmentelor sunt obţinute din proiecţie în plan.

Punct început	X / Y	Punct sfârşit	X / Y	Lungime segment (** (m)
1	573.316,862 687.458,149	2	573.379,42 687.347,099	127.458
2	573.379,42 687.347,099	3	573.385,21 687.349,729	6.359
3	573.385,21 687.349,729	4	573.399,414 687.356,331	15.663
4	573.399,414 687.356,331	5	573.401,829 687.357,454	2.663
5	573.401,829 687.357,454	6	573.358,962 687.414,781	71.582

Document care conține date cu caracter personal, protejat de prevederile Regulamentului (UE) nr. 679/2016 și Legii 190/2018

Punct început	X / Y	Punct sfârşit	X / Y	Lungime segment (** (m)
6	573.358,962 687.414,781	7	573.343,679 687.446,948	35.613
7	573.343,679 687.446,948	8	573.335,103 687.465,772	20.686
8	573.335,103 687.465,772	9	573.318,457 687.459,259	17.875
9	573.318,457 687.459,259	1	573.316,862 687.458,149	1.943

** Lungimile segmentelor sunt determinate în planul de proiecţie Stereo 70 şi sunt rotunjite la 1 milimetru.
*** Distanţa dintre puncte este formată din segmente cumulate ce sunt mai mici decât valoarea 1 milimetru.

Document care conține date cu caracter personal, protejat de prevederile Regulamentului (UE) nr. 679/2016 și Legii 190/2018

DATE DESPRE IMOBILUL NR. 2666

Oficiul de Cadastru şi Publicitate Imobiliară SUCEAVA
Biroul de Cadastru şi Publicitate Imobiliară Gura Humorului

A. Partea I. Descrierea imobilului

TEREN Extravilan

Adresa: Jud. Suceava

Nr. Crt	Nr cadastral Nr. topografic	Suprafaţa* (mp)	Observaţii / Referinţe
A1	30368	5.200	Sector cadastral:2 Teren neimprejmuit;

B. Partea II. Proprietari şi acte

Inscrieri privitoare la dreptul de proprietate şi alte drepturi reale		Referinţe
41602 / 07/12/2012		
Act Administrativ nr. titlu de proprietate 185, din 15/09/1993 emis de COMISIA JUDETEANA SUCEAVA;		
B1	Intabulare, drept de PROPRIETATE, dobandit prin Reconstituire, cota actuala 1/2	A1
	1) **LUCESCU ILIE**, Lipsă CNP proprietar.	
Act Notarial nr. certificat de mostenitor 133, din 22/10/2012 emis de BNP OVIDIU BUSUIOC;		
B2	Intabulare, drept de PROPRIETATE, dobandit prin Succesiune, cota actuala 1/2	A1
	1) **LUCESCU ILIE-GAVRIL**	

C. Partea III. SARCINI .

Inscrieri privind dezmembramintele dreptului de proprietate, drepturi reale de garanţie şi sarcini	Referinţe
NU SUNT	

Document care conține date cu caracter personal, protejat de prevederile Regulamentului (UE) nr. 679/2016 și Legii 190/2018

Anexa Nr. 1 La Partea I

Teren

Nr cadastral	Suprafaţa (mp)*	Observaţii / Referinţe
30368	5.200	

* Suprafaţa este determinată in planul de proiecţie Stereo 70.

DETALII LINIARE IMOBIL

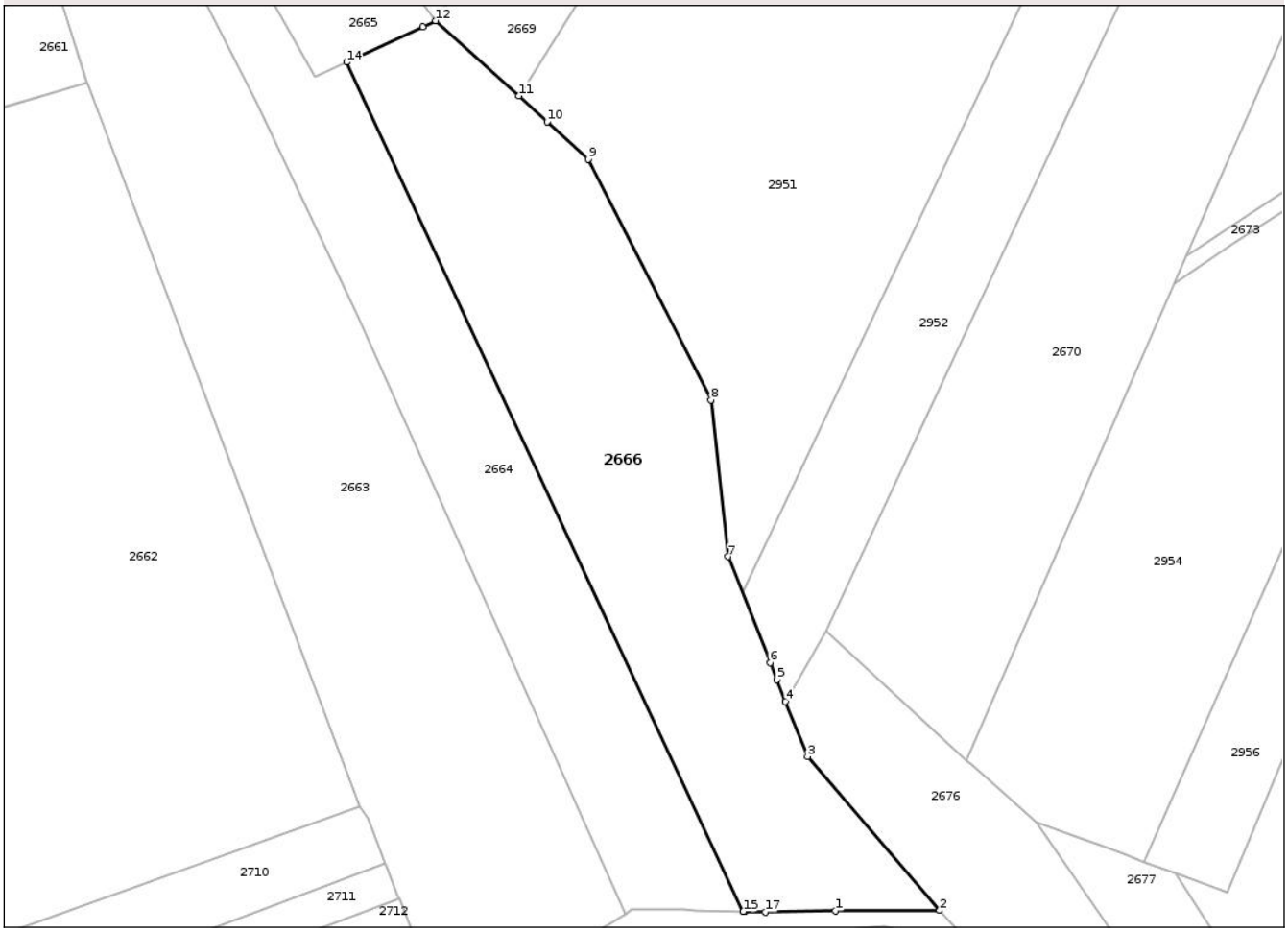

Date referitoare la teren

Crt	Categorie folosință	Intra vilan	Suprafaţa (mp)	Tarla	Parcelă	Nr. topo	Observaţii / Referinţe
1	arabil	NU	5.200	36	630	-	

Lungime Segmente
1) Valorile lungimilor segmentelor sunt obţinute din proiecţie în plan.

Punct început	X / Y	Punct sfârşit	X / Y	Lungime segment (** (m)
1	573.476,265 687.191,829	2	573.495,714 687.191,892	19.449
2	573.495,714 687.191,892	3	573.471,09 687.220,54	37.776
3	573.471,09 687.220,54	4	573.467,021 687.230,794	11.032
4	573.467,021 687.230,794	5	573.465,416 687.234,839	4.352
5	573.465,416 687.234,839	6	573.464,155 687.238,018	3.42

Document care conține date cu caracter personal, protejat de prevederile Regulamentului (UE) nr. 679/2016 și Legii 190/2018

Punct început	X / Y	Punct sfârşit	X / Y	Lungime segment (** (m)
6	573.464,155 687.238,018	7	573.456,326 687.257,748	21.227
7	573.456,326 687.257,748	8	573.453,107 687.286,885	29.314
8	573.453,107 687.286,885	9	573.430,288 687.331,658	50.253
9	573.430,288 687.331,658	10	573.422,584 687.338,679	10.423
10	573.422,584 687.338,679	11	573.417,291 687.343,467	7.137
11	573.417,291 687.343,467	12	573.401,829 687.357,454	20.85
12	573.401,829 687.357,454	13	573.399,414 687.356,331	2.663
13	573.399,414 687.356,331	14	573.385,21 687.349,729	15.663
14	573.385,21 687.349,729	15	573.459,11 687.191,682	174.471
15	573.459,11 687.191,682	16	573.459,48 687.191,672	0.37
16	573.459,48 687.191,672	17	573.463,203 687.191,565	3.725
17	573.463,203 687.191,565	1	573.476,265 687.191,829	13.065

** Lungimile segmentelor sunt determinate în planul de proiecţie Stereo 70 şi sunt rotunjite la 1 milimetru.
*** Distanţa dintre puncte este formată din segmente cumulate ce sunt mai mici decât valoarea 1 milimetru.

Document care conține date cu caracter personal, protejat de prevederile Regulamentului (UE) nr. 679/2016 și Legii 190/2018

DATE DESPRE IMOBILUL NR. 2667

Oficiul de Cadastru şi Publicitate Imobiliară SUCEAVA
Biroul de Cadastru şi Publicitate Imobiliară Gura Humorului

A. Partea I. Descrierea imobilului

TEREN Extravilan

Adresa: Jud. Suceava

Nr. Crt	Nr cadastral Nr. topografic	Suprafaţa* (mp)	Observaţii / Referinţe
A1		169	Sector cadastral:2 Teren neimprejmuit;

B. Partea II. Proprietari şi acte

Inscrieri privitoare la dreptul de proprietate şi alte drepturi reale		Referinţe
/		
Act Administrativ nr. 5166, din 27/08/2025 emis de PRIMARIA COMĂNEŞTI;		
B1	Inscrierea posesiei, drept de PROPRIETATE, dobandit prin Lege, cota actuala 1/1	A1
	1) **NEIDENTIFICAT NEIDENTIFICAT**	
Act Normativ nr. 7, din 13/03/1996 emis de PARLAMENTUL ROMANIEI (art. 13);		
B2	Se notează menţiunea de proprietar neidentificat.	A1

C. Partea III. SARCINI .

Inscrieri privind dezmembramintele dreptului de proprietate, drepturi reale de garanţie şi sarcini	Referinţe
NU SUNT	

Document care conține date cu caracter personal, protejat de prevederile Regulamentului (UE) nr. 679/2016 și Legii 190/2018

Anexa Nr. 1 La Partea I

Teren

Nr cadastral	Suprafaţa (mp)*	Observaţii / Referinţe
	169	

* Suprafaţa este determinată in planul de proiecţie Stereo 70.

DETALII LINIARE IMOBIL



Date referitoare la teren

Crt	Categorie folosință	Intra vilan	Suprafaţa (mp)	Tarla	Parcelă	Nr. topo	Observaţii / Referinţe
1	arabil	NU	169	36	630	-	

Lungime Segmente
1) Valorile lungimilor segmentelor sunt obţinute din proiecţie în plan.

Punct început	X / Y	Punct sfârşit	X / Y	Lungime segment (** (m)
1	573.321,442 687.461,826	2	573.318,457 687.459,259	3.937
2	573.318,457 687.459,259	3	573.335,103 687.465,772	17.875
3	573.335,103 687.465,772	4	573.339,675 687.466,906	4.711
4	573.339,675 687.466,906	5	573.350,713 687.471,797	12.073
5	573.350,713 687.471,797	6	573.346,085 687.473,378	4.891

Document care conține date cu caracter personal, protejat de prevederile Regulamentului (UE) nr. 679/2016 și Legii 190/2018

Punct început	X / Y	Punct sfârşit	X / Y	Lungime segment (** (m)
6	573.346,085 687.473,378	7	573.341,79 687.474,56	4.455
7	573.341,79 687.474,56	8	573.338,981 687.474,95	2.836
8	573.338,981 687.474,95	9	573.336,539 687.474,632	2.463
9	573.336,539 687.474,632	10	573.335,9 687.474,406	0.678
10	573.335,9 687.474,406	11	573.333,369 687.473,51	2.685
11	573.333,369 687.473,51	12	573.329,727 687.471,433	4.193
12	573.329,727 687.471,433	13	573.328,25 687.470,074	2.007
13	573.328,25 687.470,074	14	573.325,396 687.466,382	4.666
14	573.325,396 687.466,382	1	573.321,442 687.461,826	6.033

** Lungimile segmentelor sunt determinate în planul de proiecţie Stereo 70 şi sunt rotunjite la 1 milimetru.
*** Distanţa dintre puncte este formată din segmente cumulate ce sunt mai mici decât valoarea 1 milimetru.

Document care conține date cu caracter personal, protejat de prevederile Regulamentului (UE) nr. 679/2016 și Legii 190/2018

DATE DESPRE IMOBILUL NR. 2668

Oficiul de Cadastru şi Publicitate Imobiliară SUCEAVA
Biroul de Cadastru şi Publicitate Imobiliară Gura Humorului

A. Partea I. Descrierea imobilului

TEREN Extravilan

Adresa: Jud. Suceava

Nr. Crt	Nr cadastral Nr. topografic	Suprafaţa* (mp)	Observaţii / Referinţe
A1		6.131	Sector cadastral:2 Teren neimprejmuit;

B. Partea II. Proprietari şi acte

Inscrieri privitoare la dreptul de proprietate şi alte drepturi reale		Referinţe
/		
Act Administrativ nr. 5166, din 27/08/2025 emis de PRIMARIA COMĂNEŞTI;		
B1	Inscrierea posesiei, drept de PROPRIETATE, dobandit prin Lege, cota actuala 1/1	A1
	1) **NEIDENTIFICAT NEIDENTIFICAT**	
Act Normativ nr. 7, din 13/03/1996 emis de PARLAMENTUL ROMANIEI (art. 13);		
B2	Se notează menţiunea de proprietar neidentificat.	A1

C. Partea III. SARCINI .

Inscrieri privind dezmembramintele dreptului de proprietate, drepturi reale de garanţie şi sarcini	Referinţe
NU SUNT	

Document care conține date cu caracter personal, protejat de prevederile Regulamentului (UE) nr. 679/2016 și Legii 190/2018

Anexa Nr. 1 La Partea I

Teren

Nr cadastral	Suprafaţa (mp)*	Observaţii / Referinţe
	6.131	

* Suprafaţa este determinată in planul de proiecţie Stereo 70.

DETALII LINIARE IMOBIL

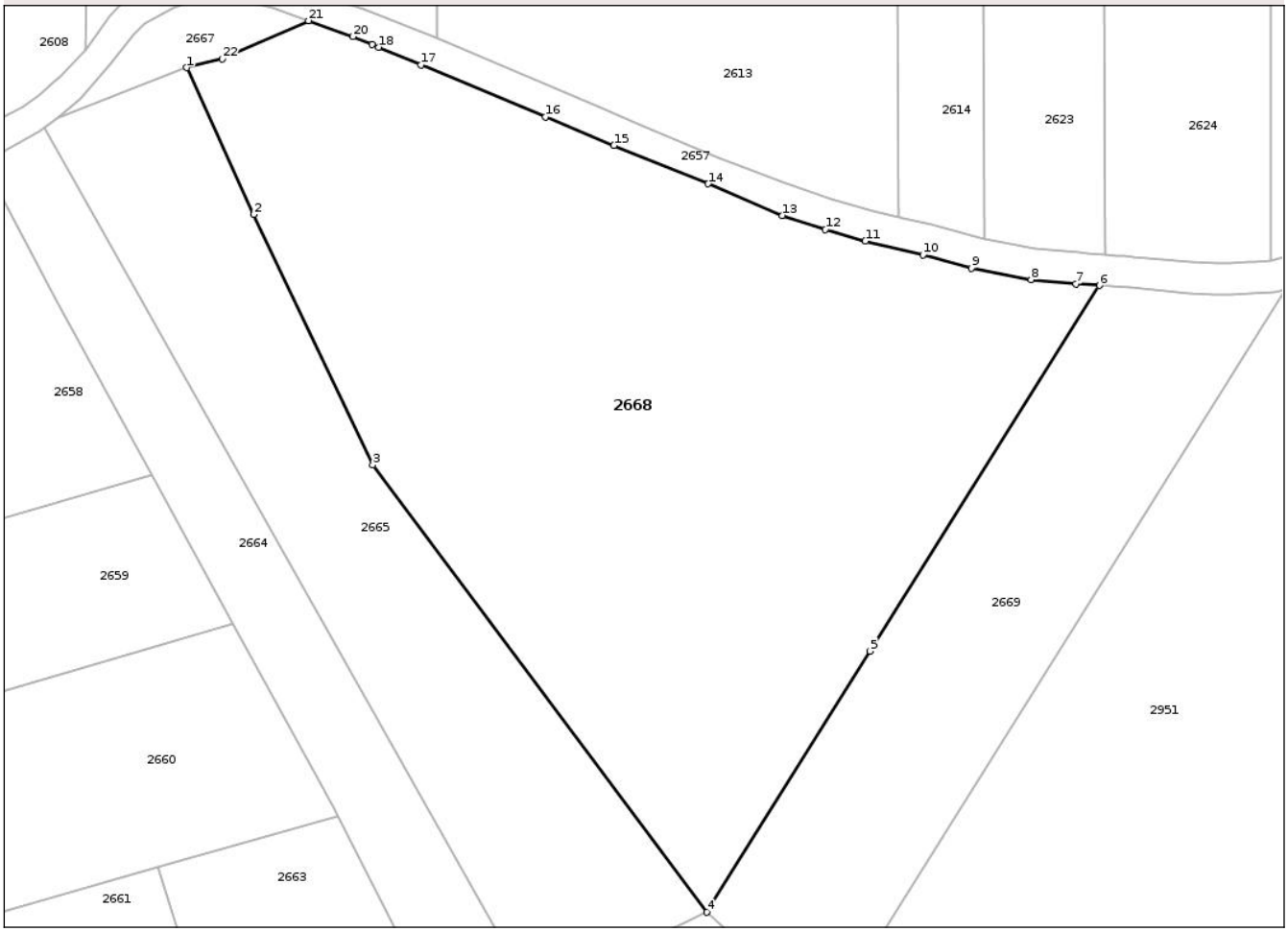

Date referitoare la teren

Crt	Categorie folosință	Intra vilan	Suprafaţa (mp)	Tarla	Parcelă	Nr. topo	Observaţii / Referinţe
1	arabil	NU	6.131	36	630	-	

Lungime Segmente

1) Valorile lungimilor segmentelor sunt obţinute din proiecţie în plan.

Punct început	X / Y	Punct sfârşit	X / Y	Lungime segment (** (m)
1	573.335,103 687.465,772	2	573.343,679 687.446,948	20.686
3	573.358,962 687.414,781	4	573.401,829 687.357,454	71.582
5	573.422,793 687.390,949	6	573.452,258 687.437,836	55.377
7	573.449,26 687.438,055	8	573.443,51 687.438,603	5.776
9	573.435,823 687.440,078	10	573.429,626 687.441,757	6.42

Punct început	X / Y	Punct sfârşit	X / Y	Lungime segment (** (m)
2	573.343,679 687.446,948	3	573.358,962 687.414,781	35.613
4	573.401,829 687.357,454	5	573.422,793 687.390,949	39.515
6	573.452,258 687.437,836	7	573.449,26 687.438,055	3.006
8	573.443,51 687.438,603	9	573.435,823 687.440,078	7.827
10	573.429,626 687.441,757	11	573.422,224 687.443,52	7.609

Document care conține date cu caracter personal, protejat de prevederile Regulamentului (UE) nr. 679/2016 și Legii 190/2018

Punct început	X / Y	Punct sfârşit	X / Y	Lungime segment (** (m)
11	573.422,224 687.443,52	12	573.417,079 687.445,018	5.359
13	573.411,587 687.446,811	14	573.402,047 687.450,884	10.373
15	573.389,935 687.455,779	16	573.381,143 687.459,449	9.527
17	573.365,151 687.466,119	18	573.359,702 687.468,391	5.904
19	573.358,89 687.468,73	20	573.356,44 687.469,751	2.654
21	573.350,713 687.471,797	22	573.339,675 687.466,906	12.073

Punct început	X / Y	Punct sfârşit	X / Y	Lungime segment (** (m)
12	573.417,079 687.445,018	13	573.411,587 687.446,811	5.777
14	573.402,047 687.450,884	15	573.389,935 687.455,779	13.064
16	573.381,143 687.459,449	17	573.365,151 687.466,119	17.327
18	573.359,702 687.468,391	19	573.358,89 687.468,73	0.88
20	573.356,44 687.469,751	21	573.350,713 687.471,797	6.082
22	573.339,675 687.466,906	1	573.335,103 687.465,772	4.711

** Lungimile segmentelor sunt determinate în planul de proiecţie Stereo 70 şi sunt rotunjite la 1 milimetru.
*** Distanţa dintre puncte este formată din segmente cumulate ce sunt mai mici decât valoarea 1 milimetru.

Document care conține date cu caracter personal, protejat de prevederile Regulamentului (UE) nr. 679/2016 și Legii 190/2018

DATE DESPRE IMOBILUL NR. 2669

Oficiul de Cadastru şi Publicitate Imobiliară SUCEAVA
Biroul de Cadastru şi Publicitate Imobiliară Gura Humorului

A. Partea I. Descrierea imobilului

TEREN Extravilan

Adresa: Jud. Suceava

Nr. Crt	Nr cadastral Nr. topografic	Suprafaţa* (mp)	Observaţii / Referinţe
A1		2.100	Sector cadastral:2 Teren neimprejmuit;

B. Partea II. Proprietari şi acte

Inscrieri privitoare la dreptul de proprietate şi alte drepturi reale		Referinţe
/		
Act Administrativ nr. 1117, din 20/09/1996 emis de CJSDPAT SUCEAVA;		
B1	Intabulare, drept de PROPRIETATE, dobandit prin Reconstituire, cota actuala 1/1	A1
	1) **MORAR SAVU**, Lipsă CNP proprietar. 2) **MORAR VERONICA**, Lipsă CNP proprietar.	
Act Administrativ nr. 4916, din 20/08/2025 emis de PRIMARIA COMĂNEŞTI;		
B2	Se notează posesia faptică.	A1
	1) **TILIHOI SAVU**	

C. Partea III. SARCINI .

Inscrieri privind dezmembramintele dreptului de proprietate, drepturi reale de garanţie şi sarcini	Referinţe
NU SUNT	

Anexa Nr. 1 La Partea I

Teren

Nr cadastral	Suprafaţa (mp)*	Observaţii / Referinţe
	2.100	

* Suprafaţa este determinată in planul de proiecţie Stereo 70.

DETALII LINIARE IMOBIL

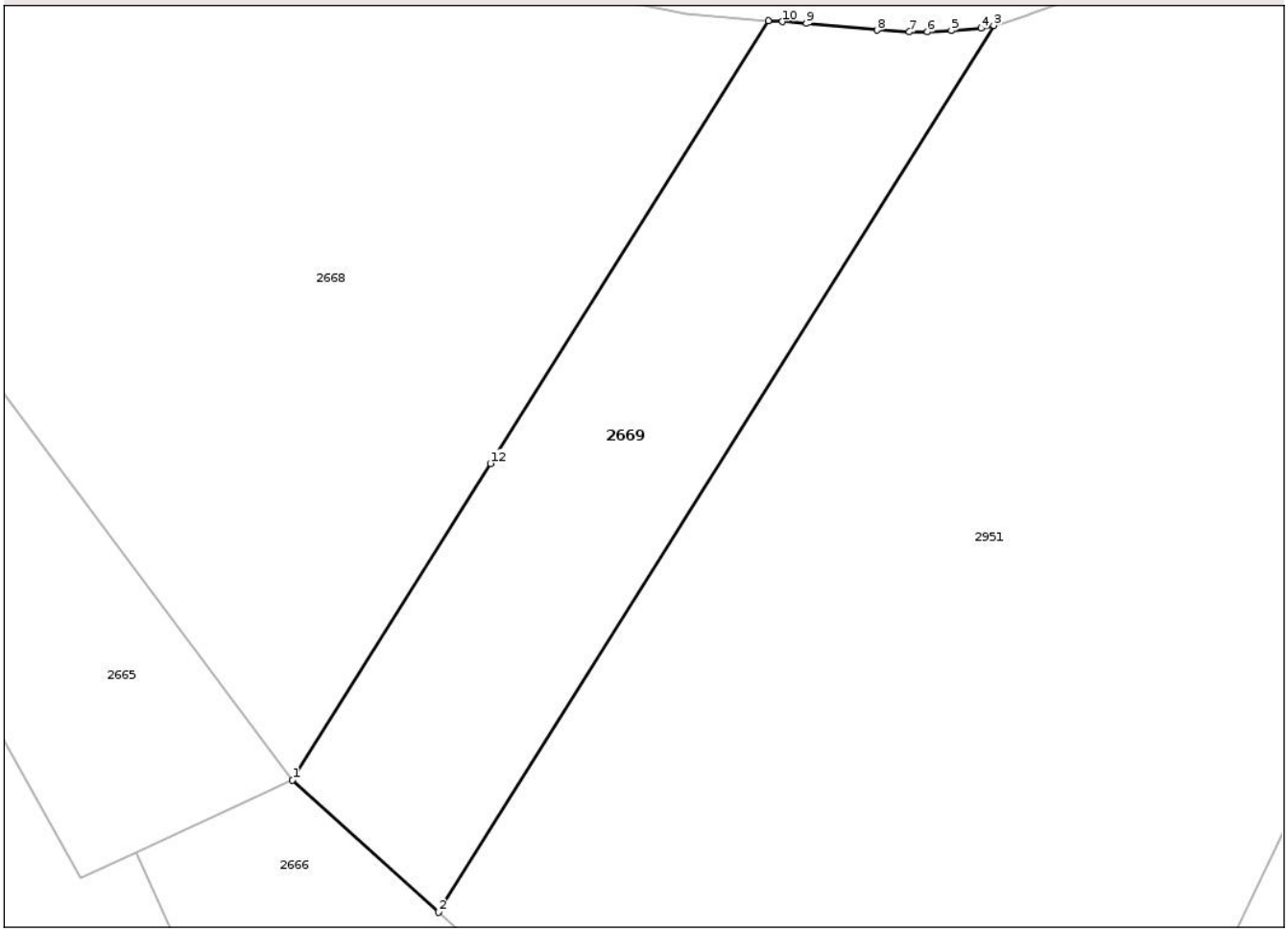

Date referitoare la teren

Crt	Categorie folosință	Intra vilan	Suprafaţa (mp)	Tarla	Parcelă	Nr. topo	Observaţii / Referinţe
1	arabil	NU	2.100	36	630	-	

Lungime Segmente
1) Valorile lungimilor segmentelor sunt obţinute din proiecţie în plan.

Punct început	X / Y	Punct sfârşit	X / Y	Lungime segment (** (m)
1	573.401,829 687.357,454	2	573.417,291 687.343,467	20.85
2	573.417,291 687.343,467	3	573.476,149 687.437,34	110.799
3	573.476,149 687.437,34	4	573.474,826 687.437,03	1.359
4	573.474,826 687.437,03	5	573.471,668 687.436,792	3.167
5	573.471,668 687.436,792	6	573.469,137 687.436,656	2.535

Document care conține date cu caracter personal, protejat de prevederile Regulamentului (UE) nr. 679/2016 și Legii 190/2018

Punct început	X / Y	Punct sfârşit	X / Y	Lungime segment (** (m)
6	573.469,137 687.436,656	7	573.467,208 687.436,656	1.929
7	573.467,208 687.436,656	8	573.463,783 687.436,844	3.43
8	573.463,783 687.436,844	9	573.456,294 687.437,542	7.521
9	573.456,294 687.437,542	10	573.453,735 687.437,729	2.566
10	573.453,735 687.437,729	11	573.452,258 687.437,836	1.481
11	573.452,258 687.437,836	12	573.422,793 687.390,949	55.377
12	573.422,793 687.390,949	1	573.401,829 687.357,454	39.515

** Lungimile segmentelor sunt determinate în planul de proiecţie Stereo 70 şi sunt rotunjite la 1 milimetru.
*** Distanţa dintre puncte este formată din segmente cumulate ce sunt mai mici decât valoarea 1 milimetru.

Document care conține date cu caracter personal, protejat de prevederile Regulamentului (UE) nr. 679/2016 și Legii 190/2018

DATE DESPRE IMOBILUL NR. 2670

Oficiul de Cadastru şi Publicitate Imobiliară SUCEAVA
Biroul de Cadastru şi Publicitate Imobiliară Gura Humorului

A. Partea I. Descrierea imobilului

TEREN Extravilan

Adresa: Jud. Suceava

Nr. Crt	Nr cadastral Nr. topografic	Suprafaţa* (mp)	Observaţii / Referinţe
A1		6.605	Sector cadastral:2 Teren neimprejmuit;

B. Partea II. Proprietari şi acte

Inscrieri privitoare la dreptul de proprietate şi alte drepturi reale		Referinţe
/		
Act Administrativ nr. 5166, din 27/08/2025 emis de PRIMARIA COMĂNEŞTI;		
B1	Inscrierea posesiei, drept de PROPRIETATE, dobandit prin Lege, cota actuala 1/1	A1
	1) **NEIDENTIFICAT NEIDENTIFICAT**	
Act Normativ nr. 7, din 13/03/1996 emis de PARLAMENTUL ROMANIEI (art. 13);		
B2	Se notează menţiunea de proprietar neidentificat.	A1

C. Partea III. SARCINI .

Inscrieri privind dezmembramintele dreptului de proprietate, drepturi reale de garanţie şi sarcini	Referinţe
NU SUNT	

Document care conține date cu caracter personal, protejat de prevederile Regulamentului (UE) nr. 679/2016 și Legii 190/2018

Anexa Nr. 1 La Partea I

Teren

Nr cadastral	Suprafaţa (mp)*	Observaţii / Referinţe
	6.605	

* Suprafaţa este determinată in planul de proiecţie Stereo 70.

DETALII LINIARE IMOBIL

Date referitoare la teren

Crt	Categorie folosință	Intra vilan	Suprafaţa (mp)	Tarla	Parcelă	Nr. topo	Observaţii / Referinţe
1	arabil	NU	6.605	36	630, 635, 638, 640, 647	-	

Lungime Segmente
1) Valorile lungimilor segmentelor sunt obţinute din proiecţie în plan.

Punct început	X / Y	Punct sfârşit	X / Y	Lungime segment (** (m)
1	573.550,568 687.334,168	2	573.590,011 687.423,742	97.874
2	573.590,011 687.423,742	3	573.562,018 687.427,773	28.282
3	573.562,018 687.427,773	4	573.560,513 687.427,989	1.52
4	573.560,513 687.427,989	5	573.474,667 687.243,864	203.154

Document care conține date cu caracter personal, protejat de prevederile Regulamentului (UE) nr. 679/2016 și Legii 190/2018

Punct început	X / Y	Punct sfârşit	X / Y	Lungime segment (** (m)
5	573.474,667 687.243,864	6	573.500,763 687.219,88	35.443
6	573.500,763 687.219,88	7	573.539,423 687.308,595	96.773
7	573.539,423 687.308,595	8	573.541,633 687.313,665	5.531
8	573.541,633 687.313,665	1	573.550,568 687.334,168	22.365

** Lungimile segmentelor sunt determinate în planul de proiecţie Stereo 70 şi sunt rotunjite la 1 milimetru.
*** Distanţa dintre puncte este formată din segmente cumulate ce sunt mai mici decât valoarea 1 milimetru.

Document care conține date cu caracter personal, protejat de prevederile Regulamentului (UE) nr. 679/2016 și Legii 190/2018

DATE DESPRE IMOBILUL NR. 2671

Oficiul de Cadastru şi Publicitate Imobiliară SUCEAVA
Biroul de Cadastru şi Publicitate Imobiliară Gura Humorului

A. Partea I. Descrierea imobilului

TEREN Extravilan

Adresa: Jud. Suceava

Nr. Crt	Nr cadastral Nr. topografic	Suprafaţa* (mp)	Observaţii / Referinţe
A1		2.900	Sector cadastral:2 Teren neimprejmuit;

B. Partea II. Proprietari şi acte

Inscrieri privitoare la dreptul de proprietate şi alte drepturi reale		Referinţe
/		
Act Administrativ nr. 690, din 12/07/1995 emis de CJSDPAT SUCEAVA;		
B1	Intabulare, drept de PROPRIETATE, dobandit prin Reconstituire, cota actuala 1/1	A1
	1) **CONSTANTINESCU GRIGORIE**, Lipsă CNP proprietar. 2) **CONSTANTINESCU TATIANA**, Lipsă CNP proprietar.	
Act Administrativ nr. 4917, din 20/08/2025 emis de PRIMARIA COMĂNEŞTI;		
B2	Se notează posesia faptică.	A1
	1) **ŞOLDAN VASILE**	

C. Partea III. SARCINI .

Inscrieri privind dezmembramintele dreptului de proprietate, drepturi reale de garanţie şi sarcini	Referinţe
NU SUNT	

Document care conține date cu caracter personal, protejat de prevederile Regulamentului (UE) nr. 679/2016 și Legii 190/2018

Anexa Nr. 1 La Partea I

Teren

Nr cadastral	Suprafaţa (mp)*	Observaţii / Referinţe
	2.900	

* Suprafaţa este determinată in planul de proiecţie Stereo 70.

DETALII LINIARE IMOBIL

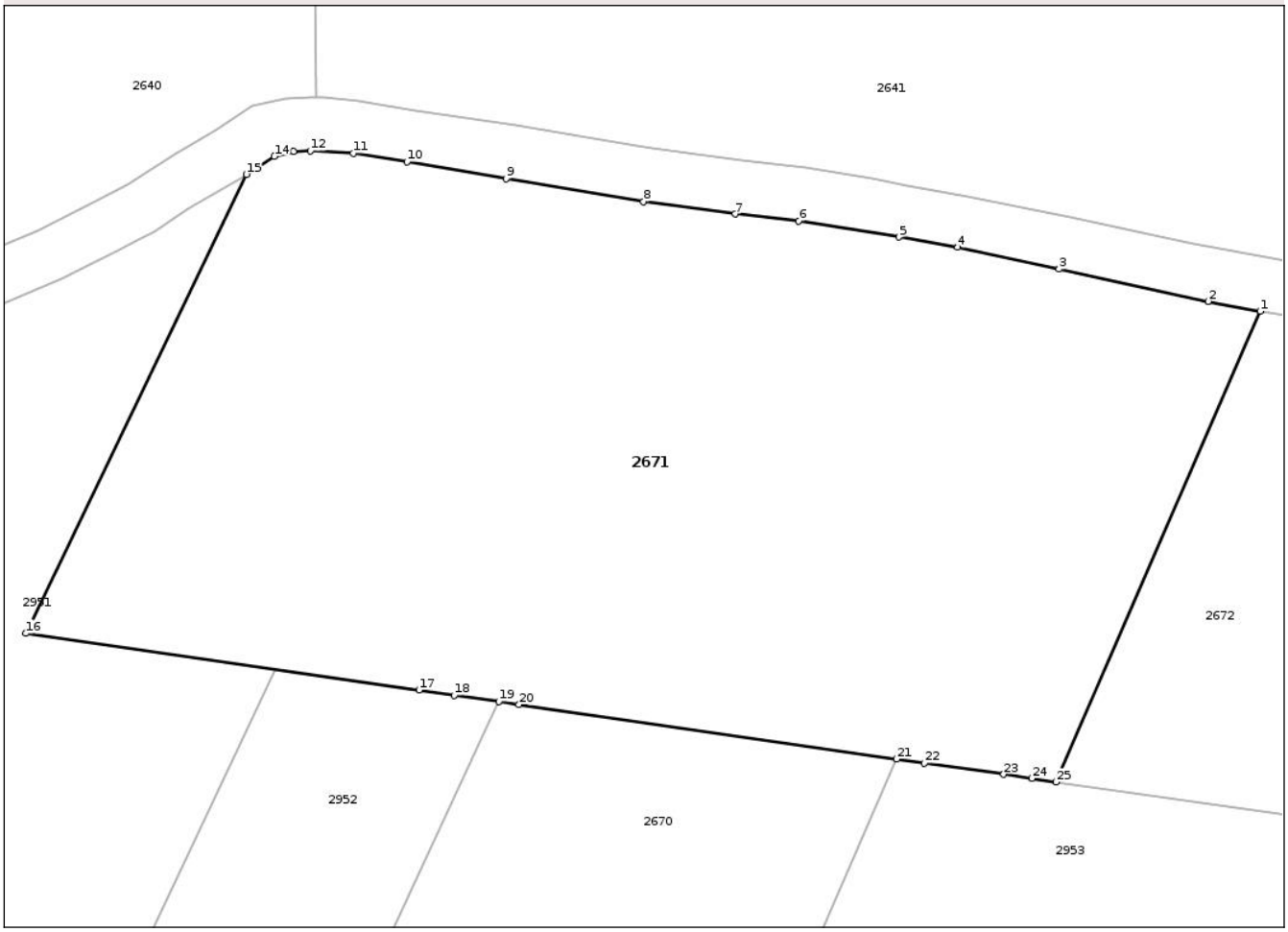

Date referitoare la teren

Crt	Categorie folosință	Intra vilan	Suprafaţa (mp)	Tarla	Parcelă	Nr. topo	Observaţii / Referinţe
1	faneata	NU	2.900	36	638, 640	-	

Lungime Segmente

1) Valorile lungimilor segmentelor sunt obţinute din proiecţie în plan.

Punct început	X / Y	Punct sfârşit	X / Y	Lungime segment (** (m)
1	573.616,941 687.456,882	2	573.613,083 687.457,619	3.928
3	573.602,038 687.460,004	4	573.594,532 687.461,608	7.675
5	573.590,187 687.462,368	6	573.582,744 687.463,566	7.539
7	573.578,043 687.464,076	8	573.571,249 687.464,999	6.856
9	573.561,072 687.466,689	10	573.553,716 687.467,934	7.461

Punct început	X / Y	Punct sfârşit	X / Y	Lungime segment (** (m)
2	573.613,083 687.457,619	3	573.602,038 687.460,004	11.3
4	573.594,532 687.461,608	5	573.590,187 687.462,368	4.411
6	573.582,744 687.463,566	7	573.578,043 687.464,076	4.729
8	573.571,249 687.464,999	9	573.561,072 687.466,689	10.316
10	573.553,716 687.467,934	11	573.549,726 687.468,575	4.041

Document care conține date cu caracter personal, protejat de prevederile Regulamentului (UE) nr. 679/2016 și Legii 190/2018

Punct început	X / Y	Punct sfârşit	X / Y	Lungime segment (** (m)
11	573.549,726 687.468,575	12	573.546,563 687.468,747	3.168
13	573.545,32 687.468,688	14	573.543,89 687.468,337	1.472
15	573.541,822 687.467,01	16	573.525,481 687.433,034	37.701
17	573.554,624 687.428,838	18	573.557,216 687.428,464	2.619
19	573.560,513 687.427,989	20	573.562,018 687.427,773	1.52
21	573.590,011 687.423,742	22	573.592,04 687.423,45	2.05
23	573.597,934 687.422,601	24	573.600,028 687.422,299	2.116
25	573.601,823 687.422,041	1	573.616,941 687.456,882	37.98

Punct început	X / Y	Punct sfârşit	X / Y	Lungime segment (** (m)
12	573.546,563 687.468,747	13	573.545,32 687.468,688	1.244
14	573.543,89 687.468,337	15	573.541,822 687.467,01	2.457
16	573.525,481 687.433,034	17	573.554,624 687.428,838	29.444
18	573.557,216 687.428,464	19	573.560,513 687.427,989	3.331
20	573.562,018 687.427,773	21	573.590,011 687.423,742	28.282
22	573.592,04 687.423,45	23	573.597,934 687.422,601	5.955
24	573.600,028 687.422,299	25	573.601,823 687.422,041	1.813

** Lungimile segmentelor sunt determinate în planul de proiecţie Stereo 70 şi sunt rotunjite la 1 milimetru.
*** Distanţa dintre puncte este formată din segmente cumulate ce sunt mai mici decât valoarea 1 milimetru.

Document care conține date cu caracter personal, protejat de prevederile Regulamentului (UE) nr. 679/2016 și Legii 190/2018

DATE DESPRE IMOBILUL NR. 2672

Oficiul de Cadastru şi Publicitate Imobiliară SUCEAVA
Biroul de Cadastru şi Publicitate Imobiliară Gura Humorului

A. Partea I. Descrierea imobilului

TEREN Extravilan

Adresa: Jud. Suceava

Nr. Crt	Nr cadastral Nr. topografic	Suprafaţa* (mp)	Observaţii / Referinţe
A1		2.633	Sector cadastral:2 Teren neimprejmuit;

B. Partea II. Proprietari şi acte

Inscrieri privitoare la dreptul de proprietate şi alte drepturi reale		Referinţe
/		
Act Administrativ nr. 478, din 18/07/1994 emis de CJSDPAT SUCEAVA;		
B1	Intabulare, drept de PROPRIETATE, dobandit prin Reconstituire, cota actuala 1/1	A1
	1) **MITROFAN FILIP**, Lipsă CNP proprietar.	

C. Partea III. SARCINI .

Inscrieri privind dezmembramintele dreptului de proprietate, drepturi reale de garanţie şi sarcini	Referinţe
NU SUNT	

Document care conține date cu caracter personal, protejat de prevederile Regulamentului (UE) nr. 679/2016 și Legii 190/2018

Anexa Nr. 1 La Partea I

Teren

Nr cadastral	Suprafaţa (mp)*	Observaţii / Referinţe
	2.633	

* Suprafaţa este determinată in planul de proiecţie Stereo 70.

DETALII LINIARE IMOBIL

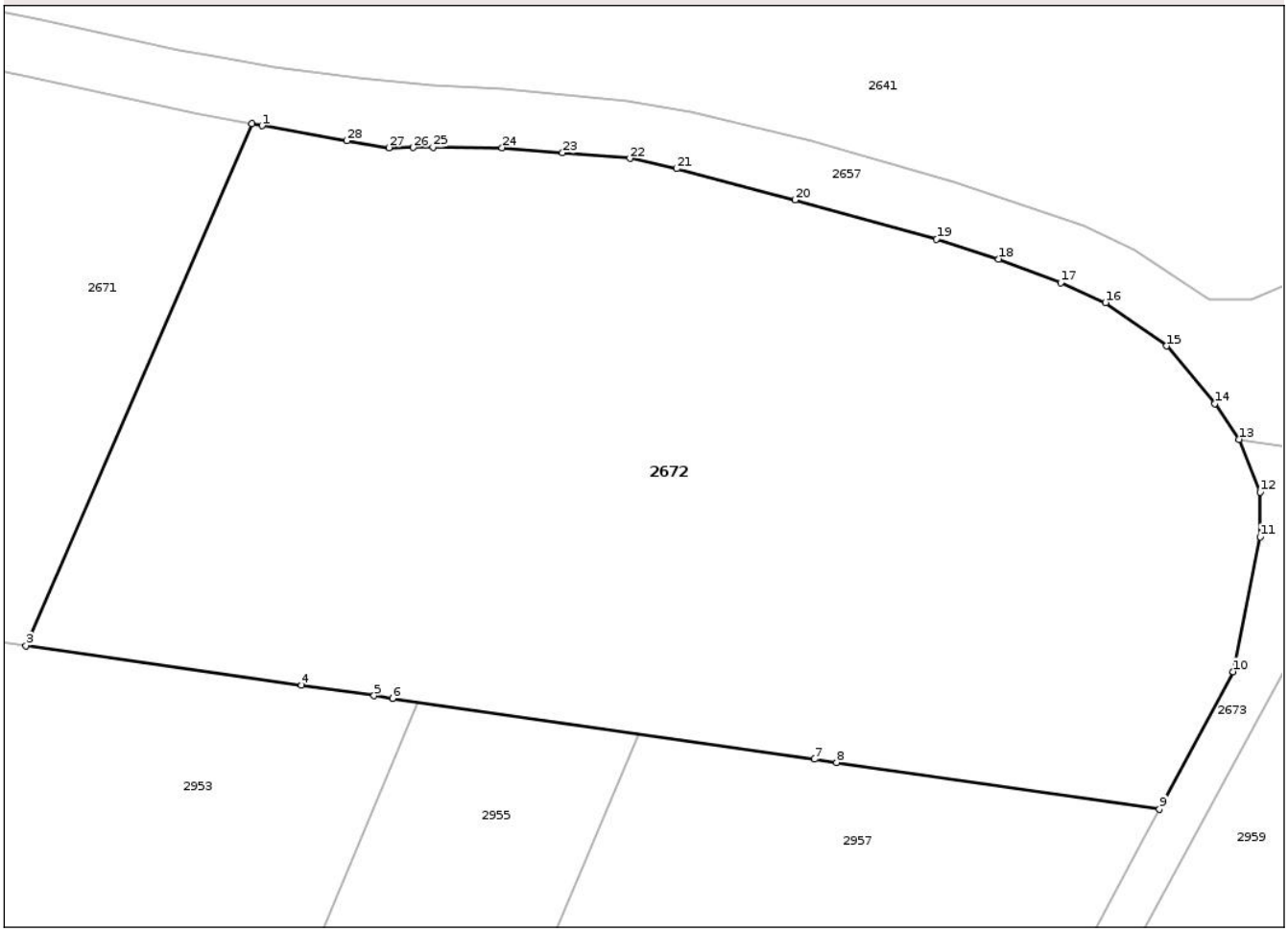

Date referitoare la teren

Crt	Categorie folosință	Intra vilan	Suprafaţa (mp)	Tarla	Parcelă	Nr. topo	Observaţii / Referinţe
1	faneata	NU	2.633	36	640, 635	-	

Lungime Segmente
1) Valorile lungimilor segmentelor sunt obţinute din proiecţie în plan.

Punct început	X / Y	Punct sfârşit	X / Y	Lungime segment (** (m)
1	573.617,605 687.456,755	2	573.616,941 687.456,882	0.676
3	573.601,823 687.422,041	4	573.620,252 687.419,387	18.619
5	573.625,099 687.418,689	6	573.626,335 687.418,511	1.249
7	573.654,553 687.414,448	8	573.656,034 687.414,234	1.496
9	573.677,625 687.411,125	10	573.682,553 687.420,299	10.414

Punct început	X / Y	Punct sfârşit	X / Y	Lungime segment (** (m)
2	573.616,941 687.456,882	3	573.601,823 687.422,041	37.98
4	573.620,252 687.419,387	5	573.625,099 687.418,689	4.897
6	573.626,335 687.418,511	7	573.654,553 687.414,448	28.509
8	573.656,034 687.414,234	9	573.677,625 687.411,125	21.814
10	573.682,553 687.420,299	11	573.684,354 687.429,303	9.182

Document care conține date cu caracter personal, protejat de prevederile Regulamentului (UE) nr. 679/2016 și Legii 190/2018

Punct început	X / Y	Punct sfârşit	X / Y	Lungime segment (** (m)
11	573.684,354 687.429,303	12	573.684,354 687.432,287	2.984
13	573.682,93 687.435,807	14	573.681,319 687.438,203	2.887
15	573.678,102 687.442,053	16	573.674,012 687.444,95	5.012
17	573.671,009 687.446,277	18	573.666,865 687.447,857	4.435
19	573.662,713 687.449,187	20	573.653,246 687.451,799	9.821
21	573.645,326 687.453,895	22	573.642,219 687.454,583	3.182
23	573.637,711 687.454,948	24	573.633,661 687.455,293	4.065
25	573.629,043 687.455,316	26	573.627,735 687.455,305	1.308
27	573.626,09 687.455,291	28	573.623,287 687.455,767	2.843

Punct început	X / Y	Punct sfârşit	X / Y	Lungime segment (** (m)
12	573.684,354 687.432,287	13	573.682,93 687.435,807	3.797
14	573.681,319 687.438,203	15	573.678,102 687.442,053	5.017
16	573.674,012 687.444,95	17	573.671,009 687.446,277	3.283
18	573.666,865 687.447,857	19	573.662,713 687.449,187	4.36
20	573.653,246 687.451,799	21	573.645,326 687.453,895	8.193
22	573.642,219 687.454,583	23	573.637,711 687.454,948	4.523
24	573.633,661 687.455,293	25	573.629,043 687.455,316	4.618
26	573.627,735 687.455,305	27	573.626,09 687.455,291	1.645
28	573.623,287 687.455,767	1	573.617,605 687.456,755	5.767

**** Lungimile segmentelor sunt determinate în planul de proiecţie Stereo 70 şi sunt rotunjite la 1 milimetru.**
***** Distanţa dintre puncte este formată din segmente cumulate ce sunt mai mici decât valoarea 1 milimetru.**

Document care conține date cu caracter personal, protejat de prevederile Regulamentului (UE) nr. 679/2016 și Legii 190/2018

DATE DESPRE IMOBILUL NR. 2673

Oficiul de Cadastru şi Publicitate Imobiliară SUCEAVA
Biroul de Cadastru şi Publicitate Imobiliară Gura Humorului

A. Partea I. Descrierea imobilului

TEREN Extravilan

Adresa: Jud. Suceava

Nr. Crt	Nr cadastral Nr. topografic	Suprafaţa* (mp)	Observaţii / Referinţe
A1		640	Sector cadastral:2 Teren neimprejmuit;

B. Partea II. Proprietari şi acte

Inscrieri privitoare la dreptul de proprietate şi alte drepturi reale		Referinţe
/		
Act Administrativ nr. 5166, din 27/08/2025 emis de PRIMARIA COMĂNEŞTI;		
B1	Inscrierea posesiei, drept de PROPRIETATE, dobandit prin Lege, cota actuala 1/1	A1
	1) **NEIDENTIFICAT NEIDENTIFICAT**	
Act Normativ nr. 7, din 13/03/1996 emis de PARLAMENTUL ROMANIEI (art. 13);		
B2	Se notează menţiunea de proprietar neidentificat.	A1

C. Partea III. SARCINI .

Inscrieri privind dezmembramintele dreptului de proprietate, drepturi reale de garanţie şi sarcini	Referinţe
NU SUNT	

Document care conține date cu caracter personal, protejat de prevederile Regulamentului (UE) nr. 679/2016 și Legii 190/2018

Anexa Nr. 1 La Partea I

Teren

Nr cadastral	Suprafaţa (mp)*	Observaţii / Referinţe
	640	

* Suprafaţa este determinată in planul de proiecţie Stereo 70.

DETALII LINIARE IMOBIL

Date referitoare la teren

Crt	Categorie folosință	Intra vilan	Suprafaţa (mp)	Tarla	Parcelă	Nr. topo	Observaţii / Referinţe
1	drum	NU	640	36	640, 635	-	

Lungime Segmente

1) Valorile lungimilor segmentelor sunt obţinute din proiecţie în plan.

Punct început	X / Y	Punct sfârşit	X / Y	Lungime segment
1	573.687,531 687.435,099	2	573.682,93 687.435,807	4.655
4	573.684,354 687.429,303	5	573.682,553 687.420,299	9.182
7	573.676,654 687.409,319	8	573.658,779 687.375,685	38.089
10	573.649,058 687.357,949	11	573.645,316 687.354,596	5.024
13	573.631,053 687.348,129	14	573.627,616 687.346,378	3.857
16	573.625,671 687.345,484	17	573.622,793 687.344,226	3.141

Punct început	X / Y	Punct sfârşit	X / Y	Lungime segment
2	573.682,93 687.435,807	3	573.684,354 687.432,287	3.797
5	573.682,553 687.420,299	6	573.677,625 687.411,125	10.414
8	573.658,779 687.375,685	9	573.654,321 687.367,338	9.463
11	573.645,316 687.354,596	12	573.638,87 687.350,434	7.673
14	573.627,616 687.346,378	15	573.627,004 687.346,066	0.687
17	573.622,793 687.344,226	18	573.619,839 687.341,272	4.178

Punct început	X / Y	Punct sfârşit	X / Y	Lungime segment
3	573.684,354 687.432,287	4	573.684,354 687.429,303	2.984
6	573.677,625 687.411,125	7	573.676,654 687.409,319	2.05
9	573.654,321 687.367,338	10	573.649,058 687.357,949	10.763
12	573.638,87 687.350,434	13	573.631,053 687.348,129	8.15
15	573.627,004 687.346,066	16	573.625,671 687.345,484	1.455
18	573.619,839 687.341,272	19	573.615,948 687.336,89	5.86

Document care conține date cu caracter personal, protejat de prevederile Regulamentului (UE) nr. 679/2016 și Legii 190/2018

Punct început	X / Y	Punct sfârşit	X / Y	Lungime segment
19	573.615,948 687.336,89	20	573.610,856 687.333,32	6.219
22	573.606,231 687.331,497	23	573.602,272 687.332,555	4.098
25	573.593,429 687.335,668	26	573.590,358 687.336,644	3.222
28	573.586,036 687.338,017	29	573.584,472 687.337,966	1.565
31	573.572,22 687.333,989	32	573.552,317 687.320,765	23.896
34	573.541,633 687.313,665	35	573.539,423 687.308,595	5.531
37	573.550,02 687.315,636	38	573.573,766 687.331,415	28.511
40	573.583,134 687.334,92	41	573.585,619 687.335,002	2.486
43	573.589,145 687.333,882	44	573.591,889 687.333,009	2.88
46	573.601,368 687.329,692	47	573.603,961 687.328,957	2.695
49	573.606,014 687.328,376	50	573.606,178 687.328,413	0.168
52	573.612,318 687.330,68	53	573.617,958 687.334,636	6.889
55	573.624,514 687.341,704	56	573.625,745 687.342,242	1.343
58	573.632,168 687.345,33	59	573.639,969 687.347,637	8.135
61	573.687,032 687.422,3	62	573.688,354 687.428,907	6.738

Punct început	X / Y	Punct sfârşit	X / Y	Lungime segment
20	573.610,856 687.333,32	21	573.607,488 687.331,896	3.657
23	573.602,272 687.332,555	24	573.596,039 687.334,838	6.638
26	573.590,358 687.336,644	27	573.589,205 687.337,01	1.21
29	573.584,472 687.337,966	30	573.579,272 687.337,795	5.203
32	573.552,317 687.320,765	33	573.544,813 687.315,778	9.01
35	573.539,423 687.308,595	36	573.545,113 687.312,376	6.832
38	573.573,766 687.331,415	39	573.580,076 687.334,819	7.17
41	573.585,619 687.335,002	42	573.587,991 687.334,248	2.489
44	573.591,889 687.333,009	45	573.595,068 687.331,999	3.336
47	573.603,961 687.328,957	48	573.605,124 687.328,628	1.209
50	573.606,178 687.328,413	51	573.607,813 687.328,776	1.675
53	573.617,958 687.334,636	54	573.622,023 687.339,214	6.122
56	573.625,745 687.342,242	57	573.628,286 687.343,352	2.773
59	573.639,969 687.347,637	60	573.649,781 687.353,715	11.542
62	573.688,354 687.428,907	63	573.688,354 687.433,065	4.158

Punct început	X / Y	Punct sfârşit	X / Y	Lungime segment
21	573.607,488 687.331,896	22	573.606,231 687.331,497	1.319
24	573.596,039 687.334,838	25	573.593,429 687.335,668	2.739
27	573.589,205 687.337,01	28	573.586,036 687.338,017	3.325
30	573.579,272 687.337,795	31	573.572,22 687.333,989	8.014
33	573.544,813 687.315,778	34	573.541,633 687.313,665	3.818
36	573.545,113 687.312,376	37	573.550,02 687.315,636	5.891
39	573.580,076 687.334,819	40	573.583,134 687.334,92	3.06
42	573.587,991 687.334,248	43	573.589,145 687.333,882	1.211
45	573.595,068 687.331,999	46	573.601,368 687.329,692	6.709
48	573.605,124 687.328,628	49	573.606,014 687.328,376	0.925
51	573.607,813 687.328,776	52	573.612,318 687.330,68	4.891
54	573.622,023 687.339,214	55	573.624,514 687.341,704	3.522
57	573.628,286 687.343,352	58	573.632,168 687.345,33	4.357
60	573.649,781 687.353,715	61	573.687,032 687.422,3	78.048
63	573.688,354 687.433,065	1	573.687,531 687.435,099	2.194

**** Lungimile segmentelor sunt determinate în planul de proiecţie Stereo 70 şi sunt rotunjite la 1 milimetru.**
***** Distanţa dintre puncte este formată din segmente cumulate ce sunt mai mici decât valoarea 1 milimetru.**

Document care conține date cu caracter personal, protejat de prevederile Regulamentului (UE) nr. 679/2016 și Legii 190/2018

DATE DESPRE IMOBILUL NR. 2674

Oficiul de Cadastru şi Publicitate Imobiliară SUCEAVA
Biroul de Cadastru şi Publicitate Imobiliară Gura Humorului

A. Partea I. Descrierea imobilului

TEREN Extravilan

Adresa: Jud. Suceava

Nr. Crt	Nr cadastral Nr. topografic	Suprafaţa* (mp)	Observaţii / Referinţe
A1		710	Sector cadastral:2 Teren neimprejmuit;

B. Partea II. Proprietari şi acte

Inscrieri privitoare la dreptul de proprietate şi alte drepturi reale		Referinţe
/		
Act Administrativ nr. 5166, din 27/08/2025 emis de PRIMARIA COMĂNEŞTI;		
B1	Inscrierea posesiei, drept de PROPRIETATE, dobandit prin Lege, cota actuala 1/1	A1
	1) **NEIDENTIFICAT NEIDENTIFICAT**	
Act Normativ nr. 7, din 13/03/1996 emis de PARLAMENTUL ROMANIEI (art. 13);		
B2	Se notează menţiunea de proprietar neidentificat.	A1

C. Partea III. SARCINI .

Inscrieri privind dezmembramintele dreptului de proprietate, drepturi reale de garanţie şi sarcini	Referinţe
NU SUNT	

Document care conține date cu caracter personal, protejat de prevederile Regulamentului (UE) nr. 679/2016 și Legii 190/2018

Anexa Nr. 1 La Partea I

Teren

Nr cadastral	Suprafaţa (mp)*	Observaţii / Referinţe
	710	

* Suprafaţa este determinată in planul de proiecţie Stereo 70.

DETALII LINIARE IMOBIL

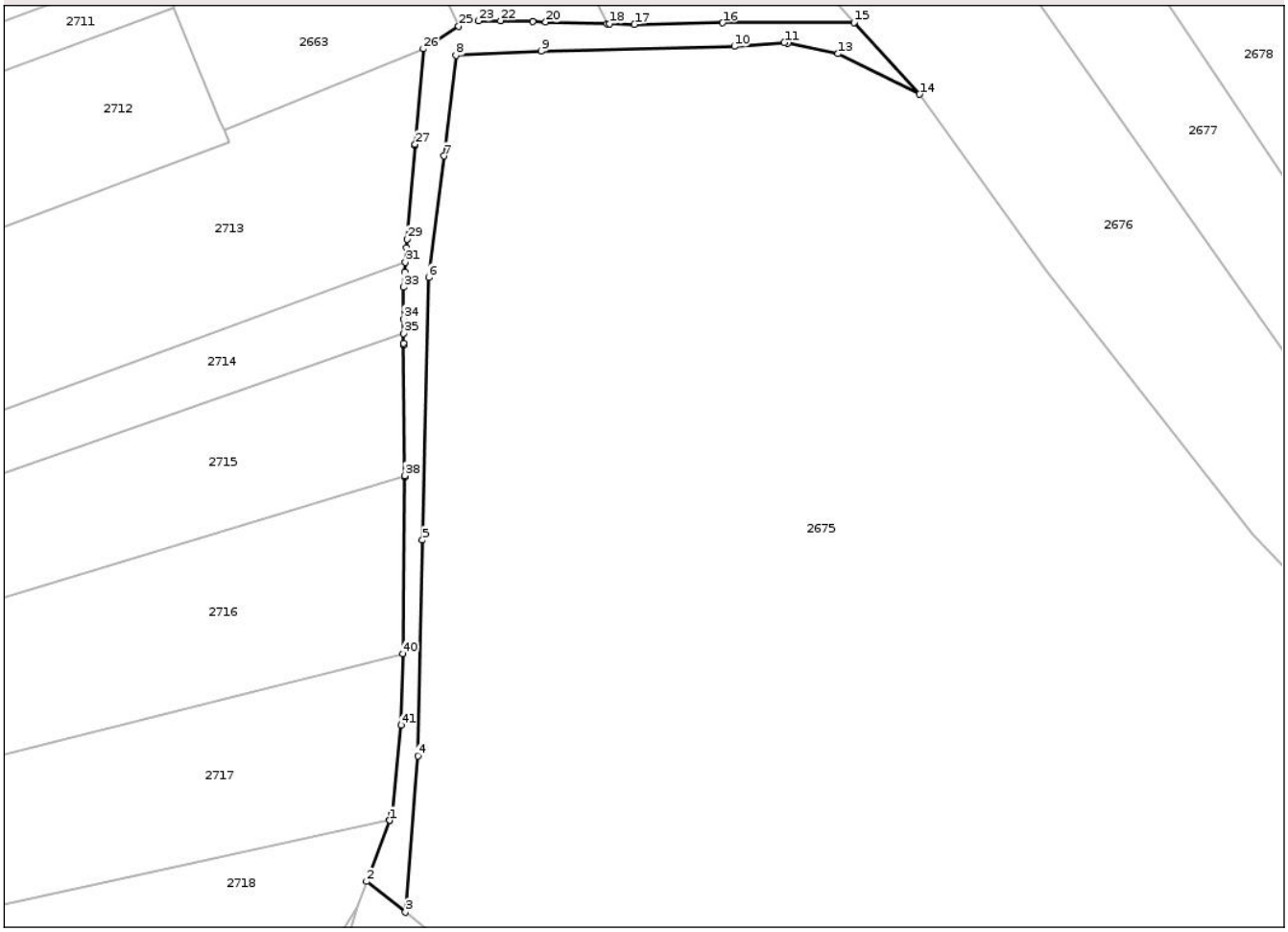

Date referitoare la teren

Crt	Categorie folosință	Intra vilan	Suprafaţa (mp)	Tarla	Parcelă	Nr. topo	Observaţii / Referinţe
1	arabil	NU	710	36	630	-	

Lungime Segmente

1) Valorile lungimilor segmentelor sunt obţinute din proiecţie în plan.

Punct început	X / Y	Punct sfârşit	X / Y	Lungime segment
1	573.426,942 687.073,858	2	573.423,514 687.064,81	9.676
4	573.431,102 687.083,401	5	573.431,789 687.115,311	31.917
7	573.435,017 687.172,114	8	573.436,779 687.187,006	14.996
10	573.477,987 687.188,333	11	573.485,413 687.188,905	7.448
13	573.493,358 687.187,25	14	573.505,438 687.181,26	13.484
16	573.476,265 687.191,829	17	573.463,203 687.191,565	13.065

Punct început	X / Y	Punct sfârşit	X / Y	Lungime segment
2	573.423,514 687.064,81	3	573.429,271 687.060,256	7.34
5	573.431,789 687.115,311	6	573.432,727 687.154,155	38.855
8	573.436,779 687.187,006	9	573.449,383 687.187,636	12.62
11	573.485,413 687.188,905	12	573.485,94 687.188,795	0.538
14	573.505,438 687.181,26	15	573.495,714 687.191,892	14.408
17	573.463,203 687.191,565	18	573.459,48 687.191,672	3.725

Punct început	X / Y	Punct sfârşit	X / Y	Lungime segment
3	573.429,271 687.060,256	4	573.431,102 687.083,401	23.217
6	573.432,727 687.154,155	7	573.435,017 687.172,114	18.104
9	573.449,383 687.187,636	10	573.477,987 687.188,333	28.612
12	573.485,94 687.188,795	13	573.493,358 687.187,25	7.577
15	573.495,714 687.191,892	16	573.476,265 687.191,829	19.449
18	573.459,48 687.191,672	19	573.459,11 687.191,682	0.37

Document care conține date cu caracter personal, protejat de prevederile Regulamentului (UE) nr. 679/2016 și Legii 190/2018

Punct început	X / Y	Punct sfârşit	X / Y	Lungime segment
19	573.459,11 687.191,682	20	573.450,038 687.191,943	9.076
22	573.443,367 687.192,134	23	573.440,085 687.192,104	3.282
25	573.437,16 687.191,304	26	573.431,925 687.187,959	6.212
28	573.430,724 687.173,7	29	573.429,553 687.159,792	13.957
31	573.429,271 687.156,434	32	573.429,149 687.154,988	1.451
34	573.428,99 687.148,018	35	573.429,004 687.145,877	2.141
37	573.429,015 687.144,144	38	573.429,141 687.124,838	19.306
40	573.428,902 687.098,497	41	573.428,601 687.087,953	10.548
43	573.426,953 687.073,887	1	573.426,942 687.073,858	0.031

Punct început	X / Y	Punct sfârşit	X / Y	Lungime segment
20	573.450,038 687.191,943	21	573.448,156 687.191,997	1.883
23	573.440,085 687.192,104	24	573.438,386 687.192,088	1.699
26	573.431,925 687.187,959	27	573.430,737 687.173,848	14.161
29	573.429,553 687.159,792	30	573.429,452 687.158,59	1.206
32	573.429,149 687.154,988	33	573.428,959 687.152,735	2.261
35	573.429,004 687.145,877	36	573.429,013 687.144,442	1.435
38	573.429,141 687.124,838	39	573.429,142 687.124,649	0.189
41	573.428,601 687.087,953	42	573.427,29 687.074,78	13.238

Punct început	X / Y	Punct sfârşit	X / Y	Lungime segment
21	573.448,156 687.191,997	22	573.443,367 687.192,134	4.791
24	573.438,386 687.192,088	25	573.437,16 687.191,304	1.455
27	573.430,737 687.173,848	28	573.430,724 687.173,7	0.149
30	573.429,452 687.158,59	31	573.429,271 687.156,434	2.164
33	573.428,959 687.152,735	34	573.428,99 687.148,018	4.717
36	573.429,013 687.144,442	37	573.429,015 687.144,144	0.298
39	573.429,142 687.124,649	40	573.428,902 687.098,497	26.153
42	573.427,29 687.074,78	43	573.426,953 687.073,887	0.954

** Lungimile segmentelor sunt determinate în planul de proiecţie Stereo 70 şi sunt rotunjite la 1 milimetru.
*** Distanţa dintre puncte este formată din segmente cumulate ce sunt mai mici decât valoarea 1 milimetru.

Document care conține date cu caracter personal, protejat de prevederile Regulamentului (UE) nr. 679/2016 și Legii 190/2018

DATE DESPRE IMOBILUL NR. 2675

Oficiul de Cadastru şi Publicitate Imobiliară SUCEAVA
Biroul de Cadastru şi Publicitate Imobiliară Gura Humorului

A. Partea I. Descrierea imobilului

TEREN Extravilan

Adresa: Jud. Suceava

Nr. Crt	Nr cadastral Nr. topografic	Suprafaţa* (mp)	Observaţii / Referinţe
A1		19.276	Sector cadastral:2 Teren neimprejmuit;

B. Partea II. Proprietari şi acte

Inscrieri privitoare la dreptul de proprietate şi alte drepturi reale		Referinţe
/		
Act Administrativ nr. 5166, din 27/08/2025 emis de PRIMARIA COMĂNEŞTI;		
B1	Inscrierea posesiei, drept de PROPRIETATE, dobandit prin Lege, cota actuala 1/1	A1
	1) **NEIDENTIFICAT NEIDENTIFICAT**	
Act Normativ nr. 7, din 13/03/1996 emis de PARLAMENTUL ROMANIEI (art. 13);		
B2	Se notează menţiunea de proprietar neidentificat.	A1

C. Partea III. SARCINI .

Inscrieri privind dezmembramintele dreptului de proprietate, drepturi reale de garanţie şi sarcini	Referinţe
NU SUNT	

Document care conține date cu caracter personal, protejat de prevederile Regulamentului (UE) nr. 679/2016 și Legii 190/2018

Anexa Nr. 1 La Partea I

Teren

Nr cadastral	Suprafaţa (mp)*	Observaţii / Referinţe
	19.276	

* Suprafaţa este determinată in planul de proiecţie Stereo 70.

DETALII LINIARE IMOBIL

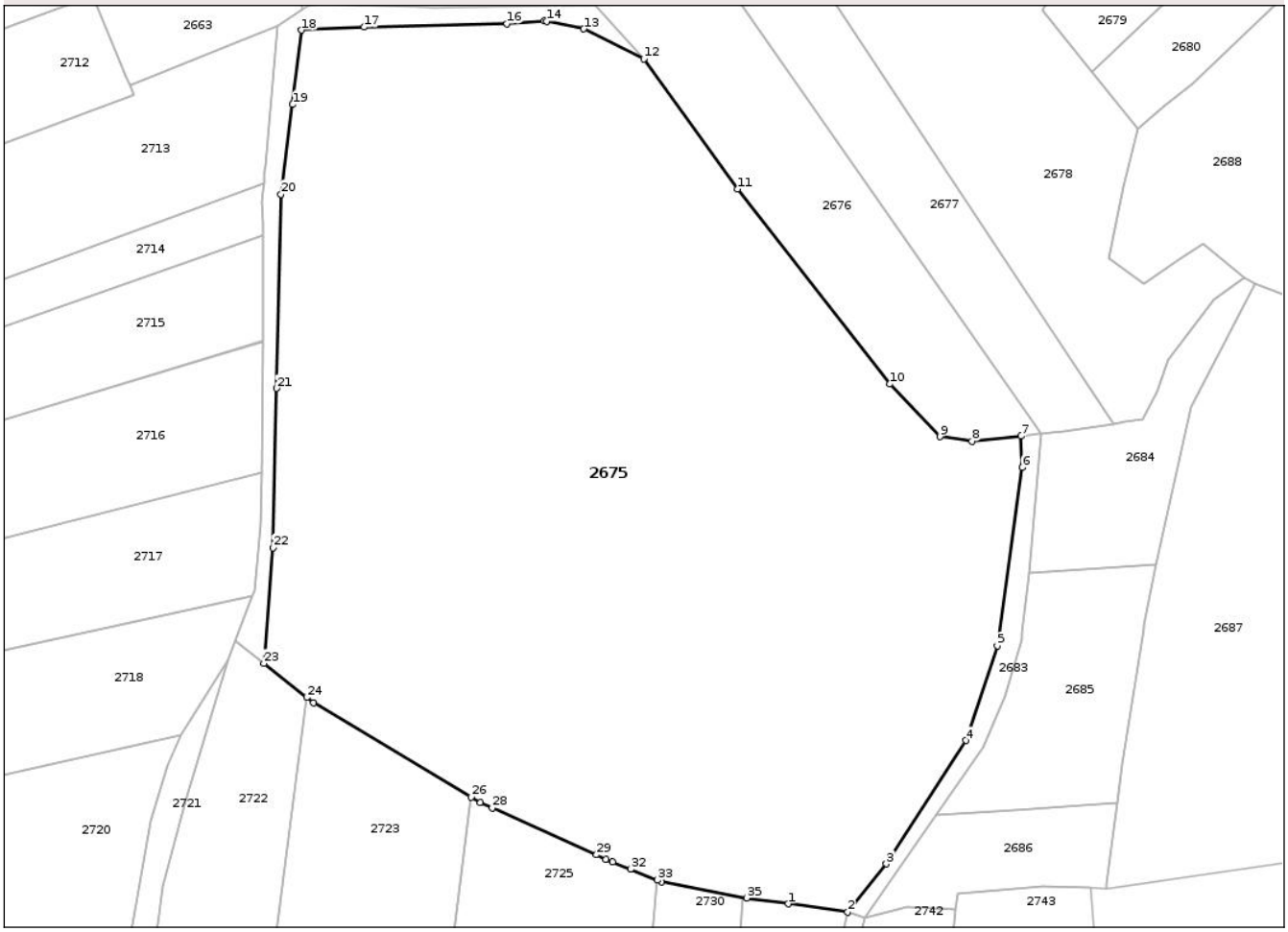

Date referitoare la teren

Crt	Categorie folosință	Intra vilan	Suprafaţa (mp)	Tarla	Parcelă	Nr. topo	Observaţii / Referinţe
1	arabil	NU	19.276	36	630	-	

Lungime Segmente

1) Valorile lungimilor segmentelor sunt obţinute din proiecţie în plan.

Punct început	X / Y	Punct sfârşit	X / Y	Lungime segment (** (m)
1	573.534,315 687.012,149	2	573.546,246 687.010,468	12.049
3	573.553,992 687.020,142	4	573.569,924 687.044,833	29.385
5	573.576,232 687.063,773	6	573.581,235 687.099,456	36.032
7	573.580,992 687.105,775	8	573.571,128 687.104,74	9.918
9	573.564,725 687.105,621	10	573.554,702 687.116,182	14.56

Punct început	X / Y	Punct sfârşit	X / Y	Lungime segment (** (m)
2	573.546,246 687.010,468	3	573.553,992 687.020,142	12.393
4	573.569,924 687.044,833	5	573.576,232 687.063,773	19.963
6	573.581,235 687.099,456	7	573.580,992 687.105,775	6.324
8	573.571,128 687.104,74	9	573.564,725 687.105,621	6.463
10	573.554,702 687.116,182	11	573.524,178 687.155,208	49.545

Document care conține date cu caracter personal, protejat de prevederile Regulamentului (UE) nr. 679/2016 și Legii 190/2018

Punct început	X / Y	Punct sfârşit	X / Y	Lungime segment (** (m)
11	573.524,178 687.155,208	12	573.505,438 687.181,26	32.092
13	573.493,358 687.187,25	14	573.485,94 687.188,795	7.577
15	573.485,413 687.188,905	16	573.477,987 687.188,333	7.448
17	573.449,383 687.187,636	18	573.436,779 687.187,006	12.62
19	573.435,017 687.172,114	20	573.432,727 687.154,155	18.104
21	573.431,789 687.115,311	22	573.431,102 687.083,401	31.917
23	573.429,271 687.060,256	24	573.437,887 687.053,439	10.987
25	573.439,216 687.052,388	26	573.470,795 687.033,493	36.8
27	573.472,661 687.032,377	28	573.475,021 687.031,318	2.587
29	573.495,926 687.021,942	30	573.497,839 687.021,084	2.097
31	573.499,149 687.020,497	32	573.502,712 687.019,064	3.84
33	573.508,089 687.016,903	34	573.508,907 687.016,574	0.882
35	573.526,055 687.013,312	1	573.534,315 687.012,149	8.341

Punct început	X / Y	Punct sfârşit	X / Y	Lungime segment (** (m)
12	573.505,438 687.181,26	13	573.493,358 687.187,25	13.484
14	573.485,94 687.188,795	15	573.485,413 687.188,905	0.538
16	573.477,987 687.188,333	17	573.449,383 687.187,636	28.612
18	573.436,779 687.187,006	19	573.435,017 687.172,114	14.996
20	573.432,727 687.154,155	21	573.431,789 687.115,311	38.855
22	573.431,102 687.083,401	23	573.429,271 687.060,256	23.217
24	573.437,887 687.053,439	25	573.439,216 687.052,388	1.694
26	573.470,795 687.033,493	27	573.472,661 687.032,377	2.174
28	573.475,021 687.031,318	29	573.495,926 687.021,942	22.911
30	573.497,839 687.021,084	31	573.499,149 687.020,497	1.436
32	573.502,712 687.019,064	33	573.508,089 687.016,903	5.795
34	573.508,907 687.016,574	35	573.526,055 687.013,312	17.456

** Lungimile segmentelor sunt determinate în planul de proiecţie Stereo 70 şi sunt rotunjite la 1 milimetru.
*** Distanţa dintre puncte este formată din segmente cumulate ce sunt mai mici decât valoarea 1 milimetru.

Document care conține date cu caracter personal, protejat de prevederile Regulamentului (UE) nr. 679/2016 și Legii 190/2018

DATE DESPRE IMOBILUL NR. 2676

Oficiul de Cadastru şi Publicitate Imobiliară SUCEAVA
Biroul de Cadastru şi Publicitate Imobiliară Gura Humorului

A. Partea I. Descrierea imobilului

TEREN Extravilan

Adresa: Jud. Suceava

Nr. Crt	Nr cadastral Nr. topografic	Suprafaţa* (mp)	Observaţii / Referinţe
A1		3.500	Sector cadastral:2 Teren neimprejmuit;

B. Partea II. Proprietari şi acte

Inscrieri privitoare la dreptul de proprietate şi alte drepturi reale		Referinţe
/		
Act Administrativ nr. 575, din 17/01/1995 emis de CJSDPAT SUCEAVA;		
B1	Intabulare, drept de PROPRIETATE, dobandit prin Reconstituire, cota actuala 1/1	A1
	1) **RÎPAN ELISABETA**, Lipsă CNP proprietar.	
Act Administrativ nr. 4927, din 20/08/2025 emis de PRIMARIA COMĂNEŞTI;		
B2	Se notează posesia faptică.	A1
	1) **ŞTEFĂNESCU GHEORGHE**	

C. Partea III. SARCINI .

Inscrieri privind dezmembramintele dreptului de proprietate, drepturi reale de garanţie şi sarcini	Referinţe
NU SUNT	

Document care conține date cu caracter personal, protejat de prevederile Regulamentului (UE) nr. 679/2016 și Legii 190/2018

Anexa Nr. 1 La Partea I

Teren

Nr cadastral	Suprafaţa (mp)*	Observaţii / Referinţe
	3.500	

* Suprafaţa este determinată in planul de proiecţie Stereo 70.

DETALII LINIARE IMOBIL

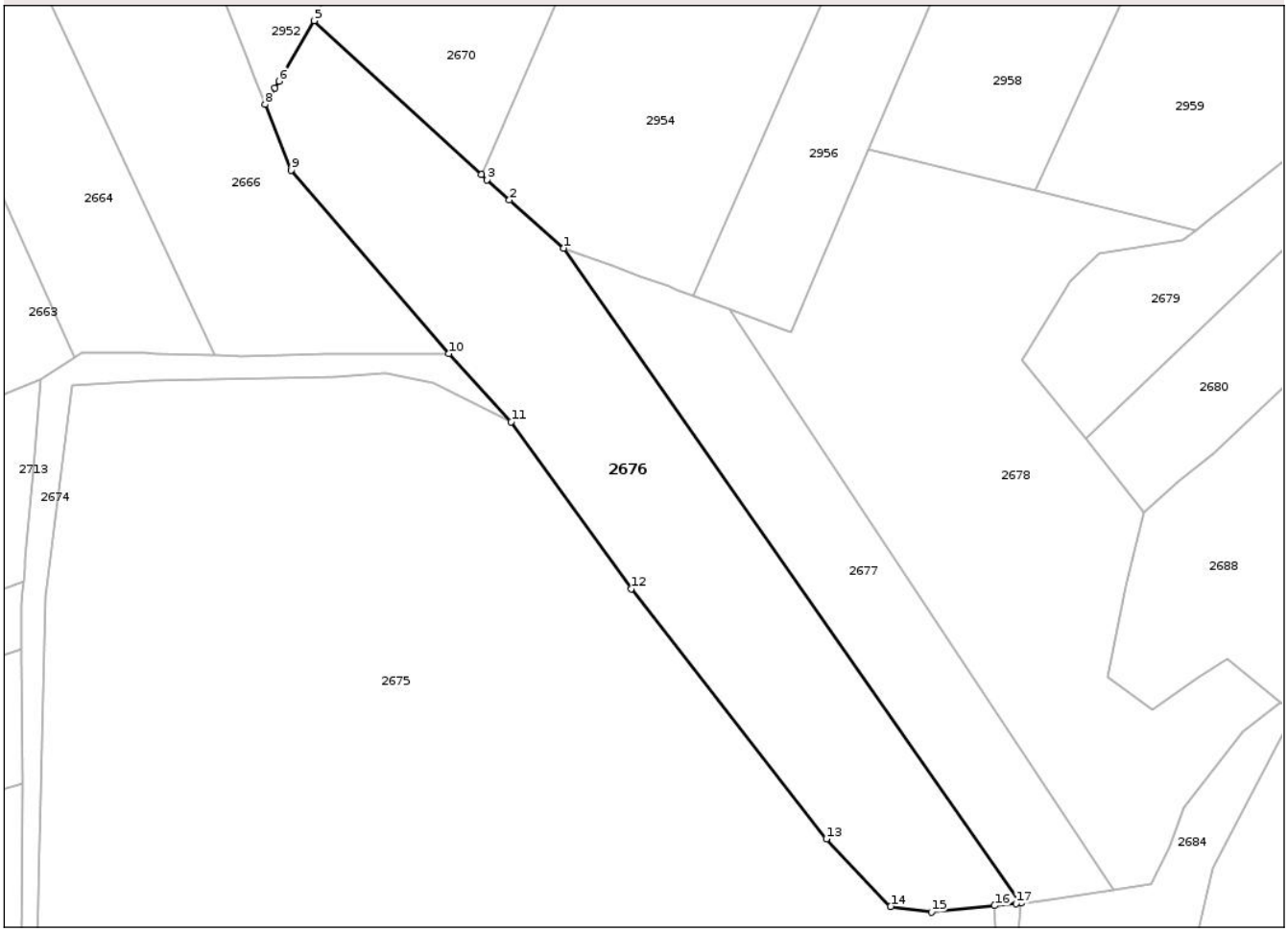

Date referitoare la teren

Crt	Categorie folosință	Intra vilan	Suprafaţa (mp)	Tarla	Parcelă	Nr. topo	Observaţii / Referinţe
1	arabil	NU	3.500	36	640	-	

Lungime Segmente
1) Valorile lungimilor segmentelor sunt obţinute din proiecţie în plan.

Punct început	X / Y	Punct sfârşit	X / Y	Lungime segment (** (m)
1	573.513,664 687.208,381	2	573.505,185 687.215,897	11.331
2	573.505,185 687.215,897	3	573.501,685 687.219,058	4.716
3	573.501,685 687.219,058	4	573.500,763 687.219,88	1.235
4	573.500,763 687.219,88	5	573.474,667 687.243,864	35.443
5	573.474,667 687.243,864	6	573.469,152 687.234,436	10.923

Document care conține date cu caracter personal, protejat de prevederile Regulamentului (UE) nr. 679/2016 și Legii 190/2018

Punct început	X / Y	Punct sfârşit	X / Y	Lungime segment (** (m)
6	573.469,152 687.234,436	7	573.468,531 687.233,374	1.23
7	573.468,531 687.233,374	8	573.467,021 687.230,794	2.989
8	573.467,021 687.230,794	9	573.471,09 687.220,54	11.032
9	573.471,09 687.220,54	10	573.495,714 687.191,892	37.776
10	573.495,714 687.191,892	11	573.505,438 687.181,26	14.408
11	573.505,438 687.181,26	12	573.524,178 687.155,208	32.092
12	573.524,178 687.155,208	13	573.554,702 687.116,182	49.545
13	573.554,702 687.116,182	14	573.564,725 687.105,621	14.56
14	573.564,725 687.105,621	15	573.571,128 687.104,74	6.463
15	573.571,128 687.104,74	16	573.580,992 687.105,775	9.918
16	573.580,992 687.105,775	17	573.584,339 687.106,126	3.365
17	573.584,339 687.106,126	18	573.585,094 687.106,205	0.759
18	573.585,094 687.106,205	1	573.513,664 687.208,381	124.668

** Lungimile segmentelor sunt determinate în planul de proiecţie Stereo 70 şi sunt rotunjite la 1 milimetru.
*** Distanţa dintre puncte este formată din segmente cumulate ce sunt mai mici decât valoarea 1 milimetru.

Document care conține date cu caracter personal, protejat de prevederile Regulamentului (UE) nr. 679/2016 și Legii 190/2018

DATE DESPRE IMOBILUL NR. 2677

Oficiul de Cadastru şi Publicitate Imobiliară SUCEAVA
Biroul de Cadastru şi Publicitate Imobiliară Gura Humorului

A. Partea I. Descrierea imobilului

TEREN Extravilan

Adresa: Jud. Suceava

Nr. Crt	Nr cadastral Nr. topografic	Suprafaţa* (mp)	Observaţii / Referinţe
A1		1.700	Sector cadastral:2 Teren neimprejmuit;

B. Partea II. Proprietari şi acte

Inscrieri privitoare la dreptul de proprietate şi alte drepturi reale		Referinţe
/		
Act Administrativ nr. 5166, din 27/08/2025 emis de PRIMARIA COMĂNEŞTI;		
B1	Inscrierea posesiei, drept de PROPRIETATE, dobandit prin Lege, cota actuala 1/1	A1
	1) **NEIDENTIFICAT NEIDENTIFICAT**	
Act Normativ nr. 7, din 13/03/1996 emis de PARLAMENTUL ROMANIEI (art. 13);		
B2	Se notează menţiunea de proprietar neidentificat.	A1

C. Partea III. SARCINI .

Inscrieri privind dezmembramintele dreptului de proprietate, drepturi reale de garanţie şi sarcini	Referinţe
NU SUNT	

Document care conține date cu caracter personal, protejat de prevederile Regulamentului (UE) nr. 679/2016 și Legii 190/2018

Anexa Nr. 1 La Partea I

Teren

Nr cadastral	Suprafaţa (mp)*	Observaţii / Referinţe
	1.700	

* Suprafaţa este determinată in planul de proiecţie Stereo 70.

DETALII LINIARE IMOBIL

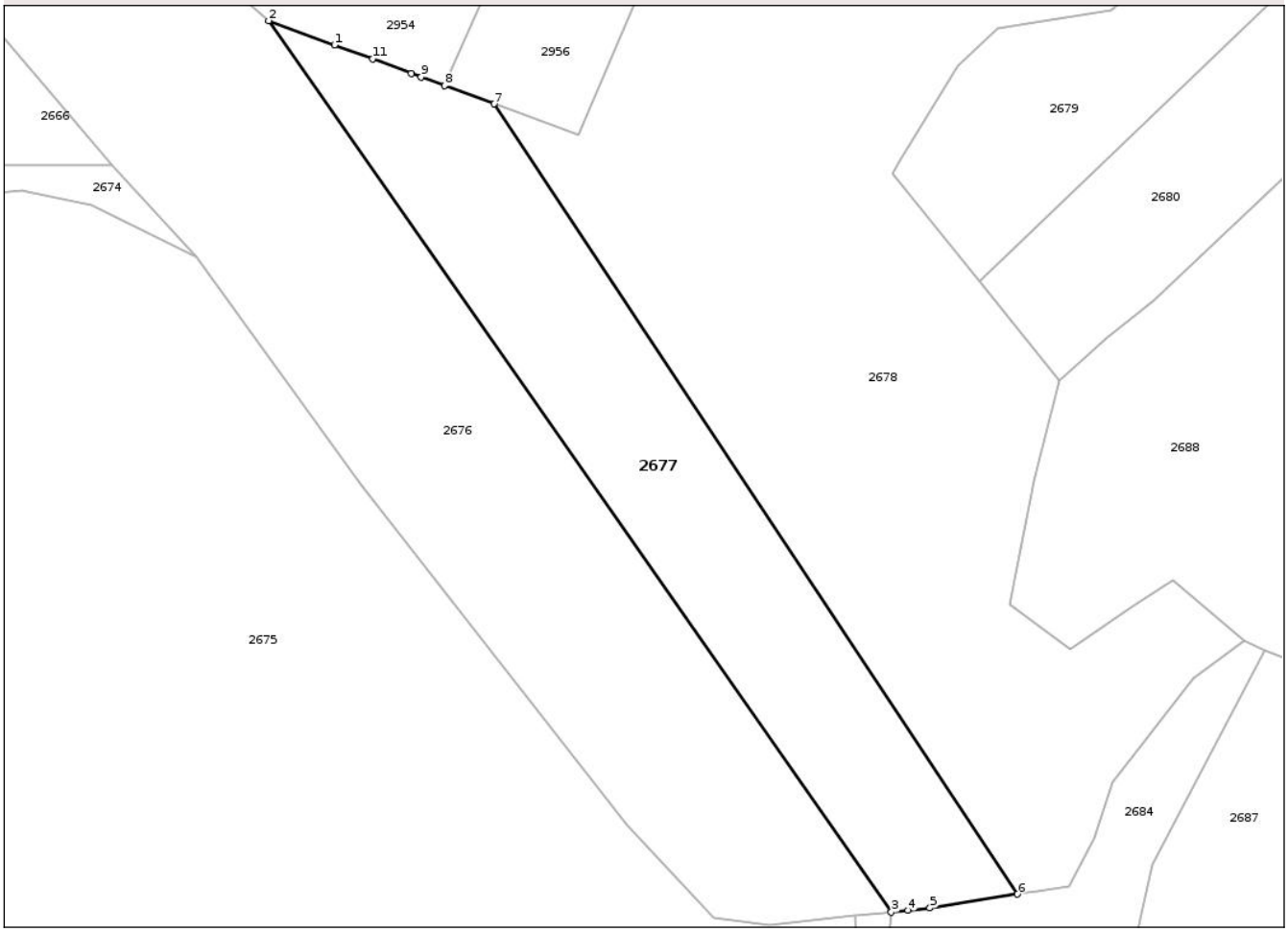

Date referitoare la teren

Crt	Categorie folosință	Intra vilan	Suprafaţa (mp)	Tarla	Parcelă	Nr. topo	Observaţii / Referinţe
1	arabil	NU	1.700	36	640	-	

Lungime Segmente
1) Valorile lungimilor segmentelor sunt obţinute din proiecţie în plan.

Punct început	X / Y	Punct sfârşit	X / Y	Lungime segment (** (m)
1	573.521,219 687.205,598	2	573.513,664 687.208,381	8.051
2	573.513,664 687.208,381	3	573.585,094 687.106,205	124.668
3	573.585,094 687.106,205	4	573.587,03 687.106,408	1.947
4	573.587,03 687.106,408	5	573.589,533 687.106,671	2.517
5	573.589,533 687.106,671	6	573.599,575 687.108,274	10.169

Document care conține date cu caracter personal, protejat de prevederile Regulamentului (UE) nr. 679/2016 și Legii 190/2018

Punct început	X / Y	Punct sfârşit	X / Y	Lungime segment (** (m)
6	573.599,575 687.108,274	7	573.539,531 687.198,851	108.671
7	573.539,531 687.198,851	8	573.533,853 687.200,943	6.051
8	573.533,853 687.200,943	9	573.531,161 687.201,935	2.869
9	573.531,161 687.201,935	10	573.530,03 687.202,352	1.205
10	573.530,03 687.202,352	11	573.525,595 687.203,985	4.726
11	573.525,595 687.203,985	1	573.521,219 687.205,598	4.664

** Lungimile segmentelor sunt determinate în planul de proiecţie Stereo 70 şi sunt rotunjite la 1 milimetru.
*** Distanţa dintre puncte este formată din segmente cumulate ce sunt mai mici decât valoarea 1 milimetru.

Document care conține date cu caracter personal, protejat de prevederile Regulamentului (UE) nr. 679/2016 și Legii 190/2018

DATE DESPRE IMOBILUL NR. 2678

Oficiul de Cadastru şi Publicitate Imobiliară SUCEAVA
Biroul de Cadastru şi Publicitate Imobiliară Gura Humorului

A. Partea I. Descrierea imobilului

TEREN Extravilan

Adresa: Jud. Suceava

Nr. Crt	Nr cadastral Nr. topografic	Suprafaţa* (mp)	Observaţii / Referinţe
A1		3.900	Sector cadastral:2 Teren neimprejmuit;

B. Partea II. Proprietari şi acte

Inscrieri privitoare la dreptul de proprietate şi alte drepturi reale		Referinţe
/		
Act Administrativ nr. 1739, din 03/02/1999 emis de CJSDPAT SUCEAVA;		
B1	Intabulare, drept de PROPRIETATE, dobandit prin Reconstituire, cota actuala 1/1	A1
	1) **NEGRIA ŞTEFAN**, Lipsă CNP proprietar. 2) **NEGRIA MARIA**, Lipsă CNP proprietar.	
Act Administrativ nr. 4928, din 20/08/2025 emis de PRIMARIA COMĂNEŞTI;		
B2	Se notează posesia faptică.	A1
	1) **GURĂU PARASCHIVA**	

C. Partea III. SARCINI .

Inscrieri privind dezmembramintele dreptului de proprietate, drepturi reale de garanţie şi sarcini	Referinţe
NU SUNT	

Document care conține date cu caracter personal, protejat de prevederile Regulamentului (UE) nr. 679/2016 și Legii 190/2018

Anexa Nr. 1 La Partea I

Teren

Nr cadastral	Suprafaţa (mp)*	Observaţii / Referinţe
	3.900	

* Suprafaţa este determinată in planul de proiecţie Stereo 70.

DETALII LINIARE IMOBIL

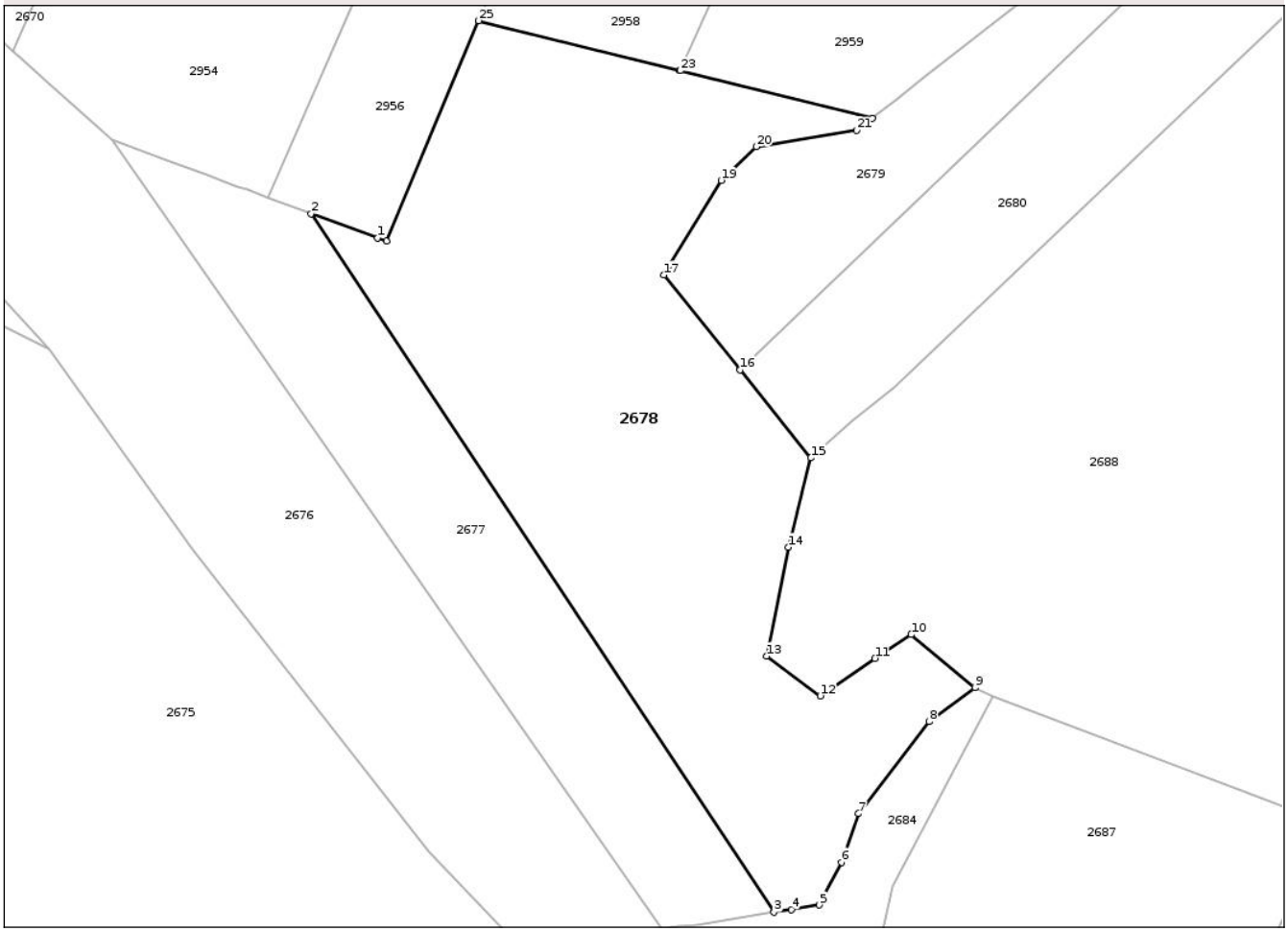

Date referitoare la teren

Crt	Categorie folosință	Intra vilan	Suprafaţa (mp)	Tarla	Parcelă	Nr. topo	Observaţii / Referinţe
1	arabil	NU	3.900	36	640	-	

Lungime Segmente

1) Valorile lungimilor segmentelor sunt obţinute din proiecţie în plan.

Punct început	X / Y	Punct sfârşit	X / Y	Lungime segment (** (m)
1	573.548,144 687.195,678	2	573.539,531 687.198,851	9.179
3	573.599,575 687.108,274	4	573.601,82 687.108,632	2.273
5	573.605,462 687.109,213	6	573.608,355 687.114,732	6.231
7	573.610,541 687.121,052	8	573.619,704 687.132,998	15.055
9	573.625,652 687.137,388	10	573.617,401 687.144,265	10.741

Punct început	X / Y	Punct sfârşit	X / Y	Lungime segment (** (m)
2	573.539,531 687.198,851	3	573.599,575 687.108,274	108.671
4	573.601,82 687.108,632	5	573.605,462 687.109,213	3.688
6	573.608,355 687.114,732	7	573.610,541 687.121,052	6.687
8	573.619,704 687.132,998	9	573.625,652 687.137,388	7.393
10	573.617,401 687.144,265	11	573.612,675 687.141,179	5.644

Document care conține date cu caracter personal, protejat de prevederile Regulamentului (UE) nr. 679/2016 și Legii 190/2018

Punct început	X / Y	Punct sfârşit	X / Y	Lungime segment (** (m)
11	573.612,675 687.141,179	12	573.605,605 687.136,325	8.576
13	573.598,642 687.141,464	14	573.601,454 687.155,603	14.416
15	573.604,38 687.167,186	16	573.595,19 687.178,582	14.64
17	573.585,265 687.190,889	18	573.585,997 687.192,121	1.433
19	573.592,717 687.203,169	20	573.597,297 687.207,537	6.329
21	573.610,324 687.209,638	22	573.612,334 687.211,217	2.556
23	573.587,448 687.217,378	24	573.587,325 687.217,409	0.127
25	573.561,25 687.223,865	26	573.549,271 687.195,263	31.009

Punct început	X / Y	Punct sfârşit	X / Y	Lungime segment (** (m)
12	573.605,605 687.136,325	13	573.598,642 687.141,464	8.654
14	573.601,454 687.155,603	15	573.604,38 687.167,186	11.947
16	573.595,19 687.178,582	17	573.585,265 687.190,889	15.81
18	573.585,997 687.192,121	19	573.592,717 687.203,169	12.931
20	573.597,297 687.207,537	21	573.610,324 687.209,638	13.195
22	573.612,334 687.211,217	23	573.587,448 687.217,378	25.637
24	573.587,325 687.217,409	25	573.561,25 687.223,865	26.862
26	573.549,271 687.195,263	1	573.548,144 687.195,678	1.201

** Lungimile segmentelor sunt determinate în planul de proiecţie Stereo 70 şi sunt rotunjite la 1 milimetru.
*** Distanţa dintre puncte este formată din segmente cumulate ce sunt mai mici decât valoarea 1 milimetru.

Document care conține date cu caracter personal, protejat de prevederile Regulamentului (UE) nr. 679/2016 și Legii 190/2018

DATE DESPRE IMOBILUL NR. 2679

Oficiul de Cadastru şi Publicitate Imobiliară SUCEAVA
Biroul de Cadastru şi Publicitate Imobiliară Gura Humorului

A. Partea I. Descrierea imobilului

TEREN Extravilan

Adresa: Jud. Suceava

Nr. Crt	Nr cadastral Nr. topografic	Suprafaţa* (mp)	Observaţii / Referinţe
A1		1.600	Sector cadastral:2 Teren neimprejmuit;

B. Partea II. Proprietari şi acte

Inscrieri privitoare la dreptul de proprietate şi alte drepturi reale		Referinţe
/		
Act Administrativ nr. 1353, din 11/02/1999 emis de CJSDPAT SUCEAVA;		
B1	Intabulare, drept de PROPRIETATE, dobandit prin Reconstituire, cota actuala 1/1	A1
	1) **SOFIAN TOMA** DEFUNCT:Da 2) **SOFIAN AXENIA**, Lipsă CNP proprietar.	
Act Administrativ nr. 4929, din 20/08/2025 emis de PRIMARIA COMĂNEŞTI;		
B2	Se notează posesia faptică.	A1
	1) **BOCA VIOREL**	

C. Partea III. SARCINI .

Inscrieri privind dezmembramintele dreptului de proprietate, drepturi reale de garanţie şi sarcini	Referinţe
NU SUNT	

Document care conține date cu caracter personal, protejat de prevederile Regulamentului (UE) nr. 679/2016 și Legii 190/2018

Anexa Nr. 1 La Partea I

Teren

Nr cadastral	Suprafaţa (mp)*	Observaţii / Referinţe
	1.600	

* Suprafaţa este determinată in planul de proiecţie Stereo 70.

DETALII LINIARE IMOBIL

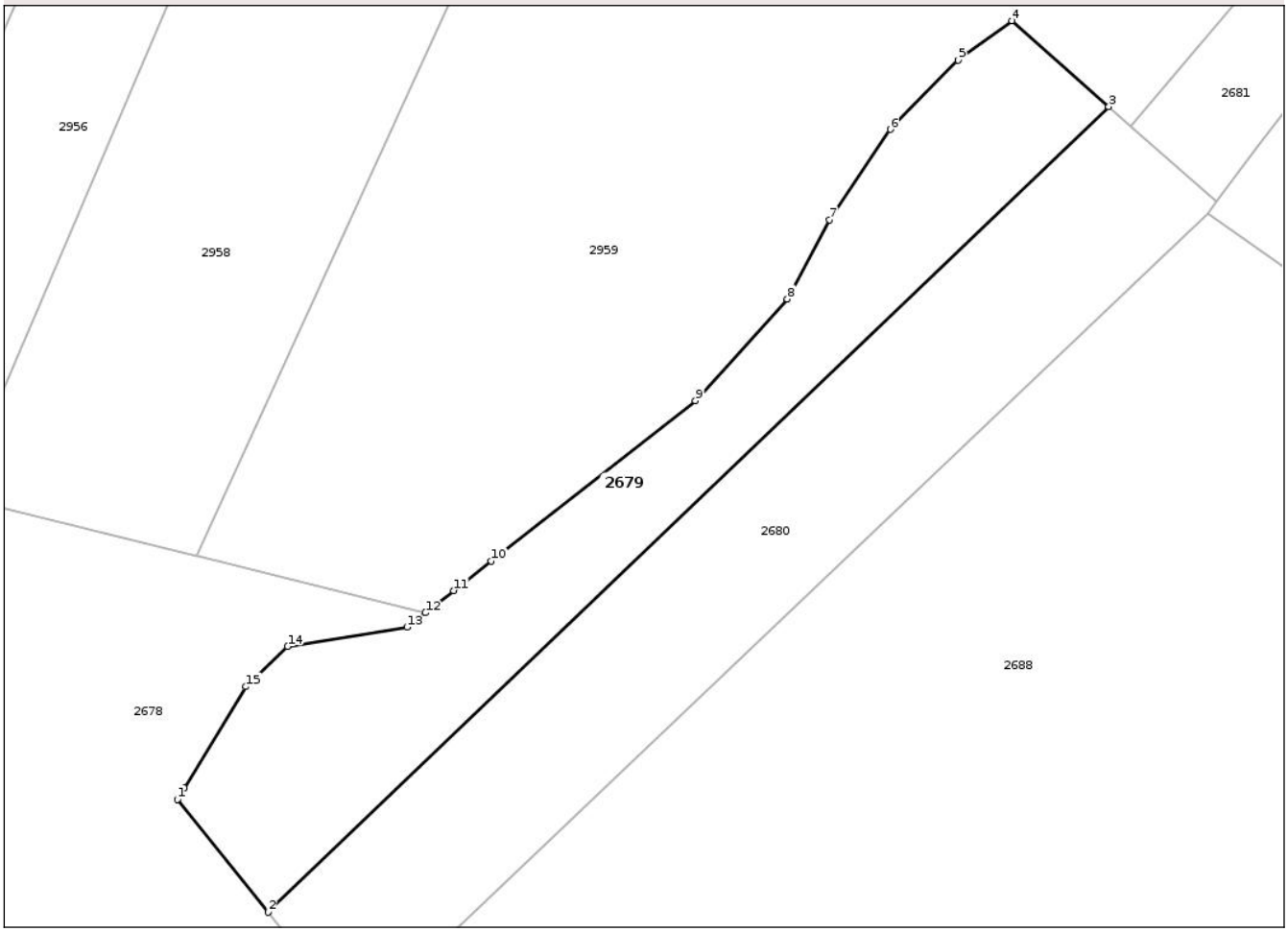

Date referitoare la teren

Crt	Categorie folosință	Intra vilan	Suprafaţa (mp)	Tarla	Parcelă	Nr. topo	Observaţii / Referinţe
1	arabil	NU	1.600	36	647	-	

Lungime Segmente
1) Valorile lungimilor segmentelor sunt obţinute din proiecţie în plan.

Punct început	X / Y	Punct sfârşit	X / Y	Lungime segment (** (m)
1	573.585,265 687.190,889	2	573.595,19 687.178,582	15.81
2	573.595,19 687.178,582	3	573.686,884 687.266,384	126.953
3	573.686,884 687.266,384	4	573.676,322 687.275,736	14.107
4	573.676,322 687.275,736	5	573.670,422 687.271,448	7.294
5	573.670,422 687.271,448	6	573.663,045 687.263,9	10.554

Document care conține date cu caracter personal, protejat de prevederile Regulamentului (UE) nr. 679/2016 și Legii 190/2018

Punct început	X / Y	Punct sfârşit	X / Y	Lungime segment (** (m)
6	573.663,045 687.263,9	7	573.656,405 687.254,026	11.899
7	573.656,405 687.254,026	8	573.651,809 687.245,4	9.774
8	573.651,809 687.245,4	9	573.641,764 687.234,334	14.945
9	573.641,764 687.234,334	10	573.619,519 687.216,861	28.287
10	573.619,519 687.216,861	11	573.615,416 687.213,638	5.218
11	573.615,416 687.213,638	12	573.612,334 687.211,217	3.919
12	573.612,334 687.211,217	13	573.610,324 687.209,638	2.556
13	573.610,324 687.209,638	14	573.597,297 687.207,537	13.195
14	573.597,297 687.207,537	15	573.592,717 687.203,169	6.329
15	573.592,717 687.203,169	16	573.585,997 687.192,121	12.931
16	573.585,997 687.192,121	1	573.585,265 687.190,889	1.433

** Lungimile segmentelor sunt determinate în planul de proiecţie Stereo 70 şi sunt rotunjite la 1 milimetru.
*** Distanţa dintre puncte este formată din segmente cumulate ce sunt mai mici decât valoarea 1 milimetru.

Document care conține date cu caracter personal, protejat de prevederile Regulamentului (UE) nr. 679/2016 și Legii 190/2018

DATE DESPRE IMOBILUL NR. 2680

Oficiul de Cadastru şi Publicitate Imobiliară SUCEAVA
Biroul de Cadastru şi Publicitate Imobiliară Gura Humorului

A. Partea I. Descrierea imobilului

TEREN Extravilan

Adresa: Jud. Suceava

Nr. Crt	Nr cadastral Nr. topografic	Suprafaţa* (mp)	Observaţii / Referinţe
A1		2.000	Sector cadastral:2 Teren neimprejmuit;

B. Partea II. Proprietari şi acte

Inscrieri privitoare la dreptul de proprietate şi alte drepturi reale		Referinţe
/		
Act Administrativ nr. 690, din 12/07/1995 emis de CJSDPAT SUCEAVA;		
B1	Intabulare, drept de PROPRIETATE, dobandit prin Reconstituire, cota actuala 1/1	A1
	1) **CONSTANTINESCU GRIGORIE**, Lipsă CNP proprietar. DEFUNCT:Da 2) **CONSTANTINESCU TATIANA** DEFUNCT:Da	
Act Administrativ nr. 4930, din 20/08/2025 emis de PRIMARIA COMĂNEŞTI;		
B2	Se notează posesia faptică.	A1
	1) **BOCA VIOREL**	

C. Partea III. SARCINI .

Inscrieri privind dezmembramintele dreptului de proprietate, drepturi reale de garanţie şi sarcini	Referinţe
NU SUNT	

Anexa Nr. 1 La Partea I

Teren

Nr cadastral	Suprafaţa (mp)*	Observaţii / Referinţe
	2.000	

* Suprafaţa este determinată in planul de proiecţie Stereo 70.

DETALII LINIARE IMOBIL

Date referitoare la teren

Crt	Categorie folosință	Intra vilan	Suprafaţa (mp)	Tarla	Parcelă	Nr. topo	Observaţii / Referinţe
1	arabil	NU	2.000	36	647	-	

Lungime Segmente
1) Valorile lungimilor segmentelor sunt obţinute din proiecţie în plan.

Punct început	X / Y	Punct sfârşit	X / Y	Lungime segment (** (m)
1	573.689,273 687.264,269	2	573.686,884 687.266,384	3.191
2	573.686,884 687.266,384	3	573.595,19 687.178,582	126.953
3	573.595,19 687.178,582	4	573.604,38 687.167,186	14.64
4	573.604,38 687.167,186	5	573.609,758 687.171,986	7.209
5	573.609,758 687.171,986	6	573.615,182 687.176,299	6.93

Document care conține date cu caracter personal, protejat de prevederile Regulamentului (UE) nr. 679/2016 și Legii 190/2018

Punct început	X / Y	Punct sfârşit	X / Y	Lungime segment (** (m)
6	573.615,182 687.176,299	7	573.697,646 687.254,713	113.794
7	573.697,646 687.254,713	8	573.698,592 687.256,018	1.612
8	573.698,592 687.256,018	1	573.689,273 687.264,269	12.447

** Lungimile segmentelor sunt determinate în planul de proiecţie Stereo 70 şi sunt rotunjite la 1 milimetru.
*** Distanţa dintre puncte este formată din segmente cumulate ce sunt mai mici decât valoarea 1 milimetru.

Document care conține date cu caracter personal, protejat de prevederile Regulamentului (UE) nr. 679/2016 și Legii 190/2018

DATE DESPRE IMOBILUL NR. 2681

Oficiul de Cadastru şi Publicitate Imobiliară SUCEAVA
Biroul de Cadastru şi Publicitate Imobiliară Gura Humorului

A. Partea I. Descrierea imobilului

TEREN Extravilan

Adresa: Jud. Suceava

Nr. Crt	Nr cadastral Nr. topografic	Suprafaţa* (mp)	Observaţii / Referinţe
A1		300	Sector cadastral:2 Teren neimprejmuit;

B. Partea II. Proprietari şi acte

Inscrieri privitoare la dreptul de proprietate şi alte drepturi reale		Referinţe
/		
Act Administrativ nr. 690, din 12/07/1995 emis de CJSDPAT SUCEAVA;		
B1	Intabulare, drept de PROPRIETATE, dobandit prin Reconstituire, cota actuala 1/1	A1
	1) **CONSTANTINESCU GRIGORIE**, Lipsă CNP proprietar. DEFUNCT:Da 2) **CONSTANTINESCU TATIANA** DEFUNCT:Da	
Act Administrativ nr. 4931, din 20/08/2025 emis de PRIMARIA COMĂNEŞTI;		
B2	Se notează posesia faptică.	A1
	1) **BOCA VIOREL**	

C. Partea III. SARCINI .

Inscrieri privind dezmembramintele dreptului de proprietate, drepturi reale de garanţie şi sarcini	Referinţe
NU SUNT	

Document care conține date cu caracter personal, protejat de prevederile Regulamentului (UE) nr. 679/2016 și Legii 190/2018

Anexa Nr. 1 La Partea I

Teren

Nr cadastral	Suprafaţa (mp)*	Observaţii / Referinţe
	300	

* Suprafaţa este determinată in planul de proiecţie Stereo 70.

DETALII LINIARE IMOBIL

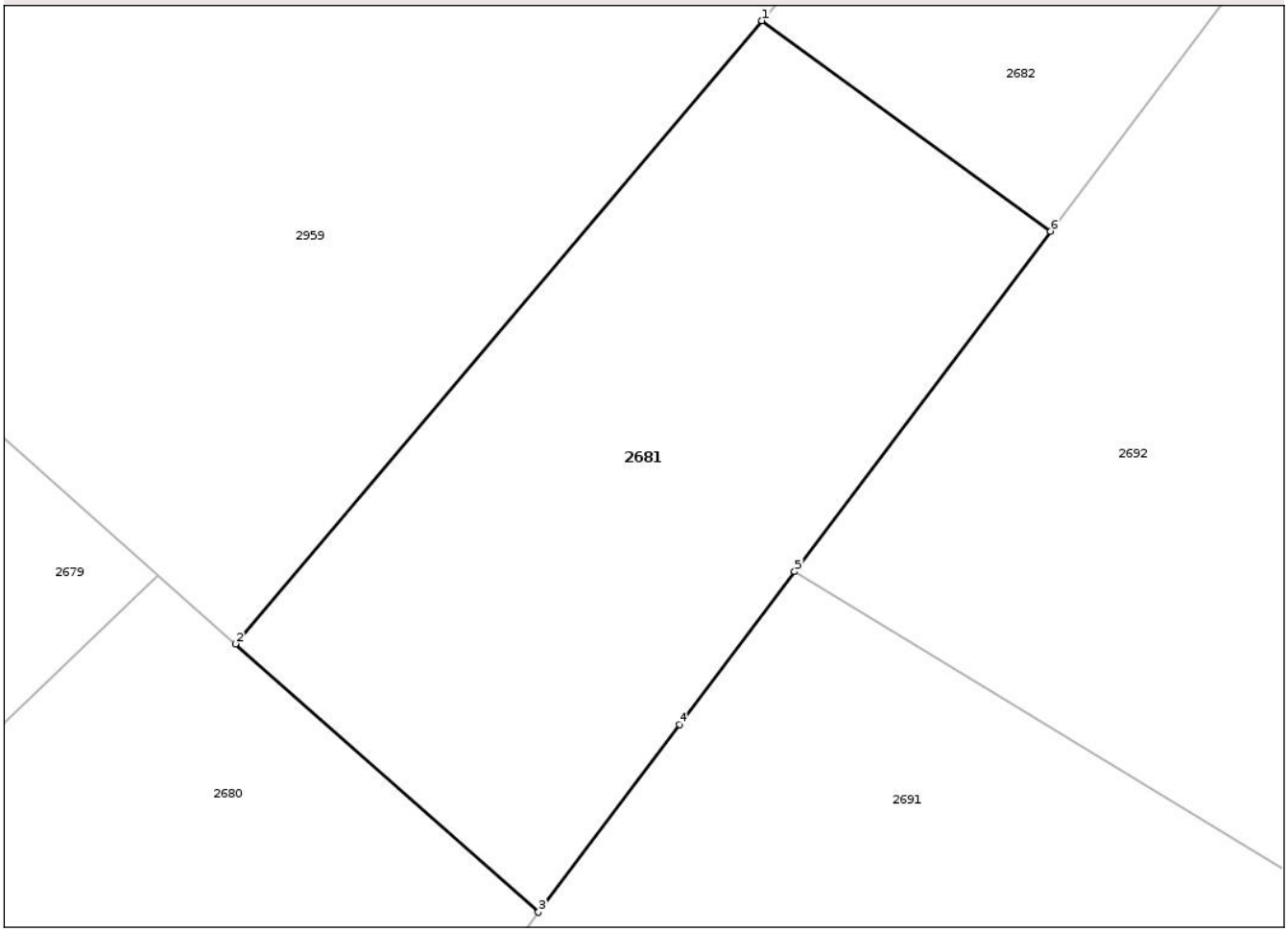

Date referitoare la teren

Crt	Categorie folosință	Intra vilan	Suprafaţa (mp)	Tarla	Parcelă	Nr. topo	Observaţii / Referinţe
1	arabil	NU	300	36	647	-	

Lungime Segmente
1) Valorile lungimilor segmentelor sunt obţinute din proiecţie în plan.

Punct început	X / Y	Punct sfârşit	X / Y	Lungime segment (** (m)
1	573.705,476 687.283,42	2	573.689,273 687.264,269	25.086
2	573.689,273 687.264,269	3	573.698,592 687.256,018	12.447
3	573.698,592 687.256,018	4	573.702,936 687.261,786	7.221
4	573.702,936 687.261,786	5	573.706,473 687.266,484	5.881
5	573.706,473 687.266,484	6	573.714,354 687.276,95	13.101

Document care conține date cu caracter personal, protejat de prevederile Regulamentului (UE) nr. 679/2016 și Legii 190/2018

Punct început	X / Y	Punct sfârşit	X / Y	Lungime segment (** (m)
6	573.714,354 687.276,95	1	573.705,476 687.283,42	10.985

** Lungimile segmentelor sunt determinate în planul de proiecţie Stereo 70 şi sunt rotunjite la 1 milimetru.
*** Distanţa dintre puncte este formată din segmente cumulate ce sunt mai mici decât valoarea 1 milimetru.

Document care conține date cu caracter personal, protejat de prevederile Regulamentului (UE) nr. 679/2016 și Legii 190/2018

DATE DESPRE IMOBILUL NR. 2682

Oficiul de Cadastru şi Publicitate Imobiliară SUCEAVA
Biroul de Cadastru şi Publicitate Imobiliară Gura Humorului

A. Partea I. Descrierea imobilului

TEREN Extravilan

Adresa: Jud. Suceava

Nr. Crt	Nr cadastral Nr. topografic	Suprafaţa* (mp)	Observaţii / Referinţe
A1		500	Sector cadastral:2 Teren neimprejmuit;

B. Partea II. Proprietari şi acte

Inscrieri privitoare la dreptul de proprietate şi alte drepturi reale		Referinţe
/		
Act Administrativ nr. 5166, din 27/08/2025 emis de PRIMARIA COMĂNEŞTI;		
B1	Inscrierea posesiei, drept de PROPRIETATE, dobandit prin Lege, cota actuala 1/1	A1
	1) **NEIDENTIFICAT NEIDENTIFICAT**	
Act Normativ nr. 7, din 13/03/1996 emis de PARLAMENTUL ROMANIEI (art. 13);		
B2	Se notează menţiunea de proprietar neidentificat.	A1

C. Partea III. SARCINI .

Inscrieri privind dezmembramintele dreptului de proprietate, drepturi reale de garanţie şi sarcini	Referinţe
NU SUNT	

Document care conține date cu caracter personal, protejat de prevederile Regulamentului (UE) nr. 679/2016 și Legii 190/2018

Anexa Nr. 1 La Partea I

Teren

Nr cadastral	Suprafaţa (mp)*	Observaţii / Referinţe
	500	

* Suprafaţa este determinată in planul de proiecţie Stereo 70.

DETALII LINIARE IMOBIL

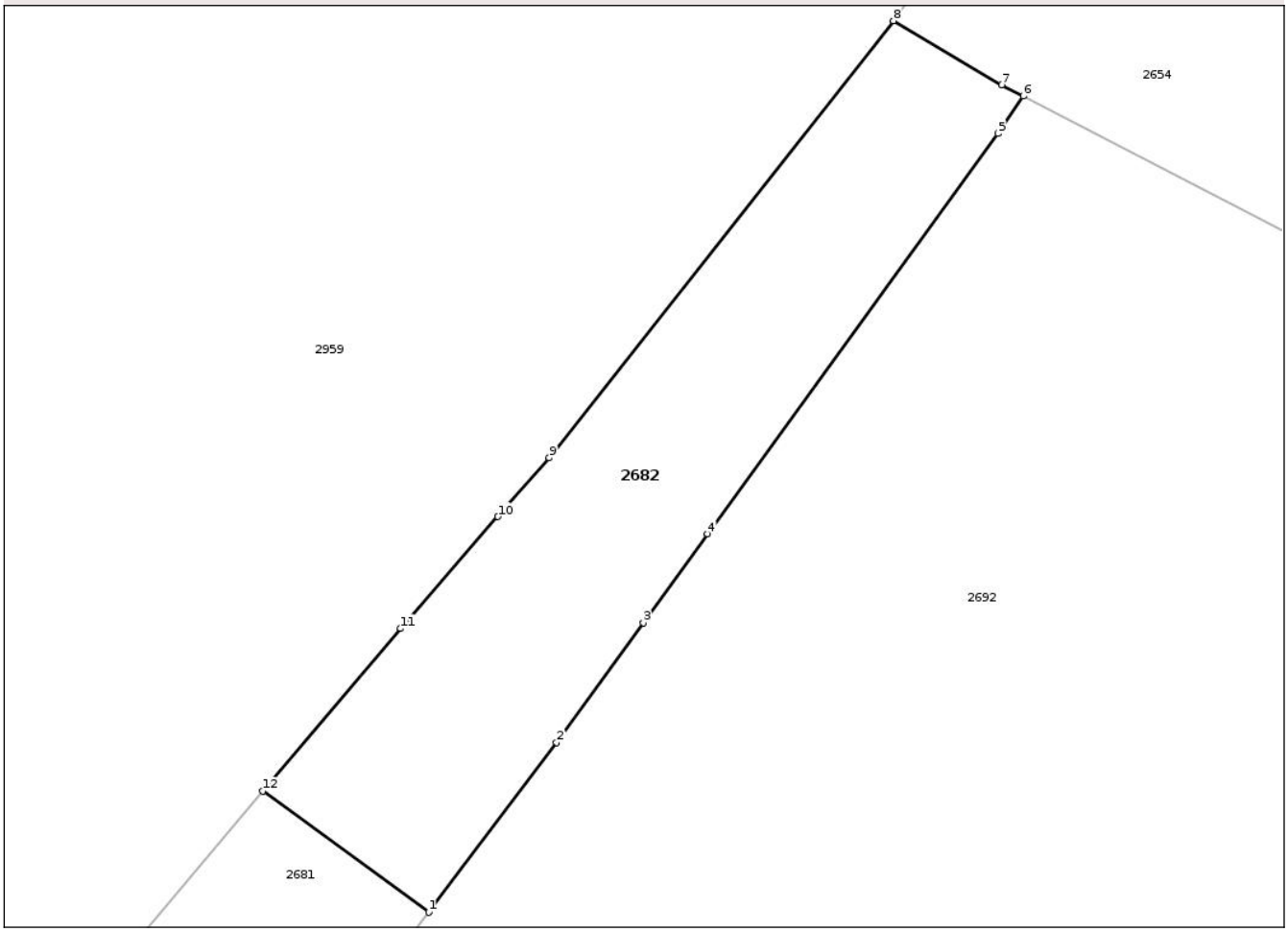

Date referitoare la teren

Crt	Categorie folosință	Intra vilan	Suprafaţa (mp)	Tarla	Parcelă	Nr. topo	Observaţii / Referinţe
1	arabil	NU	500	36	647	-	

Lungime Segmente
1) Valorile lungimilor segmentelor sunt obţinute din proiecţie în plan.

Punct început	X / Y	Punct sfârşit	X / Y	Lungime segment (** (m)
1	573.714,354 687.276,95	2	573.721,189 687.286,027	11.363
2	573.721,189 687.286,027	3	573.725,832 687.292,418	7.9
3	573.725,832 687.292,418	4	573.729,275 687.297,157	5.858
4	573.729,275 687.297,157	5	573.744,796 687.318,578	26.453
5	573.744,796 687.318,578	6	573.746,156 687.320,57	2.412

Document care conține date cu caracter personal, protejat de prevederile Regulamentului (UE) nr. 679/2016 și Legii 190/2018

Punct început	X / Y	Punct sfârşit	X / Y	Lungime segment (** (m)
6	573.746,156 687.320,57	7	573.745,0 687.321,168	1.302
7	573.745,0 687.321,168	8	573.739,201 687.324,599	6.738
8	573.739,201 687.324,599	9	573.720,785 687.301,241	29.745
9	573.720,785 687.301,241	10	573.718,043 687.298,095	4.173
10	573.718,043 687.298,095	11	573.712,833 687.292,116	7.93
11	573.712,833 687.292,116	12	573.705,476 687.283,42	11.391
12	573.705,476 687.283,42	1	573.714,354 687.276,95	10.985

** Lungimile segmentelor sunt determinate în planul de proiecţie Stereo 70 şi sunt rotunjite la 1 milimetru.
*** Distanţa dintre puncte este formată din segmente cumulate ce sunt mai mici decât valoarea 1 milimetru.

Document care conține date cu caracter personal, protejat de prevederile Regulamentului (UE) nr. 679/2016 și Legii 190/2018

DATE DESPRE IMOBILUL NR. 2683

Oficiul de Cadastru şi Publicitate Imobiliară SUCEAVA
Biroul de Cadastru şi Publicitate Imobiliară Gura Humorului

A. Partea I. Descrierea imobilului

TEREN Extravilan

Adresa: Jud. Suceava

Nr. Crt	Nr cadastral Nr. topografic	Suprafaţa* (mp)	Observaţii / Referinţe
A1		388	Sector cadastral:2 Teren neimprejmuit;

B. Partea II. Proprietari şi acte

Inscrieri privitoare la dreptul de proprietate şi alte drepturi reale		Referinţe
/		
Act Administrativ nr. 5166, din 27/08/2025 emis de PRIMARIA COMĂNEŞTI;		
B1	Inscrierea posesiei, drept de PROPRIETATE, dobandit prin Lege, cota actuala 1/1	A1
	1) **NEIDENTIFICAT NEIDENTIFICAT**	
Act Normativ nr. 7, din 13/03/1996 emis de PARLAMENTUL ROMANIEI (art. 13);		
B2	Se notează menţiunea de proprietar neidentificat.	A1

C. Partea III. SARCINI .

Inscrieri privind dezmembramintele dreptului de proprietate, drepturi reale de garanţie şi sarcini	Referinţe
NU SUNT	

Document care conține date cu caracter personal, protejat de prevederile Regulamentului (UE) nr. 679/2016 și Legii 190/2018

Anexa Nr. 1 La Partea I

Teren

Nr cadastral	Suprafaţa (mp)*	Observaţii / Referinţe
	388	

* Suprafaţa este determinată in planul de proiecţie Stereo 70.

DETALII LINIARE IMOBIL

Date referitoare la teren

Crt	Categorie folosință	Intra vilan	Suprafaţa (mp)	Tarla	Parcelă	Nr. topo	Observaţii / Referinţe
1	ape curgatoare	NU	388	36	633	-	

Lungime Segmente
1) Valorile lungimilor segmentelor sunt obţinute din proiecţie în plan.

Punct început	X / Y	Punct sfârşit	X / Y	Lungime segment (** (m)
1	573.546,246 687.010,468	2	573.549,749 687.009,342	3.68
2	573.549,749 687.009,342	3	573.554,097 687.015,724	7.722
3	573.554,097 687.015,724	4	573.563,951 687.029,851	17.224
4	573.563,951 687.029,851	5	573.573,491 687.043,529	16.676
5	573.573,491 687.043,529	6	573.577,691 687.053,58	10.893

Document care conține date cu caracter personal, protejat de prevederile Regulamentului (UE) nr. 679/2016 și Legii 190/2018

Punct început	X / Y	Punct sfârşit	X / Y	Lungime segment (** (m)
6	573.577,691 687.053,58	7	573.581,087 687.065,091	12.001
7	573.581,087 687.065,091	8	573.581,218 687.066,267	1.183
8	573.581,218 687.066,267	9	573.582,552 687.078,2	12.007
9	573.582,552 687.078,2	10	573.582,567 687.078,367	0.168
10	573.582,567 687.078,367	11	573.585,094 687.106,205	27.952
11	573.585,094 687.106,205	12	573.584,339 687.106,126	0.759
12	573.584,339 687.106,126	13	573.580,992 687.105,775	3.365
13	573.580,992 687.105,775	14	573.581,235 687.099,456	6.324
14	573.581,235 687.099,456	15	573.576,232 687.063,773	36.032
15	573.576,232 687.063,773	16	573.569,924 687.044,833	19.963
16	573.569,924 687.044,833	17	573.553,992 687.020,142	29.385
17	573.553,992 687.020,142	1	573.546,246 687.010,468	12.393

** Lungimile segmentelor sunt determinate în planul de proiecţie Stereo 70 şi sunt rotunjite la 1 milimetru.
*** Distanţa dintre puncte este formată din segmente cumulate ce sunt mai mici decât valoarea 1 milimetru.

Document care conține date cu caracter personal, protejat de prevederile Regulamentului (UE) nr. 679/2016 și Legii 190/2018

DATE DESPRE IMOBILUL NR. 2684

Oficiul de Cadastru şi Publicitate Imobiliară SUCEAVA
Biroul de Cadastru şi Publicitate Imobiliară Gura Humorului

A. Partea I. Descrierea imobilului

TEREN Extravilan

Adresa: Jud. Suceava

Nr. Crt	Nr cadastral Nr. topografic	Suprafaţa* (mp)	Observaţii / Referinţe
A1		1.000	Sector cadastral:2 Teren neimprejmuit;

B. Partea II. Proprietari şi acte

Inscrieri privitoare la dreptul de proprietate şi alte drepturi reale		Referinţe
/		
Act Administrativ nr. 434, din 17/09/1994 emis de CJSDPAT SUCEAVA;		
B1	Intabulare, drept de PROPRIETATE, dobandit prin Reconstituire, cota actuala 1/1	A1
	1) **IACOBAN GHEORGHE**, Lipsă CNP proprietar. 2) **IACOBAN DOMNICA**, Lipsă CNP proprietar.	
Act Administrativ nr. 4932, din 20/08/2025 emis de PRIMARIA COMĂNEŞTI;		
B2	Se notează posesia faptică.	A1
	1) **IACOBAN SILVESTRU**	

C. Partea III. SARCINI .

Inscrieri privind dezmembramintele dreptului de proprietate, drepturi reale de garanţie şi sarcini	Referinţe
NU SUNT	

Anexa Nr. 1 La Partea I

Teren

Nr cadastral	Suprafaţa (mp)*	Observaţii / Referinţe
	1.000	

* Suprafaţa este determinată in planul de proiecţie Stereo 70.

DETALII LINIARE IMOBIL

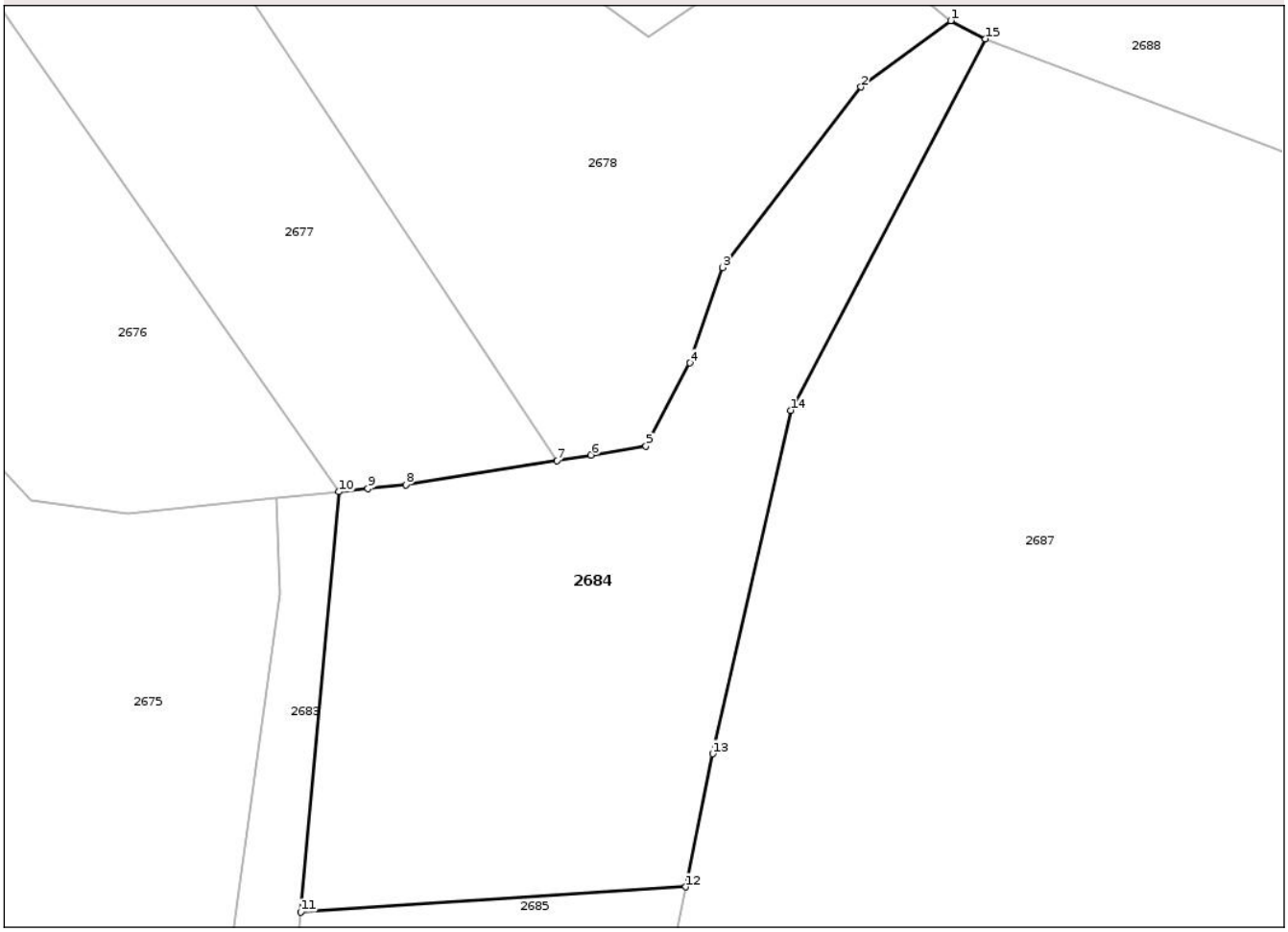

Date referitoare la teren

Crt	Categorie folosință	Intra vilan	Suprafaţa (mp)	Tarla	Parcelă	Nr. topo	Observaţii / Referinţe
1	arabil	NU	1.000	36	652	-	

Lungime Segmente
1) Valorile lungimilor segmentelor sunt obţinute din proiecţie în plan.

Punct început	X / Y	Punct sfârşit	X / Y	Lungime segment (** (m)
1	573.625,652 687.137,388	2	573.619,704 687.132,998	7.393
2	573.619,704 687.132,998	3	573.610,541 687.121,052	15.055
3	573.610,541 687.121,052	4	573.608,355 687.114,732	6.687
4	573.608,355 687.114,732	5	573.605,462 687.109,213	6.231
5	573.605,462 687.109,213	6	573.601,82 687.108,632	3.688

Document care conține date cu caracter personal, protejat de prevederile Regulamentului (UE) nr. 679/2016 și Legii 190/2018

Punct început	X / Y	Punct sfârşit	X / Y	Lungime segment (** (m)
6	573.601,82 687.108,632	7	573.599,575 687.108,274	2.273
7	573.599,575 687.108,274	8	573.589,533 687.106,671	10.169
8	573.589,533 687.106,671	9	573.587,03 687.106,408	2.517
9	573.587,03 687.106,408	10	573.585,094 687.106,205	1.947
10	573.585,094 687.106,205	11	573.582,567 687.078,367	27.952
11	573.582,567 687.078,367	12	573.608,101 687.080,044	25.589
12	573.608,101 687.080,044	13	573.609,871 687.088,857	8.989
13	573.609,871 687.088,857	14	573.615,041 687.111,595	23.318
14	573.615,041 687.111,595	15	573.627,964 687.136,192	27.785
15	573.627,964 687.136,192	1	573.625,652 687.137,388	2.603

** Lungimile segmentelor sunt determinate în planul de proiecţie Stereo 70 şi sunt rotunjite la 1 milimetru.
*** Distanţa dintre puncte este formată din segmente cumulate ce sunt mai mici decât valoarea 1 milimetru.

Document care conține date cu caracter personal, protejat de prevederile Regulamentului (UE) nr. 679/2016 și Legii 190/2018

DATE DESPRE IMOBILUL NR. 2685

Oficiul de Cadastru şi Publicitate Imobiliară SUCEAVA
Biroul de Cadastru şi Publicitate Imobiliară Gura Humorului

A. Partea I. Descrierea imobilului

TEREN Extravilan

Adresa: Jud. Suceava

Nr. Crt	Nr cadastral Nr. topografic	Suprafaţa* (mp)	Observaţii / Referinţe
A1		1.300	Sector cadastral:2 Teren neimprejmuit;

B. Partea II. Proprietari şi acte

Inscrieri privitoare la dreptul de proprietate şi alte drepturi reale		Referinţe
/		
Act Administrativ nr. 434, din 17/09/1994 emis de CJSDPAT SUCEAVA;		
B1	Intabulare, drept de PROPRIETATE, dobandit prin Reconstituire, cota actuala 1/1	A1
	1) **IACOBAN GHEORGHE**, Lipsă CNP proprietar. 2) **IACOBAN DOMNICA**, Lipsă CNP proprietar.	
Act Administrativ nr. 4933, din 20/08/2025 emis de PRIMARIA COMĂNEŞTI;		
B2	Se notează posesia faptică.	A1
	1) **IACOBAN SILVESTRU**	

C. Partea III. SARCINI .

Inscrieri privind dezmembramintele dreptului de proprietate, drepturi reale de garanţie şi sarcini	Referinţe
NU SUNT	

Document care conține date cu caracter personal, protejat de prevederile Regulamentului (UE) nr. 679/2016 și Legii 190/2018

Anexa Nr. 1 La Partea I

Teren

Nr cadastral	Suprafaţa (mp)*	Observaţii / Referinţe
	1.300	

* Suprafaţa este determinată in planul de proiecţie Stereo 70.

DETALII LINIARE IMOBIL

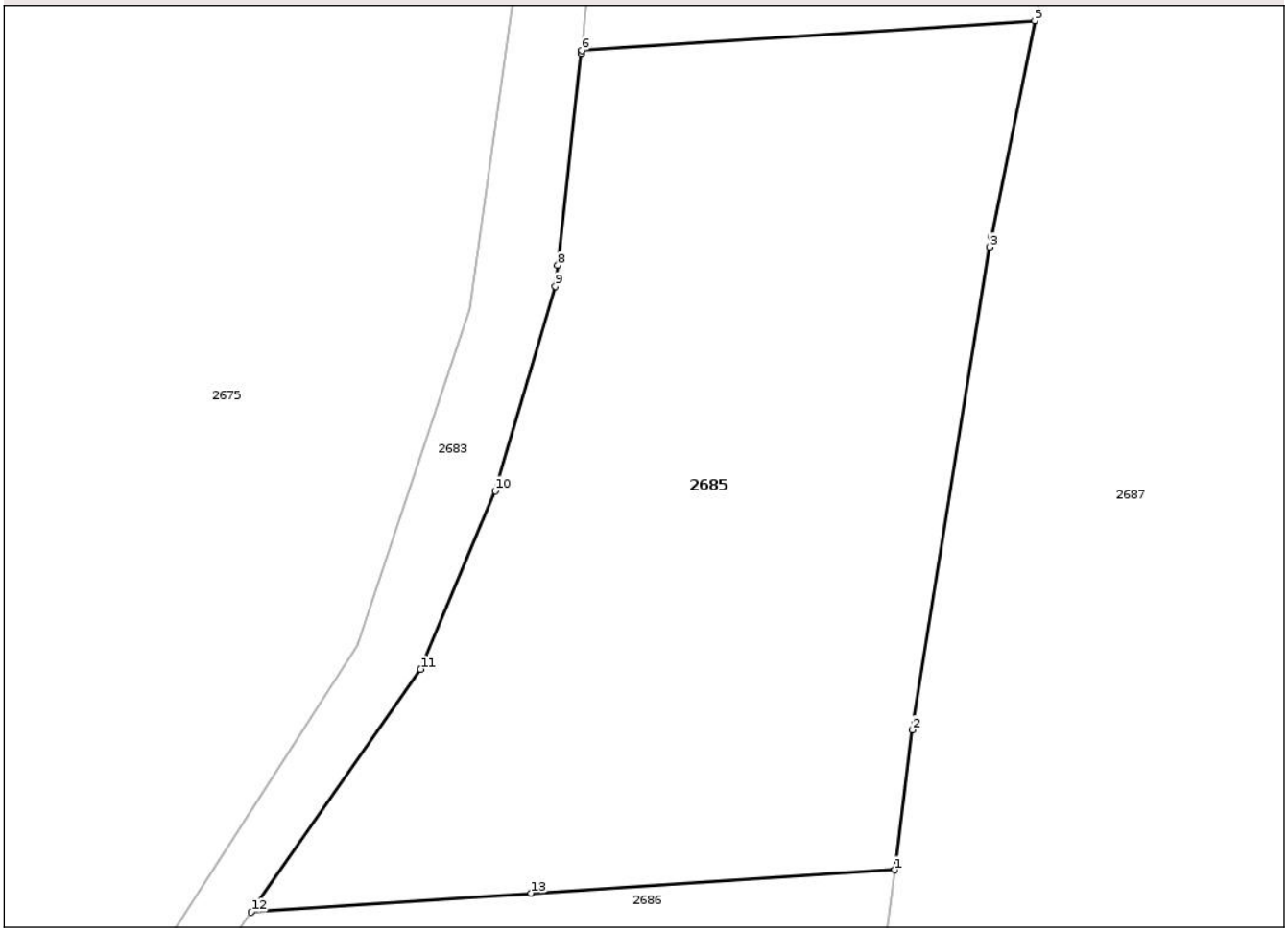

Date referitoare la teren

Crt	Categorie folosință	Intra vilan	Suprafaţa (mp)	Tarla	Parcelă	Nr. topo	Observaţii / Referinţe
1	arabil	NU	1.300	36	652	-	

Lungime Segmente
1) Valorile lungimilor segmentelor sunt obţinute din proiecţie în plan.

Punct început	X / Y	Punct sfârşit	X / Y	Lungime segment (** (m)
1	573.600,211 687.032,232	2	573.601,193 687.040,116	7.945
2	573.601,193 687.040,116	3	573.605,543 687.067,31	27.54
3	573.605,543 687.067,31	4	573.605,656 687.067,872	0.573
4	573.605,656 687.067,872	5	573.608,101 687.080,044	12.415
5	573.608,101 687.080,044	6	573.582,567 687.078,367	25.589

Document care conține date cu caracter personal, protejat de prevederile Regulamentului (UE) nr. 679/2016 și Legii 190/2018

Punct început	X / Y	Punct sfârşit	X / Y	Lungime segment (** (m)
6	573.582,567 687.078,367	7	573.582,552 687.078,2	0.168
7	573.582,552 687.078,2	8	573.581,218 687.066,267	12.007
8	573.581,218 687.066,267	9	573.581,087 687.065,091	1.183
9	573.581,087 687.065,091	10	573.577,691 687.053,58	12.001
10	573.577,691 687.053,58	11	573.573,491 687.043,529	10.893
11	573.573,491 687.043,529	12	573.563,951 687.029,851	16.676
12	573.563,951 687.029,851	13	573.579,71 687.030,93	15.796
13	573.579,71 687.030,93	1	573.600,211 687.032,232	20.542

** Lungimile segmentelor sunt determinate în planul de proiecţie Stereo 70 şi sunt rotunjite la 1 milimetru.
*** Distanţa dintre puncte este formată din segmente cumulate ce sunt mai mici decât valoarea 1 milimetru.

Document care conține date cu caracter personal, protejat de prevederile Regulamentului (UE) nr. 679/2016 și Legii 190/2018

DATE DESPRE IMOBILUL NR. 2686

Oficiul de Cadastru şi Publicitate Imobiliară SUCEAVA
Biroul de Cadastru şi Publicitate Imobiliară Gura Humorului

A. Partea I. Descrierea imobilului

TEREN Extravilan

Adresa: Jud. Suceava

Nr. Crt	Nr cadastral Nr. topografic	Suprafaţa* (mp)	Observaţii / Referinţe
A1		700	Sector cadastral:2 Teren neimprejmuit;

B. Partea II. Proprietari şi acte

Inscrieri privitoare la dreptul de proprietate şi alte drepturi reale		Referinţe
/		
Act Administrativ nr. 434, din 17/09/1994 emis de CJSDPAT SUCEAVA;		
B1	Intabulare, drept de PROPRIETATE, dobandit prin Reconstituire, cota actuala 1/1	A1
	1) **IACOBAN GHEORGHE**, Lipsă CNP proprietar. 2) **IACOBAN DOMNICA**, Lipsă CNP proprietar.	
Act Administrativ nr. 4934, din 20/08/2025 emis de PRIMARIA COMĂNEŞTI;		
B2	Se notează posesia faptică.	A1
	1) **IACOBAN SILVESTRU**	

C. Partea III. SARCINI .

Inscrieri privind dezmembramintele dreptului de proprietate, drepturi reale de garanţie şi sarcini	Referinţe
NU SUNT	

Document care conține date cu caracter personal, protejat de prevederile Regulamentului (UE) nr. 679/2016 și Legii 190/2018

Anexa Nr. 1 La Partea I

Teren

Nr cadastral	Suprafaţa (mp)*	Observaţii / Referinţe
	700	

* Suprafaţa este determinată in planul de proiecţie Stereo 70.

DETALII LINIARE IMOBIL

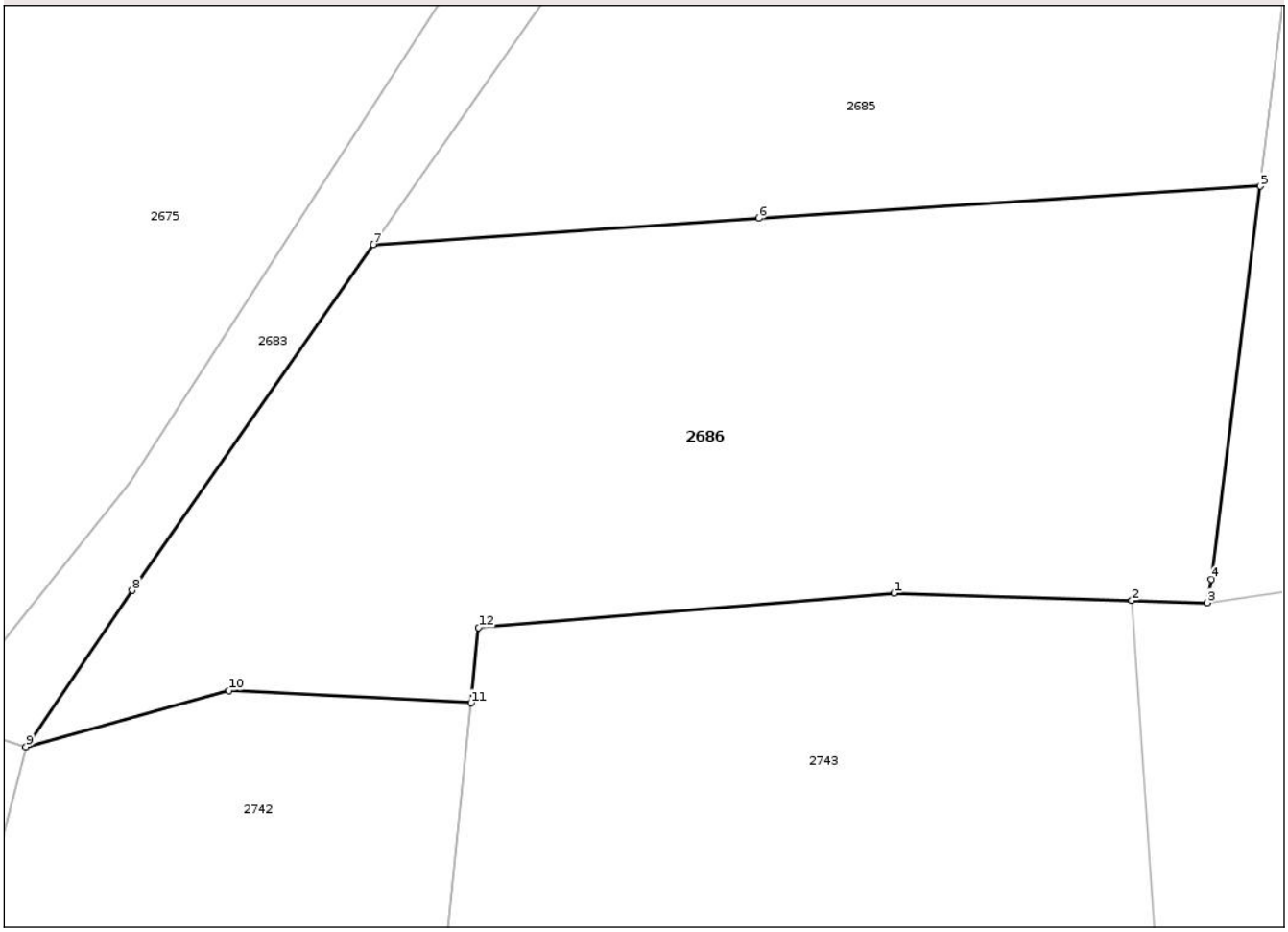

Date referitoare la teren

Crt	Categorie folosință	Intra vilan	Suprafaţa (mp)	Tarla	Parcelă	Nr. topo	Observaţii / Referinţe
1	arabil	NU	700	36	652	-	

Lungime Segmente
1) Valorile lungimilor segmentelor sunt obţinute din proiecţie în plan.

Punct început	X / Y	Punct sfârşit	X / Y	Lungime segment (** (m)
1	573.585,234 687.015,61	2	573.594,956 687.015,314	9.727
2	573.594,956 687.015,314	3	573.598,047 687.015,22	3.092
3	573.598,047 687.015,22	4	573.598,212 687.016,18	0.974
4	573.598,212 687.016,18	5	573.600,211 687.032,232	16.176
5	573.600,211 687.032,232	6	573.579,71 687.030,93	20.542

Document care conține date cu caracter personal, protejat de prevederile Regulamentului (UE) nr. 679/2016 și Legii 190/2018

Punct început	X / Y	Punct sfârşit	X / Y	Lungime segment (** (m)
6	573.579,71 687.030,93	7	573.563,951 687.029,851	15.796
7	573.563,951 687.029,851	8	573.554,097 687.015,724	17.224
8	573.554,097 687.015,724	9	573.549,749 687.009,342	7.722
9	573.549,749 687.009,342	10	573.558,06 687.011,64	8.623
10	573.558,06 687.011,64	11	573.567,942 687.011,129	9.895
11	573.567,942 687.011,129	12	573.568,254 687.014,213	3.1
12	573.568,254 687.014,213	1	573.585,234 687.015,61	17.037

** Lungimile segmentelor sunt determinate în planul de proiecţie Stereo 70 şi sunt rotunjite la 1 milimetru.
*** Distanţa dintre puncte este formată din segmente cumulate ce sunt mai mici decât valoarea 1 milimetru.

Document care conține date cu caracter personal, protejat de prevederile Regulamentului (UE) nr. 679/2016 și Legii 190/2018

DATE DESPRE IMOBILUL NR. 2687

Oficiul de Cadastru şi Publicitate Imobiliară SUCEAVA
Biroul de Cadastru şi Publicitate Imobiliară Gura Humorului

A. Partea I. Descrierea imobilului

TEREN Extravilan

Adresa: Jud. Suceava

Nr. Crt	Nr cadastral Nr. topografic	Suprafaţa* (mp)	Observaţii / Referinţe
A1		5.200	Sector cadastral:2 Teren neimprejmuit;

B. Partea II. Proprietari şi acte

Inscrieri privitoare la dreptul de proprietate şi alte drepturi reale		Referinţe
/		
Act Notarial nr. 49, din 26/07/2013 emis de NP NECHITA RALUCA;		
B1	Intabulare, drept de PROPRIETATE, dobandit prin Succesiune, cota actuala 1/1	A1
	1) **GORCEA IOAN**	

C. Partea III. SARCINI .

Inscrieri privind dezmembramintele dreptului de proprietate, drepturi reale de garanţie şi sarcini	Referinţe
NU SUNT	

Document care conține date cu caracter personal, protejat de prevederile Regulamentului (UE) nr. 679/2016 și Legii 190/2018

Anexa Nr. 1 La Partea I

Teren

Nr cadastral	Suprafaţa (mp)*	Observaţii / Referinţe
	5.200	

* Suprafaţa este determinată in planul de proiecţie Stereo 70.

DETALII LINIARE IMOBIL

Date referitoare la teren

Crt	Categorie folosință	Intra vilan	Suprafaţa (mp)	Tarla	Parcelă	Nr. topo	Observaţii / Referinţe
1	arabil	NU	5.200	36	652	-	

Lungime Segmente
1) Valorile lungimilor segmentelor sunt obţinute din proiecţie în plan.

Punct început	X / Y	Punct sfârşit	X / Y	Lungime segment (** (m)
1	573.646,562 687.022,213	2	573.646,272 687.038,274	16.064
2	573.646,272 687.038,274	3	573.647,68 687.053,309	15.101
3	573.647,68 687.053,309	4	573.649,686 687.061,496	8.429
4	573.649,686 687.061,496	5	573.652,734 687.073,973	12.844
5	573.652,734 687.073,973	6	573.658,012 687.091,809	18.601

Document care conține date cu caracter personal, protejat de prevederile Regulamentului (UE) nr. 679/2016 și Legii 190/2018

Punct început	X / Y	Punct sfârşit	X / Y	Lungime segment (** (m)
6	573.658,012 687.091,809	7	573.667,82 687.111,938	22.391
7	573.667,82 687.111,938	8	573.671,589 687.119,674	8.605
8	573.671,589 687.119,674	9	573.627,964 687.136,192	46.647
9	573.627,964 687.136,192	10	573.615,041 687.111,595	27.785
10	573.615,041 687.111,595	11	573.609,871 687.088,857	23.318
11	573.609,871 687.088,857	12	573.608,101 687.080,044	8.989
12	573.608,101 687.080,044	13	573.605,656 687.067,872	12.415
13	573.605,656 687.067,872	14	573.605,543 687.067,31	0.573
14	573.605,543 687.067,31	15	573.601,193 687.040,116	27.54
15	573.601,193 687.040,116	16	573.600,211 687.032,232	7.945
16	573.600,211 687.032,232	17	573.598,212 687.016,18	16.176
17	573.598,212 687.016,18	18	573.598,047 687.015,22	0.974
18	573.598,047 687.015,22	1	573.646,562 687.022,213	49.016

** Lungimile segmentelor sunt determinate în planul de proiecţie Stereo 70 şi sunt rotunjite la 1 milimetru.
*** Distanţa dintre puncte este formată din segmente cumulate ce sunt mai mici decât valoarea 1 milimetru.

Document care conține date cu caracter personal, protejat de prevederile Regulamentului (UE) nr. 679/2016 și Legii 190/2018

DATE DESPRE IMOBILUL NR. 2688

Oficiul de Cadastru şi Publicitate Imobiliară SUCEAVA
Biroul de Cadastru şi Publicitate Imobiliară Gura Humorului

A. Partea I. Descrierea imobilului

TEREN Extravilan

Adresa: Jud. Suceava

Nr. Crt	Nr cadastral Nr. topografic	Suprafaţa* (mp)	Observaţii / Referinţe
A1	30680	Din acte: 29.500 Masurata: 14.055	Sector cadastral:2 Teren neimprejmuit;

B. Partea II. Proprietari şi acte

Inscrieri privitoare la dreptul de proprietate şi alte drepturi reale		Referinţe
21756 / 24/04/2019		
Act Administrativ nr. 132, din 13/06/2016 emis de COMISIA JUDETEANA DE FOND FUNCIAR SUCEAVA;		
B1	Intabulare, drept de PROPRIETATEcu titlu de reconstituire drept de proprietate, dobandit prin Lege, cota actuala 1/1	A1
	1) **MAIEREAN VASILE**	

C. Partea III. SARCINI .

Inscrieri privind dezmembramintele dreptului de proprietate, drepturi reale de garanţie şi sarcini	Referinţe
NU SUNT	

Document care conține date cu caracter personal, protejat de prevederile Regulamentului (UE) nr. 679/2016 și Legii 190/2018

Anexa Nr. 1 La Partea I

Teren

Nr cadastral	Suprafaţa (mp)*	Observaţii / Referinţe
30680	Din acte: 29.500 Masurata: 14.055	

* Suprafaţa este determinată in planul de proiecţie Stereo 70.

DETALII LINIARE IMOBIL

Date referitoare la teren

Crt	Categorie folosinţă	Intra vilan	Suprafaţa (mp)	Tarla	Parcelă	Nr. topo	Observaţii / Referinţe
1	arabil	NU	14.055	36	652	-	

Lungime Segmente

1) Valorile lungimilor segmentelor sunt obţinute din proiecţie în plan.

Punct început	X / Y	Punct sfârşit	X / Y	Lungime segment (** (m)
1	573.617,401 687.144,265	2	573.625,652 687.137,388	10.741
3	573.627,964 687.136,192	4	573.671,589 687.119,674	46.647
5	573.667,82 687.111,938	6	573.658,012 687.091,809	22.391
7	573.652,734 687.073,973	8	573.649,686 687.061,496	12.844

Punct început	X / Y	Punct sfârşit	X / Y	Lungime segment (** (m)
2	573.625,652 687.137,388	3	573.627,964 687.136,192	2.603
4	573.671,589 687.119,674	5	573.667,82 687.111,938	8.605
6	573.658,012 687.091,809	7	573.652,734 687.073,973	18.601
8	573.649,686 687.061,496	9	573.647,68 687.053,309	8.429

Document care conține date cu caracter personal, protejat de prevederile Regulamentului (UE) nr. 679/2016 și Legii 190/2018

Punct început	X / Y	Punct sfârşit	X / Y	Lungime segment (** (m)
9	573.647,68 687.053,309	10	573.646,272 687.038,274	15.101
11	573.646,562 687.022,213	12	573.671,211 687.026,576	25.032
13	573.674,147 687.046,113	14	573.677,721 687.061,455	15.753
15	573.683,489 687.080,183	16	573.692,616 687.104,397	25.877
17	573.694,115 687.108,373	18	573.697,313 687.116,858	9.068
19	573.702,487 687.131,292	20	573.705,004 687.138,314	7.459
21	573.711,015 687.149,243	22	573.717,131 687.158,921	11.449
23	573.725,7 687.171,385	24	573.731,545 687.179,406	9.925
25	573.737,398 687.187,438	26	573.756,6 687.212,949	31.93
27	573.697,646 687.254,713	28	573.615,182 687.176,299	113.794
29	573.609,758 687.171,986	30	573.604,38 687.167,186	7.209
31	573.601,454 687.155,603	32	573.598,642 687.141,464	14.416
33	573.605,605 687.136,325	34	573.612,675 687.141,179	8.576

Punct început	X / Y	Punct sfârşit	X / Y	Lungime segment (** (m)
10	573.646,272 687.038,274	11	573.646,562 687.022,213	16.064
12	573.671,211 687.026,576	13	573.674,147 687.046,113	19.756
14	573.677,721 687.061,455	15	573.683,489 687.080,183	19.596
16	573.692,616 687.104,397	17	573.694,115 687.108,373	4.249
18	573.697,313 687.116,858	19	573.702,487 687.131,292	15.333
20	573.705,004 687.138,314	21	573.711,015 687.149,243	12.473
22	573.717,131 687.158,921	23	573.725,7 687.171,385	15.125
24	573.731,545 687.179,406	25	573.737,398 687.187,438	9.938
26	573.756,6 687.212,949	27	573.697,646 687.254,713	72.248
28	573.615,182 687.176,299	29	573.609,758 687.171,986	6.93
30	573.604,38 687.167,186	31	573.601,454 687.155,603	11.947
32	573.598,642 687.141,464	33	573.605,605 687.136,325	8.654
34	573.612,675 687.141,179	1	573.617,401 687.144,265	5.644

** Lungimile segmentelor sunt determinate în planul de proiecţie Stereo 70 şi sunt rotunjite la 1 milimetru.
*** Distanţa dintre puncte este formată din segmente cumulate ce sunt mai mici decât valoarea 1 milimetru.

Document care conține date cu caracter personal, protejat de prevederile Regulamentului (UE) nr. 679/2016 și Legii 190/2018

DATE DESPRE IMOBILUL NR. 2689

Oficiul de Cadastru şi Publicitate Imobiliară SUCEAVA
Biroul de Cadastru şi Publicitate Imobiliară Gura Humorului

A. Partea I. Descrierea imobilului

TEREN Extravilan

Adresa: Jud. Suceava

Nr. Crt	Nr cadastral Nr. topografic	Suprafaţa* (mp)	Observaţii / Referinţe
A1		2.600	Sector cadastral:2 Teren neimprejmuit;

B. Partea II. Proprietari şi acte

Inscrieri privitoare la dreptul de proprietate şi alte drepturi reale		Referinţe
/		
Act Administrativ nr. 04, din 29/03/1993 emis de CJSDPAT SUCEAVA;		
B1	Intabulare, drept de PROPRIETATE, dobandit prin Reconstituire, cota actuala 1/1	A1
	1) **BANDOL MARGARETA**, Lipsă CNP proprietar.	
Act Administrativ nr. 4935, din 20/08/2025 emis de PRIMARIA COMĂNEŞTI;		
B2	Se notează posesia faptică.	A1
	1) **ŞTEFĂNESCU VIORICA**	

C. Partea III. SARCINI .

Inscrieri privind dezmembramintele dreptului de proprietate, drepturi reale de garanţie şi sarcini	Referinţe
NU SUNT	

Document care conține date cu caracter personal, protejat de prevederile Regulamentului (UE) nr. 679/2016 și Legii 190/2018

Anexa Nr. 1 La Partea I

Teren

Nr cadastral	Suprafaţa (mp)*	Observaţii / Referinţe
	2.600	

* Suprafaţa este determinată in planul de proiecţie Stereo 70.

DETALII LINIARE IMOBIL

Date referitoare la teren

Crt	Categorie folosință	Intra vilan	Suprafaţa (mp)	Tarla	Parcelă	Nr. topo	Observaţii / Referinţe
1	arabil	NU	2.600	36	652	-	

Lungime Segmente

1) Valorile lungimilor segmentelor sunt obţinute din proiecţie în plan.

Punct început	X / Y	Punct sfârşit	X / Y	Lungime segment (** (m)
1	573.758,599 687.150,383	2	573.754,832 687.155,246	6.151
3	573.746,654 687.164,129	4	573.742,266 687.160,154	5.921
5	573.729,518 687.146,503	6	573.721,319 687.134,207	14.779
7	573.714,814 687.118,935	8	573.711,733 687.111,703	7.861
9	573.702,437 687.076,186	10	573.691,797 687.028,729	48.635

Punct început	X / Y	Punct sfârşit	X / Y	Lungime segment (** (m)
2	573.754,832 687.155,246	3	573.746,654 687.164,129	12.074
4	573.742,266 687.160,154	5	573.729,518 687.146,503	18.678
6	573.721,319 687.134,207	7	573.714,814 687.118,935	16.6
8	573.711,733 687.111,703	9	573.702,437 687.076,186	36.713
10	573.691,797 687.028,729	11	573.708,797 687.030,508	17.093

Document care conține date cu caracter personal, protejat de prevederile Regulamentului (UE) nr. 679/2016 și Legii 190/2018

Punct început	X / Y	Punct sfârşit	X / Y	Lungime segment (** (m)
11	573.708,797 687.030,508	12	573.711,906 687.045,223	15.04
13	573.714,254 687.058,413	14	573.714,629 687.061,784	3.392
15	573.718,354 687.066,777	16	573.727,738 687.086,298	21.659
17	573.729,617 687.100,814	18	573.731,726 687.110,031	9.455
19	573.733,692 687.115,447	20	573.736,36 687.121,517	6.63
21	573.740,993 687.129,313	22	573.754,554 687.146,251	21.698

Punct început	X / Y	Punct sfârşit	X / Y	Lungime segment (** (m)
12	573.711,906 687.045,223	13	573.714,254 687.058,413	13.397
14	573.714,629 687.061,784	15	573.718,354 687.066,777	6.229
16	573.727,738 687.086,298	17	573.729,617 687.100,814	14.637
18	573.731,726 687.110,031	19	573.733,692 687.115,447	5.762
20	573.736,36 687.121,517	21	573.740,993 687.129,313	9.069
22	573.754,554 687.146,251	1	573.758,599 687.150,383	5.782

** Lungimile segmentelor sunt determinate în planul de proiecţie Stereo 70 şi sunt rotunjite la 1 milimetru.
*** Distanţa dintre puncte este formată din segmente cumulate ce sunt mai mici decât valoarea 1 milimetru.

Document care conține date cu caracter personal, protejat de prevederile Regulamentului (UE) nr. 679/2016 și Legii 190/2018

DATE DESPRE IMOBILUL NR. 2690

Oficiul de Cadastru şi Publicitate Imobiliară SUCEAVA
Biroul de Cadastru şi Publicitate Imobiliară Gura Humorului

A. Partea I. Descrierea imobilului

TEREN Extravilan

Adresa: Jud. Suceava

Nr. Crt	Nr cadastral Nr. topografic	Suprafaţa* (mp)	Observaţii / Referinţe
A1		1.000	Sector cadastral:2 Teren neimprejmuit;

B. Partea II. Proprietari şi acte

Inscrieri privitoare la dreptul de proprietate şi alte drepturi reale		Referinţe
/		
Act Administrativ nr. 5166, din 27/08/2025 emis de PRIMARIA COMĂNEŞTI;		
B1	Inscrierea posesiei, drept de PROPRIETATE, dobandit prin Lege, cota actuala 1/1	A1
	1) **NEIDENTIFICAT NEIDENTIFICAT**	
Act Normativ nr. 7, din 13/03/1996 emis de PARLAMENTUL ROMANIEI (art. 13);		
B2	Se notează menţiunea de proprietar neidentificat.	A1

C. Partea III. SARCINI .

Inscrieri privind dezmembramintele dreptului de proprietate, drepturi reale de garanţie şi sarcini	Referinţe
NU SUNT	

Document care conține date cu caracter personal, protejat de prevederile Regulamentului (UE) nr. 679/2016 și Legii 190/2018

Anexa Nr. 1 La Partea I

Teren

Nr cadastral	Suprafaţa (mp)*	Observaţii / Referinţe
	1.000	

* Suprafaţa este determinată in planul de proiecţie Stereo 70.

DETALII LINIARE IMOBIL

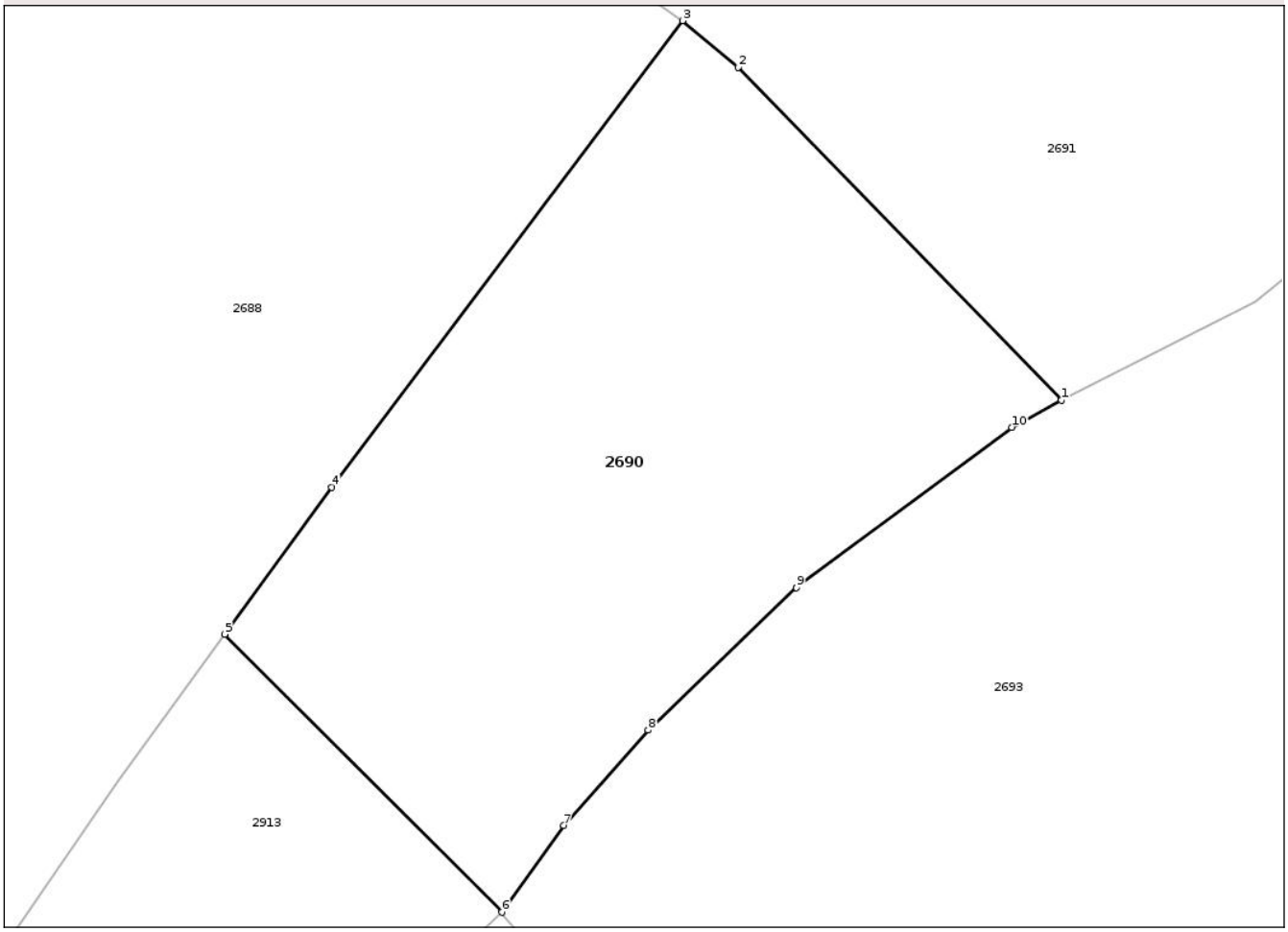

Date referitoare la teren

Crt	Categorie folosință	Intra vilan	Suprafaţa (mp)	Tarla	Parcelă	Nr. topo	Observaţii / Referinţe
1	arabil	NU	1.000	36	652	-	

Lungime Segmente
1) Valorile lungimilor segmentelor sunt obţinute din proiecţie în plan.

Punct început	X / Y	Punct sfârşit	X / Y	Lungime segment (** (m)
1	573.777,337 687.192,197	2	573.759,65 687.210,411	25.389
2	573.759,65 687.210,411	3	573.756,6 687.212,949	3.968
3	573.756,6 687.212,949	4	573.737,398 687.187,438	31.93
4	573.737,398 687.187,438	5	573.731,545 687.179,406	9.938
5	573.731,545 687.179,406	6	573.746,708 687.164,204	21.471

Document care conține date cu caracter personal, protejat de prevederile Regulamentului (UE) nr. 679/2016 și Legii 190/2018

Punct început	X / Y	Punct sfârşit	X / Y	Lungime segment (** (m)
6	573.746,708 687.164,204	7	573.750,105 687.168,944	5.832
7	573.750,105 687.168,944	8	573.754,712 687.174,163	6.961
8	573.754,712 687.174,163	9	573.762,84 687.181,949	11.255
9	573.762,84 687.181,949	10	573.774,615 687.190,722	14.684
10	573.774,615 687.190,722	1	573.777,337 687.192,197	3.096

** Lungimile segmentelor sunt determinate în planul de proiecţie Stereo 70 şi sunt rotunjite la 1 milimetru.
*** Distanţa dintre puncte este formată din segmente cumulate ce sunt mai mici decât valoarea 1 milimetru.

Document care conține date cu caracter personal, protejat de prevederile Regulamentului (UE) nr. 679/2016 și Legii 190/2018

DATE DESPRE IMOBILUL NR. 2691

Oficiul de Cadastru şi Publicitate Imobiliară SUCEAVA
Biroul de Cadastru şi Publicitate Imobiliară Gura Humorului

A. Partea I. Descrierea imobilului

TEREN Extravilan

Adresa: Jud. Suceava

Nr. Crt	Nr cadastral Nr. topografic	Suprafaţa* (mp)	Observaţii / Referinţe
A1		2.045	Sector cadastral:2 Teren neimprejmuit;

B. Partea II. Proprietari şi acte

Inscrieri privitoare la dreptul de proprietate şi alte drepturi reale		Referinţe
/		
Act Administrativ nr. 5166, din 27/08/2025 emis de PRIMARIA COMĂNEŞTI;		
B1	Inscrierea posesiei, drept de PROPRIETATE, dobandit prin Lege, cota actuala 1/1	A1
	1) **NEIDENTIFICAT NEIDENTIFICAT**	
Act Normativ nr. 7, din 13/03/1996 emis de PARLAMENTUL ROMANIEI (art. 13);		
B2	Se notează menţiunea de proprietar neidentificat.	A1

C. Partea III. SARCINI .

Inscrieri privind dezmembramintele dreptului de proprietate, drepturi reale de garanţie şi sarcini	Referinţe
NU SUNT	

Document care conține date cu caracter personal, protejat de prevederile Regulamentului (UE) nr. 679/2016 și Legii 190/2018

Anexa Nr. 1 La Partea I

Teren

Nr cadastral	Suprafaţa (mp)*	Observaţii / Referinţe
	2.045	

* Suprafaţa este determinată in planul de proiecţie Stereo 70.

DETALII LINIARE IMOBIL

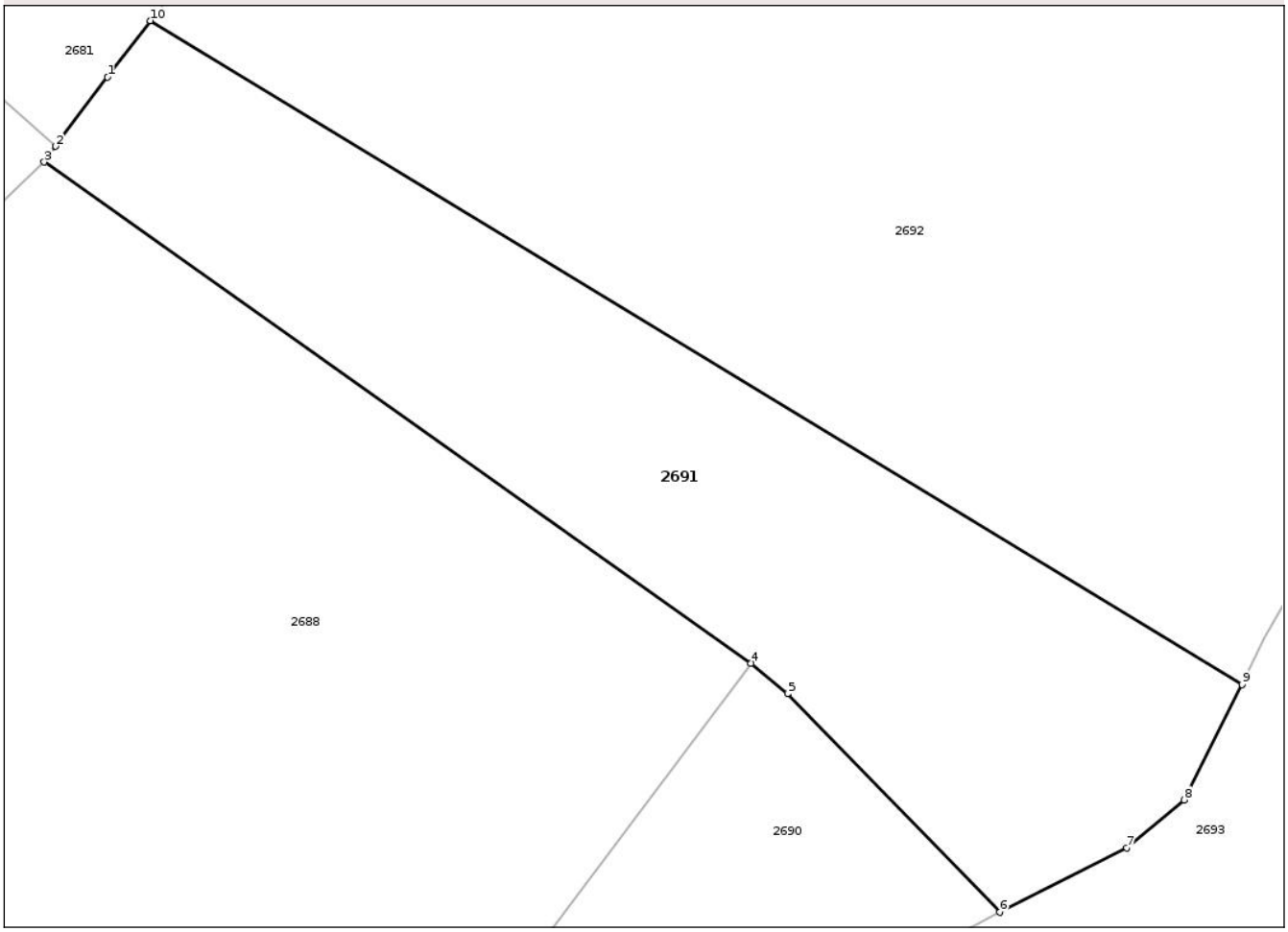

Date referitoare la teren

Crt	Categorie folosință	Intra vilan	Suprafaţa (mp)	Tarla	Parcelă	Nr. topo	Observaţii / Referinţe
1	arabil	NU	2.045	36	657	-	

Lungime Segmente
1) Valorile lungimilor segmentelor sunt obţinute din proiecţie în plan.

Punct început	X / Y	Punct sfârşit	X / Y	Lungime segment (** (m)
1	573.702,936 687.261,786	2	573.698,592 687.256,018	7.221
2	573.698,592 687.256,018	3	573.697,646 687.254,713	1.612
3	573.697,646 687.254,713	4	573.756,6 687.212,949	72.248
4	573.756,6 687.212,949	5	573.759,65 687.210,411	3.968
5	573.759,65 687.210,411	6	573.777,337 687.192,197	25.389

Document care conține date cu caracter personal, protejat de prevederile Regulamentului (UE) nr. 679/2016 și Legii 190/2018

Punct început	X / Y	Punct sfârşit	X / Y	Lungime segment (** (m)
6	573.777,337 687.192,197	7	573.787,964 687.197,573	11.909
7	573.787,964 687.197,573	8	573.792,751 687.201,539	6.216
8	573.792,751 687.201,539	9	573.797,554 687.211,183	10.774
9	573.797,554 687.211,183	10	573.706,473 687.266,484	106.555
10	573.706,473 687.266,484	1	573.702,936 687.261,786	5.881

** Lungimile segmentelor sunt determinate în planul de proiecţie Stereo 70 şi sunt rotunjite la 1 milimetru.
*** Distanţa dintre puncte este formată din segmente cumulate ce sunt mai mici decât valoarea 1 milimetru.

Document care conține date cu caracter personal, protejat de prevederile Regulamentului (UE) nr. 679/2016 și Legii 190/2018

DATE DESPRE IMOBILUL NR. 2692

Oficiul de Cadastru şi Publicitate Imobiliară SUCEAVA
Biroul de Cadastru şi Publicitate Imobiliară Gura Humorului

A. Partea I. Descrierea imobilului

TEREN Extravilan

Adresa: Jud. Suceava

Nr. Crt	Nr cadastral Nr. topografic	Suprafaţa* (mp)	Observaţii / Referinţe
A1		Din acte: 29.800 Masurata: 6.500	Sector cadastral:2 Teren neimprejmuit; Diferenţa de suprafaţă se regăseşte la ID 2555.

B. Partea II. Proprietari şi acte

Inscrieri privitoare la dreptul de proprietate şi alte drepturi reale		Referinţe
/		
Act Notarial nr. 1527/993, din 09/11/1993 emis de NP ATANASOAEI PETRU;		
B1	Intabulare, drept de PROPRIETATE, dobandit prin Succesiune, cota actuala 1/2	A1
	1) **MAIEREAN IOAN**	
B2	Intabulare, drept de PROPRIETATE, dobandit prin Succesiune, cota actuala 1/2	A1
	1) **MAIEREAN ANUŢA**	

C. Partea III. SARCINI .

Inscrieri privind dezmembramintele dreptului de proprietate, drepturi reale de garanţie şi sarcini	Referinţe
NU SUNT	

Document care conține date cu caracter personal, protejat de prevederile Regulamentului (UE) nr. 679/2016 și Legii 190/2018

Anexa Nr. 1 La Partea I

Teren

Nr cadastral	Suprafaţa (mp)*	Observaţii / Referinţe
	Din acte: 29.800 Masurata: 6.500	Diferenţa de suprafaţă se regăseşte la ID 2555.

* Suprafaţa este determinată in planul de proiecţie Stereo 70.

DETALII LINIARE IMOBIL

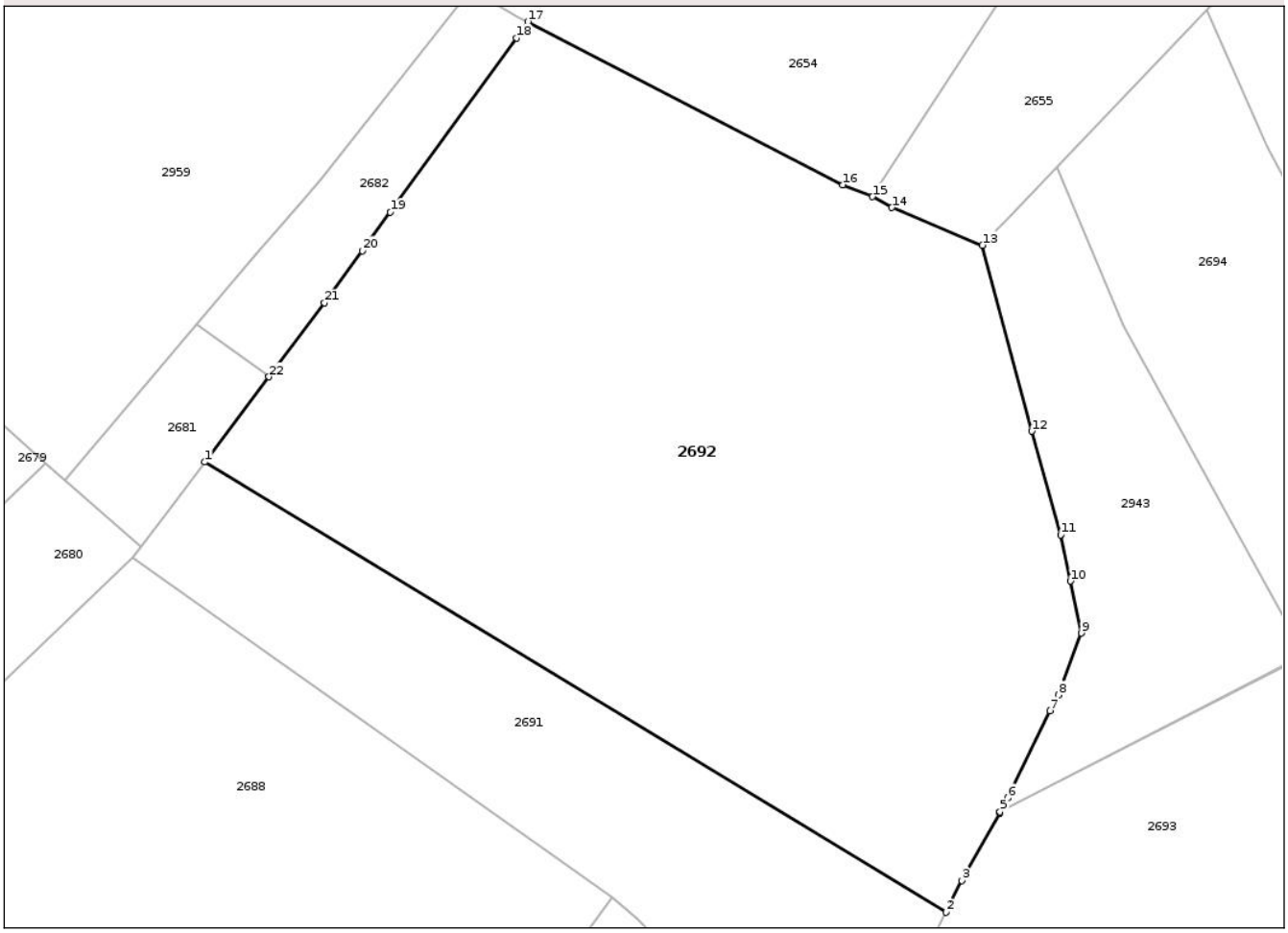

Date referitoare la teren

Crt	Categorie folosinţă	Intra vilan	Suprafaţa (mp)	Tarla	Parcelă	Nr. topo	Observaţii / Referinţe
1	arabil	NU	6.500	36	657	-	

Lungime Segmente

1) Valorile lungimilor segmentelor sunt obţinute din proiecţie în plan.

Punct început	X / Y	Punct sfârşit	X / Y	Lungime segment (** (m)
1	573.706,473 687.266,484	2	573.797,554 687.211,183	106.555
3	573.799,493 687.215,077	4	573.804,108 687.223,389	9.507
5	573.804,174 687.223,507	6	573.805,123 687.225,216	1.955
7	573.810,304 687.235,917	8	573.811,335 687.237,856	2.196
9	573.814,162 687.245,462	10	573.812,814 687.251,845	6.524

Punct început	X / Y	Punct sfârşit	X / Y	Lungime segment (** (m)
2	573.797,554 687.211,183	3	573.799,493 687.215,077	4.35
4	573.804,108 687.223,389	5	573.804,174 687.223,507	0.135
6	573.805,123 687.225,216	7	573.810,304 687.235,917	11.889
8	573.811,335 687.237,856	9	573.814,162 687.245,462	8.114
10	573.812,814 687.251,845	11	573.811,611 687.257,542	5.823

Document care conține date cu caracter personal, protejat de prevederile Regulamentului (UE) nr. 679/2016 și Legii 190/2018

Punct început	X / Y	Punct sfârşit	X / Y	Lungime segment (** (m)
11	573.811,611 687.257,542	12	573.808,058 687.270,264	13.209
13	573.801,997 687.293,103	14	573.790,887 687.297,744	12.04
15	573.788,499 687.299,065	16	573.784,862 687.300,522	3.918
17	573.746,156 687.320,57	18	573.744,796 687.318,578	2.412
19	573.729,275 687.297,157	20	573.725,832 687.292,418	5.858
21	573.721,189 687.286,027	22	573.714,354 687.276,95	11.363

Punct început	X / Y	Punct sfârşit	X / Y	Lungime segment (** (m)
12	573.808,058 687.270,264	13	573.801,997 687.293,103	23.63
14	573.790,887 687.297,744	15	573.788,499 687.299,065	2.729
16	573.784,862 687.300,522	17	573.746,156 687.320,57	43.59
18	573.744,796 687.318,578	19	573.729,275 687.297,157	26.453
20	573.725,832 687.292,418	21	573.721,189 687.286,027	7.9
22	573.714,354 687.276,95	1	573.706,473 687.266,484	13.101

** Lungimile segmentelor sunt determinate în planul de proiecţie Stereo 70 şi sunt rotunjite la 1 milimetru.
*** Distanţa dintre puncte este formată din segmente cumulate ce sunt mai mici decât valoarea 1 milimetru.

Document care conține date cu caracter personal, protejat de prevederile Regulamentului (UE) nr. 679/2016 și Legii 190/2018

DATE DESPRE IMOBILUL NR. 2693

Oficiul de Cadastru şi Publicitate Imobiliară SUCEAVA
Biroul de Cadastru şi Publicitate Imobiliară Gura Humorului

A. Partea I. Descrierea imobilului

TEREN Extravilan

Adresa: Jud. Suceava

Nr. Crt	Nr cadastral Nr. topografic	Suprafaţa* (mp)	Observaţii / Referinţe
A1		8.900	Sector cadastral:2 Teren neimprejmuit;

B. Partea II. Proprietari şi acte

Inscrieri privitoare la dreptul de proprietate şi alte drepturi reale		Referinţe
/		
Act Administrativ nr. 5166, din 27/08/2025 emis de PRIMARIA COMĂNEŞTI;		
B1	Inscrierea posesiei, drept de PROPRIETATE, dobandit prin Lege, cota actuala 1/1	A1
	1) **NEIDENTIFICAT NEIDENTIFICAT**	
Act Normativ nr. 7, din 13/03/1996 emis de PARLAMENTUL ROMANIEI (art. 13);		
B2	Se notează menţiunea de proprietar neidentificat.	A1

C. Partea III. SARCINI .

Inscrieri privind dezmembramintele dreptului de proprietate, drepturi reale de garanţie şi sarcini	Referinţe
NU SUNT	

Document care conține date cu caracter personal, protejat de prevederile Regulamentului (UE) nr. 679/2016 și Legii 190/2018

Anexa Nr. 1 La Partea I

Teren

Nr cadastral	Suprafaţa (mp)*	Observaţii / Referinţe
	8.900	

* Suprafaţa este determinată in planul de proiecţie Stereo 70.

DETALII LINIARE IMOBIL

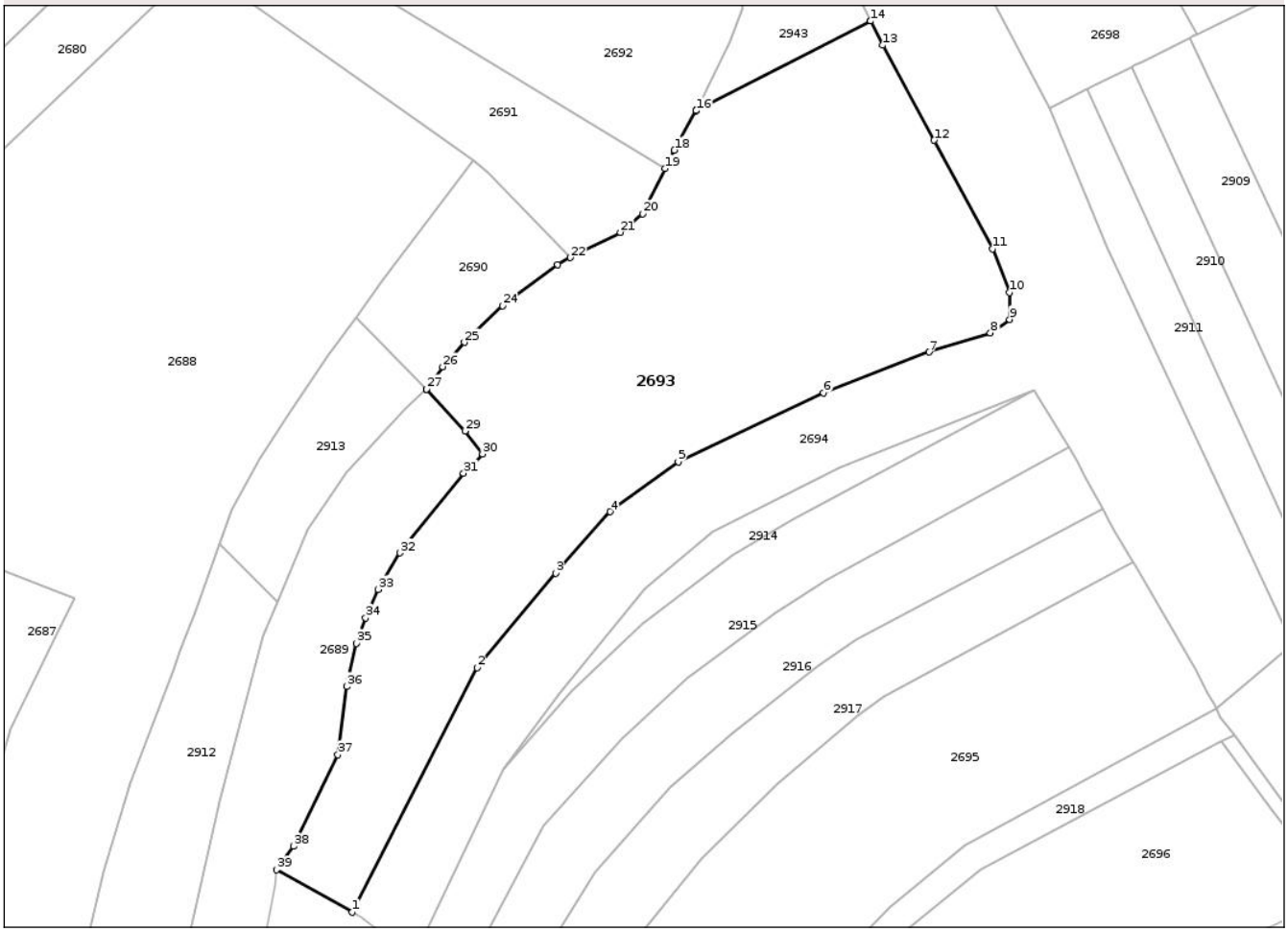

Date referitoare la teren

Crt	Categorie folosință	Intra vilan	Suprafaţa (mp)	Tarla	Parcelă	Nr. topo	Observaţii / Referinţe
1	arabil	NU	8.900	36	658, 659, 665	-	

Lungime Segmente

1) Valorile lungimilor segmentelor sunt obţinute din proiecţie în plan.

Punct început	X / Y	Punct sfârşit	X / Y	Lungime segment (** (m)
1	573.730,828 687.052,757	2	573.757,428 687.104,836	58.479
3	573.774,173 687.124,983	4	573.785,801 687.138,074	17.51
5	573.800,353 687.148,726	6	573.831,343 687.163,398	34.288
7	573.853,877 687.172,084	8	573.866,923 687.176,185	13.675
9	573.871,046 687.179,021	10	573.870,936 687.184,743	5.723

Punct început	X / Y	Punct sfârşit	X / Y	Lungime segment (** (m)
2	573.757,428 687.104,836	3	573.774,173 687.124,983	26.197
4	573.785,801 687.138,074	5	573.800,353 687.148,726	18.034
6	573.831,343 687.163,398	7	573.853,877 687.172,084	24.15
8	573.866,923 687.176,185	9	573.871,046 687.179,021	5.004
10	573.870,936 687.184,743	11	573.867,391 687.194,091	9.998

Document care conține date cu caracter personal, protejat de prevederile Regulamentului (UE) nr. 679/2016 și Legii 190/2018

Punct început	X / Y	Punct sfârşit	X / Y	Lungime segment (** (m)
11	573.867,391 687.194,091	12	573.854,895 687.217,19	26.262
13	573.843,944 687.237,433	14	573.841,374 687.242,598	5.769
15	573.841,34 687.242,665	16	573.804,174 687.223,507	41.813
17	573.804,108 687.223,389	18	573.799,493 687.215,077	9.507
19	573.797,554 687.211,183	20	573.792,751 687.201,539	10.774
21	573.787,964 687.197,573	22	573.777,337 687.192,197	11.909
23	573.774,615 687.190,722	24	573.762,84 687.181,949	14.684
25	573.754,712 687.174,163	26	573.750,105 687.168,944	6.961
27	573.746,708 687.164,204	28	573.746,654 687.164,129	0.092
29	573.754,832 687.155,246	30	573.758,599 687.150,383	6.151
31	573.754,554 687.146,251	32	573.740,993 687.129,313	21.698
33	573.736,36 687.121,517	34	573.733,692 687.115,447	6.63
35	573.731,726 687.110,031	36	573.729,617 687.100,814	9.455
37	573.727,738 687.086,298	38	573.718,354 687.066,777	21.659
39	573.714,629 687.061,784	1	573.730,828 687.052,757	18.544

Punct început	X / Y	Punct sfârşit	X / Y	Lungime segment (** (m)
12	573.854,895 687.217,19	13	573.843,944 687.237,433	23.015
14	573.841,374 687.242,598	15	573.841,34 687.242,665	0.075
16	573.804,174 687.223,507	17	573.804,108 687.223,389	0.135
18	573.799,493 687.215,077	19	573.797,554 687.211,183	4.35
20	573.792,751 687.201,539	21	573.787,964 687.197,573	6.216
22	573.777,337 687.192,197	23	573.774,615 687.190,722	3.096
24	573.762,84 687.181,949	25	573.754,712 687.174,163	11.255
26	573.750,105 687.168,944	27	573.746,708 687.164,204	5.832
28	573.746,654 687.164,129	29	573.754,832 687.155,246	12.074
30	573.758,599 687.150,383	31	573.754,554 687.146,251	5.782
32	573.740,993 687.129,313	33	573.736,36 687.121,517	9.069
34	573.733,692 687.115,447	35	573.731,726 687.110,031	5.762
36	573.729,617 687.100,814	37	573.727,738 687.086,298	14.637
38	573.718,354 687.066,777	39	573.714,629 687.061,784	6.229

** Lungimile segmentelor sunt determinate în planul de proiecţie Stereo 70 şi sunt rotunjite la 1 milimetru.
*** Distanţa dintre puncte este formată din segmente cumulate ce sunt mai mici decât valoarea 1 milimetru.

Document care conține date cu caracter personal, protejat de prevederile Regulamentului (UE) nr. 679/2016 și Legii 190/2018

DATE DESPRE IMOBILUL NR. 2694

Oficiul de Cadastru şi Publicitate Imobiliară SUCEAVA
Biroul de Cadastru şi Publicitate Imobiliară Gura Humorului

A. Partea I. Descrierea imobilului

TEREN Extravilan

Adresa: Jud. Suceava

Nr. Crt	Nr cadastral Nr. topografic	Suprafaţa* (mp)	Observaţii / Referinţe
A1	30566	8.811	Sector cadastral:2 Teren neimprejmuit;

B. Partea II. Proprietari şi acte

Inscrieri privitoare la dreptul de proprietate şi alte drepturi reale		Referinţe
21764 / 24/04/2019		
Act Administrativ nr. titlu de proprietate nr. 126, din 15/06/2015 emis de CJSDPAT SUCEAVA;		
B1	Intabulare, drept de PROPRIETATE, dobandit prin Reconstituire, cota actuala 1/1	A1
	1) **MAIEREAN VASILE** 2) **MAIEREAN PARASCHIVA**	

C. Partea III. SARCINI .

Inscrieri privind dezmembramintele dreptului de proprietate, drepturi reale de garanţie şi sarcini	Referinţe
NU SUNT	

Document care conține date cu caracter personal, protejat de prevederile Regulamentului (UE) nr. 679/2016 și Legii 190/2018

Anexa Nr. 1 La Partea I

Teren

Nr cadastral	Suprafaţa (mp)*	Observaţii / Referinţe
30566	8.811	

* Suprafaţa este determinată in planul de proiecţie Stereo 70.

DETALII LINIARE IMOBIL

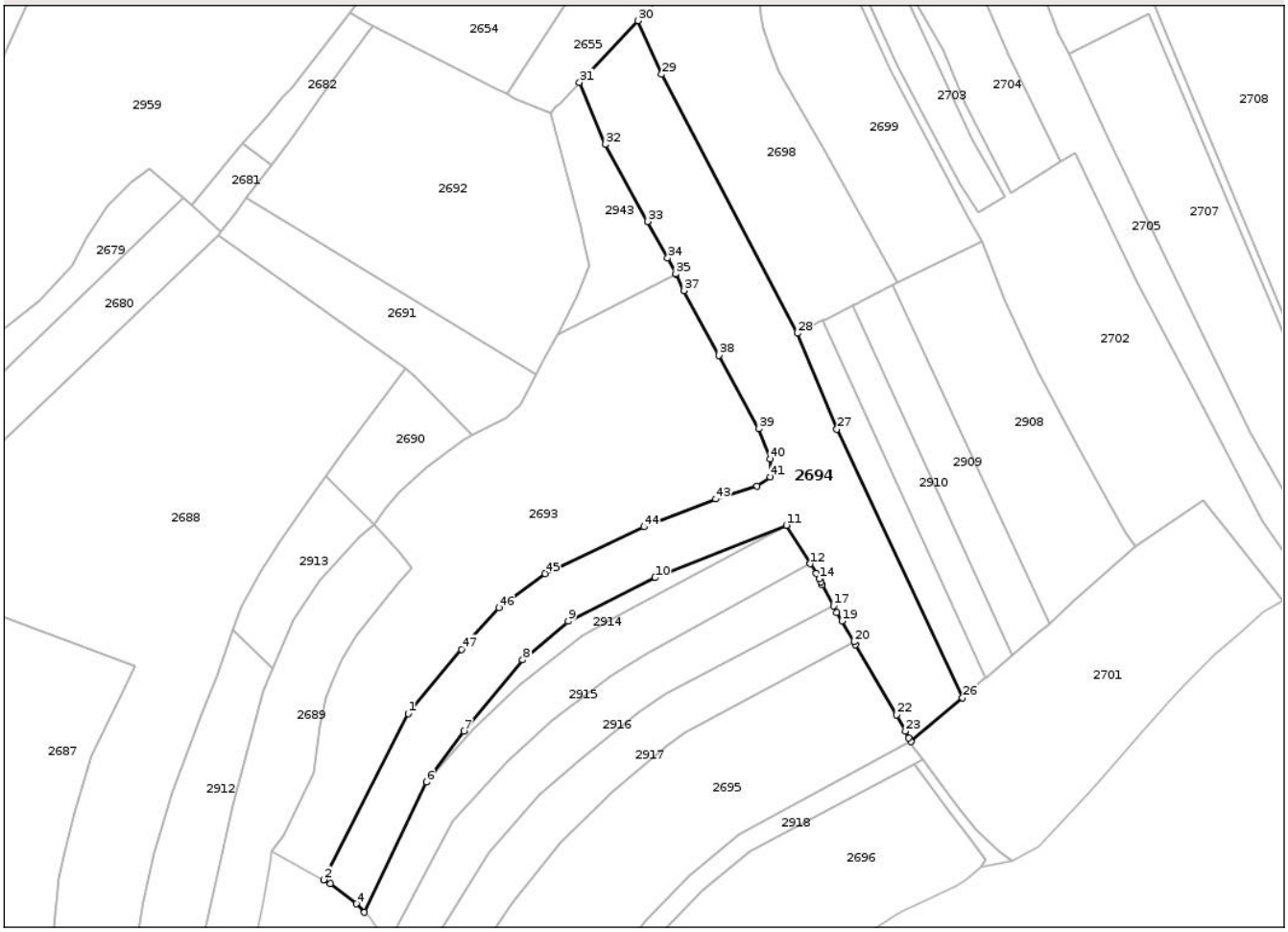

Date referitoare la teren

Crt	Categorie folosință	Intra vilan	Suprafaţa (mp)	Tarla	Parcelă	Nr. topo	Observaţii / Referinţe
1	arabil	NU	8.811	36	666	-	

Lungime Segmente

1) Valorile lungimilor segmentelor sunt obţinute din proiecţie în plan.

Punct început	X / Y	Punct sfârşit	X / Y	Lungime segment
1	573.757,428 687.104,836	2	573.730,828 687.052,757	58.479
4	573.741,052 687.045,201	5	573.743,674 687.042,583	3.705
7	573.774,823 687.099,306	8	573.793,305 687.121,643	28.992
10	573.834,838 687.147,46	11	573.876,094 687.163,913	44.416
13	573.885,453 687.148,825	14	573.886,348 687.147,128	1.919
16	573.887,364 687.145,202	17	573.890,833 687.138,622	7.438

Punct început	X / Y	Punct sfârşit	X / Y	Lungime segment
2	573.730,828 687.052,757	3	573.732,909 687.051,597	2.382
5	573.743,674 687.042,583	6	573.763,102 687.083,349	45.159
8	573.793,305 687.121,643	9	573.807,584 687.133,762	18.729
11	573.876,094 687.163,913	12	573.883,589 687.151,83	14.219
14	573.886,348 687.147,128	15	573.886,854 687.146,169	1.084
17	573.890,833 687.138,622	18	573.891,908 687.136,584	2.304

Punct început	X / Y	Punct sfârşit	X / Y	Lungime segment
3	573.732,909 687.051,597	4	573.741,052 687.045,201	10.355
6	573.763,102 687.083,349	7	573.774,823 687.099,306	19.799
9	573.807,584 687.133,762	10	573.834,838 687.147,46	30.503
12	573.883,589 687.151,83	13	573.885,453 687.148,825	3.536
15	573.886,854 687.146,169	16	573.887,364 687.145,202	1.093
18	573.891,908 687.136,584	19	573.893,506 687.133,85	3.167

Document care conține date cu caracter personal, protejat de prevederile Regulamentului (UE) nr. 679/2016 și Legii 190/2018

Punct început	X / Y	Punct sfârşit	X / Y	Lungime segment
19	573.893,506 687.133,85	20	573.897,306 687.127,344	7.534
22	573.910,694 687.104,427	23	573.913,387 687.099,343	5.753
25	573.915,129 687.096,055	26	573.931,353 687.109,857	21.301
28	573.879,481 687.224,07	29	573.836,941 687.305,26	91.66
31	573.811,146 687.302,708	32	573.819,269 687.283,3	21.039
34	573.838,862 687.247,644	35	573.841,34 687.242,665	5.562
37	573.843,944 687.237,433	38	573.854,895 687.217,19	23.015
40	573.870,936 687.184,743	41	573.871,046 687.179,021	5.723
43	573.853,877 687.172,084	44	573.831,343 687.163,398	24.15
46	573.785,801 687.138,074	47	573.774,173 687.124,983	17.51

Punct început	X / Y	Punct sfârşit	X / Y	Lungime segment
20	573.897,306 687.127,344	21	573.897,811 687.126,48	1.001
23	573.913,387 687.099,343	24	573.914,514 687.097,214	2.409
26	573.931,353 687.109,857	27	573.891,873 687.193,988	92.934
29	573.836,941 687.305,26	30	573.829,573 687.322,054	18.339
32	573.819,269 687.283,3	33	573.832,55 687.259,13	27.579
35	573.841,34 687.242,665	36	573.841,374 687.242,598	0.075
38	573.854,895 687.217,19	39	573.867,391 687.194,091	26.262
41	573.871,046 687.179,021	42	573.866,923 687.176,185	5.004
44	573.831,343 687.163,398	45	573.800,353 687.148,726	34.288
47	573.774,173 687.124,983	1	573.757,428 687.104,836	26.197

Punct început	X / Y	Punct sfârşit	X / Y	Lungime segment
21	573.897,811 687.126,48	22	573.910,694 687.104,427	25.54
24	573.914,514 687.097,214	25	573.915,129 687.096,055	1.312
27	573.891,873 687.193,988	28	573.879,481 687.224,07	32.534
30	573.829,573 687.322,054	31	573.811,146 687.302,708	26.717
33	573.832,55 687.259,13	34	573.838,862 687.247,644	13.106
36	573.841,374 687.242,598	37	573.843,944 687.237,433	5.769
39	573.867,391 687.194,091	40	573.870,936 687.184,743	9.998
42	573.866,923 687.176,185	43	573.853,877 687.172,084	13.675
45	573.800,353 687.148,726	46	573.785,801 687.138,074	18.034

** Lungimile segmentelor sunt determinate în planul de proiecţie Stereo 70 şi sunt rotunjite la 1 milimetru.
*** Distanţa dintre puncte este formată din segmente cumulate ce sunt mai mici decât valoarea 1 milimetru.

Document care conține date cu caracter personal, protejat de prevederile Regulamentului (UE) nr. 679/2016 și Legii 190/2018

DATE DESPRE IMOBILUL NR. 2695

Oficiul de Cadastru şi Publicitate Imobiliară SUCEAVA
Biroul de Cadastru şi Publicitate Imobiliară Gura Humorului

A. Partea I. Descrierea imobilului

TEREN Extravilan

Adresa: Jud. Suceava

Nr. Crt	Nr cadastral Nr. topografic	Suprafaţa* (mp)	Observaţii / Referinţe
A1		7.000	Sector cadastral:2 Teren neimprejmuit;

B. Partea II. Proprietari şi acte

Inscrieri privitoare la dreptul de proprietate şi alte drepturi reale		Referinţe
/		
Act Administrativ nr. 5166, din 27/08/2025 emis de PRIMARIA COMĂNEŞTI;		
B1	Inscrierea posesiei, drept de PROPRIETATE, dobandit prin Lege, cota actuala 1/1	A1
	1) **NEIDENTIFICAT NEIDENTIFICAT**	
Act Normativ nr. 7, din 13/03/1996 emis de PARLAMENTUL ROMANIEI (art. 13);		
B2	Se notează menţiunea de proprietar neidentificat.	A1

C. Partea III. SARCINI .

Inscrieri privind dezmembramintele dreptului de proprietate, drepturi reale de garanţie şi sarcini	Referinţe
NU SUNT	

Document care conține date cu caracter personal, protejat de prevederile Regulamentului (UE) nr. 679/2016 și Legii 190/2018

Anexa Nr. 1 La Partea I

Teren

Nr cadastral	Suprafaţa (mp)*	Observaţii / Referinţe
	7.000	

* Suprafaţa este determinată in planul de proiecţie Stereo 70.

DETALII LINIARE IMOBIL

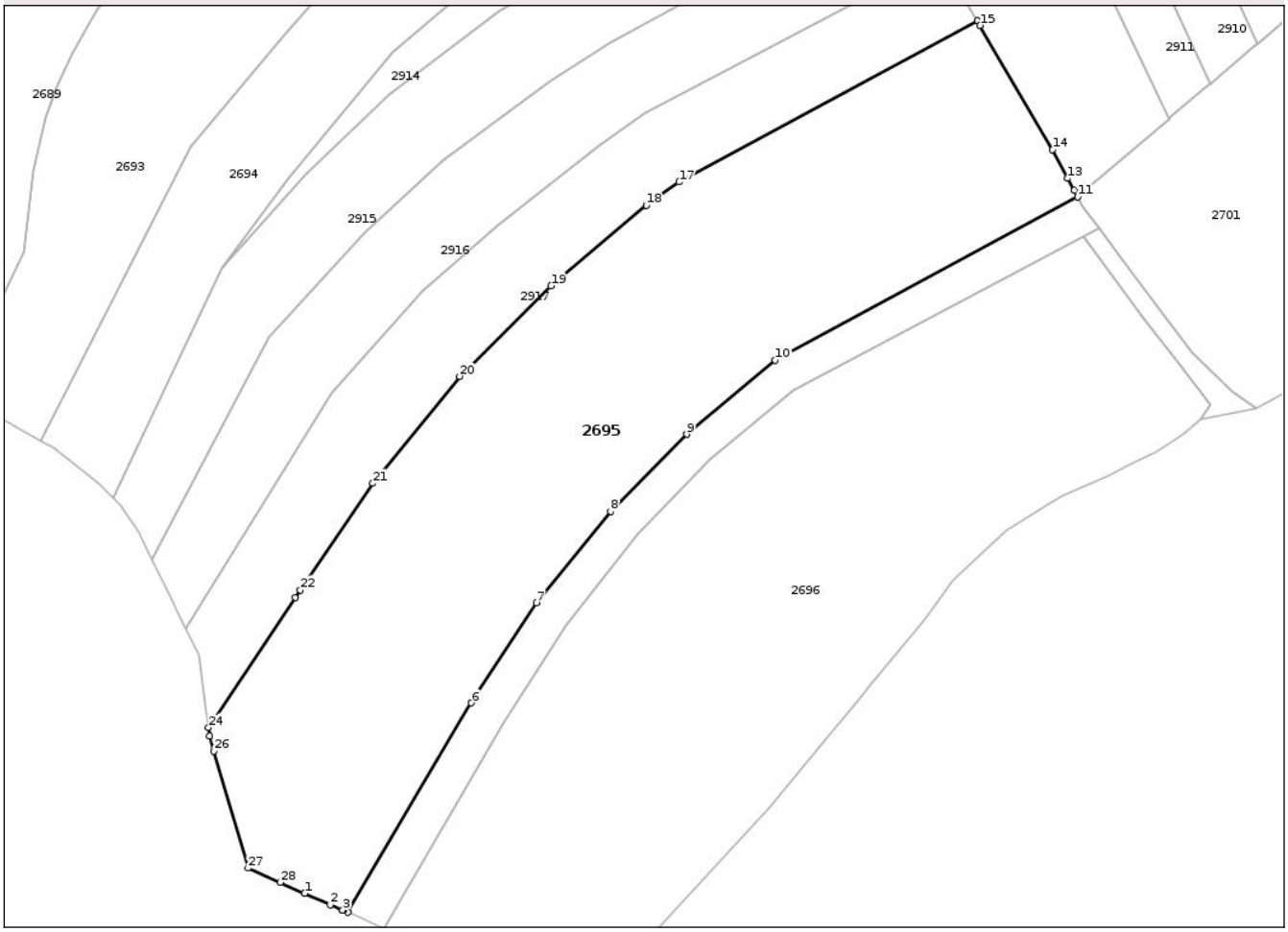

Date referitoare la teren

Crt	Categorie folosință	Intra vilan	Suprafaţa (mp)	Tarla	Parcelă	Nr. topo	Observaţii / Referinţe
1	arabil	NU	7.000	36	661, 662, 663	-	

Lungime Segmente

1) Valorile lungimilor segmentelor sunt obţinute din proiecţie în plan.

Punct început	X / Y	Punct sfârşit	X / Y	Lungime segment (** (m)
1	573.777,733 686.972,388	2	573.782,297 686.970,388	4.983
3	573.784,496 686.969,424	4	573.784,518 686.969,415	0.024
5	573.785,375 686.969,039	6	573.807,349 687.006,186	43.16
7	573.818,953 687.023,941	8	573.832,14 687.040,173	20.914
9	573.845,631 687.053,908	10	573.861,407 687.067,028	20.519

Punct început	X / Y	Punct sfârşit	X / Y	Lungime segment (** (m)
2	573.782,297 686.970,388	3	573.784,496 686.969,424	2.401
4	573.784,518 686.969,415	5	573.785,375 686.969,039	0.936
6	573.807,349 687.006,186	7	573.818,953 687.023,941	21.211
8	573.832,14 687.040,173	9	573.845,631 687.053,908	19.252
10	573.861,407 687.067,028	11	573.915,129 687.096,055	61.062

Document care conține date cu caracter personal, protejat de prevederile Regulamentului (UE) nr. 679/2016 și Legii 190/2018

Punct început	X / Y	Punct sfârşit	X / Y	Lungime segment (** (m)
11	573.915,129 687.096,055	12	573.914,514 687.097,214	1.312
13	573.913,387 687.099,343	14	573.910,694 687.104,427	5.753
15	573.897,811 687.126,48	16	573.897,306 687.127,344	1.001
17	573.844,294 687.098,7	18	573.838,471 687.094,574	7.137
19	573.821,533 687.080,248	20	573.805,268 687.064,19	22.856
21	573.789,842 687.045,201	22	573.776,979 687.026,24	22.912
23	573.776,039 687.024,877	24	573.760,656 687.001,821	27.717
25	573.760,858 687.000,321	26	573.761,634 686.997,65	2.781
27	573.767,674 686.976,867	28	573.773,368 686.974,301	6.245

Punct început	X / Y	Punct sfârşit	X / Y	Lungime segment (** (m)
12	573.914,514 687.097,214	13	573.913,387 687.099,343	2.409
14	573.910,694 687.104,427	15	573.897,811 687.126,48	25.54
16	573.897,306 687.127,344	17	573.844,294 687.098,7	60.256
18	573.838,471 687.094,574	19	573.821,533 687.080,248	22.184
20	573.805,268 687.064,19	21	573.789,842 687.045,201	24.465
22	573.776,979 687.026,24	23	573.776,039 687.024,877	1.656
24	573.760,656 687.001,821	25	573.760,858 687.000,321	1.514
26	573.761,634 686.997,65	27	573.767,674 686.976,867	21.643
28	573.773,368 686.974,301	1	573.777,733 686.972,388	4.766

** Lungimile segmentelor sunt determinate în planul de proiecţie Stereo 70 şi sunt rotunjite la 1 milimetru.
*** Distanţa dintre puncte este formată din segmente cumulate ce sunt mai mici decât valoarea 1 milimetru.

Document care conține date cu caracter personal, protejat de prevederile Regulamentului (UE) nr. 679/2016 și Legii 190/2018

DATE DESPRE IMOBILUL NR. 2696

Oficiul de Cadastru şi Publicitate Imobiliară SUCEAVA
Biroul de Cadastru şi Publicitate Imobiliară Gura Humorului

A. Partea I. Descrierea imobilului

TEREN Necunoscut

Adresa: Loc. Comanesti, Jud. Suceava

Nr. Crt	Nr cadastral Nr. topografic	Suprafaţa* (mp)	Observaţii / Referinţe
A1	30462	7.300	Sector cadastral:2 Teren neimprejmuit;

B. Partea II. Proprietari şi acte

Inscrieri privitoare la dreptul de proprietate şi alte drepturi reale		Referinţe
12657 / 27/03/2014		
Act Notarial nr. contract de vanzare 1064, din 26/03/2014 emis de BIN LOSTUN ION;		
B6	Intabulare, drept de PROPRIETATE, dobandit prin Conventie, cota actuala 1/1	A1
	1) **HOJBOTA DUMITRU**, necasatorit	

C. Partea III. SARCINI .

Inscrieri privind dezmembramintele dreptului de proprietate, drepturi reale de garanţie şi sarcini	Referinţe
NU SUNT	

Anexa Nr. 1 La Partea I

Teren

Nr cadastral	Suprafaţa (mp)*	Observaţii / Referinţe
30462	7.300	

* Suprafaţa este determinată in planul de proiecţie Stereo 70.

DETALII LINIARE IMOBIL

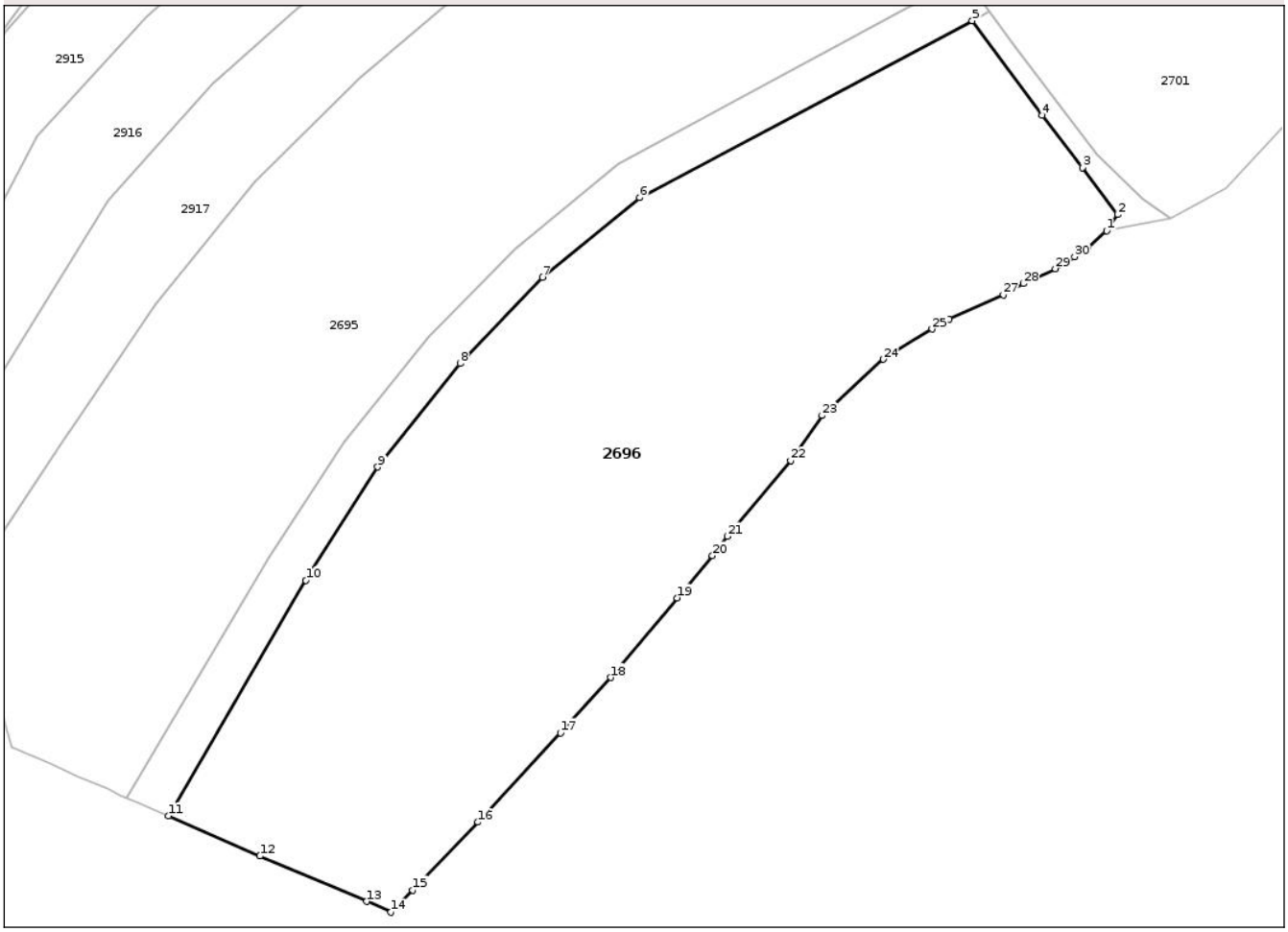

Date referitoare la teren

Crt	Categorie folosință	Intra vilan	Suprafaţa (mp)	Tarla	Parcelă	Nr. topo	Observaţii / Referinţe
1	arabil	NU	6.899	36	663	-	
2	arabil	DA	401	36	663	-	

Lungime Segmente

1) Valorile lungimilor segmentelor sunt obţinute din proiecţie în plan.

Punct început	X / Y	Punct sfârşit	X / Y	Lungime segment (** (m)
1	573.937,004 687.056,622	2	573.938,694 687.059,122	3.018
3	573.933,263 687.066,391	4	573.927,015 687.074,452	10.199
5	573.916,209 687.089,083	6	573.864,738 687.061,748	58.279
7	573.849,762 687.049,445	8	573.836,968 687.036,109	18.481

Punct început	X / Y	Punct sfârşit	X / Y	Lungime segment (** (m)
2	573.938,694 687.059,122	3	573.933,263 687.066,391	9.074
4	573.927,015 687.074,452	5	573.916,209 687.089,083	18.189
6	573.864,738 687.061,748	7	573.849,762 687.049,445	19.382
8	573.836,968 687.036,109	9	573.824,228 687.020,122	20.442

Document care conține date cu caracter personal, protejat de prevederile Regulamentului (UE) nr. 679/2016 și Legii 190/2018

Punct început	X / Y	Punct sfârşit	X / Y	Lungime segment (** (m)
9	573.824,228 687.020,122	10	573.813,13 687.002,598	20.743
11	573.791,875 686.966,196	12	573.805,989 686.960,008	15.411
13	573.822,559 686.952,995	14	573.826,284 686.951,329	4.081
15	573.829,671 686.954,748	16	573.839,74 686.965,233	14.537
17	573.852,497 686.979,066	18	573.860,241 686.987,591	11.517
19	573.870,54 686.999,884	20	573.876,029 687.006,424	8.538
21	573.878,315 687.009,417	22	573.888,12 687.021,086	15.242
23	573.892,996 687.028,073	24	573.902,473 687.036,759	12.855
25	573.909,972 687.041,454	26	573.912,628 687.042,968	3.057
27	573.921,015 687.046,74	28	573.924,111 687.048,447	3.535
29	573.929,075 687.050,772	30	573.932,024 687.052,633	3.487
31	573.934,103 687.054,05	1	573.937,004 687.056,622	3.877

Punct început	X / Y	Punct sfârşit	X / Y	Lungime segment (** (m)
10	573.813,13 687.002,598	11	573.791,875 686.966,196	42.153
12	573.805,989 686.960,008	13	573.822,559 686.952,995	17.993
14	573.826,284 686.951,329	15	573.829,671 686.954,748	4.813
16	573.839,74 686.965,233	17	573.852,497 686.979,066	18.817
18	573.860,241 686.987,591	19	573.870,54 686.999,884	16.037
20	573.876,029 687.006,424	21	573.878,315 687.009,417	3.766
22	573.888,12 687.021,086	23	573.892,996 687.028,073	8.52
24	573.902,473 687.036,759	25	573.909,972 687.041,454	8.847
26	573.912,628 687.042,968	27	573.921,015 687.046,74	9.196
28	573.924,111 687.048,447	29	573.929,075 687.050,772	5.482
30	573.932,024 687.052,633	31	573.934,103 687.054,05	2.516

** Lungimile segmentelor sunt determinate în planul de proiecţie Stereo 70 şi sunt rotunjite la 1 milimetru.
*** Distanţa dintre puncte este formată din segmente cumulate ce sunt mai mici decât valoarea 1 milimetru.

Document care conține date cu caracter personal, protejat de prevederile Regulamentului (UE) nr. 679/2016 și Legii 190/2018

DATE DESPRE IMOBILUL NR. 2697

Oficiul de Cadastru şi Publicitate Imobiliară SUCEAVA
Biroul de Cadastru şi Publicitate Imobiliară Gura Humorului

A. Partea I. Descrierea imobilului

TEREN Extravilan

Adresa: Jud. Suceava

Nr. Crt	Nr cadastral Nr. topografic	Suprafaţa* (mp)	Observaţii / Referinţe
A1		141	Sector cadastral:2 Teren neimprejmuit;

B. Partea II. Proprietari şi acte

Inscrieri privitoare la dreptul de proprietate şi alte drepturi reale		Referinţe
/		
Act Administrativ nr. 5166, din 27/08/2025 emis de PRIMARIA COMĂNEŞTI;		
B1	Inscrierea posesiei, drept de PROPRIETATE, dobandit prin Lege, cota actuala 1/1	A1
	1) **NEIDENTIFICAT NEIDENTIFICAT**	
Act Normativ nr. 7, din 13/03/1996 emis de PARLAMENTUL ROMANIEI (art. 13);		
B2	Se notează menţiunea de proprietar neidentificat.	A1

C. Partea III. SARCINI .

Inscrieri privind dezmembramintele dreptului de proprietate, drepturi reale de garanţie şi sarcini	Referinţe
NU SUNT	

Document care conține date cu caracter personal, protejat de prevederile Regulamentului (UE) nr. 679/2016 și Legii 190/2018

Anexa Nr. 1 La Partea I

Teren

Nr cadastral	Suprafaţa (mp)*	Observaţii / Referinţe
	141	

* Suprafaţa este determinată in planul de proiecţie Stereo 70.

DETALII LINIARE IMOBIL

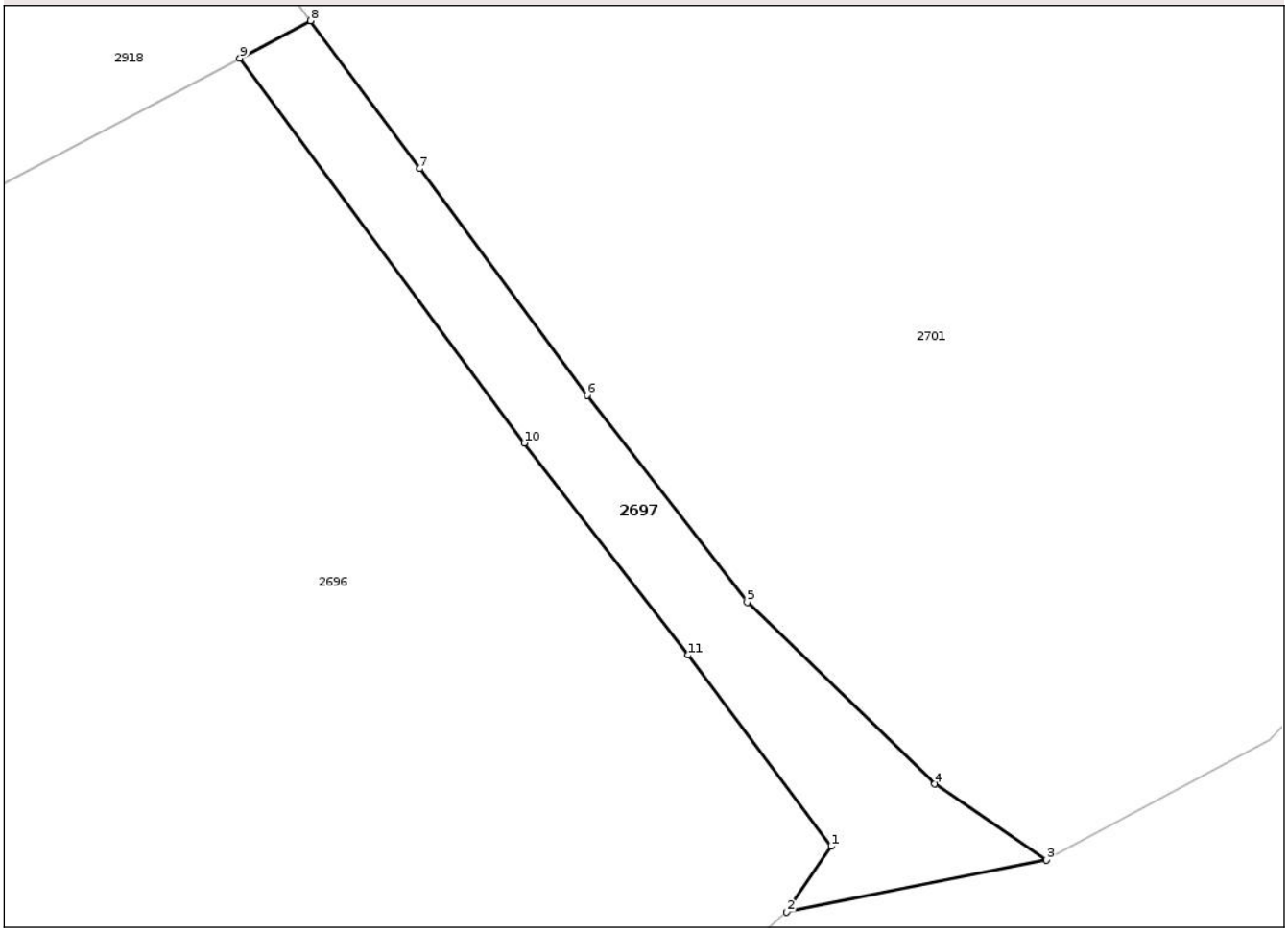

Date referitoare la teren

Crt	Categorie folosință	Intra vilan	Suprafaţa (mp)	Tarla	Parcelă	Nr. topo	Observaţii / Referinţe
1	drum	NU	141	36	668	-	

Lungime Segmente
1) Valorile lungimilor segmentelor sunt obţinute din proiecţie în plan.

Punct început	X / Y	Punct sfârşit	X / Y	Lungime segment (** (m)
1	573.938,694 687.059,122	2	573.937,004 687.056,622	3.018
2	573.937,004 687.056,622	3	573.946,876 687.058,61	10.07
3	573.946,876 687.058,61	4	573.942,644 687.061,494	5.121
4	573.942,644 687.061,494	5	573.935,503 687.068,399	9.933
5	573.935,503 687.068,399	6	573.929,407 687.076,262	9.949

Document care conține date cu caracter personal, protejat de prevederile Regulamentului (UE) nr. 679/2016 și Legii 190/2018

Punct început	X / Y	Punct sfârşit	X / Y	Lungime segment (** (m)
6	573.929,407 687.076,262	7	573.923,041 687.084,882	10.716
7	573.923,041 687.084,882	8	573.918,888 687.090,505	6.99
8	573.918,888 687.090,505	9	573.916,209 687.089,083	3.033
9	573.916,209 687.089,083	10	573.927,015 687.074,452	18.189
10	573.927,015 687.074,452	11	573.933,263 687.066,391	10.199
11	573.933,263 687.066,391	1	573.938,694 687.059,122	9.074

** Lungimile segmentelor sunt determinate în planul de proiecţie Stereo 70 şi sunt rotunjite la 1 milimetru.
*** Distanţa dintre puncte este formată din segmente cumulate ce sunt mai mici decât valoarea 1 milimetru.

Document care conține date cu caracter personal, protejat de prevederile Regulamentului (UE) nr. 679/2016 și Legii 190/2018

DATE DESPRE IMOBILUL NR. 2698

Oficiul de Cadastru şi Publicitate Imobiliară SUCEAVA
Biroul de Cadastru şi Publicitate Imobiliară Gura Humorului

A. Partea I. Descrierea imobilului

TEREN Extravilan

Adresa: Jud. Suceava

Nr. Crt	Nr cadastral Nr. topografic	Suprafaţa* (mp)	Observaţii / Referinţe
A1		4.300	Sector cadastral:2 Teren neimprejmuit;

B. Partea II. Proprietari şi acte

Inscrieri privitoare la dreptul de proprietate şi alte drepturi reale		Referinţe
/		
Act Administrativ nr. 5166, din 27/08/2025 emis de PRIMARIA COMĂNEŞTI;		
B1	Inscrierea posesiei, drept de PROPRIETATE, dobandit prin Lege, cota actuala 1/1	A1
	1) **NEIDENTIFICAT NEIDENTIFICAT**	
Act Normativ nr. 7, din 13/03/1996 emis de PARLAMENTUL ROMANIEI (art. 13);		
B2	Se notează menţiunea de proprietar neidentificat.	A1

C. Partea III. SARCINI .

Inscrieri privind dezmembramintele dreptului de proprietate, drepturi reale de garanţie şi sarcini	Referinţe
NU SUNT	

Document care conține date cu caracter personal, protejat de prevederile Regulamentului (UE) nr. 679/2016 și Legii 190/2018

Anexa Nr. 1 La Partea I

Teren

Nr cadastral	Suprafaţa (mp)*	Observaţii / Referinţe
	4.300	

* Suprafaţa este determinată in planul de proiecţie Stereo 70.

DETALII LINIARE IMOBIL

Date referitoare la teren

Crt	Categorie folosință	Intra vilan	Suprafaţa (mp)	Tarla	Parcelă	Nr. topo	Observaţii / Referinţe
1	arabil	NU	4.300	36	668	-	

Lungime Segmente

1) Valorile lungimilor segmentelor sunt obţinute din proiecţie în plan.

Punct început	X / Y	Punct sfârşit	X / Y	Lungime segment (** (m)
1	573.910,206 687.239,428	2	573.911,022 687.239,841	0.915
3	573.888,43 687.280,595	4	573.873,903 687.306,081	29.335
5	573.870,571 687.313,855	6	573.868,72 687.319,824	6.249
7	573.867,888 687.323,654	8	573.866,441 687.343,747	20.145
9	573.868,787 687.361,485	10	573.869,79 687.372,375	10.936

Punct început	X / Y	Punct sfârşit	X / Y	Lungime segment (** (m)
2	573.911,022 687.239,841	3	573.888,43 687.280,595	46.597
4	573.873,903 687.306,081	5	573.870,571 687.313,855	8.458
6	573.868,72 687.319,824	7	573.867,888 687.323,654	3.919
8	573.866,441 687.343,747	9	573.868,787 687.361,485	17.892
10	573.869,79 687.372,375	11	573.852,701 687.346,334	31.148

Document care conține date cu caracter personal, protejat de prevederile Regulamentului (UE) nr. 679/2016 și Legii 190/2018

Punct început	X / Y	Punct sfârşit	X / Y	Lungime segment (** (m)
11	573.852,701 687.346,334	12	573.837,422 687.330,294	22.152
13	573.829,573 687.322,054	14	573.836,941 687.305,26	18.339
15	573.879,481 687.224,07	16	573.887,478 687.228,04	8.928
17	573.887,513 687.228,058	18	573.887,844 687.228,222	0.369
19	573.888,16 687.228,379	20	573.897,027 687.232,781	9.9
21	573.897,045 687.232,79	22	573.897,404 687.232,968	0.401
23	573.897,934 687.233,231	24	573.899,253 687.233,886	1.473
25	573.909,544 687.239,093	26	573.910,193 687.239,421	0.727

Punct început	X / Y	Punct sfârşit	X / Y	Lungime segment (** (m)
12	573.837,422 687.330,294	13	573.829,573 687.322,054	11.38
14	573.836,941 687.305,26	15	573.879,481 687.224,07	91.66
16	573.887,478 687.228,04	17	573.887,513 687.228,058	0.039
18	573.887,844 687.228,222	19	573.888,16 687.228,379	0.353
20	573.897,027 687.232,781	21	573.897,045 687.232,79	0.02
22	573.897,404 687.232,968	23	573.897,934 687.233,231	0.592
24	573.899,253 687.233,886	25	573.909,544 687.239,093	11.533
26	573.910,193 687.239,421	1	573.910,206 687.239,428	0.015

** Lungimile segmentelor sunt determinate în planul de proiecţie Stereo 70 şi sunt rotunjite la 1 milimetru.
*** Distanţa dintre puncte este formată din segmente cumulate ce sunt mai mici decât valoarea 1 milimetru.

Document care conține date cu caracter personal, protejat de prevederile Regulamentului (UE) nr. 679/2016 și Legii 190/2018

DATE DESPRE IMOBILUL NR. 2699

Oficiul de Cadastru şi Publicitate Imobiliară SUCEAVA
Biroul de Cadastru şi Publicitate Imobiliară Gura Humorului

A. Partea I. Descrierea imobilului

TEREN Extravilan

Adresa: Jud. Suceava

Nr. Crt	Nr cadastral Nr. topografic	Suprafaţa* (mp)	Observaţii / Referinţe
A1		4.000	Sector cadastral:2 Teren neimprejmuit;

B. Partea II. Proprietari şi acte

Inscrieri privitoare la dreptul de proprietate şi alte drepturi reale		Referinţe
/		
Act Administrativ nr. 5166, din 27/08/2025 emis de PRIMARIA COMĂNEŞTI;		
B1	Inscrierea posesiei, drept de PROPRIETATE, dobandit prin Lege, cota actuala 1/1	A1
	1) **NEIDENTIFICAT NEIDENTIFICAT**	
Act Normativ nr. 7, din 13/03/1996 emis de PARLAMENTUL ROMANIEI (art. 13);		
B2	Se notează menţiunea de proprietar neidentificat.	A1

C. Partea III. SARCINI .

Inscrieri privind dezmembramintele dreptului de proprietate, drepturi reale de garanţie şi sarcini	Referinţe
NU SUNT	

Document care conține date cu caracter personal, protejat de prevederile Regulamentului (UE) nr. 679/2016 și Legii 190/2018

Anexa Nr. 1 La Partea I

Teren

Nr cadastral	Suprafaţa (mp)*	Observaţii / Referinţe
	4.000	

* Suprafaţa este determinată in planul de proiecţie Stereo 70.

DETALII LINIARE IMOBIL

Date referitoare la teren

Crt	Categorie folosință	Intra vilan	Suprafaţa (mp)	Tarla	Parcelă	Nr. topo	Observaţii / Referinţe
1	arabil	NU	4.000	36	668	-	

Lungime Segmente
1) Valorile lungimilor segmentelor sunt obţinute din proiecţie în plan.

Punct început	X / Y	Punct sfârşit	X / Y	Lungime segment (** (m)
1	573.869,79 687.372,375	2	573.868,787 687.361,485	10.936
2	573.868,787 687.361,485	3	573.866,441 687.343,747	17.892
3	573.866,441 687.343,747	4	573.867,888 687.323,654	20.145
4	573.867,888 687.323,654	5	573.868,72 687.319,824	3.919
5	573.868,72 687.319,824	6	573.870,571 687.313,855	6.249

Document care conține date cu caracter personal, protejat de prevederile Regulamentului (UE) nr. 679/2016 și Legii 190/2018

Punct început	X / Y	Punct sfârşit	X / Y	Lungime segment (** (m)
6	573.870,571 687.313,855	7	573.873,903 687.306,081	8.458
7	573.873,903 687.306,081	8	573.888,43 687.280,595	29.335
8	573.888,43 687.280,595	9	573.911,022 687.239,841	46.597
9	573.911,022 687.239,841	10	573.937,283 687.252,798	29.284
10	573.937,283 687.252,798	11	573.933,41 687.260,169	8.327
11	573.933,41 687.260,169	12	573.908,601 687.306,744	52.77
12	573.908,601 687.306,744	13	573.898,286 687.329,14	24.657
13	573.898,286 687.329,14	14	573.895,83 687.338,301	9.485
14	573.895,83 687.338,301	15	573.894,53 687.357,765	19.507
15	573.894,53 687.357,765	16	573.896,094 687.366,158	8.537
16	573.896,094 687.366,158	17	573.897,446 687.370,333	4.388
17	573.897,446 687.370,333	1	573.869,79 687.372,375	27.731

** Lungimile segmentelor sunt determinate în planul de proiecţie Stereo 70 şi sunt rotunjite la 1 milimetru.
*** Distanţa dintre puncte este formată din segmente cumulate ce sunt mai mici decât valoarea 1 milimetru.

Document care conține date cu caracter personal, protejat de prevederile Regulamentului (UE) nr. 679/2016 și Legii 190/2018

DATE DESPRE IMOBILUL NR. 2701

Oficiul de Cadastru şi Publicitate Imobiliară SUCEAVA
Biroul de Cadastru şi Publicitate Imobiliară Gura Humorului

A. Partea I. Descrierea imobilului

TEREN Extravilan

Adresa: Jud. Suceava

Nr. Crt	Nr cadastral Nr. topografic	Suprafaţa* (mp)	Observaţii / Referinţe
A1		5.400	Sector cadastral:2 Teren neimprejmuit;

B. Partea II. Proprietari şi acte

Inscrieri privitoare la dreptul de proprietate şi alte drepturi reale		Referinţe
/		
Act Administrativ nr. 5166, din 27/08/2025 emis de PRIMARIA COMĂNEŞTI;		
B1	Inscrierea posesiei, drept de PROPRIETATE, dobandit prin Lege, cota actuala 1/1	A1
	1) **NEIDENTIFICAT NEIDENTIFICAT**	
Act Normativ nr. 7, din 13/03/1996 emis de PARLAMENTUL ROMANIEI (art. 13);		
B2	Se notează menţiunea de proprietar neidentificat.	A1

C. Partea III. SARCINI .

Inscrieri privind dezmembramintele dreptului de proprietate, drepturi reale de garanţie şi sarcini	Referinţe
NU SUNT	

Document care conține date cu caracter personal, protejat de prevederile Regulamentului (UE) nr. 679/2016 și Legii 190/2018

Anexa Nr. 1 La Partea I

Teren

Nr cadastral	Suprafaţa (mp)*	Observaţii / Referinţe
	5.400	

* Suprafaţa este determinată in planul de proiecţie Stereo 70.

DETALII LINIARE IMOBIL

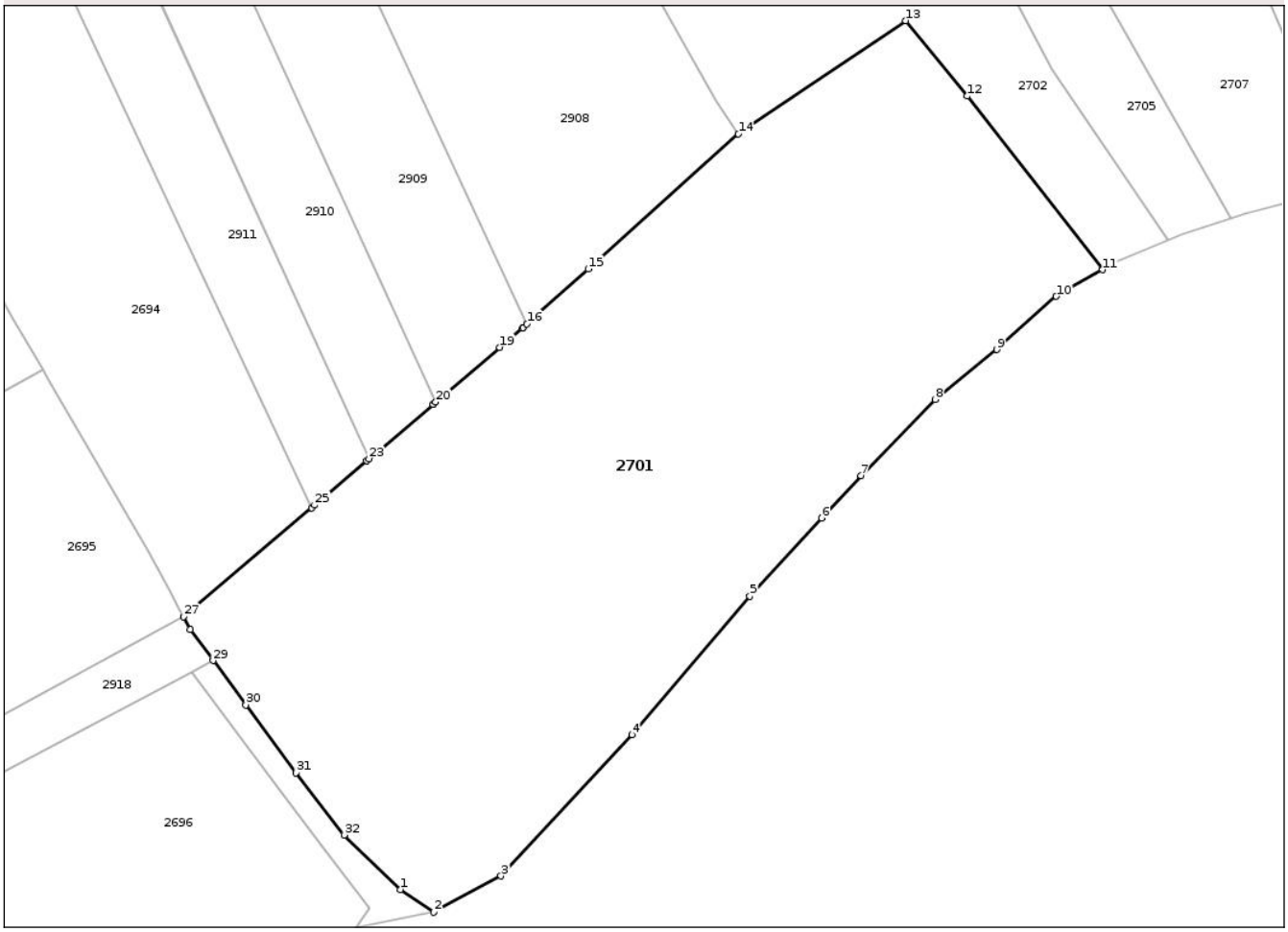

Date referitoare la teren

Crt	Categorie folosință	Intra vilan	Suprafaţa (mp)	Tarla	Parcelă	Nr. topo	Observaţii / Referinţe
1	arabil	NU	5.400	36	668	-	

Lungime Segmente

1) Valorile lungimilor segmentelor sunt obţinute din proiecţie în plan.

Punct început	X / Y	Punct sfârşit	X / Y	Lungime segment (** (m)
1	573.942,644 687.061,494	2	573.946,876 687.058,61	5.121
3	573.955,403 687.063,188	4	573.972,048 687.081,101	24.453
5	573.986,99 687.098,644	6	573.996,073 687.108,569	13.454
7	574.001,1 687.113,941	8	574.010,476 687.123,58	13.447
9	574.018,313 687.129,909	10	574.025,858 687.136,648	10.116

Punct început	X / Y	Punct sfârşit	X / Y	Lungime segment (** (m)
2	573.946,876 687.058,61	3	573.955,403 687.063,188	9.678
4	573.972,048 687.081,101	5	573.986,99 687.098,644	23.044
6	573.996,073 687.108,569	7	574.001,1 687.113,941	7.357
8	574.010,476 687.123,58	9	574.018,313 687.129,909	10.073
10	574.025,858 687.136,648	11	574.031,737 687.140,027	6.781

Document care conține date cu caracter personal, protejat de prevederile Regulamentului (UE) nr. 679/2016 și Legii 190/2018

Punct început	X / Y	Punct sfârşit	X / Y	Lungime segment (** (m)
11	574.031,737 687.140,027	12	574.014,579 687.162,045	27.914
13	574.006,75 687.171,587	14	573.985,524 687.157,252	25.613
15	573.966,469 687.140,128	16	573.958,708 687.133,154	10.434
17	573.958,183 687.132,682	18	573.958,142 687.132,647	0.054
19	573.955,239 687.130,177	20	573.947,108 687.123,26	10.675
21	573.946,791 687.122,99	22	573.946,772 687.122,974	0.025
23	573.938,657 687.116,07	24	573.938,332 687.115,794	0.426
25	573.931,764 687.110,207	26	573.931,353 687.109,857	0.54
27	573.915,129 687.096,055	28	573.915,981 687.094,441	1.825
29	573.918,888 687.090,505	30	573.923,041 687.084,882	6.99
31	573.929,407 687.076,262	32	573.935,503 687.068,399	9.949

Punct început	X / Y	Punct sfârşit	X / Y	Lungime segment (** (m)
12	574.014,579 687.162,045	13	574.006,75 687.171,587	12.343
14	573.985,524 687.157,252	15	573.966,469 687.140,128	25.619
16	573.958,708 687.133,154	17	573.958,183 687.132,682	0.706
18	573.958,142 687.132,647	19	573.955,239 687.130,177	3.812
20	573.947,108 687.123,26	21	573.946,791 687.122,99	0.416
22	573.946,772 687.122,974	23	573.938,657 687.116,07	10.655
24	573.938,332 687.115,794	25	573.931,764 687.110,207	8.623
26	573.931,353 687.109,857	27	573.915,129 687.096,055	21.301
28	573.915,981 687.094,441	29	573.918,888 687.090,505	4.893
30	573.923,041 687.084,882	31	573.929,407 687.076,262	10.716
32	573.935,503 687.068,399	1	573.942,644 687.061,494	9.933

**** Lungimile segmentelor sunt determinate în planul de proiecţie Stereo 70 şi sunt rotunjite la 1 milimetru.**
***** Distanţa dintre puncte este formată din segmente cumulate ce sunt mai mici decât valoarea 1 milimetru.**

Document care conține date cu caracter personal, protejat de prevederile Regulamentului (UE) nr. 679/2016 și Legii 190/2018

DATE DESPRE IMOBILUL NR. 2702

Oficiul de Cadastru şi Publicitate Imobiliară SUCEAVA
Biroul de Cadastru şi Publicitate Imobiliară Gura Humorului

A. Partea I. Descrierea imobilului

TEREN Extravilan

Adresa: Jud. Suceava

Nr. Crt	Nr cadastral Nr. topografic	Suprafaţa* (mp)	Observaţii / Referinţe
A1		5.700	Sector cadastral:2 Teren neimprejmuit;

B. Partea II. Proprietari şi acte

Inscrieri privitoare la dreptul de proprietate şi alte drepturi reale		Referinţe
/		
Act Administrativ nr. 5166, din 27/08/2025 emis de PRIMARIA COMĂNEŞTI;		
B1	Inscrierea posesiei, drept de PROPRIETATE, dobandit prin Lege, cota actuala 1/1	A1
	1) **NEIDENTIFICAT NEIDENTIFICAT**	
Act Normativ nr. 7, din 13/03/1996 emis de PARLAMENTUL ROMANIEI (art. 13);		
B2	Se notează menţiunea de proprietar neidentificat.	A1

C. Partea III. SARCINI .

Inscrieri privind dezmembramintele dreptului de proprietate, drepturi reale de garanţie şi sarcini	Referinţe
NU SUNT	

Document care conține date cu caracter personal, protejat de prevederile Regulamentului (UE) nr. 679/2016 și Legii 190/2018

Anexa Nr. 1 La Partea I

Teren

Nr cadastral	Suprafaţa (mp)*	Observaţii / Referinţe
	5.700	

* Suprafaţa este determinată in planul de proiecţie Stereo 70.

DETALII LINIARE IMOBIL

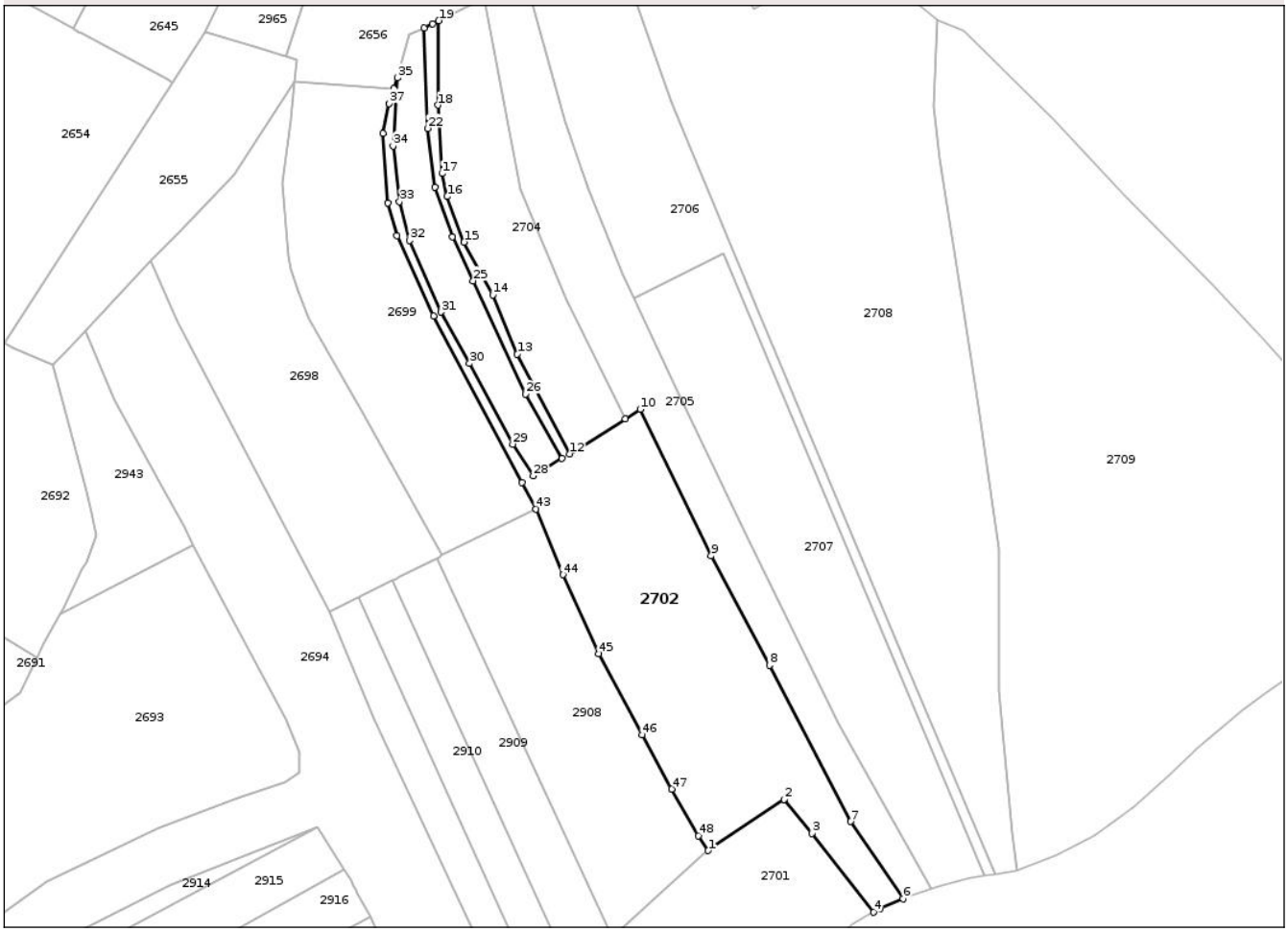

Date referitoare la teren

Crt	Categorie folosință	Intra vilan	Suprafaţa (mp)	Tarla	Parcelă	Nr. topo	Observaţii / Referinţe
1	arabil	NU	5.700	36	676	-	

Lungime Segmente

1) Valorile lungimilor segmentelor sunt obţinute din proiecţie în plan.

Punct început	X / Y	Punct sfârşit	X / Y	Lungime segment
1	573.985,524 687.157,252	2	574.006,75 687.171,587	25.613
4	574.031,737 687.140,027	5	574.033,695 687.141,153	2.259
7	574.025,312 687.165,356	8	574.002,635 687.209,054	49.232
10	573.966,479 687.280,671	11	573.962,259 687.277,995	4.997
13	573.932,037 687.296,06	14	573.925,219 687.312,64	17.927
16	573.912,407 687.340,166	17	573.910,957 687.346,553	6.55

Punct început	X / Y	Punct sfârşit	X / Y	Lungime segment
2	574.006,75 687.171,587	3	574.014,579 687.162,045	12.343
5	574.033,695 687.141,153	6	574.040,002 687.143,771	6.829
8	574.002,635 687.209,054	9	573.986,303 687.239,71	34.735
11	573.962,259 687.277,995	12	573.946,71 687.268,167	18.395
14	573.925,219 687.312,64	15	573.917,166 687.327,39	16.805
17	573.910,957 687.346,553	18	573.909,801 687.365,69	19.172

Punct început	X / Y	Punct sfârşit	X / Y	Lungime segment
3	574.014,579 687.162,045	4	574.031,737 687.140,027	27.914
6	574.040,002 687.143,771	7	574.025,312 687.165,356	26.11
9	573.986,303 687.239,71	10	573.966,479 687.280,671	45.506
12	573.946,71 687.268,167	13	573.932,037 687.296,06	31.517
15	573.917,166 687.327,39	16	573.912,407 687.340,166	13.634
18	573.909,801 687.365,69	19	573.910,079 687.389,298	23.61

Document care conține date cu caracter personal, protejat de prevederile Regulamentului (UE) nr. 679/2016 și Legii 190/2018

Punct început	X / Y	Punct sfârşit	X / Y	Lungime segment
19	573.910,079 687.389,298	20	573.908,301 687.388,391	1.996
22	573.907,002 687.359,202	23	573.908,976 687.342,766	16.554
25	573.919,702 687.316,546	26	573.934,35 687.284,862	34.906
28	573.936,501 687.262,046	29	573.930,777 687.270,891	10.536
31	573.910,733 687.307,843	32	573.901,907 687.327,831	21.85
34	573.897,269 687.354,288	35	573.898,585 687.373,288	19.046
37	573.896,094 687.366,158	38	573.894,53 687.357,765	8.537
40	573.898,286 687.329,14	41	573.908,601 687.306,744	24.657
43	573.937,283 687.252,798	44	573.944,775 687.234,379	19.884
46	573.966,969 687.189,645	47	573.975,304 687.174,483	17.302

Punct început	X / Y	Punct sfârşit	X / Y	Lungime segment
20	573.908,301 687.388,391	21	573.905,952 687.387,194	2.636
23	573.908,976 687.342,766	24	573.913,874 687.328,918	14.689
26	573.934,35 687.284,862	27	573.944,598 687.266,897	20.682
29	573.930,777 687.270,891	30	573.918,687 687.293,441	25.587
32	573.901,907 687.327,831	33	573.899,058 687.338,702	11.238
35	573.898,585 687.373,288	36	573.897,446 687.370,333	3.167
38	573.894,53 687.357,765	39	573.895,83 687.338,301	19.507
41	573.908,601 687.306,744	42	573.933,41 687.260,169	52.77
44	573.944,775 687.234,379	45	573.954,901 687.212,294	24.296
47	573.975,304 687.174,483	48	573.982,747 687.161,425	15.03

Punct început	X / Y	Punct sfârşit	X / Y	Lungime segment
21	573.905,952 687.387,194	22	573.907,002 687.359,202	28.012
24	573.913,874 687.328,918	25	573.919,702 687.316,546	13.676
27	573.944,598 687.266,897	28	573.936,501 687.262,046	9.439
30	573.918,687 687.293,441	31	573.910,733 687.307,843	16.452
33	573.899,058 687.338,702	34	573.897,269 687.354,288	15.688
36	573.897,446 687.370,333	37	573.896,094 687.366,158	4.388
39	573.895,83 687.338,301	40	573.898,286 687.329,14	9.485
42	573.933,41 687.260,169	43	573.937,283 687.252,798	8.327
45	573.954,901 687.212,294	46	573.966,969 687.189,645	25.663
48	573.982,747 687.161,425	1	573.985,524 687.157,252	5.013

** Lungimile segmentelor sunt determinate în planul de proiecţie Stereo 70 şi sunt rotunjite la 1 milimetru.
*** Distanţa dintre puncte este formată din segmente cumulate ce sunt mai mici decât valoarea 1 milimetru.

Document care conține date cu caracter personal, protejat de prevederile Regulamentului (UE) nr. 679/2016 și Legii 190/2018

DATE DESPRE IMOBILUL NR. 2703

Oficiul de Cadastru şi Publicitate Imobiliară SUCEAVA
Biroul de Cadastru şi Publicitate Imobiliară Gura Humorului

A. Partea I. Descrierea imobilului

TEREN Extravilan

Adresa: Jud. Suceava

Nr. Crt	Nr cadastral Nr. topografic	Suprafaţa* (mp)	Observaţii / Referinţe
A1		1.300	Sector cadastral:2 Teren neimprejmuit;

B. Partea II. Proprietari şi acte

Inscrieri privitoare la dreptul de proprietate şi alte drepturi reale		Referinţe
/		
Act Administrativ nr. 502, din 18/11/1994 emis de CJSDPAT SUCEAVA;		
B1	Intabulare, drept de PROPRIETATE, dobandit prin Reconstituire, cota actuala 1/1	A1
	1) **MORAR AURELIA**, Lipsă CNP proprietar.	
Act Administrativ nr. 4936, din 20/08/2025 emis de PRIMARIA COMĂNEŞTI;		
B2	Se notează posesia faptică.	A1
	1) **MITU GHEORGHE**	

C. Partea III. SARCINI .

Inscrieri privind dezmembramintele dreptului de proprietate, drepturi reale de garanţie şi sarcini	Referinţe
NU SUNT	

Document care conține date cu caracter personal, protejat de prevederile Regulamentului (UE) nr. 679/2016 și Legii 190/2018

Anexa Nr. 1 La Partea I

Teren

Nr cadastral	Suprafaţa (mp)*	Observaţii / Referinţe
	1.300	

* Suprafaţa este determinată in planul de proiecţie Stereo 70.

DETALII LINIARE IMOBIL

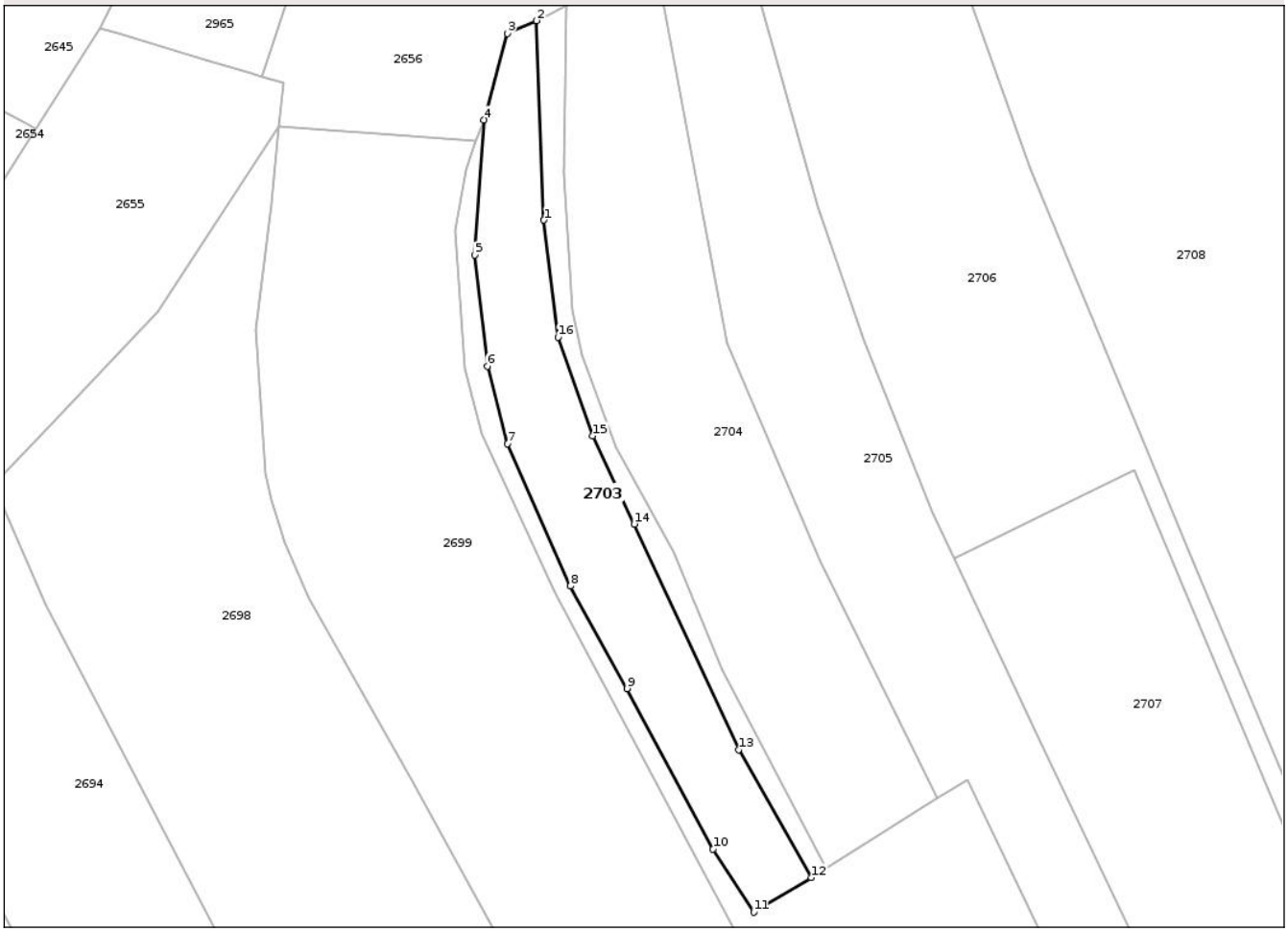

Date referitoare la teren

Crt	Categorie folosință	Intra vilan	Suprafaţa (mp)	Tarla	Parcelă	Nr. topo	Observaţii / Referinţe
1	arabil	NU	1.300	36	671	-	

Lungime Segmente
1) Valorile lungimilor segmentelor sunt obţinute din proiecţie în plan.

Punct început	X / Y	Punct sfârşit	X / Y	Lungime segment (** (m)
1	573.907,002 687.359,202	2	573.905,952 687.387,194	28.012
2	573.905,952 687.387,194	3	573.901,864 687.385,396	4.466
3	573.901,864 687.385,396	4	573.898,585 687.373,288	12.544
4	573.898,585 687.373,288	5	573.897,269 687.354,288	19.046
5	573.897,269 687.354,288	6	573.899,058 687.338,702	15.688

Document care conține date cu caracter personal, protejat de prevederile Regulamentului (UE) nr. 679/2016 și Legii 190/2018

Punct început	X / Y	Punct sfârşit	X / Y	Lungime segment (** (m)
6	573.899,058 687.338,702	7	573.901,907 687.327,831	11.238
7	573.901,907 687.327,831	8	573.910,733 687.307,843	21.85
8	573.910,733 687.307,843	9	573.918,687 687.293,441	16.452
9	573.918,687 687.293,441	10	573.930,777 687.270,891	25.587
10	573.930,777 687.270,891	11	573.936,501 687.262,046	10.536
11	573.936,501 687.262,046	12	573.944,598 687.266,897	9.439
12	573.944,598 687.266,897	13	573.934,35 687.284,862	20.682
13	573.934,35 687.284,862	14	573.919,702 687.316,546	34.906
14	573.919,702 687.316,546	15	573.913,874 687.328,918	13.676
15	573.913,874 687.328,918	16	573.908,976 687.342,766	14.689
16	573.908,976 687.342,766	1	573.907,002 687.359,202	16.554

** Lungimile segmentelor sunt determinate în planul de proiecţie Stereo 70 şi sunt rotunjite la 1 milimetru.
*** Distanţa dintre puncte este formată din segmente cumulate ce sunt mai mici decât valoarea 1 milimetru.

Document care conține date cu caracter personal, protejat de prevederile Regulamentului (UE) nr. 679/2016 și Legii 190/2018

DATE DESPRE IMOBILUL NR. 2704

Oficiul de Cadastru şi Publicitate Imobiliară SUCEAVA
Biroul de Cadastru şi Publicitate Imobiliară Gura Humorului

A. Partea I. Descrierea imobilului

TEREN Extravilan

Adresa: Jud. Suceava

Nr. Crt	Nr cadastral Nr. topografic	Suprafaţa* (mp)	Observaţii / Referinţe
A1	31430	2.349	Sector cadastral:2 Teren neimprejmuit;

B. Partea II. Proprietari şi acte

Inscrieri privitoare la dreptul de proprietate şi alte drepturi reale		Referinţe
/		
Act Notarial nr. declaratie nr. 3974, din 21/11/2018 emis de SPN BUSUIOC ANA ELENA (act administrativ nr adeverinta nr. 4614 din 30.10.2018, emis de Primaria Comunei Comanesti, proce verbal de vecinatate incheiat la data de 19.10.2018);		
B1	se noteaza posesia	A1
	1) **ŞOLDAN GHERASIM** 2) **ŞOLDAN MARIA**	
Act Normativ nr. Legea 7, din 13/03/1996 emis de PARLAMENTUL ROMANIEI;		
B2	Intabulare, drept de PROPRIETATE, dobandit prin Lege, cota actuala 1/1	A1
	1) **NEIDENTIFICAT NEIDENTIFICAT**	

C. Partea III. SARCINI .

Inscrieri privind dezmembramintele dreptului de proprietate, drepturi reale de garanţie şi sarcini	Referinţe
NU SUNT	

Anexa Nr. 1 La Partea I

Teren

Nr cadastral	Suprafaţa (mp)*	Observaţii / Referinţe
31430	2.349	

* Suprafaţa este determinată in planul de proiecţie Stereo 70.

DETALII LINIARE IMOBIL

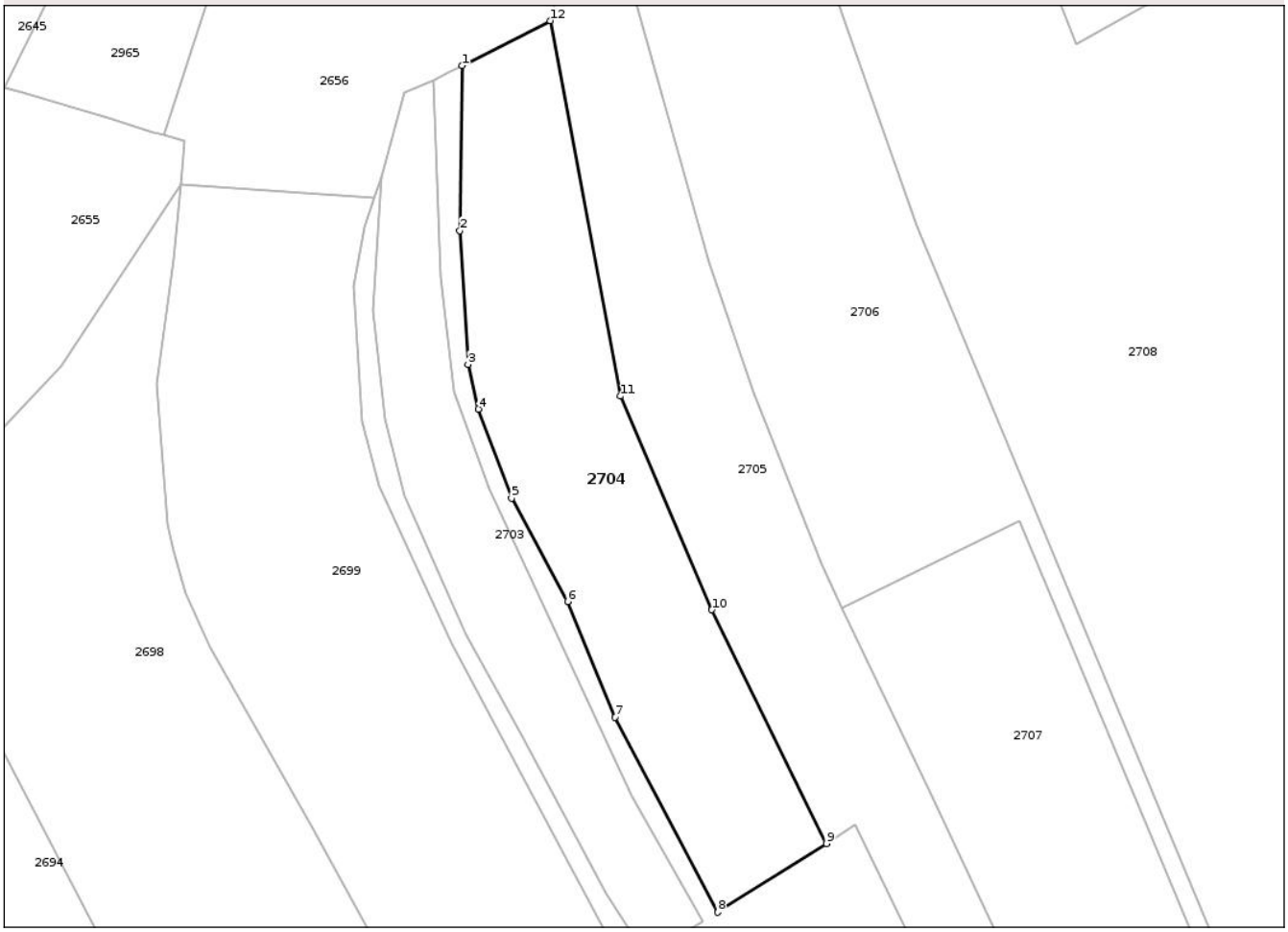

Date referitoare la teren

Crt	Categorie folosință	Intra vilan	Suprafaţa (mp)	Tarla	Parcelă	Nr. topo	Observaţii / Referinţe
1	arabil	NU	2.349	36	671	-	

Lungime Segmente
1) Valorile lungimilor segmentelor sunt obţinute din proiecţie în plan.

Punct început	X / Y	Punct sfârşit	X / Y	Lungime segment (** (m)
1	573.910,079 687.389,298	2	573.909,801 687.365,69	23.61
2	573.909,801 687.365,69	3	573.910,957 687.346,553	19.172
3	573.910,957 687.346,553	4	573.912,407 687.340,166	6.55
4	573.912,407 687.340,166	5	573.917,166 687.327,39	13.634
5	573.917,166 687.327,39	6	573.925,219 687.312,64	16.805

Document care conține date cu caracter personal, protejat de prevederile Regulamentului (UE) nr. 679/2016 și Legii 190/2018

Punct început	X / Y	Punct sfârşit	X / Y	Lungime segment (** (m)
6	573.925,219 687.312,64	7	573.932,037 687.296,06	17.927
7	573.932,037 687.296,06	8	573.946,71 687.268,167	31.517
8	573.946,71 687.268,167	9	573.962,259 687.277,995	18.395
9	573.962,259 687.277,995	10	573.945,889 687.311,433	37.23
10	573.945,889 687.311,433	11	573.932,783 687.342,014	33.271
11	573.932,783 687.342,014	12	573.922,707 687.395,735	54.658
12	573.922,707 687.395,735	1	573.910,079 687.389,298	14.174

** Lungimile segmentelor sunt determinate în planul de proiecţie Stereo 70 şi sunt rotunjite la 1 milimetru.
*** Distanţa dintre puncte este formată din segmente cumulate ce sunt mai mici decât valoarea 1 milimetru.

Document care conține date cu caracter personal, protejat de prevederile Regulamentului (UE) nr. 679/2016 și Legii 190/2018

DATE DESPRE IMOBILUL NR. 2705

Oficiul de Cadastru şi Publicitate Imobiliară SUCEAVA
Biroul de Cadastru şi Publicitate Imobiliară Gura Humorului

A. Partea I. Descrierea imobilului

TEREN Extravilan

Adresa: Jud. Suceava

Nr. Crt	Nr cadastral Nr. topografic	Suprafaţa* (mp)	Observaţii / Referinţe
A1		3.762	Sector cadastral:2 Teren neimprejmuit;

B. Partea II. Proprietari şi acte

Inscrieri privitoare la dreptul de proprietate şi alte drepturi reale		Referinţe
/		
Act Administrativ nr. 5166, din 27/08/2025 emis de PRIMARIA COMĂNEŞTI;		
B1	Inscrierea posesiei, drept de PROPRIETATE, dobandit prin Lege, cota actuala 1/1	A1
	1) **NEIDENTIFICAT NEIDENTIFICAT**	
Act Normativ nr. 7, din 13/03/1996 emis de PARLAMENTUL ROMANIEI (art. 13);		
B2	Se notează menţiunea de proprietar neidentificat.	A1

C. Partea III. SARCINI .

Inscrieri privind dezmembramintele dreptului de proprietate, drepturi reale de garanţie şi sarcini	Referinţe
NU SUNT	

Document care conține date cu caracter personal, protejat de prevederile Regulamentului (UE) nr. 679/2016 și Legii 190/2018

Anexa Nr. 1 La Partea I

Teren

Nr cadastral	Suprafaţa (mp)*	Observaţii / Referinţe
	3.762	

* Suprafaţa este determinată in planul de proiecţie Stereo 70.

DETALII LINIARE IMOBIL

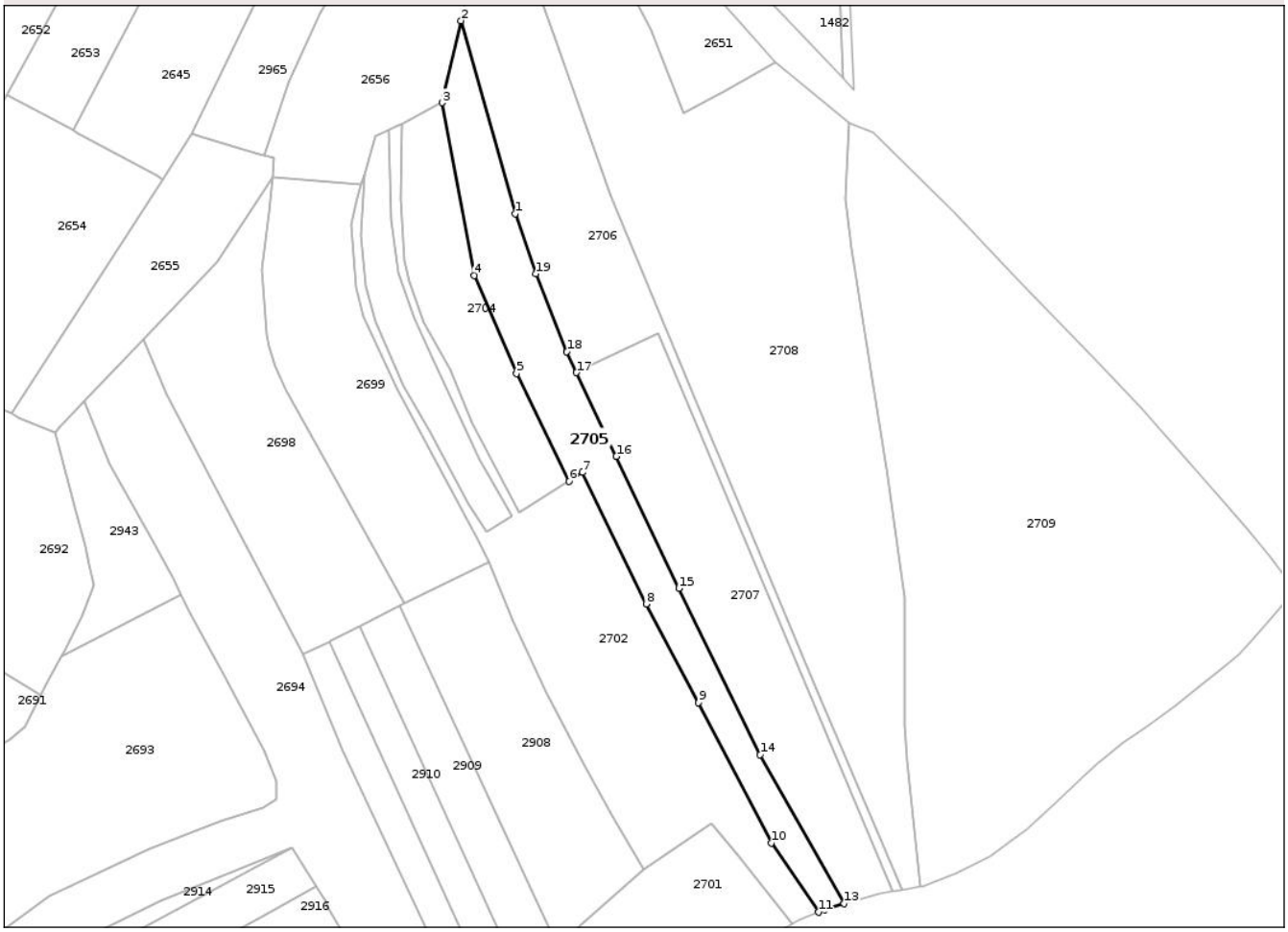

Date referitoare la teren

Crt	Categorie folosință	Intra vilan	Suprafaţa (mp)	Tarla	Parcelă	Nr. topo	Observaţii / Referinţe
1	arabil	NU	3.762	36	672	-	

Lungime Segmente
1) Valorile lungimilor segmentelor sunt obţinute din proiecţie în plan.

Punct început	X / Y	Punct sfârşit	X / Y	Lungime segment (** (m)
1	573.945,441 687.361,143	2	573.928,629 687.421,278	62.441
2	573.928,629 687.421,278	3	573.922,707 687.395,735	26.221
3	573.922,707 687.395,735	4	573.932,783 687.342,014	54.658
4	573.932,783 687.342,014	5	573.945,889 687.311,433	33.271
5	573.945,889 687.311,433	6	573.962,259 687.277,995	37.23

Document care conține date cu caracter personal, protejat de prevederile Regulamentului (UE) nr. 679/2016 și Legii 190/2018

Punct început	X / Y	Punct sfârşit	X / Y	Lungime segment (** (m)
6	573.962,259 687.277,995	7	573.966,479 687.280,671	4.997
7	573.966,479 687.280,671	8	573.986,303 687.239,71	45.506
8	573.986,303 687.239,71	9	574.002,635 687.209,054	34.735
9	574.002,635 687.209,054	10	574.025,312 687.165,356	49.232
10	574.025,312 687.165,356	11	574.040,002 687.143,771	26.11
11	574.040,002 687.143,771	12	574.041,899 687.144,559	2.054
12	574.041,899 687.144,559	13	574.047,968 687.146,497	6.371
13	574.047,968 687.146,497	14	574.021,813 687.192,827	53.203
14	574.021,813 687.192,827	15	573.996,463 687.244,573	57.622
15	573.996,463 687.244,573	16	573.976,969 687.285,637	45.456
16	573.976,969 687.285,637	17	573.964,582 687.311,729	28.883
17	573.964,582 687.311,729	18	573.961,529 687.318,176	7.133
18	573.961,529 687.318,176	19	573.951,855 687.342,483	26.161
19	573.951,855 687.342,483	1	573.945,441 687.361,143	19.732

** Lungimile segmentelor sunt determinate în planul de proiecţie Stereo 70 şi sunt rotunjite la 1 milimetru.
*** Distanţa dintre puncte este formată din segmente cumulate ce sunt mai mici decât valoarea 1 milimetru.

Document care conține date cu caracter personal, protejat de prevederile Regulamentului (UE) nr. 679/2016 și Legii 190/2018

DATE DESPRE IMOBILUL NR. 2706

Oficiul de Cadastru şi Publicitate Imobiliară SUCEAVA
Biroul de Cadastru şi Publicitate Imobiliară Gura Humorului

A. Partea I. Descrierea imobilului

TEREN Extravilan

Adresa: Jud. Suceava

Nr. Crt	Nr cadastral Nr. topografic	Suprafaţa* (mp)	Observaţii / Referinţe
A1	33652	4.300	Sector cadastral:2 Teren neimprejmuit;

B. Partea II. Proprietari şi acte

Inscrieri privitoare la dreptul de proprietate şi alte drepturi reale		Referinţe
/		
Act Notarial nr. declaraţie aut. nr. 810, din 18/02/2020 emis de NP BUSUIOC OVIDIU (act administrativ nr adeverinţă nr. 563 din 07.02.2020, emis de Primăria comunei Comăneşti, proces verbal de vecinătate din 01.11.2019);		
B1	Se notează posesia	A1
	1) **MITROFAN ALEXA** 2) **MITROFAN CRISTINA-FLOAREA**, bun comun, în devălmăşie	
Act Normativ nr. Legea 7, din 13/03/1996 emis de PARLAMENTUL ROMANIEI;		
B2	Intabulare, drept de PROPRIETATE, dobandit prin Lege, cota actuala 1/1	A1
	1) **NEIDENTIFICAT NEIDENTIFICAT**	

C. Partea III. SARCINI .

Inscrieri privind dezmembramintele dreptului de proprietate, drepturi reale de garanţie şi sarcini	Referinţe
NU SUNT	

Document care conține date cu caracter personal, protejat de prevederile Regulamentului (UE) nr. 679/2016 și Legii 190/2018

Anexa Nr. 1 La Partea I

Teren

Nr cadastral	Suprafaţa (mp)*	Observaţii / Referinţe
33652	4.300	

* Suprafaţa este determinată in planul de proiecţie Stereo 70.

DETALII LINIARE IMOBIL

Date referitoare la teren

Crt	Categorie folosință	Intra vilan	Suprafaţa (mp)	Tarla	Parcelă	Nr. topo	Observaţii / Referinţe
1	arabil	NU	4.300	36	672	-	

Lungime Segmente
1) Valorile lungimilor segmentelor sunt obţinute din proiecţie în plan.

Punct început	X / Y	Punct sfârşit	X / Y	Lungime segment (** (m)
1	574.066,02 687.150,708	2	574.038,065 687.215,822	70.861
2	574.038,065 687.215,822	3	573.998,683 687.310,335	102.39
3	573.998,683 687.310,335	4	573.975,281 687.366,434	60.784
4	573.975,281 687.366,434	5	573.958,444 687.414,326	50.765
5	573.958,444 687.414,326	6	573.949,318 687.440,006	27.253

Document care conține date cu caracter personal, protejat de prevederile Regulamentului (UE) nr. 679/2016 și Legii 190/2018

Punct început	X / Y	Punct sfârşit	X / Y	Lungime segment (** (m)
6	573.949,318 687.440,006	7	573.942,761 687.465,724	26.541
7	573.942,761 687.465,724	8	573.936,985 687.448,938	17.752
8	573.936,985 687.448,938	9	573.934,73 687.442,009	7.287
9	573.934,73 687.442,009	10	573.930,227 687.428,169	14.554
10	573.930,227 687.428,169	11	573.929,455 687.424,841	3.416
11	573.929,455 687.424,841	12	573.928,629 687.421,278	3.657
12	573.928,629 687.421,278	13	573.945,441 687.361,143	62.441
13	573.945,441 687.361,143	14	573.951,855 687.342,483	19.732
14	573.951,855 687.342,483	15	573.961,529 687.318,176	26.161
15	573.961,529 687.318,176	16	573.964,582 687.311,729	7.133
16	573.964,582 687.311,729	17	573.989,914 687.324,113	28.197
17	573.989,914 687.324,113	18	574.062,96 687.150,175	188.654
18	574.062,96 687.150,175	1	574.066,02 687.150,708	3.106

** Lungimile segmentelor sunt determinate în planul de proiecţie Stereo 70 şi sunt rotunjite la 1 milimetru.
*** Distanţa dintre puncte este formată din segmente cumulate ce sunt mai mici decât valoarea 1 milimetru.

Document care conține date cu caracter personal, protejat de prevederile Regulamentului (UE) nr. 679/2016 și Legii 190/2018

DATE DESPRE IMOBILUL NR. 2707

Oficiul de Cadastru şi Publicitate Imobiliară SUCEAVA
Biroul de Cadastru şi Publicitate Imobiliară Gura Humorului

A. Partea I. Descrierea imobilului

TEREN Extravilan

Adresa: Jud. Suceava

Nr. Crt	Nr cadastral Nr. topografic	Suprafaţa* (mp)	Observaţii / Referinţe
A1	33952	4.300	Sector cadastral:2 Teren neimprejmuit;

B. Partea II. Proprietari şi acte

Inscrieri privitoare la dreptul de proprietate şi alte drepturi reale		Referinţe
/		
Act Administrativ nr. 564 adeverinta, din 07/02/2020 emis de PRIMARIA COMANESTI (PROCES VERBAL DE VECINATATE DIN 1.11.2019,act notarial nr 1018 declaratie din 02.03.2020, emis de SPN BUSUIOC OVIDIU SI BUSUIOC ANA ELENA);		
B1	Se noteaza posesia.	A1
	1) **BULEU TETIANA** 2) **BULEU COZMA**, bun comun	
Act Normativ nr. Legea 7, din 13/03/1996 emis de PARLAMENTUL ROMANIEI;		
B2	Intabulare, drept de PROPRIETATE, dobandit prin Lege, cota actuala 1/1	A1
	1) **NEIDENTIFICAT NEIDENTIFICAT**	

C. Partea III. SARCINI .

Inscrieri privind dezmembramintele dreptului de proprietate, drepturi reale de garanţie şi sarcini	Referinţe
NU SUNT	

Anexa Nr. 1 La Partea I

Teren

Nr cadastral	Suprafaţa (mp)*	Observaţii / Referinţe
33952	4.300	

* Suprafaţa este determinată in planul de proiecţie Stereo 70.

DETALII LINIARE IMOBIL

Date referitoare la teren

Crt	Categorie folosință	Intra vilan	Suprafaţa (mp)	Tarla	Parcelă	Nr. topo	Observaţii / Referinţe
1	arabil	NU	4.300	36	672	-	

Lungime Segmente
1) Valorile lungimilor segmentelor sunt obţinute din proiecţie în plan.

Punct început	X / Y	Punct sfârşit	X / Y	Lungime segment (** (m)
1	574.062,96 687.150,175	2	573.989,914 687.324,113	188.654
2	573.989,914 687.324,113	3	573.964,582 687.311,729	28.197
3	573.964,582 687.311,729	4	573.976,969 687.285,637	28.883
4	573.976,969 687.285,637	5	573.996,463 687.244,573	45.456
5	573.996,463 687.244,573	6	574.021,813 687.192,827	57.622

Document care conține date cu caracter personal, protejat de prevederile Regulamentului (UE) nr. 679/2016 și Legii 190/2018

Punct început	X / Y	Punct sfârşit	X / Y	Lungime segment (** (m)
6	574.021,813 687.192,827	7	574.047,968 687.146,497	53.203
7	574.047,968 687.146,497	8	574.049,81 687.147,086	1.934
8	574.049,81 687.147,086	9	574.058,893 687.149,466	9.39
9	574.058,893 687.149,466	1	574.062,96 687.150,175	4.128

** Lungimile segmentelor sunt determinate în planul de proiecţie Stereo 70 şi sunt rotunjite la 1 milimetru.
*** Distanţa dintre puncte este formată din segmente cumulate ce sunt mai mici decât valoarea 1 milimetru.

Document care conține date cu caracter personal, protejat de prevederile Regulamentului (UE) nr. 679/2016 și Legii 190/2018

DATE DESPRE IMOBILUL NR. 2708

Oficiul de Cadastru şi Publicitate Imobiliară SUCEAVA
Biroul de Cadastru şi Publicitate Imobiliară Gura Humorului

A. Partea I. Descrierea imobilului

TEREN Extravilan

Adresa: Jud. Suceava

Nr. Crt	Nr cadastral Nr. topografic	Suprafaţa* (mp)	Observaţii / Referinţe
A1		13.700	Sector cadastral:2 Teren neimprejmuit;

B. Partea II. Proprietari şi acte

Inscrieri privitoare la dreptul de proprietate şi alte drepturi reale		Referinţe
/		
Act Administrativ nr. 5166, din 27/08/2025 emis de PRIMARIA COMĂNEŞTI;		
B1	Inscrierea posesiei, drept de PROPRIETATE, dobandit prin Lege, cota actuala 1/1	A1
	1) **NEIDENTIFICAT NEIDENTIFICAT**	
Act Normativ nr. 7, din 13/03/1996 emis de PARLAMENTUL ROMANIEI (art. 13);		
B2	Se notează menţiunea de proprietar neidentificat.	A1

C. Partea III. SARCINI .

Inscrieri privind dezmembramintele dreptului de proprietate, drepturi reale de garanţie şi sarcini	Referinţe
NU SUNT	

Document care conține date cu caracter personal, protejat de prevederile Regulamentului (UE) nr. 679/2016 și Legii 190/2018

Anexa Nr. 1 La Partea I

Teren

Nr cadastral	Suprafaţa (mp)*	Observaţii / Referinţe
	13.700	

* Suprafaţa este determinată in planul de proiecţie Stereo 70.

DETALII LINIARE IMOBIL

Date referitoare la teren

Crt	Categorie folosință	Intra vilan	Suprafaţa (mp)	Tarla	Parcelă	Nr. topo	Observaţii / Referinţe
1	arabil	NU	13.700	36	672	-	

Lungime Segmente

1) Valorile lungimilor segmentelor sunt obţinute din proiecţie în plan.

Punct început	X / Y	Punct sfârşit	X / Y	Lungime segment (** (m)
1	573.942,761 687.465,724	2	573.949,318 687.440,006	26.541
3	573.958,444 687.414,326	4	573.975,281 687.366,434	50.765
5	573.998,683 687.310,335	6	574.038,065 687.215,822	102.39
7	574.066,02 687.150,708	8	574.071,862 687.151,726	5.93
9	574.070,459 687.162,268	10	574.067,752 687.190,924	28.784

Punct început	X / Y	Punct sfârşit	X / Y	Lungime segment (** (m)
2	573.949,318 687.440,006	3	573.958,444 687.414,326	27.253
4	573.975,281 687.366,434	5	573.998,683 687.310,335	60.784
6	574.038,065 687.215,822	7	574.066,02 687.150,708	70.861
8	574.071,862 687.151,726	9	574.070,459 687.162,268	10.635
10	574.067,752 687.190,924	11	574.067,019 687.202,06	11.16

Document care conține date cu caracter personal, protejat de prevederile Regulamentului (UE) nr. 679/2016 și Legii 190/2018

Punct început	X / Y	Punct sfârşit	X / Y	Lungime segment (** (m)
11	574.067,019 687.202,06	12	574.067,004 687.204,016	1.956
13	574.066,999 687.204,624	14	574.066,721 687.240,35	35.727
15	574.066,711 687.241,717	16	574.061,067 687.281,586	40.267
17	574.056,789 687.310,119	18	574.050,319 687.350,476	40.872
19	574.048,594 687.365,595	20	574.049,526 687.389,676	24.099
21	574.026,701 687.408,383	22	574.009,926 687.399,032	19.205
23	574.008,567 687.398,274	24	573.998,107 687.392,443	11.975
25	573.987,682 687.418,391	26	573.980,711 687.432,144	15.419
27	573.971,876 687.449,822	28	573.957,416 687.484,164	37.262
29	573.949,118 687.475,591	1	573.942,761 687.465,724	11.738

Punct început	X / Y	Punct sfârşit	X / Y	Lungime segment (** (m)
12	574.067,004 687.204,016	13	574.066,999 687.204,624	0.608
14	574.066,721 687.240,35	15	574.066,711 687.241,717	1.367
16	574.061,067 687.281,586	17	574.056,789 687.310,119	28.852
18	574.050,319 687.350,476	19	574.048,594 687.365,595	15.217
20	574.049,526 687.389,676	21	574.026,701 687.408,383	29.512
22	574.009,926 687.399,032	23	574.008,567 687.398,274	1.556
24	573.998,107 687.392,443	25	573.987,682 687.418,391	27.964
26	573.980,711 687.432,144	27	573.971,876 687.449,822	19.763
28	573.957,416 687.484,164	29	573.949,118 687.475,591	11.931

** Lungimile segmentelor sunt determinate în planul de proiecţie Stereo 70 şi sunt rotunjite la 1 milimetru.
*** Distanţa dintre puncte este formată din segmente cumulate ce sunt mai mici decât valoarea 1 milimetru.

Document care conține date cu caracter personal, protejat de prevederile Regulamentului (UE) nr. 679/2016 și Legii 190/2018

DATE DESPRE IMOBILUL NR. 2709

Oficiul de Cadastru şi Publicitate Imobiliară SUCEAVA
Biroul de Cadastru şi Publicitate Imobiliară Gura Humorului

A. Partea I. Descrierea imobilului

TEREN Extravilan

Adresa: Jud. Suceava

Nr. Crt	Nr cadastral Nr. topografic	Suprafaţa* (mp)	Observaţii / Referinţe
A1	30502	16.260	Sector cadastral:2 Teren neimprejmuit;

B. Partea II. Proprietari şi acte

Inscrieri privitoare la dreptul de proprietate şi alte drepturi reale		Referinţe
28359 / 08/07/2014		
Act Administrativ nr. HCL 4, din 31/03/2005 emis de PRIMARIA COMUNEI COMANESTI (HCL NR.3 din 22.01.2010 , privind completarea Inventarului bunurilor care fac parte din domeniul privat al comunei Comanesti, inscrise in Anexa la Hotarirea nr.4 din 31.03.2005 , cu modificarile si completarile ulterioare);		
B1	Intabulare, drept de PROPRIETATE, dobandit prin Constituire, cota actuala 1/1	A1
	1) **COMUNA COMĂNEŞTI**, CIF:14889001, domeniul privat	

C. Partea III. SARCINI .

Inscrieri privind dezmembramintele dreptului de proprietate, drepturi reale de garanţie şi sarcini	Referinţe
NU SUNT	

Document care conține date cu caracter personal, protejat de prevederile Regulamentului (UE) nr. 679/2016 și Legii 190/2018

Anexa Nr. 1 La Partea I

Teren

Nr cadastral	Suprafaţa (mp)*	Observaţii / Referinţe
30502	16.260	

* Suprafaţa este determinată in planul de proiecţie Stereo 70.

DETALII LINIARE IMOBIL

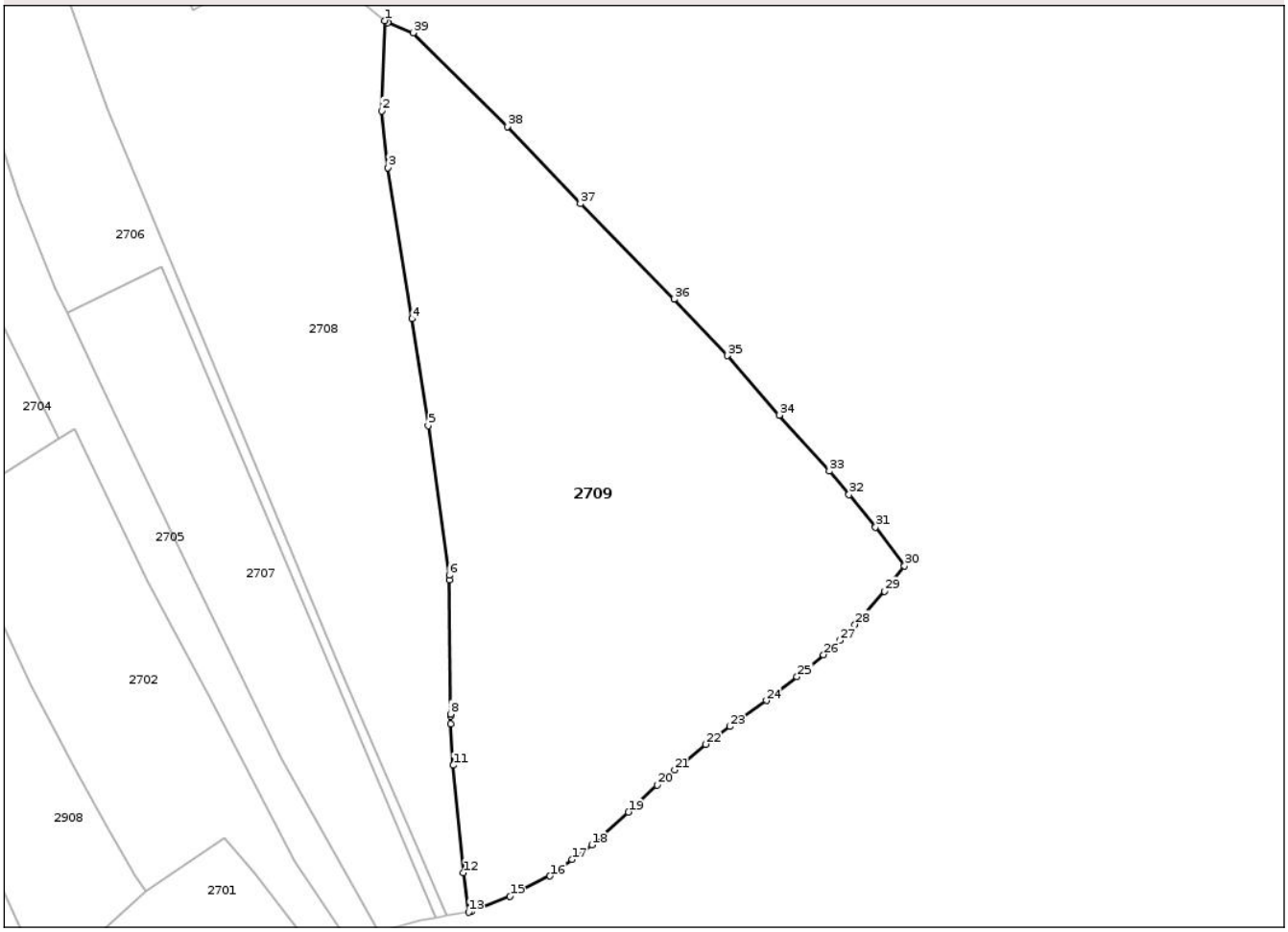

Date referitoare la teren

Crt	Categorie folosință	Intra vilan	Suprafaţa (mp)	Tarla	Parcelă	Nr. topo	Observaţii / Referinţe
1	arabil	NU	16.260	38	681	-	

Lungime Segmente
1) Valorile lungimilor segmentelor sunt obţinute din proiecţie în plan.

Punct început	X / Y	Punct sfârşit	X / Y	Lungime segment (** (m)
1	574.049,526 687.389,676	2	574.048,594 687.365,595	24.099
3	574.050,319 687.350,476	4	574.056,789 687.310,119	40.872
5	574.061,067 687.281,586	6	574.066,711 687.241,717	40.267
7	574.066,721 687.240,35	8	574.066,999 687.204,624	35.727
9	574.067,004 687.204,016	10	574.067,019 687.202,06	1.956

Punct început	X / Y	Punct sfârşit	X / Y	Lungime segment (** (m)
2	574.048,594 687.365,595	3	574.050,319 687.350,476	15.217
4	574.056,789 687.310,119	5	574.061,067 687.281,586	28.852
6	574.066,711 687.241,717	7	574.066,721 687.240,35	1.367
8	574.066,999 687.204,624	9	574.067,004 687.204,016	0.608
10	574.067,019 687.202,06	11	574.067,752 687.190,924	11.16

Document care conține date cu caracter personal, protejat de prevederile Regulamentului (UE) nr. 679/2016 și Legii 190/2018

Punct început	X / Y	Punct sfârşit	X / Y	Lungime segment (** (m)
11	574.067,752 687.190,924	12	574.070,459 687.162,268	28.784
13	574.071,862 687.151,726	14	574.072,554 687.151,847	0.702
15	574.082,963 687.156,024	16	574.093,6 687.161,409	11.922
17	574.099,567 687.165,788	18	574.104,813 687.169,674	6.529
19	574.114,57 687.178,463	20	574.122,226 687.185,726	10.553
21	574.126,914 687.189,682	22	574.135,191 687.196,53	10.743
23	574.141,71 687.201,291	24	574.151,489 687.208,213	11.981
25	574.159,656 687.214,549	26	574.166,761 687.220,446	9.233
27	574.171,083 687.224,255	28	574.175,148 687.228,503	5.88
29	574.183,022 687.237,403	30	574.188,393 687.244,147	8.621
31	574.180,612 687.254,494	32	574.173,501 687.263,203	11.243
33	574.168,227 687.269,415	34	574.154,955 687.284,416	20.029
35	574.141,019 687.300,275	36	574.126,736 687.315,364	20.777
37	574.101,712 687.340,793	38	574.082,303 687.361,444	28.34
39	574.057,026 687.386,469	40	574.050,205 687.389,12	7.318

Punct început	X / Y	Punct sfârşit	X / Y	Lungime segment (** (m)
12	574.070,459 687.162,268	13	574.071,862 687.151,726	10.635
14	574.072,554 687.151,847	15	574.082,963 687.156,024	11.216
16	574.093,6 687.161,409	17	574.099,567 687.165,788	7.401
18	574.104,813 687.169,674	19	574.114,57 687.178,463	13.132
20	574.122,226 687.185,726	21	574.126,914 687.189,682	6.134
22	574.135,191 687.196,53	23	574.141,71 687.201,291	8.072
24	574.151,489 687.208,213	25	574.159,656 687.214,549	10.337
26	574.166,761 687.220,446	27	574.171,083 687.224,255	5.761
28	574.175,148 687.228,503	29	574.183,022 687.237,403	11.883
30	574.188,393 687.244,147	31	574.180,612 687.254,494	12.946
32	574.173,501 687.263,203	33	574.168,227 687.269,415	8.149
34	574.154,955 687.284,416	35	574.141,019 687.300,275	21.112
36	574.126,736 687.315,364	37	574.101,712 687.340,793	35.677
38	574.082,303 687.361,444	39	574.057,026 687.386,469	35.569
40	574.050,205 687.389,12	1	574.049,526 687.389,676	0.878

** Lungimile segmentelor sunt determinate în planul de proiecţie Stereo 70 şi sunt rotunjite la 1 milimetru.
*** Distanţa dintre puncte este formată din segmente cumulate ce sunt mai mici decât valoarea 1 milimetru.

Document care conține date cu caracter personal, protejat de prevederile Regulamentului (UE) nr. 679/2016 și Legii 190/2018

DATE DESPRE IMOBILUL NR. 2908

Oficiul de Cadastru şi Publicitate Imobiliară SUCEAVA
Biroul de Cadastru şi Publicitate Imobiliară Gura Humorului

A. Partea I. Descrierea imobilului

TEREN Extravilan

Adresa: Jud. Suceava

Nr. Crt	Nr cadastral Nr. topografic	Suprafaţa* (mp)	Observaţii / Referinţe
A1		3.500	Sector cadastral:2 Teren neimprejmuit;

B. Partea II. Proprietari şi acte

Inscrieri privitoare la dreptul de proprietate şi alte drepturi reale		Referinţe
/		
Act Administrativ nr. 5166, din 27/08/2025 emis de PRIMARIA COMĂNEŞTI;		
B1	Inscrierea posesiei, drept de PROPRIETATE, dobandit prin Lege, cota actuala 1/1	A1
	1) **NEIDENTIFICAT NEIDENTIFICAT**	
Act Normativ nr. 7, din 13/03/1996 emis de PARLAMENTUL ROMANIEI (art. 13);		
B2	Se notează menţiunea de proprietar neidentificat.	A1

C. Partea III. SARCINI .

Inscrieri privind dezmembramintele dreptului de proprietate, drepturi reale de garanţie şi sarcini	Referinţe
NU SUNT	

Document care conține date cu caracter personal, protejat de prevederile Regulamentului (UE) nr. 679/2016 și Legii 190/2018

Anexa Nr. 1 La Partea I

Teren

Nr cadastral	Suprafaţa (mp)*	Observaţii / Referinţe
	3.500	

* Suprafaţa este determinată in planul de proiecţie Stereo 70.

DETALII LINIARE IMOBIL

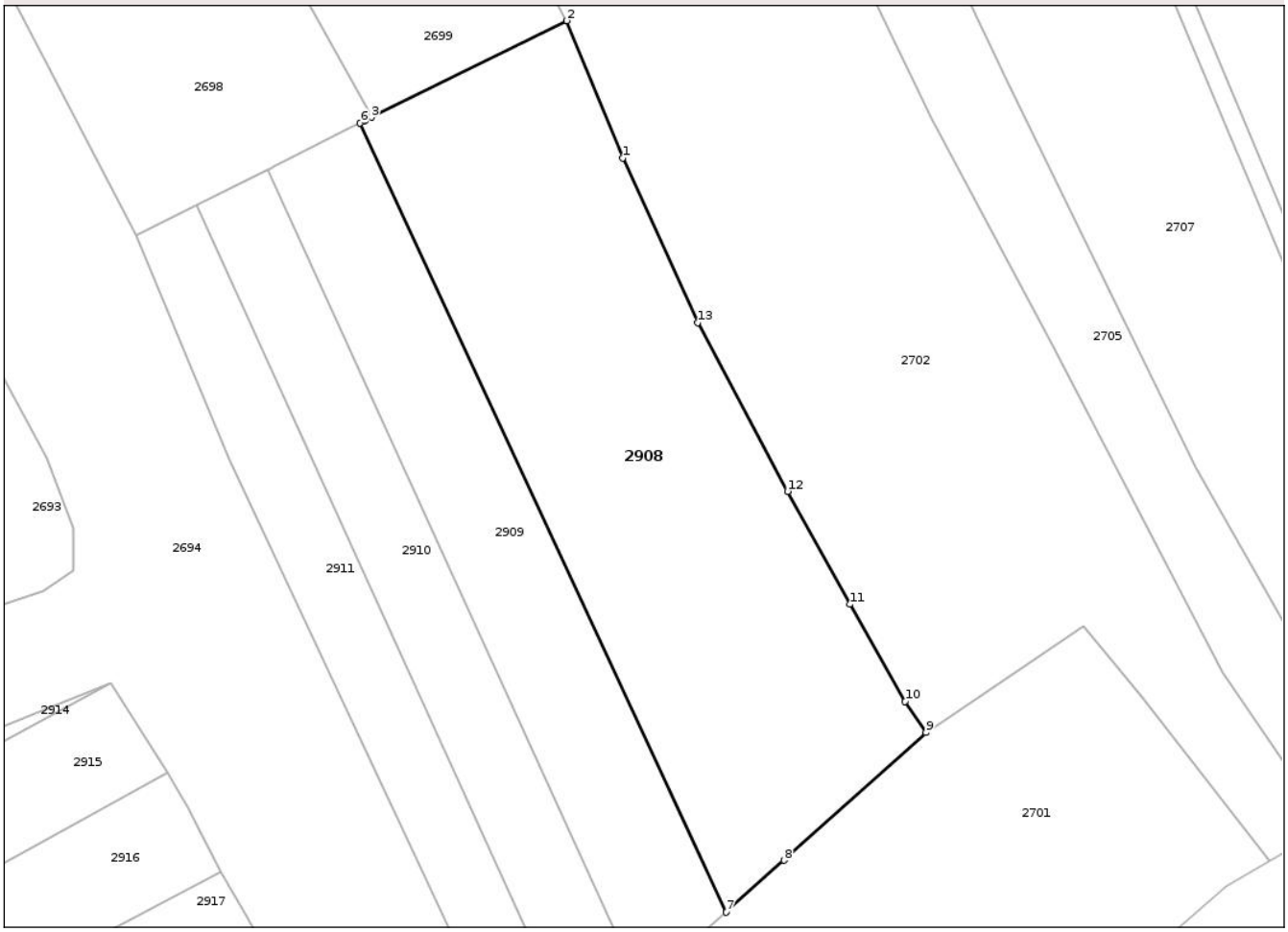

Date referitoare la teren

Crt	Categorie folosință	Intra vilan	Suprafaţa (mp)	Tarla	Parcelă	Nr. topo	Observaţii / Referinţe
1	arabil	NU	3.500	36	668, 676	-	

Lungime Segmente
1) Valorile lungimilor segmentelor sunt obţinute din proiecţie în plan.

Punct început	X / Y	Punct sfârşit	X / Y	Lungime segment (** (m)
1	573.944,775 687.234,379	2	573.937,283 687.252,798	19.884
2	573.937,283 687.252,798	3	573.911,022 687.239,841	29.284
3	573.911,022 687.239,841	4	573.910,206 687.239,428	0.915
4	573.910,206 687.239,428	5	573.910,193 687.239,421	0.015
5	573.910,193 687.239,421	6	573.909,544 687.239,093	0.727

Document care conține date cu caracter personal, protejat de prevederile Regulamentului (UE) nr. 679/2016 și Legii 190/2018

Punct început	X / Y	Punct sfârşit	X / Y	Lungime segment (** (m)
6	573.909,544 687.239,093	7	573.958,708 687.133,154	116.791
7	573.958,708 687.133,154	8	573.966,469 687.140,128	10.434
8	573.966,469 687.140,128	9	573.985,524 687.157,252	25.619
9	573.985,524 687.157,252	10	573.982,747 687.161,425	5.013
10	573.982,747 687.161,425	11	573.975,304 687.174,483	15.03
11	573.975,304 687.174,483	12	573.966,969 687.189,645	17.302
12	573.966,969 687.189,645	13	573.954,901 687.212,294	25.663
13	573.954,901 687.212,294	1	573.944,775 687.234,379	24.296

** Lungimile segmentelor sunt determinate în planul de proiecţie Stereo 70 şi sunt rotunjite la 1 milimetru.
*** Distanţa dintre puncte este formată din segmente cumulate ce sunt mai mici decât valoarea 1 milimetru.

Document care conține date cu caracter personal, protejat de prevederile Regulamentului (UE) nr. 679/2016 și Legii 190/2018

DATE DESPRE IMOBILUL NR. 2909

Oficiul de Cadastru şi Publicitate Imobiliară SUCEAVA
Biroul de Cadastru şi Publicitate Imobiliară Gura Humorului

A. Partea I. Descrierea imobilului

TEREN Extravilan

Adresa: Jud. Suceava

Nr. Crt	Nr cadastral Nr. topografic	Suprafaţa* (mp)	Observaţii / Referinţe
A1		1.700	Sector cadastral:2 Teren neimprejmuit;

B. Partea II. Proprietari şi acte

Inscrieri privitoare la dreptul de proprietate şi alte drepturi reale		Referinţe
/		
Act Administrativ nr. 5166, din 27/08/2025 emis de PRIMARIA COMĂNEŞTI;		
B1	Inscrierea posesiei, drept de PROPRIETATE, dobandit prin Lege, cota actuala 1/1	A1
	1) **NEIDENTIFICAT NEIDENTIFICAT**	
Act Normativ nr. 7, din 13/03/1996 emis de PARLAMENTUL ROMANIEI (art. 13);		
B2	Se notează menţiunea de proprietar neidentificat.	A1

C. Partea III. SARCINI .

Inscrieri privind dezmembramintele dreptului de proprietate, drepturi reale de garanţie şi sarcini	Referinţe
NU SUNT	

Document care conține date cu caracter personal, protejat de prevederile Regulamentului (UE) nr. 679/2016 și Legii 190/2018

Anexa Nr. 1 La Partea I

Teren

Nr cadastral	Suprafaţa (mp)*	Observaţii / Referinţe
	1.700	

* Suprafaţa este determinată in planul de proiecţie Stereo 70.

DETALII LINIARE IMOBIL

Date referitoare la teren

Crt	Categorie folosință	Intra vilan	Suprafaţa (mp)	Tarla	Parcelă	Nr. topo	Observaţii / Referinţe
1	arabil	NU	1.700	36	668, 676	-	

Lungime Segmente
1) Valorile lungimilor segmentelor sunt obţinute din proiecţie în plan.

Punct început	X / Y	Punct sfârşit	X / Y	Lungime segment (** (m)
1	573.909,544 687.239,093	2	573.899,253 687.233,886	11.533
2	573.899,253 687.233,886	3	573.897,934 687.233,231	1.473
3	573.897,934 687.233,231	4	573.897,404 687.232,968	0.592
4	573.897,404 687.232,968	5	573.897,045 687.232,79	0.401
5	573.897,045 687.232,79	6	573.947,108 687.123,26	120.429

Document care conține date cu caracter personal, protejat de prevederile Regulamentului (UE) nr. 679/2016 și Legii 190/2018

Punct început	X / Y	Punct sfârşit	X / Y	Lungime segment (** (m)
6	573.947,108 687.123,26	7	573.955,239 687.130,177	10.675
7	573.955,239 687.130,177	8	573.958,142 687.132,647	3.812
8	573.958,142 687.132,647	9	573.958,183 687.132,682	0.054
9	573.958,183 687.132,682	10	573.958,708 687.133,154	0.706
10	573.958,708 687.133,154	1	573.909,544 687.239,093	116.791

** Lungimile segmentelor sunt determinate în planul de proiecţie Stereo 70 şi sunt rotunjite la 1 milimetru.
*** Distanţa dintre puncte este formată din segmente cumulate ce sunt mai mici decât valoarea 1 milimetru.

Document care conține date cu caracter personal, protejat de prevederile Regulamentului (UE) nr. 679/2016 și Legii 190/2018

DATE DESPRE IMOBILUL NR. 2910

Oficiul de Cadastru şi Publicitate Imobiliară SUCEAVA
Biroul de Cadastru şi Publicitate Imobiliară Gura Humorului

A. Partea I. Descrierea imobilului

TEREN Extravilan

Adresa: Jud. Suceava

Nr. Crt	Nr cadastral Nr. topografic	Suprafaţa* (mp)	Observaţii / Referinţe
A1		1.300	Sector cadastral:2 Teren neimprejmuit;

B. Partea II. Proprietari şi acte

Inscrieri privitoare la dreptul de proprietate şi alte drepturi reale		Referinţe
/		
Act Administrativ nr. 5166, din 27/08/2025 emis de PRIMARIA COMĂNEŞTI;		
B1	Inscrierea posesiei, drept de PROPRIETATE, dobandit prin Lege, cota actuala 1/1	A1
	1) **NEIDENTIFICAT NEIDENTIFICAT**	
Act Normativ nr. 7, din 13/03/1996 emis de PARLAMENTUL ROMANIEI (art. 13);		
B2	Se notează menţiunea de proprietar neidentificat.	A1

C. Partea III. SARCINI .

Inscrieri privind dezmembramintele dreptului de proprietate, drepturi reale de garanţie şi sarcini	Referinţe
NU SUNT	

Document care conține date cu caracter personal, protejat de prevederile Regulamentului (UE) nr. 679/2016 și Legii 190/2018

Anexa Nr. 1 La Partea I

Teren

Nr cadastral	Suprafaţa (mp)*	Observaţii / Referinţe
	1.300	

* Suprafaţa este determinată in planul de proiecţie Stereo 70.

DETALII LINIARE IMOBIL

Date referitoare la teren

Crt	Categorie folosință	Intra vilan	Suprafaţa (mp)	Tarla	Parcelă	Nr. topo	Observaţii / Referinţe
1	arabil	NU	1.300	36	668, 676	-	

Lungime Segmente
1) Valorile lungimilor segmentelor sunt obţinute din proiecţie în plan.

Punct început	X / Y	Punct sfârşit	X / Y	Lungime segment (** (m)
1	573.897,045 687.232,79	2	573.897,027 687.232,781	0.02
2	573.897,027 687.232,781	3	573.888,16 687.228,379	9.9
3	573.888,16 687.228,379	4	573.887,844 687.228,222	0.353
4	573.887,844 687.228,222	5	573.887,513 687.228,058	0.369
5	573.887,513 687.228,058	6	573.887,478 687.228,04	0.039

Document care conține date cu caracter personal, protejat de prevederile Regulamentului (UE) nr. 679/2016 și Legii 190/2018

Punct început	X / Y	Punct sfârşit	X / Y	Lungime segment (** (m)
6	573.887,478 687.228,04	7	573.938,657 687.116,07	123.112
7	573.938,657 687.116,07	8	573.946,772 687.122,974	10.655
8	573.946,772 687.122,974	9	573.946,791 687.122,99	0.025
9	573.946,791 687.122,99	10	573.947,108 687.123,26	0.416
10	573.947,108 687.123,26	1	573.897,045 687.232,79	120.429

** Lungimile segmentelor sunt determinate în planul de proiecţie Stereo 70 şi sunt rotunjite la 1 milimetru.
*** Distanţa dintre puncte este formată din segmente cumulate ce sunt mai mici decât valoarea 1 milimetru.

Document care conține date cu caracter personal, protejat de prevederile Regulamentului (UE) nr. 679/2016 și Legii 190/2018

DATE DESPRE IMOBILUL NR. 2911

Oficiul de Cadastru şi Publicitate Imobiliară SUCEAVA
Biroul de Cadastru şi Publicitate Imobiliară Gura Humorului

A. Partea I. Descrierea imobilului

TEREN Extravilan

Adresa: Jud. Suceava

Nr. Crt	Nr cadastral Nr. topografic	Suprafaţa* (mp)	Observaţii / Referinţe
A1		1.200	Sector cadastral:2 Teren neimprejmuit;

B. Partea II. Proprietari şi acte

Inscrieri privitoare la dreptul de proprietate şi alte drepturi reale		Referinţe
/		
Act Administrativ nr. 5166, din 27/08/2025 emis de PRIMARIA COMĂNEŞTI;		
B1	Inscrierea posesiei, drept de PROPRIETATE, dobandit prin Lege, cota actuala 1/1	A1
	1) **NEIDENTIFICAT NEIDENTIFICAT**	
Act Normativ nr. 7, din 13/03/1996 emis de PARLAMENTUL ROMANIEI (art. 13);		
B2	Se notează menţiunea de proprietar neidentificat.	A1

C. Partea III. SARCINI .

Inscrieri privind dezmembramintele dreptului de proprietate, drepturi reale de garanţie şi sarcini	Referinţe
NU SUNT	

Document care conține date cu caracter personal, protejat de prevederile Regulamentului (UE) nr. 679/2016 și Legii 190/2018

Anexa Nr. 1 La Partea I

Teren

Nr cadastral	Suprafaţa (mp)*	Observaţii / Referinţe
	1.200	

* Suprafaţa este determinată in planul de proiecţie Stereo 70.

DETALII LINIARE IMOBIL

Date referitoare la teren

Crt	Categorie folosință	Intra vilan	Suprafaţa (mp)	Tarla	Parcelă	Nr. topo	Observaţii / Referinţe
1	arabil	NU	1.200	36	668, 676	-	

Lungime Segmente
1) Valorile lungimilor segmentelor sunt obţinute din proiecţie în plan.

Punct început	X / Y	Punct sfârşit	X / Y	Lungime segment (** (m)
1	573.887,478 687.228,04	2	573.879,481 687.224,07	8.928
2	573.879,481 687.224,07	3	573.891,873 687.193,988	32.534
3	573.891,873 687.193,988	4	573.931,353 687.109,857	92.934
4	573.931,353 687.109,857	5	573.931,764 687.110,207	0.54
5	573.931,764 687.110,207	6	573.938,332 687.115,794	8.623

Document care conține date cu caracter personal, protejat de prevederile Regulamentului (UE) nr. 679/2016 și Legii 190/2018

Punct început	X / Y	Punct sfârşit	X / Y	Lungime segment (** (m)
6	573.938,332 687.115,794	7	573.938,657 687.116,07	0.426
7	573.938,657 687.116,07	1	573.887,478 687.228,04	123.112

** Lungimile segmentelor sunt determinate în planul de proiecţie Stereo 70 şi sunt rotunjite la 1 milimetru.
*** Distanţa dintre puncte este formată din segmente cumulate ce sunt mai mici decât valoarea 1 milimetru.

Document care conține date cu caracter personal, protejat de prevederile Regulamentului (UE) nr. 679/2016 și Legii 190/2018

DATE DESPRE IMOBILUL NR. 2912

Oficiul de Cadastru şi Publicitate Imobiliară SUCEAVA
Biroul de Cadastru şi Publicitate Imobiliară Gura Humorului

A. Partea I. Descrierea imobilului

TEREN Extravilan

Adresa: Jud. Suceava

Nr. Crt	Nr cadastral Nr. topografic	Suprafaţa* (mp)	Observaţii / Referinţe
A1		1.898	Sector cadastral:2 Teren neimprejmuit;

B. Partea II. Proprietari şi acte

Inscrieri privitoare la dreptul de proprietate şi alte drepturi reale		Referinţe
/		
Act Administrativ nr. 5166, din 27/08/2025 emis de PRIMARIA COMĂNEŞTI;		
B1	Inscrierea posesiei, drept de PROPRIETATE, dobandit prin Lege, cota actuala 1/1	A1
	1) **NEIDENTIFICAT NEIDENTIFICAT**	
Act Normativ nr. 7, din 13/03/1996 emis de PARLAMENTUL ROMANIEI (art. 13);		
B2	Se notează menţiunea de proprietar neidentificat.	A1

C. Partea III. SARCINI .

Inscrieri privind dezmembramintele dreptului de proprietate, drepturi reale de garanţie şi sarcini	Referinţe
NU SUNT	

Document care conține date cu caracter personal, protejat de prevederile Regulamentului (UE) nr. 679/2016 și Legii 190/2018

Anexa Nr. 1 La Partea I

Teren

Nr cadastral	Suprafaţa (mp)*	Observaţii / Referinţe
	1.898	

* Suprafaţa este determinată in planul de proiecţie Stereo 70.

DETALII LINIARE IMOBIL

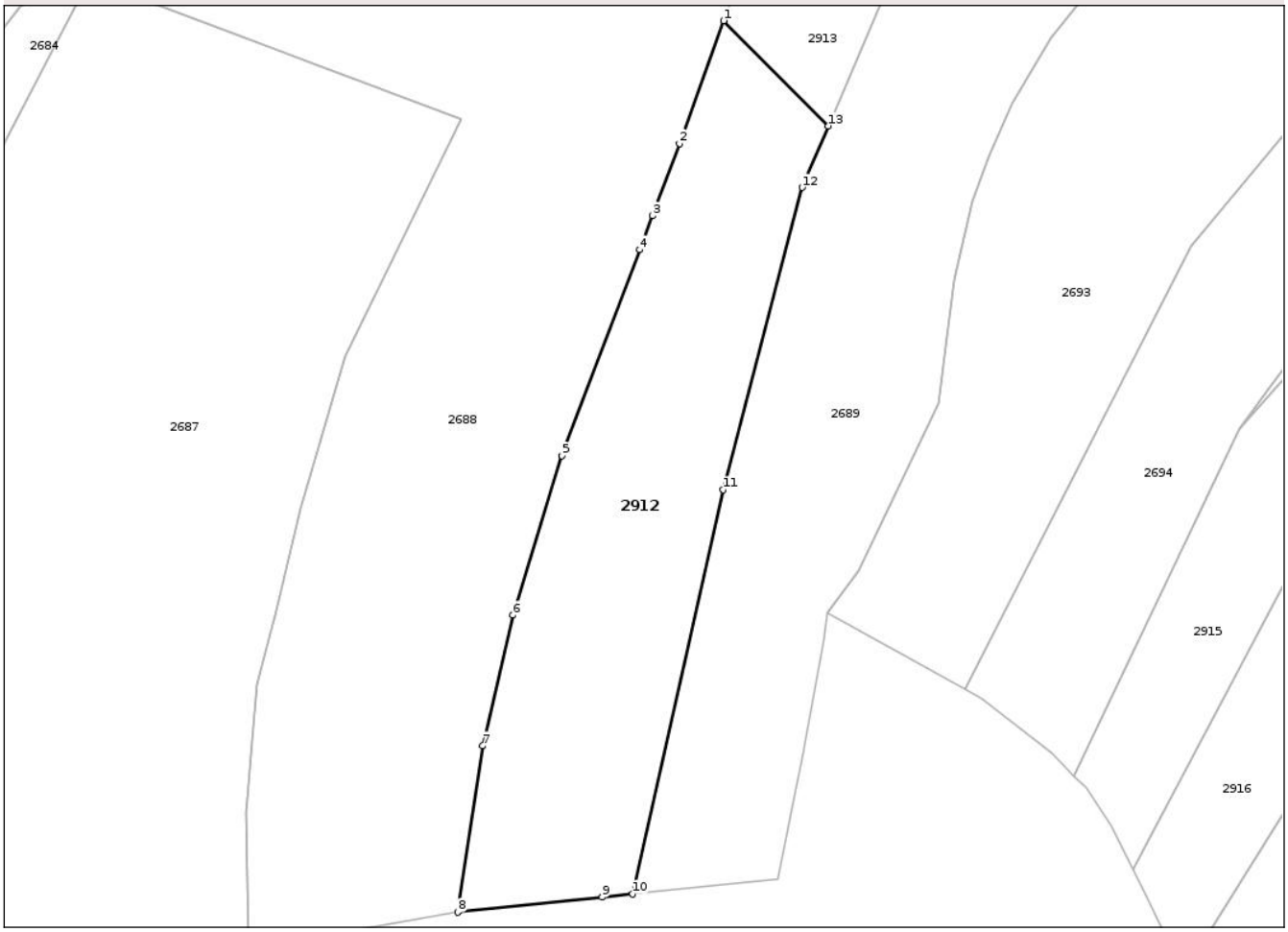

Date referitoare la teren

Crt	Categorie folosință	Intra vilan	Suprafaţa (mp)	Tarla	Parcelă	Nr. topo	Observaţii / Referinţe
1	arabil	NU	1.898	36	652	-	

Lungime Segmente
1) Valorile lungimilor segmentelor sunt obţinute din proiecţie în plan.

Punct început	X / Y	Punct sfârşit	X / Y	Lungime segment (** (m)
1	573.702,487 687.131,292	2	573.697,313 687.116,858	15.333
2	573.697,313 687.116,858	3	573.694,115 687.108,373	9.068
3	573.694,115 687.108,373	4	573.692,616 687.104,397	4.249
4	573.692,616 687.104,397	5	573.683,489 687.080,183	25.877
5	573.683,489 687.080,183	6	573.677,721 687.061,455	19.596

Document care conține date cu caracter personal, protejat de prevederile Regulamentului (UE) nr. 679/2016 și Legii 190/2018

Punct început	X / Y	Punct sfârşit	X / Y	Lungime segment (** (m)
6	573.677,721 687.061,455	7	573.674,147 687.046,113	15.753
7	573.674,147 687.046,113	8	573.671,211 687.026,576	19.756
8	573.671,211 687.026,576	9	573.688,192 687.028,352	17.074
9	573.688,192 687.028,352	10	573.691,797 687.028,729	3.625
10	573.691,797 687.028,729	11	573.702,437 687.076,186	48.635
11	573.702,437 687.076,186	12	573.711,733 687.111,703	36.713
12	573.711,733 687.111,703	13	573.714,814 687.118,935	7.861
13	573.714,814 687.118,935	1	573.702,487 687.131,292	17.454

** Lungimile segmentelor sunt determinate în planul de proiecţie Stereo 70 şi sunt rotunjite la 1 milimetru.
*** Distanţa dintre puncte este formată din segmente cumulate ce sunt mai mici decât valoarea 1 milimetru.

Document care conține date cu caracter personal, protejat de prevederile Regulamentului (UE) nr. 679/2016 și Legii 190/2018

DATE DESPRE IMOBILUL NR. 2913

Oficiul de Cadastru şi Publicitate Imobiliară SUCEAVA
Biroul de Cadastru şi Publicitate Imobiliară Gura Humorului

A. Partea I. Descrierea imobilului

TEREN Extravilan

Adresa: Jud. Suceava

Nr. Crt	Nr cadastral Nr. topografic	Suprafaţa* (mp)	Observaţii / Referinţe
A1		1.000	Sector cadastral:2 Teren neimprejmuit;

B. Partea II. Proprietari şi acte

Inscrieri privitoare la dreptul de proprietate şi alte drepturi reale		Referinţe
/		
Act Administrativ nr. 1204, din 27/02/1997 emis de CJSDPAT SUCEAVA;		
B1	Intabulare, drept de PROPRIETATE, dobandit prin Reconstituire, cota actuala 1/1	A1
	1) **MITU TRAIAN**, Lipsă CNP proprietar. 2) **ŞTEFĂNESCU GHEORGHE**, Lipsă CNP proprietar.	

C. Partea III. SARCINI .

Inscrieri privind dezmembramintele dreptului de proprietate, drepturi reale de garanţie şi sarcini	Referinţe
NU SUNT	

Document care conține date cu caracter personal, protejat de prevederile Regulamentului (UE) nr. 679/2016 și Legii 190/2018

Anexa Nr. 1 La Partea I

Teren

Nr cadastral	Suprafaţa (mp)*	Observaţii / Referinţe
	1.000	

* Suprafaţa este determinată in planul de proiecţie Stereo 70.

DETALII LINIARE IMOBIL

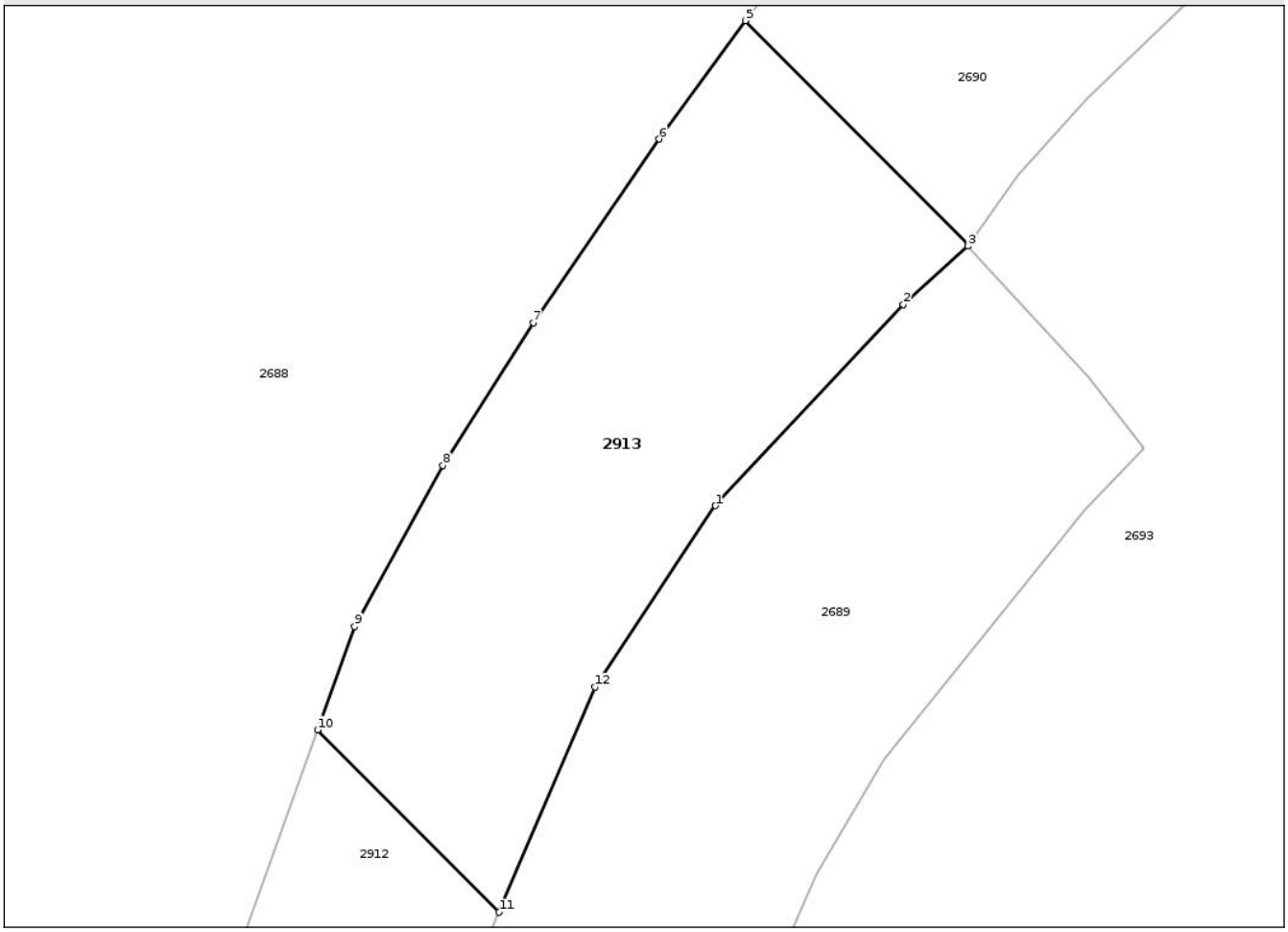

Date referitoare la teren

Crt	Categorie folosință	Intra vilan	Suprafaţa (mp)	Tarla	Parcelă	Nr. topo	Observaţii / Referinţe
1	arabil	NU	1.000	36	652	-	

Lungime Segmente
1) Valorile lungimilor segmentelor sunt obţinute din proiecţie în plan.

Punct început	X / Y	Punct sfârşit	X / Y	Lungime segment (** (m)
1	573.729,518 687.146,503	2	573.742,266 687.160,154	18.678
2	573.742,266 687.160,154	3	573.746,654 687.164,129	5.921
3	573.746,654 687.164,129	4	573.746,708 687.164,204	0.092
4	573.746,708 687.164,204	5	573.731,545 687.179,406	21.471
5	573.731,545 687.179,406	6	573.725,7 687.171,385	9.925

Document care conține date cu caracter personal, protejat de prevederile Regulamentului (UE) nr. 679/2016 și Legii 190/2018

Punct început	X / Y	Punct sfârşit	X / Y	Lungime segment (** (m)
6	573.725,7 687.171,385	7	573.717,131 687.158,921	15.125
7	573.717,131 687.158,921	8	573.711,015 687.149,243	11.449
8	573.711,015 687.149,243	9	573.705,004 687.138,314	12.473
9	573.705,004 687.138,314	10	573.702,487 687.131,292	7.459
10	573.702,487 687.131,292	11	573.714,814 687.118,935	17.454
11	573.714,814 687.118,935	12	573.721,319 687.134,207	16.6
12	573.721,319 687.134,207	1	573.729,518 687.146,503	14.779

** Lungimile segmentelor sunt determinate în planul de proiecţie Stereo 70 şi sunt rotunjite la 1 milimetru.
*** Distanţa dintre puncte este formată din segmente cumulate ce sunt mai mici decât valoarea 1 milimetru.

Document care conține date cu caracter personal, protejat de prevederile Regulamentului (UE) nr. 679/2016 și Legii 190/2018

DATE DESPRE IMOBILUL NR. 2914

Oficiul de Cadastru şi Publicitate Imobiliară SUCEAVA
Biroul de Cadastru şi Publicitate Imobiliară Gura Humorului

A. Partea I. Descrierea imobilului

TEREN Extravilan

Adresa: Jud. Suceava

Nr. Crt	Nr cadastral Nr. topografic	Suprafaţa* (mp)	Observaţii / Referinţe
A1		500	Sector cadastral:2 Teren neimprejmuit;

B. Partea II. Proprietari şi acte

Inscrieri privitoare la dreptul de proprietate şi alte drepturi reale		Referinţe
/		
Act Administrativ nr. 5166, din 27/08/2025 emis de PRIMARIA COMĂNEŞTI;		
B1	Inscrierea posesiei, drept de PROPRIETATE, dobandit prin Lege, cota actuala 1/1	A1
	1) **NEIDENTIFICAT NEIDENTIFICAT**	
Act Normativ nr. 7, din 13/03/1996 emis de PARLAMENTUL ROMANIEI (art. 13);		
B2	Se notează menţiunea de proprietar neidentificat.	A1

C. Partea III. SARCINI .

Inscrieri privind dezmembramintele dreptului de proprietate, drepturi reale de garanţie şi sarcini	Referinţe
NU SUNT	

Document care conține date cu caracter personal, protejat de prevederile Regulamentului (UE) nr. 679/2016 și Legii 190/2018

Anexa Nr. 1 La Partea I

Teren

Nr cadastral	Suprafaţa (mp)*	Observaţii / Referinţe
	500	

* Suprafaţa este determinată in planul de proiecţie Stereo 70.

DETALII LINIARE IMOBIL

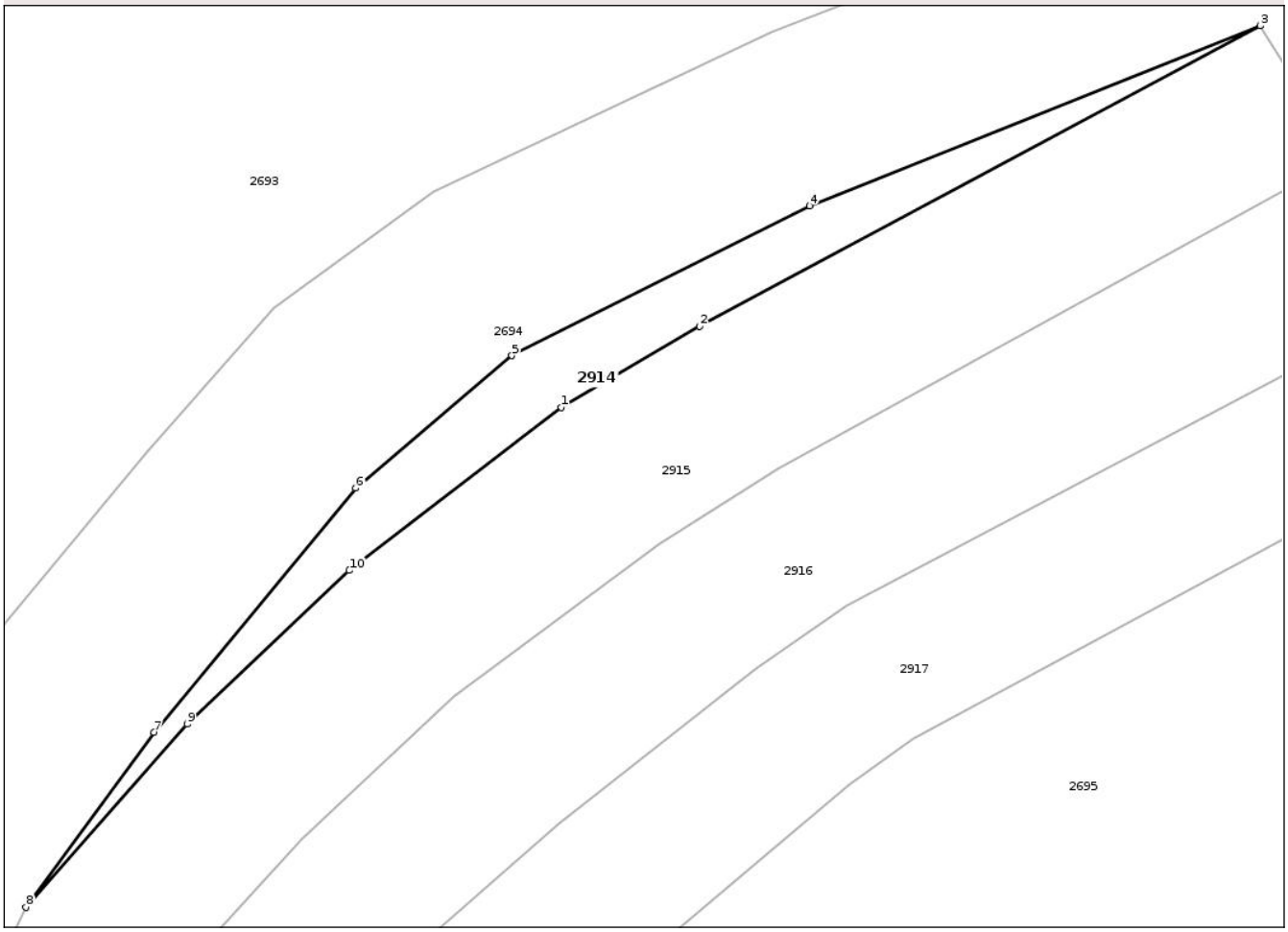

Date referitoare la teren

Crt	Categorie folosință	Intra vilan	Suprafaţa (mp)	Tarla	Parcelă	Nr. topo	Observaţii / Referinţe
1	arabil	NU	500	36	661, 662, 663	-	

Lungime Segmente
1) Valorile lungimilor segmentelor sunt obţinute din proiecţie în plan.

Punct început	X / Y	Punct sfârşit	X / Y	Lungime segment (** (m)
1	573.812,12 687.129,019	2	573.824,766 687.136,458	14.672
2	573.824,766 687.136,458	3	573.876,094 687.163,913	58.209
3	573.876,094 687.163,913	4	573.834,838 687.147,46	44.416
4	573.834,838 687.147,46	5	573.807,584 687.133,762	30.503
5	573.807,584 687.133,762	6	573.793,305 687.121,643	18.729

Document care conține date cu caracter personal, protejat de prevederile Regulamentului (UE) nr. 679/2016 și Legii 190/2018

Punct început	X / Y	Punct sfârşit	X / Y	Lungime segment (** (m)
6	573.793,305 687.121,643	7	573.774,823 687.099,306	28.992
7	573.774,823 687.099,306	8	573.763,102 687.083,349	19.799
8	573.763,102 687.083,349	9	573.777,844 687.100,08	22.299
9	573.777,844 687.100,08	10	573.792,718 687.114,115	20.45
10	573.792,718 687.114,115	1	573.812,12 687.129,019	24.466

** Lungimile segmentelor sunt determinate în planul de proiecţie Stereo 70 şi sunt rotunjite la 1 milimetru.
*** Distanţa dintre puncte este formată din segmente cumulate ce sunt mai mici decât valoarea 1 milimetru.

Document care conține date cu caracter personal, protejat de prevederile Regulamentului (UE) nr. 679/2016 și Legii 190/2018

DATE DESPRE IMOBILUL NR. 2915

Oficiul de Cadastru şi Publicitate Imobiliară SUCEAVA
Biroul de Cadastru şi Publicitate Imobiliară Gura Humorului

A. Partea I. Descrierea imobilului

TEREN Extravilan

Adresa: Jud. Suceava

Nr. Crt	Nr cadastral Nr. topografic	Suprafaţa* (mp)	Observaţii / Referinţe
A1		2.600	Sector cadastral:2 Teren neimprejmuit;

B. Partea II. Proprietari şi acte

Inscrieri privitoare la dreptul de proprietate şi alte drepturi reale		Referinţe
/		
Act Administrativ nr. 55, din 27/09/2007 emis de CJSDPAT SUCEAVA;		
B1	Intabulare, drept de PROPRIETATE, dobandit prin Reconstituire, cota actuala 1/1	A1
	1) **STEFANESCU SOLOMIA**, Lipsă CNP proprietar; 2) **STEFANESCU DUMITRU**, Lipsă CNP proprietar.	

C. Partea III. SARCINI .

Inscrieri privind dezmembramintele dreptului de proprietate, drepturi reale de garanţie şi sarcini	Referinţe
NU SUNT	

Document care conține date cu caracter personal, protejat de prevederile Regulamentului (UE) nr. 679/2016 și Legii 190/2018

Anexa Nr. 1 La Partea I

Teren

Nr cadastral	Suprafaţa (mp)*	Observaţii / Referinţe
	2.600	

* Suprafaţa este determinată in planul de proiecţie Stereo 70.

DETALII LINIARE IMOBIL

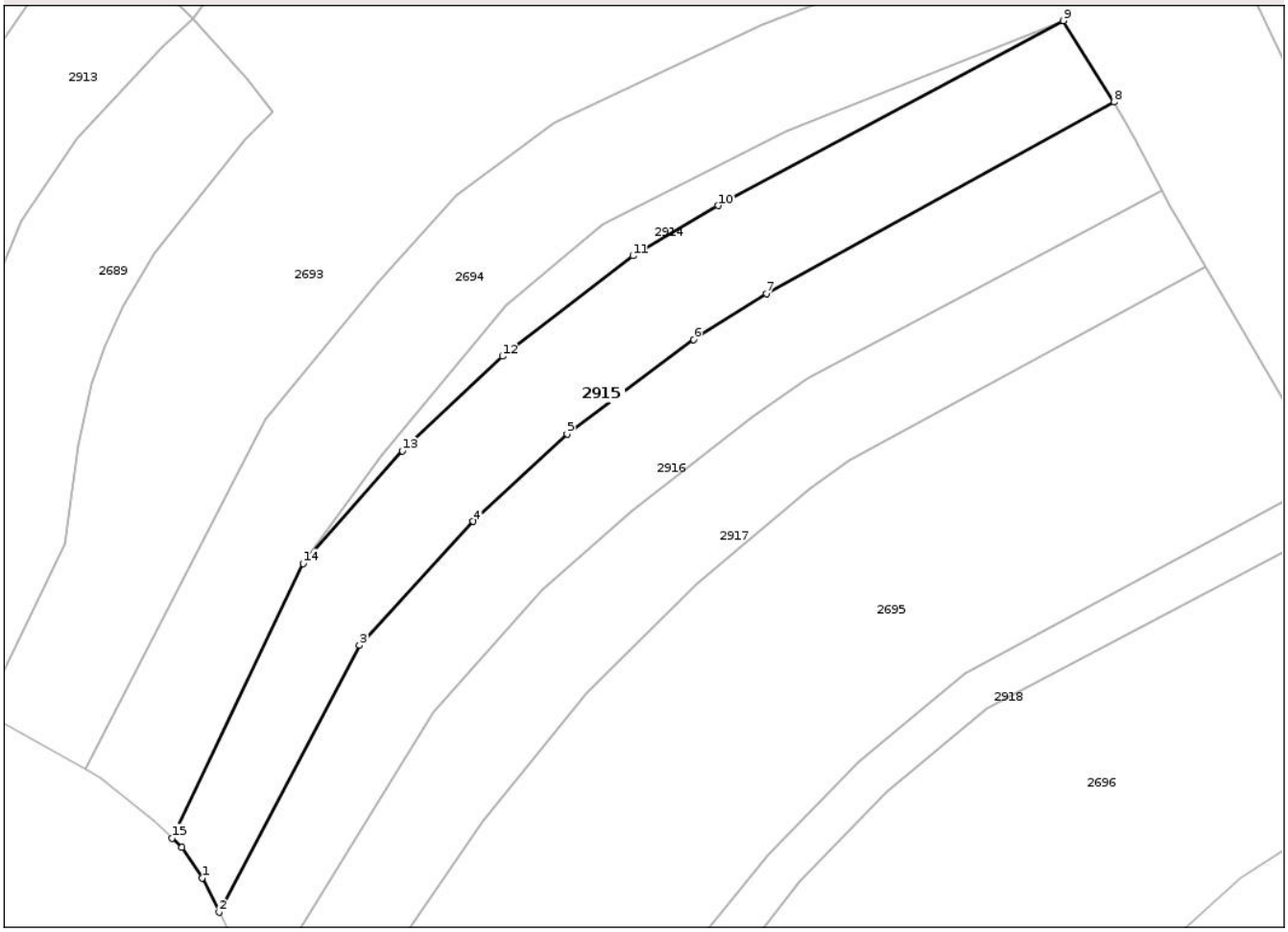

Date referitoare la teren

Crt	Categorie folosință	Intra vilan	Suprafaţa (mp)	Tarla	Parcelă	Nr. topo	Observaţii / Referinţe
1	arabil	NU	2.600	36	661, 662, 663	-	

Lungime Segmente
1) Valorile lungimilor segmentelor sunt obţinute din proiecţie în plan.

Punct început	X / Y	Punct sfârşit	X / Y	Lungime segment (** (m)
1	573.748,115 687.036,672	2	573.750,62 687.031,581	5.674
2	573.750,62 687.031,581	3	573.771,492 687.071,201	44.782
3	573.771,492 687.071,201	4	573.788,4 687.089,585	24.977
4	573.788,4 687.089,585	5	573.802,341 687.102,579	19.058
5	573.802,341 687.102,579	6	573.821,139 687.116,58	23.439

Document care conține date cu caracter personal, protejat de prevederile Regulamentului (UE) nr. 679/2016 și Legii 190/2018

Punct început	X / Y	Punct sfârşit	X / Y	Lungime segment (** (m)
6	573.821,139 687.116,58	7	573.831,959 687.123,412	12.796
7	573.831,959 687.123,412	8	573.883,589 687.151,83	58.934
8	573.883,589 687.151,83	9	573.876,094 687.163,913	14.219
9	573.876,094 687.163,913	10	573.824,766 687.136,458	58.209
10	573.824,766 687.136,458	11	573.812,12 687.129,019	14.672
11	573.812,12 687.129,019	12	573.792,718 687.114,115	24.466
12	573.792,718 687.114,115	13	573.777,844 687.100,08	20.45
13	573.777,844 687.100,08	14	573.763,102 687.083,349	22.299
14	573.763,102 687.083,349	15	573.743,674 687.042,583	45.159
15	573.743,674 687.042,583	16	573.745,052 687.041,208	1.947
16	573.745,052 687.041,208	1	573.748,115 687.036,672	5.473

** Lungimile segmentelor sunt determinate în planul de proiecţie Stereo 70 şi sunt rotunjite la 1 milimetru.
*** Distanţa dintre puncte este formată din segmente cumulate ce sunt mai mici decât valoarea 1 milimetru.

Document care conține date cu caracter personal, protejat de prevederile Regulamentului (UE) nr. 679/2016 și Legii 190/2018

DATE DESPRE IMOBILUL NR. 2916

Oficiul de Cadastru şi Publicitate Imobiliară SUCEAVA
Biroul de Cadastru şi Publicitate Imobiliară Gura Humorului

A. Partea I. Descrierea imobilului

TEREN Extravilan

Adresa: Jud. Suceava

Nr. Crt	Nr cadastral Nr. topografic	Suprafaţa* (mp)	Observaţii / Referinţe
A1		2.600	Sector cadastral:2 Teren neimprejmuit;

B. Partea II. Proprietari şi acte

Inscrieri privitoare la dreptul de proprietate şi alte drepturi reale		Referinţe
/		
Act Administrativ nr. 55, din 27/09/2007 emis de CJSDPAT SUCEAVA;		
B1	Intabulare, drept de PROPRIETATE, dobandit prin Reconstituire, cota actuala 1/1	A1
	1) **STEFANESCU SOLOMIA**, Lipsă CNP proprietar; 2) **STEFANESCU DUMITRU**, Lipsă CNP proprietar.	

C. Partea III. SARCINI .

Inscrieri privind dezmembramintele dreptului de proprietate, drepturi reale de garanţie şi sarcini	Referinţe
NU SUNT	

Document care conține date cu caracter personal, protejat de prevederile Regulamentului (UE) nr. 679/2016 și Legii 190/2018

Anexa Nr. 1 La Partea I

Teren

Nr cadastral	Suprafaţa (mp)*	Observaţii / Referinţe
	2.600	

* Suprafaţa este determinată in planul de proiecţie Stereo 70.

DETALII LINIARE IMOBIL

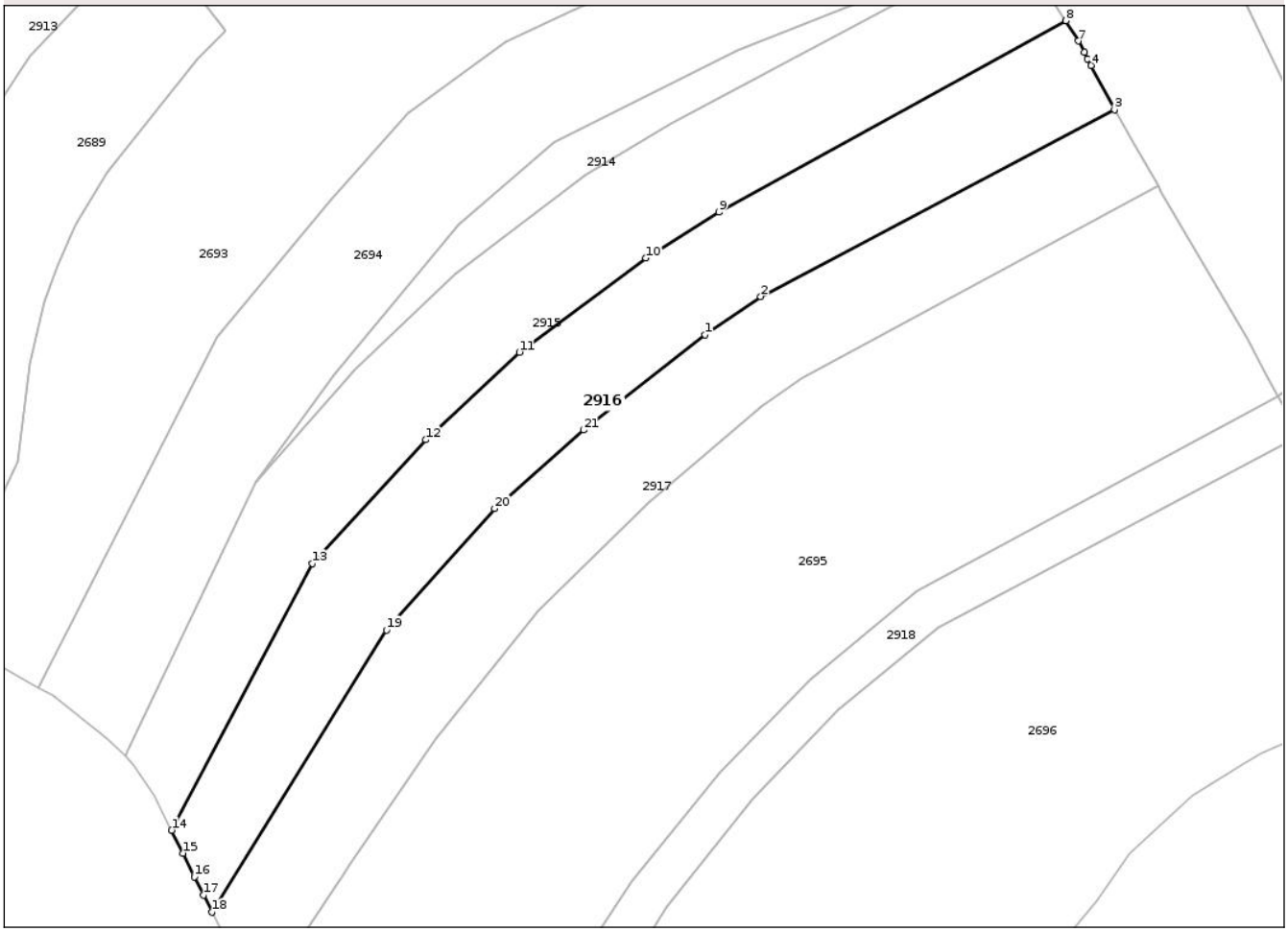

Date referitoare la teren

Crt	Categorie folosință	Intra vilan	Suprafaţa (mp)	Tarla	Parcelă	Nr. topo	Observaţii / Referinţe
1	arabil	NU	2.600	36	661, 662, 663	-	

Lungime Segmente

1) Valorile lungimilor segmentelor sunt obţinute din proiecţie în plan.

Punct început	X / Y	Punct sfârşit	X / Y	Lungime segment (** (m)
1	573.829,95 687.105,157	2	573.838,21 687.110,87	10.043
3	573.890,833 687.138,622	4	573.887,364 687.145,202	7.438
5	573.886,854 687.146,169	6	573.886,348 687.147,128	1.084
7	573.885,453 687.148,825	8	573.883,589 687.151,83	3.536
9	573.831,959 687.123,412	10	573.821,139 687.116,58	12.796

Punct început	X / Y	Punct sfârşit	X / Y	Lungime segment (** (m)
2	573.838,21 687.110,87	3	573.890,833 687.138,622	59.492
4	573.887,364 687.145,202	5	573.886,854 687.146,169	1.093
6	573.886,348 687.147,128	7	573.885,453 687.148,825	1.919
8	573.883,589 687.151,83	9	573.831,959 687.123,412	58.934
10	573.821,139 687.116,58	11	573.802,341 687.102,579	23.439

Document care conține date cu caracter personal, protejat de prevederile Regulamentului (UE) nr. 679/2016 și Legii 190/2018

Punct început	X / Y	Punct sfârşit	X / Y	Lungime segment (** (m)
11	573.802,341 687.102,579	12	573.788,4 687.089,585	19.058
13	573.771,492 687.071,201	14	573.750,62 687.031,581	44.782
15	573.752,306 687.028,154	16	573.754,011 687.024,669	3.88
17	573.755,35 687.021,933	18	573.756,589 687.019,403	2.817
19	573.782,554 687.061,303	20	573.798,625 687.079,365	24.177
21	573.811,92 687.091,029	1	573.829,95 687.105,157	22.906

Punct început	X / Y	Punct sfârşit	X / Y	Lungime segment (** (m)
12	573.788,4 687.089,585	13	573.771,492 687.071,201	24.977
14	573.750,62 687.031,581	15	573.752,306 687.028,154	3.819
16	573.754,011 687.024,669	17	573.755,35 687.021,933	3.046
18	573.756,589 687.019,403	19	573.782,554 687.061,303	49.293
20	573.798,625 687.079,365	21	573.811,92 687.091,029	17.686

** Lungimile segmentelor sunt determinate în planul de proiecţie Stereo 70 şi sunt rotunjite la 1 milimetru.
*** Distanţa dintre puncte este formată din segmente cumulate ce sunt mai mici decât valoarea 1 milimetru.

Document care conține date cu caracter personal, protejat de prevederile Regulamentului (UE) nr. 679/2016 și Legii 190/2018

DATE DESPRE IMOBILUL NR. 2917

Oficiul de Cadastru şi Publicitate Imobiliară SUCEAVA
Biroul de Cadastru şi Publicitate Imobiliară Gura Humorului

A. Partea I. Descrierea imobilului

TEREN Extravilan

Adresa: Jud. Suceava

Nr. Crt	Nr cadastral Nr. topografic	Suprafaţa* (mp)	Observaţii / Referinţe
A1		2.600	Sector cadastral:2 Teren neimprejmuit;

B. Partea II. Proprietari şi acte

Inscrieri privitoare la dreptul de proprietate şi alte drepturi reale		Referinţe
/		
Act Administrativ nr. 5166, din 27/08/2025 emis de PRIMARIA COMĂNEŞTI;		
B1	Inscrierea posesiei, drept de PROPRIETATE, dobandit prin Lege, cota actuala 1/1	A1
	1) **NEIDENTIFICAT NEIDENTIFICAT**	
Act Normativ nr. 7, din 13/03/1996 emis de PARLAMENTUL ROMANIEI (art. 13);		
B2	Se notează menţiunea de proprietar neidentificat.	A1

C. Partea III. SARCINI .

Inscrieri privind dezmembramintele dreptului de proprietate, drepturi reale de garanţie şi sarcini	Referinţe
NU SUNT	

Document care conține date cu caracter personal, protejat de prevederile Regulamentului (UE) nr. 679/2016 și Legii 190/2018

Anexa Nr. 1 La Partea I

Teren

Nr cadastral	Suprafaţa (mp)*	Observaţii / Referinţe
	2.600	

* Suprafaţa este determinată in planul de proiecţie Stereo 70.

DETALII LINIARE IMOBIL

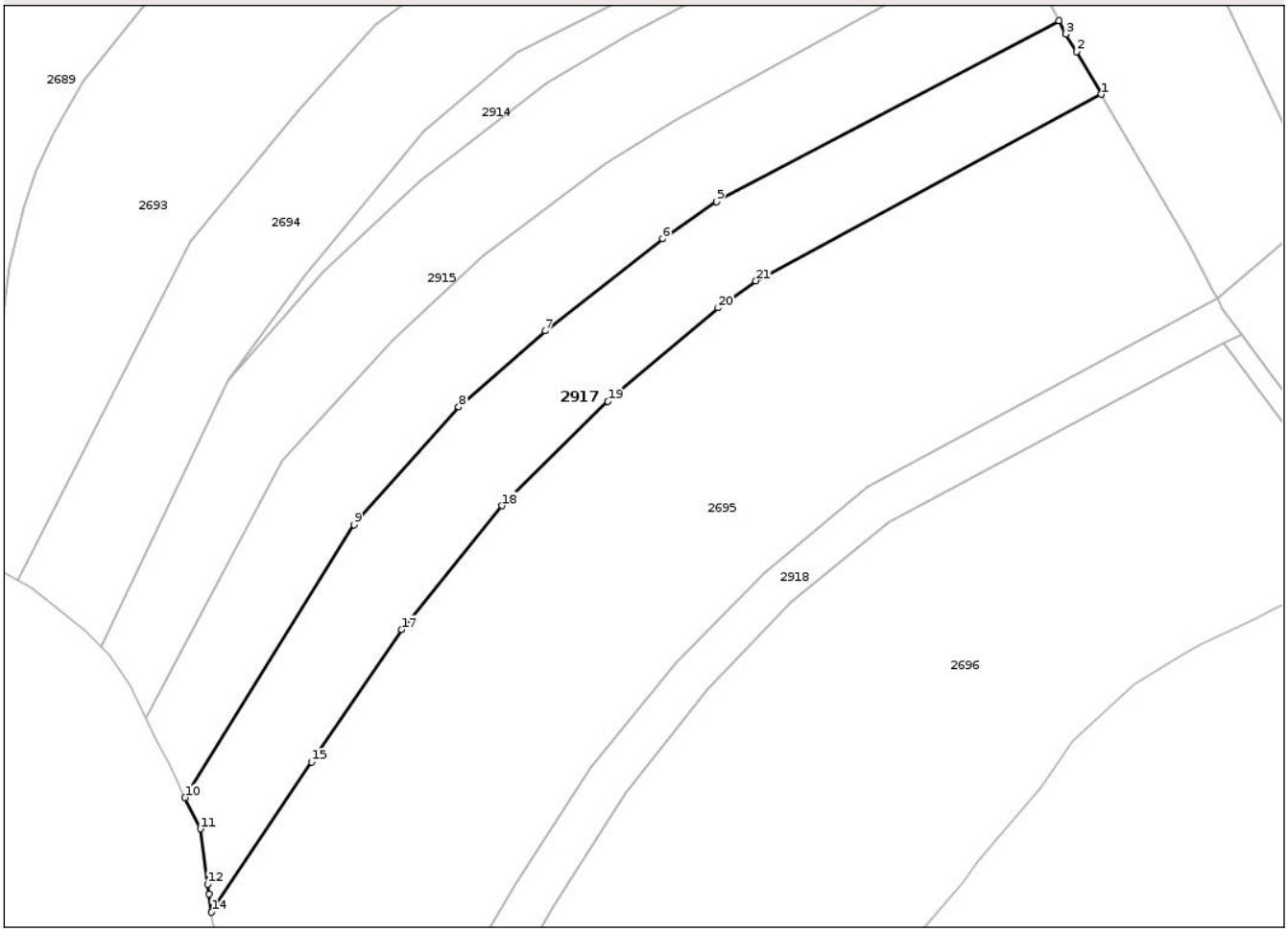

Date referitoare la teren

Crt	Categorie folosință	Intra vilan	Suprafaţa (mp)	Tarla	Parcelă	Nr. topo	Observaţii / Referinţe
1	arabil	NU	2.600	36	661, 662, 663	-	

Lungime Segmente

1) Valorile lungimilor segmentelor sunt obţinute din proiecţie în plan.

Punct început	X / Y	Punct sfârşit	X / Y	Lungime segment (** (m)
1	573.897,306 687.127,344	2	573.893,506 687.133,85	7.534
3	573.891,908 687.136,584	4	573.890,833 687.138,622	2.304
5	573.838,21 687.110,87	6	573.829,95 687.105,157	10.043
7	573.811,92 687.091,029	8	573.798,625 687.079,365	17.686
9	573.782,554 687.061,303	10	573.756,589 687.019,403	49.293

Punct început	X / Y	Punct sfârşit	X / Y	Lungime segment (** (m)
2	573.893,506 687.133,85	3	573.891,908 687.136,584	3.167
4	573.890,833 687.138,622	5	573.838,21 687.110,87	59.492
6	573.829,95 687.105,157	7	573.811,92 687.091,029	22.906
8	573.798,625 687.079,365	9	573.782,554 687.061,303	24.177
10	573.756,589 687.019,403	11	573.758,938 687.014,607	5.34

Document care conține date cu caracter personal, protejat de prevederile Regulamentului (UE) nr. 679/2016 și Legii 190/2018

Punct început	X / Y	Punct sfârşit	X / Y	Lungime segment (** (m)
11	573.758,938 687.014,607	12	573.760,074 687.006,154	8.529
13	573.760,278 687.004,634	14	573.760,656 687.001,821	2.838
15	573.776,039 687.024,877	16	573.776,979 687.026,24	1.656
17	573.789,842 687.045,201	18	573.805,268 687.064,19	24.465
19	573.821,533 687.080,248	20	573.838,471 687.094,574	22.184
21	573.844,294 687.098,7	1	573.897,306 687.127,344	60.256

Punct început	X / Y	Punct sfârşit	X / Y	Lungime segment (** (m)
12	573.760,074 687.006,154	13	573.760,278 687.004,634	1.534
14	573.760,656 687.001,821	15	573.776,039 687.024,877	27.717
16	573.776,979 687.026,24	17	573.789,842 687.045,201	22.912
18	573.805,268 687.064,19	19	573.821,533 687.080,248	22.856
20	573.838,471 687.094,574	21	573.844,294 687.098,7	7.137

** Lungimile segmentelor sunt determinate în planul de proiecţie Stereo 70 şi sunt rotunjite la 1 milimetru.
*** Distanţa dintre puncte este formată din segmente cumulate ce sunt mai mici decât valoarea 1 milimetru.

Document care conține date cu caracter personal, protejat de prevederile Regulamentului (UE) nr. 679/2016 și Legii 190/2018

DATE DESPRE IMOBILUL NR. 2918

Oficiul de Cadastru şi Publicitate Imobiliară SUCEAVA
Biroul de Cadastru şi Publicitate Imobiliară Gura Humorului

A. Partea I. Descrierea imobilului

TEREN Extravilan

Adresa: Jud. Suceava

Nr. Crt	Nr cadastral Nr. topografic	Suprafaţa* (mp)	Observaţii / Referinţe
A1		1.200	Sector cadastral:2 Teren neimprejmuit;

B. Partea II. Proprietari şi acte

Inscrieri privitoare la dreptul de proprietate şi alte drepturi reale		Referinţe
/		
Act Administrativ nr. 32, din 29/11/2004 emis de CJSDPAT SUCEAVA;		
B1	Intabulare, drept de PROPRIETATE, dobandit prin Reconstituire, cota actuala 1/1	A1
	1) **MORAR SAVA**, Lipsă CNP proprietar; 2) **MORAR FEVRONIA**, Lipsă CNP proprietar.	

C. Partea III. SARCINI .

Inscrieri privind dezmembramintele dreptului de proprietate, drepturi reale de garanţie şi sarcini	Referinţe
NU SUNT	

Document care conține date cu caracter personal, protejat de prevederile Regulamentului (UE) nr. 679/2016 și Legii 190/2018

Anexa Nr. 1 La Partea I

Teren

Nr cadastral	Suprafaţa (mp)*	Observaţii / Referinţe
	1.200	

* Suprafaţa este determinată in planul de proiecţie Stereo 70.

DETALII LINIARE IMOBIL

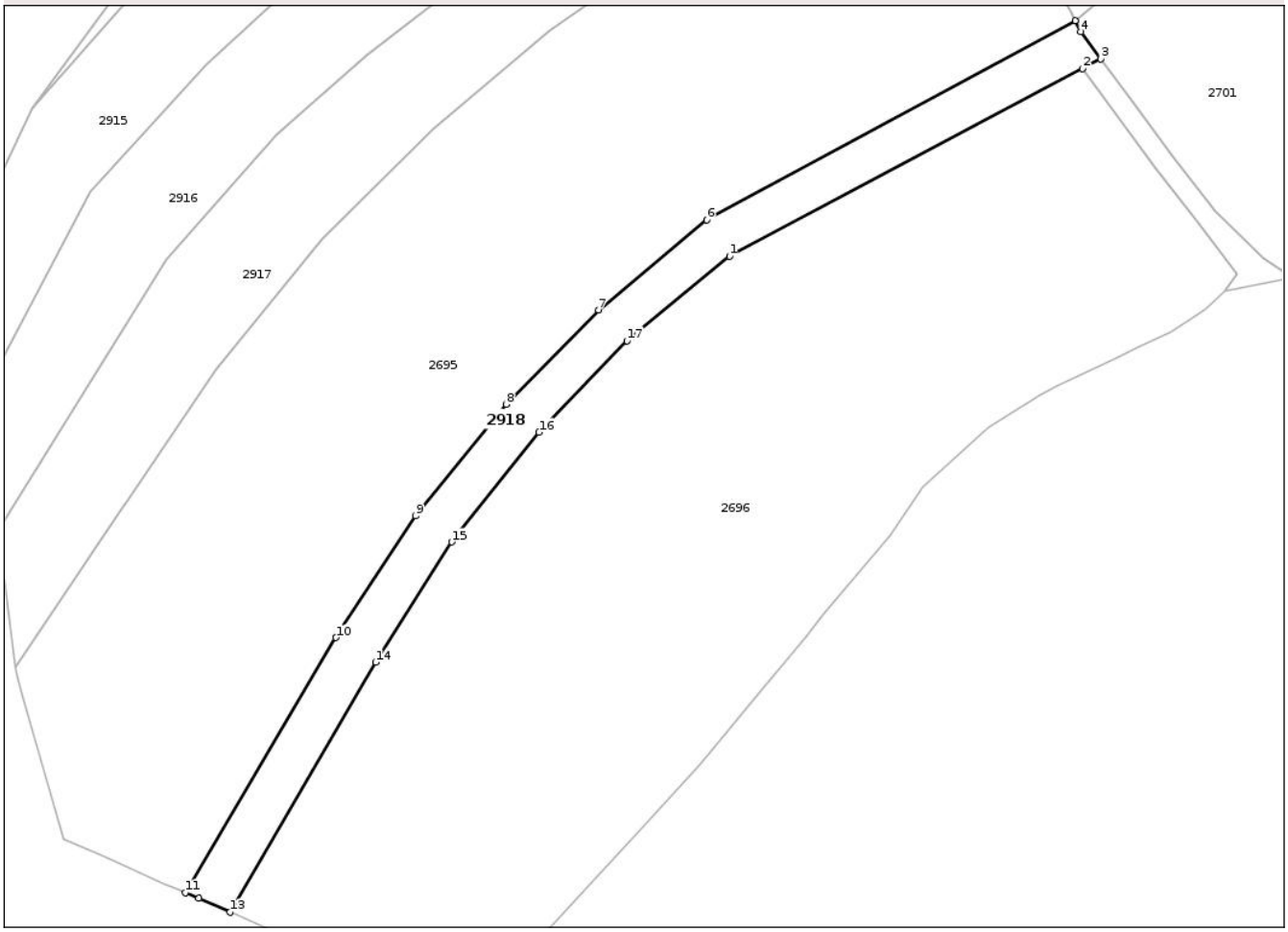

Date referitoare la teren

Crt	Categorie folosință	Intra vilan	Suprafaţa (mp)	Tarla	Parcelă	Nr. topo	Observaţii / Referinţe
1	arabil	NU	1.200	36	661, 662, 663	-	

Lungime Segmente
1) Valorile lungimilor segmentelor sunt obţinute din proiecţie în plan.

Punct început	X / Y	Punct sfârşit	X / Y	Lungime segment (** (m)
1	573.864,738 687.061,748	2	573.916,209 687.089,083	58.279
2	573.916,209 687.089,083	3	573.918,888 687.090,505	3.033
3	573.918,888 687.090,505	4	573.915,981 687.094,441	4.893
4	573.915,981 687.094,441	5	573.915,129 687.096,055	1.825
5	573.915,129 687.096,055	6	573.861,407 687.067,028	61.062

Document care conține date cu caracter personal, protejat de prevederile Regulamentului (UE) nr. 679/2016 și Legii 190/2018

Punct început	X / Y	Punct sfârşit	X / Y	Lungime segment (** (m)
6	573.861,407 687.067,028	7	573.845,631 687.053,908	20.519
7	573.845,631 687.053,908	8	573.832,14 687.040,173	19.252
8	573.832,14 687.040,173	9	573.818,953 687.023,941	20.914
9	573.818,953 687.023,941	10	573.807,349 687.006,186	21.211
10	573.807,349 687.006,186	11	573.785,375 686.969,039	43.16
11	573.785,375 686.969,039	12	573.787,297 686.968,197	2.098
12	573.787,297 686.968,197	13	573.791,875 686.966,196	4.996
13	573.791,875 686.966,196	14	573.813,13 687.002,598	42.153
14	573.813,13 687.002,598	15	573.824,228 687.020,122	20.743
15	573.824,228 687.020,122	16	573.836,968 687.036,109	20.442
16	573.836,968 687.036,109	17	573.849,762 687.049,445	18.481
17	573.849,762 687.049,445	1	573.864,738 687.061,748	19.382

** Lungimile segmentelor sunt determinate în planul de proiecţie Stereo 70 şi sunt rotunjite la 1 milimetru.
*** Distanţa dintre puncte este formată din segmente cumulate ce sunt mai mici decât valoarea 1 milimetru.

Document care conține date cu caracter personal, protejat de prevederile Regulamentului (UE) nr. 679/2016 și Legii 190/2018

DATE DESPRE IMOBILUL NR. 2943

Oficiul de Cadastru şi Publicitate Imobiliară SUCEAVA
Biroul de Cadastru şi Publicitate Imobiliară Gura Humorului

A. Partea I. Descrierea imobilului

TEREN Extravilan

Adresa: Jud. Suceava

Nr. Crt	Nr cadastral Nr. topografic	Suprafaţa* (mp)	Observaţii / Referinţe
A1		1.300	Sector cadastral:2 Teren neimprejmuit;

B. Partea II. Proprietari şi acte

Inscrieri privitoare la dreptul de proprietate şi alte drepturi reale		Referinţe
/		
Act Administrativ nr. 5166, din 27/08/2025 emis de PRIMARIA COMĂNEŞTI;		
B1	Inscrierea posesiei, drept de PROPRIETATE, dobandit prin Lege, cota actuala 1/1	A1
	1) **NEIDENTIFICAT NEIDENTIFICAT**	
Act Normativ nr. 7, din 13/03/1996 emis de PARLAMENTUL ROMANIEI (art. 13);		
B2	Se notează menţiunea de proprietar neidentificat.	A1

C. Partea III. SARCINI .

Inscrieri privind dezmembramintele dreptului de proprietate, drepturi reale de garanţie şi sarcini	Referinţe
NU SUNT	

Document care conține date cu caracter personal, protejat de prevederile Regulamentului (UE) nr. 679/2016 și Legii 190/2018

Anexa Nr. 1 La Partea I

Teren

Nr cadastral	Suprafaţa (mp)*	Observaţii / Referinţe
	1.300	

* Suprafaţa este determinată in planul de proiecţie Stereo 70.

DETALII LINIARE IMOBIL

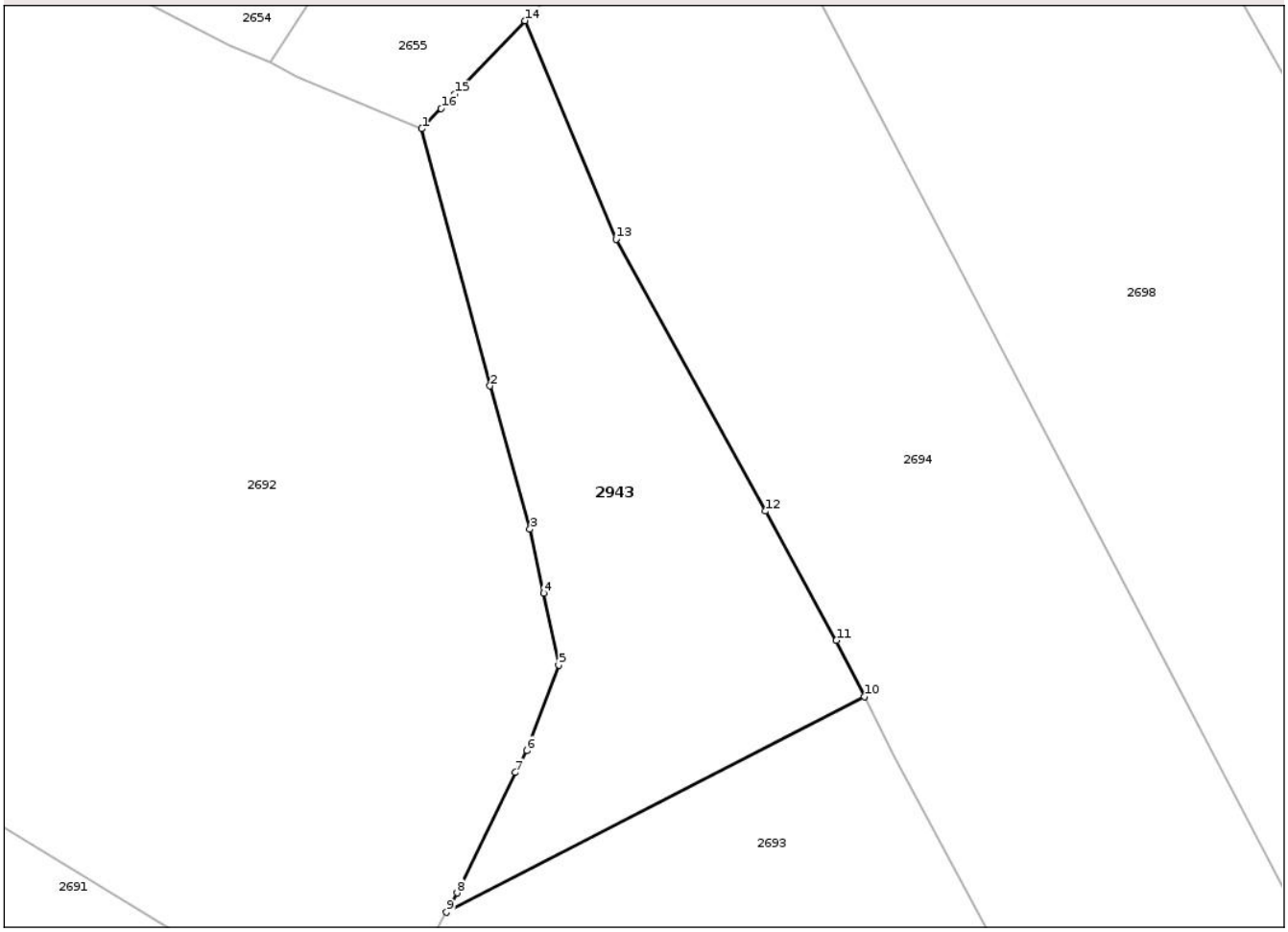

Date referitoare la teren

Crt	Categorie folosință	Intra vilan	Suprafaţa (mp)	Tarla	Parcelă	Nr. topo	Observaţii / Referinţe
1	arabil	NU	1.300	36	658, 659, 665	-	

Lungime Segmente
1) Valorile lungimilor segmentelor sunt obţinute din proiecţie în plan.

Punct început	X / Y	Punct sfârşit	X / Y	Lungime segment (** (m)
1	573.801,997 687.293,103	2	573.808,058 687.270,264	23.63
2	573.808,058 687.270,264	3	573.811,611 687.257,542	13.209
3	573.811,611 687.257,542	4	573.812,814 687.251,845	5.823
4	573.812,814 687.251,845	5	573.814,162 687.245,462	6.524
5	573.814,162 687.245,462	6	573.811,335 687.237,856	8.114

Document care conține date cu caracter personal, protejat de prevederile Regulamentului (UE) nr. 679/2016 și Legii 190/2018

Punct început	X / Y	Punct sfârşit	X / Y	Lungime segment (** (m)
6	573.811,335 687.237,856	7	573.810,304 687.235,917	2.196
7	573.810,304 687.235,917	8	573.805,123 687.225,216	11.889
8	573.805,123 687.225,216	9	573.804,174 687.223,507	1.955
9	573.804,174 687.223,507	10	573.841,34 687.242,665	41.813
10	573.841,34 687.242,665	11	573.838,862 687.247,644	5.562
11	573.838,862 687.247,644	12	573.832,55 687.259,13	13.106
12	573.832,55 687.259,13	13	573.819,269 687.283,3	27.579
13	573.819,269 687.283,3	14	573.811,146 687.302,708	21.039
14	573.811,146 687.302,708	15	573.804,932 687.296,184	9.01
15	573.804,932 687.296,184	16	573.803,714 687.294,906	1.765
16	573.803,714 687.294,906	1	573.801,997 687.293,103	2.49

** Lungimile segmentelor sunt determinate în planul de proiecţie Stereo 70 şi sunt rotunjite la 1 milimetru.
*** Distanţa dintre puncte este formată din segmente cumulate ce sunt mai mici decât valoarea 1 milimetru.

Document care conține date cu caracter personal, protejat de prevederile Regulamentului (UE) nr. 679/2016 și Legii 190/2018

DATE DESPRE IMOBILUL NR. 2951

Oficiul de Cadastru şi Publicitate Imobiliară SUCEAVA
Biroul de Cadastru şi Publicitate Imobiliară Gura Humorului

A. Partea I. Descrierea imobilului

TEREN Extravilan

Adresa: Jud. Suceava

Nr. Crt	Nr cadastral Nr. topografic	Suprafaţa* (mp)	Observaţii / Referinţe
A1		11.297	Sector cadastral:2 Teren neimprejmuit;

B. Partea II. Proprietari şi acte

Inscrieri privitoare la dreptul de proprietate şi alte drepturi reale		Referinţe
/		
Act Administrativ nr. 5166, din 27/08/2025 emis de PRIMARIA COMĂNEŞTI;		
B1	Inscrierea posesiei, drept de PROPRIETATE, dobandit prin Lege, cota actuala 1/1	A1
	1) **NEIDENTIFICAT NEIDENTIFICAT**	
Act Normativ nr. 7, din 13/03/1996 emis de PARLAMENTUL ROMANIEI (art. 13);		
B2	Se notează menţiunea de proprietar neidentificat.	A1

C. Partea III. SARCINI .

Inscrieri privind dezmembramintele dreptului de proprietate, drepturi reale de garanţie şi sarcini	Referinţe
NU SUNT	

Document care conține date cu caracter personal, protejat de prevederile Regulamentului (UE) nr. 679/2016 și Legii 190/2018

Anexa Nr. 1 La Partea I

Teren

Nr cadastral	Suprafaţa (mp)*	Observaţii / Referinţe
	11.297	

* Suprafaţa este determinată in planul de proiecţie Stereo 70.

DETALII LINIARE IMOBIL

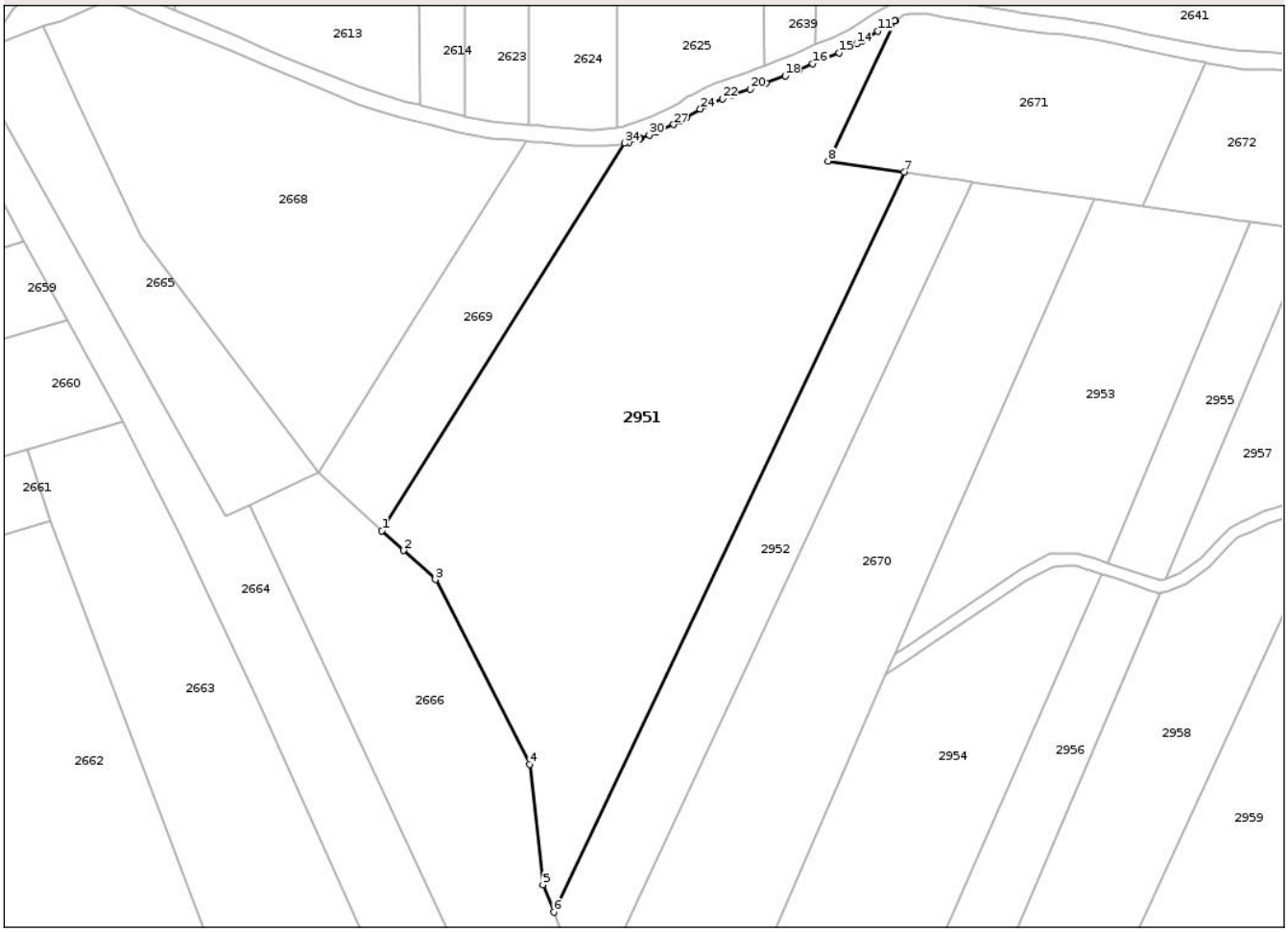

Date referitoare la teren

Crt	Categorie folosință	Intra vilan	Suprafaţa (mp)	Tarla	Parcelă	Nr. topo	Observaţii / Referinţe
1	arabil	NU	11.297	36	630;635	-	

Lungime Segmente

1) Valorile lungimilor segmentelor sunt obţinute din proiecţie în plan.

Punct început	X / Y	Punct sfârşit	X / Y	Lungime segment (** (m)
1	573.417,291 687.343,467	2	573.422,584 687.338,679	7.137
3	573.430,288 687.331,658	4	573.453,107 687.286,885	50.253
5	573.456,326 687.257,748	6	573.458,977 687.251,068	7.187
7	573.543,984 687.430,37	8	573.525,481 687.433,034	18.694
9	573.541,822 687.467,01	10	573.541,682 687.466,919	0.167

Punct început	X / Y	Punct sfârşit	X / Y	Lungime segment (** (m)
2	573.422,584 687.338,679	3	573.430,288 687.331,658	10.423
4	573.453,107 687.286,885	5	573.456,326 687.257,748	29.314
6	573.458,977 687.251,068	7	573.543,984 687.430,37	198.432
8	573.525,481 687.433,034	9	573.541,822 687.467,01	37.701
10	573.541,682 687.466,919	11	573.537,538 687.464,499	4.799

Document care conține date cu caracter personal, protejat de prevederile Regulamentului (UE) nr. 679/2016 și Legii 190/2018

Punct început	X / Y	Punct sfârşit	X / Y	Lungime segment (** (m)
11	573.537,538 687.464,499	12	573.535,002 687.462,79	3.058
13	573.533,756 687.462,137	14	573.532,401 687.461,429	1.529
15	573.528,114 687.459,253	16	573.521,805 687.456,617	6.838
17	573.518,567 687.455,091	18	573.515,14 687.453,677	3.707
19	573.510,44 687.451,915	20	573.506,631 687.450,401	4.099
21	573.502,17 687.448,914	22	573.499,897 687.448,096	2.416
23	573.497,381 687.447,04	24	573.494,508 687.445,603	3.212
25	573.491,218 687.443,634	26	573.489,468 687.442,657	2.004
27	573.488,083 687.441,885	28	573.484,79 687.440,395	3.614
29	573.483,932 687.440,006	30	573.482,144 687.439,336	1.909
31	573.479,979 687.438,525	32	573.479,802 687.438,458	0.189
33	573.477,148 687.437,574	34	573.476,149 687.437,34	1.026

Punct început	X / Y	Punct sfârşit	X / Y	Lungime segment (** (m)
12	573.535,002 687.462,79	13	573.533,756 687.462,137	1.407
14	573.532,401 687.461,429	15	573.528,114 687.459,253	4.808
16	573.521,805 687.456,617	17	573.518,567 687.455,091	3.58
18	573.515,14 687.453,677	19	573.510,44 687.451,915	5.019
20	573.506,631 687.450,401	21	573.502,17 687.448,914	4.702
22	573.499,897 687.448,096	23	573.497,381 687.447,04	2.729
24	573.494,508 687.445,603	25	573.491,218 687.443,634	3.834
26	573.489,468 687.442,657	27	573.488,083 687.441,885	1.586
28	573.484,79 687.440,395	29	573.483,932 687.440,006	0.942
30	573.482,144 687.439,336	31	573.479,979 687.438,525	2.312
32	573.479,802 687.438,458	33	573.477,148 687.437,574	2.797
34	573.476,149 687.437,34	1	573.417,291 687.343,467	110.799

**** Lungimile segmentelor sunt determinate în planul de proiecţie Stereo 70 şi sunt rotunjite la 1 milimetru.**
***** Distanţa dintre puncte este formată din segmente cumulate ce sunt mai mici decât valoarea 1 milimetru.**

Document care conține date cu caracter personal, protejat de prevederile Regulamentului (UE) nr. 679/2016 și Legii 190/2018

DATE DESPRE IMOBILUL NR. 2952

Oficiul de Cadastru şi Publicitate Imobiliară SUCEAVA
Biroul de Cadastru şi Publicitate Imobiliară Gura Humorului

A. Partea I. Descrierea imobilului

TEREN Extravilan

Adresa: Jud. Suceava

Nr. Crt	Nr cadastral Nr. topografic	Suprafaţa* (mp)	Observaţii / Referinţe
A1		3.467	Sector cadastral:2 Teren neimprejmuit;

B. Partea II. Proprietari şi acte

Inscrieri privitoare la dreptul de proprietate şi alte drepturi reale		Referinţe
/		
Act Administrativ nr. 5166, din 27/08/2025 emis de PRIMARIA COMĂNEŞTI;		
B1	Inscrierea posesiei, drept de PROPRIETATE, dobandit prin Lege, cota actuala 1/1	A1
	1) **NEIDENTIFICAT NEIDENTIFICAT**	
Act Normativ nr. 7, din 13/03/1996 emis de PARLAMENTUL ROMANIEI (art. 13);		
B2	Se notează menţiunea de proprietar neidentificat.	A1

C. Partea III. SARCINI .

Inscrieri privind dezmembramintele dreptului de proprietate, drepturi reale de garanţie şi sarcini	Referinţe
NU SUNT	

Document care conține date cu caracter personal, protejat de prevederile Regulamentului (UE) nr. 679/2016 și Legii 190/2018

Anexa Nr. 1 La Partea I

Teren

Nr cadastral	Suprafaţa (mp)*	Observaţii / Referinţe
	3.467	

* Suprafaţa este determinată in planul de proiecţie Stereo 70.

DETALII LINIARE IMOBIL

Date referitoare la teren

Crt	Categorie folosință	Intra vilan	Suprafaţa (mp)	Tarla	Parcelă	Nr. topo	Observaţii / Referinţe
1	arabil	NU	3.467	36	640	-	

Lungime Segmente
1) Valorile lungimilor segmentelor sunt obţinute din proiecţie în plan.

Punct început	X / Y	Punct sfârşit	X / Y	Lungime segment (** (m)
1	573.467,021 687.230,794	2	573.468,531 687.233,374	2.989
2	573.468,531 687.233,374	3	573.469,152 687.234,436	1.23
3	573.469,152 687.234,436	4	573.474,667 687.243,864	10.923
4	573.474,667 687.243,864	5	573.560,513 687.427,989	203.154
5	573.560,513 687.427,989	6	573.557,216 687.428,464	3.331

Document care conține date cu caracter personal, protejat de prevederile Regulamentului (UE) nr. 679/2016 și Legii 190/2018

Punct început	X / Y	Punct sfârşit	X / Y	Lungime segment (** (m)
6	573.557,216 687.428,464	7	573.554,624 687.428,838	2.619
7	573.554,624 687.428,838	8	573.543,984 687.430,37	10.75
8	573.543,984 687.430,37	9	573.458,977 687.251,068	198.432
9	573.458,977 687.251,068	10	573.464,155 687.238,018	14.04
10	573.464,155 687.238,018	11	573.465,416 687.234,839	3.42
11	573.465,416 687.234,839	1	573.467,021 687.230,794	4.352

** Lungimile segmentelor sunt determinate în planul de proiecţie Stereo 70 şi sunt rotunjite la 1 milimetru.
*** Distanţa dintre puncte este formată din segmente cumulate ce sunt mai mici decât valoarea 1 milimetru.

Document care conține date cu caracter personal, protejat de prevederile Regulamentului (UE) nr. 679/2016 și Legii 190/2018

DATE DESPRE IMOBILUL NR. 2953

Oficiul de Cadastru şi Publicitate Imobiliară SUCEAVA
Biroul de Cadastru şi Publicitate Imobiliară Gura Humorului

A. Partea I. Descrierea imobilului

TEREN Extravilan

Adresa: Jud. Suceava

Nr. Crt	Nr cadastral Nr. topografic	Suprafaţa* (mp)	Observaţii / Referinţe
A1		3.754	Sector cadastral:2 Teren neimprejmuit;

B. Partea II. Proprietari şi acte

Inscrieri privitoare la dreptul de proprietate şi alte drepturi reale		Referinţe
/		
Act Administrativ nr. 5166, din 27/08/2025 emis de PRIMARIA COMĂNEŞTI;		
B1	Inscrierea posesiei, drept de PROPRIETATE, dobandit prin Lege, cota actuala 1/1	A1
	1) **NEIDENTIFICAT NEIDENTIFICAT**	
Act Normativ nr. 7, din 13/03/1996 emis de PARLAMENTUL ROMANIEI (art. 13);		
B2	Se notează menţiunea de proprietar neidentificat.	A1

C. Partea III. SARCINI .

Inscrieri privind dezmembramintele dreptului de proprietate, drepturi reale de garanţie şi sarcini	Referinţe
NU SUNT	

Document care conține date cu caracter personal, protejat de prevederile Regulamentului (UE) nr. 679/2016 și Legii 190/2018

Anexa Nr. 1 La Partea I

Teren

Nr cadastral	Suprafaţa (mp)*	Observaţii / Referinţe
	3.754	

* Suprafaţa este determinată in planul de proiecţie Stereo 70.

DETALII LINIARE IMOBIL

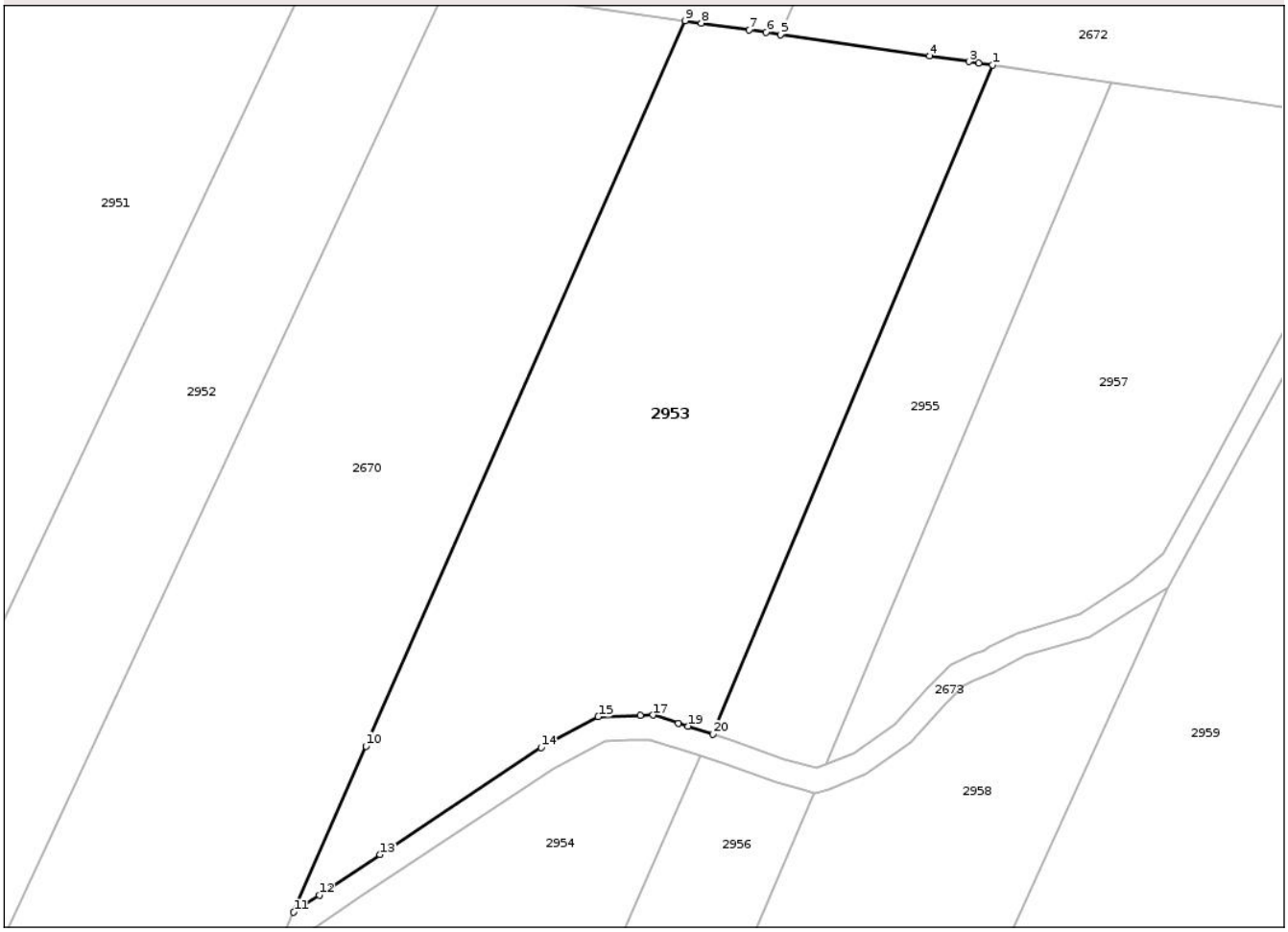

Date referitoare la teren

Crt	Categorie folosință	Intra vilan	Suprafaţa (mp)	Tarla	Parcelă	Nr. topo	Observaţii / Referinţe
1	arabil	NU	3.754	36	640	-	

Lungime Segmente
1) Valorile lungimilor segmentelor sunt obţinute din proiecţie în plan.

Punct început	X / Y	Punct sfârşit	X / Y	Lungime segment (** (m)
1	573.628,022 687.418,268	2	573.626,335 687.418,511	1.704
2	573.626,335 687.418,511	3	573.625,099 687.418,689	1.249
3	573.625,099 687.418,689	4	573.620,252 687.419,387	4.897
4	573.620,252 687.419,387	5	573.601,823 687.422,041	18.619
5	573.601,823 687.422,041	6	573.600,028 687.422,299	1.813

Document care conține date cu caracter personal, protejat de prevederile Regulamentului (UE) nr. 679/2016 și Legii 190/2018

Punct început	X / Y	Punct sfârşit	X / Y	Lungime segment (** (m)
6	573.600,028 687.422,299	7	573.597,934 687.422,601	2.116
7	573.597,934 687.422,601	8	573.592,04 687.423,45	5.955
8	573.592,04 687.423,45	9	573.590,011 687.423,742	2.05
9	573.590,011 687.423,742	10	573.550,568 687.334,168	97.874
10	573.550,568 687.334,168	11	573.541,633 687.313,665	22.365
11	573.541,633 687.313,665	12	573.544,813 687.315,778	3.818
12	573.544,813 687.315,778	13	573.552,317 687.320,765	9.01
13	573.552,317 687.320,765	14	573.572,22 687.333,989	23.896
14	573.572,22 687.333,989	15	573.579,272 687.337,795	8.014
15	573.579,272 687.337,795	16	573.584,472 687.337,966	5.203
16	573.584,472 687.337,966	17	573.586,036 687.338,017	1.565
17	573.586,036 687.338,017	18	573.589,205 687.337,01	3.325
18	573.589,205 687.337,01	19	573.590,358 687.336,644	1.21
19	573.590,358 687.336,644	20	573.593,429 687.335,668	3.222
20	573.593,429 687.335,668	1	573.628,022 687.418,268	89.551

** Lungimile segmentelor sunt determinate în planul de proiecţie Stereo 70 şi sunt rotunjite la 1 milimetru.
*** Distanţa dintre puncte este formată din segmente cumulate ce sunt mai mici decât valoarea 1 milimetru.

Document care conține date cu caracter personal, protejat de prevederile Regulamentului (UE) nr. 679/2016 și Legii 190/2018

DATE DESPRE IMOBILUL NR. 2954

Oficiul de Cadastru şi Publicitate Imobiliară SUCEAVA
Biroul de Cadastru şi Publicitate Imobiliară Gura Humorului

A. Partea I. Descrierea imobilului

TEREN Extravilan

Adresa: Jud. Suceava

Nr. Crt	Nr cadastral Nr. topografic	Suprafaţa* (mp)	Observaţii / Referinţe
A1		4.870	Sector cadastral:2 Teren neimprejmuit;

B. Partea II. Proprietari şi acte

Inscrieri privitoare la dreptul de proprietate şi alte drepturi reale		Referinţe
/		
Act Administrativ nr. 5166, din 27/08/2025 emis de PRIMARIA COMĂNEŞTI;		
B1	Inscrierea posesiei, drept de PROPRIETATE, dobandit prin Lege, cota actuala 1/1	A1
	1) **NEIDENTIFICAT NEIDENTIFICAT**	
Act Normativ nr. 7, din 13/03/1996 emis de PARLAMENTUL ROMANIEI (art. 13);		
B2	Se notează menţiunea de proprietar neidentificat.	A1

C. Partea III. SARCINI .

Inscrieri privind dezmembramintele dreptului de proprietate, drepturi reale de garanţie şi sarcini	Referinţe
NU SUNT	

Document care conține date cu caracter personal, protejat de prevederile Regulamentului (UE) nr. 679/2016 și Legii 190/2018

Anexa Nr. 1 La Partea I

Teren

Nr cadastral	Suprafaţa (mp)*	Observaţii / Referinţe
	4.870	

* Suprafaţa este determinată in planul de proiecţie Stereo 70.

DETALII LINIARE IMOBIL

Date referitoare la teren

Crt	Categorie folosință	Intra vilan	Suprafaţa (mp)	Tarla	Parcelă	Nr. topo	Observaţii / Referinţe
1	arabil	NU	4.870	36	640	-	

Lungime Segmente
1) Valorile lungimilor segmentelor sunt obţinute din proiecţie în plan.

Punct început	X / Y	Punct sfârşit	X / Y	Lungime segment (** (m)
1	573.539,423 687.308,595	2	573.500,763 687.219,88	96.773
2	573.500,763 687.219,88	3	573.501,685 687.219,058	1.235
3	573.501,685 687.219,058	4	573.505,185 687.215,897	4.716
4	573.505,185 687.215,897	5	573.513,664 687.208,381	11.331
5	573.513,664 687.208,381	6	573.521,219 687.205,598	8.051

Document care conține date cu caracter personal, protejat de prevederile Regulamentului (UE) nr. 679/2016 și Legii 190/2018

Punct început	X / Y	Punct sfârşit	X / Y	Lungime segment (** (m)
6	573.521,219 687.205,598	7	573.525,595 687.203,985	4.664
7	573.525,595 687.203,985	8	573.530,03 687.202,352	4.726
8	573.530,03 687.202,352	9	573.531,161 687.201,935	1.205
9	573.531,161 687.201,935	10	573.533,853 687.200,943	2.869
10	573.533,853 687.200,943	11	573.591,889 687.333,009	144.255
11	573.591,889 687.333,009	12	573.589,145 687.333,882	2.88
12	573.589,145 687.333,882	13	573.587,991 687.334,248	1.211
13	573.587,991 687.334,248	14	573.585,619 687.335,002	2.489
14	573.585,619 687.335,002	15	573.583,134 687.334,92	2.486
15	573.583,134 687.334,92	16	573.580,076 687.334,819	3.06
16	573.580,076 687.334,819	17	573.573,766 687.331,415	7.17
17	573.573,766 687.331,415	18	573.550,02 687.315,636	28.511
18	573.550,02 687.315,636	19	573.545,113 687.312,376	5.891
19	573.545,113 687.312,376	1	573.539,423 687.308,595	6.832

** Lungimile segmentelor sunt determinate în planul de proiecţie Stereo 70 şi sunt rotunjite la 1 milimetru.
*** Distanţa dintre puncte este formată din segmente cumulate ce sunt mai mici decât valoarea 1 milimetru.

Document care conține date cu caracter personal, protejat de prevederile Regulamentului (UE) nr. 679/2016 și Legii 190/2018

DATE DESPRE IMOBILUL NR. 2955

Oficiul de Cadastru şi Publicitate Imobiliară SUCEAVA
Biroul de Cadastru şi Publicitate Imobiliară Gura Humorului

A. Partea I. Descrierea imobilului

TEREN Extravilan

Adresa: Jud. Suceava

Nr. Crt	Nr cadastral Nr. topografic	Suprafaţa* (mp)	Observaţii / Referinţe
A1		1.311	Sector cadastral:2 Teren neimprejmuit;

B. Partea II. Proprietari şi acte

Inscrieri privitoare la dreptul de proprietate şi alte drepturi reale		Referinţe
/		
Act Administrativ nr. 5166, din 27/08/2025 emis de PRIMARIA COMĂNEŞTI;		
B1	Inscrierea posesiei, drept de PROPRIETATE, dobandit prin Lege, cota actuala 1/1	A1
	1) **NEIDENTIFICAT NEIDENTIFICAT**	
Act Normativ nr. 7, din 13/03/1996 emis de PARLAMENTUL ROMANIEI (art. 13);		
B2	Se notează menţiunea de proprietar neidentificat.	A1

C. Partea III. SARCINI .

Inscrieri privind dezmembramintele dreptului de proprietate, drepturi reale de garanţie şi sarcini	Referinţe
NU SUNT	

Document care conține date cu caracter personal, protejat de prevederile Regulamentului (UE) nr. 679/2016 și Legii 190/2018

Anexa Nr. 1 La Partea I

Teren

Nr cadastral	Suprafaţa (mp)*	Observaţii / Referinţe
	1.311	

* Suprafaţa este determinată in planul de proiecţie Stereo 70.

DETALII LINIARE IMOBIL

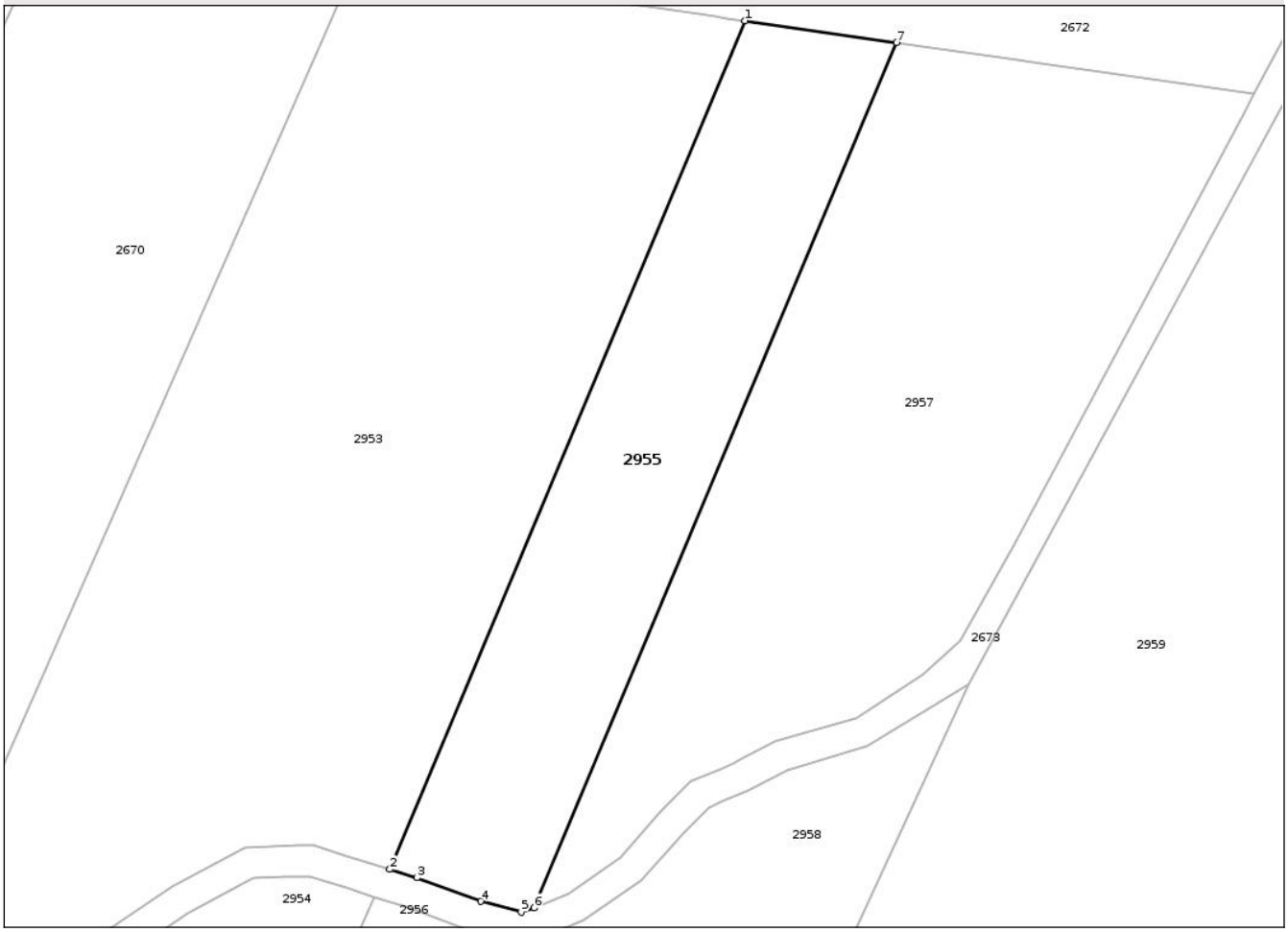

Date referitoare la teren

Crt	Categorie folosință	Intra vilan	Suprafaţa (mp)	Tarla	Parcelă	Nr. topo	Observaţii / Referinţe
1	arabil	NU	1.311	36	640	-	

Lungime Segmente
1) Valorile lungimilor segmentelor sunt obţinute din proiecţie în plan.

Punct început	X / Y	Punct sfârşit	X / Y	Lungime segment (** (m)
1	573.628,022 687.418,268	2	573.593,429 687.335,668	89.551
2	573.593,429 687.335,668	3	573.596,039 687.334,838	2.739
3	573.596,039 687.334,838	4	573.602,272 687.332,555	6.638
4	573.602,272 687.332,555	5	573.606,231 687.331,497	4.098
5	573.606,231 687.331,497	6	573.607,488 687.331,896	1.319

Document care conține date cu caracter personal, protejat de prevederile Regulamentului (UE) nr. 679/2016 și Legii 190/2018

Punct început	X / Y	Punct sfârşit	X / Y	Lungime segment (** (m)
6	573.607,488 687.331,896	7	573.642,775 687.416,144	91.339
7	573.642,775 687.416,144	1	573.628,022 687.418,268	14.905

** Lungimile segmentelor sunt determinate în planul de proiecţie Stereo 70 şi sunt rotunjite la 1 milimetru.
*** Distanţa dintre puncte este formată din segmente cumulate ce sunt mai mici decât valoarea 1 milimetru.

Document care conține date cu caracter personal, protejat de prevederile Regulamentului (UE) nr. 679/2016 și Legii 190/2018

DATE DESPRE IMOBILUL NR. 2956

Oficiul de Cadastru şi Publicitate Imobiliară SUCEAVA
Biroul de Cadastru şi Publicitate Imobiliară Gura Humorului

A. Partea I. Descrierea imobilului

TEREN Extravilan

Adresa: Jud. Suceava

Nr. Crt	Nr cadastral Nr. topografic	Suprafaţa* (mp)	Observaţii / Referinţe
A1		2.239	Sector cadastral:2 Teren neimprejmuit;

B. Partea II. Proprietari şi acte

Inscrieri privitoare la dreptul de proprietate şi alte drepturi reale		Referinţe
/		
Act Administrativ nr. 5166, din 27/08/2025 emis de PRIMARIA COMĂNEŞTI;		
B1	Inscrierea posesiei, drept de PROPRIETATE, dobandit prin Lege, cota actuala 1/1	A1
	1) **NEIDENTIFICAT NEIDENTIFICAT**	
Act Normativ nr. 7, din 13/03/1996 emis de PARLAMENTUL ROMANIEI (art. 13);		
B2	Se notează menţiunea de proprietar neidentificat.	A1

C. Partea III. SARCINI .

Inscrieri privind dezmembramintele dreptului de proprietate, drepturi reale de garanţie şi sarcini	Referinţe
NU SUNT	

Document care conține date cu caracter personal, protejat de prevederile Regulamentului (UE) nr. 679/2016 și Legii 190/2018

Anexa Nr. 1 La Partea I

Teren

Nr cadastral	Suprafaţa (mp)*	Observaţii / Referinţe
	2.239	

* Suprafaţa este determinată in planul de proiecţie Stereo 70.

DETALII LINIARE IMOBIL

Date referitoare la teren

Crt	Categorie folosință	Intra vilan	Suprafaţa (mp)	Tarla	Parcelă	Nr. topo	Observaţii / Referinţe
1	arabil	NU	2.239	36	640	-	

Lungime Segmente
1) Valorile lungimilor segmentelor sunt obţinute din proiecţie în plan.

Punct început	X / Y	Punct sfârşit	X / Y	Lungime segment (** (m)
1	573.539,531 687.198,851	2	573.548,144 687.195,678	9.179
2	573.548,144 687.195,678	3	573.549,271 687.195,263	1.201
3	573.549,271 687.195,263	4	573.561,25 687.223,865	31.009
4	573.561,25 687.223,865	5	573.606,014 687.328,376	113.694
5	573.606,014 687.328,376	6	573.605,124 687.328,628	0.925

Document care conține date cu caracter personal, protejat de prevederile Regulamentului (UE) nr. 679/2016 și Legii 190/2018

Punct început	X / Y	Punct sfârşit	X / Y	Lungime segment (** (m)
6	573.605,124 687.328,628	7	573.603,961 687.328,957	1.209
7	573.603,961 687.328,957	8	573.601,368 687.329,692	2.695
8	573.601,368 687.329,692	9	573.595,068 687.331,999	6.709
9	573.595,068 687.331,999	10	573.591,889 687.333,009	3.336
10	573.591,889 687.333,009	11	573.533,853 687.200,943	144.255
11	573.533,853 687.200,943	1	573.539,531 687.198,851	6.051

** Lungimile segmentelor sunt determinate în planul de proiecţie Stereo 70 şi sunt rotunjite la 1 milimetru.
*** Distanţa dintre puncte este formată din segmente cumulate ce sunt mai mici decât valoarea 1 milimetru.

Document care conține date cu caracter personal, protejat de prevederile Regulamentului (UE) nr. 679/2016 și Legii 190/2018

DATE DESPRE IMOBILUL NR. 2957

Oficiul de Cadastru şi Publicitate Imobiliară SUCEAVA
Biroul de Cadastru şi Publicitate Imobiliară Gura Humorului

A. Partea I. Descrierea imobilului

TEREN Extravilan

Adresa: Jud. Suceava

Nr. Crt	Nr cadastral Nr. topografic	Suprafaţa* (mp)	Observaţii / Referinţe
A1		2.281	Sector cadastral:2 Teren neimprejmuit;

B. Partea II. Proprietari şi acte

Inscrieri privitoare la dreptul de proprietate şi alte drepturi reale		Referinţe
/		
Act Administrativ nr. 5166, din 27/08/2025 emis de PRIMARIA COMĂNEŞTI;		
B1	Inscrierea posesiei, drept de PROPRIETATE, dobandit prin Lege, cota actuala 1/1	A1
	1) **NEIDENTIFICAT NEIDENTIFICAT**	
Act Normativ nr. 7, din 13/03/1996 emis de PARLAMENTUL ROMANIEI (art. 13);		
B2	Se notează menţiunea de proprietar neidentificat.	A1

C. Partea III. SARCINI .

Inscrieri privind dezmembramintele dreptului de proprietate, drepturi reale de garanţie şi sarcini	Referinţe
NU SUNT	

Document care conține date cu caracter personal, protejat de prevederile Regulamentului (UE) nr. 679/2016 și Legii 190/2018

Anexa Nr. 1 La Partea I

Teren

Nr cadastral	Suprafaţa (mp)*	Observaţii / Referinţe
	2.281	

* Suprafaţa este determinată in planul de proiecţie Stereo 70.

DETALII LINIARE IMOBIL

Date referitoare la teren

Crt	Categorie folosință	Intra vilan	Suprafaţa (mp)	Tarla	Parcelă	Nr. topo	Observaţii / Referinţe
1	arabil	NU	2.281	36	640	-	

Lungime Segmente
1) Valorile lungimilor segmentelor sunt obţinute din proiecţie în plan.

Punct început	X / Y	Punct sfârşit	X / Y	Lungime segment (** (m)
1	573.676,654 687.409,319	2	573.677,625 687.411,125	2.05
2	573.677,625 687.411,125	3	573.656,034 687.414,234	21.814
3	573.656,034 687.414,234	4	573.654,553 687.414,448	1.496
4	573.654,553 687.414,448	5	573.642,775 687.416,144	11.899
5	573.642,775 687.416,144	6	573.607,488 687.331,896	91.339

Document care conține date cu caracter personal, protejat de prevederile Regulamentului (UE) nr. 679/2016 și Legii 190/2018

Punct început	X / Y	Punct sfârşit	X / Y	Lungime segment (** (m)
6	573.607,488 687.331,896	7	573.610,856 687.333,32	3.657
7	573.610,856 687.333,32	8	573.615,948 687.336,89	6.219
8	573.615,948 687.336,89	9	573.619,839 687.341,272	5.86
9	573.619,839 687.341,272	10	573.622,793 687.344,226	4.178
10	573.622,793 687.344,226	11	573.625,671 687.345,484	3.141
11	573.625,671 687.345,484	12	573.627,004 687.346,066	1.455
12	573.627,004 687.346,066	13	573.627,616 687.346,378	0.687
13	573.627,616 687.346,378	14	573.631,053 687.348,129	3.857
14	573.631,053 687.348,129	15	573.638,87 687.350,434	8.15
15	573.638,87 687.350,434	16	573.645,316 687.354,596	7.673
16	573.645,316 687.354,596	17	573.649,058 687.357,949	5.024
17	573.649,058 687.357,949	18	573.654,321 687.367,338	10.763
18	573.654,321 687.367,338	19	573.658,779 687.375,685	9.463
19	573.658,779 687.375,685	1	573.676,654 687.409,319	38.089

** Lungimile segmentelor sunt determinate în planul de proiecţie Stereo 70 şi sunt rotunjite la 1 milimetru.
*** Distanţa dintre puncte este formată din segmente cumulate ce sunt mai mici decât valoarea 1 milimetru.

Document care conține date cu caracter personal, protejat de prevederile Regulamentului (UE) nr. 679/2016 și Legii 190/2018

DATE DESPRE IMOBILUL NR. 2958

Oficiul de Cadastru şi Publicitate Imobiliară SUCEAVA
Biroul de Cadastru şi Publicitate Imobiliară Gura Humorului

A. Partea I. Descrierea imobilului

TEREN Extravilan

Adresa: Jud. Suceava

Nr. Crt	Nr cadastral Nr. topografic	Suprafaţa* (mp)	Observaţii / Referinţe
A1		3.715	Sector cadastral:2 Teren neimprejmuit;

B. Partea II. Proprietari şi acte

Inscrieri privitoare la dreptul de proprietate şi alte drepturi reale		Referinţe
/		
Act Administrativ nr. 5166, din 27/08/2025 emis de PRIMARIA COMĂNEŞTI;		
B1	Inscrierea posesiei, drept de PROPRIETATE, dobandit prin Lege, cota actuala 1/1	A1
	1) **NEIDENTIFICAT NEIDENTIFICAT**	
Act Normativ nr. 7, din 13/03/1996 emis de PARLAMENTUL ROMANIEI (art. 13);		
B2	Se notează menţiunea de proprietar neidentificat.	A1

C. Partea III. SARCINI .

Inscrieri privind dezmembramintele dreptului de proprietate, drepturi reale de garanţie şi sarcini	Referinţe
NU SUNT	

Document care conține date cu caracter personal, protejat de prevederile Regulamentului (UE) nr. 679/2016 și Legii 190/2018

Anexa Nr. 1 La Partea I

Teren

Nr cadastral	Suprafaţa (mp)*	Observaţii / Referinţe
	3.715	

* Suprafaţa este determinată in planul de proiecţie Stereo 70.

DETALII LINIARE IMOBIL

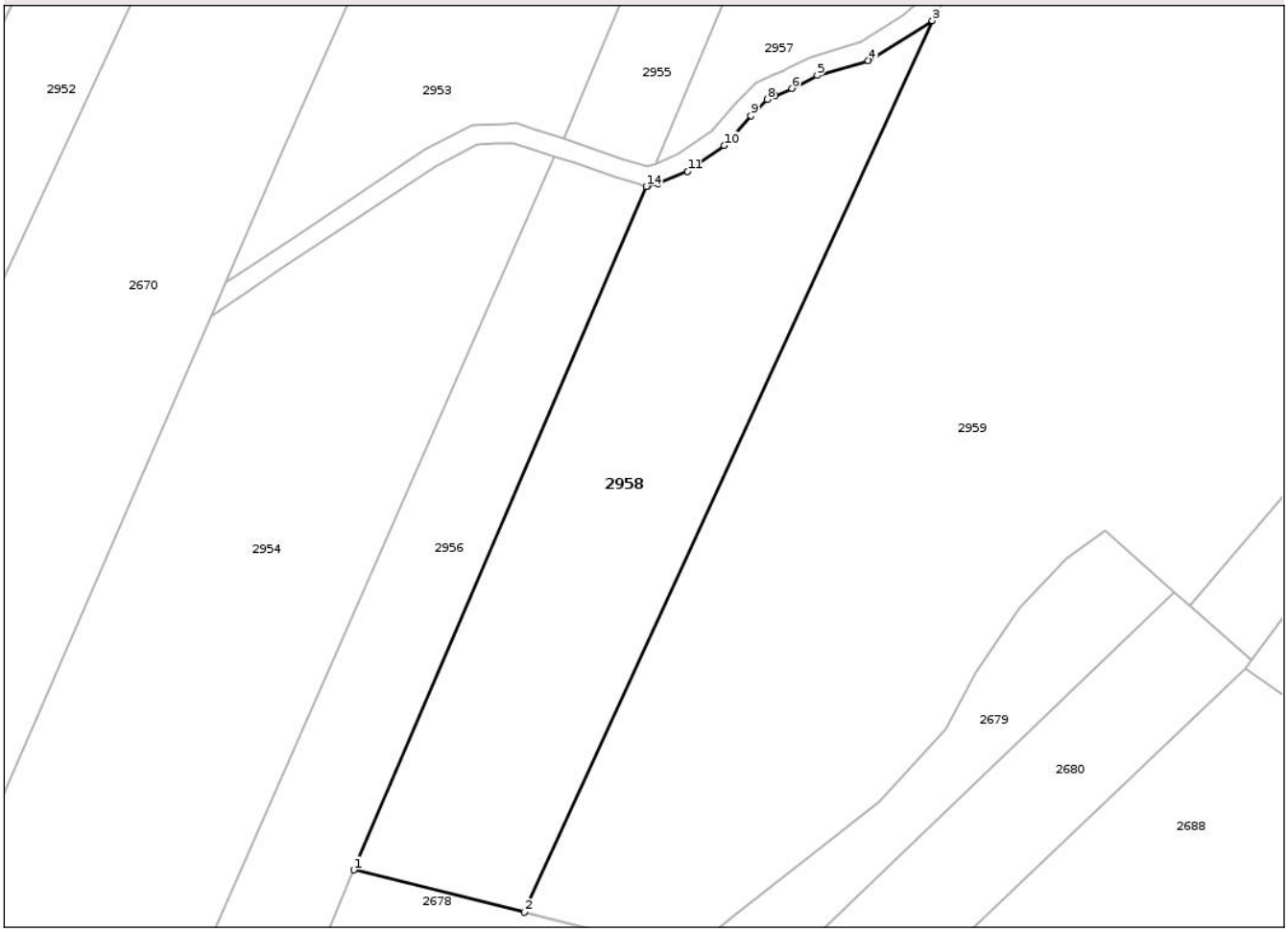

Date referitoare la teren

Crt	Categorie folosință	Intra vilan	Suprafaţa (mp)	Tarla	Parcelă	Nr. topo	Observaţii / Referinţe
1	arabil	NU	3.715	36	640	-	

Lungime Segmente
1) Valorile lungimilor segmentelor sunt obţinute din proiecţie în plan.

Punct început	X / Y	Punct sfârşit	X / Y	Lungime segment (** (m)
1	573.561,25 687.223,865	2	573.587,325 687.217,409	26.862
2	573.587,325 687.217,409	3	573.649,781 687.353,715	149.934
3	573.649,781 687.353,715	4	573.639,969 687.347,637	11.542
4	573.639,969 687.347,637	5	573.632,168 687.345,33	8.135
5	573.632,168 687.345,33	6	573.628,286 687.343,352	4.357

Document care conține date cu caracter personal, protejat de prevederile Regulamentului (UE) nr. 679/2016 și Legii 190/2018

Punct început	X / Y	Punct sfârşit	X / Y	Lungime segment (** (m)
6	573.628,286 687.343,352	7	573.625,745 687.342,242	2.773
7	573.625,745 687.342,242	8	573.624,514 687.341,704	1.343
8	573.624,514 687.341,704	9	573.622,023 687.339,214	3.522
9	573.622,023 687.339,214	10	573.617,958 687.334,636	6.122
10	573.617,958 687.334,636	11	573.612,318 687.330,68	6.889
11	573.612,318 687.330,68	12	573.607,813 687.328,776	4.891
12	573.607,813 687.328,776	13	573.606,178 687.328,413	1.675
13	573.606,178 687.328,413	14	573.606,014 687.328,376	0.168
14	573.606,014 687.328,376	1	573.561,25 687.223,865	113.694

** Lungimile segmentelor sunt determinate în planul de proiecţie Stereo 70 şi sunt rotunjite la 1 milimetru.
*** Distanţa dintre puncte este formată din segmente cumulate ce sunt mai mici decât valoarea 1 milimetru.

Document care conține date cu caracter personal, protejat de prevederile Regulamentului (UE) nr. 679/2016 și Legii 190/2018

DATE DESPRE IMOBILUL NR. 2959

Oficiul de Cadastru şi Publicitate Imobiliară SUCEAVA
Biroul de Cadastru şi Publicitate Imobiliară Gura Humorului

A. Partea I. Descrierea imobilului

TEREN Extravilan

Adresa: Jud. Suceava

Nr. Crt	Nr cadastral Nr. topografic	Suprafaţa* (mp)	Observaţii / Referinţe
A1		15.345	Sector cadastral:2 Teren neimprejmuit;

B. Partea II. Proprietari şi acte

Inscrieri privitoare la dreptul de proprietate şi alte drepturi reale		Referinţe
/		
Act Administrativ nr. 5166, din 27/08/2025 emis de PRIMARIA COMĂNEŞTI;		
B1	Inscrierea posesiei, drept de PROPRIETATE, dobandit prin Lege, cota actuala 1/1	A1
	1) **NEIDENTIFICAT NEIDENTIFICAT**	
Act Normativ nr. 7, din 13/03/1996 emis de PARLAMENTUL ROMANIEI (art. 13);		
B2	Se notează menţiunea de proprietar neidentificat.	A1

C. Partea III. SARCINI .

Inscrieri privind dezmembramintele dreptului de proprietate, drepturi reale de garanţie şi sarcini	Referinţe
NU SUNT	

Document care conține date cu caracter personal, protejat de prevederile Regulamentului (UE) nr. 679/2016 și Legii 190/2018

Anexa Nr. 1 La Partea I

Teren

Nr cadastral	Suprafaţa (mp)*	Observaţii / Referinţe
	15.345	

* Suprafaţa este determinată in planul de proiecţie Stereo 70.

DETALII LINIARE IMOBIL

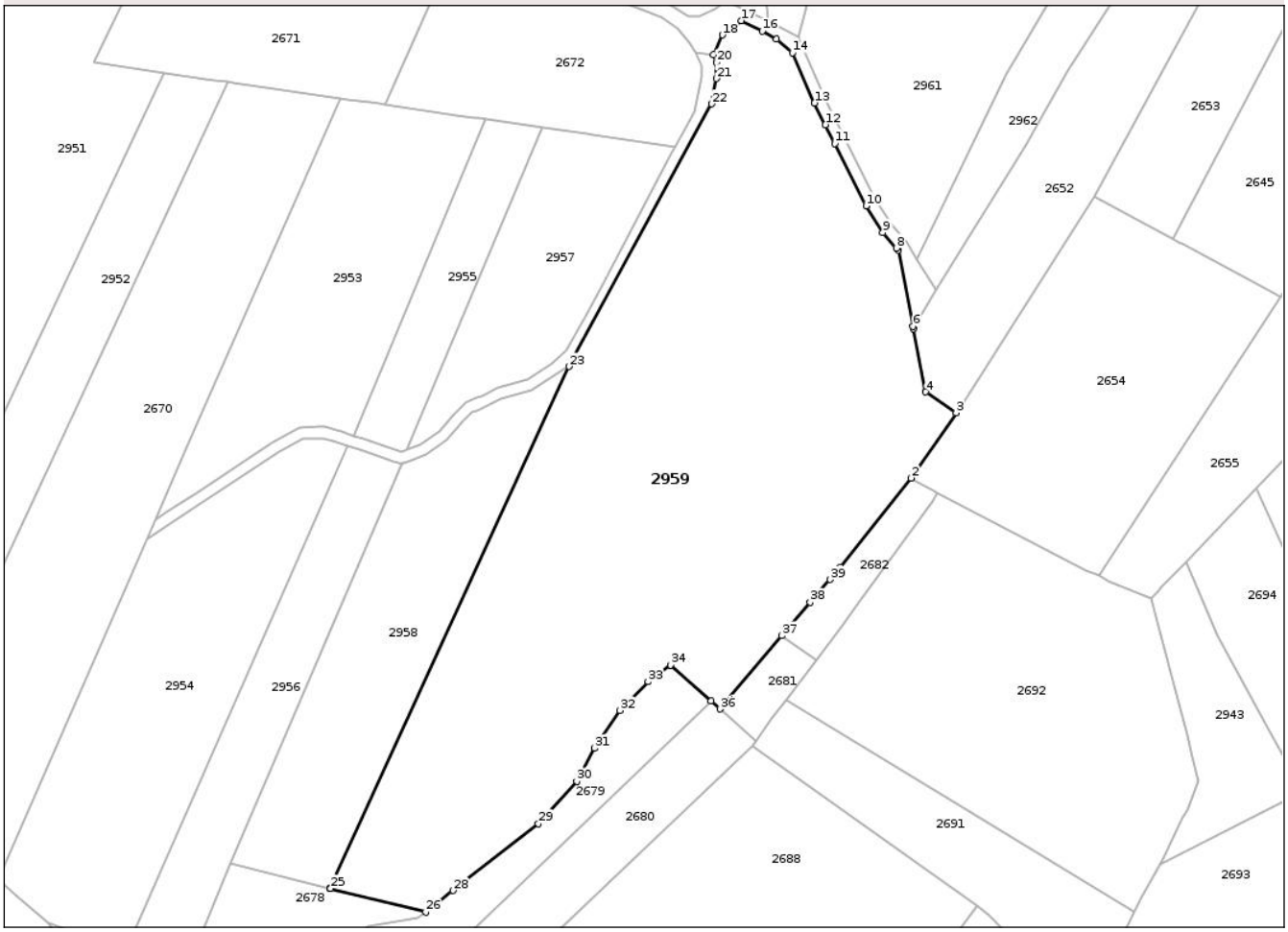

Date referitoare la teren

Crt	Categorie folosinţă	Intra vilan	Suprafaţa (mp)	Tarla	Parcelă	Nr. topo	Observaţii / Referinţe
1	arabil	NU	15.345	36	635;640	-	

Lungime Segmente

1) Valorile lungimilor segmentelor sunt obţinute din proiecţie în plan.

Punct început	X / Y	Punct sfârşit	X / Y	Lungime segment (** (m)
1	573.720,785 687.301,241	2	573.739,201 687.324,599	29.745
3	573.750,975 687.341,622	4	573.743,054 687.347,1	9.631
5	573.739,855 687.363,531	6	573.739,73 687.364,172	0.653
7	573.735,842 687.384,099	8	573.735,379 687.384,628	0.703
9	573.731,828 687.388,681	10	573.727,445 687.395,635	8.22

Punct început	X / Y	Punct sfârşit	X / Y	Lungime segment (** (m)
2	573.739,201 687.324,599	3	573.750,975 687.341,622	20.698
4	573.743,054 687.347,1	5	573.739,855 687.363,531	16.74
6	573.739,73 687.364,172	7	573.735,842 687.384,099	20.303
8	573.735,379 687.384,628	9	573.731,828 687.388,681	5.389
10	573.727,445 687.395,635	11	573.719,298 687.411,958	18.243

Document care conține date cu caracter personal, protejat de prevederile Regulamentului (UE) nr. 679/2016 și Legii 190/2018

Punct început	X / Y	Punct sfârşit	X / Y	Lungime segment (** (m)
11	573.719,298 687.411,958	12	573.716,849 687.416,865	5.484
13	573.714,001 687.422,569	14	573.708,185 687.435,68	14.343
15	573.704,051 687.439,186	16	573.700,297 687.441,306	4.311
17	573.694,857 687.444,026	18	573.689,918 687.440,292	6.192
19	573.687,531 687.435,099	20	573.688,354 687.433,065	2.194
21	573.688,354 687.428,907	22	573.687,032 687.422,3	6.738
23	573.649,781 687.353,715	24	573.587,325 687.217,409	149.934
25	573.587,448 687.217,378	26	573.612,334 687.211,217	25.637
27	573.615,416 687.213,638	28	573.619,519 687.216,861	5.218
29	573.641,764 687.234,334	30	573.651,809 687.245,4	14.945
31	573.656,405 687.254,026	32	573.663,045 687.263,9	11.899
33	573.670,422 687.271,448	34	573.676,322 687.275,736	7.294
35	573.686,884 687.266,384	36	573.689,273 687.264,269	3.191
37	573.705,476 687.283,42	38	573.712,833 687.292,116	11.391
39	573.718,043 687.298,095	1	573.720,785 687.301,241	4.173

Punct început	X / Y	Punct sfârşit	X / Y	Lungime segment (** (m)
12	573.716,849 687.416,865	13	573.714,001 687.422,569	6.375
14	573.708,185 687.435,68	15	573.704,051 687.439,186	5.421
16	573.700,297 687.441,306	17	573.694,857 687.444,026	6.082
18	573.689,918 687.440,292	19	573.687,531 687.435,099	5.715
20	573.688,354 687.433,065	21	573.688,354 687.428,907	4.158
22	573.687,032 687.422,3	23	573.649,781 687.353,715	78.048
24	573.587,325 687.217,409	25	573.587,448 687.217,378	0.127
26	573.612,334 687.211,217	27	573.615,416 687.213,638	3.919
28	573.619,519 687.216,861	29	573.641,764 687.234,334	28.287
30	573.651,809 687.245,4	31	573.656,405 687.254,026	9.774
32	573.663,045 687.263,9	33	573.670,422 687.271,448	10.554
34	573.676,322 687.275,736	35	573.686,884 687.266,384	14.107
36	573.689,273 687.264,269	37	573.705,476 687.283,42	25.086
38	573.712,833 687.292,116	39	573.718,043 687.298,095	7.93

** Lungimile segmentelor sunt determinate în planul de proiecţie Stereo 70 şi sunt rotunjite la 1 milimetru.
*** Distanţa dintre puncte este formată din segmente cumulate ce sunt mai mici decât valoarea 1 milimetru.

Document care conține date cu caracter personal, protejat de prevederile Regulamentului (UE) nr. 679/2016 și Legii 190/2018

DATE DESPRE IMOBILUL NR. 2960

Oficiul de Cadastru şi Publicitate Imobiliară SUCEAVA
Biroul de Cadastru şi Publicitate Imobiliară Gura Humorului

A. Partea I. Descrierea imobilului

TEREN Extravilan

Adresa: Jud. Suceava

Nr. Crt	Nr cadastral Nr. topografic	Suprafaţa* (mp)	Observaţii / Referinţe
A1		3.600	Sector cadastral:2 Teren neimprejmuit;

B. Partea II. Proprietari şi acte

Inscrieri privitoare la dreptul de proprietate şi alte drepturi reale		Referinţe
/		
Act Administrativ nr. 5166, din 27/08/2025 emis de PRIMARIA COMĂNEŞTI;		
B1	Inscrierea posesiei, drept de PROPRIETATE, dobandit prin Lege, cota actuala 1/1	A1
	1) **NEIDENTIFICAT NEIDENTIFICAT**	
Act Normativ nr. 7, din 13/03/1996 emis de PARLAMENTUL ROMANIEI (art. 13);		
B2	Se notează menţiunea de proprietar neidentificat.	A1

C. Partea III. SARCINI .

Inscrieri privind dezmembramintele dreptului de proprietate, drepturi reale de garanţie şi sarcini	Referinţe
NU SUNT	

Document care conține date cu caracter personal, protejat de prevederile Regulamentului (UE) nr. 679/2016 și Legii 190/2018

Anexa Nr. 1 La Partea I

Teren

Nr cadastral	Suprafaţa (mp)*	Observaţii / Referinţe
	3.600	

* Suprafaţa este determinată in planul de proiecţie Stereo 70.

DETALII LINIARE IMOBIL

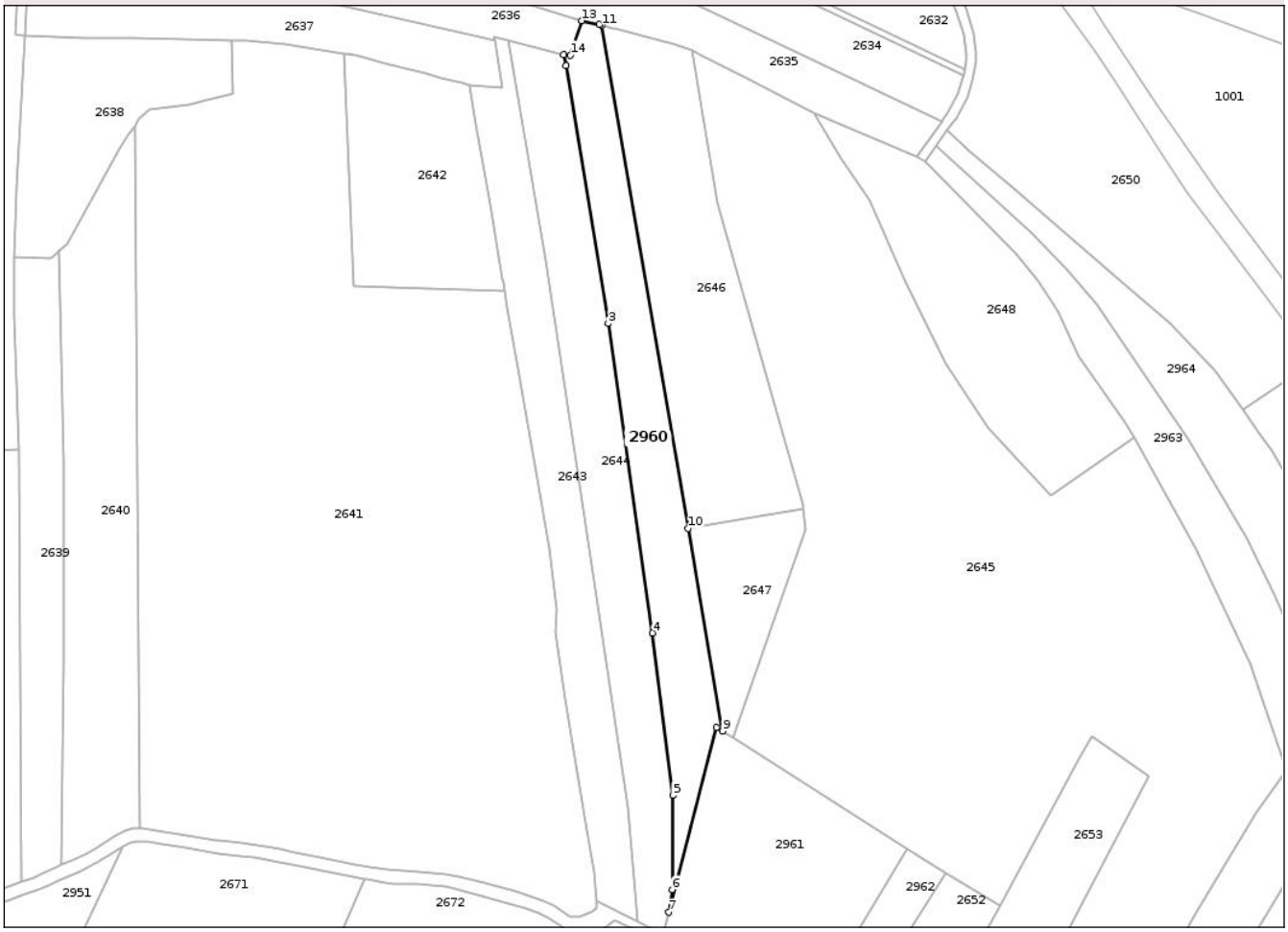

Date referitoare la teren

Crt	Categorie folosință	Intra vilan	Suprafaţa (mp)	Tarla	Parcelă	Nr. topo	Observaţii / Referinţe
1	arabil	NU	3.600	36	675	-	

Lungime Segmente
1) Valorile lungimilor segmentelor sunt obţinute din proiecţie în plan.

Punct început	X / Y	Punct sfârşit	X / Y	Lungime segment (** (m)
1	573.678,86 687.713,246	2	573.679,668 687.709,798	3.541
2	573.679,668 687.709,798	3	573.692,745 687.629,744	81.115
3	573.692,745 687.629,744	4	573.706,573 687.533,467	97.265
4	573.706,573 687.533,467	5	573.712,862 687.482,935	50.922
5	573.712,862 687.482,935	6	573.712,702 687.453,638	29.297

Document care conține date cu caracter personal, protejat de prevederile Regulamentului (UE) nr. 679/2016 și Legii 190/2018

Punct început	X / Y	Punct sfârşit	X / Y	Lungime segment (** (m)
6	573.712,702 687.453,638	7	573.711,629 687.446,622	7.098
7	573.711,629 687.446,622	8	573.726,531 687.504,135	59.412
8	573.726,531 687.504,135	9	573.728,425 687.502,929	2.245
9	573.728,425 687.502,929	10	573.717,628 687.565,975	63.964
10	573.717,628 687.565,975	11	573.690,835 687.722,411	158.714
11	573.690,835 687.722,411	12	573.689,957 687.722,619	0.902
12	573.689,957 687.722,619	13	573.684,524 687.723,846	5.57
13	573.684,524 687.723,846	14	573.681,001 687.713,148	11.263
14	573.681,001 687.713,148	1	573.678,86 687.713,246	2.143

** Lungimile segmentelor sunt determinate în planul de proiecţie Stereo 70 şi sunt rotunjite la 1 milimetru.
*** Distanţa dintre puncte este formată din segmente cumulate ce sunt mai mici decât valoarea 1 milimetru.

Document care conține date cu caracter personal, protejat de prevederile Regulamentului (UE) nr. 679/2016 și Legii 190/2018

DATE DESPRE IMOBILUL NR. 2961

Oficiul de Cadastru şi Publicitate Imobiliară SUCEAVA
Biroul de Cadastru şi Publicitate Imobiliară Gura Humorului

A. Partea I. Descrierea imobilului

TEREN Extravilan

Adresa: Jud. Suceava

Nr. Crt	Nr cadastral Nr. topografic	Suprafaţa* (mp)	Observaţii / Referinţe
A1		4.823	Sector cadastral:2 Teren neimprejmuit;

B. Partea II. Proprietari şi acte

Inscrieri privitoare la dreptul de proprietate şi alte drepturi reale		Referinţe
/		
Act Administrativ nr. 5166, din 27/08/2025 emis de PRIMARIA COMĂNEŞTI;		
B1	Inscrierea posesiei, drept de PROPRIETATE, dobandit prin Lege, cota actuala 1/1	A1
	1) **NEIDENTIFICAT NEIDENTIFICAT**	
Act Normativ nr. 7, din 13/03/1996 emis de PARLAMENTUL ROMANIEI (art. 13);		
B2	Se notează menţiunea de proprietar neidentificat.	A1

C. Partea III. SARCINI .

Inscrieri privind dezmembramintele dreptului de proprietate, drepturi reale de garanţie şi sarcini	Referinţe
NU SUNT	

Document care conține date cu caracter personal, protejat de prevederile Regulamentului (UE) nr. 679/2016 și Legii 190/2018

Anexa Nr. 1 La Partea I

Teren

Nr cadastral	Suprafaţa (mp)*	Observaţii / Referinţe
	4.823	

* Suprafaţa este determinată in planul de proiecţie Stereo 70.

DETALII LINIARE IMOBIL

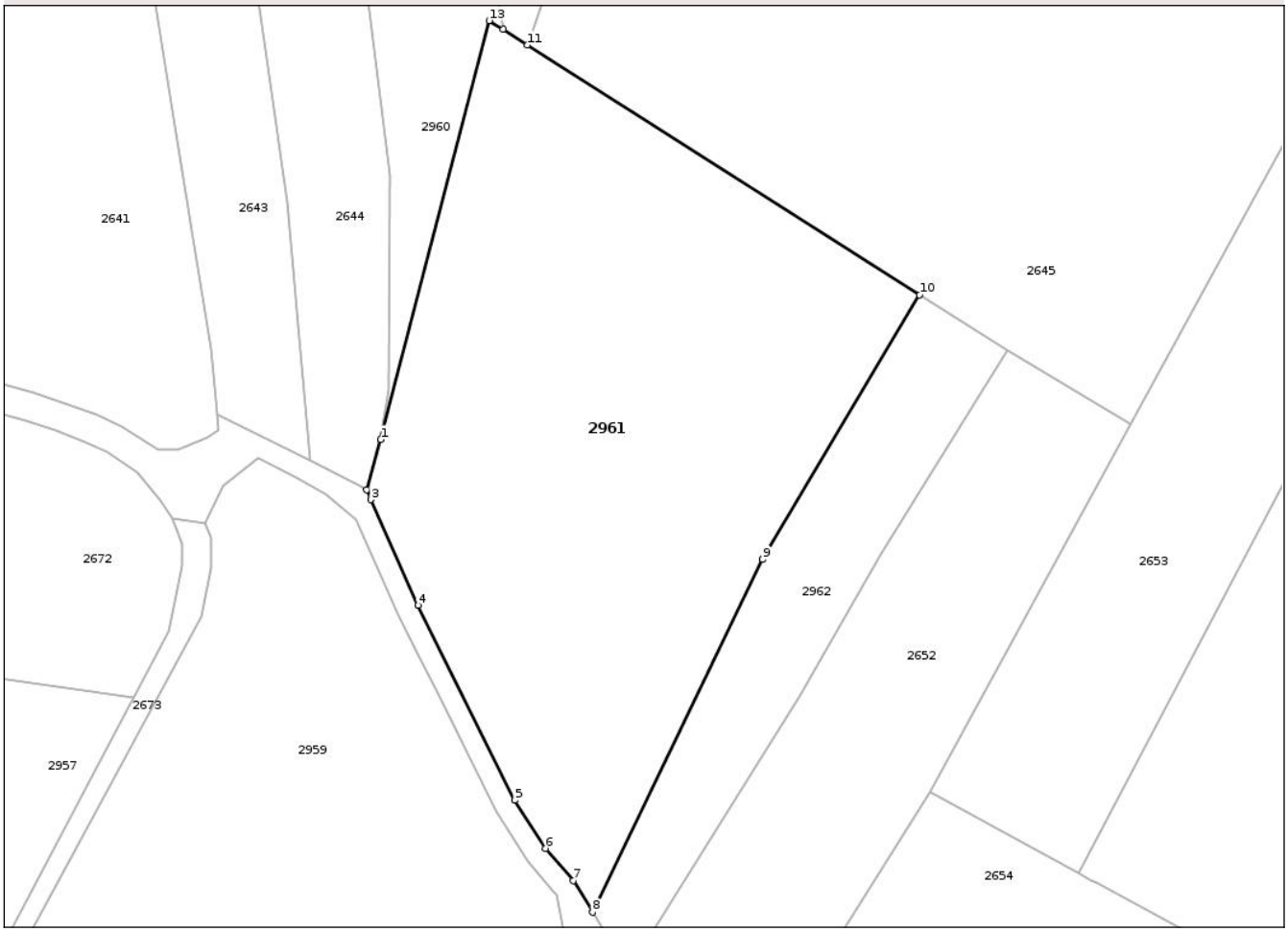

Date referitoare la teren

Crt	Categorie folosință	Intra vilan	Suprafaţa (mp)	Tarla	Parcelă	Nr. topo	Observaţii / Referinţe
1	arabil	NU	4.823	36	645	-	

Lungime Segmente
1) Valorile lungimilor segmentelor sunt obţinute din proiecţie în plan.

Punct început	X / Y	Punct sfârşit	X / Y	Lungime segment (** (m)
1	573.711,629 687.446,622	2	573.709,674 687.439,722	7.172
2	573.709,674 687.439,722	3	573.710,268 687.438,383	1.465
3	573.710,268 687.438,383	4	573.716,716 687.423,848	15.901
4	573.716,716 687.423,848	5	573.730,063 687.397,108	29.886
5	573.730,063 687.397,108	6	573.734,24 687.390,48	7.834

Document care conține date cu caracter personal, protejat de prevederile Regulamentului (UE) nr. 679/2016 și Legii 190/2018

Punct început	X / Y	Punct sfârşit	X / Y	Lungime segment (** (m)
6	573.734,24 687.390,48	7	573.738,099 687.386,077	5.855
7	573.738,099 687.386,077	8	573.740,744 687.381,728	5.09
8	573.740,744 687.381,728	9	573.764,118 687.430,146	53.765
9	573.764,118 687.430,146	10	573.785,686 687.466,48	42.253
10	573.785,686 687.466,48	11	573.731,802 687.500,78	63.875
11	573.731,802 687.500,78	12	573.728,425 687.502,929	4.003
12	573.728,425 687.502,929	13	573.726,531 687.504,135	2.245
13	573.726,531 687.504,135	1	573.711,629 687.446,622	59.412

** Lungimile segmentelor sunt determinate în planul de proiecţie Stereo 70 şi sunt rotunjite la 1 milimetru.
*** Distanţa dintre puncte este formată din segmente cumulate ce sunt mai mici decât valoarea 1 milimetru.

Document care conține date cu caracter personal, protejat de prevederile Regulamentului (UE) nr. 679/2016 și Legii 190/2018

DATE DESPRE IMOBILUL NR. 2962

Oficiul de Cadastru şi Publicitate Imobiliară SUCEAVA
Biroul de Cadastru şi Publicitate Imobiliară Gura Humorului

A. Partea I. Descrierea imobilului

TEREN Extravilan

Adresa: Jud. Suceava

Nr. Crt	Nr cadastral Nr. topografic	Suprafaţa* (mp)	Observaţii / Referinţe
A1		1.204	Sector cadastral:2 Teren neimprejmuit;

B. Partea II. Proprietari şi acte

Inscrieri privitoare la dreptul de proprietate şi alte drepturi reale		Referinţe
/		
Act Administrativ nr. 5166, din 27/08/2025 emis de PRIMARIA COMĂNEŞTI;		
B1	Inscrierea posesiei, drept de PROPRIETATE, dobandit prin Lege, cota actuala 1/1	A1
	1) **NEIDENTIFICAT NEIDENTIFICAT**	
Act Normativ nr. 7, din 13/03/1996 emis de PARLAMENTUL ROMANIEI (art. 13);		
B2	Se notează menţiunea de proprietar neidentificat.	A1

C. Partea III. SARCINI .

Inscrieri privind dezmembramintele dreptului de proprietate, drepturi reale de garanţie şi sarcini	Referinţe
NU SUNT	

Document care conține date cu caracter personal, protejat de prevederile Regulamentului (UE) nr. 679/2016 și Legii 190/2018

Anexa Nr. 1 La Partea I

Teren

Nr cadastral	Suprafaţa (mp)*	Observaţii / Referinţe
	1.204	

* Suprafaţa este determinată in planul de proiecţie Stereo 70.

DETALII LINIARE IMOBIL

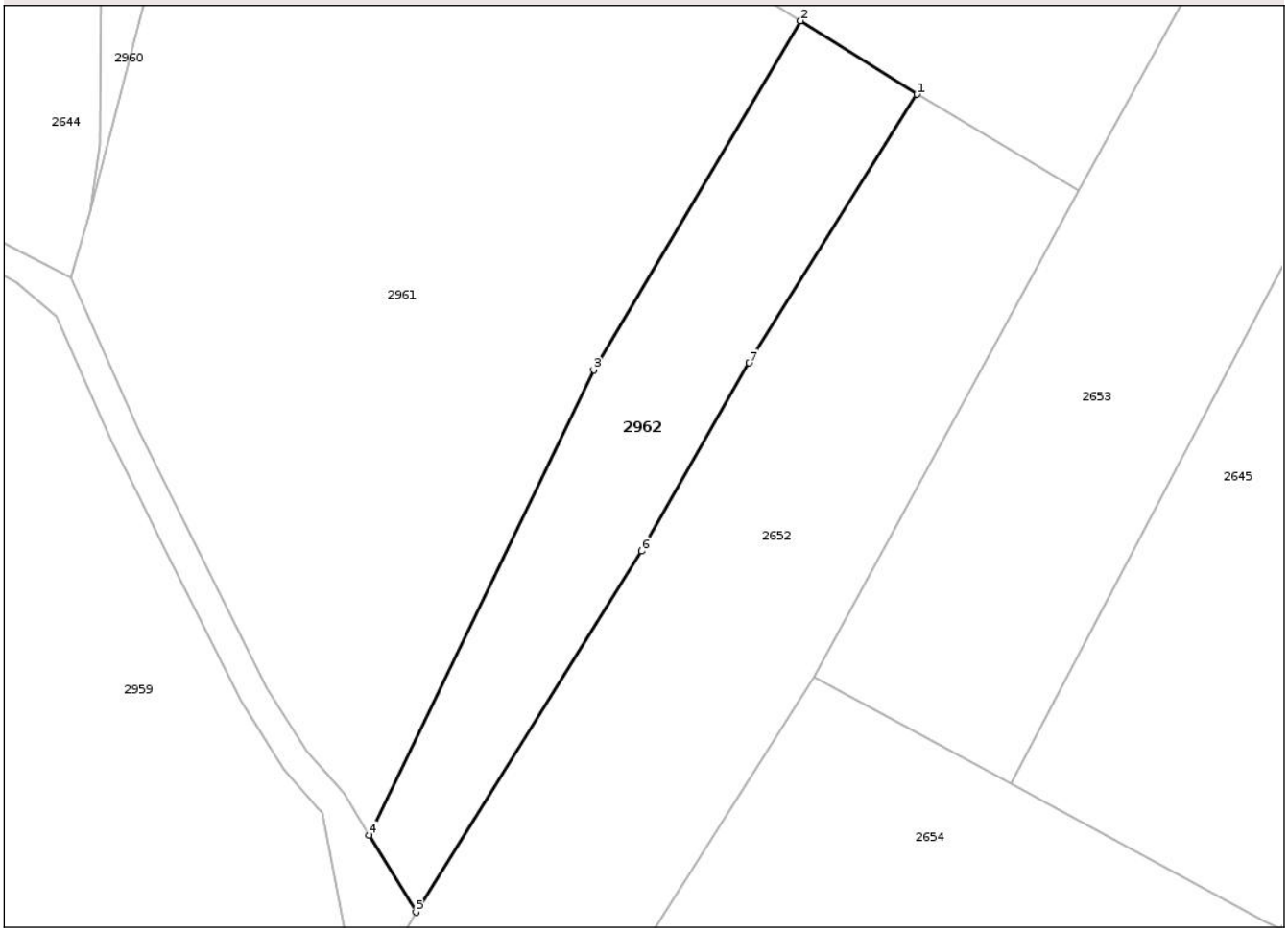

Date referitoare la teren

Crt	Categorie folosință	Intra vilan	Suprafaţa (mp)	Tarla	Parcelă	Nr. topo	Observaţii / Referinţe
1	arabil	NU	1.204	36	645;675	-	

Lungime Segmente
1) Valorile lungimilor segmentelor sunt obţinute din proiecţie în plan.

Punct început	X / Y	Punct sfârşit	X / Y	Lungime segment (** (m)
1	573.797,809 687.458,824	2	573.785,686 687.466,48	14.338
2	573.785,686 687.466,48	3	573.764,118 687.430,146	42.253
3	573.764,118 687.430,146	4	573.740,744 687.381,728	53.765
4	573.740,744 687.381,728	5	573.745,615 687.373,721	9.372
5	573.745,615 687.373,721	6	573.769,109 687.411,29	44.31

Document care conține date cu caracter personal, protejat de prevederile Regulamentului (UE) nr. 679/2016 și Legii 190/2018

Punct început	X / Y	Punct sfârşit	X / Y	Lungime segment (** (m)
6	573.769,109 687.411,29	7	573.780,326 687.430,883	22.577
7	573.780,326 687.430,883	1	573.797,809 687.458,824	32.96

** Lungimile segmentelor sunt determinate în planul de proiecţie Stereo 70 şi sunt rotunjite la 1 milimetru.
*** Distanţa dintre puncte este formată din segmente cumulate ce sunt mai mici decât valoarea 1 milimetru.

Document care conține date cu caracter personal, protejat de prevederile Regulamentului (UE) nr. 679/2016 și Legii 190/2018

DATE DESPRE IMOBILUL NR. 2963

Oficiul de Cadastru şi Publicitate Imobiliară SUCEAVA
Biroul de Cadastru şi Publicitate Imobiliară Gura Humorului

A. Partea I. Descrierea imobilului

TEREN Extravilan

Adresa: Jud. Suceava

Nr. Crt	Nr cadastral Nr. topografic	Suprafaţa* (mp)	Observaţii / Referinţe
A1		2.807	Sector cadastral:2 Teren neimprejmuit;

B. Partea II. Proprietari şi acte

Inscrieri privitoare la dreptul de proprietate şi alte drepturi reale		Referinţe
/		
Act Administrativ nr. 5166, din 27/08/2025 emis de PRIMARIA COMĂNEŞTI;		
B1	Inscrierea posesiei, drept de PROPRIETATE, dobandit prin Lege, cota actuala 1/1	A1
	1) **NEIDENTIFICAT NEIDENTIFICAT**	
Act Normativ nr. 7, din 13/03/1996 emis de PARLAMENTUL ROMANIEI (art. 13);		
B2	Se notează menţiunea de proprietar neidentificat.	A1

C. Partea III. SARCINI .

Inscrieri privind dezmembramintele dreptului de proprietate, drepturi reale de garanţie şi sarcini	Referinţe
NU SUNT	

Document care conține date cu caracter personal, protejat de prevederile Regulamentului (UE) nr. 679/2016 și Legii 190/2018

Anexa Nr. 1 La Partea I

Teren

Nr cadastral	Suprafaţa (mp)*	Observaţii / Referinţe
	2.807	

* Suprafaţa este determinată in planul de proiecţie Stereo 70.

DETALII LINIARE IMOBIL

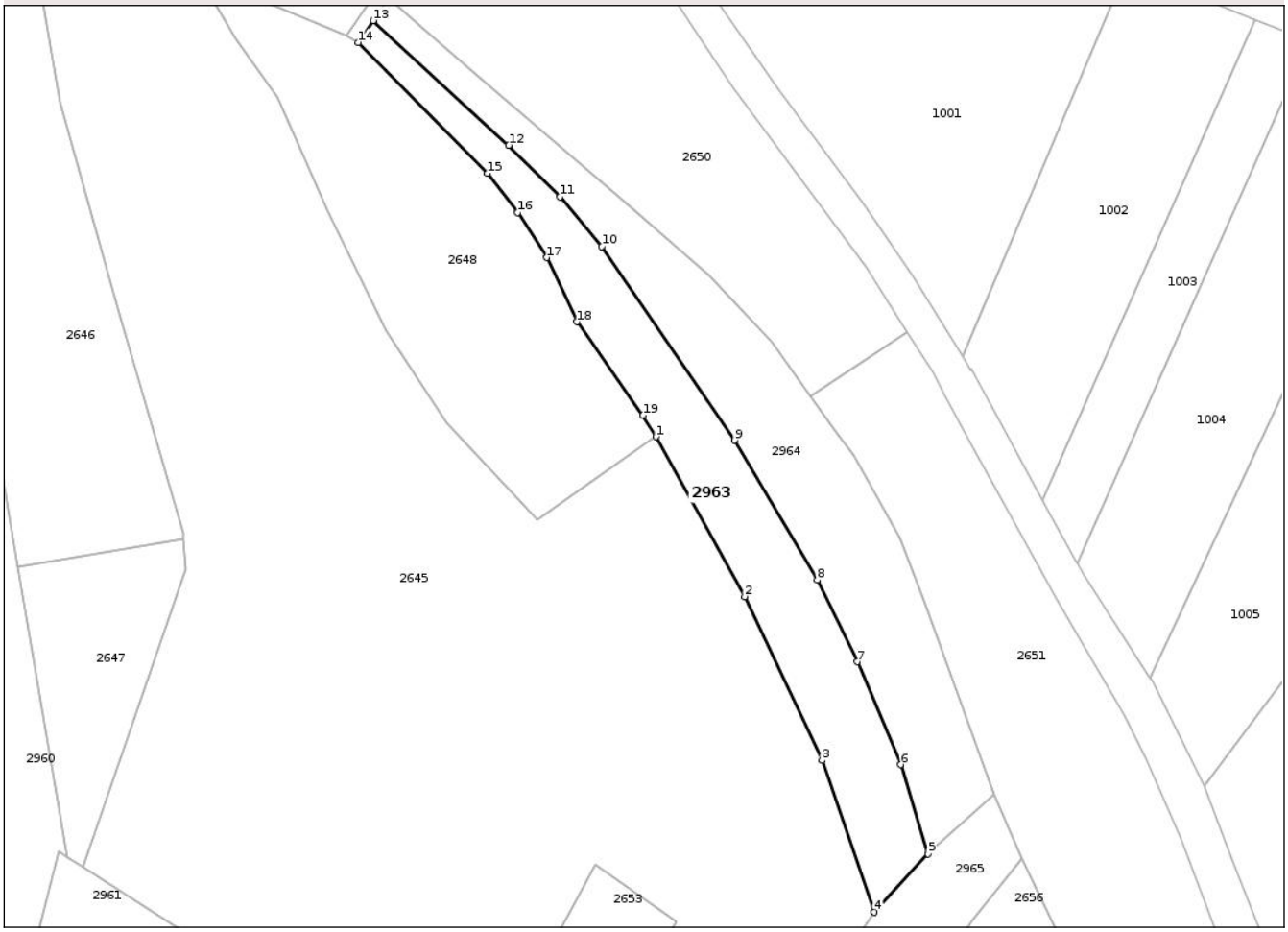

Date referitoare la teren

Crt	Categorie folosință	Intra vilan	Suprafaţa (mp)	Tarla	Parcelă	Nr. topo	Observaţii / Referinţe
1	arabil	NU	2.807	36	674	-	

Lungime Segmente
1) Valorile lungimilor segmentelor sunt obţinute din proiecţie în plan.

Punct început	X / Y	Punct sfârşit	X / Y	Lungime segment (** (m)
1	573.856,476 687.594,346	2	573.875,81 687.559,544	39.812
2	573.875,81 687.559,544	3	573.892,615 687.523,953	39.359
3	573.892,615 687.523,953	4	573.904,006 687.490,944	34.919
4	573.904,006 687.490,944	5	573.915,761 687.503,605	17.277
5	573.915,761 687.503,605	6	573.909,826 687.523,031	20.312

Document care conține date cu caracter personal, protejat de prevederile Regulamentului (UE) nr. 679/2016 și Legii 190/2018

Punct început	X / Y	Punct sfârşit	X / Y	Lungime segment (** (m)
6	573.909,826 687.523,031	7	573.900,302 687.545,414	24.325
7	573.900,302 687.545,414	8	573.891,589 687.563,194	19.8
8	573.891,589 687.563,194	9	573.873,577 687.593,575	35.319
9	573.873,577 687.593,575	10	573.844,709 687.635,71	51.076
10	573.844,709 687.635,71	11	573.835,531 687.646,545	14.2
11	573.835,531 687.646,545	12	573.824,419 687.657,725	15.763
12	573.824,419 687.657,725	13	573.794,93 687.684,819	40.046
13	573.794,93 687.684,819	14	573.791,598 687.680,107	5.771
14	573.791,598 687.680,107	15	573.819,782 687.651,634	40.063
15	573.819,782 687.651,634	16	573.826,415 687.643,143	10.775
16	573.826,415 687.643,143	17	573.832,737 687.633,302	11.697
17	573.832,737 687.633,302	18	573.839,28 687.619,333	15.425
18	573.839,28 687.619,333	19	573.853,645 687.598,98	24.912
19	573.853,645 687.598,98	1	573.856,476 687.594,346	5.43

** Lungimile segmentelor sunt determinate în planul de proiecţie Stereo 70 şi sunt rotunjite la 1 milimetru.
*** Distanţa dintre puncte este formată din segmente cumulate ce sunt mai mici decât valoarea 1 milimetru.

Document care conține date cu caracter personal, protejat de prevederile Regulamentului (UE) nr. 679/2016 și Legii 190/2018

DATE DESPRE IMOBILUL NR. 2964

Oficiul de Cadastru şi Publicitate Imobiliară SUCEAVA
Biroul de Cadastru şi Publicitate Imobiliară Gura Humorului

A. Partea I. Descrierea imobilului

TEREN Extravilan

Adresa: Jud. Suceava

Nr. Crt	Nr cadastral Nr. topografic	Suprafaţa* (mp)	Observaţii / Referinţe
A1		3.208	Sector cadastral:2 Teren neimprejmuit;

B. Partea II. Proprietari şi acte

Inscrieri privitoare la dreptul de proprietate şi alte drepturi reale		Referinţe
/		
Act Administrativ nr. 5166, din 27/08/2025 emis de PRIMARIA COMĂNEŞTI;		
B1	Inscrierea posesiei, drept de PROPRIETATE, dobandit prin Lege, cota actuala 1/1	A1
	1) **NEIDENTIFICAT NEIDENTIFICAT**	
Act Normativ nr. 7, din 13/03/1996 emis de PARLAMENTUL ROMANIEI (art. 13);		
B2	Se notează menţiunea de proprietar neidentificat.	A1

C. Partea III. SARCINI .

Inscrieri privind dezmembramintele dreptului de proprietate, drepturi reale de garanţie şi sarcini	Referinţe
NU SUNT	

Document care conține date cu caracter personal, protejat de prevederile Regulamentului (UE) nr. 679/2016 și Legii 190/2018

Anexa Nr. 1 La Partea I

Teren

Nr cadastral	Suprafaţa (mp)*	Observaţii / Referinţe
	3.208	

* Suprafaţa este determinată in planul de proiecţie Stereo 70.

DETALII LINIARE IMOBIL

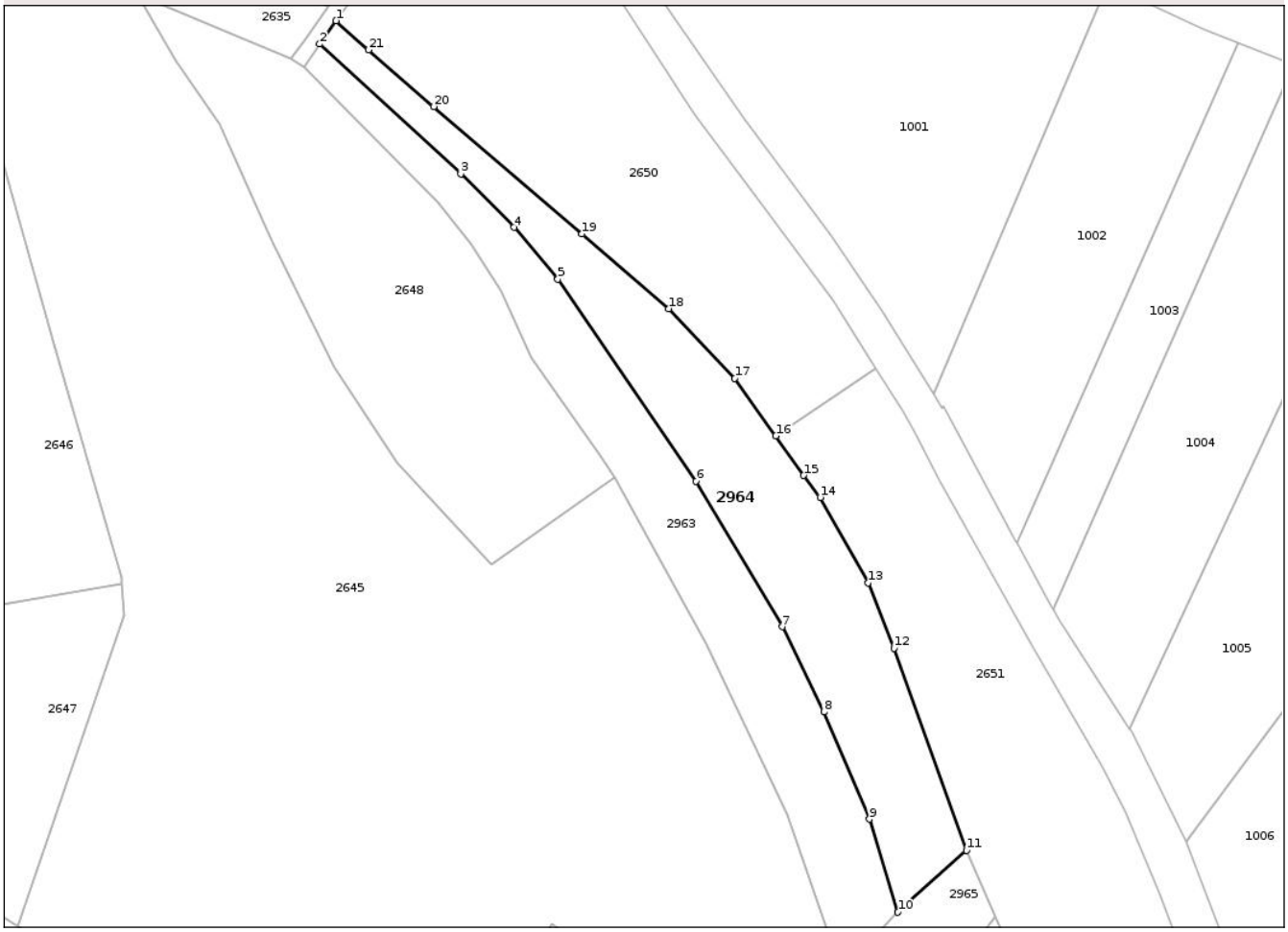

Date referitoare la teren

Crt	Categorie folosință	Intra vilan	Suprafaţa (mp)	Tarla	Parcelă	Nr. topo	Observaţii / Referinţe
1	arabil	NU	3.208	36	674	-	

Lungime Segmente

1) Valorile lungimilor segmentelor sunt obţinute din proiecţie în plan.

Punct început	X / Y	Punct sfârşit	X / Y	Lungime segment (** (m)
1	573.798,376 687.689,69	2	573.794,93 687.684,819	5.967
3	573.824,419 687.657,725	4	573.835,531 687.646,545	15.763
5	573.844,709 687.635,71	6	573.873,577 687.593,575	51.076
7	573.891,589 687.563,194	8	573.900,302 687.545,414	19.8
9	573.909,826 687.523,031	10	573.915,761 687.503,605	20.312

Punct început	X / Y	Punct sfârşit	X / Y	Lungime segment (** (m)
2	573.794,93 687.684,819	3	573.824,419 687.657,725	40.046
4	573.835,531 687.646,545	5	573.844,709 687.635,71	14.2
6	573.873,577 687.593,575	7	573.891,589 687.563,194	35.319
8	573.900,302 687.545,414	9	573.909,826 687.523,031	24.325
10	573.915,761 687.503,605	11	573.930,106 687.516,52	19.302

Document care conține date cu caracter personal, protejat de prevederile Regulamentului (UE) nr. 679/2016 și Legii 190/2018

Punct început	X / Y	Punct sfârşit	X / Y	Lungime segment (** (m)
11	573.930,106 687.516,52	12	573.914,947 687.558,68	44.802
13	573.909,588 687.572,386	14	573.899,565 687.590,171	20.415
15	573.896,098 687.594,768	16	573.890,238 687.603,021	10.122
17	573.881,705 687.615,039	18	573.867,915 687.629,583	20.042
19	573.849,753 687.645,182	20	573.818,791 687.671,76	40.805
21	573.805,155 687.683,616	1	573.798,376 687.689,69	9.102

Punct început	X / Y	Punct sfârşit	X / Y	Lungime segment (** (m)
12	573.914,947 687.558,68	13	573.909,588 687.572,386	14.716
14	573.899,565 687.590,171	15	573.896,098 687.594,768	5.758
16	573.890,238 687.603,021	17	573.881,705 687.615,039	14.739
18	573.867,915 687.629,583	19	573.849,753 687.645,182	23.941
20	573.818,791 687.671,76	21	573.805,155 687.683,616	18.069

** Lungimile segmentelor sunt determinate în planul de proiecţie Stereo 70 şi sunt rotunjite la 1 milimetru.
*** Distanţa dintre puncte este formată din segmente cumulate ce sunt mai mici decât valoarea 1 milimetru.

Document care conține date cu caracter personal, protejat de prevederile Regulamentului (UE) nr. 679/2016 și Legii 190/2018

DATE DESPRE IMOBILUL NR. 2965

Oficiul de Cadastru şi Publicitate Imobiliară SUCEAVA
Biroul de Cadastru şi Publicitate Imobiliară Gura Humorului

A. Partea I. Descrierea imobilului

TEREN Extravilan

Adresa: Jud. Suceava

Nr. Crt	Nr cadastral Nr. topografic	Suprafaţa* (mp)	Observaţii / Referinţe
A1		2.838	Sector cadastral:2 Teren neimprejmuit;

B. Partea II. Proprietari şi acte

Inscrieri privitoare la dreptul de proprietate şi alte drepturi reale		Referinţe
/		
Act Administrativ nr. 5166, din 27/08/2025 emis de PRIMARIA COMĂNEŞTI;		
B1	Inscrierea posesiei, drept de PROPRIETATE, dobandit prin Lege, cota actuala 1/1	A1
	1) **NEIDENTIFICAT NEIDENTIFICAT**	
Act Normativ nr. 7, din 13/03/1996 emis de PARLAMENTUL ROMANIEI (art. 13);		
B2	Se notează menţiunea de proprietar neidentificat.	A1

C. Partea III. SARCINI .

Inscrieri privind dezmembramintele dreptului de proprietate, drepturi reale de garanţie şi sarcini	Referinţe
NU SUNT	

Document care conține date cu caracter personal, protejat de prevederile Regulamentului (UE) nr. 679/2016 și Legii 190/2018

Anexa Nr. 1 La Partea I

Teren

Nr cadastral	Suprafaţa (mp)*	Observaţii / Referinţe
	2.838	

* Suprafaţa este determinată in planul de proiecţie Stereo 70.

DETALII LINIARE IMOBIL

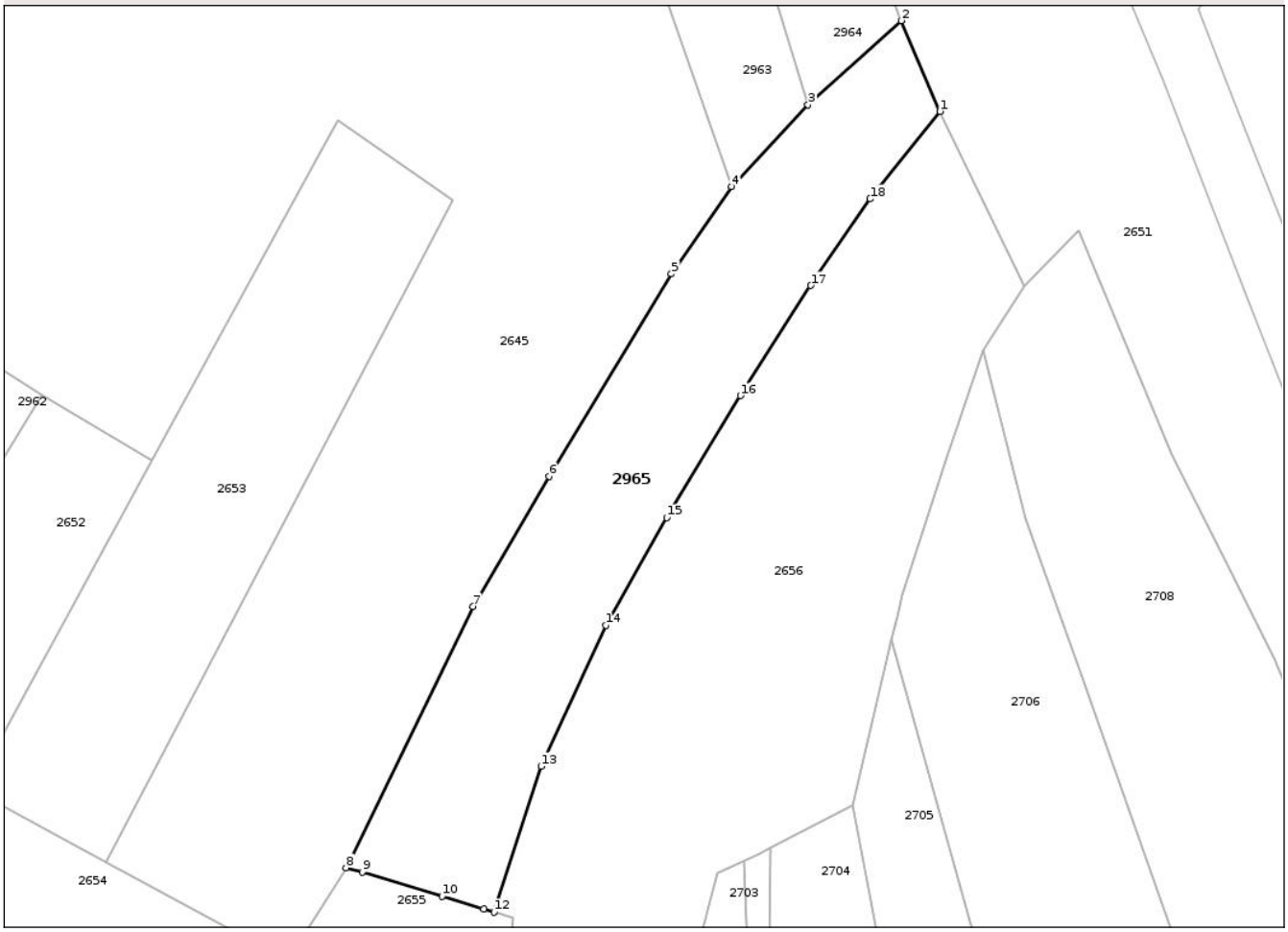

Date referitoare la teren

Crt	Categorie folosință	Intra vilan	Suprafaţa (mp)	Tarla	Parcelă	Nr. topo	Observaţii / Referinţe
1	arabil	NU	2.838	36	675	-	

Lungime Segmente
1) Valorile lungimilor segmentelor sunt obţinute din proiecţie în plan.

Punct început	X / Y	Punct sfârşit	X / Y	Lungime segment (** (m)
1	573.936,096 687.502,556	2	573.930,106 687.516,52	15.195
2	573.930,106 687.516,52	3	573.915,761 687.503,605	19.302
3	573.915,761 687.503,605	4	573.904,006 687.490,944	17.277
4	573.904,006 687.490,944	5	573.894,728 687.477,56	16.285
5	573.894,728 687.477,56	6	573.875,888 687.446,413	36.402

Document care conține date cu caracter personal, protejat de prevederile Regulamentului (UE) nr. 679/2016 și Legii 190/2018

Punct început	X / Y	Punct sfârşit	X / Y	Lungime segment (** (m)
6	573.875,888 687.446,413	7	573.864,158 687.426,369	23.224
7	573.864,158 687.426,369	8	573.844,627 687.386,185	44.679
8	573.844,627 687.386,185	9	573.847,115 687.385,516	2.576
9	573.847,115 687.385,516	10	573.859,396 687.381,777	12.838
10	573.859,396 687.381,777	11	573.865,793 687.379,829	6.687
11	573.865,793 687.379,829	12	573.867,415 687.379,335	1.696
12	573.867,415 687.379,335	13	573.874,639 687.401,774	23.573
13	573.874,639 687.401,774	14	573.884,602 687.423,474	23.878
14	573.884,602 687.423,474	15	573.894,009 687.440,046	19.056
15	573.894,009 687.440,046	16	573.905,35 687.458,822	21.935
16	573.905,35 687.458,822	17	573.916,198 687.475,787	20.137
17	573.916,198 687.475,787	18	573.925,344 687.489,103	16.154
18	573.925,344 687.489,103	1	573.936,096 687.502,556	17.222

** Lungimile segmentelor sunt determinate în planul de proiecţie Stereo 70 şi sunt rotunjite la 1 milimetru.
*** Distanţa dintre puncte este formată din segmente cumulate ce sunt mai mici decât valoarea 1 milimetru.

Document care conține date cu caracter personal, protejat de prevederile Regulamentului (UE) nr. 679/2016 și Legii 190/2018