# DATE DESPRE IMOBILUL NR. 2710

**Oficiul de Cadastru şi Publicitate Imobiliară SUCEAVA**
**Biroul de Cadastru şi Publicitate Imobiliară Gura Humorului**

## A. Partea I. Descrierea imobilului

**TEREN** Extravilan

**Adresa:** Jud. Suceava

| Nr. Crt | Nr cadastral Nr. topografic | Suprafaţa* (mp) | Observaţii / Referinţe |
|---|---|---|---|
| A1 | | 2.600 | Sector cadastral:12 Teren neimprejmuit; |

## B. Partea II. Proprietari şi acte

| Inscrieri privitoare la dreptul de proprietate şi alte drepturi reale | | Referinţe |
|---|---|---|
| / | | |
| Act Notarial nr. 3044, din 01/07/2010 emis de NP ILIE VALERIANA; | | |
| B1 | Intabulare, drept de PROPRIETATE, dobandit prin PARTAJ, cota actuala 1/1 | A1 |
| | 1) **IACOBAN DIONISIE** | |

## C. Partea III. SARCINI .

| Inscrieri privind dezmembramintele dreptului de proprietate, drepturi reale de garanţie şi sarcini | Referinţe |
|---|---|
| NU SUNT | |

*Document care conține date cu caracter personal, protejat de prevederile Regulamentului (UE) nr. 679/2016 și Legii 190/2018*

# Anexa Nr. 1 La Partea I

## Teren

| Nr cadastral | Suprafaţa (mp)* | Observaţii / Referinţe |
|---|---|---|
| | 2.600 | |

* Suprafaţa este determinată in planul de proiecţie Stereo 70.

DETALII LINIARE IMOBIL

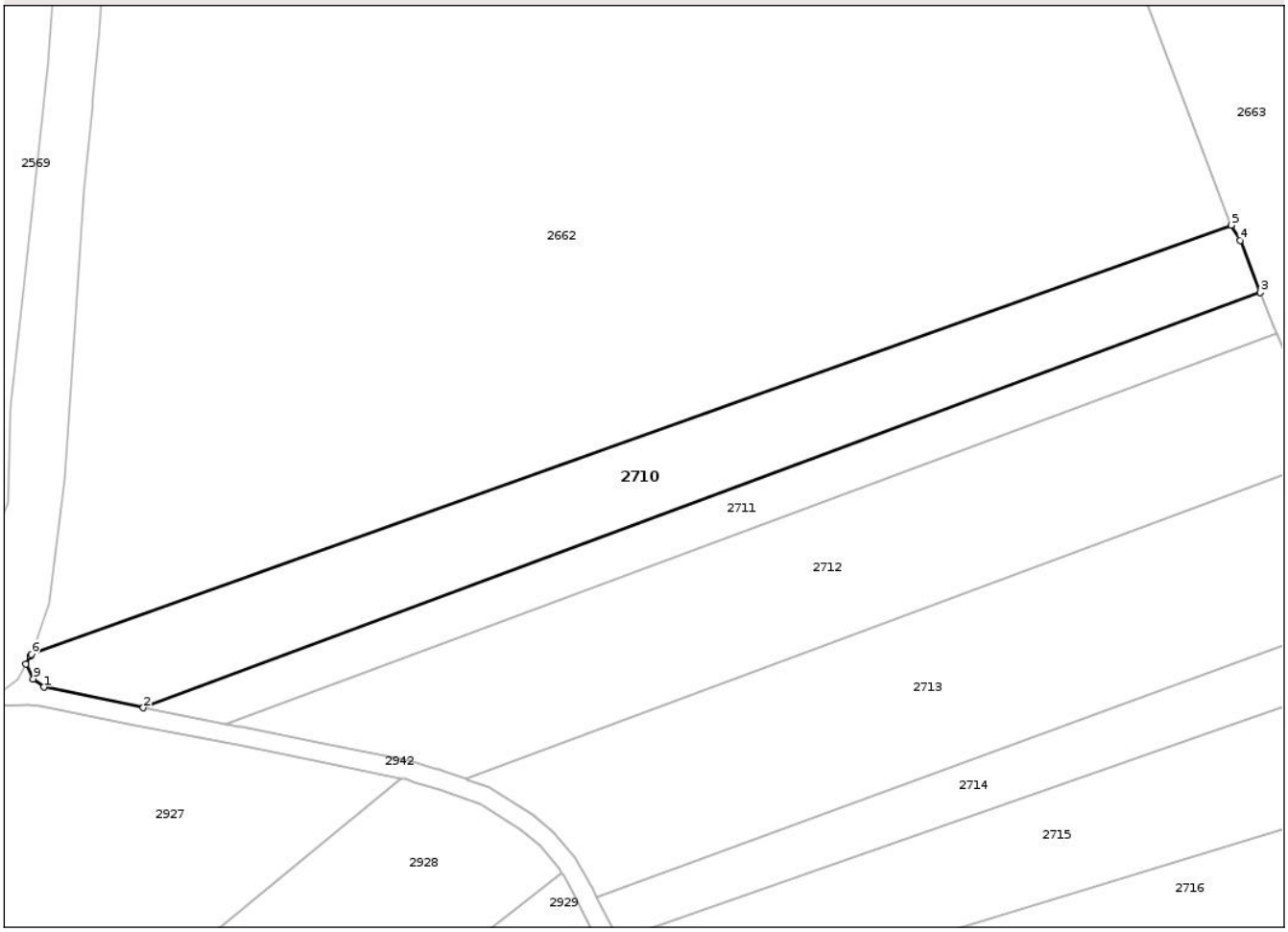


## Date referitoare la teren

| Crt | Categorie folosință | Intra vilan | Suprafaţa (mp) | Tarla | Parcelă | Nr. topo | Observaţii / Referinţe |
|---|---|---|---|---|---|---|---|
| 1 | arabil | NU | 2.600 | 36 | 630 | - | |

**Lungime Segmente**
**1) Valorile lungimilor segmentelor sunt obţinute din proiecţie în plan.**

| Punct început | X / Y | Punct sfârşit | X / Y | Lungime segment (** (m) |
|---|---|---|---|---|
| 1 | 573.197,764<br>687.137,483 | 2 | 573.213,654<br>687.134,199 | 16.226 |
| 2 | 573.213,654<br>687.134,199 | 3 | 573.392,42<br>687.200,557 | 190.685 |
| 3 | 573.392,42<br>687.200,557 | 4 | 573.389,218<br>687.208,909 | 8.945 |
| 4 | 573.389,218<br>687.208,909 | 5 | 573.387,765<br>687.211,338 | 2.83 |
| 5 | 573.387,765<br>687.211,338 | 6 | 573.195,749<br>687.142,763 | 203.894 |

*Document care conține date cu caracter personal, protejat de prevederile Regulamentului (UE) nr. 679/2016 și Legii 190/2018*

| Punct început | X / Y | Punct sfârşit | X / Y | Lungime segment (** (m) |
|---|---|---|---|---|
| 6 | 573.195,749<br>687.142,763 | 7 | 573.195,55<br>687.142,401 | 0.413 |
| 7 | 573.195,55<br>687.142,401 | 8 | 573.194,878<br>687.141,181 | 1.393 |
| 8 | 573.194,878<br>687.141,181 | 9 | 573.196,078<br>687.138,815 | 2.653 |
| 9 | 573.196,078<br>687.138,815 | 1 | 573.197,764<br>687.137,483 | 2.149 |

** Lungimile segmentelor sunt determinate în planul de proiecţie Stereo 70 şi sunt rotunjite la 1 milimetru.
*** Distanţa dintre puncte este formată din segmente cumulate ce sunt mai mici decât valoarea 1 milimetru.

*Document care conține date cu caracter personal, protejat de prevederile Regulamentului (UE) nr. 679/2016 și Legii 190/2018*

# DATE DESPRE IMOBILUL NR. 2711

**Oficiul de Cadastru şi Publicitate Imobiliară SUCEAVA**
**Biroul de Cadastru şi Publicitate Imobiliară Gura Humorului**

## A. Partea I. Descrierea imobilului

**TEREN** Extravilan

**Adresa:** Jud. Suceava

| Nr. Crt | Nr cadastral Nr. topografic | Suprafaţa* (mp) | Observaţii / Referinţe |
|---|---|---|---|
| A1 | | 1.300 | Sector cadastral:12 Teren neimprejmuit; |

## B. Partea II. Proprietari şi acte

| Inscrieri privitoare la dreptul de proprietate şi alte drepturi reale | | Referinţe |
|---|---|---|
| / | | |
| Act Administrativ nr. 5166, din 27/08/2025 emis de PRIMARIA COMĂNEŞTI; | | |
| B1 | Inscrierea posesiei, drept de PROPRIETATE, dobandit prin Lege, cota actuala 1/1 | A1 |
| | 1) **NEIDENTIFICAT NEIDENTIFICAT** | |
| Act Normativ nr. 7, din 13/03/1996 emis de PARLAMENTUL ROMANIEI (art. 13); | | |
| B2 | Se notează menţiunea de proprietar neidentificat. | A1 |

## C. Partea III. SARCINI .

| Inscrieri privind dezmembramintele dreptului de proprietate, drepturi reale de garanţie şi sarcini | Referinţe |
|---|---|
| NU SUNT | |

*Document care conține date cu caracter personal, protejat de prevederile Regulamentului (UE) nr. 679/2016 și Legii 190/2018*

# Anexa Nr. 1 La Partea I

## Teren

| Nr cadastral | Suprafaţa (mp)* | Observaţii / Referinţe |
|---|---|---|
| | 1.300 | |

* Suprafaţa este determinată in planul de proiecţie Stereo 70.

DETALII LINIARE IMOBIL

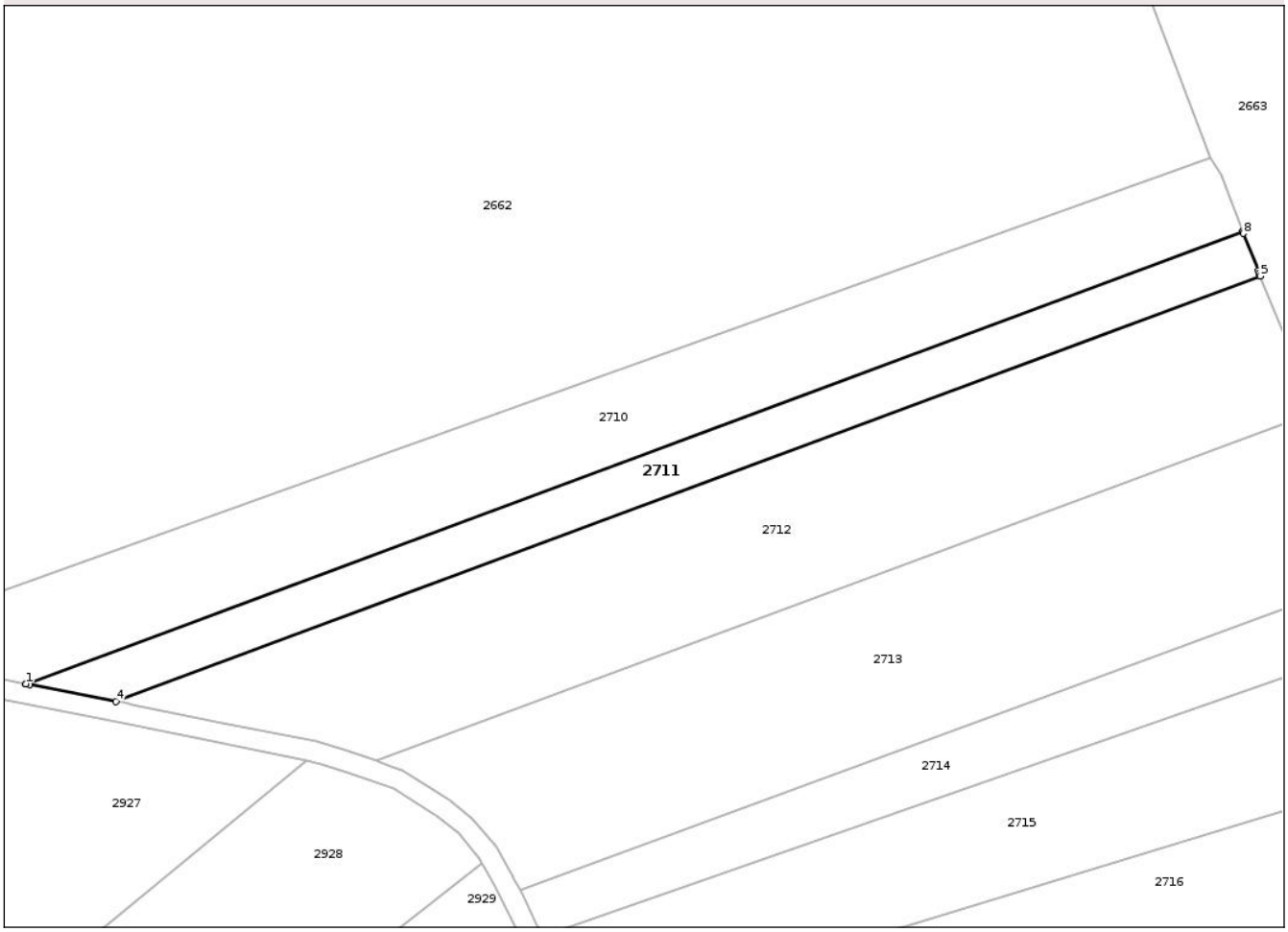


## Date referitoare la teren

| Crt | Categorie folosință | Intra vilan | Suprafaţa (mp) | Tarla | Parcelă | Nr. topo | Observaţii / Referinţe |
|---|---|---|---|---|---|---|---|
| 1 | arabil | NU | 1.300 | 36 | 630 | - | |

**Lungime Segmente**
**1) Valorile lungimilor segmentelor sunt obţinute din proiecţie în plan.**

| Punct început | X / Y | Punct sfârşit | X / Y | Lungime segment (** (m) |
|---|---|---|---|---|
| 1 | 573.213,654<br>687.134,199 | 2 | 573.213,657<br>687.134,199 | 0.003 |
| 2 | 573.213,657<br>687.134,199 | 3 | 573.214,207<br>687.134,091 | 0.561 |
| 3 | 573.214,207<br>687.134,091 | 4 | 573.226,872<br>687.131,611 | 12.906 |
| 4 | 573.226,872<br>687.131,611 | 5 | 573.395,018<br>687.194,027 | 179.357 |
| 5 | 573.395,018<br>687.194,027 | 6 | 573.394,867<br>687.194,395 | 0.398 |

*Document care conține date cu caracter personal, protejat de prevederile Regulamentului (UE) nr. 679/2016 și Legii 190/2018*

| Punct început | X / Y | Punct sfârşit | X / Y | Lungime segment (** (m) |
|---|---|---|---|---|
| 6 | 573.394,867<br>687.194,395 | 7 | 573.394,714<br>687.194,78 | 0.414 |
| 7 | 573.394,714<br>687.194,78 | 8 | 573.392,529<br>687.200,284 | 5.922 |
| 8 | 573.392,529<br>687.200,284 | 9 | 573.392,421<br>687.200,556 | 0.293 |
| 9 | 573.392,421<br>687.200,556 | 10 | 573.392,42<br>687.200,557 | 0.001 |
| 10 | 573.392,42<br>687.200,557 | 1 | 573.213,654<br>687.134,199 | 190.685 |

** Lungimile segmentelor sunt determinate în planul de proiecţie Stereo 70 şi sunt rotunjite la 1 milimetru.
*** Distanţa dintre puncte este formată din segmente cumulate ce sunt mai mici decât valoarea 1 milimetru.

*Document care conține date cu caracter personal, protejat de prevederile Regulamentului (UE) nr. 679/2016 și Legii 190/2018*

# DATE DESPRE IMOBILUL NR. 2712

**Oficiul de Cadastru şi Publicitate Imobiliară SUCEAVA**
**Biroul de Cadastru şi Publicitate Imobiliară Gura Humorului**

## A. Partea I. Descrierea imobilului

**TEREN** Extravilan

**Adresa:** Jud. Suceava, la locul numit Lutu Rosu

| Nr. Crt | Nr cadastral Nr. topografic | Suprafaţa* (mp) | Observaţii / Referinţe |
|---|---|---|---|
| A1 | 35890 | 3.500 | Sector cadastral:12 Teren neimprejmuit; |

## B. Partea II. Proprietari şi acte

| Inscrieri privitoare la dreptul de proprietate şi alte drepturi reale | | Referinţe |
|---|---|---|
| **26536 / 27/11/2023** | | |
| Act Normativ nr. 7, din 13/03/1996 emis de PARLAMENTUL ROMANIEI (act administrativ nr 5449 din 27.11.2023, emis de PRIMARIA COMANESTI); | | |
| B2 | Intabulare, drept de PROPRIETATEbun propriu, dobandit prin Lege, cota actuala 1/1 | A1 |
| | 1) **BĂEŞ ŞTEFAN** | |

## C. Partea III. SARCINI .

| Inscrieri privind dezmembramintele dreptului de proprietate, drepturi reale de garanţie şi sarcini | Referinţe |
|---|---|
| NU SUNT | |

*Document care conține date cu caracter personal, protejat de prevederile Regulamentului (UE) nr. 679/2016 și Legii 190/2018*

# Anexa Nr. 1 La Partea I

## Teren

| Nr cadastral | Suprafaţa (mp)* | Observaţii / Referinţe |
|---|---|---|
| 35890 | 3.500 | |

* Suprafaţa este determinată in planul de proiecţie Stereo 70.

DETALII LINIARE IMOBIL

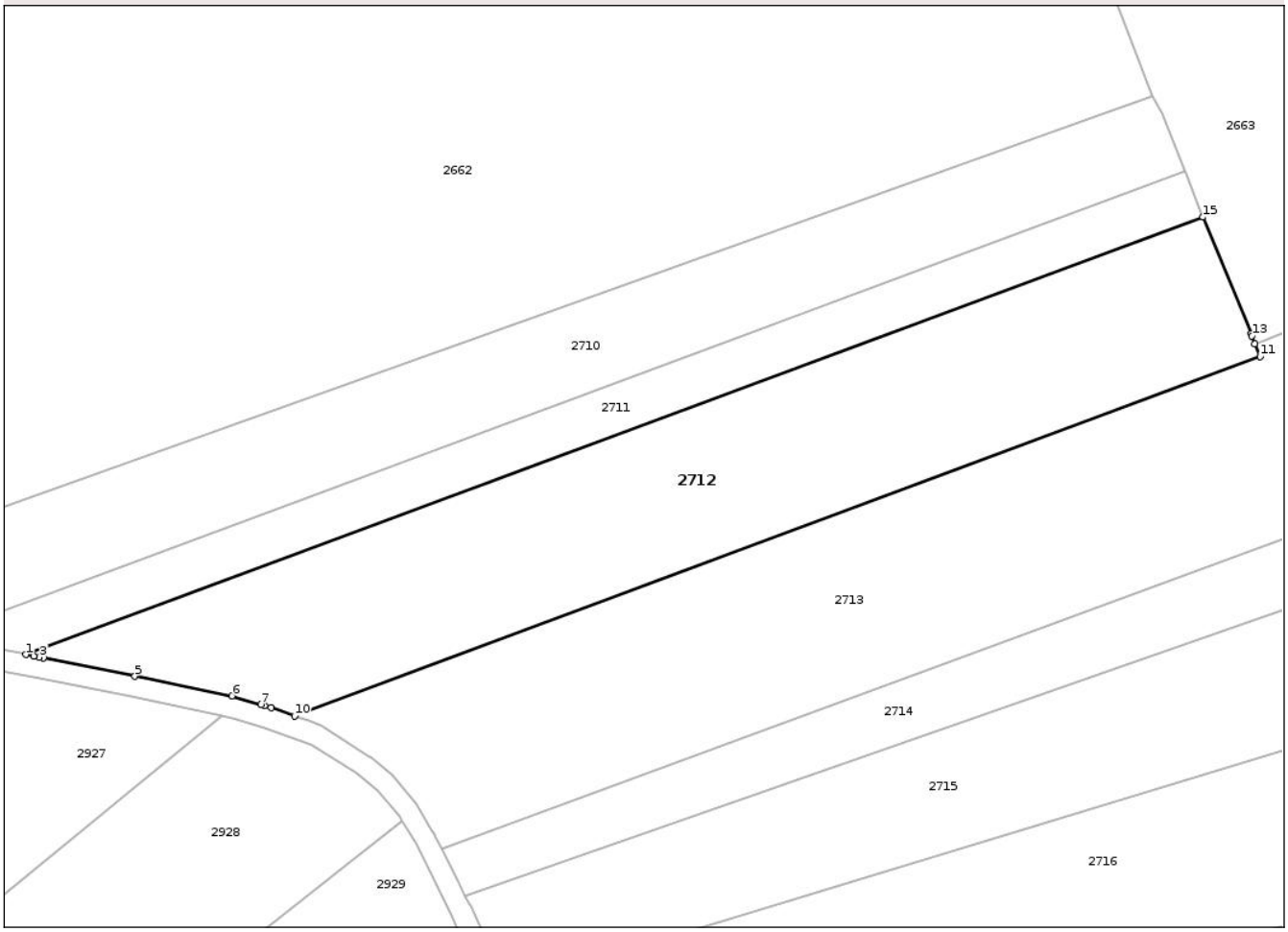


## Date referitoare la teren

| Crt | Categorie folosință | Intra vilan | Suprafaţa (mp) | Tarla | Parcelă | Nr. topo | Observaţii / Referinţe |
|---|---|---|---|---|---|---|---|
| 1 | arabil | NU | 3.500 | 36 | 630 | - | |

**Lungime Segmente**
**1) Valorile lungimilor segmentelor sunt obţinute din proiecţie în plan.**

| Punct început | X / Y | Punct sfârşit | X / Y | Lungime segment (** (m) |
|---|---|---|---|---|
| 1 | 573.226,872<br>687.131,611 | 2 | 573.228,019<br>687.131,386 | 1.169 |
| 2 | 573.228,019<br>687.131,386 | 3 | 573.228,788<br>687.131,235 | 0.784 |
| 3 | 573.228,788<br>687.131,235 | 4 | 573.229,346<br>687.131,125 | 0.569 |
| 4 | 573.229,346<br>687.131,125 | 5 | 573.242,442<br>687.128,511 | 13.354 |
| 5 | 573.242,442<br>687.128,511 | 6 | 573.256,316<br>687.125,699 | 14.156 |

*Document care conține date cu caracter personal, protejat de prevederile Regulamentului (UE) nr. 679/2016 și Legii 190/2018*

| Punct început | X / Y | Punct sfârşit | X / Y | Lungime segment (** (m) |
|---|---|---|---|---|
| 6 | 573.256,316<br>687.125,699 | 7 | 573.260,459<br>687.124,48 | 4.319 |
| 7 | 573.260,459<br>687.124,48 | 8 | 573.260,928<br>687.124,342 | 0.489 |
| 8 | 573.260,928<br>687.124,342 | 9 | 573.261,924<br>687.124,049 | 1.038 |
| 9 | 573.261,924<br>687.124,049 | 10 | 573.265,254<br>687.122,857 | 3.537 |
| 10 | 573.265,254<br>687.122,857 | 11 | 573.403,177<br>687.174,108 | 147.137 |
| 11 | 573.403,177<br>687.174,108 | 12 | 573.402,429<br>687.175,936 | 1.975 |
| 12 | 573.402,429<br>687.175,936 | 13 | 573.401,979<br>687.177,033 | 1.186 |
| 13 | 573.401,979<br>687.177,033 | 14 | 573.401,842<br>687.177,367 | 0.361 |
| 14 | 573.401,842<br>687.177,367 | 15 | 573.395,018<br>687.194,027 | 18.003 |
| 15 | 573.395,018<br>687.194,027 | 1 | 573.226,872<br>687.131,611 | 179.357 |

** Lungimile segmentelor sunt determinate în planul de proiecţie Stereo 70 şi sunt rotunjite la 1 milimetru.
*** Distanţa dintre puncte este formată din segmente cumulate ce sunt mai mici decât valoarea 1 milimetru.

*Document care conține date cu caracter personal, protejat de prevederile Regulamentului (UE) nr. 679/2016 și Legii 190/2018*

# DATE DESPRE IMOBILUL NR. 2713

**Oficiul de Cadastru şi Publicitate Imobiliară SUCEAVA**
**Biroul de Cadastru şi Publicitate Imobiliară Gura Humorului**

## A. Partea I. Descrierea imobilului

**TEREN** Extravilan

**Adresa:** Jud. Suceava

| Nr. Crt | Nr cadastral Nr. topografic | Suprafaţa* (mp) | Observaţii / Referinţe |
|---|---|---|---|
| A1 | | 4.200 | Sector cadastral:12 Teren neimprejmuit; |

## B. Partea II. Proprietari şi acte

| Inscrieri privitoare la dreptul de proprietate şi alte drepturi reale | | Referinţe |
|---|---|---|
| / | | |
| Act Administrativ nr. 5166, din 27/08/2025 emis de PRIMARIA COMĂNEŞTI; | | |
| B1 | Inscrierea posesiei, drept de PROPRIETATE, dobandit prin Lege, cota actuala 1/1 | A1 |
| | 1) **NEIDENTIFICAT NEIDENTIFICAT** | |
| Act Normativ nr. 7, din 13/03/1996 emis de PARLAMENTUL ROMANIEI (art. 13); | | |
| B2 | Se notează menţiunea de proprietar neidentificat. | A1 |

## C. Partea III. SARCINI .

| Inscrieri privind dezmembramintele dreptului de proprietate, drepturi reale de garanţie şi sarcini | Referinţe |
|---|---|
| NU SUNT | |

*Document care conține date cu caracter personal, protejat de prevederile Regulamentului (UE) nr. 679/2016 și Legii 190/2018*

# Anexa Nr. 1 La Partea I

## Teren

| Nr cadastral | Suprafaţa (mp)* | Observaţii / Referinţe |
|---|---|---|
| | 4.200 | |

* Suprafaţa este determinată in planul de proiecţie Stereo 70.

DETALII LINIARE IMOBIL

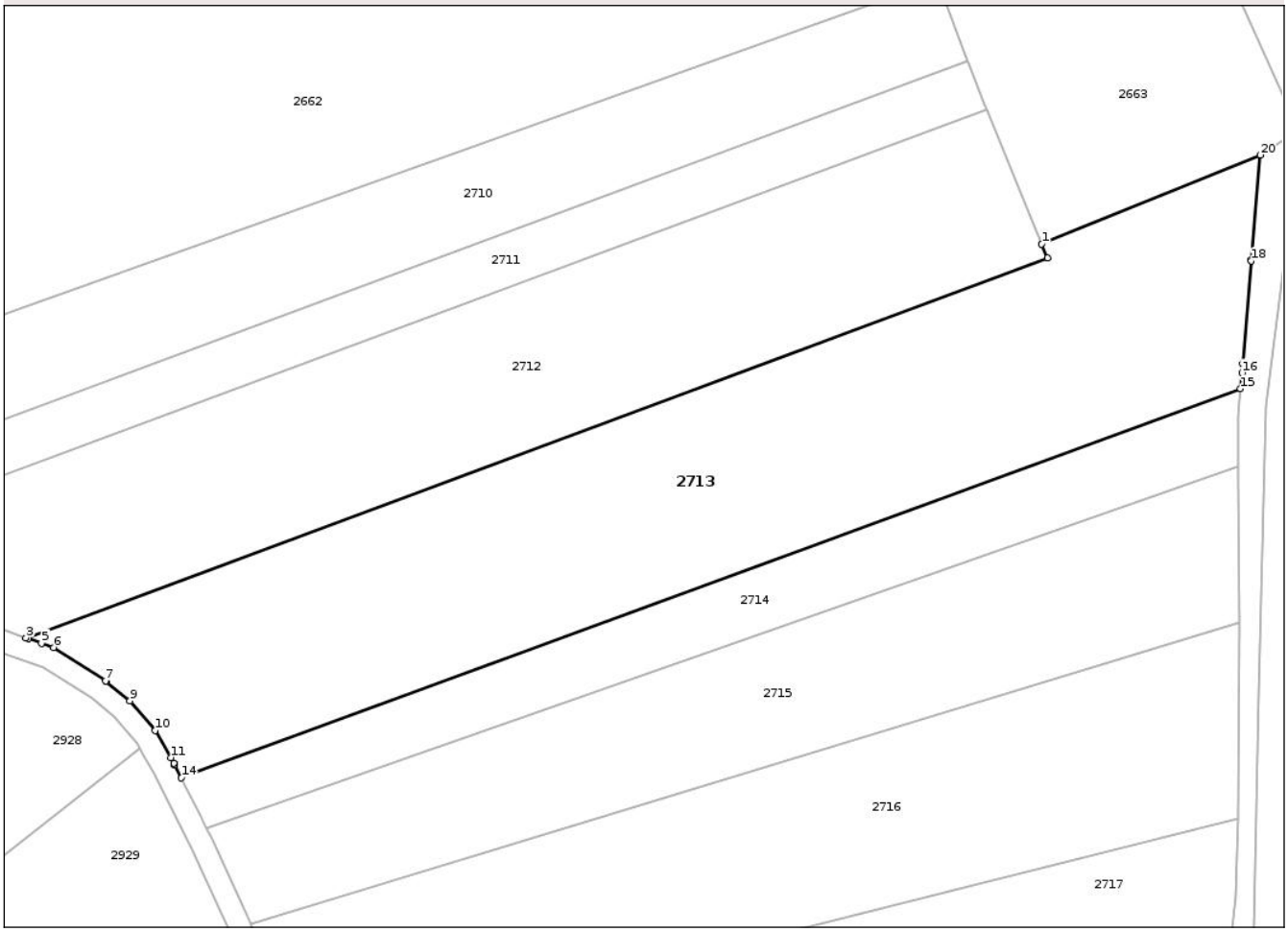


## Date referitoare la teren

| Crt | Categorie folosință | Intra vilan | Suprafaţa (mp) | Tarla | Parcelă | Nr. topo | Observaţii / Referinţe |
|---|---|---|---|---|---|---|---|
| 1 | arabil | NU | 4.200 | 36 | 630 | - | |

**Lungime Segmente**
**1) Valorile lungimilor segmentelor sunt obţinute din proiecţie în plan.**

| Punct început | X / Y | Punct sfârşit | X / Y | Lungime segment (** (m) |
|---|---|---|---|---|
| 1 | 573.402,429<br>687.175,936 | 2 | 573.403,177<br>687.174,108 | 1.975 |
| 2 | 573.403,177<br>687.174,108 | 3 | 573.265,254<br>687.122,857 | 147.137 |
| 3 | 573.265,254<br>687.122,857 | 4 | 573.265,56<br>687.122,747 | 0.325 |
| 4 | 573.265,56<br>687.122,747 | 5 | 573.267,345<br>687.122,108 | 1.896 |
| 5 | 573.267,345<br>687.122,108 | 6 | 573.268,97<br>687.121,526 | 1.726 |

*Document care conține date cu caracter personal, protejat de prevederile Regulamentului (UE) nr. 679/2016 și Legii 190/2018*

| Punct început | X / Y | Punct sfârşit | X / Y | Lungime segment (** (m) |
|---|---|---|---|---|
| 6 | 573.268,97<br>687.121,526 | 7 | 573.275,989<br>687.117,059 | 8.32 |
| 7 | 573.275,989<br>687.117,059 | 8 | 573.276,132<br>687.116,969 | 0.169 |
| 8 | 573.276,132<br>687.116,969 | 9 | 573.279,282<br>687.114,355 | 4.093 |
| 9 | 573.279,282<br>687.114,355 | 10 | 573.282,699<br>687.110,328 | 5.281 |
| 10 | 573.282,699<br>687.110,328 | 11 | 573.284,797<br>687.106,681 | 4.207 |
| 11 | 573.284,797<br>687.106,681 | 12 | 573.285,23<br>687.105,928 | 0.869 |
| 12 | 573.285,23<br>687.105,928 | 13 | 573.285,337<br>687.105,715 | 0.238 |
| 13 | 573.285,337<br>687.105,715 | 14 | 573.286,227<br>687.103,952 | 1.975 |
| 14 | 573.286,227<br>687.103,952 | 15 | 573.429,271<br>687.156,434 | 152.368 |
| 15 | 573.429,271<br>687.156,434 | 16 | 573.429,452<br>687.158,59 | 2.164 |
| 16 | 573.429,452<br>687.158,59 | 17 | 573.429,553<br>687.159,792 | 1.206 |
| 17 | 573.429,553<br>687.159,792 | 18 | 573.430,724<br>687.173,7 | 13.957 |
| 18 | 573.430,724<br>687.173,7 | 19 | 573.430,737<br>687.173,848 | 0.149 |
| 19 | 573.430,737<br>687.173,848 | 20 | 573.431,925<br>687.187,959 | 14.161 |
| 20 | 573.431,925<br>687.187,959 | 1 | 573.402,429<br>687.175,936 | 31.852 |

** Lungimile segmentelor sunt determinate în planul de proiecţie Stereo 70 şi sunt rotunjite la 1 milimetru.
*** Distanţa dintre puncte este formată din segmente cumulate ce sunt mai mici decât valoarea 1 milimetru.

*Document care conține date cu caracter personal, protejat de prevederile Regulamentului (UE) nr. 679/2016 și Legii 190/2018*

# DATE DESPRE IMOBILUL NR. 2714

**Oficiul de Cadastru şi Publicitate Imobiliară SUCEAVA**
**Biroul de Cadastru şi Publicitate Imobiliară Gura Humorului**

## A. Partea I. Descrierea imobilului

**TEREN** Extravilan

**Adresa:** Jud. Suceava

| Nr. Crt | Nr cadastral Nr. topografic | Suprafaţa* (mp) | Observaţii / Referinţe |
|---|---|---|---|
| A1 | | 1.300 | Sector cadastral:12 Teren neimprejmuit; |

## B. Partea II. Proprietari şi acte

| Inscrieri privitoare la dreptul de proprietate şi alte drepturi reale | | Referinţe |
|---|---|---|
| / | | |
| Act Administrativ nr. 1381, din 11/10/1999 emis de CJSDPAT SUCEAVA; | | |
| B1 | Intabulare, drept de PROPRIETATE, dobandit prin Reconstituire, cota actuala 1/1 | A1 |
| | 1) **FRIDEL PINTILIE**, Lipsă CNP proprietar.<br>2) **FRIDEL SOFIA**, Lipsă CNP proprietar. | |
| Act Administrativ nr. 4937, din 20/08/2025 emis de PRIMARIA COMĂNEŞTI; | | |
| B2 | Se notează posesia faptică. | A1 |
| | 1) **FRIDEL GHEORGHIN-TITUS** | |

## C. Partea III. SARCINI .

| Inscrieri privind dezmembramintele dreptului de proprietate, drepturi reale de garanţie şi sarcini | Referinţe |
|---|---|
| NU SUNT | |

*Document care conține date cu caracter personal, protejat de prevederile Regulamentului (UE) nr. 679/2016 și Legii 190/2018*

# Anexa Nr. 1 La Partea I

## Teren

| Nr cadastral | Suprafaţa (mp)* | Observaţii / Referinţe |
|---|---|---|
| | 1.300 | |

* Suprafaţa este determinată in planul de proiecţie Stereo 70.

DETALII LINIARE IMOBIL

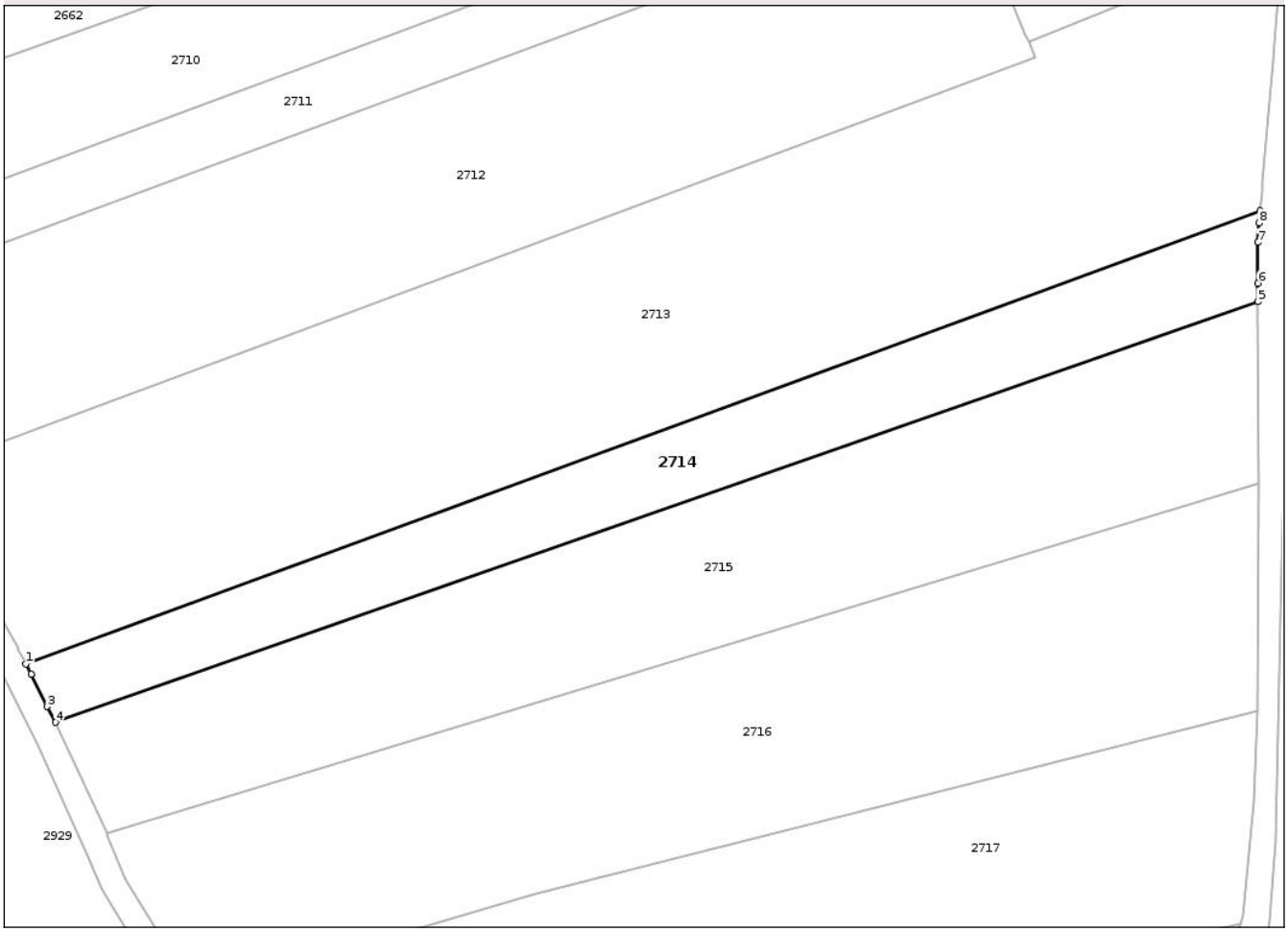


## Date referitoare la teren

| Crt | Categorie folosință | Intra vilan | Suprafaţa (mp) | Tarla | Parcelă | Nr. topo | Observaţii / Referinţe |
|---|---|---|---|---|---|---|---|
| 1 | arabil | NU | 1.300 | 36 | 630 | - | |

**Lungime Segmente**
**1) Valorile lungimilor segmentelor sunt obţinute din proiecţie în plan.**

| Punct început | X / Y | Punct sfârşit | X / Y | Lungime segment (** (m) |
|---|---|---|---|---|
| 1 | 573.286,227<br>687.103,952 | 2 | 573.286,824<br>687.102,769 | 1.325 |
| 2 | 573.286,824<br>687.102,769 | 3 | 573.288,711<br>687.099,028 | 4.19 |
| 3 | 573.288,711<br>687.099,028 | 4 | 573.289,632<br>687.097,204 | 2.043 |
| 4 | 573.289,632<br>687.097,204 | 5 | 573.429,004<br>687.145,877 | 147.627 |
| 5 | 573.429,004<br>687.145,877 | 6 | 573.428,99<br>687.148,018 | 2.141 |

*Document care conține date cu caracter personal, protejat de prevederile Regulamentului (UE) nr. 679/2016 și Legii 190/2018*

| Punct început | X / Y | Punct sfârşit | X / Y | Lungime segment (** (m) |
|---|---|---|---|---|
| 6 | 573.428,99<br>687.148,018 | 7 | 573.428,959<br>687.152,735 | 4.717 |
| 7 | 573.428,959<br>687.152,735 | 8 | 573.429,149<br>687.154,988 | 2.261 |
| 8 | 573.429,149<br>687.154,988 | 9 | 573.429,271<br>687.156,434 | 1.451 |
| 9 | 573.429,271<br>687.156,434 | 1 | 573.286,227<br>687.103,952 | 152.368 |

** Lungimile segmentelor sunt determinate în planul de proiecţie Stereo 70 şi sunt rotunjite la 1 milimetru.
*** Distanţa dintre puncte este formată din segmente cumulate ce sunt mai mici decât valoarea 1 milimetru.

*Document care conține date cu caracter personal, protejat de prevederile Regulamentului (UE) nr. 679/2016 și Legii 190/2018*

# DATE DESPRE IMOBILUL NR. 2715

**Oficiul de Cadastru şi Publicitate Imobiliară SUCEAVA**
**Biroul de Cadastru şi Publicitate Imobiliară Gura Humorului**

## A. Partea I. Descrierea imobilului

**TEREN** Extravilan

**Adresa:** Jud. Suceava

| Nr. Crt | Nr cadastral Nr. topografic | Suprafaţa* (mp) | Observaţii / Referinţe |
|---|---|---|---|
| A1 | 30367 | 2.450 | Sector cadastral:12 Teren neimprejmuit; |

## B. Partea II. Proprietari şi acte

| Inscrieri privitoare la dreptul de proprietate şi alte drepturi reale | | Referinţe |
|---|---|---|
| **44671 / 19/08/2019** | | |
| Act Administrativ nr. titlu de proprietate nr. 118, din 12/02/2013 emis de COMISIA JUDETEANA SUCEAVA; | | |
| B1 | Intabulare, drept de PROPRIETATE, dobandit prin Reconstituire, cota actuala 1/1 | A1 |
| | 1) **BOCA IOAN**, Lipsă CNP proprietar.<br>2) **BOCA MARGARETA** | |

## C. Partea III. SARCINI .

| Inscrieri privind dezmembramintele dreptului de proprietate, drepturi reale de garanţie şi sarcini | Referinţe |
|---|---|
| NU SUNT | |

*Document care conține date cu caracter personal, protejat de prevederile Regulamentului (UE) nr. 679/2016 și Legii 190/2018*

# Anexa Nr. 1 La Partea I

## Teren

| Nr cadastral | Suprafaţa (mp)* | Observaţii / Referinţe |
|---|---|---|
| 30367 | 2.450 | |

* Suprafaţa este determinată in planul de proiecţie Stereo 70.

DETALII LINIARE IMOBIL

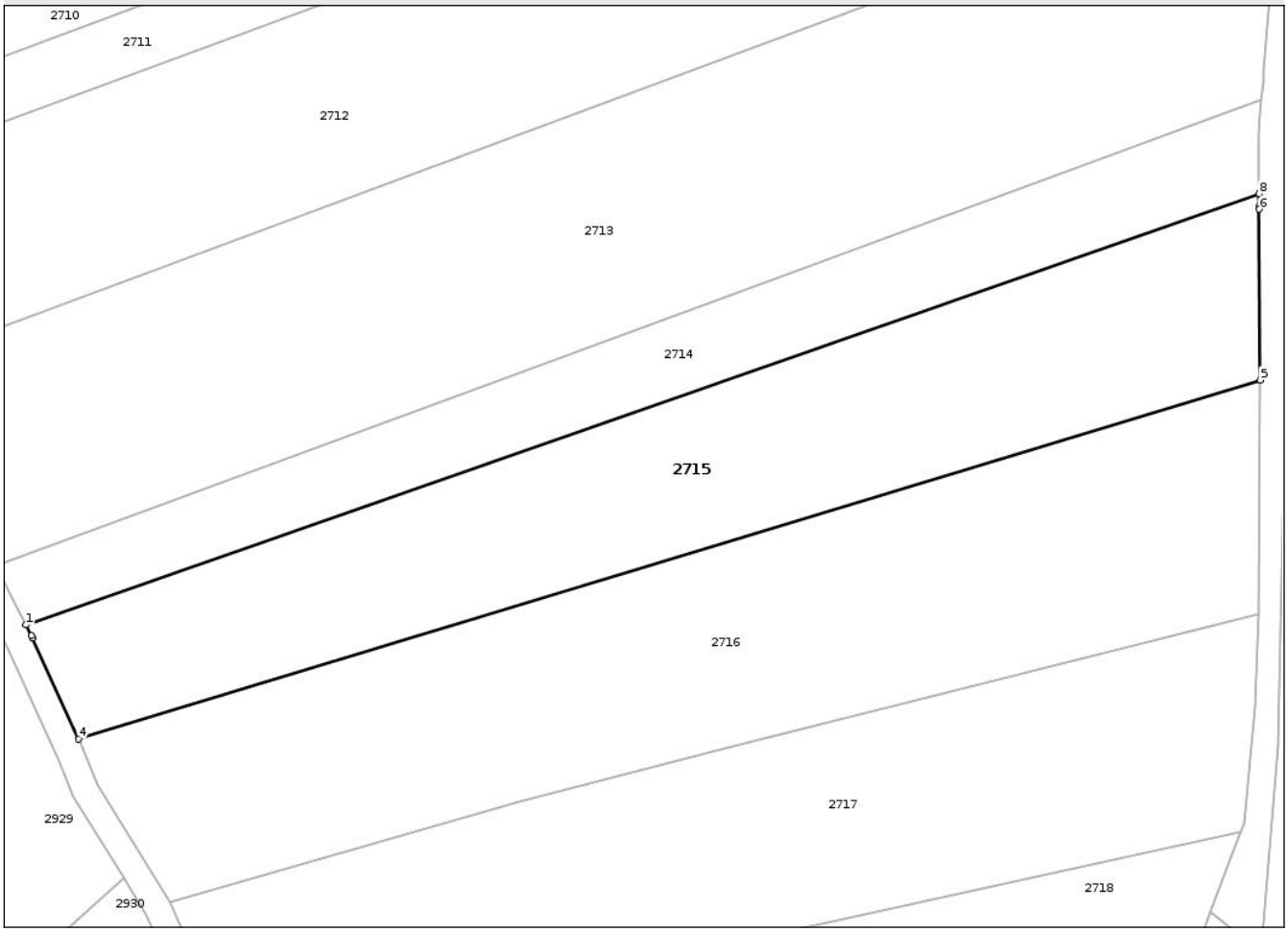


## Date referitoare la teren

| Crt | Categorie folosință | Intra vilan | Suprafaţa (mp) | Tarla | Parcelă | Nr. topo | Observaţii / Referinţe |
|---|---|---|---|---|---|---|---|
| 1 | arabil | NU | 2.450 | 36 | 630 | - | |

**Lungime Segmente**
**1) Valorile lungimilor segmentelor sunt obţinute din proiecţie în plan.**

| Punct început | X / Y | Punct sfârşit | X / Y | Lungime segment (** (m) |
|---|---|---|---|---|
| 1 | 573.289,632<br>687.097,204 | 2 | 573.290,249<br>687.095,981 | 1.37 |
| 2 | 573.290,249<br>687.095,981 | 3 | 573.290,377<br>687.095,727 | 0.284 |
| 3 | 573.290,377<br>687.095,727 | 4 | 573.295,591<br>687.084,321 | 12.541 |
| 4 | 573.295,591<br>687.084,321 | 5 | 573.429,141<br>687.124,838 | 139.561 |
| 5 | 573.429,141<br>687.124,838 | 6 | 573.429,015<br>687.144,144 | 19.306 |

*Document care conține date cu caracter personal, protejat de prevederile Regulamentului (UE) nr. 679/2016 și Legii 190/2018*

| Punct început | X / Y | Punct sfârşit | X / Y | Lungime segment (** (m) |
|---|---|---|---|---|
| 6 | 573.429,015<br>687.144,144 | 7 | 573.429,013<br>687.144,442 | 0.298 |
| 7 | 573.429,013<br>687.144,442 | 8 | 573.429,004<br>687.145,877 | 1.435 |
| 8 | 573.429,004<br>687.145,877 | 1 | 573.289,632<br>687.097,204 | 147.627 |

** Lungimile segmentelor sunt determinate în planul de proiecţie Stereo 70 şi sunt rotunjite la 1 milimetru.
*** Distanţa dintre puncte este formată din segmente cumulate ce sunt mai mici decât valoarea 1 milimetru.

*Document care conține date cu caracter personal, protejat de prevederile Regulamentului (UE) nr. 679/2016 și Legii 190/2018*

# DATE DESPRE IMOBILUL NR. 2716

**Oficiul de Cadastru şi Publicitate Imobiliară SUCEAVA**
**Biroul de Cadastru şi Publicitate Imobiliară Gura Humorului**

## A. Partea I. Descrierea imobilului

**TEREN** Extravilan

**Adresa:** Jud. Suceava

| Nr. Crt | Nr cadastral Nr. topografic | Suprafaţa* (mp) | Observaţii / Referinţe |
|---|---|---|---|
| A1 | | 3.000 | Sector cadastral:12 Teren neimprejmuit; |

## B. Partea II. Proprietari şi acte

| Inscrieri privitoare la dreptul de proprietate şi alte drepturi reale | | Referinţe |
|---|---|---|
| / | | |
| Act Administrativ nr. 5166, din 27/08/2025 emis de PRIMARIA COMĂNEŞTI; | | |
| B1 | Inscrierea posesiei, drept de PROPRIETATE, dobandit prin Lege, cota actuala 1/1 | A1 |
| | 1) **NEIDENTIFICAT NEIDENTIFICAT** | |
| Act Normativ nr. 7, din 13/03/1996 emis de PARLAMENTUL ROMANIEI (art. 13); | | |
| B2 | Se notează menţiunea de proprietar neidentificat. | A1 |

## C. Partea III. SARCINI .

| Inscrieri privind dezmembramintele dreptului de proprietate, drepturi reale de garanţie şi sarcini | Referinţe |
|---|---|
| NU SUNT | |

*Document care conține date cu caracter personal, protejat de prevederile Regulamentului (UE) nr. 679/2016 și Legii 190/2018*

# Anexa Nr. 1 La Partea I

## Teren

| Nr cadastral | Suprafaţa (mp)* | Observaţii / Referinţe |
|---|---|---|
| | 3.000 | |

* Suprafaţa este determinată in planul de proiecţie Stereo 70.

DETALII LINIARE IMOBIL

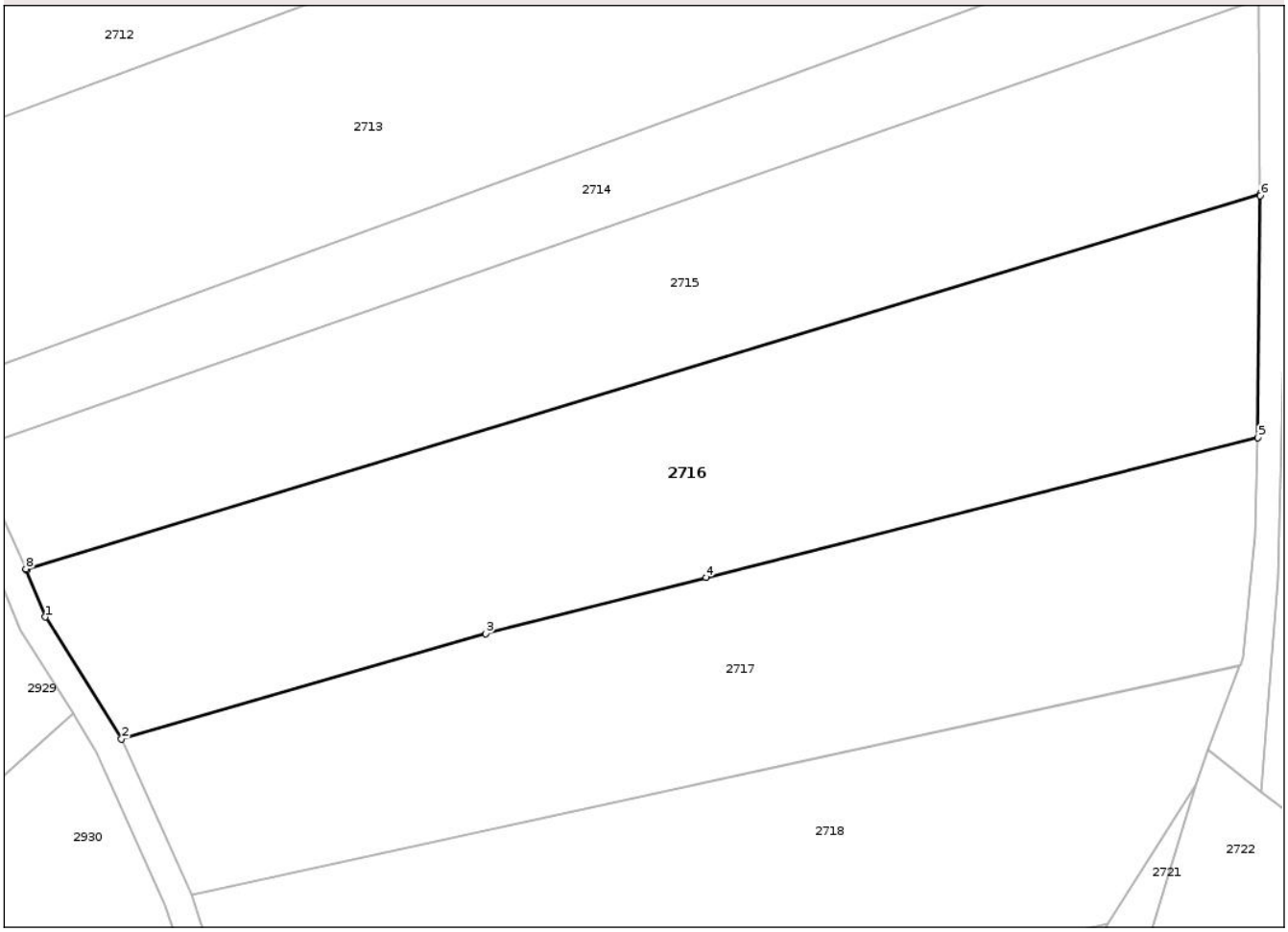


## Date referitoare la teren

| Crt | Categorie folosință | Intra vilan | Suprafaţa (mp) | Tarla | Parcelă | Nr. topo | Observaţii / Referinţe |
|---|---|---|---|---|---|---|---|
| 1 | arabil | NU | 3.000 | 36 | 630 | - | |

**Lungime Segmente**
**1) Valorile lungimilor segmentelor sunt obţinute din proiecţie în plan.**

| Punct început | X / Y | Punct sfârşit | X / Y | Lungime segment (** (m) |
|---|---|---|---|---|
| 1 | 573.297,704<br>687.079,119 | 2 | 573.305,923<br>687.065,945 | 15.528 |
| 2 | 573.305,923<br>687.065,945 | 3 | 573.345,347<br>687.077,315 | 41.031 |
| 3 | 573.345,347<br>687.077,315 | 4 | 573.369,173<br>687.083,404 | 24.592 |
| 4 | 573.369,173<br>687.083,404 | 5 | 573.428,902<br>687.098,497 | 61.606 |
| 5 | 573.428,902<br>687.098,497 | 6 | 573.429,142<br>687.124,649 | 26.153 |

*Document care conține date cu caracter personal, protejat de prevederile Regulamentului (UE) nr. 679/2016 și Legii 190/2018*

| Punct început | X / Y | Punct sfârşit | X / Y | Lungime segment (** (m) |
|---|---|---|---|---|
| 6 | 573.429,142<br>687.124,649 | 7 | 573.429,141<br>687.124,838 | 0.189 |
| 7 | 573.429,141<br>687.124,838 | 8 | 573.295,591<br>687.084,321 | 139.561 |
| 8 | 573.295,591<br>687.084,321 | 9 | 573.295,667<br>687.084,155 | 0.183 |
| 9 | 573.295,667<br>687.084,155 | 1 | 573.297,704<br>687.079,119 | 5.432 |

** Lungimile segmentelor sunt determinate în planul de proiecţie Stereo 70 şi sunt rotunjite la 1 milimetru.
*** Distanţa dintre puncte este formată din segmente cumulate ce sunt mai mici decât valoarea 1 milimetru.

*Document care conține date cu caracter personal, protejat de prevederile Regulamentului (UE) nr. 679/2016 și Legii 190/2018*

# DATE DESPRE IMOBILUL NR. 2717

**Oficiul de Cadastru şi Publicitate Imobiliară SUCEAVA**
**Biroul de Cadastru şi Publicitate Imobiliară Gura Humorului**

## A. Partea I. Descrierea imobilului

**TEREN** Extravilan

**Adresa:** Jud. Suceava

| Nr. Crt | Nr cadastral Nr. topografic | Suprafaţa* (mp) | Observaţii / Referinţe |
|---|---|---|---|
| A1 | | 2.600 | Sector cadastral:12 Teren neimprejmuit; |

## B. Partea II. Proprietari şi acte

| Inscrieri privitoare la dreptul de proprietate şi alte drepturi reale | | Referinţe |
|---|---|---|
| / | | |
| Act Administrativ nr. 5166, din 27/08/2025 emis de PRIMARIA COMĂNEŞTI; | | |
| B1 | Inscrierea posesiei, drept de PROPRIETATE, dobandit prin Lege, cota actuala 1/1 | A1 |
| | 1) **NEIDENTIFICAT NEIDENTIFICAT** | |
| Act Normativ nr. 7, din 13/03/1996 emis de PARLAMENTUL ROMANIEI (art. 13); | | |
| B2 | Se notează menţiunea de proprietar neidentificat. | A1 |

## C. Partea III. SARCINI .

| Inscrieri privind dezmembramintele dreptului de proprietate, drepturi reale de garanţie şi sarcini | Referinţe |
|---|---|
| NU SUNT | |

*Document care conține date cu caracter personal, protejat de prevederile Regulamentului (UE) nr. 679/2016 și Legii 190/2018*

# Anexa Nr. 1 La Partea I

## Teren

| Nr cadastral | Suprafaţa (mp)* | Observaţii / Referinţe |
|---|---|---|
| | 2.600 | |

* Suprafaţa este determinată in planul de proiecţie Stereo 70.

DETALII LINIARE IMOBIL

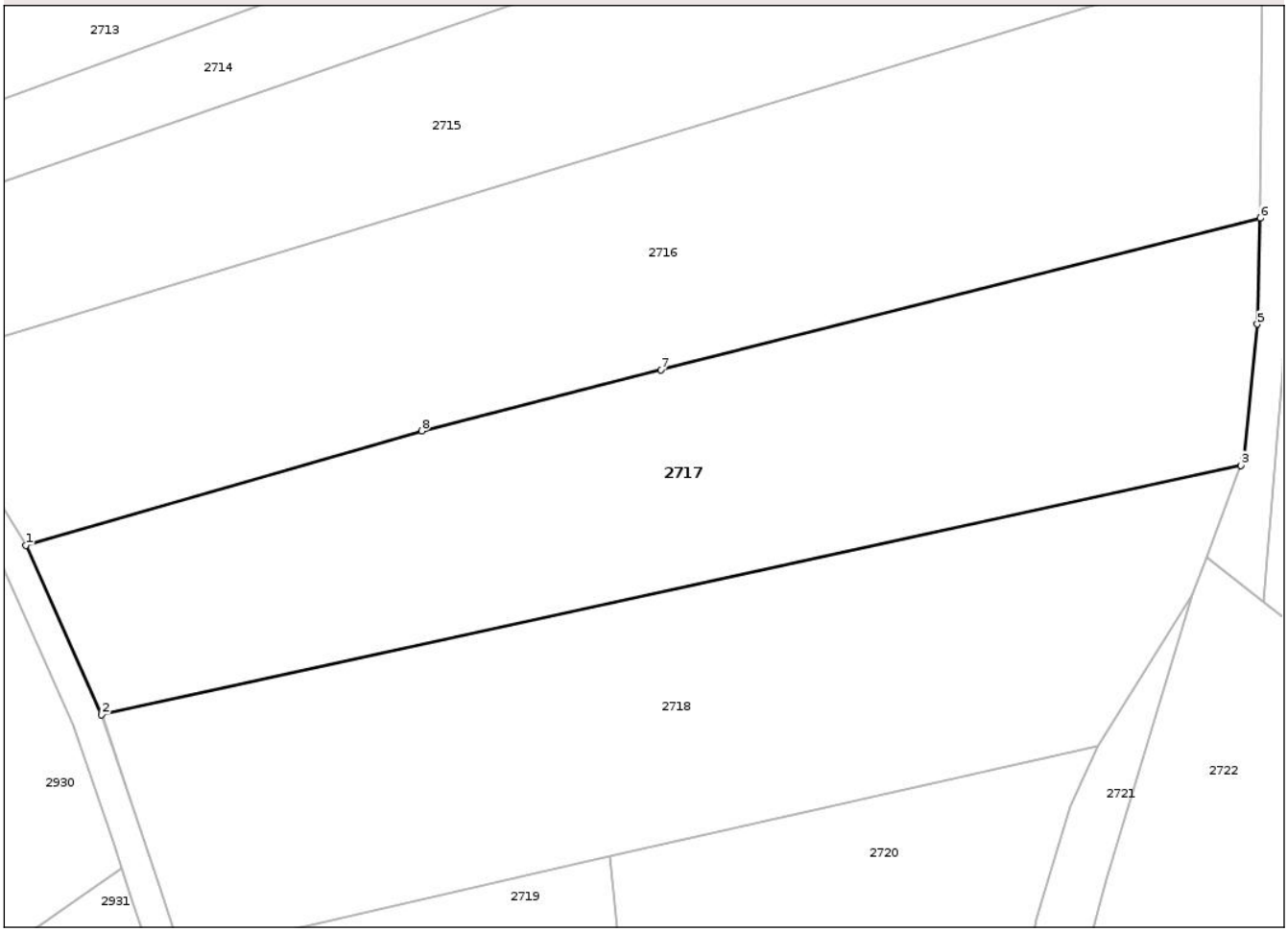


## Date referitoare la teren

| Crt | Categorie folosință | Intra vilan | Suprafaţa (mp) | Tarla | Parcelă | Nr. topo | Observaţii / Referinţe |
|---|---|---|---|---|---|---|---|
| 1 | arabil | NU | 2.600 | 36 | 630 | - | |

**Lungime Segmente**
**1) Valorile lungimilor segmentelor sunt obţinute din proiecţie în plan.**

| Punct început | X / Y | Punct sfârşit | X / Y | Lungime segment (** (m) |
|---|---|---|---|---|
| 1 | 573.305,923<br>687.065,945 | 2 | 573.313,478<br>687.049,077 | 18.483 |
| 2 | 573.313,478<br>687.049,077 | 3 | 573.426,953<br>687.073,887 | 116.156 |
| 3 | 573.426,953<br>687.073,887 | 4 | 573.427,29<br>687.074,78 | 0.954 |
| 4 | 573.427,29<br>687.074,78 | 5 | 573.428,601<br>687.087,953 | 13.238 |
| 5 | 573.428,601<br>687.087,953 | 6 | 573.428,902<br>687.098,497 | 10.548 |

*Document care conține date cu caracter personal, protejat de prevederile Regulamentului (UE) nr. 679/2016 și Legii 190/2018*

| Punct început | X / Y | Punct sfârşit | X / Y | Lungime segment (** (m) |
|---|---|---|---|---|
| 6 | 573.428,902<br>687.098,497 | 7 | 573.369,173<br>687.083,404 | 61.606 |
| 7 | 573.369,173<br>687.083,404 | 8 | 573.345,347<br>687.077,315 | 24.592 |
| 8 | 573.345,347<br>687.077,315 | 1 | 573.305,923<br>687.065,945 | 41.031 |

** Lungimile segmentelor sunt determinate în planul de proiecţie Stereo 70 şi sunt rotunjite la 1 milimetru.
*** Distanţa dintre puncte este formată din segmente cumulate ce sunt mai mici decât valoarea 1 milimetru.

# DATE DESPRE IMOBILUL NR. 2718

**Oficiul de Cadastru şi Publicitate Imobiliară SUCEAVA**
**Biroul de Cadastru şi Publicitate Imobiliară Gura Humorului**

## A. Partea I. Descrierea imobilului

**TEREN** Extravilan

**Adresa:** Jud. Suceava, la locul numit "Lutu Ros"

| Nr. Crt | Nr cadastral Nr. topografic | Suprafaţa* (mp) | Observaţii / Referinţe |
|---|---|---|---|
| A1 | 30618 | 2.600 | Sector cadastral:12 Teren neimprejmuit; |

## B. Partea II. Proprietari şi acte

| Inscrieri privitoare la dreptul de proprietate şi alte drepturi reale | | Referinţe |
|---|---|---|
| **42338 / 31/08/2015** | | |
| Act Notarial nr. 3086, din 26/08/2015 emis de BIN BUSUIOC OVIDIU (contract de vânzare cu clauza de intretinere si uzufruct viager); | | |
| B7 | Intabulare, drept de PROPRIETATE, dobandit prin Conventie, cota actuala 1/1 | A1 |
| | 1) **IACOBAN TOMA**<br>2) **IACOBAN EUFROZINA-MARIANA**, bun comun | |

## C. Partea III. SARCINI

| Inscrieri privind dezmembramintele dreptului de proprietate, drepturi reale de garanţie şi sarcini | | Referinţe |
|---|---|---|
| **42338 / 31/08/2015** | | |
| Act Notarial nr. 3086, din 26/08/2015 emis de BIN BUSUIOC OVIDIU (contract de vânzare cu clauza de intretinere si uzufruct viager); | | |
| C1 | Intabulare, drept de UZUFRUCT VIAGER, cota actuala 1/1 | A1 |
| | 1) **IACOBAN TODOSIA** | |
| C2 | Intabulare, drept de IPOTECA LEGALA, Valoare:0 reprezentand obligatia de intretinere | A1 |
| | 1) **IACOBAN TODOSIA** | |

*Document care conține date cu caracter personal, protejat de prevederile Regulamentului (UE) nr. 679/2016 și Legii 190/2018*

# Anexa Nr. 1 La Partea I

## Teren

| Nr cadastral | Suprafaţa (mp)* | Observaţii / Referinţe |
|---|---|---|
| 30618 | 2.600 | |

* Suprafaţa este determinată in planul de proiecţie Stereo 70.

DETALII LINIARE IMOBIL

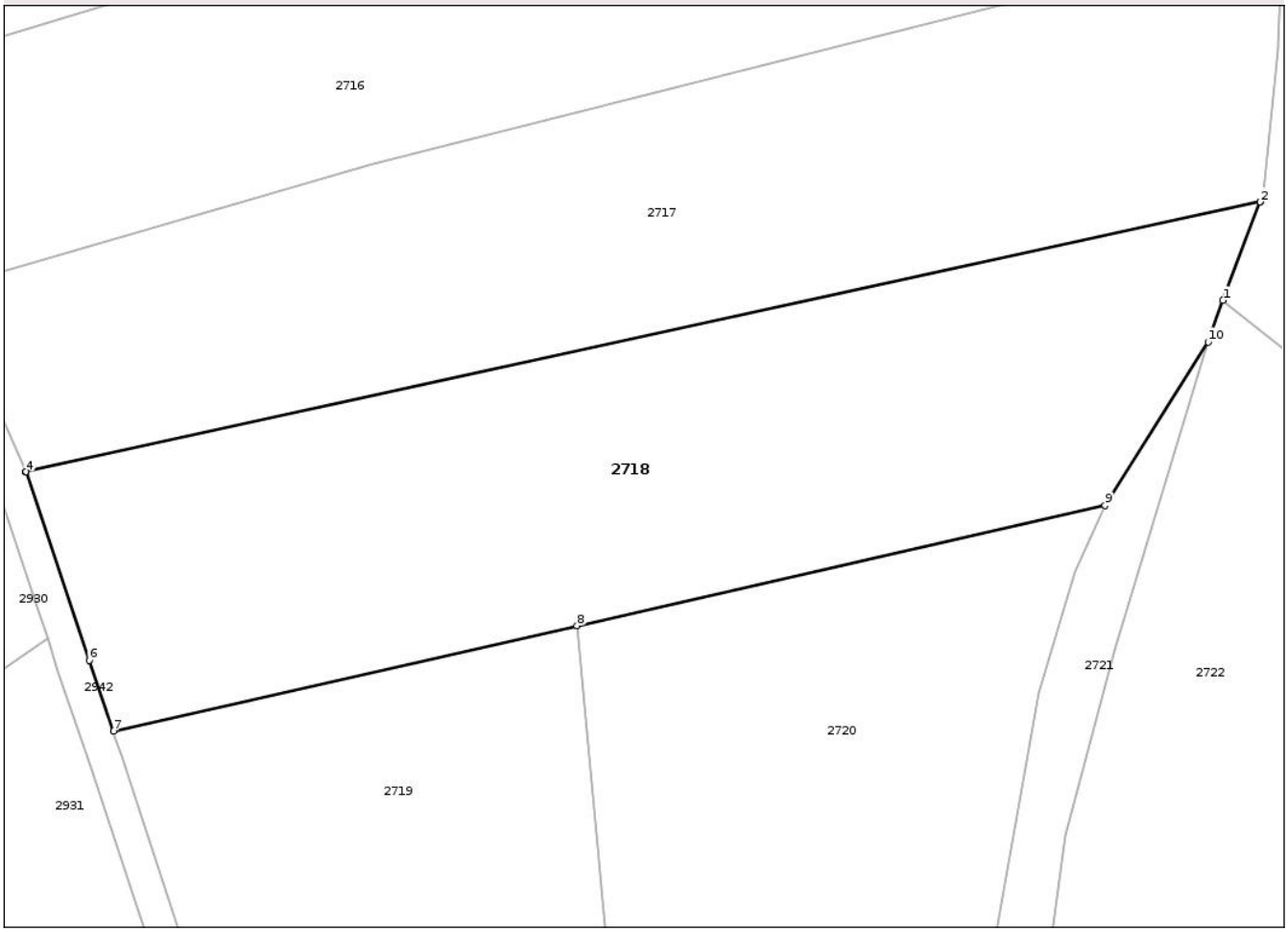


## Date referitoare la teren

| Crt | Categorie folosință | Intra vilan | Suprafaţa (mp) | Tarla | Parcelă | Nr. topo | Observaţii / Referinţe |
|---|---|---|---|---|---|---|---|
| 1 | arabil | NU | 2.600 | 36 | 630 | - | |

**Lungime Segmente**
**1) Valorile lungimilor segmentelor sunt obţinute din proiecţie în plan.**

| Punct început | X / Y | Punct sfârşit | X / Y | Lungime segment (** (m) |
|---|---|---|---|---|
| 1 | 573.423,514<br>687.064,81 | 2 | 573.426,942<br>687.073,858 | 9.676 |
| 2 | 573.426,942<br>687.073,858 | 3 | 573.426,953<br>687.073,887 | 0.031 |
| 3 | 573.426,953<br>687.073,887 | 4 | 573.313,478<br>687.049,077 | 116.156 |
| 4 | 573.313,478<br>687.049,077 | 5 | 573.313,489<br>687.049,053 | 0.026 |
| 5 | 573.313,489<br>687.049,053 | 6 | 573.319,295<br>687.031,752 | 18.249 |

*Document care conține date cu caracter personal, protejat de prevederile Regulamentului (UE) nr. 679/2016 și Legii 190/2018*

| Punct început | X / Y | Punct sfârşit | X / Y | Lungime segment (** (m) |
|---|---|---|---|---|
| 6 | 573.319,295<br>687.031,752 | 7 | 573.321,516<br>687.025,247 | 6.874 |
| 7 | 573.321,516<br>687.025,247 | 8 | 573.364,145<br>687.034,951 | 43.72 |
| 8 | 573.364,145<br>687.034,951 | 9 | 573.412,686<br>687.046,002 | 49.783 |
| 9 | 573.412,686<br>687.046,002 | 10 | 573.422,171<br>687.061,001 | 17.746 |
| 10 | 573.422,171<br>687.061,001 | 1 | 573.423,514<br>687.064,81 | 4.039 |

** Lungimile segmentelor sunt determinate în planul de proiecţie Stereo 70 şi sunt rotunjite la 1 milimetru.
*** Distanţa dintre puncte este formată din segmente cumulate ce sunt mai mici decât valoarea 1 milimetru.

*Document care conține date cu caracter personal, protejat de prevederile Regulamentului (UE) nr. 679/2016 și Legii 190/2018*

# DATE DESPRE IMOBILUL NR. 2719

**Oficiul de Cadastru şi Publicitate Imobiliară SUCEAVA**
**Biroul de Cadastru şi Publicitate Imobiliară Gura Humorului**

## A. Partea I. Descrierea imobilului

**TEREN** Necunoscut

**Adresa:** Loc. Comanesti, Jud. Suceava

| Nr. Crt | Nr cadastral Nr. topografic | Suprafaţa* (mp) | Observaţii / Referinţe |
|---|---|---|---|
| A1 | | 3.900 | Sector cadastral:12 Teren neimprejmuit;<br>Imobilul s-a format din o parte a PF 1906, 133, 134 a comunei cadastrale Comăneşti. |

## B. Partea II. Proprietari şi acte

| Inscrieri privitoare la dreptul de proprietate şi alte drepturi reale | | Referinţe |
|---|---|---|
| / | | |
| Act Administrativ nr. 900, din 20/09/1995 emis de CJSDPAT SUCEAVA; | | |
| B1 | Intabulare, drept de PROPRIETATE, dobandit prin Reconstituire, cota actuala 1/1 | A1 |
| | 1) **COTLEŢ ALEXANDRU**, Lipsă CNP proprietar. | |
| Act Administrativ nr. 4938, din 20/08/2025 emis de PRIMARIA COMĂNEŞTI; | | |
| B2 | Se notează posesia faptică. | A1 |
| | 1) **COTLEŢ ION** | |

## C. Partea III. SARCINI .

| Inscrieri privind dezmembramintele dreptului de proprietate, drepturi reale de garanţie şi sarcini | Referinţe |
|---|---|
| NU SUNT | |

*Document care conține date cu caracter personal, protejat de prevederile Regulamentului (UE) nr. 679/2016 și Legii 190/2018*

# Anexa Nr. 1 La Partea I

## Teren

| Nr cadastral | Suprafaţa (mp)* | Observaţii / Referinţe |
|---|---|---|
| | 3.900 | Imobilul s-a format din o parte a PF 1906, 133, 134 a comunei cadastrale Comăneşti. |

* Suprafaţa este determinată in planul de proiecţie Stereo 70.

DETALII LINIARE IMOBIL

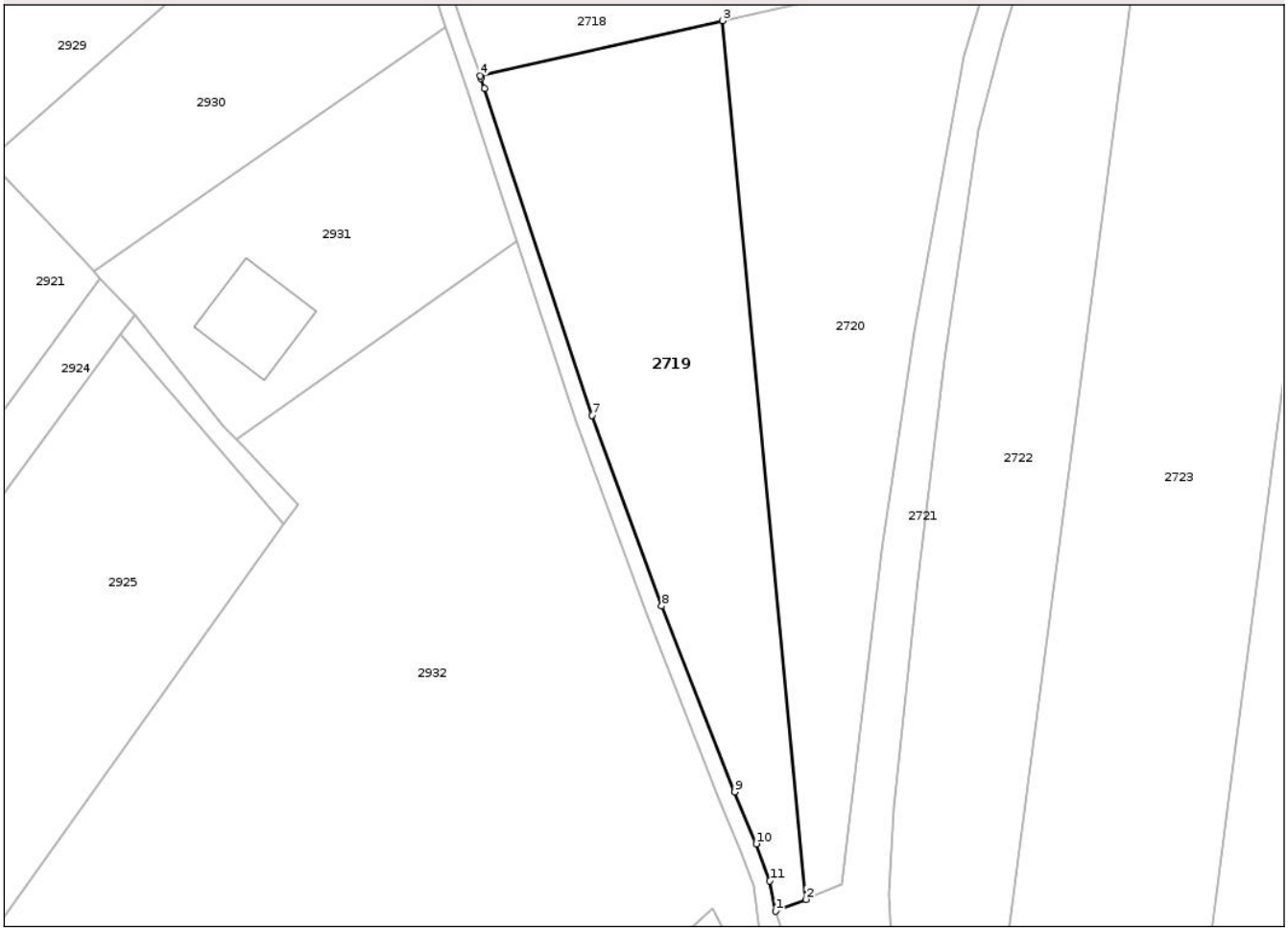


## Date referitoare la teren

| Crt | Categorie folosință | Intra vilan | Suprafaţa (mp) | Tarla | Parcelă | Nr. topo | Observaţii / Referinţe |
|---|---|---|---|---|---|---|---|
| 1 | arabil | NU | 3.874 | 36 | 630 | - | |
| 2 | arabil | DA | 26 | 36 | 630 | - | |

**Lungime Segmente**
**1) Valorile lungimilor segmentelor sunt obţinute din proiecţie în plan.**

| Punct început | X / Y | Punct sfârşit | X / Y | Lungime segment (** (m) |
|---|---|---|---|---|
| 1 | 573.373,499<br>686.878,272 | 2 | 573.378,825<br>686.880,359 | 5.72 |
| 2 | 573.378,825<br>686.880,359 | 3 | 573.364,145<br>687.034,951 | 155.287 |
| 3 | 573.364,145<br>687.034,951 | 4 | 573.321,516<br>687.025,247 | 43.72 |
| 4 | 573.321,516<br>687.025,247 | 5 | 573.321,658<br>687.024,831 | 0.44 |

*Document care conține date cu caracter personal, protejat de prevederile Regulamentului (UE) nr. 679/2016 și Legii 190/2018*

| Punct început | X / Y | Punct sfârşit | X / Y | Lungime segment (** (m) |
|---|---|---|---|---|
| 5 | 573.321,658<br>687.024,831 | 6 | 573.322,267<br>687.023,045 | 1.887 |
| 6 | 573.322,267<br>687.023,045 | 7 | 573.341,135<br>686.965,52 | 60.54 |
| 7 | 573.341,135<br>686.965,52 | 8 | 573.353,463<br>686.931,999 | 35.716 |
| 8 | 573.353,463<br>686.931,999 | 9 | 573.366,289<br>686.899,265 | 35.157 |
| 9 | 573.366,289<br>686.899,265 | 10 | 573.370,079<br>686.890,11 | 9.908 |
| 10 | 573.370,079<br>686.890,11 | 11 | 573.372,455<br>686.883,616 | 6.915 |
| 11 | 573.372,455<br>686.883,616 | 1 | 573.373,499<br>686.878,272 | 5.445 |

** Lungimile segmentelor sunt determinate în planul de proiecţie Stereo 70 şi sunt rotunjite la 1 milimetru.
*** Distanţa dintre puncte este formată din segmente cumulate ce sunt mai mici decât valoarea 1 milimetru.

*Document care conține date cu caracter personal, protejat de prevederile Regulamentului (UE) nr. 679/2016 și Legii 190/2018*

# DATE DESPRE IMOBILUL NR. 2720

**Oficiul de Cadastru şi Publicitate Imobiliară SUCEAVA**
**Biroul de Cadastru şi Publicitate Imobiliară Gura Humorului**

## A. Partea I. Descrierea imobilului

**TEREN** Necunoscut

**Adresa:** Loc. Comanesti, Jud. Suceava

| Nr. Crt | Nr cadastral Nr. topografic | Suprafaţa* (mp) | Observaţii / Referinţe |
|---|---|---|---|
| A1 | | 3.900 | Sector cadastral:12 Teren neimprejmuit;<br>Imobilul s-a format din o parte a PF 1906, 133, 134 a comunei cadastrale Comăneşti. |

## B. Partea II. Proprietari şi acte

| Inscrieri privitoare la dreptul de proprietate şi alte drepturi reale | | Referinţe |
|---|---|---|
| / | | |
| Act Administrativ nr. 900, din 20/09/1995 emis de CJSDPAT SUCEAVA; | | |
| B1 | Intabulare, drept de PROPRIETATE, dobandit prin Reconstituire, cota actuala 1/1 | A1 |
| | 1) **COTLEŢ ALEXANDRU**, Lipsă CNP proprietar. | |
| Act Administrativ nr. 4939, din 20/08/2025 emis de PRIMARIA COMĂNEŞTI; | | |
| B2 | Se notează posesia faptică. | A1 |
| | 1) **COTLEŢ ONOFREI** | |

## C. Partea III. SARCINI .

| Inscrieri privind dezmembramintele dreptului de proprietate, drepturi reale de garanţie şi sarcini | Referinţe |
|---|---|
| NU SUNT | |

*Document care conține date cu caracter personal, protejat de prevederile Regulamentului (UE) nr. 679/2016 și Legii 190/2018*

# Anexa Nr. 1 La Partea I

## Teren

| Nr cadastral | Suprafaţa (mp)* | Observaţii / Referinţe |
|---|---|---|
| | 3.900 | Imobilul s-a format din o parte a PF 1906, 133, 134 a comunei cadastrale Comăneşti. |

* Suprafaţa este determinată in planul de proiecţie Stereo 70.

DETALII LINIARE IMOBIL

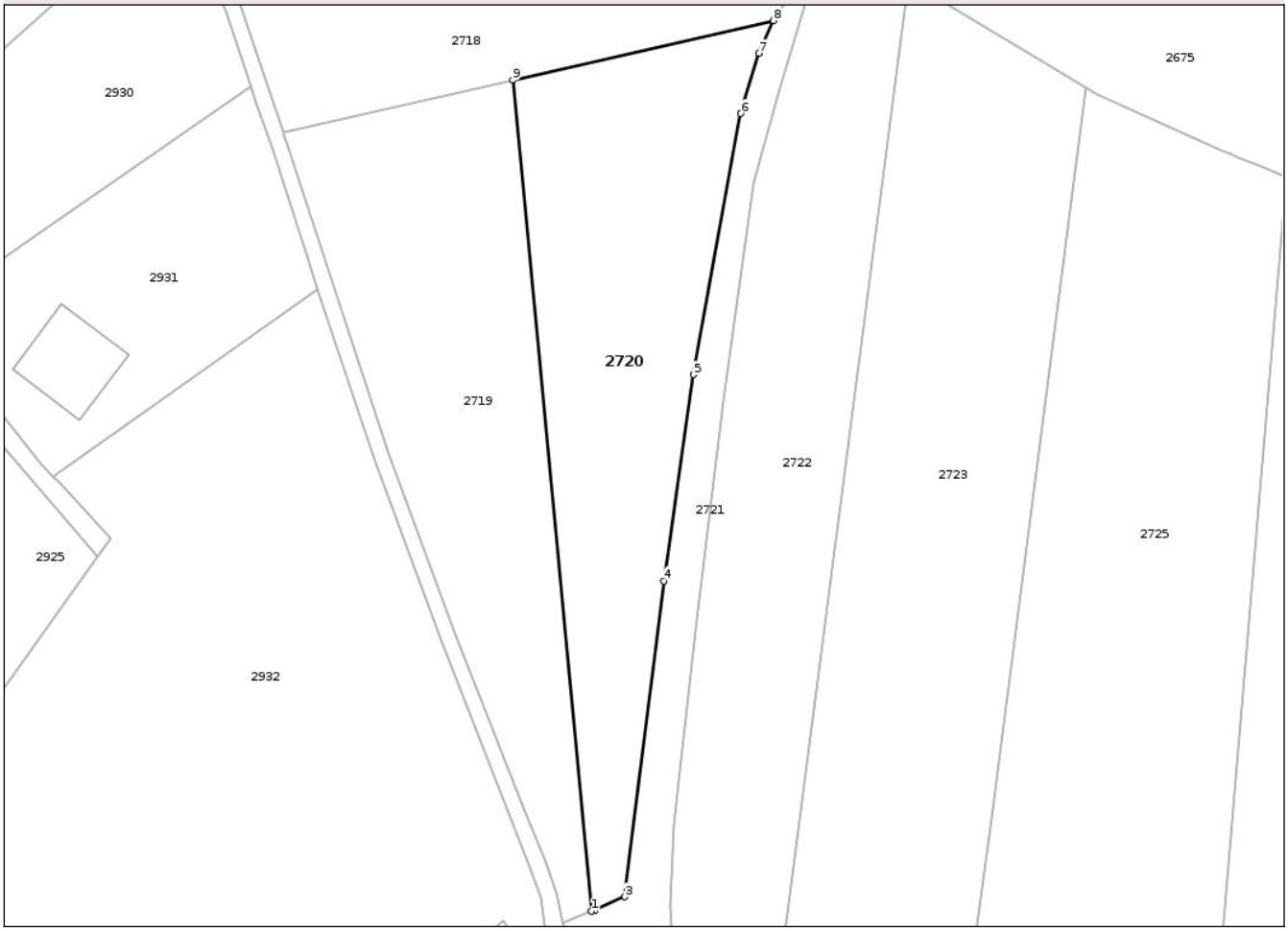


## Date referitoare la teren

| Crt | Categorie folosință | Intra vilan | Suprafaţa (mp) | Tarla | Parcelă | Nr. topo | Observaţii / Referinţe |
|---|---|---|---|---|---|---|---|
| 1 | arabil | NU | 3.899 | 36 | 630 | - | |
| 2 | arabil | DA | 1 | 36 | 630 | - | |

**Lungime Segmente**
**1) Valorile lungimilor segmentelor sunt obţinute din proiecţie în plan.**

| Punct început | X / Y | Punct sfârşit | X / Y | Lungime segment (** (m) |
|---|---|---|---|---|
| 1 | 573.378,825<br>686.880,359 | 2 | 573.379,434<br>686.880,597 | 0.654 |
| 2 | 573.379,434<br>686.880,597 | 3 | 573.385,041<br>686.883,049 | 6.12 |
| 3 | 573.385,041<br>686.883,049 | 4 | 573.392,247<br>686.941,786 | 59.177 |
| 4 | 573.392,247<br>686.941,786 | 5 | 573.397,844<br>686.980,163 | 38.783 |

*Document care conține date cu caracter personal, protejat de prevederile Regulamentului (UE) nr. 679/2016 și Legii 190/2018*

| Punct început | X / Y | Punct sfârşit | X / Y | Lungime segment (** (m) |
|---|---|---|---|---|
| 5 | 573.397,844<br>686.980,163 | 6 | 573.406,607<br>687.028,753 | 49.374 |
| 6 | 573.406,607<br>687.028,753 | 7 | 573.409,96<br>687.039,919 | 11.659 |
| 7 | 573.409,96<br>687.039,919 | 8 | 573.412,686<br>687.046,002 | 6.666 |
| 8 | 573.412,686<br>687.046,002 | 9 | 573.364,145<br>687.034,951 | 49.783 |
| 9 | 573.364,145<br>687.034,951 | 1 | 573.378,825<br>686.880,359 | 155.287 |

** Lungimile segmentelor sunt determinate în planul de proiecţie Stereo 70 şi sunt rotunjite la 1 milimetru.
*** Distanţa dintre puncte este formată din segmente cumulate ce sunt mai mici decât valoarea 1 milimetru.

*Document care conține date cu caracter personal, protejat de prevederile Regulamentului (UE) nr. 679/2016 și Legii 190/2018*

# DATE DESPRE IMOBILUL NR. 2721

**Oficiul de Cadastru şi Publicitate Imobiliară SUCEAVA**
**Biroul de Cadastru şi Publicitate Imobiliară Gura Humorului**

## A. Partea I. Descrierea imobilului

**TEREN** Necunoscut

**Adresa:** Loc. Comanesti, Jud. Suceava

| Nr. Crt | Nr cadastral Nr. topografic | Suprafaţa* (mp) | Observaţii / Referinţe |
|---|---|---|---|
| A1 | | 2.000 | Sector cadastral:12 Teren neimprejmuit;<br>Imobilul s-a format din o parte a PF 1906, 133, 134 a comunei cadastrale Comăneşti. |

## B. Partea II. Proprietari şi acte

| Inscrieri privitoare la dreptul de proprietate şi alte drepturi reale | | Referinţe |
|---|---|---|
| / | | |
| Act Administrativ nr. 5166, din 27/08/2025 emis de PRIMARIA COMĂNEŞTI; | | |
| B1 | Inscrierea posesiei, drept de PROPRIETATE, dobandit prin Lege, cota actuala 1/1 | A1 |
| | 1) **NEIDENTIFICAT NEIDENTIFICAT** | |
| Act Normativ nr. 7, din 13/03/1996 emis de PARLAMENTUL ROMANIEI (art. 13); | | |
| B2 | Se notează menţiunea de proprietar neidentificat. | A1 |

## C. Partea III. SARCINI .

| Inscrieri privind dezmembramintele dreptului de proprietate, drepturi reale de garanţie şi sarcini | Referinţe |
|---|---|
| NU SUNT | |

*Document care conține date cu caracter personal, protejat de prevederile Regulamentului (UE) nr. 679/2016 și Legii 190/2018*

# Anexa Nr. 1 La Partea I

## Teren

| Nr cadastral | Suprafaţa (mp)* | Observaţii / Referinţe |
|---|---|---|
| | 2.000 | Imobilul s-a format din o parte a PF 1906, 133, 134 a comunei cadastrale Comăneşti. |

* Suprafaţa este determinată in planul de proiecţie Stereo 70.

DETALII LINIARE IMOBIL

## Date referitoare la teren

| Crt | Categorie folosință | Intra vilan | Suprafaţa (mp) | Tarla | Parcelă | Nr. topo | Observaţii / Referinţe |
|---|---|---|---|---|---|---|---|
| 1 | arabil | DA | 839 | 36 | 630 | - | |
| 2 | arabil | NU | 1.161 | 36 | 630 | - | |

**Lungime Segmente**

**1) Valorile lungimilor segmentelor sunt obţinute din proiecţie în plan.**

| Punct început | X / Y | Punct sfârşit | X / Y | Lungime segment (** (m) |
|---|---|---|---|---|
| 1 | 573.413,641<br>687.032,771 | 2 | 573.422,171<br>687.061,001 | 29.491 |
| 3 | 573.412,686<br>687.046,002 | 4 | 573.409,96<br>687.039,919 | 6.666 |
| 5 | 573.406,607<br>687.028,753 | 6 | 573.397,844<br>686.980,163 | 49.374 |
| 7 | 573.392,247<br>686.941,786 | 8 | 573.385,041<br>686.883,049 | 59.177 |

| Punct început | X / Y | Punct sfârşit | X / Y | Lungime segment (** (m) |
|---|---|---|---|---|
| 2 | 573.422,171<br>687.061,001 | 3 | 573.412,686<br>687.046,002 | 17.746 |
| 4 | 573.409,96<br>687.039,919 | 5 | 573.406,607<br>687.028,753 | 11.659 |
| 6 | 573.397,844<br>686.980,163 | 7 | 573.392,247<br>686.941,786 | 38.783 |
| 8 | 573.385,041<br>686.883,049 | 9 | 573.379,434<br>686.880,597 | 6.12 |

*Document care conține date cu caracter personal, protejat de prevederile Regulamentului (UE) nr. 679/2016 și Legii 190/2018*

| Punct început | X / Y | Punct sfârşit | X / Y | Lungime segment (** (m) |
|---|---|---|---|---|
| 9 | 573.379,434<br>686.880,597 | 10 | 573.378,825<br>686.880,359 | 0.654 |
| 11 | 573.373,499<br>686.878,272 | 12 | 573.376,617<br>686.869,066 | 9.72 |
| 13 | 573.377,8<br>686.861,372 | 14 | 573.380,152<br>686.850,003 | 11.61 |
| 15 | 573.383,637<br>686.840,867 | 16 | 573.390,895<br>686.827,522 | 15.191 |
| 17 | 573.398,969<br>686.816,723 | 18 | 573.397,951<br>686.840,543 | 23.842 |
| 19 | 573.396,741<br>686.857,356 | 20 | 573.396,004<br>686.861,368 | 4.079 |
| 21 | 573.393,856<br>686.873,059 | 22 | 573.393,506<br>686.881,281 | 8.229 |
| 23 | 573.394,219<br>686.896,499 | 24 | 573.398,368<br>686.934,618 | 38.344 |
| 25 | 573.403,317<br>686.975,363 | 26 | 573.409,063<br>687.015,683 | 40.727 |

| Punct început | X / Y | Punct sfârşit | X / Y | Lungime segment (** (m) |
|---|---|---|---|---|
| 10 | 573.378,825<br>686.880,359 | 11 | 573.373,499<br>686.878,272 | 5.72 |
| 12 | 573.376,617<br>686.869,066 | 13 | 573.377,8<br>686.861,372 | 7.784 |
| 14 | 573.380,152<br>686.850,003 | 15 | 573.383,637<br>686.840,867 | 9.778 |
| 16 | 573.390,895<br>686.827,522 | 17 | 573.398,969<br>686.816,723 | 13.484 |
| 18 | 573.397,951<br>686.840,543 | 19 | 573.396,741<br>686.857,356 | 16.856 |
| 20 | 573.396,004<br>686.861,368 | 21 | 573.393,856<br>686.873,059 | 11.887 |
| 22 | 573.393,506<br>686.881,281 | 23 | 573.394,219<br>686.896,499 | 15.235 |
| 24 | 573.398,368<br>686.934,618 | 25 | 573.403,317<br>686.975,363 | 41.044 |
| 26 | 573.409,063<br>687.015,683 | 1 | 573.413,641<br>687.032,771 | 17.691 |

** Lungimile segmentelor sunt determinate în planul de proiecţie Stereo 70 şi sunt rotunjite la 1 milimetru.
*** Distanţa dintre puncte este formată din segmente cumulate ce sunt mai mici decât valoarea 1 milimetru.

*Document care conține date cu caracter personal, protejat de prevederile Regulamentului (UE) nr. 679/2016 și Legii 190/2018*

# DATE DESPRE IMOBILUL NR. 2722

**Oficiul de Cadastru şi Publicitate Imobiliară SUCEAVA**
**Biroul de Cadastru şi Publicitate Imobiliară Gura Humorului**

## A. Partea I. Descrierea imobilului

**TEREN** Necunoscut

**Adresa:** Loc. Comanesti, Jud. Suceava

| Nr. Crt | Nr cadastral Nr. topografic | Suprafaţa* (mp) | Observaţii / Referinţe |
|---|---|---|---|
| A1 | | 4.500 | Sector cadastral:12 Teren neimprejmuit;<br>Imobilul s-a format din o parte a PF 133, 132 a comunei cadastrale Comăneşti. |

## B. Partea II. Proprietari şi acte

| Inscrieri privitoare la dreptul de proprietate şi alte drepturi reale | | Referinţe |
|---|---|---|
| / | | |
| Act Administrativ nr. 5166, din 27/08/2025 emis de PRIMARIA COMĂNEŞTI; | | |
| B1 | Inscrierea posesiei, drept de PROPRIETATE, dobandit prin Lege, cota actuala 1/1 | A1 |
| | 1) **NEIDENTIFICAT NEIDENTIFICAT** | |
| Act Normativ nr. 7, din 13/03/1996 emis de PARLAMENTUL ROMANIEI (art. 13); | | |
| B2 | Se notează menţiunea de proprietar neidentificat. | A1 |

## C. Partea III. SARCINI .

| Inscrieri privind dezmembramintele dreptului de proprietate, drepturi reale de garanţie şi sarcini | Referinţe |
|---|---|
| NU SUNT | |

*Document care conține date cu caracter personal, protejat de prevederile Regulamentului (UE) nr. 679/2016 și Legii 190/2018*

# Anexa Nr. 1 La Partea I

## Teren

| Nr cadastral | Suprafaţa (mp)* | Observaţii / Referinţe |
|---|---|---|
| | 4.500 | Imobilul s-a format din o parte a PF 133, 132 a comunei cadastrale Comăneşti. |

* Suprafaţa este determinată in planul de proiecţie Stereo 70.

DETALII LINIARE IMOBIL

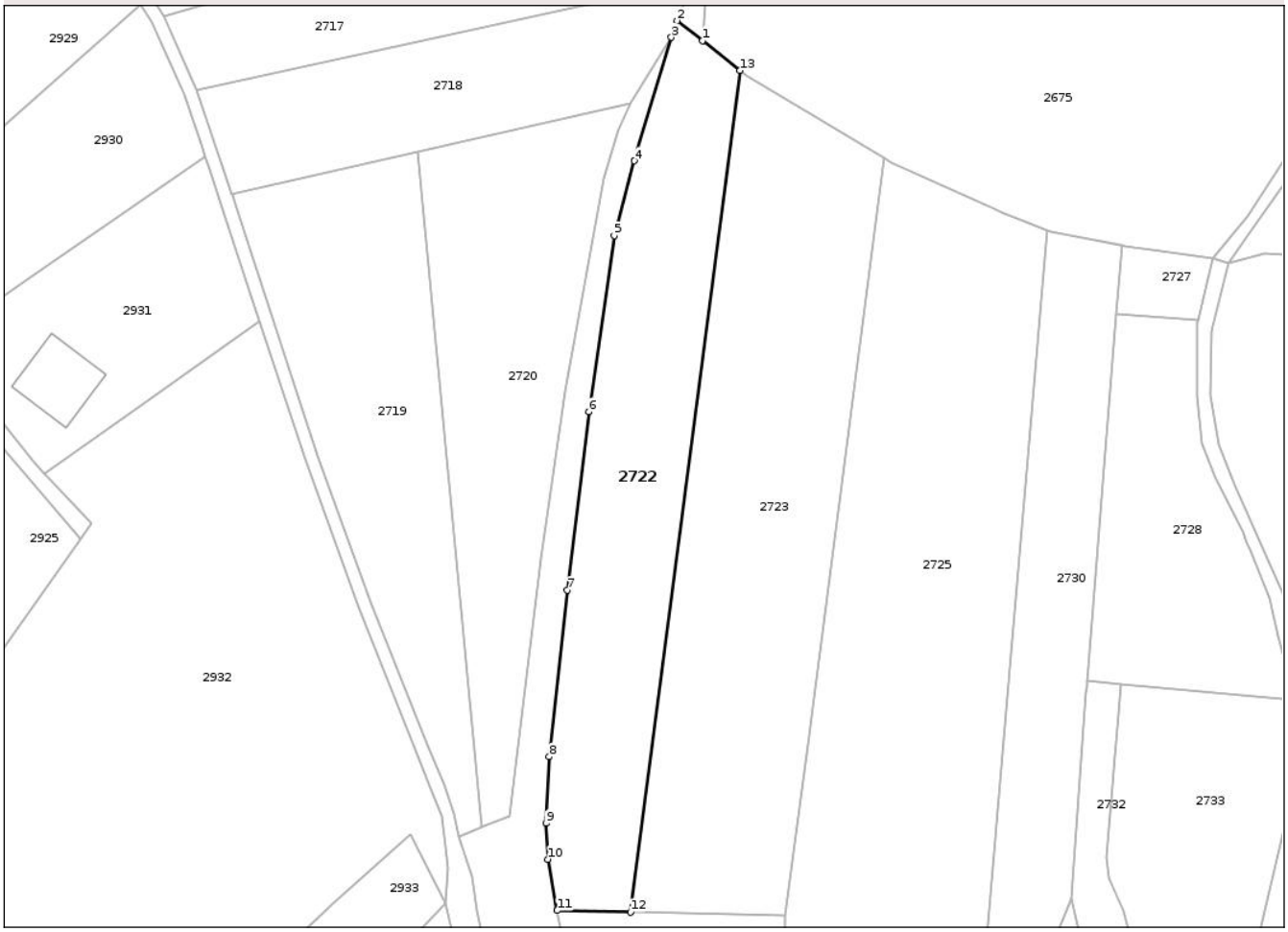


## Date referitoare la teren

| Crt | Categorie folosință | Intra vilan | Suprafaţa (mp) | Tarla | Parcelă | Nr. topo | Observaţii / Referinţe |
|---|---|---|---|---|---|---|---|
| 1 | arabil | NU | 4.389 | 36 | 630 | - | |
| 2 | arabil | DA | 111 | 36 | 630 | - | |

**Lungime Segmente**

**1) Valorile lungimilor segmentelor sunt obţinute din proiecţie în plan.**

| Punct început | X / Y | Punct sfârşit | X / Y | Lungime segment (** (m) |
|---|---|---|---|---|
| 1 | 573.429,271<br>687.060,256 | 2 | 573.423,514<br>687.064,81 | 7.34 |
| 2 | 573.423,514<br>687.064,81 | 3 | 573.422,171<br>687.061,001 | 4.039 |
| 3 | 573.422,171<br>687.061,001 | 4 | 573.413,641<br>687.032,771 | 29.491 |
| 4 | 573.413,641<br>687.032,771 | 5 | 573.409,063<br>687.015,683 | 17.691 |

*Document care conține date cu caracter personal, protejat de prevederile Regulamentului (UE) nr. 679/2016 și Legii 190/2018*

| Punct început | X / Y | Punct sfârşit | X / Y | Lungime segment (** (m) |
|---|---|---|---|---|
| 5 | 573.409,063<br>687.015,683 | 6 | 573.403,317<br>686.975,363 | 40.727 |
| 6 | 573.403,317<br>686.975,363 | 7 | 573.398,368<br>686.934,618 | 41.044 |
| 7 | 573.398,368<br>686.934,618 | 8 | 573.394,219<br>686.896,499 | 38.344 |
| 8 | 573.394,219<br>686.896,499 | 9 | 573.393,506<br>686.881,281 | 15.235 |
| 9 | 573.393,506<br>686.881,281 | 10 | 573.393,856<br>686.873,059 | 8.229 |
| 10 | 573.393,856<br>686.873,059 | 11 | 573.396,004<br>686.861,368 | 11.887 |
| 11 | 573.396,004<br>686.861,368 | 12 | 573.412,795<br>686.860,978 | 16.796 |
| 12 | 573.412,795<br>686.860,978 | 13 | 573.437,887<br>687.053,439 | 194.09 |
| 13 | 573.437,887<br>687.053,439 | 1 | 573.429,271<br>687.060,256 | 10.987 |

** Lungimile segmentelor sunt determinate în planul de proiecţie Stereo 70 şi sunt rotunjite la 1 milimetru.
*** Distanţa dintre puncte este formată din segmente cumulate ce sunt mai mici decât valoarea 1 milimetru.

*Document care conține date cu caracter personal, protejat de prevederile Regulamentului (UE) nr. 679/2016 și Legii 190/2018*

# DATE DESPRE IMOBILUL NR. 2723

**Oficiul de Cadastru şi Publicitate Imobiliară SUCEAVA**
**Biroul de Cadastru şi Publicitate Imobiliară Gura Humorului**

## A. Partea I. Descrierea imobilului

**TEREN** Necunoscut

**Adresa:** Loc. Comanesti, Jud. Suceava

| Nr. Crt | Nr cadastral Nr. topografic | Suprafaţa* (mp) | Observaţii / Referinţe |
|---|---|---|---|
| A1 | 30385 | 6.500 | Sector cadastral:12 Teren neimprejmuit; |

## B. Partea II. Proprietari şi acte

| Inscrieri privitoare la dreptul de proprietate şi alte drepturi reale | | Referinţe |
|---|---|---|
| **56345 / 10/08/2021** | | |
| Act Notarial nr. contract de vânzare-cumpărare aut. nr. 1649, din 03/08/2021 emis de N.P. ROTARU RAUL-GABRIEL; | | |
| B5 | Intabulare, drept de PROPRIETATE, dobandit prin Conventie, cota actuala 1/1 | A1 |
| | 1) **NEGRUŞERI TOADER**<br>2) **NEGRUŞERI EUDOCHIA**, bun comun, în devălmăşie | |

## C. Partea III. SARCINI .

| Inscrieri privind dezmembramintele dreptului de proprietate, drepturi reale de garanţie şi sarcini | Referinţe |
|---|---|
| NU SUNT | |

*Document care conține date cu caracter personal, protejat de prevederile Regulamentului (UE) nr. 679/2016 și Legii 190/2018*

# Anexa Nr. 1 La Partea I

## Teren

| Nr cadastral | Suprafaţa (mp)* | Observaţii / Referinţe |
|---|---|---|
| 30385 | 6.500 | |

* Suprafaţa este determinată in planul de proiecţie Stereo 70.

DETALII LINIARE IMOBIL

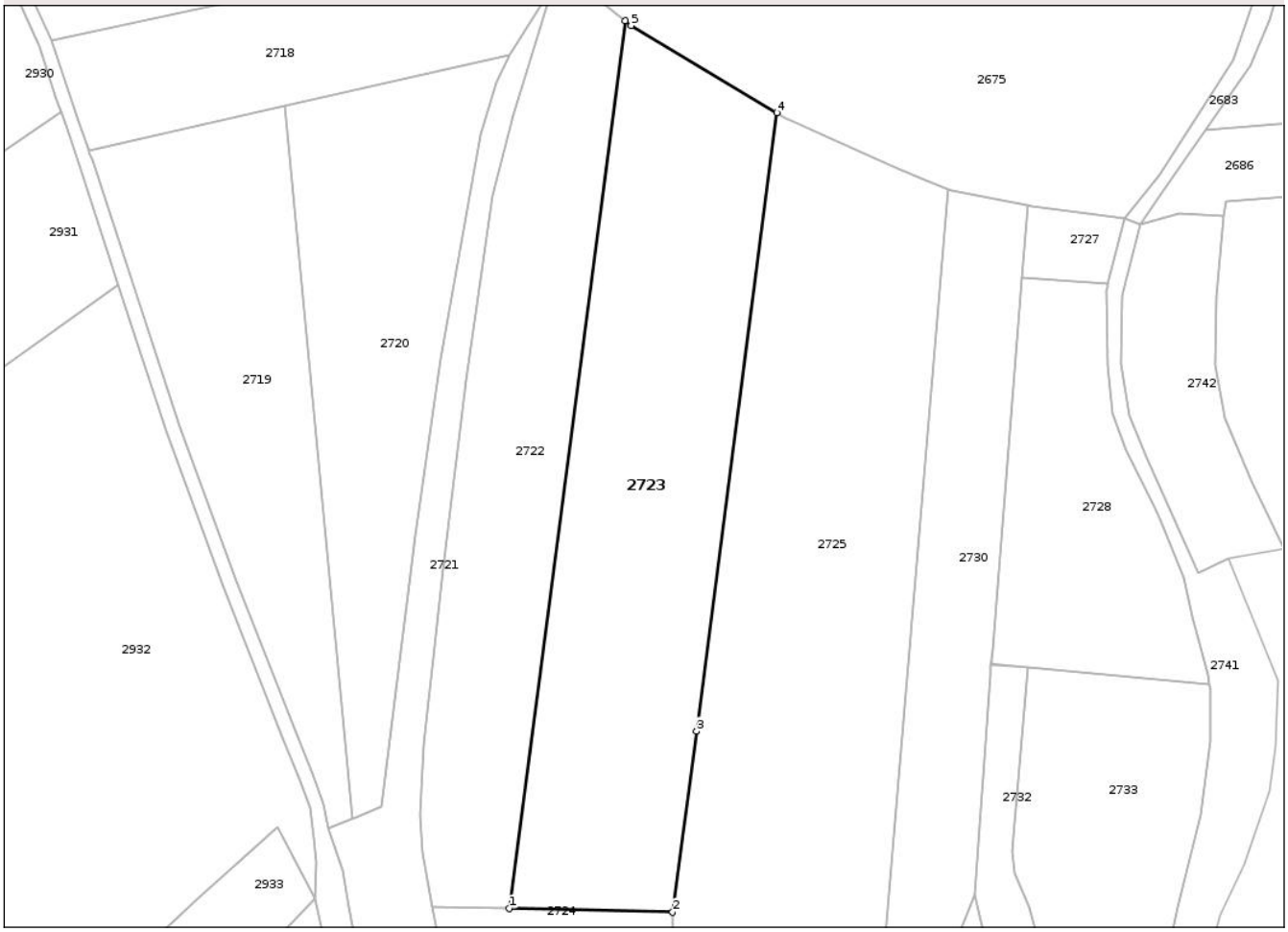


## Date referitoare la teren

| Crt | Categorie folosință | Intra vilan | Suprafaţa (mp) | Tarla | Parcelă | Nr. topo | Observaţii / Referinţe |
|---|---|---|---|---|---|---|---|
| 1 | arabil | NU | 6.499 | 36 | 630 | - | |
| 2 | arabil | DA | 1 | 36 | 630 | - | |

**Lungime Segmente**
**1) Valorile lungimilor segmentelor sunt obţinute din proiecţie în plan.**

| Punct început | X / Y | Punct sfârşit | X / Y | Lungime segment (** (m) |
|---|---|---|---|---|
| 1 | 573.412,795<br>686.860,978 | 2 | 573.448,196<br>686.860,154 | 35.411 |
| 2 | 573.448,196<br>686.860,154 | 3 | 573.453,421<br>686.899,392 | 39.584 |
| 3 | 573.453,421<br>686.899,392 | 4 | 573.470,795<br>687.033,493 | 135.222 |
| 4 | 573.470,795<br>687.033,493 | 5 | 573.439,216<br>687.052,388 | 36.8 |

*Document care conține date cu caracter personal, protejat de prevederile Regulamentului (UE) nr. 679/2016 și Legii 190/2018*

| Punct început | X / Y | Punct sfârşit | X / Y | Lungime segment (** (m) |
|---|---|---|---|---|
| 5 | 573.439,216<br>687.052,388 | 6 | 573.437,887<br>687.053,439 | 1.694 |
| 6 | 573.437,887<br>687.053,439 | 1 | 573.412,795<br>686.860,978 | 194.09 |

** Lungimile segmentelor sunt determinate în planul de proiecţie Stereo 70 şi sunt rotunjite la 1 milimetru.
*** Distanţa dintre puncte este formată din segmente cumulate ce sunt mai mici decât valoarea 1 milimetru.

*Document care conține date cu caracter personal, protejat de prevederile Regulamentului (UE) nr. 679/2016 și Legii 190/2018*

# DATE DESPRE IMOBILUL NR. 2724

**Oficiul de Cadastru şi Publicitate Imobiliară SUCEAVA**
**Biroul de Cadastru şi Publicitate Imobiliară Gura Humorului**

## A. Partea I. Descrierea imobilului

**TEREN** Necunoscut

**Adresa:** Loc. Comanesti, Jud. Suceava

| Nr. Crt | Nr cadastral Nr. topografic | Suprafaţa* (mp) | Observaţii / Referinţe |
|---|---|---|---|
| A1 | | 3.200 | Sector cadastral:12 Teren neimprejmuit;<br>Imobilul s-a format din o parte a PF 133 a comunei cadastrale Comăneşti. |

## B. Partea II. Proprietari şi acte

| Inscrieri privitoare la dreptul de proprietate şi alte drepturi reale | | Referinţe |
|---|---|---|
| / | | |
| Act Administrativ nr. 1102, din 09/09/1996 emis de CJSDPAT SUCEAVA; | | |
| B1 | Intabulare, drept de PROPRIETATE, dobandit prin Reconstituire, cota actuala 1/1 | A1 |
| | 1) **MAEREAN MIHAI**, Lipsă CNP proprietar.<br>2) **MAEREAN ELVIRA**, Lipsă CNP proprietar. | |
| Act Administrativ nr. 4943, din 22/08/2025 emis de PRIMARIA COMĂNEŞTI; | | |
| B2 | Se notează posesia faptică. | A1 |
| | 1) **MAIEREAN DUMITRU** | |

## C. Partea III. SARCINI .

| Inscrieri privind dezmembramintele dreptului de proprietate, drepturi reale de garanţie şi sarcini | Referinţe |
|---|---|
| NU SUNT | |

*Document care conține date cu caracter personal, protejat de prevederile Regulamentului (UE) nr. 679/2016 și Legii 190/2018*

# Anexa Nr. 1 La Partea I

## Teren

| Nr cadastral | Suprafaţa (mp)* | Observaţii / Referinţe |
|---|---|---|
| | 3.200 | Imobilul s-a format din o parte a PF 133 a comunei cadastrale Comăneşti. |

* Suprafaţa este determinată in planul de proiecţie Stereo 70.

DETALII LINIARE IMOBIL

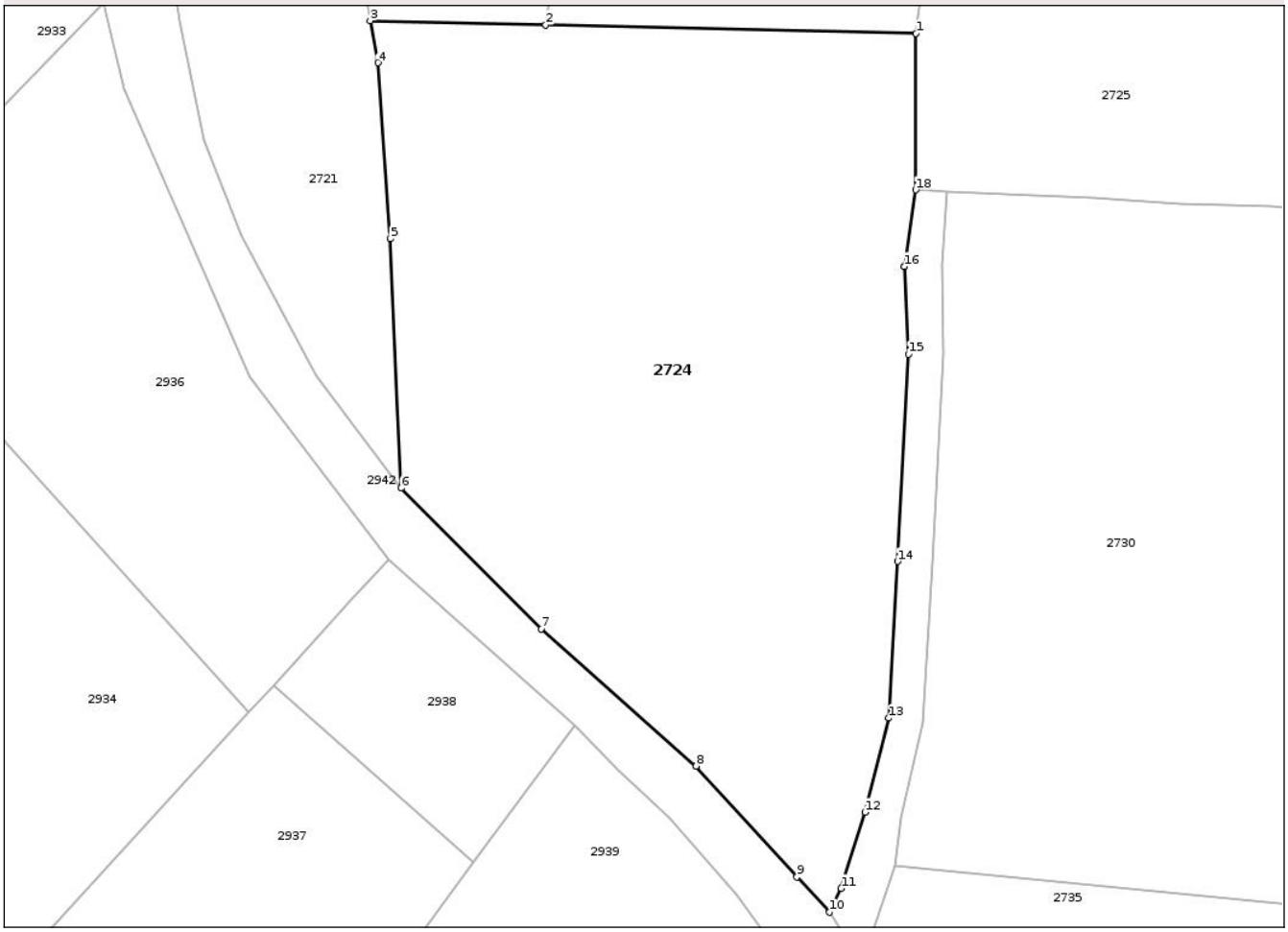


## Date referitoare la teren

| Crt | Categorie folosință | Intra vilan | Suprafaţa (mp) | Tarla | Parcelă | Nr. topo | Observaţii / Referinţe |
|---|---|---|---|---|---|---|---|
| 1 | arabil | DA | 2.901 | 36 | 630 | - | |
| 2 | arabil | NU | 299 | 36 | 630 | - | |

**Lungime Segmente**
**1) Valorile lungimilor segmentelor sunt obţinute din proiecţie în plan.**

| Punct început | X / Y | Punct sfârşit | X / Y | Lungime segment (** (m) |
|---|---|---|---|---|
| 1 | 573.448,196<br>686.860,154 | 2 | 573.412,795<br>686.860,978 | 35.411 |
| 2 | 573.412,795<br>686.860,978 | 3 | 573.396,004<br>686.861,368 | 16.796 |
| 3 | 573.396,004<br>686.861,368 | 4 | 573.396,741<br>686.857,356 | 4.079 |
| 4 | 573.396,741<br>686.857,356 | 5 | 573.397,951<br>686.840,543 | 16.856 |

*Document care conține date cu caracter personal, protejat de prevederile Regulamentului (UE) nr. 679/2016 și Legii 190/2018*

| Punct început | X / Y | Punct sfârşit | X / Y | Lungime segment (** (m) |
|---|---|---|---|---|
| 5 | 573.397,951<br>686.840,543 | 6 | 573.398,969<br>686.816,723 | 23.842 |
| 6 | 573.398,969<br>686.816,723 | 7 | 573.412,392<br>686.803,268 | 19.006 |
| 7 | 573.412,392<br>686.803,268 | 8 | 573.427,169<br>686.790,177 | 19.742 |
| 8 | 573.427,169<br>686.790,177 | 9 | 573.436,806<br>686.779,595 | 14.313 |
| 9 | 573.436,806<br>686.779,595 | 10 | 573.439,932<br>686.776,224 | 4.597 |
| 10 | 573.439,932<br>686.776,224 | 11 | 573.441,044<br>686.778,493 | 2.527 |
| 11 | 573.441,044<br>686.778,493 | 12 | 573.443,306<br>686.785,776 | 7.626 |
| 12 | 573.443,306<br>686.785,776 | 13 | 573.445,575<br>686.794,771 | 9.277 |
| 13 | 573.445,575<br>686.794,771 | 14 | 573.446,448<br>686.809,735 | 14.989 |
| 14 | 573.446,448<br>686.809,735 | 15 | 573.447,476<br>686.829,52 | 19.812 |
| 15 | 573.447,476<br>686.829,52 | 16 | 573.447,064<br>686.837,891 | 8.381 |
| 16 | 573.447,064<br>686.837,891 | 17 | 573.447,063<br>686.837,914 | 0.023 |
| 17 | 573.447,063<br>686.837,914 | 18 | 573.448,16<br>686.845,212 | 7.38 |
| 18 | 573.448,16<br>686.845,212 | 1 | 573.448,196<br>686.860,154 | 14.942 |

**** Lungimile segmentelor sunt determinate în planul de proiecţie Stereo 70 şi sunt rotunjite la 1 milimetru.**
***** Distanţa dintre puncte este formată din segmente cumulate ce sunt mai mici decât valoarea 1 milimetru.**

*Document care conține date cu caracter personal, protejat de prevederile Regulamentului (UE) nr. 679/2016 și Legii 190/2018*

# DATE DESPRE IMOBILUL NR. 2725

**Oficiul de Cadastru şi Publicitate Imobiliară SUCEAVA**
**Biroul de Cadastru şi Publicitate Imobiliară Gura Humorului**

## A. Partea I. Descrierea imobilului

Nr. CF vechi:1597 Comănești
Nr. topografic:285/10

**TEREN** Extravilan

**Adresa:** Jud. Suceava

| Nr. Crt | Nr cadastral Nr. topografic | Suprafaţa* (mp) | Observaţii / Referinţe |
|---|---|---|---|
| A1 | 31026 | 7.800 | Sector cadastral:12 Teren neimprejmuit; |

## B. Partea II. Proprietari şi acte

| Inscrieri privitoare la dreptul de proprietate şi alte drepturi reale | | Referinţe |
|---|---|---|
| **829 / 23/02/2000** | | |
| Act Notarial nr. 2647, din 21/05/1999 emis de B.N.P. PETRU ATĂNĂSOAEI; | | |
| B1 | Intabulare, drept de PROPRIETATE, dobandit prin Conventie, cota actuala 1/1 | A1 |
| | 1) **LEŞAN VASILE**, Lipsă CNP proprietar. | |

## C. Partea III. SARCINI .

| Inscrieri privind dezmembramintele dreptului de proprietate, drepturi reale de garanţie şi sarcini | Referinţe |
|---|---|
| NU SUNT | |

*Document care conține date cu caracter personal, protejat de prevederile Regulamentului (UE) nr. 679/2016 și Legii 190/2018*

# Anexa Nr. 1 La Partea I

## Teren

| Nr cadastral | Suprafaţa (mp)* | Observaţii / Referinţe |
|---|---|---|
| 31026 | 7.800 | |

* Suprafaţa este determinată in planul de proiecţie Stereo 70.

DETALII LINIARE IMOBIL

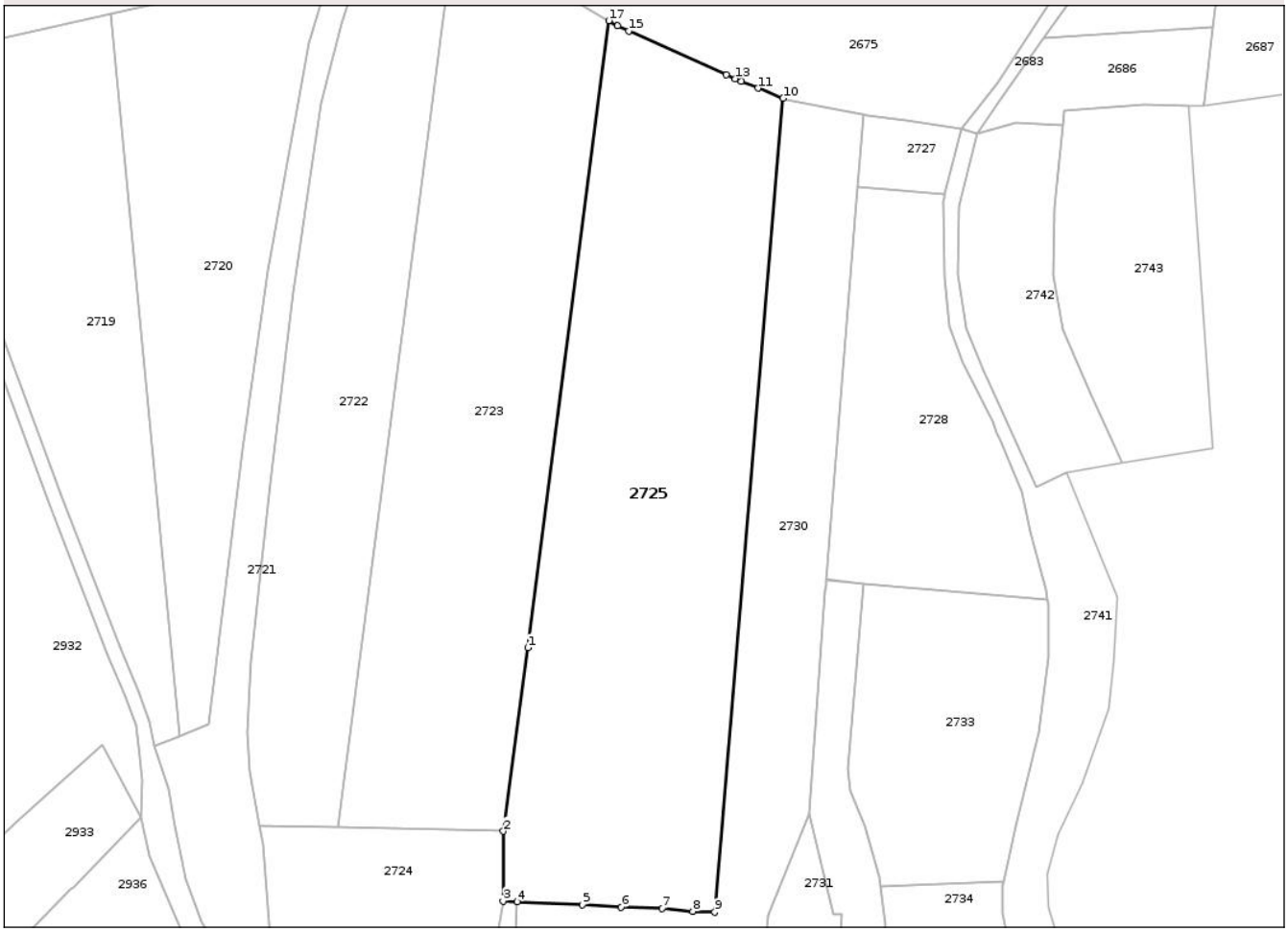


## Date referitoare la teren

| Crt | Categorie folosință | Intra vilan | Suprafaţa (mp) | Tarla | Parcelă | Nr. topo | Observaţii / Referinţe |
|---|---|---|---|---|---|---|---|
| 1 | arabil | NU | 7.800 | 36 | 630 | - | |

**Lungime Segmente**
**1) Valorile lungimilor segmentelor sunt obţinute din proiecţie în plan.**

| Punct început | X / Y | Punct sfârşit | X / Y | Lungime segment (** (m) |
|---|---|---|---|---|
| 1 | 573.453,421<br>686.899,392 | 2 | 573.448,196<br>686.860,154 | 39.584 |
| 2 | 573.448,196<br>686.860,154 | 3 | 573.448,16<br>686.845,212 | 14.942 |
| 3 | 573.448,16<br>686.845,212 | 4 | 573.451,156<br>686.845,071 | 2.999 |
| 4 | 573.451,156<br>686.845,071 | 5 | 573.465,142<br>686.844,414 | 14.001 |
| 5 | 573.465,142<br>686.844,414 | 6 | 573.473,406<br>686.843,891 | 8.281 |

*Document care conține date cu caracter personal, protejat de prevederile Regulamentului (UE) nr. 679/2016 și Legii 190/2018*

| Punct început | X / Y | Punct sfârşit | X / Y | Lungime segment (** (m) |
|---|---|---|---|---|
| 6 | 573.473,406<br>686.843,891 | 7 | 573.482,238<br>686.843,673 | 8.835 |
| 7 | 573.482,238<br>686.843,673 | 8 | 573.488,757<br>686.843,021 | 6.552 |
| 8 | 573.488,757<br>686.843,021 | 9 | 573.493,446<br>686.842,843 | 4.692 |
| 9 | 573.493,446<br>686.842,843 | 10 | 573.508,089<br>687.016,903 | 174.675 |
| 10 | 573.508,089<br>687.016,903 | 11 | 573.502,712<br>687.019,064 | 5.795 |
| 11 | 573.502,712<br>687.019,064 | 12 | 573.499,149<br>687.020,497 | 3.84 |
| 12 | 573.499,149<br>687.020,497 | 13 | 573.497,839<br>687.021,084 | 1.436 |
| 13 | 573.497,839<br>687.021,084 | 14 | 573.495,926<br>687.021,942 | 2.097 |
| 14 | 573.495,926<br>687.021,942 | 15 | 573.475,021<br>687.031,318 | 22.911 |
| 15 | 573.475,021<br>687.031,318 | 16 | 573.472,661<br>687.032,377 | 2.587 |
| 16 | 573.472,661<br>687.032,377 | 17 | 573.470,795<br>687.033,493 | 2.174 |
| 17 | 573.470,795<br>687.033,493 | 1 | 573.453,421<br>686.899,392 | 135.222 |

** Lungimile segmentelor sunt determinate în planul de proiecţie Stereo 70 şi sunt rotunjite la 1 milimetru.
*** Distanţa dintre puncte este formată din segmente cumulate ce sunt mai mici decât valoarea 1 milimetru.

*Document care conține date cu caracter personal, protejat de prevederile Regulamentului (UE) nr. 679/2016 și Legii 190/2018*

# DATE DESPRE IMOBILUL NR. 2727

**Oficiul de Cadastru şi Publicitate Imobiliară SUCEAVA**
**Biroul de Cadastru şi Publicitate Imobiliară Gura Humorului**

## A. Partea I. Descrierea imobilului

**TEREN** Extravilan

**Adresa:** Jud. Suceava

| Nr. Crt | Nr cadastral Nr. topografic | Suprafaţa* (mp) | Observaţii / Referinţe |
|---|---|---|---|
| A1 | | 300 | Sector cadastral:12 Teren neimprejmuit; |

## B. Partea II. Proprietari şi acte

| Inscrieri privitoare la dreptul de proprietate şi alte drepturi reale | | Referinţe |
|---|---|---|
| / | | |
| Act Administrativ nr. 434, din 17/09/1994 emis de CJSDPAT SUCEAVA; | | |
| B1 | Intabulare, drept de PROPRIETATE, dobandit prin Reconstituire, cota actuala 1/1 | A1 |
| | 1) **IACOBAN GHEORGHE**, Lipsă CNP proprietar.<br>2) **IACOBAN DOMNICA**, Lipsă CNP proprietar. | |
| Act Administrativ nr. 4943, din 21/08/2025 emis de PRIMARIA COMĂNEŞTI; | | |
| B2 | Se notează posesia faptică. | A1 |
| | 1) **IACOBAN SILVESTRU** | |

## C. Partea III. SARCINI .

| Inscrieri privind dezmembramintele dreptului de proprietate, drepturi reale de garanţie şi sarcini | Referinţe |
|---|---|
| NU SUNT | |

*Document care conține date cu caracter personal, protejat de prevederile Regulamentului (UE) nr. 679/2016 și Legii 190/2018*

# Anexa Nr. 1 La Partea I

## Teren

| Nr cadastral | Suprafaţa (mp)* | Observaţii / Referinţe |
|---|---|---|
| | 300 | |

* Suprafaţa este determinată in planul de proiecţie Stereo 70.

DETALII LINIARE IMOBIL

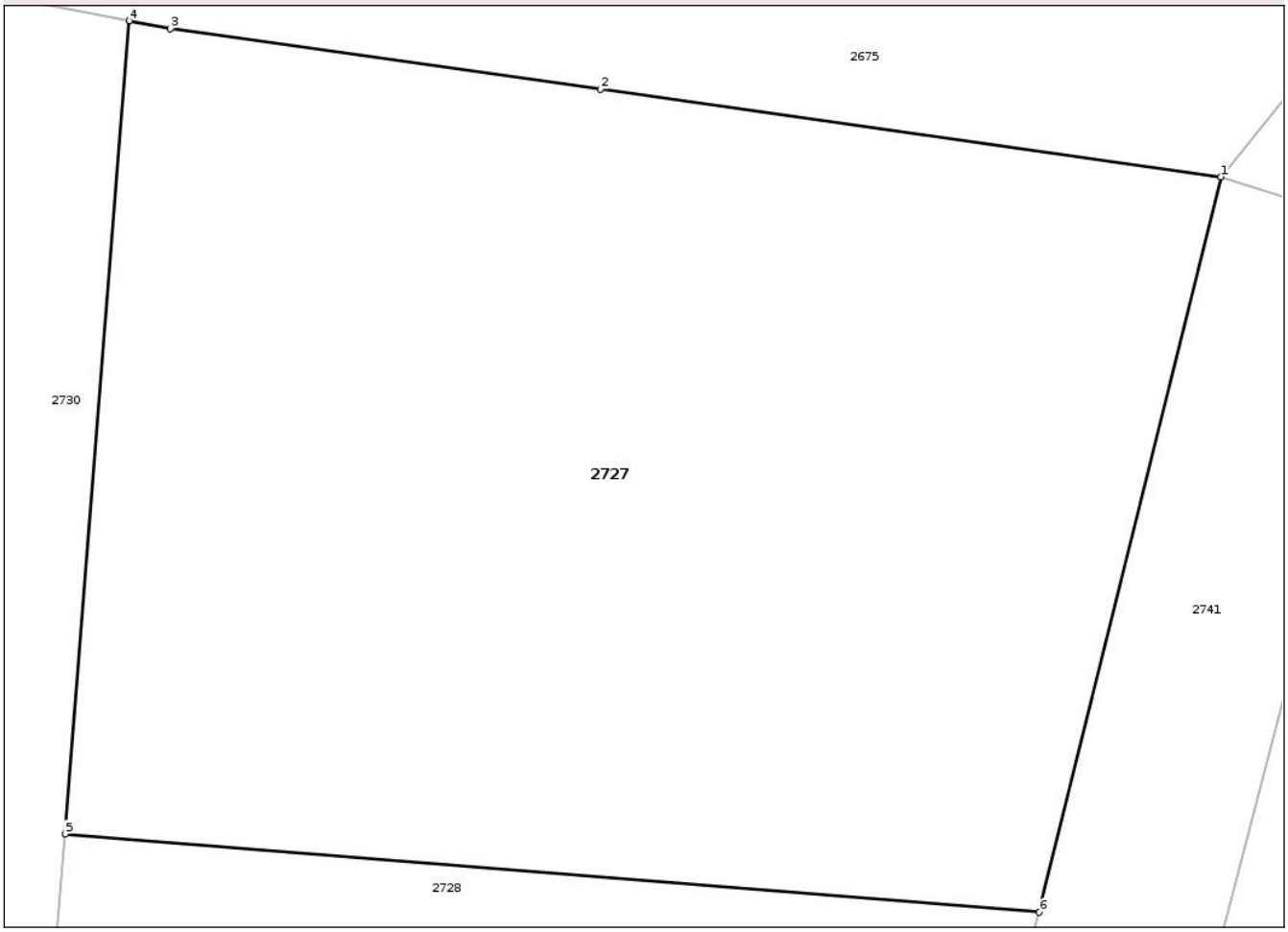


## Date referitoare la teren

| Crt | Categorie folosință | Intra vilan | Suprafaţa (mp) | Tarla | Parcelă | Nr. topo | Observaţii / Referinţe |
|---|---|---|---|---|---|---|---|
| 1 | arabil | NU | 300 | 36 | 630 | - | |

**Lungime Segmente**
**1) Valorile lungimilor segmentelor sunt obţinute din proiecţie în plan.**

| Punct început | X / Y | Punct sfârşit | X / Y | Lungime segment (** (m) |
|---|---|---|---|---|
| 1 | 573.546,246<br>687.010,468 | 2 | 573.534,315<br>687.012,149 | 12.049 |
| 2 | 573.534,315<br>687.012,149 | 3 | 573.526,055<br>687.013,312 | 8.341 |
| 3 | 573.526,055<br>687.013,312 | 4 | 573.525,266<br>687.013,462 | 0.803 |
| 4 | 573.525,266<br>687.013,462 | 5 | 573.524,026<br>686.997,854 | 15.657 |
| 5 | 573.524,026<br>686.997,854 | 6 | 573.542,75<br>686.996,349 | 18.784 |

*Document care conține date cu caracter personal, protejat de prevederile Regulamentului (UE) nr. 679/2016 și Legii 190/2018*

| Punct început | X / Y | Punct sfârşit | X / Y | Lungime segment (** (m) |
|---|---|---|---|---|
| 6 | 573.542,75<br>686.996,349 | 1 | 573.546,246<br>687.010,468 | 14.545 |

** Lungimile segmentelor sunt determinate în planul de proiecţie Stereo 70 şi sunt rotunjite la 1 milimetru.
*** Distanţa dintre puncte este formată din segmente cumulate ce sunt mai mici decât valoarea 1 milimetru.

*Document care conține date cu caracter personal, protejat de prevederile Regulamentului (UE) nr. 679/2016 și Legii 190/2018*

# DATE DESPRE IMOBILUL NR. 2728

**Oficiul de Cadastru şi Publicitate Imobiliară SUCEAVA**
**Biroul de Cadastru şi Publicitate Imobiliară Gura Humorului**

## A. Partea I. Descrierea imobilului

**TEREN** Extravilan

**Adresa:** Jud. Suceava

| Nr. Crt | Nr cadastral Nr. topografic | Suprafaţa* (mp) | Observaţii / Referinţe |
|---|---|---|---|
| A1 | | 2.600 | Sector cadastral:12 Teren neimprejmuit; |

## B. Partea II. Proprietari şi acte

| Inscrieri privitoare la dreptul de proprietate şi alte drepturi reale | | Referinţe |
|---|---|---|
| / | | |
| Act Administrativ nr. 1340, din 04/02/1999 emis de CJSDPAT SUCEAVA; | | |
| B1 | Intabulare, drept de PROPRIETATE, dobandit prin Reconstituire, cota actuala 1/1 | A1 |
| | 1) **SOFIAN ELENA**, Lipsă CNP proprietar. | |
| Act Administrativ nr. 4945, din 21/08/2025 emis de PRIMARIA COMĂNEŞTI; | | |
| B2 | Se notează posesia faptică. | A1 |
| | 1) **IACOBAN SILVESTRU** | |

## C. Partea III. SARCINI .

| Inscrieri privind dezmembramintele dreptului de proprietate, drepturi reale de garanţie şi sarcini | Referinţe |
|---|---|
| NU SUNT | |

# Anexa Nr. 1 La Partea I

## Teren

| Nr cadastral | Suprafaţa (mp)* | Observaţii / Referinţe |
|---|---|---|
| | 2.600 | |

* Suprafaţa este determinată in planul de proiecţie Stereo 70.

DETALII LINIARE IMOBIL

## Date referitoare la teren

| Crt | Categorie folosință | Intra vilan | Suprafaţa (mp) | Tarla | Parcelă | Nr. topo | Observaţii / Referinţe |
|---|---|---|---|---|---|---|---|
| 1 | arabil | NU | 2.600 | 36 | 630 | - | |

**Lungime Segmente**
**1) Valorile lungimilor segmentelor sunt obţinute din proiecţie în plan.**

| Punct început | X / Y | Punct sfârşit | X / Y | Lungime segment (** (m) |
|---|---|---|---|---|
| 1 | 573.524,026<br>686.997,854 | 2 | 573.517,606<br>686.917,052 | 81.057 |
| 2 | 573.517,606<br>686.917,052 | 3 | 573.517,339<br>686.913,999 | 3.065 |
| 3 | 573.517,339<br>686.913,999 | 4 | 573.517,325<br>686.913,841 | 0.159 |
| 4 | 573.517,325<br>686.913,841 | 5 | 573.525,213<br>686.913,133 | 7.92 |
| 5 | 573.525,213<br>686.913,133 | 6 | 573.564,785<br>686.909,58 | 39.731 |

*Document care conține date cu caracter personal, protejat de prevederile Regulamentului (UE) nr. 679/2016 și Legii 190/2018*

| Punct început | X / Y | Punct sfârşit | X / Y | Lungime segment (** (m) |
|---|---|---|---|---|
| 6 | 573.564,785<br>686.909,58 | 7 | 573.564,453<br>686.911,661 | 2.107 |
| 7 | 573.564,453<br>686.911,661 | 8 | 573.561,094<br>686.924,249 | 13.028 |
| 8 | 573.561,094<br>686.924,249 | 9 | 573.559,224<br>686.932,772 | 8.726 |
| 9 | 573.559,224<br>686.932,772 | 10 | 573.554,664<br>686.943,768 | 11.904 |
| 10 | 573.554,664<br>686.943,768 | 11 | 573.553,905<br>686.945,409 | 1.808 |
| 11 | 573.553,905<br>686.945,409 | 12 | 573.552,91<br>686.947,818 | 2.606 |
| 12 | 573.552,91<br>686.947,818 | 13 | 573.546,63<br>686.960,426 | 14.085 |
| 13 | 573.546,63<br>686.960,426 | 14 | 573.543,588<br>686.968,239 | 8.384 |
| 14 | 573.543,588<br>686.968,239 | 15 | 573.542,606<br>686.978,922 | 10.728 |
| 15 | 573.542,606<br>686.978,922 | 16 | 573.542,436<br>686.995,082 | 16.161 |
| 16 | 573.542,436<br>686.995,082 | 17 | 573.542,59<br>686.995,703 | 0.64 |
| 17 | 573.542,59<br>686.995,703 | 18 | 573.542,75<br>686.996,349 | 0.666 |
| 18 | 573.542,75<br>686.996,349 | 1 | 573.524,026<br>686.997,854 | 18.784 |

** Lungimile segmentelor sunt determinate în planul de proiecţie Stereo 70 şi sunt rotunjite la 1 milimetru.
*** Distanţa dintre puncte este formată din segmente cumulate ce sunt mai mici decât valoarea 1 milimetru.

*Document care conține date cu caracter personal, protejat de prevederile Regulamentului (UE) nr. 679/2016 și Legii 190/2018*

# DATE DESPRE IMOBILUL NR. 2729

**Oficiul de Cadastru şi Publicitate Imobiliară SUCEAVA**
**Biroul de Cadastru şi Publicitate Imobiliară Gura Humorului**

## A. Partea I. Descrierea imobilului

**TEREN** Necunoscut

**Adresa:** Loc. Comanesti, Jud. Suceava

| Nr. Crt | Nr cadastral Nr. topografic | Suprafaţa* (mp) | Observaţii / Referinţe |
|---|---|---|---|
| A1 | | 251 | Sector cadastral:12 Teren neimprejmuit;<br>Imobilul s-a format din o parte a PF 1906, 133, 293, 292, 285 a comunei cadastrale Comăneşti. |

## B. Partea II. Proprietari şi acte

| Inscrieri privitoare la dreptul de proprietate şi alte drepturi reale | | Referinţe |
|---|---|---|
| / | | |
| Act Administrativ nr. 5166, din 27/08/2025 emis de PRIMARIA COMĂNEŞTI; | | |
| B1 | Inscrierea posesiei, drept de PROPRIETATE, dobandit prin Lege, cota actuala 1/1 | A1 |
| | 1) **NEIDENTIFICAT NEIDENTIFICAT** | |
| Act Normativ nr. 7, din 13/03/1996 emis de PARLAMENTUL ROMANIEI (art. 13); | | |
| B2 | Se notează menţiunea de proprietar neidentificat. | A1 |

## C. Partea III. SARCINI .

| Inscrieri privind dezmembramintele dreptului de proprietate, drepturi reale de garanţie şi sarcini | Referinţe |
|---|---|
| NU SUNT | |

*Document care conține date cu caracter personal, protejat de prevederile Regulamentului (UE) nr. 679/2016 și Legii 190/2018*

# Anexa Nr. 1 La Partea I

## Teren

| Nr cadastral | Suprafaţa (mp)* | Observaţii / Referinţe |
|---|---|---|
| | 251 | Imobilul s-a format din o parte a PF 1906, 133, 293, 292, 285 a comunei cadastrale Comăneşti. |

* Suprafaţa este determinată in planul de proiecţie Stereo 70.

DETALII LINIARE IMOBIL

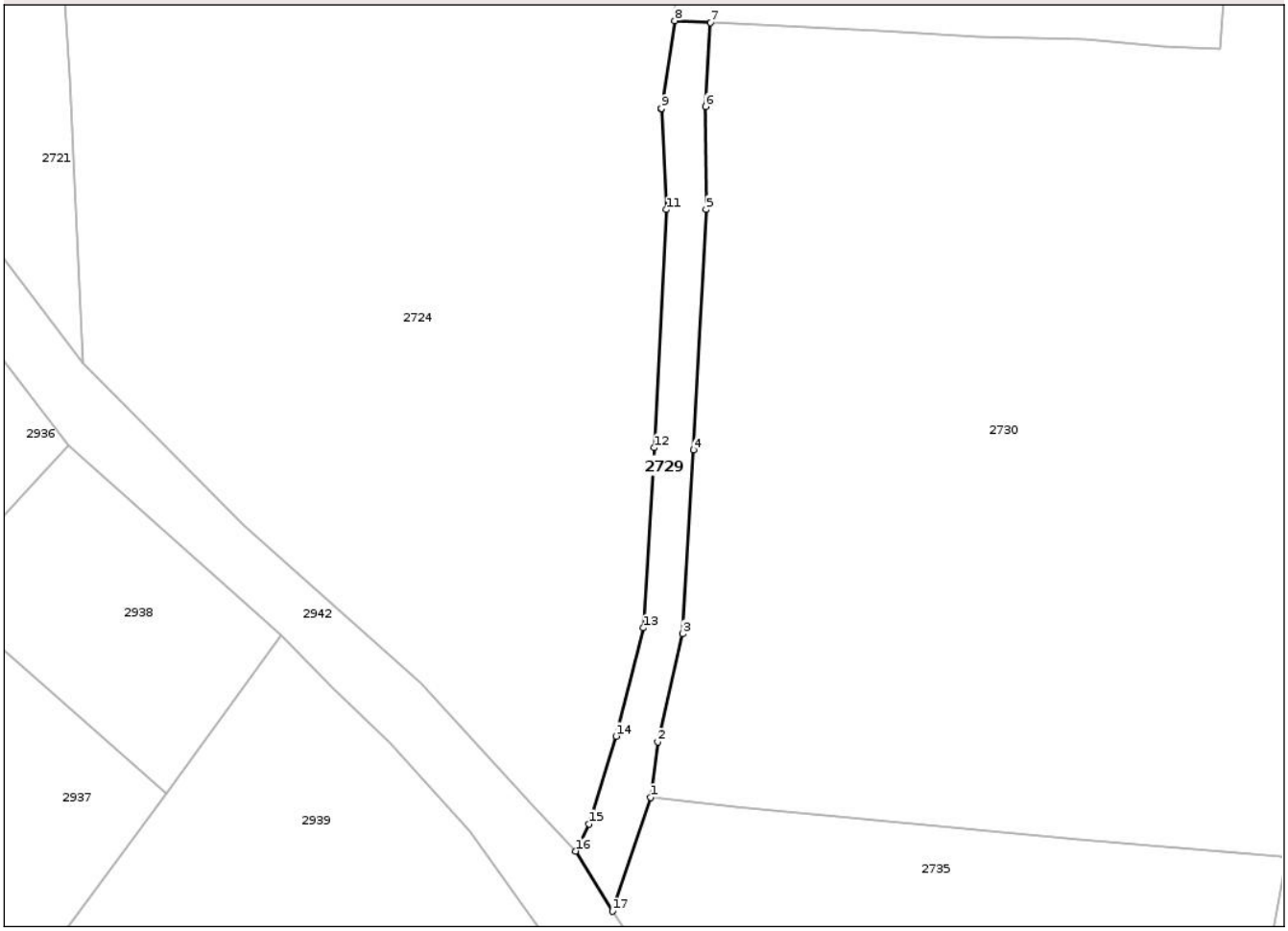


## Date referitoare la teren

| Crt | Categorie folosință | Intra vilan | Suprafaţa (mp) | Tarla | Parcelă | Nr. topo | Observaţii / Referinţe |
|---|---|---|---|---|---|---|---|
| 1 | drum | DA | 239 | 36 | 630 | - | |
| 2 | drum | NU | 12 | 36 | 630 | - | |

**Lungime Segmente**
**1) Valorile lungimilor segmentelor sunt obţinute din proiecţie în plan.**

| Punct început | X / Y | Punct sfârşit | X / Y | Lungime segment (** (m) |
|---|---|---|---|---|
| 1 | 573.446,147<br>686.780,693 | 2 | 573.446,751<br>686.785,3 | 4.646 |
| 2 | 573.446,751<br>686.785,3 | 3 | 573.448,851<br>686.794,267 | 9.21 |
| 3 | 573.448,851<br>686.794,267 | 4 | 573.449,743<br>686.809,554 | 15.313 |
| 4 | 573.449,743<br>686.809,554 | 5 | 573.450,781<br>686.829,515 | 19.988 |

*Document care conține date cu caracter personal, protejat de prevederile Regulamentului (UE) nr. 679/2016 și Legii 190/2018*

| Punct început | X / Y | Punct sfârşit | X / Y | Lungime segment (** (m) |
|---|---|---|---|---|
| 5 | 573.450,781<br>686.829,515 | 6 | 573.450,735<br>686.838,078 | 8.563 |
| 6 | 573.450,735<br>686.838,078 | 7 | 573.451,156<br>686.845,071 | 7.006 |
| 7 | 573.451,156<br>686.845,071 | 8 | 573.448,16<br>686.845,212 | 2.999 |
| 8 | 573.448,16<br>686.845,212 | 9 | 573.447,063<br>686.837,914 | 7.38 |
| 9 | 573.447,063<br>686.837,914 | 10 | 573.447,064<br>686.837,891 | 0.023 |
| 10 | 573.447,064<br>686.837,891 | 11 | 573.447,476<br>686.829,52 | 8.381 |
| 11 | 573.447,476<br>686.829,52 | 12 | 573.446,448<br>686.809,735 | 19.812 |
| 12 | 573.446,448<br>686.809,735 | 13 | 573.445,575<br>686.794,771 | 14.989 |
| 13 | 573.445,575<br>686.794,771 | 14 | 573.443,306<br>686.785,776 | 9.277 |
| 14 | 573.443,306<br>686.785,776 | 15 | 573.441,044<br>686.778,493 | 7.626 |
| 15 | 573.441,044<br>686.778,493 | 16 | 573.439,932<br>686.776,224 | 2.527 |
| 16 | 573.439,932<br>686.776,224 | 17 | 573.443,0<br>686.771,237 | 5.855 |
| 17 | 573.443,0<br>686.771,237 | 1 | 573.446,147<br>686.780,693 | 9.966 |

** Lungimile segmentelor sunt determinate în planul de proiecţie Stereo 70 şi sunt rotunjite la 1 milimetru.
*** Distanţa dintre puncte este formată din segmente cumulate ce sunt mai mici decât valoarea 1 milimetru.

*Document care conține date cu caracter personal, protejat de prevederile Regulamentului (UE) nr. 679/2016 și Legii 190/2018*

# DATE DESPRE IMOBILUL NR. 2730

**Oficiul de Cadastru şi Publicitate Imobiliară SUCEAVA**
**Biroul de Cadastru şi Publicitate Imobiliară Gura Humorului**

## A. Partea I. Descrierea imobilului

**TEREN** Necunoscut

**Adresa:** Loc. Comanesti, Jud. Suceava

| Nr. Crt | Nr cadastral Nr. topografic | Suprafaţa* (mp) | Observaţii / Referinţe |
|---|---|---|---|
| A1 | 32780 | 6.498 | Sector cadastral:12 Teren neimprejmuit;<br>Diferenţa de suprafaţă se regăseşte la ID 2726. |

## B. Partea II. Proprietari şi acte

| Inscrieri privitoare la dreptul de proprietate şi alte drepturi reale | | Referinţe |
|---|---|---|
| **5233 / 26/01/2023** | | |
| Act Normativ nr. legea nr. 7, din 13/03/1996 emis de PARLAMANTUL ROMANIEI; | | |
| B3 | Intabulare, drept de PROPRIETATE, dobandit prin Lege, cota actuala 1/1 | A1 |
| | 1) **SOFIAN DOMNICA** | |

## C. Partea III. SARCINI .

| Inscrieri privind dezmembramintele dreptului de proprietate, drepturi reale de garanţie şi sarcini | Referinţe |
|---|---|
| NU SUNT | |

*Document care conține date cu caracter personal, protejat de prevederile Regulamentului (UE) nr. 679/2016 și Legii 190/2018*

# Anexa Nr. 1 La Partea I

## Teren

| Nr cadastral | Suprafaţa (mp)* | Observaţii / Referinţe |
|---|---|---|
| 32780 | 6.498 | Diferenţa de suprafaţă se regăseşte la ID 2726. |

* Suprafaţa este determinată in planul de proiecţie Stereo 70.

DETALII LINIARE IMOBIL

## Date referitoare la teren

| Crt | Categorie folosință | Intra vilan | Suprafaţa (mp) | Tarla | Parcelă | Nr. topo | Observaţii / Referinţe |
|---|---|---|---|---|---|---|---|
| 1 | arabil | DA | 2.505 | 36 | 630 | - | |
| 2 | arabil | NU | 3.993 | 36 | 630 | - | |

**Lungime Segmente**

**1) Valorile lungimilor segmentelor sunt obţinute din proiecţie în plan.**

| Punct început | X / Y | Punct sfârşit | X / Y | Lungime segment (** (m) |
|---|---|---|---|---|
| 1 | 573.499,541<br>686.775,625 | 2 | 573.504,851<br>686.842,143 | 66.73 |
| 3 | 573.513,737<br>686.864,022 | 4 | 573.517,169<br>686.911,541 | 47.643 |
| 5 | 573.517,214<br>686.912,583 | 6 | 573.517,253<br>686.913,027 | 0.446 |
| 7 | 573.517,325<br>686.913,841 | 8 | 573.517,339<br>686.913,999 | 0.159 |

| Punct început | X / Y | Punct sfârşit | X / Y | Lungime segment (** (m) |
|---|---|---|---|---|
| 2 | 573.504,851<br>686.842,143 | 3 | 573.513,737<br>686.864,022 | 23.615 |
| 4 | 573.517,169<br>686.911,541 | 5 | 573.517,214<br>686.912,583 | 1.043 |
| 6 | 573.517,253<br>686.913,027 | 7 | 573.517,325<br>686.913,841 | 0.817 |
| 8 | 573.517,339<br>686.913,999 | 9 | 573.517,606<br>686.917,052 | 3.065 |

*Document care conține date cu caracter personal, protejat de prevederile Regulamentului (UE) nr. 679/2016 și Legii 190/2018*

| Punct început | X / Y | Punct sfârşit | X / Y | Lungime segment (** (m) |
|---|---|---|---|---|
| 9 | 573.517,606<br>686.917,052 | 10 | 573.524,026<br>686.997,854 | 81.057 |
| 11 | 573.525,266<br>687.013,462 | 12 | 573.508,907<br>687.016,574 | 16.652 |
| 13 | 573.508,089<br>687.016,903 | 14 | 573.493,446<br>686.842,843 | 174.675 |
| 15 | 573.488,757<br>686.843,021 | 16 | 573.482,238<br>686.843,673 | 6.552 |
| 17 | 573.473,406<br>686.843,891 | 18 | 573.465,142<br>686.844,414 | 8.281 |
| 19 | 573.451,156<br>686.845,071 | 20 | 573.450,735<br>686.838,078 | 7.006 |
| 21 | 573.450,781<br>686.829,515 | 22 | 573.449,743<br>686.809,554 | 19.988 |
| 23 | 573.448,851<br>686.794,267 | 24 | 573.446,751<br>686.785,3 | 9.21 |
| 25 | 573.446,147<br>686.780,693 | 26 | 573.453,199<br>686.779,911 | 7.095 |
| 27 | 573.481,698<br>686.777,205 | 28 | 573.498,534<br>686.775,781 | 16.896 |
| 29 | 573.499,017<br>686.775,722 | 1 | 573.499,541<br>686.775,625 | 0.533 |

| Punct început | X / Y | Punct sfârşit | X / Y | Lungime segment (** (m) |
|---|---|---|---|---|
| 10 | 573.524,026<br>686.997,854 | 11 | 573.525,266<br>687.013,462 | 15.657 |
| 12 | 573.508,907<br>687.016,574 | 13 | 573.508,089<br>687.016,903 | 0.882 |
| 14 | 573.493,446<br>686.842,843 | 15 | 573.488,757<br>686.843,021 | 4.692 |
| 16 | 573.482,238<br>686.843,673 | 17 | 573.473,406<br>686.843,891 | 8.835 |
| 18 | 573.465,142<br>686.844,414 | 19 | 573.451,156<br>686.845,071 | 14.001 |
| 20 | 573.450,735<br>686.838,078 | 21 | 573.450,781<br>686.829,515 | 8.563 |
| 22 | 573.449,743<br>686.809,554 | 23 | 573.448,851<br>686.794,267 | 15.313 |
| 24 | 573.446,751<br>686.785,3 | 25 | 573.446,147<br>686.780,693 | 4.646 |
| 26 | 573.453,199<br>686.779,911 | 27 | 573.481,698<br>686.777,205 | 28.627 |
| 28 | 573.498,534<br>686.775,781 | 29 | 573.499,017<br>686.775,722 | 0.487 |

** Lungimile segmentelor sunt determinate în planul de proiecţie Stereo 70 şi sunt rotunjite la 1 milimetru.
*** Distanţa dintre puncte este formată din segmente cumulate ce sunt mai mici decât valoarea 1 milimetru.

*Document care conține date cu caracter personal, protejat de prevederile Regulamentului (UE) nr. 679/2016 și Legii 190/2018*

# DATE DESPRE IMOBILUL NR. 2731

**Oficiul de Cadastru şi Publicitate Imobiliară SUCEAVA**
**Biroul de Cadastru şi Publicitate Imobiliară Gura Humorului**

## A. Partea I. Descrierea imobilului

**TEREN** Necunoscut

**Adresa:** Loc. Comanesti, Jud. Suceava

| Nr. Crt | Nr cadastral Nr. topografic | Suprafaţa* (mp) | Observaţii / Referinţe |
|---|---|---|---|
| A1 | | 1.300 | Sector cadastral:12 Teren neimprejmuit;<br>Imobilul s-a format din o parte a PF 292, 293 a comunei cadastrale Comăneşti. |

## B. Partea II. Proprietari şi acte

| Inscrieri privitoare la dreptul de proprietate şi alte drepturi reale | | Referinţe |
|---|---|---|
| / | | |
| Act Administrativ nr. 1340, din 04/02/1999 emis de CJSDPAT SUCEAVA; | | |
| B1 | Intabulare, drept de PROPRIETATE, dobandit prin Reconstituire, cota actuala 1/1 | A1 |
| | 1) **SOFIAN ELENA**, Lipsă CNP proprietar. | |
| Act Administrativ nr. 4946, din 21/08/2025 emis de PRIMARIA COMĂNEŞTI; | | |
| B2 | Se notează posesia faptică. | A1 |
| | 1) **CRASI PARASCHIVA** | |

## C. Partea III. SARCINI .

| Inscrieri privind dezmembramintele dreptului de proprietate, drepturi reale de garanţie şi sarcini | Referinţe |
|---|---|
| NU SUNT | |

*Document care conține date cu caracter personal, protejat de prevederile Regulamentului (UE) nr. 679/2016 și Legii 190/2018*

# Anexa Nr. 1 La Partea I

## Teren

| Nr cadastral | Suprafaţa (mp)* | Observaţii / Referinţe |
|---|---|---|
| | 1.300 | Imobilul s-a format din o parte a PF 292, 293 a comunei cadastrale Comăneşti. |

* Suprafaţa este determinată in planul de proiecţie Stereo 70.

DETALII LINIARE IMOBIL

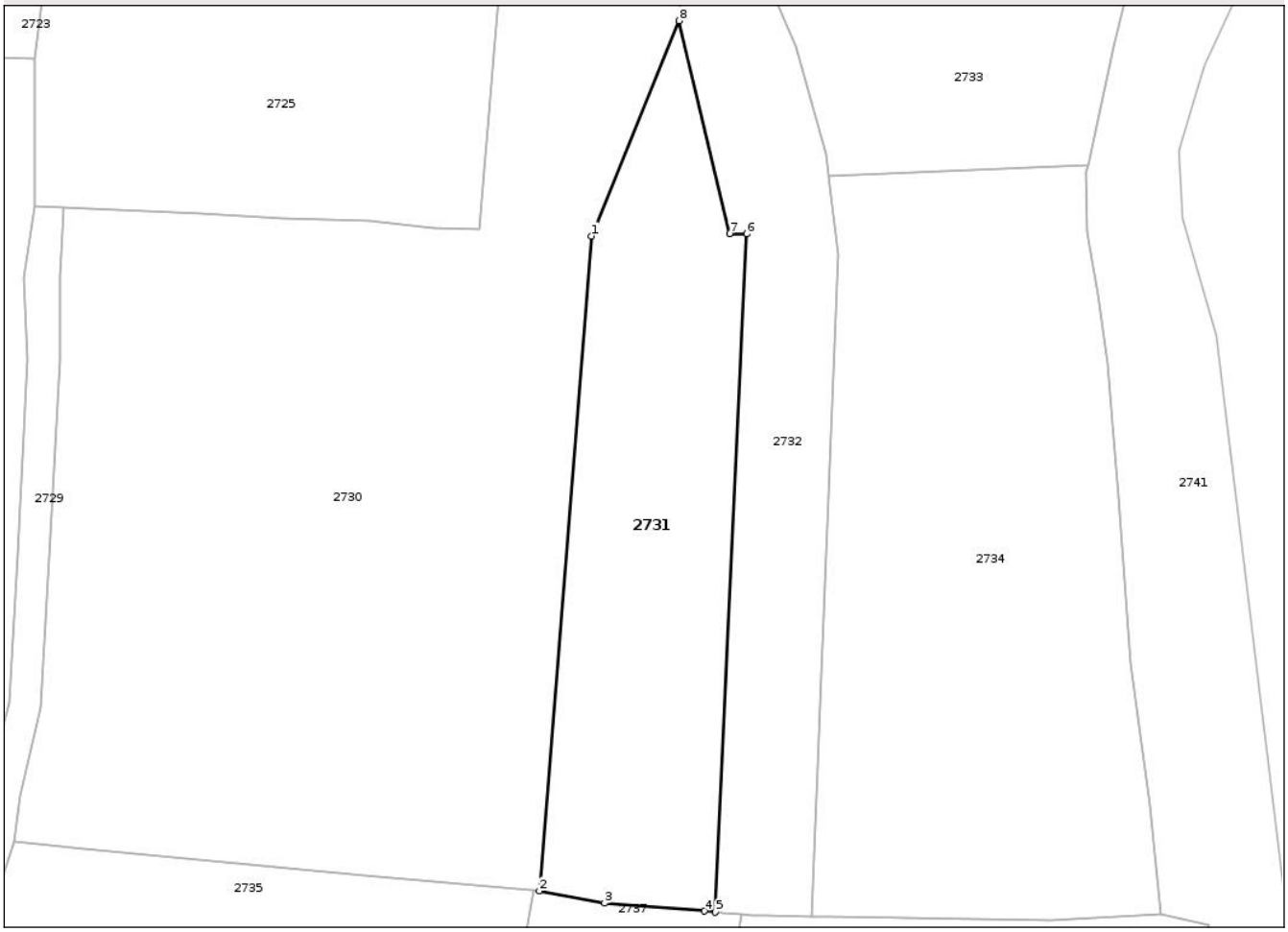


## Date referitoare la teren

| Crt | Categorie folosință | Intra vilan | Suprafaţa (mp) | Tarla | Parcelă | Nr. topo | Observaţii / Referinţe |
|---|---|---|---|---|---|---|---|
| 1 | arabil | DA | 558 | 36 | 630 | - | |
| 2 | arabil | NU | 742 | 36 | 630 | - | |

**Lungime Segmente**
**1) Valorile lungimilor segmentelor sunt obţinute din proiecţie în plan.**

| Punct început | X / Y | Punct sfârşit | X / Y | Lungime segment (** (m) |
|---|---|---|---|---|
| 1 | 573.504,851<br>686.842,143 | 2 | 573.499,541<br>686.775,625 | 66.73 |
| 2 | 573.499,541<br>686.775,625 | 3 | 573.506,154<br>686.774,406 | 6.724 |
| 3 | 573.506,154<br>686.774,406 | 4 | 573.516,314<br>686.773,584 | 10.193 |
| 4 | 573.516,314<br>686.773,584 | 5 | 573.517,441<br>686.773,474 | 1.132 |

*Document care conține date cu caracter personal, protejat de prevederile Regulamentului (UE) nr. 679/2016 și Legii 190/2018*

| Punct început | X / Y | Punct sfârşit | X / Y | Lungime segment (** (m) |
|---|---|---|---|---|
| 5 | 573.517,441<br>686.773,474 | 6 | 573.520,611<br>686.842,368 | 68.967 |
| 6 | 573.520,611<br>686.842,368 | 7 | 573.518,872<br>686.842,398 | 1.739 |
| 7 | 573.518,872<br>686.842,398 | 8 | 573.513,737<br>686.864,022 | 22.225 |
| 8 | 573.513,737<br>686.864,022 | 1 | 573.504,851<br>686.842,143 | 23.615 |

** Lungimile segmentelor sunt determinate în planul de proiecţie Stereo 70 şi sunt rotunjite la 1 milimetru.
*** Distanţa dintre puncte este formată din segmente cumulate ce sunt mai mici decât valoarea 1 milimetru.

*Document care conține date cu caracter personal, protejat de prevederile Regulamentului (UE) nr. 679/2016 și Legii 190/2018*

# DATE DESPRE IMOBILUL NR. 2732

**Oficiul de Cadastru şi Publicitate Imobiliară SUCEAVA**
**Biroul de Cadastru şi Publicitate Imobiliară Gura Humorului**

## A. Partea I. Descrierea imobilului

**TEREN** Necunoscut

**Adresa:** Loc. Comanesti, Jud. Suceava

| Nr. Crt | Nr cadastral Nr. topografic | Suprafaţa* (mp) | Observaţii / Referinţe |
|---|---|---|---|
| A1 | 30512 | 1.300 | Sector cadastral:12 Teren neimprejmuit; |

## B. Partea II. Proprietari şi acte

| Inscrieri privitoare la dreptul de proprietate şi alte drepturi reale | | Referinţe |
|---|---|---|
| **16193 / 04/04/2016** | | |
| Act Notarial nr. certificat de moştenitor nr. 23, din 01/04/2016 emis de BIN CIRLIGEANU VIRGINIA LAURA; | | |
| B3 | Intabulare, drept de PROPRIETATE, dobandit prin Succesiune, cota actuala 1/1 | A1 |
| | 1) **IACOBAN VIORICA** | |

## C. Partea III. SARCINI .

| Inscrieri privind dezmembramintele dreptului de proprietate, drepturi reale de garanţie şi sarcini | Referinţe |
|---|---|
| NU SUNT | |

*Document care conține date cu caracter personal, protejat de prevederile Regulamentului (UE) nr. 679/2016 și Legii 190/2018*

# Anexa Nr. 1 La Partea I

## Teren

| Nr cadastral | Suprafaţa (mp)* | Observaţii / Referinţe |
|---|---|---|
| 30512 | 1.300 | |

* Suprafaţa este determinată in planul de proiecţie Stereo 70.

DETALII LINIARE IMOBIL

## Date referitoare la teren

| Crt | Categorie folosință | Intra vilan | Suprafaţa (mp) | Tarla | Parcelă | Nr. topo | Observaţii / Referinţe |
|---|---|---|---|---|---|---|---|
| 1 | arabil | DA | 250 | 36 | 644 | - | |
| 2 | arabil | NU | 1.050 | 36 | 644 | - | |

**Lungime Segmente**

**1) Valorile lungimilor segmentelor sunt obţinute din proiecţie în plan.**

| Punct început | X / Y | Punct sfârşit | X / Y | Lungime segment (** (m) |
|---|---|---|---|---|
| 1 | 573.517,325<br>686.913,841 | 2 | 573.517,253<br>686.913,027 | 0.817 |
| 3 | 573.517,214<br>686.912,583 | 4 | 573.517,169<br>686.911,541 | 1.043 |
| 5 | 573.513,737<br>686.864,022 | 6 | 573.518,872<br>686.842,398 | 22.225 |
| 7 | 573.520,611<br>686.842,368 | 8 | 573.517,441<br>686.773,474 | 68.967 |

| Punct început | X / Y | Punct sfârşit | X / Y | Lungime segment (** (m) |
|---|---|---|---|---|
| 2 | 573.517,253<br>686.913,027 | 3 | 573.517,214<br>686.912,583 | 0.446 |
| 4 | 573.517,169<br>686.911,541 | 5 | 573.513,737<br>686.864,022 | 47.643 |
| 6 | 573.518,872<br>686.842,398 | 7 | 573.520,611<br>686.842,368 | 1.739 |
| 8 | 573.517,441<br>686.773,474 | 9 | 573.518,118<br>686.773,407 | 0.68 |

*Document care conține date cu caracter personal, protejat de prevederile Regulamentului (UE) nr. 679/2016 și Legii 190/2018*

| Punct început | X / Y | Punct sfârşit | X / Y | Lungime segment (** (m) |
|---|---|---|---|---|
| 9 | 573.518,118<br>686.773,407 | 10 | 573.520,123<br>686.773,211 | 2.015 |
| 11 | 573.521,179<br>686.773,132 | 12 | 573.522,519<br>686.773,11 | 1.34 |
| 13 | 573.527,275<br>686.773,029 | 14 | 573.529,874<br>686.840,26 | 67.281 |
| 15 | 573.528,96<br>686.848,27 | 16 | 573.528,948<br>686.848,371 | 0.102 |
| 17 | 573.528,713<br>686.850,433 | 18 | 573.525,57<br>686.861,386 | 11.395 |
| 19 | 573.522,458<br>686.868,743 | 20 | 573.521,891<br>686.873,443 | 4.734 |
| 21 | 573.525,213<br>686.913,133 | 1 | 573.517,325<br>686.913,841 | 7.92 |

| Punct început | X / Y | Punct sfârşit | X / Y | Lungime segment (** (m) |
|---|---|---|---|---|
| 10 | 573.520,123<br>686.773,211 | 11 | 573.521,179<br>686.773,132 | 1.059 |
| 12 | 573.522,519<br>686.773,11 | 13 | 573.527,275<br>686.773,029 | 4.757 |
| 14 | 573.529,874<br>686.840,26 | 15 | 573.528,96<br>686.848,27 | 8.062 |
| 16 | 573.528,948<br>686.848,371 | 17 | 573.528,713<br>686.850,433 | 2.075 |
| 18 | 573.525,57<br>686.861,386 | 19 | 573.522,458<br>686.868,743 | 7.988 |
| 20 | 573.521,891<br>686.873,443 | 21 | 573.525,213<br>686.913,133 | 39.829 |

** Lungimile segmentelor sunt determinate în planul de proiecţie Stereo 70 şi sunt rotunjite la 1 milimetru.
*** Distanţa dintre puncte este formată din segmente cumulate ce sunt mai mici decât valoarea 1 milimetru.

*Document care conține date cu caracter personal, protejat de prevederile Regulamentului (UE) nr. 679/2016 și Legii 190/2018*

# DATE DESPRE IMOBILUL NR. 2733

**Oficiul de Cadastru şi Publicitate Imobiliară SUCEAVA**
**Biroul de Cadastru şi Publicitate Imobiliară Gura Humorului**

## A. Partea I. Descrierea imobilului

**TEREN** Extravilan

**Adresa:** Jud. Suceava

| Nr. Crt | Nr cadastral Nr. topografic | Suprafaţa* (mp) | Observaţii / Referinţe |
|---|---|---|---|
| A1 | | 2.330 | Sector cadastral:12 Teren neimprejmuit; |

## B. Partea II. Proprietari şi acte

| Inscrieri privitoare la dreptul de proprietate şi alte drepturi reale | | Referinţe |
|---|---|---|
| / | | |
| Act Administrativ nr. 2104, din 29/01/2009 emis de CJSDPAT SUCEAVA; | | |
| B1 | Intabulare, drept de PROPRIETATE, dobandit prin Reconstituire, cota actuala 1/1 | A1 |
| | 1) **CREANGA PETREA**, Lipsă CNP proprietar.<br>2) **CREANGA ELISAVETA**, Lipsă CNP proprietar. | |
| Act Administrativ nr. 4947, din 21/08/2025 emis de PRIMARIA COMĂNEŞTI; | | |
| B2 | Se notează posesia faptică. | A1 |
| | 1) **ILEŞOI FLOAREA** | |

## C. Partea III. SARCINI .

| Inscrieri privind dezmembramintele dreptului de proprietate, drepturi reale de garanţie şi sarcini | Referinţe |
|---|---|
| NU SUNT | |

*Document care conține date cu caracter personal, protejat de prevederile Regulamentului (UE) nr. 679/2016 și Legii 190/2018*

# Anexa Nr. 1 La Partea I

## Teren

| Nr cadastral | Suprafaţa (mp)* | Observaţii / Referinţe |
|---|---|---|
| | 2.330 | |

* Suprafaţa este determinată in planul de proiecţie Stereo 70.

DETALII LINIARE IMOBIL

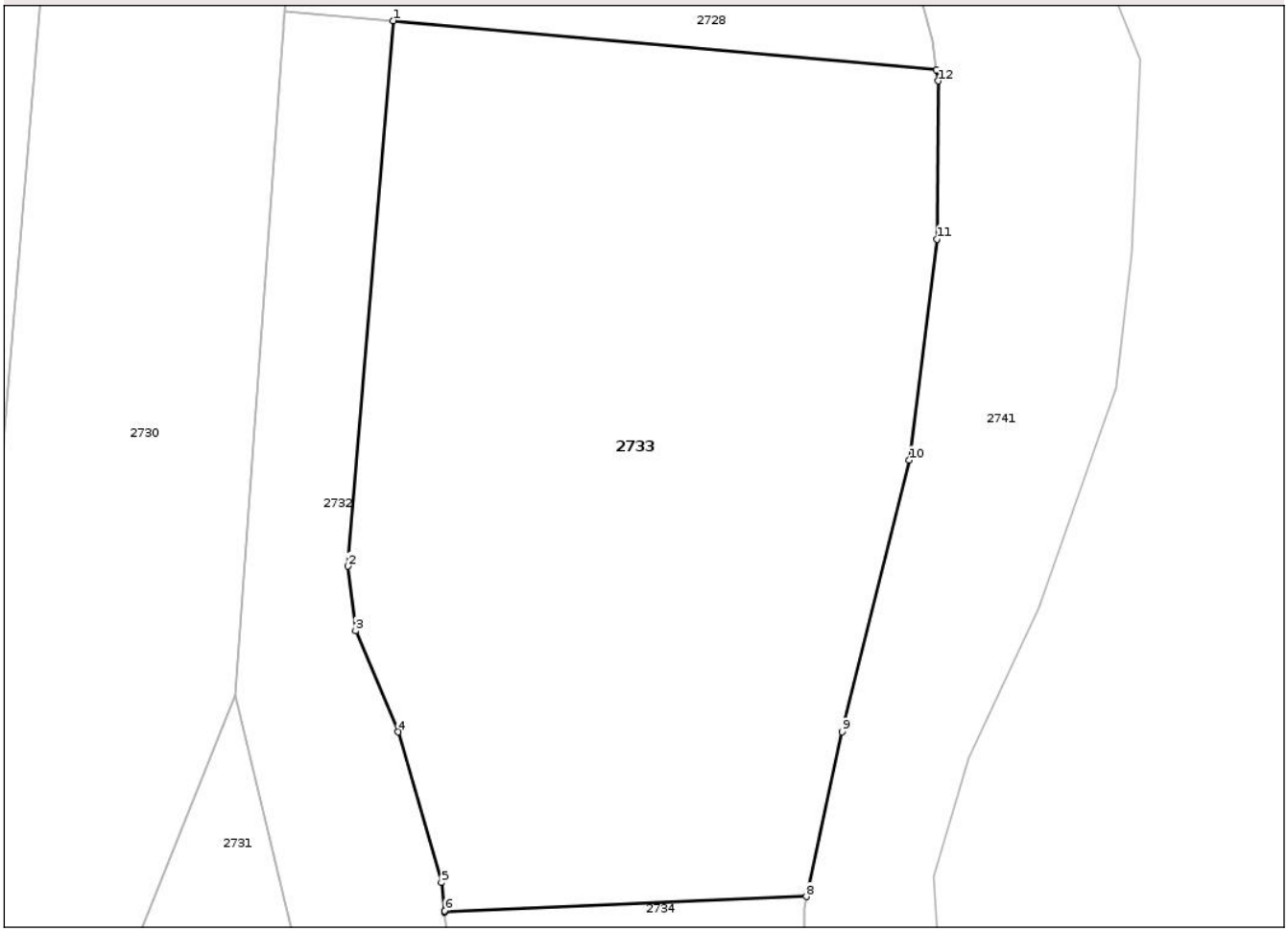


## Date referitoare la teren

| Crt | Categorie folosință | Intra vilan | Suprafaţa (mp) | Tarla | Parcelă | Nr. topo | Observaţii / Referinţe |
|---|---|---|---|---|---|---|---|
| 1 | arabil | NU | 2.330 | 36 | 630 | - | |

**Lungime Segmente**
**1) Valorile lungimilor segmentelor sunt obţinute din proiecţie în plan.**

| Punct început | X / Y | Punct sfârşit | X / Y | Lungime segment (** (m) |
|---|---|---|---|---|
| 1 | 573.525,213<br>686.913,133 | 2 | 573.521,891<br>686.873,443 | 39.829 |
| 2 | 573.521,891<br>686.873,443 | 3 | 573.522,458<br>686.868,743 | 4.734 |
| 3 | 573.522,458<br>686.868,743 | 4 | 573.525,57<br>686.861,386 | 7.988 |
| 4 | 573.525,57<br>686.861,386 | 5 | 573.528,713<br>686.850,433 | 11.395 |
| 5 | 573.528,713<br>686.850,433 | 6 | 573.528,948<br>686.848,371 | 2.075 |

*Document care conține date cu caracter personal, protejat de prevederile Regulamentului (UE) nr. 679/2016 și Legii 190/2018*

| Punct început | X / Y | Punct sfârşit | X / Y | Lungime segment (** (m) |
|---|---|---|---|---|
| 6 | 573.528,948<br>686.848,371 | 7 | 573.528,96<br>686.848,27 | 0.102 |
| 7 | 573.528,96<br>686.848,27 | 8 | 573.555,292<br>686.849,413 | 26.357 |
| 8 | 573.555,292<br>686.849,413 | 9 | 573.557,906<br>686.861,388 | 12.257 |
| 9 | 573.557,906<br>686.861,388 | 10 | 573.562,798<br>686.881,165 | 20.373 |
| 10 | 573.562,798<br>686.881,165 | 11 | 573.564,803<br>686.897,252 | 16.211 |
| 11 | 573.564,803<br>686.897,252 | 12 | 573.564,918<br>686.908,748 | 11.497 |
| 12 | 573.564,918<br>686.908,748 | 13 | 573.564,785<br>686.909,58 | 0.843 |
| 13 | 573.564,785<br>686.909,58 | 1 | 573.525,213<br>686.913,133 | 39.731 |

** Lungimile segmentelor sunt determinate în planul de proiecţie Stereo 70 şi sunt rotunjite la 1 milimetru.
*** Distanţa dintre puncte este formată din segmente cumulate ce sunt mai mici decât valoarea 1 milimetru.

*Document care conține date cu caracter personal, protejat de prevederile Regulamentului (UE) nr. 679/2016 și Legii 190/2018*

# DATE DESPRE IMOBILUL NR. 2734

**Oficiul de Cadastru şi Publicitate Imobiliară SUCEAVA**
**Biroul de Cadastru şi Publicitate Imobiliară Gura Humorului**

## A. Partea I. Descrierea imobilului

**TEREN** Necunoscut

**Adresa:** Loc. Comanesti, Jud. Suceava

| Nr. Crt | Nr cadastral Nr. topografic | Suprafaţa* (mp) | Observaţii / Referinţe |
|---|---|---|---|
| A1 | | 2.290 | Sector cadastral:12 Teren neimprejmuit;<br>Imobilul s-a format din o parte a PF 291, 292, 290 a comunei cadastrale Comăneşti. |

## B. Partea II. Proprietari şi acte

| Inscrieri privitoare la dreptul de proprietate şi alte drepturi reale | | Referinţe |
|---|---|---|
| / | | |
| Act Administrativ nr. 572, din 16/01/1995 emis de CJSDPAT SUCEAVA; | | |
| B1 | Intabulare, drept de PROPRIETATE, dobandit prin Reconstituire, cota actuala 1/1 | A1 |
| | 1) **FINIŞ VASILE**, Lipsă CNP proprietar.<br>2) **FINIŞ TRANDAFIRA**, Lipsă CNP proprietar. | |
| Act Administrativ nr. 4948, din 21/08/2025 emis de PRIMARIA COMĂNEŞTI; | | |
| B2 | Se notează posesia faptică. | A1 |
| | 1) **TODERAŞ PETRE** | |

## C. Partea III. SARCINI .

| Inscrieri privind dezmembramintele dreptului de proprietate, drepturi reale de garanţie şi sarcini | Referinţe |
|---|---|
| NU SUNT | |

*Document care conține date cu caracter personal, protejat de prevederile Regulamentului (UE) nr. 679/2016 și Legii 190/2018*

# Anexa Nr. 1 La Partea I

## Teren

| Nr cadastral | Suprafaţa (mp)* | Observaţii / Referinţe |
|---|---|---|
| | 2.290 | Imobilul s-a format din o parte a PF 291, 292, 290 a comunei cadastrale Comăneşti. |

* Suprafaţa este determinată in planul de proiecţie Stereo 70.

DETALII LINIARE IMOBIL

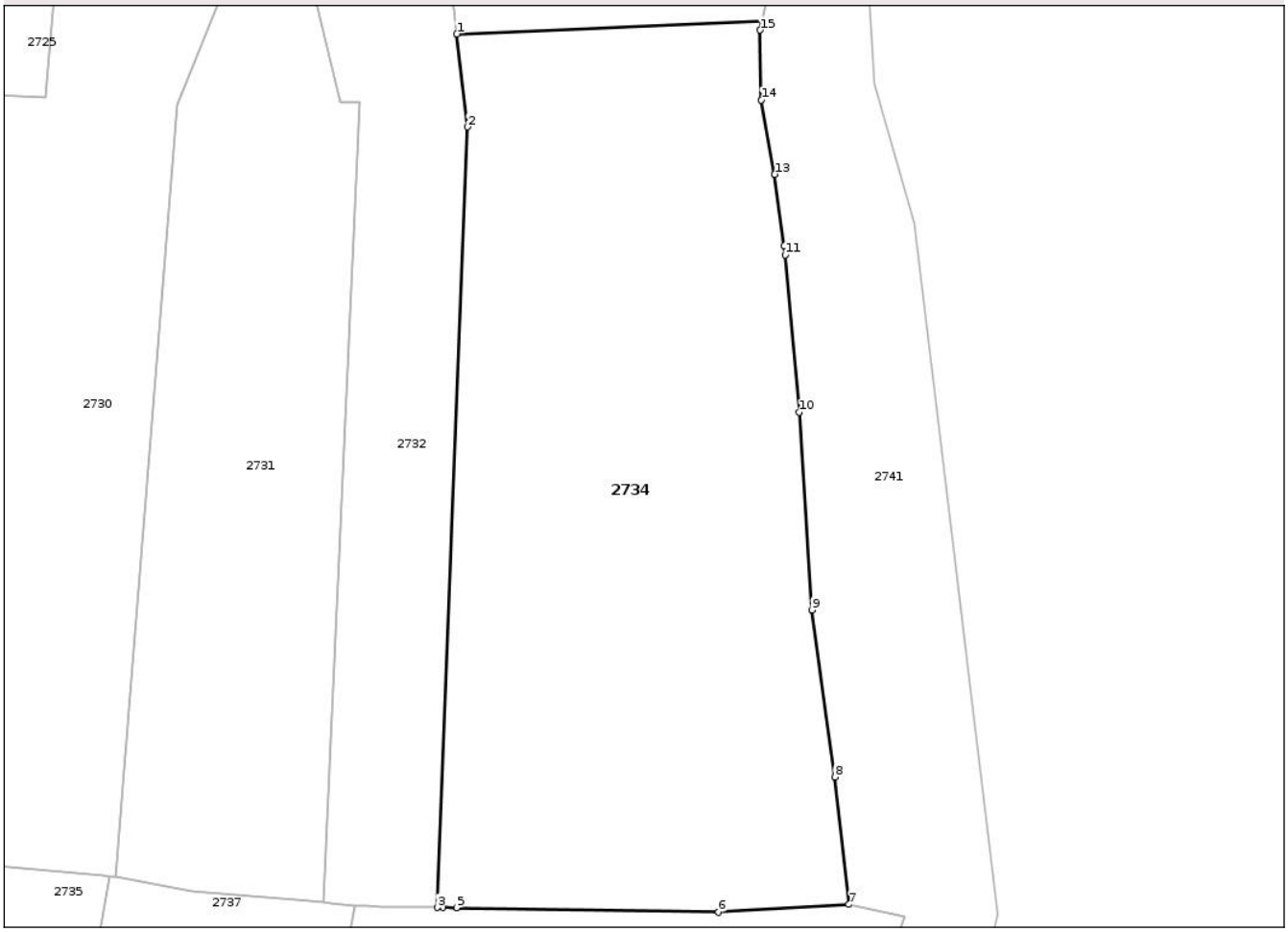


## Date referitoare la teren

| Crt | Categorie folosință | Intra vilan | Suprafaţa (mp) | Tarla | Parcelă | Nr. topo | Observaţii / Referinţe |
|---|---|---|---|---|---|---|---|
| 1 | arabil | NU | 1.338 | 36 | 630 | - | |
| 2 | arabil | DA | 952 | 36 | 630 | - | |

**Lungime Segmente**
**1) Valorile lungimilor segmentelor sunt obţinute din proiecţie în plan.**

| Punct început | X / Y | Punct sfârşit | X / Y | Lungime segment (** (m) |
|---|---|---|---|---|
| 1 | 573.528,96<br>686.848,27 | 2 | 573.529,874<br>686.840,26 | 8.062 |
| 2 | 573.529,874<br>686.840,26 | 3 | 573.527,275<br>686.773,029 | 67.281 |
| 3 | 573.527,275<br>686.773,029 | 4 | 573.527,77<br>686.773,021 | 0.495 |
| 4 | 573.527,77<br>686.773,021 | 5 | 573.528,964<br>686.773,0 | 1.194 |

*Document care conține date cu caracter personal, protejat de prevederile Regulamentului (UE) nr. 679/2016 și Legii 190/2018*

| Punct început | X / Y | Punct sfârşit | X / Y | Lungime segment (** (m) |
|---|---|---|---|---|
| 5 | 573.528,964<br>686.773,0 | 6 | 573.551,532<br>686.772,618 | 22.571 |
| 6 | 573.551,532<br>686.772,618 | 7 | 573.562,774<br>686.773,282 | 11.262 |
| 7 | 573.562,774<br>686.773,282 | 8 | 573.561,571<br>686.784,272 | 11.056 |
| 8 | 573.561,571<br>686.784,272 | 9 | 573.559,598<br>686.798,654 | 14.517 |
| 9 | 573.559,598<br>686.798,654 | 10 | 573.558,486<br>686.815,704 | 17.086 |
| 10 | 573.558,486<br>686.815,704 | 11 | 573.557,276<br>686.829,227 | 13.577 |
| 11 | 573.557,276<br>686.829,227 | 12 | 573.557,171<br>686.830,039 | 0.819 |
| 12 | 573.557,171<br>686.830,039 | 13 | 573.556,38<br>686.836,184 | 6.196 |
| 13 | 573.556,38<br>686.836,184 | 14 | 573.555,215<br>686.842,578 | 6.499 |
| 14 | 573.555,215<br>686.842,578 | 15 | 573.555,114<br>686.848,596 | 6.019 |
| 15 | 573.555,114<br>686.848,596 | 16 | 573.555,292<br>686.849,413 | 0.836 |
| 16 | 573.555,292<br>686.849,413 | 1 | 573.528,96<br>686.848,27 | 26.357 |

** Lungimile segmentelor sunt determinate în planul de proiecţie Stereo 70 şi sunt rotunjite la 1 milimetru.
*** Distanţa dintre puncte este formată din segmente cumulate ce sunt mai mici decât valoarea 1 milimetru.

*Document care conține date cu caracter personal, protejat de prevederile Regulamentului (UE) nr. 679/2016 și Legii 190/2018*

# DATE DESPRE IMOBILUL NR. 2735

**Oficiul de Cadastru şi Publicitate Imobiliară SUCEAVA**
**Biroul de Cadastru şi Publicitate Imobiliară Gura Humorului**

## A. Partea I. Descrierea imobilului

**TEREN** Intravilan

**Adresa:** Loc. Comanesti, Jud. Suceava

| Nr. Crt | Nr cadastral Nr. topografic | Suprafaţa* (mp) | Observaţii / Referinţe |
|---|---|---|---|
| A1 | | 1.400 | Sector cadastral:12 Teren neimprejmuit;<br>Imobilul s-a format din o parte a PF 133 a comunei cadastrale Comăneşti. |

## B. Partea II. Proprietari şi acte

| Inscrieri privitoare la dreptul de proprietate şi alte drepturi reale | | Referinţe |
|---|---|---|
| / | | |
| Act Administrativ nr. 5166, din 27/08/2025 emis de PRIMARIA COMĂNEŞTI; | | |
| B1 | Inscrierea posesiei, drept de PROPRIETATE, dobandit prin Lege, cota actuala 1/1 | A1 |
| | 1) **NEIDENTIFICAT NEIDENTIFICAT** | |
| Act Normativ nr. 7, din 13/03/1996 emis de PARLAMENTUL ROMANIEI (art. 13); | | |
| B2 | Se notează menţiunea de proprietar neidentificat. | A1 |

## C. Partea III. SARCINI .

| Inscrieri privind dezmembramintele dreptului de proprietate, drepturi reale de garanţie şi sarcini | Referinţe |
|---|---|
| NU SUNT | |

*Document care conține date cu caracter personal, protejat de prevederile Regulamentului (UE) nr. 679/2016 și Legii 190/2018*

# Anexa Nr. 1 La Partea I

## Teren

| Nr cadastral | Suprafaţa (mp)* | Observaţii / Referinţe |
|---|---|---|
| | 1.400 | Imobilul s-a format din o parte a PF 133 a comunei cadastrale Comăneşti. |

* Suprafaţa este determinată in planul de proiecţie Stereo 70.

DETALII LINIARE IMOBIL

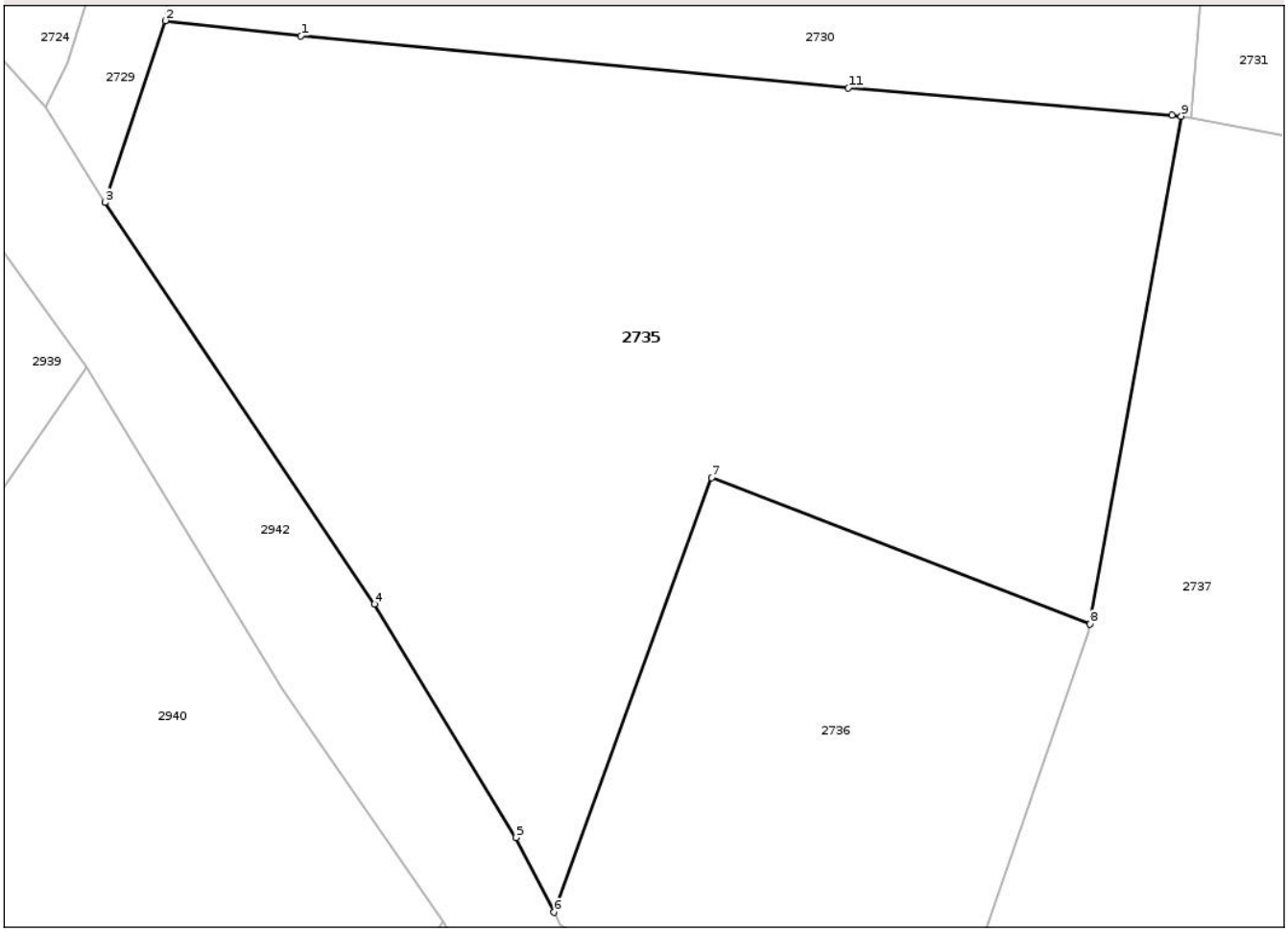


## Date referitoare la teren

| Crt | Categorie folosință | Intra vilan | Suprafaţa (mp) | Tarla | Parcelă | Nr. topo | Observaţii / Referinţe |
|---|---|---|---|---|---|---|---|
| 1 | arabil | DA | 1.400 | - | - | - | |

**Lungime Segmente**
**1) Valorile lungimilor segmentelor sunt obţinute din proiecţie în plan.**

| Punct început | X / Y | Punct sfârşit | X / Y | Lungime segment (** (m) |
|---|---|---|---|---|
| 1 | 573.453,199<br>686.779,911 | 2 | 573.446,147<br>686.780,693 | 7.095 |
| 2 | 573.446,147<br>686.780,693 | 3 | 573.443,0<br>686.771,237 | 9.966 |
| 3 | 573.443,0<br>686.771,237 | 4 | 573.457,027<br>686.750,358 | 25.153 |
| 4 | 573.457,027<br>686.750,358 | 5 | 573.464,405<br>686.738,225 | 14.2 |
| 5 | 573.464,405<br>686.738,225 | 6 | 573.466,378<br>686.734,347 | 4.351 |

*Document care conține date cu caracter personal, protejat de prevederile Regulamentului (UE) nr. 679/2016 și Legii 190/2018*

| Punct început | X / Y | Punct sfârşit | X / Y | Lungime segment (** (m) |
|---|---|---|---|---|
| 6 | 573.466,378<br>686.734,347 | 7 | 573.474,588<br>686.756,932 | 24.031 |
| 7 | 573.474,588<br>686.756,932 | 8 | 573.494,267<br>686.749,34 | 21.093 |
| 8 | 573.494,267<br>686.749,34 | 9 | 573.499,017<br>686.775,722 | 26.806 |
| 9 | 573.499,017<br>686.775,722 | 10 | 573.498,534<br>686.775,781 | 0.487 |
| 10 | 573.498,534<br>686.775,781 | 11 | 573.481,698<br>686.777,205 | 16.896 |
| 11 | 573.481,698<br>686.777,205 | 1 | 573.453,199<br>686.779,911 | 28.627 |

** Lungimile segmentelor sunt determinate în planul de proiecţie Stereo 70 şi sunt rotunjite la 1 milimetru.
*** Distanţa dintre puncte este formată din segmente cumulate ce sunt mai mici decât valoarea 1 milimetru.

*Document care conține date cu caracter personal, protejat de prevederile Regulamentului (UE) nr. 679/2016 și Legii 190/2018*

# DATE DESPRE IMOBILUL NR. 2736

**Oficiul de Cadastru şi Publicitate Imobiliară SUCEAVA**
**Biroul de Cadastru şi Publicitate Imobiliară Gura Humorului**

## A. Partea I. Descrierea imobilului

Nr. CF vechi:1424- COMANESTI
Nr. cadastral vechi:318

**TEREN** Intravilan

**Adresa:** Loc. Comanesti, Jud. Suceava

| Nr. Crt | Nr cadastral Nr. topografic | Suprafaţa* (mp) | Observaţii / Referinţe |
|---|---|---|---|
| A1 | 30541 | 660 | Sector cadastral:12 Teren neimprejmuit; |

## B. Partea II. Proprietari şi acte

| Inscrieri privitoare la dreptul de proprietate şi alte drepturi reale | | Referinţe |
|---|---|---|
| **1574 / 23/03/1995** | | |
| Act Notarial nr. 6339, din 23/03/1995 emis de NOTARIATUL DE STAT JUDETEAN SUCEAVA; | | |
| B1 | Intabulare, drept de PROPRIETATE, dobandit prin Conventie, cota actuala 3/4 | A1 |
| | 1) **SOFIAN ONOFREI**<br>2) **SOFIAN DOMNICA**, bun comun | |
| B2 | Intabulare, drept de PROPRIETATE, dobandit prin Conventie, cota actuala 1/1 | A1 |
| | 1) **SOFIAN ONOFREI**<br>2) **SOFIAN DOMNICA**, bun comun | |
| **5246 / 01/09/1999** | | |
| Act Normativ nr. 20852, din 30/10/1995 emis de NOTARIATUL DE STAT JUDETEAN SUCEAVA; | | |
| B3 | Intabulare, drept de PROPRIETATE, dobandit prin Conventie, cota actuala 1/4 | A1 |
| | 1) **SOFIAN DOMNICA**<br>2) **SOFIAN ONOFREI**, bun comun | |

## C. Partea III. SARCINI

| Inscrieri privind dezmembramintele dreptului de proprietate, drepturi reale de garanţie şi sarcini | | Referinţe |
|---|---|---|
| **1574 / 23/03/1995** | | |
| Act Notarial nr. 6339, din 23/03/1995 emis de NOTARIATUL DE STAT JUDETEAN SUCEAVA; | | |
| C1 | Intabulare, drept de UZUFRUCT VIAGER, cota actuala 1/1 | A1 |
| | 1) **SOFIAN ELENA** | |
| C2 | Intabulare, drept de IPOTECA LEGALA, Valoare:0 reprezentand obligatia de intretinere | A1 |
| | 1) **SOFIAN ELENA** | |

*Document care conține date cu caracter personal, protejat de prevederile Regulamentului (UE) nr. 679/2016 și Legii 190/2018*

# Anexa Nr. 1 La Partea I

## Teren

| Nr cadastral | Suprafaţa (mp)* | Observaţii / Referinţe |
|---|---|---|
| 30541 | 660 | |

* Suprafaţa este determinată in planul de proiecţie Stereo 70.

DETALII LINIARE IMOBIL

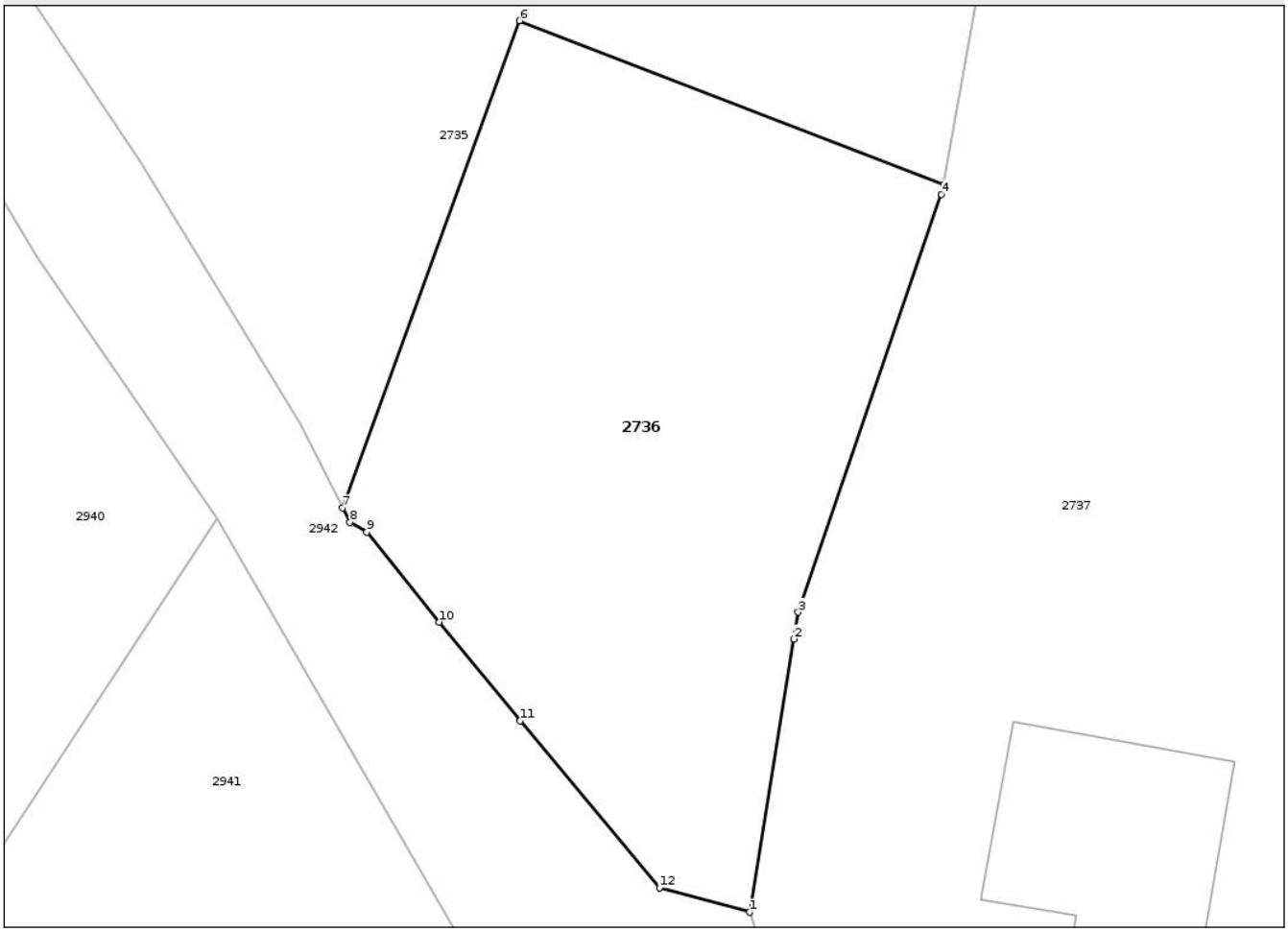


## Date referitoare la teren

| Crt | Categorie folosință | Intra vilan | Suprafaţa (mp) | Tarla | Parcelă | Nr. topo | Observaţii / Referinţe |
|---|---|---|---|---|---|---|---|
| 1 | curti constructii | DA | 660 | - | - | - | |

**Lungime Segmente**
**1) Valorile lungimilor segmentelor sunt obţinute din proiecţie în plan.**

| Punct început | X / Y | Punct sfârşit | X / Y | Lungime segment (** (m) |
|---|---|---|---|---|
| 1 | 573.485,27<br>686.715,612 | 2 | 573.487,324<br>686.728,277 | 12.83 |
| 2 | 573.487,324<br>686.728,277 | 3 | 573.487,525<br>686.729,516 | 1.255 |
| 3 | 573.487,525<br>686.729,516 | 4 | 573.494,171<br>686.748,888 | 20.48 |
| 4 | 573.494,171<br>686.748,888 | 5 | 573.494,267<br>686.749,34 | 0.462 |
| 5 | 573.494,267<br>686.749,34 | 6 | 573.474,588<br>686.756,932 | 21.093 |

*Document care conține date cu caracter personal, protejat de prevederile Regulamentului (UE) nr. 679/2016 și Legii 190/2018*

| Punct început | X / Y | Punct sfârşit | X / Y | Lungime segment (** (m) |
|---|---|---|---|---|
| 6 | 573.474,588<br>686.756,932 | 7 | 573.466,378<br>686.734,347 | 24.031 |
| 7 | 573.466,378<br>686.734,347 | 8 | 573.466,719<br>686.733,678 | 0.751 |
| 8 | 573.466,719<br>686.733,678 | 9 | 573.467,507<br>686.733,227 | 0.908 |
| 9 | 573.467,507<br>686.733,227 | 10 | 573.470,852<br>686.729,058 | 5.345 |
| 10 | 573.470,852<br>686.729,058 | 11 | 573.474,611<br>686.724,474 | 5.928 |
| 11 | 573.474,611<br>686.724,474 | 12 | 573.481,081<br>686.716,745 | 10.08 |
| 12 | 573.481,081<br>686.716,745 | 1 | 573.485,27<br>686.715,612 | 4.34 |

** Lungimile segmentelor sunt determinate în planul de proiecţie Stereo 70 şi sunt rotunjite la 1 milimetru.
*** Distanţa dintre puncte este formată din segmente cumulate ce sunt mai mici decât valoarea 1 milimetru.

*Document care conține date cu caracter personal, protejat de prevederile Regulamentului (UE) nr. 679/2016 și Legii 190/2018*

# DATE DESPRE IMOBILUL NR. 2737

**Oficiul de Cadastru şi Publicitate Imobiliară SUCEAVA**
**Biroul de Cadastru şi Publicitate Imobiliară Gura Humorului**

## A. Partea I. Descrierea imobilului

**TEREN** Intravilan

**Adresa:** Loc. Comanesti, Nr. 251A, Jud. Suceava

| Nr. Crt | Nr cadastral Nr. topografic | Suprafaţa* (mp) | Observaţii / Referinţe |
|---|---|---|---|
| A1 | 32777 | 1.548 | Sector cadastral:12 Teren neimprejmuit; |

**Construcţii**

| Crt | Nr cadastral Nr. topografic | Adresa | Observaţii / Referinţe |
|---|---|---|---|
| A1.1 | 32777-C1 | Loc. Comanesti, Nr. 251A, Jud. Suceava | Nr. niveluri:2; S. construita la sol:95 mp; S. construita desfasurata:161 mp; Locuinta din bca, cu doua nivluri P+M partial, edificata in anul 1998, SD= 161 mp |

## B. Partea II. Proprietari şi acte

| Inscrieri privitoare la dreptul de proprietate şi alte drepturi reale | | Referinţe |
|---|---|---|
| **44580 / 19/08/2019** | | |
| Act Administrativ nr. 3470, din 19/07/2019 emis de PRIMARIA COMUNEI COMANESTI (certificat de atestare a edificării construcţiei); | | |
| B2 | Intabulare, drept de PROPRIETATE, dobandit prin Construire, cota actuala 1/1 | A1.1 |
| | 1) **SOFIAN DOMNICA**<br>2) **SOFIAN ONOFREI**, bun comun în devălmăşie | |
| **5224 / 26/01/2023** | | |
| Act Normativ LEGE 7/1996, din 13/03/1996 emis de PARLAMENTUL ROMANIEI; | | |
| B3 | Intabulare, drept de PROPRIETATEca urmare a transformării posesiei în drept de proprietate, în condiţiile art. 41 alin (9) şi art. 13 alin (7) litera a) şi b);, dobandit prin Lege, cota actuala 1/1 | A1 |
| | 1) **SOFIAN DOMNICA**, bun propriu | |

## C. Partea III. SARCINI .

| Inscrieri privind dezmembramintele dreptului de proprietate, drepturi reale de garanţie şi sarcini | Referinţe |
|---|---|
| NU SUNT | |

*Document care conține date cu caracter personal, protejat de prevederile Regulamentului (UE) nr. 679/2016 și Legii 190/2018*

# Anexa Nr. 1 La Partea I

## Teren

| Nr cadastral | Suprafaţa (mp)* | Observaţii / Referinţe |
|---|---|---|
| 32777 | 1.548 | |

* Suprafaţa este determinată in planul de proiecţie Stereo 70.

DETALII LINIARE IMOBIL

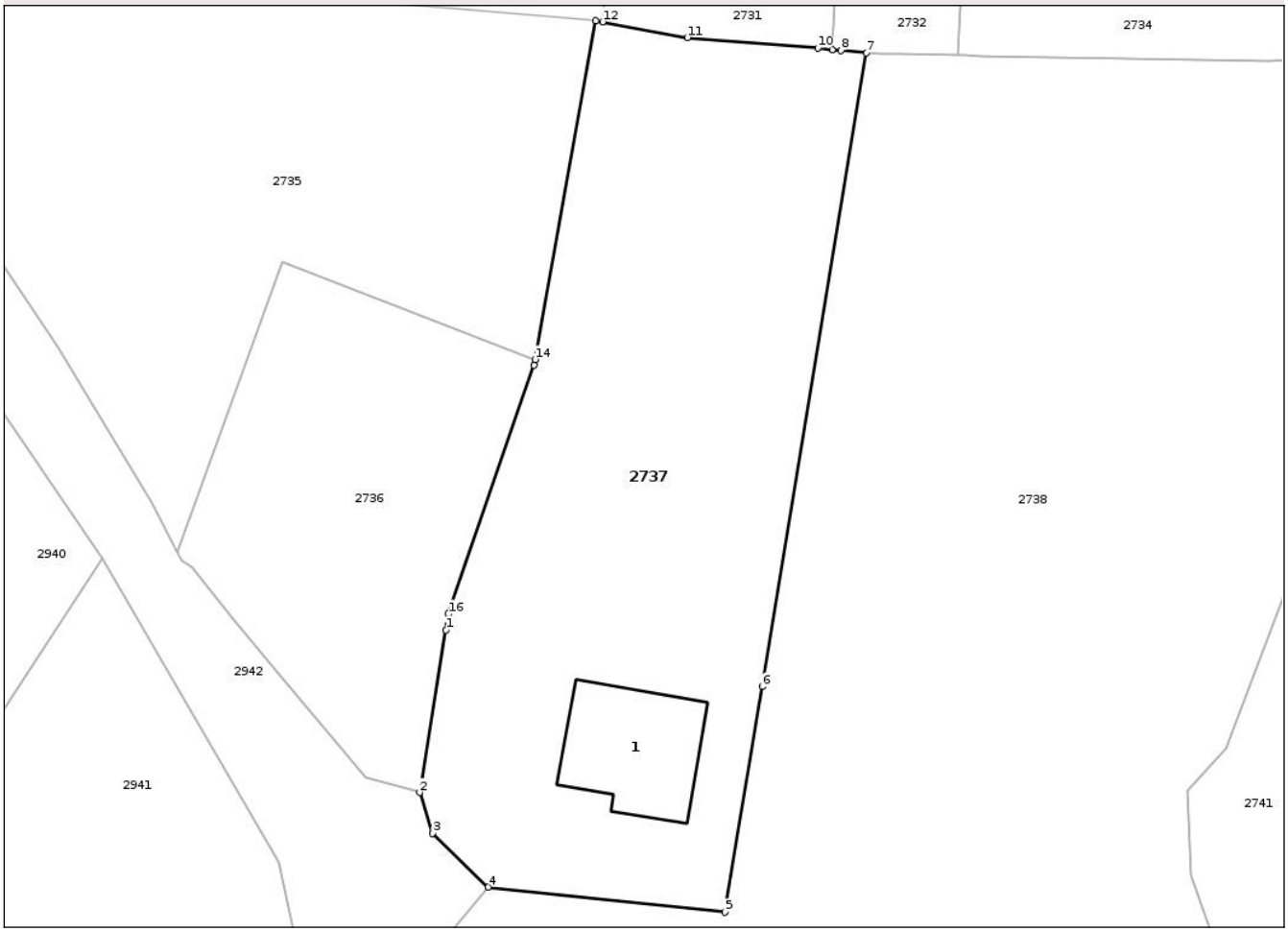


## Date referitoare la teren

| Crt | Categorie folosință | Intra vilan | Suprafaţa (mp) | Tarla | Parcelă | Nr. topo | Observaţii / Referinţe |
|---|---|---|---|---|---|---|---|
| 1 | curti constructii | DA | 137 | - | - | - | |
| 2 | arabil | DA | 1.411 | - | - | - | |

## Date referitoare la construcţii

| Crt | Număr | Destinaţie construcţie | Supraf. (mp) | Situaţie juridică | Observaţii / Referinţe |
|---|---|---|---|---|---|
| A1.1 | 32777-C1 | constructii de locuinte | 95 | Cu acte | Nr. niveluri:2; S. construita la sol:95 mp; S. construita desfasurata:161 mp; Locuinta din bca, cu doua nivluri P+M partial, edificata in anul 1998, SD= 161 mp |

**Lungime Segmente**
**1) Valorile lungimilor segmentelor sunt obţinute din proiecţie în plan.**

| Punct început | X / Y | Punct sfârşit | X / Y | Lungime segment (** (m) |
|---|---|---|---|---|
| 1 | 573.487,324<br>686.728,277 | 2 | 573.485,27<br>686.715,612 | 12.83 |
| 2 | 573.485,27<br>686.715,612 | 3 | 573.486,279<br>686.712,451 | 3.318 |

*Document care conține date cu caracter personal, protejat de prevederile Regulamentului (UE) nr. 679/2016 și Legii 190/2018*

| Punct început | X / Y | Punct sfârşit | X / Y | Lungime segment (** (m) |
|---|---|---|---|---|
| 3 | 573.486,279<br>686.712,451 | 4 | 573.490,626<br>686.708,257 | 6.04 |
| 4 | 573.490,626<br>686.708,257 | 5 | 573.509,084<br>686.706,293 | 18.562 |
| 5 | 573.509,084<br>686.706,293 | 6 | 573.511,983<br>686.723,865 | 17.81 |
| 6 | 573.511,983<br>686.723,865 | 7 | 573.520,123<br>686.773,211 | 50.013 |
| 7 | 573.520,123<br>686.773,211 | 8 | 573.518,118<br>686.773,407 | 2.015 |
| 8 | 573.518,118<br>686.773,407 | 9 | 573.517,441<br>686.773,474 | 0.68 |
| 9 | 573.517,441<br>686.773,474 | 10 | 573.516,314<br>686.773,584 | 1.132 |
| 10 | 573.516,314<br>686.773,584 | 11 | 573.506,154<br>686.774,406 | 10.193 |
| 11 | 573.506,154<br>686.774,406 | 12 | 573.499,541<br>686.775,625 | 6.724 |
| 12 | 573.499,541<br>686.775,625 | 13 | 573.499,017<br>686.775,722 | 0.533 |
| 13 | 573.499,017<br>686.775,722 | 14 | 573.494,267<br>686.749,34 | 26.806 |
| 14 | 573.494,267<br>686.749,34 | 15 | 573.494,171<br>686.748,888 | 0.462 |
| 15 | 573.494,171<br>686.748,888 | 16 | 573.487,525<br>686.729,516 | 20.48 |
| 16 | 573.487,525<br>686.729,516 | 1 | 573.487,324<br>686.728,277 | 1.255 |

** Lungimile segmentelor sunt determinate în planul de proiecţie Stereo 70 şi sunt rotunjite la 1 milimetru.
*** Distanţa dintre puncte este formată din segmente cumulate ce sunt mai mici decât valoarea 1 milimetru.

*Document care conține date cu caracter personal, protejat de prevederile Regulamentului (UE) nr. 679/2016 și Legii 190/2018*

# DATE DESPRE IMOBILUL NR. 2738

**Oficiul de Cadastru şi Publicitate Imobiliară SUCEAVA**
**Biroul de Cadastru şi Publicitate Imobiliară Gura Humorului**

## A. Partea I. Descrierea imobilului

**TEREN** Intravilan

**Adresa:** Loc. Comanesti, Jud. Suceava

| Nr. Crt | Nr cadastral Nr. topografic | Suprafaţa* (mp) | Observaţii / Referinţe |
|---|---|---|---|
| A1 | 30513 | 6.760 | Sector cadastral:12 Teren neimprejmuit; |

**Construcţii**

| Crt | Nr cadastral Nr. topografic | Adresa | Observaţii / Referinţe |
|---|---|---|---|
| A1.1 | 30513-C1 | Loc. Comanesti, Jud. Suceava | Nr. niveluri:2; S. construita la sol:93 mp; Locuinţă din lemn+BCA,P+E, fara CPE, fara lift |
| A1.2 | 30513-C2 | Loc. Comanesti, Jud. Suceava | Nr. niveluri:1; S. construita la sol:95 mp; Grajd si sura din lemn+BCA,fara CPE,fara lift |
| A1.3 | 30513-C3 | Loc. Comanesti, Jud. Suceava | Nr. niveluri:1; S. construita la sol:8 mp; Magazie din lemn, fara CPE,fara lift |
| A1.4 | 30513-C4 | Loc. Comanesti, Jud. Suceava | Nr. niveluri:1; S. construita la sol:45 mp; Bucatarie de vara din BCA,fara CPE,fara lift |

## B. Partea II. Proprietari şi acte

| Inscrieri privitoare la dreptul de proprietate şi alte drepturi reale | | Referinţe |
|---|---|---|
| **21376 / 08/11/2024** | | |
| Act Notarial nr. 2269, din 07/11/2024 emis de BIN CIRLIGEANU VIRGINIA LAURA; | | |
| B9 | Intabulare, drept de PROPRIETATEbun propriu, dobandit prin Conventie, cota actuala 1/1 | A1, A1.1, A1.2, A1.3, A1.4 |
| | 1) **IACOBAN PETRICĂ-GRIGORE** | |

## C. Partea III. SARCINI

| Inscrieri privind dezmembramintele dreptului de proprietate, drepturi reale de garanţie şi sarcini | | Referinţe |
|---|---|---|
| **21376 / 08/11/2024** | | |
| Act Notarial nr. 2269, din 07/11/2024 emis de BIN CIRLIGEANU VIRGINIA LAURA; | | |
| C3 | Intabulare, drept de IPOTECA LEGALA, Valoare:0 corespunzatoare intretinerii neexecutate conform art 2386 alin (4) din N.C.C., dobandit prin Conventie, cota actuala 1/1 | A1, A1.1, A1.2, A1.3, A1.4 |
| | 1) **IACOBAN VIORICA** | |
| C4 | Intabulare, drept de UZUFRUCT VIAGER, dobandit prin Conventie, cota actuala 1/1 | A1, A1.1, A1.2, A1.3, A1.4 |
| | 1) **IACOBAN VIORICA** | |

*Document care conține date cu caracter personal, protejat de prevederile Regulamentului (UE) nr. 679/2016 și Legii 190/2018*

# Anexa Nr. 1 La Partea I

## Teren

| Nr cadastral | Suprafaţa (mp)* | Observaţii / Referinţe |
|---|---|---|
| 30513 | 6.760 | |

* Suprafaţa este determinată in planul de proiecţie Stereo 70.

DETALII LINIARE IMOBIL

## Date referitoare la teren

| Crt | Categorie folosință | Intra vilan | Suprafaţa (mp) | Tarla | Parcelă | Nr. topo | Observaţii / Referinţe |
|---|---|---|---|---|---|---|---|
| 1 | curti constructii | DA | 847 | 3 | 60,61,62,63 | - | |
| 2 | livada | DA | 1.045 | 3 | 60,61,62,63 | - | |
| 3 | arabil | DA | 4.868 | 3 | 60,61,62,63 | - | |

## Date referitoare la construcţii

| Crt | Număr | Destinaţie construcţie | Supraf. (mp) | Situaţie juridică | Observaţii / Referinţe |
|---|---|---|---|---|---|
| A1.1 | 30513-C1 | constructii de locuinte | 93 | Cu acte | Nr. niveluri:2; S. construita la sol:93 mp; Locuinţă din lemn+BCA,P+E, fara CPE, fara lift |
| A1.2 | 30513-C2 | constructii anexa | 95 | Cu acte | Nr. niveluri:1; S. construita la sol:95 mp; Grajd si sura din lemn+BCA,fara CPE,fara lift |
| A1.3 | 30513-C3 | constructii anexa | 8 | Cu acte | Nr. niveluri:1; S. construita la sol:8 mp; Magazie din lemn,fara CPE,fara lift |
| A1.4 | 30513-C4 | constructii anexa | 45 | Cu acte | Nr. niveluri:1; S. construita la sol:45 mp; Bucatarie de vara din BCA,fara CPE,fara lift |

*Document care conține date cu caracter personal, protejat de prevederile Regulamentului (UE) nr. 679/2016 și Legii 190/2018*

Lungime Segmente

1) Valorile lungimilor segmentelor sunt obţinute din proiecţie în plan.

| Punct început | X / Y | Punct sfârşit | X / Y | Lungime segment |
|---|---|---|---|---|
| 1 | 573.482,332 686.645,038 | 2 | 573.482,379 686.640,54 | 4.498 |
| 4 | 573.499,22 686.632,042 | 5 | 573.512,769 686.624,433 | 15.539 |
| 7 | 573.522,57 686.642,476 | 8 | 573.524,414 686.643,886 | 2.321 |
| 10 | 573.528,435 686.650,187 | 11 | 573.529,621 686.652,046 | 2.205 |
| 13 | 573.540,817 686.665,218 | 14 | 573.537,145 686.673,336 | 8.91 |
| 16 | 573.545,594 686.682,287 | 17 | 573.550,689 686.695,272 | 13.949 |
| 19 | 573.547,008 686.704,667 | 20 | 573.545,375 686.709,144 | 4.766 |
| 22 | 573.548,171 686.719,092 | 23 | 573.553,643 686.733,447 | 15.363 |
| 25 | 573.567,628 686.772,199 | 26 | 573.562,774 686.773,282 | 4.973 |
| 28 | 573.528,964 686.773,0 | 29 | 573.527,77 686.773,021 | 1.194 |
| 31 | 573.522,519 686.773,11 | 32 | 573.521,179 686.773,132 | 1.34 |
| 34 | 573.511,983 686.723,865 | 35 | 573.509,084 686.706,293 | 17.81 |
| 37 | 573.484,397 686.700,888 | 38 | 573.483,171 686.688,555 | 12.394 |
| 40 | 573.482,748 686.664,696 | 41 | 573.482,653 686.659,738 | 4.959 |

| Punct început | X / Y | Punct sfârşit | X / Y | Lungime segment |
|---|---|---|---|---|
| 2 | 573.482,379 686.640,54 | 3 | 573.494,716 686.634,694 | 13.652 |
| 5 | 573.512,769 686.624,433 | 6 | 573.519,111 686.635,943 | 13.142 |
| 8 | 573.524,414 686.643,886 | 9 | 573.525,532 686.645,639 | 2.079 |
| 11 | 573.529,621 686.652,046 | 12 | 573.532,361 686.654,673 | 3.796 |
| 14 | 573.537,145 686.673,336 | 15 | 573.538,719 686.676,921 | 3.915 |
| 17 | 573.550,689 686.695,272 | 18 | 573.549,736 686.698,372 | 3.243 |
| 20 | 573.545,375 686.709,144 | 21 | 573.545,099 686.715,77 | 6.632 |
| 23 | 573.553,643 686.733,447 | 24 | 573.555,259 686.740,232 | 6.975 |
| 26 | 573.562,774 686.773,282 | 27 | 573.551,532 686.772,618 | 11.262 |
| 29 | 573.527,77 686.773,021 | 30 | 573.527,275 686.773,029 | 0.495 |
| 32 | 573.521,179 686.773,132 | 33 | 573.520,123 686.773,211 | 1.059 |
| 35 | 573.509,084 686.706,293 | 36 | 573.490,626 686.708,257 | 18.562 |
| 38 | 573.483,171 686.688,555 | 39 | 573.482,636 686.678,955 | 9.615 |
| 41 | 573.482,653 686.659,738 | 42 | 573.482,491 686.651,28 | 8.46 |

| Punct început | X / Y | Punct sfârşit | X / Y | Lungime segment |
|---|---|---|---|---|
| 3 | 573.494,716 686.634,694 | 4 | 573.499,22 686.632,042 | 5.227 |
| 6 | 573.519,111 686.635,943 | 7 | 573.522,57 686.642,476 | 7.392 |
| 9 | 573.525,532 686.645,639 | 10 | 573.528,435 686.650,187 | 5.396 |
| 12 | 573.532,361 686.654,673 | 13 | 573.540,817 686.665,218 | 13.517 |
| 15 | 573.538,719 686.676,921 | 16 | 573.545,594 686.682,287 | 8.721 |
| 18 | 573.549,736 686.698,372 | 19 | 573.547,008 686.704,667 | 6.861 |
| 21 | 573.545,099 686.715,77 | 22 | 573.548,171 686.719,092 | 4.525 |
| 24 | 573.555,259 686.740,232 | 25 | 573.567,628 686.772,199 | 34.277 |
| 27 | 573.551,532 686.772,618 | 28 | 573.528,964 686.773,0 | 22.571 |
| 30 | 573.527,275 686.773,029 | 31 | 573.522,519 686.773,11 | 4.757 |
| 33 | 573.520,123 686.773,211 | 34 | 573.511,983 686.723,865 | 50.013 |
| 36 | 573.490,626 686.708,257 | 37 | 573.484,397 686.700,888 | 9.649 |
| 39 | 573.482,636 686.678,955 | 40 | 573.482,748 686.664,696 | 14.259 |
| 42 | 573.482,491 686.651,28 | 1 | 573.482,332 686.645,038 | 6.244 |

** Lungimile segmentelor sunt determinate în planul de proiecţie Stereo 70 şi sunt rotunjite la 1 milimetru.

*** Distanţa dintre puncte este formată din segmente cumulate ce sunt mai mici decât valoarea 1 milimetru.

*Document care conține date cu caracter personal, protejat de prevederile Regulamentului (UE) nr. 679/2016 și Legii 190/2018*

# DATE DESPRE IMOBILUL NR. 2739

**Oficiul de Cadastru şi Publicitate Imobiliară SUCEAVA**
**Biroul de Cadastru şi Publicitate Imobiliară Gura Humorului**

## A. Partea I. Descrierea imobilului

**TEREN** Intravilan

**Adresa:** Loc. Comanesti, Str Calea Bucovinei, Nr. 17, Jud. Suceava

| Nr. Crt | Nr cadastral Nr. topografic | Suprafaţa* (mp) | Observaţii / Referinţe |
|---|---|---|---|
| A1 | 36883 | 500 | Sector cadastral:12 Teren neimprejmuit; |

**Construcţii**

| Crt | Nr cadastral Nr. topografic | Adresa | Observaţii / Referinţe |
|---|---|---|---|
| A1.1 | 36883-C1 | Loc. Comanesti, Str Calea Bucovinei, Nr. 17, Jud. Suceava | Nr. niveluri:2; S. construita la sol:104 mp; S. construita desfasurata:157 mp; Locuinta din bca, cu doua niveluri (P+E partial 53mp), edificata in anul 1986 SD=157 mp |
| A1.2 | 36883-C2 | Loc. Comanesti, Str Calea Bucovinei, Nr. 17, Jud. Suceava | Nr. niveluri:1; S. construita la sol:37 mp; S. construita desfasurata:37 mp; Anexa din lemn, cu un nivel, edificata in anul 1986 , SD= 37mp |
| A1.3 | 36883-C3 | Loc. Comanesti, Str Calea Bucovinei, Nr. 17, Jud. Suceava | Nr. niveluri:1; S. construita la sol:128 mp; S. construita desfasurata:128 mp; Anexa din lemn, cu un nivel, edificata in anul 1986 , SD= 128 mp |

## B. Partea II. Proprietari şi acte

| Inscrieri privitoare la dreptul de proprietate şi alte drepturi reale | | Referinţe |
|---|---|---|
| **27623 / 18/12/2023** | | |
| Act Notarial nr. 2859 (CONTRACT DE PARTAJ), din 15/12/2023 emis de DUMITRU MIHAELA; | | |
| B8 | Intabulare, drept de PROPRIETATEbun propriu, dobandit prin PARTAJ, cota actuala 1/1 | A1, A1.1, A1.2, A1.3 |
| | 1) **RÎPAN EUDOCHIA** | |

## C. Partea III. SARCINI .

| Inscrieri privind dezmembramintele dreptului de proprietate, drepturi reale de garanţie şi sarcini | Referinţe |
|---|---|
| NU SUNT | |

*Document care conține date cu caracter personal, protejat de prevederile Regulamentului (UE) nr. 679/2016 și Legii 190/2018*

# Anexa Nr. 1 La Partea I

## Teren

| Nr cadastral | Suprafaţa (mp)* | Observaţii / Referinţe |
|---|---|---|
| 36883 | 500 | |

* Suprafaţa este determinată in planul de proiecţie Stereo 70.

DETALII LINIARE IMOBIL

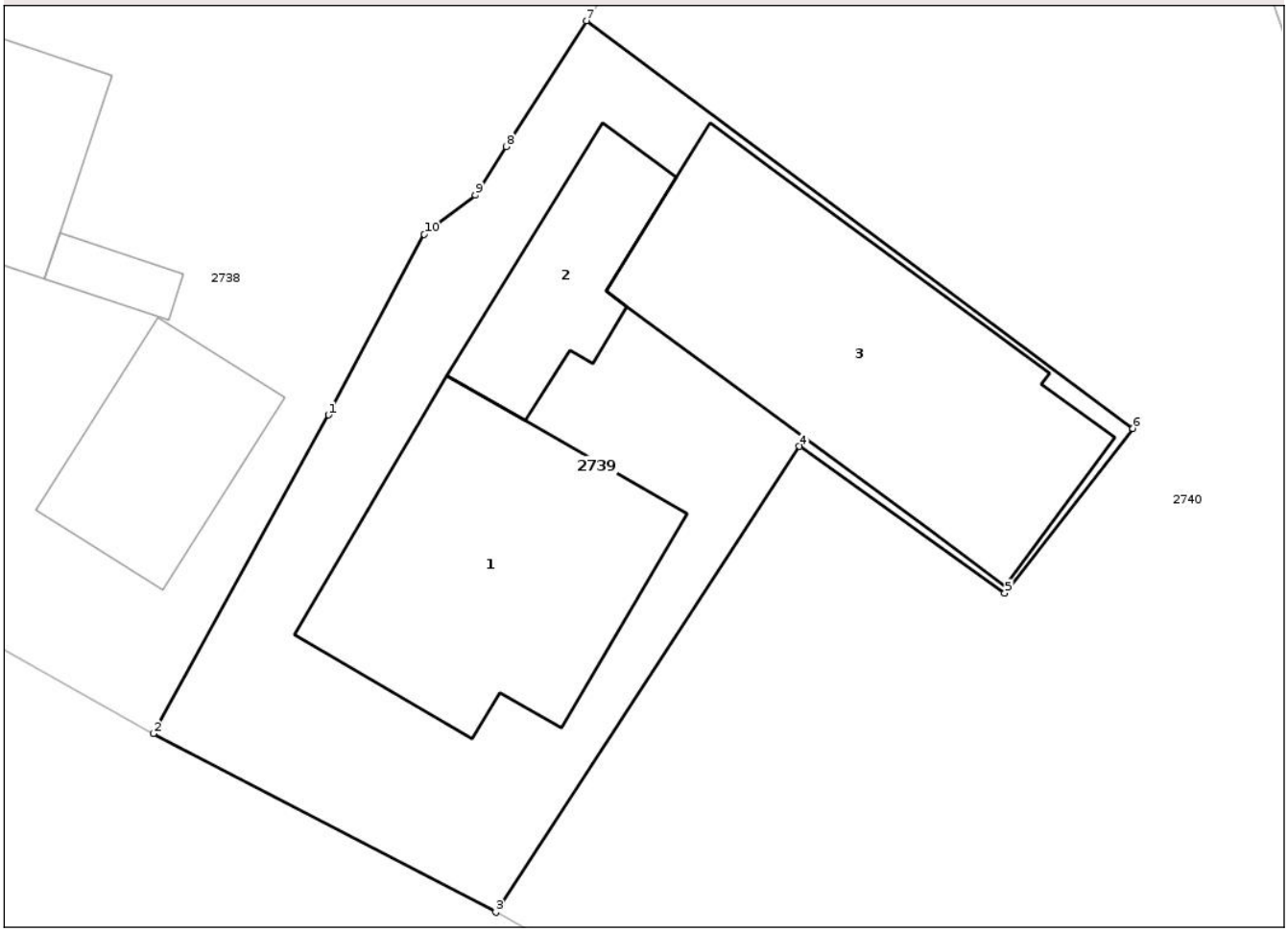


## Date referitoare la teren

| Crt | Categorie folosință | Intra vilan | Suprafaţa (mp) | Tarla | Parcelă | Nr. topo | Observaţii / Referinţe |
|---|---|---|---|---|---|---|---|
| 1 | curti constructii | DA | 500 | - | - | - | |

## Date referitoare la construcţii

| Crt | Număr | Destinaţie construcţie | Supraf. (mp) | Situaţie juridică | Observaţii / Referinţe |
|---|---|---|---|---|---|
| A1.1 | 36883-C1 | constructii de locuinte | Din acte: 157 Masurata: 104 | Cu acte | Nr. niveluri:2; S. construita la sol:104 mp; S. construita desfasurata:157 mp; Locuinta din bca, cu doua niveluri (P+E partial 53mp), edificata in anul 1986 SD=157 mp |
| A1.2 | 36883-C2 | constructii anexa | 37 | Cu acte | Nr. niveluri:1; S. construita la sol:37 mp; S. construita desfasurata:37 mp; Anexa din lemn, cu un nivel, edificata in anul 1986 , SD= 37mp |
| A1.3 | 36883-C3 | constructii anexa | 128 | Cu acte | Nr. niveluri:1; S. construita la sol:128 mp; S. construita desfasurata:128 mp; Anexa din lemn, cu un nivel, edificata in anul 1986 , SD= 128 mp |

*Document care conține date cu caracter personal, protejat de prevederile Regulamentului (UE) nr. 679/2016 și Legii 190/2018*

Lungime Segmente
1) Valorile lungimilor segmentelor sunt obţinute din proiecţie în plan.

| Punct început | X / Y | Punct sfârşit | X / Y | Lungime segment (** (m) |
|---|---|---|---|---|
| 1 | 573.519,111<br>686.635,943 | 2 | 573.512,769<br>686.624,433 | 13.142 |
| 2 | 573.512,769<br>686.624,433 | 3 | 573.525,159<br>686.617,98 | 13.97 |
| 3 | 573.525,159<br>686.617,98 | 4 | 573.536,137<br>686.634,806 | 20.091 |
| 4 | 573.536,137<br>686.634,806 | 5 | 573.543,565<br>686.629,508 | 9.124 |
| 5 | 573.543,565<br>686.629,508 | 6 | 573.548,2<br>686.635,456 | 7.541 |
| 6 | 573.548,2<br>686.635,456 | 7 | 573.528,435<br>686.650,187 | 24.651 |
| 7 | 573.528,435<br>686.650,187 | 8 | 573.525,532<br>686.645,639 | 5.396 |
| 8 | 573.525,532<br>686.645,639 | 9 | 573.524,414<br>686.643,886 | 2.079 |
| 9 | 573.524,414<br>686.643,886 | 10 | 573.522,57<br>686.642,476 | 2.321 |
| 10 | 573.522,57<br>686.642,476 | 1 | 573.519,111<br>686.635,943 | 7.392 |

** Lungimile segmentelor sunt determinate în planul de proiecţie Stereo 70 şi sunt rotunjite la 1 milimetru.
*** Distanţa dintre puncte este formată din segmente cumulate ce sunt mai mici decât valoarea 1 milimetru.

*Document care conține date cu caracter personal, protejat de prevederile Regulamentului (UE) nr. 679/2016 și Legii 190/2018*

# DATE DESPRE IMOBILUL NR. 2740

**Oficiul de Cadastru şi Publicitate Imobiliară SUCEAVA**
**Biroul de Cadastru şi Publicitate Imobiliară Gura Humorului**

## A. Partea I. Descrierea imobilului

**TEREN** Intravilan

**Adresa:** Loc. Comanesti, Jud. Suceava

| Nr. Crt | Nr cadastral Nr. topografic | Suprafaţa* (mp) | Observaţii / Referinţe |
|---|---|---|---|
| A1 | | 1.800 | Sector cadastral:12 Teren neimprejmuit;<br>Imobilul s-a format din o parte a PF 228, 227, 5, 776, 281 a comunei cadastrale Comăneşti. |

## B. Partea II. Proprietari şi acte

| Inscrieri privitoare la dreptul de proprietate şi alte drepturi reale | | Referinţe |
|---|---|---|
| / | | |
| Act Administrativ nr. 5166, din 27/08/2025 emis de PRIMARIA COMĂNEŞTI; | | |
| B1 | Inscrierea posesiei, drept de PROPRIETATE, dobandit prin Lege, cota actuala 1/1 | A1 |
| | 1) **NEIDENTIFICAT NEIDENTIFICAT** | |
| Act Normativ nr. 7, din 13/03/1996 emis de PARLAMENTUL ROMANIEI (art. 13); | | |
| B2 | Se notează menţiunea de proprietar neidentificat. | A1 |

## C. Partea III. SARCINI .

| Inscrieri privind dezmembramintele dreptului de proprietate, drepturi reale de garanţie şi sarcini | Referinţe |
|---|---|
| NU SUNT | |

*Document care conține date cu caracter personal, protejat de prevederile Regulamentului (UE) nr. 679/2016 și Legii 190/2018*

# Anexa Nr. 1 La Partea I

## Teren

| Nr cadastral | Suprafaţa (mp)* | Observaţii / Referinţe |
|---|---|---|
| | 1.800 | Imobilul s-a format din o parte a PF 228, 227, 5, 776, 281 a comunei cadastrale Comăneşti. |

* Suprafaţa este determinată in planul de proiecţie Stereo 70.

DETALII LINIARE IMOBIL

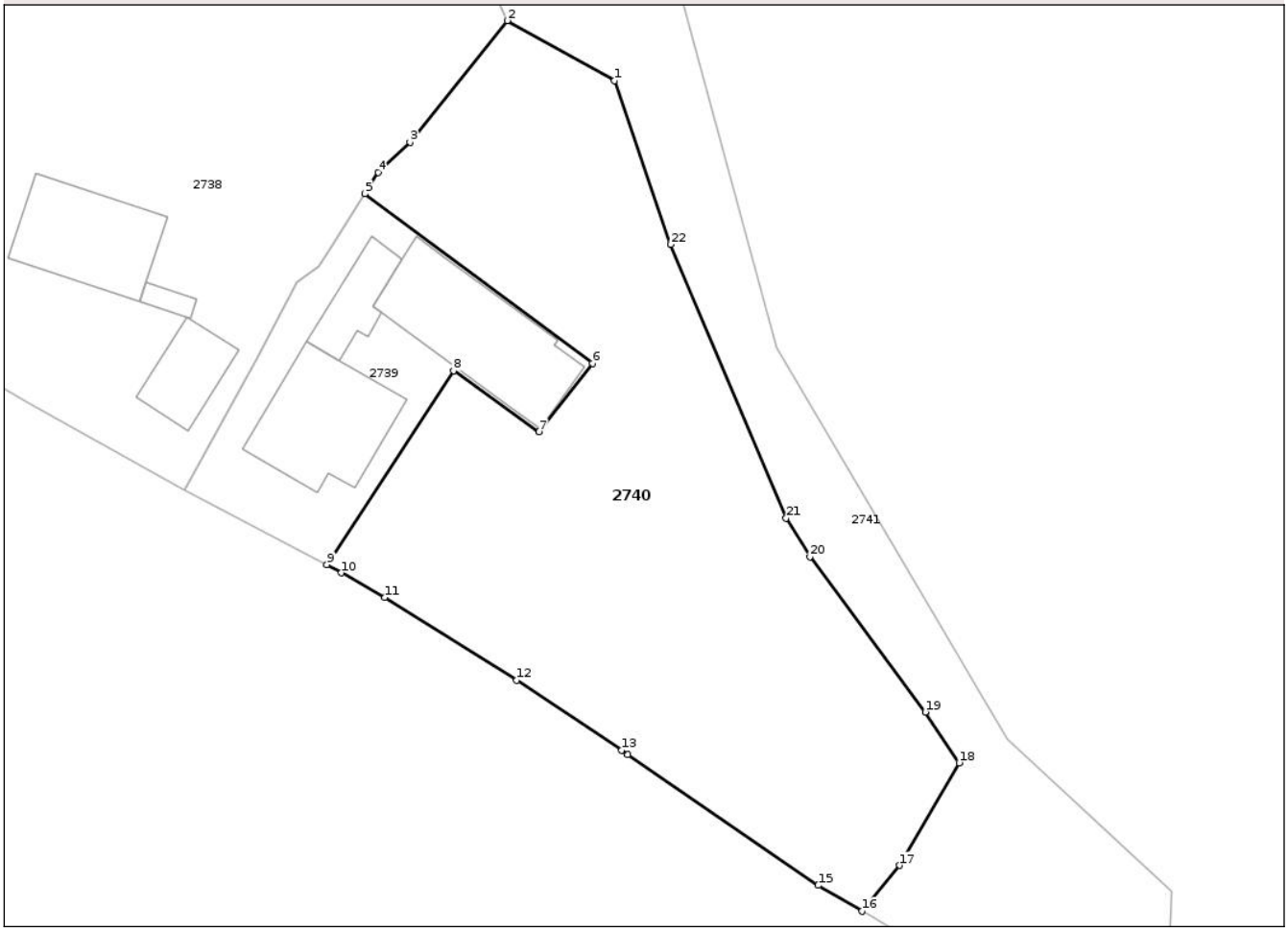


## Date referitoare la teren

| Crt | Categorie folosință | Intra vilan | Suprafaţa (mp) | Tarla | Parcelă | Nr. topo | Observaţii / Referinţe |
|---|---|---|---|---|---|---|---|
| 1 | arabil | DA | 1.800 | 36 | 644 | - | |

**Lungime Segmente**

**1) Valorile lungimilor segmentelor sunt obţinute din proiecţie în plan.**

| Punct început | X / Y | Punct sfârşit | X / Y | Lungime segment (** (m) |
|---|---|---|---|---|
| 1 | 573.550,12<br>686.660,001 | 2 | 573.540,817<br>686.665,218 | 10.666 |
| 3 | 573.532,361<br>686.654,673 | 4 | 573.529,621<br>686.652,046 | 3.796 |
| 5 | 573.528,435<br>686.650,187 | 6 | 573.548,2<br>686.635,456 | 24.651 |
| 7 | 573.543,565<br>686.629,508 | 8 | 573.536,137<br>686.634,806 | 9.124 |
| 9 | 573.525,159<br>686.617,98 | 10 | 573.526,405<br>686.617,274 | 1.432 |

| Punct început | X / Y | Punct sfârşit | X / Y | Lungime segment (** (m) |
|---|---|---|---|---|
| 2 | 573.540,817<br>686.665,218 | 3 | 573.532,361<br>686.654,673 | 13.517 |
| 4 | 573.529,621<br>686.652,046 | 5 | 573.528,435<br>686.650,187 | 2.205 |
| 6 | 573.548,2<br>686.635,456 | 7 | 573.543,565<br>686.629,508 | 7.541 |
| 8 | 573.536,137<br>686.634,806 | 9 | 573.525,159<br>686.617,98 | 20.091 |
| 10 | 573.526,405<br>686.617,274 | 11 | 573.530,192<br>686.615,128 | 4.353 |

*Document care conține date cu caracter personal, protejat de prevederile Regulamentului (UE) nr. 679/2016 și Legii 190/2018*

| Punct început | X / Y | Punct sfârşit | X / Y | Lungime segment (** (m) |
|---|---|---|---|---|
| 11 | 573.530,192<br>686.615,128 | 12 | 573.541,636<br>686.607,934 | 13.517 |
| 13 | 573.550,743<br>686.601,854 | 14 | 573.551,293<br>686.601,487 | 0.661 |
| 15 | 573.567,813<br>686.590,129 | 16 | 573.571,619<br>686.587,882 | 4.42 |
| 17 | 573.574,906<br>686.591,868 | 18 | 573.580,054<br>686.600,768 | 10.282 |
| 19 | 573.577,129<br>686.605,182 | 20 | 573.567,105<br>686.618,672 | 16.807 |
| 21 | 573.565,026<br>686.622,01 | 22 | 573.555,004<br>686.645,79 | 25.806 |

| Punct început | X / Y | Punct sfârşit | X / Y | Lungime segment (** (m) |
|---|---|---|---|---|
| 12 | 573.541,636<br>686.607,934 | 13 | 573.550,743<br>686.601,854 | 10.95 |
| 14 | 573.551,293<br>686.601,487 | 15 | 573.567,813<br>686.590,129 | 20.048 |
| 16 | 573.571,619<br>686.587,882 | 17 | 573.574,906<br>686.591,868 | 5.166 |
| 18 | 573.580,054<br>686.600,768 | 19 | 573.577,129<br>686.605,182 | 5.295 |
| 20 | 573.567,105<br>686.618,672 | 21 | 573.565,026<br>686.622,01 | 3.932 |
| 22 | 573.555,004<br>686.645,79 | 1 | 573.550,12<br>686.660,001 | 15.027 |

** Lungimile segmentelor sunt determinate în planul de proiecţie Stereo 70 şi sunt rotunjite la 1 milimetru.
*** Distanţa dintre puncte este formată din segmente cumulate ce sunt mai mici decât valoarea 1 milimetru.

*Document care conține date cu caracter personal, protejat de prevederile Regulamentului (UE) nr. 679/2016 și Legii 190/2018*

# DATE DESPRE IMOBILUL NR. 2741

**Oficiul de Cadastru şi Publicitate Imobiliară SUCEAVA**
**Biroul de Cadastru şi Publicitate Imobiliară Gura Humorului**

## A. Partea I. Descrierea imobilului

**TEREN** Necunoscut

**Adresa:** Loc. Comanesti, Jud. Suceava

| Nr. Crt | Nr cadastral Nr. topografic | Suprafaţa* (mp) | Observaţii / Referinţe |
|---|---|---|---|
| A1 | | 4.229 | Sector cadastral:12 Teren neimprejmuit;<br>Imobilul s-a format din o parte a PF 775, 776, 774, 281, 780, 783, 788, 290, 292, 289, 287, 286, 284 a comunei cadastrale Comăneşti. |

## B. Partea II. Proprietari şi acte

| Inscrieri privitoare la dreptul de proprietate şi alte drepturi reale | | Referinţe |
|---|---|---|
| / | | |
| Act Administrativ nr. 5166, din 27/08/2025 emis de PRIMARIA COMĂNEŞTI; | | |
| B1 | Inscrierea posesiei, drept de PROPRIETATE, dobandit prin Lege, cota actuala 1/1 | A1 |
| | 1) **NEIDENTIFICAT NEIDENTIFICAT** | |
| Act Normativ nr. 7, din 13/03/1996 emis de PARLAMENTUL ROMANIEI (art. 13); | | |
| B2 | Se notează menţiunea de proprietar neidentificat. | A1 |

## C. Partea III. SARCINI .

| Inscrieri privind dezmembramintele dreptului de proprietate, drepturi reale de garanţie şi sarcini | Referinţe |
|---|---|
| NU SUNT | |

*Document care conține date cu caracter personal, protejat de prevederile Regulamentului (UE) nr. 679/2016 și Legii 190/2018*

# Anexa Nr. 1 La Partea I

## Teren

| Nr cadastral | Suprafaţa (mp)* | Observaţii / Referinţe |
|---|---|---|
| | 4.229 | Imobilul s-a format din o parte a PF 775, 776, 774, 281, 780, 783, 788, 290, 292, 289, 287, 286, 284 a comunei cadastrale Comăneşti. |

* Suprafaţa este determinată in planul de proiecţie Stereo 70.

DETALII LINIARE IMOBIL

## Date referitoare la teren

| Crt | Categorie folosință | Intra vilan | Suprafaţa (mp) | Tarla | Parcelă | Nr. topo | Observaţii / Referinţe |
|---|---|---|---|---|---|---|---|
| 1 | ape curgatoare | NU | 1.737 | 36 | 644 | - | |
| 2 | ape curgatoare | DA | 2.492 | 36 | 644 | - | |

**Lungime Segmente**

**1) Valorile lungimilor segmentelor sunt obţinute din proiecţie în plan.**

| Punct început | X / Y | Punct sfârşit | X / Y | Lungime segment |
|---|---|---|---|---|
| 1 | 573.564,453 686.911,661 | 2 | 573.564,785 686.909,58 | 2.107 |
| 4 | 573.564,803 686.897,252 | 5 | 573.562,798 686.881,165 | 16.211 |
| 7 | 573.555,292 686.849,413 | 8 | 573.555,114 686.848,596 | 0.836 |
| 10 | 573.556,38 686.836,184 | 11 | 573.557,171 686.830,039 | 6.196 |

| Punct început | X / Y | Punct sfârşit | X / Y | Lungime segment |
|---|---|---|---|---|
| 2 | 573.564,785 686.909,58 | 3 | 573.564,918 686.908,748 | 0.843 |
| 5 | 573.562,798 686.881,165 | 6 | 573.557,906 686.861,388 | 20.373 |
| 8 | 573.555,114 686.848,596 | 9 | 573.555,215 686.842,578 | 6.019 |
| 11 | 573.557,171 686.830,039 | 12 | 573.557,276 686.829,227 | 0.819 |

| Punct început | X / Y | Punct sfârşit | X / Y | Lungime segment |
|---|---|---|---|---|
| 3 | 573.564,918 686.908,748 | 4 | 573.564,803 686.897,252 | 11.497 |
| 6 | 573.557,906 686.861,388 | 7 | 573.555,292 686.849,413 | 12.257 |
| 9 | 573.555,215 686.842,578 | 10 | 573.556,38 686.836,184 | 6.499 |
| 12 | 573.557,276 686.829,227 | 13 | 573.558,486 686.815,704 | 13.577 |

*Document care conține date cu caracter personal, protejat de prevederile Regulamentului (UE) nr. 679/2016 și Legii 190/2018*

| Punct început | X / Y | Punct sfârşit | X / Y | Lungime segment |
|---|---|---|---|---|
| 13 | 573.558,486 686.815,704 | 14 | 573.559,598 686.798,654 | 17.086 |
| 16 | 573.562,774 686.773,282 | 17 | 573.567,628 686.772,199 | 4.973 |
| 19 | 573.553,643 686.733,447 | 20 | 573.548,171 686.719,092 | 15.363 |
| 22 | 573.545,375 686.709,144 | 23 | 573.547,008 686.704,667 | 4.766 |
| 25 | 573.550,689 686.695,272 | 26 | 573.545,594 686.682,287 | 13.949 |
| 28 | 573.537,145 686.673,336 | 29 | 573.540,817 686.665,218 | 8.91 |
| 31 | 573.555,004 686.645,79 | 32 | 573.565,026 686.622,01 | 25.806 |
| 34 | 573.577,129 686.605,182 | 35 | 573.580,054 686.600,768 | 5.295 |
| 37 | 573.571,619 686.587,882 | 38 | 573.593,531 686.575,055 | 25.39 |
| 40 | 573.598,202 686.582,834 | 41 | 573.598,476 686.589,622 | 6.794 |
| 43 | 573.564,198 686.636,815 | 44 | 573.553,578 686.676,194 | 40.786 |
| 46 | 573.559,217 686.719,693 | 47 | 573.565,99 686.742,816 | 24.095 |
| 49 | 573.575,633 686.772,464 | 50 | 573.568,393 686.831,979 | 59.954 |
| 52 | 573.564,602 686.850,863 | 53 | 573.567,105 686.859,447 | 8.941 |
| 55 | 573.577,835 686.886,414 | 56 | 573.578,98 686.896,285 | 9.937 |
| 58 | 573.568,851 686.936,954 | 59 | 573.562,255 686.933,755 | 7.331 |
| 61 | 573.547,418 686.967,749 | 62 | 573.545,608 686.979,208 | 11.601 |
| 64 | 573.549,749 687.009,342 | 65 | 573.546,246 687.010,468 | 3.68 |
| 67 | 573.542,59 686.995,703 | 68 | 573.542,436 686.995,082 | 0.64 |
| 70 | 573.543,588 686.968,239 | 71 | 573.546,63 686.960,426 | 8.384 |
| 73 | 573.553,905 686.945,409 | 74 | 573.554,664 686.943,768 | 1.808 |
| 76 | 573.561,094 686.924,249 | 1 | 573.564,453 686.911,661 | 13.028 |

| Punct început | X / Y | Punct sfârşit | X / Y | Lungime segment |
|---|---|---|---|---|
| 14 | 573.559,598 686.798,654 | 15 | 573.561,571 686.784,272 | 14.517 |
| 17 | 573.567,628 686.772,199 | 18 | 573.555,259 686.740,232 | 34.277 |
| 20 | 573.548,171 686.719,092 | 21 | 573.545,099 686.715,77 | 4.525 |
| 23 | 573.547,008 686.704,667 | 24 | 573.549,736 686.698,372 | 6.861 |
| 26 | 573.545,594 686.682,287 | 27 | 573.538,719 686.676,921 | 8.721 |
| 29 | 573.540,817 686.665,218 | 30 | 573.550,12 686.660,001 | 10.666 |
| 32 | 573.565,026 686.622,01 | 33 | 573.567,105 686.618,672 | 3.932 |
| 35 | 573.580,054 686.600,768 | 36 | 573.574,906 686.591,868 | 10.282 |
| 38 | 573.593,531 686.575,055 | 39 | 573.596,711 686.573,193 | 3.685 |
| 41 | 573.598,476 686.589,622 | 42 | 573.584,227 686.602,812 | 19.417 |
| 44 | 573.553,578 686.676,194 | 45 | 573.556,004 686.703,835 | 27.747 |
| 47 | 573.565,99 686.742,816 | 48 | 573.571,269 686.754,832 | 13.124 |
| 50 | 573.568,393 686.831,979 | 51 | 573.564,959 686.843,996 | 12.498 |
| 53 | 573.567,105 686.859,447 | 54 | 573.572,256 686.870,391 | 12.096 |
| 56 | 573.578,98 686.896,285 | 57 | 573.579,623 686.910,305 | 14.035 |
| 59 | 573.562,255 686.933,755 | 60 | 573.550,995 686.958,775 | 27.437 |
| 62 | 573.545,608 686.979,208 | 63 | 573.545,717 686.993,854 | 14.646 |
| 65 | 573.546,246 687.010,468 | 66 | 573.542,75 686.996,349 | 14.545 |
| 68 | 573.542,436 686.995,082 | 69 | 573.542,606 686.978,922 | 16.161 |
| 71 | 573.546,63 686.960,426 | 72 | 573.552,91 686.947,818 | 14.085 |
| 74 | 573.554,664 686.943,768 | 75 | 573.559,224 686.932,772 | 11.904 |

| Punct început | X / Y | Punct sfârşit | X / Y | Lungime segment |
|---|---|---|---|---|
| 15 | 573.561,571 686.784,272 | 16 | 573.562,774 686.773,282 | 11.056 |
| 18 | 573.555,259 686.740,232 | 19 | 573.553,643 686.733,447 | 6.975 |
| 21 | 573.545,099 686.715,77 | 22 | 573.545,375 686.709,144 | 6.632 |
| 24 | 573.549,736 686.698,372 | 25 | 573.550,689 686.695,272 | 3.243 |
| 27 | 573.538,719 686.676,921 | 28 | 573.537,145 686.673,336 | 3.915 |
| 30 | 573.550,12 686.660,001 | 31 | 573.555,004 686.645,79 | 15.027 |
| 33 | 573.567,105 686.618,672 | 34 | 573.577,129 686.605,182 | 16.807 |
| 36 | 573.574,906 686.591,868 | 37 | 573.571,619 686.587,882 | 5.166 |
| 39 | 573.596,711 686.573,193 | 40 | 573.598,202 686.582,834 | 9.756 |
| 42 | 573.584,227 686.602,812 | 43 | 573.564,198 686.636,815 | 39.463 |
| 45 | 573.556,004 686.703,835 | 46 | 573.559,217 686.719,693 | 16.18 |
| 48 | 573.571,269 686.754,832 | 49 | 573.575,633 686.772,464 | 18.164 |
| 51 | 573.564,959 686.843,996 | 52 | 573.564,602 686.850,863 | 6.876 |
| 54 | 573.572,256 686.870,391 | 55 | 573.577,835 686.886,414 | 16.966 |
| 57 | 573.579,623 686.910,305 | 58 | 573.568,851 686.936,954 | 28.744 |
| 60 | 573.550,995 686.958,775 | 61 | 573.547,418 686.967,749 | 9.661 |
| 63 | 573.545,717 686.993,854 | 64 | 573.549,749 687.009,342 | 16.004 |
| 66 | 573.542,75 686.996,349 | 67 | 573.542,59 686.995,703 | 0.666 |
| 69 | 573.542,606 686.978,922 | 70 | 573.543,588 686.968,239 | 10.728 |
| 72 | 573.552,91 686.947,818 | 73 | 573.553,905 686.945,409 | 2.606 |
| 75 | 573.559,224 686.932,772 | 76 | 573.561,094 686.924,249 | 8.726 |

**** Lungimile segmentelor sunt determinate în planul de proiecţie Stereo 70 şi sunt rotunjite la 1 milimetru.**
***** Distanţa dintre puncte este formată din segmente cumulate ce sunt mai mici decât valoarea 1 milimetru.**

*Document care conține date cu caracter personal, protejat de prevederile Regulamentului (UE) nr. 679/2016 și Legii 190/2018*

# DATE DESPRE IMOBILUL NR. 2742

**Oficiul de Cadastru şi Publicitate Imobiliară SUCEAVA**
**Biroul de Cadastru şi Publicitate Imobiliară Gura Humorului**

## A. Partea I. Descrierea imobilului

**TEREN** Extravilan

**Adresa:** Jud. Suceava

| Nr. Crt | Nr cadastral Nr. topografic | Suprafaţa* (mp) | Observaţii / Referinţe |
|---|---|---|---|
| A1 | | 1.500 | Sector cadastral:12 Teren neimprejmuit; |

## B. Partea II. Proprietari şi acte

| Inscrieri privitoare la dreptul de proprietate şi alte drepturi reale | | Referinţe |
|---|---|---|
| / | | |
| Act Administrativ nr. 180, din 15/09/1993 emis de CJSDPAT SUCEAVA; | | |
| B1 | Intabulare, drept de PROPRIETATE, dobandit prin Reconstituire, cota actuala 1/1 | A1 |
| | 1) **MAIEREAN ŞTEFANIA**, Lipsă CNP proprietar. | |
| Act Administrativ nr. 4949, din 21/08/2025 emis de PRIMARIA COMĂNEŞTI; | | |
| B2 | Se notează posesia faptică. | A1 |
| | 1) **IACOBAN SILVESTRU** | |

## C. Partea III. SARCINI .

| Inscrieri privind dezmembramintele dreptului de proprietate, drepturi reale de garanţie şi sarcini | Referinţe |
|---|---|
| NU SUNT | |

*Document care conține date cu caracter personal, protejat de prevederile Regulamentului (UE) nr. 679/2016 și Legii 190/2018*

# Anexa Nr. 1 La Partea I

## Teren

| Nr cadastral | Suprafaţa (mp)* | Observaţii / Referinţe |
|---|---|---|
| | 1.500 | |

* Suprafaţa este determinată in planul de proiecţie Stereo 70.

DETALII LINIARE IMOBIL

## Date referitoare la teren

| Crt | Categorie folosință | Intra vilan | Suprafaţa (mp) | Tarla | Parcelă | Nr. topo | Observaţii / Referinţe |
|---|---|---|---|---|---|---|---|
| 1 | arabil | NU | 1.500 | 36 | 644 | - | |

**Lungime Segmente**
**1) Valorile lungimilor segmentelor sunt obţinute din proiecţie în plan.**

| Punct început | X / Y | Punct sfârşit | X / Y | Lungime segment (** (m) |
|---|---|---|---|---|
| 1 | 573.562,255<br>686.933,755 | 2 | 573.568,851<br>686.936,954 | 7.331 |
| 2 | 573.568,851<br>686.936,954 | 3 | 573.580,816<br>686.938,989 | 12.137 |
| 3 | 573.580,816<br>686.938,989 | 4 | 573.573,889<br>686.953,669 | 16.232 |
| 4 | 573.573,889<br>686.953,669 | 5 | 573.568,115<br>686.967,415 | 14.909 |
| 5 | 573.568,115<br>686.967,415 | 6 | 573.566,045<br>686.978,93 | 11.7 |

*Document care conține date cu caracter personal, protejat de prevederile Regulamentului (UE) nr. 679/2016 și Legii 190/2018*

| Punct început | X / Y | Punct sfârşit | X / Y | Lungime segment (** (m) |
|---|---|---|---|---|
| 6 | 573.566,045<br>686.978,93 | 7 | 573.566,174<br>686.993,658 | 14.729 |
| 7 | 573.566,174<br>686.993,658 | 8 | 573.567,942<br>687.011,129 | 17.56 |
| 8 | 573.567,942<br>687.011,129 | 9 | 573.558,06<br>687.011,64 | 9.895 |
| 9 | 573.558,06<br>687.011,64 | 10 | 573.549,749<br>687.009,342 | 8.623 |
| 10 | 573.549,749<br>687.009,342 | 11 | 573.545,717<br>686.993,854 | 16.004 |
| 11 | 573.545,717<br>686.993,854 | 12 | 573.545,608<br>686.979,208 | 14.646 |
| 12 | 573.545,608<br>686.979,208 | 13 | 573.547,418<br>686.967,749 | 11.601 |
| 13 | 573.547,418<br>686.967,749 | 14 | 573.550,995<br>686.958,775 | 9.661 |
| 14 | 573.550,995<br>686.958,775 | 1 | 573.562,255<br>686.933,755 | 27.437 |

** Lungimile segmentelor sunt determinate în planul de proiecţie Stereo 70 şi sunt rotunjite la 1 milimetru.
*** Distanţa dintre puncte este formată din segmente cumulate ce sunt mai mici decât valoarea 1 milimetru.

*Document care conține date cu caracter personal, protejat de prevederile Regulamentului (UE) nr. 679/2016 și Legii 190/2018*

# DATE DESPRE IMOBILUL NR. 2743

**Oficiul de Cadastru şi Publicitate Imobiliară SUCEAVA**
**Biroul de Cadastru şi Publicitate Imobiliară Gura Humorului**

## A. Partea I. Descrierea imobilului

**TEREN** Extravilan

**Adresa:** Jud. Suceava

| Nr. Crt | Nr cadastral Nr. topografic | Suprafaţa* (mp) | Observaţii / Referinţe |
|---|---|---|---|
| A1 | | 2.100 | Sector cadastral:12 Teren neimprejmuit; |

## B. Partea II. Proprietari şi acte

| Inscrieri privitoare la dreptul de proprietate şi alte drepturi reale | | Referinţe |
|---|---|---|
| / | | |
| Act Administrativ nr. 434, din 17/09/1994 emis de CJSDPAT SUCEAVA; | | |
| B1 | Intabulare, drept de PROPRIETATE, dobandit prin Reconstituire, cota actuala 1/1 | A1 |
| | 1) **IACOBAN GHEORGHE**, Lipsă CNP proprietar.<br>2) **IACOBAN DOMNICA**, Lipsă CNP proprietar. | |
| Act Administrativ nr. 4950, din 21/08/2025 emis de PRIMARIA COMĂNEŞTI; | | |
| B2 | Se notează posesia faptică. | A1 |
| | 1) **ION IOANA** | |

## C. Partea III. SARCINI .

| Inscrieri privind dezmembramintele dreptului de proprietate, drepturi reale de garanţie şi sarcini | Referinţe |
|---|---|
| NU SUNT | |

*Document care conține date cu caracter personal, protejat de prevederile Regulamentului (UE) nr. 679/2016 și Legii 190/2018*

# Anexa Nr. 1 La Partea I

## Teren

| Nr cadastral | Suprafaţa (mp)* | Observaţii / Referinţe |
|---|---|---|
| | 2.100 | |

* Suprafaţa este determinată in planul de proiecţie Stereo 70.

DETALII LINIARE IMOBIL

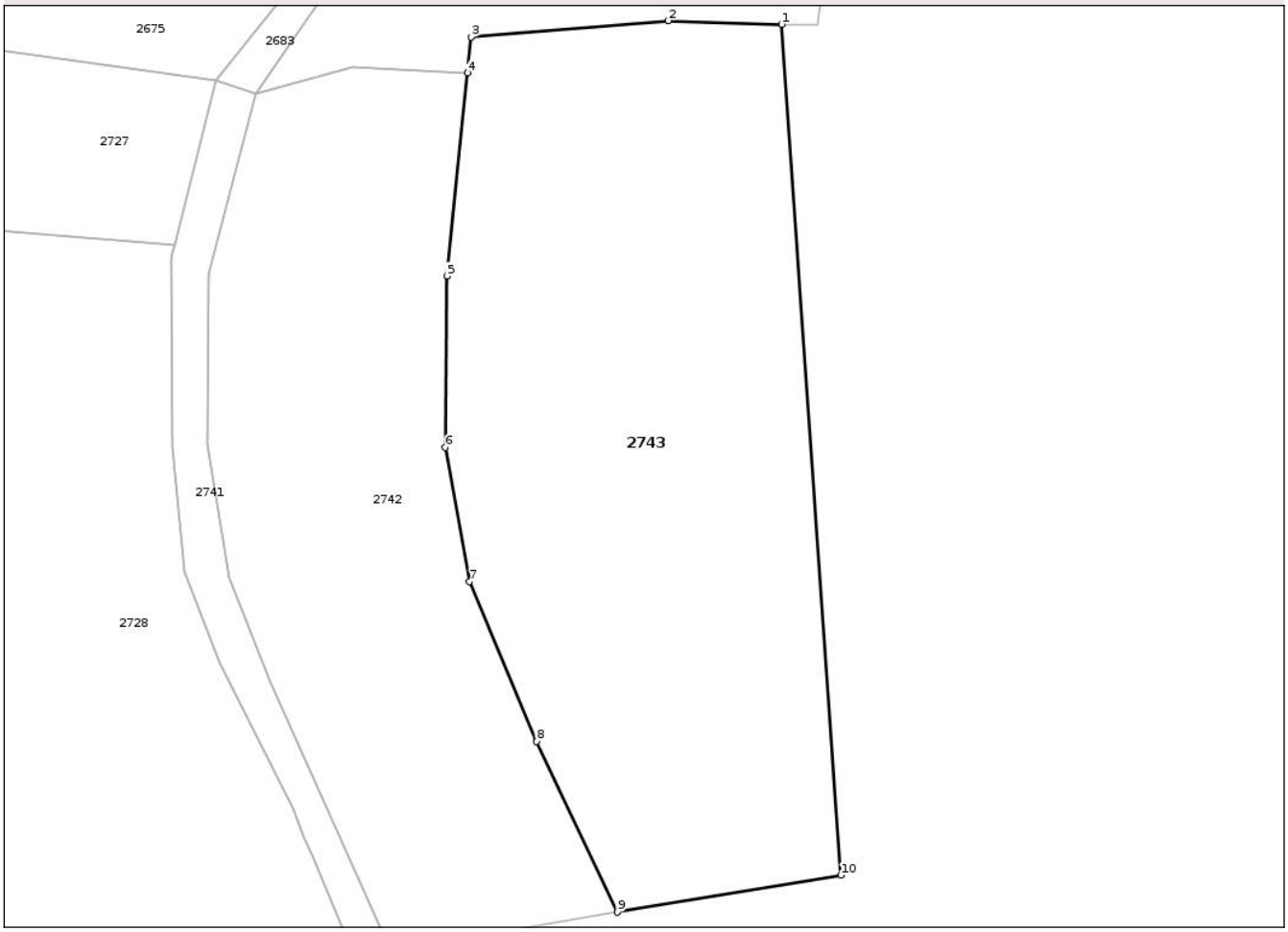


## Date referitoare la teren

| Crt | Categorie folosință | Intra vilan | Suprafaţa (mp) | Tarla | Parcelă | Nr. topo | Observaţii / Referinţe |
|---|---|---|---|---|---|---|---|
| 1 | arabil | NU | 2.100 | 36 | 644 | - | |

**Lungime Segmente**
**1) Valorile lungimilor segmentelor sunt obţinute din proiecţie în plan.**

| Punct început | X / Y | Punct sfârşit | X / Y | Lungime segment (** (m) |
|---|---|---|---|---|
| 1 | 573.594,956<br>687.015,314 | 2 | 573.585,234<br>687.015,61 | 9.727 |
| 2 | 573.585,234<br>687.015,61 | 3 | 573.568,254<br>687.014,213 | 17.037 |
| 3 | 573.568,254<br>687.014,213 | 4 | 573.567,942<br>687.011,129 | 3.1 |
| 4 | 573.567,942<br>687.011,129 | 5 | 573.566,174<br>686.993,658 | 17.56 |
| 5 | 573.566,174<br>686.993,658 | 6 | 573.566,045<br>686.978,93 | 14.729 |

*Document care conține date cu caracter personal, protejat de prevederile Regulamentului (UE) nr. 679/2016 și Legii 190/2018*

| Punct început | X / Y | Punct sfârşit | X / Y | Lungime segment (** (m) |
|---|---|---|---|---|
| 6 | 573.566,045<br>686.978,93 | 7 | 573.568,115<br>686.967,415 | 11.7 |
| 7 | 573.568,115<br>686.967,415 | 8 | 573.573,889<br>686.953,669 | 14.909 |
| 8 | 573.573,889<br>686.953,669 | 9 | 573.580,816<br>686.938,989 | 16.232 |
| 9 | 573.580,816<br>686.938,989 | 10 | 573.600,057<br>686.942,161 | 19.501 |
| 10 | 573.600,057<br>686.942,161 | 1 | 573.594,956<br>687.015,314 | 73.331 |

** Lungimile segmentelor sunt determinate în planul de proiecţie Stereo 70 şi sunt rotunjite la 1 milimetru.
*** Distanţa dintre puncte este formată din segmente cumulate ce sunt mai mici decât valoarea 1 milimetru.

*Document care conține date cu caracter personal, protejat de prevederile Regulamentului (UE) nr. 679/2016 și Legii 190/2018*