

**DATE DESPRE IMOBILUL NR. 201**

Oficiul de Cadastru și Publicitate Imobiliară SUCEAVA
Biroul de Cadastru și Publicitate Imobiliară Vatra Dornei

A. Partea I. Descrierea imobilului

TEREN Extravilan

Adresa: Jud. Suceava

Nr. Crt	Nr cadastral Nr. topografic	Suprafața* (mp)	Observații / Referințe
A1		8.633	Sector cadastral:28 Teren imprejmuit; parte din pf 1155/4

B. Partea II. Proprietari și acte

Inscrieri privitoare la dreptul de proprietate și alte drepturi reale	Referințe
201 / 17/01/2024	
Act Normativ nr. 7, din 13/03/1996 emis de Parlamentul României;	
B1	A1
Intabulare, drept de PROPRIETATE, dobandit prin Lege, cota actuala 1/1, cota initiala 1/1 1) NEIDENTIFICAT NEIDENTIFICAT	
Act Administrativ nr. 3360, din 20/10/2023 emis de Primăria Comunei Ciocănești;	
B2	A1
Se notează posesia faptică în favoarea lui 1) CRĂCIUN AGLAIA	

C. Partea III. SARCINI .

Inscrieri privind dezmembramintele dreptului de proprietate, drepturi reale de garanție și sarcini	Referințe
NU SUNT	

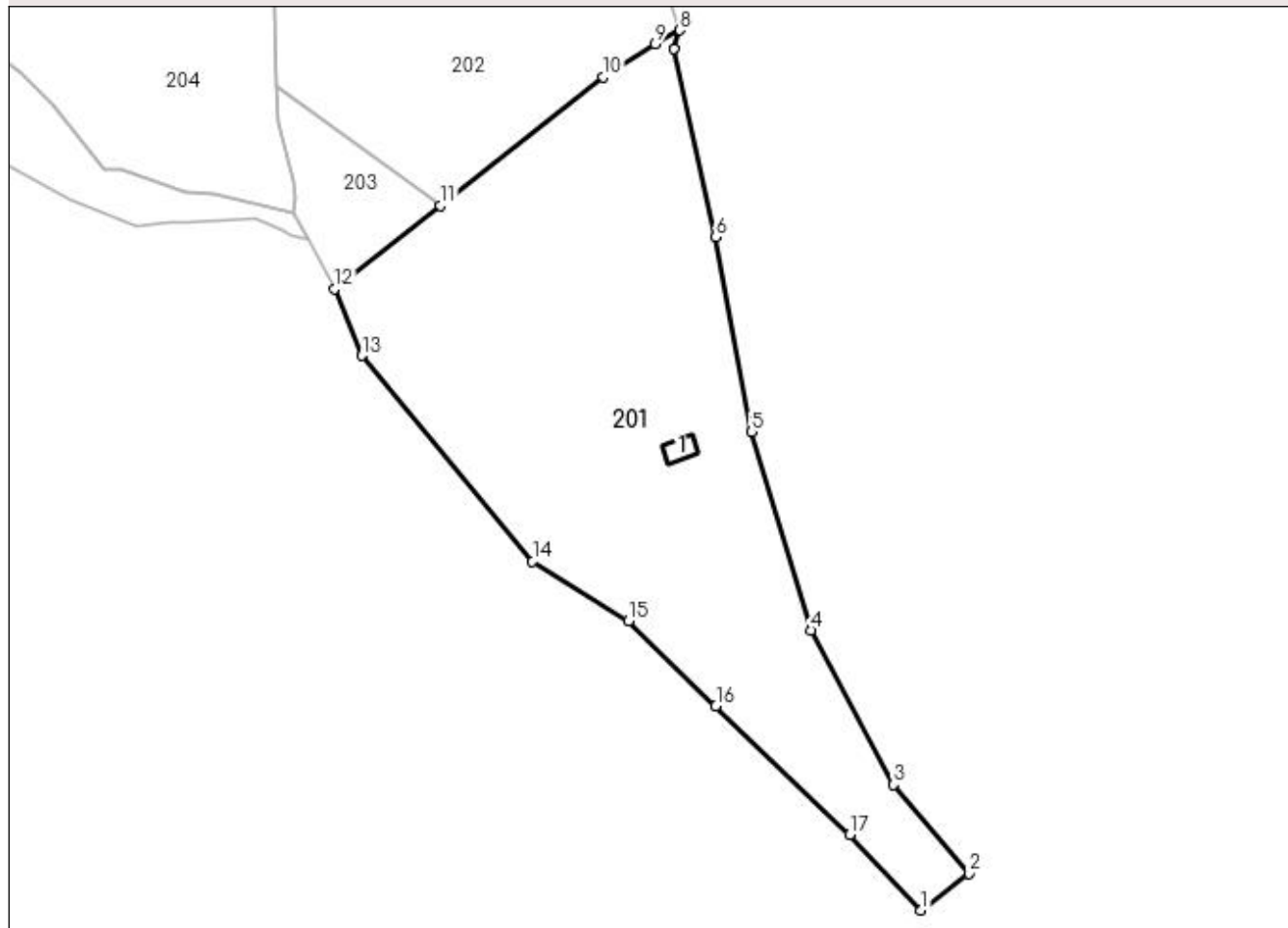
Anexa Nr. 1 La Partea I

Teren

Nr cadastral	Suprafața (mp)*	Observații / Referințe
	8.633	parte din pf 1155/4

* Suprafața este determinată în planul de proiecție Stereo 70.

DETALII LINIARE IMOBIL



Date referitoare la teren

Crt	Categorie folosință	Intra vilan	Suprafața (mp)	Tarla	Parcelă	Nr. topo	Observații / Referințe
1	faneata	NU	8.633	-	-	-	loc numit Puiu-Suhărzal

Date referitoare la construcții

Crt	Număr	Destinație construcție	Supraf. (mp)	Situație juridică	Observații / Referințe
A1.1		construcții anexa	30	Fara acte	Nr. niveluri:1; S. construita la sol:30 mp; Anexă

Lungime Segmente

1) Valorile lungimilor segmentelor sunt obținute din proiecție în plan.

Punct început	X / Y	Punct sfârșit	X / Y	Lungime segment (** (m)
1	521.365,341 662.592,256	2	521.375,664 662.600,217	13.036
2	521.375,664 662.600,217	3	521.359,517 662.619,257	24.965
3	521.359,517 662.619,257	4	521.341,682 662.652,53	37.752
4	521.341,682 662.652,53	5	521.328,94 662.695,221	44.552

Punct început	X / Y	Punct sfârșit	X / Y	Lungime segment (** (m)
5	521.328,94 662.695,221	6	521.321,201 662.737,128	42.616
6	521.321,201 662.737,128	7	521.312,142 662.777,696	41.567
7	521.312,142 662.777,696	8	521.313,446 662.781,66	4.173
8	521.313,446 662.781,66	9	521.308,142 662.778,755	6.047
9	521.308,142 662.778,755	10	521.297,008 662.771,584	13.243
10	521.297,008 662.771,584	11	521.261,929 662.743,929	44.669
11	521.261,929 662.743,929	12	521.239,201 662.726,009	28.943
12	521.239,201 662.726,009	13	521.245,063 662.711,617	15.54
13	521.245,063 662.711,617	14	521.281,754 662.667,332	57.51
14	521.281,754 662.667,332	15	521.302,429 662.654,509	24.329
15	521.302,429 662.654,509	16	521.321,242 662.636,252	26.215
16	521.321,242 662.636,252	17	521.350,047 662.608,501	39.998
17	521.350,047 662.608,501	1	521.365,341 662.592,256	22.312

** Lungimile segmentelor sunt determinate în planul de proiecție Stereo 70 și sunt rotunjite la 1 milimetru.

*** Distanța dintre puncte este formată din segmente cumulate ce sunt mai mici decât valoarea 1 milimetru.

**DATE DESPRE IMOBILUL NR. 202**

Oficiul de Cadastru și Publicitate Imobiliară SUCEAVA
Biroul de Cadastru și Publicitate Imobiliară Vatra Dornei

A. Partea I. Descrierea imobilului

TEREN Extravilan

Nr. CF vechi:1168

Adresa: Jud. Suceava

Nr. Crt	Nr cadastral Nr. topografic	Suprafața* (mp)	Observații / Referințe
A1	32949	6.481	Sector cadastral:28 Teren împrejmuit; parte din pf 1155/5; împrejmuit parțial

B. Partea II. Proprietari și acte

Inscrieri privitoare la dreptul de proprietate și alte drepturi reale		Referințe
7040 / 16/09/2008		
Act Notarial nr. 2045, din 12/09/2008 emis de BNP Nicolai Rotaru;		
B1	Intabulare, drept de PROPRIETATE, dobandit prin Conventie, cota actuala 1/1, cota initiala 1/1 1) SHAHAR ELI	A1

C. Partea III. SARCINI .

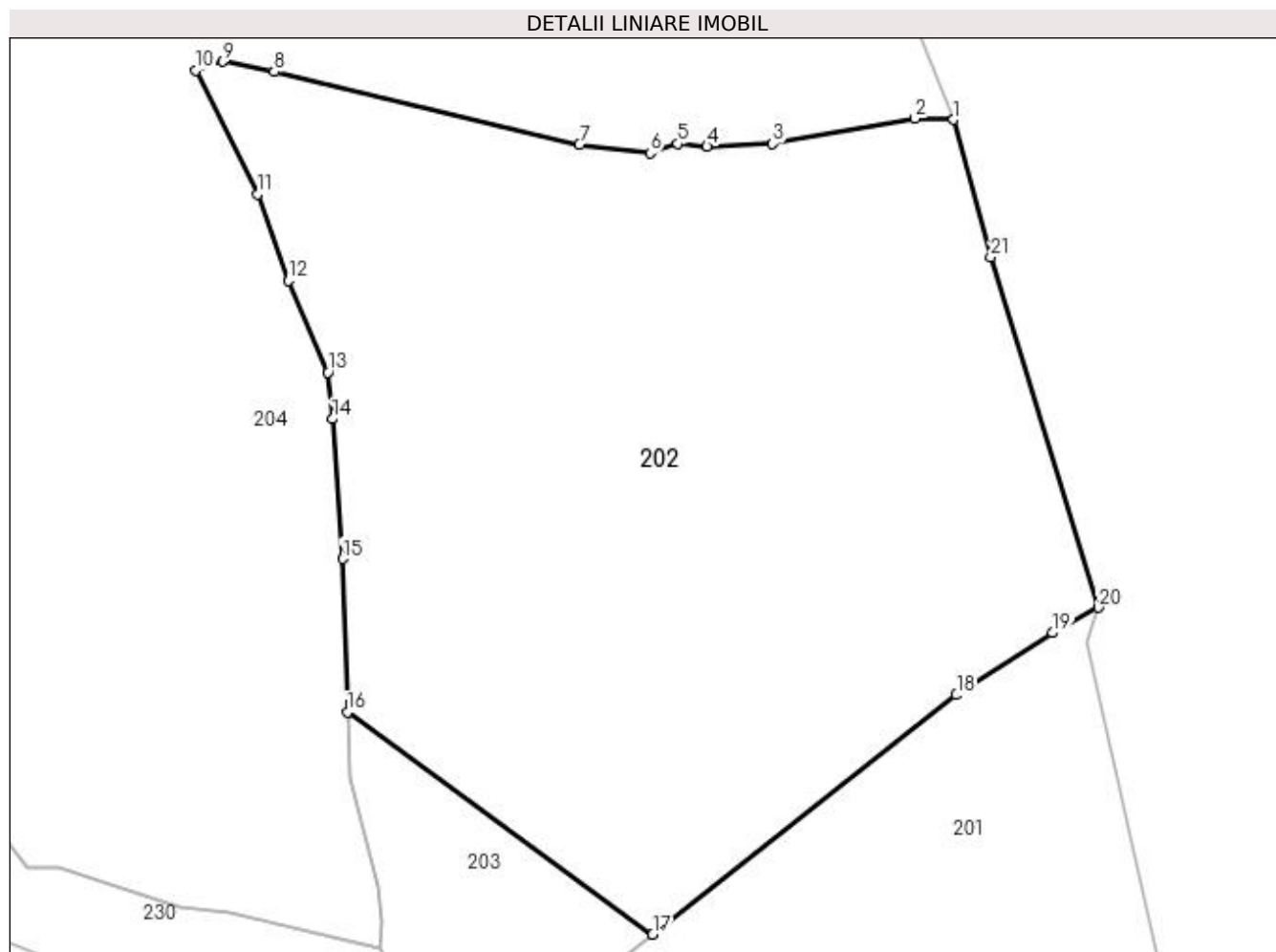
Inscrieri privind dezmembramintele dreptului de proprietate, drepturi reale de garanție și sarcini	Referințe
NU SUNT	

Anexa Nr. 1 La Partea I

Teren

Nr cadastral	Suprafața (mp)*	Observații / Referințe
32949	6.481	parte din pf 1155/5; împrejmuit parțial

* Suprafața este determinată în planul de proiecție Stereo 70.



Date referitoare la teren

Crt	Categorie folosință	Intra vilan	Suprafața (mp)	Tarla	Parcelă	Nr. topo	Observații / Referințe
1	faneata	NU	6.481	-	-	1155/115	

Lungime Segmente

1) Valorile lungimilor segmentelor sunt obținute din proiecție în plan.

Punct început	X / Y	Punct sfârșit	X / Y	Lungime segment (** (m)
1	521.296,694 662.837,999	2	521.292,258 662.838,146	4.438
3	521.275,782 662.835,216	4	521.268,201 662.834,913	7.587
5	521.264,842 662.835,217	6	521.261,613 662.834,153	3.4
7	521.253,485 662.835,126	8	521.218,216 662.843,563	36.264
9	521.212,237 662.844,729	10	521.209,124 662.843,693	3.281

Punct început	X / Y	Punct sfârșit	X / Y	Lungime segment (** (m)
2	521.292,258 662.838,146	3	521.275,782 662.835,216	16.734
4	521.268,201 662.834,913	5	521.264,842 662.835,217	3.373
6	521.261,613 662.834,153	7	521.253,485 662.835,126	8.186
8	521.218,216 662.843,563	9	521.212,237 662.844,729	6.092
10	521.209,124 662.843,693	11	521.216,29 662.829,426	15.966

Punct început	X / Y	Punct sfârșit	X / Y	Lungime segment (** (m)
11	521.216,29 662.829,426	12	521.219,857 662.819,394	10.647
13	521.224,426 662.808,833	14	521.224,958 662.803,462	5.397
15	521.226,096 662.787,288	16	521.226,664 662.769,571	17.726
17	521.261,929 662.743,929	18	521.297,008 662.771,584	44.669
19	521.308,142 662.778,755	20	521.313,446 662.781,66	6.047
21	521.300,973 662.822,162	1	521.296,694 662.837,999	16.405

Punct început	X / Y	Punct sfârșit	X / Y	Lungime segment (** (m)
12	521.219,857 662.819,394	13	521.224,426 662.808,833	11.507
14	521.224,958 662.803,462	15	521.226,096 662.787,288	16.214
16	521.226,664 662.769,571	17	521.261,929 662.743,929	43.602
18	521.297,008 662.771,584	19	521.308,142 662.778,755	13.243
20	521.313,446 662.781,66	21	521.300,973 662.822,162	42.379

** Lungimile segmentelor sunt determinate în planul de proiecție Stereo 70 și sunt rotunjite la 1 milimetru.

*** Distanța dintre puncte este formată din segmente cumulate ce sunt mai mici decât valoarea 1 milimetru.

**DATE DESPRE IMOBILUL NR. 203**

Oficiul de Cadastru și Publicitate Imobiliară SUCEAVA
Biroul de Cadastru și Publicitate Imobiliară Vatra Dornei

A. Partea I. Descrierea imobilului

TEREN Extravilan

Adresa: Jud. Suceava

Nr. Crt	Nr cadastral Nr. topografic	Suprafața* (mp)	Observații / Referințe
A1		696	Sector cadastral:28 Teren împrejmuit; împrejmuit parțial; parte din pf 1155/5

B. Partea II. Proprietari și acte

Inscrieri privitoare la dreptul de proprietate și alte drepturi reale	Referințe
203 / 17/01/2024	
Act Normativ nr. 7, din 13/03/1996 emis de Parlamentul României;	
B1	A1
Intabulare, drept de PROPRIETATE, dobândit prin Lege, cota actuala 1/1, cota initiala 1/1	
1) NEIDENTIFICAT NEIDENTIFICAT	
Act Administrativ nr. 3363, din 20/10/2023 emis de Primăria Comunei Ciocănești;	
B2	A1
Se notează posesia faptică în favoarea lui	
1) SHAHAR ELI	

C. Partea III. SARCINI .

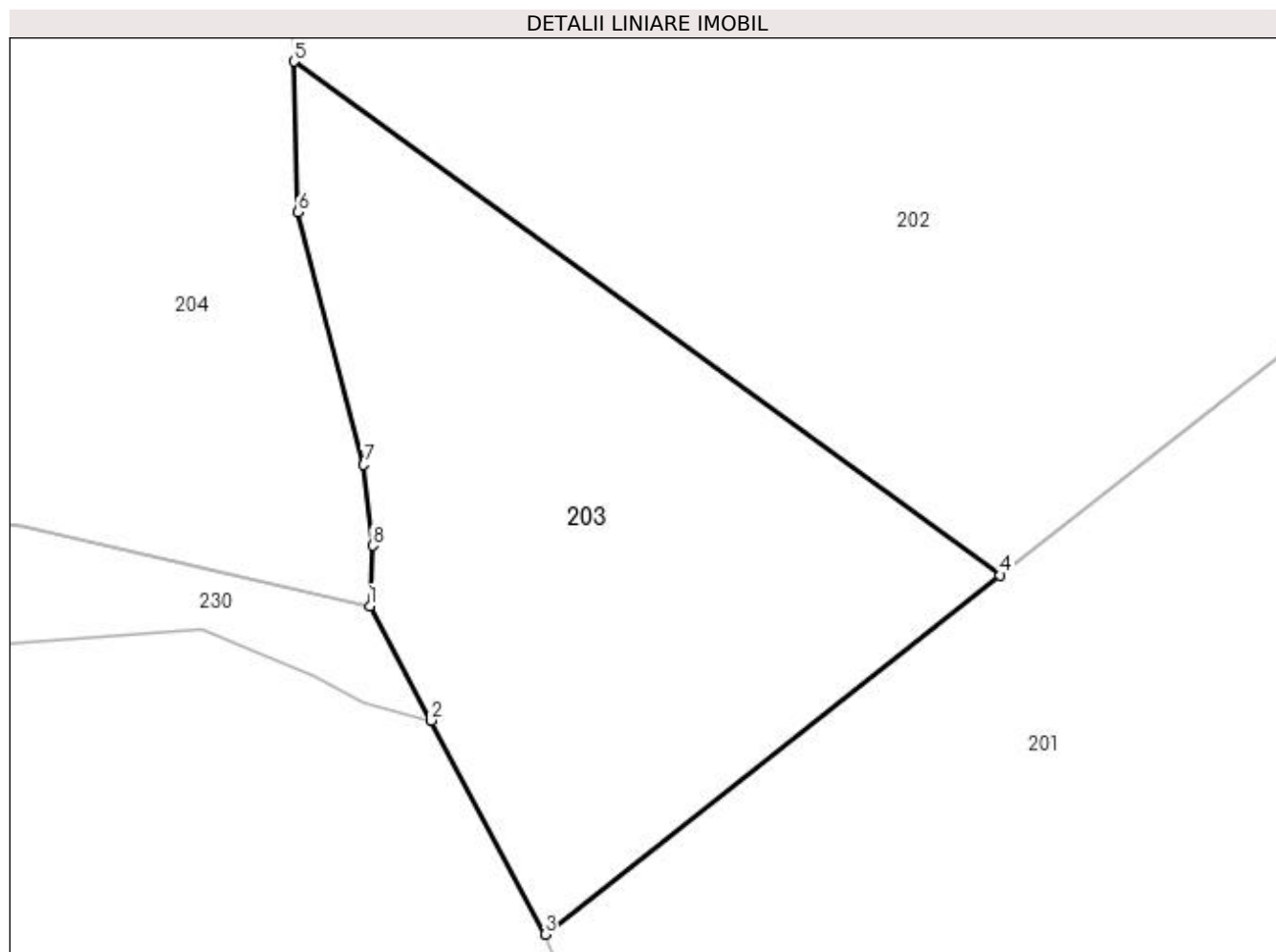
Inscrieri privind dezmembramintele dreptului de proprietate, drepturi reale de garanție și sarcini	Referințe
NU SUNT	

Anexa Nr. 1 La Partea I

Teren

Nr cadastral	Suprafața (mp)*	Observații / Referințe
	696	împrejmuit parțial; parte din pf 1155/5

* Suprafața este determinată în planul de proiecție Stereo 70.



Date referitoare la teren

Crt	Categorie folosință	Intra vilan	Suprafața (mp)	Tarla	Parcelă	Nr. topo	Observații / Referințe
1	faneata	NU	696	-	-	-	loc numit Puiu-Suhărzal

Lungime Segmente

1) Valorile lungimilor segmentelor sunt obținute din proiecție în plan.

Punct început	X / Y	Punct sfârșit	X / Y	Lungime segment (** (m)
1	521.230,441 662.742,393	2	521.233,512 662.736,692	6.476
2	521.233,512 662.736,692	3	521.239,201 662.726,009	12.103
3	521.239,201 662.726,009	4	521.261,929 662.743,929	28.943
4	521.261,929 662.743,929	5	521.226,664 662.769,571	43.602
5	521.226,664 662.769,571	6	521.226,876 662.762,042	7.532

Punct început	X / Y	Punct sfârșit	X / Y	Lungime segment (** (m)
6	521.226,876 662.762,042	7	521.230,153 662.749,448	13.013
7	521.230,153 662.749,448	8	521.230,592 662.745,413	4.059
8	521.230,592 662.745,413	1	521.230,441 662.742,393	3.024

** Lungimile segmentelor sunt determinate în planul de proiecție Stereo 70 și sunt rotunjite la 1 milimetru.

*** Distanța dintre puncte este formată din segmente cumulate ce sunt mai mici decât valoarea 1 milimetru.

**DATE DESPRE IMOBILUL NR. 204**

Oficiul de Cadastru și Publicitate Imobiliară SUCEAVA
Biroul de Cadastru și Publicitate Imobiliară Vatra Dornei

A. Partea I. Descrierea imobilului

TEREN Necunoscut

Adresa: Loc. Ciocanesti, Jud. Suceava

Nr. Crt	Nr cadastral Nr. topografic	Suprafața* (mp)	Observații / Referințe
A1	32206	24.134	Sector cadastral:28 Teren imprejmuit; parte din pf 282, 551, 552,1155/5,1155/6

Construcții

Crt	Nr cadastral Nr. topografic	Adresa	Observații / Referințe
A1.1	32206-C1	Loc. Ciocanesti, Jud. Suceava	Nr. niveluri:1; S. construita la sol:32 mp; S. construita desfasurata:32 mp; Grajd edificat din lemn, cu regim de inaltime P, cu suprafata construita la sol de 32 mp si suprafata construita desfasurata de 32 mp.
A1.2	32206-C2	Loc. Ciocanesti, Jud. Suceava	Nr. niveluri:1; S. construita la sol:33 mp; S. construita desfasurata:33 mp; Fanar edificat din lemn, cu regim de inaltime P, cu suprafata construita la sol de 33 mp si suprafata construita desfasurata de 33 mp.

B. Partea II. Proprietari și acte

Inscrieri privitoare la dreptul de proprietate și alte drepturi reale	Referințe
4211 / 06/03/2020	
Act Administrativ nr. 174, din 11/02/2020 emis de Comisia Județeană Suceava;	
B1	Intabulare, drept de PROPRIETATE, dobandit prin Reconstituire, cota actuala 1/1, cota initiala 1/1 1) GIOSAN RAVECA
Act Administrativ nr. 792, din 05/03/2020 emis de Comuna CIOCĂNEȘTI (act administrativ nr 642 din 24.02.2020, emis de Comuna CIOCĂNEȘTI);	
B2	Intabulare, drept de PROPRIETATE, dobandit prin Construire, cota actuala 1/1, cota initiala 1/1 1) GIOSAN RAVECA

C. Partea III. SARCINI .

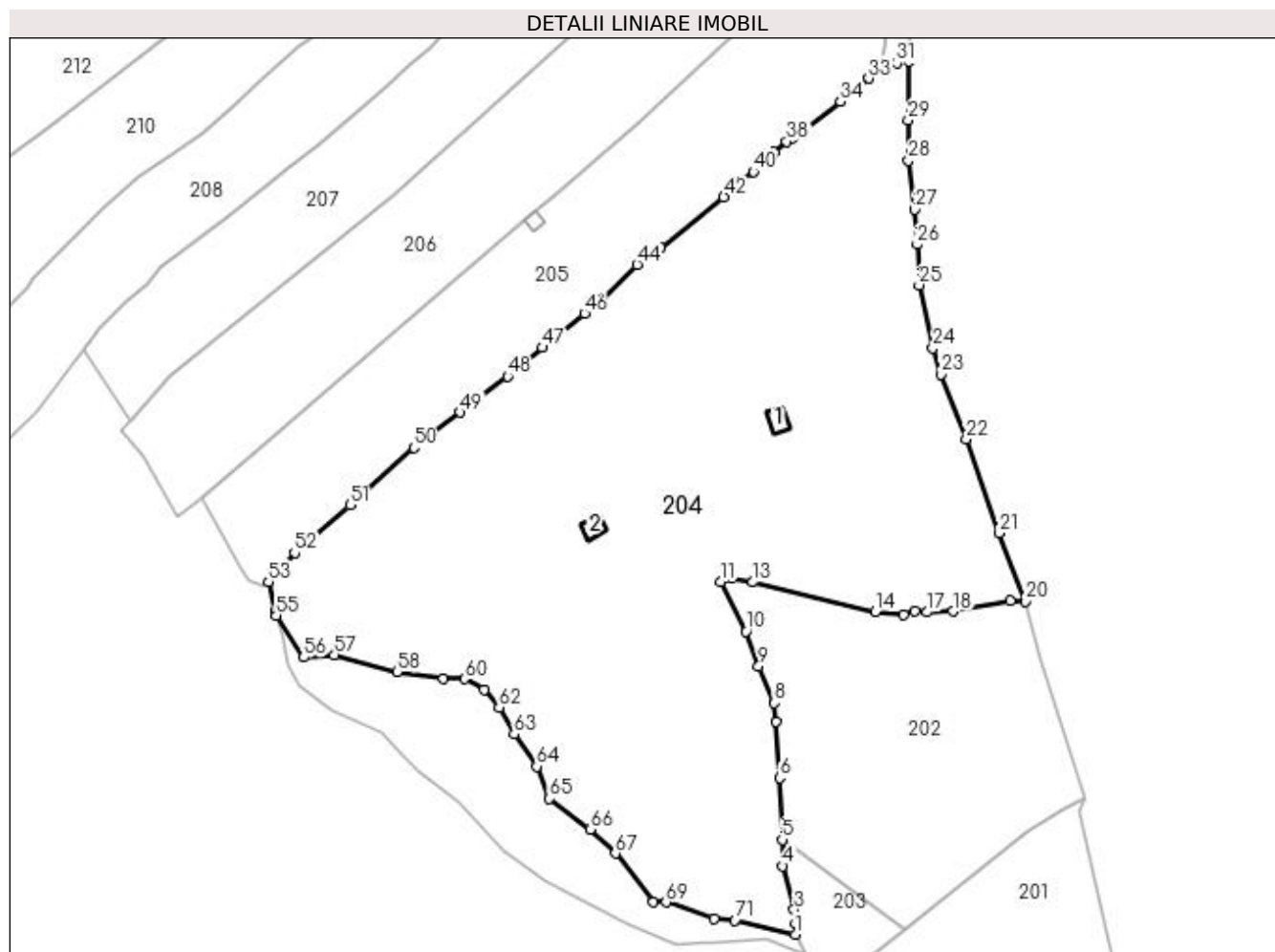
Inscrieri privind dezmembramintele dreptului de proprietate, drepturi reale de garanție și sarcini	Referințe
NU SUNT	

Anexa Nr. 1 La Partea I

Teren

Nr cadastral	Suprafața (mp)*	Observații / Referințe
32206	24.134	parte din pf 282, 551, 552,1155/5,1155/6

* Suprafața este determinată în planul de proiecție Stereo 70.



Date referitoare la teren

Crt	Categorie folosință	Intra vilan	Suprafața (mp)	Tarla	Parcelă	Nr. topo	Observații / Referințe
1	faneata	DA	1.887	-	-	-	
2	faneata	NU	22.247	-	-	-	

Date referitoare la construcții

Crt	Număr	Destinație construcție	Supraf. (mp)	Situație juridică	Observații / Referințe
A1.1	32206-C1	construcții anexa	32	Cu acte	Nr. niveluri:1; S. construita la sol:32 mp; S. construita desfasurata:32 mp; Grajd edificat din lemn, cu regim de inaltime P, cu suprafata construita la sol de 32 mp si suprafata construita desfasurata de 32 mp.
A1.2	32206-C2	construcții anexa	33	Cu acte	Nr. niveluri:1; S. construita la sol:33 mp; S. construita desfasurata:33 mp; Fanar edificat din lemn, cu regim de inaltime P, cu suprafata construita la sol de 33 mp si suprafata construita desfasurata de 33 mp.

Lungime Segmente

1) Valorile lungimilor segmentelor sunt obținute din proiecție în plan.

Punct început	X / Y	Punct sfârșit	X / Y	Lungime segment	Punct început	X / Y	Punct sfârșit	X / Y	Lungime segment	Punct început	X / Y	Punct sfârșit	X / Y	Lungime segment
1	521.230,441 662.742,393	2	521.230,592 662.745,413	3.024	2	521.230,592 662.745,413	3	521.230,153 662.749,448	4.059	3	521.230,153 662.749,448	4	521.226,876 662.762,042	13.013
4	521.226,876 662.762,042	5	521.226,664 662.769,571	7.532	5	521.226,664 662.769,571	6	521.226,096 662.787,288	17.726	6	521.226,096 662.787,288	7	521.224,958 662.803,462	16.214
7	521.224,958 662.803,462	8	521.224,426 662.808,833	5.397	8	521.224,426 662.808,833	9	521.219,857 662.819,394	11.507	9	521.219,857 662.819,394	10	521.216,29 662.829,426	10.647
10	521.216,29 662.829,426	11	521.209,124 662.843,693	15.966	11	521.209,124 662.843,693	12	521.212,237 662.844,729	3.281	12	521.212,237 662.844,729	13	521.218,216 662.843,563	6.092
13	521.218,216 662.843,563	14	521.253,485 662.835,126	36.264	14	521.253,485 662.835,126	15	521.261,613 662.834,153	8.186	15	521.261,613 662.834,153	16	521.264,842 662.835,217	3.4
16	521.264,842 662.835,217	17	521.268,201 662.834,913	3.373	17	521.268,201 662.834,913	18	521.275,782 662.835,216	7.587	18	521.275,782 662.835,216	19	521.292,258 662.838,146	16.734
19	521.292,258 662.838,146	20	521.296,694 662.837,999	4.438	20	521.296,694 662.837,999	21	521.288,984 662.857,676	21.134	21	521.288,984 662.857,676	22	521.279,583 662.884,735	28.646
22	521.279,583 662.884,735	23	521.272,387 662.903,236	19.851	23	521.272,387 662.903,236	24	521.269,983 662.910,812	7.948	24	521.269,983 662.910,812	25	521.266,078 662.928,924	18.528
25	521.266,078 662.928,924	26	521.265,465 662.940,536	11.628	26	521.265,465 662.940,536	27	521.264,834 662.950,629	10.113	27	521.264,834 662.950,629	28	521.263,026 662.964,711	14.198
28	521.263,026 662.964,711	29	521.262,896 662.976,327	11.617	29	521.262,896 662.976,327	30	521.263,062 662.993,127	16.801	30	521.263,062 662.993,127	31	521.259,534 662.992,652	3.56
31	521.259,534 662.992,652	32	521.255,586 662.992,021	3.998	32	521.255,586 662.992,021	33	521.251,5 662.988,312	5.518	33	521.251,5 662.988,312	34	521.243,388 662.981,618	10.517
34	521.243,388 662.981,618	35	521.232,298 662.973,037	14.022	35	521.232,298 662.973,037	36	521.230,137 662.971,543	2.627	36	521.230,137 662.971,543	37	521.229,078 662.970,809	1.289
37	521.229,078 662.970,809	38	521.227,974 662.970,153	1.284	38	521.227,974 662.970,153	39	521.224,276 662.967,057	4.823	39	521.224,276 662.967,057	40	521.218,41 662.961,466	8.104
40	521.218,41 662.961,466	41	521.215,229 662.958,902	4.086	41	521.215,229 662.958,902	42	521.209,908 662.954,224	7.085	42	521.209,908 662.954,224	43	521.191,711 662.939,627	23.328
43	521.191,711 662.939,627	44	521.184,994 662.934,834	8.252	44	521.184,994 662.934,834	45	521.175,051 662.925,049	13.95	45	521.175,051 662.925,049	46	521.169,93 662.920,684	6.729
46	521.169,93 662.920,684	47	521.157,734 662.910,976	15.588	47	521.157,734 662.910,976	48	521.147,851 662.902,616	12.945	48	521.147,851 662.902,616	49	521.134,202 662.892,343	17.083
49	521.134,202 662.892,343	50	521.120,868 662.882,203	16.752	50	521.120,868 662.882,203	51	521.102,457 662.865,692	24.73	51	521.102,457 662.865,692	52	521.086,535 662.851,97	21.019
52	521.086,535 662.851,97	53	521.079,005 662.843,619	11.245	53	521.079,005 662.843,619	54	521.080,89 662.835,364	8.467	54	521.080,89 662.835,364	55	521.081,304 662.834,034	1.393
55	521.081,304 662.834,034	56	521.089,155 662.821,976	14.389	56	521.089,155 662.821,976	57	521.097,972 662.822,703	8.847	57	521.097,972 662.822,703	58	521.115,997 662.817,729	18.699
58	521.115,997 662.817,729	59	521.129,305 662.815,774	13.451	59	521.129,305 662.815,774	60	521.135,405 662.815,751	6.1	60	521.135,405 662.815,751	61	521.140,97 662.812,628	6.381
61	521.140,97 662.812,628	62	521.145,287 662.807,578	6.644	62	521.145,287 662.807,578	63	521.149,664 662.799,902	8.836	63	521.149,664 662.799,902	64	521.156,153 662.790,657	11.295
64	521.156,153 662.790,657	65	521.159,731 662.781,363	9.959	65	521.159,731 662.781,363	66	521.171,546 662.772,545	14.743	66	521.171,546 662.772,545	67	521.178,721 662.765,679	9.931
67	521.178,721 662.765,679	68	521.189,694 662.751,639	17.819	68	521.189,694 662.751,639	69	521.193,288 662.751,605	3.594	69	521.193,288 662.751,605	70	521.207,191 662.747,015	14.641
70	521.207,191 662.747,015	71	521.213,06 662.746,394	5.902	71	521.213,06 662.746,394	1	521.230,441 662.742,393	17.836					

** Lungimile segmentelor sunt determinate în planul de proiecție Stereo 70 și sunt rotunjite la 1 milimetru.

*** Distanța dintre puncte este formată din segmente cumulate ce sunt mai mici decât valoarea 1 milimetru.

**DATE DESPRE IMOBILUL NR. 205**

Oficiul de Cadastru și Publicitate Imobiliară SUCEAVA
Biroul de Cadastru și Publicitate Imobiliară Vatra Dornei

A. Partea I. Descrierea imobilului

TEREN Extravilan

Adresa: Jud. Suceava

Nr. Crt	Nr cadastral Nr. topografic	Suprafața* (mp)	Observații / Referințe
A1		7.913	Sector cadastral:28 Teren imprejmuit; parte din pf 287, 550/3

B. Partea II. Proprietari și acte

Inscrieri privitoare la dreptul de proprietate și alte drepturi reale	Referințe
205 / 17/01/2024	
Act Normativ nr. 7, din 13/03/1996 emis de Parlamentul României;	
B1	A1
Intabulare, drept de PROPRIETATE, dobândit prin Lege, cota actuala 1/1, cota initiala 1/1 1) NEIDENTIFICAT NEIDENTIFICAT	
Act Administrativ nr. 3400, din 23/10/2023 emis de Primăria Comunei Ciocănești;	
B2	A1
Se notează posesia faptică în favoarea lui 1) UȚA MIHAI	

C. Partea III. SARCINI .

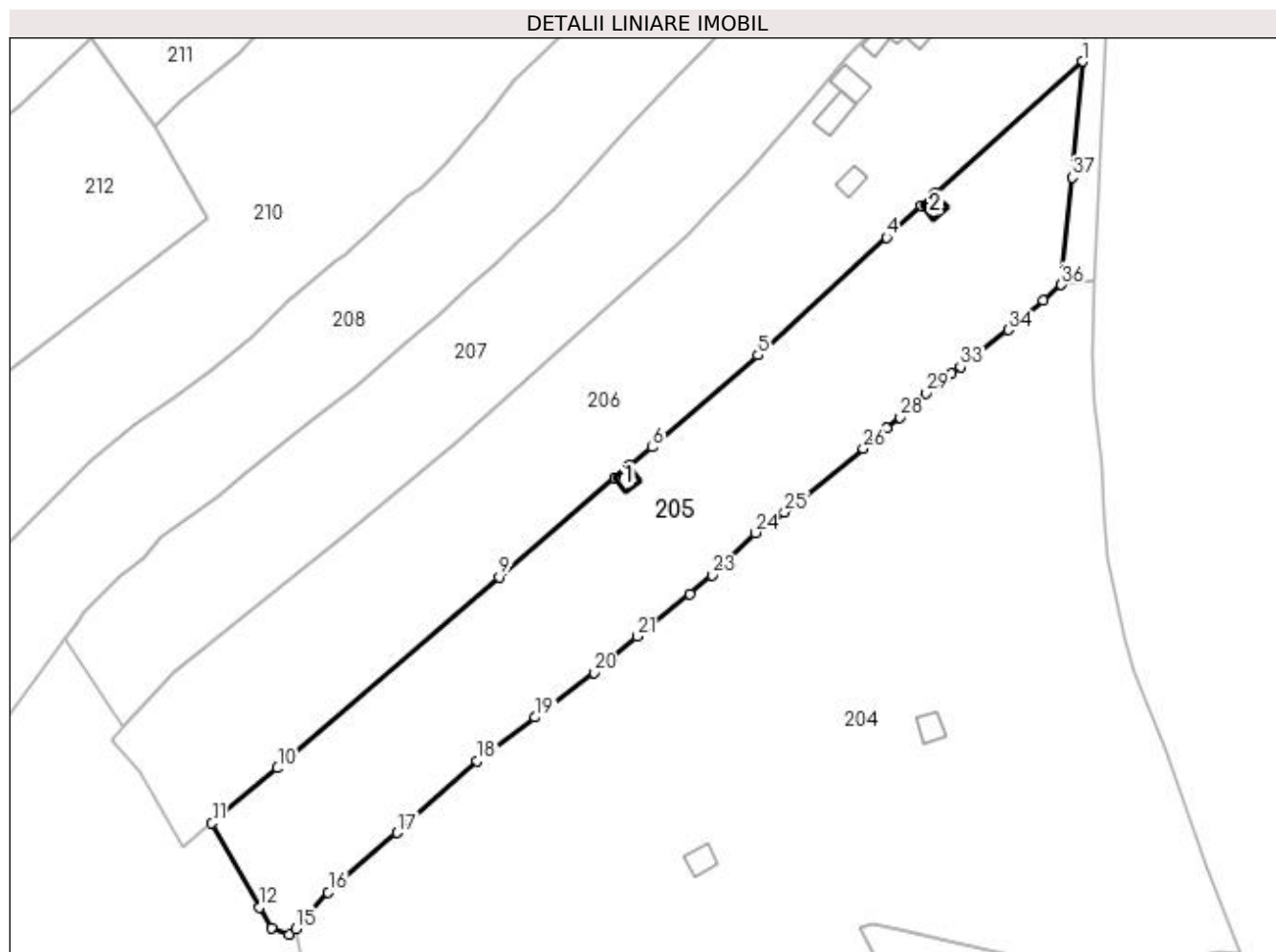
Inscrieri privind dezmembramintele dreptului de proprietate, drepturi reale de garanție și sarcini	Referințe
NU SUNT	

Anexa Nr. 1 La Partea I

Teren

Nr cadastral	Suprafața (mp)*	Observații / Referințe
	7.913	parte din pf 287, 550/3

* Suprafața este determinată în planul de proiecție Stereo 70.



Date referitoare la teren

Crt	Categorie folosință	Intravilan	Suprafața (mp)	Tarla	Parcelă	Nr. topo	Observații / Referințe
1	faneata	NU	7.380	-	-	-	loc numit Puiu-Suhărzal
2	padure	NU	533	-	-	-	

Date referitoare la construcții

Crt	Număr	Destinație construcție	Supraf. (mp)	Situație juridică	Observații / Referințe
A1.1		construcții anexa	18	Fara acte	Nr. niveluri:1; S. construita la sol:18 mp; Anexă
A1.2		construcții anexa	18	Fara acte	Nr. niveluri:1; S. construita la sol:18 mp; Anexă

Lungime Segmente

1) Valorile lungimilor segmentelor sunt obținute din proiecție în plan.

Punct început	X / Y	Punct sfârșit	X / Y	Lungime segment (** (m)	Punct început	X / Y	Punct sfârșit	X / Y	Lungime segment (** (m)
1	521.260,4 663.043,444	2	521.226,365 663.013,042	45.636	2	521.226,365 663.013,042	3	521.223,241 663.010,143	4.262
3	521.223,241 663.010,143	4	521.215,308 663.002,893	10.747	4	521.215,308 663.002,893	5	521.185,673 662.975,74	40.194

Punct început	X / Y	Punct sfârșit	X / Y	Lungime segment (** (m)
5	521.185,673 662.975,74	6	521.161,323 662.954,552	32.278
7	521.155,937 662.950,35	8	521.152,532 662.947,551	4.408
9	521.125,938 662.924,678	10	521.074,857 662.880,608	67.464
11	521.059,73 662.867,931	12	521.070,71 662.848,567	22.26
13	521.073,423 662.843,783	14	521.077,511 662.842,301	4.348
15	521.079,005 662.843,619	16	521.086,535 662.851,97	11.245
17	521.102,457 662.865,692	18	521.120,868 662.882,203	24.73
19	521.134,202 662.892,343	20	521.147,851 662.902,616	17.083
21	521.157,734 662.910,976	22	521.169,93 662.920,684	15.588
23	521.175,051 662.925,049	24	521.184,994 662.934,834	13.95
25	521.191,711 662.939,627	26	521.209,908 662.954,224	23.328
27	521.215,229 662.958,902	28	521.218,41 662.961,466	4.086
29	521.224,276 662.967,057	30	521.227,974 662.970,153	4.823
31	521.229,078 662.970,809	32	521.230,137 662.971,543	1.289
33	521.232,298 662.973,037	34	521.243,388 662.981,618	14.022
35	521.251,5 662.988,312	36	521.255,586 662.992,021	5.518
37	521.258,084 663.016,748	1	521.260,4 663.043,444	26.796

Punct început	X / Y	Punct sfârșit	X / Y	Lungime segment (** (m)
6	521.161,323 662.954,552	7	521.155,937 662.950,35	6.831
8	521.152,532 662.947,551	9	521.125,938 662.924,678	35.077
10	521.074,857 662.880,608	11	521.059,73 662.867,931	19.737
12	521.070,71 662.848,567	13	521.073,423 662.843,783	5.5
14	521.077,511 662.842,301	15	521.079,005 662.843,619	1.992
16	521.086,535 662.851,97	17	521.102,457 662.865,692	21.019
18	521.120,868 662.882,203	19	521.134,202 662.892,343	16.752
20	521.147,851 662.902,616	21	521.157,734 662.910,976	12.945
22	521.169,93 662.920,684	23	521.175,051 662.925,049	6.729
24	521.184,994 662.934,834	25	521.191,711 662.939,627	8.252
26	521.209,908 662.954,224	27	521.215,229 662.958,902	7.085
28	521.218,41 662.961,466	29	521.224,276 662.967,057	8.104
30	521.227,974 662.970,153	31	521.229,078 662.970,809	1.284
32	521.230,137 662.971,543	33	521.232,298 662.973,037	2.627
34	521.243,388 662.981,618	35	521.251,5 662.988,312	10.517
36	521.255,586 662.992,021	37	521.258,084 663.016,748	24.853

** Lungimile segmentelor sunt determinate în planul de proiecție Stereo 70 și sunt rotunjite la 1 milimetru.

*** Distanța dintre puncte este formată din segmente cumulate ce sunt mai mici decât valoarea 1 milimetru.



DATE DESPRE IMOBILUL NR. 206

Oficiul de Cadastru și Publicitate Imobiliară SUCEAVA
Biroul de Cadastru și Publicitate Imobiliară Vatra Dornei

A. Partea I. Descrierea imobilului

TEREN Necunoscut

Adresa: Loc. Ciocanesti, Nr. 8, Jud. Suceava

Nr. Crt	Nr cadastral Nr. topografic	Suprafața* (mp)	Observații / Referințe
A1		9.758	Sector cadastral:28 Teren imprejmuit; parte din pf 550/3

Construcții

Crt	Nr cadastral Nr. topografic	Adresa	Observații / Referințe
A1.1		Loc. Ciocanesti, Nr. 8, Jud. Suceava	Nr. niveluri:2; S. construita la sol:99 mp; Locuință
A1.2		Loc. Ciocanesti, Nr. 8, Jud. Suceava	Nr. niveluri:1; S. construita la sol:22 mp; Anexă
A1.3		Loc. Ciocanesti, Nr. 8, Jud. Suceava	Nr. niveluri:1; S. construita la sol:40 mp; Anexă
A1.4		Loc. Ciocanesti, Nr. 8, Jud. Suceava	Nr. niveluri:1; S. construita la sol:60 mp; Anexă
A1.5		Loc. Ciocanesti, Nr. 8, Jud. Suceava	Nr. niveluri:1; S. construita la sol:48 mp; Anexă
A1.6		Loc. Ciocanesti, Nr. 8, Jud. Suceava	Nr. niveluri:1; S. construita la sol:26 mp; Anexă

B. Partea II. Proprietari și acte

Inscrieri privitoare la dreptul de proprietate și alte drepturi reale		Referințe
206 / 17/01/2024		
Act Normativ nr. 7, din 13/03/1996 emis de Parlamentul României;		
B1	Intabulare, drept de PROPRIETATE, dobândit prin Lege, cota actuala 1/1, cota initiala 1/1 1) NEIDENTIFICAT NEIDENTIFICAT	A1
Act Administrativ nr. 3401, din 23/10/2023 emis de Primăria Comunei Ciocănești;		
B2	Se notează posesia faptică în favoarea lui 1) ISTRATE NISTOR	A1
Act Administrativ nr. 143, din 17/01/2024 emis de Primăria Comunei Ciocănești;		
B3	Intabulare, drept de PROPRIETATE, dobândit prin Lege, cota actuala 1/1, cota initiala 1/1 1) ISTRATE NISTOR	A1.1, A1.2, A1.3, A1.4, A1.5, A1.6

C. Partea III. SARCINI .

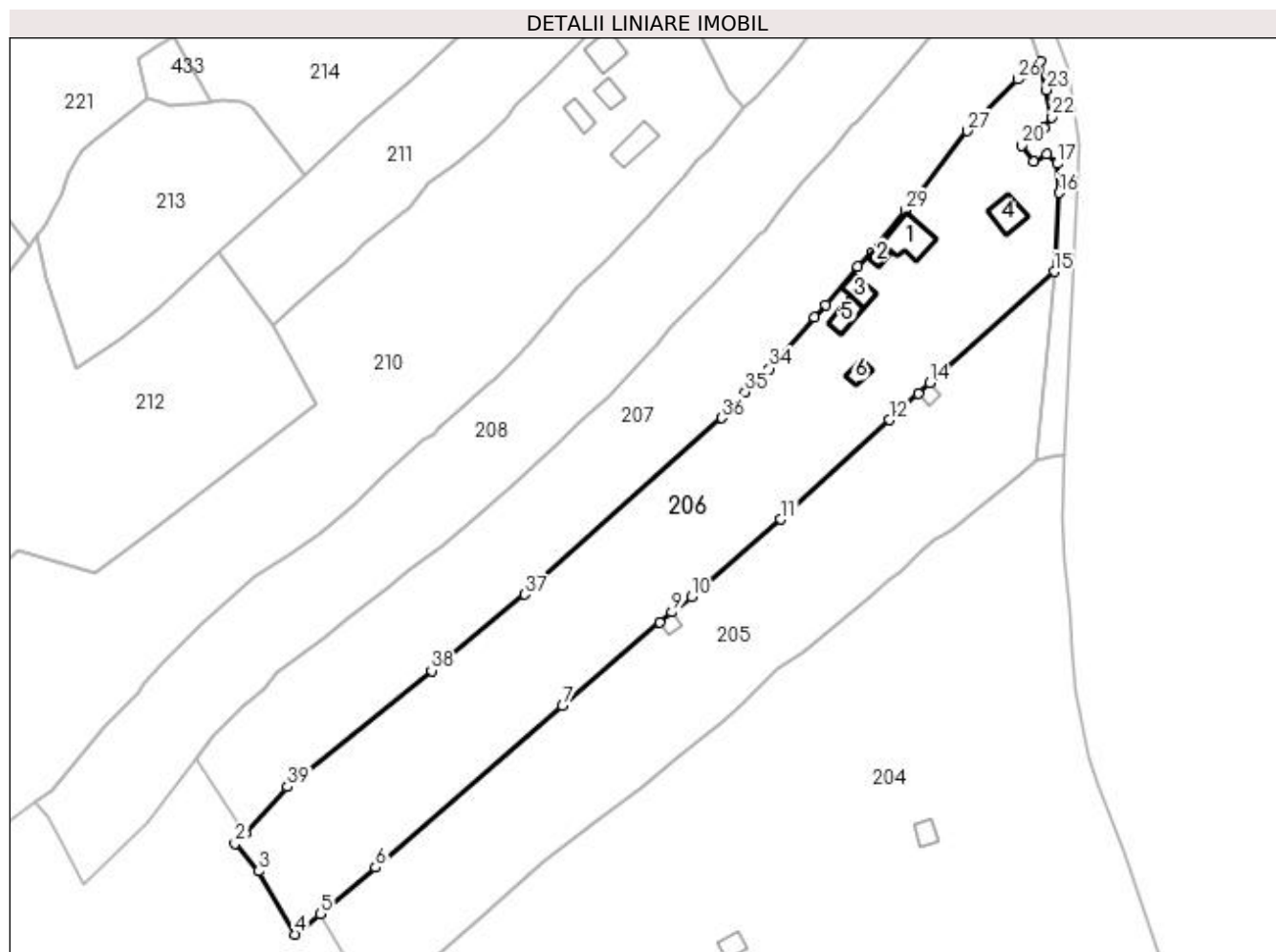
Inscrieri privind dezmembramintele dreptului de proprietate, drepturi reale de garanție și sarcini	Referințe
NU SUNT	

Anexa Nr. 1 La Partea I

Teren

Nr cadastral	Suprafața (mp)*	Observații / Referințe
	9.758	parte din pf 550/3

* Suprafața este determinată în planul de proiecție Stereo 70.



Date referitoare la teren

Crt	Categorie folosință	Intra vilan	Suprafața (mp)	Tarla	Parcelă	Nr. topo	Observații / Referințe
1	curți constructii	NU	1.111	-	-	-	loc numit Puiu-Suhărzal
2	faneata	NU	650	-	-	-	
3	faneata	DA	22	-	-	-	
4	faneata	NU	7.975	-	-	-	

Date referitoare la construcții

Crt	Număr	Destinație construcție	Supraf. (mp)	Situație juridică	Observații / Referințe
A1.1		construcții de locuințe	99	Cu acte	Nr. niveluri:2; S. construita la sol:99 mp; Locuință
A1.2		construcții anexa	22	Cu acte	Nr. niveluri:1; S. construita la sol:22 mp; Anexă
A1.3		construcții anexa	40	Cu acte	Nr. niveluri:1; S. construita la sol:40 mp; Anexă
A1.4		construcții anexa	60	Cu acte	Nr. niveluri:1; S. construita la sol:60 mp; Anexă
A1.5		construcții anexa	48	Cu acte	Nr. niveluri:1; S. construita la sol:48 mp; Anexă
A1.6		construcții anexa	26	Cu acte	Nr. niveluri:1; S. construita la sol:26 mp; Anexă

Lungime Segmente

1) Valorile lungimilor segmentelor sunt obținute din proiecție în plan.

Punct început	X / Y	Punct sfârșit	X / Y	Lungime segment (** (m)
1	521.039,178 662.890,006	2	521.036,465 662.887,067	4.0
3	521.042,948 662.879,592	4	521.052,856 662.862,291	19.937
5	521.059,73 662.867,931	6	521.074,857 662.880,608	19.737
7	521.125,938 662.924,678	8	521.152,532 662.947,551	35.077
9	521.155,937 662.950,35	10	521.161,323 662.954,552	6.831
11	521.185,673 662.975,74	12	521.215,308 663.002,893	40.194
13	521.223,241 663.010,143	14	521.226,365 663.013,042	4.262
15	521.260,4 663.043,444	16	521.261,785 663.064,961	21.562
17	521.261,243 663.072,957	18	521.258,355 663.075,449	3.815
19	521.254,776 663.073,562	20	521.251,466 663.077,844	5.412
21	521.257,822 663.082,631	22	521.259,863 663.085,66	3.652
23	521.258,324 663.093,134	24	521.256,721 663.100,869	7.899
25	521.251,847 663.097,08	26	521.250,443 663.095,995	1.774
27	521.236,672 663.081,9	28	521.222,47 663.063,7	23.085
29	521.219,721 663.060,232	30	521.210,528 663.048,637	14.797
31	521.206,705 663.044,848	32	521.197,886 663.034,362	13.701
33	521.194,882 663.030,916	34	521.182,528 663.016,961	18.638
35	521.175,942 663.010,537	36	521.169,525 663.003,427	9.578
37	521.115,577 662.955,217	38	521.090,159 662.934,381	32.867
39	521.050,818 662.902,618	1	521.039,178 662.890,006	17.163

Punct început	X / Y	Punct sfârșit	X / Y	Lungime segment (** (m)
2	521.036,465 662.887,067	3	521.042,948 662.879,592	9.895
4	521.052,856 662.862,291	5	521.059,73 662.867,931	8.892
6	521.074,857 662.880,608	7	521.125,938 662.924,678	67.464
8	521.152,532 662.947,551	9	521.155,937 662.950,35	4.408
10	521.161,323 662.954,552	11	521.185,673 662.975,74	32.278
12	521.215,308 663.002,893	13	521.223,241 663.010,143	10.747
14	521.226,365 663.013,042	15	521.260,4 663.043,444	45.636
16	521.261,785 663.064,961	17	521.261,243 663.072,957	8.014
18	521.258,355 663.075,449	19	521.254,776 663.073,562	4.046
20	521.251,466 663.077,844	21	521.257,822 663.082,631	7.957
22	521.259,863 663.085,66	23	521.258,324 663.093,134	7.631
24	521.256,721 663.100,869	25	521.251,847 663.097,08	6.174
26	521.250,443 663.095,995	27	521.236,672 663.081,9	19.706
28	521.222,47 663.063,7	29	521.219,721 663.060,232	4.425
30	521.210,528 663.048,637	31	521.206,705 663.044,848	5.383
32	521.197,886 663.034,362	33	521.194,882 663.030,916	4.572
34	521.182,528 663.016,961	35	521.175,942 663.010,537	9.2
36	521.169,525 663.003,427	37	521.115,577 662.955,217	72.35
38	521.090,159 662.934,381	39	521.050,818 662.902,618	50.563

** Lungimile segmentelor sunt determinate în planul de proiecție Stereo 70 și sunt rotunjite la 1 milimetru.

*** Distanța dintre puncte este formată din segmente cumulate ce sunt mai mici decât valoarea 1 milimetru.

**DATE DESPRE IMOBILUL NR. 207**

Oficiul de Cadastru și Publicitate Imobiliară SUCEAVA
Biroul de Cadastru și Publicitate Imobiliară Vatra Dornei

A. Partea I. Descrierea imobilului

TEREN Necunoscut

Adresa: Loc. Ciocanesti, Jud. Suceava

Nr. Crt	Nr cadastral Nr. topografic	Suprafața* (mp)	Observații / Referințe
A1		7.842	Sector cadastral:28 Teren imprejmuit; parte din pf 550/2

B. Partea II. Proprietari și acte

Inscrieri privitoare la dreptul de proprietate și alte drepturi reale	Referințe
207 / 17/01/2024	
Act Normativ nr. 7, din 13/03/1996 emis de Parlamentul României;	
B1	A1
Intabulare, drept de PROPRIETATE, dobandit prin Lege, cota actuala 1/1, cota initiala 1/1 1) NEIDENTIFICAT NEIDENTIFICAT	
Act Administrativ nr. 3402, din 23/10/2023 emis de Primăria Comunei Ciocănești;	
B2	A1
Se notează posesia faptică în favoarea lui 1) CRĂCIUN GEORGETA-ILEANA	

C. Partea III. SARCINI .

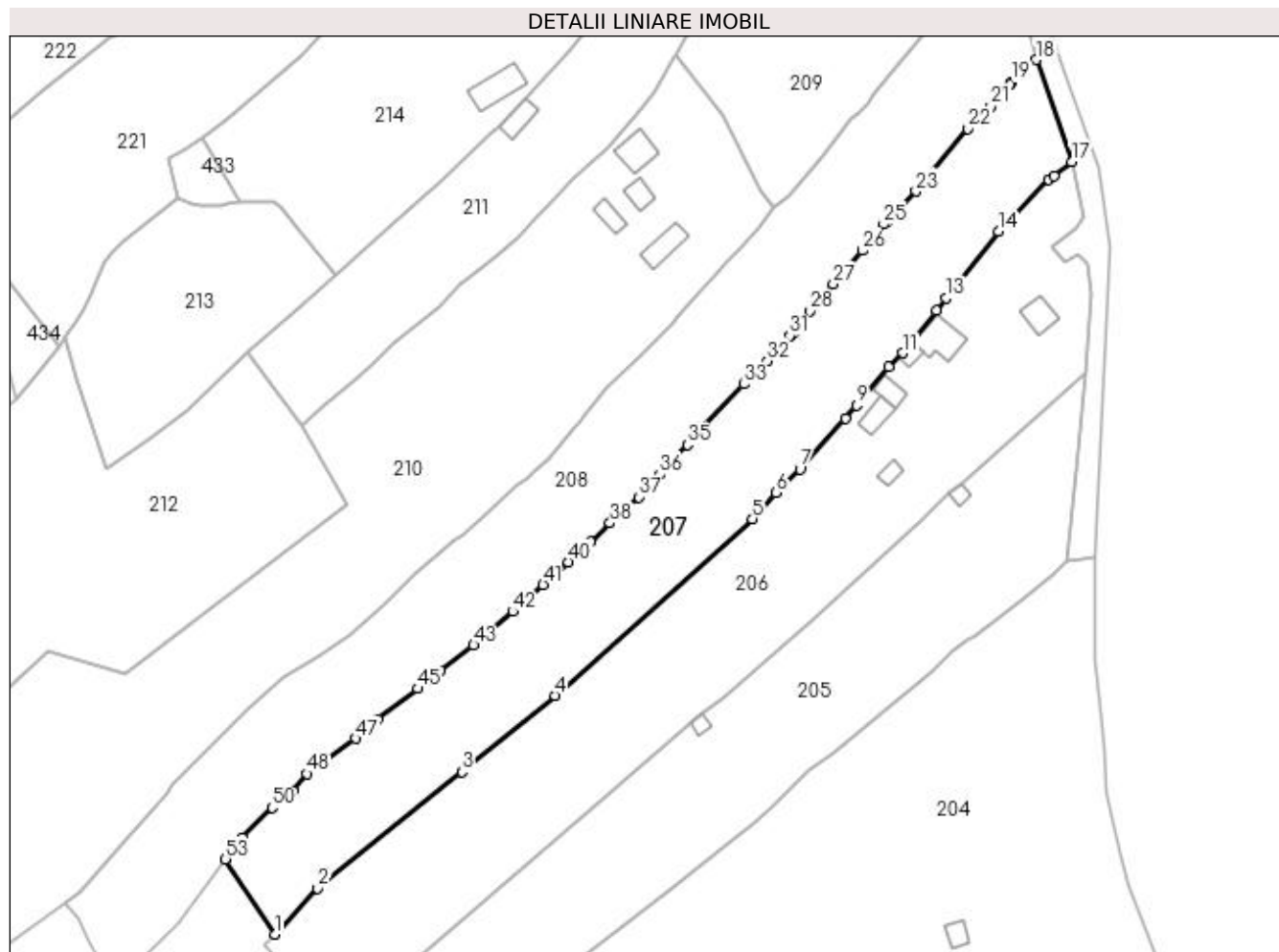
Inscrieri privind dezmembramintele dreptului de proprietate, drepturi reale de garanție și sarcini	Referințe
NU SUNT	

Anexa Nr. 1 La Partea I

Teren

Nr cadastral	Suprafața (mp)*	Observații / Referințe
	7.842	parte din pf 550/2

* Suprafața este determinată în planul de proiecție Stereo 70.



Date referitoare la teren

Crt	Categorie folosință	Intravilan	Suprafața (mp)	Tarla	Parcelă	Nr. topo	Observații / Referințe
1	faneata	DA	1.113	-	-	-	loc numit Puiu-Suhărzal
2	faneata	NU	6.729	-	-	-	

Lungime Segmente

1) Valorile lungimilor segmentelor sunt obținute din proiecție în plan.

Punct început	X / Y	Punct sfârșit	X / Y	Lungime segment	Punct început	X / Y	Punct sfârșit	X / Y	Lungime segment	Punct început	X / Y	Punct sfârșit	X / Y	Lungime segment
1	521.039,178 662.890,006	2	521.050,818 662.902,618	17.16 3	2	521.050,818 662.902,618	3	521.090,159 662.934,381	50.56 3	3	521.090,159 662.934,381	4	521.115,577 662.955,217	32.86 7
4	521.115,577 662.955,217	5	521.169,525 663.003,427	72.35	5	521.169,525 663.003,427	6	521.175,942 663.010,537	9.578	6	521.175,942 663.010,537	7	521.182,528 663.016,961	9.2
7	521.182,528 663.016,961	8	521.194,882 663.030,916	18.63 8	8	521.194,882 663.030,916	9	521.197,886 663.034,362	4.572	9	521.197,886 663.034,362	10	521.206,705 663.044,848	13.70 1
10	521.206,705 663.044,848	11	521.210,528 663.048,637	5.383	11	521.210,528 663.048,637	12	521.219,721 663.060,232	14.79 7	12	521.219,721 663.060,232	13	521.222,47 663.063,7	4.425
13	521.222,47 663.063,7	14	521.236,672 663.081,9	23.08 5	14	521.236,672 663.081,9	15	521.250,443 663.095,995	19.70 6	15	521.250,443 663.095,995	16	521.251,847 663.097,08	1.774

Punct început	X / Y	Punct sfârșit	X / Y	Lungime segment	Punct început	X / Y	Punct sfârșit	X / Y	Lungime segment	Punct început	X / Y	Punct sfârșit	X / Y	Lungime segment
16	521.251,847 663.097,08	17	521.256,721 663.100,869	6.174	17	521.256,721 663.100,869	18	521.246,924 663.128,723	29.527	18	521.246,924 663.128,723	19	521.240,324 663.122,639	8.976
19	521.240,324 663.122,639	20	521.239,771 663.121,982	0.859	20	521.239,771 663.121,982	21	521.234,638 663.116,089	7.815	21	521.234,638 663.116,089	22	521.228,402 663.109,849	8.822
22	521.228,402 663.109,849	23	521.214,147 663.092,815	22.212	23	521.214,147 663.092,815	24	521.206,279 663.084,342	11.563	24	521.206,279 663.084,342	25	521.205,369 663.083,782	1.069
25	521.205,369 663.083,782	26	521.199,419 663.076,666	9.276	26	521.199,419 663.076,666	27	521.191,598 663.067,514	12.039	27	521.191,598 663.067,514	28	521.185,299 663.060,128	9.707
28	521.185,299 663.060,128	29	521.181,044 663.054,44	7.103	29	521.181,044 663.054,44	30	521.180,223 663.053,826	1.025	30	521.180,223 663.053,826	31	521.179,717 663.053,42	0.649
31	521.179,717 663.053,42	32	521.173,574 663.046,531	9.23	32	521.173,574 663.046,531	33	521.167,144 663.040,158	9.053	33	521.167,144 663.040,158	34	521.155,786 663.028,387	16.357
34	521.155,786 663.028,387	35	521.151,746 663.023,664	6.215	35	521.151,746 663.023,664	36	521.144,256 663.015,492	11.085	36	521.144,256 663.015,492	37	521.138,563 663.009,351	8.374
37	521.138,563 663.009,351	38	521.130,642 663.002,265	10.628	38	521.130,642 663.002,265	39	521.125,418 662.997,077	7.362	39	521.125,418 662.997,077	40	521.119,325 662.991,574	8.21
40	521.119,325 662.991,574	41	521.112,364 662.985,399	9.305	41	521.112,364 662.985,399	42	521.104,098 662.978,119	11.015	42	521.104,098 662.978,119	43	521.093,395 662.968,947	14.095
43	521.093,395 662.968,947	44	521.084,314 662.962,0	11.434	44	521.084,314 662.962,0	45	521.078,142 662.957,091	7.886	45	521.078,142 662.957,091	46	521.067,189 662.948,668	13.817
46	521.067,189 662.948,668	47	521.061,175 662.943,494	7.933	47	521.061,175 662.943,494	48	521.047,841 662.933,878	16.44	48	521.047,841 662.933,878	49	521.044,147 662.929,129	6.017
49	521.044,147 662.929,129	50	521.038,418 662.924,586	7.312	50	521.038,418 662.924,586	51	521.030,212 662.916,318	11.649	51	521.030,212 662.916,318	52	521.028,9 662.914,471	2.266
52	521.028,9 662.914,471	53	521.025,644 662.910,525	5.116	53	521.025,644 662.910,525	1	521.039,178 662.890,006	24.58					

** Lungimile segmentelor sunt determinate în planul de proiecție Stereo 70 și sunt rotunjite la 1 milimetru.

*** Distanța dintre puncte este formată din segmente cumulate ce sunt mai mici decât valoarea 1 milimetru.

**DATE DESPRE IMOBILUL NR. 208**

Oficiul de Cadastru și Publicitate Imobiliară SUCEAVA
Biroul de Cadastru și Publicitate Imobiliară Vatra Dornei

A. Partea I. Descrierea imobilului

TEREN Necunoscut

Adresa: Loc. Ciocanesti, Jud. Suceava

Nr. Crt	Nr cadastral Nr. topografic	Suprafața* (mp)	Observații / Referințe
A1	30142	9.138	Sector cadastral:28 Teren imprejmuit; parte din pf 550/2, 291, 290

B. Partea II. Proprietari și acte

Inscrieri privitoare la dreptul de proprietate și alte drepturi reale		Referințe
5246 / 03/09/2009		
Hotarare Judecatoreasca nr. 224, din 18/02/2009 emis de JUDECATORIA VATRA DORNEI;		
B1	Intabulare, drept de PROPRIETATE bun comun, dobandit prin Hotarare Judecatoreasca, cota actuala 1/1, cota initiala 1/1 1) LUPESCU PETRU - PANTILIMON 2) LUPESCU ELENA - RALUCA	A1

C. Partea III. SARCINI

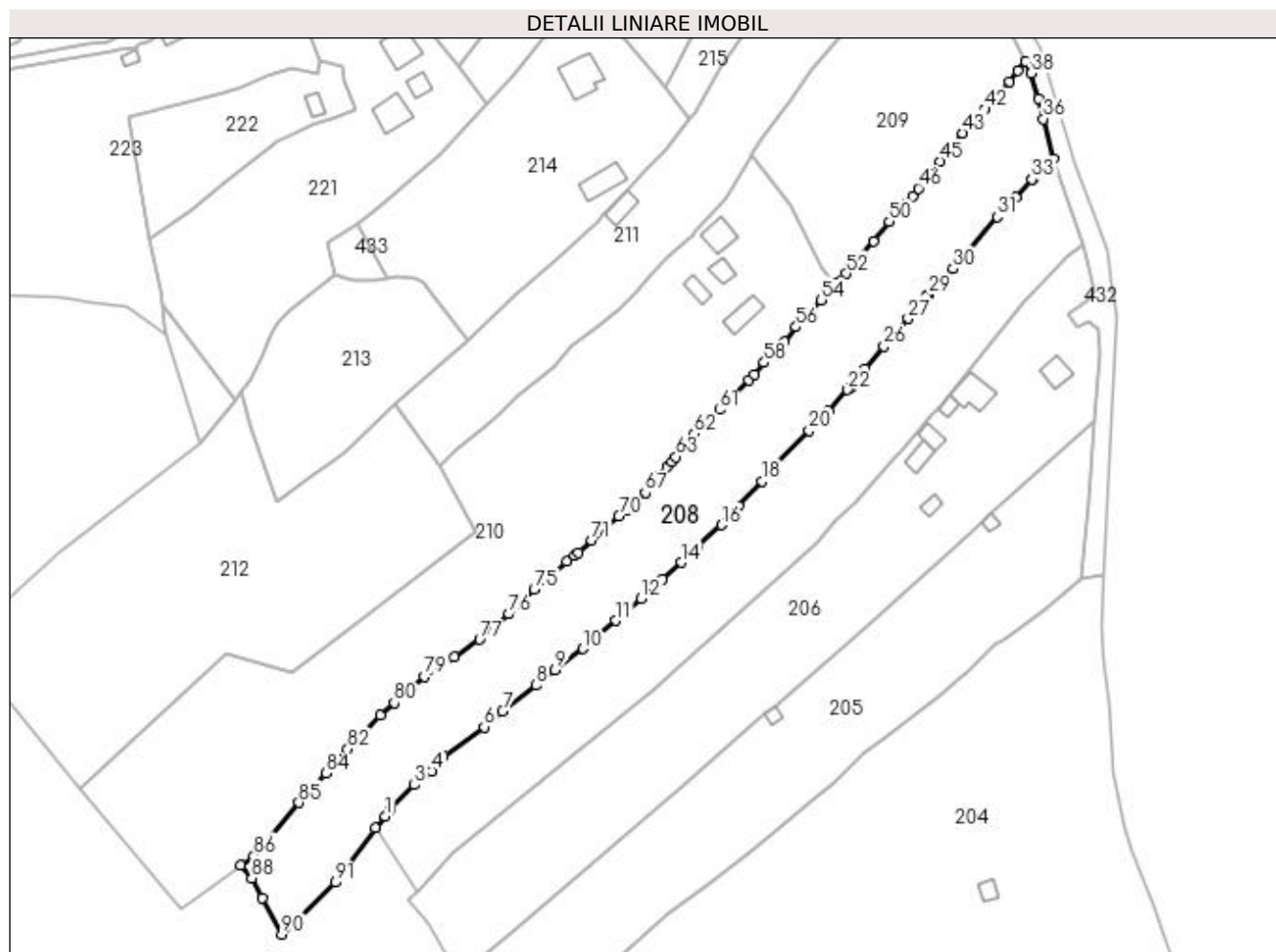
Inscrieri privind dezmembramintele dreptului de proprietate, drepturi reale de garanție și sarcini		Referințe
5246 / 03/09/2009		
Hotarare Judecatoreasca nr. 224, din 18/02/2009 emis de JUDECATORIA VATRA DORNEI;		
C1	Intabulare, drept de UZUFRACT VIAGER, dobandit prin Hotarare Judecatoreasca, cota actuala 1/1 1) CIOCAN VASILE	A1

Anexa Nr. 1 La Partea I

Teren

Nr cadastral	Suprafața (mp)*	Observații / Referințe
30142	9.138	parte din pf 550/2, 291, 290

* Suprafața este determinată în planul de proiecție Stereo 70.



Date referitoare la teren

Crt	Categorie folosință	Intra vilan	Suprafața (mp)	Tarla	Parcelă	Nr. topo	Observații / Referințe
1	faneata	DA	5.039	-	-	-	
2	faneata	NU	2.980	-	-	-	
3	pasune	NU	1.119	-	-	-	

Lungime Segmente

1) Valorile lungimilor segmentelor sunt obținute din proiecție în plan.

Punct început	X / Y	Punct sfârșit	X / Y	Lungime segment	Punct început	X / Y	Punct sfârșit	X / Y	Lungime segment	Punct început	X / Y	Punct sfârșit	X / Y	Lungime segment
1	521.028,9 662.914,471	2	521.030,212 662.916,318	2.266	2	521.030,212 662.916,318	3	521.038,418 662.924,586	11.649	3	521.038,418 662.924,586	4	521.044,147 662.929,129	7.312
4	521.044,147 662.929,129	5	521.047,841 662.933,878	6.017	5	521.047,841 662.933,878	6	521.061,175 662.943,494	16.44	6	521.061,175 662.943,494	7	521.067,189 662.948,668	7.933
7	521.067,189 662.948,668	8	521.078,142 662.957,091	13.817	8	521.078,142 662.957,091	9	521.084,314 662.962,0	7.886	9	521.084,314 662.962,0	10	521.093,395 662.968,947	11.434
10	521.093,395 662.968,947	11	521.104,098 662.978,119	14.095	11	521.104,098 662.978,119	12	521.112,364 662.985,399	11.015	12	521.112,364 662.985,399	13	521.119,325 662.991,574	9.305

Punct început	X / Y	Punct sfârșit	X / Y	Lungime segment	Punct început	X / Y	Punct sfârșit	X / Y	Lungime segment	Punct început	X / Y	Punct sfârșit	X / Y	Lungime segment
13	521.119,325 662.991,574	14	521.125,418 662.997,077	8.21	14	521.125,418 662.997,077	15	521.130,642 663.002,265	7.362	15	521.130,642 663.002,265	16	521.138,563 663.009,351	10.628
16	521.138,563 663.009,351	17	521.144,256 663.015,492	8.374	17	521.144,256 663.015,492	18	521.151,746 663.023,664	11.085	18	521.151,746 663.023,664	19	521.155,786 663.028,387	6.215
19	521.155,786 663.028,387	20	521.167,144 663.040,158	16.357	20	521.167,144 663.040,158	21	521.173,574 663.046,531	9.053	21	521.173,574 663.046,531	22	521.179,717 663.053,42	9.23
22	521.179,717 663.053,42	23	521.180,223 663.053,826	0.649	23	521.180,223 663.053,826	24	521.181,044 663.054,44	1.025	24	521.181,044 663.054,44	25	521.185,299 663.060,128	7.103
25	521.185,299 663.060,128	26	521.191,598 663.067,514	9.707	26	521.191,598 663.067,514	27	521.199,419 663.076,666	12.039	27	521.199,419 663.076,666	28	521.205,369 663.083,782	9.276
28	521.205,369 663.083,782	29	521.206,279 663.084,342	1.069	29	521.206,279 663.084,342	30	521.214,147 663.092,815	11.563	30	521.214,147 663.092,815	31	521.228,402 663.109,849	22.212
31	521.228,402 663.109,849	32	521.234,638 663.116,089	8.822	32	521.234,638 663.116,089	33	521.239,771 663.121,982	7.815	33	521.239,771 663.121,982	34	521.240,324 663.122,639	0.859
34	521.240,324 663.122,639	35	521.246,924 663.128,723	8.976	35	521.246,924 663.128,723	36	521.243,491 663.141,724	13.447	36	521.243,491 663.141,724	37	521.242,055 663.148,361	6.791
37	521.242,055 663.148,361	38	521.239,623 663.156,566	8.558	38	521.239,623 663.156,566	39	521.237,746 663.160,432	4.298	39	521.237,746 663.160,432	40	521.235,248 663.157,433	3.903
40	521.235,248 663.157,433	41	521.232,337 663.153,948	4.541	41	521.232,337 663.153,948	42	521.224,47 663.144,843	12.033	42	521.224,47 663.144,843	43	521.217,2 663.137,094	10.625
43	521.217,2 663.137,094	44	521.212,556 663.131,322	7.408	44	521.212,556 663.131,322	45	521.209,732 663.127,846	4.479	45	521.209,732 663.127,846	46	521.202,743 663.119,085	11.207
46	521.202,743 663.119,085	47	521.200,845 663.116,408	3.282	47	521.200,845 663.116,408	48	521.198,571 663.114,01	3.305	48	521.198,571 663.114,01	49	521.196,364 663.112,538	2.653
49	521.196,364 663.112,538	50	521.193,282 663.108,189	5.33	50	521.193,282 663.108,189	51	521.188,28 663.101,737	8.164	51	521.188,28 663.101,737	52	521.179,186 663.091,277	13.86
52	521.179,186 663.091,277	53	521.175,434 663.088,223	4.838	53	521.175,434 663.088,223	54	521.171,121 663.082,639	7.056	54	521.171,121 663.082,639	55	521.166,231 663.077,192	7.32
55	521.166,231 663.077,192	56	521.162,893 663.073,831	4.737	56	521.162,893 663.073,831	57	521.158,955 663.069,16	6.11	57	521.158,955 663.069,16	58	521.152,439 663.062,216	9.522
58	521.152,439 663.062,216	59	521.149,15 663.058,445	5.004	59	521.149,15 663.058,445	60	521.147,428 663.056,47	2.62	60	521.147,428 663.056,47	61	521.137,873 663.046,912	13.515
61	521.137,873 663.046,912	62	521.129,681 663.039,089	11.327	62	521.129,681 663.039,089	63	521.123,659 663.031,607	9.604	63	521.123,659 663.031,607	64	521.122,281 663.029,995	2.121
64	521.122,281 663.029,995	65	521.120,855 663.028,299	2.216	65	521.120,855 663.028,299	66	521.118,753 663.025,826	3.246	66	521.118,753 663.025,826	67	521.113,691 663.019,872	7.815
67	521.113,691 663.019,872	68	521.110,138 663.016,435	4.943	68	521.110,138 663.016,435	69	521.108,018 663.014,39	2.946	69	521.108,018 663.014,39	70	521.105,031 663.012,288	3.652
70	521.105,031 663.012,288	71	521.096,206 663.004,333	11.881	71	521.096,206 663.004,333	72	521.091,881 663.000,338	5.888	72	521.091,881 663.000,338	73	521.090,697 662.999,244	1.612
73	521.090,697 662.999,244	74	521.088,056 662.997,424	3.207	74	521.088,056 662.997,424	75	521.077,442 662.988,357	13.959	75	521.077,442 662.988,357	76	521.069,271 662.980,256	11.506
76	521.069,271 662.980,256	77	521.059,66 662.972,075	12.621	77	521.059,66 662.972,075	78	521.051,455 662.966,411	9.97	78	521.051,455 662.966,411	79	521.041,621 662.959,938	11.773
79	521.041,621 662.959,938	80	521.031,775 662.951,364	13.056	80	521.031,775 662.951,364	81	521.027,386 662.947,215	6.04	81	521.027,386 662.947,215	82	521.016,619 662.936,364	15.286
82	521.016,619 662.936,364	83	521.011,271 662.930,844	7.686	83	521.011,271 662.930,844	84	521.009,683 662.928,377	2.934	84	521.009,683 662.928,377	85	521.000,742 662.918,77	13.124
85	521.000,742 662.918,77	86	520.986,076 662.901,562	22.61	86	520.986,076 662.901,562	87	520.981,656 662.898,487	5.384	87	520.981,656 662.898,487	88	520.985,269 662.894,161	5.636
88	520.985,269 662.894,161	89	520.988,768 662.887,665	7.378	89	520.988,768 662.887,665	90	520.995,109 662.875,89	13.374	90	520.995,109 662.875,89	91	521.012,672 662.892,787	24.371
91	521.012,672 662.892,787	92	521.025,644 662.910,525	21.975	92	521.025,644 662.910,525	1	521.028,9 662.914,471	5.116					

** Lungimile segmentelor sunt determinate în planul de proiecție Stereo 70 și sunt rotunjite la 1 milimetru.

*** Distanța dintre puncte este formată din segmente cumulate ce sunt mai mici decât valoarea 1 milimetru.

**DATE DESPRE IMOBILUL NR. 209**

Oficiul de Cadastru și Publicitate Imobiliară SUCEAVA
Biroul de Cadastru și Publicitate Imobiliară Vatra Dornei

A. Partea I. Descrierea imobilului

TEREN Intravilan

Adresa: Loc. Ciocanesti, Jud. Suceava

Nr. Crt	Nr cadastral Nr. topografic	Suprafața* (mp)	Observații / Referințe
A1		4.921	Sector cadastral:28 Teren imprejmuit; parte din pf 550/1

B. Partea II. Proprietari și acte

Inscrieri privitoare la dreptul de proprietate și alte drepturi reale	Referințe
209 / 17/01/2024	
Act Normativ nr. 7, din 13/03/1996 emis de Parlamentul României;	
B1	A1
Intabulare, drept de PROPRIETATE, dobandit prin Lege, cota actuala 1/1, cota initiala 1/1	
1) NEIDENTIFICAT NEIDENTIFICAT	
Act Administrativ nr. 3403, din 23/10/2023 emis de Primăria Comunei Ciocănești;	
B2	A1
Se notează posesia faptică în favoarea lui	
1) CRĂCIUN GEORGETA-ILEANA	

C. Partea III. SARCINI .

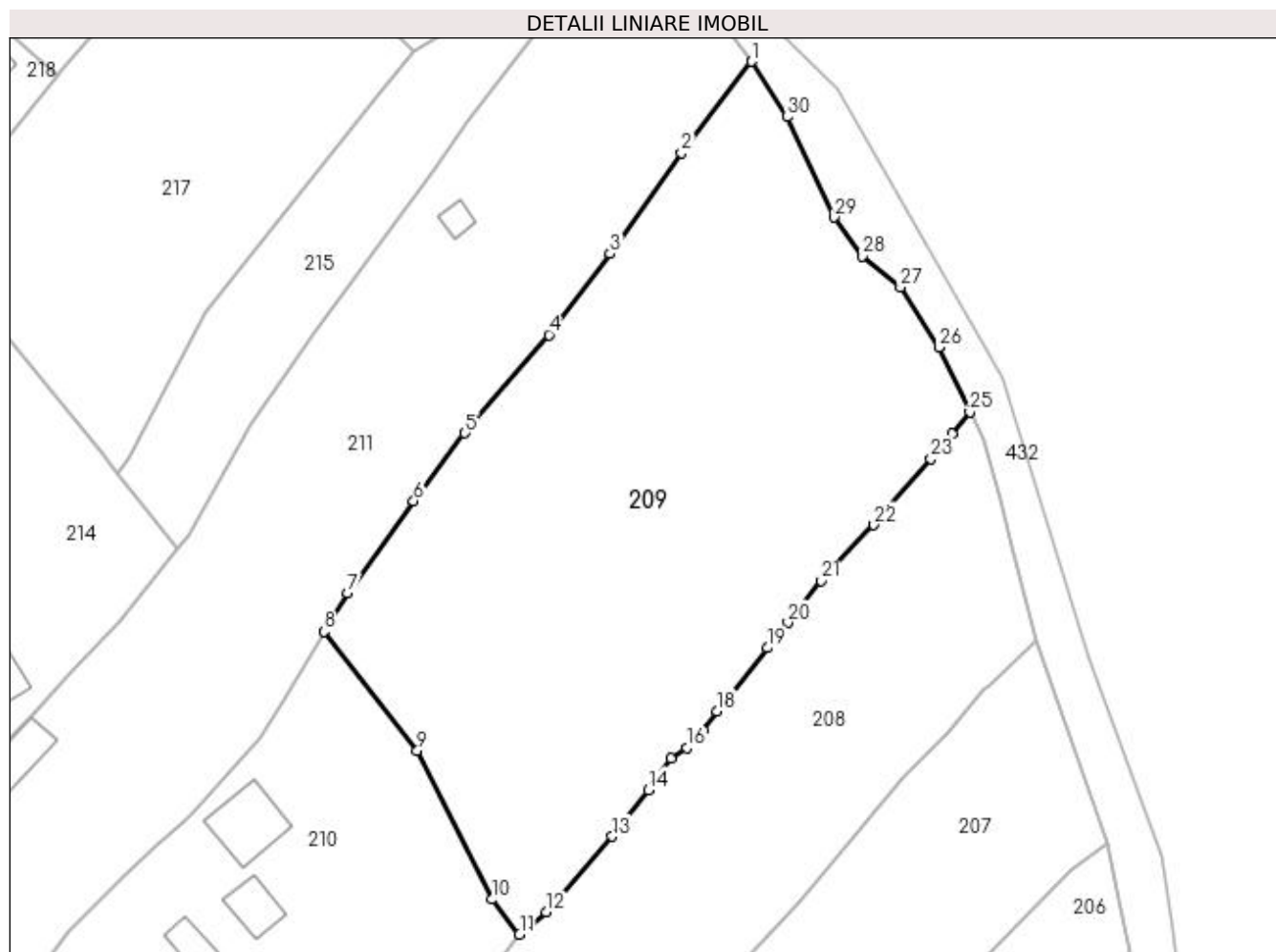
Inscrieri privind dezmembramintele dreptului de proprietate, drepturi reale de garanție și sarcini	Referințe
NU SUNT	

Anexa Nr. 1 La Partea I

Teren

Nr cadastral	Suprafața (mp)*	Observații / Referințe
	4.921	parte din pf 550/1

* Suprafața este determinată în planul de proiecție Stereo 70.



Date referitoare la teren

Crt	Categorie folosință	Intra vilan	Suprafața (mp)	Tarla	Parcelă	Nr. topo	Observații / Referințe
1	faneata	DA	4.921	-	-	-	loc numit Puiu-Suhărzal

Lungime Segmente

1) Valorile lungimilor segmentelor sunt obținute din proiecție în plan.

Punct început	X / Y	Punct sfârșit	X / Y	Lungime segment (** (m)
1	521.207,513 663.208,904	2	521.197,811 663.196,291	15.913
3	521.187,953 663.182,341	4	521.179,495 663.171,117	14.054
5	521.167,883 663.157,526	6	521.160,786 663.148,145	11.763
7	521.151,661 663.135,461	8	521.148,436 663.130,112	6.246
9	521.161,291 663.113,647	10	521.171,603 663.093,049	23.035

Punct început	X / Y	Punct sfârșit	X / Y	Lungime segment (** (m)
2	521.197,811 663.196,291	3	521.187,953 663.182,341	17.082
4	521.179,495 663.171,117	5	521.167,883 663.157,526	17.876
6	521.160,786 663.148,145	7	521.151,661 663.135,461	15.625
8	521.148,436 663.130,112	9	521.161,291 663.113,647	20.889
10	521.171,603 663.093,049	11	521.175,434 663.088,223	6.162

Punct început	X / Y	Punct sfârșit	X / Y	Lungime segment (** (m)
11	521.175,434 663.088,223	12	521.179,186 663.091,277	4.838
13	521.188,28 663.101,737	14	521.193,282 663.108,189	8.164
15	521.196,364 663.112,538	16	521.198,571 663.114,01	2.653
17	521.200,845 663.116,408	18	521.202,743 663.119,085	3.282
19	521.209,732 663.127,846	20	521.212,556 663.131,322	4.479
21	521.217,2 663.137,094	22	521.224,47 663.144,843	10.625
23	521.232,337 663.153,948	24	521.235,248 663.157,433	4.541
25	521.237,746 663.160,432	26	521.233,435 663.169,381	9.933
27	521.228,127 663.177,714	28	521.222,859 663.182,004	6.794
29	521.218,951 663.187,372	30	521.212,435 663.201,246	15.328

Punct început	X / Y	Punct sfârșit	X / Y	Lungime segment (** (m)
12	521.179,186 663.091,277	13	521.188,28 663.101,737	13.86
14	521.193,282 663.108,189	15	521.196,364 663.112,538	5.33
16	521.198,571 663.114,01	17	521.200,845 663.116,408	3.305
18	521.202,743 663.119,085	19	521.209,732 663.127,846	11.207
20	521.212,556 663.131,322	21	521.217,2 663.137,094	7.408
22	521.224,47 663.144,843	23	521.232,337 663.153,948	12.033
24	521.235,248 663.157,433	25	521.237,746 663.160,432	3.903
26	521.233,435 663.169,381	27	521.228,127 663.177,714	9.88
28	521.222,859 663.182,004	29	521.218,951 663.187,372	6.64
30	521.212,435 663.201,246	1	521.207,513 663.208,904	9.103

** Lungimile segmentelor sunt determinate în planul de proiecție Stereo 70 și sunt rotunjite la 1 milimetru.

*** Distanța dintre puncte este formată din segmente cumulate ce sunt mai mici decât valoarea 1 milimetru.

**DATE DESPRE IMOBILUL NR. 210**

Oficiul de Cadastru și Publicitate Imobiliară SUCEAVA
Biroul de Cadastru și Publicitate Imobiliară Vatra Dornei

A. Partea I. Descrierea imobilului

TEREN Necunoscut

Adresa: Loc. Ciocanesti, Str Puiu-Suhărzel, Nr. 6, Jud. Suceava

Nr. Crt	Nr cadastral Nr. topografic	Suprafața* (mp)	Observații / Referințe
A1		13.045	Sector cadastral:28 Teren imprejmuit; parte din pf 289, 550/1

Construcții

Crt	Nr cadastral Nr. topografic	Adresa	Observații / Referințe
A1.1		Loc. Ciocanesti, Str Puiu-Suhărzel, Nr. 6, Jud. Suceava	Nr. niveluri:2; S. construita la sol:75 mp; Locuință
A1.2		Loc. Ciocanesti, Str Puiu-Suhărzel, Nr. 6, Jud. Suceava	Nr. niveluri:1; S. construita la sol:38 mp; Anexă
A1.3		Loc. Ciocanesti, Str Puiu-Suhărzel, Nr. 6, Jud. Suceava	Nr. niveluri:1; S. construita la sol:71 mp; Anexă
A1.4		Loc. Ciocanesti, Str Puiu-Suhărzel, Nr. 6, Jud. Suceava	Nr. niveluri:1; S. construita la sol:37 mp; Anexă

B. Partea II. Proprietari și acte

Inscrieri privitoare la dreptul de proprietate și alte drepturi reale		Referințe
210 / 17/01/2024		
Act Normativ nr. 7, din 13/03/1996 emis de Parlamentul României;		
B1	Intabulare, drept de PROPRIETATE, dobândit prin Lege, cota actuala 1/1, cota initiala 1/1 1) NEIDENTIFICAT NEIDENTIFICAT	A1
Act Administrativ nr. 3404, din 23/10/2023 emis de Primăria Comunei Ciocănești;		
B2	Se notează posesia faptică în favoarea lui 1) SCHEUL PETRU	A1
Act Administrativ nr. 143, din 17/01/2024 emis de Primăria Comunei Ciocănești;		
B3	Intabulare, drept de PROPRIETATE, dobândit prin Lege, cota actuala 1/1, cota initiala 1/1 1) SCHEUL PETRU	A1.1, A1.2, A1.3, A1.4

C. Partea III. SARCINI .

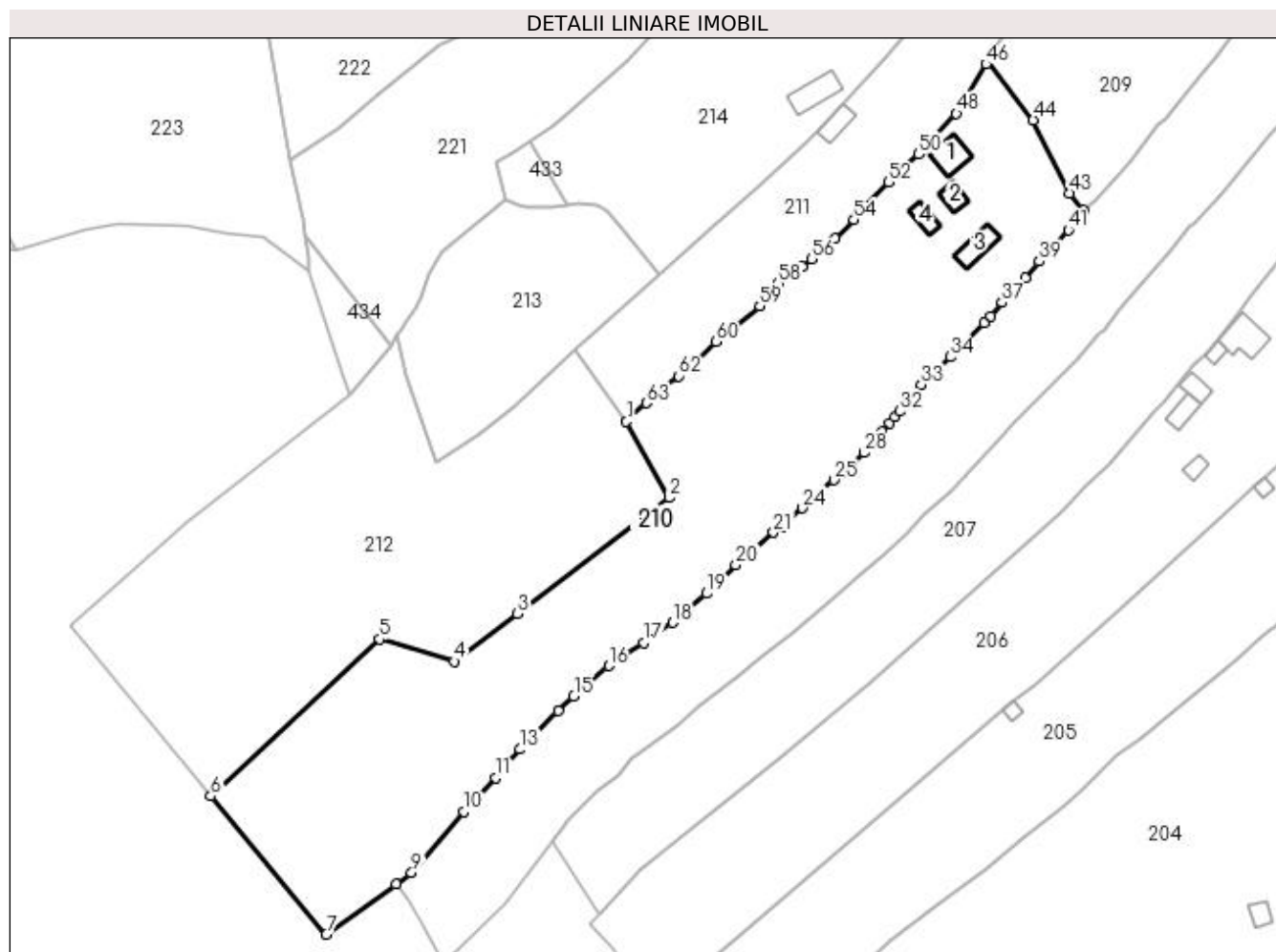
Inscrieri privind dezmembramintele dreptului de proprietate, drepturi reale de garanție și sarcini	Referințe
NU SUNT	

Anexa Nr. 1 La Partea I

Teren

Nr cadastral	Suprafața (mp)*	Observații / Referințe
	13.045	parte din pf 289, 550/1

* Suprafața este determinată în planul de proiecție Stereo 70.



Date referitoare la teren

Crt	Categorie folosință	Intravilan	Suprafața (mp)	Tarla	Parcelă	Nr. topo	Observații / Referințe
1	curți construcții	DA	541	-	-	-	loc numit Puiu-Suhărzal
2	faneata	DA	5.365	-	-	-	
3	faneata	NU	7.139	-	-	-	

Date referitoare la construcții

Crt	Număr	Destinație construcție	Supraf. (mp)	Situație juridică	Observații / Referințe
A1.1		construcții de locuințe	75	Cu acte	Nr. niveluri:2; S. construita la sol:75 mp; Locuință
A1.2		construcții anexa	38	Cu acte	Nr. niveluri:1; S. construita la sol:38 mp; Anexă
A1.3		construcții anexa	71	Cu acte	Nr. niveluri:1; S. construita la sol:71 mp; Anexă
A1.4		construcții anexa	37	Cu acte	Nr. niveluri:1; S. construita la sol:37 mp; Anexă

Lungime Segmente

1) Valorile lungimilor segmentelor sunt obținute din proiecție în plan.

Punct început	X / Y	Punct sfârșit	X / Y	Lungime segment	Punct început	X / Y	Punct sfârșit	X / Y	Lungime segment	Punct început	X / Y	Punct sfârșit	X / Y	Lungime segment
1	521.046,628 663.028,677	2	521.058,631 663.007,251	24.559	2	521.058,631 663.007,251	3	521.015,939 662.974,545	53.78	3	521.015,939 662.974,545	4	520.998,124 662.961,154	22.287
4	520.998,124 662.961,154	5	520.977,112 662.967,4	21.921	5	520.977,112 662.967,4	6	520.929,454 662.923,171	65.019	6	520.929,454 662.923,171	7	520.962,04 662.884,257	50.756
7	520.962,04 662.884,257	8	520.981,656 662.898,487	24.234	8	520.981,656 662.898,487	9	520.986,076 662.901,562	5.384	9	520.986,076 662.901,562	10	521.000,742 662.918,77	22.61
10	521.000,742 662.918,77	11	521.009,683 662.928,377	13.124	11	521.009,683 662.928,377	12	521.011,271 662.930,844	2.934	12	521.011,271 662.930,844	13	521.016,619 662.936,364	7.686
13	521.016,619 662.936,364	14	521.027,386 662.947,215	15.286	14	521.027,386 662.947,215	15	521.031,775 662.951,364	6.04	15	521.031,775 662.951,364	16	521.041,621 662.959,938	13.056
16	521.041,621 662.959,938	17	521.051,455 662.966,411	11.773	17	521.051,455 662.966,411	18	521.059,66 662.972,075	9.97	18	521.059,66 662.972,075	19	521.069,271 662.980,256	12.621
19	521.069,271 662.980,256	20	521.077,442 662.988,357	11.506	20	521.077,442 662.988,357	21	521.088,056 662.997,424	13.959	21	521.088,056 662.997,424	22	521.090,697 662.999,244	3.207
22	521.090,697 662.999,244	23	521.091,881 663.000,338	1.612	23	521.091,881 663.000,338	24	521.096,206 663.004,333	5.888	24	521.096,206 663.004,333	25	521.105,031 663.012,288	11.881
25	521.105,031 663.012,288	26	521.108,018 663.014,39	3.652	26	521.108,018 663.014,39	27	521.110,138 663.016,435	2.946	27	521.110,138 663.016,435	28	521.113,691 663.019,872	4.943
28	521.113,691 663.019,872	29	521.118,753 663.025,826	7.815	29	521.118,753 663.025,826	30	521.120,855 663.028,299	3.246	30	521.120,855 663.028,299	31	521.122,281 663.029,995	2.216
31	521.122,281 663.029,995	32	521.123,659 663.031,607	2.121	32	521.123,659 663.031,607	33	521.129,681 663.039,089	9.604	33	521.129,681 663.039,089	34	521.137,873 663.046,912	11.327
34	521.137,873 663.046,912	35	521.147,428 663.056,47	13.515	35	521.147,428 663.056,47	36	521.149,15 663.058,445	2.62	36	521.149,15 663.058,445	37	521.152,439 663.062,216	5.004
37	521.152,439 663.062,216	38	521.158,955 663.069,16	9.522	38	521.158,955 663.069,16	39	521.162,893 663.073,831	6.11	39	521.162,893 663.073,831	40	521.166,231 663.077,192	4.737
40	521.166,231 663.077,192	41	521.171,121 663.082,639	7.32	41	521.171,121 663.082,639	42	521.175,434 663.088,223	7.056	42	521.175,434 663.088,223	43	521.171,603 663.093,049	6.162
43	521.171,603 663.093,049	44	521.161,291 663.113,647	23.035	44	521.161,291 663.113,647	45	521.148,436 663.130,112	20.889	45	521.148,436 663.130,112	46	521.147,966 663.129,321	0.92
46	521.147,966 663.129,321	47	521.142,762 663.120,168	10.529	47	521.142,762 663.120,168	48	521.139,609 663.115,417	5.702	48	521.139,609 663.115,417	49	521.130,068 663.105,012	14.117
49	521.130,068 663.105,012	50	521.129,06 663.103,983	1.44	50	521.129,06 663.103,983	51	521.125,305 663.100,684	4.998	51	521.125,305 663.100,684	52	521.120,475 663.096,156	6.621
52	521.120,475 663.096,156	53	521.113,146 663.088,58	10.541	53	521.113,146 663.088,58	54	521.110,747 663.085,575	3.845	54	521.110,747 663.085,575	55	521.105,493 663.080,213	7.507
55	521.105,493 663.080,213	56	521.098,749 663.074,565	8.797	56	521.098,749 663.074,565	57	521.096,187 663.072,392	3.359	57	521.096,187 663.072,392	58	521.089,382 663.067,581	8.334
58	521.089,382 663.067,581	59	521.084,163 663.061,285	8.178	59	521.084,163 663.061,285	60	521.071,819 663.051,244	15.912	60	521.071,819 663.051,244	61	521.066,187 663.045,566	7.997
61	521.066,187 663.045,566	62	521.061,358 663.041,53	6.294	62	521.061,358 663.041,53	63	521.052,263 663.033,927	11.854	63	521.052,263 663.033,927	1	521.046,628 663.028,677	7.702

** Lungimile segmentelor sunt determinate în planul de proiecție Stereo 70 și sunt rotunjite la 1 milimetru.

*** Distanța dintre puncte este formată din segmente cumulate ce sunt mai mici decât valoarea 1 milimetru.

**DATE DESPRE IMOBILUL NR. 211**

Oficiul de Cadastru și Publicitate Imobiliară SUCEAVA
Biroul de Cadastru și Publicitate Imobiliară Vatra Dornei

A. Partea I. Descrierea imobilului

TEREN Necunoscut

Adresa: Loc. Ciocanesti, Jud. Suceava

Nr. Crt	Nr cadastral Nr. topografic	Suprafața* (mp)	Observații / Referințe
A1	32300	6.077	Sector cadastral:28 Teren imprejmuit; parte din pf 546/6, 546/2

B. Partea II. Proprietari și acte

Inscrieri privitoare la dreptul de proprietate și alte drepturi reale	Referințe
15691 / 27/10/2020	
Act Notarial nr. 1527, din 21/10/2020 emis de BIN REY OLTICA VERONICA (act administrativ nr 3365 din 19.10.2020, emis de PRIMARIA CIOCANESTI);	
B1	A1
se notează POSESIA asupra terenului	
1) PRELIPCEAN ARESTICA	
211 / 17/01/2024	
Act Administrativ nr. 7, din 13/03/1996 emis de Parlamentul României;	
B2	A1
Intabulare, drept de PROPRIETATE, dobandit prin Lege, cota actuala	
1/1	
1) NEIDENTIFICAT NEIDENTIFICAT	

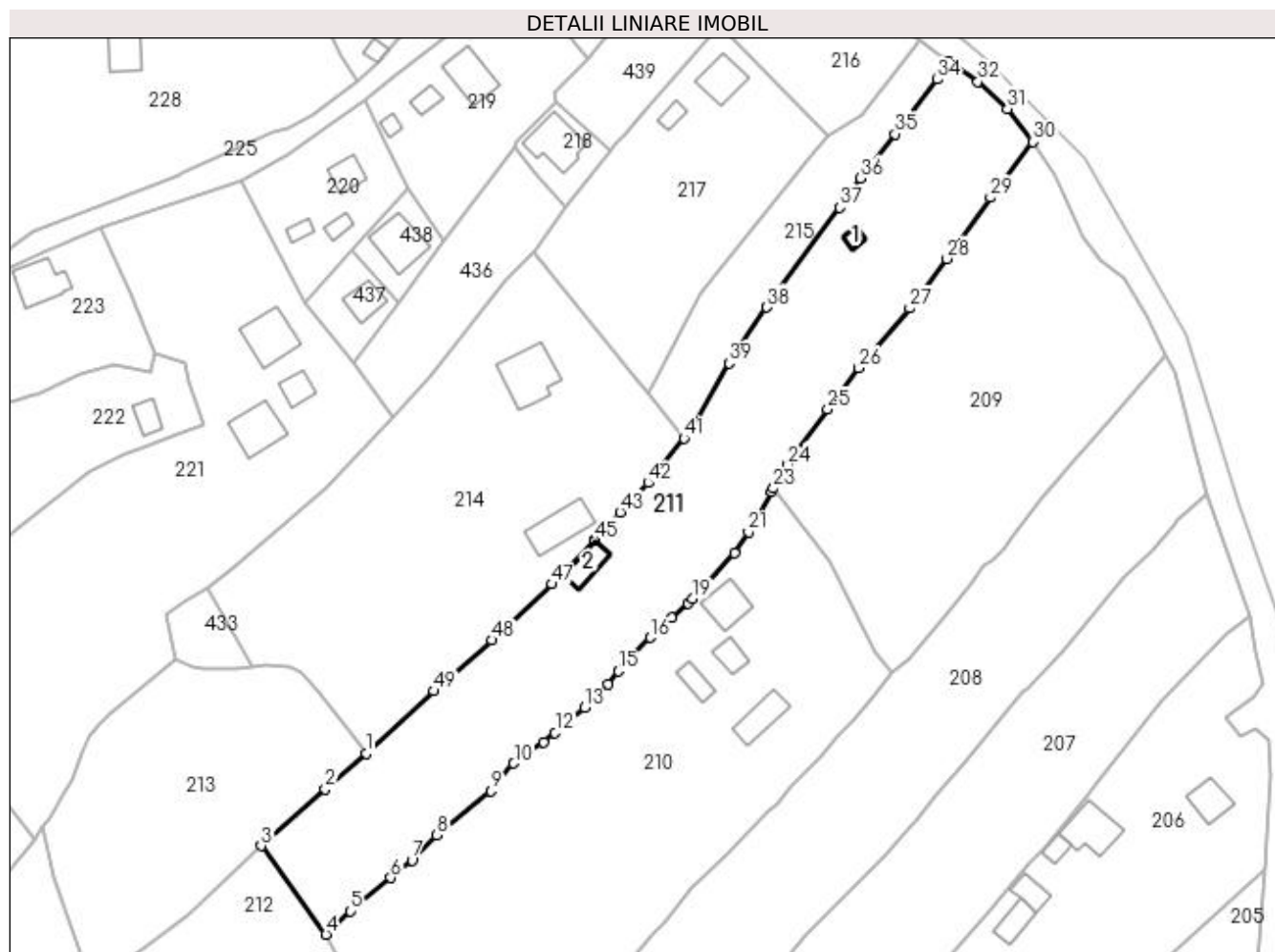
C. Partea III. SARCINI .

Inscrieri privind dezmembramintele dreptului de proprietate, drepturi reale de garanție și sarcini	Referințe
NU SUNT	

Anexa Nr. 1 La Partea I**Teren**

Nr cadastral	Suprafața (mp)*	Observații / Referințe
32300	6.077	parte din pf 546/6, 546/2

* Suprafața este determinată în planul de proiecție Stereo 70.

**Date referitoare la teren**

Crt	Categorie folosință	Intravilan	Suprafața (mp)	Tarla	Parcelă	Nr. topo	Observații / Referințe
1	faneata	DA	5.594	-	-	-	
2	faneata	NU	483	-	-	-	

Date referitoare la construcții

Crt	Număr	Destinație construcție	Supraf. (mp)	Situație juridică	Observații / Referințe
A1.1	32300-C1	construcții anexa	14	Fara acte	Nr. niveluri:1; S. construita la sol:14 mp; S. construita desfasurata:14 mp; Fanar edificat din lemn, cu regim de inaltime P, cu suprafata construita la sol de 14 mp si suprafata construita desfasurata de 14 mp.
A1.2	32300-C2	construcții anexa	52	Fara acte	Nr. niveluri:1; S. construita la sol:52 mp; S. construita desfasurata:52 mp; Grajd edificat din lemn, cu regim de inaltime P, cu suprafata construita la sol de 52 mp si suprafata construita desfasurata de 52 mp.

Lungime Segmente

1) Valorile lungimilor segmentelor sunt obținute din proiecție în plan.

Punct început	X / Y	Punct sfârșit	X / Y	Lungime segment
1	521.055,717 663.069,848	2	521.046,436 663.061,669	12.371
4	521.046,628 663.028,677	5	521.052,263 663.033,927	7.702
7	521.066,187 663.045,566	8	521.071,819 663.051,244	7.997
10	521.089,382 663.067,581	11	521.096,187 663.072,392	8.334
13	521.105,493 663.080,213	14	521.110,747 663.085,575	7.507
16	521.120,475 663.096,156	17	521.125,305 663.100,684	6.621
19	521.130,068 663.105,012	20	521.139,609 663.115,417	14.117
22	521.147,966 663.129,321	23	521.148,436 663.130,112	0.92
25	521.160,786 663.148,145	26	521.167,883 663.157,526	11.763
28	521.187,953 663.182,341	29	521.197,811 663.196,291	17.082
31	521.201,705 663.216,469	32	521.194,988 663.222,659	9.134
34	521.185,783 663.223,162	35	521.176,104 663.210,747	15.742
37	521.163,555 663.194,025	38	521.146,948 663.171,31	28.138
40	521.129,6 663.143,502	41	521.128,057 663.141,562	2.479
43	521.113,601 663.124,711	44	521.107,928 663.118,435	8.46
46	521.100,186 663.110,334	47	521.098,049 663.108,349	2.917
49	521.071,145 663.084,027	1	521.055,717 663.069,848	20.954

Punct început	X / Y	Punct sfârșit	X / Y	Lungime segment
2	521.046,436 663.061,669	3	521.031,87 663.048,837	19.412
5	521.052,263 663.033,927	6	521.061,358 663.041,53	11.854
8	521.071,819 663.051,244	9	521.084,163 663.061,285	15.912
11	521.096,187 663.072,392	12	521.098,749 663.074,565	3.359
14	521.110,747 663.085,575	15	521.113,146 663.088,58	3.845
17	521.125,305 663.100,684	18	521.129,06 663.103,983	4.998
20	521.139,609 663.115,417	21	521.142,762 663.120,168	5.702
23	521.148,436 663.130,112	24	521.151,661 663.135,461	6.246
26	521.167,883 663.157,526	27	521.179,495 663.171,117	17.876
29	521.197,811 663.196,291	30	521.207,513 663.208,904	15.913
32	521.194,988 663.222,659	33	521.188,353 663.227,222	8.053
35	521.176,104 663.210,747	36	521.168,327 663.200,677	12.723
38	521.146,948 663.171,31	39	521.138,342 663.158,619	15.334
41	521.128,057 663.141,562	42	521.119,959 663.131,381	13.009
44	521.107,928 663.118,435	45	521.107,804 663.118,322	0.168
47	521.098,049 663.108,349	48	521.084,367 663.095,608	18.696

Punct început	X / Y	Punct sfârșit	X / Y	Lungime segment
3	521.031,87 663.048,837	4	521.046,628 663.028,677	24.984
6	521.061,358 663.041,53	7	521.066,187 663.045,566	6.294
9	521.084,163 663.061,285	10	521.089,382 663.067,581	8.178
12	521.098,749 663.074,565	13	521.105,493 663.080,213	8.797
15	521.113,146 663.088,58	16	521.120,475 663.096,156	10.541
18	521.129,06 663.103,983	19	521.130,068 663.105,012	1.44
21	521.142,762 663.120,168	22	521.147,966 663.129,321	10.529
24	521.151,661 663.135,461	25	521.160,786 663.148,145	15.625
27	521.179,495 663.171,117	28	521.187,953 663.182,341	14.054
30	521.207,513 663.208,904	31	521.201,705 663.216,469	9.537
33	521.188,353 663.227,222	34	521.185,783 663.223,162	4.805
36	521.168,327 663.200,677	37	521.163,555 663.194,025	8.187
39	521.138,342 663.158,619	40	521.129,6 663.143,502	17.463
42	521.119,959 663.131,381	43	521.113,601 663.124,711	9.215
45	521.107,804 663.118,322	46	521.100,186 663.110,334	11.038
48	521.084,367 663.095,608	49	521.071,145 663.084,027	17.577

** Lungimile segmentelor sunt determinate în planul de proiecție Stereo 70 și sunt rotunjite la 1 milimetru.

*** Distanța dintre puncte este formată din segmente cumulate ce sunt mai mici decât valoarea 1 milimetru.

**DATE DESPRE IMOBILUL NR. 212**

Oficiul de Cadastru și Publicitate Imobiliară SUCEAVA
Biroul de Cadastru și Publicitate Imobiliară Vatra Dornei

A. Partea I. Descrierea imobilului

TEREN Extravilan

Adresa: Jud. Suceava

Nr. Crt	Nr cadastral Nr. topografic	Suprafața* (mp)	Observații / Referințe
A1		9.771	Sector cadastral:28 Teren imprejmuit; parte din pf 1155/8, 1155/9

B. Partea II. Proprietari și acte

Inscrieri privitoare la dreptul de proprietate și alte drepturi reale	Referințe
212 / 17/01/2024	
Act Normativ nr. 7, din 13/03/1996 emis de Parlamentul României;	
B1	A1
Intabulare, drept de PROPRIETATE, dobandit prin Lege, cota actuala 1/1, cota initiala 1/1	
1) NEIDENTIFICAT NEIDENTIFICAT	
Act Administrativ nr. 3405, din 23/10/2023 emis de Primăria Comunei Ciocănești;	
B2	A1
Se notează posesia faptică în favoarea lui	
1) IACOBAN DUMITRU	

C. Partea III. SARCINI .

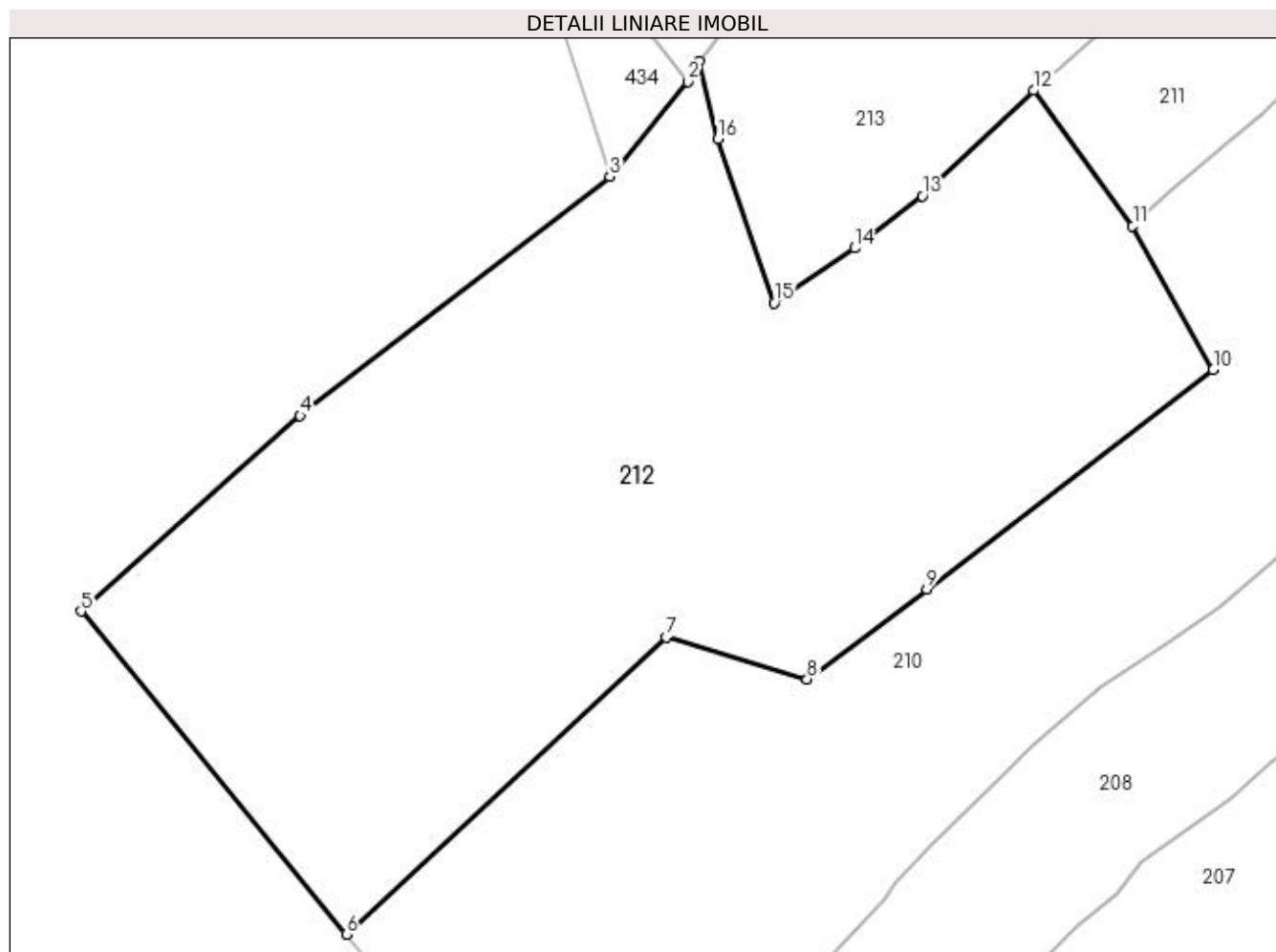
Inscrieri privind dezmembramintele dreptului de proprietate, drepturi reale de garanție și sarcini	Referințe
NU SUNT	

Anexa Nr. 1 La Partea I

Teren

Nr cadastral	Suprafața (mp)*	Observații / Referințe
	9.771	parte din pf 1155/8, 1155/9

* Suprafața este determinată în planul de proiecție Stereo 70.



Date referitoare la teren

Crt	Categorie folosință	Intra vilan	Suprafața (mp)	Tarla	Parcelă	Nr. topo	Observații / Referințe
1	faneata	NU	9.771	-	-	-	loc numit Puiu-Suhărzal

Lungime Segmente

1) Valorile lungimilor segmentelor sunt obținute din proiecție în plan.

Punct început	X / Y	Punct sfârșit	X / Y	Lungime segment (** (m)
1	520.982,04 663.053,166	2	520.980,324 663.050,184	3.44
2	520.980,324 663.050,184	3	520.968,727 663.036,026	18.301
3	520.968,727 663.036,026	4	520.922,547 663.000,435	58.304
4	520.922,547 663.000,435	5	520.889,916 662.971,298	43.746
5	520.889,916 662.971,298	6	520.929,454 662.923,171	62.285

Punct început	X / Y	Punct sfârșit	X / Y	Lungime segment (** (m)
6	520.929,454 662.923,171	7	520.977,112 662.967,4	65.019
7	520.977,112 662.967,4	8	520.998,124 662.961,154	21.921
8	520.998,124 662.961,154	9	521.015,939 662.974,545	22.287
9	521.015,939 662.974,545	10	521.058,631 663.007,251	53.78
10	521.058,631 663.007,251	11	521.046,628 663.028,677	24.559
11	521.046,628 663.028,677	12	521.031,87 663.048,837	24.984
12	521.031,87 663.048,837	13	521.015,296 663.033,127	22.836
13	521.015,296 663.033,127	14	521.005,186 663.025,352	12.754
14	521.005,186 663.025,352	15	520.993,232 663.017,207	14.465
15	520.993,232 663.017,207	16	520.984,805 663.041,593	25.801
16	520.984,805 663.041,593	1	520.982,04 663.053,166	11.899

** Lungimile segmentelor sunt determinate în planul de proiecție Stereo 70 și sunt rotunjite la 1 milimetru.

*** Distanța dintre puncte este formată din segmente cumulate ce sunt mai mici decât valoarea 1 milimetru.

**DATE DESPRE IMOBILUL NR. 213**

Oficiul de Cadastru și Publicitate Imobiliară SUCEAVA
Biroul de Cadastru și Publicitate Imobiliară Vatra Dornei

A. Partea I. Descrierea imobilului

TEREN Necunoscut

Adresa: Loc. Ciocanesti, Jud. Suceava

Nr. Crt	Nr cadastral Nr. topografic	Suprafața* (mp)	Observații / Referințe
A1	32422	3.000	Sector cadastral:28 Teren imprejmuit; imobil partial imprejmuit cu gard de lemn/metalic; parte din pf 1155/8,1155/9, 546/2

B. Partea II. Proprietari și acte

Inscrieri privitoare la dreptul de proprietate și alte drepturi reale	Referințe	
14570 / 29/08/2023		
Act Notarial nr. 1636, din 25/08/2023 emis de REY OLTICA-VERONICA;		
B2	se noteaza posesia ca bun propriu asupra cotei de 1/2 p.i. 1) ANDREI VERONICA	A1
B3	se noteaza posesia ca bun propriu asupra cotei de 1/2 p.i. 1) COCA MARIA-ALEXANDRA	A1
213 / 17/01/2024		
Act Normativ nr. 7, din 13/03/1996 emis de Parlamentul României;		
B3	Intabulare, drept de PROPRIETATE, dobandit prin Lege, cota actuala 1/1 1) NEIDENTIFICAT NEIDENTIFICAT	A1

C. Partea III. SARCINI .

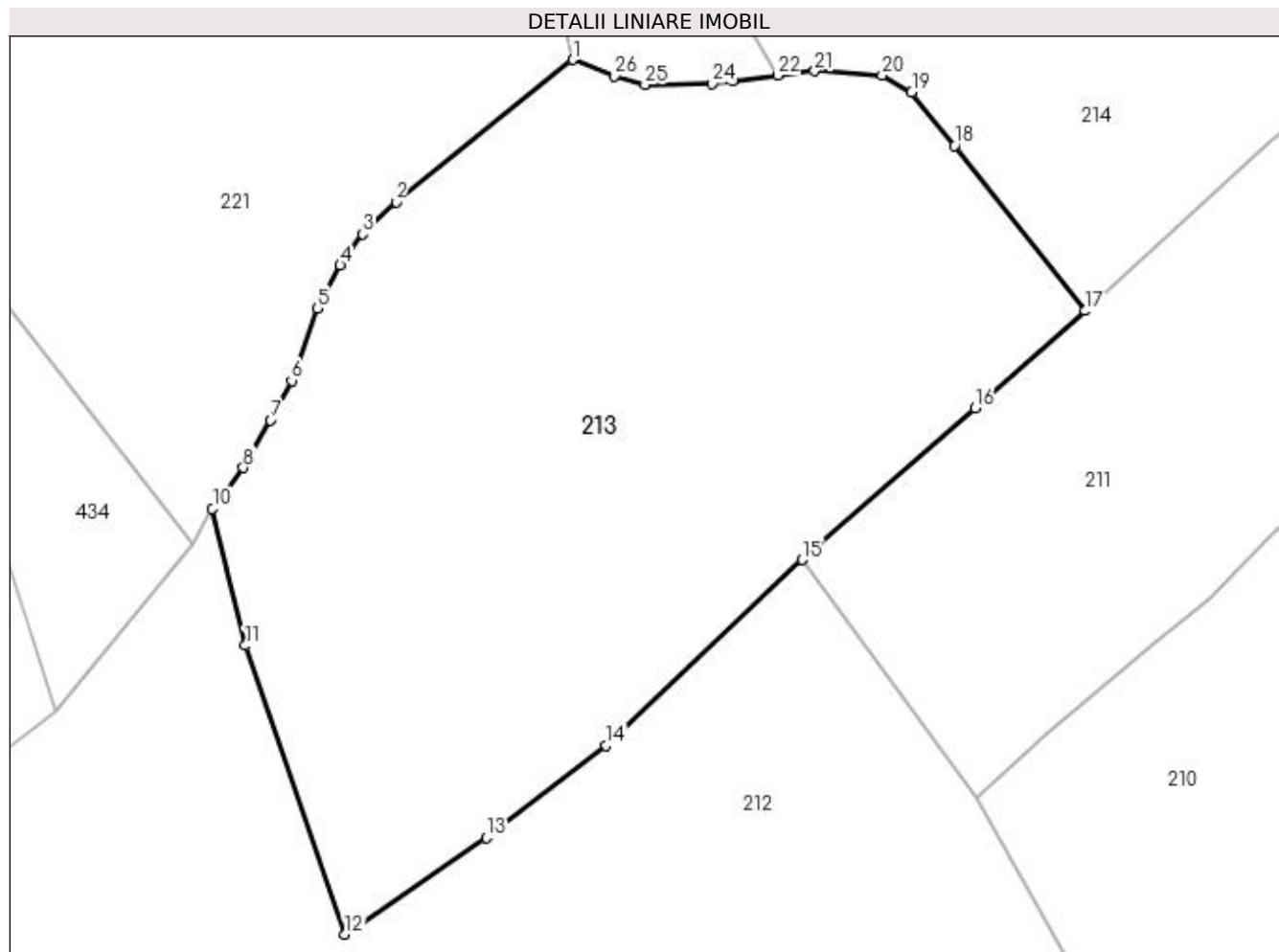
Inscrieri privind dezmembramintele dreptului de proprietate, drepturi reale de garanție și sarcini	Referințe
NU SUNT	

Anexa Nr. 1 La Partea I

Teren

Nr cadastral	Suprafața (mp)*	Observații / Referințe
32422	3.000	imobil partial imprejmuat cu gard de lemn/metalic; parte din pf 1155/8,1155/9, 546/2

* Suprafața este determinată în planul de proiecție Stereo 70.



Date referitoare la teren

Crt	Categorie folosință	Intra vilan	Suprafața (mp)	Tarla	Parcelă	Nr. topo	Observații / Referințe
1	faneata	DA	358	-	-	-	
2	faneata	NU	2.642	-	-	-	

Lungime Segmente

1) Valorile lungimilor segmentelor sunt obținute din proiecție în plan.

Punct început	X / Y	Punct sfârșit	X / Y	Lungime segment (** (m)
1	521.012,479 663.091,053	2	520.997,542 663.079,028	19.176
3	520.994,731 663.076,33	4	520.992,847 663.073,698	3.237
5	520.990,885 663.070,078	6	520.988,724 663.063,96	6.488
7	520.986,946 663.060,628	8	520.984,653 663.056,61	4.626

Punct început	X / Y	Punct sfârșit	X / Y	Lungime segment (** (m)
2	520.997,542 663.079,028	3	520.994,731 663.076,33	3.896
4	520.992,847 663.073,698	5	520.990,885 663.070,078	4.118
6	520.988,724 663.063,96	7	520.986,946 663.060,628	3.777
8	520.984,653 663.056,61	9	520.983,153 663.054,44	2.638

Punct început	X / Y	Punct sfârșit	X / Y	Lungime segment (** (m)
9	520.983,153 663.054,44	10	520.982,04 663.053,166	1.692
11	520.984,805 663.041,593	12	520.993,232 663.017,207	25.801
13	521.005,186 663.025,352	14	521.015,296 663.033,127	12.754
15	521.031,87 663.048,837	16	521.046,436 663.061,669	19.412
17	521.055,717 663.069,848	18	521.044,707 663.083,8	17.773
19	521.041,094 663.088,288	20	521.038,601 663.089,72	2.875
21	521.032,911 663.090,091	22	521.029,797 663.089,719	3.136
23	521.025,989 663.089,263	24	521.024,238 663.089,054	1.763
25	521.018,566 663.088,93	26	521.016,001 663.089,659	2.667

Punct început	X / Y	Punct sfârșit	X / Y	Lungime segment (** (m)
10	520.982,04 663.053,166	11	520.984,805 663.041,593	11.899
12	520.993,232 663.017,207	13	521.005,186 663.025,352	14.465
14	521.015,296 663.033,127	15	521.031,87 663.048,837	22.836
16	521.046,436 663.061,669	17	521.055,717 663.069,848	12.371
18	521.044,707 663.083,8	19	521.041,094 663.088,288	5.762
20	521.038,601 663.089,72	21	521.032,911 663.090,091	5.702
22	521.029,797 663.089,719	23	521.025,989 663.089,263	3.835
24	521.024,238 663.089,054	25	521.018,566 663.088,93	5.673
26	521.016,001 663.089,659	1	521.012,479 663.091,053	3.788

** Lungimile segmentelor sunt determinate în planul de proiecție Stereo 70 și sunt rotunjite la 1 milimetru.

*** Distanța dintre puncte este formată din segmente cumulate ce sunt mai mici decât valoarea 1 milimetru.

**DATE DESPRE IMOBILUL NR. 214**

Oficiul de Cadastru și Publicitate Imobiliară SUCEAVA
Biroul de Cadastru și Publicitate Imobiliară Vatra Dornei

A. Partea I. Descrierea imobilului

TEREN Intravilan

Nr. CF vechi:1009

Adresa: Loc. Ciocanesti, Jud. Suceava

Nr. Crt	Nr cadastral Nr. topografic	Suprafața* (mp)	Observații / Referințe
A1	30036	5.498	Sector cadastral:28 Teren imprejmuit; parte din pf 292/2, 546/50

Construcții

Crt	Nr cadastral Nr. topografic	Adresa	Observații / Referințe
A1.1	30036-C1	Loc. Ciocanesti, Jud. Suceava	Nr. niveluri:2; S. construita la sol:131 mp; S. construita desfasurata:167 mp; casa
A1.2	30036-C2	Loc. Ciocanesti, Jud. Suceava	Nr. niveluri:1; S. construita la sol:96 mp; anexe gospodaresti

B. Partea II. Proprietari și acte

Inscrieri privitoare la dreptul de proprietate și alte drepturi reale	Referințe
1271 / 27/11/2003	
Act Notarial nr. 2476, din 10/11/2003 emis de BNP N.Vasilut (CM nr.158 suplimentar din 10.11.2003 si nr. 159/10.11.2003, autorizatie de construire nr. 6/21.11.1996 - Consiliul local Iacobeni);	
B1	A1, A1.1, A1.2
Intabulare, drept de PROPRIETATE, dobandit prin Conventie, cota actuala 1/1, cota initiala 1/1	
1) IACOBAN DUMITRU	
<i>OBSERVATII: (provenita din conversia CF 1009)</i>	

C. Partea III. SARCINI

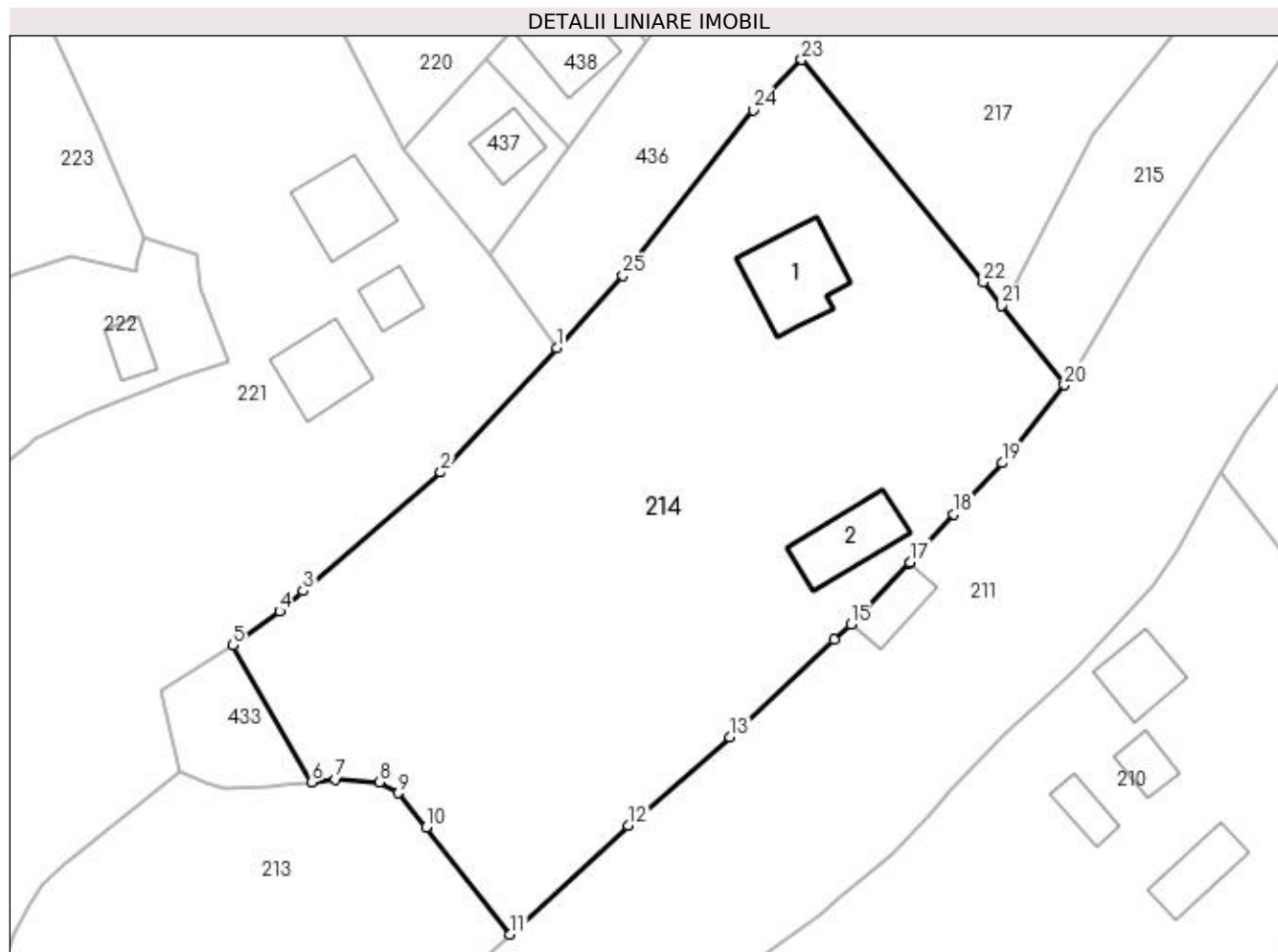
Inscrieri privind dezmembramintele dreptului de proprietate, drepturi reale de garanție și sarcini	Referințe
15313 / 23/09/2022	
Act Administrativ nr. 95/2013, din 21/06/2022 emis de BIROUL EXECUTORULUI JUDECATORESC NICA GABRIEL;	
C11	A1, A1.1, A1.2
se notează radierea înscrierii de sub C9	
Act Notarial nr. 1058, din 27/06/2022 emis de notar public NEDELCU CRISTIAN TRAIAN;	
C12	A1, A1.1, A1.2
se notează radierea înscrierilor de sub C1-C8 și C10	

Anexa Nr. 1 La Partea I

Teren

Nr cadastral	Suprafața (mp)*	Observații / Referințe
30036	5.498	parte din pf 292/2, 546/50

* Suprafața este determinată în planul de proiecție Stereo 70.



Date referitoare la teren

Crt	Categorie folosință	Intra vilan	Suprafața (mp)	Tarla	Parcelă	Nr. topo	Observații / Referințe
1	curți construcții	DA	1.214	-	-	-	top. 292/2
2	faneata	DA	4.284	-	-	-	top. 546/50

Date referitoare la construcții

Crt	Număr	Destinație construcție	Supraf. (mp)	Situație juridică	Observații / Referințe
A1.1	30036-C1	construcții de locuințe	131	Cu acte	Nr. niveluri:2; S. construita la sol:131 mp; S. construita desfasurata:167 mp; casa
A1.2	30036-C2	construcții anexa	96	Cu acte	Nr. niveluri:1; S. construita la sol:96 mp; anexe gospodaresti

Lungime Segmente

1) Valorile lungimilor segmentelor sunt obținute din proiecție în plan.

Punct început	X / Y	Punct sfârșit	X / Y	Lungime segment (** (m)
1	521.061,763 663.146,36	2	521.046,634 663.130,131	22.187
3	521.028,68 663.114,665	4	521.025,599 663.112,0	4.074

Punct început	X / Y	Punct sfârșit	X / Y	Lungime segment (** (m)
2	521.046,634 663.130,131	3	521.028,68 663.114,665	23.697
4	521.025,599 663.112,0	5	521.019,5 663.107,604	7.518

Punct început	X / Y	Punct sfârșit	X / Y	Lungime segment (** (m)
5	521.019,5 663.107,604	6	521.029,797 663.089,719	20.637
7	521.032,911 663.090,091	8	521.038,601 663.089,72	5.702
9	521.041,094 663.088,288	10	521.044,707 663.083,8	5.762
11	521.055,717 663.069,848	12	521.071,145 663.084,027	20.954
13	521.084,367 663.095,608	14	521.098,049 663.108,349	18.696
15	521.100,186 663.110,334	16	521.107,804 663.118,322	11.038
17	521.107,928 663.118,435	18	521.113,601 663.124,711	8.46
19	521.119,959 663.131,381	20	521.128,057 663.141,562	13.009
21	521.119,903 663.151,886	22	521.117,458 663.154,981	3.944
23	521.093,771 663.184,001	24	521.087,434 663.177,462	9.106
25	521.070,448 663.155,832	1	521.061,763 663.146,36	12.851

Punct început	X / Y	Punct sfârșit	X / Y	Lungime segment (** (m)
6	521.029,797 663.089,719	7	521.032,911 663.090,091	3.136
8	521.038,601 663.089,72	9	521.041,094 663.088,288	2.875
10	521.044,707 663.083,8	11	521.055,717 663.069,848	17.773
12	521.071,145 663.084,027	13	521.084,367 663.095,608	17.577
14	521.098,049 663.108,349	15	521.100,186 663.110,334	2.917
16	521.107,804 663.118,322	17	521.107,928 663.118,435	0.168
18	521.113,601 663.124,711	19	521.119,959 663.131,381	9.215
20	521.128,057 663.141,562	21	521.119,903 663.151,886	13.156
22	521.117,458 663.154,981	23	521.093,771 663.184,001	37.46
24	521.087,434 663.177,462	25	521.070,448 663.155,832	27.502

** Lungimile segmentelor sunt determinate în planul de proiecție Stereo 70 și sunt rotunjite la 1 milimetru.

*** Distanța dintre puncte este formată din segmente cumulate ce sunt mai mici decât valoarea 1 milimetru.

**DATE DESPRE IMOBILUL NR. 215**

Oficiul de Cadastru și Publicitate Imobiliară SUCEAVA
Biroul de Cadastru și Publicitate Imobiliară Vatra Dornei

A. Partea I. Descrierea imobilului

TEREN Intravilan

Nr. CF vechi:1008

Adresa: Loc. Ciocanesti, Jud. Suceava

Nr. Crt	Nr cadastral Nr. topografic	Suprafața* (mp)	Observații / Referințe
A1	32950	1.216	Sector cadastral:28 Teren imprejmuit; parte din pf 546/2, 546/6

B. Partea II. Proprietari și acte

Inscrieri privitoare la dreptul de proprietate și alte drepturi reale		Referințe
1271 / 27/11/2003		
Act Notarial nr. 2476, din 10/11/2003 emis de BNP Nicolai Rotaru;		
B1	Intabulare, drept de PROPRIETATE, dobandit prin lesire Din Indiviziune, cota actuala 1/1, cota initiala 1/1 1) IACOBAN VASILE	A1

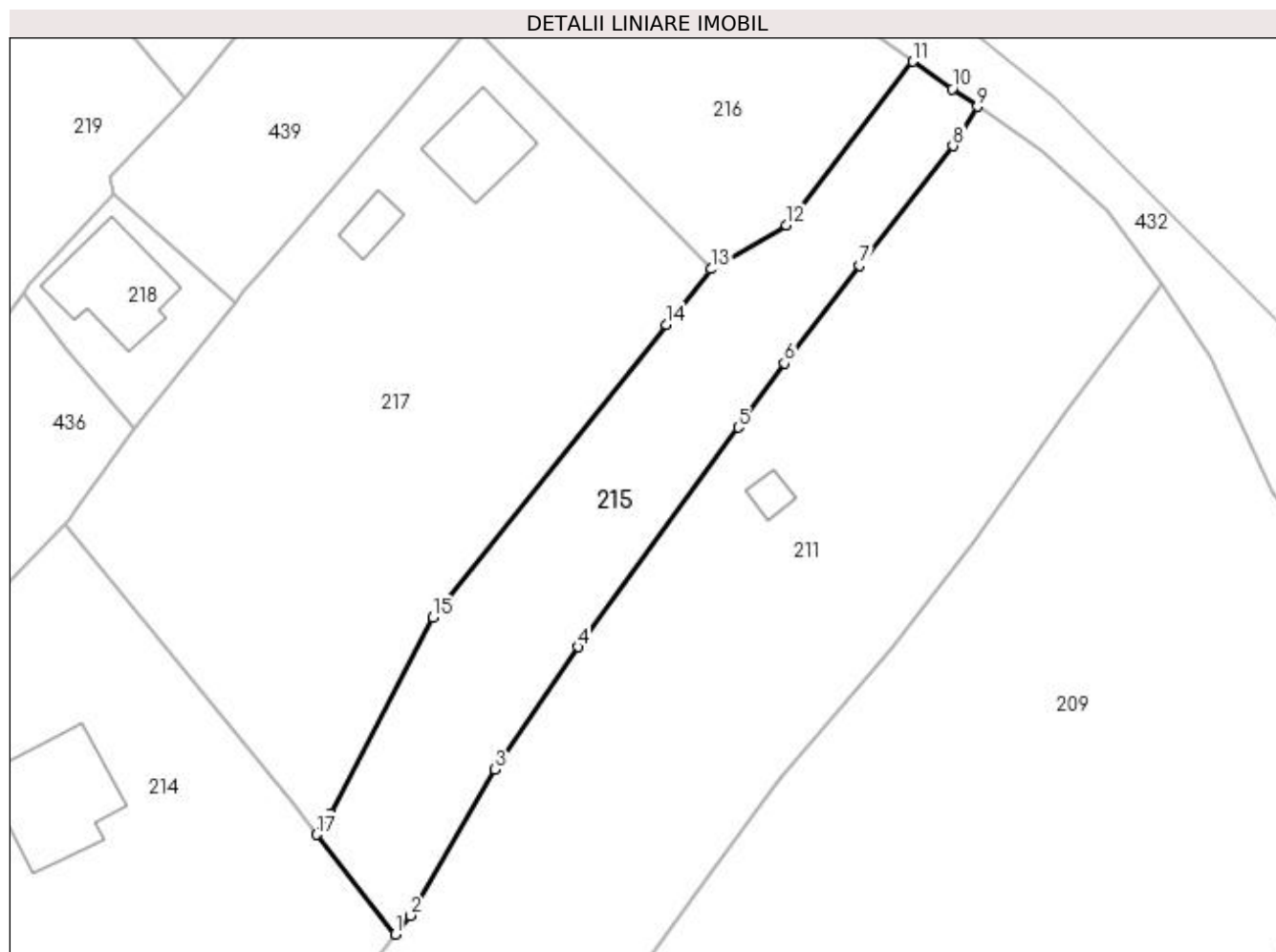
C. Partea III. SARCINI .

Inscrieri privind dezmembramintele dreptului de proprietate, drepturi reale de garanție și sarcini	Referințe
NU SUNT	

Anexa Nr. 1 La Partea I**Teren**

Nr cadastral	Suprafața (mp)*	Observații / Referințe
32950	1.216	parte din pf 546/2, 546/6

* Suprafața este determinată în planul de proiecție Stereo 70.

**Date referitoare la teren**

Crt	Categorie folosință	Intravilan	Suprafața (mp)	Tarla	Parcelă	Nr. topo	Observații / Referințe
1	neproductiv	DA	1.090	-	-	546/51	
2	drum	DA	126	-	-	546/52	

Lungime Segmente

1) Valorile lungimilor segmentelor sunt obținute din proiecție în plan.

Punct început	X / Y	Punct sfârșit	X / Y	Lungime segment (** (m)
1	521.128,057 663.141,562	2	521.129,6 663.143,502	2.479
2	521.129,6 663.143,502	3	521.138,342 663.158,619	17.463
3	521.138,342 663.158,619	4	521.146,948 663.171,31	15.334
4	521.146,948 663.171,31	5	521.163,555 663.194,025	28.138

Punct început	X / Y	Punct sfârșit	X / Y	Lungime segment (** (m)
5	521.163,555 663.194,025	6	521.168,327 663.200,677	8.187
6	521.168,327 663.200,677	7	521.176,104 663.210,747	12.723
7	521.176,104 663.210,747	8	521.185,783 663.223,162	15.742
8	521.185,783 663.223,162	9	521.188,353 663.227,222	4.805
9	521.188,353 663.227,222	10	521.185,722 663.229,057	3.208
10	521.185,722 663.229,057	11	521.181,659 663.231,891	4.954
11	521.181,659 663.231,891	12	521.168,566 663.214,919	21.435
12	521.168,566 663.214,919	13	521.160,742 663.210,426	9.022
13	521.160,742 663.210,426	14	521.156,13 663.204,65	7.391
14	521.156,13 663.204,65	15	521.131,923 663.174,331	38.797
15	521.131,923 663.174,331	16	521.121,374 663.154,009	22.897
16	521.121,374 663.154,009	17	521.119,903 663.151,886	2.583
17	521.119,903 663.151,886	1	521.128,057 663.141,562	13.156

** Lungimile segmentelor sunt determinate în planul de proiecție Stereo 70 și sunt rotunjite la 1 milimetru.

*** Distanța dintre puncte este formată din segmente cumulate ce sunt mai mici decât valoarea 1 milimetru.

**DATE DESPRE IMOBILUL NR. 216**

Oficiul de Cadastru și Publicitate Imobiliară SUCEAVA
Biroul de Cadastru și Publicitate Imobiliară Vatra Dornei

A. Partea I. Descrierea imobilului

TEREN Intravilan

Nr. CF vechi:815

Adresa: Loc. Ciocanesti, Jud. Suceava

Nr. Crt	Nr cadastral Nr. topografic	Suprafața* (mp)	Observații / Referințe
A1	32951	1.000	Sector cadastral:28 Teren împrejmuit; împrejmuit parțial; parte din pf 546/2

B. Partea II. Proprietari și acte

Inscrieri privitoare la dreptul de proprietate și alte drepturi reale		Referințe
834 / 28/10/1982		
Hotarare Judecatoreasca nr. 1341, din 24/05/1979 emis de 768/08.04.1982 emise de Judecatoria Campulung;		
B1	Intabulare, drept de PROPRIETATE, dobandit prin Hotarare Judecatoreasca, cota actuala 1/1, cota initiala 1/1 1) IACOBAN DUMITRU	A1

C. Partea III. SARCINI .

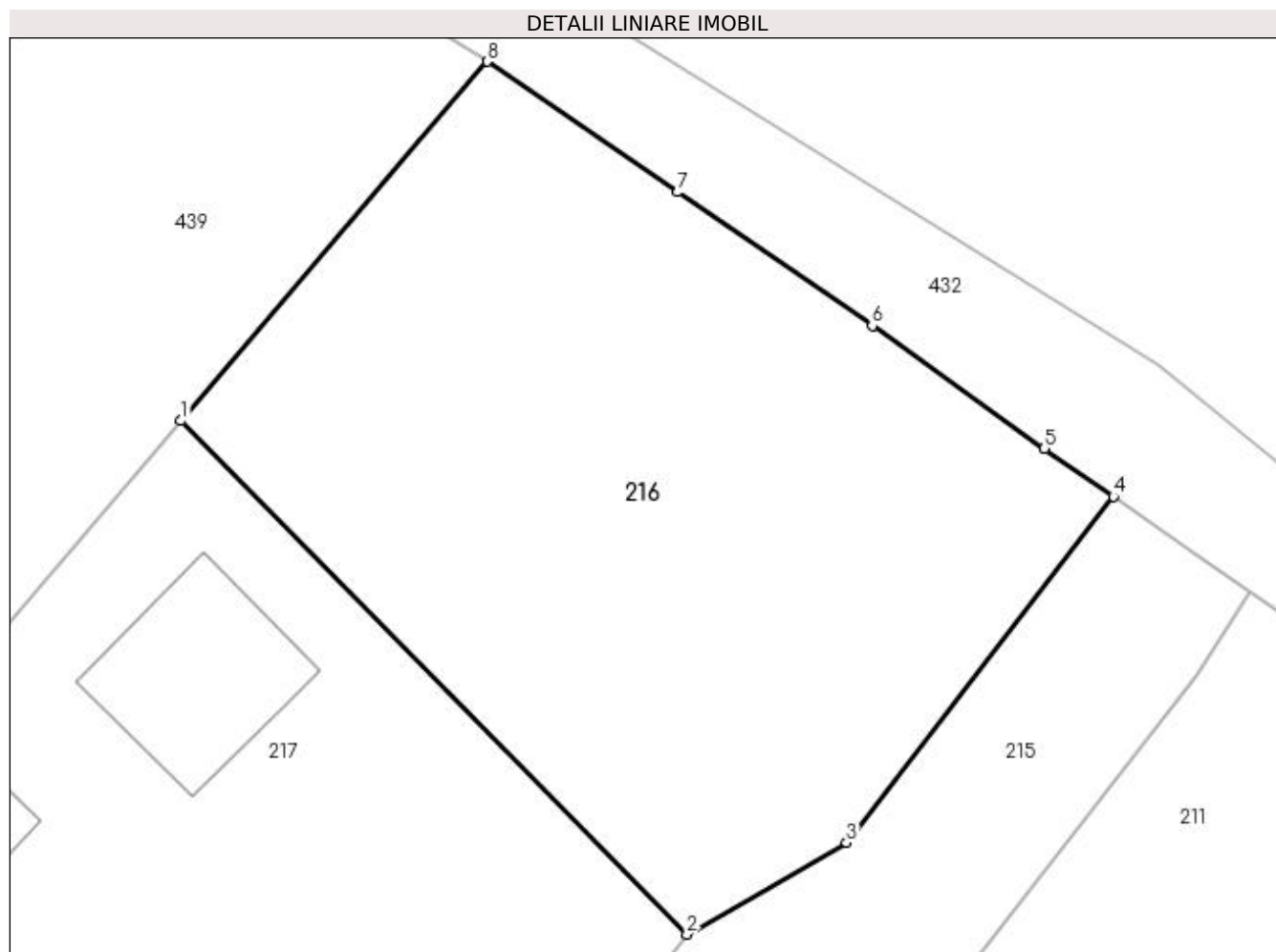
Inscrieri privind dezmembramintele dreptului de proprietate, drepturi reale de garanție și sarcini	Referințe
NU SUNT	

Anexa Nr. 1 La Partea I

Teren

Nr cadastral	Suprafața (mp)*	Observații / Referințe
32951	1.000	împrejmuit parțial; parte din pf 546/2

* Suprafața este determinată în planul de proiecție Stereo 70.



Date referitoare la teren

Crt	Categorie folosință	Intra vilan	Suprafața (mp)	Tarla	Parcelă	Nr. topo	Observații / Referințe
1	faneata	DA	1.000	-	-	546/21	

Lungime Segmente

1) Valorile lungimilor segmentelor sunt obținute din proiecție în plan.

Punct început	X / Y	Punct sfârșit	X / Y	Lungime segment (** (m)
1	521.135,912 663.235,603	2	521.160,742 663.210,426	35.361
2	521.160,742 663.210,426	3	521.168,566 663.214,919	9.022
3	521.168,566 663.214,919	4	521.181,659 663.231,891	21.435
4	521.181,659 663.231,891	5	521.178,275 663.234,251	4.126
5	521.178,275 663.234,251	6	521.169,825 663.240,264	10.371

Punct început	X / Y	Punct sfârșit	X / Y	Lungime segment (** (m)
6	521.169,825 663.240,264	7	521.160,29 663.246,825	11.574
7	521.160,29 663.246,825	8	521.150,944 663.253,225	11.327
8	521.150,944 663.253,225	1	521.135,912 663.235,603	23.162

** Lungimile segmentelor sunt determinate în planul de proiecție Stereo 70 și sunt rotunjite la 1 milimetru.

*** Distanța dintre puncte este formată din segmente cumulate ce sunt mai mici decât valoarea 1 milimetru.

**DATE DESPRE IMOBILUL NR. 217**

Oficiul de Cadastru și Publicitate Imobiliară SUCEAVA
Biroul de Cadastru și Publicitate Imobiliară Vatra Dornei

A. Partea I. Descrierea imobilului

TEREN Intravilan

Nr. CF vechi:1008

Adresa: Loc. Ciocanesti, Str Puiu-Suhărzul, Nr. 2, Jud. Suceava

Nr. Crt	Nr cadastral Nr. topografic	Suprafața* (mp)	Observații / Referințe
A1	30133	2.518	Sector cadastral:28 Teren împrejmuit; parte din pf 546/2; împrejmuit parțial

Construcții

Crt	Nr cadastral Nr. topografic	Adresa	Observații / Referințe
A1.1	30133-C1	Loc. Ciocanesti, Str Puiu-Suhărzul, Nr. 2, Jud. Suceava	Nr. niveluri:1; S. construita la sol:72 mp; casa
A1.2	30133-C2	Loc. Ciocanesti, Str Puiu-Suhărzul, Nr. 2, Jud. Suceava	Nr. niveluri:1; S. construita la sol:23 mp; anexa

B. Partea II. Proprietari și acte

Inscrieri privitoare la dreptul de proprietate și alte drepturi reale		Referințe
1271 / 27/11/2003		
Act Notarial nr. 2476, din 10/11/2003 emis de BNP Nicolai Rotaru (autorizatie de construire nr. 6/21.11.1996 emisa de Consiliul local Iacobeni);		
B1	Intabulare, drept de PROPRIETATE, dobandit prin Conventie, cota actuala 1/1, cota initiala 1/1 1) IACOBAN VASILE <i>OBSERVATII: (provenita din conversia CF 1008)</i>	A1, A1.1, A1.2

C. Partea III. SARCINI

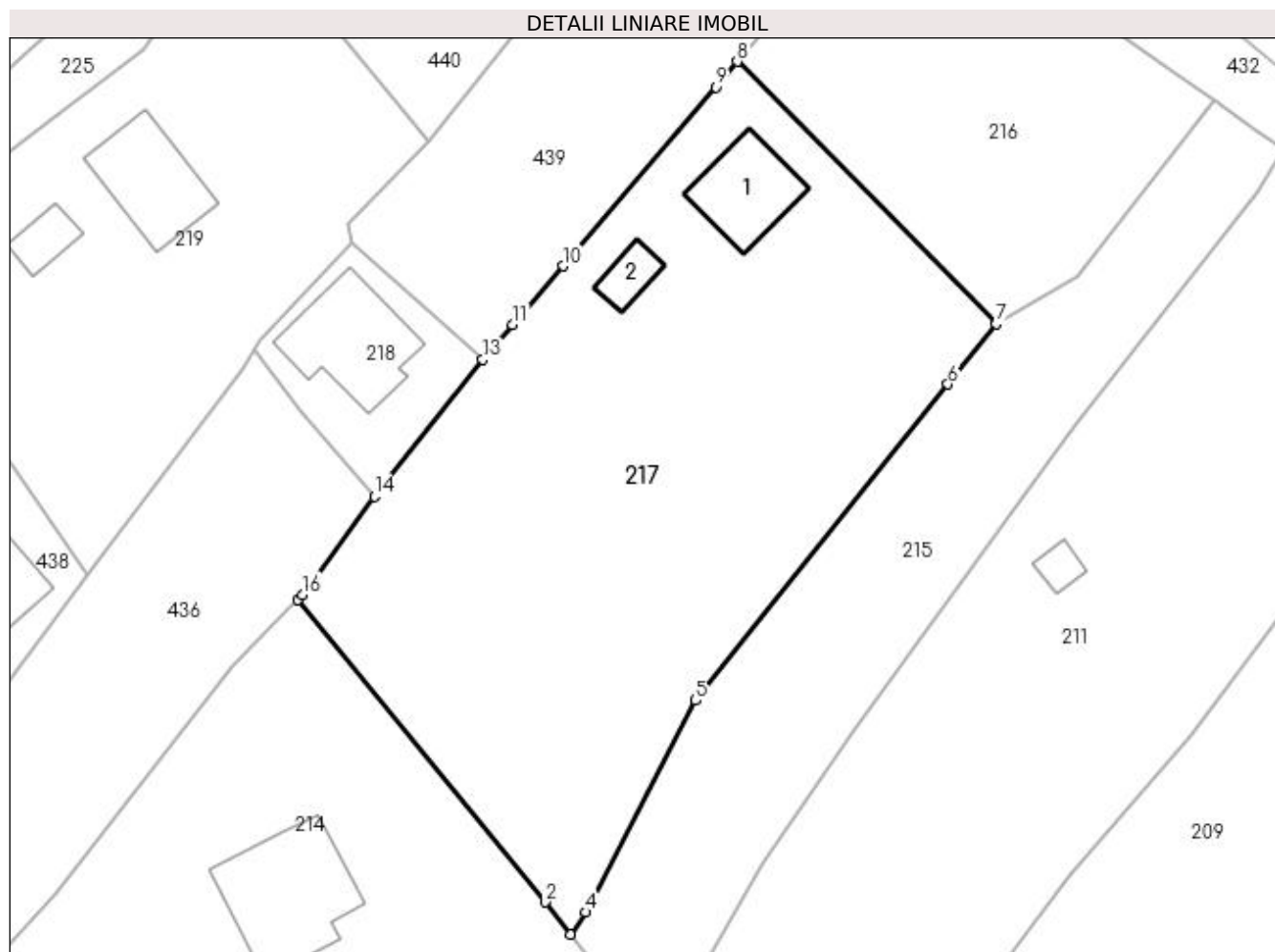
Inscrieri privind dezmembramintele dreptului de proprietate, drepturi reale de garanție și sarcini		Referințe
6392 / 24/04/2014		
Act Notarial nr. 584, din 17/04/2014 emis de PATRASCANU THEODOR VLADUT;		
C4	se notează radierea dreptului de ipotecă și a interdicțiilor înscrise în favoarea Băncii Comerciale Române SA de sub C2 și C3	A1, A1.1, A1.2
15608 / 27/10/2017		
Act Notarial nr. 2518, din 25/10/2017 emis de Vasilit Niculina;		
C5	se notează radierea înscrierii de sub C1	A1, A1.1, A1.2
13400 / 23/08/2022		
Hotarare Judecatoreasca nr. Incheiere, din 08/10/2021 emis de Judecatoria Vatra Dornei (act administrativ nr Somatie 980/2021 din 16.08.2022, emis de BEJ SINZIANA SECRIERU);		
C6	se notează urmărirea imobilului la solicitarea creditoarei KRUK S.A. pentru creanța în sumă de 1.290,27 lei din care suma de 1.172,69 lei reprezintă debit, iar suma de 117,58 lei reprezintă cheltuieli de executare	A1, A1.1, A1.2

Anexa Nr. 1 La Partea I

Teren

Nr cadastral	Suprafața (mp)*	Observații / Referințe
30133	2.518	parte din pf 546/2; împrejmuit parțial

* Suprafața este determinată în planul de proiecție Stereo 70.



Date referitoare la teren

Crt	Categorie folosință	Intra vilan	Suprafața (mp)	Tarla	Parcelă	Nr. topo	Observații / Referințe
1	curți constructii	DA	245	-	-	-	top. 292/1
2	faneata	DA	1.953	-	-	-	
3	drum	DA	237	-	-	-	
4	neproductiv	DA	83	-	-	-	

Date referitoare la construcții

Crt	Număr	Destinație construcție	Supraf. (mp)	Situație juridică	Observații / Referințe
A1.1	30133-C1	construcții de locuințe	72	Cu acte	Nr. niveluri:1; S. construita la sol:72 mp; casa
A1.2	30133-C2	construcții anexa	23	Cu acte	Nr. niveluri:1; S. construita la sol:23 mp; anexa

Lungime Segmente

1) Valorile lungimilor segmentelor sunt obținute din proiecție în plan.

Punct început	X / Y	Punct sfârșit	X / Y	Lungime segment (** (m)
1	521.093,771 663.184,001	2	521.117,458 663.154,981	37.46

Punct început	X / Y	Punct sfârșit	X / Y	Lungime segment (** (m)
2	521.117,458 663.154,981	3	521.119,903 663.151,886	3.944
3	521.119,903 663.151,886	4	521.121,374 663.154,009	2.583
4	521.121,374 663.154,009	5	521.131,923 663.174,331	22.897
5	521.131,923 663.174,331	6	521.156,13 663.204,65	38.797
6	521.156,13 663.204,65	7	521.160,742 663.210,426	7.391
7	521.160,742 663.210,426	8	521.135,912 663.235,603	35.361
8	521.135,912 663.235,603	9	521.133,827 663.233,159	3.213
9	521.133,827 663.233,159	10	521.119,184 663.215,992	22.564
10	521.119,184 663.215,992	11	521.114,356 663.210,333	7.439
11	521.114,356 663.210,333	12	521.112,343 663.208,085	3.018
12	521.112,343 663.208,085	13	521.111,49 663.207,011	1.372
13	521.111,49 663.207,011	14	521.101,086 663.193,899	16.738
14	521.101,086 663.193,899	15	521.095,065 663.185,569	10.278
15	521.095,065 663.185,569	16	521.094,205 663.184,449	1.412
16	521.094,205 663.184,449	1	521.093,771 663.184,001	0.624

** Lungimile segmentelor sunt determinate în planul de proiecție Stereo 70 și sunt rotunjite la 1 milimetru.

*** Distanța dintre puncte este formată din segmente cumulate ce sunt mai mici decât valoarea 1 milimetru.

**DATE DESPRE IMOBILUL NR. 218**

Oficiul de Cadastru și Publicitate Imobiliară SUCEAVA
Biroul de Cadastru și Publicitate Imobiliară Vatra Dornei

A. Partea I. Descrierea imobilului

TEREN Intravilan

Nr. CF vechi:860

Adresa: Loc. Ciocanesti, Str Puiu, Nr. 3, Jud. Suceava

Nr. Crt	Nr cadastral Nr. topografic	Suprafața* (mp)	Observații / Referințe
A1	30137	269	Sector cadastral:28 Teren împrejmuit; împrejmuit parțial; parte din pf 546/2, 546/3

Construcții

Crt	Nr cadastral Nr. topografic	Adresa	Observații / Referințe
A1.1	30137-C2	Loc. Ciocanesti, Str Puiu, Nr. 3, Jud. Suceava	Nr. niveluri:2; S. construita la sol:103 mp; S. construita desfasurata:206 mp; casa

B. Partea II. Proprietari și acte

Inscrieri privitoare la dreptul de proprietate și alte drepturi reale		Referințe
813 / 19/06/1991		
Act Notarial nr. 1163, din 19/06/1991 emis de NSL C-lung Moldovenesc;		
B1	Intabulare, drept de PROPRIETATE bun comun in devalmasie, dobandit prin Conventie, cota actuala 1/1, cota initiala 1/1 1) TIMU VLADIMIR, , sot 2) TIMU DOINA, , sotie <i>OBSERVATII: (provenita din conversia CF 860) lipsă CNP proprietar Timu Doina</i>	A1
204 / 06/03/2003		
Act Administrativ nr. 5, din 18/08/2000 emis de Consiliul Popular Iacobeni;		
B2	Intabulare, drept de PROPRIETATE bun comun in devalmasie, dobandit prin Construire, cota actuala 1/1, cota initiala 1/1 1) TIMU DOINA, , sotie 2) TIMU VLADIMIR, , sot <i>OBSERVATII: lipsă CNP proprietar Timu Doina</i>	A1.1

C. Partea III. SARCINI

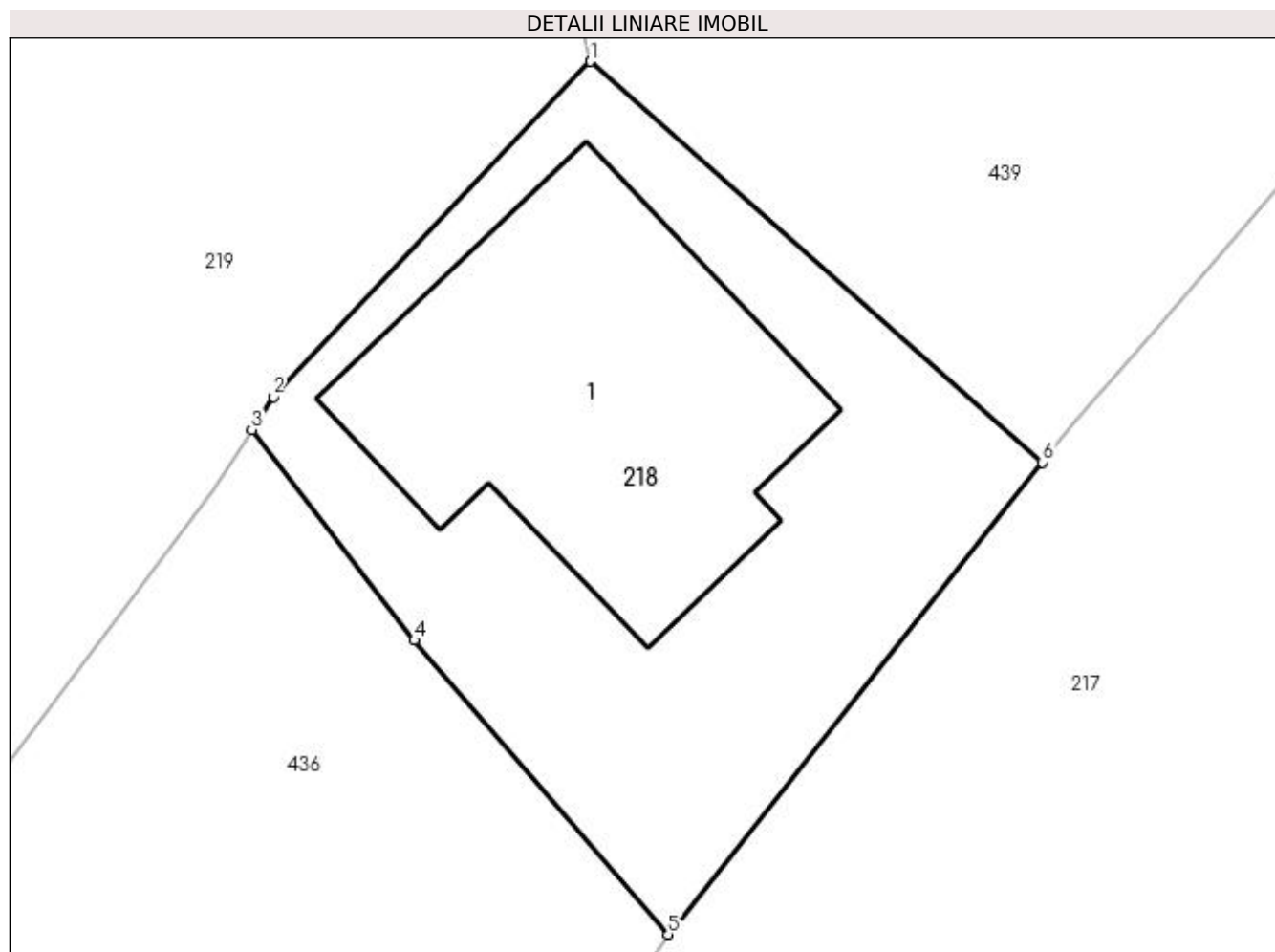
Inscrieri privind dezmembramintele dreptului de proprietate, drepturi reale de garanție și sarcini		Referințe
7195 / 16/11/2009		
Act Administrativ nr. 2302, din 13/11/2009 emis de BCR SA;		
C3	se notează radierea înscrierilor făcute la C1 și C2	A1, A1.1
4211 / 14/06/2010		
Act Notarial nr. 1038, din 14/06/2010 emis de BNP NICULINA VASILUT;		
C4	Intabulare, drept de IPOTECA, Valoare:550442 RON 1) CEC BANK S.A., CIF:361897 2) FONDUL DE GARANTARE AL CREDITULUI RURAL-IFN SA, CIF:5439903, , cocreditor	A1, A1.1
C5	se notează interdicțiile de înstrăinare, grevare, închiriere, dezmembrare, alipire, construire, demolare, restructurare și amenajare 1) FONDUL DE GARANTARE AL CREDITULUI RURAL-IFN SA, CIF:5439903, , cocreditor 2) CEC BANK S.A., CIF:361897	A1, A1.1

Anexa Nr. 1 La Partea I

Teren

Nr cadastral	Suprafața (mp)*	Observații / Referințe
30137	269	împrejmuit parțial; parte din pf 546/2, 546/3

* Suprafața este determinată în planul de proiecție Stereo 70.



Date referitoare la teren

Crt	Categorie folosință	Intravilan	Suprafața (mp)	Tarla	Parcelă	Nr. topo	Observații / Referințe
1	curți constructii	DA	269	-	-	-	top. 761

Date referitoare la construcții

Crt	Număr	Destinație construcție	Supraf. (mp)	Situație juridică	Observații / Referințe
A1.1	30137-C2	construcții de locuințe	103	Cu acte	Nr. niveluri:2; S. construita la sol:103 mp; S. construita desfasurata:206 mp; casa

Lungime Segmente

1) Valorile lungimilor segmentelor sunt obținute din proiecție în plan.

Punct început	X / Y	Punct sfârșit	X / Y	Lungime segment (** (m)
1	521.098,926 663.218,149	2	521.090,103 663.208,838	12.827
2	521.090,103 663.208,838	3	521.089,502 663.207,922	1.096
3	521.089,502 663.207,922	4	521.094,029 663.202,07	7.399
4	521.094,029 663.202,07	5	521.101,086 663.193,899	10.797

Punct început	X / Y	Punct sfârșit	X / Y	Lungime segment (** (m)
5	521.101,086 663.193,899	6	521.111,49 663.207,011	16.738
6	521.111,49 663.207,011	1	521.098,926 663.218,149	16.79

** Lungimile segmentelor sunt determinate în planul de proiecție Stereo 70 și sunt rotunjite la 1 milimetru.

*** Distanța dintre puncte este formată din segmente cumulate ce sunt mai mici decât valoarea 1 milimetru.

**DATE DESPRE IMOBILUL NR. 219**

Oficiul de Cadastru și Publicitate Imobiliară SUCEAVA
Biroul de Cadastru și Publicitate Imobiliară Vatra Dornei

A. Partea I. Descrierea imobilului

TEREN Intravilan

Nr. CF vechi:1105
Nr. cadastral vechi:1313

Adresa: Loc. Ciocanesti, Str Puiu, Nr. 3, Jud. Suceava

Nr. Crt	Nr cadastral Nr. topografic	Suprafața* (mp)	Observații / Referințe
A1	30277	1.477	Sector cadastral:28 Teren imprejmuit; parte din pf 546/3

Construcții

Crt	Nr cadastral Nr. topografic	Adresa	Observații / Referințe
A1.1	30277-C1	Loc. Ciocanesti, Str Puiu, Nr. 3, Jud. Suceava	Nr. niveluri:1; S. construita la sol:86 mp; casă
A1.2	30277-C2	Loc. Ciocanesti, Str Puiu, Nr. 3, Jud. Suceava	Nr. niveluri:1; S. construita la sol:25 mp; anexă
A1.3		Loc. Ciocanesti, Nr. 3, Jud. Suceava	Nr. niveluri:1; S. construita la sol:15 mp; Anexă

B. Partea II. Proprietari și acte

Inscrieri privitoare la dreptul de proprietate și alte drepturi reale	Referințe
1171 / 23/01/2014	
Hotarare Judecatoreasca nr. 2558, din 28/11/2013 emis de TRIBUNALUL SUCEAVA;	
B4	se notează respingerea cererii de radiere a dreptului de proprietate și revenirea la situația anterioară formulată de Timu Vladimir.
	A1, A1.1, A1.2
8876 / 26/05/2022	
Hotarare Judecatoreasca nr. 661, din 10/04/2019 emis de Judecătoria Vatra Dornei (act administrativ nr 1 din 25.01.1987, emis de Consiliul Popular al comunei Iacobeni; hotarare judecatoreasca nr încheiere din 15.12.2021, emis de Judecătoria Vatra Dornei; hotarare judecatoreasca nr 2558 din 28.11.2013, emis de Tribunalul Suceava);	
B5	Intabulare, drept de PROPRIETATE, bun propriu, dobandit prin Hotarare Judecatoreasca, cota actuala 1/2, cota initiala 1/2
	A1, A1.1, A1.2
	1) TIMU VLADIMIR
Hotarare Judecatoreasca nr. 482, din 09/06/2021 emis de Judecătoria Vatra Dornei (act administrativ nr 1 din 25.01.1987, emis de Consiliul Popular al comunei Iacobeni);	
B6	Intabulare, drept de PROPRIETATE, bun comun în devălmășie, dobandit prin Hotarare Judecatoreasca, cota actuala 1/2, cota initiala 1/2
	A1, A1.1, A1.2
	1) TIMU VLADIMIR
	2) TIMU DOINA
219 / 17/01/2024	
Act Administrativ nr. 143, din 17/01/2024 emis de Primăria Comunei Ciocănești;	
B7	Intabulare, drept de PROPRIETATE, dobandit prin Lege, cota actuala 1/1, cota initiala 1/1
	A1.3
	1) TIMU VLADIMIR
	2) TIMU DOINA

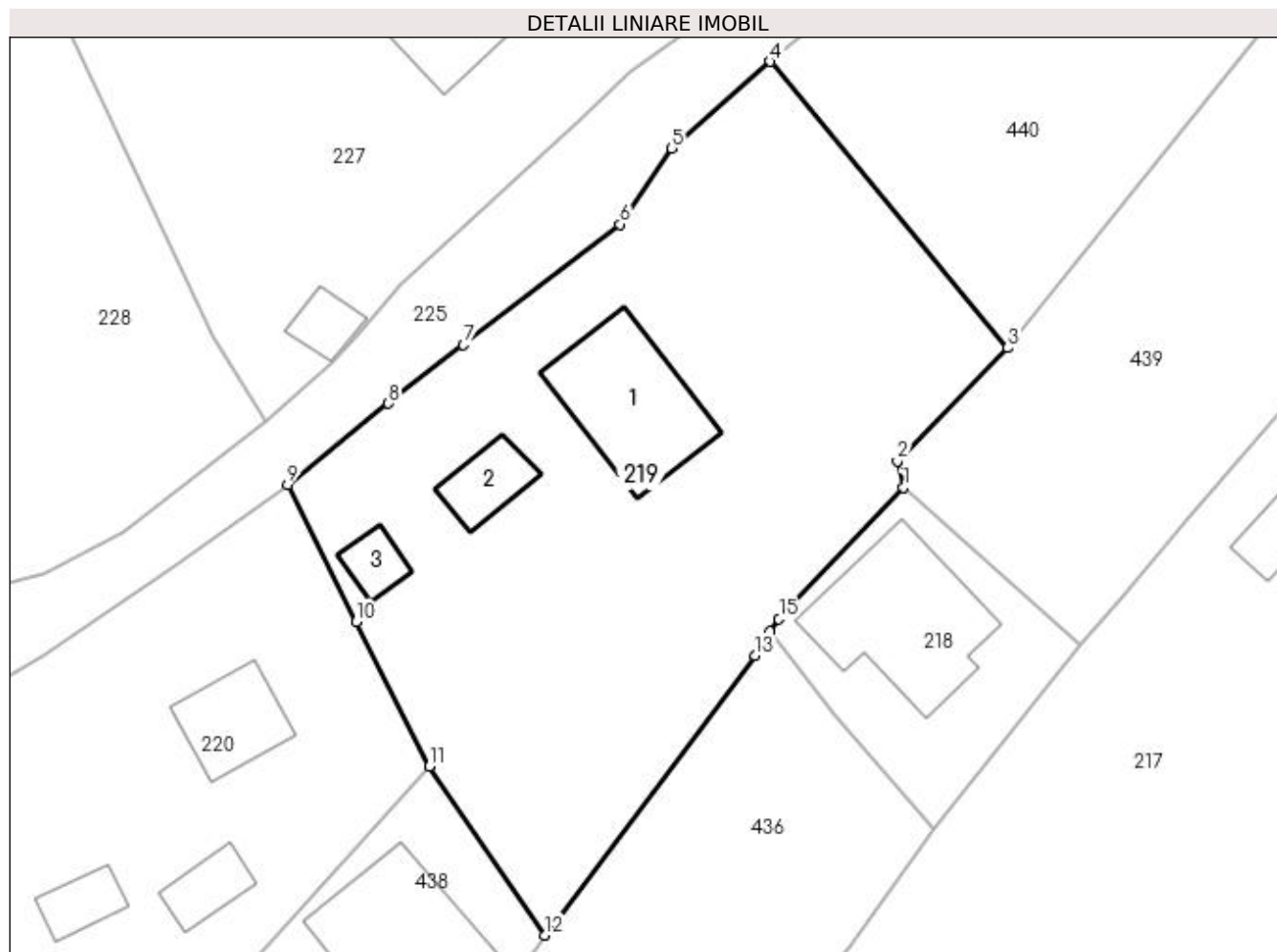
C. Partea III. SARCINI

Inscrieri privind dezmembramentele dreptului de proprietate, drepturi reale de garanție și sarcini	Referințe
8876 / 26/05/2022	
Hotarare Judecatoreasca nr. 482, din 09/06/2021 emis de Judecătoria Vatra Dornei (act administrativ nr 1 din 25.01.1987, emis de Consiliul Popular al comunei Iacobeni);	
C1	Intabulare, drept de UZUFRACT VIAGER, dobandit prin Conventie, cota actuala 1/2, cota initiala 1/2
	A1, A1.1, A1.2
	1) TIMU MARIA

Anexa Nr. 1 La Partea I**Teren**

Nr cadastral	Suprafața (mp)*	Observații / Referințe
30277	1.477	parte din pf 546/3

* Suprafața este determinată în planul de proiecție Stereo 70.

**Date referitoare la teren**

Crt	Categorie folosință	Intra vilan	Suprafața (mp)	Tarla	Parcelă	Nr. topo	Observații / Referințe
1	curți constructii	DA	479	-	-	-	
2	faneata	DA	998	-	-	-	

Date referitoare la construcții

Crt	Număr	Destinație construcție	Supraf. (mp)	Situație juridică	Observații / Referințe
A1.1	30277-C1	construcții de locuințe	86	Cu acte	Nr. niveluri:1; S. construita la sol:86 mp; casă
A1.2	30277-C2	construcții anexa	25	Cu acte	Nr. niveluri:1; S. construita la sol:25 mp; anexă
A1.3		construcții anexa	15	Cu acte	Nr. niveluri:1; S. construita la sol:15 mp; Anexă

Lungime Segmente

1) Valorile lungimilor segmentelor sunt obținute din proiecție în plan.

Punct început	X / Y	Punct sfârșit	X / Y	Lungime segment (** (m)
1	521.098,926 663.218,149	2	521.098,516 663.220,013	1.909
2	521.098,516 663.220,013	3	521.106,336 663.228,026	11.196
3	521.106,336 663.228,026	4	521.089,489 663.248,314	26.371
4	521.089,489 663.248,314	5	521.082,492 663.242,178	9.306
5	521.082,492 663.242,178	6	521.078,862 663.236,783	6.503
6	521.078,862 663.236,783	7	521.067,731 663.228,245	14.028
7	521.067,731 663.228,245	8	521.062,424 663.224,103	6.732
8	521.062,424 663.224,103	9	521.055,263 663.218,335	9.195
9	521.055,263 663.218,335	10	521.060,137 663.208,63	10.86
10	521.060,137 663.208,63	11	521.065,324 663.198,362	11.504
11	521.065,324 663.198,362	12	521.073,507 663.186,415	14.481
12	521.073,507 663.186,415	13	521.088,406 663.206,249	24.807
13	521.088,406 663.206,249	14	521.089,502 663.207,922	2.0
14	521.089,502 663.207,922	15	521.090,103 663.208,838	1.096
15	521.090,103 663.208,838	1	521.098,926 663.218,149	12.827

** Lungimile segmentelor sunt determinate în planul de proiecție Stereo 70 și sunt rotunjite la 1 milimetru.

*** Distanța dintre puncte este formată din segmente cumulate ce sunt mai mici decât valoarea 1 milimetru.

**DATE DESPRE IMOBILUL NR. 220**

Oficiul de Cadastru și Publicitate Imobiliară SUCEAVA
Biroul de Cadastru și Publicitate Imobiliară Vatra Dornei

A. Partea I. Descrierea imobilului

TEREN Intravilan

Adresa: Loc. Ciocanesti, Nr. 5, Jud. Suceava

Nr. Crt	Nr cadastral Nr. topografic	Suprafața* (mp)	Observații / Referințe
A1		875	Sector cadastral:28 Teren imprejmuit; parte din pf 546/3

Construcții

Crt	Nr cadastral Nr. topografic	Adresa	Observații / Referințe
A1.1		Loc. Ciocanesti, Nr. 5, Jud. Suceava	Nr. niveluri:1; S. construita la sol:21 mp; Anexă
A1.2		Loc. Ciocanesti, Nr. 5, Jud. Suceava	Nr. niveluri:1; S. construita la sol:42 mp; Anexă
A1.3		Loc. Ciocanesti, Nr. 5, Jud. Suceava	Nr. niveluri:1; S. construita la sol:19 mp; Anexă

B. Partea II. Proprietari și acte

Inscrieri privitoare la dreptul de proprietate și alte drepturi reale		Referințe
220 / 17/01/2024		
Hotarare Judecatoreasca nr. 1229, din 09/11/2010 emis de Judecătoria Vatra Dornei;		
B1	Intabulare, drept de PROPRIETATE, dobandit prin Hotarare Judecatoreasca, cota actuala 1/1, cota initiala 1/1 1) DRANCA CRISTINA-MARIA	A1, A1.1
Act Administrativ nr. 143, din 17/01/2024 emis de Primăria Comunei Ciocănești;		
B2	Intabulare, drept de PROPRIETATE, dobandit prin Lege, cota actuala 1/1, cota initiala 1/1 1) DRANCA CRISTINA-MARIA	A1.2, A1.3

C. Partea III. SARCINI .

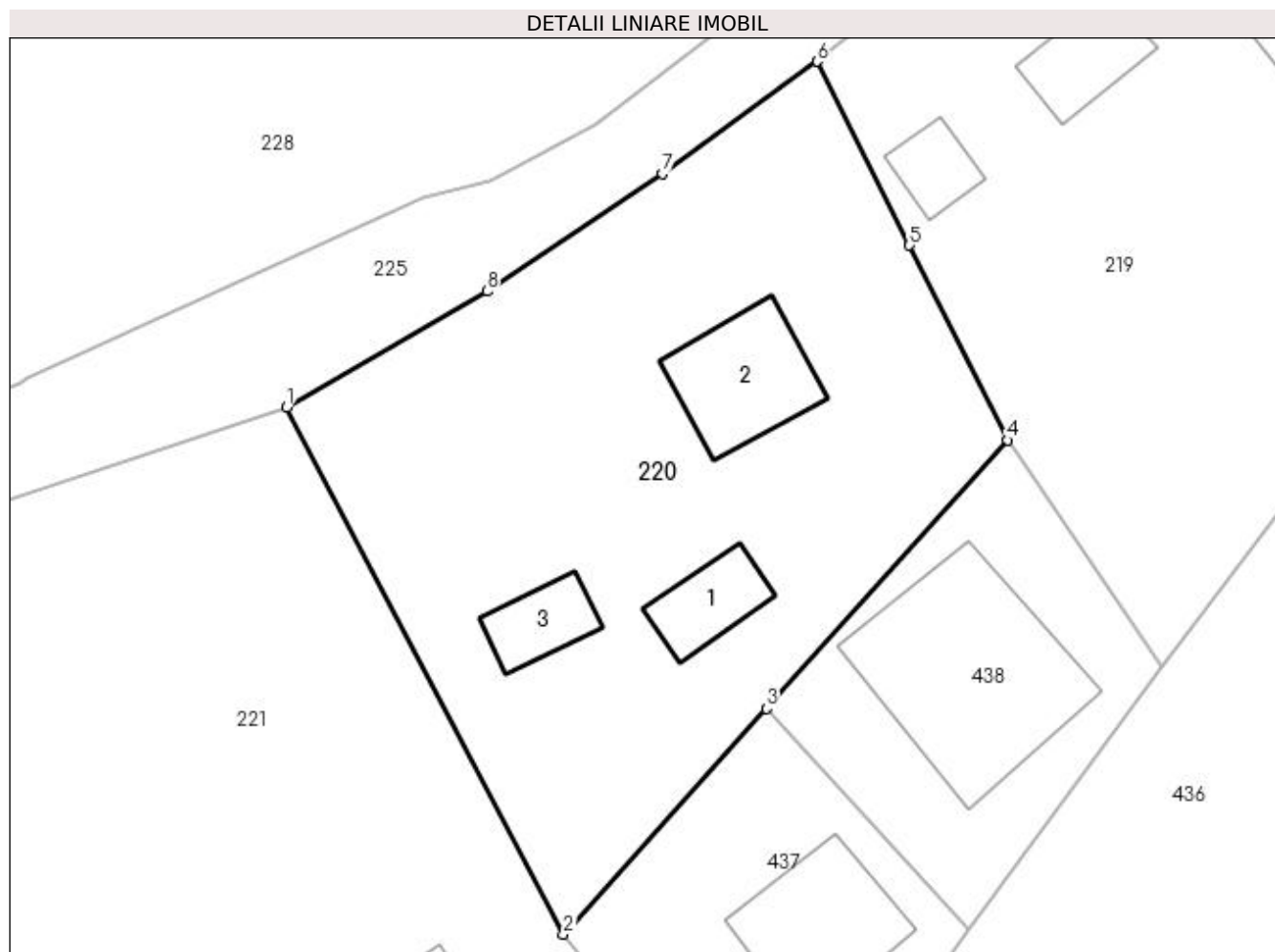
Inscrieri privind dezmembramentele dreptului de proprietate, drepturi reale de garanție și sarcini	Referințe
NU SUNT	

Anexa Nr. 1 La Partea I

Teren

Nr cadastral	Suprafața (mp)*	Observații / Referințe
	875	parte din pf 546/3

* Suprafața este determinată în planul de proiecție Stereo 70.



Date referitoare la teren

Crt	Categorie folosință	Intra vilan	Suprafața (mp)	Tarla	Parcelă	Nr. topo	Observații / Referințe
1	curți constructii	DA	150	-	-	-	
2	faneata	DA	725	-	-	-	

Date referitoare la construcții

Crt	Număr	Destinație construcție	Supraf. (mp)	Situație juridică	Observații / Referințe
A1.1		construcții anexa	21	Cu acte	Nr. niveluri:1; S. construita la sol:21 mp; Anexă
A1.2		construcții anexa	42	Cu acte	Nr. niveluri:1; S. construita la sol:42 mp; Anexă
A1.3		construcții anexa	19	Cu acte	Nr. niveluri:1; S. construita la sol:19 mp; Anexă

Lungime Segmente

1) Valorile lungimilor segmentelor sunt obținute din proiecție în plan.

Punct început	X / Y	Punct sfârșit	X / Y	Lungime segment (** (m)
1	521.027,263 663.200,074	2	521.041,872 663.172,274	31.405

Punct început	X / Y	Punct sfârșit	X / Y	Lungime segment (** (m)
2	521.041,872 663.172,274	3	521.052,586 663.184,192	16.026
3	521.052,586 663.184,192	4	521.065,324 663.198,362	19.054
4	521.065,324 663.198,362	5	521.060,137 663.208,63	11.504
5	521.060,137 663.208,63	6	521.055,263 663.218,335	10.86
6	521.055,263 663.218,335	7	521.047,105 663.212,407	10.084
7	521.047,105 663.212,407	8	521.037,846 663.206,214	11.139
8	521.037,846 663.206,214	1	521.027,263 663.200,074	12.235

** Lungimile segmentelor sunt determinate în planul de proiecție Stereo 70 și sunt rotunjite la 1 milimetru.

*** Distanța dintre puncte este formată din segmente cumulate ce sunt mai mici decât valoarea 1 milimetru.

**DATE DESPRE IMOBILUL NR. 221**

Oficiul de Cadastru și Publicitate Imobiliară SUCEAVA
Biroul de Cadastru și Publicitate Imobiliară Vatra Dornei

A. Partea I. Descrierea imobilului

TEREN Necunoscut

Nr. CF vechi:890

Adresa: Loc. Ciocanesti, Str Puiu, Nr. 7, Jud. Suceava

Nr. Crt	Nr cadastral Nr. topografic	Suprafața* (mp)	Observații / Referințe
A1	32952	6.212	Sector cadastral:28 Teren imprejmuit; parte din pf 546/3, 546/2, 1155

Construcții

Crt	Nr cadastral Nr. topografic	Adresa	Observații / Referințe
A1.1	32952-C1	Loc. Ciocanesti, Str Puiu, Nr. 7, Jud. Suceava	Nr. niveluri:1; S. construita la sol:104 mp; casa
A1.2	32952-C2	Loc. Ciocanesti, Str Puiu, Nr. 7, Jud. Suceava	Nr. niveluri:1; S. construita la sol:94 mp; anexe
A1.3		Loc. Ciocanesti, Nr. 7, Jud. Suceava	Nr. niveluri:1; S. construita la sol:39 mp; Anexă

B. Partea II. Proprietari și acte

Inscrieri privitoare la dreptul de proprietate și alte drepturi reale	Referințe
2087 / 26/05/1995	
Hotarare Judecatoreasca nr. 3945, din 17/11/1994 emis de Judecatoria Campulung Moldovenesc;	
B1	Intabulare, drept de PROPRIETATE, dobandit prin Hotarare Judecatoreasca, cota actuala 1/1, cota initiala 1/1 1) TIMU IOAN
	A1, A1.1, A1.2
221 / 17/01/2024	
Act Administrativ nr. 143, din 17/01/2024 emis de Primăria Comunei Ciocănești;	
B2	Intabulare, drept de PROPRIETATE, dobandit prin Lege, cota actuala 1/1, cota initiala 1/1 1) TIMU IOAN
	A1.3

C. Partea III. SARCINI .

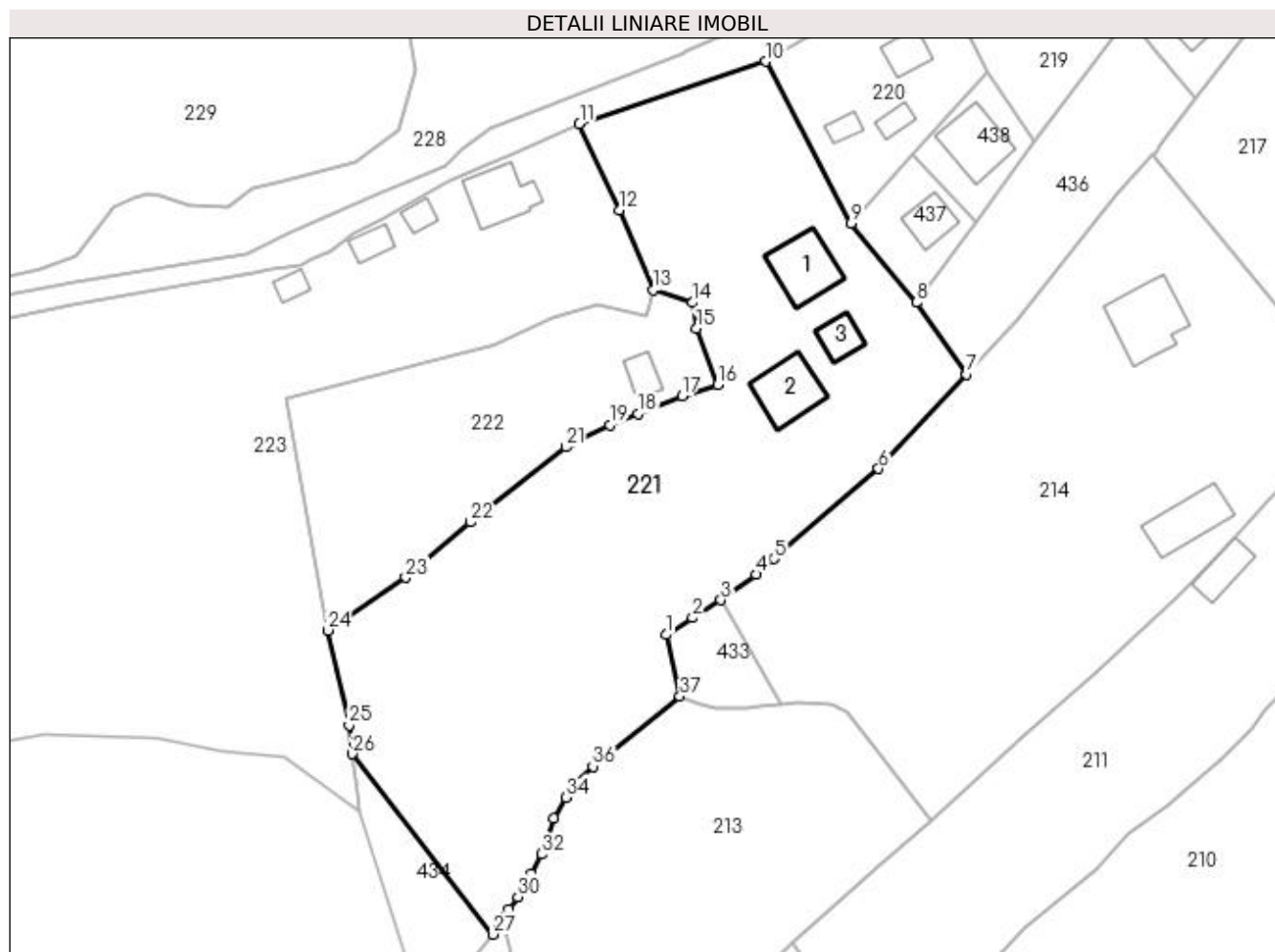
Inscrieri privind dezmembramintele dreptului de proprietate, drepturi reale de garanție și sarcini	Referințe
NU SUNT	

Anexa Nr. 1 La Partea I

Teren

Nr cadastral	Suprafața (mp)*	Observații / Referințe
32952	6.212	parte din pf 546/3, 546/2, 1155

* Suprafața este determinată în planul de proiecție Stereo 70.



Date referitoare la teren

Crt	Categorie folosință	Intravilan	Suprafața (mp)	Tarla	Parcelă	Nr. topo	Observații / Referințe
2	faneata	DA	2.872	-	-	546/31	
3	faneata	NU	2.800	-	-	546/32, 1155/501	
4	curti constructii	DA	540	-	-	706	

Date referitoare la construcții

Crt	Număr	Destinație construcție	Supraf. (mp)	Situație juridică	Observații / Referințe
A1.1	32952-C1	construcții de locuințe	104	Cu acte	Nr. niveluri:1; S. construita la sol:104 mp; casa
A1.2	32952-C2	construcții anexa	94	Cu acte	Nr. niveluri:1; S. construita la sol:94 mp; anexe
A1.3		construcții anexa	39	Cu acte	Nr. niveluri:1; S. construita la sol:39 mp; Anexă

Lungime Segmente

1) Valorile lungimilor segmentelor sunt obținute din proiecție în plan.

Punct început	X / Y	Punct sfârșit	X / Y	Lungime segment (** (m))	Punct început	X / Y	Punct sfârșit	X / Y	Lungime segment (** (m))
---------------	-------	---------------	-------	--------------------------	---------------	-------	---------------	-------	--------------------------

Punct început	X / Y	Punct sfârșit	X / Y	Lungime segment (** (m)
1	521.010,094 663.101,644	2	521.014,667 663.104,542	5.414
3	521.019,5 663.107,604	4	521.025,599 663.112,0	7.518
5	521.028,68 663.114,665	6	521.046,634 663.130,131	23.697
7	521.061,763 663.146,36	8	521.053,104 663.158,669	15.05
9	521.041,872 663.172,274	10	521.027,263 663.200,074	31.405
11	520.995,225 663.189,385	12	521.002,075 663.174,562	16.329
13	521.007,865 663.160,8	14	521.014,676 663.158,671	7.136
15	521.015,327 663.154,25	16	521.018,97 663.144,557	10.355
17	521.012,848 663.142,618	18	521.005,286 663.139,593	8.145
19	521.000,415 663.137,645	20	520.993,779 663.134,496	7.345
21	520.992,95 663.133,85	22	520.976,45 663.120,983	20.924
23	520.965,35 663.111,476	24	520.951,938 663.102,392	16.199
25	520.955,671 663.086,123	26	520.956,238 663.081,168	4.987
27	520.980,324 663.050,184	28	520.982,04 663.053,166	3.44
29	520.983,153 663.054,44	30	520.984,653 663.056,61	2.638
31	520.986,946 663.060,628	32	520.988,724 663.063,96	3.777
33	520.990,885 663.070,078	34	520.992,847 663.073,698	4.118
35	520.994,731 663.076,33	36	520.997,542 663.079,028	3.896
37	521.012,479 663.091,053	1	521.010,094 663.101,644	10.856

Punct început	X / Y	Punct sfârșit	X / Y	Lungime segment (** (m)
2	521.014,667 663.104,542	3	521.019,5 663.107,604	5.721
4	521.025,599 663.112,0	5	521.028,68 663.114,665	4.074
6	521.046,634 663.130,131	7	521.061,763 663.146,36	22.187
8	521.053,104 663.158,669	9	521.041,872 663.172,274	17.642
10	521.027,263 663.200,074	11	520.995,225 663.189,385	33.774
12	521.002,075 663.174,562	13	521.007,865 663.160,8	14.93
14	521.014,676 663.158,671	15	521.015,327 663.154,25	4.469
16	521.018,97 663.144,557	17	521.012,848 663.142,618	6.422
18	521.005,286 663.139,593	19	521.000,415 663.137,645	5.246
20	520.993,779 663.134,496	21	520.992,95 663.133,85	1.051
22	520.976,45 663.120,983	23	520.965,35 663.111,476	14.615
24	520.951,938 663.102,392	25	520.955,671 663.086,123	16.692
26	520.956,238 663.081,168	27	520.980,324 663.050,184	39.245
28	520.982,04 663.053,166	29	520.983,153 663.054,44	1.692
30	520.984,653 663.056,61	31	520.986,946 663.060,628	4.626
32	520.988,724 663.063,96	33	520.990,885 663.070,078	6.488
34	520.992,847 663.073,698	35	520.994,731 663.076,33	3.237
36	520.997,542 663.079,028	37	521.012,479 663.091,053	19.176

** Lungimile segmentelor sunt determinate în planul de proiecție Stereo 70 și sunt rotunjite la 1 milimetru.

*** Distanța dintre puncte este formată din segmente cumulate ce sunt mai mici decât valoarea 1 milimetru.

**DATE DESPRE IMOBILUL NR. 222**

Oficiul de Cadastru și Publicitate Imobiliară SUCEAVA
Biroul de Cadastru și Publicitate Imobiliară Vatra Dornei

A. Partea I. Descrierea imobilului

TEREN Necunoscut

Adresa: Loc. Ciocanesti, Nr. 9, Jud. Suceava

Nr. Crt	Nr cadastral Nr. topografic	Suprafața* (mp)	Observații / Referințe
A1		1.906	Sector cadastral:28 Teren imprejmuit; parte din pf 546/3, 1155/9

Construcții

Crt	Nr cadastral Nr. topografic	Adresa	Observații / Referințe
A1.1		Loc. Ciocanesti, Nr. 9, Jud. Suceava	Nr. niveluri:2; S. construita la sol:34 mp; Locuință

B. Partea II. Proprietari și acte

Inscrieri privitoare la dreptul de proprietate și alte drepturi reale		Referințe
222 / 17/01/2024		
Act Normativ nr. 7, din 13/03/1996 emis de Parlamentul României;		
B1	Intabulare, drept de PROPRIETATE, dobândit prin Lege, cota actuala 1/1, cota initiala 1/1 1) NEIDENTIFICAT NEIDENTIFICAT	A1
Act Administrativ nr. 3448, din 25/10/2023 emis de Primăria Comunei Ciocănești;		
B2	Se notează posesia faptică în favoarea lui 1) TIMU MARCEL	A1
Act Administrativ nr. 143, din 17/01/2024 emis de Primăria Comunei Ciocănești;		
B3	Intabulare, drept de PROPRIETATE, dobândit prin Lege, cota actuala 1/1, cota initiala 1/1 1) TIMU MARCEL	A1.1

C. Partea III. SARCINI .

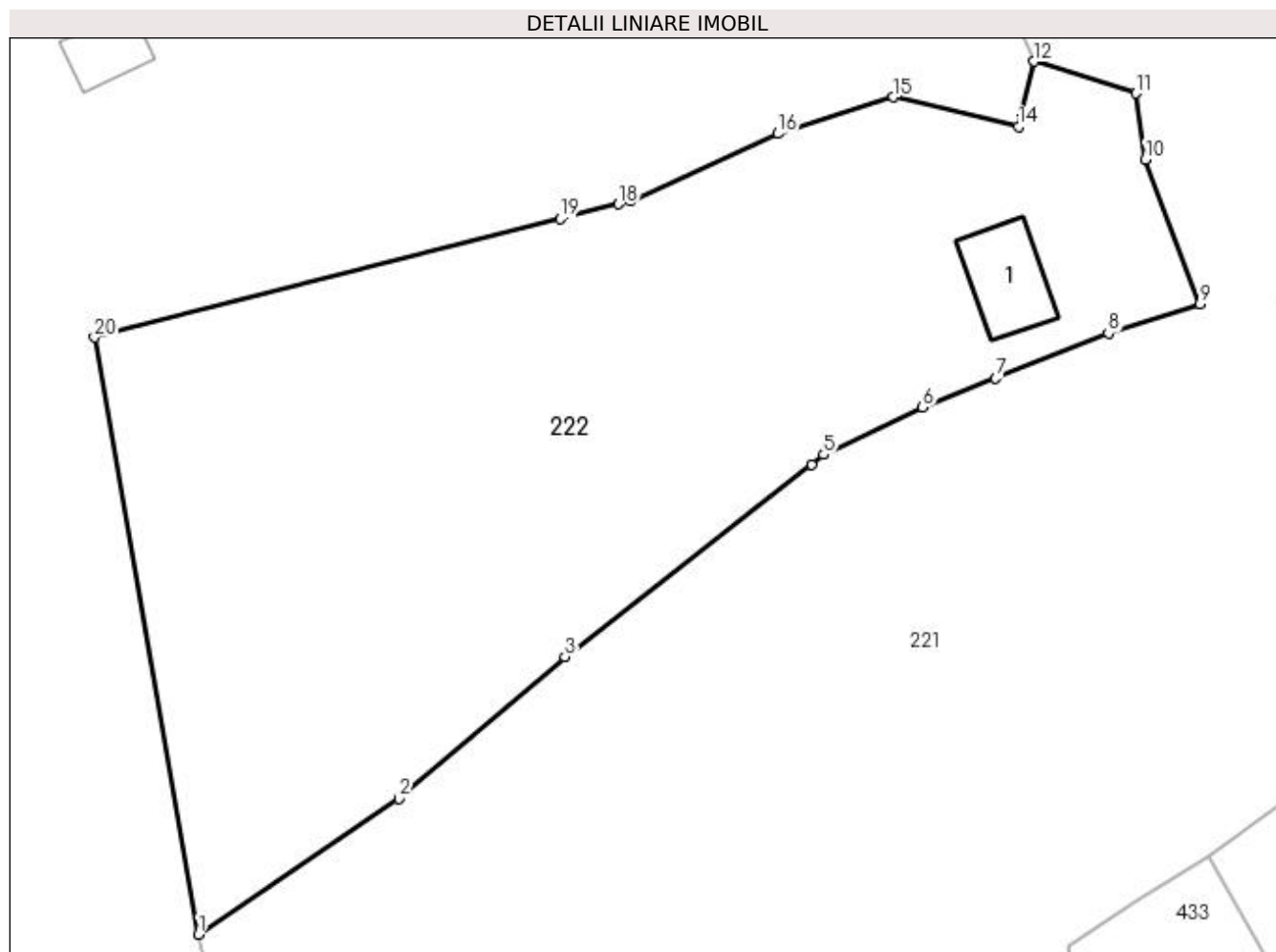
Inscrieri privind dezmembramintele dreptului de proprietate, drepturi reale de garanție și sarcini	Referințe
NU SUNT	

Anexa Nr. 1 La Partea I

Teren

Nr cadastral	Suprafața (mp)*	Observații / Referințe
	1.906	parte din pf 546/3, 1155/9

* Suprafața este determinată în planul de proiecție Stereo 70.



Date referitoare la teren

Crt	Categorie folosință	Intravilan	Suprafața (mp)	Tarla	Parcelă	Nr. topo	Observații / Referințe
1	curți constructii	DA	253	-	-	-	loc numit Puiu
2	faneata	DA	343	-	-	-	
3	faneata	NU	1.310	-	-	-	

Date referitoare la construcții

Crt	Număr	Destinație construcție	Supraf. (mp)	Situație juridică	Observații / Referințe
A1.1		construcții de locuințe	34	Cu acte	Nr. niveluri:2; S. construita la sol:34 mp; Locuință

Lungime Segmente

1) Valorile lungimilor segmentelor sunt obținute din proiecție în plan.

Punct început	X / Y	Punct sfârșit	X / Y	Lungime segment (** (m)
1	520.951,938 663.102,392	2	520.965,35 663.111,476	16.199
2	520.965,35 663.111,476	3	520.976,45 663.120,983	14.615

Punct început	X / Y	Punct sfârșit	X / Y	Lungime segment (** (m)
3	520.976,45 663.120,983	4	520.992,95 663.133,85	20.924
4	520.992,95 663.133,85	5	520.993,779 663.134,496	1.051
5	520.993,779 663.134,496	6	521.000,415 663.137,645	7.345
6	521.000,415 663.137,645	7	521.005,286 663.139,593	5.246
7	521.005,286 663.139,593	8	521.012,848 663.142,618	8.145
8	521.012,848 663.142,618	9	521.018,97 663.144,557	6.422
9	521.018,97 663.144,557	10	521.015,327 663.154,25	10.355
10	521.015,327 663.154,25	11	521.014,676 663.158,671	4.469
11	521.014,676 663.158,671	12	521.007,865 663.160,8	7.136
12	521.007,865 663.160,8	13	521.007,01 663.157,352	3.552
13	521.007,01 663.157,352	14	521.006,829 663.156,437	0.933
14	521.006,829 663.156,437	15	520.998,433 663.158,407	8.624
15	520.998,433 663.158,407	16	520.990,732 663.155,97	8.077
16	520.990,732 663.155,97	17	520.980,855 663.151,449	10.863
17	520.980,855 663.151,449	18	520.980,055 663.151,248	0.825
18	520.980,055 663.151,248	19	520.976,14 663.150,264	4.037
19	520.976,14 663.150,264	20	520.944,955 663.142,336	32.177
20	520.944,955 663.142,336	1	520.951,938 663.102,392	40.55

** Lungimile segmentelor sunt determinate în planul de proiecție Stereo 70 și sunt rotunjite la 1 milimetru.

*** Distanța dintre puncte este formată din segmente cumulate ce sunt mai mici decât valoarea 1 milimetru.

**DATE DESPRE IMOBILUL NR. 223**

Oficiul de Cadastru și Publicitate Imobiliară SUCEAVA
Biroul de Cadastru și Publicitate Imobiliară Vatra Dornei

A. Partea I. Descrierea imobilului

TEREN Necunoscut

Adresa: Loc. Ciocanesti, Str Puiu, Nr. 11, Jud. Suceava

Nr. Crt	Nr cadastral Nr. topografic	Suprafața* (mp)	Observații / Referințe
A1	30064	8.502	Sector cadastral:28 Teren imprejmuit; parte din pf 546/3, 1155/9

Construcții

Crt	Nr cadastral Nr. topografic	Adresa	Observații / Referințe
A1.1	30064-C1	Loc. Ciocanesti, Str Puiu, Nr. 11, Jud. Suceava	Nr. niveluri:1; S. construita la sol:91 mp; casa
A1.2	30064-C2	Loc. Ciocanesti, Str Puiu, Nr. 11, Jud. Suceava	Nr. niveluri:1; S. construita la sol:21 mp; magazie
A1.3	30064-C3	Loc. Ciocanesti, Jud. Suceava	Nr. niveluri:1; S. construita la sol:28 mp; grajd
A1.4		Loc. Ciocanesti, Str Puiu, Nr. 11, Jud. Suceava	Nr. niveluri:1; S. construita la sol:20 mp; Anexă

B. Partea II. Proprietari și acte

Inscrieri privitoare la dreptul de proprietate și alte drepturi reale		Referințe
2188 / 23/04/2009		
Hotarare Judecatoreasca nr. 209, din 16/02/2009 emis de JUDECATORIA VATRA DORNEI;		
B1	Intabulare, drept de PROPRIETATE bun propriu, dobandit prin Hotarare Judecatoreasca, cota actuala 1/1, cota initiala 1/1 1) TIMU LUCIA	A1, A1.1, A1.2, A1.3
223 / 17/01/2024		
Act Administrativ nr. 143, din 17/01/2024 emis de Primăria Comunei Ciocănești;		
B2	Intabulare, drept de PROPRIETATE, dobandit prin Lege, cota actuala 1/1, cota initiala 1/1 1) TIMU LUCIA	A1.4

C. Partea III. SARCINI .

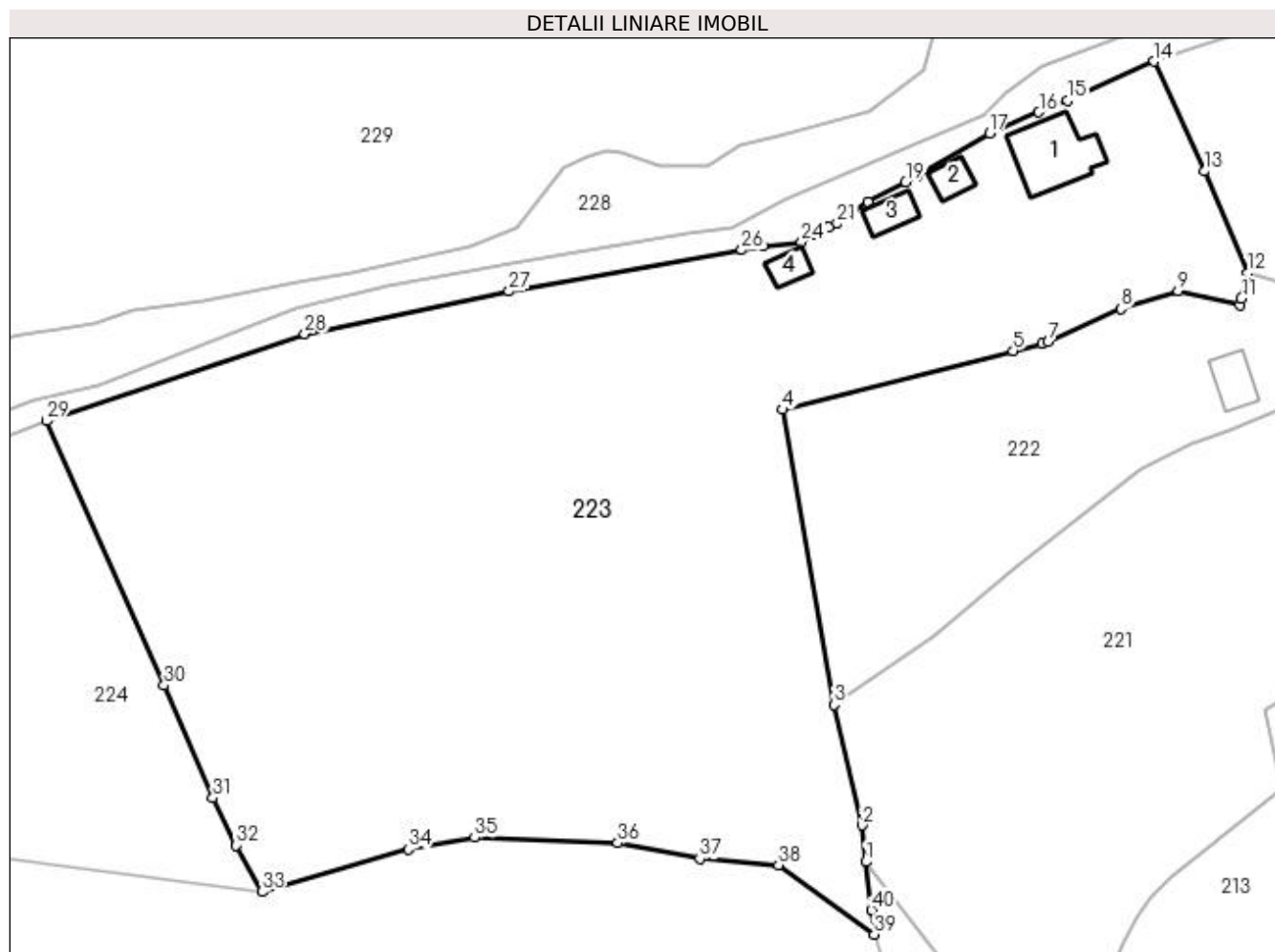
Inscrieri privind dezmembramintele dreptului de proprietate, drepturi reale de garanție și sarcini	Referințe
NU SUNT	

Anexa Nr. 1 La Partea I

Teren

Nr cadastral	Suprafața (mp)*	Observații / Referințe
30064	8.502	parte din pf 546/3, 1155/9

* Suprafața este determinată în planul de proiecție Stereo 70.



Date referitoare la teren

Crt	Categorie folosință	Intra vilan	Suprafața (mp)	Tarla	Parcelă	Nr. topo	Observații / Referințe
1	curți constructii	DA	258	-	-	-	
2	drum	DA	467	-	-	-	
3	faneata	DA	102	-	-	-	
4	faneata	DA	147	-	-	-	
5	curți constructii	NU	128	-	-	-	
6	drum	NU	70	-	-	-	
7	faneata	NU	7.330	-	-	-	

Date referitoare la construcții

Crt	Număr	Destinație construcție	Supraf. (mp)	Situație juridică	Observații / Referințe
A1.1	30064-C1	construcții de locuințe	91	Cu acte	Nr. niveluri:1; S. construită la sol:91 mp; casa
A1.2	30064-C2	construcții anexa	21	Cu acte	Nr. niveluri:1; S. construită la sol:21 mp; magazie
A1.3	30064-C3	construcții anexa	28	Cu acte	Nr. niveluri:1; S. construită la sol:28 mp; grajd
A1.4		construcții anexa	20	Cu acte	Nr. niveluri:1; S. construită la sol:20 mp; Anexă

Lungime Segmente

1) Valorile lungimilor segmentelor sunt obținute din proiecție în plan.

Punct început	X / Y	Punct sfârșit	X / Y	Lungime segment (** (m)
1	520.956,238 663.081,168	2	520.955,671 663.086,123	4.987
3	520.951,938 663.102,392	4	520.944,955 663.142,336	40.55
5	520.976,14 663.150,264	6	520.980,055 663.151,248	4.037
7	520.980,855 663.151,449	8	520.990,732 663.155,97	10.863
9	520.998,433 663.158,407	10	521.006,829 663.156,437	8.624
11	521.007,01 663.157,352	12	521.007,865 663.160,8	3.552
13	521.002,075 663.174,562	14	520.995,225 663.189,385	16.329
15	520.983,461 663.184,092	16	520.979,627 663.182,544	4.135
17	520.972,939 663.179,66	18	520.963,213 663.173,982	11.262
19	520.961,611 663.173,047	20	520.956,47 663.170,42	5.773
21	520.952,309 663.167,452	22	520.951,173 663.166,988	1.227
23	520.949,018 663.166,109	24	520.947,522 663.164,979	1.875
25	520.942,305 663.164,404	26	520.939,419 663.163,892	2.931
27	520.907,95 663.158,307	28	520.880,306 663.152,553	28.236
29	520.845,362 663.140,793	30	520.861,266 663.105,051	39.121
31	520.867,858 663.089,823	32	520.870,998 663.083,414	7.137
33	520.874,495 663.077,115	34	520.894,293 663.082,847	20.611
35	520.903,3 663.084,455	36	520.922,641 663.083,737	19.354
37	520.933,725 663.081,582	38	520.944,401 663.080,764	10.707
39	520.957,317 663.071,363	40	520.956,982 663.074,67	3.324

Punct început	X / Y	Punct sfârșit	X / Y	Lungime segment (** (m)
2	520.955,671 663.086,123	3	520.951,938 663.102,392	16.692
4	520.944,955 663.142,336	5	520.976,14 663.150,264	32.177
6	520.980,055 663.151,248	7	520.980,855 663.151,449	0.825
8	520.990,732 663.155,97	9	520.998,433 663.158,407	8.077
10	521.006,829 663.156,437	11	521.007,01 663.157,352	0.933
12	521.007,865 663.160,8	13	521.002,075 663.174,562	14.93
14	520.995,225 663.189,385	15	520.983,461 663.184,092	12.9
16	520.979,627 663.182,544	17	520.972,939 663.179,66	7.283
18	520.963,213 663.173,982	19	520.961,611 663.173,047	1.855
20	520.956,47 663.170,42	21	520.952,309 663.167,452	5.111
22	520.951,173 663.166,988	23	520.949,018 663.166,109	2.327
24	520.947,522 663.164,979	25	520.942,305 663.164,404	5.249
26	520.939,419 663.163,892	27	520.907,95 663.158,307	31.961
28	520.880,306 663.152,553	29	520.845,362 663.140,793	36.87
30	520.861,266 663.105,051	31	520.867,858 663.089,823	16.594
32	520.870,998 663.083,414	33	520.874,495 663.077,115	7.205
34	520.894,293 663.082,847	35	520.903,3 663.084,455	9.149
36	520.922,641 663.083,737	37	520.933,725 663.081,582	11.292
38	520.944,401 663.080,764	39	520.957,317 663.071,363	15.975
40	520.956,982 663.074,67	1	520.956,238 663.081,168	6.54

** Lungimile segmentelor sunt determinate în planul de proiecție Stereo 70 și sunt rotunjite la 1 milimetru.

*** Distanța dintre puncte este formată din segmente cumulate ce sunt mai mici decât valoarea 1 milimetru.

**DATE DESPRE IMOBILUL NR. 224**

Oficiul de Cadastru și Publicitate Imobiliară SUCEAVA
Biroul de Cadastru și Publicitate Imobiliară Vatra Dornei

A. Partea I. Descrierea imobilului

TEREN Extravilan

Nr. CF vechi:890

Adresa: Jud. Suceava

Nr. Crt	Nr cadastral Nr. topografic	Suprafața* (mp)	Observații / Referințe
A1	32953	Din acte: 4.608 Masurata: 4.442	Sector cadastral:28 Teren neimprejmuit; parte din pf 1155/9; diferența de suprafață nu s-a regăsit la măsurători

B. Partea II. Proprietari și acte

Inscrieri privitoare la dreptul de proprietate și alte drepturi reale		Referințe
2087 / 26/05/1995		
Hotarare Judecatoreasca nr. 3945, din 17/11/1994 emis de Judecatoria Campulung Moldovenesc;		
B1	Intabulare, drept de PROPRIETATE, dobandit prin Hotarare Judecatoreasca, cota actuala 1/1, cota initiala 1/1 1) TIMU IOAN	A1

C. Partea III. SARCINI .

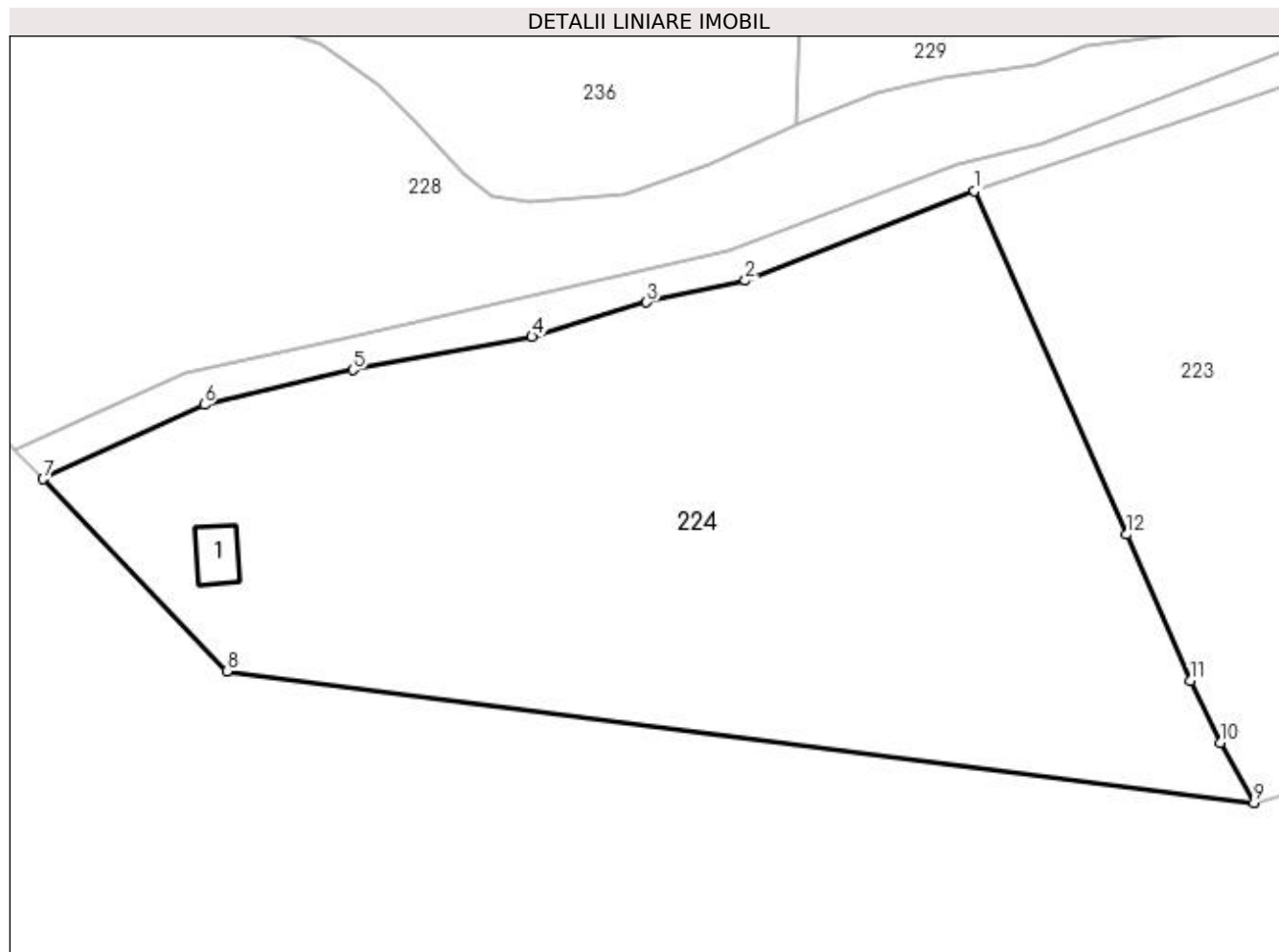
Inscrieri privind dezmembramintele dreptului de proprietate, drepturi reale de garanție și sarcini	Referințe
NU SUNT	

Anexa Nr. 1 La Partea I

Teren

Nr cadastral	Suprafața (mp)*	Observații / Referințe
32953	Din acte: 4.608 Masurata: 4.442	parte din pf 1155/9; diferența de suprafață nu s-a regăsit la măsurători

* Suprafața este determinată în planul de proiecție Stereo 70.



Date referitoare la teren

Crt	Categorie folosință	Intra vilan	Suprafața (mp)	Tarla	Parcelă	Nr. topo	Observații / Referințe
1	faneata	NU	4.442	-	-	1155/500	

Date referitoare la construcții

Crt	Număr	Destinație construcție	Supraf. (mp)	Situație juridică	Observații / Referințe
A1.1		construcții anexa	26	Fara acte	Nr. niveluri:1; S. construita la sol:26 mp; Anexă

Lungime Segmente

1) Valorile lungimilor segmentelor sunt obținute din proiecție în plan.

Punct început	X / Y	Punct sfârșit	X / Y	Lungime segment (** (m)
1	520.845,362 663.140,793	2	520.821,539 663.131,48	25.579
2	520.821,539 663.131,48	3	520.811,251 663.129,214	10.535
3	520.811,251 663.129,214	4	520.799,334 663.125,631	12.444

Punct început	X / Y	Punct sfârșit	X / Y	Lungime segment (** (m)
4	520.799,334 663.125,631	5	520.780,679 663.122,166	18.974
5	520.780,679 663.122,166	6	520.765,214 663.118,571	15.877
6	520.765,214 663.118,571	7	520.748,449 663.110,818	18.471
7	520.748,449 663.110,818	8	520.767,576 663.090,818	27.674
8	520.767,576 663.090,818	9	520.874,495 663.077,115	107.794
9	520.874,495 663.077,115	10	520.870,998 663.083,414	7.205
10	520.870,998 663.083,414	11	520.867,858 663.089,823	7.137
11	520.867,858 663.089,823	12	520.861,266 663.105,051	16.594
12	520.861,266 663.105,051	1	520.845,362 663.140,793	39.121

** Lungimile segmentelor sunt determinate în planul de proiecție Stereo 70 și sunt rotunjite la 1 milimetru.

*** Distanța dintre puncte este formată din segmente cumulate ce sunt mai mici decât valoarea 1 milimetru.

**DATE DESPRE IMOBILUL NR. 225**

Oficiul de Cadastru și Publicitate Imobiliară SUCEAVA
Biroul de Cadastru și Publicitate Imobiliară Vatra Dornei

A. Partea I. Descrierea imobilului

TEREN Necunoscut

Adresa: Loc. Ciocanesti, Str Puiu, Jud. Suceava

Nr. Crt	Nr cadastral Nr. topografic	Suprafața* (mp)	Observații / Referințe
A1		1.861	Sector cadastral:28 Teren imprejmuit; parte din pf 1155/40

B. Partea II. Proprietari și acte

Inscrieri privitoare la dreptul de proprietate și alte drepturi reale		Referințe
225 / 17/01/2024		
Act Administrativ nr. 1170, din 23/07/2004 emis de Guvernul României (poziția 36);		
B1	Intabulare, drept de PROPRIETATE, dobandit prin Lege, cota actuala 1/1 1) COMUNA CIOCĂNEȘTI , CIF:14953600 <i>OBSERVATII: Domeniul Public</i>	A1

C. Partea III. SARCINI .

Inscrieri privind dezmembramintele dreptului de proprietate, drepturi reale de garanție și sarcini	Referințe
NU SUNT	

Punct început	X / Y	Punct sfârșit	X / Y	Lungime segment	Punct început	X / Y	Punct sfârșit	X / Y	Lungime segment	Punct început	X / Y	Punct sfârșit	X / Y	Lungime segment
16	520.907,95 663.158,307	17	520.939,419 663.163,892	31.961	17	520.939,419 663.163,892	18	520.942,305 663.164,404	2.931	18	520.942,305 663.164,404	19	520.947,522 663.164,979	5.249
19	520.947,522 663.164,979	20	520.949,018 663.166,109	1.875	20	520.949,018 663.166,109	21	520.951,173 663.166,988	2.327	21	520.951,173 663.166,988	22	520.952,309 663.167,452	1.227
22	520.952,309 663.167,452	23	520.956,47 663.170,42	5.111	23	520.956,47 663.170,42	24	520.961,611 663.173,047	5.773	24	520.961,611 663.173,047	25	520.963,213 663.173,982	1.855
25	520.963,213 663.173,982	26	520.972,939 663.179,66	11.262	26	520.972,939 663.179,66	27	520.979,627 663.182,544	7.283	27	520.979,627 663.182,544	28	520.983,461 663.184,092	4.135
28	520.983,461 663.184,092	29	520.995,225 663.189,385	12.9	29	520.995,225 663.189,385	30	521.027,263 663.200,074	33.774	30	521.027,263 663.200,074	31	521.037,846 663.206,214	12.235
31	521.037,846 663.206,214	32	521.047,105 663.212,407	11.139	32	521.047,105 663.212,407	33	521.055,263 663.218,335	10.084	33	521.055,263 663.218,335	34	521.062,424 663.224,103	9.195
34	521.062,424 663.224,103	35	521.067,731 663.228,245	6.732	35	521.067,731 663.228,245	36	521.078,862 663.236,783	14.028	36	521.078,862 663.236,783	37	521.082,492 663.242,178	6.503
37	521.082,492 663.242,178	38	521.089,489 663.248,314	9.306	38	521.089,489 663.248,314	39	521.100,058 663.257,059	13.718	39	521.100,058 663.257,059	40	521.110,182 663.262,985	11.731
40	521.110,182 663.262,985	41	521.114,968 663.265,55	5.43	41	521.114,968 663.265,55	42	521.126,252 663.273,218	13.643	42	521.126,252 663.273,218	43	521.122,532 663.278,395	6.375
43	521.122,532 663.278,395	44	521.115,091 663.273,235	9.055	44	521.115,091 663.273,235	45	521.106,901 663.267,557	9.966	45	521.106,901 663.267,557	46	521.096,236 663.259,589	13.313
46	521.096,236 663.259,589	47	521.079,551 663.247,588	20.553	47	521.079,551 663.247,588	48	521.076,034 663.244,2	4.883	48	521.076,034 663.244,2	49	521.063,328 663.232,47	17.293
49	521.063,328 663.232,47	50	521.060,228 663.228,996	4.656	50	521.060,228 663.228,996	51	521.058,369 663.227,01	2.72	51	521.058,369 663.227,01	52	521.053,701 663.222,778	6.301
52	521.053,701 663.222,778	53	521.043,59 663.215,007	12.752	53	521.043,59 663.215,007	54	521.038,056 663.212,001	6.298	54	521.038,056 663.212,001	55	521.034,477 663.211,141	3.681
55	521.034,477 663.211,141	56	521.013,553 663.201,678	22.964	56	521.013,553 663.201,678	57	521.013,174 663.201,378	0.483	57	521.013,174 663.201,378	58	520.980,034 663.188,68	35.489
58	520.980,034 663.188,68	59	520.975,184 663.185,103	6.026	59	520.975,184 663.185,103	60	520.972,263 663.182,237	4.092	60	520.972,263 663.182,237	61	520.960,759 663.177,294	12.521
61	520.960,759 663.177,294	62	520.945,177 663.170,598	16.96	62	520.945,177 663.170,598	63	520.938,225 663.166,952	7.85	63	520.938,225 663.166,952	64	520.932,001 663.166,098	6.282
64	520.932,001 663.166,098	65	520.908,318 663.162,13	24.013	65	520.908,318 663.162,13	66	520.891,429 663.159,094	17.16	66	520.891,429 663.159,094	67	520.879,024 663.155,929	12.802
67	520.879,024 663.155,929	1	520.852,493 663.145,65	28.453										

** Lungimile segmentelor sunt determinate în planul de proiecție Stereo 70 și sunt rotunjite la 1 milimetru.

*** Distanța dintre puncte este formată din segmente cumulate ce sunt mai mici decât valoarea 1 milimetru.

**DATE DESPRE IMOBILUL NR. 226**

Oficiul de Cadastru și Publicitate Imobiliară SUCEAVA
Biroul de Cadastru și Publicitate Imobiliară Vatra Dornei

A. Partea I. Descrierea imobilului

TEREN Intravilan

Adresa: Loc. Ciocanesti, Jud. Suceava

Nr. Crt	Nr cadastral Nr. topografic	Suprafața* (mp)	Observații / Referințe
A1		138	Sector cadastral:28 Teren împrejmuit; împrejmuit parțial; parte din pf 546/4

B. Partea II. Proprietari și acte

Inscrieri privitoare la dreptul de proprietate și alte drepturi reale	Referințe
226 / 17/01/2024	
Act Normativ nr. 7, din 13/03/1996 emis de Parlamentul României;	
B1	A1
Intabulare, drept de PROPRIETATE, dobândit prin Lege, cota actuala 1/1, cota initiala 1/1 1) NEIDENTIFICAT NEIDENTIFICAT	
Act Administrativ nr. 3450, din 25/10/2023 emis de Primăria Comunei Ciocănești;	
B2	A1
Se notează posesia faptică în favoarea lui 1) TIMU VLADIMIR	

C. Partea III. SARCINI .

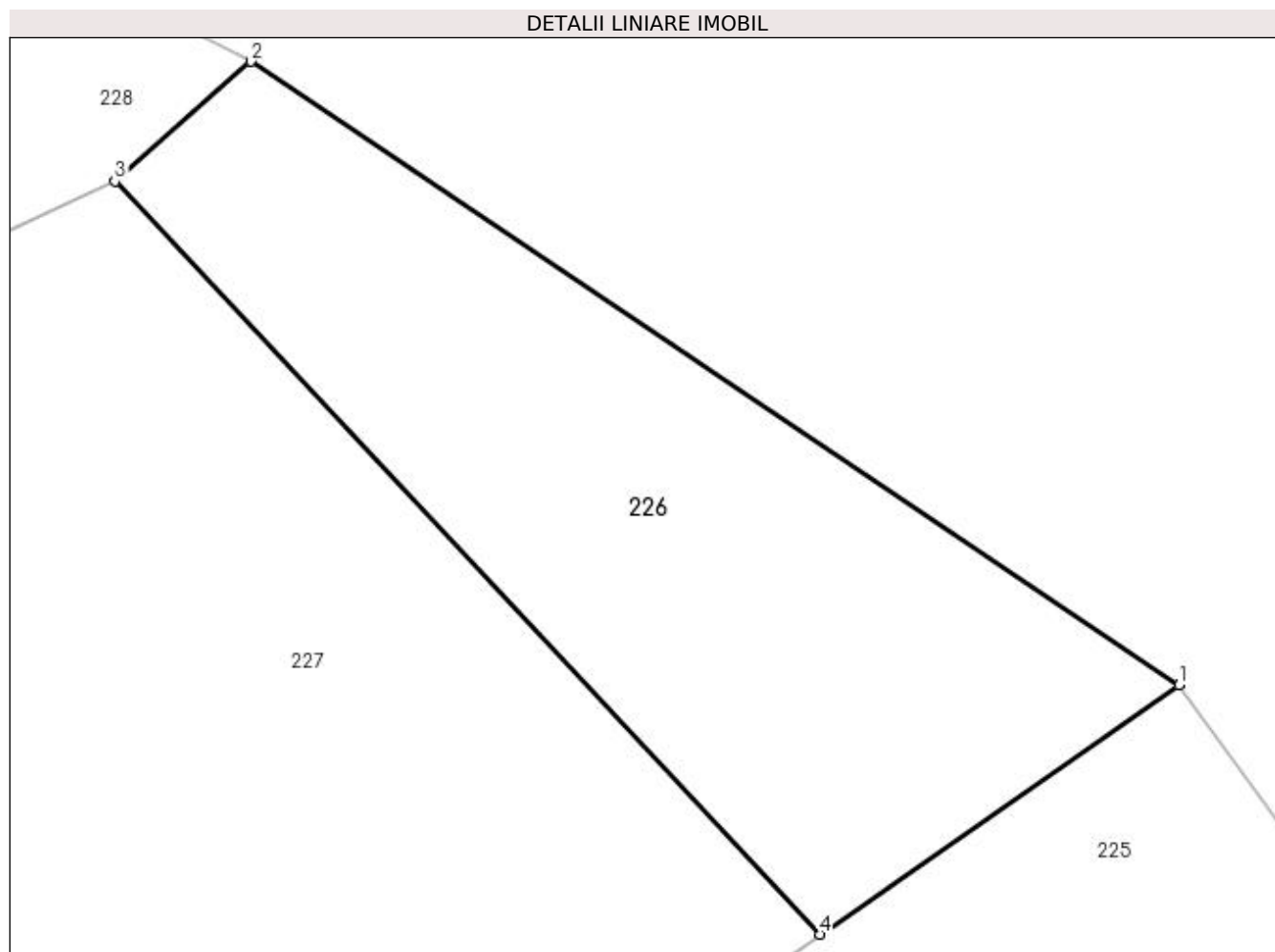
Inscrieri privind dezmembramintele dreptului de proprietate, drepturi reale de garanție și sarcini	Referințe
NU SUNT	

Anexa Nr. 1 La Partea I

Teren

Nr cadastral	Suprafața (mp)*	Observații / Referințe
	138	împrejmuit parțial; parte din pf 546/4

* Suprafața este determinată în planul de proiecție Stereo 70.



Date referitoare la teren

Crt	Categorie folosință	Intra vilan	Suprafața (mp)	Tarla	Parcelă	Nr. topo	Observații / Referințe
1	faneata	DA	138	-	-	-	loc numit Puiu

Lungime Segmente

1) Valorile lungimilor segmentelor sunt obținute din proiecție în plan.

Punct început	X / Y	Punct sfârșit	X / Y	Lungime segment (** (m)
1	521.122,532 663.278,395	2	521.103,312 663.291,299	23.15
2	521.103,312 663.291,299	3	521.100,498 663.288,818	3.752
3	521.100,498 663.288,818	4	521.115,091 663.273,235	21.349
4	521.115,091 663.273,235	1	521.122,532 663.278,395	9.055

**** Lungimile segmentelor sunt determinate în planul de proiecție Stereo 70 și sunt rotunjite la 1 milimetru.**

***** Distanța dintre puncte este formată din segmente cumulate ce sunt mai mici decât valoarea 1 milimetru.**

**DATE DESPRE IMOBILUL NR. 227**

Oficiul de Cadastru și Publicitate Imobiliară SUCEAVA
Biroul de Cadastru și Publicitate Imobiliară Vatra Dornei

A. Partea I. Descrierea imobilului

TEREN Intravilan

Nr. CF vechi:1107
Nr. cadastral vechi:1315

Adresa: Loc. Ciocanesti, Jud. Suceava

Nr. Crt	Nr cadastral Nr. topografic	Suprafața* (mp)	Observații / Referințe
A1	30279	2.161	Sector cadastral:28 Teren imprejmuit; parte din pf 546/4, 546/1

Construcții

Crt	Nr cadastral Nr. topografic	Adresa	Observații / Referințe
A1.1	30279-C1	Loc. Ciocanesti, Jud. Suceava	Nr. niveluri:1; S. construita la sol:65 mp; grajd
A1.2	30279-C2	Loc. Ciocanesti, Jud. Suceava	Nr. niveluri:1; S. construita la sol:24 mp; fânar
A1.3	30279-C3	Loc. Ciocanesti, Jud. Suceava	Nr. niveluri:1; S. construita la sol:16 mp; beci

B. Partea II. Proprietari și acte

Inscrieri privitoare la dreptul de proprietate și alte drepturi reale		Referințe
6518 / 09/09/2010		
Act Administrativ nr. 1874, din 27/08/2010 emis de PRIMARIA CIOCANESTI;		
B3	Intabulare, drept de PROPRIETATE bun comun în devălmășie, dobandit prin Construire, cota actuala 1/1, cota initiala 1/1 1) TIMU EMILIAN 2) TIMU SAVA	A1.1, A1.2, A1.3
B4	se notează actualizarea informatiilor tehnice în sensul edificării constructiilor C1, C2 si C3 pe terenul de sub A1	A1, A1.1, A1.2, A1.3
8878 / 26/05/2022		
Hotarare Judecatoreasca nr. 661, din 10/04/2019 emis de Judecătoria Vatra Dornei (hotarare judecatoreasca nr 2558 din 28.11.2013, emis de Tribunalul Suceava);		
B7	Intabulare, drept de PROPRIETATE, bun propriu, dobandit prin Hotarare Judecatoreasca, cota actuala 1/2, cota initiala 1/2 1) TIMU VLADIMIR	A1
Hotarare Judecatoreasca nr. 482, din 09/06/2021 emis de Judecătoria Vatra Dornei (act administrativ nr 1 din 25.01.1987, emis de Consiliul Popular al comunei Iacobeni);		
B8	Intabulare, drept de PROPRIETATE, bun comun în devălmășie, dobandit prin Hotarare Judecatoreasca, cota actuala 1/2, cota initiala 1/2 1) TIMU VLADIMIR 2) TIMU DOINA	A1

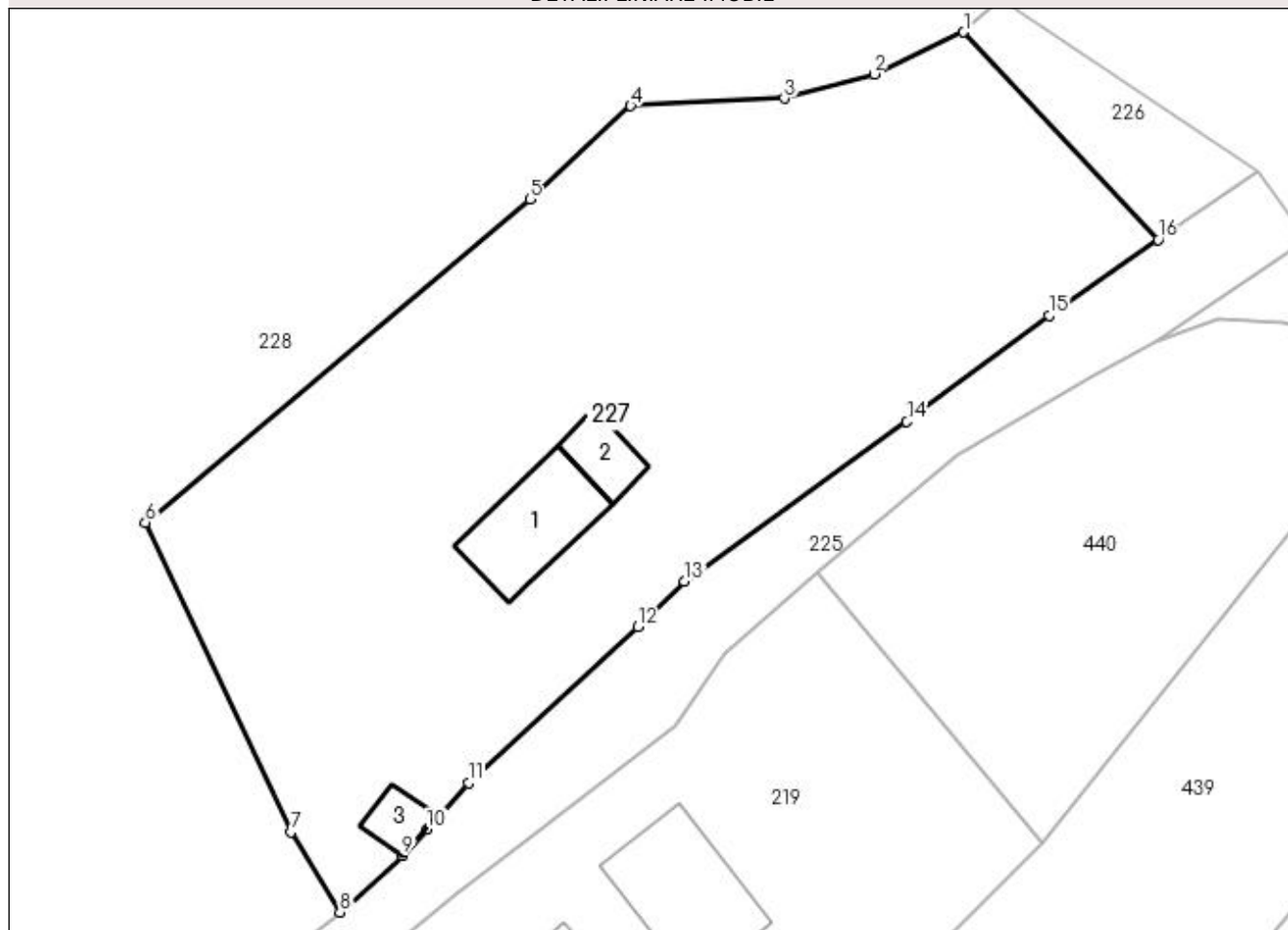
C. Partea III. SARCINI

Inscrieri privind dezmembramintele dreptului de proprietate, drepturi reale de garanție și sarcini		Referințe
8878 / 26/05/2022		
Hotarare Judecatoreasca nr. 482, din 09/06/2021 emis de Judecătoria Vatra Dornei (act administrativ nr 1 din 25.01.1987, emis de Consiliul Popular al comunei Iacobeni);		
C1	Intabulare, drept de UZUFRACT VIAGER, dobandit prin Hotarare Judecatoreasca, cota actuala 1/2, cota initiala 1/2 1) TIMU MARIA	A1

Anexa Nr. 1 La Partea I**Teren**

Nr cadastral	Suprafața (mp)*	Observații / Referințe
30279	2.161	parte din pf 546/4, 546/1

* Suprafața este determinată în planul de proiecție Stereo 70.

DETALII LINIARE IMOBIL**Date referitoare la teren**

Crt	Categorie folosință	Intra vilan	Suprafața (mp)	Tarla	Parcelă	Nr. topo	Observații / Referințe
1	curți constructii	DA	245	-	-	-	
2	faneata	DA	1.916	-	-	-	

Date referitoare la construcții

Crt	Număr	Destinație construcție	Supraf. (mp)	Situație juridică	Observații / Referințe
A1.1	30279-C1	construcții anexa	65	Cu acte	Nr. niveluri:1; S. construita la sol:65 mp; grajd
A1.2	30279-C2	construcții anexa	24	Cu acte	Nr. niveluri:1; S. construita la sol:24 mp; fânar
A1.3	30279-C3	construcții anexa	16	Cu acte	Nr. niveluri:1; S. construita la sol:16 mp; beci

Lungime Segmente

1) Valorile lungimilor segmentelor sunt obținute din proiecție în plan.

Punct început	X / Y	Punct sfârșit	X / Y	Lungime segment (** (m)
1	521.100,498 663.288,818	2	521.093,774 663.285,68	7.42
2	521.093,774 663.285,68	3	521.087,042 663.283,853	6.976

Punct început	X / Y	Punct sfârșit	X / Y	Lungime segment (** (m)
3	521.087,042 663.283,853	4	521.075,508 663.283,289	11.548
4	521.075,508 663.283,289	5	521.067,941 663.276,296	10.303
5	521.067,941 663.276,296	6	521.039,088 663.252,005	37.717
6	521.039,088 663.252,005	7	521.050,021 663.228,796	25.655
7	521.050,021 663.228,796	8	521.053,701 663.222,778	7.054
8	521.053,701 663.222,778	9	521.058,369 663.227,01	6.301
9	521.058,369 663.227,01	10	521.060,228 663.228,996	2.72
10	521.060,228 663.228,996	11	521.063,328 663.232,47	4.656
11	521.063,328 663.232,47	12	521.076,034 663.244,2	17.293
12	521.076,034 663.244,2	13	521.079,551 663.247,588	4.883
13	521.079,551 663.247,588	14	521.096,236 663.259,589	20.553
14	521.096,236 663.259,589	15	521.106,901 663.267,557	13.313
15	521.106,901 663.267,557	16	521.115,091 663.273,235	9.966
16	521.115,091 663.273,235	1	521.100,498 663.288,818	21.349

** Lungimile segmentelor sunt determinate în planul de proiecție Stereo 70 și sunt rotunjite la 1 milimetru.

*** Distanța dintre puncte este formată din segmente cumulate ce sunt mai mici decât valoarea 1 milimetru.

**DATE DESPRE IMOBILUL NR. 228**

Oficiul de Cadastru și Publicitate Imobiliară SUCEAVA
Biroul de Cadastru și Publicitate Imobiliară Vatra Dornei

A. Partea I. Descrierea imobilului

TEREN Necunoscut

Adresa: Loc. Ciocanesti, Str Puiu, Nr. 2, Jud. Suceava

Nr. Crt	Nr cadastral Nr. topografic	Suprafața* (mp)	Observații / Referințe
A1		26.837	Sector cadastral:28 Teren împrejmuit; împrejmuit parțial; parte din pf 1155/19, 1155/55, 546/1, 1155/59

Construcții

Crt	Nr cadastral Nr. topografic	Adresa	Observații / Referințe
A1.1		Loc. Ciocanesti, Str Puiu, Nr. 2, Jud. Suceava	Nr. niveluri:2; S. construita la sol:69 mp; Locuință
A1.2		Loc. Ciocanesti, Str Puiu, Nr. 2, Jud. Suceava	Nr. niveluri:1; S. construita la sol:33 mp; Anexă
A1.3		Loc. Ciocanesti, Str Puiu, Nr. 2, Jud. Suceava	Nr. niveluri:1; S. construita la sol:39 mp; Anexă

B. Partea II. Proprietari și acte

Inscrieri privitoare la dreptul de proprietate și alte drepturi reale		Referințe
228 / 17/01/2024		
Act Normativ nr. 7, din 13/03/1996 emis de Parlamentul României;		
B1	Intabulare, drept de PROPRIETATE, dobandit prin Lege, cota actuala 1/1, cota initiala 1/1 1) NEIDENTIFICAT NEIDENTIFICAT	A1
Act Administrativ nr. 3462, din 26/10/2023 emis de Primăria Comunei Ciocănești;		
B2	Se notează posesia faptică în favoarea lui 1) TIMU IOANA	A1
Act Administrativ nr. 143, din 17/01/2024 emis de Primăria Comunei Ciocănești;		
B3	Intabulare, drept de PROPRIETATE, dobandit prin Lege, cota actuala 1/1, cota initiala 1/1 1) TIMU IOANA	A1.1, A1.2, A1.3

C. Partea III. SARCINI .

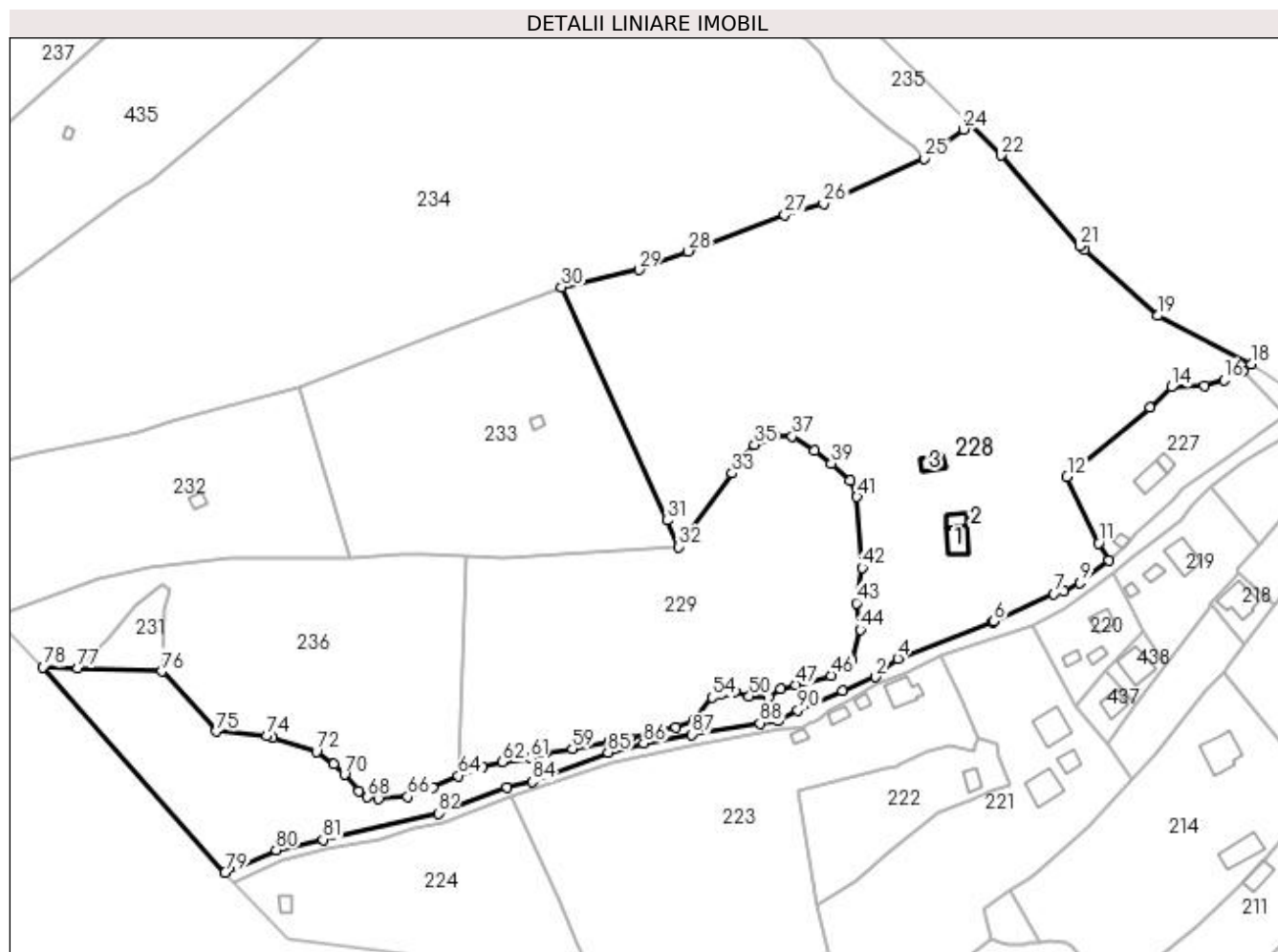
Inscrieri privind dezmembramintele dreptului de proprietate, drepturi reale de garanție și sarcini	Referințe
NU SUNT	

Anexa Nr. 1 La Partea I

Teren

Nr cadastral	Suprafața (mp)*	Observații / Referințe
	26.837	împrejmuit parțial; parte din pf 1155/19, 1155/55, 546/1, 1155/59

* Suprafața este determinată în planul de proiecție Stereo 70.



Date referitoare la teren

Crt	Categorie folosință	Intravilan	Suprafața (mp)	Tarla	Parcelă	Nr. topo	Observații / Referințe
1	curți construcții	DA	413	-	-	-	loc numit Puiu
2	faneata	DA	9.818	-	-	-	
3	faneata	NU	4.902	-	-	-	
4	faneata	NU	10.946	-	-	-	
5	faneata	NU	758	-	-	-	

Date referitoare la construcții

Crt	Număr	Destinație construcție	Supraf. (mp)	Situație juridică	Observații / Referințe
A1.1		construcții de locuințe	69	Cu acte	Nr. niveluri:2; S. construita la sol:69 mp; Locuință
A1.2		construcții anexa	33	Cu acte	Nr. niveluri:1; S. construita la sol:33 mp; Anexă
A1.3		construcții anexa	39	Cu acte	Nr. niveluri:1; S. construita la sol:39 mp; Anexă

Lungime Segmente

1) Valorile lungimilor segmentelor sunt obținute din proiecție în plan.

Punct început	X / Y	Punct sfârșit	X / Y	Lungime segment	Punct început	X / Y	Punct sfârșit	X / Y	Lungime segment	Punct început	X / Y	Punct sfârșit	X / Y	Lungime segment
1	520.960,759 663.177,294	2	520.972,263 663.182,237	12.521	2	520.972,263 663.182,237	3	520.975,184 663.185,103	4.092	3	520.975,184 663.185,103	4	520.980,034 663.188,68	6.026
4	520.980,034 663.188,68	5	521.013,174 663.201,378	35.489	5	521.013,174 663.201,378	6	521.013,553 663.201,678	0.483	6	521.013,553 663.201,678	7	521.034,477 663.211,141	22.964
7	521.034,477 663.211,141	8	521.038,056 663.212,001	3.681	8	521.038,056 663.212,001	9	521.043,59 663.215,007	6.298	9	521.043,59 663.215,007	10	521.053,701 663.222,778	12.752
10	521.053,701 663.222,778	11	521.050,021 663.228,796	7.054	11	521.050,021 663.228,796	12	521.039,088 663.252,005	25.655	12	521.039,088 663.252,005	13	521.067,941 663.276,296	37.717
13	521.067,941 663.276,296	14	521.075,508 663.283,289	10.303	14	521.075,508 663.283,289	15	521.087,042 663.283,853	11.548	15	521.087,042 663.283,853	16	521.093,774 663.285,68	6.976
16	521.093,774 663.285,68	17	521.100,498 663.288,818	7.42	17	521.100,498 663.288,818	18	521.103,312 663.291,299	3.752	18	521.103,312 663.291,299	19	521.070,695 663.308,112	36.695
19	521.070,695 663.308,112	20	521.045,078 663.331,039	34.378	20	521.045,078 663.331,039	21	521.043,541 663.332,415	2.063	21	521.043,541 663.332,415	22	521.015,949 663.364,05	41.977
22	521.015,949 663.364,05	23	521.005,069 663.375,321	15.666	23	521.005,069 663.375,321	24	521.002,982 663.373,147	3.014	24	521.002,982 663.373,147	25	520.989,297 663.363,003	17.035
25	520.989,297 663.363,003	26	520.954,112 663.347,151	38.591	26	520.954,112 663.347,151	27	520.940,577 663.343,221	14.094	27	520.940,577 663.343,221	28	520.906,986 663.330,641	35.869
28	520.906,986 663.330,641	29	520.889,693 663.324,165	18.466	29	520.889,693 663.324,165	30	520.862,758 663.318,105	27.608	30	520.862,758 663.318,105	31	520.899,595 663.236,774	89.284
31	520.899,595 663.236,774	32	520.903,461 663.227,561	9.991	32	520.903,461 663.227,561	33	520.922,237 663.253,219	31.794	33	520.922,237 663.253,219	34	520.924,414 663.258,006	5.259
34	520.924,414 663.258,006	35	520.930,018 663.263,213	7.65	35	520.930,018 663.263,213	36	520.937,175 663.266,324	7.804	36	520.937,175 663.266,324	37	520.943,203 663.266,098	6.032
37	520.943,203 663.266,098	38	520.951,111 663.261,039	9.388	38	520.951,111 663.261,039	39	520.956,857 663.256,702	7.199	39	520.956,857 663.256,702	40	520.963,364 663.250,675	8.869
40	520.963,364 663.250,675	41	520.965,836 663.244,972	6.216	41	520.965,836 663.244,972	42	520.967,547 663.220,282	24.749	42	520.967,547 663.220,282	43	520.965,566 663.207,945	12.495
43	520.965,566 663.207,945	44	520.966,933 663.198,744	9.302	44	520.966,933 663.198,744	45	520.964,059 663.188,247	10.883	45	520.964,059 663.188,247	46	520.956,739 663.182,719	9.173
46	520.956,739 663.182,719	47	520.944,478 663.179,447	12.69	47	520.944,478 663.179,447	48	520.939,094 663.178,186	5.53	48	520.939,094 663.178,186	49	520.934,899 663.175,204	5.147
49	520.934,899 663.175,204	50	520.928,22 663.175,41	6.682	50	520.928,22 663.175,41	51	520.923,125 663.177,018	5.343	51	520.923,125 663.177,018	52	520.921,142 663.177,223	1.994
52	520.921,142 663.177,223	53	520.918,732 663.176,566	2.498	53	520.918,732 663.176,566	54	520.915,276 663.175,064	3.768	54	520.915,276 663.175,064	55	520.908,887 663.166,854	10.403
55	520.908,887 663.166,854	56	520.902,611 663.164,488	6.707	56	520.902,611 663.164,488	57	520.886,677 663.160,906	16.332	57	520.886,677 663.160,906	58	520.879,349 663.159,614	7.441
58	520.879,349 663.159,614	59	520.866,614 663.157,139	12.973	59	520.866,614 663.157,139	60	520.857,002 663.155,841	9.699	60	520.857,002 663.155,841	61	520.851,944 663.153,896	5.419
61	520.851,944 663.153,896	62	520.842,097 663.152,554	9.938	62	520.842,097 663.152,554	63	520.835,185 663.151,019	7.08	63	520.835,185 663.151,019	64	520.826,745 663.147,747	9.052
64	520.826,745 663.147,747	65	520.817,74 663.143,6	9.914	65	520.817,74 663.143,6	66	520.809,087 663.140,376	9.234	66	520.809,087 663.140,376	67	520.798,95 663.139,633	10.164
67	520.798,95 663.139,633	68	520.795,13 663.140,287	3.876	68	520.795,13 663.140,287	69	520.792,222 663.142,547	3.683	69	520.792,222 663.142,547	70	520.787,032 663.148,182	7.661
70	520.787,032 663.148,182	71	520.783,302 663.151,825	5.214	71	520.783,302 663.151,825	72	520.777,249 663.156,135	7.431	72	520.777,249 663.156,135	73	520.761,917 663.160,99	16.082
73	520.761,917 663.160,99	74	520.759,949 663.161,613	2.064	74	520.759,949 663.161,613	75	520.742,23 663.163,19	17.789	75	520.742,23 663.163,19	76	520.723,359 663.184,147	28.201
76	520.723,359 663.184,147	77	520.694,082 663.185,199	29.296	77	520.694,082 663.185,199	78	520.681,94 663.185,617	12.149	78	520.681,94 663.185,617	79	520.745,444 663.113,915	95.781
79	520.745,444 663.113,915	80	520.763,165 663.121,941	19.454	80	520.763,165 663.121,941	81	520.779,572 663.125,478	16.784	81	520.779,572 663.125,478	82	520.819,759 663.134,641	41.218
82	520.819,759 663.134,641	83	520.843,639 663.143,64	25.519	83	520.843,639 663.143,64	84	520.852,493 663.145,65	9.079	84	520.852,493 663.145,65	85	520.879,024 663.155,929	28.453
85	520.879,024 663.155,929	86	520.891,429 663.159,094	12.802	86	520.891,429 663.159,094	87	520.908,318 663.162,13	17.16	87	520.908,318 663.162,13	88	520.932,001 663.166,098	24.013
88	520.932,001 663.166,098	89	520.938,225 663.166,952	6.282	89	520.938,225 663.166,952	90	520.945,177 663.170,598	7.85	90	520.945,177 663.170,598	1	520.960,759 663.177,294	16.96

** Lungimile segmentelor sunt determinate în planul de proiecție Stereo 70 și sunt rotunjite la 1 milimetru.

*** Distanța dintre puncte este formată din segmente cumulate ce sunt mai mici decât valoarea 1 milimetru.

**DATE DESPRE IMOBILUL NR. 229**

Oficiul de Cadastru și Publicitate Imobiliară SUCEAVA
Biroul de Cadastru și Publicitate Imobiliară Vatra Dornei

A. Partea I. Descrierea imobilului

TEREN Necunoscut

Adresa: Loc. Ciocanesti, Jud. Suceava

Nr. Crt	Nr cadastral Nr. topografic	Suprafața* (mp)	Observații / Referințe
A1		10.000	Sector cadastral:28 Teren împrejmuit; împrejmuit parțial; parte din pf 1155/19

B. Partea II. Proprietari și acte

Inscrieri privitoare la dreptul de proprietate și alte drepturi reale		Referințe
229 / 17/01/2024		
Act Administrativ nr. 389, din 11/09/2002 emis de Comisia Județeană Suceava;		
B1	Intabulare, drept de PROPRIETATE, dobândit prin Reconstituire, cota actuala 1/1, cota initiala 1/1 1) TIMU P TRAIAN DEFUNCT:Da	A1

C. Partea III. SARCINI .

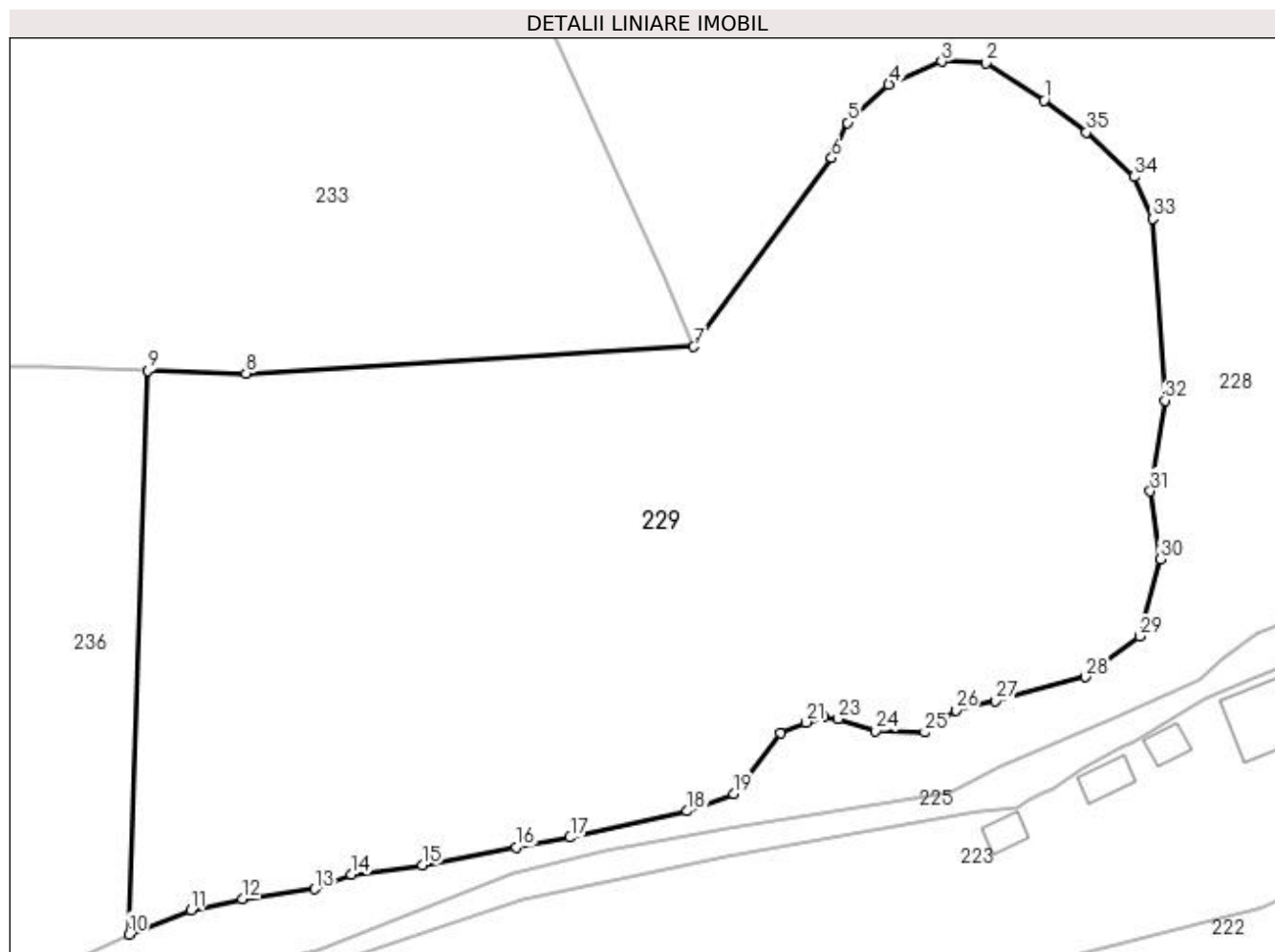
Inscrieri privind dezmembramintele dreptului de proprietate, drepturi reale de garanție și sarcini	Referințe
NU SUNT	

Anexa Nr. 1 La Partea I

Teren

Nr cadastral	Suprafața (mp)*	Observații / Referințe
	10.000	împrejmuit parțial; parte din pf 1155/19

* Suprafața este determinată în planul de proiecție Stereo 70.



Date referitoare la teren

Crt	Categorie folosință	Intravilan	Suprafața (mp)	Tarla	Parcelă	Nr. topo	Observații / Referințe
1	padure	DA	2.233	UP II	ua5H	-	
2	padure	NU	7.767	-	-	-	

Lungime Segmente

1) Valorile lungimilor segmentelor sunt obținute din proiecție în plan.

Punct început	X / Y	Punct sfârșit	X / Y	Lungime segment (** (m)
1	520.951,111 663.261,039	2	520.943,203 663.266,098	9.388
3	520.937,175 663.266,324	4	520.930,018 663.263,213	7.804
5	520.924,414 663.258,006	6	520.922,237 663.253,219	5.259
7	520.903,461 663.227,561	8	520.842,63 663.223,939	60.939

Punct început	X / Y	Punct sfârșit	X / Y	Lungime segment (** (m)
2	520.943,203 663.266,098	3	520.937,175 663.266,324	6.032
4	520.930,018 663.263,213	5	520.924,414 663.258,006	7.65
6	520.922,237 663.253,219	7	520.903,461 663.227,561	31.794
8	520.842,63 663.223,939	9	520.829,271 663.224,343	13.365

Punct început	X / Y	Punct sfârșit	X / Y	Lungime segment (** (m)
9	520.829,271 663.224,343	10	520.826,745 663.147,747	76.638
11	520.835,185 663.151,019	12	520.842,097 663.152,554	7.08
13	520.851,944 663.153,896	14	520.857,002 663.155,841	5.419
15	520.866,614 663.157,139	16	520.879,349 663.159,614	12.973
17	520.886,677 663.160,906	18	520.902,611 663.164,488	16.332
19	520.908,887 663.166,854	20	520.915,276 663.175,064	10.403
21	520.918,732 663.176,566	22	520.921,142 663.177,223	2.498
23	520.923,125 663.177,018	24	520.928,22 663.175,41	5.343
25	520.934,899 663.175,204	26	520.939,094 663.178,186	5.147
27	520.944,478 663.179,447	28	520.956,739 663.182,719	12.69
29	520.964,059 663.188,247	30	520.966,933 663.198,744	10.883
31	520.965,566 663.207,945	32	520.967,547 663.220,282	12.495
33	520.965,836 663.244,972	34	520.963,364 663.250,675	6.216
35	520.956,857 663.256,702	1	520.951,111 663.261,039	7.199

Punct început	X / Y	Punct sfârșit	X / Y	Lungime segment (** (m)
10	520.826,745 663.147,747	11	520.835,185 663.151,019	9.052
12	520.842,097 663.152,554	13	520.851,944 663.153,896	9.938
14	520.857,002 663.155,841	15	520.866,614 663.157,139	9.699
16	520.879,349 663.159,614	17	520.886,677 663.160,906	7.441
18	520.902,611 663.164,488	19	520.908,887 663.166,854	6.707
20	520.915,276 663.175,064	21	520.918,732 663.176,566	3.768
22	520.921,142 663.177,223	23	520.923,125 663.177,018	1.994
24	520.928,22 663.175,41	25	520.934,899 663.175,204	6.682
26	520.939,094 663.178,186	27	520.944,478 663.179,447	5.53
28	520.956,739 663.182,719	29	520.964,059 663.188,247	9.173
30	520.966,933 663.198,744	31	520.965,566 663.207,945	9.302
32	520.967,547 663.220,282	33	520.965,836 663.244,972	24.749
34	520.963,364 663.250,675	35	520.956,857 663.256,702	8.869

** Lungimile segmentelor sunt determinate în planul de proiecție Stereo 70 și sunt rotunjite la 1 milimetru.

*** Distanța dintre puncte este formată din segmente cumulate ce sunt mai mici decât valoarea 1 milimetru.

**DATE DESPRE IMOBILUL NR. 230**

Oficiul de Cadastru și Publicitate Imobiliară SUCEAVA
Biroul de Cadastru și Publicitate Imobiliară Vatra Dornei

A. Partea I. Descrierea imobilului

TEREN Extravilan

Adresa: Jud. Suceava

Nr. Crt	Nr cadastral Nr. topografic	Suprafața* (mp)	Observații / Referințe
A1		2.800	Sector cadastral:28 Teren împrejmuit; parte din pf 1155/5, 1155/6

B. Partea II. Proprietari și acte

Inscrieri privitoare la dreptul de proprietate și alte drepturi reale		Referințe
230 / 17/01/2024		
Act Normativ nr. 7, din 13/03/1996 emis de Parlamentul României;		
B1	Inscrierea provizorie, drept de PROPRIETATE, dobandit prin Lege, cota actuala 1/1, cota initiala 1/1 1) COMUNA CIOCĂNEȘTI, CIF:14953600	A1

C. Partea III. SARCINI .

Inscrieri privind dezmembramintele dreptului de proprietate, drepturi reale de garanție și sarcini	Referințe
NU SUNT	

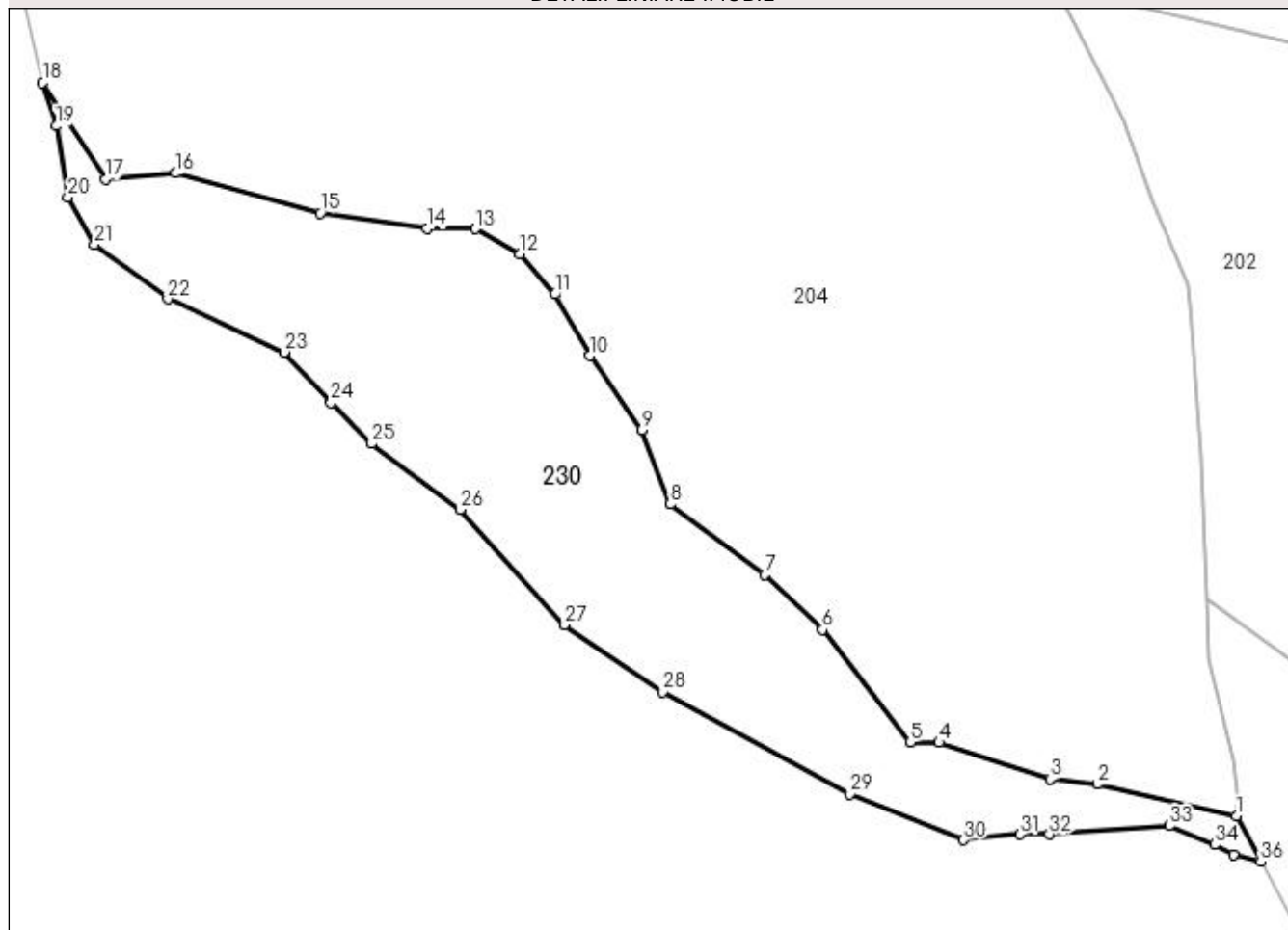
Anexa Nr. 1 La Partea I

Teren

Nr cadastral	Suprafața (mp)*	Observații / Referințe
	2.800	parte din pf 1155/5, 1155/6

* Suprafața este determinată în planul de proiecție Stereo 70.

DETALII LINIARE IMOBIL



Date referitoare la teren

Crt	Categorie folosință	Intravilan	Suprafața (mp)	Tarla	Parcelă	Nr. topo	Observații / Referințe
1	padure	NU	2.800	-	-	-	

Lungime Segmente

1) Valorile lungimilor segmentelor sunt obținute din proiecție în plan.

Punct început	X / Y	Punct sfârșit	X / Y	Lungime segment (** (m)
1	521.230,441 662.742,393	2	521.213,06 662.746,394	17.836
3	521.207,191 662.747,015	4	521.193,288 662.751,605	14.641
5	521.189,694 662.751,639	6	521.178,721 662.765,679	17.819
7	521.171,546 662.772,545	8	521.159,731 662.781,363	14.743
9	521.156,153 662.790,657	10	521.149,664 662.799,902	11.295

Punct început	X / Y	Punct sfârșit	X / Y	Lungime segment (** (m)
2	521.213,06 662.746,394	3	521.207,191 662.747,015	5.902
4	521.193,288 662.751,605	5	521.189,694 662.751,639	3.594
6	521.178,721 662.765,679	7	521.171,546 662.772,545	9.931
8	521.159,731 662.781,363	9	521.156,153 662.790,657	9.959
10	521.149,664 662.799,902	11	521.145,287 662.807,578	8.836

Punct început	X / Y	Punct sfârșit	X / Y	Lungime segment (** (m)
11	521.145,287 662.807,578	12	521.140,97 662.812,628	6.644
13	521.135,405 662.815,751	14	521.129,305 662.815,774	6.1
15	521.115,997 662.817,729	16	521.097,972 662.822,703	18.699
17	521.089,155 662.821,976	18	521.081,304 662.834,034	14.389
19	521.082,991 662.828,616	20	521.084,461 662.819,696	9.04
21	521.087,821 662.813,819	22	521.096,956 662.806,998	11.401
23	521.111,469 662.800,353	24	521.117,349 662.794,057	8.615
25	521.122,422 662.788,933	26	521.133,45 662.780,703	13.76
27	521.146,536 662.766,301	28	521.158,74 662.757,925	14.802
29	521.182,118 662.745,139	30	521.196,381 662.739,408	15.371
31	521.203,391 662.740,126	32	521.207,092 662.740,124	3.701
33	521.222,056 662.741,218	34	521.227,713 662.738,847	6.134
35	521.230,071 662.737,589	36	521.233,512 662.736,692	3.556

Punct început	X / Y	Punct sfârșit	X / Y	Lungime segment (** (m)
12	521.140,97 662.812,628	13	521.135,405 662.815,751	6.381
14	521.129,305 662.815,774	15	521.115,997 662.817,729	13.451
16	521.097,972 662.822,703	17	521.089,155 662.821,976	8.847
18	521.081,304 662.834,034	19	521.082,991 662.828,616	5.675
20	521.084,461 662.819,696	21	521.087,821 662.813,819	6.77
22	521.096,956 662.806,998	23	521.111,469 662.800,353	15.962
24	521.117,349 662.794,057	25	521.122,422 662.788,933	7.21
26	521.133,45 662.780,703	27	521.146,536 662.766,301	19.459
28	521.158,74 662.757,925	29	521.182,118 662.745,139	26.646
30	521.196,381 662.739,408	31	521.203,391 662.740,126	7.047
32	521.207,092 662.740,124	33	521.222,056 662.741,218	15.004
34	521.227,713 662.738,847	35	521.230,071 662.737,589	2.673
36	521.233,512 662.736,692	1	521.230,441 662.742,393	6.476

** Lungimile segmentelor sunt determinate în planul de proiecție Stereo 70 și sunt rotunjite la 1 milimetru.

*** Distanța dintre puncte este formată din segmente cumulate ce sunt mai mici decât valoarea 1 milimetru.

**DATE DESPRE IMOBILUL NR. 231**

Oficiul de Cadastru și Publicitate Imobiliară SUCEAVA
Biroul de Cadastru și Publicitate Imobiliară Vatra Dornei

A. Partea I. Descrierea imobilului

TEREN Extravilan

Adresa: Jud. Suceava

Nr. Crt	Nr cadastral Nr. topografic	Suprafața* (mp)	Observații / Referințe
A1		491	Sector cadastral:28 Teren neimprejmuit; parte din pf 1155/19

B. Partea II. Proprietari și acte

Inscrieri privitoare la dreptul de proprietate și alte drepturi reale	Referințe
231 / 17/01/2024	
Act Normativ nr. 7, din 13/03/1996 emis de Parlamentul României;	
B1	A1
Intabulare, drept de PROPRIETATE, dobandit prin Lege, cota actuala 1/1, cota initiala 1/1 1) NEIDENTIFICAT NEIDENTIFICAT	
Act Administrativ nr. 3463, din 26/10/2023 emis de Primăria Comunei Ciocănești;	
B2	A1
Se notează posesia faptică în favoarea lui 1) TIMU DUMITRU	

C. Partea III. SARCINI .

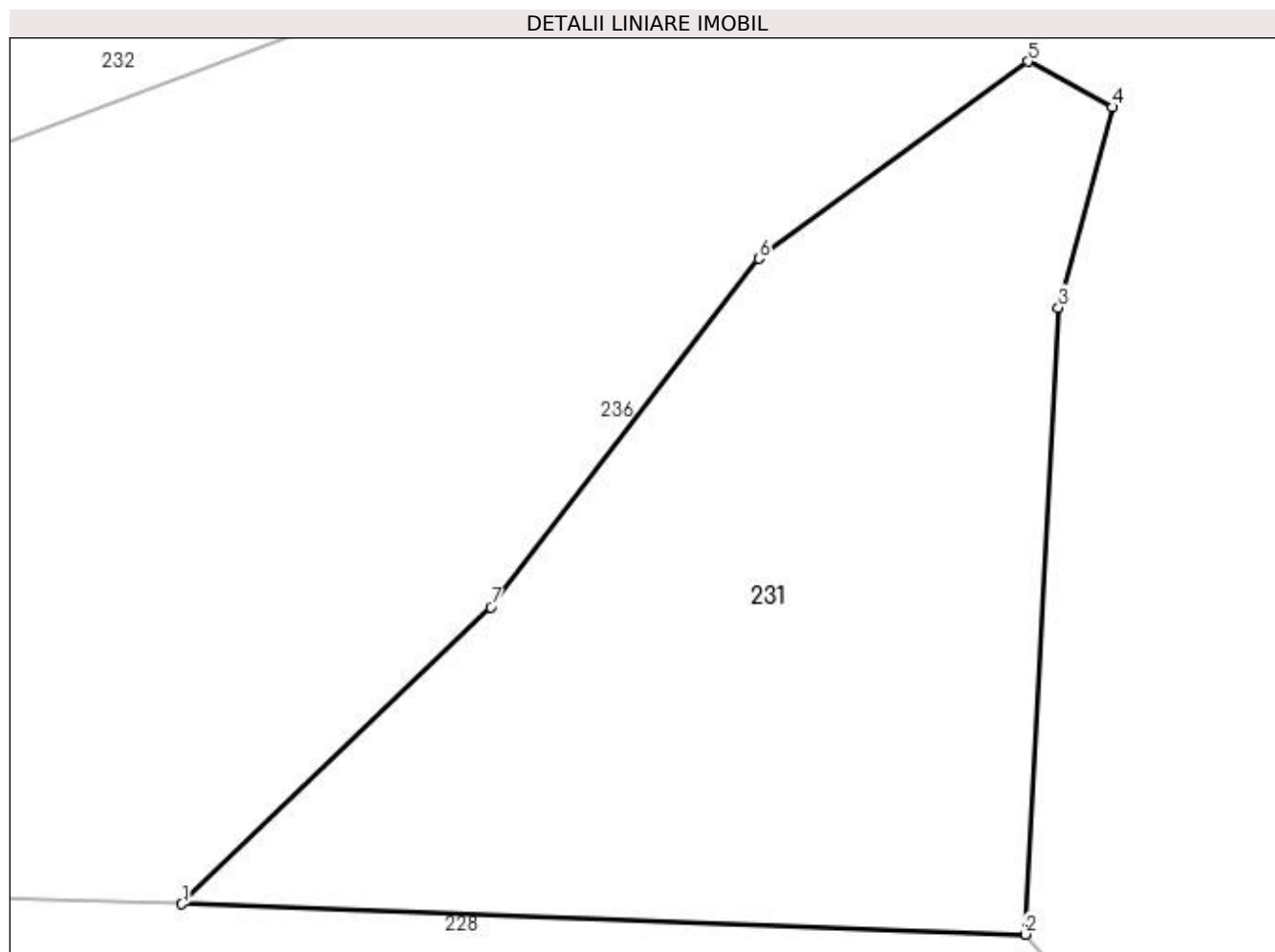
Inscrieri privind dezmembramintele dreptului de proprietate, drepturi reale de garanție și sarcini	Referințe
NU SUNT	

Anexa Nr. 1 La Partea I

Teren

Nr cadastral	Suprafața (mp)*	Observații / Referințe
	491	parte din pf 1155/19

* Suprafața este determinată în planul de proiecție Stereo 70.



Date referitoare la teren

Crt	Categorie folosință	Intravilan	Suprafața (mp)	Tarla	Parcelă	Nr. topo	Observații / Referințe
1	pasune	NU	491	-	-	-	loc numit Puiu

Lungime Segmente

1) Valorile lungimilor segmentelor sunt obținute din proiecție în plan.

Punct început	X / Y	Punct sfârșit	X / Y	Lungime segment (** (m)
1	520.694,082 663.185,199	2	520.723,359 663.184,147	29.296
2	520.723,359 663.184,147	3	520.724,519 663.205,892	21.776
3	520.724,519 663.205,892	4	520.726,383 663.212,849	7.202
4	520.726,383 663.212,849	5	520.723,46 663.214,437	3.327
5	520.723,46 663.214,437	6	520.714,112 663.207,605	11.578

Punct început	X / Y	Punct sfârșit	X / Y	Lungime segment (** (m)
6	520.714,112 663.207,605	7	520.704,807 663.195,502	15.266
7	520.704,807 663.195,502	1	520.694,082 663.185,199	14.872

** Lungimile segmentelor sunt determinate în planul de proiecție Stereo 70 și sunt rotunjite la 1 milimetru.

*** Distanța dintre puncte este formată din segmente cumulate ce sunt mai mici decât valoarea 1 milimetru.

**DATE DESPRE IMOBILUL NR. 232**

Oficiul de Cadastru și Publicitate Imobiliară SUCEAVA
Biroul de Cadastru și Publicitate Imobiliară Vatra Dornei

A. Partea I. Descrierea imobilului

TEREN Extravilan

Adresa: Jud. Suceava

Nr. Crt	Nr cadastral Nr. topografic	Suprafața* (mp)	Observații / Referințe
A1	32140	7.044	Sector cadastral:28 Teren imprejmuit; parte din pf 1155/19

B. Partea II. Proprietari și acte

Inscrieri privitoare la dreptul de proprietate și alte drepturi reale		Referințe
19991 / 19/12/2019		
Act Administrativ nr. 171, din 18/11/2019 emis de COMISIA JUDETEANA DE FOND FUNCJAR SUCEAVA;		
B1	Intabulare, drept de PROPRIETATE, dobandit prin Reconstituire, cota actuala 1/1, cota initiala 1/1 1) TEUȘAN CRISTINA-ELENA	A1

C. Partea III. SARCINI .

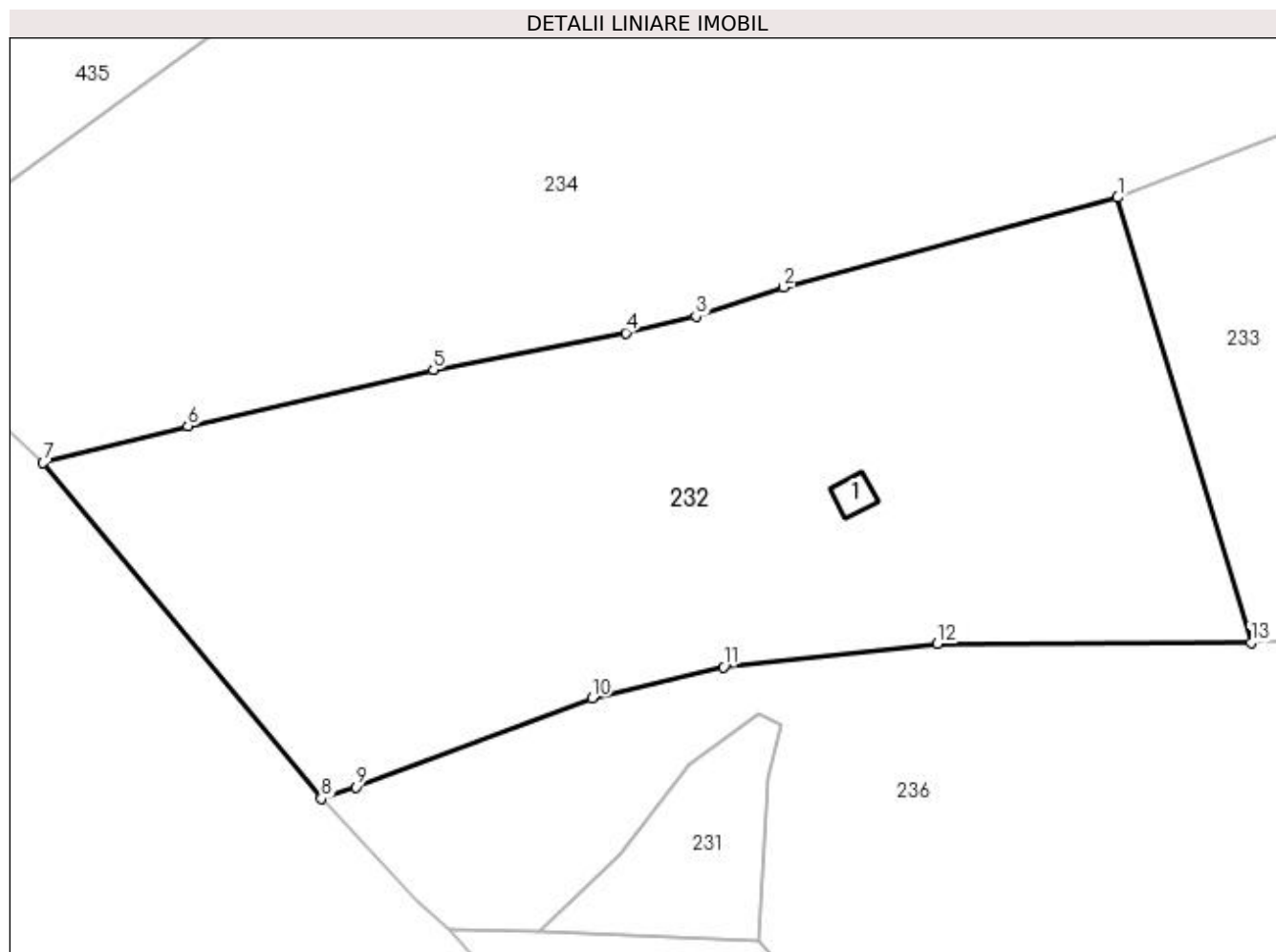
Inscrieri privind dezmembramintele dreptului de proprietate, drepturi reale de garanție și sarcini	Referințe
NU SUNT	

Anexa Nr. 1 La Partea I

Teren

Nr cadastral	Suprafața (mp)*	Observații / Referințe
32140	7.044	parte din pf 1155/19

* Suprafața este determinată în planul de proiecție Stereo 70.



Date referitoare la teren

Crt	Categorie folosință	Intra vilan	Suprafața (mp)	Tarla	Parcelă	Nr. topo	Observații / Referințe
1	faneata	NU	7.044	-	-	-	

Date referitoare la construcții

Crt	Număr	Destinație construcție	Supraf. (mp)	Situație juridică	Observații / Referințe
A1.1		construcții anexa	22	Fara acte	Nr. niveluri:1; S. construita la sol:22 mp; Anexă

Lungime Segmente

1) Valorile lungimilor segmentelor sunt obținute din proiecție în plan.

Punct început	X / Y	Punct sfârșit	X / Y	Lungime segment (** (m)
1	520.771,36 663.283,437	2	520.726,718 663.271,425	46.23
2	520.726,718 663.271,425	3	520.714,965 663.267,541	12.378
3	520.714,965 663.267,541	4	520.705,565 663.265,335	9.655
4	520.705,565 663.265,335	5	520.679,866 663.260,392	26.17

Punct început	X / Y	Punct sfârșit	X / Y	Lungime segment (** (m)
5	520.679,866 663.260,392	6	520.647,007 663.252,896	33.703
6	520.647,007 663.252,896	7	520.627,654 663.247,971	19.97
7	520.627,654 663.247,971	8	520.664,832 663.203,099	58.273
8	520.664,832 663.203,099	9	520.669,45 663.204,601	4.856
9	520.669,45 663.204,601	10	520.701,052 663.216,546	33.784
10	520.701,052 663.216,546	11	520.718,638 663.220,657	18.06
11	520.718,638 663.220,657	12	520.747,241 663.223,786	28.774
12	520.747,241 663.223,786	13	520.789,22 663.223,91	41.979
13	520.789,22 663.223,91	1	520.771,36 663.283,437	62.149

** Lungimile segmentelor sunt determinate în planul de proiecție Stereo 70 și sunt rotunjite la 1 milimetru.

*** Distanța dintre puncte este formată din segmente cumulate ce sunt mai mici decât valoarea 1 milimetru.

**DATE DESPRE IMOBILUL NR. 233**

Oficiul de Cadastru și Publicitate Imobiliară SUCEAVA
Biroul de Cadastru și Publicitate Imobiliară Vatra Dornei

A. Partea I. Descrierea imobilului

TEREN Extravilan

Adresa: Jud. Suceava

Nr. Crt	Nr cadastral Nr. topografic	Suprafața* (mp)	Observații / Referințe
A1		8.367	Sector cadastral:28 Teren imprejmuit; parte din pf 1155/19

B. Partea II. Proprietari și acte

Inscrieri privitoare la dreptul de proprietate și alte drepturi reale	Referințe
233 / 17/01/2024	
Act Normativ nr. 7, din 13/03/1996 emis de Parlamentul României;	
B1	A1
Intabulare, drept de PROPRIETATE, dobandit prin Lege, cota actuala 1/1, cota initiala 1/1 1) NEIDENTIFICAT NEIDENTIFICAT	
Act Administrativ nr. 3464, din 26/10/2023 emis de Primăria Comunei Ciocănești;	
B2	A1
Se notează posesia faptică în favoarea lui 1) TÎMPĂU ROZINA	

C. Partea III. SARCINI .

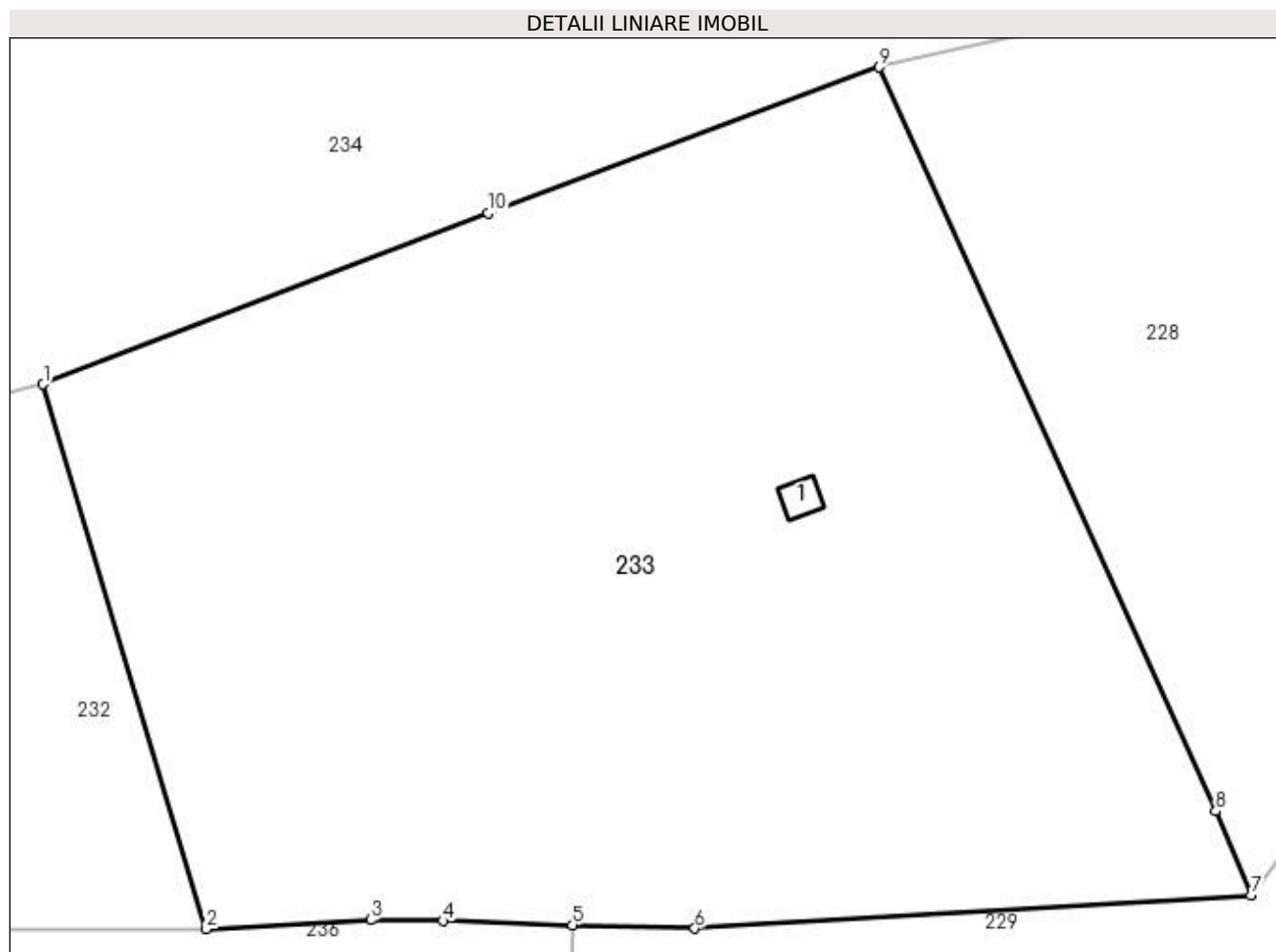
Inscrieri privind dezmembramintele dreptului de proprietate, drepturi reale de garanție și sarcini	Referințe
NU SUNT	

Anexa Nr. 1 La Partea I

Teren

Nr cadastral	Suprafața (mp)*	Observații / Referințe
	8.367	parte din pf 1155/19

* Suprafața este determinată în planul de proiecție Stereo 70.



Date referitoare la teren

Crt	Categorie folosință	Intra vilan	Suprafața (mp)	Tarla	Parcelă	Nr. topo	Observații / Referințe
1	faneata	NU	8.367	-	-	-	loc numit Titinari

Date referitoare la construcții

Crt	Număr	Destinație construcție	Supraf. (mp)	Situație juridică	Observații / Referințe
A1.1		construcții anexa	16	Fara acte	Nr. niveluri:1; S. construita la sol:16 mp; Anexă

Lungime Segmente

1) Valorile lungimilor segmentelor sunt obținute din proiecție în plan.

Punct început	X / Y	Punct sfârșit	X / Y	Lungime segment (** (m)
1	520.771,36 663.283,437	2	520.789,22 663.223,91	62.149
2	520.789,22 663.223,91	3	520.807,199 663.224,901	18.006
3	520.807,199 663.224,901	4	520.815,095 663.224,772	7.897
4	520.815,095 663.224,772	5	520.829,271 663.224,343	14.182

Punct început	X / Y	Punct sfârșit	X / Y	Lungime segment (** (m)
5	520.829,271 663.224,343	6	520.842,63 663.223,939	13.365
6	520.842,63 663.223,939	7	520.903,461 663.227,561	60.939
7	520.903,461 663.227,561	8	520.899,595 663.236,774	9.991
8	520.899,595 663.236,774	9	520.862,758 663.318,105	89.284
9	520.862,758 663.318,105	10	520.820,035 663.302,129	45.612
10	520.820,035 663.302,129	1	520.771,36 663.283,437	52.141

** Lungimile segmentelor sunt determinate în planul de proiecție Stereo 70 și sunt rotunjite la 1 milimetru.

*** Distanța dintre puncte este formată din segmente cumulate ce sunt mai mici decât valoarea 1 milimetru.

**DATE DESPRE IMOBILUL NR. 234**

Oficiul de Cadastru și Publicitate Imobiliară SUCEAVA
Biroul de Cadastru și Publicitate Imobiliară Vatra Dornei

A. Partea I. Descrierea imobilului

TEREN Extravilan

Adresa: Jud. Suceava

Nr. Crt	Nr cadastral Nr. topografic	Suprafața* (mp)	Observații / Referințe
A1		38.711	Sector cadastral:28 Teren imprejmuit; parte din pf 1155/55

B. Partea II. Proprietari și acte

Inscrieri privitoare la dreptul de proprietate și alte drepturi reale	Referințe
234 / 17/01/2024	
Act Normativ nr. 7, din 13/03/1996 emis de Parlamentul României;	
B1	A1
Intabulare, drept de PROPRIETATE, dobândit prin Lege, cota actuala 1/1, cota initiala 1/1 1) NEIDENTIFICAT NEIDENTIFICAT	
Act Administrativ nr. 3465, din 26/10/2023 emis de Primăria Comunei Ciocănești;	
B2	A1
Se notează posesia faptică în favoarea lui 1) CIOCAN PETRU	

C. Partea III. SARCINI .

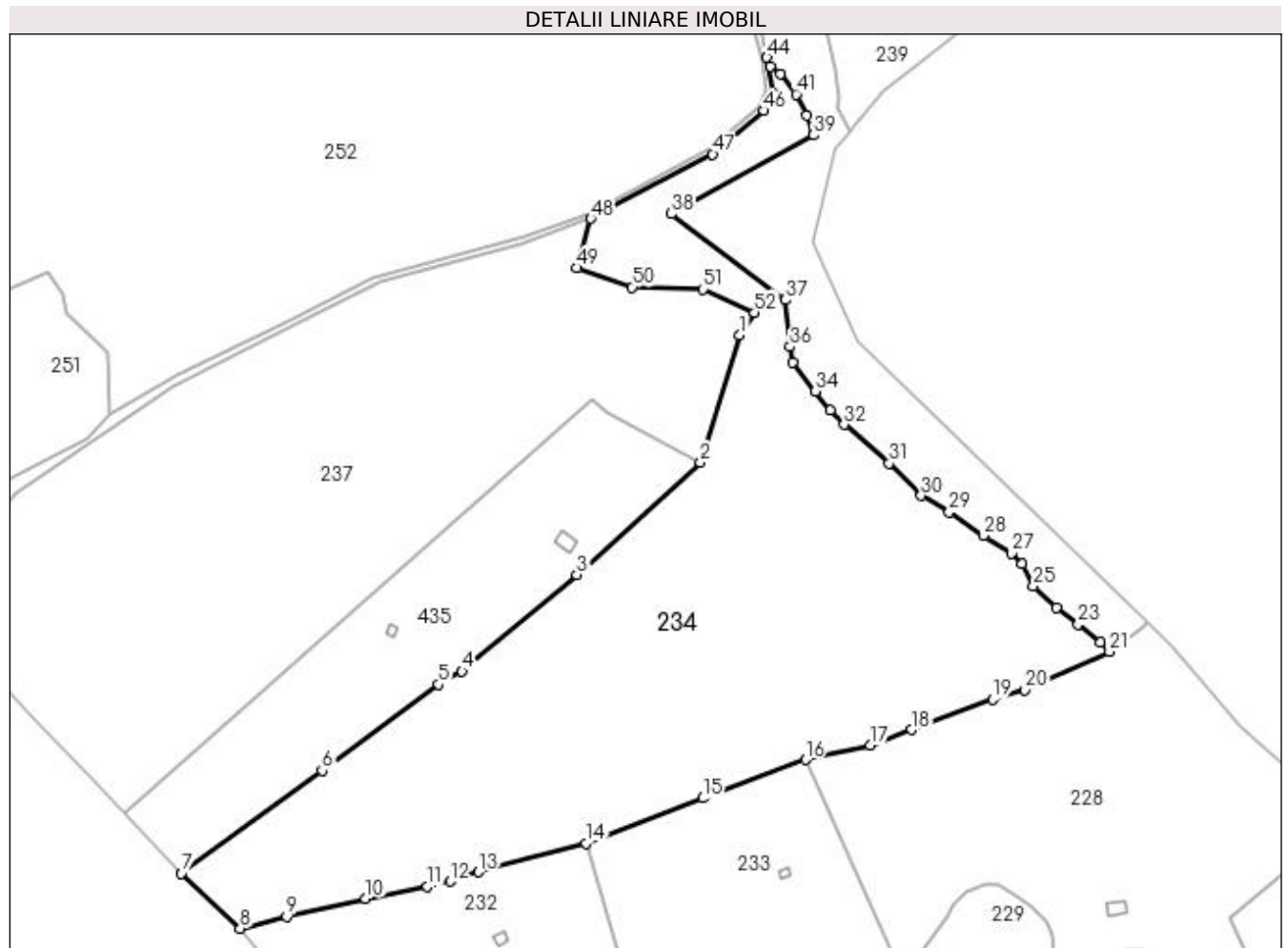
Inscrieri privind dezmembramintele dreptului de proprietate, drepturi reale de garanție și sarcini	Referințe
NU SUNT	

Anexa Nr. 1 La Partea I

Teren

Nr cadastral	Suprafața (mp)*	Observații / Referințe
	38.711	parte din pf 1155/55

* Suprafața este determinată în planul de proiecție Stereo 70.



Date referitoare la teren

Crt	Categorie folosință	Intravilan	Suprafața (mp)	Tarla	Parcelă	Nr. topo	Observații / Referințe
1	pasune	NU	35.352	-	-	-	loc numit Titinari
2	pasune	NU	3.359	-	-	-	

Lungime Segmente

1) Valorile lungimilor segmentelor sunt obținute din proiecție în plan.

Punct început	X / Y	Punct sfârșit	X / Y	Lungime segment	Punct început	X / Y	Punct sfârșit	X / Y	Lungime segment	Punct început	X / Y	Punct sfârșit	X / Y	Lungime segment
1	520.835,449 663.494,498	2	520.819,048 663.441,686	55.3	2	520.819,048 663.441,686	3	520.767,683 663.395,072	69.36 3	3	520.767,683 663.395,072	4	520.719,88 663.354,875	62.45 7
4	520.719,88 663.354,875	5	520.710,019 663.349,403	11.27 8	5	520.710,019 663.349,403	6	520.661,718 663.313,62	60.11 2	6	520.661,718 663.313,62	7	520.603,15 663.270,942	72.46 8
7	520.603,15 663.270,942	8	520.627,654 663.247,971	33.58 7	8	520.627,654 663.247,971	9	520.647,007 663.252,896	19.97	9	520.647,007 663.252,896	10	520.679,866 663.260,392	33.70 3
10	520.679,866 663.260,392	11	520.705,565 663.265,335	26.17	11	520.705,565 663.265,335	12	520.714,965 663.267,541	9.655	12	520.714,965 663.267,541	13	520.726,718 663.271,425	12.37 8
13	520.726,718 663.271,425	14	520.771,36 663.283,437	46.23	14	520.771,36 663.283,437	15	520.820,035 663.302,129	52.14 1	15	520.820,035 663.302,129	16	520.862,758 663.318,105	45.61 2

Punct început	X / Y	Punct sfârșit	X / Y	Lungime segment	Punct început	X / Y	Punct sfârșit	X / Y	Lungime segment	Punct început	X / Y	Punct sfârșit	X / Y	Lungime segment
16	520.862,758 663.318,105	17	520.889,693 663.324,165	27.608	17	520.889,693 663.324,165	18	520.906,986 663.330,641	18.466	18	520.906,986 663.330,641	19	520.940,577 663.343,221	35.869
19	520.940,577 663.343,221	20	520.954,112 663.347,151	14.094	20	520.954,112 663.347,151	21	520.989,297 663.363,003	38.591	21	520.989,297 663.363,003	22	520.985,52 663.366,735	5.31
22	520.985,52 663.366,735	23	520.976,245 663.374,416	12.043	23	520.976,245 663.374,416	24	520.967,324 663.381,391	11.324	24	520.967,324 663.381,391	25	520.957,624 663.390,288	13.162
25	520.957,624 663.390,288	26	520.952,955 663.399,432	10.267	26	520.952,955 663.399,432	27	520.948,538 663.404,035	6.379	27	520.948,538 663.404,035	28	520.936,739 663.411,287	13.849
28	520.936,739 663.411,287	29	520.922,509 663.420,943	17.197	29	520.922,509 663.420,943	30	520.910,896 663.427,889	13.532	30	520.910,896 663.427,889	31	520.897,611 663.441,255	18.845
31	520.897,611 663.441,255	32	520.878,855 663.457,385	24.738	32	520.878,855 663.457,385	33	520.873,048 663.463,277	8.273	33	520.873,048 663.463,277	34	520.866,978 663.471,278	10.043
34	520.866,978 663.471,278	35	520.857,564 663.483,237	15.22	35	520.857,564 663.483,237	36	520.856,332 663.489,832	6.709	36	520.856,332 663.489,832	37	520.854,508 663.509,283	19.536
37	520.854,508 663.509,283	38	520.807,063 663.545,006	59.39	38	520.807,063 663.545,006	39	520.866,171 663.577,749	67.571	39	520.866,171 663.577,749	40	520.863,278 663.586,112	8.849
40	520.863,278 663.586,112	41	520.858,893 663.594,695	9.638	41	520.858,893 663.594,695	42	520.852,479 663.603,217	10.666	42	520.852,479 663.603,217	43	520.848,098 663.606,344	5.382
43	520.848,098 663.606,344	44	520.846,72 663.609,973	3.882	44	520.846,72 663.609,973	45	520.849,353 663.594,865	15.336	45	520.849,353 663.594,865	46	520.845,612 663.587,797	7.997
46	520.845,612 663.587,797	47	520.824,202 663.569,822	27.955	47	520.824,202 663.569,822	48	520.773,488 663.543,041	57.351	48	520.773,488 663.543,041	49	520.767,783 663.522,545	21.275
49	520.767,783 663.522,545	50	520.790,703 663.514,55	24.274	50	520.790,703 663.514,55	51	520.819,985 663.513,67	29.295	51	520.819,985 663.513,67	52	520.841,569 663.504,068	23.623
52	520.841,569 663.504,068	1	520.835,449 663.494,498	11.36										

** Lungimile segmentelor sunt determinate în planul de proiecție Stereo 70 și sunt rotunjite la 1 milimetru.

*** Distanța dintre puncte este formată din segmente cumulate ce sunt mai mici decât valoarea 1 milimetru.

**DATE DESPRE IMOBILUL NR. 235**

Oficiul de Cadastru și Publicitate Imobiliară SUCEAVA
Biroul de Cadastru și Publicitate Imobiliară Vatra Dornei

A. Partea I. Descrierea imobilului

TEREN Extravilan

Adresa: Jud. Suceava

Nr. Crt	Nr cadastral Nr. topografic	Suprafața* (mp)	Observații / Referințe
A1		9.000	Sector cadastral:28 Teren neîmprejmuit; împrejmuit parțial; parte din pf 1155/55

B. Partea II. Proprietari și acte

Inscrieri privitoare la dreptul de proprietate și alte drepturi reale	Referințe
235 / 17/01/2024	
Act Administrativ nr. 1, din 13/03/2003 emis de Comisia Județeană Suceava;	
B1	A1
Intabulare, drept de PROPRIETATE, dobândit prin Reconstituire, cota actuala 1/1, cota initiala 1/1 1) ROATĂ AURELIA DEFUNCT:Da	

C. Partea III. SARCINI .

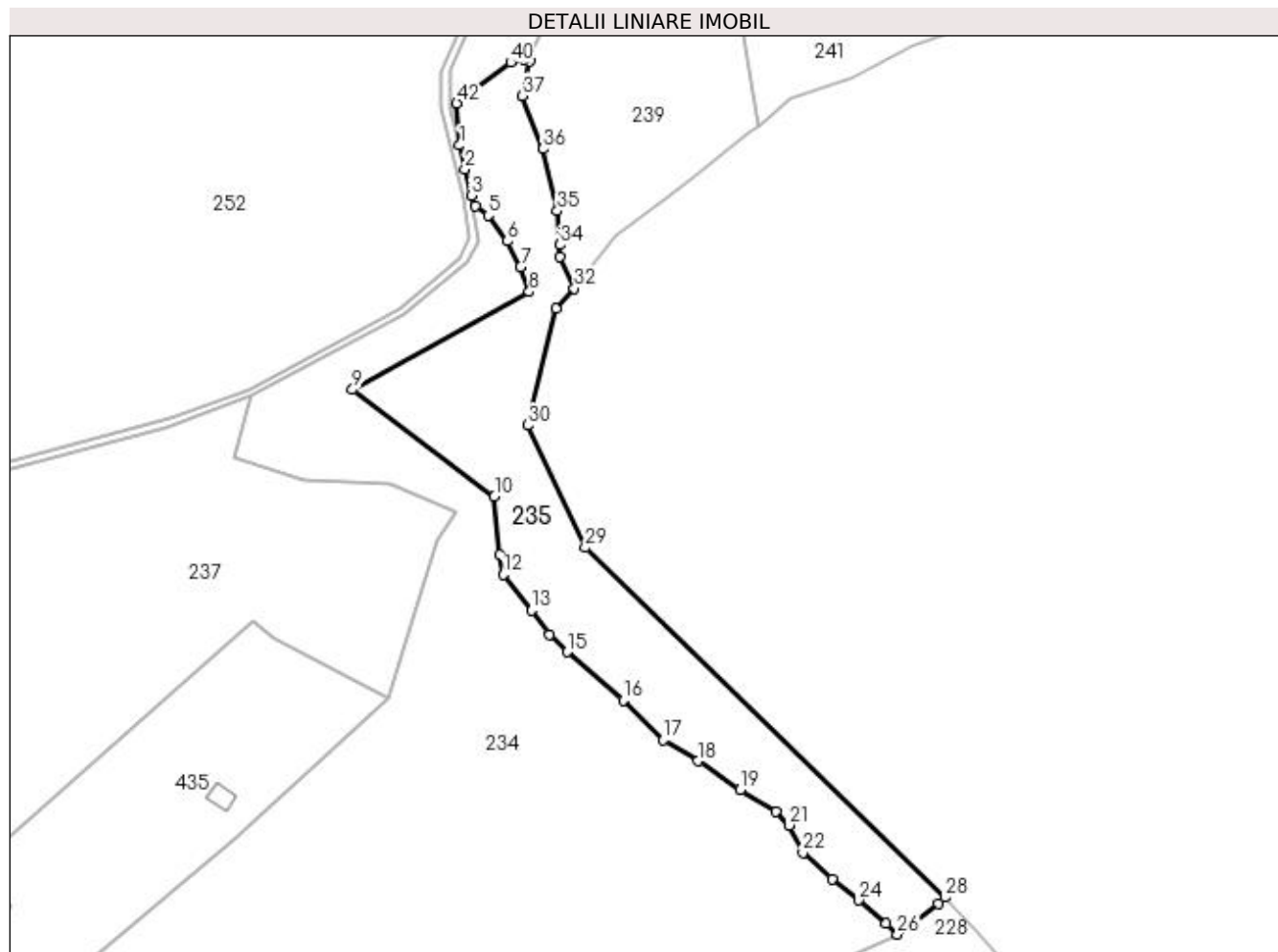
Inscrieri privind dezmembramintele dreptului de proprietate, drepturi reale de garanție și sarcini	Referințe
NU SUNT	

Anexa Nr. 1 La Partea I

Teren

Nr cadastral	Suprafața (mp)*	Observații / Referințe
	9.000	împrejmuit parțial; parte din pf 1155/55

* Suprafața este determinată în planul de proiecție Stereo 70.



Date referitoare la teren

Crt	Categorie folosință	Intra vilan	Suprafața (mp)	Tarla	Parcelă	Nr. topo	Observații / Referințe
1	padure	NU	9.000	UP II	67	1155/55	

Lungime Segmente

1) Valorile lungimilor segmentelor sunt obținute din proiecție în plan.

Punct început	X / Y	Punct sfârșit	X / Y	Lungime segment	Punct început	X / Y	Punct sfârșit	X / Y	Lungime segment	Punct început	X / Y	Punct sfârșit	X / Y	Lungime segment
1	520.842,857 663.626,672	2	520.844,657 663.618,697	8.176	2	520.844,657 663.618,697	3	520.846,72 663.609,973	8.965	3	520.846,72 663.609,973	4	520.848,098 663.606,344	3.882
4	520.848,098 663.606,344	5	520.852,479 663.603,217	5.382	5	520.852,479 663.603,217	6	520.858,893 663.594,695	10.666	6	520.858,893 663.594,695	7	520.863,278 663.586,112	9.638
7	520.863,278 663.586,112	8	520.866,171 663.577,749	8.849	8	520.866,171 663.577,749	9	520.807,063 663.545,006	67.571	9	520.807,063 663.545,006	10	520.854,508 663.509,283	59.39
10	520.854,508 663.509,283	11	520.856,332 663.489,832	19.536	11	520.856,332 663.489,832	12	520.857,564 663.483,237	6.709	12	520.857,564 663.483,237	13	520.866,978 663.471,278	15.22
13	520.866,978 663.471,278	14	520.873,048 663.463,277	10.043	14	520.873,048 663.463,277	15	520.878,855 663.457,385	8.273	15	520.878,855 663.457,385	16	520.897,611 663.441,255	24.738

Punct început	X / Y	Punct sfârșit	X / Y	Lungime segment	Punct început	X / Y	Punct sfârșit	X / Y	Lungime segment	Punct început	X / Y	Punct sfârșit	X / Y	Lungime segment
16	520.897,611 663.441,255	17	520.910,896 663.427,889	18.845	17	520.910,896 663.427,889	18	520.922,509 663.420,943	13.532	18	520.922,509 663.420,943	19	520.936,739 663.411,287	17.197
19	520.936,739 663.411,287	20	520.948,538 663.404,035	13.849	20	520.948,538 663.404,035	21	520.952,955 663.399,432	6.379	21	520.952,955 663.399,432	22	520.957,624 663.390,288	10.267
22	520.957,624 663.390,288	23	520.967,324 663.381,391	13.162	23	520.967,324 663.381,391	24	520.976,245 663.374,416	11.324	24	520.976,245 663.374,416	25	520.985,52 663.366,735	12.043
25	520.985,52 663.366,735	26	520.989,297 663.363,003	5.31	26	520.989,297 663.363,003	27	521.002,982 663.373,147	17.035	27	521.002,982 663.373,147	28	521.005,069 663.375,321	3.014
28	521.005,069 663.375,321	29	520.884,855 663.492,276	167.72	29	520.884,855 663.492,276	30	520.865,609 663.533,156	45.184	30	520.865,609 663.533,156	31	520.875,192 663.572,138	40.143
31	520.875,192 663.572,138	32	520.881,224 663.578,866	9.036	32	520.881,224 663.578,866	33	520.876,294 663.589,384	11.616	33	520.876,294 663.589,384	34	520.876,428 663.593,431	4.049
34	520.876,428 663.593,431	35	520.875,549 663.604,71	11.313	35	520.875,549 663.604,71	36	520.870,857 663.625,511	21.324	36	520.870,857 663.625,511	37	520.863,694 663.643,211	19.094
37	520.863,694 663.643,211	38	520.866,318 663.654,697	11.782	38	520.866,318 663.654,697	39	520.864,339 663.655,293	2.067	39	520.864,339 663.655,293	40	520.860,036 663.654,4	4.395
40	520.860,036 663.654,4	41	520.847,744 663.645,465	15.196	41	520.847,744 663.645,465	42	520.841,933 663.640,718	7.503	42	520.841,933 663.640,718	1	520.842,857 663.626,672	14.076

** Lungimile segmentelor sunt determinate în planul de proiecție Stereo 70 și sunt rotunjite la 1 milimetru.

*** Distanța dintre puncte este formată din segmente cumulate ce sunt mai mici decât valoarea 1 milimetru.

**DATE DESPRE IMOBILUL NR. 236**

Oficiul de Cadastru și Publicitate Imobiliară SUCEAVA
Biroul de Cadastru și Publicitate Imobiliară Vatra Dornei

A. Partea I. Descrierea imobilului

TEREN Extravilan

Adresa: Jud. Suceava

Nr. Crt	Nr cadastral Nr. topografic	Suprafața* (mp)	Observații / Referințe
A1		8.191	Sector cadastral:28 Teren împrejmuit; împrejmuit parțial; parte din pf 1155/19

B. Partea II. Proprietari și acte

Inscrieri privitoare la dreptul de proprietate și alte drepturi reale		Referințe
236 / 17/01/2024		
Act Administrativ nr. 2, din 13/03/2003 emis de Comisia Județeană Suceava;		
B1	Intabulare, drept de PROPRIETATE, dobândit prin Reconstituire, cota actuala 1/1, cota initiala 1/1 1) TIMU P TRAIAN DEFUNCT:Da 2) TIMU P DUMITRU <i>OBSERVATII: lipsă CNP proprietar Timu P. Dumitru</i>	A1

C. Partea III. SARCINI .

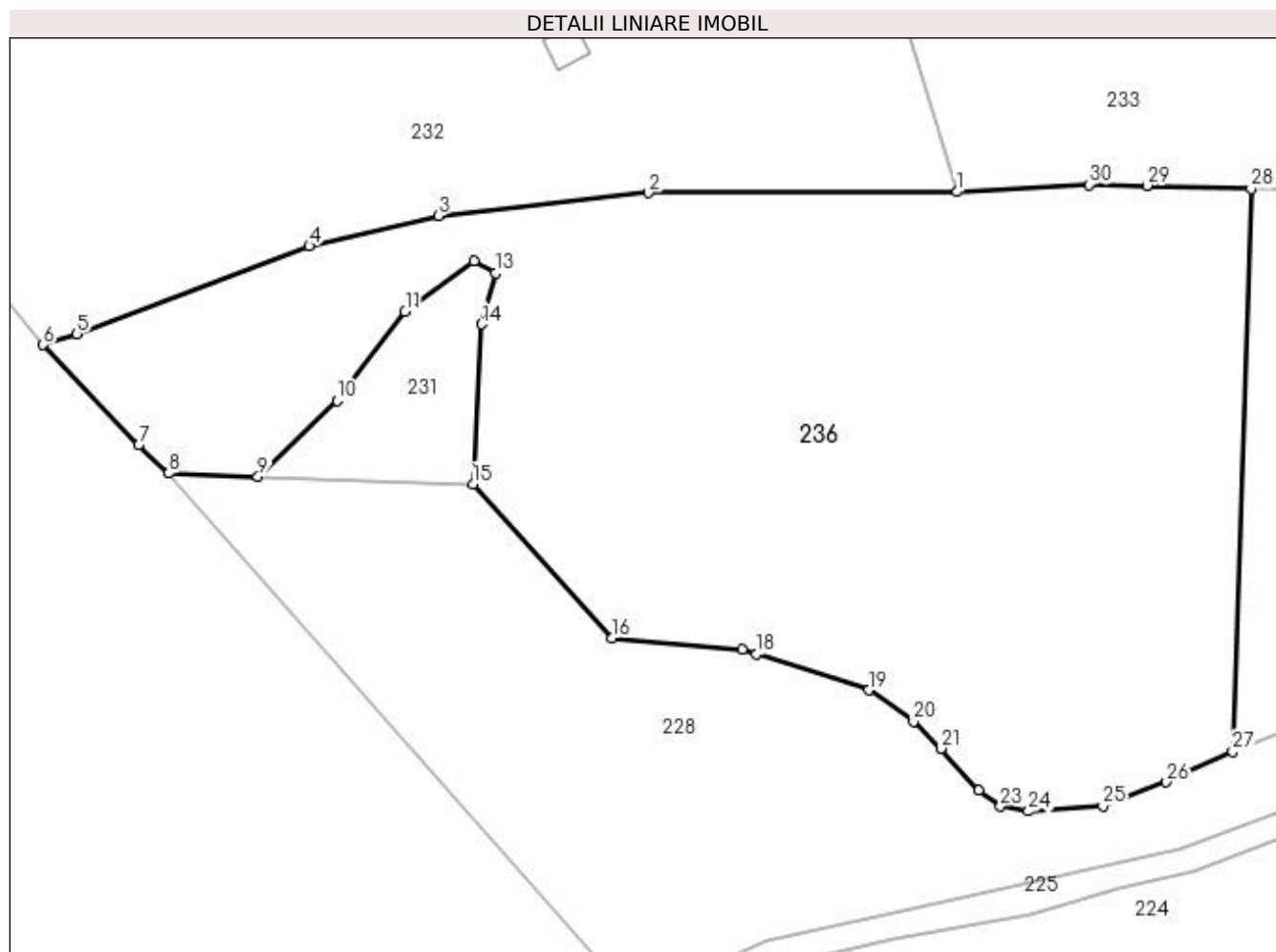
Inscrieri privind dezmembramintele dreptului de proprietate, drepturi reale de garanție și sarcini	Referințe
NU SUNT	

Anexa Nr. 1 La Partea I

Teren

Nr cadastral	Suprafața (mp)*	Observații / Referințe
	8.191	împrejmuit parțial; parte din pf 1155/19

* Suprafața este determinată în planul de proiecție Stereo 70.



Date referitoare la teren

Crt	Categorie folosință	Intravilan	Suprafața (mp)	Tarla	Parcelă	Nr. topo	Observații / Referințe
1	padure	NU	8.191	UP II	5H	1155/19	

Lungime Segmente

1) Valorile lungimilor segmentelor sunt obținute din proiecție în plan.

Punct început	X / Y	Punct sfârșit	X / Y	Lungime segment (** (m)
1	520.789,22 663.223,91	2	520.747,241 663.223,786	41.979
3	520.718,638 663.220,657	4	520.701,052 663.216,546	18.06
5	520.669,45 663.204,601	6	520.664,832 663.203,099	4.856
7	520.677,832 663.189,443	8	520.681,94 663.185,617	5.614
9	520.694,082 663.185,199	10	520.704,807 663.195,502	14.872

Punct început	X / Y	Punct sfârșit	X / Y	Lungime segment (** (m)
2	520.747,241 663.223,786	3	520.718,638 663.220,657	28.774
4	520.701,052 663.216,546	5	520.669,45 663.204,601	33.784
6	520.664,832 663.203,099	7	520.677,832 663.189,443	18.854
8	520.681,94 663.185,617	9	520.694,082 663.185,199	12.149
10	520.704,807 663.195,502	11	520.714,112 663.207,605	15.266

Punct început	X / Y	Punct sfârșit	X / Y	Lungime segment (** (m)
11	520.714,112 663.207,605	12	520.723,46 663.214,437	11.578
13	520.726,383 663.212,849	14	520.724,519 663.205,892	7.202
15	520.723,359 663.184,147	16	520.742,23 663.163,19	28.201
17	520.759,949 663.161,613	18	520.761,917 663.160,99	2.064
19	520.777,249 663.156,135	20	520.783,302 663.151,825	7.431
21	520.787,032 663.148,182	22	520.792,222 663.142,547	7.661
23	520.795,13 663.140,287	24	520.798,95 663.139,633	3.876
25	520.809,087 663.140,376	26	520.817,74 663.143,6	9.234
27	520.826,745 663.147,747	28	520.829,271 663.224,343	76.638
29	520.815,095 663.224,772	30	520.807,199 663.224,901	7.897

Punct început	X / Y	Punct sfârșit	X / Y	Lungime segment (** (m)
12	520.723,46 663.214,437	13	520.726,383 663.212,849	3.327
14	520.724,519 663.205,892	15	520.723,359 663.184,147	21.776
16	520.742,23 663.163,19	17	520.759,949 663.161,613	17.789
18	520.761,917 663.160,99	19	520.777,249 663.156,135	16.082
20	520.783,302 663.151,825	21	520.787,032 663.148,182	5.214
22	520.792,222 663.142,547	23	520.795,13 663.140,287	3.683
24	520.798,95 663.139,633	25	520.809,087 663.140,376	10.164
26	520.817,74 663.143,6	27	520.826,745 663.147,747	9.914
28	520.829,271 663.224,343	29	520.815,095 663.224,772	14.182
30	520.807,199 663.224,901	1	520.789,22 663.223,91	18.006

** Lungimile segmentelor sunt determinate în planul de proiecție Stereo 70 și sunt rotunjite la 1 milimetru.

*** Distanța dintre puncte este formată din segmente cumulate ce sunt mai mici decât valoarea 1 milimetru.

**DATE DESPRE IMOBILUL NR. 237**

Oficiul de Cadastru și Publicitate Imobiliară SUCEAVA
Biroul de Cadastru și Publicitate Imobiliară Vatra Dornei

A. Partea I. Descrierea imobilului

TEREN Extravilan

Adresa: Jud. Suceava

Nr. Crt	Nr cadastral Nr. topografic	Suprafața* (mp)	Observații / Referințe
A1		35.754	Sector cadastral:28 Teren împrejmuit; împrejmuit parțial; parte din pf 1155/55

B. Partea II. Proprietari și acte

Inscrieri privitoare la dreptul de proprietate și alte drepturi reale	Referințe
237 / 17/01/2024	
Act Normativ nr. 7, din 13/03/1996 emis de Parlamentul României;	
B1	A1
Intabulare, drept de PROPRIETATE, dobândit prin Lege, cota actuala 1/1, cota initiala 1/1	
1) NEIDENTIFICAT NEIDENTIFICAT	
Act Administrativ nr. 3466, din 26/10/2023 emis de Primăria Comunei Ciocănești;	
B2	A1
Se notează posesia faptică în favoarea lui	
1) MIHOC LAURA-MARIA	
2) NICULIȚĂ IULIA-LUMINIȚA	

C. Partea III. SARCINI .

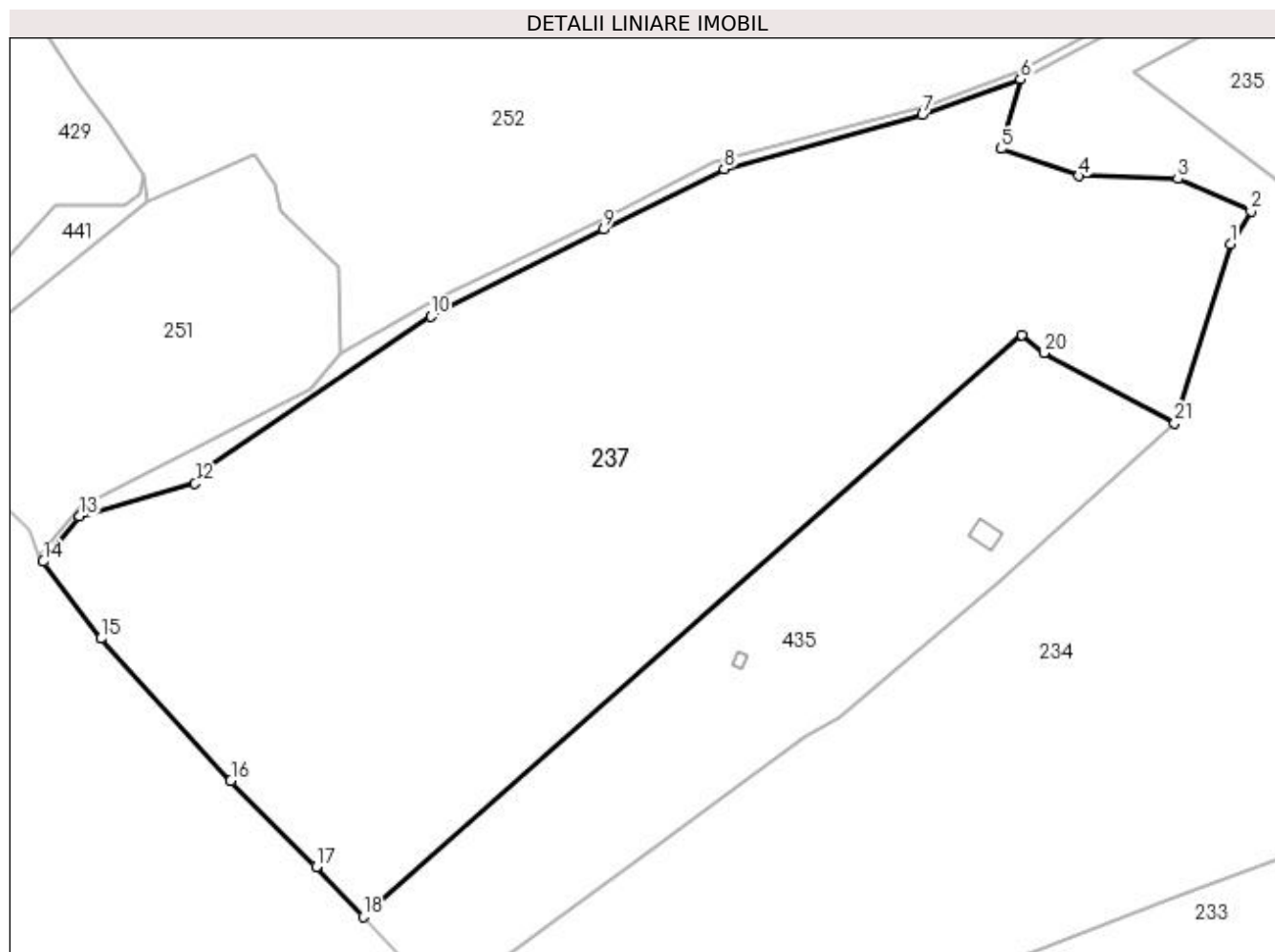
Inscrieri privind dezmembramintele dreptului de proprietate, drepturi reale de garanție și sarcini	Referințe
NU SUNT	

Anexa Nr. 1 La Partea I

Teren

Nr cadastral	Suprafața (mp)*	Observații / Referințe
	35.754	împrejmuit parțial; parte din pf 1155/55

* Suprafața este determinată în planul de proiecție Stereo 70.



Date referitoare la teren

Crt	Categorie folosință	Intra vilan	Suprafața (mp)	Tarla	Parcelă	Nr. topo	Observații / Referințe
1	faneata	NU	9.645	-	-	-	loc numit Titinari
2	faneata	NU	26.109	-	-	-	

Lungime Segmente

1) Valorile lungimilor segmentelor sunt obținute din proiecție în plan.

Punct început	X / Y	Punct sfârșit	X / Y	Lungime segment (** (m)
1	520.835,449 663.494,498	2	520.841,569 663.504,068	11.36
3	520.819,985 663.513,67	4	520.790,703 663.514,55	29.295
5	520.767,783 663.522,545	6	520.773,488 663.543,041	21.275
7	520.744,637 663.532,549	8	520.686,08 663.516,539	60.706

Punct început	X / Y	Punct sfârșit	X / Y	Lungime segment (** (m)
2	520.841,569 663.504,068	3	520.819,985 663.513,67	23.623
4	520.790,703 663.514,55	5	520.767,783 663.522,545	24.274
6	520.773,488 663.543,041	7	520.744,637 663.532,549	30.7
8	520.686,08 663.516,539	9	520.650,458 663.498,73	39.826

Punct început	X / Y	Punct sfârșit	X / Y	Lungime segment (** (m)
9	520.650,458 663.498,73	10	520.599,589 663.473,119	56.952
11	520.534,115 663.428,773	12	520.529,922 663.423,845	6.47
13	520.495,802 663.414,136	14	520.485,105 663.400,802	17.094
15	520.502,137 663.378,117	16	520.540,464 663.336,198	56.799
17	520.565,709 663.310,778	18	520.579,52 663.296,083	20.166
19	520.773,965 663.467,693	20	520.780,467 663.462,273	8.465
21	520.819,048 663.441,686	1	520.835,449 663.494,498	55.3

Punct început	X / Y	Punct sfârșit	X / Y	Lungime segment (** (m)
10	520.599,589 663.473,119	11	520.534,115 663.428,773	79.079
12	520.529,922 663.423,845	13	520.495,802 663.414,136	35.474
14	520.485,105 663.400,802	15	520.502,137 663.378,117	28.367
16	520.540,464 663.336,198	17	520.565,709 663.310,778	35.826
18	520.579,52 663.296,083	19	520.773,965 663.467,693	259.343
20	520.780,467 663.462,273	21	520.819,048 663.441,686	43.73

** Lungimile segmentelor sunt determinate în planul de proiecție Stereo 70 și sunt rotunjite la 1 milimetru.

*** Distanța dintre puncte este formată din segmente cumulate ce sunt mai mici decât valoarea 1 milimetru.

**DATE DESPRE IMOBILUL NR. 238**

Oficiul de Cadastru și Publicitate Imobiliară SUCEAVA
Biroul de Cadastru și Publicitate Imobiliară Vatra Dornei

A. Partea I. Descrierea imobilului

TEREN Necunoscut

Adresa: Loc. Ciocanesti, Jud. Suceava

Nr. Crt	Nr cadastral Nr. topografic	Suprafața* (mp)	Observații / Referințe
A1		1.276	Sector cadastral:28 Teren imprejmuit; parte din pf 543

B. Partea II. Proprietari și acte

Inscrieri privitoare la dreptul de proprietate și alte drepturi reale	Referințe
238 / 17/01/2024	
Act Normativ nr. 7, din 13/03/1996 emis de Parlamentul României;	
B1	A1
Intabulare, drept de PROPRIETATE, dobandit prin Lege, cota actuala 1/1, cota initiala 1/1	
1) NEIDENTIFICAT NEIDENTIFICAT	
Act Administrativ nr. 3568, din 03/11/2023 emis de Primăria Comunei Ciocănești;	
B2	A1
Se notează posesia faptică în favoarea lui	
1) CIOCAN PETRU	

C. Partea III. SARCINI .

Inscrieri privind dezmembramintele dreptului de proprietate, drepturi reale de garanție și sarcini	Referințe
NU SUNT	

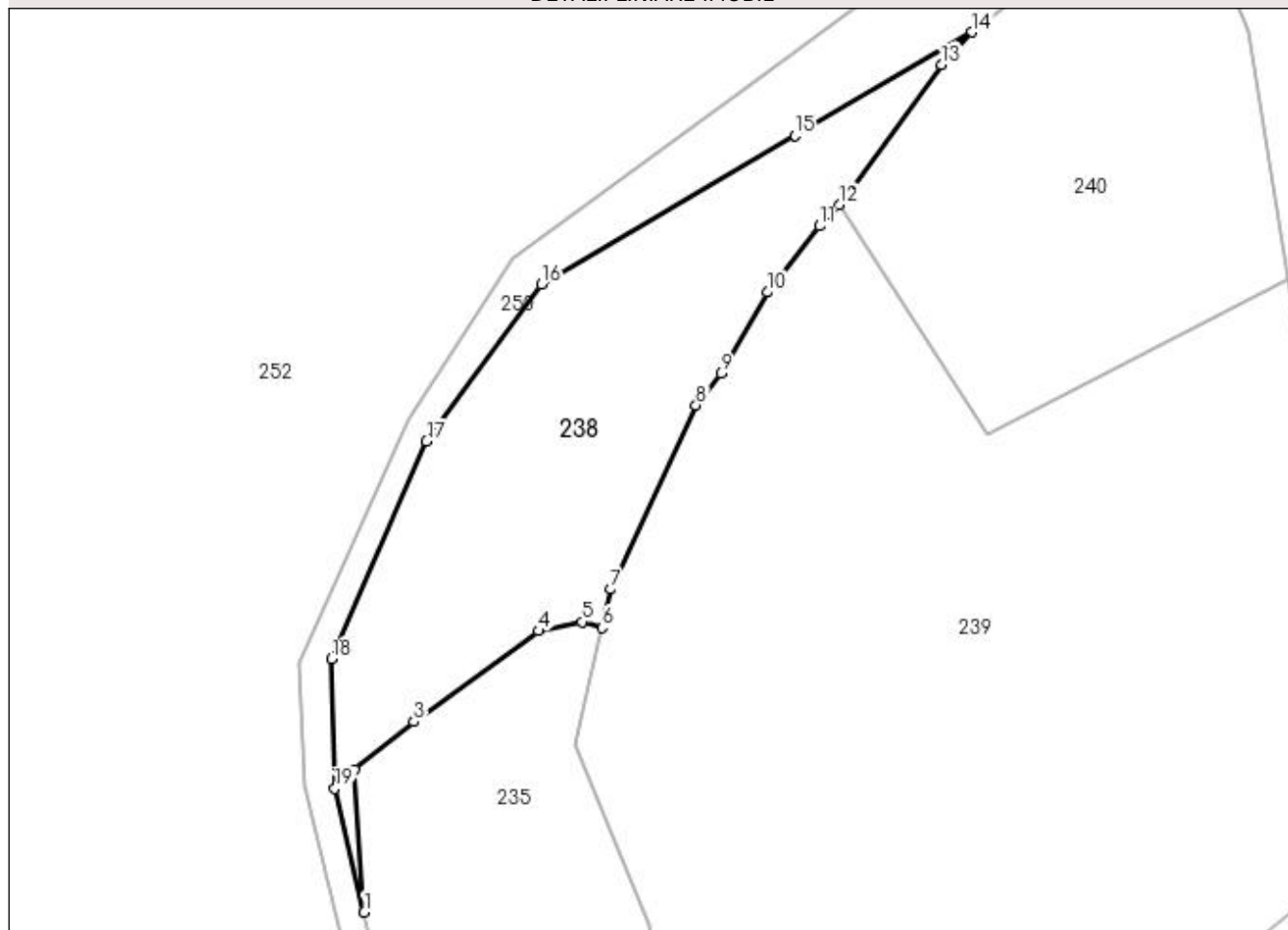
Anexa Nr. 1 La Partea I

Teren

Nr cadastral	Suprafața (mp)*	Observații / Referințe
	1.276	parte din pf 543

* Suprafața este determinată în planul de proiecție Stereo 70.

DETALII LINIARE IMOBIL



Date referitoare la teren

Crt	Categorie folosință	Intra vilan	Suprafața (mp)	Tarla	Parcelă	Nr. topo	Observații / Referințe
1	pasune	DA	77	-	-	-	loc numit Titinari
2	pasune	NU	1.199	-	-	-	

Lungime Segmente

1) Valorile lungimilor segmentelor sunt obținute din proiecție în plan.

Punct început	X / Y	Punct sfârșit	X / Y	Lungime segment (** (m)
1	520.842,857 663.626,672	2	520.841,933 663.640,718	14.076
2	520.841,933 663.640,718	3	520.847,744 663.645,465	7.503
3	520.847,744 663.645,465	4	520.860,036 663.654,4	15.196
4	520.860,036 663.654,4	5	520.864,339 663.655,293	4.395

Punct început	X / Y	Punct sfârșit	X / Y	Lungime segment (** (m)
5	520.864,339 663.655,293	6	520.866,318 663.654,697	2.067
6	520.866,318 663.654,697	7	520.867,19 663.658,513	3.914
7	520.867,19 663.658,513	8	520.875,567 663.676,638	19.967
8	520.875,567 663.676,638	9	520.878,017 663.679,778	3.983
9	520.878,017 663.679,778	10	520.882,59 663.687,788	9.223
10	520.882,59 663.687,788	11	520.887,734 663.694,317	8.312
11	520.887,734 663.694,317	12	520.889,702 663.696,389	2.858
12	520.889,702 663.696,389	13	520.899,769 663.710,2	17.091
13	520.899,769 663.710,2	14	520.902,769 663.713,42	4.401
14	520.902,769 663.713,42	15	520.885,325 663.703,194	20.22
15	520.885,325 663.703,194	16	520.860,331 663.688,542	28.972
16	520.860,331 663.688,542	17	520.849,005 663.673,075	19.17
17	520.849,005 663.673,075	18	520.839,648 663.651,623	23.404
18	520.839,648 663.651,623	19	520.839,941 663.638,865	12.761
19	520.839,941 663.638,865	1	520.842,857 663.626,672	12.537

** Lungimile segmentelor sunt determinate în planul de proiecție Stereo 70 și sunt rotunjite la 1 milimetru.

*** Distanța dintre puncte este formată din segmente cumulate ce sunt mai mici decât valoarea 1 milimetru.

**DATE DESPRE IMOBILUL NR. 239**

Oficiul de Cadastru și Publicitate Imobiliară SUCEAVA
Biroul de Cadastru și Publicitate Imobiliară Vatra Dornei

A. Partea I. Descrierea imobilului

TEREN Extravilan

Adresa: Jud. Suceava

Nr. Crt	Nr cadastral Nr. topografic	Suprafața* (mp)	Observații / Referințe
A1	32359	5.401	Sector cadastral:28 Teren imprejmuit; parte din pf 542/1, 545

B. Partea II. Proprietari și acte

Inscrieri privitoare la dreptul de proprietate și alte drepturi reale		Referințe
4506 / 24/03/2021		
Act Notarial nr. 667, din 24/03/2021 emis de Vasilut Niculina;		
B1	Se infiinteaza cartea funciara 32359 a imobilului cu numarul cadastral 32359 / UAT Ciocanesti, rezultat din dezmembrarea imobilului cu numarul cadastral 32306 inscris in cartea funciara 32306;	A1
Act Notarial nr. 840, din 02/12/2020 emis de Scraba Horia Ilie;		
B2	se notează POSESIA asupra imobilului	A1
	1) BUTA FLORIN MIHAI <i>OBSERVATII: pozitie transcrisa din CF 32306/Ciocanesti, inscrisa prin incheierea nr. 17554 din 03/12/2020;</i>	
239 / 17/01/2024		
Act Normativ nr. 7, din 13/03/1996 emis de Parlamentul României;		
B3	Intabulare, drept de PROPRIETATE, dobandit prin Lege, cota actuala 1/1	A1
	1) NEIDENTIFICAT NEIDENTIFICAT	

C. Partea III. SARCINI .

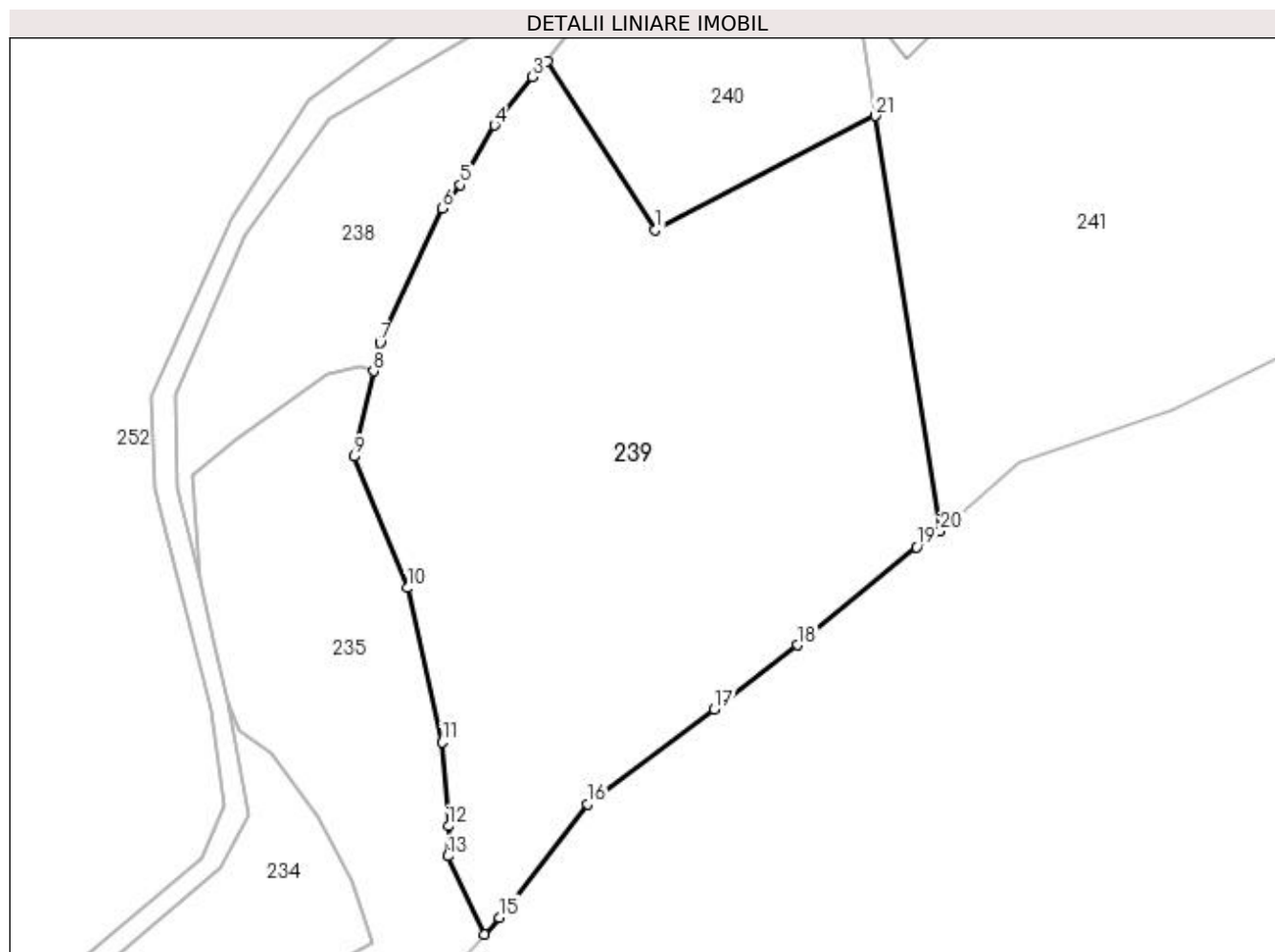
Inscrieri privind dezmembramintele dreptului de proprietate, drepturi reale de garanție și sarcini	Referințe
NU SUNT	

Anexa Nr. 1 La Partea I

Teren

Nr cadastral	Suprafața (mp)*	Observații / Referințe
32359	5.401	parte din pf 542/1, 545

* Suprafața este determinată în planul de proiecție Stereo 70.



Date referitoare la teren

Crt	Categorie folosință	Intravilan	Suprafața (mp)	Tarla	Parcelă	Nr. topo	Observații / Referințe
1	faneata	NU	5.401	-	-	-	

Lungime Segmente

1) Valorile lungimilor segmentelor sunt obținute din proiecție în plan.

Punct început	X / Y	Punct sfârșit	X / Y	Lungime segment (** (m)
1	520.904,262 663.673,752	2	520.889,702 663.696,389	26.915
3	520.887,734 663.694,317	4	520.882,59 663.687,788	8.312
5	520.878,017 663.679,778	6	520.875,567 663.676,638	3.983
7	520.867,19 663.658,513	8	520.866,318 663.654,697	3.914
9	520.863,694 663.643,211	10	520.870,857 663.625,511	19.094

Punct început	X / Y	Punct sfârșit	X / Y	Lungime segment (** (m)
2	520.889,702 663.696,389	3	520.887,734 663.694,317	2.858
4	520.882,59 663.687,788	5	520.878,017 663.679,778	9.223
6	520.875,567 663.676,638	7	520.867,19 663.658,513	19.967
8	520.866,318 663.654,697	9	520.863,694 663.643,211	11.782
10	520.870,857 663.625,511	11	520.875,549 663.604,71	21.324

Punct început	X / Y	Punct sfârșit	X / Y	Lungime segment (** (m)
11	520.875,549 663.604,71	12	520.876,428 663.593,431	11.313
13	520.876,294 663.589,384	14	520.881,224 663.578,866	11.616
15	520.883,269 663.581,147	16	520.895,114 663.596,416	19.325
17	520.912,204 663.609,194	18	520.923,396 663.617,819	14.13
19	520.939,435 663.631,009	20	520.942,617 663.633,152	3.836
21	520.933,91 663.689,077	1	520.904,262 663.673,752	33.375

Punct început	X / Y	Punct sfârșit	X / Y	Lungime segment (** (m)
12	520.876,428 663.593,431	13	520.876,294 663.589,384	4.049
14	520.881,224 663.578,866	15	520.883,269 663.581,147	3.063
16	520.895,114 663.596,416	17	520.912,204 663.609,194	21.339
18	520.923,396 663.617,819	19	520.939,435 663.631,009	20.766
20	520.942,617 663.633,152	21	520.933,91 663.689,077	56.599

** Lungimile segmentelor sunt determinate în planul de proiecție Stereo 70 și sunt rotunjite la 1 milimetru.

*** Distanța dintre puncte este formată din segmente cumulate ce sunt mai mici decât valoarea 1 milimetru.

**DATE DESPRE IMOBILUL NR. 240**

Oficiul de Cadastru și Publicitate Imobiliară SUCEAVA
Biroul de Cadastru și Publicitate Imobiliară Vatra Dornei

A. Partea I. Descrierea imobilului

TEREN Intravilan

Adresa: Loc. Ciocanesti, Jud. Suceava

Nr. Crt	Nr cadastral Nr. topografic	Suprafața* (mp)	Observații / Referințe
A1	32358	1.454	Sector cadastral:28 Teren imprejmuit; parte din pf 542/1

B. Partea II. Proprietari și acte

Inscrieri privitoare la dreptul de proprietate și alte drepturi reale		Referințe
4506 / 24/03/2021		
Act Notarial nr. 667, din 24/03/2021 emis de Vasilit Niculina;		
B1	Se infiinteaza cartea funciara 32358 a imobilului cu numarul cadastral 32358 / UAT Ciocanesti, rezultat din dezmembrarea imobilului cu numarul cadastral 32306 in scris in cartea funciara 32306;	A1
4507 / 24/03/2021		
Act Notarial nr. 668, din 23/03/2021 emis de Vasilit Niculina;		
B3	se notează POSESIA asupra imobilului 1) TICAU IONEL 2) TICAU OANA GEORGETA	A1
240 / 17/01/2024		
Act Normativ nr. 7, din 13/03/1996 emis de Parlamentul României;		
B3	Intabulare, drept de PROPRIETATE, dobandit prin Lege, cota actuala 1/1 1) NEIDENTIFICAT NEIDENTIFICAT	A1

C. Partea III. SARCINI .

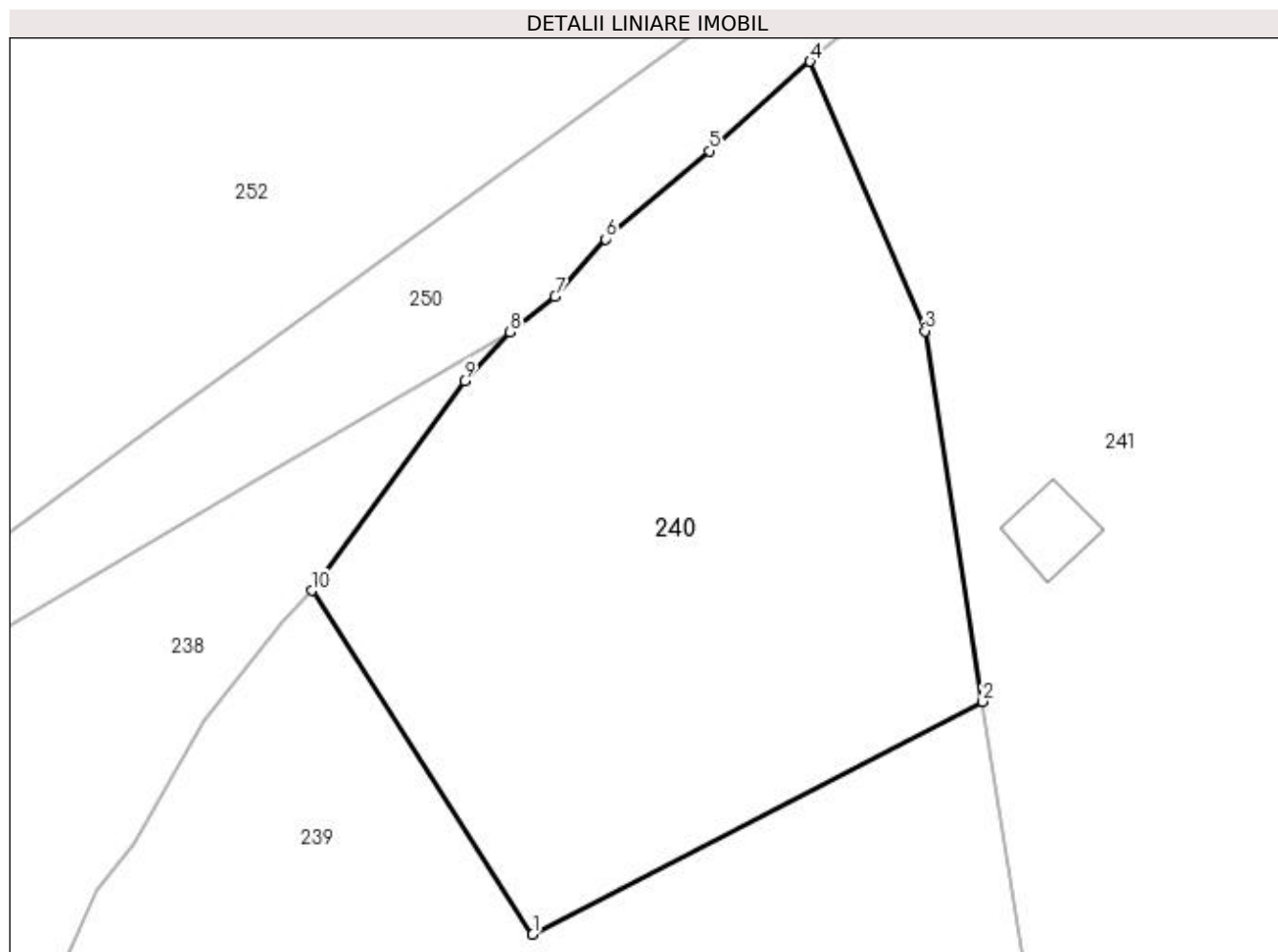
Inscrieri privind dezmembramintele dreptului de proprietate, drepturi reale de garanție și sarcini	Referințe
NU SUNT	

Anexa Nr. 1 La Partea I

Teren

Nr cadastral	Suprafața (mp)*	Observații / Referințe
32358	1.454	parte din pf 542/1

* Suprafața este determinată în planul de proiecție Stereo 70.



Date referitoare la teren

Crt	Categorie folosință	Intra vilan	Suprafața (mp)	Tarla	Parcelă	Nr. topo	Observații / Referințe
1	faneata	DA	1.454	-	-	-	

Lungime Segmente

1) Valorile lungimilor segmentelor sunt obținute din proiecție în plan.

Punct început	X / Y	Punct sfârșit	X / Y	Lungime segment (** (m)
1	520.904,262 663.673,752	2	520.933,91 663.689,077	33.375
2	520.933,91 663.689,077	3	520.930,11 663.713,484	24.701
3	520.930,11 663.713,484	4	520.922,537 663.731,226	19.291
4	520.922,537 663.731,226	5	520.915,904 663.725,334	8.872
5	520.915,904 663.725,334	6	520.909,069 663.719,527	8.969

Punct început	X / Y	Punct sfârșit	X / Y	Lungime segment (** (m)
6	520.909,069 663.719,527	7	520.905,727 663.715,737	5.053
7	520.905,727 663.715,737	8	520.902,769 663.713,42	3.757
8	520.902,769 663.713,42	9	520.899,769 663.710,2	4.401
9	520.899,769 663.710,2	10	520.889,702 663.696,389	17.091
10	520.889,702 663.696,389	1	520.904,262 663.673,752	26.915

** Lungimile segmentelor sunt determinate în planul de proiecție Stereo 70 și sunt rotunjite la 1 milimetru.

*** Distanța dintre puncte este formată din segmente cumulate ce sunt mai mici decât valoarea 1 milimetru.

**DATE DESPRE IMOBILUL NR. 241**

Oficiul de Cadastru și Publicitate Imobiliară SUCEAVA
Biroul de Cadastru și Publicitate Imobiliară Vatra Dornei

A. Partea I. Descrierea imobilului

TEREN Necunoscut

Adresa: Loc. Ciocanesti, Jud. Suceava

Nr. Crt	Nr cadastral Nr. topografic	Suprafața* (mp)	Observații / Referințe
A1		6.695	Sector cadastral:28 Teren imprejmuit; parte din pf 542/2, 545

B. Partea II. Proprietari și acte

Inscrieri privitoare la dreptul de proprietate și alte drepturi reale		Referințe
241 / 17/01/2024		
Act Normativ nr. 7, din 13/03/1996 emis de Parlamentul României;		
B1	Intabulare, drept de PROPRIETATE, dobandit prin Lege, cota actuala 1/1, cota initiala 1/1 1) NEIDENTIFICAT NEIDENTIFICAT	A1
Act Administrativ nr. 3472, din 26/10/2023 emis de Primăria Comunei Ciocănești;		
B2	Se notează posesia faptică în favoarea lui 1) LUPESCU MODEST	A1

C. Partea III. SARCINI .

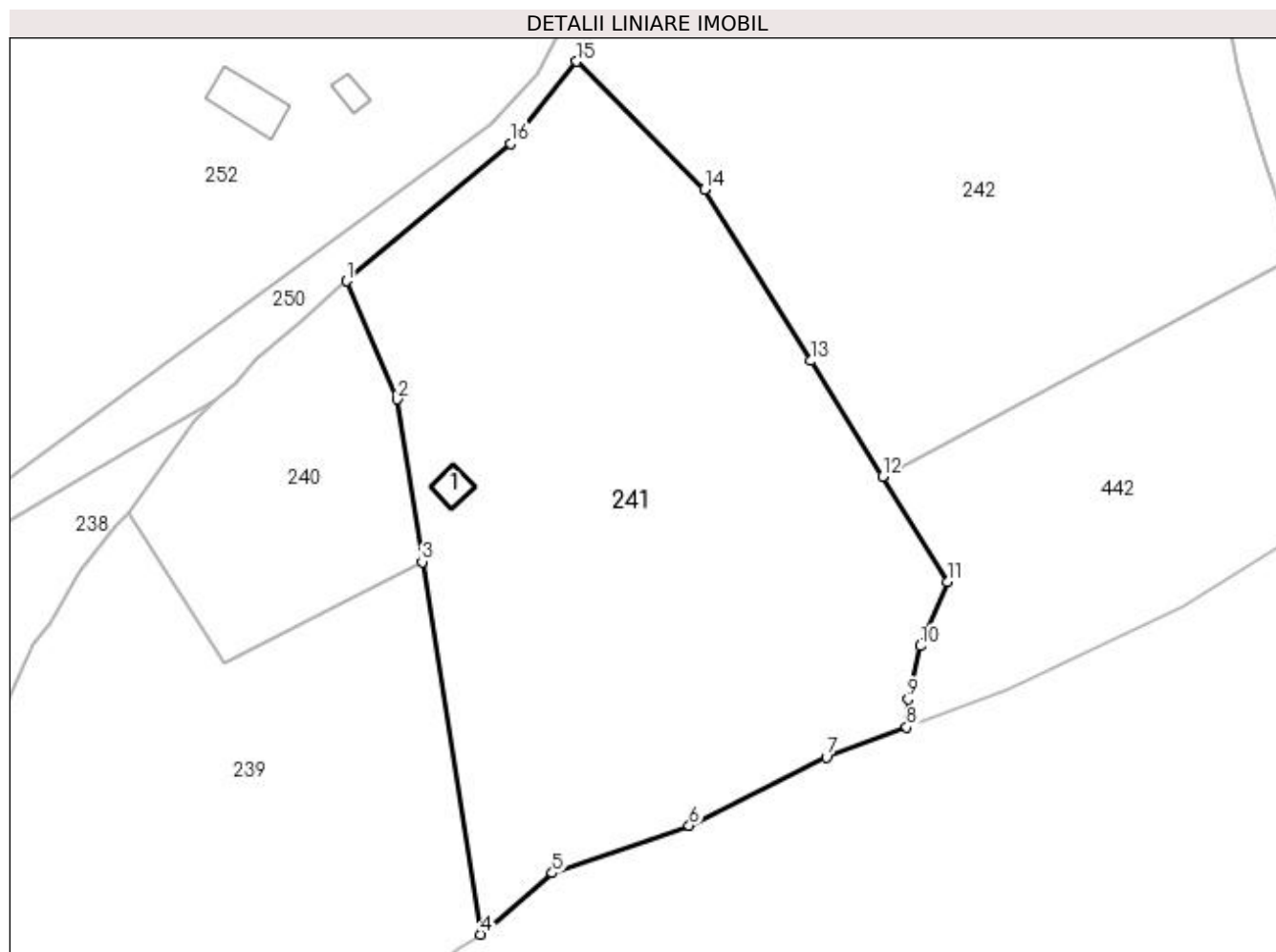
Inscrieri privind dezmembramintele dreptului de proprietate, drepturi reale de garanție și sarcini	Referințe
NU SUNT	

Anexa Nr. 1 La Partea I

Teren

Nr cadastral	Suprafața (mp)*	Observații / Referințe
	6.695	parte din pf 542/2, 545

* Suprafața este determinată în planul de proiecție Stereo 70.



Date referitoare la teren

Crt	Categorie folosință	Intra vilan	Suprafața (mp)	Tarla	Parcelă	Nr. topo	Observații / Referințe
1	faneata	DA	2.745	-	-	-	loc numit Titinari
2	faneata	NU	3.950	-	-	-	

Date referitoare la construcții

Crt	Număr	Destinație construcție	Supraf. (mp)	Situație juridică	Observații / Referințe
A1.1		construcții anexa	24	Fara acte	Nr. niveluri:1; S. construita la sol:24 mp; Anexă

Lungime Segmente

1) Valorile lungimilor segmentelor sunt obținute din proiecție în plan.

Punct început	X / Y	Punct sfârșit	X / Y	Lungime segment (** (m)
1	520.922,537 663.731,226	2	520.930,11 663.713,484	19.291
2	520.930,11 663.713,484	3	520.933,91 663.689,077	24.701
3	520.933,91 663.689,077	4	520.942,617 663.633,152	56.599

Punct început	X / Y	Punct sfârșit	X / Y	Lungime segment (** (m)
4	520.942,617 663.633,152	5	520.953,419 663.642,363	14.196
5	520.953,419 663.642,363	6	520.974,005 663.649,49	21.785
6	520.974,005 663.649,49	7	520.994,597 663.659,711	22.989
7	520.994,597 663.659,711	8	521.006,679 663.664,232	12.9
8	521.006,679 663.664,232	9	521.006,88 663.668,452	4.225
9	521.006,88 663.668,452	10	521.008,702 663.676,436	8.189
10	521.008,702 663.676,436	11	521.012,814 663.686,079	10.483
11	521.012,814 663.686,079	12	521.003,029 663.701,878	18.584
12	521.003,029 663.701,878	13	520.992,273 663.719,244	20.427
13	520.992,273 663.719,244	14	520.976,317 663.745,005	30.302
14	520.976,317 663.745,005	15	520.957,072 663.764,2	27.181
15	520.957,072 663.764,2	16	520.947,136 663.751,887	15.822
16	520.947,136 663.751,887	1	520.922,537 663.731,226	32.125

** Lungimile segmentelor sunt determinate în planul de proiecție Stereo 70 și sunt rotunjite la 1 milimetru.

*** Distanța dintre puncte este formată din segmente cumulate ce sunt mai mici decât valoarea 1 milimetru.

**DATE DESPRE IMOBILUL NR. 242**

Oficiul de Cadastru și Publicitate Imobiliară SUCEAVA
Biroul de Cadastru și Publicitate Imobiliară Vatra Dornei

A. Partea I. Descrierea imobilului

TEREN Necunoscut

Nr. CF vechi:1001

Adresa: Loc. Ciocanesti, Nr. 3, Jud. Suceava

Nr. Crt	Nr cadastral Nr. topografic	Suprafața* (mp)	Observații / Referințe
A1	32954	9.522	Sector cadastral:28 Teren împrejmuit; împrejmuit parțial; parte din pf 542/2, 542/3

Construcții

Crt	Nr cadastral Nr. topografic	Adresa	Observații / Referințe
A1.1	32954-C1	Loc. Ciocanesti, Jud. Suceava	Nr. niveluri:2; S. construita la sol:130 mp; casa
A1.2	32954-C2	Loc. Ciocanesti, Jud. Suceava	Nr. niveluri:1; S. construita la sol:39 mp; bucatarie de vara
A1.3	32954-C3	Loc. Ciocanesti, Jud. Suceava	Nr. niveluri:1; S. construita la sol:35 mp; anexe
A1.4		Loc. Ciocanesti, Nr. 3, Jud. Suceava	Nr. niveluri:1; S. construita la sol:126 mp; Anexă

B. Partea II. Proprietari și acte

Inscrieri privitoare la dreptul de proprietate și alte drepturi reale		Referințe
990 / 25/09/2003		
Hotarare Judecatoreasca nr. 529 bis, din 21/05/2003 emis de Judecatoria Vatra Dornei;		
B1	Intabulare, drept de PROPRIETATE, dobandit prin Hotarare Judecatoreasca, cota actuala 1/1, cota initiala 1/1 1) MOROȘAN CONSTANTIN 2) MOROȘAN EUFROSINA	A1, A1.1, A1.2, A1.3
242 / 17/01/2024		
Act Administrativ nr. 143, din 17/01/2024 emis de Primăria Comunei Ciocănești;		
B2	Intabulare, drept de PROPRIETATE, dobandit prin Lege, cota actuala 1/1, cota initiala 1/1 1) MOROȘAN CONSTANTIN 2) MOROȘAN EUFROSINA	A1.4

C. Partea III. SARCINI .

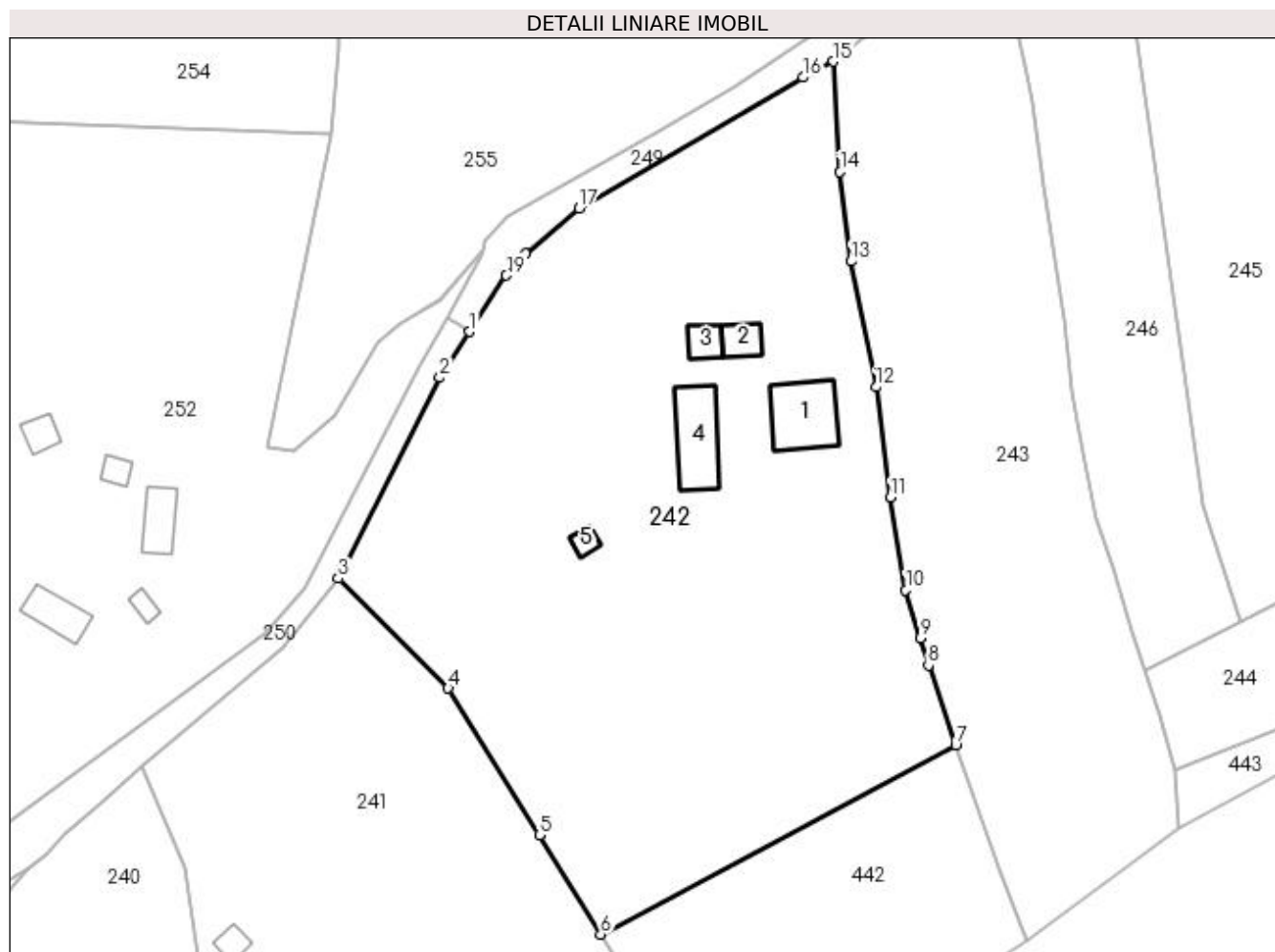
Inscrieri privind dezmembramentele dreptului de proprietate, drepturi reale de garanție și sarcini	Referințe
NU SUNT	

Anexa Nr. 1 La Partea I

Teren

Nr cadastral	Suprafața (mp)*	Observații / Referințe
32954	9.522	împrejmuit parțial; parte din pf 542/2, 542/3

* Suprafața este determinată în planul de proiecție Stereo 70.



Date referitoare la teren

Crt	Categorie folosință	Intra vilan	Suprafața (mp)	Tarla	Parcelă	Nr. topo	Observații / Referințe
1	curți constructii	DA	1.059	-	-	763	
2	faneata	DA	7.014	-	-	542/4	
3	faneata	NU	1.449	-	-	542/5	

Date referitoare la construcții

Crt	Număr	Destinație construcție	Supraf. (mp)	Situație juridică	Observații / Referințe
A1.1	32954-C1	construcții de locuințe	130	Cu acte	Nr. niveluri:2; S. construita la sol:130 mp; casa
A1.2	32954-C2	construcții anexa	39	Cu acte	Nr. niveluri:1; S. construita la sol:39 mp; bucatarie de vara
A1.3	32954-C3	construcții anexa	35	Cu acte	Nr. niveluri:1; S. construita la sol:35 mp; anexe
A1.4		construcții anexa	126	Cu acte	Nr. niveluri:1; S. construita la sol:126 mp; Anexă
A1.5		construcții anexa	17	Fara acte	Nr. niveluri:1; S. construita la sol:17 mp; Anexă

Lungime Segmente

1) Valorile lungimilor segmentelor sunt obținute din proiecție în plan.

Punct început	X / Y	Punct sfârșit	X / Y	Lungime segment (** (m)
1	520.980,05 663.807,445	2	520.974,819 663.799,414	9.584
2	520.974,819 663.799,414	3	520.957,072 663.764,2	39.433
3	520.957,072 663.764,2	4	520.976,317 663.745,005	27.181
4	520.976,317 663.745,005	5	520.992,273 663.719,244	30.302
5	520.992,273 663.719,244	6	521.003,029 663.701,878	20.427
6	521.003,029 663.701,878	7	521.065,253 663.735,064	70.52
7	521.065,253 663.735,064	8	521.060,47 663.749,013	14.746
8	521.060,47 663.749,013	9	521.059,037 663.753,753	4.952
9	521.059,037 663.753,753	10	521.056,479 663.762,215	8.84
10	521.056,479 663.762,215	11	521.053,8 663.778,381	16.386
11	521.053,8 663.778,381	12	521.051,286 663.797,764	19.545
12	521.051,286 663.797,764	13	521.046,926 663.819,769	22.433
13	521.046,926 663.819,769	14	521.044,988 663.835,429	15.779
14	521.044,988 663.835,429	15	521.043,839 663.854,777	19.382
15	521.043,839 663.854,777	16	521.038,532 663.852,0	5.99
16	521.038,532 663.852,0	17	520.999,247 663.829,084	45.48
17	520.999,247 663.829,084	18	520.989,902 663.821,086	12.3
18	520.989,902 663.821,086	19	520.986,485 663.817,327	5.08
19	520.986,485 663.817,327	1	520.980,05 663.807,445	11.793

** Lungimile segmentelor sunt determinate în planul de proiecție Stereo 70 și sunt rotunjite la 1 milimetru.

*** Distanța dintre puncte este formată din segmente cumulate ce sunt mai mici decât valoarea 1 milimetru.

**DATE DESPRE IMOBILUL NR. 243**

Oficiul de Cadastru și Publicitate Imobiliară SUCEAVA
Biroul de Cadastru și Publicitate Imobiliară Vatra Dornei

A. Partea I. Descrierea imobilului

TEREN Necunoscut

Adresa: Loc. Ciocanesti, Jud. Suceava

Nr. Crt	Nr cadastral Nr. topografic	Suprafața* (mp)	Observații / Referințe
A1		5.505	Sector cadastral:28 Teren imprejmuit; parte din pf 542/3, 541

Construcții

Crt	Nr cadastral Nr. topografic	Adresa	Observații / Referințe
A1.1		Loc. Ciocanesti, Jud. Suceava	Nr. niveluri:1; S. construita la sol:22 mp; Anexă
A1.2		Loc. Ciocanesti, Jud. Suceava	Nr. niveluri:1; S. construita la sol:26 mp; Anexă

B. Partea II. Proprietari și acte

Inscrieri privitoare la dreptul de proprietate și alte drepturi reale		Referințe
243 / 17/01/2024		
Act Normativ nr. 7, din 13/03/1996 emis de Parlamentul României;		
B1	Intabulare, drept de PROPRIETATE, dobandit prin Lege, cota actuala 1/1, cota initiala 1/1 1) NEIDENTIFICAT NEIDENTIFICAT	A1
Act Administrativ nr. 3473, din 26/10/2023 emis de Primăria Comunei Ciocănești;		
B2	Se notează posesia faptică în favoarea lui 1) CIOCAN MARIA-CRISTINA	A1
Act Administrativ nr. 143, din 17/01/2024 emis de Primăria Comunei Ciocănești;		
B3	Intabulare, drept de PROPRIETATE, dobandit prin Lege, cota actuala 1/1, cota initiala 1/1 1) CIOCAN MARIA-CRISTINA	A1.1, A1.2

C. Partea III. SARCINI .

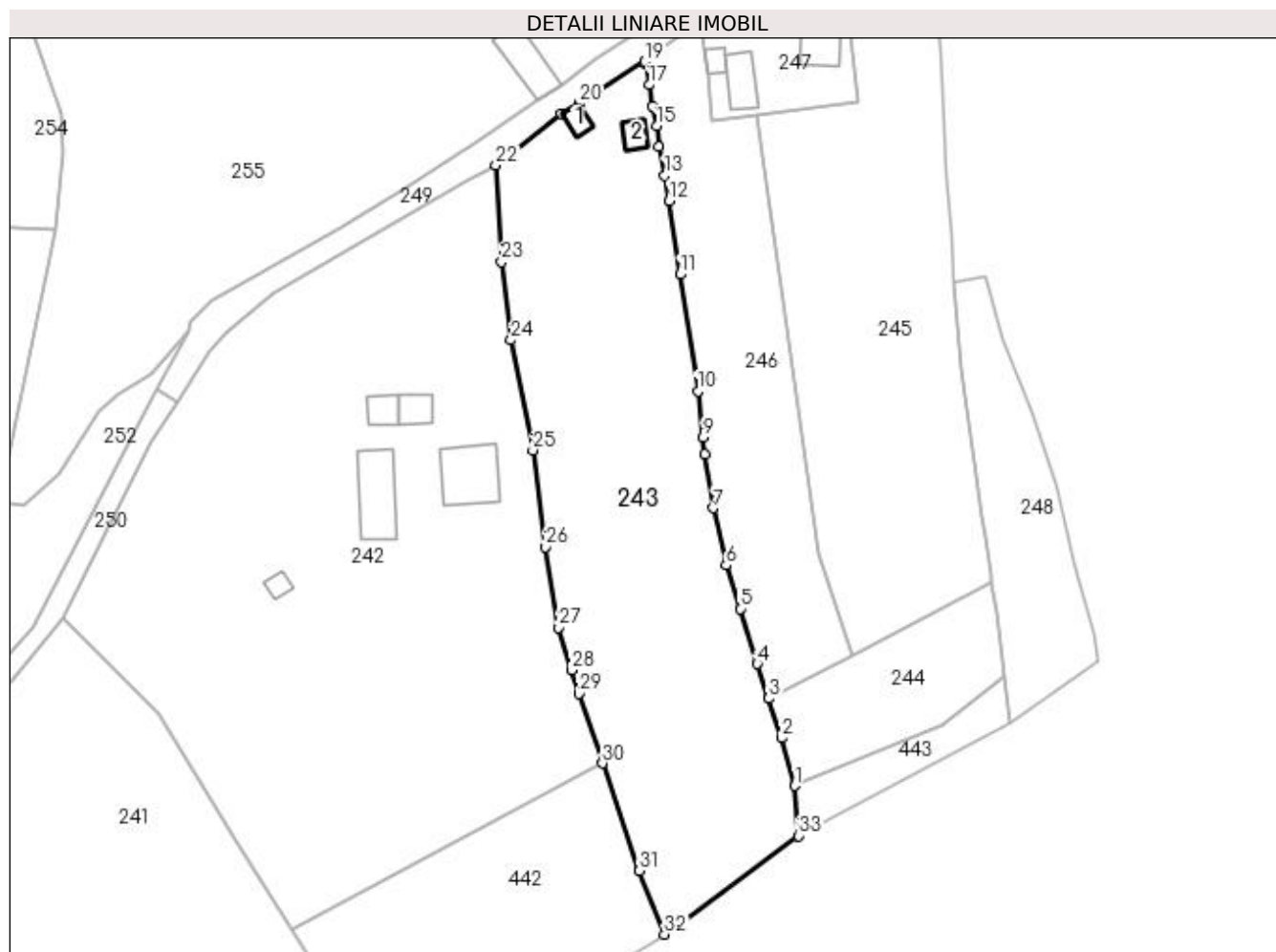
Inscrieri privind dezmembramintele dreptului de proprietate, drepturi reale de garanție și sarcini	Referințe
NU SUNT	

Anexa Nr. 1 La Partea I

Teren

Nr cadastral	Suprafața (mp)*	Observații / Referințe
	5.505	parte din pf 542/3, 541

* Suprafața este determinată în planul de proiecție Stereo 70.



Date referitoare la teren

Crt	Categorie folosință	Intravilan	Suprafața (mp)	Tarla	Parcelă	Nr. topo	Observații / Referințe
1	curți construcții	DA	70	-	-	-	loc numit Titinari
2	faneata	DA	5.405	-	-	-	
3	faneata	NU	30	-	-	-	

Date referitoare la construcții

Crt	Număr	Destinație construcție	Supraf. (mp)	Situație juridică	Observații / Referințe
A1.1		construcții anexa	22	Cu acte	Nr. niveluri:1; S. construita la sol:22 mp; Anexă
A1.2		construcții anexa	26	Cu acte	Nr. niveluri:1; S. construita la sol:26 mp; Anexă

Lungime Segmente

1) Valorile lungimilor segmentelor sunt obținute din proiecție în plan.

Punct început	X / Y	Punct sfârșit	X / Y	Lungime segment (** (m)	Punct început	X / Y	Punct sfârșit	X / Y	Lungime segment (** (m)
1	521.103,714 663.730,588	2	521.101,01 663.740,116	9.904	2	521.101,01 663.740,116	3	521.098,544 663.748,054	8.312

Punct început	X / Y	Punct sfârșit	X / Y	Lungime segment (** (m)
3	521.098,544 663.748,054	4	521.096,218 663.754,969	7.296
5	521.092,806 663.766,005	6	521.089,97 663.774,718	9.163
7	521.087,479 663.786,137	8	521.085,651 663.796,934	10.951
9	521.085,399 663.800,289	10	521.084,343 663.809,555	9.326
11	521.080,747 663.832,927	12	521.078,616 663.847,667	14.893
13	521.077,702 663.852,763	14	521.076,473 663.858,474	5.842
15	521.076,06 663.862,639	16	521.075,245 663.866,687	4.129
17	521.074,555 663.870,875	18	521.073,858 663.875,072	4.254
19	521.073,663 663.875,543	20	521.060,624 663.867,118	15.524
21	521.057,02 663.865,021	22	521.043,839 663.854,777	16.694
23	521.044,988 663.835,429	24	521.046,926 663.819,769	15.779
25	521.051,286 663.797,764	26	521.053,8 663.778,381	19.545
27	521.056,479 663.762,215	28	521.059,037 663.753,753	8.84
29	521.060,47 663.749,013	30	521.065,253 663.735,064	14.746
31	521.072,622 663.713,577	32	521.077,639 663.700,836	13.693
33	521.104,47 663.720,563	1	521.103,714 663.730,588	10.053

Punct început	X / Y	Punct sfârșit	X / Y	Lungime segment (** (m)
4	521.096,218 663.754,969	5	521.092,806 663.766,005	11.551
6	521.089,97 663.774,718	7	521.087,479 663.786,137	11.688
8	521.085,651 663.796,934	9	521.085,399 663.800,289	3.364
10	521.084,343 663.809,555	11	521.080,747 663.832,927	23.647
12	521.078,616 663.847,667	13	521.077,702 663.852,763	5.177
14	521.076,473 663.858,474	15	521.076,06 663.862,639	4.185
16	521.075,245 663.866,687	17	521.074,555 663.870,875	4.244
18	521.073,858 663.875,072	19	521.073,663 663.875,543	0.51
20	521.060,624 663.867,118	21	521.057,02 663.865,021	4.17
22	521.043,839 663.854,777	23	521.044,988 663.835,429	19.382
24	521.046,926 663.819,769	25	521.051,286 663.797,764	22.433
26	521.053,8 663.778,381	27	521.056,479 663.762,215	16.386
28	521.059,037 663.753,753	29	521.060,47 663.749,013	4.952
30	521.065,253 663.735,064	31	521.072,622 663.713,577	22.715
32	521.077,639 663.700,836	33	521.104,47 663.720,563	33.303

** Lungimile segmentelor sunt determinate în planul de proiecție Stereo 70 și sunt rotunjite la 1 milimetru.

*** Distanța dintre puncte este formată din segmente cumulate ce sunt mai mici decât valoarea 1 milimetru.

**DATE DESPRE IMOBILUL NR. 244**

Oficiul de Cadastru și Publicitate Imobiliară SUCEAVA
Biroul de Cadastru și Publicitate Imobiliară Vatra Dornei

A. Partea I. Descrierea imobilului

TEREN Intravilan

Nr. CF vechi:946

Adresa: Loc. Ciocanesti, Jud. Suceava

Nr. Crt	Nr cadastral Nr. topografic	Suprafața* (mp)	Observații / Referințe
A1	31080	940	Sector cadastral:28 Teren imprejmuit; parte din pf 539/1

B. Partea II. Proprietari și acte

Inscrieri privitoare la dreptul de proprietate și alte drepturi reale		Referințe
8356 / 16/05/2022		
Act Administrativ nr. plan de amplasament și delimitare, din 16/05/2022 emis de Terracad SRL;		
B3	se notează re poziționarea imobilului de sub A.1	A1
B4	se notează radierea înscrierii de sub B.2 ca urmare a anulării documentației de dezmembrare prin cererea nr. 7669/05.05.2022	A1
8608 / 20/05/2022		
Act Notarial nr. 4041, din 20/07/1995 emis de Notariatul de Stat Campulung Moldovenesc;		
B5	Intabulare, drept de PROPRIETATE bun comun in dev. cu titlu de cumparare, dobandit prin Conventie, cota actuala 1/1, cota initiala 1/1	A1
	1) BALTIANU REVECA 2) BĂLTIANU EMANOIL	
	<i>OBSERVATII: lipsă CNP proprietar Baltianu Reveca</i>	

C. Partea III. SARCINI

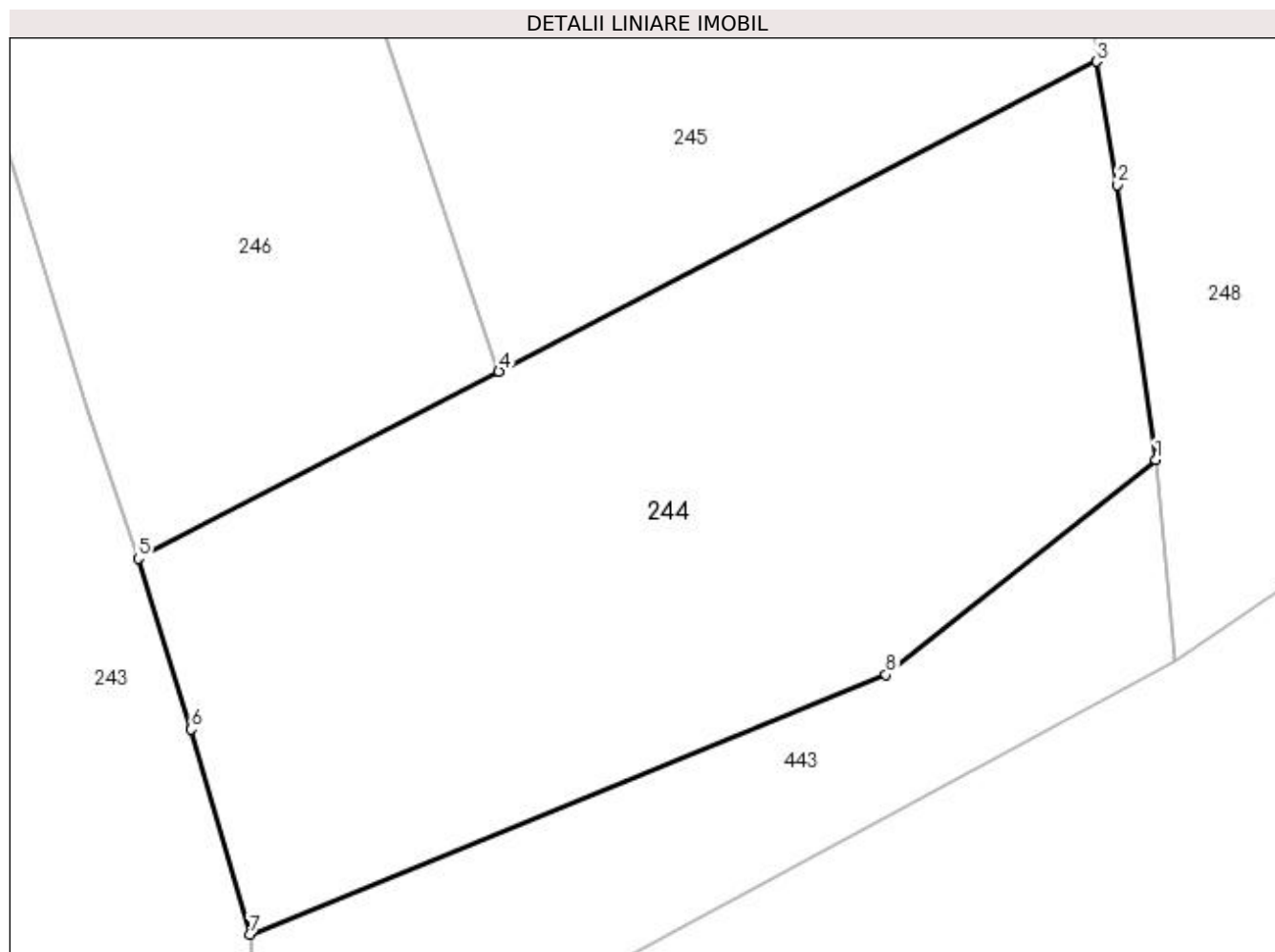
Inscrieri privind dezmembramintele dreptului de proprietate, drepturi reale de garanție și sarcini		Referințe
8608 / 20/05/2022		
Act Administrativ nr. 5036, din 12/02/1996 emis de Primaria Ciocanesti;		
C2	se noteaza radierea dreptului de ipoteca legala in scrisa sub C1 in favoarea lui Balteanu Ioan	A1

Anexa Nr. 1 La Partea I

Teren

Nr cadastral	Suprafața (mp)*	Observații / Referințe
31080	940	parte din pf 539/1

* Suprafața este determinată în planul de proiecție Stereo 70.



Date referitoare la teren

Crt	Categorie folosință	Intra vilan	Suprafața (mp)	Tarla	Parcelă	Nr. topo	Observații / Referințe
1	faneata	DA	940	-	-	539/3	

Lungime Segmente

1) Valorile lungimilor segmentelor sunt obținute din proiecție în plan.

Punct început	X / Y	Punct sfârșit	X / Y	Lungime segment (** (m)
1	521.145,828 663.752,635	2	521.144,044 663.765,395	12.884
2	521.144,044 663.765,395	3	521.143,062 663.771,129	5.817
3	521.143,062 663.771,129	4	521.115,302 663.756,74	31.268
4	521.115,302 663.756,74	5	521.098,544 663.748,054	18.875
5	521.098,544 663.748,054	6	521.101,01 663.740,116	8.312

Punct început	X / Y	Punct sfârșit	X / Y	Lungime segment (** (m)
6	521.101,01 663.740,116	7	521.103,714 663.730,588	9.904
7	521.103,714 663.730,588	8	521.133,29 663.742,652	31.942
8	521.133,29 663.742,652	1	521.145,828 663.752,635	16.027

** Lungimile segmentelor sunt determinate în planul de proiecție Stereo 70 și sunt rotunjite la 1 milimetru.

*** Distanța dintre puncte este formată din segmente cumulate ce sunt mai mici decât valoarea 1 milimetru.

**DATE DESPRE IMOBILUL NR. 245**

Oficiul de Cadastru și Publicitate Imobiliară SUCEAVA
Biroul de Cadastru și Publicitate Imobiliară Vatra Dornei

A. Partea I. Descrierea imobilului

TEREN Intravilan

Nr. CF vechi:610

Adresa: Loc. Ciocanesti, Jud. Suceava

Nr. Crt	Nr cadastral Nr. topografic	Suprafața* (mp)	Observații / Referințe
A1	31108	4.424	Sector cadastral:28 Teren împrejmuit; împrejmuit parțial; parte din pf 539/1

B. Partea II. Proprietari și acte

Inscrieri privitoare la dreptul de proprietate și alte drepturi reale	Referințe
10542 / 14/07/2015	
Act Administrativ nr. HG 493, din 11/06/2014 emis de Guvernul României (decizia de expropriere nr.906/04-09-2014 emis de Compania Nationala de Autostrazi si Drumuri Nationale din Romania S.A.);	
B3	se notează suprapunerea cu coridorul de expropriere al DN 18 identic cu nr. cad. 31305 a UAT Ciocănești
13203 / 09/11/2016	
Act Administrativ nr. 1072, din 26/11/1994 emis de BCPI Cimpulung Moldovenesc;	
B4	se noteaza actualizarea datelor tehnice privind imobilul inscris sub A1
8354 / 16/05/2022	
Inscris Sub Semnatura Privata nr. plan de amplasament și delimitare a imobilului nr. 8354, din 16/05/2022 emis de recepționat de OCPI Suceava;	
B5	se notează repoziționarea imobilului
8607 / 20/05/2022	
Hotarare Judecatoreasca nr. 2808, din 30/09/1994 emis de Judecatoria Cimpulung Moldovenesc;	
B6	Intabulare, drept de PROPRIETATE, dobandit prin Hotarare Judecatoreasca, cota actuala 1/1, cota initiala 1/1
1) BĂLTIANU EMANOIL	

C. Partea III. SARCINI .

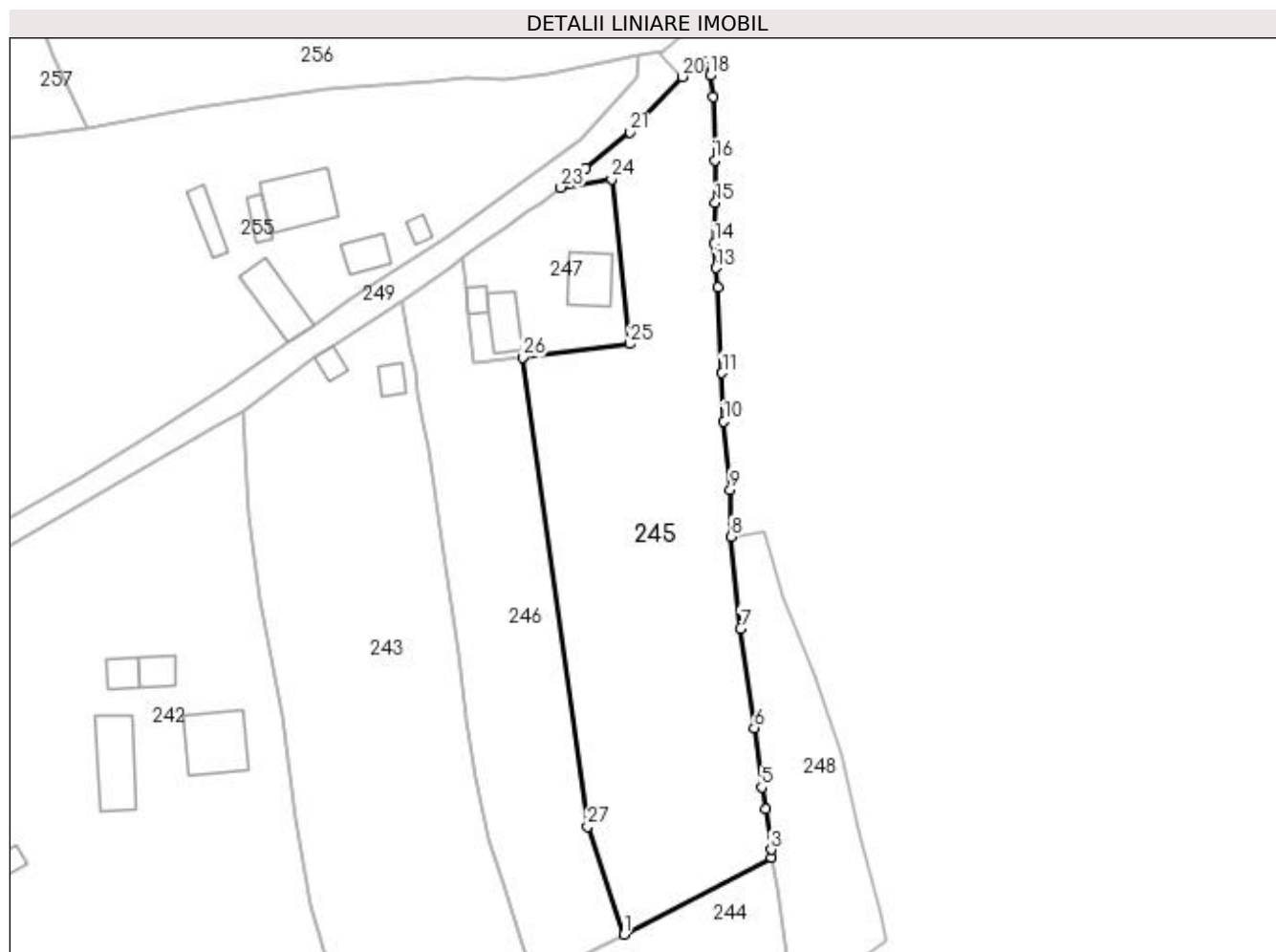
Inscrieri privind dezmembramentele dreptului de proprietate, drepturi reale de garanție și sarcini	Referințe
NU SUNT	

Anexa Nr. 1 La Partea I

Teren

Nr cadastral	Suprafața (mp)*	Observații / Referințe
31108	4.424	împrejmuit parțial; parte din pf 539/1

* Suprafața este determinată în planul de proiecție Stereo 70.



Date referitoare la teren

Crt	Categorie folosință	Intra vilan	Suprafața (mp)	Tarla	Parcelă	Nr. topo	Observații / Referințe
1	faneata	DA	4.424	-	-	539/1	

Lungime Segmente

1) Valorile lungimilor segmentelor sunt obținute din proiecție în plan.

Punct început	X / Y	Punct sfârșit	X / Y	Lungime segment (** (m)	Punct început	X / Y	Punct sfârșit	X / Y	Lungime segment (** (m)
1	521.115,302 663.756,74	2	521.143,062 663.771,129	31.268	2	521.143,062 663.771,129	3	521.142,955 663.772,62	1.495
3	521.142,955 663.772,62	4	521.142,001 663.780,224	7.664	4	521.142,001 663.780,224	5	521.141,154 663.784,321	4.184
5	521.141,154 663.784,321	6	521.139,76 663.795,499	11.265	6	521.139,76 663.795,499	7	521.137,19 663.814,153	18.83
7	521.137,19 663.814,153	8	521.135,445 663.831,343	17.278	8	521.135,445 663.831,343	9	521.135,277 663.840,218	8.877
9	521.135,277 663.840,218	10	521.134,099 663.853,011	12.847	10	521.134,099 663.853,011	11	521.133,748 663.862,065	9.061

Punct început	X / Y	Punct sfârșit	X / Y	Lungime segment (** (m)
11	521.133,748 663.862,065	12	521.132,974 663.878,119	16.073
13	521.132,587 663.881,796	14	521.132,318 663.886,413	4.625
15	521.132,484 663.894,005	16	521.132,35 663.902,006	8.002
17	521.132,06 663.913,959	18	521.131,489 663.917,891	3.973
19	521.130,075 663.920,531	20	521.126,257 663.917,682	4.764
21	521.116,482 663.907,248	22	521.108,15 663.900,555	10.687
23	521.103,44 663.896,878	24	521.112,988 663.898,422	9.672
25	521.116,435 663.867,532	26	521.096,271 663.864,979	20.325
27	521.108,481 663.776,973	1	521.115,302 663.756,74	21.352

Punct început	X / Y	Punct sfârșit	X / Y	Lungime segment (** (m)
12	521.132,974 663.878,119	13	521.132,587 663.881,796	3.697
14	521.132,318 663.886,413	15	521.132,484 663.894,005	7.594
16	521.132,35 663.902,006	17	521.132,06 663.913,959	11.957
18	521.131,489 663.917,891	19	521.130,075 663.920,531	2.995
20	521.126,257 663.917,682	21	521.116,482 663.907,248	14.298
22	521.108,15 663.900,555	23	521.103,44 663.896,878	5.975
24	521.112,988 663.898,422	25	521.116,435 663.867,532	31.082
26	521.096,271 663.864,979	27	521.108,481 663.776,973	88.849

** Lungimile segmentelor sunt determinate în planul de proiecție Stereo 70 și sunt rotunjite la 1 milimetru.

*** Distanța dintre puncte este formată din segmente cumulate ce sunt mai mici decât valoarea 1 milimetru.

**DATE DESPRE IMOBILUL NR. 246**

Oficiul de Cadastru și Publicitate Imobiliară SUCEAVA
Biroul de Cadastru și Publicitate Imobiliară Vatra Dornei

A. Partea I. Descrierea imobilului

TEREN Intravilan

Adresa: Loc. Ciocanesti, Str Titinari, Jud. Suceava

Nr. Crt	Nr cadastral Nr. topografic	Suprafața* (mp)	Observații / Referințe
A1	32644	2.400	Sector cadastral:28 Teren imprejmuit; parte din pf 539/4

B. Partea II. Proprietari și acte

Inscrieri privitoare la dreptul de proprietate și alte drepturi reale		Referințe
8417 / 17/05/2022		
Hotarare Judecatoreasca nr. 2808, din 30/09/1994 emis de Judecatoria Campulung Moldovenesc;		
B1	se noteaza ca din parte a imobilului cu nr.top.539/4 din CF 32645 Ciocanesti se formeaza imobilul cu nr.cad.32644 .	A1
B2	Intabulare, drept de PROPRIETATE, dobandit prin Hotarare Judecatoreasca, cota actuala 1/1, cota initiala 1/1 1) BĂLTIANU EMANOIL	A1

C. Partea III. SARCINI .

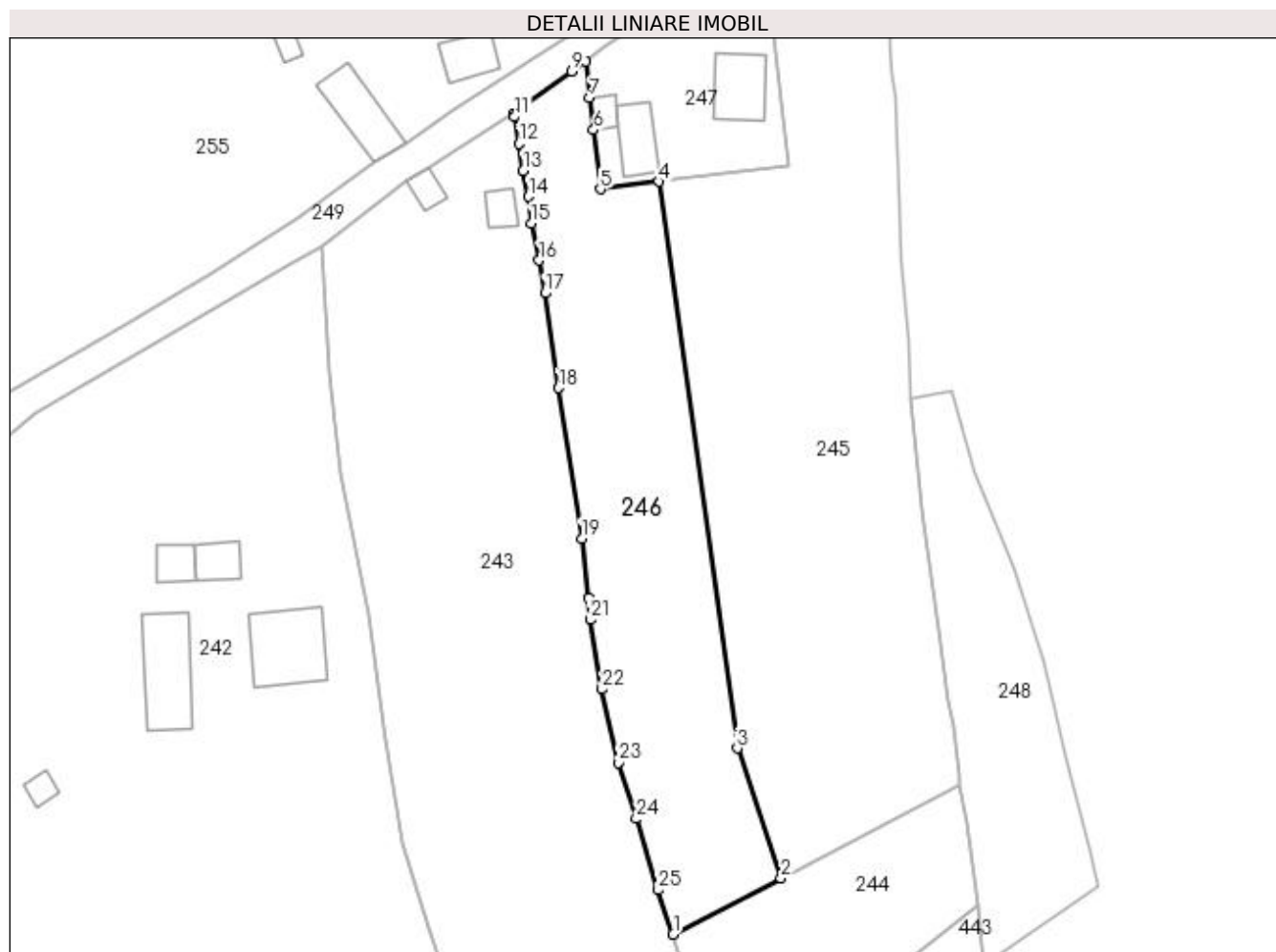
Inscrieri privind dezmembramintele dreptului de proprietate, drepturi reale de garanție și sarcini	Referințe
NU SUNT	

Anexa Nr. 1 La Partea I

Teren

Nr cadastral	Suprafața (mp)*	Observații / Referințe
32644	2.400	parte din pf 539/4

* Suprafața este determinată în planul de proiecție Stereo 70.



Date referitoare la teren

Crt	Categorie folosință	Intravilan	Suprafața (mp)	Tarla	Parcelă	Nr. topo	Observații / Referințe
1	faneata	DA	2.400	-	-	-	

Lungime Segmente

1) Valorile lungimilor segmentelor sunt obținute din proiecție în plan.

Punct început	X / Y	Punct sfârșit	X / Y	Lungime segment (** (m)	Punct început	X / Y	Punct sfârșit	X / Y	Lungime segment (** (m)
1	521.098,544 663.748,054	2	521.115,302 663.756,74	18.875	2	521.115,302 663.756,74	3	521.108,481 663.776,973	21.352
3	521.108,481 663.776,973	4	521.096,271 663.864,979	88.849	4	521.096,271 663.864,979	5	521.087,21 663.863,831	9.133
5	521.087,21 663.863,831	6	521.086,175 663.872,989	9.216	6	521.086,175 663.872,989	7	521.085,582 663.877,954	5.0
7	521.085,582 663.877,954	8	521.084,9 663.883,648	5.735	8	521.084,9 663.883,648	9	521.082,785 663.882,085	2.63
9	521.082,785 663.882,085	10	521.073,663 663.875,543	11.225	10	521.073,663 663.875,543	11	521.073,858 663.875,072	0.51

Punct început	X / Y	Punct sfârșit	X / Y	Lungime segment (** (m)
11	521.073,858 663.875,072	12	521.074,555 663.870,875	4.254
13	521.075,245 663.866,687	14	521.076,06 663.862,639	4.129
15	521.076,473 663.858,474	16	521.077,702 663.852,763	5.842
17	521.078,616 663.847,667	18	521.080,747 663.832,927	14.893
19	521.084,343 663.809,555	20	521.085,399 663.800,289	9.326
21	521.085,651 663.796,934	22	521.087,479 663.786,137	10.951
23	521.089,97 663.774,718	24	521.092,806 663.766,005	9.163
25	521.096,218 663.754,969	1	521.098,544 663.748,054	7.296

Punct început	X / Y	Punct sfârșit	X / Y	Lungime segment (** (m)
12	521.074,555 663.870,875	13	521.075,245 663.866,687	4.244
14	521.076,06 663.862,639	15	521.076,473 663.858,474	4.185
16	521.077,702 663.852,763	17	521.078,616 663.847,667	5.177
18	521.080,747 663.832,927	19	521.084,343 663.809,555	23.647
20	521.085,399 663.800,289	21	521.085,651 663.796,934	3.364
22	521.087,479 663.786,137	23	521.089,97 663.774,718	11.688
24	521.092,806 663.766,005	25	521.096,218 663.754,969	11.551

** Lungimile segmentelor sunt determinate în planul de proiecție Stereo 70 și sunt rotunjite la 1 milimetru.

*** Distanța dintre puncte este formată din segmente cumulate ce sunt mai mici decât valoarea 1 milimetru.

**DATE DESPRE IMOBILUL NR. 247**

Oficiul de Cadastru și Publicitate Imobiliară SUCEAVA
Biroul de Cadastru și Publicitate Imobiliară Vatra Dornei

A. Partea I. Descrierea imobilului

TEREN Intravilan

Adresa: Loc. Ciocanesti, Str Titinari, Nr. 1, Jud. Suceava

Nr. Crt	Nr cadastral Nr. topografic	Suprafața* (mp)	Observații / Referințe
A1	32643	800	Sector cadastral:28 Teren împrejmuit; împrejmuit parțial; parte din pf 301, 539/3

Construcții

Crt	Nr cadastral Nr. topografic	Adresa	Observații / Referințe
A1.1	32643-C1	Loc. Ciocanesti, Str Titinari, Nr. 1, Jud. Suceava	Nr. niveluri:2; S. construita la sol:79 mp; S. construita desfasurata:158 mp; casa P+E, din lemn, edificata in anul 1968, fara lift si fara certificat de performanta energetica
A1.2	32643-C2	Loc. Ciocanesti, Str Titinari, Nr. 1, Jud. Suceava	Nr. niveluri:1; S. construita la sol:61 mp; S. construita desfasurata:61 mp; grajd din lemn, edificat in anul 1970, fara lift si fara certificat de performanta energetica
A1.3	32643-C3	Loc. Ciocanesti, Str Titinari, Nr. 1, Jud. Suceava	Nr. niveluri:1; S. construita la sol:19 mp; S. construita desfasurata:19 mp; sura din lemn, edificata in anul 1970, fara lift si fara certificat de performanta energetica

B. Partea II. Proprietari și acte

Inscrieri privitoare la dreptul de proprietate și alte drepturi reale		Referințe
8657 / 23/05/2022		
Hotarare Judecatoreasca nr. 2808, din 30/09/1994 emis de Judecatoria Campulung Moldovenesc;		
B2	Intabulare, drept de PROPRIETATE, dobandit prin Hotarare Judecatoreasca, cota actuala 3/16, cota initiala 3/16 1) BĂLTIANU EMANOIL	A1, A1.1, A1.2, A1.3
B3	Intabulare, drept de PROPRIETATE, dobandit prin Hotarare Judecatoreasca, cota actuala 3/16, cota initiala 3/16 1) BĂLTEANU VASILE	A1, A1.1, A1.2, A1.3
Act Notarial nr. 4041, din 20/07/1995 emis de Notariatul de Stat Campulung Moldovenesc;		
B4	Intabulare, drept de PROPRIETATE bun comun in devalmasie, dobandit prin Conventie, cota actuala 10/16, cota initiala 10/16 1) BĂLTIANU EMANOIL 2) BĂLTIANU REVECA	A1, A1.1, A1.2, A1.3

C. Partea III. SARCINI .

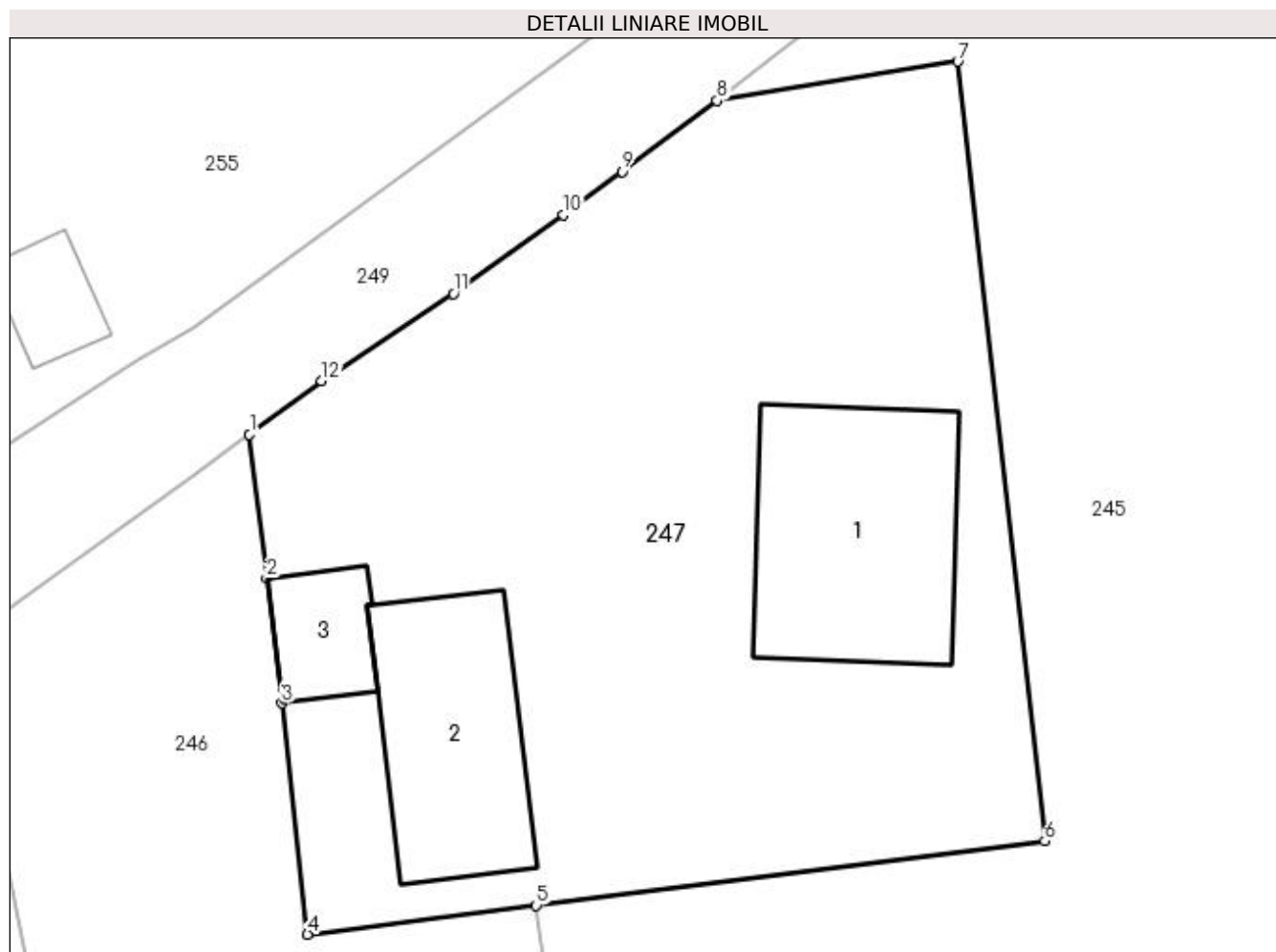
Inscrieri privind dezmembramintele dreptului de proprietate, drepturi reale de garanție și sarcini	Referințe
NU SUNT	

Anexa Nr. 1 La Partea I

Teren

Nr cadastral	Suprafața (mp)*	Observații / Referințe
32643	800	împrejmuit parțial; parte din pf 301, 539/3

* Suprafața este determinată în planul de proiecție Stereo 70.



Date referitoare la teren

Crt	Categorie folosință	Intra vilan	Suprafața (mp)	Tarla	Parcelă	Nr. topo	Observații / Referințe
1	curți constructii	DA	800	-	-	-	

Date referitoare la construcții

Crt	Număr	Destinație construcție	Supraf. (mp)	Situație juridică	Observații / Referințe
A1.1	32643-C1	construcții de locuințe	79	Cu acte	Nr. niveluri:2; S. construită la sol:79 mp; S. construită desfășurată:158 mp; casa P+E, din lemn, edificată în anul 1968, fără lift și fără certificat de performanță energetică
A1.2	32643-C2	construcții anexa	61	Cu acte	Nr. niveluri:1; S. construită la sol:61 mp; S. construită desfășurată:61 mp; grajd din lemn, edificat în anul 1970, fără lift și fără certificat de performanță energetică
A1.3	32643-C3	construcții anexa	19	Cu acte	Nr. niveluri:1; S. construită la sol:19 mp; S. construită desfășurată:19 mp; sura din lemn, edificată în anul 1970, fără lift și fără certificat de performanță energetică

Lungime Segmente

1) Valorile lungimilor segmentelor sunt obținute din proiecție în plan.

Punct început	X / Y	Punct sfârșit	X / Y	Lungime segment (** (m)
1	521.084,9 663.883,648	2	521.085,582 663.877,954	5.735
2	521.085,582 663.877,954	3	521.086,175 663.872,989	5.0
3	521.086,175 663.872,989	4	521.087,21 663.863,831	9.216
4	521.087,21 663.863,831	5	521.096,271 663.864,979	9.133
5	521.096,271 663.864,979	6	521.116,435 663.867,532	20.325
6	521.116,435 663.867,532	7	521.112,988 663.898,422	31.082
7	521.112,988 663.898,422	8	521.103,44 663.896,878	9.672
8	521.103,44 663.896,878	9	521.099,666 663.894,065	4.707
9	521.099,666 663.894,065	10	521.097,358 663.892,355	2.872
10	521.097,358 663.892,355	11	521.092,998 663.889,218	5.371
11	521.092,998 663.889,218	12	521.087,764 663.885,763	6.272
12	521.087,764 663.885,763	1	521.084,9 663.883,648	3.56

** Lungimile segmentelor sunt determinate în planul de proiecție Stereo 70 și sunt rotunjite la 1 milimetru.

*** Distanța dintre puncte este formată din segmente cumulate ce sunt mai mici decât valoarea 1 milimetru.

**DATE DESPRE IMOBILUL NR. 248**

Oficiul de Cadastru și Publicitate Imobiliară SUCEAVA
Biroul de Cadastru și Publicitate Imobiliară Vatra Dornei

A. Partea I. Descrierea imobilului

TEREN Intravilan

Adresa: Loc. Ciocanesti, Jud. Suceava

Nr. Crt	Nr cadastral Nr. topografic	Suprafața* (mp)	Observații / Referințe
A1	32758	1.190	Sector cadastral:28 Teren neimprejmuit; Imobil partial imprejmuit cu gard de lemn pe nord vest si sud, neimprejmuit intre pct. 3-9.

B. Partea II. Proprietari și acte

Inscrieri privitoare la dreptul de proprietate și alte drepturi reale	Referințe
10888 / 04/07/2023	
Act Notarial nr. Declaratie nr.847, din 21/06/2023 emis de BIN Paziuc Camelia (act administrativ nr Certificat fiscal nr.2140 din 19.06.2023, emis de Primaria Com. Ciocanesti;act administrativ nr Adeverinta nr.2133 din 16.06.2023, emis de Primaria Com. Ciocanesti;act administrativ nr Adeverinta nr.6543 din 04.07.2023, emis de SGA SUCEAVA);	
B1	A1
se noteaza posesia ca bun propriu	
1) TIMU ALEXANDRU	
248 / 17/01/2024	
Act Administrativ nr. 7, din 13/03/1996 emis de Parlamentul României;	
B2	A1
Intabulare, drept de PROPRIETATE, dobandit prin Lege, cota actuala 1/1	
1) NEIDENTIFICAT NEIDENTIFICAT	

C. Partea III. SARCINI .

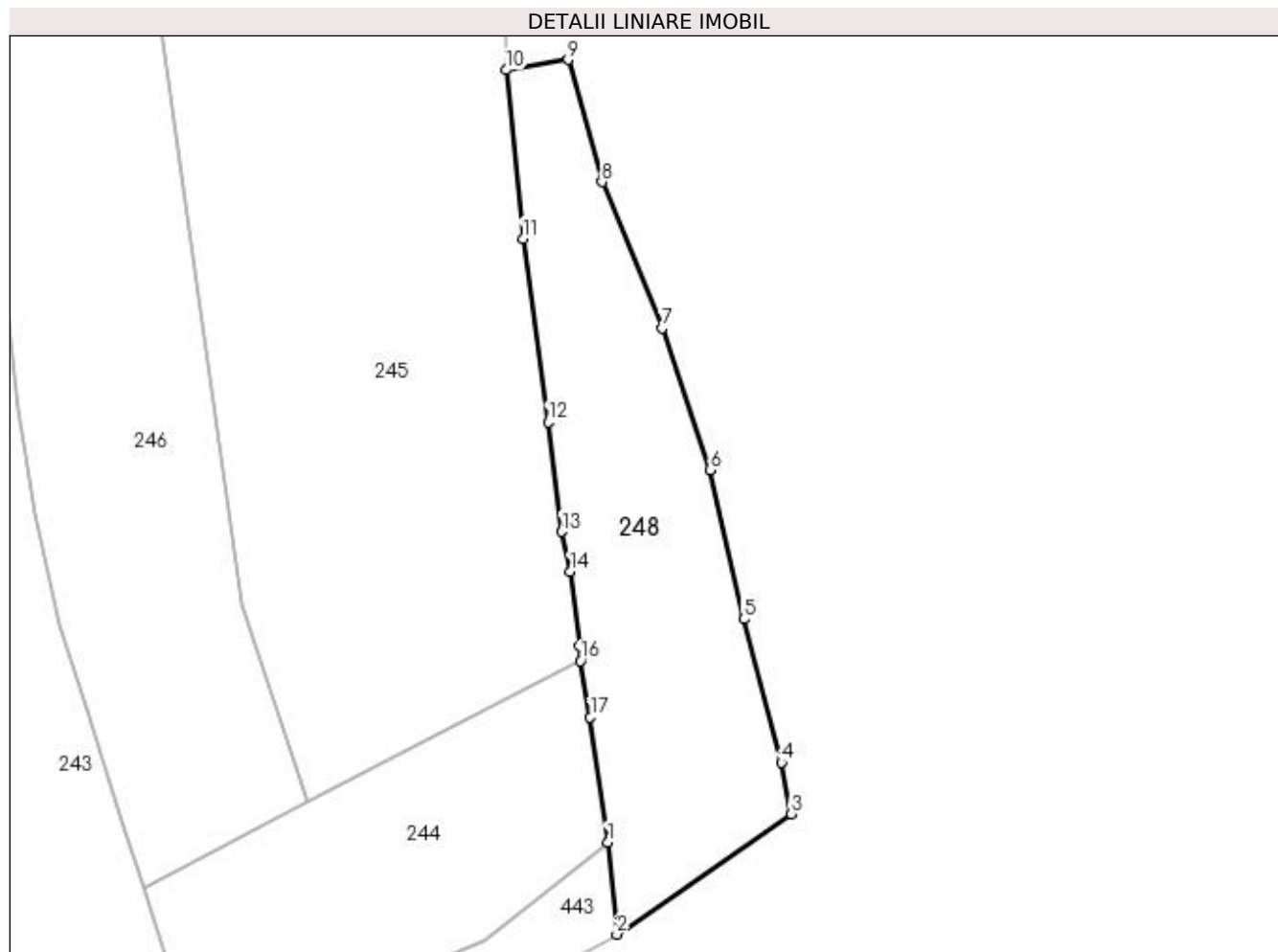
Inscrieri privind dezmembramintele dreptului de proprietate, drepturi reale de garanție și sarcini	Referințe
NU SUNT	

Anexa Nr. 1 La Partea I

Teren

Nr cadastral	Suprafața (mp)*	Observații / Referințe
32758	1.190	Imobil partial imprejmuit cu gard de lemn pe nord vest si sud, neimprejmuit intre pct. 3-9.

* Suprafața este determinată în planul de proiecție Stereo 70.



Date referitoare la teren

Crt	Categorie folosință	Intra vilan	Suprafața (mp)	Tarla	Parcelă	Nr. topo	Observații / Referințe
1	faneata	DA	1.190	-	-	-	

Lungime Segmente

1) Valorile lungimilor segmentelor sunt obținute din proiecție în plan.

Punct început	X / Y	Punct sfârșit	X / Y	Lungime segment (** (m)
1	521.145,828 663.752,635	2	521.146,743 663.743,272	9.408
2	521.146,743 663.743,272	3	521.164,545 663.755,549	21.625
3	521.164,545 663.755,549	4	521.163,537 663.760,802	5.349
4	521.163,537 663.760,802	5	521.159,711 663.775,409	15.1
5	521.159,711 663.775,409	6	521.156,258 663.790,605	15.583

Punct început	X / Y	Punct sfârșit	X / Y	Lungime segment (** (m)
6	521.156,258 663.790,605	7	521.151,336 663.805,024	15.236
7	521.151,336 663.805,024	8	521.145,247 663.819,938	16.109
8	521.145,247 663.819,938	9	521.141,792 663.832,4	12.932
9	521.141,792 663.832,4	10	521.135,445 663.831,343	6.434
10	521.135,445 663.831,343	11	521.137,19 663.814,153	17.278
11	521.137,19 663.814,153	12	521.139,76 663.795,499	18.83
12	521.139,76 663.795,499	13	521.141,154 663.784,321	11.265
13	521.141,154 663.784,321	14	521.142,001 663.780,224	4.184
14	521.142,001 663.780,224	15	521.142,955 663.772,62	7.664
15	521.142,955 663.772,62	16	521.143,062 663.771,129	1.495
16	521.143,062 663.771,129	17	521.144,044 663.765,395	5.817
17	521.144,044 663.765,395	1	521.145,828 663.752,635	12.884

** Lungimile segmentelor sunt determinate în planul de proiecție Stereo 70 și sunt rotunjite la 1 milimetru.

*** Distanța dintre puncte este formată din segmente cumulate ce sunt mai mici decât valoarea 1 milimetru.

**DATE DESPRE IMOBILUL NR. 249**

Oficiul de Cadastru și Publicitate Imobiliară SUCEAVA
Biroul de Cadastru și Publicitate Imobiliară Vatra Dornei

A. Partea I. Descrierea imobilului

TEREN Intravilan

Adresa: Loc. Ciocanesti, Jud. Suceava

Nr. Crt	Nr cadastral Nr. topografic	Suprafața* (mp)	Observații / Referințe
A1		987	Sector cadastral:28 Teren imprejmuit; parte din pf 1175; documente originale la ID 225

B. Partea II. Proprietari și acte

Inscrieri privitoare la dreptul de proprietate și alte drepturi reale		Referințe
249 / 17/01/2024		
Act Administrativ nr. 1170, din 23/07/2004 emis de Guvernul României (poziția 61);		
B1	Intabulare, drept de PROPRIETATE, dobândit prin Lege, cota actuala 1/1, cota initiala 1/1 1) COMUNA CIOCĂNEȘTI , CIF:14953600, Domeniul Public	A1
Act Administrativ nr. 36, din 25/10/2010 emis de Consiliul Local al Comunei Ciocănești (poziția 5);		
B2	str. Titinari	A1

C. Partea III. SARCINI .

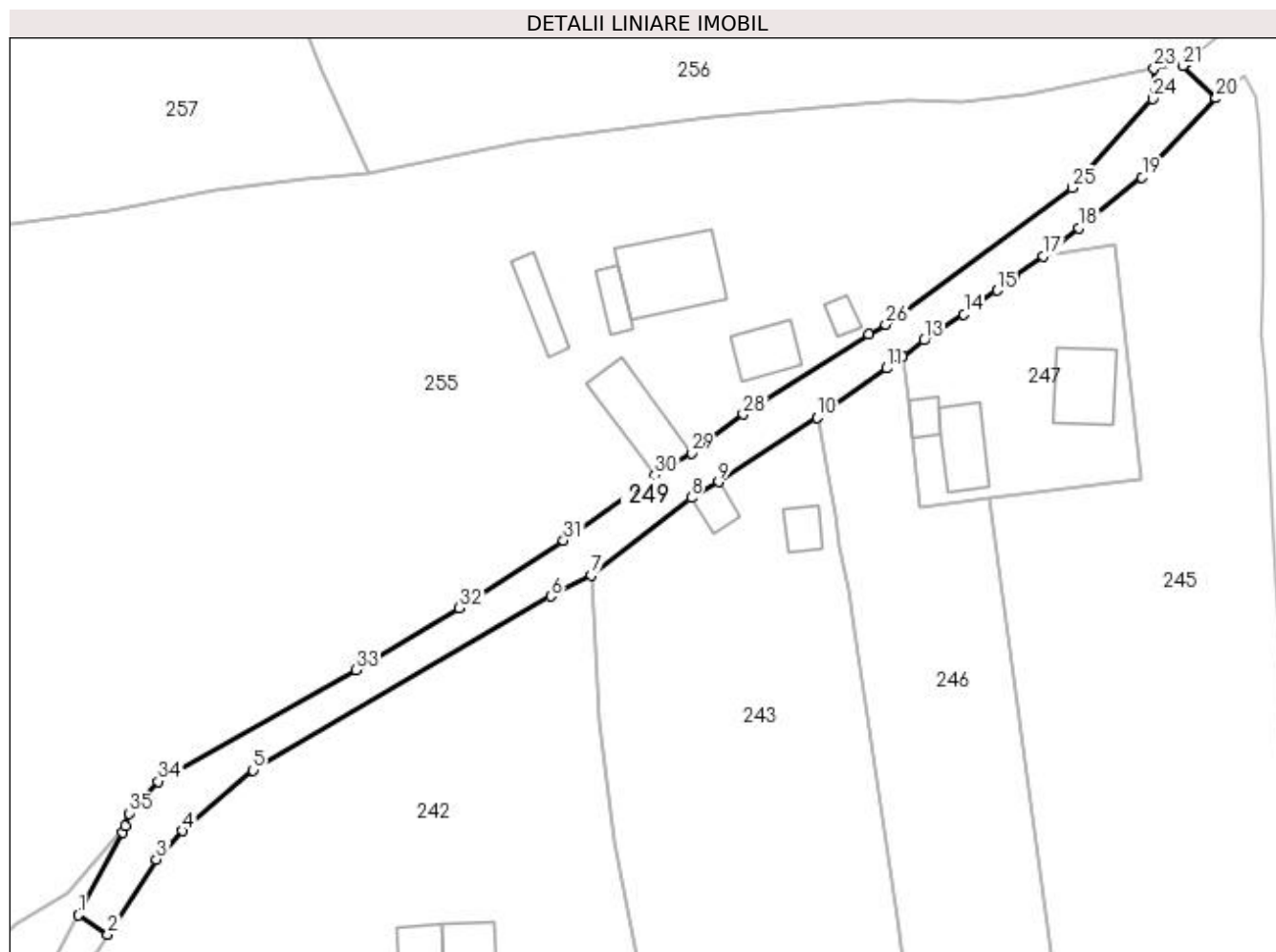
Inscrieri privind dezmembramintele dreptului de proprietate, drepturi reale de garanție și sarcini	Referințe
NU SUNT	

Anexa Nr. 1 La Partea I

Teren

Nr cadastral	Suprafața (mp)*	Observații / Referințe
	987	parte din pf 1175; documente originale la ID 225

* Suprafața este determinată în planul de proiecție Stereo 70.



Date referitoare la teren

Crt	Categorie folosință	Intra vilan	Suprafața (mp)	Tarla	Parcelă	Nr. topo	Observații / Referințe
1	drum	DA	987	-	-	-	strada Titinari

Lungime Segmente

1) Valorile lungimilor segmentelor sunt obținute din proiecție în plan.

Punct început	X / Y	Punct sfârșit	X / Y	Lungime segment (** (m)
1	520.976,147 663.809,987	2	520.980,05 663.807,445	4.658
3	520.986,485 663.817,327	4	520.989,902 663.821,086	5.08
5	520.999,247 663.829,084	6	521.038,532 663.852,0	45.48
7	521.043,839 663.854,777	8	521.057,02 663.865,021	16.694
9	521.060,624 663.867,118	10	521.073,663 663.875,543	15.524

Punct început	X / Y	Punct sfârșit	X / Y	Lungime segment (** (m)
2	520.980,05 663.807,445	3	520.986,485 663.817,327	11.793
4	520.989,902 663.821,086	5	520.999,247 663.829,084	12.3
6	521.038,532 663.852,0	7	521.043,839 663.854,777	5.99
8	521.057,02 663.865,021	9	521.060,624 663.867,118	4.17
10	521.073,663 663.875,543	11	521.082,785 663.882,085	11.225

Punct început	X / Y	Punct sfârșit	X / Y	Lungime segment (** (m)
11	521.082,785 663.882,085	12	521.084,9 663.883,648	2.63
13	521.087,764 663.885,763	14	521.092,998 663.889,218	6.272
15	521.097,358 663.892,355	16	521.099,666 663.894,065	2.872
17	521.103,44 663.896,878	18	521.108,15 663.900,555	5.975
19	521.116,482 663.907,248	20	521.126,257 663.917,682	14.298
21	521.121,836 663.921,93	22	521.122,542 663.922,519	0.919
23	521.118,059 663.921,612	24	521.117,867 663.917,594	4.023
25	521.107,226 663.905,842	26	521.082,682 663.887,863	30.425
27	521.080,434 663.886,537	28	521.063,889 663.875,999	19.616
29	521.057,026 663.870,909	30	521.052,211 663.867,971	5.641
31	521.040,181 663.859,404	32	521.026,455 663.850,458	16.384
33	521.012,817 663.842,287	34	520.986,704 663.827,608	29.956
35	520.982,836 663.823,409	36	520.982,354 663.821,717	1.759
37	520.982,066 663.820,848	1	520.976,147 663.809,987	12.369

Punct început	X / Y	Punct sfârșit	X / Y	Lungime segment (** (m)
12	521.084,9 663.883,648	13	521.087,764 663.885,763	3.56
14	521.092,998 663.889,218	15	521.097,358 663.892,355	5.371
16	521.099,666 663.894,065	17	521.103,44 663.896,878	4.707
18	521.108,15 663.900,555	19	521.116,482 663.907,248	10.687
20	521.126,257 663.917,682	21	521.121,836 663.921,93	6.131
22	521.122,542 663.922,519	23	521.118,059 663.921,612	4.574
24	521.117,867 663.917,594	25	521.107,226 663.905,842	15.854
26	521.082,682 663.887,863	27	521.080,434 663.886,537	2.61
28	521.063,889 663.875,999	29	521.057,026 663.870,909	8.545
30	521.052,211 663.867,971	31	521.040,181 663.859,404	14.769
32	521.026,455 663.850,458	33	521.012,817 663.842,287	15.898
34	520.986,704 663.827,608	35	520.982,836 663.823,409	5.709
36	520.982,354 663.821,717	37	520.982,066 663.820,848	0.915

** Lungimile segmentelor sunt determinate în planul de proiecție Stereo 70 și sunt rotunjite la 1 milimetru.

*** Distanța dintre puncte este formată din segmente cumulate ce sunt mai mici decât valoarea 1 milimetru.

**DATE DESPRE IMOBILUL NR. 250**

Oficiul de Cadastru și Publicitate Imobiliară SUCEAVA
Biroul de Cadastru și Publicitate Imobiliară Vatra Dornei

A. Partea I. Descrierea imobilului

TEREN Necunoscut

Adresa: Loc. Ciocanesti, Jud. Suceava

Nr. Crt	Nr cadastral Nr. topografic	Suprafața* (mp)	Observații / Referințe
A1		2.611	Sector cadastral:28 Teren împrejmuit; împrejmuit parțial; parte din pf 1175

B. Partea II. Proprietari și acte

Inscrieri privitoare la dreptul de proprietate și alte drepturi reale	Referințe
250 / 17/01/2024	
Act Normativ nr. 7, din 13/03/1996 emis de Parlamentul României;	
B1	A1
Intabulare, drept de PROPRIETATE, dobândit prin Lege, cota actuala 1/1, cota initiala 1/1	
1) NEIDENTIFICAT NEIDENTIFICAT	
Act Administrativ nr. 3475, din 26/10/2023 emis de Primăria Comunei Ciocănești;	
B2	A1
Se notează posesia faptică în favoarea lui	
1) ROATĂ EMILIAN	
2) CIOCAN PETRU	
3) MIHOC LAURA-MARIA	

C. Partea III. SARCINI .

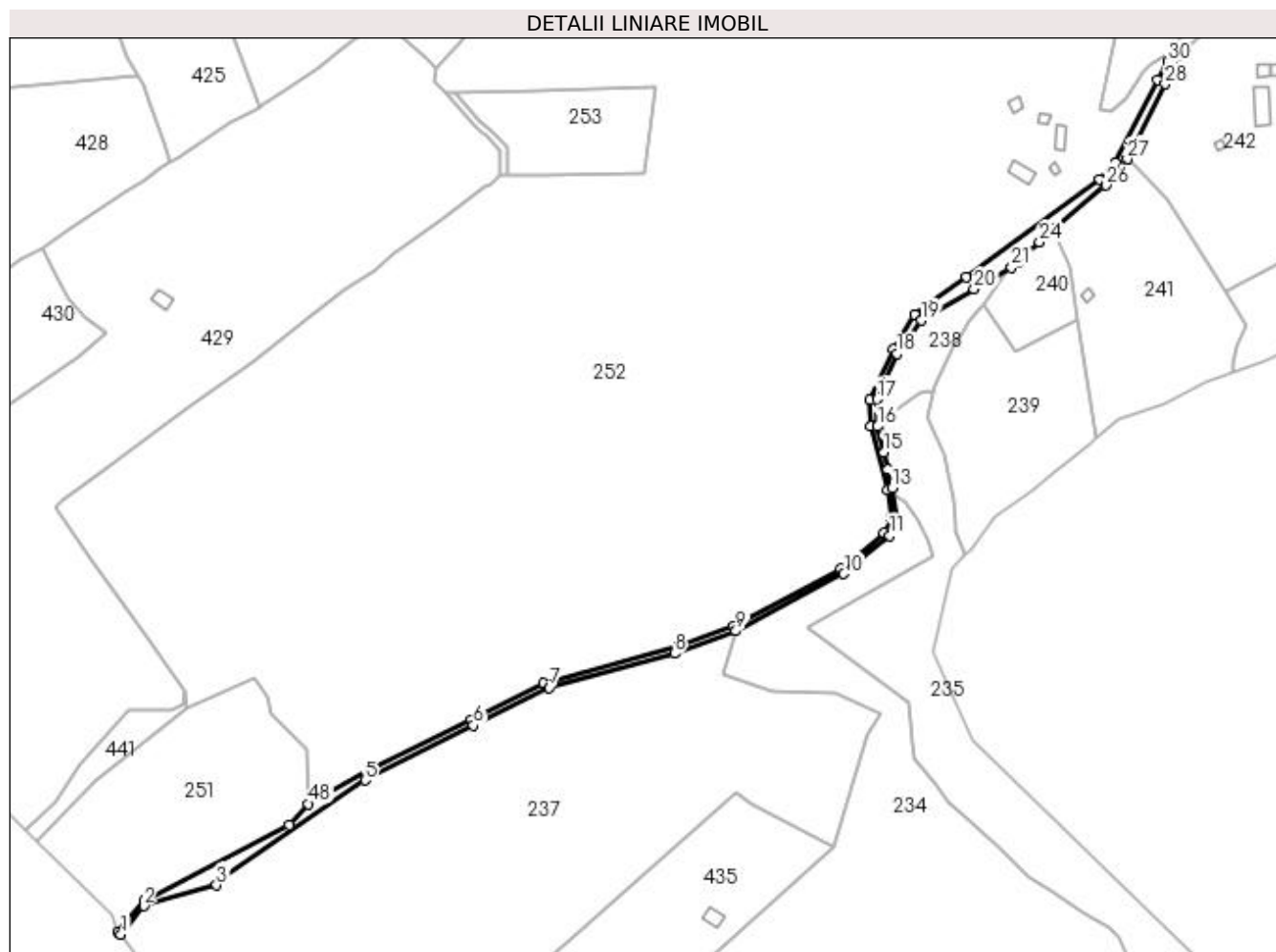
Inscrieri privind dezmembramintele dreptului de proprietate, drepturi reale de garanție și sarcini	Referințe
NU SUNT	

Anexa Nr. 1 La Partea I

Teren

Nr cadastral	Suprafața (mp)*	Observații / Referințe
	2.611	împrejmuit parțial; parte din pf 1175

* Suprafața este determinată în planul de proiecție Stereo 70.



Date referitoare la teren

Crt	Categorie folosință	Intravilan	Suprafața (mp)	Tarla	Parcelă	Nr. topo	Observații / Referințe
1	drum	DA	770	-	-	-	loc numit Titinari
2	drum	NU	1.841	-	-	-	

Lungime Segmente

1) Valorile lungimilor segmentelor sunt obținute din proiecție în plan.

Punct început	X / Y	Punct sfârșit	X / Y	Lungime segment	Punct început	X / Y	Punct sfârșit	X / Y	Lungime segment	Punct început	X / Y	Punct sfârșit	X / Y	Lungime segment
1	520.485,105 663.400,802	2	520.495,802 663.414,136	17.094	2	520.495,802 663.414,136	3	520.529,922 663.423,845	35.474	3	520.529,922 663.423,845	4	520.534,115 663.428,773	6.47
4	520.534,115 663.428,773	5	520.599,589 663.473,119	79.079	5	520.599,589 663.473,119	6	520.650,458 663.498,73	56.952	6	520.650,458 663.498,73	7	520.686,08 663.516,539	39.826
7	520.686,08 663.516,539	8	520.744,637 663.532,549	60.706	8	520.744,637 663.532,549	9	520.773,488 663.543,041	30.7	9	520.773,488 663.543,041	10	520.824,202 663.569,822	57.351
10	520.824,202 663.569,822	11	520.845,612 663.587,797	27.955	11	520.845,612 663.587,797	12	520.849,353 663.594,865	7.997	12	520.849,353 663.594,865	13	520.846,72 663.609,973	15.336
13	520.846,72 663.609,973	14	520.844,657 663.618,697	8.965	14	520.844,657 663.618,697	15	520.842,857 663.626,672	8.176	15	520.842,857 663.626,672	16	520.839,941 663.638,865	12.537

Punct început	X / Y	Punct sfârșit	X / Y	Lungime segment	Punct început	X / Y	Punct sfârșit	X / Y	Lungime segment	Punct început	X / Y	Punct sfârșit	X / Y	Lungime segment
16	520.839,941 663.638,865	17	520.839,648 663.651,623	12.76 1	17	520.839,648 663.651,623	18	520.849,005 663.673,075	23.40 4	18	520.849,005 663.673,075	19	520.860,331 663.688,542	19.17
19	520.860,331 663.688,542	20	520.885,325 663.703,194	28.97 2	20	520.885,325 663.703,194	21	520.902,769 663.713,42	20.22	21	520.902,769 663.713,42	22	520.905,727 663.715,737	3.757
22	520.905,727 663.715,737	23	520.909,069 663.719,527	5.053	23	520.909,069 663.719,527	24	520.915,904 663.725,334	8.969	24	520.915,904 663.725,334	25	520.922,537 663.731,226	8.872
25	520.922,537 663.731,226	26	520.947,136 663.751,887	32.12 5	26	520.947,136 663.751,887	27	520.957,072 663.764,2	15.82 2	27	520.957,072 663.764,2	28	520.974,819 663.799,414	39.43 3
28	520.974,819 663.799,414	29	520.980,05 663.807,445	9.584	29	520.980,05 663.807,445	30	520.976,147 663.809,987	4.658	30	520.976,147 663.809,987	31	520.971,356 663.801,195	10.01 3
31	520.971,356 663.801,195	32	520.951,317 663.762,448	43.62 2	32	520.951,317 663.762,448	33	520.944,249 663.754,641	10.53 1	33	520.944,249 663.754,641	34	520.881,661 663.708,889	77.52 7
34	520.881,661 663.708,889	35	520.857,465 663.691,201	29.97 2	35	520.857,465 663.691,201	36	520.847,266 663.675,215	18.96 2	36	520.847,266 663.675,215	37	520.836,423 663.651,215	26.33 6
37	520.836,423 663.651,215	38	520.836,912 663.639,016	12.20 9	38	520.836,912 663.639,016	39	520.844,466 663.609,053	30.90 1	39	520.844,466 663.609,053	40	520.846,223 663.596,136	13.03 6
40	520.846,223 663.596,136	41	520.843,039 663.589,019	7.797	41	520.843,039 663.589,019	42	520.822,771 663.572,044	26.43 8	42	520.822,771 663.572,044	43	520.772,459 663.545,208	57.02 2
43	520.772,459 663.545,208	44	520.745,958 663.535,462	28.23 6	44	520.745,958 663.535,462	45	520.683,24 663.518,513	64.96 8	45	520.683,24 663.518,513	46	520.649,589 663.501,341	37.77 9
46	520.649,589 663.501,341	47	520.601,349 663.478,141	53.52 9	47	520.601,349 663.478,141	48	520.573,08 663.461,95	32.57 7	48	520.573,08 663.461,95	49	520.563,933 663.451,908	13.58 3
49	520.563,933 663.451,908	50	520.495,836 663.416,697	76.66 2	50	520.495,836 663.416,697	51	520.483,675 663.402,185	18.93 4	51	520.483,675 663.402,185	1	520.485,105 663.400,802	1.989

** Lungimile segmentelor sunt determinate în planul de proiecție Stereo 70 și sunt rotunjite la 1 milimetru.

*** Distanța dintre puncte este formată din segmente cumulate ce sunt mai mici decât valoarea 1 milimetru.

**DATE DESPRE IMOBILUL NR. 251**

Oficiul de Cadastru și Publicitate Imobiliară SUCEAVA
Biroul de Cadastru și Publicitate Imobiliară Vatra Dornei

A. Partea I. Descrierea imobilului

TEREN Extravilan

Adresa: Jud. Suceava

Nr. Crt	Nr cadastral Nr. topografic	Suprafața* (mp)	Observații / Referințe
A1		7.700	Sector cadastral:28 Teren împrejmuit; împrejmuit parțial; parte din pf 1155/41, 1155/63

B. Partea II. Proprietari și acte

Inscrieri privitoare la dreptul de proprietate și alte drepturi reale		Referințe
251 / 17/01/2024		
Act Administrativ nr. 347, din 08/03/1995 emis de Comisia Județeană Suceava;		
B1	Intabulare, drept de PROPRIETATE, dobândit prin Reconstituire, cota actuala 1/1, cota initiala 1/1 1) ROATĂ AURELIA DEFUNCT:Da	A1

C. Partea III. SARCINI .

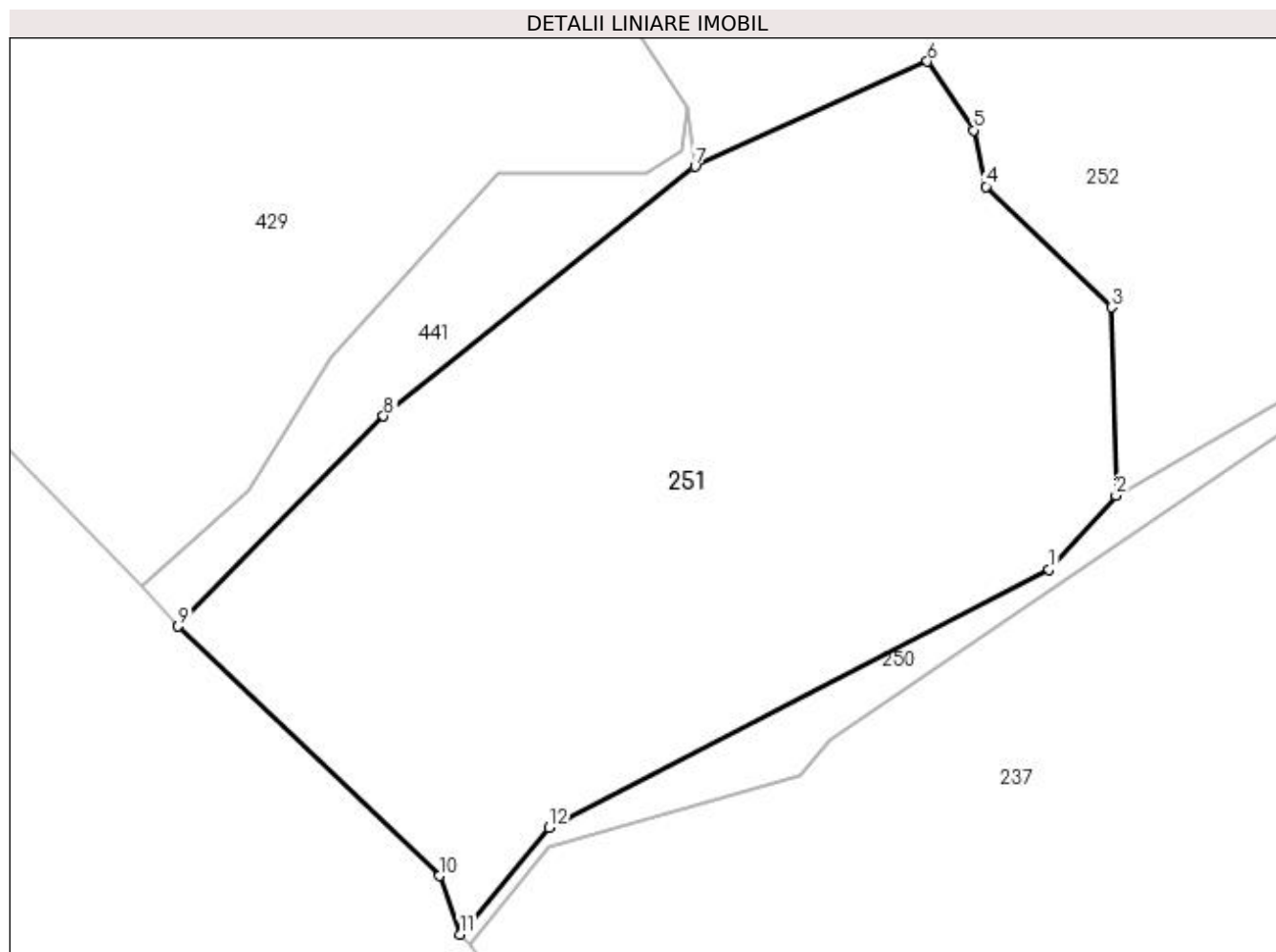
Inscrieri privind dezmembramintele dreptului de proprietate, drepturi reale de garanție și sarcini	Referințe
NU SUNT	

Anexa Nr. 1 La Partea I

Teren

Nr cadastral	Suprafața (mp)*	Observații / Referințe
	7.700	împrejmuit parțial; parte din pf 1155/41, 1155/63

* Suprafața este determinată în planul de proiecție Stereo 70.



Date referitoare la teren

Crt	Categorie folosință	Intravilan	Suprafața (mp)	Tarla	Parcelă	Nr. topo	Observații / Referințe
1	padure	NU	7.700	UP II	6d	-	

Lungime Segmente

1) Valorile lungimilor segmentelor sunt obținute din proiecție în plan.

Punct început	X / Y	Punct sfârșit	X / Y	Lungime segment (** (m)
1	520.563,933 663.451,908	2	520.573,08 663.461,95	13.583
2	520.573,08 663.461,95	3	520.572,461 663.487,608	25.665
3	520.572,461 663.487,608	4	520.555,377 663.504,052	23.712
4	520.555,377 663.504,052	5	520.553,684 663.511,723	7.856
5	520.553,684 663.511,723	6	520.547,363 663.521,086	11.297

Punct început	X / Y	Punct sfârșit	X / Y	Lungime segment (** (m)
6	520.547,363 663.521,086	7	520.515,7 663.506,778	34.746
7	520.515,7 663.506,778	8	520.473,272 663.472,786	54.365
8	520.473,272 663.472,786	9	520.445,276 663.444,141	40.054
9	520.445,276 663.444,141	10	520.480,876 663.410,16	49.215
10	520.480,876 663.410,16	11	520.483,675 663.402,185	8.452
11	520.483,675 663.402,185	12	520.495,836 663.416,697	18.934
12	520.495,836 663.416,697	1	520.563,933 663.451,908	76.662

** Lungimile segmentelor sunt determinate în planul de proiecție Stereo 70 și sunt rotunjite la 1 milimetru.

*** Distanța dintre puncte este formată din segmente cumulate ce sunt mai mici decât valoarea 1 milimetru.

**DATE DESPRE IMOBILUL NR. 252**

Oficiul de Cadastru și Publicitate Imobiliară SUCEAVA
Biroul de Cadastru și Publicitate Imobiliară Vatra Dornei

A. Partea I. Descrierea imobilului

TEREN Necunoscut

Adresa: Loc. Ciocanesti, Jud. Suceava

Nr. Crt	Nr cadastral Nr. topografic	Suprafața* (mp)	Observații / Referințe
A1		110.538	Sector cadastral:28 Teren imprejmuit; parte din pf 524/1, 1155/21, 1155/43, 1155/42, 1155/20, 530/2, 530/1, 530/3, 1176

Construcții

Crt	Nr cadastral Nr. topografic	Adresa	Observații / Referințe
A1.1		Loc. Ciocanesti, Jud. Suceava	Nr. niveluri:2; S. construita la sol:60 mp; Locuință
A1.2		Loc. Ciocanesti, Jud. Suceava	Nr. niveluri:1; S. construita la sol:17 mp; Anexă
A1.3		Loc. Ciocanesti, Jud. Suceava	Nr. niveluri:1; S. construita la sol:65 mp; Anexă
A1.4		Loc. Ciocanesti, Jud. Suceava	Nr. niveluri:1; S. construita la sol:21 mp; Anexă
A1.5		Loc. Ciocanesti, Jud. Suceava	Nr. niveluri:1; S. construita la sol:31 mp; Anexă

B. Partea II. Proprietari și acte

Inscrieri privitoare la dreptul de proprietate și alte drepturi reale		Referințe
252 / 17/01/2024		
Act Normativ nr. 7, din 13/03/1996 emis de Parlamentul României;		
B1	Intabulare, drept de PROPRIETATE, dobândit prin Lege, cota actuala 1/1, cota initiala 1/1 1) NEIDENTIFICAT NEIDENTIFICAT	A1
Act Administrativ nr. 3474, din 26/10/2023 emis de Primăria Comunei Ciocănești;		
B2	Se notează posesia faptică în favoarea lui 1) ROATĂ EMILIAN	A1
Act Administrativ nr. 143, din 17/01/2024 emis de Primăria Comunei Ciocănești;		
B3	Intabulare, drept de PROPRIETATE, dobândit prin Lege, cota actuala 1/1, cota initiala 1/1 1) ROATĂ EMILIAN	A1.1, A1.2, A1.3, A1.4, A1.5

C. Partea III. SARCINI .

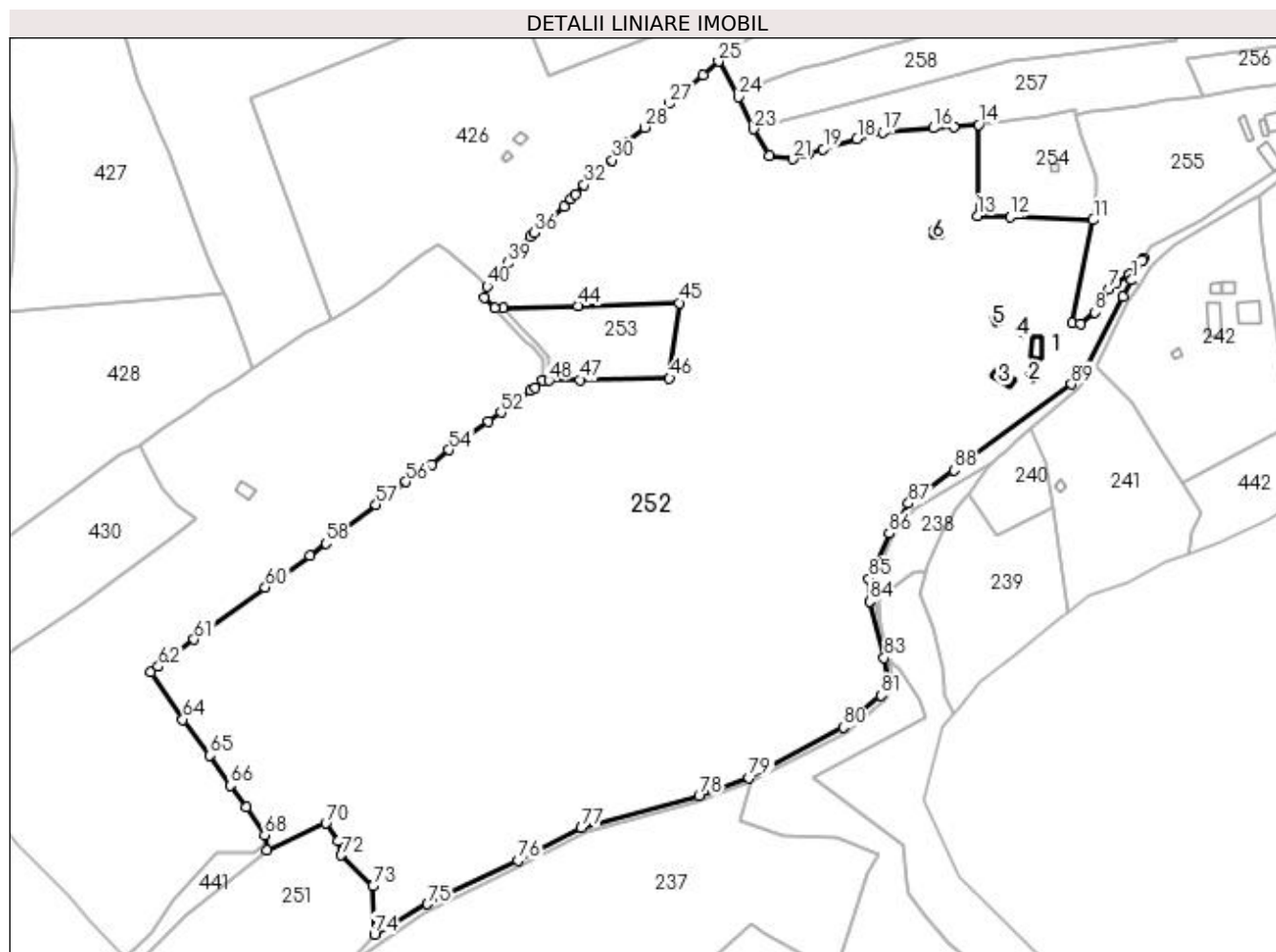
Inscrieri privind dezmembramentele dreptului de proprietate, drepturi reale de garanție și sarcini	Referințe
NU SUNT	

Anexa Nr. 1 La Partea I

Teren

Nr cadastral	Suprafața (mp)*	Observații / Referințe
	110.538	parte din pf 524/1, 1155/21, 1155/43, 1155/42, 1155/20, 530/2, 530/1, 530/3, 1176

* Suprafața este determinată în planul de proiecție Stereo 70.



Date referitoare la teren

Crt	Categorie folosință	Intravilan	Suprafața (mp)	Tarla	Parcelă	Nr. topo	Observații / Referințe
1	curți constructii	DA	465	-	-	-	loc numit Titinari
2	faneata	DA	7.540	-	-	-	
3	faneata	DA	1.771	-	-	-	
4	faneata	DA	22.180	-	-	-	
5	faneata	NU	78.582	-	-	-	

Date referitoare la construcții

Crt	Număr	Destinație construcție	Supraf. (mp)	Situație juridică	Observații / Referințe
A1.1		construcții de locuințe	60	Cu acte	Nr. niveluri:2; S. construita la sol:60 mp; Locuință
A1.2		construcții anexa	17	Cu acte	Nr. niveluri:1; S. construita la sol:17 mp; Anexă
A1.3		construcții anexa	65	Cu acte	Nr. niveluri:1; S. construita la sol:65 mp; Anexă
A1.4		construcții anexa	21	Cu acte	Nr. niveluri:1; S. construita la sol:21 mp; Anexă
A1.5		construcții anexa	31	Cu acte	Nr. niveluri:1; S. construita la sol:31 mp; Anexă
A1.6		construcții anexa	25	Fara acte	Nr. niveluri:1; S. construita la sol:25 mp; Anexă

Lungime Segmente

1) Valorile lungimilor segmentelor sunt obținute din proiecție în plan.

Punct început	X / Y	Punct sfârșit	X / Y	Lungime segment
1	520.976,147 663.809,987	2	520.982,066 663.820,848	12.369
4	520.974,868 663.813,064	5	520.974,767 663.812,903	0.19
7	520.964,157 663.805,467	8	520.956,568 663.792,919	14.664
10	520.944,571 663.787,252	11	520.955,862 663.842,035	55.934
13	520.894,067 663.844,305	14	520.894,835 663.892,752	48.453
16	520.870,869 663.890,947	17	520.843,701 663.888,6	27.269
19	520.812,072 663.879,852	20	520.803,687 663.877,303	8.764
22	520.783,362 663.876,228	23	520.775,061 663.890,423	16.444
25	520.756,268 663.926,359	26	520.748,196 663.919,284	10.734
28	520.716,81 663.891,298	29	520.708,088 663.883,354	11.797
31	520.691,065 663.866,567	32	520.684,661 663.860,76	8.645
34	520.677,85 663.853,104	35	520.674,044 663.849,314	5.371
37	520.655,953 663.832,966	38	520.648,757 663.825,51	10.362
40	520.633,148 663.806,767	41	520.631,603 663.800,713	6.248
43	520.641,454 663.795,171	44	520.681,593 663.796,34	40.156
46	520.730,263 663.757,948	47	520.682,65 663.756,983	47.623
49	520.662,814 663.756,581	50	520.658,752 663.752,58	5.702
52	520.640,478 663.739,673	53	520.633,689 663.734,962	8.263
55	520.603,763 663.711,774	56	520.590,031 663.702,695	16.462
58	520.547,311 663.670,003	59	520.538,799 663.663,629	10.634
61	520.477,128 663.618,895	62	520.458,131 663.604,378	23.909
64	520.471,191 663.576,315	65	520.485,588 663.557,198	23.932
67	520.504,94 663.529,523	68	520.514,693 663.514,767	17.688
70	520.547,363 663.521,086	71	520.553,684 663.511,723	11.297
73	520.572,461 663.487,608	74	520.573,08 663.461,95	25.665
76	520.649,589 663.501,341	77	520.683,24 663.518,513	37.779
79	520.772,459 663.545,208	80	520.822,771 663.572,044	57.022
82	520.846,223 663.596,136	83	520.844,466 663.609,053	13.036
85	520.836,423 663.651,215	86	520.847,266 663.675,215	26.336
88	520.881,661 663.708,889	89	520.944,249 663.754,641	77.527
91	520.971,356 663.801,195	1	520.976,147 663.809,987	10.013

Punct început	X / Y	Punct sfârșit	X / Y	Lungime segment
2	520.982,066 663.820,848	3	520.982,354 663.821,717	0.915
5	520.974,767 663.812,903	6	520.968,025 663.808,756	7.915
8	520.956,568 663.792,919	9	520.949,145 663.786,644	9.72
11	520.955,862 663.842,035	12	520.911,449 663.843,666	44.443
14	520.894,835 663.892,752	15	520.881,803 663.891,338	13.108
17	520.843,701 663.888,6	18	520.830,079 663.885,04	14.08
20	520.803,687 663.877,303	21	520.795,804 663.874,472	8.376
23	520.775,061 663.890,423	24	520.767,014 663.907,525	18.901
26	520.748,196 663.919,284	27	520.730,009 663.903,873	23.838
29	520.708,088 663.883,354	30	520.699,727 663.873,849	12.659
32	520.684,661 663.860,76	33	520.680,111 663.855,855	6.69
35	520.674,044 663.849,314	36	520.658,069 663.835,291	21.257
38	520.648,757 663.825,51	39	520.643,988 663.819,136	7.961
41	520.631,603 663.800,713	42	520.637,21 663.795,048	7.971
44	520.681,593 663.796,34	45	520.735,444 663.797,909	53.874
47	520.682,65 663.756,983	48	520.666,033 663.756,646	16.62
50	520.658,752 663.752,58	51	520.656,006 663.751,132	3.104
53	520.633,689 663.734,962	54	520.612,751 663.719,758	25.876
56	520.590,031 663.702,695	57	520.573,958 663.690,639	20.092
59	520.538,799 663.663,629	60	520.515,027 663.646,559	29.266
62	520.458,131 663.604,378	63	520.454,246 663.601,409	4.89
65	520.485,588 663.557,198	66	520.496,224 663.541,182	19.226
68	520.514,693 663.514,767	69	520.515,7 663.506,778	8.052
71	520.553,684 663.511,723	72	520.555,377 663.504,052	7.856
74	520.573,08 663.461,95	75	520.601,349 663.478,141	32.577
77	520.683,24 663.518,513	78	520.745,958 663.535,462	64.968
80	520.822,771 663.572,044	81	520.843,039 663.589,019	26.438
83	520.844,466 663.609,053	84	520.836,912 663.639,016	30.901
86	520.847,266 663.675,215	87	520.857,465 663.691,201	18.962
89	520.944,249 663.754,641	90	520.951,317 663.762,448	10.531

Punct început	X / Y	Punct sfârșit	X / Y	Lungime segment
3	520.982,354 663.821,717	4	520.974,868 663.813,064	11.442
6	520.968,025 663.808,756	7	520.964,157 663.805,467	5.077
9	520.949,145 663.786,644	10	520.944,571 663.787,252	4.614
12	520.911,449 663.843,666	13	520.894,067 663.844,305	17.394
15	520.881,803 663.891,338	16	520.870,869 663.890,947	10.941
18	520.830,079 663.885,04	19	520.812,072 663.879,852	18.739
21	520.795,804 663.874,472	22	520.783,362 663.876,228	12.565
24	520.767,014 663.907,525	25	520.756,268 663.926,359	21.684
27	520.730,009 663.903,873	28	520.716,81 663.891,298	18.23
30	520.699,727 663.873,849	31	520.691,065 663.866,567	11.316
33	520.680,111 663.855,855	34	520.677,85 663.853,104	3.561
36	520.658,069 663.835,291	37	520.655,953 663.832,966	3.144
39	520.643,988 663.819,136	40	520.633,148 663.806,767	16.447
42	520.637,21 663.795,048	43	520.641,454 663.795,171	4.246
45	520.735,444 663.797,909	46	520.730,263 663.757,948	40.295
48	520.666,033 663.756,646	49	520.662,814 663.756,581	3.22
51	520.656,006 663.751,132	52	520.640,478 663.739,673	19.298
54	520.612,751 663.719,758	55	520.603,763 663.711,774	12.022
57	520.573,958 663.690,639	58	520.547,311 663.670,003	33.703
60	520.515,027 663.646,559	61	520.477,128 663.618,895	46.922
63	520.454,246 663.601,409	64	520.471,191 663.576,315	30.279
66	520.496,224 663.541,182	67	520.504,94 663.529,523	14.557
69	520.515,7 663.506,778	70	520.547,363 663.521,086	34.746
72	520.555,377 663.504,052	73	520.572,461 663.487,608	23.712
75	520.601,349 663.478,141	76	520.649,589 663.501,341	53.529
78	520.745,958 663.535,462	79	520.772,459 663.545,208	28.236
81	520.843,039 663.589,019	82	520.846,223 663.596,136	7.797
84	520.836,912 663.639,016	85	520.836,423 663.651,215	12.209
87	520.857,465 663.691,201	88	520.881,661 663.708,889	29.972
90	520.951,317 663.762,448	91	520.971,356 663.801,195	43.622

**** Lungimile segmentelor sunt determinate în planul de proiecție Stereo 70 și sunt rotunjite la 1 milimetru.**

***** Distanța dintre puncte este formată din segmente cumulate ce sunt mai mici decât valoarea 1 milimetru.**

**DATE DESPRE IMOBILUL NR. 253**

Oficiul de Cadastru și Publicitate Imobiliară SUCEAVA
 Biroul de Cadastru și Publicitate Imobiliară Vatra Dornei

A. Partea I. Descrierea imobilului

TEREN Necunoscut

Adresa: Loc. Ciocanesti, Jud. Suceava

Nr. Crt	Nr cadastral Nr. topografic	Suprafața* (mp)	Observații / Referințe
A1		Din acte: 6.100 Masurata: 2.964	Sector cadastral:28 Teren neimprejmuit; parte din pf 1155/21, 1155/43; diferența de suprafață se regăsește la ID 254; documente originale la ID 435

B. Partea II. Proprietari și acte

Inscrieri privitoare la dreptul de proprietate și alte drepturi reale		Referințe
253 / 17/01/2024		
Act Notarial nr. 147, din 03/12/2013 emis de BNP Vasiluț Niculina;		
B1	Intabulare, drept de PROPRIETATE, dobândit prin Succesiune, cota actuala 1/2, cota initiala 1/1 1) MIHOC LAURA-MARIA	A1
Act Notarial nr. 147, din 03/12/2013 emis de BIN Vasiluț Niculina;		
B2	Intabulare, drept de PROPRIETATE, dobândit prin Succesiune, cota actuala 1/2 1) NICULIȚĂ IULIA-LUMINIȚA	A1

C. Partea III. SARCINI .

Inscrieri privind dezmembramintele dreptului de proprietate, drepturi reale de garanție și sarcini	Referințe
NU SUNT	

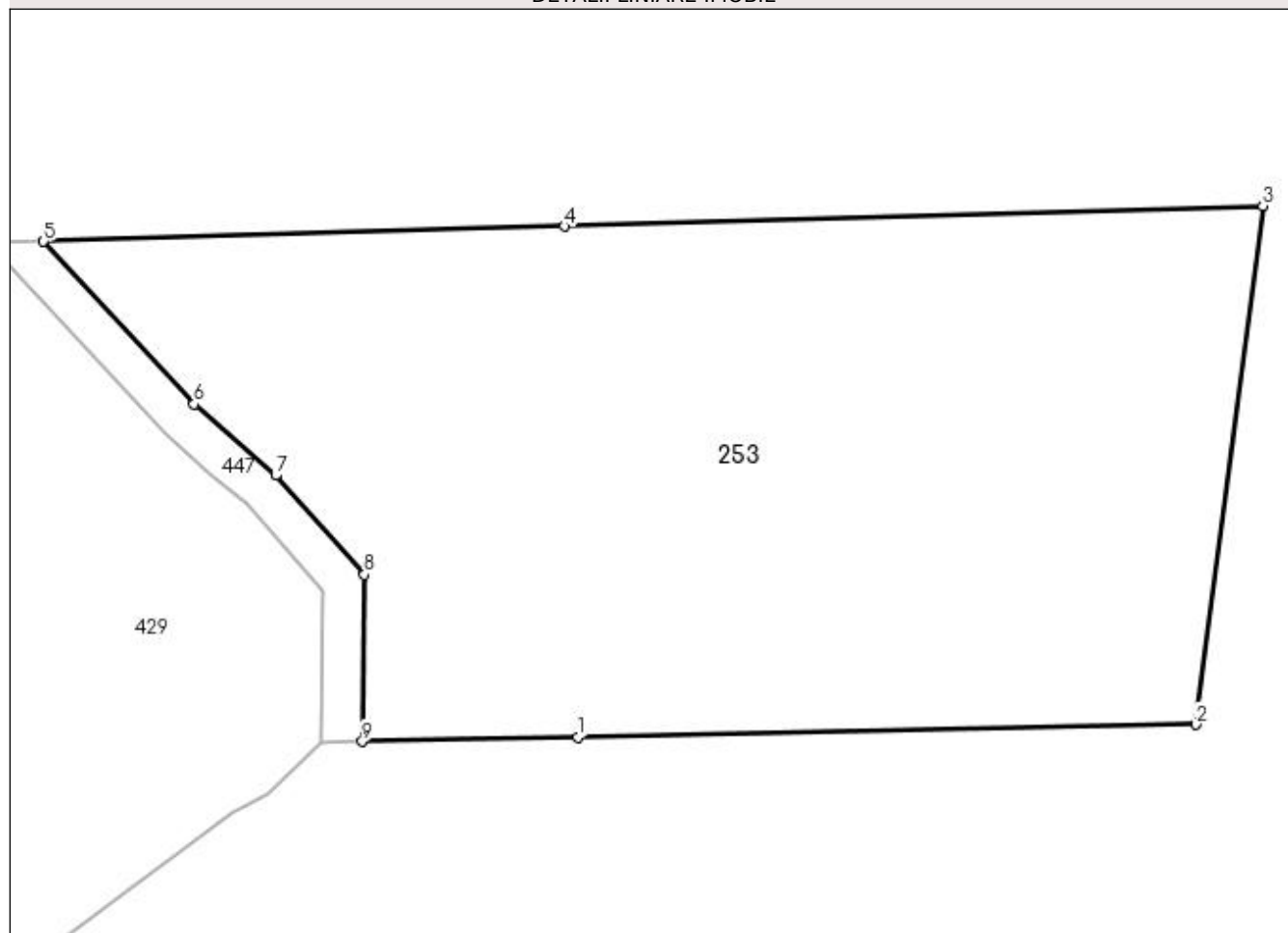
Anexa Nr. 1 La Partea I

Teren

Nr cadastral	Suprafața (mp)*	Observații / Referințe
	Din acte: 6.100 Masurata: 2.964	parte din pf 1155/21, 1155/43; diferența de suprafață se regăsește la ID 254; documente originale la ID 435

* Suprafața este determinată în planul de proiecție Stereo 70.

DETALII LINIARE IMOBIL



Date referitoare la teren

Crt	Categorie folosință	Intravilan	Suprafața (mp)	Tarla	Parcelă	Nr. topo	Observații / Referințe
1	faneata	DA	954	-	-	-	loc numit Imaș Puiu
2	faneata	NU	2.010	-	-	-	

Lungime Segmente

1) Valorile lungimilor segmentelor sunt obținute din proiecție în plan.

Punct început	X / Y	Punct sfârșit	X / Y	Lungime segment (** (m)
1	520.682,65 663.756,983	2	520.730,263 663.757,948	47.623
2	520.730,263 663.757,948	3	520.735,444 663.797,909	40.295
3	520.735,444 663.797,909	4	520.681,593 663.796,34	53.874
4	520.681,593 663.796,34	5	520.641,454 663.795,171	40.156

Punct început	X / Y	Punct sfârșit	X / Y	Lungime segment (** (m)
5	520.641,454 663.795,171	6	520.653,048 663.782,628	17.081
6	520.653,048 663.782,628	7	520.659,344 663.777,155	8.342
7	520.659,344 663.777,155	8	520.666,182 663.769,496	10.267
8	520.666,182 663.769,496	9	520.666,033 663.756,646	12.851
9	520.666,033 663.756,646	1	520.682,65 663.756,983	16.62

** Lungimile segmentelor sunt determinate în planul de proiecție Stereo 70 și sunt rotunjite la 1 milimetru.

*** Distanța dintre puncte este formată din segmente cumulate ce sunt mai mici decât valoarea 1 milimetru.

**DATE DESPRE IMOBILUL NR. 254**

Oficiul de Cadastru și Publicitate Imobiliară SUCEAVA
Biroul de Cadastru și Publicitate Imobiliară Vatra Dornei

A. Partea I. Descrierea imobilului

TEREN Necunoscut

Adresa: Loc. Ciocanesti, Jud. Suceava

Nr. Crt	Nr cadastral Nr. topografic	Suprafața* (mp)	Observații / Referințe
A1		Din acte: 6.100 Masurata: 3.136	Sector cadastral:28 Teren imprejmuit; parte din pf 534, 526, 524/1, 524/2; diferența de suprafață se regăsește la ID 253; documente originale la ID 435

B. Partea II. Proprietari și acte

Inscrieri privitoare la dreptul de proprietate și alte drepturi reale		Referințe
254 / 17/01/2024		
Act Notarial nr. 147, din 03/12/2013 emis de BNP Vasiliuț Niculina;		
B1	Intabulare, drept de PROPRIETATE, dobandit prin Succesiune, cota actuala 1/2, cota initiala 1/1 1) MIHOC LAURA-MARIA	A1
Act Notarial nr. 147, din 03/12/2013 emis de BIN Vasiliuț Niculina;		
B2	Intabulare, drept de PROPRIETATE, dobandit prin Succesiune, cota actuala 1/2 1) NICULIȚĂ IULIA-LUMINIȚA	A1

C. Partea III. SARCINI .

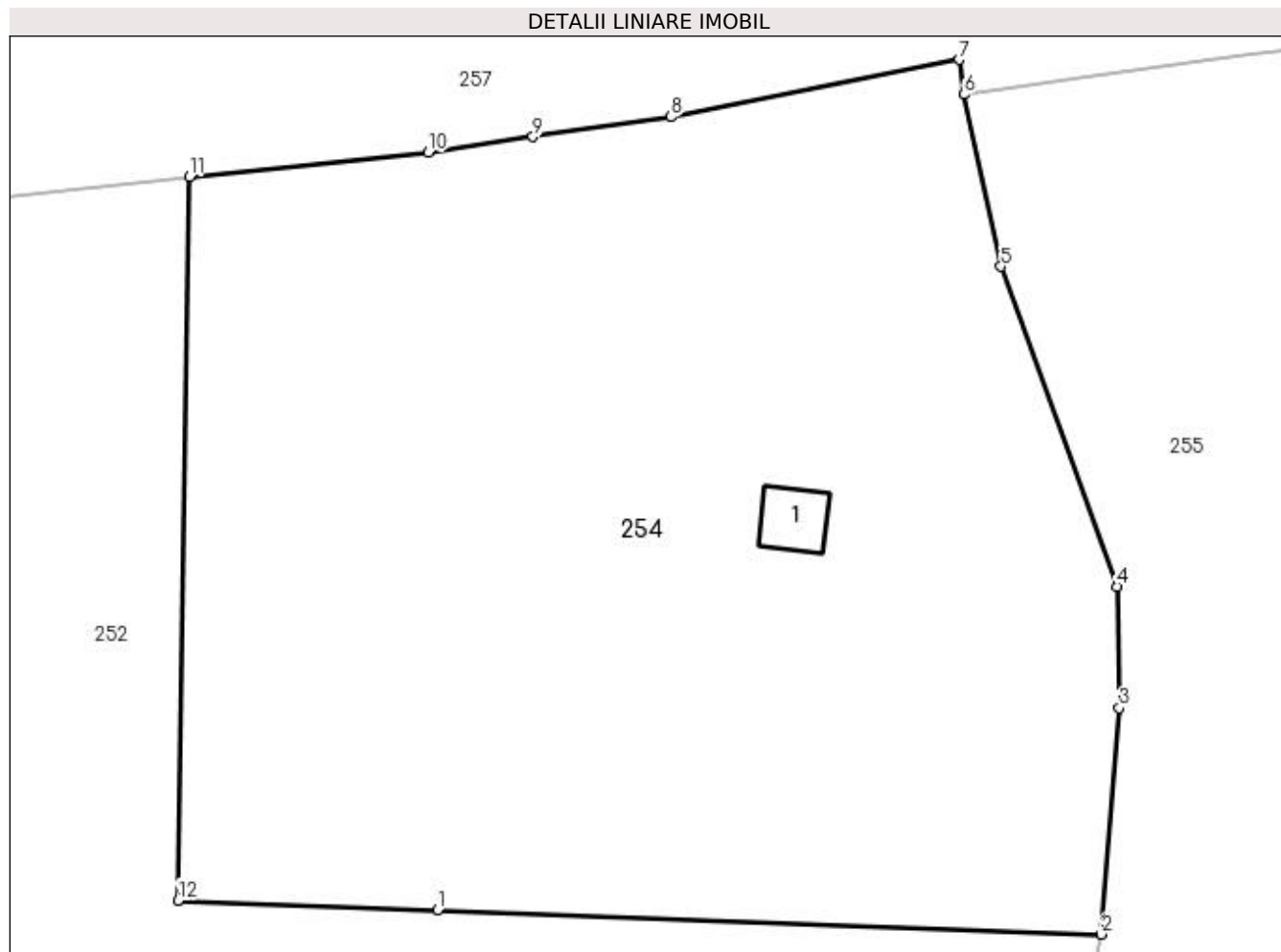
Inscrieri privind dezmembramintele dreptului de proprietate, drepturi reale de garanție și sarcini	Referințe
NU SUNT	

Anexa Nr. 1 La Partea I

Teren

Nr cadastral	Suprafața (mp)*	Observații / Referințe
	Din acte: 6.100 Masurata: 3.136	parte din pf 534, 526, 524/1, 524/2; diferența de suprafață se regăsește la ID 253; documente originale la ID 435

* Suprafața este determinată în planul de proiecție Stereo 70.



Date referitoare la teren

Crt	Categorie folosință	Intravilan	Suprafața (mp)	Tarla	Parcelă	Nr. topo	Observații / Referințe
1	faneata	DA	2.132	-	-	-	loc numit Imaș Puiu
2	faneata	NU	1.004	-	-	-	

Date referitoare la construcții

Crt	Număr	Destinație construcție	Supraf. (mp)	Situație juridică	Observații / Referințe
A1.1		construcții anexa	17	Fara acte	Nr. niveluri:1; S. construita la sol:17 mp; Anexă

Lungime Segmente

1) Valorile lungimilor segmentelor sunt obținute din proiecție în plan.

Punct început	X / Y	Punct sfârșit	X / Y	Lungime segment (** (m)
1	520.911,449 663.843,666	2	520.955,862 663.842,035	44.443
2	520.955,862 663.842,035	3	520.957,062 663.857,184	15.196
3	520.957,062 663.857,184	4	520.956,94 663.865,323	8.14

Punct început	X / Y	Punct sfârșit	X / Y	Lungime segment (** (m)
4	520.956,94 663.865,323	5	520.949,151 663.886,716	22.767
5	520.949,151 663.886,716	6	520.946,657 663.898,243	11.794
6	520.946,657 663.898,243	7	520.946,347 663.900,565	2.343
7	520.946,347 663.900,565	8	520.927,051 663.896,722	19.675
8	520.927,051 663.896,722	9	520.917,816 663.895,416	9.327
9	520.917,816 663.895,416	10	520.910,819 663.894,347	7.078
10	520.910,819 663.894,347	11	520.894,835 663.892,752	16.063
11	520.894,835 663.892,752	12	520.894,067 663.844,305	48.453
12	520.894,067 663.844,305	1	520.911,449 663.843,666	17.394

** Lungimile segmentelor sunt determinate în planul de proiecție Stereo 70 și sunt rotunjite la 1 milimetru.

*** Distanța dintre puncte este formată din segmente cumulate ce sunt mai mici decât valoarea 1 milimetru.

**DATE DESPRE IMOBILUL NR. 255**

Oficiul de Cadastru și Publicitate Imobiliară SUCEAVA
Biroul de Cadastru și Publicitate Imobiliară Vatra Dornei

A. Partea I. Descrierea imobilului

TEREN Intravilan

Adresa: Loc. Ciocanesti, Str Titinari, Nr. 2, Jud. Suceava

Nr. Crt	Nr cadastral Nr. topografic	Suprafața* (mp)	Observații / Referințe
A1		9.087	Sector cadastral:28 Teren imprejmuit; parte din pf 103, 536, 534, 535

Construcții

Crt	Nr cadastral Nr. topografic	Adresa	Observații / Referințe
A1.1		Loc. Ciocanesti, Str Titinari, Nr. 2, Jud. Suceava	Nr. niveluri:2; S. construita la sol:124 mp; Locuință
A1.2		Loc. Ciocanesti, Str Titinari, Nr. 2, Jud. Suceava	Nr. niveluri:1; S. construita la sol:50 mp; Locuință
A1.3		Loc. Ciocanesti, Str Titinari, Nr. 2, Jud. Suceava	Nr. niveluri:1; S. construita la sol:88 mp; Anexă
A1.4		Loc. Ciocanesti, Str Titinari, Nr. 2, Jud. Suceava	Nr. niveluri:1; S. construita la sol:26 mp; Anexă
A1.5		Loc. Ciocanesti, Str Titinari, Nr. 2, Jud. Suceava	Nr. niveluri:1; S. construita la sol:43 mp; Anexă
A1.6		Loc. Ciocanesti, Str Titinari, Nr. 2, Jud. Suceava	Nr. niveluri:1; S. construita la sol:15 mp; Anexă

B. Partea II. Proprietari și acte

Inscrieri privitoare la dreptul de proprietate și alte drepturi reale		Referințe
255 / 17/01/2024		
Act Normativ nr. 7, din 13/03/1996 emis de Parlamentul României;		
B1	Intabulare, drept de PROPRIETATE, dobandit prin Lege, cota actuala 1/1, cota initiala 1/1 1) NEIDENTIFICAT NEIDENTIFICAT	A1
Act Administrativ nr. 3479, din 26/10/2023 emis de Primăria Comunei Ciocănești;		
B2	Se notează posesia faptică în favoarea lui 1) CIOCAN MARIA-CRISTINA	A1
Act Administrativ nr. 143, din 17/01/2024 emis de Primăria Comunei Ciocănești;		
B3	Intabulare, drept de PROPRIETATE, dobandit prin Lege, cota actuala 1/1, cota initiala 1/1 1) CIOCAN MARIA-CRISTINA	A1.1, A1.2, A1.3, A1.4, A1.5, A1.6

C. Partea III. SARCINI .

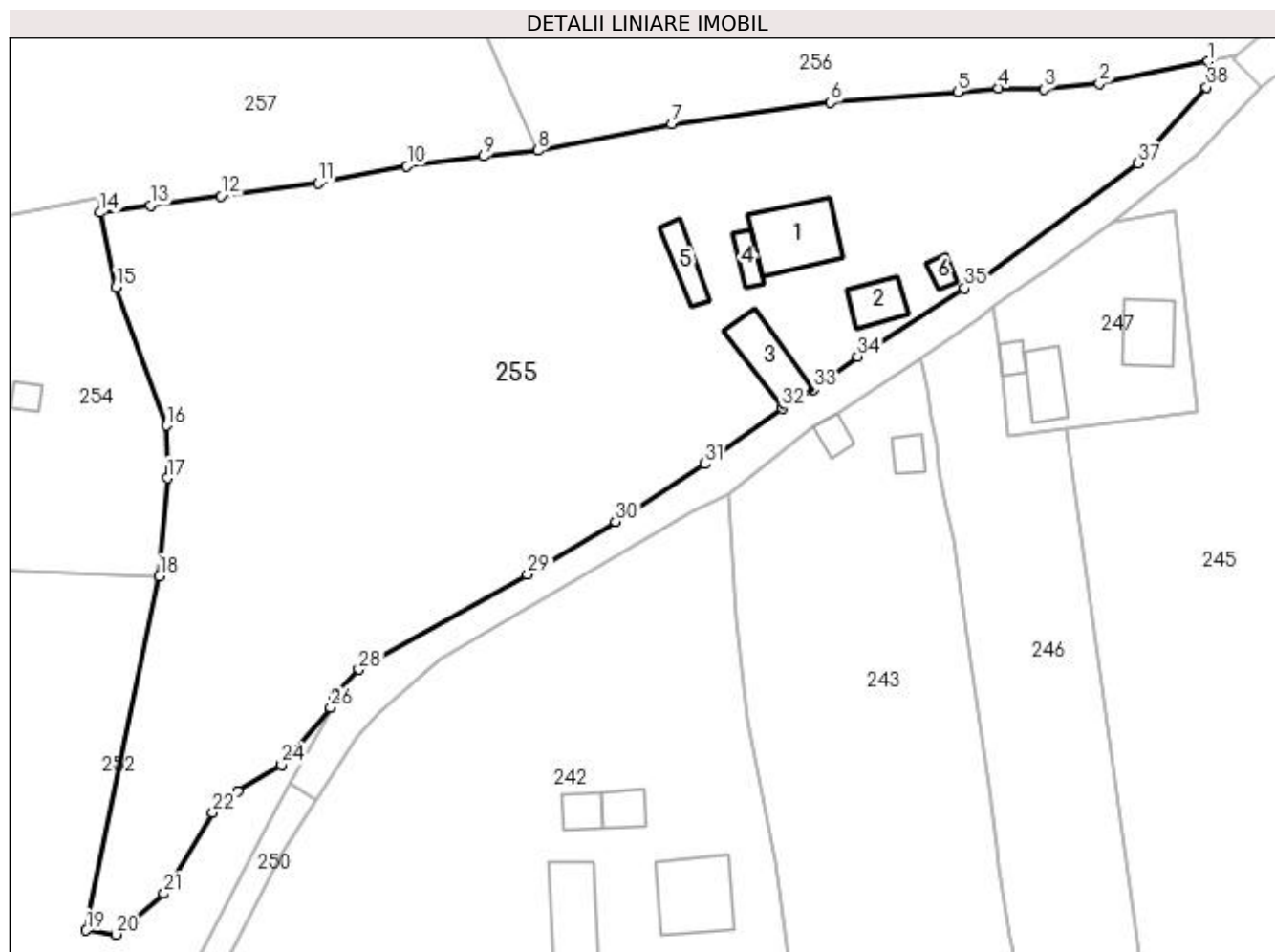
Inscrieri privind dezmembramintele dreptului de proprietate, drepturi reale de garanție și sarcini	Referințe
NU SUNT	

Anexa Nr. 1 La Partea I

Teren

Nr cadastral	Suprafața (mp)*	Observații / Referințe
	9.087	parte din pf 103, 536, 534, 535

* Suprafața este determinată în planul de proiecție Stereo 70.



Date referitoare la teren

Crt	Categorie folosință	Intra vilan	Suprafața (mp)	Tarla	Parcelă	Nr. topo	Observații / Referințe
1	curți construcții	DA	771	-	-	-	loc numit Titinari
2	faneata	DA	8.316	-	-	-	

Date referitoare la construcții

Crt	Număr	Destinație construcție	Supraf. (mp)	Situație juridică	Observații / Referințe
A1.1		construcții de locuințe	124	Cu acte	Nr. niveluri:2; S. construita la sol:124 mp; Locuință
A1.2		construcții de locuințe	50	Cu acte	Nr. niveluri:1; S. construita la sol:50 mp; Locuință
A1.3		construcții anexa	88	Cu acte	Nr. niveluri:1; S. construita la sol:88 mp; Anexă
A1.4		construcții anexa	26	Cu acte	Nr. niveluri:1; S. construita la sol:26 mp; Anexă
A1.5		construcții anexa	43	Cu acte	Nr. niveluri:1; S. construita la sol:43 mp; Anexă
A1.6		construcții anexa	15	Cu acte	Nr. niveluri:1; S. construita la sol:15 mp; Anexă

Lungime Segmente

1) Valorile lungimilor segmentelor sunt obținute din proiecție în plan.

Punct început	X / Y	Punct sfârșit	X / Y	Lungime segment (** (m)
1	521.118,059 663.921,612	2	521.101,306 663.918,226	17.092
3	521.092,737 663.917,285	4	521.085,695 663.917,48	7.045
5	521.079,364 663.916,882	6	521.059,72 663.915,281	19.709
7	521.035,098 663.911,928	8	521.014,414 663.907,862	21.08
9	521.006,071 663.906,948	10	520.994,151 663.905,477	12.01
11	520.980,419 663.902,873	12	520.965,409 663.900,841	15.147
13	520.954,485 663.899,362	14	520.946,657 663.898,243	7.908
15	520.949,151 663.886,716	16	520.956,94 663.865,323	22.767
17	520.957,062 663.857,184	18	520.955,862 663.842,035	15.196
19	520.944,571 663.787,252	20	520.949,145 663.786,644	4.614
21	520.956,568 663.792,919	22	520.964,157 663.805,467	14.664
23	520.968,025 663.808,756	24	520.974,767 663.812,903	7.915
25	520.974,868 663.813,064	26	520.982,354 663.821,717	11.442
27	520.982,836 663.823,409	28	520.986,704 663.827,608	5.709
29	521.012,817 663.842,287	30	521.026,455 663.850,458	15.898
31	521.040,181 663.859,404	32	521.052,211 663.867,971	14.769
33	521.057,026 663.870,909	34	521.063,889 663.875,999	8.545
35	521.080,434 663.886,537	36	521.082,682 663.887,863	2.61
37	521.107,226 663.905,842	38	521.117,867 663.917,594	15.854

Punct început	X / Y	Punct sfârșit	X / Y	Lungime segment (** (m)
2	521.101,306 663.918,226	3	521.092,737 663.917,285	8.621
4	521.085,695 663.917,48	5	521.079,364 663.916,882	6.359
6	521.059,72 663.915,281	7	521.035,098 663.911,928	24.849
8	521.014,414 663.907,862	9	521.006,071 663.906,948	8.393
10	520.994,151 663.905,477	11	520.980,419 663.902,873	13.977
12	520.965,409 663.900,841	13	520.954,485 663.899,362	11.024
14	520.946,657 663.898,243	15	520.949,151 663.886,716	11.794
16	520.956,94 663.865,323	17	520.957,062 663.857,184	8.14
18	520.955,862 663.842,035	19	520.944,571 663.787,252	55.934
20	520.949,145 663.786,644	21	520.956,568 663.792,919	9.72
22	520.964,157 663.805,467	23	520.968,025 663.808,756	5.077
24	520.974,767 663.812,903	25	520.974,868 663.813,064	0.19
26	520.982,354 663.821,717	27	520.982,836 663.823,409	1.759
28	520.986,704 663.827,608	29	521.012,817 663.842,287	29.956
30	521.026,455 663.850,458	31	521.040,181 663.859,404	16.384
32	521.052,211 663.867,971	33	521.057,026 663.870,909	5.641
34	521.063,889 663.875,999	35	521.080,434 663.886,537	19.616
36	521.082,682 663.887,863	37	521.107,226 663.905,842	30.425
38	521.117,867 663.917,594	1	521.118,059 663.921,612	4.023

** Lungimile segmentelor sunt determinate în planul de proiecție Stereo 70 și sunt rotunjite la 1 milimetru.

*** Distanța dintre puncte este formată din segmente cumulate ce sunt mai mici decât valoarea 1 milimetru.

**DATE DESPRE IMOBILUL NR. 256**

Oficiul de Cadastru și Publicitate Imobiliară SUCEAVA
Biroul de Cadastru și Publicitate Imobiliară Vatra Dornei

A. Partea I. Descrierea imobilului

TEREN Intravilan

Nr. CF vechi:151 (32955)

Adresa: Loc. Ciocanesti, Jud. Suceava

Nr. Crt	Nr cadastral Nr. topografic	Suprafața* (mp)	Observații / Referințe
A1		2.485	Sector cadastral:28 Teren imprejmuit; parte din 521/4

B. Partea II. Proprietari și acte

Inscrieri privitoare la dreptul de proprietate și alte drepturi reale		Referințe
256 / 17/01/2024		
Act Normativ nr. 7, din 13/03/1996 emis de Parlamentul României;		
B1	Inscrierea provizorie, drept de PROPRIETATE, dobandit prin Lege, cota actuala 1/1 1) COMUNA CIOCĂNEȘTI, CIF:14953600	A1

C. Partea III. SARCINI .

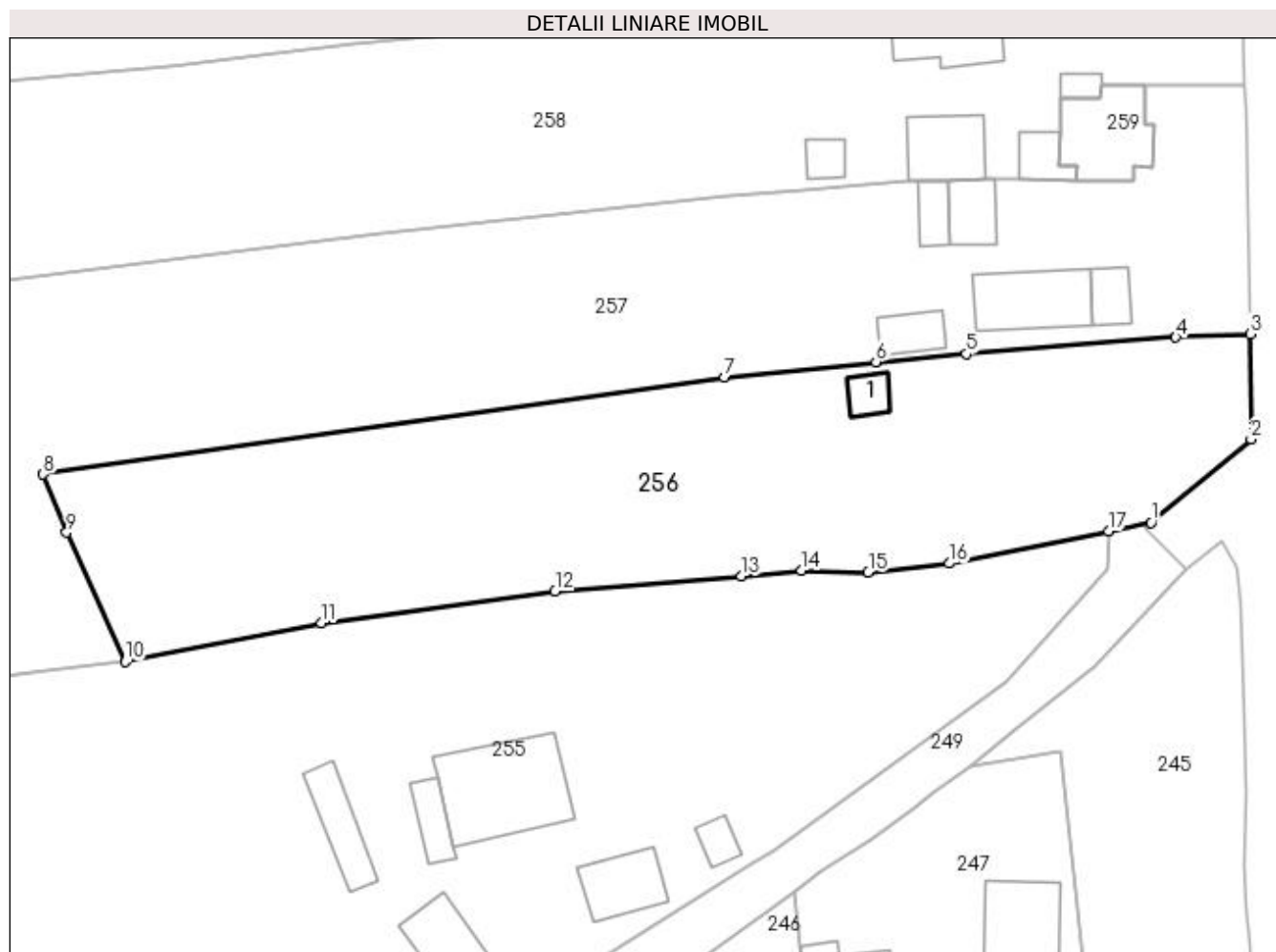
Inscrieri privind dezmembramintele dreptului de proprietate, drepturi reale de garanție și sarcini	Referințe
NU SUNT	

Anexa Nr. 1 La Partea I

Teren

Nr cadastral	Suprafața (mp)*	Observații / Referințe
	2.485	parte din 521/4

* Suprafața este determinată în planul de proiecție Stereo 70.



Date referitoare la teren

Crt	Categorie folosință	Intra vilan	Suprafața (mp)	Tarla	Parcelă	Nr. topo	Observații / Referințe
1	faneata	DA	2.485	-	-	521/4	

Date referitoare la construcții

Crt	Număr	Destinație construcție	Supraf. (mp)	Situație juridică	Observații / Referințe
A1.1		construcții anexa	18	Fara acte	Nr. niveluri:1; S. construita la sol:18 mp; Anexă

Lungime Segmente

1) Valorile lungimilor segmentelor sunt obținute din proiecție în plan.

Punct început	X / Y	Punct sfârșit	X / Y	Lungime segment (** (m)
1	521.122,542 663.922,519	2	521.133,091 663.931,325	13.741
2	521.133,091 663.931,325	3	521.132,98 663.942,383	11.059
3	521.132,98 663.942,383	4	521.125,16 663.942,035	7.828
4	521.125,16 663.942,035	5	521.103,062 663.940,292	22.167

Punct început	X / Y	Punct sfârșit	X / Y	Lungime segment (** (m)
5	521.103,062 663.940,292	6	521.093,546 663.939,455	9.553
6	521.093,546 663.939,455	7	521.077,566 663.937,854	16.06
7	521.077,566 663.937,854	8	521.005,759 663.927,614	72.533
8	521.005,759 663.927,614	9	521.008,236 663.921,48	6.615
9	521.008,236 663.921,48	10	521.014,414 663.907,862	14.954
10	521.014,414 663.907,862	11	521.035,098 663.911,928	21.08
11	521.035,098 663.911,928	12	521.059,72 663.915,281	24.849
12	521.059,72 663.915,281	13	521.079,364 663.916,882	19.709
13	521.079,364 663.916,882	14	521.085,695 663.917,48	6.359
14	521.085,695 663.917,48	15	521.092,737 663.917,285	7.045
15	521.092,737 663.917,285	16	521.101,306 663.918,226	8.621
16	521.101,306 663.918,226	17	521.118,059 663.921,612	17.092
17	521.118,059 663.921,612	1	521.122,542 663.922,519	4.574

** Lungimile segmentelor sunt determinate în planul de proiecție Stereo 70 și sunt rotunjite la 1 milimetru.

*** Distanța dintre puncte este formată din segmente cumulate ce sunt mai mici decât valoarea 1 milimetru.

**DATE DESPRE IMOBILUL NR. 257**

Oficiul de Cadastru și Publicitate Imobiliară SUCEAVA
Biroul de Cadastru și Publicitate Imobiliară Vatra Dornei

A. Partea I. Descrierea imobilului

TEREN Necunoscut

Adresa: Loc. Ciocanesti, Str Principală, Nr. 15, Jud. Suceava

Nr. Crt	Nr cadastral Nr. topografic	Suprafața* (mp)	Observații / Referințe
A1	32147	8.809	Sector cadastral:28 Teren împrejmuit; împrejmuit parțial; parte din pf 102, 519, 521/1

Construcții

Crt	Nr cadastral Nr. topografic	Adresa	Observații / Referințe
A1.1	32147-C1	Loc. Ciocanesti, Jud. Suceava	Nr. niveluri:1; S. construita la sol:75 mp; Grajd din lemn, P, edificat in anul 1993
A1.2	32147-C2	Loc. Ciocanesti, Jud. Suceava	Nr. niveluri:1; S. construita la sol:24 mp; Anexa din lemn, P, edificata in anul 2000
A1.3	32147-C3	Loc. Ciocanesti, Jud. Suceava	Nr. niveluri:1; S. construita la sol:28 mp; Sura din lemn , P, edificata in anul 2000
A1.4	32147-C4	Loc. Ciocanesti, Jud. Suceava	Nr. niveluri:1; S. construita la sol:33 mp; Bucatarie de vara din lemn, P, edificata in anul 1985
A1.5	32147-C5	Loc. Ciocanesti, Jud. Suceava	Nr. niveluri:1; S. construita la sol:22 mp; Sura din lemn, P, edificata in anul 1985

B. Partea II. Proprietari și acte

Inscrieri privitoare la dreptul de proprietate și alte drepturi reale		Referințe
14147 / 20/09/2019		
Act Administrativ nr. 160, din 29/07/2019 emis de COMISIA JUDETEANA SUCEAVA;		
B1	Intabulare, drept de PROPRIETATE, dobandit prin Reconstituire, cota actuala 1/1, cota initiala 1/1 1) TIMU IONEL	A1
Act Administrativ nr. 2720, din 10/09/2019 emis de Comuna CIOCĂNEȘTI;		
B2	Intabulare, drept de PROPRIETATE, dobandit prin Construire, cota actuala 1/1, cota initiala 1/1 1) TIMU IONEL	A1.1, A1.2, A1.3, A1.4, A1.5

C. Partea III. SARCINI .

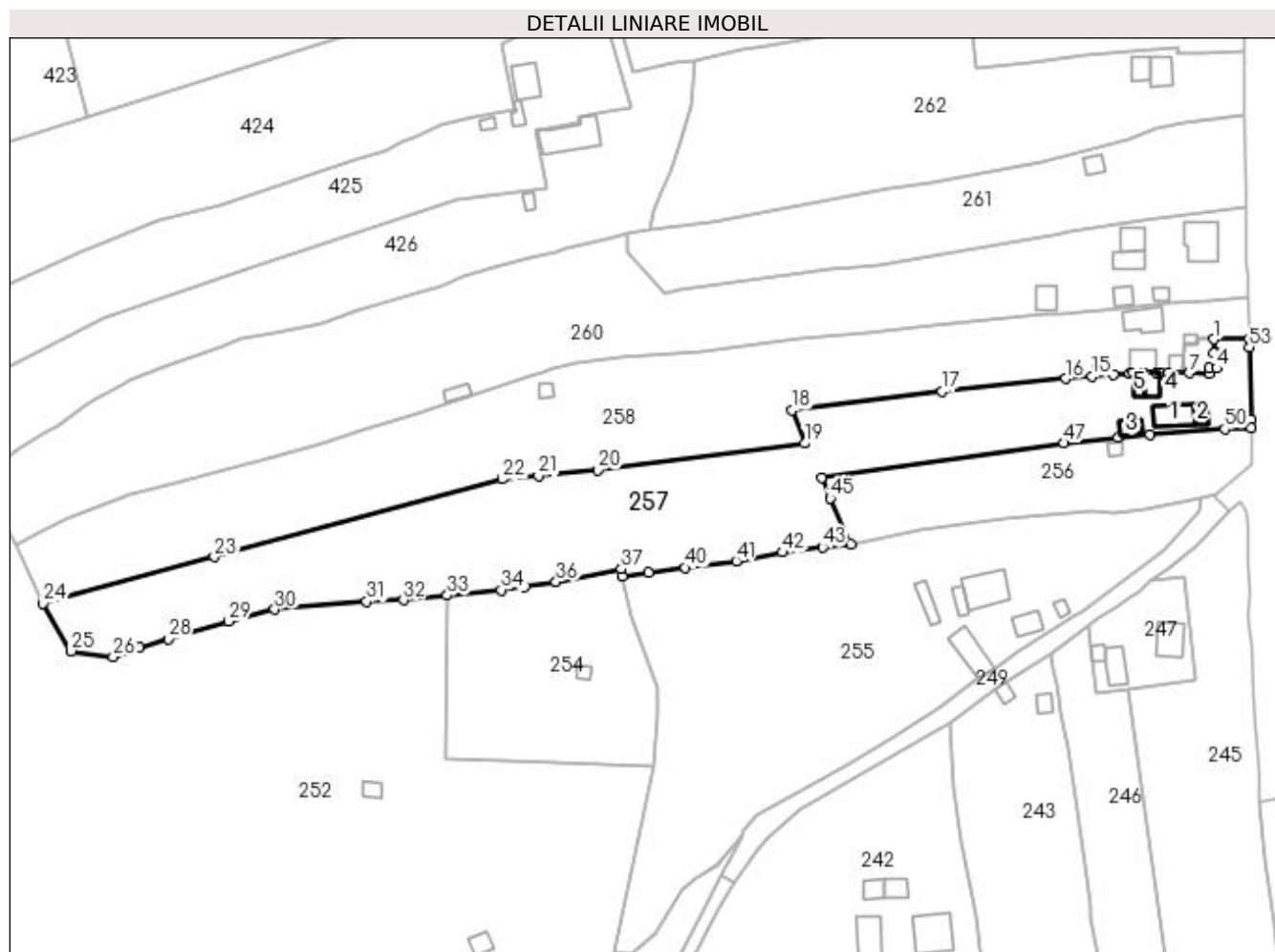
Inscrieri privind dezmembramintele dreptului de proprietate, drepturi reale de garanție și sarcini	Referințe
NU SUNT	

Anexa Nr. 1 La Partea I

Teren

Nr cadastral	Suprafața (mp)*	Observații / Referințe
32147	8.809	împrejmuit parțial; parte din pf 102, 519, 521/1

* Suprafața este determinată în planul de proiecție Stereo 70.



Date referitoare la teren

Crt	Categorie folosință	Intravilan	Suprafața (mp)	Tarla	Parcelă	Nr. topo	Observații / Referințe
1	curți constructii	DA	797	-	-	-	
2	faneata	DA	4.641	-	-	-	
3	faneata	NU	3.371	-	-	-	

Date referitoare la construcții

Crt	Număr	Destinație construcție	Supraf. (mp)	Situație juridică	Observații / Referințe
A1.1	32147-C1	construcții anexa	75	Cu acte	Nr. niveluri:1; S. construita la sol:75 mp; Grajd din lemn, P, edificat in anul 1993
A1.2	32147-C2	construcții anexa	24	Cu acte	Nr. niveluri:1; S. construita la sol:24 mp; Anexa din lemn, P, edificata in anul 2000
A1.3	32147-C3	construcții anexa	28	Cu acte	Nr. niveluri:1; S. construita la sol:28 mp; Sura din lemn, P, edificata in anul 2000
A1.4	32147-C4	construcții anexa	33	Cu acte	Nr. niveluri:1; S. construita la sol:33 mp; Bucatarie de vara din lemn, P, edificata in anul 1985
A1.5	32147-C5	construcții anexa	22	Cu acte	Nr. niveluri:1; S. construita la sol:22 mp; Sura din lemn, P, edificata in anul 1985

Lungime Segmente

1) Valorile lungimilor segmentelor sunt obținute din proiecție în plan.

Punct început	X / Y	Punct sfârșit	X / Y	Lungime segment	Punct început	X / Y	Punct sfârșit	X / Y	Lungime segment	Punct început	X / Y	Punct sfârșit	X / Y	Lungime segment
1	521.121,959 663.968,614	2	521.121,877 663.964,415	4.2	2	521.121,877 663.964,415	3	521.122,876 663.964,395	0.999	3	521.122,876 663.964,395	4	521.122,79 663.959,996	4.4
4	521.122,79 663.959,996	5	521.120,69 663.960,038	2.1	5	521.120,69 663.960,038	6	521.120,659 663.958,438	1.6	6	521.120,659 663.958,438	7	521.114,66 663.958,556	6.0
7	521.114,66 663.958,556	8	521.108,561 663.958,676	6.1	8	521.108,561 663.958,676	9	521.106,025 663.958,75	2.537	9	521.106,025 663.958,75	10	521.105,025 663.958,726	1.0
10	521.105,025 663.958,726	11	521.101,226 663.958,631	3.8	11	521.101,226 663.958,631	12	521.098,027 663.958,551	3.2	12	521.098,027 663.958,551	13	521.097,028 663.958,526	0.999
13	521.097,028 663.958,526	14	521.092,355 663.958,095	4.693	14	521.092,355 663.958,095	15	521.085,845 663.957,567	6.531	15	521.085,845 663.957,567	16	521.077,959 663.956,927	7.912
16	521.077,959 663.956,927	17	521.041,462 663.953,069	36.7	17	521.041,462 663.953,069	18	520.996,848 663.947,523	44.957	18	520.996,848 663.947,523	19	521.000,775 663.937,76	10.523
19	521.000,775 663.937,76	20	520.939,371 663.929,821	61.915	20	520.939,371 663.929,821	21	520.921,84 663.928,119	17.613	21	520.921,84 663.928,119	22	520.911,186 663.927,155	10.698
22	520.911,186 663.927,155	23	520.825,801 663.904,115	88.439	23	520.825,801 663.904,115	24	520.775,061 663.890,423	52.555	24	520.775,061 663.890,423	25	520.783,362 663.876,228	16.444
25	520.783,362 663.876,228	26	520.795,804 663.874,472	12.565	26	520.795,804 663.874,472	27	520.803,687 663.877,303	8.376	27	520.803,687 663.877,303	28	520.812,072 663.879,852	8.764
28	520.812,072 663.879,852	29	520.830,079 663.885,04	18.739	29	520.830,079 663.885,04	30	520.843,701 663.888,6	14.08	30	520.843,701 663.888,6	31	520.870,869 663.890,947	27.269
31	520.870,869 663.890,947	32	520.881,803 663.891,338	10.941	32	520.881,803 663.891,338	33	520.894,835 663.892,752	13.108	33	520.894,835 663.892,752	34	520.910,819 663.894,347	16.063
34	520.910,819 663.894,347	35	520.917,816 663.895,416	7.078	35	520.917,816 663.895,416	36	520.927,051 663.896,722	9.327	36	520.927,051 663.896,722	37	520.946,347 663.900,565	19.675
37	520.946,347 663.900,565	38	520.946,657 663.898,243	2.343	38	520.946,657 663.898,243	39	520.954,485 663.899,362	7.908	39	520.954,485 663.899,362	40	520.965,409 663.900,841	11.024
40	520.965,409 663.900,841	41	520.980,419 663.902,873	15.147	41	520.980,419 663.902,873	42	520.994,151 663.905,477	13.977	42	520.994,151 663.905,477	43	521.006,071 663.906,948	12.01
43	521.006,071 663.906,948	44	521.014,414 663.907,862	8.393	44	521.014,414 663.907,862	45	521.008,236 663.921,48	14.954	45	521.008,236 663.921,48	46	521.005,759 663.927,614	6.615
46	521.005,759 663.927,614	47	521.077,566 663.937,854	72.533	47	521.077,566 663.937,854	48	521.093,546 663.939,455	16.06	48	521.093,546 663.939,455	49	521.103,062 663.940,292	9.553
49	521.103,062 663.940,292	50	521.125,16 663.942,035	22.167	50	521.125,16 663.942,035	51	521.132,98 663.942,383	7.828	51	521.132,98 663.942,383	52	521.132,956 663.944,775	2.392
52	521.132,956 663.944,775	53	521.132,552 663.966,136	21.365	53	521.132,552 663.966,136	54	521.132,467 663.968,689	2.554	54	521.132,467 663.968,689	1	521.121,959 663.968,614	10.508

** Lungimile segmentelor sunt determinate în planul de proiecție Stereo 70 și sunt rotunjite la 1 milimetru.

*** Distanța dintre puncte este formată din segmente cumulate ce sunt mai mici decât valoarea 1 milimetru.

**DATE DESPRE IMOBILUL NR. 258**

Oficiul de Cadastru și Publicitate Imobiliară SUCEAVA
Biroul de Cadastru și Publicitate Imobiliară Vatra Dornei

A. Partea I. Descrierea imobilului

TEREN Necunoscut

Adresa: Loc. Ciocanesti, Jud. Suceava

Nr. Crt	Nr cadastral Nr. topografic	Suprafața* (mp)	Observații / Referințe
A1	32145	Din acte: 8.809 Masurata: 8.808	Sector cadastral:28 Teren imprejmuit; împrejmuț parțial; parte din pf 521/2, 522

Construcții

Crt	Nr cadastral Nr. topografic	Adresa	Observații / Referințe
A1.1	32145-C1	Loc. Ciocanesti, Jud. Suceava	Nr. niveluri:1; S. construita la sol:74 mp; Bucatarie de vara din lemn, P, edificata in anul 1987
A1.2	32145-C2	Loc. Ciocanesti, Jud. Suceava	Nr. niveluri:1; S. construita la sol:10 mp; Anexa din lemn, P, edificata in anul 1999
A1.3	32145-C3	Loc. Ciocanesti, Jud. Suceava	Nr. niveluri:1; S. construita la sol:24 mp; Anexa din lemn, P, edificata in anul 2000
A1.4	32145-C4	Loc. Ciocanesti, Jud. Suceava	Nr. niveluri:1; S. construita la sol:54 mp; Sura din lemn, P, edificata in anul 1985
A1.5	32145-C5	Loc. Ciocanesti, Jud. Suceava	Nr. niveluri:1; S. construita la sol:16 mp; Sura din lemn , P, edificata in anul 1993

B. Partea II. Proprietari și acte

Inscrieri privitoare la dreptul de proprietate și alte drepturi reale		Referințe
361 / 14/01/2020		
Act Administrativ nr. 169, din 18/11/2019 emis de Comisia Județeană Suceava;		
B1	Intabulare, drept de PROPRIETATE, dobandit prin Reconstituire, cota actuala 1/1, cota initiala 1/1 1) TIMU DUMITRU	A1
Act Administrativ nr. 95, din 13/01/2020 emis de Comuna CIOCĂNEȘTI;		
B2	Intabulare, drept de PROPRIETATE, dobandit prin Construire, cota actuala 1/1, cota initiala 1/1 1) TIMU DUMITRU	A1.1, A1.2, A1.3, A1.4, A1.5

C. Partea III. SARCINI .

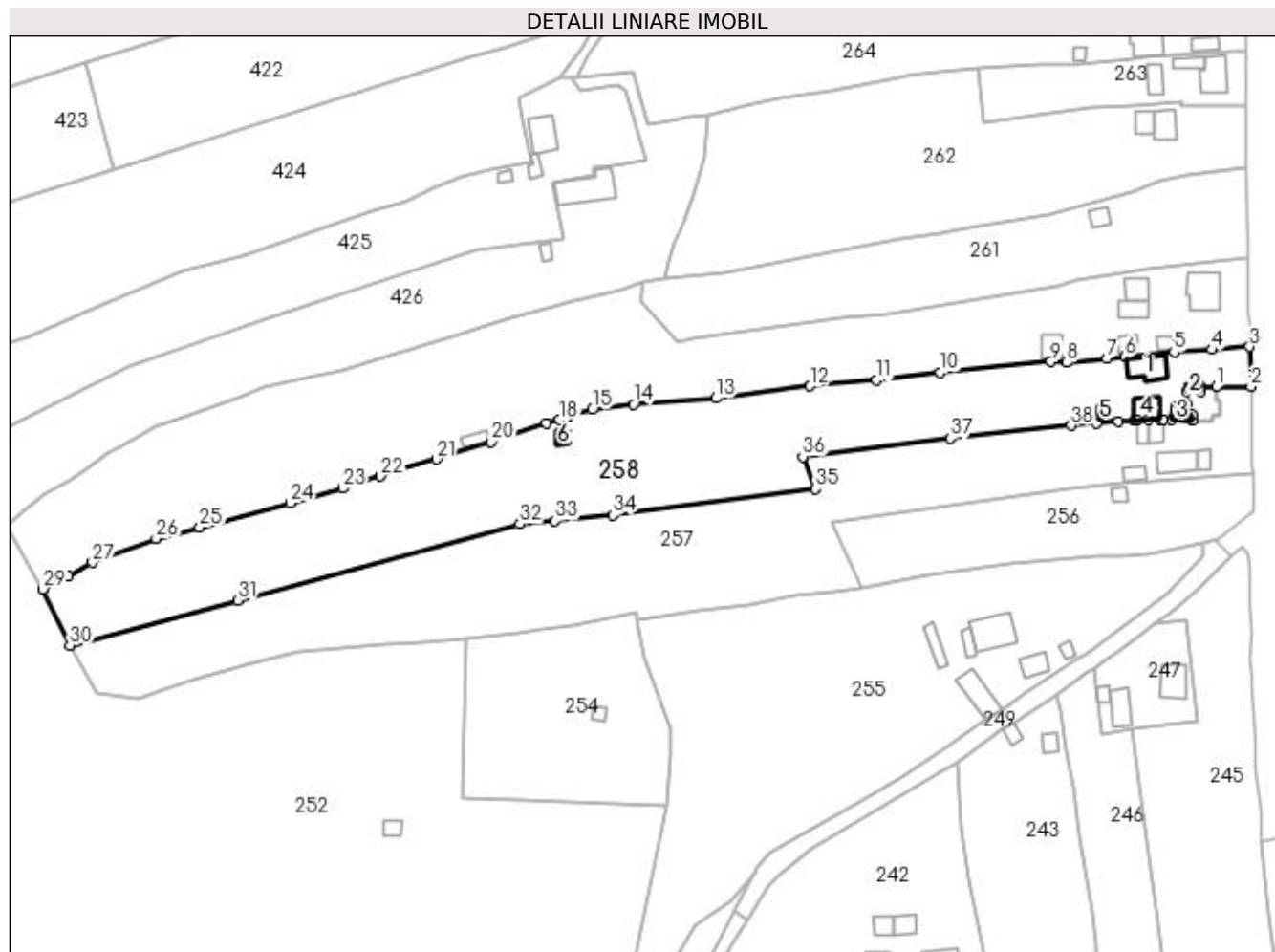
Inscrieri privind dezmembramintele dreptului de proprietate, drepturi reale de garanție și sarcini	Referințe
NU SUNT	

Anexa Nr. 1 La Partea I

Teren

Nr cadastral	Suprafața (mp)*	Observații / Referințe
32145	Din acte: 8.809 Masurata: 8.808	împrejmuit parțial; parte din pf 521/2, 522

* Suprafața este determinată în planul de proiecție Stereo 70.



Date referitoare la teren

Crt	Categorie folosință	Intravilan	Suprafața (mp)	Tarla	Parcelă	Nr. topo	Observații / Referințe
1	curți constructii	DA	762	-	-	-	
2	faneata	DA	4.144	-	-	-	
3	faneata	NU	3.903	-	-	-	

Date referitoare la construcții

Crt	Număr	Destinație construcție	Supraf. (mp)	Situație juridică	Observații / Referințe
A1.1	32145-C1	construcții anexa	74	Cu acte	Nr. niveluri:1; S. construita la sol:74 mp; Bucatarie de vara din lemn, P, edificata in anul 1987
A1.2	32145-C2	construcții anexa	10	Cu acte	Nr. niveluri:1; S. construita la sol:10 mp; Anexa din lemn, P, edificata in anul 1999
A1.3	32145-C3	construcții anexa	24	Cu acte	Nr. niveluri:1; S. construita la sol:24 mp; Anexa din lemn, P, edificata in anul 2000
A1.4	32145-C4	construcții anexa	54	Cu acte	Nr. niveluri:1; S. construita la sol:54 mp; Sura din lemn, P, edificata in anul 1985
A1.5	32145-C5	construcții anexa	16	Cu acte	Nr. niveluri:1; S. construita la sol:16 mp; Sura din lemn, P, edificata in anul 1993
A1.6		construcții anexa	18	Fara acte	Nr. niveluri:1; S. construita la sol:18 mp; Anexă

Lungime Segmente

1) Valorile lungimilor segmentelor sunt obținute din proiecție în plan.

Punct început	X / Y	Punct sfârșit	X / Y	Lungime segment	Punct început	X / Y	Punct sfârșit	X / Y	Lungime segment	Punct început	X / Y	Punct sfârșit	X / Y	Lungime segment
1	521.121,959 663.968,614	2	521.132,467 663.968,689	10.508	2	521.132,467 663.968,689	3	521.132,066 663.980,813	12.131	3	521.132,066 663.980,813	4	521.120,618 663.979,894	11.485
4	521.120,618 663.979,894	5	521.109,157 663.979,155	11.485	5	521.109,157 663.979,155	6	521.094,266 663.977,651	14.967	6	521.094,266 663.977,651	7	521.088,774 663.977,116	5.518
7	521.088,774 663.977,116	8	521.076,781 663.975,984	12.046	8	521.076,781 663.975,984	9	521.071,938 663.976,197	4.848	9	521.071,938 663.976,197	10	521.038,503 663.972,952	33.592
10	521.038,503 663.972,952	11	521.019,129 663.970,655	19.511	11	521.019,129 663.970,655	12	520.999,092 663.968,821	20.121	12	520.999,092 663.968,821	13	520.970,581 663.965,162	28.745
13	520.970,581 663.965,162	14	520.945,702 663.963,328	24.947	14	520.945,702 663.963,328	15	520.933,144 663.961,739	12.658	15	520.933,144 663.961,739	16	520.926,04 663.959,886	7.342
16	520.926,04 663.959,886	17	520.925,732 663.959,753	0.335	17	520.925,732 663.959,753	18	520.923,155 663.958,636	2.809	18	520.923,155 663.958,636	19	520.919,253 663.957,512	4.061
19	520.919,253 663.957,512	20	520.902,596 663.952,042	17.532	20	520.902,596 663.952,042	21	520.885,929 663.946,686	17.506	21	520.885,929 663.946,686	22	520.869,185 663.941,577	17.506
22	520.869,185 663.941,577	23	520.857,676 663.937,913	12.078	23	520.857,676 663.937,913	24	520.841,708 663.933,487	16.57	24	520.841,708 663.933,487	25	520.814,422 663.926,091	28.271
25	520.814,422 663.926,091	26	520.801,14 663.922,782	13.688	26	520.801,14 663.922,782	27	520.781,969 663.915,488	20.512	27	520.781,969 663.915,488	28	520.774,528 663.911,439	8.471
28	520.774,528 663.911,439	29	520.767,014 663.907,525	8.472	29	520.767,014 663.907,525	30	520.775,061 663.890,423	18.901	30	520.775,061 663.890,423	31	520.825,801 663.904,115	52.555
31	520.825,801 663.904,115	32	520.911,186 663.927,155	88.439	32	520.911,186 663.927,155	33	520.921,84 663.928,119	10.698	33	520.921,84 663.928,119	34	520.939,371 663.929,821	17.613
34	520.939,371 663.929,821	35	521.000,775 663.937,76	61.915	35	521.000,775 663.937,76	36	520.996,848 663.947,523	10.523	36	520.996,848 663.947,523	37	521.041,462 663.953,069	44.957
37	521.041,462 663.953,069	38	521.077,959 663.956,927	36.7	38	521.077,959 663.956,927	39	521.085,845 663.957,567	7.912	39	521.085,845 663.957,567	40	521.092,355 663.958,095	6.531
40	521.092,355 663.958,095	41	521.097,028 663.958,526	4.693	41	521.097,028 663.958,526	42	521.098,027 663.958,551	0.999	42	521.098,027 663.958,551	43	521.101,226 663.958,631	3.2
43	521.101,226 663.958,631	44	521.105,025 663.958,726	3.8	44	521.105,025 663.958,726	45	521.106,025 663.958,75	1.0	45	521.106,025 663.958,75	46	521.108,561 663.958,676	2.537
46	521.108,561 663.958,676	47	521.114,66 663.958,556	6.1	47	521.114,66 663.958,556	48	521.114,691 663.960,156	1.6	48	521.114,691 663.960,156	49	521.112,892 663.960,191	1.799
49	521.112,892 663.960,191	50	521.112,959 663.963,59	3.4	50	521.112,959 663.963,59	51	521.113,032 663.967,29	3.701	51	521.113,032 663.967,29	52	521.117,231 663.967,207	4.2
52	521.117,231 663.967,207	53	521.117,26 663.968,707	1.5	53	521.117,26 663.968,707	1	521.121,959 663.968,614	4.7					

** Lungimile segmentelor sunt determinate în planul de proiecție Stereo 70 și sunt rotunjite la 1 milimetru.

*** Distanța dintre puncte este formată din segmente cumulate ce sunt mai mici decât valoarea 1 milimetru.

**DATE DESPRE IMOBILUL NR. 259**

Oficiul de Cadastru și Publicitate Imobiliară SUCEAVA
Biroul de Cadastru și Publicitate Imobiliară Vatra Dornei

A. Partea I. Descrierea imobilului

TEREN Intravilan

Adresa: Loc. Ciocanesti, Jud. Suceava

Nr. Crt	Nr cadastral Nr. topografic	Suprafața* (mp)	Observații / Referințe
A1	32146	84	Sector cadastral:28 Teren neimprejmuit; Imobil neimprejmuit; parte din pf 101

Construcții

Crt	Nr cadastral Nr. topografic	Adresa	Observații / Referințe
A1.1	32146-C1	Loc. Ciocanesti, Jud. Suceava	Nr. niveluri:2; S. construita la sol:84 mp; S. construita desfasurata:168 mp; Casa din lemn, P+1E, edificata in anul 1985, suprafata construita desfasurata = 168 mp

B. Partea II. Proprietari și acte

Inscrieri privitoare la dreptul de proprietate și alte drepturi reale		Referințe
7974 / 22/05/2023		
Act Notarial nr. 679, din 19/05/2023 emis de Paziuc Camelia;		
B3	Intabulare, drept de PROPRIETATE, ca bun propriu, dobandit prin lesire Din Indiviziune, cota actuala 1/1, cota initiala 1/1 1) TIMU IONEL	A1, A1.1

C. Partea III. SARCINI .

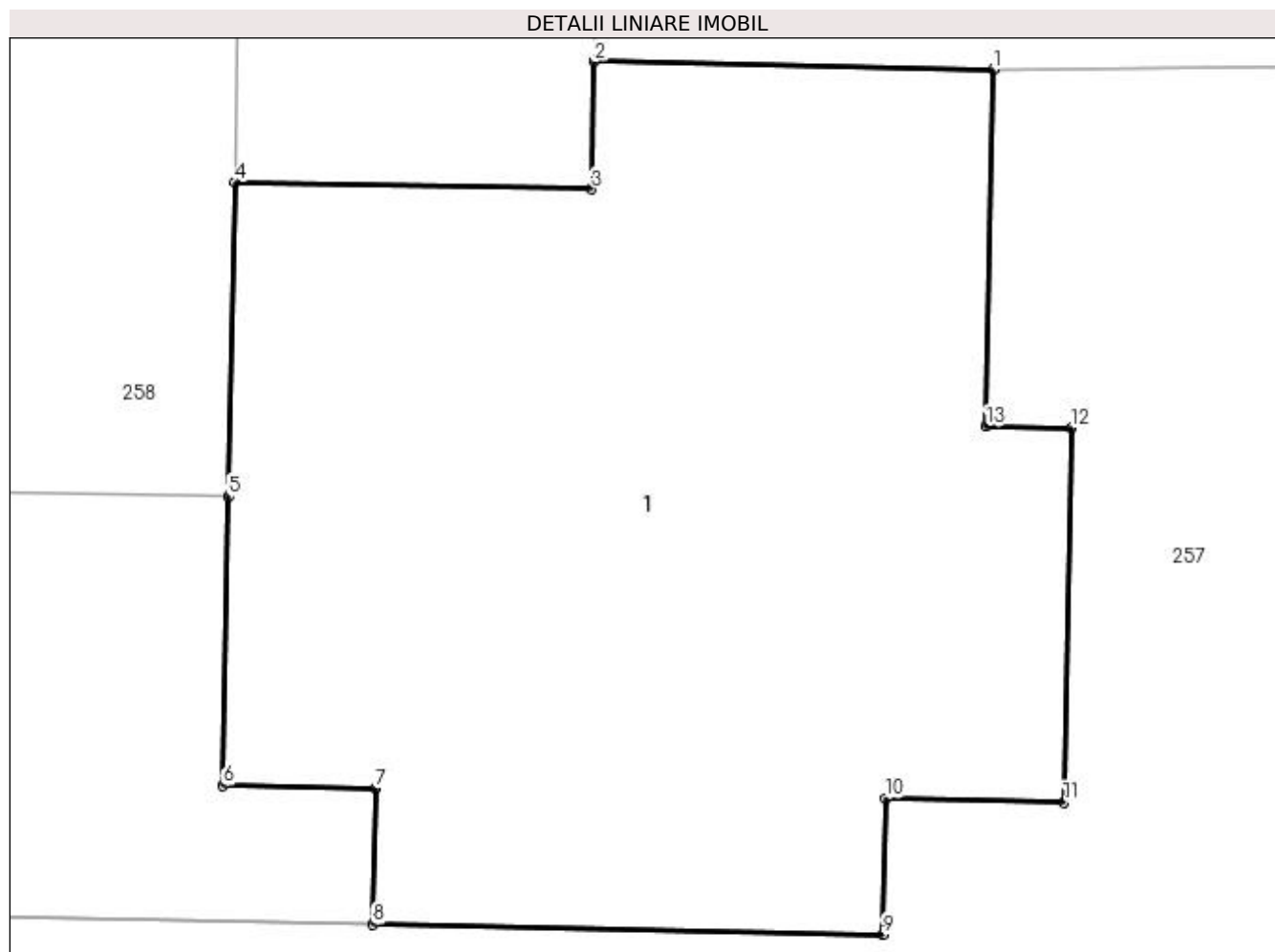
Inscrieri privind dezmembramintele dreptului de proprietate, drepturi reale de garanție și sarcini	Referințe
NU SUNT	

Anexa Nr. 1 La Partea I

Teren

Nr cadastral	Suprafața (mp)*	Observații / Referințe
32146	84	Imobil neimprejmuit; parte din pf 101

* Suprafața este determinată în planul de proiecție Stereo 70.



Date referitoare la teren

Crt	Categorie folosință	Intra vilan	Suprafața (mp)	Tarla	Parcelă	Nr. topo	Observații / Referințe
1	curți constructii	DA	84	-	-	-	

Date referitoare la construcții

Crt	Număr	Destinație construcție	Supraf. (mp)	Situație juridică	Observații / Referințe
A1.1	32146-C1	construcții de locuințe	84	Cu acte	Nr. niveluri:2; S. construita la sol:84 mp; S. construita desfasurata:168 mp; Casa din lemn, P+1E, edificata in anul 1985, suprafata construita desfasurata = 168 mp

Lungime Segmente

1) Valorile lungimilor segmentelor sunt obținute din proiecție în plan.

Punct început	X / Y	Punct sfârșit	X / Y	Lungime segment (** (m)
1	521.121,959 663.968,614	2	521.117,26 663.968,707	4.7
2	521.117,26 663.968,707	3	521.117,231 663.967,207	1.5
3	521.117,231 663.967,207	4	521.113,032 663.967,29	4.2

Punct început	X / Y	Punct sfârșit	X / Y	Lungime segment (** (m)
4	521.113,032 663.967,29	5	521.112,959 663.963,59	3.701
5	521.112,959 663.963,59	6	521.112,892 663.960,191	3.4
6	521.112,892 663.960,191	7	521.114,691 663.960,156	1.799
7	521.114,691 663.960,156	8	521.114,66 663.958,556	1.6
8	521.114,66 663.958,556	9	521.120,659 663.958,438	6.0
9	521.120,659 663.958,438	10	521.120,69 663.960,038	1.6
10	521.120,69 663.960,038	11	521.122,79 663.959,996	2.1
11	521.122,79 663.959,996	12	521.122,876 663.964,395	4.4
12	521.122,876 663.964,395	13	521.121,877 663.964,415	0.999
13	521.121,877 663.964,415	1	521.121,959 663.968,614	4.2

** Lungimile segmentelor sunt determinate în planul de proiecție Stereo 70 și sunt rotunjite la 1 milimetru.

*** Distanța dintre puncte este formată din segmente cumulate ce sunt mai mici decât valoarea 1 milimetru.

**DATE DESPRE IMOBILUL NR. 260**

Oficiul de Cadastru și Publicitate Imobiliară SUCEAVA
Biroul de Cadastru și Publicitate Imobiliară Vatra Dornei

A. Partea I. Descrierea imobilului

TEREN Necunoscut

Adresa: Loc. Ciocanesti, Str Principală, Nr. 17, Jud. Suceava

Nr. Crt	Nr cadastral Nr. topografic	Suprafața* (mp)	Observații / Referințe
A1		10.477	Sector cadastral:28 Teren imprejmuit; parte din pf 508/1, 508/2, 507, 506,

Construcții

Crt	Nr cadastral Nr. topografic	Adresa	Observații / Referințe
A1.1		Loc. Ciocanesti, Str Principală, Nr. 17, Jud. Suceava	Nr. niveluri:2; S. construita la sol:109 mp; Locuință
A1.2		Loc. Ciocanesti, Str Principală, Nr. 17, Jud. Suceava	Nr. niveluri:1; S. construita la sol:49 mp; Anexă
A1.3		Loc. Ciocanesti, Str Principală, Nr. 17, Jud. Suceava	Nr. niveluri:1; S. construita la sol:19 mp; Anexă
A1.4		Loc. Ciocanesti, Str Principală, Nr. 17, Jud. Suceava	Nr. niveluri:1; S. construita la sol:30 mp; Anexă
A1.5		Loc. Ciocanesti, Str Principală, Nr. 17, Jud. Suceava	Nr. niveluri:1; S. construita la sol:46 mp; Anexă
A1.6		Loc. Ciocanesti, Str Principală, Nr. 17, Jud. Suceava	Nr. niveluri:1; S. construita la sol:48 mp; Anexă

B. Partea II. Proprietari și acte

Inscrieri privitoare la dreptul de proprietate și alte drepturi reale		Referințe
260 / 17/01/2024		
Act Normativ nr. 7, din 13/03/1996 emis de Parlamentul României;		
B1	Intabulare, drept de PROPRIETATE, dobândit prin Lege, cota actuala 1/1, cota initiala 1/1 1) NEIDENTIFICAT NEIDENTIFICAT	A1
Act Administrativ nr. 3493, din 27/10/2023 emis de Primăria Comunei Ciocănești;		
B2	Se notează posesia faptică în favoarea lui 1) CIOCAN PETRU	A1
Act Administrativ nr. 143, din 17/01/2024 emis de Primăria Comunei Ciocănești;		
B3	Intabulare, drept de PROPRIETATE, dobândit prin Lege, cota actuala 1/1, cota initiala 1/1 1) CIOCAN PETRU	A1.1, A1.2, A1.3, A1.4, A1.5, A1.6

C. Partea III. SARCINI .

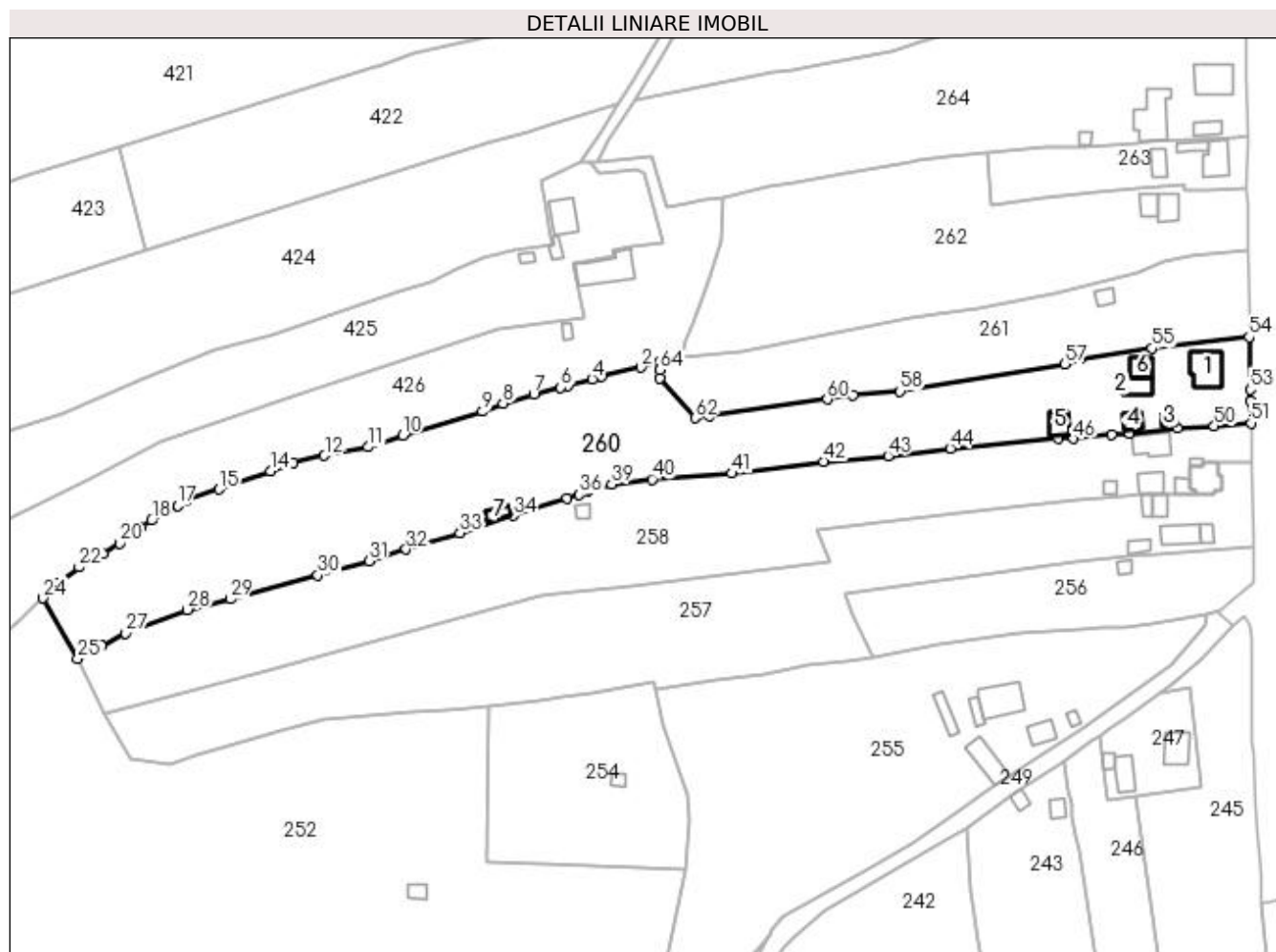
Inscrieri privind dezmembramintele dreptului de proprietate, drepturi reale de garanție și sarcini	Referințe
NU SUNT	

Anexa Nr. 1 La Partea I

Teren

Nr cadastral	Suprafața (mp)*	Observații / Referințe
	10.477	parte din pf 508/1, 508/2, 507, 506,

* Suprafața este determinată în planul de proiecție Stereo 70.



Date referitoare la teren

Crt	Categorie folosință	Intra vilan	Suprafața (mp)	Tarla	Parcelă	Nr. topo	Observații / Referințe
1	curți construcții	DA	653	-	-	-	loc numit strada Principală
2	faneata	DA	3.918	-	-	-	
3	faneata	DA	181	-	-	-	
4	faneata	NU	5.725	-	-	-	

Date referitoare la construcții

Crt	Număr	Destinație construcție	Supraf. (mp)	Situație juridică	Observații / Referințe
A1.1		construcții de locuințe	109	Cu acte	Nr. niveluri:2; S. construita la sol:109 mp; Locuință
A1.2		construcții anexa	49	Cu acte	Nr. niveluri:1; S. construita la sol:49 mp; Anexă
A1.3		construcții anexa	19	Cu acte	Nr. niveluri:1; S. construita la sol:19 mp; Anexă
A1.4		construcții anexa	30	Cu acte	Nr. niveluri:1; S. construita la sol:30 mp; Anexă
A1.5		construcții anexa	46	Cu acte	Nr. niveluri:1; S. construita la sol:46 mp; Anexă
A1.6		construcții anexa	48	Cu acte	Nr. niveluri:1; S. construita la sol:48 mp; Anexă
A1.7		construcții anexa	26	Fara acte	Nr. niveluri:1; S. construita la sol:26 mp; Anexă

Lungime Segmente

1) Valorile lungimilor segmentelor sunt obținute din proiecție în plan.

Punct început	X / Y	Punct sfârșit	X / Y	Lungime segment	Punct început	X / Y	Punct sfârșit	X / Y	Lungime segment	Punct început	X / Y	Punct sfârșit	X / Y	Lungime segment
1	520.948,112 664.000,12	2	520.942,251 663.998,104	6.198	2	520.942,251 663.998,104	3	520.930,1 663.995,246	12.48 3	3	520.930,1 663.995,246	4	520.927,095 663.994,539	3.087
4	520.927,095 663.994,539	5	520.919,407 663.992,504	7.953	5	520.919,407 663.992,504	6	520.917,311 663.991,949	2.168	6	520.917,311 663.991,949	7	520.908,894 663.989,8	8.687
7	520.908,894 663.989,8	8	520.899,329 663.986,88	10.00 1	8	520.899,329 663.986,88	9	520.892,985 663.984,375	6.821	9	520.892,985 663.984,375	10	520.868,131 663.977,01	25.92 2
10	520.868,131 663.977,01	11	520.857,4 663.973,357	11.33 6	11	520.857,4 663.973,357	12	520.843,795 663.970,684	13.86 5	12	520.843,795 663.970,684	13	520.834,011 663.968,606	10.00 2
13	520.834,011 663.968,606	14	520.826,95 663.965,864	7.575	14	520.826,95 663.965,864	15	520.810,963 663.960,227	16.95 2	15	520.810,963 663.960,227	16	520.800,808 663.956,845	10.70 3
16	520.800,808 663.956,845	17	520.798,069 663.955,17	3.211	17	520.798,069 663.955,17	18	520.789,948 663.950,535	9.351	18	520.789,948 663.950,535	19	520.786,642 663.948,425	3.922
19	520.786,642 663.948,425	20	520.780,116 663.943,474	8.192	20	520.780,116 663.943,474	21	520.774,779 663.940,227	6.247	21	520.774,779 663.940,227	22	520.767,495 663.935,957	8.443
22	520.767,495 663.935,957	23	520.761,061 663.931,169	8.02	23	520.761,061 663.931,169	24	520.756,268 663.926,359	6.79	24	520.756,268 663.926,359	25	520.767,014 663.907,525	21.68 4
25	520.767,014 663.907,525	26	520.774,528 663.911,439	8.472	26	520.774,528 663.911,439	27	520.781,969 663.915,488	8.471	27	520.781,969 663.915,488	28	520.801,14 663.922,782	20.51 2
28	520.801,14 663.922,782	29	520.814,422 663.926,091	13.68 8	29	520.814,422 663.926,091	30	520.841,708 663.933,487	28.27 1	30	520.841,708 663.933,487	31	520.857,676 663.937,913	16.57
31	520.857,676 663.937,913	32	520.869,185 663.941,577	12.07 8	32	520.869,185 663.941,577	33	520.885,929 663.946,686	17.50 6	33	520.885,929 663.946,686	34	520.902,596 663.952,042	17.50 6
34	520.902,596 663.952,042	35	520.919,253 663.957,512	17.53 2	35	520.919,253 663.957,512	36	520.923,155 663.958,636	4.061	36	520.923,155 663.958,636	37	520.925,732 663.959,753	2.809
37	520.925,732 663.959,753	38	520.926,04 663.959,886	0.335	38	520.926,04 663.959,886	39	520.933,144 663.961,739	7.342	39	520.933,144 663.961,739	40	520.945,702 663.963,328	12.65 8
40	520.945,702 663.963,328	41	520.970,581 663.965,162	24.94 7	41	520.970,581 663.965,162	42	520.999,092 663.968,821	28.74 5	42	520.999,092 663.968,821	43	521.019,129 663.970,655	20.12 1
43	521.019,129 663.970,655	44	521.038,503 663.972,952	19.51	44	521.038,503 663.972,952	45	521.071,938 663.976,197	33.59 2	45	521.071,938 663.976,197	46	521.076,781 663.975,984	4.848
46	521.076,781 663.975,984	47	521.088,774 663.977,116	12.04 6	47	521.088,774 663.977,116	48	521.094,266 663.977,651	5.518	48	521.094,266 663.977,651	49	521.109,157 663.979,155	14.96 7
49	521.109,157 663.979,155	50	521.120,618 663.979,894	11.48 5	50	521.120,618 663.979,894	51	521.132,066 663.980,813	11.48 5	51	521.132,066 663.980,813	52	521.131,84 663.987,649	6.84
52	521.131,84 663.987,649	53	521.131,77 663.991,19	3.542	53	521.131,77 663.991,19	54	521.131,446 664.007,536	16.34 9	54	521.131,446 664.007,536	55	521.101,169 664.004,057	30.47 6
55	521.101,169 664.004,057	56	521.079,106 664.000,747	22.31	56	521.079,106 664.000,747	57	521.074,161 663.999,133	5.202	57	521.074,161 663.999,133	58	521.022,818 663.990,719	52.02 8
58	521.022,818 663.990,719	59	521.008,29 663.989,545	14.57 5	59	521.008,29 663.989,545	60	521.000,251 663.988,175	8.155	60	521.000,251 663.988,175	61	520.963,63 663.983,084	36.97 3
61	520.963,63 663.983,084	62	520.959,054 663.982,35	4.634	62	520.959,054 663.982,35	63	520.948,034 663.994,642	16.50 9	63	520.948,034 663.994,642	64	520.948,241 663.997,363	2.729
64	520.948,241 663.997,363	1	520.948,112 664.000,12	2.76										

** Lungimile segmentelor sunt determinate în planul de proiecție Stereo 70 și sunt rotunjite la 1 milimetru.

*** Distanța dintre puncte este formată din segmente cumulate ce sunt mai mici decât valoarea 1 milimetru.

**DATE DESPRE IMOBILUL NR. 261**

Oficiul de Cadastru și Publicitate Imobiliară SUCEAVA
Biroul de Cadastru și Publicitate Imobiliară Vatra Dornei

A. Partea I. Descrierea imobilului

TEREN Intravilan

Adresa: Loc. Ciocanesti, Jud. Suceava

Nr. Crt	Nr cadastral Nr. topografic	Suprafața* (mp)	Observații / Referințe
A1		4.000	Sector cadastral:28 Teren imprejmuit; parte din pf 508/1

B. Partea II. Proprietari și acte

Inscrieri privitoare la dreptul de proprietate și alte drepturi reale		Referințe
261 / 17/01/2024		
Act Notarial nr. 147, din 03/12/2013 emis de BNP Vasiliuț Niculina;		
B1	Intabulare, drept de PROPRIETATE, dobândit prin Succesiune, cota actuala 1/1, cota initiala 1/1 1) MIHOC LAURA-MARIA 2) NICULIȚĂ IULIA-LUMINIȚA	A1

C. Partea III. SARCINI .

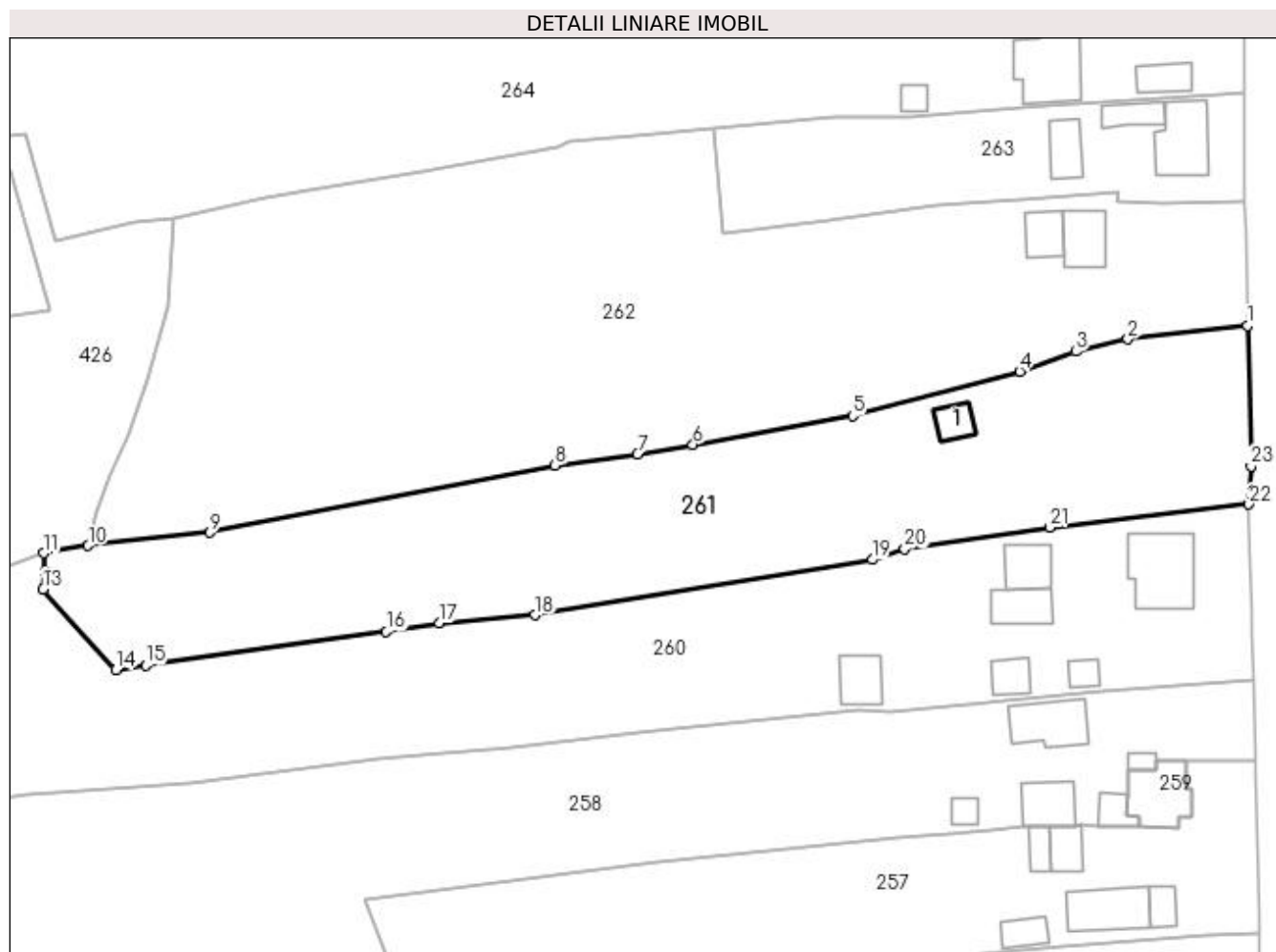
Inscrieri privind dezmembramintele dreptului de proprietate, drepturi reale de garanție și sarcini	Referințe
NU SUNT	

Anexa Nr. 1 La Partea I

Teren

Nr cadastral	Suprafața (mp)*	Observații / Referințe
	4.000	parte din pf 508/1

* Suprafața este determinată în planul de proiecție Stereo 70.



Date referitoare la teren

Crt	Categorie folosință	Intra vilan	Suprafața (mp)	Tarla	Parcelă	Nr. topo	Observații / Referințe
1	faneata	DA	4.000	-	-	-	loc numit Centru

Date referitoare la construcții

Crt	Număr	Destinație construcție	Supraf. (mp)	Situație juridică	Observații / Referințe
A1.1		construcții anexa	28	Fara acte	Nr. niveluri:1; S. construita la sol:28 mp; Anexă

Lungime Segmente

1) Valorile lungimilor segmentelor sunt obținute din proiecție în plan.

Punct început	X / Y	Punct sfârșit	X / Y	Lungime segment (** (m)
1	521.131,237 664.034,702	2	521.113,036 664.032,652	18.316
3	521.105,083 664.030,796	4	521.096,596 664.027,769	9.011
5	521.071,156 664.021,012	6	521.046,871 664.016,655	24.673
7	521.038,434 664.015,185	8	521.025,898 664.013,51	12.647

Punct început	X / Y	Punct sfârșit	X / Y	Lungime segment (** (m)
2	521.113,036 664.032,652	3	521.105,083 664.030,796	8.167
4	521.096,596 664.027,769	5	521.071,156 664.021,012	26.322
6	521.046,871 664.016,655	7	521.038,434 664.015,185	8.564
8	521.025,898 664.013,51	9	520.973,369 664.003,291	53.514

Punct început	X / Y	Punct sfârșit	X / Y	Lungime segment (** (m)
9	520.973,369 664.003,291	10	520.954,896 664.001,256	18.585
11	520.948,112 664.000,12	12	520.948,241 663.997,363	2.76
13	520.948,034 663.994,642	14	520.959,054 663.982,35	16.509
15	520.963,63 663.983,084	16	521.000,251 663.988,175	36.973
17	521.008,29 663.989,545	18	521.022,818 663.990,719	14.575
19	521.074,161 663.999,133	20	521.079,106 664.000,747	5.202
21	521.101,169 664.004,057	22	521.131,446 664.007,536	30.476
23	521.131,782 664.013,361	1	521.131,237 664.034,702	21.348

Punct început	X / Y	Punct sfârșit	X / Y	Lungime segment (** (m)
10	520.954,896 664.001,256	11	520.948,112 664.000,12	6.878
12	520.948,241 663.997,363	13	520.948,034 663.994,642	2.729
14	520.959,054 663.982,35	15	520.963,63 663.983,084	4.634
16	521.000,251 663.988,175	17	521.008,29 663.989,545	8.155
18	521.022,818 663.990,719	19	521.074,161 663.999,133	52.028
20	521.079,106 664.000,747	21	521.101,169 664.004,057	22.31
22	521.131,446 664.007,536	23	521.131,782 664.013,361	5.835

** Lungimile segmentelor sunt determinate în planul de proiecție Stereo 70 și sunt rotunjite la 1 milimetru.

*** Distanța dintre puncte este formată din segmente cumulate ce sunt mai mici decât valoarea 1 milimetru.

**DATE DESPRE IMOBILUL NR. 262**

Oficiul de Cadastru și Publicitate Imobiliară SUCEAVA
Biroul de Cadastru și Publicitate Imobiliară Vatra Dornei

A. Partea I. Descrierea imobilului

TEREN Intravilan

Adresa: Loc. Ciocanesti, Str Principală, Nr. 19, Jud. Suceava

Nr. Crt	Nr cadastral Nr. topografic	Suprafața* (mp)	Observații / Referințe
A1		6.372	Sector cadastral:28 Teren imprejmuit; parte din pf 515/2, 505

Construcții

Crt	Nr cadastral Nr. topografic	Adresa	Observații / Referințe
A1.1		Loc. Ciocanesti, Str Principală, Nr. 19, Jud. Suceava	Nr. niveluri:1; S. construita la sol:54 mp; Locuință
A1.2		Loc. Ciocanesti, Str Principală, Nr. 19, Jud. Suceava	Nr. niveluri:1; S. construita la sol:39 mp; Anexă

B. Partea II. Proprietari și acte

Inscrieri privitoare la dreptul de proprietate și alte drepturi reale		Referințe
262 / 17/01/2024		
Act Normativ nr. 7, din 13/03/1996 emis de Parlamentul României;		
B1	Intabulare, drept de PROPRIETATE, dobandit prin Lege, cota actuala 1/1, cota initiala 1/1 1) NEIDENTIFICAT NEIDENTIFICAT	A1
Act Administrativ nr. 3495, din 27/10/2023 emis de Primăria Comunei Ciocănești;		
B2	Se notează posesia faptică în favoarea lui 1) CIOCAN DUMITRU	A1
Act Administrativ nr. 143, din 17/01/2024 emis de Primăria Comunei Ciocănești;		
B3	Intabulare, drept de PROPRIETATE, dobandit prin Lege, cota actuala 1/1, cota initiala 1/1 1) CIOCAN DUMITRU	A1.1, A1.2

C. Partea III. SARCINI .

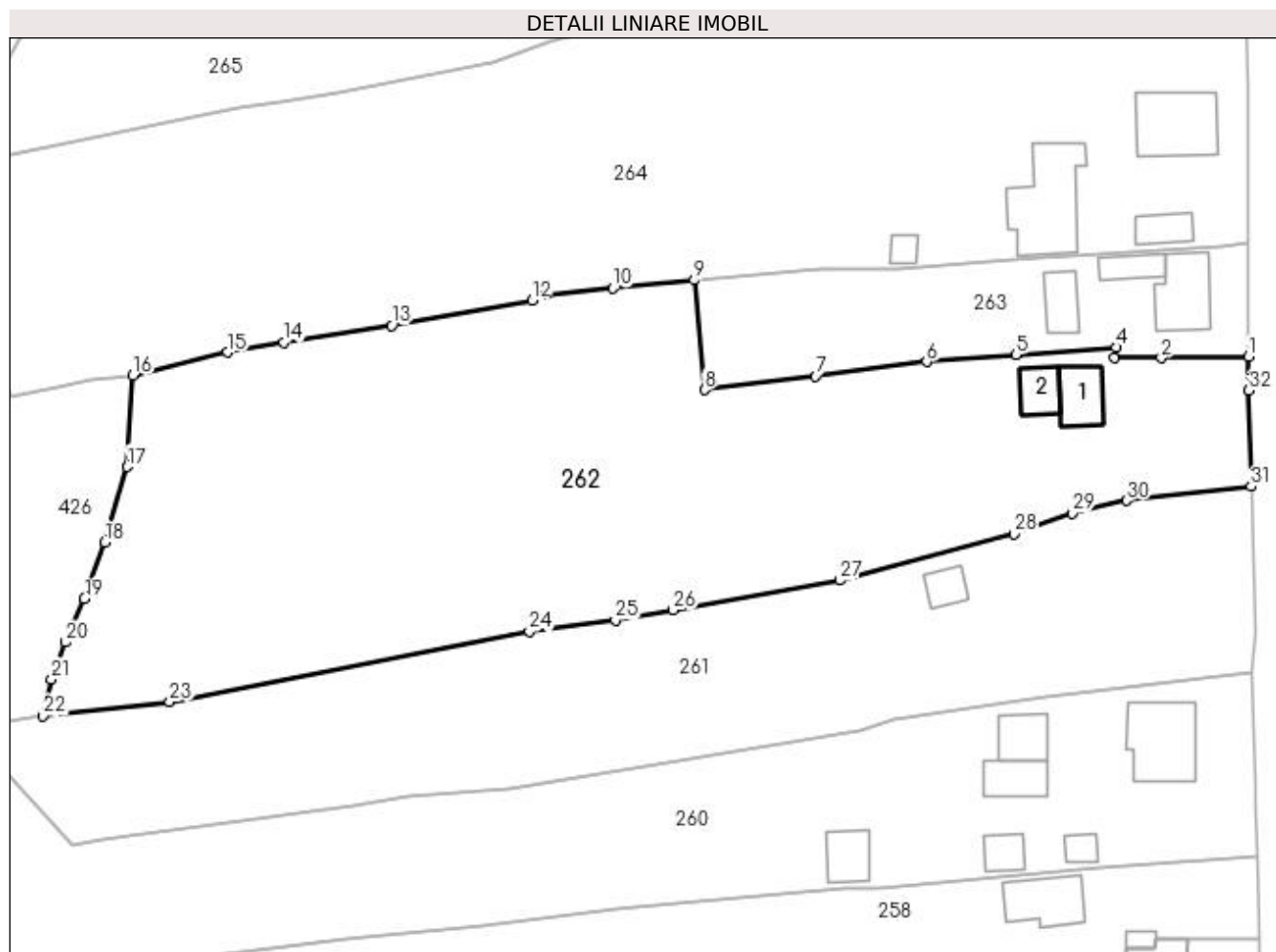
Inscrieri privind dezmembramintele dreptului de proprietate, drepturi reale de garanție și sarcini	Referințe
NU SUNT	

Anexa Nr. 1 La Partea I

Teren

Nr cadastral	Suprafața (mp)*	Observații / Referințe
	6.372	parte din pf 515/2, 505

* Suprafața este determinată în planul de proiecție Stereo 70.



Date referitoare la teren

Crt	Categorie folosință	Intravilan	Suprafața (mp)	Tarla	Parcelă	Nr. topo	Observații / Referințe
1	curți construcții	DA	253	-	-	-	loc numit strada Principală
2	faneata	DA	6.119	-	-	-	

Date referitoare la construcții

Crt	Număr	Destinație construcție	Supraf. (mp)	Situație juridică	Observații / Referințe
A1.1		construcții de locuințe	54	Cu acte	Nr. niveluri:1; S. construita la sol:54 mp; Locuință
A1.2		construcții anexa	39	Cu acte	Nr. niveluri:1; S. construita la sol:39 mp; Anexă

Lungime Segmente

1) Valorile lungimilor segmentelor sunt obținute din proiecție în plan.

Punct început	X / Y	Punct sfârșit	X / Y	Lungime segment (** (m)
1	521.130,807 664.053,615	2	521.118,144 664.053,457	12.664
3	521.111,24 664.053,463	4	521.111,57 664.055,012	1.584

Punct început	X / Y	Punct sfârșit	X / Y	Lungime segment (** (m)
2	521.118,144 664.053,457	3	521.111,24 664.053,463	6.904
4	521.111,57 664.055,012	5	521.096,869 664.053,888	14.744

Punct început	X / Y	Punct sfârșit	X / Y	Lungime segment (** (m)
5	521.096,869 664.053,888	6	521.083,88 664.052,894	13.027
7	521.067,674 664.050,768	8	521.051,448 664.048,812	16.343
9	521.049,916 664.064,812	10	521.038,045 664.063,629	11.93
11	521.028,206 664.062,632	12	521.026,242 664.061,892	2.099
13	521.005,784 664.058,221	14	520.990,005 664.055,72	15.976
15	520.981,815 664.054,297	16	520.968,013 664.050,903	14.213
17	520.967,17 664.037,56	18	520.963,894 664.026,554	11.483
19	520.960,937 664.018,322	20	520.958,205 664.011,965	6.919
21	520.956,146 664.006,563	22	520.954,896 664.001,256	5.452
23	520.973,369 664.003,291	24	521.025,898 664.013,51	53.514
25	521.038,434 664.015,185	26	521.046,871 664.016,655	8.564
27	521.071,156 664.021,012	28	521.096,596 664.027,769	26.322
29	521.105,083 664.030,796	30	521.113,036 664.032,652	8.167
31	521.131,237 664.034,702	32	521.130,919 664.048,704	14.006

Punct început	X / Y	Punct sfârșit	X / Y	Lungime segment (** (m)
6	521.083,88 664.052,894	7	521.067,674 664.050,768	16.345
8	521.051,448 664.048,812	9	521.049,916 664.064,812	16.073
10	521.038,045 664.063,629	11	521.028,206 664.062,632	9.889
12	521.026,242 664.061,892	13	521.005,784 664.058,221	20.785
14	520.990,005 664.055,72	15	520.981,815 664.054,297	8.313
16	520.968,013 664.050,903	17	520.967,17 664.037,56	13.37
18	520.963,894 664.026,554	19	520.960,937 664.018,322	8.747
20	520.958,205 664.011,965	21	520.956,146 664.006,563	5.781
22	520.954,896 664.001,256	23	520.973,369 664.003,291	18.585
24	521.025,898 664.013,51	25	521.038,434 664.015,185	12.647
26	521.046,871 664.016,655	27	521.071,156 664.021,012	24.673
28	521.096,596 664.027,769	29	521.105,083 664.030,796	9.011
30	521.113,036 664.032,652	31	521.131,237 664.034,702	18.316
32	521.130,919 664.048,704	1	521.130,807 664.053,615	4.912

** Lungimile segmentelor sunt determinate în planul de proiecție Stereo 70 și sunt rotunjite la 1 milimetru.

*** Distanța dintre puncte este formată din segmente cumulate ce sunt mai mici decât valoarea 1 milimetru.

**DATE DESPRE IMOBILUL NR. 263**

Oficiul de Cadastru și Publicitate Imobiliară SUCEAVA
Biroul de Cadastru și Publicitate Imobiliară Vatra Dornei

A. Partea I. Descrierea imobilului

TEREN Intravilan

Adresa: Loc. Ciocanesti, Str Principala, Nr. 19, Jud. Suceava

Nr. Crt	Nr cadastral Nr. topografic	Suprafața* (mp)	Observații / Referințe
A1	32488	1.200	Sector cadastral:28 Teren imprejmuit; Imobil imprejmuit partial cu gard din lemn. Parte din pf 505, 515/2

Construcții

Crt	Nr cadastral Nr. topografic	Adresa	Observații / Referințe
A1.1	32488-C1	Loc. Ciocanesti, Str Principala, Nr. 19, Jud. Suceava	Nr. niveluri:1; S. construita la sol:82 mp; S. construita desfasurata:82 mp; Cladire locuinta edificata din lemn in anul 1949, cu regim de inaltime P, cu suprafata construita desfasurata de 82 mp.
A1.2	32488-C2	Loc. Ciocanesti, Str Principala, Nr. 19, Jud. Suceava	Nr. niveluri:1; S. construita la sol:31 mp; S. construita desfasurata:31 mp; Magazie edificata din lemn in anul 1949, cu regim de inaltime P, cu suprafata desfasurata de 31 mp.
A1.3	32488-C3	Loc. Ciocanesti, Str Principala, Nr. 19, Jud. Suceava	Nr. niveluri:1; S. construita la sol:41 mp; S. construita desfasurata:41 mp; Grajd edificat din lemn in anul 1949, cu regim de inaltime P, cu construita desfasurata de 41 mp.

B. Partea II. Proprietari și acte

Inscrieri privitoare la dreptul de proprietate și alte drepturi reale		Referințe
2345 / 15/02/2022		
Act Notarial nr. 372, din 04/02/2022 emis de BIN REY OLTICA VERONICA (DECLARATIE ; act administrativ nr 399 din 03.02.2022, emis de PRIMARIA CIOCANESTI;inscris sub semnatura privata nr PV VECINATATE din 02.02.2022, emis de PFA SANDULEAN TICSA ANDRA);		
B1	se noteaza ca din parte a imobilelor cu nr.top.505 si 515/2 ambele din CF 32486 a localitatii Ciocanesti s-a format imobilul cu nr.cad.32488 .	A1, A1.1, A1.2, A1.3
4545 / 31/03/2023		
Act Notarial nr. 646-contract translativ al posesiei, din 29/03/2023 emis de REY OLTICA-VERONICA;		
B4	se notează posesia asupra terenului 1) FILOTI VASILE, bun propriu	A1
263 / 17/01/2024		
Act Normativ nr. 7, din 13/03/1996 emis de Parlamentul României;		
B4	Intabulare, drept de PROPRIETATE, dobandit prin Lege, cota actuala 1/1 1) NEIDENTIFICAT NEIDENTIFICAT	A1
4545 / 31/03/2023		
Act Notarial nr. 645-contract de vânzare, din 29/03/2023 emis de REY OLTICA-VERONICA;		
B5	Intabulare, drept de PROPRIETATE bun propriu, dobandit prin Conventie, cota actuala 1/1, cota initiala 1/1 1) FILOTI VASILE	A1.1, A1.2, A1.3

C. Partea III. SARCINI .

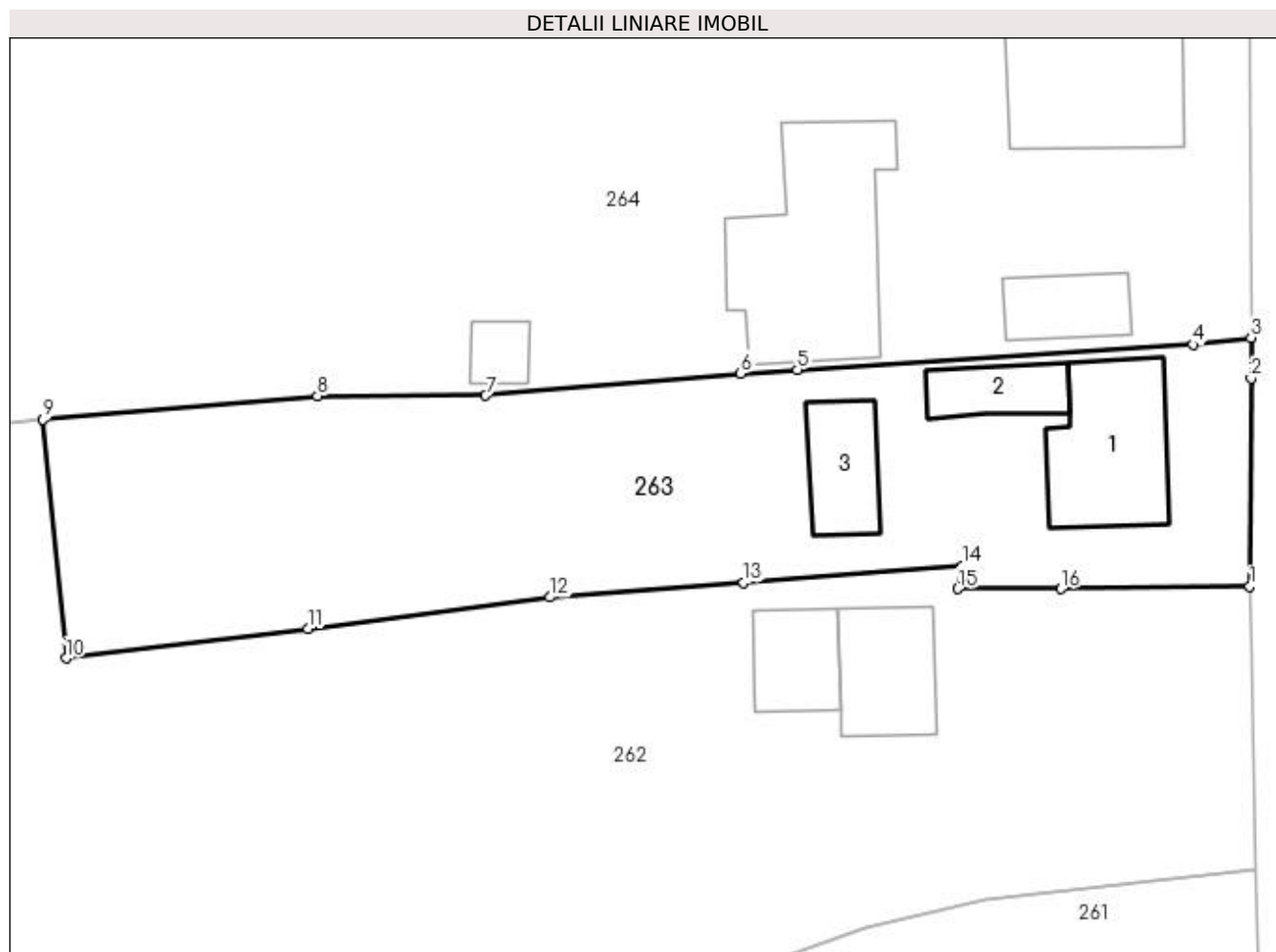
Inscrieri privind dezmembramintele dreptului de proprietate, drepturi reale de garanție și sarcini	Referințe
NU SUNT	

Anexa Nr. 1 La Partea I

Teren

Nr cadastral	Suprafața (mp)*	Observații / Referințe
32488	1.200	Imobil imprejmuit partial cu gard din lemn. Parte din pf 505, 515/2

* Suprafața este determinată în planul de proiecție Stereo 70.



Date referitoare la teren

Crt	Categorie folosință	Intra vilan	Suprafața (mp)	Tarla	Parcelă	Nr. topo	Observații / Referințe
1	curți constructii	DA	400	-	-	-	
2	faneata	DA	800	-	-	-	

Date referitoare la construcții

Crt	Număr	Destinație construcție	Supraf. (mp)	Situație juridică	Observații / Referințe
A1.1	32488-C1	construcții de locuințe	82	Cu acte	Nr. niveluri:1; S. construita la sol:82 mp; S. construita desfasurata:82 mp; Cladire locuinta edificata din lemn in anul 1949, cu regim de inaltime P, cu suprafata construita desfasurata de 82 mp.
A1.2	32488-C2	construcții anexa	31	Cu acte	Nr. niveluri:1; S. construita la sol:31 mp; S. construita desfasurata:31 mp; Magazie edificata din lemn in anul 1949, cu regim de inaltime P, cu suprafata desfasurata de 31 mp.
A1.3	32488-C3	construcții anexa	41	Cu acte	Nr. niveluri:1; S. construita la sol:41 mp; S. construita desfasurata:41 mp; Grajd edificat din lemn in anul 1949, cu regim de inaltime P, cu construita desfasurata de 41 mp.

Lungime Segmente

1) Valorile lungimilor segmentelor sunt obținute din proiecție în plan.

Punct început	X / Y	Punct sfârșit	X / Y	Lungime segment (** (m)
1	521.130,807 664.053,615	2	521.130,888 664.067,552	13.937
2	521.130,888 664.067,552	3	521.130,879 664.070,282	2.73
3	521.130,879 664.070,282	4	521.126,983 664.069,818	3.924
4	521.126,983 664.069,818	5	521.100,474 664.068,131	26.563
5	521.100,474 664.068,131	6	521.096,686 664.067,89	3.796
6	521.096,686 664.067,89	7	521.079,569 664.066,4	17.182
7	521.079,569 664.066,4	8	521.068,304 664.066,376	11.265
8	521.068,304 664.066,376	9	521.049,916 664.064,812	18.454
9	521.049,916 664.064,812	10	521.051,448 664.048,812	16.073
10	521.051,448 664.048,812	11	521.067,674 664.050,768	16.343
11	521.067,674 664.050,768	12	521.083,88 664.052,894	16.345
12	521.083,88 664.052,894	13	521.096,869 664.053,888	13.027
13	521.096,869 664.053,888	14	521.111,57 664.055,012	14.744
14	521.111,57 664.055,012	15	521.111,24 664.053,463	1.584
15	521.111,24 664.053,463	16	521.118,144 664.053,457	6.904
16	521.118,144 664.053,457	1	521.130,807 664.053,615	12.664

** Lungimile segmentelor sunt determinate în planul de proiecție Stereo 70 și sunt rotunjite la 1 milimetru.

*** Distanța dintre puncte este formată din segmente cumulate ce sunt mai mici decât valoarea 1 milimetru.

**DATE DESPRE IMOBILUL NR. 264**

Oficiul de Cadastru și Publicitate Imobiliară SUCEAVA
Biroul de Cadastru și Publicitate Imobiliară Vatra Dornei

A. Partea I. Descrierea imobilului

TEREN Intravilan

Nr. CF vechi:1087

Adresa: Loc. Ciocanesti, Str Principala, Nr. 21, Jud. Suceava

Nr. Crt	Nr cadastral Nr. topografic	Suprafața* (mp)	Observații / Referințe
A1	31314	6.792	Sector cadastral:28 Teren imprejmuit; parte din pf 498/1

Construcții

Crt	Nr cadastral Nr. topografic	Adresa	Observații / Referințe
A1.1	31314-C1	Loc. Ciocanesti, Str Principala, Nr. 21, Jud. Suceava	Nr. niveluri:1; S. construita la sol:108 mp; Clădire locuință.
A1.2	31314-C2	Loc. Ciocanesti, Str Principala, Nr. 21, Jud. Suceava	Nr. niveluri:1; S. construita la sol:35 mp; Anexă.
A1.3	31314-C3	Loc. Ciocanesti, Str Principala, Nr. 21, Jud. Suceava	Nr. niveluri:1; S. construita la sol:137 mp; Anexă.
A1.4	31314-C4	Loc. Ciocanesti, Str Principala, Nr. 21, Jud. Suceava	Nr. niveluri:1; S. construita la sol:16 mp; Anexă.

B. Partea II. Proprietari și acte

Inscrieri privitoare la dreptul de proprietate și alte drepturi reale	Referințe
11719 / 11/08/2017	
Act Notarial nr. 2123, din 22/09/2017 emis de BIN VASILUT NICULINA;	
B3 se notează diminuarea suprafeței rezultate din măsurători a terenului cu 0,42 mp.	A1
17925 / 08/12/2017	
Act Administrativ nr. 14743, din 24/10/2017 emis de OCPI Suceava;	
B4 se notează radierea de sub B2 a notării suprapunerii cu coridorul de expropriere	A1, A1.1, A1.2, A1.3, A1.4
801 / 18/01/2018	
Act Notarial nr. 194, din 18/01/2018 emis de Vasilut Niculina;	
B5 Intabulare, drept de PROPRIETATE, bun comun în devălmășie, dobândit prin Convenție, cota actuala 1/1, cota initiala 1/1	A1, A1.1, A1.2, A1.3, A1.4
1) GOȚAN CONSTANTIN-SORIN 2) GOȚAN MARIA	

C. Partea III. SARCINI .

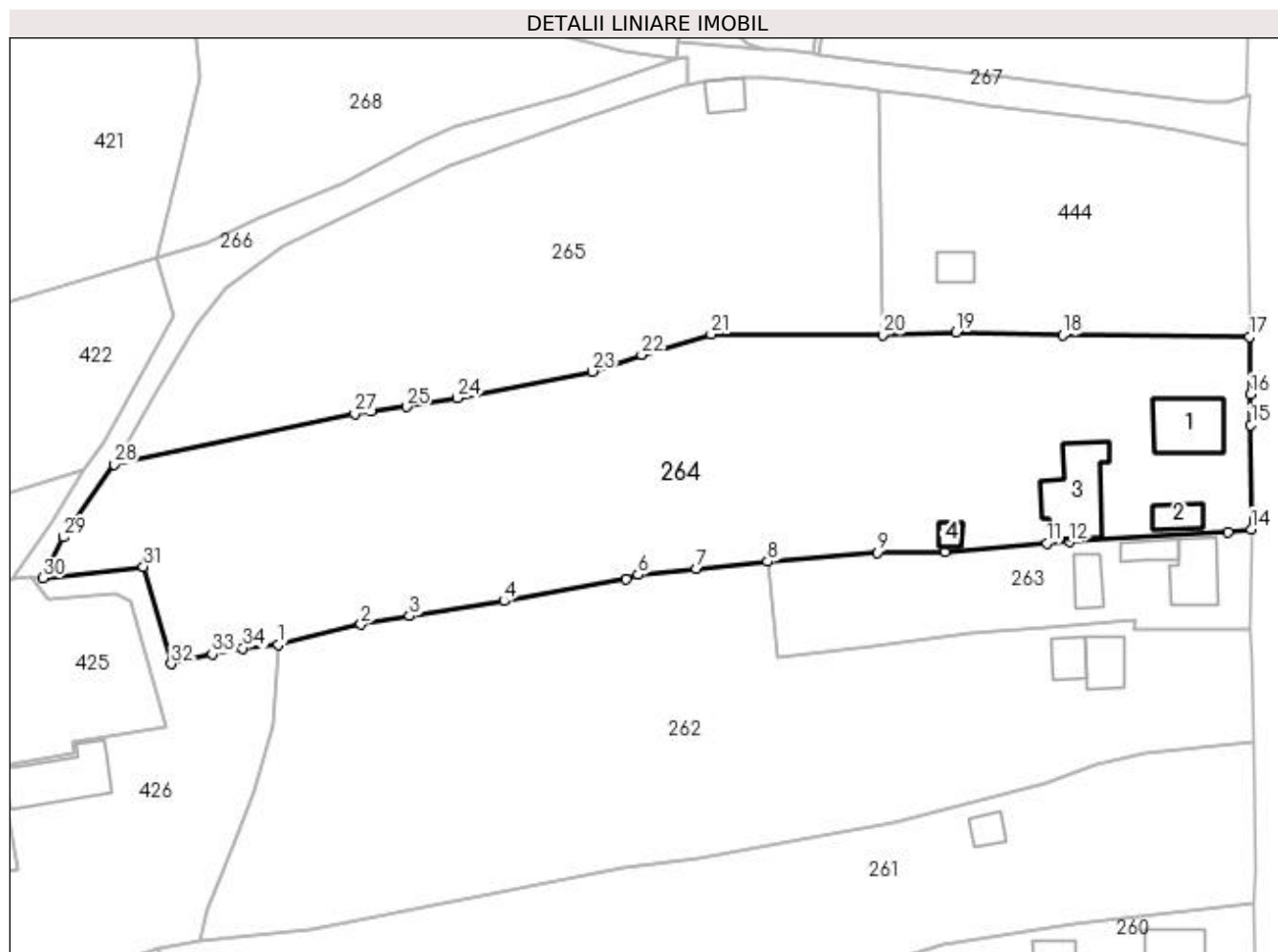
Inscrieri privind dezmembramentele dreptului de proprietate, drepturi reale de garanție și sarcini	Referințe
NU SUNT	

Anexa Nr. 1 La Partea I

Teren

Nr cadastral	Suprafața (mp)*	Observații / Referințe
31314	6.792	parte din pf 498/1

* Suprafața este determinată în planul de proiecție Stereo 70.



Date referitoare la teren

Crt	Categorie folosință	Intra vilan	Suprafața (mp)	Tarla	Parcelă	Nr. topo	Observații / Referințe
1	curți construcții	DA	768	-	-	806	Imobil împrejmuit parțial cu gard.
2	faneata	DA	6.024	-	-	498/11	Imobil împrejmuit parțial cu gard.

Date referitoare la construcții

Crt	Număr	Destinație construcție	Supraf. (mp)	Situație juridică	Observații / Referințe
A1.1	31314-C1	construcții de locuințe	108	Cu acte	Nr. niveluri:1; S. construita la sol:108 mp; Clădire locuință.
A1.2	31314-C2	construcții anexa	Din acte: 16 Masurata: 35	Cu acte	Nr. niveluri:1; S. construita la sol:35 mp; Anexă.
A1.3	31314-C3	construcții anexa	137	Cu acte	Nr. niveluri:1; S. construita la sol:137 mp; Anexă.
A1.4	31314-C4	construcții anexa	16	Cu acte	Nr. niveluri:1; S. construita la sol:16 mp; Anexă.

Lungime Segmente

1) Valorile lungimilor segmentelor sunt obținute din proiecție în plan.

Punct început	X / Y	Punct sfârșit	X / Y	Lungime segment (** (m))	Punct început	X / Y	Punct sfârșit	X / Y	Lungime segment (** (m))
---------------	-------	---------------	-------	--------------------------	---------------	-------	---------------	-------	--------------------------

Punct început	X / Y	Punct sfârșit	X / Y	Lungime segment (** (m)	Punct început	X / Y	Punct sfârșit	X / Y	Lungime segment (** (m)
1	520.968,013 664.050,903	2	520.981,815 664.054,297	14.213	2	520.981,815 664.054,297	3	520.990,005 664.055,72	8.313
3	520.990,005 664.055,72	4	521.005,784 664.058,221	15.976	4	521.005,784 664.058,221	5	521.026,242 664.061,892	20.785
5	521.026,242 664.061,892	6	521.028,206 664.062,632	2.099	6	521.028,206 664.062,632	7	521.038,045 664.063,629	9.889
7	521.038,045 664.063,629	8	521.049,916 664.064,812	11.93	8	521.049,916 664.064,812	9	521.068,304 664.066,376	18.454
9	521.068,304 664.066,376	10	521.079,569 664.066,4	11.265	10	521.079,569 664.066,4	11	521.096,686 664.067,89	17.182
11	521.096,686 664.067,89	12	521.100,474 664.068,131	3.796	12	521.100,474 664.068,131	13	521.126,983 664.069,818	26.563
13	521.126,983 664.069,818	14	521.130,879 664.070,282	3.924	14	521.130,879 664.070,282	15	521.130,82 664.087,695	17.413
15	521.130,82 664.087,695	16	521.130,752 664.092,813	5.118	16	521.130,752 664.092,813	17	521.130,624 664.102,441	9.629
17	521.130,624 664.102,441	18	521.099,292 664.102,72	31.333	18	521.099,292 664.102,72	19	521.081,47 664.103,23	17.829
19	521.081,47 664.103,23	20	521.069,167 664.102,808	12.31	20	521.069,167 664.102,808	21	521.040,463 664.102,892	28.704
21	521.040,463 664.102,892	22	521.028,822 664.099,436	12.143	22	521.028,822 664.099,436	23	521.020,557 664.096,67	8.716
23	521.020,557 664.096,67	24	520.997,959 664.092,213	23.033	24	520.997,959 664.092,213	25	520.989,42 664.090,752	8.663
25	520.989,42 664.090,752	26	520.983,468 664.089,934	6.008	26	520.983,468 664.089,934	27	520.980,806 664.089,567	2.687
27	520.980,806 664.089,567	28	520.940,481 664.081,137	41.197	28	520.940,481 664.081,137	29	520.931,945 664.068,919	14.904
29	520.931,945 664.068,919	30	520.928,614 664.062,052	7.632	30	520.928,614 664.062,052	31	520.945,405 664.063,972	16.9
31	520.945,405 664.063,972	32	520.950,045 664.047,745	16.877	32	520.950,045 664.047,745	33	520.956,932 664.049,323	7.065
33	520.956,932 664.049,323	34	520.962,018 664.050,354	5.189	34	520.962,018 664.050,354	1	520.968,013 664.050,903	6.02

** Lungimile segmentelor sunt determinate în planul de proiecție Stereo 70 și sunt rotunjite la 1 milimetru.

*** Distanța dintre puncte este formată din segmente cumulate ce sunt mai mici decât valoarea 1 milimetru.

**DATE DESPRE IMOBILUL NR. 265**

Oficiul de Cadastru și Publicitate Imobiliară SUCEAVA
Biroul de Cadastru și Publicitate Imobiliară Vatra Dornei

A. Partea I. Descrierea imobilului

TEREN Intravilan

Nr. CF vechi:1090

Adresa: Loc. Ciocanesti, Jud. Suceava

Nr. Crt	Nr cadastral Nr. topografic	Suprafața* (mp)	Observații / Referințe
A1	32956	4.528	Sector cadastral:28 Teren imprejmuit; parte din pf 498/1

B. Partea II. Proprietari și acte

Inscrieri privitoare la dreptul de proprietate și alte drepturi reale		Referințe
2316 / 24/05/2007		
Hotarare Judecatoreasca nr. 148, din 14/02/2006 emis de Judecatoria Vatra Dornei;		
B1	Intabulare, drept de PROPRIETATE, dobandit prin Hotarare Judecatoreasca, cota actuala 1/1, cota initiala 1/1 1) ONIGA NICOLETA	A1

C. Partea III. SARCINI .

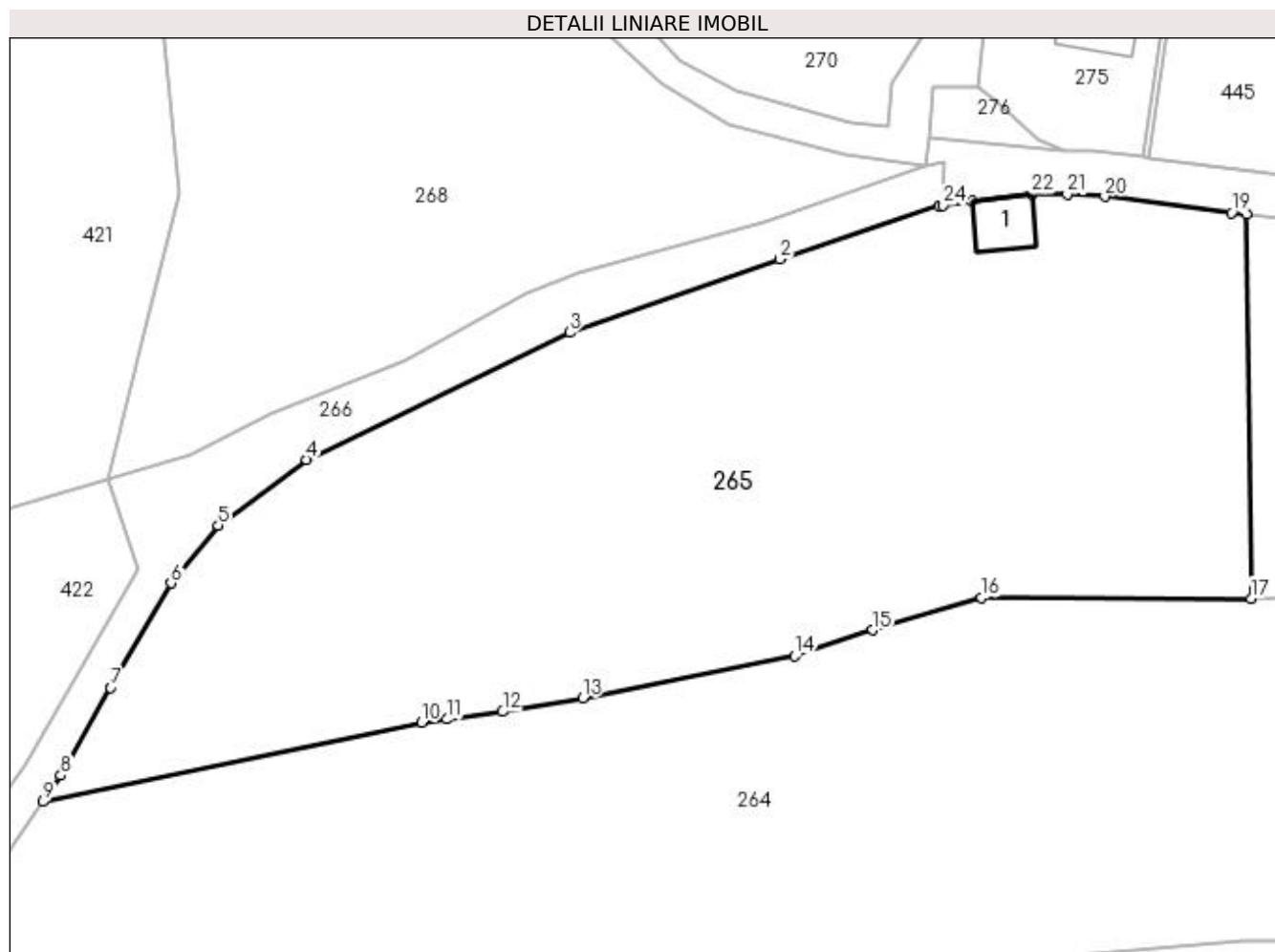
Inscrieri privind dezmembramintele dreptului de proprietate, drepturi reale de garanție și sarcini	Referințe
NU SUNT	

Anexa Nr. 1 La Partea I

Teren

Nr cadastral	Suprafața (mp)*	Observații / Referințe
32956	4.528	parte din pf 498/1

* Suprafața este determinată în planul de proiecție Stereo 70.



Date referitoare la teren

Crt	Categorie folosință	Intra vilan	Suprafața (mp)	Tarla	Parcelă	Nr. topo	Observații / Referințe
1	faneata	DA	2.264	-	-	498/14	
2	faneata	DA	2.264	-	-	498/15	

Date referitoare la construcții

Crt	Număr	Destinație construcție	Supraf. (mp)	Situație juridică	Observații / Referințe
A1.1		construcții anexa	35	Fara acte	Nr. niveluri:1; S. construita la sol:35 mp; Anexă

Lungime Segmente

1) Valorile lungimilor segmentelor sunt obținute din proiecție în plan.

Punct început	X / Y	Punct sfârșit	X / Y	Lungime segment (** (m)
1	521.035,901 664.144,583	2	521.018,955 664.138,952	17.857
3	520.996,58 664.131,125	4	520.968,543 664.117,598	31.13
5	520.959,126 664.110,59	6	520.954,095 664.104,44	7.946

Punct început	X / Y	Punct sfârșit	X / Y	Lungime segment (** (m)
2	521.018,955 664.138,952	3	520.996,58 664.131,125	23.704
4	520.968,543 664.117,598	5	520.959,126 664.110,59	11.738
6	520.954,095 664.104,44	7	520.947,685 664.093,301	12.852

Punct început	X / Y	Punct sfârșit	X / Y	Lungime segment (** (m)
7	520.947,685 664.093,301	8	520.942,349 664.083,965	10.753
9	520.940,481 664.081,137	10	520.980,806 664.089,567	41.197
11	520.983,468 664.089,934	12	520.989,42 664.090,752	6.008
13	520.997,959 664.092,213	14	521.020,557 664.096,67	23.033
15	521.028,822 664.099,436	16	521.040,463 664.102,892	12.143
17	521.069,167 664.102,808	18	521.068,666 664.143,676	40.871
19	521.067,084 664.143,843	20	521.053,57 664.145,585	13.626
21	521.049,583 664.145,813	22	521.045,803 664.145,869	3.78
23	521.039,439 664.145,108	24	521.036,37 664.144,653	3.103

Punct început	X / Y	Punct sfârșit	X / Y	Lungime segment (** (m)
8	520.942,349 664.083,965	9	520.940,481 664.081,137	3.389
10	520.980,806 664.089,567	11	520.983,468 664.089,934	2.687
12	520.989,42 664.090,752	13	520.997,959 664.092,213	8.663
14	521.020,557 664.096,67	15	521.028,822 664.099,436	8.716
16	521.040,463 664.102,892	17	521.069,167 664.102,808	28.704
18	521.068,666 664.143,676	19	521.067,084 664.143,843	1.591
20	521.053,57 664.145,585	21	521.049,583 664.145,813	3.994
22	521.045,803 664.145,869	23	521.039,439 664.145,108	6.409
24	521.036,37 664.144,653	1	521.035,901 664.144,583	0.474

** Lungimile segmentelor sunt determinate în planul de proiecție Stereo 70 și sunt rotunjite la 1 milimetru.

*** Distanța dintre puncte este formată din segmente cumulate ce sunt mai mici decât valoarea 1 milimetru.

**DATE DESPRE IMOBILUL NR. 266**

Oficiul de Cadastru și Publicitate Imobiliară SUCEAVA
Biroul de Cadastru și Publicitate Imobiliară Vatra Dornei

A. Partea I. Descrierea imobilului

TEREN Intravilan

Adresa: Loc. Ciocanesti, Jud. Suceava

Nr. Crt	Nr cadastral Nr. topografic	Suprafața* (mp)	Observații / Referințe
A1		735	Sector cadastral:28 Teren împrejmuit; împrejmuit parțial; parte din pf 496; documente originale la ID 225

B. Partea II. Proprietari și acte

Inscrieri privitoare la dreptul de proprietate și alte drepturi reale	Referințe
266 / 17/01/2024	
Act Administrativ nr. 1170, din 23/07/2004 emis de Guvernul României (parte din poziția 75);	
B1	A1
Intabulare, drept de PROPRIETATE, dobândit prin Lege, cota actuala 1) COMUNA CIOCĂNEȘTI , CIF:14953600, Domeniul Public	
Act Administrativ nr. 36, din 25/10/2010 emis de Consiliul Local Ciocănești (poziția 6);	
B2	A1
strada Arșiței 1) COMUNA CIOCĂNEȘTI , CIF:14953600	

C. Partea III. SARCINI .

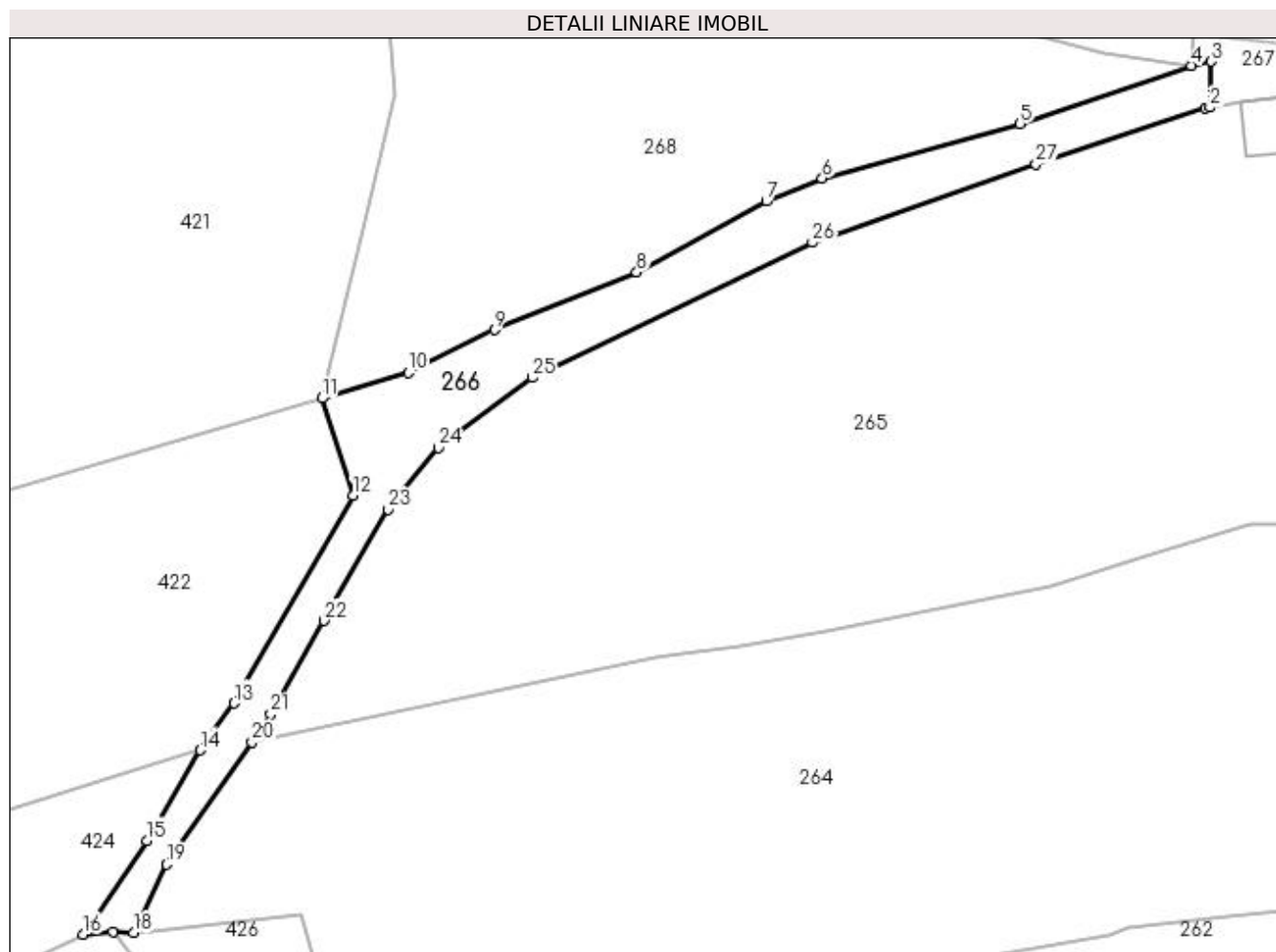
Inscrieri privind dezmembramintele dreptului de proprietate, drepturi reale de garanție și sarcini	Referințe
NU SUNT	

Anexa Nr. 1 La Partea I

Teren

Nr cadastral	Suprafața (mp)*	Observații / Referințe
	735	împrejmuit parțial; parte din pf 496; documente originale la ID 225

* Suprafața este determinată în planul de proiecție Stereo 70.



Date referitoare la teren

Crt	Categorie folosință	Intravilan	Suprafața (mp)	Tarla	Parcelă	Nr. topo	Observații / Referințe
1	drum	DA	735	-	-	-	strada Arșiței

Lungime Segmente

1) Valorile lungimilor segmentelor sunt obținute din proiecție în plan.

Punct început	X / Y	Punct sfârșit	X / Y	Lungime segment (** (m)
1	521.035,901 664.144,583	2	521.036,37 664.144,653	0.474
3	521.036,522 664.149,242	4	521.034,549 664.148,826	2.016
5	521.017,385 664.142,968	6	520.997,567 664.137,546	20.546
7	520.991,973 664.135,262	8	520.979,006 664.128,158	14.785
9	520.964,748 664.122,404	10	520.956,138 664.118,103	9.624

Punct început	X / Y	Punct sfârșit	X / Y	Lungime segment (** (m)
2	521.036,37 664.144,653	3	521.036,522 664.149,242	4.592
4	521.034,549 664.148,826	5	521.017,385 664.142,968	18.136
6	520.997,567 664.137,546	7	520.991,973 664.135,262	6.042
8	520.979,006 664.128,158	9	520.964,748 664.122,404	15.375
10	520.956,138 664.118,103	11	520.947,49 664.115,538	9.02

Punct început	X / Y	Punct sfârșit	X / Y	Lungime segment (** (m)
11	520.947,49 664.115,538	12	520.950,59 664.105,846	10.176
13	520.938,699 664.085,037	14	520.935,29 664.080,352	5.794
15	520.929,976 664.071,304	16	520.923,563 664.061,908	11.376
17	520.926,56 664.062,153	18	520.928,614 664.062,052	2.056
19	520.931,945 664.068,919	20	520.940,481 664.081,137	14.904
21	520.942,349 664.083,965	22	520.947,685 664.093,301	10.753
23	520.954,095 664.104,44	24	520.959,126 664.110,59	7.946
25	520.968,543 664.117,598	26	520.996,58 664.131,125	31.13
27	521.018,955 664.138,952	1	521.035,901 664.144,583	17.857

Punct început	X / Y	Punct sfârșit	X / Y	Lungime segment (** (m)
12	520.950,59 664.105,846	13	520.938,699 664.085,037	23.967
14	520.935,29 664.080,352	15	520.929,976 664.071,304	10.493
16	520.923,563 664.061,908	17	520.926,56 664.062,153	3.007
18	520.928,614 664.062,052	19	520.931,945 664.068,919	7.632
20	520.940,481 664.081,137	21	520.942,349 664.083,965	3.389
22	520.947,685 664.093,301	23	520.954,095 664.104,44	12.852
24	520.959,126 664.110,59	25	520.968,543 664.117,598	11.738
26	520.996,58 664.131,125	27	521.018,955 664.138,952	23.704

** Lungimile segmentelor sunt determinate în planul de proiecție Stereo 70 și sunt rotunjite la 1 milimetru.

*** Distanța dintre puncte este formată din segmente cumulate ce sunt mai mici decât valoarea 1 milimetru.

**DATE DESPRE IMOBILUL NR. 267**

Oficiul de Cadastru și Publicitate Imobiliară SUCEAVA
Biroul de Cadastru și Publicitate Imobiliară Vatra Dornei

A. Partea I. Descrierea imobilului

TEREN Intravilan

Adresa: Loc. Ciocanesti, Jud. Suceava

Nr. Crt	Nr cadastral Nr. topografic	Suprafața* (mp)	Observații / Referințe
A1	32023	490	Sector cadastral:28 Teren neimprejmuit; parte din pf 267; documente originale la ID 225

B. Partea II. Proprietari și acte

Inscrieri privitoare la dreptul de proprietate și alte drepturi reale		Referințe
14520 / 02/10/2020		
Hotarare Judecatoreasca nr. 907, din 12/10/2018 emis de JUDECATORIA VATRA DORNEI;		
B1	Intabulare, drept de PROPRIETATE, mod dobândire cumpărare, dobândit prin Hotarare Judecatoreasca, cota actuala 1/1, cota initiala 1/1 1) ROATĂ CĂTĂLIN-CRISTIAN	A1
267 / 17/01/2024		
Act Administrativ nr. 1170, din 23/07/2004 emis de Guvernul României (poziția 75);		
B2	se notează în temeiul art. 14 alin. 6 indice 1 din Legea nr. 7/1996, existența actului normativ nr. 1170/23.07.2004 emis de Guvernul României pentru proprietar Comuna Ciocănești-Domeniul Public, concomitent cu existența hotărârii judecătorești nr. 907/12.10.2018 emisă de Judecătoria Vatra Dornei, pentru proprietar Roată Cătălin Cristian	A1

C. Partea III. SARCINI .

Inscrieri privind dezmembramintele dreptului de proprietate, drepturi reale de garanție și sarcini	Referințe
NU SUNT	

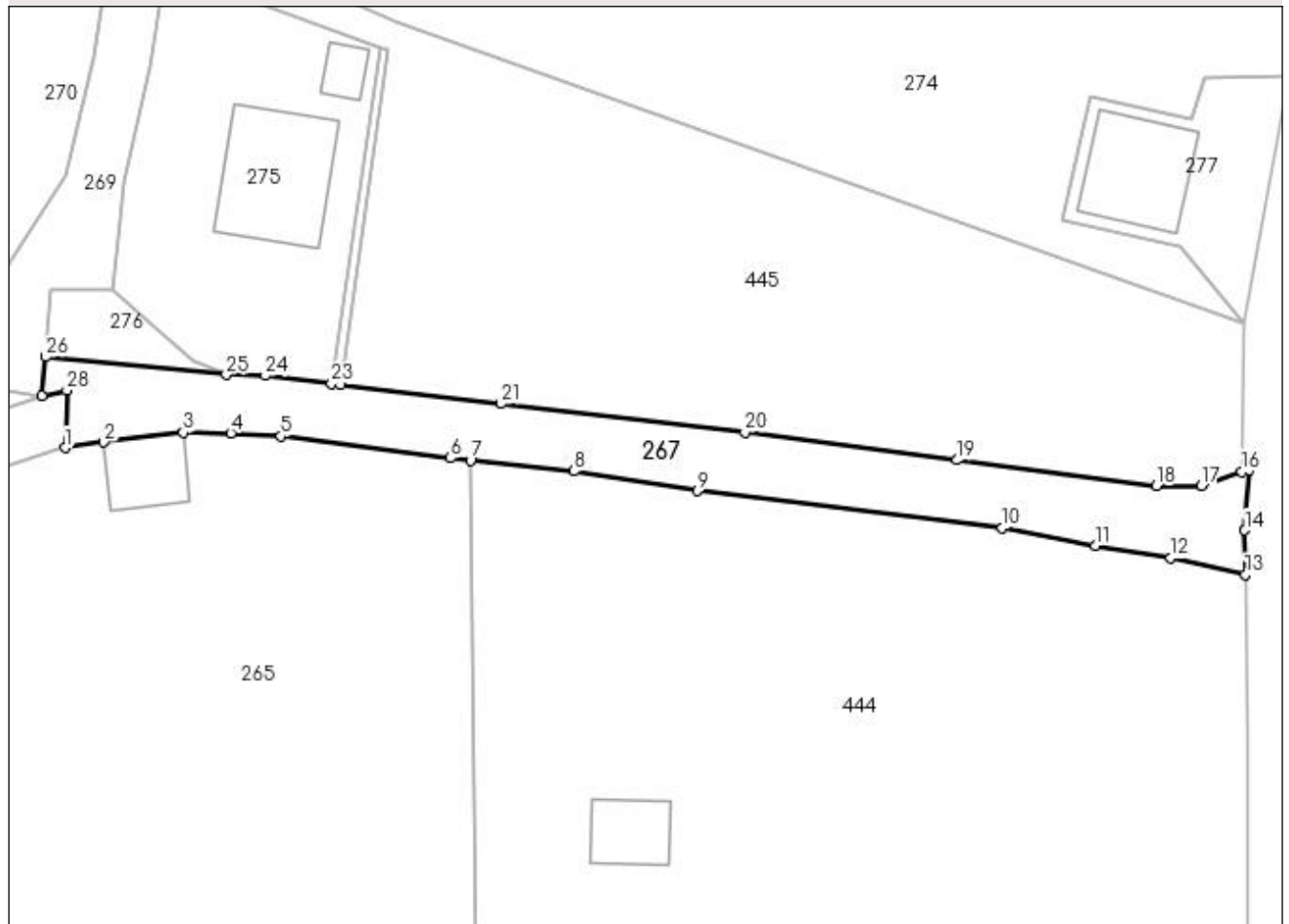
Anexa Nr. 1 La Partea I

Teren

Nr cadastral	Suprafața (mp)*	Observații / Referințe
32023	490	parte din pf 267; documente originale la ID 225

* Suprafața este determinată în planul de proiecție Stereo 70.

DETALII LINIARE IMOBIL



Date referitoare la teren

Crt	Categorie folosință	Intra vilan	Suprafața (mp)	Tarla	Parcelă	Nr. topo	Observații / Referințe
1	neproductiv	DA	490	-	-	-	Parcela 1N servește ca și cale de acces.

Lungime Segmente

1) Valorile lungimilor segmentelor sunt obținute din proiecție în plan.

Punct început	X / Y	Punct sfârșit	X / Y	Lungime segment (** (m)
1	521.036,37 664.144,653	2	521.039,439 664.145,108	3.103
3	521.045,803 664.145,869	4	521.049,583 664.145,813	3.78
5	521.053,57 664.145,585	6	521.067,084 664.143,843	13.626
7	521.068,666 664.143,676	8	521.076,935 664.142,805	8.315
9	521.086,721 664.141,233	10	521.111,028 664.138,297	24.484

Punct început	X / Y	Punct sfârșit	X / Y	Lungime segment (** (m)
2	521.039,439 664.145,108	3	521.045,803 664.145,869	6.409
4	521.049,583 664.145,813	5	521.053,57 664.145,585	3.994
6	521.067,084 664.143,843	7	521.068,666 664.143,676	1.591
8	521.076,935 664.142,805	9	521.086,721 664.141,233	9.911
10	521.111,028 664.138,297	11	521.118,459 664.136,89	7.563

Punct început	X / Y	Punct sfârșit	X / Y	Lungime segment (** (m)
11	521.118,459 664.136,89	12	521.124,456 664.135,884	6.081
13	521.130,385 664.134,569	14	521.130,346 664.138,092	3.523
15	521.130,664 664.142,879	16	521.130,096 664.142,782	0.576
17	521.126,872 664.141,658	18	521.123,302 664.141,625	3.57
19	521.107,405 664.143,687	20	521.090,532 664.145,874	17.014
21	521.071,089 664.148,167	22	521.058,347 664.149,683	12.832
23	521.057,599 664.149,772	24	521.052,33 664.150,398	5.306
25	521.049,215 664.150,487	26	521.034,814 664.151,897	14.47
27	521.034,549 664.148,826	28	521.036,522 664.149,242	2.016

Punct început	X / Y	Punct sfârșit	X / Y	Lungime segment (** (m)
12	521.124,456 664.135,884	13	521.130,385 664.134,569	6.073
14	521.130,346 664.138,092	15	521.130,664 664.142,879	4.798
16	521.130,096 664.142,782	17	521.126,872 664.141,658	3.414
18	521.123,302 664.141,625	19	521.107,405 664.143,687	16.03
20	521.090,532 664.145,874	21	521.071,089 664.148,167	19.578
22	521.058,347 664.149,683	23	521.057,599 664.149,772	0.753
24	521.052,33 664.150,398	25	521.049,215 664.150,487	3.116
26	521.034,814 664.151,897	27	521.034,549 664.148,826	3.082
28	521.036,522 664.149,242	1	521.036,37 664.144,653	4.592

** Lungimile segmentelor sunt determinate în planul de proiecție Stereo 70 și sunt rotunjite la 1 milimetru.

*** Distanța dintre puncte este formată din segmente cumulate ce sunt mai mici decât valoarea 1 milimetru.

**DATE DESPRE IMOBILUL NR. 268**

Oficiul de Cadastru și Publicitate Imobiliară SUCEAVA
Biroul de Cadastru și Publicitate Imobiliară Vatra Dornei

A. Partea I. Descrierea imobilului

TEREN Necunoscut

Adresa: Loc. Ciocanesti, Str Arsitei, Jud. Suceava

Nr. Crt	Nr cadastral Nr. topografic	Suprafața* (mp)	Observații / Referințe
A1	32371	3.203	Sector cadastral:28 Teren împrejmuit; împrejmuit parțial; parte din pf 476/1

B. Partea II. Proprietari și acte

Inscrieri privitoare la dreptul de proprietate și alte drepturi reale		Referințe
5439 / 08/04/2021		
Act Notarial nr. 827, din 07/04/2021 emis de Vasilut Niculina;		
B1	Se infiinteaza cartea funciara 32371 a imobilului cu numarul cadastral 32371 / UAT Ciocanesti, rezultat din dezmembrarea imobilului cu numarul cadastral 30618 inscris in cartea funciara 30618;	A1
5444 / 08/04/2021		
Act Notarial nr. 57, din 07/04/2021 emis de Vasilut Niculina;		
B3	Intabulare, drept de PROPRIETATE, dobandit prin Succesiune, cota actuala 1/1, cota initiala 1/1 1) ȘCHEUL DUMITRU	A1

C. Partea III. SARCINI .

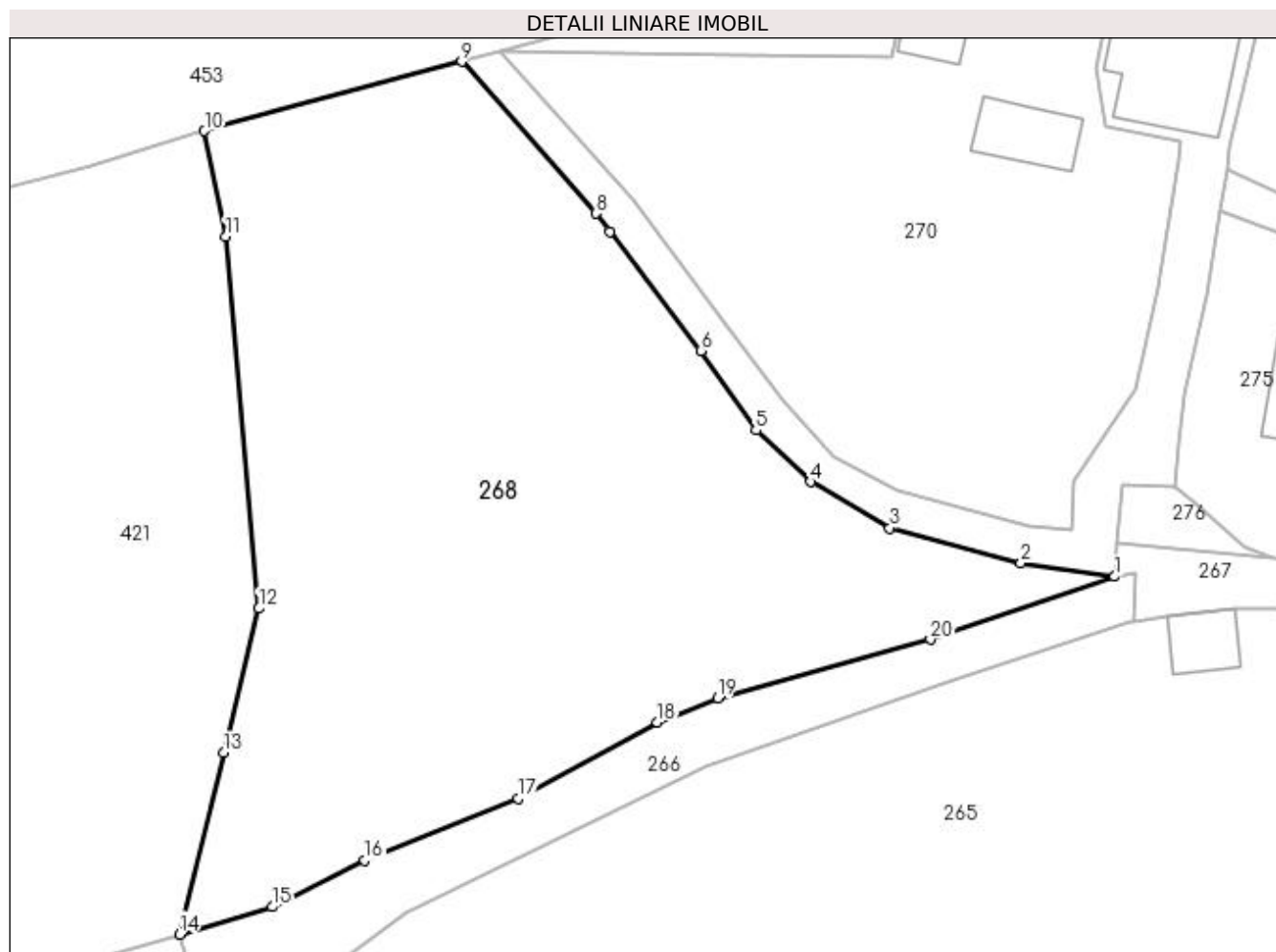
Inscrieri privind dezmembramintele dreptului de proprietate, drepturi reale de garanție și sarcini	Referințe
NU SUNT	

Anexa Nr. 1 La Partea I

Teren

Nr cadastral	Suprafața (mp)*	Observații / Referințe
32371	3.203	împrejmuit parțial; parte din pf 476/1

* Suprafața este determinată în planul de proiecție Stereo 70.



Date referitoare la teren

Crt	Categorie folosință	Intra vilan	Suprafața (mp)	Tarla	Parcelă	Nr. topo	Observații / Referințe
1	faneata	DA	2.011	-	-	-	
2	faneata	NU	1.192	-	-	-	

Lungime Segmente

1) Valorile lungimilor segmentelor sunt obținute din proiecție în plan.

Punct început	X / Y	Punct sfârșit	X / Y	Lungime segment (** (m)
1	521.034,549 664.148,826	2	521.025,827 664.150,081	8.812
2	521.025,827 664.150,081	3	521.013,595 664.153,341	12.659
3	521.013,595 664.153,341	4	521.006,251 664.157,643	8.511
4	521.006,251 664.157,643	5	521.001,143 664.162,432	7.002

Punct început	X / Y	Punct sfârșit	X / Y	Lungime segment (** (m)
5	521.001,143 664.162,432	6	520.996,023 664.169,843	9.008
6	520.996,023 664.169,843	7	520.987,546 664.180,925	13.952
7	520.987,546 664.180,925	8	520.986,253 664.182,615	2.128
8	520.986,253 664.182,615	9	520.973,761 664.196,744	18.859
9	520.973,761 664.196,744	10	520.949,828 664.190,291	24.788
10	520.949,828 664.190,291	11	520.951,803 664.180,448	10.039
11	520.951,803 664.180,448	12	520.954,886 664.145,865	34.72
12	520.954,886 664.145,865	13	520.951,613 664.132,442	13.816
13	520.951,613 664.132,442	14	520.947,49 664.115,538	17.4
14	520.947,49 664.115,538	15	520.956,138 664.118,103	9.02
15	520.956,138 664.118,103	16	520.964,748 664.122,404	9.624
16	520.964,748 664.122,404	17	520.979,006 664.128,158	15.375
17	520.979,006 664.128,158	18	520.991,973 664.135,262	14.785
18	520.991,973 664.135,262	19	520.997,567 664.137,546	6.042
19	520.997,567 664.137,546	20	521.017,385 664.142,968	20.546
20	521.017,385 664.142,968	1	521.034,549 664.148,826	18.136

** Lungimile segmentelor sunt determinate în planul de proiecție Stereo 70 și sunt rotunjite la 1 milimetru.

*** Distanța dintre puncte este formată din segmente cumulate ce sunt mai mici decât valoarea 1 milimetru.

**DATE DESPRE IMOBILUL NR. 269**

Oficiul de Cadastru și Publicitate Imobiliară SUCEAVA
Biroul de Cadastru și Publicitate Imobiliară Vatra Dornei

A. Partea I. Descrierea imobilului

TEREN Necunoscut

Adresa: Loc. Ciocanesti, Str Arsitei, Nr. 4, Jud. Suceava

Nr. Crt	Nr cadastral Nr. topografic	Suprafața* (mp)	Observații / Referințe
A1	32370	665	Sector cadastral:28 Teren împrejmuit; împrejmuit parțial; parte din pf 487, 495, 476/1

Construcții

Crt	Nr cadastral Nr. topografic	Adresa	Observații / Referințe
A1.1	32370-C1	Loc. Ciocanesti, Str Arsitei, Nr. 4, Jud. Suceava	Nr. niveluri:2; S. construita la sol:146 mp; Cladire casa P+1 edificata din lemn, fara certificat de performanta energetica, fara lift, cu suprafata construita desfasurata de 262 mp.

B. Partea II. Proprietari și acte

Inscrieri privitoare la dreptul de proprietate și alte drepturi reale		Referințe
5439 / 08/04/2021		
Act Notarial nr. 827, din 07/04/2021 emis de Vasilut Niculina;		
B1	Se infiinteaza cartea funciara 32370 a imobilului cu numarul cadastral 32370 / UAT Ciocanesti, rezultat din dezmembrarea imobilului cu numarul cadastral 30618 inscris in cartea funciara 30618;	A1
5441 / 08/04/2021		
Act Notarial nr. 57, din 07/04/2021 emis de Vasilut Niculina;		
B4	Intabulare, drept de PROPRIETATE, dobandit prin Succesiune, cota actuala 1/2, cota initiala 1/2 1) ȘCHEUL PETRU	A1, A1.1
B5	Intabulare, drept de PROPRIETATE, dobandit prin Succesiune, cota actuala 1/2, cota initiala 1/2 1) ȘCHEUL DUMITRU	A1, A1.1

C. Partea III. SARCINI .

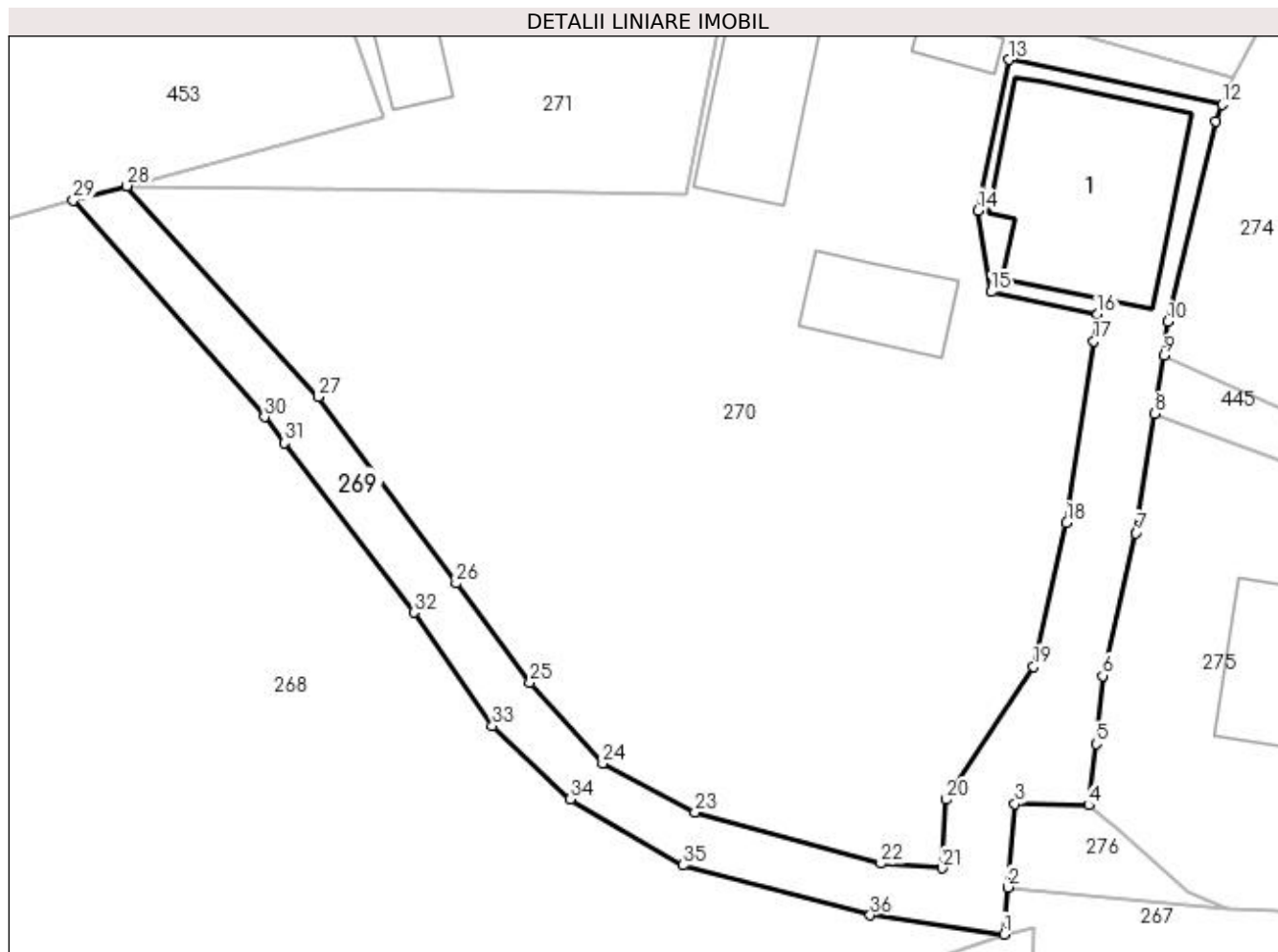
Inscrieri privind dezmembramintele dreptului de proprietate, drepturi reale de garanție și sarcini	Referințe
NU SUNT	

Anexa Nr. 1 La Partea I

Teren

Nr cadastral	Suprafața (mp)*	Observații / Referințe
32370	665	împrejmuit parțial; parte din pf 487, 495, 476/1

* Suprafața este determinată în planul de proiecție Stereo 70.



Date referitoare la teren

Crt	Categorie folosință	Intra vilan	Suprafața (mp)	Tarla	Parcelă	Nr. topo	Observații / Referințe
1	curți constructii	DA	221	-	-	-	
2	faneata	DA	377	-	-	-	
3	neproductiv	NU	67	-	-	-	

Date referitoare la construcții

Crt	Număr	Destinație construcție	Supraf. (mp)	Situație juridică	Observații / Referințe
A1.1	32370-C1	construcții de locuințe	146	Cu acte	Nr. niveluri:2; S. construita la sol:146 mp; Cladire casa P+1 edificata din lemn, fara certificat de performanta energetica, fara lift, cu suprafata construita desfasurata de 262 mp.

Lungime Segmente

1) Valorile lungimilor segmentelor sunt obținute din proiecție în plan.

Punct început	X / Y	Punct sfârșit	X / Y	Lungime segment (** (m)	Punct început	X / Y	Punct sfârșit	X / Y	Lungime segment (** (m)
1	521.034,549 664.148,826	2	521.034,814 664.151,897	3.082	2	521.034,814 664.151,897	3	521.035,284 664.157,335	5.458

Punct început	X / Y	Punct sfârșit	X / Y	Lungime segment (** (m)
3	521.035,284 664.157,335	4	521.040,092 664.157,259	4.809
5	521.040,574 664.161,26	6	521.040,999 664.165,707	4.467
7	521.043,203 664.175,023	8	521.044,422 664.182,823	7.895
9	521.045,015 664.186,62	10	521.045,257 664.188,829	2.222
11	521.048,405 664.201,91	12	521.048,811 664.203,009	1.172
13	521.034,86 664.205,941	14	521.032,862 664.196,106	10.036
15	521.033,735 664.190,787	16	521.040,682 664.189,328	7.099
17	521.040,42 664.187,569	18	521.038,653 664.175,7	12.0
19	521.036,489 664.166,306	20	521.030,794 664.157,629	10.379
21	521.030,5 664.153,138	22	521.026,513 664.153,444	3.999
23	521.014,378 664.156,797	24	521.008,346 664.159,979	6.82
25	521.003,607 664.165,26	26	520.998,771 664.171,751	8.094
27	520.989,776 664.183,935	28	520.977,281 664.197,693	18.585
29	520.973,761 664.196,744	30	520.986,253 664.182,615	18.859
31	520.987,546 664.180,925	32	520.996,023 664.169,843	13.952
33	521.001,143 664.162,432	34	521.006,251 664.157,643	7.002
35	521.013,595 664.153,341	36	521.025,827 664.150,081	12.659

Punct început	X / Y	Punct sfârșit	X / Y	Lungime segment (** (m)
4	521.040,092 664.157,259	5	521.040,574 664.161,26	4.03
6	521.040,999 664.165,707	7	521.043,203 664.175,023	9.573
8	521.044,422 664.182,823	9	521.045,015 664.186,62	3.843
10	521.045,257 664.188,829	11	521.048,405 664.201,91	13.454
12	521.048,811 664.203,009	13	521.034,86 664.205,941	14.256
14	521.032,862 664.196,106	15	521.033,735 664.190,787	5.39
16	521.040,682 664.189,328	17	521.040,42 664.187,569	1.778
18	521.038,653 664.175,7	19	521.036,489 664.166,306	9.64
20	521.030,794 664.157,629	21	521.030,5 664.153,138	4.501
22	521.026,513 664.153,444	23	521.014,378 664.156,797	12.59
24	521.008,346 664.159,979	25	521.003,607 664.165,26	7.096
26	520.998,771 664.171,751	27	520.989,776 664.183,935	15.145
28	520.977,281 664.197,693	29	520.973,761 664.196,744	3.646
30	520.986,253 664.182,615	31	520.987,546 664.180,925	2.128
32	520.996,023 664.169,843	33	521.001,143 664.162,432	9.008
34	521.006,251 664.157,643	35	521.013,595 664.153,341	8.511
36	521.025,827 664.150,081	1	521.034,549 664.148,826	8.812

** Lungimile segmentelor sunt determinate în planul de proiecție Stereo 70 și sunt rotunjite la 1 milimetru.

*** Distanța dintre puncte este formată din segmente cumulate ce sunt mai mici decât valoarea 1 milimetru.



DATE DESPRE IMOBILUL NR. 270

Oficiul de Cadastru și Publicitate Imobiliară SUCEAVA
Biroul de Cadastru și Publicitate Imobiliară Vatra Dornei

A. Partea I. Descrierea imobilului

TEREN Necunoscut

Adresa: Loc. Ciocanesti, Str Arsitei, Nr. 4, Jud. Suceava

Nr. Crt	Nr cadastral Nr. topografic	Suprafața* (mp)	Observații / Referințe
A1	32447	2.033	Sector cadastral:28 Teren împrejmuit; împrejmuit parțial; parte din pf 328, 585, 476/1

Construcții

Crt	Nr cadastral Nr. topografic	Adresa	Observații / Referințe
A1.1	32447-C1	Loc. Ciocanesti, Str Arsitei, Nr. 4, Jud. Suceava	Nr. niveluri:1; S. construita la sol:48 mp; Bucatarie de vara cu magazie edificata din lemn, fara certificat de performanta energetica, fara lift, cu suprafata construita desfasurata de 48 mp.
A1.2	32447-C2	Loc. Ciocanesti, Str Arsitei, Nr. 4, Jud. Suceava	Nr. niveluri:1; S. construita la sol:94 mp; Grajd cu fanar edificat din lemn, fara certificat de performanta energetica, fara lift, cu suprafata construita desfasurata de 94 mp.
A1.3	32447-C3	Loc. Ciocanesti, Str Arsitei, Nr. 4, Jud. Suceava	Nr. niveluri:1; S. construita la sol:13 mp; Foisor edificat din lemn, fara certificat de performanta energetica, fara lift, cu suprafata construita desfasurata de 13 mp.

B. Partea II. Proprietari și acte

Inscrieri privitoare la dreptul de proprietate și alte drepturi reale	Referințe
18760 / 15/11/2021	
Act Notarial nr. 2202, din 12/11/2021 emis de REY OLTICA-VERONICA;	
B1	Se infiinteaza cartea funciara 32447 a imobilului cu numarul cadastral 32447 / UAT Ciocanesti, rezultat din dezmembrarea imobilului cu numarul cadastral 32390 in scris in cartea funciara 32390;
Act Notarial nr. 57, din 07/04/2021 emis de Vasilit Niculina;	
B2	Intabulare, drept de PROPRIETATE, dobandit prin Succesiune, cota actuala 1/1, cota initiala 1/1
	1) ȘCHEUL PETRU
	<i>OBSERVATII: pozitie transcrisa din CF 32390/Ciocanesti, inscrisa prin incheierea nr. 7540 din 17/05/2021; pozitie transcrisa din CF 32372/Ciocanesti, inscrisa prin incheierea nr. 5442 din 08/04/2021;</i>

C. Partea III. SARCINI .

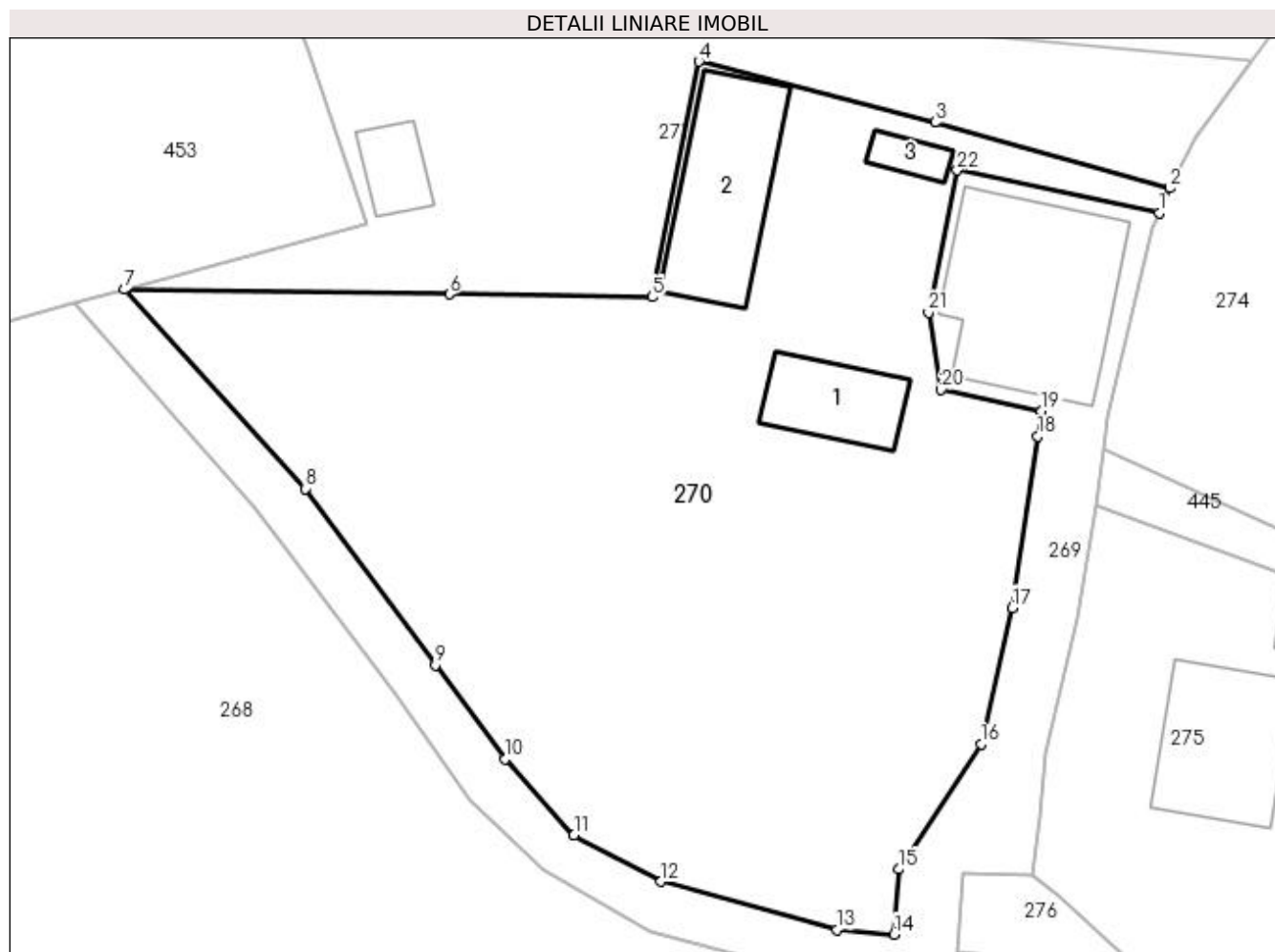
Inscrieri privind dezmembramintele dreptului de proprietate, drepturi reale de garanție și sarcini	Referințe
NU SUNT	

Anexa Nr. 1 La Partea I

Teren

Nr cadastral	Suprafața (mp)*	Observații / Referințe
32447	2.033	împrejmuit parțial; parte din pf 328, 585, 476/1

* Suprafața este determinată în planul de proiecție Stereo 70.



Date referitoare la teren

Crt	Categorie folosință	Intra vilan	Suprafața (mp)	Tarla	Parcelă	Nr. topo	Observații / Referințe
1	curți constructii	DA	455	-	-	-	
2	arabil	DA	314	-	-	-	
3	faneata	DA	1.112	-	-	-	
4	faneata	NU	152	-	-	-	

Date referitoare la construcții

Crt	Număr	Destinație construcție	Supraf. (mp)	Situație juridică	Observații / Referințe
A1.1	32447-C1	constructii anexa	48	Cu acte	Nr. niveluri:1; S. construita la sol:48 mp; Bucatarie de vara cu magazie edificata din lemn, fara certificat de performanta energetica, fara lift, cu suprafata construita desfasurata de 48 mp.
A1.2	32447-C2	constructii anexa	94	Cu acte	Nr. niveluri:1; S. construita la sol:94 mp; Grajd cu fanar edificat din lemn, fara certificat de performanta energetica, fara lift, cu suprafata construita desfasurata de 94 mp.
A1.3	32447-C3	constructii anexa	13	Cu acte	Nr. niveluri:1; S. construita la sol:13 mp; Foisor edificat din lemn, fara certificat de performanta energetica, fara lift, cu suprafata construita desfasurata de 13 mp.

Lungime Segmente

1) Valorile lungimilor segmentelor sunt obținute din proiecție în plan.

Punct început	X / Y	Punct sfârșit	X / Y	Lungime segment (** (m)
1	521.048,811 664.203,009	2	521.049,533 664.204,705	1.843
3	521.033,311 664.209,255	4	521.016,992 664.213,459	16.852
5	521.013,77 664.197,175	6	520.999,737 664.197,374	14.034
7	520.977,281 664.197,693	8	520.989,776 664.183,935	18.585
9	520.998,771 664.171,751	10	521.003,607 664.165,26	8.094
11	521.008,346 664.159,979	12	521.014,378 664.156,797	6.82
13	521.026,513 664.153,444	14	521.030,5 664.153,138	3.999
15	521.030,794 664.157,629	16	521.036,489 664.166,306	10.379
17	521.038,653 664.175,7	18	521.040,42 664.187,569	12.0
19	521.040,682 664.189,328	20	521.033,735 664.190,787	7.099
21	521.032,862 664.196,106	22	521.034,86 664.205,941	10.036

Punct început	X / Y	Punct sfârșit	X / Y	Lungime segment (** (m)
2	521.049,533 664.204,705	3	521.033,311 664.209,255	16.848
4	521.016,992 664.213,459	5	521.013,77 664.197,175	16.6
6	520.999,737 664.197,374	7	520.977,281 664.197,693	22.458
8	520.989,776 664.183,935	9	520.998,771 664.171,751	15.145
10	521.003,607 664.165,26	11	521.008,346 664.159,979	7.096
12	521.014,378 664.156,797	13	521.026,513 664.153,444	12.59
14	521.030,5 664.153,138	15	521.030,794 664.157,629	4.501
16	521.036,489 664.166,306	17	521.038,653 664.175,7	9.64
18	521.040,42 664.187,569	19	521.040,682 664.189,328	1.778
20	521.033,735 664.190,787	21	521.032,862 664.196,106	5.39
22	521.034,86 664.205,941	1	521.048,811 664.203,009	14.256

** Lungimile segmentelor sunt determinate în planul de proiecție Stereo 70 și sunt rotunjite la 1 milimetru.

*** Distanța dintre puncte este formată din segmente cumulate ce sunt mai mici decât valoarea 1 milimetru.

**DATE DESPRE IMOBILUL NR. 271**

Oficiul de Cadastru și Publicitate Imobiliară SUCEAVA
Biroul de Cadastru și Publicitate Imobiliară Vatra Dornei

A. Partea I. Descrierea imobilului

TEREN Necunoscut

Adresa: Loc. Ciocanesti, Jud. Suceava

Nr. Crt	Nr cadastral Nr. topografic	Suprafața* (mp)	Observații / Referințe
A1	32448	772	Sector cadastral:28 Teren împrejmuit; împrejmuit parțial; parte din pf 476/1

Construcții

Crt	Nr cadastral Nr. topografic	Adresa	Observații / Referințe
A1.1	32448-C1	Loc. Ciocanesti, Jud. Suceava	Nr. niveluri:1; S. construita la sol:25 mp; Garaj edificat din lemn, fara certificat de performanta energetica, fara lift, cu suprafata construita desfasurata de 25 mp.

B. Partea II. Proprietari și acte

Inscrieri privitoare la dreptul de proprietate și alte drepturi reale		Referințe
18760 / 15/11/2021		
Act Notarial nr. 2202, din 12/11/2021 emis de REY OLTICA-VERONICA;		
B1	Se infiinteaza cartea funciara 32448 a imobilului cu numarul cadastral 32448 / UAT Ciocanesti, rezultat din dezmembrarea imobilului cu numarul cadastral 32390 inscris in cartea funciara 32390;	A1
18777 / 15/11/2021		
Act Notarial nr. 2208, din 12/11/2021 emis de REY OLTICA-VERONICA;		
B3	Intabulare, drept de PROPRIETATE, bun propriu, dobandit prin Conventie, cota actuala 1/1, cota initiala 1/1 1) ROATĂ BOGDAN-FLORENTIN	A1, A1.1

C. Partea III. SARCINI .

Inscrieri privind dezmembramintele dreptului de proprietate, drepturi reale de garanție și sarcini	Referințe
NU SUNT	

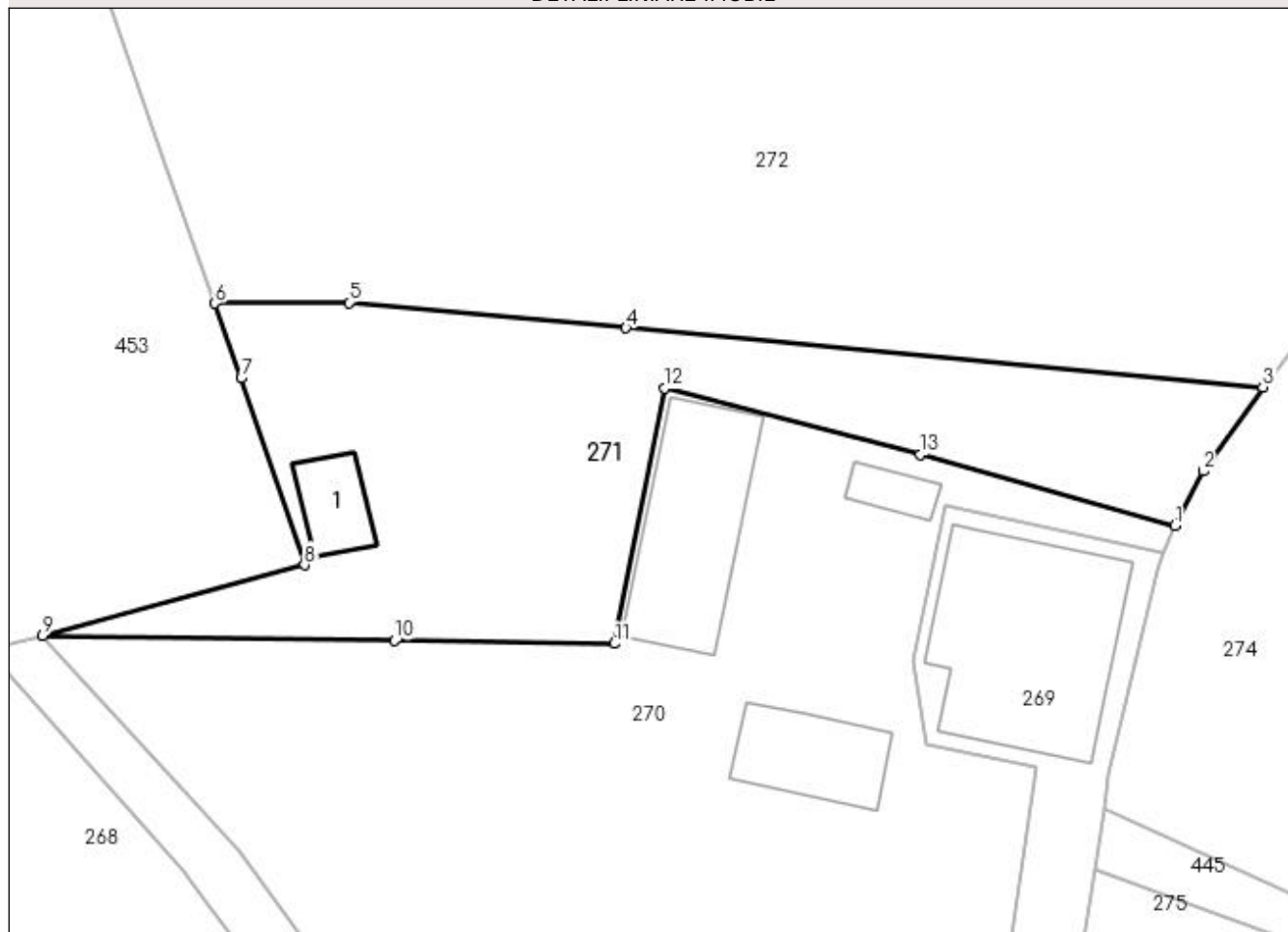
Anexa Nr. 1 La Partea I

Teren

Nr cadastral	Suprafața (mp)*	Observații / Referințe
32448	772	împrejmuit parțial; parte din pf 476/1

* Suprafața este determinată în planul de proiecție Stereo 70.

DETALII LINIARE IMOBIL



Date referitoare la teren

Crt	Categorie folosință	Intra vilan	Suprafața (mp)	Tarla	Parcelă	Nr. topo	Observații / Referințe
1	faneata	DA	405	-	-	-	
2	faneata	NU	367	-	-	-	

Date referitoare la construcții

Crt	Număr	Destinație construcție	Supraf. (mp)	Situație juridică	Observații / Referințe
A1.1	32448-C1	construcții anexa	25	Cu acte	Nr. niveluri:1; S. construita la sol:25 mp; Garaj edificat din lemn, fara certificat de performanta energetica, fara lift, cu suprafata construita desfasurata de 25 mp.

Lungime Segmente

1) Valorile lungimilor segmentelor sunt obținute din proiecție în plan.

Punct început	X / Y	Punct sfârșit	X / Y	Lungime segment (** (m)
1	521.049,533 664.204,705	2	521.051,347 664.208,172	3.913
2	521.051,347 664.208,172	3	521.055,16 664.213,541	6.585

Punct început	X / Y	Punct sfârșit	X / Y	Lungime segment (** (m)
3	521.055,16 664.213,541	4	521.014,512 664.217,31	40.822
4	521.014,512 664.217,31	5	520.996,821 664.218,924	17.764
5	520.996,821 664.218,924	6	520.988,274 664.218,874	8.547
6	520.988,274 664.218,874	7	520.989,958 664.214,11	5.053
7	520.989,958 664.214,11	8	520.993,993 664.202,199	12.576
8	520.993,993 664.202,199	9	520.977,281 664.197,693	17.309
9	520.977,281 664.197,693	10	520.999,737 664.197,374	22.458
10	520.999,737 664.197,374	11	521.013,77 664.197,175	14.034
11	521.013,77 664.197,175	12	521.016,992 664.213,459	16.6
12	521.016,992 664.213,459	13	521.033,311 664.209,255	16.852
13	521.033,311 664.209,255	1	521.049,533 664.204,705	16.848

** Lungimile segmentelor sunt determinate în planul de proiecție Stereo 70 și sunt rotunjite la 1 milimetru.

*** Distanța dintre puncte este formată din segmente cumulate ce sunt mai mici decât valoarea 1 milimetru.

**DATE DESPRE IMOBILUL NR. 272**

Oficiul de Cadastru și Publicitate Imobiliară SUCEAVA
Biroul de Cadastru și Publicitate Imobiliară Vatra Dornei

A. Partea I. Descrierea imobilului

TEREN Necunoscut

Adresa: Loc. Ciocanesti, Jud. Suceava

Nr. Crt	Nr cadastral Nr. topografic	Suprafața* (mp)	Observații / Referințe
A1	32391	6.000	Sector cadastral:28 Teren împrejmuit; împrejmuit parțial; parte din pf 476/9

B. Partea II. Proprietari și acte

Inscrieri privitoare la dreptul de proprietate și alte drepturi reale		Referințe
7540 / 17/05/2021		
Act Notarial nr. 802, din 14/05/2021 emis de REY OLTICA-VERONICA;		
B1	Se infiinteaza cartea funciara 32391 a imobilului cu numarul cadastral 32391 / UAT Ciocanesti, rezultat din dezmembrarea imobilului cu numarul cadastral 32372 inscris in cartea funciara 32372;	A1
7544 / 17/05/2021		
Act Notarial nr. 804, din 14/05/2021 emis de REY OLTICA-VERONICA;		
B3	Intabulare, drept de PROPRIETATE, bun propriu, dobandit prin Conventie, cota actuala 1/1, cota initiala 1/1 1) ROATĂ BOGDAN-FLORENTIN	A1

C. Partea III. SARCINI .

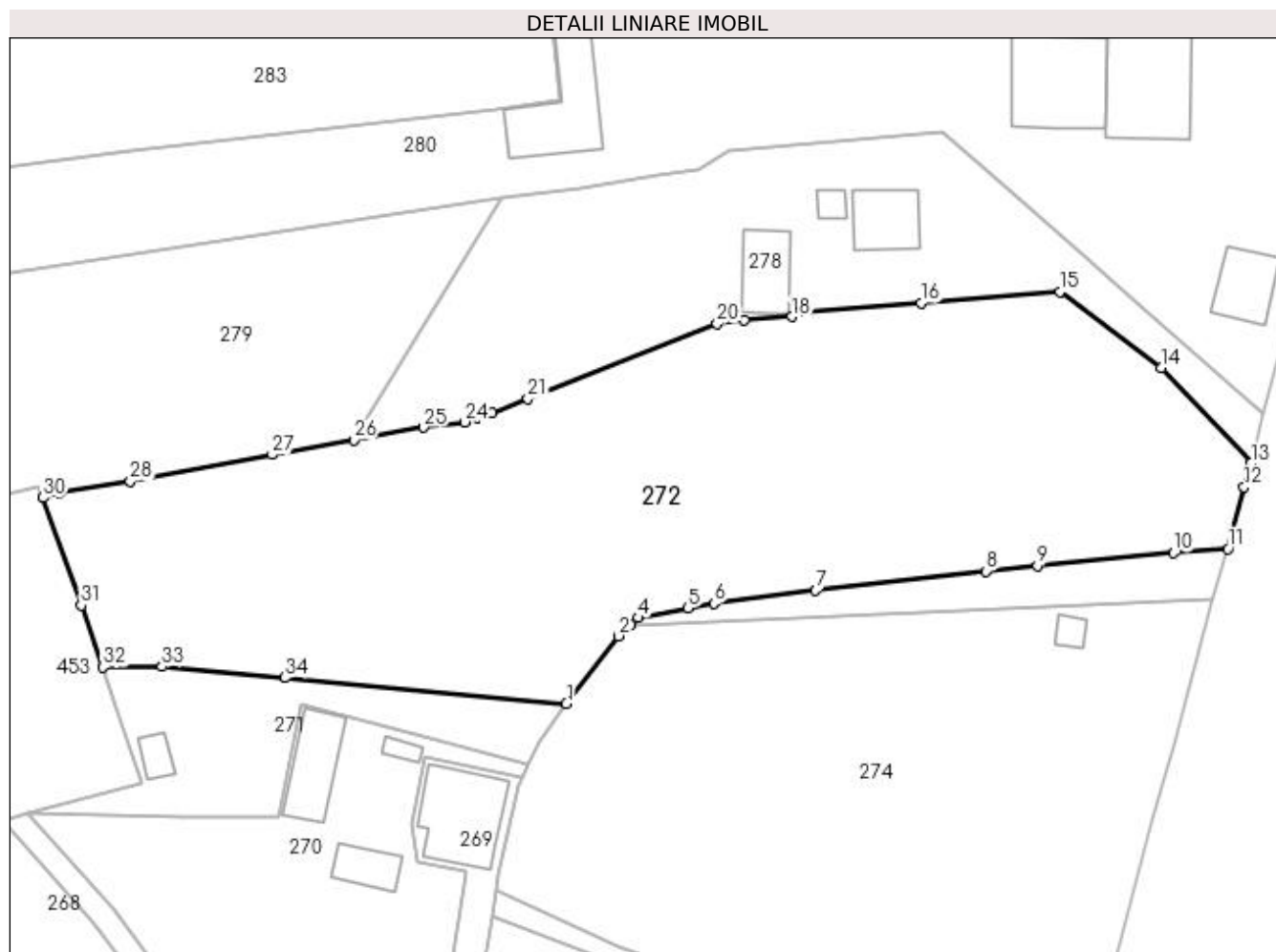
Inscrieri privind dezmembramintele dreptului de proprietate, drepturi reale de garanție și sarcini	Referințe
NU SUNT	

Anexa Nr. 1 La Partea I

Teren

Nr cadastral	Suprafața (mp)*	Observații / Referințe
32391	6.000	împrejmuit parțial; parte din pf 476/9

* Suprafața este determinată în planul de proiecție Stereo 70.



Date referitoare la teren

Crt	Categorie folosință	Intravilan	Suprafața (mp)	Tarla	Parcelă	Nr. topo	Observații / Referințe
1	faneata	DA	4.673	-	-	-	-intravilan-
2	faneata	NU	1.327	-	-	-	

Lungime Segmente

1) Valorile lungimilor segmentelor sunt obținute din proiecție în plan.

Punct început	X / Y	Punct sfârșit	X / Y	Lungime segment (** (m)
1	521.055,16 664.213,541	2	521.062,643 664.223,349	12.337
3	521.064,435 664.224,951	4	521.065,576 664.225,972	1.531
5	521.072,674 664.227,39	6	521.076,422 664.228,065	3.808
7	521.091,133 664.229,941	8	521.115,693 664.232,691	24.713

Punct început	X / Y	Punct sfârșit	X / Y	Lungime segment (** (m)
2	521.062,643 664.223,349	3	521.064,435 664.224,951	2.404
4	521.065,576 664.225,972	5	521.072,674 664.227,39	7.238
6	521.076,422 664.228,065	7	521.091,133 664.229,941	14.83
8	521.115,693 664.232,691	9	521.123,126 664.233,521	7.479

Punct început	X / Y	Punct sfârșit	X / Y	Lungime segment (** (m)
9	521.123,126 664.233,521	10	521.142,78 664.235,344	19.738
11	521.150,614 664.235,944	12	521.152,989 664.244,833	9.201
13	521.153,982 664.248,297	14	521.140,981 664.262,076	18.944
15	521.126,429 664.273,001	16	521.106,368 664.271,363	20.128
17	521.088,738 664.270,097	18	521.087,712 664.269,422	1.228
19	521.080,869 664.268,921	20	521.076,911 664.268,365	3.997
21	521.049,609 664.257,61	22	521.044,449 664.255,5	5.575
23	521.042,312 664.254,82	24	521.040,429 664.254,22	1.976
25	521.034,536 664.253,457	26	521.024,464 664.251,646	10.234
27	521.012,716 664.249,498	28	520.992,209 664.245,673	20.861
29	520.982,039 664.244,001	30	520.979,646 664.243,312	2.49
31	520.985,123 664.227,788	32	520.988,274 664.218,874	9.455
33	520.996,821 664.218,924	34	521.014,512 664.217,31	17.764

Punct început	X / Y	Punct sfârșit	X / Y	Lungime segment (** (m)
10	521.142,78 664.235,344	11	521.150,614 664.235,944	7.857
12	521.152,989 664.244,833	13	521.153,982 664.248,297	3.604
14	521.140,981 664.262,076	15	521.126,429 664.273,001	18.197
16	521.106,368 664.271,363	17	521.088,738 664.270,097	17.675
18	521.087,712 664.269,422	19	521.080,869 664.268,921	6.861
20	521.076,911 664.268,365	21	521.049,609 664.257,61	29.344
22	521.044,449 664.255,5	23	521.042,312 664.254,82	2.243
24	521.040,429 664.254,22	25	521.034,536 664.253,457	5.942
26	521.024,464 664.251,646	27	521.012,716 664.249,498	11.943
28	520.992,209 664.245,673	29	520.982,039 664.244,001	10.307
30	520.979,646 664.243,312	31	520.985,123 664.227,788	16.462
32	520.988,274 664.218,874	33	520.996,821 664.218,924	8.547
34	521.014,512 664.217,31	1	521.055,16 664.213,541	40.822

** Lungimile segmentelor sunt determinate în planul de proiecție Stereo 70 și sunt rotunjite la 1 milimetru.

*** Distanța dintre puncte este formată din segmente cumulate ce sunt mai mici decât valoarea 1 milimetru.

**DATE DESPRE IMOBILUL NR. 273**

Oficiul de Cadastru și Publicitate Imobiliară SUCEAVA
Biroul de Cadastru și Publicitate Imobiliară Vatra Dornei

A. Partea I. Descrierea imobilului

TEREN Intravilan

Adresa: Loc. Ciocanesti, Jud. Suceava

Nr. Crt	Nr cadastral Nr. topografic	Suprafața* (mp)	Observații / Referințe
A1	32661	400	Sector cadastral:28 Teren imprejmuit; parte din pf 476/4

B. Partea II. Proprietari și acte

Inscrieri privitoare la dreptul de proprietate și alte drepturi reale		Referințe
14487 / 12/09/2022		
Act Notarial nr. 1808, din 09/09/2022 emis de REY OLTICA-VERONICA;		
B1	Se infiinteaza cartea funciara 32661 a imobilului cu numarul cadastral 32661 / UAT Ciocanesti, rezultat din dezmembrarea imobilului cu numarul cadastral 30548 inscris in cartea funciara 30548;	A1
14490 / 12/09/2022		
Act Notarial nr. contract de vânzare-cumpărare nr. 1810, din 09/09/2022 emis de notar public REY OLTICA-VERONICA;		
B4	Intabulare, drept de PROPRIETATE, bun propriu, dobandit prin Conventie, cota actuala 1/1, cota initiala 1/1 1) ROATĂ BOGDAN-FLORENTIN	A1

C. Partea III. SARCINI .

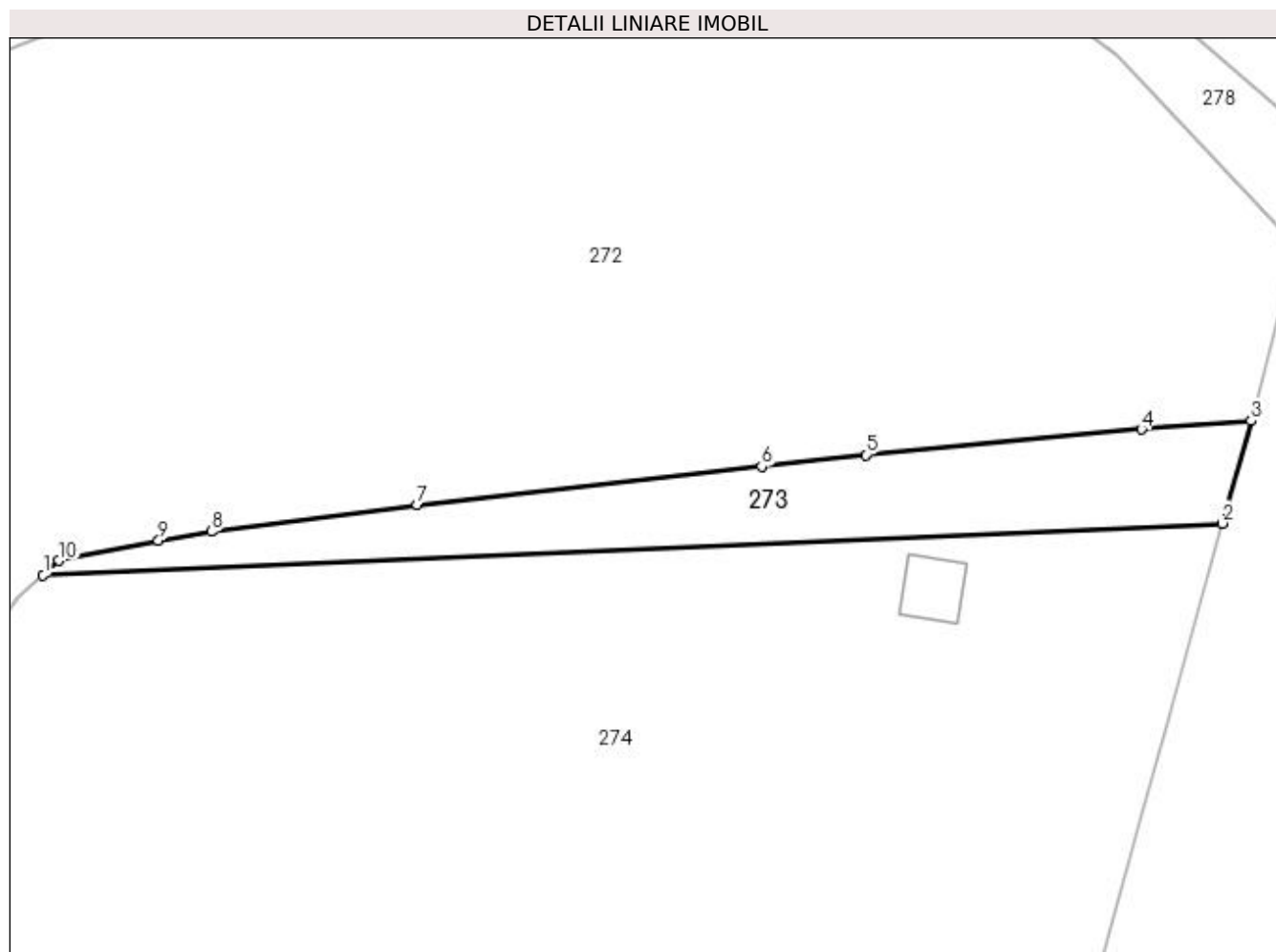
Inscrieri privind dezmembramintele dreptului de proprietate, drepturi reale de garanție și sarcini	Referințe
NU SUNT	

Anexa Nr. 1 La Partea I

Teren

Nr cadastral	Suprafața (mp)*	Observații / Referințe
32661	400	parte din pf 476/4

* Suprafața este determinată în planul de proiecție Stereo 70.



Date referitoare la teren

Crt	Categorie folosință	Intravilan	Suprafața (mp)	Tarla	Parcelă	Nr. topo	Observații / Referințe
1	faneata	DA	400	-	-	-	-intravilan-

Lungime Segmente

1) Valorile lungimilor segmentelor sunt obținute din proiecție în plan.

Punct început	X / Y	Punct sfârșit	X / Y	Lungime segment (** (m)
1	521.064,435 664.224,951	2	521.148,541 664.228,628	84.186
2	521.148,541 664.228,628	3	521.150,614 664.235,944	7.604
3	521.150,614 664.235,944	4	521.142,78 664.235,344	7.857
4	521.142,78 664.235,344	5	521.123,126 664.233,521	19.738
5	521.123,126 664.233,521	6	521.115,693 664.232,691	7.479

Punct început	X / Y	Punct sfârșit	X / Y	Lungime segment (** (m)
6	521.115,693 664.232,691	7	521.091,133 664.229,941	24.713
7	521.091,133 664.229,941	8	521.076,422 664.228,065	14.83
8	521.076,422 664.228,065	9	521.072,674 664.227,39	3.808
9	521.072,674 664.227,39	10	521.065,576 664.225,972	7.238
10	521.065,576 664.225,972	1	521.064,435 664.224,951	1.531

** Lungimile segmentelor sunt determinate în planul de proiecție Stereo 70 și sunt rotunjite la 1 milimetru.

*** Distanța dintre puncte este formată din segmente cumulate ce sunt mai mici decât valoarea 1 milimetru.



DATE DESPRE IMOBILUL NR. 274

Oficiul de Cadastru și Publicitate Imobiliară SUCEAVA
Biroul de Cadastru și Publicitate Imobiliară Vatra Dornei

A. Partea I. Descrierea imobilului

TEREN Intravilan

Adresa: Loc. Ciocanesti, Jud. Suceava

Nr. Crt	Nr cadastral Nr. topografic	Suprafața* (mp)	Observații / Referințe
A1	32716	4.943	Sector cadastral:28 Teren împrejmuit; Imobil împrejmuit partial cu gard: din lemn pe latura nordica, estica si vestica si fara gard pe latura sudica. Parte din pf 476/4

B. Partea II. Proprietari și acte

Inscrieri privitoare la dreptul de proprietate și alte drepturi reale		Referințe
7311 / 12/05/2023		
Act Notarial nr. act de dezlipire aut. nr. 956, din 10/05/2023 emis de N.P. REY OLTICA-VERONICA;		
B1	Se infiinteaza cartea funciara 32716 a imobilului cu numarul cadastral 32716 / UAT Ciocanesti, rezultat din dezmembrarea imobilului cu numarul cadastral 32660 inscris in cartea funciara 32660;	A1
Act Notarial nr. 1808, din 09/09/2022 emis de REY OLTICA-VERONICA;		
B2	Se infiinteaza cartea funciara 32660 a imobilului cu numarul cadastral 32660 / UAT Ciocanesti, rezultat din dezmembrarea imobilului cu numarul cadastral 30548 inscris in cartea funciara 30548;	A1
<i>OBSERVATII: pozitie transcrisa din CF 32660/Ciocanesti, inscrisa prin incheierea nr. 14487 din 12/09/2022;</i>		
Hotarare Judecatoreasca nr. 1130, din 14/11/2013 emis de Judecătoria Vatra Dornei;		
B3	Intabulare, drept de PROPRIETATE mod dobândire partaj, dobandit prin Hotarare Judecatoreasca, cota actuala 1/2, cota initiala 1/2 1) ȘCHEUL RODICA <i>OBSERVATII: pozitie transcrisa din CF 32660/Ciocanesti, inscrisa prin incheierea nr. 14487 din 12/09/2022; pozitie transcrisa din CF 30548/Ciocanesti, inscrisa prin incheierea nr. 6616 din 29/04/2014;</i>	A1
B4	Intabulare, drept de PROPRIETATE mod dobândire partaj, dobandit prin Hotarare Judecatoreasca, cota actuala 1/2, cota initiala 1/2 1) SCHEUL NICOLAE-BOGDAN <i>OBSERVATII: pozitie transcrisa din CF 32660/Ciocanesti, inscrisa prin incheierea nr. 14487 din 12/09/2022; pozitie transcrisa din CF 30548/Ciocanesti, inscrisa prin incheierea nr. 6616 din 29/04/2014;</i>	A1

C. Partea III. SARCINI .

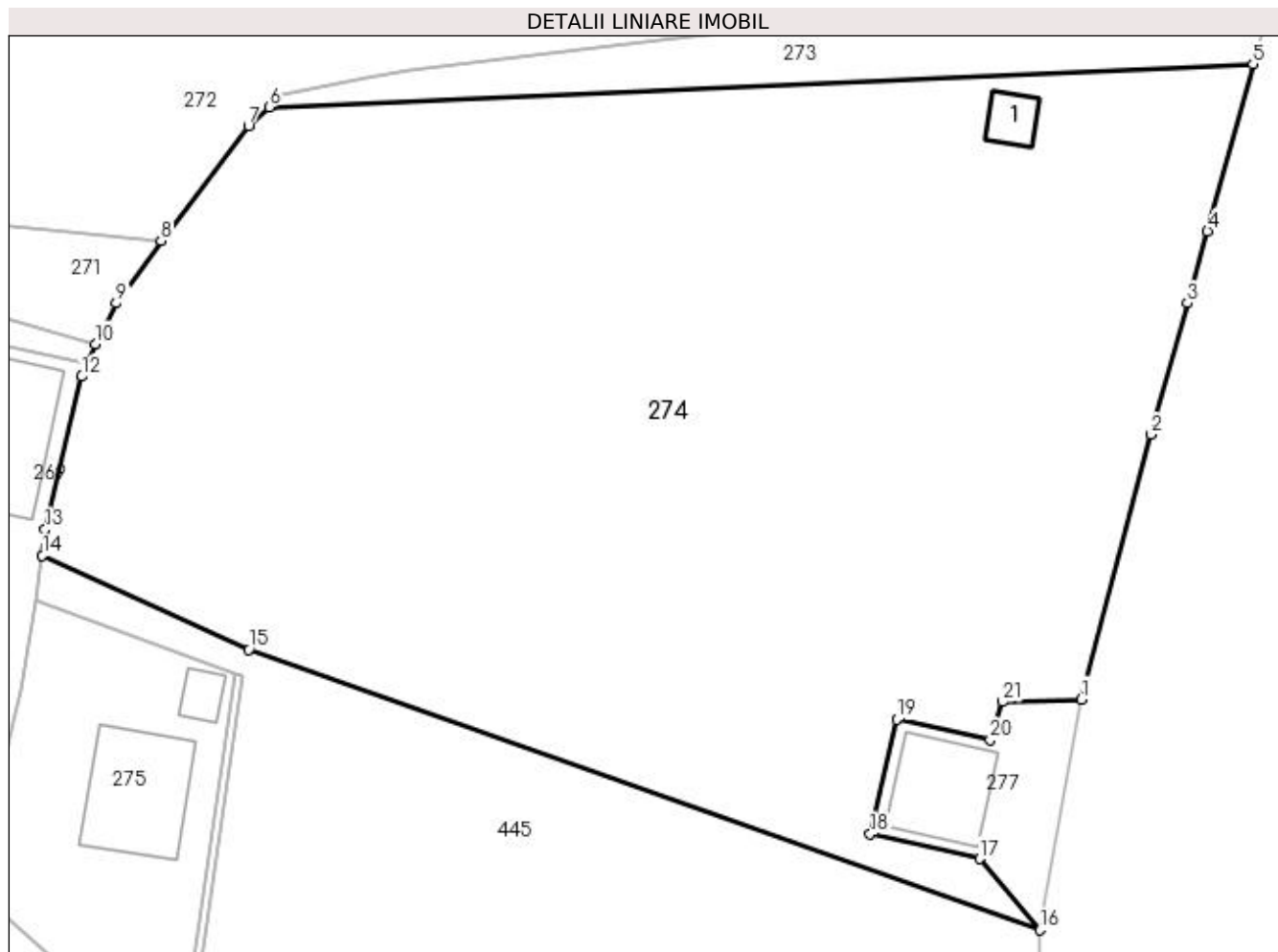
Inscrieri privind dezmembramintele dreptului de proprietate, drepturi reale de garanție și sarcini	Referințe
NU SUNT	

Anexa Nr. 1 La Partea I

Teren

Nr cadastral	Suprafața (mp)*	Observații / Referințe
32716	4.943	Imobil împrejmuit partial cu gard: din lemn pe latura nordica, estica si vestica si fara gard pe latura sudica. Parte din pf 476/4

* Suprafața este determinată în planul de proiecție Stereo 70.



Date referitoare la teren

Crt	Categorie folosință	Intra vilan	Suprafața (mp)	Tarla	Parcelă	Nr. topo	Observații / Referințe
1	faneata	DA	4.943	-	-	-	

Date referitoare la construcții

Crt	Număr	Destinație construcție	Supraf. (mp)	Situație juridică	Observații / Referințe
A1.1		constructii anexa	18	Fara acte	Nr. niveluri:1; S. construita la sol:18 mp; Anexă

Lungime Segmente

1) Valorile lungimilor segmentelor sunt obținute din proiecție în plan.

Punct început	X / Y	Punct sfârșit	X / Y	Lungime segment (** (m)
1	521.133,862 664.174,317	2	521.139,824 664.196,953	23.408
3	521.142,917 664.208,175	4	521.144,649 664.214,326	6.39
5	521.148,541 664.228,628	6	521.064,435 664.224,951	84.186
7	521.062,643 664.223,349	8	521.055,16 664.213,541	12.337

Punct început	X / Y	Punct sfârșit	X / Y	Lungime segment (** (m)
2	521.139,824 664.196,953	3	521.142,917 664.208,175	11.64
4	521.144,649 664.214,326	5	521.148,541 664.228,628	14.822
6	521.064,435 664.224,951	7	521.062,643 664.223,349	2.404
8	521.055,16 664.213,541	9	521.051,347 664.208,172	6.585

Punct început	X / Y	Punct sfârșit	X / Y	Lungime segment (** (m))
9	521.051,347 664.208,172	10	521.049,533 664.204,705	3.913
11	521.048,811 664.203,009	12	521.048,405 664.201,91	1.172
13	521.045,257 664.188,829	14	521.045,015 664.186,62	2.222
15	521.062,684 664.178,55	16	521.130,323 664.154,583	71.76
17	521.125,16 664.160,683	18	521.115,808 664.162,793	9.587
19	521.118,078 664.172,587	20	521.126,067 664.170,835	8.179
21	521.127,117 664.174,103	1	521.133,862 664.174,317	6.748

Punct început	X / Y	Punct sfârșit	X / Y	Lungime segment (** (m))
10	521.049,533 664.204,705	11	521.048,811 664.203,009	1.843
12	521.048,405 664.201,91	13	521.045,257 664.188,829	13.454
14	521.045,015 664.186,62	15	521.062,684 664.178,55	19.425
16	521.130,323 664.154,583	17	521.125,16 664.160,683	7.992
18	521.115,808 664.162,793	19	521.118,078 664.172,587	10.054
20	521.126,067 664.170,835	21	521.127,117 664.174,103	3.433

** Lungimile segmentelor sunt determinate în planul de proiecție Stereo 70 și sunt rotunjite la 1 milimetru.

*** Distanța dintre puncte este formată din segmente cumulate ce sunt mai mici decât valoarea 1 milimetru.

**DATE DESPRE IMOBILUL NR. 275**

Oficiul de Cadastru și Publicitate Imobiliară SUCEAVA
Biroul de Cadastru și Publicitate Imobiliară Vatra Dornei

A. Partea I. Descrierea imobilului

TEREN Intravilan

Nr. CF vechi:1014

Adresa: Loc. Ciocanesti, Str Arsitei, Nr. 2, Jud. Suceava

Nr. Crt	Nr cadastral Nr. topografic	Suprafața* (mp)	Observații / Referințe
A1	31873	Din acte: 478 Masurata: 513	Sector cadastral:28 Teren imprejmuit; parte din pf 476/4

Construcții

Crt	Nr cadastral Nr. topografic	Adresa	Observații / Referințe
A1.1	31873-C1	Loc. Ciocanesti, Str Arsitei, Nr. 2, Jud. Suceava	Nr. niveluri:2; S. construita la sol:87 mp; S. construita desfasurata:174 mp; Cladire locuinta edificata din lemn in anul 2004, cu regim de inaltime P+M, cu suprafata construita la sol de 87 mp si cu suprafata construita desfasurata de 174 mp - realizata 40%
A1.2	31873-C2	Loc. Ciocanesti, Str Arsitei, Nr. 2, Jud. Suceava	Nr. niveluri:1; S. construita la sol:13 mp; S. construita desfasurata:13 mp; Magazie edificata din lemn in anul 2004, cu regim de inaltime P, cu suprafata construita la sol de 13 mp si cu suprafata construita desfasurata de 13 mp.

B. Partea II. Proprietari și acte

Inscrieri privitoare la dreptul de proprietate și alte drepturi reale		Referințe
14064 / 29/11/2016		
Act Notarial nr. 6144, din 17/11/2016 emis de SPN BEXA SIMION SI BEXA MIRCEA;		
B3	se notează modificarea suprafeței imobilului de sub A1 în sensul majorării de la 478 mp. la 513 mp.	A1
Act Administrativ nr. 3082, din 20/11/2016 emis de PRIMARIA COMUNEI CIOCANESTI (act administrativ nr certificat de căsătorie seria C.8 nr.775099 din 15.10.1994, emis de Consiliul local al municipiului Constanta; act administrativ nr certificat de căsătorie seria CE nr.464692 din 21.08.2008, emis de Primăria municipiului Sibiu);		
B5	se notează evidențierea construcției C1 realizată pe stradii de execuție în proporție de 40%	A1.1
15171 / 30/12/2016		
Act Notarial nr. 2868, din 30/12/2016 emis de Vasilut Niculina;		
B7	Intabulare, drept de PROPRIETATE, bun comun în devălmășie, dobandit prin Conventie, cota actuala 1/1, cota initiala 1/1 1) NISTOROAIA PAUL-ION 2) NISTOROAIA RODICA-MAGDALENA	A1.1
B8	Intabulare, drept de PROPRIETATE, bun comun în devălmășie, dobandit prin Conventie, cota actuala 1/1, cota initiala 1/1 1) NISTOROAIA PAUL-ION 2) NISTOROAIA RODICA-MAGDALENA	A1, A1.2

C. Partea III. SARCINI .

Inscrieri privind dezmembramentele dreptului de proprietate, drepturi reale de garanție și sarcini	Referințe
NU SUNT	

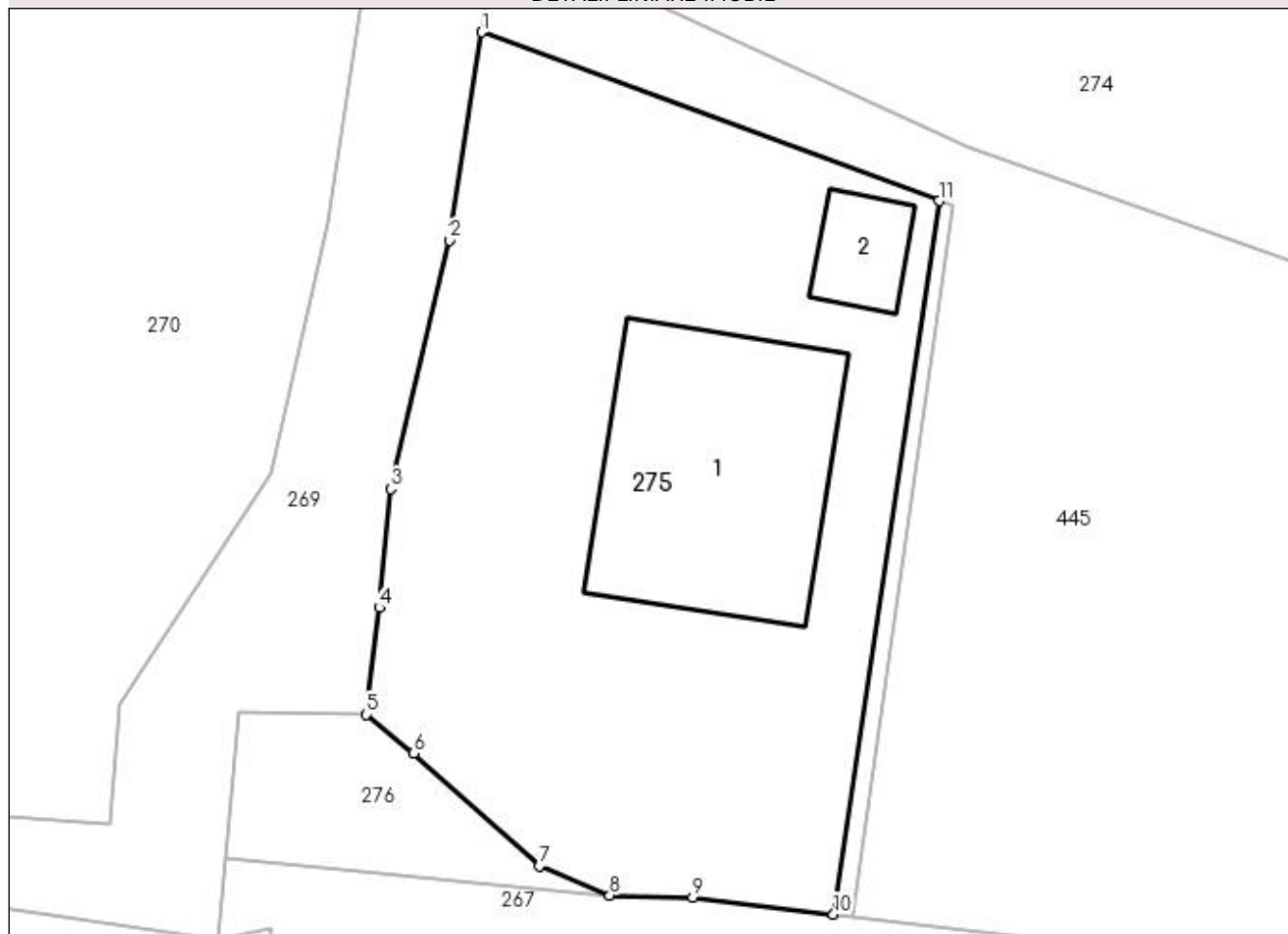
Anexa Nr. 1 La Partea I

Teren

Nr cadastral	Suprafața (mp)*	Observații / Referințe
31873	Din acte: 478 Masurata: 513	parte din pf 476/4

* Suprafața este determinată în planul de proiecție Stereo 70.

DETALII LINIARE IMOBIL



Date referitoare la teren

Crt	Categorie folosință	Intra vilan	Suprafața (mp)	Tarla	Parcelă	Nr. topo	Observații / Referințe
1	curți constructii	DA	513	-	-	476/6	Imobil imprejmuit cu gard.

Date referitoare la construcții

Crt	Număr	Destinație construcție	Supraf. (mp)	Situație juridică	Observații / Referințe
A1.1	31873-C1	construcții de locuințe	87	Cu acte	Nr. niveluri:2; S. construita la sol:87 mp; S. construita desfasurata:174 mp; Cladire locuinta edificata din lemn in anul 2004, cu regim de inaltime P+M, cu suprafata construita la sol de 87 mp si cu suprafata construita desfasurata de 174 mp - realizata 40%
A1.2	31873-C2	construcții anexa	13	Cu acte	Nr. niveluri:1; S. construita la sol:13 mp; S. construita desfasurata:13 mp; Magazie edificata din lemn in anul 2004, cu regim de inaltime P, cu suprafata construita la sol de 13 mp si cu suprafata construita desfasurata de 13 mp.

Lungime Segmente

1) Valorile lungimilor segmentelor sunt obținute din proiecție în plan.

Punct început	X / Y	Punct sfârșit	X / Y	Lungime segment (** (m)
1	521.044,422 664.182,823	2	521.043,203 664.175,023	7.895
2	521.043,203 664.175,023	3	521.040,999 664.165,707	9.573
3	521.040,999 664.165,707	4	521.040,574 664.161,26	4.467
4	521.040,574 664.161,26	5	521.040,092 664.157,259	4.03
5	521.040,092 664.157,259	6	521.041,869 664.155,81	2.293
6	521.041,869 664.155,81	7	521.046,565 664.151,579	6.321
7	521.046,565 664.151,579	8	521.049,215 664.150,487	2.866
8	521.049,215 664.150,487	9	521.052,33 664.150,398	3.116
9	521.052,33 664.150,398	10	521.057,599 664.149,772	5.306
10	521.057,599 664.149,772	11	521.061,559 664.176,498	27.018
11	521.061,559 664.176,498	1	521.044,422 664.182,823	18.267

** Lungimile segmentelor sunt determinate în planul de proiecție Stereo 70 și sunt rotunjite la 1 milimetru.

*** Distanța dintre puncte este formată din segmente cumulate ce sunt mai mici decât valoarea 1 milimetru.

**DATE DESPRE IMOBILUL NR. 276**

Oficiul de Cadastru și Publicitate Imobiliară SUCEAVA
Biroul de Cadastru și Publicitate Imobiliară Vatra Dornei

A. Partea I. Descrierea imobilului

TEREN Intravilan

Adresa: Loc. Ciocanesti, Jud. Suceava

Nr. Crt	Nr cadastral Nr. topografic	Suprafața* (mp)	Observații / Referințe
A1		52	Sector cadastral:28 Teren împrejmuit; împrejmuit parțial; parte din pf 476/4; documente originale la ID 225

B. Partea II. Proprietari și acte

Inscrieri privitoare la dreptul de proprietate și alte drepturi reale	Referințe
276 / 17/01/2024	
Act Administrativ nr. 1170, din 23/07/2004 emis de Guvernul României (parte din poz 75);	
B1	A1
Intabulare, drept de PROPRIETATE, dobândit prin Lege, cota actuala 1/1, cota initiala 1/1 1) COMUNA CIOCĂNEȘTI , CIF:14953600, Domeniul Public	
Act Administrativ nr. 36, din 25/10/2010 emis de Consiliul Local al Comunei Ciocănești (parte din poz 6);	
B2	A1
str Arșiței 1) COMUNA CIOCĂNEȘTI , CIF:14953600	

C. Partea III. SARCINI .

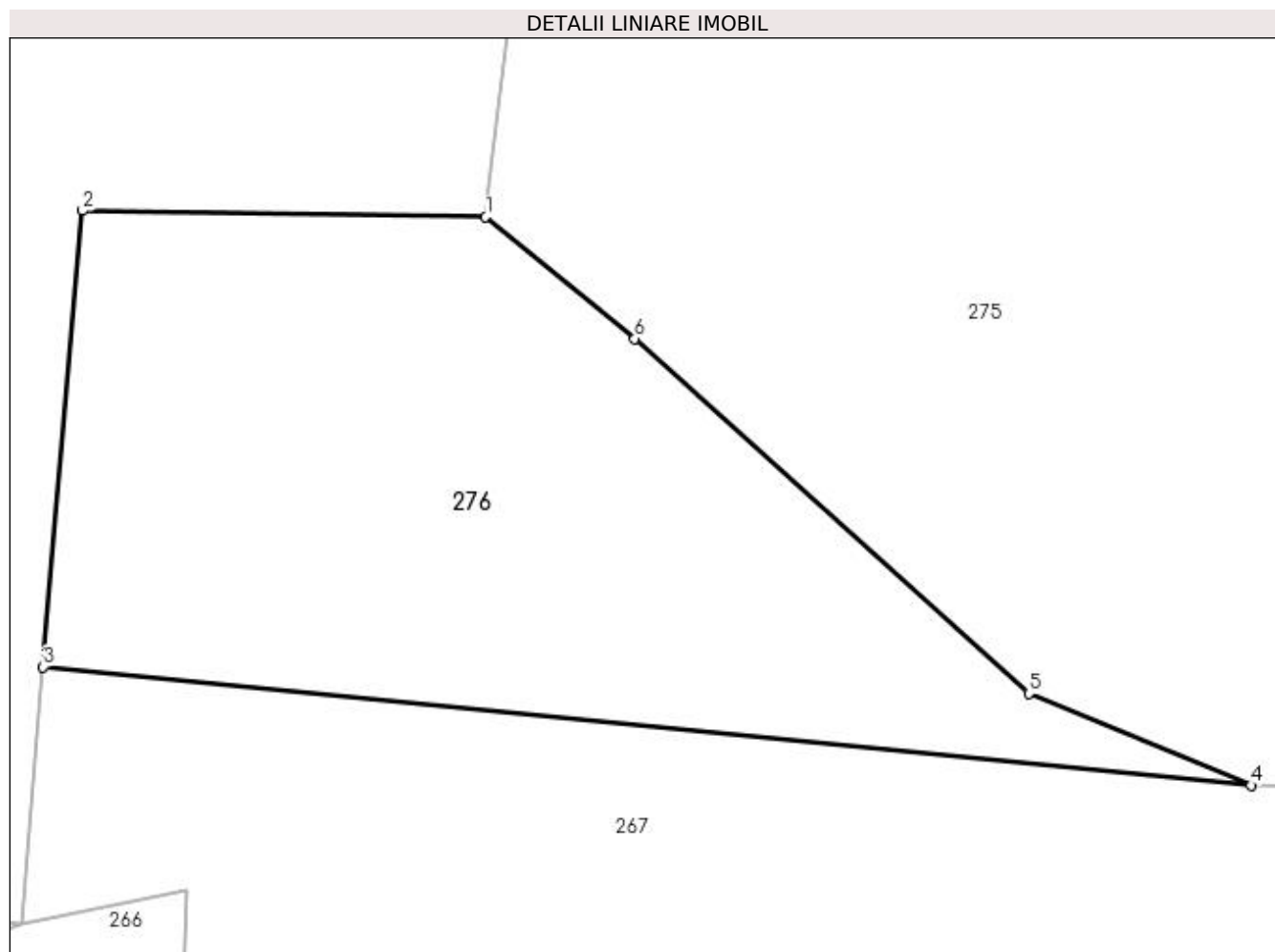
Inscrieri privind dezmembramintele dreptului de proprietate, drepturi reale de garanție și sarcini	Referințe
NU SUNT	

Anexa Nr. 1 La Partea I

Teren

Nr cadastral	Suprafața (mp)*	Observații / Referințe
	52	împrejmuit parțial; parte din pf 476/4; documente originale la ID 225

* Suprafața este determinată în planul de proiecție Stereo 70.



Date referitoare la teren

Crt	Categorie folosință	Intravilan	Suprafața (mp)	Tarla	Parcelă	Nr. topo	Observații / Referințe
1	neproductiv	DA	52	-	-	-	str Arșiței

Lungime Segmente

1) Valorile lungimilor segmentelor sunt obținute din proiecție în plan.

Punct început	X / Y	Punct sfârșit	X / Y	Lungime segment (** (m)
1	521.040,092 664.157,259	2	521.035,284 664.157,335	4.809
2	521.035,284 664.157,335	3	521.034,814 664.151,897	5.458
3	521.034,814 664.151,897	4	521.049,215 664.150,487	14.47
4	521.049,215 664.150,487	5	521.046,565 664.151,579	2.866
5	521.046,565 664.151,579	6	521.041,869 664.155,81	6.321

Punct început	X / Y	Punct sfârșit	X / Y	Lungime segment (** (m)
6	521.041,869 664.155,81	1	521.040,092 664.157,259	2.293

** Lungimile segmentelor sunt determinate în planul de proiecție Stereo 70 și sunt rotunjite la 1 milimetru.

*** Distanța dintre puncte este formată din segmente cumulate ce sunt mai mici decât valoarea 1 milimetru.

**DATE DESPRE IMOBILUL NR. 277**

Oficiul de Cadastru și Publicitate Imobiliară SUCEAVA
Biroul de Cadastru și Publicitate Imobiliară Vatra Dornei

A. Partea I. Descrierea imobilului

TEREN Intravilan

Nr. CF vechi:909

Adresa: Loc. Ciocanesti, Str Principala, Nr. 23, Jud. Suceava

Nr. Crt	Nr cadastral Nr. topografic	Suprafața* (mp)	Observații / Referințe
A1	31965	200	Sector cadastral:28 Teren împrejmuit; împrejmuit parțial; parte din pf 476/4

Construcții

Crt	Nr cadastral Nr. topografic	Adresa	Observații / Referințe
A1.1	31965-C1	Loc. Ciocanesti, Str Principala, Nr. 23, Jud. Suceava	Nr. niveluri:1; S. construita la sol:67 mp; S. construita desfasurata:67 mp; Cladire centru colectare lapte, edificata din lemn in anul 1998, cu regim de inaltime P, cu suprafata construita la sol de 67 mp si cu suprafata construita desfasurata de 67 mp.

B. Partea II. Proprietari și acte

Inscrieri privitoare la dreptul de proprietate și alte drepturi reale	Referințe
11412 / 08/08/2017	
Act Administrativ nr. 2147, din 07/08/2017 emis de PRIMARIA CIOCANESTI;	
B2 se notează evidențierea construcției C1 sub A1.1	A1, A1.1
3301 / 06/03/2019	
Act Notarial nr. 765, din 01/03/2019 emis de Pelizaru Elisabeta Alexandra;	
B4 Intabulare, drept de PROPRIETATE, dobandit prin Conventie, cota actuala 1/1, cota initiala 1/1	A1, A1.1
1) LACTALIS ROMANIA S.A., CIF:22941836	

C. Partea III. SARCINI .

Inscrieri privind dezmembramintele dreptului de proprietate, drepturi reale de garanție și sarcini	Referințe
NU SUNT	

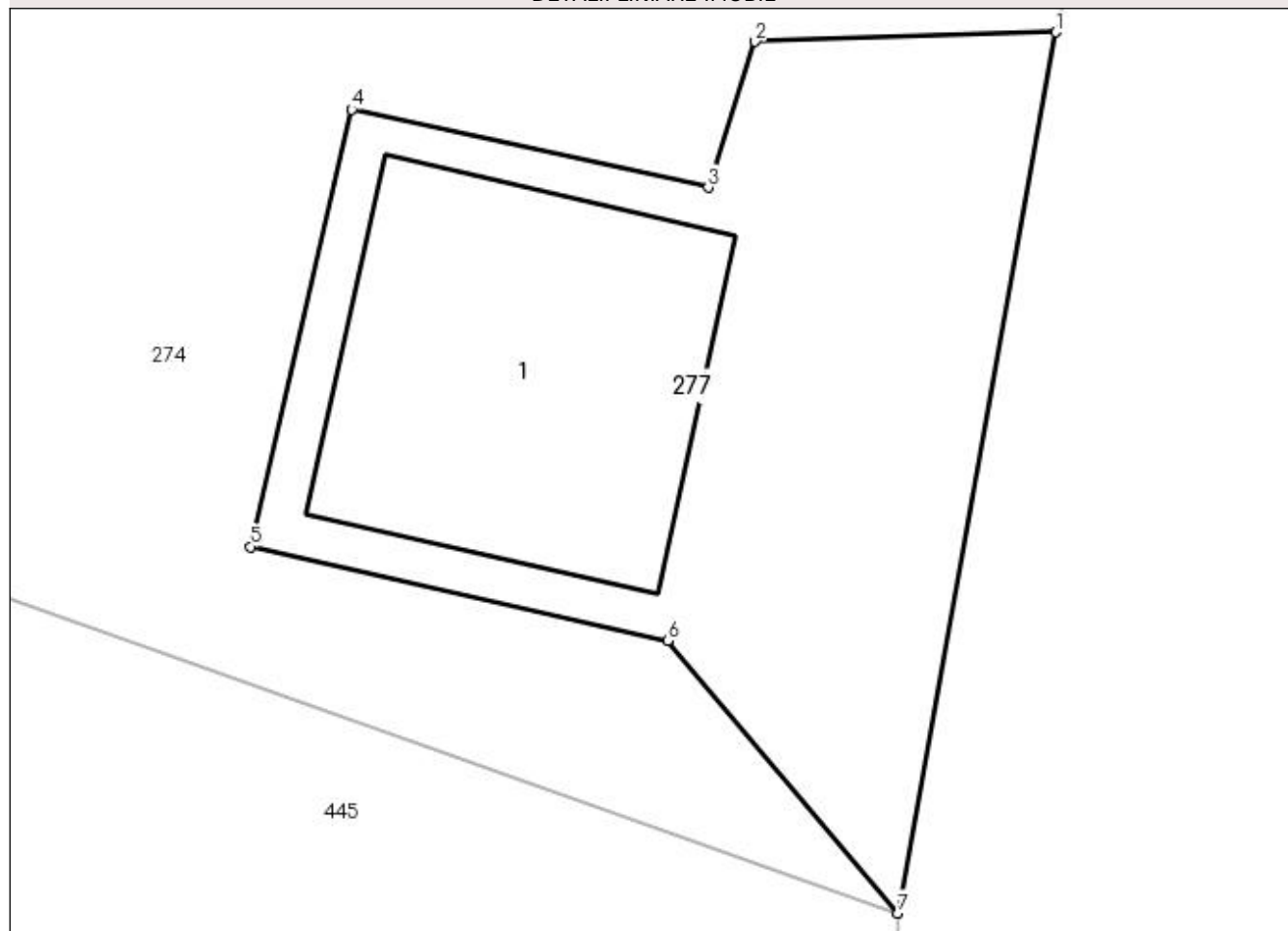
Anexa Nr. 1 La Partea I

Teren

Nr cadastral	Suprafața (mp)*	Observații / Referințe
31965	200	împrejmuit parțial; parte din pf 476/4

* Suprafața este determinată în planul de proiecție Stereo 70.

DETALII LINIARE IMOBIL



Date referitoare la teren

Crt	Categorie folosință	Intra vilan	Suprafața (mp)	Tarla	Parcelă	Nr. topo	Observații / Referințe
1	curți constructii	DA	200	-	-	476/5.	Imobil împrejmuit parțial cu gard.

Date referitoare la construcții

Crt	Număr	Destinație construcție	Supraf. (mp)	Situație juridică	Observații / Referințe
A1.1	31965-C1	construcții industriale și edilitare	67	Cu acte	Nr. niveluri:1; S. construita la sol:67 mp; S. construita desfasurata:67 mp; Cladire centru colectare lapte, edificata din lemn în anul 1998, cu regim de înaltime P, cu suprafața construita la sol de 67 mp și cu suprafața construita desfasurata de 67 mp.

Lungime Segmente

1) Valorile lungimilor segmentelor sunt obținute din proiecție în plan.

Punct început	X / Y	Punct sfârșit	X / Y	Lungime segment (** (m)
1	521.133,862 664.174,317	2	521.127,117 664.174,103	6.748
2	521.127,117 664.174,103	3	521.126,067 664.170,835	3.433

Punct început	X / Y	Punct sfârșit	X / Y	Lungime segment (** (m)
3	521.126,067 664.170,835	4	521.118,078 664.172,587	8.179
4	521.118,078 664.172,587	5	521.115,808 664.162,793	10.054
5	521.115,808 664.162,793	6	521.125,16 664.160,683	9.587
6	521.125,16 664.160,683	7	521.130,323 664.154,583	7.992
7	521.130,323 664.154,583	1	521.133,862 664.174,317	20.049

** Lungimile segmentelor sunt determinate în planul de proiecție Stereo 70 și sunt rotunjite la 1 milimetru.

*** Distanța dintre puncte este formată din segmente cumulate ce sunt mai mici decât valoarea 1 milimetru.

**DATE DESPRE IMOBILUL NR. 278**

Oficiul de Cadastru și Publicitate Imobiliară SUCEAVA
Biroul de Cadastru și Publicitate Imobiliară Vatra Dornei

A. Partea I. Descrierea imobilului

TEREN Necunoscut

Nr. CF vechi:1046

Adresa: Loc. Ciocanesti, Str Principala, Nr. 25, Jud. Suceava

Nr. Crt	Nr cadastral Nr. topografic	Suprafața* (mp)	Observații / Referințe
A1	30526	2.437	Sector cadastral:28 Teren imprejmuit; Imprejmuit cu gard si tarusat de la pct.1 la pct.2; parte din pf 476/9, 473, 476/3

Construcții

Crt	Nr cadastral Nr. topografic	Adresa	Observații / Referințe
A1.1	30526-C1	Loc. Ciocanesti, Str Principala, Nr. 25, Jud. Suceava	Nr. niveluri:2; S. construita la sol:82 mp; Casa de locuit (P+1E) construita in anul 1984, S.construita desfasurata=164mp
A1.2	30526-C2	Loc. Ciocanesti, Str Principala, Nr. 25, Jud. Suceava	Nr. niveluri:1; S. construita la sol:81 mp; Grajd construit in anul 1984, S.construita desfasurata=81mp
A1.3	30526-C3	Loc. Ciocanesti, Str Principala, Nr. 25, Jud. Suceava	Nr. niveluri:1; S. construita la sol:16 mp; Garaj construit in anul 1984, S.construita desfasurata=16mp

B. Partea II. Proprietari și acte

Inscrieri privitoare la dreptul de proprietate și alte drepturi reale	Referințe
20006 / 18/12/2014	
Act Administrativ nr. 573/2012, din 15/10/2014 emis de BEJ NICA GABRIEL;	
B2	A1, A1.1, A1.2, A1.3
Intabulare, drept de PROPRIETATE, dobandit prin Adjudecare, cota actuala 1/1, cota initiala 1/1 1) ROATĂ REMUS-VASILE	
16396 / 03/10/2023	
Act Administrativ nr. 112, din 17/01/2023 emis de PRIMARIA CIOCANESTI (act administrativ nr 16396-plan de situatie receptionat de OCPI SUCEAVA din 03.10.2023, emis de Bergheva Marius Iulian);	
B3	A1, A1.1, A1.2, A1.3
se notează actualizarea informațiilor (introducerea geometriei imobilului în suprafață de 2437 mp în aplicația eterra, actualizare construcții C1, C2, C3 și apartenența la intravilan)	

C. Partea III. SARCINI

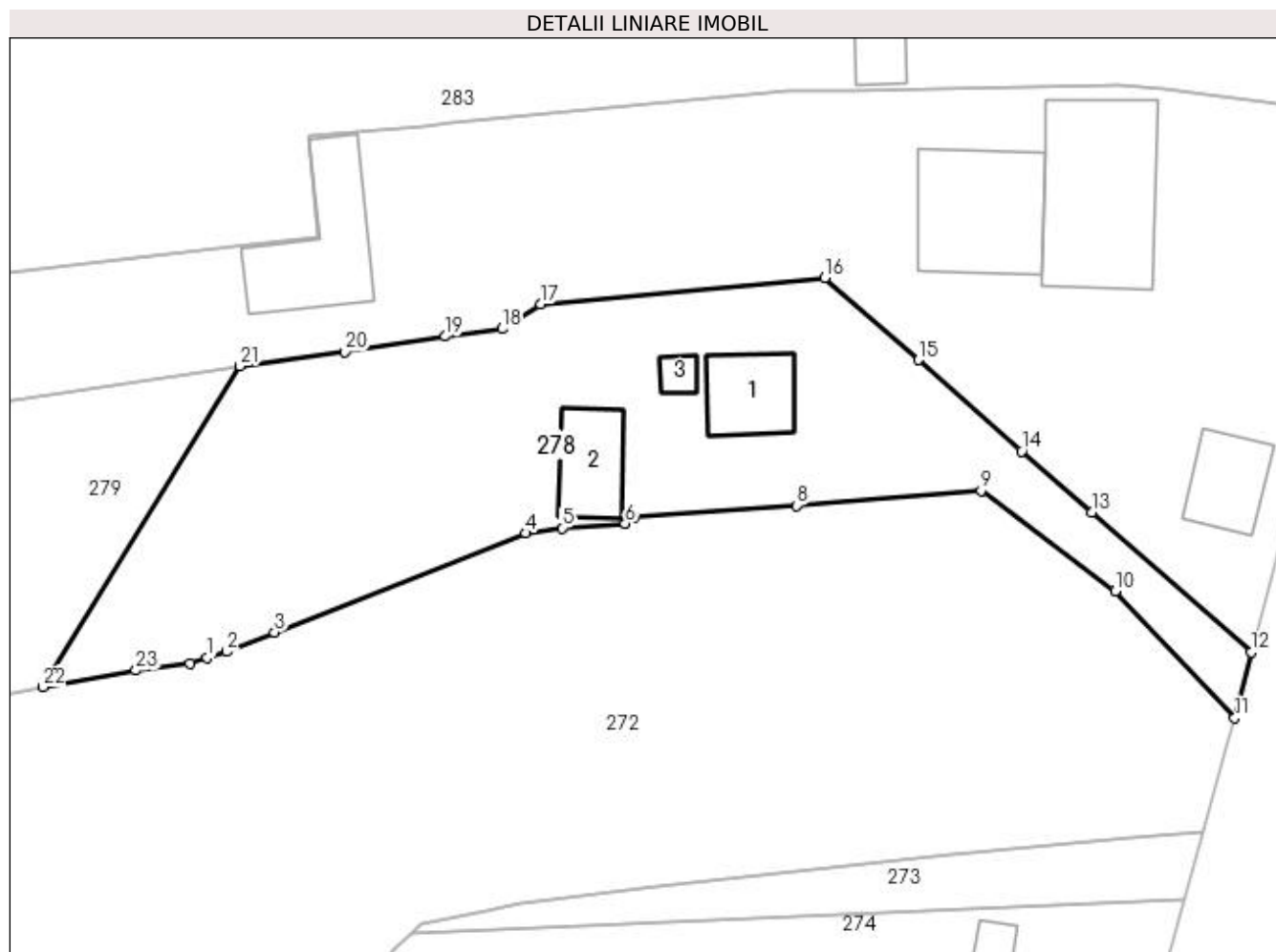
Inscrieri privind dezmembramintele dreptului de proprietate, drepturi reale de garanție și sarcini	Referințe
20006 / 18/12/2014	
Act Administrativ nr. 573/2012, din 15/10/2014 emis de BEJ NICA GABRIEL;	
C4	A1, A1.1, A1.2, A1.3
se notează radierea înscrierilor de sub C1, C2 și C3	

Anexa Nr. 1 La Partea I

Teren

Nr cadastral	Suprafața (mp)*	Observații / Referințe
30526	2.437	Imprejmuit cu gard si tarusat de la pct.1 la pct.2; parte din pf 476/9, 473, 476/3

* Suprafața este determinată în planul de proiecție Stereo 70.



Date referitoare la teren

Crt	Categorie folosință	Intravilan	Suprafața (mp)	Tarla	Parcelă	Nr. topo	Observații / Referințe
1	curți construcții	DA	366	-	-	-	-intravilan-
2	faneata	DA	1.446	-	-	-	-intravilan-
3	faneata	NU	625	-	-	-	-extravilan-

Date referitoare la construcții

Crt	Număr	Destinație construcție	Supraf. (mp)	Situație juridică	Observații / Referințe
A1.1	30526-C1	construcții de locuințe	82	Cu acte	Nr. niveluri:2; S. construită la sol:82 mp; Casa de locuit (P+1E) construită în anul 1984, S. construită desfasurata=164mp
A1.2	30526-C2	construcții anexa	81	Cu acte	Nr. niveluri:1; S. construită la sol:81 mp; Grajd construit în anul 1984, S.construită desfasurata=81mp
A1.3	30526-C3	construcții anexa	16	Cu acte	Nr. niveluri:1; S. construită la sol:16 mp; Garaj construit în anul 1984, S.construită desfasurata=16mp

Lungime Segmente

1) Valorile lungimilor segmentelor sunt obținute din proiecție în plan.

Punct început	X / Y	Punct sfârșit	X / Y	Lungime segment (** (m)
1	521.042,312 664.254,82	2	521.044,449 664.255,5	2.243
3	521.049,609 664.257,61	4	521.076,911 664.268,365	29.344
5	521.080,869 664.268,921	6	521.087,712 664.269,422	6.861
7	521.088,738 664.270,097	8	521.106,368 664.271,363	17.675
9	521.126,429 664.273,001	10	521.140,981 664.262,076	18.197
11	521.153,982 664.248,297	12	521.155,755 664.255,432	7.352
13	521.138,412 664.270,644	14	521.130,806 664.277,275	10.091
15	521.119,616 664.287,181	16	521.109,417 664.296,097	13.547
17	521.078,508 664.293,288	18	521.074,352 664.290,564	4.969
19	521.068,193 664.289,739	20	521.057,259 664.288,052	11.063
21	521.045,878 664.286,526	22	521.024,464 664.251,646	40.929
23	521.034,536 664.253,457	24	521.040,429 664.254,22	5.942

Punct început	X / Y	Punct sfârșit	X / Y	Lungime segment (** (m)
2	521.044,449 664.255,5	3	521.049,609 664.257,61	5.575
4	521.076,911 664.268,365	5	521.080,869 664.268,921	3.997
6	521.087,712 664.269,422	7	521.088,738 664.270,097	1.228
8	521.106,368 664.271,363	9	521.126,429 664.273,001	20.128
10	521.140,981 664.262,076	11	521.153,982 664.248,297	18.944
12	521.155,755 664.255,432	13	521.138,412 664.270,644	23.069
14	521.130,806 664.277,275	15	521.119,616 664.287,181	14.945
16	521.109,417 664.296,097	17	521.078,508 664.293,288	31.036
18	521.074,352 664.290,564	19	521.068,193 664.289,739	6.214
20	521.057,259 664.288,052	21	521.045,878 664.286,526	11.483
22	521.024,464 664.251,646	23	521.034,536 664.253,457	10.234
24	521.040,429 664.254,22	1	521.042,312 664.254,82	1.976

** Lungimile segmentelor sunt determinate în planul de proiecție Stereo 70 și sunt rotunjite la 1 milimetru.

*** Distanța dintre puncte este formată din segmente cumulate ce sunt mai mici decât valoarea 1 milimetru.

**DATE DESPRE IMOBILUL NR. 279**

Oficiul de Cadastru și Publicitate Imobiliară SUCEAVA
Biroul de Cadastru și Publicitate Imobiliară Vatra Dornei

A. Partea I. Descrierea imobilului

TEREN Extravilan

Nr. CF vechi:1046

Adresa: Jud. Suceava

Nr. Crt	Nr cadastral Nr. topografic	Suprafața* (mp)	Observații / Referințe
A1	30477	24.605	Sector cadastral:28 Teren imprejmuit; Imprejmuit cu gard si tarusat de la pct.4 la pct.79; parte din pf 476/3, 476/9

Construcții

Crt	Nr cadastral Nr. topografic	Adresa	Observații / Referințe
A1.1	30477-C1	Jud. Suceava	Nr. niveluri:1; S. construita la sol:40 mp; Fanar construit in anul 1995, S.construita desfasurata=35mp

B. Partea II. Proprietari și acte

Inscrieri privitoare la dreptul de proprietate și alte drepturi reale		Referințe
11810 / 08/10/2012		
Act Administrativ nr. plan rgf.nr.2870, din 21/10/2005 emis de Pfa.Cirnu Gavril;		
B2	se notează îndreptarea erorii materiale de conversie în sensul adăugării la imobilul de sub A1 și a parcelelor topo.1155/91 și 1155/92 din CF hârtie 1046, care împreună cu celelalte parcele constituie un singur imobil	A1
20007 / 18/12/2014		
Act Administrativ nr. 573/2012, din 15/10/2014 emis de BEJ NICA GABRIEL;		
B3	Intabulare, drept de PROPRIETATE, dobandit prin Adjudecare, cota actuala 1/1, cota initiala 1/1 1) ROATĂ REMUS-VASILE	A1, A1.1
16436 / 03/10/2023		
Act Administrativ nr. certificat de atestare a autodemolării construcției 116, din 17/01/2023 emis de PRIMARIA CIOCANESTI;		
B4	se radiaza constructia C2-anexa	A1
Act Administrativ nr. adeverinta 2315, din 06/07/2023 emis de PRIMARIA CIOCANESTI;		
B5	se noteaza ca imobilul este situat parte in intravilan, parte in extravilanul comunei Ciocanesti, judetul Suceava	A1, A1.1
Act Administrativ nr. certificat de atestare a autodemolării construcției 116, din 17/01/2023 emis de PRIMARIA CIOCANESTI;		
B6	se noteaza actualizarea categoriei de folosinta a parcelei in suprafata de 597 mp, in curti constructii si suprafata de 24008 mp, in faneata	A1
Inscris Sub Semnatura Privata nr. PAD, din 02/10/2023 emis de Bergheva Marius Iulian;		
B7	se noteaza actualizarea informatiilor cadastrale ale imobilului, prin introducerea geometriei	A1, A1.1

C. Partea III. SARCINI

Inscrieri privind dezmembramentele dreptului de proprietate, drepturi reale de garanție și sarcini		Referințe
20007 / 18/12/2014		
Act Administrativ nr. 573/2012, din 15/10/2014 emis de BEJ NICA GABRIEL;		
C5	se notează radierea înscrierilor de sub C1, C2, C3 și C4	A1, A1.1

Punct început	X / Y	Punct sfârşit	X / Y	Lungime segment	Punct început	X / Y	Punct sfârşit	X / Y	Lungime segment	Punct început	X / Y	Punct sfârşit	X / Y	Lungime segment
10	520.916,773 664.283,481	11	520.855,961 664.276,576	61.203	11	520.855,961 664.276,576	12	520.778,048 664.259,983	79.66	12	520.778,048 664.259,983	13	520.776,436 664.259,64	1.648
13	520.776,436 664.259,64	14	520.772,898 664.272,449	13.289	14	520.772,898 664.272,449	15	520.761,052 664.271,099	11.923	15	520.761,052 664.271,099	16	520.742,898 664.271,047	18.154
16	520.742,898 664.271,047	17	520.717,888 664.271,254	25.011	17	520.717,888 664.271,254	18	520.681,515 664.270,22	36.388	18	520.681,515 664.270,22	19	520.657,58 664.269,36	23.95
19	520.657,58 664.269,36	20	520.650,535 664.267,599	7.262	20	520.650,535 664.267,599	21	520.622,267 664.256,892	30.228	21	520.622,267 664.256,892	22	520.621,637 664.248,035	8.879
22	520.621,637 664.248,035	23	520.616,601 664.212,14	36.247	23	520.616,601 664.212,14	24	520.612,97 664.178,15	34.183	24	520.612,97 664.178,15	25	520.613,105 664.169,898	8.253
25	520.613,105 664.169,898	26	520.617,466 664.171,733	4.731	26	520.617,466 664.171,733	27	520.622,185 664.173,942	5.21	27	520.622,185 664.173,942	28	520.632,723 664.178,449	11.461
28	520.632,723 664.178,449	29	520.652,903 664.189,719	23.114	29	520.652,903 664.189,719	30	520.660,432 664.191,566	7.752	30	520.660,432 664.191,566	31	520.672,873 664.194,15	12.707
31	520.672,873 664.194,15	32	520.677,676 664.195,46	4.978	32	520.677,676 664.195,46	33	520.688,504 664.197,389	10.998	33	520.688,504 664.197,389	34	520.695,795 664.197,949	7.312
34	520.695,795 664.197,949	35	520.705,79 664.199,048	10.055	35	520.705,79 664.199,048	36	520.714,346 664.200,04	8.613	36	520.714,346 664.200,04	37	520.728,472 664.202,122	14.279
37	520.728,472 664.202,122	38	520.738,523 664.203,52	10.148	38	520.738,523 664.203,52	39	520.747,266 664.204,394	8.787	39	520.747,266 664.204,394	40	520.755,383 664.204,169	8.12
40	520.755,383 664.204,169	41	520.762,245 664.203,453	6.899	41	520.762,245 664.203,453	42	520.770,503 664.203,319	8.259	42	520.770,503 664.203,319	43	520.779,671 664.203,538	9.171
43	520.779,671 664.203,538	44	520.787,625 664.203,796	7.958	44	520.787,625 664.203,796	45	520.797,343 664.204,884	9.779	45	520.797,343 664.204,884	46	520.800,842 664.205,215	3.515
46	520.800,842 664.205,215	47	520.809,442 664.206,196	8.656	47	520.809,442 664.206,196	48	520.816,85 664.207,375	7.501	48	520.816,85 664.207,375	49	520.828,211 664.209,541	11.566
49	520.828,211 664.209,541	50	520.839,205 664.211,94	11.253	50	520.839,205 664.211,94	51	520.848,794 664.213,98	9.804	51	520.848,794 664.213,98	52	520.857,967 664.216,127	9.421
52	520.857,967 664.216,127	53	520.889,265 664.222,747	31.99	53	520.889,265 664.222,747	54	520.891,948 664.223,628	2.824	54	520.891,948 664.223,628	55	520.894,601 664.224,232	2.721
55	520.894,601 664.224,232	56	520.903,433 664.227,685	9.483	56	520.903,433 664.227,685	57	520.979,078 664.244,921	77.584	57	520.979,078 664.244,921	1	520.979,646 664.243,312	1.706

** Lungimile segmentelor sunt determinate în planul de proiecţie Stereo 70 şi sunt rotunjite la 1 milimetru.

*** Distanţa dintre puncte este formată din segmente cumulate ce sunt mai mici decât valoarea 1 milimetru.

**DATE DESPRE IMOBILUL NR. 280**

Oficiul de Cadastru și Publicitate Imobiliară SUCEAVA
Biroul de Cadastru și Publicitate Imobiliară Vatra Dornei

A. Partea I. Descrierea imobilului

TEREN Necunoscut

Nr. CF vechi:906

Adresa: Loc. Ciocanesti, Str Principala, Nr. 27, Jud. Suceava

Nr. Crt	Nr cadastral Nr. topografic	Suprafața* (mp)	Observații / Referințe
A1	32744	4.868	Sector cadastral:28 Teren neimprejmuit; Imobil imprejmuit cu gard si tarusat de la pct.22 la pct.20; parte din pf 473, 93

Construcții

Crt	Nr cadastral Nr. topografic	Adresa	Observații / Referințe
A1.1	32744-C1	Loc. Ciocanesti, Str Principala, Nr. 27, Jud. Suceava	Nr. niveluri:3; S. construita la sol:246 mp; Casa de locuit (P+1E+M) construita in anul 1990, S.construita desfasurata=738mp

B. Partea II. Proprietari și acte

Inscrieri privitoare la dreptul de proprietate și alte drepturi reale		Referințe
14684 / 06/10/2020		
Act Notarial nr. 1407, din 02/10/2020 emis de REY OLTICA-VERONICA;		
B1	Intabulare, drept de PROPRIETATE, bun propriu, dobandit prin Conventie, cota actuala 2/3, cota initiala 2/3 1) ROATĂ BOGDAN-FLORENTIN	A1
B5	Intabulare, drept de PROPRIETATE, dobandit prin Conventie, cota actuala 1/2, cota initiala 1/2 1) ROATĂ BOGDAN-FLORENTIN	A1.1
14695 / 06/10/2020		
Act Notarial nr. 1408, din 02/10/2020 emis de REY OLTICA-VERONICA;		
B6	Intabulare, drept de PROPRIETATE, bun propriu, dobandit prin Conventie, cota actuala 1/3, cota initiala 1/3 1) ROATĂ CĂTĂLIN-CRISTIAN	A1
B7	Intabulare, drept de PROPRIETATE, bun propriu, dobandit prin Conventie, cota actuala 1/2, cota initiala 1/2 1) ROATĂ CĂTĂLIN-CRISTIAN	A1.1
9318 / 06/06/2023		
Act Notarial nr. 55, din 05/01/2023 emis de BIN REY OLTICA-VERONICA;		
B8	se notează înființarea cărții funciare din reconvertirea parcelelor topo nr. 725, 476/34, 476/35 și 476/37 din CF E 30127 (provenită din conversia CF hârtie 906)	A1, A1.1
Act Administrativ nr. plan de amplasament și delimitare 11790, din 19/07/2005 emis de OCPI Suceava (act notarial nr 55 din 05.01.2023, emis de BIN REY OLTICA-VERONICA);		
B9	se îndreaptă eroarea materială în sensul corectării suprafeței parcelei nr. 476/35, din 124 mp. în 1224 mp.	A1
16309 / 02/10/2023		
Act Administrativ nr. 2313, din 06/07/2023 emis de Primaria Ciocanesti (act administrativ nr 2316 din 06.07.2023, emis de Primaria Ciocanesti);		
B10	se noteaza actualizarea informatiilor cadastrale -trecerea partiala in intravilan a imobilului	A1, A1.1

C. Partea III. SARCINI .

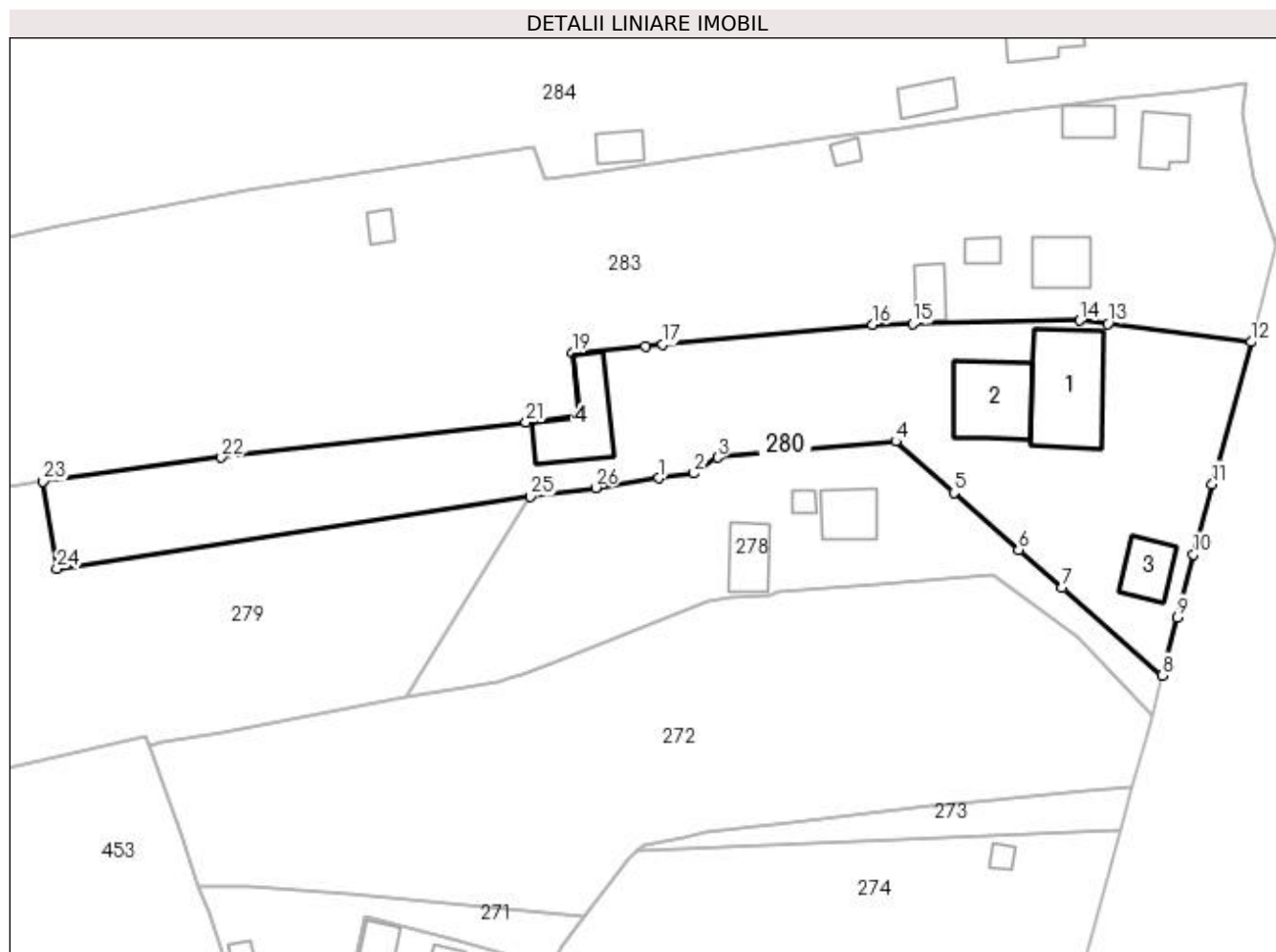
Inscrieri privind dezmembramintele dreptului de proprietate, drepturi reale de garanție și sarcini	Referințe
NU SUNT	

Anexa Nr. 1 La Partea I

Teren

Nr cadastral	Suprafața (mp)*	Observații / Referințe
32744	4.868	Imobil imprejmuit cu gard si tarusat de la pct.22 la pct.20; parte din pf 473, 93

* Suprafața este determinată în planul de proiecție Stereo 70.



Date referitoare la teren

Crt	Categorie folosință	Intravilan	Suprafața (mp)	Tarla	Parcelă	Nr. topo	Observații / Referințe
1	curți construcții	DA	539	-	-	725	-intravilan-
2	curți construcții	DA	121	-	-	476/34	-intravilan-
3	curți construcții	NU	313	-	-	476/37	-extravilan-
4	faneata	DA	2.470	-	-	476/35	-intravilan-
5	faneata	NU	1.425	-	-	-	-extravilan-

Date referitoare la construcții

Crt	Număr	Destinație construcție	Supraf. (mp)	Situație juridică	Observații / Referințe
A1.1	32744-C1	construcții de locuințe	246	Cu acte	Nr. niveluri:3; S. construita la sol:246 mp; Casa de locuit (P+1E+M) construita in anul 1990, S. construita desfasurata=738mp
A1.2	32744-C2	construcții anexa	179	Fara acte	Nr. niveluri:1; S. construita la sol:179 mp; Anexa (P) construita in anul 2000, S.construita desfasurata=179mp
A1.3	32744-C3	construcții de locuințe	79	Fara acte	Nr. niveluri:2; S. construita la sol:79 mp; Casa de locuit (P+M) construita in anul 2000, S. construita desfasurata=158mp
A1.4	32744-C4	construcții anexa	156	Fara acte	Nr. niveluri:1; S. construita la sol:156 mp; Anexa (P) construita in anul 2000, S.construita desfasurata=156mp

Lungime Segmente

1) Valorile lungimilor segmentelor sunt obținute din proiecție în plan.

Punct început	X / Y	Punct sfârșit	X / Y	Lungime segment (** (m)
1	521.068,193 664.289,739	2	521.074,352 664.290,564	6.214
3	521.078,508 664.293,288	4	521.109,417 664.296,097	31.036
5	521.119,616 664.287,181	6	521.130,806 664.277,275	14.945
7	521.138,412 664.270,644	8	521.155,755 664.255,432	23.069
9	521.158,44 664.265,527	10	521.161,188 664.276,475	11.288
11	521.164,496 664.288,711	12	521.171,229 664.313,363	25.555
13	521.146,32 664.316,577	14	521.141,438 664.317,12	4.912
15	521.112,367 664.316,522	16	521.105,433 664.316,365	6.936
17	521.068,843 664.312,914	18	521.065,897 664.312,637	2.959
19	521.053,228 664.311,442	20	521.054,26 664.300,611	10.88
21	521.045,147 664.299,431	22	520.992,178 664.293,334	53.319
23	520.961,187 664.289,181	24	520.963,585 664.273,994	15.375
25	521.045,878 664.286,526	26	521.057,259 664.288,052	11.483

Punct început	X / Y	Punct sfârșit	X / Y	Lungime segment (** (m)
2	521.074,352 664.290,564	3	521.078,508 664.293,288	4.969
4	521.109,417 664.296,097	5	521.119,616 664.287,181	13.547
6	521.130,806 664.277,275	7	521.138,412 664.270,644	10.091
8	521.155,755 664.255,432	9	521.158,44 664.265,527	10.446
10	521.161,188 664.276,475	11	521.164,496 664.288,711	12.675
12	521.171,229 664.313,363	13	521.146,32 664.316,577	25.115
14	521.141,438 664.317,12	15	521.112,367 664.316,522	29.077
16	521.105,433 664.316,365	17	521.068,843 664.312,914	36.752
18	521.065,897 664.312,637	19	521.053,228 664.311,442	12.725
20	521.054,26 664.300,611	21	521.045,147 664.299,431	9.189
22	520.992,178 664.293,334	23	520.961,187 664.289,181	31.268
24	520.963,585 664.273,994	25	521.045,878 664.286,526	83.242
26	521.057,259 664.288,052	1	521.068,193 664.289,739	11.063

** Lungimile segmentelor sunt determinate în planul de proiecție Stereo 70 și sunt rotunjite la 1 milimetru.

*** Distanța dintre puncte este formată din segmente cumulate ce sunt mai mici decât valoarea 1 milimetru.

**DATE DESPRE IMOBILUL NR. 281**

Oficiul de Cadastru și Publicitate Imobiliară SUCEAVA
Biroul de Cadastru și Publicitate Imobiliară Vatra Dornei

A. Partea I. Descrierea imobilului

TEREN Extravilan

Nr. CF vechi:906

Adresa: Jud. Suceava

Nr. Crt	Nr cadastral Nr. topografic	Suprafața* (mp)	Observații / Referințe
A1	30127	594	Sector cadastral:28 Teren neimprijmit;

Construcții

Crt	Nr cadastral Nr. topografic	Adresa	Observații / Referințe
A1.1		Jud. Suceava	Nr. niveluri:4; S. construita la sol:192 mp; Pensiune

B. Partea II. Proprietari și acte

Inscrieri privitoare la dreptul de proprietate și alte drepturi reale	Referințe
13573 / 30/10/2013 Act Administrativ nr. 3062, din 30/10/2013 emis de PRIMARIA CIOCANESTI;	
B5 se notează radierea dreptului de proprietate de sub B1, ca urmare a demolării construcțiilor	A1
14780 / 18/11/2013 Act Notarial nr. 2599, din 14/11/2013 emis de Rotaru Raul Gabriel;	
B6 Intabulare, drept de PROPRIETATE bun propriu, dobandit prin Conventie, cota actuala 1/1, cota initiala 1/1 1) ROATĂ CĂTĂLIN CRISTIAN	A1.1
14684 / 06/10/2020 Act Notarial nr. 1407, din 02/10/2020 emis de REY OLTICA-VERONICA;	
B8 Intabulare, drept de PROPRIETATE, bun propriu, dobandit prin Conventie, cota actuala 2/3, cota initiala 2/3 1) ROATĂ BOGDAN-FLORENTIN	A1
14695 / 06/10/2020 Act Notarial nr. 1408, din 02/10/2020 emis de REY OLTICA-VERONICA;	
B10 Intabulare, drept de PROPRIETATE, bun propriu, dobandit prin Conventie, cota actuala 1/3, cota initiala 1/3 1) ROATĂ CĂTĂLIN-CRISTIAN	A1
9318 / 06/06/2023 Act Notarial nr. 55, din 05/01/2023 emis de BIN REY OLTICA-VERONICA;	
B12 se notează îndreptarea erorii materiale în sensul rectificării conversiei CF hârtie 906 Ciocănești, motivat de faptul că nu toate parcelele topografice formează un singur imobil, astfel că parcelele nr. 725, 476/34, 476/35 și 476/37 au fost reconvertite în CF E 32744, parcela nr. 476/21 în CF E 32743, parcela nr. 476/61 în CF E 32741, parcela nr. 476/62 în CF E 32742 iar parcelele nr. 820 și 821 rămân în CF E 30127	A1, A1.1

C. Partea III. SARCINI

Inscrieri privind dezmembramintele dreptului de proprietate, drepturi reale de garanție și sarcini	Referințe
14208 / 05/12/2012 Act Administrativ nr. 324/2011 c.218/2011, din 26/11/2012 emis de BEJ STARICA RADU;	
C22 se notează radierea înscrierilor de la C2-C7, C10-C13, C16-C18 și C20	A1, A1.1
1568 / 08/02/2013 Act Administrativ nr. 198/2012, din 08/01/2013 emis de BEJ NICA GABRIEL;	
C23 se notează radierea înscrierilor de sub C8, C9, C14, C15, C19 și C21	A1, A1.1
13571 / 30/10/2013 Act Administrativ nr. 324/2011 c.218/2011, din 26/11/2012 emis de BEJ STARICA RADU (act administrativ nr. 198/2012/08-01-2013 emis de BEJ NICA GABRIEL);	
C24 se notează radierea închirierii de sub C1	A1

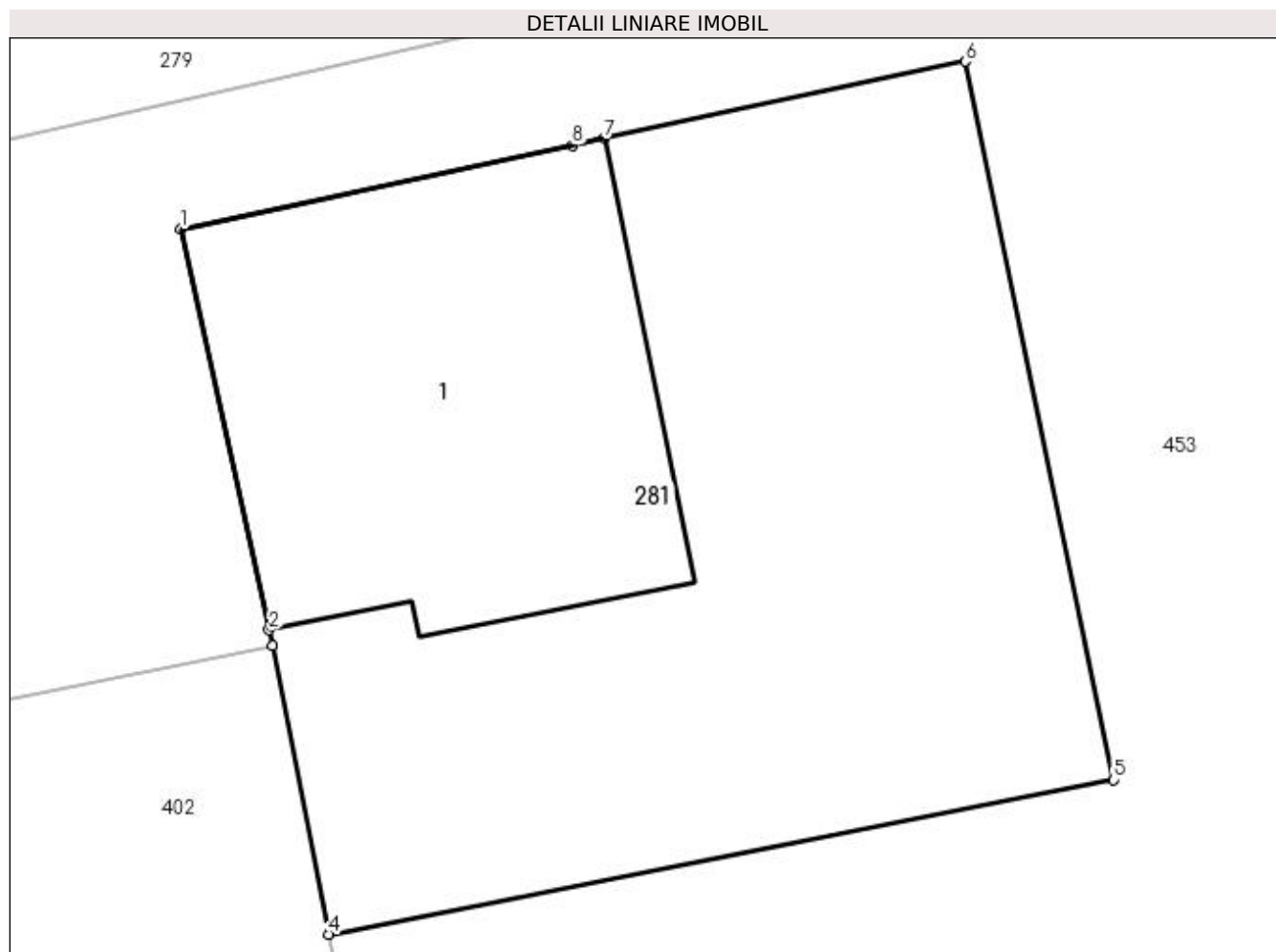
Inscrieri privind dezmembramintele dreptului de proprietate, drepturi reale de garanție și sarcini		Referințe
C24	se notează radierea închirierii de sub C1	
14695 / 06/10/2020		
Act Notarial nr. 1408, din 02/10/2020 emis de REY OLTICA-VERONICA;		
C26	se notează radierea dreptului de suprafață de sub C25, ca efect al consolidării	A1

Anexa Nr. 1 La Partea I

Teren

Nr cadastral	Suprafața (mp)*	Observații / Referințe
30127	594	

* Suprafața este determinată în planul de proiecție Stereo 70.



Date referitoare la teren

Crt	Categorie folosință	Intra vilan	Suprafața (mp)	Tarla	Parcelă	Nr. topo	Observații / Referințe
1	curți constructii	NU	594	-	-	-	

Date referitoare la construcții

Crt	Număr	Destinație construcție	Supraf. (mp)	Situație juridică	Observații / Referințe
A1.1		construcții industriale și edilitare	192	Cu acte	Nr. niveluri:4; S. construita la sol:192 mp; Pensiuine

Lungime Segmente

1) Valorile lungimilor segmentelor sunt obținute din proiecție în plan.

Punct început	X / Y	Punct sfârșit	X / Y	Lungime segment (** (m)
1	520.910,479 664.225,201	2	520.913,311 664.212,371	13.139
2	520.913,311 664.212,371	3	520.913,425 664.211,884	0.5
3	520.913,425 664.211,884	4	520.915,225 664.202,643	9.415

Punct început	X / Y	Punct sfârșit	X / Y	Lungime segment (** (m)
4	520.915,225 664.202,643	5	520.940,332 664.207,582	25.588
5	520.940,332 664.207,582	6	520.935,574 664.230,549	23.455
6	520.935,574 664.230,549	7	520.924,026 664.228,088	11.807
7	520.924,026 664.228,088	8	520.923,014 664.227,872	1.035
8	520.923,014 664.227,872	1	520.910,479 664.225,201	12.816

** Lungimile segmentelor sunt determinate în planul de proiecție Stereo 70 și sunt rotunjite la 1 milimetru.

*** Distanța dintre puncte este formată din segmente cumulate ce sunt mai mici decât valoarea 1 milimetru.

**DATE DESPRE IMOBILUL NR. 282**

Oficiul de Cadastru și Publicitate Imobiliară SUCEAVA
Biroul de Cadastru și Publicitate Imobiliară Vatra Dornei

A. Partea I. Descrierea imobilului

TEREN Extravilan

Adresa: Jud. Suceava

Nr. Crt	Nr cadastral Nr. topografic	Suprafața* (mp)	Observații / Referințe
A1		72	Sector cadastral:28 Teren împrejmuit; împrejmuit parțial; parte din pf 476/1, 476/1

B. Partea II. Proprietari și acte

Inscrieri privitoare la dreptul de proprietate și alte drepturi reale	Referințe
282 / 17/01/2024	
Act Normativ nr. 7, din 13/03/1996 emis de Parlamentul României;	
B1	A1
Intabulare, drept de PROPRIETATE, dobândit prin Lege, cota actuala 1/1, cota initiala 1/1	
1) NEIDENTIFICAT NEIDENTIFICAT	
Act Administrativ nr. 3892, din 06/12/2023 emis de Primăria Comunei Ciocănești;	
B2	A1
Se notează posesia faptică în favoarea lui	
1) CIOCAN-SCHEU GHEORGHE	

C. Partea III. SARCINI .

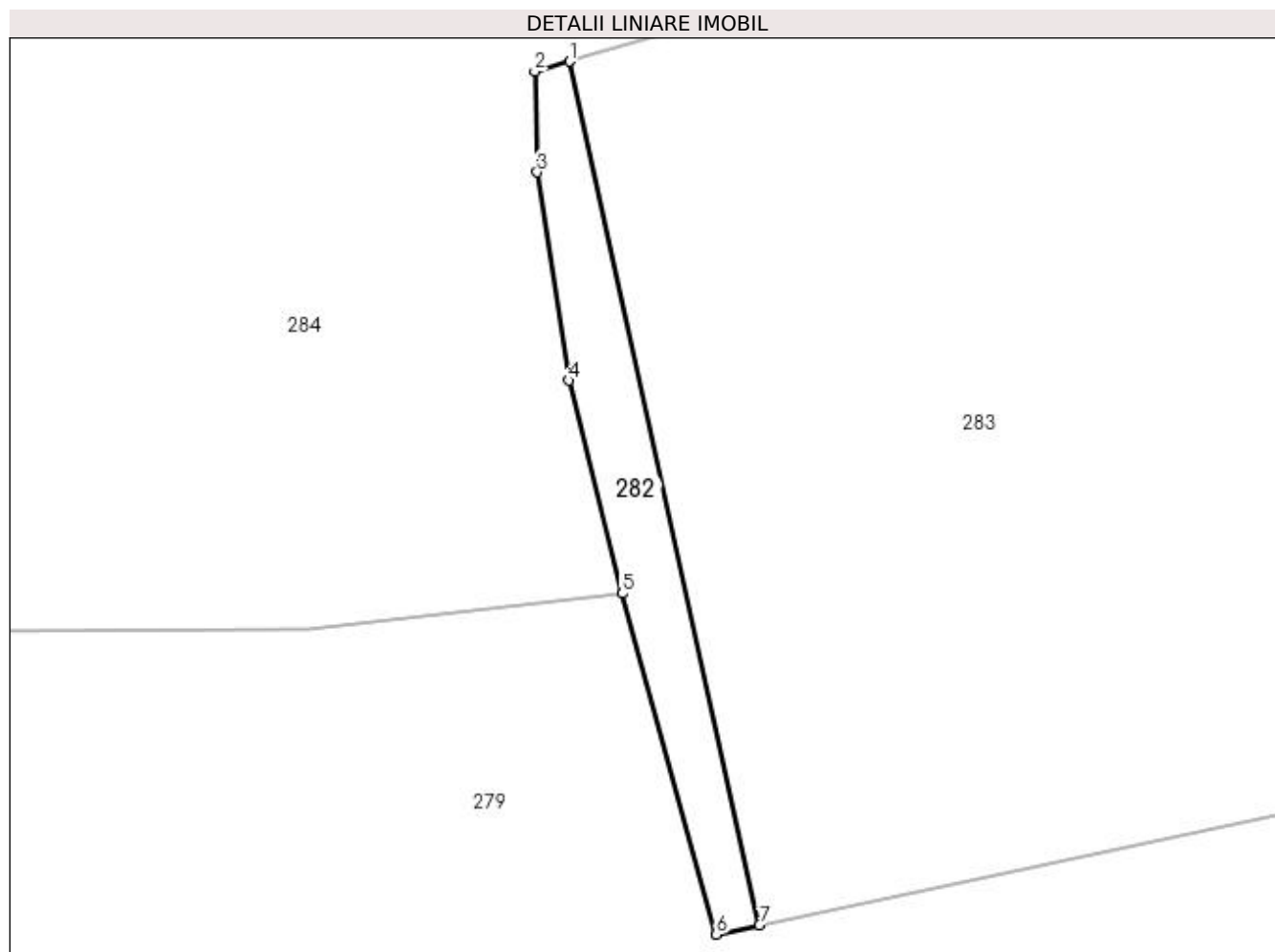
Inscrieri privind dezmembramintele dreptului de proprietate, drepturi reale de garanție și sarcini	Referințe
NU SUNT	

Anexa Nr. 1 La Partea I

Teren

Nr cadastral	Suprafața (mp)*	Observații / Referințe
	72	împrejmuit parțial; parte din pf 476/1, 476/1

* Suprafața este determinată în planul de proiecție Stereo 70.



Date referitoare la teren

Crt	Categorie folosință	Intra vilan	Suprafața (mp)	Tarla	Parcelă	Nr. topo	Observații / Referințe
1	faneata	NU	72	-	-	-	loc numit Principală

Lungime Segmente

1) Valorile lungimilor segmentelor sunt obținute din proiecție în plan.

Punct început	X / Y	Punct sfârșit	X / Y	Lungime segment (** (m)
1	520.770,905 664.292,445	2	520.769,611 664.292,071	1.347
2	520.769,611 664.292,071	3	520.769,7 664.288,288	3.784
3	520.769,7 664.288,288	4	520.770,894 664.280,458	7.921
4	520.770,894 664.280,458	5	520.772,898 664.272,449	8.256
5	520.772,898 664.272,449	6	520.776,436 664.259,64	13.289

Punct început	X / Y	Punct sfârșit	X / Y	Lungime segment (** (m)
6	520.776,436 664.259,64	7	520.778,048 664.259,983	1.648
7	520.778,048 664.259,983	1	520.770,905 664.292,445	33.239

** Lungimile segmentelor sunt determinate în planul de proiecție Stereo 70 și sunt rotunjite la 1 milimetru.

*** Distanța dintre puncte este formată din segmente cumulate ce sunt mai mici decât valoarea 1 milimetru.

**DATE DESPRE IMOBILUL NR. 283**

Oficiul de Cadastru și Publicitate Imobiliară SUCEAVA
Bîroul de Cadastru și Publicitate Imobiliară Vatra Dornei

A. Partea I. Descrierea imobilului

TEREN Necunoscut

Nr. CF vechi:1047

Adresa: Loc. Ciocanesti, Str Principală, Nr. 33, Jud. Suceava

Nr. Crt	Nr cadastral Nr. topografic	Suprafața* (mp)	Observații / Referințe
A1	30527	15.191	Sector cadastral:28 Teren imprejmuit; imprejmuit parțial; parte din pf 463/1, 463/3, 476/3, 474, 472

Construcții

Crt	Nr cadastral Nr. topografic	Adresa	Observații / Referințe
A1.1	30527-C1	Loc. Ciocanesti, Str Principală, Nr. 33, Jud. Suceava	Nr. niveluri:1; S. construita la sol:77 mp; casă
A1.2	30527-C2	Loc. Ciocanesti, Str Principală, Nr. 33, Jud. Suceava	Nr. niveluri:1; S. construita la sol:50 mp; casă
A1.3	30527-C3	Loc. Ciocanesti, Str Principală, Nr. 33, Jud. Suceava	Nr. niveluri:1; S. construita la sol:18 mp; bucătărie de vară
A1.4	30527-C4	Loc. Ciocanesti, Str Principală, Nr. 33, Jud. Suceava	Nr. niveluri:1; S. construita la sol:87 mp; anexe gospodărești
A1.5		Loc. Ciocanesti, Str Principală, Nr. 33, Jud. Suceava	Nr. niveluri:1; S. construita la sol:27 mp; Anexă
A1.6		Loc. Ciocanesti, Str Principală, Nr. 33, Jud. Suceava	Nr. niveluri:1; S. construita la sol:53 mp; Anexă

B. Partea II. Proprietari și acte

Inscrieri privitoare la dreptul de proprietate și alte drepturi reale	Referințe
6132 / 27/04/2015	
Act Notarial nr. 948, din 24/04/2015 emis de Rotaru RAUL- GABRIEL;	
B3	Intabulare, drept de PROPRIETATE bun comun în devălmășie, dobândit prin Conventie, cota actuala 1/1, cota initiala 1/1 1) CIOCAN-SCHEU GHEORGHE, soț 2) CIOCAN-SCHEU MARCELA, soție
283 / 17/01/2024	
Act Administrativ nr. 143, din 17/01/2024 emis de Primăria Comunei Ciocănești;	
B9	Intabulare, drept de PROPRIETATE, dobândit prin Lege, cota actuala 1/1, cota initiala 1/1 1) CIOCAN-SCHEU GHEORGHE 2) CIOCAN-SCHEU MARCELA

C. Partea III. SARCINI

Inscrieri privind dezmembramintele dreptului de proprietate, drepturi reale de garanție și sarcini	Referințe
20002 / 18/12/2014	
Act Administrativ nr. 574/2012, din 15/10/2014 emis de BEJ NICA GABRIEL;	
C5	se notează radierea înscrierilor de sub C1, C2, C3 și C4
4228 / 05/04/2016	
Act Administrativ nr. încheiere dosar nr. 2240/2015, din 17/11/2015 emis de BEJ GHEORGHIU CRISTINA MARIA;	
C7	se notează respingerea cererii de notare a urmăririi silite formulată de BEJ Gheorghiu Cristina Maria pentru creditoarea KRUK ROMANIA S.R.L., întrucât este deja operată prin încheierea nr.4133 din 01.04.2016
9654 / 22/08/2016	
Act Administrativ nr. încheiere nr.1 dosar 2210/2015, din 22/06/2016 emis de BEJ GHEORGHIU CRISTINA MARIA;	
C8	se notează radierea înscrierii de sub C6

Crt	Număr	Destinație construcție	Supraf. (mp)	Situație juridică	Observații / Referințe
A1.3	30527-C3	construcții anexa	18	Cu acte	Nr. niveluri:1; S. construita la sol:18 mp; bucătărie de vară
A1.4	30527-C4	construcții anexa	87	Cu acte	Nr. niveluri:1; S. construita la sol:87 mp; anexe gospodărești
A1.5		construcții anexa	27	Cu acte	Nr. niveluri:1; S. construita la sol:27 mp; Anexă
A1.6		construcții anexa	53	Cu acte	Nr. niveluri:1; S. construita la sol:53 mp; Anexă
A1.7		construcții anexa	25	Fara acte	Nr. niveluri:1; S. construita la sol:25 mp; Anexă
A1.8		construcții anexa	18	Fara acte	Nr. niveluri:1; S. construita la sol:18 mp; Anexă
A1.9		construcții anexa	16	Fara acte	Nr. niveluri:1; S. construita la sol:16 mp; Anexă

Lungime Segmente

1) Valorile lungimilor segmentelor sunt obținute din proiecție în plan.

Punct început	X / Y	Punct sfârșit	X / Y	Lungime segment (** (m)
1	521.068,843 664.312,914	2	521.105,433 664.316,365	36.752
3	521.112,367 664.316,522	4	521.141,438 664.317,12	29.077
5	521.146,32 664.316,577	6	521.171,229 664.313,363	25.115
7	521.175,68 664.330,273	8	521.171,65 664.341,637	12.057
9	521.169,704 664.353,11	10	521.170,298 664.358,195	5.12
11	521.161,479 664.357,204	12	521.147,758 664.355,661	13.807
13	521.138,06 664.354,464	14	521.129,566 664.353,415	8.559
15	521.110,278 664.350,618	16	521.097,319 664.348,739	13.095
17	521.053,839 664.342,434	18	521.048,331 664.341,635	5.566
19	521.046,507 664.347,373	20	520.996,5 664.339,806	50.576
21	520.964,146 664.333,621	22	520.945,991 664.329,575	18.6
23	520.833,999 664.304,978	24	520.832,769 664.298,531	6.563
25	520.817,127 664.295,526	26	520.812,048 664.301,998	8.227
27	520.777,326 664.294,299	28	520.770,905 664.292,445	6.683
29	520.778,048 664.259,983	30	520.855,961 664.276,576	79.66
31	520.916,773 664.283,481	32	520.955,145 664.288,371	38.682
33	520.961,187 664.289,181	34	520.992,178 664.293,334	31.268
35	521.045,147 664.299,431	36	521.054,26 664.300,611	9.189
37	521.053,228 664.311,442	38	521.065,897 664.312,637	12.725

Punct început	X / Y	Punct sfârșit	X / Y	Lungime segment (** (m)
2	521.105,433 664.316,365	3	521.112,367 664.316,522	6.936
4	521.141,438 664.317,12	5	521.146,32 664.316,577	4.912
6	521.171,229 664.313,363	7	521.175,68 664.330,273	17.486
8	521.171,65 664.341,637	9	521.169,704 664.353,11	11.637
10	521.170,298 664.358,195	11	521.161,479 664.357,204	8.875
12	521.147,758 664.355,661	13	521.138,06 664.354,464	9.772
14	521.129,566 664.353,415	15	521.110,278 664.350,618	19.49
16	521.097,319 664.348,739	17	521.053,839 664.342,434	43.935
18	521.048,331 664.341,635	19	521.046,507 664.347,373	6.021
20	520.996,5 664.339,806	21	520.964,146 664.333,621	32.94
22	520.945,991 664.329,575	23	520.833,999 664.304,978	114.661
24	520.832,769 664.298,531	25	520.817,127 664.295,526	15.928
26	520.812,048 664.301,998	27	520.777,326 664.294,299	35.565
28	520.770,905 664.292,445	29	520.778,048 664.259,983	33.239
30	520.855,961 664.276,576	31	520.916,773 664.283,481	61.203
32	520.955,145 664.288,371	33	520.961,187 664.289,181	6.096
34	520.992,178 664.293,334	35	521.045,147 664.299,431	53.319
36	521.054,26 664.300,611	37	521.053,228 664.311,442	10.88
38	521.065,897 664.312,637	1	521.068,843 664.312,914	2.959

** Lungimile segmentelor sunt determinate în planul de proiecție Stereo 70 și sunt rotunjite la 1 milimetru.

*** Distanța dintre puncte este formată din segmente cumulate ce sunt mai mici decât valoarea 1 milimetru.

**DATE DESPRE IMOBILUL NR. 284**

Oficiul de Cadastru și Publicitate Imobiliară SUCEAVA
Biroul de Cadastru și Publicitate Imobiliară Vatra Dornei

A. Partea I. Descrierea imobilului

TEREN Necunoscut

Nr. CF vechi:959

Adresa: Loc. Ciocanesti, Jud. Suceava

Nr. Crt	Nr cadastral Nr. topografic	Suprafața* (mp)	Observații / Referințe
A1	30361	50.631	Sector cadastral:28 Teren imprejmuit; parte din pf 463/1, 465/1, 465/2, 298, 144, 1155/28, 1155/29, 1155/30, 1155/31

Construcții

Crt	Nr cadastral Nr. topografic	Adresa	Observații / Referințe
A1.1	30361-C1	Loc. Ciocanesti, Jud. Suceava	Nr. niveluri:1; S. construita la sol:167 mp; casă
A1.2		Loc. Ciocanesti, Str Principală, Nr. 1, Jud. Suceava	Nr. niveluri:1; S. construita la sol:52 mp; Anexă
A1.3		Loc. Ciocanesti, Str Principală, Nr. 1, Jud. Suceava	Nr. niveluri:1; S. construita la sol:43 mp; Anexă

B. Partea II. Proprietari și acte

Inscrieri privitoare la dreptul de proprietate și alte drepturi reale		Referințe
10158 / 28/12/2010		
Act Notarial nr. 8, din 25/03/2010 emis de BNP ROTARU RAUL GABRIEL;		
B2	Intabulare, drept de PROPRIETATE, dobandit prin Succesiune, cota actuala 1/1, cota initiala 1/1 1) ȘCHEUL NICU-MARCEL	A1, A1.1
16041 / 03/11/2020		
Hotarare Judecatoreasca nr. 915/2018, din 12/10/2018 emis de JUDECATORIA VATRA DORNEI;		
B3	se notează că din parte a parcelei nr.1155/284 s-a format imobilul cu nr. cad. 32312	A1
284 / 17/01/2024		
Act Administrativ nr. 143, din 17/01/2024 emis de Primăria Comunei Ciocănești;		
B4	Intabulare, drept de PROPRIETATE, dobandit prin Lege, cota actuala 1/1, cota initiala 1/1 1) ȘCHEUL NICU-MARCEL	A1.2, A1.3

C. Partea III. SARCINI .

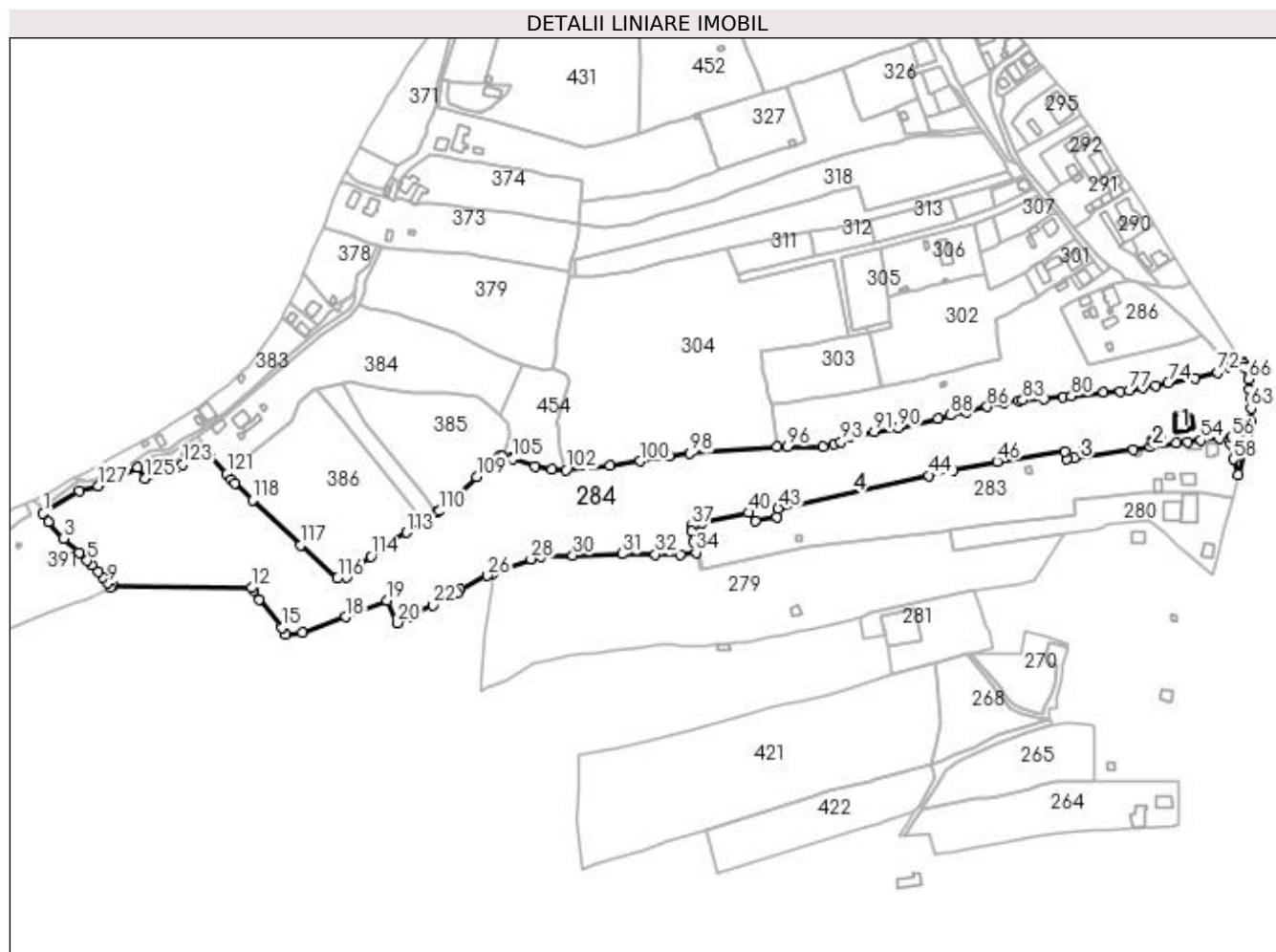
Inscrieri privind dezmembramintele dreptului de proprietate, drepturi reale de garanție și sarcini	Referințe
NU SUNT	

Anexa Nr. 1 La Partea I

Teren

Nr cadastral	Suprafața (mp)*	Observații / Referințe
30361	50.631	parte din pf 463/1, 465/1, 465/2, 298, 144, 1155/28, 1155/29, 1155/30, 1155/31

* Suprafața este determinată în planul de proiecție Stereo 70.



Date referitoare la teren

Crt	Categorie folosință	Intravilan	Suprafața (mp)	Tarla	Parcelă	Nr. topo	Observații / Referințe
1	neproductiv	DA	240	-	-	-	nr.top.465/11
2	drum	DA	340	-	-	-	nr.top.465/12
3	neproductiv	DA	392	-	-	-	nr.top.465/13
4	curți construcții	DA	544	-	-	-	nr.top.144
5	arabil	DA	528	-	-	-	nr.top.463/11
6	arabil	DA	684	-	-	-	nr.top.463/12
7	faneata	DA	3.732	-	-	-	nr.top.463/13
8	neproductiv	NU	147	-	-	-	nr.top.463/14
9	pasune	NU	3.024	-	-	-	nr.top.463/16
10	faneata	DA	364	-	-	-	nr.top.463/2
11	pasune	DA	5.316	-	-	-	nr.top.1155/311
12	pasune	NU	9.085	-	-	-	nr.top.1155/282
13	pasune	NU	4.680	-	-	-	nr.top.1155/284
14	padure	NU	3.606	-	-	-	nr.top.1155/302
15	faneata	NU	17.949	-	-	-	463/13

Date referitoare la construcții

Crt	Număr	Destinație construcție	Supraf. (mp)	Situație juridică	Observații / Referințe
A1.1	30361-C1	construcții de locuințe	167	Cu acte	Nr. niveluri:1; S. construita la sol:167 mp; casă
A1.2		construcții anexa	52	Cu acte	Nr. niveluri:1; S. construita la sol:52 mp; Anexă
A1.3		construcții anexa	43	Cu acte	Nr. niveluri:1; S. construita la sol:43 mp; Anexă
A1.4		construcții anexa	18	Fara acte	Nr. niveluri:1; S. construita la sol:18 mp; Anexă

Lungime Segmente

1) Valorile lungimilor segmentelor sunt obținute din proiecție în plan.

Punct început	X / Y	Punct sfârșit	X / Y	Lungime segment	Punct început	X / Y	Punct sfârșit	X / Y	Lungime segment	Punct început	X / Y	Punct sfârșit	X / Y	Lungime segment
1	520.288,372 664.301,384	2	520.292,267 664.295,162	7.341	2	520.292,267 664.295,162	3	520.303,558 664.282,689	16.824	3	520.303,558 664.282,689	4	520.315,053 664.272,42	15.414
4	520.315,053 664.272,42	5	520.321,203 664.266,252	8.71	5	520.321,203 664.266,252	6	520.324,328 664.263,017	4.498	6	520.324,328 664.263,017	7	520.329,056 664.258,123	6.805
7	520.329,056 664.258,123	8	520.332,982 664.254,059	5.651	8	520.332,982 664.254,059	9	520.336,506 664.249,606	5.679	9	520.336,506 664.249,606	10	520.338,29 664.246,74	3.376
10	520.338,29 664.246,74	11	520.340,288 664.247,554	2.157	11	520.340,288 664.247,554	12	520.443,054 664.246,199	102.775	12	520.443,054 664.246,199	13	520.444,672 664.244,222	2.555
13	520.444,672 664.244,222	14	520.448,572 664.237,684	7.613	14	520.448,572 664.237,684	15	520.465,326 664.216,524	26.99	15	520.465,326 664.216,524	16	520.468,325 664.211,503	5.848
16	520.468,325 664.211,503	17	520.480,902 664.212,943	12.659	17	520.480,902 664.212,943	18	520.512,913 664.224,501	34.034	18	520.512,913 664.224,501	19	520.543,638 664.236,812	33.1
19	520.543,638 664.236,812	20	520.551,432 664.220,195	18.354	20	520.551,432 664.220,195	21	520.560,275 664.224,89	10.012	21	520.560,275 664.224,89	22	520.577,79 664.233,287	19.424
22	520.577,79 664.233,287	23	520.590,372 664.239,329	13.958	23	520.590,372 664.239,329	24	520.595,664 664.242,157	6.0	24	520.595,664 664.242,157	25	520.598,027 664.244,992	3.691
25	520.598,027 664.244,992	26	520.618,051 664.255,295	22.519	26	520.618,051 664.255,295	27	520.622,267 664.256,892	4.508	27	520.622,267 664.256,892	28	520.650,535 664.267,599	30.228
28	520.650,535 664.267,599	29	520.657,58 664.269,36	7.262	29	520.657,58 664.269,36	30	520.681,515 664.270,22	23.95	30	520.681,515 664.270,22	31	520.717,888 664.271,254	36.388
31	520.717,888 664.271,254	32	520.742,898 664.271,047	25.011	32	520.742,898 664.271,047	33	520.761,052 664.271,099	18.154	33	520.761,052 664.271,099	34	520.772,898 664.272,449	11.923
34	520.772,898 664.272,449	35	520.770,894 664.280,458	8.256	35	520.770,894 664.280,458	36	520.769,7 664.288,288	7.921	36	520.769,7 664.288,288	37	520.769,611 664.292,071	3.784
37	520.769,611 664.292,071	38	520.770,905 664.292,445	1.347	38	520.770,905 664.292,445	39	520.777,326 664.294,299	6.683	39	520.777,326 664.294,299	40	520.812,048 664.301,998	35.565
40	520.812,048 664.301,998	41	520.817,127 664.295,526	8.227	41	520.817,127 664.295,526	42	520.832,769 664.298,531	15.928	42	520.832,769 664.298,531	43	520.833,999 664.304,978	6.563
43	520.833,999 664.304,978	44	520.945,991 664.329,575	114.661	44	520.945,991 664.329,575	45	520.964,146 664.333,621	18.6	45	520.964,146 664.333,621	46	520.996,5 664.339,806	32.94
46	520.996,5 664.339,806	47	521.046,507 664.347,373	50.576	47	521.046,507 664.347,373	48	521.048,331 664.341,635	6.021	48	521.048,331 664.341,635	49	521.053,839 664.342,434	5.566
49	521.053,839 664.342,434	50	521.097,319 664.348,739	43.935	50	521.097,319 664.348,739	51	521.110,278 664.350,618	13.095	51	521.110,278 664.350,618	52	521.129,566 664.353,415	19.49
52	521.129,566 664.353,415	53	521.138,06 664.354,464	8.559	53	521.138,06 664.354,464	54	521.147,758 664.355,661	9.772	54	521.147,758 664.355,661	55	521.161,479 664.357,204	13.807
55	521.161,479 664.357,204	56	521.170,298 664.358,195	8.875	56	521.170,298 664.358,195	57	521.169,704 664.353,11	5.12	57	521.169,704 664.353,11	58	521.171,65 664.341,637	11.637
58	521.171,65 664.341,637	59	521.175,68 664.330,273	12.057	59	521.175,68 664.330,273	60	521.182,24 664.357,99	28.483	60	521.182,24 664.357,99	61	521.183,167 664.362,565	4.668
61	521.183,167 664.362,565	62	521.184,398 664.370,519	8.049	62	521.184,398 664.370,519	63	521.184,793 664.379,331	8.821	63	521.184,793 664.379,331	64	521.184,904 664.386,676	7.346
64	521.184,904 664.386,676	65	521.183,996 664.393,211	6.598	65	521.183,996 664.393,211	66	521.182,821 664.401,078	7.954	66	521.182,821 664.401,078	67	521.179,805 664.409,974	9.393
67	521.179,805 664.409,974	68	521.178,679 664.413,079	3.303	68	521.178,679 664.413,079	69	521.178,114 664.413,964	1.05	69	521.178,114 664.413,964	70	521.177,925 664.414,263	0.354
70	521.177,925 664.414,263	71	521.168,801 664.409,869	10.127	71	521.168,801 664.409,869	72	521.160,212 664.406,069	9.392	72	521.160,212 664.406,069	73	521.143,114 664.401,825	17.617
73	521.143,114 664.401,825	74	521.123,402 664.398,407	20.006	74	521.123,402 664.398,407	75	521.114,111 664.396,38	9.51	75	521.114,111 664.396,38	76	521.104,366 664.394,657	9.896

Punct început	X / Y	Punct sfârșit	X / Y	Lungime segment	Punct început	X / Y	Punct sfârșit	X / Y	Lungime segment	Punct început	X / Y	Punct sfârșit	X / Y	Lungime segment
76	521.104,366 664.394,657	77	521.094,653 664.392,755	9.897	77	521.094,653 664.392,755	78	521.087,704 664.392,03	6.987	78	521.087,704 664.392,03	79	521.075,503 664.391,297	12.223
79	521.075,503 664.391,297	80	521.051,546 664.388,42	24.129	80	521.051,546 664.388,42	81	521.045,289 664.387,61	6.309	81	521.045,289 664.387,61	82	521.031,376 664.386,629	13.948
82	521.031,376 664.386,629	83	521.015,606 664.385,28	15.828	83	521.015,606 664.385,28	84	521.012,433 664.385,154	3.176	84	521.012,433 664.385,154	85	521.001,288 664.383,446	11.275
85	521.001,288 664.383,446	86	520.989,073 664.380,46	12.575	86	520.989,073 664.380,46	87	520.973,846 664.376,415	15.755	87	520.973,846 664.376,415	88	520.961,711 664.374,243	12.328
88	520.961,711 664.374,243	89	520.952,557 664.371,789	9.477	89	520.952,557 664.371,789	90	520.922,94 664.364,591	30.479	90	520.922,94 664.364,591	91	520.905,064 664.361,884	18.08
91	520.905,064 664.361,884	92	520.887,312 664.358,37	18.096	92	520.887,312 664.358,37	93	520.880,587 664.354,547	7.736	93	520.880,587 664.354,547	94	520.875,523 664.352,951	5.31
94	520.875,523 664.352,951	95	520.867,337 664.350,78	8.469	95	520.867,337 664.350,78	96	520.840,999 664.350,842	26.338	96	520.840,999 664.350,842	97	520.833,124 664.350,665	7.877
97	520.833,124 664.350,665	98	520.768,487 664.346,0	64.805	98	520.768,487 664.346,0	99	520.752,807 664.343,892	15.821	99	520.752,807 664.343,892	100	520.731,656 664.340,089	21.49
100	520.731,656 664.340,089	101	520.708,96 664.337,089	22.893	101	520.708,96 664.337,089	102	520.676,42 664.333,721	32.714	102	520.676,42 664.333,721	103	520.665,778 664.333,805	10.642
103	520.665,778 664.333,805	104	520.653,355 664.336,154	12.643	104	520.653,355 664.336,154	105	520.636,935 664.341,678	17.324	105	520.636,935 664.341,678	106	520.635,727 664.342,367	1.391
106	520.635,727 664.342,367	107	520.628,966 664.343,655	6.883	107	520.628,966 664.343,655	108	520.626,866 664.344,054	2.138	108	520.626,866 664.344,054	109	520.610,19 664.328,451	22.837
109	520.610,19 664.328,451	110	520.582,722 664.303,173	37.329	110	520.582,722 664.303,173	111	520.580,743 664.301,893	2.357	111	520.580,743 664.301,893	112	520.570,903 664.295,527	11.72
112	520.570,903 664.295,527	113	520.558,177 664.287,295	15.156	113	520.558,177 664.287,295	114	520.531,724 664.269,431	31.92	114	520.531,724 664.269,431	115	520.513,864 664.253,732	23.779
115	520.513,864 664.253,732	116	520.506,955 664.253,594	6.91	116	520.506,955 664.253,594	117	520.479,601 664.277,886	36.583	117	520.479,601 664.277,886	118	520.443,692 664.311,311	49.058
118	520.443,692 664.311,311	119	520.430,641 664.323,943	18.163	119	520.430,641 664.323,943	120	520.428,138 664.326,366	3.484	120	520.428,138 664.326,366	121	520.424,446 664.330,71	5.701
121	520.424,446 664.330,71	122	520.412,216 664.345,099	18.884	122	520.412,216 664.345,099	123	520.392,022 664.337,574	21.55	123	520.392,022 664.337,574	124	520.387,957 664.336,059	4.338
124	520.387,957 664.336,059	125	520.364,262 664.327,23	25.286	125	520.364,262 664.327,23	126	520.358,677 664.335,739	10.178	126	520.358,677 664.335,739	127	520.329,462 664.321,748	32.392
127	520.329,462 664.321,748	128	520.315,049 664.318,377	14.802	128	520.315,049 664.318,377	1	520.288,372 664.301,384	31.629					

** Lungimile segmentelor sunt determinate în planul de proiecție Stereo 70 și sunt rotunjite la 1 milimetru.

*** Distanța dintre puncte este formată din segmente cumulate ce sunt mai mici decât valoarea 1 milimetru.

**DATE DESPRE IMOBILUL NR. 285**

Oficiul de Cadastru și Publicitate Imobiliară SUCEAVA
Biroul de Cadastru și Publicitate Imobiliară Vatra Dornei

A. Partea I. Descrierea imobilului

TEREN Necunoscut

Adresa: Loc. Ciocanesti, Nr. 16, Jud. Suceava

Nr. Crt	Nr cadastral Nr. topografic	Suprafața* (mp)	Observații / Referințe
A1	32341	12.941	Sector cadastral:28 Teren împrejmuit; împrejmuit parțial; parte din pf 144, 463/2, 1173, 437/5, 437/1, 456, 456/2, 460

Construcții

Crt	Nr cadastral Nr. topografic	Adresa	Observații / Referințe
A1.1	32341-C1	Loc. Ciocanesti, Nr. 16, Jud. Suceava	Nr. niveluri:1; S. construita la sol:35 mp; Anexa cu garaj si magazie, edificate din lemn, cu suprafata construita desfasurata de 35 mp.
A1.2	32341-C2	Loc. Ciocanesti, Nr. 16, Jud. Suceava	Nr. niveluri:1; S. construita la sol:13 mp; Fanar edificat din lemn, cu suprafata construita desfasurata de 13 mp.

B. Partea II. Proprietari și acte

Inscrieri privitoare la dreptul de proprietate și alte drepturi reale		Referințe
3183 / 03/03/2021		
Act Notarial nr. 300, din 03/03/2021 emis de REY OLTICA-VERONICA;		
B1	Se infiinteaza cartea funciara 32341 a imobilului cu numarul cadastral 32341 / UAT Ciocanesti, rezultat din dezmembrarea imobilului cu numarul cadastral 31405 in scris in cartea funciara 31405;	A1
Act Administrativ nr. 81, din 09/06/2016 emis de Comisia Judeteana Suceava;		
B2	Intabulare, drept de PROPRIETATE bun comun in devalmasie, dobandit prin Reconstituire, cota actuala 1/1, cota initiala 1/1 1) MORARIU VASILE , sot 2) MORARIU LAURENTIA , sotie <i>OBSERVATII: pozitie transcrisa din CF 31405/Ciocanesti, inscrisa prin incheierea nr. 10259 din 02/09/2016;</i>	A1
Act Administrativ nr. 2155, din 11/08/2016 emis de Primaria comunei Ciocanesti;		
B3	Intabulare, drept de PROPRIETATE bun comun in devalmasie, dobandit prin Construire, cota actuala 1/1, cota initiala 1/1 1) MORARIU VASILE , sot 2) MORARIU LAURENTIA , sotie <i>OBSERVATII: pozitie transcrisa din CF 31405/Ciocanesti, inscrisa prin incheierea nr. 10259 din 02/09/2016;</i>	A1.1, A1.2

C. Partea III. SARCINI .

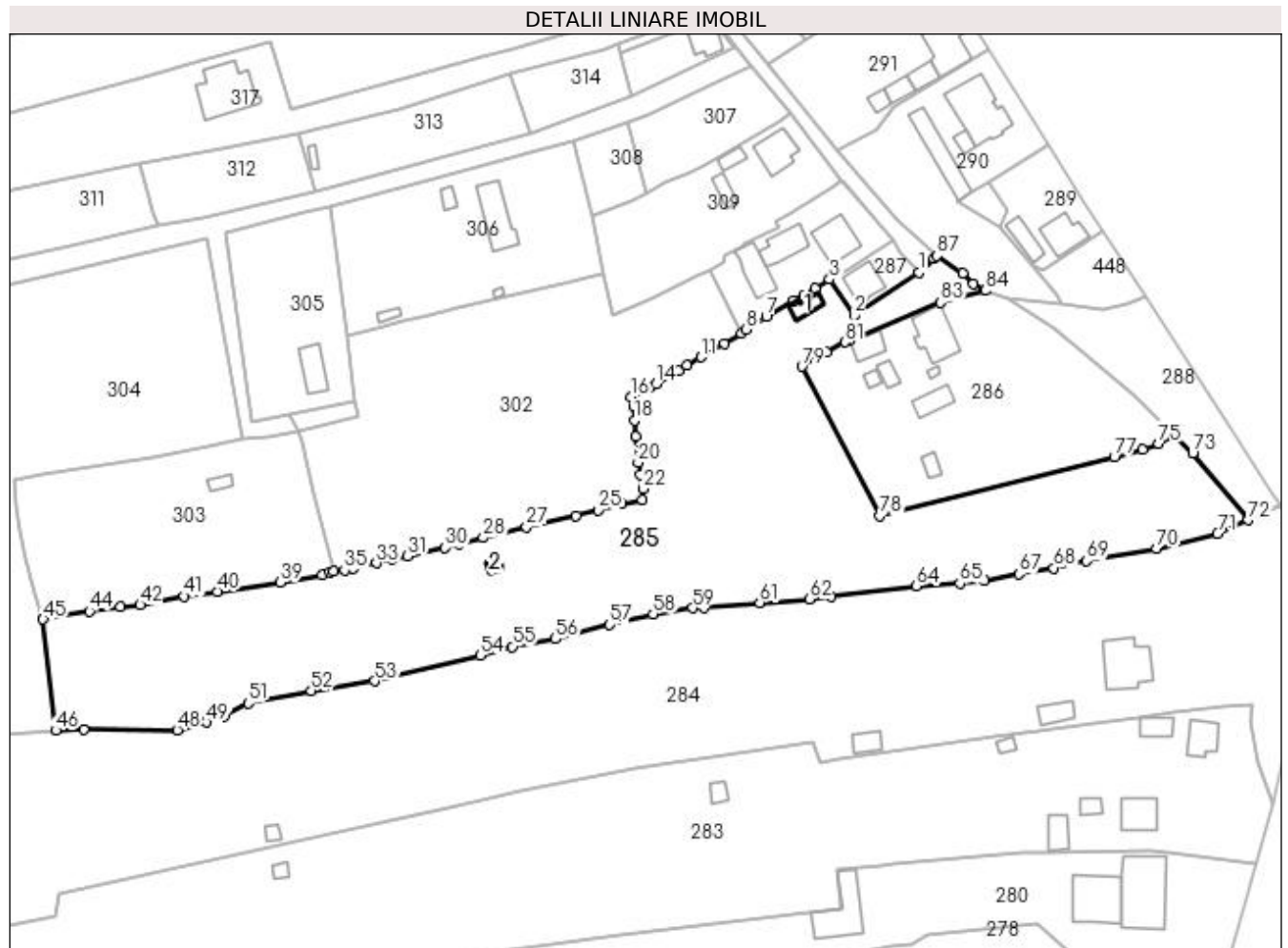
Inscrieri privind dezmembramintele dreptului de proprietate, drepturi reale de garanție și sarcini	Referințe
NU SUNT	

Anexa Nr. 1 La Partea I

Teren

Nr cadastral	Suprafața (mp)*	Observații / Referințe
32341	12.941	împrejmuit parțial; parte din pf 144, 463/2, 1173, 437/5, 437/1, 456, 456/2, 460

* Suprafața este determinată în planul de proiecție Stereo 70.



Date referitoare la teren

Crt	Categorie folosință	Intra vilan	Suprafața (mp)	Tarla	Parcelă	Nr. topo	Observații / Referințe
1	faneata	DA	6.188	-	-	-	
2	faneata	NU	6.753	-	-	-	

Date referitoare la construcții

Crt	Număr	Destinație construcție	Supraf. (mp)	Situație juridică	Observații / Referințe
A1.1	32341-C1	construcții anexa	35	Cu acte	Nr. niveluri:1; S. construita la sol:35 mp; Anexa cu garaj si magazie, edificate din lemn, cu suprafata construita desfasurata de 35 mp.
A1.2	32341-C2	construcții anexa	13	Cu acte	Nr. niveluri:1; S. construita la sol:13 mp; Fanar edificat din lemn, cu suprafata construita desfasurata de 13 mp.

Lungime Segmente

1) Valorile lungimilor segmentelor sunt obținute din proiecție în plan.

Punct început	X / Y	Punct sfârșit	X / Y	Lungime segment	Punct început	X / Y	Punct sfârșit	X / Y	Lungime segment	Punct început	X / Y	Punct sfârșit	X / Y	Lungime segment
1	521.076,155 664.479,629	2	521.057,905 664.467,356	21.993	2	521.057,905 664.467,356	3	521.051,025 664.477,542	12.292	3	521.051,025 664.477,542	4	521.046,939 664.475,119	4.75
4	521.046,939 664.475,119	5	521.043,884 664.473,239	3.587	5	521.043,884 664.473,239	6	521.040,982 664.471,695	3.287	6	521.040,982 664.471,695	7	521.033,145 664.467,018	9.126

Punct început	X / Y	Punct sfârșit	X / Y	Lungime segment	Punct început	X / Y	Punct sfârșit	X / Y	Lungime segment	Punct început	X / Y	Punct sfârșit	X / Y	Lungime segment
7	521.033,145 664.467,018	8	521.027,532 664.463,521	6.613	8	521.027,532 664.463,521	9	521.026,179 664.462,443	1.73	9	521.026,179 664.462,443	10	521.021,36 664.459,581	5.605
10	521.021,36 664.459,581	11	521.014,815 664.455,68	7.619	11	521.014,815 664.455,68	12	521.010,808 664.453,34	4.64	12	521.010,808 664.453,34	13	521.008,485 664.451,736	2.823
13	521.008,485 664.451,736	14	521.002,102 664.448,239	7.278	14	521.002,102 664.448,239	15	521.000,483 664.447,411	1.818	15	521.000,483 664.447,411	16	520.994,969 664.444,589	6.194
16	520.994,969 664.444,589	17	520.995,751 664.441,852	2.847	17	520.995,751 664.441,852	18	520.996,093 664.437,972	3.895	18	520.996,093 664.437,972	19	520.996,454 664.433,294	4.692
19	520.996,454 664.433,294	20	520.997,067 664.426,043	7.277	20	520.997,067 664.426,043	21	520.997,779 664.422,552	3.563	21	520.997,779 664.422,552	22	520.998,534 664.418,681	3.944
22	520.998,534 664.418,681	23	520.998,292 664.415,621	3.07	23	520.998,292 664.415,621	24	520.992,358 664.414,361	6.066	24	520.992,358 664.414,361	25	520.985,804 664.412,71	6.759
25	520.985,804 664.412,71	26	520.979,61 664.411,14	6.39	26	520.979,61 664.411,14	27	520.965,684 664.407,991	14.278	27	520.965,684 664.407,991	28	520.953,484 664.404,886	12.589
28	520.953,484 664.404,886	29	520.946,666 664.403,038	7.064	29	520.946,666 664.403,038	30	520.942,756 664.402,118	4.017	30	520.942,756 664.402,118	31	520.932,244 664.399,694	10.788
31	520.932,244 664.399,694	32	520.927,998 664.398,972	4.307	32	520.927,998 664.398,972	33	520.923,381 664.397,724	4.783	33	520.923,381 664.397,724	34	520.916,902 664.396,247	6.645
34	520.916,902 664.396,247	35	520.914,439 664.395,728	2.517	35	520.914,439 664.395,728	36	520.911,261 664.395,402	3.195	36	520.911,261 664.395,402	37	520.910,403 664.395,308	0.863
37	520.910,403 664.395,308	38	520.908,132 664.394,445	2.429	38	520.908,132 664.394,445	39	520.896,405 664.392,324	11.917	39	520.896,405 664.392,324	40	520.878,611 664.389,725	17.983
40	520.878,611 664.389,725	41	520.869,286 664.388,436	9.414	41	520.869,286 664.388,436	42	520.856,873 664.386,01	12.648	42	520.856,873 664.386,01	43	520.851,333 664.385,426	5.571
43	520.851,333 664.385,426	44	520.842,577 664.384,17	8.846	44	520.842,577 664.384,17	45	520.829,523 664.381,986	13.235	45	520.829,523 664.381,986	46	520.833,124 664.350,665	31.527
46	520.833,124 664.350,665	47	520.840,999 664.350,842	7.877	47	520.840,999 664.350,842	48	520.867,337 664.350,78	26.338	48	520.867,337 664.350,78	49	520.875,523 664.352,951	8.469
49	520.875,523 664.352,951	50	520.880,587 664.354,547	5.31	50	520.880,587 664.354,547	51	520.887,312 664.358,37	7.736	51	520.887,312 664.358,37	52	520.905,064 664.361,884	18.096
52	520.905,064 664.361,884	53	520.922,94 664.364,591	18.08	53	520.922,94 664.364,591	54	520.952,557 664.371,789	30.479	54	520.952,557 664.371,789	55	520.961,711 664.374,243	9.477
55	520.961,711 664.374,243	56	520.973,846 664.376,415	12.328	56	520.973,846 664.376,415	57	520.989,073 664.380,46	15.755	57	520.989,073 664.380,46	58	521.001,288 664.383,446	12.575
58	521.001,288 664.383,446	59	521.012,433 664.385,154	11.275	59	521.012,433 664.385,154	60	521.015,606 664.385,28	3.176	60	521.015,606 664.385,28	61	521.031,376 664.386,629	15.828
61	521.031,376 664.386,629	62	521.045,289 664.387,61	13.948	62	521.045,289 664.387,61	63	521.051,546 664.388,42	6.309	63	521.051,546 664.388,42	64	521.075,503 664.391,297	24.129
64	521.075,503 664.391,297	65	521.087,704 664.392,03	12.223	65	521.087,704 664.392,03	66	521.094,653 664.392,755	6.987	66	521.094,653 664.392,755	67	521.104,366 664.394,657	9.897
67	521.104,366 664.394,657	68	521.114,111 664.396,38	9.896	68	521.114,111 664.396,38	69	521.123,402 664.398,407	9.51	69	521.123,402 664.398,407	70	521.143,114 664.401,825	20.006
70	521.143,114 664.401,825	71	521.160,212 664.406,069	17.617	71	521.160,212 664.406,069	72	521.168,801 664.409,869	9.392	72	521.168,801 664.409,869	73	521.153,262 664.428,549	24.298
73	521.153,262 664.428,549	74	521.147,705 664.433,648	7.542	74	521.147,705 664.433,648	75	521.143,721 664.431,401	4.574	75	521.143,721 664.431,401	76	521.139,203 664.429,819	4.787
76	521.139,203 664.429,819	77	521.131,178 664.427,579	8.332	77	521.131,178 664.427,579	78	521.065,05 664.411,064	68.159	78	521.065,05 664.411,064	79	521.043,277 664.453,066	47.31
79	521.043,277 664.453,066	80	521.050,042 664.457,201	7.929	80	521.050,042 664.457,201	81	521.055,409 664.459,917	6.015	81	521.055,409 664.459,917	82	521.056,475 664.460,36	1.154
82	521.056,475 664.460,36	83	521.082,206 664.471,058	27.866	83	521.082,206 664.471,058	84	521.094,815 664.474,444	13.056	84	521.094,815 664.474,444	85	521.091,363 664.476,239	3.891
85	521.091,363 664.476,239	86	521.088,509 664.479,355	4.225	86	521.088,509 664.479,355	87	521.081,284 664.484,285	8.747	87	521.081,284 664.484,285	88	521.080,354 664.483,469	1.237
88	521.080,354 664.483,469	1	521.076,155 664.479,629	5.69										

** Lungimile segmentelor sunt determinate în planul de proiecție Stereo 70 și sunt rotunjite la 1 milimetru.

*** Distanța dintre puncte este formată din segmente cumulate ce sunt mai mici decât valoarea 1 milimetru.

**DATE DESPRE IMOBILUL NR. 286**

Oficiul de Cadastru și Publicitate Imobiliară SUCEAVA
Biroul de Cadastru și Publicitate Imobiliară Vatra Dornei

A. Partea I. Descrierea imobilului

TEREN Intravilan

Adresa: Loc. Ciocanesti, Nr. 16, Jud. Suceava

Nr. Crt	Nr cadastral Nr. topografic	Suprafața* (mp)	Observații / Referințe
A1	32340	3.895	Sector cadastral:28 Teren împrejmuit; împrejmuit parțial; parte din pf 437/5

Construcții

Crt	Nr cadastral Nr. topografic	Adresa	Observații / Referințe
A1.1	32340-C1	Loc. Ciocanesti, Nr. 16, Jud. Suceava	Nr. niveluri:1; S. construita la sol:128 mp; Cladire casa edificata din lemn, cu regim de inaltime P+M.
A1.2	32340-C2	Loc. Ciocanesti, Nr. 16, Jud. Suceava	Nr. niveluri:1; S. construita la sol:52 mp; Bucatarie de vara edificata din lemn, cu suprafata construita desfasurata de 52 mp.
A1.3	32340-C3	Loc. Ciocanesti, Nr. 16, Jud. Suceava	Nr. niveluri:1; S. construita la sol:28 mp; Magazie edificata din lemn, cu suprafata construita desfasurata de 28 mp.
A1.4	32340-C4	Loc. Ciocanesti, Nr. 16, Jud. Suceava	Nr. niveluri:1; S. construita la sol:17 mp; Magazie edificata din lemn, cu suprafata construita desfasurata de 17 mp.
A1.5	32340-C5	Loc. Ciocanesti, Nr. 16, Jud. Suceava	Nr. niveluri:1; S. construita la sol:7 mp; Anexa centrala edificata din BCA, cu suprafata construita desfasurata de 7 mp.
A1.6	32340-C6	Loc. Ciocanesti, Nr. 16, Jud. Suceava	Nr. niveluri:1; S. construita la sol:59 mp; Grajd edificat din lemn, cu suprafata construita desfasurata de 59 mp.
A1.7	32340-C7	Loc. Ciocanesti, Nr. 16, Jud. Suceava	Nr. niveluri:1; S. construita la sol:26 mp; Fanar edificat din lemn, cu suprafata construita desfasurata de 26 mp.

B. Partea II. Proprietari și acte

Inscrieri privitoare la dreptul de proprietate și alte drepturi reale	Referințe
3183 / 03/03/2021	
Act Notarial nr. 300, din 03/03/2021 emis de REY OLTICA-VERONICA;	
B1	Se infiinteaza cartea funciara 32340 a imobilului cu numarul cadastral 32340 / UAT Ciocanesti, rezultat din dezmembrarea imobilului cu numarul cadastral 31405 inscris in cartea funciara 31405;
Act Administrativ nr. 81, din 09/06/2016 emis de Comisia Judeteana Suceava;	
B2	Intabulare, drept de PROPRIETATE bun comun in devalmasie, dobandit prin Reconstituire, cota actuala 1/1, cota initiala 1/1 1) MORARIU VASILE, sot 2) MORARIU LAURENTIA, sotie <i>OBSERVATII: pozitie transcrisa din CF 31405/Ciocanesti, inscrisa prin incheierea nr. 10259 din 02/09/2016;</i>
Act Administrativ nr. 2155, din 11/08/2016 emis de Primaria comunei Ciocanesti;	
B3	Intabulare, drept de PROPRIETATE bun comun in devalmasie, dobandit prin Construire, cota actuala 1/1, cota initiala 1/1 1) MORARIU VASILE, sot 2) MORARIU LAURENTIA, sotie <i>OBSERVATII: pozitie transcrisa din CF 31405/Ciocanesti, inscrisa prin incheierea nr. 10259 din 02/09/2016;</i>

C. Partea III. SARCINI .

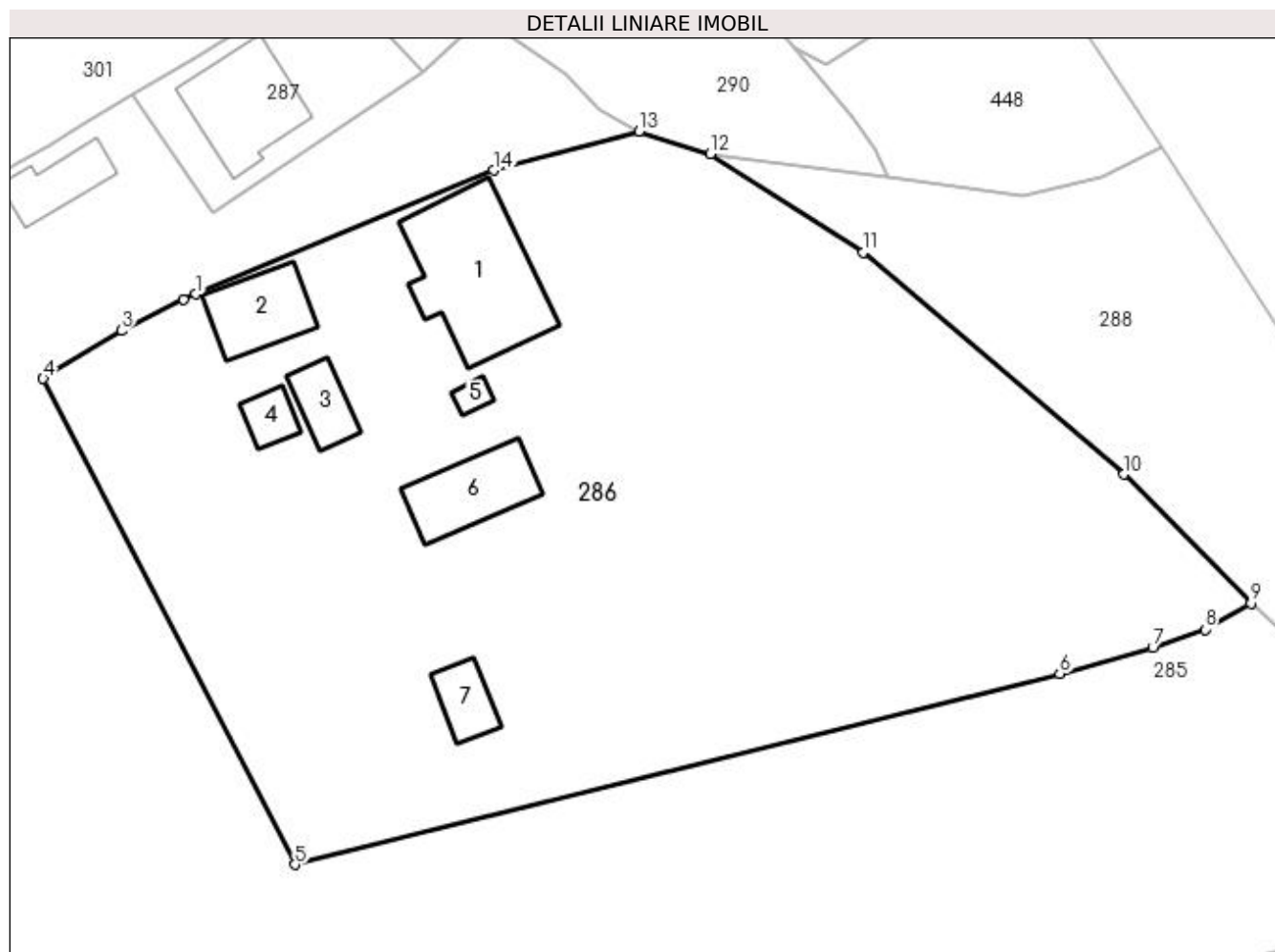
Inscrieri privind dezmembramintele dreptului de proprietate, drepturi reale de garanție și sarcini	Referințe
NU SUNT	

Anexa Nr. 1 La Partea I

Teren

Nr cadastral	Suprafața (mp)*	Observații / Referințe
32340	3.895	împrejmuit parțial; parte din pf 437/5

* Suprafața este determinată în planul de proiecție Stereo 70.



Date referitoare la teren

Crt	Categorie folosință	Intra vilan	Suprafața (mp)	Tarla	Parcelă	Nr. topo	Observații / Referințe
1	curți constructii	DA	596	-	-	-	
2	faneata	DA	3.299	-	-	-	

Date referitoare la construcții

Crt	Număr	Destinație construcție	Supraf. (mp)	Situație juridică	Observații / Referințe
A1.1	32340-C1	construcții de locuințe	128	Cu acte	Nr. niveluri:1; S. construita la sol:128 mp; Cladire casa edificata din lemn, cu regim de inaltime P+M.
A1.2	32340-C2	construcții anexa	52	Cu acte	Nr. niveluri:1; S. construita la sol:52 mp; Bucatarie de vara edificata din lemn, cu suprafata construita desfasurata de 52 mp.
A1.3	32340-C3	construcții anexa	28	Cu acte	Nr. niveluri:1; S. construita la sol:28 mp; Magazie edificata din lemn, cu suprafata construita desfasurata de 28 mp.
A1.4	32340-C4	construcții anexa	17	Cu acte	Nr. niveluri:1; S. construita la sol:17 mp; Magazie edificata din lemn, cu suprafata construita desfasurata de 17 mp.
A1.5	32340-C5	construcții anexa	7	Cu acte	Nr. niveluri:1; S. construita la sol:7 mp; Anexa centrala edificata din BCA, cu suprafata construita desfasurata de 7 mp.
A1.6	32340-C6	construcții anexa	59	Cu acte	Nr. niveluri:1; S. construita la sol:59 mp; Grajd edificat din lemn, cu suprafata construita desfasurata de 59 mp.

Crt	Număr	Destinație construcție	Supraf. (mp)	Situație juridică	Observații / Referințe
A1.7	32340-C7	construcții anexa	26	Cu acte	Nr. niveluri:1; S. construita la sol:26 mp; Fanar edificat din lemn, cu suprafata construita desfasurata de 26 mp.

Lungime Segmente

1) Valorile lungimilor segmentelor sunt obținute din proiecție în plan.

Punct început	X / Y	Punct sfârșit	X / Y	Lungime segment (** (m))
1	521.056,475 664.460,36	2	521.055,409 664.459,917	1.154
2	521.055,409 664.459,917	3	521.050,042 664.457,201	6.015
3	521.050,042 664.457,201	4	521.043,277 664.453,066	7.929
4	521.043,277 664.453,066	5	521.065,05 664.411,064	47.31
5	521.065,05 664.411,064	6	521.131,178 664.427,579	68.159
6	521.131,178 664.427,579	7	521.139,203 664.429,819	8.332
7	521.139,203 664.429,819	8	521.143,721 664.431,401	4.787
8	521.143,721 664.431,401	9	521.147,705 664.433,648	4.574
9	521.147,705 664.433,648	10	521.136,682 664.444,782	15.668
10	521.136,682 664.444,782	11	521.114,189 664.463,978	29.571
11	521.114,189 664.463,978	12	521.100,976 664.472,485	15.715
12	521.100,976 664.472,485	13	521.094,815 664.474,444	6.465
13	521.094,815 664.474,444	14	521.082,206 664.471,058	13.056
14	521.082,206 664.471,058	1	521.056,475 664.460,36	27.866

** Lungimile segmentelor sunt determinate în planul de proiecție Stereo 70 și sunt rotunjite la 1 milimetru.

*** Distanța dintre puncte este formată din segmente cumulate ce sunt mai mici decât valoarea 1 milimetru.

**DATE DESPRE IMOBILUL NR. 287**

Oficiul de Cadastru și Publicitate Imobiliară SUCEAVA
Biroul de Cadastru și Publicitate Imobiliară Vatra Dornei

A. Partea I. Descrierea imobilului

TEREN Intravilan

Adresa: Loc. Ciocanesti, Str Partiei, Nr. 14, Jud. Suceava

Nr. Crt	Nr cadastral Nr. topografic	Suprafața* (mp)	Observații / Referințe
A1	31470	250	Sector cadastral:28 Teren împrejmuit; împrejmuit parțial; parte din pf 89, 437/1

Construcții

Crt	Nr cadastral Nr. topografic	Adresa	Observații / Referințe
A1.1	31470-C1	Loc. Ciocanesti, Str Partiei, Nr. 14, Jud. Suceava	Nr. niveluri:1; S. construita la sol:76 mp; Cladire casa, cu regim de inaltime P+1, edificata din lemn, cu suprafata construita desfasurata de 152 mp.

B. Partea II. Proprietari și acte

Inscrieri privitoare la dreptul de proprietate și alte drepturi reale		Referințe
13691 / 23/09/2015		
Act Administrativ nr. 251, din 29/03/1994 emis de Comisia Judeteana Suceava;		
B1	Intabulare, drept de PROPRIETATE, dobandit prin Constituire, cota actuala 1/1, cota initiala 1/1 1) MORARIU VASILE	A1
Act Administrativ nr. certificat de atestare fiscală nr. 2755, din 16/09/2015 emis de Primăria Ciocănesti (certificat de căsătorie nr. 0726428 eliberat la 20.07.1964 de Sfatul popular al comunei Ciocănesti);		
B2	Intabulare, drept de PROPRIETATE bun comun în devălmășie, dobandit prin Construire, cota actuala 1/1, cota initiala 1/1 1) MORARIU VASILE 2) MORARIU LAURENTIA	A1.1

C. Partea III. SARCINI .

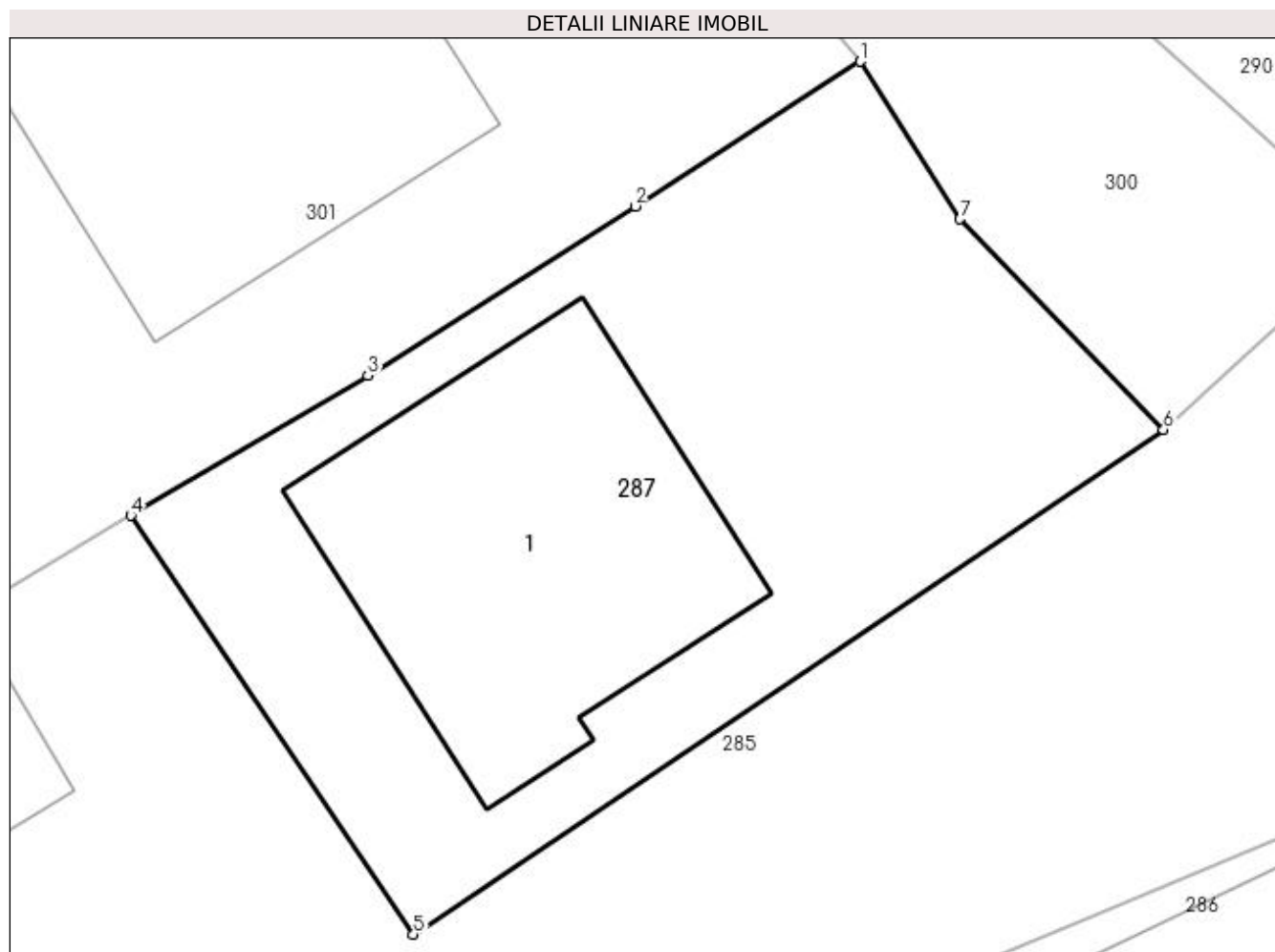
Inscrieri privind dezmembramintele dreptului de proprietate, drepturi reale de garanție și sarcini	Referințe
NU SUNT	

Anexa Nr. 1 La Partea I

Teren

Nr cadastral	Suprafața (mp)*	Observații / Referințe
31470	250	împrejmuț parțial; parte din pf 89, 437/1

* Suprafața este determinată în planul de proiecție Stereo 70.



Date referitoare la teren

Crt	Categorie folosință	Intra vilan	Suprafața (mp)	Tarla	Parcelă	Nr. topo	Observații / Referințe
1	curți construcții	DA	250	-	-	-	Imobil împrejmuț parțial cu gard.

Date referitoare la construcții

Crt	Număr	Destinație construcție	Supraf. (mp)	Situație juridică	Observații / Referințe
A1.1	31470-C1	construcții de locuințe	76	Cu acte	Nr. niveluri:1; S. construită la sol:76 mp; Clădire casa, cu regim de înălțime P+1, edificată din lemn, cu suprafața construită desfășurată de 152 mp.

Lungime Segmente

1) Valorile lungimilor segmentelor sunt obținute din proiecție în plan.

Punct început	X / Y	Punct sfârșit	X / Y	Lungime segment (** (m)
1	521.068,772 664.488,583	2	521.063,299 664.485,064	6.507
2	521.063,299 664.485,064	3	521.056,795 664.480,947	7.698
3	521.056,795 664.480,947	4	521.051,025 664.477,542	6.7

Punct început	X / Y	Punct sfârșit	X / Y	Lungime segment (** (m)
4	521.051,025 664.477,542	5	521.057,905 664.467,356	12.292
5	521.057,905 664.467,356	6	521.076,155 664.479,629	21.993
6	521.076,155 664.479,629	7	521.071,205 664.484,75	7.122
7	521.071,205 664.484,75	1	521.068,772 664.488,583	4.54

** Lungimile segmentelor sunt determinate în planul de proiecție Stereo 70 și sunt rotunjite la 1 milimetru.

*** Distanța dintre puncte este formată din segmente cumulate ce sunt mai mici decât valoarea 1 milimetru.

**DATE DESPRE IMOBILUL NR. 288**

Oficiul de Cadastru și Publicitate Imobiliară SUCEAVA
Biroul de Cadastru și Publicitate Imobiliară Vatra Dornei

A. Partea I. Descrierea imobilului

TEREN Intravilan

Adresa: Loc. Ciocanesti, Jud. Suceava

Nr. Crt	Nr cadastral Nr. topografic	Suprafața* (mp)	Observații / Referințe
A1		1.267	Sector cadastral:28 Teren imprejmuit; parte din pf 453

B. Partea II. Proprietari și acte

Inscrieri privitoare la dreptul de proprietate și alte drepturi reale		Referințe
288 / 17/01/2024		
Act Normativ nr. 7, din 13/03/1996 emis de Parlamentul României;		
B1	Inscrierea provizorie, drept de PROPRIETATE, dobandit prin Lege, cota actuala 1/1, cota initiala 1/1 1) COMUNA CIOCĂNEȘTI, CIF:14953600	A1

C. Partea III. SARCINI .

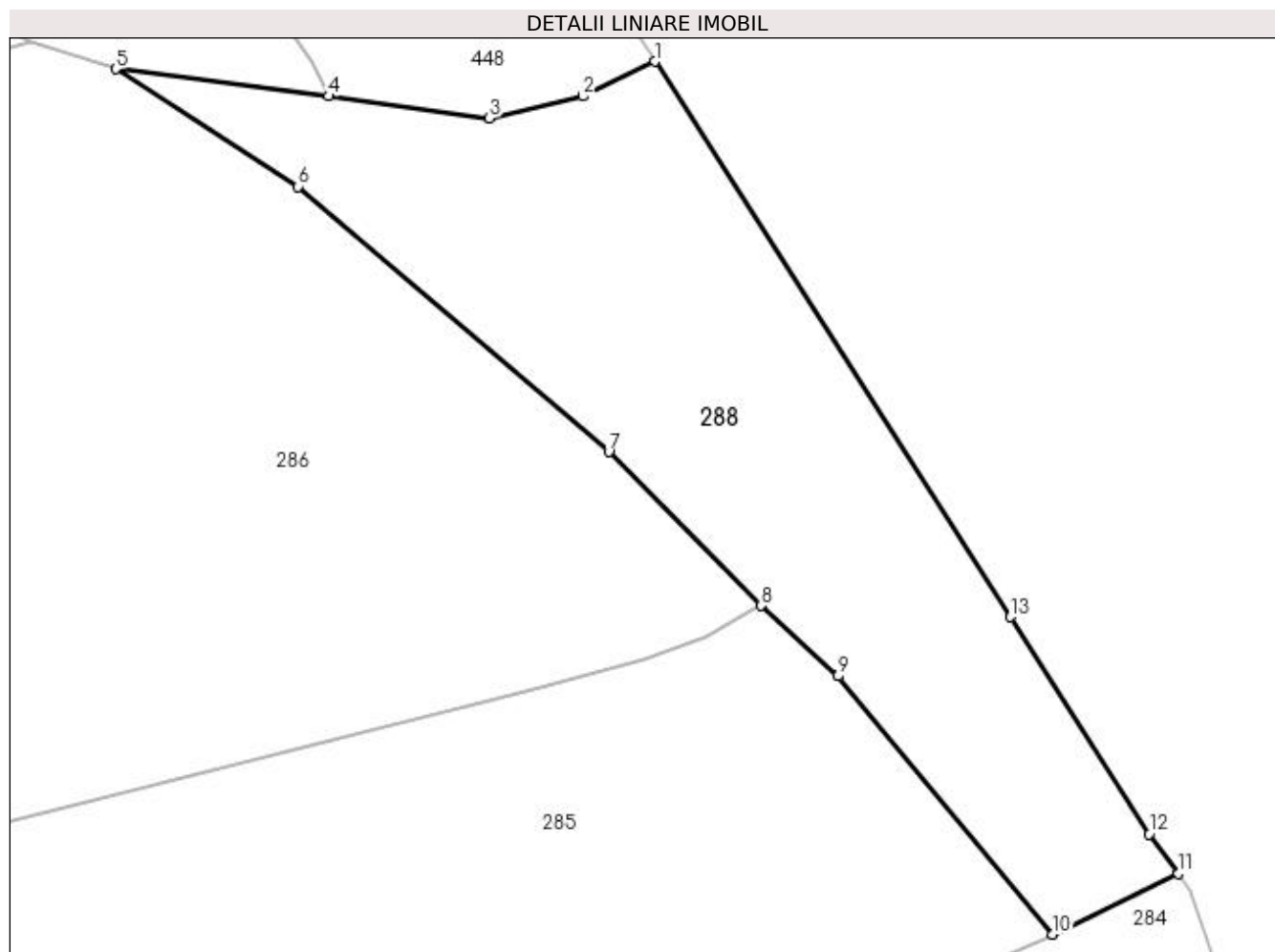
Inscrieri privind dezmembramintele dreptului de proprietate, drepturi reale de garanție și sarcini	Referințe
NU SUNT	

Anexa Nr. 1 La Partea I

Teren

Nr cadastral	Suprafața (mp)*	Observații / Referințe
	1.267	parte din pf 453

* Suprafața este determinată în planul de proiecție Stereo 70.



Date referitoare la teren

Crt	Categorie folosință	Intra vilan	Suprafața (mp)	Tarla	Parcelă	Nr. topo	Observații / Referințe
1	faneata	DA	1.267	-	-	-	

Lungime Segmente

1) Valorile lungimilor segmentelor sunt obținute din proiecție în plan.

Punct început	X / Y	Punct sfârșit	X / Y	Lungime segment (** (m)
1	521.140,009 664.473,02	2	521.134,822 664.470,519	5.758
2	521.134,822 664.470,519	3	521.128,022 664.468,898	6.991
3	521.128,022 664.468,898	4	521.116,391 664.470,515	11.743
4	521.116,391 664.470,515	5	521.100,976 664.472,485	15.54
5	521.100,976 664.472,485	6	521.114,189 664.463,978	15.715

Punct început	X / Y	Punct sfârșit	X / Y	Lungime segment (** (m)
6	521.114,189 664.463,978	7	521.136,682 664.444,782	29.571
7	521.136,682 664.444,782	8	521.147,705 664.433,648	15.668
8	521.147,705 664.433,648	9	521.153,262 664.428,549	7.542
9	521.153,262 664.428,549	10	521.168,801 664.409,869	24.298
10	521.168,801 664.409,869	11	521.177,925 664.414,263	10.127
11	521.177,925 664.414,263	12	521.175,774 664.417,114	3.571
12	521.175,774 664.417,114	13	521.165,75 664.432,824	18.636
13	521.165,75 664.432,824	1	521.140,009 664.473,02	47.732

** Lungimile segmentelor sunt determinate în planul de proiecție Stereo 70 și sunt rotunjite la 1 milimetru.

*** Distanța dintre puncte este formată din segmente cumulate ce sunt mai mici decât valoarea 1 milimetru.

**DATE DESPRE IMOBILUL NR. 289**

Oficiul de Cadastru și Publicitate Imobiliară SUCEAVA
Biroul de Cadastru și Publicitate Imobiliară Vatra Dornei

A. Partea I. Descrierea imobilului

TEREN Intravilan

Nr. CF vechi:999

Adresa: Loc. Ciocanesti, Str Principală, Nr. 37, Jud. Suceava

Nr. Crt	Nr cadastral Nr. topografic	Suprafața* (mp)	Observații / Referințe
A1	32957	622	Sector cadastral:28 Teren împrejmuit; împrejmuit parțial; parte din pf 437/4

Construcții

Crt	Nr cadastral Nr. topografic	Adresa	Observații / Referințe
A1.1		Loc. Ciocanesti, Str Principală, Nr. 37, Jud. Suceava	Nr. niveluri:2; S. construita la sol:92 mp; S. construita desfasurata:144 mp; Locuință
A1.2		Loc. Ciocanesti, Str Principală, Nr. 37, Jud. Suceava	Nr. niveluri:1; S. construita la sol:58 mp; Anexă

B. Partea II. Proprietari și acte

Inscrieri privitoare la dreptul de proprietate și alte drepturi reale		Referințe
924 / 18/09/2003		
Hotarare Judecatoreasca nr. 560, din 02/06/2003 emis de Judecatoria Vatra Dornei;		
B1	Intabulare, drept de PROPRIETATE, dobandit prin Hotarare Judecatoreasca, cota actuala 1/1, cota initiala 1/1 1) FEȘTILĂ PETRU-DOREL 2) FESTILA GEORGETA <i>OBSERVATII: lipsă CNP proprietar Festila Georgeta</i>	A1
289 / 17/01/2024		
Act Administrativ nr. 143, din 17/01/2024 emis de Primăria Comunei Ciocănești;		
B2	Intabulare, drept de PROPRIETATE, dobandit prin Lege, cota actuala 1/1, cota initiala 1/1 1) FEȘTILĂ PETRU-DOREL 2) FESTILA GEORGETA <i>OBSERVATII: lipsă CNP proprietar Festila Georgeta</i>	A1.1, A1.2

C. Partea III. SARCINI .

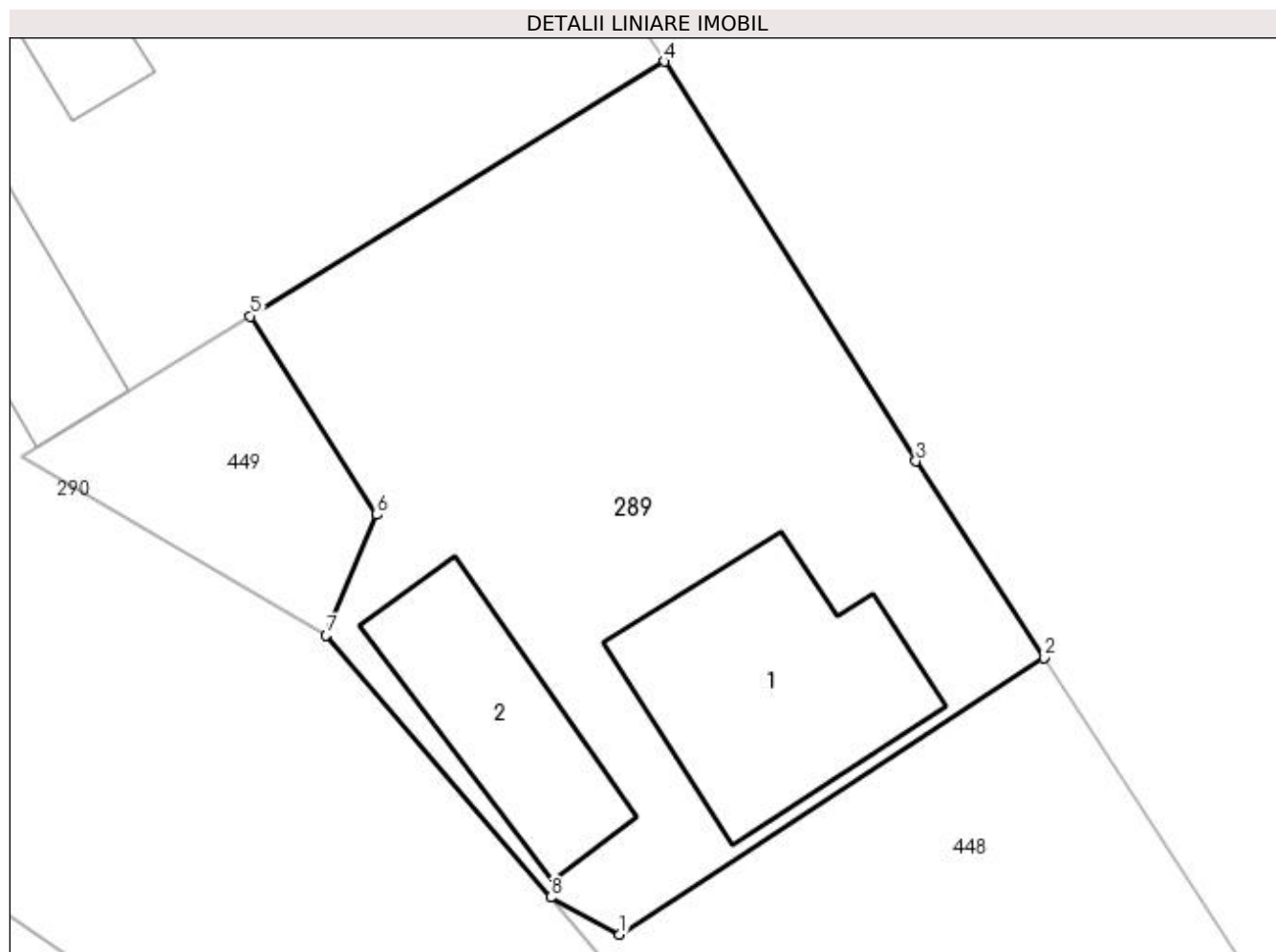
Inscrieri privind dezmembramintele dreptului de proprietate, drepturi reale de garanție și sarcini	Referințe
NU SUNT	

Anexa Nr. 1 La Partea I

Teren

Nr cadastral	Suprafața (mp)*	Observații / Referințe
32957	622	împrejmuit parțial; parte din pf 437/4

* Suprafața este determinată în planul de proiecție Stereo 70.



Date referitoare la teren

Crt	Categorie folosință	Intra vilan	Suprafața (mp)	Tarla	Parcelă	Nr. topo	Observații / Referințe
1	curți constructii	DA	257	-	-	437/11	
2	faneata	DA	365	-	-	450/22	

Date referitoare la construcții

Crt	Număr	Destinație construcție	Supraf. (mp)	Situație juridică	Observații / Referințe
A1.1		construcții de locuințe	92	Cu acte	Nr. niveluri:2; S. construita la sol:92 mp; S. construita desfasurata:144 mp; Locuință
A1.2		construcții anexa	58	Cu acte	Nr. niveluri:1; S. construita la sol:58 mp; Anexă

Lungime Segmente

1) Valorile lungimilor segmentelor sunt obținute din proiecție în plan.

Punct început	X / Y	Punct sfârșit	X / Y	Lungime segment (** (m)
1	521.110,952 664.480,16	2	521.128,09 664.491,336	20.46
2	521.128,09 664.491,336	3	521.122,919 664.499,282	9.48

Punct început	X / Y	Punct sfârșit	X / Y	Lungime segment (** (m)
3	521.122,919 664.499,282	4	521.112,753 664.515,432	19.083
4	521.112,753 664.515,432	5	521.096,022 664.505,146	19.64
5	521.096,022 664.505,146	6	521.101,138 664.497,114	9.523
6	521.101,138 664.497,114	7	521.099,076 664.492,24	5.292
7	521.099,076 664.492,24	8	521.108,156 664.481,654	13.947
8	521.108,156 664.481,654	1	521.110,952 664.480,16	3.17

** Lungimile segmentelor sunt determinate în planul de proiecție Stereo 70 și sunt rotunjite la 1 milimetru.

*** Distanța dintre puncte este formată din segmente cumulate ce sunt mai mici decât valoarea 1 milimetru.

**DATE DESPRE IMOBILUL NR. 290**

Oficiul de Cadastru și Publicitate Imobiliară SUCEAVA
Biroul de Cadastru și Publicitate Imobiliară Vatra Dornei

A. Partea I. Descrierea imobilului

TEREN Intravilan

Nr. CF vechi:1017

Adresa: Loc. Ciocanesti, Jud. Suceava

Nr. Crt	Nr cadastral Nr. topografic	Suprafața* (mp)	Observații / Referințe
A1	30141	2.070	Sector cadastral:28 Teren imprejmuit; parte din pf 450/2, 437/4, 437/12

Construcții

Crt	Nr cadastral Nr. topografic	Adresa	Observații / Referințe
A1.1	30141-C1	Loc. Ciocanesti, Jud. Suceava	Nr. niveluri:3; S. construita la sol:202 mp; sediul Primariei Ciocanesti
A1.2		Loc. Ciocanesti, Jud. Suceava	Nr. niveluri:1; S. construita la sol:122 mp; Anexă
A1.3		Loc. Ciocanesti, Jud. Suceava	Nr. niveluri:1; S. construita la sol:22 mp; Anexă

B. Partea II. Proprietari și acte

Inscrieri privitoare la dreptul de proprietate și alte drepturi reale		Referințe
704 / 03/06/2004		
Hotarare Judecatoreasca nr. 431, din 20/04/2004 emis de Judecatoria Vatra Dornei;		
B1	Intabulare, drept de PROPRIETATE bun propriu, dobandit prin Hotarare Judecatoreasca, cota actuala 1/1, cota initiala 1/1 1) COMUNA CIOCĂNEȘTI , CIF:14953600 <i>OBSERVATII: (provenita din conversia CF 1017)</i>	A1, A1.1
290 / 17/01/2024		
Act Administrativ nr. 143, din 17/01/2024 emis de Primăria Comunei Ciocănești;		
B3	Intabulare, drept de PROPRIETATE, dobandit prin Lege, cota actuala 1/1, cota initiala 1/1 1) COMUNA CIOCĂNEȘTI , CIF:14953600	A1.2, A1.3

C. Partea III. SARCINI

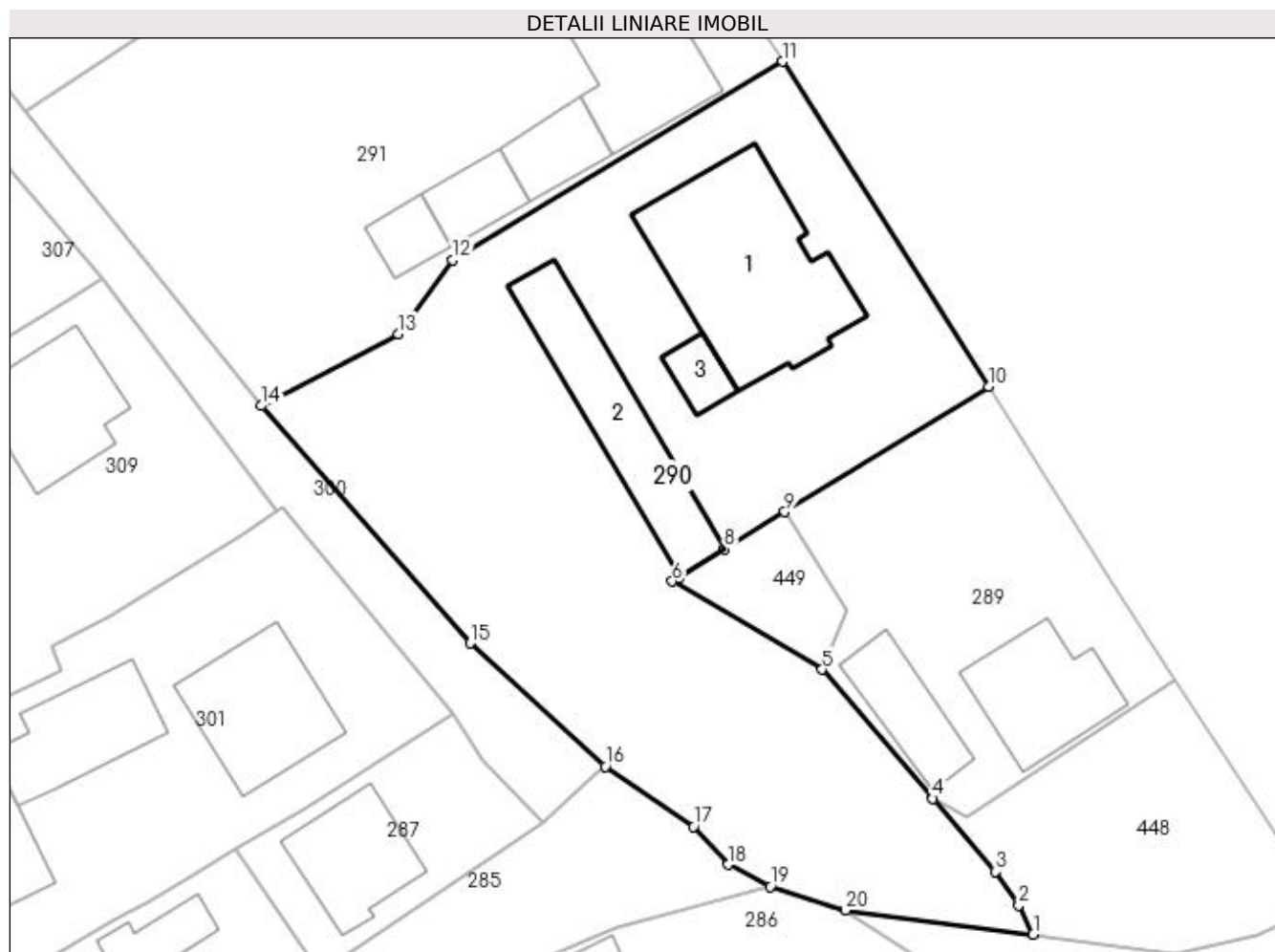
Inscrieri privind dezmembramintele dreptului de proprietate, drepturi reale de garanție și sarcini		Referințe
18404 / 24/11/2014		
Act Notarial nr. 2736, din 21/11/2014 emis de Vasilit Niculina;		
C2	se notează radierea dreptului de ipotecă înscris în favoarea Băncii Comerciale Române SA	A1, A1.1

Anexa Nr. 1 La Partea I

Teren

Nr cadastral	Suprafața (mp)*	Observații / Referințe
30141	2.070	parte din pf 450/2, 437/4, 437/12

* Suprafața este determinată în planul de proiecție Stereo 70.



Date referitoare la teren

Crt	Categorie folosință	Intra vilan	Suprafața (mp)	Tarla	Parcelă	Nr. topo	Observații / Referințe
1	curți constructii	DA	984	-	-	-	top. 437/12
2	faneata	DA	1.086	-	-	-	

Date referitoare la construcții

Crt	Număr	Destinație construcție	Supraf. (mp)	Situație juridică	Observații / Referințe
A1.1	30141-C1	construcții administrative și social culturale	202	Cu acte	Nr. niveluri:3; S. construita la sol:202 mp; sediul Primariei Ciocanesti
A1.2		construcții anexa	122	Cu acte	Nr. niveluri:1; S. construita la sol:122 mp; Anexă
A1.3		construcții anexa	22	Cu acte	Nr. niveluri:1; S. construita la sol:22 mp; Anexă

Lungime Segmente

1) Valorile lungimilor segmentelor sunt obținute din proiecție în plan.

Punct început	X / Y	Punct sfârșit	X / Y	Lungime segment (** (m)
1	521.116,391 664.470,515	2	521.115,216 664.472,907	2.665

Punct început	X / Y	Punct sfârșit	X / Y	Lungime segment (** (m)
2	521.115,216 664.472,907	3	521.113,294 664.475,663	3.36
3	521.113,294 664.475,663	4	521.108,156 664.481,654	7.892
4	521.108,156 664.481,654	5	521.099,076 664.492,24	13.947
5	521.099,076 664.492,24	6	521.086,782 664.499,459	14.257
6	521.086,782 664.499,459	7	521.087,394 664.499,82	0.711
7	521.087,394 664.499,82	8	521.091,074 664.502,104	4.331
8	521.091,074 664.502,104	9	521.096,022 664.505,146	5.808
9	521.096,022 664.505,146	10	521.112,753 664.515,432	19.64
10	521.112,753 664.515,432	11	521.095,831 664.542,079	31.566
11	521.095,831 664.542,079	12	521.068,786 664.525,787	31.573
12	521.068,786 664.525,787	13	521.064,324 664.519,757	7.501
13	521.064,324 664.519,757	14	521.053,043 664.513,856	12.731
14	521.053,043 664.513,856	15	521.070,205 664.494,39	25.951
15	521.070,205 664.494,39	16	521.081,284 664.484,285	14.995
16	521.081,284 664.484,285	17	521.088,509 664.479,355	8.747
17	521.088,509 664.479,355	18	521.091,363 664.476,239	4.225
18	521.091,363 664.476,239	19	521.094,815 664.474,444	3.891
19	521.094,815 664.474,444	20	521.100,976 664.472,485	6.465
20	521.100,976 664.472,485	1	521.116,391 664.470,515	15.54

** Lungimile segmentelor sunt determinate în planul de proiecție Stereo 70 și sunt rotunjite la 1 milimetru.

*** Distanța dintre puncte este formată din segmente cumulate ce sunt mai mici decât valoarea 1 milimetru.

**DATE DESPRE IMOBILUL NR. 291**

Oficiul de Cadastru și Publicitate Imobiliară SUCEAVA
Biroul de Cadastru și Publicitate Imobiliară Vatra Dornei

A. Partea I. Descrierea imobilului

TEREN Intravilan

Adresa: Loc. Ciocanesti, Str Principală, Nr. 41, Jud. Suceava

Nr. Crt	Nr cadastral Nr. topografic	Suprafața* (mp)	Observații / Referințe
A1		1.348	Sector cadastral:28 Teren imprejmuit; parte din pf 450/2

Construcții

Crt	Nr cadastral Nr. topografic	Adresa	Observații / Referințe
A1.1		Loc. Ciocanesti, Str Principală, Nr. 41, Jud. Suceava	Nr. niveluri:2; S. construita la sol:134 mp; Locuință
A1.2		Loc. Ciocanesti, Str Principală, Nr. 41, Jud. Suceava	Nr. niveluri:2; S. construita la sol:41 mp; Locuință
A1.3		Loc. Ciocanesti, Str Principală, Nr. 41, Jud. Suceava	Nr. niveluri:1; S. construita la sol:38 mp; Anexă
A1.4		Loc. Ciocanesti, Str Principală, Nr. 41, Jud. Suceava	Nr. niveluri:1; S. construita la sol:26 mp; Anexă
A1.5		Loc. Ciocanesti, Str Principală, Nr. 41, Jud. Suceava	Nr. niveluri:1; S. construita la sol:26 mp; Anexă

B. Partea II. Proprietari și acte

Inscrieri privitoare la dreptul de proprietate și alte drepturi reale		Referințe
291 / 17/01/2024		
Act Normativ nr. 7, din 13/03/1996 emis de Parlamentul României;		
B1	Intabulare, drept de PROPRIETATE, dobândit prin Lege, cota actuala 1/1, cota initiala 1/1 1) NEIDENTIFICAT NEIDENTIFICAT	A1
Act Administrativ nr. 3920, din 08/12/2023 emis de Primăria Comunei Ciocănești;		
B2	Se notează posesia faptică în favoarea lui 1) MOROȘAN CONSTANTIN 2) MOROȘAN EUFROSINA	A1
Act Administrativ nr. 143, din 17/01/2024 emis de Primăria Comunei Ciocănești;		
B3	Intabulare, drept de PROPRIETATE, dobândit prin Lege, cota actuala 1/1, cota initiala 1/1 1) MOROȘAN CONSTANTIN 2) MOROȘAN EUFROSINA	A1.1, A1.2, A1.3, A1.4, A1.5

C. Partea III. SARCINI .

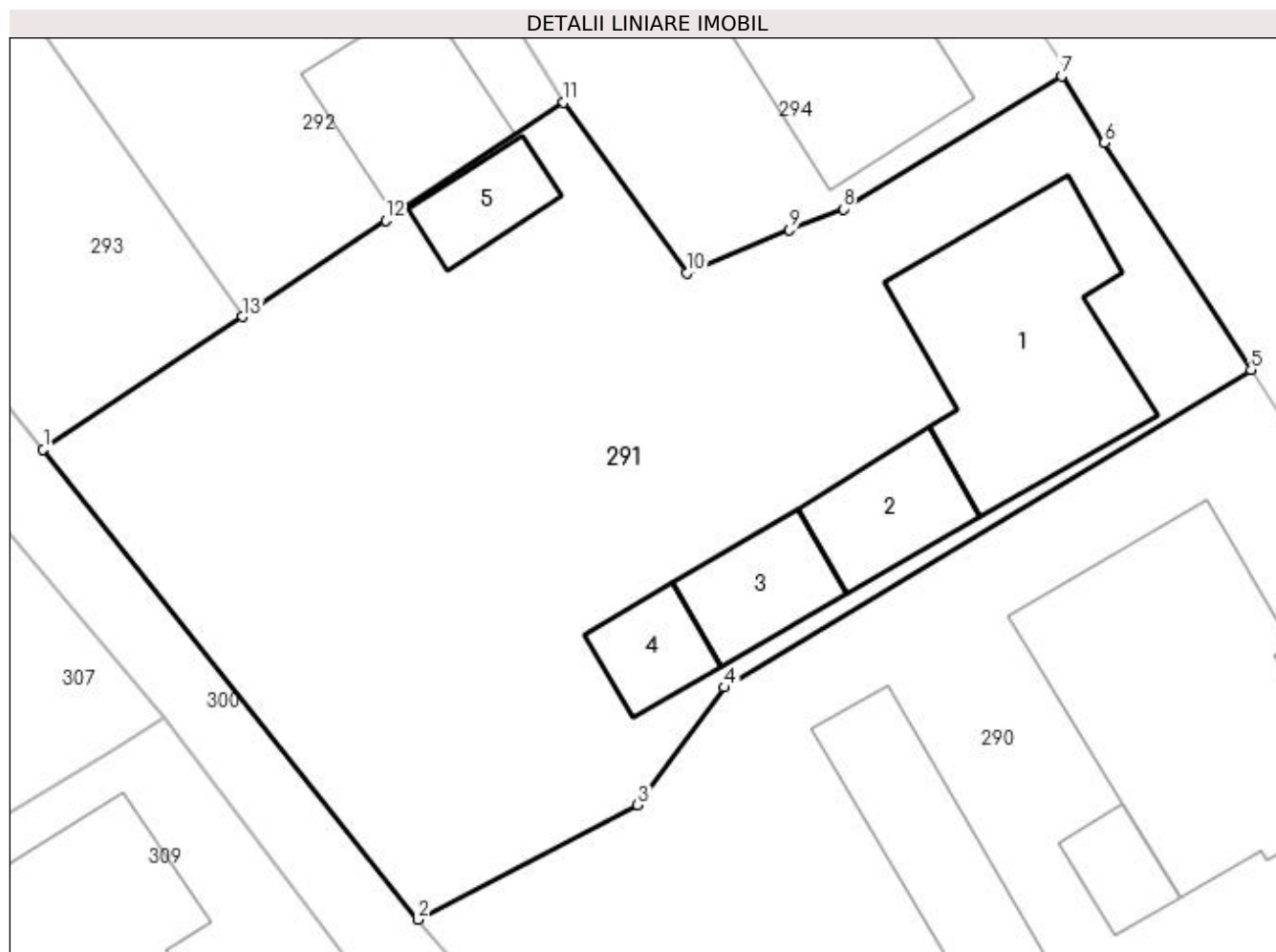
Inscrieri privind dezmembramintele dreptului de proprietate, drepturi reale de garanție și sarcini	Referințe
NU SUNT	

Anexa Nr. 1 La Partea I

Teren

Nr cadastral	Suprafața (mp)*	Observații / Referințe
	1.348	parte din pf 450/2

* Suprafața este determinată în planul de proiecție Stereo 70.



Date referitoare la teren

Crt	Categorie folosință	Intra vilan	Suprafața (mp)	Tarla	Parcelă	Nr. topo	Observații / Referințe
1	curti constructii	DA	417	-	-	-	loc numit Principală
2	faneata	DA	931	-	-	-	

Date referitoare la construcții

Crt	Număr	Destinație construcție	Supraf. (mp)	Situație juridică	Observații / Referințe
A1.1		construcții de locuințe	134	Cu acte	Nr. niveluri:2; S. construita la sol:134 mp; Locuință
A1.2		construcții de locuințe	41	Cu acte	Nr. niveluri:2; S. construita la sol:41 mp; Locuință
A1.3		construcții anexa	38	Cu acte	Nr. niveluri:1; S. construita la sol:38 mp; Anexă
A1.4		construcții anexa	26	Cu acte	Nr. niveluri:1; S. construita la sol:26 mp; Anexă
A1.5		construcții anexa	26	Cu acte	Nr. niveluri:1; S. construita la sol:26 mp; Anexă

Lungime Segmente

1) Valorile lungimilor segmentelor sunt obținute din proiecție în plan.

Punct început	X / Y	Punct sfârșit	X / Y	Lungime segment (** (m)
1	521.033,792 664.537,997	2	521.053,043 664.513,856	30.877
2	521.053,043 664.513,856	3	521.064,324 664.519,757	12.731
3	521.064,324 664.519,757	4	521.068,786 664.525,787	7.501
4	521.068,786 664.525,787	5	521.095,831 664.542,079	31.573
5	521.095,831 664.542,079	6	521.088,306 664.553,751	13.887
6	521.088,306 664.553,751	7	521.086,104 664.557,168	4.065
7	521.086,104 664.557,168	8	521.074,885 664.550,343	13.132
8	521.074,885 664.550,343	9	521.072,119 664.549,264	2.969
9	521.072,119 664.549,264	10	521.066,835 664.547,057	5.726
10	521.066,835 664.547,057	11	521.060,522 664.555,809	10.791
11	521.060,522 664.555,809	12	521.051,41 664.549,737	10.95
12	521.051,41 664.549,737	13	521.044,025 664.544,816	8.874
13	521.044,025 664.544,816	1	521.033,792 664.537,997	12.297

** Lungimile segmentelor sunt determinate în planul de proiecție Stereo 70 și sunt rotunjite la 1 milimetru.

*** Distanța dintre puncte este formată din segmente cumulate ce sunt mai mici decât valoarea 1 milimetru.

**DATE DESPRE IMOBILUL NR. 292**

Oficiul de Cadastru și Publicitate Imobiliară SUCEAVA
Biroul de Cadastru și Publicitate Imobiliară Vatra Dornei

A. Partea I. Descrierea imobilului

TEREN Intravilan

Nr. CF vechi:955

Adresa: Loc. Ciocanesti, Jud. Suceava

Nr. Crt	Nr cadastral Nr. topografic	Suprafața* (mp)	Observații / Referințe
A1	32127	807	Sector cadastral:28 Teren imprejmuit; parte din pf 450/2

Construcții

Crt	Nr cadastral Nr. topografic	Adresa	Observații / Referințe
A1.1	32127-C1	Loc. Ciocanesti, Str Principală, Jud. Suceava	Nr. niveluri:1; S. construita la sol:120 mp; atelier mecanic
A1.2		Loc. Ciocanesti, Str Principală, Jud. Suceava	Nr. niveluri:1; S. construita la sol:64 mp; Anexă

B. Partea II. Proprietari și acte

Inscrieri privitoare la dreptul de proprietate și alte drepturi reale		Referințe
76 / 25/01/2001		
Hotarare Judecatoreasca nr. 894, din 06/12/2000 emis de Judecătoria Vatra Dornei;		
B1	Intabulare, drept de PROPRIETATE, dobandit prin Hotarare Judecatoreasca, cota actuala 1/1, cota initiala 1/1 1) SCHEUL ION <i>OBSERVATII: lipsă CNP proprietar Scheul Ion</i>	A1
2534 / 26/09/2005		
Hotarare Judecatoreasca nr. 518, din 30/05/2005 emis de Judecătoria Vatra Dornei;		
B2	Intabulare, drept de PROPRIETATE, dobandit prin Hotarare Judecatoreasca, cota actuala 1/1, cota initiala 1/1 1) SCHEUL ION <i>OBSERVATII: lipsă CNP proprietar Scheul Ion</i>	A1.1
292 / 17/01/2024		
Act Administrativ nr. 143, din 17/01/2024 emis de Primăria Comunei Ciocănești;		
B3	Intabulare, drept de PROPRIETATE, dobandit prin Lege, cota actuala 1/1, cota initiala 1/1 1) SCHEUL ION <i>OBSERVATII: lipsă CNP proprietar Scheul Ion</i>	A1.2

C. Partea III. SARCINI .

Inscrieri privind dezmembramentele dreptului de proprietate, drepturi reale de garanție și sarcini	Referințe
NU SUNT	

Anexa Nr. 1 La Partea I

Teren

Nr cadastral	Suprafața (mp)*	Observații / Referințe
32127	807	parte din pf 450/2

* Suprafața este determinată în planul de proiecție Stereo 70.



Date referitoare la teren

Crt	Categorie folosință	Intra vilan	Suprafața (mp)	Tarla	Parcelă	Nr. topo	Observații / Referințe
1	faneata	DA	405	-	-	450/31	
2	curți construcții	DA	402	-	-	790	

Date referitoare la construcții

Crt	Număr	Destinație construcție	Supraf. (mp)	Situație juridică	Observații / Referințe
A1.1	32127-C1	construcții industriale și edilitare	120	Cu acte	Nr. niveluri:1; S. construita la sol:120 mp; atelier mecanic
A1.2		construcții anexa	64	Cu acte	Nr. niveluri:1; S. construita la sol:64 mp; Anexă

Lungime Segmente

1) Valorile lungimilor segmentelor sunt obținute din proiecție în plan.

Punct început	X / Y	Punct sfârșit	X / Y	Lungime segment (** (m)
1	521.064,638 664.589,483	2	521.043,795 664.576,706	24.448
2	521.043,795 664.576,706	3	521.028,352 664.567,238	18.114

Punct început	X / Y	Punct sfârșit	X / Y	Lungime segment (** (m)
3	521.028,352 664.567,238	4	521.044,025 664.544,816	27.357
4	521.044,025 664.544,816	5	521.051,41 664.549,737	8.874
5	521.051,41 664.549,737	6	521.060,522 664.555,809	10.95
6	521.060,522 664.555,809	7	521.054,881 664.564,937	10.73
7	521.054,881 664.564,937	8	521.053,051 664.567,859	3.448
8	521.053,051 664.567,859	9	521.053,652 664.568,781	1.101
9	521.053,652 664.568,781	10	521.071,265 664.580,113	20.944
10	521.071,265 664.580,113	1	521.064,638 664.589,483	11.477

** Lungimile segmentelor sunt determinate în planul de proiecție Stereo 70 și sunt rotunjite la 1 milimetru.

*** Distanța dintre puncte este formată din segmente cumulate ce sunt mai mici decât valoarea 1 milimetru.

**DATE DESPRE IMOBILUL NR. 293**

Oficiul de Cadastru și Publicitate Imobiliară SUCEAVA
Biroul de Cadastru și Publicitate Imobiliară Vatra Dornei

A. Partea I. Descrierea imobilului

TEREN Intravilan

Adresa: Loc. Ciocanesti, Jud. Suceava

Nr. Crt	Nr cadastral Nr. topografic	Suprafața* (mp)	Observații / Referințe
A1		940	Sector cadastral:28 Teren împrejmuit; parte din pf 450/2, 429/1

B. Partea II. Proprietari și acte

Inscrieri privitoare la dreptul de proprietate și alte drepturi reale		Referințe
293 / 17/01/2024		
Act Normativ nr. 7, din 13/03/1996 emis de Parlamentul României;		
B1	Inscrierea provizorie, drept de PROPRIETATE, dobandit prin Lege, cota actuala 1/1, cota initiala 1/1 1) COMUNA CIOCĂNEȘTI, CIF:14953600	A1

C. Partea III. SARCINI .

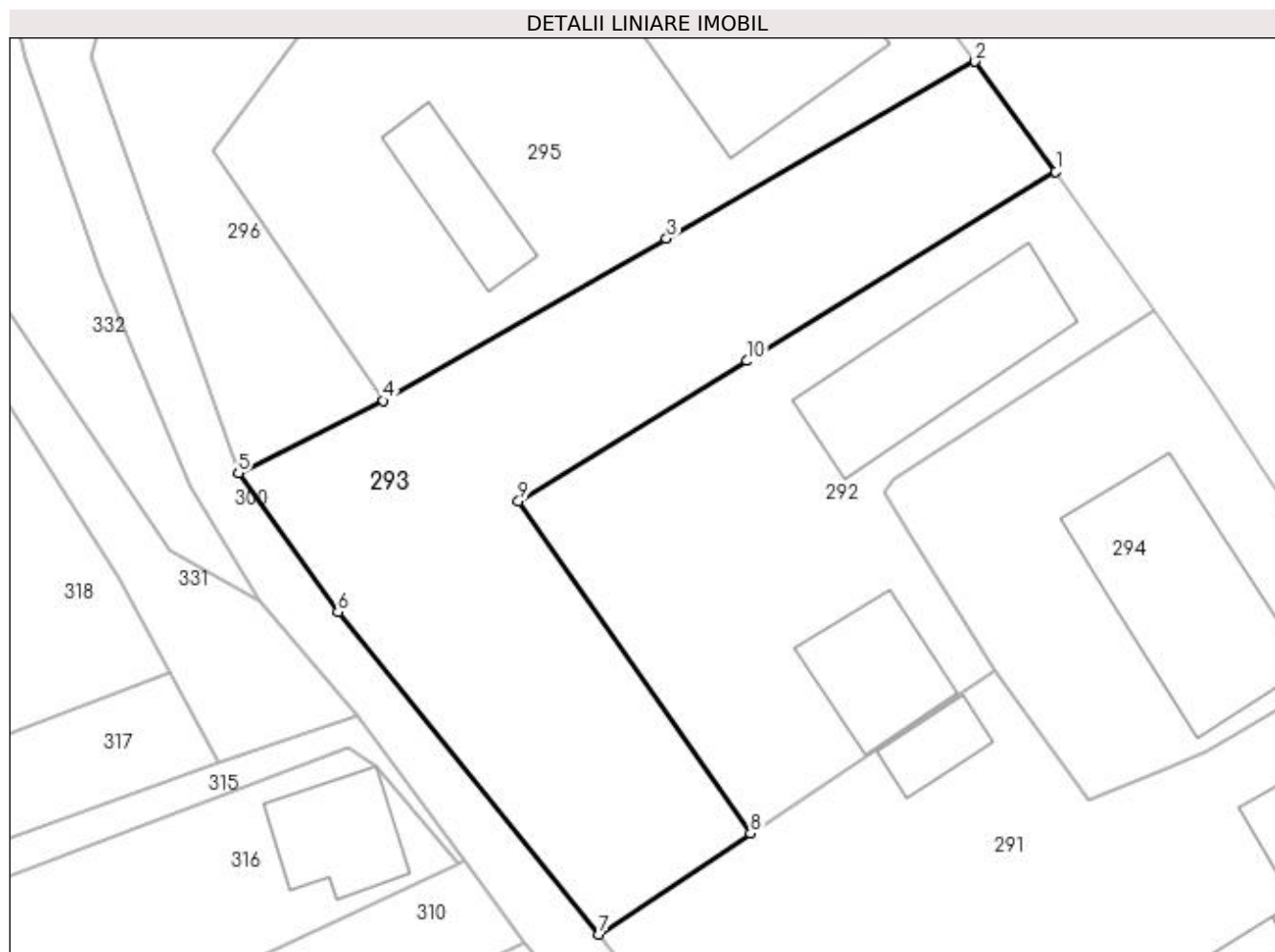
Inscrieri privind dezmembramintele dreptului de proprietate, drepturi reale de garanție și sarcini	Referințe
NU SUNT	

Anexa Nr. 1 La Partea I

Teren

Nr cadastral	Suprafața (mp)*	Observații / Referințe
	940	parte din pf 450/2, 429/1

* Suprafața este determinată în planul de proiecție Stereo 70.



Date referitoare la teren

Crt	Categorie folosință	Intravilan	Suprafața (mp)	Tarla	Parcelă	Nr. topo	Observații / Referințe
1	curți constructii	DA	231	-	-	-	
2	faneata	DA	709	-	-	-	

Lungime Segmente

1) Valorile lungimilor segmentelor sunt obținute din proiecție în plan.

Punct început	X / Y	Punct sfârșit	X / Y	Lungime segment (** (m)
1	521.064,638 664.589,483	2	521.059,183 664.596,919	9.222
2	521.059,183 664.596,919	3	521.038,346 664.584,97	24.02
3	521.038,346 664.584,97	4	521.019,236 664.574,011	22.029
4	521.019,236 664.574,011	5	521.009,425 664.569,136	10.955

Punct început	X / Y	Punct sfârșit	X / Y	Lungime segment (** (m)
5	521.009,425 664.569,136	6	521.016,15 664.559,758	11.54
6	521.016,15 664.559,758	7	521.033,792 664.537,997	28.014
7	521.033,792 664.537,997	8	521.044,025 664.544,816	12.297
8	521.044,025 664.544,816	9	521.028,352 664.567,238	27.357
9	521.028,352 664.567,238	10	521.043,795 664.576,706	18.114
10	521.043,795 664.576,706	1	521.064,638 664.589,483	24.448

** Lungimile segmentelor sunt determinate în planul de proiecție Stereo 70 și sunt rotunjite la 1 milimetru.

*** Distanța dintre puncte este formată din segmente cumulate ce sunt mai mici decât valoarea 1 milimetru.

**DATE DESPRE IMOBILUL NR. 294**

Oficiul de Cadastru și Publicitate Imobiliară SUCEAVA
Biroul de Cadastru și Publicitate Imobiliară Vatra Dornei

A. Partea I. Descrierea imobilului

TEREN Intravilan

Adresa: Loc. Ciocanesti, Str Principala, Nr. 43, Jud. Suceava

Nr. Crt	Nr cadastral Nr. topografic	Suprafața* (mp)	Observații / Referințe
A1	31722	596	Sector cadastral:28 Teren imprejmuit; parte din pf 450/2

Construcții

Crt	Nr cadastral Nr. topografic	Adresa	Observații / Referințe
A1.1	31722-C1	Loc. Ciocanesti, Str Principala, Nr. 43, Jud. Suceava	Nr. niveluri:2; S. construita la sol:151 mp; S. construita desfasurata:246 mp; Cladire sediu administrativ, P+M, sup. constr. desfășurată = 246 mp, an 1962.

B. Partea II. Proprietari și acte

Inscrieri privitoare la dreptul de proprietate și alte drepturi reale		Referințe
2165 / 14/02/2023		
Act Administrativ nr. 2321, din 29/02/2016 emis de BCPI VATRA DORNEI;		
B1	Se infiinteaza cartea funciara 31722 a imobilului cu numarul cadastral 31722 / UAT Ciocanesti, rezultat din dezmembrarea imobilului cu numarul cadastral 30481 in scris in cartea funciara 30481;	A1
Act Administrativ nr. 2321, din 29/02/2016 emis de BCPI Vatra Dornei;		
B2	Intabulare, drept de PROPRIETATE, dobandit prin Constituire, cota actuala 1/1, cota initiala 1/1 1) SC REGNAFOR SA, CIF:742476 <i>OBSERVATII: pozitie transcrisa din CF 30481/Ciocanesti, inscrisa prin incheierea nr. 6761 din 05/09/2008; (provenita din conversia CF 1162)</i>	A1
11450 / 14/07/2023		
Act Administrativ nr. 690, din 10/03/2023 emis de PRIMARIA CIOCANESTI (CERTIFICAT DE ATESTARE A EDIFICARII CONSTRUCTIEI);		
B3	Intabulare, drept de PROPRIETATE, dobandit prin Construire, cota actuala 1/1, cota initiala 1/1 1) SC REGNAFOR SA, CIF:742476	A1.1
Inscris Sub Semnatura Privata nr. PAD, din 12/07/2023 emis de PFA SANDULEAN TICSA ANDRA;		
B4	se noteaza actualizare date imobil	A1, A1.1

C. Partea III. SARCINI .

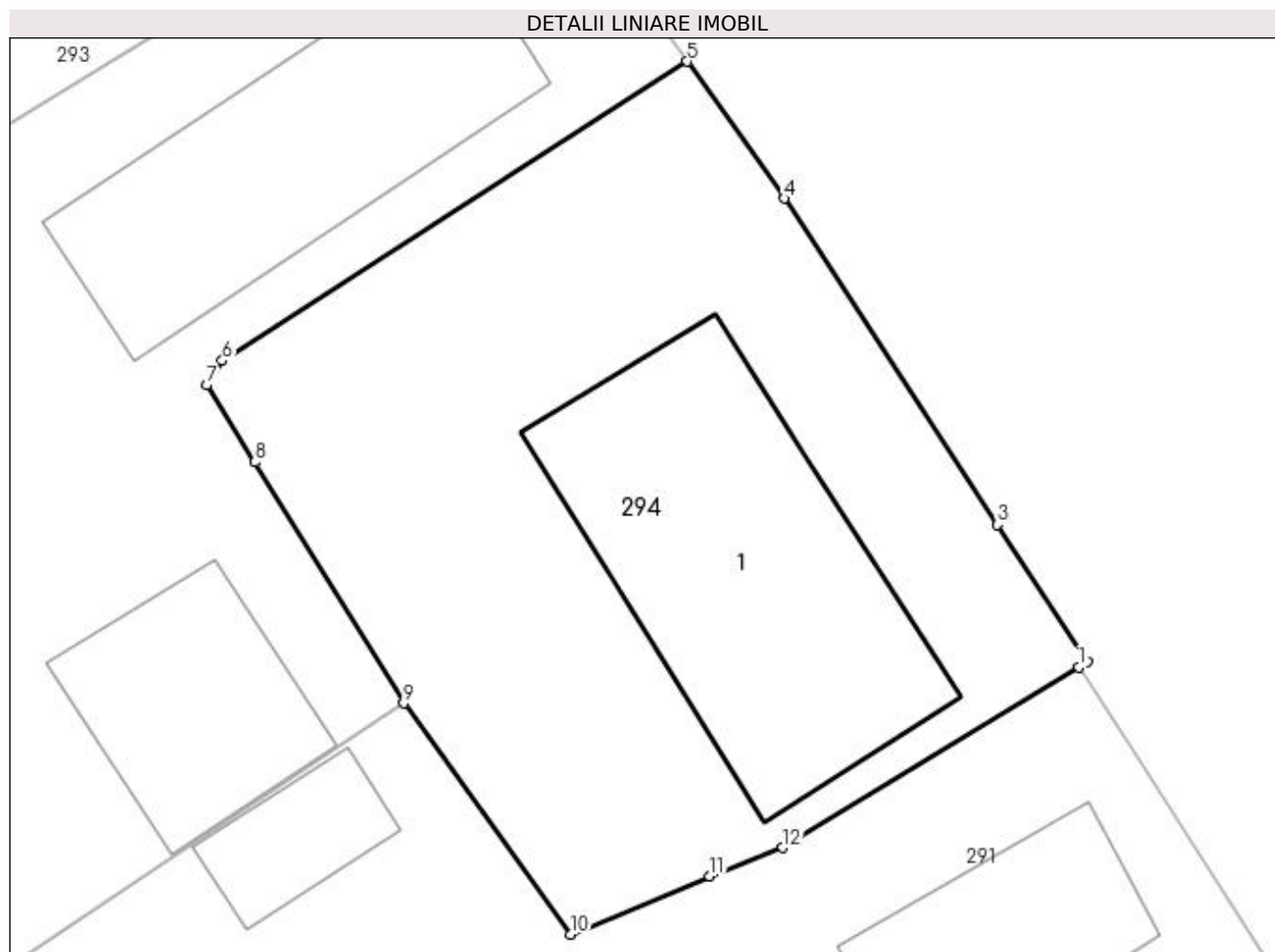
Inscrieri privind dezmembramintele dreptului de proprietate, drepturi reale de garanție și sarcini	Referințe
NU SUNT	

Anexa Nr. 1 La Partea I

Teren

Nr cadastral	Suprafața (mp)*	Observații / Referințe
31722	596	parte din pf 450/2

* Suprafața este determinată în planul de proiecție Stereo 70.



Date referitoare la teren

Crt	Categorie folosință	Intra vilan	Suprafața (mp)	Tarla	Parcelă	Nr. topo	Observații / Referințe
1	curți constructii	DA	596	-	-	-	

Date referitoare la construcții

Crt	Număr	Destinație construcție	Supraf. (mp)	Situație juridică	Observații / Referințe
A1.1	31722-C1	construcții administrative și social culturale	151	Cu acte	Nr. niveluri:2; S. construita la sol:151 mp; S. construita desfasurata:246 mp; Cladire sediu administrativ, P+M, sup. constr. desfășurată = 246 mp, an 1962.

Lungime Segmente

1) Valorile lungimilor segmentelor sunt obținute din proiecție în plan.

Punct început	X / Y	Punct sfârșit	X / Y	Lungime segment (** (m)
1	521.086,104 664.557,168	2	521.086,441 664.557,373	0.394
2	521.086,441 664.557,373	3	521.083,019 664.562,571	6.223
3	521.083,019 664.562,571	4	521.074,934 664.574,925	14.764

Punct început	X / Y	Punct sfârșit	X / Y	Lungime segment (** (m)
4	521.074,934 664.574,925	5	521.071,265 664.580,113	6.354
5	521.071,265 664.580,113	6	521.053,652 664.568,781	20.944
6	521.053,652 664.568,781	7	521.053,051 664.567,859	1.101
7	521.053,051 664.567,859	8	521.054,881 664.564,937	3.448
8	521.054,881 664.564,937	9	521.060,522 664.555,809	10.73
9	521.060,522 664.555,809	10	521.066,835 664.547,057	10.791
10	521.066,835 664.547,057	11	521.072,119 664.549,264	5.726
11	521.072,119 664.549,264	12	521.074,885 664.550,343	2.969
12	521.074,885 664.550,343	1	521.086,104 664.557,168	13.132

** Lungimile segmentelor sunt determinate în planul de proiecție Stereo 70 și sunt rotunjite la 1 milimetru.

*** Distanța dintre puncte este formată din segmente cumulate ce sunt mai mici decât valoarea 1 milimetru.

**DATE DESPRE IMOBILUL NR. 295**

Oficiul de Cadastru și Publicitate Imobiliară SUCEAVA
Biroul de Cadastru și Publicitate Imobiliară Vatra Dornei

A. Partea I. Descrierea imobilului

TEREN Intravilan

Adresa: Loc. Ciocanesti, Jud. Suceava

Nr. Crt	Nr cadastral Nr. topografic	Suprafața* (mp)	Observații / Referințe
A1		1.200	Sector cadastral:28 Teren imprejmuit; parte din pf 429/1, 148

Construcții

Crt	Nr cadastral Nr. topografic	Adresa	Observații / Referințe
A1.1		Loc. Ciocanesti, Jud. Suceava	Nr. niveluri:1; S. construita la sol:256 mp; CAS
A1.2		Loc. Ciocanesti, Jud. Suceava	Nr. niveluri:1; S. construita la sol:51 mp; Anexă

B. Partea II. Proprietari și acte

Inscrieri privitoare la dreptul de proprietate și alte drepturi reale		Referințe
295 / 17/01/2024		
Act Normativ nr. 1170, din 23/07/2004 emis de Guvernul României (poziția 14);		
B1	Intabulare, drept de PROPRIETATE, dobandit prin Lege, cota actuala 1/1, cota initiala 1/1 1) COMUNA CIOCĂNEȘTI , CIF:14953600	A1, A1.1
Act Administrativ nr. 143, din 17/01/2024 emis de Primăria Comunei Ciocănești (HG 1170/23,07,2004, poziția 13);		
B2	Intabulare, drept de PROPRIETATE, dobandit prin Lege, cota actuala 1/1, cota initiala 1/1 1) COMUNA CIOCĂNEȘTI , CIF:14953600	A1.2

C. Partea III. SARCINI .

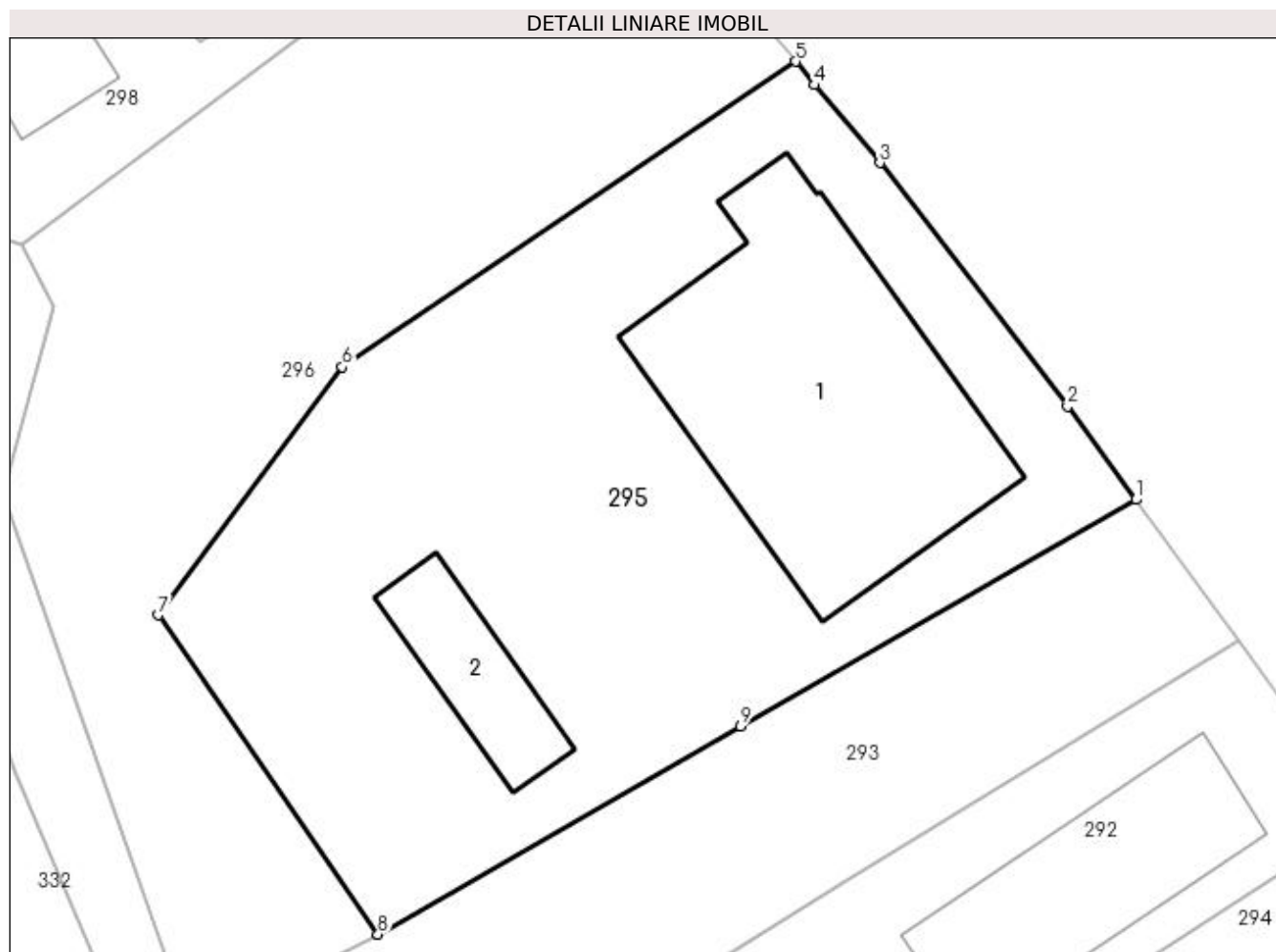
Inscrieri privind dezmembramintele dreptului de proprietate, drepturi reale de garanție și sarcini	Referințe
NU SUNT	

Anexa Nr. 1 La Partea I

Teren

Nr cadastral	Suprafața (mp)*	Observații / Referințe
	1.200	parte din pf 429/1, 148

* Suprafața este determinată în planul de proiecție Stereo 70.



Date referitoare la teren

Crt	Categorie folosință	Intravilan	Suprafața (mp)	Tarla	Parcelă	Nr. topo	Observații / Referințe
1	curți constructii	DA	1.200	-	-	-	

Date referitoare la construcții

Crt	Număr	Destinație construcție	Supraf. (mp)	Situație juridică	Observații / Referințe
A1.1		construcții administrative și social culturale	256	Cu acte	Nr. niveluri:1; S. construita la sol:256 mp; CAS
A1.2		construcții anexa	51	Cu acte	Nr. niveluri:1; S. construita la sol:51 mp; Anexă

Lungime Segmente

1) Valorile lungimilor segmentelor sunt obținute din proiecție în plan.

Punct început	X / Y	Punct sfârșit	X / Y	Lungime segment (** (m)
1	521.059,183 664.596,919	2	521.055,587 664.601,822	6.08
2	521.055,587 664.601,822	3	521.045,689 664.614,657	16.208

Punct început	X / Y	Punct sfârșit	X / Y	Lungime segment (** (m)
3	521.045,689 664.614,657	4	521.042,245 664.618,758	5.355
4	521.042,245 664.618,758	5	521.041,259 664.619,999	1.585
5	521.041,259 664.619,999	6	521.017,36 664.603,905	28.813
6	521.017,36 664.603,905	7	521.007,671 664.590,829	16.274
7	521.007,671 664.590,829	8	521.019,236 664.574,011	20.411
8	521.019,236 664.574,011	9	521.038,346 664.584,97	22.029
9	521.038,346 664.584,97	1	521.059,183 664.596,919	24.02

** Lungimile segmentelor sunt determinate în planul de proiecție Stereo 70 și sunt rotunjite la 1 milimetru.

*** Distanța dintre puncte este formată din segmente cumulate ce sunt mai mici decât valoarea 1 milimetru.

**DATE DESPRE IMOBILUL NR. 296**

Oficiul de Cadastru și Publicitate Imobiliară SUCEAVA
 Biroul de Cadastru și Publicitate Imobiliară Vatra Dornei

A. Partea I. Descrierea imobilului

TEREN Intravilan

Adresa: Loc. Ciocanesti, Jud. Suceava

Nr. Crt	Nr cadastral Nr. topografic	Suprafața* (mp)	Observații / Referințe
A1		908	Sector cadastral:28 Teren imprejmuit; parte din pf 429/1

B. Partea II. Proprietari și acte

Inscrieri privitoare la dreptul de proprietate și alte drepturi reale		Referințe
296 / 17/01/2024		
Act Normativ nr. 7, din 13/03/1996 emis de Parlamentul României;		
B1	Inscrierea provizorie, drept de PROPRIETATE, dobandit prin Lege, cota actuala 1/1, cota initiala 1/1 1) COMUNA CIOCĂNEȘTI, CIF:14953600	A1

C. Partea III. SARCINI .

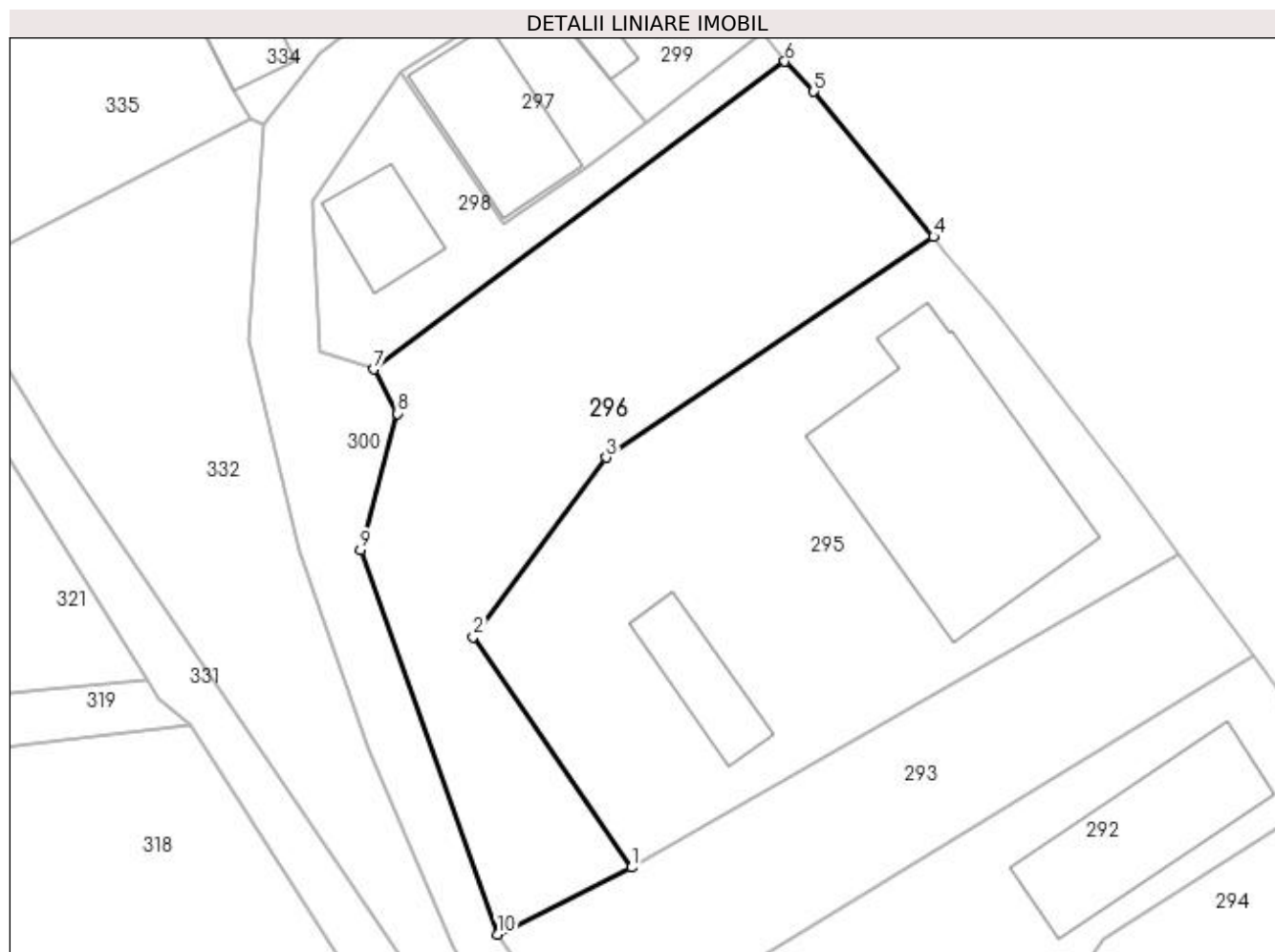
Inscrieri privind dezmembramintele dreptului de proprietate, drepturi reale de garanție și sarcini	Referințe
NU SUNT	

Anexa Nr. 1 La Partea I

Teren

Nr cadastral	Suprafața (mp)*	Observații / Referințe
	908	parte din pf 429/1

* Suprafața este determinată în planul de proiecție Stereo 70.



Date referitoare la teren

Crt	Categorie folosință	Intra vilan	Suprafața (mp)	Tarla	Parcelă	Nr. topo	Observații / Referințe
1	faneata	DA	908	-	-	-	

Lungime Segmente

1) Valorile lungimilor segmentelor sunt obținute din proiecție în plan.

Punct început	X / Y	Punct sfârșit	X / Y	Lungime segment (** (m)
1	521.019,236 664.574,011	2	521.007,671 664.590,829	20.411
2	521.007,671 664.590,829	3	521.017,36 664.603,905	16.274
3	521.017,36 664.603,905	4	521.041,259 664.619,999	28.813
4	521.041,259 664.619,999	5	521.032,525 664.630,581	13.721
5	521.032,525 664.630,581	6	521.030,417 664.632,777	3.044

Punct început	X / Y	Punct sfârșit	X / Y	Lungime segment (** (m)
6	521.030,417 664.632,777	7	521.000,425 664.610,338	37.457
7	521.000,425 664.610,338	8	521.002,164 664.607,109	3.668
8	521.002,164 664.607,109	9	520.999,47 664.597,171	10.297
9	520.999,47 664.597,171	10	521.009,425 664.569,136	29.75
10	521.009,425 664.569,136	1	521.019,236 664.574,011	10.955

** Lungimile segmentelor sunt determinate în planul de proiecție Stereo 70 și sunt rotunjite la 1 milimetru.

*** Distanța dintre puncte este formată din segmente cumulate ce sunt mai mici decât valoarea 1 milimetru.

**DATE DESPRE IMOBILUL NR. 297**

Oficiul de Cadastru și Publicitate Imobiliară SUCEAVA
Biroul de Cadastru și Publicitate Imobiliară Vatra Dornei

A. Partea I. Descrierea imobilului

TEREN Intravilan

Adresa: Loc. Ciocanesti, Jud. Suceava

Nr. Crt	Nr cadastral Nr. topografic	Suprafața* (mp)	Observații / Referințe
A1		160	Sector cadastral:28 Teren imprejmuit; parte din pf 429/1

Construcții

Crt	Nr cadastral Nr. topografic	Adresa	Observații / Referințe
A1.1		Loc. Ciocanesti, Jud. Suceava	Nr. niveluri:1; S. construita la sol:86 mp; Locuință

B. Partea II. Proprietari și acte

Inscrieri privitoare la dreptul de proprietate și alte drepturi reale		Referințe
297 / 17/01/2024		
Act Normativ nr. 1170, din 23/07/2004 emis de Guvernul României (poz 16);		
B1	Intabulare, drept de PROPRIETATE, dobândit prin Lege, cota actuala 1/1, cota initiala 1/1 1) COMUNA CIOCĂNEȘTI, CIF:14953600	A1, A1.1

C. Partea III. SARCINI .

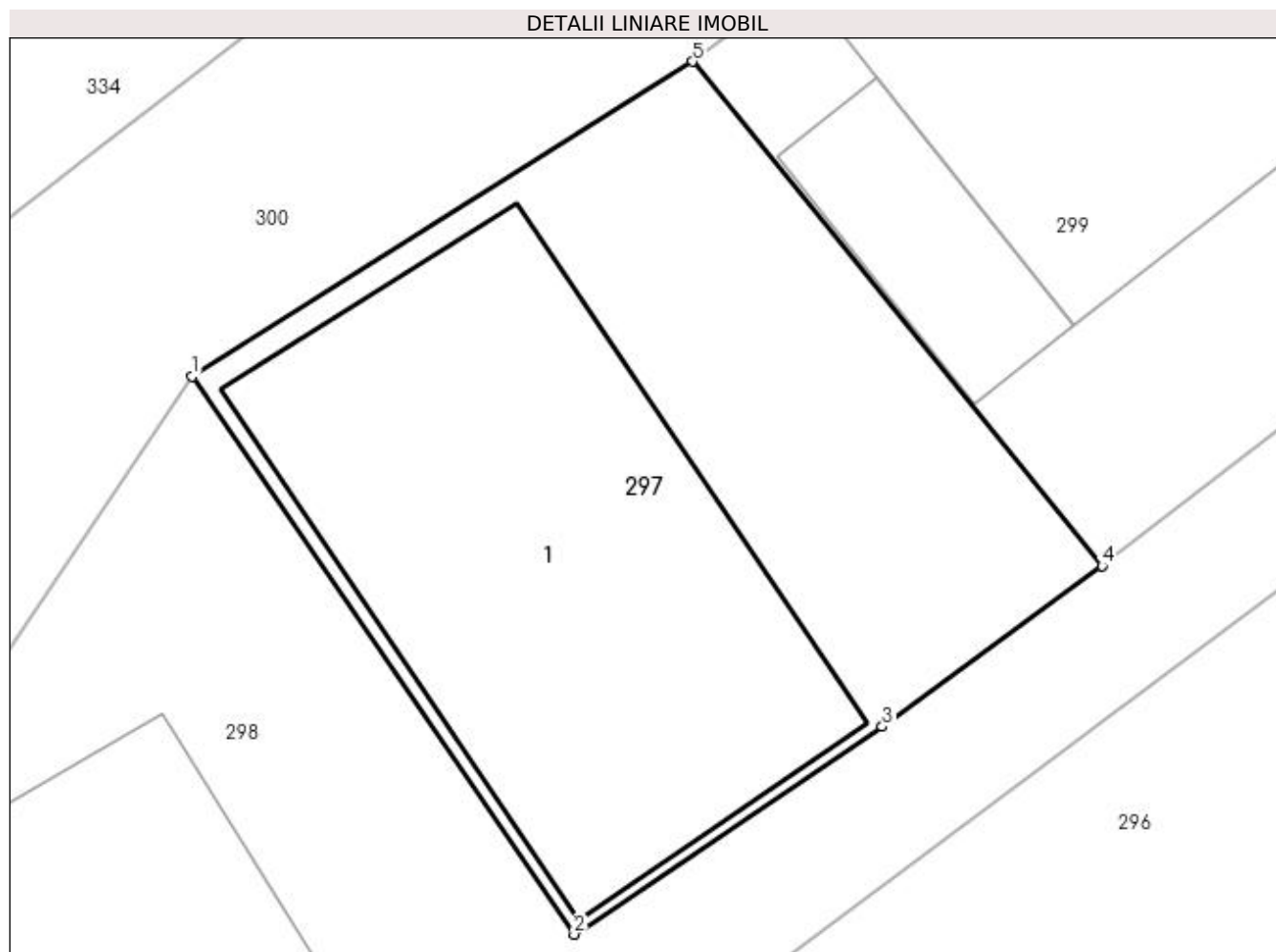
Inscrieri privind dezmembramintele dreptului de proprietate, drepturi reale de garanție și sarcini	Referințe
NU SUNT	

Anexa Nr. 1 La Partea I

Teren

Nr cadastral	Suprafața (mp)*	Observații / Referințe
	160	parte din pf 429/1

* Suprafața este determinată în planul de proiecție Stereo 70.



Date referitoare la teren

Crt	Categorie folosință	Intra vilan	Suprafața (mp)	Tarla	Parcelă	Nr. topo	Observații / Referințe
1	curți constructii	DA	160	-	-	-	

Date referitoare la construcții

Crt	Număr	Destinație construcție	Supraf. (mp)	Situație juridică	Observații / Referințe
A1.1		construcții administrative și social culturale	86	Cu acte	Nr. niveluri:1; S. construita la sol:86 mp; Locuință

Lungime Segmente

1) Valorile lungimilor segmentelor sunt obținute din proiecție în plan.

Punct început	X / Y	Punct sfârșit	X / Y	Lungime segment (** (m)
1	521.002,321 664.632,003	2	521.009,869 664.620,987	13.354
2	521.009,869 664.620,987	3	521.015,955 664.625,09	7.34
3	521.015,955 664.625,09	4	521.020,297 664.628,259	5.375

Punct început	X / Y	Punct sfârșit	X / Y	Lungime segment (** (m)
4	521.020,297 664.628,259	5	521.012,203 664.638,22	12.835
5	521.012,203 664.638,22	1	521.002,321 664.632,003	11.675

** Lungimile segmentelor sunt determinate în planul de proiecție Stereo 70 și sunt rotunjite la 1 milimetru.

*** Distanța dintre puncte este formată din segmente cumulate ce sunt mai mici decât valoarea 1 milimetru.

**DATE DESPRE IMOBILUL NR. 298**

Oficiul de Cadastru și Publicitate Imobiliară SUCEAVA
Biroul de Cadastru și Publicitate Imobiliară Vatra Dornei

A. Partea I. Descrierea imobilului

TEREN Intravilan

Adresa: Loc. Ciocanesti, Jud. Suceava

Nr. Crt	Nr cadastral Nr. topografic	Suprafața* (mp)	Observații / Referințe
A1		254	Sector cadastral:28 Teren imprejmuit; parte din pf 429/1

B. Partea II. Proprietari și acte

Inscrieri privitoare la dreptul de proprietate și alte drepturi reale		Referințe
298 / 17/01/2024		
Act Normativ nr. 7, din 13/03/1996 emis de Parlamentul României;		
B1	Inscrierea provizorie, drept de PROPRIETATE, dobandit prin Lege, cota actuala 1/1, cota initiala 1/1 1) COMUNA CIOCĂNEȘTI, CIF:14953600	A1

C. Partea III. SARCINI .

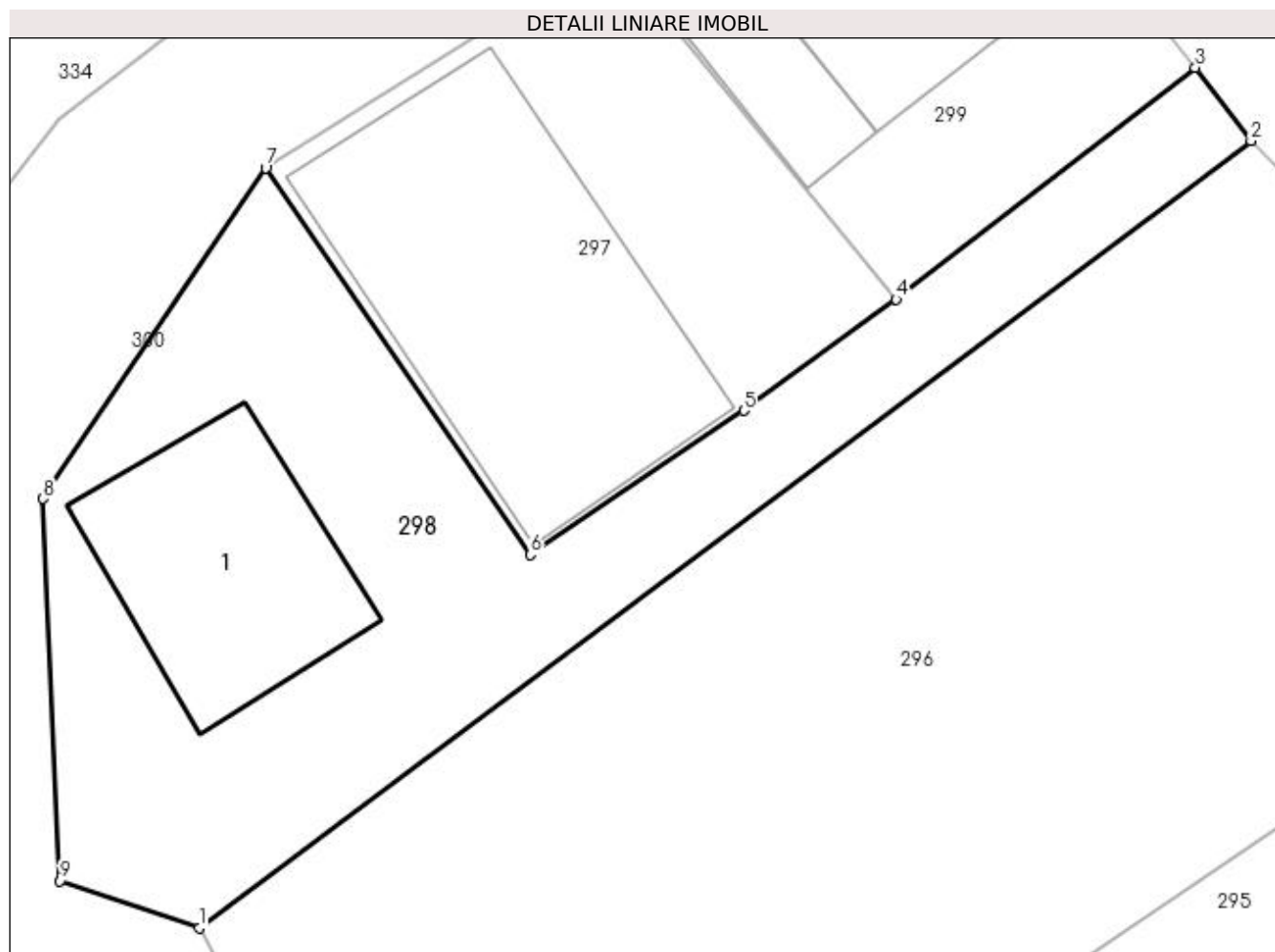
Inscrieri privind dezmembramintele dreptului de proprietate, drepturi reale de garanție și sarcini	Referințe
NU SUNT	

Anexa Nr. 1 La Partea I

Teren

Nr cadastral	Suprafața (mp)*	Observații / Referințe
	254	parte din pf 429/1

* Suprafața este determinată în planul de proiecție Stereo 70.



Date referitoare la teren

Crt	Categorie folosință	Intra vilan	Suprafața (mp)	Tarla	Parcelă	Nr. topo	Observații / Referințe
1	curți constructii	DA	254	-	-	-	

Date referitoare la construcții

Crt	Număr	Destinație construcție	Supraf. (mp)	Situație juridică	Observații / Referințe
A1.1		constructii anexa	45	Fara acte	Nr. niveluri:1; S. construita la sol:45 mp; Anexă

Lungime Segmente

1) Valorile lungimilor segmentelor sunt obținute din proiecție în plan.

Punct început	X / Y	Punct sfârșit	X / Y	Lungime segment (** (m)
1	521.000,425 664.610,338	2	521.030,417 664.632,777	37.457
2	521.030,417 664.632,777	3	521.028,828 664.634,862	2.621
3	521.028,828 664.634,862	4	521.020,297 664.628,259	10.788
4	521.020,297 664.628,259	5	521.015,955 664.625,09	5.375

Punct început	X / Y	Punct sfârșit	X / Y	Lungime segment (** (m)
5	521.015,955 664.625,09	6	521.009,869 664.620,987	7.34
6	521.009,869 664.620,987	7	521.002,321 664.632,003	13.354
7	521.002,321 664.632,003	8	520.995,976 664.622,579	11.361
8	520.995,976 664.622,579	9	520.996,457 664.611,69	10.9
9	520.996,457 664.611,69	1	521.000,425 664.610,338	4.192

** Lungimile segmentelor sunt determinate în planul de proiecție Stereo 70 și sunt rotunjite la 1 milimetru.

*** Distanța dintre puncte este formată din segmente cumulate ce sunt mai mici decât valoarea 1 milimetru.

**DATE DESPRE IMOBILUL NR. 299**

Oficiul de Cadastru și Publicitate Imobiliară SUCEAVA
Biroul de Cadastru și Publicitate Imobiliară Vatra Dornei

A. Partea I. Descrierea imobilului

TEREN Intravilan

Adresa: Loc. Ciocanesti, Nr. 45, Jud. Suceava

Nr. Crt	Nr cadastral Nr. topografic	Suprafața* (mp)	Observații / Referințe
A1		138	Sector cadastral:28 Teren imprejmuit; parte din pf 406/2

Construcții

Crt	Nr cadastral Nr. topografic	Adresa	Observații / Referințe
A1.1		Loc. Ciocanesti, Str Principală, Nr. 45, Jud. Suceava	Nr. niveluri:2; S. construita la sol:61 mp; Locuință
A1.2		Loc. Ciocanesti, Str Principală, Nr. 45, Jud. Suceava	Nr. niveluri:1; S. construita la sol:16 mp; Anexă

B. Partea II. Proprietari și acte

Inscrieri privitoare la dreptul de proprietate și alte drepturi reale		Referințe
299 / 17/01/2024		
Act Normativ nr. 7, din 13/03/1996 emis de Parlamentul României;		
B1	Intabulare, drept de PROPRIETATE, dobândit prin Lege, cota actuala 1/1, cota initiala 1/1 1) NEIDENTIFICAT NEIDENTIFICAT	A1
Act Administrativ nr. 3921, din 08/12/2023 emis de Primăria Comunei Ciocănești;		
B2	Se notează posesia faptică în favoarea lui 1) CIOCAN IOSIF	A1
Act Administrativ nr. 143, din 17/01/2024 emis de Primăria Comunei Ciocănești;		
B3	Intabulare, drept de PROPRIETATE, dobândit prin Lege, cota actuala 1/1, cota initiala 1/1 1) CIOCAN IOSIF	A1.1, A1.2

C. Partea III. SARCINI .

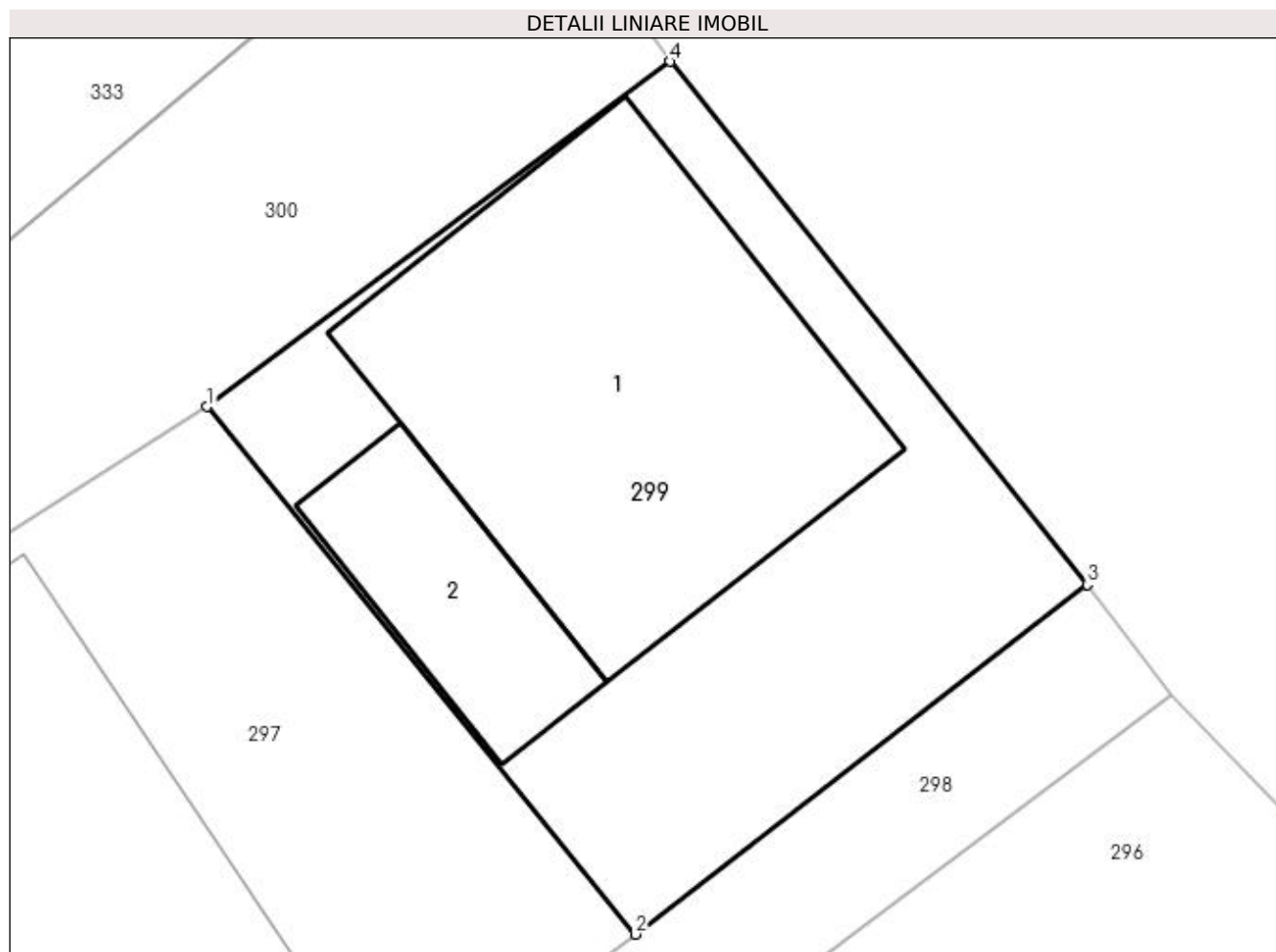
Inscrieri privind dezmembramintele dreptului de proprietate, drepturi reale de garanție și sarcini	Referințe
NU SUNT	

Anexa Nr. 1 La Partea I

Teren

Nr cadastral	Suprafața (mp)*	Observații / Referințe
	138	parte din pf 406/2

* Suprafața este determinată în planul de proiecție Stereo 70.



Date referitoare la teren

Crt	Categorie folosință	Intra vilan	Suprafața (mp)	Tarla	Parcelă	Nr. topo	Observații / Referințe
1	curți constructii	DA	138	-	-	-	loc numit strada Principală

Date referitoare la construcții

Crt	Număr	Destinație construcție	Supraf. (mp)	Situație juridică	Observații / Referințe
A1.1		construcții de locuințe	61	Cu acte	Nr. niveluri:2; S. construita la sol:61 mp; Locuință
A1.2		construcții anexa	16	Cu acte	Nr. niveluri:1; S. construita la sol:16 mp; Anexă

Lungime Segmente

1) Valorile lungimilor segmentelor sunt obținute din proiecție în plan.

Punct început	X / Y	Punct sfârșit	X / Y	Lungime segment (** (m))
1	521.012,203 664.638,22	2	521.020,297 664.628,259	12.835
2	521.020,297 664.628,259	3	521.028,828 664.634,862	10.788
3	521.028,828 664.634,862	4	521.020,949 664.644,736	12.632

Punct început	X / Y	Punct sfârșit	X / Y	Lungime segment (** (m)
4	521.020,949 664.644,736	1	521.012,203 664.638,22	10.906

** Lungimile segmentelor sunt determinate în planul de proiecție Stereo 70 și sunt rotunjite la 1 milimetru.

*** Distanța dintre puncte este formată din segmente cumulate ce sunt mai mici decât valoarea 1 milimetru.

**DATE DESPRE IMOBILUL NR. 300**

Oficiul de Cadastru și Publicitate Imobiliară SUCEAVA
Biroul de Cadastru și Publicitate Imobiliară Vatra Dornei

A. Partea I. Descrierea imobilului

TEREN Intravilan

Adresa: Loc. Ciocanesti, Jud. Suceava

Nr. Crt	Nr cadastral Nr. topografic	Suprafața* (mp)	Observații / Referințe
A1		944	Sector cadastral:28 Teren neimprejmuit; parte din pf 406/2, 429/2, 427/2, 430, 437/1, 439, 89; documente originale la ID 225

B. Partea II. Proprietari și acte

Inscrieri privitoare la dreptul de proprietate și alte drepturi reale	Referințe
300 / 17/01/2024	
Act Administrativ nr. 1170, din 23/07/2004 emis de Guvernul României (poz 62);	
B1	A1
Intabulare, drept de PROPRIETATE, dobandit prin Lege, cota actuala 1/1 1) COMUNA CIOCĂNEȘTI , CIF:14953600, Domeniul Public	
Act Administrativ nr. 36, din 25/10/2010 emis de Consiliul Local Ciocănești (poz 7);	
B2	A1
strada Pârției 1) COMUNA CIOCĂNEȘTI , CIF:14953600	

C. Partea III. SARCINI .

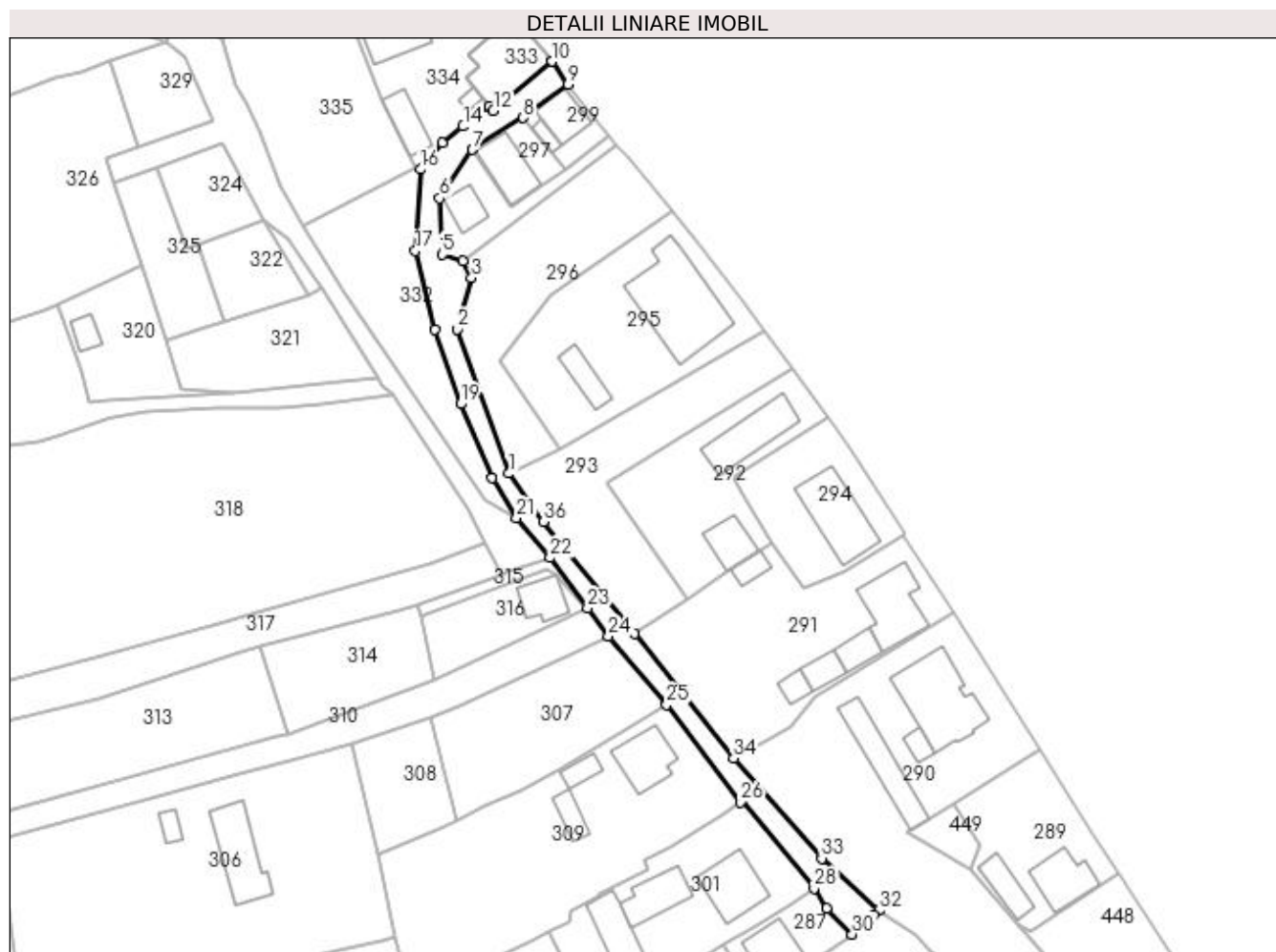
Inscrieri privind dezmembramintele dreptului de proprietate, drepturi reale de garanție și sarcini	Referințe
NU SUNT	

Anexa Nr. 1 La Partea I

Teren

Nr cadastral	Suprafața (mp)*	Observații / Referințe
	944	parte din pf 406/2, 429/2, 427/2, 430, 437/1, 439, 89; documente originale la ID 225

* Suprafața este determinată în planul de proiecție Stereo 70.



Date referitoare la teren

Crt	Categorie folosință	Intravilan	Suprafața (mp)	Tarla	Parcelă	Nr. topo	Observații / Referințe
1	drum	DA	861	-	-	-	strada Pârteii
2	neproductiv	DA	83	-	-	-	

Lungime Segmente

1) Valorile lungimilor segmentelor sunt obținute din proiecție în plan.

Punct început	X / Y	Punct sfârșit	X / Y	Lungime segment (** (m)
1	521.009,425 664.569,136	2	520.999,47 664.597,171	29.75
3	521.002,164 664.607,109	4	521.000,425 664.610,338	3.668
5	520.996,457 664.611,69	6	520.995,976 664.622,579	10.9
7	521.002,321 664.632,003	8	521.012,203 664.638,22	11.675

Punct început	X / Y	Punct sfârșit	X / Y	Lungime segment (** (m)
2	520.999,47 664.597,171	3	521.002,164 664.607,109	10.297
4	521.000,425 664.610,338	5	520.996,457 664.611,69	4.192
6	520.995,976 664.622,579	7	521.002,321 664.632,003	11.361
8	521.012,203 664.638,22	9	521.020,949 664.644,736	10.906

Punct început	X / Y	Punct sfârșit	X / Y	Lungime segment (** (m)	Punct început	X / Y	Punct sfârșit	X / Y	Lungime segment (** (m)
9	521.020,949 664.644,736	10	521.017,766 664.649,153	5.444	10	521.017,766 664.649,153	11	521.017,733 664.649,126	0.043
11	521.017,733 664.649,126	12	521.006,378 664.639,634	14.8	12	521.006,378 664.639,634	13	521.005,648 664.640,507	1.138
13	521.005,648 664.640,507	14	521.000,539 664.636,556	6.459	14	521.000,539 664.636,556	15	520.996,45 664.633,414	5.157
15	520.996,45 664.633,414	16	520.992,351 664.628,185	6.644	16	520.992,351 664.628,185	17	520.991,28 664.612,384	15.837
17	520.991,28 664.612,384	18	520.995,049 664.597,118	15.724	18	520.995,049 664.597,118	19	521.000,065 664.582,659	15.304
19	521.000,065 664.582,659	20	521.006,202 664.568,252	15.66	20	521.006,202 664.568,252	21	521.010,906 664.560,483	9.082
21	521.010,906 664.560,483	22	521.017,423 664.552,771	10.097	22	521.017,423 664.552,771	23	521.024,696 664.542,966	12.208
23	521.024,696 664.542,966	24	521.028,786 664.537,499	6.828	24	521.028,786 664.537,499	25	521.040,061 664.524,228	17.414
25	521.040,061 664.524,228	26	521.054,393 664.505,293	23.747	26	521.054,393 664.505,293	27	521.054,807 664.505,569	0.498
27	521.054,807 664.505,569	28	521.068,772 664.488,583	21.99	28	521.068,772 664.488,583	29	521.071,205 664.484,75	4.54
29	521.071,205 664.484,75	30	521.076,155 664.479,629	7.122	30	521.076,155 664.479,629	31	521.080,354 664.483,469	5.69
31	521.080,354 664.483,469	32	521.081,284 664.484,285	1.237	32	521.081,284 664.484,285	33	521.070,205 664.494,39	14.995
33	521.070,205 664.494,39	34	521.053,043 664.513,856	25.951	34	521.053,043 664.513,856	35	521.033,792 664.537,997	30.877
35	521.033,792 664.537,997	36	521.016,15 664.559,758	28.014	36	521.016,15 664.559,758	1	521.009,425 664.569,136	11.54

** Lungimile segmentelor sunt determinate în planul de proiecție Stereo 70 și sunt rotunjite la 1 milimetru.

*** Distanța dintre puncte este formată din segmente cumulate ce sunt mai mici decât valoarea 1 milimetru.

**DATE DESPRE IMOBILUL NR. 301**

Oficiul de Cadastru și Publicitate Imobiliară SUCEAVA
Biroul de Cadastru și Publicitate Imobiliară Vatra Dornei

A. Partea I. Descrierea imobilului

TEREN Intravilan

Adresa: Loc. Ciocanesti, Jud. Suceava

Nr. Crt	Nr cadastral Nr. topografic	Suprafața* (mp)	Observații / Referințe
A1	30225	1.000	Sector cadastral:28 Teren imprejmuit; parte din pf 437/1

Construcții

Crt	Nr cadastral Nr. topografic	Adresa	Observații / Referințe
A1.1	30225-C1	Loc. Ciocanesti, Str Părtiei, Nr. 12, Jud. Suceava	Nr. niveluri:1; S. construita la sol:106 mp; CLADIRE LOCUINTA P+1
A1.2	30225-C2	Loc. Ciocanesti, Str Părtiei, Nr. 12, Jud. Suceava	Nr. niveluri:1; S. construita la sol:88 mp; GRAJD, CU BUCATARIE DE VARA SI MAGAZIE
A1.3	30225-C3	Loc. Ciocanesti, Str Părtiei, Nr. 12, Jud. Suceava	Nr. niveluri:1; S. construita la sol:86 mp; MAGAZIE CU BECI

B. Partea II. Proprietari și acte

Inscrieri privitoare la dreptul de proprietate și alte drepturi reale		Referințe
849 / 12/02/2010		
Act Administrativ nr. 274, din 20/04/1994 emis de COMISIA JUD PTR STABILIREA DREPTULUI DE PROPRIETATE;		
B1	Intabulare, drept de PROPRIETATE, dobandit prin Constituire, cota actuala 1/1, cota initiala 1/1 1) LUPESCU TOADER 2) LUPESCU ILENUTA - VOICHITA	A1
Act Administrativ nr. 3/184, din 13/08/1990 emis de Consiliul pop.al com.Iacobeni;		
B2	Intabulare, drept de PROPRIETATE, dobandit prin Construire, cota actuala 1/1, cota initiala 1/1 1) LUPESCU TOADER 2) LUPESCU ILENUTA - VOICHITA	A1.1, A1.2, A1.3

C. Partea III. SARCINI .

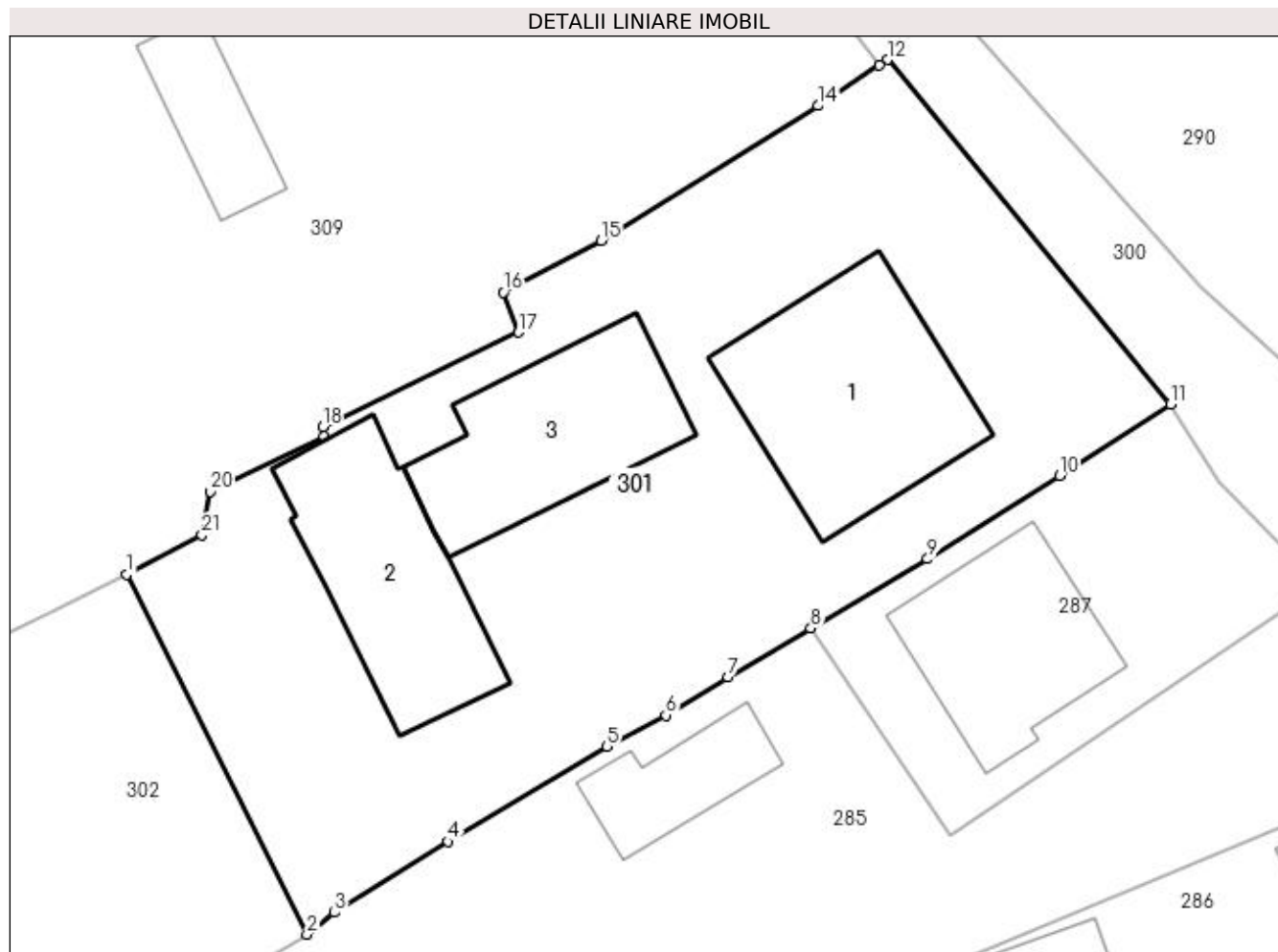
Inscrieri privind dezmembramintele dreptului de proprietate, drepturi reale de garanție și sarcini	Referințe
NU SUNT	

Anexa Nr. 1 La Partea I

Teren

Nr cadastral	Suprafața (mp)*	Observații / Referințe
30225	1.000	parte din pf 437/1

* Suprafața este determinată în planul de proiecție Stereo 70.



Date referitoare la teren

Crt	Categorie folosință	Intravilan	Suprafața (mp)	Tarla	Parcelă	Nr. topo	Observații / Referințe
1	curți construcții	DA	1.000	-	-	-	loc numit strada Pârției

Date referitoare la construcții

Crt	Număr	Destinație construcție	Supraf. (mp)	Situație juridică	Observații / Referințe
A1.1	30225-C1	construcții de locuințe	106	Cu acte	Nr. niveluri:1; S. construită la sol:106 mp; CLADIRE LOCUINTA P+1
A1.2	30225-C2	construcții anexa	88	Cu acte	Nr. niveluri:1; S. construită la sol:88 mp; GRAJD, CU BUCATARIE DE VARA SI MAGAZIE
A1.3	30225-C3	construcții anexa	86	Cu acte	Nr. niveluri:1; S. construită la sol:86 mp; MAGAZIE CU BECI

Lungime Segmente

1) Valorile lungimilor segmentelor sunt obținute din proiecție în plan.

Punct început	X / Y	Punct sfârșit	X / Y	Lungime segment (** (m))
1	521.017,29 664.480,18	2	521.026,179 664.462,443	19.84
3	521.027,532 664.463,521	4	521.033,145 664.467,018	6.613

Punct început	X / Y	Punct sfârșit	X / Y	Lungime segment (** (m))
2	521.026,179 664.462,443	3	521.027,532 664.463,521	1.73
4	521.033,145 664.467,018	5	521.040,982 664.471,695	9.126

Punct început	X / Y	Punct sfârșit	X / Y	Lungime segment (** (m)
5	521.040,982 664.471,695	6	521.043,884 664.473,239	3.287
7	521.046,939 664.475,119	8	521.051,025 664.477,542	4.75
9	521.056,795 664.480,947	10	521.063,299 664.485,064	7.698
11	521.068,772 664.488,583	12	521.054,807 664.505,569	21.99
13	521.054,393 664.505,293	14	521.051,394 664.503,296	3.603
15	521.040,689 664.496,646	16	521.035,867 664.494,101	5.452
17	521.036,619 664.492,121	18	521.026,955 664.487,463	10.728
19	521.027,031 664.487,015	20	521.021,4 664.484,283	6.259
21	521.021,0 664.482,128	1	521.017,29 664.480,18	4.19

Punct început	X / Y	Punct sfârșit	X / Y	Lungime segment (** (m)
6	521.043,884 664.473,239	7	521.046,939 664.475,119	3.587
8	521.051,025 664.477,542	9	521.056,795 664.480,947	6.7
10	521.063,299 664.485,064	11	521.068,772 664.488,583	6.507
12	521.054,807 664.505,569	13	521.054,393 664.505,293	0.498
14	521.051,394 664.503,296	15	521.040,689 664.496,646	12.602
16	521.035,867 664.494,101	17	521.036,619 664.492,121	2.118
18	521.026,955 664.487,463	19	521.027,031 664.487,015	0.454
20	521.021,4 664.484,283	21	521.021,0 664.482,128	2.192

** Lungimile segmentelor sunt determinate în planul de proiecție Stereo 70 și sunt rotunjite la 1 milimetru.

*** Distanța dintre puncte este formată din segmente cumulate ce sunt mai mici decât valoarea 1 milimetru.

**DATE DESPRE IMOBILUL NR. 302**

Oficiul de Cadastru și Publicitate Imobiliară SUCEAVA
Biroul de Cadastru și Publicitate Imobiliară Vatra Dornei

A. Partea I. Descrierea imobilului

TEREN Necunoscut

Adresa: Loc. Ciocanesti, Jud. Suceava

Nr. Crt	Nr cadastral Nr. topografic	Suprafața* (mp)	Observații / Referințe
A1	30380	6.249	Sector cadastral:28 Teren imprejmuit; parte din pf 437/1, 456/1

B. Partea II. Proprietari și acte

Inscrieri privitoare la dreptul de proprietate și alte drepturi reale		Referințe
5025 / 18/05/2011		
Hotarare Judecatoreasca nr. 311, din 04/03/2011 emis de JUDECATORIA VATRA DORNEI;		
B1	Intabulare, drept de PROPRIETATE bun comun, dobandit prin Hotarare Judecatoreasca, cota actuala 1/1, cota initiala 1/1 1) LUPESCU TOADER, ,soț 2) LUPESCU ILENUȚA VOICHIȚA, ,soție	A1

C. Partea III. SARCINI .

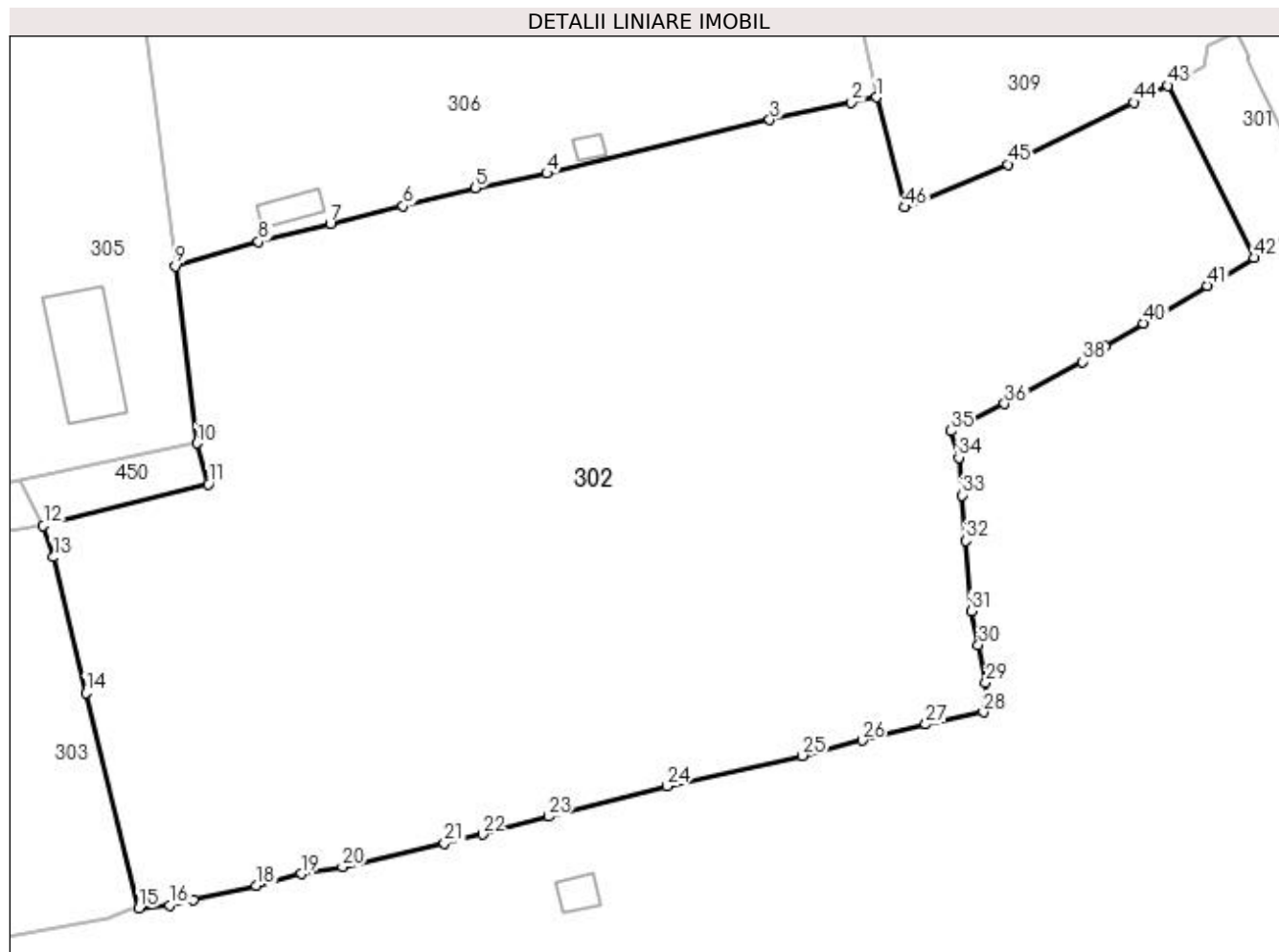
Inscrieri privind dezmembramintele dreptului de proprietate, drepturi reale de garanție și sarcini	Referințe
NU SUNT	

Anexa Nr. 1 La Partea I

Teren

Nr cadastral	Suprafața (mp)*	Observații / Referințe
30380	6.249	parte din pf 437/1, 456/1

* Suprafața este determinată în planul de proiecție Stereo 70.



Date referitoare la teren

Crt	Categorie folosință	Intravilan	Suprafața (mp)	Tarla	Parcelă	Nr. topo	Observații / Referințe
1	faneata	DA	630	-	-	-	
2	faneata	DA	15	-	-	-	
3	faneata	NU	5.604	-	-	-	

Lungime Segmente

1) Valorile lungimilor segmentelor sunt obținute din proiecție în plan.

Punct început	X / Y	Punct sfârșit	X / Y	Lungime segment	Punct început	X / Y	Punct sfârșit	X / Y	Lungime segment	Punct început	X / Y	Punct sfârșit	X / Y	Lungime segment
1	520.987,273 664.478,977	2	520.984,708 664.478,449	2.619	2	520.984,708 664.478,449	3	520.976,278 664.476,661	8.618	3	520.976,278 664.476,661	4	520.953,296 664.471,142	23.635
4	520.953,296 664.471,142	5	520.945,97 664.469,604	7.486	5	520.945,97 664.469,604	6	520.938,505 664.467,761	7.689	6	520.938,505 664.467,761	7	520.930,984 664.465,941	7.738
7	520.930,984 664.465,941	8	520.923,602 664.464,09	7.611	8	520.923,602 664.464,09	9	520.915,021 664.461,606	8.933	9	520.915,021 664.461,606	10	520.917,272 664.443,327	18.417
10	520.917,272 664.443,327	11	520.918,429 664.439,145	4.339	11	520.918,429 664.439,145	12	520.901,408 664.434,831	17.559	12	520.901,408 664.434,831	13	520.902,455 664.431,593	3.403

Punct început	X / Y	Punct sfârșit	X / Y	Lungime segment	Punct început	X / Y	Punct sfârșit	X / Y	Lungime segment	Punct început	X / Y	Punct sfârșit	X / Y	Lungime segment
13	520.902,455 664.431,593	14	520.905,795 664.417,613	14.373	14	520.905,795 664.417,613	15	520.911,261 664.395,402	22.874	15	520.911,261 664.395,402	16	520.914,439 664.395,728	3.195
16	520.914,439 664.395,728	17	520.916,902 664.396,247	2.517	17	520.916,902 664.396,247	18	520.923,381 664.397,724	6.645	18	520.923,381 664.397,724	19	520.927,998 664.398,972	4.783
19	520.927,998 664.398,972	20	520.932,244 664.399,694	4.307	20	520.932,244 664.399,694	21	520.942,756 664.402,118	10.788	21	520.942,756 664.402,118	22	520.946,666 664.403,038	4.017
22	520.946,666 664.403,038	23	520.953,484 664.404,886	7.064	23	520.953,484 664.404,886	24	520.965,684 664.407,991	12.589	24	520.965,684 664.407,991	25	520.979,61 664.411,14	14.278
25	520.979,61 664.411,14	26	520.985,804 664.412,71	6.39	26	520.985,804 664.412,71	27	520.992,358 664.414,361	6.759	27	520.992,358 664.414,361	28	520.998,292 664.415,621	6.066
28	520.998,292 664.415,621	29	520.998,534 664.418,681	3.07	29	520.998,534 664.418,681	30	520.997,779 664.422,552	3.944	30	520.997,779 664.422,552	31	520.997,067 664.426,043	3.563
31	520.997,067 664.426,043	32	520.996,454 664.433,294	7.277	32	520.996,454 664.433,294	33	520.996,093 664.437,972	4.692	33	520.996,093 664.437,972	34	520.995,751 664.441,852	3.895
34	520.995,751 664.441,852	35	520.994,969 664.444,589	2.847	35	520.994,969 664.444,589	36	521.000,483 664.447,411	6.194	36	521.000,483 664.447,411	37	521.002,102 664.448,239	1.818
37	521.002,102 664.448,239	38	521.008,485 664.451,736	7.278	38	521.008,485 664.451,736	39	521.010,808 664.453,34	2.823	39	521.010,808 664.453,34	40	521.014,815 664.455,68	4.64
40	521.014,815 664.455,68	41	521.021,36 664.459,581	7.619	41	521.021,36 664.459,581	42	521.026,179 664.462,443	5.605	42	521.026,179 664.462,443	43	521.017,29 664.480,18	19.84
43	521.017,29 664.480,18	44	521.013,769 664.478,442	3.927	44	521.013,769 664.478,442	45	521.000,814 664.472,075	14.435	45	521.000,814 664.472,075	46	520.990,192 664.467,657	11.504
46	520.990,192 664.467,657	1	520.987,273 664.478,977	11.69										

** Lungimile segmentelor sunt determinate în planul de proiecție Stereo 70 și sunt rotunjite la 1 milimetru.

*** Distanța dintre puncte este formată din segmente cumulate ce sunt mai mici decât valoarea 1 milimetru.

**DATE DESPRE IMOBILUL NR. 303**

Oficiul de Cadastru și Publicitate Imobiliară SUCEAVA
 Biroul de Cadastru și Publicitate Imobiliară Vatra Dornei

A. Partea I. Descrierea imobilului

TEREN Extravilan

Adresa: Jud. Suceava

Nr. Crt	Nr cadastral Nr. topografic	Suprafața* (mp)	Observații / Referințe
A1	30561	3.371	Sector cadastral:28 Teren imprejmuit; parte din pf 456/1, 457

B. Partea II. Proprietari și acte

Inscrieri privitoare la dreptul de proprietate și alte drepturi reale		Referințe
5476 / 09/04/2021		
Act Notarial nr. 543, din 08/04/2021 emis de REY OLTICA-VERONICA;		
B2	Intabulare, drept de PROPRIETATE, bun propriu, dobandit prin Conventie, cota actuala 1/1, cota initiala 1/1 1) VARGA MANUEL	A1

C. Partea III. SARCINI .

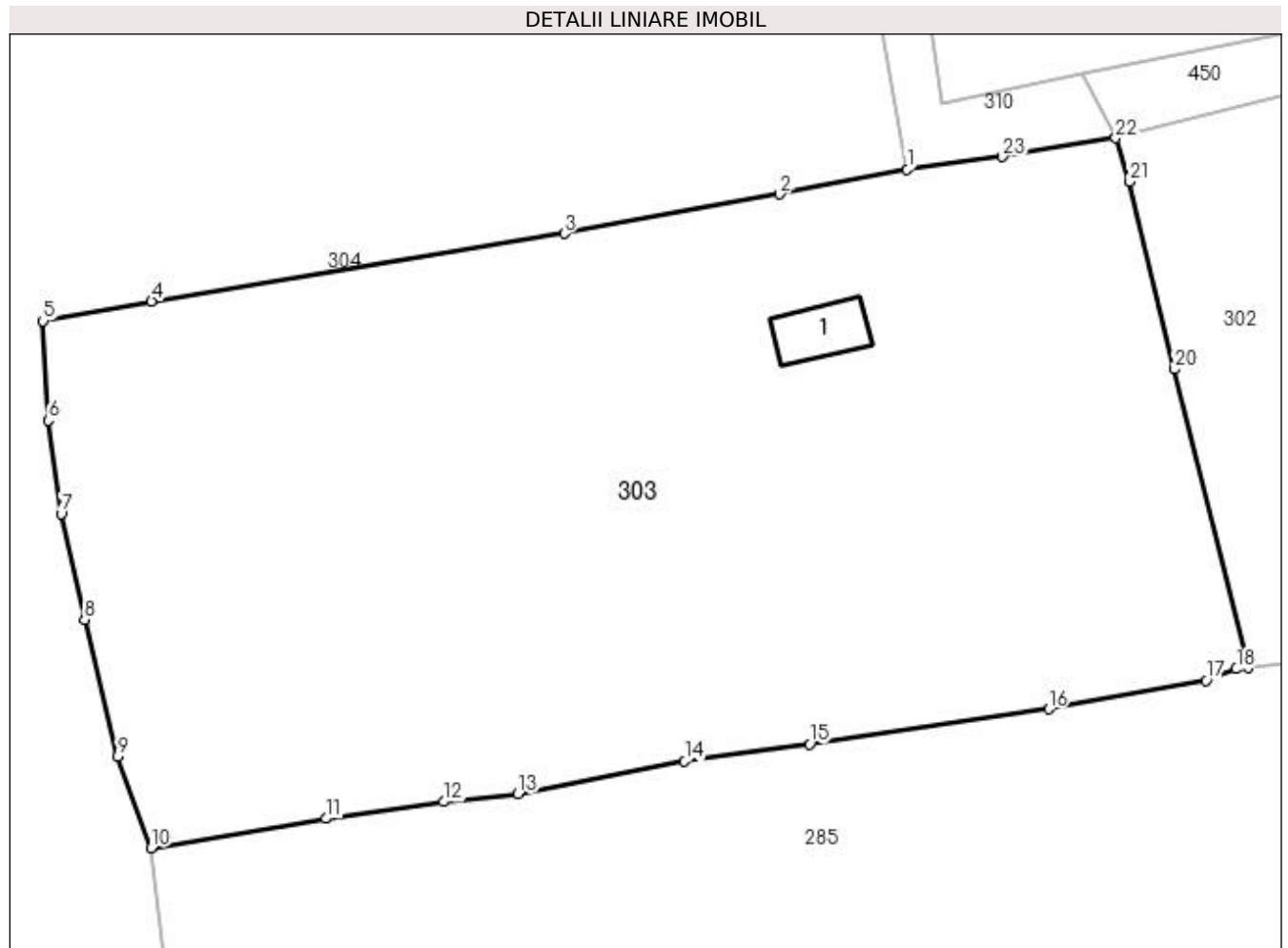
Inscrieri privind dezmembramintele dreptului de proprietate, drepturi reale de garanție și sarcini	Referințe
NU SUNT	

Anexa Nr. 1 La Partea I

Teren

Nr cadastral	Suprafața (mp)*	Observații / Referințe
30561	3.371	parte din pf 456/1, 457

* Suprafața este determinată în planul de proiecție Stereo 70.



Date referitoare la teren

Crt	Categorie folosință	Intra vilan	Suprafața (mp)	Tarla	Parcelă	Nr. topo	Observații / Referințe
1	faneata	NU	3.371	-	-	-	Imobil imprejmuit cu gard.

Date referitoare la construcții

Crt	Număr	Destinație construcție	Supraf. (mp)	Situație juridică	Observații / Referințe
A1.1	30561-C1	construcții anexa	25	Fara acte	Nr. niveluri:1; S. construita la sol:25 mp; Cladire anexa - grajd cu fanar edificat din lemn, fara certificat de performanta energetica, fara lift, cu suprafata construita desfasurata de 25 mp.

Lungime Segmente

1) Valorile lungimilor segmentelor sunt obținute din proiecție în plan.

Punct început	X / Y	Punct sfârșit	X / Y	Lungime segment (** (m)	Punct început	X / Y	Punct sfârșit	X / Y	Lungime segment (** (m)
1	520.885,88 664.432,495	2	520.876,389 664.430,651	9.668	2	520.876,389 664.430,651	3	520.860,332 664.427,714	16.323
3	520.860,332 664.427,714	4	520.829,573 664.422,69	31.167	4	520.829,573 664.422,69	5	520.821,486 664.421,21	8.221
5	520.821,486 664.421,21	6	520.821,869 664.413,815	7.405	6	520.821,869 664.413,815	7	520.822,842 664.406,861	7.022

Punct început	X / Y	Punct sfârșit	X / Y	Lungime segment (** (m)
7	520.822,842 664.406,861	8	520.824,578 664.398,98	8.07
9	520.827,037 664.388,803	10	520.829,523 664.381,986	7.256
11	520.842,577 664.384,17	12	520.851,333 664.385,426	8.846
13	520.856,873 664.386,01	14	520.869,286 664.388,436	12.648
15	520.878,611 664.389,725	16	520.896,405 664.392,324	17.983
17	520.908,132 664.394,445	18	520.910,403 664.395,308	2.429
19	520.911,261 664.395,402	20	520.905,795 664.417,613	22.874
21	520.902,455 664.431,593	22	520.901,408 664.434,831	3.403
23	520.892,979 664.433,429	1	520.885,88 664.432,495	7.16

Punct început	X / Y	Punct sfârșit	X / Y	Lungime segment (** (m)
8	520.824,578 664.398,98	9	520.827,037 664.388,803	10.47
10	520.829,523 664.381,986	11	520.842,577 664.384,17	13.235
12	520.851,333 664.385,426	13	520.856,873 664.386,01	5.571
14	520.869,286 664.388,436	15	520.878,611 664.389,725	9.414
16	520.896,405 664.392,324	17	520.908,132 664.394,445	11.917
18	520.910,403 664.395,308	19	520.911,261 664.395,402	0.863
20	520.905,795 664.417,613	21	520.902,455 664.431,593	14.373
22	520.901,408 664.434,831	23	520.892,979 664.433,429	8.545

** Lungimile segmentelor sunt determinate în planul de proiecție Stereo 70 și sunt rotunjite la 1 milimetru.

*** Distanța dintre puncte este formată din segmente cumulate ce sunt mai mici decât valoarea 1 milimetru.

**DATE DESPRE IMOBILUL NR. 304**

Oficiul de Cadastru și Publicitate Imobiliară SUCEAVA
Biroul de Cadastru și Publicitate Imobiliară Vatra Dornei

A. Partea I. Descrierea imobilului

TEREN Extravilan

Adresa: Jud. Suceava

Nr. Crt	Nr cadastral Nr. topografic	Suprafața* (mp)	Observații / Referințe
A1		24.893	Sector cadastral:28 Teren imprejmuit; parte din pf 456/1, 437/1, 437/2

B. Partea II. Proprietari și acte

Inscrieri privitoare la dreptul de proprietate și alte drepturi reale		Referințe
304 / 17/01/2024		
Act Normativ nr. 7, din 13/03/1996 emis de Parlamentul României;		
B1	Inscrierea provizorie, drept de PROPRIETATE, dobandit prin Lege, cota actuala 1/1, cota initiala 1/1 1) COMUNA CIOCĂNEȘTI, CIF:14953600	A1

C. Partea III. SARCINI .

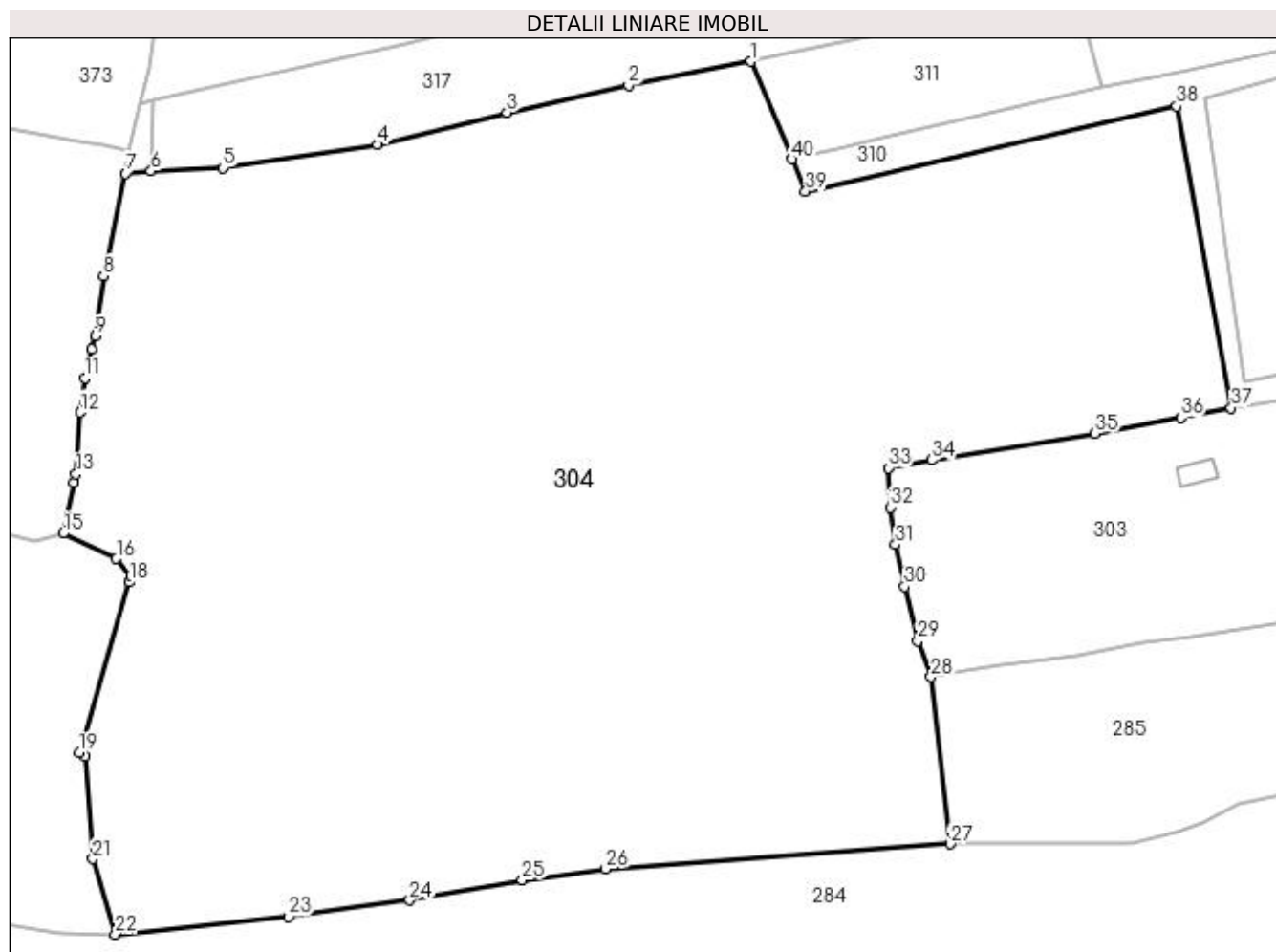
Inscrieri privind dezmembramintele dreptului de proprietate, drepturi reale de garanție și sarcini	Referințe
NU SUNT	

Anexa Nr. 1 La Partea I

Teren

Nr cadastral	Suprafața (mp)*	Observații / Referințe
	24.893	parte din pf 456/1, 437/1, 437/2

* Suprafața este determinată în planul de proiecție Stereo 70.



Date referitoare la teren

Crt	Categorie folosință	Intra vilan	Suprafața (mp)	Tarla	Parcelă	Nr. topo	Observații / Referințe
1	faneata	NU	24.893	-	-	-	

Lungime Segmente

1) Valorile lungimilor segmentelor sunt obținute din proiecție în plan.

Punct început	X / Y	Punct sfârșit	X / Y	Lungime segment (** (m)
1	520.795,725 664.497,497	2	520.772,761 664.493,06	23.389
3	520.749,952 664.487,934	4	520.725,638 664.481,897	25.052
5	520.696,549 664.477,524	6	520.683,108 664.476,931	13.454
7	520.678,339 664.476,474	8	520.674,17 664.457,232	19.688
9	520.672,619 664.445,973	10	520.672,006 664.443,52	2.528

Punct început	X / Y	Punct sfârșit	X / Y	Lungime segment (** (m)
2	520.772,761 664.493,06	3	520.749,952 664.487,934	23.378
4	520.725,638 664.481,897	5	520.696,549 664.477,524	29.416
6	520.683,108 664.476,931	7	520.678,339 664.476,474	4.791
8	520.674,17 664.457,232	9	520.672,619 664.445,973	11.365
10	520.672,006 664.443,52	11	520.670,674 664.438,098	5.583

Punct început	X / Y	Punct sfârșit	X / Y	Lungime segment (** (m))
11	520.670,674 664.438,098	12	520.669,779 664.431,653	6.507
13	520.668,999 664.420,097	14	520.668,612 664.418,578	1.568
15	520.666,59 664.408,944	16	520.676,609 664.404,194	11.088
17	520.679,392 664.400,969	18	520.679,057 664.399,789	1.227
19	520.669,613 664.367,807	20	520.670,753 664.367,127	1.327
21	520.672,159 664.347,889	22	520.676,42 664.333,721	14.795
23	520.708,96 664.337,089	24	520.731,656 664.340,089	22.893
25	520.752,807 664.343,892	26	520.768,487 664.346,0	15.821
27	520.833,124 664.350,665	28	520.829,523 664.381,986	31.527
29	520.827,037 664.388,803	30	520.824,578 664.398,98	10.47
31	520.822,842 664.406,861	32	520.821,869 664.413,815	7.022
33	520.821,486 664.421,21	34	520.829,573 664.422,69	8.221
35	520.860,332 664.427,714	36	520.876,389 664.430,651	16.323
37	520.885,88 664.432,495	38	520.875,624 664.489,108	57.534
39	520.805,978 664.473,147	40	520.803,485 664.479,165	6.514

Punct început	X / Y	Punct sfârșit	X / Y	Lungime segment (** (m))
12	520.669,779 664.431,653	13	520.668,999 664.420,097	11.582
14	520.668,612 664.418,578	15	520.666,59 664.408,944	9.844
16	520.676,609 664.404,194	17	520.679,392 664.400,969	4.26
18	520.679,057 664.399,789	19	520.669,613 664.367,807	33.347
20	520.670,753 664.367,127	21	520.672,159 664.347,889	19.289
22	520.676,42 664.333,721	23	520.708,96 664.337,089	32.714
24	520.731,656 664.340,089	25	520.752,807 664.343,892	21.49
26	520.768,487 664.346,0	27	520.833,124 664.350,665	64.805
28	520.829,523 664.381,986	29	520.827,037 664.388,803	7.256
30	520.824,578 664.398,98	31	520.822,842 664.406,861	8.07
32	520.821,869 664.413,815	33	520.821,486 664.421,21	7.405
34	520.829,573 664.422,69	35	520.860,332 664.427,714	31.167
36	520.876,389 664.430,651	37	520.885,88 664.432,495	9.668
38	520.875,624 664.489,108	39	520.805,978 664.473,147	71.452
40	520.803,485 664.479,165	1	520.795,725 664.497,497	19.907

** Lungimile segmentelor sunt determinate în planul de proiecție Stereo 70 și sunt rotunjite la 1 milimetru.

*** Distanța dintre puncte este formată din segmente cumulate ce sunt mai mici decât valoarea 1 milimetru.

**DATE DESPRE IMOBILUL NR. 305**

Oficiul de Cadastru și Publicitate Imobiliară SUCEAVA
Biroul de Cadastru și Publicitate Imobiliară Vatra Dornei

A. Partea I. Descrierea imobilului

TEREN Extravilan

Adresa: Jud. Suceava

Nr. Crt	Nr cadastral Nr. topografic	Suprafața* (mp)	Observații / Referințe
A1	32436	1.634	Sector cadastral:28 Teren imprejmuit; parte din pf 437/1

Construcții

Crt	Nr cadastral Nr. topografic	Adresa	Observații / Referințe
A1.1	32436-C1	Jud. Suceava	Nr. niveluri:1; S. construita la sol:82 mp; S. construita desfasurata:82 mp; Grajd edificat din lemn in anul 2000, cu regim de inaltime P, cu suprafata construita desfasurata de 82 mp.

B. Partea II. Proprietari și acte

Inscrieri privitoare la dreptul de proprietate și alte drepturi reale		Referințe
15654 / 27/09/2021		
Act Notarial nr. 1771, din 23/09/2021 emis de BIN REY OLTICA VERONICA (DECLARATIE ; act administrativ nr 2748 din 09.09.2021, emis de PRIMARIA CIOCANESTI);		
B1	se notează POSESIA asupra terenului 1) BALAN EUGENIA 2) BALAN CORNEL	A1
Act Administrativ nr. 2767, din 10/09/2021 emis de PRIMARIA CIOCANESTI (CERTIFICAT FISCAL ; act administrativ nr 2751 din 09.09.2021, emis de PRIMARIA CIOCANESTI);		
B2	Intabulare, drept de PROPRIETATE, dobandit prin Construire, cota actuala 1/1, cota initiala 1/1 1) BALAN EUGENIA 2) BALAN CORNEL	A1.1
305 / 17/01/2024		
Act Normativ nr. 7, din 13/03/1996 emis de Parlamentul României;		
B3	Intabulare, drept de PROPRIETATE, dobandit prin Lege, cota actuala 1/1 1) NEIDENTIFICAT NEIDENTIFICAT	A1

C. Partea III. SARCINI .

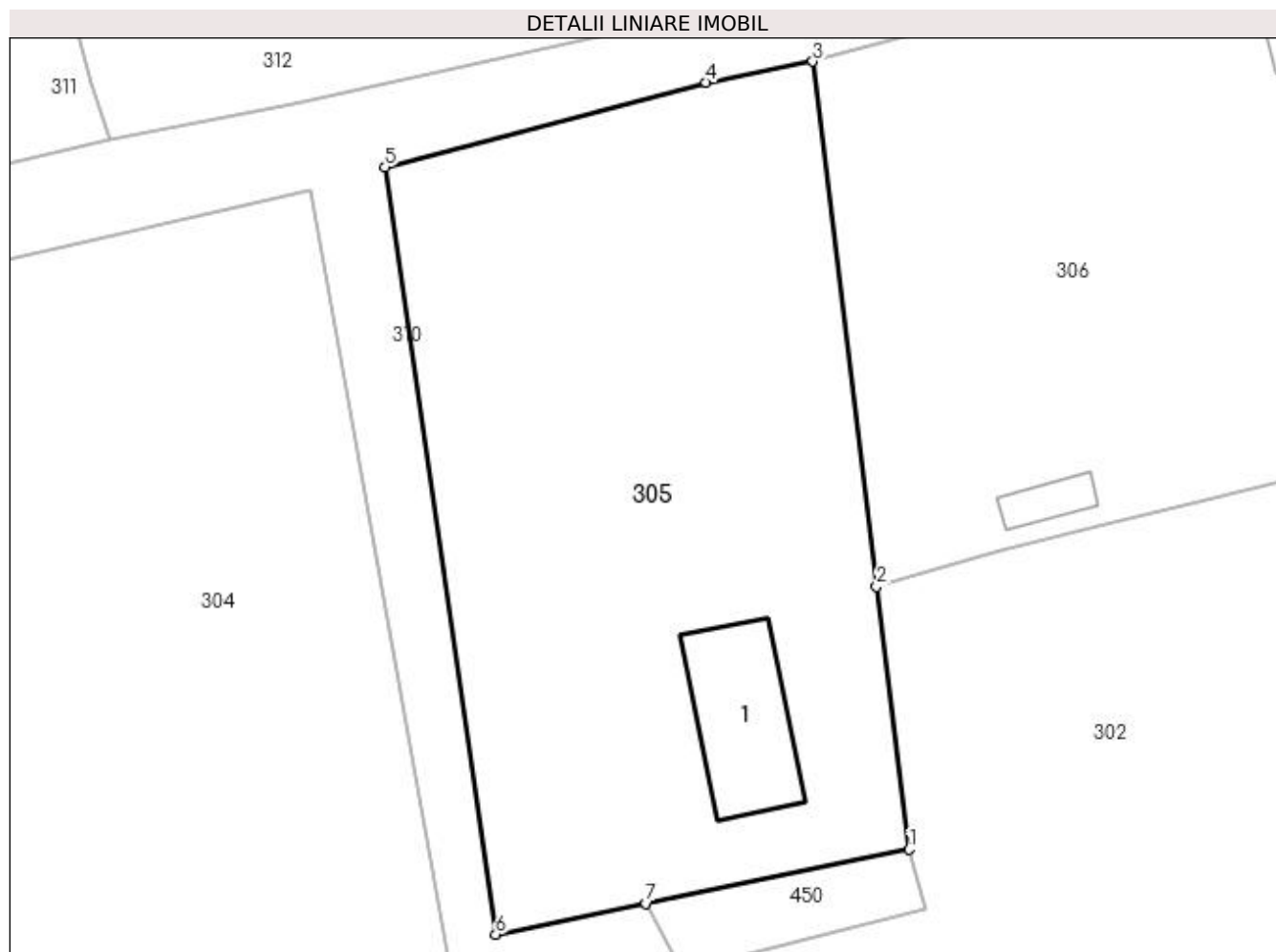
Inscrieri privind dezmembramintele dreptului de proprietate, drepturi reale de garanție și sarcini	Referințe
NU SUNT	

Anexa Nr. 1 La Partea I

Teren

Nr cadastral	Suprafața (mp)*	Observații / Referințe
32436	1.634	parte din pf 437/1

* Suprafața este determinată în planul de proiecție Stereo 70.



Date referitoare la teren

Crt	Categorie folosință	Intra vilan	Suprafața (mp)	Tarla	Parcelă	Nr. topo	Observații / Referințe
1	curți constructii	NU	346	-	-	-	
2	faneata	NU	1.288	-	-	-	

Date referitoare la construcții

Crt	Număr	Destinație construcție	Supraf. (mp)	Situație juridică	Observații / Referințe
A1.1	32436-C1	construcții anexa	82	Cu acte	Nr. niveluri:1; S. construita la sol:82 mp; S. construita desfasurata:82 mp; Grajd edificat din lemn in anul 2000, cu regim de inaltime P, cu suprafata construita desfasurata de 82 mp.

Lungime Segmente

1) Valorile lungimilor segmentelor sunt obținute din proiecție în plan.

Punct început	X / Y	Punct sfârșit	X / Y	Lungime segment (** (m)
1	520.917,272 664.443,327	2	520.915,021 664.461,606	18.417
2	520.915,021 664.461,606	3	520.910,577 664.498,095	36.759

Punct început	X / Y	Punct sfârșit	X / Y	Lungime segment (** (m)
3	520.910,577 664.498,095	4	520.903,154 664.496,647	7.563
4	520.903,154 664.496,647	5	520.880,824 664.490,74	23.098
5	520.880,824 664.490,74	6	520.888,517 664.437,42	53.872
6	520.888,517 664.437,42	7	520.898,971 664.439,567	10.672
7	520.898,971 664.439,567	1	520.917,272 664.443,327	18.683

** Lungimile segmentelor sunt determinate în planul de proiecție Stereo 70 și sunt rotunjite la 1 milimetru.

*** Distanța dintre puncte este formată din segmente cumulate ce sunt mai mici decât valoarea 1 milimetru.

**DATE DESPRE IMOBILUL NR. 306**

Oficiul de Cadastru și Publicitate Imobiliară SUCEAVA
Biroul de Cadastru și Publicitate Imobiliară Vatra Dornei

A. Partea I. Descrierea imobilului

TEREN Necunoscut

Nr. CF vechi:973

Adresa: Loc. Ciocanesti, Str Partiei, Nr. 8, Jud. Suceava

Nr. Crt	Nr cadastral Nr. topografic	Suprafața* (mp)	Observații / Referințe
A1	32425	2.699	Sector cadastral:28 Teren imprejmuit; parte din 437/1

Construcții

Crt	Nr cadastral Nr. topografic	Adresa	Observații / Referințe
A1.1	32425-C1	Loc. Ciocanesti, Str Partiei, Nr. 8, Jud. Suceava	Nr. niveluri:2; S. construita la sol:133 mp; S. construita desfasurata:280 mp; Cladire locuinta edificata din lemn in anul 2007, cu regim de inaltime P+M, cu suprafata construita desfasurata de 280 mp.
A1.2	32425-C2	Loc. Ciocanesti, Str Partiei, Nr. 8, Jud. Suceava	Nr. niveluri:1; S. construita la sol:21 mp; S. construita desfasurata:21 mp; Magazie edificata din lemn in anul 2007, cu regim de inaltime P, cu suprafata construita desfasurata de 21 mp.
A1.4	32425-C4	Loc. Ciocanesti, Str Partiei, Nr. 8, Jud. Suceava	Nr. niveluri:1; S. construita la sol:16 mp; S. construita desfasurata:16 mp; Grajd edificat din lemn in anul 2007, cu regim de inaltime P, cu suprafata construita desfasurata de 16 mp.

B. Partea II. Proprietari și acte

Inscrieri privitoare la dreptul de proprietate și alte drepturi reale		Referințe
254 / 07/03/2002		
Hotarare Judecatoreasca nr. 1345, din 19/12/2001 emis de Judecătoria Vatra Dornei;		
B1	Intabulare, drept de PROPRIETATE, dobandit prin Hotarare Judecatoreasca, cota actuala 1/1, cota initiala 1/1 1) BALAN CORNEL 2) BALAN EUGENIA <i>OBSERVATII: lipsă CNP proprietar Balan Cornel</i>	A1
15656 / 27/09/2021		
Act Administrativ nr. 2749, din 09/09/2021 emis de PRIMARIA CIOCANESTI (CERTIFICAT DE ATESTARE A EDIFICARII CONSTRUCTIEI);		
B2	Intabulare, drept de PROPRIETATE, dobandit prin Construire, cota actuala 1/1, cota initiala 1/1 1) BALAN EUGENIA 2) BALAN CORNEL	A1.1, A1.2, A1.4
B3	se notează evidențierea construcțiilor C1, C2, C3 și C4	A1.1, A1.2, A1.4
Act Administrativ nr. 21, din 26/09/2002 emis de PRIMARIA IACOBENI (AUTORIZATIE DE CONSTRUIRE ; act administrativ nr 3060 din 12.10.2021, emis de PRIMARIA CIOCANESTI);		
B4	se notează modificarea categoriei de folosință a terenului și actualizarea informațiilor tehnice	A1

C. Partea III. SARCINI .

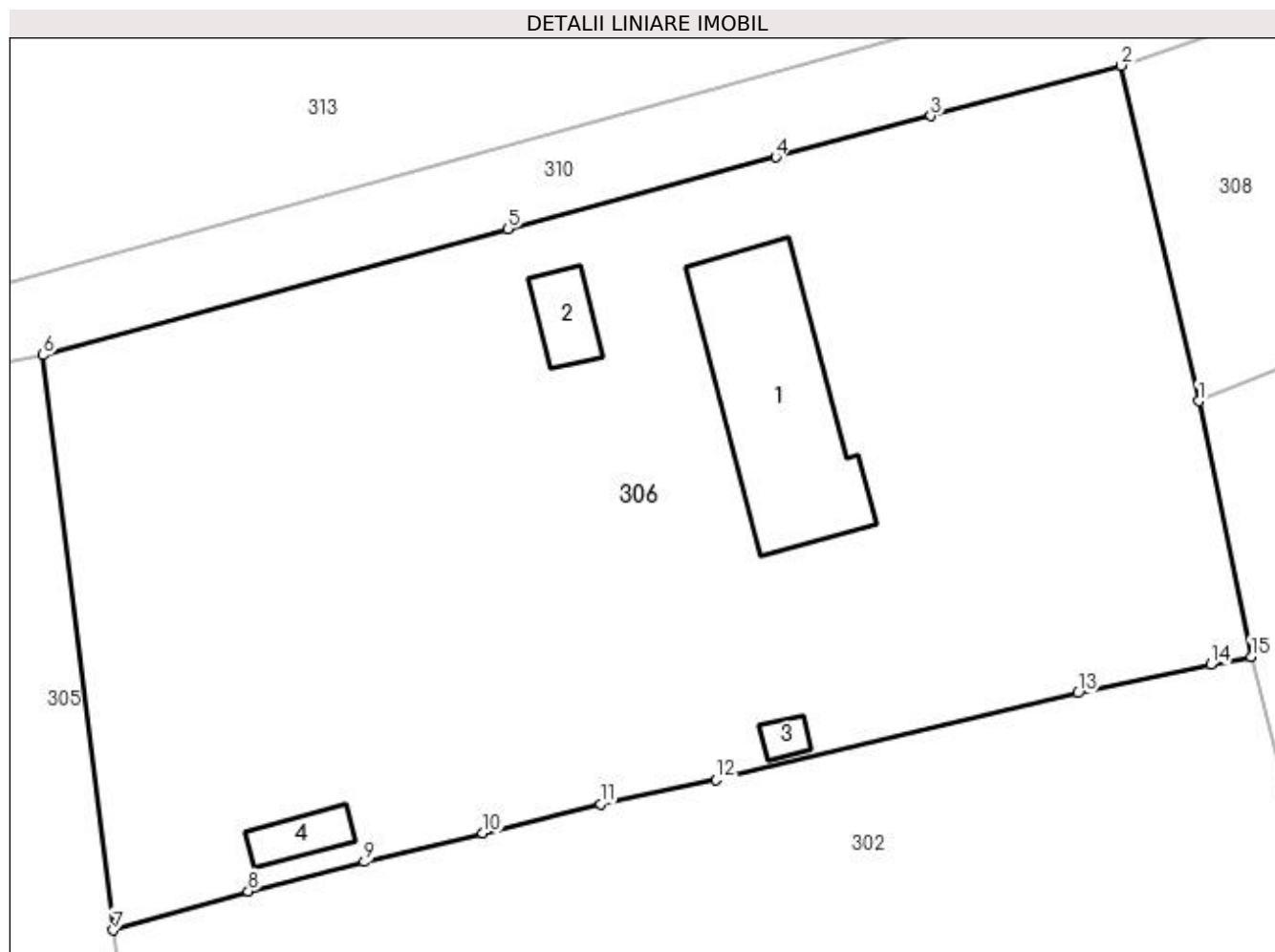
Inscrieri privind dezmembramintele dreptului de proprietate, drepturi reale de garanție și sarcini	Referințe
NU SUNT	

Anexa Nr. 1 La Partea I

Teren

Nr cadastral	Suprafața (mp)*	Observații / Referințe
32425	2.699	parte din 437/1

* Suprafața este determinată în planul de proiecție Stereo 70.



Date referitoare la teren

Crt	Categorie folosință	Intra vilan	Suprafața (mp)	Tarla	Parcelă	Nr. topo	Observații / Referințe
1	faneata	DA	293	-	-	437/10	
2	curti constructii	NU	315	-	-	-	
3	curti constructii	NU	35	-	-	-	
4	faneata	NU	2.056	-	-	-	

Date referitoare la construcții

Crt	Număr	Destinație construcție	Supraf. (mp)	Situație juridică	Observații / Referințe
A1.1	32425-C1	construcții de locuințe	133	Cu acte	Nr. niveluri:2; S. construita la sol:133 mp; S. construita desfasurata:280 mp; Cladire locuinta edificata din lemn in anul 2007, cu regim de inaltime P+M, cu suprafata construita desfasurata de 280 mp.
A1.2	32425-C2	construcții anexa	21	Cu acte	Nr. niveluri:1; S. construita la sol:21 mp; S. construita desfasurata:21 mp; Magazie edificata din lemn in anul 2007, cu regim de inaltime P, cu suprafata construita desfasurata de 21 mp.
A1.3	32425-C3	construcții anexa	7	Fara acte	Nr. niveluri:1; S. construita la sol:7 mp; S. construita desfasurata:7 mp; Magazie edificata din lemn in anul 2007, cu regim de inaltime P, cu suprafata construita desfasurata de 7 mp.

Crt	Număr	Destinație construcție	Supraf. (mp)	Situație juridică	Observații / Referințe
A1.4	32425-C4	construcții anexa	16	Cu acte	Nr. niveluri:1; S. construita la sol:16 mp; S. construita desfasurata:16 mp; Grajd edificat din lemn in anul 2007, cu regim de inaltime P, cu suprafata construita desfasurata de 16 mp.

Lungime Segmente

1) Valorile lungimilor segmentelor sunt obținute din proiecție în plan.

Punct început	X / Y	Punct sfârșit	X / Y	Lungime segment (** (m)
1	520.983,939 664.495,18	2	520.979,011 664.516,476	21.859
2	520.979,011 664.516,476	3	520.966,941 664.513,28	12.486
3	520.966,941 664.513,28	4	520.957,097 664.510,673	10.183
4	520.957,097 664.510,673	5	520.940,07 664.506,129	17.623
5	520.940,07 664.506,129	6	520.910,577 664.498,095	30.568
6	520.910,577 664.498,095	7	520.915,021 664.461,606	36.759
7	520.915,021 664.461,606	8	520.923,602 664.464,09	8.933
8	520.923,602 664.464,09	9	520.930,984 664.465,941	7.611
9	520.930,984 664.465,941	10	520.938,505 664.467,761	7.738
10	520.938,505 664.467,761	11	520.945,97 664.469,604	7.689
11	520.945,97 664.469,604	12	520.953,296 664.471,142	7.486
12	520.953,296 664.471,142	13	520.976,278 664.476,661	23.635
13	520.976,278 664.476,661	14	520.984,708 664.478,449	8.618
14	520.984,708 664.478,449	15	520.987,273 664.478,977	2.619
15	520.987,273 664.478,977	1	520.983,939 664.495,18	16.542

** Lungimile segmentelor sunt determinate în planul de proiecție Stereo 70 și sunt rotunjite la 1 milimetru.

*** Distanța dintre puncte este formată din segmente cumulate ce sunt mai mici decât valoarea 1 milimetru.

**DATE DESPRE IMOBILUL NR. 307**

Oficiul de Cadastru și Publicitate Imobiliară SUCEAVA
Biroul de Cadastru și Publicitate Imobiliară Vatra Dornei

A. Partea I. Descrierea imobilului

TEREN Intravilan

Adresa: Loc. Ciocanesti, Str Partiei, Jud. Suceava

Nr. Crt	Nr cadastral Nr. topografic	Suprafața* (mp)	Observații / Referințe
A1	32284	800	Sector cadastral:28 Teren imprejmuit; parte din pf 437/1

B. Partea II. Proprietari și acte

Inscrieri privitoare la dreptul de proprietate și alte drepturi reale		Referințe
17677 / 27/10/2021		
Act Notarial nr. 2028, din 26/10/2021 emis de REY OLTICA-VERONICA;		
B2	Intabulare, drept de PROPRIETATE, bun comun în devălmășie, dobândit prin Conventie, cota actuala 1/1, cota initiala 1/1	A1
	1) BALAN EUGENIA 2) BALAN CORNEL	

C. Partea III. SARCINI .

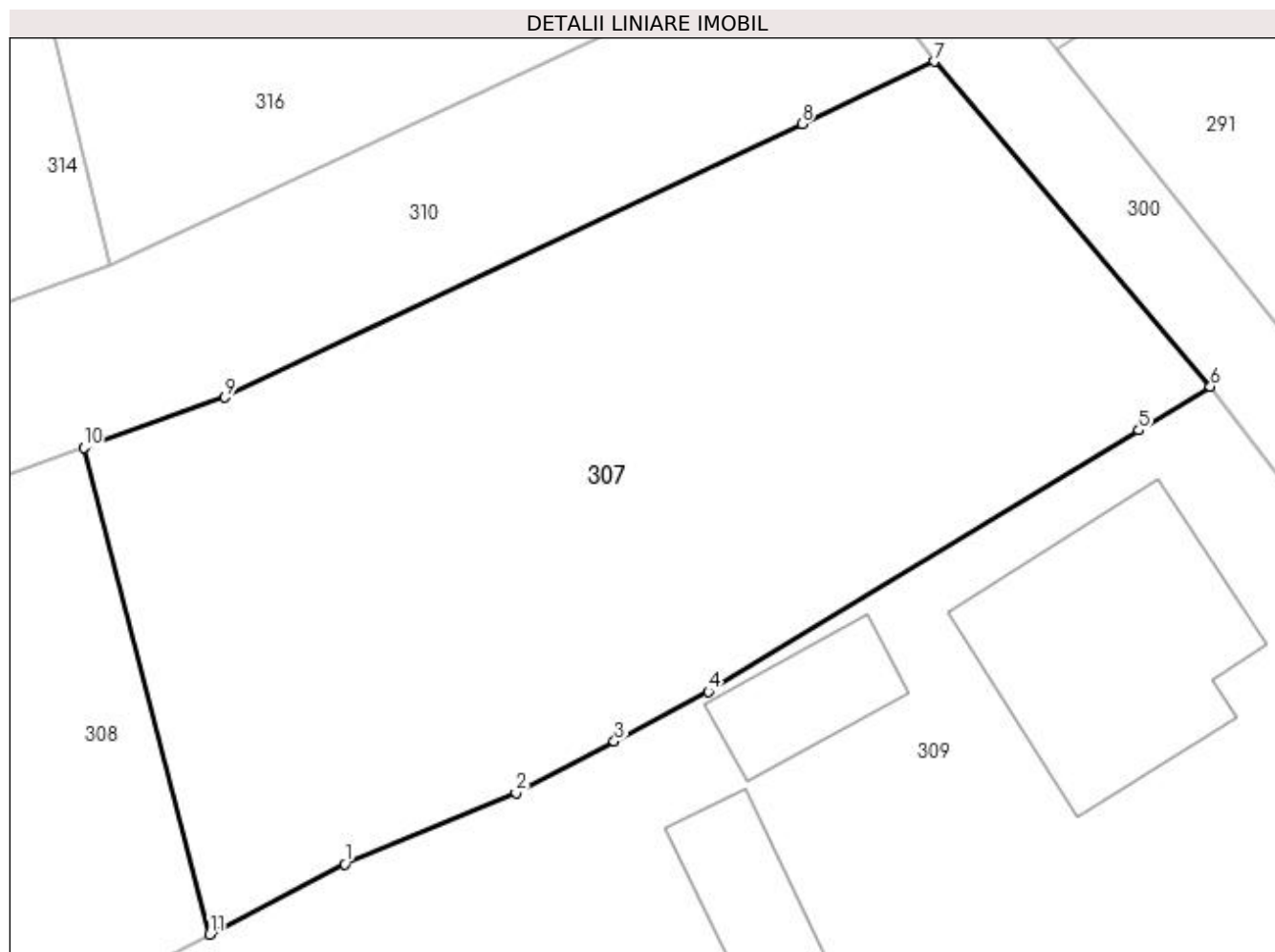
Inscrieri privind dezmembramintele dreptului de proprietate, drepturi reale de garanție și sarcini	Referințe
NU SUNT	

Anexa Nr. 1 La Partea I

Teren

Nr cadastral	Suprafața (mp)*	Observații / Referințe
32284	800	parte din pf 437/1

* Suprafața este determinată în planul de proiecție Stereo 70.



Date referitoare la teren

Crt	Categorie folosință	Intravilan	Suprafața (mp)	Tarla	Parcelă	Nr. topo	Observații / Referințe
1	curți constructii	DA	250	-	-	-	
2	faneata	DA	550	-	-	-	

Lungime Segmente

1) Valorile lungimilor segmentelor sunt obținute din proiecție în plan.

Punct început	X / Y	Punct sfârșit	X / Y	Lungime segment (** (m)
1	521.004,697 664.504,733	2	521.011,686 664.507,625	7.564
2	521.011,686 664.507,625	3	521.015,705 664.509,739	4.541
3	521.015,705 664.509,739	4	521.019,553 664.511,764	4.348
4	521.019,553 664.511,764	5	521.037,136 664.522,45	20.576

Punct început	X / Y	Punct sfârșit	X / Y	Lungime segment (** (m)
5	521.037,136 664.522,45	6	521.040,061 664.524,228	3.423
6	521.040,061 664.524,228	7	521.028,786 664.537,499	17.414
7	521.028,786 664.537,499	8	521.023,371 664.534,95	5.985
8	521.023,371 664.534,95	9	520.999,806 664.523,781	26.078
9	520.999,806 664.523,781	10	520.994,031 664.521,737	6.126
10	520.994,031 664.521,737	11	520.999,177 664.501,86	20.532
11	520.999,177 664.501,86	1	521.004,697 664.504,733	6.223

** Lungimile segmentelor sunt determinate în planul de proiecție Stereo 70 și sunt rotunjite la 1 milimetru.

*** Distanța dintre puncte este formată din segmente cumulate ce sunt mai mici decât valoarea 1 milimetru.

**DATE DESPRE IMOBILUL NR. 308**

Oficiul de Cadastru și Publicitate Imobiliară SUCEAVA
Biroul de Cadastru și Publicitate Imobiliară Vatra Dornei

A. Partea I. Descrierea imobilului

TEREN Intravilan

Nr. CF vechi:1091

Adresa: Loc. Ciocanesti, Jud. Suceava

Nr. Crt	Nr cadastral Nr. topografic	Suprafața* (mp)	Observații / Referințe
A1	32440	344	Sector cadastral:28 Teren împrejmuit; împrejmuit parțial; parte din pf 437/1

B. Partea II. Proprietari și acte

Inscrieri privitoare la dreptul de proprietate și alte drepturi reale		Referințe
17678 / 27/10/2021		
Act Notarial nr. 2028, din 26/10/2021 emis de REY OLTICA-VERONICA;		
B2	Intabulare, drept de PROPRIETATE, bun comun în devălmășie, dobândit prin Convenție, cota actuala 1/1, cota initiala 1/1	A1
	1) BALAN EUGENIA	
	2) BALAN CORNEL	

C. Partea III. SARCINI .

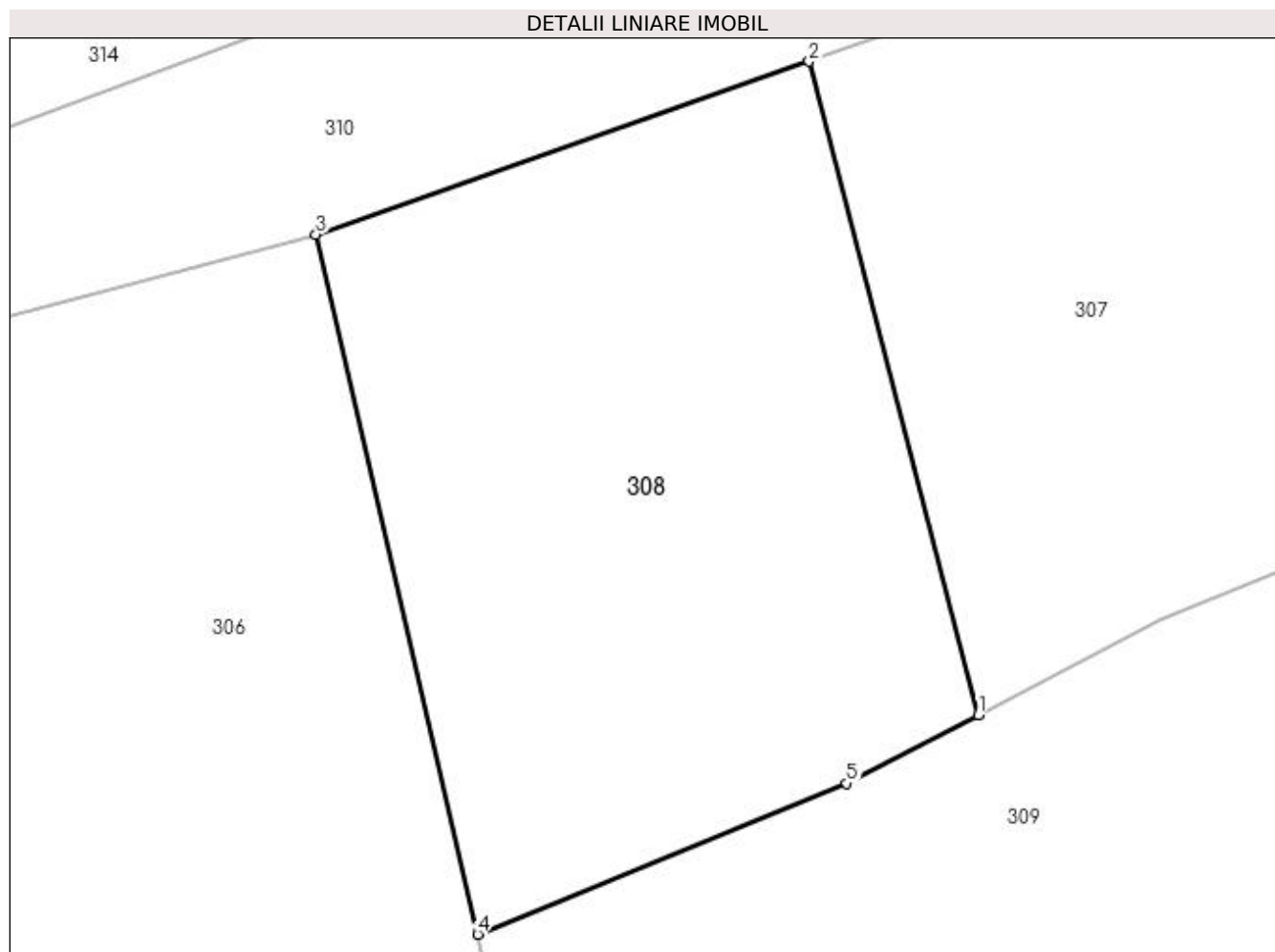
Inscrieri privind dezmembramintele dreptului de proprietate, drepturi reale de garanție și sarcini	Referințe
NU SUNT	

Anexa Nr. 1 La Partea I

Teren

Nr cadastral	Suprafața (mp)*	Observații / Referințe
32440	344	împrejmuit parțial; parte din pf 437/1

* Suprafața este determinată în planul de proiecție Stereo 70.



Date referitoare la teren

Crt	Categorie folosință	Intra vilan	Suprafața (mp)	Tarla	Parcelă	Nr. topo	Observații / Referințe
1	faneata	DA	344	-	-	437/14	

Lungime Segmente

1) Valorile lungimilor segmentelor sunt obținute din proiecție în plan.

Punct început	X / Y	Punct sfârșit	X / Y	Lungime segment (** (m)
1	520.999,177 664.501,86	2	520.994,031 664.521,737	20.532
2	520.994,031 664.521,737	3	520.979,011 664.516,476	15.915
3	520.979,011 664.516,476	4	520.983,939 664.495,18	21.859
4	520.983,939 664.495,18	5	520.995,17 664.499,774	12.134
5	520.995,17 664.499,774	1	520.999,177 664.501,86	4.517

**** Lungimile segmentelor sunt determinate în planul de proiecție Stereo 70 și sunt rotunjite la 1 milimetru.**

***** Distanța dintre puncte este formată din segmente cumulate ce sunt mai mici decât valoarea 1 milimetru.**

**DATE DESPRE IMOBILUL NR. 309**

Oficiul de Cadastru și Publicitate Imobiliară SUCEAVA
Biroul de Cadastru și Publicitate Imobiliară Vatra Dornei

A. Partea I. Descrierea imobilului

TEREN Intravilan

Adresa: Loc. Ciocanesti, Jud. Suceava

Nr. Crt	Nr cadastral Nr. topografic	Suprafața* (mp)	Observații / Referințe
A1		Din acte: 1.000 Masurata: 1.787	Sector cadastral:28 Teren imprejmuit; parte din pf 437/1

Construcții

Crt	Nr cadastral Nr. topografic	Adresa	Observații / Referințe
A1.1		Loc. Ciocanesti, Str Părtiei, Nr. 10, Jud. Suceava	Nr. niveluri:2; S. construita la sol:97 mp; Locuință
A1.2		Loc. Ciocanesti, Str Părtiei, Nr. 10, Jud. Suceava	Nr. niveluri:1; S. construita la sol:27 mp; Anexă
A1.3		Loc. Ciocanesti, Str Părtiei, Nr. 10, Jud. Suceava	Nr. niveluri:1; S. construita la sol:35 mp; Anexă

B. Partea II. Proprietari și acte

Inscrieri privitoare la dreptul de proprietate și alte drepturi reale		Referințe
309 / 17/01/2024		
Act Administrativ nr. 261, din 29/03/1994 emis de Comisia Județeană Suceava;		
B1	Intabulare, drept de PROPRIETATE, dobandit prin Constituire, cota actuala 1/1, cota initiala 1/1 1) MIHALCIUC AURELIAN DEFUNCT:Da	A1
Act Administrativ nr. 143, din 17/01/2024 emis de Primăria Comunei Ciocănești;		
B2	Intabulare, drept de PROPRIETATE, dobandit prin Lege, cota actuala 1/1, cota initiala 1/1 1) MIHALCIUC AURELIAN DEFUNCT:Da 2) MIHALCIUC OLGUȚA-FLORICA	A1.1, A1.2, A1.3

C. Partea III. SARCINI .

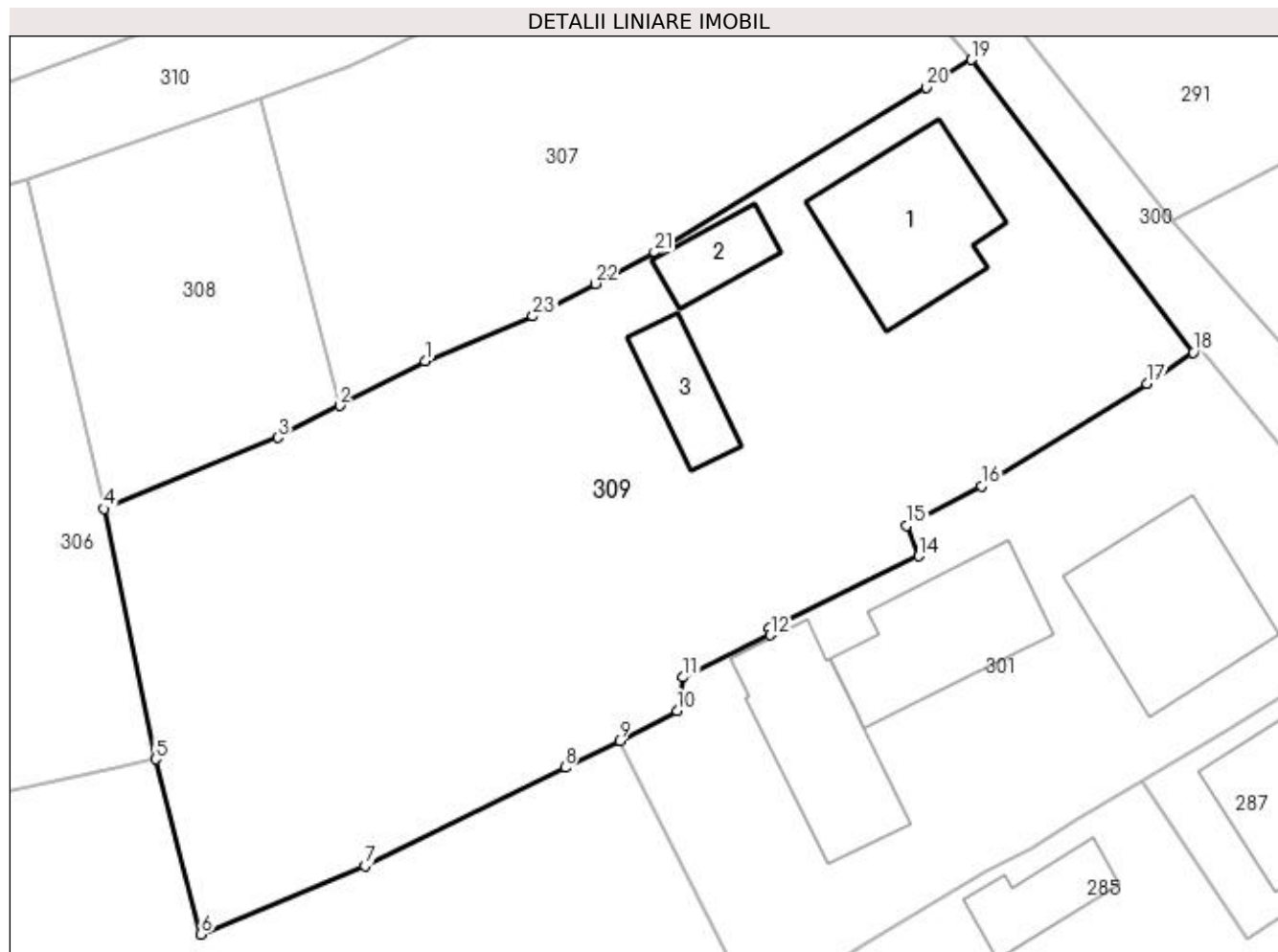
Inscrieri privind dezmembramintele dreptului de proprietate, drepturi reale de garanție și sarcini	Referințe
NU SUNT	

Anexa Nr. 1 La Partea I

Teren

Nr cadastral	Suprafața (mp)*	Observații / Referințe
	Din acte: 1.000 Masurata: 1.787	parte din pf 437/1

* Suprafața este determinată în planul de proiecție Stereo 70.



Date referitoare la teren

Crt	Categorie folosință	Intravilan	Suprafața (mp)	Tarla	Parcelă	Nr. topo	Observații / Referințe
1	curți constructii	DA	333	-	-	-	
2	faneata	DA	1.454	-	-	-	

Date referitoare la construcții

Crt	Număr	Destinație construcție	Supraf. (mp)	Situație juridică	Observații / Referințe
A1.1		construcții de locuințe	97	Cu acte	Nr. niveluri:2; S. construita la sol:97 mp; Locuință
A1.2		construcții anexa	27	Cu acte	Nr. niveluri:1; S. construita la sol:27 mp; Anexă
A1.3		construcții anexa	35	Cu acte	Nr. niveluri:1; S. construita la sol:35 mp; Anexă

Lungime Segmente

1) Valorile lungimilor segmentelor sunt obținute din proiecție în plan.

Punct început	X / Y	Punct sfârșit	X / Y	Lungime segment (** (m))
1	521.004,697 664.504,733	2	520.999,177 664.501,86	6.223

Punct început	X / Y	Punct sfârșit	X / Y	Lungime segment (** (m))
2	520.999,177 664.501,86	3	520.995,17 664.499,774	4.517

Punct început	X / Y	Punct sfârșit	X / Y	Lungime segment (** (m)
3	520.995,17 664.499,774	4	520.983,939 664.495,18	12.134
5	520.987,273 664.478,977	6	520.990,192 664.467,657	11.69
7	521.000,814 664.472,075	8	521.013,769 664.478,442	14.435
9	521.017,29 664.480,18	10	521.021,0 664.482,128	4.19
11	521.021,4 664.484,283	12	521.027,031 664.487,015	6.259
13	521.026,955 664.487,463	14	521.036,619 664.492,121	10.728
15	521.035,867 664.494,101	16	521.040,689 664.496,646	5.452
17	521.051,394 664.503,296	18	521.054,393 664.505,293	3.603
19	521.040,061 664.524,228	20	521.037,136 664.522,45	3.423
21	521.019,553 664.511,764	22	521.015,705 664.509,739	4.348
23	521.011,686 664.507,625	1	521.004,697 664.504,733	7.564

Punct început	X / Y	Punct sfârșit	X / Y	Lungime segment (** (m)
4	520.983,939 664.495,18	5	520.987,273 664.478,977	16.542
6	520.990,192 664.467,657	7	521.000,814 664.472,075	11.504
8	521.013,769 664.478,442	9	521.017,29 664.480,18	3.927
10	521.021,0 664.482,128	11	521.021,4 664.484,283	2.192
12	521.027,031 664.487,015	13	521.026,955 664.487,463	0.454
14	521.036,619 664.492,121	15	521.035,867 664.494,101	2.118
16	521.040,689 664.496,646	17	521.051,394 664.503,296	12.602
18	521.054,393 664.505,293	19	521.040,061 664.524,228	23.747
20	521.037,136 664.522,45	21	521.019,553 664.511,764	20.576
22	521.015,705 664.509,739	23	521.011,686 664.507,625	4.541

** Lungimile segmentelor sunt determinate în planul de proiecție Stereo 70 și sunt rotunjite la 1 milimetru.

*** Distanța dintre puncte este formată din segmente cumulate ce sunt mai mici decât valoarea 1 milimetru.

**DATE DESPRE IMOBILUL NR. 310**

Oficiul de Cadastru și Publicitate Imobiliară SUCEAVA
Biroul de Cadastru și Publicitate Imobiliară Vatra Dornei

A. Partea I. Descrierea imobilului

TEREN Necunoscut

Adresa: Loc. Ciocanesti, Jud. Suceava

Nr. Crt	Nr cadastral Nr. topografic	Suprafața* (mp)	Observații / Referințe
A1		1.690	Sector cadastral:28 Teren imprejmuit; parte din pf 437/1

B. Partea II. Proprietari și acte

Inscrieri privitoare la dreptul de proprietate și alte drepturi reale		Referințe
310 / 17/01/2024		
Act Normativ nr. 7, din 13/03/1996 emis de Parlamentul României;		
B1	Inscrierea provizorie, drept de PROPRIETATE, dobandit prin Lege, cota actuala 1/1, cota initiala 1/1 1) COMUNA CIOCĂNEȘTI, CIF:14953600	A1

C. Partea III. SARCINI .

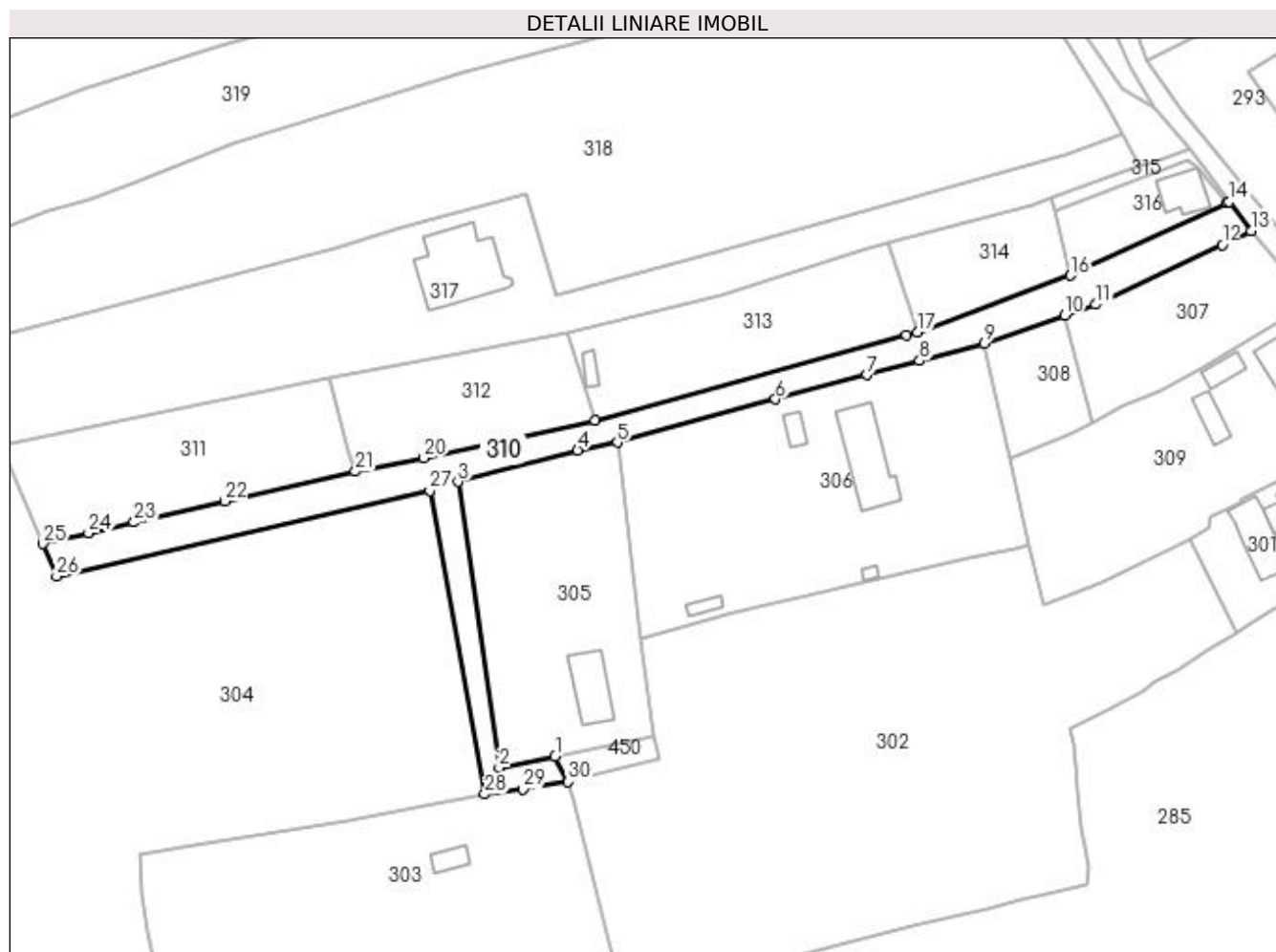
Inscrieri privind dezmembramintele dreptului de proprietate, drepturi reale de garanție și sarcini	Referințe
NU SUNT	

Anexa Nr. 1 La Partea I

Teren

Nr cadastral	Suprafața (mp)*	Observații / Referințe
	1.690	parte din pf 437/1

* Suprafața este determinată în planul de proiecție Stereo 70.



Date referitoare la teren

Crt	Categorie folosință	Intravilan	Suprafața (mp)	Tarla	Parcelă	Nr. topo	Observații / Referințe
1	drum	DA	429	-	-	-	
2	drum	NU	1.261	-	-	-	

Lungime Segmente

1) Valorile lungimilor segmentelor sunt obținute din proiecție în plan.

Punct început	X / Y	Punct sfârșit	X / Y	Lungime segment (** (m)
1	520.898,971 664.439,567	2	520.888,517 664.437,42	10.672
3	520.880,824 664.490,74	4	520.903,154 664.496,647	23.098
5	520.910,577 664.498,095	6	520.940,07 664.506,129	30.568
7	520.957,097 664.510,673	8	520.966,941 664.513,28	10.183

Punct început	X / Y	Punct sfârșit	X / Y	Lungime segment (** (m)
2	520.888,517 664.437,42	3	520.880,824 664.490,74	53.872
4	520.903,154 664.496,647	5	520.910,577 664.498,095	7.563
6	520.940,07 664.506,129	7	520.957,097 664.510,673	17.623
8	520.966,941 664.513,28	9	520.979,011 664.516,476	12.486

Punct început	X / Y	Punct sfârșit	X / Y	Lungime segment (** (m)
9	520.979,011 664.516,476	10	520.994,031 664.521,737	15.915
11	520.999,806 664.523,781	12	521.023,371 664.534,95	26.078
13	521.028,786 664.537,499	14	521.024,696 664.542,966	6.828
15	521.024,269 664.542,767	16	520.995,092 664.529,212	32.172
17	520.966,513 664.518,607	18	520.964,495 664.518,055	2.092
19	520.906,377 664.502,159	20	520.874,503 664.495,157	32.634
21	520.861,728 664.492,667	22	520.837,392 664.487,143	24.955
23	520.820,416 664.483,191	24	520.811,928 664.481,214	8.715
25	520.803,485 664.479,165	26	520.805,978 664.473,147	6.514
27	520.875,624 664.489,108	28	520.885,88 664.432,495	57.534
29	520.892,979 664.433,429	30	520.901,408 664.434,831	8.545

Punct început	X / Y	Punct sfârșit	X / Y	Lungime segment (** (m)
10	520.994,031 664.521,737	11	520.999,806 664.523,781	6.126
12	521.023,371 664.534,95	13	521.028,786 664.537,499	5.985
14	521.024,696 664.542,966	15	521.024,269 664.542,767	0.471
16	520.995,092 664.529,212	17	520.966,513 664.518,607	30.483
18	520.964,495 664.518,055	19	520.906,377 664.502,159	60.253
20	520.874,503 664.495,157	21	520.861,728 664.492,667	13.015
22	520.837,392 664.487,143	23	520.820,416 664.483,191	17.43
24	520.811,928 664.481,214	25	520.803,485 664.479,165	8.688
26	520.805,978 664.473,147	27	520.875,624 664.489,108	71.452
28	520.885,88 664.432,495	29	520.892,979 664.433,429	7.16
30	520.901,408 664.434,831	1	520.898,971 664.439,567	5.326

** Lungimile segmentelor sunt determinate în planul de proiecție Stereo 70 și sunt rotunjite la 1 milimetru.

*** Distanța dintre puncte este formată din segmente cumulate ce sunt mai mici decât valoarea 1 milimetru.

**DATE DESPRE IMOBILUL NR. 311**

Oficiul de Cadastru și Publicitate Imobiliară SUCEAVA
Biroul de Cadastru și Publicitate Imobiliară Vatra Dornei

A. Partea I. Descrierea imobilului

TEREN Extravilan

Adresa: Jud. Suceava

Nr. Crt	Nr cadastral Nr. topografic	Suprafața* (mp)	Observații / Referințe
A1	32144	1.147	Sector cadastral:28 Teren imprejmuit; parte din pf 437/1

B. Partea II. Proprietari și acte

Inscrieri privitoare la dreptul de proprietate și alte drepturi reale		Referințe
19595 / 12/12/2019		
Act Administrativ nr. 172, din 21/11/2019 emis de Comisia Județeană Suceava;		
B1	Intabulare, drept de PROPRIETATE, dobandit prin Reconstituire, cota actuala 1/1, cota initiala 1/1 1) BURSUC IOAN 2) BURSUC LIVIA	A1

C. Partea III. SARCINI .

Inscrieri privind dezmembramintele dreptului de proprietate, drepturi reale de garanție și sarcini	Referințe
NU SUNT	

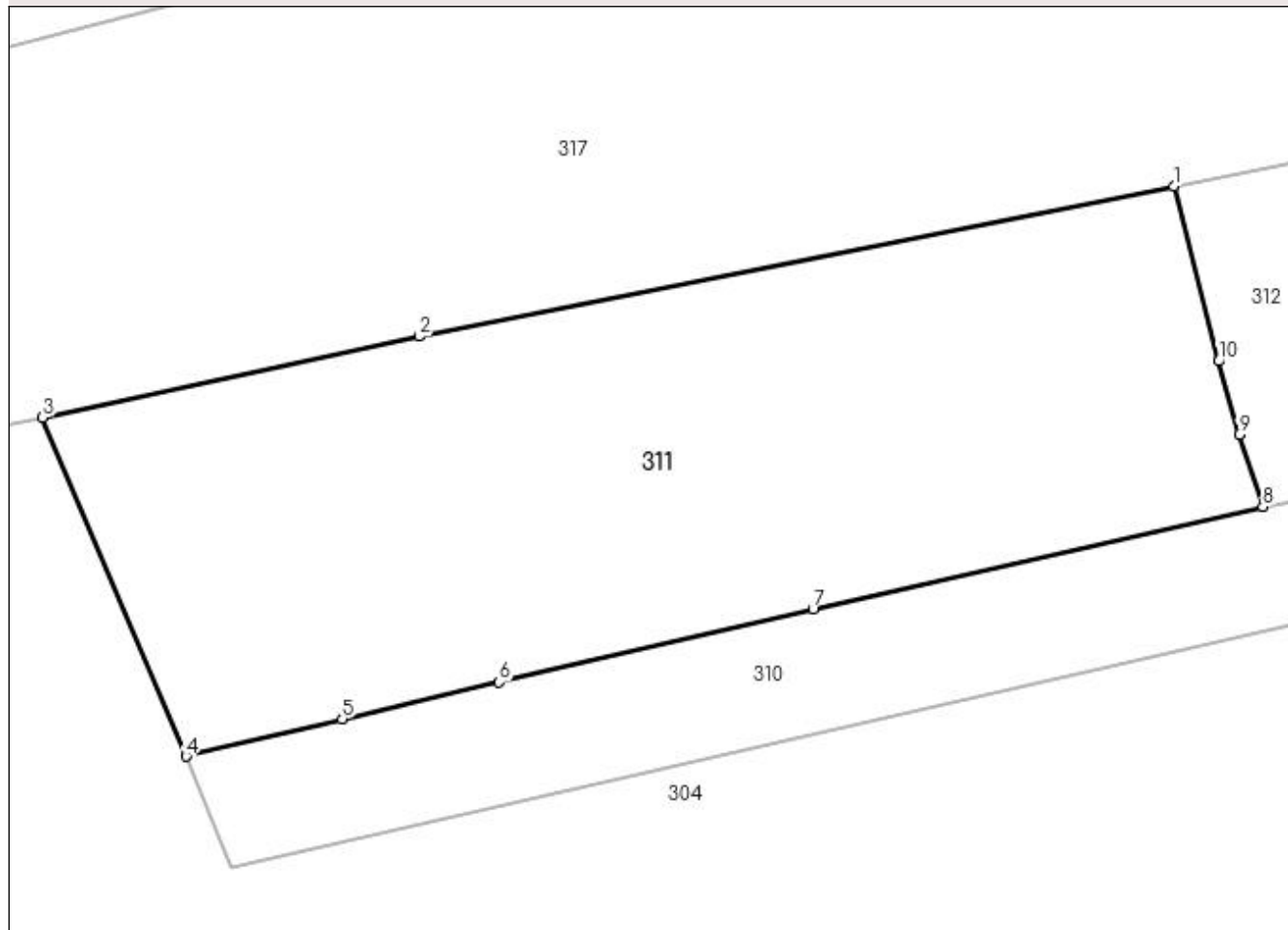
Anexa Nr. 1 La Partea I

Teren

Nr cadastral	Suprafața (mp)*	Observații / Referințe
32144	1.147	parte din pf 437/1

* Suprafața este determinată în planul de proiecție Stereo 70.

DETALII LINIARE IMOBIL



Date referitoare la teren

Crt	Categorie folosință	Intravilan	Suprafața (mp)	Tarla	Parcelă	Nr. topo	Observații / Referințe
1	faneata	NU	1.147	-	-	-	

Lungime Segmente

1) Valorile lungimilor segmentelor sunt obținute din proiecție în plan.

Punct început	X / Y	Punct sfârșit	X / Y	Lungime segment (** (m)
1	520.856,904 664.510,011	2	520.816,079 664.501,873	41.628
2	520.816,079 664.501,873	3	520.795,725 664.497,497	20.819
3	520.795,725 664.497,497	4	520.803,485 664.479,165	19.907
4	520.803,485 664.479,165	5	520.811,928 664.481,214	8.688
5	520.811,928 664.481,214	6	520.820,416 664.483,191	8.715

Punct început	X / Y	Punct sfârșit	X / Y	Lungime segment (** (m)
6	520.820,416 664.483,191	7	520.837,392 664.487,143	17.43
7	520.837,392 664.487,143	8	520.861,728 664.492,667	24.955
8	520.861,728 664.492,667	9	520.860,439 664.496,576	4.116
9	520.860,439 664.496,576	10	520.859,331 664.500,536	4.112
10	520.859,331 664.500,536	1	520.856,904 664.510,011	9.781

** Lungimile segmentelor sunt determinate în planul de proiecție Stereo 70 și sunt rotunjite la 1 milimetru.

*** Distanța dintre puncte este formată din segmente cumulate ce sunt mai mici decât valoarea 1 milimetru.

**DATE DESPRE IMOBILUL NR. 312**

Oficiul de Cadastru și Publicitate Imobiliară SUCEAVA
Biroul de Cadastru și Publicitate Imobiliară Vatra Dornei

A. Partea I. Descrierea imobilului

TEREN Extravilan

Adresa: Jud. Suceava

Nr. Crt	Nr cadastral Nr. topografic	Suprafața* (mp)	Observații / Referințe
A1		803	Sector cadastral:28 Teren imprejmuit; parte din pf 437/1

B. Partea II. Proprietari și acte

Inscrieri privitoare la dreptul de proprietate și alte drepturi reale	Referințe
312 / 17/01/2024	
Act Normativ nr. 7, din 13/03/1996 emis de Parlamentul României;	
B1	A1
Intabulare, drept de PROPRIETATE, dobandit prin Lege, cota actuala 1/1, cota initiala 1/1	
1) NEIDENTIFICAT NEIDENTIFICAT	
Act Administrativ nr. 3923, din 08/12/2023 emis de Primăria Comunei Ciocănești;	
B2	A1
Se notează posesia faptică în favoarea lui	
1) MORARI AGAFIA	

C. Partea III. SARCINI .

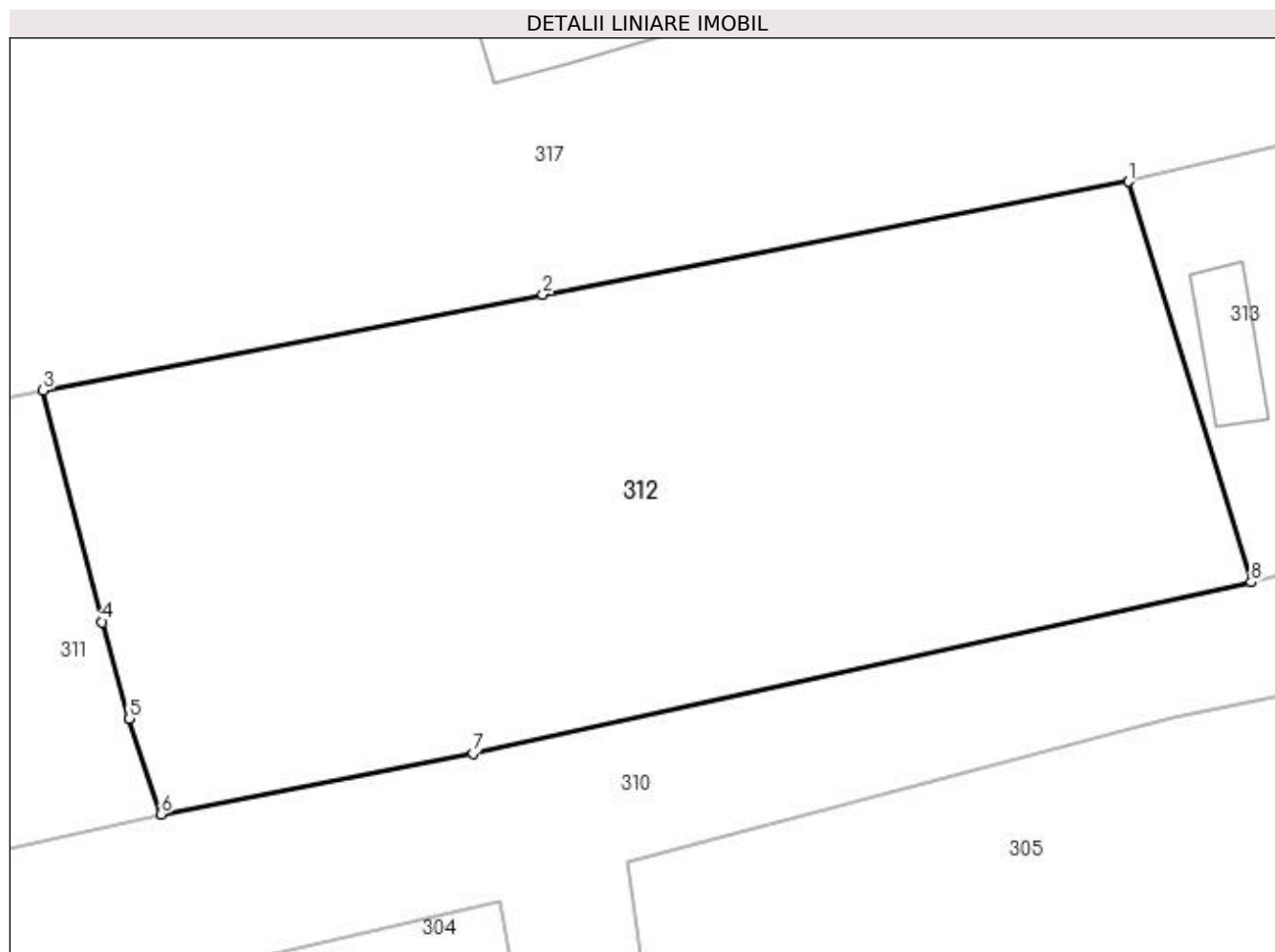
Inscrieri privind dezmembramintele dreptului de proprietate, drepturi reale de garanție și sarcini	Referințe
NU SUNT	

Anexa Nr. 1 La Partea I

Teren

Nr cadastral	Suprafața (mp)*	Observații / Referințe
	803	parte din pf 437/1

* Suprafața este determinată în planul de proiecție Stereo 70.



Date referitoare la teren

Crt	Categorie folosință	Intra vilan	Suprafața (mp)	Tarla	Parcelă	Nr. topo	Observații / Referințe
1	faneata	NU	803	-	-	-	loc numit Pârției

Lungime Segmente

1) Valorile lungimilor segmentelor sunt obținute din proiecție în plan.

Punct început	X / Y	Punct sfârșit	X / Y	Lungime segment (** (m)
1	520.901,366 664.518,559	2	520.877,366 664.513,945	24.439
2	520.877,366 664.513,945	3	520.856,904 664.510,011	20.837
3	520.856,904 664.510,011	4	520.859,331 664.500,536	9.781
4	520.859,331 664.500,536	5	520.860,439 664.496,576	4.112
5	520.860,439 664.496,576	6	520.861,728 664.492,667	4.116

Punct început	X / Y	Punct sfârșit	X / Y	Lungime segment (** (m)
6	520.861,728 664.492,667	7	520.874,503 664.495,157	13.015
7	520.874,503 664.495,157	8	520.906,377 664.502,159	32.634
8	520.906,377 664.502,159	1	520.901,366 664.518,559	17.148

** Lungimile segmentelor sunt determinate în planul de proiecție Stereo 70 și sunt rotunjite la 1 milimetru.

*** Distanța dintre puncte este formată din segmente cumulate ce sunt mai mici decât valoarea 1 milimetru.

**DATE DESPRE IMOBILUL NR. 313**

Oficiul de Cadastru și Publicitate Imobiliară SUCEAVA
Biroul de Cadastru și Publicitate Imobiliară Vatra Dornei

A. Partea I. Descrierea imobilului

TEREN Necunoscut

Adresa: Loc. Ciocanesti, Jud. Suceava

Nr. Crt	Nr cadastral Nr. topografic	Suprafața* (mp)	Observații / Referințe
A1		1.048	Sector cadastral:28 Teren imprejmuit; parte din pf 437/1

B. Partea II. Proprietari și acte

Inscrieri privitoare la dreptul de proprietate și alte drepturi reale	Referințe
313 / 17/01/2024	
Act Normativ nr. 7, din 13/03/1996 emis de Parlamentul României;	
B1	A1
Intabulare, drept de PROPRIETATE, dobandit prin Lege, cota actuala 1/1, cota initiala 1/1	
1) NEIDENTIFICAT NEIDENTIFICAT	
Act Administrativ nr. 3924, din 08/12/2023 emis de Primăria Comunei Ciocănești;	
B2	A1
Se notează posesia faptică în favoarea lui	
1) ARSENIUC IOANA-GEORGIANA	

C. Partea III. SARCINI .

Inscrieri privind dezmembramintele dreptului de proprietate, drepturi reale de garanție și sarcini	Referințe
NU SUNT	

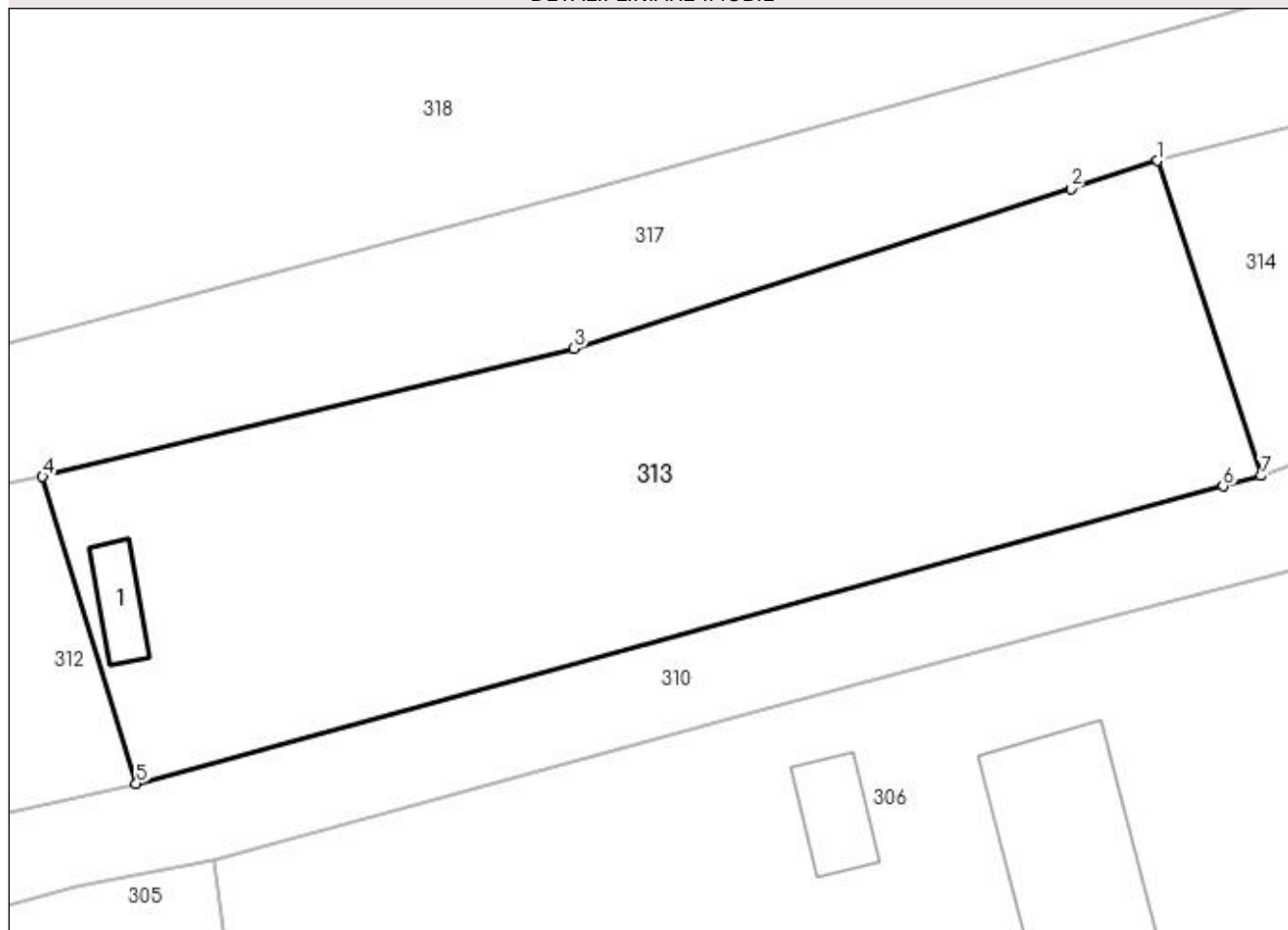
Anexa Nr. 1 La Partea I

Teren

Nr cadastral	Suprafața (mp)*	Observații / Referințe
	1.048	parte din pf 437/1

* Suprafața este determinată în planul de proiecție Stereo 70.

DETALII LINIARE IMOBIL



Date referitoare la teren

Crt	Categorie folosință	Intravilan	Suprafața (mp)	Tarla	Parcelă	Nr. topo	Observații / Referințe
1	faneata	DA	62	-	-	-	loc numit Pârției
2	faneata	NU	986	-	-	-	

Date referitoare la construcții

Crt	Număr	Destinație construcție	Supraf. (mp)	Situație juridică	Observații / Referințe
A1.1		construcții anexa	14	Fara acte	Nr. niveluri:1; S. construita la sol:14 mp; Anexă

Lungime Segmente

1) Valorile lungimilor segmentelor sunt obținute din proiecție în plan.

Punct început	X / Y	Punct sfârșit	X / Y	Lungime segment (** (m)
1	520.960,989 664.535,454	2	520.956,347 664.533,961	4.876
2	520.956,347 664.533,961	3	520.929,782 664.525,416	27.905
3	520.929,782 664.525,416	4	520.901,366 664.518,559	29.232

Punct început	X / Y	Punct sfârșit	X / Y	Lungime segment (** (m)
4	520.901,366 664.518,559	5	520.906,377 664.502,159	17.148
5	520.906,377 664.502,159	6	520.964,495 664.518,055	60.253
6	520.964,495 664.518,055	7	520.966,513 664.518,607	2.092
7	520.966,513 664.518,607	1	520.960,989 664.535,454	17.73

** Lungimile segmentelor sunt determinate în planul de proiecție Stereo 70 și sunt rotunjite la 1 milimetru.

*** Distanța dintre puncte este formată din segmente cumulate ce sunt mai mici decât valoarea 1 milimetru.

**DATE DESPRE IMOBILUL NR. 314**

Oficiul de Cadastru și Publicitate Imobiliară SUCEAVA
Biroul de Cadastru și Publicitate Imobiliară Vatra Dornei

A. Partea I. Descrierea imobilului

TEREN Intravilan

Adresa: Loc. Ciocanesti, Jud. Suceava

Nr. Crt	Nr cadastral Nr. topografic	Suprafața* (mp)	Observații / Referințe
A1	30639	500	Sector cadastral:28 Teren imprejmuit; parte din pf 437/1

B. Partea II. Proprietari și acte

Inscrieri privitoare la dreptul de proprietate și alte drepturi reale		Referințe
8074 / 09/07/2013		
Act Administrativ nr. 49, din 30/12/2010 emis de Consiliul Local al Comunei Ciocănești (adresa nr. 2071 din 03.07.2013 emisă de Primăria Comunei Ciocănești);		
B1	Intabulare, drept de PROPRIETATE, dobandit prin Lege, cota actuala 1/1, cota initiala 1/1 1) COMUNA CIOCĂNEȘTI , CIF:14953600, domeniul privat	A1

C. Partea III. SARCINI

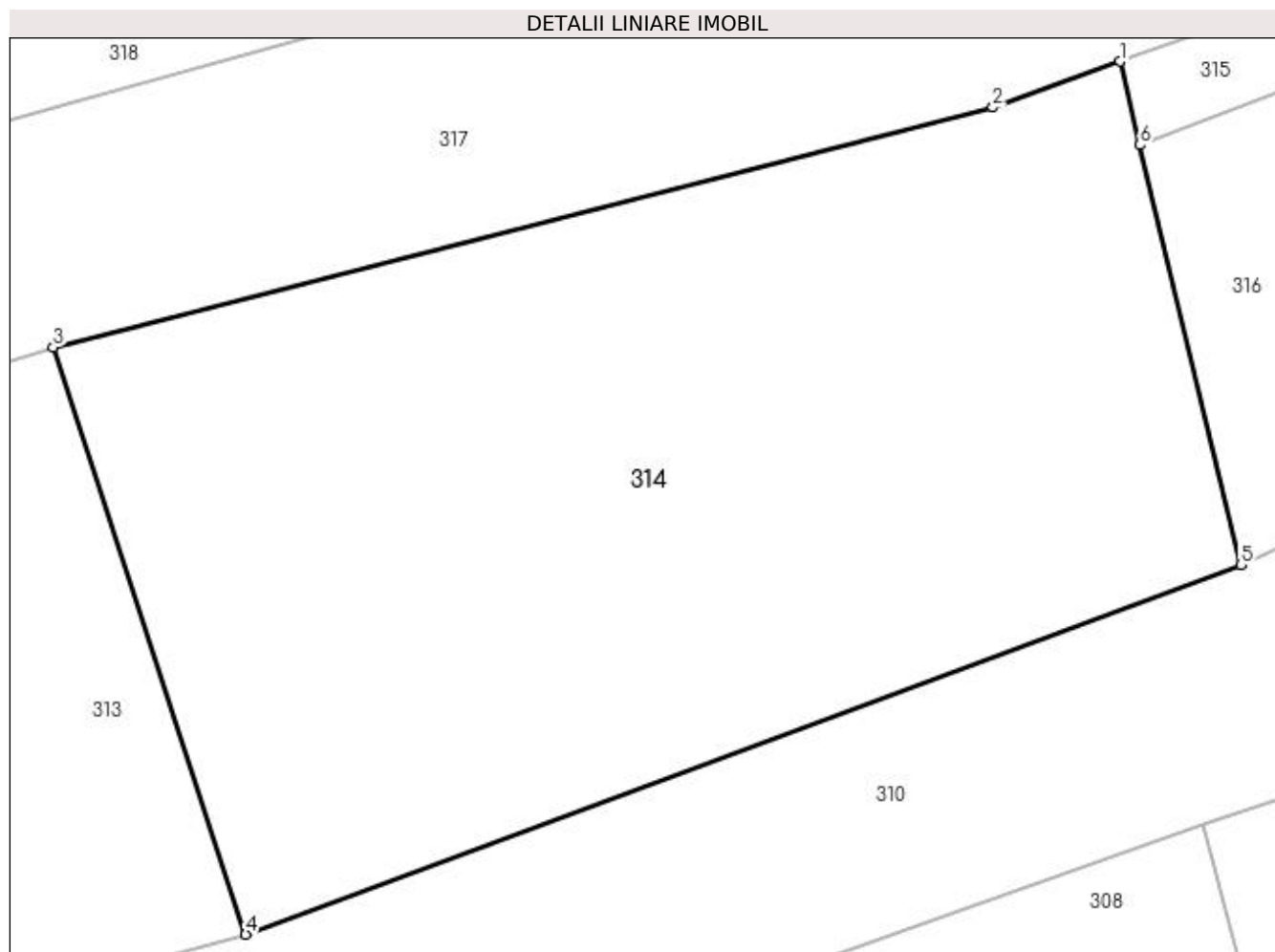
Inscrieri privind dezmembramintele dreptului de proprietate, drepturi reale de garanție și sarcini		Referințe
8074 / 09/07/2013		
Act Administrativ nr. 49, din 30/12/2010 emis de Consiliul Local al Comunei Ciocănești (proces-verbal din 16.05.2013 emis de Primăria Comunei Ciocănești);		
C1	Intabulare, drept de FOLOSINTAconform Legii 15/2003, dobandit prin Lege, cota actuala 1/1, cota initiala 1/1 1) JITARIU COSTEL-IULIAN	A1

Anexa Nr. 1 La Partea I

Teren

Nr cadastral	Suprafața (mp)*	Observații / Referințe
30639	500	parte din pf 437/1

* Suprafața este determinată în planul de proiecție Stereo 70.



Date referitoare la teren

Crt	Categorie folosință	Intra vilan	Suprafața (mp)	Tarla	Parcelă	Nr. topo	Observații / Referințe
1	curți constructii	DA	500	-	-	-	Imobil imprejmuit partial cu gard.

Lungime Segmente

1) Valorile lungimilor segmentelor sunt obținute din proiecție în plan.

Punct început	X / Y	Punct sfârșit	X / Y	Lungime segment (** (m)
1	520.991,619 664.543,66	2	520.987,972 664.542,344	3.877
2	520.987,972 664.542,344	3	520.960,989 664.535,454	27.849
3	520.960,989 664.535,454	4	520.966,513 664.518,607	17.73
4	520.966,513 664.518,607	5	520.995,092 664.529,212	30.483
5	520.995,092 664.529,212	6	520.992,195 664.541,264	12.395

Punct început	X / Y	Punct sfârșit	X / Y	Lungime segment (** (m)
6	520.992,195 664.541,264	1	520.991,619 664.543,66	2.464

** Lungimile segmentelor sunt determinate în planul de proiecție Stereo 70 și sunt rotunjite la 1 milimetru.

*** Distanța dintre puncte este formată din segmente cumulate ce sunt mai mici decât valoarea 1 milimetru.

**DATE DESPRE IMOBILUL NR. 315**

Oficiul de Cadastru și Publicitate Imobiliară SUCEAVA
Biroul de Cadastru și Publicitate Imobiliară Vatra Dornei

A. Partea I. Descrierea imobilului

TEREN Intravilan

Adresa: Loc. Ciocanesti, Jud. Suceava

Nr. Crt	Nr cadastral Nr. topografic	Suprafața* (mp)	Observații / Referințe
A1		69	Sector cadastral:28 Teren imprejmuit; parte din pf 437/1

B. Partea II. Proprietari și acte

Inscrieri privitoare la dreptul de proprietate și alte drepturi reale		Referințe
315 / 17/01/2024		
Act Normativ nr. 7, din 13/03/1996 emis de Parlamentul României;		
B1	Inscrierea provizorie, drept de PROPRIETATE, dobandit prin Lege, cota actuala 1/1, cota initiala 1/1 1) COMUNA CIOCĂNEȘTI, CIF:14953600	A1

C. Partea III. SARCINI .

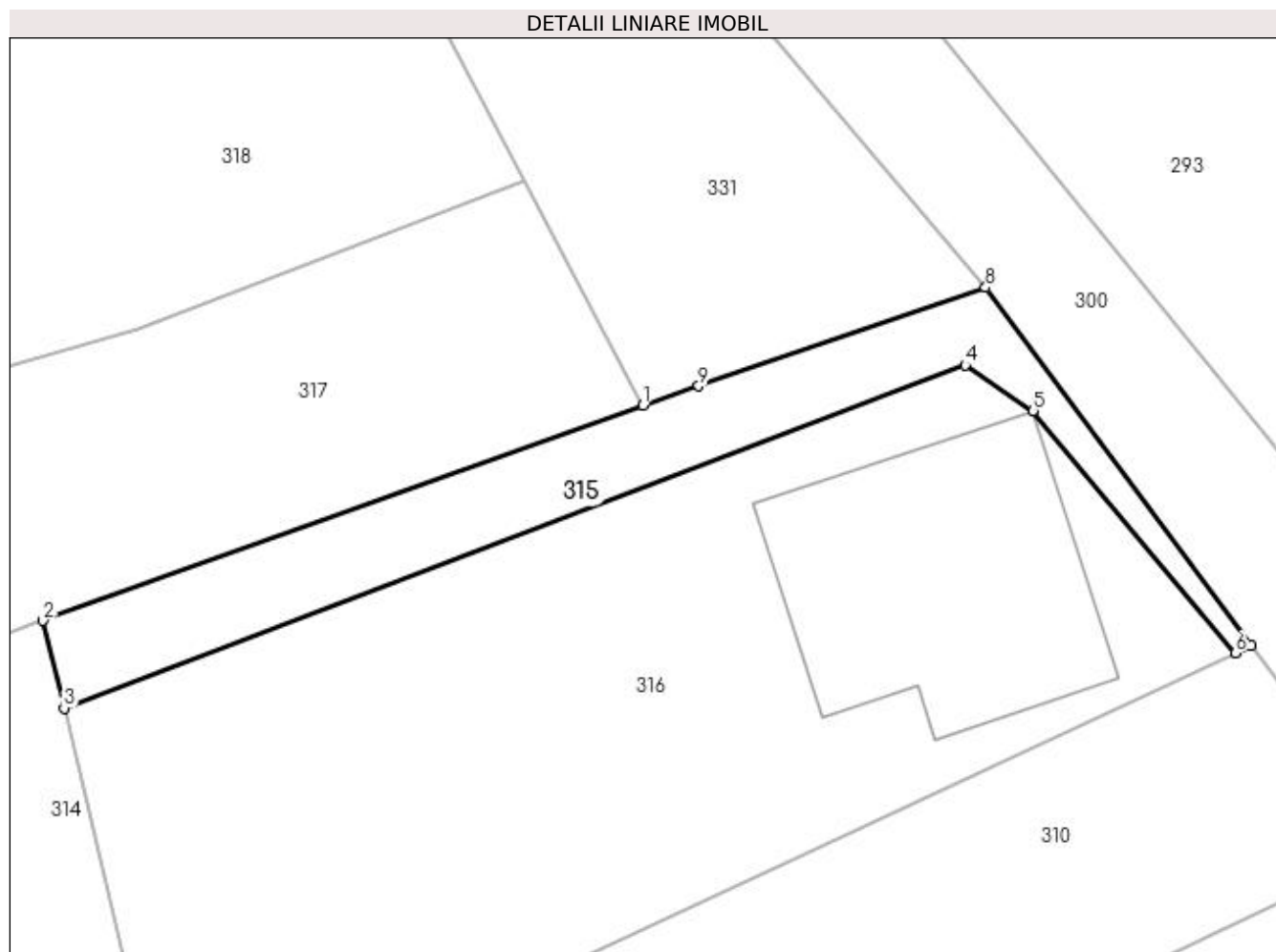
Inscrieri privind dezmembramintele dreptului de proprietate, drepturi reale de garanție și sarcini	Referințe
NU SUNT	

Anexa Nr. 1 La Partea I

Teren

Nr cadastral	Suprafața (mp)*	Observații / Referințe
	69	parte din pf 437/1

* Suprafața este determinată în planul de proiecție Stereo 70.



Date referitoare la teren

Crt	Categorie folosință	Intra vilan	Suprafața (mp)	Tarla	Parcelă	Nr. topo	Observații / Referințe
1	faneata	DA	69	-	-	-	

Lungime Segmente

1) Valorile lungimilor segmentelor sunt obținute din proiecție în plan.

Punct început	X / Y	Punct sfârșit	X / Y	Lungime segment (** (m)
1	521.008,042 664.549,556	2	520.991,619 664.543,66	17.449
2	520.991,619 664.543,66	3	520.992,195 664.541,264	2.464
3	520.992,195 664.541,264	4	521.016,872 664.550,648	26.401
4	521.016,872 664.550,648	5	521.018,732 664.549,405	2.237
5	521.018,732 664.549,405	6	521.024,269 664.542,767	8.644

Punct început	X / Y	Punct sfârșit	X / Y	Lungime segment (** (m)
6	521.024,269 664.542,767	7	521.024,696 664.542,966	0.471
7	521.024,696 664.542,966	8	521.017,423 664.552,771	12.208
8	521.017,423 664.552,771	9	521.009,568 664.550,079	8.303
9	521.009,568 664.550,079	1	521.008,042 664.549,556	1.613

** Lungimile segmentelor sunt determinate în planul de proiecție Stereo 70 și sunt rotunjite la 1 milimetru.

*** Distanța dintre puncte este formată din segmente cumulate ce sunt mai mici decât valoarea 1 milimetru.

**DATE DESPRE IMOBILUL NR. 316**

Oficiul de Cadastru și Publicitate Imobiliară SUCEAVA
Biroul de Cadastru și Publicitate Imobiliară Vatra Dornei

A. Partea I. Descrierea imobilului

TEREN Intravilan

Adresa: Loc. Ciocanesti, Str Partiei, Nr. 4, Jud. Suceava

Nr. Crt	Nr cadastral Nr. topografic	Suprafața* (mp)	Observații / Referințe
A1	32691	330	Sector cadastral:28 Teren neimprejmuit; parte din pf 437/1

Construcții

Crt	Nr cadastral Nr. topografic	Adresa	Observații / Referințe
A1.1	32691-C1	Loc. Ciocanesti, Str Partiei, Nr. 4, Jud. Suceava	Nr. niveluri:1; S. construita la sol:58 mp; S. construita desfasurata:58 mp; Casă din lemn, P, edificată în anul 1950

B. Partea II. Proprietari și acte

Inscrieri privitoare la dreptul de proprietate și alte drepturi reale		Referințe
19331 / 05/12/2022		
Act Administrativ nr. 3861 Adeverinta, din 25/11/2022 emis de PRIMARIA COM CIOCANESTI (inscris sub semnatura privata nr PVV din 09.11.2022, emis de PFA TUDUREAN BOGDAN;act notarial nr 2807 declaratie din 30.11.2022, emis de NOTAR PUBLIC SCRABA LUMINITA ANA MARIA);		
B1	Se noteaza posesia 1) JITARIU MARIA 2) JITARIU COSTEL-IULIAN, in devalmasie	A1
Act Administrativ nr. 3862 certificat fiscal, din 25/11/2022 emis de PRIMARIA COM CIOCANESTI;		
B2	Intabulare, drept de PROPRIETATE, dobandit prin Lege, cota actuala 1/1, cota initiala 1/1 1) JITARIU MARIA 2) JITARIU COSTEL-IULIAN, in devalmasie	A1.1
316 / 17/01/2024		
Act Administrativ nr. 7, din 13/03/1996 emis de Parlamentul României;		
B3	Intabulare, drept de PROPRIETATE, dobandit prin Lege, cota actuala 1/1 1) NEIDENTIFICAT NEIDENTIFICAT	A1

C. Partea III. SARCINI .

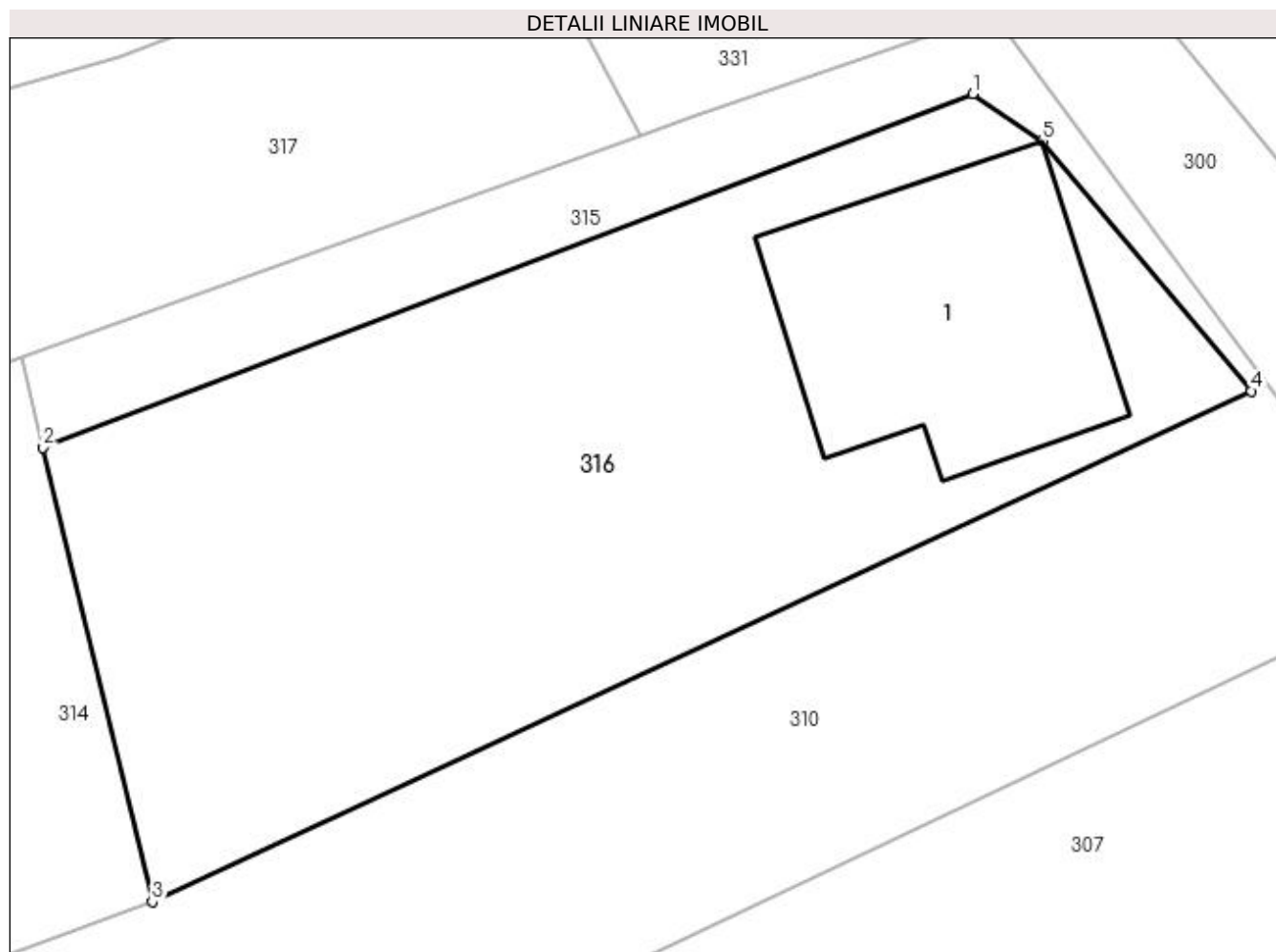
Inscrieri privind dezmembramintele dreptului de proprietate, drepturi reale de garanție și sarcini	Referințe
NU SUNT	

Anexa Nr. 1 La Partea I

Teren

Nr cadastral	Suprafața (mp)*	Observații / Referințe
32691	330	parte din pf 437/1

* Suprafața este determinată în planul de proiecție Stereo 70.



Date referitoare la teren

Crt	Categorie folosință	Intra vilan	Suprafața (mp)	Tarla	Parcelă	Nr. topo	Observații / Referințe
1	curți constructii	DA	330	-	-	-	

Date referitoare la construcții

Crt	Număr	Destinație construcție	Supraf. (mp)	Situație juridică	Observații / Referințe
A1.1	32691-C1	construcții de locuințe	58	Cu acte	Nr. niveluri:1; S. construita la sol:58 mp; S. construita desfasurata:58 mp; Casă din lemn, P, edificată în anul 1950

Lungime Segmente

1) Valorile lungimilor segmentelor sunt obținute din proiecție în plan.

Punct început	X / Y	Punct sfârșit	X / Y	Lungime segment (** (m)
1	521.016,872 664.550,648	2	520.992,195 664.541,264	26.401
2	520.992,195 664.541,264	3	520.995,092 664.529,212	12.395
3	520.995,092 664.529,212	4	521.024,269 664.542,767	32.172

Punct început	X / Y	Punct sfârșit	X / Y	Lungime segment (** (m)
4	521.024,269 664.542,767	5	521.018,732 664.549,405	8.644
5	521.018,732 664.549,405	1	521.016,872 664.550,648	2.237

** Lungimile segmentelor sunt determinate în planul de proiecție Stereo 70 și sunt rotunjite la 1 milimetru.

*** Distanța dintre puncte este formată din segmente cumulate ce sunt mai mici decât valoarea 1 milimetru.

**DATE DESPRE IMOBILUL NR. 317**

Oficiul de Cadastru și Publicitate Imobiliară SUCEAVA
Biroul de Cadastru și Publicitate Imobiliară Vatra Dornei

A. Partea I. Descrierea imobilului

TEREN Necunoscut

Adresa: Loc. Ciocanesti, Jud. Suceava

Nr. Crt	Nr cadastral Nr. topografic	Suprafața* (mp)	Observații / Referințe
A1	30509	5.182	Sector cadastral:28 Teren imprejmuit; parte din pf 437/1, 432

Construcții

Crt	Nr cadastral Nr. topografic	Adresa	Observații / Referințe
A1.1	30509-C1	Loc. Ciocanesti, Nr. 378, Jud. Suceava	Nr. niveluri:2; S. construita la sol:189 mp; Casa P+M din zidarie si lemn:Sd=314mp,an finalizare constructie 2012, fara certificat energetic si lift.

B. Partea II. Proprietari și acte

Inscrieri privitoare la dreptul de proprietate și alte drepturi reale		Referințe
10184 / 23/08/2012		
Act Notarial nr. 1587, din 23/08/2012 emis de VASILUT NICULINA;		
B1	Se infiinteaza cartea funciara 30509 a imobilului cu numarul cadastral 30509/Ciocanesti, rezultat din alipirea urmatoarelor imobile:~-nr.cad.1345 (id electronic 30499) din cf.1129 (id electronic 30499) care se sisteaza;~-nr.cad.1344 (id electronic 30507) din cf.1130 (id electronic 30507) care se sisteaza;	A1
Act Notarial nr. 1586, din 23/08/2012 emis de VASILUT NICULINA (certificat de căsătorie seria C.A. nr. 767656/05-07-1997 emis de PRIMARIA BACAU.);		
B3	se notează că imobilul înscris sub A1 este bun comun în devălmășie al soților Boiciuc Sorin-Vasile și Boiciuc Zanfirica	A1
10624 / 05/09/2012		
Act Administrativ nr. 4, din 05/05/2008 emis de Primria Ciocănești (proces-verbal de recepție la terminarea lucrărilor nr. 1753 din 03.07.2012 , certificat de căsătorie seria C.A. nr. 767656 emis la 5 iulie 1997 emis de Primăria Municipiului Bacău);		
B5	se notează actualizarea informațiilor tehnice în sensul evidențierii construcției C1 cu destinația locuință	A1, A1.1
14895 / 16/09/2022		
Act Notarial nr. 1991, din 15/09/2022 emis de Nechita Raluca;		
B6	Intabulare, drept de PROPRIETATE bun comun in dev., cu titlu de cumparare, dobandit prin Conventie, cota actuala 1/1, cota initiala 1/1 1) NOVAC LUCIAN 2) NOVAC RUTH <i>OBSERVATII: lipsă CNP proprietar Novac Ruth</i>	A1, A1.1

C. Partea III. SARCINI .

Inscrieri privind dezmembramintele dreptului de proprietate, drepturi reale de garanție și sarcini	Referințe
NU SUNT	

Punct început	X / Y	Punct sfârșit	X / Y	Lungime segment (** (m)
3	520.857,891 664.534,314	4	520.785,259 664.515,252	75.092
5	520.730,861 664.500,721	6	520.683,606 664.490,207	48.411
7	520.683,108 664.476,931	8	520.696,549 664.477,524	13.454
9	520.725,638 664.481,897	10	520.749,952 664.487,934	25.052
11	520.772,761 664.493,06	12	520.795,725 664.497,497	23.389
13	520.816,079 664.501,873	14	520.856,904 664.510,011	41.628
15	520.877,366 664.513,945	16	520.901,366 664.518,559	24.439
17	520.929,782 664.525,416	18	520.956,347 664.533,961	27.905
19	520.960,989 664.535,454	20	520.987,972 664.542,344	27.849
21	520.991,619 664.543,66	22	521.008,042 664.549,556	17.449
23	521.004,797 664.555,721	24	520.994,218 664.551,63	11.342
25	520.961,608 664.542,482	26	520.953,178 664.540,147	8.747
27	520.930,416 664.533,841	28	520.899,124 664.525,562	32.369
29	520.893,601 664.544,41	1	520.874,04 664.539,324	20.211

Punct început	X / Y	Punct sfârșit	X / Y	Lungime segment (** (m)
4	520.785,259 664.515,252	5	520.730,861 664.500,721	56.305
6	520.683,606 664.490,207	7	520.683,108 664.476,931	13.285
8	520.696,549 664.477,524	9	520.725,638 664.481,897	29.416
10	520.749,952 664.487,934	11	520.772,761 664.493,06	23.378
12	520.795,725 664.497,497	13	520.816,079 664.501,873	20.819
14	520.856,904 664.510,011	15	520.877,366 664.513,945	20.837
16	520.901,366 664.518,559	17	520.929,782 664.525,416	29.232
18	520.956,347 664.533,961	19	520.960,989 664.535,454	4.876
20	520.987,972 664.542,344	21	520.991,619 664.543,66	3.877
22	521.008,042 664.549,556	23	521.004,797 664.555,721	6.967
24	520.994,218 664.551,63	25	520.961,608 664.542,482	33.869
26	520.953,178 664.540,147	27	520.930,416 664.533,841	23.619
28	520.899,124 664.525,562	29	520.893,601 664.544,41	19.641

** Lungimile segmentelor sunt determinate în planul de proiecție Stereo 70 și sunt rotunjite la 1 milimetru.

*** Distanța dintre puncte este formată din segmente cumulate ce sunt mai mici decât valoarea 1 milimetru.

**DATE DESPRE IMOBILUL NR. 318**

Oficiul de Cadastru și Publicitate Imobiliară SUCEAVA
Biroul de Cadastru și Publicitate Imobiliară Vatra Dornei

A. Partea I. Descrierea imobilului

TEREN Necunoscut

Adresa: Loc. Ciocanesti, Jud. Suceava

Nr. Crt	Nr cadastral Nr. topografic	Suprafața* (mp)	Observații / Referințe
A1		8.649	Sector cadastral:28 Teren imprejmuit; parte din pf 437/1, 430, 432

B. Partea II. Proprietari și acte

Inscrieri privitoare la dreptul de proprietate și alte drepturi reale	Referințe
318 / 17/01/2024	
Act Normativ nr. 7, din 13/03/1996 emis de Parlamentul României;	
B1	A1
Intabulare, drept de PROPRIETATE, dobandit prin Lege, cota actuala 1/1, cota initiala 1/1	
1) NEIDENTIFICAT NEIDENTIFICAT	
Act Administrativ nr. 3926, din 08/12/2023 emis de Primăria Comunei Ciocănești;	
B2	A1
Se notează posesia faptică în favoarea lui	
1) GIOSAN DUMITRU	

C. Partea III. SARCINI .

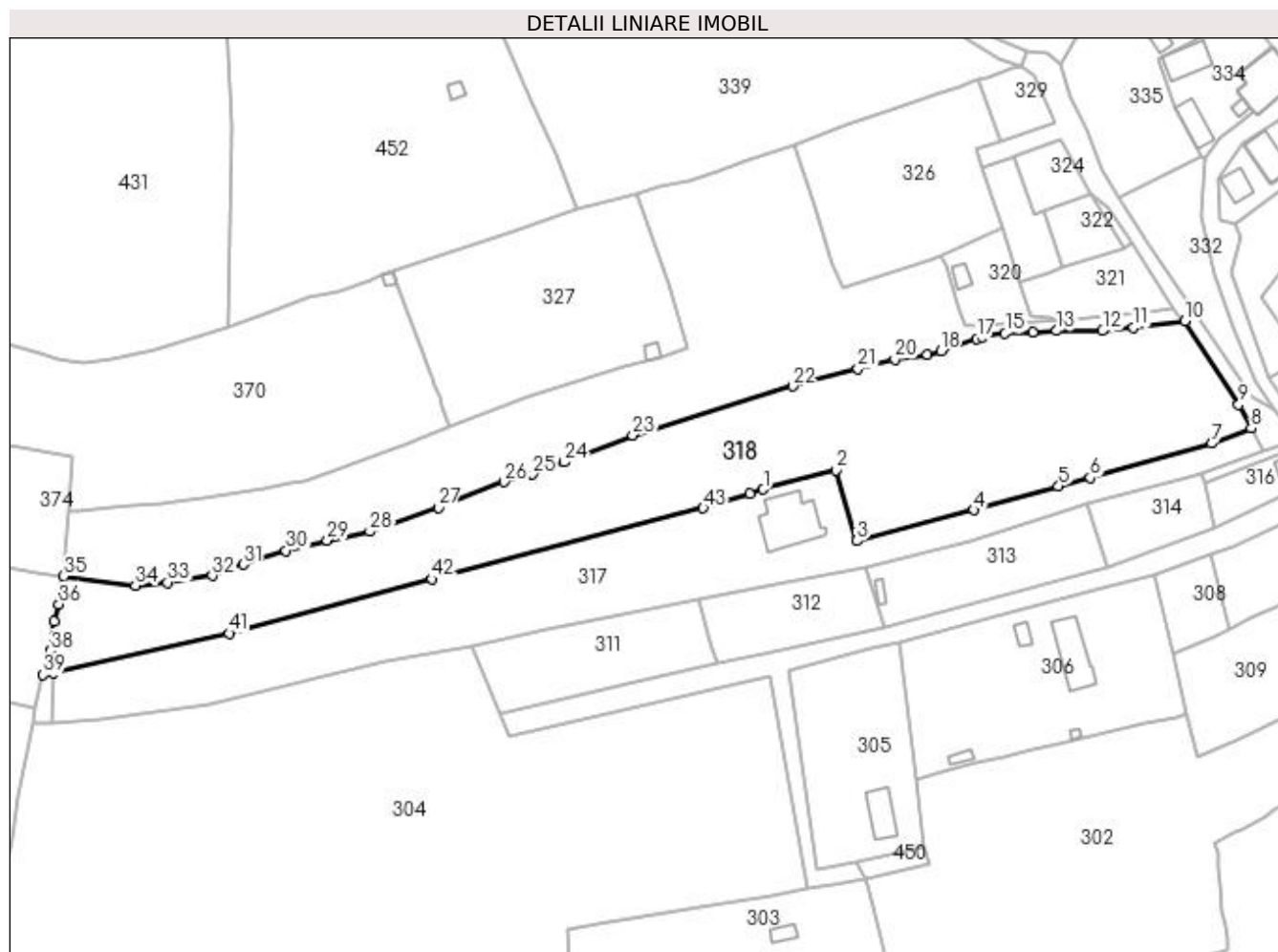
Inscrieri privind dezmembramintele dreptului de proprietate, drepturi reale de garanție și sarcini	Referințe
NU SUNT	

Anexa Nr. 1 La Partea I

Teren

Nr cadastral	Suprafața (mp)*	Observații / Referințe
	8.649	parte din pf 437/1, 430, 432

* Suprafața este determinată în planul de proiecție Stereo 70.



Date referitoare la teren

Crt	Categorie folosință	Intravilan	Suprafața (mp)	Tarla	Parcelă	Nr. topo	Observații / Referințe
1	faneata	DA	2.033	-	-	-	loc numit Pârteii
2	faneata	NU	6.616	-	-	-	

Lungime Segmente

1) Valorile lungimilor segmentelor sunt obținute din proiecție în plan.

Punct început	X / Y	Punct sfârșit	X / Y	Lungime segment	Punct început	X / Y	Punct sfârșit	X / Y	Lungime segment	Punct început	X / Y	Punct sfârșit	X / Y	Lungime segment
1	520.874,04 664.539,324	2	520.893,601 664.544,41	20.21 1	2	520.893,601 664.544,41	3	520.899,124 664.525,562	19.64 1	3	520.899,124 664.525,562	4	520.930,416 664.533,841	32.36 9
4	520.930,416 664.533,841	5	520.953,178 664.540,147	23.61 9	5	520.953,178 664.540,147	6	520.961,608 664.542,482	8.747	6	520.961,608 664.542,482	7	520.994,218 664.551,63	33.86 9
7	520.994,218 664.551,63	8	521.004,797 664.555,721	11.34 2	8	521.004,797 664.555,721	9	521.001,437 664.562,056	7.171	9	521.001,437 664.562,056	10	520.987,023 664.584,454	26.63 5
10	520.987,023 664.584,454	11	520.973,245 664.582,741	13.88 4	11	520.973,245 664.582,741	12	520.964,86 664.581,8	8.438	12	520.964,86 664.581,8	13	520.952,637 664.581,85	12.22 3
13	520.952,637 664.581,85	14	520.946,267 664.581,53	6.378	14	520.946,267 664.581,53	15	520.938,866 664.581,158	7.41	15	520.938,866 664.581,158	16	520.932,738 664.580,048	6.228

Punct început	X / Y	Punct sfârșit	X / Y	Lungime segment	Punct început	X / Y	Punct sfârșit	X / Y	Lungime segment	Punct început	X / Y	Punct sfârșit	X / Y	Lungime segment
16	520.932,738 664.580,048	17	520.931,179 664.579,766	1.584	17	520.931,179 664.579,766	18	520.921,603 664.576,359	10.164	18	520.921,603 664.576,359	19	520.918,021 664.575,485	3.687
19	520.918,021 664.575,485	20	520.909,268 664.574,157	8.853	20	520.909,268 664.574,157	21	520.899,404 664.571,611	10.187	21	520.899,404 664.571,611	22	520.881,885 664.567,025	18.109
22	520.881,885 664.567,025	23	520.838,966 664.553,844	44.897	23	520.838,966 664.553,844	24	520.820,619 664.546,639	19.711	24	520.820,619 664.546,639	25	520.812,177 664.543,36	9.056
25	520.812,177 664.543,36	26	520.804,527 664.541,374	7.904	26	520.804,527 664.541,374	27	520.786,901 664.534,513	18.914	27	520.786,901 664.534,513	28	520.768,528 664.528,03	19.483
28	520.768,528 664.528,03	29	520.757,08 664.525,699	11.683	29	520.757,08 664.525,699	30	520.746,082 664.522,955	11.335	30	520.746,082 664.522,955	31	520.734,655 664.519,23	12.019
31	520.734,655 664.519,23	32	520.726,273 664.516,188	8.917	32	520.726,273 664.516,188	33	520.714,291 664.514,375	12.118	33	520.714,291 664.514,375	34	520.705,708 664.513,651	8.613
34	520.705,708 664.513,651	35	520.686,338 664.516,041	19.517	35	520.686,338 664.516,041	36	520.685,167 664.508,573	7.559	36	520.685,167 664.508,573	37	520.683,844 664.503,977	4.783
37	520.683,844 664.503,977	38	520.682,859 664.496,083	7.955	38	520.682,859 664.496,083	39	520.680,962 664.489,619	6.737	39	520.680,962 664.489,619	40	520.683,606 664.490,207	2.709
40	520.683,606 664.490,207	41	520.730,861 664.500,721	48.411	41	520.730,861 664.500,721	42	520.785,259 664.515,252	56.305	42	520.785,259 664.515,252	43	520.857,891 664.534,314	75.092
43	520.857,891 664.534,314	44	520.870,317 664.538,169	13.01	44	520.870,317 664.538,169	1	520.874,04 664.539,324	3.898					

** Lungimile segmentelor sunt determinate în planul de proiecție Stereo 70 și sunt rotunjite la 1 milimetru.

*** Distanța dintre puncte este formată din segmente cumulate ce sunt mai mici decât valoarea 1 milimetru.

**DATE DESPRE IMOBILUL NR. 319**

Oficiul de Cadastru și Publicitate Imobiliară SUCEAVA
Biroul de Cadastru și Publicitate Imobiliară Vatra Dornei

A. Partea I. Descrierea imobilului

TEREN Necunoscut

Adresa: Loc. Ciocanesti, Jud. Suceava

Nr. Crt	Nr cadastral Nr. topografic	Suprafața* (mp)	Observații / Referințe
A1	32506	6.888	Sector cadastral:28 Teren imprejmuit; parte din pf 432, 424/1

B. Partea II. Proprietari și acte

Inscrieri privitoare la dreptul de proprietate și alte drepturi reale	Referințe
9625 / 09/06/2022	
Act Administrativ nr. 313, din 03/08/1994 emis de Comisia Județeană Suceava (act notarial nr 997 din 20.04.2022, emis de Vasiliu Niculina);	
B1	A1
Intabulare, drept de PROPRIETATE, dobândit prin Reconstituire, cota actuala 1/1, cota initiala 1/1	
1) PAROHIA " ADORMIREA MAICII DOMNULUI" CIOCĂNEȘTI, CIF:7819798	

C. Partea III. SARCINI .

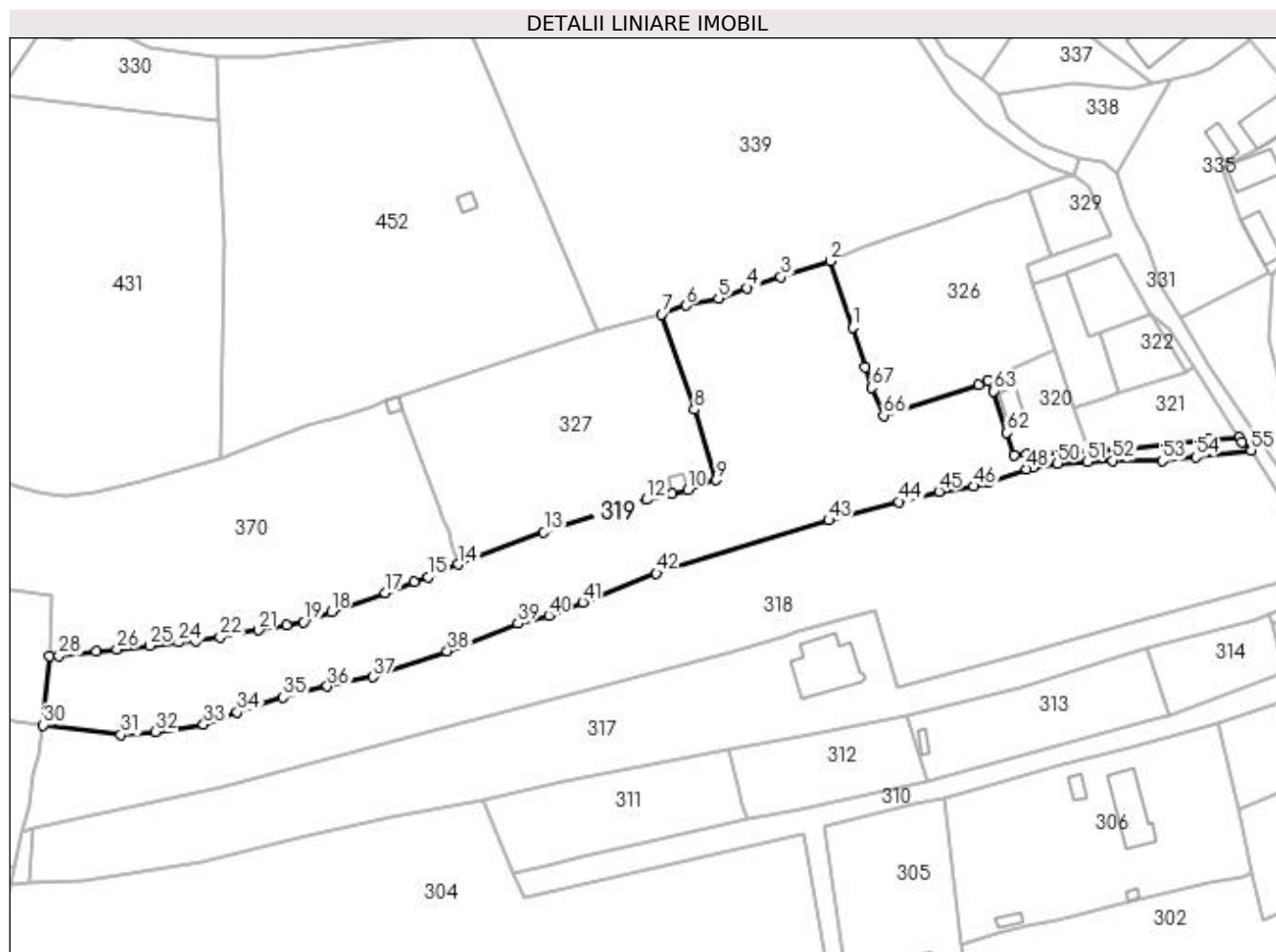
Inscrieri privind dezmembramintele dreptului de proprietate, drepturi reale de garanție și sarcini	Referințe
NU SUNT	

Anexa Nr. 1 La Partea I

Teren

Nr cadastral	Suprafața (mp)*	Observații / Referințe
32506	6.888	parte din pf 432, 424/1

* Suprafața este determinată în planul de proiecție Stereo 70.



Date referitoare la teren

Crt	Categorie folosință	Intra vilan	Suprafața (mp)	Tarla	Parcelă	Nr. topo	Observații / Referințe
1	faneata	DA	176	-	-	-	
2	faneata	NU	6.712	-	-	-	

Lungime Segmente

1) Valorile lungimilor segmentelor sunt obținute din proiecție în plan.

Punct început	X / Y	Punct sfârșit	X / Y	Lungime segment	Punct început	X / Y	Punct sfârșit	X / Y	Lungime segment	Punct început	X / Y	Punct sfârșit	X / Y	Lungime segment
1	520.887,806 664.615,006	2	520.882,259 664.631,496	17.398	2	520.882,259 664.631,496	3	520.869,939 664.627,546	12.938	3	520.869,939 664.627,546	4	520.861,593 664.624,76	8.799
4	520.861,593 664.624,76	5	520.854,423 664.622,173	7.622	5	520.854,423 664.622,173	6	520.846,358 664.620,428	8.252	6	520.846,358 664.620,428	7	520.840,308 664.618,283	6.419
7	520.840,308 664.618,283	8	520.848,472 664.594,517	25.129	8	520.848,472 664.594,517	9	520.853,901 664.577,017	18.323	9	520.853,901 664.577,017	10	520.846,723 664.574,618	7.568
10	520.846,723 664.574,618	11	520.842,867 664.573,691	3.966	11	520.842,867 664.573,691	12	520.836,544 664.572,152	6.508	12	520.836,544 664.572,152	13	520.811,004 664.564,024	26.802
13	520.811,004 664.564,024	14	520.789,705 664.556,017	22.754	14	520.789,705 664.556,017	15	520.782,187 664.552,901	8.138	15	520.782,187 664.552,901	16	520.778,626 664.551,797	3.728

Punct început	X / Y	Punct sfârșit	X / Y	Lungime segment	Punct început	X / Y	Punct sfârșit	X / Y	Lungime segment	Punct început	X / Y	Punct sfârșit	X / Y	Lungime segment
16	520.778,626 664.551,797	17	520.771,551 664.548,982	7.614	17	520.771,551 664.548,982	18	520.758,08 664.544,201	14.29 4	18	520.758,08 664.544,201	19	520.751,188 664.541,702	7.331
19	520.751,188 664.541,702	20	520.747,04 664.540,885	4.228	20	520.747,04 664.540,885	21	520.739,982 664.539,661	7.163	21	520.739,982 664.539,661	22	520.730,376 664.537,955	9.756
22	520.730,376 664.537,955	23	520.724,228 664.536,934	6.232	23	520.724,228 664.536,934	24	520.720,065 664.536,628	4.174	24	520.720,065 664.536,628	25	520.712,878 664.535,769	7.238
25	520.712,878 664.535,769	26	520.704,683 664.534,919	8.239	26	520.704,683 664.534,919	27	520.699,552 664.534,296	5.169	27	520.699,552 664.534,296	28	520.690,28 664.533,3	9.325
28	520.690,28 664.533,3	29	520.687,885 664.533,317	2.395	29	520.687,885 664.533,317	30	520.686,338 664.516,041	17.34 5	30	520.686,338 664.516,041	31	520.705,708 664.513,651	19.51 7
31	520.705,708 664.513,651	32	520.714,291 664.514,375	8.613	32	520.714,291 664.514,375	33	520.726,273 664.516,188	12.11 8	33	520.726,273 664.516,188	34	520.734,655 664.519,23	8.917
34	520.734,655 664.519,23	35	520.746,082 664.522,955	12.01 9	35	520.746,082 664.522,955	36	520.757,08 664.525,699	11.33 5	36	520.757,08 664.525,699	37	520.768,528 664.528,03	11.68 3
37	520.768,528 664.528,03	38	520.786,901 664.534,513	19.48 3	38	520.786,901 664.534,513	39	520.804,527 664.541,374	18.91 4	39	520.804,527 664.541,374	40	520.812,177 664.543,36	7.904
40	520.812,177 664.543,36	41	520.820,619 664.546,639	9.056	41	520.820,619 664.546,639	42	520.838,966 664.553,844	19.71 1	42	520.838,966 664.553,844	43	520.881,885 664.567,025	44.89 7
43	520.881,885 664.567,025	44	520.899,404 664.571,611	18.10 9	44	520.899,404 664.571,611	45	520.909,268 664.574,157	10.18 7	45	520.909,268 664.574,157	46	520.918,021 664.575,485	8.853
46	520.918,021 664.575,485	47	520.921,603 664.576,359	3.687	47	520.921,603 664.576,359	48	520.931,179 664.579,766	10.16 4	48	520.931,179 664.579,766	49	520.932,738 664.580,048	1.584
49	520.932,738 664.580,048	50	520.938,866 664.581,158	6.228	50	520.938,866 664.581,158	51	520.946,267 664.581,53	7.41	51	520.946,267 664.581,53	52	520.952,637 664.581,85	6.378
52	520.952,637 664.581,85	53	520.964,86 664.581,8	12.22 3	53	520.964,86 664.581,8	54	520.973,245 664.582,741	8.438	54	520.973,245 664.582,741	55	520.987,023 664.584,454	13.88 4
55	520.987,023 664.584,454	56	520.984,715 664.586,374	3.002	56	520.984,715 664.586,374	57	520.983,958 664.587,658	1.491	57	520.983,958 664.587,658	58	520.976,546 664.587,054	7.437
58	520.976,546 664.587,054	59	520.955,996 664.584,721	20.68 2	59	520.955,996 664.584,721	60	520.931,057 664.583,33	24.97 8	60	520.931,057 664.583,33	61	520.927,963 664.583,157	3.099
61	520.927,963 664.583,157	62	520.926,287 664.588,845	5.93	62	520.926,287 664.588,845	63	520.922,961 664.599,133	10.81 2	63	520.922,961 664.599,133	64	520.921,547 664.601,893	3.101
64	520.921,547 664.601,893	65	520.919,142 664.600,763	2.657	65	520.919,142 664.600,763	66	520.895,538 664.593,113	24.81 3	66	520.895,538 664.593,113	67	520.892,572 664.600,02	7.517
67	520.892,572 664.600,02	68	520.891,018 664.605,149	5.359	68	520.891,018 664.605,149	1	520.887,806 664.615,006	10.36 7					

** Lungimile segmentelor sunt determinate în planul de proiecție Stereo 70 și sunt rotunjite la 1 milimetru.

*** Distanța dintre puncte este formată din segmente cumulate ce sunt mai mici decât valoarea 1 milimetru.

**DATE DESPRE IMOBILUL NR. 320**

Oficiul de Cadastru și Publicitate Imobiliară SUCEAVA
Biroul de Cadastru și Publicitate Imobiliară Vatra Dornei

A. Partea I. Descrierea imobilului

TEREN Necunoscut

Adresa: Loc. Ciocanesti, Jud. Suceava

Nr. Crt	Nr cadastral Nr. topografic	Suprafața* (mp)	Observații / Referințe
A1		419	Sector cadastral:28 Teren împrejmuit; împrejmuit parțial; parte din pf 432, 424/1

B. Partea II. Proprietari și acte

Inscrieri privitoare la dreptul de proprietate și alte drepturi reale		Referințe
320 / 17/01/2024		
Act Normativ nr. 7, din 13/03/1996 emis de Parlamentul României;		
B1	Inscrierea provizorie, drept de PROPRIETATE, dobandit prin Lege, cota actuala 1/1, cota initiala 1/1 1) COMUNA CIOCĂNEȘTI, CIF:14953600	A1

C. Partea III. SARCINI .

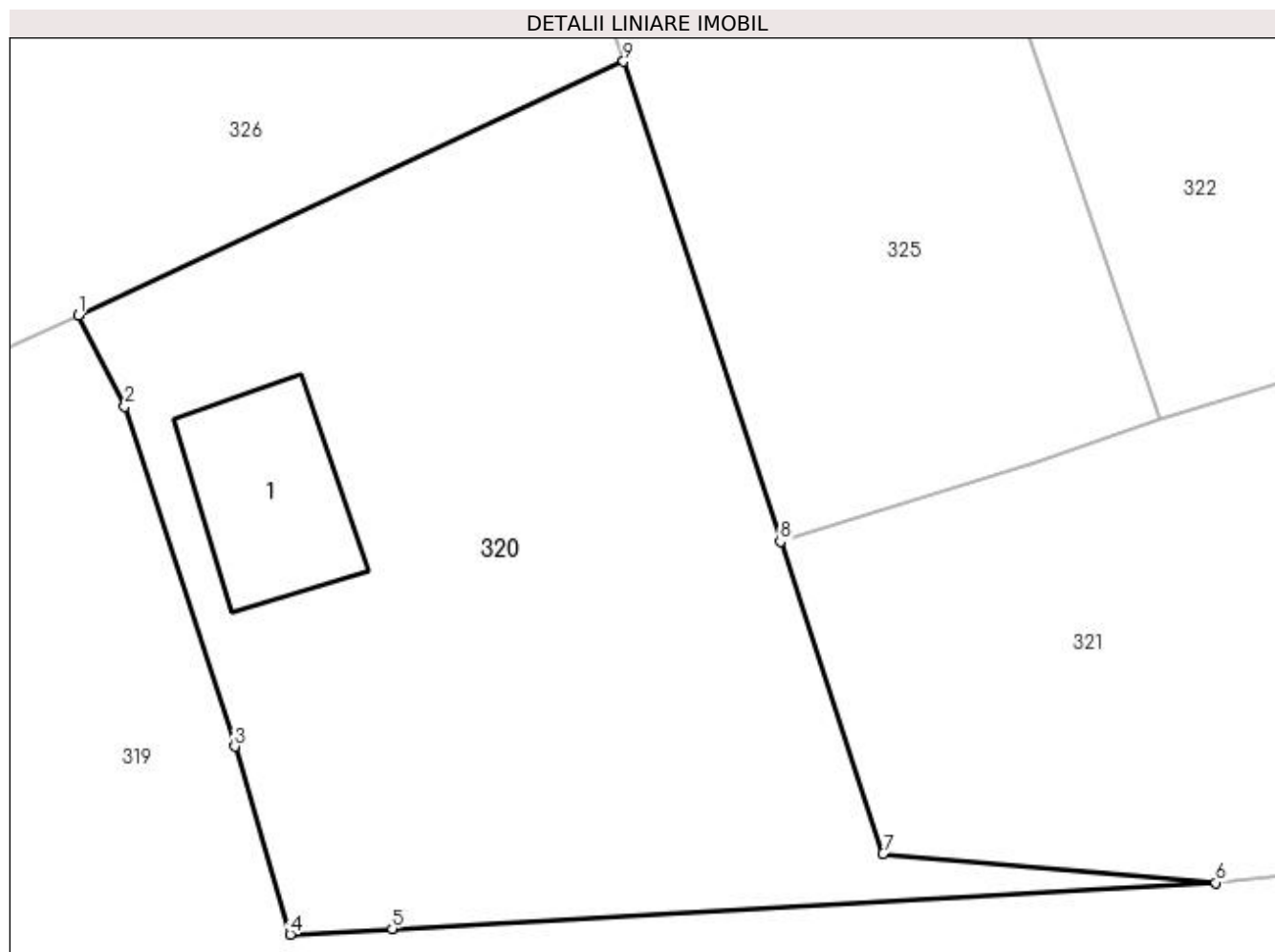
Inscrieri privind dezmembramintele dreptului de proprietate, drepturi reale de garanție și sarcini	Referințe
NU SUNT	

Anexa Nr. 1 La Partea I

Teren

Nr cadastral	Suprafața (mp)*	Observații / Referințe
	419	împrejmuit parțial; parte din pf 432, 424/1

* Suprafața este determinată în planul de proiecție Stereo 70.



Date referitoare la teren

Crt	Categorie folosință	Intra vilan	Suprafața (mp)	Tarla	Parcelă	Nr. topo	Observații / Referințe
1	faneata	DA	395	-	-	-	
2	faneata	NU	24	-	-	-	

Date referitoare la construcții

Crt	Număr	Destinație construcție	Supraf. (mp)	Situație juridică	Observații / Referințe
A1.1		construcții anexa	26	Fara acte	Nr. niveluri:1; S. construita la sol:26 mp; Anexă

Lungime Segmente

1) Valorile lungimilor segmentelor sunt obținute din proiecție în plan.

Punct început	X / Y	Punct sfârșit	X / Y	Lungime segment (** (m)
1	520.921,547 664.601,893	2	520.922,961 664.599,133	3.101
2	520.922,961 664.599,133	3	520.926,287 664.588,845	10.812
3	520.926,287 664.588,845	4	520.927,963 664.583,157	5.93

Punct început	X / Y	Punct sfârșit	X / Y	Lungime segment (** (m)
4	520.927,963 664.583,157	5	520.931,057 664.583,33	3.099
5	520.931,057 664.583,33	6	520.955,996 664.584,721	24.978
6	520.955,996 664.584,721	7	520.945,913 664.585,601	10.121
7	520.945,913 664.585,601	8	520.942,802 664.595,042	9.94
8	520.942,802 664.595,042	9	520.938,06 664.609,568	15.28
9	520.938,06 664.609,568	1	520.921,547 664.601,893	18.209

** Lungimile segmentelor sunt determinate în planul de proiecție Stereo 70 și sunt rotunjite la 1 milimetru.

*** Distanța dintre puncte este formată din segmente cumulate ce sunt mai mici decât valoarea 1 milimetru.

**DATE DESPRE IMOBILUL NR. 321**

Oficiul de Cadastru și Publicitate Imobiliară SUCEAVA
Biroul de Cadastru și Publicitate Imobiliară Vatra Dornei

A. Partea I. Descrierea imobilului

TEREN Intravilan

Adresa: Loc. Ciocanesti, Jud. Suceava

Nr. Crt	Nr cadastral Nr. topografic	Suprafața* (mp)	Observații / Referințe
A1		519	Sector cadastral:28 Teren imprejmuit; parte din 430, 431, 432

B. Partea II. Proprietari și acte

Inscrieri privitoare la dreptul de proprietate și alte drepturi reale		Referințe
321 / 17/01/2024		
Act Normativ nr. 7, din 13/03/1996 emis de Parlamentul României;		
B1	Intabulare, drept de PROPRIETATE, dobandit prin Lege, cota actuala 1/1, cota initiala 1/1 1) NEIDENTIFICAT NEIDENTIFICAT	A1
Act Administrativ nr. 3942, din 11/12/2023 emis de Primăria Comunei Ciocănești;		
B2	Se notează posesia faptică în favoarea lui 1) HARMATIUC VASILE	A1

C. Partea III. SARCINI .

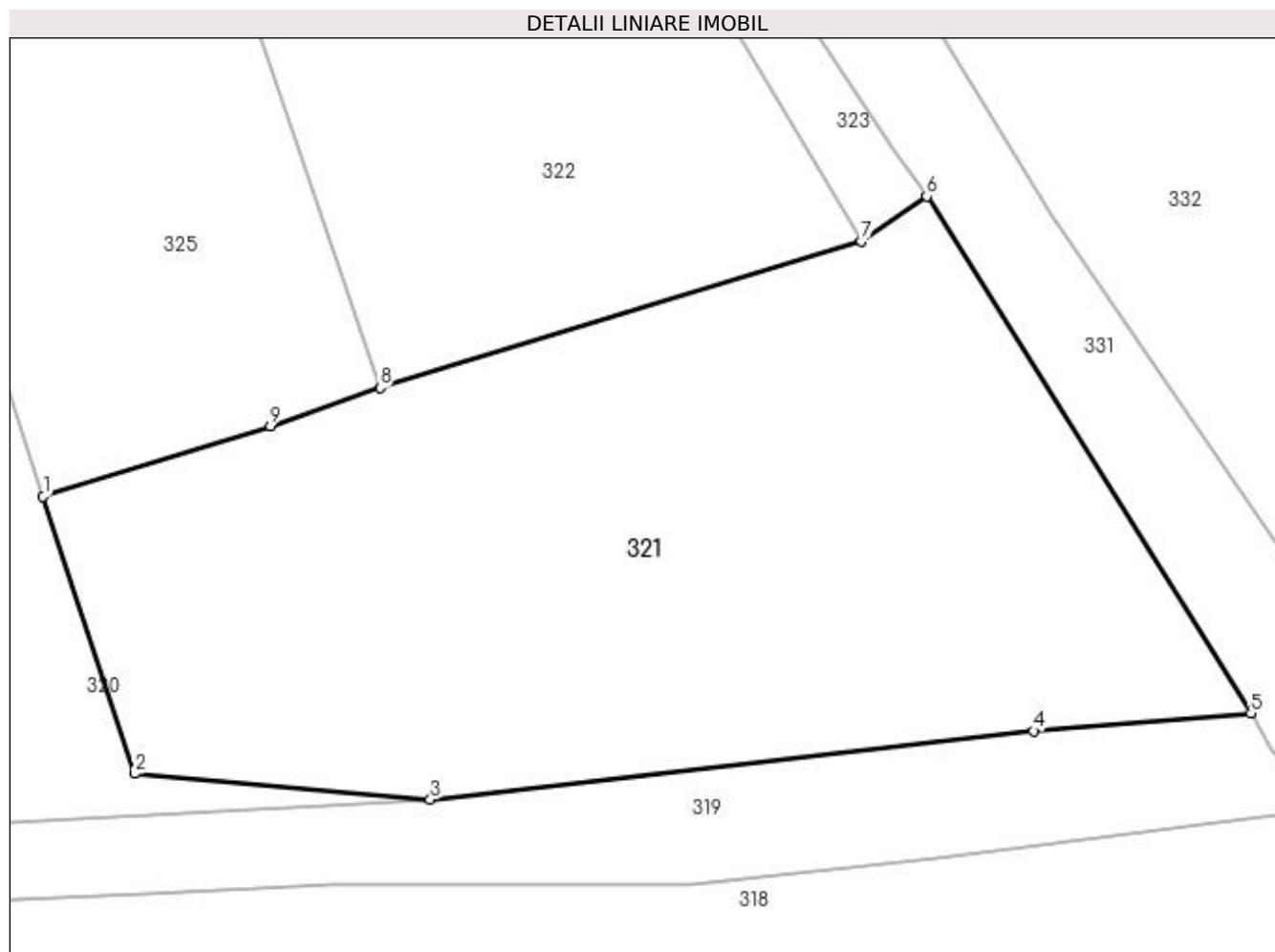
Inscrieri privind dezmembramintele dreptului de proprietate, drepturi reale de garanție și sarcini	Referințe
NU SUNT	

Anexa Nr. 1 La Partea I

Teren

Nr cadastral	Suprafața (mp)*	Observații / Referințe
	519	parte din 430, 431, 432

* Suprafața este determinată în planul de proiecție Stereo 70.



Date referitoare la teren

Crt	Categorie folosință	Intravilan	Suprafața (mp)	Tarla	Parcelă	Nr. topo	Observații / Referințe
1	faneata	DA	519	-	-	-	loc numit Pârției

Lungime Segmente

1) Valorile lungimilor segmentelor sunt obținute din proiecție în plan.

Punct început	X / Y	Punct sfârșit	X / Y	Lungime segment (** (m)
1	520.942,802 664.595,042	2	520.945,913 664.585,601	9.94
2	520.945,913 664.585,601	3	520.955,996 664.584,721	10.121
3	520.955,996 664.584,721	4	520.976,546 664.587,054	20.682
4	520.976,546 664.587,054	5	520.983,958 664.587,658	7.437
5	520.983,958 664.587,658	6	520.972,909 664.605,263	20.785

Punct început	X / Y	Punct sfârșit	X / Y	Lungime segment (** (m)
6	520.972,909 664.605,263	7	520.970,677 664.603,738	2.703
7	520.970,677 664.603,738	8	520.954,277 664.598,753	17.141
8	520.954,277 664.598,753	9	520.950,544 664.597,431	3.96
9	520.950,544 664.597,431	1	520.942,802 664.595,042	8.102

** Lungimile segmentelor sunt determinate în planul de proiecție Stereo 70 și sunt rotunjite la 1 milimetru.

*** Distanța dintre puncte este formată din segmente cumulate ce sunt mai mici decât valoarea 1 milimetru.

**DATE DESPRE IMOBILUL NR. 322**

Oficiul de Cadastru și Publicitate Imobiliară SUCEAVA
Biroul de Cadastru și Publicitate Imobiliară Vatra Dornei

A. Partea I. Descrierea imobilului

TEREN Intravilan

Adresa: Loc. Ciocanesti, Jud. Suceava

Nr. Crt	Nr cadastral Nr. topografic	Suprafața* (mp)	Observații / Referințe
A1	32649	250	Sector cadastral:28 Teren neimprejmuit; parte din pf 428

B. Partea II. Proprietari și acte

Inscrieri privitoare la dreptul de proprietate și alte drepturi reale		Referințe
9173 / 31/05/2022		
Act Administrativ nr. 264, din 22/03/1994 emis de Comisia Judeteana Suceava;		
B1	Intabulare, drept de PROPRIETATE, dobandit prin Constituire, cota actuala 1/1, cota initiala 1/1 1) CRĂCIUN DUMITRU	A1

C. Partea III. SARCINI .

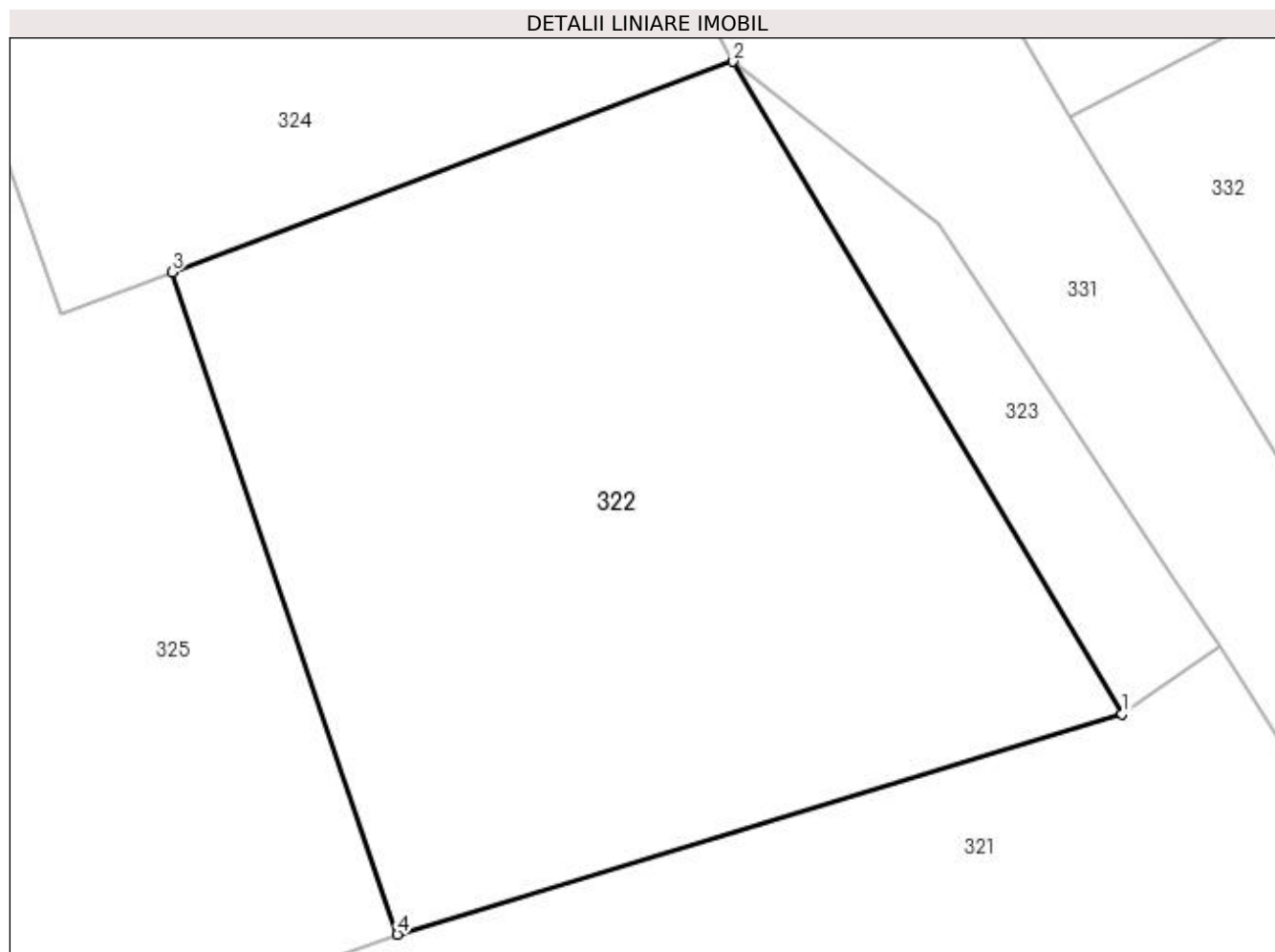
Inscrieri privind dezmembramintele dreptului de proprietate, drepturi reale de garanție și sarcini	Referințe
NU SUNT	

Anexa Nr. 1 La Partea I

Teren

Nr cadastral	Suprafața (mp)*	Observații / Referințe
32649	250	parte din pf 428

* Suprafața este determinată în planul de proiecție Stereo 70.



Date referitoare la teren

Crt	Categorie folosință	Intravilan	Suprafața (mp)	Tarla	Parcelă	Nr. topo	Observații / Referințe
1	curți constructii	DA	250	-	-	-	Terenul este partial tarusat

Lungime Segmente

1) Valorile lungimilor segmentelor sunt obținute din proiecție în plan.

Punct început	X / Y	Punct sfârșit	X / Y	Lungime segment (** (m)
1	520.970,677 664.603,738	2	520.961,876 664.618,495	17.182
2	520.961,876 664.618,495	3	520.949,179 664.613,732	13.561
3	520.949,179 664.613,732	4	520.954,277 664.598,753	15.823
4	520.954,277 664.598,753	1	520.970,677 664.603,738	17.141

**** Lungimile segmentelor sunt determinate în planul de proiecție Stereo 70 și sunt rotunjite la 1 milimetru.**

***** Distanța dintre puncte este formată din segmente cumulate ce sunt mai mici decât valoarea 1 milimetru.**

**DATE DESPRE IMOBILUL NR. 323**

Oficiul de Cadastru și Publicitate Imobiliară SUCEAVA
Biroul de Cadastru și Publicitate Imobiliară Vatra Dornei

A. Partea I. Descrierea imobilului

TEREN Intravilan

Adresa: Loc. Ciocanesti, Jud. Suceava

Nr. Crt	Nr cadastral Nr. topografic	Suprafața* (mp)	Observații / Referințe
A1		33	Sector cadastral:28 Teren împrejmuit; împrejmuit parțial; parte din pf 428

B. Partea II. Proprietari și acte

Inscrieri privitoare la dreptul de proprietate și alte drepturi reale	Referințe
323 / 17/01/2024	
Act Normativ nr. 7, din 13/03/1996 emis de Parlamentul României;	
B1	A1
Inscrierea provizorie, drept de PROPRIETATE, dobandit prin Lege, cota actuala 1/1, cota initiala 1/1 1) COMUNA CIOCĂNEȘTI, CIF:14953600	

C. Partea III. SARCINI .

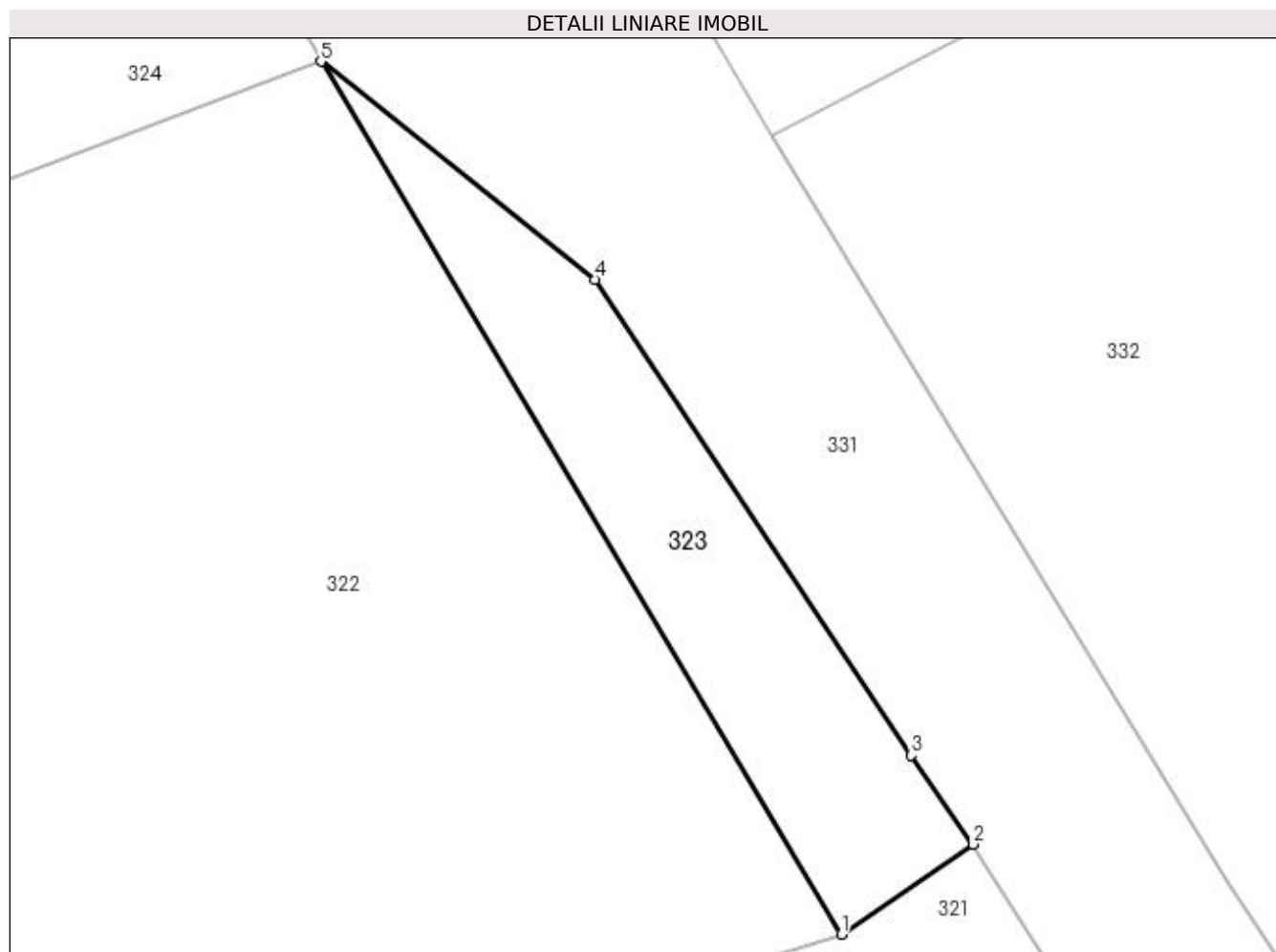
Inscrieri privind dezmembramintele dreptului de proprietate, drepturi reale de garanție și sarcini	Referințe
NU SUNT	

Anexa Nr. 1 La Partea I

Teren

Nr cadastral	Suprafața (mp)*	Observații / Referințe
	33	împrejmuit parțial; parte din pf 428

* Suprafața este determinată în planul de proiecție Stereo 70.



Date referitoare la teren

Crt	Categorie folosință	Intra vilan	Suprafața (mp)	Tarla	Parcelă	Nr. topo	Observații / Referințe
1	faneata	DA	33	-	-	-	

Lungime Segmente

1) Valorile lungimilor segmentelor sunt obținute din proiecție în plan.

Punct început	X / Y	Punct sfârșit	X / Y	Lungime segment (** (m)
1	520.970,677 664.603,738	2	520.972,909 664.605,263	2.703
2	520.972,909 664.605,263	3	520.971,854 664.606,766	1.836
3	520.971,854 664.606,766	4	520.966,51 664.614,807	9.655
4	520.966,51 664.614,807	5	520.961,876 664.618,495	5.922
5	520.961,876 664.618,495	1	520.970,677 664.603,738	17.182

**** Lungimile segmentelor sunt determinate în planul de proiecție Stereo 70 și sunt rotunjite la 1 milimetru.**

***** Distanța dintre puncte este formată din segmente cumulate ce sunt mai mici decât valoarea 1 milimetru.**

**DATE DESPRE IMOBILUL NR. 324**

Oficiul de Cadastru și Publicitate Imobiliară SUCEAVA
Biroul de Cadastru și Publicitate Imobiliară Vatra Dornei

A. Partea I. Descrierea imobilului

TEREN Intravilan

Adresa: Loc. Ciocanesti, Jud. Suceava

Nr. Crt	Nr cadastral Nr. topografic	Suprafața* (mp)	Observații / Referințe
A1	32650	250	Sector cadastral:28 Teren neimprejmuit; parte din 428, 424/1

B. Partea II. Proprietari și acte

Inscrieri privitoare la dreptul de proprietate și alte drepturi reale		Referințe
9024 / 27/05/2022		
Act Administrativ nr. titlu de proprietate nr. 248, din 29/03/1994 emis de Comisia Judeteana Suceava;		
B1	Intabulare, drept de PROPRIETATE, dobandit prin Reconstituire, cota actuala 1/1, cota initiala 1/1 1) SIMA CARMEN-CRISTINA	A1

C. Partea III. SARCINI .

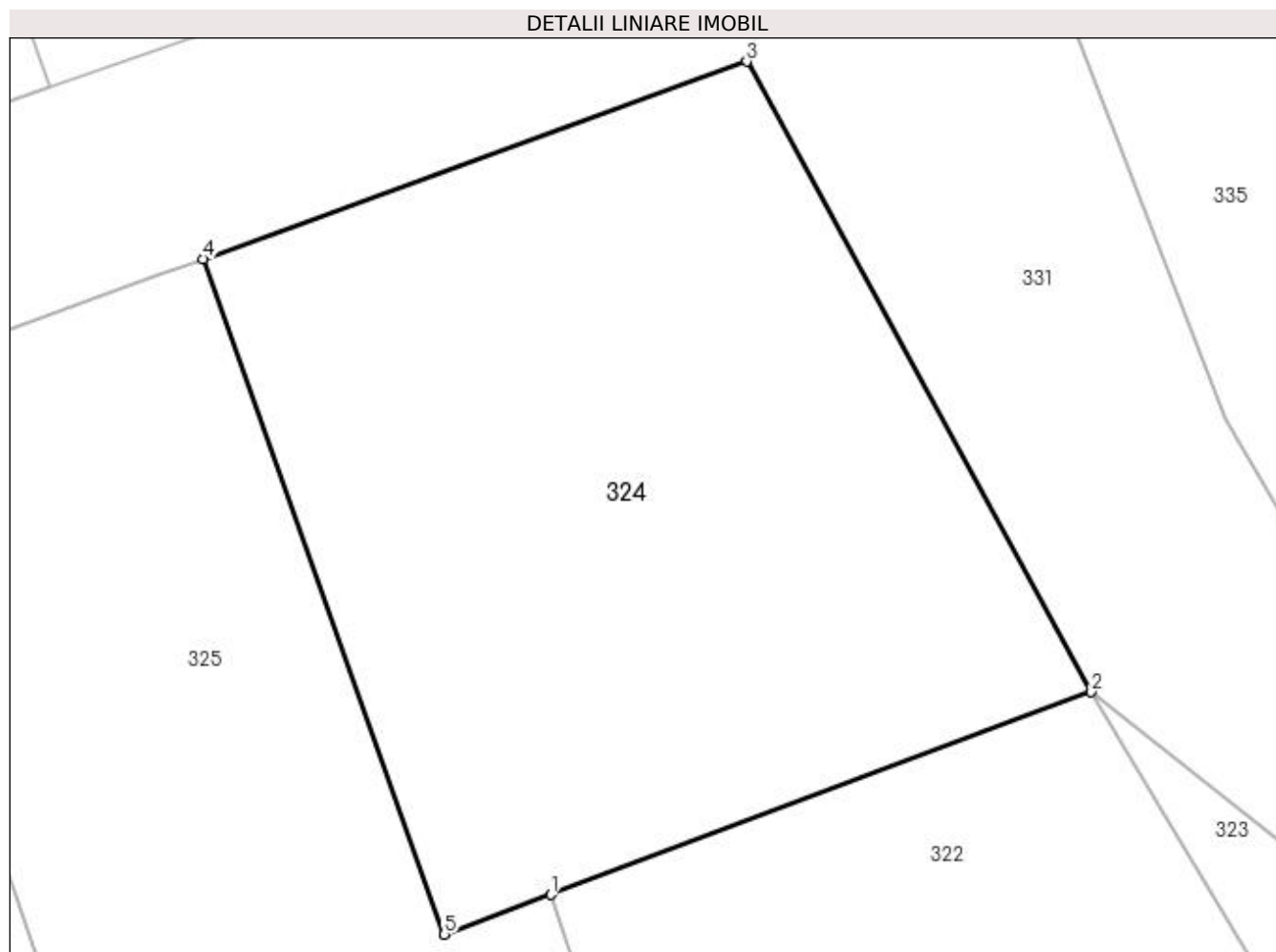
Inscrieri privind dezmembramintele dreptului de proprietate, drepturi reale de garanție și sarcini	Referințe
NU SUNT	

Anexa Nr. 1 La Partea I

Teren

Nr cadastral	Suprafața (mp)*	Observații / Referințe
32650	250	parte din 428, 424/1

* Suprafața este determinată în planul de proiecție Stereo 70.



Date referitoare la teren

Crt	Categorie folosință	Intravilan	Suprafața (mp)	Tarla	Parcelă	Nr. topo	Observații / Referințe
1	curți constructii	DA	250	-	-	-	

Lungime Segmente

1) Valorile lungimilor segmentelor sunt obținute din proiecție în plan.

Punct început	X / Y	Punct sfârșit	X / Y	Lungime segment (** (m)
1	520.949,179 664.613,732	2	520.961,876 664.618,495	13.561
2	520.961,876 664.618,495	3	520.953,773 664.633,302	16.879
3	520.953,773 664.633,302	4	520.940,995 664.628,664	13.594
4	520.940,995 664.628,664	5	520.946,669 664.612,801	16.847
5	520.946,669 664.612,801	1	520.949,179 664.613,732	2.677

**** Lungimile segmentelor sunt determinate în planul de proiecție Stereo 70 și sunt rotunjite la 1 milimetru.**

***** Distanța dintre puncte este formată din segmente cumulate ce sunt mai mici decât valoarea 1 milimetru.**

**DATE DESPRE IMOBILUL NR. 325**

Oficiul de Cadastru și Publicitate Imobiliară SUCEAVA
Biroul de Cadastru și Publicitate Imobiliară Vatra Dornei

A. Partea I. Descrierea imobilului

TEREN Intravilan

Adresa: Loc. Ciocanesti, Jud. Suceava

Nr. Crt	Nr cadastral Nr. topografic	Suprafața* (mp)	Observații / Referințe
A1		341	Sector cadastral:28 Teren neimprejmuit; parte din pf 424/1

B. Partea II. Proprietari și acte

Inscrieri privitoare la dreptul de proprietate și alte drepturi reale	Referințe
325 / 17/01/2024	
Act Normativ nr. 7, din 13/03/1996 emis de Parlamentul României;	
B1	A1
Intabulare, drept de PROPRIETATE, dobandit prin Lege, cota actuala 1/1, cota initiala 1/1	
1) NEIDENTIFICAT NEIDENTIFICAT	
Act Administrativ nr. 3984, din 13/12/2023 emis de Primăria Comunei Ciocănești;	
B2	A1
Se notează posesia faptică în favoarea lui	
1) NEGOIȚĂ CORNELIA	

C. Partea III. SARCINI .

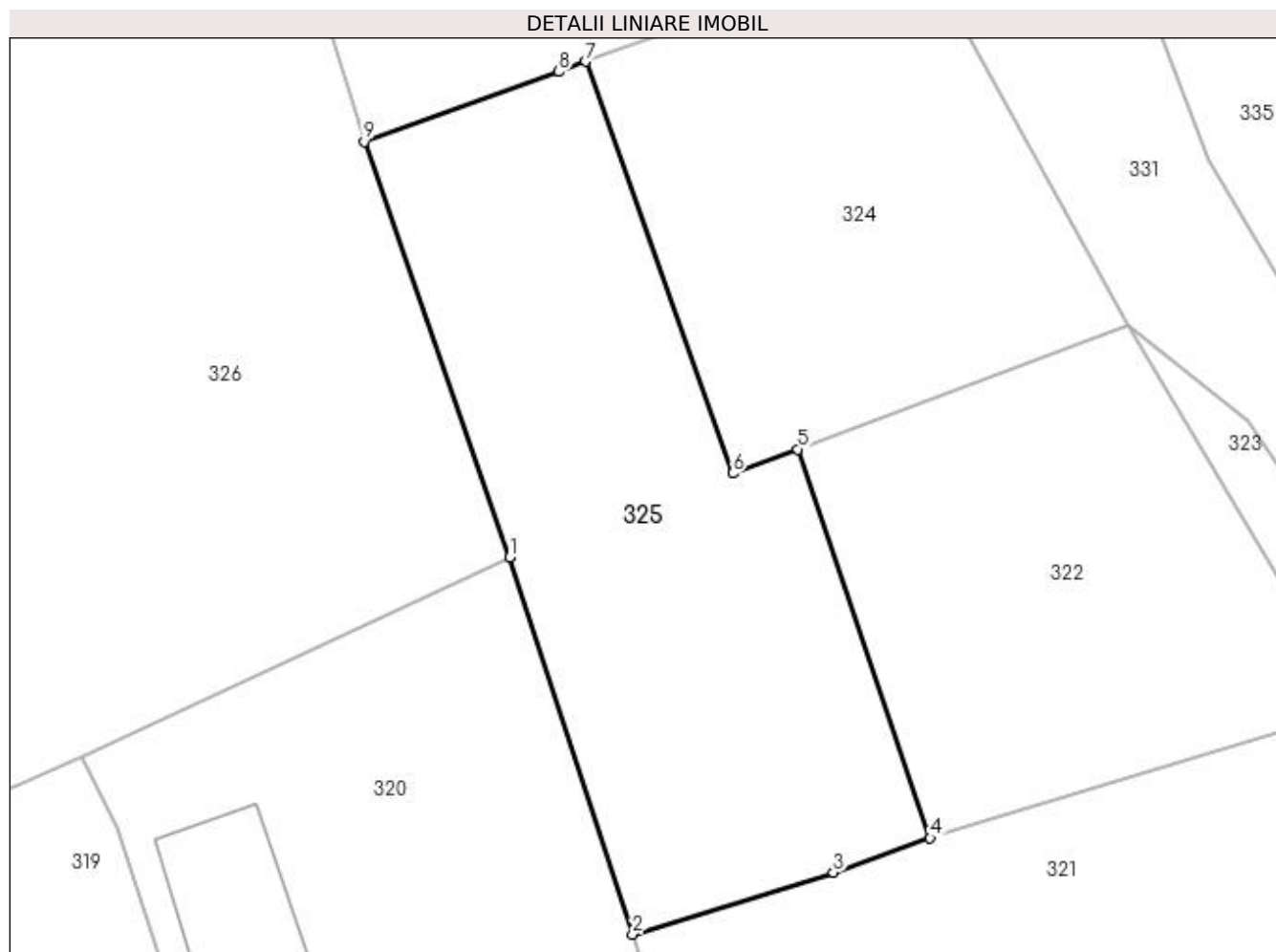
Inscrieri privind dezmembramintele dreptului de proprietate, drepturi reale de garanție și sarcini	Referințe
NU SUNT	

Anexa Nr. 1 La Partea I

Teren

Nr cadastral	Suprafața (mp)*	Observații / Referințe
	341	parte din pf 424/1

* Suprafața este determinată în planul de proiecție Stereo 70.



Date referitoare la teren

Crt	Categorie folosință	Intravilan	Suprafața (mp)	Tarla	Parcelă	Nr. topo	Observații / Referințe
1	faneata	DA	341	-	-	-	loc numit Pârției

Lungime Segmente

1) Valorile lungimilor segmentelor sunt obținute din proiecție în plan.

Punct început	X / Y	Punct sfârșit	X / Y	Lungime segment (** (m)
1	520.938,06 664.609,568	2	520.942,802 664.595,042	15.28
2	520.942,802 664.595,042	3	520.950,544 664.597,431	8.102
3	520.950,544 664.597,431	4	520.954,277 664.598,753	3.96
4	520.954,277 664.598,753	5	520.949,179 664.613,732	15.823
5	520.949,179 664.613,732	6	520.946,669 664.612,801	2.677

Punct început	X / Y	Punct sfârșit	X / Y	Lungime segment (** (m)
6	520.946,669 664.612,801	7	520.940,995 664.628,664	16.847
7	520.940,995 664.628,664	8	520.939,952 664.628,275	1.113
8	520.939,952 664.628,275	9	520.932,455 664.625,576	7.968
9	520.932,455 664.625,576	1	520.938,06 664.609,568	16.961

** Lungimile segmentelor sunt determinate în planul de proiecție Stereo 70 și sunt rotunjite la 1 milimetru.

*** Distanța dintre puncte este formată din segmente cumulate ce sunt mai mici decât valoarea 1 milimetru.

**DATE DESPRE IMOBILUL NR. 326**

Oficiul de Cadastru și Publicitate Imobiliară SUCEAVA
Biroul de Cadastru și Publicitate Imobiliară Vatra Dornei

A. Partea I. Descrierea imobilului

TEREN Necunoscut

Adresa: Loc. Ciocanesti, Jud. Suceava

Nr. Crt	Nr cadastral Nr. topografic	Suprafața* (mp)	Observații / Referințe
A1		1.997	Sector cadastral:28 Teren imprejmuit; parte din pf 424/1, 424/2

B. Partea II. Proprietari și acte

Inscrieri privitoare la dreptul de proprietate și alte drepturi reale	Referințe
326 / 17/01/2024	
Act Normativ nr. 7, din 13/03/1996 emis de Parlamentul României;	
B1	A1
Intabulare, drept de PROPRIETATE, dobandit prin Lege, cota actuala 1/1, cota initiala 1/1 1) NEIDENTIFICAT NEIDENTIFICAT	
Act Administrativ nr. 4038, din 15/12/2023 emis de Primăria Comunei Ciocănești;	
B2	A1
Se notează posesia faptică în favoarea lui 1) ȘCHEUL MIRCIA	

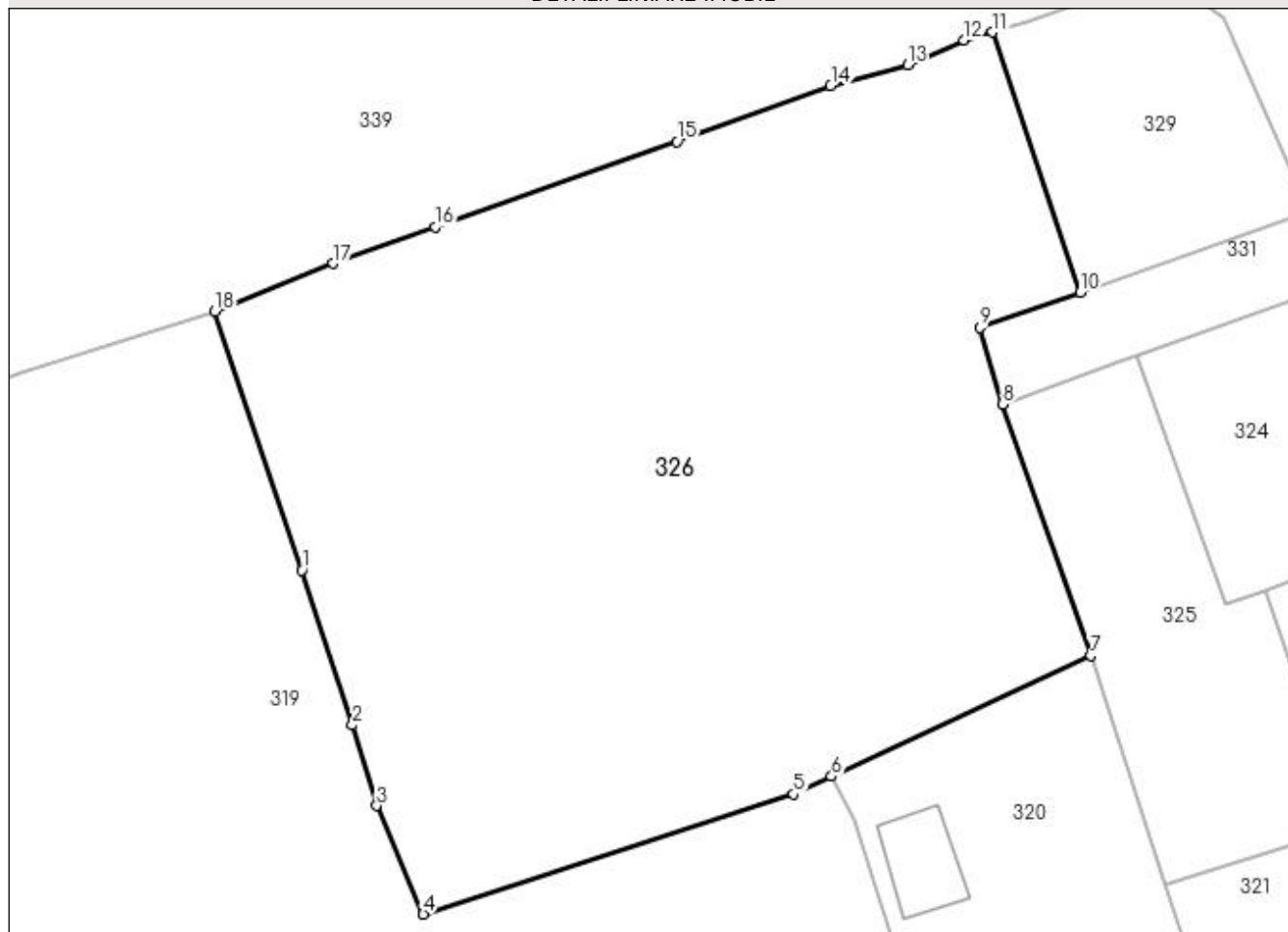
C. Partea III. SARCINI .

Inscrieri privind dezmembramintele dreptului de proprietate, drepturi reale de garanție și sarcini	Referințe
NU SUNT	

Anexa Nr. 1 La Partea I**Teren**

Nr cadastral	Suprafața (mp)*	Observații / Referințe
	1.997	parte din pf 424/1, 424/2

* Suprafața este determinată în planul de proiecție Stereo 70.

DETALII LINIARE IMOBIL**Date referitoare la teren**

Crt	Categorie folosință	Intravilan	Suprafața (mp)	Tarla	Parcelă	Nr. topo	Observații / Referințe
1	faneata	DA	1.007	-	-	-	loc numit strada Pârției
2	faneata	NU	990	-	-	-	

Lungime Segmente

1) Valorile lungimilor segmentelor sunt obținute din proiecție în plan.

Punct început	X / Y	Punct sfârșit	X / Y	Lungime segment (** (m)
1	520.887,806 664.615,006	2	520.891,018 664.605,149	10.367
2	520.891,018 664.605,149	3	520.892,572 664.600,02	5.359
3	520.892,572 664.600,02	4	520.895,538 664.593,113	7.517
4	520.895,538 664.593,113	5	520.919,142 664.600,763	24.813

Punct început	X / Y	Punct sfârșit	X / Y	Lungime segment (** (m)
5	520.919,142 664.600,763	6	520.921,547 664.601,893	2.657
6	520.921,547 664.601,893	7	520.938,06 664.609,568	18.209
7	520.938,06 664.609,568	8	520.932,455 664.625,576	16.961
8	520.932,455 664.625,576	9	520.930,991 664.630,448	5.087
9	520.930,991 664.630,448	10	520.937,386 664.632,695	6.778
10	520.937,386 664.632,695	11	520.931,791 664.649,262	17.486
11	520.931,791 664.649,262	12	520.929,992 664.648,752	1.87
12	520.929,992 664.648,752	13	520.926,392 664.647,196	3.922
13	520.926,392 664.647,196	14	520.921,499 664.645,862	5.072
14	520.921,499 664.645,862	15	520.911,682 664.642,309	10.44
15	520.911,682 664.642,309	16	520.896,305 664.636,861	16.314
16	520.896,305 664.636,861	17	520.889,785 664.634,532	6.923
17	520.889,785 664.634,532	18	520.882,259 664.631,496	8.115
18	520.882,259 664.631,496	1	520.887,806 664.615,006	17.398

** Lungimile segmentelor sunt determinate în planul de proiecție Stereo 70 și sunt rotunjite la 1 milimetru.

*** Distanța dintre puncte este formată din segmente cumulate ce sunt mai mici decât valoarea 1 milimetru.

**DATE DESPRE IMOBILUL NR. 327**

Oficiul de Cadastru și Publicitate Imobiliară SUCEAVA
Biroul de Cadastru și Publicitate Imobiliară Vatra Dornei

A. Partea I. Descrierea imobilului

TEREN Extravilan

Adresa: Jud. Suceava

Nr. Crt	Nr cadastral Nr. topografic	Suprafața* (mp)	Observații / Referințe
A1		2.985	Sector cadastral:28 Teren imprejmuit; parte din pf 424/1, 425

B. Partea II. Proprietari și acte

Inscrieri privitoare la dreptul de proprietate și alte drepturi reale	Referințe
327 / 17/01/2024	
Act Normativ nr. 7, din 13/03/1996 emis de Parlamentul României;	
B1	A1
Intabulare, drept de PROPRIETATE, dobandit prin Lege, cota actuala 1/1, cota initiala 1/1 1) NEIDENTIFICAT NEIDENTIFICAT	
Act Administrativ nr. 3963, din 12/12/2023 emis de Primăria Comunei Ciocănești;	
B2	A1
Se notează posesia faptică în favoarea lui 1) BORGOVAN TOADER	

C. Partea III. SARCINI .

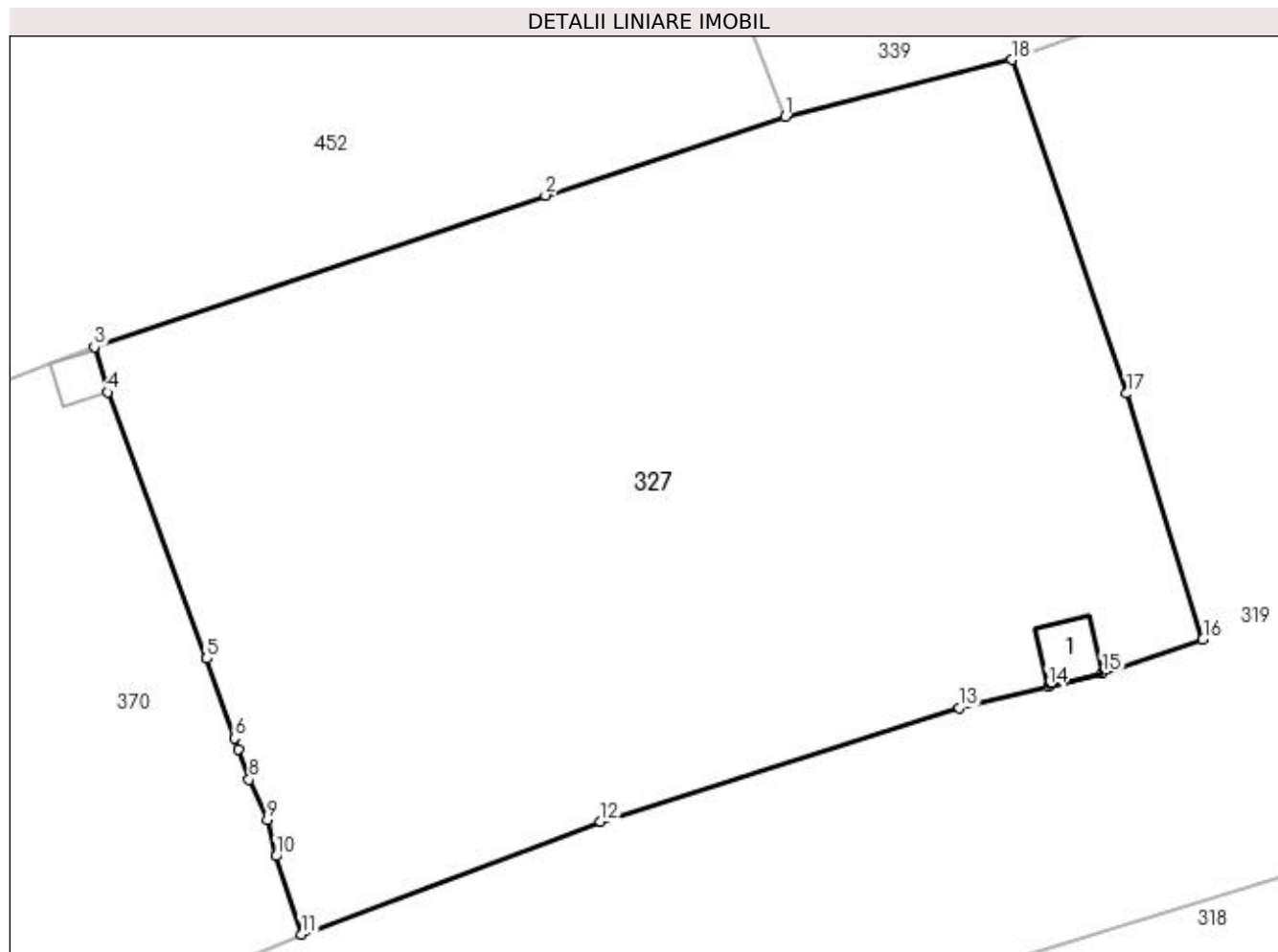
Inscrieri privind dezmembramintele dreptului de proprietate, drepturi reale de garanție și sarcini	Referințe
NU SUNT	

Anexa Nr. 1 La Partea I

Teren

Nr cadastral	Suprafața (mp)*	Observații / Referințe
	2.985	parte din pf 424/1, 425

* Suprafața este determinată în planul de proiecție Stereo 70.



Date referitoare la teren

Crt	Categorie folosință	Intra vilan	Suprafața (mp)	Tarla	Parcelă	Nr. topo	Observații / Referințe
1	faneata	NU	2.985	-	-	-	loc numit Pârției

Date referitoare la construcții

Crt	Număr	Destinație construcție	Supraf. (mp)	Situație juridică	Observații / Referințe
A1.1		construcții anexa	17	Fara acte	Nr. niveluri:1; S. construita la sol:17 mp; Anexă

Lungime Segmente

1) Valorile lungimilor segmentelor sunt obținute din proiecție în plan.

Punct început	X / Y	Punct sfârșit	X / Y	Lungime segment (** (m)
1	520.824,158 664.614,226	2	520.807,076 664.608,629	17.976
2	520.807,076 664.608,629	3	520.774,944 664.597,83	33.898
3	520.774,944 664.597,83	4	520.775,896 664.594,605	3.363
4	520.775,896 664.594,605	5	520.782,961 664.575,659	20.22

Punct început	X / Y	Punct sfârşit	X / Y	Lungime segment (** (m)
5	520.782,961 664.575,659	6	520.784,938 664.569,977	6.016
6	520.784,938 664.569,977	7	520.785,212 664.569,198	0.826
7	520.785,212 664.569,198	8	520.785,977 664.567,035	2.294
8	520.785,977 664.567,035	9	520.787,272 664.564,184	3.131
9	520.787,272 664.564,184	10	520.787,902 664.561,588	2.671
10	520.787,902 664.561,588	11	520.789,705 664.556,017	5.855
11	520.789,705 664.556,017	12	520.811,004 664.564,024	22.754
12	520.811,004 664.564,024	13	520.836,544 664.572,152	26.802
13	520.836,544 664.572,152	14	520.842,867 664.573,691	6.508
14	520.842,867 664.573,691	15	520.846,723 664.574,618	3.966
15	520.846,723 664.574,618	16	520.853,901 664.577,017	7.568
16	520.853,901 664.577,017	17	520.848,472 664.594,517	18.323
17	520.848,472 664.594,517	18	520.840,308 664.618,283	25.129
18	520.840,308 664.618,283	1	520.824,158 664.614,226	16.652

** Lungimile segmentelor sunt determinate în planul de proiecție Stereo 70 și sunt rotunjite la 1 milimetru.

*** Distanța dintre puncte este formată din segmente cumulate ce sunt mai mici decât valoarea 1 milimetru.

**DATE DESPRE IMOBILUL NR. 328**

Oficiul de Cadastru și Publicitate Imobiliară SUCEAVA
Biroul de Cadastru și Publicitate Imobiliară Vatra Dornei

A. Partea I. Descrierea imobilului

TEREN Necunoscut

Adresa: Loc. Ciocanesti, Jud. Suceava

Nr. Crt	Nr cadastral Nr. topografic	Suprafața* (mp)	Observații / Referințe
A1		1.600	Sector cadastral:28 Teren imprejmuit; parte din pf 1155/30, 1155/32

B. Partea II. Proprietari și acte

Inscrieri privitoare la dreptul de proprietate și alte drepturi reale		Referințe
328 / 17/01/2024		
Act Normativ nr. 7, din 13/03/1996 emis de Parlamentul României;		
B1	Inscrierea provizorie, drept de PROPRIETATE, dobandit prin Lege, cota actuala 1/1, cota initiala 1/1 1) COMUNA CIOCĂNEȘTI, CIF:14953600	A1

C. Partea III. SARCINI .

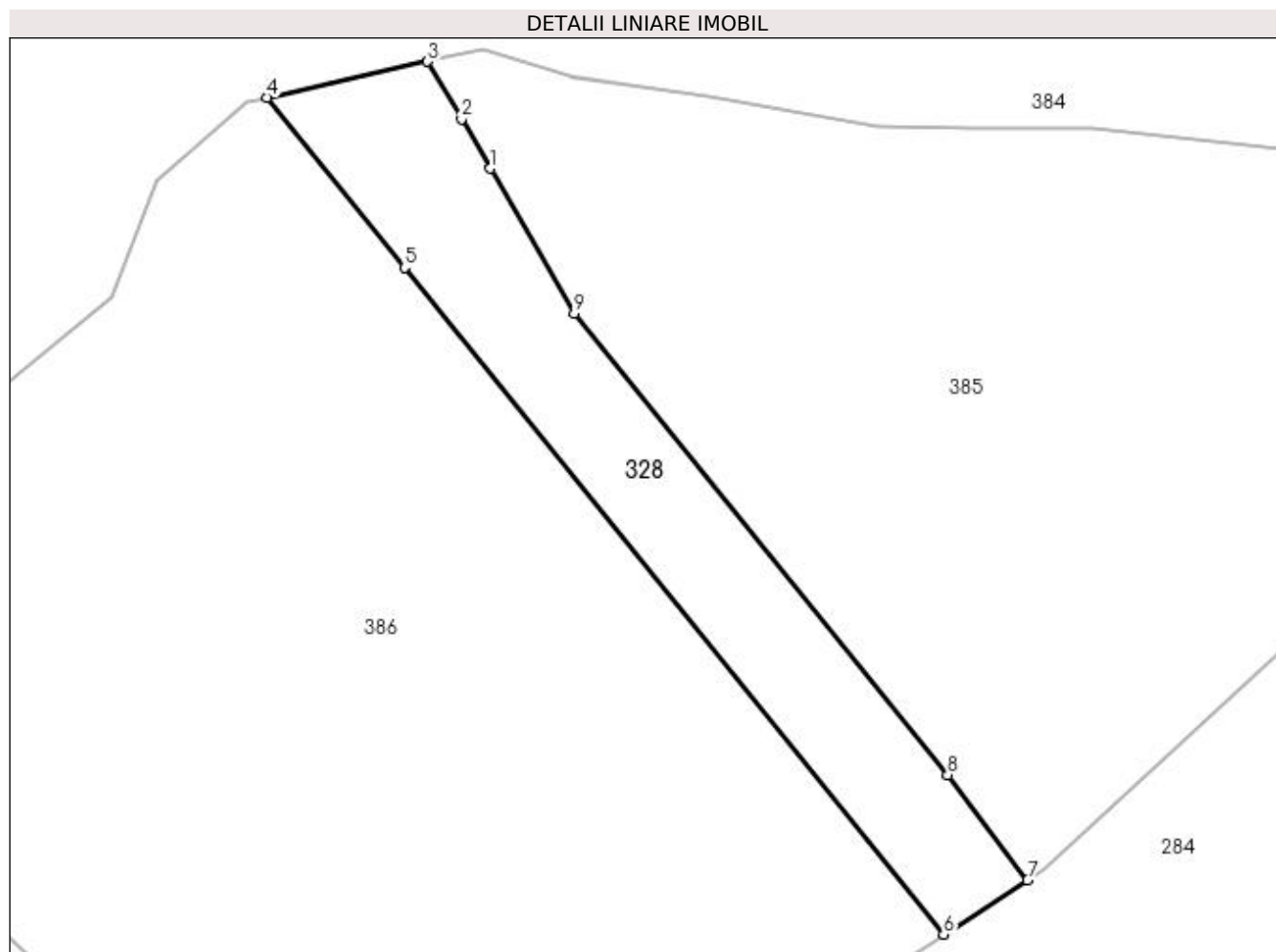
Inscrieri privind dezmembramintele dreptului de proprietate, drepturi reale de garanție și sarcini	Referințe
NU SUNT	

Anexa Nr. 1 La Partea I

Teren

Nr cadastral	Suprafața (mp)*	Observații / Referințe
	1.600	parte din pf 1155/30, 1155/32

* Suprafața este determinată în planul de proiecție Stereo 70.



Date referitoare la teren

Crt	Categorie folosință	Intra vilan	Suprafața (mp)	Tarla	Parcelă	Nr. topo	Observații / Referințe
1	padure	DA	330	-	-	-	
2	padure	NU	1.270	-	-	-	

Lungime Segmente

1) Valorile lungimilor segmentelor sunt obținute din proiecție în plan.

Punct început	X / Y	Punct sfârșit	X / Y	Lungime segment (** (m)
1	520.517,599 664.385,482	2	520.514,224 664.391,284	6.712
2	520.514,224 664.391,284	3	520.510,248 664.398,064	7.86
3	520.510,248 664.398,064	4	520.491,337 664.393,826	19.38
4	520.491,337 664.393,826	5	520.507,514 664.373,84	25.713

Punct început	X / Y	Punct sfârșit	X / Y	Lungime segment (** (m)
5	520.507,514 664.373,84	6	520.570,903 664.295,527	100.753
6	520.570,903 664.295,527	7	520.580,743 664.301,893	11.72
7	520.580,743 664.301,893	8	520.571,373 664.314,27	15.524
8	520.571,373 664.314,27	9	520.527,478 664.368,499	69.768
9	520.527,478 664.368,499	1	520.517,599 664.385,482	19.647

** Lungimile segmentelor sunt determinate în planul de proiecție Stereo 70 și sunt rotunjite la 1 milimetru.

*** Distanța dintre puncte este formată din segmente cumulate ce sunt mai mici decât valoarea 1 milimetru.

**DATE DESPRE IMOBILUL NR. 329**

Oficiul de Cadastru și Publicitate Imobiliară SUCEAVA
Biroul de Cadastru și Publicitate Imobiliară Vatra Dornei

A. Partea I. Descrierea imobilului

TEREN Intravilan

Nr. CF vechi:851

Adresa: Loc. Ciocanesti, Jud. Suceava

Nr. Crt	Nr cadastral Nr. topografic	Suprafața* (mp)	Observații / Referințe
A1	32229	250	Sector cadastral:28 Teren neimprejmuit; parte din pf 424/2

B. Partea II. Proprietari și acte

Inscrieri privitoare la dreptul de proprietate și alte drepturi reale		Referințe
3575 / 25/02/2020		
Act Administrativ nr. 247, din 29/03/1994 emis de Comisia Județeană Suceava;		
B2	Intabulare, drept de PROPRIETATE, dobândit prin Constituire, cota actuala 1/1, cota initiala 1/1 1) ȘCHEUL MIRCIA	A1
Act Administrativ nr. 542, din 17/02/2020 emis de PRIMARIA COMUNEI CIOCANESTI;		
B3	se notează actualizarea informațiilor cadastrale	A1

C. Partea III. SARCINI

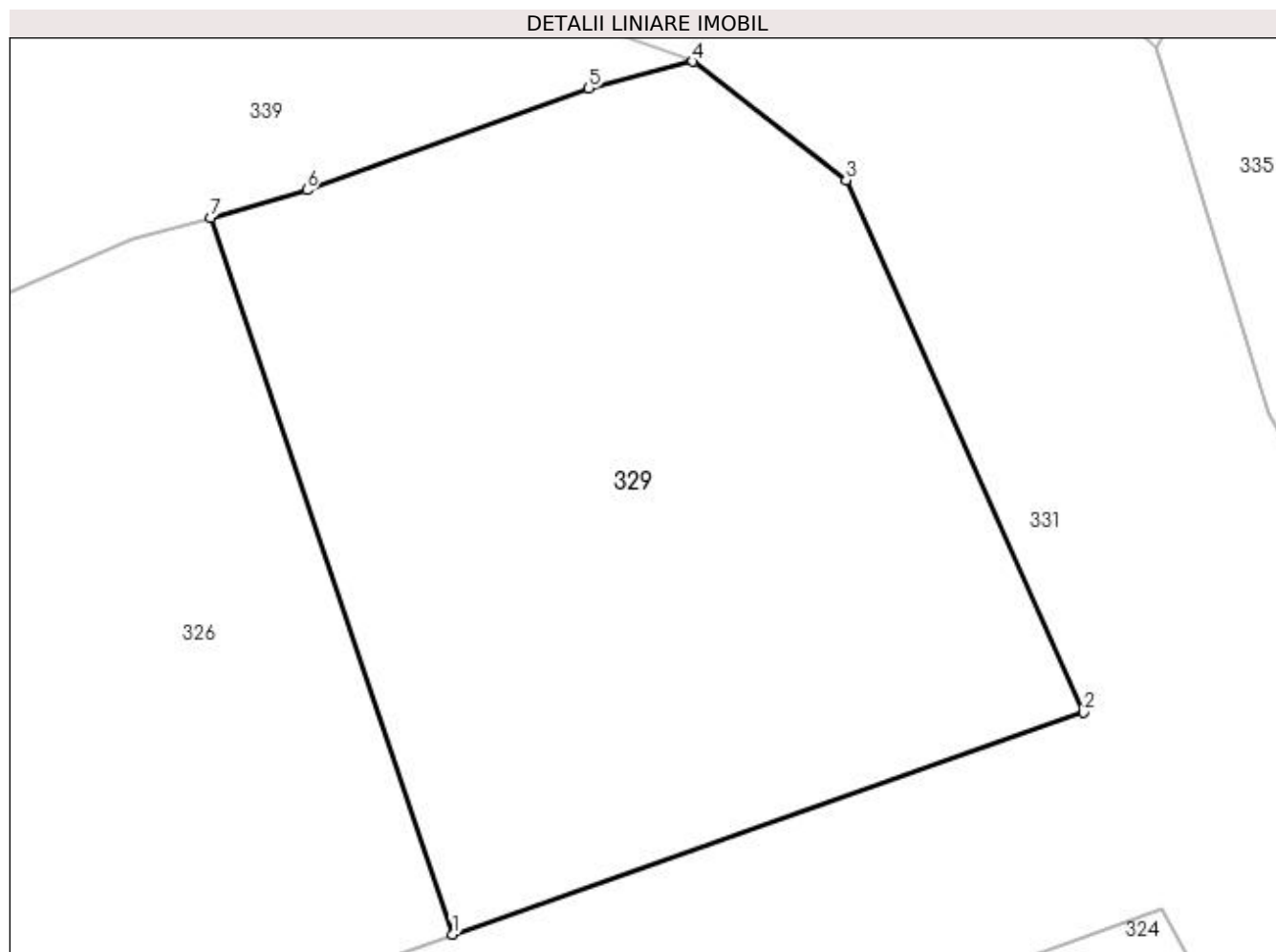
Inscrieri privind dezmembramintele dreptului de proprietate, drepturi reale de garanție și sarcini		Referințe
3575 / 25/02/2020		
Act Administrativ nr. 247, din 29/03/1994 emis de Comisia Județeană Suceava;		
C2	se notează radierea dreptului de folosință înscris sub C1	A1

Anexa Nr. 1 La Partea I

Teren

Nr cadastral	Suprafața (mp)*	Observații / Referințe
32229	250	parte din pf 424/2

* Suprafața este determinată în planul de proiecție Stereo 70.



Date referitoare la teren

Crt	Categorie folosință	Intravilan	Suprafața (mp)	Tarla	Parcelă	Nr. topo	Observații / Referințe
1	curți constructii	DA	250	-	-	-	virană

Lungime Segmente

1) Valorile lungimilor segmentelor sunt obținute din proiecție în plan.

Punct început	X / Y	Punct sfârșit	X / Y	Lungime segment (** (m)
1	520.937,386 664.632,695	2	520.951,986 664.637,826	15.475
2	520.951,986 664.637,826	3	520.946,488 664.650,126	13.473
3	520.946,488 664.650,126	4	520.942,946 664.652,867	4.479
4	520.942,946 664.652,867	5	520.940,543 664.652,242	2.483
5	520.940,543 664.652,242	6	520.934,021 664.649,895	6.931

Punct început	X / Y	Punct sfârșit	X / Y	Lungime segment (** (m)
6	520.934,021 664.649,895	7	520.931,791 664.649,262	2.318
7	520.931,791 664.649,262	1	520.937,386 664.632,695	17.486

** Lungimile segmentelor sunt determinate în planul de proiecție Stereo 70 și sunt rotunjite la 1 milimetru.

*** Distanța dintre puncte este formată din segmente cumulate ce sunt mai mici decât valoarea 1 milimetru.

**DATE DESPRE IMOBILUL NR. 330**

Oficiul de Cadastru și Publicitate Imobiliară SUCEAVA
Biroul de Cadastru și Publicitate Imobiliară Vatra Dornei

A. Partea I. Descrierea imobilului

TEREN Intravilan

Adresa: Loc. Ciocanesti, Jud. Suceava

Nr. Crt	Nr cadastral Nr. topografic	Suprafața* (mp)	Observații / Referințe
A1		845	Sector cadastral:28 Teren imprejmuit; parte din pf 413/2

B. Partea II. Proprietari și acte

Inscrieri privitoare la dreptul de proprietate și alte drepturi reale	Referințe
330 / 17/01/2024	
Act Normativ nr. 7, din 13/03/1996 emis de Parlamentul României;	
B1	A1
Intabulare, drept de PROPRIETATE, dobandit prin Lege, cota actuala 1/1, cota initiala 1/1	
1) NEIDENTIFICAT NEIDENTIFICAT	
Act Administrativ nr. 3943, din 11/12/2023 emis de Primăria Comunei Ciocănești;	
B2	A1
Se notează posesia faptică în favoarea lui	
1) MIHOC LAURA-MARIA	
2) NICULIȚĂ IULIA-LUMINIȚA	

C. Partea III. SARCINI .

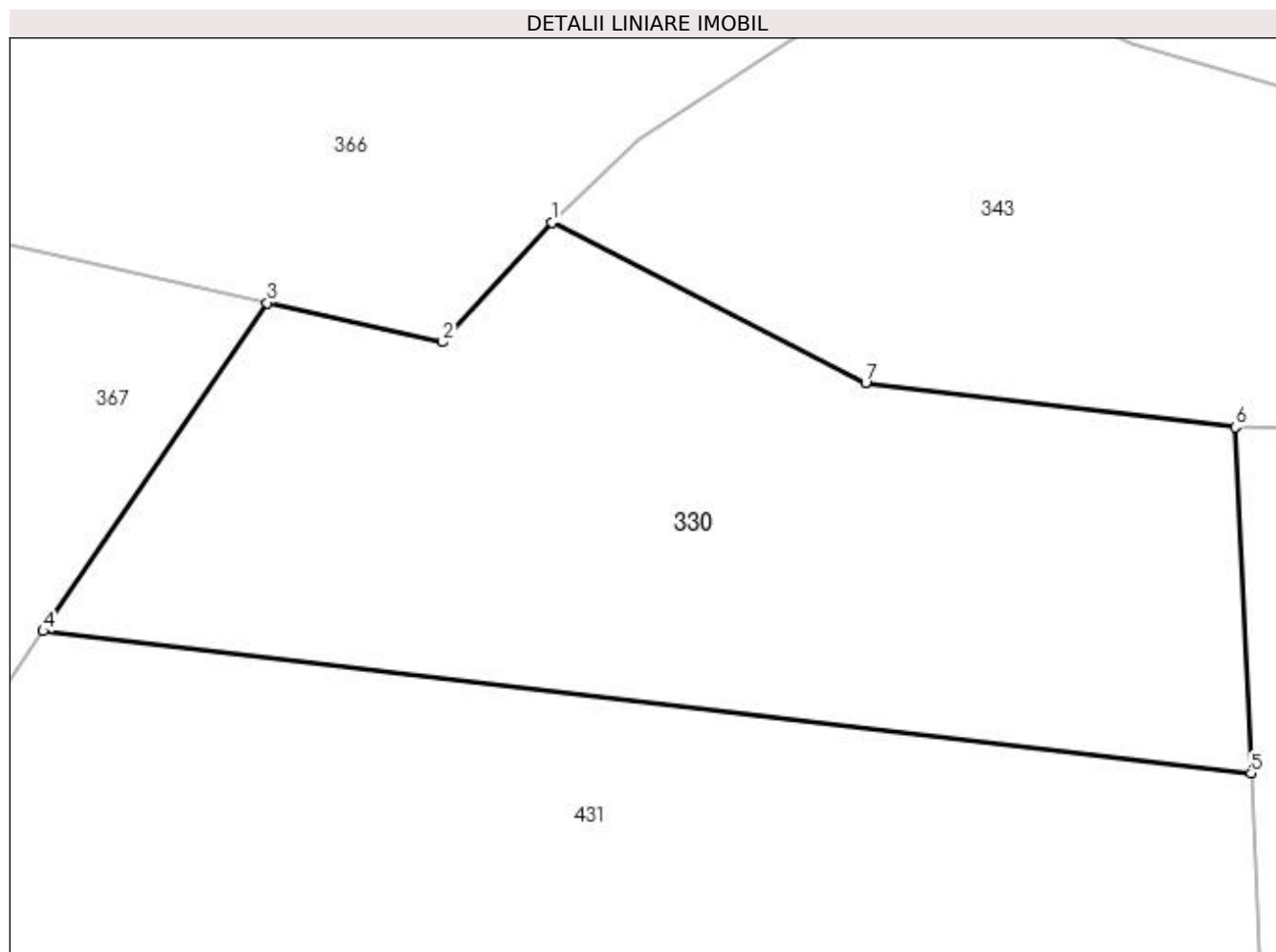
Inscrieri privind dezmembramintele dreptului de proprietate, drepturi reale de garanție și sarcini	Referințe
NU SUNT	

Anexa Nr. 1 La Partea I

Teren

Nr cadastral	Suprafața (mp)*	Observații / Referințe
	845	parte din pf 413/2

* Suprafața este determinată în planul de proiecție Stereo 70.



Date referitoare la teren

Crt	Categorie folosință	Intra vilan	Suprafața (mp)	Tarla	Parcelă	Nr. topo	Observații / Referințe
1	faneata	DA	845	-	-	-	loc numit Recele

Lungime Segmente

1) Valorile lungimilor segmentelor sunt obținute din proiecție în plan.

Punct început	X / Y	Punct sfârșit	X / Y	Lungime segment (** (m)
1	520.698,146 664.691,741	2	520.693,144 664.686,262	7.419
2	520.693,144 664.686,262	3	520.685,108 664.688,055	8.234
3	520.685,108 664.688,055	4	520.674,828 664.673,015	18.218
4	520.674,828 664.673,015	5	520.730,207 664.666,494	55.762
5	520.730,207 664.666,494	6	520.729,471 664.682,363	15.886

Punct început	X / Y	Punct sfârșit	X / Y	Lungime segment (** (m)
6	520.729,471 664.682,363	7	520.712,536 664.684,404	17.058
7	520.712,536 664.684,404	1	520.698,146 664.691,741	16.153

** Lungimile segmentelor sunt determinate în planul de proiecție Stereo 70 și sunt rotunjite la 1 milimetru.

*** Distanța dintre puncte este formată din segmente cumulate ce sunt mai mici decât valoarea 1 milimetru.

**DATE DESPRE IMOBILUL NR. 331**

Oficiul de Cadastru și Publicitate Imobiliară SUCEAVA
Biroul de Cadastru și Publicitate Imobiliară Vatra Dornei

A. Partea I. Descrierea imobilului

TEREN Intravilan

Adresa: Loc. Ciocanesti, Jud. Suceava

Nr. Crt	Nr cadastral Nr. topografic	Suprafața* (mp)	Observații / Referințe
A1		760	Sector cadastral:28 Teren împrejmuit; parte din pf 424/2, 424/1

B. Partea II. Proprietari și acte

Inscrieri privitoare la dreptul de proprietate și alte drepturi reale		Referințe
331 / 17/01/2024		
Act Normativ nr. 7, din 13/03/1996 emis de Parlamentul României;		
B1	Inscrierea provizorie, drept de PROPRIETATE, dobandit prin Lege, cota actuala 1/1, cota initiala 1/1 1) COMUNA CIOCĂNEȘTI, CIF:14953600	A1

C. Partea III. SARCINI .

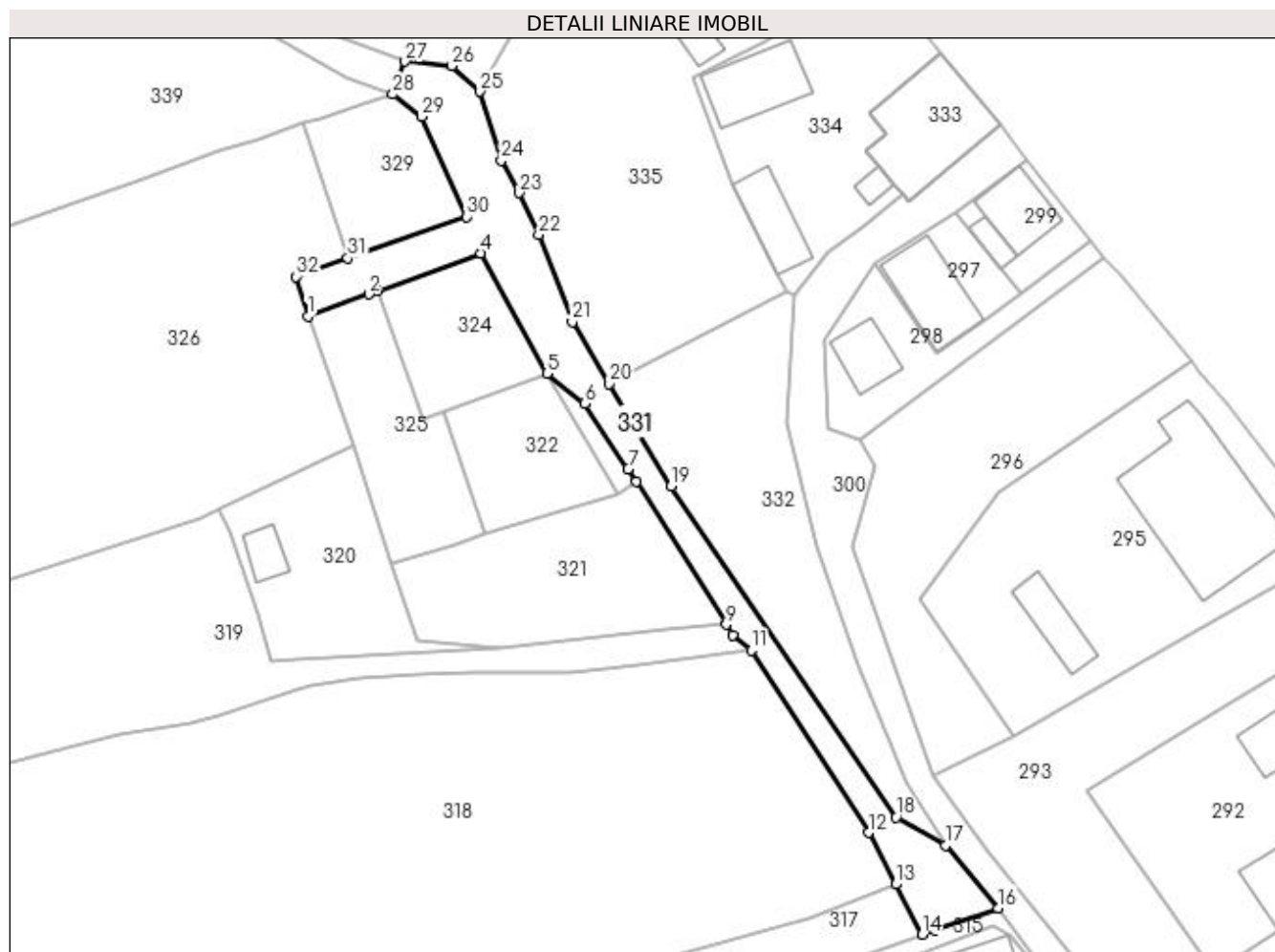
Inscrieri privind dezmembramintele dreptului de proprietate, drepturi reale de garanție și sarcini	Referințe
NU SUNT	

Anexa Nr. 1 La Partea I

Teren

Nr cadastral	Suprafața (mp)*	Observații / Referințe
	760	parte din pf 424/2, 424/1

* Suprafața este determinată în planul de proiecție Stereo 70.



Date referitoare la teren

Crt	Categorie folosință	Intra vilan	Suprafața (mp)	Tarla	Parcelă	Nr. topo	Observații / Referințe
1	drum	DA	760	-	-	-	

Lungime Segmente

1) Valorile lungimilor segmentelor sunt obținute din proiecție în plan.

Punct început	X / Y	Punct sfârșit	X / Y	Lungime segment (** (m)
1	520.932,455 664.625,576	2	520.939,952 664.628,275	7.968
3	520.940,995 664.628,664	4	520.953,773 664.633,302	13.594
5	520.961,876 664.618,495	6	520.966,51 664.614,807	5.922
7	520.971,854 664.606,766	8	520.972,909 664.605,263	1.836
9	520.983,958 664.587,658	10	520.984,715 664.586,374	1.491

Punct început	X / Y	Punct sfârșit	X / Y	Lungime segment (** (m)
2	520.939,952 664.628,275	3	520.940,995 664.628,664	1.113
4	520.953,773 664.633,302	5	520.961,876 664.618,495	16.879
6	520.966,51 664.614,807	7	520.971,854 664.606,766	9.655
8	520.972,909 664.605,263	9	520.983,958 664.587,658	20.785
10	520.984,715 664.586,374	11	520.987,023 664.584,454	3.002

Punct început	X / Y	Punct sfârșit	X / Y	Lungime segment (** (m)
11	520.987,023 664.584,454	12	521.001,437 664.562,056	26.635
13	521.004,797 664.555,721	14	521.008,042 664.549,556	6.967
15	521.009,568 664.550,079	16	521.017,423 664.552,771	8.303
17	521.010,906 664.560,483	18	521.004,816 664.563,944	7.005
19	520.977,172 664.604,665	20	520.969,502 664.617,254	14.741
21	520.965,018 664.624,889	22	520.960,885 664.635,603	11.484
23	520.958,488 664.640,745	24	520.956,262 664.644,731	4.565
25	520.953,674 664.653,181	26	520.950,215 664.656,371	4.705
27	520.944,433 664.656,888	28	520.942,946 664.652,867	4.287
29	520.946,488 664.650,126	30	520.951,986 664.637,826	13.473
31	520.937,386 664.632,695	32	520.930,991 664.630,448	6.778

Punct început	X / Y	Punct sfârșit	X / Y	Lungime segment (** (m)
12	521.001,437 664.562,056	13	521.004,797 664.555,721	7.171
14	521.008,042 664.549,556	15	521.009,568 664.550,079	1.613
16	521.017,423 664.552,771	17	521.010,906 664.560,483	10.097
18	521.004,816 664.563,944	19	520.977,172 664.604,665	49.218
20	520.969,502 664.617,254	21	520.965,018 664.624,889	8.854
22	520.960,885 664.635,603	23	520.958,488 664.640,745	5.673
24	520.956,262 664.644,731	25	520.953,674 664.653,181	8.837
26	520.950,215 664.656,371	27	520.944,433 664.656,888	5.805
28	520.942,946 664.652,867	29	520.946,488 664.650,126	4.479
30	520.951,986 664.637,826	31	520.937,386 664.632,695	15.475
32	520.930,991 664.630,448	1	520.932,455 664.625,576	5.087

** Lungimile segmentelor sunt determinate în planul de proiecție Stereo 70 și sunt rotunjite la 1 milimetru.

*** Distanța dintre puncte este formată din segmente cumulate ce sunt mai mici decât valoarea 1 milimetru.

**DATE DESPRE IMOBILUL NR. 332**

Oficiul de Cadastru și Publicitate Imobiliară SUCEAVA
Biroul de Cadastru și Publicitate Imobiliară Vatra Dornei

A. Partea I. Descrierea imobilului

TEREN Intravilan

Adresa: Loc. Ciocanesti, Jud. Suceava

Nr. Crt	Nr cadastral Nr. topografic	Suprafața* (mp)	Observații / Referințe
A1		736	Sector cadastral:28 Teren neimprejmuit; parte din pf 427/2

B. Partea II. Proprietari și acte

Inscrieri privitoare la dreptul de proprietate și alte drepturi reale		Referințe
332 / 17/01/2024		
Act Normativ nr. 7, din 13/03/1996 emis de Parlamentul României;		
B1	Inscrierea provizorie, drept de PROPRIETATE, dobandit prin Lege, cota actuala 1/1, cota initiala 1/1 1) COMUNA CIOCĂNEȘTI, CIF:14953600	A1

C. Partea III. SARCINI .

Inscrieri privind dezmembramintele dreptului de proprietate, drepturi reale de garanție și sarcini	Referințe
NU SUNT	

Anexa Nr. 1 La Partea I

Teren

Nr cadastral	Suprafața (mp)*	Observații / Referințe
	736	parte din pf 427/2

* Suprafața este determinată în planul de proiecție Stereo 70.

DETALII LINIARE IMOBIL



Date referitoare la teren

Crt	Categorie folosință	Intra vilan	Suprafața (mp)	Tarla	Parcelă	Nr. topo	Observații / Referințe
1	faneata	DA	736	-	-	-	

Lungime Segmente

1) Valorile lungimilor segmentelor sunt obținute din proiecție în plan.

Punct început	X / Y	Punct sfârșit	X / Y	Lungime segment (** (m)
1	520.992,351 664.628,185	2	520.991,375 664.628,592	1.057
2	520.991,375 664.628,592	3	520.969,502 664.617,254	24.637
3	520.969,502 664.617,254	4	520.977,172 664.604,665	14.741
4	520.977,172 664.604,665	5	521.004,816 664.563,944	49.218
5	521.004,816 664.563,944	6	521.010,906 664.560,483	7.005

Punct început	X / Y	Punct sfârșit	X / Y	Lungime segment (** (m)
6	521.010,906 664.560,483	7	521.006,202 664.568,252	9.082
7	521.006,202 664.568,252	8	521.000,065 664.582,659	15.66
8	521.000,065 664.582,659	9	520.995,049 664.597,118	15.304
9	520.995,049 664.597,118	10	520.991,28 664.612,384	15.724
10	520.991,28 664.612,384	1	520.992,351 664.628,185	15.837

** Lungimile segmentelor sunt determinate în planul de proiecție Stereo 70 și sunt rotunjite la 1 milimetru.

*** Distanța dintre puncte este formată din segmente cumulate ce sunt mai mici decât valoarea 1 milimetru.

**DATE DESPRE IMOBILUL NR. 333**

Oficiul de Cadastru și Publicitate Imobiliară SUCEAVA
Biroul de Cadastru și Publicitate Imobiliară Vatra Dornei

A. Partea I. Descrierea imobilului

TEREN Intravilan

Nr. CF vechi:402

Adresa: Loc. Ciocanesti, Jud. Suceava

Nr. Crt	Nr cadastral Nr. topografic	Suprafața* (mp)	Observații / Referințe
A1	30359	161	Sector cadastral:28 Teren neimprejmuit; parte din pf 427/3

Construcții

Crt	Nr cadastral Nr. topografic	Adresa	Observații / Referințe
A1.1	30359-C1	Loc. Ciocanesti, Jud. Suceava	Nr. niveluri:3; S. construita la sol:160 mp; S. construita desfasurata:500 mp; Casa din lemn, P+1E+M, edificata in anul 1906, modernizata in anul 1998, suprafata construita desfasurata = 500 mp

B. Partea II. Proprietari și acte

Inscrieri privitoare la dreptul de proprietate și alte drepturi reale		Referințe
2962 / 26/11/1992		
Act Notarial nr. 4065, din 26/11/1992 emis de NSL C-lung Moldovenesc;		
B1	Intabulare, drept de PROPRIETATE bun comun în devălmășie, dobandit prin Conventie, cota actuala 1/1, cota initiala 1/1 1) SCHEUL ADRIAN, , sot 2) ȘCHEUL REVECA, , sotie <i>OBSERVATII: (provenita din conversia CF 402); lipsă CNP proprietar Scheul Adrian</i>	A1, A1.1
3577 / 25/02/2020		
Act Administrativ nr. 543, din 17/02/2020 emis de PRIMARIA COMUNEI CIOCANESTI (act administrativ nr 574 din 18.02.2020, emis de PRIMARIA COMUNEI CIOCANESTI);		
B2	se notează actualizarea informațiilor cadastrale	A1, A1.1

C. Partea III. SARCINI .

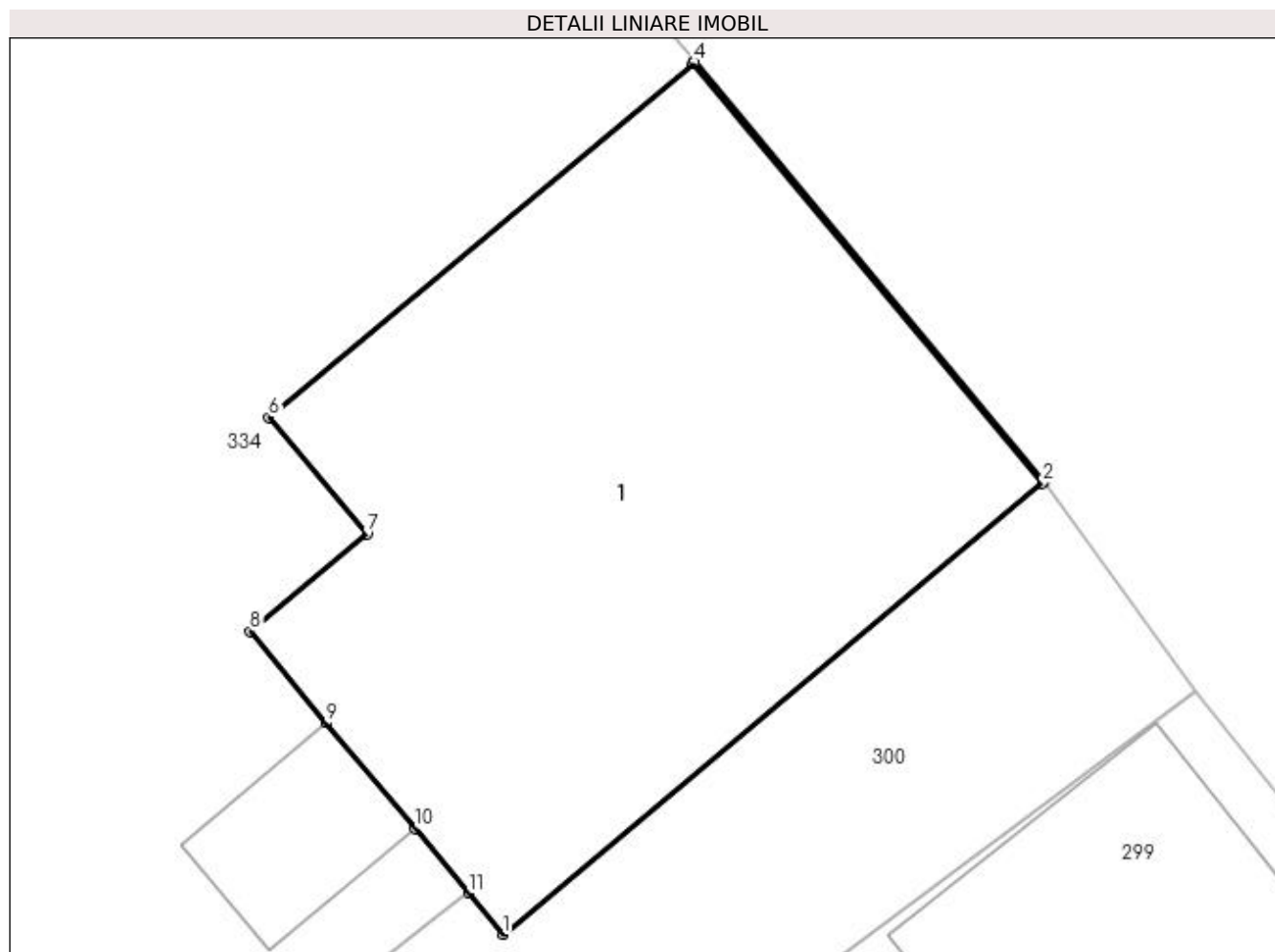
Inscrieri privind dezmembramintele dreptului de proprietate, drepturi reale de garanție și sarcini	Referințe
NU SUNT	

Anexa Nr. 1 La Partea I

Teren

Nr cadastral	Suprafața (mp)*	Observații / Referințe
30359	161	parte din pf 427/3

* Suprafața este determinată în planul de proiecție Stereo 70.



Date referitoare la teren

Crt	Categorie folosință	Intra vilan	Suprafața (mp)	Tarla	Parcelă	Nr. topo	Observații / Referințe
1	curți constructii	DA	161	-	-	143	

Date referitoare la construcții

Crt	Număr	Destinație construcție	Supraf. (mp)	Situație juridică	Observații / Referințe
A1.1	30359-C1	construcții de locuințe	160	Cu acte	Nr. niveluri:3; S. construita la sol:160 mp; S. construita desfasurata:500 mp; Casa din lemn, P+1E+M, edificata in anul 1906, modernizata in anul 1998, suprafata construita desfasurata = 500 mp

Lungime Segmente

1) Valorile lungimilor segmentelor sunt obținute din proiecție în plan.

Punct început	X / Y	Punct sfârșit	X / Y	Lungime segment (** (m)
1	521.006,378 664.639,634	2	521.017,733 664.649,126	14.8
2	521.017,733 664.649,126	3	521.017,766 664.649,153	0.043

Punct început	X / Y	Punct sfârșit	X / Y	Lungime segment (** (m)
3	521.017,766 664.649,153	4	521.010,415 664.657,997	11.5
4	521.010,415 664.657,997	5	521.010,358 664.657,949	0.075
5	521.010,358 664.657,949	6	521.001,457 664.650,51	11.6
6	521.001,457 664.650,51	7	521.003,51 664.648,055	3.2
7	521.003,51 664.648,055	8	521.001,054 664.646,003	3.2
8	521.001,054 664.646,003	9	521.002,658 664.644,084	2.501
9	521.002,658 664.644,084	10	521.004,518 664.641,859	2.9
10	521.004,518 664.641,859	11	521.005,648 664.640,507	1.762
11	521.005,648 664.640,507	1	521.006,378 664.639,634	1.138

** Lungimile segmentelor sunt determinate în planul de proiecție Stereo 70 și sunt rotunjite la 1 milimetru.

*** Distanța dintre puncte este formată din segmente cumulate ce sunt mai mici decât valoarea 1 milimetru.

**DATE DESPRE IMOBILUL NR. 334**

Oficiul de Cadastru și Publicitate Imobiliară SUCEAVA
Biroul de Cadastru și Publicitate Imobiliară Vatra Dornei

A. Partea I. Descrierea imobilului

TEREN Intravilan

Nr. CF vechi:402

Adresa: Loc. Ciocanesti, Jud. Suceava

Nr. Crt	Nr cadastral Nr. topografic	Suprafața* (mp)	Observații / Referințe
A1	31599	622	Sector cadastral:28 Teren neimprejmuit; parte din pf 437, 427/1

Construcții

Crt	Nr cadastral Nr. topografic	Adresa	Observații / Referințe
A1.2	31599-C2	Loc. Ciocanesti, Jud. Suceava	Nr. niveluri:1; S. construita la sol:84 mp; S. construita desfasurata:84 mp; Anexa din lemn, P, edificata in anul 1985

B. Partea II. Proprietari și acte

Inscrieri privitoare la dreptul de proprietate și alte drepturi reale		Referințe
2962 / 26/11/1992		
Act Notarial nr. 4065, din 26/11/1992 emis de NSL C-lung Moldovenesc;		
B1	Intabulare, drept de PROPRIETATE bun comun în devălmășie, dobandit prin Conventie, cota actuala 1/1, cota initiala 1/1 1) ȘCHEUL ADRIAN, , sot 2) ȘCHEUL REVECA, , sotie <i>OBSERVATII: (provenita din conversia CF 402)</i>	A1
3574 / 25/02/2020		
Act Administrativ nr. 579, din 19/02/2020 emis de Comuna CIOCĂNEȘTI (act administrativ nr 541 din 17.02.2020, emis de PRIMARIA COMUNEI CIOCANESTI);		
B2	Intabulare, drept de PROPRIETATE, dobandit prin Construire, cota actuala 1/1, cota initiala 1/1 1) ȘCHEUL REVECA 2) ȘCHEUL ADRIAN	A1.2
B3	se notează evidențierea construcției C2	A1.2
Act Administrativ nr. 540, din 17/02/2020 emis de PRIMARIA COMUNEI CIOCANESTI;		
B4	se notează actualizarea informațiilor cadastrale	A1.2

C. Partea III. SARCINI .

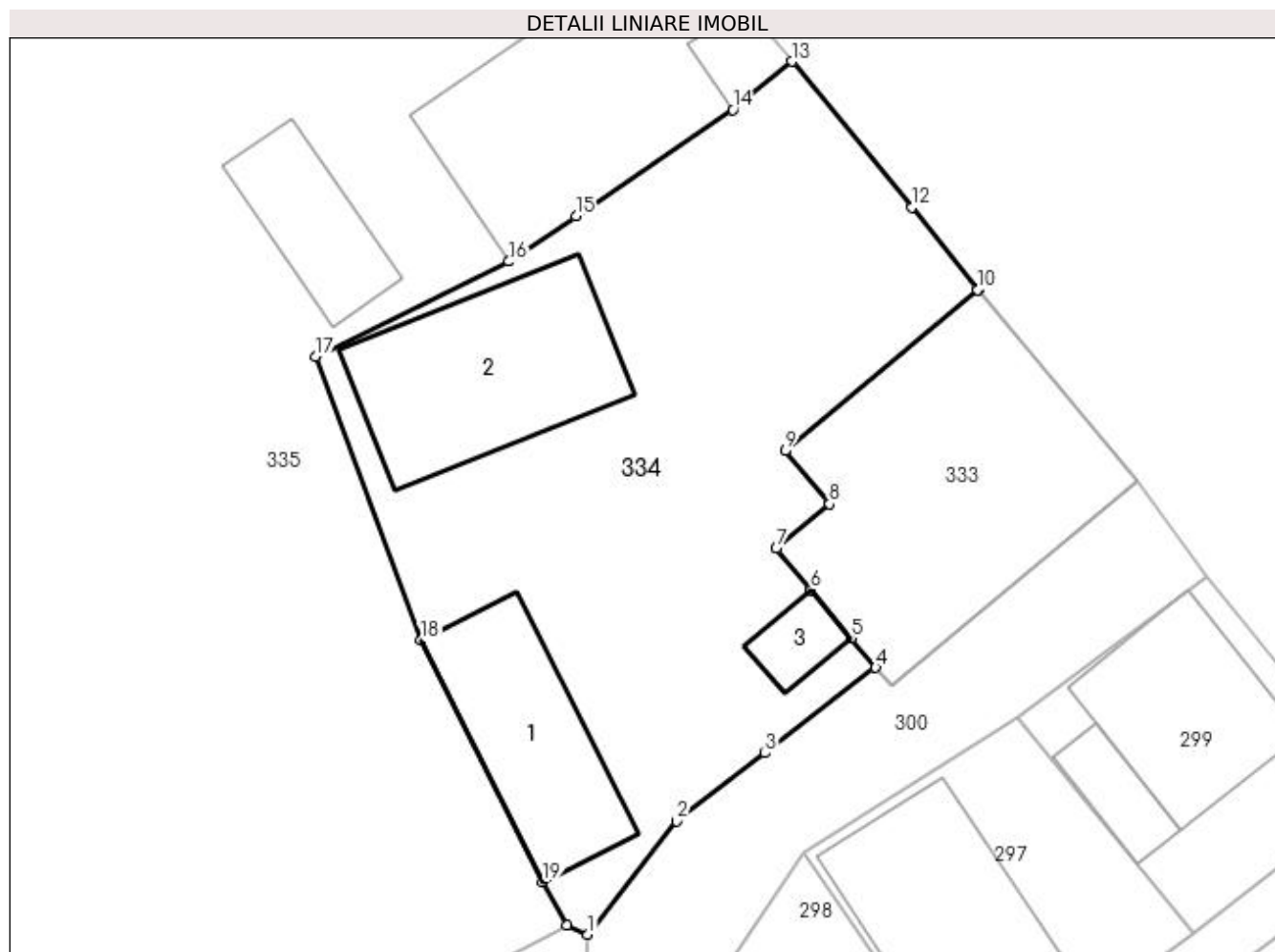
Inscrieri privind dezmembramentele dreptului de proprietate, drepturi reale de garanție și sarcini	Referințe
NU SUNT	

Anexa Nr. 1 La Partea I

Teren

Nr cadastral	Suprafața (mp)*	Observații / Referințe
31599	622	parte din pf 437, 427/1

* Suprafața este determinată în planul de proiecție Stereo 70.



Date referitoare la teren

Crt	Categorie folosință	Intra vilan	Suprafața (mp)	Tarla	Parcelă	Nr. topo	Observații / Referințe
1	curți constructii	DA	407	-	-	427/3	
2	pasune	DA	215	-	-	-	

Date referitoare la construcții

Crt	Număr	Destinație construcție	Supraf. (mp)	Situație juridică	Observații / Referințe
A1.1	31599-C1	construcții anexa	62	Fara acte	Nr. niveluri:1; S. construita la sol:62 mp; S. construita desfasurata:62 mp; Sura din lemn, P, edificata in anul 1985
A1.2	31599-C2	construcții anexa	84	Cu acte	Nr. niveluri:1; S. construita la sol:84 mp; S. construita desfasurata:84 mp; Anexa din lemn, P, edificata in anul 1985
A1.3	31599-C3	construcții anexa	12	Fara acte	Nr. niveluri:1; S. construita la sol:12 mp; S. construita desfasurata:12 mp; Anexa din lemn, P, edificata in anul 2000

Lungime Segmente

1) Valorile lungimilor segmentelor sunt obținute din proiecție în plan.

Punct început	X / Y	Punct sfârșit	X / Y	Lungime segment (** (m)
---------------	-------	---------------	-------	-------------------------

Punct început	X / Y	Punct sfârșit	X / Y	Lungime segment (** (m)
1	520.992,351 664.628,185	2	520.996,45 664.633,414	6.644
2	520.996,45 664.633,414	3	521.000,539 664.636,556	5.157
3	521.000,539 664.636,556	4	521.005,648 664.640,507	6.459
4	521.005,648 664.640,507	5	521.004,518 664.641,859	1.762
5	521.004,518 664.641,859	6	521.002,658 664.644,084	2.9
6	521.002,658 664.644,084	7	521.001,054 664.646,003	2.501
7	521.001,054 664.646,003	8	521.003,51 664.648,055	3.2
8	521.003,51 664.648,055	9	521.001,457 664.650,51	3.2
9	521.001,457 664.650,51	10	521.010,358 664.657,949	11.6
10	521.010,358 664.657,949	11	521.010,415 664.657,997	0.075
11	521.010,415 664.657,997	12	521.007,3 664.661,746	4.874
12	521.007,3 664.661,746	13	521.001,785 664.668,492	8.713
13	521.001,785 664.668,492	14	520.999,051 664.666,257	3.531
14	520.999,051 664.666,257	15	520.991,796 664.661,355	8.756
15	520.991,796 664.661,355	16	520.988,693 664.659,259	3.745
16	520.988,693 664.659,259	17	520.979,754 664.654,872	9.957
17	520.979,754 664.654,872	18	520.984,636 664.641,755	13.996
18	520.984,636 664.641,755	19	520.990,268 664.630,596	12.5
19	520.990,268 664.630,596	20	520.991,375 664.628,592	2.289
20	520.991,375 664.628,592	1	520.992,351 664.628,185	1.057

** Lungimile segmentelor sunt determinate în planul de proiecție Stereo 70 și sunt rotunjite la 1 milimetru.

*** Distanța dintre puncte este formată din segmente cumulate ce sunt mai mici decât valoarea 1 milimetru.

**DATE DESPRE IMOBILUL NR. 335**

Oficiul de Cadastru și Publicitate Imobiliară SUCEAVA
Biroul de Cadastru și Publicitate Imobiliară Vatra Dornei

A. Partea I. Descrierea imobilului

TEREN Intravilan

Adresa: Loc. Ciocanesti, Jud. Suceava

Nr. Crt	Nr cadastral Nr. topografic	Suprafața* (mp)	Observații / Referințe
A1	32260	1.718	Sector cadastral:28 Teren imprejmuit; parte din pf 427/3, 420/2, 427/1

B. Partea II. Proprietari și acte

Inscrieri privitoare la dreptul de proprietate și alte drepturi reale		Referințe
335 / 17/01/2024		
Act Normativ nr. 7, din 13/03/1996 emis de Parlamentul României;		
B1	Inscrierea provizorie, drept de PROPRIETATE, dobandit prin Lege, cota actuala 1/1, cota initiala 1/1 1) COMUNA CIOCĂNEȘTI, CIF:14953600	A1

C. Partea III. SARCINI .

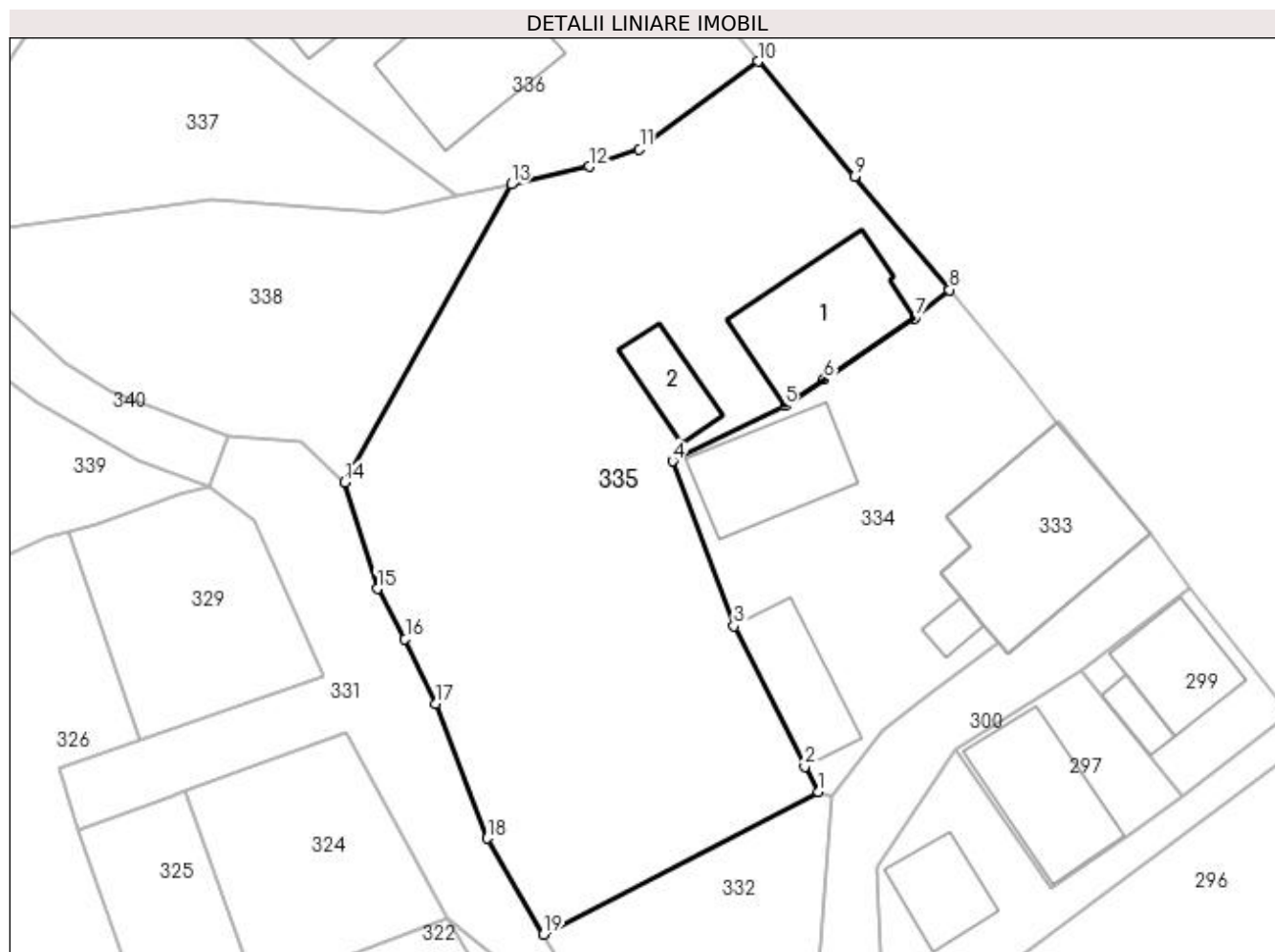
Inscrieri privind dezmembramintele dreptului de proprietate, drepturi reale de garanție și sarcini	Referințe
NU SUNT	

Anexa Nr. 1 La Partea I

Teren

Nr cadastral	Suprafața (mp)*	Observații / Referințe
32260	1.718	parte din pf 427/3, 420/2, 427/1

* Suprafața este determinată în planul de proiecție Stereo 70.



Date referitoare la teren

Crt	Categorie folosință	Intra vilan	Suprafața (mp)	Tarla	Parcelă	Nr. topo	Observații / Referințe
1	curți constructii	DA	295	-	-	-	
2	faneata	DA	1.423	-	-	-	

Date referitoare la construcții

Crt	Număr	Destinație construcție	Supraf. (mp)	Situație juridică	Observații / Referințe
A1.1		construcții de locuințe	105	Fara acte	Nr. niveluri:2; S. construita la sol:105 mp; Locuință
A1.2		construcții anexa	35	Fara acte	Nr. niveluri:1; S. construita la sol:35 mp; Anexă

Lungime Segmente

1) Valorile lungimilor segmentelor sunt obținute din proiecție în plan.

Punct început	X / Y	Punct sfârșit	X / Y	Lungime segment (** (m)
1	520.991,375 664.628,592	2	520.990,268 664.630,596	2.289
2	520.990,268 664.630,596	3	520.984,636 664.641,755	12.5

Punct început	X / Y	Punct sfârșit	X / Y	Lungime segment (** (m)
3	520.984,636 664.641,755	4	520.979,754 664.654,872	13.996
4	520.979,754 664.654,872	5	520.988,693 664.659,259	9.957
5	520.988,693 664.659,259	6	520.991,796 664.661,355	3.745
6	520.991,796 664.661,355	7	520.999,051 664.666,257	8.756
7	520.999,051 664.666,257	8	521.001,785 664.668,492	3.531
8	521.001,785 664.668,492	9	520.994,232 664.677,494	11.751
9	520.994,232 664.677,494	10	520.986,555 664.686,642	11.942
10	520.986,555 664.686,642	11	520.977,119 664.679,674	11.73
11	520.977,119 664.679,674	12	520.973,119 664.678,283	4.235
12	520.973,119 664.678,283	13	520.966,925 664.676,883	6.35
13	520.966,925 664.676,883	14	520.953,674 664.653,181	27.155
14	520.953,674 664.653,181	15	520.956,262 664.644,731	8.837
15	520.956,262 664.644,731	16	520.958,488 664.640,745	4.565
16	520.958,488 664.640,745	17	520.960,885 664.635,603	5.673
17	520.960,885 664.635,603	18	520.965,018 664.624,889	11.484
18	520.965,018 664.624,889	19	520.969,502 664.617,254	8.854
19	520.969,502 664.617,254	1	520.991,375 664.628,592	24.637

** Lungimile segmentelor sunt determinate în planul de proiecție Stereo 70 și sunt rotunjite la 1 milimetru.

*** Distanța dintre puncte este formată din segmente cumulate ce sunt mai mici decât valoarea 1 milimetru.

**DATE DESPRE IMOBILUL NR. 336**

Oficiul de Cadastru și Publicitate Imobiliară SUCEAVA
Biroul de Cadastru și Publicitate Imobiliară Vatra Dornei

A. Partea I. Descrierea imobilului

TEREN Intravilan

Nr. CF vechi:929

Adresa: Loc. Ciocanesti, Jud. Suceava

Nr. Crt	Nr cadastral Nr. topografic	Suprafața* (mp)	Observații / Referințe
A1	30378	1.200	Sector cadastral:28 Teren imprejmuit; parte din pf 405/2

Construcții

Crt	Nr cadastral Nr. topografic	Adresa	Observații / Referințe
A1.1	30378-C1	Loc. Ciocanesti, Jud. Suceava	Nr. niveluri:4; S. construita la sol:257 mp; Locuinta D+P+E+M din zidarie si lemn:Sc=257mp,fara certificat energetic si lift
A1.2	30378-C2	Loc. Ciocanesti, Jud. Suceava	Nr. niveluri:2; S. construita la sol:90 mp; Anexa P+ 1din zidarie si lemn ;Sc=90mp.

B. Partea II. Proprietari și acte

Inscrieri privitoare la dreptul de proprietate și alte drepturi reale		Referințe
731 / 14/10/1998		
Act Notarial nr. 2302, din 09/10/1998 emis de BNP-N.Rotaru, V.Dornei;		
B1	Intabulare, drept de PROPRIETATE, dobandit prin Conventie, cota actuala 1/1, cota initiala 1/1 1) REISS GABRIEL <i>OBSERVATII: (provenita din conversia CF 929)</i>	A1
11804 / 11/08/2015		
Act Administrativ nr. plan de amplasament si delimitare, din 07/08/2015 emis de PFA Cîrnu Gavril;		
B2	se notează actualizarea datelor tehnice privind imobilul de sub A1	A1
14452 / 09/10/2015		
Act Administrativ nr. 2877, din 25/09/2015 emis de PRIMARIA IACOBENI (autorizatiile de construire nr. 5 din 27.05.1999 si nr. 6 din 05.04.2002, ambele emise de Primăria Iacobeni, proces-verbal de receptie la terminarea lucrărilor nr. 607 din 26.03.2010);		
B3	Intabulare, drept de PROPRIETATE, dobandit prin Construire, cota actuala 1/1, cota initiala 1/1 1) REISS GABRIEL	A1.1, A1.2
B4	se notează evidentierea constructiilor C1 si C2	A1, A1.1, A1.2

C. Partea III. SARCINI .

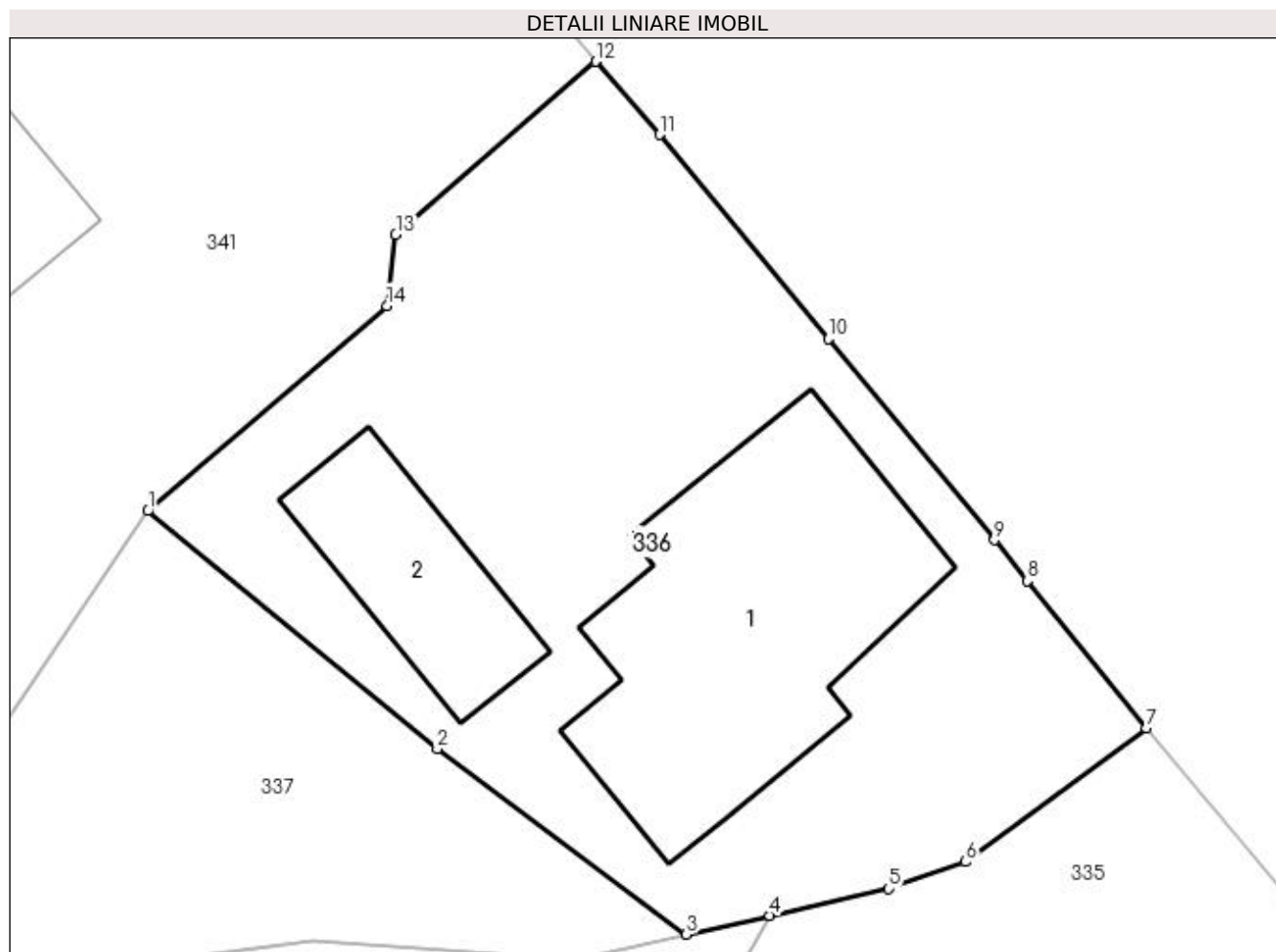
Inscrieri privind dezmembramintele dreptului de proprietate, drepturi reale de garanție și sarcini	Referințe
NU SUNT	

Anexa Nr. 1 La Partea I

Teren

Nr cadastral	Suprafața (mp)*	Observații / Referințe
30378	1.200	parte din pf 405/2

* Suprafața este determinată în planul de proiecție Stereo 70.



Date referitoare la teren

Crt	Categorie folosință	Intra vilan	Suprafața (mp)	Tarla	Parcelă	Nr. topo	Observații / Referințe
1	curți constructii	DA	861	-	-	-	Partial delimitat cu gard si partial tarusat
2	faneata	DA	339	-	-	-	Partial delimitat cu gard si partial tarusat

Date referitoare la construcții

Crt	Număr	Destinație construcție	Supraf. (mp)	Situație juridică	Observații / Referințe
A1.1	30378-C1	construcții de locuințe	257	Cu acte	Nr. niveluri:4; S. construita la sol:257 mp; Locuinta D+P+E+M din zidarie si lemn; Sc=257mp,fara certificat energetic si lift
A1.2	30378-C2	construcții anexa	90	Cu acte	Nr. niveluri:2; S. construita la sol:90 mp; Anexa P+ 1din zidarie si lemn ;Sc=90mp.

Lungime Segmente

1) Valorile lungimilor segmentelor sunt obținute din proiecție în plan.

Punct început	X / Y	Punct sfârșit	X / Y	Lungime segment (** (m)
1	520.934,507 664.697,946	2	520.949,591 664.685,569	19.512
2	520.949,591 664.685,569	3	520.962,568 664.675,899	16.184

Punct început	X / Y	Punct sfârșit	X / Y	Lungime segment (** (m)
3	520.962,568 664.675,899	4	520.966,925 664.676,883	4.467
4	520.966,925 664.676,883	5	520.973,119 664.678,283	6.35
5	520.973,119 664.678,283	6	520.977,119 664.679,674	4.235
6	520.977,119 664.679,674	7	520.986,555 664.686,642	11.73
7	520.986,555 664.686,642	8	520.980,336 664.694,31	9.873
8	520.980,336 664.694,31	9	520.978,629 664.696,434	2.725
9	520.978,629 664.696,434	10	520.969,977 664.706,906	13.584
10	520.969,977 664.706,906	11	520.961,182 664.717,549	13.807
11	520.961,182 664.717,549	12	520.957,845 664.721,358	5.064
12	520.957,845 664.721,358	13	520.947,437 664.712,34	13.771
13	520.947,437 664.712,34	14	520.946,978 664.708,633	3.735
14	520.946,978 664.708,633	1	520.934,507 664.697,946	16.424

** Lungimile segmentelor sunt determinate în planul de proiecție Stereo 70 și sunt rotunjite la 1 milimetru.

*** Distanța dintre puncte este formată din segmente cumulate ce sunt mai mici decât valoarea 1 milimetru.

**DATE DESPRE IMOBILUL NR. 337**

Oficiul de Cadastru și Publicitate Imobiliară SUCEAVA
Biroul de Cadastru și Publicitate Imobiliară Vatra Dornei

A. Partea I. Descrierea imobilului

TEREN Intravilan

Adresa: Loc. Ciocanesti, Jud. Suceava

Nr. Crt	Nr cadastral Nr. topografic	Suprafața* (mp)	Observații / Referințe
A1		514	Sector cadastral:28 Teren imprejmuit; parte din pf 405/2; plan pf. 405/90 pt Arseniuc Marian-Gheorghe pt instanță

B. Partea II. Proprietari și acte

Inscrieri privitoare la dreptul de proprietate și alte drepturi reale	Referințe
337 / 17/01/2024	
Act Normativ nr. 7, din 13/03/1996 emis de Parlamentul României;	
B1	A1
Intabulare, drept de PROPRIETATE, dobandit prin Lege, cota actuala 1/1, cota initiala 1/1 1) NEIDENTIFICAT NEIDENTIFICAT	
Act Administrativ nr. 3985, din 13/12/2023 emis de Primăria Comunei Ciocănești;	
B2	A1
Se notează posesia faptică în favoarea lui 1) ARSENIUC ILIE	

C. Partea III. SARCINI .

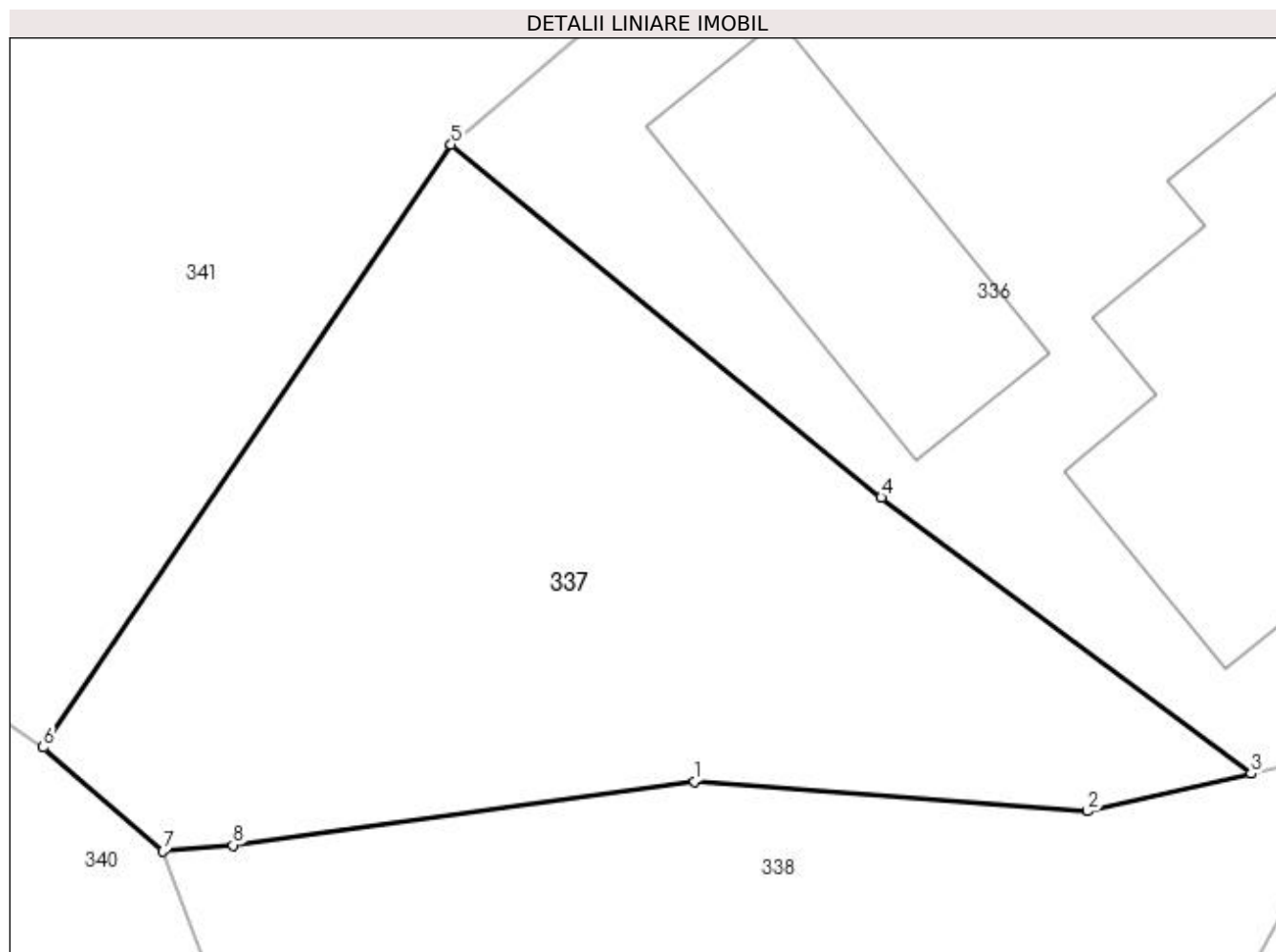
Inscrieri privind dezmembramintele dreptului de proprietate, drepturi reale de garanție și sarcini	Referințe
NU SUNT	

Anexa Nr. 1 La Partea I

Teren

Nr cadastral	Suprafața (mp)*	Observații / Referințe
	514	parte din pf 405/2; plan pf. 405/90 pt Arseniuc Marian-Gheorghe pt instanță

* Suprafața este determinată în planul de proiecție Stereo 70.



Date referitoare la teren

Crt	Categorie folosință	Intra vilan	Suprafața (mp)	Tarla	Parcelă	Nr. topo	Observații / Referințe
1	faneata	DA	514	-	-	-	loc numit strada Principală

Lungime Segmente

1) Valorile lungimilor segmentelor sunt obținute din proiecție în plan.

Punct început	X / Y	Punct sfârșit	X / Y	Lungime segment (** (m)
1	520.943,044 664.675,611	2	520.956,82 664.674,572	13.815
2	520.956,82 664.674,572	3	520.962,568 664.675,899	5.899
3	520.962,568 664.675,899	4	520.949,591 664.685,569	16.184
4	520.949,591 664.685,569	5	520.934,507 664.697,946	19.512
5	520.934,507 664.697,946	6	520.920,197 664.676,81	25.525

Punct început	X / Y	Punct sfârșit	X / Y	Lungime segment (** (m)
6	520.920,197 664.676,81	7	520.924,4 664.673,168	5.561
7	520.924,4 664.673,168	8	520.926,856 664.673,386	2.466
8	520.926,856 664.673,386	1	520.943,044 664.675,611	16.34

** Lungimile segmentelor sunt determinate în planul de proiecție Stereo 70 și sunt rotunjite la 1 milimetru.

*** Distanța dintre puncte este formată din segmente cumulate ce sunt mai mici decât valoarea 1 milimetru.

**DATE DESPRE IMOBILUL NR. 338**

Oficiul de Cadastru și Publicitate Imobiliară SUCEAVA
Biroul de Cadastru și Publicitate Imobiliară Vatra Dornei

A. Partea I. Descrierea imobilului

TEREN Intravilan

Adresa: Loc. Ciocanesti, Jud. Suceava

Nr. Crt	Nr cadastral Nr. topografic	Suprafața* (mp)	Observații / Referințe
A1		566	Sector cadastral:28 Teren imprejmuit; parte din pf 420/1

B. Partea II. Proprietari și acte

Inscrieri privitoare la dreptul de proprietate și alte drepturi reale	Referințe
338 / 17/01/2024	
Act Normativ nr. 7, din 13/03/1996 emis de Parlamentul României;	
B1	A1
Intabulare, drept de PROPRIETATE, dobandit prin Lege, cota actuala 1/1, cota initiala 1/1	
1) NEIDENTIFICAT NEIDENTIFICAT	
Act Administrativ nr. 3986, din 13/12/2023 emis de Primăria Comunei Ciocănești;	
B2	A1
Se notează posesia faptică în favoarea lui	
1) ARSENIUC ILIE	

C. Partea III. SARCINI .

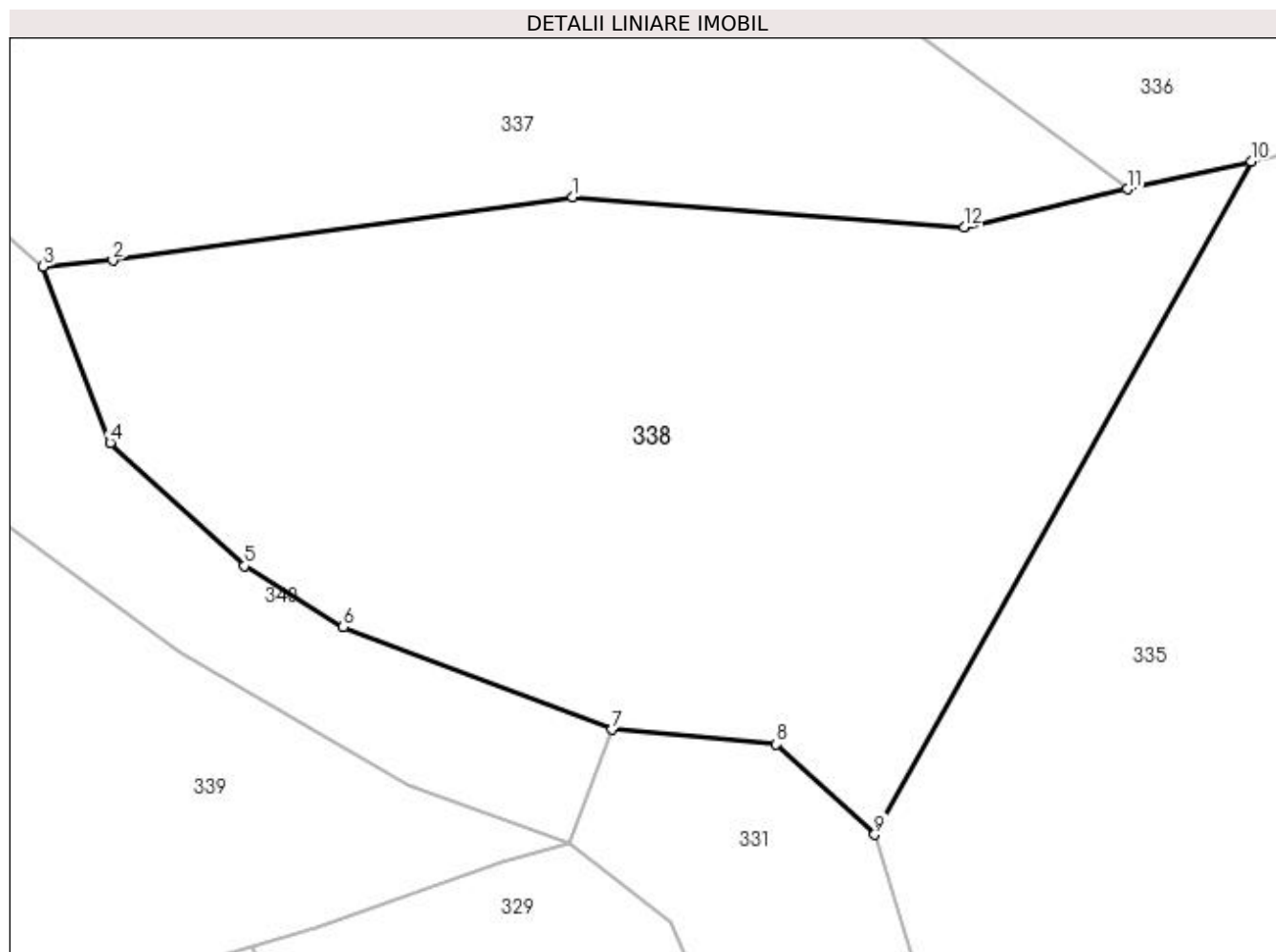
Inscrieri privind dezmembramintele dreptului de proprietate, drepturi reale de garanție și sarcini	Referințe
NU SUNT	

Anexa Nr. 1 La Partea I

Teren

Nr cadastral	Suprafața (mp)*	Observații / Referințe
	566	parte din pf 420/1

* Suprafața este determinată în planul de proiecție Stereo 70.



Date referitoare la teren

Crt	Categorie folosință	Intra vilan	Suprafața (mp)	Tarla	Parcelă	Nr. topo	Observații / Referințe
1	faneata	DA	566	-	-	-	loc numit strada Principală

Lungime Segmente

1) Valorile lungimilor segmentelor sunt obținute din proiecție în plan.

Punct început	X / Y	Punct sfârșit	X / Y	Lungime segment (** (m)
1	520.943,044 664.675,611	2	520.926,856 664.673,386	16.34
2	520.926,856 664.673,386	3	520.924,4 664.673,168	2.466
3	520.924,4 664.673,168	4	520.926,759 664.666,974	6.628
4	520.926,759 664.666,974	5	520.931,49 664.662,634	6.42
5	520.931,49 664.662,634	6	520.934,959 664.660,487	4.08

Punct început	X / Y	Punct sfârșit	X / Y	Lungime segment (** (m)
6	520.934,959 664.660,487	7	520.944,433 664.656,888	10.135
7	520.944,433 664.656,888	8	520.950,215 664.656,371	5.805
8	520.950,215 664.656,371	9	520.953,674 664.653,181	4.705
9	520.953,674 664.653,181	10	520.966,925 664.676,883	27.155
10	520.966,925 664.676,883	11	520.962,568 664.675,899	4.467
11	520.962,568 664.675,899	12	520.956,82 664.674,572	5.899
12	520.956,82 664.674,572	1	520.943,044 664.675,611	13.815

** Lungimile segmentelor sunt determinate în planul de proiecție Stereo 70 și sunt rotunjite la 1 milimetru.

*** Distanța dintre puncte este formată din segmente cumulate ce sunt mai mici decât valoarea 1 milimetru.

**DATE DESPRE IMOBILUL NR. 339**

Oficiul de Cadastru și Publicitate Imobiliară SUCEAVA
Biroul de Cadastru și Publicitate Imobiliară Vatra Dornei

A. Partea I. Descrierea imobilului

TEREN Necunoscut

Adresa: Loc. Ciocanesti, Jud. Suceava

Nr. Crt	Nr cadastral Nr. topografic	Suprafața* (mp)	Observații / Referințe
A1	32251	9.497	Sector cadastral:28 Teren imprejmuit; parte din pf 87/2, 422

B. Partea II. Proprietari și acte

Inscrieri privitoare la dreptul de proprietate și alte drepturi reale		Referințe
17377 / 26/11/2020		
Act Notarial nr. 1743, din 26/11/2020 emis de REY OLTICA-VERONICA;		
B3	Intabulare, drept de PROPRIETATE, bun propriu, dobandit prin Conventie, cota actuala 1/1, cota initiala 1/1 1) ARSENIUC ILIE	A1
2986 / 01/03/2021		
Act Administrativ nr. 228, din 20/01/2020 emis de PRIMARIA COMUNEI CIOCANESTI;		
B4	se notează actualizarea datelor cadastrale ale imobilului	A1
4573 / 25/03/2021		
Act Administrativ nr. plan de amplasament ;i delimitare, din 24/03/2021 emis de PFA Capra Ioan Florin;		
B5	se notează repoziționarea imobilului	A1

C. Partea III. SARCINI .

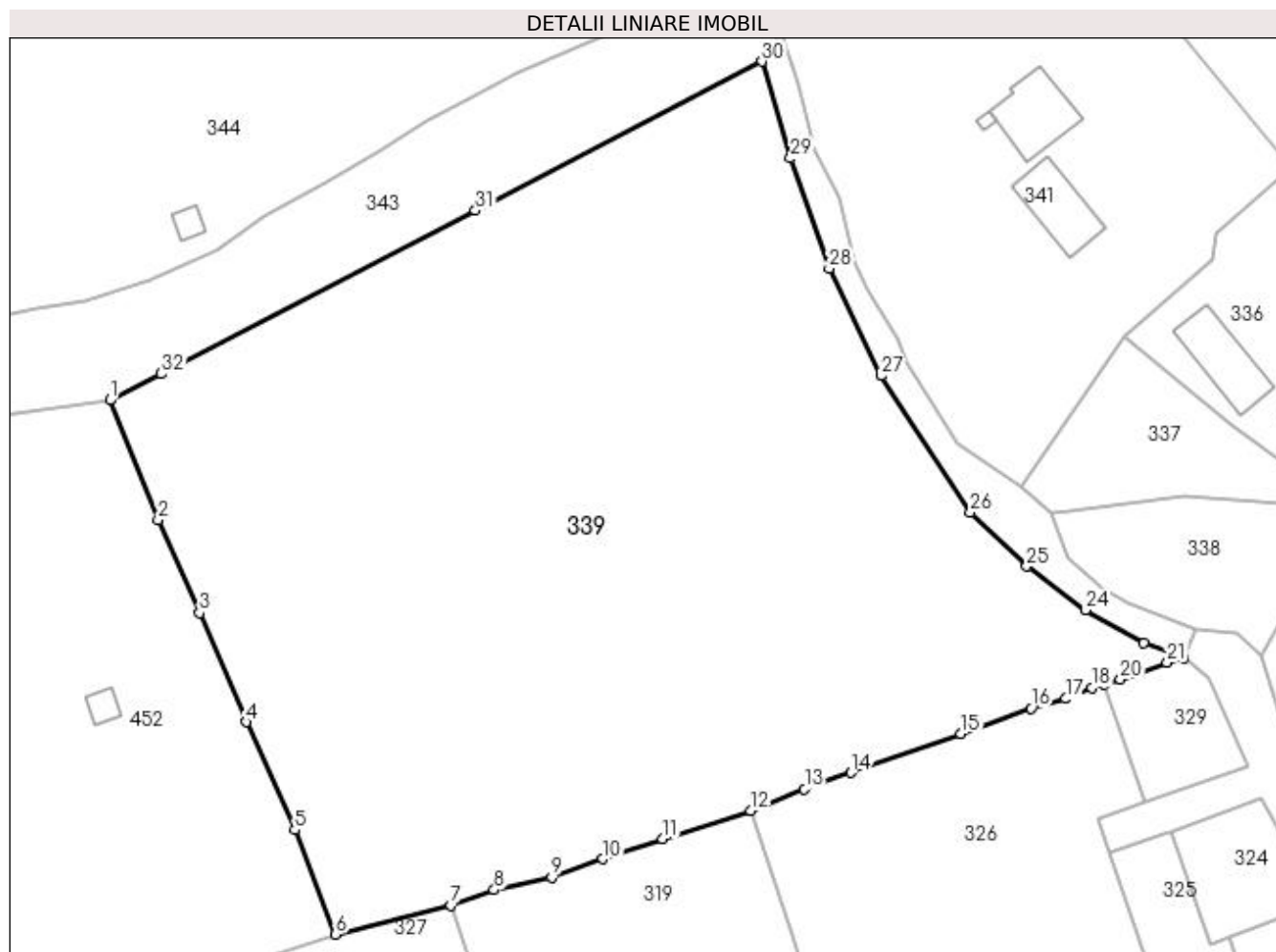
Inscrieri privind dezmembramintele dreptului de proprietate, drepturi reale de garanție și sarcini	Referințe
NU SUNT	

Anexa Nr. 1 La Partea I

Teren

Nr cadastral	Suprafața (mp)*	Observații / Referințe
32251	9.497	parte din pf 87/2, 422

* Suprafața este determinată în planul de proiecție Stereo 70.



Date referitoare la teren

Crt	Categorie folosință	Intra vilan	Suprafața (mp)	Tarla	Parcelă	Nr. topo	Observații / Referințe
1	faneata	DA	6.010	-	-	-	
2	faneata	NU	3.487	-	-	-	

Lungime Segmente

1) Valorile lungimilor segmentelor sunt obținute din proiecție în plan.

Punct început	X / Y	Punct sfârșit	X / Y	Lungime segment (** (m)
1	520.792,598 664.688,964	2	520.799,355 664.672,249	18.029
3	520.805,168 664.659,175	4	520.811,638 664.643,919	16.571
5	520.818,474 664.628,818	6	520.824,158 664.614,226	15.66
7	520.840,308 664.618,283	8	520.846,358 664.620,428	6.419

Punct început	X / Y	Punct sfârșit	X / Y	Lungime segment (** (m)
2	520.799,355 664.672,249	3	520.805,168 664.659,175	14.308
4	520.811,638 664.643,919	5	520.818,474 664.628,818	16.576
6	520.824,158 664.614,226	7	520.840,308 664.618,283	16.652
8	520.846,358 664.620,428	9	520.854,423 664.622,173	8.252

Punct început	X / Y	Punct sfârșit	X / Y	Lungime segment (** (m)
9	520.854,423 664.622,173	10	520.861,593 664.624,76	7.622
11	520.869,939 664.627,546	12	520.882,259 664.631,496	12.938
13	520.889,785 664.634,532	14	520.896,305 664.636,861	6.923
15	520.911,682 664.642,309	16	520.921,499 664.645,862	10.44
17	520.926,392 664.647,196	18	520.929,992 664.648,752	3.922
19	520.931,791 664.649,262	20	520.934,021 664.649,895	2.318
21	520.940,543 664.652,242	22	520.942,946 664.652,867	2.483
23	520.937,266 664.654,933	24	520.929,169 664.659,614	9.353
25	520.920,902 664.665,702	26	520.912,994 664.673,282	10.954
27	520.900,515 664.692,337	28	520.893,237 664.707,35	16.684
29	520.887,812 664.722,792	30	520.883,848 664.736,32	14.097
31	520.843,724 664.715,469	32	520.799,773 664.692,628	49.532

Punct început	X / Y	Punct sfârșit	X / Y	Lungime segment (** (m)
10	520.861,593 664.624,76	11	520.869,939 664.627,546	8.799
12	520.882,259 664.631,496	13	520.889,785 664.634,532	8.115
14	520.896,305 664.636,861	15	520.911,682 664.642,309	16.314
16	520.921,499 664.645,862	17	520.926,392 664.647,196	5.072
18	520.929,992 664.648,752	19	520.931,791 664.649,262	1.87
20	520.934,021 664.649,895	21	520.940,543 664.652,242	6.931
22	520.942,946 664.652,867	23	520.937,266 664.654,933	6.044
24	520.929,169 664.659,614	25	520.920,902 664.665,702	10.267
26	520.912,994 664.673,282	27	520.900,515 664.692,337	22.778
28	520.893,237 664.707,35	29	520.887,812 664.722,792	16.367
30	520.883,848 664.736,32	31	520.843,724 664.715,469	45.218
32	520.799,773 664.692,628	1	520.792,598 664.688,964	8.056

** Lungimile segmentelor sunt determinate în planul de proiecție Stereo 70 și sunt rotunjite la 1 milimetru.

*** Distanța dintre puncte este formată din segmente cumulate ce sunt mai mici decât valoarea 1 milimetru.

**DATE DESPRE IMOBILUL NR. 340**

Oficiul de Cadastru și Publicitate Imobiliară SUCEAVA
Biroul de Cadastru și Publicitate Imobiliară Vatra Dornei

A. Partea I. Descrierea imobilului

TEREN Intravilan

Adresa: Loc. Ciocanesti, Jud. Suceava

Nr. Crt	Nr cadastral Nr. topografic	Suprafața* (mp)	Observații / Referințe
A1		477	Sector cadastral:28 Teren imprejmuit; parte din pf 405/2, 420/1

B. Partea II. Proprietari și acte

Inscrieri privitoare la dreptul de proprietate și alte drepturi reale	Referințe
340 / 17/01/2024	
Act Normativ nr. 7, din 13/03/1996 emis de Parlamentul României;	
B1	A1
Intabulare, drept de PROPRIETATE, dobandit prin Lege, cota actuala 1/1, cota initiala 1/1 1) NEIDENTIFICAT NEIDENTIFICAT	
Act Administrativ nr. 3987, din 13/12/2023 emis de Primăria Comunei Ciocănești;	
B2	A1
Se notează posesia faptică în favoarea lui 1) ARSENIUC ILIE	

C. Partea III. SARCINI .

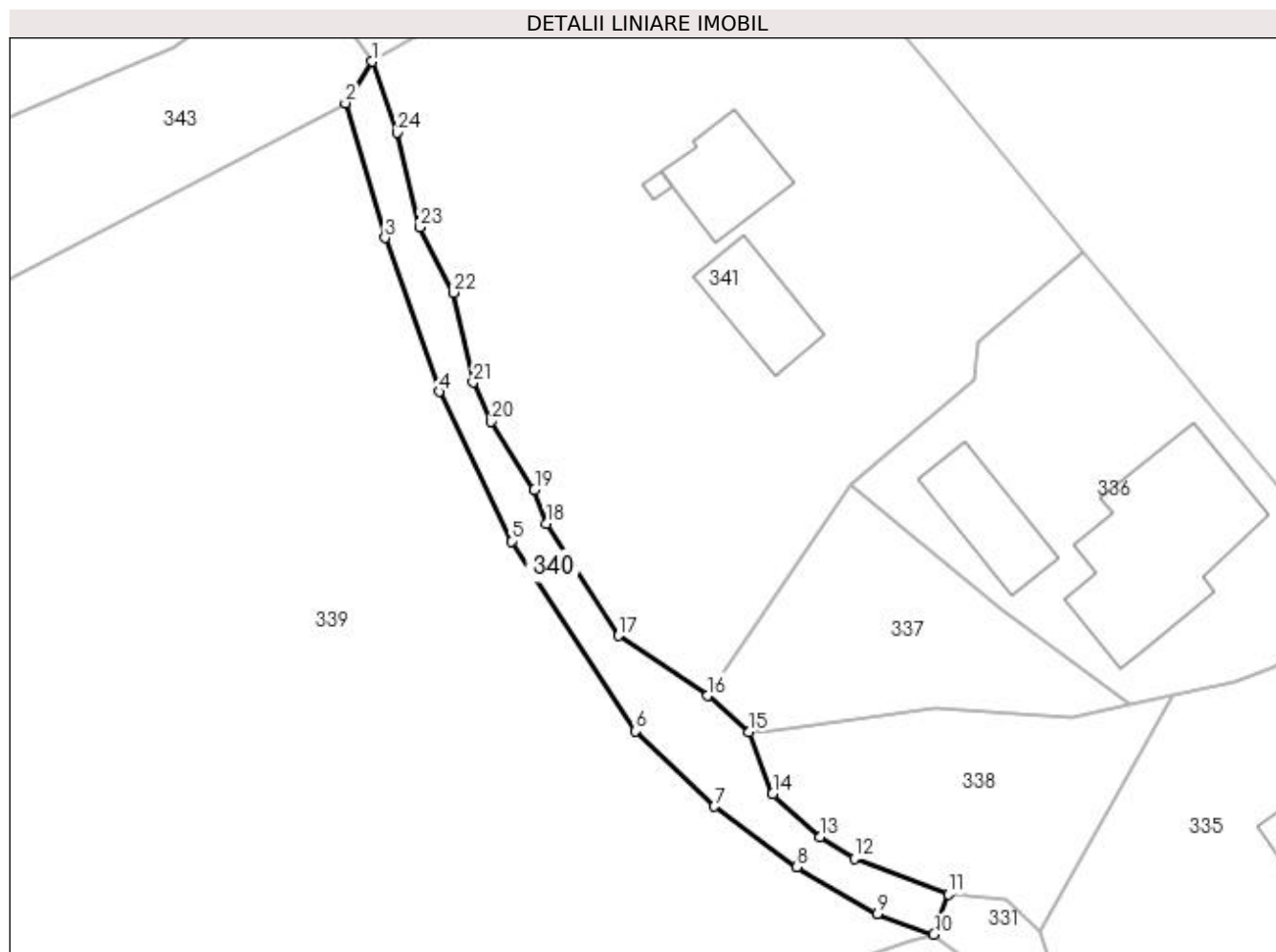
Inscrieri privind dezmembramintele dreptului de proprietate, drepturi reale de garanție și sarcini	Referințe
NU SUNT	

Anexa Nr. 1 La Partea I

Teren

Nr cadastral	Suprafața (mp)*	Observații / Referințe
	477	parte din pf 405/2, 420/1

* Suprafața este determinată în planul de proiecție Stereo 70.



Date referitoare la teren

Crt	Categorie folosință	Intravilan	Suprafața (mp)	Tarla	Parcelă	Nr. topo	Observații / Referințe
1	faneata	DA	477	-	-	-	loc numit strada Pârției

Lungime Segmente

1) Valorile lungimilor segmentelor sunt obținute din proiecție în plan.

Punct început	X / Y	Punct sfârșit	X / Y	Lungime segment (** (m)
1	520.886,539 664.740,496	2	520.883,848 664.736,32	4.968
3	520.887,812 664.722,792	4	520.893,237 664.707,35	16.367
5	520.900,515 664.692,337	6	520.912,994 664.673,282	22.778
7	520.920,902 664.665,702	8	520.929,169 664.659,614	10.267
9	520.937,266 664.654,933	10	520.942,946 664.652,867	6.044

Punct început	X / Y	Punct sfârșit	X / Y	Lungime segment (** (m)
2	520.883,848 664.736,32	3	520.887,812 664.722,792	14.097
4	520.893,237 664.707,35	5	520.900,515 664.692,337	16.684
6	520.912,994 664.673,282	7	520.920,902 664.665,702	10.954
8	520.929,169 664.659,614	9	520.937,266 664.654,933	9.353
10	520.942,946 664.652,867	11	520.944,433 664.656,888	4.287

Punct început	X / Y	Punct sfârșit	X / Y	Lungime segment (** (m)
11	520.944,433 664.656,888	12	520.934,959 664.660,487	10.135
13	520.931,49 664.662,634	14	520.926,759 664.666,974	6.42
15	520.924,4 664.673,168	16	520.920,197 664.676,81	5.561
17	520.911,279 664.682,851	18	520.904,013 664.694,136	13.422
19	520.902,821 664.697,516	20	520.898,496 664.704,354	8.091
21	520.896,675 664.708,273	22	520.894,669 664.717,291	9.238
23	520.891,309 664.723,875	24	520.889,009 664.733,36	9.76

Punct început	X / Y	Punct sfârșit	X / Y	Lungime segment (** (m)
12	520.934,959 664.660,487	13	520.931,49 664.662,634	4.08
14	520.926,759 664.666,974	15	520.924,4 664.673,168	6.628
16	520.920,197 664.676,81	17	520.911,279 664.682,851	10.771
18	520.904,013 664.694,136	19	520.902,821 664.697,516	3.584
20	520.898,496 664.704,354	21	520.896,675 664.708,273	4.321
22	520.894,669 664.717,291	23	520.891,309 664.723,875	7.392
24	520.889,009 664.733,36	1	520.886,539 664.740,496	7.551

** Lungimile segmentelor sunt determinate în planul de proiecție Stereo 70 și sunt rotunjite la 1 milimetru.

*** Distanța dintre puncte este formată din segmente cumulate ce sunt mai mici decât valoarea 1 milimetru.

**DATE DESPRE IMOBILUL NR. 341**

Oficiul de Cadastru și Publicitate Imobiliară SUCEAVA
Biroul de Cadastru și Publicitate Imobiliară Vatra Dornei

A. Partea I. Descrierea imobilului

TEREN Intravilan

Adresa: Loc. Ciocanesti, Nr. 59, Jud. Suceava

Nr. Crt	Nr cadastral Nr. topografic	Suprafața* (mp)	Observații / Referințe
A1		3.406	Sector cadastral:28 Teren imprejmuit; parte din pf 405/10, 405/2, 210

Construcții

Crt	Nr cadastral Nr. topografic	Adresa	Observații / Referințe
A1.1		Loc. Ciocanesti, Str Principală, Nr. 56, Jud. Suceava	Nr. niveluri:1; S. construita la sol:90 mp; Locuință
A1.2		Loc. Ciocanesti, Str Principală, Nr. 56, Jud. Suceava	Nr. niveluri:1; S. construita la sol:84 mp; Anexă
A1.3		Loc. Ciocanesti, Str Principală, Nr. 56, Jud. Suceava	Nr. niveluri:1; S. construita la sol:4 mp; Anexă

B. Partea II. Proprietari și acte

Inscrieri privitoare la dreptul de proprietate și alte drepturi reale		Referințe
341 / 17/01/2024		
Act Normativ nr. 7, din 13/03/1996 emis de Parlamentul României;		
B1	Intabulare, drept de PROPRIETATE, dobandit prin Lege, cota actuala 1/1, cota initiala 1/1 1) NEIDENTIFICAT NEIDENTIFICAT	A1
Act Administrativ nr. 3944, din 11/12/2023 emis de Primăria Comunei Ciocănești;		
B2	Se notează posesia faptică în favoarea lui 1) ȚARAN VASILE	A1
Act Administrativ nr. 143, din 17/01/2024 emis de Primăria Comunei Ciocănești;		
B3	Intabulare, drept de PROPRIETATE, dobandit prin Lege, cota actuala 1/1, cota initiala 1/1 1) ȚARAN VASILE	A1.1, A1.2, A1.3

C. Partea III. SARCINI .

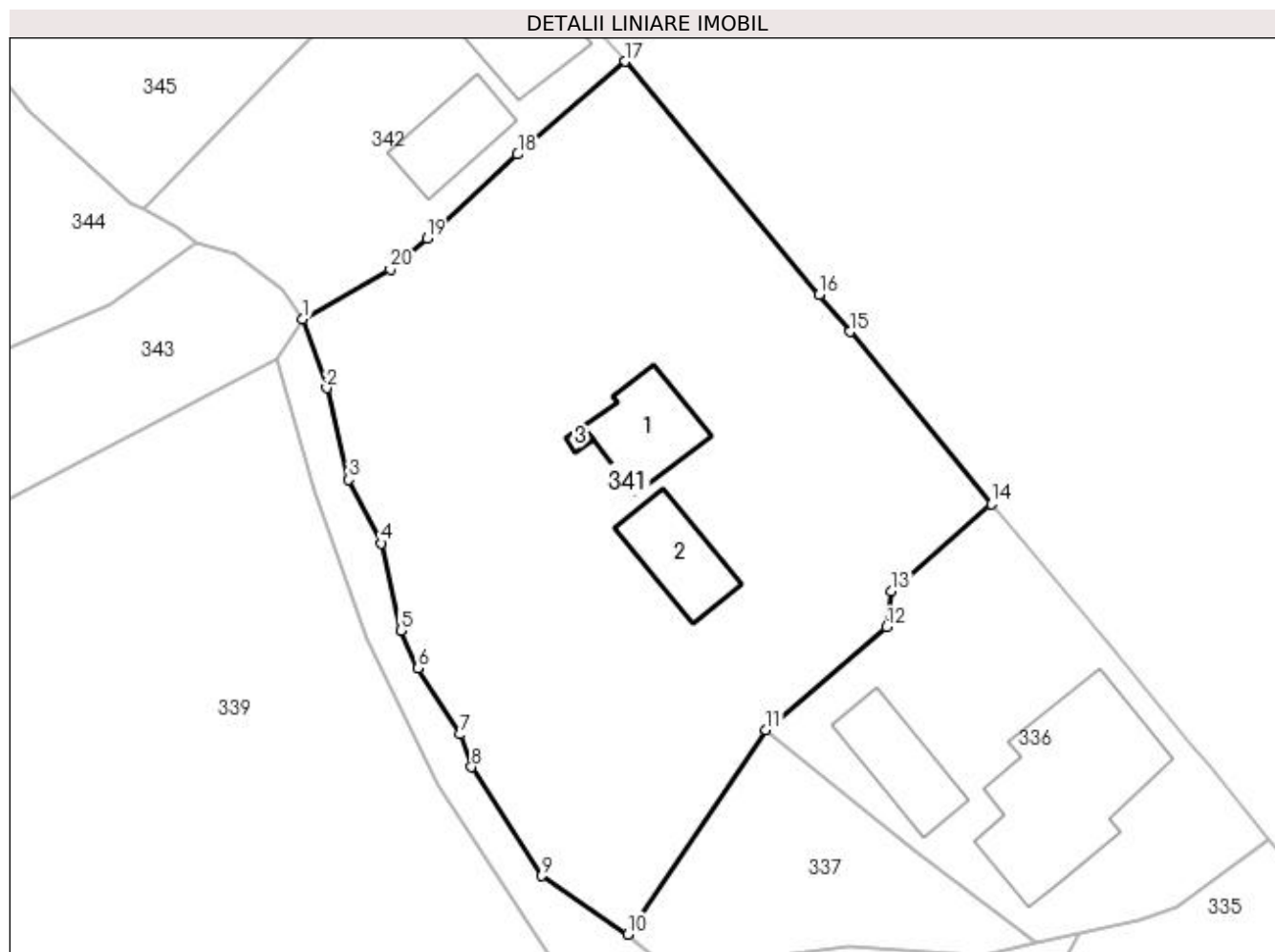
Inscrieri privind dezmembramintele dreptului de proprietate, drepturi reale de garanție și sarcini	Referințe
NU SUNT	

Anexa Nr. 1 La Partea I

Teren

Nr cadastral	Suprafața (mp)*	Observații / Referințe
	3.406	parte din pf 405/10, 405/2, 210

* Suprafața este determinată în planul de proiecție Stereo 70.



Date referitoare la teren

Crt	Categorie folosință	Intra vilan	Suprafața (mp)	Tarla	Parcelă	Nr. topo	Observații / Referințe
1	curți constructii	DA	307	-	-	-	loc numit strada Principală
2	faneata	DA	3.099	-	-	-	

Date referitoare la construcții

Crt	Număr	Destinație construcție	Supraf. (mp)	Situație juridică	Observații / Referințe
A1.1		construcții de locuințe	90	Cu acte	Nr. niveluri:1; S. construita la sol:90 mp; Locuință
A1.2		construcții anexa	84	Cu acte	Nr. niveluri:1; S. construita la sol:84 mp; Anexă
A1.3		construcții anexa	4	Cu acte	Nr. niveluri:1; S. construita la sol:4 mp; Anexă

Lungime Segmente

1) Valorile lungimilor segmentelor sunt obținute din proiecție în plan.

Punct început	X / Y	Punct sfârșit	X / Y	Lungime segment (** (m)
1	520.886,539 664.740,496	2	520.889,009 664.733,36	7.551

Punct început	X / Y	Punct sfârșit	X / Y	Lungime segment (** (m)
2	520.889,009 664.733,36	3	520.891,309 664.723,875	9.76
3	520.891,309 664.723,875	4	520.894,669 664.717,291	7.392
4	520.894,669 664.717,291	5	520.896,675 664.708,273	9.238
5	520.896,675 664.708,273	6	520.898,496 664.704,354	4.321
6	520.898,496 664.704,354	7	520.902,821 664.697,516	8.091
7	520.902,821 664.697,516	8	520.904,013 664.694,136	3.584
8	520.904,013 664.694,136	9	520.911,279 664.682,851	13.422
9	520.911,279 664.682,851	10	520.920,197 664.676,81	10.771
10	520.920,197 664.676,81	11	520.934,507 664.697,946	25.525
11	520.934,507 664.697,946	12	520.946,978 664.708,633	16.424
12	520.946,978 664.708,633	13	520.947,437 664.712,34	3.735
13	520.947,437 664.712,34	14	520.957,845 664.721,358	13.771
14	520.957,845 664.721,358	15	520.943,181 664.739,203	23.097
15	520.943,181 664.739,203	16	520.940,03 664.743,037	4.963
16	520.940,03 664.743,037	17	520.919,915 664.767,156	31.406
17	520.919,915 664.767,156	18	520.908,771 664.757,544	14.717
18	520.908,771 664.757,544	19	520.899,376 664.748,874	12.784
19	520.899,376 664.748,874	20	520.895,594 664.745,617	4.991
20	520.895,594 664.745,617	1	520.886,539 664.740,496	10.403

** Lungimile segmentelor sunt determinate în planul de proiecție Stereo 70 și sunt rotunjite la 1 milimetru.

*** Distanța dintre puncte este formată din segmente cumulate ce sunt mai mici decât valoarea 1 milimetru.

**DATE DESPRE IMOBILUL NR. 342**

Oficiul de Cadastru și Publicitate Imobiliară SUCEAVA
Biroul de Cadastru și Publicitate Imobiliară Vatra Dornei

A. Partea I. Descrierea imobilului

TEREN Intravilan

Adresa: Loc. Ciocanesti, Nr. 61, Jud. Suceava

Nr. Crt	Nr cadastral Nr. topografic	Suprafața* (mp)	Observații / Referințe
A1		1.020	Sector cadastral:28 Teren imprejmuit; parte din pf 405/7, 167

Construcții

Crt	Nr cadastral Nr. topografic	Adresa	Observații / Referințe
A1.1		Loc. Ciocanesti, Str Principală, Nr. 61, Jud. Suceava	Nr. niveluri:1; S. construita la sol:166 mp; Locuință
A1.2		Loc. Ciocanesti, Str Principală, Nr. 61, Jud. Suceava	Nr. niveluri:1; S. construita la sol:79 mp; Anexă

B. Partea II. Proprietari și acte

Inscrieri privitoare la dreptul de proprietate și alte drepturi reale		Referințe
342 / 17/01/2024		
Act Normativ nr. 7, din 13/03/1996 emis de Parlamentul României;		
B1	Intabulare, drept de PROPRIETATE, dobandit prin Lege, cota actuala 1/1, cota initiala 1/1 1) NEIDENTIFICAT NEIDENTIFICAT	A1
Act Administrativ nr. 3945, din 11/12/2023 emis de Primăria Comunei Ciocănești;		
B2	Se notează posesia faptică în favoarea lui 1) TIMU VLADIMIR	A1
Act Administrativ nr. 143, din 17/01/2024 emis de Primăria Comunei Ciocănești;		
B3	Intabulare, drept de PROPRIETATE, dobandit prin Lege, cota actuala 1/1, cota initiala 1/1 1) TIMU VLADIMIR	A1.1, A1.2

C. Partea III. SARCINI .

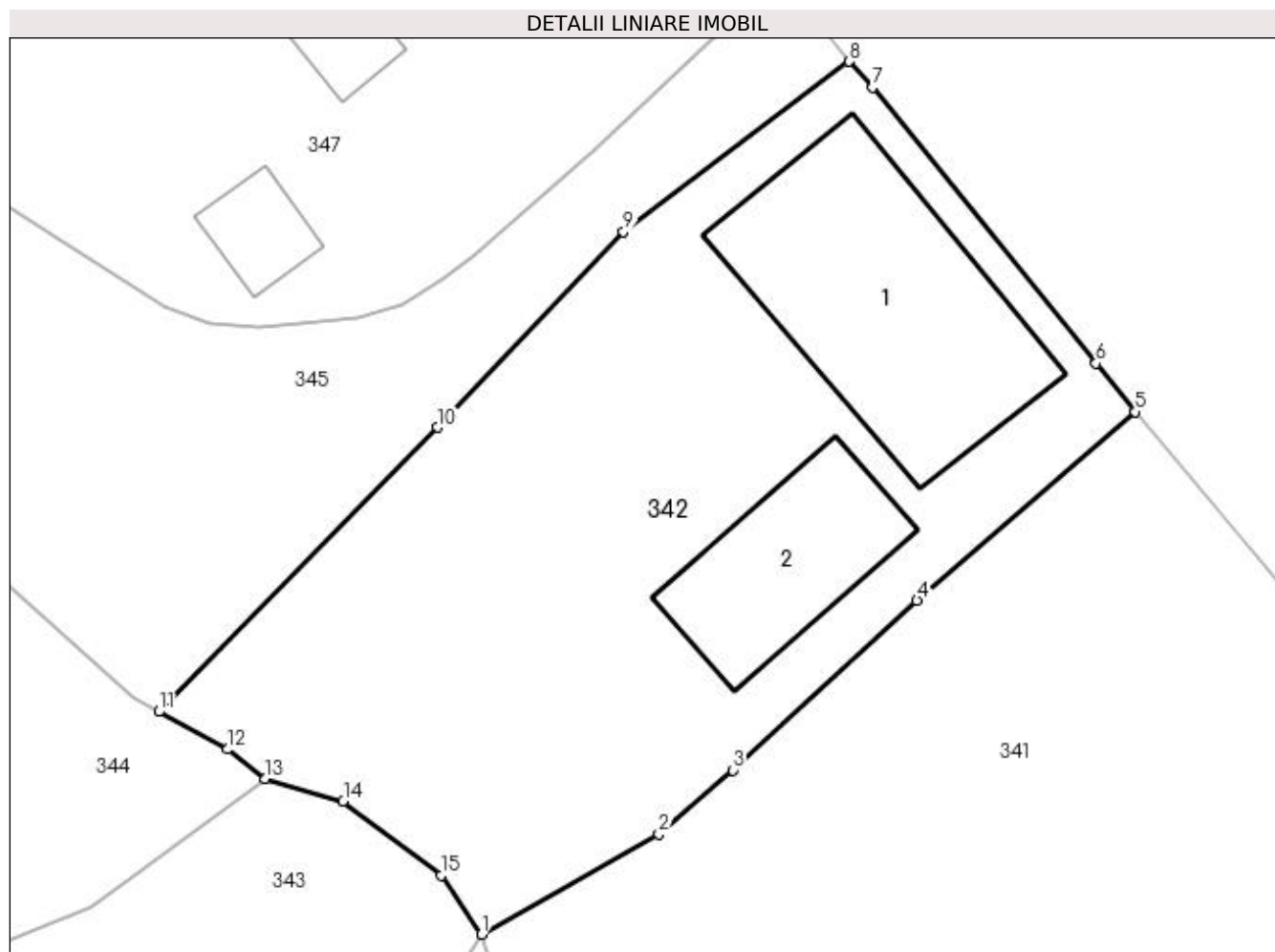
Inscrieri privind dezmembramintele dreptului de proprietate, drepturi reale de garanție și sarcini	Referințe
NU SUNT	

Anexa Nr. 1 La Partea I

Teren

Nr cadastral	Suprafața (mp)*	Observații / Referințe
	1.020	parte din pf 405/7, 167

* Suprafața este determinată în planul de proiecție Stereo 70.



Date referitoare la teren

Crt	Categorie folosință	Intravilan	Suprafața (mp)	Tarla	Parcelă	Nr. topo	Observații / Referințe
1	curți construcții	DA	556	-	-	-	loc numit strada Principală
2	faneata	DA	464	-	-	-	

Date referitoare la construcții

Crt	Număr	Destinație construcție	Supraf. (mp)	Situație juridică	Observații / Referințe
A1.1		construcții de locuințe	166	Cu acte	Nr. niveluri:1; S. construita la sol:166 mp; Locuință
A1.2		construcții anexa	79	Cu acte	Nr. niveluri:1; S. construita la sol:79 mp; Anexă

Lungime Segmente

1) Valorile lungimilor segmentelor sunt obținute din proiecție în plan.

Punct început	X / Y	Punct sfârșit	X / Y	Lungime segment (** (m)
1	520.886,539 664.740,496	2	520.895,594 664.745,617	10.403
2	520.895,594 664.745,617	3	520.899,376 664.748,874	4.991

Punct început	X / Y	Punct sfârșit	X / Y	Lungime segment (** (m)
3	520.899,376 664.748,874	4	520.908,771 664.757,544	12.784
4	520.908,771 664.757,544	5	520.919,915 664.767,156	14.717
5	520.919,915 664.767,156	6	520.917,913 664.769,625	3.179
6	520.917,913 664.769,625	7	520.906,492 664.783,707	18.131
7	520.906,492 664.783,707	8	520.905,316 664.785,027	1.768
8	520.905,316 664.785,027	9	520.893,794 664.776,337	14.432
9	520.893,794 664.776,337	10	520.884,274 664.766,365	13.787
10	520.884,274 664.766,365	11	520.870,069 664.751,854	20.306
11	520.870,069 664.751,854	12	520.873,57 664.749,935	3.992
12	520.873,57 664.749,935	13	520.875,486 664.748,444	2.428
13	520.875,486 664.748,444	14	520.879,479 664.747,296	4.155
14	520.879,479 664.747,296	15	520.884,475 664.743,492	6.279
15	520.884,475 664.743,492	1	520.886,539 664.740,496	3.638

** Lungimile segmentelor sunt determinate în planul de proiecție Stereo 70 și sunt rotunjite la 1 milimetru.

*** Distanța dintre puncte este formată din segmente cumulate ce sunt mai mici decât valoarea 1 milimetru.

**DATE DESPRE IMOBILUL NR. 343**

Oficiul de Cadastru și Publicitate Imobiliară SUCEAVA
Biroul de Cadastru și Publicitate Imobiliară Vatra Dornei

A. Partea I. Descrierea imobilului

TEREN Necunoscut

Adresa: Loc. Ciocanesti, Jud. Suceava

Nr. Crt	Nr cadastral Nr. topografic	Suprafața* (mp)	Observații / Referințe
A1		2.670	Sector cadastral:28 Teren imprejmuit; parte din pf 413/2

B. Partea II. Proprietari și acte

Inscrieri privitoare la dreptul de proprietate și alte drepturi reale	Referințe
343 / 17/01/2024	
Act Normativ nr. 7, din 13/03/1996 emis de Parlamentul României;	
B1	A1
Intabulare, drept de PROPRIETATE, dobandit prin Lege, cota actuala 1/1, cota initiala 1/1	
1) NEIDENTIFICAT NEIDENTIFICAT	
Act Administrativ nr. 3946, din 11/12/2023 emis de Primăria Comunei Ciocănești;	
B2	A1
Se notează posesia faptică în favoarea lui	
1) GIOSAN DUMITRU	

C. Partea III. SARCINI .

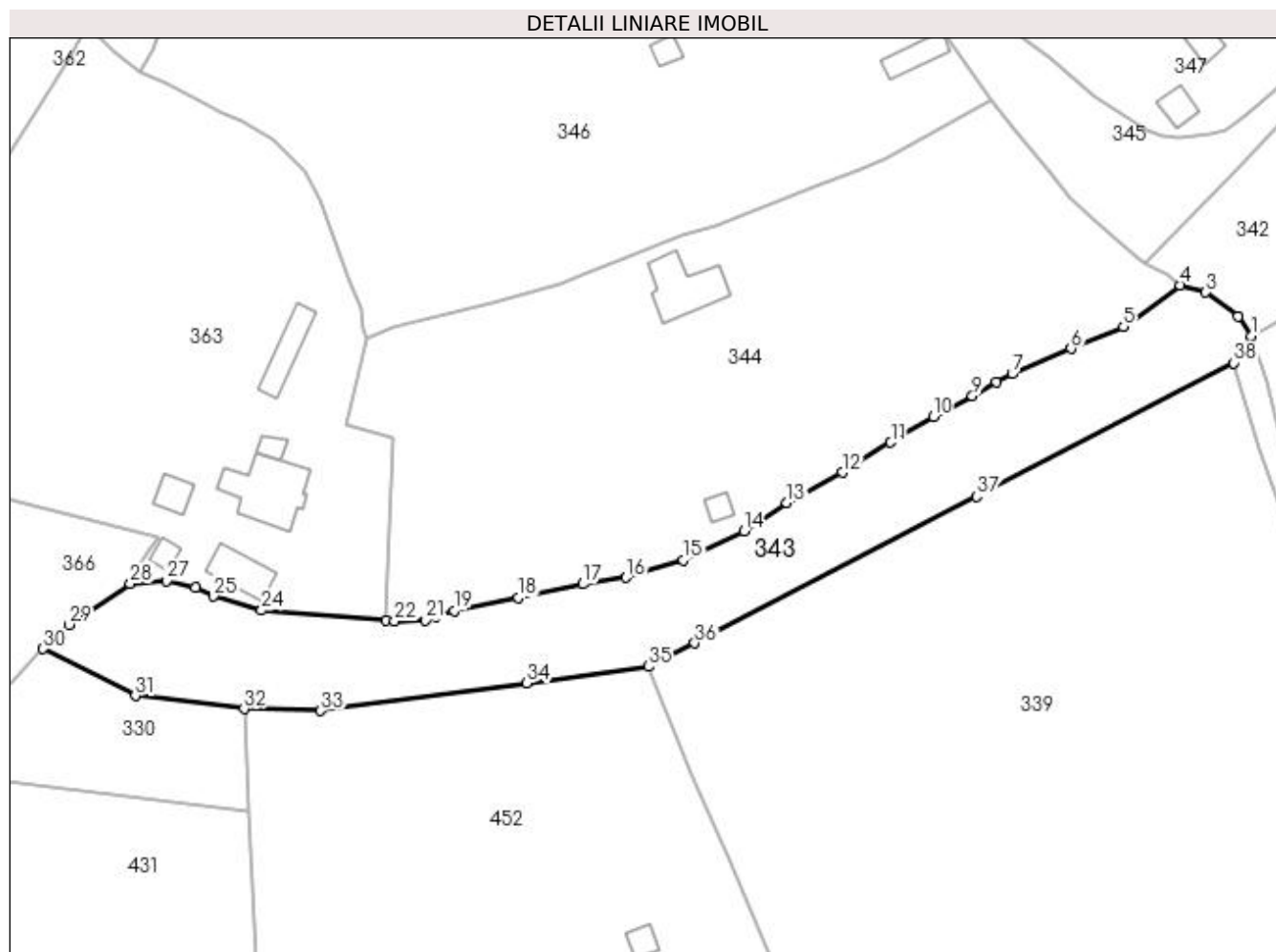
Inscrieri privind dezmembramintele dreptului de proprietate, drepturi reale de garanție și sarcini	Referințe
NU SUNT	

Anexa Nr. 1 La Partea I

Teren

Nr cadastral	Suprafața (mp)*	Observații / Referințe
	2.670	parte din pf 413/2

* Suprafața este determinată în planul de proiecție Stereo 70.



Date referitoare la teren

Crt	Categorie folosință	Intra vilan	Suprafața (mp)	Tarla	Parcelă	Nr. topo	Observații / Referințe
1	faneata	DA	2.494	-	-	-	loc numit strada Pârteii
2	faneata	NU	176	-	-	-	

Lungime Segmente

1) Valorile lungimilor segmentelor sunt obținute din proiecție în plan.

Punct început	X / Y	Punct sfârșit	X / Y	Lungime segment (** (m)
1	520.886,539 664.740,496	2	520.884,475 664.743,492	3.638
3	520.879,479 664.747,296	4	520.875,486 664.748,444	4.155
5	520.866,634 664.741,935	6	520.858,463 664.738,557	8.842
7	520.849,27 664.734,599	8	520.846,873 664.733,262	2.745

Punct început	X / Y	Punct sfârșit	X / Y	Lungime segment (** (m)
2	520.884,475 664.743,492	3	520.879,479 664.747,296	6.279
4	520.875,486 664.748,444	5	520.866,634 664.741,935	10.987
6	520.858,463 664.738,557	7	520.849,27 664.734,599	10.009
8	520.846,873 664.733,262	9	520.843,07 664.731,186	4.333

Punct început	X / Y	Punct sfârșit	X / Y	Lungime segment (** (m)
9	520.843,07 664.731,186	10	520.836,956 664.727,923	6.93
11	520.830,347 664.723,92	12	520.822,791 664.719,252	8.882
13	520.814,126 664.714,52	14	520.807,506 664.710,049	7.988
15	520.797,989 664.705,605	16	520.789,082 664.702,845	9.325
17	520.782,313 664.701,836	18	520.772,296 664.699,666	10.249
19	520.762,266 664.697,654	20	520.759,391 664.696,819	2.994
21	520.757,828 664.696,243	22	520.752,992 664.696,056	4.84
23	520.751,586 664.696,211	24	520.732,229 664.697,733	19.417
25	520.724,73 664.699,937	26	520.721,907 664.701,287	3.129
27	520.717,371 664.702,37	28	520.711,76 664.701,885	5.632
29	520.702,159 664.695,505	30	520.698,146 664.691,741	5.502
31	520.712,536 664.684,404	32	520.729,471 664.682,363	17.058
33	520.741,449 664.682,079	34	520.773,608 664.686,408	32.449
35	520.792,598 664.688,964	36	520.799,773 664.692,628	8.056
37	520.843,724 664.715,469	38	520.883,848 664.736,32	45.218

Punct început	X / Y	Punct sfârșit	X / Y	Lungime segment (** (m)
10	520.836,956 664.727,923	11	520.830,347 664.723,92	7.727
12	520.822,791 664.719,252	13	520.814,126 664.714,52	9.873
14	520.807,506 664.710,049	15	520.797,989 664.705,605	10.503
16	520.789,082 664.702,845	17	520.782,313 664.701,836	6.844
18	520.772,296 664.699,666	19	520.762,266 664.697,654	10.23
20	520.759,391 664.696,819	21	520.757,828 664.696,243	1.666
22	520.752,992 664.696,056	23	520.751,586 664.696,211	1.415
24	520.732,229 664.697,733	25	520.724,73 664.699,937	7.816
26	520.721,907 664.701,287	27	520.717,371 664.702,37	4.663
28	520.711,76 664.701,885	29	520.702,159 664.695,505	11.528
30	520.698,146 664.691,741	31	520.712,536 664.684,404	16.153
32	520.729,471 664.682,363	33	520.741,449 664.682,079	11.981
34	520.773,608 664.686,408	35	520.792,598 664.688,964	19.161
36	520.799,773 664.692,628	37	520.843,724 664.715,469	49.532
38	520.883,848 664.736,32	1	520.886,539 664.740,496	4.968

** Lungimile segmentelor sunt determinate în planul de proiecție Stereo 70 și sunt rotunjite la 1 milimetru.

*** Distanța dintre puncte este formată din segmente cumulate ce sunt mai mici decât valoarea 1 milimetru.

**DATE DESPRE IMOBILUL NR. 344**

Oficiul de Cadastru și Publicitate Imobiliară SUCEAVA
Biroul de Cadastru și Publicitate Imobiliară Vatra Dornei

A. Partea I. Descrierea imobilului

TEREN Intravilan

Adresa: Loc. Ciocanesti, Jud. Suceava

Nr. Crt	Nr cadastral Nr. topografic	Suprafața* (mp)	Observații / Referințe
A1	30889	5.134	Sector cadastral:28 Teren imprejmuit; parte din pf 416, 413/2, 87/2

Construcții

Crt	Nr cadastral Nr. topografic	Adresa	Observații / Referințe
A1.1	30889-C1	Loc. Ciocanesti, Jud. Suceava	Nr. niveluri:1; S. construita la sol:82 mp; Cladire locuinta cu regim de inaltime P, edificata din lemn, cu suprafata construita desfasurata de 82 mp.
A1.2	30889-C2	Loc. Ciocanesti, Jud. Suceava	Nr. niveluri:1; S. construita la sol:14 mp; Fanar edificat din lemn, cu suprafata construita desfasurata de 14 mp

B. Partea II. Proprietari și acte

Inscrieri privitoare la dreptul de proprietate și alte drepturi reale		Referințe
15567 / 05/11/2015		
Act Administrativ nr. 64, din 28/09/2015 emis de Comisia Judeteana Suceava;		
B1	Intabulare, drept de PROPRIETATE bun comun in devalmasie, dobandit prin Reconstituire, cota actuala 1/1, cota initiala 1/1 1) NICULITA MIRCEA, sot 2) NICULITA DESPINA, sotie	A1
Act Administrativ nr. 3361, din 04/11/2015 emis de Primaria comunei Ciocanesti;		
B2	Intabulare, drept de PROPRIETATE bun comun in devalmasie, dobandit prin Construire, cota actuala 1/1, cota initiala 1/1 1) NICULITA MIRCEA, sot 2) NICULITA DESPINA, sotie	A1.1, A1.2

C. Partea III. SARCINI .

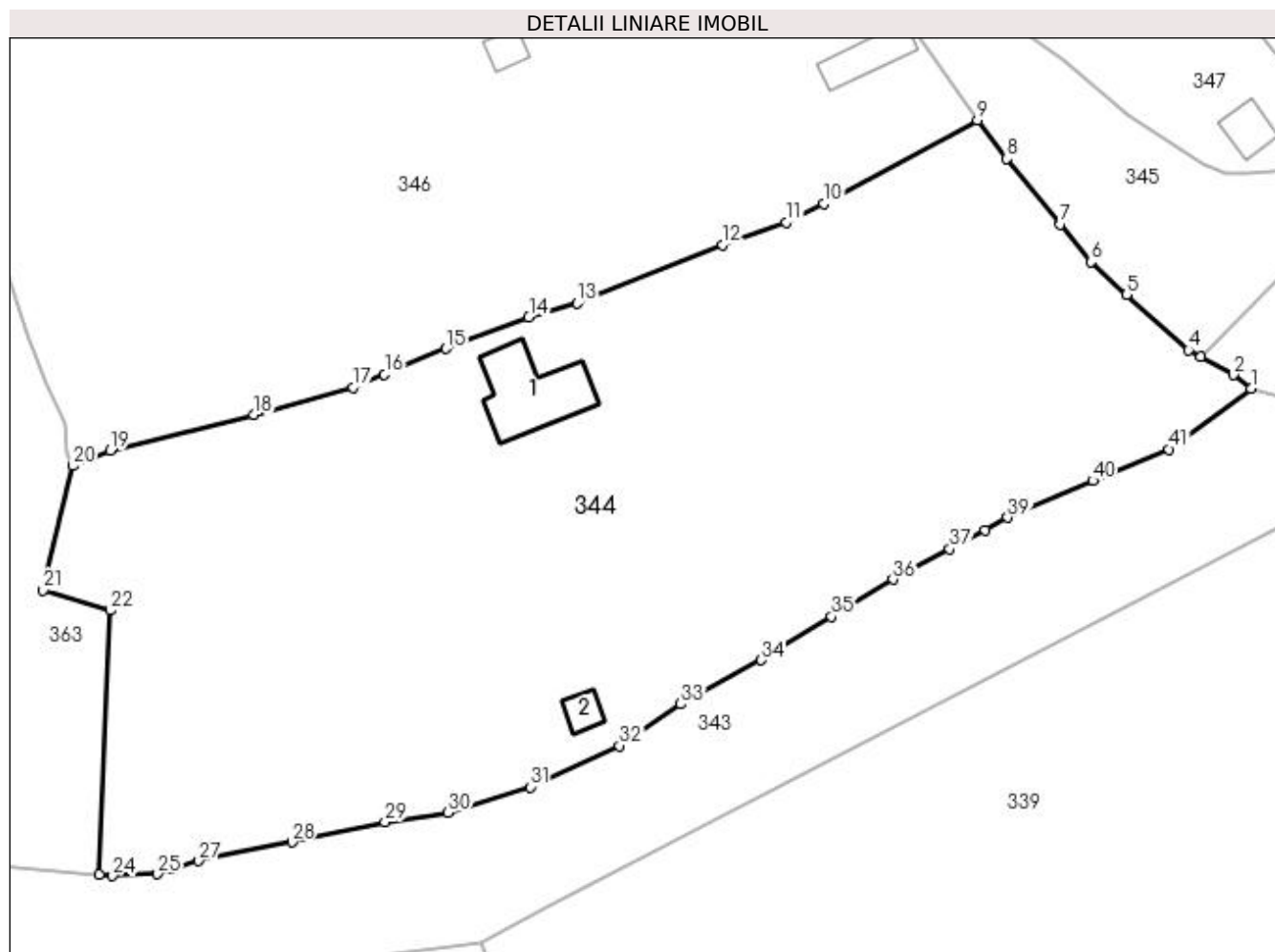
Inscrieri privind dezmembramintele dreptului de proprietate, drepturi reale de garanție și sarcini	Referințe
NU SUNT	

Anexa Nr. 1 La Partea I

Teren

Nr cadastral	Suprafața (mp)*	Observații / Referințe
30889	5.134	parte din pf 416, 413/2, 87/2

* Suprafața este determinată în planul de proiecție Stereo 70.



Date referitoare la teren

Crt	Categorie folosință	Intravilan	Suprafața (mp)	Tarla	Parcelă	Nr. topo	Observații / Referințe
1	curți constructii	DA	192	-	-	-	Imobil imprejmuit partial cu gard.
2	faneata	DA	4.942	-	-	-	Imobil imprejmuit partial cu gard.

Date referitoare la construcții

Crt	Număr	Destinație construcție	Supraf. (mp)	Situație juridică	Observații / Referințe
A1.1	30889-C1	construcții de locuințe	82	Cu acte	Nr. niveluri:1; S. construita la sol:82 mp; Cladire locuinta cu regim de inaltime P, edificata din lemn, cu suprafata construita desfasurata de 82 mp.
A1.2	30889-C2	construcții anexa	14	Cu acte	Nr. niveluri:1; S. construita la sol:14 mp; Fanar edificat din lemn, cu suprafata construita desfasurata de 14 mp

Lungime Segmente

1) Valorile lungimilor segmentelor sunt obținute din proiecție în plan.

Punct început	X / Y	Punct sfârșit	X / Y	Lungime segment	Punct început	X / Y	Punct sfârșit	X / Y	Lungime segment	Punct început	X / Y	Punct sfârșit	X / Y	Lungime segment
1	520.875,486 664.748,444	2	520.873,57 664.749,935	2.428	2	520.873,57 664.749,935	3	520.870,069 664.751,854	3.992	3	520.870,069 664.751,854	4	520.868,759 664.752,572	1.494

Punct început	X / Y	Punct sfârșit	X / Y	Lungime segment	Punct început	X / Y	Punct sfârșit	X / Y	Lungime segment	Punct început	X / Y	Punct sfârșit	X / Y	Lungime segment
4	520.868,759 664.752,572	5	520.862,07 664.758,551	8.972	5	520.862,07 664.758,551	6	520.858,257 664.762,086	5.2	6	520.858,257 664.762,086	7	520.854,974 664.766,141	5.217
7	520.854,974 664.766,141	8	520.849,219 664.773,175	9.088	8	520.849,219 664.773,175	9	520.846,027 664.777,334	5.243	9	520.846,027 664.777,334	10	520.829,537 664.768,333	18.787
10	520.829,537 664.768,333	11	520.825,482 664.766,329	4.523	11	520.825,482 664.766,329	12	520.818,632 664.763,909	7.265	12	520.818,632 664.763,909	13	520.802,983 664.757,634	16.86
13	520.802,983 664.757,634	14	520.797,772 664.756,115	5.428	14	520.797,772 664.756,115	15	520.788,852 664.752,74	9.537	15	520.788,852 664.752,74	16	520.782,247 664.749,991	7.154
16	520.782,247 664.749,991	17	520.778,864 664.748,561	3.673	17	520.778,864 664.748,561	18	520.768,227 664.745,63	11.033	18	520.768,227 664.745,63	19	520.752,756 664.741,824	15.932
19	520.752,756 664.741,824	20	520.748,68 664.740,128	4.415	20	520.748,68 664.740,128	21	520.745,515 664.726,762	13.736	21	520.745,515 664.726,762	22	520.752,699 664.724,595	7.504
22	520.752,699 664.724,595	23	520.751,586 664.696,211	28.406	23	520.751,586 664.696,211	24	520.752,992 664.696,056	1.415	24	520.752,992 664.696,056	25	520.757,828 664.696,243	4.84
25	520.757,828 664.696,243	26	520.759,391 664.696,819	1.666	26	520.759,391 664.696,819	27	520.762,266 664.697,654	2.994	27	520.762,266 664.697,654	28	520.772,296 664.699,666	10.23
28	520.772,296 664.699,666	29	520.782,313 664.701,836	10.249	29	520.782,313 664.701,836	30	520.789,082 664.702,845	6.844	30	520.789,082 664.702,845	31	520.797,989 664.705,605	9.325
31	520.797,989 664.705,605	32	520.807,506 664.710,049	10.503	32	520.807,506 664.710,049	33	520.814,126 664.714,52	7.988	33	520.814,126 664.714,52	34	520.822,791 664.719,252	9.873
34	520.822,791 664.719,252	35	520.830,347 664.723,92	8.882	35	520.830,347 664.723,92	36	520.836,956 664.727,923	7.727	36	520.836,956 664.727,923	37	520.843,07 664.731,186	6.93
37	520.843,07 664.731,186	38	520.846,873 664.733,262	4.333	38	520.846,873 664.733,262	39	520.849,27 664.734,599	2.745	39	520.849,27 664.734,599	40	520.858,463 664.738,557	10.009
40	520.858,463 664.738,557	41	520.866,634 664.741,935	8.842	41	520.866,634 664.741,935	1	520.875,486 664.748,444	10.987					

** Lungimile segmentelor sunt determinate în planul de proiecție Stereo 70 și sunt rotunjite la 1 milimetru.

*** Distanța dintre puncte este formată din segmente cumulate ce sunt mai mici decât valoarea 1 milimetru.

**DATE DESPRE IMOBILUL NR. 345**

Oficiul de Cadastru și Publicitate Imobiliară SUCEAVA
Biroul de Cadastru și Publicitate Imobiliară Vatra Dornei

A. Partea I. Descrierea imobilului

TEREN Intravilan

Adresa: Loc. Ciocanesti, Jud. Suceava

Nr. Crt	Nr cadastral Nr. topografic	Suprafața* (mp)	Observații / Referințe
A1	31905	924	Sector cadastral:28 Teren neimprejmuit; parte din pf 405/8, 404/4

B. Partea II. Proprietari și acte

Inscrieri privitoare la dreptul de proprietate și alte drepturi reale		Referințe
18653 / 14/12/2018		
Act Notarial nr. 108, din 13/12/2018 emis de Rotaru RAUL- GABRIEL;		
B2	Intabulare, drept de PROPRIETATE, dobandit prin Succesiune, cota actuala 1/1, cota initiala 1/1 1) NICULIȚĂ OANA-ELENA	A1

C. Partea III. SARCINI .

Inscrieri privind dezmembramintele dreptului de proprietate, drepturi reale de garanție și sarcini	Referințe
NU SUNT	

Anexa Nr. 1 La Partea I

Teren

Nr cadastral	Suprafața (mp)*	Observații / Referințe
31905	924	parte din pf 405/8, 404/4

* Suprafața este determinată în planul de proiecție Stereo 70.



Date referitoare la teren

Crt	Categorie folosință	Intravilan	Suprafața (mp)	Tarla	Parcelă	Nr. topo	Observații / Referințe
1	neproductiv	DA	924	-	-	-	Imobil împrejmuit parțial cu gard. Parcela 1N servește ca și cale de acces.

Lungime Segmente

1) Valorile lungimilor segmentelor sunt obținute din proiecție în plan.

Punct început	X / Y	Punct sfârșit	X / Y	Lungime segment (** (m)
1	520.846,027 664.777,334	2	520.849,219 664.773,175	5.243
3	520.854,974 664.766,141	4	520.858,257 664.762,086	5.217
5	520.862,07 664.758,551	6	520.868,759 664.752,572	8.972
7	520.870,069 664.751,854	8	520.884,274 664.766,365	20.306
9	520.893,794 664.776,337	10	520.905,316 664.785,027	14.432

Punct început	X / Y	Punct sfârșit	X / Y	Lungime segment (** (m)
2	520.849,219 664.773,175	3	520.854,974 664.766,141	9.088
4	520.858,257 664.762,086	5	520.862,07 664.758,551	5.2
6	520.868,759 664.752,572	7	520.870,069 664.751,854	1.494
8	520.884,274 664.766,365	9	520.893,794 664.776,337	13.787
10	520.905,316 664.785,027	11	520.901,974 664.789,246	5.382

Punct început	X / Y	Punct sfârșit	X / Y	Lungime segment (** (m)
11	520.901,974 664.789,246	12	520.898,91 664.786,685	3.993
13	520.892,319 664.780,576	14	520.886,133 664.775,142	8.234
15	520.884,597 664.774,01	16	520.882,527 664.772,635	2.485
17	520.880,182 664.771,981	18	520.875,196 664.771,517	5.008
19	520.872,682 664.771,66	20	520.870,393 664.772,53	2.449
21	520.862,153 664.777,806	22	520.855,351 664.783,667	8.979
23	520.851,101 664.786,831	24	520.849,507 664.788,449	2.271
25	520.847,413 664.791,585	26	520.843,053 664.797,673	7.488
27	520.841,03 664.801,627	28	520.839,329 664.804,724	3.533
29	520.836,57 664.802,158	30	520.832,294 664.799,149	5.229
31	520.838,396 664.788,106	1	520.846,027 664.777,334	13.201

Punct început	X / Y	Punct sfârșit	X / Y	Lungime segment (** (m)
12	520.898,91 664.786,685	13	520.892,319 664.780,576	8.987
14	520.886,133 664.775,142	15	520.884,597 664.774,01	1.908
16	520.882,527 664.772,635	17	520.880,182 664.771,981	2.434
18	520.875,196 664.771,517	19	520.872,682 664.771,66	2.518
20	520.870,393 664.772,53	21	520.862,153 664.777,806	9.784
22	520.855,351 664.783,667	23	520.851,101 664.786,831	5.298
24	520.849,507 664.788,449	25	520.847,413 664.791,585	3.771
26	520.843,053 664.797,673	27	520.841,03 664.801,627	4.441
28	520.839,329 664.804,724	29	520.836,57 664.802,158	3.768
30	520.832,294 664.799,149	31	520.838,396 664.788,106	12.617

** Lungimile segmentelor sunt determinate în planul de proiecție Stereo 70 și sunt rotunjite la 1 milimetru.

*** Distanța dintre puncte este formată din segmente cumulate ce sunt mai mici decât valoarea 1 milimetru.

**DATE DESPRE IMOBILUL NR. 346**

Oficiul de Cadastru și Publicitate Imobiliară SUCEAVA
Biroul de Cadastru și Publicitate Imobiliară Vatra Dornei

A. Partea I. Descrierea imobilului

TEREN Intravilan

Nr. CF vechi:298

Adresa: Loc. Ciocanesti, Str Recele, Nr. 7, Jud. Suceava

Nr. Crt	Nr cadastral Nr. topografic	Suprafața* (mp)	Observații / Referințe
A1	31885	Din acte: 9.449 Masurata: 8.382	Sector cadastral:28 Teren imprejmuit;

Construcții

Crt	Nr cadastral Nr. topografic	Adresa	Observații / Referințe
A1.1	31885-C1	Loc. Ciocanesti, Str Recele, Nr. 7, Jud. Suceava	Nr. niveluri:2; S. construita la sol:68 mp; S. construita desfasurata:136 mp; Cladire casa edificata din lemn in anul 1979, cu regim de inaltime P+M, cu suprafata construita la sol de 68 mp si cu suprafata construita desfasurata de 136 mp.
A1.2	31885-C2	Loc. Ciocanesti, Str Recele, Nr. 7, Jud. Suceava	Nr. niveluri:1; S. construita la sol:35 mp; S. construita desfasurata:35 mp; Grajd edificat din lemn in anul 1979, cu regim de inaltime P, cu suprafata construita la sol de 35 mp si cu suprafata construita desfasurata de 35 mp.
A1.3	31885-C3	Loc. Ciocanesti, Str Recele, Nr. 7, Jud. Suceava	Nr. niveluri:1; S. construita la sol:15 mp; S. construita desfasurata:15 mp; Fanar edificat din lemn in anul 1979, cu regim de inaltime P, cu suprafata construita la sol de 15 mp si cu suprafata construita desfasurata de 15 mp.

B. Partea II. Proprietari și acte

Inscrieri privitoare la dreptul de proprietate și alte drepturi reale	Referințe	
106 / 18/03/1998		
Hotarare Judecatoreasca nr. 106, din 18/03/1998 emis de Judecatoria Cimpulung Moldovenesc;		
B1	Intabulare, drept de PROPRIETATE bun comun in devalmasie, dobandit prin Hotarare Judecatoreasca, cota actuala 1/2, cota initiala 1/1 1) NICULIȚĂ RODICA	A1, A1.1
431 / 13/01/2017		
Act Administrativ nr. 20, din 05/01/2017 emis de BIN ROTARU RAUL GABRIEL;		
B2	se notează modificarea suprafeței imobilului de sub A1 în sensul diminuării de la 9449 mp. la 8382 mp. rezultați din măsurători	A1
Act Administrativ nr. 45, din 06/01/2017 emis de PRIMARIA COMUNEI CIOCANESTI;		
B3	Intabulare, drept de PROPRIETATE, bun comun în devălmășie, dobandit prin Construire, cota actuala 1/2, cota initiala 1/1 1) NICULIȚĂ RODICA	A1.2, A1.3
Act Administrativ nr. 20, din 05/01/2017 emis de BIN ROTARU RAUL GABRIEL;		
B4	se notează evidențierea construcțiilor C2 și C3	A1, A1.1, A1.2, A1.3
18627 / 14/12/2018		
Act Notarial nr. 108, din 13/12/2018 emis de Rotaru RAUL- GABRIEL;		
B5	Intabulare, drept de PROPRIETATE, dobandit prin Succesiune, cota actuala 1/2, cota initiala 1/2 1) NICULIȚĂ OANA-ELENA	A1, A1.1, A1.2, A1.3

C. Partea III. SARCINI .

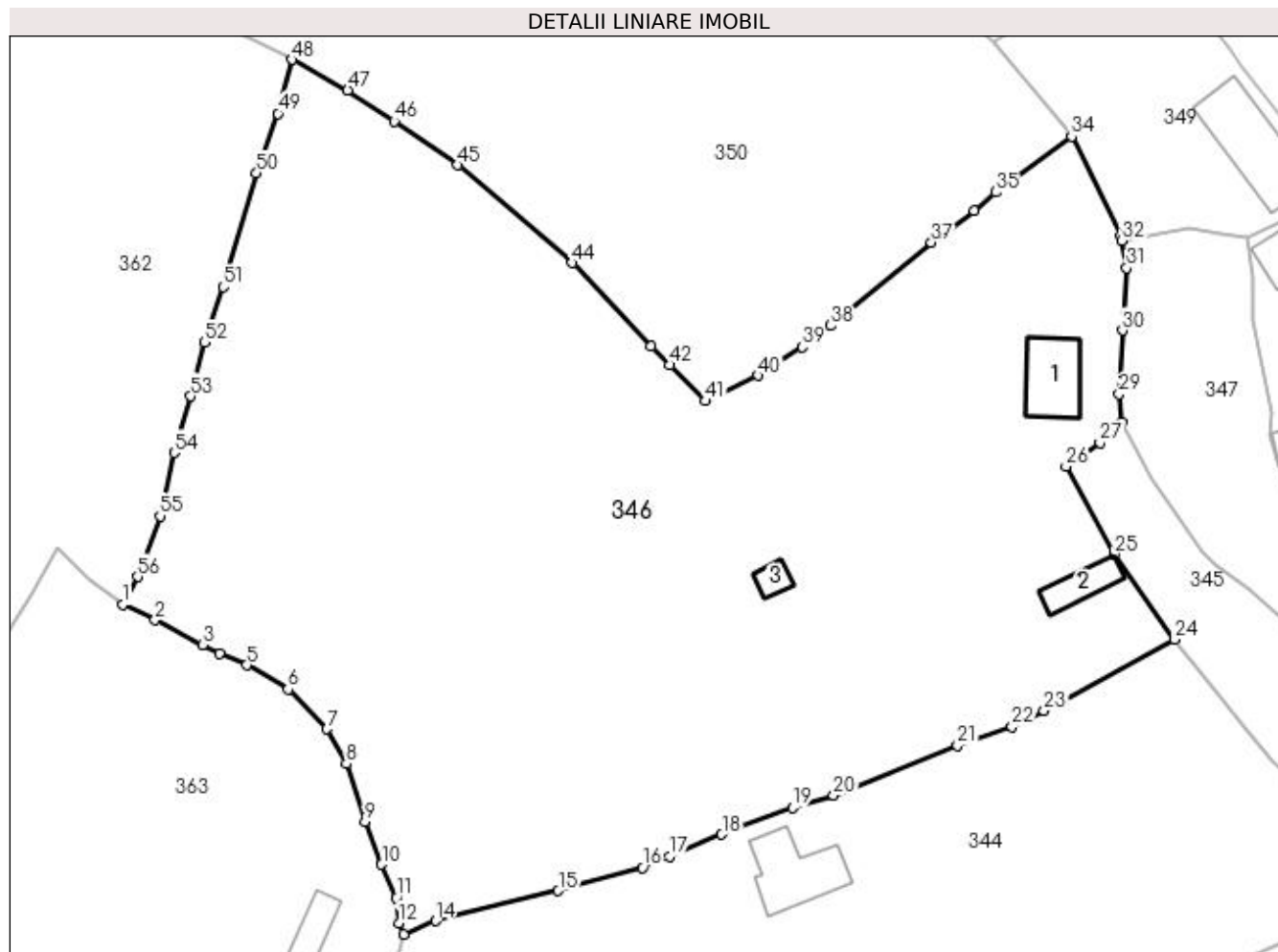
Inscrieri privind dezmembramintele dreptului de proprietate, drepturi reale de garanție și sarcini	Referințe
NU SUNT	

Anexa Nr. 1 La Partea I

Teren

Nr cadastral	Suprafața (mp)*	Observații / Referințe
31885	Din acte: 9.449 Masurata: 8.382	

* Suprafața este determinată în planul de proiecție Stereo 70.



Date referitoare la teren

Crt	Categorie folosință	Intra vilan	Suprafața (mp)	Tarla	Parcelă	Nr. topo	Observații / Referințe
1	curți construcții	DA	446	-	-	149	Imobil împrejmuit cu gard.
2	arabil	DA	126	-	-	413/1	Imobil împrejmuit cu gard.
3	faneata	DA	7.810	-	-	413/3	Imobil împrejmuit cu gard.

Date referitoare la construcții

Crt	Număr	Destinație construcție	Supraf. (mp)	Situație juridică	Observații / Referințe
A1.1	31885-C1	construcții de locuințe	68	Cu acte	Nr. niveluri:2; S. construita la sol:68 mp; S. construita desfasurata:136 mp; Cladire casa edificata din lemn in anul 1979, cu regim de inaltime P+M, cu suprafata construita la sol de 68 mp si cu suprafata construita desfasurata de 136 mp.
A1.2	31885-C2	construcții anexa	35	Cu acte	Nr. niveluri:1; S. construita la sol:35 mp; S. construita desfasurata:35 mp; Grajd edificat din lemn in anul 1979, cu regim de inaltime P, cu suprafata construita la sol de 35 mp si cu suprafata construita desfasurata de 35 mp.
A1.3	31885-C3	construcții anexa	15	Cu acte	Nr. niveluri:1; S. construita la sol:15 mp; S. construita desfasurata:15 mp; Fanar edificat din lemn in anul 1979, cu regim de inaltime P, cu suprafata construita la sol de 15 mp si cu suprafata construita desfasurata de 15 mp.

Lungime Segmente

1) Valorile lungimilor segmentelor sunt obținute din proiecție în plan.

Punct început	X / Y	Punct sfârșit	X / Y	Lungime segment	Punct început	X / Y	Punct sfârșit	X / Y	Lungime segment	Punct început	X / Y	Punct sfârșit	X / Y	Lungime segment
1	520.713,219 664.781,703	2	520.717,322 664.779,773	4.534	2	520.717,322 664.779,773	3	520.723,364 664.776,676	6.789	3	520.723,364 664.776,676	4	520.725,502 664.775,571	2.407
4	520.725,502 664.775,571	5	520.728,927 664.774,093	3.73	5	520.728,927 664.774,093	6	520.734,105 664.771,055	6.003	6	520.734,105 664.771,055	7	520.739,014 664.766,026	7.028
7	520.739,014 664.766,026	8	520.741,456 664.761,637	5.023	8	520.741,456 664.761,637	9	520.743,816 664.754,338	7.671	9	520.743,816 664.754,338	10	520.745,933 664.748,954	5.785
10	520.745,933 664.748,954	11	520.747,777 664.744,735	4.604	11	520.747,777 664.744,735	12	520.748,091 664.741,568	3.183	12	520.748,091 664.741,568	13	520.748,68 664.740,128	1.556
13	520.748,68 664.740,128	14	520.752,756 664.741,824	4.415	14	520.752,756 664.741,824	15	520.768,227 664.745,63	15.93 2	15	520.768,227 664.745,63	16	520.778,864 664.748,561	11.03 3
16	520.778,864 664.748,561	17	520.782,247 664.749,991	3.673	17	520.782,247 664.749,991	18	520.788,852 664.752,74	7.154	18	520.788,852 664.752,74	19	520.797,772 664.756,115	9.537
19	520.797,772 664.756,115	20	520.802,983 664.757,634	5.428	20	520.802,983 664.757,634	21	520.818,632 664.763,909	16.86	21	520.818,632 664.763,909	22	520.825,482 664.766,329	7.265
22	520.825,482 664.766,329	23	520.829,537 664.768,333	4.523	23	520.829,537 664.768,333	24	520.846,027 664.777,334	18.78 7	24	520.846,027 664.777,334	25	520.838,396 664.788,106	13.20 1
25	520.838,396 664.788,106	26	520.832,294 664.799,149	12.61 7	26	520.832,294 664.799,149	27	520.836,57 664.802,158	5.229	27	520.836,57 664.802,158	28	520.839,329 664.804,724	3.768
28	520.839,329 664.804,724	29	520.839,004 664.808,294	3.585	29	520.839,004 664.808,294	30	520.839,394 664.816,334	8.049	30	520.839,394 664.816,334	31	520.839,967 664.824,177	7.864
31	520.839,967 664.824,177	32	520.839,327 664.827,648	3.53	32	520.839,327 664.827,648	33	520.839,158 664.828,214	0.591	33	520.839,158 664.828,214	34	520.832,989 664.840,776	13.99 5
34	520.832,989 664.840,776	35	520.823,417 664.833,752	11.87 3	35	520.823,417 664.833,752	36	520.820,686 664.831,44	3.578	36	520.820,686 664.831,44	37	520.815,284 664.827,407	6.741
37	520.815,284 664.827,407	38	520.802,629 664.816,908	16.44 3	38	520.802,629 664.816,908	39	520.799,013 664.814,251	4.487	39	520.799,013 664.814,251	40	520.793,488 664.810,631	6.605
40	520.793,488 664.810,631	41	520.786,832 664.807,417	7.391	41	520.786,832 664.807,417	42	520.782,316 664.811,97	6.413	42	520.782,316 664.811,97	43	520.779,899 664.814,318	3.37
43	520.779,899 664.814,318	44	520.769,98 664.824,845	14.46 4	44	520.769,98 664.824,845	45	520.755,546 664.837,18	18.98 7	45	520.755,546 664.837,18	46	520.747,493 664.842,723	9.776
46	520.747,493 664.842,723	47	520.741,654 664.846,659	7.042	47	520.741,654 664.846,659	48	520.734,648 664.850,479	7.98	48	520.734,648 664.850,479	49	520.732,842 664.843,689	7.026
49	520.732,842 664.843,689	50	520.730,137 664.836,179	7.982	50	520.730,137 664.836,179	51	520.725,954 664.821,794	14.98 1	51	520.725,954 664.821,794	52	520.723,549 664.814,823	7.374
52	520.723,549 664.814,823	53	520.721,849 664.808,017	7.015	53	520.721,849 664.808,017	54	520.719,743 664.800,88	7.441	54	520.719,743 664.800,88	55	520.717,967 664.792,902	8.173
55	520.717,967 664.792,902	56	520.715,172 664.785,223	8.172	56	520.715,172 664.785,223	1	520.713,219 664.781,703	4.025					

** Lungimile segmentelor sunt determinate în planul de proiecție Stereo 70 și sunt rotunjite la 1 milimetru.

*** Distanța dintre puncte este formată din segmente cumulate ce sunt mai mici decât valoarea 1 milimetru.

**DATE DESPRE IMOBILUL NR. 347**

Oficiul de Cadastru și Publicitate Imobiliară SUCEAVA
Biroul de Cadastru și Publicitate Imobiliară Vatra Dornei

A. Partea I. Descrierea imobilului

TEREN Intravilan

Adresa: Loc. Ciocanesti, Nr. 63, Jud. Suceava

Nr. Crt	Nr cadastral Nr. topografic	Suprafața* (mp)	Observații / Referințe
A1	32018	1.747	Sector cadastral:28 Teren imprejmuit; parte din pf 405/4, 343, 411/3

Construcții

Crt	Nr cadastral Nr. topografic	Adresa	Observații / Referințe
A1.1	32018-C1	Loc. Ciocanesti, Jud. Suceava	Nr. niveluri:2; S. construita la sol:142 mp; Casa edificata in anul 1960 din lemn fara lift si fara CPE
A1.2	32018-C2	Loc. Ciocanesti, Jud. Suceava	Nr. niveluri:1; S. construita la sol:67 mp; S. construita desfasurata:67 mp; Grajd edificat in anul 1960 din lemn fara lift si fara CPE
A1.3	32018-C3	Loc. Ciocanesti, Jud. Suceava	Nr. niveluri:1; S. construita la sol:22 mp; S. construita desfasurata:22 mp; Anexa edificat in anul 1960 din lemn fara lift si fara CPE
A1.4	32018-C4	Loc. Ciocanesti, Jud. Suceava	Nr. niveluri:1; S. construita la sol:23 mp; S. construita desfasurata:23 mp; Anexa edificat in anul 1960 din lemn fara lift si fara CPE

B. Partea II. Proprietari și acte

Inscrieri privitoare la dreptul de proprietate și alte drepturi reale	Referințe
17113 / 15/11/2018	
Act Administrativ nr. 136, din 10/07/2018 emis de Comisia Judeteana Suceava;	
B1	A1
Intabulare, drept de PROPRIETATE, dobandit prin Reconstituire, cota actuala 1/1, cota initiala 1/1 1) NICHITUȘ CATRINA	
Act Administrativ nr. 2771, din 06/11/2018 emis de Comuna CIOCĂNEȘTI;	
B2	A1.1, A1.2, A1.3, A1.4
Intabulare, drept de PROPRIETATE, dobandit prin Construire, cota actuala 1/1, cota initiala 1/1 1) NICHITUȘ CATRINA	

C. Partea III. SARCINI .

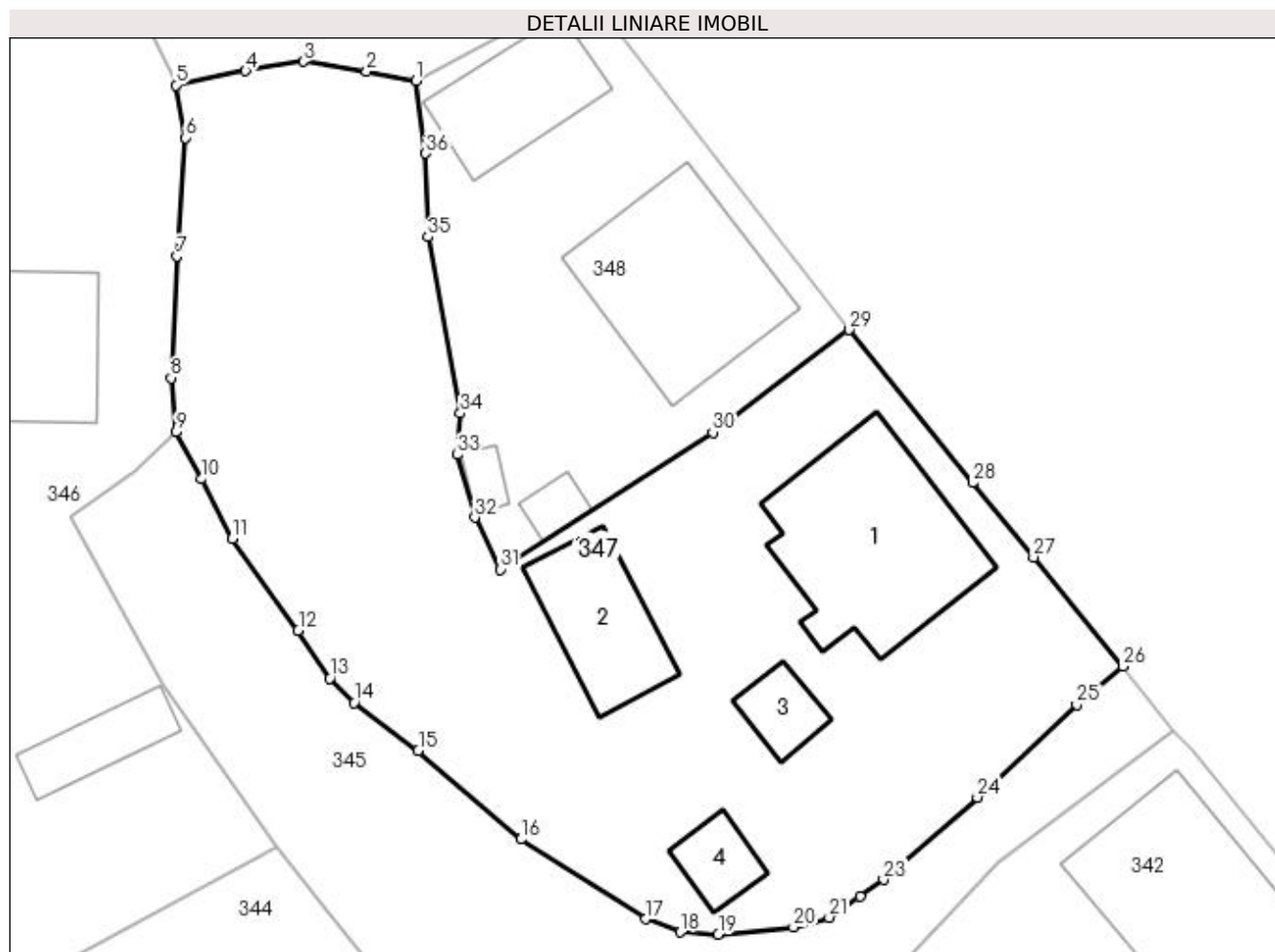
Inscrieri privind dezmembramintele dreptului de proprietate, drepturi reale de garanție și sarcini	Referințe
NU SUNT	

Anexa Nr. 1 La Partea I

Teren

Nr cadastral	Suprafața (mp)*	Observații / Referințe
32018	1.747	parte din pf 405/4, 343, 411/3

* Suprafața este determinată în planul de proiecție Stereo 70.



Date referitoare la teren

Crt	Categorie folosință	Intravilan	Suprafața (mp)	Tarla	Parcelă	Nr. topo	Observații / Referințe
1	curți construcții	DA	698	-	-	-	
2	arabil	DA	209	-	-	-	
3	faneata	DA	840	-	-	-	

Date referitoare la construcții

Crt	Număr	Destinație construcție	Supraf. (mp)	Situație juridică	Observații / Referințe
A1.1	32018-C1	construcții de locuințe	142	Cu acte	Nr. niveluri:2; S. construită la sol:142 mp; Casa edificată în anul 1960 din lemn fără lift și fără CPE
A1.2	32018-C2	construcții anexa	67	Cu acte	Nr. niveluri:1; S. construită la sol:67 mp; S. construită desfășurată:67 mp; Grajd edificat în anul 1960 din lemn fără lift și fără CPE
A1.3	32018-C3	construcții anexa	22	Cu acte	Nr. niveluri:1; S. construită la sol:22 mp; S. construită desfășurată:22 mp; Anexa edificat în anul 1960 din lemn fără lift și fără CPE
A1.4	32018-C4	construcții anexa	23	Cu acte	Nr. niveluri:1; S. construită la sol:23 mp; S. construită desfășurată:23 mp; Anexa edificat în anul 1960 din lemn fără lift și fără CPE

Lungime Segmente

1) Valorile lungimilor segmentelor sunt obținute din proiecție în plan.

Punct început	X / Y	Punct sfârșit	X / Y	Lungime segment (** (m)
1	520.855,209 664.827,938	2	520.851,928 664.828,551	3.338
3	520.847,755 664.829,218	4	520.843,929 664.828,606	3.875
5	520.839,327 664.827,648	6	520.839,967 664.824,177	3.53
7	520.839,394 664.816,334	8	520.839,004 664.808,294	8.049
9	520.839,329 664.804,724	10	520.841,03 664.801,627	3.533
11	520.843,053 664.797,673	12	520.847,413 664.791,585	7.488
13	520.849,507 664.788,449	14	520.851,101 664.786,831	2.271
15	520.855,351 664.783,667	16	520.862,153 664.777,806	8.979
17	520.870,393 664.772,53	18	520.872,682 664.771,66	2.449
19	520.875,196 664.771,517	20	520.880,182 664.771,981	5.008
21	520.882,527 664.772,635	22	520.884,597 664.774,01	2.485
23	520.886,133 664.775,142	24	520.892,319 664.780,576	8.234
25	520.898,91 664.786,685	26	520.901,974 664.789,246	3.993
27	520.896,056 664.796,447	28	520.892,008 664.801,373	6.376
29	520.883,85 664.811,479	30	520.874,835 664.804,699	11.28
31	520.860,804 664.795,648	32	520.859,094 664.799,084	3.838
33	520.857,913 664.803,225	34	520.858,132 664.805,959	2.743
35	520.855,993 664.817,629	36	520.855,844 664.823,139	5.512

Punct început	X / Y	Punct sfârșit	X / Y	Lungime segment (** (m)
2	520.851,928 664.828,551	3	520.847,755 664.829,218	4.226
4	520.843,929 664.828,606	5	520.839,327 664.827,648	4.701
6	520.839,967 664.824,177	7	520.839,394 664.816,334	7.864
8	520.839,004 664.808,294	9	520.839,329 664.804,724	3.585
10	520.841,03 664.801,627	11	520.843,053 664.797,673	4.441
12	520.847,413 664.791,585	13	520.849,507 664.788,449	3.771
14	520.851,101 664.786,831	15	520.855,351 664.783,667	5.298
16	520.862,153 664.777,806	17	520.870,393 664.772,53	9.784
18	520.872,682 664.771,66	19	520.875,196 664.771,517	2.518
20	520.880,182 664.771,981	21	520.882,527 664.772,635	2.434
22	520.884,597 664.774,01	23	520.886,133 664.775,142	1.908
24	520.892,319 664.780,576	25	520.898,91 664.786,685	8.987
26	520.901,974 664.789,246	27	520.896,056 664.796,447	9.321
28	520.892,008 664.801,373	29	520.883,85 664.811,479	12.988
30	520.874,835 664.804,699	31	520.860,804 664.795,648	16.697
32	520.859,094 664.799,084	33	520.857,913 664.803,225	4.306
34	520.858,132 664.805,959	35	520.855,993 664.817,629	11.864
36	520.855,844 664.823,139	1	520.855,209 664.827,938	4.841

** Lungimile segmentelor sunt determinate în planul de proiecție Stereo 70 și sunt rotunjite la 1 milimetru.

*** Distanța dintre puncte este formată din segmente cumulate ce sunt mai mici decât valoarea 1 milimetru.

**DATE DESPRE IMOBILUL NR. 348**

Oficiul de Cadastru și Publicitate Imobiliară SUCEAVA
Biroul de Cadastru și Publicitate Imobiliară Vatra Dornei

A. Partea I. Descrierea imobilului

TEREN Intravilan

Adresa: Loc. Ciocanesti, Nr. 65, Jud. Suceava

Nr. Crt	Nr cadastral Nr. topografic	Suprafața* (mp)	Observații / Referințe
A1		628	Sector cadastral:28 Teren imprejmuit; parte din pf 85, 85/5, 405/4

Construcții

Crt	Nr cadastral Nr. topografic	Adresa	Observații / Referințe
A1.1		Loc. Ciocanesti, Nr. 65, Jud. Suceava	Nr. niveluri:2; S. construita la sol:129 mp; Locuință
A1.2		Loc. Ciocanesti, Nr. 65, Jud. Suceava	Nr. niveluri:1; S. construita la sol:66 mp; Anexă
A1.3		Loc. Ciocanesti, Nr. 65, Jud. Suceava	Nr. niveluri:1; S. construita la sol:11 mp; Anexă
A1.4		Loc. Ciocanesti, Nr. 65, Jud. Suceava	Nr. niveluri:1; S. construita la sol:9 mp; Anexă

B. Partea II. Proprietari și acte

Inscrieri privitoare la dreptul de proprietate și alte drepturi reale		Referințe
348 / 17/01/2024		
Act Normativ nr. 7, din 13/03/1996 emis de Parlamentul României;		
B1	Intabulare, drept de PROPRIETATE, dobândit prin Lege, cota actuala 1/1, cota initiala 1/1 1) NEIDENTIFICAT NEIDENTIFICAT	A1
Act Administrativ nr. 3947, din 11/12/2023 emis de Primăria Comunei Ciocănești;		
B2	Se notează posesia faptică în favoarea lui 1) GIOSAN DUMITRU	A1
Act Administrativ nr. 143, din 17/01/2024 emis de Primăria Comunei Ciocănești;		
B3	Intabulare, drept de PROPRIETATE, dobândit prin Lege, cota actuala 1/1, cota initiala 1/1 1) GIOSAN DUMITRU	A1.1, A1.2, A1.3, A1.4

C. Partea III. SARCINI .

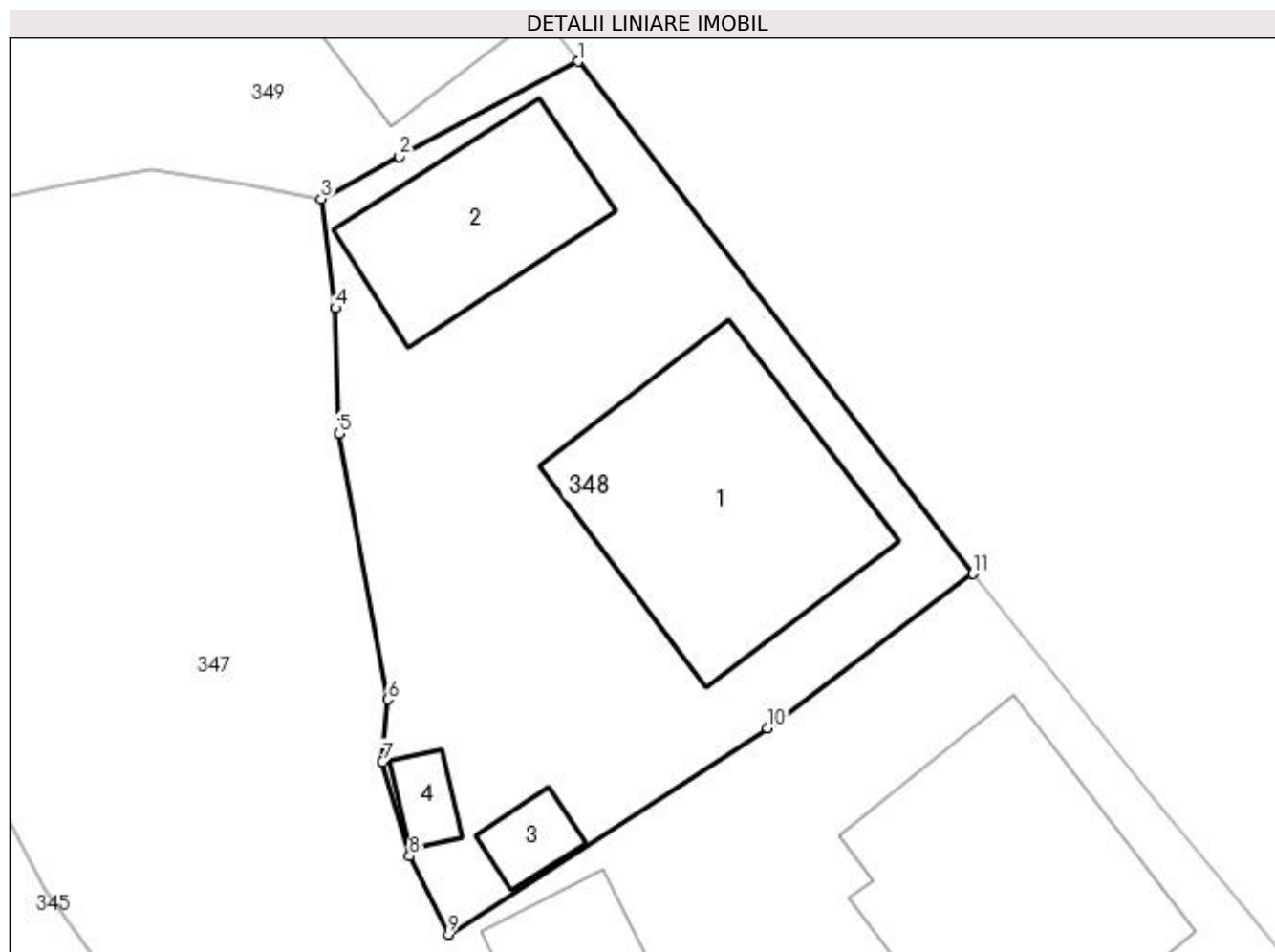
Inscrieri privind dezmembramentele dreptului de proprietate, drepturi reale de garanție și sarcini	Referințe
NU SUNT	

Anexa Nr. 1 La Partea I

Teren

Nr cadastral	Suprafața (mp)*	Observații / Referințe
	628	parte din pf 85, 85/5, 405/4

* Suprafața este determinată în planul de proiecție Stereo 70.



Date referitoare la teren

Crt	Categorie folosință	Intra vilan	Suprafața (mp)	Tarla	Parcelă	Nr. topo	Observații / Referințe
1	curți constructii	DA	628	-	-	-	loc numit strada Principală

Date referitoare la construcții

Crt	Număr	Destinație construcție	Supraf. (mp)	Situație juridică	Observații / Referințe
A1.1		construcții de locuințe	129	Cu acte	Nr. niveluri:2; S. construita la sol:129 mp; Locuință
A1.2		construcții anexa	66	Cu acte	Nr. niveluri:1; S. construita la sol:66 mp; Anexă
A1.3		construcții anexa	11	Cu acte	Nr. niveluri:1; S. construita la sol:11 mp; Anexă
A1.4		construcții anexa	9	Cu acte	Nr. niveluri:1; S. construita la sol:9 mp; Anexă

Lungime Segmente

1) Valorile lungimilor segmentelor sunt obținute din proiecție în plan.

Punct început	X / Y	Punct sfârșit	X / Y	Lungime segment (** (m)
1	520.866,501 664.833,97	2	520.858,654 664.829,778	8.897

Punct început	X / Y	Punct sfârşit	X / Y	Lungime segment (** (m)
2	520.858,654 664.829,778	3	520.855,209 664.827,938	3.906
3	520.855,209 664.827,938	4	520.855,844 664.823,139	4.841
4	520.855,844 664.823,139	5	520.855,993 664.817,629	5.512
5	520.855,993 664.817,629	6	520.858,132 664.805,959	11.864
6	520.858,132 664.805,959	7	520.857,913 664.803,225	2.743
7	520.857,913 664.803,225	8	520.859,094 664.799,084	4.306
8	520.859,094 664.799,084	9	520.860,804 664.795,648	3.838
9	520.860,804 664.795,648	10	520.874,835 664.804,699	16.697
10	520.874,835 664.804,699	11	520.883,85 664.811,479	11.28
11	520.883,85 664.811,479	1	520.866,501 664.833,97	28.405

** Lungimile segmentelor sunt determinate în planul de proiecţie Stereo 70 şi sunt rotunjite la 1 milimetru.

*** Distanţa dintre puncte este formată din segmente cumulate ce sunt mai mici decât valoarea 1 milimetru.

**DATE DESPRE IMOBILUL NR. 349**

Oficiul de Cadastru și Publicitate Imobiliară SUCEAVA
Biroul de Cadastru și Publicitate Imobiliară Vatra Dornei

A. Partea I. Descrierea imobilului

TEREN Intravilan

Adresa: Loc. Ciocanesti, Nr. 67, Jud. Suceava

Nr. Crt	Nr cadastral Nr. topografic	Suprafața* (mp)	Observații / Referințe
A1		853	Sector cadastral:28 Teren imprejmuit; parte din pf 342, 411/2, 411/1

Construcții

Crt	Nr cadastral Nr. topografic	Adresa	Observații / Referințe
A1.1		Loc. Ciocanesti, Nr. 67, Jud. Suceava	Nr. niveluri:1; S. construita la sol:112 mp; Locuință

B. Partea II. Proprietari și acte

Inscrieri privitoare la dreptul de proprietate și alte drepturi reale		Referințe
349 / 17/01/2024		
Act Normativ nr. 7, din 13/03/1996 emis de Parlamentul României;		
B1	Intabulare, drept de PROPRIETATE, dobândit prin Lege, cota actuala 1/1, cota initiala 1/1 1) NEIDENTIFICAT NEIDENTIFICAT	A1
Act Administrativ nr. 3948, din 11/12/2023 emis de Primăria Comunei Ciocănești;		
B2	Se notează posesia faptică în favoarea lui 1) HARMATIUC VASILE	A1
Act Administrativ nr. 143, din 17/01/2024 emis de Primăria Comunei Ciocănești;		
B3	Intabulare, drept de PROPRIETATE, dobândit prin Lege, cota actuala 1/1, cota initiala 1/1 1) HARMATIUC VASILE	A1.1

C. Partea III. SARCINI .

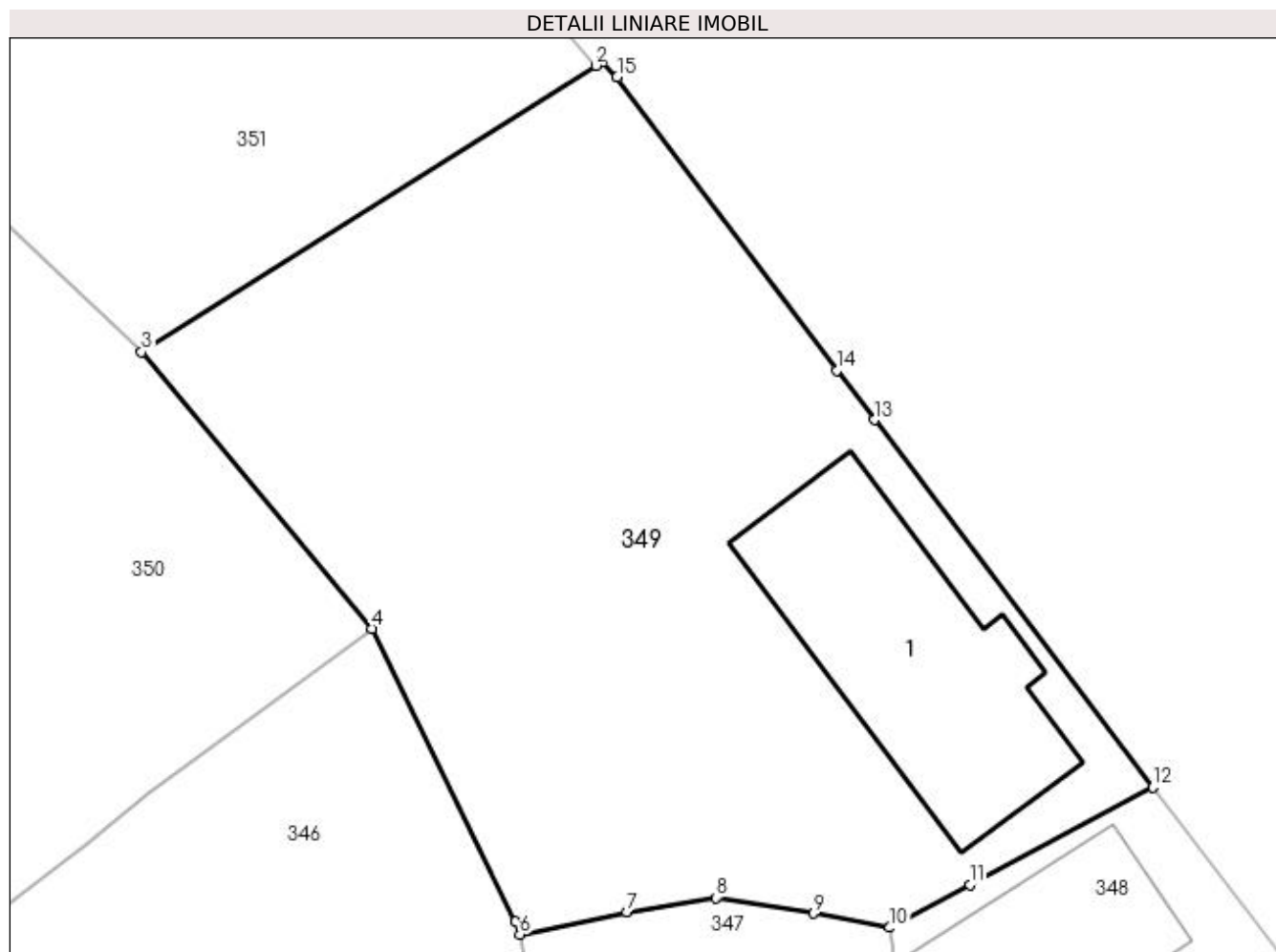
Inscrieri privind dezmembramentele dreptului de proprietate, drepturi reale de garanție și sarcini	Referințe
NU SUNT	

Anexa Nr. 1 La Partea I

Teren

Nr cadastral	Suprafața (mp)*	Observații / Referințe
	853	parte din pf 342, 411/2, 411/1

* Suprafața este determinată în planul de proiecție Stereo 70.



Date referitoare la teren

Crt	Categorie folosință	Intra vilan	Suprafața (mp)	Tarla	Parcelă	Nr. topo	Observații / Referințe
1	curți construcții	DA	167	-	-	-	loc numit strada Principală
2	faneata	DA	686	-	-	-	

Date referitoare la construcții

Crt	Număr	Destinație construcție	Supraf. (mp)	Situație juridică	Observații / Referințe
A1.1		construcții de locuințe	112	Cu acte	Nr. niveluri:1; S. construita la sol:112 mp; Locuință

Lungime Segmente

1) Valorile lungimilor segmentelor sunt obținute din proiecție în plan.

Punct început	X / Y	Punct sfârșit	X / Y	Lungime segment (** (m)
1	520.842,862 664.865,107	2	520.842,593 664.864,937	0.318
2	520.842,593 664.864,937	3	520.823,089 664.852,649	23.052
3	520.823,089 664.852,649	4	520.832,989 664.840,776	15.459

Punct început	X / Y	Punct sfârșit	X / Y	Lungime segment (** (m)
4	520.832,989 664.840,776	5	520.839,158 664.828,214	13.995
5	520.839,158 664.828,214	6	520.839,327 664.827,648	0.591
6	520.839,327 664.827,648	7	520.843,929 664.828,606	4.701
7	520.843,929 664.828,606	8	520.847,755 664.829,218	3.875
8	520.847,755 664.829,218	9	520.851,928 664.828,551	4.226
9	520.851,928 664.828,551	10	520.855,209 664.827,938	3.338
10	520.855,209 664.827,938	11	520.858,654 664.829,778	3.906
11	520.858,654 664.829,778	12	520.866,501 664.833,97	8.897
12	520.866,501 664.833,97	13	520.854,538 664.849,724	19.781
13	520.854,538 664.849,724	14	520.852,928 664.851,845	2.663
14	520.852,928 664.851,845	15	520.843,502 664.864,436	15.728
15	520.843,502 664.864,436	1	520.842,862 664.865,107	0.927

** Lungimile segmentelor sunt determinate în planul de proiecție Stereo 70 și sunt rotunjite la 1 milimetru.

*** Distanța dintre puncte este formată din segmente cumulate ce sunt mai mici decât valoarea 1 milimetru.

**DATE DESPRE IMOBILUL NR. 350**

Oficiul de Cadastru și Publicitate Imobiliară SUCEAVA
Biroul de Cadastru și Publicitate Imobiliară Vatra Dornei

A. Partea I. Descrierea imobilului

TEREN Intravilan

Adresa: Loc. Ciocanesti, Jud. Suceava

Nr. Crt	Nr cadastral Nr. topografic	Suprafața* (mp)	Observații / Referințe
A1		5.676	Sector cadastral:28 Teren imprejmuit; parte din pf 412; Cimitrul Eroilor

B. Partea II. Proprietari și acte

Inscrieri privitoare la dreptul de proprietate și alte drepturi reale	Referințe
351 / 17/01/2024	
Act Administrativ nr. 1170, din 23/07/2004 emis de Guvernul României (poz. 22);	
B2	A1
Intabulare, drept de PROPRIETATE, dobândit prin Lege, cota actuala 1) COMUNA CIOCĂNEȘTI, CIF:14953600, Domeniul Public	

C. Partea III. SARCINI .

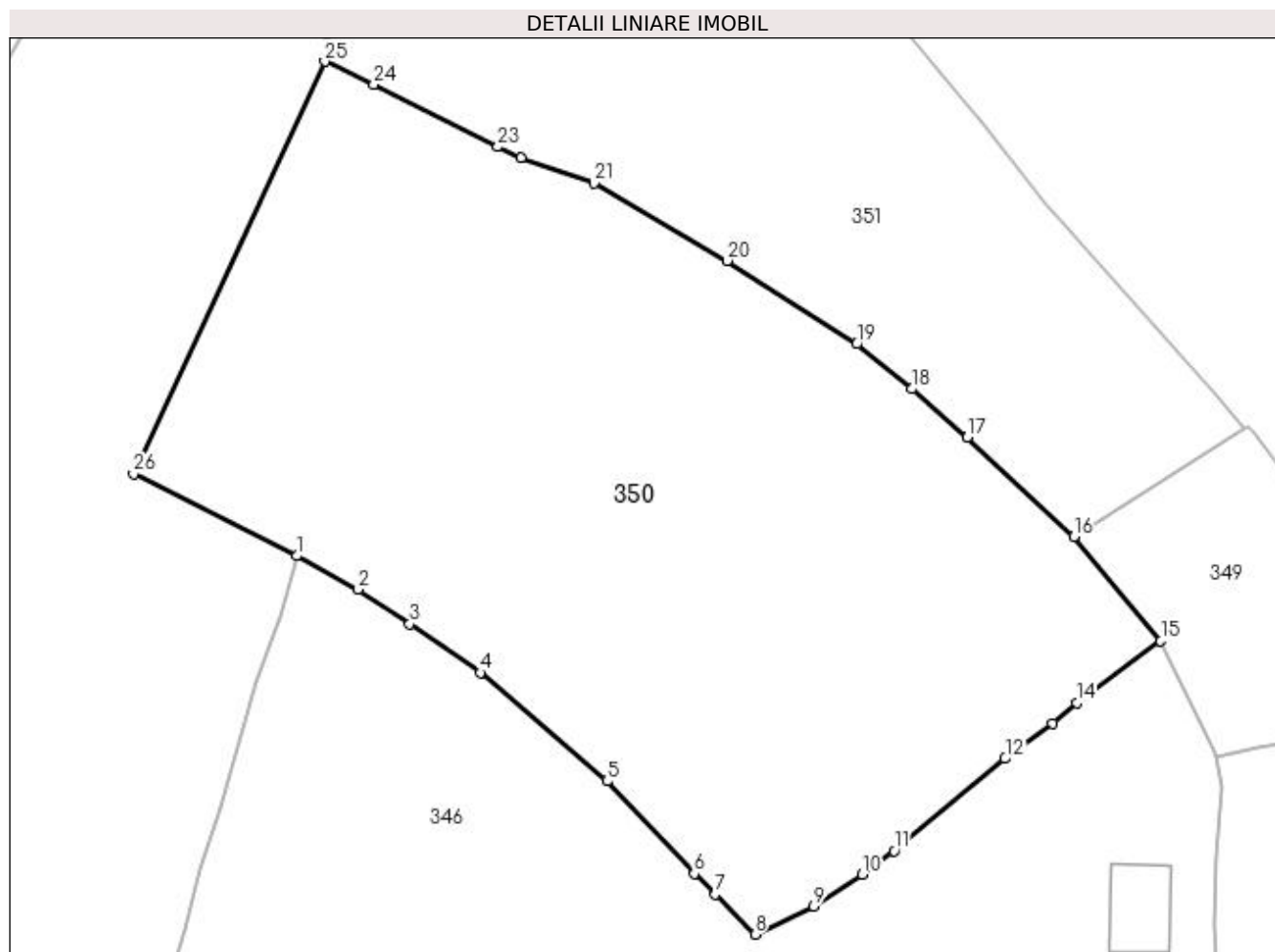
Inscrieri privind dezmembramintele dreptului de proprietate, drepturi reale de garanție și sarcini	Referințe
NU SUNT	

Anexa Nr. 1 La Partea I

Teren

Nr cadastral	Suprafața (mp)*	Observații / Referințe
	5.676	parte din pf 412; Cimitrul Eroilor

* Suprafața este determinată în planul de proiecție Stereo 70.



Date referitoare la teren

Crt	Categorie folosință	Intra vilan	Suprafața (mp)	Tarla	Parcelă	Nr. topo	Observații / Referințe
1	curți constructii	DA	5.676	-	-	-	

Lungime Segmente

1) Valorile lungimilor segmentelor sunt obținute din proiecție în plan.

Punct început	X / Y	Punct sfârșit	X / Y	Lungime segment (** (m)
1	520.734,648 664.850,479	2	520.741,654 664.846,659	7.98
3	520.747,493 664.842,723	4	520.755,546 664.837,18	9.776
5	520.769,98 664.824,845	6	520.779,899 664.814,318	14.464
7	520.782,316 664.811,97	8	520.786,832 664.807,417	6.413
9	520.793,488 664.810,631	10	520.799,013 664.814,251	6.605

Punct început	X / Y	Punct sfârșit	X / Y	Lungime segment (** (m)
2	520.741,654 664.846,659	3	520.747,493 664.842,723	7.042
4	520.755,546 664.837,18	5	520.769,98 664.824,845	18.987
6	520.779,899 664.814,318	7	520.782,316 664.811,97	3.37
8	520.786,832 664.807,417	9	520.793,488 664.810,631	7.391
10	520.799,013 664.814,251	11	520.802,629 664.816,908	4.487

Punct început	X / Y	Punct sfârșit	X / Y	Lungime segment (** (m)
11	520.802,629 664.816,908	12	520.815,284 664.827,407	16.443
13	520.820,686 664.831,44	14	520.823,417 664.833,752	3.578
15	520.832,989 664.840,776	16	520.823,089 664.852,649	15.459
17	520.810,983 664.863,982	18	520.804,627 664.869,475	8.401
19	520.798,393 664.874,58	20	520.783,661 664.884,051	17.514
21	520.768,5 664.892,865	22	520.760,143 664.895,739	8.837
23	520.757,532 664.897,011	24	520.743,431 664.904,107	15.786
25	520.737,846 664.906,717	26	520.716,071 664.859,793	51.73

Punct început	X / Y	Punct sfârșit	X / Y	Lungime segment (** (m)
12	520.815,284 664.827,407	13	520.820,686 664.831,44	6.741
14	520.823,417 664.833,752	15	520.832,989 664.840,776	11.873
16	520.823,089 664.852,649	17	520.810,983 664.863,982	16.583
18	520.804,627 664.869,475	19	520.798,393 664.874,58	8.058
20	520.783,661 664.884,051	21	520.768,5 664.892,865	17.537
22	520.760,143 664.895,739	23	520.757,532 664.897,011	2.904
24	520.743,431 664.904,107	25	520.737,846 664.906,717	6.165
26	520.716,071 664.859,793	1	520.734,648 664.850,479	20.781

** Lungimile segmentelor sunt determinate în planul de proiecție Stereo 70 și sunt rotunjite la 1 milimetru.

*** Distanța dintre puncte este formată din segmente cumulate ce sunt mai mici decât valoarea 1 milimetru.

**DATE DESPRE IMOBILUL NR. 351**

Oficiul de Cadastru și Publicitate Imobiliară SUCEAVA
Biroul de Cadastru și Publicitate Imobiliară Vatra Dornei

A. Partea I. Descrierea imobilului

TEREN Intravilan

Adresa: Loc. Ciocanesti, Jud. Suceava

Nr. Crt	Nr cadastral Nr. topografic	Suprafața* (mp)	Observații / Referințe
A1	30868	3.231	Sector cadastral:28 Teren imprejmuit; parte din pf 411/1, 411/2, 401/2

B. Partea II. Proprietari și acte

Inscrieri privitoare la dreptul de proprietate și alte drepturi reale	Referințe
21123 / 22/12/2023	
Act Notarial nr. contract de vânzare-cumpărare aut. nr. 2268, din 21/12/2023 emis de N.P. REY OLTICA-VERONICA;	
B3	Intabulare, drept de PROPRIETATE, dobandit prin Conventie, cota actuala 1/1, cota initiala 1/1
1) COMUNA CIOCANESTI , CIF:14953600, Domeniul Public	

C. Partea III. SARCINI .

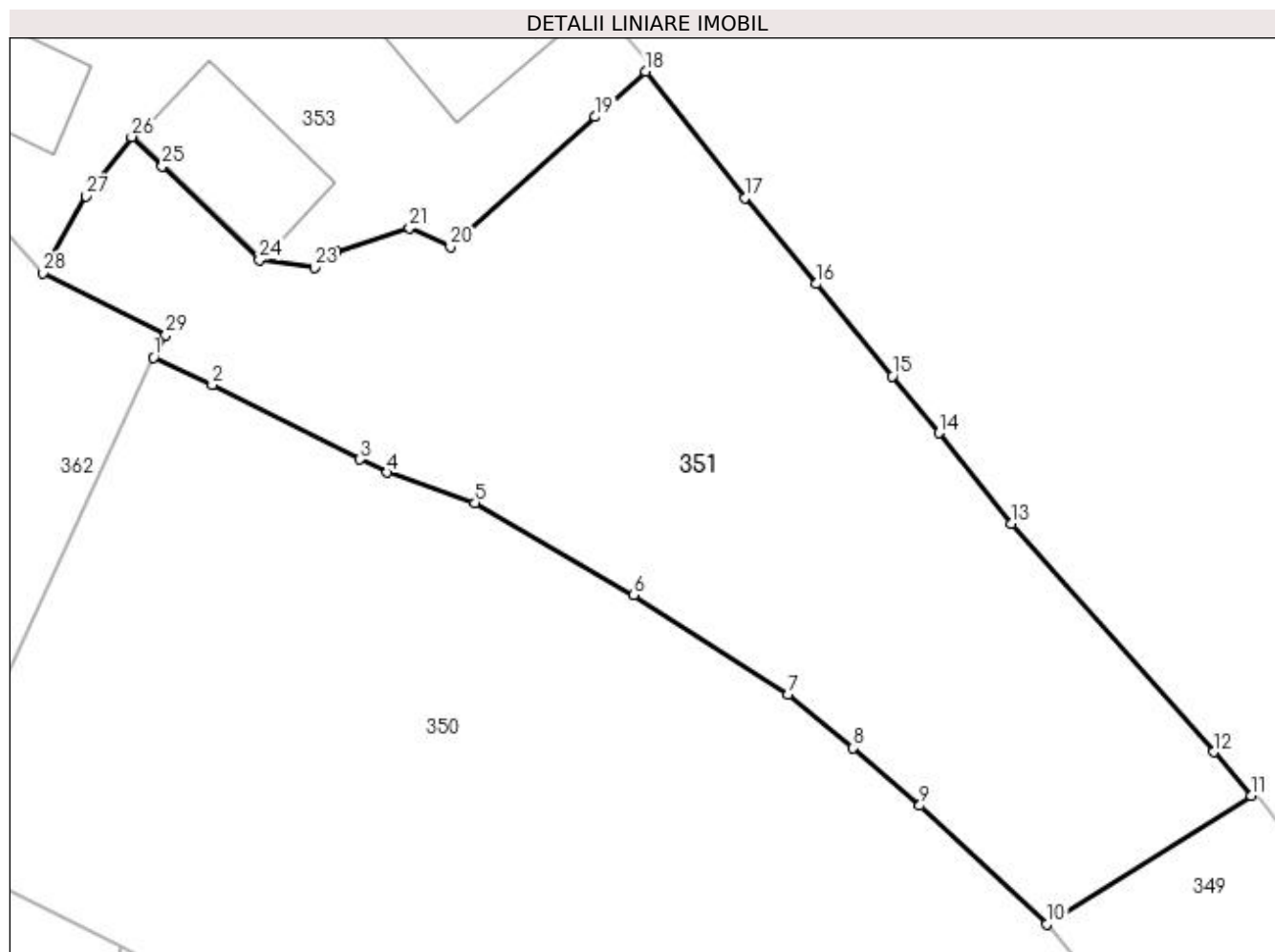
Inscrieri privind dezmembramintele dreptului de proprietate, drepturi reale de garanție și sarcini	Referințe
NU SUNT	

Anexa Nr. 1 La Partea I

Teren

Nr cadastral	Suprafața (mp)*	Observații / Referințe
30868	3.231	parte din pf 411/1, 411/2, 401/2

* Suprafața este determinată în planul de proiecție Stereo 70.



Date referitoare la teren

Crt	Categorie folosință	Intravilan	Suprafața (mp)	Tarla	Parcelă	Nr. topo	Observații / Referințe
1	curți constructii	DA	292	-	-	-	Imobil împrejmuit parțial cu gard.
2	faneata	DA	2.939	-	-	-	

Lungime Segmente

1) Valorile lungimilor segmentelor sunt obținute din proiecție în plan.

Punct început	X / Y	Punct sfârșit	X / Y	Lungime segment (** (m)
1	520.737,846 664.906,717	2	520.743,431 664.904,107	6.165
3	520.757,532 664.897,011	4	520.760,143 664.895,739	2.904
5	520.768,5 664.892,865	6	520.783,661 664.884,051	17.537
7	520.798,393 664.874,58	8	520.804,627 664.869,475	8.058

Punct început	X / Y	Punct sfârșit	X / Y	Lungime segment (** (m)
2	520.743,431 664.904,107	3	520.757,532 664.897,011	15.786
4	520.760,143 664.895,739	5	520.768,5 664.892,865	8.837
6	520.783,661 664.884,051	7	520.798,393 664.874,58	17.514
8	520.804,627 664.869,475	9	520.810,983 664.863,982	8.401

Punct început	X / Y	Punct sfârșit	X / Y	Lungime segment (** (m)
9	520.810,983 664.863,982	10	520.823,089 664.852,649	16.583
11	520.842,593 664.864,937	12	520.839,009 664.869,074	5.474
13	520.819,747 664.890,843	14	520.812,794 664.899,511	11.112
15	520.808,357 664.904,925	16	520.801,126 664.913,747	11.407
17	520.794,282 664.921,954	18	520.784,799 664.933,987	15.321
19	520.780,001 664.929,674	20	520.766,175 664.917,247	18.59
21	520.762,258 664.919,095	22	520.755,236 664.916,805	7.386
23	520.753,202 664.915,279	24	520.747,923 664.916,016	5.33
25	520.738,663 664.924,954	26	520.735,749 664.927,767	4.05
27	520.731,348 664.922,131	28	520.727,288 664.914,8	8.38
29	520.739,006 664.908,843	1	520.737,846 664.906,717	2.422

Punct început	X / Y	Punct sfârșit	X / Y	Lungime segment (** (m)
10	520.823,089 664.852,649	11	520.842,593 664.864,937	23.052
12	520.839,009 664.869,074	13	520.819,747 664.890,843	29.067
14	520.812,794 664.899,511	15	520.808,357 664.904,925	7.0
16	520.801,126 664.913,747	17	520.794,282 664.921,954	10.686
18	520.784,799 664.933,987	19	520.780,001 664.929,674	6.452
20	520.766,175 664.917,247	21	520.762,258 664.919,095	4.331
22	520.755,236 664.916,805	23	520.753,202 664.915,279	2.543
24	520.747,923 664.916,016	25	520.738,663 664.924,954	12.87
26	520.735,749 664.927,767	27	520.731,348 664.922,131	7.151
28	520.727,288 664.914,8	29	520.739,006 664.908,843	13.145

** Lungimile segmentelor sunt determinate în planul de proiecție Stereo 70 și sunt rotunjite la 1 milimetru.

*** Distanța dintre puncte este formată din segmente cumulate ce sunt mai mici decât valoarea 1 milimetru.

**DATE DESPRE IMOBILUL NR. 352**

Oficiul de Cadastru și Publicitate Imobiliară SUCEAVA
Biroul de Cadastru și Publicitate Imobiliară Vatra Dornei

A. Partea I. Descrierea imobilului

TEREN Intravilan

Adresa: Loc. Ciocanesti, Jud. Suceava

Nr. Crt	Nr cadastral Nr. topografic	Suprafața* (mp)	Observații / Referințe
A1		65	Sector cadastral:28 Teren imprejmuit; parte din pf 398

B. Partea II. Proprietari și acte

Inscrieri privitoare la dreptul de proprietate și alte drepturi reale	Referințe
352 / 17/01/2024	
Act Normativ nr. 7, din 13/03/1996 emis de Parlamentul României;	
B1	A1
Intabulare, drept de PROPRIETATE, dobândit prin Lege, cota actuala 1/1, cota initiala 1/1	
1) NEIDENTIFICAT NEIDENTIFICAT	
Act Administrativ nr. 3989, din 13/12/2023 emis de Primăria Comunei Ciocănești;	
B2	A1
Se notează posesia faptică în favoarea lui	
1) ROATĂ FLOAREA	

C. Partea III. SARCINI .

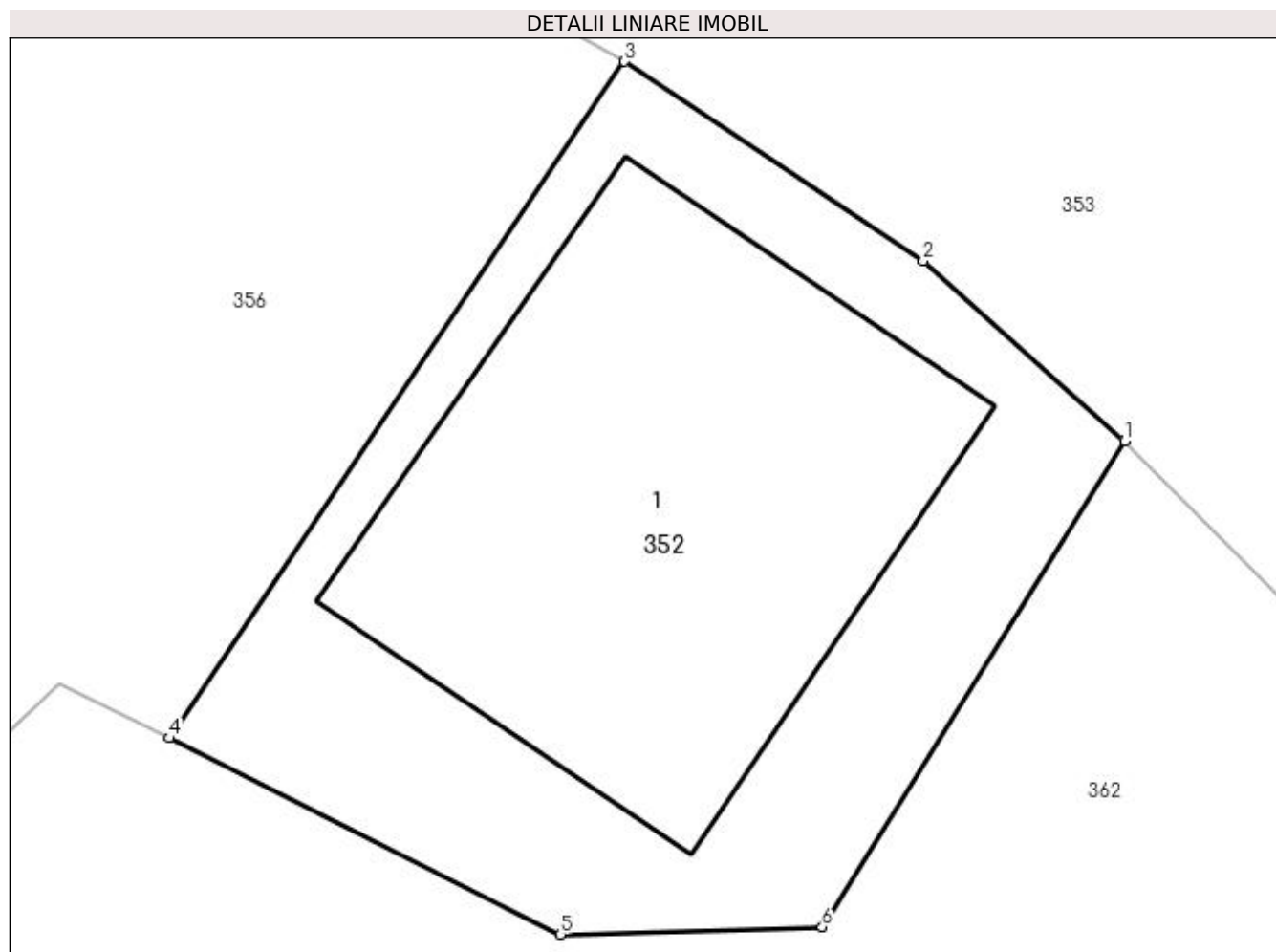
Inscrieri privind dezmembramintele dreptului de proprietate, drepturi reale de garanție și sarcini	Referințe
NU SUNT	

Anexa Nr. 1 La Partea I

Teren

Nr cadastral	Suprafața (mp)*	Observații / Referințe
	65	parte din pf 398

* Suprafața este determinată în planul de proiecție Stereo 70.



Date referitoare la teren

Crt	Categorie folosință	Intravilan	Suprafața (mp)	Tarla	Parcelă	Nr. topo	Observații / Referințe
1	curți constructii	DA	65	-	-	-	loc numit Recele

Date referitoare la construcții

Crt	Număr	Destinație construcție	Supraf. (mp)	Situație juridică	Observații / Referințe
A1.1		constructii anexa	33	Fara acte	Nr. niveluri:1; S. construita la sol:33 mp; Anexă

Lungime Segmente

1) Valorile lungimilor segmentelor sunt obținute din proiecție în plan.

Punct început	X / Y	Punct sfârșit	X / Y	Lungime segment (** (m)
1	520.722,01 664.920,319	2	520.719,661 664.922,418	3.15
2	520.719,661 664.922,418	3	520.716,179 664.924,737	4.184
3	520.716,179 664.924,737	4	520.710,879 664.916,856	9.497
4	520.710,879 664.916,856	5	520.715,437 664.914,57	5.099

Punct început	X / Y	Punct sfârșit	X / Y	Lungime segment (** (m)
5	520.715,437 664.914,57	6	520.718,485 664.914,654	3.049
6	520.718,485 664.914,654	1	520.722,01 664.920,319	6.672

** Lungimile segmentelor sunt determinate în planul de proiecție Stereo 70 și sunt rotunjite la 1 milimetru.

*** Distanța dintre puncte este formată din segmente cumulate ce sunt mai mici decât valoarea 1 milimetru.

**DATE DESPRE IMOBILUL NR. 353**

Oficiul de Cadastru și Publicitate Imobiliară SUCEAVA
Biroul de Cadastru și Publicitate Imobiliară Vatra Dornei

A. Partea I. Descrierea imobilului

TEREN Intravilan

Adresa: Loc. Ciocanesti, Str Principala, Nr. 71, Jud. Suceava

Nr. Crt	Nr cadastral Nr. topografic	Suprafața* (mp)	Observații / Referințe
A1	31981	2.743	Sector cadastral:28 Teren neimprejmuit; parte din pf 396, 1209, 397

Construcții

Crt	Nr cadastral Nr. topografic	Adresa	Observații / Referințe
A1.1	31981-C1	Loc. Ciocanesti, Str Principala, Nr. 71, Jud. Suceava	Nr. niveluri:2; S. construita la sol:308 mp; S. construita desfasurata:525 mp; Cladire administrativa cu regim de inaltime P+1, edificata din lemn in anul 1960, cu suprafata construita la sol de 308 mp si cu suprafata construita desfasurata de 525 mp.
A1.2	31981-C2	Loc. Ciocanesti, Str Principala, Nr. 71, Jud. Suceava	Nr. niveluri:1; S. construita la sol:170 mp; S. construita desfasurata:170 mp; Cladire magazie cu regim de inaltime P, edificata din lemn in anul 1960, cu suprafata construita la sol de 170 mp si cu suprafata construita desfasurata de 170 mp.
A1.3	31981-C3	Loc. Ciocanesti, Str Principala, Nr. 71, Jud. Suceava	Nr. niveluri:1; S. construita la sol:399 mp; S. construita desfasurata:399 mp; Cladire moara - anexa sectie gospodarie comunala, cu regim de inaltime P, edificata din lemn in anul 1960, cu suprafata construita la sol de 399 mp si cu suprafata construita desfasurata de 399 mp.

B. Partea II. Proprietari și acte

Inscrieri privitoare la dreptul de proprietate și alte drepturi reale	Referințe
10252 / 14/07/2017	
Act Administrativ nr. 40, din 03/07/2017 emis de CONSILIUL LOCAL AL COMUNEI CIOCANESTI;	
B1	A1
Intabulare, drept de PROPRIETATE, dobandit prin Lege, cota actuala 1/1, cota initiala 1/1 1) COMUNA CIOCANESTI, CIF:14953600, - DOMENIUL PUBLIC	
Act Administrativ nr. 1766, din 14/06/2017 emis de PRIMARIA CIOCANESTI (act administrativ nr 40 din 03.07.2017, emis de CONSILIUL LOCAL AL COMUNEI CIOCANESTI);	
B2	A1.1, A1.2, A1.3
Intabulare, drept de PROPRIETATE, dobandit prin Construire, cota actuala 1/1, cota initiala 1/1 1) COMUNA CIOCANESTI, CIF:14953600, - DOMENIUL PUBLIC	
5345 / 09/04/2019	
Act Administrativ nr. 14, din 08/02/2019 emis de Consiliul local al comunei Ciocănești;	
B3	A1, A1.1, A1.2, A1.3
se notează apartenența imobilului teren și construcții înscris în Partea I, la categoria bunurilor care aparțin domeniului public al Comunei Ciocănești	

C. Partea III. SARCINI .

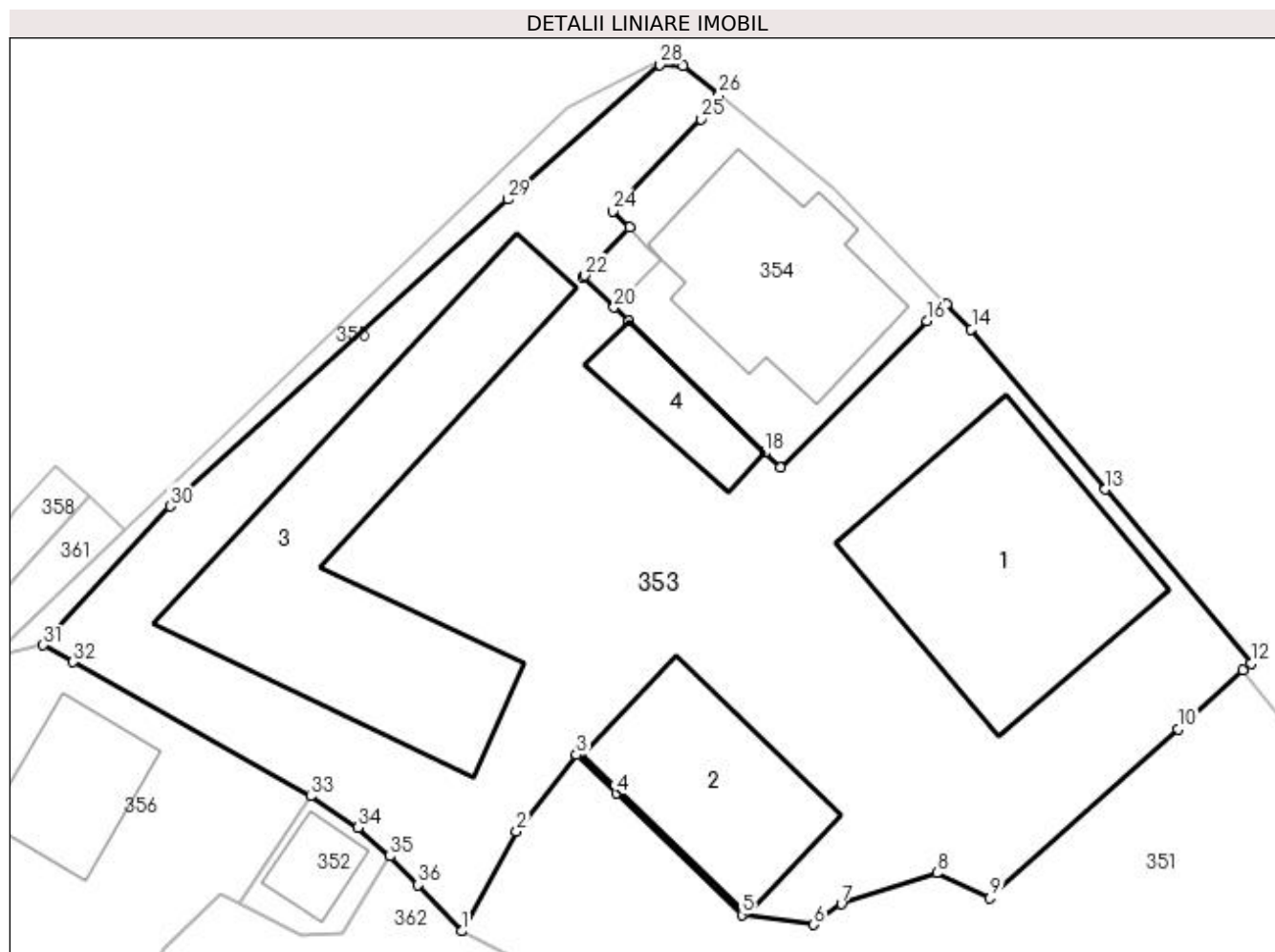
Inscrieri privind dezmembramintele dreptului de proprietate, drepturi reale de garanție și sarcini	Referințe
NU SUNT	

Anexa Nr. 1 La Partea I

Teren

Nr cadastral	Suprafața (mp)*	Observații / Referințe
31981	2.743	parte din pf 396, 1209, 397

* Suprafața este determinată în planul de proiecție Stereo 70.



Date referitoare la teren

Crt	Categorie folosință	Intravilan	Suprafața (mp)	Tarla	Parcelă	Nr. topo	Observații / Referințe
1	curți constructii	DA	2.743	-	-	-	Imobil imprejmuit partial cu gard.

Date referitoare la construcții

Crt	Număr	Destinație construcție	Supraf. (mp)	Situație juridică	Observații / Referințe
A1.1	31981-C1	construcții industriale și edilitare	308	Cu acte	Nr. niveluri:2; S. construită la sol:308 mp; S. construită desfășurată:525 mp; Clădire administrativă cu regim de înălțime P+1, edificată din lemn în anul 1960, cu suprafața construită la sol de 308 mp și cu suprafața construită desfășurată de 525 mp.
A1.2	31981-C2	construcții anexa	170	Cu acte	Nr. niveluri:1; S. construită la sol:170 mp; S. construită desfășurată:170 mp; Clădire magazie cu regim de înălțime P, edificată din lemn în anul 1960, cu suprafața construită la sol de 170 mp și cu suprafața construită desfășurată de 170 mp.
A1.3	31981-C3	construcții anexa	399	Cu acte	Nr. niveluri:1; S. construită la sol:399 mp; S. construită desfășurată:399 mp; Clădire moară - anexa secție gospodărire comunala, cu regim de înălțime P, edificată din lemn în anul 1960, cu suprafața construită la sol de 399 mp și cu suprafața construită desfășurată de 399 mp.
A1.4		construcții anexa	59	Fără acte	Nr. niveluri:1; S. construită la sol:59 mp; Anexă

Lungime Segmente

1) Valorile lungimilor segmentelor sunt obținute din proiecție în plan.

Punct început	X / Y	Punct sfârșit	X / Y	Lungime segment (** (m)
1	520.727,288 664.914,8	2	520.731,348 664.922,131	8.38
3	520.735,749 664.927,767	4	520.738,663 664.924,954	4.05
5	520.747,923 664.916,016	6	520.753,202 664.915,279	5.33
7	520.755,236 664.916,805	8	520.762,258 664.919,095	7.386
9	520.766,175 664.917,247	10	520.780,001 664.929,674	18.59
11	520.784,799 664.933,987	12	520.785,372 664.934,502	0.77
13	520.774,651 664.947,295	14	520.764,795 664.959,079	15.362
15	520.762,985 664.960,931	16	520.761,527 664.959,682	1.92
17	520.750,741 664.948,875	18	520.749,59 664.949,988	1.601
19	520.739,56 664.959,685	20	520.738,52 664.960,692	1.448
21	520.736,22 664.962,889	22	520.736,344 664.963,022	0.182
23	520.739,629 664.966,549	24	520.738,417 664.967,741	1.7
25	520.744,886 664.974,521	26	520.746,23 664.976,307	2.235
27	520.743,577 664.978,465	28	520.741,877 664.978,534	1.701
29	520.730,684 664.968,627	30	520.705,865 664.946,067	33.54
31	520.696,504 664.935,857	32	520.698,716 664.934,607	2.541
33	520.716,179 664.924,737	34	520.719,661 664.922,418	4.184
35	520.722,01 664.920,319	36	520.724,106 664.918,215	2.97

Punct început	X / Y	Punct sfârșit	X / Y	Lungime segment (** (m)
2	520.731,348 664.922,131	3	520.735,749 664.927,767	7.151
4	520.738,663 664.924,954	5	520.747,923 664.916,016	12.87
6	520.753,202 664.915,279	7	520.755,236 664.916,805	2.543
8	520.762,258 664.919,095	9	520.766,175 664.917,247	4.331
10	520.780,001 664.929,674	11	520.784,799 664.933,987	6.452
12	520.785,372 664.934,502	13	520.774,651 664.947,295	16.691
14	520.764,795 664.959,079	15	520.762,985 664.960,931	2.59
16	520.761,527 664.959,682	17	520.750,741 664.948,875	15.269
18	520.749,59 664.949,988	19	520.739,56 664.959,685	13.951
20	520.738,52 664.960,692	21	520.736,22 664.962,889	3.181
22	520.736,344 664.963,022	23	520.739,629 664.966,549	4.82
24	520.738,417 664.967,741	25	520.744,886 664.974,521	9.371
26	520.746,23 664.976,307	27	520.743,577 664.978,465	3.42
28	520.741,877 664.978,534	29	520.730,684 664.968,627	14.948
30	520.705,865 664.946,067	31	520.696,504 664.935,857	13.852
32	520.698,716 664.934,607	33	520.716,179 664.924,737	20.059
34	520.719,661 664.922,418	35	520.722,01 664.920,319	3.15
36	520.724,106 664.918,215	1	520.727,288 664.914,8	4.668

** Lungimile segmentelor sunt determinate în planul de proiecție Stereo 70 și sunt rotunjite la 1 milimetru.

*** Distanța dintre puncte este formată din segmente cumulate ce sunt mai mici decât valoarea 1 milimetru.

**DATE DESPRE IMOBILUL NR. 354**

Oficiul de Cadastru și Publicitate Imobiliară SUCEAVA
Biroul de Cadastru și Publicitate Imobiliară Vatra Dornei

A. Partea I. Descrierea imobilului

TEREN Intravilan

Nr. CF vechi:1019

Adresa: Loc. Ciocanesti, Str Principală, Nr. 73, Jud. Suceava

Nr. Crt	Nr cadastral Nr. topografic	Suprafața* (mp)	Observații / Referințe
A1	30551	373	Sector cadastral:28 Teren imprejmuit; Imobil partial imprejmuit cu gard din metal pe laturile de nord-vest si sud-vest, neimprejmuit intre pct. 5-9; parte din pf 401/4

Construcții

Crt	Nr cadastral Nr. topografic	Adresa	Observații / Referințe
A1.1	30551-C1	Loc. Ciocanesti, Str Principală, Nr. 73, Jud. Suceava	Nr. niveluri:2; S. construita la sol:189 mp; S. construita desfasurata:378 mp; Dispensar veterinar edificat în anul 1960 din lemn, P+M

B. Partea II. Proprietari și acte

Inscrieri privitoare la dreptul de proprietate și alte drepturi reale		Referințe
706 / 03/06/2004		
Hotarare Judecatoreasca nr. 411, din 15/04/2004 emis de Judecătoria Vatra Dornei;		
B1	Intabulare, drept de PROPRIETATE, dobandit prin Hotarare Judecatoreasca, cota actuala 1/1, cota initiala 1/1 1) COMUNA CIOCĂNEȘTI , CIF:14953600 <i>OBSERVATII: (provenita din conversia CF 1019)</i>	A1, A1.1
19277 / 17/11/2023		
Act Administrativ nr. plan de situatie 4055, din 24/03/2004 emis de -;		
B2	se îndreaptă eroarea materială de conversie, în sensul corectării suprafeței parcelei de sub A1, din 873 mp. în 373 mp.	A1
1030 / 23/01/2024		
Act Administrativ nr. 65, din 09/01/2024 emis de PRIMARIA COMUNEI CIOCANESTI;		
B3	se notează actualizarea informațiilor cadastrale în sensul introducerii geometriei în planul cadastral și se notează adresa administrativă a imobilului	A1, A1.1

C. Partea III. SARCINI .

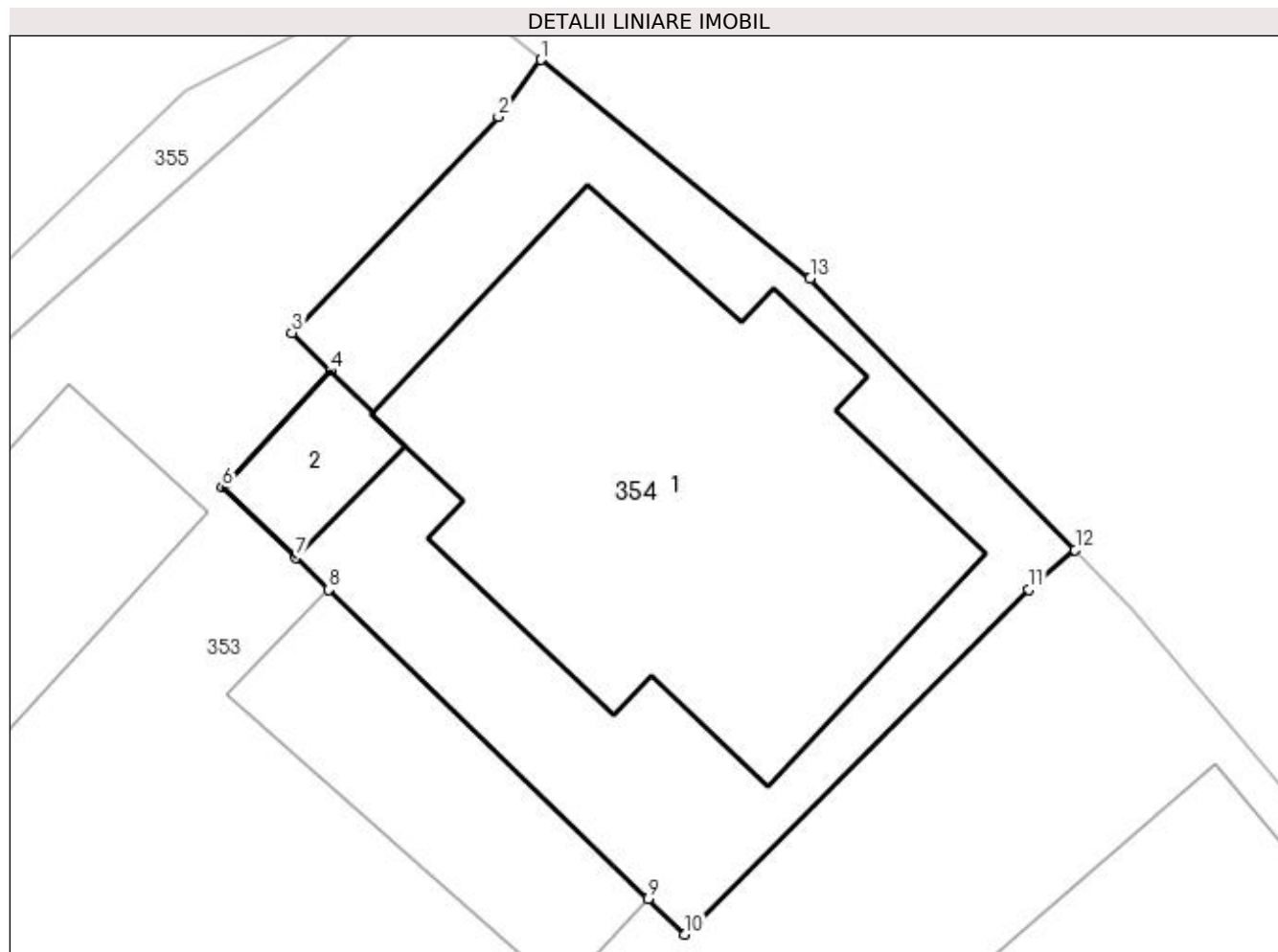
Inscrieri privind dezmembramintele dreptului de proprietate, drepturi reale de garanție și sarcini	Referințe
NU SUNT	

Anexa Nr. 1 La Partea I

Teren

Nr cadastral	Suprafața (mp)*	Observații / Referințe
30551	373	Imobil partial imprejmuit cu gard din metal pe laturile de nord-vest si sud-vest, neimprejmuit intre pct. 5-9; parte din pf 401/4

* Suprafața este determinată în planul de proiecție Stereo 70.



Date referitoare la teren

Crt	Categorie folosință	Intra vilan	Suprafața (mp)	Tarla	Parcelă	Nr. topo	Observații / Referințe
1	curți construcții	DA	373	-	-	364	

Date referitoare la construcții

Crt	Număr	Destinație construcție	Supraf. (mp)	Situație juridică	Observații / Referințe
A1.1	30551-C1	construcții industriale și edilitare	189	Cu acte	Nr. niveluri:2; S. construita la sol:189 mp; S. construita desfasurata:378 mp; Dispensar veterinar edificat în anul 1960 din lemn, P+M
A1.2	30551-C2	construcții anexa	16	Fara acte	Nr. niveluri:1; S. construita la sol:16 mp; S. construita desfasurata:16 mp; Anexă din lemn, P

Lungime Segmente

1) Valorile lungimilor segmentelor sunt obținute din proiecție în plan.

Punct început	X / Y	Punct sfârșit	X / Y	Lungime segment (** (m)
1	520.746,23 664.976,307	2	520.744,886 664.974,521	2.235
2	520.744,886 664.974,521	3	520.738,417 664.967,741	9.371

Punct început	X / Y	Punct sfârșit	X / Y	Lungime segment (** (m)
3	520.738,417 664.967,741	4	520.739,629 664.966,549	1.7
4	520.739,629 664.966,549	5	520.736,344 664.963,022	4.82
5	520.736,344 664.963,022	6	520.736,22 664.962,889	0.182
6	520.736,22 664.962,889	7	520.738,52 664.960,692	3.181
7	520.738,52 664.960,692	8	520.739,56 664.959,685	1.448
8	520.739,56 664.959,685	9	520.749,59 664.949,988	13.951
9	520.749,59 664.949,988	10	520.750,741 664.948,875	1.601
10	520.750,741 664.948,875	11	520.761,527 664.959,682	15.269
11	520.761,527 664.959,682	12	520.762,985 664.960,931	1.92
12	520.762,985 664.960,931	13	520.754,667 664.969,442	11.901
13	520.754,667 664.969,442	1	520.746,23 664.976,307	10.877

** Lungimile segmentelor sunt determinate în planul de proiecție Stereo 70 și sunt rotunjite la 1 milimetru.

*** Distanța dintre puncte este formată din segmente cumulate ce sunt mai mici decât valoarea 1 milimetru.

**DATE DESPRE IMOBILUL NR. 355**

Oficiul de Cadastru și Publicitate Imobiliară SUCEAVA
Biroul de Cadastru și Publicitate Imobiliară Vatra Dornei

A. Partea I. Descrierea imobilului

TEREN Intravilan

Adresa: Loc. Ciocanesti, Jud. Suceava

Nr. Crt	Nr cadastral Nr. topografic	Suprafața* (mp)	Observații / Referințe
A1		97	Sector cadastral:28 Teren imprejmuit; parte din pf 396, 1204/2

B. Partea II. Proprietari și acte

Inscrieri privitoare la dreptul de proprietate și alte drepturi reale		Referințe
355 / 17/01/2024		
Act Normativ nr. 7, din 13/03/1996 emis de Parlamentul României;		
B1	Inscrierea provizorie, drept de PROPRIETATE, dobandit prin Lege, cota actuala 1/1, cota initiala 1/1 1) COMUNA CIOCĂNEȘTI, CIF:14953600	A1

C. Partea III. SARCINI .

Inscrieri privind dezmembramintele dreptului de proprietate, drepturi reale de garanție și sarcini	Referințe
NU SUNT	

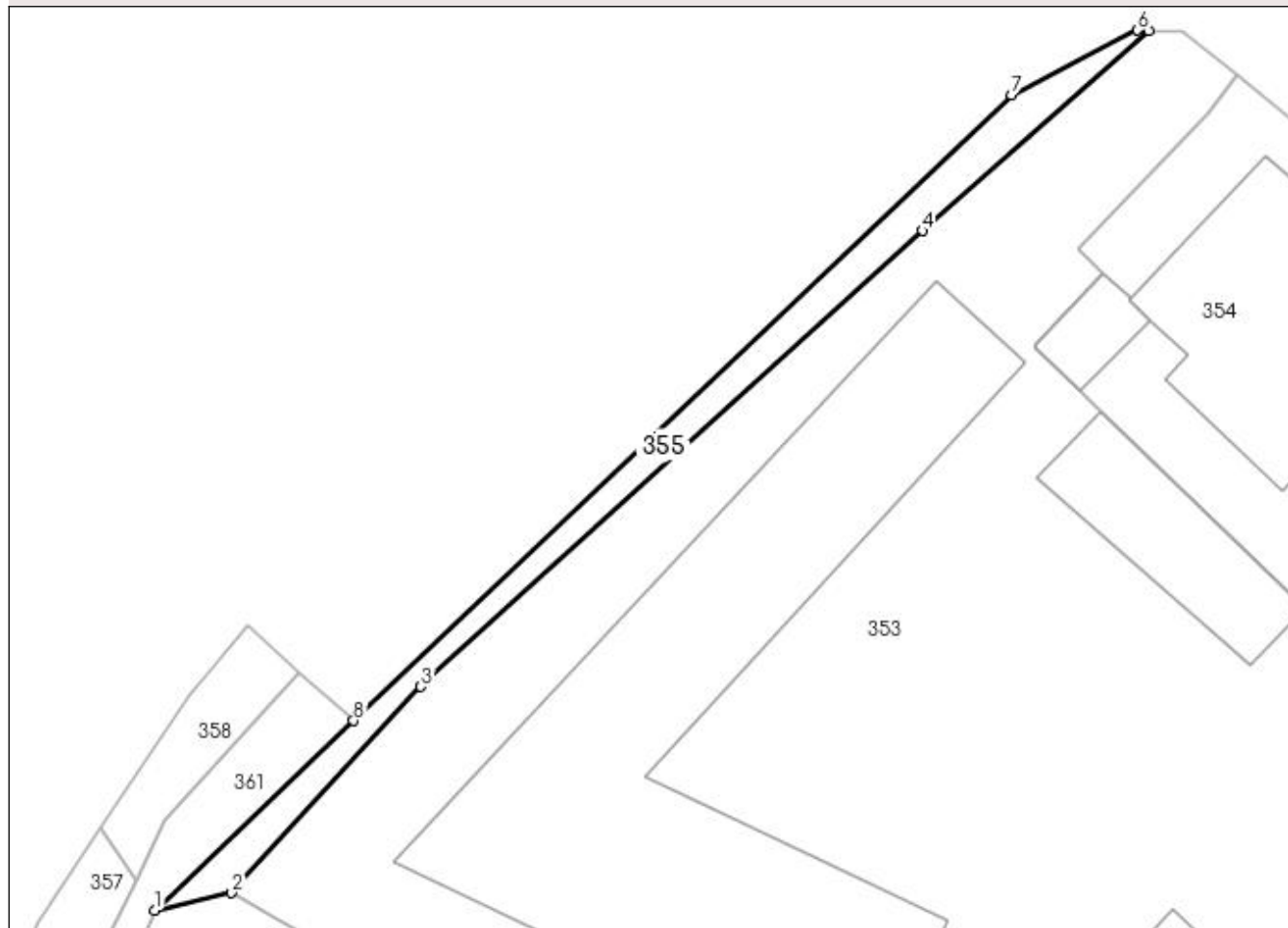
Anexa Nr. 1 La Partea I

Teren

Nr cadastral	Suprafața (mp)*	Observații / Referințe
	97	parte din pf 396, 1204/2

* Suprafața este determinată în planul de proiecție Stereo 70.

DETALII LINIARE IMOBIL



Date referitoare la teren

Crt	Categorie folosință	Intra vilan	Suprafața (mp)	Tarla	Parcelă	Nr. topo	Observații / Referințe
1	neproductiv	DA	97	-	-	-	

Lungime Segmente

1) Valorile lungimilor segmentelor sunt obținute din proiecție în plan.

Punct început	X / Y	Punct sfârșit	X / Y	Lungime segment (** (m)
1	520.692,702 664.935,006	2	520.696,504 664.935,857	3.896
2	520.696,504 664.935,857	3	520.705,865 664.946,067	13.852
3	520.705,865 664.946,067	4	520.730,684 664.968,627	33.54
4	520.730,684 664.968,627	5	520.741,877 664.978,534	14.948
5	520.741,877 664.978,534	6	520.741,337 664.978,556	0.54

Punct început	X / Y	Punct sfârșit	X / Y	Lungime segment (** (m)
6	520.741,337 664.978,556	7	520.735,096 664.975,341	7.02
7	520.735,096 664.975,341	8	520.702,536 664.944,384	44.928
8	520.702,536 664.944,384	1	520.692,702 664.935,006	13.589

** Lungimile segmentelor sunt determinate în planul de proiecție Stereo 70 și sunt rotunjite la 1 milimetru.

*** Distanța dintre puncte este formată din segmente cumulate ce sunt mai mici decât valoarea 1 milimetru.

**DATE DESPRE IMOBILUL NR. 356**

Oficiul de Cadastru și Publicitate Imobiliară SUCEAVA
Biroul de Cadastru și Publicitate Imobiliară Vatra Dornei

A. Partea I. Descrierea imobilului

TEREN Intravilan

Nr. CF vechi:1099

Adresa: Loc. Ciocanesti, Jud. Suceava

Nr. Crt	Nr cadastral Nr. topografic	Suprafața* (mp)	Observații / Referințe
A1	32958	3.858	Sector cadastral:28 Teren imprejmuit; parte din pf 397, 396, 398, 1209

Construcții

Crt	Nr cadastral Nr. topografic	Adresa	Observații / Referințe
A1.1	32958-C1	Loc. Ciocanesti, Jud. Suceava	Nr. niveluri:2; S. construita la sol:82 mp; casa
A1.2	32958-C2	Loc. Ciocanesti, Jud. Suceava	Nr. niveluri:1; S. construita la sol:70 mp; anexa
A1.3	32958-C3	Loc. Ciocanesti, Jud. Suceava	Nr. niveluri:1; S. construita la sol:16 mp; magazie
A1.4		Loc. Ciocanesti, Nr. 5, Jud. Suceava	Nr. niveluri:1; S. construita la sol:28 mp; Anexă
A1.5		Loc. Ciocanesti, Nr. 5, Jud. Suceava	Nr. niveluri:2; S. construita la sol:93 mp; Locuință

B. Partea II. Proprietari și acte

Inscrieri privitoare la dreptul de proprietate și alte drepturi reale		Referințe
3814 / 25/07/2007		
Hotarare Judecatoreasca nr. 373, din 04/04/2007 emis de Judecatoria Vatra Dornei;		
B1	Intabulare, drept de PROPRIETATE, dobandit prin Hotarare Judecatoreasca, cota actuala 1/1, cota initiala 1/1 1) ROATĂ FLOAREA 2) ROATĂ ȘTEFAN, bun comun in devălmășie OBSERVATII: lipsă CNP proprietar Roată Ștefan	A1, A1.1, A1.2, A1.3
356 / 17/01/2024		
Act Administrativ nr. 143, din 17/01/2024 emis de Primăria Comunei Ciocănești;		
B2	Intabulare, drept de PROPRIETATE, dobandit prin Lege, cota actuala 1/1, cota initiala 1/1 1) ROATĂ FLOAREA 2) ROATĂ ȘTEFAN OBSERVATII: lipsă CNP proprietar Roată Ștefan	A1.4, A1.5

C. Partea III. SARCINI .

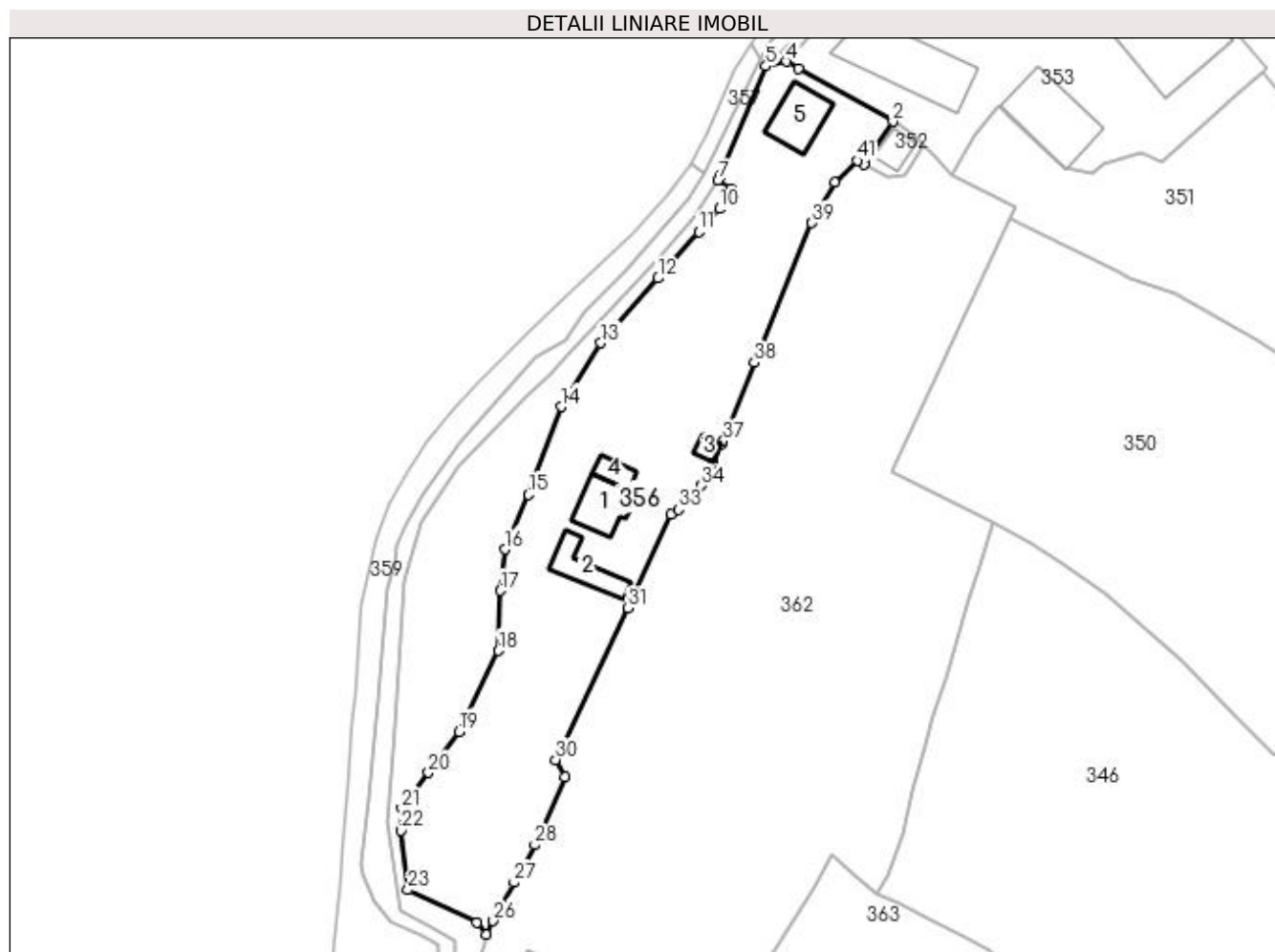
Inscrieri privind dezmembramintele dreptului de proprietate, drepturi reale de garanție și sarcini	Referințe
NU SUNT	

Anexa Nr. 1 La Partea I

Teren

Nr cadastral	Suprafața (mp)*	Observații / Referințe
32958	3.858	parte din pf 397, 396, 398, 1209

* Suprafața este determinată în planul de proiecție Stereo 70.



Date referitoare la teren

Crt	Categorie folosință	Intra vilan	Suprafața (mp)	Tarla	Parcelă	Nr. topo	Observații / Referințe
1	curți construcții	DA	476	-	-	722	
2	curți construcții	DA	250	-	-	397/23	
3	faneata	DA	1.053	-	-	397/23	
4	faneata	DA	1.203	-	-	397/22	
5	faneata	DA	134	-	-	397/21	
6	faneata	DA	243	-	-	1209/3	
7	faneata	DA	106	-	-	1209/4	
8	faneata	DA	324	-	-	396/2	
9	faneata	DA	69	-	-	401/14	

Date referitoare la construcții

Crt	Număr	Destinație construcție	Supraf. (mp)	Situație juridică	Observații / Referințe
A1.1	32958-C1	construcții de locuințe	82	Cu acte	Nr. niveluri:2; S. construita la sol:82 mp; casa
A1.2	32958-C2	construcții anexa	70	Cu acte	Nr. niveluri:1; S. construita la sol:70 mp; anexa
A1.3	32958-C3	construcții anexa	16	Cu acte	Nr. niveluri:1; S. construita la sol:16 mp; magazie

Crt	Număr	Destinație construcție	Supraf. (mp)	Situație juridică	Observații / Referințe
A1.4		construcții anexa	28	Cu acte	Nr. niveluri:1; S. construita la sol:28 mp; Anexă
A1.5		construcții de locuințe	93	Cu acte	Nr. niveluri:2; S. construita la sol:93 mp; Locuință

Lungime Segmente

1) Valorile lungimilor segmentelor sunt obținute din proiecție în plan.

Punct început	X / Y	Punct sfârșit	X / Y	Lungime segment	Punct început	X / Y	Punct sfârșit	X / Y	Lungime segment	Punct început	X / Y	Punct sfârșit	X / Y	Lungime segment
1	520.710,879 664.916,856	2	520.716,179 664.924,737	9.497	2	520.716,179 664.924,737	3	520.698,716 664.934,607	20.059	3	520.698,716 664.934,607	4	520.696,504 664.935,857	2.541
4	520.696,504 664.935,857	5	520.692,702 664.935,006	3.896	5	520.692,702 664.935,006	6	520.684,039 664.914,479	22.28	6	520.684,039 664.914,479	7	520.683,807 664.913,783	0.734
7	520.683,807 664.913,783	8	520.686,182 664.912,337	2.781	8	520.686,182 664.912,337	9	520.686,137 664.911,211	1.127	9	520.686,137 664.911,211	10	520.684,017 664.908,542	3.409
10	520.684,017 664.908,542	11	520.680,196 664.904,314	5.699	11	520.680,196 664.904,314	12	520.672,657 664.895,688	11.456	12	520.672,657 664.895,688	13	520.662,095 664.883,714	15.967
13	520.662,095 664.883,714	14	520.654,724 664.871,887	13.936	14	520.654,724 664.871,887	15	520.648,636 664.855,611	17.377	15	520.648,636 664.855,611	16	520.644,26 664.845,473	11.042
16	520.644,26 664.845,473	17	520.643,481 664.837,792	7.72	17	520.643,481 664.837,792	18	520.643,067 664.826,679	11.121	18	520.643,067 664.826,679	19	520.635,777 664.811,668	16.688
19	520.635,777 664.811,668	20	520.630,11 664.804,107	9.449	20	520.630,11 664.804,107	21	520.625,151 664.797,5	8.261	21	520.625,151 664.797,5	22	520.625,09 664.793,361	4.139
22	520.625,09 664.793,361	23	520.626,28 664.782,393	11.032	23	520.626,28 664.782,393	24	520.639,022 664.776,258	14.142	24	520.639,022 664.776,258	25	520.640,871 664.774,144	2.809
25	520.640,871 664.774,144	26	520.642,102 664.776,634	2.778	26	520.642,102 664.776,634	27	520.645,96 664.783,743	8.088	27	520.645,96 664.783,743	28	520.649,807 664.790,725	7.972
28	520.649,807 664.790,725	29	520.655,36 664.803,349	13.791	29	520.655,36 664.803,349	30	520.653,687 664.806,503	3.57	30	520.653,687 664.806,503	31	520.667,112 664.834,588	31.129
31	520.667,112 664.834,588	32	520.675,019 664.851,948	19.076	32	520.675,019 664.851,948	33	520.676,505 664.852,806	1.716	33	520.676,505 664.852,806	34	520.680,678 664.857,267	6.109
34	520.680,678 664.857,267	35	520.682,931 664.861,488	4.785	35	520.682,931 664.861,488	36	520.684,525 664.865,052	3.904	36	520.684,525 664.865,052	37	520.684,71 664.865,518	0.501
37	520.684,71 664.865,518	38	520.690,494 664.880,099	15.686	38	520.690,494 664.880,099	39	520.701,152 664.905,966	27.977	39	520.701,152 664.905,966	40	520.705,404 664.913,498	8.649
40	520.705,404 664.913,498	41	520.709,602 664.917,497	5.798	41	520.709,602 664.917,497	1	520.710,879 664.916,856	1.429					

** Lungimile segmentelor sunt determinate în planul de proiecție Stereo 70 și sunt rotunjite la 1 milimetru.

*** Distanța dintre puncte este formată din segmente cumulate ce sunt mai mici decât valoarea 1 milimetru.

**DATE DESPRE IMOBILUL NR. 357**

Oficiul de Cadastru și Publicitate Imobiliară SUCEAVA
 Biroul de Cadastru și Publicitate Imobiliară Vatra Dornei

A. Partea I. Descrierea imobilului

TEREN Intravilan

Adresa: Loc. Ciocanesti, Jud. Suceava

Nr. Crt	Nr cadastral Nr. topografic	Suprafața* (mp)	Observații / Referințe
A1		74	Sector cadastral:28 Teren neimprejmuit; parte din pf 396

B. Partea II. Proprietari și acte

Inscrieri privitoare la dreptul de proprietate și alte drepturi reale		Referințe
357 / 17/01/2024		
Act Normativ nr. 7, din 13/03/1996 emis de Parlamentul României;		
B1	Inscrierea provizorie, drept de PROPRIETATE, dobandit prin Lege, cota actuala 1/1, cota initiala 1/1 1) COMUNA CIOCĂNEȘTI, CIF:14953600	A1

C. Partea III. SARCINI .

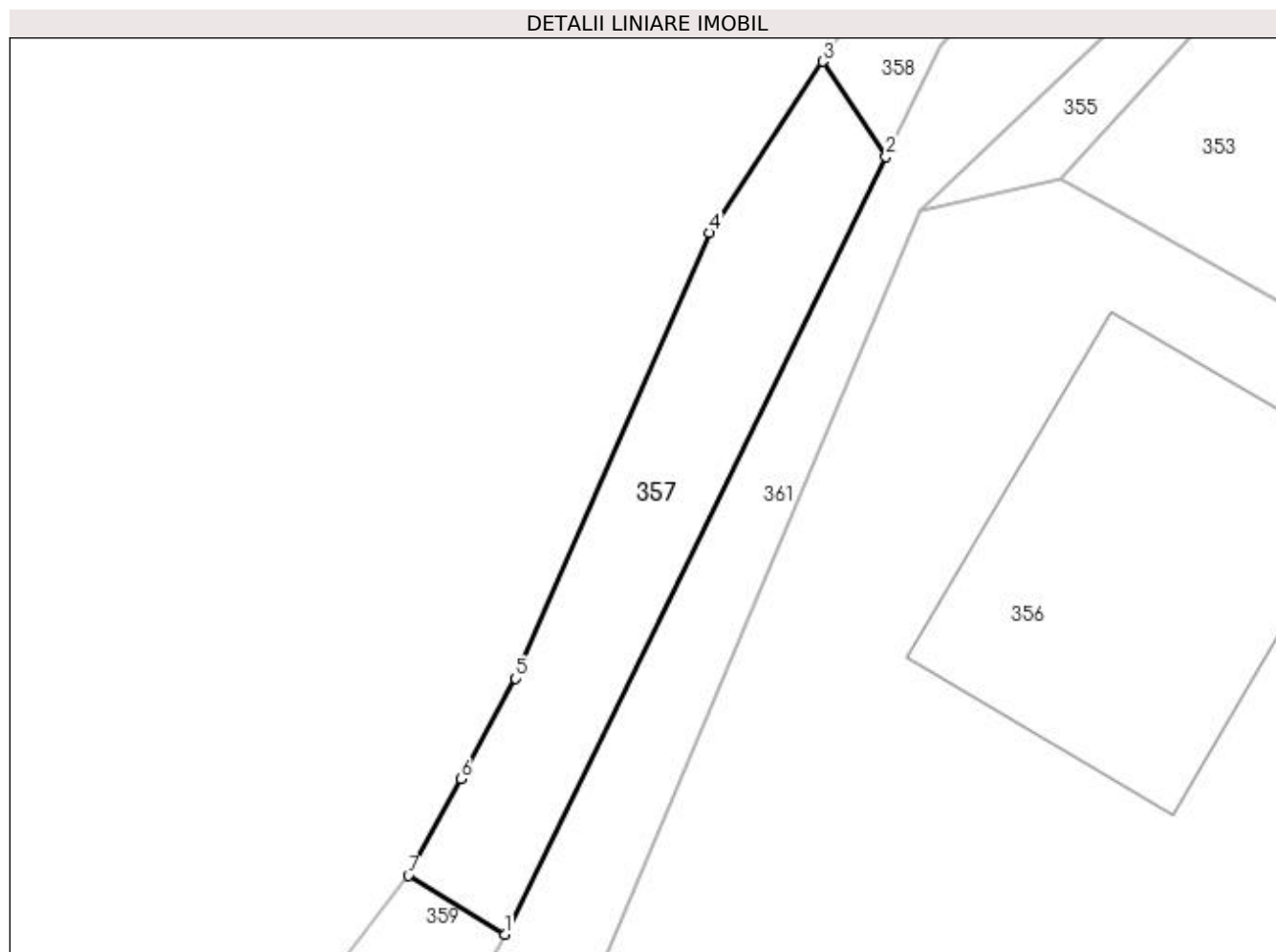
Inscrieri privind dezmembramintele dreptului de proprietate, drepturi reale de garanție și sarcini	Referințe
NU SUNT	

Anexa Nr. 1 La Partea I

Teren

Nr cadastral	Suprafața (mp)*	Observații / Referințe
	74	parte din pf 396

* Suprafața este determinată în planul de proiecție Stereo 70.



Date referitoare la teren

Crt	Categorie folosință	Intra vilan	Suprafața (mp)	Tarla	Parcelă	Nr. topo	Observații / Referințe
1	neproductiv	DA	74	-	-	-	

Lungime Segmente

1) Valorile lungimilor segmentelor sunt obținute din proiecție în plan.

Punct început	X / Y	Punct sfârșit	X / Y	Lungime segment (** (m)
1	520.681,369 664.915,268	2	520.691,763 664.936,469	23.612
2	520.691,763 664.936,469	3	520.690,045 664.939,057	3.106
3	520.690,045 664.939,057	4	520.686,946 664.934,385	5.606
4	520.686,946 664.934,385	5	520.681,672 664.922,243	13.238
5	520.681,672 664.922,243	6	520.680,177 664.919,502	3.122

Punct început	X / Y	Punct sfârșit	X / Y	Lungime segment (** (m)
6	520.680,177 664.919,502	7	520.678,74 664.916,868	3.0
7	520.678,74 664.916,868	1	520.681,369 664.915,268	3.078

** Lungimile segmentelor sunt determinate în planul de proiecție Stereo 70 și sunt rotunjite la 1 milimetru.

*** Distanța dintre puncte este formată din segmente cumulate ce sunt mai mici decât valoarea 1 milimetru.

**DATE DESPRE IMOBILUL NR. 358**

Oficiul de Cadastru și Publicitate Imobiliară SUCEAVA
Biroul de Cadastru și Publicitate Imobiliară Vatra Dornei

A. Partea I. Descrierea imobilului

TEREN Intravilan

Adresa: Loc. Ciocanesti, Jud. Suceava

Nr. Crt	Nr cadastral Nr. topografic	Suprafața* (mp)	Observații / Referințe
A1		38	Sector cadastral:28 Teren neimprejmuit; parte din pf 396, 1204/2

B. Partea II. Proprietari și acte

Inscrieri privitoare la dreptul de proprietate și alte drepturi reale		Referințe
358 / 17/01/2024		
Act Normativ nr. 7, din 13/03/1996 emis de Parlamentul României;		
B1	Inscrierea provizorie, drept de PROPRIETATE, dobandit prin Lege, cota actuala 1/1, cota initiala 1/1 1) COMUNA CIOCĂNEȘTI, CIF:14953600	A1

C. Partea III. SARCINI .

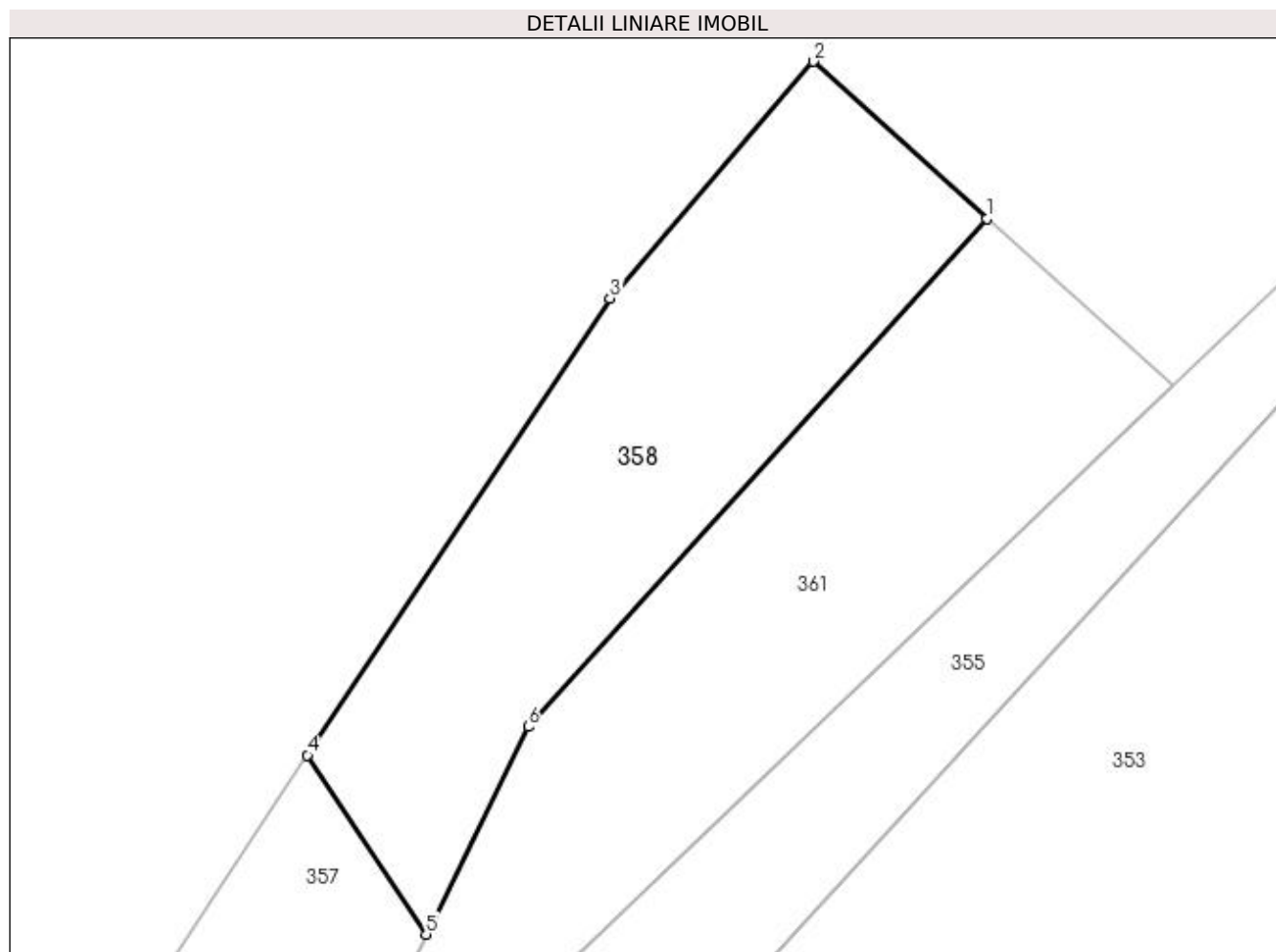
Inscrieri privind dezmembramintele dreptului de proprietate, drepturi reale de garanție și sarcini	Referințe
NU SUNT	

Anexa Nr. 1 La Partea I

Teren

Nr cadastral	Suprafața (mp)*	Observații / Referințe
	38	parte din pf 396, 1204/2

* Suprafața este determinată în planul de proiecție Stereo 70.



Date referitoare la teren

Crt	Categorie folosință	Intra vilan	Suprafața (mp)	Tarla	Parcelă	Nr. topo	Observații / Referințe
1	neproductiv	DA	38	-	-	-	

Lungime Segmente

1) Valorile lungimilor segmentelor sunt obținute din proiecție în plan.

Punct început	X / Y	Punct sfârșit	X / Y	Lungime segment (** (m)
1	520.699,86 664.946,802	2	520.697,352 664.949,068	3.38
2	520.697,352 664.949,068	3	520.694,418 664.945,648	4.506
3	520.694,418 664.945,648	4	520.690,045 664.939,057	7.91
4	520.690,045 664.939,057	5	520.691,763 664.936,469	3.106
5	520.691,763 664.936,469	6	520.693,233 664.939,468	3.34

Punct început	X / Y	Punct sfârșit	X / Y	Lungime segment (** (m)
6	520.693,233 664.939,468	1	520.699,86 664.946,802	9.885

** Lungimile segmentelor sunt determinate în planul de proiecție Stereo 70 și sunt rotunjite la 1 milimetru.

*** Distanța dintre puncte este formată din segmente cumulate ce sunt mai mici decât valoarea 1 milimetru.

**DATE DESPRE IMOBILUL NR. 359**

Oficiul de Cadastru și Publicitate Imobiliară SUCEAVA
Biroul de Cadastru și Publicitate Imobiliară Vatra Dornei

A. Partea I. Descrierea imobilului

TEREN Intravilan

Adresa: Loc. Ciocanesti, Jud. Suceava

Nr. Crt	Nr cadastral Nr. topografic	Suprafața* (mp)	Observații / Referințe
A1	31847	1.222	Sector cadastral:28 Teren imprejmuit; parte din pf 1204/2, 379/1

B. Partea II. Proprietari și acte

Inscrieri privitoare la dreptul de proprietate și alte drepturi reale		Referințe
14107 / 29/09/2017		
Act Administrativ nr. 108, din 18/07/2017 emis de Comisia Judeteana Suceava;		
B1	Intabulare, drept de PROPRIETATE, dobandit prin Reconstituire, cota actuala 1/1, cota initiala 1/1 1) ȚIGANEA GHERASIM 2) ȚIGANIA ILEANA	A1

C. Partea III. SARCINI .

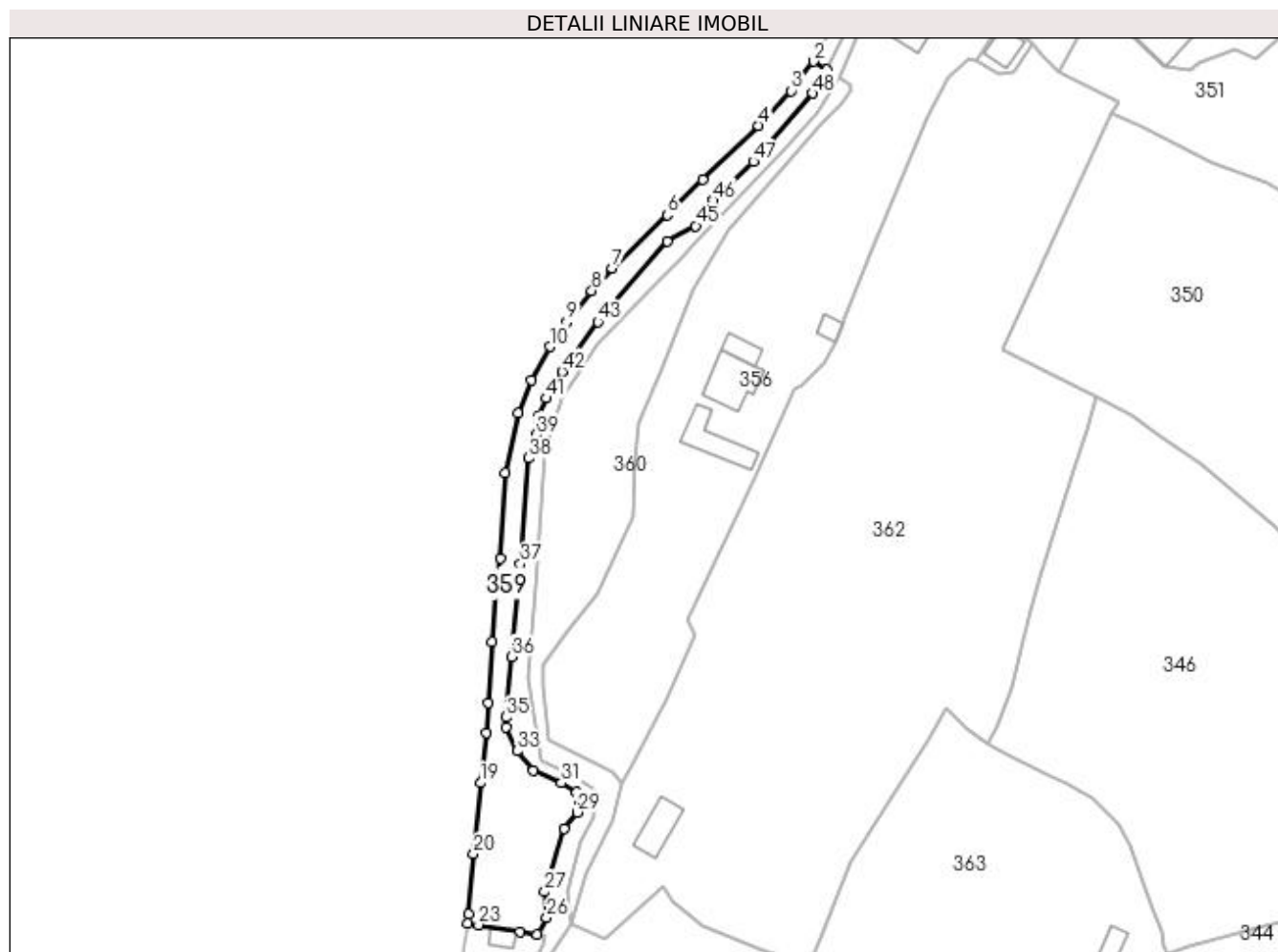
Inscrieri privind dezmembramintele dreptului de proprietate, drepturi reale de garanție și sarcini	Referințe
NU SUNT	

Anexa Nr. 1 La Partea I

Teren

Nr cadastral	Suprafața (mp)*	Observații / Referințe
31847	1.222	parte din pf 1204/2, 379/1

* Suprafața este determinată în planul de proiecție Stereo 70.



Date referitoare la teren

Crt	Categorie folosință	Intra vilan	Suprafața (mp)	Tarla	Parcelă	Nr. topo	Observații / Referințe
1	faneata	DA	1.222	-	-	-	Imobil imprejuiat partial cu gard.

Lungime Segmente

1) Valorile lungimilor segmentelor sunt obținute din proiecție în plan.

Punct început	X / Y	Punct sfârșit	X / Y	Lungime segment	Punct început	X / Y	Punct sfârșit	X / Y	Lungime segment	Punct început	X / Y	Punct sfârșit	X / Y	Lungime segment
1	520.681,369 664.915,268	2	520.678,74 664.916,868	3.078	2	520.678,74 664.916,868	3	520.674,236 664.911,046	7.361	3	520.674,236 664.911,046	4	520.667,858 664.904,184	9.368
4	520.667,858 664.904,184	5	520.656,734 664.893,487	15.433	5	520.656,734 664.893,487	6	520.649,739 664.886,502	9.885	6	520.649,739 664.886,502	7	520.638,875 664.875,919	15.167
7	520.638,875 664.875,919	8	520.634,809 664.871,465	6.031	8	520.634,809 664.871,465	9	520.629,831 664.865,291	7.931	9	520.629,831 664.865,291	10	520.626,551 664.860,395	5.893
10	520.626,551 664.860,395	11	520.622,83 664.853,795	7.577	11	520.622,83 664.853,795	12	520.620,29 664.847,214	7.054	12	520.620,29 664.847,214	13	520.617,712 664.835,346	12.145
13	520.617,712 664.835,346	14	520.616,654 664.818,591	16.788	14	520.616,654 664.818,591	15	520.616,027 664.813,244	5.384	15	520.616,027 664.813,244	16	520.615,078 664.801,987	11.297
16	520.615,078 664.801,987	17	520.614,277 664.789,944	12.07	17	520.614,277 664.789,944	18	520.613,897 664.784,043	5.913	18	520.613,897 664.784,043	19	520.612,781 664.774,04	10.065

Punct început	X / Y	Punct sfârșit	X / Y	Lungime segment	Punct început	X / Y	Punct sfârșit	X / Y	Lungime segment	Punct început	X / Y	Punct sfârșit	X / Y	Lungime segment
19	520.612,781 664.774,04	20	520.611,402 664.760,023	14.085	20	520.611,402 664.760,023	21	520.610,413 664.748,083	11.981	21	520.610,413 664.748,083	22	520.610,161 664.746,276	1.824
22	520.610,161 664.746,276	23	520.612,355 664.745,97	2.215	23	520.612,355 664.745,97	24	520.620,528 664.744,642	8.28	24	520.620,528 664.744,642	25	520.624,038 664.744,094	3.553
25	520.624,038 664.744,094	26	520.625,841 664.747,388	3.755	26	520.625,841 664.747,388	27	520.625,452 664.752,52	5.147	27	520.625,452 664.752,52	28	520.629,413 664.764,935	13.032
28	520.629,413 664.764,935	29	520.631,886 664.768,241	4.129	29	520.631,886 664.768,241	30	520.631,781 664.772,175	3.935	30	520.631,781 664.772,175	31	520.628,794 664.774,083	3.544
31	520.628,794 664.774,083	32	520.623,233 664.776,589	6.1	32	520.623,233 664.776,589	33	520.620,021 664.780,372	4.963	33	520.620,021 664.780,372	34	520.617,808 664.785,141	5.257
34	520.617,808 664.785,141	35	520.617,743 664.787,076	1.936	35	520.617,743 664.787,076	36	520.618,882 664.799,035	12.013	36	520.618,882 664.799,035	37	520.620,688 664.817,415	18.469
37	520.620,688 664.817,415	38	520.622,358 664.838,335	20.987	38	520.622,358 664.838,335	39	520.623,798 664.842,967	4.851	39	520.623,798 664.842,967	40	520.624,202 664.846,462	3.518
40	520.624,202 664.846,462	41	520.625,842 664.850,215	4.096	41	520.625,842 664.850,215	42	520.628,93 664.855,532	6.149	42	520.628,93 664.855,532	43	520.636,001 664.865,34	12.091
43	520.636,001 664.865,34	44	520.649,82 664.881,23	21.058	44	520.649,82 664.881,23	45	520.655,386 664.884,336	6.374	45	520.655,386 664.884,336	46	520.658,835 664.889,4	6.127
46	520.658,835 664.889,4	47	520.666,766 664.897,04	11.012	47	520.666,766 664.897,04	48	520.678,603 664.910,552	17.964	48	520.678,603 664.910,552	1	520.681,369 664.915,268	5.467

** Lungimile segmentelor sunt determinate în planul de proiecție Stereo 70 și sunt rotunjite la 1 milimetru.

*** Distanța dintre puncte este formată din segmente cumulate ce sunt mai mici decât valoarea 1 milimetru.

**DATE DESPRE IMOBILUL NR. 360**

Oficiul de Cadastru și Publicitate Imobiliară SUCEAVA
Biroul de Cadastru și Publicitate Imobiliară Vatra Dornei

A. Partea I. Descrierea imobilului

TEREN Intravilan

Adresa: Loc. Ciocanesti, Jud. Suceava

Nr. Crt	Nr cadastral Nr. topografic	Suprafața* (mp)	Observații / Referințe
A1	31827	1.420	Sector cadastral:28 Teren imprejmuit; parte din pf 397, 398, 415/1

B. Partea II. Proprietari și acte

Inscrieri privitoare la dreptul de proprietate și alte drepturi reale		Referințe
14106 / 29/09/2017		
Act Administrativ nr. 108, din 18/07/2017 emis de Comisia Judeteana Suceava;		
B1	Intabulare, drept de PROPRIETATE, dobandit prin Reconstituire, cota actuala 1/1, cota initiala 1/1 1) ȚIGANEA GHERASIM 2) ȚIGANIA ILEANA	A1

C. Partea III. SARCINI .

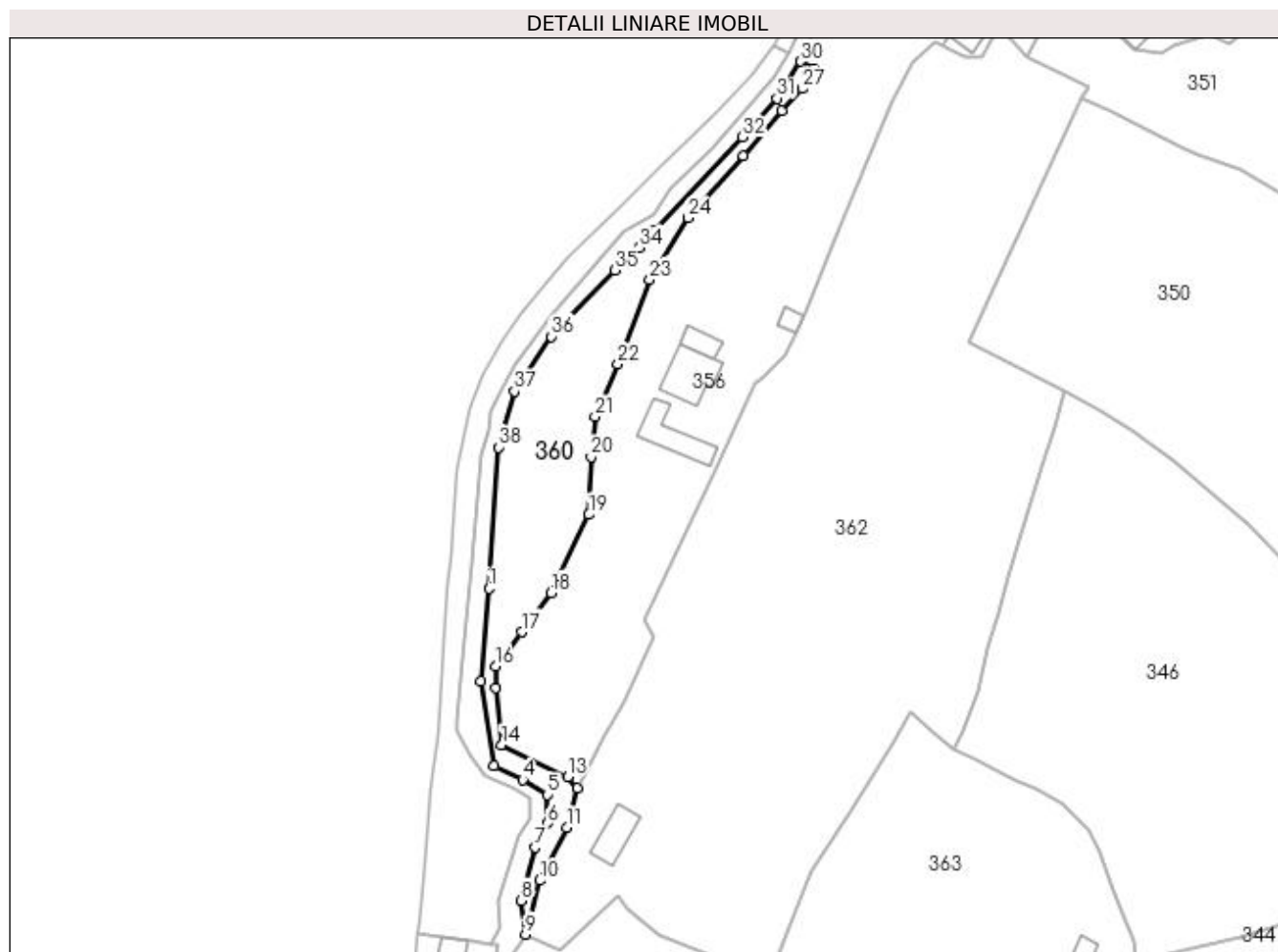
Inscrieri privind dezmembramintele dreptului de proprietate, drepturi reale de garanție și sarcini	Referințe
NU SUNT	

Anexa Nr. 1 La Partea I

Teren

Nr cadastral	Suprafața (mp)*	Observații / Referințe
31827	1.420	parte din pf 397, 398, 415/1

* Suprafața este determinată în planul de proiecție Stereo 70.



Date referitoare la teren

Crt	Categorie folosință	Intra vilan	Suprafața (mp)	Tarla	Parcelă	Nr. topo	Observații / Referințe
1	faneata	DA	1.420	-	-	-	Imobil împrejmuit partial cu gard.

Lungime Segmente

1) Valorile lungimilor segmentelor sunt obținute din proiecție în plan.

Punct început	X / Y	Punct sfârșit	X / Y	Lungime segment (** (m)	Punct început	X / Y	Punct sfârșit	X / Y	Lungime segment (** (m)
1	520.623,795 664.812,473	2	520.622,328 664.794,685	17.848	2	520.622,328 664.794,685	3	520.624,8 664.778,357	16.514
3	520.624,8 664.778,357	4	520.630,306 664.775,738	6.097	4	520.630,306 664.775,738	5	520.635,056 664.772,859	5.554
5	520.635,056 664.772,859	6	520.635,141 664.767,348	5.512	6	520.635,141 664.767,348	7	520.632,739 664.762,681	5.249
7	520.632,739 664.762,681	8	520.630,007 664.752,49	10.551	8	520.630,007 664.752,49	9	520.630,888 664.746,002	6.548
9	520.630,888 664.746,002	10	520.633,582 664.756,335	10.678	10	520.633,582 664.756,335	11	520.638,761 664.766,509	11.416

Punct început	X / Y	Punct sfârșit	X / Y	Lungime segment (** (m)
11	520.638,761 664.766,509	12	520.640,871 664.774,144	7.921
13	520.639,022 664.776,258	14	520.626,28 664.782,393	14.142
15	520.625,09 664.793,361	16	520.625,151 664.797,5	4.139
17	520.630,11 664.804,107	18	520.635,777 664.811,668	9.449
19	520.643,067 664.826,679	20	520.643,481 664.837,792	11.121
21	520.644,26 664.845,473	22	520.648,636 664.855,611	11.042
23	520.654,724 664.871,887	24	520.662,095 664.883,714	13.936
25	520.672,657 664.895,688	26	520.680,196 664.904,314	11.456
27	520.684,017 664.908,542	28	520.686,137 664.911,211	3.409
29	520.686,182 664.912,337	30	520.683,807 664.913,783	2.781
31	520.679,208 664.906,691	32	520.672,556 664.899,227	9.998
33	520.655,493 664.881,21	34	520.652,721 664.878,014	4.231
35	520.648,054 664.873,701	36	520.635,819 664.860,891	17.714
37	520.628,742 664.850,331	38	520.625,68 664.839,612	11.148

Punct început	X / Y	Punct sfârșit	X / Y	Lungime segment (** (m)
12	520.640,871 664.774,144	13	520.639,022 664.776,258	2.809
14	520.626,28 664.782,393	15	520.625,09 664.793,361	11.032
16	520.625,151 664.797,5	17	520.630,11 664.804,107	8.261
18	520.635,777 664.811,668	19	520.643,067 664.826,679	16.688
20	520.643,481 664.837,792	21	520.644,26 664.845,473	7.72
22	520.648,636 664.855,611	23	520.654,724 664.871,887	17.377
24	520.662,095 664.883,714	25	520.672,657 664.895,688	15.967
26	520.680,196 664.904,314	27	520.684,017 664.908,542	5.699
28	520.686,137 664.911,211	29	520.686,182 664.912,337	1.127
30	520.683,807 664.913,783	31	520.679,208 664.906,691	8.453
32	520.672,556 664.899,227	33	520.655,493 664.881,21	24.814
34	520.652,721 664.878,014	35	520.648,054 664.873,701	6.355
36	520.635,819 664.860,891	37	520.628,742 664.850,331	12.712
38	520.625,68 664.839,612	1	520.623,795 664.812,473	27.204

** Lungimile segmentelor sunt determinate în planul de proiecție Stereo 70 și sunt rotunjite la 1 milimetru.

*** Distanța dintre puncte este formată din segmente cumulate ce sunt mai mici decât valoarea 1 milimetru.

**DATE DESPRE IMOBILUL NR. 361**

Oficiul de Cadastru și Publicitate Imobiliară SUCEAVA
Biroul de Cadastru și Publicitate Imobiliară Vatra Dornei

A. Partea I. Descrierea imobilului

TEREN Intravilan

Adresa: Loc. Ciocanesti, Jud. Suceava

Nr. Crt	Nr cadastral Nr. topografic	Suprafața* (mp)	Observații / Referințe
A1		1.241	Sector cadastral:28 Teren neimprejmuit; parte din pf 415/1, 415/2, 415/4, 1155/36

B. Partea II. Proprietari și acte

Inscrieri privitoare la dreptul de proprietate și alte drepturi reale		Referințe
361 / 17/01/2024		
Act Normativ nr. 7, din 13/03/1996 emis de Parlamentul României;		
B1	Inscrierea provizorie, drept de PROPRIETATE, dobandit prin Lege, cota actuala 1/1, cota initiala 1/1 1) COMUNA CIOCĂNEȘTI, CIF:14953600	A1

C. Partea III. SARCINI .

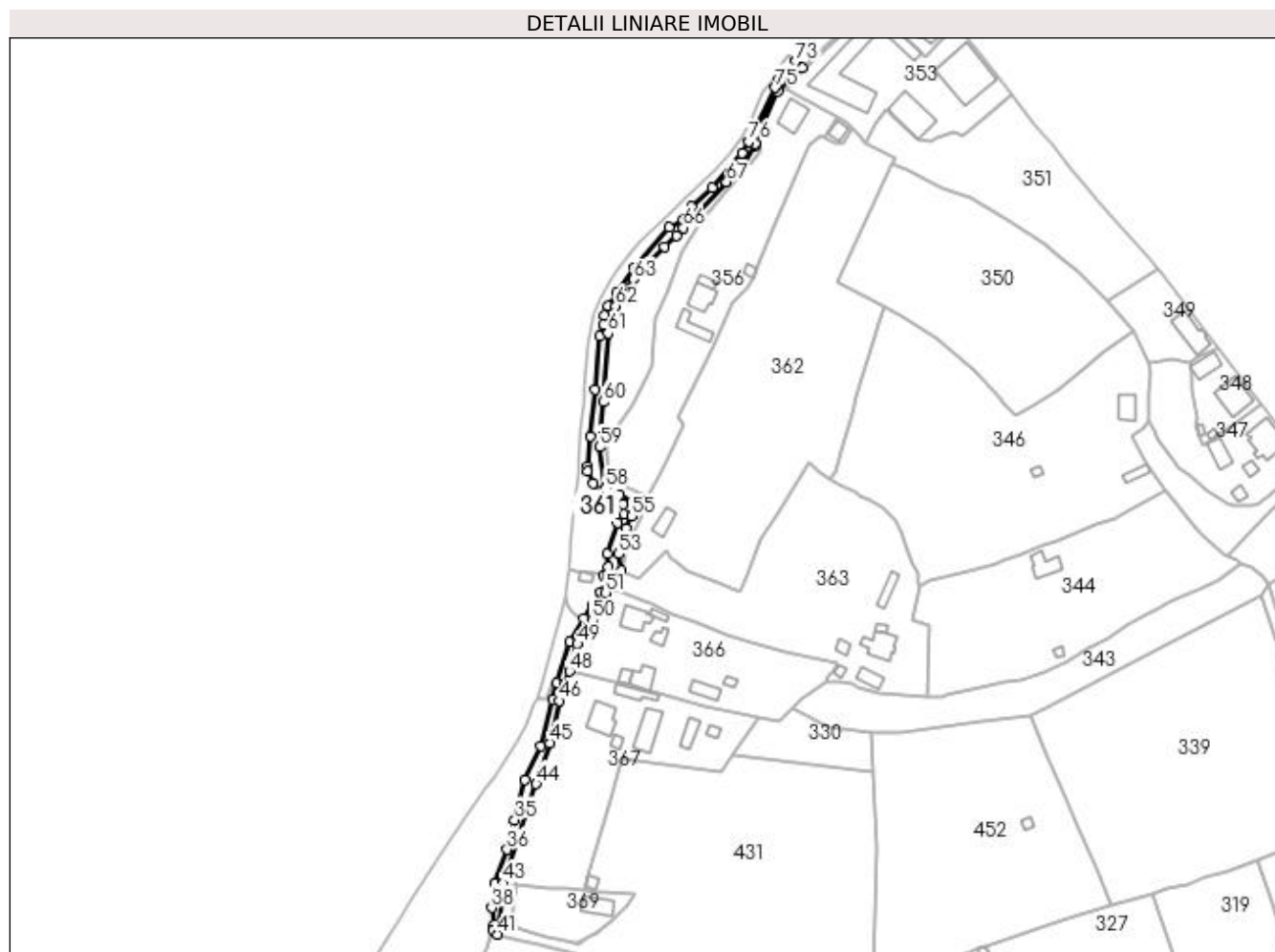
Inscrieri privind dezmembramintele dreptului de proprietate, drepturi reale de garanție și sarcini	Referințe
NU SUNT	

Anexa Nr. 1 La Partea I

Teren

Nr cadastral	Suprafața (mp)*	Observații / Referințe
	1.241	parte din pf 415/1, 415/2, 415/4, 1155/36

* Suprafața este determinată în planul de proiecție Stereo 70.



Date referitoare la teren

Crt	Categorie folosință	Intravilan	Suprafața (mp)	Tarla	Parcelă	Nr. topo	Observații / Referințe
1	ape curgătoare	DA	1.241	-	-	-	

Lungime Segmente

1) Valorile lungimilor segmentelor sunt obținute din proiecție în plan.

Punct început	X / Y	Punct sfârșit	X / Y	Lungime segment	Punct început	X / Y	Punct sfârșit	X / Y	Lungime segment	Punct început	X / Y	Punct sfârșit	X / Y	Lungime segment
1	520.678,603 664.910,552	2	520.666,766 664.897,04	17.964	2	520.666,766 664.897,04	3	520.658,835 664.889,4	11.012	3	520.658,835 664.889,4	4	520.655,386 664.884,336	6.127
4	520.655,386 664.884,336	5	520.649,82 664.881,23	6.374	5	520.649,82 664.881,23	6	520.636,001 664.865,34	21.058	6	520.636,001 664.865,34	7	520.628,93 664.855,532	12.091
7	520.628,93 664.855,532	8	520.625,842 664.850,215	6.149	8	520.625,842 664.850,215	9	520.624,202 664.846,462	4.096	9	520.624,202 664.846,462	10	520.623,798 664.842,967	3.518
10	520.623,798 664.842,967	11	520.622,358 664.838,335	4.851	11	520.622,358 664.838,335	12	520.620,688 664.817,415	20.987	12	520.620,688 664.817,415	13	520.618,882 664.799,035	18.469
13	520.618,882 664.799,035	14	520.617,743 664.787,076	12.013	14	520.617,743 664.787,076	15	520.617,808 664.785,141	1.936	15	520.617,808 664.785,141	16	520.620,021 664.780,372	5.257

Punct început	X / Y	Punct sfârșit	X / Y	Lungime segment	Punct început	X / Y	Punct sfârșit	X / Y	Lungime segment	Punct început	X / Y	Punct sfârșit	X / Y	Lungime segment
16	520.620,021 664.780,372	17	520.623,233 664.776,589	4.963	17	520.623,233 664.776,589	18	520.628,794 664.774,083	6.1	18	520.628,794 664.774,083	19	520.631,781 664.772,175	3.544
19	520.631,781 664.772,175	20	520.631,886 664.768,241	3.935	20	520.631,886 664.768,241	21	520.629,413 664.764,935	4.129	21	520.629,413 664.764,935	22	520.625,452 664.752,52	13.032
22	520.625,452 664.752,52	23	520.625,841 664.747,388	5.147	23	520.625,841 664.747,388	24	520.624,038 664.744,094	3.755	24	520.624,038 664.744,094	25	520.625,487 664.743,868	1.467
25	520.625,487 664.743,868	26	520.625,307 664.742,071	1.806	26	520.625,307 664.742,071	27	520.622,926 664.737,464	5.186	27	520.622,926 664.737,464	28	520.619,519 664.732,222	6.252
28	520.619,519 664.732,222	29	520.615,969 664.727,063	6.262	29	520.615,969 664.727,063	30	520.610,615 664.717,909	10.605	30	520.610,615 664.717,909	31	520.605,586 664.701,596	17.071
31	520.605,586 664.701,596	32	520.603,787 664.695,1	6.741	32	520.603,787 664.695,1	33	520.599,094 664.676,892	18.803	33	520.599,094 664.676,892	34	520.593,012 664.663,395	14.804
34	520.593,012 664.663,395	35	520.588,838 664.647,561	16.375	35	520.588,838 664.647,561	36	520.585,809 664.635,886	12.062	36	520.585,809 664.635,886	37	520.580,99 664.622,57	14.161
37	520.580,99 664.622,57	38	520.579,721 664.612,986	9.668	38	520.579,721 664.612,986	39	520.580,54 664.606,118	6.917	39	520.580,54 664.606,118	40	520.580,43 664.604,33	1.791
40	520.580,43 664.604,33	41	520.581,959 664.602,445	2.427	41	520.581,959 664.602,445	42	520.584,401 664.622,642	20.344	42	520.584,401 664.622,642	43	520.584,402 664.622,652	0.01
43	520.584,402 664.622,652	44	520.597,357 664.661,742	41.181	44	520.597,357 664.661,742	45	520.602,727 664.677,946	17.071	45	520.602,727 664.677,946	46	520.606,385 664.694,542	16.994
46	520.606,385 664.694,542	47	520.608,484 664.700,773	6.575	47	520.608,484 664.700,773	48	520.610,565 664.706,186	5.799	48	520.610,565 664.706,186	49	520.613,694 664.716,936	11.196
49	520.613,694 664.716,936	50	520.619,521 664.726,426	11.136	50	520.619,521 664.726,426	51	520.624,763 664.737,206	11.987	51	520.624,763 664.737,206	52	520.630,888 664.746,002	10.718
52	520.630,888 664.746,002	53	520.630,007 664.752,49	6.548	53	520.630,007 664.752,49	54	520.632,739 664.762,681	10.551	54	520.632,739 664.762,681	55	520.635,141 664.767,348	5.249
55	520.635,141 664.767,348	56	520.635,056 664.772,859	5.512	56	520.635,056 664.772,859	57	520.630,306 664.775,738	5.554	57	520.630,306 664.775,738	58	520.624,8 664.778,357	6.097
58	520.624,8 664.778,357	59	520.622,328 664.794,685	16.514	59	520.622,328 664.794,685	60	520.623,795 664.812,473	17.848	60	520.623,795 664.812,473	61	520.625,68 664.839,612	27.204
61	520.625,68 664.839,612	62	520.628,742 664.850,331	11.148	62	520.628,742 664.850,331	63	520.635,819 664.860,891	12.712	63	520.635,819 664.860,891	64	520.648,054 664.873,701	17.714
64	520.648,054 664.873,701	65	520.652,721 664.878,014	6.355	65	520.652,721 664.878,014	66	520.655,493 664.881,21	4.231	66	520.655,493 664.881,21	67	520.672,556 664.899,227	24.814
67	520.672,556 664.899,227	68	520.679,208 664.906,691	9.998	68	520.679,208 664.906,691	69	520.683,807 664.913,783	8.453	69	520.683,807 664.913,783	70	520.684,039 664.914,479	0.734
70	520.684,039 664.914,479	71	520.692,702 664.935,006	22.28	71	520.692,702 664.935,006	72	520.702,536 664.944,384	13.589	72	520.702,536 664.944,384	73	520.699,86 664.946,802	3.607
73	520.699,86 664.946,802	74	520.693,233 664.939,468	9.885	74	520.693,233 664.939,468	75	520.691,763 664.936,469	3.34	75	520.691,763 664.936,469	76	520.681,369 664.915,268	23.612
76	520.681,369 664.915,268	1	520.678,603 664.910,552	5.467										

** Lungimile segmentelor sunt determinate în planul de proiecție Stereo 70 și sunt rotunjite la 1 milimetru.

*** Distanța dintre puncte este formată din segmente cumulate ce sunt mai mici decât valoarea 1 milimetru.

**DATE DESPRE IMOBILUL NR. 362**

Oficiul de Cadastru și Publicitate Imobiliară SUCEAVA
Biroul de Cadastru și Publicitate Imobiliară Vatra Dornei

A. Partea I. Descrierea imobilului

TEREN Intravilan

Adresa: Loc. Ciocanesti, Jud. Suceava

Nr. Crt	Nr cadastral Nr. topografic	Suprafața* (mp)	Observații / Referințe
A1		8.739	Sector cadastral:28 Teren imprejmuit; parte din pf 398, 411/1, 412, 413/1, 413/3, 413/2, 411/1

Construcții

Crt	Nr cadastral Nr. topografic	Adresa	Observații / Referințe
A1.1		Loc. Ciocanesti, Jud. Suceava	Nr. niveluri:1; S. construita la sol:56 mp; Anexă

B. Partea II. Proprietari și acte

Inscrieri privitoare la dreptul de proprietate și alte drepturi reale		Referințe
362 / 17/01/2024		
Act Normativ nr. 7, din 13/03/1996 emis de Parlamentul României;		
B1	Intabulare, drept de PROPRIETATE, dobândit prin Lege, cota actuala 1/1, cota initiala 1/1 1) NEIDENTIFICAT NEIDENTIFICAT	A1
Act Administrativ nr. 3964, din 12/12/2023 emis de Primăria Comunei Ciocănești;		
B2	Se notează posesia faptică în favoarea lui 1) NEDELEA DUMITRU	A1
Act Administrativ nr. 143, din 17/01/2024 emis de Primăria Comunei Ciocănești;		
B3	Intabulare, drept de PROPRIETATE, dobândit prin Lege, cota actuala 1/1, cota initiala 1/1 1) NEDELEA DUMITRU	A1.1

C. Partea III. SARCINI .

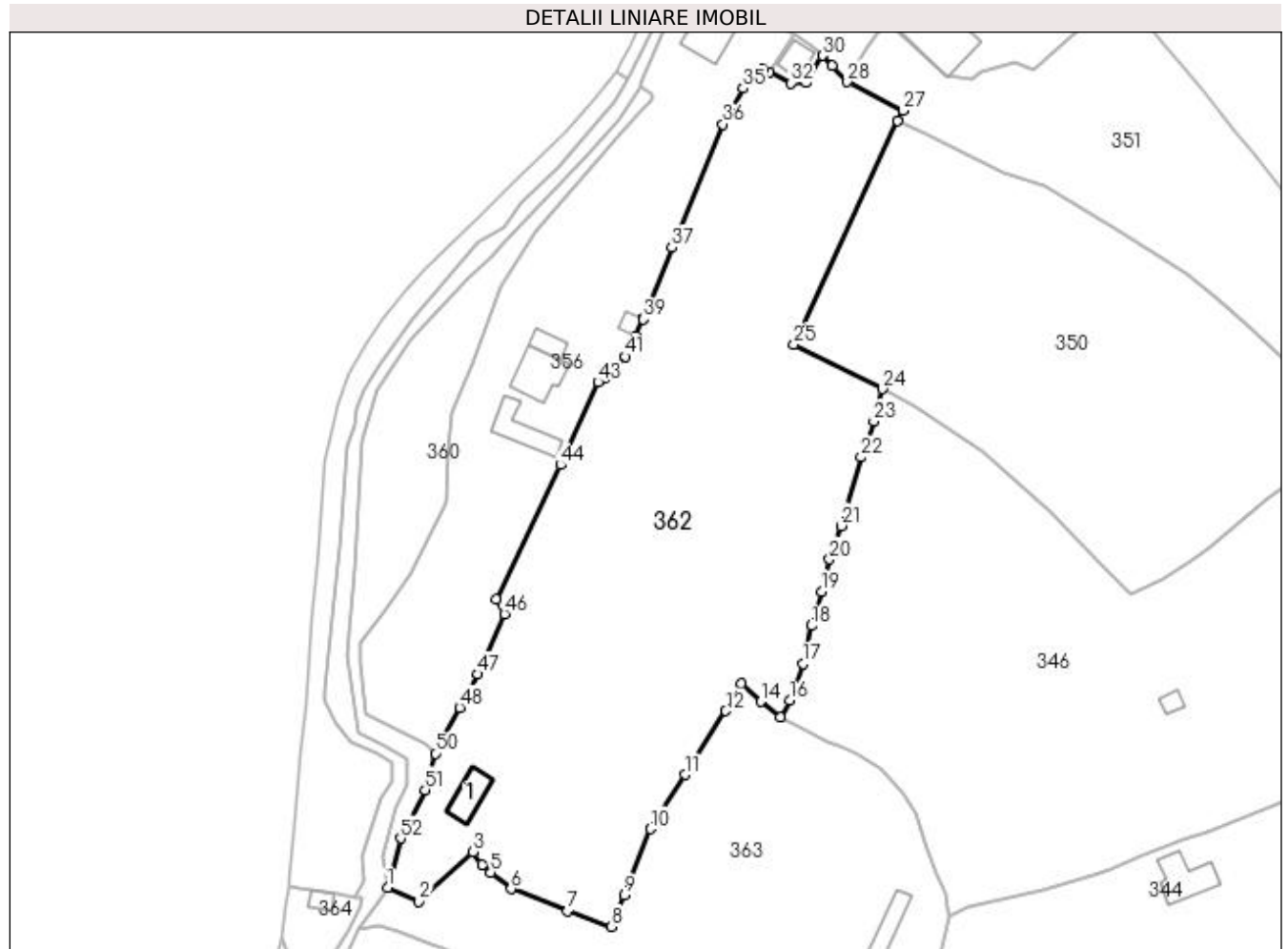
Inscrieri privind dezmembramentele dreptului de proprietate, drepturi reale de garanție și sarcini	Referințe
NU SUNT	

Anexa Nr. 1 La Partea I

Teren

Nr cadastral	Suprafața (mp)*	Observații / Referințe
	8.739	parte din pf 398, 411/1, 412, 413/1, 413/3, 413/2, 411/1

* Suprafața este determinată în planul de proiecție Stereo 70.



Date referitoare la teren

Crt	Categorie folosință	Intravilan	Suprafața (mp)	Tarla	Parcelă	Nr. topo	Observații / Referințe
1	faneata	DA	8.739	-	-	-	loc numit Recele

Date referitoare la construcții

Crt	Număr	Destinație construcție	Supraf. (mp)	Situație juridică	Observații / Referințe
A1.1		construcții anexa	56	Cu acte	Nr. niveluri:1; S. construita la sol:56 mp; Anexă

Lungime Segmente

1) Valorile lungimilor segmentelor sunt obținute din proiecție în plan.

Punct început	X / Y	Punct sfârșit	X / Y	Lungime segment	Punct început	X / Y	Punct sfârșit	X / Y	Lungime segment	Punct început	X / Y	Punct sfârșit	X / Y	Lungime segment
1	520.630,888 664.746,002	2	520.637,489 664.743,107	7.208	2	520.637,489 664.743,107	3	520.648,746 664.753,533	15.343	3	520.648,746 664.753,533	4	520.650,633 664.750,775	3.342
4	520.650,633 664.750,775	5	520.652,497 664.749,143	2.477	5	520.652,497 664.749,143	6	520.656,77 664.745,762	5.449	6	520.656,77 664.745,762	7	520.668,632 664.741,09	12.749
7	520.668,632 664.741,09	8	520.677,776 664.737,857	9.699	8	520.677,776 664.737,857	9	520.680,517 664.744,428	7.12	9	520.680,517 664.744,428	10	520.685,983 664.758,288	14.899
10	520.685,983 664.758,288	11	520.693,243 664.769,699	13.525	11	520.693,243 664.769,699	12	520.701,787 664.783,056	15.856	12	520.701,787 664.783,056	13	520.705,005 664.788,875	6.65

Punct început	X / Y	Punct sfârşit	X / Y	Lungime segment	Punct început	X / Y	Punct sfârşit	X / Y	Lungime segment	Punct început	X / Y	Punct sfârşit	X / Y	Lungime segment
13	520.705,005 664.788,875	14	520.709,132 664.784,963	5.686	14	520.709,132 664.784,963	15	520.713,219 664.781,703	5.228	15	520.713,219 664.781,703	16	520.715,172 664.785,223	4.025
16	520.715,172 664.785,223	17	520.717,967 664.792,902	8.172	17	520.717,967 664.792,902	18	520.719,743 664.800,88	8.173	18	520.719,743 664.800,88	19	520.721,849 664.808,017	7.441
19	520.721,849 664.808,017	20	520.723,549 664.814,823	7.015	20	520.723,549 664.814,823	21	520.725,954 664.821,794	7.374	21	520.725,954 664.821,794	22	520.730,137 664.836,179	14.981
22	520.730,137 664.836,179	23	520.732,842 664.843,689	7.982	23	520.732,842 664.843,689	24	520.734,648 664.850,479	7.026	24	520.734,648 664.850,479	25	520.716,071 664.859,793	20.781
25	520.716,071 664.859,793	26	520.737,846 664.906,717	51.73	26	520.737,846 664.906,717	27	520.739,006 664.908,843	2.422	27	520.739,006 664.908,843	28	520.727,288 664.914,8	13.145
28	520.727,288 664.914,8	29	520.724,106 664.918,215	4.668	29	520.724,106 664.918,215	30	520.722,01 664.920,319	2.97	30	520.722,01 664.920,319	31	520.718,485 664.914,654	6.672
31	520.718,485 664.914,654	32	520.715,437 664.914,57	3.049	32	520.715,437 664.914,57	33	520.710,879 664.916,856	5.099	33	520.710,879 664.916,856	34	520.709,602 664.917,497	1.429
34	520.709,602 664.917,497	35	520.705,404 664.913,498	5.798	35	520.705,404 664.913,498	36	520.701,152 664.905,966	8.649	36	520.701,152 664.905,966	37	520.690,494 664.880,099	27.977
37	520.690,494 664.880,099	38	520.684,71 664.865,518	15.686	38	520.684,71 664.865,518	39	520.684,525 664.865,052	0.501	39	520.684,525 664.865,052	40	520.682,931 664.861,488	3.904
40	520.682,931 664.861,488	41	520.680,678 664.857,267	4.785	41	520.680,678 664.857,267	42	520.676,505 664.852,806	6.109	42	520.676,505 664.852,806	43	520.675,019 664.851,948	1.716
43	520.675,019 664.851,948	44	520.667,112 664.834,588	19.076	44	520.667,112 664.834,588	45	520.653,687 664.806,503	31.129	45	520.653,687 664.806,503	46	520.655,36 664.803,349	3.57
46	520.655,36 664.803,349	47	520.649,807 664.790,725	13.791	47	520.649,807 664.790,725	48	520.645,96 664.783,743	7.972	48	520.645,96 664.783,743	49	520.642,102 664.776,634	8.088
49	520.642,102 664.776,634	50	520.640,871 664.774,144	2.778	50	520.640,871 664.774,144	51	520.638,761 664.766,509	7.921	51	520.638,761 664.766,509	52	520.633,582 664.756,335	11.416
52	520.633,582 664.756,335	1	520.630,888 664.746,002	10.678										

** Lungimile segmentelor sunt determinate în planul de proiecţie Stereo 70 şi sunt rotunjite la 1 milimetru.

*** Distanţa dintre puncte este formată din segmente cumulate ce sunt mai mici decât valoarea 1 milimetru.

**DATE DESPRE IMOBILUL NR. 363**

Oficiul de Cadastru și Publicitate Imobiliară SUCEAVA
Biroul de Cadastru și Publicitate Imobiliară Vatra Dornei

A. Partea I. Descrierea imobilului

TEREN Intravilan

Adresa: Loc. Ciocanesti, Str Recele, Nr. 7, Jud. Suceava

Nr. Crt	Nr cadastral Nr. topografic	Suprafața* (mp)	Observații / Referințe
A1	31907	5.366	Sector cadastral:28 Teren imprejmuit; parte din pf 413/2, 413/3, 415/1, 398

Construcții

Crt	Nr cadastral Nr. topografic	Adresa	Observații / Referințe
A1.1	31907-C1	Loc. Ciocanesti, Str Recele, Nr. 7, Jud. Suceava	Nr. niveluri:2; S. construita la sol:104 mp; Cladire casa edificata din lemn, cu regim de inaltime P+E, cu suprafata construita la sol de 104 mp.
A1.2	31907-C2	Loc. Ciocanesti, Str Recele, Nr. 7, Jud. Suceava	Nr. niveluri:1; S. construita la sol:12 mp; Magazie edificata din lemn, cu regim de inaltime P, cu suprafata construita desfasurata de 12 mp.
A1.3	31907-C3	Loc. Ciocanesti, Str Recele, Nr. 7, Jud. Suceava	Nr. niveluri:1; S. construita la sol:52 mp; Anexa edificata din lemn, cu regim de inaltime P, cu suprafata construita desfasurata de 52 mp.
A1.4	31907-C4	Loc. Ciocanesti, Str Recele, Nr. 7, Jud. Suceava	Nr. niveluri:1; S. construita la sol:49 mp; Magazie edificata din lemn, cu regim de inaltime P, cu suprafata construita desfasurata de 49 mp.
A1.5	31907-C5	Loc. Ciocanesti, Str Recele, Nr. 7, Jud. Suceava	Nr. niveluri:1; S. construita la sol:25 mp; Fanar edificat din lemn, cu regim de inaltime P, cu suprafata construita desfasurata de 25 mp.
A1.6		Loc. Ciocanesti, Nr. 7, Jud. Suceava	Nr. niveluri:1; S. construita la sol:13 mp; Anexă

B. Partea II. Proprietari și acte

Inscrieri privitoare la dreptul de proprietate și alte drepturi reale	Referințe
18630 / 14/12/2018	
Act Notarial nr. 108, din 13/12/2018 emis de Rotaru RAUL- GABRIEL;	
B3	Intabulare, drept de PROPRIETATE, dobandit prin Succesiune, cota actuala 1/1, cota initiala 1/1 1) NICULIȚĂ OANA-ELENA
	A1, A1.1, A1.2, A1.3, A1.4, A1.5
363 / 17/01/2024	
Act Administrativ nr. 143, din 17/01/2024 emis de Primăria Comunei Ciocănești;	
B4	Intabulare, drept de PROPRIETATE, dobandit prin Lege, cota actuala 1/1, cota initiala 1/1 1) NICULIȚĂ OANA-ELENA
	A1.6

C. Partea III. SARCINI .

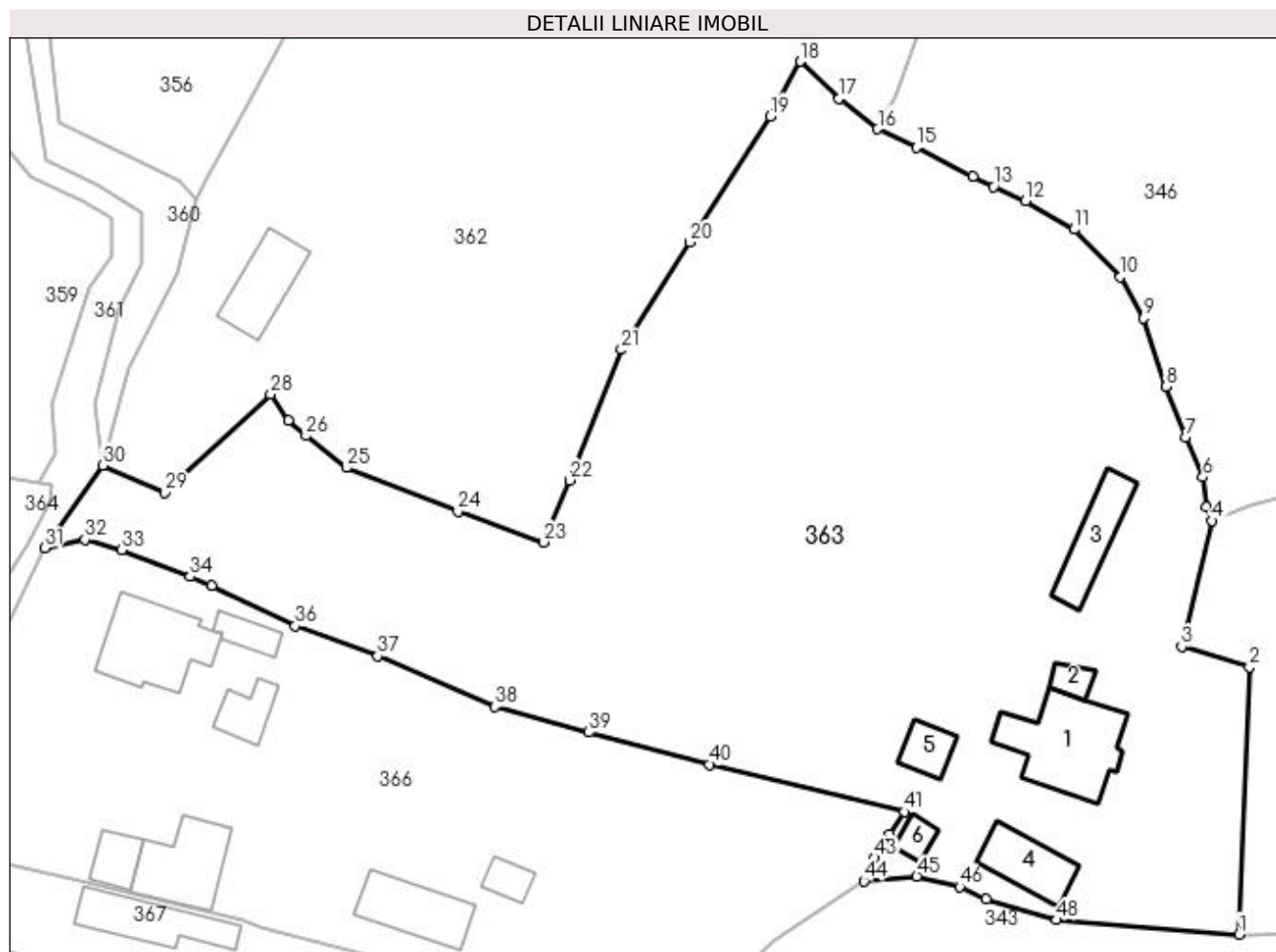
Inscrieri privind dezmembramintele dreptului de proprietate, drepturi reale de garanție și sarcini	Referințe
NU SUNT	

Anexa Nr. 1 La Partea I

Teren

Nr cadastral	Suprafața (mp)*	Observații / Referințe
31907	5.366	parte din pf 413/2, 413/3, 415/1, 398

* Suprafața este determinată în planul de proiecție Stereo 70.



Date referitoare la teren

Crt	Categorie folosință	Intra vilan	Suprafața (mp)	Tarla	Parcelă	Nr. topo	Observații / Referințe
1	curți constructii	DA	554	-	-	-	Imobil imprejmuit partial cu gard.
2	faneata	DA	4.812	-	-	-	Imobil imprejmuit partial cu gard.

Date referitoare la construcții

Crt	Număr	Destinație construcție	Supraf. (mp)	Situație juridică	Observații / Referințe
A1.1	31907-C1	construcții de locuințe	104	Cu acte	Nr. niveluri:2; S. construita la sol:104 mp; Cladire casa edificata din lemn, cu regim de inaltime P+E, cu suprafata construita la sol de 104 mp.
A1.2	31907-C2	construcții anexa	12	Cu acte	Nr. niveluri:1; S. construita la sol:12 mp; Magazie edificata din lemn, cu regim de inaltime P, cu suprafata construita desfasurata de 12 mp.
A1.3	31907-C3	construcții anexa	52	Cu acte	Nr. niveluri:1; S. construita la sol:52 mp; Anexa edificata din lemn, cu regim de inaltime P, cu suprafata construita desfasurata de 52 mp.
A1.4	31907-C4	construcții anexa	49	Cu acte	Nr. niveluri:1; S. construita la sol:49 mp; Magazie edificata din lemn, cu regim de inaltime P, cu suprafata construita desfasurata de 49 mp.
A1.5	31907-C5	construcții anexa	25	Cu acte	Nr. niveluri:1; S. construita la sol:25 mp; Fanar edificat din lemn, cu regim de inaltime P, cu suprafata construita desfasurata de 25 mp.

Crt	Număr	Destinație construcție	Supraf. (mp)	Situație juridică	Observații / Referințe
A1.6		construcții anexa	13	Cu acte	Nr. niveluri:1; S. construita la sol:13 mp; Anexă

Lungime Segmente

1) Valorile lungimilor segmentelor sunt obținute din proiecție în plan.

Punct început	X / Y	Punct sfârșit	X / Y	Lungime segment	Punct început	X / Y	Punct sfârșit	X / Y	Lungime segment	Punct început	X / Y	Punct sfârșit	X / Y	Lungime segment
1	520.751,586 664.696,211	2	520.752,699 664.724,595	28.406	2	520.752,699 664.724,595	3	520.745,515 664.726,762	7.504	3	520.745,515 664.726,762	4	520.748,68 664.740,128	13.736
4	520.748,68 664.740,128	5	520.748,091 664.741,568	1.556	5	520.748,091 664.741,568	6	520.747,777 664.744,735	3.183	6	520.747,777 664.744,735	7	520.745,933 664.748,954	4.604
7	520.745,933 664.748,954	8	520.743,816 664.754,338	5.785	8	520.743,816 664.754,338	9	520.741,456 664.761,637	7.671	9	520.741,456 664.761,637	10	520.739,014 664.766,026	5.023
10	520.739,014 664.766,026	11	520.734,105 664.771,055	7.028	11	520.734,105 664.771,055	12	520.728,927 664.774,093	6.003	12	520.728,927 664.774,093	13	520.725,502 664.775,571	3.73
13	520.725,502 664.775,571	14	520.723,364 664.776,676	2.407	14	520.723,364 664.776,676	15	520.717,322 664.779,773	6.789	15	520.717,322 664.779,773	16	520.713,219 664.781,703	4.534
16	520.713,219 664.781,703	17	520.709,132 664.784,963	5.228	17	520.709,132 664.784,963	18	520.705,005 664.788,875	5.686	18	520.705,005 664.788,875	19	520.701,787 664.783,056	6.65
19	520.701,787 664.783,056	20	520.693,243 664.769,699	15.856	20	520.693,243 664.769,699	21	520.685,983 664.758,288	13.525	21	520.685,983 664.758,288	22	520.680,517 664.744,428	14.899
22	520.680,517 664.744,428	23	520.677,776 664.737,857	7.12	23	520.677,776 664.737,857	24	520.668,632 664.741,09	9.699	24	520.668,632 664.741,09	25	520.656,77 664.745,762	12.749
25	520.656,77 664.745,762	26	520.652,497 664.749,143	5.449	26	520.652,497 664.749,143	27	520.650,633 664.750,775	2.477	27	520.650,633 664.750,775	28	520.648,746 664.753,533	3.342
28	520.648,746 664.753,533	29	520.637,489 664.743,107	15.343	29	520.637,489 664.743,107	30	520.630,888 664.746,002	7.208	30	520.630,888 664.746,002	31	520.624,763 664.737,206	10.718
31	520.624,763 664.737,206	32	520.629,017 664.738,135	4.354	32	520.629,017 664.738,135	33	520.632,94 664.737,051	4.07	33	520.632,94 664.737,051	34	520.640,207 664.734,181	7.813
34	520.640,207 664.734,181	35	520.642,507 664.733,214	2.495	35	520.642,507 664.733,214	36	520.651,368 664.728,944	9.836	36	520.651,368 664.728,944	37	520.660,134 664.725,742	9.333
37	520.660,134 664.725,742	38	520.672,571 664.720,381	13.543	38	520.672,571 664.720,381	39	520.682,521 664.717,665	10.314	39	520.682,521 664.717,665	40	520.695,357 664.714,247	13.283
40	520.695,357 664.714,247	41	520.716,052 664.709,215	21.298	41	520.716,052 664.709,215	42	520.714,476 664.706,864	2.83	42	520.714,476 664.706,864	43	520.712,9 664.704,345	2.971
43	520.712,9 664.704,345	44	520.711,76 664.701,885	2.711	44	520.711,76 664.701,885	45	520.717,371 664.702,37	5.632	45	520.717,371 664.702,37	46	520.721,907 664.701,287	4.663
46	520.721,907 664.701,287	47	520.724,73 664.699,937	3.129	47	520.724,73 664.699,937	48	520.732,229 664.697,733	7.816	48	520.732,229 664.697,733	1	520.751,586 664.696,211	19.417

** Lungimile segmentelor sunt determinate în planul de proiecție Stereo 70 și sunt rotunjite la 1 milimetru.

*** Distanța dintre puncte este formată din segmente cumulate ce sunt mai mici decât valoarea 1 milimetru.

**DATE DESPRE IMOBILUL NR. 364**

Oficiul de Cadastru și Publicitate Imobiliară SUCEAVA
Biroul de Cadastru și Publicitate Imobiliară Vatra Dornei

A. Partea I. Descrierea imobilului

TEREN Intravilan

Adresa: Loc. Ciocanesti, Jud. Suceava

Nr. Crt	Nr cadastral Nr. topografic	Suprafața* (mp)	Observații / Referințe
A1	31906	209	Sector cadastral:28 Teren imprejmuit; parte din pf 415/1, 255

Construcții

Crt	Nr cadastral Nr. topografic	Adresa	Observații / Referințe
A1.1	31906-C1	Loc. Ciocanesti, Jud. Suceava	Nr. niveluri:1; S. construita la sol:17 mp; S. construita desfasurata:17 mp; Garaj edificat din lemn, cu regim de inaltime P, cu suprafata construita desfasurata 17 mp.

B. Partea II. Proprietari și acte

Inscrieri privitoare la dreptul de proprietate și alte drepturi reale	Referințe
18631 / 14/12/2018	
Act Notarial nr. 108, din 13/12/2018 emis de Rotaru RAUL- GABRIEL;	
B3 Intabulare, drept de PROPRIETATE, dobandit prin Succesiune, cota actuala 1/1, cota initiala 1/1 1) NICULIȚĂ OANA-ELENA	A1, A1.1

C. Partea III. SARCINI .

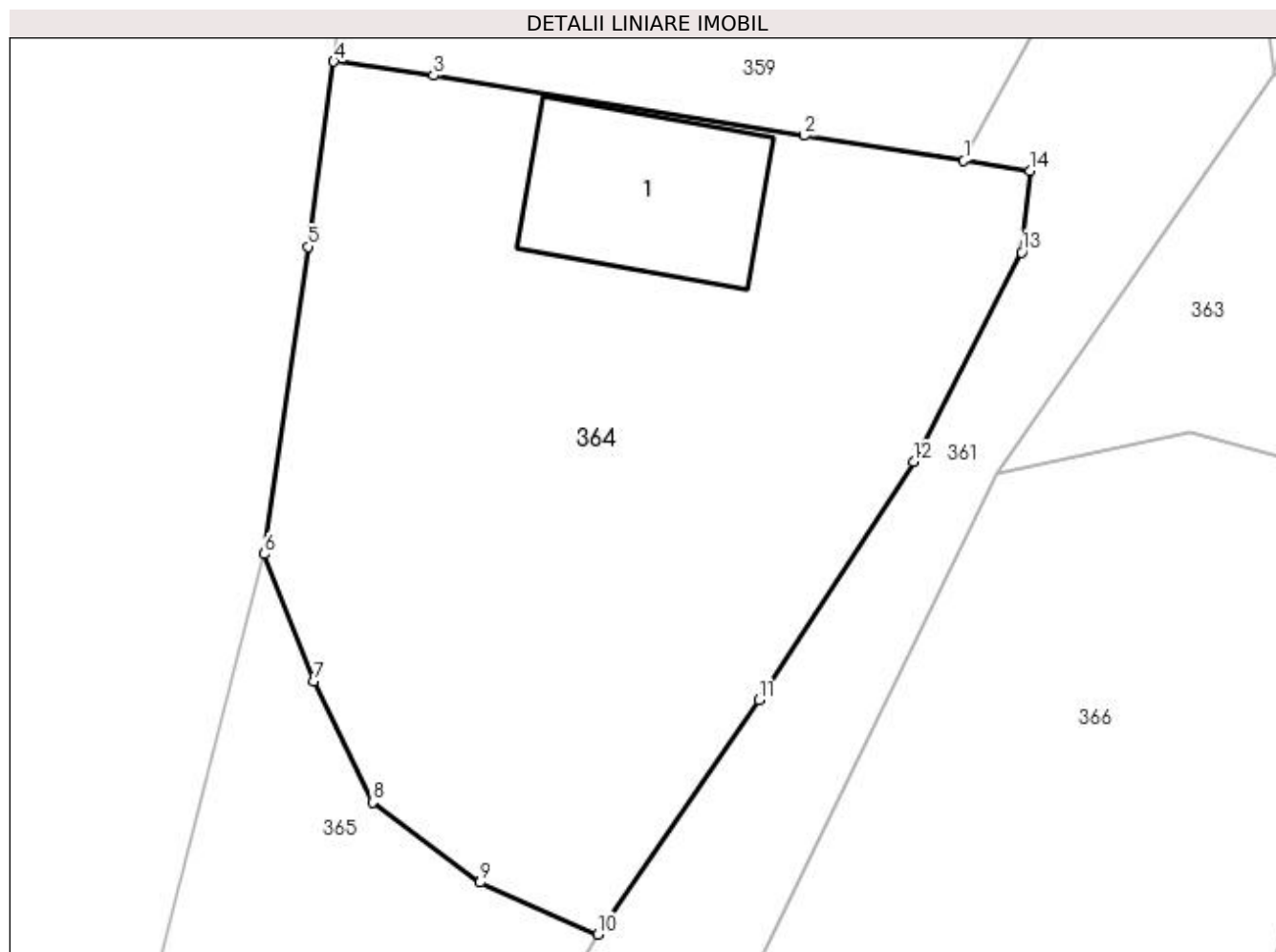
Inscrieri privind dezmembramintele dreptului de proprietate, drepturi reale de garanție și sarcini	Referințe
NU SUNT	

Anexa Nr. 1 La Partea I

Teren

Nr cadastral	Suprafața (mp)*	Observații / Referințe
31906	209	parte din pf 415/1, 255

* Suprafața este determinată în planul de proiecție Stereo 70.



Date referitoare la teren

Crt	Categorie folosință	Intra vilan	Suprafața (mp)	Tarla	Parcelă	Nr. topo	Observații / Referințe
1	faneata	DA	209	-	-	-	Imobil împrejmuit partial cu gard.

Date referitoare la construcții

Crt	Număr	Destinație construcție	Supraf. (mp)	Situație juridică	Observații / Referințe
A1.1	31906-C1	construcții anexa	17	Cu acte	Nr. niveluri:1; S. construita la sol:17 mp; S. construita desfasurata:17 mp; Garaj edificat din lemn, cu regim de inaltime P, cu suprafata construita desfasurata 17 mp.

Lungime Segmente

1) Valorile lungimilor segmentelor sunt obținute din proiecție în plan.

Punct început	X / Y	Punct sfârșit	X / Y	Lungime segment (** (m)
1	520.624,038 664.744,094	2	520.620,528 664.744,642	3.553
2	520.620,528 664.744,642	3	520.612,355 664.745,97	8.28
3	520.612,355 664.745,97	4	520.610,161 664.746,276	2.215

Punct început	X / Y	Punct sfârșit	X / Y	Lungime segment (** (m)
4	520.610,161 664.746,276	5	520.609,593 664.742,199	4.116
5	520.609,593 664.742,199	6	520.608,633 664.735,432	6.835
6	520.608,633 664.735,432	7	520.609,726 664.732,637	3.001
7	520.609,726 664.732,637	8	520.611,012 664.729,973	2.958
8	520.611,012 664.729,973	9	520.613,382 664.728,203	2.958
9	520.613,382 664.728,203	10	520.615,969 664.727,063	2.827
10	520.615,969 664.727,063	11	520.619,519 664.732,222	6.262
11	520.619,519 664.732,222	12	520.622,926 664.737,464	6.252
12	520.622,926 664.737,464	13	520.625,307 664.742,071	5.186
13	520.625,307 664.742,071	14	520.625,487 664.743,868	1.806
14	520.625,487 664.743,868	1	520.624,038 664.744,094	1.467

** Lungimile segmentelor sunt determinate în planul de proiecție Stereo 70 și sunt rotunjite la 1 milimetru.

*** Distanța dintre puncte este formată din segmente cumulate ce sunt mai mici decât valoarea 1 milimetru.

**DATE DESPRE IMOBILUL NR. 365**

Oficiul de Cadastru și Publicitate Imobiliară SUCEAVA
 Biroul de Cadastru și Publicitate Imobiliară Vatra Dornei

A. Partea I. Descrierea imobilului

TEREN Intravilan

Adresa: Loc. Ciocanesti, Jud. Suceava

Nr. Crt	Nr cadastral Nr. topografic	Suprafața* (mp)	Observații / Referințe
A1		220	Sector cadastral:28 Teren imprejmuit; parte din pf 415/4/1, 255

B. Partea II. Proprietari și acte

Inscrieri privitoare la dreptul de proprietate și alte drepturi reale		Referințe
365 / 17/01/2024		
Act Normativ nr. 7, din 13/03/1996 emis de Parlamentul României;		
B1	Inscrierea provizorie, drept de PROPRIETATE, dobandit prin Lege, cota actuala 1/1, cota initiala 1/1 1) COMUNA CIOCĂNEȘTI, CIF:14953600	A1

C. Partea III. SARCINI .

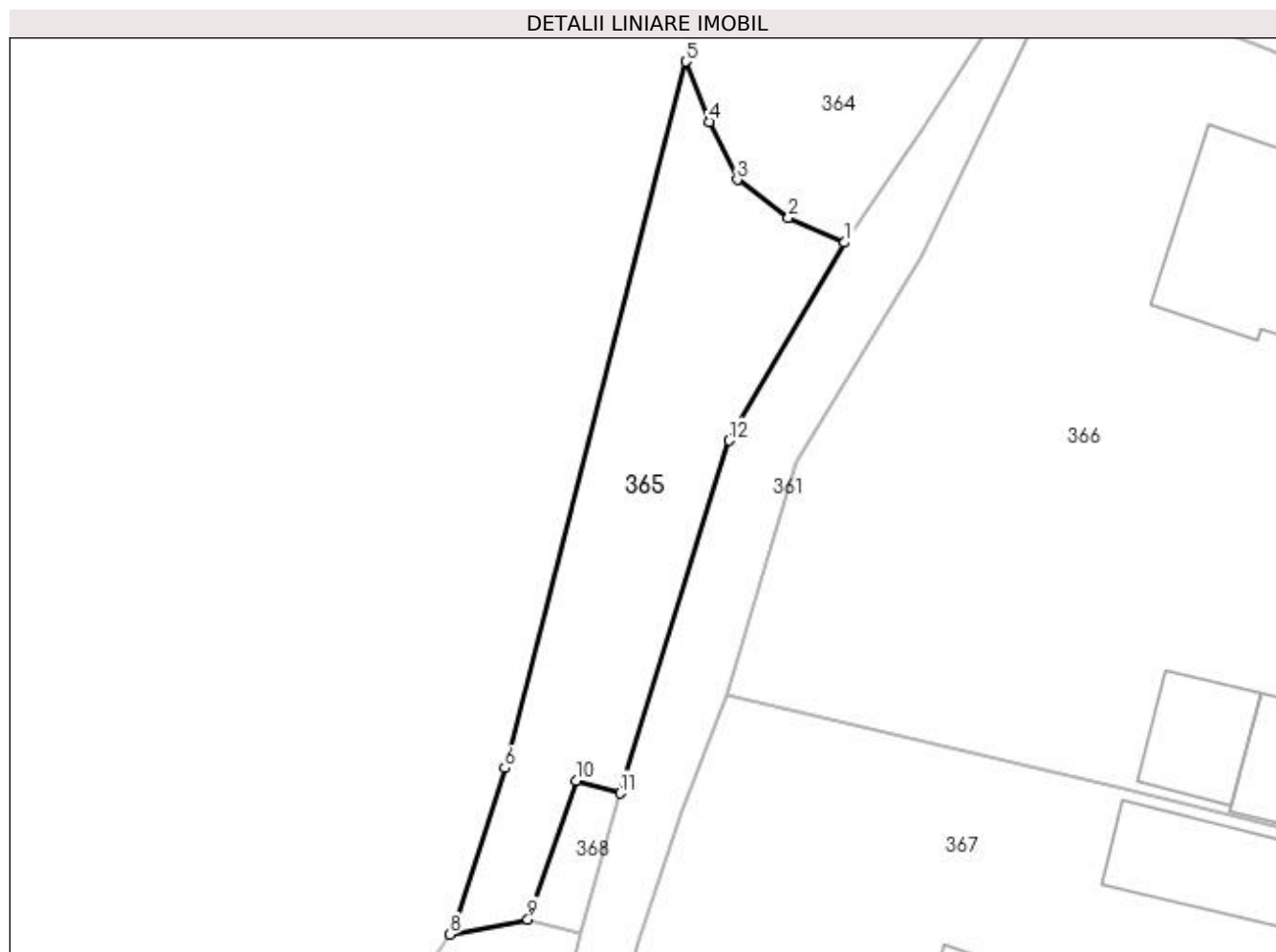
Inscrieri privind dezmembramintele dreptului de proprietate, drepturi reale de garanție și sarcini	Referințe
NU SUNT	

Anexa Nr. 1 La Partea I

Teren

Nr cadastral	Suprafața (mp)*	Observații / Referințe
	220	parte din pf 415/4/1, 255

* Suprafața este determinată în planul de proiecție Stereo 70.



Date referitoare la teren

Crt	Categorie folosință	Intra vilan	Suprafața (mp)	Tarla	Parcelă	Nr. topo	Observații / Referințe
1	faneata	DA	220	-	-	-	

Lungime Segmente

1) Valorile lungimilor segmentelor sunt obținute din proiecție în plan.

Punct început	X / Y	Punct sfârșit	X / Y	Lungime segment (** (m)
1	520.615,969 664.727,063	2	520.613,382 664.728,203	2.827
2	520.613,382 664.728,203	3	520.611,012 664.729,973	2.958
3	520.611,012 664.729,973	4	520.609,726 664.732,637	2.958
4	520.609,726 664.732,637	5	520.608,633 664.735,432	3.001
5	520.608,633 664.735,432	6	520.600,251 664.702,767	33.723

Punct început	X / Y	Punct sfârșit	X / Y	Lungime segment (** (m)
6	520.600,251 664.702,767	7	520.597,956 664.695,44	7.678
7	520.597,956 664.695,44	8	520.597,714 664.695,082	0.432
8	520.597,714 664.695,082	9	520.601,328 664.695,78	3.681
9	520.601,328 664.695,78	10	520.603,546 664.702,198	6.79
10	520.603,546 664.702,198	11	520.605,586 664.701,596	2.127
11	520.605,586 664.701,596	12	520.610,615 664.717,909	17.071
12	520.610,615 664.717,909	1	520.615,969 664.727,063	10.605

** Lungimile segmentelor sunt determinate în planul de proiecție Stereo 70 și sunt rotunjite la 1 milimetru.

*** Distanța dintre puncte este formată din segmente cumulate ce sunt mai mici decât valoarea 1 milimetru.

**DATE DESPRE IMOBILUL NR. 366**

Oficiul de Cadastru și Publicitate Imobiliară SUCEAVA
Biroul de Cadastru și Publicitate Imobiliară Vatra Dornei

A. Partea I. Descrierea imobilului

TEREN Intravilan

Nr. CF vechi:571

Adresa: Loc. Ciocanesti, Jud. Suceava

Nr. Crt	Nr cadastral Nr. topografic	Suprafața* (mp)	Observații / Referințe
A1	32959	2.806	Sector cadastral:28 Teren imprejmuit; parte din pf 255, 415/2, 415/3, 415/4, 413/10

Construcții

Crt	Nr cadastral Nr. topografic	Adresa	Observații / Referințe
A1.1	32959-C1	Loc. Ciocanesti, Nr. 9, Jud. Suceava	Nr. niveluri:2; S. construita la sol:86 mp; casa
A1.2		Loc. Ciocanesti, Nr. 9, Jud. Suceava	Nr. niveluri:1; S. construita la sol:24 mp; Anexă
A1.3		Loc. Ciocanesti, Nr. 9, Jud. Suceava	Nr. niveluri:1; S. construita la sol:19 mp; Anexă
A1.4		Loc. Ciocanesti, Nr. 9, Jud. Suceava	Nr. niveluri:1; S. construita la sol:69 mp; Anexă
A1.5		Loc. Ciocanesti, Nr. 9, Jud. Suceava	Nr. niveluri:1; S. construita la sol:27 mp; Anexă
A1.6		Loc. Ciocanesti, Nr. 9, Jud. Suceava	Nr. niveluri:1; S. construita la sol:17 mp; Anexă
A1.7		Loc. Ciocanesti, Nr. 9, Jud. Suceava	Nr. niveluri:1; S. construita la sol:59 mp; Anexă

B. Partea II. Proprietari și acte

Inscrieri privitoare la dreptul de proprietate și alte drepturi reale	Referințe
347 / 19/06/1981	
Hotarare Judecatoreasca nr. 872, din 09/04/1981 emis de Judecatoria Campulung Moldovenesc;	
B1	Intabulare, drept de PROPRIETATE, dobandit prin Hotarare Judecatoreasca, cota actuala 1/1, cota initiala 1/1
	1) RUSU-UJICĂ VALERIA DEFUNCT:Da
	<i>OBSERVATII: lipsă CNP proprietar Rusu-Ujică Valeria</i>
366 / 17/01/2024	
Act Administrativ nr. 143, din 17/01/2024 emis de Primăria Comunei Ciocănești;	
B2	Intabulare, drept de PROPRIETATE, dobandit prin Lege, cota actuala 1/1, cota initiala 1/1
	1) RUSU-UJICĂ VALERIA DEFUNCT:Da
	<i>OBSERVATII: lipsă CNP proprietar Rusu-Ujică Valeria</i>

C. Partea III. SARCINI .

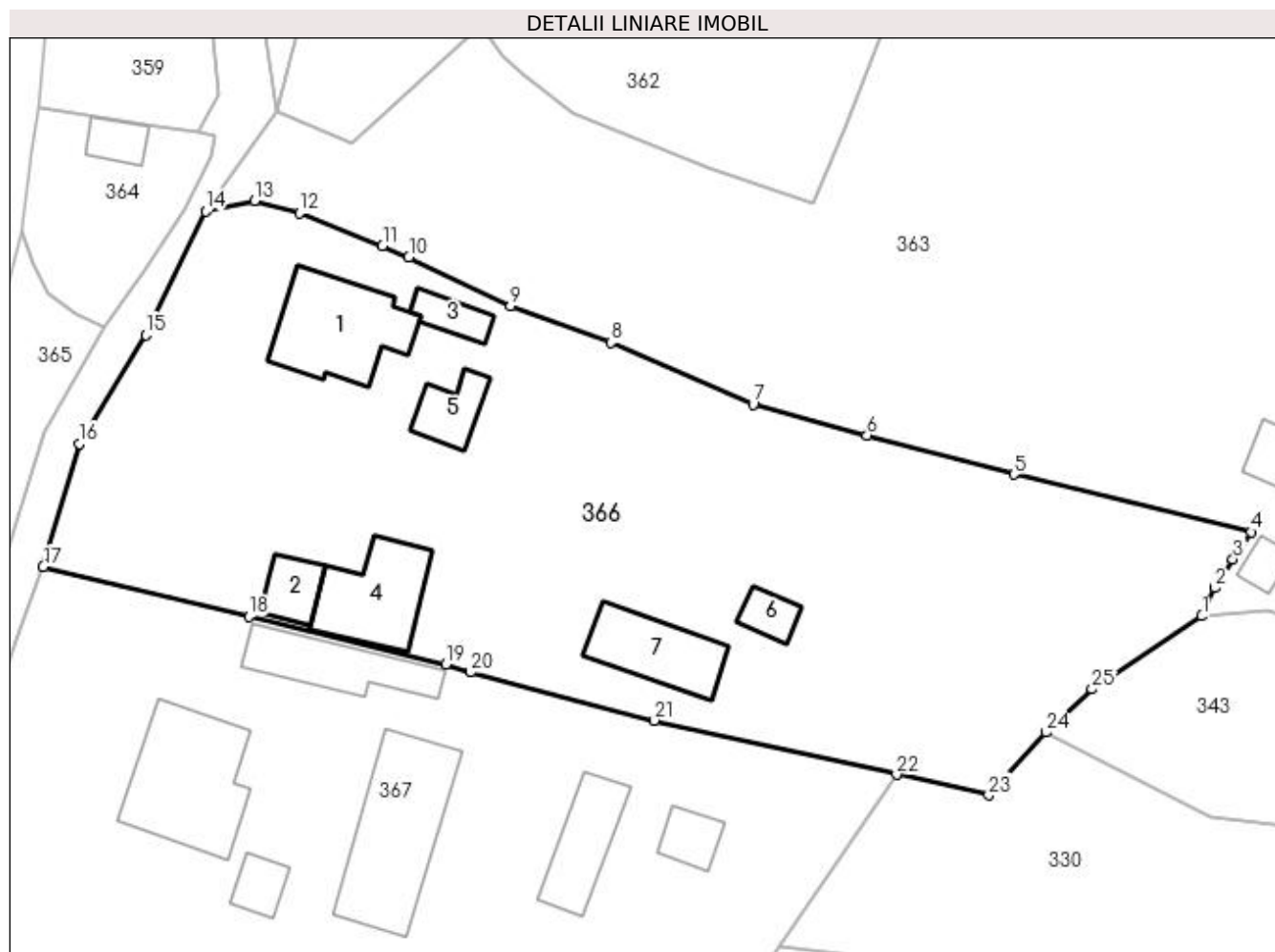
Inscrieri privind dezmembramintele dreptului de proprietate, drepturi reale de garanție și sarcini	Referințe
NU SUNT	

Anexa Nr. 1 La Partea I

Teren

Nr cadastral	Suprafața (mp)*	Observații / Referințe
32959	2.806	parte din pf 255, 415/2, 415/3, 415/4, 413/10

* Suprafața este determinată în planul de proiecție Stereo 70.



Date referitoare la teren

Crt	Categorie folosință	Intra vilan	Suprafața (mp)	Tarla	Parcelă	Nr. topo	Observații / Referințe
1	curți construcții	DA	365	-	-	255	loc numit Recele
2	faneata	DA	362	-	-	415/3, 415/2	
3	pasune	DA	959	-	-	415/4	
4	faneata	DA	1.120	-	-	413/10	

Date referitoare la construcții

Crt	Număr	Destinație construcție	Supraf. (mp)	Situație juridică	Observații / Referințe
A1.1	32959-C1	construcții de locuințe	86	Cu acte	Nr. niveluri:2; S. construita la sol:86 mp; casa
A1.2		construcții anexa	24	Cu acte	Nr. niveluri:1; S. construita la sol:24 mp; Anexă
A1.3		construcții anexa	19	Cu acte	Nr. niveluri:1; S. construita la sol:19 mp; Anexă
A1.4		construcții anexa	69	Cu acte	Nr. niveluri:1; S. construita la sol:69 mp; Anexă
A1.5		construcții anexa	27	Cu acte	Nr. niveluri:1; S. construita la sol:27 mp; Anexă
A1.6		construcții anexa	17	Cu acte	Nr. niveluri:1; S. construita la sol:17 mp; Anexă
A1.7		construcții anexa	59	Cu acte	Nr. niveluri:1; S. construita la sol:59 mp; Anexă

Lungime Segmente

1) Valorile lungimilor segmentelor sunt obținute din proiecție în plan.

Punct început	X / Y	Punct sfârșit	X / Y	Lungime segment (** (m)
1	520.711,76 664.701,885	2	520.712,9 664.704,345	2.711
3	520.714,476 664.706,864	4	520.716,052 664.709,215	2.83
5	520.695,357 664.714,247	6	520.682,521 664.717,665	13.283
7	520.672,571 664.720,381	8	520.660,134 664.725,742	13.543
9	520.651,368 664.728,944	10	520.642,507 664.733,214	9.836
11	520.640,207 664.734,181	12	520.632,94 664.737,051	7.813
13	520.629,017 664.738,135	14	520.624,763 664.737,206	4.354
15	520.619,521 664.726,426	16	520.613,694 664.716,936	11.136
17	520.610,565 664.706,186	18	520.628,53 664.701,862	18.478
19	520.645,751 664.697,675	20	520.647,867 664.696,987	2.225
21	520.663,952 664.692,773	22	520.685,108 664.688,055	21.676
23	520.693,144 664.686,262	24	520.698,146 664.691,741	7.419
25	520.702,159 664.695,505	1	520.711,76 664.701,885	11.528

Punct început	X / Y	Punct sfârșit	X / Y	Lungime segment (** (m)
2	520.712,9 664.704,345	3	520.714,476 664.706,864	2.971
4	520.716,052 664.709,215	5	520.695,357 664.714,247	21.298
6	520.682,521 664.717,665	7	520.672,571 664.720,381	10.314
8	520.660,134 664.725,742	9	520.651,368 664.728,944	9.333
10	520.642,507 664.733,214	11	520.640,207 664.734,181	2.495
12	520.632,94 664.737,051	13	520.629,017 664.738,135	4.07
14	520.624,763 664.737,206	15	520.619,521 664.726,426	11.987
16	520.613,694 664.716,936	17	520.610,565 664.706,186	11.196
18	520.628,53 664.701,862	19	520.645,751 664.697,675	17.723
20	520.647,867 664.696,987	21	520.663,952 664.692,773	16.628
22	520.685,108 664.688,055	23	520.693,144 664.686,262	8.234
24	520.698,146 664.691,741	25	520.702,159 664.695,505	5.502

** Lungimile segmentelor sunt determinate în planul de proiecție Stereo 70 și sunt rotunjite la 1 milimetru.

*** Distanța dintre puncte este formată din segmente cumulate ce sunt mai mici decât valoarea 1 milimetru.

**DATE DESPRE IMOBILUL NR. 367**

Oficiul de Cadastru și Publicitate Imobiliară SUCEAVA
Biroul de Cadastru și Publicitate Imobiliară Vatra Dornei

A. Partea I. Descrierea imobilului

TEREN Intravilan

Adresa: Loc. Ciocanesti, Nr. 11, Jud. Suceava

Nr. Crt	Nr cadastral Nr. topografic	Suprafața* (mp)	Observații / Referințe
A1		3.687	Sector cadastral:28 Teren imprejmuit; parte din pf 415/4/1, 1155/36; documente originale la ID 435

Construcții

Crt	Nr cadastral Nr. topografic	Adresa	Observații / Referințe
A1.1		Loc. Ciocanesti, Nr. 11, Jud. Suceava	Nr. niveluri:1; S. construita la sol:107 mp; Locuință
A1.2		Loc. Ciocanesti, Nr. 11, Jud. Suceava	Nr. niveluri:1; S. construita la sol:60 mp; Anexă
A1.3		Loc. Ciocanesti, Nr. 11, Jud. Suceava	Nr. niveluri:1; S. construita la sol:116 mp; Anexă
A1.4		Loc. Ciocanesti, Nr. 11, Jud. Suceava	Nr. niveluri:1; S. construita la sol:50 mp; Anexă
A1.5		Loc. Ciocanesti, Nr. 11, Jud. Suceava	Nr. niveluri:1; S. construita la sol:18 mp; Anexă
A1.6		Loc. Ciocanesti, Nr. 11, Jud. Suceava	Nr. niveluri:1; S. construita la sol:21 mp; Anexă

B. Partea II. Proprietari și acte

Inscrieri privitoare la dreptul de proprietate și alte drepturi reale		Referințe
367 / 17/01/2024		
Act Notarial nr. 147, din 03/12/2013 emis de BIN Vasiliu Niculina;		
B1	Intabulare, drept de PROPRIETATE, dobandit prin Succesiune, cota actuala 1/2, cota initiala 1/1 1) MIHOC LAURA-MARIA	A1, A1.1, A1.2, A1.3, A1.4, A1.5, A1.6
B2	Intabulare, drept de PROPRIETATE, dobandit prin Succesiune, cota actuala 1/2 1) NICULIȚĂ IULIA-LUMINIȚA	A1, A1.1, A1.2, A1.3, A1.4, A1.5, A1.6

C. Partea III. SARCINI .

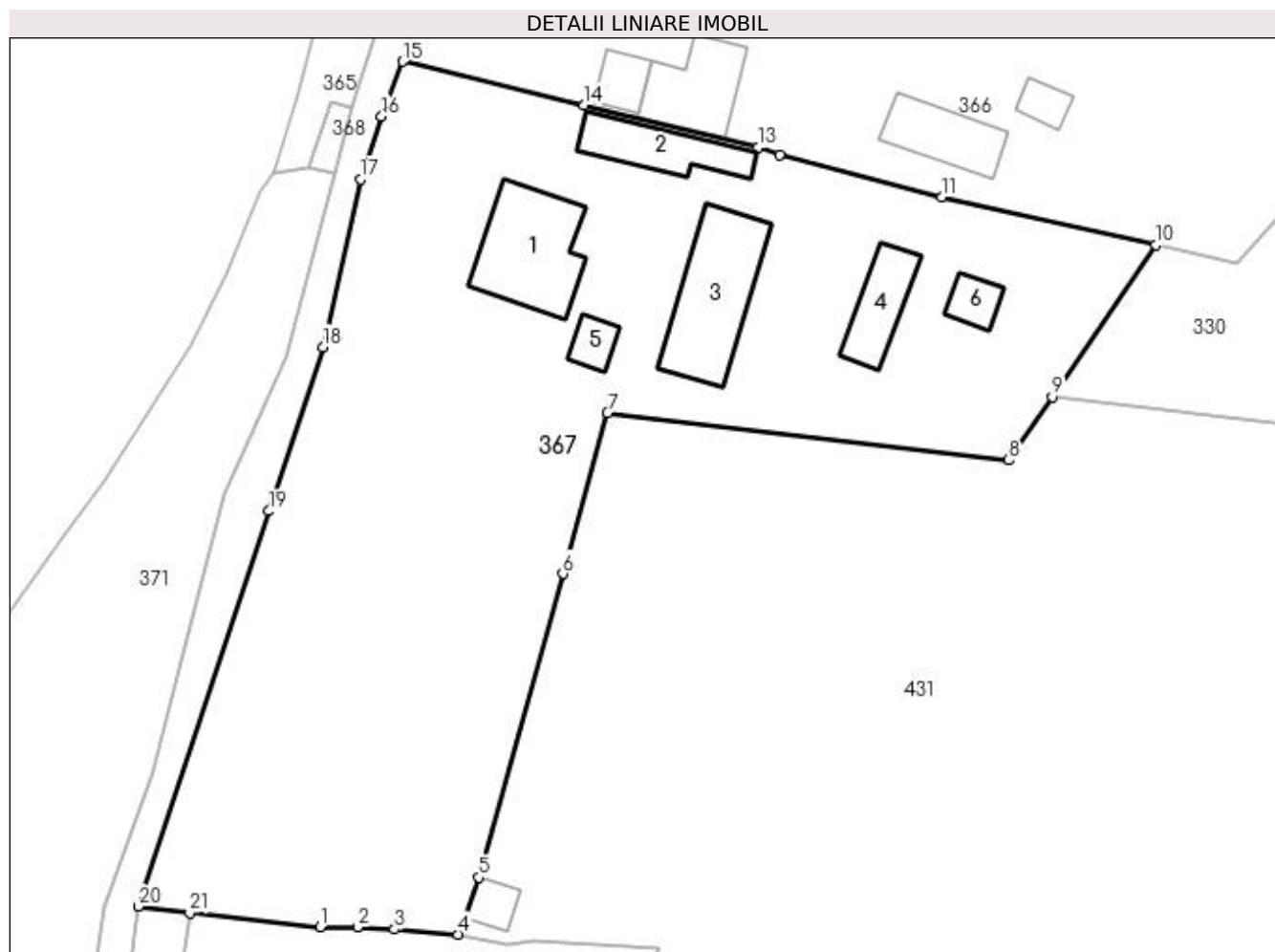
Inscrieri privind dezmembramintele dreptului de proprietate, drepturi reale de garanție și sarcini	Referințe
NU SUNT	

Anexa Nr. 1 La Partea I

Teren

Nr cadastral	Suprafața (mp)*	Observații / Referințe
	3.687	parte din pf 415/4/1, 1155/36; documente originale la ID 435

* Suprafața este determinată în planul de proiecție Stereo 70.



Date referitoare la teren

Crt	Categorie folosință	Intravilan	Suprafața (mp)	Tarla	Parcelă	Nr. topo	Observații / Referințe
1	curți construcții	DA	1.022	-	-	-	
2	faneata	DA	1.465	-	-	-	
3	arabil	DA	1.200	-	-	-	

Date referitoare la construcții

Crt	Număr	Destinație construcție	Supraf. (mp)	Situație juridică	Observații / Referințe
A1.1		construcții de locuințe	107	Cu acte	Nr. niveluri:1; S. construita la sol:107 mp; Locuință
A1.2		construcții anexa	60	Cu acte	Nr. niveluri:1; S. construita la sol:60 mp; Anexă
A1.3		construcții anexa	116	Cu acte	Nr. niveluri:1; S. construita la sol:116 mp; Anexă
A1.4		construcții anexa	50	Cu acte	Nr. niveluri:1; S. construita la sol:50 mp; Anexă
A1.5		construcții anexa	18	Cu acte	Nr. niveluri:1; S. construita la sol:18 mp; Anexă
A1.6		construcții anexa	21	Cu acte	Nr. niveluri:1; S. construita la sol:21 mp; Anexă

Lungime Segmente

1) Valorile lungimilor segmentelor sunt obținute din proiecție în plan.

Punct început	X / Y	Punct sfârșit	X / Y	Lungime segment (** (m)
1	520.602,425 664.620,638	2	520.606,099 664.620,585	3.674
3	520.609,769 664.620,39	4	520.616,068 664.619,887	6.319
5	520.618,089 664.625,526	6	520.626,419 664.655,545	31.153
7	520.630,828 664.671,434	8	520.670,551 664.666,757	39.997
9	520.674,828 664.673,015	10	520.685,108 664.688,055	18.218
11	520.663,952 664.692,773	12	520.647,867 664.696,987	16.628
13	520.645,751 664.697,675	14	520.628,53 664.701,862	17.723
15	520.610,565 664.706,186	16	520.608,484 664.700,773	5.799
17	520.606,385 664.694,542	18	520.602,727 664.677,946	16.994
19	520.597,357 664.661,742	20	520.584,402 664.622,652	41.181
21	520.589,517 664.622,027	1	520.602,425 664.620,638	12.983

Punct început	X / Y	Punct sfârșit	X / Y	Lungime segment (** (m)
2	520.606,099 664.620,585	3	520.609,769 664.620,39	3.675
4	520.616,068 664.619,887	5	520.618,089 664.625,526	5.99
6	520.626,419 664.655,545	7	520.630,828 664.671,434	16.489
8	520.670,551 664.666,757	9	520.674,828 664.673,015	7.58
10	520.685,108 664.688,055	11	520.663,952 664.692,773	21.676
12	520.647,867 664.696,987	13	520.645,751 664.697,675	2.225
14	520.628,53 664.701,862	15	520.610,565 664.706,186	18.478
16	520.608,484 664.700,773	17	520.606,385 664.694,542	6.575
18	520.602,727 664.677,946	19	520.597,357 664.661,742	17.071
20	520.584,402 664.622,652	21	520.589,517 664.622,027	5.153

** Lungimile segmentelor sunt determinate în planul de proiecție Stereo 70 și sunt rotunjite la 1 milimetru.

*** Distanța dintre puncte este formată din segmente cumulate ce sunt mai mici decât valoarea 1 milimetru.

**DATE DESPRE IMOBILUL NR. 368**

Oficiul de Cadastru și Publicitate Imobiliară SUCEAVA
Biroul de Cadastru și Publicitate Imobiliară Vatra Dornei

A. Partea I. Descrierea imobilului

TEREN Intravilan

Adresa: Loc. Ciocanesti, Jud. Suceava

Nr. Crt	Nr cadastral Nr. topografic	Suprafața* (mp)	Observații / Referințe
A1		16	Sector cadastral:28 Teren imprejmuit; parte din pf 415/4/1

B. Partea II. Proprietari și acte

Inscrieri privitoare la dreptul de proprietate și alte drepturi reale	Referințe
368 / 17/01/2024	
Act Normativ nr. 7, din 13/03/1996 emis de Parlamentul României;	
B1	A1
Inscrierea provizorie, drept de PROPRIETATE, dobandit prin Lege, cota actuala 1/1, cota initiala 1/1 1) COMUNA CIOCĂNEȘTI, CIF:14953600	

C. Partea III. SARCINI .

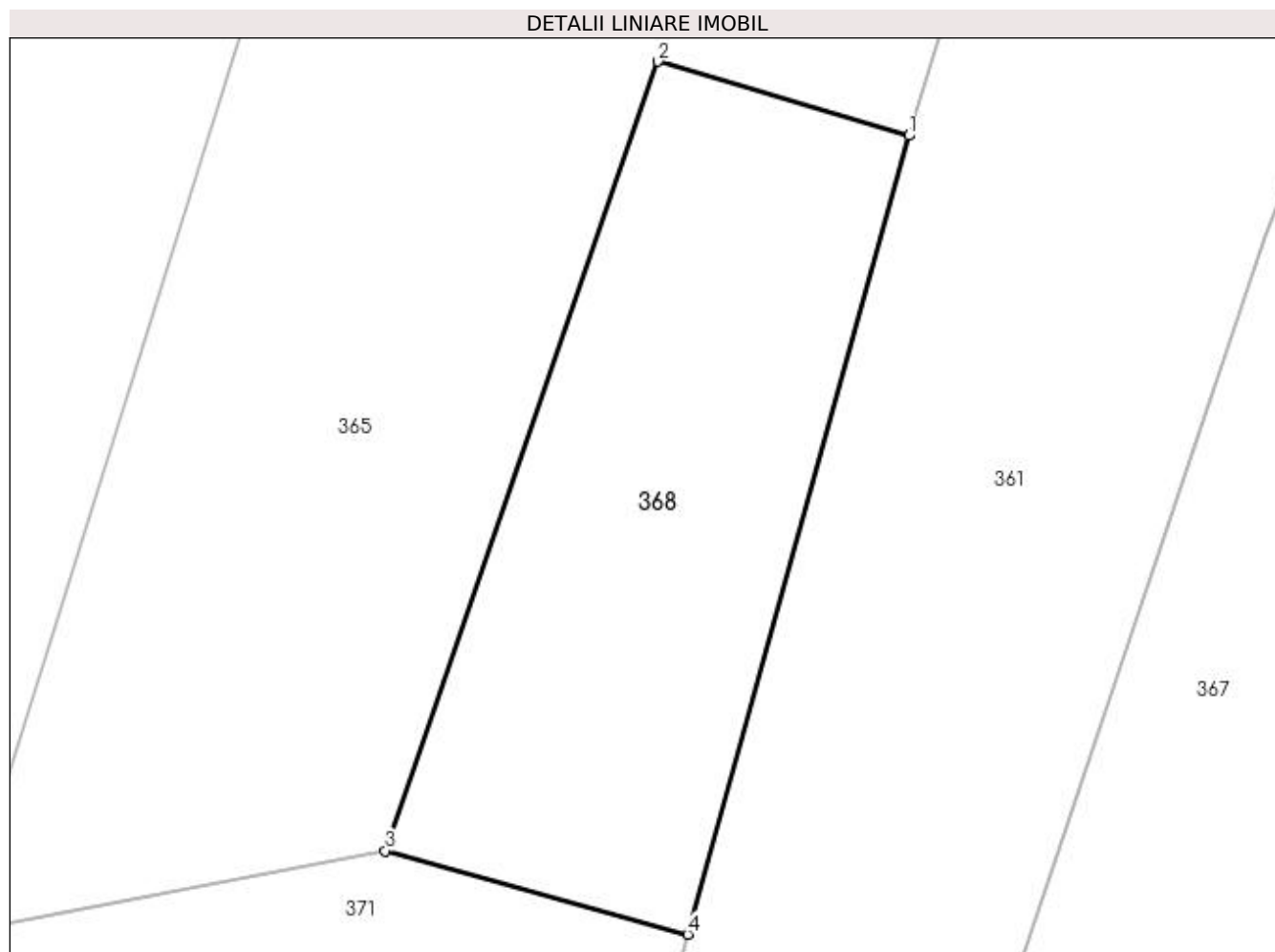
Inscrieri privind dezmembramintele dreptului de proprietate, drepturi reale de garanție și sarcini	Referințe
NU SUNT	

Anexa Nr. 1 La Partea I

Teren

Nr cadastral	Suprafața (mp)*	Observații / Referințe
	16	parte din pf 415/4/1

* Suprafața este determinată în planul de proiecție Stereo 70.



Date referitoare la teren

Crt	Categorie folosință	Intra vilan	Suprafața (mp)	Tarla	Parcelă	Nr. topo	Observații / Referințe
1	faneata	DA	16	-	-	-	

Lungime Segmente

1) Valorile lungimilor segmentelor sunt obținute din proiecție în plan.

Punct început	X / Y	Punct sfârșit	X / Y	Lungime segment (** (m)
1	520.605,586 664.701,596	2	520.603,546 664.702,198	2.127
2	520.603,546 664.702,198	3	520.601,328 664.695,78	6.79
3	520.601,328 664.695,78	4	520.603,787 664.695,1	2.551
4	520.603,787 664.695,1	1	520.605,586 664.701,596	6.741

**** Lungimile segmentelor sunt determinate în planul de proiecție Stereo 70 și sunt rotunjite la 1 milimetru.**

***** Distanța dintre puncte este formată din segmente cumulate ce sunt mai mici decât valoarea 1 milimetru.**

**DATE DESPRE IMOBILUL NR. 369**

Oficiul de Cadastru și Publicitate Imobiliară SUCEAVA
Biroul de Cadastru și Publicitate Imobiliară Vatra Dornei

A. Partea I. Descrierea imobilului

TEREN Intravilan

Adresa: Loc. Ciocanesti, Jud. Suceava

Nr. Crt	Nr cadastral Nr. topografic	Suprafața* (mp)	Observații / Referințe
A1	30446	753	Sector cadastral:28 Teren imprejmuit; parte din pf 1155/36

Construcții

Crt	Nr cadastral Nr. topografic	Adresa	Observații / Referințe
A1.1	30446-C1	Loc. Ciocanesti, Jud. Suceava	Nr. niveluri:1; S. construita la sol:75 mp; Cladire grajd cu magazii edificat din lemn in anul 1975, cu suprafata construita desfasurata de 75 mp, fara lift, fara certificat de performanta energetica

B. Partea II. Proprietari și acte

Inscrieri privitoare la dreptul de proprietate și alte drepturi reale		Referințe
6944 / 29/05/2012		
Act Administrativ nr. 39, din 24/04/2012 emis de COMISIA JUDETEANA SUCEAVA;		
B1	Intabulare, drept de PROPRIETATE, dobandit prin Reconstituire, cota actuala 1/1, cota initiala 1/1 1) ISTRATE NISTOR 2) ISTRATE VIORICA	A1
Act Administrativ nr. 345, din 16/02/2012 emis de PRIMĂRIA COMUNEI CIOCĂNEȘTI;		
B2	Intabulare, drept de PROPRIETATE, dobandit prin Construire, cota actuala 1/1, cota initiala 1/1 1) ISTRATE NISTOR 2) ISTRATE VIORICA	A1.1

C. Partea III. SARCINI .

Inscrieri privind dezmembramintele dreptului de proprietate, drepturi reale de garanție și sarcini	Referințe
NU SUNT	

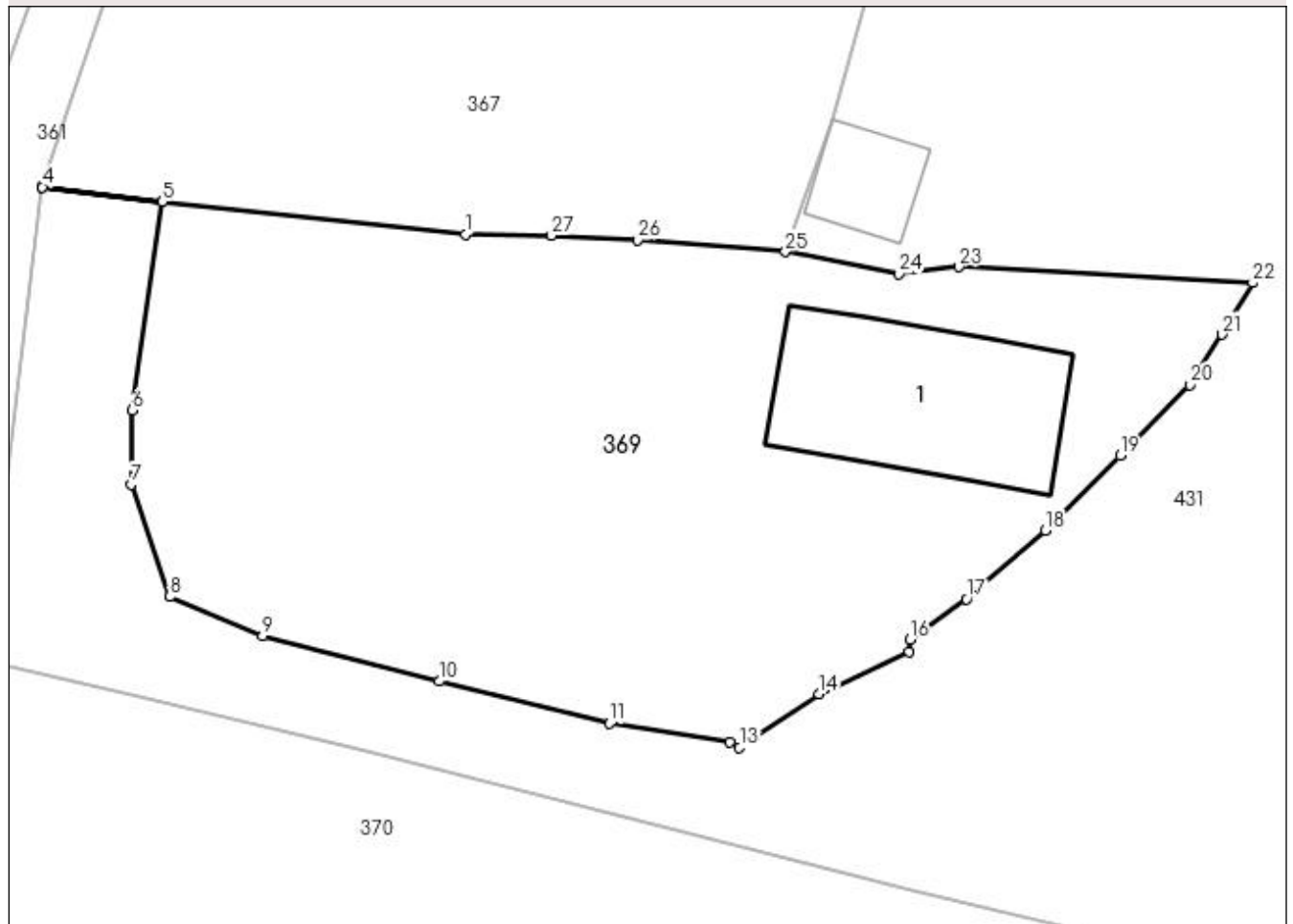
Anexa Nr. 1 La Partea I

Teren

Nr cadastral	Suprafața (mp)*	Observații / Referințe
30446	753	parte din pf 1155/36

* Suprafața este determinată în planul de proiecție Stereo 70.

DETALII LINIARE IMOBIL



Date referitoare la teren

Crt	Categorie folosință	Intra vilan	Suprafața (mp)	Tarla	Parcelă	Nr. topo	Observații / Referințe
1	faneata	DA	753	-	-	-	Imobil delimitat cu gard

Date referitoare la construcții

Crt	Număr	Destinație construcție	Supraf. (mp)	Situație juridică	Observații / Referințe
A1.1	30446-C1	construcții anexa	75	Cu acte	Nr. niveluri:1; S. construita la sol:75 mp; Cladire grajd cu magazii edificat din lemn în anul 1975, cu suprafața construită desfășurată de 75 mp, fără lift, fără certificat de performanță energetică

Lungime Segmente

1) Valorile lungimilor segmentelor sunt obținute din proiecție în plan.

Punct început	X / Y	Punct sfârșit	X / Y	Lungime segment (** (m)
1	520.602,425 664.620,638	2	520.589,517 664.622,027	12.983
3	520.584,402 664.622,652	4	520.584,401 664.622,642	0.01
5	520.589,516 664.622,017	6	520.588,229 664.613,136	8.974

Punct început	X / Y	Punct sfârșit	X / Y	Lungime segment (** (m)
2	520.589,517 664.622,027	3	520.584,402 664.622,652	5.153
4	520.584,401 664.622,642	5	520.589,516 664.622,017	5.153
6	520.588,229 664.613,136	7	520.588,198 664.609,987	3.149

Punct început	X / Y	Punct sfârșit	X / Y	Lungime segment (** (m)
7	520.588,198 664.609,987	8	520.589,838 664.605,203	5.057
9	520.593,791 664.603,523	10	520.601,324 664.601,589	7.777
11	520.608,575 664.599,796	12	520.613,697 664.598,994	5.184
13	520.614,103 664.598,772	14	520.617,486 664.601,063	4.086
15	520.621,347 664.602,837	16	520.621,377 664.603,38	0.544
17	520.623,78 664.605,094	18	520.627,144 664.608,028	4.464
19	520.630,319 664.611,209	20	520.633,283 664.614,228	4.231
21	520.634,665 664.616,369	22	520.635,971 664.618,564	2.554
23	520.623,446 664.619,246	24	520.620,901 664.618,945	2.563
25	520.616,068 664.619,887	26	520.609,769 664.620,39	6.319
27	520.606,099 664.620,585	1	520.602,425 664.620,638	3.674

Punct început	X / Y	Punct sfârșit	X / Y	Lungime segment (** (m)
8	520.589,838 664.605,203	9	520.593,791 664.603,523	4.295
10	520.601,324 664.601,589	11	520.608,575 664.599,796	7.469
12	520.613,697 664.598,994	13	520.614,103 664.598,772	0.463
14	520.617,486 664.601,063	15	520.621,347 664.602,837	4.249
16	520.621,377 664.603,38	17	520.623,78 664.605,094	2.952
18	520.627,144 664.608,028	19	520.630,319 664.611,209	4.494
20	520.633,283 664.614,228	21	520.634,665 664.616,369	2.548
22	520.635,971 664.618,564	23	520.623,446 664.619,246	12.544
24	520.620,901 664.618,945	25	520.616,068 664.619,887	4.924
26	520.609,769 664.620,39	27	520.606,099 664.620,585	3.675

** Lungimile segmentelor sunt determinate în planul de proiecție Stereo 70 și sunt rotunjite la 1 milimetru.

*** Distanța dintre puncte este formată din segmente cumulate ce sunt mai mici decât valoarea 1 milimetru.

**DATE DESPRE IMOBILUL NR. 370**

Oficiul de Cadastru și Publicitate Imobiliară SUCEAVA
Biroul de Cadastru și Publicitate Imobiliară Vatra Dornei

A. Partea I. Descrierea imobilului

TEREN Necunoscut

Adresa: Loc. Ciocanesti, Nr. 13, Jud. Suceava

Nr. Crt	Nr cadastral Nr. topografic	Suprafața* (mp)	Observații / Referințe
A1	30445	8.054	Sector cadastral:28 Teren imprejmuit; parte din pf 1155/35, 1155/47, 1155/44, 424/1

Construcții

Crt	Nr cadastral Nr. topografic	Adresa	Observații / Referințe
A1.1	30445-C1	Loc. Ciocanesti, Nr. 13, Jud. Suceava	Nr. niveluri:1; S. construita la sol:79 mp; Cladire casa P+M edificata din lemn in anul 1975, cu suprafata construita desfasurata de 117 mp, fara certificat de performanta energetica, fara lift
A1.2	30445-C2	Loc. Ciocanesti, Nr. 13, Jud. Suceava	Nr. niveluri:1; S. construita la sol:155 mp; Cladire casa P+1 si P edificata din lemn in anul 1975, cu suprafata construita desfasurata de 210 mp, fara certificat de performanta energetica, fara lift
A1.3	30445-C3	Loc. Ciocanesti, Nr. 13, Jud. Suceava	Nr. niveluri:1; S. construita la sol:26 mp; Fanar edificat din lemn in anul 1975, cu suprafata construita desfasurata de 26 mp, fara lift, fara certificat de performanta energetica

B. Partea II. Proprietari și acte

Inscrieri privitoare la dreptul de proprietate și alte drepturi reale	Referințe
6943 / 29/05/2012	
Act Administrativ nr. 39, din 20/04/2012 emis de COMISIA JUDETEANA SUCEAVA;	
B1	A1
Intabulare, drept de PROPRIETATE, dobandit prin Reconstituire, cota actuala 1/1, cota initiala 1/1	
1) ISTRATE NISTOR	
2) ISTRATE VIORICA	
Act Administrativ nr. 346, din 16/02/2012 emis de PRIMĂRIA COMUNEI CIOCĂNEȘTI;	
B2	A1.1, A1.2, A1.3
Intabulare, drept de PROPRIETATE, dobandit prin Construire, cota actuala 1/1, cota initiala 1/1	
1) ISTRATE NISTOR	
2) ISTRATE VIORICA	

C. Partea III. SARCINI .

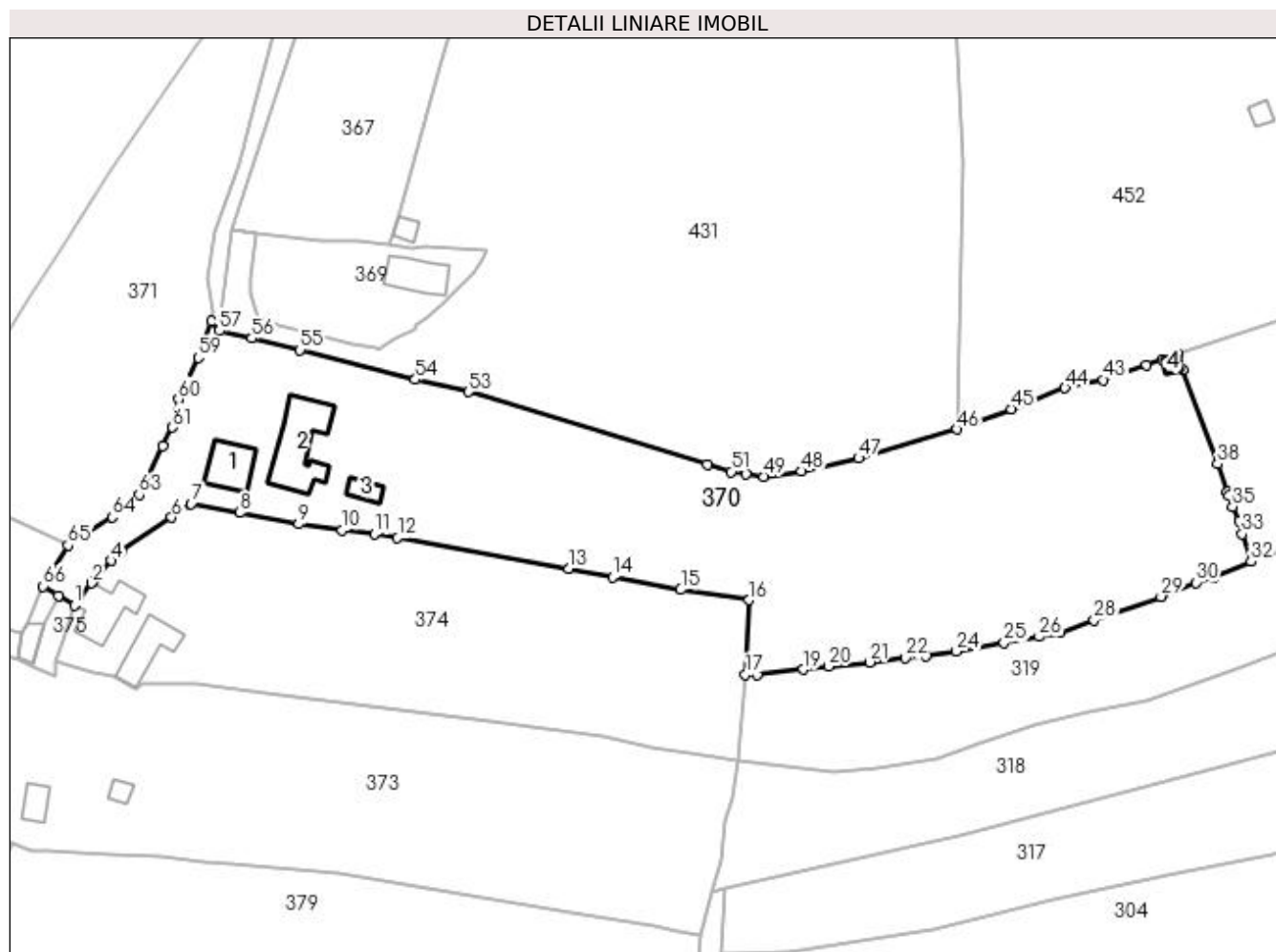
Inscrieri privind dezmembramintele dreptului de proprietate, drepturi reale de garanție și sarcini	Referințe
NU SUNT	

Anexa Nr. 1 La Partea I

Teren

Nr cadastral	Suprafața (mp)*	Observații / Referințe
30445	8.054	parte din pf 1155/35, 1155/47, 1155/44, 424/1

* Suprafața este determinată în planul de proiecție Stereo 70.



Date referitoare la teren

Crt	Categorie folosință	Intra vilan	Suprafața (mp)	Tarla	Parcelă	Nr. topo	Observații / Referințe
1	curți construcții	DA	659	-	-	-	Imobil delimitat parțial cu gard
2	faneata	DA	2.582	-	-	-	Cale acces, imobil delimitat parțial cu gard
3	ape curgătoare	DA	147	-	-	-	Imobil delimitat parțial cu gard
4	faneata	NU	4.666	-	-	-	

Date referitoare la construcții

Crt	Număr	Destinație construcție	Supraf. (mp)	Situație juridică	Observații / Referințe
A1.1	30445-C1	construcții de locuințe	79	Cu acte	Nr. niveluri:1; S. construită la sol:79 mp; Clădire casa P+M edificată din lemn în anul 1975, cu suprafața construită desfășurată de 117 mp, fără certificat de performanță energetică, fără lift
A1.2	30445-C2	construcții de locuințe	155	Cu acte	Nr. niveluri:1; S. construită la sol:155 mp; Clădire casa P+1 și P edificată din lemn în anul 1975, cu suprafața construită desfășurată de 210 mp, fără certificat de performanță energetică, fără lift
A1.3	30445-C3	construcții anexa	26	Cu acte	Nr. niveluri:1; S. construită la sol:26 mp; Fanar edificat din lemn în anul 1975, cu suprafața construită desfășurată de 26 mp, fără lift, fără certificat de performanță energetică

Crt	Număr	Destinație construcție	Supraf. (mp)	Situație juridică	Observații / Referințe
A1.4	30445-C4	construcții anexa	11	Fara acte	Nr. niveluri:1; S. construita la sol:11 mp; Fanar edificat din lemn in anul 1975, cu suprafata construita desfasurata de 11 mp, fara lift, fara certificat de performanta energetica

Lungime Segmente

1) Valorile lungimilor segmentelor sunt obținute din proiecție în plan.

Punct început	X / Y	Punct sfârșit	X / Y	Lungime segment	Punct început	X / Y	Punct sfârșit	X / Y	Lungime segment	Punct început	X / Y	Punct sfârșit	X / Y	Lungime segment
1	520.552,808 664.547,208	2	520.556,27 664.551,69	5.663	2	520.556,27 664.551,69	3	520.556,604 664.552,081	0.514	3	520.556,604 664.552,081	4	520.560,135 664.556,194	5.421
4	520.560,135 664.556,194	5	520.562,367 664.558,228	3.02	5	520.562,367 664.558,228	6	520.572,385 664.564,872	12.02 1	6	520.572,385 664.564,872	7	520.576,254 664.567,606	4.738
7	520.576,254 664.567,606	8	520.586,124 664.565,832	10.02 8	8	520.586,124 664.565,832	9	520.597,886 664.563,539	11.98 3	9	520.597,886 664.563,539	10	520.606,726 664.562,31	8.925
10	520.606,726 664.562,31	11	520.613,202 664.561,582	6.517	11	520.613,202 664.561,582	12	520.617,868 664.560,769	4.736	12	520.617,868 664.560,769	13	520.652,321 664.554,567	35.00 7
13	520.652,321 664.554,567	14	520.661,159 664.552,923	8.99	14	520.661,159 664.552,923	15	520.674,882 664.550,368	13.95 9	15	520.674,882 664.550,368	16	520.688,669 664.548,277	13.94 5
16	520.688,669 664.548,277	17	520.687,885 664.533,317	14.98 1	17	520.687,885 664.533,317	18	520.690,28 664.533,3	2.395	18	520.690,28 664.533,3	19	520.699,552 664.534,296	9.325
19	520.699,552 664.534,296	20	520.704,683 664.534,919	5.169	20	520.704,683 664.534,919	21	520.712,878 664.535,769	8.239	21	520.712,878 664.535,769	22	520.720,065 664.536,628	7.238
22	520.720,065 664.536,628	23	520.724,228 664.536,934	4.174	23	520.724,228 664.536,934	24	520.730,376 664.537,955	6.232	24	520.730,376 664.537,955	25	520.739,982 664.539,661	9.756
25	520.739,982 664.539,661	26	520.747,04 664.540,885	7.163	26	520.747,04 664.540,885	27	520.751,188 664.541,702	4.228	27	520.751,188 664.541,702	28	520.758,08 664.544,201	7.331
28	520.758,08 664.544,201	29	520.771,551 664.548,982	14.29 4	29	520.771,551 664.548,982	30	520.778,626 664.551,797	7.614	30	520.778,626 664.551,797	31	520.782,187 664.552,901	3.728
31	520.782,187 664.552,901	32	520.789,705 664.556,017	8.138	32	520.789,705 664.556,017	33	520.787,902 664.561,588	5.855	33	520.787,902 664.561,588	34	520.787,272 664.564,184	2.671
34	520.787,272 664.564,184	35	520.785,977 664.567,035	3.131	35	520.785,977 664.567,035	36	520.785,212 664.569,198	2.294	36	520.785,212 664.569,198	37	520.784,938 664.569,977	0.826
37	520.784,938 664.569,977	38	520.782,961 664.575,659	6.016	38	520.782,961 664.575,659	39	520.775,896 664.594,605	20.22	39	520.775,896 664.594,605	40	520.774,944 664.597,83	3.363
40	520.774,944 664.597,83	41	520.771,743 664.596,624	3.421	41	520.771,743 664.596,624	42	520.768,658 664.595,515	3.278	42	520.768,658 664.595,515	43	520.760,019 664.592,535	9.139
43	520.760,019 664.592,535	44	520.752,257 664.590,925	7.927	44	520.752,257 664.590,925	45	520.741,423 664.586,694	11.63 1	45	520.741,423 664.586,694	46	520.730,546 664.582,598	11.62 3
46	520.730,546 664.582,598	47	520.710,708 664.576,808	20.66 6	47	520.710,708 664.576,808	48	520.699,197 664.574,204	11.80 2	48	520.699,197 664.574,204	49	520.691,626 664.573,077	7.654
49	520.691,626 664.573,077	50	520.688,01 664.573,576	3.65	50	520.688,01 664.573,576	51	520.685,031 664.574,093	3.024	51	520.685,031 664.574,093	52	520.680,222 664.575,552	5.025
52	520.680,222 664.575,552	53	520.632,147 664.590,163	50.24 6	53	520.632,147 664.590,163	54	520.621,432 664.592,659	11.00 2	54	520.621,432 664.592,659	55	520.598,213 664.598,592	23.96 5
55	520.598,213 664.598,592	56	520.588,51 664.600,915	9.977	56	520.588,51 664.600,915	57	520.581,959 664.602,445	6.727	57	520.581,959 664.602,445	58	520.580,43 664.604,33	2.427
58	520.580,43 664.604,33	59	520.577,755 664.597,058	7.748	59	520.577,755 664.597,058	60	520.573,745 664.588,677	9.291	60	520.573,745 664.588,677	61	520.572,591 664.583,002	5.791
61	520.572,591 664.583,002	62	520.570,516 664.579,286	4.256	62	520.570,516 664.579,286	63	520.565,828 664.569,474	10.87 4	63	520.565,828 664.569,474	64	520.560,427 664.564,969	7.033
64	520.560,427 664.564,969	65	520.551,484 664.559,32	10.57 8	65	520.551,484 664.559,32	66	520.546,503 664.551,065	9.641	66	520.546,503 664.551,065	67	520.549,601 664.549,17	3.632
67	520.549,601 664.549,17	1	520.552,808 664.547,208	3.76										

** Lungimile segmentelor sunt determinate în planul de proiecție Stereo 70 și sunt rotunjite la 1 milimetru.

*** Distanța dintre puncte este formată din segmente cumulate ce sunt mai mici decât valoarea 1 milimetru.

**DATE DESPRE IMOBILUL NR. 371**

Oficiul de Cadastru și Publicitate Imobiliară SUCEAVA
Biroul de Cadastru și Publicitate Imobiliară Vatra Dornei

A. Partea I. Descrierea imobilului

TEREN Intravilan

Adresa: Loc. Ciocanesti, Jud. Suceava

Nr. Crt	Nr cadastral Nr. topografic	Suprafața* (mp)	Observații / Referințe
A1		3.489	Sector cadastral:28 Teren împrejmuit; parte din pf 1156/1, 378

B. Partea II. Proprietari și acte

Inscrieri privitoare la dreptul de proprietate și alte drepturi reale		Referințe
371 / 17/01/2024		
Act Normativ nr. 7, din 13/03/1996 emis de Parlamentul României;		
B1	Inscrierea provizorie, drept de PROPRIETATE, dobandit prin Lege, cota actuala 1/1, cota initiala 1/1 1) COMUNA CIOCĂNEȘTI, CIF:14953600	A1

C. Partea III. SARCINI .

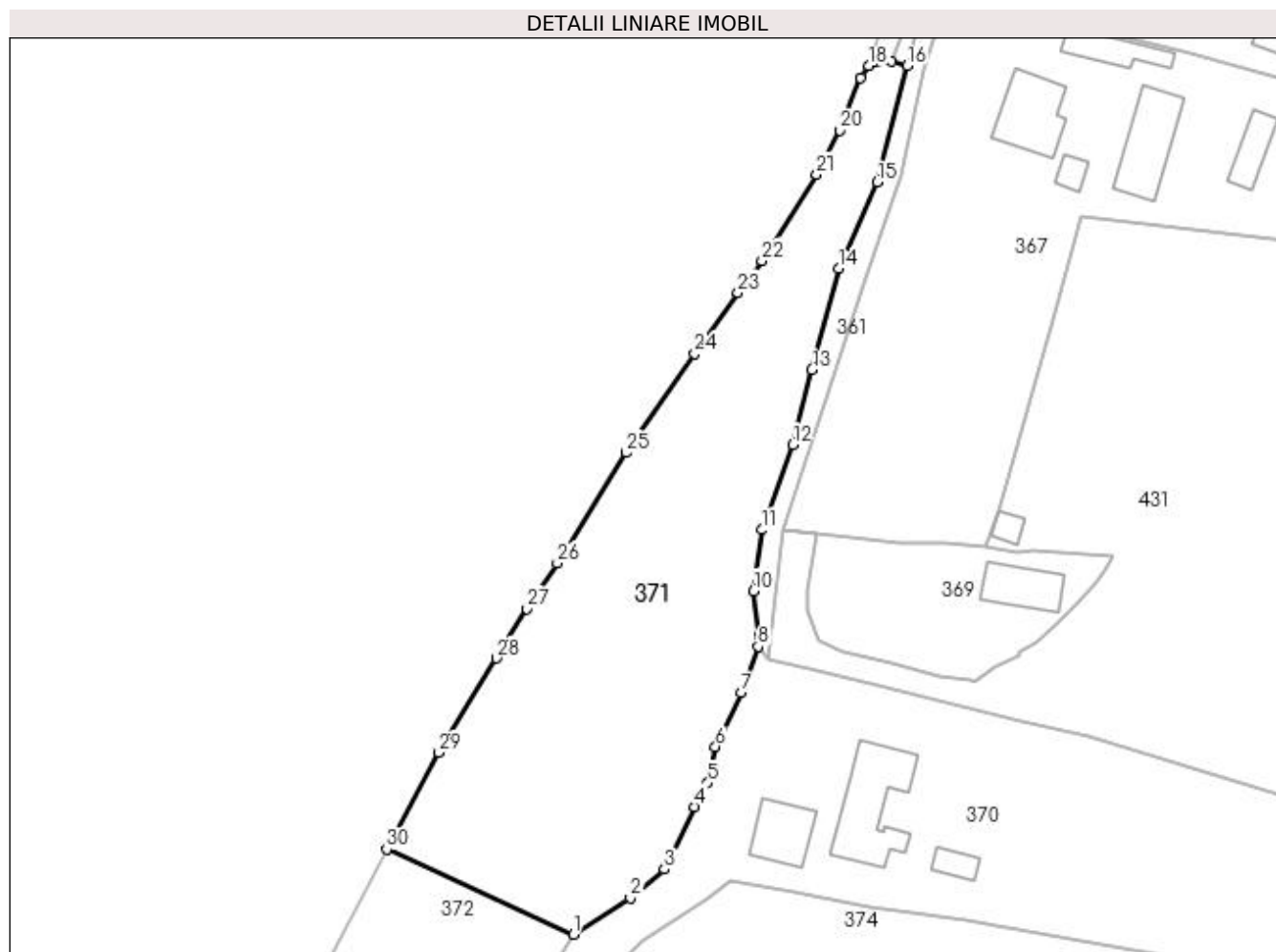
Inscrieri privind dezmembramintele dreptului de proprietate, drepturi reale de garanție și sarcini	Referințe
NU SUNT	

Anexa Nr. 1 La Partea I

Teren

Nr cadastral	Suprafața (mp)*	Observații / Referințe
	3.489	parte din pf 1156/1, 378

* Suprafața este determinată în planul de proiecție Stereo 70.



Date referitoare la teren

Crt	Categorie folosință	Intra vilan	Suprafața (mp)	Tarla	Parcelă	Nr. topo	Observații / Referințe
1	faneata	DA	3.489	-	-	-	

Lungime Segmente

1) Valorile lungimilor segmentelor sunt obținute din proiecție în plan.

Punct început	X / Y	Punct sfârșit	X / Y	Lungime segment (** (m)	Punct început	X / Y	Punct sfârșit	X / Y	Lungime segment (** (m)
1	520.551,484 664.559,32	2	520.560,427 664.564,969	10.578	2	520.560,427 664.564,969	3	520.565,828 664.569,474	7.033
3	520.565,828 664.569,474	4	520.570,516 664.579,286	10.874	4	520.570,516 664.579,286	5	520.572,591 664.583,002	4.256
5	520.572,591 664.583,002	6	520.573,745 664.588,677	5.791	6	520.573,745 664.588,677	7	520.577,755 664.597,058	9.291
7	520.577,755 664.597,058	8	520.580,43 664.604,33	7.748	8	520.580,43 664.604,33	9	520.580,54 664.606,118	1.791
9	520.580,54 664.606,118	10	520.579,721 664.612,986	6.917	10	520.579,721 664.612,986	11	520.580,99 664.622,57	9.668

Punct început	X / Y	Punct sfârșit	X / Y	Lungime segment (** (m)	Punct început	X / Y	Punct sfârșit	X / Y	Lungime segment (** (m)
11	520.580,99 664.622,57	12	520.585,809 664.635,886	14.161	12	520.585,809 664.635,886	13	520.588,838 664.647,561	12.062
13	520.588,838 664.647,561	14	520.593,012 664.663,395	16.375	14	520.593,012 664.663,395	15	520.599,094 664.676,892	14.804
15	520.599,094 664.676,892	16	520.603,787 664.695,1	18.803	16	520.603,787 664.695,1	17	520.601,328 664.695,78	2.551
17	520.601,328 664.695,78	18	520.597,714 664.695,082	3.681	18	520.597,714 664.695,082	19	520.596,451 664.693,217	2.252
19	520.596,451 664.693,217	20	520.593,191 664.685,032	8.81	20	520.593,191 664.685,032	21	520.589,596 664.678,149	7.765
21	520.589,596 664.678,149	22	520.581,01 664.664,624	16.02	22	520.581,01 664.664,624	23	520.577,271 664.659,658	6.216
23	520.577,271 664.659,658	24	520.570,507 664.650,129	11.686	24	520.570,507 664.650,129	25	520.559,784 664.634,598	18.873
25	520.559,784 664.634,598	26	520.548,987 664.617,337	20.36	26	520.548,987 664.617,337	27	520.544,28 664.610,197	8.552
27	520.544,28 664.610,197	28	520.539,53 664.602,481	9.061	28	520.539,53 664.602,481	29	520.530,485 664.587,749	17.287
29	520.530,485 664.587,749	30	520.522,337 664.572,598	17.203	30	520.522,337 664.572,598	1	520.551,484 664.559,32	32.029

** Lungimile segmentelor sunt determinate în planul de proiecție Stereo 70 și sunt rotunjite la 1 milimetru.

*** Distanța dintre puncte este formată din segmente cumulate ce sunt mai mici decât valoarea 1 milimetru.

**DATE DESPRE IMOBILUL NR. 372**

Oficiul de Cadastru și Publicitate Imobiliară SUCEAVA
Biroul de Cadastru și Publicitate Imobiliară Vatra Dornei

A. Partea I. Descrierea imobilului

TEREN Intravilan

Adresa: Loc. Ciocanesti, Jud. Suceava

Nr. Crt	Nr cadastral Nr. topografic	Suprafața* (mp)	Observații / Referințe
A1	30214	688	Sector cadastral:28 Teren imprejmuit; parte din pf 1156/1

B. Partea II. Proprietari și acte

Inscrieri privitoare la dreptul de proprietate și alte drepturi reale		Referințe
245 / 13/01/2010		
Hotarare Judecatoreasca nr. 1209, din 22/10/2009 emis de JUDECATORIA VATRA DORNEI;		
B1	Intabulare, drept de PROPRIETATE, dobandit prin Hotarare Judecatoreasca, cota actuala 1/1, cota initiala 1/1 1) SCHEUL ELENA	A1

C. Partea III. SARCINI .

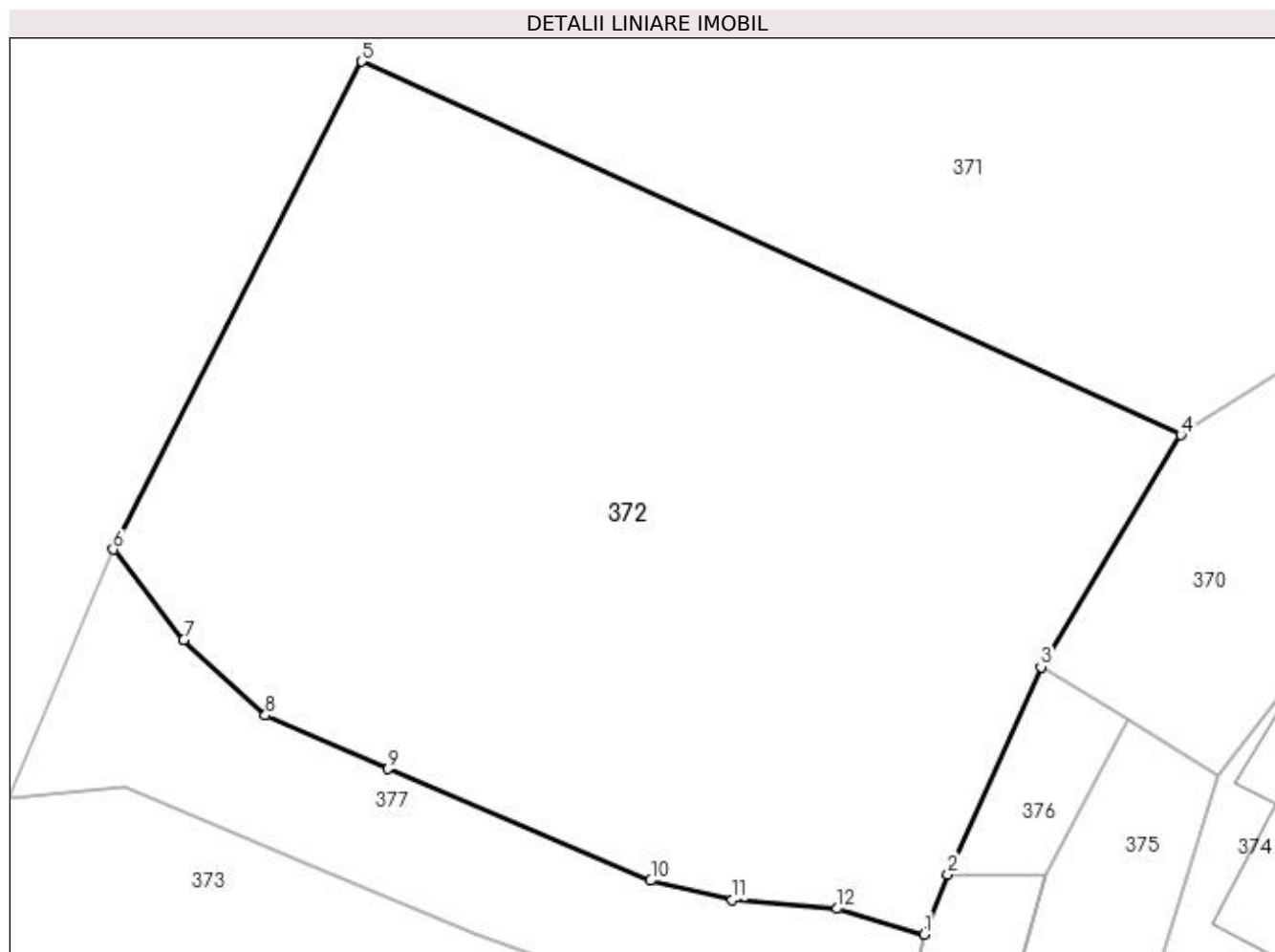
Inscrieri privind dezmembramintele dreptului de proprietate, drepturi reale de garanție și sarcini	Referințe
NU SUNT	

Anexa Nr. 1 La Partea I

Teren

Nr cadastral	Suprafața (mp)*	Observații / Referințe
30214	688	parte din pf 1156/1

* Suprafața este determinată în planul de proiecție Stereo 70.



Date referitoare la teren

Crt	Categorie folosință	Intra vilan	Suprafața (mp)	Tarla	Parcelă	Nr. topo	Observații / Referințe
1	faneata	DA	688	-	-	-	

Lungime Segmente

1) Valorile lungimilor segmentelor sunt obținute din proiecție în plan.

Punct început	X / Y	Punct sfârșit	X / Y	Lungime segment (** (m)
1	520.542,344 664.541,552	2	520.543,195 664.543,689	2.3
2	520.543,195 664.543,689	3	520.546,503 664.551,065	8.084
3	520.546,503 664.551,065	4	520.551,484 664.559,32	9.641
4	520.551,484 664.559,32	5	520.522,337 664.572,598	32.029
5	520.522,337 664.572,598	6	520.513,494 664.555,241	19.48

Punct început	X / Y	Punct sfârșit	X / Y	Lungime segment (** (m)
6	520.513,494 664.555,241	7	520.515,993 664.552,023	4.074
7	520.515,993 664.552,023	8	520.518,904 664.549,339	3.96
8	520.518,904 664.549,339	9	520.523,257 664.547,431	4.753
9	520.523,257 664.547,431	10	520.532,617 664.543,469	10.164
10	520.532,617 664.543,469	11	520.535,525 664.542,778	2.989
11	520.535,525 664.542,778	12	520.539,25 664.542,463	3.738
12	520.539,25 664.542,463	1	520.542,344 664.541,552	3.225

** Lungimile segmentelor sunt determinate în planul de proiecție Stereo 70 și sunt rotunjite la 1 milimetru.

*** Distanța dintre puncte este formată din segmente cumulate ce sunt mai mici decât valoarea 1 milimetru.

**DATE DESPRE IMOBILUL NR. 373**

Oficiul de Cadastru și Publicitate Imobiliară SUCEAVA
Biroul de Cadastru și Publicitate Imobiliară Vatra Dornei

A. Partea I. Descrierea imobilului

TEREN Necunoscut

Adresa: Loc. Ciocanesti, Jud. Suceava

Nr. Crt	Nr cadastral Nr. topografic	Suprafața* (mp)	Observații / Referințe
A1	30210	6.497	Sector cadastral:28 Teren imprejmuit; parte din pf 1155/34, 1204/2, 1156/1

Construcții

Crt	Nr cadastral Nr. topografic	Adresa	Observații / Referințe
A1.1	30210-C1	Loc. Ciocanesti, Jud. Suceava	Nr. niveluri:1; S. construita la sol:100 mp; Locuință
A1.2	30210-C2	Loc. Ciocanesti, Jud. Suceava	Nr. niveluri:1; S. construita la sol:73 mp; Anexă
A1.3	30210-C3	Loc. Ciocanesti, Jud. Suceava	Nr. niveluri:1; S. construita la sol:34 mp; Anexă
A1.4	30210-C4	Loc. Ciocanesti, Jud. Suceava	Nr. niveluri:1; S. construita la sol:17 mp; Anexă

B. Partea II. Proprietari și acte

Inscrieri privitoare la dreptul de proprietate și alte drepturi reale	Referințe
241 / 13/01/2010	
Hotarare Judecatoreasca nr. 1209, din 22/10/2009 emis de JUDECATORIA VATRA DORNEI;	
B1	Intabulare, drept de PROPRIETATE, dobandit prin Hotarare Judecatoreasca, cota actuala 1/1, cota initiala 1/1 1) SCHEUL ELENA
	A1, A1.1, A1.2, A1.3, A1.4

C. Partea III. SARCINI .

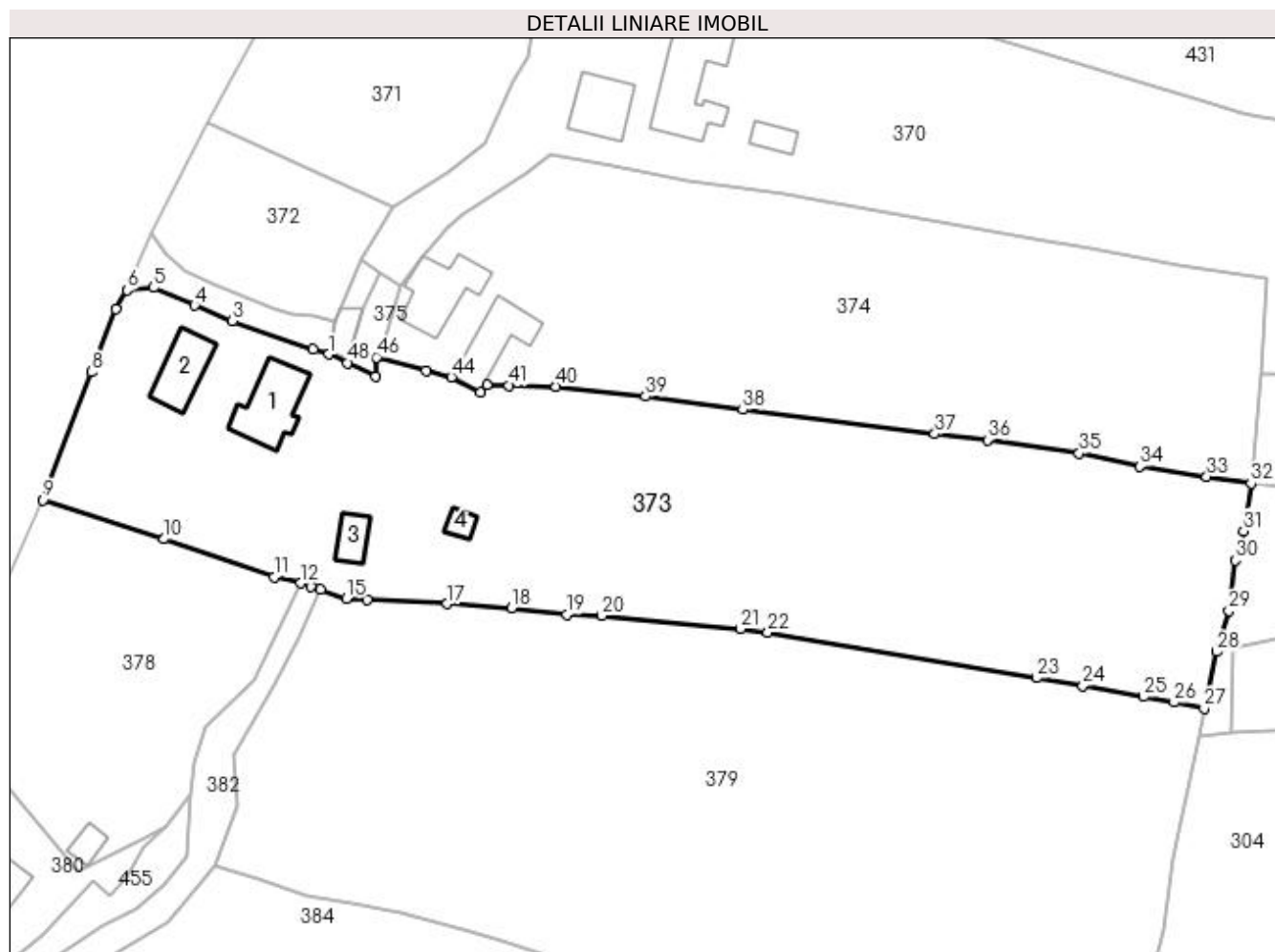
Inscrieri privind dezmembramintele dreptului de proprietate, drepturi reale de garanție și sarcini	Referințe
NU SUNT	

Anexa Nr. 1 La Partea I

Teren

Nr cadastral	Suprafața (mp)*	Observații / Referințe
30210	6.497	parte din pf 1155/34, 1204/2, 1156/1

* Suprafața este determinată în planul de proiecție Stereo 70.



Date referitoare la teren

Crt	Categorie folosință	Intra vilan	Suprafața (mp)	Tarla	Parcelă	Nr. topo	Observații / Referințe
1	curți constructii	DA	600	-	-	-	
2	faneata	DA	779	-	-	-	
3	ape curgatoare	DA	117	-	-	-	
4	faneata	DA	2.860	-	-	-	
5	faneata	NU	2.141	-	-	-	

Date referitoare la construcții

Crt	Număr	Destinație construcție	Supraf. (mp)	Situație juridică	Observații / Referințe
A1.1	30210-C1	construcții de locuințe	100	Cu acte	Nr. niveluri:1; S. construita la sol:100 mp; Locuință
A1.2	30210-C2	construcții anexa	73	Cu acte	Nr. niveluri:1; S. construita la sol:73 mp; Anexă
A1.3	30210-C3	construcții anexa	34	Cu acte	Nr. niveluri:1; S. construita la sol:34 mp; Anexă
A1.4	30210-C4	construcții anexa	17	Cu acte	Nr. niveluri:1; S. construita la sol:17 mp; Anexă

Lungime Segmente

1) Valorile lungimilor segmentelor sunt obținute din proiecție în plan.

Punct început	X / Y	Punct sfârșit	X / Y	Lungime segment	Punct început	X / Y	Punct sfârșit	X / Y	Lungime segment	Punct început	X / Y	Punct sfârșit	X / Y	Lungime segment
1	520.541,419 664.536,367	2	520.538,961 664.537,131	2.574	2	520.538,961 664.537,131	3	520.526,31 664.541,602	13.418	3	520.526,31 664.541,602	4	520.520,38 664.544,031	6.408
4	520.520,38 664.544,031	5	520.513,899 664.546,822	7.056	5	520.513,899 664.546,822	6	520.509,771 664.546,424	4.147	6	520.509,771 664.546,424	7	520.507,945 664.543,445	3.494
7	520.507,945 664.543,445	8	520.504,178 664.533,573	10.566	8	520.504,178 664.533,573	9	520.496,551 664.513,484	21.488	9	520.496,551 664.513,484	10	520.515,57 664.507,328	19.99
10	520.515,57 664.507,328	11	520.532,853 664.501,363	18.283	11	520.532,853 664.501,363	12	520.537,066 664.500,394	4.323	12	520.537,066 664.500,394	13	520.538,565 664.499,92	1.572
13	520.538,565 664.499,92	14	520.540,163 664.499,346	1.698	14	520.540,163 664.499,346	15	520.544,224 664.498,007	4.276	15	520.544,224 664.498,007	16	520.547,487 664.497,832	3.268
16	520.547,487 664.497,832	17	520.560,057 664.497,149	12.589	17	520.560,057 664.497,149	18	520.570,166 664.496,532	10.128	18	520.570,166 664.496,532	19	520.578,791 664.495,503	8.686
19	520.578,791 664.495,503	20	520.584,334 664.495,296	5.547	20	520.584,334 664.495,296	21	520.606,133 664.493,253	21.895	21	520.606,133 664.493,253	22	520.610,393 664.492,661	4.301
22	520.610,393 664.492,661	23	520.652,648 664.485,519	42.854	23	520.652,648 664.485,519	24	520.659,913 664.484,249	7.375	24	520.659,913 664.484,249	25	520.669,471 664.482,577	9.703
25	520.669,471 664.482,577	26	520.674,229 664.481,673	4.843	26	520.674,229 664.481,673	27	520.678,98 664.480,738	4.842	27	520.678,98 664.480,738	28	520.680,962 664.489,619	9.099
28	520.680,962 664.489,619	29	520.682,859 664.496,083	6.737	29	520.682,859 664.496,083	30	520.683,844 664.503,977	7.955	30	520.683,844 664.503,977	31	520.685,167 664.508,573	4.783
31	520.685,167 664.508,573	32	520.686,338 664.516,041	7.559	32	520.686,338 664.516,041	33	520.679,377 664.517,132	7.046	33	520.679,377 664.517,132	34	520.668,88 664.518,73	10.618
34	520.668,88 664.518,73	35	520.659,347 664.520,79	9.753	35	520.659,347 664.520,79	36	520.644,922 664.522,906	14.579	36	520.644,922 664.522,906	37	520.636,644 664.523,822	8.329
37	520.636,644 664.523,822	38	520.606,5 664.527,636	30.384	38	520.606,5 664.527,636	39	520.591,207 664.529,724	15.435	39	520.591,207 664.529,724	40	520.577,146 664.531,263	14.145
40	520.577,146 664.531,263	41	520.569,734 664.531,436	7.414	41	520.569,734 664.531,436	42	520.566,262 664.531,526	3.473	42	520.566,262 664.531,526	43	520.565,272 664.530,287	1.586
43	520.565,272 664.530,287	44	520.560,688 664.532,755	5.206	44	520.560,688 664.532,755	45	520.556,703 664.533,743	4.106	45	520.556,703 664.533,743	46	520.548,939 664.535,875	8.051
46	520.548,939 664.535,875	47	520.548,859 664.532,883	2.993	47	520.548,859 664.532,883	48	520.544,389 664.534,986	4.94	48	520.544,389 664.534,986	1	520.541,419 664.536,367	3.275

** Lungimile segmentelor sunt determinate în planul de proiecție Stereo 70 și sunt rotunjite la 1 milimetru.

*** Distanța dintre puncte este formată din segmente cumulate ce sunt mai mici decât valoarea 1 milimetru.

**DATE DESPRE IMOBILUL NR. 374**

Oficiul de Cadastru și Publicitate Imobiliară SUCEAVA
Biroul de Cadastru și Publicitate Imobiliară Vatra Dornei

A. Partea I. Descrierea imobilului

TEREN Necunoscut

Adresa: Loc. Ciocanesti, Nr. 15, Jud. Suceava

Nr. Crt	Nr cadastral Nr. topografic	Suprafața* (mp)	Observații / Referințe
A1		4.419	Sector cadastral:28 Teren imprejmuit; parte din pf 1155/47, 1155/35

Construcții

Crt	Nr cadastral Nr. topografic	Adresa	Observații / Referințe
A1.1		Loc. Ciocanesti, Nr. 15, Jud. Suceava	Nr. niveluri:2; S. construita la sol:99 mp; Locuință
A1.2		Loc. Ciocanesti, Nr. 15, Jud. Suceava	Nr. niveluri:1; S. construita la sol:82 mp; Anexă

B. Partea II. Proprietari și acte

Inscrieri privitoare la dreptul de proprietate și alte drepturi reale		Referințe
374 / 17/01/2024		
Act Normativ nr. 7, din 13/03/1996 emis de Parlamentul României;		
B1	Intabulare, drept de PROPRIETATE, dobandit prin Lege, cota actuala 1/1, cota initiala 1/1 1) NEIDENTIFICAT NEIDENTIFICAT	A1
Act Administrativ nr. 3965, din 12/12/2023 emis de Primăria Comunei Ciocănești;		
B2	Se notează posesia faptică în favoarea lui 1) SCHIPOR TOADER	A1
Act Administrativ nr. 143, din 17/01/2024 emis de Primăria Comunei Ciocănești;		
B3	Intabulare, drept de PROPRIETATE, dobandit prin Lege, cota actuala 1/1, cota initiala 1/1 1) SCHIPOR TOADER	A1.1, A1.2

C. Partea III. SARCINI .

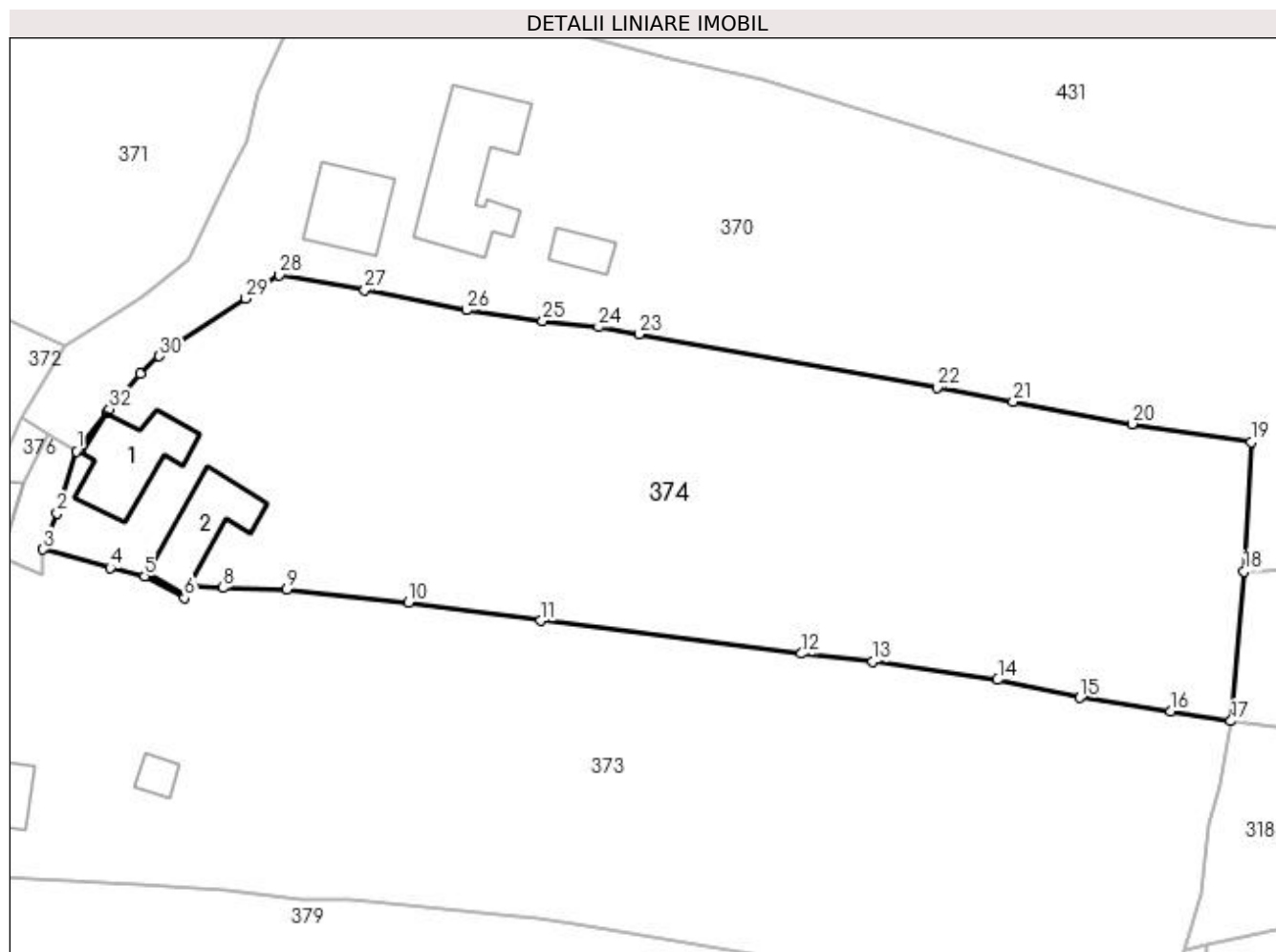
Inscrieri privind dezmembramintele dreptului de proprietate, drepturi reale de garanție și sarcini	Referințe
NU SUNT	

Anexa Nr. 1 La Partea I

Teren

Nr cadastral	Suprafața (mp)*	Observații / Referințe
	4.419	parte din pf 1155/47, 1155/35

* Suprafața este determinată în planul de proiecție Stereo 70.



Date referitoare la teren

Crt	Categorie folosință	Intra vilan	Suprafața (mp)	Tarla	Parcelă	Nr. topo	Observații / Referințe
1	curți constructii	DA	360	-	-	-	loc numit Recele
2	faneata	DA	2.800	-	-	-	
3	faneata	NU	1.259	-	-	-	

Date referitoare la construcții

Crt	Număr	Destinație construcție	Supraf. (mp)	Situație juridică	Observații / Referințe
A1.1		construcții de locuințe	99	Cu acte	Nr. niveluri:2; S. construita la sol:99 mp; Locuință
A1.2		construcții anexa	82	Cu acte	Nr. niveluri:1; S. construita la sol:82 mp; Anexă

Lungime Segmente

1) Valorile lungimilor segmentelor sunt obținute din proiecție în plan.

Punct început	X / Y	Punct sfârșit	X / Y	Lungime segment (** (m)	Punct început	X / Y	Punct sfârșit	X / Y	Lungime segment (** (m)
1	520.552,808 664.547,208	2	520.550,578 664.540,062	7.486	2	520.550,578 664.540,062	3	520.548,939 664.535,875	4.496

Punct început	X / Y	Punct sfârșit	X / Y	Lungime segment (** (m)
3	520.548,939 664.535,875	4	520.556,703 664.533,743	8.051
5	520.560,688 664.532,755	6	520.565,272 664.530,287	5.206
7	520.566,262 664.531,526	8	520.569,734 664.531,436	3.473
9	520.577,146 664.531,263	10	520.591,207 664.529,724	14.145
11	520.606,5 664.527,636	12	520.636,644 664.523,822	30.384
13	520.644,922 664.522,906	14	520.659,347 664.520,79	14.579
15	520.668,88 664.518,73	16	520.679,377 664.517,132	10.618
17	520.686,338 664.516,041	18	520.687,885 664.533,317	17.345
19	520.688,669 664.548,277	20	520.674,882 664.550,368	13.945
21	520.661,159 664.552,923	22	520.652,321 664.554,567	8.99
23	520.617,868 664.560,769	24	520.613,202 664.561,582	4.736
25	520.606,726 664.562,31	26	520.597,886 664.563,539	8.925
27	520.586,124 664.565,832	28	520.576,254 664.567,606	10.028
29	520.572,385 664.564,872	30	520.562,367 664.558,228	12.021
31	520.560,135 664.556,194	32	520.556,604 664.552,081	5.421
33	520.556,27 664.551,69	1	520.552,808 664.547,208	5.663

Punct început	X / Y	Punct sfârșit	X / Y	Lungime segment (** (m)
4	520.556,703 664.533,743	5	520.560,688 664.532,755	4.106
6	520.565,272 664.530,287	7	520.566,262 664.531,526	1.586
8	520.569,734 664.531,436	9	520.577,146 664.531,263	7.414
10	520.591,207 664.529,724	11	520.606,5 664.527,636	15.435
12	520.636,644 664.523,822	13	520.644,922 664.522,906	8.329
14	520.659,347 664.520,79	15	520.668,88 664.518,73	9.753
16	520.679,377 664.517,132	17	520.686,338 664.516,041	7.046
18	520.687,885 664.533,317	19	520.688,669 664.548,277	14.981
20	520.674,882 664.550,368	21	520.661,159 664.552,923	13.959
22	520.652,321 664.554,567	23	520.617,868 664.560,769	35.007
24	520.613,202 664.561,582	25	520.606,726 664.562,31	6.517
26	520.597,886 664.563,539	27	520.586,124 664.565,832	11.983
28	520.576,254 664.567,606	29	520.572,385 664.564,872	4.738
30	520.562,367 664.558,228	31	520.560,135 664.556,194	3.02
32	520.556,604 664.552,081	33	520.556,27 664.551,69	0.514

** Lungimile segmentelor sunt determinate în planul de proiecție Stereo 70 și sunt rotunjite la 1 milimetru.

*** Distanța dintre puncte este formată din segmente cumulate ce sunt mai mici decât valoarea 1 milimetru.

**DATE DESPRE IMOBILUL NR. 375**

Oficiul de Cadastru și Publicitate Imobiliară SUCEAVA
Biroul de Cadastru și Publicitate Imobiliară Vatra Dornei

A. Partea I. Descrierea imobilului

TEREN Intravilan

Adresa: Loc. Ciocanesti, Jud. Suceava

Nr. Crt	Nr cadastral Nr. topografic	Suprafața* (mp)	Observații / Referințe
A1		67	Sector cadastral:28 Teren imprejmuit; parte din pf 1155/34

B. Partea II. Proprietari și acte

Inscrieri privitoare la dreptul de proprietate și alte drepturi reale		Referințe
375 / 17/01/2024		
Act Normativ nr. 7, din 13/03/1996 emis de Parlamentul României;		
B1	Inscrierea provizorie, drept de PROPRIETATE, dobandit prin Lege, cota actuala 1/1, cota initiala 1/1 1) COMUNA CIOCĂNEȘTI, CIF:14953600	A1

C. Partea III. SARCINI .

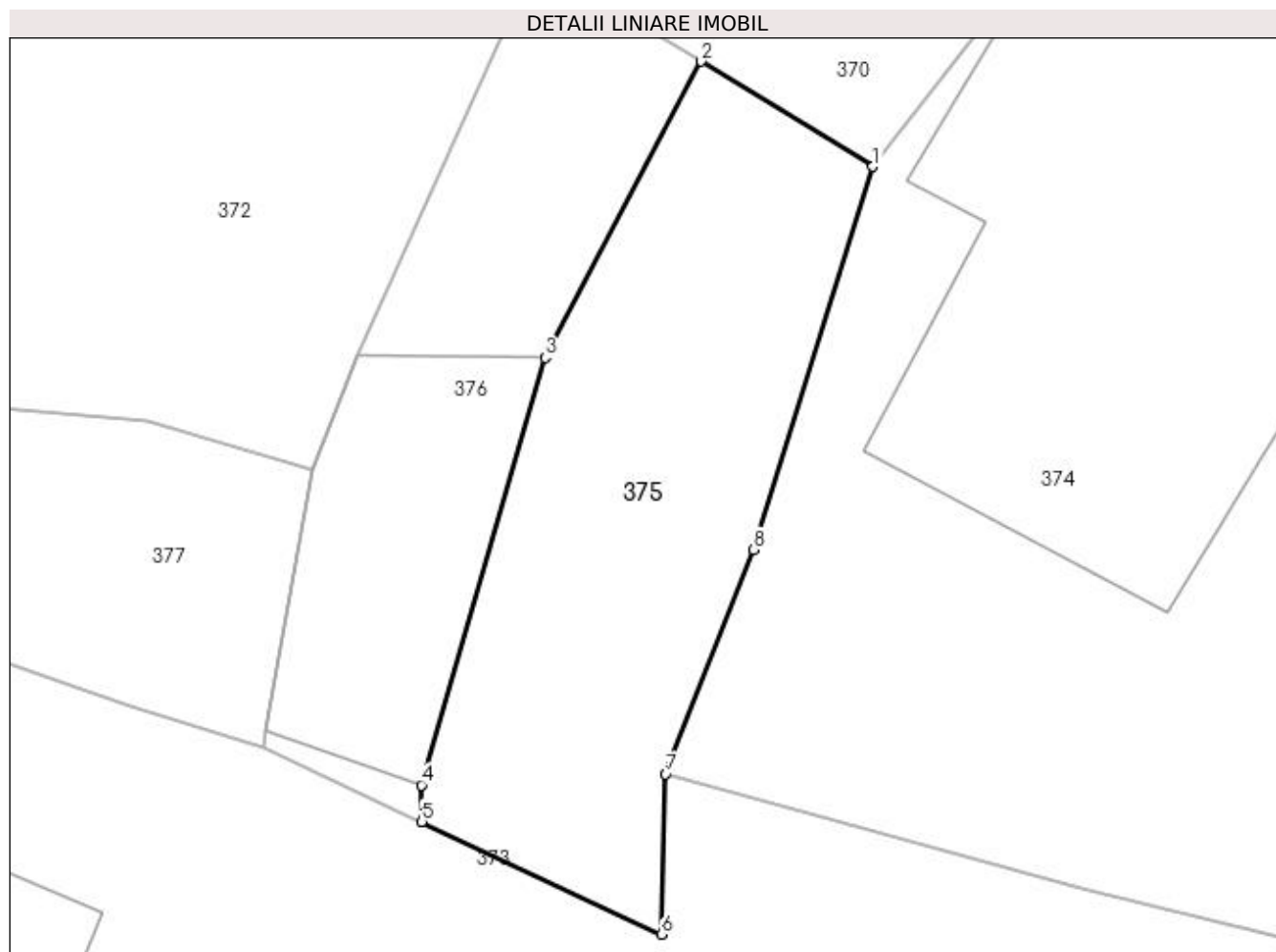
Inscrieri privind dezmembramintele dreptului de proprietate, drepturi reale de garanție și sarcini	Referințe
NU SUNT	

Anexa Nr. 1 La Partea I

Teren

Nr cadastral	Suprafața (mp)*	Observații / Referințe
	67	parte din pf 1155/34

* Suprafața este determinată în planul de proiecție Stereo 70.



Date referitoare la teren

Crt	Categorie folosință	Intra vilan	Suprafața (mp)	Tarla	Parcelă	Nr. topo	Observații / Referințe
1	drum	DA	67	-	-	-	

Lungime Segmente

1) Valorile lungimilor segmentelor sunt obținute din proiecție în plan.

Punct început	X / Y	Punct sfârșit	X / Y	Lungime segment (** (m)
1	520.552,808 664.547,208	2	520.549,601 664.549,17	3.76
2	520.549,601 664.549,17	3	520.546,686 664.543,643	6.249
3	520.546,686 664.543,643	4	520.544,376 664.535,667	8.304
4	520.544,376 664.535,667	5	520.544,389 664.534,986	0.681
5	520.544,389 664.534,986	6	520.548,859 664.532,883	4.94

Punct început	X / Y	Punct sfârșit	X / Y	Lungime segment (** (m)
6	520.548,859 664.532,883	7	520.548,939 664.535,875	2.993
7	520.548,939 664.535,875	8	520.550,578 664.540,062	4.496
8	520.550,578 664.540,062	1	520.552,808 664.547,208	7.486

** Lungimile segmentelor sunt determinate în planul de proiecție Stereo 70 și sunt rotunjite la 1 milimetru.

*** Distanța dintre puncte este formată din segmente cumulate ce sunt mai mici decât valoarea 1 milimetru.

**DATE DESPRE IMOBILUL NR. 376**

Oficiul de Cadastru și Publicitate Imobiliară SUCEAVA
Biroul de Cadastru și Publicitate Imobiliară Vatra Dornei

A. Partea I. Descrierea imobilului

TEREN Intravilan

Adresa: Loc. Ciocanesti, Jud. Suceava

Nr. Crt	Nr cadastral Nr. topografic	Suprafața* (mp)	Observații / Referințe
A1		52	Sector cadastral:28 Teren neimprejmuit; parte din pf 1155/34

B. Partea II. Proprietari și acte

Inscrieri privitoare la dreptul de proprietate și alte drepturi reale	Referințe
376 / 17/01/2024	
Act Normativ nr. 7, din 13/03/1996 emis de Parlamentul României;	
B1	A1
Inscrierea provizorie, drept de PROPRIETATE, dobandit prin Lege, cota actuala 1/1, cota initiala 1/1 1) COMUNA CIOCĂNEȘTI, CIF:14953600	

C. Partea III. SARCINI .

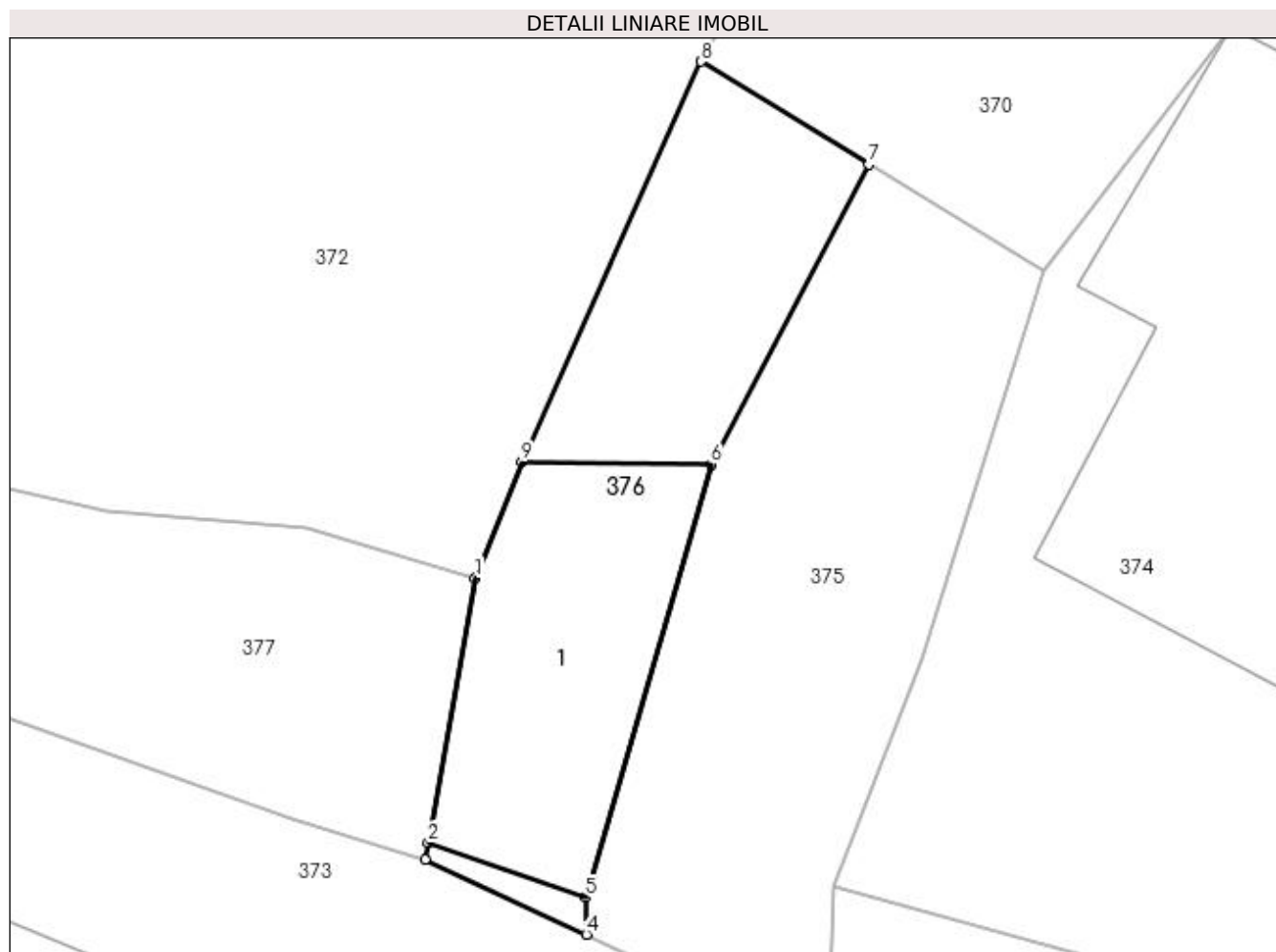
Inscrieri privind dezmembramintele dreptului de proprietate, drepturi reale de garanție și sarcini	Referințe
NU SUNT	

Anexa Nr. 1 La Partea I

Teren

Nr cadastral	Suprafața (mp)*	Observații / Referințe
	52	parte din pf 1155/34

* Suprafața este determinată în planul de proiecție Stereo 70.



Date referitoare la teren

Crt	Categorie folosință	Intra vilan	Suprafața (mp)	Tarla	Parcelă	Nr. topo	Observații / Referințe
1	ape curgătoare	DA	52	-	-	-	

Date referitoare la construcții

Crt	Număr	Destinație construcție	Supraf. (mp)	Situație juridică	Observații / Referințe
A1.1		construcții industriale și edilitare	26	Fara acte	Nr. niveluri:1; S. construita la sol:26 mp; pod

Lungime Segmente

1) Valorile lungimilor segmentelor sunt obținute din proiecție în plan.

Punct început	X / Y	Punct sfârșit	X / Y	Lungime segment (** (m)
1	520.542,344 664.541,552	2	520.541,474 664.536,673	4.956
2	520.541,474 664.536,673	3	520.541,419 664.536,367	0.311
3	520.541,419 664.536,367	4	520.544,389 664.534,986	3.275

Punct început	X / Y	Punct sfârșit	X / Y	Lungime segment (** (m)
4	520.544,389 664.534,986	5	520.544,376 664.535,667	0.681
5	520.544,376 664.535,667	6	520.546,686 664.543,643	8.304
6	520.546,686 664.543,643	7	520.549,601 664.549,17	6.249
7	520.549,601 664.549,17	8	520.546,503 664.551,065	3.632
8	520.546,503 664.551,065	9	520.543,195 664.543,689	8.084
9	520.543,195 664.543,689	1	520.542,344 664.541,552	2.3

** Lungimile segmentelor sunt determinate în planul de proiecție Stereo 70 și sunt rotunjite la 1 milimetru.

*** Distanța dintre puncte este formată din segmente cumulate ce sunt mai mici decât valoarea 1 milimetru.

**DATE DESPRE IMOBILUL NR. 377**

Oficiul de Cadastru și Publicitate Imobiliară SUCEAVA
Biroul de Cadastru și Publicitate Imobiliară Vatra Dornei

A. Partea I. Descrierea imobilului

TEREN Intravilan

Adresa: Loc. Ciocanesti, Jud. Suceava

Nr. Crt	Nr cadastral Nr. topografic	Suprafața* (mp)	Observații / Referințe
A1		156	Sector cadastral:28 Teren imprejmuit; parte din pf 1156/1

B. Partea II. Proprietari și acte

Inscrieri privitoare la dreptul de proprietate și alte drepturi reale		Referințe
377 / 17/01/2024		
Act Normativ nr. 7, din 13/03/1996 emis de Parlamentul României;		
B1	Inscrierea provizorie, drept de PROPRIETATE, dobandit prin Lege, cota actuala 1/1, cota initiala 1/1 1) COMUNA CIOCĂNEȘTI, CIF:14953600	A1

C. Partea III. SARCINI .

Inscrieri privind dezmembramintele dreptului de proprietate, drepturi reale de garanție și sarcini	Referințe
NU SUNT	

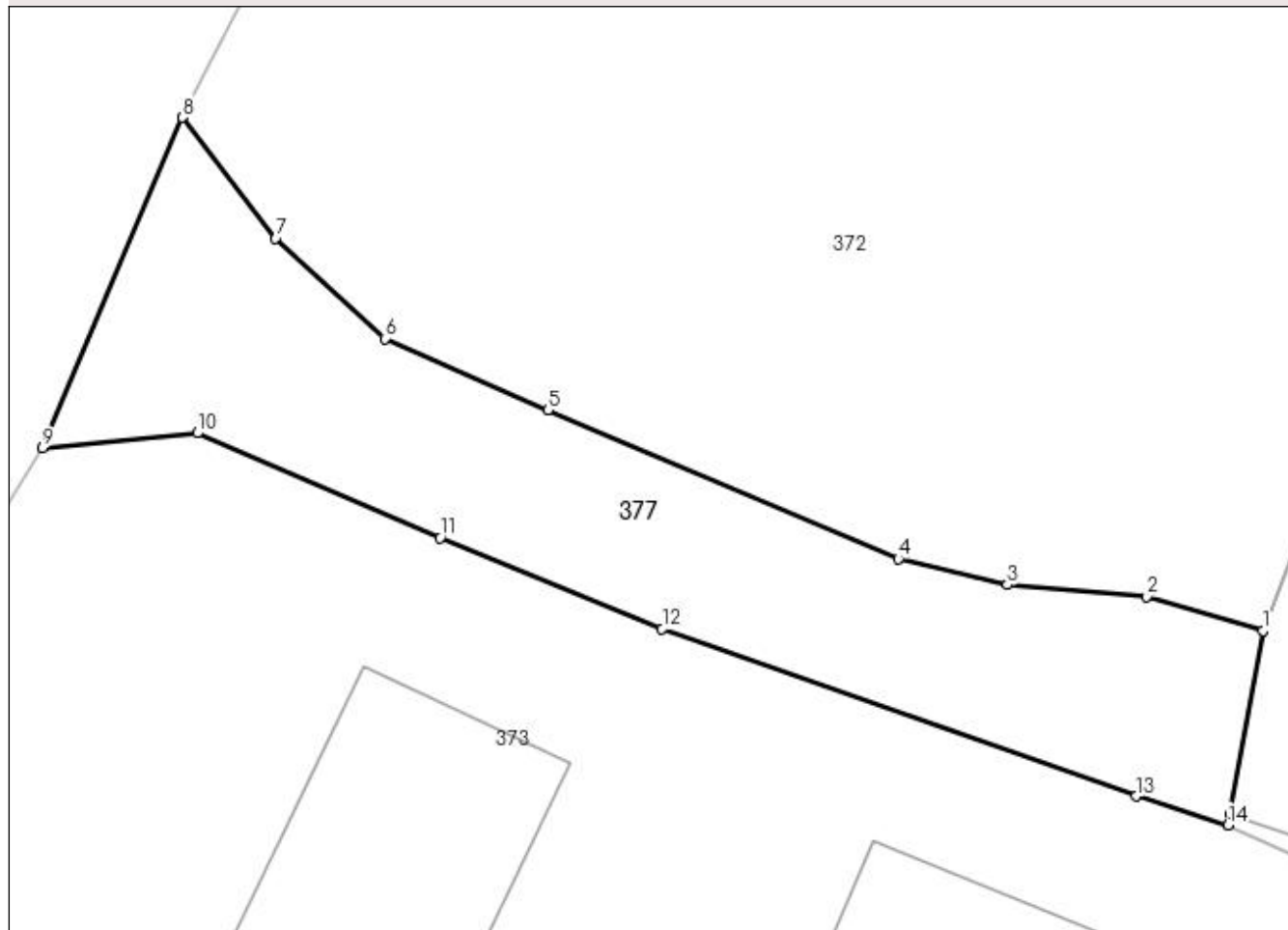
Anexa Nr. 1 La Partea I

Teren

Nr cadastral	Suprafața (mp)*	Observații / Referințe
	156	parte din pf 1156/1

* Suprafața este determinată în planul de proiecție Stereo 70.

DETALII LINIARE IMOBIL



Date referitoare la teren

Crt	Categorie folosință	Intra vilan	Suprafața (mp)	Tarla	Parcelă	Nr. topo	Observații / Referințe
1	drum	DA	156	-	-	-	

Lungime Segmente

1) Valorile lungimilor segmentelor sunt obținute din proiecție în plan.

Punct început	X / Y	Punct sfârșit	X / Y	Lungime segment (** (m)
1	520.542,344 664.541,552	2	520.539,25 664.542,463	3.225
2	520.539,25 664.542,463	3	520.535,525 664.542,778	3.738
3	520.535,525 664.542,778	4	520.532,617 664.543,469	2.989
4	520.532,617 664.543,469	5	520.523,257 664.547,431	10.164
5	520.523,257 664.547,431	6	520.518,904 664.549,339	4.753

Punct început	X / Y	Punct sfârșit	X / Y	Lungime segment (** (m)
6	520.518,904 664.549,339	7	520.515,993 664.552,023	3.96
7	520.515,993 664.552,023	8	520.513,494 664.555,241	4.074
8	520.513,494 664.555,241	9	520.509,771 664.546,424	9.571
9	520.509,771 664.546,424	10	520.513,899 664.546,822	4.147
10	520.513,899 664.546,822	11	520.520,38 664.544,031	7.056
11	520.520,38 664.544,031	12	520.526,31 664.541,602	6.408
12	520.526,31 664.541,602	13	520.538,961 664.537,131	13.418
13	520.538,961 664.537,131	14	520.541,419 664.536,367	2.574
14	520.541,419 664.536,367	15	520.541,474 664.536,673	0.311
15	520.541,474 664.536,673	1	520.542,344 664.541,552	4.956

** Lungimile segmentelor sunt determinate în planul de proiecție Stereo 70 și sunt rotunjite la 1 milimetru.

*** Distanța dintre puncte este formată din segmente cumulate ce sunt mai mici decât valoarea 1 milimetru.

**DATE DESPRE IMOBILUL NR. 378**

Oficiul de Cadastru și Publicitate Imobiliară SUCEAVA
Biroul de Cadastru și Publicitate Imobiliară Vatra Dornei

A. Partea I. Descrierea imobilului

TEREN Intravilan

Adresa: Loc. Ciocanesti, Jud. Suceava

Nr. Crt	Nr cadastral Nr. topografic	Suprafața* (mp)	Observații / Referințe
A1	31457	1.862	Sector cadastral:28 Teren imprejmuit; parte din pf 1156/1

Construcții

Crt	Nr cadastral Nr. topografic	Adresa	Observații / Referințe
A1.1	31457-C1	Loc. Ciocanesti, Jud. Suceava	Nr. niveluri:1; S. construita la sol:22 mp; Anexa din lemn edificata in anul1974 , nu detine lift si CPE

B. Partea II. Proprietari și acte

Inscrieri privitoare la dreptul de proprietate și alte drepturi reale		Referințe
14269 / 07/10/2015		
Act Notarial nr. 2493, din 06/10/2015 emis de Rotaru RAUL- GABRIEL;		
B1	Se infiinteaza cartea funciara 31457 a imobilului cu numarul cadastral 31457/Ciocanesti, rezultat din dezmembrarea imobilului cu numarul cadastral 30948 inscris in cartea funciara 30948;	A1, A1.1
16324 / 08/11/2017		
Act Notarial nr. 2624, din 08/11/2017 emis de Vasilit Niculina;		
B4	Intabulare, drept de PROPRIETATE, bun propriu, dobandit prin Conventie, cota actuala 1/1, cota initiala 1/1 1) CRĂCIUN LILIANA-LARISA	A1, A1.1

C. Partea III. SARCINI .

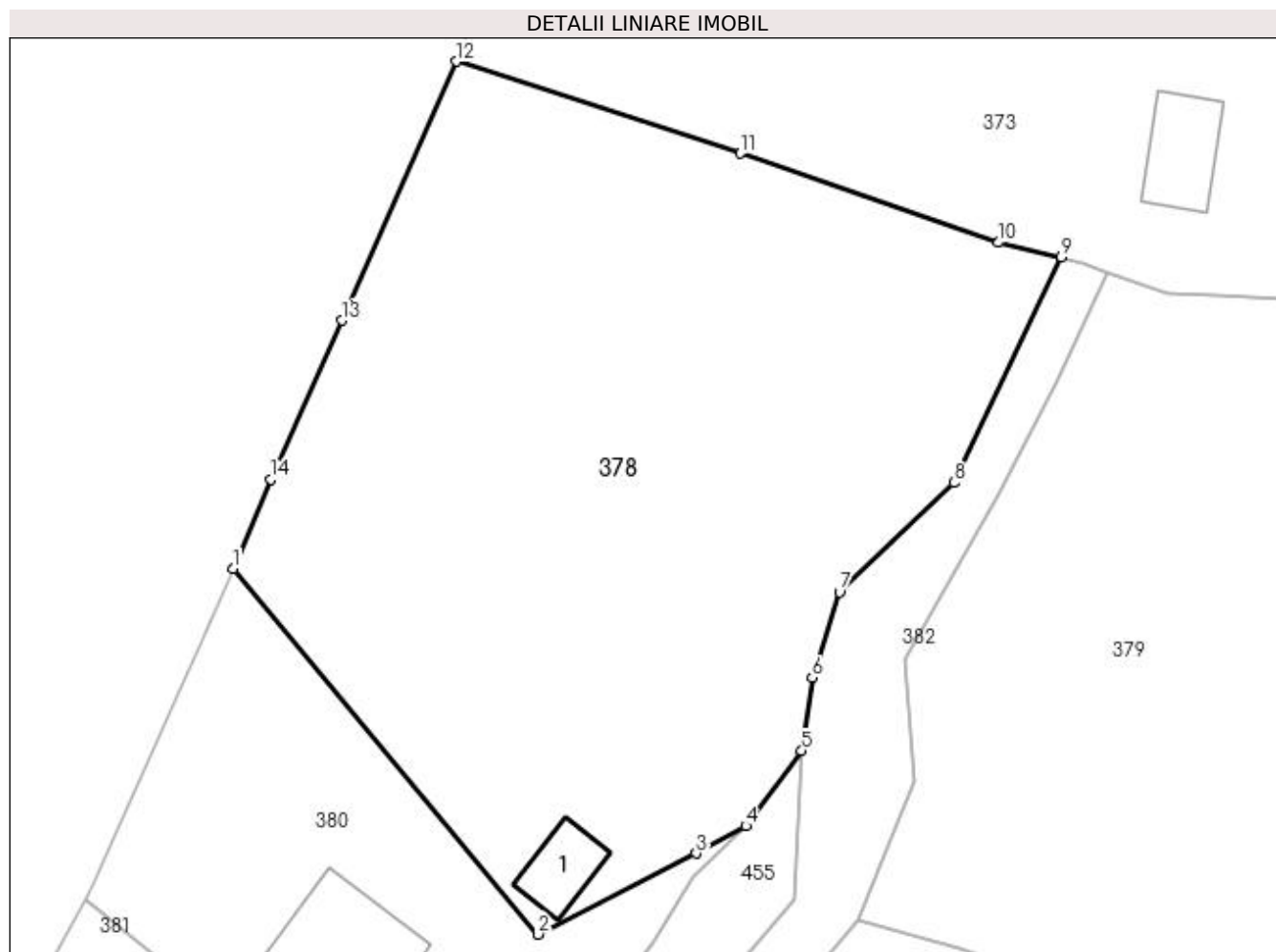
Inscrieri privind dezmembramintele dreptului de proprietate, drepturi reale de garanție și sarcini	Referințe
NU SUNT	

Anexa Nr. 1 La Partea I

Teren

Nr cadastral	Suprafața (mp)*	Observații / Referințe
31457	1.862	parte din pf 1156/1

* Suprafața este determinată în planul de proiecție Stereo 70.



Date referitoare la teren

Crt	Categorie folosință	Intra vilan	Suprafața (mp)	Tarla	Parcelă	Nr. topo	Observații / Referințe
1	faneata	DA	1.862	-	-	-	teren delimitat cu gard

Date referitoare la construcții

Crt	Număr	Destinație construcție	Supraf. (mp)	Situație juridică	Observații / Referințe
A1.1	31457-C1	construcții anexa	22	Cu acte	Nr. niveluri:1; S. construita la sol:22 mp; Anexa din lemn edificata in anul1974 , nu detine lift si CPE

Lungime Segmente

1) Valorile lungimilor segmentelor sunt obținute din proiecție în plan.

Punct început	X / Y	Punct sfârșit	X / Y	Lungime segment (** (m)
1	520.481,544 664.479,532	2	520.501,982 664.455,035	31.903
2	520.501,982 664.455,035	3	520.512,61 664.460,457	11.931
3	520.512,61 664.460,457	4	520.515,903 664.462,305	3.776

Punct început	X / Y	Punct sfârșit	X / Y	Lungime segment (** (m)
4	520.515,903 664.462,305	5	520.519,658 664.467,324	6.268
5	520.519,658 664.467,324	6	520.520,362 664.472,228	4.954
6	520.520,362 664.472,228	7	520.522,192 664.477,942	6.0
7	520.522,192 664.477,942	8	520.529,861 664.485,278	10.613
8	520.529,861 664.485,278	9	520.537,066 664.500,394	16.745
9	520.537,066 664.500,394	10	520.532,853 664.501,363	4.323
10	520.532,853 664.501,363	11	520.515,57 664.507,328	18.283
11	520.515,57 664.507,328	12	520.496,551 664.513,484	19.99
12	520.496,551 664.513,484	13	520.488,853 664.496,139	18.977
13	520.488,853 664.496,139	14	520.484,111 664.485,495	11.653
14	520.484,111 664.485,495	1	520.481,544 664.479,532	6.492

** Lungimile segmentelor sunt determinate în planul de proiecție Stereo 70 și sunt rotunjite la 1 milimetru.

*** Distanța dintre puncte este formată din segmente cumulate ce sunt mai mici decât valoarea 1 milimetru.

**DATE DESPRE IMOBILUL NR. 379**

Oficiul de Cadastru și Publicitate Imobiliară SUCEAVA
Biroul de Cadastru și Publicitate Imobiliară Vatra Dornei

A. Partea I. Descrierea imobilului

TEREN Necunoscut

Adresa: Loc. Ciocanesti, Jud. Suceava

Nr. Crt	Nr cadastral Nr. topografic	Suprafața* (mp)	Observații / Referințe
A1	30513	8.842	Sector cadastral:28 Teren imprejmuit; parte din pf 1155/33

B. Partea II. Proprietari și acte

Inscrieri privitoare la dreptul de proprietate și alte drepturi reale		Referințe
16326 / 08/11/2017		
Act Notarial nr. 2623, din 08/11/2017 emis de Vasilut Niculina;		
B3	Intabulare, drept de PROPRIETATE, bun propriu, dobandit prin Conventie, cota actuala 1/1, cota initiala 1/1 1) CRĂCIUN LILIANA-LARISA	A1

C. Partea III. SARCINI .

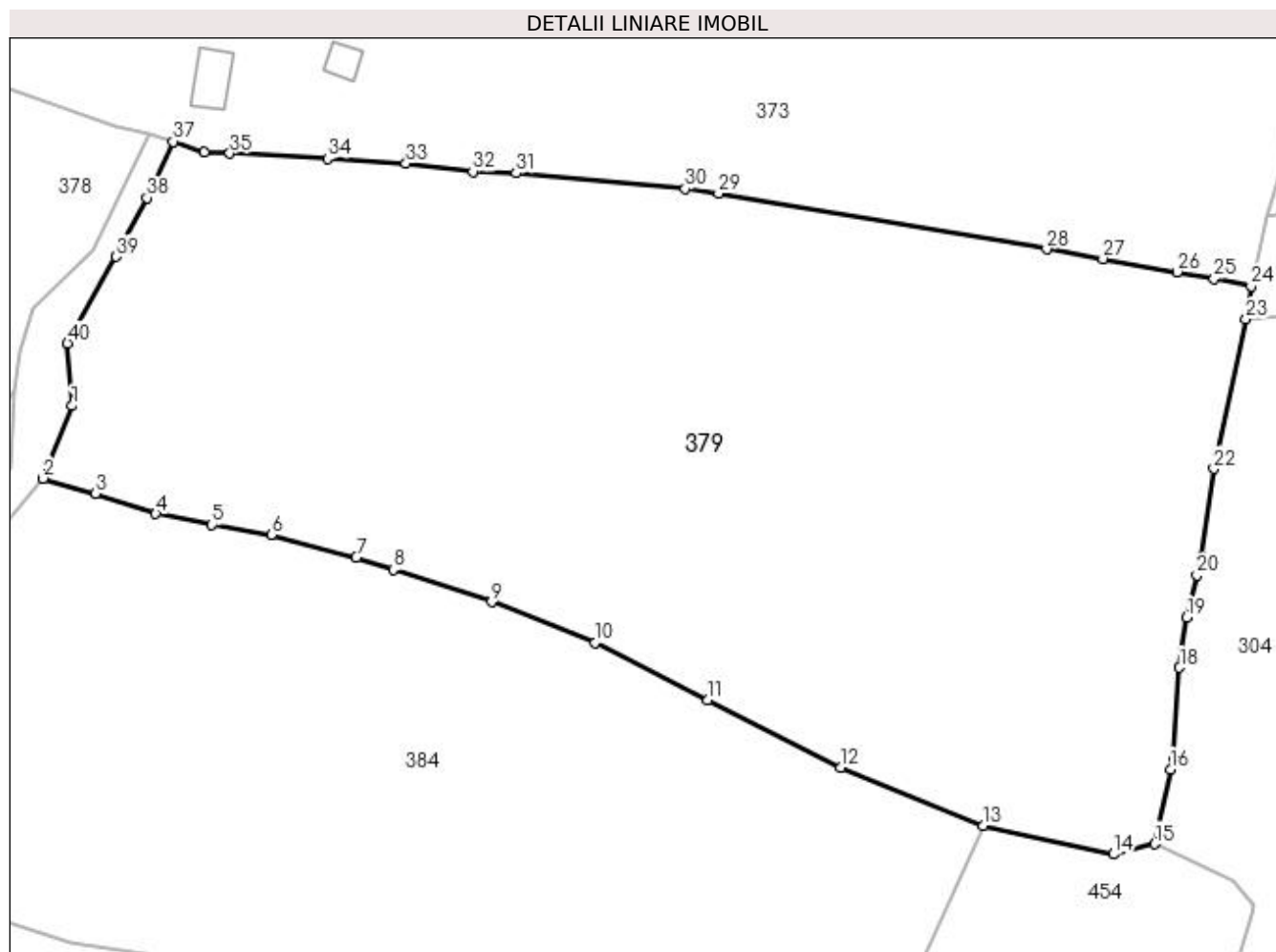
Inscrieri privind dezmembramintele dreptului de proprietate, drepturi reale de garanție și sarcini	Referințe
NU SUNT	

Anexa Nr. 1 La Partea I

Teren

Nr cadastral	Suprafața (mp)*	Observații / Referințe
30513	8.842	parte din pf 1155/33

* Suprafața este determinată în planul de proiecție Stereo 70.



Date referitoare la teren

Crt	Categorie folosință	Intravilan	Suprafața (mp)	Tarla	Parcelă	Nr. topo	Observații / Referințe
1	faneata	DA	2.962	-	-	-	teren delimitat cu gard
2	faneata	NU	5.880	-	-	-	teren delimitat cu gard

Lungime Segmente

1) Valorile lungimilor segmentelor sunt obținute din proiecție în plan.

Punct început	X / Y	Punct sfârșit	X / Y	Lungime segment (** (m)
1	520.527,145 664.465,347	2	520.523,445 664.456,0	10.053
3	520.530,23 664.454,085	4	520.537,935 664.451,439	8.147
5	520.545,176 664.450,029	6	520.552,806 664.448,751	7.736
7	520.563,75 664.445,815	8	520.568,51 664.444,254	5.009

Punct început	X / Y	Punct sfârșit	X / Y	Lungime segment (** (m)
2	520.523,445 664.456,0	3	520.530,23 664.454,085	7.05
4	520.537,935 664.451,439	5	520.545,176 664.450,029	7.377
6	520.552,806 664.448,751	7	520.563,75 664.445,815	11.331
8	520.568,51 664.444,254	9	520.581,188 664.440,095	13.343

Punct început	X / Y	Punct sfârșit	X / Y	Lungime segment (** (m)
9	520.581,188 664.440,095	10	520.594,499 664.434,863	14.302
11	520.609,05 664.427,522	12	520.626,135 664.418,797	19.184
13	520.644,534 664.411,345	14	520.661,271 664.407,626	17.145
15	520.666,59 664.408,944	16	520.668,612 664.418,578	9.844
17	520.668,999 664.420,097	18	520.669,779 664.431,653	11.582
19	520.670,674 664.438,098	20	520.672,006 664.443,52	5.583
21	520.672,619 664.445,973	22	520.674,17 664.457,232	11.365
23	520.678,339 664.476,474	24	520.678,98 664.480,738	4.312
25	520.674,229 664.481,673	26	520.669,471 664.482,577	4.843
27	520.659,913 664.484,249	28	520.652,648 664.485,519	7.375
29	520.610,393 664.492,661	30	520.606,133 664.493,253	4.301
31	520.584,334 664.495,296	32	520.578,791 664.495,503	5.547
33	520.570,166 664.496,532	34	520.560,057 664.497,149	10.128
35	520.547,487 664.497,832	36	520.544,224 664.498,007	3.268
37	520.540,163 664.499,346	38	520.536,797 664.492,112	7.979
39	520.532,846 664.484,542	40	520.526,582 664.473,396	12.786

Punct început	X / Y	Punct sfârșit	X / Y	Lungime segment (** (m)
10	520.594,499 664.434,863	11	520.609,05 664.427,522	16.298
12	520.626,135 664.418,797	13	520.644,534 664.411,345	19.851
14	520.661,271 664.407,626	15	520.666,59 664.408,944	5.48
16	520.668,612 664.418,578	17	520.668,999 664.420,097	1.568
18	520.669,779 664.431,653	19	520.670,674 664.438,098	6.507
20	520.672,006 664.443,52	21	520.672,619 664.445,973	2.528
22	520.674,17 664.457,232	23	520.678,339 664.476,474	19.688
24	520.678,98 664.480,738	25	520.674,229 664.481,673	4.842
26	520.669,471 664.482,577	27	520.659,913 664.484,249	9.703
28	520.652,648 664.485,519	29	520.610,393 664.492,661	42.854
30	520.606,133 664.493,253	31	520.584,334 664.495,296	21.895
32	520.578,791 664.495,503	33	520.570,166 664.496,532	8.686
34	520.560,057 664.497,149	35	520.547,487 664.497,832	12.589
36	520.544,224 664.498,007	37	520.540,163 664.499,346	4.276
38	520.536,797 664.492,112	39	520.532,846 664.484,542	8.539
40	520.526,582 664.473,396	1	520.527,145 664.465,347	8.069

** Lungimile segmentelor sunt determinate în planul de proiecție Stereo 70 și sunt rotunjite la 1 milimetru.

*** Distanța dintre puncte este formată din segmente cumulate ce sunt mai mici decât valoarea 1 milimetru.

**DATE DESPRE IMOBILUL NR. 380**

Oficiul de Cadastru și Publicitate Imobiliară SUCEAVA
Biroul de Cadastru și Publicitate Imobiliară Vatra Dornei

A. Partea I. Descrierea imobilului

TEREN Intravilan

Adresa: Loc. Ciocanesti, Jud. Suceava

Nr. Crt	Nr cadastral Nr. topografic	Suprafața* (mp)	Observații / Referințe
A1	31458	633	Sector cadastral:28 Teren imprejmuit; parte din pf 1156/1

Construcții

Crt	Nr cadastral Nr. topografic	Adresa	Observații / Referințe
A1.1	31458-C1	Loc. Ciocanesti, Jud. Suceava	Nr. niveluri:2; S. construita la sol:84 mp; casa P+M din lemn edificata in anul1974 , nu detine lift si CPE

B. Partea II. Proprietari și acte

Inscrieri privitoare la dreptul de proprietate și alte drepturi reale		Referințe
14269 / 07/10/2015		
Act Notarial nr. 2493, din 06/10/2015 emis de Rotaru RAUL- GABRIEL;		
B1	Se infiinteaza cartea funciara 31458 a imobilului cu numarul cadastral 31458/Ciocanesti, rezultat din dezmembrarea imobilului cu numarul cadastral 30948 inscris in cartea funciara 30948;	A1, A1.1
16325 / 08/11/2017		
Act Notarial nr. 2623, din 08/11/2017 emis de Vasilit Niculina;		
B3	Intabulare, drept de PROPRIETATE, bun propriu, dobandit prin Conventie, cota actuala 1/1, cota initiala 1/1 1) CRĂCIUN LILIANA-LARISA	A1, A1.1

C. Partea III. SARCINI .

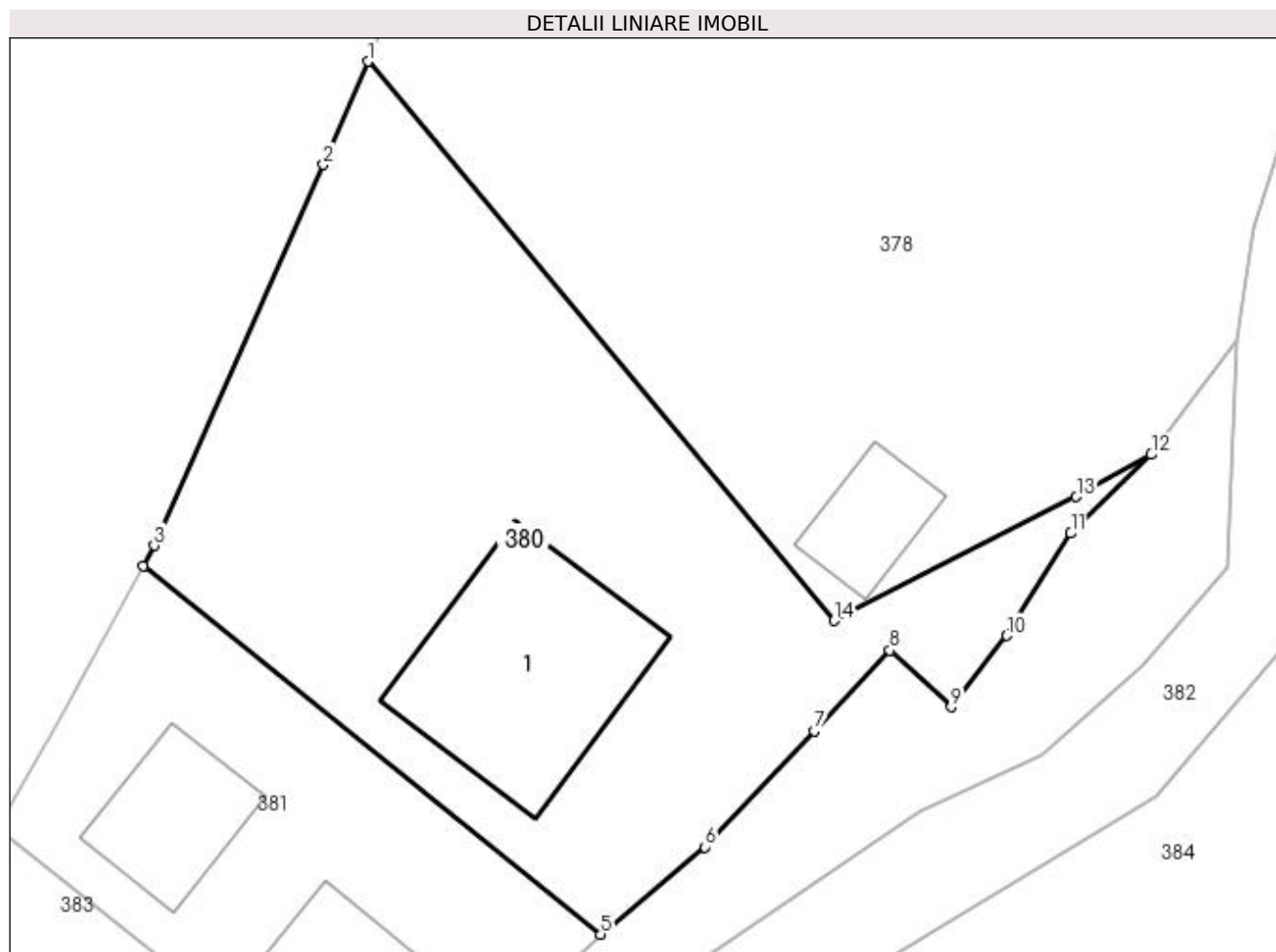
Inscrieri privind dezmembramintele dreptului de proprietate, drepturi reale de garanție și sarcini	Referințe
NU SUNT	

Anexa Nr. 1 La Partea I

Teren

Nr cadastral	Suprafața (mp)*	Observații / Referințe
31458	633	parte din pf 1156/1

* Suprafața este determinată în planul de proiecție Stereo 70.



Date referitoare la teren

Crt	Categorie folosință	Intra vilan	Suprafața (mp)	Tarla	Parcelă	Nr. topo	Observații / Referințe
1	curți constructii	DA	210	-	-	-	teren delimitat cu gard
2	faneata	DA	423	-	-	-	

Date referitoare la construcții

Crt	Număr	Destinație construcție	Supraf. (mp)	Situație juridică	Observații / Referințe
A1.1	31458-C1	construcții de locuințe	84	Cu acte	Nr. niveluri:2; S. construita la sol:84 mp; casa P+M din lemn edificata in anul1974 , nu detine lift si CPE

Lungime Segmente

1) Valorile lungimilor segmentelor sunt obținute din proiecție în plan.

Punct început	X / Y	Punct sfârșit	X / Y	Lungime segment (** (m)
1	520.481,544 664.479,532	2	520.479,599 664.475,013	4.92
2	520.479,599 664.475,013	3	520.472,184 664.458,324	18.262
3	520.472,184 664.458,324	4	520.471,68 664.457,417	1.038

Punct început	X / Y	Punct sfârșit	X / Y	Lungime segment (** (m)
4	520.471,68 664.457,417	5	520.491,75 664.441,286	25.749
5	520.491,75 664.441,286	6	520.496,334 664.445,111	5.97
6	520.496,334 664.445,111	7	520.501,108 664.450,187	6.968
7	520.501,108 664.450,187	8	520.504,436 664.453,726	4.858
8	520.504,436 664.453,726	9	520.507,121 664.451,243	3.657
9	520.507,121 664.451,243	10	520.509,56 664.454,378	3.972
10	520.509,56 664.454,378	11	520.512,369 664.458,854	5.284
11	520.512,369 664.458,854	12	520.515,903 664.462,305	4.939
12	520.515,903 664.462,305	13	520.512,61 664.460,457	3.776
13	520.512,61 664.460,457	14	520.501,982 664.455,035	11.931
14	520.501,982 664.455,035	1	520.481,544 664.479,532	31.903

** Lungimile segmentelor sunt determinate în planul de proiecție Stereo 70 și sunt rotunjite la 1 milimetru.

*** Distanța dintre puncte este formată din segmente cumulate ce sunt mai mici decât valoarea 1 milimetru.

**DATE DESPRE IMOBILUL NR. 381**

Oficiul de Cadastru și Publicitate Imobiliară SUCEAVA
Biroul de Cadastru și Publicitate Imobiliară Vatra Dornei

A. Partea I. Descrierea imobilului

TEREN Intravilan

Adresa: Loc. Ciocanesti, Jud. Suceava

Nr. Crt	Nr cadastral Nr. topografic	Suprafața* (mp)	Observații / Referințe
A1	30947	307	Sector cadastral:28 Teren imprejmuit; parte din pf 1156/1

Construcții

Crt	Nr cadastral Nr. topografic	Adresa	Observații / Referințe
A1.1	30947-C1	Loc. Ciocanesti, Jud. Suceava	Nr. niveluri:1; S. construita la sol:70 mp; Grajd din lemn edificat in anul 1974 fara lift si fara CPE
A1.2	30947-C2	Loc. Ciocanesti, Jud. Suceava	Nr. niveluri:1; S. construita la sol:34 mp; Garaj din lemn edificat in anul 1992fara lift si fara CPE

B. Partea II. Proprietari și acte

Inscrieri privitoare la dreptul de proprietate și alte drepturi reale		Referințe
4385 / 25/03/2015		
Act Notarial nr. 695, din 24/03/2015 emis de Rotaru RAUL- GABRIEL;		
B1	Se infiinteaza cartea funciara 30947 a imobilului cu numarul cadastral 30947/Ciocanesti, rezultat din dezmembrarea imobilului cu numarul cadastral 30514 in scris in cartea funciara 30514;	A1, A1.1, A1.2
Hotarare Judecatoreasca nr. 199, din 22/02/2012 emis de JUDECATORIA VATRA DORNEI;		
B2	Intabulare, drept de PROPRIETATE, dobandit prin Hotarare Judecatoreasca, cota actuala 1/1, cota initiala 1/1 1) CRĂCIUN LILIANA LARISA	A1, A1.1, A1.2

C. Partea III. SARCINI .

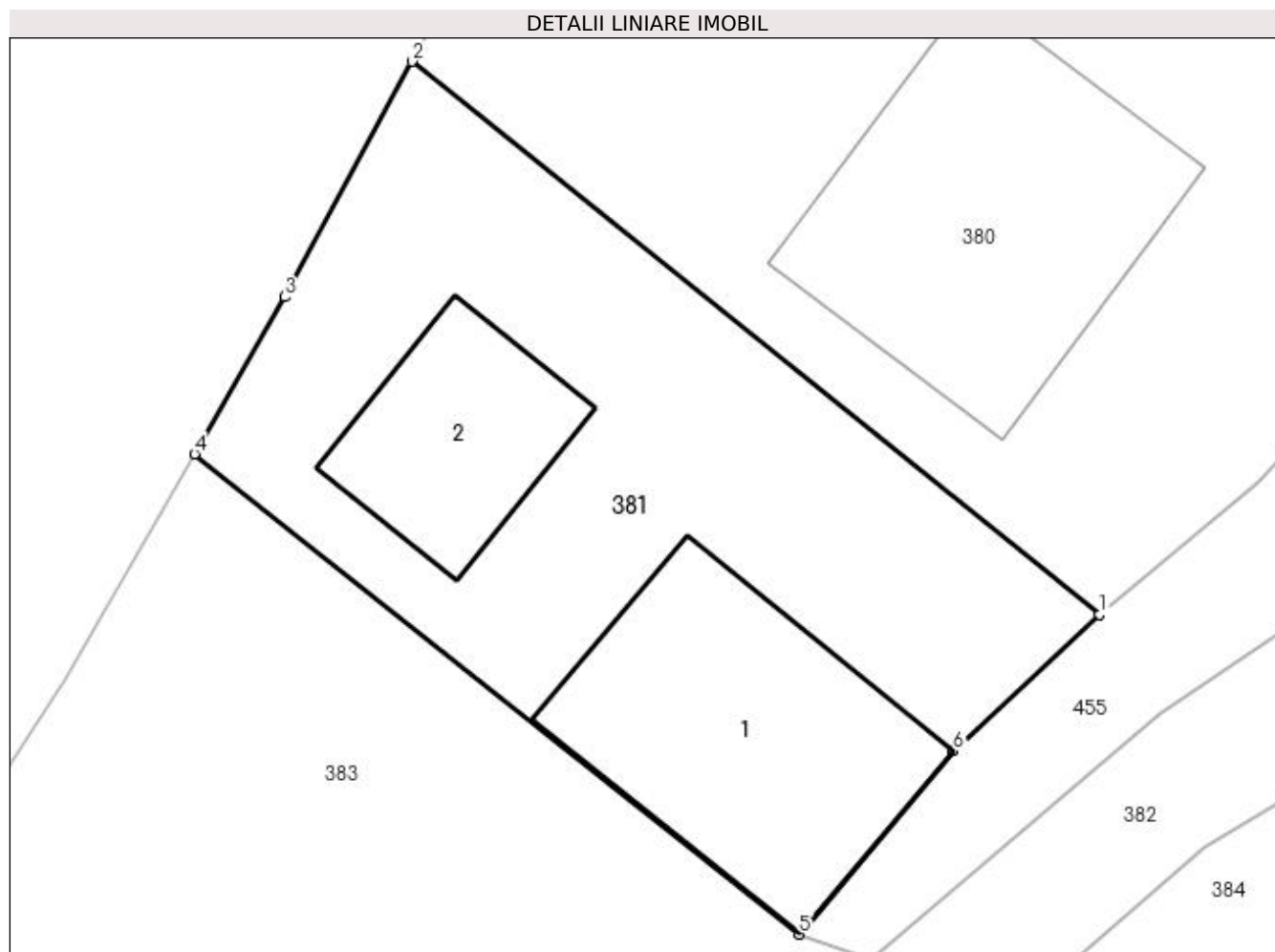
Inscrieri privind dezmembramintele dreptului de proprietate, drepturi reale de garanție și sarcini	Referințe
NU SUNT	

Anexa Nr. 1 La Partea I

Teren

Nr cadastral	Suprafața (mp)*	Observații / Referințe
30947	307	parte din pf 1156/1

* Suprafața este determinată în planul de proiecție Stereo 70.



Date referitoare la teren

Crt	Categorie folosință	Intravilan	Suprafața (mp)	Tarla	Parcelă	Nr. topo	Observații / Referințe
1	curți construcții	DA	307	-	-	-	TEREN DELIMITAT CU MARCAJE SILVICE

Date referitoare la construcții

Crt	Număr	Destinație construcție	Supraf. (mp)	Situație juridică	Observații / Referințe
A1.1	30947-C1	construcții anexa	70	Cu acte	Nr. niveluri:1; S. construita la sol:70 mp; Grajd din lemn edificat în anul 1974 fara lift si fara CPE
A1.2	30947-C2	construcții anexa	34	Cu acte	Nr. niveluri:1; S. construita la sol:34 mp; Garaj din lemn edificat în anul 1992fara lift si fara CPE

Lungime Segmente

1) Valorile lungimilor segmentelor sunt obținute din proiecție în plan.

Punct început	X / Y	Punct sfârșit	X / Y	Lungime segment (** (m)
1	520.491,75 664.441,286	2	520.471,68 664.457,417	25.749
2	520.471,68 664.457,417	3	520.467,958 664.450,553	7.808

Punct început	X / Y	Punct sfârșit	X / Y	Lungime segment (** (m)
3	520.467,958 664.450,553	4	520.465,331 664.445,964	5.288
4	520.465,331 664.445,964	5	520.482,987 664.431,951	22.541
5	520.482,987 664.431,951	6	520.487,48 664.437,298	6.984
6	520.487,48 664.437,298	1	520.491,75 664.441,286	5.843

** Lungimile segmentelor sunt determinate în planul de proiecție Stereo 70 și sunt rotunjite la 1 milimetru.

*** Distanța dintre puncte este formată din segmente cumulate ce sunt mai mici decât valoarea 1 milimetru.

**DATE DESPRE IMOBILUL NR. 382**

Oficiul de Cadastru și Publicitate Imobiliară SUCEAVA
Biroul de Cadastru și Publicitate Imobiliară Vatra Dornei

A. Partea I. Descrierea imobilului

TEREN Intravilan

Adresa: Loc. Ciocanesti, Jud. Suceava

Nr. Crt	Nr cadastral Nr. topografic	Suprafața* (mp)	Observații / Referințe
A1		1.349	Sector cadastral:28 Teren neimprejmuit;

B. Partea II. Proprietari și acte

Inscrieri privitoare la dreptul de proprietate și alte drepturi reale		Referințe
382 / 17/01/2024		
Act Normativ nr. 7, din 13/03/1996 emis de Parlamentul României;		
B1	Inscrierea provizorie, drept de PROPRIETATE, dobandit prin Lege, cota actuala 1/1, cota initiala 1/1 1) COMUNA CIOCĂNEȘTI, CIF:14953600	A1

C. Partea III. SARCINI .

Inscrieri privind dezmembramintele dreptului de proprietate, drepturi reale de garanție și sarcini	Referințe
NU SUNT	

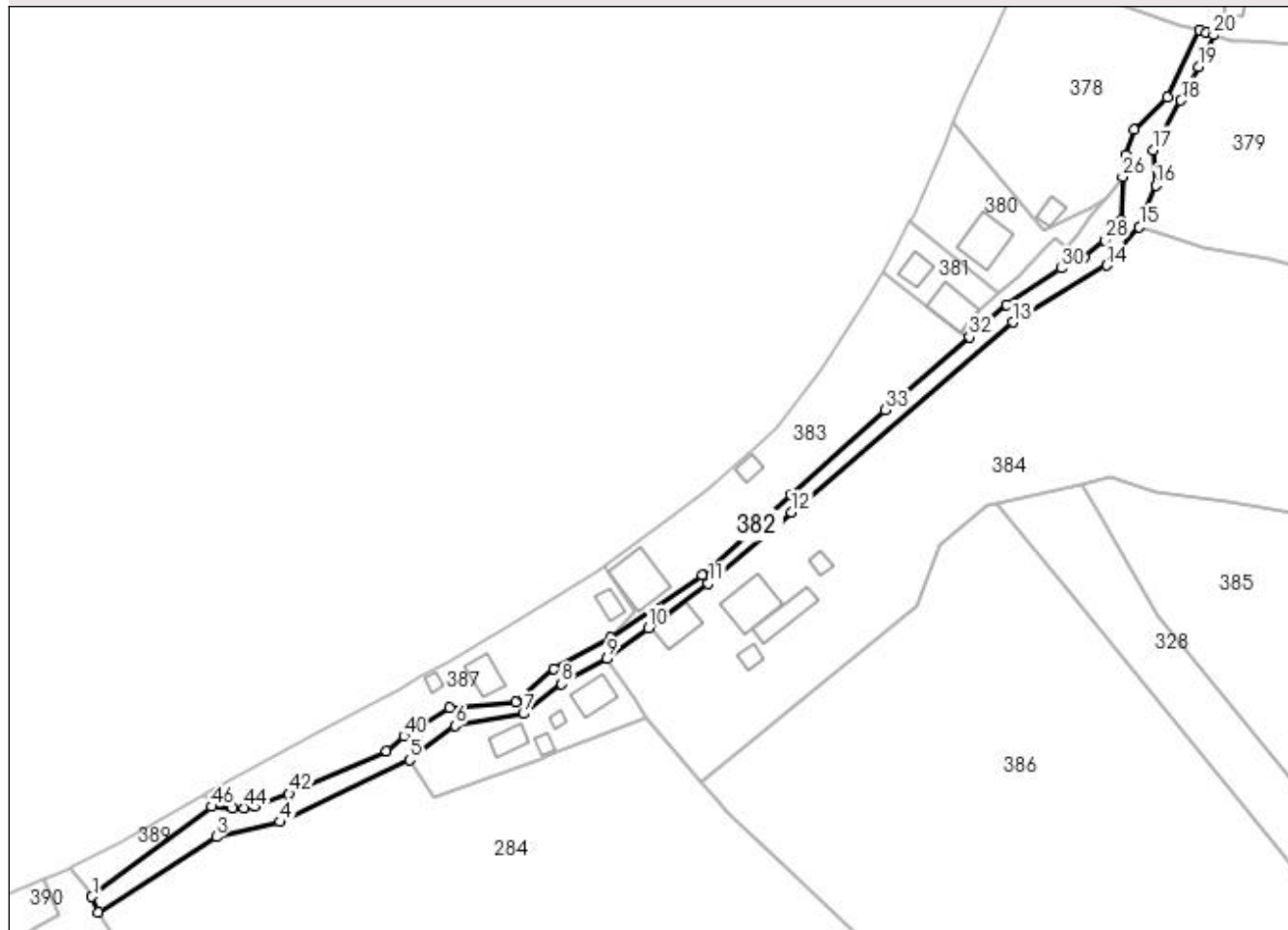
Anexa Nr. 1 La Partea I

Teren

Nr cadastral	Suprafața (mp)*	Observații / Referințe
	1.349	

* Suprafața este determinată în planul de proiecție Stereo 70.

DETALII LINIARE IMOBIL



Date referitoare la teren

Crt	Categorie folosință	Intra vilan	Suprafața (mp)	Tarla	Parcelă	Nr. topo	Observații / Referințe
1	ape curgătoare	DA	1.349	-	-	-	

Lungime Segmente

1) Valorile lungimilor segmentelor sunt obținute din proiecție în plan.

Punct început	X / Y	Punct sfârșit	X / Y	Lungime segment	Punct început	X / Y	Punct sfârșit	X / Y	Lungime segment	Punct început	X / Y	Punct sfârșit	X / Y	Lungime segment
1	520.286,924 664.304,902	2	520.288,372 664.301,384	3.804	2	520.288,372 664.301,384	3	520.315,049 664.318,377	31.629	3	520.315,049 664.318,377	4	520.329,462 664.321,748	14.802
4	520.329,462 664.321,748	5	520.358,677 664.335,739	32.392	5	520.358,677 664.335,739	6	520.368,897 664.343,475	12.818	6	520.368,897 664.343,475	7	520.384,355 664.346,13	15.684
7	520.384,355 664.346,13	8	520.392,963 664.352,867	10.931	8	520.392,963 664.352,867	9	520.403,211 664.358,585	11.735	9	520.403,211 664.358,585	10	520.412,591 664.365,542	11.678
10	520.412,591 664.365,542	11	520.426,067 664.375,538	16.779	11	520.426,067 664.375,538	12	520.444,898 664.391,684	24.805	12	520.444,898 664.391,684	13	520.494,815 664.434,485	65.754
13	520.494,815 664.434,485	14	520.516,085 664.447,322	24.844	14	520.516,085 664.447,322	15	520.523,445 664.456,0	11.379	15	520.523,445 664.456,0	16	520.527,145 664.465,347	10.053

Punct început	X / Y	Punct sfârşit	X / Y	Lungime segment	Punct început	X / Y	Punct sfârşit	X / Y	Lungime segment	Punct început	X / Y	Punct sfârşit	X / Y	Lungime segment
16	520.527,145 664.465,347	17	520.526,582 664.473,396	8.069	17	520.526,582 664.473,396	18	520.532,846 664.484,542	12.786	18	520.532,846 664.484,542	19	520.536,797 664.492,112	8.539
19	520.536,797 664.492,112	20	520.540,163 664.499,346	7.979	20	520.540,163 664.499,346	21	520.538,565 664.499,92	1.698	21	520.538,565 664.499,92	22	520.537,066 664.500,394	1.572
22	520.537,066 664.500,394	23	520.529,861 664.485,278	16.745	23	520.529,861 664.485,278	24	520.522,192 664.477,942	10.613	24	520.522,192 664.477,942	25	520.520,362 664.472,228	6.0
25	520.520,362 664.472,228	26	520.519,658 664.467,324	4.954	26	520.519,658 664.467,324	27	520.519,21 664.457,384	9.95	27	520.519,21 664.457,384	28	520.515,562 664.453,059	5.658
28	520.515,562 664.453,059	29	520.511,063 664.449,165	5.95	29	520.511,063 664.449,165	30	520.505,757 664.446,672	5.862	30	520.505,757 664.446,672	31	520.493,509 664.438,395	14.782
31	520.493,509 664.438,395	32	520.485,082 664.431,199	11.081	32	520.485,082 664.431,199	33	520.466,069 664.414,723	25.159	33	520.466,069 664.414,723	34	520.444,865 664.395,624	28.537
34	520.444,865 664.395,624	35	520.424,681 664.377,444	27.164	35	520.424,681 664.377,444	36	520.404,03 664.363,376	24.987	36	520.404,03 664.363,376	37	520.391,206 664.356,346	14.624
37	520.391,206 664.356,346	38	520.382,566 664.348,726	11.52	38	520.382,566 664.348,726	39	520.367,606 664.347,579	15.004	39	520.367,606 664.347,579	40	520.357,328 664.341,072	12.165
40	520.357,328 664.341,072	41	520.353,44 664.337,774	5.098	41	520.353,44 664.337,774	42	520.331,38 664.328,115	24.082	42	520.331,38 664.328,115	43	520.323,603 664.325,236	8.293
43	520.323,603 664.325,236	44	520.321,306 664.324,859	2.328	44	520.321,306 664.324,859	45	520.318,728 664.324,944	2.579	45	520.318,728 664.324,944	46	520.313,881 664.325,216	4.855
46	520.313,881 664.325,216	1	520.286,924 664.304,902	33.754										

** Lungimile segmentelor sunt determinate în planul de proiecție Stereo 70 și sunt rotunjite la 1 milimetru.

*** Distanța dintre puncte este formată din segmente cumulate ce sunt mai mici decât valoarea 1 milimetru.

**DATE DESPRE IMOBILUL NR. 383**

Oficiul de Cadastru și Publicitate Imobiliară SUCEAVA
Biroul de Cadastru și Publicitate Imobiliară Vatra Dornei

A. Partea I. Descrierea imobilului

TEREN Intravilan

Adresa: Loc. Ciocanesti, Jud. Suceava

Nr. Crt	Nr cadastral Nr. topografic	Suprafața* (mp)	Observații / Referințe
A1		1.520	Sector cadastral:28 Teren imprejmuit; parte din pf 1156/1; diferența de suprafață se regăsește la ID 384

Construcții

Crt	Nr cadastral Nr. topografic	Adresa	Observații / Referințe
A1.1		Loc. Ciocanesti, Jud. Suceava	Nr. niveluri:1; S. construita la sol:100 mp; Anexă
A1.2		Loc. Ciocanesti, Jud. Suceava	Nr. niveluri:1; S. construita la sol:19 mp; Anexă

B. Partea II. Proprietari și acte

Inscrieri privitoare la dreptul de proprietate și alte drepturi reale		Referințe
383 / 17/01/2024		
Hotarare Judecatoreasca nr. 825, din 29/08/2001 emis de Judecătoria Vatra Dornei;		
B1	Intabulare, drept de PROPRIETATE, dobândit prin Hotarare Judecatoreasca, cota actuala 1/1 1) CRĂCIUN DUMITRU	A1
Act Administrativ nr. 143, din 17/01/2024 emis de Primăria Comunei Ciocănești;		
B2	Intabulare, drept de PROPRIETATE, dobândit prin Lege, cota actuala 1/1, cota initiala 1/1 1) CRĂCIUN DUMITRU	A1.1, A1.2

C. Partea III. SARCINI .

Inscrieri privind dezmembramintele dreptului de proprietate, drepturi reale de garanție și sarcini	Referințe
NU SUNT	

Anexa Nr. 1 La Partea I

Teren

Nr cadastral	Suprafața (mp)*	Observații / Referințe
	1.520	parte din pf 1156/1; diferența de suprafață se regăsește la ID 384

* Suprafața este determinată în planul de proiecție Stereo 70.

DETALII LINIARE IMOBIL



Date referitoare la teren

Crt	Categorie folosință	Intra vilan	Suprafața (mp)	Tarla	Parcelă	Nr. topo	Observații / Referințe
1	curți constructii	DA	617	-	-	-	
2	neproductiv	DA	903	-	-	-	

Date referitoare la construcții

Crt	Număr	Destinație construcție	Supraf. (mp)	Situație juridică	Observații / Referințe
A1.1		construcții anexa	100	Cu acte	Nr. niveluri:1; S. construita la sol:100 mp; Anexă
A1.2		construcții anexa	19	Cu acte	Nr. niveluri:1; S. construita la sol:19 mp; Anexă

Lungime Segmente

1) Valorile lungimilor segmentelor sunt obținute din proiecție în plan.

Punct început	X / Y	Punct sfârșit	X / Y	Lungime segment (** (m)
1	520.482,987 664.431,951	2	520.465,331 664.445,964	22.541
2	520.465,331 664.445,964	3	520.461,564 664.439,383	7.583

Punct început	X / Y	Punct sfârșit	X / Y	Lungime segment (** (m)
3	520.461,564 664.439,383	4	520.451,208 664.423,717	18.78
4	520.451,208 664.423,717	5	520.441,554 664.410,732	16.181
5	520.441,554 664.410,732	6	520.435,865 664.405,646	7.631
6	520.435,865 664.405,646	7	520.425,777 664.396,627	13.532
7	520.425,777 664.396,627	8	520.417,286 664.390,383	10.54
8	520.417,286 664.390,383	9	520.402,823 664.379,585	18.049
9	520.402,823 664.379,585	10	520.403,497 664.378,14	1.594
10	520.403,497 664.378,14	11	520.409,271 664.369,147	10.687
11	520.409,271 664.369,147	12	520.404,03 664.363,376	7.796
12	520.404,03 664.363,376	13	520.424,681 664.377,444	24.987
13	520.424,681 664.377,444	14	520.444,865 664.395,624	27.164
14	520.444,865 664.395,624	15	520.466,069 664.414,723	28.537
15	520.466,069 664.414,723	16	520.485,082 664.431,199	25.159
16	520.485,082 664.431,199	1	520.482,987 664.431,951	2.226

** Lungimile segmentelor sunt determinate în planul de proiecție Stereo 70 și sunt rotunjite la 1 milimetru.

*** Distanța dintre puncte este formată din segmente cumulate ce sunt mai mici decât valoarea 1 milimetru.

**DATE DESPRE IMOBILUL NR. 384**

Oficiul de Cadastru și Publicitate Imobiliară SUCEAVA
Biroul de Cadastru și Publicitate Imobiliară Vatra Dornei

A. Partea I. Descrierea imobilului

TEREN Necunoscut

Adresa: Loc. Ciocanesti, Nr. 23, Jud. Suceava

Nr. Crt	Nr cadastral Nr. topografic	Suprafața* (mp)	Observații / Referințe
A1		10.374	Sector cadastral:28 Teren împrejmuit; parte din pf 1155/32, 1155/30; diferența de suprafață se regăsește la ID 383

Construcții

Crt	Nr cadastral Nr. topografic	Adresa	Observații / Referințe
A1.1		Loc. Ciocanesti, Nr. 23, Jud. Suceava	Nr. niveluri:2; S. construita la sol:96 mp; Locuință
A1.3		Loc. Ciocanesti, Nr. 23, Jud. Suceava	Nr. niveluri:1; S. construita la sol:64 mp; Anexă
A1.4		Loc. Ciocanesti, Nr. 23, Jud. Suceava	Nr. niveluri:1; S. construita la sol:16 mp; Anexă
A1.5		Loc. Ciocanesti, Nr. 23, Jud. Suceava	Nr. niveluri:1; S. construita la sol:19 mp; Anexă

B. Partea II. Proprietari și acte

Inscrieri privitoare la dreptul de proprietate și alte drepturi reale	Referințe
384 / 17/01/2024	
Hotarare Judecatoreasca nr. 825, din 29/08/2001 emis de Judecătoria Vatra Dornei;	
B1	Intabulare, drept de PROPRIETATE, dobandit prin Hotarare Judecatoreasca, cota actuala 1/1, cota initiala 1/1 1) CRĂCIUN DUMITRU

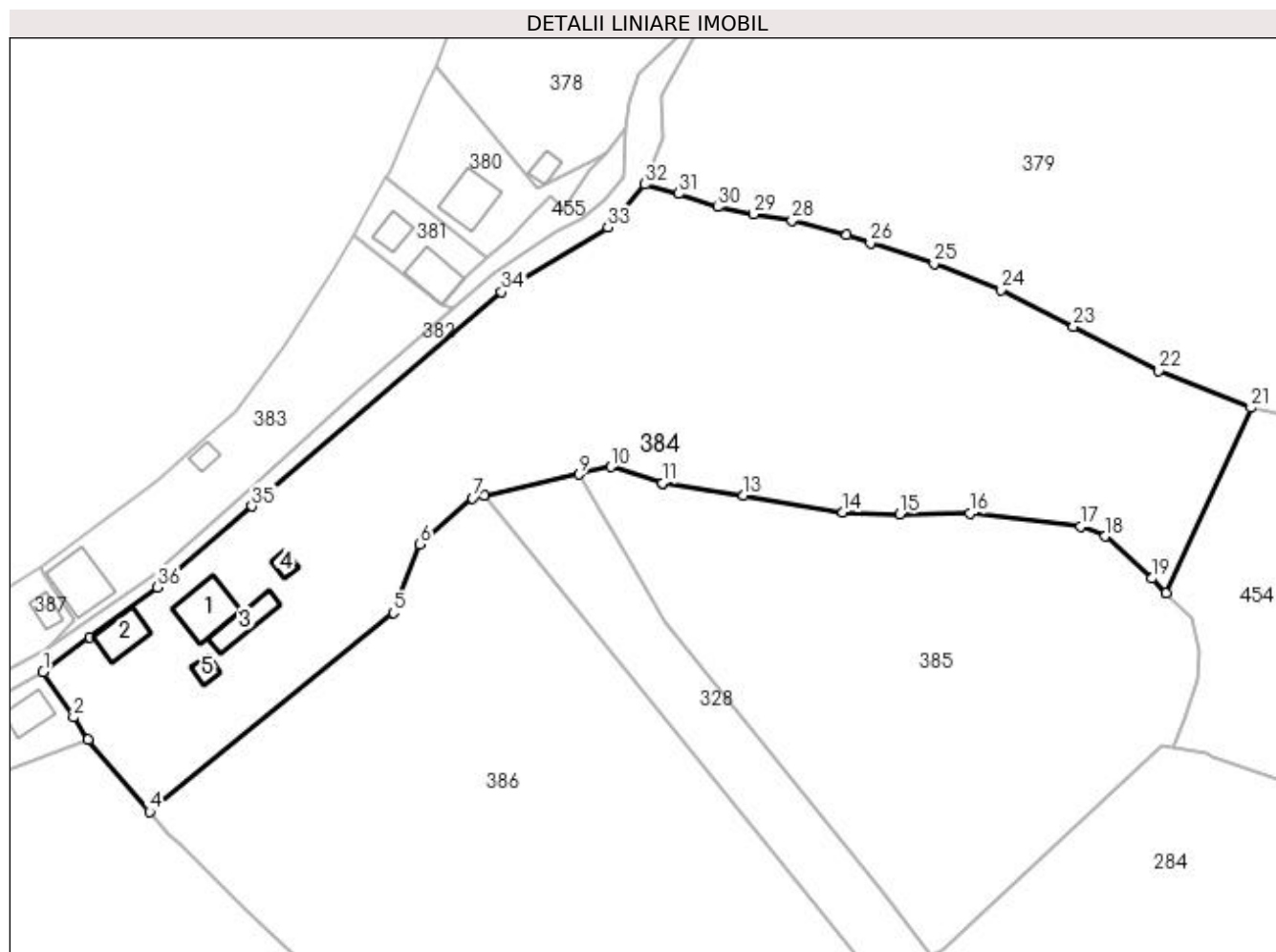
C. Partea III. SARCINI .

Inscrieri privind dezmembramintele dreptului de proprietate, drepturi reale de garanție și sarcini	Referințe
NU SUNT	

Anexa Nr. 1 La Partea I**Teren**

Nr cadastral	Suprafața (mp)*	Observații / Referințe
	10.374	parte din pf 1155/32, 1155/30; diferența de suprafață se regăsește la ID 383

* Suprafața este determinată în planul de proiecție Stereo 70.

**Date referitoare la teren**

Crt	Categorie folosință	Intravilan	Suprafața (mp)	Tarla	Parcelă	Nr. topo	Observații / Referințe
1	curți construcții	DA	650	-	-	-	
2	faneata	DA	5.568	-	-	-	
4	faneata	NU	4.156	-	-	-	

Date referitoare la construcții

Crt	Număr	Destinație construcție	Supraf. (mp)	Situație juridică	Observații / Referințe
A1.1		construcții de locuințe	96	Cu acte	Nr. niveluri:2; S. construita la sol:96 mp; Locuință
A1.2		construcții anexa	62	Fara acte	Nr. niveluri:1; S. construita la sol:62 mp; Anexă
A1.3		construcții anexa	64	Cu acte	Nr. niveluri:1; S. construita la sol:64 mp; Anexă
A1.4		construcții anexa	16	Cu acte	Nr. niveluri:1; S. construita la sol:16 mp; Anexă
A1.5		construcții anexa	19	Cu acte	Nr. niveluri:1; S. construita la sol:19 mp; Anexă

Lungime Segmente

1) Valorile lungimilor segmentelor sunt obținute din proiecție în plan.

Punct început	X / Y	Punct sfârșit	X / Y	Lungime segment (** (m)
1	520.403,211 664.358,585	2	520.409,313 664.349,538	10.912
3	520.412,216 664.345,099	4	520.424,446 664.330,71	18.884
5	520.473,206 664.370,403	6	520.478,458 664.384,097	14.667
7	520.488,987 664.393,299	8	520.491,337 664.393,826	2.408
9	520.510,248 664.398,064	10	520.516,683 664.399,571	6.609
11	520.526,96 664.396,288	12	520.527,035 664.396,263	0.079
13	520.543,158 664.393,889	14	520.563,014 664.390,496	20.144
15	520.574,384 664.390,157	16	520.588,386 664.390,242	14.002
17	520.610,561 664.387,72	18	520.615,432 664.385,701	5.273
19	520.624,698 664.377,271	20	520.627,54 664.374,344	4.08
21	520.644,534 664.411,345	22	520.626,135 664.418,797	19.851
23	520.609,05 664.427,522	24	520.594,499 664.434,863	16.298
25	520.581,188 664.440,095	26	520.568,51 664.444,254	13.343
27	520.563,75 664.445,815	28	520.552,806 664.448,751	11.331
29	520.545,176 664.450,029	30	520.537,935 664.451,439	7.377
31	520.530,23 664.454,085	32	520.523,445 664.456,0	7.05
33	520.516,085 664.447,322	34	520.494,815 664.434,485	24.844
35	520.444,898 664.391,684	36	520.426,067 664.375,538	24.805
37	520.412,591 664.365,542	1	520.403,211 664.358,585	11.678

Punct început	X / Y	Punct sfârșit	X / Y	Lungime segment (** (m)
2	520.409,313 664.349,538	3	520.412,216 664.345,099	5.304
4	520.424,446 664.330,71	5	520.473,206 664.370,403	62.873
6	520.478,458 664.384,097	7	520.488,987 664.393,299	13.983
8	520.491,337 664.393,826	9	520.510,248 664.398,064	19.38
10	520.516,683 664.399,571	11	520.526,96 664.396,288	10.789
12	520.527,035 664.396,263	13	520.543,158 664.393,889	16.297
14	520.563,014 664.390,496	15	520.574,384 664.390,157	11.375
16	520.588,386 664.390,242	17	520.610,561 664.387,72	22.318
18	520.615,432 664.385,701	19	520.624,698 664.377,271	12.527
20	520.627,54 664.374,344	21	520.644,534 664.411,345	40.717
22	520.626,135 664.418,797	23	520.609,05 664.427,522	19.184
24	520.594,499 664.434,863	25	520.581,188 664.440,095	14.302
26	520.568,51 664.444,254	27	520.563,75 664.445,815	5.009
28	520.552,806 664.448,751	29	520.545,176 664.450,029	7.736
30	520.537,935 664.451,439	31	520.530,23 664.454,085	8.147
32	520.523,445 664.456,0	33	520.516,085 664.447,322	11.379
34	520.494,815 664.434,485	35	520.444,898 664.391,684	65.754
36	520.426,067 664.375,538	37	520.412,591 664.365,542	16.779

** Lungimile segmentelor sunt determinate în planul de proiecție Stereo 70 și sunt rotunjite la 1 milimetru.

*** Distanța dintre puncte este formată din segmente cumulate ce sunt mai mici decât valoarea 1 milimetru.

**DATE DESPRE IMOBILUL NR. 385**

Oficiul de Cadastru și Publicitate Imobiliară SUCEAVA
Biroul de Cadastru și Publicitate Imobiliară Vatra Dornei

A. Partea I. Descrierea imobilului

TEREN Necunoscut

Adresa: Loc. Ciocanesti, Jud. Suceava

Nr. Crt	Nr cadastral Nr. topografic	Suprafața* (mp)	Observații / Referințe
A1		6.409	Sector cadastral:28 Teren neimprejmuit; parte din pf 1155/32, 1155/30, 1155/31

B. Partea II. Proprietari și acte

Inscrieri privitoare la dreptul de proprietate și alte drepturi reale		Referințe
385 / 17/01/2024		
Act Normativ nr. 7, din 13/03/1996 emis de Parlamentul României;		
B1	Inscrierea provizorie, drept de PROPRIETATE, dobandit prin Lege, cota actuala 1/1, cota initiala 1/1 1) COMUNA CIOCĂNEȘTI, CIF:14953600	A1

C. Partea III. SARCINI .

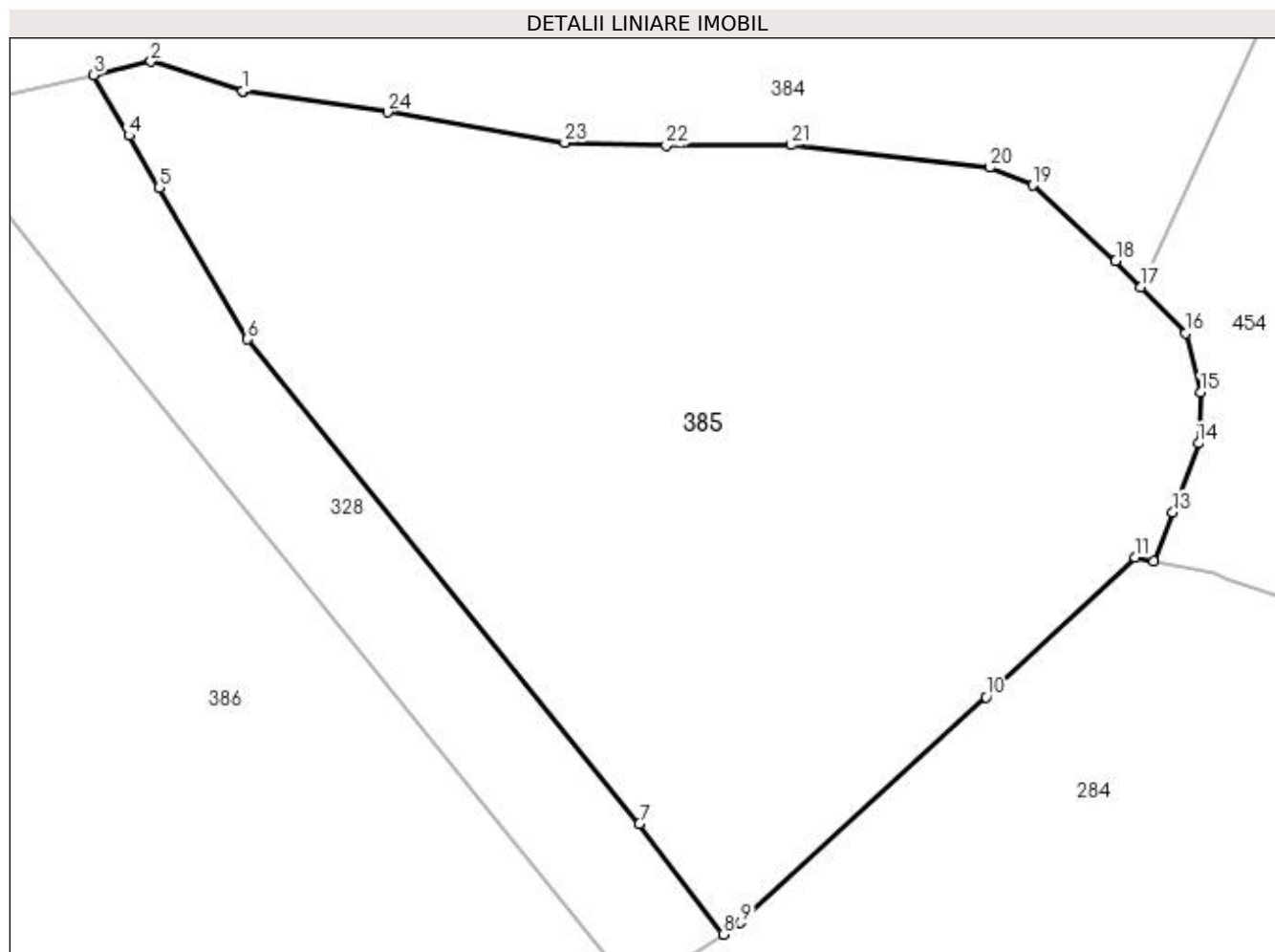
Inscrieri privind dezmembramintele dreptului de proprietate, drepturi reale de garanție și sarcini	Referințe
NU SUNT	

Anexa Nr. 1 La Partea I

Teren

Nr cadastral	Suprafața (mp)*	Observații / Referințe
	6.409	parte din pf 1155/32, 1155/30, 1155/31

* Suprafața este determinată în planul de proiecție Stereo 70.



Date referitoare la teren

Crt	Categorie folosință	Intravilan	Suprafața (mp)	Tarla	Parcelă	Nr. topo	Observații / Referințe
1	padure	DA	117	-	-	-	
2	padure	NU	6.292	-	-	-	

Lungime Segmente

1) Valorile lungimilor segmentelor sunt obținute din proiecție în plan.

Punct început	X / Y	Punct sfârșit	X / Y	Lungime segment (** (m)
1	520.526,96 664.396,288	2	520.516,683 664.399,571	10.789
3	520.510,248 664.398,064	4	520.514,224 664.391,284	7.86
5	520.517,599 664.385,482	6	520.527,478 664.368,499	19.647
7	520.571,373 664.314,27	8	520.580,743 664.301,893	15.524

Punct început	X / Y	Punct sfârșit	X / Y	Lungime segment (** (m)
2	520.516,683 664.399,571	3	520.510,248 664.398,064	6.609
4	520.514,224 664.391,284	5	520.517,599 664.385,482	6.712
6	520.527,478 664.368,499	7	520.571,373 664.314,27	69.768
8	520.580,743 664.301,893	9	520.582,722 664.303,173	2.357

Punct început	X / Y	Punct sfârșit	X / Y	Lungime segment (** (m)
9	520.582,722 664.303,173	10	520.610,19 664.328,451	37.329
11	520.626,866 664.344,054	12	520.628,966 664.343,655	2.138
13	520.631,113 664.349,131	14	520.633,964 664.356,848	8.227
15	520.634,202 664.362,548	16	520.632,538 664.369,197	6.854
17	520.627,54 664.374,344	18	520.624,698 664.377,271	4.08
19	520.615,432 664.385,701	20	520.610,561 664.387,72	5.273
21	520.588,386 664.390,242	22	520.574,384 664.390,157	14.002
23	520.563,014 664.390,496	24	520.543,158 664.393,889	20.144
25	520.527,035 664.396,263	1	520.526,96 664.396,288	0.079

Punct început	X / Y	Punct sfârșit	X / Y	Lungime segment (** (m)
10	520.610,19 664.328,451	11	520.626,866 664.344,054	22.837
12	520.628,966 664.343,655	13	520.631,113 664.349,131	5.882
14	520.633,964 664.356,848	15	520.634,202 664.362,548	5.705
16	520.632,538 664.369,197	17	520.627,54 664.374,344	7.174
18	520.624,698 664.377,271	19	520.615,432 664.385,701	12.527
20	520.610,561 664.387,72	21	520.588,386 664.390,242	22.318
22	520.574,384 664.390,157	23	520.563,014 664.390,496	11.375
24	520.543,158 664.393,889	25	520.527,035 664.396,263	16.297

** Lungimile segmentelor sunt determinate în planul de proiecție Stereo 70 și sunt rotunjite la 1 milimetru.

*** Distanța dintre puncte este formată din segmente cumulate ce sunt mai mici decât valoarea 1 milimetru.

**DATE DESPRE IMOBILUL NR. 386**

Oficiul de Cadastru și Publicitate Imobiliară SUCEAVA
Biroul de Cadastru și Publicitate Imobiliară Vatra Dornei

A. Partea I. Descrierea imobilului

TEREN Necunoscut

Adresa: Loc. Ciocanesti, Jud. Suceava

Nr. Crt	Nr cadastral Nr. topografic	Suprafața* (mp)	Observații / Referințe
A1		10.000	Sector cadastral:28 Teren imprejmuit; parte din pf 1156/30

B. Partea II. Proprietari și acte

Inscrieri privitoare la dreptul de proprietate și alte drepturi reale		Referințe
386 / 17/01/2024		
Act Administrativ nr. 164, din 07/10/1993 emis de Comisia Județeană Suceava;		
B1	Intabulare, drept de PROPRIETATE, dobandit prin Reconstituire, cota actuala 1/1, cota initiala 1/1 1) CRĂCIUN TRAIAN <i>OBSERVATII: lipsă CNP proprietar Crăciun Traian</i>	A1

C. Partea III. SARCINI .

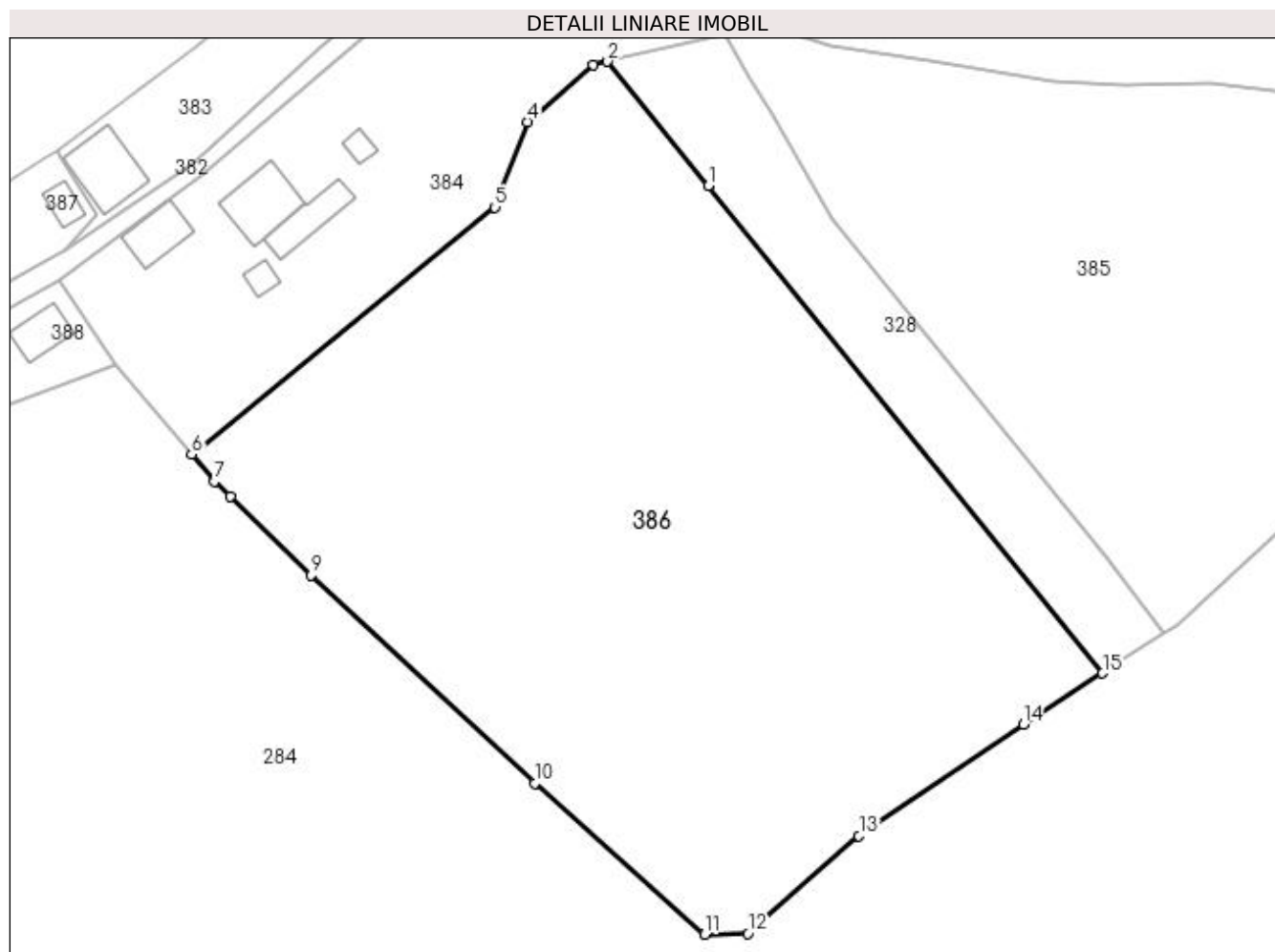
Inscrieri privind dezmembramintele dreptului de proprietate, drepturi reale de garanție și sarcini	Referințe
NU SUNT	

Anexa Nr. 1 La Partea I

Teren

Nr cadastral	Suprafața (mp)*	Observații / Referințe
	10.000	parte din pf 1156/30

* Suprafața este determinată în planul de proiecție Stereo 70.



Date referitoare la teren

Crt	Categorie folosință	Intra vilan	Suprafața (mp)	Tarla	Parcelă	Nr. topo	Observații / Referințe
1	padure	DA	1.649	-	-	-	loc numit UP II Scorșu
2	padure	NU	8.351	-	-	-	

Lungime Segmente

1) Valorile lungimilor segmentelor sunt obținute din proiecție în plan.

Punct început	X / Y	Punct sfârșit	X / Y	Lungime segment (** (m)
1	520.507,514 664.373,84	2	520.491,337 664.393,826	25.713
2	520.491,337 664.393,826	3	520.488,987 664.393,299	2.408
3	520.488,987 664.393,299	4	520.478,458 664.384,097	13.983
4	520.478,458 664.384,097	5	520.473,206 664.370,403	14.667

Punct început	X / Y	Punct sfârșit	X / Y	Lungime segment (** (m)
5	520.473,206 664.370,403	6	520.424,446 664.330,71	62.873
6	520.424,446 664.330,71	7	520.428,138 664.326,366	5.701
7	520.428,138 664.326,366	8	520.430,641 664.323,943	3.484
8	520.430,641 664.323,943	9	520.443,692 664.311,311	18.163
9	520.443,692 664.311,311	10	520.479,601 664.277,886	49.058
10	520.479,601 664.277,886	11	520.506,955 664.253,594	36.583
11	520.506,955 664.253,594	12	520.513,864 664.253,732	6.91
12	520.513,864 664.253,732	13	520.531,724 664.269,431	23.779
13	520.531,724 664.269,431	14	520.558,177 664.287,295	31.92
14	520.558,177 664.287,295	15	520.570,903 664.295,527	15.156
15	520.570,903 664.295,527	1	520.507,514 664.373,84	100.753

** Lungimile segmentelor sunt determinate în planul de proiecție Stereo 70 și sunt rotunjite la 1 milimetru.

*** Distanța dintre puncte este formată din segmente cumulate ce sunt mai mici decât valoarea 1 milimetru.

**DATE DESPRE IMOBILUL NR. 387**

Oficiul de Cadastru și Publicitate Imobiliară SUCEAVA
Biroul de Cadastru și Publicitate Imobiliară Vatra Dornei

A. Partea I. Descrierea imobilului

TEREN Intravilan

Adresa: Loc. Ciocanesti, Nr. 27, Jud. Suceava

Nr. Crt	Nr cadastral Nr. topografic	Suprafața* (mp)	Observații / Referințe
A1		1.148	Sector cadastral:28 Teren imprejmuit; parte din pf 1156/2

Construcții

Crt	Nr cadastral Nr. topografic	Adresa	Observații / Referințe
A1.1		Loc. Ciocanesti, Nr. 27, Jud. Suceava	Nr. niveluri:2; S. construita la sol:47 mp; Locuință
A1.2		Loc. Ciocanesti, Nr. 27, Jud. Suceava	Nr. niveluri:1; S. construita la sol:12 mp; Anexă
A1.3		Loc. Ciocanesti, Nr. 27, Jud. Suceava	Nr. niveluri:1; S. construita la sol:25 mp; Anexă

B. Partea II. Proprietari și acte

Inscrieri privitoare la dreptul de proprietate și alte drepturi reale		Referințe
387 / 17/01/2024		
Act Normativ nr. 7, din 13/03/1996 emis de Parlamentul României;		
B1	Intabulare, drept de PROPRIETATE, dobândit prin Lege, cota actuala 1/1, cota initiala 1/1 1) NEIDENTIFICAT NEIDENTIFICAT	A1
Act Administrativ nr. 3967, din 12/12/2023 emis de Primăria Comunei Ciocănești;		
B2	Se notează posesia faptică în favoarea lui 1) CHILOTI VASILE	A1
Act Administrativ nr. 143, din 17/01/2024 emis de Primăria Comunei Ciocănești;		
B3	Intabulare, drept de PROPRIETATE, dobândit prin Lege, cota actuala 1/1, cota initiala 1/1 1) CHILOTI VASILE	A1.1, A1.2, A1.3

C. Partea III. SARCINI .

Inscrieri privind dezmembramintele dreptului de proprietate, drepturi reale de garanție și sarcini	Referințe
NU SUNT	

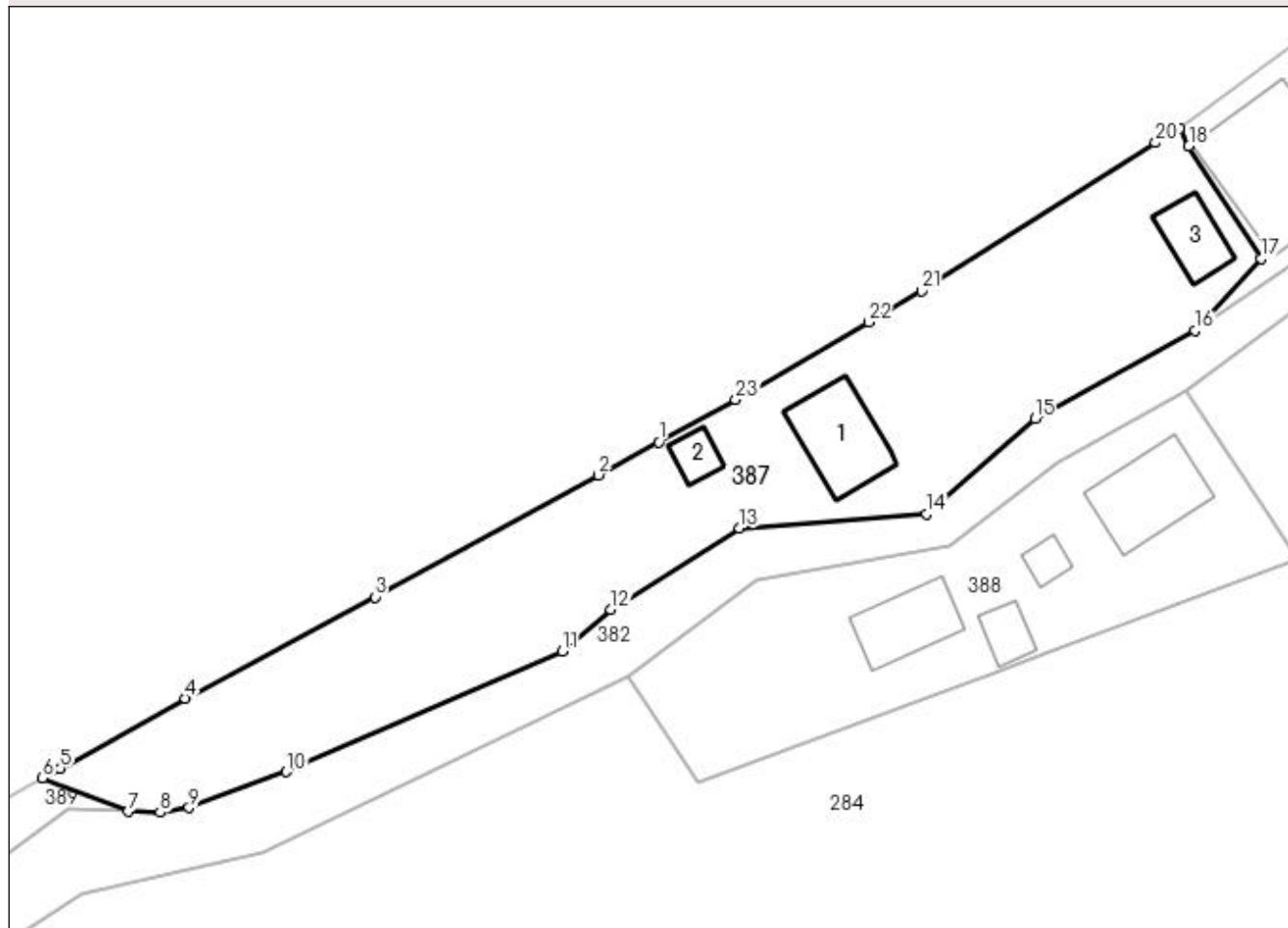
Anexa Nr. 1 La Partea I

Teren

Nr cadastral	Suprafața (mp)*	Observații / Referințe
	1.148	parte din pf 1156/2

* Suprafața este determinată în planul de proiecție Stereo 70.

DETALII LINIARE IMOBIL



Date referitoare la teren

Crt	Categorie folosință	Intra vilan	Suprafața (mp)	Tarla	Parcelă	Nr. topo	Observații / Referințe
1	curți constructii	DA	156	-	-	-	loc numit Recele
2	faneata	DA	992	-	-	-	

Date referitoare la construcții

Crt	Număr	Destinație construcție	Supraf. (mp)	Situație juridică	Observații / Referințe
A1.1		construcții de locuințe	47	Cu acte	Nr. niveluri:2; S. construita la sol:47 mp; Locuință
A1.2		construcții anexa	12	Cu acte	Nr. niveluri:1; S. construita la sol:12 mp; Anexă
A1.3		construcții anexa	25	Cu acte	Nr. niveluri:1; S. construita la sol:25 mp; Anexă

Lungime Segmente

1) Valorile lungimilor segmentelor sunt obținute din proiecție în plan.

Punct început	X / Y	Punct sfârșit	X / Y	Lungime segment (** (m)
1	520.361,134 664.354,471	2	520.356,34 664.351,835	5.471

Punct început	X / Y	Punct sfârșit	X / Y	Lungime segment (** (m)
2	520.356,34 664.351,835	3	520.338,442 664.342,078	20.385

Punct început	X / Y	Punct sfârșit	X / Y	Lungime segment (** (m)
3	520.338,442 664.342,078	4	520.323,314 664.333,975	17.161
5	520.313,305 664.328,396	6	520.311,893 664.327,61	1.616
7	520.318,728 664.324,944	8	520.321,306 664.324,859	2.579
9	520.323,603 664.325,236	10	520.331,38 664.328,115	8.293
11	520.353,44 664.337,774	12	520.357,328 664.341,072	5.098
13	520.367,606 664.347,579	14	520.382,566 664.348,726	15.004
15	520.391,206 664.356,346	16	520.404,03 664.363,376	14.624
17	520.409,271 664.369,147	18	520.403,497 664.378,14	10.687
19	520.402,823 664.379,585	20	520.400,836 664.378,391	2.318
21	520.382,135 664.366,537	22	520.377,902 664.364,061	4.904
23	520.367,299 664.357,86	1	520.361,134 664.354,471	7.035

Punct început	X / Y	Punct sfârșit	X / Y	Lungime segment (** (m)
4	520.323,314 664.333,975	5	520.313,305 664.328,396	11.459
6	520.311,893 664.327,61	7	520.318,728 664.324,944	7.337
8	520.321,306 664.324,859	9	520.323,603 664.325,236	2.328
10	520.331,38 664.328,115	11	520.353,44 664.337,774	24.082
12	520.357,328 664.341,072	13	520.367,606 664.347,579	12.165
14	520.382,566 664.348,726	15	520.391,206 664.356,346	11.52
16	520.404,03 664.363,376	17	520.409,271 664.369,147	7.796
18	520.403,497 664.378,14	19	520.402,823 664.379,585	1.594
20	520.400,836 664.378,391	21	520.382,135 664.366,537	22.141
22	520.377,902 664.364,061	23	520.367,299 664.357,86	12.283

** Lungimile segmentelor sunt determinate în planul de proiecție Stereo 70 și sunt rotunjite la 1 milimetru.

*** Distanța dintre puncte este formată din segmente cumulate ce sunt mai mici decât valoarea 1 milimetru.

**DATE DESPRE IMOBILUL NR. 388**

Oficiul de Cadastru și Publicitate Imobiliară SUCEAVA
Biroul de Cadastru și Publicitate Imobiliară Vatra Dornei

A. Partea I. Descrierea imobilului

TEREN Intravilan

Adresa: Loc. Ciocanesti, Nr. 25, Jud. Suceava

Nr. Crt	Nr cadastral Nr. topografic	Suprafața* (mp)	Observații / Referințe
A1		652	Sector cadastral:28 Teren imprejmuit; parte din pf 1156/2

Construcții

Crt	Nr cadastral Nr. topografic	Adresa	Observații / Referințe
A1.1		Loc. Ciocanesti, Nr. 25, Jud. Suceava	Nr. niveluri:1; S. construita la sol:51 mp; Locuință
A1.2		Loc. Ciocanesti, Nr. 25, Jud. Suceava	Nr. niveluri:1; S. construita la sol:38 mp; Anexă
A1.3		Loc. Ciocanesti, Nr. 25, Jud. Suceava	Nr. niveluri:1; S. construita la sol:14 mp; Anexă
A1.4		Loc. Ciocanesti, Nr. 25, Jud. Suceava	Nr. niveluri:1; S. construita la sol:9 mp; Anexă

B. Partea II. Proprietari și acte

Inscrieri privitoare la dreptul de proprietate și alte drepturi reale		Referințe
388 / 17/01/2024		
Act Normativ nr. 7, din 13/03/1996 emis de Parlamentul României;		
B1	Intabulare, drept de PROPRIETATE, dobândit prin Lege, cota actuala 1/1, cota initiala 1/1 1) NEIDENTIFICAT NEIDENTIFICAT	A1
Act Administrativ nr. 3968, din 12/12/2023 emis de Primăria Comunei Ciocănești;		
B2	Se notează posesia faptică în favoarea lui 1) CHILOTI EMILIAN	A1
Act Administrativ nr. 143, din 17/01/2024 emis de Primăria Comunei Ciocănești;		
B3	Intabulare, drept de PROPRIETATE, dobândit prin Lege, cota actuala 1/1, cota initiala 1/1 1) CHILOTI EMILIAN	A1.1, A1.3, A1.4
B4	Intabulare, drept de PROPRIETATE, dobândit prin Lege, cota actuala 1/1 1) CHILOTI EMILIAN 2) CHILOTI VASILE OBSERVATII: lipsă CNP proprietar Chiloti Vasile	A1.2

C. Partea III. SARCINI .

Inscrieri privind dezmembramintele dreptului de proprietate, drepturi reale de garanție și sarcini	Referințe
NU SUNT	

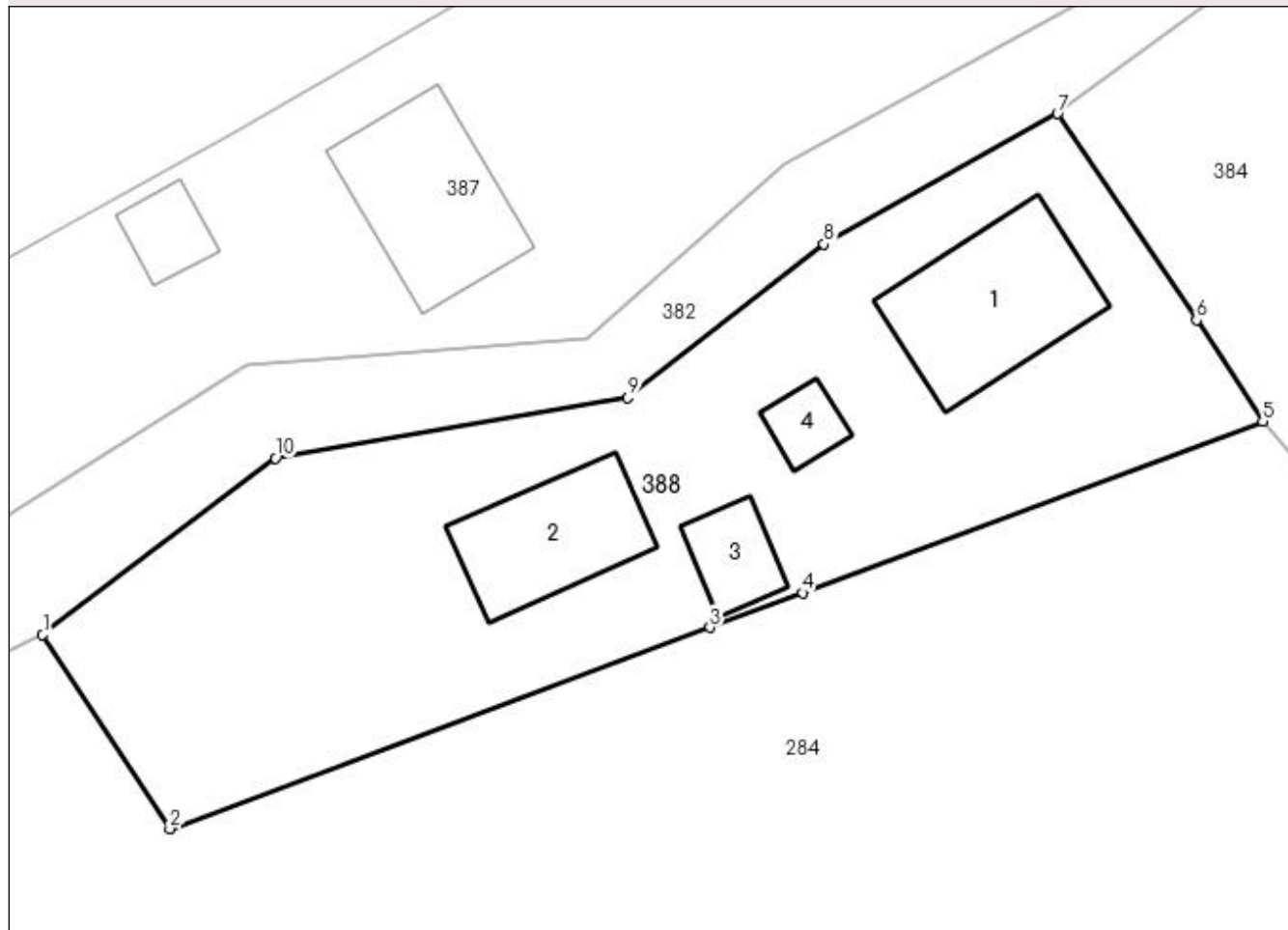
Anexa Nr. 1 La Partea I

Teren

Nr cadastral	Suprafața (mp)*	Observații / Referințe
	652	parte din pf 1156/2

* Suprafața este determinată în planul de proiecție Stereo 70.

DETALII LINIARE IMOBIL



Date referitoare la teren

Crt	Categorie folosință	Intra vilan	Suprafața (mp)	Tarla	Parcelă	Nr. topo	Observații / Referințe
1	curți constructii	DA	279	-	-	-	loc numit Recele
2	faneata	DA	109	-	-	-	
3	faneata	DA	264	-	-	-	

Date referitoare la construcții

Crt	Număr	Destinație construcție	Supraf. (mp)	Situație juridică	Observații / Referințe
A1.1		construcții de locuințe	51	Cu acte	Nr. niveluri:1; S. construita la sol:51 mp; Locuință
A1.2		construcții anexa	38	Cu acte	Nr. niveluri:1; S. construita la sol:38 mp; Anexă
A1.3		construcții anexa	14	Cu acte	Nr. niveluri:1; S. construita la sol:14 mp; Anexă
A1.4		construcții anexa	9	Cu acte	Nr. niveluri:1; S. construita la sol:9 mp; Anexă

Lungime Segmente

1) Valorile lungimilor segmentelor sunt obținute din proiecție în plan.

Punct început	X / Y	Punct sfârșit	X / Y	Lungime segment (** (m)
1	520.358,677 664.335,739	2	520.364,262 664.327,23	10.178
2	520.364,262 664.327,23	3	520.387,957 664.336,059	25.286
3	520.387,957 664.336,059	4	520.392,022 664.337,574	4.338
4	520.392,022 664.337,574	5	520.412,216 664.345,099	21.55
5	520.412,216 664.345,099	6	520.409,313 664.349,538	5.304
6	520.409,313 664.349,538	7	520.403,211 664.358,585	10.912
7	520.403,211 664.358,585	8	520.392,963 664.352,867	11.735
8	520.392,963 664.352,867	9	520.384,355 664.346,13	10.931
9	520.384,355 664.346,13	10	520.368,897 664.343,475	15.684
10	520.368,897 664.343,475	1	520.358,677 664.335,739	12.818

** Lungimile segmentelor sunt determinate în planul de proiecție Stereo 70 și sunt rotunjite la 1 milimetru.

*** Distanța dintre puncte este formată din segmente cumulate ce sunt mai mici decât valoarea 1 milimetru.

**DATE DESPRE IMOBILUL NR. 389**

Oficiul de Cadastru și Publicitate Imobiliară SUCEAVA
Biroul de Cadastru și Publicitate Imobiliară Vatra Dornei

A. Partea I. Descrierea imobilului

TEREN Intravilan

Adresa: Loc. Ciocanesti, Jud. Suceava

Nr. Crt	Nr cadastral Nr. topografic	Suprafața* (mp)	Observații / Referințe
A1		190	Sector cadastral:28 Teren imprejmuit;

B. Partea II. Proprietari și acte

Inscrieri privitoare la dreptul de proprietate și alte drepturi reale		Referințe
389 / 17/01/2024		
Act Normativ nr. 7, din 13/03/1996 emis de Parlamentul României;		
B1	Intabulare, drept de PROPRIETATE, dobândit prin Lege, cota actuala 1/1, cota initiala 1/1 1) NEIDENTIFICAT NEIDENTIFICAT	A1
Act Administrativ nr. 4004, din 14/12/2023 emis de Primăria Comunei Ciocănești;		
B2	Se notează posesia faptică în favoarea lui 1) ȘCHEUL NICU-MARCEL	A1

C. Partea III. SARCINI .

Inscrieri privind dezmembramintele dreptului de proprietate, drepturi reale de garanție și sarcini	Referințe
NU SUNT	

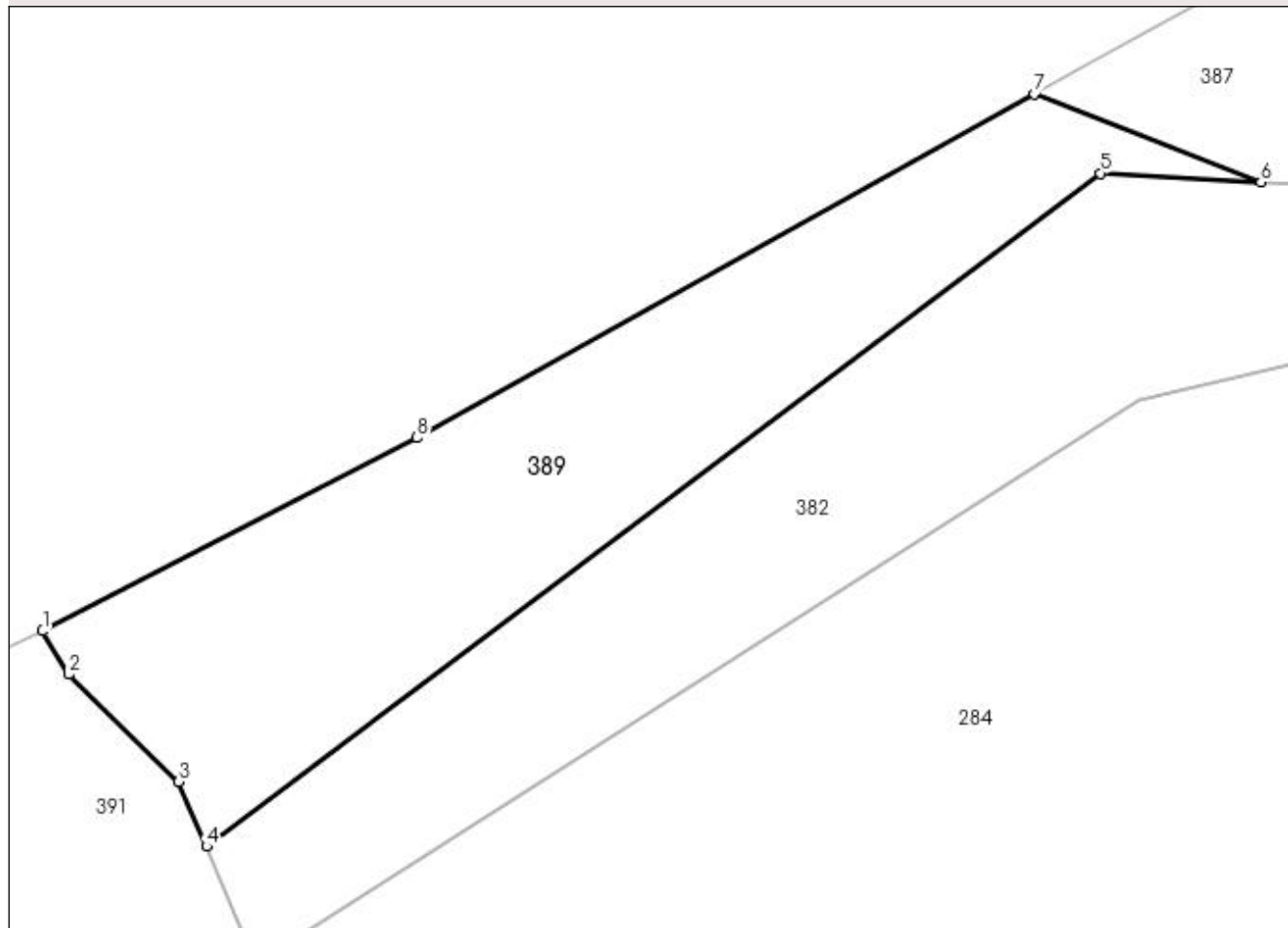
Anexa Nr. 1 La Partea I

Teren

Nr cadastral	Suprafața (mp)*	Observații / Referințe
	190	

* Suprafața este determinată în planul de proiecție Stereo 70.

DETALII LINIARE IMOBIL



Date referitoare la teren

Crt	Categorie folosință	Intravilan	Suprafața (mp)	Tarla	Parcelă	Nr. topo	Observații / Referințe
1	faneata	DA	190	-	-	-	loc numit Recele

Lungime Segmente

1) Valorile lungimilor segmentelor sunt obținute din proiecție în plan.

Punct început	X / Y	Punct sfârșit	X / Y	Lungime segment (** (m)
1	520.281,969 664.311,406	2	520.282,768 664.310,101	1.53
2	520.282,768 664.310,101	3	520.286,075 664.306,857	4.632
3	520.286,075 664.306,857	4	520.286,924 664.304,902	2.131
4	520.286,924 664.304,902	5	520.313,881 664.325,216	33.754
5	520.313,881 664.325,216	6	520.318,728 664.324,944	4.855

Punct început	X / Y	Punct sfârșit	X / Y	Lungime segment (** (m)
6	520.318,728 664.324,944	7	520.311,893 664.327,61	7.337
7	520.311,893 664.327,61	8	520.293,265 664.317,238	21.321
8	520.293,265 664.317,238	1	520.281,969 664.311,406	12.713

** Lungimile segmentelor sunt determinate în planul de proiecție Stereo 70 și sunt rotunjite la 1 milimetru.

*** Distanța dintre puncte este formată din segmente cumulate ce sunt mai mici decât valoarea 1 milimetru.

**DATE DESPRE IMOBILUL NR. 390**

Oficiul de Cadastru și Publicitate Imobiliară SUCEAVA
Biroul de Cadastru și Publicitate Imobiliară Vatra Dornei

A. Partea I. Descrierea imobilului

TEREN Intravilan

Adresa: Loc. Ciocanesti, Str Recele, Nr. 29, Jud. Suceava

Nr. Crt	Nr cadastral Nr. topografic	Suprafața* (mp)	Observații / Referințe
A1	32122	751	Sector cadastral:28 Teren imprejmuit; parte din pf 1156/3

Construcții

Crt	Nr cadastral Nr. topografic	Adresa	Observații / Referințe
A1.1	32122-C1	Loc. Ciocanesti, Str Recele, Nr. 29, Jud. Suceava	Nr. niveluri:1; S. construita la sol:57 mp; S. construita desfasurata:57 mp; Cladire locuinta edificata din lemn, cu regim de inaltime P, cu suprafata construita la sol de 57 mp si suprafata construita desfasurata de 57 mp.
A1.2	32122-C2	Loc. Ciocanesti, Str Recele, Nr. 29, Jud. Suceava	Nr. niveluri:1; S. construita la sol:25 mp; S. construita desfasurata:25 mp; Grad edificat din lemn, cu regim de inaltime P, cu suprafata construita la sol de 25 mp si suprafata construita desfasurata de 25 mp.
A1.3	32122-C3	Loc. Ciocanesti, Str Recele, Nr. 29, Jud. Suceava	Nr. niveluri:1; S. construita la sol:34 mp; S. construita desfasurata:34 mp; Magazie edificata din lemn, cu regim de inaltime P, cu suprafata construita la sol de 34 mp si suprafata construita desfasurata de 34 mp.

B. Partea II. Proprietari și acte

Inscrieri privitoare la dreptul de proprietate și alte drepturi reale	Referințe
6540 / 03/05/2023	
Act Notarial nr. contract de donație aut. nr. 896, din 02/05/2023 emis de N.P. REY OLTICA-VERONICA;	
B3	A1, A1.1, A1.2, A1.3
Intabulare, drept de PROPRIETATE, dobandit prin Conventie, cota actuala 1/1, cota initiala 1/1	
1) UJICĂ MARIAN-GABRIEL, bun propriu	

C. Partea III. SARCINI .

Inscrieri privind dezmembramintele dreptului de proprietate, drepturi reale de garanție și sarcini	Referințe
NU SUNT	

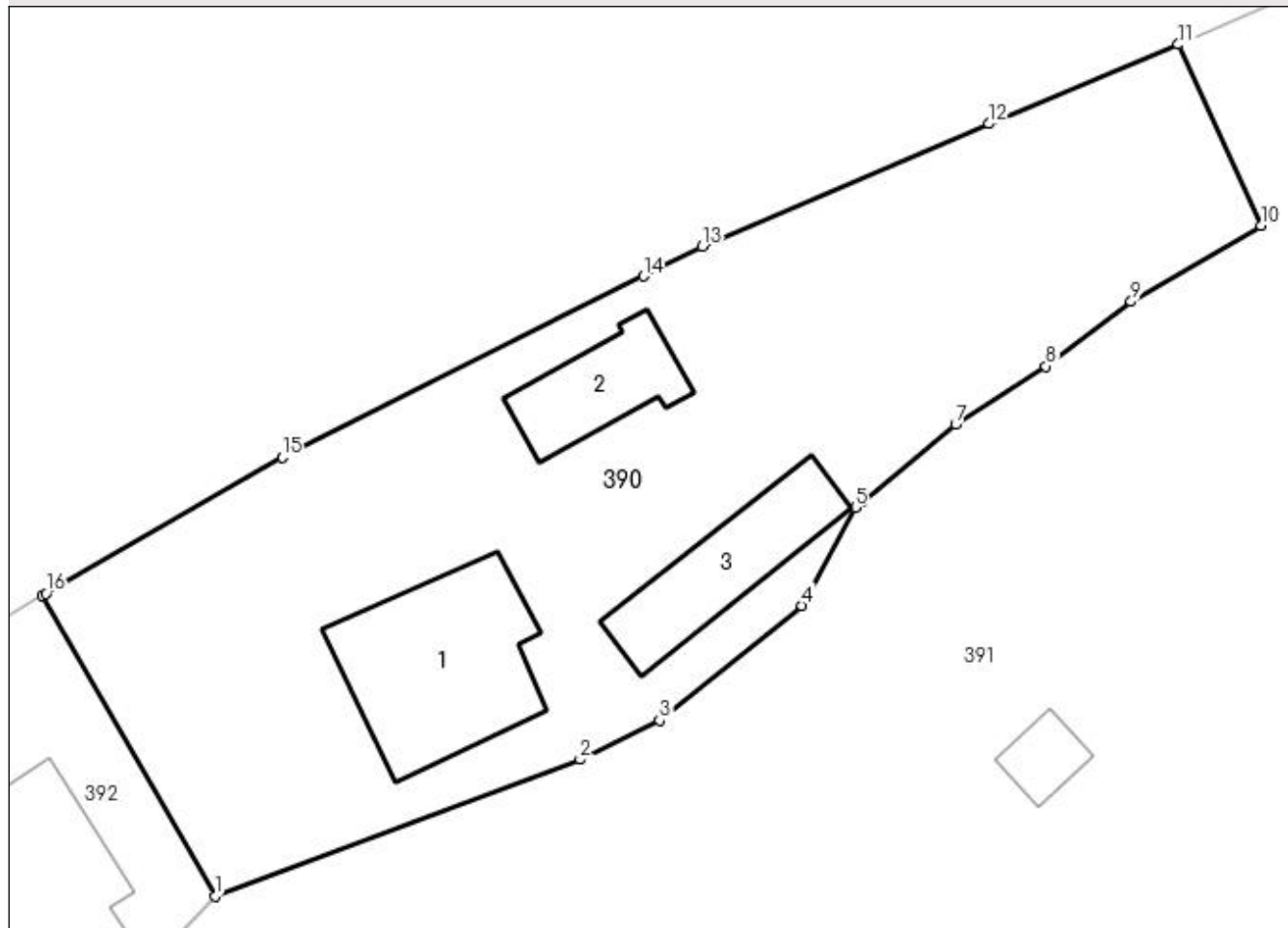
Anexa Nr. 1 La Partea I

Teren

Nr cadastral	Suprafața (mp)*	Observații / Referințe
32122	751	parte din pf 1156/3

* Suprafața este determinată în planul de proiecție Stereo 70.

DETALII LINIARE IMOBIL



Date referitoare la teren

Crt	Categorie folosință	Intra vilan	Suprafața (mp)	Tarla	Parcelă	Nr. topo	Observații / Referințe
1	curți constructii	DA	495	-	-	-	
2	faneata	DA	256	-	-	-	

Date referitoare la construcții

Crt	Număr	Destinație construcție	Supraf. (mp)	Situație juridică	Observații / Referințe
A1.1	32122-C1	construcții de locuințe	57	Cu acte	Nr. niveluri:1; S. construita la sol:57 mp; S. construita desfasurata:57 mp; Cladire locuinta edificata din lemn, cu regim de inaltime P, cu suprafata construita la sol de 57 mp si suprafata construita desfasurata de 57 mp.
A1.2	32122-C2	construcții anexa	25	Cu acte	Nr. niveluri:1; S. construita la sol:25 mp; S. construita desfasurata:25 mp; Grajd edificat din lemn, cu regim de inaltime P, cu suprafata construita la sol de 25 mp si suprafata construita desfasurata de 25 mp.
A1.3	32122-C3	construcții anexa	34	Cu acte	Nr. niveluri:1; S. construita la sol:34 mp; S. construita desfasurata:34 mp; Magazie edificata din lemn, cu regim de inaltime P, cu suprafata construita la sol de 34 mp si suprafata construita desfasurata de 34 mp.

Lungime Segmente

1) Valorile lungimilor segmentelor sunt obținute din proiecție în plan.

Punct început	X / Y	Punct sfârșit	X / Y	Lungime segment (** (m)
1	520.234,405 664.272,088	2	520.250,134 664.277,961	16.79
2	520.250,134 664.277,961	3	520.253,561 664.279,647	3.819
3	520.253,561 664.279,647	4	520.259,696 664.284,595	7.882
4	520.259,696 664.284,595	5	520.261,98 664.288,815	4.798
5	520.261,98 664.288,815	6	520.262,276 664.289,059	0.384
6	520.262,276 664.289,059	7	520.266,309 664.292,387	5.229
7	520.266,309 664.292,387	8	520.270,196 664.294,896	4.626
8	520.270,196 664.294,896	9	520.273,87 664.297,685	4.613
9	520.273,87 664.297,685	10	520.279,462 664.300,96	6.48
10	520.279,462 664.300,96	11	520.275,894 664.308,756	8.574
11	520.275,894 664.308,756	12	520.267,748 664.305,338	8.834
12	520.267,748 664.305,338	13	520.255,395 664.300,053	13.436
13	520.255,395 664.300,053	14	520.252,857 664.298,78	2.839
14	520.252,857 664.298,78	15	520.237,303 664.290,977	17.402
15	520.237,303 664.290,977	16	520.227,129 664.285,114	11.742
16	520.227,129 664.285,114	17	520.226,981 664.285,026	0.172
17	520.226,981 664.285,026	1	520.234,405 664.272,088	14.917

** Lungimile segmentelor sunt determinate în planul de proiecție Stereo 70 și sunt rotunjite la 1 milimetru.

*** Distanța dintre puncte este formată din segmente cumulate ce sunt mai mici decât valoarea 1 milimetru.

**DATE DESPRE IMOBILUL NR. 391**

Oficiul de Cadastru și Publicitate Imobiliară SUCEAVA
Biroul de Cadastru și Publicitate Imobiliară Vatra Dornei

A. Partea I. Descrierea imobilului

TEREN Necunoscut

Adresa: Loc. Ciocanesti, Jud. Suceava

Nr. Crt	Nr cadastral Nr. topografic	Suprafața* (mp)	Observații / Referințe
A1	30492	5.946	Sector cadastral:28 Teren imprejmuit; parte din pf 1155/27, 1155/26

B. Partea II. Proprietari și acte

Inscrieri privitoare la dreptul de proprietate și alte drepturi reale		Referințe
14881 / 25/09/2014		
Act Notarial nr. 2448, din 24/09/2014 emis de Rotaru RAUL-GABRIEL;		
B1	Se infiinteaza cartea funciara 30492 a imobilului cu numarul cadastral 30492/Ciocanesti, rezultat din dezmembrarea imobilului cu numarul cadastral 30211 inscris in cartea funciara 30211;	A1
18284 / 16/12/2020		
Act Notarial nr. 2382, din 15/12/2020 emis de Vasilit Niculina;		
B5	Intabulare, drept de PROPRIETATE, bun propriu, dobandit prin Conventie, cota actuala 1/1, cota initiala 1/1 1) BILAN GHEORGHE-MARCEL	A1

C. Partea III. SARCINI .

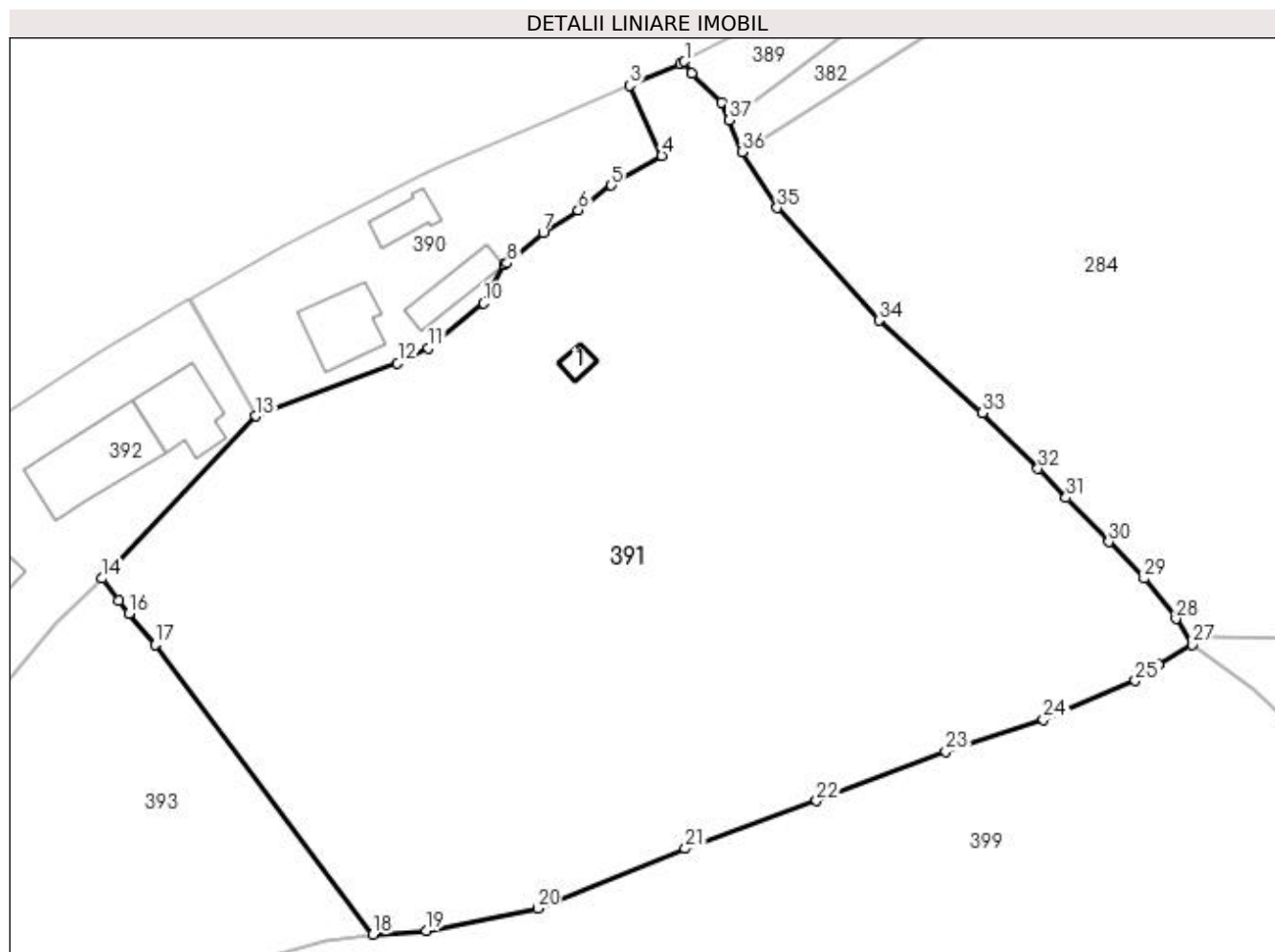
Inscrieri privind dezmembramintele dreptului de proprietate, drepturi reale de garanție și sarcini	Referințe
NU SUNT	

Anexa Nr. 1 La Partea I

Teren

Nr cadastral	Suprafața (mp)*	Observații / Referințe
30492	5.946	parte din pf 1155/27, 1155/26

* Suprafața este determinată în planul de proiecție Stereo 70.



Date referitoare la teren

Crt	Categorie folosință	Intra vilan	Suprafața (mp)	Tarla	Parcelă	Nr. topo	Observații / Referințe
1	faneata	DA	4.455	-	-	-	IMOBIL DELIMITAT PARTIAL CU GARD
2	faneata	DA	64	-	-	-	
3	ape curgatoare	DA	356	-	-	-	
4	faneata	NU	1.071	-	-	-	

Date referitoare la construcții

Crt	Număr	Destinație construcție	Supraf. (mp)	Situație juridică	Observații / Referințe
A1.1		construcții anexa	9	Fara acte	Nr. niveluri:1; S. construita la sol:9 mp; Anexă

Lungime Segmente

1) Valorile lungimilor segmentelor sunt obținute din proiecție în plan.

Punct început	X / Y	Punct sfârșit	X / Y	Lungime segment (** (m)
1	520.281,969 664.311,406	2	520.281,512 664.311,17	0.514

Punct început	X / Y	Punct sfârșit	X / Y	Lungime segment (** (m)
2	520.281,512 664.311,17	3	520.275,894 664.308,756	6.115

Punct început	X / Y	Punct sfârșit	X / Y	Lungime segment (** (m)
3	520.275,894 664.308,756	4	520.279,462 664.300,96	8.574
5	520.273,87 664.297,685	6	520.270,196 664.294,896	4.613
7	520.266,309 664.292,387	8	520.262,276 664.289,059	5.229
9	520.261,98 664.288,815	10	520.259,696 664.284,595	4.798
11	520.253,561 664.279,647	12	520.250,134 664.277,961	3.819
13	520.234,405 664.272,088	14	520.217,364 664.254,081	24.792
15	520.219,213 664.251,647	16	520.220,333 664.250,173	1.851
17	520.223,227 664.246,749	18	520.247,421 664.214,601	40.235
19	520.253,317 664.214,987	20	520.265,661 664.217,504	12.598
21	520.282,054 664.224,118	22	520.296,619 664.229,406	15.495
23	520.310,957 664.234,864	24	520.321,827 664.238,402	11.431
25	520.332,012 664.242,722	26	520.334,564 664.244,493	3.106
27	520.338,29 664.246,74	28	520.336,506 664.249,606	3.376
29	520.332,982 664.254,059	30	520.329,056 664.258,123	5.651
31	520.324,328 664.263,017	32	520.321,203 664.266,252	4.498
33	520.315,053 664.272,42	34	520.303,558 664.282,689	15.414
35	520.292,267 664.295,162	36	520.288,372 664.301,384	7.341
37	520.286,924 664.304,902	38	520.286,075 664.306,857	2.131
39	520.282,768 664.310,101	1	520.281,969 664.311,406	1.53

Punct început	X / Y	Punct sfârșit	X / Y	Lungime segment (** (m)
4	520.279,462 664.300,96	5	520.273,87 664.297,685	6.48
6	520.270,196 664.294,896	7	520.266,309 664.292,387	4.626
8	520.262,276 664.289,059	9	520.261,98 664.288,815	0.384
10	520.259,696 664.284,595	11	520.253,561 664.279,647	7.882
12	520.250,134 664.277,961	13	520.234,405 664.272,088	16.79
14	520.217,364 664.254,081	15	520.219,213 664.251,647	3.057
16	520.220,333 664.250,173	17	520.223,227 664.246,749	4.483
18	520.247,421 664.214,601	19	520.253,317 664.214,987	5.909
20	520.265,661 664.217,504	21	520.282,054 664.224,118	17.677
22	520.296,619 664.229,406	23	520.310,957 664.234,864	15.342
24	520.321,827 664.238,402	25	520.332,012 664.242,722	11.063
26	520.334,564 664.244,493	27	520.338,29 664.246,74	4.351
28	520.336,506 664.249,606	29	520.332,982 664.254,059	5.679
30	520.329,056 664.258,123	31	520.324,328 664.263,017	6.805
32	520.321,203 664.266,252	33	520.315,053 664.272,42	8.71
34	520.303,558 664.282,689	35	520.292,267 664.295,162	16.824
36	520.288,372 664.301,384	37	520.286,924 664.304,902	3.804
38	520.286,075 664.306,857	39	520.282,768 664.310,101	4.632

** Lungimile segmentelor sunt determinate în planul de proiecție Stereo 70 și sunt rotunjite la 1 milimetru.

*** Distanța dintre puncte este formată din segmente cumulate ce sunt mai mici decât valoarea 1 milimetru.

**DATE DESPRE IMOBILUL NR. 392**

Oficiul de Cadastru și Publicitate Imobiliară SUCEAVA
Biroul de Cadastru și Publicitate Imobiliară Vatra Dornei

A. Partea I. Descrierea imobilului

TEREN Intravilan

Nr. CF vechi:938

Adresa: Loc. Ciocanesti, Str Recele, Nr. 31, Jud. Suceava

Nr. Crt	Nr cadastral Nr. topografic	Suprafața* (mp)	Observații / Referințe
A1	30606	Din acte: 850 Masurata: 926	Sector cadastral:28 Teren imprejmuit; parte din pf 1156/3, 183, 1173

Construcții

Crt	Nr cadastral Nr. topografic	Adresa	Observații / Referințe
A1.1	30606-C1	Loc. Ciocanesti, Str Recele, Nr. 31, Jud. Suceava	Nr. niveluri:2; S. construita la sol:63 mp; Cladire casa P+M edificata din lemn, fara certificat de performanta energetica, fara lift, cu suprafata construita desfasurata de 95 mp.
A1.2	30606-C2	Loc. Ciocanesti, Str Recele, Nr. 31, Jud. Suceava	Nr. niveluri:1; S. construita la sol:97 mp; Grajd cu magazine edificat din lemn, fara certificat de performanta energetica, fara lift, cu suprafata construita desfasurata de 97 mp.
A1.3	30606-C3	Loc. Ciocanesti, Str Recele, Nr. 31, Jud. Suceava	Nr. niveluri:1; S. construita la sol:42 mp; Garaj edificat din lemn, fara certificat de performanta energetica, fara lift, cu suprafata construita desfasurata de 42 mp.
A1.4	30606-C4	Loc. Ciocanesti, Str Recele, Nr. 31, Jud. Suceava	Nr. niveluri:1; S. construita la sol:27 mp; Magazine edificata din lemn, fara certificat de performanta energetica, fara lift, cu suprafata construita desfasurata de 27 mp.
A1.5	30606-C5	Loc. Ciocanesti, Str Recele, Nr. 31, Jud. Suceava	Nr. niveluri:1; S. construita la sol:29 mp; Fanar edificat din lemn, fara certificat de performanta energetica, fara lift, cu suprafata construita desfasurata de 29 mp.

B. Partea II. Proprietari și acte

Inscrieri privitoare la dreptul de proprietate și alte drepturi reale		Referințe
2678 / 05/03/2013		
Act Notarial nr. 352, din 05/03/2013 emis de BNP VASILUT NICULINA;		
B2	Intabulare, drept de PROPRIETATE, dobandit prin Conventie, cota actuala 1/1, cota initiala 1/1 1) BILAN GHEORGHE-MARCEL	A1, A1.1
5928 / 16/05/2013		
Act Notarial nr. 1204, din 27/06/2013 emis de BNP-VASILUT NICULINA;		
B3	se notează modificarea suprafeței imobilului de la 850 mp. la 926 mp.	A1, A1.1, A1.2, A1.3, A1.4, A1.5
Act Administrativ nr. 1666, din 15/05/2013 emis de PRIMARIA COMUNEI CIOCANESTI;		
B4	se notează evidențierea construcțiilor C2-C5 sub A1.2 - A1.5	A1, A1.2, A1.3, A1.4, A1.5
B5	Intabulare, drept de PROPRIETATE, dobandit prin Construire, cota actuala 1/1, cota initiala 1/1 1) BILAN ȘTEFAN	A1.2, A1.3, A1.4, A1.5

C. Partea III. SARCINI

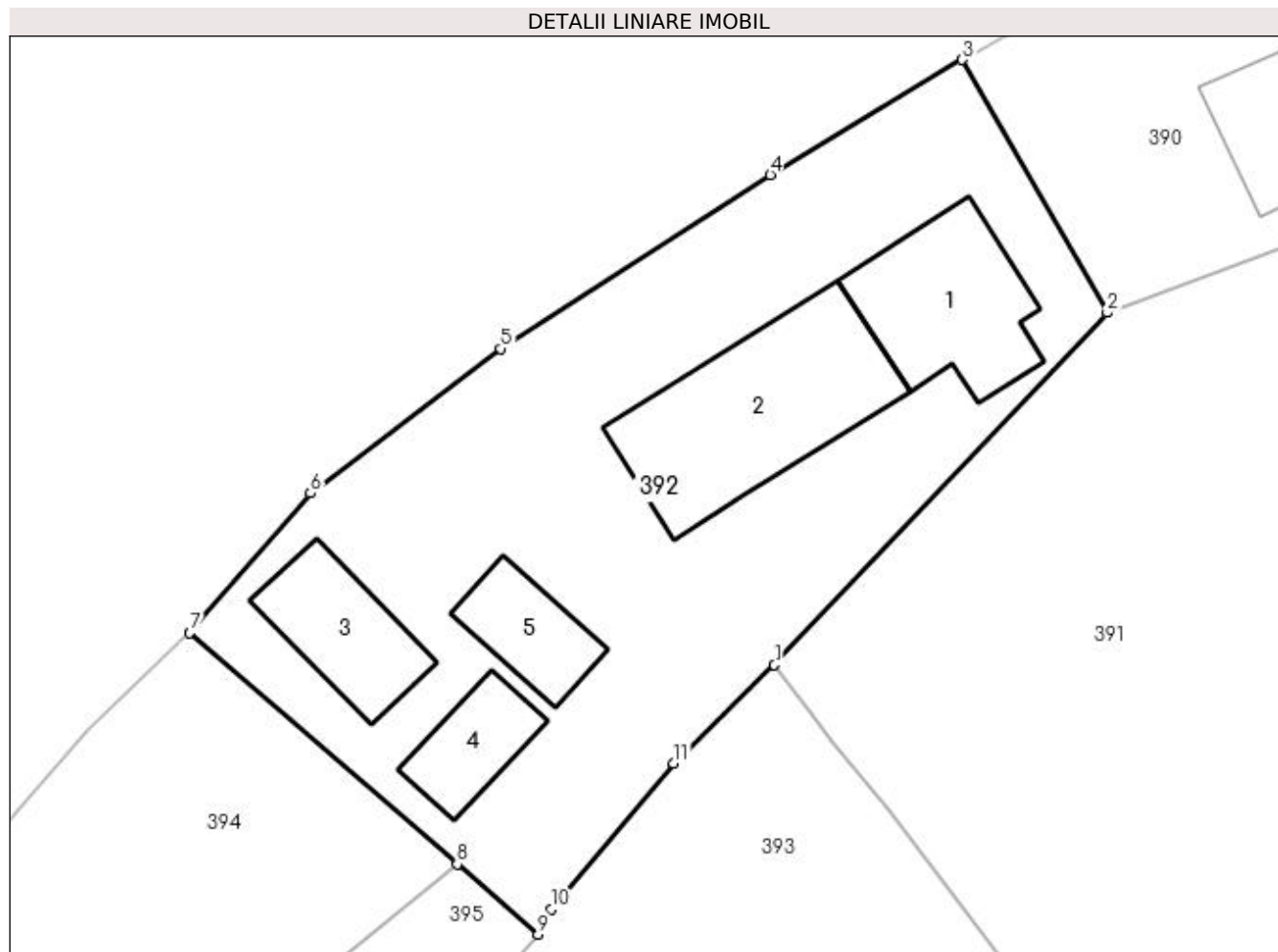
Inscrieri privind dezmembramentele dreptului de proprietate, drepturi reale de garanție și sarcini		Referințe
2678 / 05/03/2013		
Act Notarial nr. 352, din 05/03/2013 emis de BNP VASILUT NICULINA;		
C1	Intabulare, drept de UZUFRACT VIAGER, dobandit prin Conventie, cota actuala 1/1, cota initiala 1/1 1) BILAN ȘTEFAN	A1, A1.1

Anexa Nr. 1 La Partea I

Teren

Nr cadastral	Suprafața (mp)*	Observații / Referințe
30606	Din acte: 850 Masurata: 926	parte din pf 1156/3, 183, 1173

* Suprafața este determinată în planul de proiecție Stereo 70.



Date referitoare la teren

Crt	Categorie folosință	Intravilan	Suprafața (mp)	Tarla	Parcelă	Nr. topo	Observații / Referințe
1	curți construcții	DA	336	-	-	-	Imobil împrejmuit cu gard.
2	faneata	DA	590	-	-	-	Imobil împrejmuit cu gard.

Date referitoare la construcții

Crt	Număr	Destinație construcție	Supraf. (mp)	Situație juridică	Observații / Referințe
A1.1	30606-C1	construcții de locuințe	63	Cu acte	Nr. niveluri:2; S. construita la sol:63 mp; Cladire casa P+M edificata din lemn, fara certificat de performanta energetica, fara lift, cu suprafata construita desfasurata de 95 mp.
A1.2	30606-C2	construcții anexa	97	Cu acte	Nr. niveluri:1; S. construita la sol:97 mp; Grajd cu magazie edificat din lemn, fara certificat de performanta energetica, fara lift, cu suprafata construita desfasurata de 97 mp.
A1.3	30606-C3	construcții anexa	42	Cu acte	Nr. niveluri:1; S. construita la sol:42 mp; Garaj edificat din lemn, fara certificat de performanta energetica, fara lift, cu suprafata construita desfasurata de 42 mp.
A1.4	30606-C4	construcții anexa	27	Cu acte	Nr. niveluri:1; S. construita la sol:27 mp; Magazie edificata din lemn, fara certificat de performanta energetica, fara lift, cu suprafata construita desfasurata de 27 mp.

Crt	Număr	Destinație construcție	Supraf. (mp)	Situație juridică	Observații / Referințe
A1.5	30606-C5	construcții anexa	29	Cu acte	Nr. niveluri:1; S. construita la sol:29 mp; Fanar edificat din lemn, fara certificat de performanta energetica, fara lift, cu suprafata construita desfasurata de 29 mp.

Lungime Segmente

1) Valorile lungimilor segmentelor sunt obținute din proiecție în plan.

Punct început	X / Y	Punct sfârșit	X / Y	Lungime segment (** (m)
1	520.217,364 664.254,081	2	520.234,405 664.272,088	24.792
2	520.234,405 664.272,088	3	520.226,981 664.285,026	14.917
3	520.226,981 664.285,026	4	520.217,16 664.279,148	11.446
4	520.217,16 664.279,148	5	520.203,38 664.270,249	16.404
5	520.203,38 664.270,249	6	520.193,633 664.262,864	12.229
6	520.193,633 664.262,864	7	520.187,464 664.255,719	9.44
7	520.187,464 664.255,719	8	520.201,138 664.243,885	18.084
8	520.201,138 664.243,885	9	520.205,291 664.240,303	5.484
9	520.205,291 664.240,303	10	520.205,957 664.241,582	1.442
10	520.205,957 664.241,582	11	520.212,213 664.249,045	9.738
11	520.212,213 664.249,045	1	520.217,364 664.254,081	7.204

** Lungimile segmentelor sunt determinate în planul de proiecție Stereo 70 și sunt rotunjite la 1 milimetru.

*** Distanța dintre puncte este formată din segmente cumulate ce sunt mai mici decât valoarea 1 milimetru.

**DATE DESPRE IMOBILUL NR. 393**

Oficiul de Cadastru și Publicitate Imobiliară SUCEAVA
Biroul de Cadastru și Publicitate Imobiliară Vatra Dornei

A. Partea I. Descrierea imobilului

TEREN Intravilan

Adresa: Loc. Ciocanesti, Jud. Suceava

Nr. Crt	Nr cadastral Nr. topografic	Suprafața* (mp)	Observații / Referințe
A1	30630	2.568	Sector cadastral:28 Teren imprejmuit; parte din pf 1155/26

B. Partea II. Proprietari și acte

Inscrieri privitoare la dreptul de proprietate și alte drepturi reale		Referințe
18775 / 28/12/2017		
Act Notarial nr. 2946, din 22/12/2017 emis de Vasilut Niculina;		
B2	Intabulare, drept de PROPRIETATE bun propriu, cu titlu de donatie, dobandit prin Conventie, cota actuala 1/1, cota initiala 1/1 1) BILAN GHEORGHE-MARCEL	A1

C. Partea III. SARCINI

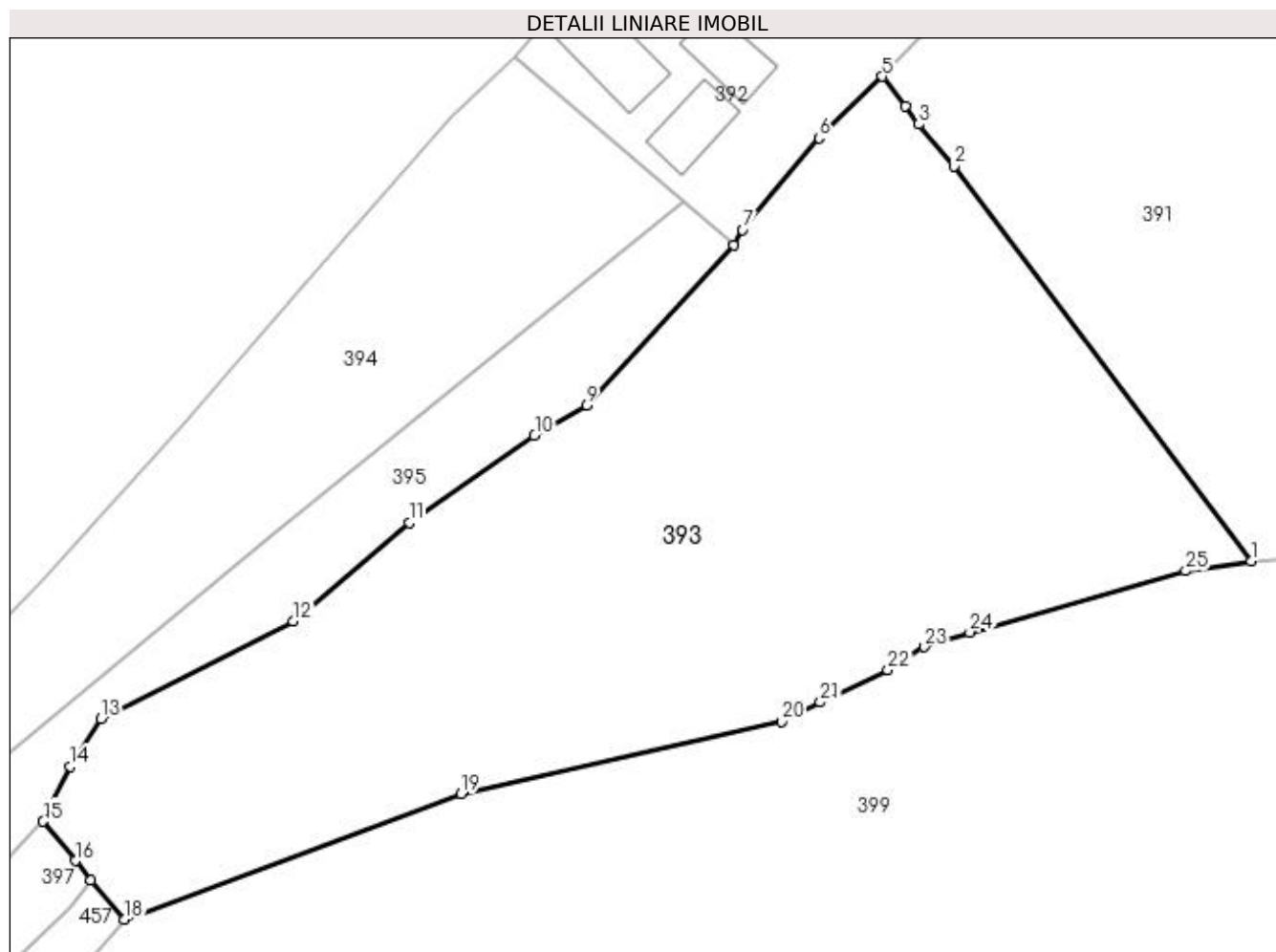
Inscrieri privind dezmembramintele dreptului de proprietate, drepturi reale de garanție și sarcini		Referințe
18775 / 28/12/2017		
Act Notarial nr. 2946, din 22/12/2017 emis de Vasilut Niculina;		
C1	Intabulare, drept de UZUFRUCT VIAGER, dobandit prin Conventie, cota actuala 1/1, cota initiala 1/1 1) BILAN ȘTEFAN	A1

Anexa Nr. 1 La Partea I

Teren

Nr cadastral	Suprafața (mp)*	Observații / Referințe
30630	2.568	parte din pf 1155/26

* Suprafața este determinată în planul de proiecție Stereo 70.



Date referitoare la teren

Crt	Categorie folosință	Intra vilan	Suprafața (mp)	Tarla	Parcelă	Nr. topo	Observații / Referințe
1	faneata	DA	2.039	-	-	-	Imobil imprejmuit cu gard.
2	faneata	DA	441	-	-	-	Imobil imprejmuit cu gard.
3	faneata	DA	88	-	-	-	

Lungime Segmente

1) Valorile lungimilor segmentelor sunt obținute din proiecție în plan.

Punct început	X / Y	Punct sfârșit	X / Y	Lungime segment (** (m)
1	520.247,421 664.214,601	2	520.223,227 664.246,749	40.235
3	520.220,333 664.250,173	4	520.219,213 664.251,647	1.851
5	520.217,364 664.254,081	6	520.212,213 664.249,045	7.204
7	520.205,957 664.241,582	8	520.205,291 664.240,303	1.442

Punct început	X / Y	Punct sfârșit	X / Y	Lungime segment (** (m)
2	520.223,227 664.246,749	3	520.220,333 664.250,173	4.483
4	520.219,213 664.251,647	5	520.217,364 664.254,081	3.057
6	520.212,213 664.249,045	7	520.205,957 664.241,582	9.738
8	520.205,291 664.240,303	9	520.193,244 664.227,298	17.727

Punct început	X / Y	Punct sfârșit	X / Y	Lungime segment (** (m)
9	520.193,244 664.227,298	10	520.189,011 664.224,811	4.91
11	520.178,792 664.217,703	12	520.169,337 664.209,695	12.391
13	520.153,701 664.201,728	14	520.151,18 664.197,873	4.606
15	520.148,966 664.193,391	16	520.151,586 664.190,17	4.152
17	520.152,854 664.188,61	18	520.155,558 664.185,396	4.2
19	520.183,042 664.195,651	20	520.209,136 664.201,546	26.752
21	520.212,319 664.203,09	22	520.217,816 664.205,723	6.095
23	520.220,803 664.207,601	24	520.224,482 664.208,792	3.867
25	520.242,095 664.213,789	1	520.247,421 664.214,601	5.388

Punct început	X / Y	Punct sfârșit	X / Y	Lungime segment (** (m)
10	520.189,011 664.224,811	11	520.178,792 664.217,703	12.448
12	520.169,337 664.209,695	13	520.153,701 664.201,728	17.549
14	520.151,18 664.197,873	15	520.148,966 664.193,391	4.999
16	520.151,586 664.190,17	17	520.152,854 664.188,61	2.01
18	520.155,558 664.185,396	19	520.183,042 664.195,651	29.335
20	520.209,136 664.201,546	21	520.212,319 664.203,09	3.538
22	520.217,816 664.205,723	23	520.220,803 664.207,601	3.528
24	520.224,482 664.208,792	25	520.242,095 664.213,789	18.308

** Lungimile segmentelor sunt determinate în planul de proiecție Stereo 70 și sunt rotunjite la 1 milimetru.

*** Distanța dintre puncte este formată din segmente cumulate ce sunt mai mici decât valoarea 1 milimetru.

**DATE DESPRE IMOBILUL NR. 394**

Oficiul de Cadastru și Publicitate Imobiliară SUCEAVA
Biroul de Cadastru și Publicitate Imobiliară Vatra Dornei

A. Partea I. Descrierea imobilului

TEREN Intravilan

Nr. CF vechi:846

Adresa: Loc. Ciocanesti, Str Recele, Jud. Suceava

Nr. Crt	Nr cadastral Nr. topografic	Suprafața* (mp)	Observații / Referințe
A1	30965	Din acte: 917 Masurata: 1.008	Sector cadastral:28 Teren imprejmuit; parte din pf 1156/14, 184, 1156/4, 1156/5

B. Partea II. Proprietari și acte

Inscrieri privitoare la dreptul de proprietate și alte drepturi reale		Referințe
7336 / 30/11/2007		
Act Notarial nr. 157, din 30/11/2007 emis de BNP Niculina Vasiliuț;		
B2	Intabulare, drept de PROPRIETATE, dobandit prin Succesiune, cota actuala 3/4, cota initiala 3/4 1) ȚARAN MARINEL <i>OBSERVATII: (provenita din conversia CF 846); lipsă CNP proprietar Țaran Marinel</i>	A1
4853 / 01/04/2015		
Act Notarial nr. 501, din 30/03/2015 emis de BIN Vasiliuț Niculina;		
B3	se notează modificarea suprafeței imobilului de sub A1 în sensul majorării de la 917 mp. la 1.008 mp. rezultați din măsurători	A1
12923 / 11/08/2021		
Hotarare Judecatoreasca nr. 504, din 17/06/2021 emis de Judecătoria Vatra Dornei;		
B4	Intabulare, drept de PROPRIETATE, cu titlu de partaj, dobandit prin Hotarare Judecatoreasca, cota actuala 1/4, cota initiala 1/4 1) ȚARAN MARINEL	A1
13815 / 25/08/2021		
Hotarare Judecatoreasca nr. 504, din 17/06/2021 emis de JUDECATORIA VATRA DORNEI;		
B5	se notează respingerea cererii de notare a sentinței civile, formulată de Judecătoria Vatra Dornei	A1

C. Partea III. SARCINI .

Inscrieri privind dezmembramintele dreptului de proprietate, drepturi reale de garanție și sarcini	Referințe
NU SUNT	

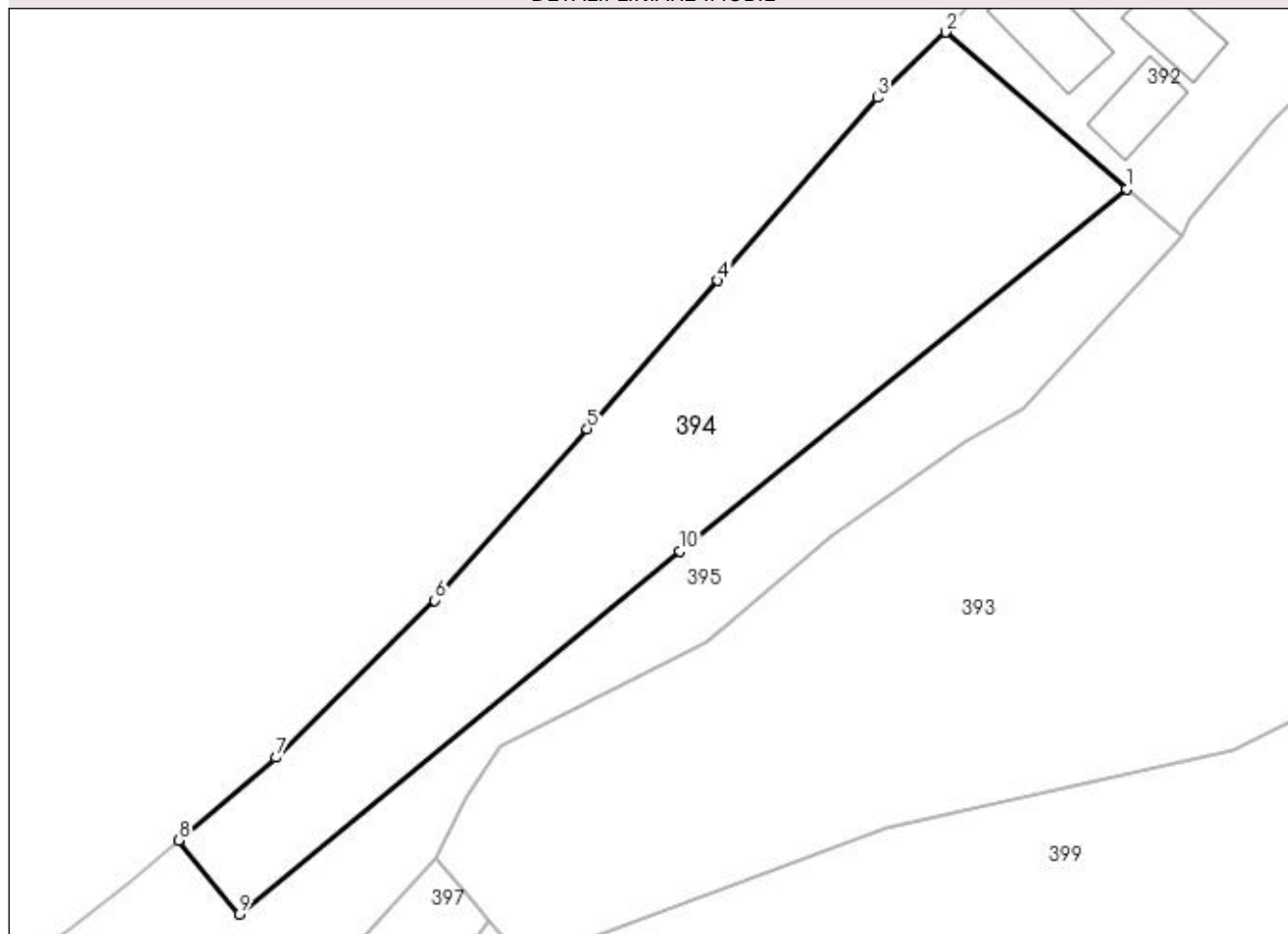
Anexa Nr. 1 La Partea I

Teren

Nr cadastral	Suprafața (mp)*	Observații / Referințe
30965	Din acte: 917 Masurata: 1.008	parte din pf 1156/14, 184, 1156/4, 1156/5

* Suprafața este determinată în planul de proiecție Stereo 70.

DETALII LINIARE IMOBIL



Date referitoare la teren

Crt	Categorie folosință	Intra vilan	Suprafața (mp)	Tarla	Parcelă	Nr. topo	Observații / Referințe
1	faneata	DA	1.008	-	1156/4, 1156/5	1156/4	Imobil imprejmuit cu gard.

Lungime Segmente

1) Valorile lungimilor segmentelor sunt obținute din proiecție în plan.

Punct început	X / Y	Punct sfârșit	X / Y	Lungime segment (** (m)
1	520.201,138 664.243,885	2	520.187,464 664.255,719	18.084
2	520.187,464 664.255,719	3	520.182,282 664.250,77	7.166
3	520.182,282 664.250,77	4	520.170,222 664.236,956	18.338
4	520.170,222 664.236,956	5	520.160,329 664.225,761	14.94
5	520.160,329 664.225,761	6	520.148,802 664.212,803	17.343

Punct început	X / Y	Punct sfârșit	X / Y	Lungime segment (** (m)
6	520.148,802 664.212,803	7	520.136,794 664.200,916	16.897
7	520.136,794 664.200,916	8	520.129,448 664.194,663	9.647
8	520.129,448 664.194,663	9	520.134,042 664.189,085	7.226
9	520.134,042 664.189,085	10	520.167,36 664.216,524	43.162
10	520.167,36 664.216,524	1	520.201,138 664.243,885	43.469

** Lungimile segmentelor sunt determinate în planul de proiecție Stereo 70 și sunt rotunjite la 1 milimetru.

*** Distanța dintre puncte este formată din segmente cumulate ce sunt mai mici decât valoarea 1 milimetru.

**DATE DESPRE IMOBILUL NR. 395**

Oficiul de Cadastru și Publicitate Imobiliară SUCEAVA
Biroul de Cadastru și Publicitate Imobiliară Vatra Dornei

A. Partea I. Descrierea imobilului

TEREN Intravilan

Adresa: Loc. Ciocanesti, Jud. Suceava

Nr. Crt	Nr cadastral Nr. topografic	Suprafața* (mp)	Observații / Referințe
A1		778	Sector cadastral:28 Teren împrejmuit; parte din pf 1156/14, 184, 1156/4, 1156/5

B. Partea II. Proprietari și acte

Inscrieri privitoare la dreptul de proprietate și alte drepturi reale		Referințe
395 / 17/01/2024		
Act Normativ nr. 7, din 13/03/1996 emis de Parlamentul României;		
B1	Inscrierea provizorie, drept de PROPRIETATE, dobandit prin Lege, cota actuala 1/1, cota initiala 1/1 1) COMUNA CIOCĂNEȘTI, CIF:14953600	A1

C. Partea III. SARCINI .

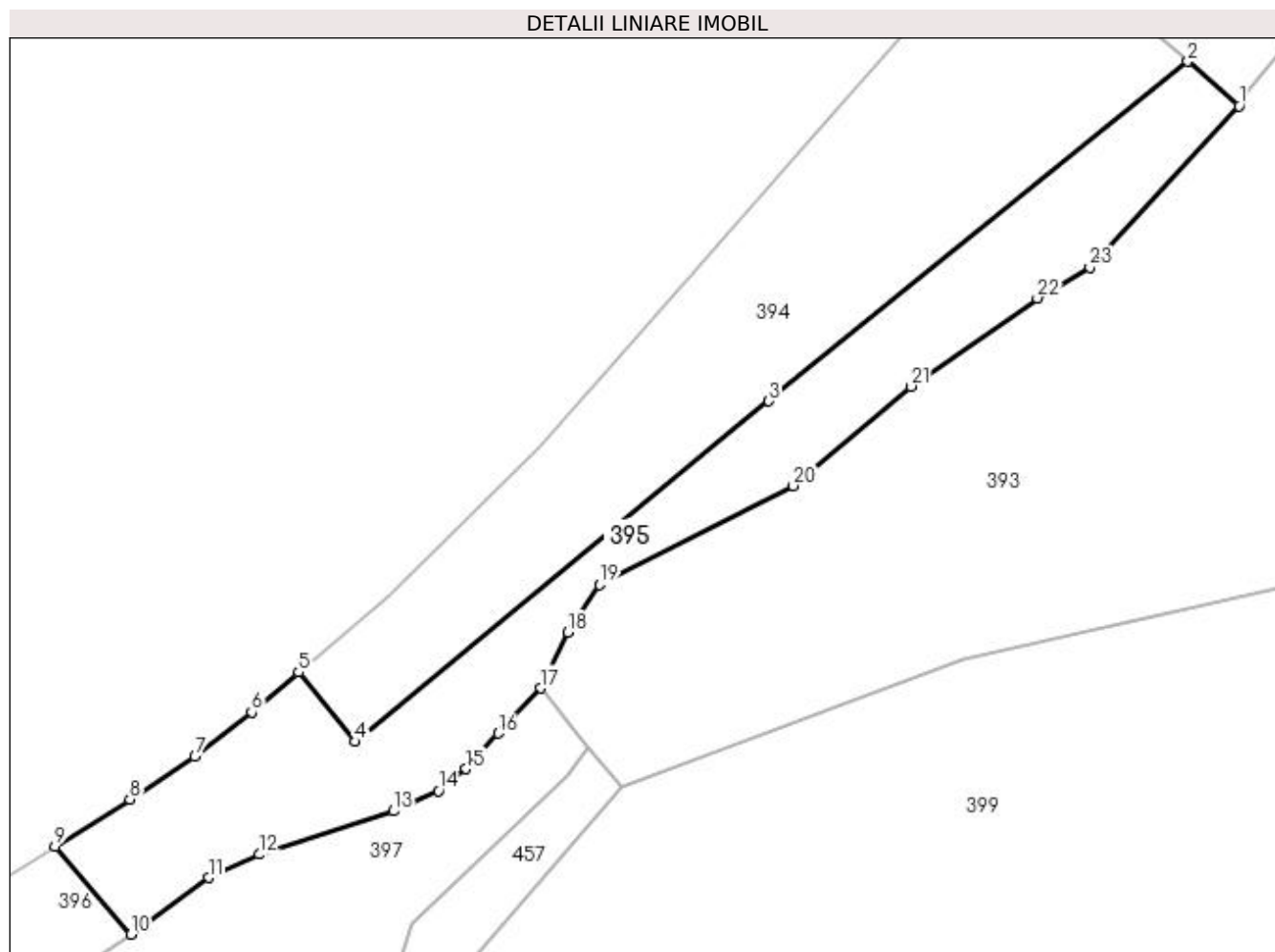
Inscrieri privind dezmembramintele dreptului de proprietate, drepturi reale de garanție și sarcini	Referințe
NU SUNT	

Anexa Nr. 1 La Partea I

Teren

Nr cadastral	Suprafața (mp)*	Observații / Referințe
	778	parte din pf 1156/14, 184, 1156/4, 1156/5

* Suprafața este determinată în planul de proiecție Stereo 70.



Date referitoare la teren

Crt	Categorie folosință	Intra vilan	Suprafața (mp)	Tarla	Parcelă	Nr. topo	Observații / Referințe
1	faneata	DA	778	-	-	-	

Lungime Segmente

1) Valorile lungimilor segmentelor sunt obținute din proiecție în plan.

Punct început	X / Y	Punct sfârșit	X / Y	Lungime segment (** (m)
1	520.205,291 664.240,303	2	520.201,138 664.243,885	5.484
3	520.167,36 664.216,524	4	520.134,042 664.189,085	43.162
5	520.129,448 664.194,663	6	520.125,667 664.191,445	4.965
7	520.121,09 664.187,862	8	520.115,85 664.184,447	6.255
9	520.109,814 664.180,639	10	520.115,923 664.173,552	9.357

Punct început	X / Y	Punct sfârșit	X / Y	Lungime segment (** (m)
2	520.201,138 664.243,885	3	520.167,36 664.216,524	43.469
4	520.134,042 664.189,085	5	520.129,448 664.194,663	7.226
6	520.125,667 664.191,445	7	520.121,09 664.187,862	5.813
8	520.115,85 664.184,447	9	520.109,814 664.180,639	7.137
10	520.115,923 664.173,552	11	520.122,182 664.178,112	7.744

Punct început	X / Y	Punct sfârșit	X / Y	Lungime segment (** (m)
11	520.122,182 664.178,112	12	520.126,262 664.179,992	4.492
13	520.137,117 664.183,475	14	520.140,715 664.185,113	3.953
15	520.142,961 664.186,874	16	520.145,547 664.189,745	3.864
17	520.148,966 664.193,391	18	520.151,18 664.197,873	4.999
19	520.153,701 664.201,728	20	520.169,337 664.209,695	17.549
21	520.178,792 664.217,703	22	520.189,011 664.224,811	12.448
23	520.193,244 664.227,298	1	520.205,291 664.240,303	17.727

Punct început	X / Y	Punct sfârșit	X / Y	Lungime segment (** (m)
12	520.126,262 664.179,992	13	520.137,117 664.183,475	11.4
14	520.140,715 664.185,113	15	520.142,961 664.186,874	2.854
16	520.145,547 664.189,745	17	520.148,966 664.193,391	4.998
18	520.151,18 664.197,873	19	520.153,701 664.201,728	4.606
20	520.169,337 664.209,695	21	520.178,792 664.217,703	12.391
22	520.189,011 664.224,811	23	520.193,244 664.227,298	4.91

** Lungimile segmentelor sunt determinate în planul de proiecție Stereo 70 și sunt rotunjite la 1 milimetru.

*** Distanța dintre puncte este formată din segmente cumulate ce sunt mai mici decât valoarea 1 milimetru.

**DATE DESPRE IMOBILUL NR. 396**

Oficiul de Cadastru și Publicitate Imobiliară SUCEAVA
Biroul de Cadastru și Publicitate Imobiliară Vatra Dornei

A. Partea I. Descrierea imobilului

TEREN Intravilan

Nr. CF vechi:1104

Adresa: Loc. Neidentificata, Jud. Suceava

Nr. Crt	Nr cadastral Nr. topografic	Suprafața* (mp)	Observații / Referințe
A1	32960	428	Sector cadastral:28 Teren imprejmuit; parte din pf 1156/6,1155/5

B. Partea II. Proprietari și acte

Inscrieri privitoare la dreptul de proprietate și alte drepturi reale		Referințe
3847 / 23/07/2007		
Hotarare Judecatoreasca nr. 591, din 17/05/2007 emis de Judecatoria Vatra Dornei;		
B1	Intabulare, drept de PROPRIETATE, dobandit prin Hotarare Judecatoreasca, cota actuala 1/1, cota initiala 1/1 1) MURJA MARIA <i>OBSERVATII: lipsă CNP proprietar Murja Maria</i>	A1

C. Partea III. SARCINI .

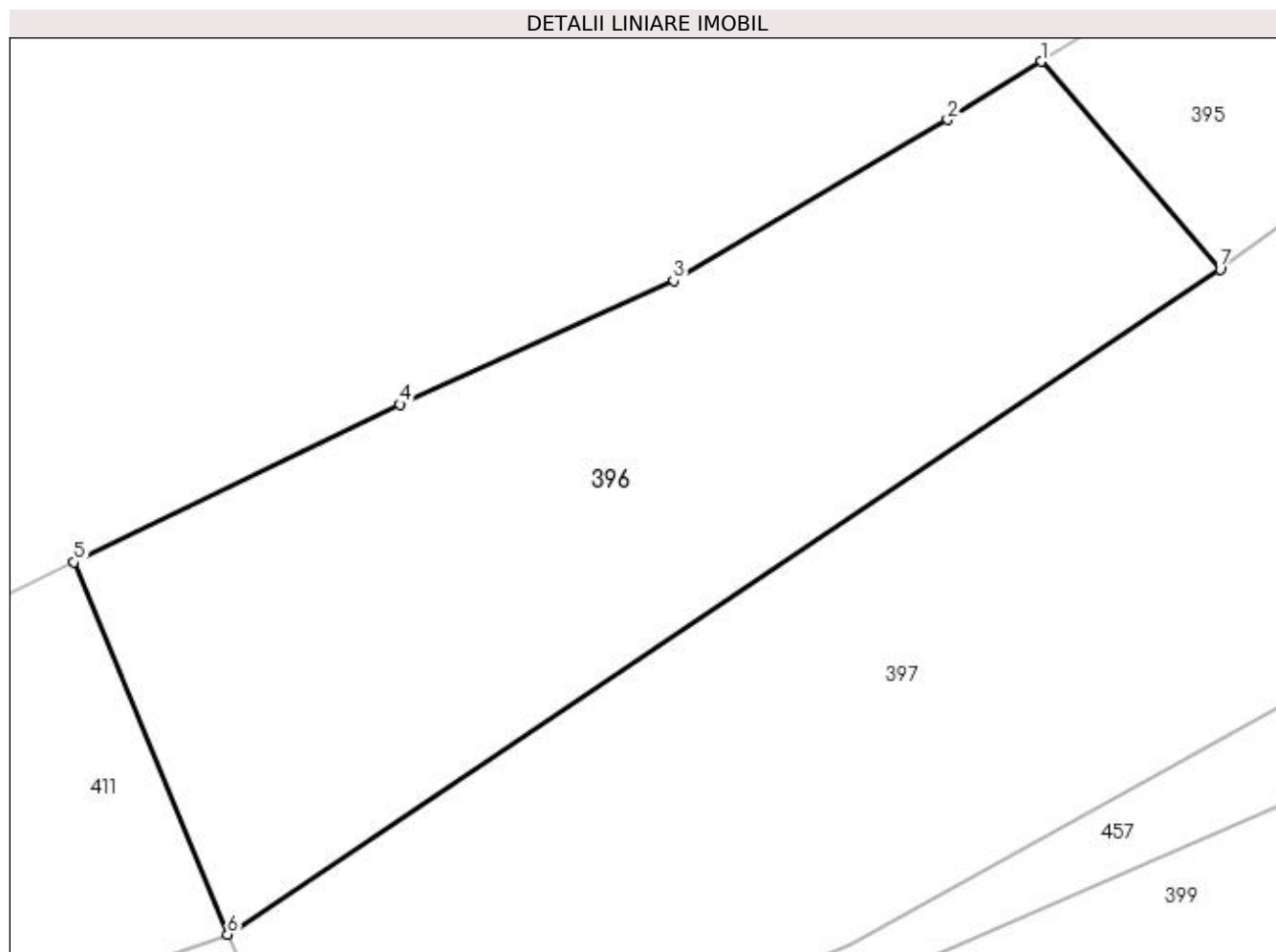
Inscrieri privind dezmembramintele dreptului de proprietate, drepturi reale de garanție și sarcini	Referințe
NU SUNT	

Anexa Nr. 1 La Partea I

Teren

Nr cadastral	Suprafața (mp)*	Observații / Referințe
32960	428	parte din pf 1156/6,1155/5

* Suprafața este determinată în planul de proiecție Stereo 70.



Date referitoare la teren

Crt	Categorie folosință	Intra vilan	Suprafața (mp)	Tarla	Parcelă	Nr. topo	Observații / Referințe
1	faneata	DA	428	-	-	1322	

Lungime Segmente

1) Valorile lungimilor segmentelor sunt obținute din proiecție în plan.

Punct început	X / Y	Punct sfârșit	X / Y	Lungime segment (** (m)
1	520.109,814 664.180,639	2	520.106,627 664.178,653	3.755
2	520.106,627 664.178,653	3	520.097,271 664.173,166	10.846
3	520.097,271 664.173,166	4	520.087,942 664.168,945	10.239
4	520.087,942 664.168,945	5	520.076,827 664.163,573	12.345
5	520.076,827 664.163,573	6	520.082,068 664.150,88	13.732

Punct început	X / Y	Punct sfârșit	X / Y	Lungime segment (** (m)
6	520.082,068 664.150,88	7	520.115,923 664.173,552	40.745
7	520.115,923 664.173,552	1	520.109,814 664.180,639	9.357

** Lungimile segmentelor sunt determinate în planul de proiecție Stereo 70 și sunt rotunjite la 1 milimetru.

*** Distanța dintre puncte este formată din segmente cumulate ce sunt mai mici decât valoarea 1 milimetru.

**DATE DESPRE IMOBILUL NR. 397**

Oficiul de Cadastru și Publicitate Imobiliară SUCEAVA
Biroul de Cadastru și Publicitate Imobiliară Vatra Dornei

A. Partea I. Descrierea imobilului

TEREN Intravilan

Adresa: Loc. Ciocanesti, Jud. Suceava

Nr. Crt	Nr cadastral Nr. topografic	Suprafața* (mp)	Observații / Referințe
A1	32316	Din acte: 1.145 Masurata: 896	Sector cadastral:28 Teren neimprejmuit; parte din pf 1155/26, 1204/2,1156/6,1156/5

B. Partea II. Proprietari și acte

Inscrieri privitoare la dreptul de proprietate și alte drepturi reale		Referințe
16094 / 04/11/2020		
Hotarare Judecatoreasca nr. 906, din 12/10/2018 emis de JUDECATORIA VATRA DORNEI;		
B1	Intabulare, drept de PROPRIETATE, cu titlu de cumpărare, dobandit prin Hotarare Judecatoreasca, cota actuala 1/1, cota initiala 1/1 1) ROATĂ CĂTĂLIN-CRISTIAN	A1

C. Partea III. SARCINI .

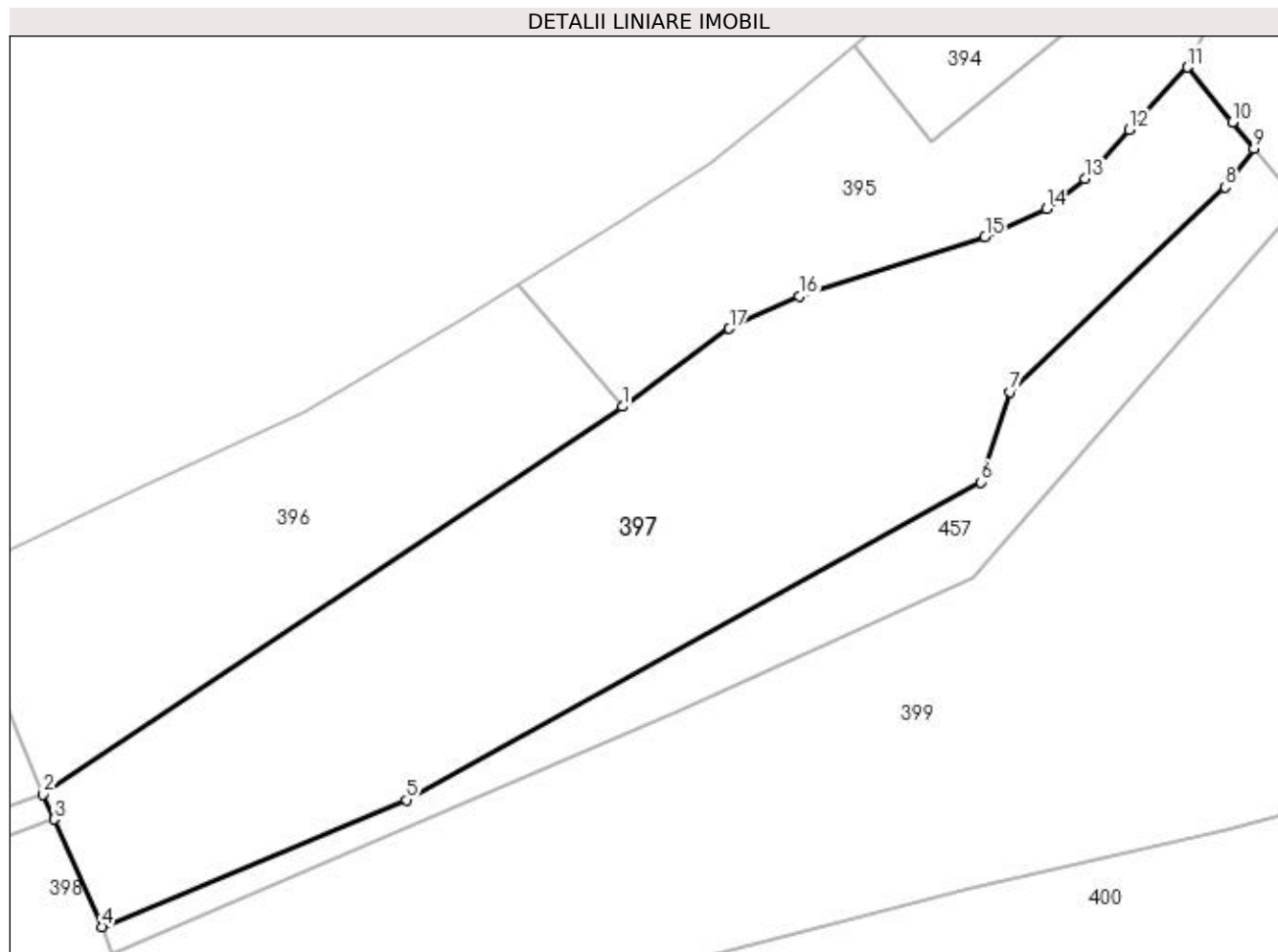
Inscrieri privind dezmembramintele dreptului de proprietate, drepturi reale de garanție și sarcini	Referințe
NU SUNT	

Anexa Nr. 1 La Partea I

Teren

Nr cadastral	Suprafața (mp)*	Observații / Referințe
32316	Din acte: 1.145 Masurata: 896	parte din pf 1155/26, 1204/2,1156/6,1156/5

* Suprafața este determinată în planul de proiecție Stereo 70.



Date referitoare la teren

Crt	Categorie folosință	Intravilan	Suprafața (mp)	Tarla	Parcelă	Nr. topo	Observații / Referințe
1	pasune	DA	612	-	-	-	
2	ape curgătoare	DA	284	-	-	-	

Lungime Segmente

1) Valorile lungimilor segmentelor sunt obținute din proiecție în plan.

Punct început	X / Y	Punct sfârșit	X / Y	Lungime segment (** (m)
1	520.115,923 664.173,552	2	520.082,068 664.150,88	40.745
2	520.082,068 664.150,88	3	520.082,707 664.149,429	1.585
3	520.082,707 664.149,429	4	520.085,498 664.143,131	6.889
4	520.085,498 664.143,131	5	520.103,287 664.150,558	19.277

Punct început	X / Y	Punct sfârșit	X / Y	Lungime segment (** (m)
5	520.103,287 664.150,558	6	520.136,877 664.169,128	38.381
6	520.136,877 664.169,128	7	520.138,612 664.174,41	5.56
7	520.138,612 664.174,41	8	520.151,148 664.186,359	17.318
8	520.151,148 664.186,359	9	520.152,854 664.188,61	2.824
9	520.152,854 664.188,61	10	520.151,586 664.190,17	2.01
10	520.151,586 664.190,17	11	520.148,966 664.193,391	4.152
11	520.148,966 664.193,391	12	520.145,547 664.189,745	4.998
12	520.145,547 664.189,745	13	520.142,961 664.186,874	3.864
13	520.142,961 664.186,874	14	520.140,715 664.185,113	2.854
14	520.140,715 664.185,113	15	520.137,117 664.183,475	3.953
15	520.137,117 664.183,475	16	520.126,262 664.179,992	11.4
16	520.126,262 664.179,992	17	520.122,182 664.178,112	4.492
17	520.122,182 664.178,112	1	520.115,923 664.173,552	7.744

** Lungimile segmentelor sunt determinate în planul de proiecție Stereo 70 și sunt rotunjite la 1 milimetru.

*** Distanța dintre puncte este formată din segmente cumulate ce sunt mai mici decât valoarea 1 milimetru.

**DATE DESPRE IMOBILUL NR. 398**

Oficiul de Cadastru și Publicitate Imobiliară SUCEAVA
Biroul de Cadastru și Publicitate Imobiliară Vatra Dornei

A. Partea I. Descrierea imobilului

TEREN Intravilan

Adresa: Loc. Ciocanesti, Jud. Suceava

Nr. Crt	Nr cadastral Nr. topografic	Suprafața* (mp)	Observații / Referințe
A1	32945	195	Sector cadastral:28 Teren neimprejmuit; Imprejmuit cu gard si tarusat de la pct.11 la pct.2 si de la pct.9 la pct.7; parte din pf 1155/26, 1156/7

B. Partea II. Proprietari și acte

Inscrieri privitoare la dreptul de proprietate și alte drepturi reale	Referințe
17381 / 19/10/2023	
Act Administrativ nr. 3139, din 04/10/2023 emis de PRIMARIA CIOCANESTI (act notarial nr 1929 din 16.10.2023, emis de BNP REY OLTICA VERONICA);	
B1 se noteaza posesia bun propriu	A1
1) ROATĂ CĂTĂLIN-CRISTIAN	
398 / 17/01/2024	
Act Normativ nr. 7, din 13/03/1996 emis de Parlamentul României;	
B2 Intabulare, drept de PROPRIETATE, dobandit prin Lege, cota actuala 1/1	A1
1) NEIDENTIFICAT NEIDENTIFICAT	

C. Partea III. SARCINI .

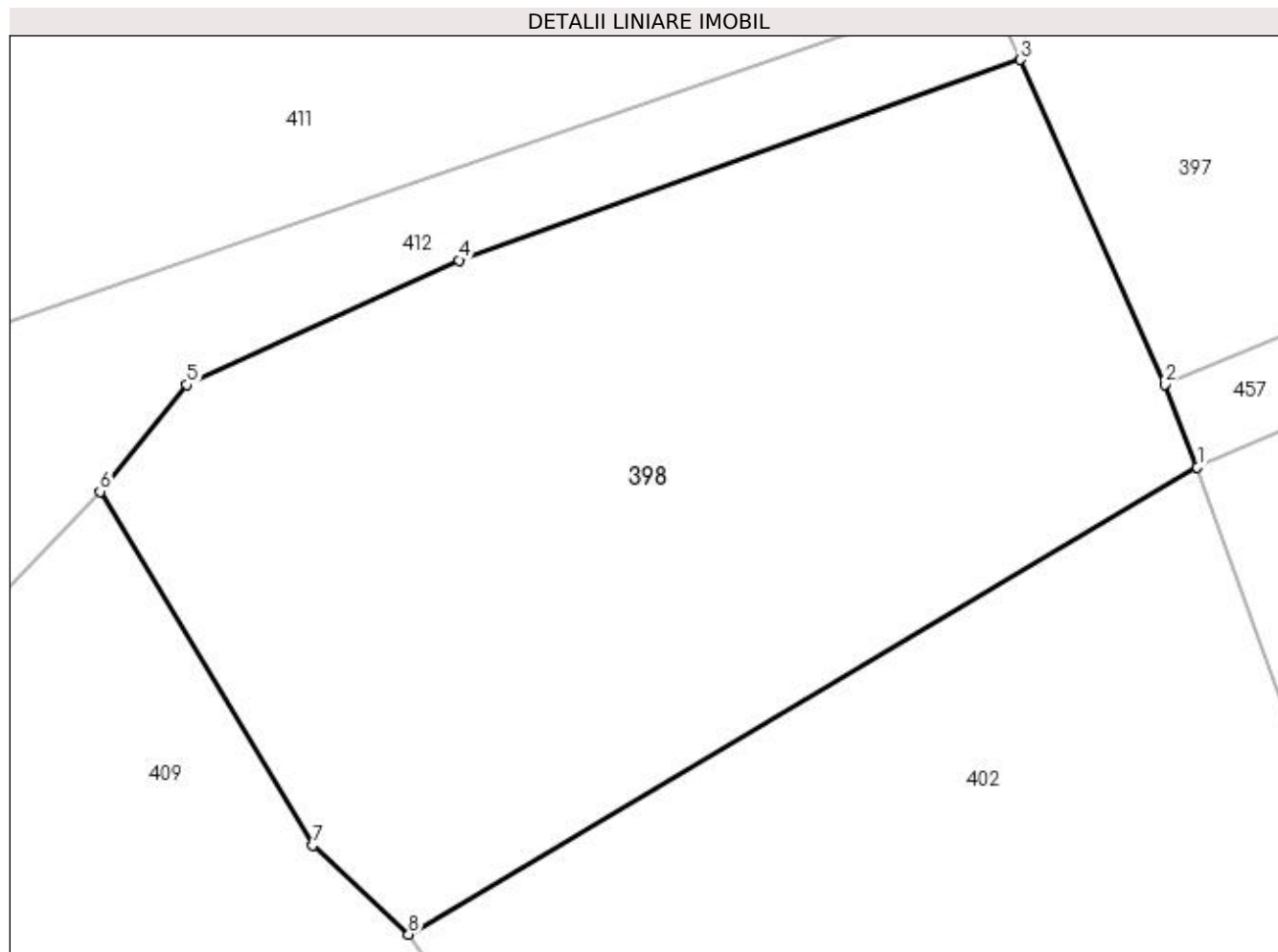
Inscrieri privind dezmembramintele dreptului de proprietate, drepturi reale de garanție și sarcini	Referințe
NU SUNT	

Anexa Nr. 1 La Partea I

Teren

Nr cadastral	Suprafața (mp)*	Observații / Referințe
32945	195	Imprejmuit cu gard si tarusat de la pct.11 la pct.2 si de la pct.9 la pct.7; parte din pf 1155/26, 1156/7

* Suprafața este determinată în planul de proiecție Stereo 70.



Date referitoare la teren

Crt	Categorie folosință	Intravilan	Suprafața (mp)	Tarla	Parcelă	Nr. topo	Observații / Referințe
1	faneata	DA	195	-	-	-	-intravilan-

Lungime Segmente

1) Valorile lungimilor segmentelor sunt obținute din proiecție în plan.

Punct început	X / Y	Punct sfârșit	X / Y	Lungime segment (** (m)
1	520.086,131 664.141,529	2	520.085,498 664.143,131	1.723
2	520.085,498 664.143,131	3	520.082,707 664.149,429	6.889
3	520.082,707 664.149,429	4	520.071,813 664.145,541	11.567
4	520.071,813 664.145,541	5	520.066,532 664.143,124	5.808
5	520.066,532 664.143,124	6	520.064,848 664.141,055	2.668

Punct început	X / Y	Punct sfârșit	X / Y	Lungime segment (** (m)
6	520.064,848 664.141,055	7	520.068,98 664.134,19	8.013
7	520.068,98 664.134,19	8	520.070,834 664.132,467	2.531
8	520.070,834 664.132,467	1	520.086,131 664.141,529	17.78

** Lungimile segmentelor sunt determinate în planul de proiecție Stereo 70 și sunt rotunjite la 1 milimetru.

*** Distanța dintre puncte este formată din segmente cumulate ce sunt mai mici decât valoarea 1 milimetru.

**DATE DESPRE IMOBILUL NR. 399**

Oficiul de Cadastru și Publicitate Imobiliară SUCEAVA
Biroul de Cadastru și Publicitate Imobiliară Vatra Dornei

A. Partea I. Descrierea imobilului

TEREN Necunoscut

Adresa: Loc. Ciocanesti, Jud. Suceava

Nr. Crt	Nr cadastral Nr. topografic	Suprafața* (mp)	Observații / Referințe
A1	30491	17.790	Sector cadastral:28 Teren imprejmuit; parte din pf 1155/27, 1155/26

B. Partea II. Proprietari și acte

Inscrieri privitoare la dreptul de proprietate și alte drepturi reale		Referințe
14881 / 25/09/2014		
Act Notarial nr. 2448, din 24/09/2014 emis de Rotaru RAUL-GABRIEL;		
B1	Se infiinteaza cartea funciara 30491 a imobilului cu numarul cadastral 30491/Ciocanesti, rezultat din dezmembrarea imobilului cu numarul cadastral 30211 inscris in cartea funciara 30211;	A1
14883 / 25/09/2014		
Act Notarial nr. 2449, din 24/09/2014 emis de Rotaru RAUL-GABRIEL;		
B3	Intabulare, drept de PROPRIETATE bun propriu, dobandit prin Conventie, cota actuala 1/1, cota initiala 1/1 1) ROATĂ CĂTĂLIN CRISTIAN	A1

C. Partea III. SARCINI .

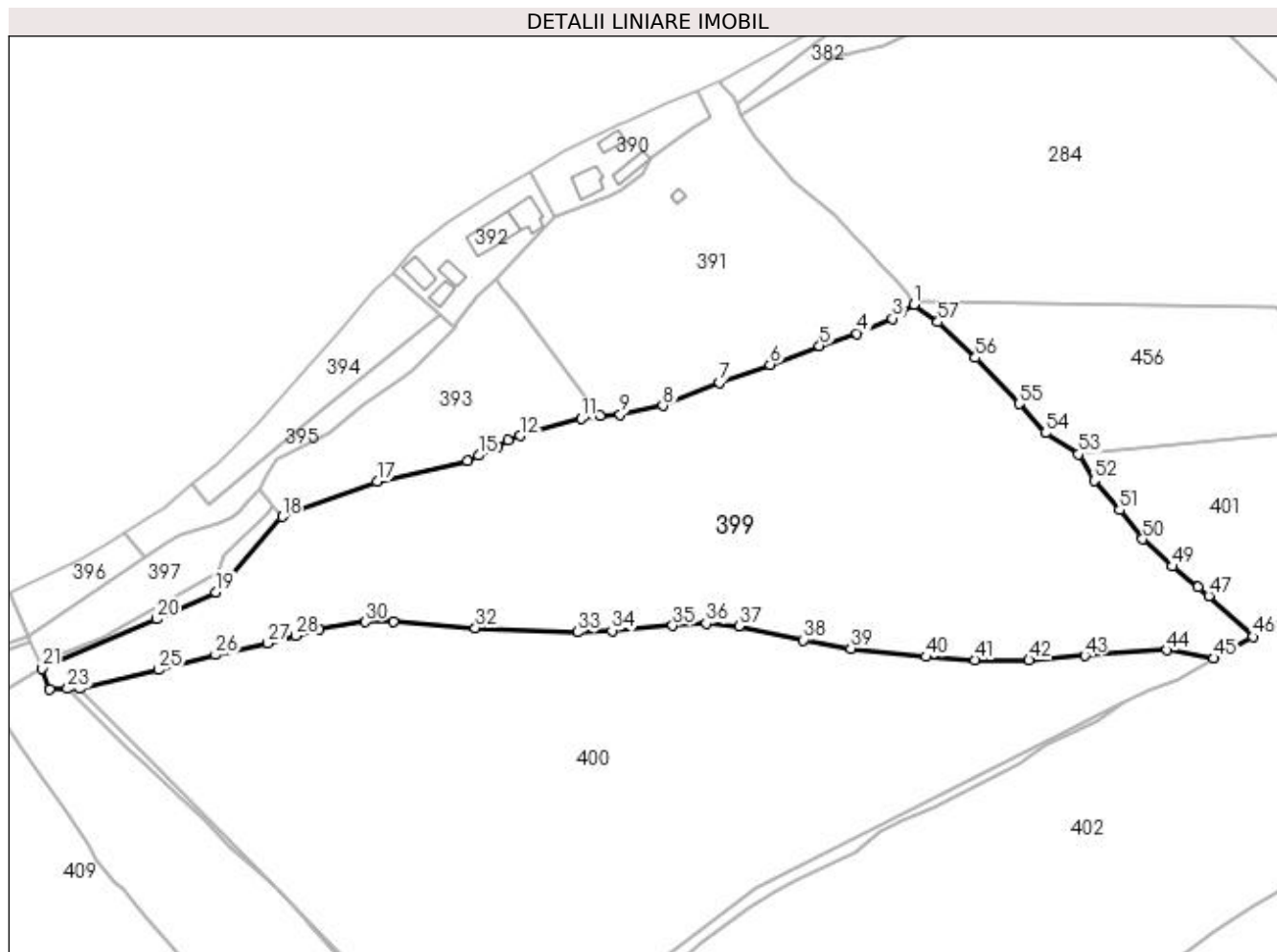
Inscrieri privind dezmembramintele dreptului de proprietate, drepturi reale de garanție și sarcini	Referințe
NU SUNT	

Anexa Nr. 1 La Partea I

Teren

Nr cadastral	Suprafața (mp)*	Observații / Referințe
30491	17.790	parte din pf 1155/27, 1155/26

* Suprafața este determinată în planul de proiecție Stereo 70.



Date referitoare la teren

Crt	Categorie folosință	Intra vilan	Suprafața (mp)	Tarla	Parcelă	Nr. topo	Observații / Referințe
1	pasune	DA	3.094	-	-	-	IMOBIL DELIMITAT PARTIAL CU GARD
2	pasune	NU	14.696	-	-	-	

Lungime Segmente

1) Valorile lungimilor segmentelor sunt obținute din proiecție în plan.

Punct început	X / Y	Punct sfârșit	X / Y	Lungime segment	Punct început	X / Y	Punct sfârșit	X / Y	Lungime segment	Punct început	X / Y	Punct sfârșit	X / Y	Lungime segment
1	520.338,29 664.246,74	2	520.334,564 664.244,493	4.351	2	520.334,564 664.244,493	3	520.332,012 664.242,722	3.106	3	520.332,012 664.242,722	4	520.321,827 664.238,402	11.063
4	520.321,827 664.238,402	5	520.310,957 664.234,864	11.431	5	520.310,957 664.234,864	6	520.296,619 664.229,406	15.342	6	520.296,619 664.229,406	7	520.282,054 664.224,118	15.495
7	520.282,054 664.224,118	8	520.265,661 664.217,504	17.677	8	520.265,661 664.217,504	9	520.253,317 664.214,987	12.598	9	520.253,317 664.214,987	10	520.247,421 664.214,601	5.909
10	520.247,421 664.214,601	11	520.242,095 664.213,789	5.388	11	520.242,095 664.213,789	12	520.224,482 664.208,792	18.308	12	520.224,482 664.208,792	13	520.220,803 664.207,601	3.867
13	520.220,803 664.207,601	14	520.217,816 664.205,723	3.528	14	520.217,816 664.205,723	15	520.212,319 664.203,09	6.095	15	520.212,319 664.203,09	16	520.209,136 664.201,546	3.538

Punct început	X / Y	Punct sfârșit	X / Y	Lungime segment	Punct început	X / Y	Punct sfârșit	X / Y	Lungime segment	Punct început	X / Y	Punct sfârșit	X / Y	Lungime segment
16	520.209,136 664.201,546	17	520.183,042 664.195,651	26.75 2	17	520.183,042 664.195,651	18	520.155,558 664.185,396	29.33 5	18	520.155,558 664.185,396	19	520.136,432 664.163,54	29.04 3
19	520.136,432 664.163,54	20	520.119,115 664.155,776	18.97 8	20	520.119,115 664.155,776	21	520.086,131 664.141,529	35.92 9	21	520.086,131 664.141,529	22	520.088,313 664.135,461	6.448
22	520.088,313 664.135,461	23	520.093,424 664.135,644	5.114	23	520.093,424 664.135,644	24	520.097,028 664.135,773	3.606	24	520.097,028 664.135,773	25	520.119,691 664.141,079	23.27 6
25	520.119,691 664.141,079	26	520.136,276 664.145,448	17.15 1	26	520.136,276 664.145,448	27	520.151,282 664.148,785	15.37 3	27	520.151,282 664.148,785	28	520.159,354 664.150,993	8.369
28	520.159,354 664.150,993	29	520.166,154 664.152,853	7.05	29	520.166,154 664.152,853	30	520.179,67 664.154,975	13.68 2	30	520.179,67 664.154,975	31	520.187,624 664.154,985	7.954
31	520.187,624 664.154,985	32	520.211,431 664.153,264	23.86 9	32	520.211,431 664.153,264	33	520.240,94 664.152,005	29.53 6	33	520.240,94 664.152,005	34	520.250,937 664.152,463	10.00 7
34	520.250,937 664.152,463	35	520.268,498 664.153,917	17.62 1	35	520.268,498 664.153,917	36	520.278,199 664.154,547	9.721	36	520.278,199 664.154,547	37	520.287,593 664.153,701	9.432
37	520.287,593 664.153,701	38	520.306,188 664.149,726	19.01 5	38	520.306,188 664.149,726	39	520.320,019 664.147,326	14.03 8	39	520.320,019 664.147,326	40	520.341,705 664.144,886	21.82 3
40	520.341,705 664.144,886	41	520.355,923 664.143,971	14.24 7	41	520.355,923 664.143,971	42	520.371,531 664.143,911	15.60 8	42	520.371,531 664.143,911	43	520.387,636 664.145,17	16.15 4
43	520.387,636 664.145,17	44	520.411,479 664.146,848	23.90 2	44	520.411,479 664.146,848	45	520.425,076 664.144,466	13.80 4	45	520.425,076 664.144,466	46	520.436,323 664.150,71	12.86 4
46	520.436,323 664.150,71	47	520.423,537 664.162,479	17.37 8	47	520.423,537 664.162,479	48	520.420,441 664.165,012	4.0	48	520.420,441 664.165,012	49	520.413,037 664.171,068	9.565
49	520.413,037 664.171,068	50	520.404,391 664.178,926	11.68 3	50	520.404,391 664.178,926	51	520.397,751 664.187,364	10.73 7	51	520.397,751 664.187,364	52	520.390,347 664.195,815	11.23 6
52	520.390,347 664.195,815	53	520.385,815 664.203,475	8.9	53	520.385,815 664.203,475	54	520.376,355 664.209,6	11.27	54	520.376,355 664.209,6	55	520.368,735 664.218,019	11.35 5
55	520.368,735 664.218,019	56	520.355,999 664.231,346	18.43 4	56	520.355,999 664.231,346	57	520.345,156 664.241,688	14.98 4	57	520.345,156 664.241,688	1	520.338,29 664.246,74	8.524

** Lungimile segmentelor sunt determinate în planul de proiecție Stereo 70 și sunt rotunjite la 1 milimetru.

*** Distanța dintre puncte este formată din segmente cumulate ce sunt mai mici decât valoarea 1 milimetru.

**DATE DESPRE IMOBILUL NR. 400**

Oficiul de Cadastru și Publicitate Imobiliară SUCEAVA
 Biroul de Cadastru și Publicitate Imobiliară Vatra Dornei

A. Partea I. Descrierea imobilului

TEREN Necunoscut

Adresa: Loc. Ciocanesti, Jud. Suceava

Nr. Crt	Nr cadastral Nr. topografic	Suprafața* (mp)	Observații / Referințe
A1	32314	21.261	Sector cadastral:28 Teren neimprejmuit; parte din pf 1155/27, 1155/26

B. Partea II. Proprietari și acte

Inscrieri privitoare la dreptul de proprietate și alte drepturi reale		Referințe
16079 / 04/11/2020		
Hotarare Judecatoreasca nr. 906, din 12/10/2018 emis de JUDECATORIA VATRA DORNEI;		
B2	Intabulare, drept de PROPRIETATE, cu titlu de cumpărare, dobandit prin Hotarare Judecatoreasca, cota actuala 1/1, cota initiala 1/1 1) ROATĂ CĂTĂLIN-CRISTIAN	A1

C. Partea III. SARCINI .

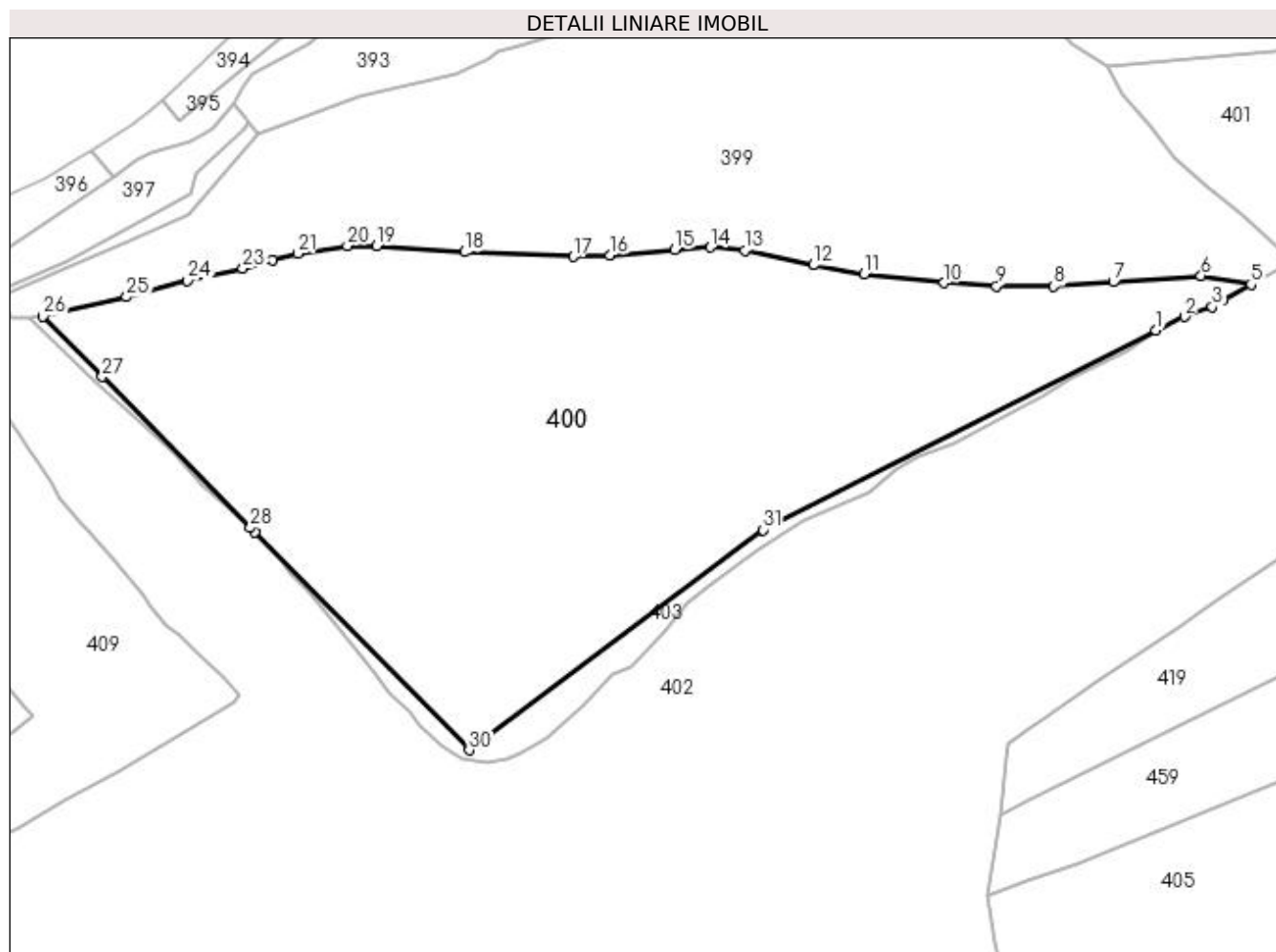
Inscrieri privind dezmembramintele dreptului de proprietate, drepturi reale de garanție și sarcini	Referințe
NU SUNT	

Anexa Nr. 1 La Partea I

Teren

Nr cadastral	Suprafața (mp)*	Observații / Referințe
32314	21.261	parte din pf 1155/27, 1155/26

* Suprafața este determinată în planul de proiecție Stereo 70.



Date referitoare la teren

Crt	Categorie folosință	Intravilan	Suprafața (mp)	Tarla	Parcelă	Nr. topo	Observații / Referințe
1	padure	DA	624	-	-	-	
2	padure	NU	20.637	-	-	-	

Lungime Segmente

1) Valorile lungimilor segmentelor sunt obținute din proiecție în plan.

Punct început	X / Y	Punct sfârșit	X / Y	Lungime segment (** (m)	Punct început	X / Y	Punct sfârșit	X / Y	Lungime segment (** (m)
1	520.399,295 664.132,012	2	520.406,972 664.135,692	8.513	2	520.406,972 664.135,692	3	520.414,557 664.138,375	8.046
3	520.414,557 664.138,375	4	520.417,36 664.140,067	3.274	4	520.417,36 664.140,067	5	520.425,076 664.144,466	8.882
5	520.425,076 664.144,466	6	520.411,479 664.146,848	13.804	6	520.411,479 664.146,848	7	520.387,636 664.145,17	23.902
7	520.387,636 664.145,17	8	520.371,531 664.143,911	16.154	8	520.371,531 664.143,911	9	520.355,923 664.143,971	15.608

Punct început	X / Y	Punct sfârșit	X / Y	Lungime segment (** (m)
9	520.355,923 664.143,971	10	520.341,705 664.144,886	14.247
11	520.320,019 664.147,326	12	520.306,188 664.149,726	14.038
13	520.287,593 664.153,701	14	520.278,199 664.154,547	9.432
15	520.268,498 664.153,917	16	520.250,937 664.152,463	17.621
17	520.240,94 664.152,005	18	520.211,431 664.153,264	29.536
19	520.187,624 664.154,985	20	520.179,67 664.154,975	7.954
21	520.166,154 664.152,853	22	520.159,354 664.150,993	7.05
23	520.151,282 664.148,785	24	520.136,276 664.145,448	15.373
25	520.119,691 664.141,079	26	520.097,028 664.135,773	23.276
27	520.113,049 664.119,457	28	520.153,332 664.078,428	57.499
29	520.154,507 664.077,303	30	520.212,702 664.018,062	83.043
31	520.292,602 664.077,848	1	520.399,295 664.132,012	119.654

Punct început	X / Y	Punct sfârșit	X / Y	Lungime segment (** (m)
10	520.341,705 664.144,886	11	520.320,019 664.147,326	21.823
12	520.306,188 664.149,726	13	520.287,593 664.153,701	19.015
14	520.278,199 664.154,547	15	520.268,498 664.153,917	9.721
16	520.250,937 664.152,463	17	520.240,94 664.152,005	10.007
18	520.211,431 664.153,264	19	520.187,624 664.154,985	23.869
20	520.179,67 664.154,975	21	520.166,154 664.152,853	13.682
22	520.159,354 664.150,993	23	520.151,282 664.148,785	8.369
24	520.136,276 664.145,448	25	520.119,691 664.141,079	17.151
26	520.097,028 664.135,773	27	520.113,049 664.119,457	22.867
28	520.153,332 664.078,428	29	520.154,507 664.077,303	1.627
30	520.212,702 664.018,062	31	520.292,602 664.077,848	99.792

** Lungimile segmentelor sunt determinate în planul de proiecție Stereo 70 și sunt rotunjite la 1 milimetru.

*** Distanța dintre puncte este formată din segmente cumulate ce sunt mai mici decât valoarea 1 milimetru.

**DATE DESPRE IMOBILUL NR. 401**

Oficiul de Cadastru și Publicitate Imobiliară SUCEAVA
Biroul de Cadastru și Publicitate Imobiliară Vatra Dornei

A. Partea I. Descrierea imobilului

TEREN Extravilan

Adresa: Jud. Suceava

Nr. Crt	Nr cadastral Nr. topografic	Suprafața* (mp)	Observații / Referințe
A1	32312	5.489	Sector cadastral:28 Teren neimprejmuit; parte din pf 1155/28, 1155/29, 1155/30

B. Partea II. Proprietari și acte

Inscrieri privitoare la dreptul de proprietate și alte drepturi reale	Referințe
16041 / 03/11/2020	
Hotarare Judecatoreasca nr. 915/2018, din 12/10/2018 emis de JUDECATORIA VATRA DORNEI;	
B1	Intabulare, drept de PROPRIETATE, dobandit prin Hotarare Judecatoreasca, cota actuala 1/1, cota initiala 1/1
1) ROATĂ CĂTĂLIN-CRISTIAN	

C. Partea III. SARCINI .

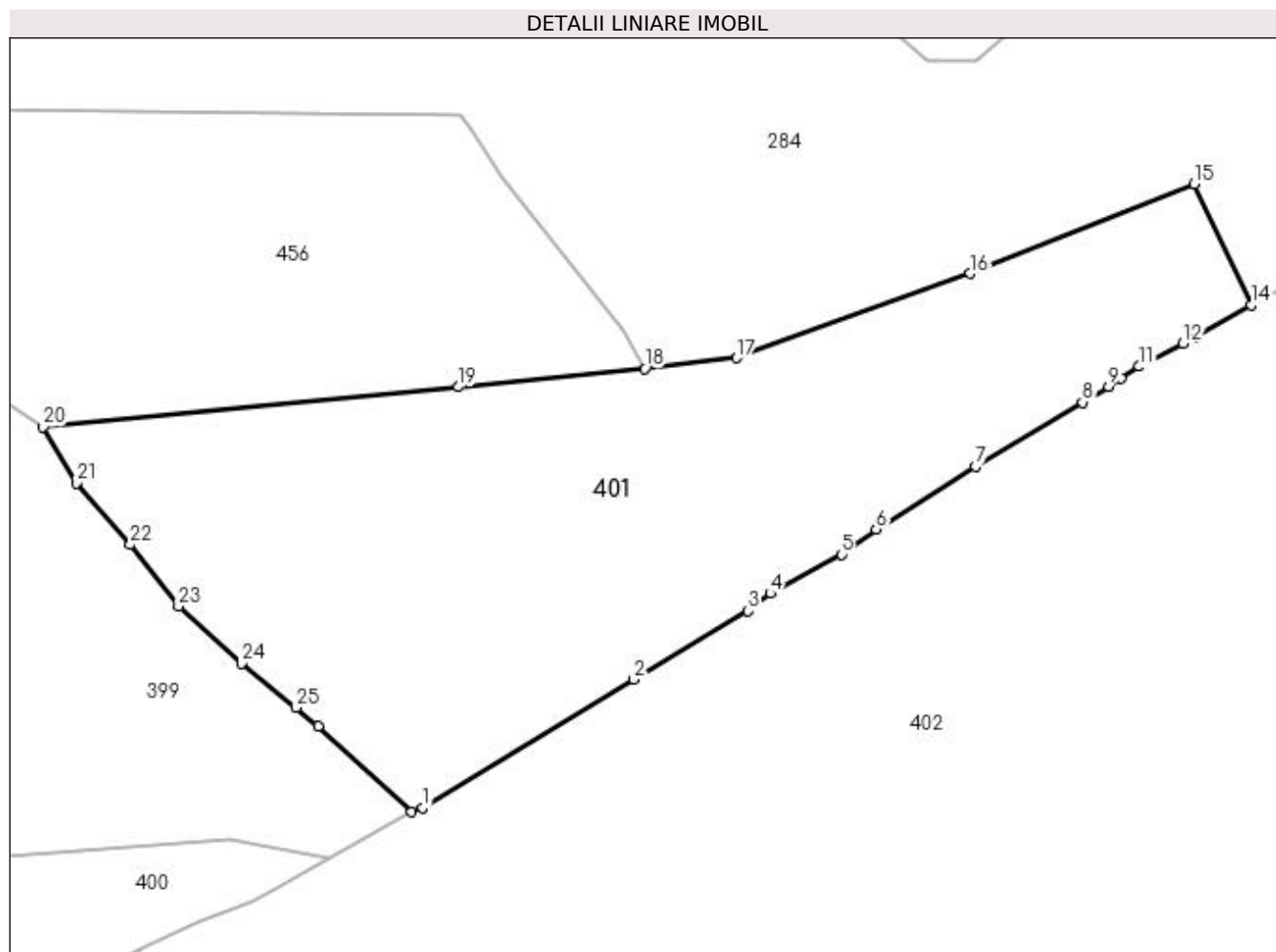
Inscrieri privind dezmembramintele dreptului de proprietate, drepturi reale de garanție și sarcini	Referințe
NU SUNT	

Anexa Nr. 1 La Partea I

Teren

Nr cadastral	Suprafața (mp)*	Observații / Referințe
32312	5.489	parte din pf 1155/28, 1155/29, 1155/30

* Suprafața este determinată în planul de proiecție Stereo 70.



Date referitoare la teren

Crt	Categorie folosință	Intravilan	Suprafața (mp)	Tarla	Parcelă	Nr. topo	Observații / Referințe
1	pasune	NU	5.489	-	-	-	

Lungime Segmente

1) Valorile lungimilor segmentelor sunt obținute din proiecție în plan.

Punct început	X / Y	Punct sfârșit	X / Y	Lungime segment (** (m)
1	520.437,881 664.151,248	2	520.466,748 664.168,908	33.84
3	520.482,457 664.178,282	4	520.485,514 664.180,676	3.883
5	520.495,259 664.186,021	6	520.500,037 664.189,461	5.888
7	520.513,688 664.198,05	8	520.528,307 664.206,868	17.073
9	520.531,881 664.209,024	10	520.533,617 664.210,154	2.071

Punct început	X / Y	Punct sfârșit	X / Y	Lungime segment (** (m)
2	520.466,748 664.168,908	3	520.482,457 664.178,282	18.293
4	520.485,514 664.180,676	5	520.495,259 664.186,021	11.115
6	520.500,037 664.189,461	7	520.513,688 664.198,05	16.128
8	520.528,307 664.206,868	9	520.531,881 664.209,024	4.174
10	520.533,617 664.210,154	11	520.536,094 664.211,766	2.955

Punct început	X / Y	Punct sfârșit	X / Y	Lungime segment (** (m))
11	520.536,094 664.211,766	12	520.542,111 664.214,958	6.811
13	520.543,8 664.215,854	14	520.551,432 664.220,195	8.78
15	520.543,638 664.236,812	16	520.512,913 664.224,501	33.1
17	520.480,902 664.212,943	18	520.468,325 664.211,503	12.659
19	520.442,781 664.208,971	20	520.385,815 664.203,475	57.231
21	520.390,347 664.195,815	22	520.397,751 664.187,364	11.236
23	520.404,391 664.178,926	24	520.413,037 664.171,068	11.683
25	520.420,441 664.165,012	26	520.423,537 664.162,479	4.0
27	520.436,323 664.150,71	1	520.437,881 664.151,248	1.648

Punct început	X / Y	Punct sfârșit	X / Y	Lungime segment (** (m))
12	520.542,111 664.214,958	13	520.543,8 664.215,854	1.912
14	520.551,432 664.220,195	15	520.543,638 664.236,812	18.354
16	520.512,913 664.224,501	17	520.480,902 664.212,943	34.034
18	520.468,325 664.211,503	19	520.442,781 664.208,971	25.669
20	520.385,815 664.203,475	21	520.390,347 664.195,815	8.9
22	520.397,751 664.187,364	23	520.404,391 664.178,926	10.737
24	520.413,037 664.171,068	25	520.420,441 664.165,012	9.565
26	520.423,537 664.162,479	27	520.436,323 664.150,71	17.378

** Lungimile segmentelor sunt determinate în planul de proiecție Stereo 70 și sunt rotunjite la 1 milimetru.

*** Distanța dintre puncte este formată din segmente cumulate ce sunt mai mici decât valoarea 1 milimetru.

**DATE DESPRE IMOBILUL NR. 402**

Oficiul de Cadastru și Publicitate Imobiliară SUCEAVA
Biroul de Cadastru și Publicitate Imobiliară Vatra Dornei

A. Partea I. Descrierea imobilului

TEREN Necunoscut

Adresa: Loc. Ciocanesti, Jud. Suceava

Nr. Crt	Nr cadastral Nr. topografic	Suprafața* (mp)	Observații / Referințe
A1	32317	94.627	Sector cadastral:28 Teren neimprejmuit;

B. Partea II. Proprietari și acte

Inscrieri privitoare la dreptul de proprietate și alte drepturi reale	Referințe
16067 / 04/11/2020	
Hotarare Judecatoreasca nr. 907, din 12/10/2018 emis de JUDECATORIA VATRA DORNEI;	
B1	A1
Intabulare, drept de PROPRIETATE, mod dobândire cumpărare, dobândit prin Hotarare Judecatoreasca, cota actuala 1/1, cota initiala 1/1	
1) ROATĂ CĂTĂLIN-CRISTIAN	

C. Partea III. SARCINI .

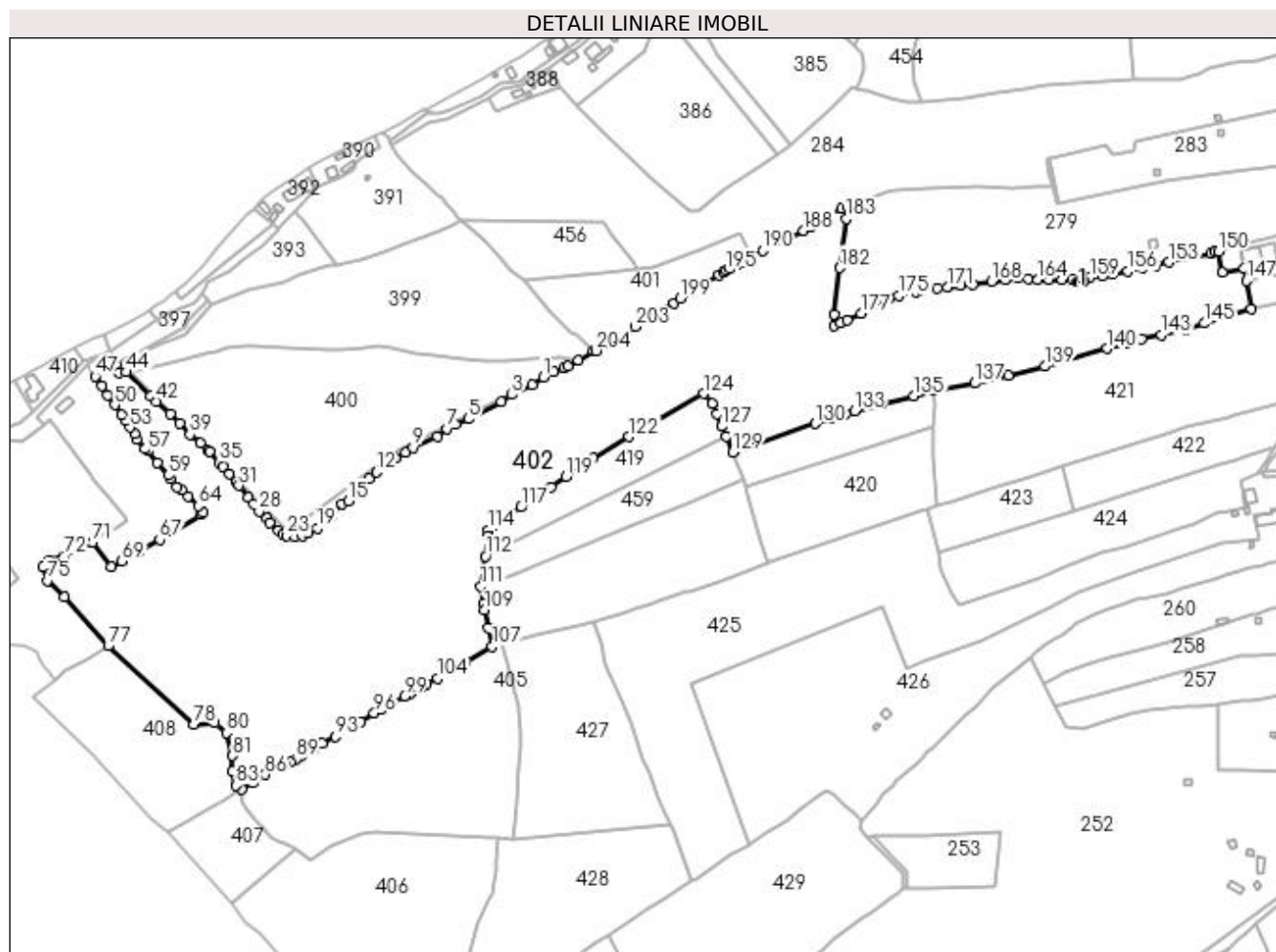
Inscrieri privind dezmembramintele dreptului de proprietate, drepturi reale de garanție și sarcini	Referințe
NU SUNT	

Anexa Nr. 1 La Partea I

Teren

Nr cadastral	Suprafața (mp)*	Observații / Referințe
32317	94.627	

* Suprafața este determinată în planul de proiecție Stereo 70.



Date referitoare la teren

Crt	Categorie folosință	Intra vilan	Suprafața (mp)	Tarla	Parcelă	Nr. topo	Observații / Referințe
1	faneata	NU	45.840	-	-	-	
2	faneata	DA	936	-	-	-	
3	pasune	DA	2.665	-	-	-	
4	pasune	DA	722	-	-	-	
5	pasune	NU	44.464	-	-	-	

Date referitoare la construcții

Crt	Număr	Destinație construcție	Supraf. (mp)	Situație juridică	Observații / Referințe
A1.1	32317-C1	constructii anexa	35	Fara acte	Nr. niveluri:1; S. construita la sol:35 mp; S. construita desfasurata:35 mp; Anexa edificata din lemn, cu regim de inaltime P, cu suprafata construita la sol de 35 mp si cu suprafata construita desfasurata de 35 mp.

Lungime Segmente

1) Valorile lungimilor segmentelor sunt obținute din proiecție în plan.

Punct început	X / Y	Punct sfârșit	X / Y	Lungime segment	Punct început	X / Y	Punct sfârșit	X / Y	Lungime segment	Punct început	X / Y	Punct sfârșit	X / Y	Lungime segment
1	520.399,295 664.132,012	2	520.391,389 664.126,207	9.808	2	520.391,389 664.126,207	3	520.376,278 664.119,117	16.692	3	520.376,278 664.119,117	4	520.368,373 664.114,153	9.334
4	520.368,373 664.114,153	5	520.344,365 664.101,277	27.243	5	520.344,365 664.101,277	6	520.334,73 664.097,67	10.288	6	520.334,73 664.097,67	7	520.328,576 664.094,239	7.046
7	520.328,576 664.094,239	8	520.321,545 664.088,17	9.288	8	520.321,545 664.088,17	9	520.303,674 664.080,271	19.539	9	520.303,674 664.080,271	10	520.298,172 664.076,975	6.414
10	520.298,172 664.076,975	11	520.290,858 664.072,381	8.637	11	520.290,858 664.072,381	12	520.276,986 664.062,217	17.197	12	520.276,986 664.062,217	13	520.271,906 664.057,775	6.748
13	520.271,906 664.057,775	14	520.265,767 664.050,542	9.487	14	520.265,767 664.050,542	15	520.256,649 664.040,886	13.281	15	520.256,649 664.040,886	16	520.251,494 664.038,669	5.612
16	520.251,494 664.038,669	17	520.244,053 664.030,513	11.04	17	520.244,053 664.030,513	18	520.239,0 664.025,781	6.923	18	520.239,0 664.025,781	19	520.233,676 664.021,343	6.931
19	520.233,676 664.021,343	20	520.226,886 664.017,313	7.896	20	520.226,886 664.017,313	21	520.222,957 664.015,698	4.248	21	520.222,957 664.015,698	22	520.217,551 664.014,524	5.532
22	520.217,551 664.014,524	23	520.210,945 664.015,63	6.698	23	520.210,945 664.015,63	24	520.208,336 664.017,101	2.995	24	520.208,336 664.017,101	25	520.205,281 664.019,331	3.782
25	520.205,281 664.019,331	26	520.199,027 664.025,14	8.536	26	520.199,027 664.025,14	27	520.196,392 664.028,39	4.184	27	520.196,392 664.028,39	28	520.191,024 664.033,67	7.53
28	520.191,024 664.033,67	29	520.186,797 664.039,153	6.923	29	520.186,797 664.039,153	30	520.183,117 664.044,047	6.123	30	520.183,117 664.044,047	31	520.176,353 664.052,408	10.754
31	520.176,353 664.052,408	32	520.174,297 664.055,121	3.404	32	520.174,297 664.055,121	33	520.169,117 664.060,932	7.785	33	520.169,117 664.060,932	34	520.164,279 664.066,37	7.279
34	520.164,279 664.066,37	35	520.161,796 664.069,442	3.95	35	520.161,796 664.069,442	36	520.154,507 664.077,303	10.72	36	520.154,507 664.077,303	37	520.153,332 664.078,428	1.627
37	520.153,332 664.078,428	38	520.147,767 664.083,417	7.474	38	520.147,767 664.083,417	39	520.140,306 664.089,924	9.9	39	520.140,306 664.089,924	40	520.132,88 664.098,121	11.061
40	520.132,88 664.098,121	41	520.125,788 664.104,71	9.68	41	520.125,788 664.104,71	42	520.115,481 664.114,167	13.988	42	520.115,481 664.114,167	43	520.111,179 664.118,183	5.885
43	520.111,179 664.118,183	44	520.093,424 664.135,644	24.902	44	520.093,424 664.135,644	45	520.088,313 664.135,461	5.114	45	520.088,313 664.135,461	46	520.086,131 664.141,529	6.448
46	520.086,131 664.141,529	47	520.070,834 664.132,467	17.78	47	520.070,834 664.132,467	48	520.075,541 664.125,569	8.351	48	520.075,541 664.125,569	49	520.080,11 664.118,654	8.288
49	520.080,11 664.118,654	50	520.085,015 664.111,625	8.571	50	520.085,015 664.111,625	51	520.090,059 664.104,345	8.857	51	520.090,059 664.104,345	52	520.092,805 664.100,263	4.92
52	520.092,805 664.100,263	53	520.096,081 664.095,181	6.046	53	520.096,081 664.095,181	54	520.099,543 664.090,402	5.901	54	520.099,543 664.090,402	55	520.101,425 664.086,416	4.408
55	520.101,425 664.086,416	56	520.107,384 664.079,448	9.169	56	520.107,384 664.079,448	57	520.109,215 664.077,914	2.389	57	520.109,215 664.077,914	58	520.116,477 664.069,148	11.383
58	520.116,477 664.069,148	59	520.124,272 664.059,94	12.064	59	520.124,272 664.059,94	60	520.126,099 664.057,679	2.907	60	520.126,099 664.057,679	61	520.130,47 664.051,636	7.458
61	520.130,47 664.051,636	62	520.134,123 664.049,266	4.354	62	520.134,123 664.049,266	63	520.138,801 664.044,567	6.631	63	520.138,801 664.044,567	64	520.146,287 664.037,522	10.28
64	520.146,287 664.037,522	65	520.150,127 664.032,928	5.988	65	520.150,127 664.032,928	66	520.148,544 664.031,022	2.478	66	520.148,544 664.031,022	67	520.117,977 664.012,838	35.567
67	520.117,977 664.012,838	68	520.102,99 664.004,294	17.251	68	520.102,99 664.004,294	69	520.090,371 663.996,87	14.641	69	520.090,371 663.996,87	70	520.082,319 663.993,161	8.865
70	520.082,319 663.993,161	71	520.068,871 664.010,822	22.198	71	520.068,871 664.010,822	72	520.047,359 664.000,439	23.887	72	520.047,359 664.000,439	73	520.036,915 663.997,938	10.739
73	520.036,915 663.997,938	74	520.032,543 663.992,605	6.896	74	520.032,543 663.992,605	75	520.035,456 663.982,822	10.207	75	520.035,456 663.982,822	76	520.047,956 663.970,73	17.392
76	520.047,956 663.970,73	77	520.080,359 663.934,884	48.321	77	520.080,359 663.934,884	78	520.143,25 663.877,479	85.151	78	520.143,25 663.877,479	79	520.158,471 663.878,369	15.247
79	520.158,471 663.878,369	80	520.166,856 663.871,082	11.109	80	520.166,856 663.871,082	81	520.171,571 663.854,241	17.489	81	520.171,571 663.854,241	82	520.171,077 663.842,615	11.636
82	520.171,077 663.842,615	83	520.173,849 663.832,638	10.355	83	520.173,849 663.832,638	84	520.178,333 663.829,901	5.253	84	520.178,333 663.829,901	85	520.186,684 663.834,94	9.753
85	520.186,684 663.834,94	86	520.195,477 663.840,6	10.457	86	520.195,477 663.840,6	87	520.209,875 663.847,947	16.164	87	520.209,875 663.847,947	88	520.214,232 663.849,905	4.777
88	520.214,232 663.849,905	89	520.218,053 663.852,081	4.397	89	520.218,053 663.852,081	90	520.221,884 663.854,895	4.753	90	520.221,884 663.854,895	91	520.230,771 663.859,552	10.033
91	520.230,771 663.859,552	92	520.237,255 663.863,204	7.442	92	520.237,255 663.863,204	93	520.246,818 663.868,588	10.974	93	520.246,818 663.868,588	94	520.260,753 663.876,611	16.08
94	520.260,753 663.876,611	95	520.265,512 663.879,435	5.534	95	520.265,512 663.879,435	96	520.275,307 663.885,457	11.498	96	520.275,307 663.885,457	97	520.280,333 663.888,075	5.667

Punct început	X / Y	Punct sfârșit	X / Y	Lungime segment	Punct început	X / Y	Punct sfârșit	X / Y	Lungime segment	Punct început	X / Y	Punct sfârșit	X / Y	Lungime segment
97	520.280,333 663.888,075	98	520.289,026 663.892,784	9.887	98	520.289,026 663.892,784	99	520.297,54 663.898,029	10.0	99	520.297,54 663.898,029	100	520.301,912 663.899,901	4.756
100	520.301,912 663.899,901	101	520.306,101 663.902,554	4.958	101	520.306,101 663.902,554	102	520.310,262 663.904,772	4.715	102	520.310,262 663.904,772	103	520.313,952 663.906,979	4.3
103	520.313,952 663.906,979	104	520.322,106 663.911,281	9.219	104	520.322,106 663.911,281	105	520.334,076 663.918,264	13.858	105	520.334,076 663.918,264	106	520.341,986 663.922,967	9.203
106	520.341,986 663.922,967	107	520.361,897 663.934,385	22.953	107	520.361,897 663.934,385	108	520.359,088 663.947,793	13.699	108	520.359,088 663.947,793	109	520.356,458 663.961,181	13.644
109	520.356,458 663.961,181	110	520.355,567 663.965,939	4.841	110	520.355,567 663.965,939	111	520.353,472 663.978,654	12.886	111	520.353,472 663.978,654	112	520.357,045 664.000,634	22.269
112	520.357,045 664.000,634	113	520.358,72 664.015,645	15.104	113	520.358,72 664.015,645	114	520.359,258 664.019,688	4.079	114	520.359,258 664.019,688	115	520.364,927 664.023,811	7.01
115	520.364,927 664.023,811	116	520.369,038 664.026,801	5.083	116	520.369,038 664.026,801	117	520.383,234 664.036,552	17.222	117	520.383,234 664.036,552	118	520.405,184 664.051,377	26.487
118	520.405,184 664.051,377	119	520.416,237 664.059,1	13.484	119	520.416,237 664.059,1	120	520.425,178 664.065,3	10.88	120	520.425,178 664.065,3	121	520.436,07 664.072,347	12.973
121	520.436,07 664.072,347	122	520.462,18 664.088,256	30.575	122	520.462,18 664.088,256	123	520.467,61 664.091,565	6.359	123	520.467,61 664.091,565	124	520.516,999 664.119,826	56.903
124	520.516,999 664.119,826	125	520.523,025 664.112,502	9.484	125	520.523,025 664.112,502	126	520.526,713 664.105,07	8.297	126	520.526,713 664.105,07	127	520.530,098 664.095,741	9.924
127	520.530,098 664.095,741	128	520.533,412 664.088,348	8.102	128	520.533,412 664.088,348	129	520.538,457 664.077,095	12.332	129	520.538,457 664.077,095	130	520.598,965 664.097,741	63.933
130	520.598,965 664.097,741	131	520.609,855 664.101,456	11.506	131	520.609,855 664.101,456	132	520.621,196 664.105,001	11.882	132	520.621,196 664.105,001	133	520.627,865 664.106,996	6.961
133	520.627,865 664.106,996	134	520.648,086 664.112,547	20.969	134	520.648,086 664.112,547	135	520.671,271 664.118,202	23.865	135	520.671,271 664.118,202	136	520.685,874 664.122,183	15.136
136	520.685,874 664.122,183	137	520.716,102 664.127,479	30.688	137	520.716,102 664.127,479	138	520.740,524 664.132,856	25.007	138	520.740,524 664.132,856	139	520.767,281 664.139,854	27.657
139	520.767,281 664.139,854	140	520.813,169 664.152,956	47.722	140	520.813,169 664.152,956	141	520.827,044 664.156,697	14.37	141	520.827,044 664.156,697	142	520.838,173 664.159,746	11.539
142	520.838,173 664.159,746	143	520.852,864 664.163,017	15.051	143	520.852,864 664.163,017	144	520.870,44 664.167,126	18.05	144	520.870,44 664.167,126	145	520.884,168 664.171,386	14.374
145	520.884,168 664.171,386	146	520.918,6 664.181,758	35.96	146	520.918,6 664.181,758	147	520.915,225 664.202,643	21.156	147	520.915,225 664.202,643	148	520.913,425 664.211,884	9.415
148	520.913,425 664.211,884	149	520.897,65 664.208,7	16.093	149	520.897,65 664.208,7	150	520.894,601 664.224,232	15.828	150	520.894,601 664.224,232	151	520.891,948 664.223,628	2.721
151	520.891,948 664.223,628	152	520.889,265 664.222,747	2.824	152	520.889,265 664.222,747	153	520.857,967 664.216,127	31.99	153	520.857,967 664.216,127	154	520.848,794 664.213,98	9.421
154	520.848,794 664.213,98	155	520.839,205 664.211,94	9.804	155	520.839,205 664.211,94	156	520.828,211 664.209,541	11.253	156	520.828,211 664.209,541	157	520.816,85 664.207,375	11.566
157	520.816,85 664.207,375	158	520.809,442 664.206,196	7.501	158	520.809,442 664.206,196	159	520.800,842 664.205,215	8.656	159	520.800,842 664.205,215	160	520.797,343 664.204,884	3.515
160	520.797,343 664.204,884	161	520.787,625 664.203,796	9.779	161	520.787,625 664.203,796	162	520.779,671 664.203,538	7.958	162	520.779,671 664.203,538	163	520.770,503 664.203,319	9.171
163	520.770,503 664.203,319	164	520.762,245 664.203,453	8.259	164	520.762,245 664.203,453	165	520.755,383 664.204,169	6.899	165	520.755,383 664.204,169	166	520.747,266 664.204,394	8.12
166	520.747,266 664.204,394	167	520.738,523 664.203,52	8.787	167	520.738,523 664.203,52	168	520.728,472 664.202,122	10.148	168	520.728,472 664.202,122	169	520.714,346 664.200,04	14.279
169	520.714,346 664.200,04	170	520.705,79 664.199,048	8.613	170	520.705,79 664.199,048	171	520.695,795 664.197,949	10.055	171	520.695,795 664.197,949	172	520.688,504 664.197,389	7.312
172	520.688,504 664.197,389	173	520.677,676 664.195,46	10.998	173	520.677,676 664.195,46	174	520.672,873 664.194,15	4.978	174	520.672,873 664.194,15	175	520.660,432 664.191,566	12.707
175	520.660,432 664.191,566	176	520.652,903 664.189,719	7.752	176	520.652,903 664.189,719	177	520.632,723 664.178,449	23.114	177	520.632,723 664.178,449	178	520.622,185 664.173,942	11.461
178	520.622,185 664.173,942	179	520.617,466 664.171,733	5.21	179	520.617,466 664.171,733	180	520.613,105 664.169,898	4.731	180	520.613,105 664.169,898	181	520.612,97 664.178,15	8.253
181	520.612,97 664.178,15	182	520.616,601 664.212,14	34.183	182	520.616,601 664.212,14	183	520.621,637 664.248,035	36.247	183	520.621,637 664.248,035	184	520.622,267 664.256,892	8.879
184	520.622,267 664.256,892	185	520.618,051 664.255,295	4.508	185	520.618,051 664.255,295	186	520.598,027 664.244,992	22.519	186	520.598,027 664.244,992	187	520.595,664 664.242,157	3.691
187	520.595,664 664.242,157	188	520.590,372 664.239,329	6.0	188	520.590,372 664.239,329	189	520.577,79 664.233,287	13.958	189	520.577,79 664.233,287	190	520.560,275 664.224,89	19.424
190	520.560,275 664.224,89	191	520.551,432 664.220,195	10.012	191	520.551,432 664.220,195	192	520.543,8 664.215,854	8.78	192	520.543,8 664.215,854	193	520.542,111 664.214,958	1.912
193	520.542,111 664.214,958	194	520.536,094 664.211,766	6.811	194	520.536,094 664.211,766	195	520.533,617 664.210,154	2.955	195	520.533,617 664.210,154	196	520.531,881 664.209,024	2.071

Punct început	X / Y	Punct sfârșit	X / Y	Lungime segment	Punct început	X / Y	Punct sfârșit	X / Y	Lungime segment	Punct început	X / Y	Punct sfârșit	X / Y	Lungime segment
196	520.531,881 664.209,024	197	520.528,307 664.206,868	4.174	197	520.528,307 664.206,868	198	520.513,688 664.198,05	17.073	198	520.513,688 664.198,05	199	520.500,037 664.189,461	16.128
199	520.500,037 664.189,461	200	520.495,259 664.186,021	5.888	200	520.495,259 664.186,021	201	520.485,514 664.180,676	11.115	201	520.485,514 664.180,676	202	520.482,457 664.178,282	3.883
202	520.482,457 664.178,282	203	520.466,748 664.168,908	18.293	203	520.466,748 664.168,908	204	520.437,881 664.151,248	33.84	204	520.437,881 664.151,248	205	520.436,323 664.150,71	1.648
205	520.436,323 664.150,71	206	520.425,076 664.144,466	12.864	206	520.425,076 664.144,466	207	520.417,36 664.140,067	8.882	207	520.417,36 664.140,067	208	520.414,557 664.138,375	3.274
208	520.414,557 664.138,375	209	520.406,972 664.135,692	8.046	209	520.406,972 664.135,692	1	520.399,295 664.132,012	8.513					

** Lungimile segmentelor sunt determinate în planul de proiecție Stereo 70 și sunt rotunjite la 1 milimetru.

*** Distanța dintre puncte este formată din segmente cumulate ce sunt mai mici decât valoarea 1 milimetru.

**DATE DESPRE IMOBILUL NR. 403**

Oficiul de Cadastru și Publicitate Imobiliară SUCEAVA
Biroul de Cadastru și Publicitate Imobiliară Vatra Dornei

A. Partea I. Descrierea imobilului

TEREN Extravilan

Adresa: Jud. Suceava

Nr. Crt	Nr cadastral Nr. topografic	Suprafața* (mp)	Observații / Referințe
A1	32311	1.120	Sector cadastral:28 Teren neimprejmuit; parte din pf 1155/53

B. Partea II. Proprietari și acte

Inscrieri privitoare la dreptul de proprietate și alte drepturi reale		Referințe
16092 / 04/11/2020		
Hotarare Judecatoreasca nr. 906/2018, din 12/10/2018 emis de JUDECATORIA VATRA DORNEI;		
B1	Intabulare, drept de PROPRIETATE, cu titlu de cumpărare, dobandit prin Hotarare Judecatoreasca, cota actuala 1/1, cota initiala 1/1 1) ROATĂ CĂTĂLIN-CRISTIAN	A1

C. Partea III. SARCINI .

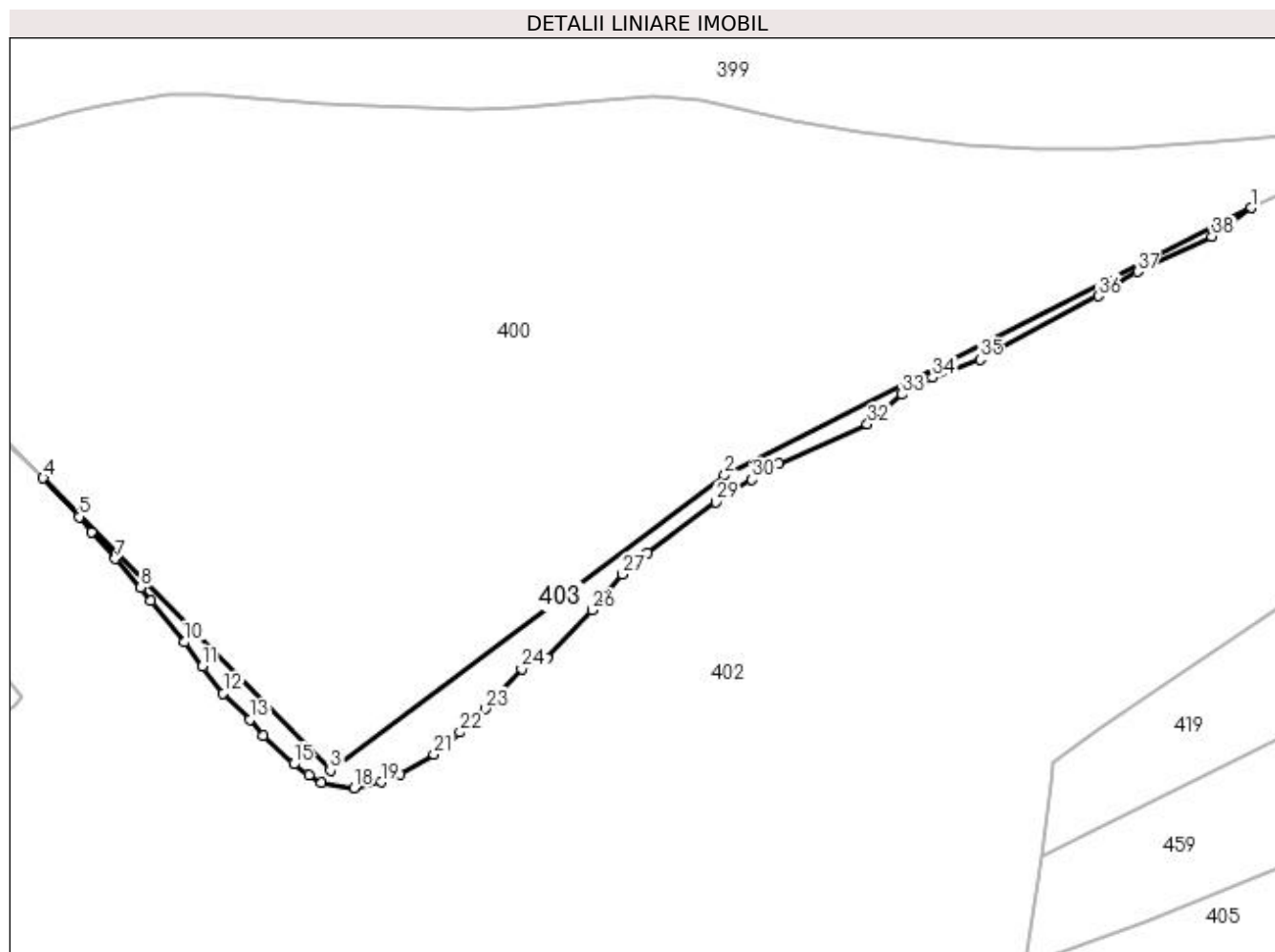
Inscrieri privind dezmembramintele dreptului de proprietate, drepturi reale de garanție și sarcini	Referințe
NU SUNT	

Anexa Nr. 1 La Partea I

Teren

Nr cadastral	Suprafața (mp)*	Observații / Referințe
32311	1.120	parte din pf 1155/53

* Suprafața este determinată în planul de proiecție Stereo 70.



Date referitoare la teren

Crt	Categorie folosință	Intra vilan	Suprafața (mp)	Tarla	Parcelă	Nr. topo	Observații / Referințe
1	pasune	NU	1.120	-	-	-	

Lungime Segmente

1) Valorile lungimilor segmentelor sunt obținute din proiecție în plan.

Punct început	X / Y	Punct sfârșit	X / Y	Lungime segment (** (m)
1	520.399,295 664.132,012	2	520.292,602 664.077,848	119.654
3	520.212,702 664.018,062	4	520.154,507 664.077,303	83.043
5	520.161,796 664.069,442	6	520.164,279 664.066,37	3.95
7	520.169,117 664.060,932	8	520.174,297 664.055,121	7.785
9	520.176,353 664.052,408	10	520.183,117 664.044,047	10.754

Punct început	X / Y	Punct sfârșit	X / Y	Lungime segment (** (m)
2	520.292,602 664.077,848	3	520.212,702 664.018,062	99.792
4	520.154,507 664.077,303	5	520.161,796 664.069,442	10.72
6	520.164,279 664.066,37	7	520.169,117 664.060,932	7.279
8	520.174,297 664.055,121	9	520.176,353 664.052,408	3.404
10	520.183,117 664.044,047	11	520.186,797 664.039,153	6.123

Punct început	X / Y	Punct sfârșit	X / Y	Lungime segment (** (m)	Punct început	X / Y	Punct sfârșit	X / Y	Lungime segment (** (m)
11	520.186,797 664.039,153	12	520.191,024 664.033,67	6.923	12	520.191,024 664.033,67	13	520.196,392 664.028,39	7.53
13	520.196,392 664.028,39	14	520.199,027 664.025,14	4.184	14	520.199,027 664.025,14	15	520.205,281 664.019,331	8.536
15	520.205,281 664.019,331	16	520.208,336 664.017,101	3.782	16	520.208,336 664.017,101	17	520.210,945 664.015,63	2.995
17	520.210,945 664.015,63	18	520.217,551 664.014,524	6.698	18	520.217,551 664.014,524	19	520.222,957 664.015,698	5.532
19	520.222,957 664.015,698	20	520.226,886 664.017,313	4.248	20	520.226,886 664.017,313	21	520.233,676 664.021,343	7.896
21	520.233,676 664.021,343	22	520.239,0 664.025,781	6.931	22	520.239,0 664.025,781	23	520.244,053 664.030,513	6.923
23	520.244,053 664.030,513	24	520.251,494 664.038,669	11.04	24	520.251,494 664.038,669	25	520.256,649 664.040,886	5.612
25	520.256,649 664.040,886	26	520.265,767 664.050,542	13.281	26	520.265,767 664.050,542	27	520.271,906 664.057,775	9.487
27	520.271,906 664.057,775	28	520.276,986 664.062,217	6.748	28	520.276,986 664.062,217	29	520.290,858 664.072,381	17.197
29	520.290,858 664.072,381	30	520.298,172 664.076,975	8.637	30	520.298,172 664.076,975	31	520.303,674 664.080,271	6.414
31	520.303,674 664.080,271	32	520.321,545 664.088,17	19.539	32	520.321,545 664.088,17	33	520.328,576 664.094,239	9.288
33	520.328,576 664.094,239	34	520.334,73 664.097,67	7.046	34	520.334,73 664.097,67	35	520.344,365 664.101,277	10.288
35	520.344,365 664.101,277	36	520.368,373 664.114,153	27.243	36	520.368,373 664.114,153	37	520.376,278 664.119,117	9.334
37	520.376,278 664.119,117	38	520.391,389 664.126,207	16.692	38	520.391,389 664.126,207	1	520.399,295 664.132,012	9.808

** Lungimile segmentelor sunt determinate în planul de proiecție Stereo 70 și sunt rotunjite la 1 milimetru.

*** Distanța dintre puncte este formată din segmente cumulate ce sunt mai mici decât valoarea 1 milimetru.

**DATE DESPRE IMOBILUL NR. 404**

Oficiul de Cadastru și Publicitate Imobiliară SUCEAVA
 Biroul de Cadastru și Publicitate Imobiliară Vatra Dornei

A. Partea I. Descrierea imobilului

TEREN Necunoscut

Adresa: Loc. Ciocanesti, Jud. Suceava

Nr. Crt	Nr cadastral Nr. topografic	Suprafața* (mp)	Observații / Referințe
A1	32313	124	Sector cadastral:28 Teren neimprejmuit; parte din pf 1155/26

B. Partea II. Proprietari și acte

Inscrieri privitoare la dreptul de proprietate și alte drepturi reale	Referințe
16098 / 04/11/2020	
Hotarare Judecatoreasca nr. 906/2018, din 12/10/2018 emis de JUDECATORIA VATRA DORNEI;	
B1	A1
Intabulare, drept de PROPRIETATE, dobandit prin Hotarare Judecatoreasca, cota actuala 1/1, cota initiala 1/1	
1) ROATĂ CĂTĂLIN-CRISTIAN	

C. Partea III. SARCINI .

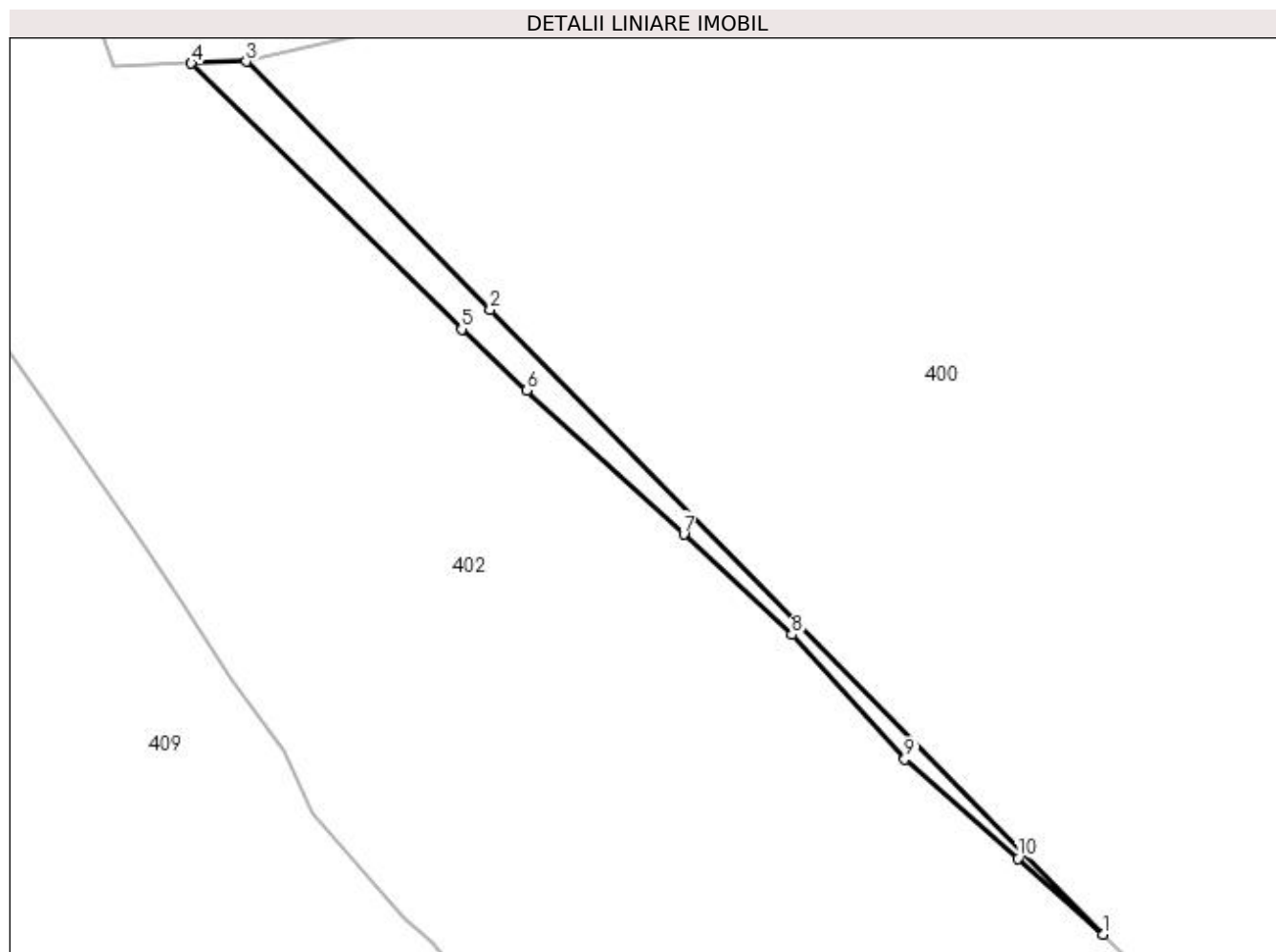
Inscrieri privind dezmembramintele dreptului de proprietate, drepturi reale de garanție și sarcini	Referințe
NU SUNT	

Anexa Nr. 1 La Partea I

Teren

Nr cadastral	Suprafața (mp)*	Observații / Referințe
32313	124	parte din pf 1155/26

* Suprafața este determinată în planul de proiecție Stereo 70.



Date referitoare la teren

Crt	Categorie folosință	Intravilan	Suprafața (mp)	Tarla	Parcelă	Nr. topo	Observații / Referințe
1	pasune	DA	58	-	-	-	
2	pasune	NU	66	-	-	-	

Lungime Segmente

1) Valorile lungimilor segmentelor sunt obținute din proiecție în plan.

Punct început	X / Y	Punct sfârșit	X / Y	Lungime segment (** (m)
1	520.153,332 664.078,428	2	520.113,049 664.119,457	57.499
2	520.113,049 664.119,457	3	520.097,028 664.135,773	22.867
3	520.097,028 664.135,773	4	520.093,424 664.135,644	3.606
4	520.093,424 664.135,644	5	520.111,179 664.118,183	24.902

Punct început	X / Y	Punct sfârșit	X / Y	Lungime segment (** (m)
5	520.111,179 664.118,183	6	520.115,481 664.114,167	5.885
6	520.115,481 664.114,167	7	520.125,788 664.104,71	13.988
7	520.125,788 664.104,71	8	520.132,88 664.098,121	9.68
8	520.132,88 664.098,121	9	520.140,306 664.089,924	11.061
9	520.140,306 664.089,924	10	520.147,767 664.083,417	9.9
10	520.147,767 664.083,417	1	520.153,332 664.078,428	7.474

** Lungimile segmentelor sunt determinate în planul de proiecție Stereo 70 și sunt rotunjite la 1 milimetru.

*** Distanța dintre puncte este formată din segmente cumulate ce sunt mai mici decât valoarea 1 milimetru.

**DATE DESPRE IMOBILUL NR. 405**

Oficiul de Cadastru și Publicitate Imobiliară SUCEAVA
Biroul de Cadastru și Publicitate Imobiliară Vatra Dornei

A. Partea I. Descrierea imobilului

TEREN Necunoscut

Adresa: Loc. Ciocanesti, Jud. Suceava

Nr. Crt	Nr cadastral Nr. topografic	Suprafața* (mp)	Observații / Referințe
A1	32308	30.115	Sector cadastral:28 Teren imprejmuit; parte din pf 476/5, 501/2, 1155/51

B. Partea II. Proprietari și acte

Inscrieri privitoare la dreptul de proprietate și alte drepturi reale		Referințe
16071 / 04/11/2020		
Hotarare Judecatoreasca nr. 904/2018, din 12/10/2018 emis de JUDECATORIA VATRA DORNEI;		
B1	Intabulare, drept de PROPRIETATE, cu titlu de cumpărare, dobandit prin Hotarare Judecatoreasca, cota actuala 1/1, cota initiala 1/1 1) ROATĂ CĂTĂLIN-CRISTIAN	A1

C. Partea III. SARCINI .

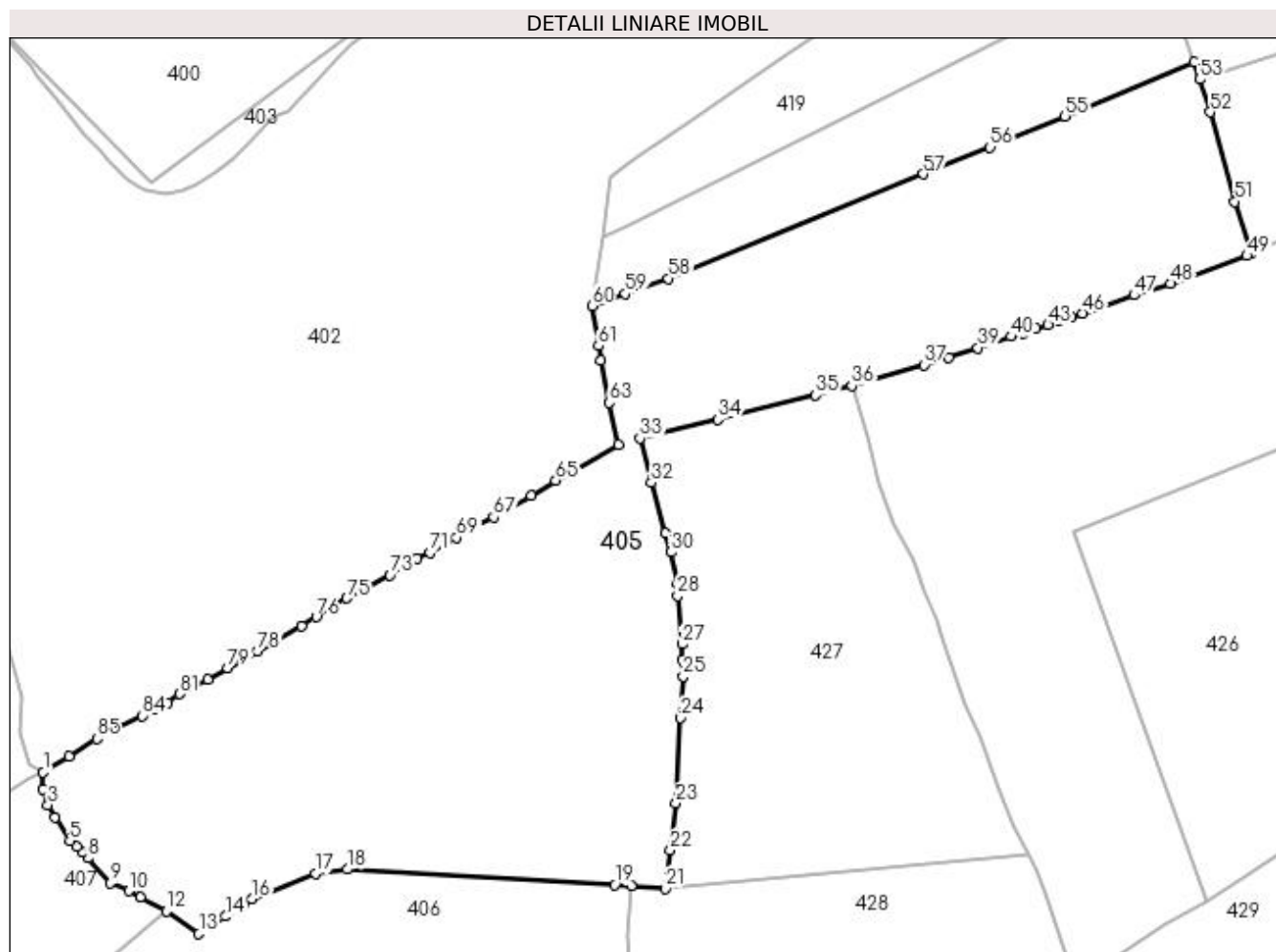
Inscrieri privind dezmembramintele dreptului de proprietate, drepturi reale de garanție și sarcini	Referințe
NU SUNT	

Anexa Nr. 1 La Partea I

Teren

Nr cadastral	Suprafața (mp)*	Observații / Referințe
32308	30.115	parte din pf 476/5, 501/2, 1155/51

* Suprafața este determinată în planul de proiecție Stereo 70.



Date referitoare la teren

Crt	Categorie folosință	Intra vilan	Suprafața (mp)	Tarla	Parcelă	Nr. topo	Observații / Referințe
1	pasune	DA	13.786	-	-	-	
2	pasune	NU	16.329	-	-	-	

Lungime Segmente

1) Valorile lungimilor segmentelor sunt obținute din proiecție în plan.

Punct început	X / Y	Punct sfârșit	X / Y	Lungime segment
1	520.178,333 663.829,901	2	520.178,331 663.824,595	5.306
4	520.181,999 663.815,38	5	520.186,809 663.807,97	8.834
7	520.190,957 663.804,526	8	520.192,643 663.802,502	2.634
10	520.205,784 663.792,05	11	520.209,498 663.790,076	4.206
13	520.228,045 663.778,351	14	520.236,631 663.783,92	10.234
2	520.178,331 663.824,595	3	520.179,831 663.819,42	5.388
5	520.186,809 663.807,97	6	520.189,012 663.806,141	2.863
8	520.192,643 663.802,502	9	520.199,881 663.794,642	10.685
11	520.209,498 663.790,076	12	520.217,716 663.785,573	9.371
14	520.236,631 663.783,92	15	520.242,265 663.787,624	6.743
3	520.179,831 663.819,42	4	520.181,999 663.815,38	4.585
6	520.189,012 663.806,141	7	520.190,957 663.804,526	2.528
9	520.199,881 663.794,642	10	520.205,784 663.792,05	6.447
12	520.217,716 663.785,573	13	520.228,045 663.778,351	12.603
15	520.242,265 663.787,624	16	520.245,003 663.789,424	3.277

Punct început	X / Y	Punct sfârșit	X / Y	Lungime segment	Punct început	X / Y	Punct sfârșit	X / Y	Lungime segment	Punct început	X / Y	Punct sfârșit	X / Y	Lungime segment
16	520.245,003 663.789,424	17	520.265,218 663.797,625	21.815	17	520.265,218 663.797,625	18	520.275,532 663.798,92	10.395	18	520.275,532 663.798,92	19	520.360,766 663.794,041	85.374
19	520.360,766 663.794,041	20	520.366,051 663.793,738	5.294	20	520.366,051 663.793,738	21	520.376,899 663.792,84	10.885	21	520.376,899 663.792,84	22	520.378,523 663.805,036	12.304
22	520.378,523 663.805,036	23	520.380,298 663.819,991	15.06	23	520.380,298 663.819,991	24	520.381,878 663.847,232	27.287	24	520.381,878 663.847,232	25	520.382,661 663.860,452	13.243
25	520.382,661 663.860,452	26	520.382,342 663.865,856	5.413	26	520.382,342 663.865,856	27	520.382,243 663.870,821	4.966	27	520.382,243 663.870,821	28	520.380,825 663.886,212	15.456
28	520.380,825 663.886,212	29	520.380,817 663.890,17	3.958	29	520.380,817 663.890,17	30	520.378,657 663.900,148	10.209	30	520.378,657 663.900,148	31	520.376,949 663.906,115	6.207
31	520.376,949 663.906,115	32	520.372,446 663.922,295	16.795	32	520.372,446 663.922,295	33	520.368,878 663.936,427	14.575	33	520.368,878 663.936,427	34	520.393,736 663.942,491	25.587
34	520.393,736 663.942,491	35	520.424,982 663.950,147	32.17	35	520.424,982 663.950,147	36	520.436,499 663.953,142	11.9	36	520.436,499 663.953,142	37	520.459,646 663.959,907	24.115
37	520.459,646 663.959,907	38	520.467,29 663.962,318	8.015	38	520.467,29 663.962,318	39	520.476,687 663.965,309	9.862	39	520.476,687 663.965,309	40	520.487,288 663.968,928	11.202
40	520.487,288 663.968,928	41	520.491,404 663.970,048	4.266	41	520.491,404 663.970,048	42	520.495,279 663.971,522	4.146	42	520.495,279 663.971,522	43	520.499,097 663.972,661	3.984
43	520.499,097 663.972,661	44	520.502,68 663.974,053	3.844	44	520.502,68 663.974,053	45	520.506,49 663.974,964	3.917	45	520.506,49 663.974,964	46	520.510,163 663.976,304	3.91
46	520.510,163 663.976,304	47	520.526,623 663.982,087	17.446	47	520.526,623 663.982,087	48	520.538,149 663.985,813	12.113	48	520.538,149 663.985,813	49	520.562,586 663.994,718	26.009
49	520.562,586 663.994,718	50	520.563,924 663.995,413	1.508	50	520.563,924 663.995,413	51	520.558,77 664.011,968	17.339	51	520.558,77 664.011,968	52	520.550,928 664.040,507	29.597
52	520.550,928 664.040,507	53	520.547,566 664.051,016	11.034	53	520.547,566 664.051,016	54	520.545,814 664.056,493	5.75	54	520.545,814 664.056,493	55	520.504,529 664.039,251	44.741
55	520.504,529 664.039,251	56	520.480,564 664.029,322	25.94	56	520.480,564 664.029,322	57	520.459,295 664.020,719	22.943	57	520.459,295 664.020,719	58	520.377,906 663.987,436	87.931
58	520.377,906 663.987,436	59	520.364,179 663.982,502	14.587	59	520.364,179 663.982,502	60	520.353,472 663.978,654	11.377	60	520.353,472 663.978,654	61	520.355,567 663.965,939	12.886
61	520.355,567 663.965,939	62	520.356,458 663.961,181	4.841	62	520.356,458 663.961,181	63	520.359,088 663.947,793	13.644	63	520.359,088 663.947,793	64	520.361,897 663.934,385	13.699
64	520.361,897 663.934,385	65	520.341,986 663.922,967	22.953	65	520.341,986 663.922,967	66	520.334,076 663.918,264	9.203	66	520.334,076 663.918,264	67	520.322,106 663.911,281	13.858
67	520.322,106 663.911,281	68	520.313,952 663.906,979	9.219	68	520.313,952 663.906,979	69	520.310,262 663.904,772	4.3	69	520.310,262 663.904,772	70	520.306,101 663.902,554	4.715
70	520.306,101 663.902,554	71	520.301,912 663.899,901	4.958	71	520.301,912 663.899,901	72	520.297,54 663.898,029	4.756	72	520.297,54 663.898,029	73	520.289,026 663.892,784	10.0
73	520.289,026 663.892,784	74	520.280,333 663.888,075	9.887	74	520.280,333 663.888,075	75	520.275,307 663.885,457	5.667	75	520.275,307 663.885,457	76	520.265,512 663.879,435	11.498
76	520.265,512 663.879,435	77	520.260,753 663.876,611	5.534	77	520.260,753 663.876,611	78	520.246,818 663.868,588	16.08	78	520.246,818 663.868,588	79	520.237,255 663.863,204	10.974
79	520.237,255 663.863,204	80	520.230,771 663.859,552	7.442	80	520.230,771 663.859,552	81	520.221,884 663.854,895	10.033	81	520.221,884 663.854,895	82	520.218,053 663.852,081	4.753
82	520.218,053 663.852,081	83	520.214,232 663.849,905	4.397	83	520.214,232 663.849,905	84	520.209,875 663.847,947	4.777	84	520.209,875 663.847,947	85	520.195,477 663.840,6	16.164
85	520.195,477 663.840,6	86	520.186,684 663.834,94	10.457	86	520.186,684 663.834,94	1	520.178,333 663.829,901	9.753					

** Lungimile segmentelor sunt determinate în planul de proiecție Stereo 70 și sunt rotunjite la 1 milimetru.

*** Distanța dintre puncte este formată din segmente cumulate ce sunt mai mici decât valoarea 1 milimetru.

**DATE DESPRE IMOBILUL NR. 406**

Oficiul de Cadastru și Publicitate Imobiliară SUCEAVA
Biroul de Cadastru și Publicitate Imobiliară Vatra Dornei

A. Partea I. Descrierea imobilului

TEREN Necunoscut

Adresa: Loc. Ciocanesti, Jud. Suceava

Nr. Crt	Nr cadastral Nr. topografic	Suprafața* (mp)	Observații / Referințe
A1	32315	22.938	Sector cadastral:28 Teren neimprejmuit; parte din pf 1155/51

B. Partea II. Proprietari și acte

Inscrieri privitoare la dreptul de proprietate și alte drepturi reale		Referințe
16068 / 04/11/2020		
Hotarare Judecatoreasca nr. 1073, din 29/11/2018 emis de JUDECATORIA VATRA DORNEI;		
B1	Intabulare, drept de PROPRIETATE, dobandit prin Hotarare Judecatoreasca, cota actuala 1/1, cota initiala 1/1 1) ROATĂ CĂTĂLIN-CRISTIAN	A1

C. Partea III. SARCINI .

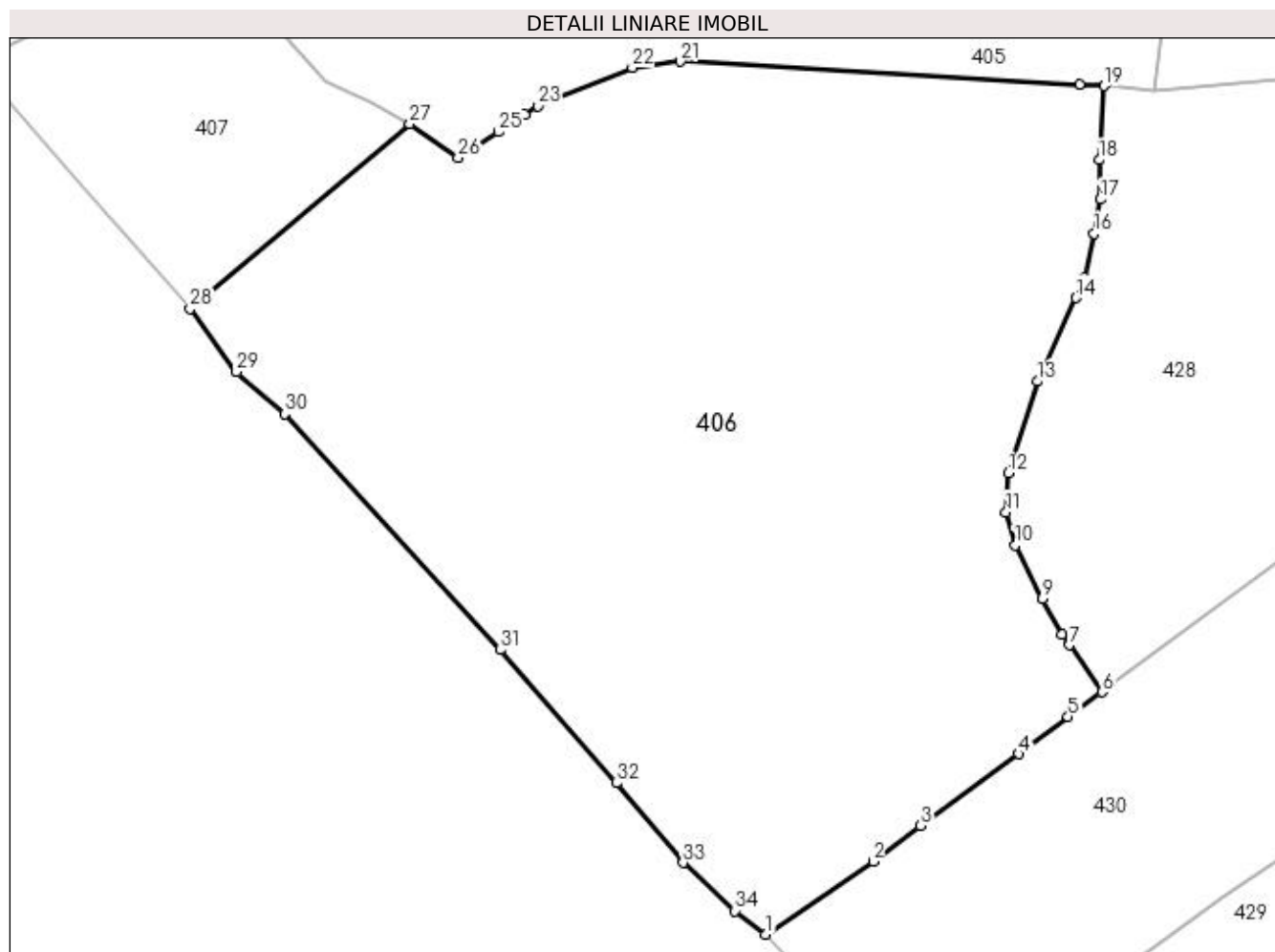
Inscrieri privind dezmembramintele dreptului de proprietate, drepturi reale de garanție și sarcini	Referințe
NU SUNT	

Anexa Nr. 1 La Partea I

Teren

Nr cadastral	Suprafața (mp)*	Observații / Referințe
32315	22.938	parte din pf 1155/51

* Suprafața este determinată în planul de proiecție Stereo 70.



Date referitoare la teren

Crt	Categorie folosință	Intra vilan	Suprafața (mp)	Tarla	Parcelă	Nr. topo	Observații / Referințe
1	pasune	DA	181	-	-	-	
2	pasune	DA	55	-	-	-	
3	pasune	NU	22.702	-	-	-	

Lungime Segmente

1) Valorile lungimilor segmentelor sunt obținute din proiecție în plan.

Punct început	X / Y	Punct sfârșit	X / Y	Lungime segment (** (m)
1	520.293,766 663.612,555	2	520.316,691 663.628,155	27.729
3	520.326,835 663.635,793	4	520.347,724 663.651,094	25.893
5	520.358,322 663.659,059	6	520.365,607 663.664,274	8.959
7	520.358,598 663.674,327	8	520.357,052 663.676,545	2.704

Punct început	X / Y	Punct sfârșit	X / Y	Lungime segment (** (m)
2	520.316,691 663.628,155	3	520.326,835 663.635,793	12.698
4	520.347,724 663.651,094	5	520.358,322 663.659,059	13.257
6	520.365,607 663.664,274	7	520.358,598 663.674,327	12.255
8	520.357,052 663.676,545	9	520.352,838 663.684,299	8.825

Punct început	X / Y	Punct sfârșit	X / Y	Lungime segment (** (m)
9	520.352,838 663.684,299	10	520.347,039 663.695,607	12.708
11	520.345,066 663.702,698	12	520.345,571 663.711,044	8.361
13	520.351,784 663.730,608	14	520.359,941 663.748,444	19.613
15	520.361,929 663.752,792	16	520.363,884 663.762,224	9.632
17	520.365,273 663.769,476	18	520.365,02 663.777,873	8.401
19	520.366,051 663.793,738	20	520.360,766 663.794,041	5.294
21	520.275,532 663.798,92	22	520.265,218 663.797,625	10.395
23	520.245,003 663.789,424	24	520.242,265 663.787,624	3.277
25	520.236,631 663.783,92	26	520.228,045 663.778,351	10.234
27	520.217,716 663.785,573	28	520.170,76 663.746,129	61.325
29	520.180,673 663.732,699	30	520.190,995 663.723,669	13.714
31	520.237,053 663.673,307	32	520.261,854 663.644,85	37.748
33	520.276,086 663.627,831	34	520.287,161 663.617,581	15.09

Punct început	X / Y	Punct sfârșit	X / Y	Lungime segment (** (m)
10	520.347,039 663.695,607	11	520.345,066 663.702,698	7.36
12	520.345,571 663.711,044	13	520.351,784 663.730,608	20.527
14	520.359,941 663.748,444	15	520.361,929 663.752,792	4.781
16	520.363,884 663.762,224	17	520.365,273 663.769,476	7.384
18	520.365,02 663.777,873	19	520.366,051 663.793,738	15.898
20	520.360,766 663.794,041	21	520.275,532 663.798,92	85.374
22	520.265,218 663.797,625	23	520.245,003 663.789,424	21.815
24	520.242,265 663.787,624	25	520.236,631 663.783,92	6.743
26	520.228,045 663.778,351	27	520.217,716 663.785,573	12.603
28	520.170,76 663.746,129	29	520.180,673 663.732,699	16.692
30	520.190,995 663.723,669	31	520.237,053 663.673,307	68.247
32	520.261,854 663.644,85	33	520.276,086 663.627,831	22.185
34	520.287,161 663.617,581	1	520.293,766 663.612,555	8.3

** Lungimile segmentelor sunt determinate în planul de proiecție Stereo 70 și sunt rotunjite la 1 milimetru.

*** Distanța dintre puncte este formată din segmente cumulate ce sunt mai mici decât valoarea 1 milimetru.

**DATE DESPRE IMOBILUL NR. 407**

Oficiul de Cadastru și Publicitate Imobiliară SUCEAVA
Biroul de Cadastru și Publicitate Imobiliară Vatra Dornei

A. Partea I. Descrierea imobilului

TEREN Extravilan

Adresa: Jud. Suceava

Nr. Crt	Nr cadastral Nr. topografic	Suprafața* (mp)	Observații / Referințe
A1	32318	3.610	Sector cadastral:28 Teren neimprejmuit; parte din pf 1155/51, 1155/25

B. Partea II. Proprietari și acte

Inscrieri privitoare la dreptul de proprietate și alte drepturi reale		Referințe
16029 / 03/11/2020		
Hotarare Judecatoreasca nr. 905, din 12/10/2018 emis de JUDECATORIA VATRA DORNEI;		
B3	Intabulare, drept de PROPRIETATE, cu titlu de cumpărare, dobandit prin Hotarare Judecatoreasca, cota actuala 1/1, cota initiala 1/1 1) ROATĂ CĂTĂLIN-CRISTIAN	A1

C. Partea III. SARCINI .

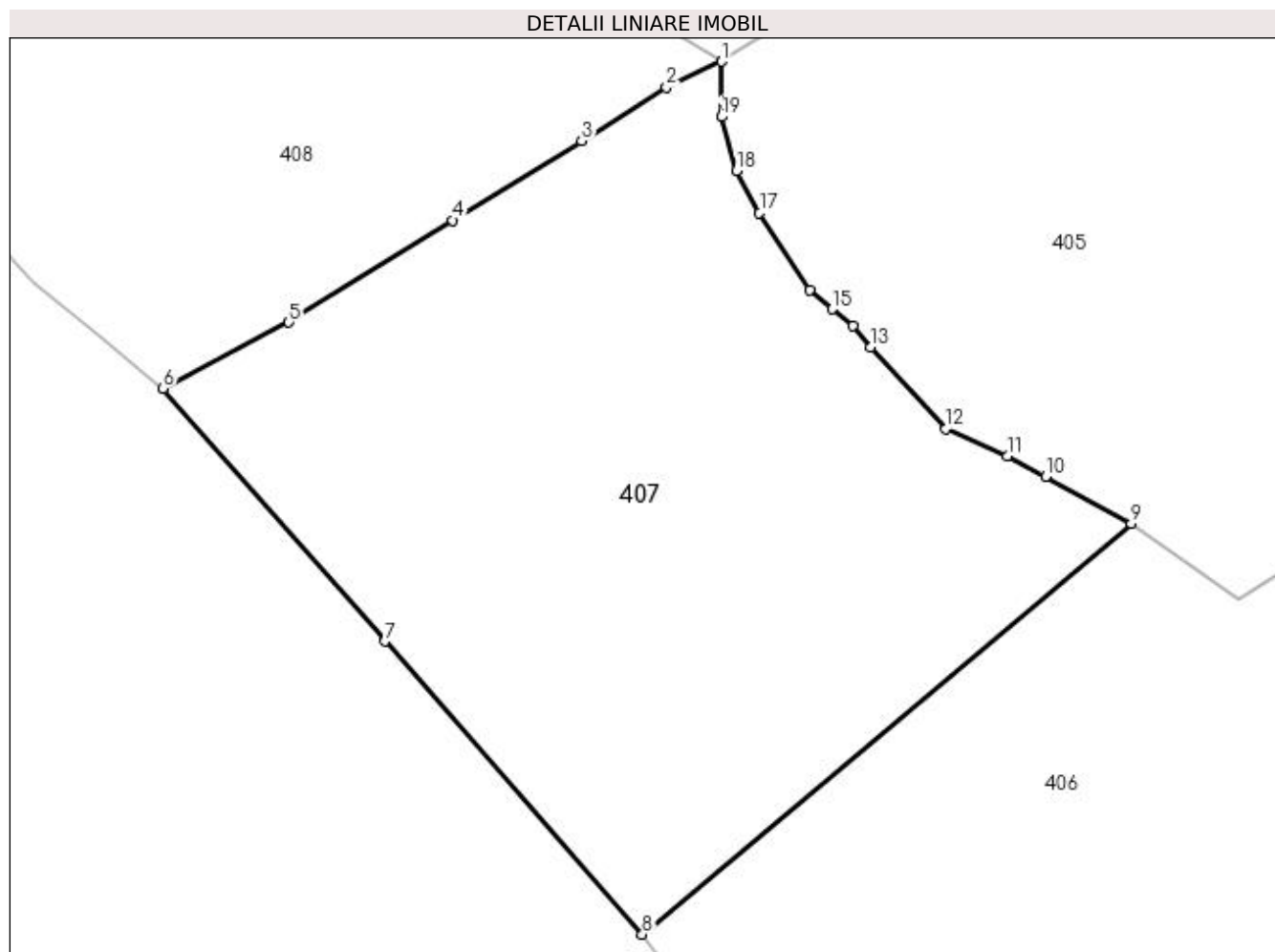
Inscrieri privind dezmembramintele dreptului de proprietate, drepturi reale de garanție și sarcini	Referințe
NU SUNT	

Anexa Nr. 1 La Partea I

Teren

Nr cadastral	Suprafața (mp)*	Observații / Referințe
32318	3.610	parte din pf 1155/51, 1155/25

* Suprafața este determinată în planul de proiecție Stereo 70.



Date referitoare la teren

Crt	Categorie folosință	Intravilan	Suprafața (mp)	Tarla	Parcelă	Nr. topo	Observații / Referințe
1	padure	NU	1.610	-	-	-	
2	padure	NU	2.000	-	-	-	

Lungime Segmente

1) Valorile lungimilor segmentelor sunt obținute din proiecție în plan.

Punct început	X / Y	Punct sfârșit	X / Y	Lungime segment (** (m)
1	520.178,333 663.829,901	2	520.173,071 663.827,43	5.813
2	520.173,071 663.827,43	3	520.164,93 663.822,279	9.634
3	520.164,93 663.822,279	4	520.152,53 663.814,659	14.554
4	520.152,53 663.814,659	5	520.136,821 663.804,868	18.51

Punct început	X / Y	Punct sfârșit	X / Y	Lungime segment (** (m)
5	520.136,821 663.804,868	6	520.124,71 663.798,52	13.674
6	520.124,71 663.798,52	7	520.146,033 663.774,26	32.299
7	520.146,033 663.774,26	8	520.170,76 663.746,129	37.454
8	520.170,76 663.746,129	9	520.217,716 663.785,573	61.325
9	520.217,716 663.785,573	10	520.209,498 663.790,076	9.371
10	520.209,498 663.790,076	11	520.205,784 663.792,05	4.206
11	520.205,784 663.792,05	12	520.199,881 663.794,642	6.447
12	520.199,881 663.794,642	13	520.192,643 663.802,502	10.685
13	520.192,643 663.802,502	14	520.190,957 663.804,526	2.634
14	520.190,957 663.804,526	15	520.189,012 663.806,141	2.528
15	520.189,012 663.806,141	16	520.186,809 663.807,97	2.863
16	520.186,809 663.807,97	17	520.181,999 663.815,38	8.834
17	520.181,999 663.815,38	18	520.179,831 663.819,42	4.585
18	520.179,831 663.819,42	19	520.178,331 663.824,595	5.388
19	520.178,331 663.824,595	1	520.178,333 663.829,901	5.306

** Lungimile segmentelor sunt determinate în planul de proiecție Stereo 70 și sunt rotunjite la 1 milimetru.

*** Distanța dintre puncte este formată din segmente cumulate ce sunt mai mici decât valoarea 1 milimetru.

**DATE DESPRE IMOBILUL NR. 408**

Oficiul de Cadastru și Publicitate Imobiliară SUCEAVA
Biroul de Cadastru și Publicitate Imobiliară Vatra Dornei

A. Partea I. Descrierea imobilului

TEREN Extravilan

Adresa: Jud. Suceava

Nr. Crt	Nr cadastral Nr. topografic	Suprafața* (mp)	Observații / Referințe
A1	32309	10.000	Sector cadastral:28 Teren imprejmuit; parte din pf 1155/25

B. Partea II. Proprietari și acte

Inscrieri privitoare la dreptul de proprietate și alte drepturi reale		Referințe
16054 / 03/11/2020		
Hotarare Judecatoreasca nr. 907, din 12/10/2018 emis de JUDECATORIA VATRA DORNEI;		
B2	Intabulare, drept de PROPRIETATE, mod dobândire cumpărare, dobândit prin Hotarare Judecatoreasca, cota actuala 1/1, cota initiala 1/1 1) ROATĂ CĂTĂLIN-CRISTIAN	A1

C. Partea III. SARCINI .

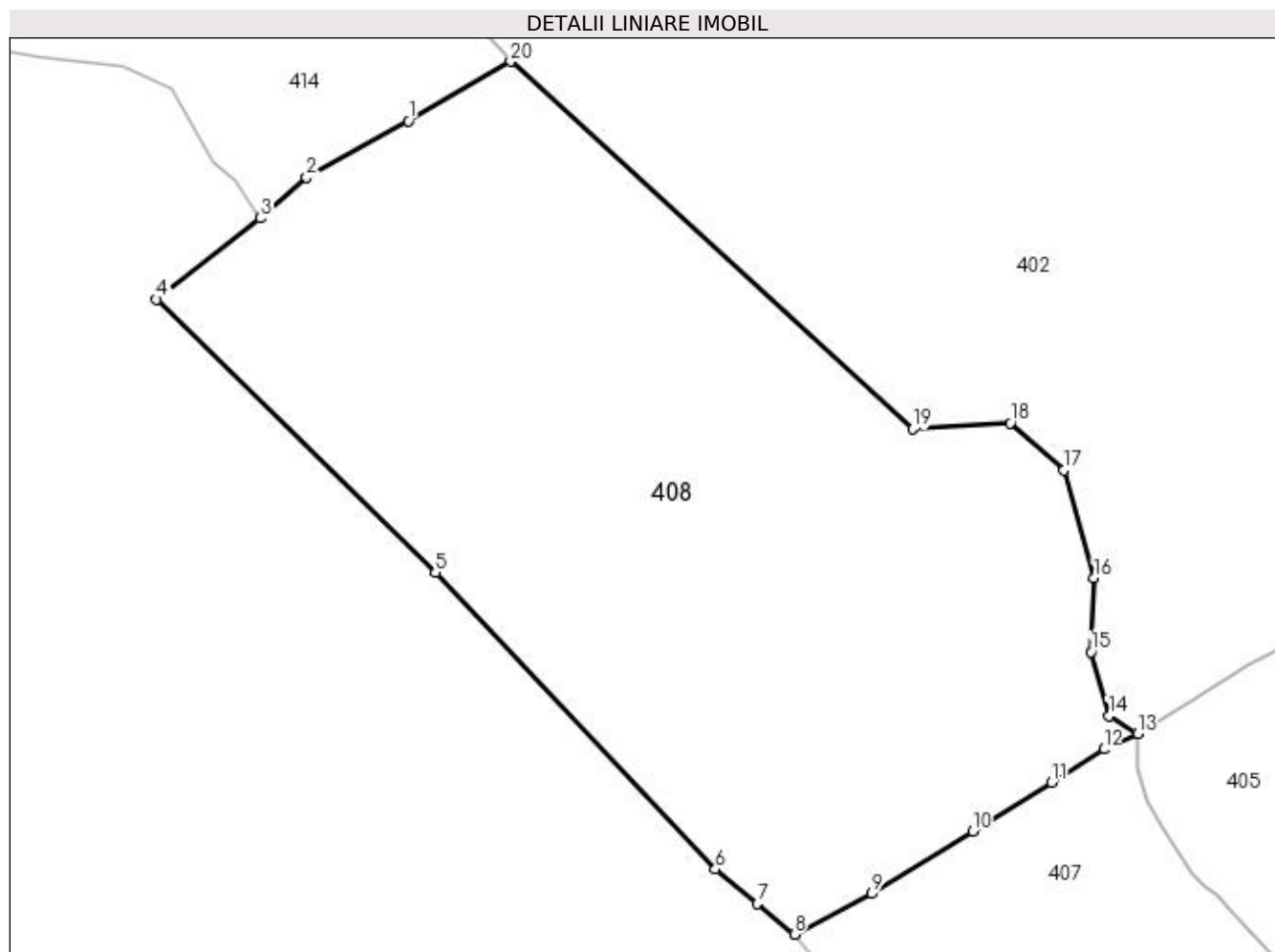
Inscrieri privind dezmembramintele dreptului de proprietate, drepturi reale de garanție și sarcini	Referințe
NU SUNT	

Anexa Nr. 1 La Partea I

Teren

Nr cadastral	Suprafața (mp)*	Observații / Referințe
32309	10.000	parte din pf 1155/25

* Suprafața este determinată în planul de proiecție Stereo 70.



Date referitoare la teren

Crt	Categorie folosință	Intravilan	Suprafața (mp)	Tarla	Parcelă	Nr. topo	Observații / Referințe
1	padure	NU	10.000	-	-	-	

Lungime Segmente

1) Valorile lungimilor segmentelor sunt obținute din proiecție în plan.

Punct început	X / Y	Punct sfârșit	X / Y	Lungime segment (** (m)
1	520.064,352 663.925,56	2	520.048,445 663.916,775	18.172
2	520.048,445 663.916,775	3	520.041,213 663.910,42	9.627
3	520.041,213 663.910,42	4	520.025,023 663.897,718	20.578
4	520.025,023 663.897,718	5	520.068,588 663.855,087	60.953
5	520.068,588 663.855,087	6	520.112,331 663.808,709	63.752

Punct început	X / Y	Punct sfârşit	X / Y	Lungime segment (** (m)
6	520.112,331 663.808,709	7	520.118,916 663.803,291	8.527
7	520.118,916 663.803,291	8	520.124,71 663.798,52	7.506
8	520.124,71 663.798,52	9	520.136,821 663.804,868	13.674
9	520.136,821 663.804,868	10	520.152,53 663.814,659	18.51
10	520.152,53 663.814,659	11	520.164,93 663.822,279	14.554
11	520.164,93 663.822,279	12	520.173,071 663.827,43	9.634
12	520.173,071 663.827,43	13	520.178,333 663.829,901	5.813
13	520.178,333 663.829,901	14	520.173,849 663.832,638	5.253
14	520.173,849 663.832,638	15	520.171,077 663.842,615	10.355
15	520.171,077 663.842,615	16	520.171,571 663.854,241	11.636
16	520.171,571 663.854,241	17	520.166,856 663.871,082	17.489
17	520.166,856 663.871,082	18	520.158,471 663.878,369	11.109
18	520.158,471 663.878,369	19	520.143,25 663.877,479	15.247
19	520.143,25 663.877,479	20	520.080,359 663.934,884	85.151
20	520.080,359 663.934,884	1	520.064,352 663.925,56	18.525

** Lungimile segmentelor sunt determinate în planul de proiecție Stereo 70 și sunt rotunjite la 1 milimetru.

*** Distanța dintre puncte este formată din segmente cumulate ce sunt mai mici decât valoarea 1 milimetru.

**DATE DESPRE IMOBILUL NR. 409**

Oficiul de Cadastru și Publicitate Imobiliară SUCEAVA
Biroul de Cadastru și Publicitate Imobiliară Vatra Dornei

A. Partea I. Descrierea imobilului

TEREN Necunoscut

Adresa: Loc. Ciocanesti, Jud. Suceava

Nr. Crt	Nr cadastral Nr. topografic	Suprafața* (mp)	Observații / Referințe
A1		6.680	Sector cadastral:28 Teren imprejmuit; parte din pf 1155/25,1155/53

Construcții

Crt	Nr cadastral Nr. topografic	Adresa	Observații / Referințe
A1.1		Loc. Ciocanesti, Jud. Suceava	Nr. niveluri:1; S. construita la sol:63 mp; Anexă

B. Partea II. Proprietari și acte

Inscrieri privitoare la dreptul de proprietate și alte drepturi reale		Referințe
409 / 17/01/2024		
Act Normativ nr. 7, din 13/03/1996 emis de Parlamentul României;		
B1	Intabulare, drept de PROPRIETATE, dobândit prin Lege, cota actuala 1/1, cota initiala 1/1 1) NEIDENTIFICAT NEIDENTIFICAT	A1
Act Administrativ nr. 3990, din 13/12/2023 emis de Primăria Comunei Ciocănești;		
B2	Se notează posesia faptică în favoarea lui 1) ONIGA GELU 2) ONIGA NICOLETA	A1
Act Administrativ nr. 143, din 17/01/2024 emis de Primăria Comunei Ciocănești;		
B3	Intabulare, drept de PROPRIETATE, dobândit prin Lege, cota actuala 1/1, cota initiala 1/1 1) ONIGA GELU 2) ONIGA NICOLETA	A1.1

C. Partea III. SARCINI .

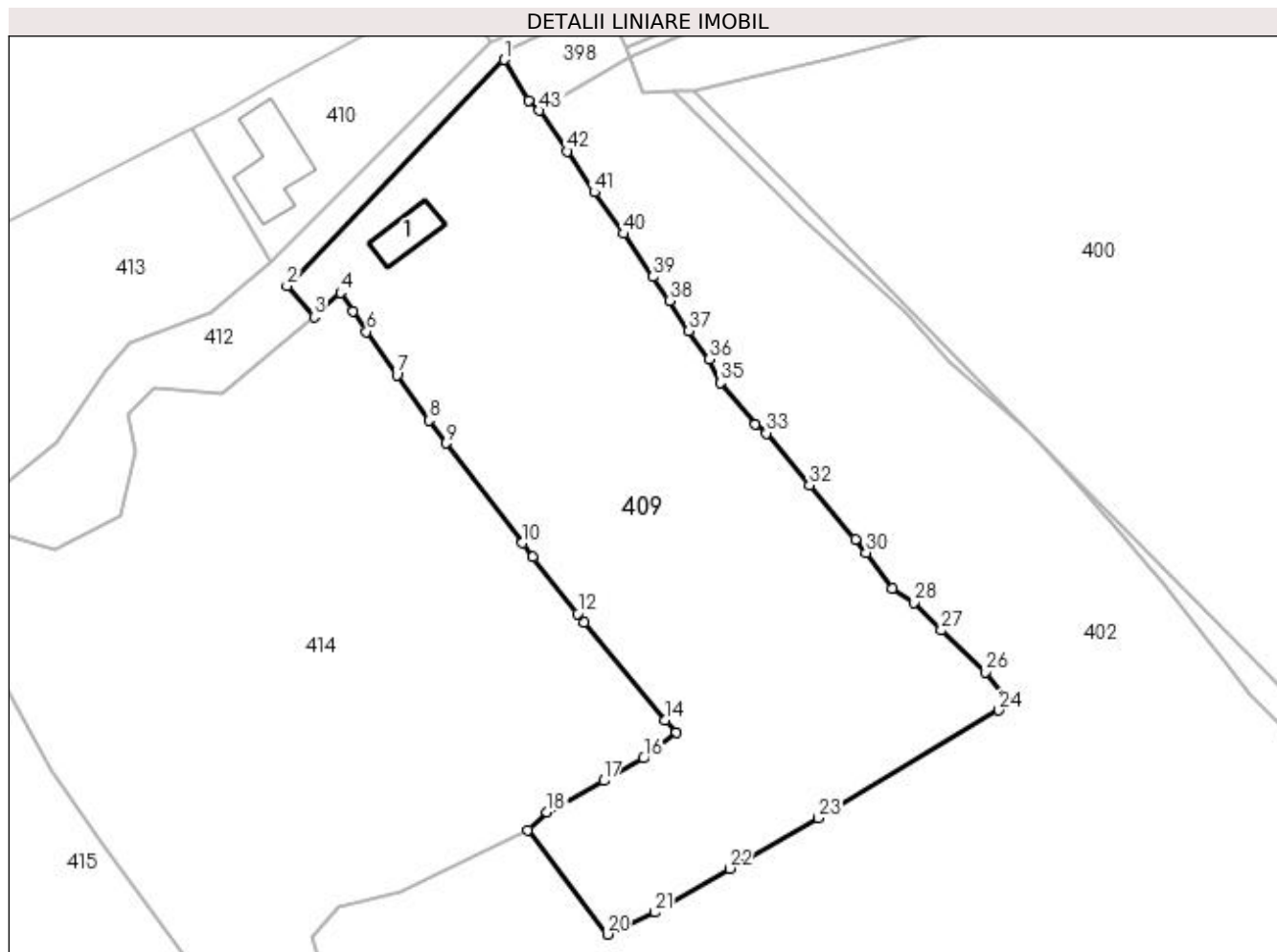
Inscrieri privind dezmembramentele dreptului de proprietate, drepturi reale de garanție și sarcini	Referințe
NU SUNT	

Anexa Nr. 1 La Partea I

Teren

Nr cadastral	Suprafața (mp)*	Observații / Referințe
	6.680	parte din pf 1155/25,1155/53

* Suprafața este determinată în planul de proiecție Stereo 70.



Date referitoare la teren

Crt	Categorie folosință	Intravilan	Suprafața (mp)	Tarla	Parcelă	Nr. topo	Observații / Referințe
1	pasune	DA	1.810	-	-	-	
2	pasune	NU	4.870	-	-	-	

Date referitoare la construcții

Crt	Număr	Destinație construcție	Supraf. (mp)	Situație juridică	Observații / Referințe
A1.1		construcții anexa	63	Cu acte	Nr. niveluri:1; S. construita la sol:63 mp; Anexă

Lungime Segmente

1) Valorile lungimilor segmentelor sunt obținute din proiecție în plan.

Punct început	X / Y	Punct sfârșit	X / Y	Lungime segment	Punct început	X / Y	Punct sfârșit	X / Y	Lungime segment	Punct început	X / Y	Punct sfârșit	X / Y	Lungime segment
1	520.064,848 664.141,055	2	520.028,141 664.102,829	52.997	2	520.028,141 664.102,829	3	520.032,724 664.097,536	7.001	3	520.032,724 664.097,536	4	520.037,162 664.101,67	6.065
4	520.037,162 664.101,67	5	520.039,245 664.098,505	3.789	5	520.039,245 664.098,505	6	520.041,589 664.095,08	4.15	6	520.041,589 664.095,08	7	520.046,699 664.087,714	8.965
7	520.046,699 664.087,714	8	520.052,147 664.080,089	9.371	8	520.052,147 664.080,089	9	520.055,004 664.076,203	4.823	9	520.055,004 664.076,203	10	520.067,948 664.059,333	21.264
10	520.067,948 664.059,333	11	520.069,691 664.056,963	2.942	11	520.069,691 664.056,963	12	520.077,272 664.047,38	12.219	12	520.077,272 664.047,38	13	520.078,343 664.045,907	1.821

Punct început	X / Y	Punct sfârşit	X / Y	Lungime segment	Punct început	X / Y	Punct sfârşit	X / Y	Lungime segment	Punct început	X / Y	Punct sfârşit	X / Y	Lungime segment
13	520.078,343 664.045,907	14	520.092,119 664.029,35	21.539	14	520.092,119 664.029,35	15	520.094,037 664.027,348	2.772	15	520.094,037 664.027,348	16	520.088,44 664.022,918	7.138
16	520.088,44 664.022,918	17	520.081,666 664.019,149	7.752	17	520.081,666 664.019,149	18	520.072,115 664.013,83	10.932	18	520.072,115 664.013,83	19	520.068,871 664.010,822	4.424
19	520.068,871 664.010,822	20	520.082,319 663.993,161	22.198	20	520.082,319 663.993,161	21	520.090,371 663.996,87	8.865	21	520.090,371 663.996,87	22	520.102,99 664.004,294	14.641
22	520.102,99 664.004,294	23	520.117,977 664.012,838	17.251	23	520.117,977 664.012,838	24	520.148,544 664.031,022	35.567	24	520.148,544 664.031,022	25	520.150,127 664.032,928	2.478
25	520.150,127 664.032,928	26	520.146,287 664.037,522	5.988	26	520.146,287 664.037,522	27	520.138,801 664.044,567	10.28	27	520.138,801 664.044,567	28	520.134,123 664.049,266	6.631
28	520.134,123 664.049,266	29	520.130,47 664.051,636	4.354	29	520.130,47 664.051,636	30	520.126,099 664.057,679	7.458	30	520.126,099 664.057,679	31	520.124,272 664.059,94	2.907
31	520.124,272 664.059,94	32	520.116,477 664.069,148	12.064	32	520.116,477 664.069,148	33	520.109,215 664.077,914	11.383	33	520.109,215 664.077,914	34	520.107,384 664.079,448	2.389
34	520.107,384 664.079,448	35	520.101,425 664.086,416	9.169	35	520.101,425 664.086,416	36	520.099,543 664.090,402	4.408	36	520.099,543 664.090,402	37	520.096,081 664.095,181	5.901
37	520.096,081 664.095,181	38	520.092,805 664.100,263	6.046	38	520.092,805 664.100,263	39	520.090,059 664.104,345	4.92	39	520.090,059 664.104,345	40	520.085,015 664.111,625	8.857
40	520.085,015 664.111,625	41	520.080,11 664.118,654	8.571	41	520.080,11 664.118,654	42	520.075,541 664.125,569	8.288	42	520.075,541 664.125,569	43	520.070,834 664.132,467	8.351
43	520.070,834 664.132,467	44	520.068,98 664.134,19	2.531	44	520.068,98 664.134,19	1	520.064,848 664.141,055	8.013					

** Lungimile segmentelor sunt determinate în planul de proiecţie Stereo 70 şi sunt rotunjite la 1 milimetru.

*** Distanţa dintre puncte este formată din segmente cumulate ce sunt mai mici decât valoarea 1 milimetru.

**DATE DESPRE IMOBILUL NR. 410**

Oficiul de Cadastru și Publicitate Imobiliară SUCEAVA
Biroul de Cadastru și Publicitate Imobiliară Vatra Dornei

A. Partea I. Descrierea imobilului

TEREN Intravilan

Adresa: Loc. Ciocanesti, Nr. 33, Jud. Suceava

Nr. Crt	Nr cadastral Nr. topografic	Suprafața* (mp)	Observații / Referințe
A1		944	Sector cadastral:28 Teren imprejmuit; parte din pf 1156/8

Construcții

Crt	Nr cadastral Nr. topografic	Adresa	Observații / Referințe
A1.1		Loc. Ciocanesti, Nr. 33, Jud. Suceava	Nr. niveluri:2; S. construita la sol:147 mp; Locuință

B. Partea II. Proprietari și acte

Inscrieri privitoare la dreptul de proprietate și alte drepturi reale		Referințe
410 / 17/01/2024		
Act Normativ nr. 7, din 13/03/1996 emis de Parlamentul României;		
B1	Intabulare, drept de PROPRIETATE, dobândit prin Lege, cota actuala 1/1, cota initiala 1/1 1) NEIDENTIFICAT NEIDENTIFICAT	A1
Act Administrativ nr. 3991, din 13/12/2023 emis de Primăria Comunei Ciocănești;		
B2	Se notează posesia faptică în favoarea lui 1) ONIGA GELU 2) ONIGA NICOLETA	A1
Act Administrativ nr. 143, din 17/01/2024 emis de Primăria Comunei Ciocănești;		
B3	Intabulare, drept de PROPRIETATE, dobândit prin Lege, cota actuala 1/1, cota initiala 1/1 1) ONIGA GELU 2) ONIGA NICOLETA	A1.1

C. Partea III. SARCINI .

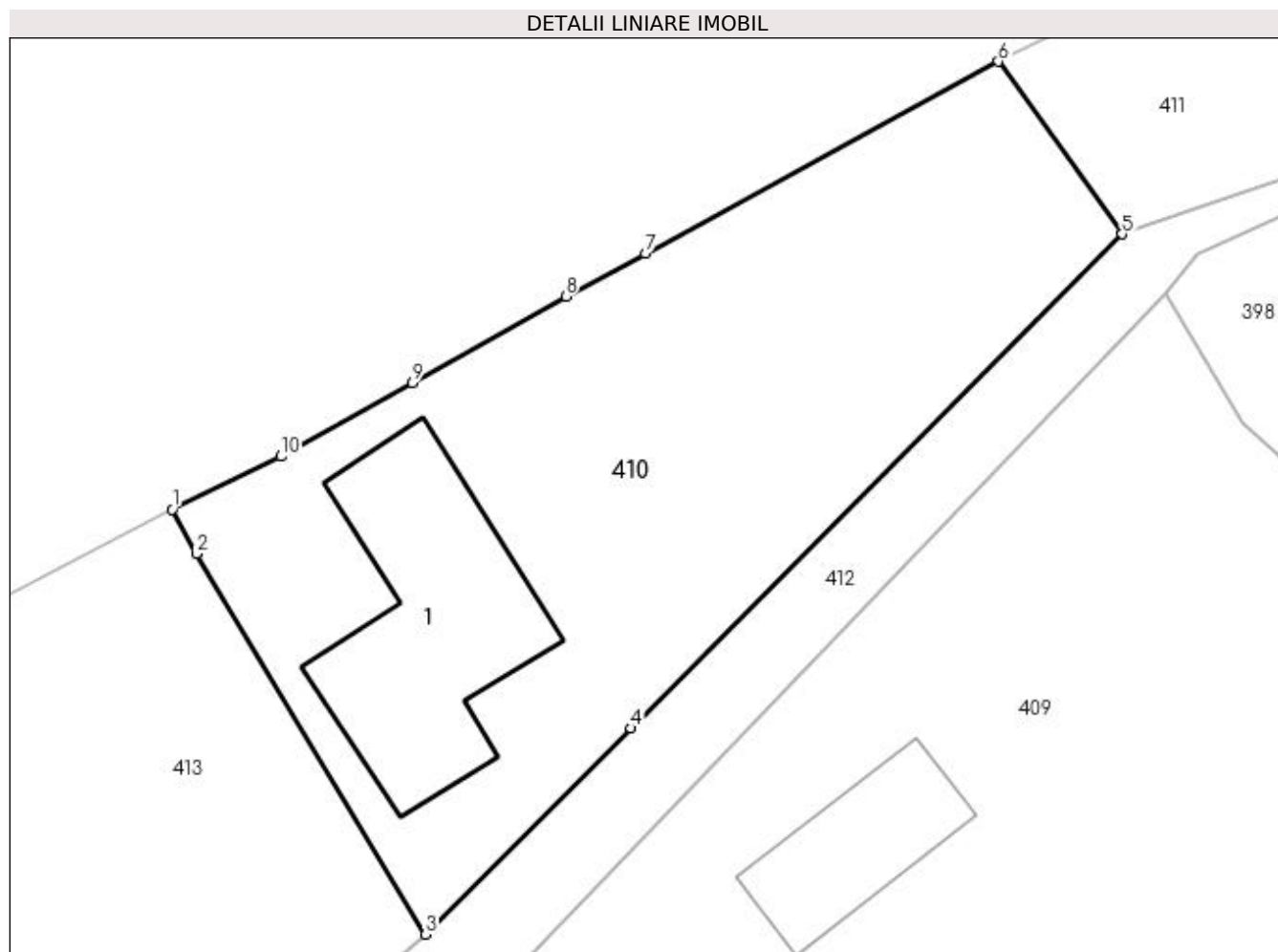
Inscrieri privind dezmembramintele dreptului de proprietate, drepturi reale de garanție și sarcini	Referințe
NU SUNT	

Anexa Nr. 1 La Partea I

Teren

Nr cadastral	Suprafața (mp)*	Observații / Referințe
	944	parte din pf 1156/8

* Suprafața este determinată în planul de proiecție Stereo 70.



Date referitoare la teren

Crt	Categorie folosință	Intra vilan	Suprafața (mp)	Tarla	Parcelă	Nr. topo	Observații / Referințe
1	curți constructii	DA	352	-	-	-	loc numit Recele
2	faneata	DA	592	-	-	-	

Date referitoare la construcții

Crt	Număr	Destinație construcție	Supraf. (mp)	Situație juridică	Observații / Referințe
A1.1		construcții de locuințe	147	Cu acte	Nr. niveluri:2; S. construita la sol:147 mp; Locuință

Lungime Segmente

1) Valorile lungimilor segmentelor sunt obținute din proiecție în plan.

Punct început	X / Y	Punct sfârșit	X / Y	Lungime segment (** (m)
1	520.012,085 664.129,554	2	520.013,377 664.127,211	2.676
2	520.013,377 664.127,211	3	520.025,55 664.107,0	23.594
3	520.025,55 664.107,0	4	520.036,459 664.117,941	15.45

Punct început	X / Y	Punct sfârșit	X / Y	Lungime segment (** (m)
4	520.036,459 664.117,941	5	520.062,543 664.144,165	36.987
5	520.062,543 664.144,165	6	520.055,961 664.153,333	11.286
6	520.055,961 664.153,333	7	520.037,23 664.143,144	21.323
7	520.037,23 664.143,144	8	520.032,99 664.140,86	4.816
8	520.032,99 664.140,86	9	520.024,832 664.136,279	9.356
9	520.024,832 664.136,279	10	520.017,86 664.132,363	7.996
10	520.017,86 664.132,363	1	520.012,085 664.129,554	6.422

** Lungimile segmentelor sunt determinate în planul de proiecție Stereo 70 și sunt rotunjite la 1 milimetru.

*** Distanța dintre puncte este formată din segmente cumulate ce sunt mai mici decât valoarea 1 milimetru.

**DATE DESPRE IMOBILUL NR. 411**

Oficiul de Cadastru și Publicitate Imobiliară SUCEAVA
Biroul de Cadastru și Publicitate Imobiliară Vatra Dornei

A. Partea I. Descrierea imobilului

TEREN Intravilan

Adresa: Loc. Ciocanesti, Jud. Suceava

Nr. Crt	Nr cadastral Nr. topografic	Suprafața* (mp)	Observații / Referințe
A1		271	Sector cadastral:28 Teren imprejmuit; parte din pf 1156/7

B. Partea II. Proprietari și acte

Inscrieri privitoare la dreptul de proprietate și alte drepturi reale	Referințe
411 / 17/01/2024	
Act Normativ nr. 7, din 13/03/1996 emis de Parlamentul României;	
B1	A1
Inscrierea provizorie, drept de PROPRIETATE, dobandit prin Lege, cota actuala 1/1, cota initiala 1/1 1) COMUNA CIOCĂNEȘTI, CIF:14953600	

C. Partea III. SARCINI .

Inscrieri privind dezmembramintele dreptului de proprietate, drepturi reale de garanție și sarcini	Referințe
NU SUNT	

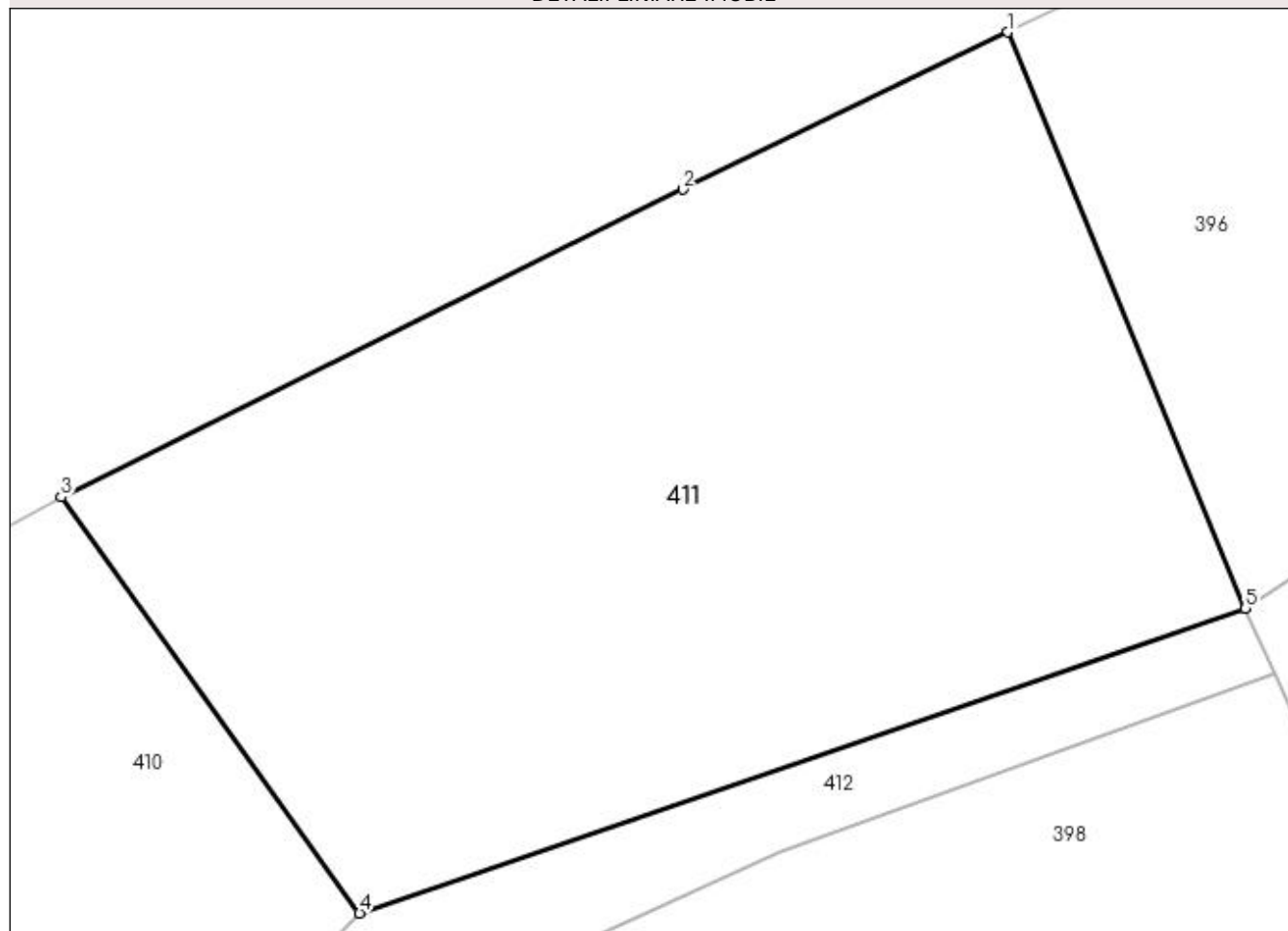
Anexa Nr. 1 La Partea I

Teren

Nr cadastral	Suprafața (mp)*	Observații / Referințe
	271	parte din pf 1156/7

* Suprafața este determinată în planul de proiecție Stereo 70.

DETALII LINIARE IMOBIL



Date referitoare la teren

Crt	Categorie folosință	Intra vilan	Suprafața (mp)	Tarla	Parcelă	Nr. topo	Observații / Referințe
1	faneata	DA	271	-	-	-	

Lungime Segmente

1) Valorile lungimilor segmentelor sunt obținute din proiecție în plan.

Punct început	X / Y	Punct sfârșit	X / Y	Lungime segment (** (m)
1	520.076,827 664.163,573	2	520.069,662 664.160,111	7.958
2	520.069,662 664.160,111	3	520.055,961 664.153,333	15.286
3	520.055,961 664.153,333	4	520.062,543 664.144,165	11.286
4	520.062,543 664.144,165	5	520.082,068 664.150,88	20.647
5	520.082,068 664.150,88	1	520.076,827 664.163,573	13.732

**** Lungimile segmentelor sunt determinate în planul de proiecție Stereo 70 și sunt rotunjite la 1 milimetru.**

***** Distanța dintre puncte este formată din segmente cumulate ce sunt mai mici decât valoarea 1 milimetru.**

**DATE DESPRE IMOBILUL NR. 412**

Oficiul de Cadastru și Publicitate Imobiliară SUCEAVA
Biroul de Cadastru și Publicitate Imobiliară Vatra Dornei

A. Partea I. Descrierea imobilului

TEREN Intravilan

Adresa: Loc. Ciocanesti, Jud. Suceava

Nr. Crt	Nr cadastral Nr. topografic	Suprafața* (mp)	Observații / Referințe
A1		1.455	Sector cadastral:28 Teren imprejmuit; parte din pf 1155/25

B. Partea II. Proprietari și acte

Inscrieri privitoare la dreptul de proprietate și alte drepturi reale		Referințe
412 / 17/01/2024		
Act Normativ nr. 7, din 13/03/1996 emis de Parlamentul României;		
B1	Inscrierea provizorie, drept de PROPRIETATE, dobandit prin Lege, cota actuala 1/1, cota initiala 1/1 1) COMUNA CIOCĂNEȘTI, CIF:14953600	A1

C. Partea III. SARCINI .

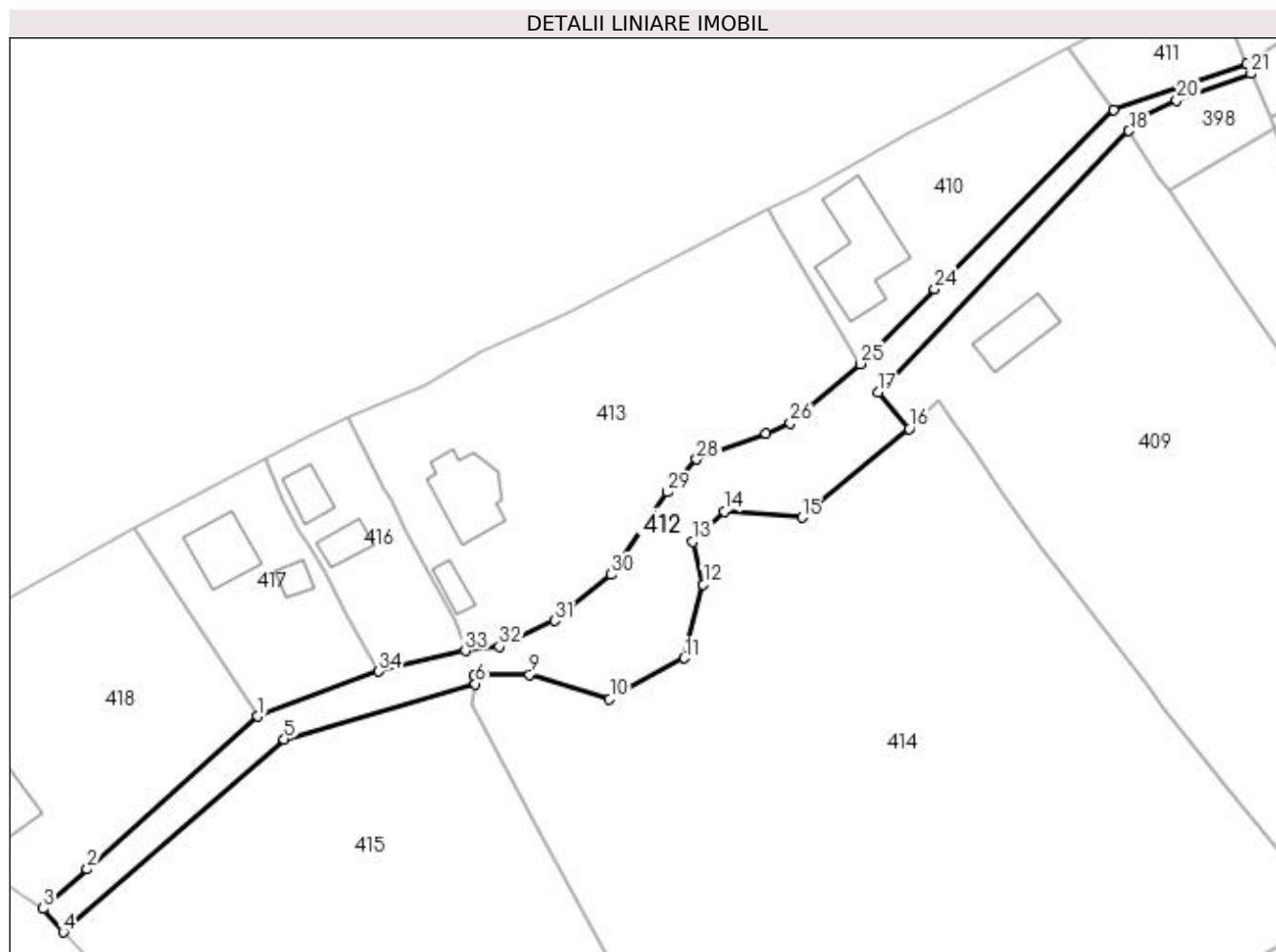
Inscrieri privind dezmembramintele dreptului de proprietate, drepturi reale de garanție și sarcini	Referințe
NU SUNT	

Anexa Nr. 1 La Partea I

Teren

Nr cadastral	Suprafața (mp)*	Observații / Referințe
	1.455	parte din pf 1155/25

* Suprafața este determinată în planul de proiecție Stereo 70.



Date referitoare la teren

Crt	Categorie folosință	Intravilan	Suprafața (mp)	Tarla	Parcelă	Nr. topo	Observații / Referințe
1	ape curgătoare	DA	1.455	-	-	-	

Lungime Segmente

1) Valorile lungimilor segmentelor sunt obținute din proiecție în plan.

Punct început	X / Y	Punct sfârșit	X / Y	Lungime segment (** (m)
1	519.937,531 664.055,49	2	519.912,583 664.033,184	33.466
3	519.906,123 664.027,408	4	519.909,052 664.023,974	4.513
5	519.941,333 664.052,192	6	519.969,322 664.060,264	29.13
7	519.969,172 664.061,471	8	519.970,462 664.061,736	1.317
9	519.977,223 664.061,595	10	519.988,923 664.058,057	12.223

Punct început	X / Y	Punct sfârșit	X / Y	Lungime segment (** (m)
2	519.912,583 664.033,184	3	519.906,123 664.027,408	8.666
4	519.909,052 664.023,974	5	519.941,333 664.052,192	42.876
6	519.969,322 664.060,264	7	519.969,172 664.061,471	1.216
8	519.970,462 664.061,736	9	519.977,223 664.061,595	6.762
10	519.988,923 664.058,057	11	519.999,853 664.064,017	12.449

Punct început	X / Y	Punct sfârșit	X / Y	Lungime segment (** (m)
11	519.999,853 664.064,017	12	520.002,637 664.074,815	11.151
13	520.001,117 664.081,032	14	520.005,667 664.085,457	6.347
15	520.017,032 664.084,572	16	520.032,724 664.097,536	20.354
17	520.028,141 664.102,829	18	520.064,848 664.141,055	52.997
19	520.066,532 664.143,124	20	520.071,813 664.145,541	5.808
21	520.082,707 664.149,429	22	520.082,068 664.150,88	1.585
23	520.062,543 664.144,165	24	520.036,459 664.117,941	36.987
25	520.025,55 664.107,0	26	520.015,353 664.098,309	13.398
27	520.011,82 664.096,864	28	520.001,676 664.093,064	10.832
29	519.997,359 664.088,254	30	519.989,129 664.076,239	14.563
31	519.980,884 664.069,507	32	519.972,808 664.065,733	8.914
33	519.967,838 664.065,126	34	519.955,178 664.062,098	13.017

Punct început	X / Y	Punct sfârșit	X / Y	Lungime segment (** (m)
12	520.002,637 664.074,815	13	520.001,117 664.081,032	6.4
14	520.005,667 664.085,457	15	520.017,032 664.084,572	11.399
16	520.032,724 664.097,536	17	520.028,141 664.102,829	7.001
18	520.064,848 664.141,055	19	520.066,532 664.143,124	2.668
20	520.071,813 664.145,541	21	520.082,707 664.149,429	11.567
22	520.082,068 664.150,88	23	520.062,543 664.144,165	20.647
24	520.036,459 664.117,941	25	520.025,55 664.107,0	15.45
26	520.015,353 664.098,309	27	520.011,82 664.096,864	3.817
28	520.001,676 664.093,064	29	519.997,359 664.088,254	6.463
30	519.989,129 664.076,239	31	519.980,884 664.069,507	10.644
32	519.972,808 664.065,733	33	519.967,838 664.065,126	5.007
34	519.955,178 664.062,098	1	519.937,531 664.055,49	18.844

** Lungimile segmentelor sunt determinate în planul de proiecție Stereo 70 și sunt rotunjite la 1 milimetru.

*** Distanța dintre puncte este formată din segmente cumulate ce sunt mai mici decât valoarea 1 milimetru.

**DATE DESPRE IMOBILUL NR. 413**

Oficiul de Cadastru și Publicitate Imobiliară SUCEAVA
Biroul de Cadastru și Publicitate Imobiliară Vatra Dornei

A. Partea I. Descrierea imobilului

TEREN Intravilan

Adresa: Loc. Ciocanesti, Str Recele, Nr. 33BIS, Jud. Suceava

Nr. Crt	Nr cadastral Nr. topografic	Suprafața* (mp)	Observații / Referințe
A1	32330	2.280	Sector cadastral:28 Teren imprejmuit; parte din pf 1156/10, 1156/9

Construcții

Crt	Nr cadastral Nr. topografic	Adresa	Observații / Referințe
A1.1	32330-C1	Loc. Ciocanesti, Str Recele, Nr. 33BIS, Jud. Suceava	Nr. niveluri:2; S. construita la sol:98 mp; S. construita desfasurata:194 mp; Cladire locuinta edificata din lemn in anul 2022, cu regim de inaltime P+M, cu suprafata construita desfasurata de 194 mp.
A1.2	32330-C2	Loc. Ciocanesti, Str Recele, Nr. 33BIS, Jud. Suceava	Nr. niveluri:1; S. construita la sol:23 mp; S. construita desfasurata:23 mp; Anexa edificata din lemn si BCA in anul 2022, cu regim de inaltime P, cu suprafata construita desfasurata de 23 mp.

B. Partea II. Proprietari și acte

Inscrieri privitoare la dreptul de proprietate și alte drepturi reale		Referințe
912 / 22/01/2021		
Act Notarial nr. 62, din 20/01/2021 emis de BNP Rey Oltica-Veronica (act administrativ nr 119 din 14.01.2021, emis de Primaria Ciocanesti);		
B1	se notează POSESIA asupra imobilului 1) MAXIM GABRIELA	A1
4663 / 23/03/2022		
Act Administrativ nr. 1425, din 18/04/2022 emis de PRIMARIA CIOCANESTI (act administrativ nr 750 din 03.03.2022, emis de PRIMARIA CIOCANESTI;act administrativ nr 1 din 05.05.2021, emis de PRIMARIA CIOCANESTI);		
B2	Intabulare, drept de PROPRIETATE bun comun in dev., dobandit prin Construire, cota actuala 1/1, cota initiala 1/1 1) MAXIM VIOREL 2) MAXIM GABRIELA	A1.1, A1.2
B3	se noteaza actualizare informatii tehnice in sensul schimbarii categoriei de folosinta a terenului, notare adresa	A1, A1.1, A1.2
413 / 17/01/2024		
Act Normativ nr. 7, din 13/03/1996 emis de Parlamentul României;		
B4	Intabulare, drept de PROPRIETATE, dobandit prin Lege, cota actuala 1/1 1) NEIDENTIFICAT NEIDENTIFICAT	A1

C. Partea III. SARCINI .

Inscrieri privind dezmembramintele dreptului de proprietate, drepturi reale de garanție și sarcini	Referințe
NU SUNT	

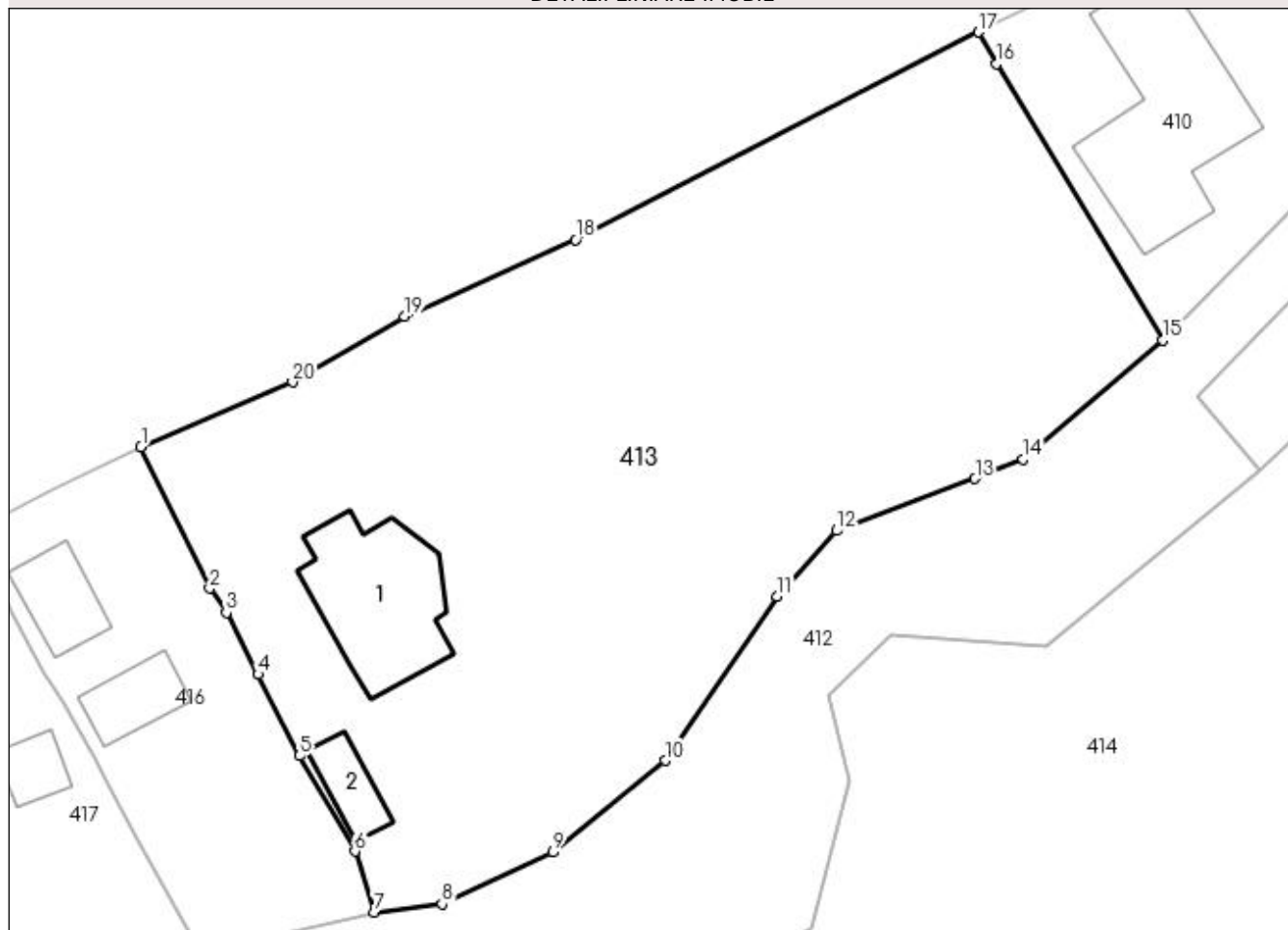
Anexa Nr. 1 La Partea I

Teren

Nr cadastral	Suprafața (mp)*	Observații / Referințe
32330	2.280	parte din pf 1156/10, 1156/9

* Suprafața este determinată în planul de proiecție Stereo 70.

DETALII LINIARE IMOBIL



Date referitoare la teren

Crt	Categorie folosință	Intra vilan	Suprafața (mp)	Tarla	Parcelă	Nr. topo	Observații / Referințe
1	curți constructii	DA	364	-	-	-	
2	faneata	DA	1.916	-	-	-	

Date referitoare la construcții

Crt	Număr	Destinație construcție	Supraf. (mp)	Situație juridică	Observații / Referințe
A1.1	32330-C1	construcții de locuințe	98	Cu acte	Nr. niveluri:2; S. construita la sol:98 mp; S. construita desfasurata:194 mp; Cladire locuinta edificata din lemn in anul 2022, cu regim de inaltime P+M, cu suprafata construita desfasurata de 194 mp.
A1.2	32330-C2	construcții anexa	23	Cu acte	Nr. niveluri:1; S. construita la sol:23 mp; S. construita desfasurata:23 mp; Anexa edificata din lemn si BCA in anul 2022, cu regim de inaltime P, cu suprafata construita desfasurata de 23 mp.

Lungime Segmente

1) Valorile lungimilor segmentelor sunt obținute din proiecție în plan.

Punct început	X / Y	Punct sfârșit	X / Y	Lungime segment (** (m)
1	519.950,753 664.099,19	2	519.955,777 664.088,837	11.508
2	519.955,777 664.088,837	3	519.957,004 664.087,052	2.166
3	519.957,004 664.087,052	4	519.959,322 664.082,528	5.083
4	519.959,322 664.082,528	5	519.962,367 664.076,585	6.678
5	519.962,367 664.076,585	6	519.966,414 664.069,591	8.08
6	519.966,414 664.069,591	7	519.967,838 664.065,126	4.687
7	519.967,838 664.065,126	8	519.972,808 664.065,733	5.007
8	519.972,808 664.065,733	9	519.980,884 664.069,507	8.914
9	519.980,884 664.069,507	10	519.989,129 664.076,239	10.644
10	519.989,129 664.076,239	11	519.997,359 664.088,254	14.563
11	519.997,359 664.088,254	12	520.001,676 664.093,064	6.463
12	520.001,676 664.093,064	13	520.011,82 664.096,864	10.832
13	520.011,82 664.096,864	14	520.015,353 664.098,309	3.817
14	520.015,353 664.098,309	15	520.025,55 664.107,0	13.398
15	520.025,55 664.107,0	16	520.013,377 664.127,211	23.594
16	520.013,377 664.127,211	17	520.012,085 664.129,554	2.676
17	520.012,085 664.129,554	18	519.982,572 664.114,349	33.2
18	519.982,572 664.114,349	19	519.970,059 664.108,74	13.713
19	519.970,059 664.108,74	20	519.961,843 664.103,93	9.52
20	519.961,843 664.103,93	1	519.950,753 664.099,19	12.061

** Lungimile segmentelor sunt determinate în planul de proiecție Stereo 70 și sunt rotunjite la 1 milimetru.

*** Distanța dintre puncte este formată din segmente cumulate ce sunt mai mici decât valoarea 1 milimetru.

**DATE DESPRE IMOBILUL NR. 414**

Oficiul de Cadastru și Publicitate Imobiliară SUCEAVA
Biroul de Cadastru și Publicitate Imobiliară Vatra Dornei

A. Partea I. Descrierea imobilului

TEREN Necunoscut

Adresa: Loc. Ciocanesti, Jud. Suceava

Nr. Crt	Nr cadastral Nr. topografic	Suprafața* (mp)	Observații / Referințe
A1	32331	11.614	Sector cadastral:28 Teren imprejmuit; parte din pf 1155/25

B. Partea II. Proprietari și acte

Inscrieri privitoare la dreptul de proprietate și alte drepturi reale		Referințe
913 / 22/01/2021		
Act Notarial nr. 62, din 20/01/2021 emis de BNP Rey Oltica Veronica (act administrativ nr 120 din 14.01.2021, emis de Primaria Ciocanesti);		
B1	se notează POSESIA asupra imobilului 1) MAXIM GABRIELA	A1
414 / 17/01/2024		
Act Normativ nr. 7, din 13/03/1996 emis de Parlamentul României;		
B2	Intabulare, drept de PROPRIETATE, dobandit prin Lege, cota actuala 1/1 1) NEIDENTIFICAT NEIDENTIFICAT	A1

C. Partea III. SARCINI .

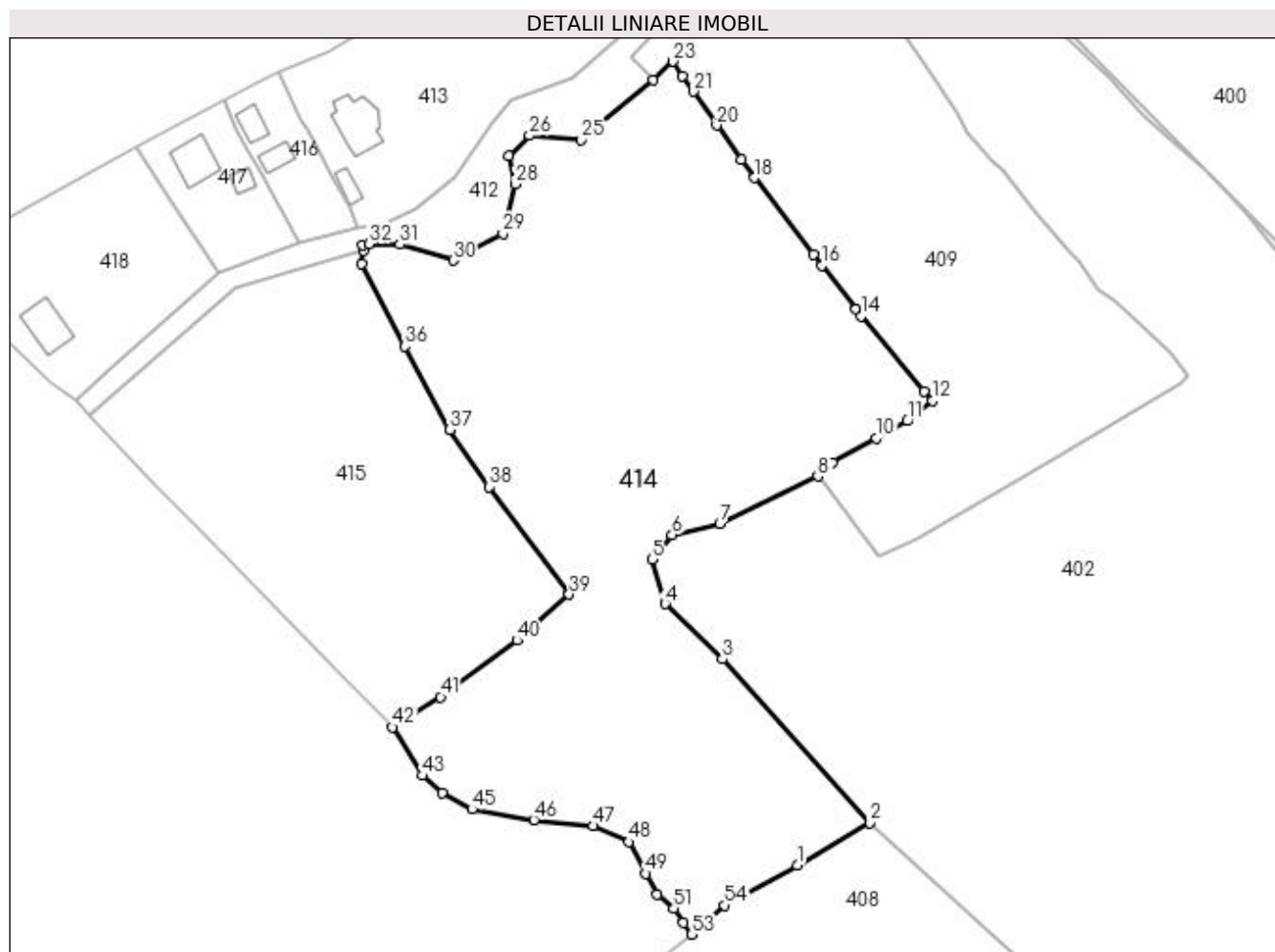
Inscrieri privind dezmembramintele dreptului de proprietate, drepturi reale de garanție și sarcini	Referințe
NU SUNT	

Anexa Nr. 1 La Partea I

Teren

Nr cadastral	Suprafața (mp)*	Observații / Referințe
32331	11.614	parte din pf 1155/25

* Suprafața este determinată în planul de proiecție Stereo 70.



Date referitoare la teren

Crt	Categorie folosință	Intravilan	Suprafața (mp)	Tarla	Parcelă	Nr. topo	Observații / Referințe
1	pasune	DA	1.671	-	-	-	
2	pasune	NU	9.943	-	-	-	

Lungime Segmente

1) Valorile lungimilor segmentelor sunt obținute din proiecție în plan.

Punct început	X / Y	Punct sfârșit	X / Y	Lungime segment	Punct început	X / Y	Punct sfârșit	X / Y	Lungime segment	Punct început	X / Y	Punct sfârșit	X / Y	Lungime segment
1	520.064,352 663.925,56	2	520.080,359 663.934,884	18.525	2	520.080,359 663.934,884	3	520.047,956 663.970,73	48.321	3	520.047,956 663.970,73	4	520.035,456 663.982,822	17.392
4	520.035,456 663.982,822	5	520.032,543 663.992,605	10.207	5	520.032,543 663.992,605	6	520.036,915 663.997,938	6.896	6	520.036,915 663.997,938	7	520.047,359 664.000,439	10.739
7	520.047,359 664.000,439	8	520.068,871 664.010,822	23.887	8	520.068,871 664.010,822	9	520.072,115 664.013,83	4.424	9	520.072,115 664.013,83	10	520.081,666 664.019,149	10.932
10	520.081,666 664.019,149	11	520.088,44 664.022,918	7.752	11	520.088,44 664.022,918	12	520.094,037 664.027,348	7.138	12	520.094,037 664.027,348	13	520.092,119 664.029,35	2.772
13	520.092,119 664.029,35	14	520.078,343 664.045,907	21.539	14	520.078,343 664.045,907	15	520.077,272 664.047,38	1.821	15	520.077,272 664.047,38	16	520.069,691 664.056,963	12.219

Punct început	X / Y	Punct sfârșit	X / Y	Lungime segment	Punct început	X / Y	Punct sfârșit	X / Y	Lungime segment	Punct început	X / Y	Punct sfârșit	X / Y	Lungime segment
16	520.069,691 664.056,963	17	520.067,948 664.059,333	2.942	17	520.067,948 664.059,333	18	520.055,004 664.076,203	21.264	18	520.055,004 664.076,203	19	520.052,147 664.080,089	4.823
19	520.052,147 664.080,089	20	520.046,699 664.087,714	9.371	20	520.046,699 664.087,714	21	520.041,589 664.095,08	8.965	21	520.041,589 664.095,08	22	520.039,245 664.098,505	4.15
22	520.039,245 664.098,505	23	520.037,162 664.101,67	3.789	23	520.037,162 664.101,67	24	520.032,724 664.097,536	6.065	24	520.032,724 664.097,536	25	520.017,032 664.084,572	20.354
25	520.017,032 664.084,572	26	520.005,667 664.085,457	11.399	26	520.005,667 664.085,457	27	520.001,117 664.081,032	6.347	27	520.001,117 664.081,032	28	520.002,637 664.074,815	6.4
28	520.002,637 664.074,815	29	519.999,853 664.064,017	11.151	29	519.999,853 664.064,017	30	519.988,923 664.058,057	12.449	30	519.988,923 664.058,057	31	519.977,223 664.061,595	12.223
31	519.977,223 664.061,595	32	519.970,462 664.061,736	6.762	32	519.970,462 664.061,736	33	519.969,172 664.061,471	1.317	33	519.969,172 664.061,471	34	519.969,322 664.060,264	1.216
34	519.969,322 664.060,264	35	519.968,868 664.057,403	2.897	35	519.968,868 664.057,403	36	519.978,367 664.039,229	20.507	36	519.978,367 664.039,229	37	519.988,199 664.020,997	20.714
37	519.988,199 664.020,997	38	519.996,833 664.008,5	15.19	38	519.996,833 664.008,5	39	520.014,385 663.984,878	29.429	39	520.014,385 663.984,878	40	520.002,923 663.974,855	15.226
40	520.002,923 663.974,855	41	519.986,166 663.962,449	20.85	41	519.986,166 663.962,449	42	519.975,625 663.955,843	12.44	42	519.975,625 663.955,843	43	519.982,152 663.945,208	12.478
43	519.982,152 663.945,208	44	519.986,455 663.941,31	5.806	44	519.986,455 663.941,31	45	519.993,044 663.937,816	7.458	45	519.993,044 663.937,816	46	520.006,624 663.935,532	13.771
46	520.006,624 663.935,532	47	520.019,667 663.934,188	13.112	47	520.019,667 663.934,188	48	520.027,465 663.930,694	8.545	48	520.027,465 663.930,694	49	520.031,133 663.923,775	7.831
49	520.031,133 663.923,775	50	520.033,687 663.919,206	5.234	50	520.033,687 663.919,206	51	520.037,318 663.916,115	4.768	51	520.037,318 663.916,115	52	520.039,45 663.912,998	3.776
52	520.039,45 663.912,998	53	520.041,213 663.910,42	3.123	53	520.041,213 663.910,42	54	520.048,445 663.916,775	9.627	54	520.048,445 663.916,775	1	520.064,352 663.925,56	18.172

** Lungimile segmentelor sunt determinate în planul de proiecție Stereo 70 și sunt rotunjite la 1 milimetru.

*** Distanța dintre puncte este formată din segmente cumulate ce sunt mai mici decât valoarea 1 milimetru.

**DATE DESPRE IMOBILUL NR. 415**

Oficiul de Cadastru și Publicitate Imobiliară SUCEAVA
Biroul de Cadastru și Publicitate Imobiliară Vatra Dornei

A. Partea I. Descrierea imobilului

TEREN Necunoscut

Adresa: Loc. Ciocanesti, Jud. Suceava

Nr. Crt	Nr cadastral Nr. topografic	Suprafața* (mp)	Observații / Referințe
A1		5.461	Sector cadastral:28 Teren imprejmuit; parte din pf 1155/25

B. Partea II. Proprietari și acte

Inscrieri privitoare la dreptul de proprietate și alte drepturi reale	Referințe
415 / 17/01/2024	
Act Normativ nr. 7, din 13/03/1996 emis de Parlamentul României;	
B1	A1
Intabulare, drept de PROPRIETATE, dobandit prin Lege, cota actuala 1/1, cota initiala 1/1	
1) NEIDENTIFICAT NEIDENTIFICAT	
Act Administrativ nr. 3992, din 13/12/2023 emis de Primăria Comunei Ciocănești;	
B2	A1
Se notează posesia faptică în favoarea lui	
1) DRAGAN IONELA-RALUCA	

C. Partea III. SARCINI .

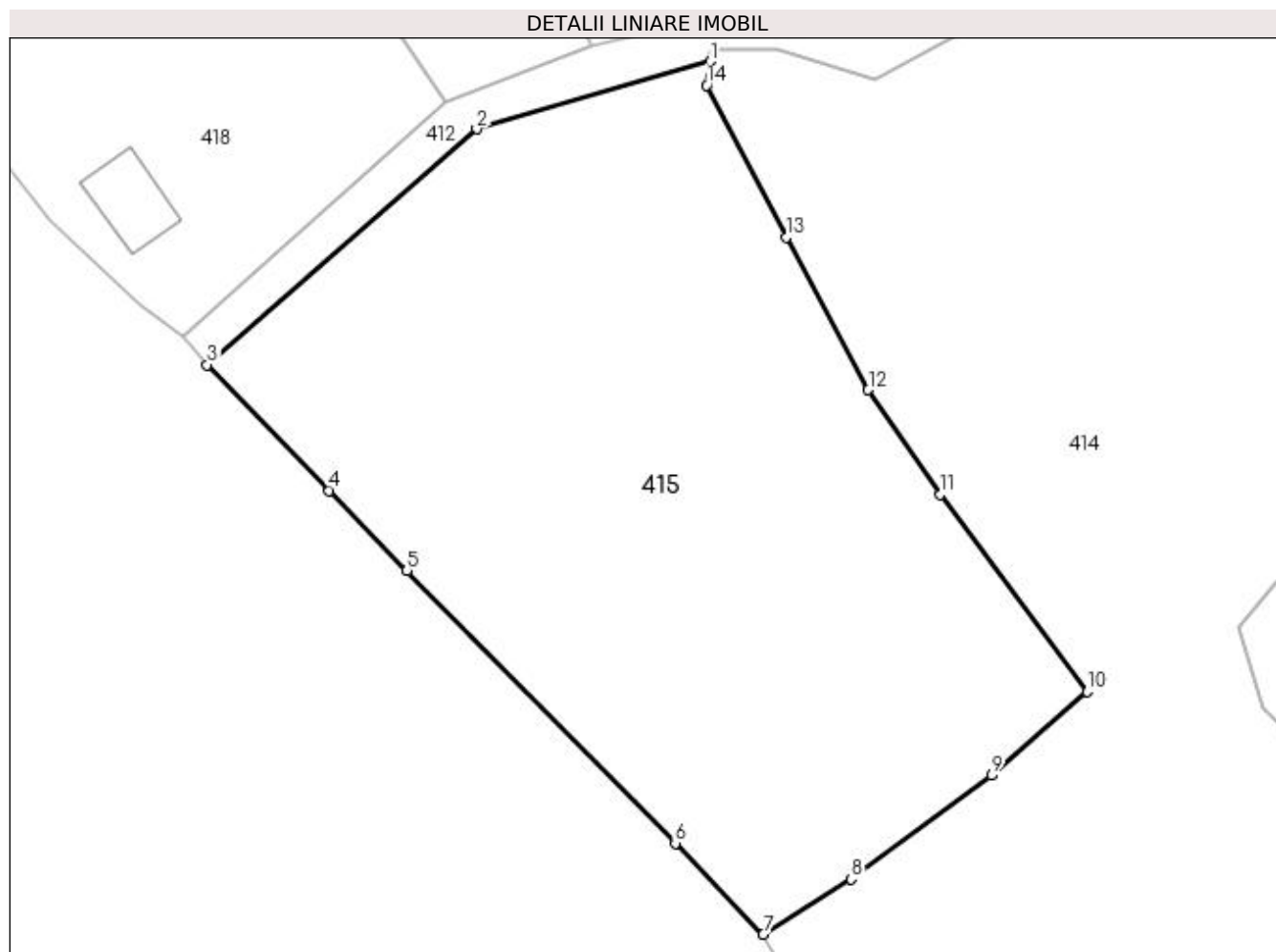
Inscrieri privind dezmembramintele dreptului de proprietate, drepturi reale de garanție și sarcini	Referințe
NU SUNT	

Anexa Nr. 1 La Partea I

Teren

Nr cadastral	Suprafața (mp)*	Observații / Referințe
	5.461	parte din pf 1155/25

* Suprafața este determinată în planul de proiecție Stereo 70.



Date referitoare la teren

Crt	Categorie folosință	Intravilan	Suprafața (mp)	Tarla	Parcelă	Nr. topo	Observații / Referințe
1	pasune	DA	1.678	-	-	-	loc numit Recele
2	pasune	NU	3.783	-	-	-	

Lungime Segmente

1) Valorile lungimilor segmentelor sunt obținute din proiecție în plan.

Punct început	X / Y	Punct sfârșit	X / Y	Lungime segment (** (m)
1	519.969,322 664.060,264	2	519.941,333 664.052,192	29.13
2	519.941,333 664.052,192	3	519.909,052 664.023,974	42.876
3	519.909,052 664.023,974	4	519.923,67 664.008,937	20.971
4	519.923,67 664.008,937	5	519.932,987 663.999,353	13.366

Punct început	X / Y	Punct sfârşit	X / Y	Lungime segment (** (m)
5	519.932,987 663.999,353	6	519.965,089 663.966,722	45.775
6	519.965,089 663.966,722	7	519.975,625 663.955,843	15.145
7	519.975,625 663.955,843	8	519.986,166 663.962,449	12.44
8	519.986,166 663.962,449	9	520.002,923 663.974,855	20.85
9	520.002,923 663.974,855	10	520.014,385 663.984,878	15.226
10	520.014,385 663.984,878	11	519.996,833 664.008,5	29.429
11	519.996,833 664.008,5	12	519.988,199 664.020,997	15.19
12	519.988,199 664.020,997	13	519.978,367 664.039,229	20.714
13	519.978,367 664.039,229	14	519.968,868 664.057,403	20.507
14	519.968,868 664.057,403	1	519.969,322 664.060,264	2.897

** Lungimile segmentelor sunt determinate în planul de proiecție Stereo 70 și sunt rotunjite la 1 milimetru.

*** Distanța dintre puncte este formată din segmente cumulate ce sunt mai mici decât valoarea 1 milimetru.

**DATE DESPRE IMOBILUL NR. 416**

Oficiul de Cadastru și Publicitate Imobiliară SUCEAVA
Biroul de Cadastru și Publicitate Imobiliară Vatra Dornei

A. Partea I. Descrierea imobilului

TEREN Intravilan

Adresa: Loc. Ciocanesti, Nr. 35, Jud. Suceava

Nr. Crt	Nr cadastral Nr. topografic	Suprafața* (mp)	Observații / Referințe
A1		497	Sector cadastral:28 Teren imprejmuit; parte din pf 1156/11

Construcții

Crt	Nr cadastral Nr. topografic	Adresa	Observații / Referințe
A1.1		Loc. Ciocanesti, Nr. 35, Jud. Suceava	Nr. niveluri:1; S. construita la sol:35 mp; Locuință
A1.2		Loc. Ciocanesti, Nr. 35, Jud. Suceava	Nr. niveluri:1; S. construita la sol:30 mp; Anexă

B. Partea II. Proprietari și acte

Inscrieri privitoare la dreptul de proprietate și alte drepturi reale		Referințe
416 / 17/01/2024		
Act Normativ nr. 7, din 13/03/1996 emis de Parlamentul României;		
B1	Intabulare, drept de PROPRIETATE, dobandit prin Lege, cota actuala 1/1, cota initiala 1/1 1) NEIDENTIFICAT NEIDENTIFICAT	A1
Act Administrativ nr. 3993, din 13/12/2023 emis de Primăria Comunei Ciocănești;		
B2	Se notează posesia faptică în favoarea lui 1) DRAGAN IONELA-RALUCA	A1
Act Administrativ nr. 143, din 17/01/2024 emis de Primăria Comunei Ciocănești;		
B3	Intabulare, drept de PROPRIETATE, dobandit prin Lege, cota actuala 1/1, cota initiala 1/1 1) DRAGAN IONELA-RALUCA	A1.1, A1.2

C. Partea III. SARCINI .

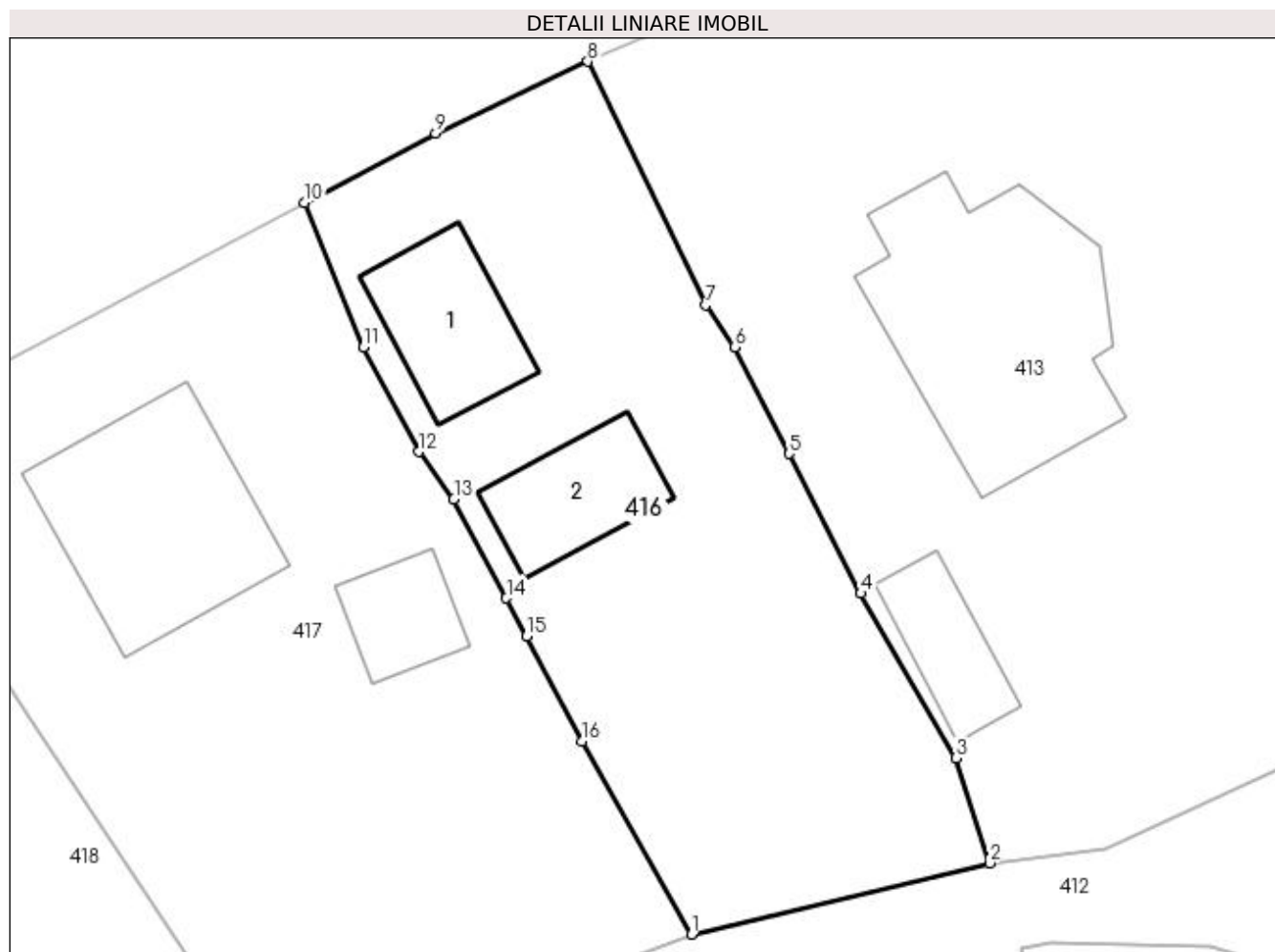
Inscrieri privind dezmembramintele dreptului de proprietate, drepturi reale de garanție și sarcini	Referințe
NU SUNT	

Anexa Nr. 1 La Partea I

Teren

Nr cadastral	Suprafața (mp)*	Observații / Referințe
	497	parte din pf 1156/11

* Suprafața este determinată în planul de proiecție Stereo 70.



Date referitoare la teren

Crt	Categorie folosință	Intra vilan	Suprafața (mp)	Tarla	Parcelă	Nr. topo	Observații / Referințe
1	curți constructii	DA	258	-	-	-	loc numit Recele
2	faneata	DA	239	-	-	-	

Date referitoare la construcții

Crt	Număr	Destinație construcție	Supraf. (mp)	Situație juridică	Observații / Referințe
A1.1		construcții de locuințe	35	Cu acte	Nr. niveluri:1; S. construita la sol:35 mp; Locuință
A1.2		construcții anexa	30	Cu acte	Nr. niveluri:1; S. construita la sol:30 mp; Anexă

Lungime Segmente

1) Valorile lungimilor segmentelor sunt obținute din proiecție în plan.

Punct început	X / Y	Punct sfârșit	X / Y	Lungime segment (** (m)
1	519.955,178 664.062,098	2	519.967,838 664.065,126	13.017
2	519.967,838 664.065,126	3	519.966,414 664.069,591	4.687

Punct început	X / Y	Punct sfârșit	X / Y	Lungime segment (** (m)
3	519.966,414 664.069,591	4	519.962,367 664.076,585	8.08
4	519.962,367 664.076,585	5	519.959,322 664.082,528	6.678
5	519.959,322 664.082,528	6	519.957,004 664.087,052	5.083
6	519.957,004 664.087,052	7	519.955,777 664.088,837	2.166
7	519.955,777 664.088,837	8	519.950,753 664.099,19	11.508
8	519.950,753 664.099,19	9	519.944,294 664.096,134	7.145
9	519.944,294 664.096,134	10	519.938,726 664.093,186	6.3
10	519.938,726 664.093,186	11	519.941,225 664.087,046	6.629
11	519.941,225 664.087,046	12	519.943,571 664.082,605	5.023
12	519.943,571 664.082,605	13	519.945,068 664.080,598	2.504
13	519.945,068 664.080,598	14	519.947,301 664.076,383	4.77
14	519.947,301 664.076,383	15	519.948,159 664.074,765	1.831
15	519.948,159 664.074,765	16	519.950,525 664.070,299	5.054
16	519.950,525 664.070,299	1	519.955,178 664.062,098	9.429

** Lungimile segmentelor sunt determinate în planul de proiecție Stereo 70 și sunt rotunjite la 1 milimetru.

*** Distanța dintre puncte este formată din segmente cumulate ce sunt mai mici decât valoarea 1 milimetru.

**DATE DESPRE IMOBILUL NR. 417**

Oficiul de Cadastru și Publicitate Imobiliară SUCEAVA
Biroul de Cadastru și Publicitate Imobiliară Vatra Dornei

A. Partea I. Descrierea imobilului

TEREN Intravilan

Adresa: Loc. Ciocanesti, Nr. 37, Jud. Suceava

Nr. Crt	Nr cadastral Nr. topografic	Suprafața* (mp)	Observații / Referințe
A1		677	Sector cadastral:28 Teren imprejmuit; parte din pf 1156/11

Construcții

Crt	Nr cadastral Nr. topografic	Adresa	Observații / Referințe
A1.1		Loc. Ciocanesti, Nr. 37, Jud. Suceava	Nr. niveluri:2; S. construita la sol:72 mp; Locuință
A1.2		Loc. Ciocanesti, Nr. 37, Jud. Suceava	Nr. niveluri:1; S. construita la sol:19 mp; Anexă

B. Partea II. Proprietari și acte

Inscrieri privitoare la dreptul de proprietate și alte drepturi reale		Referințe
417 / 17/01/2024		
Act Normativ nr. 7, din 13/03/1996 emis de Parlamentul României;		
B1	Intabulare, drept de PROPRIETATE, dobandit prin Lege, cota actuala 1/1, cota initiala 1/1 1) NEIDENTIFICAT NEIDENTIFICAT	A1
Act Administrativ nr. 3994, din 13/12/2023 emis de Primăria Comunei Ciocănești;		
B2	Se notează posesia faptică în favoarea lui 1) UJICĂ VALENTIN-MARIAN	A1
Act Administrativ nr. 143, din 17/01/2024 emis de Primăria Comunei Ciocănești;		
B3	Intabulare, drept de PROPRIETATE, dobandit prin Lege, cota actuala 1/1, cota initiala 1/1 1) UJICĂ VALENTIN-MARIAN	A1.1, A1.2

C. Partea III. SARCINI .

Inscrieri privind dezmembramintele dreptului de proprietate, drepturi reale de garanție și sarcini	Referințe
NU SUNT	

Anexa Nr. 1 La Partea I

Teren

Nr cadastral	Suprafața (mp)*	Observații / Referințe
	677	parte din pf 1156/11

* Suprafața este determinată în planul de proiecție Stereo 70.



Date referitoare la teren

Crt	Categorie folosință	Intra vilan	Suprafața (mp)	Tarla	Parcelă	Nr. topo	Observații / Referințe
1	curți constructii	DA	269	-	-	-	loc numit Recele
2	faneata	DA	408	-	-	-	

Date referitoare la construcții

Crt	Număr	Destinație construcție	Supraf. (mp)	Situație juridică	Observații / Referințe
A1.1		construcții de locuințe	72	Cu acte	Nr. niveluri:2; S. construita la sol:72 mp; Locuință
A1.2		construcții anexa	19	Cu acte	Nr. niveluri:1; S. construita la sol:19 mp; Anexă

Lungime Segmente

1) Valorile lungimilor segmentelor sunt obținute din proiecție în plan.

Punct început	X / Y	Punct sfârșit	X / Y	Lungime segment (** (m)
1	519.927,007 664.071,29	2	519.937,531 664.055,49	18.984
2	519.937,531 664.055,49	3	519.955,178 664.062,098	18.844

Punct început	X / Y	Punct sfârșit	X / Y	Lungime segment (** (m)
3	519.955,178 664.062,098	4	519.950,525 664.070,299	9.429
4	519.950,525 664.070,299	5	519.948,159 664.074,765	5.054
5	519.948,159 664.074,765	6	519.947,301 664.076,383	1.831
6	519.947,301 664.076,383	7	519.945,068 664.080,598	4.77
7	519.945,068 664.080,598	8	519.943,571 664.082,605	2.504
8	519.943,571 664.082,605	9	519.941,225 664.087,046	5.023
9	519.941,225 664.087,046	10	519.938,726 664.093,186	6.629
10	519.938,726 664.093,186	11	519.924,016 664.085,397	16.645
11	519.924,016 664.085,397	12	519.919,369 664.082,937	5.258
12	519.919,369 664.082,937	1	519.927,007 664.071,29	13.928

** Lungimile segmentelor sunt determinate în planul de proiecție Stereo 70 și sunt rotunjite la 1 milimetru.

*** Distanța dintre puncte este formată din segmente cumulate ce sunt mai mici decât valoarea 1 milimetru.

**DATE DESPRE IMOBILUL NR. 418**

Oficiul de Cadastru și Publicitate Imobiliară SUCEAVA
Biroul de Cadastru și Publicitate Imobiliară Vatra Dornei

A. Partea I. Descrierea imobilului

TEREN Intravilan

Adresa: Loc. Ciocanesti, Nr. 39, Jud. Suceava

Nr. Crt	Nr cadastral Nr. topografic	Suprafața* (mp)	Observații / Referințe
A1		1.774	Sector cadastral:28 Teren imprejmuit; parte din pf 1156/11, 1156/12

Construcții

Crt	Nr cadastral Nr. topografic	Adresa	Observații / Referințe
A1.1		Loc. Ciocanesti, Nr. 39, Jud. Suceava	Nr. niveluri:1; S. construita la sol:75 mp; Locuință

B. Partea II. Proprietari și acte

Inscrieri privitoare la dreptul de proprietate și alte drepturi reale		Referințe
418 / 17/01/2024		
Act Normativ nr. 7, din 13/03/1996 emis de Parlamentul României;		
B1	Intabulare, drept de PROPRIETATE, dobândit prin Lege, cota actuala 1/1, cota initiala 1/1 1) NEIDENTIFICAT NEIDENTIFICAT	A1
Act Administrativ nr. 3988, din 13/12/2023 emis de Primăria Comunei Ciocănești;		
B2	Se notează posesia faptică în favoarea lui 1) GIOSAN ELENA	A1
Act Administrativ nr. 143, din 17/01/2024 emis de Primăria Comunei Ciocănești;		
B3	Intabulare, drept de PROPRIETATE, dobândit prin Lege, cota actuala 1/1, cota initiala 1/1 1) GIOSAN ELENA	A1.1

C. Partea III. SARCINI .

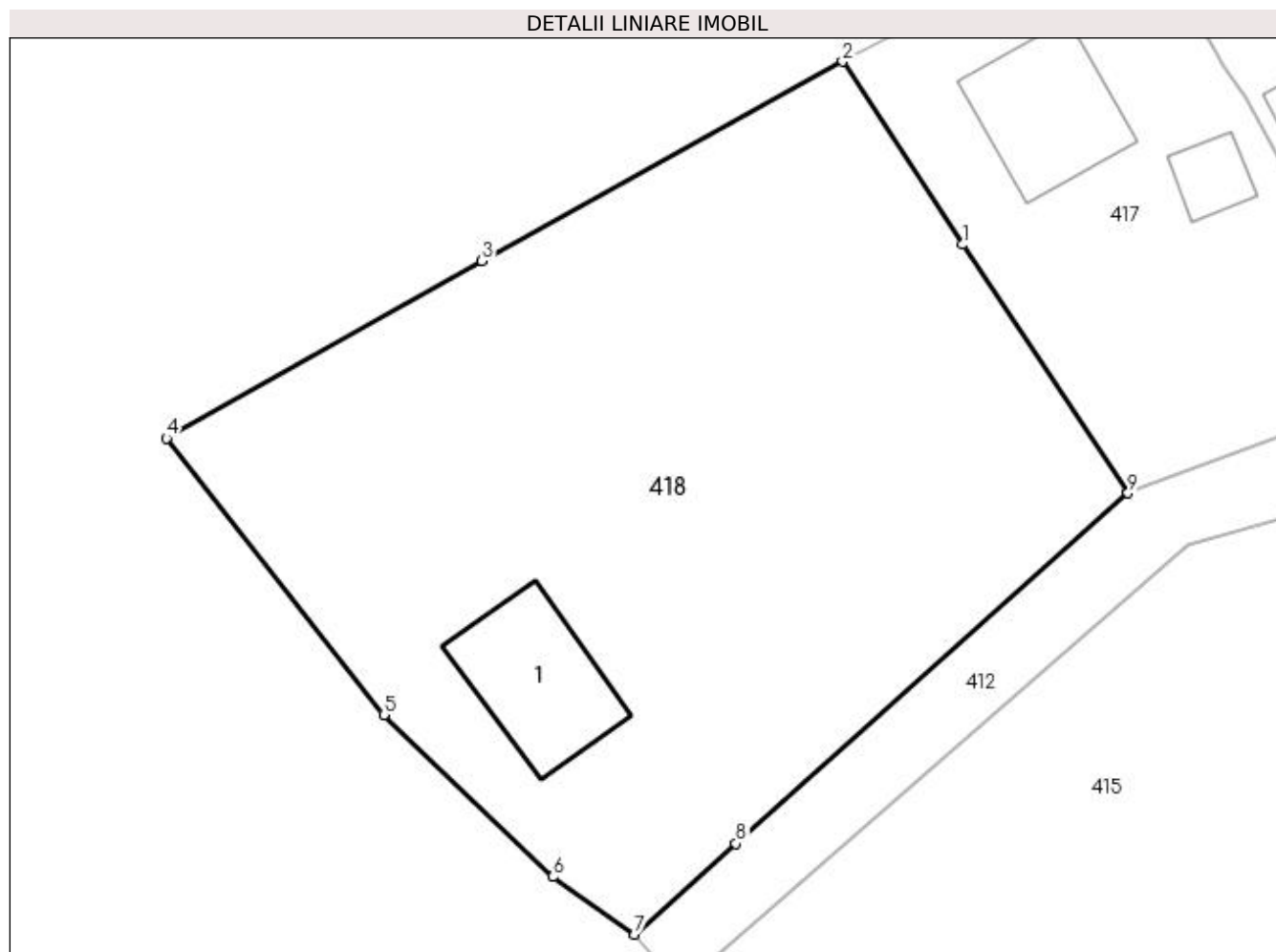
Inscrieri privind dezmembramentele dreptului de proprietate, drepturi reale de garanție și sarcini	Referințe
NU SUNT	

Anexa Nr. 1 La Partea I

Teren

Nr cadastral	Suprafața (mp)*	Observații / Referințe
	1.774	parte din pf 1156/11, 1156/12

* Suprafața este determinată în planul de proiecție Stereo 70.



Date referitoare la teren

Crt	Categorie folosință	Intra vilan	Suprafața (mp)	Tarla	Parcelă	Nr. topo	Observații / Referințe
1	curți constructii	DA	250	-	-	-	loc numit Recele
2	faneata	DA	1.524	-	-	-	

Date referitoare la construcții

Crt	Număr	Destinație construcție	Supraf. (mp)	Situație juridică	Observații / Referințe
A1.1		construcții de locuințe	75	Cu acte	Nr. niveluri:1; S. construita la sol:75 mp; Locuință

Lungime Segmente

1) Valorile lungimilor segmentelor sunt obținute din proiecție în plan.

Punct început	X / Y	Punct sfârșit	X / Y	Lungime segment (** (m)
1	519.927,007 664.071,29	2	519.919,369 664.082,937	13.928
2	519.919,369 664.082,937	3	519.896,416 664.070,246	26.228
3	519.896,416 664.070,246	4	519.876,315 664.058,969	23.048

Punct început	X / Y	Punct sfârșit	X / Y	Lungime segment (** (m)
4	519.876,315 664.058,969	5	519.890,165 664.041,379	22.388
5	519.890,165 664.041,379	6	519.900,92 664.031,075	14.894
6	519.900,92 664.031,075	7	519.906,123 664.027,408	6.365
7	519.906,123 664.027,408	8	519.912,583 664.033,184	8.666
8	519.912,583 664.033,184	9	519.937,531 664.055,49	33.466
9	519.937,531 664.055,49	1	519.927,007 664.071,29	18.984

** Lungimile segmentelor sunt determinate în planul de proiecție Stereo 70 și sunt rotunjite la 1 milimetru.

*** Distanța dintre puncte este formată din segmente cumulate ce sunt mai mici decât valoarea 1 milimetru.

**DATE DESPRE IMOBILUL NR. 419**

Oficiul de Cadastru și Publicitate Imobiliară SUCEAVA
Biroul de Cadastru și Publicitate Imobiliară Vatra Dornei

A. Partea I. Descrierea imobilului

TEREN Necunoscut

Adresa: Loc. Ciocanesti, Jud. Suceava

Nr. Crt	Nr cadastral Nr. topografic	Suprafața* (mp)	Observații / Referințe
A1	30650	5.286	Sector cadastral:28 Teren neimprejmuit; parte din pf 1155/25

B. Partea II. Proprietari și acte

Inscrieri privitoare la dreptul de proprietate și alte drepturi reale		Referințe
9990 / 22/08/2013		
Hotarare Judecatoreasca nr. 662, din 13/05/2009 emis de Judecătoria Vatra Dornei;		
B2	Intabulare, drept de PROPRIETATE mod dobândire cumpărare, dobandit prin Hotarare Judecatoreasca, cota actuala 1/1, cota initiala 1/1 1) COCA ANDREI	A1

C. Partea III. SARCINI .

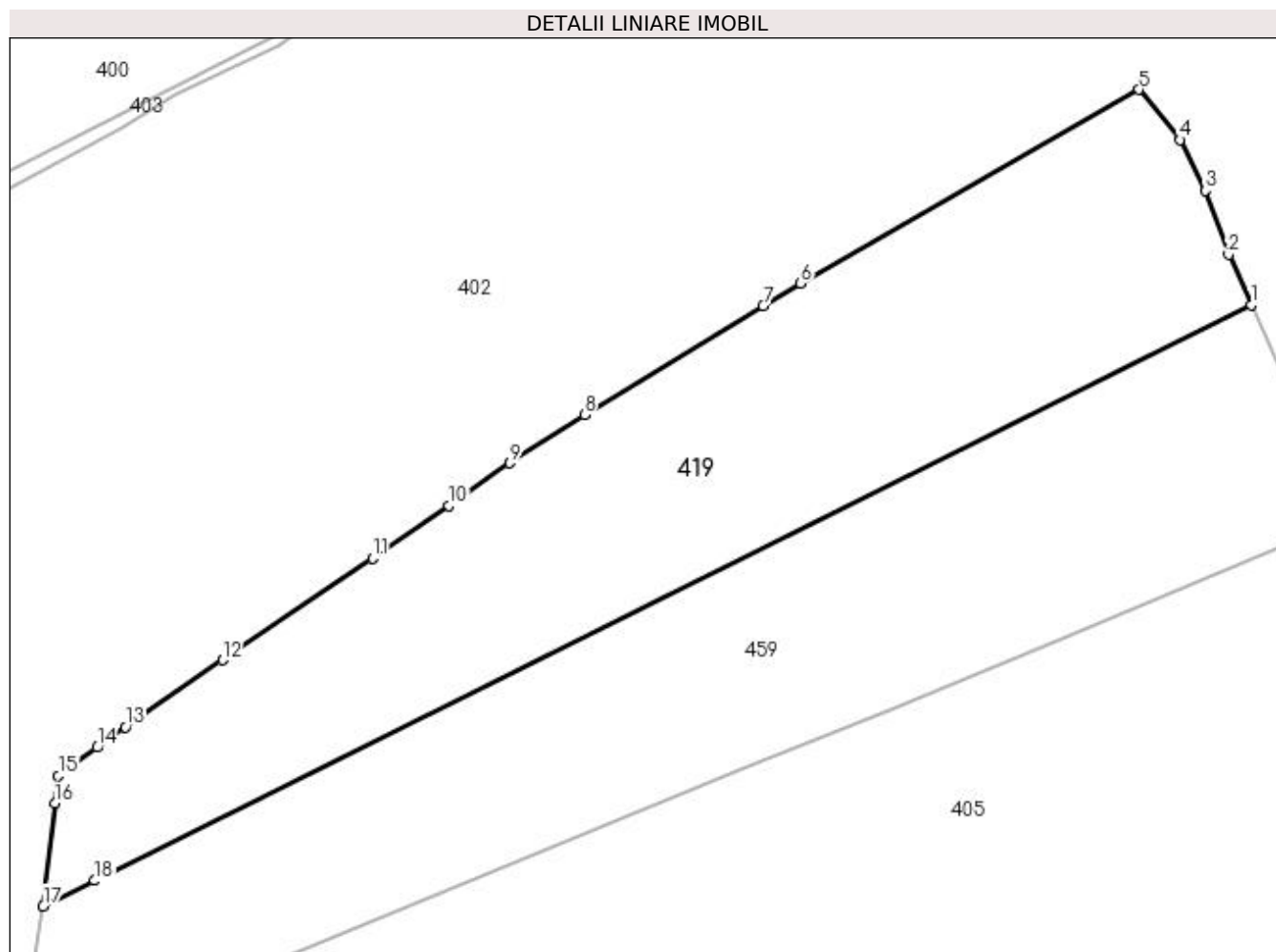
Inscrieri privind dezmembramintele dreptului de proprietate, drepturi reale de garanție și sarcini	Referințe
NU SUNT	

Anexa Nr. 1 La Partea I

Teren

Nr cadastral	Suprafața (mp)*	Observații / Referințe
30650	5.286	parte din pf 1155/25

* Suprafața este determinată în planul de proiecție Stereo 70.



Date referitoare la teren

Crt	Categorie folosință	Intra vilan	Suprafața (mp)	Tarla	Parcelă	Nr. topo	Observații / Referințe
1	faneata	DA	4.252	-	-	-	imprejmuit cu gard lemn si delimitat prin tarusare
2	faneata	NU	911	-	-	-	imprejmuit cu gard lemn si delimitat prin tarusare
3	faneata	NU	123	-	-	-	

Lungime Segmente

1) Valorile lungimilor segmentelor sunt obținute din proiecție în plan.

Punct început	X / Y	Punct sfârșit	X / Y	Lungime segment (** (m)
1	520.533,412 664.088,348	2	520.530,098 664.095,741	8.102
2	520.530,098 664.095,741	3	520.526,713 664.105,07	9.924
3	520.526,713 664.105,07	4	520.523,025 664.112,502	8.297

Punct început	X / Y	Punct sfârşit	X / Y	Lungime segment (** (m)
4	520.523,025 664.112,502	5	520.516,999 664.119,826	9.484
5	520.516,999 664.119,826	6	520.467,61 664.091,565	56.903
6	520.467,61 664.091,565	7	520.462,18 664.088,256	6.359
7	520.462,18 664.088,256	8	520.436,07 664.072,347	30.575
8	520.436,07 664.072,347	9	520.425,178 664.065,3	12.973
9	520.425,178 664.065,3	10	520.416,237 664.059,1	10.88
10	520.416,237 664.059,1	11	520.405,184 664.051,377	13.484
11	520.405,184 664.051,377	12	520.383,234 664.036,552	26.487
12	520.383,234 664.036,552	13	520.369,038 664.026,801	17.222
13	520.369,038 664.026,801	14	520.364,927 664.023,811	5.083
14	520.364,927 664.023,811	15	520.359,258 664.019,688	7.01
15	520.359,258 664.019,688	16	520.358,72 664.015,645	4.079
16	520.358,72 664.015,645	17	520.357,045 664.000,634	15.104
17	520.357,045 664.000,634	18	520.364,575 664.004,379	8.41
18	520.364,575 664.004,379	1	520.533,412 664.088,348	188.565

** Lungimile segmentelor sunt determinate în planul de proiecție Stereo 70 și sunt rotunjite la 1 milimetru.

*** Distanța dintre puncte este formată din segmente cumulate ce sunt mai mici decât valoarea 1 milimetru.

**DATE DESPRE IMOBILUL NR. 420**

Oficiul de Cadastru și Publicitate Imobiliară SUCEAVA
Biroul de Cadastru și Publicitate Imobiliară Vatra Dornei

A. Partea I. Descrierea imobilului

TEREN Necunoscut

Nr. CF vechi:906

Adresa: Loc. Ciocanesti, Jud. Suceava

Nr. Crt	Nr cadastral Nr. topografic	Suprafața* (mp)	Observații / Referințe
A1	32741	7.733	Sector cadastral:28 Teren imprejmuit; Imobil imprejmuit cu gard si tarusat de la pct.10 la pct.2; parte din pf 476/61

B. Partea II. Proprietari și acte

Inscrieri privitoare la dreptul de proprietate și alte drepturi reale		Referințe
14684 / 06/10/2020		
Act Notarial nr. 1407, din 02/10/2020 emis de REY OLTICA-VERONICA;		
B1	Intabulare, drept de PROPRIETATE, bun propriu, dobandit prin Conventie, cota actuala 2/3, cota initiala 2/3 1) ROATĂ BOGDAN-FLORENTIN	A1
14695 / 06/10/2020		
Act Notarial nr. 1408, din 02/10/2020 emis de REY OLTICA-VERONICA;		
B2	Intabulare, drept de PROPRIETATE, bun propriu, dobandit prin Conventie, cota actuala 1/3, cota initiala 1/3 1) ROATĂ CĂTĂLIN-CRISTIAN	A1
9318 / 06/06/2023		
Act Notarial nr. 55, din 05/01/2023 emis de BIN REY OLTICA-VERONICA;		
B3	se notează înființarea cărții funciare din reconvertirea parcelei topo nr. 476/61 din CF E 30127 (provenită din conversia CF hârtie 906)	A1
16310 / 02/10/2023		
Act Administrativ nr. 2314, din 06/07/2023 emis de PRIMARIA CIOCANESTI (act administrativ nr plan de amplasament și delimitare din 28.09.2023, emis de PFA Bergheva Marius Iulian);		
B4	se notează actualizarea informațiilor cadastrale în sensul introducerii geometriei în planul cadastral, notarea adresei administrative și a destinației de intravilan/extravilan	A1

C. Partea III. SARCINI .

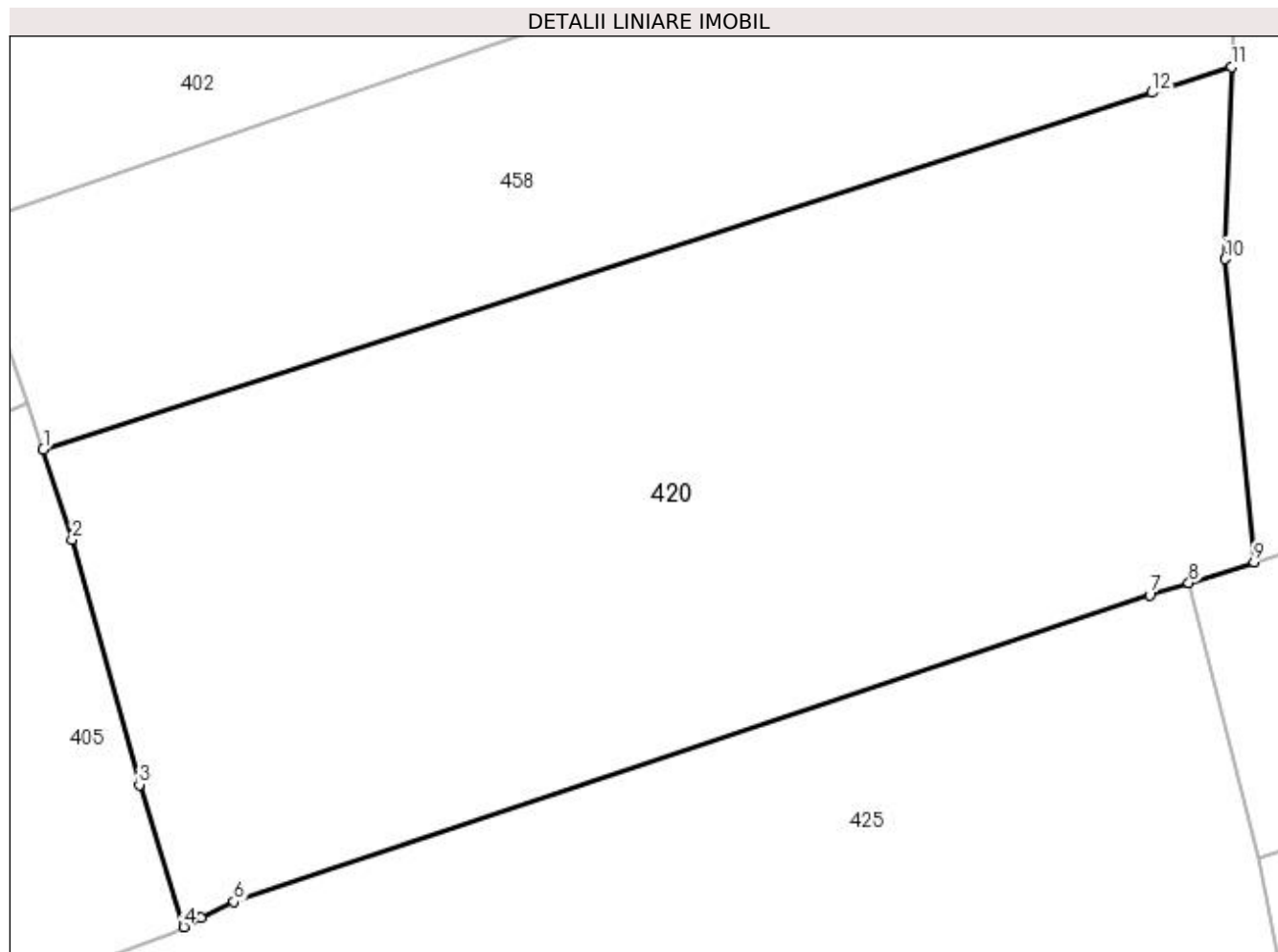
Inscrieri privind dezmembramintele dreptului de proprietate, drepturi reale de garanție și sarcini	Referințe
NU SUNT	

Anexa Nr. 1 La Partea I

Teren

Nr cadastral	Suprafața (mp)*	Observații / Referințe
32741	7.733	Imobil imprejmuit cu gard si tarusat de la pct.10 la pct.2; parte din pf 476/61

* Suprafața este determinată în planul de proiecție Stereo 70.



Date referitoare la teren

Crt	Categorie folosință	Intravilan	Suprafața (mp)	Tarla	Parcelă	Nr. topo	Observații / Referințe
1	faneata	DA	7.158	-	-	476/61	-intravilan-
2	faneata	NU	575	-	-	-	-extravilan-

Lungime Segmente

1) Valorile lungimilor segmentelor sunt obținute din proiecție în plan.

Punct început	X / Y	Punct sfârșit	X / Y	Lungime segment (** (m)
1	520.547,566 664.051,016	2	520.550,928 664.040,507	11.034
2	520.550,928 664.040,507	3	520.558,77 664.011,968	29.597
3	520.558,77 664.011,968	4	520.563,924 663.995,413	17.339
4	520.563,924 663.995,413	5	520.565,926 663.996,452	2.256

Punct început	X / Y	Punct sfârșit	X / Y	Lungime segment (** (m)
5	520.565,926 663.996,452	6	520.569,757 663.998,341	4.271
6	520.569,757 663.998,341	7	520.676,334 664.034,034	112.395
7	520.676,334 664.034,034	8	520.680,916 664.035,452	4.796
8	520.680,916 664.035,452	9	520.688,497 664.037,871	7.958
9	520.688,497 664.037,871	10	520.685,129 664.073,149	35.438
10	520.685,129 664.073,149	11	520.685,86 664.095,492	22.355
11	520.685,86 664.095,492	12	520.676,603 664.092,515	9.724
12	520.676,603 664.092,515	1	520.547,566 664.051,016	135.546

** Lungimile segmentelor sunt determinate în planul de proiecție Stereo 70 și sunt rotunjite la 1 milimetru.

*** Distanța dintre puncte este formată din segmente cumulate ce sunt mai mici decât valoarea 1 milimetru.

**DATE DESPRE IMOBILUL NR. 421**

Oficiul de Cadastru și Publicitate Imobiliară SUCEAVA
Biroul de Cadastru și Publicitate Imobiliară Vatra Dornei

A. Partea I. Descrierea imobilului

TEREN Necunoscut

Adresa: Loc. Ciocanesti, Jud. Suceava

Nr. Crt	Nr cadastral Nr. topografic	Suprafața* (mp)	Observații / Referințe
A1	30410	20.302	Sector cadastral:28 Teren imprejmuit; parte din pf 476/1, 476/2

B. Partea II. Proprietari și acte

Inscrieri privitoare la dreptul de proprietate și alte drepturi reale		Referințe
4070 / 19/03/2012		
Act Administrativ nr. 382, din 14/02/2012 emis de COMISIA JUDETEANA SUCEAVA;		
B1	Intabulare, drept de PROPRIETATE bun comun în devălmășie, dobandit prin Reconstituire, cota actuala 1/1, cota initiala 1/1 1) POP DUMITRU , soț 2) POP DORINA , soție	A1

C. Partea III. SARCINI .

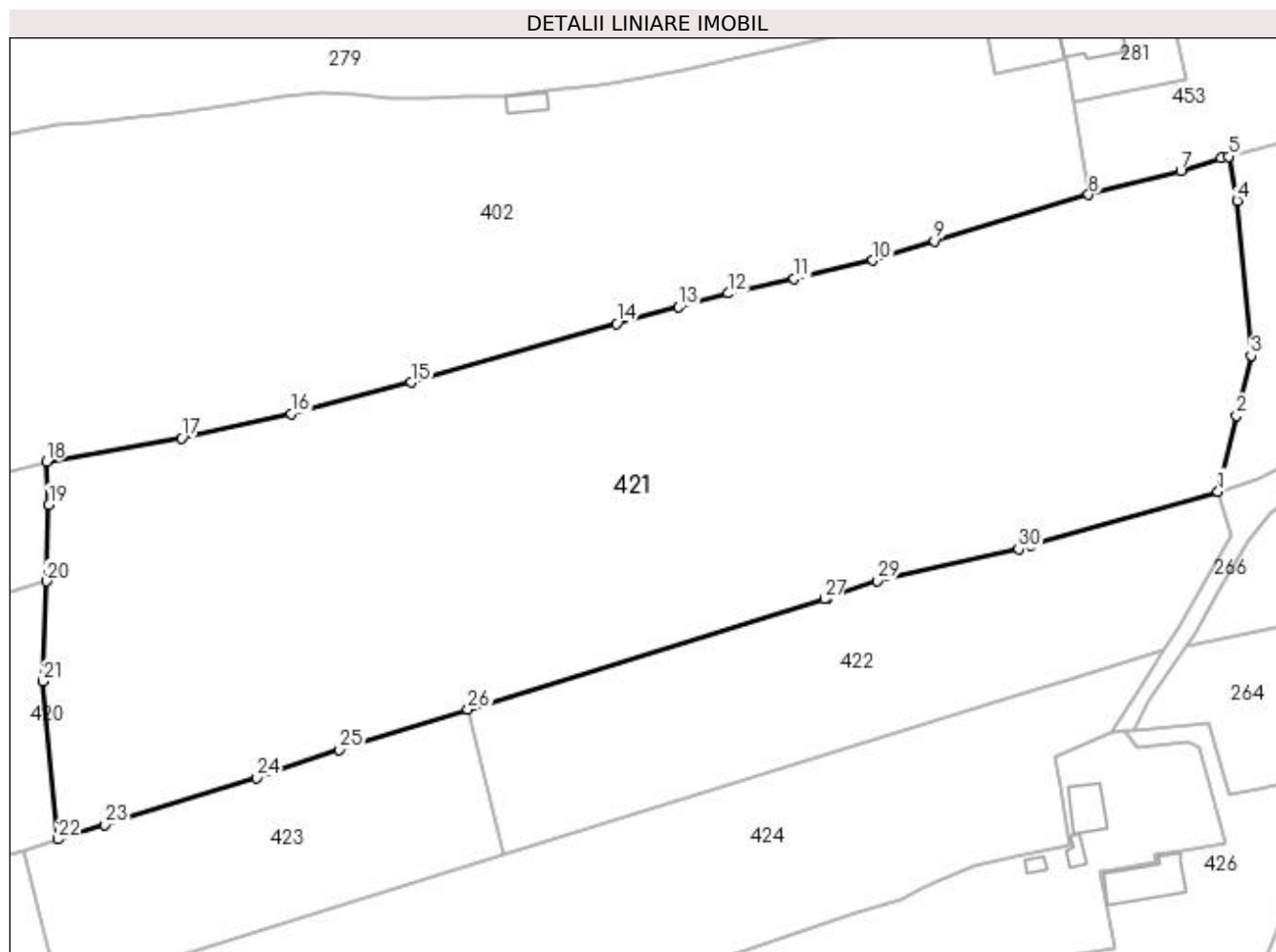
Inscrieri privind dezmembramintele dreptului de proprietate, drepturi reale de garanție și sarcini	Referințe
NU SUNT	

Anexa Nr. 1 La Partea I

Teren

Nr cadastral	Suprafața (mp)*	Observații / Referințe
30410	20.302	parte din pf 476/1, 476/2

* Suprafața este determinată în planul de proiecție Stereo 70.



Date referitoare la teren

Crt	Categorie folosință	Intra vilan	Suprafața (mp)	Tarla	Parcelă	Nr. topo	Observații / Referințe
1	faneata	DA	357	-	-	-	
2	faneata	NU	19.945	-	-	-	

Lungime Segmente

1) Valorile lungimilor segmentelor sunt obținute din proiecție în plan.

Punct început	X / Y	Punct sfârșit	X / Y	Lungime segment (** (m)
1	520.947,49 664.115,538	2	520.951,613 664.132,442	17.4
3	520.954,886 664.145,865	4	520.951,803 664.180,448	34.72
5	520.949,828 664.190,291	6	520.948,175 664.189,906	1.697
7	520.939,188 664.187,074	8	520.918,6 664.181,758	21.263

Punct început	X / Y	Punct sfârșit	X / Y	Lungime segment (** (m)
2	520.951,613 664.132,442	3	520.954,886 664.145,865	13.816
4	520.951,803 664.180,448	5	520.949,828 664.190,291	10.039
6	520.948,175 664.189,906	7	520.939,188 664.187,074	9.423
8	520.918,6 664.181,758	9	520.884,168 664.171,386	35.96

Punct început	X / Y	Punct sfârșit	X / Y	Lungime segment (** (m)
9	520.884,168 664.171,386	10	520.870,44 664.167,126	14.374
11	520.852,864 664.163,017	12	520.838,173 664.159,746	15.051
13	520.827,044 664.156,697	14	520.813,169 664.152,956	14.37
15	520.767,281 664.139,854	16	520.740,524 664.132,856	27.657
17	520.716,102 664.127,479	18	520.685,874 664.122,183	30.688
19	520.686,419 664.112,567	20	520.685,86 664.095,492	17.084
21	520.685,129 664.073,149	22	520.688,497 664.037,871	35.438
23	520.698,831 664.041,169	24	520.732,714 664.051,649	35.467
25	520.751,296 664.057,823	26	520.779,999 664.066,827	30.082
27	520.859,625 664.091,511	28	520.860,305 664.091,782	0.732
29	520.871,331 664.095,561	30	520.902,96 664.102,7	32.425
31	520.905,833 664.103,406	1	520.947,49 664.115,538	43.388

Punct început	X / Y	Punct sfârșit	X / Y	Lungime segment (** (m)
10	520.870,44 664.167,126	11	520.852,864 664.163,017	18.05
12	520.838,173 664.159,746	13	520.827,044 664.156,697	11.539
14	520.813,169 664.152,956	15	520.767,281 664.139,854	47.722
16	520.740,524 664.132,856	17	520.716,102 664.127,479	25.007
18	520.685,874 664.122,183	19	520.686,419 664.112,567	9.631
20	520.685,86 664.095,492	21	520.685,129 664.073,149	22.355
22	520.688,497 664.037,871	23	520.698,831 664.041,169	10.848
24	520.732,714 664.051,649	25	520.751,296 664.057,823	19.581
26	520.779,999 664.066,827	27	520.859,625 664.091,511	83.364
28	520.860,305 664.091,782	29	520.871,331 664.095,561	11.656
30	520.902,96 664.102,7	31	520.905,833 664.103,406	2.958

** Lungimile segmentelor sunt determinate în planul de proiecție Stereo 70 și sunt rotunjite la 1 milimetru.

*** Distanța dintre puncte este formată din segmente cumulate ce sunt mai mici decât valoarea 1 milimetru.

**DATE DESPRE IMOBILUL NR. 422**

Oficiul de Cadastru și Publicitate Imobiliară SUCEAVA
Biroul de Cadastru și Publicitate Imobiliară Vatra Dornei

A. Partea I. Descrierea imobilului

TEREN Necunoscut

Adresa: Loc. Ciocanesti, Jud. Suceava

Nr. Crt	Nr cadastral Nr. topografic	Suprafața* (mp)	Observații / Referințe
A1	30649	5.461	Sector cadastral:28 Teren imprejmuit; parte din pf 498/1, 499, 497, 99

B. Partea II. Proprietari și acte

Inscrieri privitoare la dreptul de proprietate și alte drepturi reale		Referințe
9988 / 22/08/2013		
Hotarare Judecatoreasca nr. 662, din 15/06/2009 emis de Judecătoria Vatra Dornei;		
B2	Intabulare, drept de PROPRIETATE mod dobândire cumpărare, dobandit prin Hotarare Judecatoreasca, cota actuala 1/1, cota initiala 1/1 1) COCA ANDREI	A1

C. Partea III. SARCINI .

Inscrieri privind dezmembramintele dreptului de proprietate, drepturi reale de garanție și sarcini	Referințe
NU SUNT	

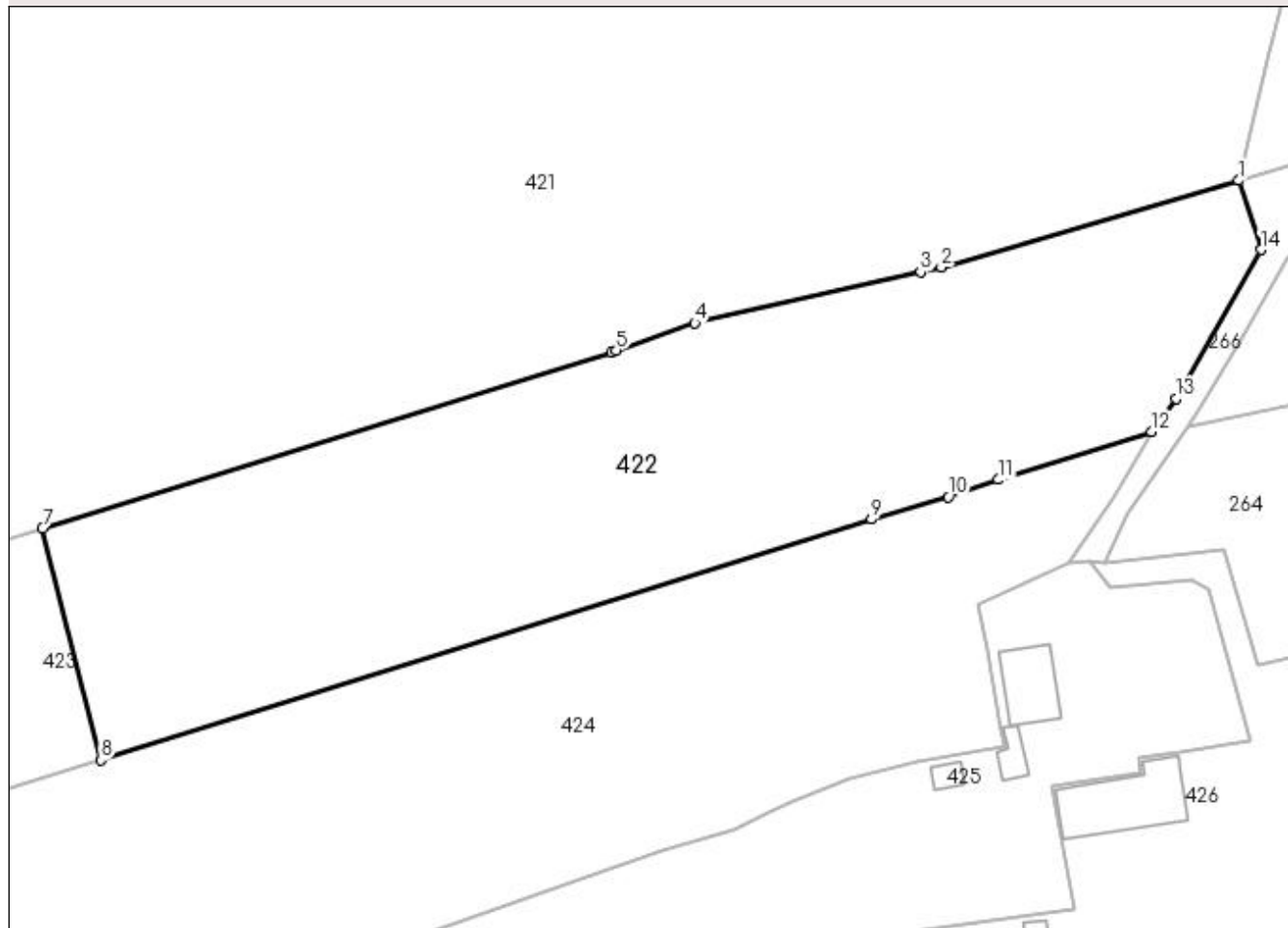
Anexa Nr. 1 La Partea I

Teren

Nr cadastral	Suprafața (mp)*	Observații / Referințe
30649	5.461	parte din pf 498/1, 499, 497, 99

* Suprafața este determinată în planul de proiecție Stereo 70.

DETALII LINIARE IMOBIL



Date referitoare la teren

Crt	Categorie folosință	Intra vilan	Suprafața (mp)	Tarla	Parcelă	Nr. topo	Observații / Referințe
1	faneata	DA	1.416	-	-	-	imprejmuit cu gard lemn si delimitat prin tarusare
2	faneata	NU	4.045	-	-	-	

Lungime Segmente

1) Valorile lungimilor segmentelor sunt obținute din proiecție în plan.

Punct început	X / Y	Punct sfârșit	X / Y	Lungime segment (** (m)
1	520.947,49 664.115,538	2	520.905,833 664.103,406	43.388
2	520.905,833 664.103,406	3	520.902,96 664.102,7	2.958
3	520.902,96 664.102,7	4	520.871,331 664.095,561	32.425
4	520.871,331 664.095,561	5	520.860,305 664.091,782	11.656

Punct început	X / Y	Punct sfârşit	X / Y	Lungime segment (** (m)
5	520.860,305 664.091,782	6	520.859,625 664.091,511	0.732
6	520.859,625 664.091,511	7	520.779,999 664.066,827	83.364
7	520.779,999 664.066,827	8	520.788,16 664.034,419	33.42
8	520.788,16 664.034,419	9	520.896,016 664.068,125	113.0
9	520.896,016 664.068,125	10	520.906,838 664.071,228	11.258
10	520.906,838 664.071,228	11	520.913,846 664.073,657	7.417
11	520.913,846 664.073,657	12	520.935,29 664.080,352	22.465
12	520.935,29 664.080,352	13	520.938,699 664.085,037	5.794
13	520.938,699 664.085,037	14	520.950,59 664.105,846	23.967
14	520.950,59 664.105,846	1	520.947,49 664.115,538	10.176

** Lungimile segmentelor sunt determinate în planul de proiecție Stereo 70 și sunt rotunjite la 1 milimetru.

*** Distanța dintre puncte este formată din segmente cumulate ce sunt mai mici decât valoarea 1 milimetru.

**DATE DESPRE IMOBILUL NR. 423**

Oficiul de Cadastru și Publicitate Imobiliară SUCEAVA
 Biroul de Cadastru și Publicitate Imobiliară Vatra Dornei

A. Partea I. Descrierea imobilului

TEREN Extravilan

Adresa: Jud. Suceava

Nr. Crt	Nr cadastral Nr. topografic	Suprafața* (mp)	Observații / Referințe
A1	30651	3.444	Sector cadastral:28 Teren imprejmuit; parte din pf 498/1, 499

B. Partea II. Proprietari și acte

Inscrieri privitoare la dreptul de proprietate și alte drepturi reale		Referințe
9991 / 22/08/2013		
Hotarare Judecatoreasca nr. 662, din 13/05/2009 emis de Judecătoria Vatra Dornei;		
B2	Intabulare, drept de PROPRIETATE mod dobândire cumpărare, dobandit prin Hotarare Judecatoreasca, cota actuala 1/1, cota initiala 1/1 1) COCA ANDREI	A1

C. Partea III. SARCINI .

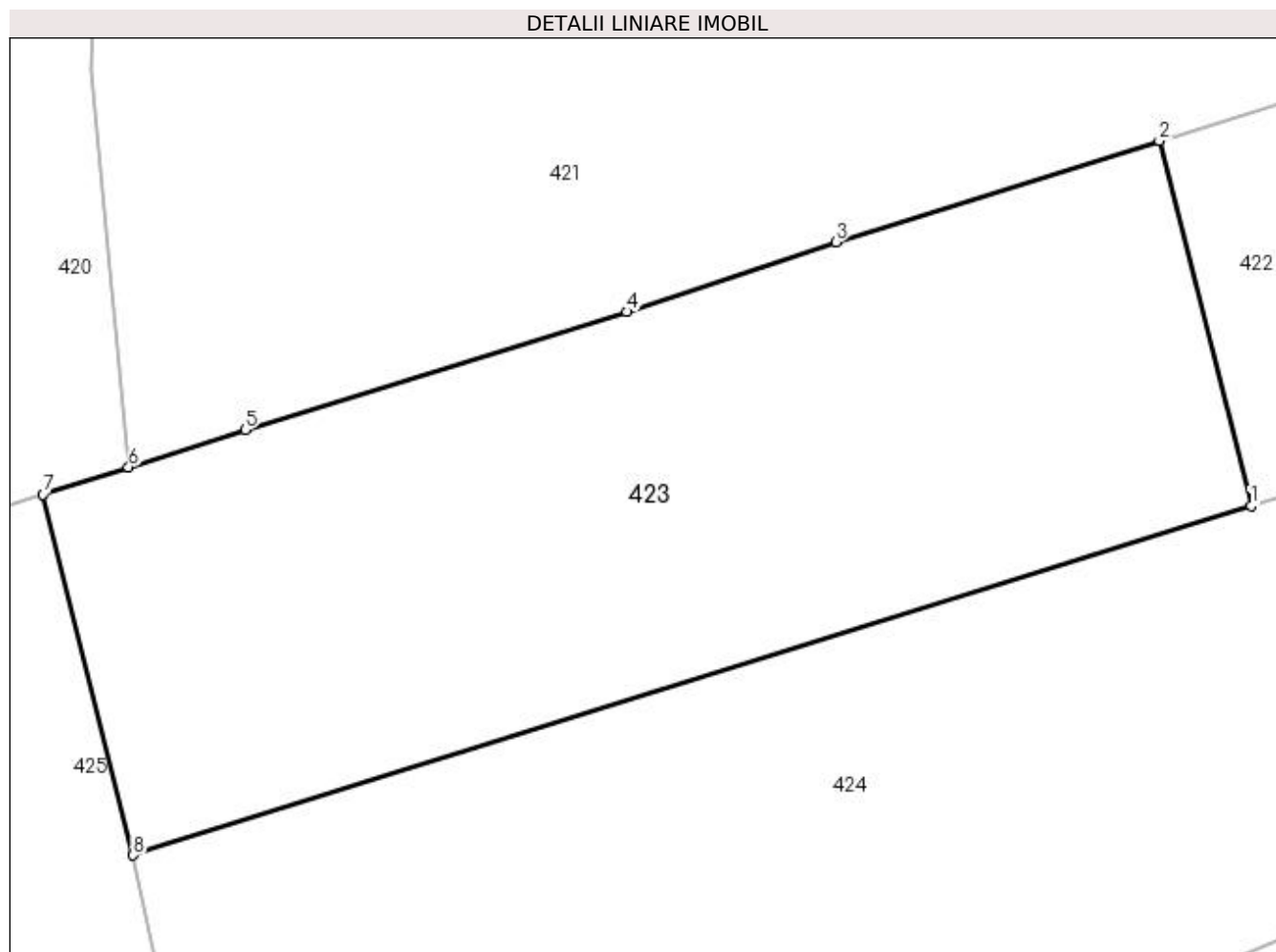
Inscrieri privind dezmembramintele dreptului de proprietate, drepturi reale de garanție și sarcini	Referințe
NU SUNT	

Anexa Nr. 1 La Partea I

Teren

Nr cadastral	Suprafața (mp)*	Observații / Referințe
30651	3.444	parte din pf 498/1, 499

* Suprafața este determinată în planul de proiecție Stereo 70.



Date referitoare la teren

Crt	Categorie folosință	Intra vilan	Suprafața (mp)	Tarla	Parcelă	Nr. topo	Observații / Referințe
1	faneata	NU	3.444	-	-	-	imprejmuit cu gard lemn si delimitat prin tarusare

Lungime Segmente

1) Valorile lungimilor segmentelor sunt obținute din proiecție în plan.

Punct început	X / Y	Punct sfârșit	X / Y	Lungime segment (** (m)
1	520.788,16 664.034,419	2	520.779,999 664.066,827	33.42
2	520.779,999 664.066,827	3	520.751,296 664.057,823	30.082
3	520.751,296 664.057,823	4	520.732,714 664.051,649	19.581
4	520.732,714 664.051,649	5	520.698,831 664.041,169	35.467
5	520.698,831 664.041,169	6	520.688,497 664.037,871	10.848

Punct început	X / Y	Punct sfârșit	X / Y	Lungime segment (** (m)
6	520.688,497 664.037,871	7	520.680,916 664.035,452	7.958
7	520.680,916 664.035,452	8	520.688,912 664.003,434	33.001
8	520.688,912 664.003,434	1	520.788,16 664.034,419	103.972

** Lungimile segmentelor sunt determinate în planul de proiecție Stereo 70 și sunt rotunjite la 1 milimetru.

*** Distanța dintre puncte este formată din segmente cumulate ce sunt mai mici decât valoarea 1 milimetru.

**DATE DESPRE IMOBILUL NR. 424**

Oficiul de Cadastru și Publicitate Imobiliară SUCEAVA
Biroul de Cadastru și Publicitate Imobiliară Vatra Dornei

A. Partea I. Descrierea imobilului

TEREN Necunoscut

Adresa: Loc. Ciocanesti, Jud. Suceava

Nr. Crt	Nr cadastral Nr. topografic	Suprafața* (mp)	Observații / Referințe
A1		8.868	Sector cadastral:28 Teren imprejmuit; parte din pf 498/1, 500, 497, 498/1

B. Partea II. Proprietari și acte

Inscrieri privitoare la dreptul de proprietate și alte drepturi reale	Referințe
424 / 17/01/2024	
Act Normativ nr. 7, din 13/03/1996 emis de Parlamentul României;	
B1	Intabulare, drept de PROPRIETATE, dobândit prin Lege, cota actuala 1/1, cota initiala 1/1
	1) NEIDENTIFICAT NEIDENTIFICAT
Act Administrativ nr. 4036, din 15/12/2023 emis de Primăria Comunei Ciocănești;	
B2	Se notează posesia faptică în favoarea lui
	1) ANDREI VERONICA

C. Partea III. SARCINI .

Inscrieri privind dezmembramintele dreptului de proprietate, drepturi reale de garanție și sarcini	Referințe
NU SUNT	

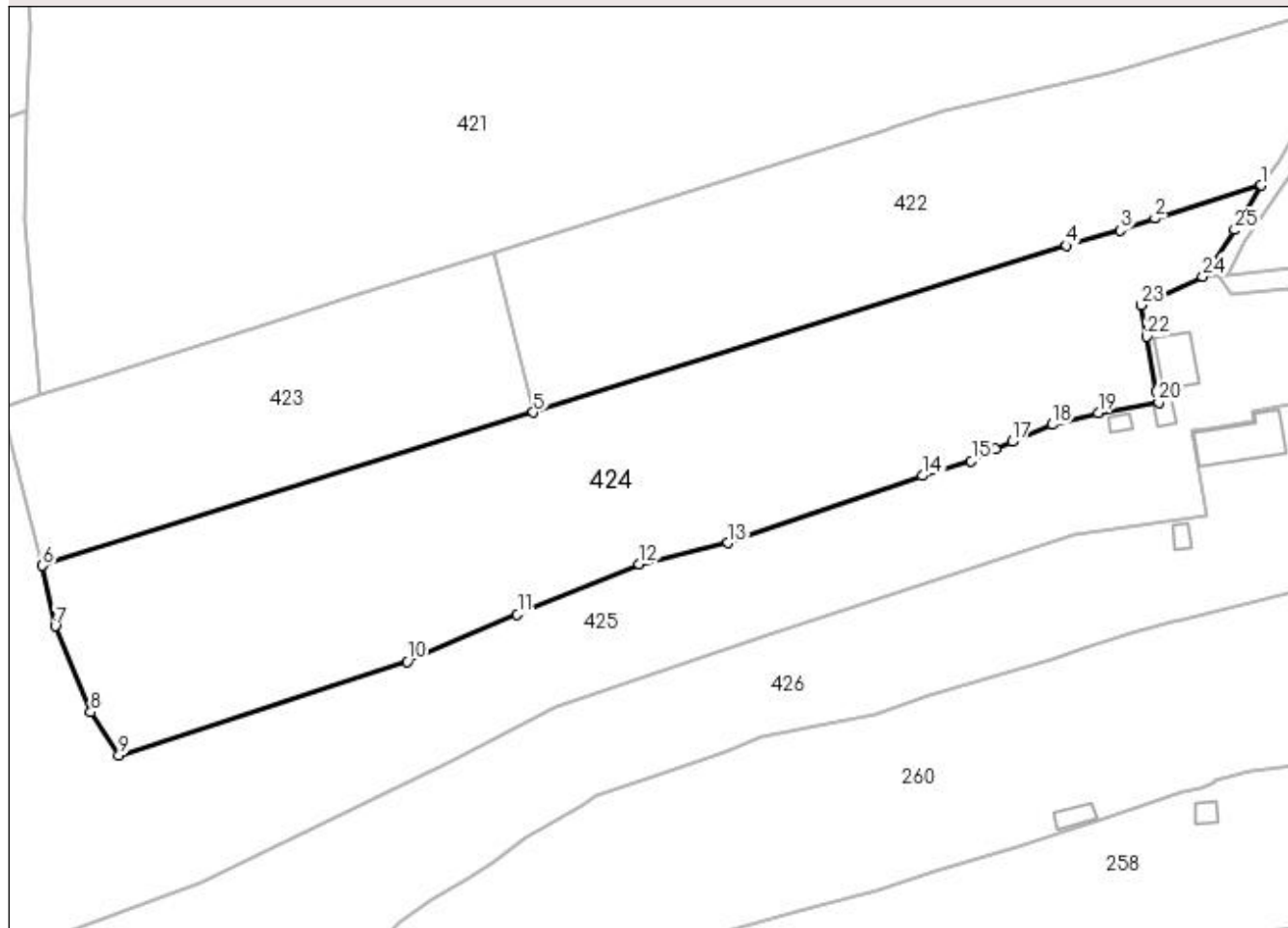
Anexa Nr. 1 La Partea I

Teren

Nr cadastral	Suprafața (mp)*	Observații / Referințe
	8.868	parte din pf 498/1, 500, 497, 498/1

* Suprafața este determinată în planul de proiecție Stereo 70.

DETALII LINIARE IMOBIL



Date referitoare la teren

Crt	Categorie folosință	Intra vilan	Suprafața (mp)	Tarla	Parcelă	Nr. topo	Observații / Referințe
1	faneata	DA	1.058	-	-	-	loc numit Arșiței
2	pasune	NU	7.810	-	-	-	

Lungime Segmente

1) Valorile lungimilor segmentelor sunt obținute din proiecție în plan.

Punct început	X / Y	Punct sfârșit	X / Y	Lungime segment (** (m)
1	520.935,29 664.080,352	2	520.913,846 664.073,657	22.465
3	520.906,838 664.071,228	4	520.896,016 664.068,125	11.258
5	520.788,16 664.034,419	6	520.688,912 664.003,434	103.972
7	520.691,492 663.991,189	8	520.698,612 663.973,769	18.819

Punct început	X / Y	Punct sfârșit	X / Y	Lungime segment (** (m)
2	520.913,846 664.073,657	3	520.906,838 664.071,228	7.417
4	520.896,016 664.068,125	5	520.788,16 664.034,419	113.0
6	520.688,912 664.003,434	7	520.691,492 663.991,189	12.514
8	520.698,612 663.973,769	9	520.704,386 663.965,089	10.425

Punct început	X / Y	Punct sfârșit	X / Y	Lungime segment (** (m)
9	520.704,386 663.965,089	10	520.762,654 663.984,049	61.275
11	520.784,915 663.993,575	12	520.809,554 664.003,769	26.665
13	520.827,517 664.008,021	14	520.866,848 664.021,612	41.613
15	520.876,7 664.024,627	16	520.881,539 664.027,056	5.414
17	520.884,994 664.028,516	18	520.893,084 664.031,934	8.782
19	520.902,4 664.034,285	20	520.914,611 664.036,436	12.399
21	520.914,184 664.038,742	22	520.912,261 664.049,756	11.181
23	520.911,053 664.056,09	24	520.923,563 664.061,908	13.797
25	520.929,976 664.071,304	1	520.935,29 664.080,352	10.493

Punct început	X / Y	Punct sfârșit	X / Y	Lungime segment (** (m)
10	520.762,654 663.984,049	11	520.784,915 663.993,575	24.214
12	520.809,554 664.003,769	13	520.827,517 664.008,021	18.459
14	520.866,848 664.021,612	15	520.876,7 664.024,627	10.303
16	520.881,539 664.027,056	17	520.884,994 664.028,516	3.751
18	520.893,084 664.031,934	19	520.902,4 664.034,285	9.608
20	520.914,611 664.036,436	21	520.914,184 664.038,742	2.345
22	520.912,261 664.049,756	23	520.911,053 664.056,09	6.448
24	520.923,563 664.061,908	25	520.929,976 664.071,304	11.376

** Lungimile segmentelor sunt determinate în planul de proiecție Stereo 70 și sunt rotunjite la 1 milimetru.

*** Distanța dintre puncte este formată din segmente cumulate ce sunt mai mici decât valoarea 1 milimetru.

**DATE DESPRE IMOBILUL NR. 425**

Oficiul de Cadastru și Publicitate Imobiliară SUCEAVA
Biroul de Cadastru și Publicitate Imobiliară Vatra Dornei

A. Partea I. Descrierea imobilului

TEREN Necunoscut

Adresa: Loc. Ciocanesti, Str Arsitei, Nr. 1, Jud. Suceava

Nr. Crt	Nr cadastral Nr. topografic	Suprafața* (mp)	Observații / Referințe
A1	32499	30.807	Sector cadastral:28 Teren imprejmuit; parte din pf 501/1, 498/2, 498/1, 502, 500, 1152/52, 1155/24, 202, 503

Construcții

Crt	Nr cadastral Nr. topografic	Adresa	Observații / Referințe
A1.1	32499-C1	Loc. Ciocanesti, Str Arsitei, Nr. 1, Jud. Suceava	Nr. niveluri:1; S. construita la sol:77 mp; S. construita desfasurata:77 mp; Cladire locuinta edificata din lemn in anul 1966, cu regim de inaltime P, cu suprafata construita desfasurata de 77 mp.

B. Partea II. Proprietari și acte

Inscrieri privitoare la dreptul de proprietate și alte drepturi reale		Referințe
6165 / 05/04/2022		
Act Administrativ nr. 947, din 14/03/2022 emis de PRIMARIA CIOCANESTI (ADEVÉRINTA ; act administrativ nr 1638 din 09.05.2022, emis de PRIMARIA CIOCANESTI;act notarial nr 616 din 23.03.2022, emis de SNP DRAGOS);		
B1	se noteaza posesia 1) ȘCHEUL MIHAI	A1
Act Administrativ nr. 948, din 14/03/2022 emis de PRIMARIA CIOCANESTI (CERTIFICAT DE ATESTARE A EDIFICARII CONSTRUCTIEI ; act administrativ nr 1575 din 04.05.2022, emis de PRIMARIA CIOCANESTI);		
B2	Intabulare, drept de PROPRIETATE, dobandit prin Lege, cota actuala 1/1, cota initiala 1/1 1) ȘCHEUL MIHAI	A1.1
425 / 17/01/2024		
Act Normativ nr. 7, din 13/03/1996 emis de Parlamentul României;		
B3	Intabulare, drept de PROPRIETATE, dobandit prin Lege, cota actuala 1/1 1) NEIDENTIFICAT NEIDENTIFICAT	A1

C. Partea III. SARCINI .

Inscrieri privind dezmembramintele dreptului de proprietate, drepturi reale de garanție și sarcini	Referințe
NU SUNT	

Lungime Segmente

1) Valorile lungimilor segmentelor sunt obținute din proiecție în plan.

Punct început	X / Y	Punct sfârșit	X / Y	Lungime segment	Punct început	X / Y	Punct sfârșit	X / Y	Lungime segment	Punct început	X / Y	Punct sfârșit	X / Y	Lungime segment
1	520.923,563 664.061,908	2	520.911,053 664.056,09	13.797	2	520.911,053 664.056,09	3	520.912,261 664.049,756	6.448	3	520.912,261 664.049,756	4	520.914,184 664.038,742	11.181
4	520.914,184 664.038,742	5	520.914,611 664.036,436	2.345	5	520.914,611 664.036,436	6	520.902,4 664.034,285	12.399	6	520.902,4 664.034,285	7	520.893,084 664.031,934	9.608
7	520.893,084 664.031,934	8	520.884,994 664.028,516	8.782	8	520.884,994 664.028,516	9	520.881,539 664.027,056	3.751	9	520.881,539 664.027,056	10	520.876,7 664.024,627	5.414
10	520.876,7 664.024,627	11	520.866,848 664.021,612	10.303	11	520.866,848 664.021,612	12	520.827,517 664.008,021	41.613	12	520.827,517 664.008,021	13	520.809,554 664.003,769	18.459
13	520.809,554 664.003,769	14	520.784,915 663.993,575	26.665	14	520.784,915 663.993,575	15	520.762,654 663.984,049	24.214	15	520.762,654 663.984,049	16	520.704,386 663.965,089	61.275
16	520.704,386 663.965,089	17	520.698,612 663.973,769	10.425	17	520.698,612 663.973,769	18	520.691,492 663.991,189	18.819	18	520.691,492 663.991,189	19	520.688,912 664.003,434	12.514
19	520.688,912 664.003,434	20	520.680,916 664.035,452	33.001	20	520.680,916 664.035,452	21	520.676,334 664.034,034	4.796	21	520.676,334 664.034,034	22	520.569,757 663.998,341	112.395
22	520.569,757 663.998,341	23	520.565,926 663.996,452	4.271	23	520.565,926 663.996,452	24	520.563,924 663.995,413	2.256	24	520.563,924 663.995,413	25	520.562,586 663.994,718	1.508
25	520.562,586 663.994,718	26	520.538,149 663.985,813	26.009	26	520.538,149 663.985,813	27	520.526,623 663.982,087	12.113	27	520.526,623 663.982,087	28	520.510,163 663.976,304	17.446
28	520.510,163 663.976,304	29	520.506,49 663.974,964	3.91	29	520.506,49 663.974,964	30	520.502,68 663.974,053	3.917	30	520.502,68 663.974,053	31	520.499,097 663.972,661	3.844
31	520.499,097 663.972,661	32	520.495,279 663.971,522	3.984	32	520.495,279 663.971,522	33	520.491,404 663.970,048	4.146	33	520.491,404 663.970,048	34	520.487,288 663.968,928	4.266
34	520.487,288 663.968,928	35	520.476,687 663.965,309	11.202	35	520.476,687 663.965,309	36	520.467,29 663.962,318	9.862	36	520.467,29 663.962,318	37	520.459,646 663.959,907	8.015
37	520.459,646 663.959,907	38	520.436,499 663.953,142	24.115	38	520.436,499 663.953,142	39	520.441,21 663.936,904	16.908	39	520.441,21 663.936,904	40	520.445,12 663.922,449	14.974
40	520.445,12 663.922,449	41	520.447,343 663.915,835	6.978	41	520.447,343 663.915,835	42	520.449,973 663.909,299	7.045	42	520.449,973 663.909,299	43	520.455,62 663.898,223	12.432
43	520.455,62 663.898,223	44	520.456,73 663.895,292	3.134	44	520.456,73 663.895,292	45	520.459,351 663.888,004	7.745	45	520.459,351 663.888,004	46	520.463,571 663.878,558	10.346
46	520.463,571 663.878,558	47	520.465,076 663.874,242	4.571	47	520.465,076 663.874,242	48	520.472,763 663.851,719	23.799	48	520.472,763 663.851,719	49	520.477,269 663.841,323	11.331
49	520.477,269 663.841,323	50	520.483,144 663.824,838	17.501	50	520.483,144 663.824,838	51	520.488,07 663.812,483	13.301	51	520.488,07 663.812,483	52	520.492,901 663.803,451	10.243
52	520.492,901 663.803,451	53	520.495,446 663.798,693	5.396	53	520.495,446 663.798,693	54	520.498,559 663.790,822	8.464	54	520.498,559 663.790,822	55	520.505,146 663.771,562	20.355
55	520.505,146 663.771,562	56	520.507,709 663.762,816	9.114	56	520.507,709 663.762,816	57	520.511,366 663.764,601	4.069	57	520.511,366 663.764,601	58	520.536,607 663.781,618	30.442
58	520.536,607 663.781,618	59	520.549,907 663.788,665	15.052	59	520.549,907 663.788,665	60	520.507,583 663.906,6	125.3	60	520.507,583 663.906,6	61	520.647,677 663.963,165	151.083
61	520.647,677 663.963,165	62	520.665,469 663.918,649	47.94	62	520.665,469 663.918,649	63	520.678,426 663.923,506	13.837	63	520.678,426 663.923,506	64	520.720,774 663.939,379	45.225
64	520.720,774 663.939,379	65	520.771,5 663.963,923	56.352	65	520.771,5 663.963,923	66	520.792,971 663.975,037	24.177	66	520.792,971 663.975,037	67	520.835,656 663.989,352	45.021
67	520.835,656 663.989,352	68	520.897,599 664.009,789	65.227	68	520.897,599 664.009,789	69	520.911,09 664.011,626	13.615	69	520.911,09 664.011,626	70	520.924,355 664.013,431	13.387
70	520.924,355 664.013,431	71	520.921,191 664.030,65	17.507	71	520.921,191 664.030,65	72	520.924,616 664.031,214	3.471	72	520.924,616 664.031,214	73	520.933,821 664.032,684	9.322
73	520.933,821 664.032,684	74	520.933,483 664.034,654	1.999	74	520.933,483 664.034,654	75	520.939,36 664.035,541	5.944	75	520.939,36 664.035,541	76	520.949,202 664.037,026	9.953
76	520.949,202 664.037,026	77	520.943,211 664.058,309	22.11	77	520.943,211 664.058,309	78	520.940,783 664.059,607	2.753	78	520.940,783 664.059,607	79	520.929,42 664.058,441	11.423
79	520.929,42 664.058,441	80	520.926,56 664.062,153	4.686	80	520.926,56 664.062,153	1	520.923,563 664.061,908	3.007					

** Lungimile segmentelor sunt determinate în planul de proiecție Stereo 70 și sunt rotunjite la 1 milimetru.

*** Distanța dintre puncte este formată din segmente cumulate ce sunt mai mici decât valoarea 1 milimetru.

**DATE DESPRE IMOBILUL NR. 426**

Oficiul de Cadastru și Publicitate Imobiliară SUCEAVA
Biroul de Cadastru și Publicitate Imobiliară Vatra Dornei

A. Partea I. Descrierea imobilului

TEREN Necunoscut

Adresa: Loc. Ciocanesti, Str Arsitei, Jud. Suceava

Nr. Crt	Nr cadastral Nr. topografic	Suprafața* (mp)	Observații / Referințe
A1	32509	27.829	Sector cadastral:28 Teren imprejmuit; parte din pf 503, 505, 502, 1155/52, 1155/39, 1155/22, 1155/24

Construcții

Crt	Nr cadastral Nr. topografic	Adresa	Observații / Referințe
A1.1	32509-C1	Loc. Ciocanesti, Str Arsitei, Jud. Suceava	Nr. niveluri:1; S. construita la sol:133 mp; S. construita desfasurata:133 mp; Anexa cu grajd, magazie si bucatarie de vara edificata din lemn in anul 1966, cu regim de inaltime P, cu suprafata construita desfasurata de 133 mp.

B. Partea II. Proprietari și acte

Inscrieri privitoare la dreptul de proprietate și alte drepturi reale		Referințe
4694 / 24/03/2022		
Act Notarial nr. declaratia nr. 615, din 21/03/2022 emis de BIN REY OLTICA VERONICA (DECLARATIE ; act administrativ nr 1458 din 20.04.2022, emis de PRIMARIA CIOCANESTI);		
B1	se noteaza posesia 1) SERBU MARIA	A1
Act Administrativ nr. 979, din 15/03/2022 emis de PRIMARIA CIOCANESTI (CERTIFICAT FISCAL ; act administrativ nr 949 din 14.03.2022, emis de PRIMARIA CIOCANESTI);		
B2	Intabulare, drept de PROPRIETATE, dobandit prin Lege, cota actuala 1/1, cota initiala 1/1 1) SERBU MARIA	A1.1
426 / 17/01/2024		
Act Normativ nr. 7, din 13/03/1996 emis de Parlamentul României;		
B3	Intabulare, drept de PROPRIETATE, dobandit prin Lege, cota actuala 1/1 1) NEIDENTIFICAT NEIDENTIFICAT	A1

C. Partea III. SARCINI .

Inscrieri privind dezmembramintele dreptului de proprietate, drepturi reale de garanție și sarcini	Referințe
NU SUNT	

Anexa Nr. 1 La Partea I

Teren

Nr cadastral	Suprafața (mp)*	Observații / Referințe
32509	27.829	parte din pf 503, 505, 502, 1155/52, 1155/39, 1155/22, 1155/24

* Suprafața este determinată în planul de proiecție Stereo 70.



Date referitoare la teren

Crt	Categorie folosință	Intra vilan	Suprafața (mp)	Tarla	Parcelă	Nr. topo	Observații / Referințe
1	curți constructii	DA	261	-	-	-	
2	faneata	DA	1.490	-	-	-	
3	pasune	NU	7.465	-	-	-	
4	pasune	DA	18.613	-	-	-	

Date referitoare la construcții

Crt	Număr	Destinație construcție	Supraf. (mp)	Situație juridică	Observații / Referințe
A1.1	32509-C1	constructii anexa	133	Cu acte	Nr. niveluri:1; S. construita la sol:133 mp; S. construita desfasurata:133 mp; Anexa cu grajd, magazie si bucatarie de vara edificata din lemn in anul 1966, cu regim de inaltime P, cu suprafata construita desfasurata de 133 mp.
A1.2	32509-C2	constructii anexa	16	Fara acte	Nr. niveluri:1; S. construita la sol:16 mp; S. construita desfasurata:16 mp; Garaj edificat din lemn in anul 1986, cu regim de inaltime P, cu suprafata desfasurata de 16 mp.
A1.3	32509-C3	constructii anexa	29	Fara acte	Nr. niveluri:1; S. construita la sol:29 mp; S. construita desfasurata:29 mp; Grajd edificat din lemn in anul 1966, cu regim de inaltime P, cu suprafata desfasurata de 29 mp.

Crt	Număr	Destinație construcție	Supraf. (mp)	Situație juridică	Observații / Referințe
A1.4	32509-C4	construcții anexa	17	Fara acte	Nr. niveluri:1; S. construita la sol:17 mp; S. construita desfasurata:17 mp; Anexa- bordei edificat din lemn in anul 1966, cu regim de inaltime P, cu suprafata desfasurata de 17 mp.

Lungime Segmente

1) Valorile lungimilor segmentelor sunt obținute din proiecție în plan.

Punct început	X / Y	Punct sfârșit	X / Y	Lungime segment	Punct început	X / Y	Punct sfârșit	X / Y	Lungime segment	Punct început	X / Y	Punct sfârșit	X / Y	Lungime segment
1	520.954,896 664.001,256	2	520.956,146 664.006,563	5.452	2	520.956,146 664.006,563	3	520.958,205 664.011,965	5.781	3	520.958,205 664.011,965	4	520.960,937 664.018,322	6.919
4	520.960,937 664.018,322	5	520.963,894 664.026,554	8.747	5	520.963,894 664.026,554	6	520.967,17 664.037,56	11.483	6	520.967,17 664.037,56	7	520.968,013 664.050,903	13.37
7	520.968,013 664.050,903	8	520.962,018 664.050,354	6.02	8	520.962,018 664.050,354	9	520.956,932 664.049,323	5.189	9	520.956,932 664.049,323	10	520.950,045 664.047,745	7.065
10	520.950,045 664.047,745	11	520.945,405 664.063,972	16.877	11	520.945,405 664.063,972	12	520.928,614 664.062,052	16.9	12	520.928,614 664.062,052	13	520.926,56 664.062,153	2.056
13	520.926,56 664.062,153	14	520.929,42 664.058,441	4.686	14	520.929,42 664.058,441	15	520.940,783 664.059,607	11.423	15	520.940,783 664.059,607	16	520.943,211 664.058,309	2.753
16	520.943,211 664.058,309	17	520.949,202 664.037,026	22.11	17	520.949,202 664.037,026	18	520.939,36 664.035,541	9.953	18	520.939,36 664.035,541	19	520.933,483 664.034,654	5.944
19	520.933,483 664.034,654	20	520.933,821 664.032,684	1.999	20	520.933,821 664.032,684	21	520.924,616 664.031,214	9.322	21	520.924,616 664.031,214	22	520.921,191 664.030,65	3.471
22	520.921,191 664.030,65	23	520.924,355 664.013,431	17.507	23	520.924,355 664.013,431	24	520.911,09 664.011,626	13.387	24	520.911,09 664.011,626	25	520.897,599 664.009,789	13.615
25	520.897,599 664.009,789	26	520.835,656 663.989,352	65.227	26	520.835,656 663.989,352	27	520.792,971 663.975,037	45.021	27	520.792,971 663.975,037	28	520.771,5 663.963,923	24.177
28	520.771,5 663.963,923	29	520.720,774 663.939,379	56.352	29	520.720,774 663.939,379	30	520.678,426 663.923,506	45.225	30	520.678,426 663.923,506	31	520.665,469 663.918,649	13.837
31	520.665,469 663.918,649	32	520.647,677 663.963,165	47.94	32	520.647,677 663.963,165	33	520.507,583 663.906,6	151.083	33	520.507,583 663.906,6	34	520.549,907 663.788,665	125.3
34	520.549,907 663.788,665	35	520.551,638 663.789,848	2.097	35	520.551,638 663.789,848	36	520.561,997 663.796,471	12.295	36	520.561,997 663.796,471	37	520.577,666 663.807,275	19.033
37	520.577,666 663.807,275	38	520.587,03 663.814,525	11.843	38	520.587,03 663.814,525	39	520.598,721 663.823,852	14.956	39	520.598,721 663.823,852	40	520.607,404 663.828,662	9.926
40	520.607,404 663.828,662	41	520.612,952 663.825,39	6.441	41	520.612,952 663.825,39	42	520.621,214 663.817,746	11.256	42	520.621,214 663.817,746	43	520.627,98 663.811,922	8.927
43	520.627,98 663.811,922	44	520.633,148 663.806,767	7.299	44	520.633,148 663.806,767	45	520.643,988 663.819,136	16.447	45	520.643,988 663.819,136	46	520.648,757 663.825,51	7.961
46	520.648,757 663.825,51	47	520.655,953 663.832,966	10.362	47	520.655,953 663.832,966	48	520.658,069 663.835,291	3.144	48	520.658,069 663.835,291	49	520.674,044 663.849,314	21.257
49	520.674,044 663.849,314	50	520.677,85 663.853,104	5.371	50	520.677,85 663.853,104	51	520.680,111 663.855,855	3.561	51	520.680,111 663.855,855	52	520.684,661 663.860,76	6.69
52	520.684,661 663.860,76	53	520.691,065 663.866,567	8.645	53	520.691,065 663.866,567	54	520.699,727 663.873,849	11.316	54	520.699,727 663.873,849	55	520.708,088 663.883,354	12.659
55	520.708,088 663.883,354	56	520.716,81 663.891,298	11.797	56	520.716,81 663.891,298	57	520.730,009 663.903,873	18.23	57	520.730,009 663.903,873	58	520.748,196 663.919,284	23.838
58	520.748,196 663.919,284	59	520.756,268 663.926,359	10.734	59	520.756,268 663.926,359	60	520.761,061 663.931,169	6.79	60	520.761,061 663.931,169	61	520.767,495 663.935,957	8.02
61	520.767,495 663.935,957	62	520.774,779 663.940,227	8.443	62	520.774,779 663.940,227	63	520.780,116 663.943,474	6.247	63	520.780,116 663.943,474	64	520.786,642 663.948,425	8.192
64	520.786,642 663.948,425	65	520.789,948 663.950,535	3.922	65	520.789,948 663.950,535	66	520.798,069 663.955,17	9.351	66	520.798,069 663.955,17	67	520.800,808 663.956,845	3.211
67	520.800,808 663.956,845	68	520.810,963 663.960,227	10.703	68	520.810,963 663.960,227	69	520.826,95 663.965,864	16.952	69	520.826,95 663.965,864	70	520.834,011 663.968,606	7.575
70	520.834,011 663.968,606	71	520.843,795 663.970,684	10.002	71	520.843,795 663.970,684	72	520.857,4 663.973,357	13.865	72	520.857,4 663.973,357	73	520.868,131 663.977,01	11.336
73	520.868,131 663.977,01	74	520.892,985 663.984,375	25.922	74	520.892,985 663.984,375	75	520.899,329 663.986,88	6.821	75	520.899,329 663.986,88	76	520.908,894 663.989,8	10.001
76	520.908,894 663.989,8	77	520.917,311 663.991,949	8.687	77	520.917,311 663.991,949	78	520.919,407 663.992,504	2.168	78	520.919,407 663.992,504	79	520.927,095 663.994,539	7.953
79	520.927,095 663.994,539	80	520.930,1 663.995,246	3.087	80	520.930,1 663.995,246	81	520.942,251 663.998,104	12.483	81	520.942,251 663.998,104	82	520.948,112 664.000,12	6.198
82	520.948,112 664.000,12	1	520.954,896 664.001,256	6.878										

**** Lungimile segmentelor sunt determinate în planul de proiecție Stereo 70 și sunt rotunjite la 1 milimetru.**

***** Distanța dintre puncte este formată din segmente cumulate ce sunt mai mici decât valoarea 1 milimetru.**

**DATE DESPRE IMOBILUL NR. 427**

Oficiul de Cadastru și Publicitate Imobiliară SUCEAVA
Biroul de Cadastru și Publicitate Imobiliară Vatra Dornei

A. Partea I. Descrierea imobilului

TEREN Intravilan

Adresa: Loc. Ciocanesti, Jud. Suceava

Nr. Crt	Nr cadastral Nr. topografic	Suprafața* (mp)	Observații / Referințe
A1	30555	12.789	Sector cadastral:28 Teren imprejmuit; parte din pf 501/1, 501/2, 1155/51

B. Partea II. Proprietari și acte

Inscrieri privitoare la dreptul de proprietate și alte drepturi reale		Referințe
6453 / 25/04/2014		
Hotarare Judecatoreasca nr. 1130, din 14/11/2013 emis de Judecătoria Vatra Dornei;		
B2	Intabulare, drept de PROPRIETATE mod dobândire partaj, dobandit prin Hotarare Judecatoreasca, cota actuala 1/1, cota initiala 1/1 1) ȘCHEUL ION	A1

C. Partea III. SARCINI .

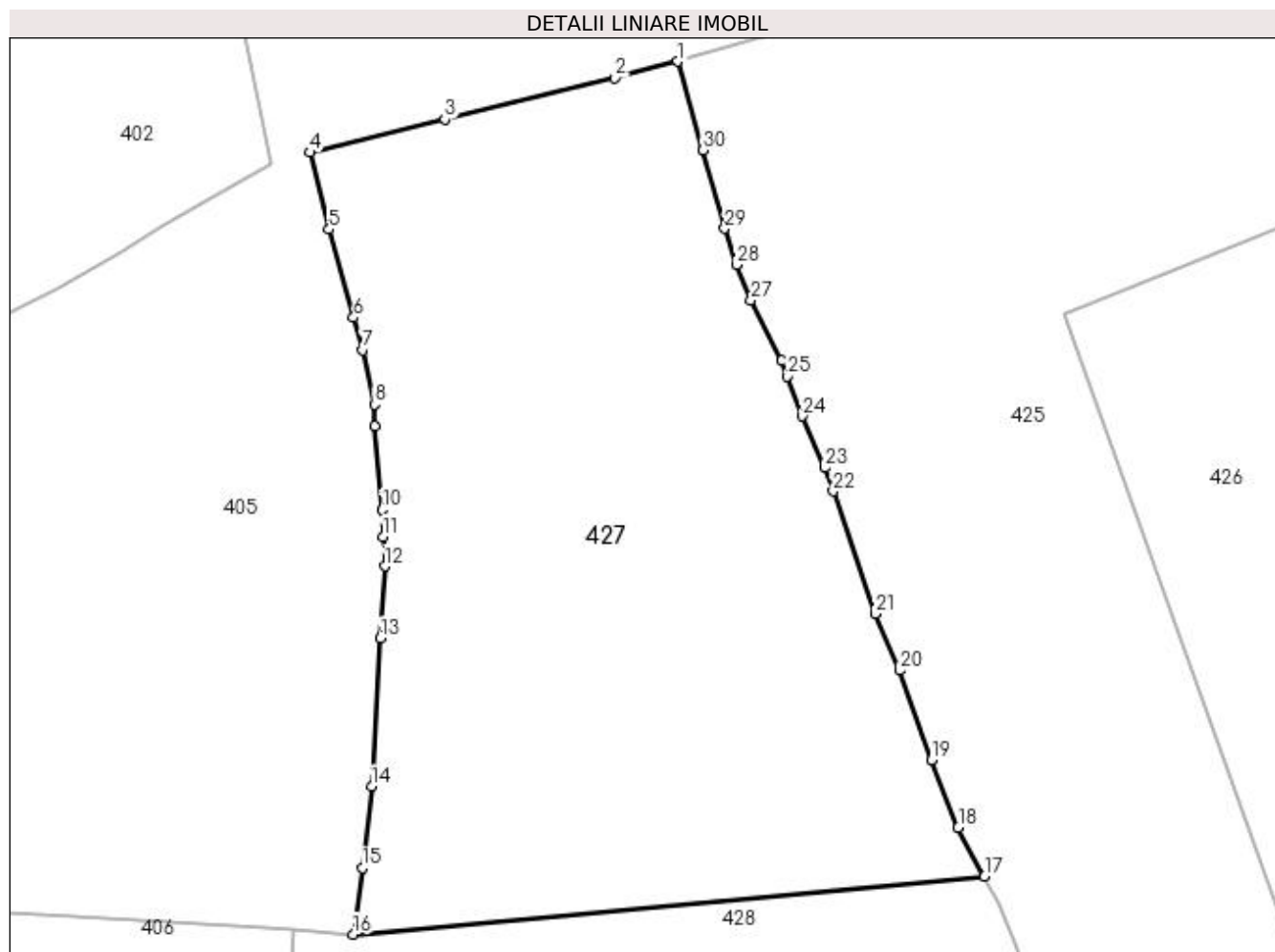
Inscrieri privind dezmembramintele dreptului de proprietate, drepturi reale de garanție și sarcini	Referințe
NU SUNT	

Anexa Nr. 1 La Partea I

Teren

Nr cadastral	Suprafața (mp)*	Observații / Referințe
30555	12.789	parte din pf 501/1, 501/2, 1155/51

* Suprafața este determinată în planul de proiecție Stereo 70.



Date referitoare la teren

Crt	Categorie folosință	Intra vilan	Suprafața (mp)	Tarla	Parcelă	Nr. topo	Observații / Referințe
1	faneata	DA	12.789	-	-	-	teren delimitat partial

Lungime Segmente

1) Valorile lungimilor segmentelor sunt obținute din proiecție în plan.

Punct început	X / Y	Punct sfârșit	X / Y	Lungime segment (** (m)
1	520.436,499 663.953,142	2	520.424,982 663.950,147	11.9
3	520.393,736 663.942,491	4	520.368,878 663.936,427	25.587
5	520.372,446 663.922,295	6	520.376,949 663.906,115	16.795
7	520.378,657 663.900,148	8	520.380,817 663.890,17	10.209
9	520.380,825 663.886,212	10	520.382,243 663.870,821	15.456

Punct început	X / Y	Punct sfârșit	X / Y	Lungime segment (** (m)
2	520.424,982 663.950,147	3	520.393,736 663.942,491	32.17
4	520.368,878 663.936,427	5	520.372,446 663.922,295	14.575
6	520.376,949 663.906,115	7	520.378,657 663.900,148	6.207
8	520.380,817 663.890,17	9	520.380,825 663.886,212	3.958
10	520.382,243 663.870,821	11	520.382,342 663.865,856	4.966

Punct început	X / Y	Punct sfârșit	X / Y	Lungime segment (** (m)
11	520.382,342 663.865,856	12	520.382,661 663.860,452	5.413
13	520.381,878 663.847,232	14	520.380,298 663.819,991	27.287
15	520.378,523 663.805,036	16	520.376,899 663.792,84	12.304
17	520.492,901 663.803,451	18	520.488,07 663.812,483	10.243
19	520.483,144 663.824,838	20	520.477,269 663.841,323	17.501
21	520.472,763 663.851,719	22	520.465,076 663.874,242	23.799
23	520.463,571 663.878,558	24	520.459,351 663.888,004	10.346
25	520.456,73 663.895,292	26	520.455,62 663.898,223	3.134
27	520.449,973 663.909,299	28	520.447,343 663.915,835	7.045
29	520.445,12 663.922,449	30	520.441,21 663.936,904	14.974

Punct început	X / Y	Punct sfârșit	X / Y	Lungime segment (** (m)
12	520.382,661 663.860,452	13	520.381,878 663.847,232	13.243
14	520.380,298 663.819,991	15	520.378,523 663.805,036	15.06
16	520.376,899 663.792,84	17	520.492,901 663.803,451	116.486
18	520.488,07 663.812,483	19	520.483,144 663.824,838	13.301
20	520.477,269 663.841,323	21	520.472,763 663.851,719	11.331
22	520.465,076 663.874,242	23	520.463,571 663.878,558	4.571
24	520.459,351 663.888,004	25	520.456,73 663.895,292	7.745
26	520.455,62 663.898,223	27	520.449,973 663.909,299	12.432
28	520.447,343 663.915,835	29	520.445,12 663.922,449	6.978
30	520.441,21 663.936,904	1	520.436,499 663.953,142	16.908

** Lungimile segmentelor sunt determinate în planul de proiecție Stereo 70 și sunt rotunjite la 1 milimetru.

*** Distanța dintre puncte este formată din segmente cumulate ce sunt mai mici decât valoarea 1 milimetru.

**DATE DESPRE IMOBILUL NR. 428**

Oficiul de Cadastru și Publicitate Imobiliară SUCEAVA
Biroul de Cadastru și Publicitate Imobiliară Vatra Dornei

A. Partea I. Descrierea imobilului

TEREN Necunoscut

Adresa: Loc. Ciocanesti, Jud. Suceava

Nr. Crt	Nr cadastral Nr. topografic	Suprafața* (mp)	Observații / Referințe
A1	30554	12.790	Sector cadastral:28 Teren imprejmuit; parte din pf 1155/51, 1155/24

B. Partea II. Proprietari și acte

Inscrieri privitoare la dreptul de proprietate și alte drepturi reale		Referințe
6618 / 29/04/2014		
Hotarare Judecatoreasca nr. 1130, din 14/11/2013 emis de Judecătoria Vatra Dornei;		
B2	Intabulare, drept de PROPRIETATEmod dobândire partaj, dobandit prin Hotarare Judecatoreasca, cota actuala 1/2, cota initiala 1/2 1) ȘCHEUL RODICA	A1
B3	Intabulare, drept de PROPRIETATEmod dobândire partaj, dobandit prin Hotarare Judecatoreasca, cota actuala 1/2, cota initiala 1/2 1) ȘCHEUL NICOLAE-BOGDAN	A1

C. Partea III. SARCINI .

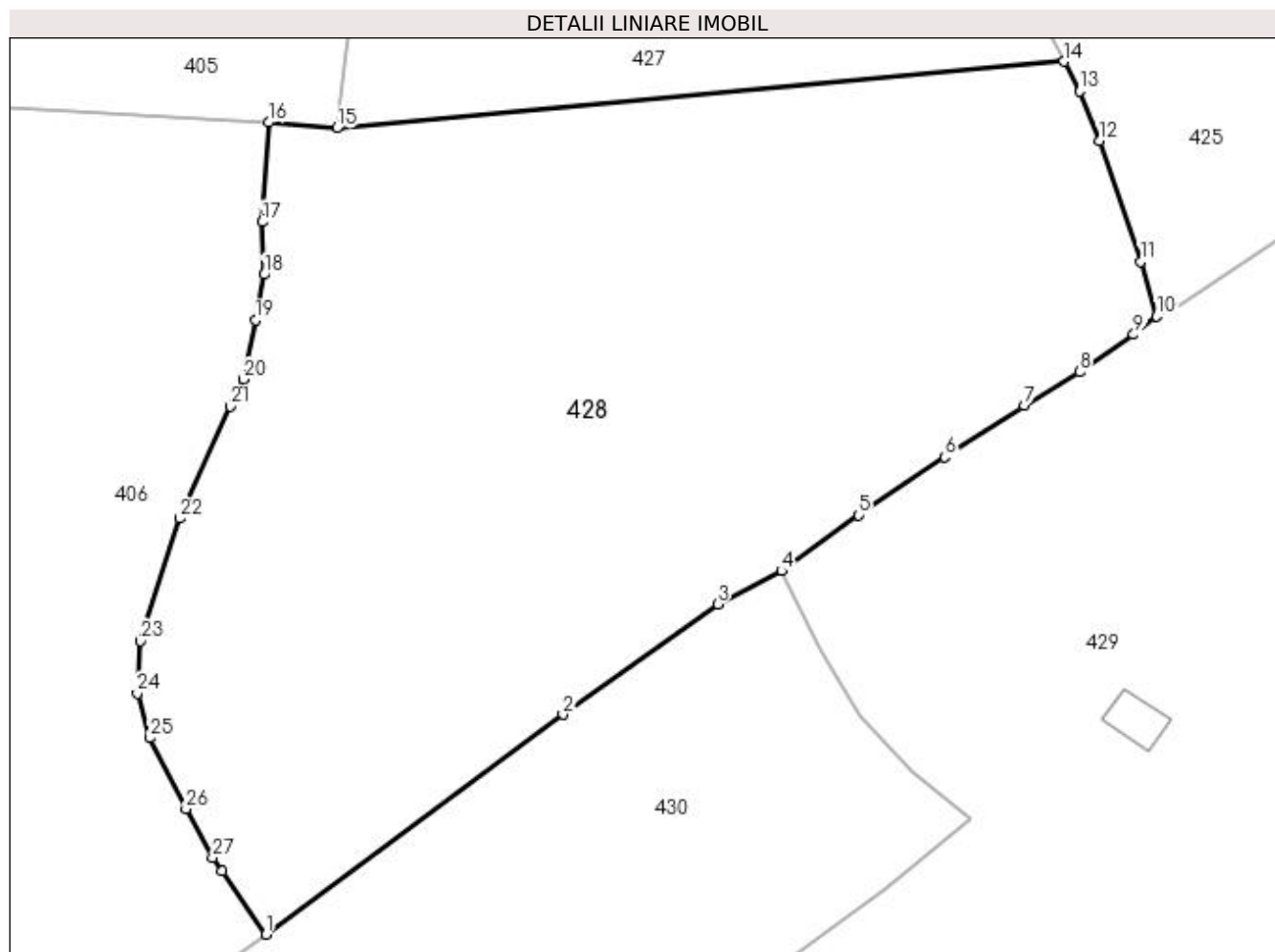
Inscrieri privind dezmembramintele dreptului de proprietate, drepturi reale de garanție și sarcini	Referințe
NU SUNT	

Anexa Nr. 1 La Partea I

Teren

Nr cadastral	Suprafața (mp)*	Observații / Referințe
30554	12.790	parte din pf 1155/51, 1155/24

* Suprafața este determinată în planul de proiecție Stereo 70.



Date referitoare la teren

Crt	Categorie folosință	Intravilan	Suprafața (mp)	Tarla	Parcelă	Nr. topo	Observații / Referințe
1	faneata	DA	12.169	-	-	-	teren delimitat partial cu gard
2	faneata	NU	621	-	-	-	

Lungime Segmente

1) Valorile lungimilor segmentelor sunt obținute din proiecție în plan.

Punct început	X / Y	Punct sfârșit	X / Y	Lungime segment (** (m)
1	520.365,607 663.664,274	2	520.412,975 663.699,342	58.936
3	520.437,627 663.716,945	4	520.447,836 663.722,232	11.497
5	520.460,174 663.731,101	6	520.473,868 663.740,367	16.534
7	520.486,603 663.748,596	8	520.495,388 663.753,926	10.275

Punct început	X / Y	Punct sfârșit	X / Y	Lungime segment (** (m)
2	520.412,975 663.699,342	3	520.437,627 663.716,945	30.292
4	520.447,836 663.722,232	5	520.460,174 663.731,101	15.195
6	520.473,868 663.740,367	7	520.486,603 663.748,596	15.162
8	520.495,388 663.753,926	9	520.504,011 663.759,904	10.493

Punct început	X / Y	Punct sfârșit	X / Y	Lungime segment (** (m)	Punct început	X / Y	Punct sfârșit	X / Y	Lungime segment (** (m)
9	520.504,011 663.759,904	10	520.507,709 663.762,816	4.707	10	520.507,709 663.762,816	11	520.505,146 663.771,562	9.114
11	520.505,146 663.771,562	12	520.498,559 663.790,822	20.355	12	520.498,559 663.790,822	13	520.495,446 663.798,693	8.464
13	520.495,446 663.798,693	14	520.492,901 663.803,451	5.396	14	520.492,901 663.803,451	15	520.376,899 663.792,84	116.486
15	520.376,899 663.792,84	16	520.366,051 663.793,738	10.885	16	520.366,051 663.793,738	17	520.365,02 663.777,873	15.898
17	520.365,02 663.777,873	18	520.365,273 663.769,476	8.401	18	520.365,273 663.769,476	19	520.363,884 663.762,224	7.384
19	520.363,884 663.762,224	20	520.361,929 663.752,792	9.632	20	520.361,929 663.752,792	21	520.359,941 663.748,444	4.781
21	520.359,941 663.748,444	22	520.351,784 663.730,608	19.613	22	520.351,784 663.730,608	23	520.345,571 663.711,044	20.527
23	520.345,571 663.711,044	24	520.345,066 663.702,698	8.361	24	520.345,066 663.702,698	25	520.347,039 663.695,607	7.36
25	520.347,039 663.695,607	26	520.352,838 663.684,299	12.708	26	520.352,838 663.684,299	27	520.357,052 663.676,545	8.825
27	520.357,052 663.676,545	28	520.358,598 663.674,327	2.704	28	520.358,598 663.674,327	1	520.365,607 663.664,274	12.255

** Lungimile segmentelor sunt determinate în planul de proiecție Stereo 70 și sunt rotunjite la 1 milimetru.

*** Distanța dintre puncte este formată din segmente cumulate ce sunt mai mici decât valoarea 1 milimetru.

**DATE DESPRE IMOBILUL NR. 429**

Oficiul de Cadastru și Publicitate Imobiliară SUCEAVA
 Biroul de Cadastru și Publicitate Imobiliară Vatra Dornei

A. Partea I. Descrierea imobilului

TEREN Necunoscut

Adresa: Loc. Ciocanesti, Jud. Suceava

Nr. Crt	Nr cadastral Nr. topografic	Suprafața* (mp)	Observații / Referințe
A1	30986	39.772	Sector cadastral:28 Teren imprejmuit; parte din pf 1155/21, 1155/22, 1155/23, 1155/41

B. Partea II. Proprietari și acte

Inscrieri privitoare la dreptul de proprietate și alte drepturi reale	Referințe
429 / 17/01/2024	
Act Normativ nr. 7, din 13/03/1996 emis de Parlamentul României;	
B1	A1
Inscrierea provizorie, drept de PROPRIETATE, dobandit prin Lege, cota actuala 1/1, cota initiala 1/1 1) COMUNA CIOCĂNEȘTI, CIF:14953600	

C. Partea III. SARCINI .

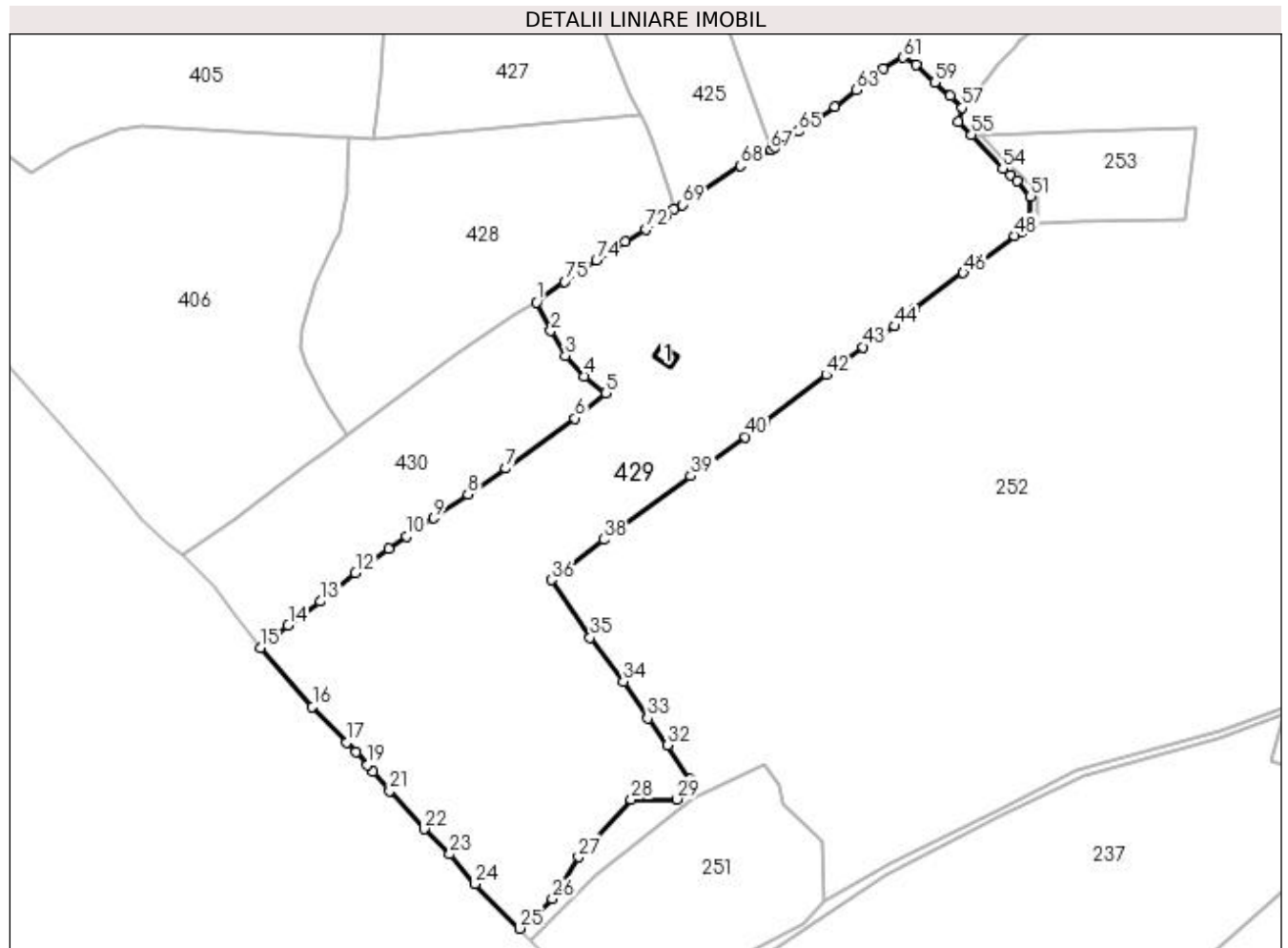
Inscrieri privind dezmembramintele dreptului de proprietate, drepturi reale de garanție și sarcini	Referințe
NU SUNT	

Anexa Nr. 1 La Partea I

Teren

Nr cadastral	Suprafața (mp)*	Observații / Referințe
30986	39.772	parte din pf 1155/21, 1155/22, 1155/23, 1155/41

* Suprafața este determinată în planul de proiecție Stereo 70.



Date referitoare la teren

Crt	Categorie folosință	Intravilan	Suprafața (mp)	Tarla	Parcelă	Nr. topo	Observații / Referințe
1	faneata	DA	23.416	-	-	-	
2	faneata	NU	16.356	-	-	-	

Date referitoare la construcții

Crt	Număr	Destinație construcție	Supraf. (mp)	Situație juridică	Observații / Referințe
A1.1		construcții anexa	55	Fara acte	Nr. niveluri:1; S. construita la sol:55 mp; Anexă

Lungime Segmente

1) Valorile lungimilor segmentelor sunt obținute din proiecție în plan.

Punct început	X / Y	Punct sfârșit	X / Y	Lungime segment	Punct început	X / Y	Punct sfârșit	X / Y	Lungime segment	Punct început	X / Y	Punct sfârșit	X / Y	Lungime segment
1	520.447,836 663.722,232	2	520.454,025 663.709,728	13.952	2	520.454,025 663.709,728	3	520.460,362 663.699,036	12.429	3	520.460,362 663.699,036	4	520.468,66 663.690,096	12.198
4	520.468,66 663.690,096	5	520.477,963 663.682,769	11.842	5	520.477,963 663.682,769	6	520.464,629 663.671,71	17.323	6	520.464,629 663.671,71	7	520.434,456 663.649,866	37.25
7	520.434,456 663.649,866	8	520.417,895 663.638,677	19.987	8	520.417,895 663.638,677	9	520.403,004 663.628,22	18.196	9	520.403,004 663.628,22	10	520.391,241 663.620,331	14.163

Punct început	X / Y	Punct sfârșit	X / Y	Lungime segment	Punct început	X / Y	Punct sfârșit	X / Y	Lungime segment	Punct început	X / Y	Punct sfârșit	X / Y	Lungime segment
10	520.391,241 663.620,331	11	520.383,511 663.614,939	9.425	11	520.383,511 663.614,939	12	520.368,99 663.604,339	17.978	12	520.368,99 663.604,339	13	520.353,629 663.592,03	19.684
13	520.353,629 663.592,03	14	520.339,667 663.581,735	17.347	14	520.339,667 663.581,735	15	520.327,535 663.571,846	15.652	15	520.327,535 663.571,846	16	520.350,196 663.546,286	34.159
16	520.350,196 663.546,286	17	520.365,18 663.530,61	21.685	17	520.365,18 663.530,61	18	520.369,057 663.526,41	5.716	18	520.369,057 663.526,41	19	520.374,179 663.520,861	7.552
19	520.374,179 663.520,861	20	520.376,688 663.518,143	3.699	20	520.376,688 663.518,143	21	520.383,861 663.509,659	11.11	21	520.383,861 663.509,659	22	520.399,044 663.493,049	22.504
22	520.399,044 663.493,049	23	520.410,043 663.482,056	15.551	23	520.410,043 663.482,056	24	520.421,072 663.469,208	16.933	24	520.421,072 663.469,208	25	520.440,325 663.449,738	27.382
25	520.440,325 663.449,738	26	520.454,757 663.462,619	19.344	26	520.454,757 663.462,619	27	520.466,102 663.480,796	21.427	27	520.466,102 663.480,796	28	520.488,987 663.505,799	33.895
28	520.488,987 663.505,799	29	520.509,048 663.505,916	20.061	29	520.509,048 663.505,916	30	520.513,825 663.508,975	5.672	30	520.513,825 663.508,975	31	520.514,693 663.514,767	5.857
31	520.514,693 663.514,767	32	520.504,94 663.529,523	17.688	32	520.504,94 663.529,523	33	520.496,224 663.541,182	14.557	33	520.496,224 663.541,182	34	520.485,588 663.557,198	19.226
34	520.485,588 663.557,198	35	520.471,191 663.576,315	23.932	35	520.471,191 663.576,315	36	520.454,246 663.601,409	30.279	36	520.454,246 663.601,409	37	520.458,131 663.604,378	4.89
37	520.458,131 663.604,378	38	520.477,128 663.618,895	23.909	38	520.477,128 663.618,895	39	520.515,027 663.646,559	46.922	39	520.515,027 663.646,559	40	520.538,799 663.663,629	29.266
40	520.538,799 663.663,629	41	520.547,311 663.670,003	10.634	41	520.547,311 663.670,003	42	520.573,958 663.690,639	33.703	42	520.573,958 663.690,639	43	520.590,031 663.702,695	20.092
43	520.590,031 663.702,695	44	520.603,763 663.711,774	16.462	44	520.603,763 663.711,774	45	520.612,751 663.719,758	12.022	45	520.612,751 663.719,758	46	520.633,689 663.734,962	25.876
46	520.633,689 663.734,962	47	520.640,478 663.739,673	8.263	47	520.640,478 663.739,673	48	520.656,006 663.751,132	19.298	48	520.656,006 663.751,132	49	520.658,752 663.752,58	3.104
49	520.658,752 663.752,58	50	520.662,814 663.756,581	5.702	50	520.662,814 663.756,581	51	520.662,966 663.768,293	11.713	51	520.662,966 663.768,293	52	520.657,092 663.774,873	8.82
52	520.657,092 663.774,873	53	520.654,271 663.777,325	3.738	53	520.654,271 663.777,325	54	520.650,817 663.780,328	4.577	54	520.650,817 663.780,328	55	520.637,21 663.795,048	20.046
55	520.637,21 663.795,048	56	520.631,603 663.800,713	7.971	56	520.631,603 663.800,713	57	520.633,148 663.806,767	6.248	57	520.633,148 663.806,767	58	520.627,98 663.811,922	7.299
58	520.627,98 663.811,922	59	520.621,214 663.817,746	8.927	59	520.621,214 663.817,746	60	520.612,952 663.825,39	11.256	60	520.612,952 663.825,39	61	520.607,404 663.828,662	6.441
61	520.607,404 663.828,662	62	520.598,721 663.823,852	9.926	62	520.598,721 663.823,852	63	520.587,03 663.814,525	14.956	63	520.587,03 663.814,525	64	520.577,666 663.807,275	11.843
64	520.577,666 663.807,275	65	520.561,997 663.796,471	19.033	65	520.561,997 663.796,471	66	520.551,638 663.789,848	12.295	66	520.551,638 663.789,848	67	520.549,907 663.788,665	2.097
67	520.549,907 663.788,665	68	520.536,607 663.781,618	15.052	68	520.536,607 663.781,618	69	520.511,366 663.764,601	30.442	69	520.511,366 663.764,601	70	520.507,709 663.762,816	4.069
70	520.507,709 663.762,816	71	520.504,011 663.759,904	4.707	71	520.504,011 663.759,904	72	520.495,388 663.753,926	10.493	72	520.495,388 663.753,926	73	520.486,603 663.748,596	10.275
73	520.486,603 663.748,596	74	520.473,868 663.740,367	15.162	74	520.473,868 663.740,367	75	520.460,174 663.731,101	16.534	75	520.460,174 663.731,101	1	520.447,836 663.722,232	15.195

** Lungimile segmentelor sunt determinate în planul de proiecție Stereo 70 și sunt rotunjite la 1 milimetru.

*** Distanța dintre puncte este formată din segmente cumulate ce sunt mai mici decât valoarea 1 milimetru.

**DATE DESPRE IMOBILUL NR. 430**

Oficiul de Cadastru și Publicitate Imobiliară SUCEAVA
Biroul de Cadastru și Publicitate Imobiliară Vatra Dornei

A. Partea I. Descrierea imobilului

TEREN Necunoscut

Adresa: Loc. Ciocanesti, Jud. Suceava

Nr. Crt	Nr cadastral Nr. topografic	Suprafața* (mp)	Observații / Referințe
A1	32511	9.523	Sector cadastral:28 Teren imprejmuit; parte din pf 1155/51, 1155/23

B. Partea II. Proprietari și acte

Inscrieri privitoare la dreptul de proprietate și alte drepturi reale	Referințe
6120 / 04/04/2022	
Act Notarial nr. declarație aut. nr. 615, din 23/03/2022 emis de N.P. Ioana Dragoș (DECLARATIE ; in scris sub semnatura privata nr proces verbal de vecinătate din 24.02.2022, emis de PFA SANDULEAN TICSA ANDRA; act administrativ nr adeverință nr. 946 din 14.03.2022, emis de Primăria comunei Ciocănești);	
B1	A1
Se notează posesia	
1) ȘCHEUL MIHAI	
430 / 17/01/2024	
Act Normativ nr. 7, din 13/03/1996 emis de Parlamentul României;	
B2	A1
Intabulare, drept de PROPRIETATE, dobândit prin Lege, cota actuala	
1/1	
1) NEIDENTIFICAT NEIDENTIFICAT	

C. Partea III. SARCINI .

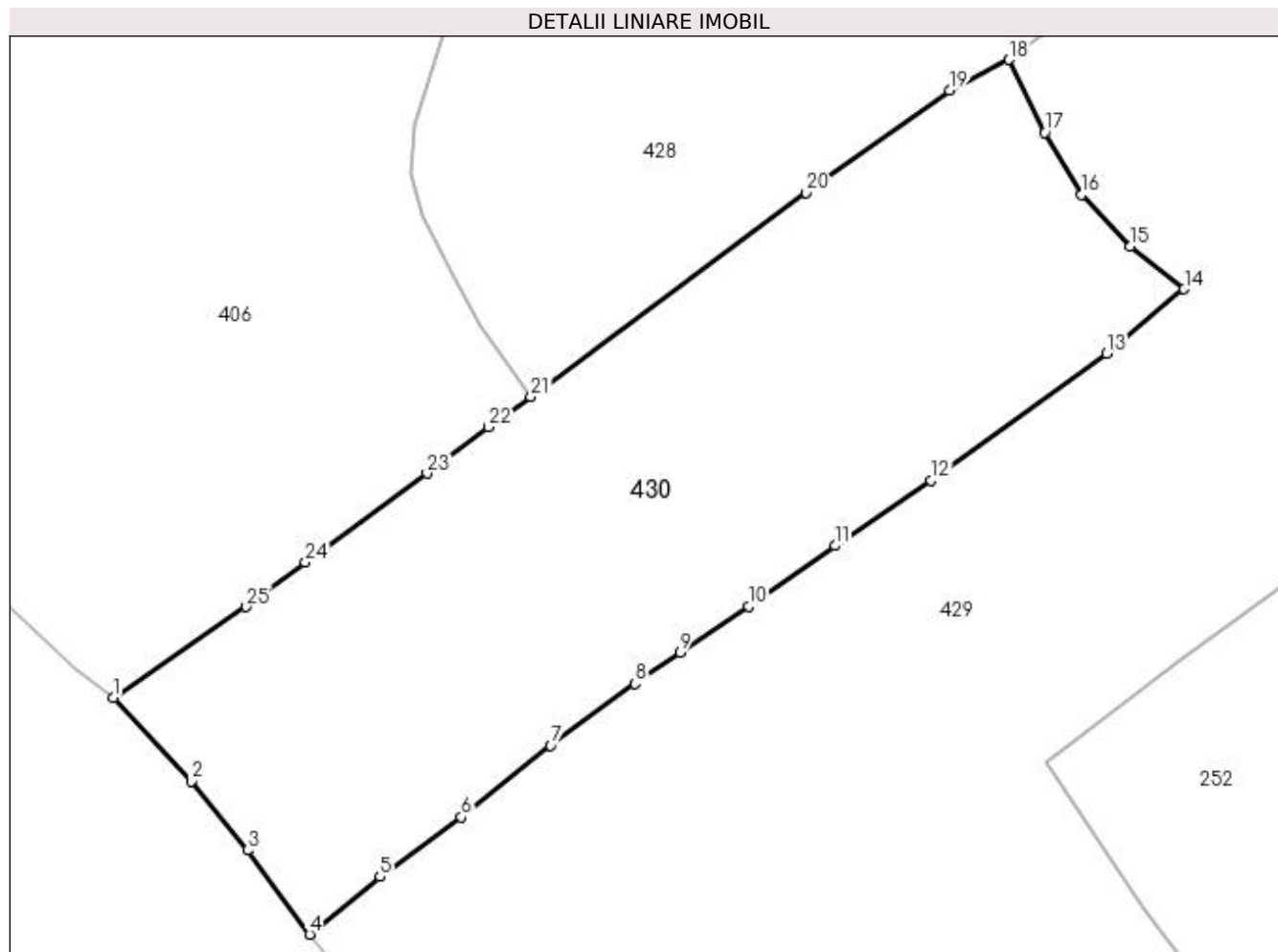
Inscrieri privind dezmembramintele dreptului de proprietate, drepturi reale de garanție și sarcini	Referințe
NU SUNT	

Anexa Nr. 1 La Partea I

Teren

Nr cadastral	Suprafața (mp)*	Observații / Referințe
32511	9.523	parte din pf 1155/51, 1155/23

* Suprafața este determinată în planul de proiecție Stereo 70.



Date referitoare la teren

Crt	Categorie folosință	Intravilan	Suprafața (mp)	Tarla	Parcelă	Nr. topo	Observații / Referințe
1	pasune	DA	6.256	-	-	-	
2	pasune	NU	3.267	-	-	-	

Lungime Segmente

1) Valorile lungimilor segmentelor sunt obținute din proiecție în plan.

Punct început	X / Y	Punct sfârșit	X / Y	Lungime segment (** (m)
1	520.293,766 663.612,555	2	520.307,208 663.598,186	19.676
3	520.316,856 663.586,286	4	520.327,535 663.571,846	17.96
5	520.339,667 663.581,735	6	520.353,629 663.592,03	17.347
7	520.368,99 663.604,339	8	520.383,511 663.614,939	17.978

Punct început	X / Y	Punct sfârșit	X / Y	Lungime segment (** (m)
2	520.307,208 663.598,186	3	520.316,856 663.586,286	15.32
4	520.327,535 663.571,846	5	520.339,667 663.581,735	15.652
6	520.353,629 663.592,03	7	520.368,99 663.604,339	19.684
8	520.383,511 663.614,939	9	520.391,241 663.620,331	9.425

Punct început	X / Y	Punct sfârșit	X / Y	Lungime segment (** (m)
9	520.391,241 663.620,331	10	520.403,004 663.628,22	14.163
11	520.417,895 663.638,677	12	520.434,456 663.649,866	19.987
13	520.464,629 663.671,71	14	520.477,963 663.682,769	17.323
15	520.468,66 663.690,096	16	520.460,362 663.699,036	12.198
17	520.454,025 663.709,728	18	520.447,836 663.722,232	13.952
19	520.437,627 663.716,945	20	520.412,975 663.699,342	30.292
21	520.365,607 663.664,274	22	520.358,322 663.659,059	8.959
23	520.347,724 663.651,094	24	520.326,835 663.635,793	25.893
25	520.316,691 663.628,155	1	520.293,766 663.612,555	27.729

Punct început	X / Y	Punct sfârșit	X / Y	Lungime segment (** (m)
10	520.403,004 663.628,22	11	520.417,895 663.638,677	18.196
12	520.434,456 663.649,866	13	520.464,629 663.671,71	37.25
14	520.477,963 663.682,769	15	520.468,66 663.690,096	11.842
16	520.460,362 663.699,036	17	520.454,025 663.709,728	12.429
18	520.447,836 663.722,232	19	520.437,627 663.716,945	11.497
20	520.412,975 663.699,342	21	520.365,607 663.664,274	58.936
22	520.358,322 663.659,059	23	520.347,724 663.651,094	13.257
24	520.326,835 663.635,793	25	520.316,691 663.628,155	12.698

** Lungimile segmentelor sunt determinate în planul de proiecție Stereo 70 și sunt rotunjite la 1 milimetru.

*** Distanța dintre puncte este formată din segmente cumulate ce sunt mai mici decât valoarea 1 milimetru.

**DATE DESPRE IMOBILUL NR. 431**

Oficiul de Cadastru și Publicitate Imobiliară SUCEAVA
Biroul de Cadastru și Publicitate Imobiliară Vatra Dornei

A. Partea I. Descrierea imobilului

TEREN Necunoscut

Nr. CF vechi:767

Adresa: Loc. Ciocanesti, Jud. Suceava

Nr. Crt	Nr cadastral Nr. topografic	Suprafața* (mp)	Observații / Referințe
A1	30442	9.765	Sector cadastral:28 Teren imprejmuit; parte din pf 1155/36

B. Partea II. Proprietari și acte

Inscrieri privitoare la dreptul de proprietate și alte drepturi reale		Referințe
378 / 03/06/1970		
Act Notarial nr. f.n., din 24/03/1927 emis de BNP;		
B1	Intabulare, drept de PROPRIETATE, dobandit prin Succesiune, cota actuala 2/8, cota initiala 2/8 1) CRACIUN AGRIPINA <i>OBSERVATII: (provenita din conversia CF 767); lipsă CNP proprietar Craciun Agripina</i>	A1
B2	Intabulare, drept de PROPRIETATE, dobandit prin Succesiune, cota actuala 3/8, cota initiala 3/8 1) HODIS MARIA <i>OBSERVATII: (provenita din conversia CF 767); lipsă CNP proprietar Hodis Maria</i>	A1
16276 / 04/12/2013		
Act Notarial nr. 147, din 03/12/2013 emis de Vasilit Niculina;		
B4	se notează respingerea cererii de întabulare a dreptului de proprietate asupra cotei de proprietate ce a aparținut defunctului Niculiță Grigore, formulată de B.I.N. Vasilit Niculina.	A1
16317 / 04/12/2013		
Act Notarial nr. 160, din 03/12/2013 emis de Rotaru Raul Gabriel;		
B6	Intabulare, drept de PROPRIETATE, dobandit prin Succesiune, cota actuala 9/64, cota initiala 9/64 1) NICULIȚĂ EMILIAN-STELIAN	A1
17156 / 18/12/2013		
Act Notarial nr. 147, din 03/12/2013 emis de BIN NICULINA VASILUT;		
B7	Intabulare, drept de PROPRIETATE, dobandit prin Succesiune, cota actuala 15/128, cota initiala 15/128 1) NICULIȚĂ LAURA-MARIA	A1
B8	Intabulare, drept de PROPRIETATE, dobandit prin Succesiune, cota actuala 15/128, cota initiala 15/128 1) NICULIȚĂ IULIA-LUMINIȚA	A1

C. Partea III. SARCINI .

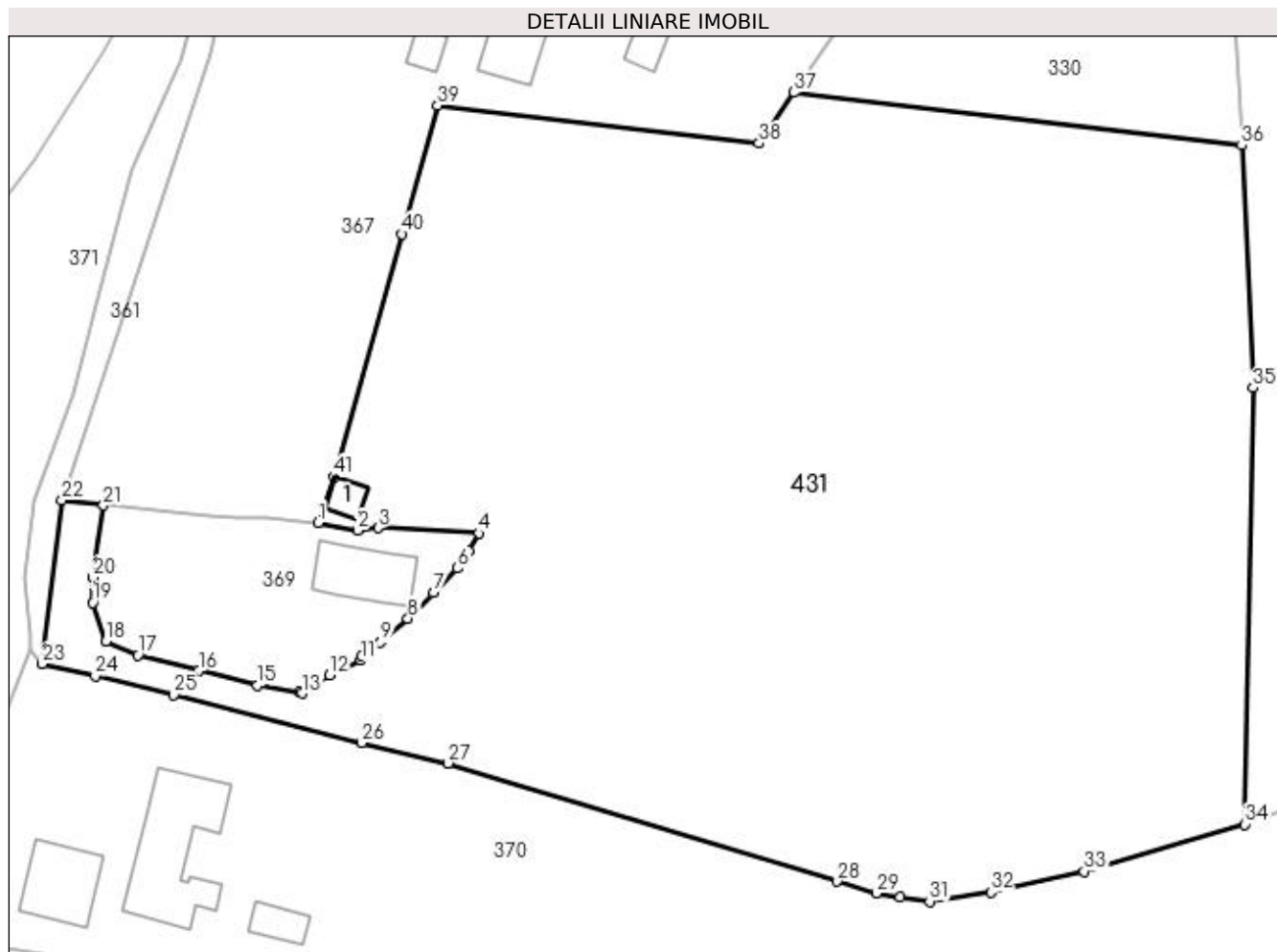
Inscrieri privind dezmembramintele dreptului de proprietate, drepturi reale de garanție și sarcini	Referințe
NU SUNT	

Anexa Nr. 1 La Partea I

Teren

Nr cadastral	Suprafața (mp)*	Observații / Referințe
30442	9.765	parte din pf 1155/36

* Suprafața este determinată în planul de proiecție Stereo 70.



Date referitoare la teren

Crt	Categorie folosință	Intra vilan	Suprafața (mp)	Tarla	Parcelă	Nr. topo	Observații / Referințe
1	faneata	DA	4.734	-	-	-	top. 1156/36
2	padure	DA	3.551	-	-	-	
3	padure	NU	1.480	-	-	-	

Date referitoare la construcții

Crt	Număr	Destinație construcție	Supraf. (mp)	Situație juridică	Observații / Referințe
A1.1		construcții anexa	18	Fara acte	Nr. niveluri:1; S. construita la sol:18 mp; Anexă

Lungime Segmente

1) Valorile lungimilor segmentelor sunt obținute din proiecție în plan.

Punct început	X / Y	Punct sfârșit	X / Y	Lungime segment	Punct început	X / Y	Punct sfârșit	X / Y	Lungime segment	Punct început	X / Y	Punct sfârșit	X / Y	Lungime segment
1	520.616,068 664.619,887	2	520.620,901 664.618,945	4.924	2	520.620,901 664.618,945	3	520.623,446 664.619,246	2.563	3	520.623,446 664.619,246	4	520.635,971 664.618,564	12.544
4	520.635,971 664.618,564	5	520.634,665 664.616,369	2.554	5	520.634,665 664.616,369	6	520.633,283 664.614,228	2.548	6	520.633,283 664.614,228	7	520.630,319 664.611,209	4.231
7	520.630,319 664.611,209	8	520.627,144 664.608,028	4.494	8	520.627,144 664.608,028	9	520.623,78 664.605,094	4.464	9	520.623,78 664.605,094	10	520.621,377 664.603,38	2.952

Punct început	X / Y	Punct sfârșit	X / Y	Lungime segment	Punct început	X / Y	Punct sfârșit	X / Y	Lungime segment	Punct început	X / Y	Punct sfârșit	X / Y	Lungime segment
10	520.621,377 664.603,38	11	520.621,347 664.602,837	0.544	11	520.621,347 664.602,837	12	520.617,486 664.601,063	4.249	12	520.617,486 664.601,063	13	520.614,103 664.598,772	4.086
13	520.614,103 664.598,772	14	520.613,697 664.598,994	0.463	14	520.613,697 664.598,994	15	520.608,575 664.599,796	5.184	15	520.608,575 664.599,796	16	520.601,324 664.601,589	7.469
16	520.601,324 664.601,589	17	520.593,791 664.603,523	7.777	17	520.593,791 664.603,523	18	520.589,838 664.605,203	4.295	18	520.589,838 664.605,203	19	520.588,198 664.609,987	5.057
19	520.588,198 664.609,987	20	520.588,229 664.613,136	3.149	20	520.588,229 664.613,136	21	520.589,516 664.622,017	8.974	21	520.589,516 664.622,017	22	520.584,401 664.622,642	5.153
22	520.584,401 664.622,642	23	520.581,959 664.602,445	20.34 4	23	520.581,959 664.602,445	24	520.588,51 664.600,915	6.727	24	520.588,51 664.600,915	25	520.598,213 664.598,592	9.977
25	520.598,213 664.598,592	26	520.621,432 664.592,659	23.96 5	26	520.621,432 664.592,659	27	520.632,147 664.590,163	11.00 2	27	520.632,147 664.590,163	28	520.680,222 664.575,552	50.24 6
28	520.680,222 664.575,552	29	520.685,031 664.574,093	5.025	29	520.685,031 664.574,093	30	520.688,01 664.573,576	3.024	30	520.688,01 664.573,576	31	520.691,626 664.573,077	3.65
31	520.691,626 664.573,077	32	520.699,197 664.574,204	7.654	32	520.699,197 664.574,204	33	520.710,708 664.576,808	11.80 2	33	520.710,708 664.576,808	34	520.730,546 664.582,598	20.66 6
34	520.730,546 664.582,598	35	520.731,597 664.636,538	53.95	35	520.731,597 664.636,538	36	520.730,207 664.666,494	29.98 8	36	520.730,207 664.666,494	37	520.674,828 664.673,015	55.76 2
37	520.674,828 664.673,015	38	520.670,551 664.666,757	7.58	38	520.670,551 664.666,757	39	520.630,828 664.671,434	39.99 7	39	520.630,828 664.671,434	40	520.626,419 664.655,545	16.48 9
40	520.626,419 664.655,545	41	520.618,089 664.625,526	31.15 3	41	520.618,089 664.625,526	1	520.616,068 664.619,887	5.99					

** Lungimile segmentelor sunt determinate în planul de proiecție Stereo 70 și sunt rotunjite la 1 milimetru.

*** Distanța dintre puncte este formată din segmente cumulate ce sunt mai mici decât valoarea 1 milimetru.

**DATE DESPRE IMOBILUL NR. 432**

Oficiul de Cadastru și Publicitate Imobiliară SUCEAVA
 Biroul de Cadastru și Publicitate Imobiliară Vatra Dornei

A. Partea I. Descrierea imobilului

TEREN Necunoscut

Adresa: Loc. Ciocanesti, Str Puiu-Suhărzel, Jud. Suceava

Nr. Crt	Nr cadastral Nr. topografic	Suprafața* (mp)	Observații / Referințe
A1		2.115	Sector cadastral:28 Teren împrejmuit; documente originale la ID 225

B. Partea II. Proprietari și acte

Inscrieri privitoare la dreptul de proprietate și alte drepturi reale		Referințe
432 / 17/01/2024		
Act Administrativ nr. 1170, din 23/07/2004 emis de Guvernul României (parte din poz. 60);		
B1	Intabulare, drept de PROPRIETATE, dobândit prin Reconstituire, cota actuala 1/1, cota initiala 1/1 1) COMUNA CIOCĂNEȘTI, CIF:14953600, Domeniul Public	A1

C. Partea III. SARCINI .

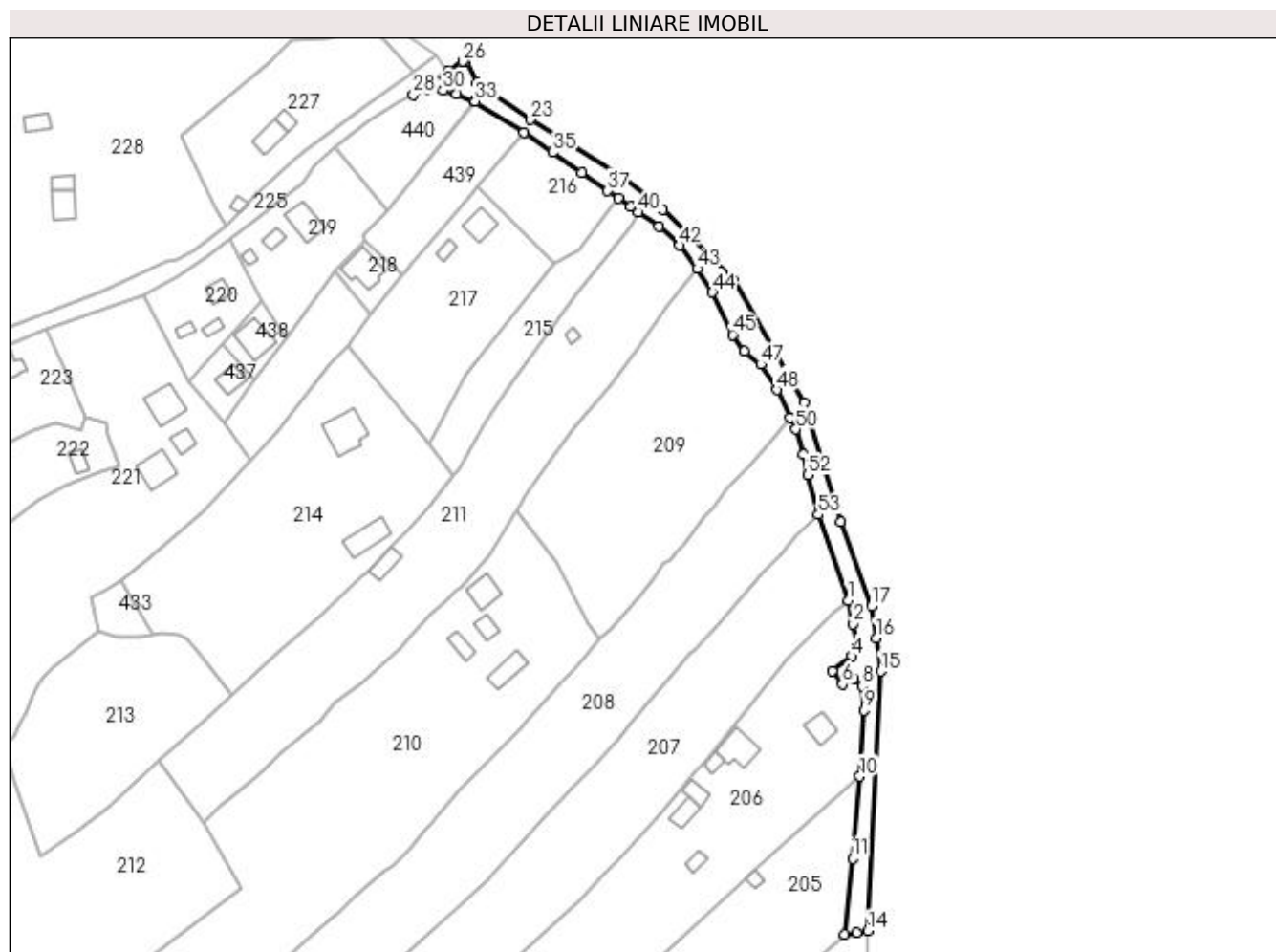
Inscrieri privind dezmembramintele dreptului de proprietate, drepturi reale de garanție și sarcini	Referințe
NU SUNT	

Anexa Nr. 1 La Partea I

Teren

Nr cadastral	Suprafața (mp)*	Observații / Referințe
	2.115	documente originale la ID 225

* Suprafața este determinată în planul de proiecție Stereo 70.



Date referitoare la teren

Crt	Categorie folosință	Intravilan	Suprafața (mp)	Tarla	Parcelă	Nr. topo	Observații / Referințe
1	drum	DA	1.477	-	-	-	
2	drum	NU	638	-	-	-	

Lungime Segmente

1) Valorile lungimilor segmentelor sunt obținute din proiecție în plan.

Punct început	X / Y	Punct sfârșit	X / Y	Lungime segment	Punct început	X / Y	Punct sfârșit	X / Y	Lungime segment	Punct început	X / Y	Punct sfârșit	X / Y	Lungime segment
1	521.256,721 663.100,869	2	521.258,324 663.093,134	7.899	2	521.258,324 663.093,134	3	521.259,863 663.085,66	7.631	3	521.259,863 663.085,66	4	521.257,822 663.082,631	3.652
4	521.257,822 663.082,631	5	521.251,466 663.077,844	7.957	5	521.251,466 663.077,844	6	521.254,776 663.073,562	5.412	6	521.254,776 663.073,562	7	521.258,355 663.075,449	4.046
7	521.258,355 663.075,449	8	521.261,243 663.072,957	3.815	8	521.261,243 663.072,957	9	521.261,785 663.064,961	8.014	9	521.261,785 663.064,961	10	521.260,4 663.043,444	21.56 2
10	521.260,4 663.043,444	11	521.258,084 663.016,748	26.79 6	11	521.258,084 663.016,748	12	521.255,586 662.992,021	24.85 3	12	521.255,586 662.992,021	13	521.259,534 662.992,652	3.998
13	521.259,534 662.992,652	14	521.263,062 662.993,127	3.56	14	521.263,062 662.993,127	15	521.267,258 663.077,75	84.72 7	15	521.267,258 663.077,75	16	521.265,763 663.088,602	10.95 4

Punct început	X / Y	Punct sfârșit	X / Y	Lungime segment	Punct început	X / Y	Punct sfârșit	X / Y	Lungime segment	Punct început	X / Y	Punct sfârșit	X / Y	Lungime segment
16	521.265,763 663.088,602	17	521.264,234 663.098,919	10.43	17	521.264,234 663.098,919	18	521.254,135 663.126,459	29.33 3	18	521.254,135 663.126,459	19	521.242,214 663.165,257	40.58 8
19	521.242,214 663.165,257	20	521.219,44 663.205,05	45.84 9	20	521.219,44 663.205,05	21	521.196,273 663.228,124	32.69 7	21	521.196,273 663.228,124	22	521.183,875 663.238,313	16.04 8
22	521.183,875 663.238,313	23	521.153,189 663.257,49	36.18 5	23	521.153,189 663.257,49	24	521.135,589 663.269,448	21.27 8	24	521.135,589 663.269,448	25	521.131,976 663.276,359	7.798
25	521.131,976 663.276,359	26	521.130,937 663.276,402	1.04	26	521.130,937 663.276,402	27	521.126,252 663.273,218	5.665	27	521.126,252 663.273,218	28	521.114,968 663.265,55	13.64 3
28	521.114,968 663.265,55	29	521.119,611 663.267,312	4.966	29	521.119,611 663.267,312	30	521.124,557 663.266,945	4.96	30	521.124,557 663.266,945	31	521.129,004 663.265,817	4.588
31	521.129,004 663.265,817	32	521.134,71 663.263,514	6.153	32	521.134,71 663.263,514	33	521.134,991 663.263,401	0.303	33	521.134,991 663.263,401	34	521.150,944 663.253,225	18.92 2
34	521.150,944 663.253,225	35	521.160,29 663.246,825	11.32 7	35	521.160,29 663.246,825	36	521.169,825 663.240,264	11.57 4	36	521.169,825 663.240,264	37	521.178,275 663.234,251	10.37 1
37	521.178,275 663.234,251	38	521.181,659 663.231,891	4.126	38	521.181,659 663.231,891	39	521.185,722 663.229,057	4.954	39	521.185,722 663.229,057	40	521.188,353 663.227,222	3.208
40	521.188,353 663.227,222	41	521.194,988 663.222,659	8.053	41	521.194,988 663.222,659	42	521.201,705 663.216,469	9.134	42	521.201,705 663.216,469	43	521.207,513 663.208,904	9.537
43	521.207,513 663.208,904	44	521.212,435 663.201,246	9.103	44	521.212,435 663.201,246	45	521.218,951 663.187,372	15.32 8	45	521.218,951 663.187,372	46	521.222,859 663.182,004	6.64
46	521.222,859 663.182,004	47	521.228,127 663.177,714	6.794	47	521.228,127 663.177,714	48	521.233,435 663.169,381	9.88	48	521.233,435 663.169,381	49	521.237,746 663.160,432	9.933
49	521.237,746 663.160,432	50	521.239,623 663.156,566	4.298	50	521.239,623 663.156,566	51	521.242,055 663.148,361	8.558	51	521.242,055 663.148,361	52	521.243,491 663.141,724	6.791
52	521.243,491 663.141,724	53	521.246,924 663.128,723	13.44 7	53	521.246,924 663.128,723	1	521.256,721 663.100,869	29.52 7					

** Lungimile segmentelor sunt determinate în planul de proiecție Stereo 70 și sunt rotunjite la 1 milimetru.

*** Distanța dintre puncte este formată din segmente cumulate ce sunt mai mici decât valoarea 1 milimetru.

**DATE DESPRE IMOBILUL NR. 433**

Oficiul de Cadastru și Publicitate Imobiliară SUCEAVA
Biroul de Cadastru și Publicitate Imobiliară Vatra Dornei

A. Partea I. Descrierea imobilului

TEREN Necunoscut

Adresa: Loc. Ciocanesti, Jud. Suceava

Nr. Crt	Nr cadastral Nr. topografic	Suprafața* (mp)	Observații / Referințe
A1		221	Sector cadastral:28 Teren imprejmuit; parte din pf 546/2

B. Partea II. Proprietari și acte

Inscrieri privitoare la dreptul de proprietate și alte drepturi reale	Referințe
433 / 17/01/2024	
Act Normativ nr. 7, din 13/03/1996 emis de Parlamentul României;	
B1	A1
Intabulare, drept de PROPRIETATE, dobandit prin Lege, cota actuala 1/1, cota initiala 1/1	
1) NEIDENTIFICAT NEIDENTIFICAT	
Act Administrativ nr. 3501, din 27/10/2023 emis de Primăria Comunei Ciocănești;	
B2	A1
Se notează posesia faptică în favoarea lui	
1) IACOBAN DUMITRU	

C. Partea III. SARCINI .

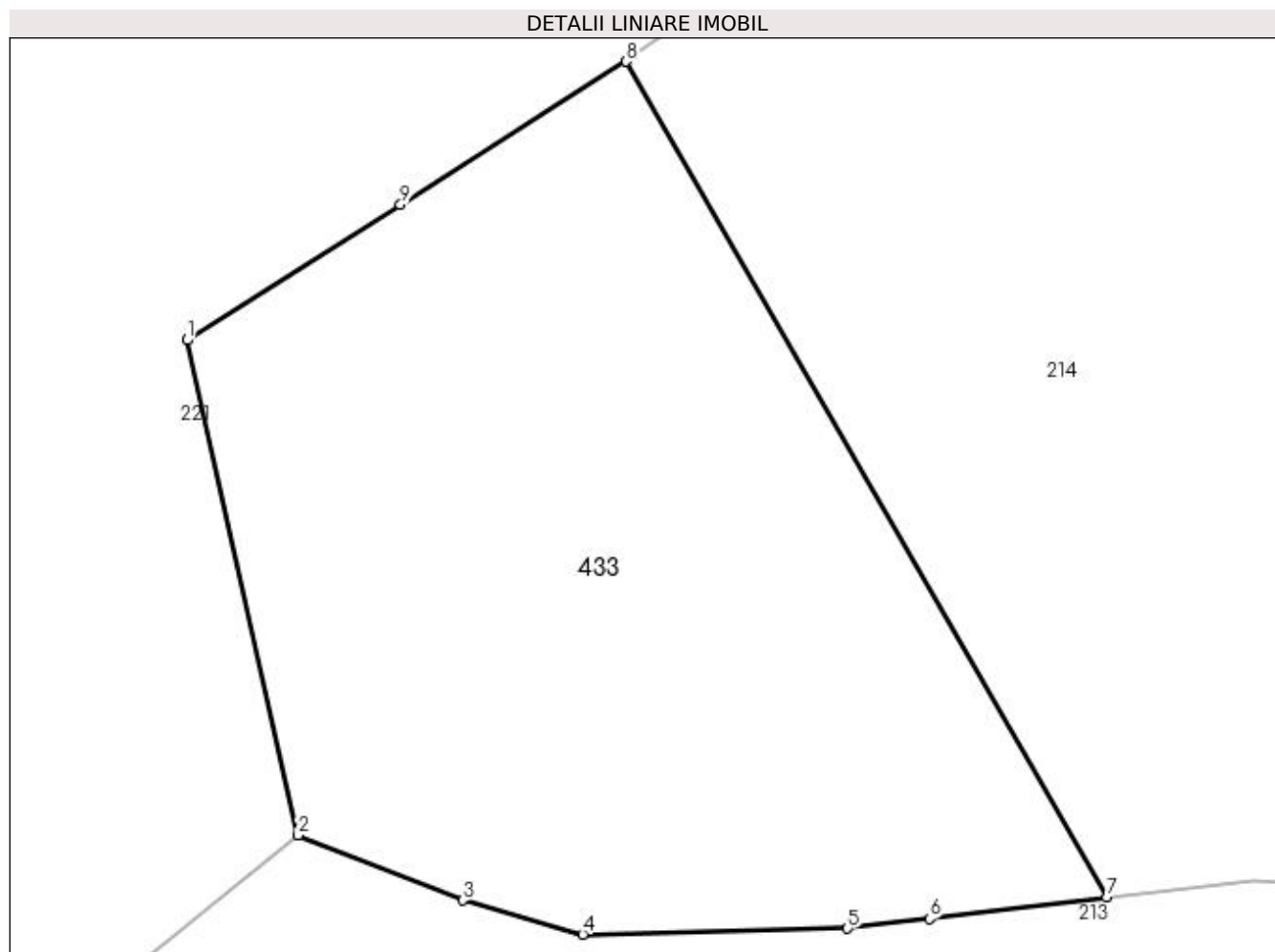
Inscrieri privind dezmembramintele dreptului de proprietate, drepturi reale de garanție și sarcini	Referințe
NU SUNT	

Anexa Nr. 1 La Partea I

Teren

Nr cadastral	Suprafața (mp)*	Observații / Referințe
	221	parte din pf 546/2

* Suprafața este determinată în planul de proiecție Stereo 70.



Date referitoare la teren

Crt	Categorie folosință	Intravilan	Suprafața (mp)	Tarla	Parcelă	Nr. topo	Observații / Referințe
1	faneata	DA	90	-	-	-	loc numit Puiu-Suhărzal
2	faneata	NU	131	-	-	-	

Lungime Segmente

1) Valorile lungimilor segmentelor sunt obținute din proiecție în plan.

Punct început	X / Y	Punct sfârșit	X / Y	Lungime segment (** (m)
1	521.010,094 663.101,644	2	521.012,479 663.091,053	10.856
2	521.012,479 663.091,053	3	521.016,001 663.089,659	3.788
3	521.016,001 663.089,659	4	521.018,566 663.088,93	2.667
4	521.018,566 663.088,93	5	521.024,238 663.089,054	5.673

Punct început	X / Y	Punct sfârșit	X / Y	Lungime segment (** (m)
5	521.024,238 663.089,054	6	521.025,989 663.089,263	1.763
6	521.025,989 663.089,263	7	521.029,797 663.089,719	3.835
7	521.029,797 663.089,719	8	521.019,5 663.107,604	20.637
8	521.019,5 663.107,604	9	521.014,667 663.104,542	5.721
9	521.014,667 663.104,542	1	521.010,094 663.101,644	5.414

** Lungimile segmentelor sunt determinate în planul de proiecție Stereo 70 și sunt rotunjite la 1 milimetru.

*** Distanța dintre puncte este formată din segmente cumulate ce sunt mai mici decât valoarea 1 milimetru.

**DATE DESPRE IMOBILUL NR. 434**

Oficiul de Cadastru și Publicitate Imobiliară SUCEAVA
Biroul de Cadastru și Publicitate Imobiliară Vatra Dornei

A. Partea I. Descrierea imobilului

TEREN Extravilan

Adresa: Jud. Suceava

Nr. Crt	Nr cadastral Nr. topografic	Suprafața* (mp)	Observații / Referințe
A1		386	Sector cadastral:28 Teren imprejmuit;

B. Partea II. Proprietari și acte

Inscrieri privitoare la dreptul de proprietate și alte drepturi reale		Referințe
434 / 17/01/2024		
Act Normativ nr. 7, din 13/03/1996 emis de Parlamentul României;		
B1	Intabulare, drept de PROPRIETATE, dobândit prin Lege, cota actuala 1/1, cota initiala 1/1 1) NEIDENTIFICAT NEIDENTIFICAT	A1
Act Administrativ nr. 3447, din 27/10/2023 emis de Primăria Comunei Ciocănești;		
B2	Se notează posesia faptică în favoarea lui 1) TIMU IOAN	A1

C. Partea III. SARCINI .

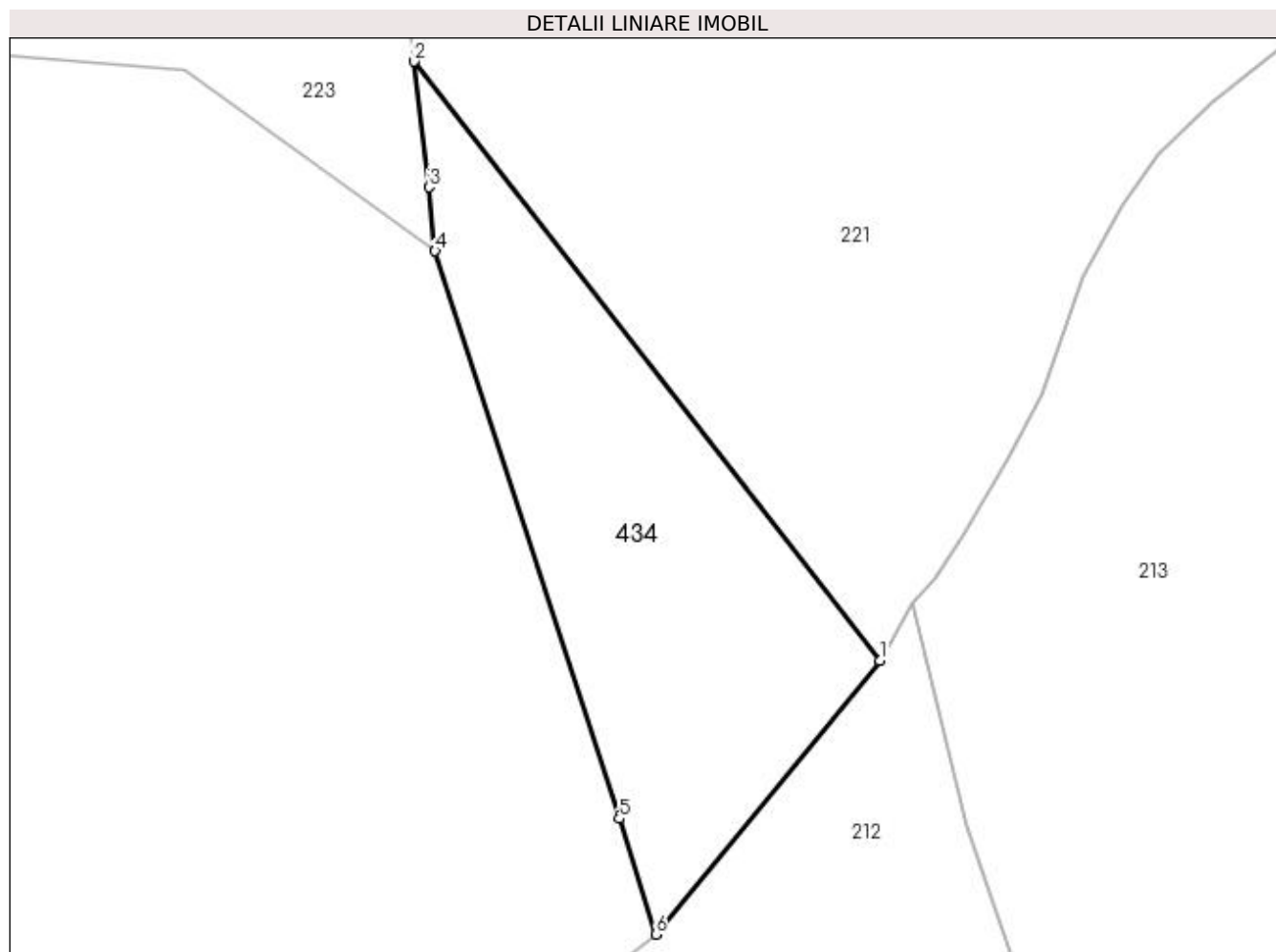
Inscrieri privind dezmembramintele dreptului de proprietate, drepturi reale de garanție și sarcini	Referințe
NU SUNT	

Anexa Nr. 1 La Partea I

Teren

Nr cadastral	Suprafața (mp)*	Observații / Referințe
	386	

* Suprafața este determinată în planul de proiecție Stereo 70.



Date referitoare la teren

Crt	Categorie folosință	Intra vilan	Suprafața (mp)	Tarla	Parcelă	Nr. topo	Observații / Referințe
1	faneata	NU	386	-	-	-	loc numit strada Puiu

Lungime Segmente

1) Valorile lungimilor segmentelor sunt obținute din proiecție în plan.

Punct început	X / Y	Punct sfârșit	X / Y	Lungime segment (** (m)
1	520.980,324 663.050,184	2	520.956,238 663.081,168	39.245
2	520.956,238 663.081,168	3	520.956,982 663.074,67	6.54
3	520.956,982 663.074,67	4	520.957,317 663.071,363	3.324
4	520.957,317 663.071,363	5	520.966,834 663.042,008	30.859
5	520.966,834 663.042,008	6	520.968,727 663.036,026	6.274

Punct început	X / Y	Punct sfârșit	X / Y	Lungime segment (** (m)
6	520.968,727 663.036,026	1	520.980,324 663.050,184	18.301

** Lungimile segmentelor sunt determinate în planul de proiecție Stereo 70 și sunt rotunjite la 1 milimetru.

*** Distanța dintre puncte este formată din segmente cumulate ce sunt mai mici decât valoarea 1 milimetru.

**DATE DESPRE IMOBILUL NR. 435**

Oficiul de Cadastru și Publicitate Imobiliară SUCEAVA
Biroul de Cadastru și Publicitate Imobiliară Vatra Dornei

A. Partea I. Descrierea imobilului

TEREN Extravilan

Adresa: Jud. Suceava

Nr. Crt	Nr cadastral Nr. topografic	Suprafața* (mp)	Observații / Referințe
A1		12.000	Sector cadastral:28 Teren imprejmuit; parte din pf 1155/55/45

B. Partea II. Proprietari și acte

Inscrieri privitoare la dreptul de proprietate și alte drepturi reale		Referințe
435 / 17/01/2024		
Act Notarial nr. 147, din 03/12/2013 emis de BNP Vasiliuț Niculina;		
B1	Intabulare, drept de PROPRIETATE, dobandit prin Succesiune, cota actuala 1/2, cota initiala 1/1 1) MIHOC LAURA-MARIA	A1
B2	Intabulare, drept de PROPRIETATE, dobandit prin Succesiune, cota actuala 1/2, cota initiala 1/1 1) NICULIȚĂ IULIA-LUMINIȚA	A1

C. Partea III. SARCINI .

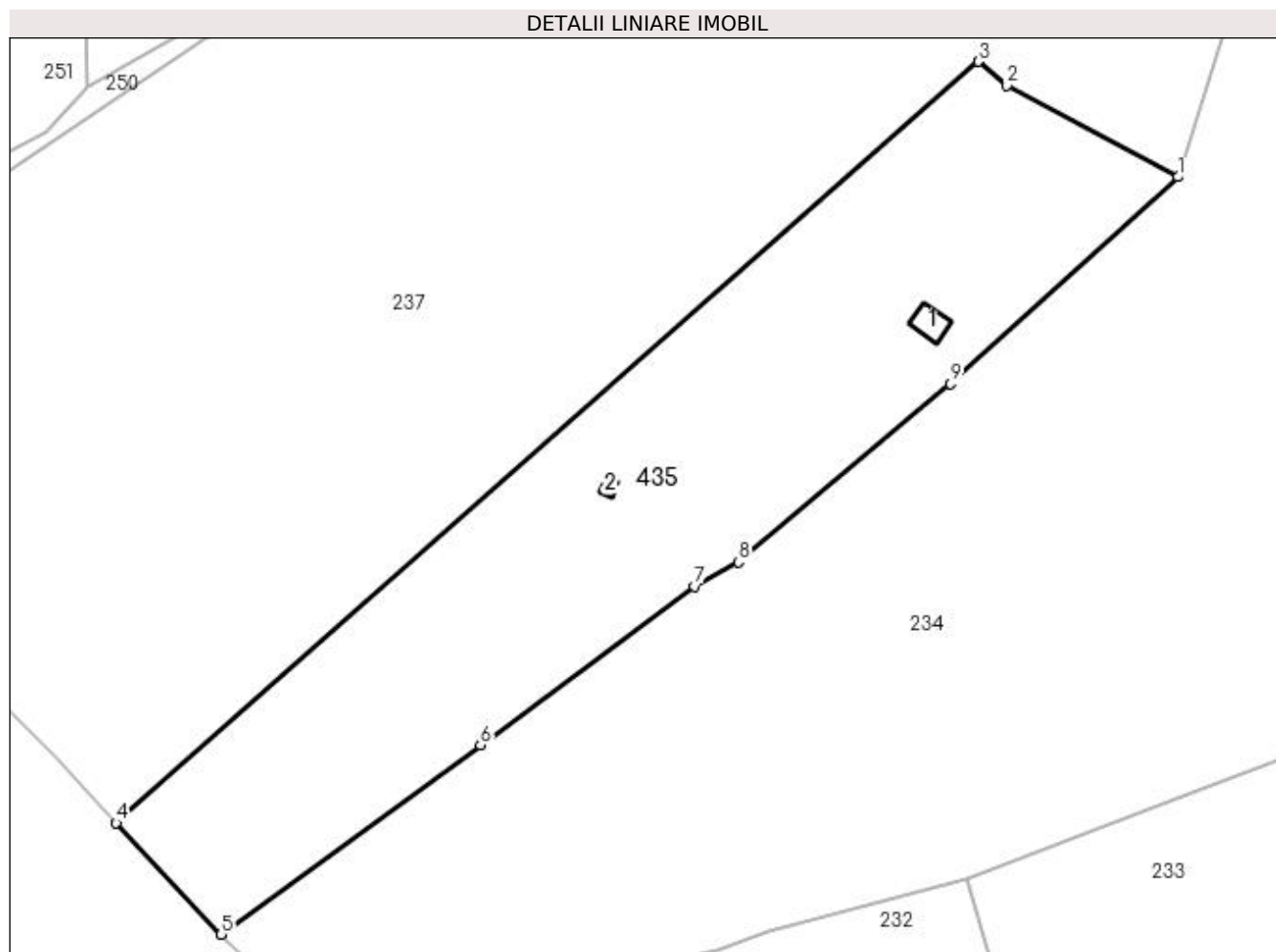
Inscrieri privind dezmembramintele dreptului de proprietate, drepturi reale de garanție și sarcini	Referințe
NU SUNT	

Anexa Nr. 1 La Partea I

Teren

Nr cadastral	Suprafața (mp)*	Observații / Referințe
	12.000	parte din pf 1155/55/45

* Suprafața este determinată în planul de proiecție Stereo 70.



Date referitoare la teren

Crt	Categorie folosință	Intra vilan	Suprafața (mp)	Tarla	Parcelă	Nr. topo	Observații / Referințe
1	faneata	NU	12.000	-	-	-	loc numit Titinari

Date referitoare la construcții

Crt	Număr	Destinație construcție	Supraf. (mp)	Situație juridică	Observații / Referințe
A1.1		construcții anexa	46	Fara acte	Nr. niveluri:1; S. construita la sol:46 mp; Anexă
A1.2		construcții anexa	11	Fara acte	Nr. niveluri:1; S. construita la sol:11 mp; Anexă

Lungime Segmente

1) Valorile lungimilor segmentelor sunt obținute din proiecție în plan.

Punct început	X / Y	Punct sfârșit	X / Y	Lungime segment (** (m)
1	520.819,048 663.441,686	2	520.780,467 663.462,273	43.73
2	520.780,467 663.462,273	3	520.773,965 663.467,693	8.465
3	520.773,965 663.467,693	4	520.579,52 663.296,083	259.343

Punct început	X / Y	Punct sfârșit	X / Y	Lungime segment (** (m)
4	520.579,52 663.296,083	5	520.603,15 663.270,942	34.503
5	520.603,15 663.270,942	6	520.661,718 663.313,62	72.468
6	520.661,718 663.313,62	7	520.710,019 663.349,403	60.112
7	520.710,019 663.349,403	8	520.719,88 663.354,875	11.278
8	520.719,88 663.354,875	9	520.767,683 663.395,072	62.457
9	520.767,683 663.395,072	1	520.819,048 663.441,686	69.363

** Lungimile segmentelor sunt determinate în planul de proiecție Stereo 70 și sunt rotunjite la 1 milimetru.

*** Distanța dintre puncte este formată din segmente cumulate ce sunt mai mici decât valoarea 1 milimetru.

**DATE DESPRE IMOBILUL NR. 436**

Oficiul de Cadastru și Publicitate Imobiliară SUCEAVA
Biroul de Cadastru și Publicitate Imobiliară Vatra Dornei

A. Partea I. Descrierea imobilului

TEREN Intravilan

Adresa: Loc. Ciocanesti, Jud. Suceava

Nr. Crt	Nr cadastral Nr. topografic	Suprafața* (mp)	Observații / Referințe
A1		1.007	Sector cadastral:28 Teren imprejmuit; documente originale la ID 220; parte din pf 546/2

B. Partea II. Proprietari și acte

Inscrieri privitoare la dreptul de proprietate și alte drepturi reale		Referințe
436 / 17/01/2024		
Hotarare Judecatoreasca nr. 1229, din 09/11/2010 emis de Judecătoria Vatra Dornei;		
B1	Intabulare, drept de PROPRIETATE, dobandit prin Hotarare Judecatoreasca, cota actuala 1/1, cota initiala 1/1 1) BURSUC CONSTANTIN	A1

C. Partea III. SARCINI .

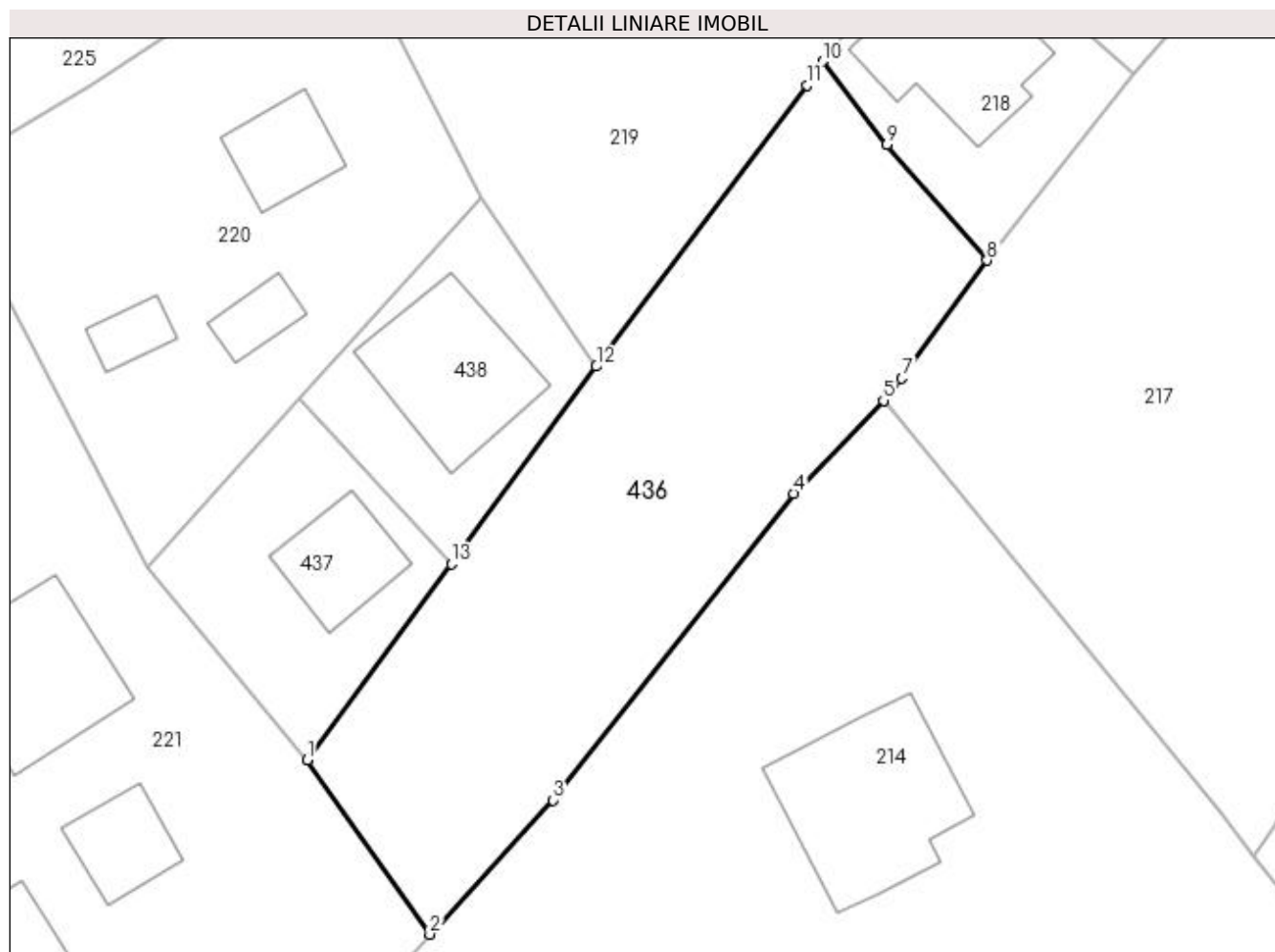
Inscrieri privind dezmembramintele dreptului de proprietate, drepturi reale de garanție și sarcini	Referințe
NU SUNT	

Anexa Nr. 1 La Partea I

Teren

Nr cadastral	Suprafața (mp)*	Observații / Referințe
	1.007	documente originale la ID 220; parte din pf 546/2

* Suprafața este determinată în planul de proiecție Stereo 70.



Date referitoare la teren

Crt	Categorie folosință	Intra vilan	Suprafața (mp)	Tarla	Parcelă	Nr. topo	Observații / Referințe
1	faneata	DA	1.007	-	-	-	

Lungime Segmente

1) Valorile lungimilor segmentelor sunt obținute din proiecție în plan.

Punct început	X / Y	Punct sfârșit	X / Y	Lungime segment (** (m)
1	521.053,104 663.158,669	2	521.061,763 663.146,36	15.05
2	521.061,763 663.146,36	3	521.070,448 663.155,832	12.851
3	521.070,448 663.155,832	4	521.087,434 663.177,462	27.502
4	521.087,434 663.177,462	5	521.093,771 663.184,001	9.106
5	521.093,771 663.184,001	6	521.094,205 663.184,449	0.624

Punct început	X / Y	Punct sfârșit	X / Y	Lungime segment (** (m)
6	521.094,205 663.184,449	7	521.095,065 663.185,569	1.412
7	521.095,065 663.185,569	8	521.101,086 663.193,899	10.278
8	521.101,086 663.193,899	9	521.094,029 663.202,07	10.797
9	521.094,029 663.202,07	10	521.089,502 663.207,922	7.399
10	521.089,502 663.207,922	11	521.088,406 663.206,249	2.0
11	521.088,406 663.206,249	12	521.073,507 663.186,415	24.807
12	521.073,507 663.186,415	13	521.063,276 663.172,502	17.27
13	521.063,276 663.172,502	1	521.053,104 663.158,669	17.17

** Lungimile segmentelor sunt determinate în planul de proiecție Stereo 70 și sunt rotunjite la 1 milimetru.

*** Distanța dintre puncte este formată din segmente cumulate ce sunt mai mici decât valoarea 1 milimetru.

**DATE DESPRE IMOBILUL NR. 437**

Oficiul de Cadastru și Publicitate Imobiliară SUCEAVA
Biroul de Cadastru și Publicitate Imobiliară Vatra Dornei

A. Partea I. Descrierea imobilului

TEREN Intravilan

Adresa: Loc. Ciocanesti, Jud. Suceava

Nr. Crt	Nr cadastral Nr. topografic	Suprafața* (mp)	Observații / Referințe
A1		273	Sector cadastral:28 Teren imprejmuit; parte din pf 546/3, 546/2; documente originale la ID 220

Construcții

Crt	Nr cadastral Nr. topografic	Adresa	Observații / Referințe
A1.1		Loc. Ciocanesti, Jud. Suceava	Nr. niveluri:1; S. construita la sol:51 mp; Locuință

B. Partea II. Proprietari și acte

Inscrieri privitoare la dreptul de proprietate și alte drepturi reale		Referințe
437 / 17/01/2024		
Hotarare Judecatoreasca nr. 1229, din 09/11/2010 emis de Judecătoria Vatra Dornei;		
B1	Intabulare, drept de PROPRIETATE, dobandit prin Hotarare Judecatoreasca, cota actuala 1/1, cota initiala 1/1	A1, A1.1
	1) BURSUC IOAN 2) BURSUC LIVIA	
	OBSERVATII: lipsă CNP proprietar Bursuc Livia	

C. Partea III. SARCINI .

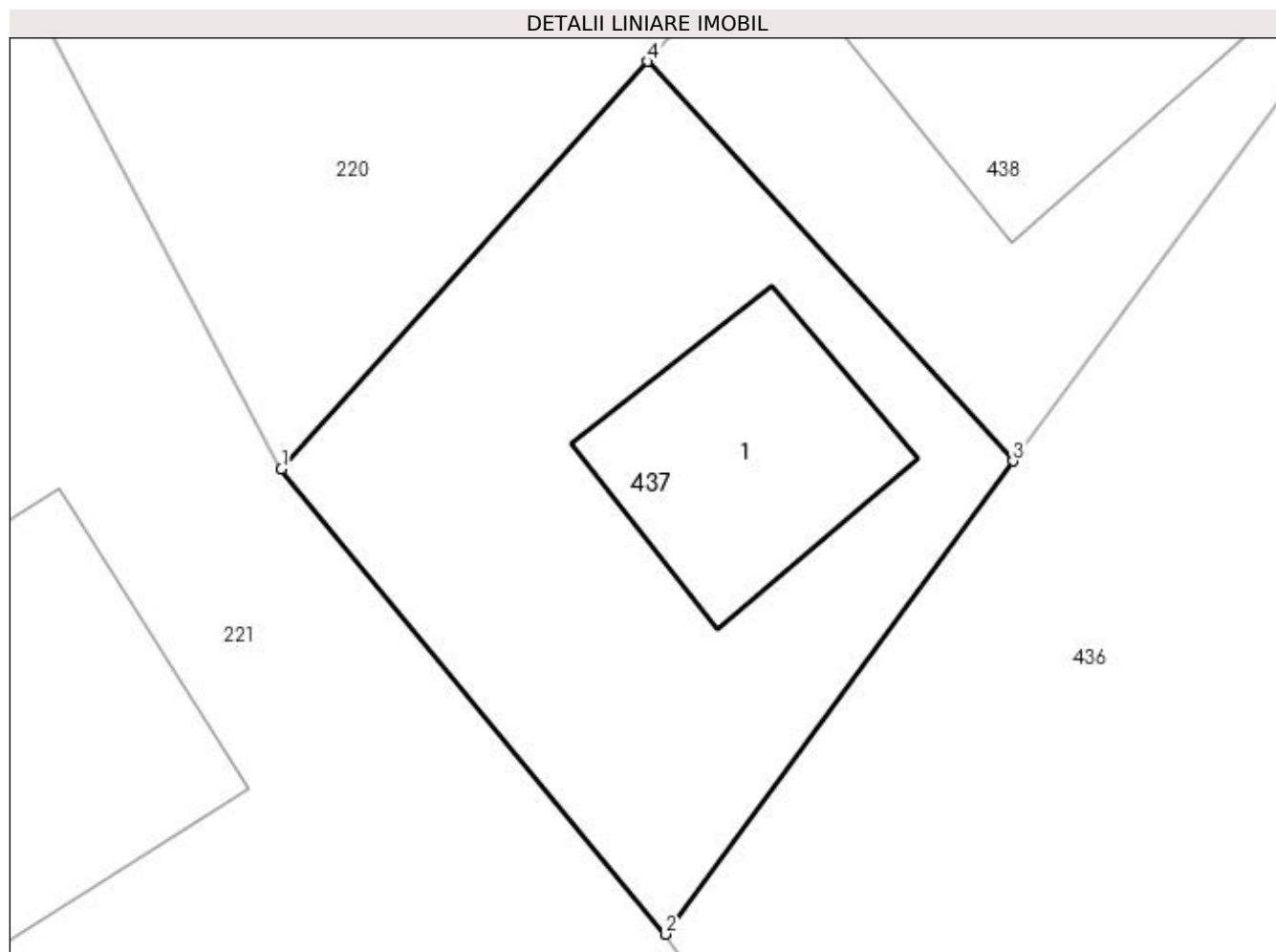
Inscrieri privind dezmembramintele dreptului de proprietate, drepturi reale de garanție și sarcini	Referințe
NU SUNT	

Anexa Nr. 1 La Partea I

Teren

Nr cadastral	Suprafața (mp)*	Observații / Referințe
	273	parte din pf 546/3, 546/2; documente originale la ID 220

* Suprafața este determinată în planul de proiecție Stereo 70.



Date referitoare la teren

Crt	Categorie folosință	Intra vilan	Suprafața (mp)	Tarla	Parcelă	Nr. topo	Observații / Referințe
1	curți constructii	DA	273	-	-	-	

Date referitoare la construcții

Crt	Număr	Destinație construcție	Supraf. (mp)	Situație juridică	Observații / Referințe
A1.1		construcții de locuințe	51	Cu acte	Nr. niveluri:1; S. construita la sol:51 mp; Locuință

Lungime Segmente

1) Valorile lungimilor segmentelor sunt obținute din proiecție în plan.

Punct început	X / Y	Punct sfârșit	X / Y	Lungime segment (** (m)
1	521.041,872 663.172,274	2	521.053,104 663.158,669	17.642
2	521.053,104 663.158,669	3	521.063,276 663.172,502	17.17
3	521.063,276 663.172,502	4	521.052,586 663.184,192	15.841
4	521.052,586 663.184,192	1	521.041,872 663.172,274	16.026

**** Lungimile segmentelor sunt determinate în planul de proiecție Stereo 70 și sunt rotunjite la 1 milimetru.**

***** Distanța dintre puncte este formată din segmente cumulate ce sunt mai mici decât valoarea 1 milimetru.**

**DATE DESPRE IMOBILUL NR. 438**

Oficiul de Cadastru și Publicitate Imobiliară SUCEAVA
Biroul de Cadastru și Publicitate Imobiliară Vatra Dornei

A. Partea I. Descrierea imobilului

TEREN Intravilan

Adresa: Loc. Ciocanesti, Jud. Suceava

Nr. Crt	Nr cadastral Nr. topografic	Suprafața* (mp)	Observații / Referințe
A1		268	Sector cadastral:28 Teren imprejmuit; parte din pf 546/3, 546/2; documente originale la ID 220

Construcții

Crt	Nr cadastral Nr. topografic	Adresa	Observații / Referințe
A1.1		Loc. Ciocanesti, Jud. Suceava	Nr. niveluri:2; S. construita la sol:98 mp; Locuință

B. Partea II. Proprietari și acte

Inscrieri privitoare la dreptul de proprietate și alte drepturi reale		Referințe
438 / 17/01/2024		
Hotarare Judecatoreasca nr. 1229, din 09/11/2010 emis de Judecătoria Vatra Dornei;		
B1	Intabulare, drept de PROPRIETATE, dobandit prin Hotarare Judecatoreasca, cota actuala 1/2, cota initiala 1/1 1) DRANCA CRISTINA-MARIA	A1, A1.1
B2	Intabulare, drept de PROPRIETATE, dobandit prin Hotarare Judecatoreasca, cota actuala 1/2, cota initiala 1/1 1) BURSUC CONSTANTIN	A1, A1.1

C. Partea III. SARCINI .

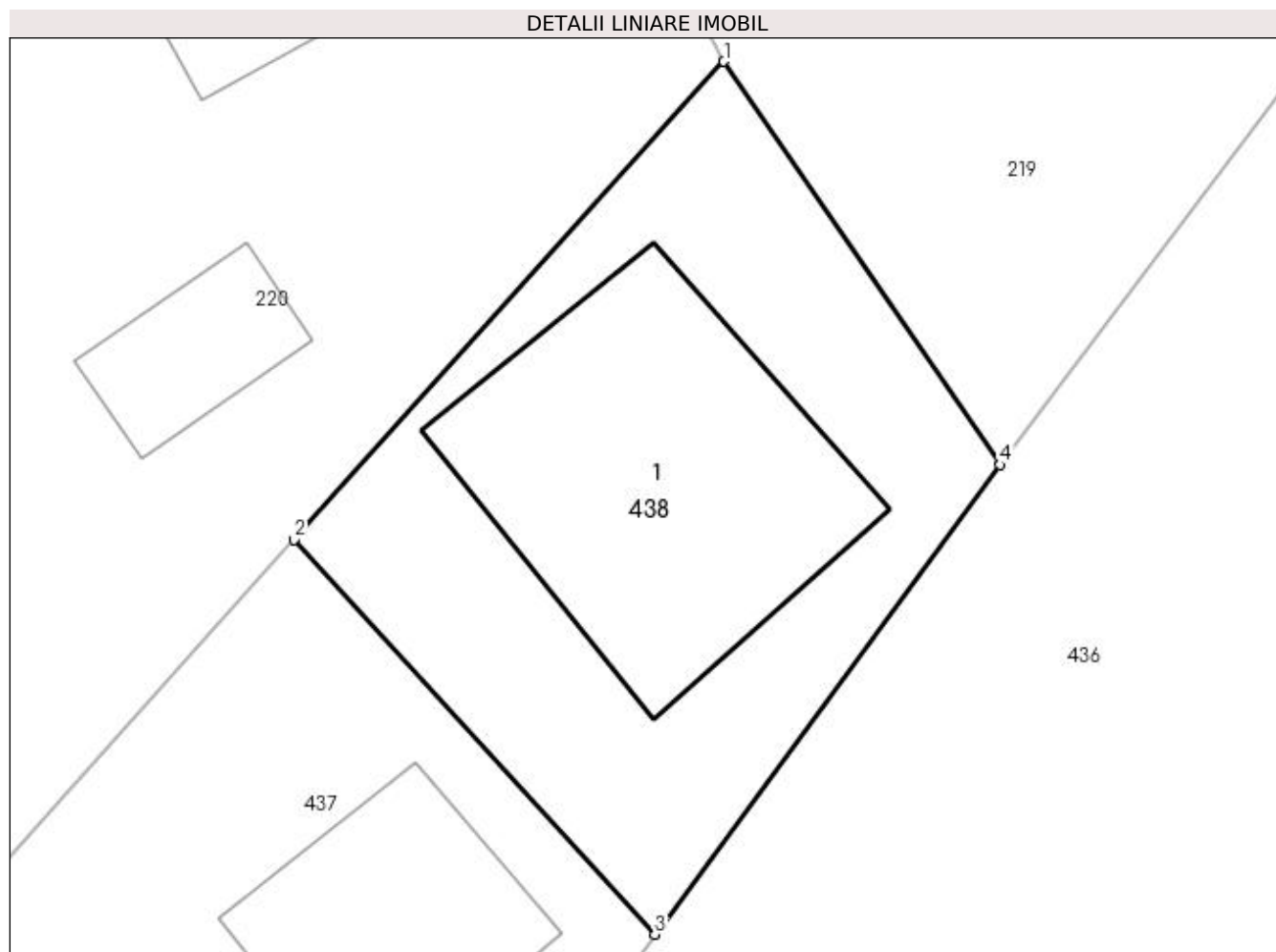
Inscrieri privind dezmembramintele dreptului de proprietate, drepturi reale de garanție și sarcini	Referințe
NU SUNT	

Anexa Nr. 1 La Partea I

Teren

Nr cadastral	Suprafața (mp)*	Observații / Referințe
	268	parte din pf 546/3, 546/2; documente originale la ID 220

* Suprafața este determinată în planul de proiecție Stereo 70.



Date referitoare la teren

Crt	Categorie folosință	Intra vilan	Suprafața (mp)	Tarla	Parcelă	Nr. topo	Observații / Referințe
1	curți constructii	DA	268	-	-	-	

Date referitoare la construcții

Crt	Număr	Destinație construcție	Supraf. (mp)	Situație juridică	Observații / Referințe
A1.1		construcții de locuințe	98	Cu acte	Nr. niveluri:2; S. construita la sol:98 mp; Locuință

Lungime Segmente

1) Valorile lungimilor segmentelor sunt obținute din proiecție în plan.

Punct început	X / Y	Punct sfârșit	X / Y	Lungime segment (** (m)
1	521.065,324 663.198,362	2	521.052,586 663.184,192	19.054
2	521.052,586 663.184,192	3	521.063,276 663.172,502	15.841
3	521.063,276 663.172,502	4	521.073,507 663.186,415	17.27
4	521.073,507 663.186,415	1	521.065,324 663.198,362	14.481

**** Lungimile segmentelor sunt determinate în planul de proiecție Stereo 70 și sunt rotunjite la 1 milimetru.**

***** Distanța dintre puncte este formată din segmente cumulate ce sunt mai mici decât valoarea 1 milimetru.**

**DATE DESPRE IMOBILUL NR. 439**

Oficiul de Cadastru și Publicitate Imobiliară SUCEAVA
Biroul de Cadastru și Publicitate Imobiliară Vatra Dornei

A. Partea I. Descrierea imobilului

TEREN Intravilan

Nr. CF vechi:860

Adresa: Loc. Ciocanesti, Jud. Suceava

Nr. Crt	Nr cadastral Nr. topografic	Suprafața* (mp)	Observații / Referințe
A1	30140	1.081	Sector cadastral:28 Teren imprejmuit; parte din pf 546/2, 546/3

B. Partea II. Proprietari și acte

Inscrieri privitoare la dreptul de proprietate și alte drepturi reale		Referințe
813 / 19/06/1991		
Act Notarial nr. 163, din 19/06/1991 emis de NSL C-lung Moldovenesc;		
B1	Intabulare, drept de PROPRIETATE bun comun in devalmasie, dobandit prin Conventie, cota actuala 1/1, cota initiala 1/1 1) TIMU VLADIMIR , , sot 2) TIMU DOINA , , sotie	A1
<i>OBSERVATII: (provenita din conversia CF 860); lipsă CNP proprietar Timu Vladimir, Timu Doina</i>		

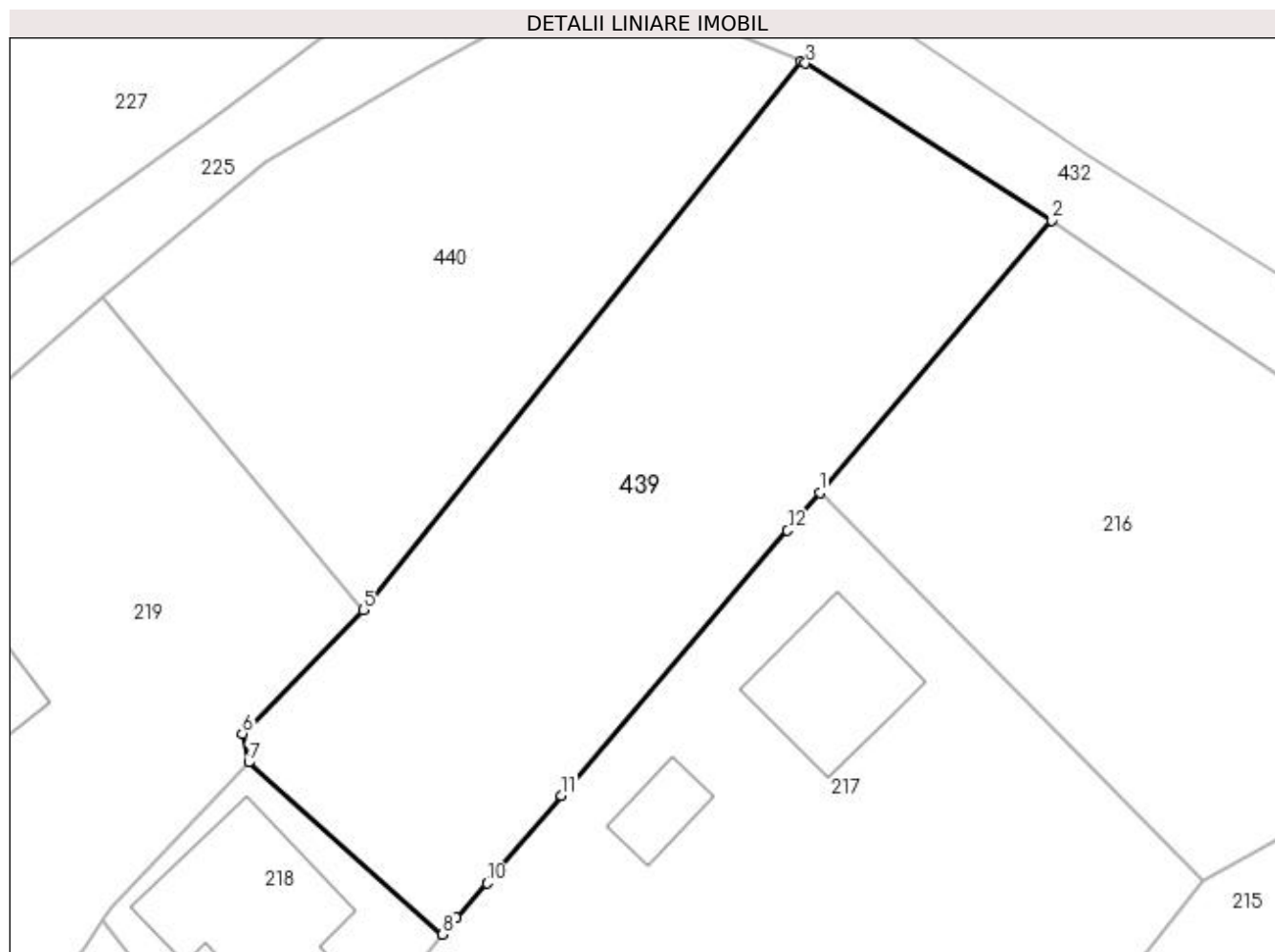
C. Partea III. SARCINI

Inscrieri privind dezmembramintele dreptului de proprietate, drepturi reale de garanție și sarcini		Referințe
7196 / 16/11/2009		
Act Administrativ nr. 2302, din 13/11/2009 emis de BCR SA;		
C2	se notează radierea înscrierilor de la C1 și C2	A1
4212 / 14/06/2010		
Act Notarial nr. 1038, din 14/06/2010 emis de BNP NICULINA VASILUT;		
C3	Intabulare, drept de IPOTECA, Valoare:550442 RON 1) CEC BANK S.A. , CIF:9999999999999 2) FONDUL DE GARANTARE AL CREDITULUI RURAL-IFN SA , CIF:9999999999999, , cocreditor	A1
C4	se notează interdicțiile de înstrăinare, grevare, închiriere, dezmembrare, alipire, construire, demolare, restructurare și amenajare 1) CEC BANK S.A. , CIF:9999999999999 2) FONDUL DE GARANTARE AL CREDITULUI RURAL-IFN SA , CIF:9999999999999, , cocreditor	A1

Anexa Nr. 1 La Partea I**Teren**

Nr cadastral	Suprafața (mp)*	Observații / Referințe
30140	1.081	parte din pf 546/2, 546/3

* Suprafața este determinată în planul de proiecție Stereo 70.

**Date referitoare la teren**

Crt	Categorie folosință	Intra vilan	Suprafața (mp)	Tarla	Parcelă	Nr. topo	Observații / Referințe
1	curți constructii	DA	23	-	-	-	top. 546/33
2	faneata	DA	1.058	-	-	-	

Lungime Segmente

1) Valorile lungimilor segmentelor sunt obținute din proiecție în plan.

Punct început	X / Y	Punct sfârșit	X / Y	Lungime segment (** (m)
1	521.135,912 663.235,603	2	521.150,944 663.253,225	23.162
2	521.150,944 663.253,225	3	521.134,991 663.263,401	18.922
3	521.134,991 663.263,401	4	521.134,71 663.263,514	0.303
4	521.134,71 663.263,514	5	521.106,336 663.228,026	45.437

Punct început	X / Y	Punct sfârșit	X / Y	Lungime segment (** (m)
5	521.106,336 663.228,026	6	521.098,516 663.220,013	11.196
6	521.098,516 663.220,013	7	521.098,926 663.218,149	1.909
7	521.098,926 663.218,149	8	521.111,49 663.207,011	16.79
8	521.111,49 663.207,011	9	521.112,343 663.208,085	1.372
9	521.112,343 663.208,085	10	521.114,356 663.210,333	3.018
10	521.114,356 663.210,333	11	521.119,184 663.215,992	7.439
11	521.119,184 663.215,992	12	521.133,827 663.233,159	22.564
12	521.133,827 663.233,159	1	521.135,912 663.235,603	3.213

** Lungimile segmentelor sunt determinate în planul de proiecție Stereo 70 și sunt rotunjite la 1 milimetru.

*** Distanța dintre puncte este formată din segmente cumulate ce sunt mai mici decât valoarea 1 milimetru.

**DATE DESPRE IMOBILUL NR. 440**

Oficiul de Cadastru și Publicitate Imobiliară SUCEAVA
Biroul de Cadastru și Publicitate Imobiliară Vatra Dornei

A. Partea I. Descrierea imobilului

TEREN Intravilan

Adresa: Loc. Ciocanesti, Jud. Suceava

Nr. Crt	Nr cadastral Nr. topografic	Suprafața* (mp)	Observații / Referințe
A1		835	Sector cadastral:28 Teren imprejmuit; parte din pf 546/2, 546/3

B. Partea II. Proprietari și acte

Inscrieri privitoare la dreptul de proprietate și alte drepturi reale	Referințe
440 / 17/01/2024	
Act Normativ nr. 7, din 13/03/1996 emis de Parlamentul României;	
B1	A1
Intabulare, drept de PROPRIETATE, dobandit prin Lege, cota actuala 1/1, cota initiala 1/1 1) NEIDENTIFICAT NEIDENTIFICAT	
Act Administrativ nr. 3497, din 27/10/2023 emis de Primăria Comunei Ciocănești;	
B2	A1
Se notează posesia faptică în favoarea lui 1) TIMU VLADIMIR	

C. Partea III. SARCINI .

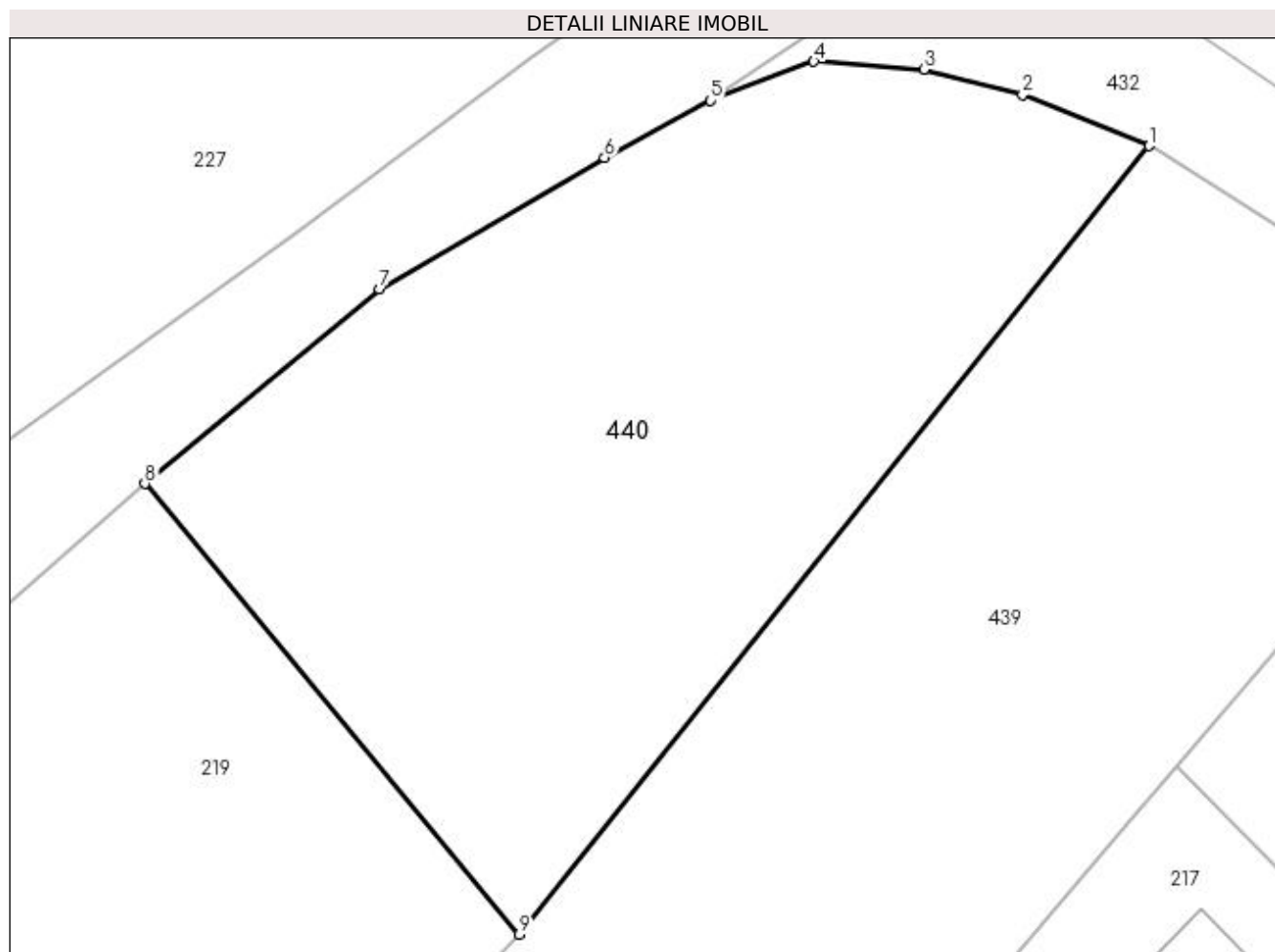
Inscrieri privind dezmembramintele dreptului de proprietate, drepturi reale de garanție și sarcini	Referințe
NU SUNT	

Anexa Nr. 1 La Partea I

Teren

Nr cadastral	Suprafața (mp)*	Observații / Referințe
	835	parte din pf 546/2, 546/3

* Suprafața este determinată în planul de proiecție Stereo 70.



Date referitoare la teren

Crt	Categorie folosință	Intra vilan	Suprafața (mp)	Tarla	Parcelă	Nr. topo	Observații / Referințe
1	faneata	DA	835	-	-	-	loc numit Puiu

Lungime Segmente

1) Valorile lungimilor segmentelor sunt obținute din proiecție în plan.

Punct început	X / Y	Punct sfârșit	X / Y	Lungime segment (** (m)
1	521.134,71 663.263,514	2	521.129,004 663.265,817	6.153
2	521.129,004 663.265,817	3	521.124,557 663.266,945	4.588
3	521.124,557 663.266,945	4	521.119,611 663.267,312	4.96
4	521.119,611 663.267,312	5	521.114,968 663.265,55	4.966
5	521.114,968 663.265,55	6	521.110,182 663.262,985	5.43

Punct început	X / Y	Punct sfârșit	X / Y	Lungime segment (** (m)
6	521.110,182 663.262,985	7	521.100,058 663.257,059	11.731
7	521.100,058 663.257,059	8	521.089,489 663.248,314	13.718
8	521.089,489 663.248,314	9	521.106,336 663.228,026	26.371
9	521.106,336 663.228,026	1	521.134,71 663.263,514	45.437

** Lungimile segmentelor sunt determinate în planul de proiecție Stereo 70 și sunt rotunjite la 1 milimetru.

*** Distanța dintre puncte este formată din segmente cumulate ce sunt mai mici decât valoarea 1 milimetru.

**DATE DESPRE IMOBILUL NR. 441**

Oficiul de Cadastru și Publicitate Imobiliară SUCEAVA
Biroul de Cadastru și Publicitate Imobiliară Vatra Dornei

A. Partea I. Descrierea imobilului

TEREN Extravilan

Adresa: Jud. Suceava

Nr. Crt	Nr cadastral Nr. topografic	Suprafața* (mp)	Observații / Referințe
A1		927	Sector cadastral:28 Teren imprejmuit; parte din pf 1155/41

B. Partea II. Proprietari și acte

Inscrieri privitoare la dreptul de proprietate și alte drepturi reale	Referințe
441 / 17/01/2024	
Act Normativ nr. 7, din 13/03/1996 emis de Parlamentul României;	
B1	A1
Intabulare, drept de PROPRIETATE, dobandit prin Lege, cota actuala 1/1, cota initiala 1/1 1) NEIDENTIFICAT NEIDENTIFICAT	
Act Administrativ nr. 3499, din 27/10/2023 emis de Primăria Comunei Ciocănești;	
B2	A1
Se notează posesia faptică în favoarea lui 1) ȘCHEUL RODICA	

C. Partea III. SARCINI .

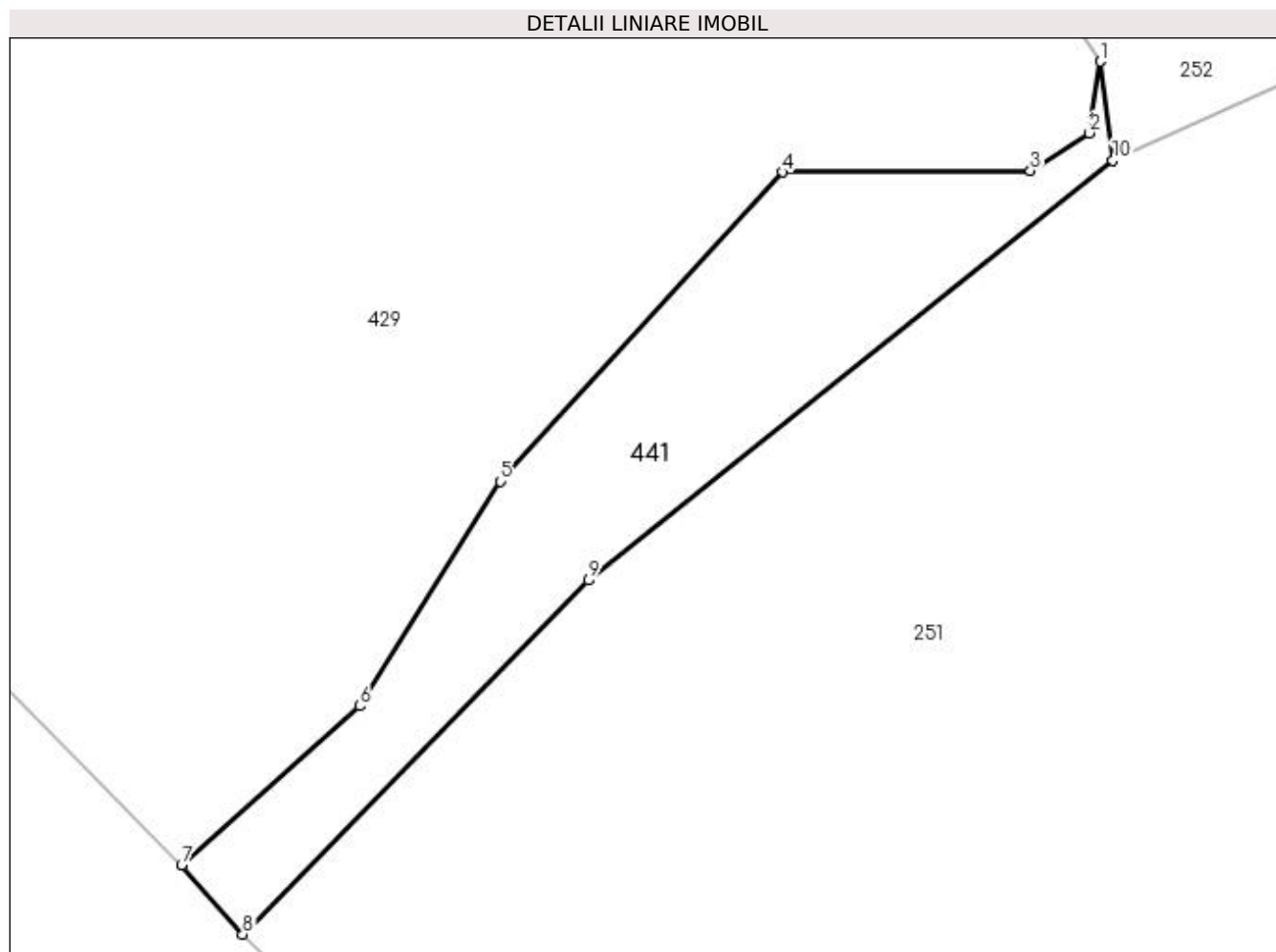
Inscrieri privind dezmembramintele dreptului de proprietate, drepturi reale de garanție și sarcini	Referințe
NU SUNT	

Anexa Nr. 1 La Partea I

Teren

Nr cadastral	Suprafața (mp)*	Observații / Referințe
	927	parte din pf 1155/41

* Suprafața este determinată în planul de proiecție Stereo 70.



Date referitoare la teren

Crt	Categorie folosință	Intravilan	Suprafața (mp)	Tarla	Parcelă	Nr. topo	Observații / Referințe
1	pasune	NU	927	-	-	-	loc numit Arșiță

Lungime Segmente

1) Valorile lungimilor segmentelor sunt obținute din proiecție în plan.

Punct început	X / Y	Punct sfârșit	X / Y	Lungime segment (** (m)
1	520.514,693 663.514,767	2	520.513,825 663.508,975	5.857
2	520.513,825 663.508,975	3	520.509,048 663.505,916	5.672
3	520.509,048 663.505,916	4	520.488,987 663.505,799	20.061
4	520.488,987 663.505,799	5	520.466,102 663.480,796	33.895
5	520.466,102 663.480,796	6	520.454,757 663.462,619	21.427

Punct început	X / Y	Punct sfârșit	X / Y	Lungime segment (** (m)
6	520.454,757 663.462,619	7	520.440,325 663.449,738	19.344
7	520.440,325 663.449,738	8	520.445,276 663.444,141	7.473
8	520.445,276 663.444,141	9	520.473,272 663.472,786	40.054
9	520.473,272 663.472,786	10	520.515,7 663.506,778	54.365
10	520.515,7 663.506,778	1	520.514,693 663.514,767	8.052

** Lungimile segmentelor sunt determinate în planul de proiecție Stereo 70 și sunt rotunjite la 1 milimetru.

*** Distanța dintre puncte este formată din segmente cumulate ce sunt mai mici decât valoarea 1 milimetru.

**DATE DESPRE IMOBILUL NR. 442**

Oficiul de Cadastru și Publicitate Imobiliară SUCEAVA
Biroul de Cadastru și Publicitate Imobiliară Vatra Dornei

A. Partea I. Descrierea imobilului

TEREN Necunoscut

Adresa: Loc. Ciocanesti, Jud. Suceava

Nr. Crt	Nr cadastral Nr. topografic	Suprafața* (mp)	Observații / Referințe
A1		2.667	Sector cadastral:28 Teren imprejmuit; parte din pf 542/2, 542/3

B. Partea II. Proprietari și acte

Inscrieri privitoare la dreptul de proprietate și alte drepturi reale	Referințe
442 / 17/01/2024	
Act Normativ nr. 7, din 13/03/1996 emis de Parlamentul României;	
B1	A1
Intabulare, drept de PROPRIETATE, dobandit prin Lege, cota actuala 1/1, cota initiala 1/1	
1) NEIDENTIFICAT NEIDENTIFICAT	
Act Administrativ nr. 3503, din 27/10/2023 emis de Primăria Comunei Ciocănești;	
B2	A1
Se notează posesia faptică în favoarea lui	
1) MOROȘAN CONSTANTIN	
2) MOROȘAN EUFROSINA	

C. Partea III. SARCINI .

Inscrieri privind dezmembramintele dreptului de proprietate, drepturi reale de garanție și sarcini	Referințe
NU SUNT	

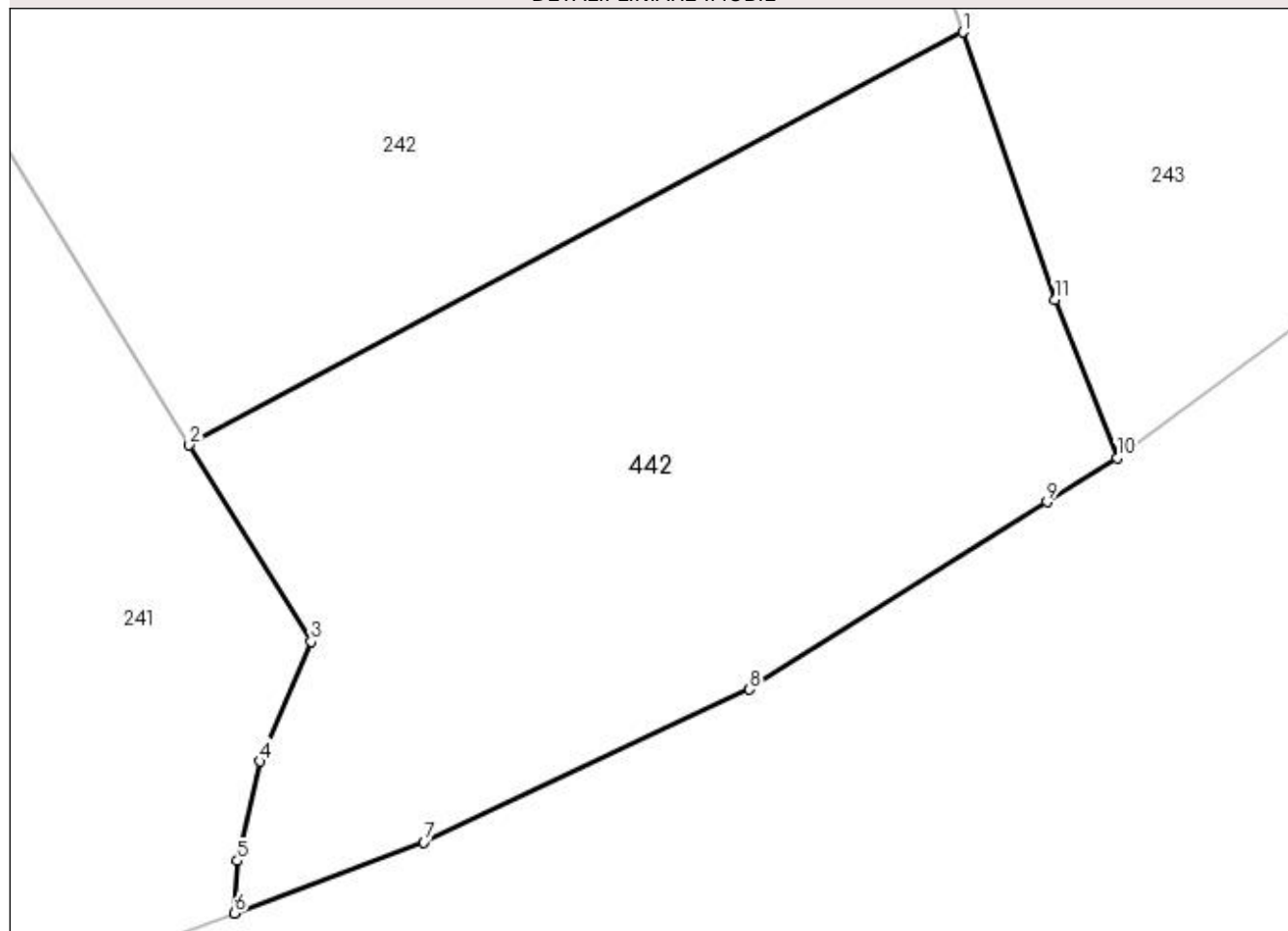
Anexa Nr. 1 La Partea I

Teren

Nr cadastral	Suprafața (mp)*	Observații / Referințe
	2.667	parte din pf 542/2, 542/3

* Suprafața este determinată în planul de proiecție Stereo 70.

DETALII LINIARE IMOBIL



Date referitoare la teren

Crt	Categorie folosință	Intra vilan	Suprafața (mp)	Tarla	Parcelă	Nr. topo	Observații / Referințe
1	faneata	DA	111	-	-	-	loc numit Titinari
2	faneata	NU	2.556	-	-	-	

Lungime Segmente

1) Valorile lungimilor segmentelor sunt obținute din proiecție în plan.

Punct început	X / Y	Punct sfârșit	X / Y	Lungime segment (** (m)
1	521.065,253 663.735,064	2	521.003,029 663.701,878	70.52
2	521.003,029 663.701,878	3	521.012,814 663.686,079	18.584
3	521.012,814 663.686,079	4	521.008,702 663.676,436	10.483
4	521.008,702 663.676,436	5	521.006,88 663.668,452	8.189

Punct început	X / Y	Punct sfârșit	X / Y	Lungime segment (** (m)
5	521.006,88 663.668,452	6	521.006,679 663.664,232	4.225
6	521.006,679 663.664,232	7	521.021,908 663.669,93	16.26
7	521.021,908 663.669,93	8	521.048,076 663.682,226	28.913
8	521.048,076 663.682,226	9	521.072,014 663.697,295	28.286
9	521.072,014 663.697,295	10	521.077,639 663.700,836	6.647
10	521.077,639 663.700,836	11	521.072,622 663.713,577	13.693
11	521.072,622 663.713,577	1	521.065,253 663.735,064	22.715

** Lungimile segmentelor sunt determinate în planul de proiecție Stereo 70 și sunt rotunjite la 1 milimetru.

*** Distanța dintre puncte este formată din segmente cumulate ce sunt mai mici decât valoarea 1 milimetru.

**DATE DESPRE IMOBILUL NR. 443**

Oficiul de Cadastru și Publicitate Imobiliară SUCEAVA
Biroul de Cadastru și Publicitate Imobiliară Vatra Dornei

A. Partea I. Descrierea imobilului

TEREN Intravilan

Adresa: Loc. Ciocanesti, Jud. Suceava

Nr. Crt	Nr cadastral Nr. topografic	Suprafața* (mp)	Observații / Referințe
A1		356	Sector cadastral:28 Teren imprejmuit; parte din pf 1197, 539/1

B. Partea II. Proprietari și acte

Inscrieri privitoare la dreptul de proprietate și alte drepturi reale		Referințe
443 / 17/01/2024		
Act Normativ nr. 7, din 13/03/1996 emis de Parlamentul României;		
B1	Intabulare, drept de PROPRIETATE, dobandit prin Lege, cota actuala 1/1, cota initiala 1/1 1) NEIDENTIFICAT NEIDENTIFICAT	A1
Act Administrativ nr. 3505, din 27/10/2023 emis de Primăria Comunei Ciocănești;		
B2	Se notează posesia faptică în favoarea lui 1) BĂLTIANU EMANOIL	A1

C. Partea III. SARCINI .

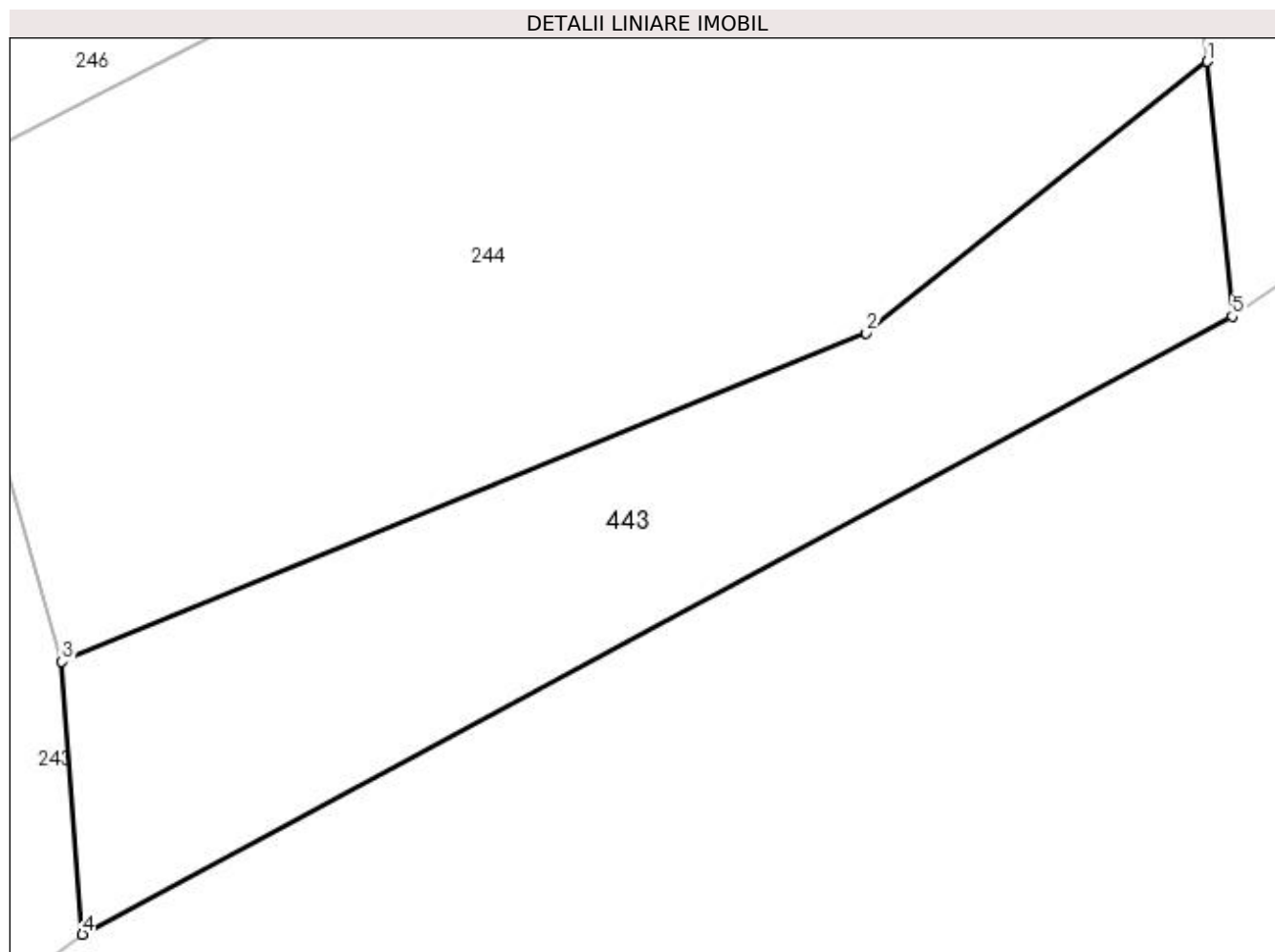
Inscrieri privind dezmembramintele dreptului de proprietate, drepturi reale de garanție și sarcini	Referințe
NU SUNT	

Anexa Nr. 1 La Partea I

Teren

Nr cadastral	Suprafața (mp)*	Observații / Referințe
	356	parte din pf 1197, 539/1

* Suprafața este determinată în planul de proiecție Stereo 70.



Date referitoare la teren

Crt	Categorie folosință	Intra vilan	Suprafața (mp)	Tarla	Parcelă	Nr. topo	Observații / Referințe
1	faneata	DA	356	-	-	-	loc numit Titinari

Lungime Segmente

1) Valorile lungimilor segmentelor sunt obținute din proiecție în plan.

Punct început	X / Y	Punct sfârșit	X / Y	Lungime segment (** (m)
1	521.145,828 663.752,635	2	521.133,29 663.742,652	16.027
2	521.133,29 663.742,652	3	521.103,714 663.730,588	31.942
3	521.103,714 663.730,588	4	521.104,47 663.720,563	10.053
4	521.104,47 663.720,563	5	521.146,743 663.743,272	47.987
5	521.146,743 663.743,272	1	521.145,828 663.752,635	9.408

**** Lungimile segmentelor sunt determinate în planul de proiecție Stereo 70 și sunt rotunjite la 1 milimetru.**

***** Distanța dintre puncte este formată din segmente cumulate ce sunt mai mici decât valoarea 1 milimetru.**

**DATE DESPRE IMOBILUL NR. 444**

Oficiul de Cadastru și Publicitate Imobiliară SUCEAVA
 Biroul de Cadastru și Publicitate Imobiliară Vatra Dornei

A. Partea I. Descrierea imobilului

TEREN Intravilan

Nr. CF vechi:1090

Adresa: Loc. Ciocanesti, Jud. Suceava

Nr. Crt	Nr cadastral Nr. topografic	Suprafața* (mp)	Observații / Referințe
A1	31313	2.264	Sector cadastral:28 Teren imprejmuit; parte din pf 498/13, 495

B. Partea II. Proprietari și acte

Inscrieri privitoare la dreptul de proprietate și alte drepturi reale		Referințe
2316 / 24/05/2007		
Hotarare Judecatoreasca nr. 148, din 14/02/2006 emis de Judecătoria Vatra Dornei;		
B1	Intabulare, drept de PROPRIETATE, dobandit prin Hotarare Judecatoreasca, cota actuala 1/1, cota initiala 1/1 1) ONIGA NICOLETA <i>OBSERVATII: (provenita din conversia CF 1090)</i>	A1
10542 / 14/07/2015		
Act Administrativ nr. HG 493, din 11/06/2014 emis de Guvernul României (decizia de expropriere nr.906/04-09-2014 emis de Compania Nationala de Autostrazi si Drumuri Nationale din Romania S.A.);		
B2	se notează suprapunerea cu coridorul de expropriere al DN 18 identic cu nr. cad. 31305 a UAT Ciocănești	A1

C. Partea III. SARCINI .

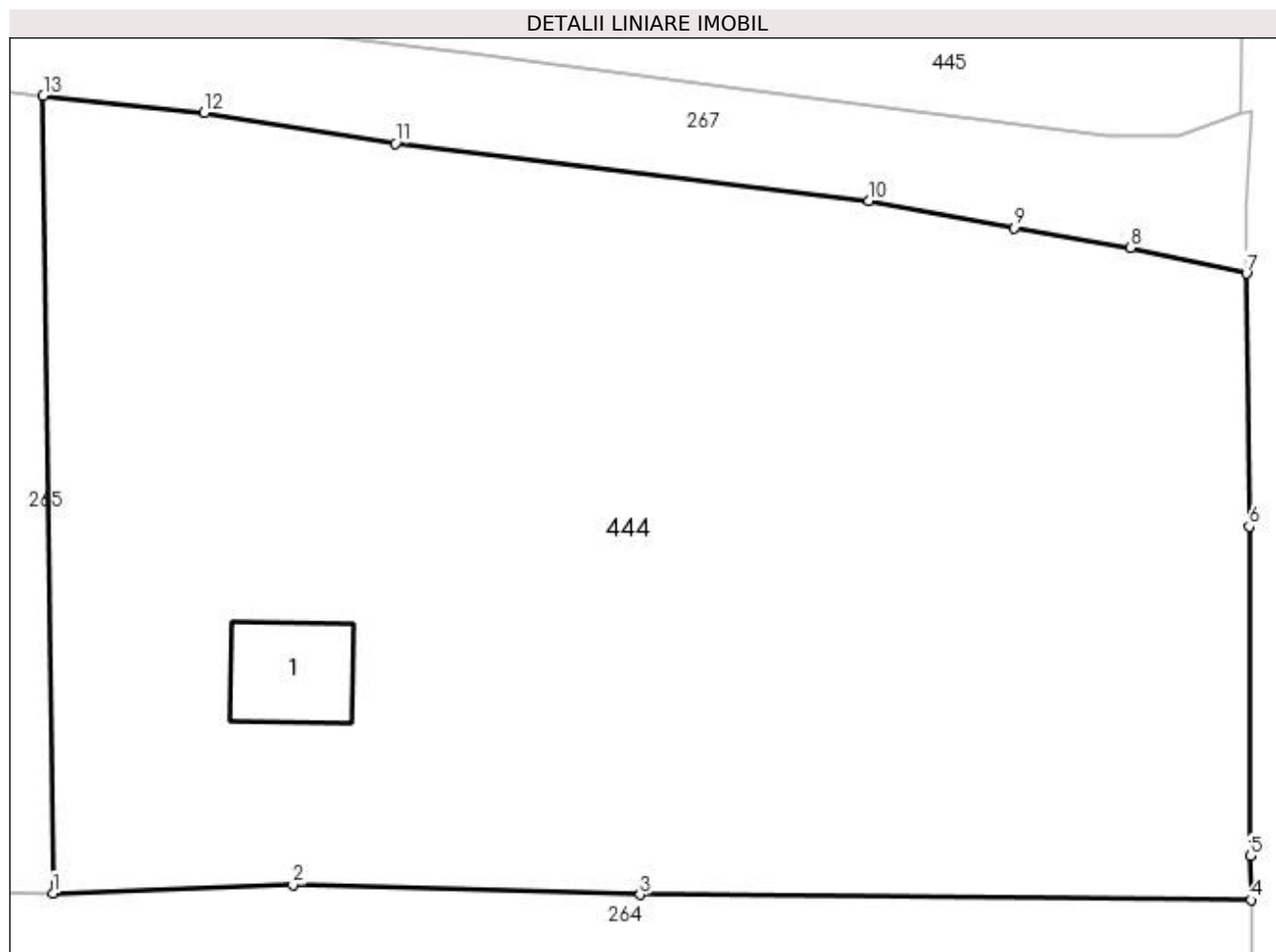
Inscrieri privind dezmembramintele dreptului de proprietate, drepturi reale de garanție și sarcini	Referințe
NU SUNT	

Anexa Nr. 1 La Partea I

Teren

Nr cadastral	Suprafața (mp)*	Observații / Referințe
31313	2.264	parte din pf 498/13, 495

* Suprafața este determinată în planul de proiecție Stereo 70.



Date referitoare la teren

Crt	Categorie folosință	Intra vilan	Suprafața (mp)	Tarla	Parcelă	Nr. topo	Observații / Referințe
1	faneata	DA	2.264	-	-	498/13	

Date referitoare la construcții

Crt	Număr	Destinație construcție	Supraf. (mp)	Situație juridică	Observații / Referințe
A1.1		construcții anexa	32	Fara acte	Nr. niveluri:1; S. construita la sol:32 mp; Anexă

Lungime Segmente

1) Valorile lungimilor segmentelor sunt obținute din proiecție în plan.

Punct început	X / Y	Punct sfârșit	X / Y	Lungime segment (** (m)
1	521.069,167 664.102,808	2	521.081,47 664.103,23	12.31
2	521.081,47 664.103,23	3	521.099,292 664.102,72	17.829
3	521.099,292 664.102,72	4	521.130,624 664.102,441	31.333
4	521.130,624 664.102,441	5	521.130,594 664.104,716	2.275

Punct început	X / Y	Punct sfârșit	X / Y	Lungime segment (** (m)
5	521.130,594 664.104,716	6	521.130,528 664.121,596	16.88
6	521.130,528 664.121,596	7	521.130,385 664.134,569	12.974
7	521.130,385 664.134,569	8	521.124,456 664.135,884	6.073
8	521.124,456 664.135,884	9	521.118,459 664.136,89	6.081
9	521.118,459 664.136,89	10	521.111,028 664.138,297	7.563
10	521.111,028 664.138,297	11	521.086,721 664.141,233	24.484
11	521.086,721 664.141,233	12	521.076,935 664.142,805	9.911
12	521.076,935 664.142,805	13	521.068,666 664.143,676	8.315
13	521.068,666 664.143,676	1	521.069,167 664.102,808	40.871

** Lungimile segmentelor sunt determinate în planul de proiecție Stereo 70 și sunt rotunjite la 1 milimetru.

*** Distanța dintre puncte este formată din segmente cumulate ce sunt mai mici decât valoarea 1 milimetru.

**DATE DESPRE IMOBILUL NR. 445**

Oficiul de Cadastru și Publicitate Imobiliară SUCEAVA
Biroul de Cadastru și Publicitate Imobiliară Vatra Dornei

A. Partea I. Descrierea imobilului

TEREN Intravilan

Adresa: Loc. Ciocanesti, Jud. Suceava

Nr. Crt	Nr cadastral Nr. topografic	Suprafața* (mp)	Observații / Referințe
A1	32715	1.575	Sector cadastral:28 Teren imprejmuit; Imobil imprejmuit partial cu gard: din lemn pe latura sudica, estica si vestica si fara gard pe latura nordica; parte din pf 476/4

B. Partea II. Proprietari și acte

Inscrieri privitoare la dreptul de proprietate și alte drepturi reale		Referințe
7311 / 12/05/2023		
Act Notarial nr. act de dezlipire aut. nr. 956, din 10/05/2023 emis de N.P. REY OLTICA-VERONICA;		
B1	Se infiinteaza cartea funciara 32715 a imobilului cu numarul cadastral 32715 / UAT Ciocanesti, rezultat din dezmembrarea imobilului cu numarul cadastral 32660 inscris in cartea funciara 32660;	A1
Act Notarial nr. 1808, din 09/09/2022 emis de REY OLTICA-VERONICA;		
B2	Se infiinteaza cartea funciara 32660 a imobilului cu numarul cadastral 32660 / UAT Ciocanesti, rezultat din dezmembrarea imobilului cu numarul cadastral 30548 inscris in cartea funciara 30548;	A1
<i>OBSERVATII: pozitie transcrisa din CF 32660/Ciocanesti, inscrisa prin incheierea nr. 14487 din 12/09/2022;</i>		
7374 / 12/05/2023		
Act Notarial nr. 958, din 10/05/2023 emis de REY OLTICA-VERONICA;		
B5	Intabulare, drept de PROPRIETATE, bun comun în devălmășie, dobandit prin Conventie, cota actuala 1/1, cota initiala 1/1 1) NISTOROAIA PAUL-ION 2) NISTOROAIA RODICA-MAGDALENA	A1

C. Partea III. SARCINI .

Inscrieri privind dezmembramintele dreptului de proprietate, drepturi reale de garanție și sarcini	Referințe
NU SUNT	

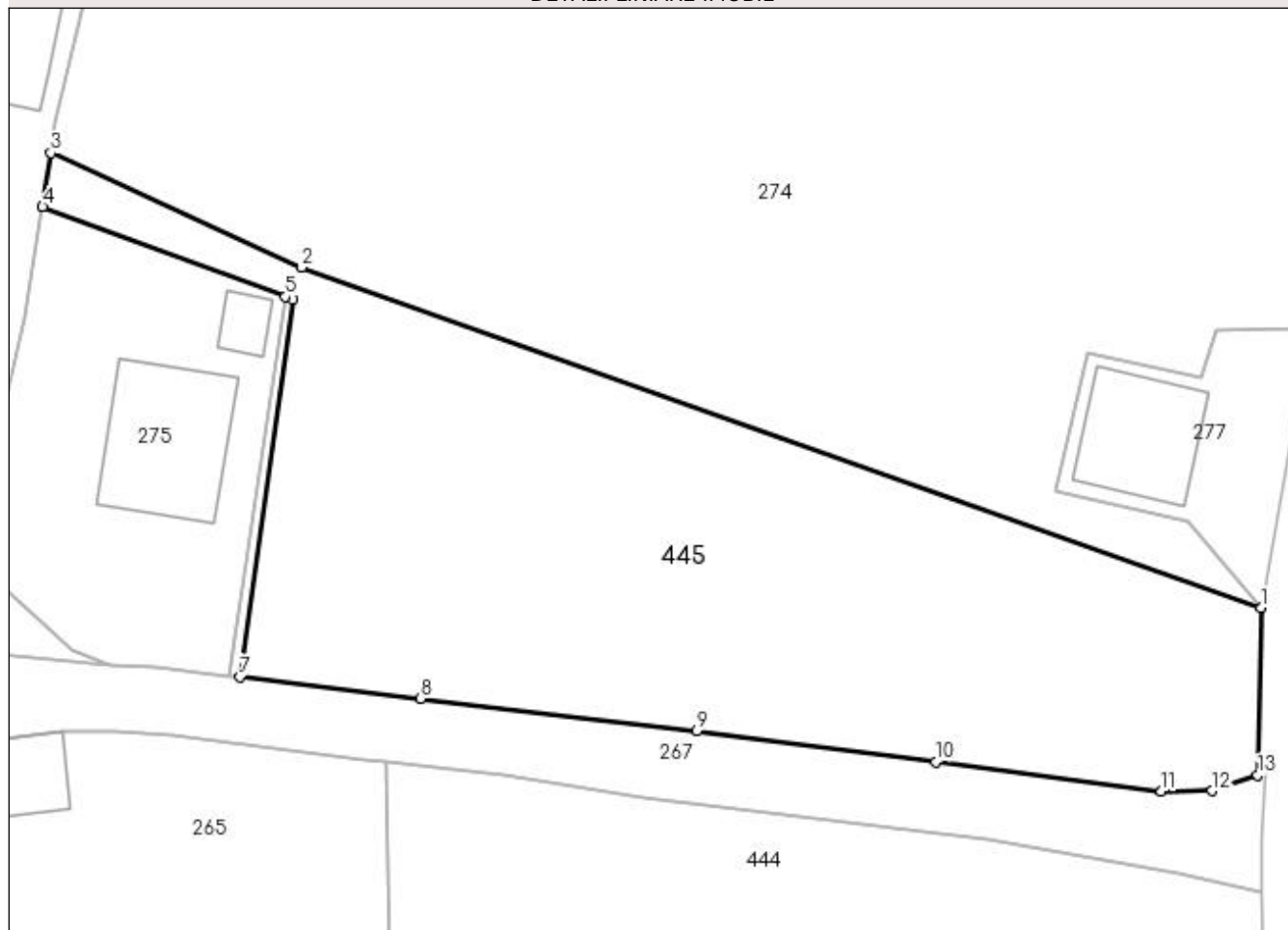
Anexa Nr. 1 La Partea I

Teren

Nr cadastral	Suprafața (mp)*	Observații / Referințe
32715	1.575	Imobil împrejmuit partial cu gard: din lemn pe latura sudica, estica si vestica si fara gard pe latura nordica; parte din pf 476/4

* Suprafața este determinată în planul de proiecție Stereo 70.

DETALII LINIARE IMOBIL



Date referitoare la teren

Crt	Categorie folosință	Intra vilan	Suprafața (mp)	Tarla	Parcelă	Nr. topo	Observații / Referințe
1	faneata	DA	1.575	-	-	-	

Lungime Segmente

1) Valorile lungimilor segmentelor sunt obținute din proiecție în plan.

Punct început	X / Y	Punct sfârșit	X / Y	Lungime segment (** (m)
1	521.130,323 664.154,583	2	521.062,684 664.178,55	71.76
2	521.062,684 664.178,55	3	521.045,015 664.186,62	19.425
3	521.045,015 664.186,62	4	521.044,422 664.182,823	3.843
4	521.044,422 664.182,823	5	521.061,559 664.176,498	18.267
5	521.061,559 664.176,498	6	521.062,076 664.176,307	0.551

Punct început	X / Y	Punct sfârşit	X / Y	Lungime segment (** (m)
6	521.062,076 664.176,307	7	521.058,347 664.149,683	26.884
7	521.058,347 664.149,683	8	521.071,089 664.148,167	12.832
8	521.071,089 664.148,167	9	521.090,532 664.145,874	19.578
9	521.090,532 664.145,874	10	521.107,405 664.143,687	17.014
10	521.107,405 664.143,687	11	521.123,302 664.141,625	16.03
11	521.123,302 664.141,625	12	521.126,872 664.141,658	3.57
12	521.126,872 664.141,658	13	521.130,096 664.142,782	3.414
13	521.130,096 664.142,782	1	521.130,323 664.154,583	11.803

** Lungimile segmentelor sunt determinate în planul de proiecție Stereo 70 și sunt rotunjite la 1 milimetru.

*** Distanța dintre puncte este formată din segmente cumulate ce sunt mai mici decât valoarea 1 milimetru.

**DATE DESPRE IMOBILUL NR. 446**

Oficiul de Cadastru și Publicitate Imobiliară SUCEAVA
Biroul de Cadastru și Publicitate Imobiliară Vatra Dornei

A. Partea I. Descrierea imobilului

TEREN Intravilan

Adresa: Loc. Ciocanesti, Jud. Suceava

Nr. Crt	Nr cadastral Nr. topografic	Suprafața* (mp)	Observații / Referințe
A1		17	Sector cadastral:28 Teren imprejmuit; parte din pf 476/4

B. Partea II. Proprietari și acte

Inscrieri privitoare la dreptul de proprietate și alte drepturi reale	Referințe
446 / 17/01/2024	
Act Normativ nr. 7, din 13/03/1996 emis de Parlamentul României;	
B1	A1
Intabulare, drept de PROPRIETATE, dobandit prin Lege, cota actuala 1/1, cota initiala 1/1 1) NEIDENTIFICAT NEIDENTIFICAT	
Act Administrativ nr. 3506, din 27/10/2023 emis de Primăria Comunei Ciocănești;	
B2	A1
Se notează posesia faptică în favoarea lui 1) NISTOROAIA PAUL-ION 2) NISTOROAIA RODICA-MAGDALENA	

C. Partea III. SARCINI .

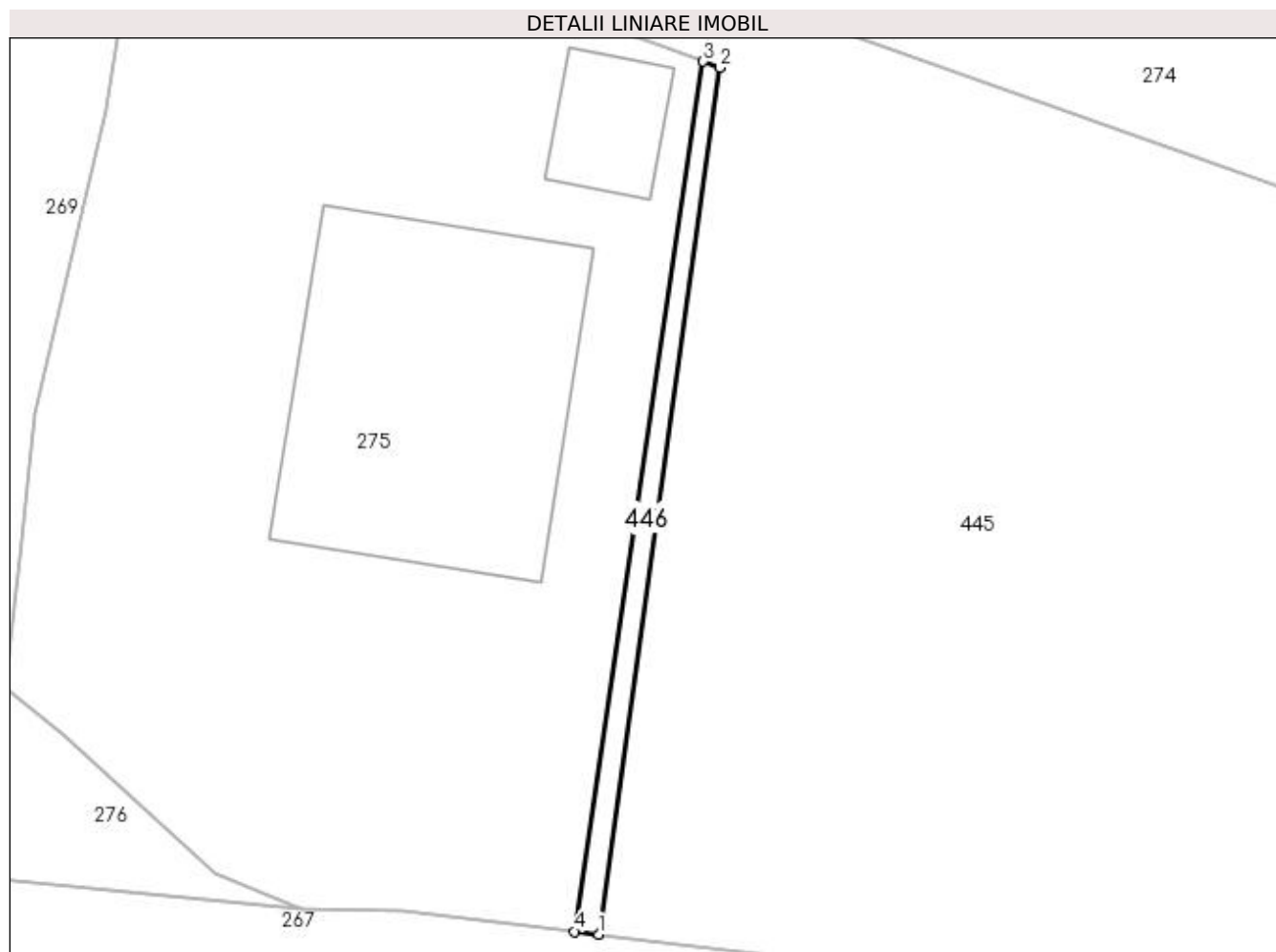
Inscrieri privind dezmembramintele dreptului de proprietate, drepturi reale de garanție și sarcini	Referințe
NU SUNT	

Anexa Nr. 1 La Partea I

Teren

Nr cadastral	Suprafața (mp)*	Observații / Referințe
	17	parte din pf 476/4

* Suprafața este determinată în planul de proiecție Stereo 70.



Date referitoare la teren

Crt	Categorie folosință	Intra vilan	Suprafața (mp)	Tarla	Parcelă	Nr. topo	Observații / Referințe
1	faneata	DA	17	-	-	-	loc numit Arșiței

Lungime Segmente

1) Valorile lungimilor segmentelor sunt obținute din proiecție în plan.

Punct început	X / Y	Punct sfârșit	X / Y	Lungime segment (** (m)
1	521.058,347 664.149,683	2	521.062,076 664.176,307	26.884
2	521.062,076 664.176,307	3	521.061,559 664.176,498	0.551
3	521.061,559 664.176,498	4	521.057,599 664.149,772	27.018
4	521.057,599 664.149,772	1	521.058,347 664.149,683	0.753

**** Lungimile segmentelor sunt determinate în planul de proiecție Stereo 70 și sunt rotunjite la 1 milimetru.**

***** Distanța dintre puncte este formată din segmente cumulate ce sunt mai mici decât valoarea 1 milimetru.**

**DATE DESPRE IMOBILUL NR. 447**

Oficiul de Cadastru și Publicitate Imobiliară SUCEAVA
Biroul de Cadastru și Publicitate Imobiliară Vatra Dornei

A. Partea I. Descrierea imobilului

TEREN Intravilan

Adresa: Loc. Ciocanesti, Jud. Suceava

Nr. Crt	Nr cadastral Nr. topografic	Suprafața* (mp)	Observații / Referințe
A1		156	Sector cadastral:28 Teren imprejmuit; parte din pf 1155/21

B. Partea II. Proprietari și acte

Inscrieri privitoare la dreptul de proprietate și alte drepturi reale	Referințe
447 / 17/01/2024	
Act Normativ nr. 7, din 13/03/1996 emis de Parlamentul României;	
B1	A1
Intabulare, drept de PROPRIETATE, dobandit prin Lege, cota actuala 1/1, cota initiala 1/1	
1) NEIDENTIFICAT NEIDENTIFICAT	
Act Administrativ nr. 3590, din 06/11/2023 emis de Primăria Comunei Ciocănești;	
B2	A1
Se notează posesia faptică în favoarea lui	
1) MIHOC LAURA-MARIA	
2) NICULIȚĂ IULIA-LUMINIȚA	

C. Partea III. SARCINI .

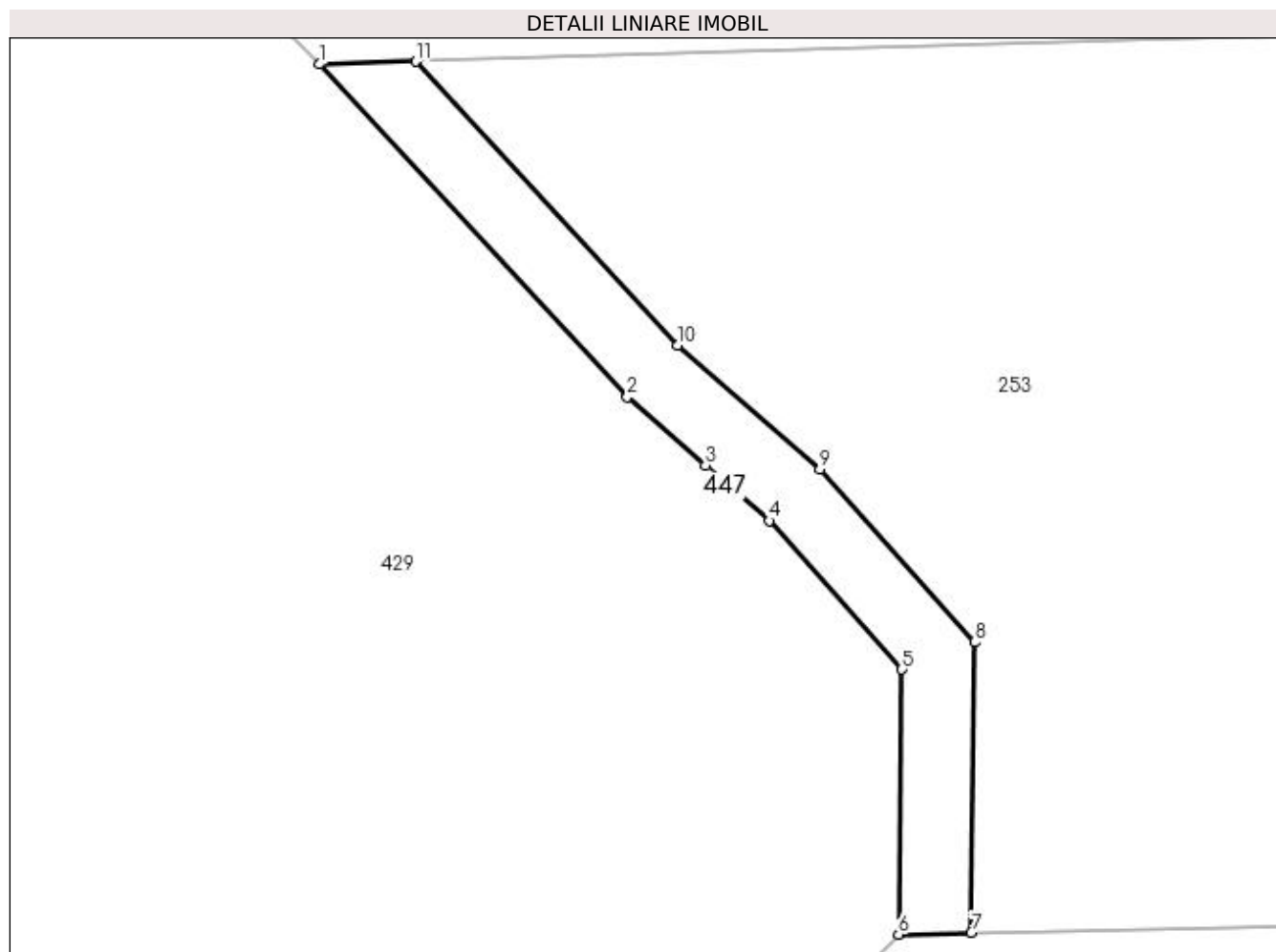
Inscrieri privind dezmembramintele dreptului de proprietate, drepturi reale de garanție și sarcini	Referințe
NU SUNT	

Anexa Nr. 1 La Partea I

Teren

Nr cadastral	Suprafața (mp)*	Observații / Referințe
	156	parte din pf 1155/21

* Suprafața este determinată în planul de proiecție Stereo 70.



Date referitoare la teren

Crt	Categorie folosință	Intra vilan	Suprafața (mp)	Tarla	Parcelă	Nr. topo	Observații / Referințe
1	faneata	DA	156	-	-	-	loc numit Titinari

Lungime Segmente

1) Valorile lungimilor segmentelor sunt obținute din proiecție în plan.

Punct început	X / Y	Punct sfârșit	X / Y	Lungime segment (** (m)
1	520.637,21 663.795,048	2	520.650,817 663.780,328	20.046
2	520.650,817 663.780,328	3	520.654,271 663.777,325	4.577
3	520.654,271 663.777,325	4	520.657,092 663.774,873	3.738
4	520.657,092 663.774,873	5	520.662,966 663.768,293	8.82
5	520.662,966 663.768,293	6	520.662,814 663.756,581	11.713

Punct început	X / Y	Punct sfârșit	X / Y	Lungime segment (** (m)
6	520.662,814 663.756,581	7	520.666,033 663.756,646	3.22
7	520.666,033 663.756,646	8	520.666,182 663.769,496	12.851
8	520.666,182 663.769,496	9	520.659,344 663.777,155	10.267
9	520.659,344 663.777,155	10	520.653,048 663.782,628	8.342
10	520.653,048 663.782,628	11	520.641,454 663.795,171	17.081
11	520.641,454 663.795,171	1	520.637,21 663.795,048	4.246

** Lungimile segmentelor sunt determinate în planul de proiecție Stereo 70 și sunt rotunjite la 1 milimetru.

*** Distanța dintre puncte este formată din segmente cumulate ce sunt mai mici decât valoarea 1 milimetru.

**DATE DESPRE IMOBILUL NR. 448**

Oficiul de Cadastru și Publicitate Imobiliară SUCEAVA
Biroul de Cadastru și Publicitate Imobiliară Vatra Dornei

A. Partea I. Descrierea imobilului

TEREN Intravilan

Adresa: Loc. Ciocanesti, Jud. Suceava

Nr. Crt	Nr cadastral Nr. topografic	Suprafața* (mp)	Observații / Referințe
A1		387	Sector cadastral:28 Teren împrejmuit; împrejmuit parțial; parte din pf 452/2

B. Partea II. Proprietari și acte

Inscrieri privitoare la dreptul de proprietate și alte drepturi reale		Referințe
448 / 17/01/2024		
Act Normativ nr. 7, din 13/03/1996 emis de Parlamentul României;		
B1	Intabulare, drept de PROPRIETATE, dobândit prin Lege, cota actuala 1/1, cota initiala 1/1 1) NEIDENTIFICAT NEIDENTIFICAT	A1
Act Administrativ nr. 3998, din 14/12/2023 emis de Primăria Comunei Ciocănești;		
B2	Se notează posesia faptică în favoarea lui 1) FEȘȚILĂ PETRU-DOREL	A1

C. Partea III. SARCINI .

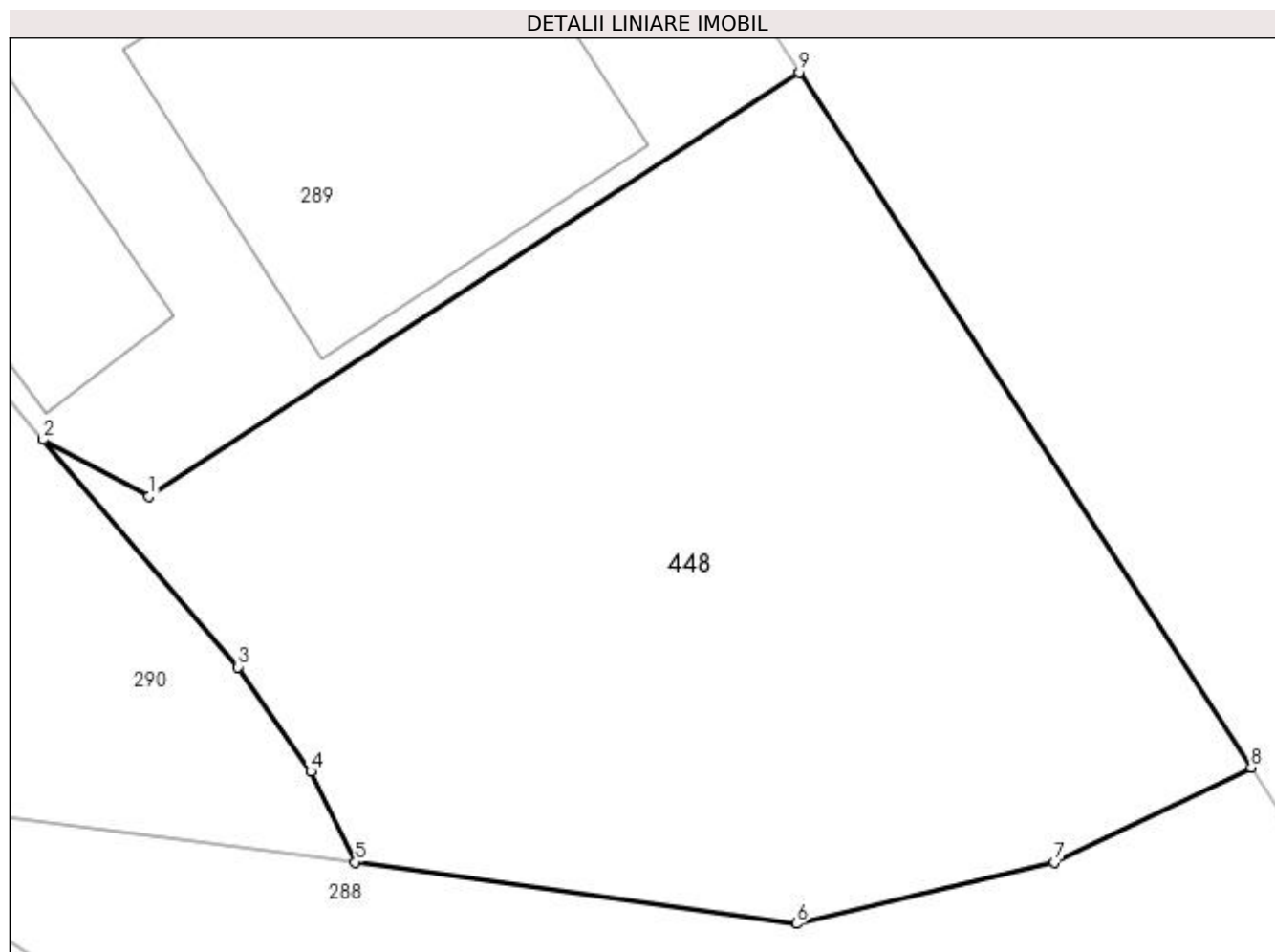
Inscrieri privind dezmembramintele dreptului de proprietate, drepturi reale de garanție și sarcini	Referințe
NU SUNT	

Anexa Nr. 1 La Partea I

Teren

Nr cadastral	Suprafața (mp)*	Observații / Referințe
	387	împrejmuit parțial; parte din pf 452/2

* Suprafața este determinată în planul de proiecție Stereo 70.



Date referitoare la teren

Crt	Categorie folosință	Intra vilan	Suprafața (mp)	Tarla	Parcelă	Nr. topo	Observații / Referințe
1	faneata	DA	387	-	-	-	loc numit Principală

Lungime Segmente

1) Valorile lungimilor segmentelor sunt obținute din proiecție în plan.

Punct început	X / Y	Punct sfârșit	X / Y	Lungime segment (** (m)
1	521.110,952 664.480,16	2	521.108,156 664.481,654	3.17
2	521.108,156 664.481,654	3	521.113,294 664.475,663	7.892
3	521.113,294 664.475,663	4	521.115,216 664.472,907	3.36
4	521.115,216 664.472,907	5	521.116,391 664.470,515	2.665
5	521.116,391 664.470,515	6	521.128,022 664.468,898	11.743

Punct început	X / Y	Punct sfârșit	X / Y	Lungime segment (** (m)
6	521.128,022 664.468,898	7	521.134,822 664.470,519	6.991
7	521.134,822 664.470,519	8	521.140,009 664.473,02	5.758
8	521.140,009 664.473,02	9	521.128,09 664.491,336	21.853
9	521.128,09 664.491,336	1	521.110,952 664.480,16	20.46

** Lungimile segmentelor sunt determinate în planul de proiecție Stereo 70 și sunt rotunjite la 1 milimetru.

*** Distanța dintre puncte este formată din segmente cumulate ce sunt mai mici decât valoarea 1 milimetru.

**DATE DESPRE IMOBILUL NR. 449**

Oficiul de Cadastru și Publicitate Imobiliară SUCEAVA
Biroul de Cadastru și Publicitate Imobiliară Vatra Dornei

A. Partea I. Descrierea imobilului

TEREN Intravilan

Adresa: Loc. Ciocanesti, Jud. Suceava

Nr. Crt	Nr cadastral Nr. topografic	Suprafața* (mp)	Observații / Referințe
A1		89	Sector cadastral:28 Teren împrejmuit; împrejmuit parțial; parte din pf 437/4

B. Partea II. Proprietari și acte

Inscrieri privitoare la dreptul de proprietate și alte drepturi reale	Referințe
449 / 17/01/2024	
Act Normativ nr. 7, din 13/03/1996 emis de Parlamentul României;	
B1	A1
Intabulare, drept de PROPRIETATE, dobândit prin Lege, cota actuala 1/1, cota initiala 1/1	
1) NEIDENTIFICAT NEIDENTIFICAT	
Act Administrativ nr. 3999, din 14/12/2023 emis de Primăria Comunei Ciocănești;	
B2	A1
Se notează posesia faptică în favoarea lui	
1) FEȘTILĂ PETRU-DOREL	

C. Partea III. SARCINI .

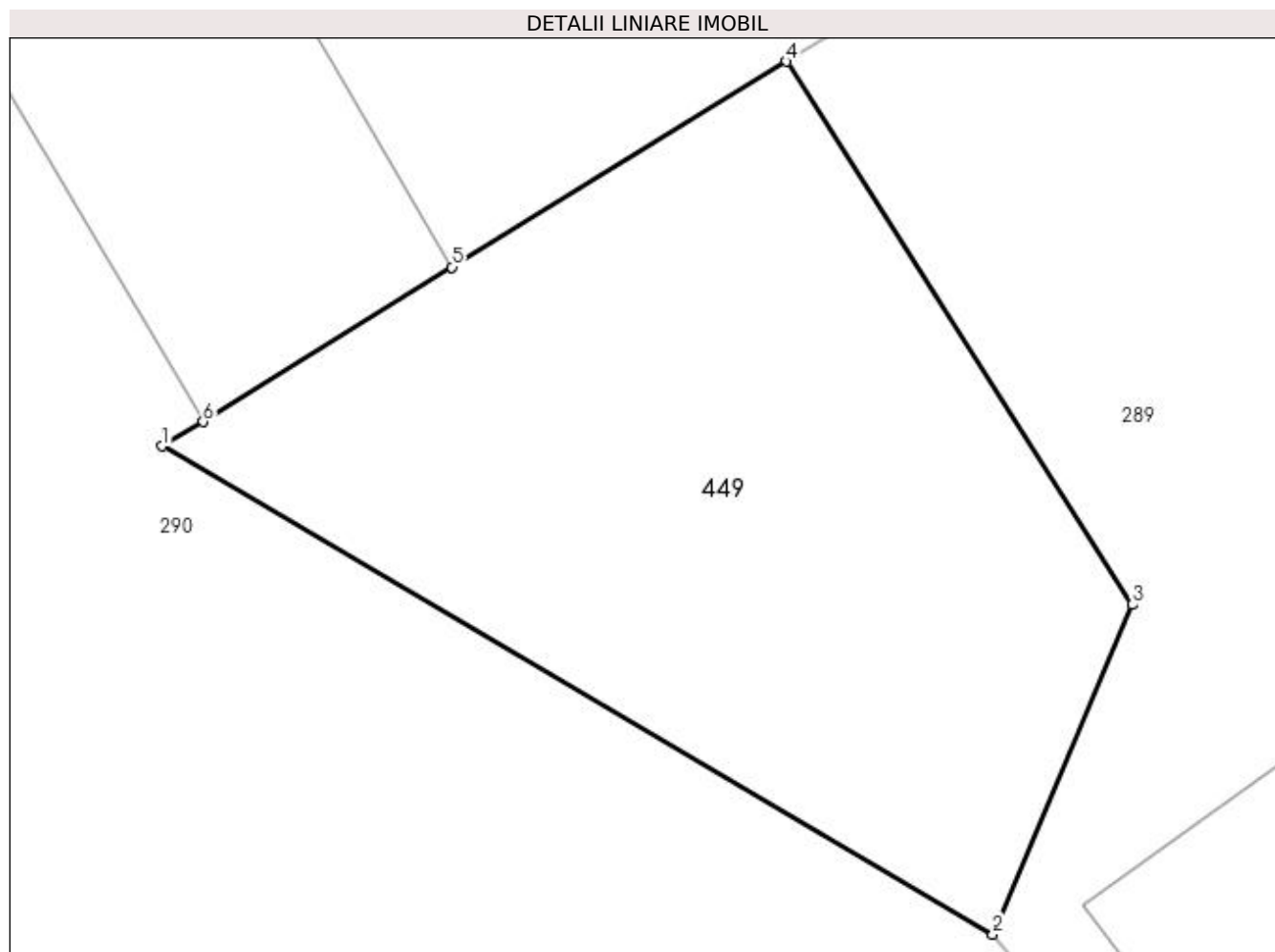
Inscrieri privind dezmembramintele dreptului de proprietate, drepturi reale de garanție și sarcini	Referințe
NU SUNT	

Anexa Nr. 1 La Partea I

Teren

Nr cadastral	Suprafața (mp)*	Observații / Referințe
	89	împrejmuit parțial; parte din pf 437/4

* Suprafața este determinată în planul de proiecție Stereo 70.



Date referitoare la teren

Crt	Categorie folosință	Intra vilan	Suprafața (mp)	Tarla	Parcelă	Nr. topo	Observații / Referințe
1	faneata	DA	89	-	-	-	loc numit Principală

Lungime Segmente

1) Valorile lungimilor segmentelor sunt obținute din proiecție în plan.

Punct început	X / Y	Punct sfârșit	X / Y	Lungime segment (** (m)
1	521.086,782 664.499,459	2	521.099,076 664.492,24	14.257
2	521.099,076 664.492,24	3	521.101,138 664.497,114	5.292
3	521.101,138 664.497,114	4	521.096,022 664.505,146	9.523
4	521.096,022 664.505,146	5	521.091,074 664.502,104	5.808
5	521.091,074 664.502,104	6	521.087,394 664.499,82	4.331

Punct început	X / Y	Punct sfârșit	X / Y	Lungime segment (** (m)
6	521.087,394 664.499,82	1	521.086,782 664.499,459	0.711

** Lungimile segmentelor sunt determinate în planul de proiecție Stereo 70 și sunt rotunjite la 1 milimetru.

*** Distanța dintre puncte este formată din segmente cumulate ce sunt mai mici decât valoarea 1 milimetru.

**DATE DESPRE IMOBILUL NR. 450**

Oficiul de Cadastru și Publicitate Imobiliară SUCEAVA
Biroul de Cadastru și Publicitate Imobiliară Vatra Dornei

A. Partea I. Descrierea imobilului

TEREN Extravilan

Adresa: Jud. Suceava

Nr. Crt	Nr cadastral Nr. topografic	Suprafața* (mp)	Observații / Referințe
A1		86	Sector cadastral:28 Teren împrejmuit; împrejmuit parțial; parte din pf 456/1

B. Partea II. Proprietari și acte

Inscrieri privitoare la dreptul de proprietate și alte drepturi reale	Referințe
450 / 17/01/2024	
Act Normativ nr. 7, din 13/03/1996 emis de Parlamentul României;	
B1	A1
Intabulare, drept de PROPRIETATE, dobândit prin Lege, cota actuala 1/1, cota initiala 1/1	
1) NEIDENTIFICAT NEIDENTIFICAT	
Act Administrativ nr. 4000, din 14/12/2023 emis de Primăria Comunei Ciocănești;	
B2	A1
Se notează posesia faptică în favoarea lui	
1) LUPESCU TOADER	

C. Partea III. SARCINI .

Inscrieri privind dezmembramintele dreptului de proprietate, drepturi reale de garanție și sarcini	Referințe
NU SUNT	

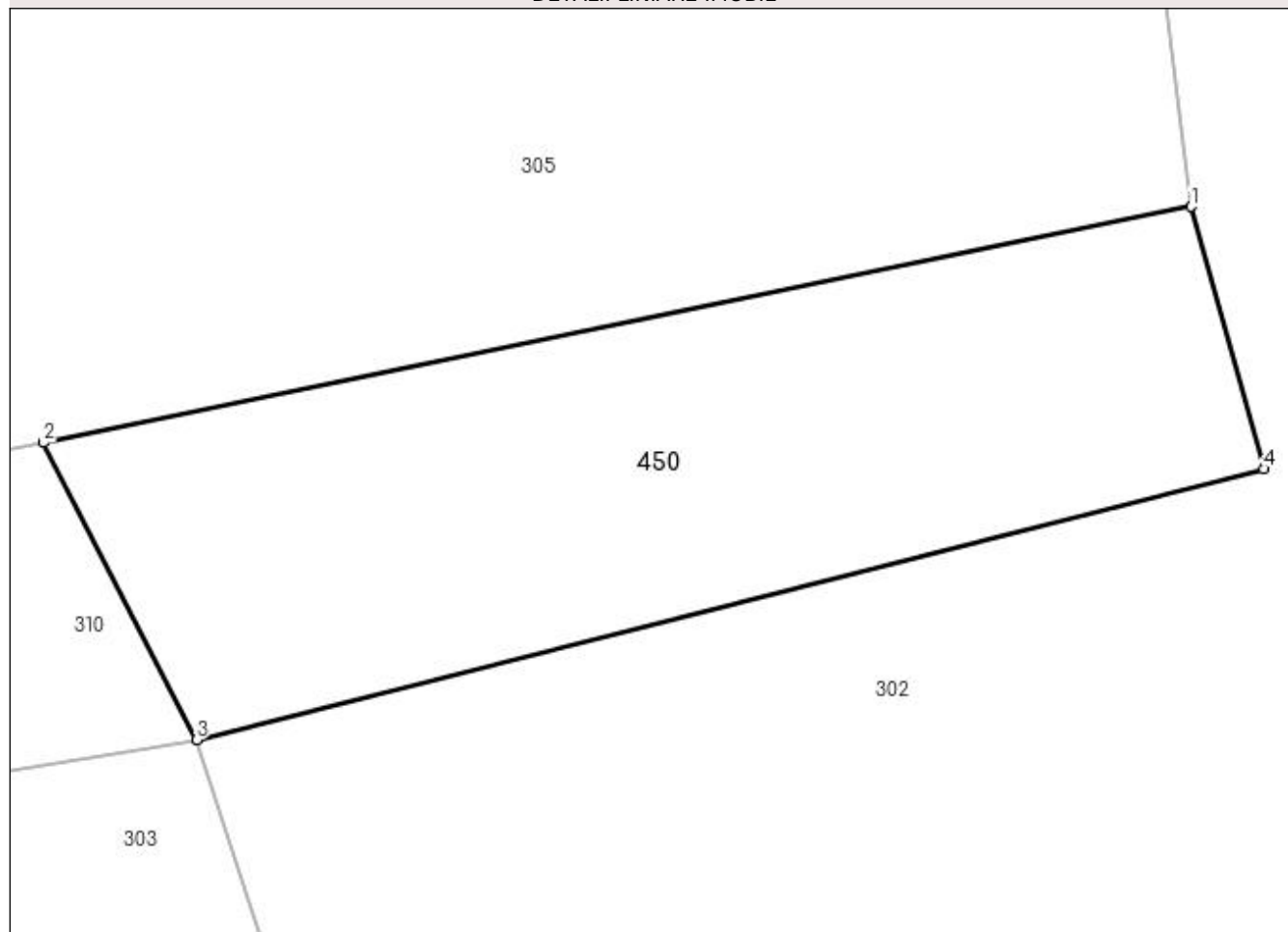
Anexa Nr. 1 La Partea I

Teren

Nr cadastral	Suprafața (mp)*	Observații / Referințe
	86	împrejmuit parțial; parte din pf 456/1

* Suprafața este determinată în planul de proiecție Stereo 70.

DETALII LINIARE IMOBIL



Date referitoare la teren

Crt	Categorie folosință	Intra vilan	Suprafața (mp)	Tarla	Parcelă	Nr. topo	Observații / Referințe
1	faneata	NU	86	-	-	-	loc numit Pârției

Lungime Segmente

1) Valorile lungimilor segmentelor sunt obținute din proiecție în plan.

Punct început	X / Y	Punct sfârșit	X / Y	Lungime segment (** (m)
1	520.917,272 664.443,327	2	520.898,971 664.439,567	18.683
2	520.898,971 664.439,567	3	520.901,408 664.434,831	5.326
3	520.901,408 664.434,831	4	520.918,429 664.439,145	17.559
4	520.918,429 664.439,145	1	520.917,272 664.443,327	4.339

**** Lungimile segmentelor sunt determinate în planul de proiecție Stereo 70 și sunt rotunjite la 1 milimetru.**

***** Distanța dintre puncte este formată din segmente cumulate ce sunt mai mici decât valoarea 1 milimetru.**

**DATE DESPRE IMOBILUL NR. 451**

Oficiul de Cadastru și Publicitate Imobiliară SUCEAVA
Biroul de Cadastru și Publicitate Imobiliară Vatra Dornei

A. Partea I. Descrierea imobilului

TEREN Extravilan

Adresa: Jud. Suceava

Nr. Crt	Nr cadastral Nr. topografic	Suprafața* (mp)	Observații / Referințe
A1		50	Sector cadastral:28 Teren împrejmuit; împrejmuit parțial; parte din pf 1155/34

B. Partea II. Proprietari și acte

Inscrieri privitoare la dreptul de proprietate și alte drepturi reale	Referințe
451 / 17/01/2024	
Act Normativ nr. 7, din 13/03/1996 emis de Parlamentul României;	
B1	A1
Intabulare, drept de PROPRIETATE, dobandit prin Lege, cota actuala 1/1, cota initiala 1/1	
1) NEIDENTIFICAT NEIDENTIFICAT	
Act Administrativ nr. 4001, din 14/12/2023 emis de Primăria Comunei Ciocănești;	
B2	A1
Se notează posesia faptică în favoarea lui	
1) NOVAC LUCIAN	

C. Partea III. SARCINI .

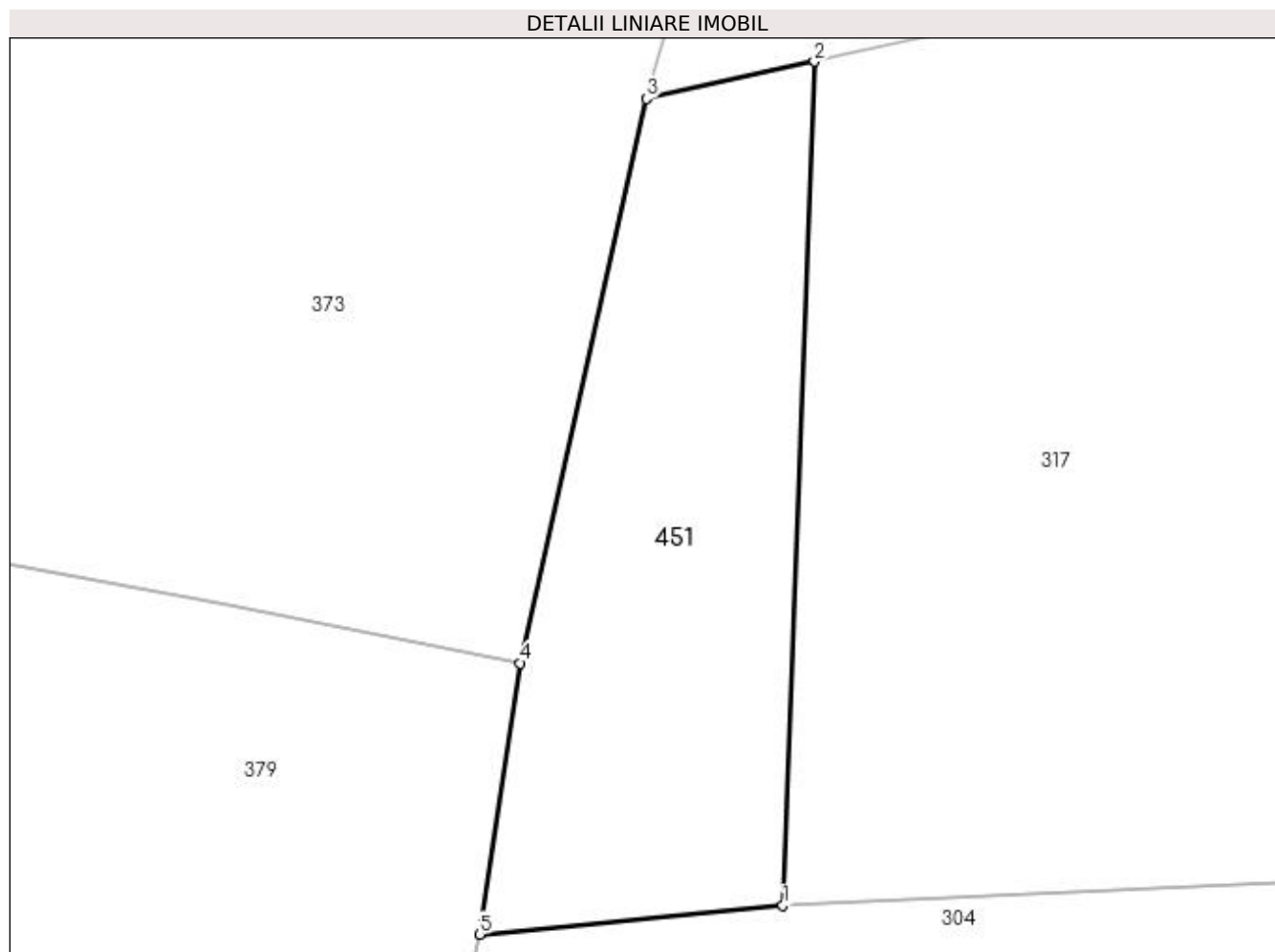
Inscrieri privind dezmembramintele dreptului de proprietate, drepturi reale de garanție și sarcini	Referințe
NU SUNT	

Anexa Nr. 1 La Partea I

Teren

Nr cadastral	Suprafața (mp)*	Observații / Referințe
	50	împrejmuit parțial; parte din pf 1155/34

* Suprafața este determinată în planul de proiecție Stereo 70.



Date referitoare la teren

Crt	Categorie folosință	Intra vilan	Suprafața (mp)	Tarla	Parcelă	Nr. topo	Observații / Referințe
1	faneata	NU	50	-	-	-	loc numit Pârției

Lungime Segmente

1) Valorile lungimilor segmentelor sunt obținute din proiecție în plan.

Punct început	X / Y	Punct sfârșit	X / Y	Lungime segment (** (m)
1	520.683,108 664.476,931	2	520.683,606 664.490,207	13.285
2	520.683,606 664.490,207	3	520.680,962 664.489,619	2.709
3	520.680,962 664.489,619	4	520.678,98 664.480,738	9.099
4	520.678,98 664.480,738	5	520.678,339 664.476,474	4.312
5	520.678,339 664.476,474	1	520.683,108 664.476,931	4.791

**** Lungimile segmentelor sunt determinate în planul de proiecție Stereo 70 și sunt rotunjite la 1 milimetru.**

***** Distanța dintre puncte este formată din segmente cumulate ce sunt mai mici decât valoarea 1 milimetru.**

**DATE DESPRE IMOBILUL NR. 452**

Oficiul de Cadastru și Publicitate Imobiliară SUCEAVA
 Biroul de Cadastru și Publicitate Imobiliară Vatra Dornei

A. Partea I. Descrierea imobilului

TEREN Necunoscut

Adresa: Loc. Ciocanesti, Jud. Suceava

Nr. Crt	Nr cadastral Nr. topografic	Suprafața* (mp)	Observații / Referințe
A1		7.000	Sector cadastral:28 Teren împrejmuit; împrejmuit parțial; parte din pf 422; documente originale la ID 435

B. Partea II. Proprietari și acte

Inscrieri privitoare la dreptul de proprietate și alte drepturi reale		Referințe
452 / 17/01/2024		
Act Notarial nr. 147, din 03/12/2013 emis de BIN Vasiliu Niculina;		
B1	Intabulare, drept de PROPRIETATE, dobandit prin Succesiune, cota actuala 1/2, cota initiala 1/1 1) MIHOC LAURA-MARIA	A1
B2	Intabulare, drept de PROPRIETATE, dobandit prin Succesiune, cota actuala 1/2 1) NICULIȚĂ IULIA-LUMINIȚA	A1

C. Partea III. SARCINI .

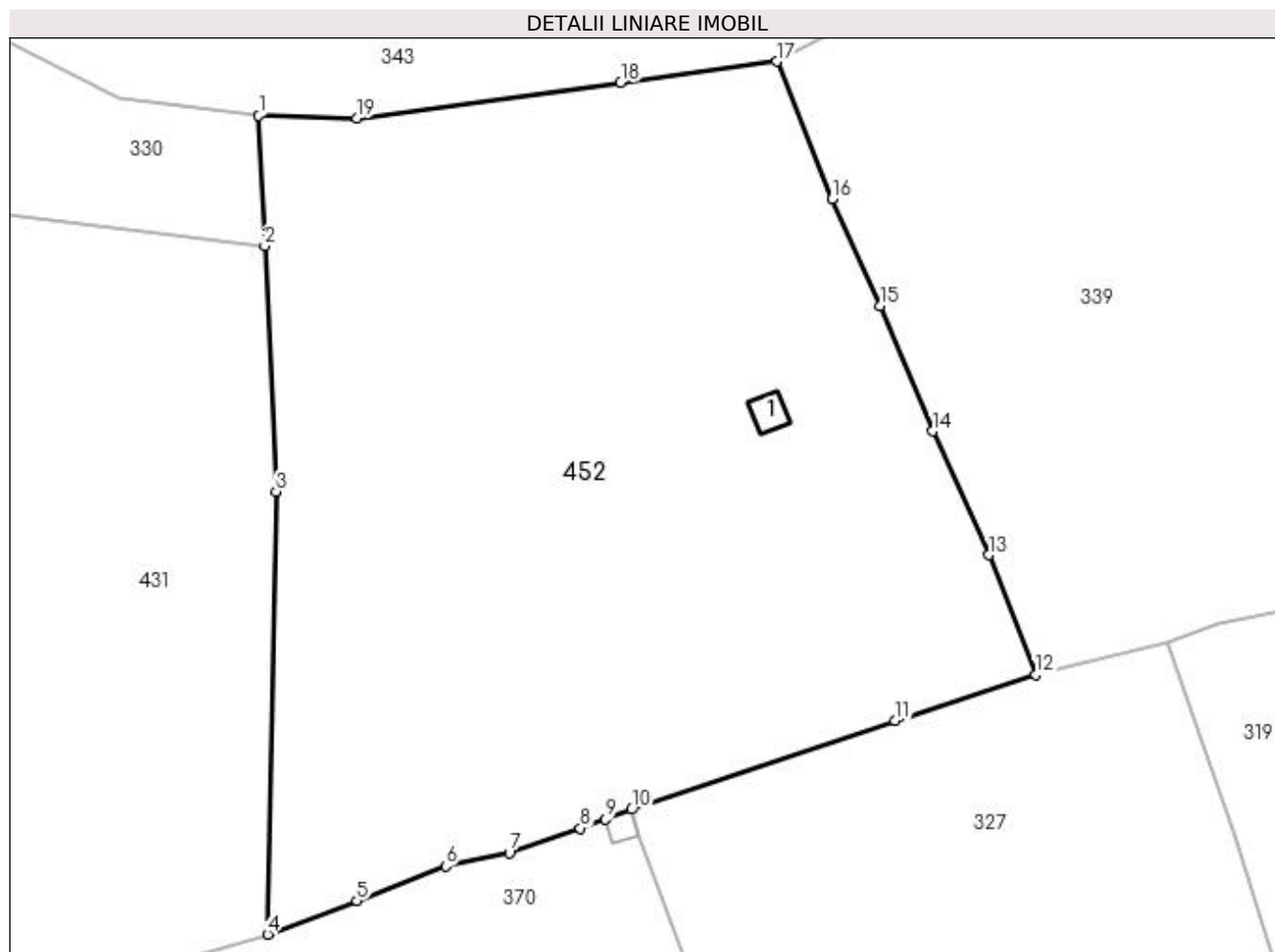
Inscrieri privind dezmembramintele dreptului de proprietate, drepturi reale de garanție și sarcini	Referințe
NU SUNT	

Anexa Nr. 1 La Partea I

Teren

Nr cadastral	Suprafața (mp)*	Observații / Referințe
	7.000	împrejmuit parțial; parte din pf 422; documente originale la ID 435

* Suprafața este determinată în planul de proiecție Stereo 70.



Date referitoare la teren

Crt	Categorie folosință	Intra vilan	Suprafața (mp)	Tarla	Parcelă	Nr. topo	Observații / Referințe
1	faneata	DA	985	-	-	-	loc numit Recele
2	faneata	NU	6.015	-	-	-	

Date referitoare la construcții

Crt	Număr	Destinație construcție	Supraf. (mp)	Situație juridică	Observații / Referințe
A1.1		construcții anexa	16	Fara acte	Nr. niveluri:1; S. construita la sol:16 mp; Anexă

Lungime Segmente

1) Valorile lungimilor segmentelor sunt obținute din proiecție în plan.

Punct început	X / Y	Punct sfârșit	X / Y	Lungime segment (** (m)
1	520.729,471 664.682,363	2	520.730,207 664.666,494	15.886
2	520.730,207 664.666,494	3	520.731,597 664.636,538	29.988
3	520.731,597 664.636,538	4	520.730,546 664.582,598	53.95

Punct început	X / Y	Punct sfârşit	X / Y	Lungime segment (** (m)
4	520.730,546 664.582,598	5	520.741,423 664.586,694	11.623
5	520.741,423 664.586,694	6	520.752,257 664.590,925	11.631
6	520.752,257 664.590,925	7	520.760,019 664.592,535	7.927
7	520.760,019 664.592,535	8	520.768,658 664.595,515	9.139
8	520.768,658 664.595,515	9	520.771,743 664.596,624	3.278
9	520.771,743 664.596,624	10	520.774,944 664.597,83	3.421
10	520.774,944 664.597,83	11	520.807,076 664.608,629	33.898
11	520.807,076 664.608,629	12	520.824,158 664.614,226	17.976
12	520.824,158 664.614,226	13	520.818,474 664.628,818	15.66
13	520.818,474 664.628,818	14	520.811,638 664.643,919	16.576
14	520.811,638 664.643,919	15	520.805,168 664.659,175	16.571
15	520.805,168 664.659,175	16	520.799,355 664.672,249	14.308
16	520.799,355 664.672,249	17	520.792,598 664.688,964	18.029
17	520.792,598 664.688,964	18	520.773,608 664.686,408	19.161
18	520.773,608 664.686,408	19	520.741,449 664.682,079	32.449
19	520.741,449 664.682,079	1	520.729,471 664.682,363	11.981

** Lungimile segmentelor sunt determinate în planul de proiecție Stereo 70 și sunt rotunjite la 1 milimetru.

*** Distanța dintre puncte este formată din segmente cumulate ce sunt mai mici decât valoarea 1 milimetru.

**DATE DESPRE IMOBILUL NR. 453**

Oficiul de Cadastru și Publicitate Imobiliară SUCEAVA
Biroul de Cadastru și Publicitate Imobiliară Vatra Dornei

A. Partea I. Descrierea imobilului

TEREN Extravilan

Adresa: Jud. Suceava

Nr. Crt	Nr cadastral Nr. topografic	Suprafața* (mp)	Observații / Referințe
A1		3.142	Sector cadastral:28 Teren împrejmuit; împrejmuit parțial; parte din pf 476/2

B. Partea II. Proprietari și acte

Inscrieri privitoare la dreptul de proprietate și alte drepturi reale		Referințe
453 / 17/01/2024		
Act Normativ nr. 7, din 13/03/1996 emis de Parlamentul României;		
B1	Intabulare, drept de PROPRIETATE, dobândit prin Lege, cota actuala 1/1, cota initiala 1/1 1) NEIDENTIFICAT NEIDENTIFICAT	A1
Act Administrativ nr. 4003, din 14/12/2023 emis de Primăria Comunei Ciocănești;		
B2	Se notează posesia faptică în favoarea lui 1) ROATĂ CĂTĂLIN-CRISTIAN	A1

C. Partea III. SARCINI .

Inscrieri privind dezmembramintele dreptului de proprietate, drepturi reale de garanție și sarcini	Referințe
NU SUNT	

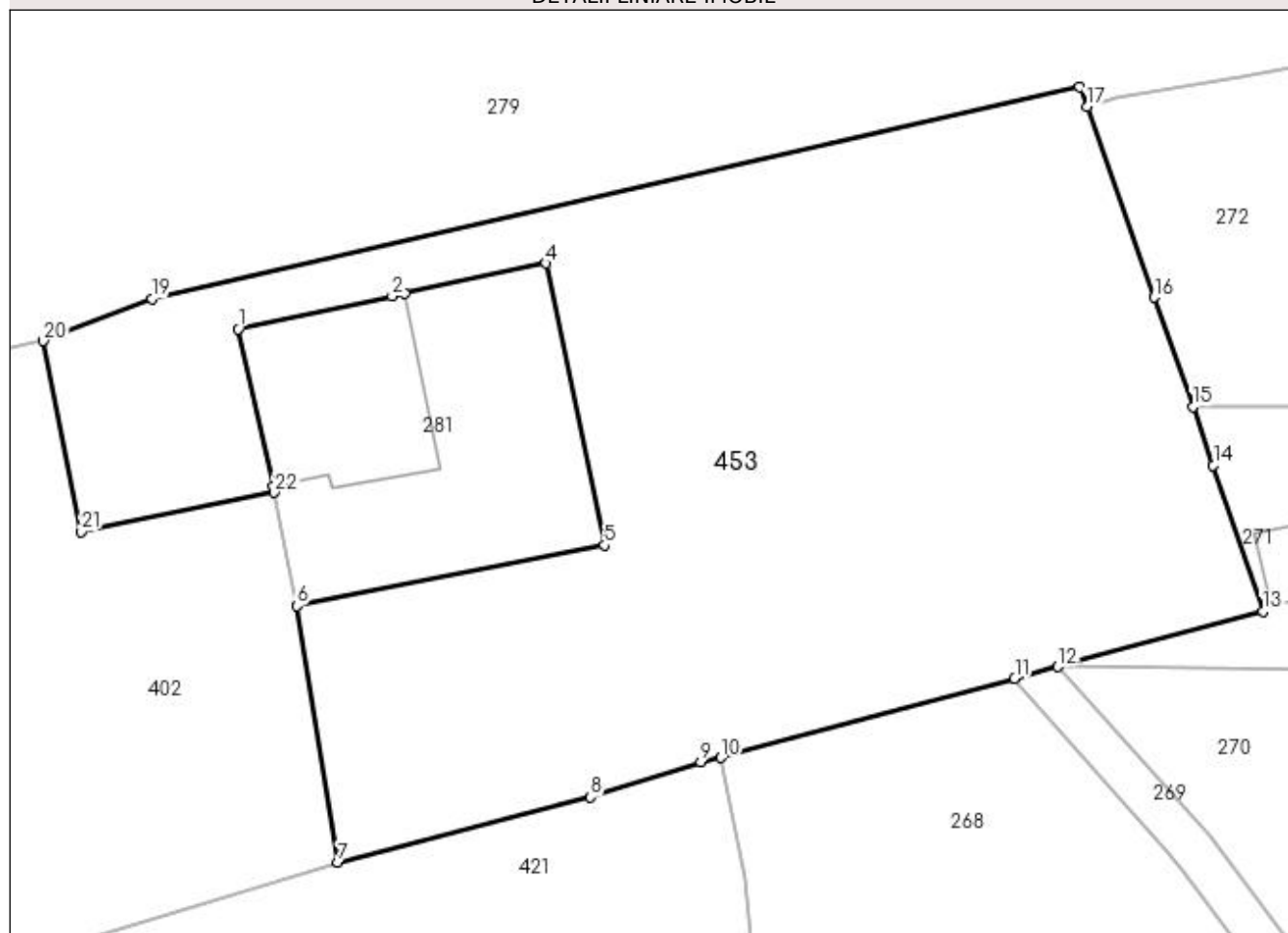
Anexa Nr. 1 La Partea I

Teren

Nr cadastral	Suprafața (mp)*	Observații / Referințe
	3.142	împrejmuit parțial; parte din pf 476/2

* Suprafața este determinată în planul de proiecție Stereo 70.

DETALII LINIARE IMOBIL



Date referitoare la teren

Crt	Categorie folosință	Intra vilan	Suprafața (mp)	Tarla	Parcelă	Nr. topo	Observații / Referințe
1	faneata	NU	3.142	-	-	-	loc numit Arșiței

Lungime Segmente

1) Valorile lungimilor segmentelor sunt obținute din proiecție în plan.

Punct început	X / Y	Punct sfârșit	X / Y	Lungime segment (** (m)
1	520.910,479 664.225,201	2	520.923,014 664.227,872	12.816
3	520.924,026 664.228,088	4	520.935,574 664.230,549	11.807
5	520.940,332 664.207,582	6	520.915,225 664.202,643	25.588
7	520.918,6 664.181,758	8	520.939,188 664.187,074	21.263
9	520.948,175 664.189,906	10	520.949,828 664.190,291	1.697

Punct început	X / Y	Punct sfârșit	X / Y	Lungime segment (** (m)
2	520.923,014 664.227,872	3	520.924,026 664.228,088	1.035
4	520.935,574 664.230,549	5	520.940,332 664.207,582	23.455
6	520.915,225 664.202,643	7	520.918,6 664.181,758	21.156
8	520.939,188 664.187,074	9	520.948,175 664.189,906	9.423
10	520.949,828 664.190,291	11	520.973,761 664.196,744	24.788

Punct început	X / Y	Punct sfârșit	X / Y	Lungime segment (** (m)
11	520.973,761 664.196,744	12	520.977,281 664.197,693	3.646
13	520.993,993 664.202,199	14	520.989,958 664.214,11	12.576
15	520.988,274 664.218,874	16	520.985,123 664.227,788	9.455
17	520.979,646 664.243,312	18	520.979,078 664.244,921	1.706
19	520.903,433 664.227,685	20	520.894,601 664.224,232	9.483
21	520.897,65 664.208,7	22	520.913,425 664.211,884	16.093
23	520.913,311 664.212,371	1	520.910,479 664.225,201	13.139

Punct început	X / Y	Punct sfârșit	X / Y	Lungime segment (** (m)
12	520.977,281 664.197,693	13	520.993,993 664.202,199	17.309
14	520.989,958 664.214,11	15	520.988,274 664.218,874	5.053
16	520.985,123 664.227,788	17	520.979,646 664.243,312	16.462
18	520.979,078 664.244,921	19	520.903,433 664.227,685	77.584
20	520.894,601 664.224,232	21	520.897,65 664.208,7	15.828
22	520.913,425 664.211,884	23	520.913,311 664.212,371	0.5

** Lungimile segmentelor sunt determinate în planul de proiecție Stereo 70 și sunt rotunjite la 1 milimetru.

*** Distanța dintre puncte este formată din segmente cumulate ce sunt mai mici decât valoarea 1 milimetru.

**DATE DESPRE IMOBILUL NR. 454**

Oficiul de Cadastru și Publicitate Imobiliară SUCEAVA
Biroul de Cadastru și Publicitate Imobiliară Vatra Dornei

A. Partea I. Descrierea imobilului

TEREN Extravilan

Adresa: Jud. Suceava

Nr. Crt	Nr cadastral Nr. topografic	Suprafața* (mp)	Observații / Referințe
A1		2.868	Sector cadastral:28 Teren împrejmuit; împrejmuit parțial; parte din pf 1155/32

B. Partea II. Proprietari și acte

Inscrieri privitoare la dreptul de proprietate și alte drepturi reale		Referințe
454 / 17/01/2024		
Act Normativ nr. 7, din 13/03/1996 emis de Parlamentul României;		
B1	Intabulare, drept de PROPRIETATE, dobândit prin Lege, cota actuala 1/1, cota initiala 1/1 1) NEIDENTIFICAT NEIDENTIFICAT	A1
Act Administrativ nr. 4040, din 15/12/2023 emis de Primăria Comunei Ciocănești;		
B2	Se notează posesia faptică în favoarea lui 1) CRĂCIUN DUMITRU	A1

C. Partea III. SARCINI .

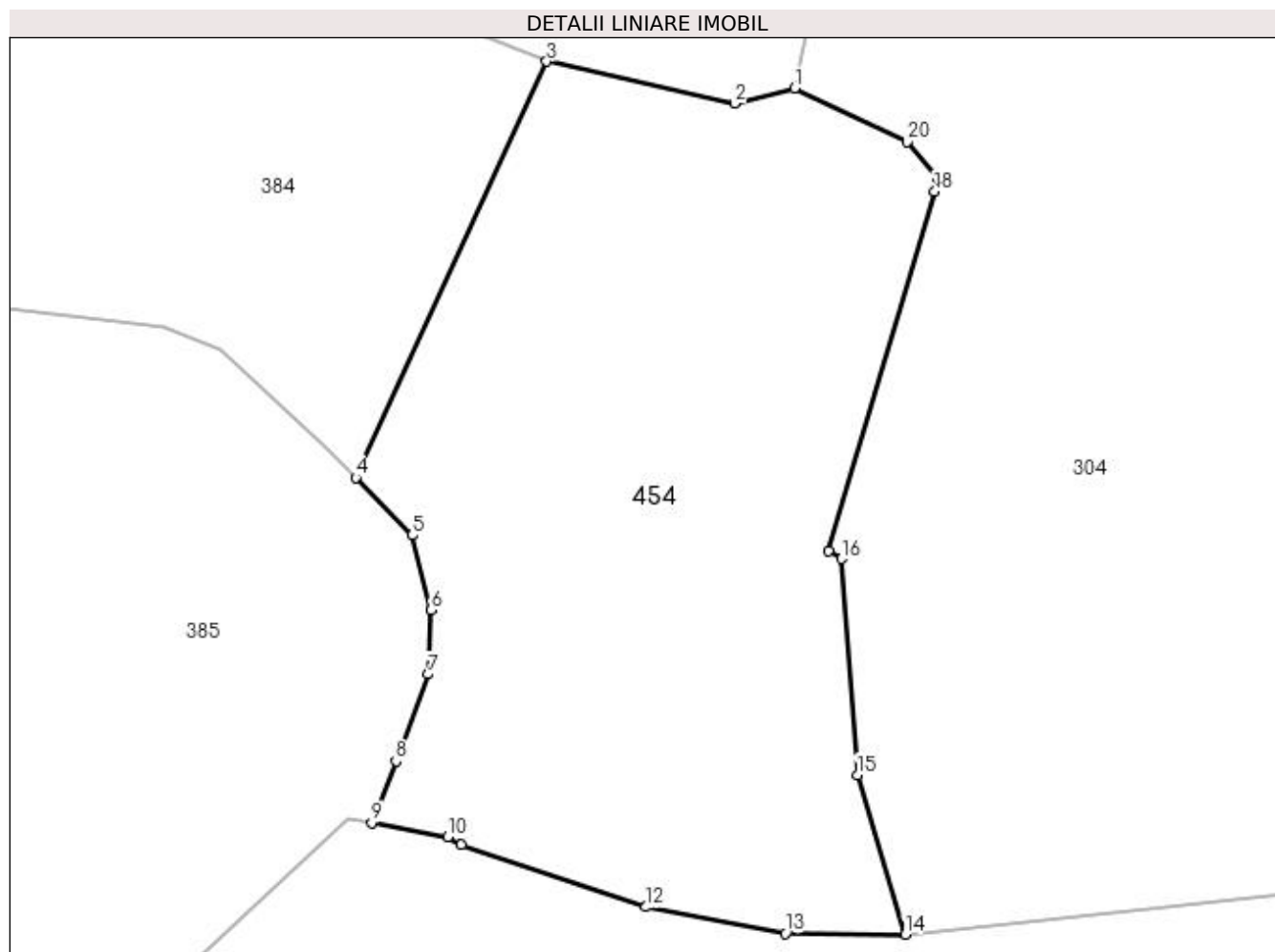
Inscrieri privind dezmembramintele dreptului de proprietate, drepturi reale de garanție și sarcini	Referințe
NU SUNT	

Anexa Nr. 1 La Partea I

Teren

Nr cadastral	Suprafața (mp)*	Observații / Referințe
	2.868	împrejmuit parțial; parte din pf 1155/32

* Suprafața este determinată în planul de proiecție Stereo 70.



Date referitoare la teren

Crt	Categorie folosință	Intra vilan	Suprafața (mp)	Tarla	Parcelă	Nr. topo	Observații / Referințe
1	faneata	NU	2.868	-	-	-	loc numit Recele

Lungime Segmente

1) Valorile lungimilor segmentelor sunt obținute din proiecție în plan.

Punct început	X / Y	Punct sfârșit	X / Y	Lungime segment (** (m)
1	520.666,59 664.408,944	2	520.661,271 664.407,626	5.48
2	520.661,271 664.407,626	3	520.644,534 664.411,345	17.145
3	520.644,534 664.411,345	4	520.627,54 664.374,344	40.717
4	520.627,54 664.374,344	5	520.632,538 664.369,197	7.174
5	520.632,538 664.369,197	6	520.634,202 664.362,548	6.854

Punct început	X / Y	Punct sfârșit	X / Y	Lungime segment (** (m)
6	520.634,202 664.362,548	7	520.633,964 664.356,848	5.705
7	520.633,964 664.356,848	8	520.631,113 664.349,131	8.227
8	520.631,113 664.349,131	9	520.628,966 664.343,655	5.882
9	520.628,966 664.343,655	10	520.635,727 664.342,367	6.883
10	520.635,727 664.342,367	11	520.636,935 664.341,678	1.391
11	520.636,935 664.341,678	12	520.653,355 664.336,154	17.324
12	520.653,355 664.336,154	13	520.665,778 664.333,805	12.643
13	520.665,778 664.333,805	14	520.676,42 664.333,721	10.642
14	520.676,42 664.333,721	15	520.672,159 664.347,889	14.795
15	520.672,159 664.347,889	16	520.670,753 664.367,127	19.289
16	520.670,753 664.367,127	17	520.669,613 664.367,807	1.327
17	520.669,613 664.367,807	18	520.679,057 664.399,789	33.347
18	520.679,057 664.399,789	19	520.679,392 664.400,969	1.227
19	520.679,392 664.400,969	20	520.676,609 664.404,194	4.26
20	520.676,609 664.404,194	1	520.666,59 664.408,944	11.088

** Lungimile segmentelor sunt determinate în planul de proiecție Stereo 70 și sunt rotunjite la 1 milimetru.

*** Distanța dintre puncte este formată din segmente cumulate ce sunt mai mici decât valoarea 1 milimetru.

**DATE DESPRE IMOBILUL NR. 455**

Oficiul de Cadastru și Publicitate Imobiliară SUCEAVA
Biroul de Cadastru și Publicitate Imobiliară Vatra Dornei

A. Partea I. Descrierea imobilului

TEREN Intravilan

Adresa: Loc. Ciocanesti, Jud. Suceava

Nr. Crt	Nr cadastral Nr. topografic	Suprafața* (mp)	Observații / Referințe
A1		214	Sector cadastral:28 Teren împrejmuit; împrejmuit parțial; parte din pf 1156/1

B. Partea II. Proprietari și acte

Inscrieri privitoare la dreptul de proprietate și alte drepturi reale	Referințe
455 / 17/01/2024	
Act Normativ nr. 7, din 13/03/1996 emis de Parlamentul României;	
B1	A1
Intabulare, drept de PROPRIETATE, dobândit prin Lege, cota actuala 1/1, cota initiala 1/1 1) NEIDENTIFICAT NEIDENTIFICAT	
Act Administrativ nr. 4002, din 14/12/2023 emis de Primăria Comunei Ciocănești;	
B2	A1
Se notează posesia faptică în favoarea lui 1) CRĂCIUN LILIANA-LARISA	

C. Partea III. SARCINI .

Inscrieri privind dezmembramintele dreptului de proprietate, drepturi reale de garanție și sarcini	Referințe
NU SUNT	

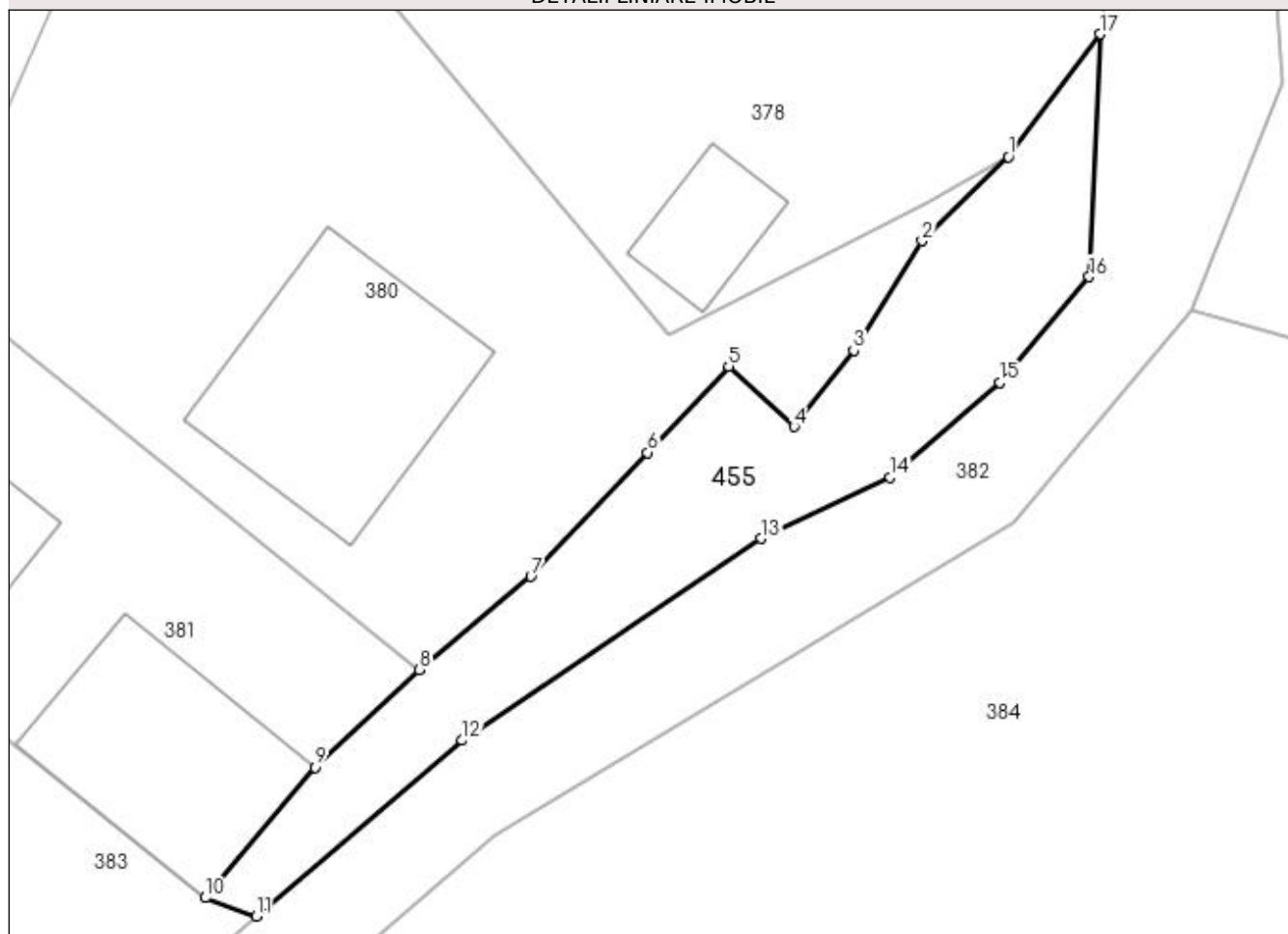
Anexa Nr. 1 La Partea I

Teren

Nr cadastral	Suprafața (mp)*	Observații / Referințe
	214	împrejmuit parțial; parte din pf 1156/1

* Suprafața este determinată în planul de proiecție Stereo 70.

DETALII LINIARE IMOBIL



Date referitoare la teren

Crt	Categorie folosință	Intra vilan	Suprafața (mp)	Tarla	Parcelă	Nr. topo	Observații / Referințe
1	faneata	DA	214	-	-	-	loc numit Recele

Lungime Segmente

1) Valorile lungimilor segmentelor sunt obținute din proiecție în plan.

Punct început	X / Y	Punct sfârșit	X / Y	Lungime segment (** (m)
1	520.515,903 664.462,305	2	520.512,369 664.458,854	4.939
2	520.512,369 664.458,854	3	520.509,56 664.454,378	5.284
3	520.509,56 664.454,378	4	520.507,121 664.451,243	3.972
4	520.507,121 664.451,243	5	520.504,436 664.453,726	3.657
5	520.504,436 664.453,726	6	520.501,108 664.450,187	4.858

Punct început	X / Y	Punct sfârșit	X / Y	Lungime segment (** (m)
6	520.501,108 664.450,187	7	520.496,334 664.445,111	6.968
7	520.496,334 664.445,111	8	520.491,75 664.441,286	5.97
8	520.491,75 664.441,286	9	520.487,48 664.437,298	5.843
9	520.487,48 664.437,298	10	520.482,987 664.431,951	6.984
10	520.482,987 664.431,951	11	520.485,082 664.431,199	2.226
11	520.485,082 664.431,199	12	520.493,509 664.438,395	11.081
12	520.493,509 664.438,395	13	520.505,757 664.446,672	14.782
13	520.505,757 664.446,672	14	520.511,063 664.449,165	5.862
14	520.511,063 664.449,165	15	520.515,562 664.453,059	5.95
15	520.515,562 664.453,059	16	520.519,21 664.457,384	5.658
16	520.519,21 664.457,384	17	520.519,658 664.467,324	9.95
17	520.519,658 664.467,324	1	520.515,903 664.462,305	6.268

** Lungimile segmentelor sunt determinate în planul de proiecție Stereo 70 și sunt rotunjite la 1 milimetru.

*** Distanța dintre puncte este formată din segmente cumulate ce sunt mai mici decât valoarea 1 milimetru.

**DATE DESPRE IMOBILUL NR. 456**

Oficiul de Cadastru și Publicitate Imobiliară SUCEAVA
Biroul de Cadastru și Publicitate Imobiliară Vatra Dornei

A. Partea I. Descrierea imobilului

TEREN Extravilan

Adresa: Jud. Suceava

Nr. Crt	Nr cadastral Nr. topografic	Suprafața* (mp)	Observații / Referințe
A1		Din acte: 9.100 Masurata: 3.844	Sector cadastral:28 Teren împrejmuit; împrejmuit parțial; parte din pf 1155/28; diferența de suprafață a fost vândută

B. Partea II. Proprietari și acte

Inscrieri privitoare la dreptul de proprietate și alte drepturi reale	Referințe
456 / 17/01/2024	
Act Administrativ nr. 126, din 15/09/1993 emis de Comisia Județeană Suceava;	
B1	A1
Intabulare, drept de PROPRIETATE, dobândit prin Reconstituire, cota actuala 1/1, cota initiala 1/1	
1) CIOCAN-ȘCHEUL TEODOR DEFUNCT:Da	

C. Partea III. SARCINI .

Inscrieri privind dezmembramintele dreptului de proprietate, drepturi reale de garanție și sarcini	Referințe
NU SUNT	

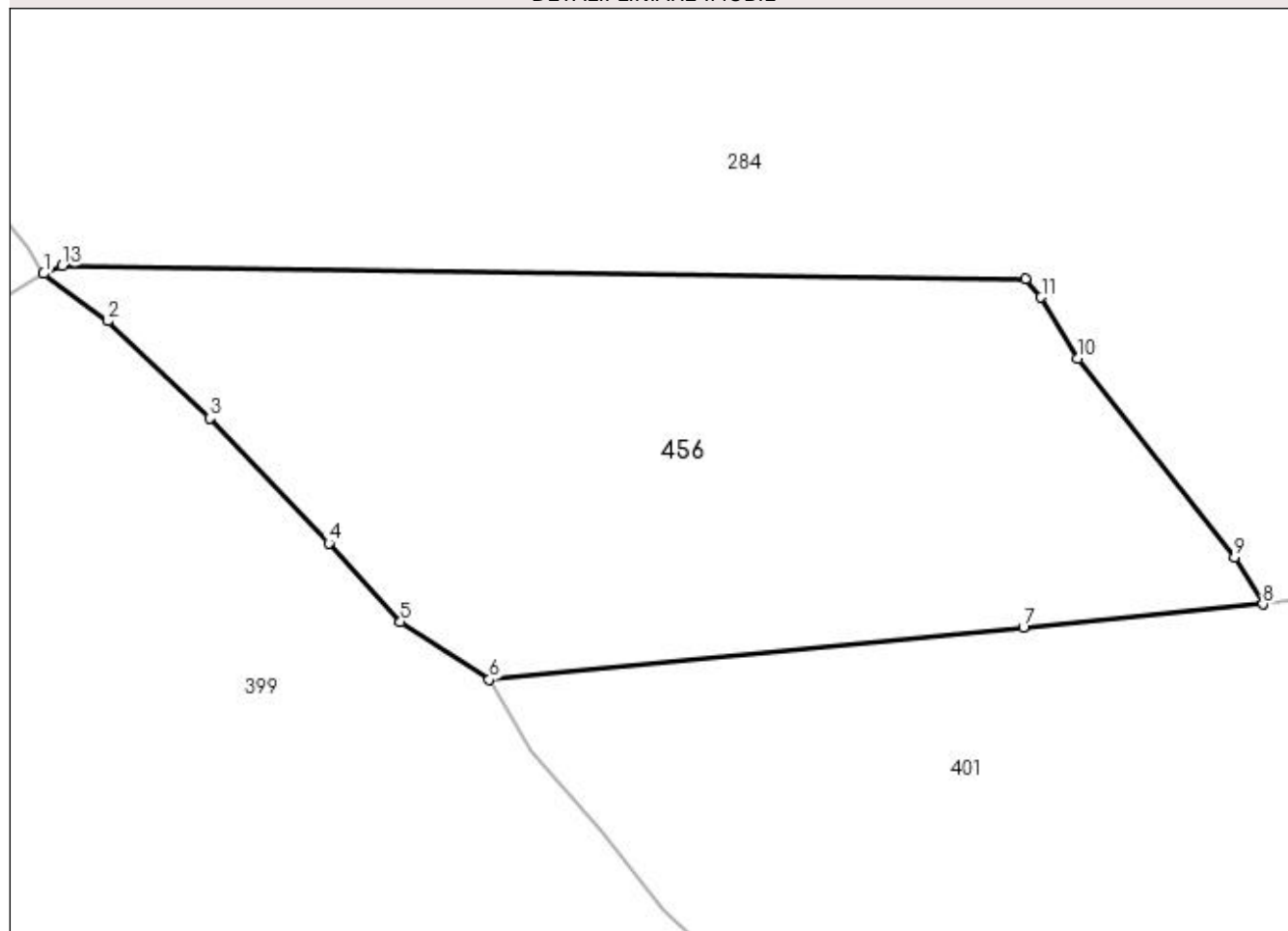
Anexa Nr. 1 La Partea I

Teren

Nr cadastral	Suprafața (mp)*	Observații / Referințe
	Din acte: 9.100 Masurata: 3.844	împrejmuit parțial; parte din pf 1155/28; diferența de suprafață a fost vândută

* Suprafața este determinată în planul de proiecție Stereo 70.

DETALII LINIARE IMOBIL



Date referitoare la teren

Crt	Categorie folosință	Intra vilan	Suprafața (mp)	Tarla	Parcelă	Nr. topo	Observații / Referințe
1	padure	NU	3.844	-	-	-	loc numit Il Scorșu

Lungime Segmente

1) Valorile lungimilor segmentelor sunt obținute din proiecție în plan.

Punct început	X / Y	Punct sfârșit	X / Y	Lungime segment (** (m)
1	520.338,29 664.246,74	2	520.345,156 664.241,688	8.524
2	520.345,156 664.241,688	3	520.355,999 664.231,346	14.984
3	520.355,999 664.231,346	4	520.368,735 664.218,019	18.434
4	520.368,735 664.218,019	5	520.376,355 664.209,6	11.355
5	520.376,355 664.209,6	6	520.385,815 664.203,475	11.27

Punct început	X / Y	Punct sfârșit	X / Y	Lungime segment (** (m)
6	520.385,815 664.203,475	7	520.442,781 664.208,971	57.231
7	520.442,781 664.208,971	8	520.468,325 664.211,503	25.669
8	520.468,325 664.211,503	9	520.465,326 664.216,524	5.848
9	520.465,326 664.216,524	10	520.448,572 664.237,684	26.99
10	520.448,572 664.237,684	11	520.444,672 664.244,222	7.613
11	520.444,672 664.244,222	12	520.443,054 664.246,199	2.555
12	520.443,054 664.246,199	13	520.340,288 664.247,554	102.775
13	520.340,288 664.247,554	1	520.338,29 664.246,74	2.157

** Lungimile segmentelor sunt determinate în planul de proiecție Stereo 70 și sunt rotunjite la 1 milimetru.

*** Distanța dintre puncte este formată din segmente cumulate ce sunt mai mici decât valoarea 1 milimetru.

**DATE DESPRE IMOBILUL NR. 457**

Oficiul de Cadastru și Publicitate Imobiliară SUCEAVA
Biroul de Cadastru și Publicitate Imobiliară Vatra Dornei

A. Partea I. Descrierea imobilului

TEREN Intravilan

Adresa: Loc. Ciocanesti, Jud. Suceava

Nr. Crt	Nr cadastral Nr. topografic	Suprafața* (mp)	Observații / Referințe
A1		271	Sector cadastral:28 Teren imprejmuit;

B. Partea II. Proprietari și acte

Inscrieri privitoare la dreptul de proprietate și alte drepturi reale		Referințe
457 / 17/01/2024		
Act Normativ nr. 7, din 13/03/1996 emis de Parlamentul României;		
B1	Inscrierea provizorie, drept de PROPRIETATE, dobandit prin Lege, cota actuala 1/1, cota initiala 1/1 1) COMUNA CIOCĂNEȘTI, CIF:14953600	A1

C. Partea III. SARCINI .

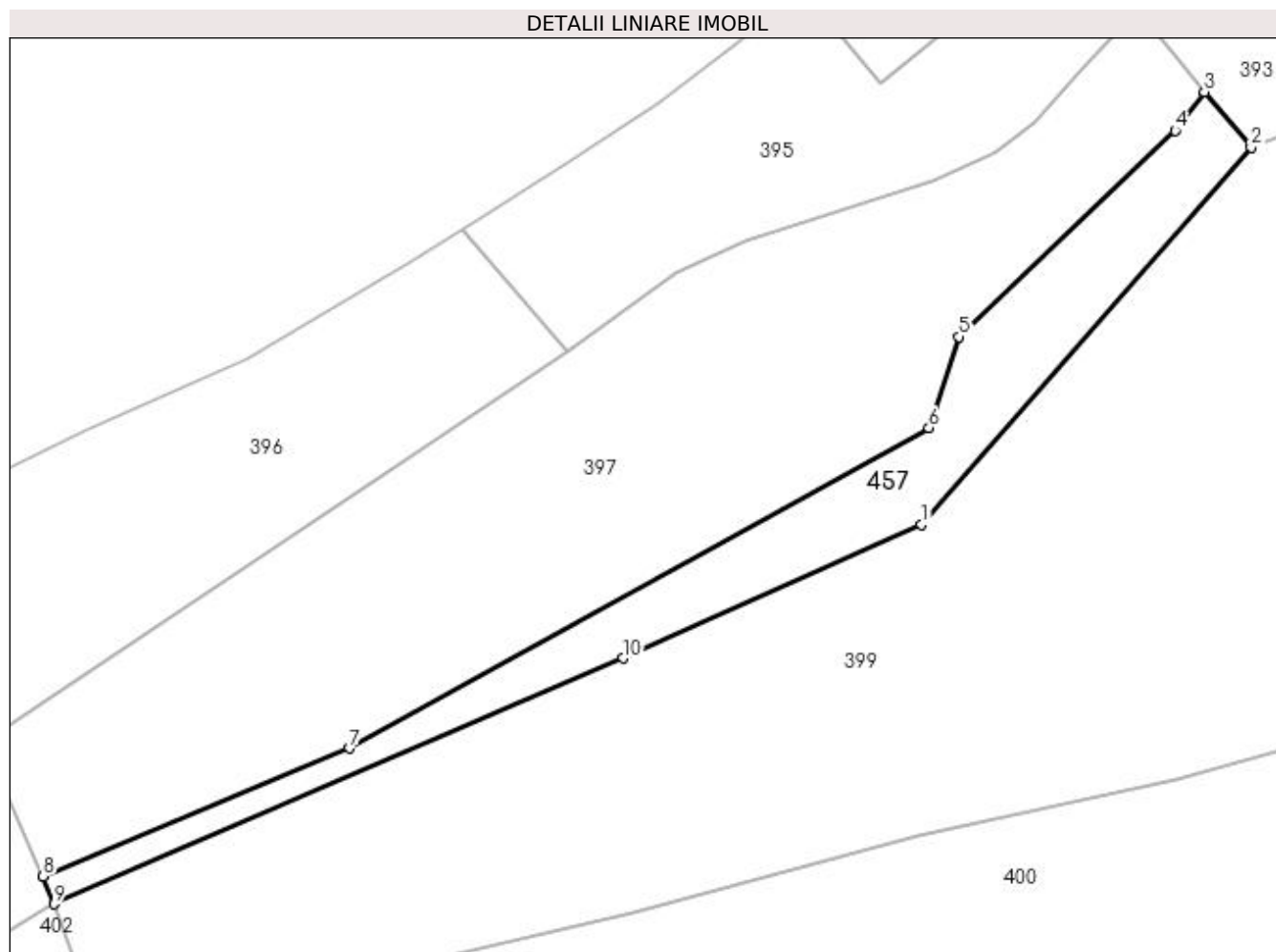
Inscrieri privind dezmembramintele dreptului de proprietate, drepturi reale de garanție și sarcini	Referințe
NU SUNT	

Anexa Nr. 1 La Partea I

Teren

Nr cadastral	Suprafața (mp)*	Observații / Referințe
	271	

* Suprafața este determinată în planul de proiecție Stereo 70.



Date referitoare la teren

Crt	Categorie folosință	Intra vilan	Suprafața (mp)	Tarla	Parcelă	Nr. topo	Observații / Referințe
1	pasune	DA	271	-	-	-	

Lungime Segmente

1) Valorile lungimilor segmentelor sunt obținute din proiecție în plan.

Punct început	X / Y	Punct sfârșit	X / Y	Lungime segment (** (m)
1	520.136,432 664.163,54	2	520.155,558 664.185,396	29.043
2	520.155,558 664.185,396	3	520.152,854 664.188,61	4.2
3	520.152,854 664.188,61	4	520.151,148 664.186,359	2.824
4	520.151,148 664.186,359	5	520.138,612 664.174,41	17.318
5	520.138,612 664.174,41	6	520.136,877 664.169,128	5.56

Punct început	X / Y	Punct sfârșit	X / Y	Lungime segment (** (m)
6	520.136,877 664.169,128	7	520.103,287 664.150,558	38.381
7	520.103,287 664.150,558	8	520.085,498 664.143,131	19.277
8	520.085,498 664.143,131	9	520.086,131 664.141,529	1.723
9	520.086,131 664.141,529	10	520.119,115 664.155,776	35.929
10	520.119,115 664.155,776	1	520.136,432 664.163,54	18.978

** Lungimile segmentelor sunt determinate în planul de proiecție Stereo 70 și sunt rotunjite la 1 milimetru.

*** Distanța dintre puncte este formată din segmente cumulate ce sunt mai mici decât valoarea 1 milimetru.

**DATE DESPRE IMOBILUL NR. 458**

Oficiul de Cadastru și Publicitate Imobiliară SUCEAVA
Biroul de Cadastru și Publicitate Imobiliară Vatra Dornei

A. Partea I. Descrierea imobilului

TEREN Necunoscut

Nr. CF vechi:906

Adresa: Loc. Ciocanesti, Jud. Suceava

Nr. Crt	Nr cadastral Nr. topografic	Suprafața* (mp)	Observații / Referințe
A1	32742	Din acte: 4.219 Masurata: 4.191	Sector cadastral:28 Teren neimprejmuit; Imobil imprejmuit cu gard si tarusat de la pct.23 la pct.1, parte din pf 476

B. Partea II. Proprietari și acte

Inscrieri privitoare la dreptul de proprietate și alte drepturi reale		Referințe
14684 / 06/10/2020		
Act Notarial nr. 1407, din 02/10/2020 emis de REY OLTICA-VERONICA;		
B1	Intabulare, drept de PROPRIETATE, bun propriu, dobandit prin Conventie, cota actuala 2/3, cota initiala 2/3 1) ROATĂ BOGDAN-FLORENTIN	A1
14695 / 06/10/2020		
Act Notarial nr. 1408, din 02/10/2020 emis de REY OLTICA-VERONICA;		
B2	Intabulare, drept de PROPRIETATE, bun propriu, dobandit prin Conventie, cota actuala 1/3, cota initiala 1/3 1) ROATĂ CĂTĂLIN-CRISTIAN	A1
9318 / 06/06/2023		
Act Notarial nr. 55, din 05/01/2023 emis de BIN REY OLTICA-VERONICA;		
B3	se notează înființarea cărții funciare din reconvertirea parcelei topo nr. 476/62 din CF E 30127 (provenită din conversia CF hârtie 906)	A1
16330 / 02/10/2023		
Act Notarial nr. 1841Declaratie-, din 29/09/2023 emis de BNP REY OLTICA VERONICA (act administrativ nr 2315 adeverinta din 06.07.2023, emis de PRIMARIA CIOCANESTI;inscris sub semnatura privata nr PAD 16330 din 28.09.2023, emis de Bergheva Marius Iulian);		
B4	Se noteaza actualizarea informatiilor cadastrale ale imobilului - integrare geometrie, inscriere partial in intravilan si partial in extravilan, modificare suprafata de la 4219 mp la 4191 mp	A1

C. Partea III. SARCINI .

Inscrieri privind dezmembramintele dreptului de proprietate, drepturi reale de garanție și sarcini	Referințe
NU SUNT	

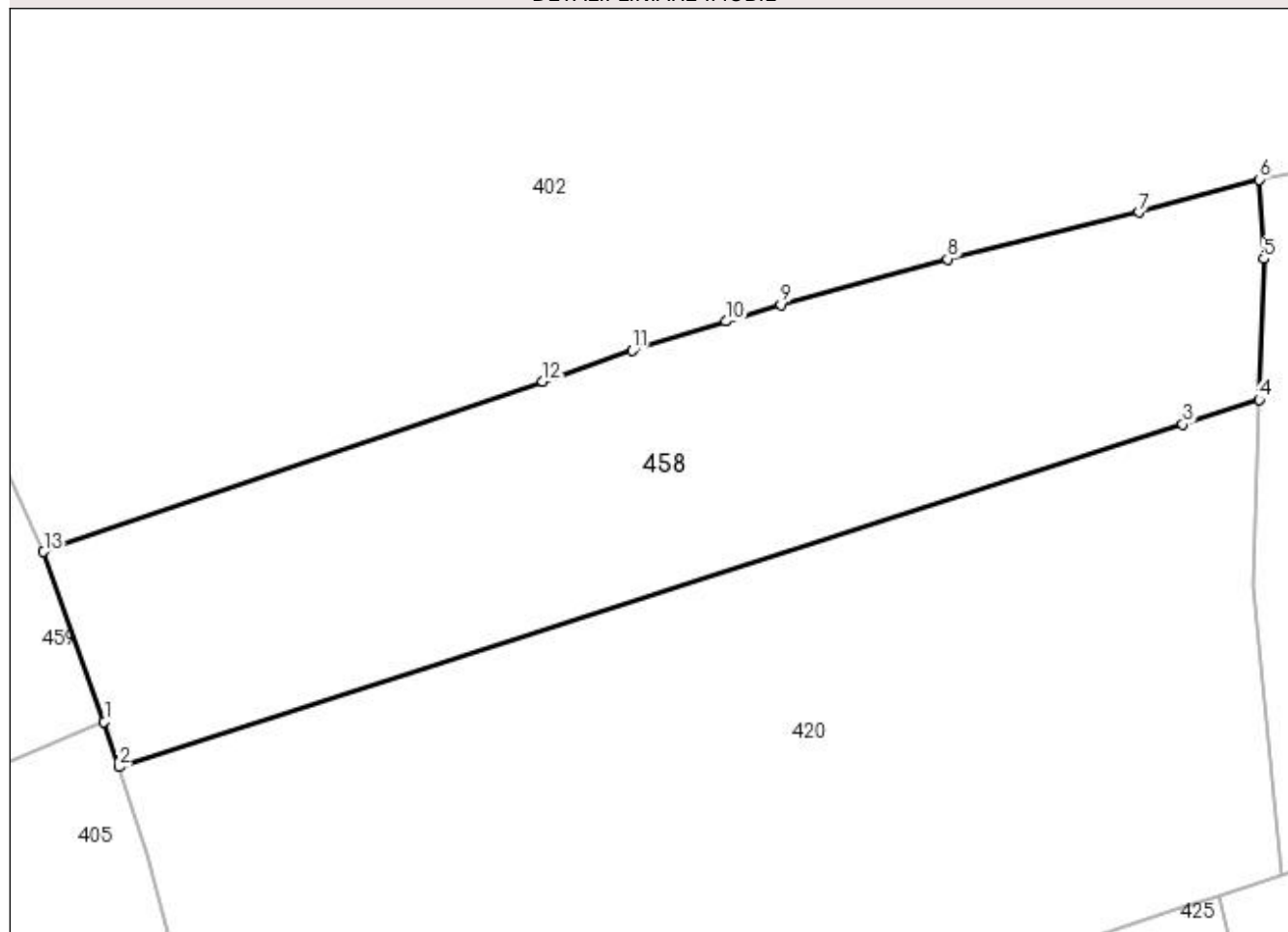
Anexa Nr. 1 La Partea I

Teren

Nr cadastral	Suprafața (mp)*	Observații / Referințe
32742	Din acte: 4.219 Masurata: 4.191	Imobil imprejmuit cu gard si tarusat de la pct.23 la pct.1, parte din pf 476

* Suprafața este determinată în planul de proiecție Stereo 70.

DETALII LINIARE IMOBIL



Date referitoare la teren

Crt	Categorie folosință	Intravilan	Suprafața (mp)	Tarla	Parcelă	Nr. topo	Observații / Referințe
1	faneata	DA	3.758	-	-	476/62	-intravilan-
2	faneata	NU	433	-	-	-	-extravilan-

Lungime Segmente

1) Valorile lungimilor segmentelor sunt obținute din proiecție în plan.

Punct început	X / Y	Punct sfârșit	X / Y	Lungime segment (** (m)
1	520.545,814 664.056,493	2	520.547,566 664.051,016	5.75
2	520.547,566 664.051,016	3	520.676,603 664.092,515	135.546
3	520.676,603 664.092,515	4	520.685,86 664.095,492	9.724
4	520.685,86 664.095,492	5	520.686,419 664.112,567	17.084

Punct început	X / Y	Punct sfârșit	X / Y	Lungime segment (** (m)
5	520.686,419 664.112,567	6	520.685,874 664.122,183	9.631
6	520.685,874 664.122,183	7	520.671,271 664.118,202	15.136
7	520.671,271 664.118,202	8	520.648,086 664.112,547	23.865
8	520.648,086 664.112,547	9	520.627,865 664.106,996	20.969
9	520.627,865 664.106,996	10	520.621,196 664.105,001	6.961
10	520.621,196 664.105,001	11	520.609,855 664.101,456	11.882
11	520.609,855 664.101,456	12	520.598,965 664.097,741	11.506
12	520.598,965 664.097,741	13	520.538,457 664.077,095	63.933
13	520.538,457 664.077,095	1	520.545,814 664.056,493	21.876

** Lungimile segmentelor sunt determinate în planul de proiecție Stereo 70 și sunt rotunjite la 1 milimetru.

*** Distanța dintre puncte este formată din segmente cumulate ce sunt mai mici decât valoarea 1 milimetru.

**DATE DESPRE IMOBILUL NR. 459**

Oficiul de Cadastru și Publicitate Imobiliară SUCEAVA
Biroul de Cadastru și Publicitate Imobiliară Vatra Dornei

A. Partea I. Descrierea imobilului

TEREN Necunoscut

Adresa: Loc. Ciocanesti, Jud. Suceava

Nr. Crt	Nr cadastral Nr. topografic	Suprafața* (mp)	Observații / Referințe
A1		5.471	Sector cadastral:28 Teren neimprejmuit; parte din pf 1155/65, 476/5

B. Partea II. Proprietari și acte

Inscrieri privitoare la dreptul de proprietate și alte drepturi reale		Referințe
459 / 17/01/2024		
Act Normativ nr. 7, din 13/03/1996 emis de Parlamentul României;		
B1	Intabulare, drept de PROPRIETATE, dobandit prin Lege, cota actuala 1/1, cota initiala 1/1 1) NEIDENTIFICAT NEIDENTIFICAT	A1
Act Administrativ nr. 4037, din 15/12/2023 emis de Primăria Comunei Ciocănești;		
B2	Se notează posesia faptică în favoarea lui 1) ANDREI VERONICA	A1

C. Partea III. SARCINI .

Inscrieri privind dezmembramintele dreptului de proprietate, drepturi reale de garanție și sarcini	Referințe
NU SUNT	

Anexa Nr. 1 La Partea I

Teren

Nr cadastral	Suprafața (mp)*	Observații / Referințe
	5.471	parte din pf 1155/65, 476/5

* Suprafața este determinată în planul de proiecție Stereo 70.

DETALII LINIARE IMOBIL



Date referitoare la teren

Crt	Categorie folosință	Intra vilan	Suprafața (mp)	Tarla	Parcelă	Nr. topo	Observații / Referințe
1	faneata	DA	5.278	-	-	-	loc numit Arșiței
2	faneata	NU	193	-	-	-	

Lungime Segmente

1) Valorile lungimilor segmentelor sunt obținute din proiecție în plan.

Punct început	X / Y	Punct sfârșit	X / Y	Lungime segment (** (m)
1	520.353,472 663.978,654	2	520.364,179 663.982,502	11.377
2	520.364,179 663.982,502	3	520.377,906 663.987,436	14.587
3	520.377,906 663.987,436	4	520.459,295 664.020,719	87.931
4	520.459,295 664.020,719	5	520.480,564 664.029,322	22.943

Punct început	X / Y	Punct sfârșit	X / Y	Lungime segment (** (m)
5	520.480,564 664.029,322	6	520.504,529 664.039,251	25.94
6	520.504,529 664.039,251	7	520.545,814 664.056,493	44.741
7	520.545,814 664.056,493	8	520.538,457 664.077,095	21.876
8	520.538,457 664.077,095	9	520.533,412 664.088,348	12.332
9	520.533,412 664.088,348	10	520.364,575 664.004,379	188.565
10	520.364,575 664.004,379	11	520.357,045 664.000,634	8.41
11	520.357,045 664.000,634	1	520.353,472 663.978,654	22.269

** Lungimile segmentelor sunt determinate în planul de proiecție Stereo 70 și sunt rotunjite la 1 milimetru.

*** Distanța dintre puncte este formată din segmente cumulate ce sunt mai mici decât valoarea 1 milimetru.

