DATE DESPRE IMOBILUL NR. 1725

Oficiul de Cadastru şi Publicitate Imobiliară SUCEAVA
Biroul de Cadastru şi Publicitate Imobiliară Gura Humorului

A. Partea I. Descrierea imobilului

TEREN Extravilan

Adresa: Jud. Suceava

Nr. Crt	Nr cadastral Nr. topografic	Suprafaţa* (mp)	Observaţii / Referinţe
A1		32	Sector cadastral:9 Teren imprejmuit;

B. Partea II. Proprietari şi acte

Inscrieri privitoare la dreptul de proprietate şi alte drepturi reale		Referinţe
/		
Act Normativ nr. 7, din 13/03/1996 emis de Parlamentul României;		
B1	Intabulare, drept de PROPRIETATE, dobandit prin Lege, cota actuala 1/1, cota initiala 1/1	A1
	1) **NEIDENTIFICAT NEIDENTIFICAT**	
Act Administrativ nr. 886, din 10/02/2025 emis de Primăria com. Capu Câmpului;		
B2	Se notează posesia faptică în favoarea Turenschi Gheorghe și Ursanu Alexandra, cota actuala 1/1, cota initiala 1/1	A1
	1) **URSANU ALEXANDRA** 2) **TURENSCHI GHEORGHE**	

C. Partea III. SARCINI .

Inscrieri privind dezmembramintele dreptului de proprietate, drepturi reale de garanţie şi sarcini	Referinţe
NU SUNT	

Document care conține date cu caracter personal, protejat de prevederile Regulamentului (UE) nr. 679/2016 și Legii 190/2018

Anexa Nr. 1 La Partea I

Teren

Nr cadastral	Suprafaţa (mp)*	Observaţii / Referinţe
	32	

* Suprafaţa este determinată in planul de proiecţie Stereo 70.

DETALII LINIARE IMOBIL

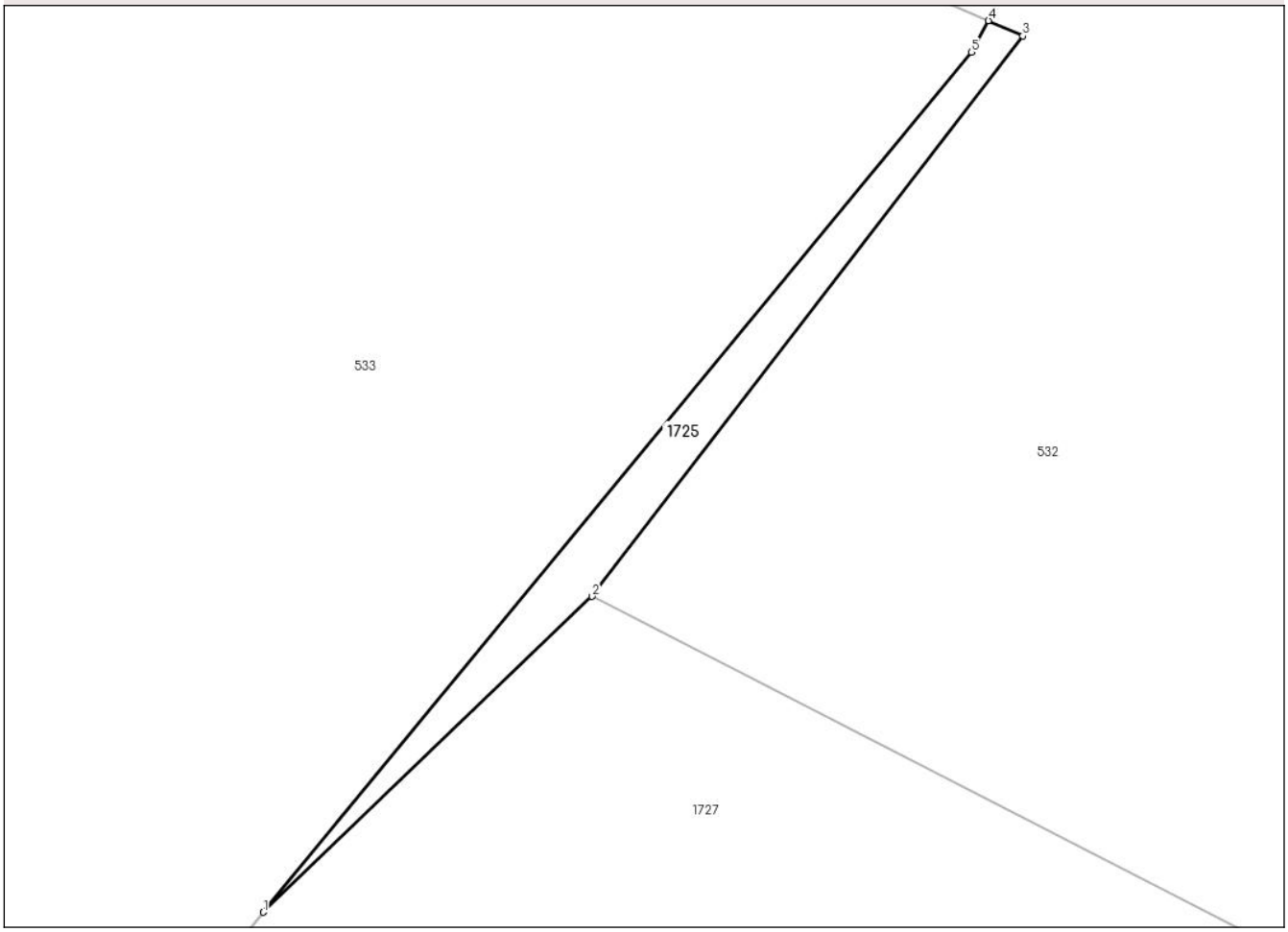

Date referitoare la teren

Crt	Categorie folosință	Intra vilan	Suprafaţa (mp)	Tarla	Parcelă	Nr. topo	Observaţii / Referinţe
1	arabil	NU	32	-	-	-	

Lungime Segmente
1) Valorile lungimilor segmentelor sunt obţinute din proiecţie în plan.

Punct început	X / Y	Punct sfârşit	X / Y	Lungime segment (** (m)
1	574.784,961 668.268,027	2	574.794,085 668.276,786	12.648
2	574.794,085 668.276,786	3	574.806,052 668.292,341	19.626
3	574.806,052 668.292,341	4	574.805,102 668.292,759	1.038
4	574.805,102 668.292,759	5	574.804,619 668.291,889	0.995
5	574.804,619 668.291,889	1	574.784,961 668.268,027	30.917

Document care conține date cu caracter personal, protejat de prevederile Regulamentului (UE) nr. 679/2016 și Legii 190/2018

** Lungimile segmentelor sunt determinate în planul de proiecţie Stereo 70 şi sunt rotunjite la 1 milimetru.
*** Distanţa dintre puncte este formată din segmente cumulate ce sunt mai mici decât valoarea 1 milimetru.

DATE DESPRE IMOBILUL NR. 1726

Oficiul de Cadastru şi Publicitate Imobiliară SUCEAVA
Biroul de Cadastru şi Publicitate Imobiliară Gura Humorului

A. Partea I. Descrierea imobilului

TEREN Intravilan

Adresa: Loc. Capu Câmpului, Str Zorilor, Nr. 17, Jud. Suceava

Nr. Crt	Nr cadastral Nr. topografic	Suprafaţa* (mp)	Observaţii / Referinţe
A1		4	Sector cadastral:9 Teren imprejmuit;

B. Partea II. Proprietari şi acte

Inscrieri privitoare la dreptul de proprietate şi alte drepturi reale		Referinţe
/		
Act Normativ nr. 7, din 13/03/2006 emis de Parlamentul României;		
B1	Intabulare, drept de PROPRIETATE, dobandit prin Lege, cota actuala 1/1, cota initiala 1/1	A1
	1) **NEIDENTIFICAT NEIDENTIFICAT**	
Act Administrativ nr. 1973, din 31/03/2025 emis de Primăria com. Capu Câmpului;		
B2	Se notează posesia faptică în favoarea Lateș Dumitru și Lateș Alina-Lăcrămioara, cota actuala 1/1, cota initiala 1/1	A1
	1) **LATEȘ ALINA-LĂCRĂMIOARA** 2) **LATEȘ DUMITRU**	

C. Partea III. SARCINI .

Inscrieri privind dezmembramintele dreptului de proprietate, drepturi reale de garanţie şi sarcini	Referinţe
NU SUNT	

Document care conține date cu caracter personal, protejat de prevederile Regulamentului (UE) nr. 679/2016 și Legii 190/2018

Anexa Nr. 1 La Partea I

Teren

Nr cadastral	Suprafaţa (mp)*	Observaţii / Referinţe
	4	

* Suprafaţa este determinată in planul de proiecţie Stereo 70.

DETALII LINIARE IMOBIL

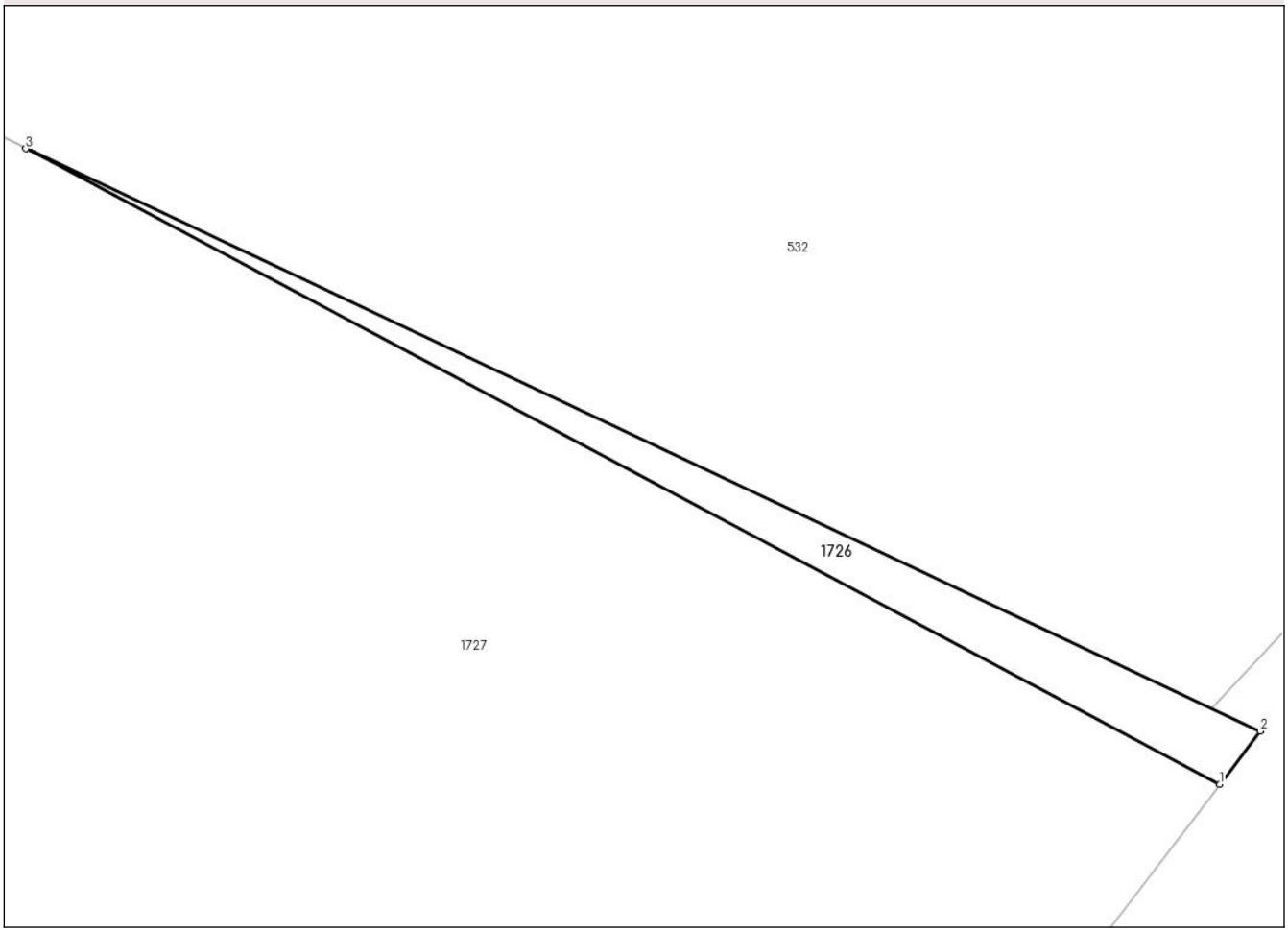

Date referitoare la teren

Crt	Categorie folosinţă	Intra vilan	Suprafaţa (mp)	Tarla	Parcelă	Nr. topo	Observaţii / Referinţe
1	curti constructii	DA	4	-	-	-	

Lungime Segmente
1) Valorile lungimilor segmentelor sunt obţinute din proiecţie în plan.

Punct început	X / Y	Punct sfârşit	X / Y	Lungime segment (** (m)
1	574.900,515 668.221,555	2	574.900,877 668.222,027	0.595
2	574.900,877 668.222,027	3	574.889,904 668.227,199	12.131
3	574.889,904 668.227,199	1	574.900,515 668.221,555	12.019

**** Lungimile segmentelor sunt determinate în planul de proiecţie Stereo 70 şi sunt rotunjite la 1 milimetru.**
***** Distanţa dintre puncte este formată din segmente cumulate ce sunt mai mici decât valoarea 1 milimetru.**

Document care conține date cu caracter personal, protejat de prevederile Regulamentului (UE) nr. 679/2016 și Legii 190/2018

DATE DESPRE IMOBILUL NR. 1727

Oficiul de Cadastru şi Publicitate Imobiliară SUCEAVA
Biroul de Cadastru şi Publicitate Imobiliară Gura Humorului

A. Partea I. Descrierea imobilului

TEREN Necunoscut

Adresa: Loc. Capu Câmpului, Str Zorilor, Nr. 15, Jud. Suceava

Nr. Crt	Nr cadastral Nr. topografic	Suprafaţa* (mp)	Observaţii / Referinţe
A1	31870	3.787	Sector cadastral:9 Teren imprejmuit;

Construcţii

Crt	Nr cadastral Nr. topografic	Adresa	Observaţii / Referinţe
A1.1	31870-C1	Loc. Capu Câmpului, Str Zorilor, Nr. 15, Jud. Suceava	Nr. niveluri:1; S. construita la sol:81 mp; S. construita desfasurata:81 mp; Suprafata desfasurata a locuintei cu un singur nivel construita din lemn si acoperita cu tablă edificata in anul 1969 este de 81 mp. Nu are lift si nu detine certificat energetic.
A1.2	31870-C2	Loc. Capu Câmpului, Str Zorilor, Nr. 15, Jud. Suceava	Nr. niveluri:1; S. construita la sol:66 mp; S. construita desfasurata:41 mp; Suprafata desfasurata a anexei (bucatarie) cu un singur nivel construita din BCA+lemn si acoperita cu tabla edificata in anul 1969 este de 41 mp.
A1.3	31870-C3	Loc. Capu Câmpului, Str Zorilor, Nr. 15, Jud. Suceava	Nr. niveluri:1; S. construita la sol:28 mp; S. construita desfasurata:28 mp; Suprafata desfasurata a anexei (magazie) cu un singur nivel construita din lemn si acoperita cu tablă edificata in anul 1969 este de 28 mp.
A1.4	31870-C4	Loc. Capu Câmpului, Str Zorilor, Nr. 15, Jud. Suceava	Nr. niveluri:1; S. construita la sol:98 mp; S. construita desfasurata:98 mp; Suprafata desfasurata a anexei (sura+grajd) cu un singur nivel construita din lemn si acoperita cu tablă edificata in anul 1969 este de 98 mp.
A1.5	31870-C5	Loc. Capu Câmpului, Str Zorilor, Nr. 15, Jud. Suceava	Nr. niveluri:1; S. construita la sol:49 mp; S. construita desfasurata:49 mp; Suprafata desfasurata a anexei (magazie) cu un singur nivel construita din lemn si acoperita cu tablă edificata in anul 1969 este de 49 mp.
A1.6		Loc. Capu Câmpului, Str Zorilor, Nr. 15, Jud. Suceava	Nr. niveluri:1; S. construita la sol:95 mp; S. construita desfasurata:95 mp;

B. Partea II. Proprietari şi acte

Inscrieri privitoare la dreptul de proprietate şi alte drepturi reale		Referinţe
13859 / 08/09/2022		
Act Notarial nr. 1975, din 06/09/2022 emis de Scraba Luminita Ana Maria (contract de intretinere si conventie translativa a posesiei);		
B3	se noteaza posesia asupra terenului, ca bun comun in devalmasie	A1
	1) **LATEȘ GHEORGHE** 2) **LATES GIOCONDA-AMALIA**	
B4	Intabulare, drept de PROPRIETATEbun comun in devalmasie, dobandit prin Conventie, cota actuala 1/1, cota initiala 1/1	A1.1, A1.2, A1.3, A1.4, A1.5
	1) **LATEȘ GHEORGHE** 2) **LATES GIOCONDA-AMALIA**	
/		
Act Normativ nr. 7, din 13/03/1996 emis de Parlamentul României;		
B5	Intabulare, drept de PROPRIETATE, dobandit prin Lege, cota actuala 1/1, cota initiala 1/1	A1
	1) **NEIDENTIFICAT NEIDENTIFICAT**	
Act Administrativ nr. 1223, din 24/02/2025 emis de Primăria com. Capu Câmpului;		
B6	Intabulare, drept de PROPRIETATEbun comun in devalmasie, dobandit prin Lege, cota actuala 1/1, cota initiala 1/1	A1.6
	1) **LATEȘ GHEORGHE** 2) **LATES GIOCONDA-AMALIA**	

C. Partea III. SARCINI

Inscrieri privind dezmembramintele dreptului de proprietate, drepturi reale de garanţie şi sarcini	Referinţe

Document care conține date cu caracter personal, protejat de prevederile Regulamentului (UE) nr. 679/2016 și Legii 190/2018

Inscrieri privind dezmembramintele dreptului de proprietate, drepturi reale de garanţie şi sarcini		Referinţe
13859 / 08/09/2022		
Act Notarial nr. 1975, din 06/09/2022 emis de Scraba Luminita Ana Maria (contract de intretinere si conventie translativa a posesiei);		
C1	Intabulare, drept de UZUFRUCT VIAGER, dobandit prin Conventie, cota actuala 1/1, cota initiala 1/1	A1.2
	1) **LATES DUMITRU**	
C2	Intabulare, drept de UZUFRUCT VIAGER, dobandit prin Conventie, cota actuala 1/1, cota initiala 1/1	A1.2
	1) **LATES OLTEA**	
C3	Intabulare, drept de IPOTECA LEGALA, Valoare:0 corespunzatoare intretinerii neexecutate	A1.1, A1.3, A1.4, A1.5
	1) **LATES DUMITRU** 2) **LATES OLTEA**	

Document care conține date cu caracter personal, protejat de prevederile Regulamentului (UE) nr. 679/2016 și Legii 190/2018

Anexa Nr. 1 La Partea I

Teren

Nr cadastral	Suprafaţa (mp)*	Observaţii / Referinţe
31870	3.787	

* Suprafaţa este determinată in planul de proiecţie Stereo 70.

DETALII LINIARE IMOBIL

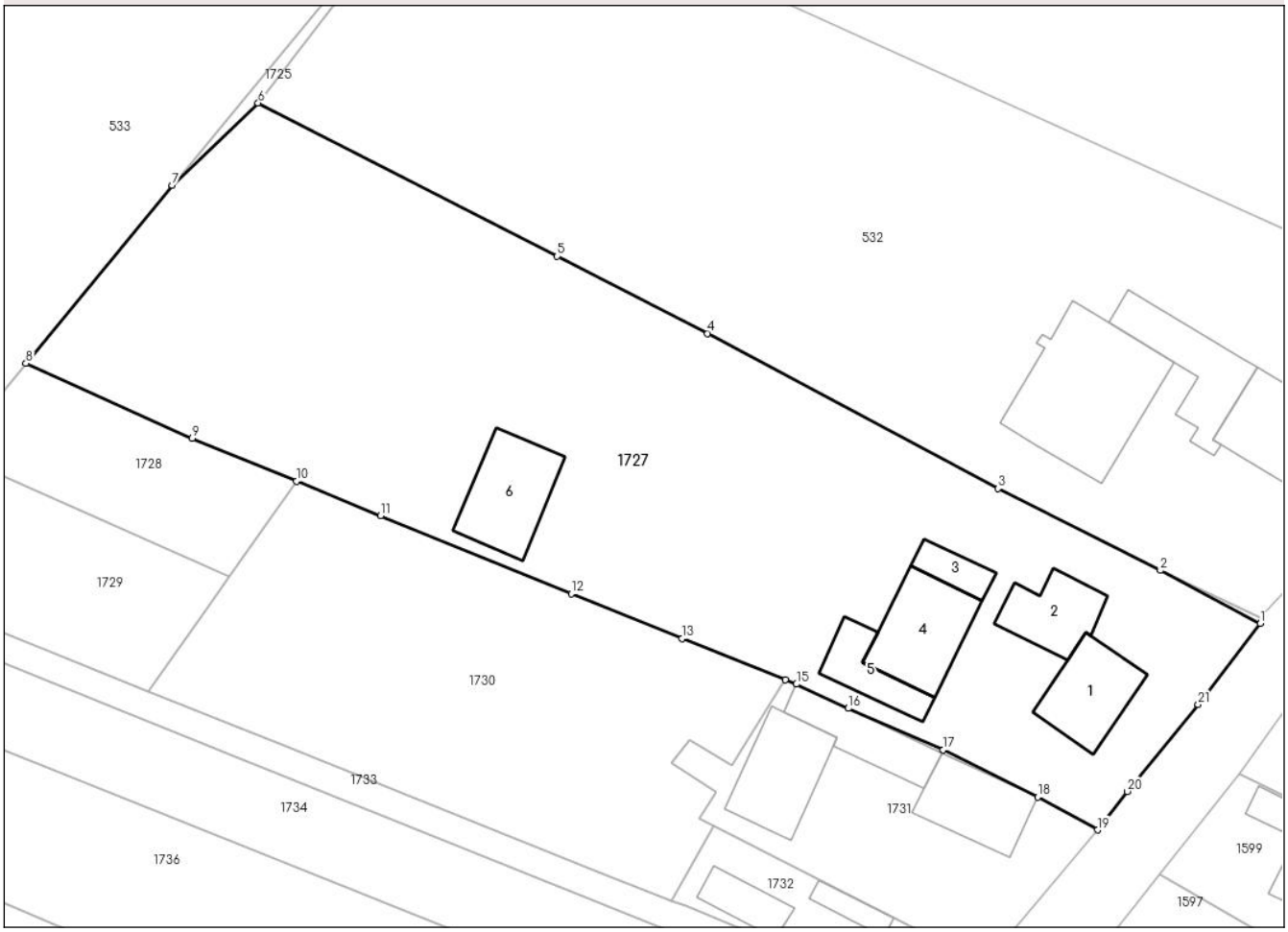

Date referitoare la teren

Crt	Categorie folosință	Intra vilan	Suprafaţa (mp)	Tarla	Parcelă	Nr. topo	Observaţii / Referinţe
1	curti constructii	DA	1.000	-	-	-	
2	curti constructii	DA	453	-	-	-	
3	arabil	DA	1.000	-	-	-	
4	arabil	NU	1.334	-	-	-	

Date referitoare la construcţii

Crt	Număr	Destinaţie construcţie	Supraf. (mp)	Situaţie juridică	Observaţii / Referinţe
A1.1	31870-C1	constructii de locuinte	81	Cu acte	Nr. niveluri:1; S. construita la sol:81 mp; S. construita desfasurata:81 mp; Suprafata desfasurata a locuintei cu un singur nivel construita din lemn si acoperita cu tablă edificata in anul 1969 este de 81 mp. Nu are lift si nu detine certificat energetic.
A1.2	31870-C2	constructii anexa	Din acte: 41 Masurata: 66	Cu acte	Nr. niveluri:1; S. construita la sol:66 mp; S. construita desfasurata:41 mp; Suprafata desfasurata a anexei (bucatarie) cu un singur nivel construita din BCA+lemn si acoperita cu tabla edificata in anul 1969 este de 41 mp.
A1.3	31870-C3	constructii anexa	28	Cu acte	Nr. niveluri:1; S. construita la sol:28 mp; S. construita desfasurata:28 mp; Suprafata desfasurata a anexei (magazie) cu un singur nivel construita din lemn si acoperita cu tablă edificata in anul 1969 este de 28 mp.

Document care conține date cu caracter personal, protejat de prevederile Regulamentului (UE) nr. 679/2016 și Legii 190/2018

Crt	Număr	Destinaţie construcţie	Supraf. (mp)	Situaţie juridică	Observaţii / Referinţe
A1.4	31870-C4	constructii anexa	98	Cu acte	Nr. niveluri:1; S. construita la sol:98 mp; S. construita desfasurata:98 mp; Suprafata desfasurata a anexei (sura+grajd) cu un singur nivel construita din lemn si acoperita cu tablă edificata in anul 1969 este de 98 mp.
A1.5	31870-C5	constructii anexa	49	Cu acte	Nr. niveluri:1; S. construita la sol:49 mp; S. construita desfasurata:49 mp; Suprafata desfasurata a anexei (magazie) cu un singur nivel construita din lemn si acoperita cu tablă edificata in anul 1969 este de 49 mp.
A1.6		constructii de locuinte	95	Cu acte	Nr. niveluri:1; S. construita la sol:95 mp; S. construita desfasurata:95 mp;

Lungime Segmente

1) Valorile lungimilor segmentelor sunt obţinute din proiecţie în plan.

Punct început	X / Y	Punct sfârşit	X / Y	Lungime segment (** (m)
1	574.900,515 668.221,555	2	574.889,904 668.227,199	12.019
3	574.872,639 668.235,891	4	574.841,832 668.252,334	34.921
5	574.825,854 668.260,517	6	574.794,085 668.276,786	35.692
7	574.784,961 668.268,027	8	574.769,423 668.249,167	24.436
9	574.787,087 668.241,204	10	574.798,168 668.236,663	11.975
11	574.807,095 668.233,004	12	574.827,348 668.224,704	21.888
13	574.839,092 668.219,951	14	574.850,085 668.215,592	11.826
15	574.851,266 668.215,124	16	574.856,762 668.212,552	6.068
17	574.866,85 668.208,14	18	574.876,872 668.203,164	11.189
19	574.883,245 668.199,657	20	574.886,395 668.203,745	5.161
21	574.893,93 668.212,955	1	574.900,515 668.221,555	10.832

Punct început	X / Y	Punct sfârşit	X / Y	Lungime segment (** (m)
2	574.889,904 668.227,199	3	574.872,639 668.235,891	19.33
4	574.841,832 668.252,334	5	574.825,854 668.260,517	17.952
6	574.794,085 668.276,786	7	574.784,961 668.268,027	12.648
8	574.769,423 668.249,167	9	574.787,087 668.241,204	19.376
10	574.798,168 668.236,663	11	574.807,095 668.233,004	9.648
12	574.827,348 668.224,704	13	574.839,092 668.219,951	12.669
14	574.850,085 668.215,592	15	574.851,266 668.215,124	1.27
16	574.856,762 668.212,552	17	574.866,85 668.208,14	11.011
18	574.876,872 668.203,164	19	574.883,245 668.199,657	7.274
20	574.886,395 668.203,745	21	574.893,93 668.212,955	11.9

**** Lungimile segmentelor sunt determinate în planul de proiecţie Stereo 70 şi sunt rotunjite la 1 milimetru.**
***** Distanţa dintre puncte este formată din segmente cumulate ce sunt mai mici decât valoarea 1 milimetru.**

Document care conține date cu caracter personal, protejat de prevederile Regulamentului (UE) nr. 679/2016 și Legii 190/2018

DATE DESPRE IMOBILUL NR. 1728

Oficiul de Cadastru şi Publicitate Imobiliară SUCEAVA
Biroul de Cadastru şi Publicitate Imobiliară Gura Humorului

A. Partea I. Descrierea imobilului

TEREN Extravilan

Adresa: Jud. Suceava

Nr. Crt	Nr cadastral Nr. topografic	Suprafaţa* (mp)	Observaţii / Referinţe
A1		380	Sector cadastral:9 Teren imprejmuit;

B. Partea II. Proprietari şi acte

Inscrieri privitoare la dreptul de proprietate şi alte drepturi reale		Referinţe
/		
Act Normativ nr. 7, din 13/03/1996 emis de Parlamentul României;		
B1	Intabulare, drept de PROPRIETATE, dobandit prin Lege, cota actuala 1/1, cota initiala 1/1	A1
	1) **NEIDENTIFICAT NEIDENTIFICAT**	
Act Administrativ nr. 969, din 12/02/2025 emis de Primăria com. Capu Câmpului;		
B2	Se notează posesia faptică în favoarea Lateș Gheorghe, cota actuala 1/1, cota initiala 1/1	A1
	1) **LATEȘ GHEORGHE**	

C. Partea III. SARCINI .

Inscrieri privind dezmembramintele dreptului de proprietate, drepturi reale de garanţie şi sarcini	Referinţe
NU SUNT	

Document care conține date cu caracter personal, protejat de prevederile Regulamentului (UE) nr. 679/2016 și Legii 190/2018

Anexa Nr. 1 La Partea I

Teren

Nr cadastral	Suprafaţa (mp)*	Observaţii / Referinţe
	380	

* Suprafaţa este determinată in planul de proiecţie Stereo 70.

DETALII LINIARE IMOBIL

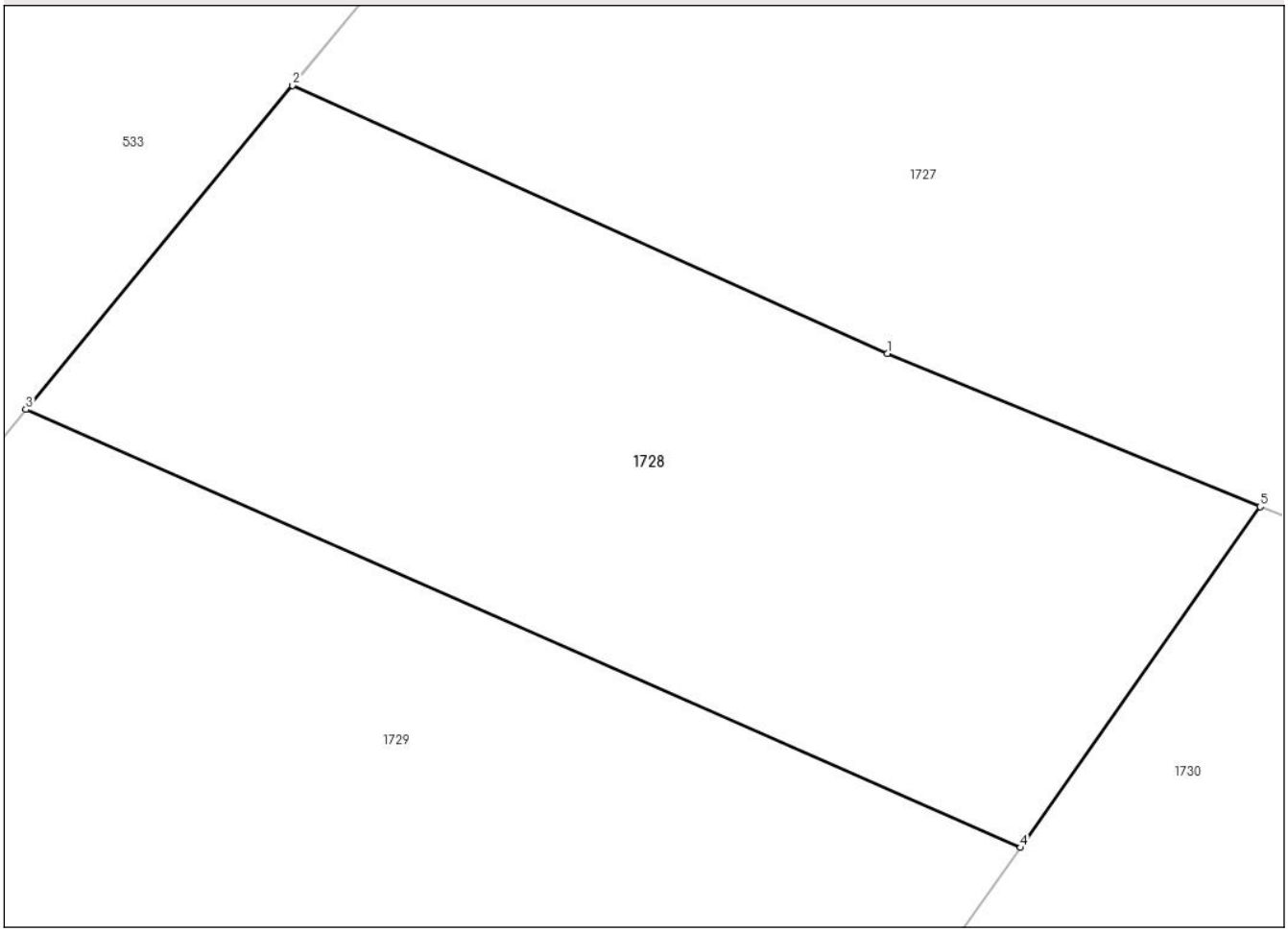

Date referitoare la teren

Crt	Categorie folosință	Intra vilan	Suprafaţa (mp)	Tarla	Parcelă	Nr. topo	Observaţii / Referinţe
1	arabil	NU	380	-	-	-	

Lungime Segmente
1) Valorile lungimilor segmentelor sunt obţinute din proiecţie în plan.

Punct început	X / Y	Punct sfârşit	X / Y	Lungime segment (** (m)
1	574.787,087 668.241,204	2	574.769,423 668.249,167	19.376
2	574.769,423 668.249,167	3	574.761,499 668.239,548	12.463
3	574.761,499 668.239,548	4	574.791,045 668.226,545	32.281
4	574.791,045 668.226,545	5	574.798,168 668.236,663	12.374
5	574.798,168 668.236,663	1	574.787,087 668.241,204	11.975

Document care conține date cu caracter personal, protejat de prevederile Regulamentului (UE) nr. 679/2016 și Legii 190/2018

** Lungimile segmentelor sunt determinate în planul de proiecţie Stereo 70 şi sunt rotunjite la 1 milimetru.
*** Distanţa dintre puncte este formată din segmente cumulate ce sunt mai mici decât valoarea 1 milimetru.

DATE DESPRE IMOBILUL NR. 1729

Oficiul de Cadastru şi Publicitate Imobiliară SUCEAVA
Biroul de Cadastru şi Publicitate Imobiliară Gura Humorului

A. Partea I. Descrierea imobilului

TEREN Extravilan

Adresa: Jud. Suceava

Nr. Crt	Nr cadastral Nr. topografic	Suprafaţa* (mp)	Observaţii / Referinţe
A1	32368	498	Sector cadastral:9 Teren imprejmuit;

B. Partea II. Proprietari şi acte

Inscrieri privitoare la dreptul de proprietate şi alte drepturi reale		Referinţe
11878 / 18/05/2023		
Act Notarial nr. 2154, din 17/05/2023 emis de Busuioc Ana Elena;		
B1	Se infiinteaza cartea funciara 32368 a imobilului cu numarul cadastral 32368 / UAT Capu Câmpului, rezultat din dezmembrarea imobilului cu numarul cadastral 32361 inscris in cartea funciara 32361;	A1
Act Notarial nr. 983, din 28/03/2023 emis de Pelepco Lacramioara Gabriela;		
B2	Se infiinteaza cartea funciara 32361 a imobilului cu numarul cadastral 32361 / UAT Capu Câmpului, rezultat din dezmembrarea imobilului cu numarul cadastral 31770 inscris in cartea funciara 31770;	A1
	OBSERVATII: pozitie transcrisa din CF 32361/Capu Câmpului, inscrisa prin incheierea nr. 8285 din 28/03/2023;	
Act Notarial nr. 614, din 03/06/2020 emis de Dumitru Mihaela (act de dezmembrare);		
B3	Se infiinteaza cartea funciara 31770 a imobilului cu numarul cadastral 31770/Capu Câmpului, rezultat din dezmembrarea imobilului cu numarul cadastral 30712 inscris in cartea funciara 30712;	A1
	OBSERVATII: pozitie transcrisa din CF 32361/Capu Câmpului, inscrisa prin incheierea nr. 8285 din 28/03/2023; pozitie transcrisa din CF 31770/Capu Câmpului, inscrisa prin incheierea nr. 5975 din 03/06/2020;	
19742 / 07/09/2023		
Act Notarial nr. 4519, din 31/08/2023 emis de Busuioc Ovidiu;		
B6	Intabulare, drept de PROPRIETATEbun propriu cu titlu de donatie, dobandit prin Conventie, cota actuala 1/1, cota initiala 1/1	A1
	1) **LATEȘ GHEORGHE**	

C. Partea III. SARCINI .

Inscrieri privind dezmembramintele dreptului de proprietate, drepturi reale de garanţie şi sarcini	Referinţe
NU SUNT	

Document care conține date cu caracter personal, protejat de prevederile Regulamentului (UE) nr. 679/2016 și Legii 190/2018

Anexa Nr. 1 La Partea I

Teren

Nr cadastral	Suprafaţa (mp)*	Observaţii / Referinţe
32368	498	

* Suprafaţa este determinată in planul de proiecţie Stereo 70.

DETALII LINIARE IMOBIL

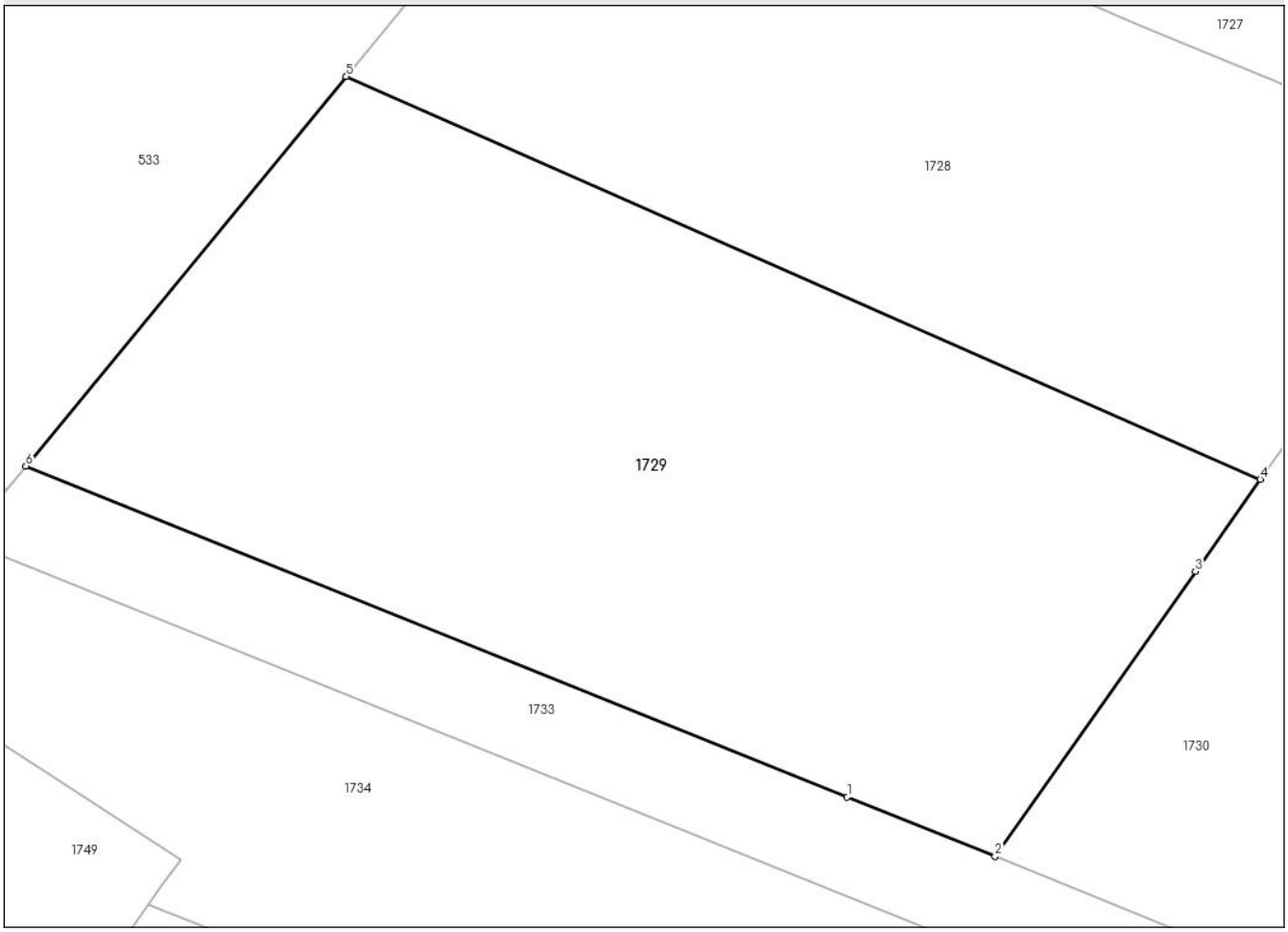

Date referitoare la teren

Crt	Categorie folosință	Intra vilan	Suprafaţa (mp)	Tarla	Parcelă	Nr. topo	Observaţii / Referinţe
1	arabil	NU	498	-	-	-	

Lungime Segmente
1) Valorile lungimilor segmentelor sunt obţinute din proiecţie în plan.

Punct început	X / Y	Punct sfârşit	X / Y	Lungime segment (** (m)
1	574.777,692 668.216,287	2	574.782,469 668.214,364	5.15
2	574.782,469 668.214,364	3	574.788,947 668.223,565	11.253
3	574.788,947 668.223,565	4	574.791,045 668.226,545	3.644
4	574.791,045 668.226,545	5	574.761,499 668.239,548	32.281
5	574.761,499 668.239,548	6	574.751,139 668.226,973	16.293

Document care conține date cu caracter personal, protejat de prevederile Regulamentului (UE) nr. 679/2016 și Legii 190/2018

Punct început	X / Y	Punct sfârşit	X / Y	Lungime segment (** (m)
6	574.751,139 668.226,973	1	574.777,692 668.216,287	28.623

** Lungimile segmentelor sunt determinate în planul de proiecţie Stereo 70 şi sunt rotunjite la 1 milimetru.
*** Distanţa dintre puncte este formată din segmente cumulate ce sunt mai mici decât valoarea 1 milimetru.

Document care conține date cu caracter personal, protejat de prevederile Regulamentului (UE) nr. 679/2016 și Legii 190/2018

DATE DESPRE IMOBILUL NR. 1730

Oficiul de Cadastru şi Publicitate Imobiliară SUCEAVA
Biroul de Cadastru şi Publicitate Imobiliară Gura Humorului

A. Partea I. Descrierea imobilului

TEREN Necunoscut

Adresa: Loc. Capu Câmpului, Jud. Suceava

Nr. Crt	Nr cadastral Nr. topografic	Suprafaţa* (mp)	Observaţii / Referinţe
A1	32367	1.501	Sector cadastral:9 Teren imprejmuit;

B. Partea II. Proprietari şi acte

Inscrieri privitoare la dreptul de proprietate şi alte drepturi reale		Referinţe
11878 / 18/05/2023		
Act Notarial nr. 2154, din 17/05/2023 emis de Busuioc Ana Elena;		
B1	Se infiinteaza cartea funciara 32367 a imobilului cu numarul cadastral 32367 / UAT Capu Câmpului, rezultat din dezmembrarea imobilului cu numarul cadastral 32361 inscris in cartea funciara 32361;	A1
Act Notarial nr. 983, din 28/03/2023 emis de Pelepco Lacramioara Gabriela;		
B2	Se infiinteaza cartea funciara 32361 a imobilului cu numarul cadastral 32361 / UAT Capu Câmpului, rezultat din dezmembrarea imobilului cu numarul cadastral 31770 inscris in cartea funciara 31770;	A1
	OBSERVATII: pozitie transcrisa din CF 32361/Capu Câmpului, inscrisa prin incheierea nr. 8285 din 28/03/2023;	
Act Notarial nr. 614, din 03/06/2020 emis de Dumitru Mihaela (act de dezmembrare);		
B3	Se infiinteaza cartea funciara 31770 a imobilului cu numarul cadastral 31770/Capu Câmpului, rezultat din dezmembrarea imobilului cu numarul cadastral 30712 inscris in cartea funciara 30712;	A1
	OBSERVATII: pozitie transcrisa din CF 32361/Capu Câmpului, inscrisa prin incheierea nr. 8285 din 28/03/2023; pozitie transcrisa din CF 31770/Capu Câmpului, inscrisa prin incheierea nr. 5975 din 03/06/2020;	
19743 / 07/09/2023		
Act Notarial nr. 4519, din 31/08/2023 emis de Busuioc Ovidiu;		
B6	Intabulare, drept de PROPRIETATEbun propriu cu titlu de donatie, dobandit prin Conventie, cota actuala 1/1, cota initiala 1/1	A1
	1) **LATEȘ GHEORGHE**	

C. Partea III. SARCINI .

Inscrieri privind dezmembramintele dreptului de proprietate, drepturi reale de garanţie şi sarcini	Referinţe
NU SUNT	

Document care conține date cu caracter personal, protejat de prevederile Regulamentului (UE) nr. 679/2016 și Legii 190/2018

Anexa Nr. 1 La Partea I

Teren

Nr cadastral	Suprafaţa (mp)*	Observaţii / Referinţe
32367	1.501	

* Suprafaţa este determinată in planul de proiecţie Stereo 70.

DETALII LINIARE IMOBIL

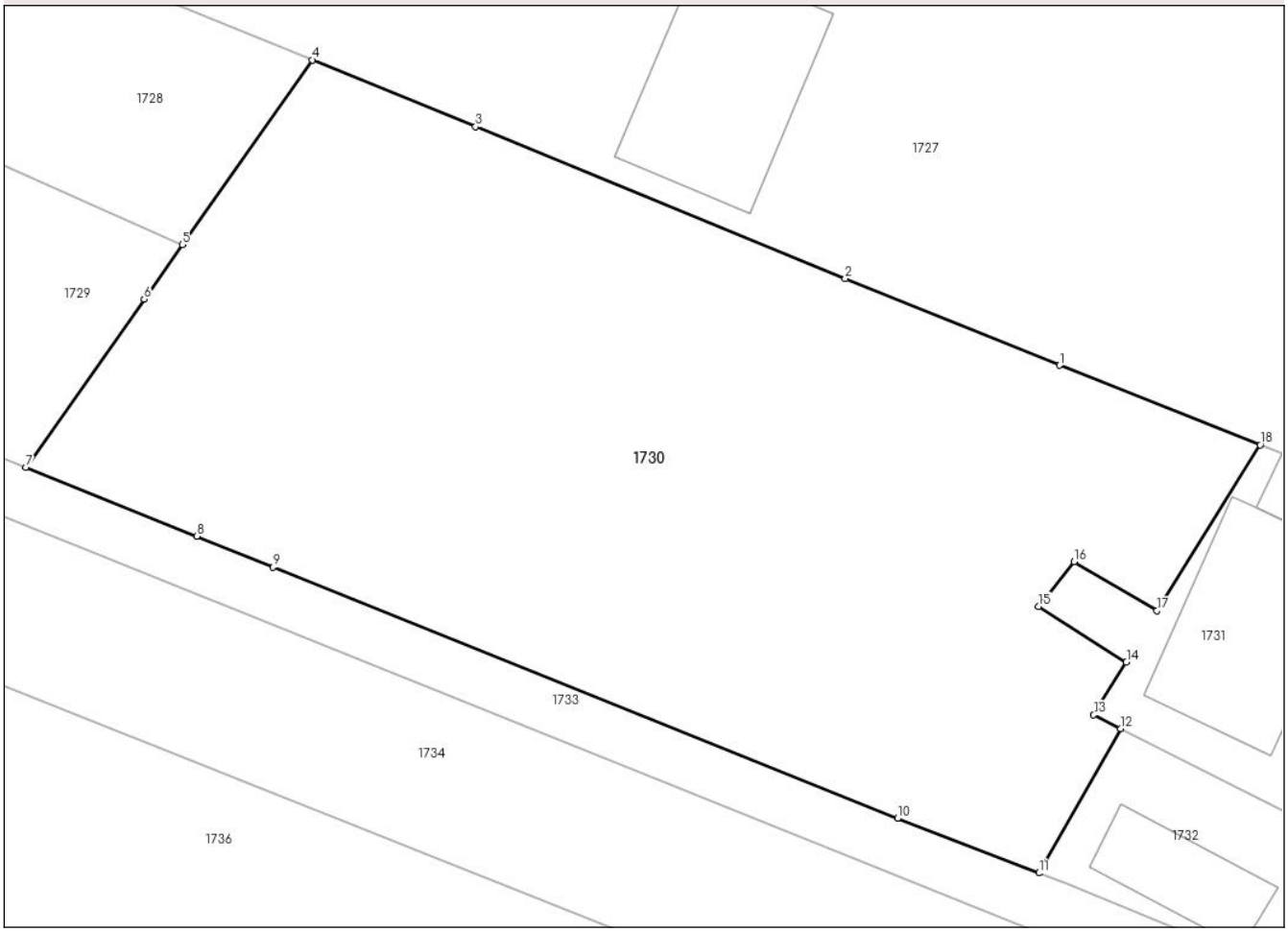

Date referitoare la teren

Crt	Categorie folosință	Intra vilan	Suprafaţa (mp)	Tarla	Parcelă	Nr. topo	Observaţii / Referinţe
1	arabil	DA	1.239	-	-	-	
2	arabil	NU	262	-	-	-	

Lungime Segmente

1) Valorile lungimilor segmentelor sunt obţinute din proiecţie în plan.

Punct început	X / Y	Punct sfârşit	X / Y	Lungime segment (** (m)
1	574.839,092 668.219,951	2	574.827,348 668.224,704	12.669
2	574.827,348 668.224,704	3	574.807,095 668.233,004	21.888
3	574.807,095 668.233,004	4	574.798,168 668.236,663	9.648
4	574.798,168 668.236,663	5	574.791,045 668.226,545	12.374

Document care conține date cu caracter personal, protejat de prevederile Regulamentului (UE) nr. 679/2016 și Legii 190/2018

Punct început	X / Y	Punct sfârşit	X / Y	Lungime segment (** (m)
5	574.791,045 668.226,545	6	574.788,947 668.223,565	3.644
6	574.788,947 668.223,565	7	574.782,469 668.214,364	11.253
7	574.782,469 668.214,364	8	574.791,82 668.210,6	10.08
8	574.791,82 668.210,6	9	574.796,007 668.208,914	4.514
9	574.796,007 668.208,914	10	574.830,212 668.195,153	36.869
10	574.830,212 668.195,153	11	574.837,957 668.192,167	8.301
11	574.837,957 668.192,167	12	574.842,449 668.200,07	9.09
12	574.842,449 668.200,07	13	574.840,964 668.200,823	1.665
13	574.840,964 668.200,823	14	574.842,746 668.203,708	3.391
14	574.842,746 668.203,708	15	574.837,952 668.206,756	5.681
15	574.837,952 668.206,756	16	574.839,892 668.209,213	3.131
16	574.839,892 668.209,213	17	574.844,429 668.206,531	5.27
17	574.844,429 668.206,531	18	574.850,085 668.215,592	10.681
18	574.850,085 668.215,592	1	574.839,092 668.219,951	11.826

** Lungimile segmentelor sunt determinate în planul de proiecţie Stereo 70 şi sunt rotunjite la 1 milimetru.
*** Distanţa dintre puncte este formată din segmente cumulate ce sunt mai mici decât valoarea 1 milimetru.

Document care conține date cu caracter personal, protejat de prevederile Regulamentului (UE) nr. 679/2016 și Legii 190/2018

DATE DESPRE IMOBILUL NR. 1731

Oficiul de Cadastru şi Publicitate Imobiliară SUCEAVA
Biroul de Cadastru şi Publicitate Imobiliară Gura Humorului

A. Partea I. Descrierea imobilului

TEREN Intravilan

Adresa: Loc. Capu Câmpului, Str Zorilor, Nr. 13, Jud. Suceava

Nr. Crt	Nr cadastral Nr. topografic	Suprafaţa* (mp)	Observaţii / Referinţe
A1	32360	655	Sector cadastral:9 Teren imprejmuit;

Construcţii

Crt	Nr cadastral Nr. topografic	Adresa	Observaţii / Referinţe
A1.1	32360-C1	Loc. Capu Câmpului, Str Zorilor, Nr. 13, Jud. Suceava	Nr. niveluri:1; S. construita la sol:80 mp; S. construita desfasurata:76 mp; Casa de locuit, construita in anul 1950, 1 nivel cu sup. constr. la sol de 76 mp. si sup. constr. desf. de 76 mp.
A1.2	32360-C2	Loc. Capu Câmpului, Str Zorilor, Nr. 13, Jud. Suceava	Nr. niveluri:1; S. construita la sol:92 mp; S. construita desfasurata:100 mp; anexa, construita in anul 1950, 1 nivel, cu sup. constr. la sol de 100 mp. si sup. constr. desf. de 100 mp.
A1.3	32360-C3	Loc. Capu Câmpului, Str Zorilor, Nr. 13, Jud. Suceava	Nr. niveluri:1; S. construita la sol:65 mp; S. construita desfasurata:37 mp; anexa, construita in anul 1950, 1 nivel, cu sup. constr. la sol de 37 mp. si sup. constr. desf. de 37 mp.

B. Partea II. Proprietari şi acte

Inscrieri privitoare la dreptul de proprietate şi alte drepturi reale		Referinţe
8285 / 28/03/2023		
Act Notarial nr. 983, din 28/03/2023 emis de Pelepco Lacramioara Gabriela;		
B1	Se infiinteaza cartea funciara 32360 a imobilului cu numarul cadastral 32360 / UAT Capu Câmpului, rezultat din dezmembrarea imobilului cu numarul cadastral 31770 inscris in cartea funciara 31770;	A1
Act Notarial nr. 614, din 03/06/2020 emis de Dumitru Mihaela (act de dezmembrare);		
B2	Se infiinteaza cartea funciara 31770 a imobilului cu numarul cadastral 31770/Capu Câmpului, rezultat din dezmembrarea imobilului cu numarul cadastral 30712 inscris in cartea funciara 30712;	A1
	OBSERVATII: pozitie transcrisa din CF 31770/Capu Câmpului, inscrisa prin incheierea nr. 5975 din 03/06/2020;	
Hotarare Judecatoreasca nr. 460, din 20/03/2018 emis de Judecătoria Gura Humorului;		
B3	Intabulare, drept de PROPRIETATEaccesiunea imobiliara artificiala, dobandit prin Hotarare Judecatoreasca, cota actuala 1/1, cota initiala 1/1	A1.1, A1.2, A1.3
	1) **CIOBAN GEORGE**, lipsă CNP 2) **CIOBAN MARIA**, lipsă CNP	
	OBSERVATII: pozitie transcrisa din CF 31770/Capu Câmpului, inscrisa prin incheierea nr. 5975 din 03/06/2020; pozitie transcrisa din CF 30712/Capu Câmpului, inscrisa prin incheierea nr. 7508 din 29/06/2018;	
B4	Intabulare, drept de PROPRIETATEmostenire si partaj voluntar, dobandit prin Hotarare Judecatoreasca, cota actuala 1/1, cota initiala 1/1	A1
	1) **CIOBAN G NECULAI**	
	OBSERVATII: pozitie transcrisa din CF 31770/Capu Câmpului, inscrisa prin incheierea nr. 5975 din 03/06/2020; pozitie transcrisa din CF 30712/Capu Câmpului, inscrisa prin incheierea nr. 7508 din 29/06/2018;	

C. Partea III. SARCINI .

Inscrieri privind dezmembramintele dreptului de proprietate, drepturi reale de garanţie şi sarcini	Referinţe
NU SUNT	

Document care conține date cu caracter personal, protejat de prevederile Regulamentului (UE) nr. 679/2016 și Legii 190/2018

Anexa Nr. 1 La Partea I

Teren

Nr cadastral	Suprafaţa (mp)*	Observaţii / Referinţe
32360	655	

* Suprafaţa este determinată in planul de proiecţie Stereo 70.

DETALII LINIARE IMOBIL

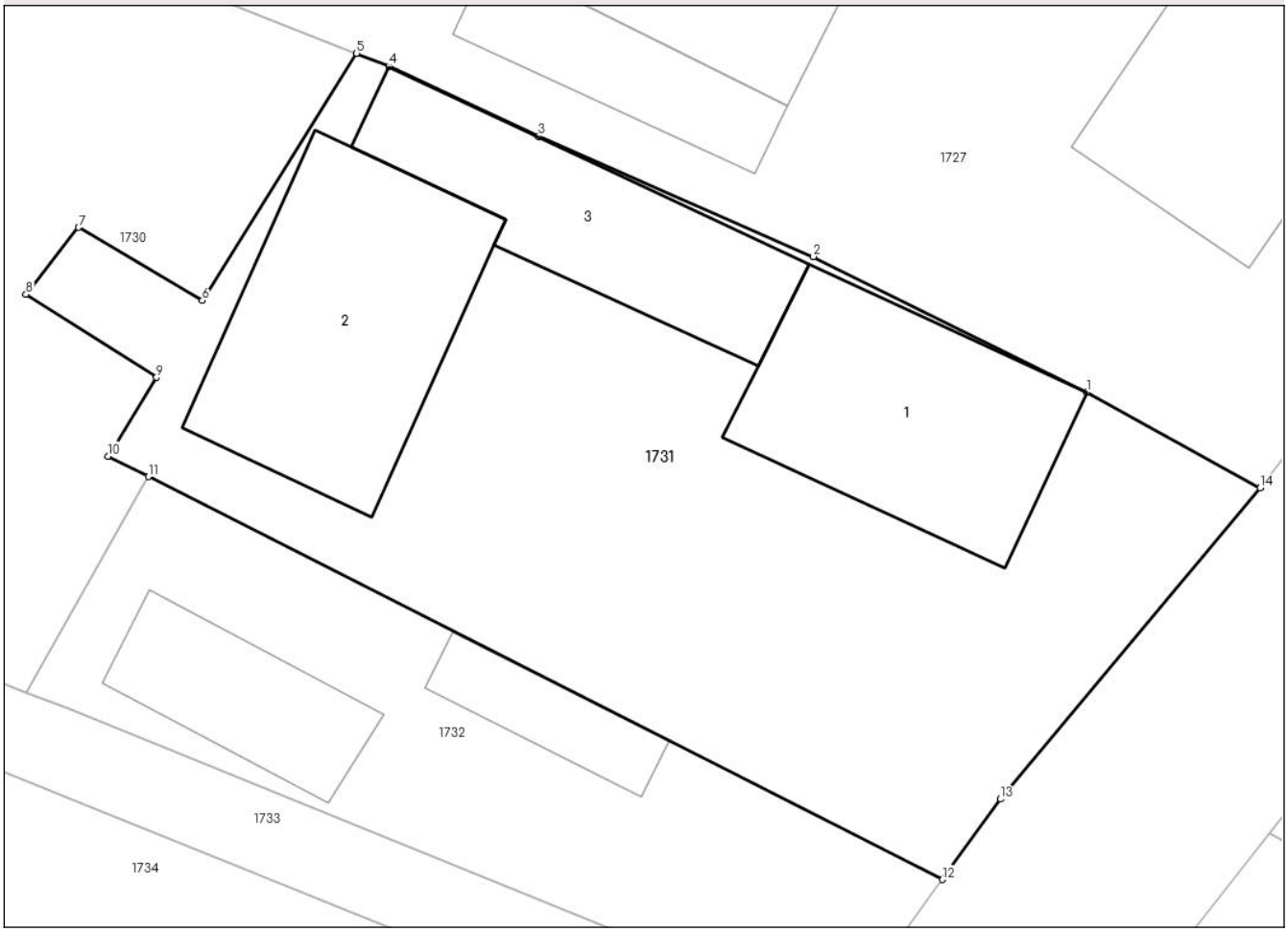

Date referitoare la teren

Crt	Categorie folosință	Intra vilan	Suprafaţa (mp)	Tarla	Parcelă	Nr. topo	Observaţii / Referinţe
1	curti constructii	DA	655	-	-	-	

Date referitoare la construcţii

Crt	Număr	Destinaţie construcţie	Supraf. (mp)	Situaţie juridică	Observaţii / Referinţe
A1.1	32360-C1	constructii de locuinte	Din acte: 60 Masurata: 80	Cu acte	Nr. niveluri:1; S. construita la sol:80 mp; S. construita desfasurata:76 mp; Casa de locuit, construita in anul 1950, 1 nivel cu sup. constr. la sol de 76 mp. si sup. constr. desf. de 76 mp.
A1.2	32360-C2	constructii anexa	Din acte: 60 Masurata: 92	Cu acte	Nr. niveluri:1; S. construita la sol:92 mp; S. construita desfasurata:100 mp; anexa, construita in anul 1950, 1 nivel, cu sup. constr. la sol de 100 mp. si sup. constr. desf. de 100 mp.
A1.3	32360-C3	constructii anexa	Din acte: 37 Masurata: 65	Cu acte	Nr. niveluri:1; S. construita la sol:65 mp; S. construita desfasurata:37 mp; anexa, construita in anul 1950, 1 nivel, cu sup. constr. la sol de 37 mp. si sup. constr. desf. de 37 mp.

Document care conține date cu caracter personal, protejat de prevederile Regulamentului (UE) nr. 679/2016 și Legii 190/2018

Lungime Segmente
1) Valorile lungimilor segmentelor sunt obţinute din proiecţie în plan.

Punct început	X / Y	Punct sfârşit	X / Y	Lungime segment (** (m)
1	574.876,872 668.203,164	2	574.866,85 668.208,14	11.189
2	574.866,85 668.208,14	3	574.856,762 668.212,552	11.011
3	574.856,762 668.212,552	4	574.851,266 668.215,124	6.068
4	574.851,266 668.215,124	5	574.850,085 668.215,592	1.27
5	574.850,085 668.215,592	6	574.844,429 668.206,531	10.681
6	574.844,429 668.206,531	7	574.839,892 668.209,213	5.27
7	574.839,892 668.209,213	8	574.837,952 668.206,756	3.131
8	574.837,952 668.206,756	9	574.842,746 668.203,708	5.681
9	574.842,746 668.203,708	10	574.840,964 668.200,823	3.391
10	574.840,964 668.200,823	11	574.842,449 668.200,07	1.665
11	574.842,449 668.200,07	12	574.871,579 668.185,302	32.66
12	574.871,579 668.185,302	13	574.873,717 668.188,253	3.644
13	574.873,717 668.188,253	14	574.883,245 668.199,657	14.86
14	574.883,245 668.199,657	1	574.876,872 668.203,164	7.274

** Lungimile segmentelor sunt determinate în planul de proiecţie Stereo 70 şi sunt rotunjite la 1 milimetru.
*** Distanţa dintre puncte este formată din segmente cumulate ce sunt mai mici decât valoarea 1 milimetru.

Document care conține date cu caracter personal, protejat de prevederile Regulamentului (UE) nr. 679/2016 și Legii 190/2018

DATE DESPRE IMOBILUL NR. 1732

Oficiul de Cadastru şi Publicitate Imobiliară SUCEAVA
Biroul de Cadastru şi Publicitate Imobiliară Gura Humorului

A. Partea I. Descrierea imobilului

TEREN Intravilan

Adresa: Loc. Capu Câmpului, Str Zorilor, Nr. 13, Jud. Suceava

Nr. Crt	Nr cadastral Nr. topografic	Suprafaţa* (mp)	Observaţii / Referinţe
A1	32366	248	Sector cadastral:9 Teren imprejmuit;

Construcţii

Crt	Nr cadastral Nr. topografic	Adresa	Observaţii / Referinţe
A1.1	32366-C1	Loc. Capu Câmpului, Str Zorilor, Nr. 13, Jud. Suceava	Nr. niveluri:1; S. construita la sol:36 mp; S. construita desfasurata:32 mp; anexa, construita in anul 1950, 1 nivel, cu sup. constr. la sol de 32 mp. si sup. constr. desf. de 32 mp.

B. Partea II. Proprietari şi acte

Inscrieri privitoare la dreptul de proprietate şi alte drepturi reale		Referinţe
11878 / 18/05/2023		
Act Notarial nr. 2154, din 17/05/2023 emis de Busuioc Ana Elena;		
B1	Se infiinteaza cartea funciara 32366 a imobilului cu numarul cadastral 32366 / UAT Capu Câmpului, rezultat din dezmembrarea imobilului cu numarul cadastral 32361 inscris in cartea funciara 32361;	A1
Act Notarial nr. 983, din 28/03/2023 emis de Pelepco Lacramioara Gabriela;		
B2	Se infiinteaza cartea funciara 32361 a imobilului cu numarul cadastral 32361 / UAT Capu Câmpului, rezultat din dezmembrarea imobilului cu numarul cadastral 31770 inscris in cartea funciara 31770;	A1
	OBSERVATII: pozitie transcrisa din CF 32361/Capu Câmpului, inscrisa prin incheierea nr. 8285 din 28/03/2023;	
Act Notarial nr. 614, din 03/06/2020 emis de Dumitru Mihaela (act de dezmembrare);		
B3	Se infiinteaza cartea funciara 31770 a imobilului cu numarul cadastral 31770/Capu Câmpului, rezultat din dezmembrarea imobilului cu numarul cadastral 30712 inscris in cartea funciara 30712;	A1
	OBSERVATII: pozitie transcrisa din CF 32361/Capu Câmpului, inscrisa prin incheierea nr. 8285 din 28/03/2023; pozitie transcrisa din CF 31770/Capu Câmpului, inscrisa prin incheierea nr. 5975 din 03/06/2020;	
Hotarare Judecatoreasca nr. 460, din 20/03/2018 emis de Judecătoria Gura Humorului;		
B4	Intabulare, drept de PROPRIETATEmostenire si partaj voluntar, dobandit prin Hotarare Judecatoreasca, cota actuala 1/1, cota initiala 1/1	A1
	1) **CIOBAN G NECULAI**	
	OBSERVATII: pozitie transcrisa din CF 32361/Capu Câmpului, inscrisa prin incheierea nr. 8285 din 28/03/2023; pozitie transcrisa din CF 31770/Capu Câmpului, inscrisa prin incheierea nr. 5975 din 03/06/2020; pozitie transcrisa din CF 30712/Capu Câmpului, inscrisa prin incheierea nr. 7508 din 29/06/2018;	
B5	Intabulare, drept de PROPRIETATEaccesiunea imobiliara artificiala, dobandit prin Hotarare Judecatoreasca, cota actuala 1/1, cota initiala 1/1	A1.1
	1) **CIOBAN GEORGE**, lipsă CNP 2) **CIOBAN MARIA**, lipsă CNP	
	OBSERVATII: pozitie transcrisa din CF 32361/Capu Câmpului, inscrisa prin incheierea nr. 8285 din 28/03/2023; pozitie transcrisa din CF 31770/Capu Câmpului, inscrisa prin incheierea nr. 5975 din 03/06/2020; pozitie transcrisa din CF 30712/Capu Câmpului, inscrisa prin incheierea nr. 7508 din 29/06/2018;	

C. Partea III. SARCINI .

Inscrieri privind dezmembramintele dreptului de proprietate, drepturi reale de garanţie şi sarcini	Referinţe
NU SUNT	

Document care conține date cu caracter personal, protejat de prevederile Regulamentului (UE) nr. 679/2016 și Legii 190/2018

Anexa Nr. 1 La Partea I

Teren

Nr cadastral	Suprafaţa (mp)*	Observaţii / Referinţe
32366	248	

* Suprafaţa este determinată in planul de proiecţie Stereo 70.

DETALII LINIARE IMOBIL

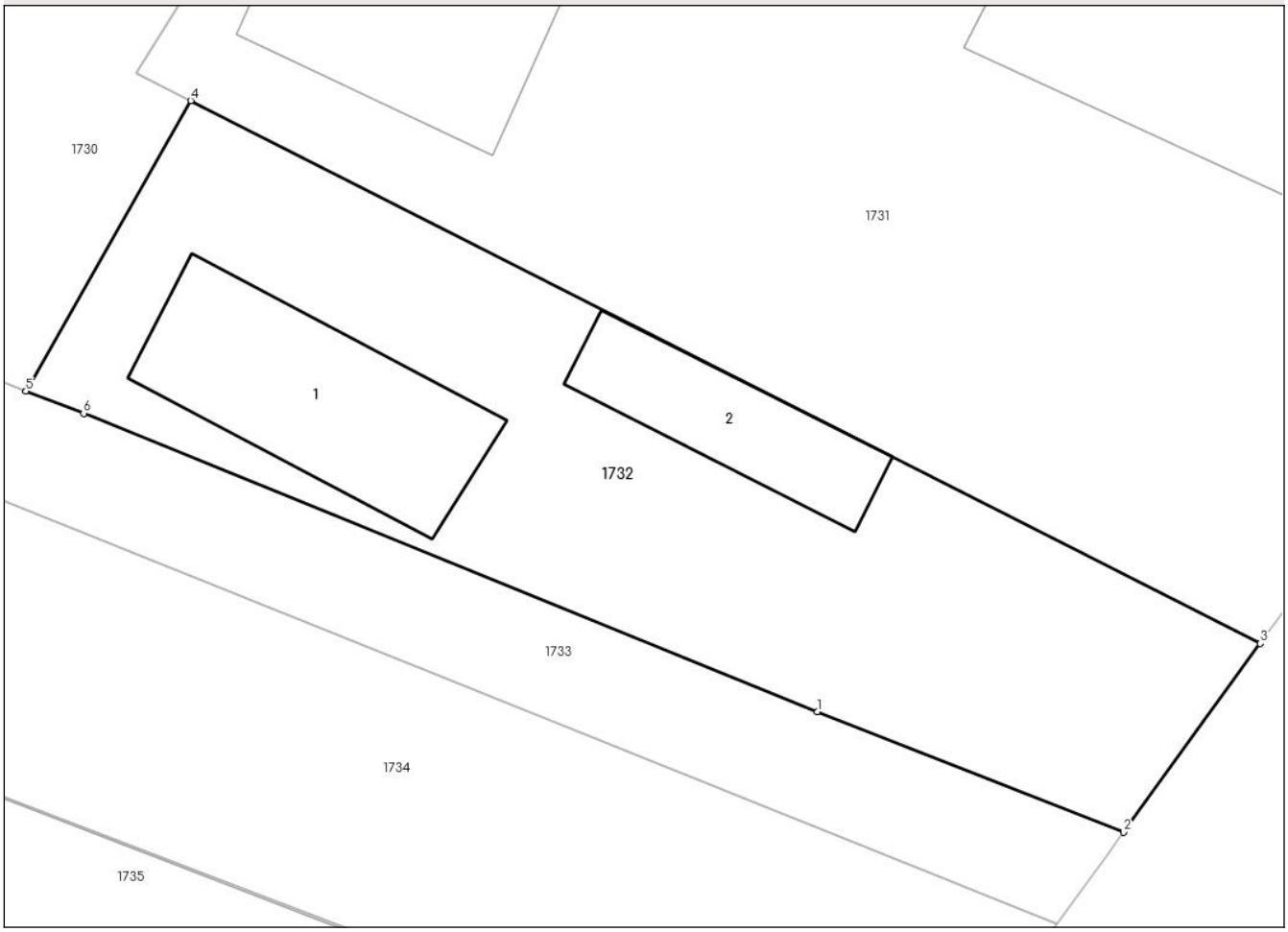

Date referitoare la teren

Crt	Categorie folosință	Intra vilan	Suprafaţa (mp)	Tarla	Parcelă	Nr. topo	Observaţii / Referinţe
1	curti constructii	DA	248	-	-	-	

Date referitoare la construcţii

Crt	Număr	Destinaţie construcţie	Supraf. (mp)	Situaţie juridică	Observaţii / Referinţe
A1.1	32366-C1	constructii anexa	Din acte: 32 Masurata: 36	Cu acte	Nr. niveluri:1; S. construita la sol:36 mp; S. construita desfasurata:32 mp; anexa, construita in anul 1950, 1 nivel, cu sup. constr. la sol de 32 mp. si sup. constr. desf. de 32 mp.
A1.2		constructii anexa	20	Fara acte	Nr. niveluri:1; S. construita la sol:20 mp;

Lungime Segmente
1) Valorile lungimilor segmentelor sunt obţinute din proiecţie în plan.

Punct început	X / Y	Punct sfârşit	X / Y	Lungime segment (** (m)
1	574.859,509 668.183,438	2	574.867,856 668.180,163	8.966
2	574.867,856 668.180,163	3	574.871,579 668.185,302	6.346

Document care conține date cu caracter personal, protejat de prevederile Regulamentului (UE) nr. 679/2016 și Legii 190/2018

Punct început	X / Y	Punct sfârşit	X / Y	Lungime segment (** (m)
3	574.871,579 668.185,302	4	574.842,449 668.200,07	32.66
4	574.842,449 668.200,07	5	574.837,957 668.192,167	9.09
5	574.837,957 668.192,167	6	574.839,529 668.191,562	1.684
6	574.839,529 668.191,562	1	574.859,509 668.183,438	21.568

** Lungimile segmentelor sunt determinate în planul de proiecţie Stereo 70 şi sunt rotunjite la 1 milimetru.
*** Distanţa dintre puncte este formată din segmente cumulate ce sunt mai mici decât valoarea 1 milimetru.

Document care conține date cu caracter personal, protejat de prevederile Regulamentului (UE) nr. 679/2016 și Legii 190/2018

DATE DESPRE IMOBILUL NR. 1733

Oficiul de Cadastru şi Publicitate Imobiliară SUCEAVA
Biroul de Cadastru şi Publicitate Imobiliară Gura Humorului

A. Partea I. Descrierea imobilului

TEREN Necunoscut

Adresa: Loc. Capu Câmpului, Str Zorilor, Jud. Suceava

Nr. Crt	Nr cadastral Nr. topografic	Suprafaţa* (mp)	Observaţii / Referinţe
A1		373	Sector cadastral:9 Teren imprejmuit;

B. Partea II. Proprietari şi acte

Inscrieri privitoare la dreptul de proprietate şi alte drepturi reale		Referinţe
/		
Act Normativ nr. 7, din 13/03/1996 emis de Parlamentul României;		
B1	Intabulare, drept de PROPRIETATE, dobandit prin Lege, cota actuala 1/1, cota initiala 1/1	A1
	1) **NEIDENTIFICAT NEIDENTIFICAT**	
Act Administrativ nr. 975, din 12/02/2025 emis de Primăria com. Capu Câmpului;		
B2	Se notează posesia faptică în favoarea Chirilă Cristian, cota actuala 1/1, cota initiala 1/1	A1
	1) **CHIRILĂ CRISTIAN**, necasatorit	

C. Partea III. SARCINI .

Inscrieri privind dezmembramintele dreptului de proprietate, drepturi reale de garanţie şi sarcini	Referinţe
NU SUNT	

Document care conține date cu caracter personal, protejat de prevederile Regulamentului (UE) nr. 679/2016 și Legii 190/2018

Anexa Nr. 1 La Partea I

Teren

Nr cadastral	Suprafaţa (mp)*	Observaţii / Referinţe
	373	

* Suprafaţa este determinată in planul de proiecţie Stereo 70.

DETALII LINIARE IMOBIL

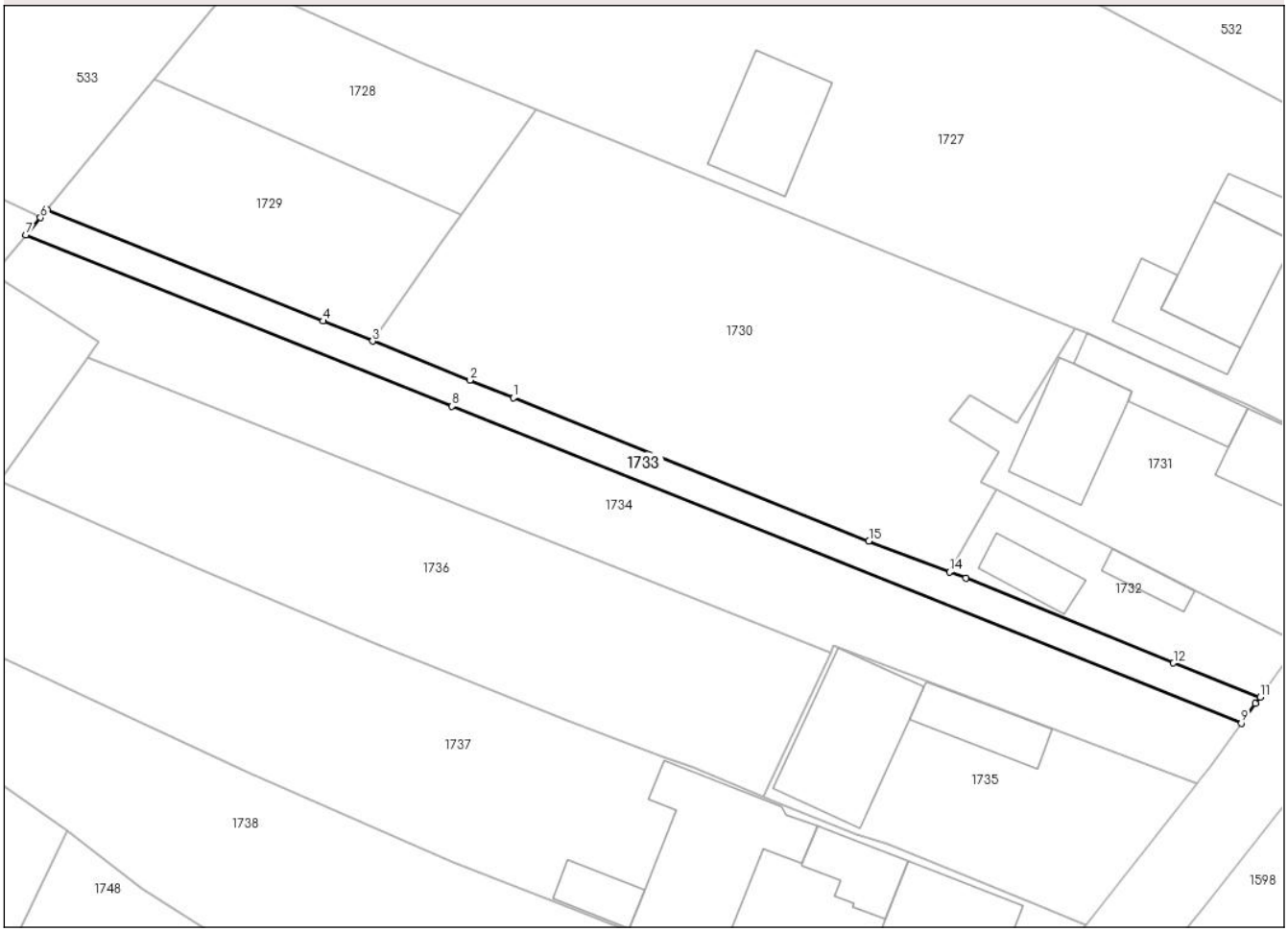

Date referitoare la teren

Crt	Categorie folosință	Intra vilan	Suprafaţa (mp)	Tarla	Parcelă	Nr. topo	Observaţii / Referinţe
1	arabil	DA	242	-	-	-	
2	arabil	NU	131	-	-	-	

Lungime Segmente

1) Valorile lungimilor segmentelor sunt obţinute din proiecţie în plan.

Punct început	X / Y	Punct sfârşit	X / Y	Lungime segment (** (m)
1	574.796,007 668.208,914	2	574.791,82 668.210,6	4.514
2	574.791,82 668.210,6	3	574.782,469 668.214,364	10.08
3	574.782,469 668.214,364	4	574.777,692 668.216,287	5.15
4	574.777,692 668.216,287	5	574.751,139 668.226,973	28.623

Document care conține date cu caracter personal, protejat de prevederile Regulamentului (UE) nr. 679/2016 și Legii 190/2018

Punct început	X / Y	Punct sfârşit	X / Y	Lungime segment (** (m)
5	574.751,139 668.226,973	6	574.750,52 668.226,221	0.974
6	574.750,52 668.226,221	7	574.749,123 668.224,545	2.182
7	574.749,123 668.224,545	8	574.790,118 668.208,104	44.169
8	574.790,118 668.208,104	9	574.866,035 668.177,656	81.795
9	574.866,035 668.177,656	10	574.867,394 668.179,526	2.312
10	574.867,394 668.179,526	11	574.867,856 668.180,163	0.787
11	574.867,856 668.180,163	12	574.859,509 668.183,438	8.966
12	574.859,509 668.183,438	13	574.839,529 668.191,562	21.568
13	574.839,529 668.191,562	14	574.837,957 668.192,167	1.684
14	574.837,957 668.192,167	15	574.830,212 668.195,153	8.301
15	574.830,212 668.195,153	1	574.796,007 668.208,914	36.869

** Lungimile segmentelor sunt determinate în planul de proiecţie Stereo 70 şi sunt rotunjite la 1 milimetru.
*** Distanţa dintre puncte este formată din segmente cumulate ce sunt mai mici decât valoarea 1 milimetru.

Document care conține date cu caracter personal, protejat de prevederile Regulamentului (UE) nr. 679/2016 și Legii 190/2018

DATE DESPRE IMOBILUL NR. 1734

Oficiul de Cadastru şi Publicitate Imobiliară SUCEAVA
Biroul de Cadastru şi Publicitate Imobiliară Gura Humorului

A. Partea I. Descrierea imobilului

TEREN Necunoscut

Adresa: Loc. Capu Câmpului, Str Zorilor, Jud. Suceava

Nr. Crt	Nr cadastral Nr. topografic	Suprafaţa* (mp)	Observaţii / Referinţe
A1	31769	998	Sector cadastral:9 Teren imprejmuit;

B. Partea II. Proprietari şi acte

Inscrieri privitoare la dreptul de proprietate şi alte drepturi reale		Referinţe
5975 / 03/06/2020		
Act Notarial nr. 614, din 03/06/2020 emis de Dumitru Mihaela (act de dezmembrare);		
B1	Se infiinteaza cartea funciara 31769 a imobilului cu numarul cadastral 31769/Capu Câmpului, rezultat din dezmembrarea imobilului cu numarul cadastral 30712 inscris in cartea funciara 30712;	A1
5976 / 03/06/2020		
Act Notarial nr. 615, din 03/06/2020 emis de Dumitru Mihaela;		
B3	Intabulare, drept de PROPRIETATE, dobandit prin Conventie, cota actuala 1/1, cota initiala 1/1	A1
	1) **CHIRILĂ CRISTIAN**, necasatorit	

C. Partea III. SARCINI .

Inscrieri privind dezmembramintele dreptului de proprietate, drepturi reale de garanţie şi sarcini	Referinţe
NU SUNT	

Anexa Nr. 1 La Partea I

Teren

Nr cadastral	Suprafaţa (mp)*	Observaţii / Referinţe
31769	998	

* Suprafaţa este determinată in planul de proiecţie Stereo 70.

DETALII LINIARE IMOBIL

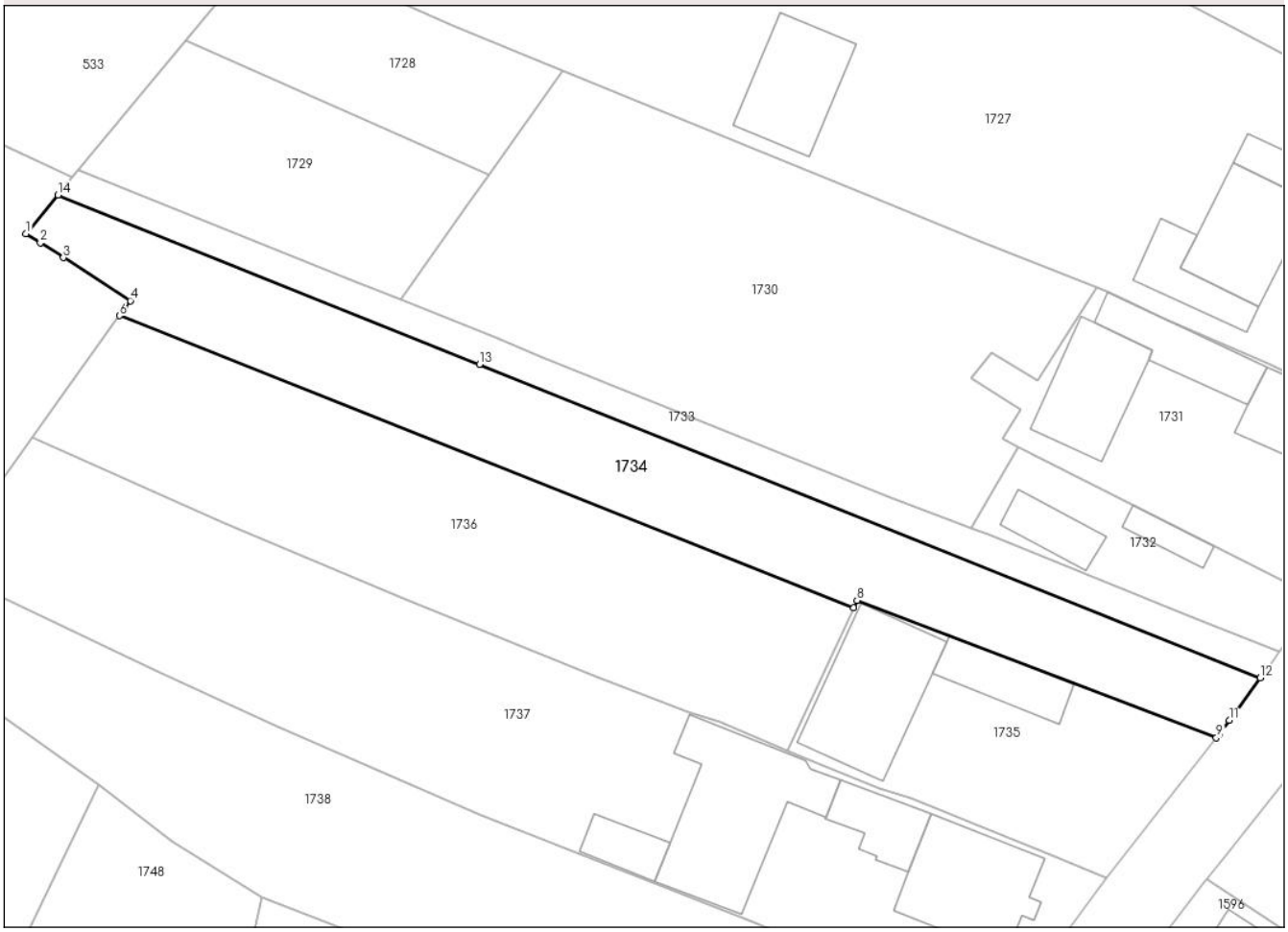

Date referitoare la teren

Crt	Categorie folosință	Intra vilan	Suprafaţa (mp)	Tarla	Parcelă	Nr. topo	Observaţii / Referinţe
1	curti constructii	DA	185	-	-	-	
2	arabil	DA	537	-	-	-	
3	arabil	NU	276	-	-	-	

Lungime Segmente
1) Valorile lungimilor segmentelor sunt obţinute din proiecţie în plan.

Punct început	X / Y	Punct sfârşit	X / Y	Lungime segment (** (m)
1	574.745,998 668.220,795	2	574.747,401 668.219,893	1.668
2	574.747,401 668.219,893	3	574.749,638 668.218,456	2.659
3	574.749,638 668.218,456	4	574.756,148 668.214,272	7.739

Document care conține date cu caracter personal, protejat de prevederile Regulamentului (UE) nr. 679/2016 și Legii 190/2018

Punct început	X / Y	Punct sfârşit	X / Y	Lungime segment (** (m)
4	574.756,148 668.214,272	5	574.755,577 668.213,472	0.983
5	574.755,577 668.213,472	6	574.755,109 668.212,816	0.806
6	574.755,109 668.212,816	7	574.826,507 668.184,444	76.829
7	574.826,507 668.184,444	8	574.826,836 668.185,156	0.784
8	574.826,836 668.185,156	9	574.861,763 668.171,809	37.39
9	574.861,763 668.171,809	10	574.862,057 668.172,182	0.475
10	574.862,057 668.172,182	11	574.863,029 668.173,52	1.654
11	574.863,029 668.173,52	12	574.866,035 668.177,656	5.113
12	574.866,035 668.177,656	13	574.790,118 668.208,104	81.795
13	574.790,118 668.208,104	14	574.749,123 668.224,545	44.169
14	574.749,123 668.224,545	1	574.745,998 668.220,795	4.881

** Lungimile segmentelor sunt determinate în planul de proiecţie Stereo 70 şi sunt rotunjite la 1 milimetru.
*** Distanţa dintre puncte este formată din segmente cumulate ce sunt mai mici decât valoarea 1 milimetru.

Document care conține date cu caracter personal, protejat de prevederile Regulamentului (UE) nr. 679/2016 și Legii 190/2018

DATE DESPRE IMOBILUL NR. 1735

Oficiul de Cadastru şi Publicitate Imobiliară SUCEAVA
Biroul de Cadastru şi Publicitate Imobiliară Gura Humorului

A. Partea I. Descrierea imobilului

Nr. CF vechi:327
Nr. cadastral vechi:10

TEREN Intravilan

Adresa: Loc. Capu Câmpului, Str Zorilor, Nr. 11, Jud. Suceava

Nr. Crt	Nr cadastral Nr. topografic	Suprafaţa* (mp)	Observaţii / Referinţe
A1	31082	574	Sector cadastral:9 Teren imprejmuit;

Construcţii

Crt	Nr cadastral Nr. topografic	Adresa	Observaţii / Referinţe
A1.1		Loc. Capu Câmpului, Str Zorilor, Nr. 11, Jud. Suceava	Nr. niveluri:1; S. construita la sol:53 mp; locuință construită în anul 1999
A1.2		Loc. Capu Câmpului, Str Zorilor, Nr. 11, Jud. Suceava	Nr. niveluri:1; S. construita la sol:136 mp; șură construită în anul 2004

B. Partea II. Proprietari şi acte

Inscrieri privitoare la dreptul de proprietate şi alte drepturi reale		Referinţe
225 / 14/02/2001		
Hotarare Judecatoreasca nr. 19, din 04/01/2001 emis de Judecătoria Gura Humorului;		
B1	Intabulare, drept de PROPRIETATE, dobandit prin Hotarare Judecatoreasca, cota actuala 1/1, cota initiala 1/1	A1, A1.1
	1) **CHIRILA CRISTIAN**	
/		
Act Administrativ nr. 1223, din 24/02/2025 emis de Primăria com. Capu Câmpului;		
B2	Intabulare, drept de PROPRIETATE, dobandit prin Lege, cota actuala 1/1, cota initiala 1/1	A1.2
	1) **CHIRILA CRISTIAN**	

C. Partea III. SARCINI .

Inscrieri privind dezmembramintele dreptului de proprietate, drepturi reale de garanţie şi sarcini	Referinţe
NU SUNT	

Document care conține date cu caracter personal, protejat de prevederile Regulamentului (UE) nr. 679/2016 și Legii 190/2018

Anexa Nr. 1 La Partea I

Teren

Nr cadastral	Suprafaţa (mp)*	Observaţii / Referinţe
31082	574	

* Suprafaţa este determinată in planul de proiecţie Stereo 70.

DETALII LINIARE IMOBIL

Date referitoare la teren

Crt	Categorie folosință	Intra vilan	Suprafaţa (mp)	Tarla	Parcelă	Nr. topo	Observaţii / Referinţe
1	curti constructii	DA	574	-	-	10	

Date referitoare la construcţii

Crt	Număr	Destinaţie construcţie	Supraf. (mp)	Situaţie juridică	Observaţii / Referinţe
A1.1		constructii de locuinte	53	Cu acte	Nr. niveluri:1; S. construita la sol:53 mp; locuință construită în anul 1999
A1.2		constructii anexa	136	Cu acte	Nr. niveluri:1; S. construita la sol:136 mp; șură construită în anul 2004

Lungime Segmente
1) Valorile lungimilor segmentelor sunt obţinute din proiecţie în plan.

Punct început	X / Y	Punct sfârşit	X / Y	Lungime segment (** (m)
1	574.845,698 668.160,492	2	574.851,042 668.158,22	5.807
2	574.851,042 668.158,22	3	574.861,763 668.171,809	17.309
3	574.861,763 668.171,809	4	574.826,836 668.185,156	37.39

Document care conține date cu caracter personal, protejat de prevederile Regulamentului (UE) nr. 679/2016 și Legii 190/2018

Punct început	X / Y	Punct sfârşit	X / Y	Lungime segment (** (m)
4	574.826,836 668.185,156	5	574.826,507 668.184,444	0.784
5	574.826,507 668.184,444	6	574.820,077 668.170,575	15.287
6	574.820,077 668.170,575	7	574.821,503 668.169,982	1.544
7	574.821,503 668.169,982	8	574.829,008 668.166,955	8.092
8	574.829,008 668.166,955	9	574.831,992 668.165,992	3.136
9	574.831,992 668.165,992	1	574.845,698 668.160,492	14.768

** Lungimile segmentelor sunt determinate în planul de proiecţie Stereo 70 şi sunt rotunjite la 1 milimetru.
*** Distanţa dintre puncte este formată din segmente cumulate ce sunt mai mici decât valoarea 1 milimetru.

Document care conține date cu caracter personal, protejat de prevederile Regulamentului (UE) nr. 679/2016 și Legii 190/2018

DATE DESPRE IMOBILUL NR. 1736

Oficiul de Cadastru şi Publicitate Imobiliară SUCEAVA
Biroul de Cadastru şi Publicitate Imobiliară Gura Humorului

A. Partea I. Descrierea imobilului

Nr. CF vechi:327
Nr. cadastral vechi:11

TEREN Intravilan

Adresa: Loc. Capu Câmpului, Jud. Suceava

Nr. Crt	Nr cadastral Nr. topografic	Suprafaţa* (mp)	Observaţii / Referinţe
A1	31083	1.181	Sector cadastral:9 Teren imprejmuit;

B. Partea II. Proprietari şi acte

Inscrieri privitoare la dreptul de proprietate şi alte drepturi reale		Referinţe
225 / 14/02/2001		
Hotarare Judecatoreasca nr. 19, din 04/01/2001 emis de Judecătoria Gura Humorului;		
B1	Intabulare, drept de PROPRIETATE, dobandit prin Hotarare Judecatoreasca, cota actuala 1/1, cota initiala 1/1	A1
	1) **CHIRILA CRISTIAN**	

C. Partea III. SARCINI .

Inscrieri privind dezmembramintele dreptului de proprietate, drepturi reale de garanţie şi sarcini	Referinţe
NU SUNT	

Document care conține date cu caracter personal, protejat de prevederile Regulamentului (UE) nr. 679/2016 și Legii 190/2018

Anexa Nr. 1 La Partea I

Teren

Nr cadastral	Suprafaţa (mp)*	Observaţii / Referinţe
31083	1.181	

* Suprafaţa este determinată in planul de proiecţie Stereo 70.

DETALII LINIARE IMOBIL

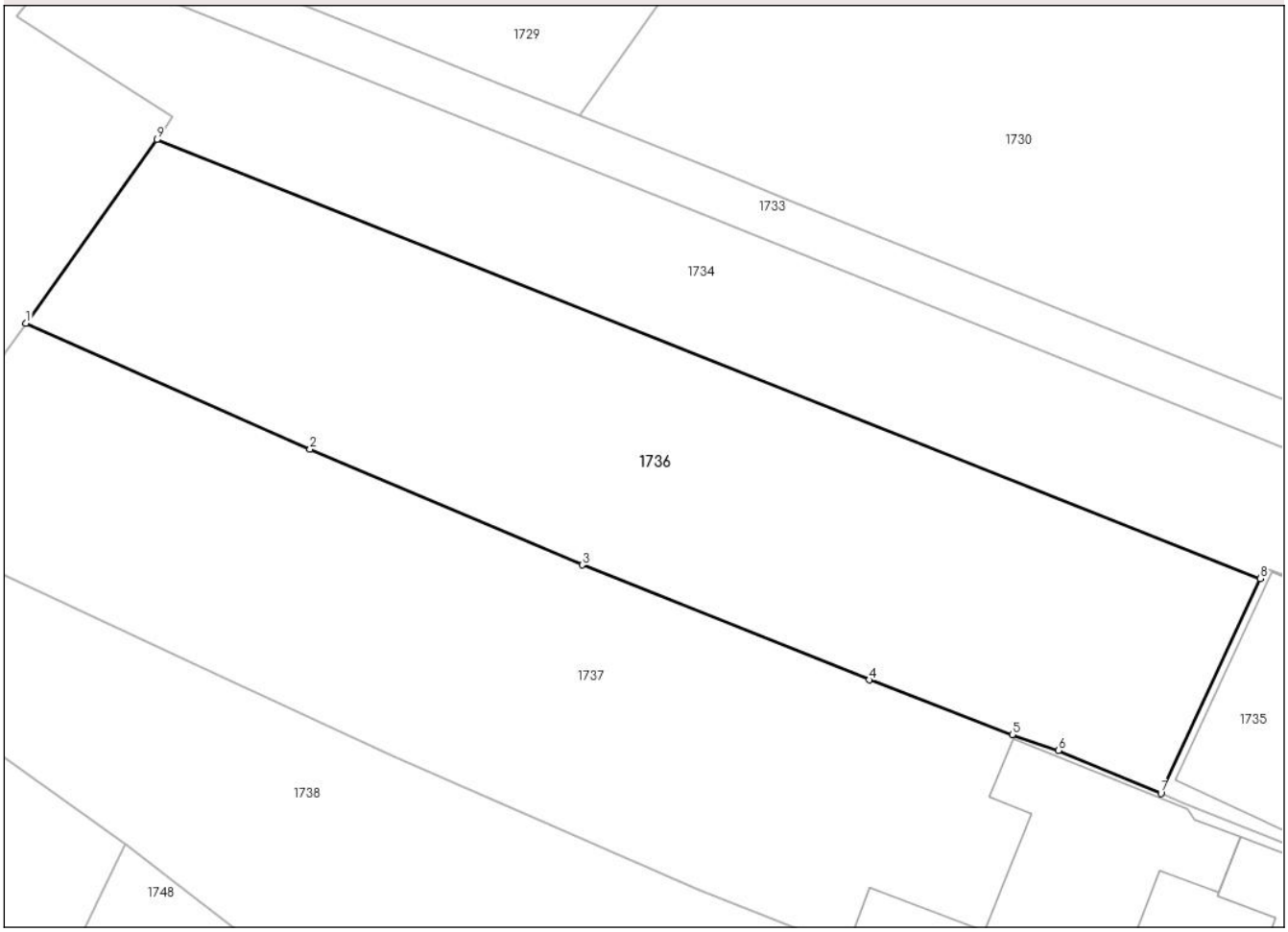

Date referitoare la teren

Crt	Categorie folosință	Intra vilan	Suprafaţa (mp)	Tarla	Parcelă	Nr. topo	Observaţii / Referinţe
1	arabil	DA	1.181	-	-	11	

Lungime Segmente
1) Valorile lungimilor segmentelor sunt obţinute din proiecţie în plan.

Punct început	X / Y	Punct sfârşit	X / Y	Lungime segment (** (m)
1	574.746,642 668.200,954	2	574.765,032 668.192,821	20.108
2	574.765,032 668.192,821	3	574.782,635 668.185,331	19.13
3	574.782,635 668.185,331	4	574.801,206 668.177,897	20.004
4	574.801,206 668.177,897	5	574.810,46 668.174,368	9.904
5	574.810,46 668.174,368	6	574.813,45 668.173,334	3.164

Document care conține date cu caracter personal, protejat de prevederile Regulamentului (UE) nr. 679/2016 și Legii 190/2018

Punct început	X / Y	Punct sfârşit	X / Y	Lungime segment (** (m)
6	574.813,45 668.173,334	7	574.820,077 668.170,575	7.178
7	574.820,077 668.170,575	8	574.826,507 668.184,444	15.287
8	574.826,507 668.184,444	9	574.755,109 668.212,816	76.829
9	574.755,109 668.212,816	1	574.746,642 668.200,954	14.574

** Lungimile segmentelor sunt determinate în planul de proiecţie Stereo 70 şi sunt rotunjite la 1 milimetru.
*** Distanţa dintre puncte este formată din segmente cumulate ce sunt mai mici decât valoarea 1 milimetru.

Document care conține date cu caracter personal, protejat de prevederile Regulamentului (UE) nr. 679/2016 și Legii 190/2018

DATE DESPRE IMOBILUL NR. 1737

Oficiul de Cadastru şi Publicitate Imobiliară SUCEAVA
Biroul de Cadastru şi Publicitate Imobiliară Gura Humorului

A. Partea I. Descrierea imobilului

TEREN Intravilan Nr. CF vechi:326

Adresa: Loc. Capu Câmpului, Str Zorilor, Nr. 9, Jud. Suceava

Nr. Crt	Nr cadastral Nr. topografic	Suprafaţa* (mp)	Observaţii / Referinţe
A1	30222	Din acte: 1.755 Masurata: 1.841	Sector cadastral:9 Teren imprejmuit;

Construcţii

Crt	Nr cadastral Nr. topografic	Adresa	Observaţii / Referinţe
A1.1	30222-C1	Loc. Capu Câmpului, Str Zorilor, Nr. 9, Jud. Suceava	Nr. niveluri:2; S. construita la sol:121 mp; Casa de locuit (Anul construirii: 2002 ; P+1 ; supraf. desfasurata = 242 mp ; fundatie beton ; pereti zidarie BCA; acoperis tabla lindab ; fara lift ; nu detine certificat de performanta energetica a cladirii)
A1.2	30222-C2	Loc. Capu Câmpului, Str Zorilor, Nr. 9, Jud. Suceava	Nr. niveluri:1; S. construita la sol:48 mp; Bucatarie curte (Anul construirii: 2002 ; parter ; fundatie beton ; pereti zidarie BCA; acoperis tabla lindab ; fara lift ; nu detine certificat de performanta energetica a cladirii)
A1.3	30222-C3	Loc. Capu Câmpului, Str Zorilor, Nr. 9, Jud. Suceava	Nr. niveluri:1; S. construita la sol:175 mp; Sura cu grajd + anexe (Anul construirii: 2002; fundatie beton ; pereti lemn + zidarie BCA ptr. grajd ; acoperis azbociment)
A1.4	30222-C4	Loc. Capu Câmpului, Str Zorilor, Nr. 9, Jud. Suceava	Nr. niveluri:1; S. construita la sol:32 mp; Magazie (Anul construirii: 2002; fundatie beton ; pereti lemn ; acoperis azbociment)

B. Partea II. Proprietari şi acte

Inscrieri privitoare la dreptul de proprietate şi alte drepturi reale		Referinţe
12869 / 09/12/2011		
Act Administrativ nr. 8, din 20/03/2001 emis de Primăria Comunei Valea Moldovei (act administrativ nr. 11749/31-10-2011 emis de BCPI Gura Humorului; act administrativ nr. 5207/25-11-2011 emis de Primăria Capu Cimpului; act administrativ nr. 5132/18-11-2011 emis de Primăria Capu Cimpului; act administrativ nr. 5202/25-11-2011 emis de Primăria Capu Cimpului; act administrativ nr. 309/27-01-1983 emis de Consiliul Popular Valea Moldovei;);		
B3	S-au intabulat constructiile C1, C2 C3 si C4	A1, A1.1, A1.2, A1.3, A1.4
6384 / 11/04/2019		
Act Notarial nr. 1319, din 10/04/2019 emis de Pelepco Lacramioara Gabriela;		
B4	Intabulare, drept de PROPRIETATE, dobandit prin Conventie, cota actuala 1/2, cota initiala 1/2	A1, A1.1, A1.2, A1.3, A1.4
	1) **POLANSCHI DUMITRU**, necasatorit	
B5	Intabulare, drept de PROPRIETATE, dobandit prin Conventie, cota actuala 1/2, cota initiala 1/2	A1, A1.1, A1.2, A1.3, A1.4
	1) **BOCA RODICA**, necasatorita	
19733 / 25/11/2019		
Act Administrativ nr. 6388, din 22/11/2019 emis de Primăria com. Capu Câmpului;		
B6	Se actualizeaza adresa imobilului ca fiind Capu Campului , nr 641 B	A1, A1.1, A1.2, A1.3, A1.4

C. Partea III. SARCINI

Inscrieri privind dezmembramintele dreptului de proprietate, drepturi reale de garanţie şi sarcini		Referinţe
14059 / 09/07/2021		
Act Notarial nr. 2267, din 09/07/2021 emis de BIN Pelepco Lacramioara Gabriela (declaratie);		
C2	se radiaza ipoteca legala inscrisa sub C1	A1, A1.1, A1.2, A1.3, A1.4

Document care conține date cu caracter personal, protejat de prevederile Regulamentului (UE) nr. 679/2016 și Legii 190/2018

Anexa Nr. 1 La Partea I

Teren

Nr cadastral	Suprafaţa (mp)*	Observaţii / Referinţe
30222	Din acte: 1.755 Masurata: 1.841	

* Suprafaţa este determinată in planul de proiecţie Stereo 70.

DETALII LINIARE IMOBIL

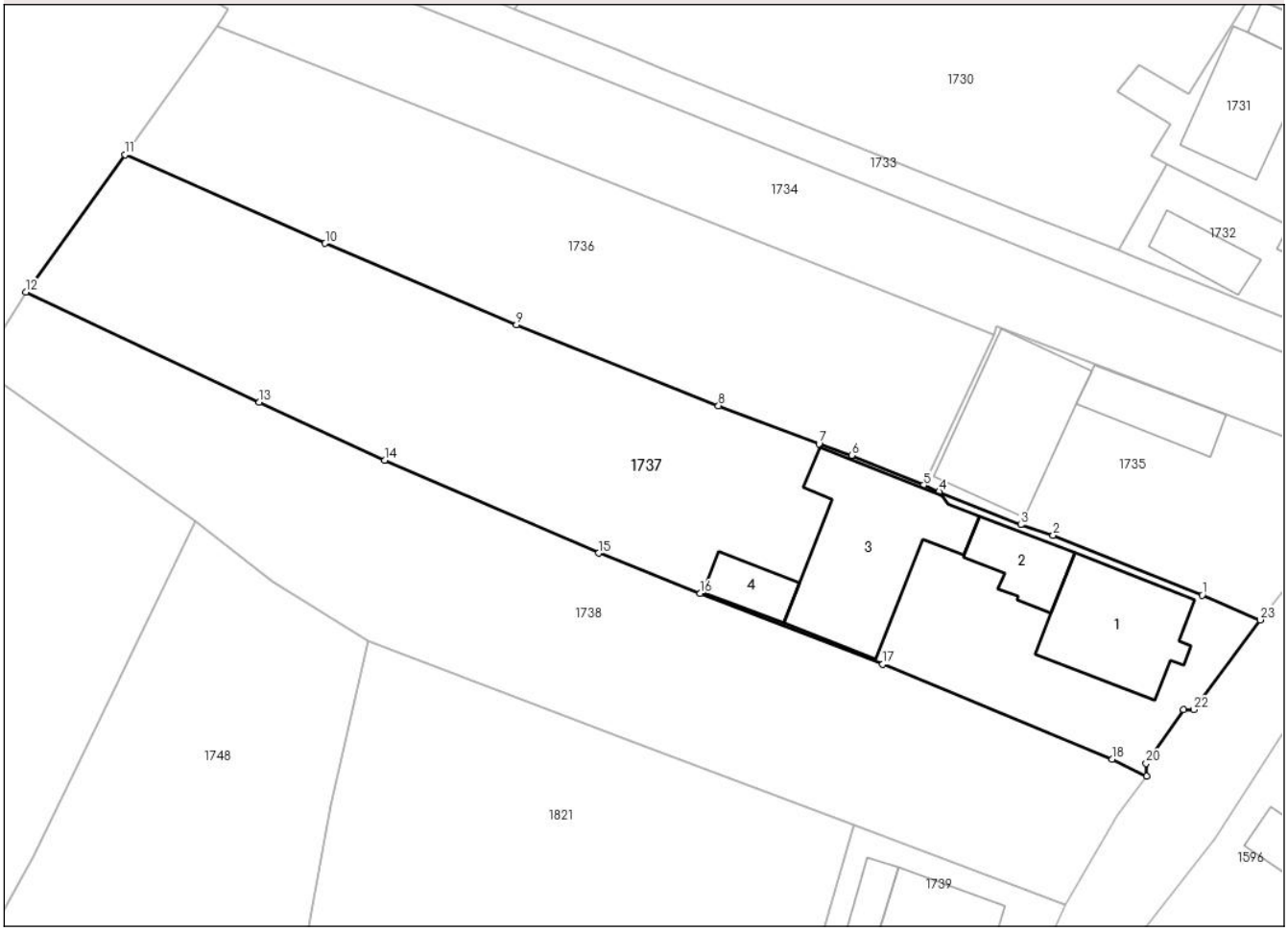

Date referitoare la teren

Crt	Categorie folosinţă	Intra vilan	Suprafaţa (mp)	Tarla	Parcelă	Nr. topo	Observaţii / Referinţe
1	curti constructii	DA	750	-	-	3271/2	
2	livada	DA	1.091	-	-	-	

Date referitoare la construcţii

Crt	Număr	Destinaţie construcţie	Supraf. (mp)	Situaţie juridică	Observaţii / Referinţe
A1.1	30222-C1	constructii de locuinte	121	Cu acte	Nr. niveluri:2; S. construita la sol:121 mp; Casa de locuit (Anul construirii: 2002 ; P+1 ; supraf. desfasurata = 242 mp ; fundatie beton ; pereti zidarie BCA; acoperis tabla lindab ; fara lift ; nu detine certificat de performanta energetica a cladirii)
A1.2	30222-C2	constructii anexa	48	Cu acte	Nr. niveluri:1; S. construita la sol:48 mp; Bucatarie curte (Anul construirii: 2002 ; parter ; fundatie beton ; pereti zidarie BCA; acoperis tabla lindab ; fara lift ; nu detine certificat de performanta energetica a cladirii)

Document care conține date cu caracter personal, protejat de prevederile Regulamentului (UE) nr. 679/2016 și Legii 190/2018

Crt	Număr	Destinaţie construcţie	Supraf. (mp)	Situaţie juridică	Observaţii / Referinţe
A1.3	30222-C3	constructii anexa	175	Cu acte	Nr. niveluri:1; S. construita la sol:175 mp; Sura cu grajd + anexe (Anul construirii: 2002; fundatie beton ; pereti lemn + zidarie BCA ptr. grajd ; acoperis azbociment)
A1.4	30222-C4	constructii anexa	32	Cu acte	Nr. niveluri:1; S. construita la sol:32 mp; Magazie (Anul construirii: 2002; fundatie beton ; pereti lemn ; acoperis azbociment)

Lungime Segmente
1) Valorile lungimilor segmentelor sunt obţinute din proiecţie în plan.

Punct început	X / Y	Punct sfârşit	X / Y	Lungime segment (** (m)
1	574.845,698 668.160,492	2	574.831,992 668.165,992	14.768
3	574.829,008 668.166,955	4	574.821,503 668.169,982	8.092
5	574.820,077 668.170,575	6	574.813,45 668.173,334	7.178
7	574.810,46 668.174,368	8	574.801,206 668.177,897	9.904
9	574.782,635 668.185,331	10	574.765,032 668.192,821	19.13
11	574.746,642 668.200,954	12	574.737,503 668.188,319	15.594
13	574.758,983 668.178,223	14	574.770,514 668.172,894	12.703
15	574.790,201 668.164,346	16	574.799,515 668.160,641	10.024
17	574.816,319 668.154,142	18	574.837,409 668.145,402	22.829
19	574.840,605 668.143,847	20	574.840,552 668.145,038	1.192
21	574.844,009 668.149,96	22	574.844,909 668.149,961	0.9
23	574.851,042 668.158,22	1	574.845,698 668.160,492	5.807

Punct început	X / Y	Punct sfârşit	X / Y	Lungime segment (** (m)
2	574.831,992 668.165,992	3	574.829,008 668.166,955	3.136
4	574.821,503 668.169,982	5	574.820,077 668.170,575	1.544
6	574.813,45 668.173,334	7	574.810,46 668.174,368	3.164
8	574.801,206 668.177,897	9	574.782,635 668.185,331	20.004
10	574.765,032 668.192,821	11	574.746,642 668.200,954	20.108
12	574.737,503 668.188,319	13	574.758,983 668.178,223	23.734
14	574.770,514 668.172,894	15	574.790,201 668.164,346	21.463
16	574.799,515 668.160,641	17	574.816,319 668.154,142	18.017
18	574.837,409 668.145,402	19	574.840,605 668.143,847	3.554
20	574.840,552 668.145,038	21	574.844,009 668.149,96	6.015
22	574.844,909 668.149,961	23	574.851,042 668.158,22	10.287

**** Lungimile segmentelor sunt determinate în planul de proiecţie Stereo 70 şi sunt rotunjite la 1 milimetru.**
***** Distanţa dintre puncte este formată din segmente cumulate ce sunt mai mici decât valoarea 1 milimetru.**

Document care conține date cu caracter personal, protejat de prevederile Regulamentului (UE) nr. 679/2016 și Legii 190/2018

DATE DESPRE IMOBILUL NR. 1738

Oficiul de Cadastru şi Publicitate Imobiliară SUCEAVA
Biroul de Cadastru şi Publicitate Imobiliară Gura Humorului

A. Partea I. Descrierea imobilului

TEREN Intravilan

Adresa: Loc. Capu Câmpului, Str Zorilor, Nr. 7, Jud. Suceava

Nr. Crt	Nr cadastral Nr. topografic	Suprafaţa* (mp)	Observaţii / Referinţe
A1	30603	Din acte: 1.300 Masurata: 1.544	Sector cadastral:9 Teren imprejmuit;

B. Partea II. Proprietari şi acte

Inscrieri privitoare la dreptul de proprietate şi alte drepturi reale		Referinţe
13241 / 13/11/2017		
Act Notarial nr. 6001, din 10/11/2017 emis de BIN Covariuc Ioan (contract de vanzare);		
B4	Intabulare, drept de PROPRIETATE, dobandit prin Conventie, cota actuala 1/1, cota initiala 1/1	A1
	1) **POHOAŢĂ TRAIAN**, sot 2) **POHOATA RODICA**, sotie	

C. Partea III. SARCINI .

Inscrieri privind dezmembramintele dreptului de proprietate, drepturi reale de garanţie şi sarcini	Referinţe
NU SUNT	

Anexa Nr. 1 La Partea I

Teren

Nr cadastral	Suprafaţa (mp)*	Observaţii / Referinţe
30603	Din acte: 1.300 Masurata: 1.544	

* Suprafaţa este determinată in planul de proiecţie Stereo 70.

DETALII LINIARE IMOBIL

Date referitoare la teren

Crt	Categorie folosinţă	Intra vilan	Suprafaţa (mp)	Tarla	Parcelă	Nr. topo	Observaţii / Referinţe
1	arabil	DA	1.544	-	-	-	

Lungime Segmente
1) Valorile lungimilor segmentelor sunt obţinute din proiecţie în plan.

Punct început	X / Y	Punct sfârşit	X / Y	Lungime segment (** (m)
1	574.837,409 668.145,402	2	574.816,319 668.154,142	22.829
2	574.816,319 668.154,142	3	574.799,515 668.160,641	18.017
3	574.799,515 668.160,641	4	574.790,201 668.164,346	10.024
4	574.790,201 668.164,346	5	574.770,514 668.172,894	21.463
5	574.770,514 668.172,894	6	574.758,983 668.178,223	12.703

Document care conține date cu caracter personal, protejat de prevederile Regulamentului (UE) nr. 679/2016 și Legii 190/2018

Punct început	X / Y	Punct sfârşit	X / Y	Lungime segment (** (m)
6	574.758,983 668.178,223	7	574.737,503 668.188,319	23.734
7	574.737,503 668.188,319	8	574.733,149 668.181,433	8.147
8	574.733,149 668.181,433	9	574.753,066 668.167,319	24.411
9	574.753,066 668.167,319	10	574.760,261 668.161,703	9.127
10	574.760,261 668.161,703	11	574.768,937 668.156,291	10.226
11	574.768,937 668.156,291	12	574.793,172 668.147,031	25.944
12	574.793,172 668.147,031	13	574.813,621 668.139,373	21.836
13	574.813,621 668.139,373	14	574.833,159 668.132,057	20.863
14	574.833,159 668.132,057	15	574.837,935 668.140,225	9.462
15	574.837,935 668.140,225	16	574.840,605 668.143,847	4.5
16	574.840,605 668.143,847	1	574.837,409 668.145,402	3.554

** Lungimile segmentelor sunt determinate în planul de proiecţie Stereo 70 şi sunt rotunjite la 1 milimetru.
*** Distanţa dintre puncte este formată din segmente cumulate ce sunt mai mici decât valoarea 1 milimetru.

Document care conține date cu caracter personal, protejat de prevederile Regulamentului (UE) nr. 679/2016 și Legii 190/2018

DATE DESPRE IMOBILUL NR. 1739

Oficiul de Cadastru şi Publicitate Imobiliară SUCEAVA
Biroul de Cadastru şi Publicitate Imobiliară Gura Humorului

A. Partea I. Descrierea imobilului

TEREN Intravilan Nr. CF vechi:214

Adresa: Loc. Capu Câmpului, Str Zorilor, Nr. 5, Jud. Suceava

Nr. Crt	Nr cadastral Nr. topografic	Suprafaţa* (mp)	Observaţii / Referinţe
A1	30597	600	Sector cadastral:9 Teren imprejmuit;

Construcţii

Crt	Nr cadastral Nr. topografic	Adresa	Observaţii / Referinţe
A1.1	30597-C1	Loc. Capu Câmpului, Str Zorilor, Nr. 5, Jud. Suceava	Nr. niveluri:1; S. construita la sol:81 mp; casa de locuit construită în anul 1973
A1.2	30597-C2	Loc. Capu Câmpului, Str Zorilor, Nr. 5, Jud. Suceava	Nr. niveluri:1; S. construita la sol:83 mp; anexa construită în anul 1973
A1.3	30597-C3	Loc. Capu Câmpului, Str Zorilor, Nr. 5, Jud. Suceava	Nr. niveluri:1; S. construita la sol:27 mp; anexa construită în anul 1973

B. Partea II. Proprietari şi acte

Inscrieri privitoare la dreptul de proprietate şi alte drepturi reale		Referinţe
209 / 07/07/1994		
Act Notarial nr. 12300, din 07/07/1994 emis de Notariatul de stat Judetean Suceava;		
B1	Intabulare, drept de PROPRIETATE, dobandit prin Conventie, cota actuala 1/1, cota initiala 1/1	A1, A1.1, A1.2, A1.3
	1) **ȘANDRU ADRIAN-OVIDIU**	
	OBSERVATII: (provenita din conversia CF 214)	

C. Partea III. SARCINI .

Inscrieri privind dezmembramintele dreptului de proprietate, drepturi reale de garanţie şi sarcini	Referinţe
NU SUNT	

Document care conține date cu caracter personal, protejat de prevederile Regulamentului (UE) nr. 679/2016 și Legii 190/2018

Anexa Nr. 1 La Partea I

Teren

Nr cadastral	Suprafaţa (mp)*	Observaţii / Referinţe
30597	600	

* Suprafaţa este determinată in planul de proiecţie Stereo 70.

DETALII LINIARE IMOBIL

Date referitoare la teren

Crt	Categorie folosință	Intra vilan	Suprafaţa (mp)	Tarla	Parcelă	Nr. topo	Observaţii / Referinţe
1	curti constructii	DA	600	-	-	1195	

Date referitoare la construcţii

Crt	Număr	Destinaţie construcţie	Supraf. (mp)	Situaţie juridică	Observaţii / Referinţe
A1.1	30597-C1	constructii de locuinte	81	Cu acte	Nr. niveluri:1; S. construita la sol:81 mp; casa de locuit construită în anul 1973
A1.2	30597-C2	constructii anexa	83	Cu acte	Nr. niveluri:1; S. construita la sol:83 mp; anexa construită în anul 1973
A1.3	30597-C3	constructii anexa	27	Cu acte	Nr. niveluri:1; S. construita la sol:27 mp; anexa construită în anul 1973

Lungime Segmente
1) Valorile lungimilor segmentelor sunt obţinute din proiecţie în plan.

Punct început	X / Y	Punct sfârşit	X / Y	Lungime segment (** (m)
1	574.826,654 668.113,842	2	574.826,49 668.115,92	2.084
2	574.826,49 668.115,92	3	574.827,978 668.120,583	4.895

Document care conține date cu caracter personal, protejat de prevederile Regulamentului (UE) nr. 679/2016 și Legii 190/2018

Punct început	X / Y	Punct sfârşit	X / Y	Lungime segment (** (m)
3	574.827,978 668.120,583	4	574.833,159 668.132,057	12.589
4	574.833,159 668.132,057	5	574.813,621 668.139,373	20.863
5	574.813,621 668.139,373	6	574.808,824 668.122,685	17.364
6	574.808,824 668.122,685	7	574.809,104 668.105,875	16.812
7	574.809,104 668.105,875	8	574.825,864 668.103,063	16.994
8	574.825,864 668.103,063	1	574.826,654 668.113,842	10.808

** Lungimile segmentelor sunt determinate în planul de proiecţie Stereo 70 şi sunt rotunjite la 1 milimetru.
*** Distanţa dintre puncte este formată din segmente cumulate ce sunt mai mici decât valoarea 1 milimetru.

Document care conține date cu caracter personal, protejat de prevederile Regulamentului (UE) nr. 679/2016 și Legii 190/2018

DATE DESPRE IMOBILUL NR. 1740

Oficiul de Cadastru şi Publicitate Imobiliară SUCEAVA
Biroul de Cadastru şi Publicitate Imobiliară Gura Humorului

A. Partea I. Descrierea imobilului

TEREN Intravilan Nr. CF vechi:107 CAPU CAMPULUI

Adresa: Loc. Capu Câmpului, Str Zorilor, Nr. 3, Jud. Suceava

Nr. Crt	Nr cadastral Nr. topografic	Suprafaţa* (mp)	Observaţii / Referinţe
A1	30290	1.250	Sector cadastral:9 Teren imprejmuit;

Construcţii

Crt	Nr cadastral Nr. topografic	Adresa	Observaţii / Referinţe
A1.1	30290-C1	Loc. Capu Câmpului, Str Zorilor, Nr. 3, Jud. Suceava	Nr. niveluri:1; S. construita la sol:150 mp; casa de locuit
A1.2	30290-C2	Loc. Capu Câmpului, Str Zorilor, Nr. 3, Jud. Suceava	Nr. niveluri:1; S. construita la sol:30 mp; bucătărie
A1.3	30290-C3	Loc. Capu Câmpului, Str Zorilor, Nr. 3, Jud. Suceava	Nr. niveluri:1; S. construita la sol:107 mp; șură

B. Partea II. Proprietari şi acte

Inscrieri privitoare la dreptul de proprietate şi alte drepturi reale		Referinţe
11052 / 04/10/2012		
Act Notarial nr. 65, din 02/10/2012 emis de Biroul Notarului Public Humelnicu Coca (certificatului suplimentar de mostenitor in dosarul nr. 71/2012, la certificatul de mostenitor nr. 23/3.V.2012);		
B3	Intabulare, drept de PROPRIETATE, dobandit prin Succesiune, cota actuala 1/1, cota initiala 1/1	A1, A1.1, A1.2, A1.3
	1) **UNGUREANU DAN-GEORGE**	

C. Partea III. SARCINI .

Inscrieri privind dezmembramintele dreptului de proprietate, drepturi reale de garanţie şi sarcini	Referinţe
NU SUNT	

Document care conține date cu caracter personal, protejat de prevederile Regulamentului (UE) nr. 679/2016 și Legii 190/2018

Anexa Nr. 1 La Partea I

Teren

Nr cadastral	Suprafaţa (mp)*	Observaţii / Referinţe
30290	1.250	

* Suprafaţa este determinată in planul de proiecţie Stereo 70.

DETALII LINIARE IMOBIL

Date referitoare la teren

Crt	Categorie folosință	Intra vilan	Suprafaţa (mp)	Tarla	Parcelă	Nr. topo	Observaţii / Referinţe
1	curti constructii	DA	870	-	-	1045	
2	faneata	DA	380	-	-	-	

Date referitoare la construcţii

Crt	Număr	Destinaţie construcţie	Supraf. (mp)	Situaţie juridică	Observaţii / Referinţe
A1.1	30290-C1	constructii de locuinte	150	Cu acte	Nr. niveluri:1; S. construita la sol:150 mp; casa de locuit
A1.2	30290-C2	constructii anexa	30	Cu acte	Nr. niveluri:1; S. construita la sol:30 mp; bucătărie
A1.3	30290-C3	constructii anexa	107	Cu acte	Nr. niveluri:1; S. construita la sol:107 mp; șură

Lungime Segmente

1) Valorile lungimilor segmentelor sunt obţinute din proiecţie în plan.

Punct început	X / Y	Punct sfârşit	X / Y	Lungime segment (** (m)
1	574.817,813 668.029,121	2	574.823,859 668.029,941	6.101

Document care conține date cu caracter personal, protejat de prevederile Regulamentului (UE) nr. 679/2016 și Legii 190/2018

Punct început	X / Y	Punct sfârşit	X / Y	Lungime segment (** (m)
2	574.823,859 668.029,941	3	574.830,14 668.030,497	6.306
3	574.830,14 668.030,497	4	574.828,535 668.054,109	23.666
4	574.828,535 668.054,109	5	574.779,946 668.049,608	48.797
5	574.779,946 668.049,608	6	574.779,643 668.045,86	3.76
6	574.779,643 668.045,86	7	574.779,983 668.041,474	4.399
7	574.779,983 668.041,474	8	574.780,359 668.035,587	5.899
8	574.780,359 668.035,587	9	574.780,407 668.029,128	6.459
9	574.780,407 668.029,128	10	574.780,13 668.023,457	5.678
10	574.780,13 668.023,457	11	574.789,411 668.023,654	9.283
11	574.789,411 668.023,654	12	574.799,497 668.024,945	10.168
12	574.799,497 668.024,945	13	574.805,674 668.026,298	6.323
13	574.805,674 668.026,298	14	574.809,489 668.027,381	3.966
14	574.809,489 668.027,381	15	574.811,535 668.027,962	2.127
15	574.811,535 668.027,962	1	574.817,813 668.029,121	6.384

**** Lungimile segmentelor sunt determinate în planul de proiecţie Stereo 70 şi sunt rotunjite la 1 milimetru.**
***** Distanţa dintre puncte este formată din segmente cumulate ce sunt mai mici decât valoarea 1 milimetru.**

Document care conține date cu caracter personal, protejat de prevederile Regulamentului (UE) nr. 679/2016 și Legii 190/2018

DATE DESPRE IMOBILUL NR. 1741

Oficiul de Cadastru şi Publicitate Imobiliară SUCEAVA
Biroul de Cadastru şi Publicitate Imobiliară Gura Humorului

A. Partea I. Descrierea imobilului

TEREN Intravilan

Adresa: Loc. Capu Câmpului, Str Zorilor, Nr. 1, Jud. Suceava

Nr. Crt	Nr cadastral Nr. topografic	Suprafaţa* (mp)	Observaţii / Referinţe
A1		681	Sector cadastral:9 Teren neimprejmuit;

Construcţii

Crt	Nr cadastral Nr. topografic	Adresa	Observaţii / Referinţe
A1.1		Loc. Capu Câmpului, Str Zorilor, Nr. 1, Jud. Suceava	Nr. niveluri:1; S. construita la sol:67 mp; locuință construită în anul 1950
A1.2		Loc. Capu Câmpului, Str Zorilor, Nr. 1, Jud. Suceava	Nr. niveluri:2; S. construita la sol:39 mp; locuință construită în anul 1999
A1.3		Loc. Capu Câmpului, Str Zorilor, Nr. 1, Jud. Suceava	Nr. niveluri:1; S. construita la sol:47 mp; anexa construită în anul 1999

B. Partea II. Proprietari şi acte

Inscrieri privitoare la dreptul de proprietate şi alte drepturi reale		Referinţe
/		
Act Normativ nr. 7, din 13/03/1996 emis de Parlamentul României;		
B1	Intabulare, drept de PROPRIETATE, dobandit prin Lege, cota actuala 1/1, cota initiala 1/1	A1
	1) **NEIDENTIFICAT NEIDENTIFICAT**	
Act Administrativ nr. 1075, din 17/02/2025 emis de Primăria com. Capu Câmpului;		
B2	Se notează posesia faptică în favoarea Brădățan Vasile, cota actuala 1/1, cota initiala 1/1	A1
	1) **BRĂDĂȚAN VASILE**	
Act Administrativ nr. 1223, din 24/02/2025 emis de Primăria com. Capu Câmpului;		
B3	Intabulare, drept de PROPRIETATE, dobandit prin Lege, cota actuala 1/1, cota initiala 1/1	A1.1, A1.2, A1.3
	1) **BRĂDĂȚAN VASILE**	

C. Partea III. SARCINI .

Inscrieri privind dezmembramintele dreptului de proprietate, drepturi reale de garanţie şi sarcini	Referinţe
NU SUNT	

Document care conține date cu caracter personal, protejat de prevederile Regulamentului (UE) nr. 679/2016 și Legii 190/2018

Anexa Nr. 1 La Partea I

Teren

Nr cadastral	Suprafaţa (mp)*	Observaţii / Referinţe
	681	

* Suprafaţa este determinată in planul de proiecţie Stereo 70.

DETALII LINIARE IMOBIL

Date referitoare la teren

Crt	Categorie folosință	Intra vilan	Suprafaţa (mp)	Tarla	Parcelă	Nr. topo	Observaţii / Referinţe
1	curti constructii	DA	681	-	-	-	

Date referitoare la construcţii

Crt	Număr	Destinaţie construcţie	Supraf. (mp)	Situaţie juridică	Observaţii / Referinţe
A1.1		constructii de locuinte	67	Cu acte	Nr. niveluri:1; S. construita la sol:67 mp; locuință construită în anul 1950
A1.2		constructii de locuinte	39	Cu acte	Nr. niveluri:2; S. construita la sol:39 mp; locuință construită în anul 1999
A1.3		constructii anexa	47	Cu acte	Nr. niveluri:1; S. construita la sol:47 mp; anexa construită în anul 1999

Lungime Segmente

1) Valorile lungimilor segmentelor sunt obţinute din proiecţie în plan.

Punct început	X / Y	Punct sfârşit	X / Y	Lungime segment (** (m)
1	574.817,813 668.029,121	2	574.811,535 668.027,962	6.384
3	574.809,489 668.027,381	4	574.810,876 668.007,717	19.713

Punct început	X / Y	Punct sfârşit	X / Y	Lungime segment (** (m)
2	574.811,535 668.027,962	3	574.809,489 668.027,381	2.127
4	574.810,876 668.007,717	5	574.814,914 668.007,4	4.05

Document care conține date cu caracter personal, protejat de prevederile Regulamentului (UE) nr. 679/2016 și Legii 190/2018

Punct început	X / Y	Punct sfârşit	X / Y	Lungime segment (** (m)
5	574.814,914 668.007,4	6	574.819,04 668.007,048	4.141
7	574.818,084 668.003,29	8	574.815,01 668.004,078	3.173
9	574.813,923 667.998,953	10	574.814,245 667.998,871	0.332
11	574.820,976 667.997,159	12	574.819,566 667.991,617	5.719
13	574.820,877 667.991,283	14	574.820,368 667.989,349	2.0
15	574.823,752 667.988,457	16	574.827,227 667.987,541	3.594
17	574.829,964 667.995,967	18	574.830,568 667.999,863	3.943
19	574.831,416 668.008,083	20	574.831,659 668.010,612	2.541
21	574.831,766 668.013,289	22	574.830,14 668.030,497	17.285
23	574.823,859 668.029,941	1	574.817,813 668.029,121	6.101

Punct început	X / Y	Punct sfârşit	X / Y	Lungime segment (** (m)
6	574.819,04 668.007,048	7	574.818,084 668.003,29	3.878
8	574.815,01 668.004,078	9	574.813,923 667.998,953	5.239
10	574.814,245 667.998,871	11	574.820,976 667.997,159	6.945
12	574.819,566 667.991,617	13	574.820,877 667.991,283	1.353
14	574.820,368 667.989,349	15	574.823,752 667.988,457	3.5
16	574.827,227 667.987,541	17	574.829,964 667.995,967	8.859
18	574.830,568 667.999,863	19	574.831,416 668.008,083	8.264
20	574.831,659 668.010,612	21	574.831,766 668.013,289	2.679
22	574.830,14 668.030,497	23	574.823,859 668.029,941	6.306

** Lungimile segmentelor sunt determinate în planul de proiecţie Stereo 70 şi sunt rotunjite la 1 milimetru.
*** Distanţa dintre puncte este formată din segmente cumulate ce sunt mai mici decât valoarea 1 milimetru.

Document care conține date cu caracter personal, protejat de prevederile Regulamentului (UE) nr. 679/2016 și Legii 190/2018

DATE DESPRE IMOBILUL NR. 1742

Oficiul de Cadastru şi Publicitate Imobiliară SUCEAVA
Biroul de Cadastru şi Publicitate Imobiliară Gura Humorului

A. Partea I. Descrierea imobilului

TEREN Intravilan

Adresa: Loc. Capu Câmpului, Str Principală, Nr. 122, Jud. Suceava

Nr. Crt	Nr cadastral Nr. topografic	Suprafaţa* (mp)	Observaţii / Referinţe
A1		759	Sector cadastral:9 Teren neimprejmuit;

Construcţii

Crt	Nr cadastral Nr. topografic	Adresa	Observaţii / Referinţe
A1.1		Loc. Capu Câmpului, Str Principală, Nr. 122, Jud. Suceava	Nr. niveluri:1; S. construita la sol:102 mp; locuință construită în anul 1950
A1.2		Loc. Capu Câmpului, Str Principală, Nr. 122, Jud. Suceava	Nr. niveluri:1; S. construita la sol:56 mp; șură construită în anul 1950
A1.3		Loc. Capu Câmpului, Str Principală, Nr. 122, Jud. Suceava	Nr. niveluri:1; S. construita la sol:14 mp; anexa construită în anul 1950

B. Partea II. Proprietari şi acte

Inscrieri privitoare la dreptul de proprietate şi alte drepturi reale		Referinţe
/		
Act Normativ nr. 7, din 13/03/1996 emis de Parlamentul României;		
B1	Intabulare, drept de PROPRIETATE, dobandit prin Lege, cota actuala 1/1, cota initiala 1/1	A1
	1) **NEIDENTIFICAT NEIDENTIFICAT**	
Act Administrativ nr. 1080, din 17/02/2025 emis de Primăria com. Capu Câmpului;		
B2	Se notează posesia faptică în favoarea Brădățan Adrian-Teofil, cota actuala 1/1, cota initiala 1/1	A1
	1) **BRĂDĂȚAN ADRIAN-TEOFIL**	
Act Administrativ nr. 1223, din 24/02/2025 emis de Primăria com. Capu Câmpului;		
B3	Intabulare, drept de PROPRIETATE, dobandit prin Lege, cota actuala 1/1, cota initiala 1/1	A1.1, A1.2, A1.3
	1) **BRĂDĂȚAN ADRIAN-TEOFIL**	

C. Partea III. SARCINI .

Inscrieri privind dezmembramintele dreptului de proprietate, drepturi reale de garanţie şi sarcini	Referinţe
NU SUNT	

Document care conține date cu caracter personal, protejat de prevederile Regulamentului (UE) nr. 679/2016 și Legii 190/2018

Anexa Nr. 1 La Partea I

Teren

Nr cadastral	Suprafaţa (mp)*	Observaţii / Referinţe
	759	

* Suprafaţa este determinată in planul de proiecţie Stereo 70.

DETALII LINIARE IMOBIL

Date referitoare la teren

Crt	Categorie folosință	Intra vilan	Suprafaţa (mp)	Tarla	Parcelă	Nr. topo	Observaţii / Referinţe
1	curti constructii	DA	500	-	-	-	
2	arabil	DA	259	-	-	-	

Date referitoare la construcţii

Crt	Număr	Destinaţie construcţie	Supraf. (mp)	Situaţie juridică	Observaţii / Referinţe
A1.1		constructii de locuinte	102	Cu acte	Nr. niveluri:1; S. construita la sol:102 mp; locuință construită în anul 1950
A1.2		constructii anexa	56	Cu acte	Nr. niveluri:1; S. construita la sol:56 mp; șură construită în anul 1950
A1.3		constructii anexa	14	Cu acte	Nr. niveluri:1; S. construita la sol:14 mp; anexa construită în anul 1950

Lungime Segmente

1) Valorile lungimilor segmentelor sunt obţinute din proiecţie în plan.

Punct început	X / Y	Punct sfârşit	X / Y	Lungime segment (** (m)
1	574.805,674 668.026,298	2	574.799,497 668.024,945	6.323

Punct început	X / Y	Punct sfârşit	X / Y	Lungime segment (** (m)
2	574.799,497 668.024,945	3	574.789,411 668.023,654	10.168

Document care conține date cu caracter personal, protejat de prevederile Regulamentului (UE) nr. 679/2016 și Legii 190/2018

Punct început	X / Y	Punct sfârşit	X / Y	Lungime segment (** (m)
3	574.789,411 668.023,654	4	574.787,289 668.008,371	15.43
5	574.803,781 668.006,46	6	574.808,085 668.005,547	4.4
7	574.806,594 667.998,52	8	574.806,247 667.996,885	1.671
9	574.807,791 667.996,558	10	574.805,152 667.982,238	14.561
11	574.816,354 667.979,601	12	574.820,328 667.980,358	4.045
13	574.823,617 667.981,898	14	574.826,199 667.984,975	4.017
15	574.827,227 667.987,541	16	574.823,752 667.988,457	3.594
17	574.820,368 667.989,349	18	574.820,877 667.991,283	2.0
19	574.819,566 667.991,617	20	574.820,976 667.997,159	5.719
21	574.814,245 667.998,871	22	574.813,923 667.998,953	0.332
23	574.815,01 668.004,078	24	574.818,084 668.003,29	3.173
25	574.819,04 668.007,048	26	574.814,914 668.007,4	4.141
27	574.810,876 668.007,717	28	574.809,489 668.027,381	19.713

Punct început	X / Y	Punct sfârşit	X / Y	Lungime segment (** (m)
4	574.787,289 668.008,371	5	574.803,781 668.006,46	16.602
6	574.808,085 668.005,547	7	574.806,594 667.998,52	7.183
8	574.806,247 667.996,885	9	574.807,791 667.996,558	1.578
10	574.805,152 667.982,238	11	574.816,354 667.979,601	11.508
12	574.820,328 667.980,358	13	574.823,617 667.981,898	3.632
14	574.826,199 667.984,975	15	574.827,227 667.987,541	2.764
16	574.823,752 667.988,457	17	574.820,368 667.989,349	3.5
18	574.820,877 667.991,283	19	574.819,566 667.991,617	1.353
20	574.820,976 667.997,159	21	574.814,245 667.998,871	6.945
22	574.813,923 667.998,953	23	574.815,01 668.004,078	5.239
24	574.818,084 668.003,29	25	574.819,04 668.007,048	3.878
26	574.814,914 668.007,4	27	574.810,876 668.007,717	4.05
28	574.809,489 668.027,381	1	574.805,674 668.026,298	3.966

**** Lungimile segmentelor sunt determinate în planul de proiecţie Stereo 70 şi sunt rotunjite la 1 milimetru.**
***** Distanţa dintre puncte este formată din segmente cumulate ce sunt mai mici decât valoarea 1 milimetru.**

Document care conține date cu caracter personal, protejat de prevederile Regulamentului (UE) nr. 679/2016 și Legii 190/2018

DATE DESPRE IMOBILUL NR. 1743

Oficiul de Cadastru şi Publicitate Imobiliară SUCEAVA
Biroul de Cadastru şi Publicitate Imobiliară Gura Humorului

A. Partea I. Descrierea imobilului

TEREN Intravilan

Adresa: Loc. Capu Câmpului, Str Principală, Nr. 124, Jud. Suceava

Nr. Crt	Nr cadastral Nr. topografic	Suprafaţa* (mp)	Observaţii / Referinţe
A1		483	Sector cadastral:9 Teren neimprejmuit;

Construcţii

Crt	Nr cadastral Nr. topografic	Adresa	Observaţii / Referinţe
A1.1		Loc. Capu Câmpului, Str Principală, Nr. 124, Jud. Suceava	Nr. niveluri:2; S. construita la sol:88 mp; locuință construită în 2020
A1.2		Loc. Capu Câmpului, Str Principală, Nr. 124, Jud. Suceava	Nr. niveluri:1; S. construita la sol:32 mp; grajd construit în anul 1950

B. Partea II. Proprietari şi acte

Inscrieri privitoare la dreptul de proprietate şi alte drepturi reale		Referinţe
/		
Act Normativ nr. 7, din 13/03/1996 emis de Parlamentul României;		
B1	Intabulare, drept de PROPRIETATE, dobandit prin Lege, cota actuala 1/1, cota initiala 1/1	A1
	1) **NEIDENTIFICAT NEIDENTIFICAT**	
Act Administrativ nr. 1086, din 17/02/2025 emis de Primăria com. Capu Câmpului;		
B2	Se notează posesia faptică în favoarea Brădățan Dumitru, cota actuala 1/1, cota initiala 1/1	A1
	1) **BRĂDĂȚAN DUMITRU**	
Act Administrativ nr. 1223, din 24/02/2025 emis de Primăria com. Capu Câmpului;		
B3	Intabulare, drept de PROPRIETATE, dobandit prin Lege, cota actuala 1/1, cota initiala 1/1	A1.1, A1.2
	1) **BRĂDĂȚAN DUMITRU**	

C. Partea III. SARCINI .

Inscrieri privind dezmembramintele dreptului de proprietate, drepturi reale de garanţie şi sarcini	Referinţe
NU SUNT	

Document care conține date cu caracter personal, protejat de prevederile Regulamentului (UE) nr. 679/2016 și Legii 190/2018

Anexa Nr. 1 La Partea I

Teren

Nr cadastral	Suprafaţa (mp)*	Observaţii / Referinţe
	483	

* Suprafaţa este determinată in planul de proiecţie Stereo 70.

DETALII LINIARE IMOBIL

Date referitoare la teren

Crt	Categorie folosință	Intra vilan	Suprafaţa (mp)	Tarla	Parcelă	Nr. topo	Observaţii / Referinţe
1	curti constructii	DA	483	-	-	-	

Date referitoare la construcţii

Crt	Număr	Destinaţie construcţie	Supraf. (mp)	Situaţie juridică	Observaţii / Referinţe
A1.1		constructii de locuinte	88	Cu acte	Nr. niveluri:2; S. construita la sol:88 mp; locuință construită în 2020
A1.2		constructii anexa	32	Cu acte	Nr. niveluri:1; S. construita la sol:32 mp; grajd construit în anul 1950

Lungime Segmente

1) Valorile lungimilor segmentelor sunt obţinute din proiecţie în plan.

Punct început	X / Y	Punct sfârşit	X / Y	Lungime segment (** (m)
1	574.807,791 667.996,558	2	574.806,247 667.996,885	1.578
2	574.806,247 667.996,885	3	574.806,594 667.998,52	1.671
3	574.806,594 667.998,52	4	574.808,085 668.005,547	7.183

Document care conține date cu caracter personal, protejat de prevederile Regulamentului (UE) nr. 679/2016 și Legii 190/2018

Punct început	X / Y	Punct sfârşit	X / Y	Lungime segment (** (m)
4	574.808,085 668.005,547	5	574.803,781 668.006,46	4.4
5	574.803,781 668.006,46	6	574.787,289 668.008,371	16.602
6	574.787,289 668.008,371	7	574.784,287 667.986,752	21.826
7	574.784,287 667.986,752	8	574.797,57 667.984,029	13.559
8	574.797,57 667.984,029	9	574.804,261 667.982,448	6.875
9	574.804,261 667.982,448	10	574.805,152 667.982,238	0.915
10	574.805,152 667.982,238	1	574.807,791 667.996,558	14.561

** Lungimile segmentelor sunt determinate în planul de proiecţie Stereo 70 şi sunt rotunjite la 1 milimetru.
*** Distanţa dintre puncte este formată din segmente cumulate ce sunt mai mici decât valoarea 1 milimetru.

Document care conține date cu caracter personal, protejat de prevederile Regulamentului (UE) nr. 679/2016 și Legii 190/2018

DATE DESPRE IMOBILUL NR. 1744

Oficiul de Cadastru şi Publicitate Imobiliară SUCEAVA
Biroul de Cadastru şi Publicitate Imobiliară Gura Humorului

A. Partea I. Descrierea imobilului

Nr. CF vechi:346/N Capu Cimpului
Nr. cadastral vechi:561

TEREN Intravilan

Adresa: Loc. Capu Câmpului, Str Principală, Nr. 126, Jud. Suceava

Nr. Crt	Nr cadastral Nr. topografic	Suprafaţa* (mp)	Observaţii / Referinţe
A1	30206	Din acte: 1.840 Masurata: 1.872	Sector cadastral:9 Teren imprejmuit;

Construcţii

Crt	Nr cadastral Nr. topografic	Adresa	Observaţii / Referinţe
A1.3	30206-C3	Loc. Capu Câmpului, Str Principală, Nr. 126, Jud. Suceava	Nr. niveluri:1; S. construita la sol:35 mp; Bucătărie de vara (Anul construirii:1950, parter ,pereţi din lemn)
A1.6	30206-C6	Loc. Capu Câmpului, Str Principală, Nr. 126, Jud. Suceava	Nr. niveluri:1; S. construita la sol:54 mp; Magazie (Anul construirii: 2004-2006 ; parter, pereţi din lemn)
A1.7	30206-C7	Loc. Capu Câmpului, Str Principală, Nr. 126, Jud. Suceava	Nr. niveluri:2; S. construita la sol:196 mp; Clădire spatiu comercial (Anul construirii: 2003-2005, parter + 1 etaj, suprafaţa desfăşurată = 392 mp, la drum este terasă acoperită, pereţi : din zidărie BCA-la parter şi lemn la etaj)
A1.8	30206-C8	Loc. Capu Câmpului, Str Principală, Nr. 126, Jud. Suceava	Nr. niveluri:1; S. construita la sol:136 mp; Anexă (Anul construirii: 2005-2007, parter , pereţi din zidărie BCA)
A1.10	30206-C10	Loc. Capu Câmpului, Str Principală, Nr. 126, Jud. Suceava	Nr. niveluri:2; S. construita la sol:138 mp; Locuinţă (Anul construirii: 2018, parter + 1 etaj, suprafaţa desfăşurată = 276 mp, temelie din beton pereţi : din zidărie BCA)
A1.11	30206-C11	Loc. Capu Câmpului, Str Principală, Nr. 126, Jud. Suceava	Nr. niveluri:2; S. construita la sol:44 mp; Anexă (Anul construirii: 2018, parter + 1 etaj, suprafaţa desfăşurată = 88 mp, temelie din beton pereţi : din zidărie BCA)
A1.12	30206-C12	Loc. Capu Câmpului, Str Principală, Nr. 126, Jud. Suceava	Nr. niveluri:1; S. construita la sol:27 mp; Anexa, parter, Scd = 27 mp, edificata in anul 2023

B. Partea II. Proprietari şi acte

Inscrieri privitoare la dreptul de proprietate şi alte drepturi reale		Referinţe
626 / 09/04/2002		
Act Notarial nr. 1219, din 04/04/2002 emis de Biroul Notarial Equitas (cu clauza radiata aut.);		
B1	Intabulare, drept de PROPRIETATE, dobandit prin Conventie, cota actuala 1/1, cota initiala 1/1	A1, A1.3
	1) **IANOS MARIANA**, sotie 2) **IANOS CONSTANTIN**, sot, lipsă CNP	
	OBSERVATII: (provenita din conversia CF 346/N Capu Cimpului)	
5700 / 14/12/2007		
Act Administrativ nr. 7, din 04/11/2004 emis de Primăria com. Capu Câmpului (autorizație, proces verbal de receptie la terminarea lucrarilor nr. 5911 din 3.11.2006 incheiat cu aceeasi primarie);		
B4	Intabulare, drept de PROPRIETATE, dobandit prin Construire, cota actuala 1/1, cota initiala 1/1	A1.6
	1) **IANOS MARIANA**, sotie 2) **IANOS CONSTANTIN**, sot, lipsă CNP	
8525 / 01/08/2011		
Act Notarial nr. 1416, din 29/07/2011 emis de BNP PETRU ATANASOAEI (contract de vanzare cumparare);		
B6	Intabulare, drept de PROPRIETATE, dobandit prin Conventie, cota actuala 1/1, cota initiala 1/1	A1.7
	1) **IANOS MARIANA** 2) **IANOȘ CONSTANTIN**, bun comun	
2228 / 25/01/2019		
Act Administrativ nr. 9, din 21/08/2018 emis de Primăria com. Capu Câmpului (act administrativ nr 6131 din 26.11.2018, emis de Primăria Comunei Capu Câmpului);		
B7	se noteaza radierea constructiilor C1, C2 si C4 si se repozitioneaza imobilul cu nr cadastral 30206 .	A1, A1.3, A1.6, A1.7, A1.8, A1.10, A1.11
Act Administrativ nr. 420, din 22/01/2019 emis de Primăria com. Capu Câmpului;		
B8	Intabulare, drept de PROPRIETATE, dobandit prin Construire, cota actuala 1/1, cota initiala 1/1	A1.8, A1.10, A1.11

Document care conține date cu caracter personal, protejat de prevederile Regulamentului (UE) nr. 679/2016 și Legii 190/2018

Inscrieri privitoare la dreptul de proprietate şi alte drepturi reale		Referinţe
	1) **IANOȘ CONSTANTIN** 2) **IANOS MARIANA**	
632 / 15/01/2024		
Act Notarial nr. 108, din 12/01/2024 emis de Dumitru Mihaela (contract de comodat);		
B9	se noteaza respingerea cererii avand ca obiect notare contract de comodat	A1, A1.3, A1.6, A1.7, A1.8, A1.10, A1.11
7222 / 16/04/2024		
Act Administrativ nr. 5, din 15/07/2021 emis de Primăria com. Capu Câmpului;		
B10	Se noteaza demolarea constructiei C5	A1
Act Administrativ nr. 1055, din 22/02/2024 emis de Primăria com. Capu Câmpului (act administrativ nr 1873 din 15.04.2024, emis de Primăria com. Capu Câmpului);		
B11	Intabulare, drept de PROPRIETATEbun comun in devalmasie, dobandit prin Construire, cota actuala 1/1, cota initiala 1/1	A1.12
	1) **IANOȘ CONSTANTIN** 2) **IANOS MARIANA**	
Act Administrativ nr. 1100, din 26/02/2024 emis de Primăria com. Capu Câmpului;		
B12	Se noteaza adresa imobil-Loc. Capu Câmpului, Str Principală, Nr. 126, Jud. Suceava	A1, A1.3, A1.6, A1.7, A1.8, A1.10, A1.11, A1.12

C. Partea III. SARCINI

Inscrieri privind dezmembramintele dreptului de proprietate, drepturi reale de garanţie şi sarcini		Referinţe
1011 / 18/01/2024		
Act Notarial nr. 108, din 12/01/2024 emis de Dumitru Mihaela (contract de comodat);		
C1	Se noteaza contractul de comodat prin care proprietarii transmit folosinta gratuita asupra cladirilor C7, C8 si parterul cladirii C10 in favoarea	A1.7, A1.8, A1.10
	1) **IANOS SRL**, CIF:15547104	
Act Notarial nr. 148, din 18/01/2024 emis de Dumitru Mihaela (ACT ADITIONAL nr.1 LA CONTRACTUL DE COMODAT AUTENTIFICAT SUB NR.108/12.01.2024);		
C2	Se noteaza actul aditional la contractul de comodat nr.108/2024 prin care se transfera dreptul de folosinta asupra terenului numitei	A1
	1) **IANOS SRL**, CIF:15547104	

Anexa Nr. 1 La Partea I

Teren

Nr cadastral	Suprafaţa (mp)*	Observaţii / Referinţe
30206	Din acte: 1.840 Masurata: 1.872	

* Suprafaţa este determinată in planul de proiecţie Stereo 70.

DETALII LINIARE IMOBIL

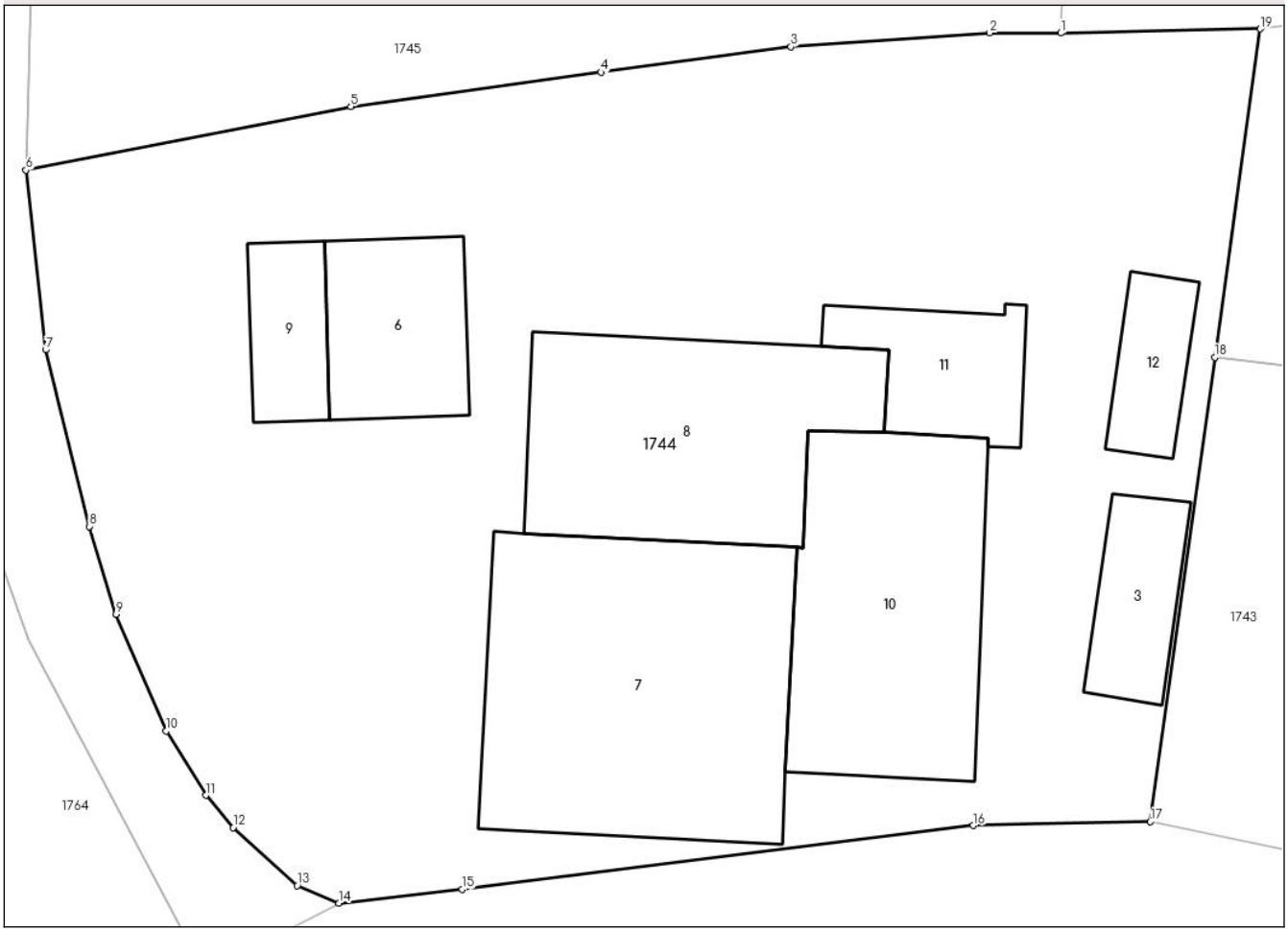

Date referitoare la teren

Crt	Categorie folosinţă	Intra vilan	Suprafaţa (mp)	Tarla	Parcelă	Nr. topo	Observaţii / Referinţe
1	curti constructii	DA	1.872	-	-	-	

Date referitoare la construcţii

Crt	Număr	Destinaţie construcţie	Supraf. (mp)	Situaţie juridică	Observaţii / Referinţe
A1.3	30206-C3	constructii anexa	35	Cu acte	Nr. niveluri:1; S. construita la sol:35 mp; Bucătărie de vara (Anul construirii:1950, parter ,pereţi din lemn)
A1.6	30206-C6	constructii anexa	54	Cu acte	Nr. niveluri:1; S. construita la sol:54 mp; Magazie (Anul construirii: 2004-2006 ; parter, pereţi din lemn)
A1.7	30206-C7	constructii industriale si edilitare	196	Cu acte	Nr. niveluri:2; S. construita la sol:196 mp; Clădire spatiu comercial (Anul construirii: 2003-2005, parter + 1 etaj, suprafaţa desfăşurată = 392 mp, la drum este terasă acoperită, pereţi : din zidărie BCA-la parter şi lemn la etaj)
A1.8	30206-C8	constructii anexa	136	Cu acte	Nr. niveluri:1; S. construita la sol:136 mp; Anexă (Anul construirii: 2005-2007, parter , pereţi din zidărie BCA)
A1.9	30206-C9	constructii anexa	30	Fara acte	Nr. niveluri:1; S. construita la sol:30 mp; Anexă (Anul construirii: 2018, parter, pereţi din zidărie BCA)
A1.10	30206-C10	constructii de locuinte	138	Cu acte	Nr. niveluri:2; S. construita la sol:138 mp; Locuinţă (Anul construirii: 2018, parter + 1 etaj, suprafaţa desfăşurată = 276 mp, temelie din beton pereţi : din zidărie BCA)

Document care conține date cu caracter personal, protejat de prevederile Regulamentului (UE) nr. 679/2016 și Legii 190/2018

Crt	Număr	Destinaţie construcţie	Supraf. (mp)	Situaţie juridică	Observaţii / Referinţe
A1.11	30206-C11	constructii anexa	44	Cu acte	Nr. niveluri:2; S. construita la sol:44 mp; Anexă (Anul construirii: 2018, parter + 1 etaj, suprafaţa desfăşurată = 88 mp, temelie din beton pereţi : din zidărie BCA)
A1.12	30206-C12	constructii anexa	27	Cu acte	Nr. niveluri:1; S. construita la sol:27 mp; Anexa, parter, Scd = 27 mp, edificata in anul 2023

Lungime Segmente
1) Valorile lungimilor segmentelor sunt obţinute din proiecţie în plan.

Punct început	X / Y	Punct sfârşit	X / Y	Lungime segment (** (m)
1	574.780,13 668.023,457	2	574.776,823 668.023,462	3.307
2	574.776,823 668.023,462	3	574.767,561 668.022,82	9.284
3	574.767,561 668.022,82	4	574.758,723 668.021,636	8.917
4	574.758,723 668.021,636	5	574.747,081 668.020,034	11.752
5	574.747,081 668.020,034	6	574.731,957 668.017,082	15.409
6	574.731,957 668.017,082	7	574.732,877 668.008,717	8.415
7	574.732,877 668.008,717	8	574.734,92 668.000,493	8.474
8	574.734,92 668.000,493	9	574.736,154 667.996,413	4.263
9	574.736,154 667.996,413	10	574.738,494 667.990,973	5.922
10	574.738,494 667.990,973	11	574.740,33 667.987,978	3.513
11	574.740,33 667.987,978	12	574.741,601 667.986,478	1.966
12	574.741,601 667.986,478	13	574.744,59 667.983,773	4.031
13	574.744,59 667.983,773	14	574.746,53 667.982,962	2.103
14	574.746,53 667.982,962	15	574.752,272 667.983,602	5.778
15	574.752,272 667.983,602	16	574.776,05 667.986,575	23.963
16	574.776,05 667.986,575	17	574.784,287 667.986,752	8.239
17	574.784,287 667.986,752	18	574.787,289 668.008,371	21.826
18	574.787,289 668.008,371	19	574.789,411 668.023,654	15.43
19	574.789,411 668.023,654	1	574.780,13 668.023,457	9.283

**** Lungimile segmentelor sunt determinate în planul de proiecţie Stereo 70 şi sunt rotunjite la 1 milimetru.**
***** Distanţa dintre puncte este formată din segmente cumulate ce sunt mai mici decât valoarea 1 milimetru.**

Document care conține date cu caracter personal, protejat de prevederile Regulamentului (UE) nr. 679/2016 și Legii 190/2018

DATE DESPRE IMOBILUL NR. 1745

Oficiul de Cadastru şi Publicitate Imobiliară SUCEAVA
Biroul de Cadastru şi Publicitate Imobiliară Gura Humorului

A. Partea I. Descrierea imobilului

TEREN Intravilan

Adresa: Loc. Capu Câmpului, Str Frăsăniș, Nr. 2, Jud. Suceava

Nr. Crt	Nr cadastral Nr. topografic	Suprafaţa* (mp)	Observaţii / Referinţe
A1		1.048	Sector cadastral:9 Teren imprejmuit;

B. Partea II. Proprietari şi acte

Inscrieri privitoare la dreptul de proprietate şi alte drepturi reale		Referinţe
/		
Act Normativ nr. 7, din 13/03/1996 emis de Parlamentul României;		
B1	Intabulare, drept de PROPRIETATE, dobandit prin Lege, cota actuala 1/1, cota initiala 1/1	A1
	1) **NEIDENTIFICAT NEIDENTIFICAT**	
Act Administrativ nr. 873, din 10/02/2025 emis de Primăria com. Capu Câmpului;		
B2	Se notează posesia faptică în favoarea Maxim Alexandra, cota actuala 1/1, cota initiala 1/1	A1
	1) **MAXIM ALEXANDRA**	

C. Partea III. SARCINI .

Inscrieri privind dezmembramintele dreptului de proprietate, drepturi reale de garanţie şi sarcini	Referinţe
NU SUNT	

Document care conține date cu caracter personal, protejat de prevederile Regulamentului (UE) nr. 679/2016 și Legii 190/2018

Anexa Nr. 1 La Partea I

Teren

Nr cadastral	Suprafaţa (mp)*	Observaţii / Referinţe
	1.048	

* Suprafaţa este determinată in planul de proiecţie Stereo 70.

DETALII LINIARE IMOBIL

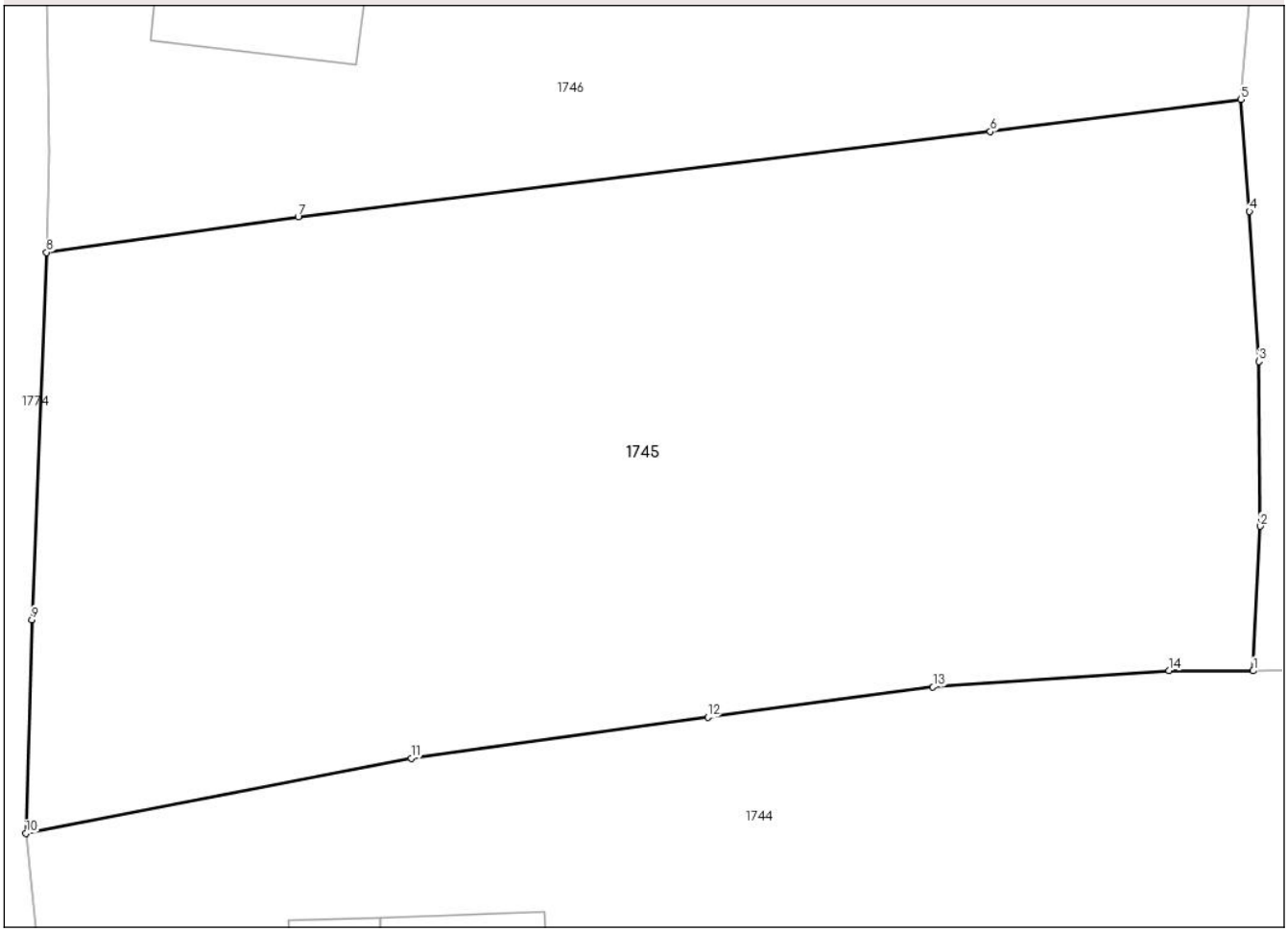

Date referitoare la teren

Crt	Categorie folosință	Intra vilan	Suprafaţa (mp)	Tarla	Parcelă	Nr. topo	Observaţii / Referinţe
1	curti constructii	DA	1.048	-	-	-	

Lungime Segmente
1) Valorile lungimilor segmentelor sunt obţinute din proiecţie în plan.

Punct început	X / Y	Punct sfârşit	X / Y	Lungime segment (** (m)
1	574.780,13 668.023,457	2	574.780,407 668.029,128	5.678
2	574.780,407 668.029,128	3	574.780,359 668.035,587	6.459
3	574.780,359 668.035,587	4	574.779,983 668.041,474	5.899
4	574.779,983 668.041,474	5	574.779,643 668.045,86	4.399
5	574.779,643 668.045,86	6	574.769,811 668.044,606	9.912

Document care conține date cu caracter personal, protejat de prevederile Regulamentului (UE) nr. 679/2016 și Legii 190/2018

Punct început	X / Y	Punct sfârşit	X / Y	Lungime segment (** (m)
6	574.769,811 668.044,606	7	574.742,645 668.041,264	27.371
7	574.742,645 668.041,264	8	574.732,768 668.039,864	9.976
8	574.732,768 668.039,864	9	574.732,197 668.025,464	14.411
9	574.732,197 668.025,464	10	574.731,957 668.017,082	8.385
10	574.731,957 668.017,082	11	574.747,081 668.020,034	15.409
11	574.747,081 668.020,034	12	574.758,723 668.021,636	11.752
12	574.758,723 668.021,636	13	574.767,561 668.022,82	8.917
13	574.767,561 668.022,82	14	574.776,823 668.023,462	9.284
14	574.776,823 668.023,462	1	574.780,13 668.023,457	3.307

** Lungimile segmentelor sunt determinate în planul de proiecţie Stereo 70 şi sunt rotunjite la 1 milimetru.
*** Distanţa dintre puncte este formată din segmente cumulate ce sunt mai mici decât valoarea 1 milimetru.

Document care conține date cu caracter personal, protejat de prevederile Regulamentului (UE) nr. 679/2016 și Legii 190/2018

DATE DESPRE IMOBILUL NR. 1746

Oficiul de Cadastru şi Publicitate Imobiliară SUCEAVA
Biroul de Cadastru şi Publicitate Imobiliară Gura Humorului

A. Partea I. Descrierea imobilului

TEREN Intravilan

Adresa: Loc. Capu Câmpului, Str Frăsăniș, Nr. 4, Jud. Suceava

Nr. Crt	Nr cadastral Nr. topografic	Suprafaţa* (mp)	Observaţii / Referinţe
A1		498	Sector cadastral:9 Teren imprejmuit;

Construcţii

Crt	Nr cadastral Nr. topografic	Adresa	Observaţii / Referinţe
A1.1		Loc. Capu Câmpului, Str Frăsăniș, Nr. 4, Jud. Suceava	Nr. niveluri:1; S. construita la sol:72 mp; locuință din lemn construita in anul 1989

B. Partea II. Proprietari şi acte

Inscrieri privitoare la dreptul de proprietate şi alte drepturi reale		Referinţe
/		
Act Normativ nr. 7, din 13/03/1996 emis de Parlamentul României;		
B1	Intabulare, drept de PROPRIETATE, dobandit prin Lege, cota actuala 1/1, cota initiala 1/1	A1
	1) **NEIDENTIFICAT NEIDENTIFICAT**	
Act Administrativ nr. 874, din 10/02/2025 emis de Primăria com. Capu Câmpului;		
B2	Se notează posesia faptică în favoarea Vicovan Nicolae, cota actuala 1/1, cota initiala 1/1	A1
	1) **VICOVAN NICOLAE**	
Act Administrativ nr. 1223, din 24/02/2025 emis de Primăria com. Capu Câmpului;		
B3	Intabulare, drept de PROPRIETATE, dobandit prin Lege, cota actuala 1/1, cota initiala 1/1	A1.1
	1) **VICOVAN NICOLAE**	

C. Partea III. SARCINI .

Inscrieri privind dezmembramintele dreptului de proprietate, drepturi reale de garanţie şi sarcini	Referinţe
NU SUNT	

Document care conține date cu caracter personal, protejat de prevederile Regulamentului (UE) nr. 679/2016 și Legii 190/2018

Anexa Nr. 1 La Partea I

Teren

Nr cadastral	Suprafaţa (mp)*	Observaţii / Referinţe
	498	

* Suprafaţa este determinată in planul de proiecţie Stereo 70.

DETALII LINIARE IMOBIL

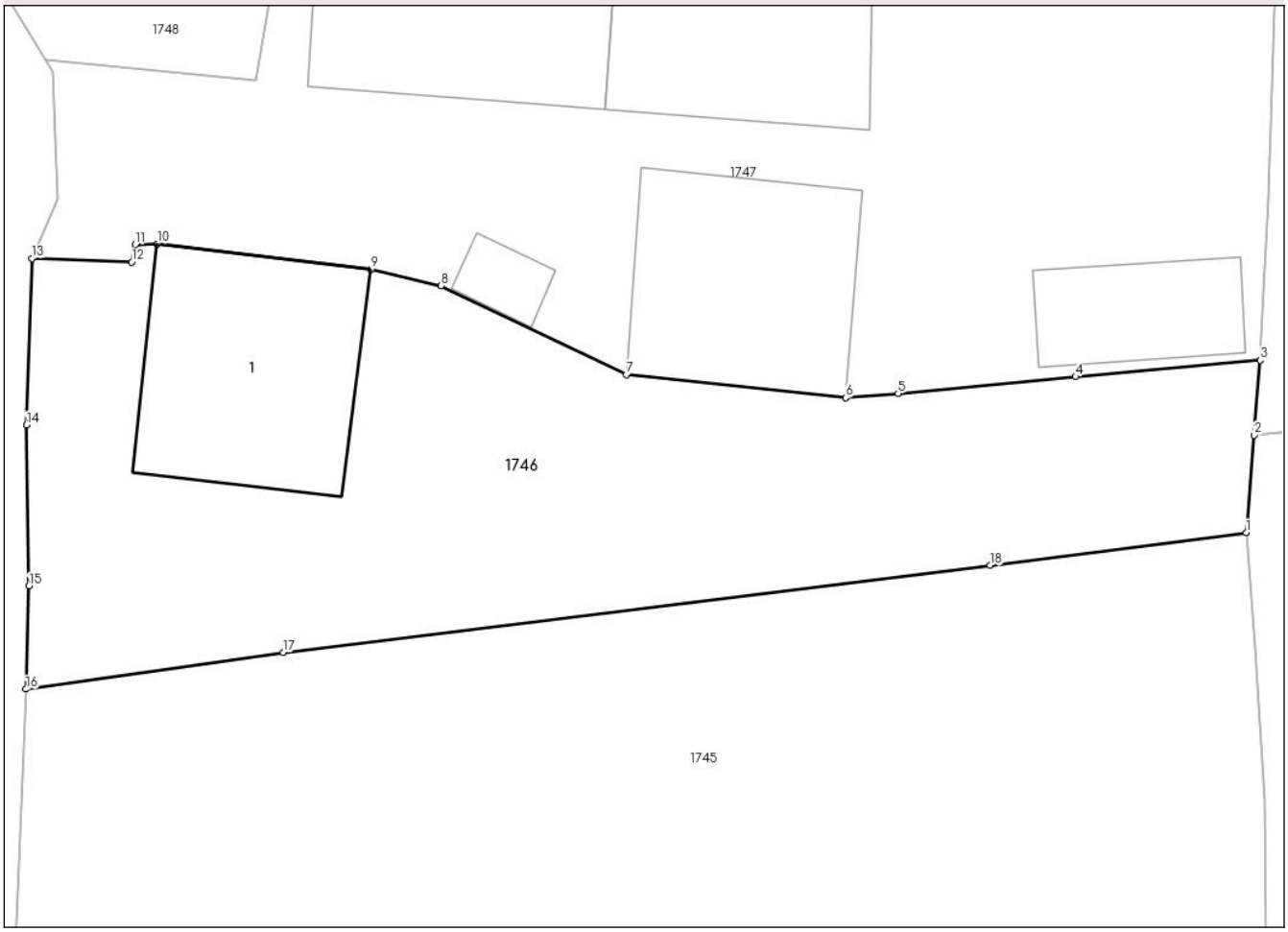

Date referitoare la teren

Crt	Categorie folosință	Intra vilan	Suprafaţa (mp)	Tarla	Parcelă	Nr. topo	Observaţii / Referinţe
1	curti constructii	DA	498	-	-	-	

Date referitoare la construcţii

Crt	Număr	Destinaţie construcţie	Supraf. (mp)	Situaţie juridică	Observaţii / Referinţe
A1.1		constructii anexa	72	Cu acte	Nr. niveluri:1; S. construita la sol:72 mp; locuință din lemn construita in anul 1989

Lungime Segmente

1) Valorile lungimilor segmentelor sunt obţinute din proiecţie în plan.

Punct început	X / Y	Punct sfârşit	X / Y	Lungime segment (** (m)
1	574.779,643 668.045,86	2	574.779,946 668.049,608	3.76
2	574.779,946 668.049,608	3	574.780,179 668.052,486	2.887
3	574.780,179 668.052,486	4	574.773,079 668.051,85	7.128
4	574.773,079 668.051,85	5	574.766,269 668.051,206	6.84

Document care conține date cu caracter personal, protejat de prevederile Regulamentului (UE) nr. 679/2016 și Legii 190/2018

Punct început	X / Y	Punct sfârşit	X / Y	Lungime segment (** (m)
5	574.766,269 668.051,206	6	574.764,249 668.051,041	2.027
6	574.764,249 668.051,041	7	574.755,833 668.051,924	8.462
7	574.755,833 668.051,924	8	574.748,715 668.055,337	7.894
8	574.748,715 668.055,337	9	574.746,018 668.055,973	2.771
9	574.746,018 668.055,973	10	574.737,798 668.056,947	8.278
10	574.737,798 668.056,947	11	574.736,971 668.056,916	0.828
11	574.736,971 668.056,916	12	574.736,83 668.056,251	0.68
12	574.736,83 668.056,251	13	574.732,998 668.056,39	3.835
13	574.732,998 668.056,39	14	574.732,789 668.049,993	6.4
14	574.732,789 668.049,993	15	574.732,882 668.043,817	6.177
15	574.732,882 668.043,817	16	574.732,768 668.039,864	3.955
16	574.732,768 668.039,864	17	574.742,645 668.041,264	9.976
17	574.742,645 668.041,264	18	574.769,811 668.044,606	27.371
18	574.769,811 668.044,606	1	574.779,643 668.045,86	9.912

** Lungimile segmentelor sunt determinate în planul de proiecţie Stereo 70 şi sunt rotunjite la 1 milimetru.
*** Distanţa dintre puncte este formată din segmente cumulate ce sunt mai mici decât valoarea 1 milimetru.

Document care conține date cu caracter personal, protejat de prevederile Regulamentului (UE) nr. 679/2016 și Legii 190/2018

DATE DESPRE IMOBILUL NR. 1747

Oficiul de Cadastru şi Publicitate Imobiliară SUCEAVA
Biroul de Cadastru şi Publicitate Imobiliară Gura Humorului

A. Partea I. Descrierea imobilului

TEREN Intravilan

Adresa: Loc. Capu Câmpului, Str Frăsăniș, Nr. 6, Jud. Suceava

Nr. Crt	Nr cadastral Nr. topografic	Suprafaţa* (mp)	Observaţii / Referinţe
A1		1.094	Sector cadastral:9 Teren imprejmuit;

Construcţii

Crt	Nr cadastral Nr. topografic	Adresa	Observaţii / Referinţe
A1.1		Loc. Capu Câmpului, Str Frăsăniș, Nr. 6, Jud. Suceava	Nr. niveluri:1; S. construita la sol:92 mp; locuință din lemn construită în anul 1950
A1.2		Loc. Capu Câmpului, Str Frăsăniș, Nr. 6, Jud. Suceava	Nr. niveluri:1; S. construita la sol:74 mp; anexa din lemn construită în anul 1950
A1.3		Loc. Capu Câmpului, Str Frăsăniș, Nr. 6, Jud. Suceava	Nr. niveluri:1; S. construita la sol:67 mp; șură din lemn construită în anul 1950
A1.4		Loc. Capu Câmpului, Str Frăsăniș, Nr. 6, Jud. Suceava	Nr. niveluri:1; S. construita la sol:29 mp; anexa din lemn construită în anul 1950
A1.5		Loc. Capu Câmpului, Str Frăsăniș, Nr. 6, Jud. Suceava	Nr. niveluri:1; S. construita la sol:8 mp; anexa din lemn construită în anul 1950

B. Partea II. Proprietari şi acte

Inscrieri privitoare la dreptul de proprietate şi alte drepturi reale		Referinţe
/		
Act Normativ nr. 7, din 13/03/1996 emis de Parlamentul României;		
B1	Intabulare, drept de PROPRIETATE, dobandit prin Lege, cota actuala 1/1, cota initiala 1/1	A1
	1) **NEIDENTIFICAT NEIDENTIFICAT**	
Act Administrativ nr. 875, din 10/02/2025 emis de Primăria com. Capu Câmpului;		
B2	Se notează posesia faptică în favoarea Vicovan Vasile și Vicovan Mihaela, cota actuala 1/1, cota initiala 1/1	A1
	1) **VICOVAN VASILE** 2) **VICOVAN MIHAELA**	
Act Administrativ nr. 1223, din 24/02/2025 emis de Primăria com. Capu Câmpului;		
B3	Intabulare, drept de PROPRIETATE, dobandit prin Lege, cota actuala 1/1, cota initiala 1/1	A1.1, A1.2, A1.3, A1.4, A1.5
	1) **VICOVAN VASILE** 2) **VICOVAN MIHAELA**	

C. Partea III. SARCINI .

Inscrieri privind dezmembramintele dreptului de proprietate, drepturi reale de garanţie şi sarcini	Referinţe
NU SUNT	

Document care conține date cu caracter personal, protejat de prevederile Regulamentului (UE) nr. 679/2016 și Legii 190/2018

Anexa Nr. 1 La Partea I

Teren

Nr cadastral	Suprafaţa (mp)*	Observaţii / Referinţe
	1.094	

* Suprafaţa este determinată in planul de proiecţie Stereo 70.

DETALII LINIARE IMOBIL

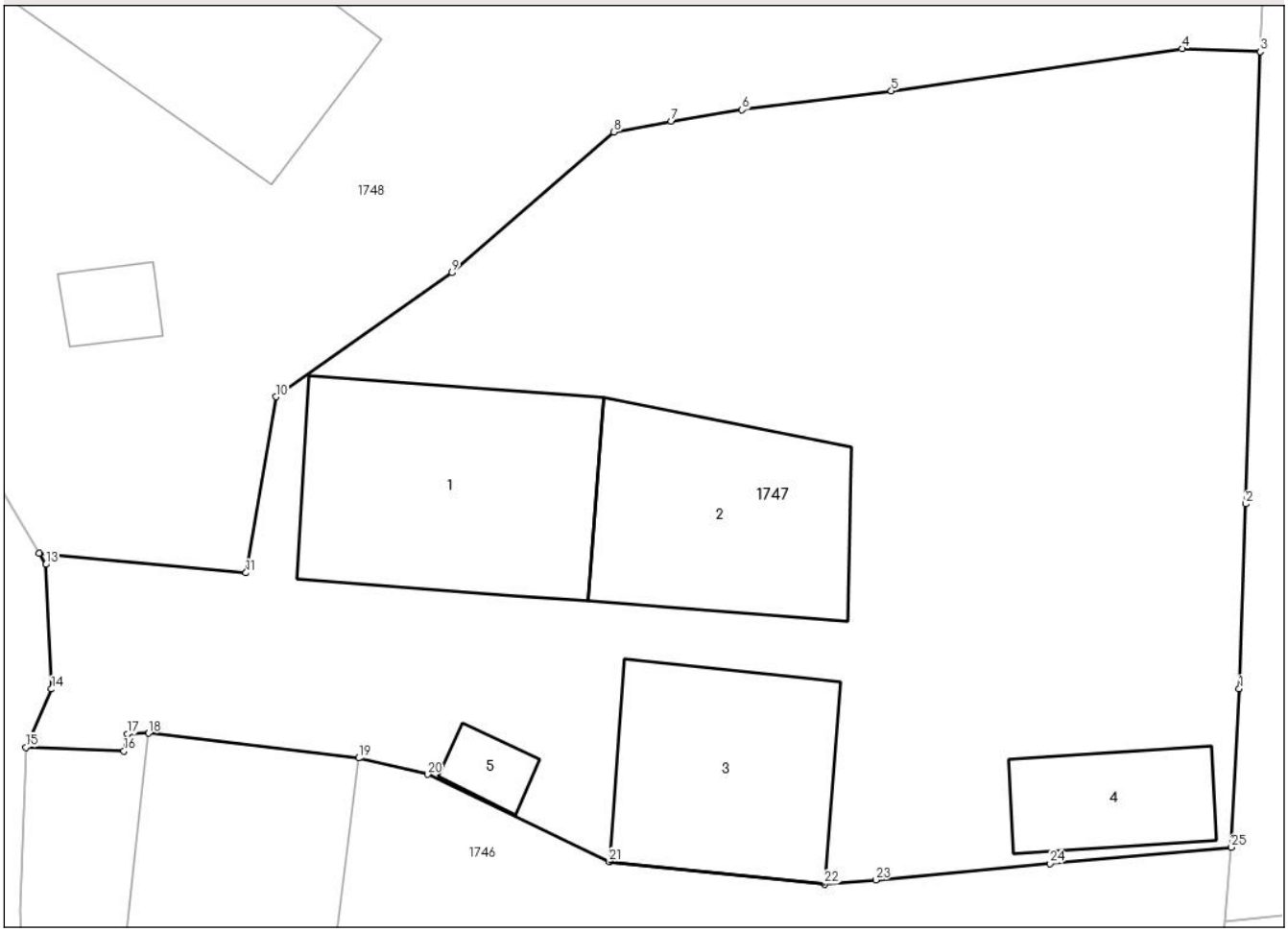

Date referitoare la teren

Crt	Categorie folosință	Intra vilan	Suprafaţa (mp)	Tarla	Parcelă	Nr. topo	Observaţii / Referinţe
1	curti constructii	DA	794	-	-	-	
2	arabil	DA	300	-	-	-	

Date referitoare la construcţii

Crt	Număr	Destinaţie construcţie	Supraf. (mp)	Situaţie juridică	Observaţii / Referinţe
A1.1		constructii de locuinte	92	Cu acte	Nr. niveluri:1; S. construita la sol:92 mp; locuință din lemn construită în anul 1950
A1.2		constructii anexa	74	Cu acte	Nr. niveluri:1; S. construita la sol:74 mp; anexa din lemn construită în anul 1950
A1.3		constructii anexa	67	Cu acte	Nr. niveluri:1; S. construita la sol:67 mp; șură din lemn construită în anul 1950
A1.4		constructii anexa	29	Cu acte	Nr. niveluri:1; S. construita la sol:29 mp; anexa din lemn construită în anul 1950
A1.5		constructii anexa	8	Cu acte	Nr. niveluri:1; S. construita la sol:8 mp; anexa din lemn construită în anul 1950

Document care conține date cu caracter personal, protejat de prevederile Regulamentului (UE) nr. 679/2016 și Legii 190/2018

Lungime Segmente
1) Valorile lungimilor segmentelor sunt obţinute din proiecţie în plan.

Punct început	X / Y	Punct sfârşit	X / Y	Lungime segment (** (m)
1	574.780,486 668.058,682	2	574.780,732 668.065,907	7.229
3	574.781,307 668.083,592	4	574.778,247 668.083,704	3.062
5	574.766,87 668.082,049	6	574.761,025 668.081,32	5.89
7	574.758,258 668.080,865	8	574.756,016 668.080,445	2.281
9	574.749,672 668.074,948	10	574.742,779 668.070,099	8.428
11	574.741,615 668.063,217	12	574.733,517 668.063,983	8.134
13	574.733,78 668.063,542	14	574.733,996 668.058,668	4.879
15	574.732,998 668.056,39	16	574.736,83 668.056,251	3.835
17	574.736,971 668.056,916	18	574.737,798 668.056,947	0.828
19	574.746,018 668.055,973	20	574.748,715 668.055,337	2.771
21	574.755,833 668.051,924	22	574.764,249 668.051,041	8.462
23	574.766,269 668.051,206	24	574.773,079 668.051,85	6.84
25	574.780,179 668.052,486	1	574.780,486 668.058,682	6.204

Punct început	X / Y	Punct sfârşit	X / Y	Lungime segment (** (m)
2	574.780,732 668.065,907	3	574.781,307 668.083,592	17.694
4	574.778,247 668.083,704	5	574.766,87 668.082,049	11.497
6	574.761,025 668.081,32	7	574.758,258 668.080,865	2.804
8	574.756,016 668.080,445	9	574.749,672 668.074,948	8.394
10	574.742,779 668.070,099	11	574.741,615 668.063,217	6.98
12	574.733,517 668.063,983	13	574.733,78 668.063,542	0.513
14	574.733,996 668.058,668	15	574.732,998 668.056,39	2.487
16	574.736,83 668.056,251	17	574.736,971 668.056,916	0.68
18	574.737,798 668.056,947	19	574.746,018 668.055,973	8.278
20	574.748,715 668.055,337	21	574.755,833 668.051,924	7.894
22	574.764,249 668.051,041	23	574.766,269 668.051,206	2.027
24	574.773,079 668.051,85	25	574.780,179 668.052,486	7.128

** Lungimile segmentelor sunt determinate în planul de proiecţie Stereo 70 şi sunt rotunjite la 1 milimetru.
*** Distanţa dintre puncte este formată din segmente cumulate ce sunt mai mici decât valoarea 1 milimetru.

Document care conține date cu caracter personal, protejat de prevederile Regulamentului (UE) nr. 679/2016 și Legii 190/2018

DATE DESPRE IMOBILUL NR. 1748

Oficiul de Cadastru şi Publicitate Imobiliară SUCEAVA
Biroul de Cadastru şi Publicitate Imobiliară Gura Humorului

A. Partea I. Descrierea imobilului

TEREN Intravilan

Adresa: Loc. Capu Câmpului, Str Frăsăniș, Nr. 8, Jud. Suceava

Nr. Crt	Nr cadastral Nr. topografic	Suprafaţa* (mp)	Observaţii / Referinţe
A1		3.577	Sector cadastral:9 Teren imprejmuit;

Construcţii

Crt	Nr cadastral Nr. topografic	Adresa	Observaţii / Referinţe
A1.1		Loc. Capu Câmpului, Str Frăsăniș, Nr. 10, Jud. Suceava	Nr. niveluri:2; S. construita la sol:77 mp; locuință edificată în anull 1975
A1.2		Loc. Capu Câmpului, Str Frăsăniș, Nr. 8, Jud. Suceava	Nr. niveluri:1; S. construita la sol:81 mp; locuință edificată în anull 1975
A1.3		Loc. Capu Câmpului, Str Frăsăniș, Nr. 8, Jud. Suceava	Nr. niveluri:1; S. construita la sol:103 mp; șură edificată în anull 1975
A1.4		Loc. Capu Câmpului, Str Frăsăniș, Nr. 8, Jud. Suceava	Nr. niveluri:1; S. construita la sol:53 mp; anexa edificată în anull 1975
A1.5		Loc. Capu Câmpului, Str Frăsăniș, Nr. 8, Jud. Suceava	Nr. niveluri:1; S. construita la sol:11 mp; anexa edificată în anull 1975

B. Partea II. Proprietari şi acte

Inscrieri privitoare la dreptul de proprietate şi alte drepturi reale		Referinţe
/		
Act Normativ nr. 7, din 13/03/1996 emis de Parlamentul României;		
B1	Intabulare, drept de PROPRIETATE, dobandit prin Lege, cota actuala 1/1, cota initiala 1/1	A1
	1) **NEIDENTIFICAT NEIDENTIFICAT**	
Act Administrativ nr. 1016, din 13/02/2025 emis de Primăria com. Capu Câmpului;		
B2	Se notează posesia faptică în favoarea Bîrsan Vasile-Dorel, cota actuala 1/1, cota initiala 1/1	A1
	1) **BÎRSAN VASILE-DOREL**	
Act Administrativ nr. 1223, din 24/02/2025 emis de Primăria com. Capu Câmpului;		
B3	Intabulare, drept de PROPRIETATE, dobandit prin Lege, cota actuala 1/1, cota initiala 1/1	A1.1, A1.2, A1.3, A1.4, A1.5
	1) **BÎRSAN VASILE-DOREL**	

C. Partea III. SARCINI .

Inscrieri privind dezmembramintele dreptului de proprietate, drepturi reale de garanţie şi sarcini	Referinţe
NU SUNT	

Document care conține date cu caracter personal, protejat de prevederile Regulamentului (UE) nr. 679/2016 și Legii 190/2018

Anexa Nr. 1 La Partea I

Teren

Nr cadastral	Suprafaţa (mp)*	Observaţii / Referinţe
	3.577	

* Suprafaţa este determinată in planul de proiecţie Stereo 70.

DETALII LINIARE IMOBIL

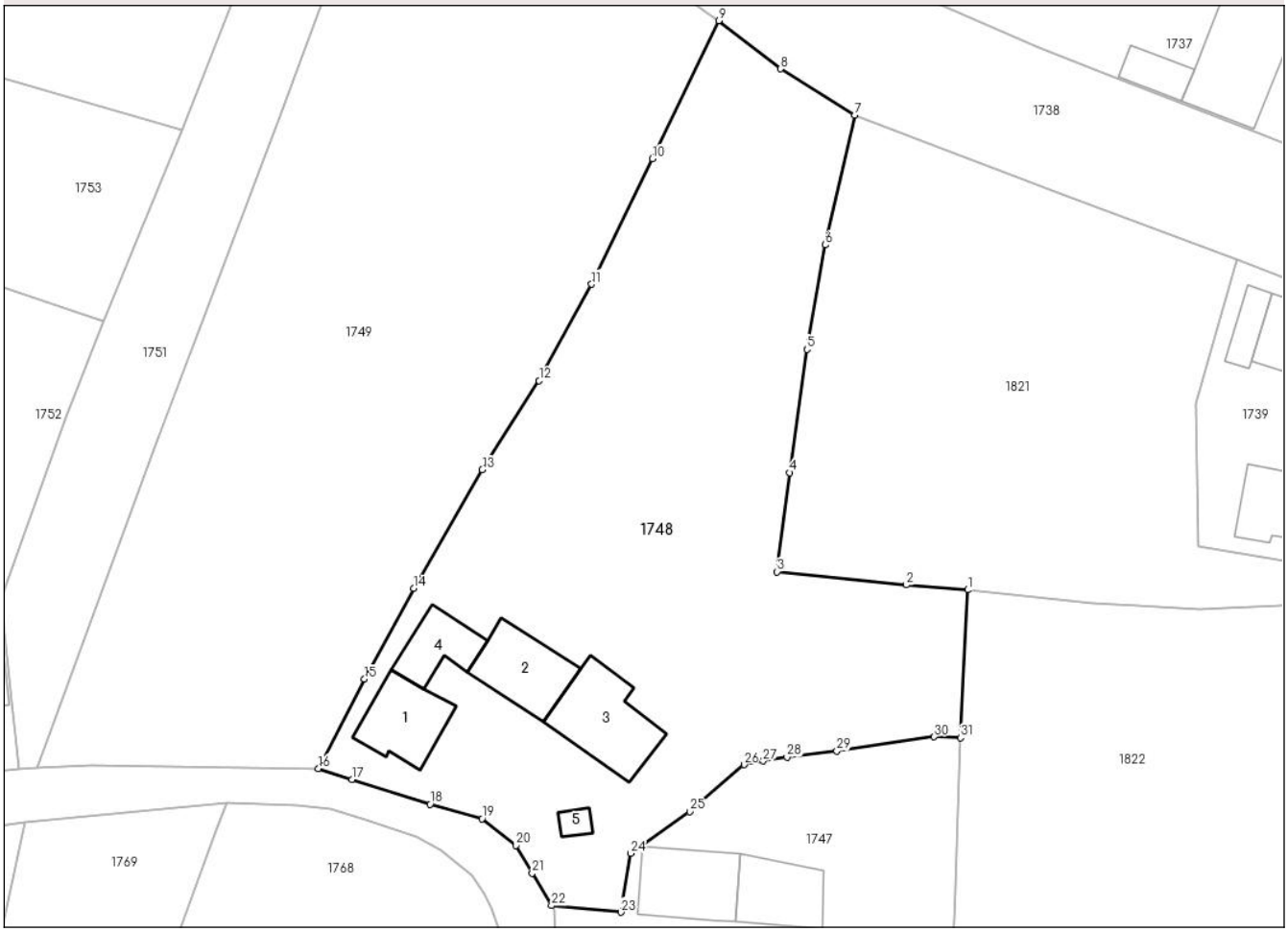

Date referitoare la teren

Crt	Categorie folosință	Intra vilan	Suprafaţa (mp)	Tarla	Parcelă	Nr. topo	Observaţii / Referinţe
1	curti constructii	DA	1.000	-	-	-	
2	arabil	DA	2.577	-	-	-	

Date referitoare la construcţii

Crt	Număr	Destinaţie construcţie	Supraf. (mp)	Situaţie juridică	Observaţii / Referinţe
A1.1		constructii de locuinte	77	Cu acte	Nr. niveluri:2; S. construita la sol:77 mp; locuință edificată în anull 1975
A1.2		constructii anexa	81	Cu acte	Nr. niveluri:1; S. construita la sol:81 mp; locuință edificată în anull 1975
A1.3		constructii anexa	103	Cu acte	Nr. niveluri:1; S. construita la sol:103 mp; șură edificată în anull 1975
A1.4		constructii anexa	53	Cu acte	Nr. niveluri:1; S. construita la sol:53 mp; anexa edificată în anull 1975
A1.5		constructii anexa	11	Cu acte	Nr. niveluri:1; S. construita la sol:11 mp; anexa edificată în anull 1975

Document care conține date cu caracter personal, protejat de prevederile Regulamentului (UE) nr. 679/2016 și Legii 190/2018

Lungime Segmente
1) Valorile lungimilor segmentelor sunt obţinute din proiecţie în plan.

Punct început	X / Y	Punct sfârşit	X / Y	Lungime segment (** (m)
1	574.782,153 668.100,856	2	574.774,992 668.101,436	7.184
3	574.759,878 668.102,962	4	574.761,356 668.114,546	11.678
5	574.763,356 668.128,944	6	574.765,514 668.141,141	12.386
7	574.768,937 668.156,291	8	574.760,261 668.161,703	10.226
9	574.753,066 668.167,319	10	574.745,318 668.151,19	17.893
11	574.738,192 668.136,537	12	574.732,049 668.125,297	12.809
13	574.725,413 668.114,884	14	574.717,385 668.101,066	15.981
15	574.711,649 668.090,443	16	574.706,271 668.080,005	11.742
17	574.710,171 668.078,732	18	574.719,325 668.075,841	9.6
19	574.725,393 668.074,139	20	574.729,355 668.071,013	5.047
21	574.731,247 668.067,779	22	574.733,517 668.063,983	4.423
23	574.741,615 668.063,217	24	574.742,779 668.070,099	6.98
25	574.749,672 668.074,948	26	574.756,016 668.080,445	8.394
27	574.758,258 668.080,865	28	574.761,025 668.081,32	2.804
29	574.766,87 668.082,049	30	574.778,247 668.083,704	11.497
31	574.781,307 668.083,592	1	574.782,153 668.100,856	17.285

Punct început	X / Y	Punct sfârşit	X / Y	Lungime segment (** (m)
2	574.774,992 668.101,436	3	574.759,878 668.102,962	15.191
4	574.761,356 668.114,546	5	574.763,356 668.128,944	14.536
6	574.765,514 668.141,141	7	574.768,937 668.156,291	15.532
8	574.760,261 668.161,703	9	574.753,066 668.167,319	9.127
10	574.745,318 668.151,19	11	574.738,192 668.136,537	16.294
12	574.732,049 668.125,297	13	574.725,413 668.114,884	12.348
14	574.717,385 668.101,066	15	574.711,649 668.090,443	12.073
16	574.706,271 668.080,005	17	574.710,171 668.078,732	4.103
18	574.719,325 668.075,841	19	574.725,393 668.074,139	6.302
20	574.729,355 668.071,013	21	574.731,247 668.067,779	3.747
22	574.733,517 668.063,983	23	574.741,615 668.063,217	8.134
24	574.742,779 668.070,099	25	574.749,672 668.074,948	8.428
26	574.756,016 668.080,445	27	574.758,258 668.080,865	2.281
28	574.761,025 668.081,32	29	574.766,87 668.082,049	5.89
30	574.778,247 668.083,704	31	574.781,307 668.083,592	3.062

** Lungimile segmentelor sunt determinate în planul de proiecţie Stereo 70 şi sunt rotunjite la 1 milimetru.
*** Distanţa dintre puncte este formată din segmente cumulate ce sunt mai mici decât valoarea 1 milimetru.

Document care conține date cu caracter personal, protejat de prevederile Regulamentului (UE) nr. 679/2016 și Legii 190/2018

DATE DESPRE IMOBILUL NR. 1749

Oficiul de Cadastru şi Publicitate Imobiliară SUCEAVA
Biroul de Cadastru şi Publicitate Imobiliară Gura Humorului

A. Partea I. Descrierea imobilului

TEREN Necunoscut

Adresa: Loc. Capu Câmpului, Str Frăsăniș, Nr. 12, Jud. Suceava

Nr. Crt	Nr cadastral Nr. topografic	Suprafaţa* (mp)	Observaţii / Referinţe
A1		10.102	Sector cadastral:9 Teren neimprejmuit;

Construcţii

Crt	Nr cadastral Nr. topografic	Adresa	Observaţii / Referinţe
A1.1		Loc. Capu Câmpului, Str Frăsăniș, Nr. 12, Jud. Suceava	Nr. niveluri:1; S. construita la sol:157 mp; locuință din lemn construită în anul 1972
A1.2		Loc. Capu Câmpului, Str Frăsăniș, Nr. 12, Jud. Suceava	Nr. niveluri:1; S. construita la sol:28 mp; bucătarie din lemn construită în anul 1972
A1.3		Loc. Capu Câmpului, Str Frăsăniș, Nr. 12, Jud. Suceava	Nr. niveluri:1; S. construita la sol:110 mp; șură din lemn construită în anul 1972

B. Partea II. Proprietari şi acte

Inscrieri privitoare la dreptul de proprietate şi alte drepturi reale		Referinţe
/		
Act Normativ nr. 7, din 13/03/1996 emis de Parlamentul României;		
B1	Intabulare, drept de PROPRIETATE, dobandit prin Lege, cota actuala 1/1, cota initiala 1/1	A1
	1) **NEIDENTIFICAT NEIDENTIFICAT**	
Act Administrativ nr. 887, din 10/02/2025 emis de Primăria com. Capu Câmpului;		
B2	Se notează posesia faptică în favoarea Turenschi Gheorghe și Ursanu Alexandra, cota actuala 1/1, cota initiala 1/1	A1
	1) **TURENSCHI GHEORGHE** 2) **URSANU ALEXANDRA**	
Act Administrativ nr. 1223, din 24/02/2025 emis de Primăria com. Capu Câmpului;		
B3	Intabulare, drept de PROPRIETATE, dobandit prin Lege, cota actuala 1/1, cota initiala 1/1	A1.1, A1.2, A1.3
	1) **TURENSCHI GHEORGHE** 2) **URSANU ALEXANDRA**	

C. Partea III. SARCINI .

Inscrieri privind dezmembramintele dreptului de proprietate, drepturi reale de garanţie şi sarcini	Referinţe
NU SUNT	

Document care conține date cu caracter personal, protejat de prevederile Regulamentului (UE) nr. 679/2016 și Legii 190/2018

Anexa Nr. 1 La Partea I

Teren

Nr cadastral	Suprafaţa (mp)*	Observaţii / Referinţe
	10.102	

* Suprafaţa este determinată in planul de proiecţie Stereo 70.

DETALII LINIARE IMOBIL

Date referitoare la teren

Crt	Categorie folosință	Intra vilan	Suprafaţa (mp)	Tarla	Parcelă	Nr. topo	Observaţii / Referinţe
1	curti constructii	DA	1.000	-	-	-	
2	arabil	DA	8.504	-	-	-	
3	arabil	NU	598	-	-	-	

Date referitoare la construcţii

Crt	Număr	Destinaţie construcţie	Supraf. (mp)	Situaţie juridică	Observaţii / Referinţe
A1.1		constructii de locuinte	157	Cu acte	Nr. niveluri:1; S. construita la sol:157 mp; locuință din lemn construită în anul 1972
A1.2		constructii anexa	28	Cu acte	Nr. niveluri:1; S. construita la sol:28 mp; bucătarie din lemn construită în anul 1972
A1.3		constructii anexa	110	Cu acte	Nr. niveluri:1; S. construita la sol:110 mp; șură din lemn construită în anul 1972

Lungime Segmente

1) Valorile lungimilor segmentelor sunt obţinute din proiecţie în plan.

Punct început	X / Y	Punct sfârşit	X / Y	Lungime segment (** (m)

Punct început	X / Y	Punct sfârşit	X / Y	Lungime segment (** (m)

Document care conține date cu caracter personal, protejat de prevederile Regulamentului (UE) nr. 679/2016 și Legii 190/2018

Punct început	X / Y	Punct sfârşit	X / Y	Lungime segment (** (m)
1	574.745,998 668.220,795	2	574.749,123 668.224,545	4.881
3	574.750,52 668.226,221	4	574.707,516 668.246,429	47.515
5	574.687,845 668.255,672	6	574.676,199 668.247,186	14.41
7	574.675,137 668.240,653	8	574.671,655 668.219,228	21.706
9	574.668,277 668.187,235	10	574.648,713 668.187,015	19.565
11	574.640,47 668.187,992	12	574.632,369 668.178,121	12.77
13	574.627,12 668.172,79	14	574.690,274 668.154,567	65.731
15	574.701,877 668.183,772	16	574.707,066 668.181,657	5.603
17	574.707,987 668.173,083	18	574.701,845 668.156,53	17.656
19	574.687,106 668.117,366	20	574.673,394 668.080,098	39.71
21	574.679,695 668.080,338	22	574.706,271 668.080,005	26.578
23	574.711,649 668.090,443	24	574.717,385 668.101,066	12.073
25	574.725,413 668.114,884	26	574.732,049 668.125,297	12.348
27	574.738,192 668.136,537	28	574.745,318 668.151,19	16.294
29	574.753,066 668.167,319	30	574.733,149 668.181,433	24.411
31	574.737,503 668.188,319	32	574.746,642 668.200,954	15.594
33	574.755,109 668.212,816	34	574.755,577 668.213,472	0.806
35	574.756,148 668.214,272	36	574.749,638 668.218,456	7.739
37	574.747,401 668.219,893	1	574.745,998 668.220,795	1.668

Punct început	X / Y	Punct sfârşit	X / Y	Lungime segment (** (m)
2	574.749,123 668.224,545	3	574.750,52 668.226,221	2.182
4	574.707,516 668.246,429	5	574.687,845 668.255,672	21.734
6	574.676,199 668.247,186	7	574.675,137 668.240,653	6.619
8	574.671,655 668.219,228	9	574.668,277 668.187,235	32.171
10	574.648,713 668.187,015	11	574.640,47 668.187,992	8.301
12	574.632,369 668.178,121	13	574.627,12 668.172,79	7.481
14	574.690,274 668.154,567	15	574.701,877 668.183,772	31.425
16	574.707,066 668.181,657	17	574.707,987 668.173,083	8.623
18	574.701,845 668.156,53	19	574.687,106 668.117,366	41.846
20	574.673,394 668.080,098	21	574.679,695 668.080,338	6.306
22	574.706,271 668.080,005	23	574.711,649 668.090,443	11.742
24	574.717,385 668.101,066	25	574.725,413 668.114,884	15.981
26	574.732,049 668.125,297	27	574.738,192 668.136,537	12.809
28	574.745,318 668.151,19	29	574.753,066 668.167,319	17.893
30	574.733,149 668.181,433	31	574.737,503 668.188,319	8.147
32	574.746,642 668.200,954	33	574.755,109 668.212,816	14.574
34	574.755,577 668.213,472	35	574.756,148 668.214,272	0.983
36	574.749,638 668.218,456	37	574.747,401 668.219,893	2.659

** Lungimile segmentelor sunt determinate în planul de proiecţie Stereo 70 şi sunt rotunjite la 1 milimetru.
*** Distanţa dintre puncte este formată din segmente cumulate ce sunt mai mici decât valoarea 1 milimetru.

Document care conține date cu caracter personal, protejat de prevederile Regulamentului (UE) nr. 679/2016 și Legii 190/2018

DATE DESPRE IMOBILUL NR. 1750

Oficiul de Cadastru şi Publicitate Imobiliară SUCEAVA
Biroul de Cadastru şi Publicitate Imobiliară Gura Humorului

A. Partea I. Descrierea imobilului

TEREN Necunoscut

Adresa: Loc. Capu Câmpului, Jud. Suceava

Nr. Crt	Nr cadastral Nr. topografic	Suprafaţa* (mp)	Observaţii / Referinţe
A1	32339	1.036	Sector cadastral:9 Teren neimprejmuit;

B. Partea II. Proprietari şi acte

Inscrieri privitoare la dreptul de proprietate şi alte drepturi reale		Referinţe
25268 / 15/11/2023		
Act Notarial nr. 2738, din 14/11/2023 emis de Dumitru Mihaela (contract translativ al posesiei);		
B3	Se noteaza posesia ca bun propriu, cota actuala 1/2, cota initiala 1/2	A1
	1) **COJOCARI VASILE**, asupra cotei de 1/2 p.i.	
B4	Se noteaza posesia ca bun propriu, cota actuala 1/2, cota initiala 1/2	A1
	1) **COJOCARI MIHAELA - GABRIELA**, asupra cotei de 1/2 p.i.	
/		
Act Normativ nr. 7, din 13/03/1996 emis de Parlamentul României;		
B5	Intabulare, drept de PROPRIETATE, dobandit prin Lege, cota actuala 1/1, cota initiala 1/1	A1
	1) **NEIDENTIFICAT NEIDENTIFICAT**	

C. Partea III. SARCINI .

Inscrieri privind dezmembramintele dreptului de proprietate, drepturi reale de garanţie şi sarcini	Referinţe
NU SUNT	

Document care conține date cu caracter personal, protejat de prevederile Regulamentului (UE) nr. 679/2016 și Legii 190/2018

Anexa Nr. 1 La Partea I

Teren

Nr cadastral	Suprafaţa (mp)*	Observaţii / Referinţe
32339	1.036	

* Suprafaţa este determinată in planul de proiecţie Stereo 70.

DETALII LINIARE IMOBIL

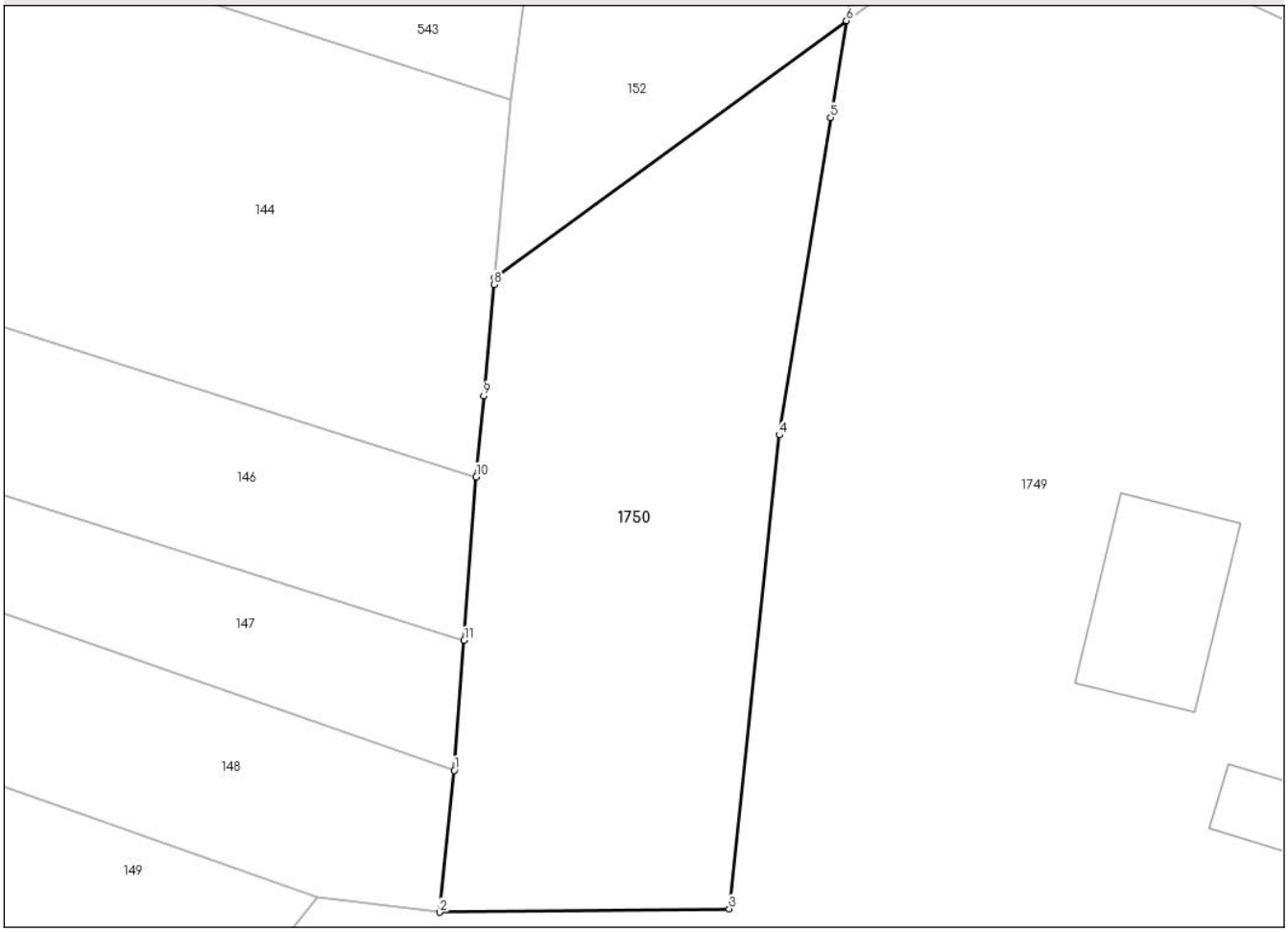

Date referitoare la teren

Crt	Categorie folosință	Intra vilan	Suprafaţa (mp)	Tarla	Parcelă	Nr. topo	Observaţii / Referinţe
1	arabil	DA	881	-	-	-	
2	arabil	NU	155	-	-	-	

Lungime Segmente
1) Valorile lungimilor segmentelor sunt obţinute din proiecţie în plan.

Punct început	X / Y	Punct sfârşit	X / Y	Lungime segment (** (m)
1	574.649,696 668.196,598	2	574.648,713 668.187,015	9.633
2	574.648,713 668.187,015	3	574.668,277 668.187,235	19.565
3	574.668,277 668.187,235	4	574.671,655 668.219,228	32.171
4	574.671,655 668.219,228	5	574.675,137 668.240,653	21.706

Document care conține date cu caracter personal, protejat de prevederile Regulamentului (UE) nr. 679/2016 și Legii 190/2018

Punct început	X / Y	Punct sfârşit	X / Y	Lungime segment (** (m)
5	574.675,137 668.240,653	6	574.676,199 668.247,186	6.619
6	574.676,199 668.247,186	7	574.652,432 668.229,869	29.407
7	574.652,432 668.229,869	8	574.652,387 668.229,384	0.487
8	574.652,387 668.229,384	9	574.651,694 668.221,877	7.539
9	574.651,694 668.221,877	10	574.651,188 668.216,399	5.501
10	574.651,188 668.216,399	11	574.650,367 668.205,355	11.074
11	574.650,367 668.205,355	1	574.649,696 668.196,598	8.783

** Lungimile segmentelor sunt determinate în planul de proiecţie Stereo 70 şi sunt rotunjite la 1 milimetru.
*** Distanţa dintre puncte este formată din segmente cumulate ce sunt mai mici decât valoarea 1 milimetru.

Document care conține date cu caracter personal, protejat de prevederile Regulamentului (UE) nr. 679/2016 și Legii 190/2018

DATE DESPRE IMOBILUL NR. 1751

Oficiul de Cadastru şi Publicitate Imobiliară SUCEAVA
Biroul de Cadastru şi Publicitate Imobiliară Gura Humorului

A. Partea I. Descrierea imobilului

TEREN Intravilan

Adresa: Loc. Capu Câmpului, Str Frăsăniș, Jud. Suceava

Nr. Crt	Nr cadastral Nr. topografic	Suprafaţa* (mp)	Observaţii / Referinţe
A1	31751	1.035	Sector cadastral:9 Teren imprejmuit;

B. Partea II. Proprietari şi acte

Inscrieri privitoare la dreptul de proprietate şi alte drepturi reale		Referinţe
21628 / 09/11/2021		
Hotarare Judecatoreasca nr. 633, din 21/07/2021 emis de Judecătoria Gura Humorului;		
B1	Intabulare, drept de PROPRIETATE, dobandit prin Uzucapiune, cota actuala 1/1, cota initiala 1/1	A1
	1) **BÂRSAN VIOREL**	

C. Partea III. SARCINI .

Inscrieri privind dezmembramintele dreptului de proprietate, drepturi reale de garanţie şi sarcini	Referinţe
NU SUNT	

Document care conține date cu caracter personal, protejat de prevederile Regulamentului (UE) nr. 679/2016 și Legii 190/2018

Anexa Nr. 1 La Partea I

Teren

Nr cadastral	Suprafaţa (mp)*	Observaţii / Referinţe
31751	1.035	

* Suprafaţa este determinată in planul de proiecţie Stereo 70.

DETALII LINIARE IMOBIL

Date referitoare la teren

Crt	Categorie folosință	Intra vilan	Suprafaţa (mp)	Tarla	Parcelă	Nr. topo	Observaţii / Referinţe
1	arabil	DA	1.035	-	-	-	

Lungime Segmente
1) Valorile lungimilor segmentelor sunt obţinute din proiecţie în plan.

Punct început	X / Y	Punct sfârşit	X / Y	Lungime segment (** (m)
1	574.671,296 668.079,893	2	574.673,394 668.080,098	2.108
2	574.673,394 668.080,098	3	574.687,106 668.117,366	39.71
3	574.687,106 668.117,366	4	574.701,845 668.156,53	41.846
4	574.701,845 668.156,53	5	574.707,987 668.173,083	17.656
5	574.707,987 668.173,083	6	574.707,066 668.181,657	8.623

Document care conține date cu caracter personal, protejat de prevederile Regulamentului (UE) nr. 679/2016 și Legii 190/2018

Punct început	X / Y	Punct sfârşit	X / Y	Lungime segment (** (m)
6	574.707,066 668.181,657	7	574.701,877 668.183,772	5.603
7	574.701,877 668.183,772	8	574.690,274 668.154,567	31.425
8	574.690,274 668.154,567	9	574.681,101 668.132,243	24.135
9	574.681,101 668.132,243	10	574.676,78 668.121,088	11.963
10	574.676,78 668.121,088	11	574.669,109 668.099,669	22.751
11	574.669,109 668.099,669	1	574.671,296 668.079,893	19.897

** Lungimile segmentelor sunt determinate în planul de proiecţie Stereo 70 şi sunt rotunjite la 1 milimetru.
*** Distanţa dintre puncte este formată din segmente cumulate ce sunt mai mici decât valoarea 1 milimetru.

Document care conține date cu caracter personal, protejat de prevederile Regulamentului (UE) nr. 679/2016 și Legii 190/2018

DATE DESPRE IMOBILUL NR. 1752

Oficiul de Cadastru şi Publicitate Imobiliară SUCEAVA
Biroul de Cadastru şi Publicitate Imobiliară Gura Humorului

A. Partea I. Descrierea imobilului

TEREN Intravilan

Adresa: Loc. Capu Câmpului, Str Frăsăniș, Nr. 14, Jud. Suceava

Nr. Crt	Nr cadastral Nr. topografic	Suprafaţa* (mp)	Observaţii / Referinţe
A1	30055	Din acte: 1.538 Masurata: 1.731	Sector cadastral:9 Teren imprejmuit;

Construcţii

Crt	Nr cadastral Nr. topografic	Adresa	Observaţii / Referinţe
A1.1	30055-C1	Loc. Capu Câmpului, Str Frăsăniș, Nr. 14, Jud. Suceava	Nr. niveluri:2; S. construita la sol:73 mp; casa de locuit edificată în anul 1992
A1.2	30055-C2	Loc. Capu Câmpului, Str Frăsăniș, Nr. 14, Jud. Suceava	Nr. niveluri:1; S. construita la sol:41 mp; bucătărie edificată în anul 1992
A1.3	30055-C3	Loc. Capu Câmpului, Str Frăsăniș, Nr. 14, Jud. Suceava	Nr. niveluri:1; S. construita la sol:173 mp; șura cu grajd edificate în anul 1992

B. Partea II. Proprietari şi acte

Inscrieri privitoare la dreptul de proprietate şi alte drepturi reale		Referinţe
3175 / 15/06/2009		
Hotarare Judecatoreasca nr. 1017, din 08/09/1992 emis de TRIBUNALUL JUDETEAN SUCEAVA (hotarare judecatoreasca nr. 6212/16-12-1991 emis de Judecătoria SUCEAVA; act administrativ nr. 2153/05-06-2009 emis de Primăria CAPU CIMPULUI;);		
B1	Intabulare, drept de PROPRIETATEcumparare in data de 14.06.1988 de la Costiug Domnica, dobandit prin Hotarare Judecatoreasca, cota actuala 1/1, cota initiala 1/1	A1, A1.1, A1.2, A1.3
	1) **BÂRSAN VIOREL**, recasatorit cu aceeasi Birsan Niculina	
B2	Imobilul nr. 30055 a fost transcris din CF.145 evid. - Capu Cimpului	A1, A1.1, A1.2, A1.3
8101 / 18/07/2012		
Act Administrativ nr. 120305, din 08/09/1984 emis de fostul Consiliu Popular al Comunei VALEA MOLDOVEI (seria C.7 cu nr. 437, conform nr. 32/8.09.1984, sentinta civila nr. 1333/25.09.2008 pronuntata la Judecătoria Gura Humorului in dosarul nr. 1366/237/2008 avind ca obiect 'divort fara minori');		
B3	Se noteaza ca la data cumpararii imobilului nr. 30055, proprietarul tabular, Birsan Viorel era casatorit cu Birsan Niculina (mentionata, de altfel, in dispozitivul sentintei civile nr. 6212/16.12.1991), de care ulterior a divortat. Numele avut anterior casatoriei de Niculina era 'Visovan'	A1, A1.1, A1.2, A1.3
8102 / 18/07/2012		
Act Administrativ nr. 023718, din 15/07/2012 emis de Primăria com. Capu Câmpului (cu nr. 7, certificatului de casatorie: seria CG);		
B4	Se noteaza ca proprietarul tabular s-a recasatorit cu Barsan Niculina.	A1, A1.1, A1.2, A1.3

C. Partea III. SARCINI

Inscrieri privind dezmembramintele dreptului de proprietate, drepturi reale de garanţie şi sarcini		Referinţe
3175 / 15/06/2009		
Hotarare Judecatoreasca nr. 6212, din 16/12/1991 emis de Judecătoria Suceava;		
C1	Se noteaza obligatia proprietarului tabular de a achita cu titlu de sulta suma se 2000 lei c/val a 0,29 prajini teren, in baza Sentintei civile nr. 6212/16.12.1991 .	A1, A1.1, A1.2, A1.3
	1) **COSTIUG DOMNICA**, lipsă CNP	

Document care conține date cu caracter personal, protejat de prevederile Regulamentului (UE) nr. 679/2016 și Legii 190/2018

Anexa Nr. 1 La Partea I

Teren

Nr cadastral	Suprafaţa (mp)*	Observaţii / Referinţe
30055	Din acte: 1.538 Masurata: 1.731	

* Suprafaţa este determinată in planul de proiecţie Stereo 70.

DETALII LINIARE IMOBIL

Date referitoare la teren

Crt	Categorie folosinţă	Intra vilan	Suprafaţa (mp)	Tarla	Parcelă	Nr. topo	Observaţii / Referinţe
1	curti constructii	DA	531	-	-	-	
2	arabil	DA	1.200	-	-	-	

Date referitoare la construcţii

Crt	Număr	Destinaţie construcţie	Supraf. (mp)	Situaţie juridică	Observaţii / Referinţe
A1.1	30055-C1	constructii de locuinte	73	Cu acte	Nr. niveluri:2; S. construita la sol:73 mp; casa de locuit edificată în anul 1992
A1.2	30055-C2	constructii anexa	41	Cu acte	Nr. niveluri:1; S. construita la sol:41 mp; bucătărie edificată în anul 1992
A1.3	30055-C3	constructii anexa	173	Cu acte	Nr. niveluri:1; S. construita la sol:173 mp; șura cu grajd edificate în anul 1992

Lungime Segmente

1) Valorile lungimilor segmentelor sunt obţinute din proiecţie în plan.

Punct început	X / Y	Punct sfârşit	X / Y	Lungime segment (** (m)
1	574.671,296 668.079,893	2	574.669,109 668.099,669	19.897

Document care conține date cu caracter personal, protejat de prevederile Regulamentului (UE) nr. 679/2016 și Legii 190/2018

Punct început	X / Y	Punct sfârşit	X / Y	Lungime segment (** (m)
2	574.669,109 668.099,669	3	574.676,78 668.121,088	22.751
3	574.676,78 668.121,088	4	574.681,101 668.132,243	11.963
4	574.681,101 668.132,243	5	574.662,816 668.138,398	19.293
5	574.662,816 668.138,398	6	574.648,704 668.141,821	14.521
6	574.648,704 668.141,821	7	574.645,11 668.126,212	16.017
7	574.645,11 668.126,212	8	574.641,831 668.109,904	16.634
8	574.641,831 668.109,904	9	574.639,865 668.099,605	10.485
9	574.639,865 668.099,605	10	574.641,119 668.095,679	4.121
10	574.641,119 668.095,679	11	574.648,096 668.085,947	11.975
11	574.648,096 668.085,947	12	574.650,716 668.081,958	4.772
12	574.650,716 668.081,958	13	574.655,392 668.076,295	7.344
13	574.655,392 668.076,295	14	574.661,677 668.078,952	6.824
14	574.661,677 668.078,952	1	574.671,296 668.079,893	9.665

** Lungimile segmentelor sunt determinate în planul de proiecţie Stereo 70 şi sunt rotunjite la 1 milimetru.
*** Distanţa dintre puncte este formată din segmente cumulate ce sunt mai mici decât valoarea 1 milimetru.

Document care conține date cu caracter personal, protejat de prevederile Regulamentului (UE) nr. 679/2016 și Legii 190/2018

DATE DESPRE IMOBILUL NR. 1753

Oficiul de Cadastru şi Publicitate Imobiliară SUCEAVA
Biroul de Cadastru şi Publicitate Imobiliară Gura Humorului

A. Partea I. Descrierea imobilului

TEREN Intravilan

Adresa: Loc. Capu Câmpului, Str Frăsăniș, Nr. 16, Jud. Suceava

Nr. Crt	Nr cadastral Nr. topografic	Suprafaţa* (mp)	Observaţii / Referinţe
A1		5.685	Sector cadastral:9 Teren imprejmuit;

Construcţii

Crt	Nr cadastral Nr. topografic	Adresa	Observaţii / Referinţe
A1.1		Loc. Capu Câmpului, Str Frăsăniș, Nr. 16, Jud. Suceava	Nr. niveluri:1; S. construita la sol:61 mp; locuință construită în anul 1963
A1.2		Loc. Capu Câmpului, Str Frăsăniș, Nr. 16, Jud. Suceava	Nr. niveluri:1; S. construita la sol:55 mp; anexa construită în anul 1963
A1.3		Loc. Capu Câmpului, Str Frăsăniș, Nr. 16, Jud. Suceava	Nr. niveluri:1; S. construita la sol:85 mp; șură construită în anul 1963

B. Partea II. Proprietari şi acte

Inscrieri privitoare la dreptul de proprietate şi alte drepturi reale		Referinţe
/		
Act Normativ nr. 7, din 13/03/1996 emis de Parlamentul României;		
B1	Intabulare, drept de PROPRIETATE, dobandit prin Lege, cota actuala 1/1, cota initiala 1/1	A1
	1) **NEIDENTIFICAT NEIDENTIFICAT**	
Act Administrativ nr. 876, din 10/02/2025 emis de Primăria com. Capu Câmpului;		
B2	Se notează posesia faptică în favoarea Sîrbu-Șandru Maria, cota actuala 1/1, cota initiala 1/1	A1
	1) **SÎRBU-ȘANDRU MARIA**	
Act Administrativ nr. 1223, din 24/02/2025 emis de Primăria com. Capu Câmpului;		
B3	Intabulare, drept de PROPRIETATE, dobandit prin Lege, cota actuala 1/1, cota initiala 1/1	A1.1, A1.2, A1.3
	1) **SÎRBU-ȘANDRU MARIA**	

C. Partea III. SARCINI .

Inscrieri privind dezmembramintele dreptului de proprietate, drepturi reale de garanţie şi sarcini	Referinţe
NU SUNT	

Document care conține date cu caracter personal, protejat de prevederile Regulamentului (UE) nr. 679/2016 și Legii 190/2018

Anexa Nr. 1 La Partea I

Teren

Nr cadastral	Suprafaţa (mp)*	Observaţii / Referinţe
	5.685	

* Suprafaţa este determinată in planul de proiecţie Stereo 70.

DETALII LINIARE IMOBIL

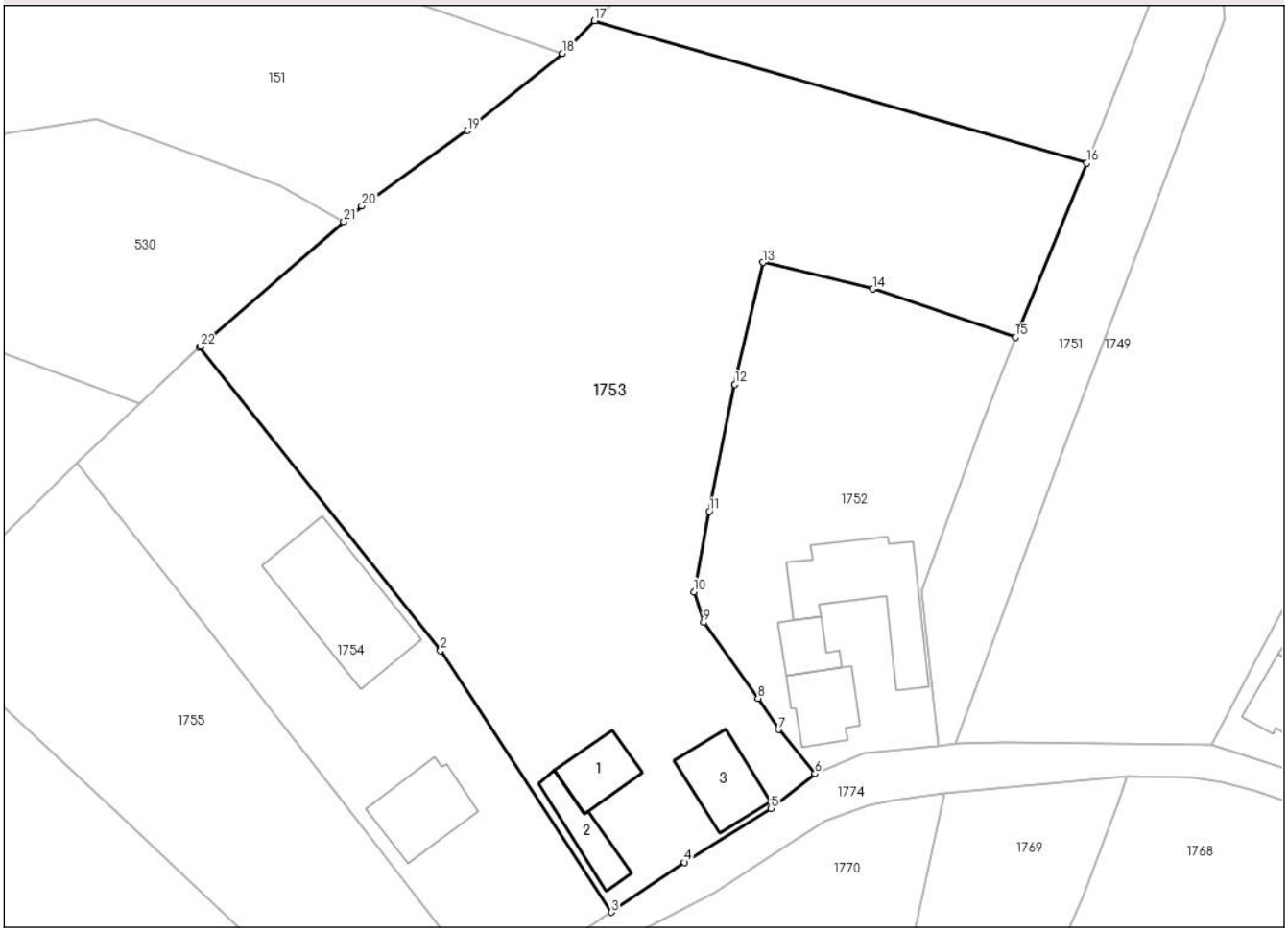

Date referitoare la teren

Crt	Categorie folosință	Intra vilan	Suprafaţa (mp)	Tarla	Parcelă	Nr. topo	Observaţii / Referinţe
1	curti constructii	DA	500	-	-	-	
2	arabil	DA	5.185	-	-	-	

Date referitoare la construcţii

Crt	Număr	Destinaţie construcţie	Supraf. (mp)	Situaţie juridică	Observaţii / Referinţe
A1.1		constructii de locuinte	61	Cu acte	Nr. niveluri:1; S. construita la sol:61 mp; locuință construită în anul 1963
A1.2		constructii anexa	55	Cu acte	Nr. niveluri:1; S. construita la sol:55 mp; anexa construită în anul 1963
A1.3		constructii anexa	85	Cu acte	Nr. niveluri:1; S. construita la sol:85 mp; șură construită în anul 1963

Lungime Segmente

1) Valorile lungimilor segmentelor sunt obţinute din proiecţie în plan.

Punct început	X / Y	Punct sfârşit	X / Y	Lungime segment (** (m)
1	574.576,413 668.130,95	2	574.607,364 668.092,079	49.688

Punct început	X / Y	Punct sfârşit	X / Y	Lungime segment (** (m)
2	574.607,364 668.092,079	3	574.629,292 668.058,545	40.067

Document care conține date cu caracter personal, protejat de prevederile Regulamentului (UE) nr. 679/2016 și Legii 190/2018

Punct început	X / Y	Punct sfârşit	X / Y	Lungime segment (** (m)
3	574.629,292 668.058,545	4	574.638,663 668.064,932	11.341
5	574.649,72 668.071,851	6	574.655,392 668.076,295	7.206
7	574.650,716 668.081,958	8	574.648,096 668.085,947	4.772
9	574.641,119 668.095,679	10	574.639,865 668.099,605	4.121
11	574.641,831 668.109,904	12	574.645,11 668.126,212	16.634
13	574.648,704 668.141,821	14	574.662,816 668.138,398	14.521
15	574.681,101 668.132,243	16	574.690,274 668.154,567	24.135
17	574.627,12 668.172,79	18	574.622,993 668.168,6	5.881
19	574.610,805 668.158,709	20	574.597,252 668.149,048	16.644
21	574.594,944 668.147,026	22	574.576,528 668.131,058	24.375

Punct început	X / Y	Punct sfârşit	X / Y	Lungime segment (** (m)
4	574.638,663 668.064,932	5	574.649,72 668.071,851	13.043
6	574.655,392 668.076,295	7	574.650,716 668.081,958	7.344
8	574.648,096 668.085,947	9	574.641,119 668.095,679	11.975
10	574.639,865 668.099,605	11	574.641,831 668.109,904	10.485
12	574.645,11 668.126,212	13	574.648,704 668.141,821	16.017
14	574.662,816 668.138,398	15	574.681,101 668.132,243	19.293
16	574.690,274 668.154,567	17	574.627,12 668.172,79	65.731
18	574.622,993 668.168,6	19	574.610,805 668.158,709	15.696
20	574.597,252 668.149,048	21	574.594,944 668.147,026	3.068
22	574.576,528 668.131,058	1	574.576,413 668.130,95	0.158

** Lungimile segmentelor sunt determinate în planul de proiecţie Stereo 70 şi sunt rotunjite la 1 milimetru.
*** Distanţa dintre puncte este formată din segmente cumulate ce sunt mai mici decât valoarea 1 milimetru.

Document care conține date cu caracter personal, protejat de prevederile Regulamentului (UE) nr. 679/2016 și Legii 190/2018

DATE DESPRE IMOBILUL NR. 1754

Oficiul de Cadastru şi Publicitate Imobiliară SUCEAVA
Biroul de Cadastru şi Publicitate Imobiliară Gura Humorului

A. Partea I. Descrierea imobilului

Nr. CF vechi:495
Nr. cadastral vechi:196

TEREN Intravilan

Adresa: Loc. Capu Câmpului, Str Frăsăniș, Nr. 18, Jud. Suceava

Nr. Crt	Nr cadastral Nr. topografic	Suprafaţa* (mp)	Observaţii / Referinţe
A1	31210	Din acte: 1.820 Masurata: 1.840	Sector cadastral:9 Teren imprejmuit;

Construcţii

Crt	Nr cadastral Nr. topografic	Adresa	Observaţii / Referinţe
A1.1	31210-C1	Loc. Capu Câmpului, Str Frăsăniș, Nr. 18, Jud. Suceava	Nr. niveluri:3; S. construita la sol:101 mp; Locuinta, S+P+M, Scd = 270 mp, edificata in anul 2008.
A1.2	31210-C2	Loc. Capu Câmpului, Str Frăsăniș, Nr. 18, Jud. Suceava	Nr. niveluri:1; S. construita la sol:203 mp; Anexa, P, Scd = 203 mp, edificata in anul 2018.

B. Partea II. Proprietari şi acte

Inscrieri privitoare la dreptul de proprietate şi alte drepturi reale		Referinţe
3627 / 27/06/2008		
Hotarare Judecatoreasca nr. 774, din 15/05/2008 emis de Judecătoria Gura Humorului;		
B1	Intabulare, drept de PROPRIETATE, dobandit prin Hotarare Judecatoreasca, cota actuala 1/1, cota initiala 1/1	A1
	1) **COJOCARI VASILE**, lipsă CNP	
13382 / 30/06/2021		
Act Administrativ nr. 3767, din 28/06/2021 emis de Primăria com. Capu Câmpului;		
B2	Intabulare, drept de PROPRIETATE, dobandit prin Construire, cota actuala 1/1, cota initiala 1/1	A1.1, A1.2
	1) **COJOCARI VASILE** 2) **COJOCARI MIHAELA - GABRIELA**	
B3	se actualizeaza informatiile tehnice si se repozitioneaza imobilul cu nr cadastral 31210	A1, A1.1, A1.2

C. Partea III. SARCINI .

Inscrieri privind dezmembramintele dreptului de proprietate, drepturi reale de garanţie şi sarcini	Referinţe
NU SUNT	

Document care conține date cu caracter personal, protejat de prevederile Regulamentului (UE) nr. 679/2016 și Legii 190/2018

Anexa Nr. 1 La Partea I

Teren

Nr cadastral	Suprafaţa (mp)*	Observaţii / Referinţe
31210	Din acte: 1.820 Masurata: 1.840	

* Suprafaţa este determinată in planul de proiecţie Stereo 70.

DETALII LINIARE IMOBIL

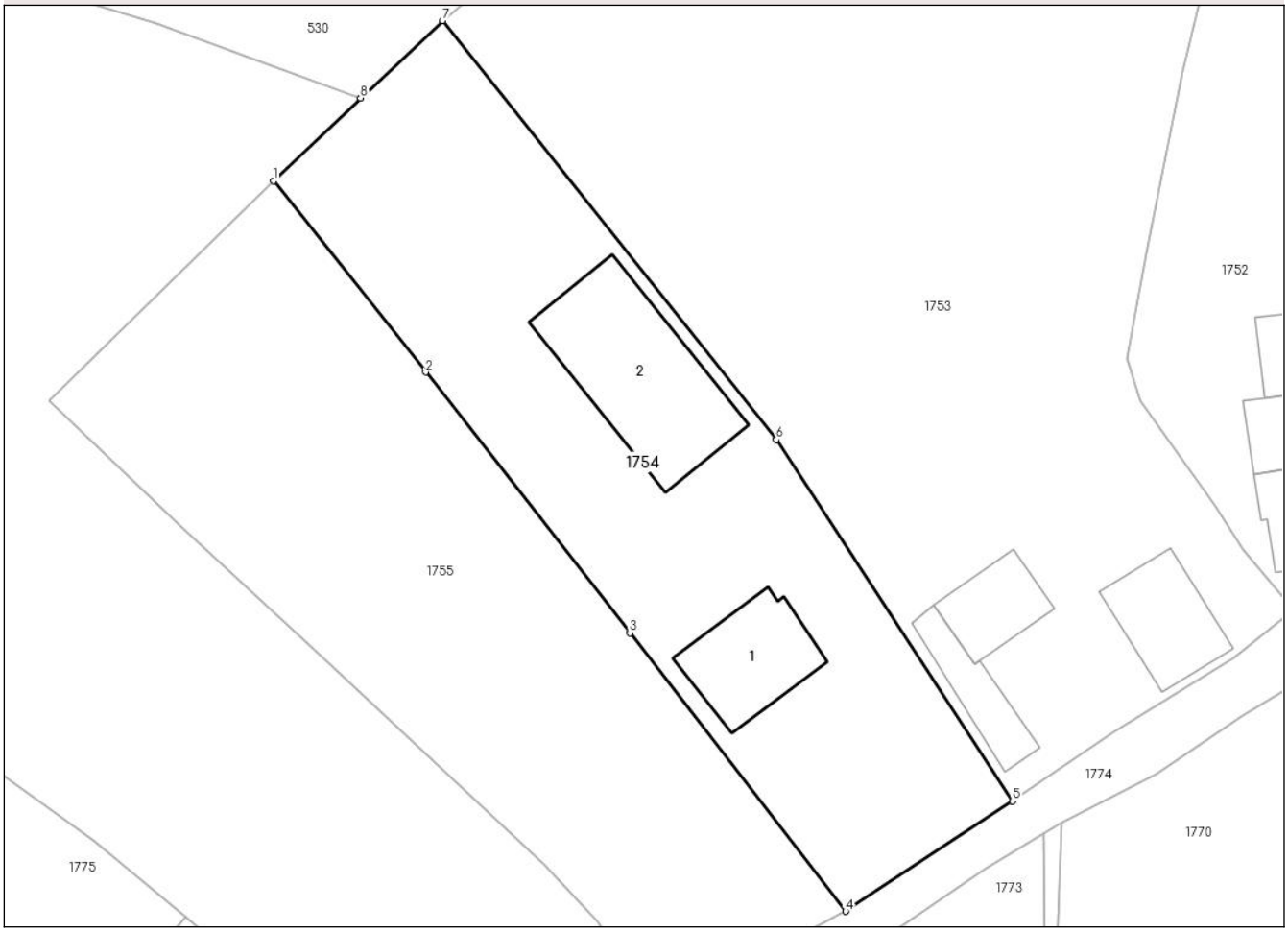

Date referitoare la teren

Crt	Categorie folosinţă	Intra vilan	Suprafaţa (mp)	Tarla	Parcelă	Nr. topo	Observaţii / Referinţe
1	arabil	DA	800	-	-	196-1	
2	curti constructii	DA	1.040	-	-	-	

Date referitoare la construcţii

Crt	Număr	Destinaţie construcţie	Supraf. (mp)	Situaţie juridică	Observaţii / Referinţe
A1.1	31210-C1	constructii de locuinte	101	Cu acte	Nr. niveluri:3; S. construita la sol:101 mp; Locuinta, S+P+M, Scd = 270 mp, edificata in anul 2008.
A1.2	31210-C2	constructii anexa	203	Cu acte	Nr. niveluri:1; S. construita la sol:203 mp; Anexa, P, Scd = 203 mp, edificata in anul 2018.

Lungime Segmente

1) Valorile lungimilor segmentelor sunt obţinute din proiecţie în plan.

Punct început	X / Y	Punct sfârşit	X / Y	Lungime segment (** (m)
1	574.560,726 668.116,088	2	574.574,844 668.098,345	22.674

Punct început	X / Y	Punct sfârşit	X / Y	Lungime segment (** (m)
2	574.574,844 668.098,345	3	574.593,786 668.074,159	30.721
3	574.593,786 668.074,159	4	574.613,793 668.048,331	32.671
4	574.613,793 668.048,331	5	574.629,292 668.058,545	18.562
5	574.629,292 668.058,545	6	574.607,364 668.092,079	40.067
6	574.607,364 668.092,079	7	574.576,413 668.130,95	49.688
7	574.576,413 668.130,95	8	574.568,784 668.123,782	10.468
8	574.568,784 668.123,782	1	574.560,726 668.116,088	11.141

** Lungimile segmentelor sunt determinate în planul de proiecţie Stereo 70 şi sunt rotunjite la 1 milimetru.
*** Distanţa dintre puncte este formată din segmente cumulate ce sunt mai mici decât valoarea 1 milimetru.

Document care conține date cu caracter personal, protejat de prevederile Regulamentului (UE) nr. 679/2016 și Legii 190/2018

DATE DESPRE IMOBILUL NR. 1755

Oficiul de Cadastru şi Publicitate Imobiliară SUCEAVA
Biroul de Cadastru şi Publicitate Imobiliară Gura Humorului

A. Partea I. Descrierea imobilului

TEREN Intravilan

Adresa: Loc. Capu Câmpului, Str Frăsăniș, Nr. 20, Jud. Suceava

Nr. Crt	Nr cadastral Nr. topografic	Suprafaţa* (mp)	Observaţii / Referinţe
A1	30103	1.924	Sector cadastral:9 Teren imprejmuit;

B. Partea II. Proprietari şi acte

Inscrieri privitoare la dreptul de proprietate şi alte drepturi reale		Referinţe
25274 / 15/11/2023		
Act Notarial nr. 2737, din 14/11/2023 emis de Dumitru Mihaela (contract de donatie);		
B4	Intabulare, drept de PROPRIETATEbun propriu cu titlu de donatie, dobandit prin Conventie, cota actuala 1/2, cota initiala 1/2	A1
	1) **COJOCARI VASILE**	
B5	Intabulare, drept de PROPRIETATEbun propriu cu titlu de donatie, dobandit prin Conventie, cota actuala 1/2, cota initiala 1/2	A1
	1) **COJOCARI MIHAELA - GABRIELA**	

C. Partea III. SARCINI .

Inscrieri privind dezmembramintele dreptului de proprietate, drepturi reale de garanţie şi sarcini	Referinţe
NU SUNT	

Document care conține date cu caracter personal, protejat de prevederile Regulamentului (UE) nr. 679/2016 și Legii 190/2018

Anexa Nr. 1 La Partea I

Teren

Nr cadastral	Suprafaţa (mp)*	Observaţii / Referinţe
30103	1.924	

* Suprafaţa este determinată in planul de proiecţie Stereo 70.

DETALII LINIARE IMOBIL

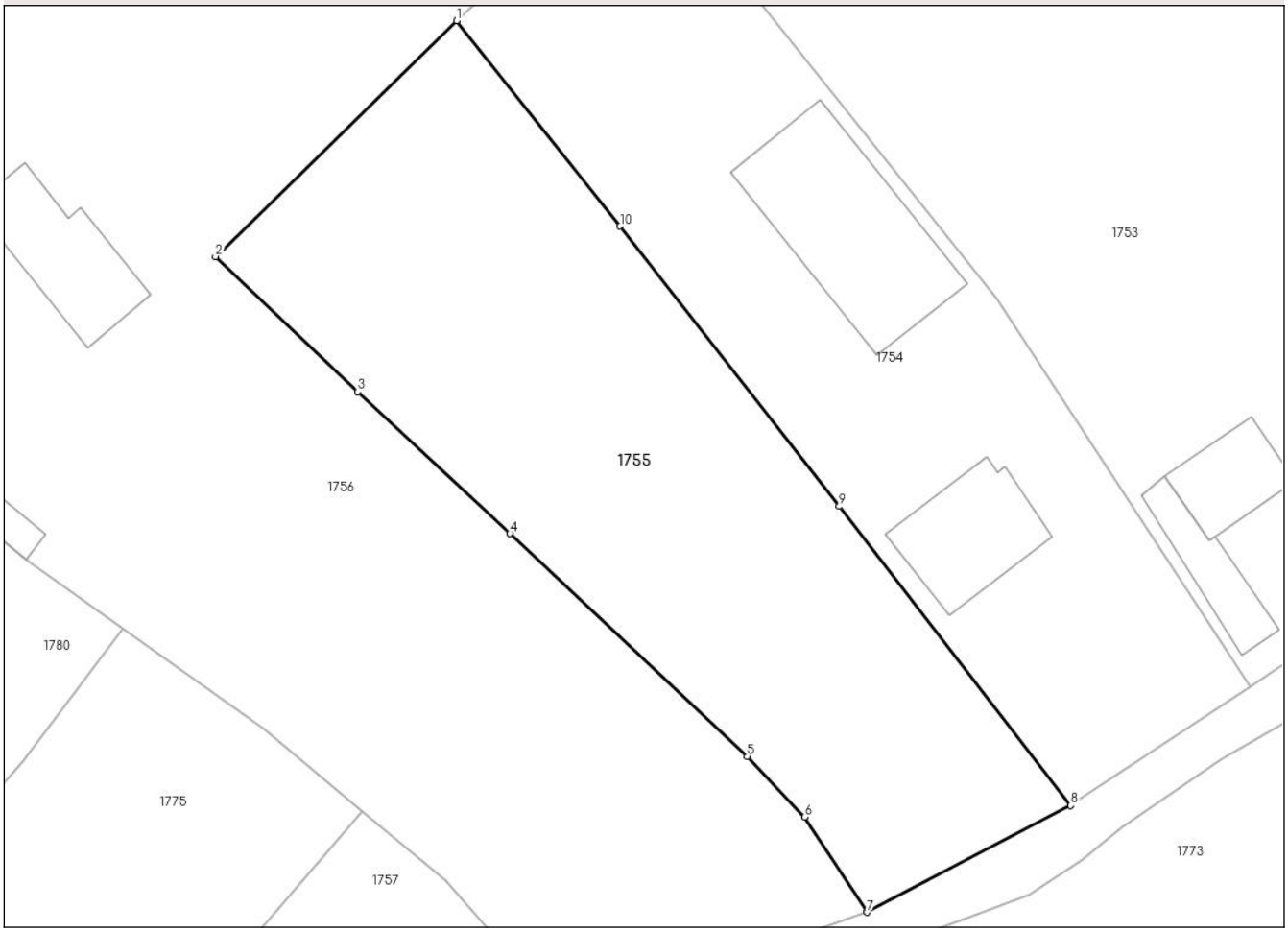

Date referitoare la teren

Crt	Categorie folosință	Intra vilan	Suprafaţa (mp)	Tarla	Parcelă	Nr. topo	Observaţii / Referinţe
1	arabil	DA	1.924	-	-	-	

Lungime Segmente
1) Valorile lungimilor segmentelor sunt obţinute din proiecţie în plan.

Punct început	X / Y	Punct sfârşit	X / Y	Lungime segment (** (m)
1	574.560,726 668.116,088	2	574.539,872 668.095,723	29.148
2	574.539,872 668.095,723	3	574.552,148 668.084,056	16.936
3	574.552,148 668.084,056	4	574.565,325 668.071,824	17.979
4	574.565,325 668.071,824	5	574.585,841 668.052,58	28.129
5	574.585,841 668.052,58	6	574.590,792 668.047,333	7.214

Document care conține date cu caracter personal, protejat de prevederile Regulamentului (UE) nr. 679/2016 și Legii 190/2018

Punct început	X / Y	Punct sfârşit	X / Y	Lungime segment (** (m)
6	574.590,792 668.047,333	7	574.596,205 668.039,124	9.833
7	574.596,205 668.039,124	8	574.613,793 668.048,331	19.852
8	574.613,793 668.048,331	9	574.593,786 668.074,159	32.671
9	574.593,786 668.074,159	10	574.574,844 668.098,345	30.721
10	574.574,844 668.098,345	1	574.560,726 668.116,088	22.674

** Lungimile segmentelor sunt determinate în planul de proiecţie Stereo 70 şi sunt rotunjite la 1 milimetru.
*** Distanţa dintre puncte este formată din segmente cumulate ce sunt mai mici decât valoarea 1 milimetru.

Document care conține date cu caracter personal, protejat de prevederile Regulamentului (UE) nr. 679/2016 și Legii 190/2018

DATE DESPRE IMOBILUL NR. 1756

Oficiul de Cadastru şi Publicitate Imobiliară SUCEAVA
Biroul de Cadastru şi Publicitate Imobiliară Gura Humorului

A. Partea I. Descrierea imobilului

TEREN Intravilan

Adresa: Loc. Capu Câmpului, Str Frăsăniș, Nr. 22, Jud. Suceava

Nr. Crt	Nr cadastral Nr. topografic	Suprafaţa* (mp)	Observaţii / Referinţe
A1	32267	Din acte: 5.000 Masurata: 5.007	Sector cadastral:9 Teren imprejmuit;

Construcţii

Crt	Nr cadastral Nr. topografic	Adresa	Observaţii / Referinţe
A1.1	32267-C1	Loc. Capu Câmpului, Str Frăsăniș, Nr. 22, Jud. Suceava	Nr. niveluri:1; S. construita la sol:90 mp; Locuinta, parter, Scd = 90 mp, edificata in anul 1961
A1.2	32267-C2	Loc. Capu Câmpului, Str Frăsăniș, Nr. 22, Jud. Suceava	Nr. niveluri:1; S. construita la sol:115 mp; Anexa (sura), parter, Scd = 115 mp, edificata in anul 1961
A1.3	32267-C3	Loc. Capu Câmpului, Str Frăsăniș, Nr. 22, Jud. Suceava	Nr. niveluri:1; S. construita la sol:34 mp; Anexa, (bucatarie de vara), parter, Scd = 34 mp, edificata in anul 1961
A1.4	32267-C4	Loc. Capu Câmpului, Str Frăsăniș, Nr. 22, Jud. Suceava	Nr. niveluri:1; S. construita la sol:29 mp; Anexa (magazie), parter, Scd = 29 mp, edificata in anul 1961

B. Partea II. Proprietari şi acte

Inscrieri privitoare la dreptul de proprietate şi alte drepturi reale		Referinţe
4194 / 15/03/2022		
Act Notarial nr. 993, din 14/03/2022 emis de N.P. Pelepco Lacramioara Gabriela (contract de întreținere);		
B4	Intabulare, drept de PROPRIETATE, dobandit prin Conventie, cota actuala 1/1, cota initiala 1/1	A1, A1.1, A1.2, A1.3, A1.4
	1) **VICOVAN ANDREI**, bun propriu	

C. Partea III. SARCINI

Inscrieri privind dezmembramintele dreptului de proprietate, drepturi reale de garanţie şi sarcini		Referinţe
4194 / 15/03/2022		
Act Notarial nr. 993, din 14/03/2022 emis de N.P. Pelepco Lacramioara Gabriela (contract de întreținere);		
C1	Intabulare, drept de IPOTECA LEGALA, Valoare:0 reprezentând obligația de întreținere	A1, A1.1, A1.2, A1.3, A1.4
	1) **MATEȘ PARASCHIVA**	

Document care conține date cu caracter personal, protejat de prevederile Regulamentului (UE) nr. 679/2016 și Legii 190/2018

Anexa Nr. 1 La Partea I

Teren

Nr cadastral	Suprafaţa (mp)*	Observaţii / Referinţe
32267	Din acte: 5.000 Masurata: 5.007	

* Suprafaţa este determinată in planul de proiecţie Stereo 70.

DETALII LINIARE IMOBIL

Date referitoare la teren

Crt	Categorie folosinţă	Intra vilan	Suprafaţa (mp)	Tarla	Parcelă	Nr. topo	Observaţii / Referinţe
1	curti constructii	DA	760	-	-	-	
2	arabil	DA	2.274	-	-	-	
3	faneata	DA	1.973	-	-	-	

Date referitoare la construcţii

Crt	Număr	Destinaţie construcţie	Supraf. (mp)	Situaţie juridică	Observaţii / Referinţe
A1.1	32267-C1	constructii de locuinte	90	Cu acte	Nr. niveluri:1; S. construita la sol:90 mp; Locuinta, parter, Scd = 90 mp, edificata in anul 1961
A1.2	32267-C2	constructii anexa	115	Cu acte	Nr. niveluri:1; S. construita la sol:115 mp; Anexa (sura), parter, Scd = 115 mp, edificata in anul 1961
A1.3	32267-C3	constructii anexa	34	Cu acte	Nr. niveluri:1; S. construita la sol:34 mp; Anexa, (bucatarie de vara), parter, Scd = 34 mp, edificata in anul 1961
A1.4	32267-C4	constructii anexa	29	Cu acte	Nr. niveluri:1; S. construita la sol:29 mp; Anexa (magazie), parter, Scd = 29 mp, edificata in anul 1961

Document care conține date cu caracter personal, protejat de prevederile Regulamentului (UE) nr. 679/2016 și Legii 190/2018

Lungime Segmente
1) Valorile lungimilor segmentelor sunt obţinute din proiecţie în plan.

Punct început	X / Y	Punct sfârşit	X / Y	Lungime segment (** (m)
1	574.560,726 668.116,088	2	574.568,784 668.123,782	11.141
3	574.549,931 668.130,647	4	574.536,082 668.134,958	14.504
5	574.524,527 668.137,833	6	574.513,014 668.140,152	11.744
7	574.485,938 668.143,447	8	574.485,271 668.143,441	0.667
9	574.487,652 668.135,047	10	574.492,674 668.120,709	15.192
11	574.496,54 668.111,923	12	574.502,377 668.099,272	13.933
13	574.506,148 668.090,606	14	574.508,755 668.084,956	6.222
15	574.513,055 668.077,978	16	574.515,549 668.075,975	3.199
17	574.523,518 668.069,571	18	574.531,881 668.063,592	10.28
19	574.544,059 668.054,884	20	574.552,591 668.047,841	11.063
21	574.559,755 668.041,854	22	574.564,199 668.036,758	6.762
23	574.568,052 668.029,891	24	574.573,281 668.031,172	5.384
25	574.596,205 668.039,124	26	574.590,792 668.047,333	9.833
27	574.585,841 668.052,58	28	574.565,325 668.071,824	28.129
29	574.552,148 668.084,056	30	574.539,872 668.095,723	16.936

Punct început	X / Y	Punct sfârşit	X / Y	Lungime segment (** (m)
2	574.568,784 668.123,782	3	574.549,931 668.130,647	20.064
4	574.536,082 668.134,958	5	574.524,527 668.137,833	11.907
6	574.513,014 668.140,152	7	574.485,938 668.143,447	27.276
8	574.485,271 668.143,441	9	574.487,652 668.135,047	8.725
10	574.492,674 668.120,709	11	574.496,54 668.111,923	9.599
12	574.502,377 668.099,272	13	574.506,148 668.090,606	9.451
14	574.508,755 668.084,956	15	574.513,055 668.077,978	8.196
16	574.515,549 668.075,975	17	574.523,518 668.069,571	10.223
18	574.531,881 668.063,592	19	574.544,059 668.054,884	14.971
20	574.552,591 668.047,841	21	574.559,755 668.041,854	9.336
22	574.564,199 668.036,758	23	574.568,052 668.029,891	7.874
24	574.573,281 668.031,172	25	574.596,205 668.039,124	24.264
26	574.590,792 668.047,333	27	574.585,841 668.052,58	7.214
28	574.565,325 668.071,824	29	574.552,148 668.084,056	17.979
30	574.539,872 668.095,723	1	574.560,726 668.116,088	29.148

** Lungimile segmentelor sunt determinate în planul de proiecţie Stereo 70 şi sunt rotunjite la 1 milimetru.
*** Distanţa dintre puncte este formată din segmente cumulate ce sunt mai mici decât valoarea 1 milimetru.

Document care conține date cu caracter personal, protejat de prevederile Regulamentului (UE) nr. 679/2016 și Legii 190/2018

DATE DESPRE IMOBILUL NR. 1757

Oficiul de Cadastru şi Publicitate Imobiliară SUCEAVA
Biroul de Cadastru şi Publicitate Imobiliară Gura Humorului

A. Partea I. Descrierea imobilului

TEREN Intravilan Nr. CF vechi:129 Capu Campului

Adresa: Loc. Capu Câmpului, Str Principală, Nr. 140, Jud. Suceava

Nr. Crt	Nr cadastral Nr. topografic	Suprafaţa* (mp)	Observaţii / Referinţe
A1	30183	Din acte: 1.910 Masurata: 1.718	Sector cadastral:9 Teren imprejmuit;

B. Partea II. Proprietari şi acte

Inscrieri privitoare la dreptul de proprietate şi alte drepturi reale		Referinţe
12405 / 24/11/2011		
Act Administrativ nr. 12405, din 24/11/2011 emis de OCPI Suceava (plan de situatie);		
B4	se rectifica identificatorul cadastral (imobilul) nr. 30183	A1
1623 / 22/02/2012		
Act Notarial nr. 396, din 22/02/2012 emis de BNP PELEPCO LACRAMIOARA GABRIELA (contract de vanzare cumparare);		
B5	Intabulare, drept de PROPRIETATE, dobandit prin Conventie, cota actuala 1/1, cota initiala 1/1	A1
	1) **COSTIUG GABRIELA NICOLETA** 2) **COSTIUG DANUT**, bun comun, in devalmasie	

C. Partea III. SARCINI .

Inscrieri privind dezmembramintele dreptului de proprietate, drepturi reale de garanţie şi sarcini	Referinţe
NU SUNT	

Document care conține date cu caracter personal, protejat de prevederile Regulamentului (UE) nr. 679/2016 și Legii 190/2018

Anexa Nr. 1 La Partea I

Teren

Nr cadastral	Suprafaţa (mp)*	Observaţii / Referinţe
30183	Din acte: 1.910 Masurata: 1.718	

* Suprafaţa este determinată in planul de proiecţie Stereo 70.

DETALII LINIARE IMOBIL

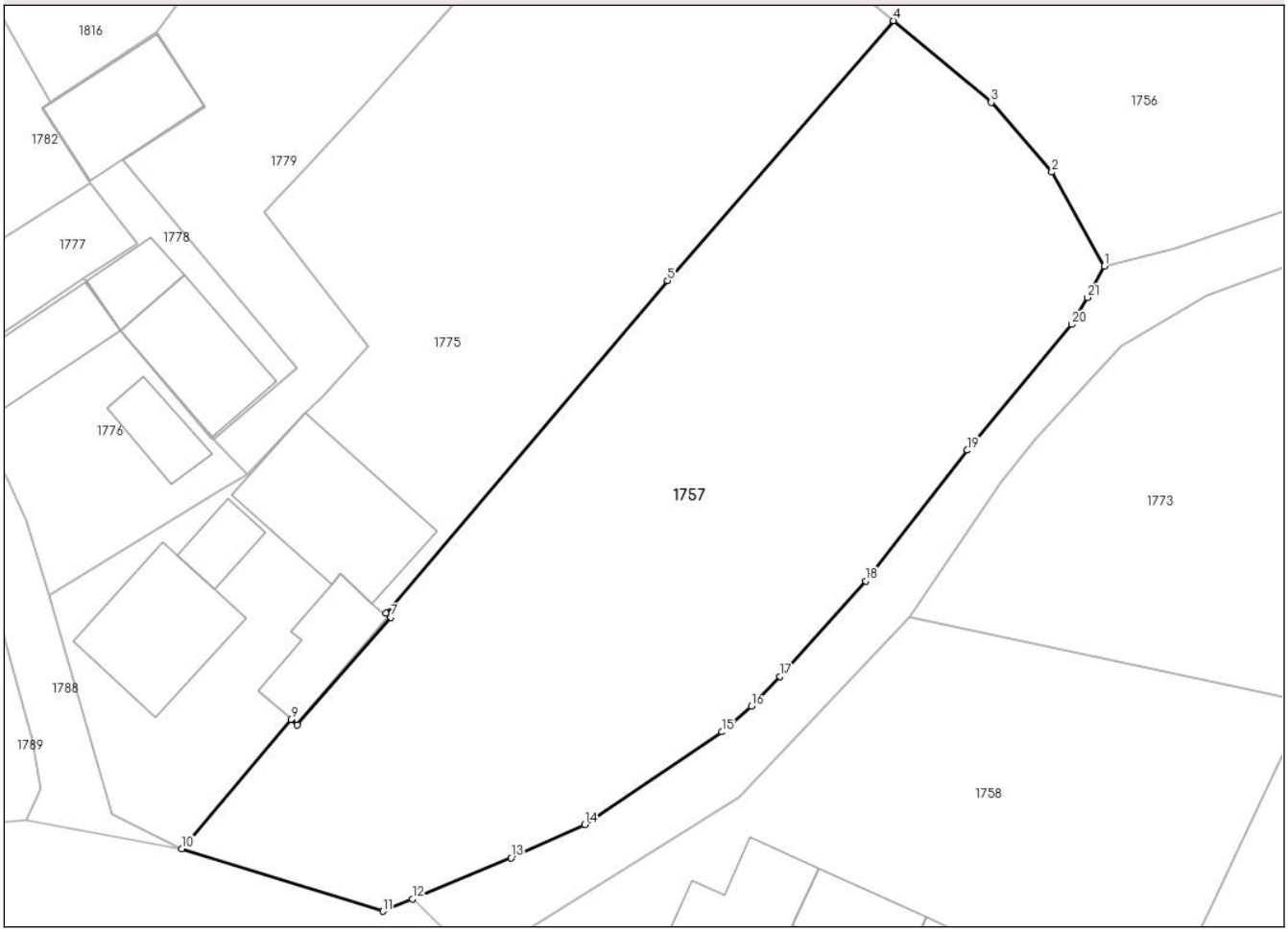

Date referitoare la teren

Crt	Categorie folosinţă	Intra vilan	Suprafaţa (mp)	Tarla	Parcelă	Nr. topo	Observaţii / Referinţe
1	arabil	DA	1.718	-	-	-	

Lungime Segmente

1) Valorile lungimilor segmentelor sunt obţinute din proiecţie în plan.

Punct început	X / Y	Punct sfârşit	X / Y	Lungime segment (** (m)
1	574.568,052 668.029,891	2	574.564,199 668.036,758	7.874
3	574.559,755 668.041,854	4	574.552,591 668.047,841	9.336
5	574.536,077 668.028,815	6	574.515,448 668.004,498	31.888
7	574.515,82 668.004,182	8	574.508,979 667.996,31	10.429
9	574.508,499 667.996,714	10	574.500,507 667.987,228	12.404

Punct început	X / Y	Punct sfârşit	X / Y	Lungime segment (** (m)
2	574.564,199 668.036,758	3	574.559,755 668.041,854	6.762
4	574.552,591 668.047,841	5	574.536,077 668.028,815	25.193
6	574.515,448 668.004,498	7	574.515,82 668.004,182	0.488
8	574.508,979 667.996,31	9	574.508,499 667.996,714	0.627
10	574.500,507 667.987,228	11	574.515,226 667.982,663	15.411

Document care conține date cu caracter personal, protejat de prevederile Regulamentului (UE) nr. 679/2016 și Legii 190/2018

Punct început	X / Y	Punct sfârşit	X / Y	Lungime segment (** (m)
11	574.515,226 667.982,663	12	574.517,396 667.983,57	2.352
13	574.524,609 667.986,583	14	574.530,011 667.989,014	5.924
15	574.540,062 667.995,789	16	574.542,202 667.997,661	2.843
17	574.544,315 667.999,839	18	574.550,562 668.006,84	9.383
19	574.558,002 668.016,406	20	574.565,649 668.025,606	11.963
21	574.566,808 668.027,58	1	574.568,052 668.029,891	2.625

Punct început	X / Y	Punct sfârşit	X / Y	Lungime segment (** (m)
12	574.517,396 667.983,57	13	574.524,609 667.986,583	7.817
14	574.530,011 667.989,014	15	574.540,062 667.995,789	12.121
16	574.542,202 667.997,661	17	574.544,315 667.999,839	3.035
18	574.550,562 668.006,84	19	574.558,002 668.016,406	12.119
20	574.565,649 668.025,606	21	574.566,808 668.027,58	2.289

** Lungimile segmentelor sunt determinate în planul de proiecţie Stereo 70 şi sunt rotunjite la 1 milimetru.
*** Distanţa dintre puncte este formată din segmente cumulate ce sunt mai mici decât valoarea 1 milimetru.

Document care conține date cu caracter personal, protejat de prevederile Regulamentului (UE) nr. 679/2016 și Legii 190/2018

DATE DESPRE IMOBILUL NR. 1758

Oficiul de Cadastru şi Publicitate Imobiliară SUCEAVA
Biroul de Cadastru şi Publicitate Imobiliară Gura Humorului

A. Partea I. Descrierea imobilului

TEREN Intravilan

Adresa: Loc. Capu Câmpului, Str Principală, Nr. 138, Jud. Suceava

Nr. Crt	Nr cadastral Nr. topografic	Suprafaţa* (mp)	Observaţii / Referinţe
A1	30256	Din acte: 1.670 Masurata: 1.677	Sector cadastral:9 Teren imprejmuit;

Construcţii

Crt	Nr cadastral Nr. topografic	Adresa	Observaţii / Referinţe
A1.2	30256-C2	Loc. Capu Câmpului, Str Principală, Nr. 138, Jud. Suceava	Nr. niveluri:1; S. construita la sol:40 mp; Bucatarie curte (Anul construirii: 1950 ; renovata in anul 1995 ; parter ; fundatie beton ; pereti lemn ; acoperis tabla ondulata)
A1.3	30256-C3	Loc. Capu Câmpului, Str Principală, Nr. 138, Jud. Suceava	Nr. niveluri:1; S. construita la sol:130 mp; Sura cu garaj (Anul construirii: 1950 ; renovata in anul 1995 ; parter ; fundatie beton ; pereti lemn ; acoperis tabla ondulata)
A1.5	30256-C5	Loc. Capu Câmpului, Str Principală, Nr. 138, Jud. Suceava	Nr. niveluri:2; S. construita la sol:176 mp; Casa de locuit (Anul construirii: 1998 ; parter + etaj ; suprafata desfasurata = 352 mp ; fundatie beton ; pereti lemn ; acoperis tabla tabla ondulata ; fara lift ; nu detine certificat de performanta energetica a cladirii)

B. Partea II. Proprietari şi acte

Inscrieri privitoare la dreptul de proprietate şi alte drepturi reale		Referinţe
1620 / 22/02/2012		
Act Notarial nr. 395, din 22/02/2012 emis de Pelepco Lacramioara Gabriela;		
B1	Se infiinteaza cartea funciara 30256 a imobilului cu numarul cadastral 30256/Capu Câmpului, rezultat din dezmembrarea imobilului cu numarul cadastral 30182 inscris in cartea funciara 129 Capu Campului (identificator electronic 30182);	A1, A1.2, A1.3
Act Administrativ nr. 6, din 16/05/1991 emis de Primăria Comunei Valea Moldovei (autorizatie pentru executare de lucrari, certificat de casatorie seria C.5 nr. 463719 eliberat cu nr. 68 din 7-05-1977 de fostul Consiliu Popular Valea Moldovei, conform nr. 18 din registrul starii civile; proces verbal fara nr. (de demolare a unei locuinte) din 24-07-1996, proces verbal de autodemolare nr. 1534 din 20-05-2003 emise de Primăria Valea Moldovei; certificat fiscal nr. 5026 din 7-11-2011 emis de Primăria Capu Cimpului; extras nr. 10630 din 28-09-2011 emis de BCPI Gura Humorului;);		
B6	Au fost actualizate informatiile cadastrale ale imobilului, demolate fiind doua din constructiile vechi (C1 si C4)	A1, A1.2, A1.3
8971 / 08/08/2012		
Act Administrativ nr. 4, din 02/07/1998 emis de Consiliul Local al Comunei Valea Moldovei (autorizatie de construire, proces verbal de receptie la terminarea lucrarilor nr. 1878/19-04-2012, certificat fiscal nr. 3272/01-08-2012 emise de Primăria Comunei Capu Cimpului; certificat de casatorie seria CB nr. 698121 emis de Primăria Valea Moldovei cu nr. 19/14-10-2001; extras nr. 1622/22-02-2012 emis de BCPI Gura Humorului; plan);		
B9	Au fost actualizate informatiile cadastrale ale imobilului	A1, A1.2, A1.3, A1.5
24159 / 08/11/2023		
Act Notarial nr. 3829, din 07/11/2023 emis de N.P. Pelepco Lacramioara Gabriela (contract de vânzare);		
B10	Intabulare, drept de PROPRIETATE, dobandit prin Conventie, cota actuala 1/1, cota initiala 1/1	A1, A1.2, A1.3, A1.5
	1) **CATARGIU ION** 2) **CATARGIU RODICA-DIANA**, bun comun, în devălmășie	

C. Partea III. SARCINI .

Inscrieri privind dezmembramintele dreptului de proprietate, drepturi reale de garanţie şi sarcini	Referinţe
NU SUNT	

Document care conține date cu caracter personal, protejat de prevederile Regulamentului (UE) nr. 679/2016 și Legii 190/2018

Anexa Nr. 1 La Partea I

Teren

Nr cadastral	Suprafaţa (mp)*	Observaţii / Referinţe
30256	Din acte: 1.670 Masurata: 1.677	

* Suprafaţa este determinată in planul de proiecţie Stereo 70.

DETALII LINIARE IMOBIL

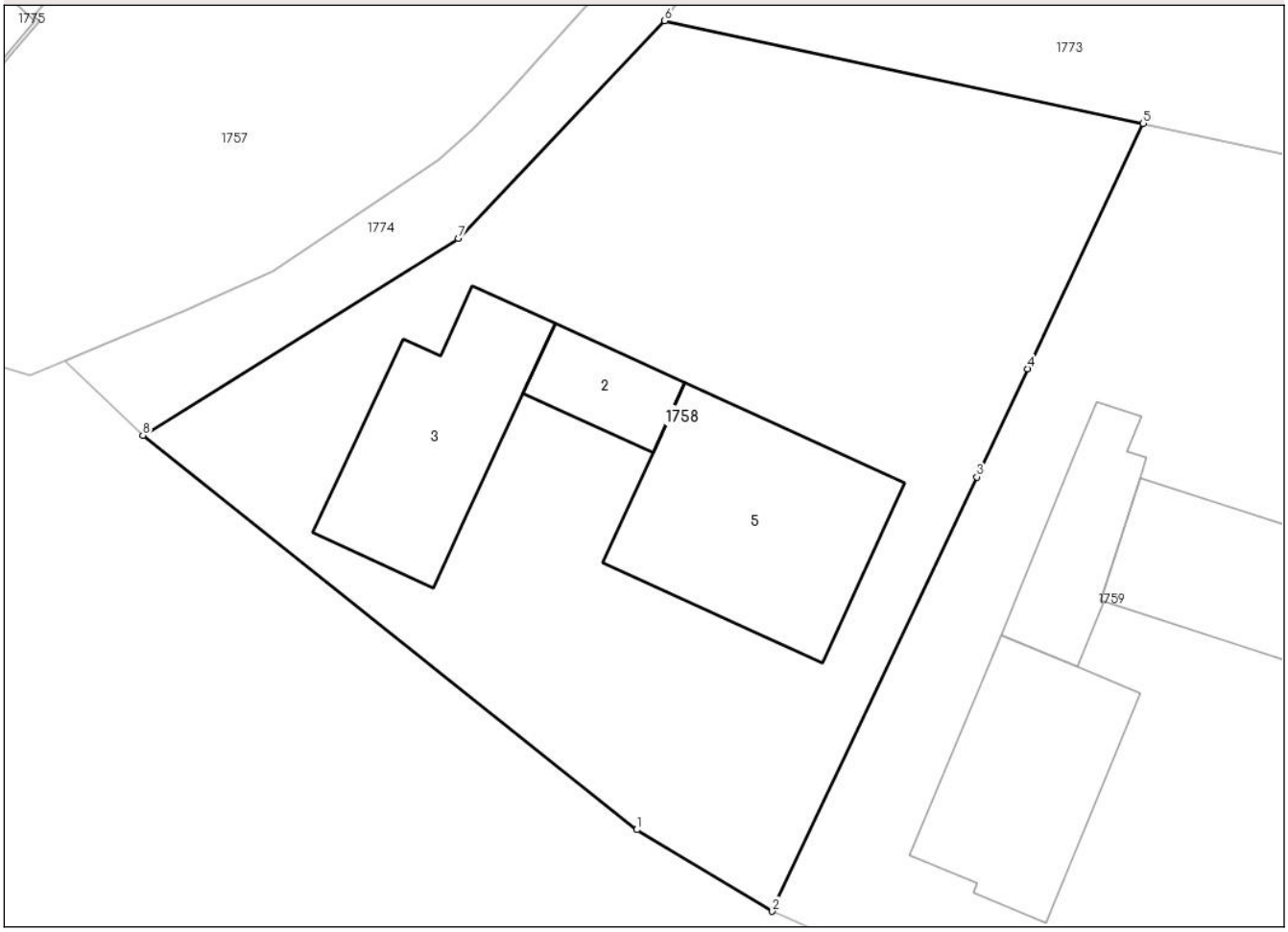

Date referitoare la teren

Crt	Categorie folosinţă	Intra vilan	Suprafaţa (mp)	Tarla	Parcelă	Nr. topo	Observaţii / Referinţe
1	curti constructii	DA	1.030	-	-	-	
2	arabil	DA	647	-	-	-	

Date referitoare la construcţii

Crt	Număr	Destinaţie construcţie	Supraf. (mp)	Situaţie juridică	Observaţii / Referinţe
A1.2	30256-C2	constructii anexa	40	Cu acte	Nr. niveluri:1; S. construita la sol:40 mp; Bucatarie curte (Anul construirii: 1950 ; renovata in anul 1995 ; parter ; fundatie beton ; pereti lemn ; acoperis tabla ondulata)
A1.3	30256-C3	constructii anexa	130	Cu acte	Nr. niveluri:1; S. construita la sol:130 mp; Sura cu garaj (Anul construirii: 1950 ; renovata in anul 1995 ; parter ; fundatie beton ; pereti lemn ; acoperis tabla ondulata)
A1.5	30256-C5	constructii de locuinte	176	Cu acte	Nr. niveluri:2; S. construita la sol:176 mp; Casa de locuit (Anul construirii: 1998 ; parter + etaj ; suprafata desfasurata = 352 mp ; fundatie beton ; pereti lemn ; acoperis tabla tabla ondulata ; fara lift ; nu detine certificat de performanta energetica a cladirii)

Document care conține date cu caracter personal, protejat de prevederile Regulamentului (UE) nr. 679/2016 și Legii 190/2018

Lungime Segmente
1) Valorile lungimilor segmentelor sunt obţinute din proiecţie în plan.

Punct început	X / Y	Punct sfârşit	X / Y	Lungime segment (** (m)
1	574.552,108 667.955,102	2	574.560,341 667.950,154	9.605
2	574.560,341 667.950,154	3	574.572,76 667.976,527	29.151
3	574.572,76 667.976,527	4	574.575,85 667.983,088	7.252
4	574.575,85 667.983,088	5	574.582,869 667.997,994	16.476
5	574.582,869 667.997,994	6	574.553,809 668.004,229	29.721
6	574.553,809 668.004,229	7	574.541,28 667.991,008	18.215
7	574.541,28 667.991,008	8	574.522,121 667.979,051	22.584
8	574.522,121 667.979,051	1	574.552,108 667.955,102	38.377

** Lungimile segmentelor sunt determinate în planul de proiecţie Stereo 70 şi sunt rotunjite la 1 milimetru.
*** Distanţa dintre puncte este formată din segmente cumulate ce sunt mai mici decât valoarea 1 milimetru.

Document care conține date cu caracter personal, protejat de prevederile Regulamentului (UE) nr. 679/2016 și Legii 190/2018

DATE DESPRE IMOBILUL NR. 1759

Oficiul de Cadastru şi Publicitate Imobiliară SUCEAVA
Biroul de Cadastru şi Publicitate Imobiliară Gura Humorului

A. Partea I. Descrierea imobilului

TEREN Intravilan

Adresa: Loc. Capu Câmpului, Str Principală, Nr. 136, Jud. Suceava

Nr. Crt	Nr cadastral Nr. topografic	Suprafaţa* (mp)	Observaţii / Referinţe
A1	30257	2.890	Sector cadastral:9 Teren imprejmuit;

Construcţii

Crt	Nr cadastral Nr. topografic	Adresa	Observaţii / Referinţe
A1.5	30257-C5	Loc. Capu Câmpului, Str Principală, Nr. 136, Jud. Suceava	Nr. niveluri:2; S. construita la sol:135 mp; Casa de locuit (Anul construirii: 1991 ; parter + mansarda ; suprafata desfasurata = 180 mp ; fundatie beton ; pereti zidarie - caramida la parter si lemn la mansarda ; acoperis tabla zincata ; fara lift ; nu detine certificat de performanta energetica a cladirii)
A1.6	30257-C6	Loc. Capu Câmpului, Str Principală, Nr. 136, Jud. Suceava	Nr. niveluri:1; S. construita la sol:67 mp; Magazie + cotet (Anul construirii: 1991 ; parter ; fundatie beton ; pereti lemn; acoperis tabla ondulata)
A1.7	30257-C7	Loc. Capu Câmpului, Str Principală, Nr. 136, Jud. Suceava	Nr. niveluri:1; S. construita la sol:105 mp; Sura cu grajd (Anul construirii: 1991 ; parter ; fundatie beton ; pereti lemn; acoperis tabla ondulata)
A1.8	30257-C8	Loc. Capu Câmpului, Str Principală, Nr. 136, Jud. Suceava	Nr. niveluri:1; S. construita la sol:84 mp; Bucatarie curte (Anul construirii: 1991 ; parter ; fundatie beton ; pereti caramida; acoperis tabla lindab)

B. Partea II. Proprietari şi acte

Inscrieri privitoare la dreptul de proprietate şi alte drepturi reale		Referinţe
1620 / 22/02/2012		
Act Notarial nr. 395, din 22/02/2012 emis de Pelepco Lacramioara Gabriela;		
B1	Se infiinteaza cartea funciara 30257 a imobilului cu numarul cadastral 30257/Capu Câmpului, rezultat din dezmembrarea imobilului cu numarul cadastral 30182 inscris in cartea funciara 129 Capu Campului (identificator electronic 30182);	A1, A1.5, A1.6, A1.7, A1.8
Act Administrativ nr. 6, din 16/05/1991 emis de Primăria Comunei Valea Moldovei (autorizatie pentru executare de lucrari, certificat de casatorie seria C.5 nr. 463719 eliberat cu nr. 68 din 7-05-1977 de fostul Consiliu Popular Valea Moldovei, conform nr. 18 din registrul starii civile; proces verbal fara nr. (de demolare a unei locuinte) din 24-07-1996, proces verbal de autodemolare nr. 1534 din 20-05-2003 emise de Primăria Valea Moldovei; certificat fiscal nr. 5026 din 7-11-2011 emis de Primăria Capu Cimpului; extras nr. 10630 din 28-09-2011 emis de BCPI Gura Humorului;);		
B6	Au fost actualizate informatiile cadastrale ale imobilului, demolate fiind doua din constructiile vechi (C1 si C4)	A1, A1.5, A1.6, A1.7, A1.8
1461 / 13/02/2017		
Act Notarial nr. 421, din 10/02/2017 emis de Pelepco Lacramioara Gabriela;		
B7	Intabulare, drept de PROPRIETATEbun propriu, dobandit prin Conventie, cota actuala 1/1, cota initiala 1/1	A1, A1.5, A1.6, A1.7, A1.8
	1) **CATARGIU RODICA-DIANA**, casatorita	

C. Partea III. SARCINI

Inscrieri privind dezmembramintele dreptului de proprietate, drepturi reale de garanţie şi sarcini		Referinţe
1461 / 13/02/2017		
Act Notarial nr. 421, din 10/02/2017 emis de Pelepco Lacramioara Gabriela;		
C1	Intabulare, drept de UZUFRUCT VIAGER, dobandit prin Conventie, cota actuala 1/1, cota initiala 1/1	A1, A1.5, A1.6, A1.7, A1.8
	1) **COSTIUG RADU** 2) **COSTIUG FILOTEIA**	

Document care conține date cu caracter personal, protejat de prevederile Regulamentului (UE) nr. 679/2016 și Legii 190/2018

Anexa Nr. 1 La Partea I

Teren

Nr cadastral	Suprafaţa (mp)*	Observaţii / Referinţe
30257	2.890	

* Suprafaţa este determinată in planul de proiecţie Stereo 70.

DETALII LINIARE IMOBIL

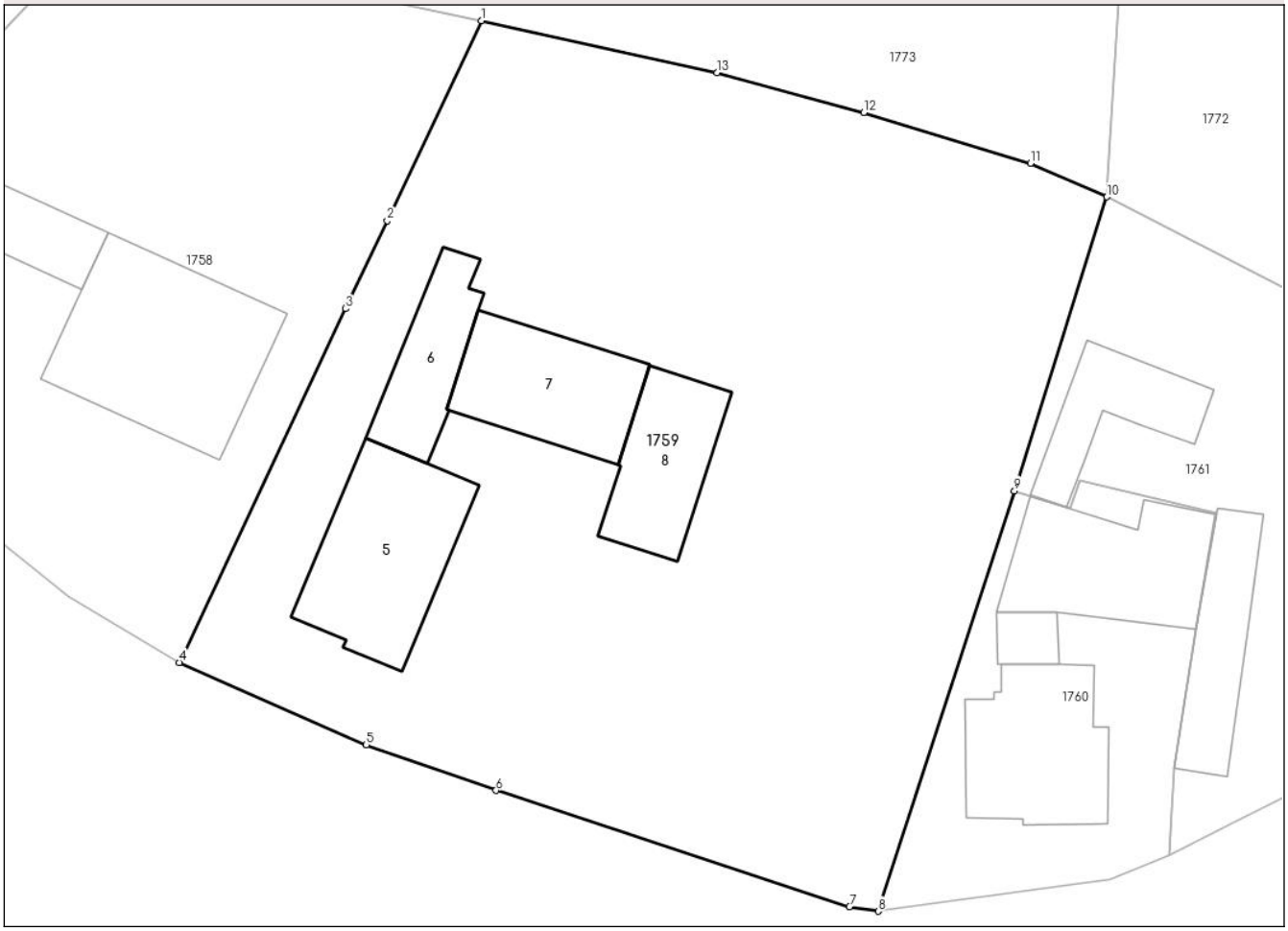

Date referitoare la teren

Crt	Categorie folosință	Intra vilan	Suprafaţa (mp)	Tarla	Parcelă	Nr. topo	Observaţii / Referinţe
1	curti constructii	DA	1.040	-	-	-	
2	arabil	DA	1.850	-	-	-	

Date referitoare la construcţii

Crt	Număr	Destinaţie construcţie	Supraf. (mp)	Situaţie juridică	Observaţii / Referinţe
A1.5	30257-C5	constructii de locuinte	135	Cu acte	Nr. niveluri:2; S. construita la sol:135 mp; Casa de locuit (Anul construirii: 1991 ; parter + mansarda ; suprafata desfasurata = 180 mp ; fundatie beton ; pereti zidarie -caramida la parter si lemn la mansarda ; acoperis tabla zincata ; fara lift ; nu detine certificat de performanta energetica a cladirii)
A1.6	30257-C6	constructii anexa	67	Cu acte	Nr. niveluri:1; S. construita la sol:67 mp; Magazie + cotet (Anul construirii: 1991 ; parter ; fundatie beton ; pereti lemn; acoperis tabla ondulata)

Document care conține date cu caracter personal, protejat de prevederile Regulamentului (UE) nr. 679/2016 și Legii 190/2018

Crt	Număr	Destinaţie construcţie	Supraf. (mp)	Situaţie juridică	Observaţii / Referinţe
A1.7	30257-C7	constructii anexa	105	Cu acte	Nr. niveluri:1; S. construita la sol:105 mp; Sura cu grajd (Anul construirii: 1991 ; parter ; fundatie beton ; pereti lemn; acoperis tabla ondulata)
A1.8	30257-C8	constructii anexa	84	Cu acte	Nr. niveluri:1; S. construita la sol:84 mp; Bucatarie curte (Anul construirii: 1991 ; parter ; fundatie beton ; pereti caramida; acoperis tabla lindab)

Lungime Segmente
1) Valorile lungimilor segmentelor sunt obţinute din proiecţie în plan.

Punct început	X / Y	Punct sfârşit	X / Y	Lungime segment (** (m)
1	574.582,869 667.997,994	2	574.575,85 667.983,088	16.476
2	574.575,85 667.983,088	3	574.572,76 667.976,527	7.252
3	574.572,76 667.976,527	4	574.560,341 667.950,154	29.151
4	574.560,341 667.950,154	5	574.574,29 667.944,02	15.238
5	574.574,29 667.944,02	6	574.583,966 667.940,617	10.257
6	574.583,966 667.940,617	7	574.610,31 667.931,955	27.732
7	574.610,31 667.931,955	8	574.612,456 667.931,61	2.174
8	574.612,456 667.931,61	9	574.622,604 667.962,944	32.936
9	574.622,604 667.962,944	10	574.629,5 667.984,86	22.975
10	574.629,5 667.984,86	11	574.623,798 667.987,372	6.231
11	574.623,798 667.987,372	12	574.611,372 667.991,15	12.988
12	574.611,372 667.991,15	13	574.600,447 667.994,124	11.323
13	574.600,447 667.994,124	1	574.582,869 667.997,994	17.999

**** Lungimile segmentelor sunt determinate în planul de proiecţie Stereo 70 şi sunt rotunjite la 1 milimetru.**
***** Distanţa dintre puncte este formată din segmente cumulate ce sunt mai mici decât valoarea 1 milimetru.**

Document care conține date cu caracter personal, protejat de prevederile Regulamentului (UE) nr. 679/2016 și Legii 190/2018

DATE DESPRE IMOBILUL NR. 1760

Oficiul de Cadastru şi Publicitate Imobiliară SUCEAVA
Biroul de Cadastru şi Publicitate Imobiliară Gura Humorului

A. Partea I. Descrierea imobilului

TEREN Intravilan

Adresa: Loc. Capu Câmpului, Str Principală, Nr. 134, Jud. Suceava

Nr. Crt	Nr cadastral Nr. topografic	Suprafaţa* (mp)	Observaţii / Referinţe
A1	31774	520	Sector cadastral:9 Teren imprejmuit;

Construcţii

Crt	Nr cadastral Nr. topografic	Adresa	Observaţii / Referinţe
A1.1	31774-C1	Loc. Capu Câmpului, Str Principală, Nr. 134, Jud. Suceava	Nr. niveluri:2; S. construita la sol:114 mp; S. construita la sol:113,5 mp, S. construita desfasurata:227 mp; construita in anul 1974, P+1
A1.2	31774-C2	Loc. Capu Câmpului, Str Principală, Nr. 134, Jud. Suceava	Nr. niveluri:1; S. construita la sol:117 mp; S. construita la sol:117 mp; S. construita desfasurata:117 mp; constr. in anul 1998
A1.3	31774-C3	Loc. Capu Câmpului, Str Principală, Nr. 134, Jud. Suceava	Nr. niveluri:1; S. construita la sol:18 mp; S. construita la sol:18 mp; S. construita desfasurata:18 mp; constr. in anul 1998

B. Partea II. Proprietari şi acte

Inscrieri privitoare la dreptul de proprietate şi alte drepturi reale		Referinţe
5708 / 25/05/2020		
Act Notarial nr. 1147, din 21/05/2020 emis de Pelepco Lacramioara Gabriela;		
B1	Se infiinteaza cartea funciara 31774 a imobilului cu numarul cadastral 31774/Capu Câmpului, rezultat din dezmembrarea imobilului cu numarul cadastral 31726 inscris in cartea funciara 31726;	A1
10889 / 16/09/2020		
Act Notarial nr. 2321, din 15/09/2020 emis de Pelepco Lacramioara Gabriela (contract de vanzare cu uzufruct si intretinere);		
B4	Intabulare, drept de PROPRIETATE, dobandit prin Conventie, cota actuala 1/1, cota initiala 1/1	A1, A1.1, A1.2, A1.3
	1) **PRELUCA FLORIN-RADU** 2) **PRELUCA ALINA GEORGETA**, bun comun	
14024 / 10/11/2020		
Act Administrativ nr. 6653, din 02/11/2020 emis de Primăria com. Capu Câmpului (adeverinta);		
B5	se noteaza ca imobilul este situat in comuna Capu Campului la nr. 658	A1, A1.1, A1.2, A1.3

C. Partea III. SARCINI

Inscrieri privind dezmembramintele dreptului de proprietate, drepturi reale de garanţie şi sarcini		Referinţe
10889 / 16/09/2020		
Act Notarial nr. 2321, din 15/09/2020 emis de Pelepco Lacramioara Gabriela (contract de vanzare cu uzufruct si intretinere);		
C1	Intabulare, drept de UZUFRUCT VIAGER, cota actuala 1/1, cota initiala 1/1	A1, A1.1, A1.2, A1.3
	1) **PRELUCĂ IOAN** 2) **PRELUCĂ MARIA**	
C2	Intabulare, drept de IPOTECA LEGALA, Valoare:0 reprezentand obligatia de intretinere.	A1, A1.1, A1.2, A1.3
	1) **PRELUCĂ IOAN** 2) **PRELUCĂ MARIA**	

Document care conține date cu caracter personal, protejat de prevederile Regulamentului (UE) nr. 679/2016 și Legii 190/2018

Anexa Nr. 1 La Partea I

Teren

Nr cadastral	Suprafaţa (mp)*	Observaţii / Referinţe
31774	520	

* Suprafaţa este determinată in planul de proiecţie Stereo 70.

DETALII LINIARE IMOBIL

Date referitoare la teren

Crt	Categorie folosință	Intra vilan	Suprafaţa (mp)	Tarla	Parcelă	Nr. topo	Observaţii / Referinţe
1	curti constructii	DA	520	-	-	-	

Date referitoare la construcţii

Crt	Număr	Destinaţie construcţie	Supraf. (mp)	Situaţie juridică	Observaţii / Referinţe
A1.1	31774-C1	constructii de locuinte	114	Cu acte	Nr. niveluri:2; S. construita la sol:114 mp; S. construita la sol:113,5 mp, S. construita desfasurata:227 mp; construita in anul 1974, P+1
A1.2	31774-C2	constructii anexa	117	Cu acte	Nr. niveluri:1; S. construita la sol:117 mp; S. construita la sol:117 mp; S. construita desfasurata:117 mp; constr. in anul 1998
A1.3	31774-C3	constructii anexa	18	Cu acte	Nr. niveluri:1; S. construita la sol:18 mp; S. construita la sol:18 mp; S. construita desfasurata:18 mp; constr. in anul 1998

Lungime Segmente

1) Valorile lungimilor segmentelor sunt obţinute din proiecţie în plan.

Punct început	X / Y	Punct sfârşit	X / Y	Lungime segment (** (m)

Punct început	X / Y	Punct sfârşit	X / Y	Lungime segment (** (m)
1	574.622,604 667.962,944	2	574.612,456 667.931,61	32.936
2	574.612,456 667.931,61	3	574.629,765 667.934,018	17.476
3	574.629,765 667.934,018	4	574.634,193 667.935,812	4.778
4	574.634,193 667.935,812	5	574.634,506 667.942,241	6.437
5	574.634,506 667.942,241	6	574.636,094 667.952,636	10.516
6	574.636,094 667.952,636	7	574.637,636 667.961,302	8.802
7	574.637,636 667.961,302	8	574.627,478 667.963,682	10.433
8	574.627,478 667.963,682	9	574.626,73 667.961,648	2.167
9	574.626,73 667.961,648	1	574.622,604 667.962,944	4.325

** Lungimile segmentelor sunt determinate în planul de proiecţie Stereo 70 şi sunt rotunjite la 1 milimetru.
*** Distanţa dintre puncte este formată din segmente cumulate ce sunt mai mici decât valoarea 1 milimetru.

Document care conține date cu caracter personal, protejat de prevederile Regulamentului (UE) nr. 679/2016 și Legii 190/2018

DATE DESPRE IMOBILUL NR. 1761

Oficiul de Cadastru şi Publicitate Imobiliară SUCEAVA
Biroul de Cadastru şi Publicitate Imobiliară Gura Humorului

A. Partea I. Descrierea imobilului

TEREN Intravilan

Adresa: Loc. Capu Câmpului, Str Principală, Nr. 132, Jud. Suceava

Nr. Crt	Nr cadastral Nr. topografic	Suprafaţa* (mp)	Observaţii / Referinţe
A1	31775	763	Sector cadastral:9 Teren imprejmuit;

Construcţii

Crt	Nr cadastral Nr. topografic	Adresa	Observaţii / Referinţe
A1.1	31775-C1	Loc. Capu Câmpului, Str Principală, Nr. 132, Jud. Suceava	Nr. niveluri:1; S. construita la sol:75 mp; S. construita desfasurata:75 mp; constr. in anul 1998, 1 niv. cu sup. constr la sol de 75 mp. si desf. de 75 mp.
A1.2	31775-C2	Loc. Capu Câmpului, Str Principală, Nr. 132, Jud. Suceava	Nr. niveluri:1; S. construita la sol:67 mp; S. construita desfasurata:67 mp; constr. in anul 1998, 1 niv. cu sup. constr. la sol de 67 mp. si desf. de 67 mp.

B. Partea II. Proprietari şi acte

Inscrieri privitoare la dreptul de proprietate şi alte drepturi reale		Referinţe
10888 / 16/09/2020		
Act Notarial nr. 2322, din 15/09/2020 emis de BIN Pelepco Lacramioara Gabriela (contract de intretinere cu clauza de uzufruict viager);		
B4	Intabulare, drept de PROPRIETATE, dobandit prin Conventie, cota actuala 1/1, cota initiala 1/1	A1, A1.1, A1.2
	1) **PRELUCĂ DUMITRU-DĂNUŢ** 2) **PRELUCĂ GABRIELA**, bun comun	

C. Partea III. SARCINI

Inscrieri privind dezmembramintele dreptului de proprietate, drepturi reale de garanţie şi sarcini		Referinţe
10888 / 16/09/2020		
Act Notarial nr. 2322, din 15/09/2020 emis de BIN Pelepco Lacramioara Gabriela (contract de intretinere cu clauza de uzufruict viager);		
C1	Intabulare, drept de UZUFRUCT VIAGER, cota actuala 1/1, cota initiala 1/1	A1, A1.1, A1.2
	1) **PRELUCĂ IOAN** 2) **PRELUCĂ MARIA**	
C2	Intabulare, drept de IPOTECA LEGALA, Valoare:0 reprezentand obligatia de intretinere	A1, A1.1, A1.2
	1) **PRELUCĂ IOAN** 2) **PRELUCĂ MARIA**	

Document care conține date cu caracter personal, protejat de prevederile Regulamentului (UE) nr. 679/2016 și Legii 190/2018

Anexa Nr. 1 La Partea I

Teren

Nr cadastral	Suprafaţa (mp)*	Observaţii / Referinţe
31775	763	

* Suprafaţa este determinată in planul de proiecţie Stereo 70.

DETALII LINIARE IMOBIL

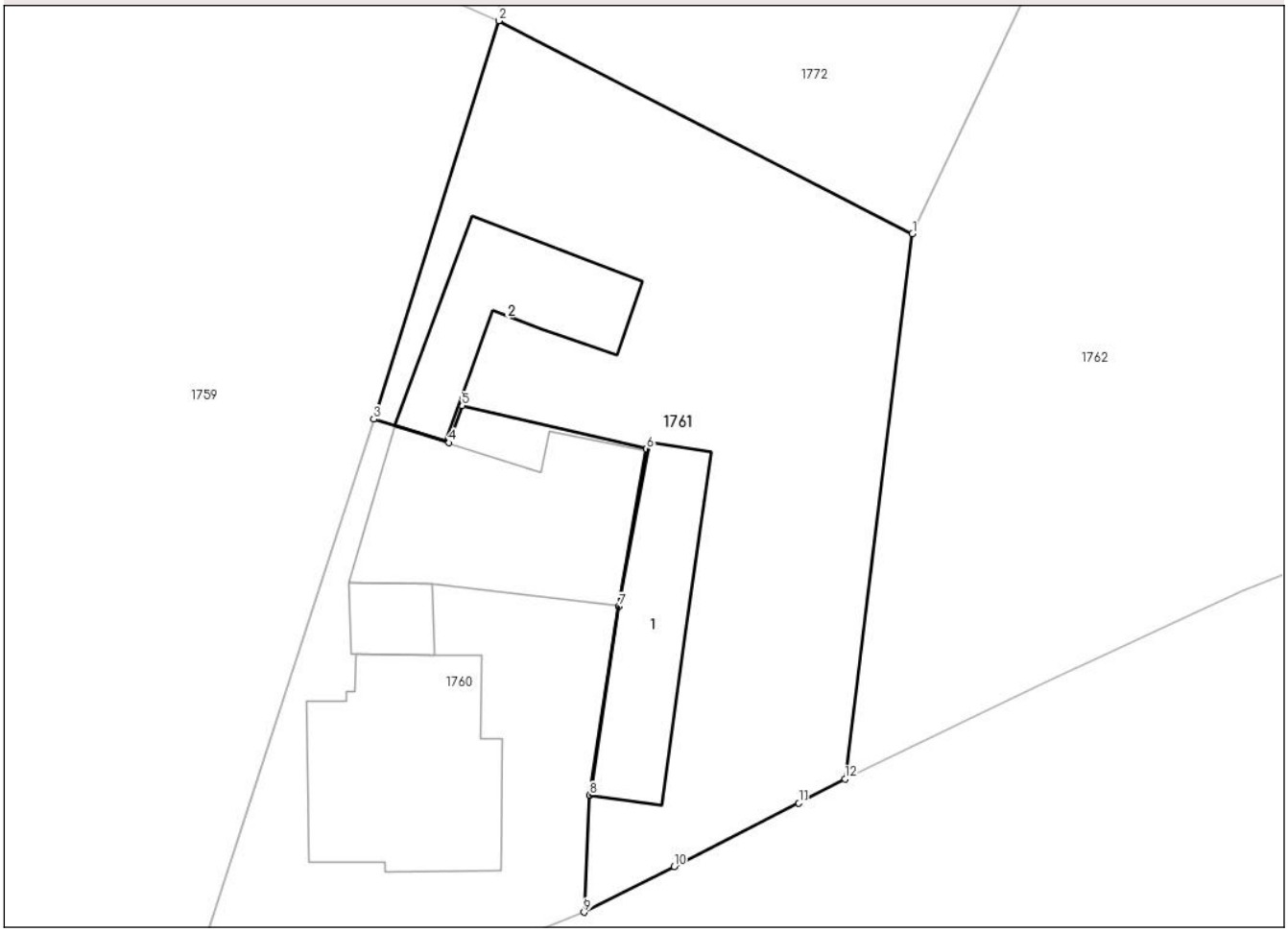

Date referitoare la teren

Crt	Categorie folosință	Intra vilan	Suprafaţa (mp)	Tarla	Parcelă	Nr. topo	Observaţii / Referinţe
1	curti constructii	DA	304	-	-	-	
2	arabil	DA	459	-	-	-	

Date referitoare la construcţii

Crt	Număr	Destinaţie construcţie	Supraf. (mp)	Situaţie juridică	Observaţii / Referinţe
A1.1	31775-C1	constructii anexa	75	Cu acte	Nr. niveluri:1; S. construita la sol:75 mp; S. construita desfasurata:75 mp; constr. in anul 1998, 1 niv. cu sup. constr la sol de 75 mp. si desf. de 75 mp.
A1.2	31775-C2	constructii anexa	67	Cu acte	Nr. niveluri:1; S. construita la sol:67 mp; S. construita desfasurata:67 mp; constr. in anul 1998, 1 niv. cu sup. constr. la sol de 67 mp. si desf. de 67 mp.

Lungime Segmente

1) Valorile lungimilor segmentelor sunt obţinute din proiecţie în plan.

Punct început	X / Y	Punct sfârşit	X / Y	Lungime segment (** (m)

Document care conține date cu caracter personal, protejat de prevederile Regulamentului (UE) nr. 679/2016 și Legii 190/2018

Punct început	X / Y	Punct sfârşit	X / Y	Lungime segment (** (m)
1	574.652,279 667.973,149	2	574.629,5 667.984,86	25.613
2	574.629,5 667.984,86	3	574.622,604 667.962,944	22.975
3	574.622,604 667.962,944	4	574.626,73 667.961,648	4.325
4	574.626,73 667.961,648	5	574.627,478 667.963,682	2.167
5	574.627,478 667.963,682	6	574.637,636 667.961,302	10.433
6	574.637,636 667.961,302	7	574.636,094 667.952,636	8.802
7	574.636,094 667.952,636	8	574.634,506 667.942,241	10.516
8	574.634,506 667.942,241	9	574.634,193 667.935,812	6.437
9	574.634,193 667.935,812	10	574.639,144 667.938,325	5.552
10	574.639,144 667.938,325	11	574.646,02 667.941,809	7.708
11	574.646,02 667.941,809	12	574.648,567 667.943,142	2.875
12	574.648,567 667.943,142	1	574.652,279 667.973,149	30.236

** Lungimile segmentelor sunt determinate în planul de proiecţie Stereo 70 şi sunt rotunjite la 1 milimetru.
*** Distanţa dintre puncte este formată din segmente cumulate ce sunt mai mici decât valoarea 1 milimetru.

Document care conține date cu caracter personal, protejat de prevederile Regulamentului (UE) nr. 679/2016 și Legii 190/2018

DATE DESPRE IMOBILUL NR. 1762

Oficiul de Cadastru şi Publicitate Imobiliară SUCEAVA
Biroul de Cadastru şi Publicitate Imobiliară Gura Humorului

A. Partea I. Descrierea imobilului

TEREN Intravilan

Adresa: Loc. Capu Câmpului, Str Principală, Nr. 130, Jud. Suceava

Nr. Crt	Nr cadastral Nr. topografic	Suprafaţa* (mp)	Observaţii / Referinţe
A1	31863	Din acte: 2.497 Masurata: 2.487	Sector cadastral:9 Teren imprejmuit;

Construcţii

Crt	Nr cadastral Nr. topografic	Adresa	Observaţii / Referinţe
A1.1	31863-C1	Loc. Capu Câmpului, Str Principală, Nr. 130, Jud. Suceava	Nr. niveluri:1; S. construita la sol:190 mp; S. construita desfasurata:190 mp; Anexa (Garaj+magazie lemne), edificata in anul 2023

B. Partea II. Proprietari şi acte

Inscrieri privitoare la dreptul de proprietate şi alte drepturi reale		Referinţe
8073 / 14/04/2021		
Act Notarial nr. 1271, din 14/04/2021 emis de Pelepco Lacramioara Gabriela;		
B1	Se infiinteaza cartea funciara 31863 a imobilului cu numarul cadastral 31863 / UAT Capu Câmpului, rezultat din dezmembrarea imobilului cu numarul cadastral 31852 inscris in cartea funciara 31852;	A1
Act Notarial nr. 744, din 05/03/2021 emis de Pelepco Lacramioara Gabriela (contract de vânzare);		
B2	Intabulare, drept de PROPRIETATE, dobandit prin Conventie, cota actuala 1/1, cota initiala 1/1	A1
	1) **BURLACU ANA-MARIA**, bun propriu	
	OBSERVATII: pozitie transcrisa din CF 31852/Capu Câmpului, inscrisa prin incheierea nr. 5204 din 09/03/2021;	
11683 / 16/06/2021		
Act Administrativ nr. 839189, din 22/05/2021 emis de Primăria com. Berchișești (certificat casatorie CY);		
B3	Se noteaza schimbarea numelui proprietarei tabulare din IANOS ANA-MARIA in BURLACU ANA-MARIA	A1
241 / 08/01/2024		
Act Administrativ nr. 7572, din 08/12/2023 emis de Primăria com. Capu Câmpului;		
B4	Intabulare, drept de PROPRIETATE, dobandit prin Construire, cota actuala 1/1, cota initiala 1/1	A1.1
	1) **BURLACU RAREŞ-CONSTANTIN** 2) **BURLACU ANA-MARIA**	
Act Administrativ nr. 7625, din 11/12/2023 emis de Primăria com. Capu Câmpului;		
B5	se actualizeaza informatiile tehnice in sensul ca suprafata de 500 mp are categoria de folosinta curti constructii si se noteaza dresa ca fiind str Principala , nr 130 .	A1, A1.1

C. Partea III. SARCINI .

Inscrieri privind dezmembramintele dreptului de proprietate, drepturi reale de garanţie şi sarcini	Referinţe
NU SUNT	

Document care conține date cu caracter personal, protejat de prevederile Regulamentului (UE) nr. 679/2016 și Legii 190/2018

Anexa Nr. 1 La Partea I

Teren

Nr cadastral	Suprafaţa (mp)*	Observaţii / Referinţe
31863	Din acte: 2.497 Masurata: 2.487	

* Suprafaţa este determinată in planul de proiecţie Stereo 70.

DETALII LINIARE IMOBIL

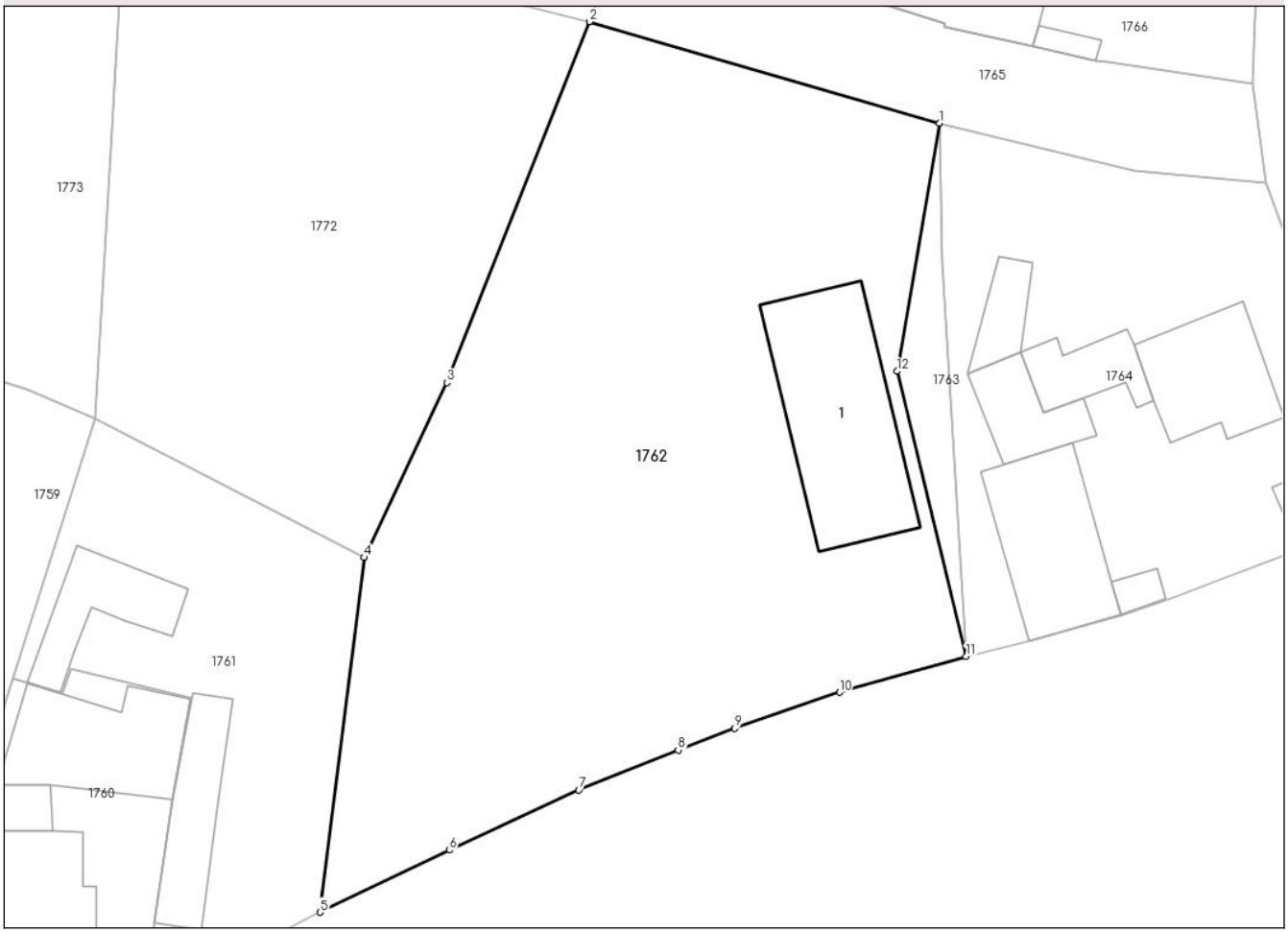

Date referitoare la teren

Crt	Categorie folosinţă	Intra vilan	Suprafaţa (mp)	Tarla	Parcelă	Nr. topo	Observaţii / Referinţe
1	curti constructii	DA	500	-	-	-	
2	arabil	DA	1.987	-	-	-	

Date referitoare la construcţii

Crt	Număr	Destinaţie construcţie	Supraf. (mp)	Situaţie juridică	Observaţii / Referinţe
A1.1	31863-C1	constructii anexa	190	Cu acte	Nr. niveluri:1; S. construita la sol:190 mp; S. construita desfasurata:190 mp; Anexa (Garaj+magazie lemne), edificata in anul 2023

Lungime Segmente

1) Valorile lungimilor segmentelor sunt obţinute din proiecţie în plan.

Punct început	X / Y	Punct sfârşit	X / Y	Lungime segment (** (m)
1	574.700,944 668.009,866	2	574.671,34 668.018,464	30.827
2	574.671,34 668.018,464	3	574.659,295 667.987,928	32.826

Document care conține date cu caracter personal, protejat de prevederile Regulamentului (UE) nr. 679/2016 și Legii 190/2018

Punct început	X / Y	Punct sfârşit	X / Y	Lungime segment (** (m)
3	574.659,295 667.987,928	4	574.652,279 667.973,149	16.36
4	574.652,279 667.973,149	5	574.648,567 667.943,142	30.236
5	574.648,567 667.943,142	6	574.659,49 667.948,393	12.12
6	574.659,49 667.948,393	7	574.670,438 667.953,482	12.073
7	574.670,438 667.953,482	8	574.678,851 667.956,865	9.068
8	574.678,851 667.956,865	9	574.683,639 667.958,692	5.125
9	574.683,639 667.958,692	10	574.692,493 667.961,748	9.367
10	574.692,493 667.961,748	11	574.703,197 667.964,771	11.123
11	574.703,197 667.964,771	12	574.697,355 667.988,892	24.818
12	574.697,355 667.988,892	1	574.700,944 668.009,866	21.279

** Lungimile segmentelor sunt determinate în planul de proiecţie Stereo 70 şi sunt rotunjite la 1 milimetru.
*** Distanţa dintre puncte este formată din segmente cumulate ce sunt mai mici decât valoarea 1 milimetru.

Document care conține date cu caracter personal, protejat de prevederile Regulamentului (UE) nr. 679/2016 și Legii 190/2018

DATE DESPRE IMOBILUL NR. 1763

Oficiul de Cadastru şi Publicitate Imobiliară SUCEAVA
Biroul de Cadastru şi Publicitate Imobiliară Gura Humorului

A. Partea I. Descrierea imobilului

TEREN Intravilan

Adresa: Loc. Capu Câmpului, Str Principală, Jud. Suceava

Nr. Crt	Nr cadastral Nr. topografic	Suprafaţa* (mp)	Observaţii / Referinţe
A1	31864	Din acte: 99 Masurata: 97	Sector cadastral:9 Teren imprejmuit;

B. Partea II. Proprietari şi acte

Inscrieri privitoare la dreptul de proprietate şi alte drepturi reale		Referinţe
8073 / 14/04/2021		
Act Notarial nr. 1271, din 14/04/2021 emis de Pelepco Lacramioara Gabriela;		
B1	Se infiinteaza cartea funciara 31864 a imobilului cu numarul cadastral 31864 / UAT Capu Câmpului, rezultat din dezmembrarea imobilului cu numarul cadastral 31852 inscris in cartea funciara 31852;	A1
8074 / 14/04/2021		
Act Notarial nr. 1272, din 14/04/2021 emis de Pelepco Lacramioara Gabriela;		
B3	Intabulare, drept de PROPRIETATE, dobandit prin Conventie, cota actuala 1/1, cota initiala 1/1	A1
	1) **PRELUCA RARES NICOLAE**, cu titlu de donatie	

C. Partea III. SARCINI .

Inscrieri privind dezmembramintele dreptului de proprietate, drepturi reale de garanţie şi sarcini	Referinţe
NU SUNT	

Anexa Nr. 1 La Partea I

Teren

Nr cadastral	Suprafaţa (mp)*	Observaţii / Referinţe
31864	Din acte: 99 Masurata: 97	

* Suprafaţa este determinată in planul de proiecţie Stereo 70.

DETALII LINIARE IMOBIL

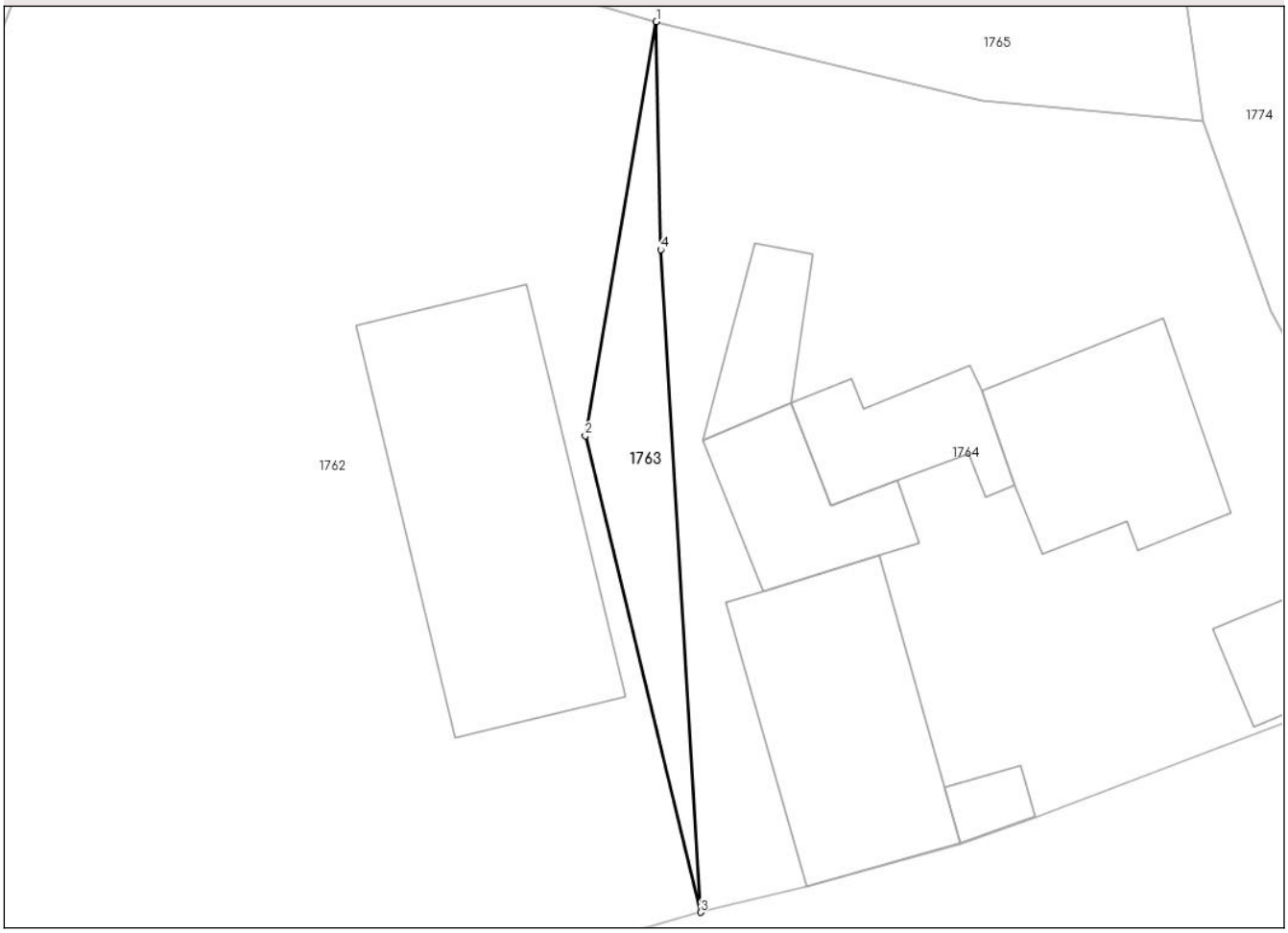

Date referitoare la teren

Crt	Categorie folosinţă	Intra vilan	Suprafaţa (mp)	Tarla	Parcelă	Nr. topo	Observaţii / Referinţe
1	arabil	DA	97	-	-	-	

Lungime Segmente
1) Valorile lungimilor segmentelor sunt obţinute din proiecţie în plan.

Punct început	X / Y	Punct sfârşit	X / Y	Lungime segment (** (m)
1	574.700,944 668.009,866	2	574.697,355 667.988,892	21.279
2	574.697,355 667.988,892	3	574.703,197 667.964,771	24.818
3	574.703,197 667.964,771	4	574.701,172 667.998,317	33.607
4	574.701,172 667.998,317	1	574.700,944 668.009,866	11.551

Document care conține date cu caracter personal, protejat de prevederile Regulamentului (UE) nr. 679/2016 și Legii 190/2018

** Lungimile segmentelor sunt determinate în planul de proiecţie Stereo 70 şi sunt rotunjite la 1 milimetru.
*** Distanţa dintre puncte este formată din segmente cumulate ce sunt mai mici decât valoarea 1 milimetru.

DATE DESPRE IMOBILUL NR. 1764

Oficiul de Cadastru şi Publicitate Imobiliară SUCEAVA
Biroul de Cadastru şi Publicitate Imobiliară Gura Humorului

A. Partea I. Descrierea imobilului

TEREN Intravilan

Adresa: Loc. Capu Câmpului, Str Principală, Nr. 128, Jud. Suceava

Nr. Crt	Nr cadastral Nr. topografic	Suprafaţa* (mp)	Observaţii / Referinţe
A1	31853	1.217	Sector cadastral:9 Teren imprejmuit;

Construcţii

Crt	Nr cadastral Nr. topografic	Adresa	Observaţii / Referinţe
A1.1	31853-C1	Loc. Capu Câmpului, Str Principală, Nr. 128, Jud. Suceava	Nr. niveluri:2; S. construita la sol:95 mp; Locuinta, P+1, Scd=190 mp, edificata in anul 1958.
A1.2	31853-C2	Loc. Capu Câmpului, Str Principală, Nr. 128, Jud. Suceava	Nr. niveluri:1; S. construita la sol:46 mp; Anexa, parter, Scd=46 mp, edificata in anul 1958.
A1.3	31853-C3	Loc. Capu Câmpului, Str Principală, Nr. 128, Jud. Suceava	Nr. niveluri:1; S. construita la sol:52 mp; Anexa parter, Scd=53 mp, edificata in anul 1958.
A1.4	31853-C4	Loc. Capu Câmpului, Str Principală, Nr. 128, Jud. Suceava	Nr. niveluri:1; S. construita la sol:121 mp; Anexa (sura), parter, Scd=115 mp, edificata in anul 1958.
A1.5	31853-C5	Loc. Capu Câmpului, Str Principală, Nr. 128, Jud. Suceava	Nr. niveluri:1; S. construita la sol:11 mp; Anexa parter, Scd=13 mp, edificata in anul 1958.
A1.6	31853-C6	Loc. Capu Câmpului, Str Principală, Nr. 128, Jud. Suceava	Nr. niveluri:1; S. construita la sol:32 mp; Anexa parter, Scd=32 mp, edificata in anul 1958.
A1.7	31853-C7	Loc. Capu Câmpului, Str Principală, Nr. 128, Jud. Suceava	Nr. niveluri:1; S. construita la sol:31 mp; Anexa parter, Scd=31 mp, edificata in anul 1958.

B. Partea II. Proprietari şi acte

Inscrieri privitoare la dreptul de proprietate şi alte drepturi reale		Referinţe
5196 / 09/03/2021		
Act Notarial nr. 740, din 05/03/2021 emis de Pelepco Lacramioara Gabriela;		
B1	Se infiinteaza cartea funciara 31853 a imobilului cu numarul cadastral 31853 / UAT Capu Câmpului, rezultat din dezmembrarea imobilului cu numarul cadastral 31849 inscris in cartea funciara 31849;	A1
5199 / 09/03/2021		
Act Notarial nr. 742, din 05/03/2021 emis de BIN Pelepco Lacramioara Gabriela (contract de vanzare);		
B11	Intabulare, drept de PROPRIETATE, dobandit prin Conventie, cota actuala 1/1, cota initiala 1/1	A1, A1.1, A1.2, A1.3, A1.4, A1.5, A1.6, A1.7
	1) **PRELUCA RARES NICOLAE**, bun propriu	

C. Partea III. SARCINI .

Inscrieri privind dezmembramintele dreptului de proprietate, drepturi reale de garanţie şi sarcini	Referinţe
NU SUNT	

Document care conține date cu caracter personal, protejat de prevederile Regulamentului (UE) nr. 679/2016 și Legii 190/2018

Anexa Nr. 1 La Partea I

Teren

Nr cadastral	Suprafaţa (mp)*	Observaţii / Referinţe
31853	1.217	

* Suprafaţa este determinată in planul de proiecţie Stereo 70.

DETALII LINIARE IMOBIL

Date referitoare la teren

Crt	Categorie folosință	Intra vilan	Suprafaţa (mp)	Tarla	Parcelă	Nr. topo	Observaţii / Referinţe
1	curti constructii	DA	700	-	-	-	
2	arabil	DA	517	-	-	-	

Date referitoare la construcţii

Crt	Număr	Destinaţie construcţie	Supraf. (mp)	Situaţie juridică	Observaţii / Referinţe
A1.1	31853-C1	constructii de locuinte	95	Cu acte	Nr. niveluri:2; S. construita la sol:95 mp; Locuinta, P+1, Scd=190 mp, edificata in anul 1958.
A1.2	31853-C2	constructii anexa	46	Cu acte	Nr. niveluri:1; S. construita la sol:46 mp; Anexa, parter, Scd=46 mp, edificata in anul 1958.
A1.3	31853-C3	constructii anexa	Din acte: 53 Masurata: 52	Cu acte	Nr. niveluri:1; S. construita la sol:52 mp; Anexa parter, Scd=53 mp, edificata in anul 1958.
A1.4	31853-C4	constructii anexa	Din acte: 115 Masurata: 121	Cu acte	Nr. niveluri:1; S. construita la sol:121 mp; Anexa (sura), parter, Scd=115 mp, edificata in anul 1958.
A1.5	31853-C5	constructii anexa	Din acte: 13 Masurata: 11	Cu acte	Nr. niveluri:1; S. construita la sol:11 mp; Anexa parter, Scd=13 mp, edificata in anul 1958.
A1.6	31853-C6	constructii anexa	32	Cu acte	Nr. niveluri:1; S. construita la sol:32 mp; Anexa parter, Scd=32 mp, edificata in anul 1958.

Document care conține date cu caracter personal, protejat de prevederile Regulamentului (UE) nr. 679/2016 și Legii 190/2018

Crt	Număr	Destinaţie construcţie	Supraf. (mp)	Situaţie juridică	Observaţii / Referinţe
A1.7	31853-C7	constructii anexa	31	Cu acte	Nr. niveluri:1; S. construita la sol:31 mp; Anexa parter, Scd=31 mp, edificata in anul 1958.

Lungime Segmente
1) Valorile lungimilor segmentelor sunt obţinute din proiecţie în plan.

Punct început	X / Y	Punct sfârşit	X / Y	Lungime segment (** (m)
1	574.717,448 668.005,859	2	574.700,944 668.009,866	16.983
2	574.700,944 668.009,866	3	574.701,172 667.998,317	11.551
3	574.701,172 667.998,317	4	574.703,197 667.964,771	33.607
4	574.703,197 667.964,771	5	574.708,548 667.966,095	5.512
5	574.708,548 667.966,095	6	574.716,344 667.968,24	8.086
6	574.716,344 667.968,24	7	574.720,14 667.969,559	4.019
7	574.720,14 667.969,559	8	574.729,612 667.973,157	10.132
8	574.729,612 667.973,157	9	574.735,604 667.975,421	6.405
9	574.735,604 667.975,421	10	574.740,231 667.977,783	5.195
10	574.740,231 667.977,783	11	574.740,282 667.979,747	1.965
11	574.740,282 667.979,747	12	574.732,083 667.995,228	17.518
12	574.732,083 667.995,228	13	574.728,618 668.004,826	10.204
13	574.728,618 668.004,826	1	574.717,448 668.005,859	11.218

**** Lungimile segmentelor sunt determinate în planul de proiecţie Stereo 70 şi sunt rotunjite la 1 milimetru.**
***** Distanţa dintre puncte este formată din segmente cumulate ce sunt mai mici decât valoarea 1 milimetru.**

Document care conține date cu caracter personal, protejat de prevederile Regulamentului (UE) nr. 679/2016 și Legii 190/2018

DATE DESPRE IMOBILUL NR. 1765

Oficiul de Cadastru şi Publicitate Imobiliară SUCEAVA
Biroul de Cadastru şi Publicitate Imobiliară Gura Humorului

A. Partea I. Descrierea imobilului

TEREN Intravilan

Adresa: Loc. Capu Câmpului, Str Frăsăniș, Jud. Suceava

Nr. Crt	Nr cadastral Nr. topografic	Suprafaţa* (mp)	Observaţii / Referinţe
A1	31851	Din acte: 470 Masurata: 474	Sector cadastral:9 Teren imprejmuit;

B. Partea II. Proprietari şi acte

Inscrieri privitoare la dreptul de proprietate şi alte drepturi reale		Referinţe
5196 / 09/03/2021		
Act Notarial nr. 740, din 05/03/2021 emis de Pelepco Lacramioara Gabriela;		
B1	Se infiinteaza cartea funciara 31851 a imobilului cu numarul cadastral 31851 / UAT Capu Câmpului, rezultat din dezmembrarea imobilului cu numarul cadastral 31849 inscris in cartea funciara 31849;	A1
5201 / 09/03/2021		
Act Notarial nr. 745, din 05/03/2021 emis de BIN Pelepco Lacramioara Gabriela (contract de vanzare);		
B5	Intabulare, drept de PROPRIETATE, dobandit prin Conventie, cota actuala 1/1, cota initiala 1/1	A1
	1) **ALBU VASILE-DAN** 2) **ALBU DANIELA-OANA**, bun comun	

C. Partea III. SARCINI .

Inscrieri privind dezmembramintele dreptului de proprietate, drepturi reale de garanţie şi sarcini	Referinţe
NU SUNT	

Anexa Nr. 1 La Partea I

Teren

Nr cadastral	Suprafaţa (mp)*	Observaţii / Referinţe
31851	Din acte: 470 Masurata: 474	

* Suprafaţa este determinată in planul de proiecţie Stereo 70.

DETALII LINIARE IMOBIL

Date referitoare la teren

Crt	Categorie folosinţă	Intra vilan	Suprafaţa (mp)	Tarla	Parcelă	Nr. topo	Observaţii / Referinţe
1	arabil	DA	474	-	-	-	

Lungime Segmente
1) Valorile lungimilor segmentelor sunt obţinute din proiecţie în plan.

Punct început	X / Y	Punct sfârşit	X / Y	Lungime segment (** (m)
1	574.727,486 668.013,263	2	574.715,157 668.015,016	12.453
2	574.715,157 668.015,016	3	574.714,163 668.015,165	1.005
3	574.714,163 668.015,165	4	574.708,857 668.016,352	5.437
4	574.708,857 668.016,352	5	574.701,362 668.018,028	7.68
5	574.701,362 668.018,028	6	574.701,423 668.018,324	0.302

Document care conține date cu caracter personal, protejat de prevederile Regulamentului (UE) nr. 679/2016 și Legii 190/2018

Punct început	X / Y	Punct sfârşit	X / Y	Lungime segment (** (m)
6	574.701,423 668.018,324	7	574.694,849 668.020,358	6.881
7	574.694,849 668.020,358	8	574.690,112 668.021,436	4.858
8	574.690,112 668.021,436	9	574.681,723 668.024,278	8.857
9	574.681,723 668.024,278	10	574.674,557 668.026,518	7.508
10	574.674,557 668.026,518	11	574.672,581 668.021,521	5.374
11	574.672,581 668.021,521	12	574.671,34 668.018,464	3.299
12	574.671,34 668.018,464	13	574.700,944 668.009,866	30.827
13	574.700,944 668.009,866	14	574.717,448 668.005,859	16.983
14	574.717,448 668.005,859	15	574.728,618 668.004,826	11.218
15	574.728,618 668.004,826	1	574.727,486 668.013,263	8.513

** Lungimile segmentelor sunt determinate în planul de proiecţie Stereo 70 şi sunt rotunjite la 1 milimetru.
*** Distanţa dintre puncte este formată din segmente cumulate ce sunt mai mici decât valoarea 1 milimetru.

Document care conține date cu caracter personal, protejat de prevederile Regulamentului (UE) nr. 679/2016 și Legii 190/2018

DATE DESPRE IMOBILUL NR. 1766

Oficiul de Cadastru şi Publicitate Imobiliară SUCEAVA
Biroul de Cadastru şi Publicitate Imobiliară Gura Humorului

A. Partea I. Descrierea imobilului

TEREN Intravilan

Adresa: Loc. Capu Câmpului, Str Frăsăniș, Nr. 1, Jud. Suceava

Nr. Crt	Nr cadastral Nr. topografic	Suprafaţa* (mp)	Observaţii / Referinţe
A1	31867	601	Sector cadastral:9 Teren imprejmuit;

Construcţii

Crt	Nr cadastral Nr. topografic	Adresa	Observaţii / Referinţe
A1.1	31867-C1	Loc. Capu Câmpului, Str Frăsăniș, Nr. 1, Jud. Suceava	Nr. niveluri:1; S. construita la sol:87 mp; Locuinta, parter, Scd = 87 mp, edificata in anul 1975.
A1.2	31867-C2	Loc. Capu Câmpului, Str Frăsăniș, Nr. 1, Jud. Suceava	Nr. niveluri:1; S. construita la sol:10 mp; Anexa (bucatarie de vara), parter, Scd = 10 mp, edificata in anul 1975.
A1.3	31867-C3	Loc. Capu Câmpului, Str Frăsăniș, Nr. 1, Jud. Suceava	Nr. niveluri:1; S. construita la sol:102 mp; Anexa (sura) parter, Scd = 102 mp, edificata in anul 1975.

B. Partea II. Proprietari şi acte

Inscrieri privitoare la dreptul de proprietate şi alte drepturi reale		Referinţe
6809 / 26/03/2021		
Act Notarial nr. 890, din 17/03/2021 emis de BIN Lacramioara Gabriela Pelepco (proces verbal de vecinatate, declaratie, act administrativ nr adeverinta nr. 1768 din 16.03.2021, emis de Primăria com. Capu Câmpului);		
B1	Se noteaza posesia faptică în favoarea Catargiu Melania	A1
	1) **CATARGIU MELANIA**, bun propriu	
Act Administrativ nr. 1765, din 16/03/2021 emis de Primăria com. Capu Câmpului (certificat fiscal);		
B2	Intabulare, drept de PROPRIETATE, dobandit prin Construire, cota actuala 1/1, cota initiala 1/1	A1.1, A1.2, A1.3
	1) **CATARGIU MELANIA** 2) **CATARGIU IOAN**, lipsă CNP	
/		
Act Normativ nr. 7, din 13/03/1996 emis de Parlamentul României;		
B3	Intabulare, drept de PROPRIETATE, dobandit prin Lege, cota actuala 1/1, cota initiala 1/1	A1
	1) **NEIDENTIFICAT NEIDENTIFICAT**	

C. Partea III. SARCINI .

Inscrieri privind dezmembramintele dreptului de proprietate, drepturi reale de garanţie şi sarcini	Referinţe
NU SUNT	

Document care conține date cu caracter personal, protejat de prevederile Regulamentului (UE) nr. 679/2016 și Legii 190/2018

Anexa Nr. 1 La Partea I

Teren

Nr cadastral	Suprafaţa (mp)*	Observaţii / Referinţe
31867	601	

* Suprafaţa este determinată in planul de proiecţie Stereo 70.

DETALII LINIARE IMOBIL

Date referitoare la teren

Crt	Categorie folosință	Intra vilan	Suprafaţa (mp)	Tarla	Parcelă	Nr. topo	Observaţii / Referinţe
1	curti constructii	DA	319	-	-	-	
2	arabil	DA	282	-	-	-	

Date referitoare la construcţii

Crt	Număr	Destinaţie construcţie	Supraf. (mp)	Situaţie juridică	Observaţii / Referinţe
A1.1	31867-C1	constructii de locuinte	87	Cu acte	Nr. niveluri:1; S. construita la sol:87 mp; Locuinta, parter, Scd = 87 mp, edificata in anul 1975.
A1.2	31867-C2	constructii anexa	10	Cu acte	Nr. niveluri:1; S. construita la sol:10 mp; Anexa (bucatarie de vara), parter, Scd = 10 mp, edificata in anul 1975.
A1.3	31867-C3	constructii anexa	102	Cu acte	Nr. niveluri:1; S. construita la sol:102 mp; Anexa (sura) parter, Scd = 102 mp, edificata in anul 1975.

Lungime Segmente

1) Valorile lungimilor segmentelor sunt obţinute din proiecţie în plan.

Punct început	X / Y	Punct sfârşit	X / Y	Lungime segment (** (m)

Punct început	X / Y	Punct sfârşit	X / Y	Lungime segment (** (m)
1	574.677,878 668.036,726	2	574.675,926 668.032,145	4.98
2	574.675,926 668.032,145	3	574.674,557 668.026,518	5.791
3	574.674,557 668.026,518	4	574.681,723 668.024,278	7.508
4	574.681,723 668.024,278	5	574.690,112 668.021,436	8.857
5	574.690,112 668.021,436	6	574.694,849 668.020,358	4.858
6	574.694,849 668.020,358	7	574.701,423 668.018,324	6.881
7	574.701,423 668.018,324	8	574.701,362 668.018,028	0.302
8	574.701,362 668.018,028	9	574.708,857 668.016,352	7.68
9	574.708,857 668.016,352	10	574.714,163 668.015,165	5.437
10	574.714,163 668.015,165	11	574.715,157 668.015,016	1.005
11	574.715,157 668.015,016	12	574.727,486 668.013,263	12.453
12	574.727,486 668.013,263	13	574.727,883 668.025,869	12.612
13	574.727,883 668.025,869	14	574.727,435 668.025,893	0.449
14	574.727,435 668.025,893	15	574.725,468 668.026,057	1.974
15	574.725,468 668.026,057	16	574.718,71 668.026,481	6.771
16	574.718,71 668.026,481	17	574.711,736 668.027,199	7.011
17	574.711,736 668.027,199	18	574.702,45 668.029,341	9.53
18	574.702,45 668.029,341	1	574.677,878 668.036,726	25.658

** Lungimile segmentelor sunt determinate în planul de proiecţie Stereo 70 şi sunt rotunjite la 1 milimetru.
*** Distanţa dintre puncte este formată din segmente cumulate ce sunt mai mici decât valoarea 1 milimetru.

Document care conține date cu caracter personal, protejat de prevederile Regulamentului (UE) nr. 679/2016 și Legii 190/2018

DATE DESPRE IMOBILUL NR. 1767

Oficiul de Cadastru şi Publicitate Imobiliară SUCEAVA
Biroul de Cadastru şi Publicitate Imobiliară Gura Humorului

A. Partea I. Descrierea imobilului

TEREN Intravilan

Adresa: Loc. Capu Câmpului, Str Frăsăniș, Nr. 3, Jud. Suceava

Nr. Crt	Nr cadastral Nr. topografic	Suprafaţa* (mp)	Observaţii / Referinţe
A1		537	Sector cadastral:9 Teren imprejmuit;

Construcţii

Crt	Nr cadastral Nr. topografic	Adresa	Observaţii / Referinţe
A1.1		Loc. Capu Câmpului, Str Frăsăniș, Nr. 3, Jud. Suceava	Nr. niveluri:1; S. construita la sol:67 mp; locuință constrută în anul 1980
A1.2		Loc. Capu Câmpului, Str Frăsăniș, Nr. 3, Jud. Suceava	Nr. niveluri:1; S. construita la sol:19 mp; anexa constrută în anul 1980
A1.3		Loc. Capu Câmpului, Str Frăsăniș, Nr. 3, Jud. Suceava	Nr. niveluri:1; S. construita la sol:65 mp; șură constrută în anul 1980

B. Partea II. Proprietari şi acte

Inscrieri privitoare la dreptul de proprietate şi alte drepturi reale		Referinţe
/		
Act Normativ nr. 7, din 13/03/1996 emis de Parlamentul României;		
B1	Intabulare, drept de PROPRIETATE, dobandit prin Lege, cota actuala 1/1, cota initiala 1/1	A1
	1) **NEIDENTIFICAT NEIDENTIFICAT**	
Act Administrativ nr. 959, din 12/02/2025 emis de Primăria com. Capu Câmpului;		
B2	Se notează posesia faptică în favoarea Catargiu Elena-Vica, cota actuala 1/1, cota initiala 1/1	A1
	1) **CATARGIU ELENA-VICA**	
Act Administrativ nr. 1223, din 24/02/2025 emis de Primăria com. Capu Câmpului;		
B3	Intabulare, drept de PROPRIETATE, dobandit prin Lege, cota actuala 1/1, cota initiala 1/1	A1.1, A1.2, A1.3
	1) **CATARGIU ELENA-VICA**	

C. Partea III. SARCINI .

Inscrieri privind dezmembramintele dreptului de proprietate, drepturi reale de garanţie şi sarcini	Referinţe
NU SUNT	

Document care conține date cu caracter personal, protejat de prevederile Regulamentului (UE) nr. 679/2016 și Legii 190/2018

Anexa Nr. 1 La Partea I

Teren

Nr cadastral	Suprafaţa (mp)*	Observaţii / Referinţe
	537	

* Suprafaţa este determinată in planul de proiecţie Stereo 70.

DETALII LINIARE IMOBIL

Date referitoare la teren

Crt	Categorie folosință	Intra vilan	Suprafaţa (mp)	Tarla	Parcelă	Nr. topo	Observaţii / Referinţe
1	curti constructii	DA	437	-	-	-	
2	arabil	DA	100	-	-	-	

Date referitoare la construcţii

Crt	Număr	Destinaţie construcţie	Supraf. (mp)	Situaţie juridică	Observaţii / Referinţe
A1.1		constructii de locuinte	67	Cu acte	Nr. niveluri:1; S. construita la sol:67 mp; locuință constrută în anul 1980
A1.2		constructii anexa	19	Cu acte	Nr. niveluri:1; S. construita la sol:19 mp; anexa constrută în anul 1980
A1.3		constructii anexa	65	Cu acte	Nr. niveluri:1; S. construita la sol:65 mp; șură constrută în anul 1980

Lungime Segmente

1) Valorile lungimilor segmentelor sunt obţinute din proiecţie în plan.

Punct început	X / Y	Punct sfârşit	X / Y	Lungime segment (** (m)
1	574.677,878 668.036,726	2	574.702,45 668.029,341	25.658

Document care conține date cu caracter personal, protejat de prevederile Regulamentului (UE) nr. 679/2016 și Legii 190/2018

Punct început	X / Y	Punct sfârşit	X / Y	Lungime segment (** (m)
2	574.702,45 668.029,341	3	574.711,736 668.027,199	9.53
3	574.711,736 668.027,199	4	574.718,71 668.026,481	7.011
4	574.718,71 668.026,481	5	574.725,468 668.026,057	6.771
5	574.725,468 668.026,057	6	574.727,435 668.025,893	1.974
6	574.727,435 668.025,893	7	574.727,883 668.025,869	0.449
7	574.727,883 668.025,869	8	574.728,198 668.038,729	12.864
8	574.728,198 668.038,729	9	574.728,166 668.039,513	0.785
9	574.728,166 668.039,513	10	574.718,831 668.039,87	9.342
10	574.718,831 668.039,87	11	574.718,282 668.036,748	3.17
11	574.718,282 668.036,748	12	574.713,875 668.037,414	4.457
12	574.713,875 668.037,414	13	574.710,522 668.038,004	3.405
13	574.710,522 668.038,004	14	574.705,212 668.039,311	5.468
14	574.705,212 668.039,311	15	574.702,835 668.040,017	2.48
15	574.702,835 668.040,017	16	574.700,692 668.040,748	2.264
16	574.700,692 668.040,748	17	574.697,328 668.041,77	3.516
17	574.697,328 668.041,77	18	574.682,541 668.045,843	15.338
18	574.682,541 668.045,843	19	574.680,216 668.041,574	4.861
19	574.680,216 668.041,574	1	574.677,878 668.036,726	5.382

** Lungimile segmentelor sunt determinate în planul de proiecţie Stereo 70 şi sunt rotunjite la 1 milimetru.
*** Distanţa dintre puncte este formată din segmente cumulate ce sunt mai mici decât valoarea 1 milimetru.

Document care conține date cu caracter personal, protejat de prevederile Regulamentului (UE) nr. 679/2016 și Legii 190/2018

DATE DESPRE IMOBILUL NR. 1768

Oficiul de Cadastru şi Publicitate Imobiliară SUCEAVA
Biroul de Cadastru şi Publicitate Imobiliară Gura Humorului

A. Partea I. Descrierea imobilului

TEREN Intravilan

Adresa: Loc. Capu Câmpului, Str Frăsăniș, Nr. 5, Jud. Suceava

Nr. Crt	Nr cadastral Nr. topografic	Suprafaţa* (mp)	Observaţii / Referinţe
A1		1.286	Sector cadastral:9 Teren imprejmuit;

Construcţii

Crt	Nr cadastral Nr. topografic	Adresa	Observaţii / Referinţe
A1.1		Loc. Capu Câmpului, Str Frăsăniș, Nr. 5, Jud. Suceava	Nr. niveluri:1; S. construita la sol:65 mp; locuință constrută în anul 1963
A1.2		Loc. Capu Câmpului, Str Frăsăniș, Nr. 5, Jud. Suceava	Nr. niveluri:1; S. construita la sol:26 mp; anexa constrută în anul 1963
A1.3		Loc. Capu Câmpului, Str Frăsăniș, Nr. 5, Jud. Suceava	Nr. niveluri:1; S. construita la sol:80 mp; șură constrută în anul 1963
A1.4		Loc. Capu Câmpului, Str Frăsăniș, Nr. 5, Jud. Suceava	Nr. niveluri:1; S. construita la sol:48 mp; anexa constrută în anul 1963

B. Partea II. Proprietari şi acte

Inscrieri privitoare la dreptul de proprietate şi alte drepturi reale		Referinţe
/		
Act Normativ nr. 7, din 13/03/1996 emis de Parlamentul României;		
B1	Intabulare, drept de PROPRIETATE, dobandit prin Lege, cota actuala 1/1, cota initiala 1/1	A1
	1) **NEIDENTIFICAT NEIDENTIFICAT**	
Act Administrativ nr. 984, din 12/02/2025 emis de Primăria com. Capu Câmpului;		
B2	Se notează posesia faptică în favoarea Catargiu Paraschiva și Ureche Ioana-Lenuța, cota actuala 1/1, cota initiala 1/1	A1
	1) **CATARGIU PARASCHIVA** 2) **URECHE IOANA-LENUȚA**	
Act Administrativ nr. 1223, din 24/02/2025 emis de Primăria com. Capu Câmpului;		
B3	Intabulare, drept de PROPRIETATE, dobandit prin Lege, cota actuala 1/1, cota initiala 1/1	A1.1, A1.2, A1.3, A1.4
	1) **CATARGIU PARASCHIVA** 2) **URECHE IOANA-LENUȚA**	

C. Partea III. SARCINI .

Inscrieri privind dezmembramintele dreptului de proprietate, drepturi reale de garanţie şi sarcini	Referinţe
NU SUNT	

Document care conține date cu caracter personal, protejat de prevederile Regulamentului (UE) nr. 679/2016 și Legii 190/2018

Anexa Nr. 1 La Partea I

Teren

Nr cadastral	Suprafaţa (mp)*	Observaţii / Referinţe
	1.286	

* Suprafaţa este determinată in planul de proiecţie Stereo 70.

DETALII LINIARE IMOBIL

Date referitoare la teren

Crt	Categorie folosință	Intra vilan	Suprafaţa (mp)	Tarla	Parcelă	Nr. topo	Observaţii / Referinţe
1	curti constructii	DA	450	-	-	-	
2	arabil	DA	836	-	-	-	

Date referitoare la construcţii

Crt	Număr	Destinaţie construcţie	Supraf. (mp)	Situaţie juridică	Observaţii / Referinţe
A1.1		constructii de locuinte	65	Cu acte	Nr. niveluri:1; S. construita la sol:65 mp; locuință constrută în anul 1963
A1.2		constructii anexa	26	Cu acte	Nr. niveluri:1; S. construita la sol:26 mp; anexa constrută în anul 1963
A1.3		constructii anexa	80	Cu acte	Nr. niveluri:1; S. construita la sol:80 mp; șură constrută în anul 1963
A1.4		constructii anexa	48	Cu acte	Nr. niveluri:1; S. construita la sol:48 mp; anexa constrută în anul 1963

Lungime Segmente

1) Valorile lungimilor segmentelor sunt obţinute din proiecţie în plan.

Punct început	X / Y	Punct sfârşit	X / Y	Lungime segment (** (m)

Punct început	X / Y	Punct sfârşit	X / Y	Lungime segment (** (m)

Document care conține date cu caracter personal, protejat de prevederile Regulamentului (UE) nr. 679/2016 și Legii 190/2018

Punct început	X / Y	Punct sfârşit	X / Y	Lungime segment (** (m)
1	574.695,508 668.075,989	2	574.694,32 668.072,7	3.497
3	574.689,691 668.060,358	4	574.686,777 668.053,624	7.337
5	574.682,541 668.045,843	6	574.697,328 668.041,77	15.338
7	574.700,692 668.040,748	8	574.702,835 668.040,017	2.264
9	574.705,212 668.039,311	10	574.710,522 668.038,004	5.468
11	574.713,875 668.037,414	12	574.718,282 668.036,748	4.457
13	574.718,831 668.039,87	14	574.728,166 668.039,513	9.342
15	574.728,02 668.044,559	16	574.728,271 668.052,552	7.997
17	574.727,387 668.061,311	18	574.726,531 668.063,696	2.534
19	574.725,665 668.065,401	20	574.724,214 668.067,457	2.516
21	574.720,615 668.070,454	22	574.717,769 668.072,016	3.246
23	574.711,858 668.074,051	24	574.707,75 668.075,218	4.271
25	574.703,808 668.075,765	1	574.695,508 668.075,989	8.303

Punct început	X / Y	Punct sfârşit	X / Y	Lungime segment (** (m)
2	574.694,32 668.072,7	3	574.689,691 668.060,358	13.182
4	574.686,777 668.053,624	5	574.682,541 668.045,843	8.859
6	574.697,328 668.041,77	7	574.700,692 668.040,748	3.516
8	574.702,835 668.040,017	9	574.705,212 668.039,311	2.48
10	574.710,522 668.038,004	11	574.713,875 668.037,414	3.405
12	574.718,282 668.036,748	13	574.718,831 668.039,87	3.17
14	574.728,166 668.039,513	15	574.728,02 668.044,559	5.048
16	574.728,271 668.052,552	17	574.727,387 668.061,311	8.803
18	574.726,531 668.063,696	19	574.725,665 668.065,401	1.912
20	574.724,214 668.067,457	21	574.720,615 668.070,454	4.683
22	574.717,769 668.072,016	23	574.711,858 668.074,051	6.251
24	574.707,75 668.075,218	25	574.703,808 668.075,765	3.98

** Lungimile segmentelor sunt determinate în planul de proiecţie Stereo 70 şi sunt rotunjite la 1 milimetru.
*** Distanţa dintre puncte este formată din segmente cumulate ce sunt mai mici decât valoarea 1 milimetru.

Document care conține date cu caracter personal, protejat de prevederile Regulamentului (UE) nr. 679/2016 și Legii 190/2018

DATE DESPRE IMOBILUL NR. 1769

Oficiul de Cadastru şi Publicitate Imobiliară SUCEAVA
Biroul de Cadastru şi Publicitate Imobiliară Gura Humorului

A. Partea I. Descrierea imobilului

TEREN Intravilan

Adresa: Loc. Capu Câmpului, Str Frăsăniș, Jud. Suceava

Nr. Crt	Nr cadastral Nr. topografic	Suprafaţa* (mp)	Observaţii / Referinţe
A1	32407	710	Sector cadastral:9 Teren neimprejmuit;

B. Partea II. Proprietari şi acte

Inscrieri privitoare la dreptul de proprietate şi alte drepturi reale		Referinţe
19621 / 05/09/2023		
Act Notarial nr. 1955, din 04/09/2023 emis de Dumitru Mihaela (act de dezmembrare);		
B1	Se infiinteaza cartea funciara 32407 a imobilului cu numarul cadastral 32407 / UAT Capu Câmpului, rezultat din dezmembrarea imobilului cu numarul cadastral 32321 inscris in cartea funciara 32321;	A1
Act Notarial nr. 1184, din 16/06/2023 emis de Dumitru Mihaela (declaratie);		
B2	Se infiinteaza cartea funciara 32321 a imobilului cu numarul cadastral 32321 / UAT Capu Câmpului, rezultat din dezmembrarea imobilului cu numarul cadastral 31859 inscris in cartea funciara 31859;	A1
	OBSERVATII: pozitie transcrisa din CF 32321/Capu Câmpului, inscrisa prin incheierea nr. 13169 din 31/05/2023;	
9031 / 20/05/2024		
Act Normativ nr. 7, din 13/03/1996 emis de Parlamentul României;		
B5	Intabulare, drept de PROPRIETATEbun propriu, ca urmare a transformării posesiei în drept de proprietate, în condițiile art. 13 alin (7) litera a) si b), dobandit prin Lege, cota actuala 1/1, cota initiala 1/1	A1
	1) **ROŞCA MARIAN-MIHAI**	

C. Partea III. SARCINI .

Inscrieri privind dezmembramintele dreptului de proprietate, drepturi reale de garanţie şi sarcini	Referinţe
NU SUNT	

Anexa Nr. 1 La Partea I

Teren

Nr cadastral	Suprafaţa (mp)*	Observaţii / Referinţe
32407	710	

* Suprafaţa este determinată in planul de proiecţie Stereo 70.

DETALII LINIARE IMOBIL

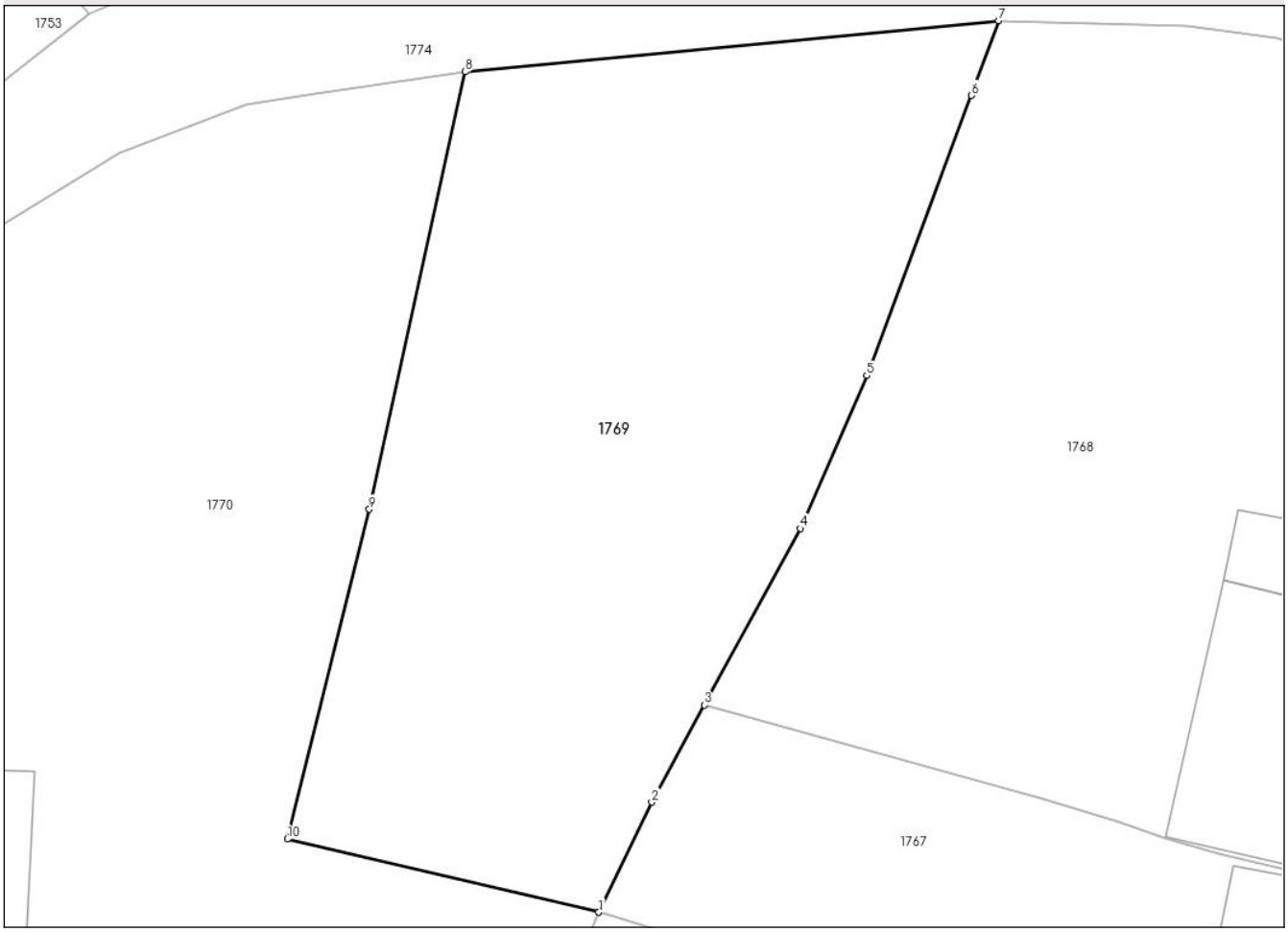

Date referitoare la teren

Crt	Categorie folosință	Intra vilan	Suprafaţa (mp)	Tarla	Parcelă	Nr. topo	Observaţii / Referinţe
1	curti constructii	DA	2	-	-	-	
2	arabil	DA	708	-	-	-	

Lungime Segmente
1) Valorile lungimilor segmentelor sunt obţinute din proiecţie în plan.

Punct început	X / Y	Punct sfârşit	X / Y	Lungime segment (** (m)
1	574.677,878 668.036,726	2	574.680,216 668.041,574	5.382
2	574.680,216 668.041,574	3	574.682,541 668.045,843	4.861
3	574.682,541 668.045,843	4	574.686,777 668.053,624	8.859
4	574.686,777 668.053,624	5	574.689,691 668.060,358	7.337

Document care conține date cu caracter personal, protejat de prevederile Regulamentului (UE) nr. 679/2016 și Legii 190/2018

Punct început	X / Y	Punct sfârşit	X / Y	Lungime segment (** (m)
5	574.689,691 668.060,358	6	574.694,32 668.072,7	13.182
6	574.694,32 668.072,7	7	574.695,508 668.075,989	3.497
7	574.695,508 668.075,989	8	574.671,987 668.073,735	23.629
8	574.671,987 668.073,735	9	574.667,761 668.054,47	19.723
9	574.667,761 668.054,47	10	574.664,152 668.039,946	14.966
10	574.664,152 668.039,946	1	574.677,878 668.036,726	14.099

** Lungimile segmentelor sunt determinate în planul de proiecţie Stereo 70 şi sunt rotunjite la 1 milimetru.
*** Distanţa dintre puncte este formată din segmente cumulate ce sunt mai mici decât valoarea 1 milimetru.

Document care conține date cu caracter personal, protejat de prevederile Regulamentului (UE) nr. 679/2016 și Legii 190/2018

DATE DESPRE IMOBILUL NR. 1770

Oficiul de Cadastru şi Publicitate Imobiliară SUCEAVA
Biroul de Cadastru şi Publicitate Imobiliară Gura Humorului

A. Partea I. Descrierea imobilului

TEREN Intravilan

Adresa: Loc. Capu Câmpului, Str Frăsăniș, Nr. 7, Jud. Suceava

Nr. Crt	Nr cadastral Nr. topografic	Suprafaţa* (mp)	Observaţii / Referinţe
A1	32406	Din acte: 1.468 Masurata: 1.487	Sector cadastral:9 Teren neimprejmuit;

Construcţii

Crt	Nr cadastral Nr. topografic	Adresa	Observaţii / Referinţe
A1.4		Loc. Capu Câmpului, Str Frăsăniș, Nr. 7, Jud. Suceava	Nr. niveluri:2; S. construita la sol:141 mp; casa de locuit „la roșu”

B. Partea II. Proprietari şi acte

Inscrieri privitoare la dreptul de proprietate şi alte drepturi reale		Referinţe
19621 / 05/09/2023		
Act Notarial nr. 1955, din 04/09/2023 emis de Dumitru Mihaela (act de dezmembrare);		
B1	Se infiinteaza cartea funciara 32406 a imobilului cu numarul cadastral 32406 / UAT Capu Câmpului, rezultat din dezmembrarea imobilului cu numarul cadastral 32321 inscris in cartea funciara 32321;	A1
Act Notarial nr. 1184, din 16/06/2023 emis de Dumitru Mihaela (declaratie);		
B2	Se infiinteaza cartea funciara 32321 a imobilului cu numarul cadastral 32321 / UAT Capu Câmpului, rezultat din dezmembrarea imobilului cu numarul cadastral 31859 inscris in cartea funciara 31859;	A1
	OBSERVATII: pozitie transcrisa din CF 32321/Capu Câmpului, inscrisa prin incheierea nr. 13169 din 31/05/2023;	
8222 / 07/05/2024		
Act Normativ nr. 7, din 13/03/1996 emis de Parlamentul României (act administrativ nr 2156 din 07.05.2024, emis de Primăria COMUNEI CAPU Câmpului);		
B5	Intabulare, drept de PROPRIETATEbun propriu, ca urmare a transformării posesiei în drept de proprietate, în condițiile art. 13 alin (7) litera a) si b), dobandit prin Lege, cota actuala 1/1, cota initiala 1/1	A1
	1) **NASTASOI SORIN-GABRIEL**	
23823 / 29/11/2024		
Act Administrativ nr. 13, din 26/11/2024 emis de Primăria com. Capu Câmpului;		
B6	se noteaza autorizatia de construire nr 13 din 26.11.2024 emisa de Primaria Capu Campului, in vederea executarilor lucrarilo de desfiintare constructii C1, C2 si C3 si construire locuinta P +M si imprejmuire	A1
/		
Act Administrativ nr. 1223, din 24/02/2025 emis de Primăria com. Capu Câmpului;		
B7	Intabulare, drept de PROPRIETATE, dobandit prin Lege, cota actuala 1/1, cota initiala 1/1	A1.4
	1) **NASTASOI SORIN-GABRIEL**	

C. Partea III. SARCINI .

Inscrieri privind dezmembramintele dreptului de proprietate, drepturi reale de garanţie şi sarcini	Referinţe
NU SUNT	

Document care conține date cu caracter personal, protejat de prevederile Regulamentului (UE) nr. 679/2016 și Legii 190/2018

Anexa Nr. 1 La Partea I

Teren

Nr cadastral	Suprafaţa (mp)*	Observaţii / Referinţe
32406	Din acte: 1.468 Masurata: 1.487	

* Suprafaţa este determinată in planul de proiecţie Stereo 70.

DETALII LINIARE IMOBIL

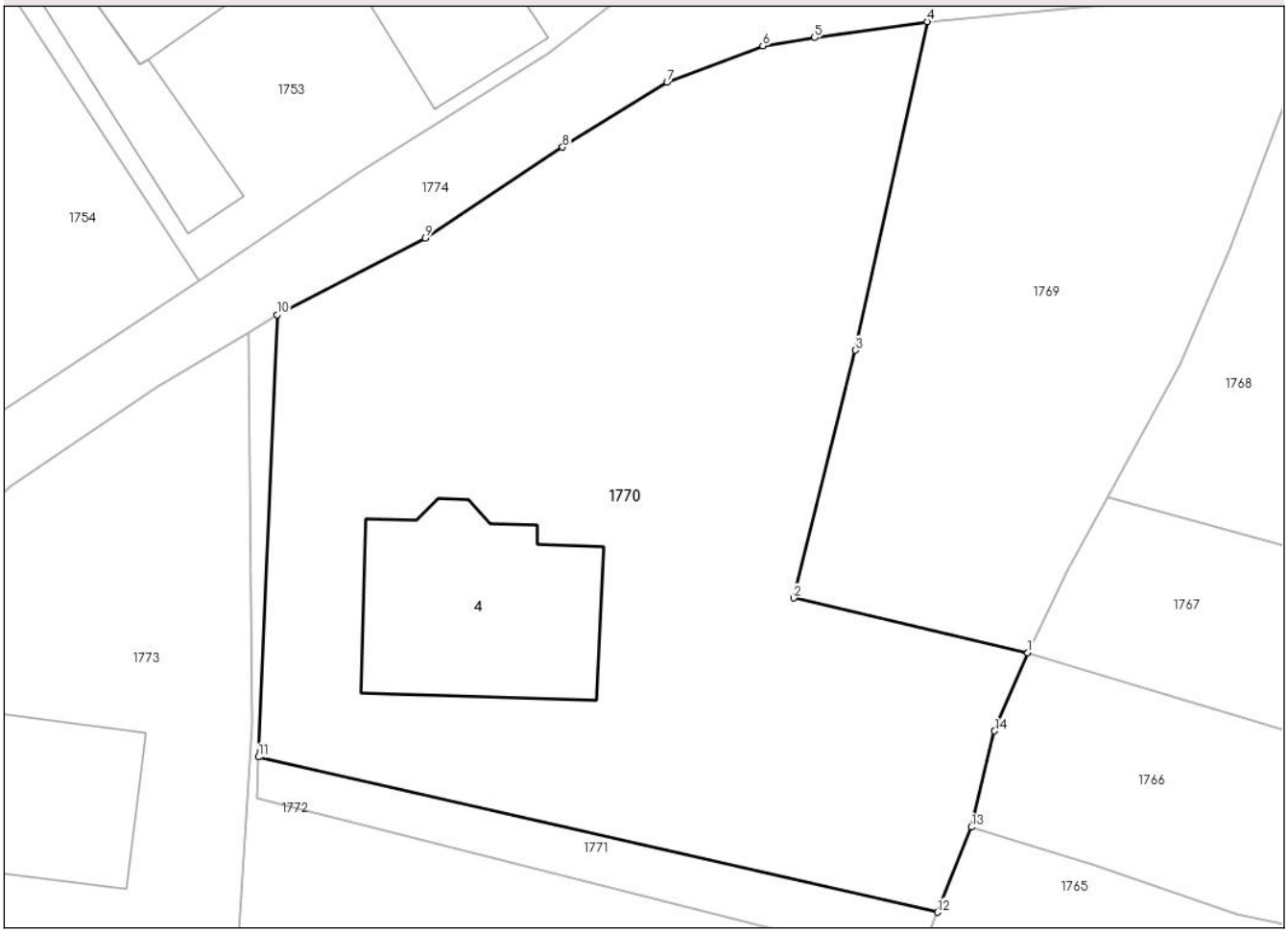

Date referitoare la teren

Crt	Categorie folosinţă	Intra vilan	Suprafaţa (mp)	Tarla	Parcelă	Nr. topo	Observaţii / Referinţe
1	curti constructii	DA	704	-	-	-	
2	arabil	DA	783	-	-	-	

Date referitoare la construcţii

Crt	Număr	Destinaţie construcţie	Supraf. (mp)	Situaţie juridică	Observaţii / Referinţe
A1.4		constructii de locuinte	141	Cu acte	Nr. niveluri:2; S. construita la sol:141 mp; casa de locuit „la roșu”

Lungime Segmente
1) Valorile lungimilor segmentelor sunt obţinute din proiecţie în plan.

Punct început	X / Y	Punct sfârşit	X / Y	Lungime segment (** (m)
1	574.677,878 668.036,726	2	574.664,152 668.039,946	14.099
2	574.664,152 668.039,946	3	574.667,761 668.054,47	14.966

Document care conține date cu caracter personal, protejat de prevederile Regulamentului (UE) nr. 679/2016 și Legii 190/2018

Punct început	X / Y	Punct sfârşit	X / Y	Lungime segment (** (m)
3	574.667,761 668.054,47	4	574.671,987 668.073,735	19.723
4	574.671,987 668.073,735	5	574.665,363 668.072,791	6.691
5	574.665,363 668.072,791	6	574.662,329 668.072,311	3.072
6	574.662,329 668.072,311	7	574.656,709 668.070,174	6.013
7	574.656,709 668.070,174	8	574.650,597 668.066,383	7.192
8	574.650,597 668.066,383	9	574.642,552 668.061,037	9.659
9	574.642,552 668.061,037	10	574.633,856 668.056,558	9.782
10	574.633,856 668.056,558	11	574.632,748 668.030,619	25.963
11	574.632,748 668.030,619	12	574.672,581 668.021,521	40.859
12	574.672,581 668.021,521	13	574.674,557 668.026,518	5.374
13	574.674,557 668.026,518	14	574.675,926 668.032,145	5.791
14	574.675,926 668.032,145	1	574.677,878 668.036,726	4.98

** Lungimile segmentelor sunt determinate în planul de proiecţie Stereo 70 şi sunt rotunjite la 1 milimetru.
*** Distanţa dintre puncte este formată din segmente cumulate ce sunt mai mici decât valoarea 1 milimetru.

Document care conține date cu caracter personal, protejat de prevederile Regulamentului (UE) nr. 679/2016 și Legii 190/2018

DATE DESPRE IMOBILUL NR. 1771

Oficiul de Cadastru şi Publicitate Imobiliară SUCEAVA
Biroul de Cadastru şi Publicitate Imobiliară Gura Humorului

A. Partea I. Descrierea imobilului

TEREN Intravilan

Adresa: Loc. Capu Câmpului, Str Frăsăniș, Jud. Suceava

Nr. Crt	Nr cadastral Nr. topografic	Suprafaţa* (mp)	Observaţii / Referinţe
A1	32405	113	Sector cadastral:9 Teren imprejmuit;

B. Partea II. Proprietari şi acte

Inscrieri privitoare la dreptul de proprietate şi alte drepturi reale		Referinţe
19873 / 08/09/2023		
Act Notarial nr. 2028, din 07/09/2023 emis de Dumitru Mihaela (act de dezmembrare);		
B1	Se infiinteaza cartea funciara 32405 a imobilului cu numarul cadastral 32405 / UAT Capu Câmpului, rezultat din dezmembrarea imobilului cu numarul cadastral 32322 inscris in cartea funciara 32322;	A1
Act Notarial nr. 1184, din 16/06/2023 emis de Dumitru Mihaela (declaratie);		
B2	Se infiinteaza cartea funciara 32322 a imobilului cu numarul cadastral 32322 / UAT Capu Câmpului, rezultat din dezmembrarea imobilului cu numarul cadastral 31859 inscris in cartea funciara 31859;	A1
	OBSERVATII: pozitie transcrisa din CF 32322/Capu Câmpului, inscrisa prin incheierea nr. 13169 din 31/05/2023;	
Act Notarial nr. 1555, din 22/07/2021 emis de Dumitru Mihaela (contract de vanzare cumparare);		
B4	se notează îndreptarea erorii materiale în sensul că numărul corect al actului notarial de sub B3 este 1555 şi nu 1551	A1
8221 / 07/05/2024		
Act Normativ nr. 7, din 13/03/1996 emis de Parlamentul României (act administrativ nr 2167 din 07.05.2024, emis de Primăria CAPU Câmpului);		
B6	Intabulare, drept de PROPRIETATEbun propriu, ca urmare a transformării posesiei în drept de proprietate, în condițiile art. 13 alin (7) litera a) si b), dobandit prin Lege, cota actuala 1/1, cota initiala 1/1	A1
	1) **NASTASOI SORIN-GABRIEL**	

C. Partea III. SARCINI .

Inscrieri privind dezmembramintele dreptului de proprietate, drepturi reale de garanţie şi sarcini	Referinţe
NU SUNT	

Anexa Nr. 1 La Partea I

Teren

Nr cadastral	Suprafaţa (mp)*	Observaţii / Referinţe
32405	113	

* Suprafaţa este determinată in planul de proiecţie Stereo 70.

DETALII LINIARE IMOBIL

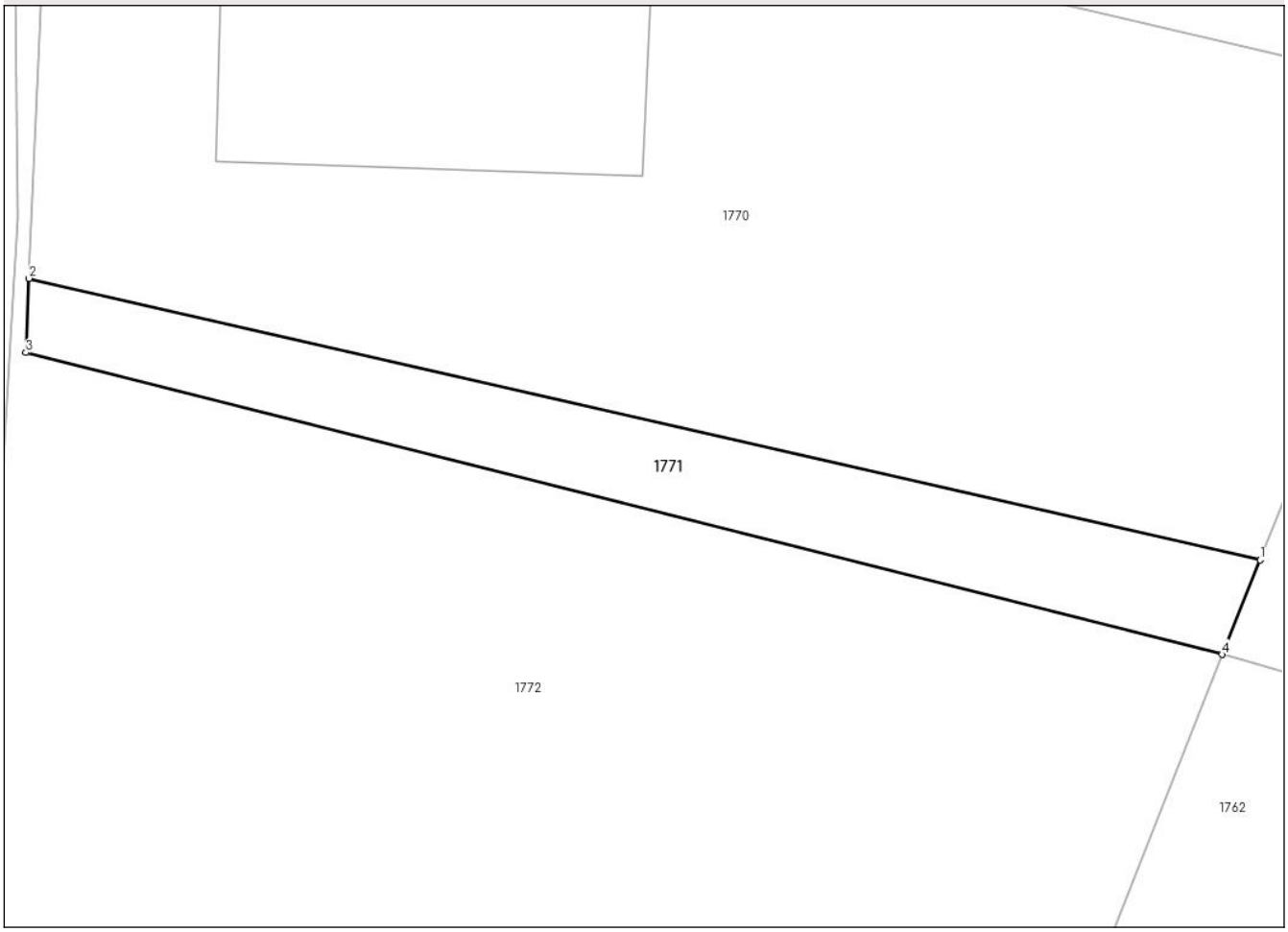

Date referitoare la teren

Crt	Categorie folosință	Intra vilan	Suprafaţa (mp)	Tarla	Parcelă	Nr. topo	Observaţii / Referinţe
1	arabil	DA	113	-	-	-	

Lungime Segmente
1) Valorile lungimilor segmentelor sunt obţinute din proiecţie în plan.

Punct început	X / Y	Punct sfârşit	X / Y	Lungime segment (** (m)
1	574.672,581 668.021,521	2	574.632,748 668.030,619	40.859
2	574.632,748 668.030,619	3	574.632,644 668.028,225	2.396
3	574.632,644 668.028,225	4	574.671,34 668.018,464	39.908
4	574.671,34 668.018,464	1	574.672,581 668.021,521	3.299

**** Lungimile segmentelor sunt determinate în planul de proiecţie Stereo 70 şi sunt rotunjite la 1 milimetru.**

Document care conține date cu caracter personal, protejat de prevederile Regulamentului (UE) nr. 679/2016 și Legii 190/2018

***** Distanţa dintre puncte este formată din segmente cumulate ce sunt mai mici decât valoarea 1 milimetru.**

DATE DESPRE IMOBILUL NR. 1772

Oficiul de Cadastru şi Publicitate Imobiliară SUCEAVA
Biroul de Cadastru şi Publicitate Imobiliară Gura Humorului

A. Partea I. Descrierea imobilului

TEREN Intravilan

Adresa: Loc. Capu Câmpului, Str Frăsăniș, Jud. Suceava

Nr. Crt	Nr cadastral Nr. topografic	Suprafaţa* (mp)	Observaţii / Referinţe
A1	32404	1.538	Sector cadastral:9 Teren neimprejmuit;

B. Partea II. Proprietari şi acte

Inscrieri privitoare la dreptul de proprietate şi alte drepturi reale		Referinţe
19873 / 08/09/2023		
Act Notarial nr. 2028, din 07/09/2023 emis de Dumitru Mihaela (act de dezmembrare);		
B1	Se infiinteaza cartea funciara 32404 a imobilului cu numarul cadastral 32404 / UAT Capu Câmpului, rezultat din dezmembrarea imobilului cu numarul cadastral 32322 inscris in cartea funciara 32322;	A1
Act Notarial nr. 1184, din 16/06/2023 emis de Dumitru Mihaela (declaratie);		
B2	Se infiinteaza cartea funciara 32322 a imobilului cu numarul cadastral 32322 / UAT Capu Câmpului, rezultat din dezmembrarea imobilului cu numarul cadastral 31859 inscris in cartea funciara 31859;	A1
	OBSERVATII: pozitie transcrisa din CF 32322/Capu Câmpului, inscrisa prin incheierea nr. 13169 din 31/05/2023;	
Act Notarial nr. 1555, din 22/07/2021 emis de Dumitru Mihaela (contract de vanzare cumparare);		
B3	Se noteaza posesia faptică în favoarea Nuțescu Petrea și Nuțescu Veronica-Dorina	A1
	1) **NUȚESCU PETREA** 2) **NUȚESCU VERONICA-DORINA**, bun comun	
	OBSERVATII: pozitie transcrisa din CF 32322/Capu Câmpului, inscrisa prin incheierea nr. 13169 din 31/05/2023; pozitie transcrisa din CF 31859/Capu Câmpului, inscrisa prin incheierea nr. 14789 din 23/07/2021;	
B4	se notează îndreptarea erorii materiale în sensul că numărul corect al actului notarial de sub B3 este 1555 şi nu 1551	A1
/		
Act Normativ nr. 7, din 13/03/1996 emis de Parlamentul României;		
B5	Intabulare, drept de PROPRIETATE, dobandit prin Lege, cota actuala 1/1, cota initiala 1/1	A1
	1) **NEIDENTIFICAT NEIDENTIFICAT**	

C. Partea III. SARCINI .

Inscrieri privind dezmembramintele dreptului de proprietate, drepturi reale de garanţie şi sarcini	Referinţe
NU SUNT	

Document care conține date cu caracter personal, protejat de prevederile Regulamentului (UE) nr. 679/2016 și Legii 190/2018

Anexa Nr. 1 La Partea I

Teren

Nr cadastral	Suprafaţa (mp)*	Observaţii / Referinţe
32404	1.538	

* Suprafaţa este determinată in planul de proiecţie Stereo 70.

DETALII LINIARE IMOBIL

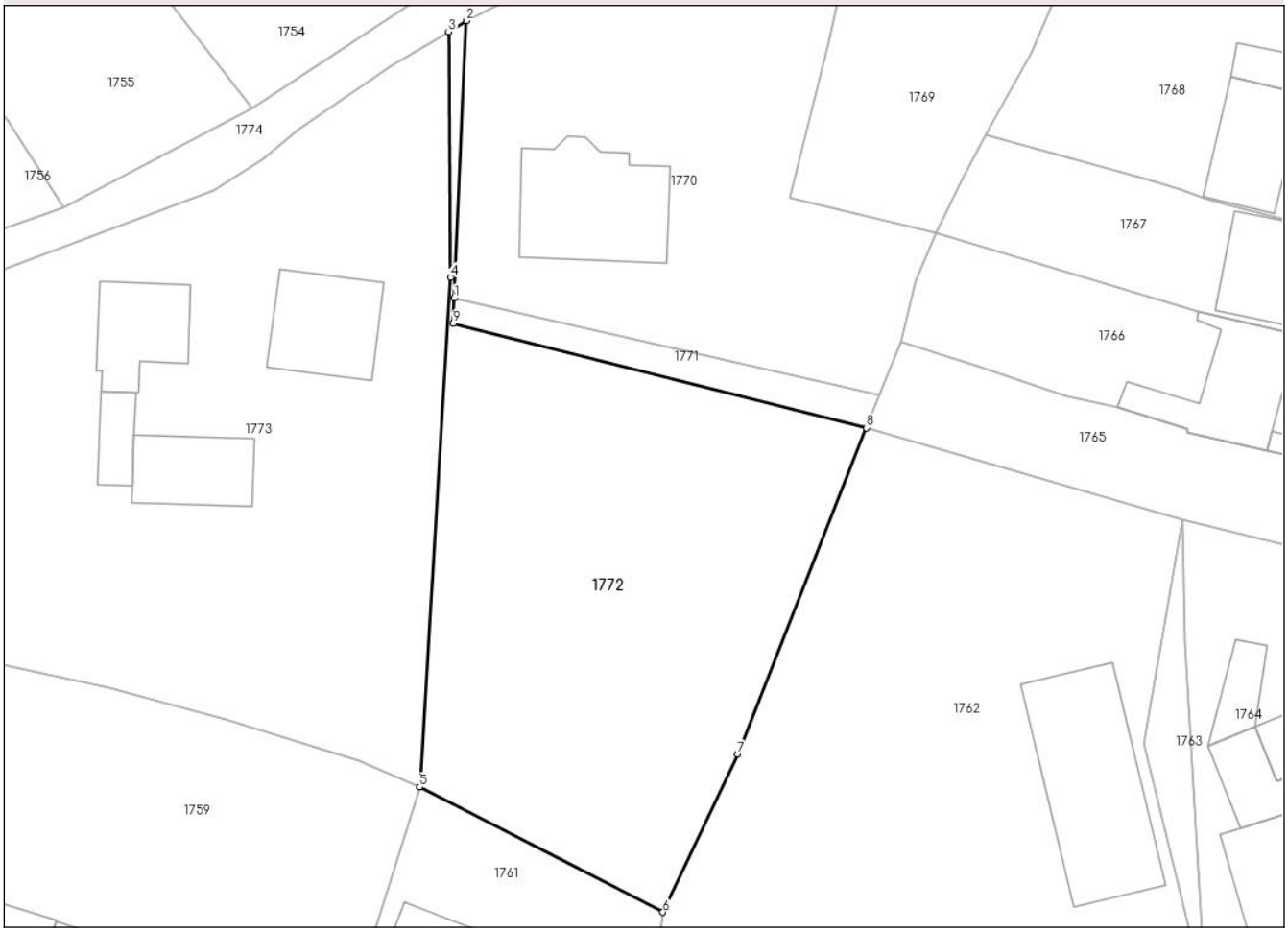

Date referitoare la teren

Crt	Categorie folosință	Intra vilan	Suprafaţa (mp)	Tarla	Parcelă	Nr. topo	Observaţii / Referinţe
1	curti constructii	DA	19	-	-	-	
2	arabil	DA	1.519	-	-	-	

Lungime Segmente
1) Valorile lungimilor segmentelor sunt obţinute din proiecţie în plan.

Punct început	X / Y	Punct sfârşit	X / Y	Lungime segment (** (m)
1	574.632,748 668.030,619	2	574.633,856 668.056,558	25.963
2	574.633,856 668.056,558	3	574.632,209 668.055,502	1.956
3	574.632,209 668.055,502	4	574.632,375 668.032,56	22.943
4	574.632,375 668.032,56	5	574.629,5 667.984,86	47.787

Document care conține date cu caracter personal, protejat de prevederile Regulamentului (UE) nr. 679/2016 și Legii 190/2018

Punct început	X / Y	Punct sfârşit	X / Y	Lungime segment (** (m)
5	574.629,5 667.984,86	6	574.652,279 667.973,149	25.613
6	574.652,279 667.973,149	7	574.659,295 667.987,928	16.36
7	574.659,295 667.987,928	8	574.671,34 668.018,464	32.826
8	574.671,34 668.018,464	9	574.632,644 668.028,225	39.908
9	574.632,644 668.028,225	1	574.632,748 668.030,619	2.396

** Lungimile segmentelor sunt determinate în planul de proiecţie Stereo 70 şi sunt rotunjite la 1 milimetru.
*** Distanţa dintre puncte este formată din segmente cumulate ce sunt mai mici decât valoarea 1 milimetru.

Document care conține date cu caracter personal, protejat de prevederile Regulamentului (UE) nr. 679/2016 și Legii 190/2018

DATE DESPRE IMOBILUL NR. 1773

Oficiul de Cadastru şi Publicitate Imobiliară SUCEAVA
Biroul de Cadastru şi Publicitate Imobiliară Gura Humorului

A. Partea I. Descrierea imobilului

TEREN Intravilan

Adresa: Loc. Capu Câmpului, Str Frăsăniș, Nr. 9, Jud. Suceava

Nr. Crt	Nr cadastral Nr. topografic	Suprafaţa* (mp)	Observaţii / Referinţe
A1	32336	Din acte: 2.963 Masurata: 2.952	Sector cadastral:9 Teren imprejmuit;

Construcţii

Crt	Nr cadastral Nr. topografic	Adresa	Observaţii / Referinţe
A1.1	32336-C1	Loc. Capu Câmpului, Str Frăsăniș, Nr. 9, Jud. Suceava	Nr. niveluri:2; S. construita la sol:92 mp; CLADIRE DE LOCUIT, regim de inaltime P+E(partial), S constr desf. =160mp, construita in anul 1982 din lemn
A1.2	32336-C2	Loc. Capu Câmpului, Str Frăsăniș, Nr. 9, Jud. Suceava	Nr. niveluri:1; S. construita la sol:74 mp; BUCATARIE DE VARA, regim de inaltime P, S constr desf.=74mp, construita in anul 1982 din lemn
A1.3	32336-C3	Loc. Capu Câmpului, Str Frăsăniș, Nr. 9, Jud. Suceava	Nr. niveluri:1; S. construita la sol:71 mp; SURA+GRAJD, regim de inaltime P, S constr desf.=71mp, construita in anul 1982 din lemn
A1.4	32336-C4	Loc. Capu Câmpului, Str Frăsăniș, Nr. 9, Jud. Suceava	Nr. niveluri:1; S. construita la sol:28 mp; MAGAZIE, regim de inaltime P, S constr desf.=28mp, construita in anul 1982 din lemn

B. Partea II. Proprietari şi acte

Inscrieri privitoare la dreptul de proprietate şi alte drepturi reale		Referinţe
17539 / 24/10/2022		
Act Administrativ nr. 6188, din 12/10/2022 emis de Primăria com. Capu Câmpului (adeverinta, inscris sub semnatura privata nr proces verbal de vecinatate din 24.10.2022, emis de ing MINTARI;act notarial nr declaratie 3954 din 14.10.2022, emis de BIN PELEPCO LACRAMIOARA GABRIELA);		
B1	Se noteaza posesia asupra terenului în favoarea lui Ciobanu Melexina	A1
	1) **CIOBANU MELEXIMA**	
Act Administrativ nr. 6186, din 12/10/2022 emis de Primăria com. Capu Câmpului (certificat de atestare fiscala);		
B2	Intabulare, drept de PROPRIETATEbun comun in devalmasie, dobandit prin Lege, cota actuala 1/1, cota initiala 1/1	A1.1, A1.2, A1.3, A1.4
	1) **CIOBAN GHEORGHE** 2) **CIOBANU MELEXIMA**	
/		
Act Normativ nr. 7, din 13/03/1996 emis de Parlamentul României;		
B3	Intabulare, drept de PROPRIETATE, dobandit prin Lege, cota actuala 1/1, cota initiala 1/1	A1
	1) **NEIDENTIFICAT NEIDENTIFICAT**	

C. Partea III. SARCINI .

Inscrieri privind dezmembramintele dreptului de proprietate, drepturi reale de garanţie şi sarcini	Referinţe
NU SUNT	

Document care conține date cu caracter personal, protejat de prevederile Regulamentului (UE) nr. 679/2016 și Legii 190/2018

Anexa Nr. 1 La Partea I

Teren

Nr cadastral	Suprafaţa (mp)*	Observaţii / Referinţe
32336	Din acte: 2.963 Masurata: 2.952	

* Suprafaţa este determinată in planul de proiecţie Stereo 70.

DETALII LINIARE IMOBIL

Date referitoare la teren

Crt	Categorie folosinţă	Intra vilan	Suprafaţa (mp)	Tarla	Parcelă	Nr. topo	Observaţii / Referinţe
1	curti constructii	DA	724	-	-	-	
2	arabil	DA	2.228	-	-	-	

Date referitoare la construcţii

Crt	Număr	Destinaţie construcţie	Supraf. (mp)	Situaţie juridică	Observaţii / Referinţe
A1.1	32336-C1	constructii de locuinte	Din acte: 91 Masurata: 92	Cu acte	Nr. niveluri:2; S. construita la sol:92 mp; CLADIRE DE LOCUIT, regim de inaltime P+E (partial), S constr desf.=160mp, construita in anul 1982 din lemn
A1.2	32336-C2	constructii anexa	74	Cu acte	Nr. niveluri:1; S. construita la sol:74 mp; BUCATARIE DE VARA, regim de inaltime P, S constr desf.=74mp, construita in anul 1982 din lemn
A1.3	32336-C3	constructii anexa	71	Cu acte	Nr. niveluri:1; S. construita la sol:71 mp; SURA+GRAJD, regim de inaltime P, S constr desf.=71mp, construita in anul 1982 din lemn
A1.4	32336-C4	constructii anexa	28	Cu acte	Nr. niveluri:1; S. construita la sol:28 mp; MAGAZIE, regim de inaltime P, S constr desf. =28mp, construita in anul 1982 din lemn

Document care conține date cu caracter personal, protejat de prevederile Regulamentului (UE) nr. 679/2016 și Legii 190/2018

Lungime Segmente
1) Valorile lungimilor segmentelor sunt obţinute din proiecţie în plan.

Punct început	X / Y	Punct sfârşit	X / Y	Lungime segment (** (m)
1	574.582,869 667.997,994	2	574.600,447 667.994,124	17.999
2	574.600,447 667.994,124	3	574.611,372 667.991,15	11.323
3	574.611,372 667.991,15	4	574.623,798 667.987,372	12.988
4	574.623,798 667.987,372	5	574.629,5 667.984,86	6.231
5	574.629,5 667.984,86	6	574.632,375 668.032,56	47.787
6	574.632,375 668.032,56	7	574.632,209 668.055,502	22.943
7	574.632,209 668.055,502	8	574.626,809 668.052,307	6.274
8	574.626,809 668.052,307	9	574.618,251 668.046,466	10.361
9	574.618,251 668.046,466	10	574.614,805 668.043,644	4.454
10	574.614,805 668.043,644	11	574.610,188 668.040,614	5.522
11	574.610,188 668.040,614	12	574.602,92 668.037,946	7.742
12	574.602,92 668.037,946	13	574.575,508 668.027,691	29.267
13	574.575,508 668.027,691	14	574.569,283 668.024,01	7.232
14	574.569,283 668.024,01	15	574.562,979 668.017,222	9.264
15	574.562,979 668.017,222	16	574.560,475 668.014,095	4.006
16	574.560,475 668.014,095	17	574.553,809 668.004,229	11.907
17	574.553,809 668.004,229	1	574.582,869 667.997,994	29.721

** Lungimile segmentelor sunt determinate în planul de proiecţie Stereo 70 şi sunt rotunjite la 1 milimetru.
*** Distanţa dintre puncte este formată din segmente cumulate ce sunt mai mici decât valoarea 1 milimetru.

Document care conține date cu caracter personal, protejat de prevederile Regulamentului (UE) nr. 679/2016 și Legii 190/2018

DATE DESPRE IMOBILUL NR. 1774

Oficiul de Cadastru şi Publicitate Imobiliară SUCEAVA
Biroul de Cadastru şi Publicitate Imobiliară Gura Humorului

A. Partea I. Descrierea imobilului

TEREN Intravilan

Adresa: Loc. Capu Câmpului, Str Frăsăniș, Jud. Suceava

Nr. Crt	Nr cadastral Nr. topografic	Suprafaţa* (mp)	Observaţii / Referinţe
A1	32227	Din acte: 1.560 Masurata: 1.542	Sector cadastral:9 Teren neimprejmuit;

B. Partea II. Proprietari şi acte

Inscrieri privitoare la dreptul de proprietate şi alte drepturi reale		Referinţe
22726 / 26/11/2021		
Act Administrativ nr. 55, din 18/10/2021 emis de Consiliul Local al Comunei Capu Câmpului (HCL cu Anexa ; act administrativ nr 7828 din 17.11.2021, emis de Primăria Comunei Capu Câmpului);		
B1	Intabulare, drept de PROPRIETATE, dobandit prin Lege, cota actuala 1/1, cota initiala 1/1	A1
	1) **COMUNA CAPU CAMPULUI**, CIF:16031763, Domeniul Public	

C. Partea III. SARCINI .

Inscrieri privind dezmembramintele dreptului de proprietate, drepturi reale de garanţie şi sarcini	Referinţe
NU SUNT	

Anexa Nr. 1 La Partea I

Teren

Nr cadastral	Suprafaţa (mp)*	Observaţii / Referinţe
32227	Din acte: 1.560 Masurata: 1.542	

* Suprafaţa este determinată in planul de proiecţie Stereo 70.

DETALII LINIARE IMOBIL

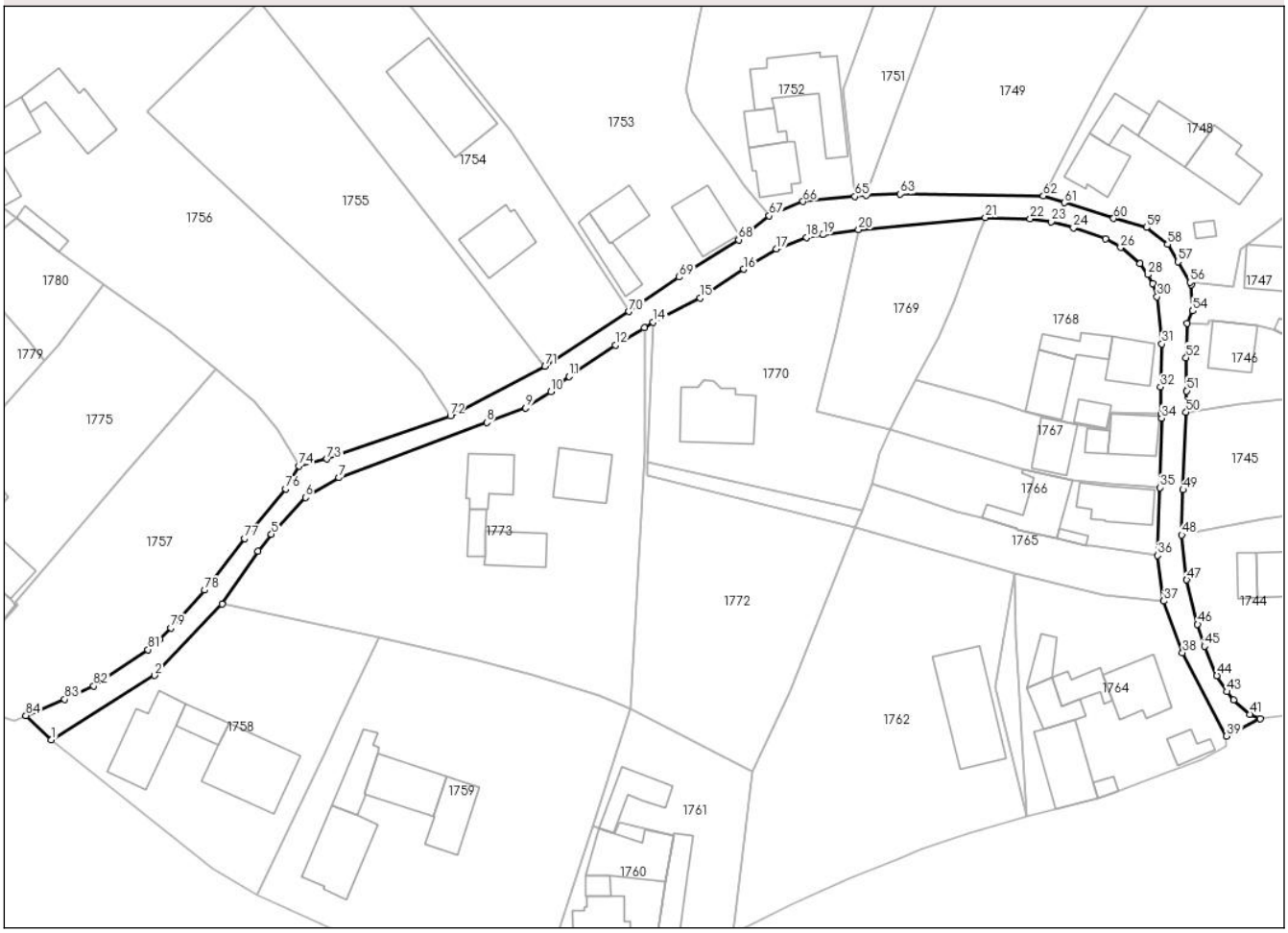

Date referitoare la teren

Crt	Categorie folosință	Intra vilan	Suprafaţa (mp)	Tarla	Parcelă	Nr. topo	Observaţii / Referinţe
1	drum	DA	1.542	-	-	-	

Lungime Segmente

1) Valorile lungimilor segmentelor sunt obţinute din proiecţie în plan.

Punct început	X / Y	Punct sfârşit	X / Y	Lungime segment
1	574.522,121 667.979,051	2	574.541,28 667.991,008	22.584
4	574.560,475 668.014,095	5	574.562,979 668.017,222	4.006
7	574.575,508 668.027,691	8	574.602,92 668.037,946	29.267
10	574.614,805 668.043,644	11	574.618,251 668.046,466	4.454
13	574.632,209 668.055,502	14	574.633,856 668.056,558	1.956

Punct început	X / Y	Punct sfârşit	X / Y	Lungime segment
2	574.541,28 667.991,008	3	574.553,809 668.004,229	18.215
5	574.562,979 668.017,222	6	574.569,283 668.024,01	9.264
8	574.602,92 668.037,946	9	574.610,188 668.040,614	7.742
11	574.618,251 668.046,466	12	574.626,809 668.052,307	10.361
14	574.633,856 668.056,558	15	574.642,552 668.061,037	9.782

Punct început	X / Y	Punct sfârşit	X / Y	Lungime segment
3	574.553,809 668.004,229	4	574.560,475 668.014,095	11.907
6	574.569,283 668.024,01	7	574.575,508 668.027,691	7.232
9	574.610,188 668.040,614	10	574.614,805 668.043,644	5.522
12	574.626,809 668.052,307	13	574.632,209 668.055,502	6.274
15	574.642,552 668.061,037	16	574.650,597 668.066,383	9.659

Document care conține date cu caracter personal, protejat de prevederile Regulamentului (UE) nr. 679/2016 și Legii 190/2018

Punct început	X / Y	Punct sfârşit	X / Y	Lungime segment
16	574.650,597 668.066,383	17	574.656,709 668.070,174	7.192
19	574.665,363 668.072,791	20	574.671,987 668.073,735	6.691
22	574.703,808 668.075,765	23	574.707,75 668.075,218	3.98
25	574.717,769 668.072,016	26	574.720,615 668.070,454	3.246
28	574.725,665 668.065,401	29	574.726,531 668.063,696	1.912
31	574.728,271 668.052,552	32	574.728,02 668.044,559	7.997
34	574.728,198 668.038,729	35	574.727,883 668.025,869	12.864
37	574.728,618 668.004,826	38	574.732,083 667.995,228	10.204
40	574.746,53 667.982,962	41	574.744,59 667.983,773	2.103
43	574.740,33 667.987,978	44	574.738,494 667.990,973	3.513
46	574.734,92 668.000,493	47	574.732,877 668.008,717	8.474
49	574.732,197 668.025,464	50	574.732,768 668.039,864	14.411
52	574.732,789 668.049,993	53	574.732,998 668.056,39	6.4
55	574.733,78 668.063,542	56	574.733,517 668.063,983	0.513
58	574.729,355 668.071,013	59	574.725,393 668.074,139	5.047
61	574.710,171 668.078,732	62	574.706,271 668.080,005	4.103
64	574.673,394 668.080,098	65	574.671,296 668.079,893	2.108
67	574.655,392 668.076,295	68	574.649,72 668.071,851	7.206
70	574.629,292 668.058,545	71	574.613,793 668.048,331	18.562
73	574.573,281 668.031,172	74	574.568,052 668.029,891	5.384
76	574.565,649 668.025,606	77	574.558,002 668.016,406	11.963
79	574.544,315 667.999,839	80	574.542,202 667.997,661	3.035
82	574.530,011 667.989,014	83	574.524,609 667.986,583	5.924

Punct început	X / Y	Punct sfârşit	X / Y	Lungime segment
17	574.656,709 668.070,174	18	574.662,329 668.072,311	6.013
20	574.671,987 668.073,735	21	574.695,508 668.075,989	23.629
23	574.707,75 668.075,218	24	574.711,858 668.074,051	4.271
26	574.720,615 668.070,454	27	574.724,214 668.067,457	4.683
29	574.726,531 668.063,696	30	574.727,387 668.061,311	2.534
32	574.728,02 668.044,559	33	574.728,166 668.039,513	5.048
35	574.727,883 668.025,869	36	574.727,486 668.013,263	12.612
38	574.732,083 667.995,228	39	574.740,282 667.979,747	17.518
41	574.744,59 667.983,773	42	574.741,601 667.986,478	4.031
44	574.738,494 667.990,973	45	574.736,154 667.996,413	5.922
47	574.732,877 668.008,717	48	574.731,957 668.017,082	8.415
50	574.732,768 668.039,864	51	574.732,882 668.043,817	3.955
53	574.732,998 668.056,39	54	574.733,996 668.058,668	2.487
56	574.733,517 668.063,983	57	574.731,247 668.067,779	4.423
59	574.725,393 668.074,139	60	574.719,325 668.075,841	6.302
62	574.706,271 668.080,005	63	574.679,695 668.080,338	26.578
65	574.671,296 668.079,893	66	574.661,677 668.078,952	9.665
68	574.649,72 668.071,851	69	574.638,663 668.064,932	13.043
71	574.613,793 668.048,331	72	574.596,205 668.039,124	19.852
74	574.568,052 668.029,891	75	574.566,808 668.027,58	2.625
77	574.558,002 668.016,406	78	574.550,562 668.006,84	12.119
80	574.542,202 667.997,661	81	574.540,062 667.995,789	2.843
83	574.524,609 667.986,583	84	574.517,396 667.983,57	7.817

Punct început	X / Y	Punct sfârşit	X / Y	Lungime segment
18	574.662,329 668.072,311	19	574.665,363 668.072,791	3.072
21	574.695,508 668.075,989	22	574.703,808 668.075,765	8.303
24	574.711,858 668.074,051	25	574.717,769 668.072,016	6.251
27	574.724,214 668.067,457	28	574.725,665 668.065,401	2.516
30	574.727,387 668.061,311	31	574.728,271 668.052,552	8.803
33	574.728,166 668.039,513	34	574.728,198 668.038,729	0.785
36	574.727,486 668.013,263	37	574.728,618 668.004,826	8.513
39	574.740,282 667.979,747	40	574.746,53 667.982,962	7.027
42	574.741,601 667.986,478	43	574.740,33 667.987,978	1.966
45	574.736,154 667.996,413	46	574.734,92 668.000,493	4.263
48	574.731,957 668.017,082	49	574.732,197 668.025,464	8.385
51	574.732,882 668.043,817	52	574.732,789 668.049,993	6.177
54	574.733,996 668.058,668	55	574.733,78 668.063,542	4.879
57	574.731,247 668.067,779	58	574.729,355 668.071,013	3.747
60	574.719,325 668.075,841	61	574.710,171 668.078,732	9.6
63	574.679,695 668.080,338	64	574.673,394 668.080,098	6.306
66	574.661,677 668.078,952	67	574.655,392 668.076,295	6.824
69	574.638,663 668.064,932	70	574.629,292 668.058,545	11.341
72	574.596,205 668.039,124	73	574.573,281 668.031,172	24.264
75	574.566,808 668.027,58	76	574.565,649 668.025,606	2.289
78	574.550,562 668.006,84	79	574.544,315 667.999,839	9.383
81	574.540,062 667.995,789	82	574.530,011 667.989,014	12.121
84	574.517,396 667.983,57	1	574.522,121 667.979,051	6.538

**** Lungimile segmentelor sunt determinate în planul de proiecţie Stereo 70 şi sunt rotunjite la 1 milimetru.**
***** Distanţa dintre puncte este formată din segmente cumulate ce sunt mai mici decât valoarea 1 milimetru.**

Document care conține date cu caracter personal, protejat de prevederile Regulamentului (UE) nr. 679/2016 și Legii 190/2018

DATE DESPRE IMOBILUL NR. 1775

Oficiul de Cadastru şi Publicitate Imobiliară SUCEAVA
Biroul de Cadastru şi Publicitate Imobiliară Gura Humorului

A. Partea I. Descrierea imobilului

TEREN Intravilan

Adresa: Loc. Capu Câmpului, Str Principală, Nr. 142, Jud. Suceava

Nr. Crt	Nr cadastral Nr. topografic	Suprafaţa* (mp)	Observaţii / Referinţe
A1		1.632	Sector cadastral:9 Teren imprejmuit;

Construcţii

Crt	Nr cadastral Nr. topografic	Adresa	Observaţii / Referinţe
A1.1		Loc. Capu Câmpului, Str Principală, Nr. 142, Jud. Suceava	Nr. niveluri:2; S. construita la sol:81 mp; locuință de lemn construită în anul 1952
A1.2		Loc. Capu Câmpului, Str Principală, Nr. 142, Jud. Suceava	Nr. niveluri:1; S. construita la sol:43 mp; bucătărie de lemn construită în anul 1952
A1.3		Loc. Capu Câmpului, Str Principală, Nr. 142, Jud. Suceava	Nr. niveluri:1; S. construita la sol:21 mp; anexa de lemn construită în anul 1952
A1.4		Loc. Capu Câmpului, Str Principală, Nr. 142, Jud. Suceava	Nr. niveluri:1; S. construita la sol:101 mp; șură de lemn construită în anul 1952

B. Partea II. Proprietari şi acte

Inscrieri privitoare la dreptul de proprietate şi alte drepturi reale		Referinţe
/		
Act Normativ nr. 7, din 13/03/1996 emis de Parlamentul României;		
B1	Intabulare, drept de PROPRIETATE, dobandit prin Lege, cota actuala 1/1, cota initiala 1/1	A1
	1) **NEIDENTIFICAT NEIDENTIFICAT**	
Act Administrativ nr. 877, din 10/02/2025 emis de Primăria com. Capu Câmpului;		
B2	Se notează posesia faptică în favoarea Croitoru Vasile și Croitoru Laura, cota actuala 1/1, cota initiala 1/1	A1
	1) **CROITORU VASILE** 2) **CROITORU LAURA**	
Act Administrativ nr. 1223, din 24/02/2025 emis de Primăria com. Capu Câmpului;		
B3	Intabulare, drept de PROPRIETATE, dobandit prin Lege, cota actuala 1/1, cota initiala 1/1	A1.1, A1.2, A1.3, A1.4
	1) **CROITORU VASILE** 2) **CROITORU LAURA**	

C. Partea III. SARCINI .

Inscrieri privind dezmembramintele dreptului de proprietate, drepturi reale de garanţie şi sarcini	Referinţe
NU SUNT	

Document care conține date cu caracter personal, protejat de prevederile Regulamentului (UE) nr. 679/2016 și Legii 190/2018

Anexa Nr. 1 La Partea I

Teren

Nr cadastral	Suprafaţa (mp)*	Observaţii / Referinţe
	1.632	

* Suprafaţa este determinată in planul de proiecţie Stereo 70.

DETALII LINIARE IMOBIL

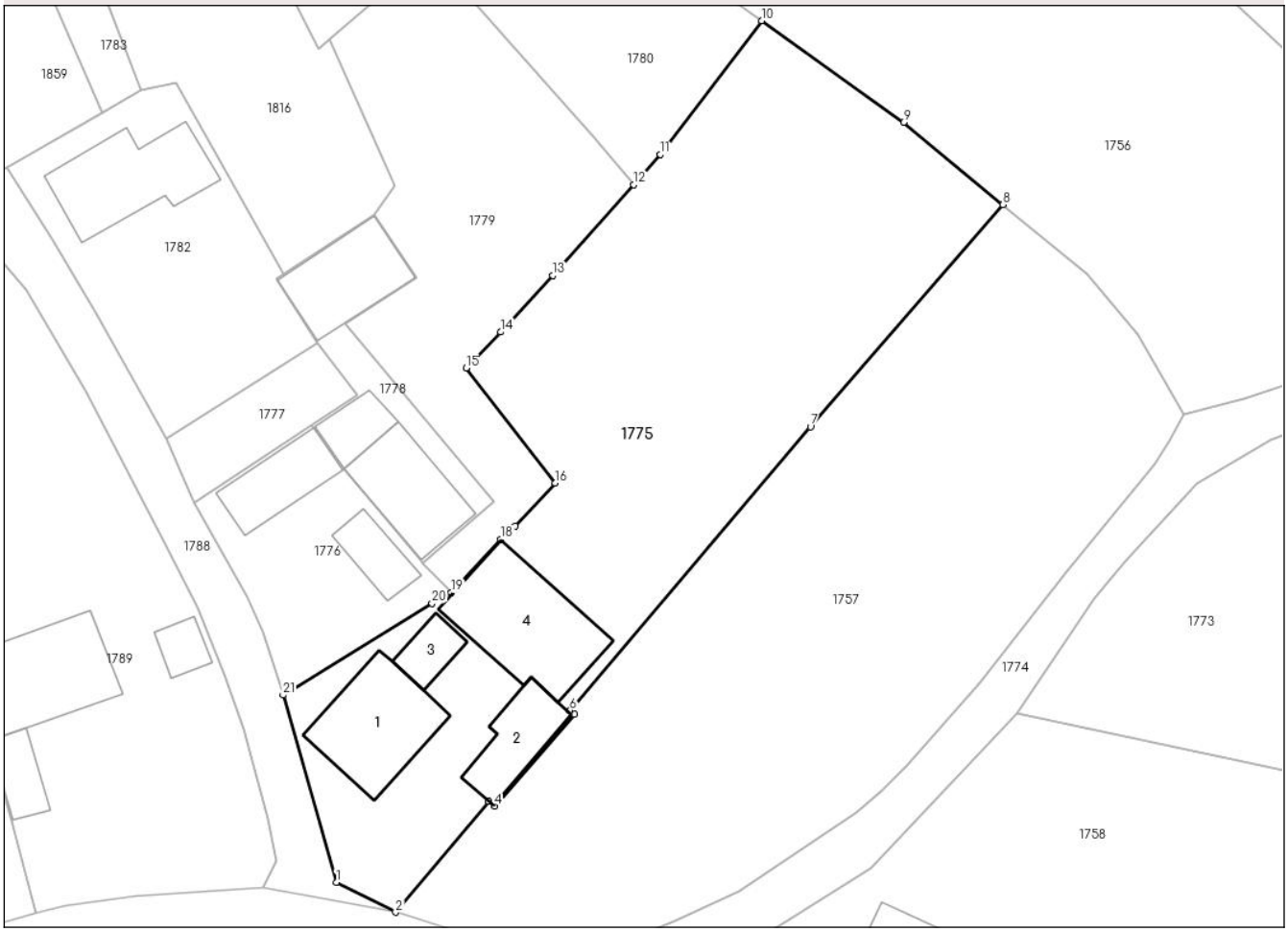

Date referitoare la teren

Crt	Categorie folosință	Intra vilan	Suprafaţa (mp)	Tarla	Parcelă	Nr. topo	Observaţii / Referinţe
1	curti constructii	DA	600	-	-	-	
2	arabil	DA	1.032	-	-	-	

Date referitoare la construcţii

Crt	Număr	Destinaţie construcţie	Supraf. (mp)	Situaţie juridică	Observaţii / Referinţe
A1.1		constructii de locuinte	81	Cu acte	Nr. niveluri:2; S. construita la sol:81 mp; locuință de lemn construită în anul 1952
A1.2		constructii anexa	43	Cu acte	Nr. niveluri:1; S. construita la sol:43 mp; bucătărie de lemn construită în anul 1952
A1.3		constructii anexa	21	Cu acte	Nr. niveluri:1; S. construita la sol:21 mp; anexa de lemn construită în anul 1952
A1.4		constructii anexa	101	Cu acte	Nr. niveluri:1; S. construita la sol:101 mp; șură de lemn construită în anul 1952

Lungime Segmente

1) Valorile lungimilor segmentelor sunt obţinute din proiecţie în plan.

Punct început	X / Y	Punct sfârşit	X / Y	Lungime segment (** (m)

Punct început	X / Y	Punct sfârşit	X / Y	Lungime segment (** (m)

Document care conține date cu caracter personal, protejat de prevederile Regulamentului (UE) nr. 679/2016 și Legii 190/2018

Punct început	X / Y	Punct sfârşit	X / Y	Lungime segment (** (m)
1	574.495,404 667.989,791	2	574.500,507 667.987,228	5.71
3	574.508,499 667.996,714	4	574.508,979 667.996,31	0.627
5	574.515,82 668.004,182	6	574.515,448 668.004,498	0.488
7	574.536,077 668.028,815	8	574.552,591 668.047,841	25.193
9	574.544,059 668.054,884	10	574.531,881 668.063,592	14.971
11	574.523,193 668.052,131	12	574.520,899 668.049,547	3.455
13	574.513,99 668.041,766	14	574.509,51 668.036,921	6.599
15	574.506,546 668.033,826	16	574.514,169 668.023,979	12.453
17	574.510,757 668.020,295	18	574.509,542 668.019,176	1.652
19	574.505,288 668.014,605	20	574.503,625 668.013,679	1.903
21	574.490,852 668.005,82	1	574.495,404 667.989,791	16.663

Punct început	X / Y	Punct sfârşit	X / Y	Lungime segment (** (m)
2	574.500,507 667.987,228	3	574.508,499 667.996,714	12.404
4	574.508,979 667.996,31	5	574.515,82 668.004,182	10.429
6	574.515,448 668.004,498	7	574.536,077 668.028,815	31.888
8	574.552,591 668.047,841	9	574.544,059 668.054,884	11.063
10	574.531,881 668.063,592	11	574.523,193 668.052,131	14.382
12	574.520,899 668.049,547	13	574.513,99 668.041,766	10.406
14	574.509,51 668.036,921	15	574.506,546 668.033,826	4.285
16	574.514,169 668.023,979	17	574.510,757 668.020,295	5.021
18	574.509,542 668.019,176	19	574.505,288 668.014,605	6.244
20	574.503,625 668.013,679	21	574.490,852 668.005,82	14.997

** Lungimile segmentelor sunt determinate în planul de proiecţie Stereo 70 şi sunt rotunjite la 1 milimetru.
*** Distanţa dintre puncte este formată din segmente cumulate ce sunt mai mici decât valoarea 1 milimetru.

Document care conține date cu caracter personal, protejat de prevederile Regulamentului (UE) nr. 679/2016 și Legii 190/2018

DATE DESPRE IMOBILUL NR. 1776

Oficiul de Cadastru şi Publicitate Imobiliară SUCEAVA
Biroul de Cadastru şi Publicitate Imobiliară Gura Humorului

A. Partea I. Descrierea imobilului

TEREN Intravilan

Adresa: Loc. Capu Câmpului, Str Principală, Nr. 144, Jud. Suceava

Nr. Crt	Nr cadastral Nr. topografic	Suprafaţa* (mp)	Observaţii / Referinţe
A1		251	Sector cadastral:9 Teren neimprejmuit;

Construcţii

Crt	Nr cadastral Nr. topografic	Adresa	Observaţii / Referinţe
A1.1		Loc. Capu Câmpului, Str Principală, Nr. 144, Jud. Suceava	Nr. niveluri:1; S. construita la sol:44 mp; locuință de lemn construită în anul 1986
A1.2		Loc. Capu Câmpului, Str Principală, Nr. 144, Jud. Suceava	Nr. niveluri:1; S. construita la sol:27 mp; anexa construită în anul 1986

B. Partea II. Proprietari şi acte

Inscrieri privitoare la dreptul de proprietate şi alte drepturi reale		Referinţe
/		
Act Normativ nr. 7, din 13/03/1996 emis de Parlamentul României;		
B1	Intabulare, drept de PROPRIETATE, dobandit prin Lege, cota actuala 1/1, cota initiala 1/1	A1
	1) **NEIDENTIFICAT NEIDENTIFICAT**	
Act Administrativ nr. 878, din 10/02/2025 emis de Primăria com. Capu Câmpului;		
B2	Se notează posesia faptică în favoarea Prelucă Eufrozina, cota actuala 1/1, cota initiala 1/1	A1
	1) **PRELUCĂ EUFROZINA**	
Act Administrativ nr. 1223, din 24/02/2025 emis de Primăria com. Capu Câmpului;		
B3	Intabulare, drept de PROPRIETATE, dobandit prin Lege, cota actuala 1/1, cota initiala 1/1	A1.1, A1.2
	1) **PRELUCĂ EUFROZINA**	

C. Partea III. SARCINI .

Inscrieri privind dezmembramintele dreptului de proprietate, drepturi reale de garanţie şi sarcini	Referinţe
NU SUNT	

Document care conține date cu caracter personal, protejat de prevederile Regulamentului (UE) nr. 679/2016 și Legii 190/2018

Anexa Nr. 1 La Partea I

Teren

Nr cadastral	Suprafaţa (mp)*	Observaţii / Referinţe
	251	

* Suprafaţa este determinată in planul de proiecţie Stereo 70.

DETALII LINIARE IMOBIL

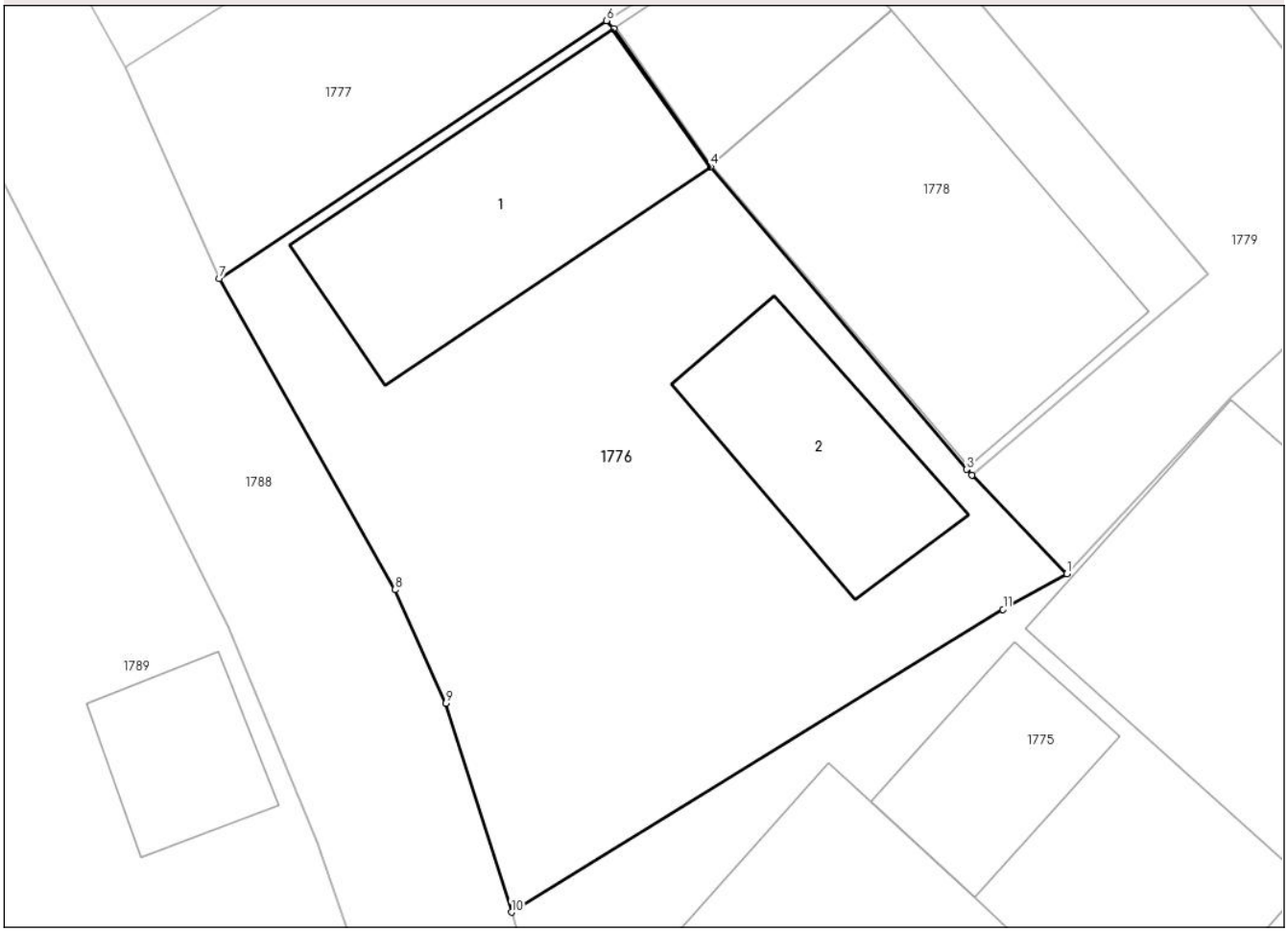

Date referitoare la teren

Crt	Categorie folosință	Intra vilan	Suprafaţa (mp)	Tarla	Parcelă	Nr. topo	Observaţii / Referinţe
1	curti constructii	DA	251	-	-	-	

Date referitoare la construcţii

Crt	Număr	Destinaţie construcţie	Supraf. (mp)	Situaţie juridică	Observaţii / Referinţe
A1.1		constructii de locuinte	44	Cu acte	Nr. niveluri:1; S. construita la sol:44 mp; locuință de lemn construită în anul 1986
A1.2		constructii anexa	27	Cu acte	Nr. niveluri:1; S. construita la sol:27 mp; anexa construită în anul 1986

Lungime Segmente

1) Valorile lungimilor segmentelor sunt obţinute din proiecţie în plan.

Punct început	X / Y	Punct sfârşit	X / Y	Lungime segment (** (m)
1	574.505,288 668.014,605	2	574.502,816 668.017,166	3.559
2	574.502,816 668.017,166	3	574.502,676 668.017,312	0.202
3	574.502,676 668.017,312	4	574.496,03 668.025,167	10.289

Document care conține date cu caracter personal, protejat de prevederile Regulamentului (UE) nr. 679/2016 și Legii 190/2018

Punct început	X / Y	Punct sfârşit	X / Y	Lungime segment (** (m)
4	574.496,03 668.025,167	5	574.493,517 668.028,749	4.376
5	574.493,517 668.028,749	6	574.493,324 668.028,954	0.282
6	574.493,324 668.028,954	7	574.483,259 668.022,256	12.09
7	574.483,259 668.022,256	8	574.487,831 668.014,188	9.273
8	574.487,831 668.014,188	9	574.489,154 668.011,241	3.23
9	574.489,154 668.011,241	10	574.490,852 668.005,82	5.681
10	574.490,852 668.005,82	11	574.503,625 668.013,679	14.997
11	574.503,625 668.013,679	1	574.505,288 668.014,605	1.903

** Lungimile segmentelor sunt determinate în planul de proiecţie Stereo 70 şi sunt rotunjite la 1 milimetru.
*** Distanţa dintre puncte este formată din segmente cumulate ce sunt mai mici decât valoarea 1 milimetru.

Document care conține date cu caracter personal, protejat de prevederile Regulamentului (UE) nr. 679/2016 și Legii 190/2018

DATE DESPRE IMOBILUL NR. 1777

Oficiul de Cadastru şi Publicitate Imobiliară SUCEAVA
Biroul de Cadastru şi Publicitate Imobiliară Gura Humorului

A. Partea I. Descrierea imobilului

TEREN Intravilan

Adresa: Loc. Capu Câmpului, Str Principală, Jud. Suceava

Nr. Crt	Nr cadastral Nr. topografic	Suprafaţa* (mp)	Observaţii / Referinţe
A1		93	Sector cadastral:9 Teren neimprejmuit;

B. Partea II. Proprietari şi acte

Inscrieri privitoare la dreptul de proprietate şi alte drepturi reale		Referinţe
/		
Act Normativ nr. 7, din 13/03/1996 emis de Parlamentul României;		
B1	Intabulare, drept de PROPRIETATE, dobandit prin Lege, cota actuala 1/1, cota initiala 1/1	A1
	1) **NEIDENTIFICAT NEIDENTIFICAT**	
Act Administrativ nr. 979, din 12/02/2025 emis de Primăria com. Capu Câmpului;		
B2	Se notează posesia faptică în favoarea Moțpan Alin, cota actuala 1/1, cota initiala 1/1	A1
	1) **MOȚPAN ALIN**	

C. Partea III. SARCINI .

Inscrieri privind dezmembramintele dreptului de proprietate, drepturi reale de garanţie şi sarcini	Referinţe
NU SUNT	

Anexa Nr. 1 La Partea I

Teren

Nr cadastral	Suprafaţa (mp)*	Observaţii / Referinţe
	93	

* Suprafaţa este determinată in planul de proiecţie Stereo 70.

DETALII LINIARE IMOBIL

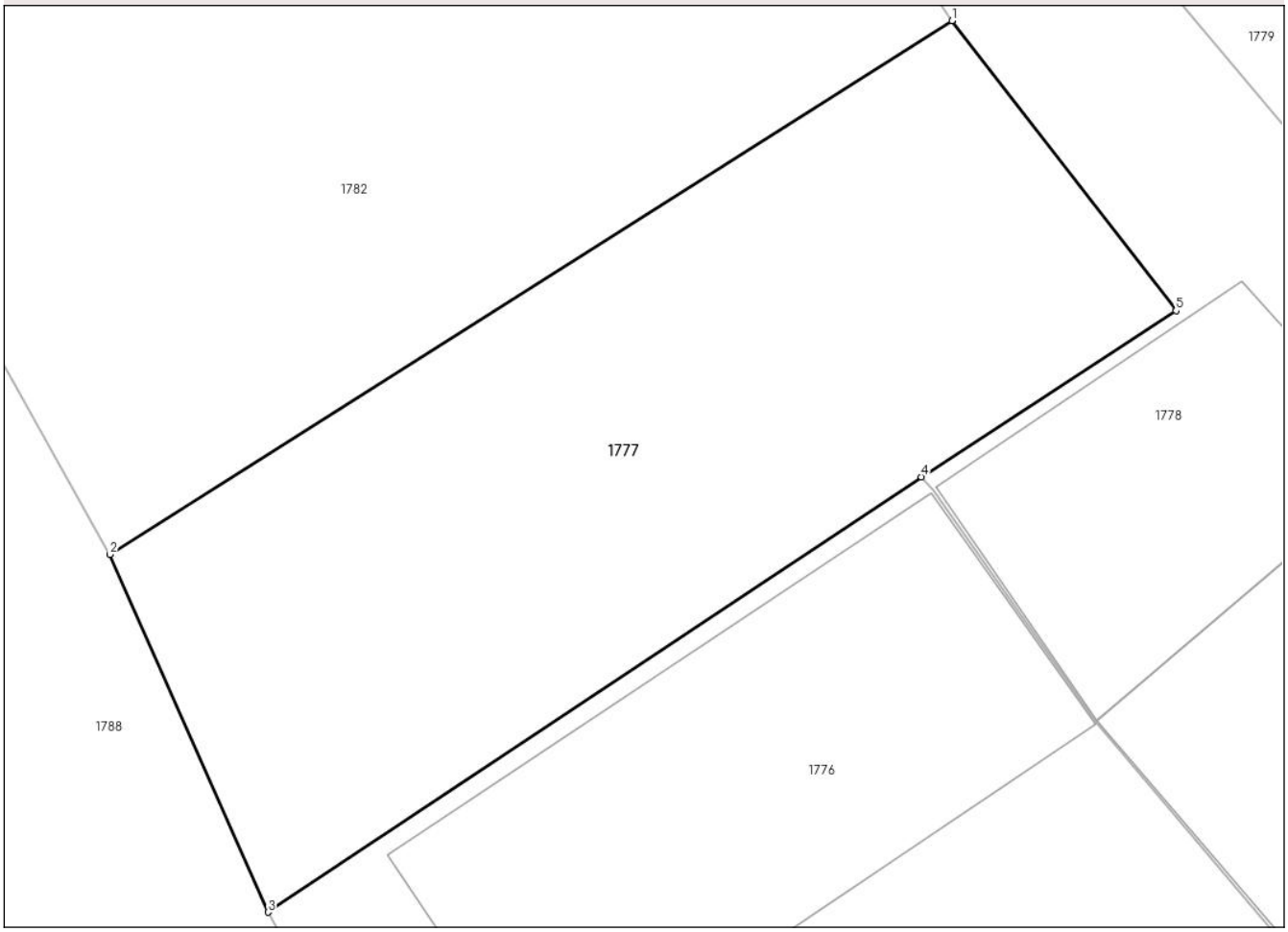

Date referitoare la teren

Crt	Categorie folosință	Intra vilan	Suprafaţa (mp)	Tarla	Parcelă	Nr. topo	Observaţii / Referinţe
1	curti constructii	DA	93	-	-	-	

Lungime Segmente
1) Valorile lungimilor segmentelor sunt obţinute din proiecţie în plan.

Punct început	X / Y	Punct sfârşit	X / Y	Lungime segment (** (m)
1	574.493,795 668.035,975	2	574.480,827 668.027,763	15.349
2	574.480,827 668.027,763	3	574.483,259 668.022,256	6.02
3	574.483,259 668.022,256	4	574.493,324 668.028,954	12.09
4	574.493,324 668.028,954	5	574.497,25 668.031,514	4.687
5	574.497,25 668.031,514	1	574.493,795 668.035,975	5.642

Document care conține date cu caracter personal, protejat de prevederile Regulamentului (UE) nr. 679/2016 și Legii 190/2018

** Lungimile segmentelor sunt determinate în planul de proiecţie Stereo 70 şi sunt rotunjite la 1 milimetru.
*** Distanţa dintre puncte este formată din segmente cumulate ce sunt mai mici decât valoarea 1 milimetru.

DATE DESPRE IMOBILUL NR. 1778

Oficiul de Cadastru şi Publicitate Imobiliară SUCEAVA
Biroul de Cadastru şi Publicitate Imobiliară Gura Humorului

A. Partea I. Descrierea imobilului

TEREN Intravilan

Adresa: Loc. Capu Câmpului, Str Principală, Nr. 146, Jud. Suceava

Nr. Crt	Nr cadastral Nr. topografic	Suprafaţa* (mp)	Observaţii / Referinţe
A1	30968	200	Sector cadastral:9 Teren imprejmuit;

Construcţii

Crt	Nr cadastral Nr. topografic	Adresa	Observaţii / Referinţe
A1.1	30968-C1	Loc. Capu Câmpului, Str Principală, Nr. 146, Jud. Suceava	Nr. niveluri:1; S. construita la sol:24 mp; S. construita desfasurata:13 mp; locuinta, construita in anul 1986,1 nivel
A1.2	30968-C2	Loc. Capu Câmpului, Str Principală, Nr. 146, Jud. Suceava	Nr. niveluri:1; S. construita la sol:63 mp; S. construita desfasurata:30 mp; anexa, construita in anul 1986, 1 nivel
A1.3	30968-C3	Loc. Capu Câmpului, Str Principală, Nr. 146, Jud. Suceava	Nr. niveluri:1; S. construita la sol:62 mp; S. construita desfasurata:43 mp; anexa, construita in anul 1968, 1 nivel

B. Partea II. Proprietari şi acte

Inscrieri privitoare la dreptul de proprietate şi alte drepturi reale		Referinţe
8651 / 30/07/2018		
Hotarare Judecatoreasca nr. 443, din 03/05/2018 emis de Judecătoria Gura Humorului;		
B3	Intabulare, drept de PROPRIETATEmostenire si partaj voluntar, dobandit prin Hotarare Judecatoreasca, cota actuala 1/1, cota initiala 1/1	A1, A1.1, A1.2, A1.3
	1) **PRELUCĂ FIRUȚA**	

C. Partea III. SARCINI .

Inscrieri privind dezmembramintele dreptului de proprietate, drepturi reale de garanţie şi sarcini	Referinţe
NU SUNT	

Anexa Nr. 1 La Partea I

Teren

Nr cadastral	Suprafaţa (mp)*	Observaţii / Referinţe
30968	200	

* Suprafaţa este determinată in planul de proiecţie Stereo 70.

DETALII LINIARE IMOBIL

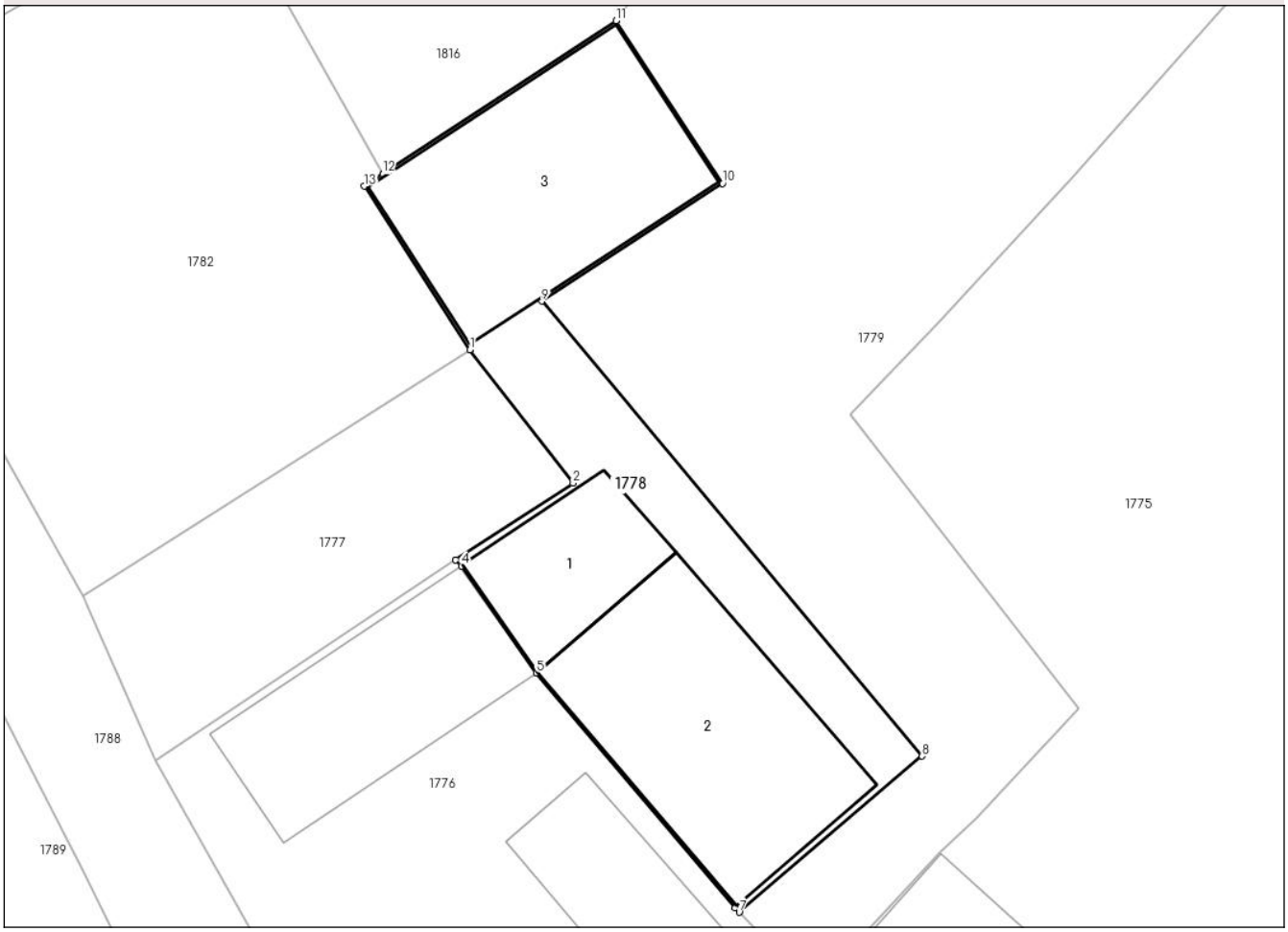

Date referitoare la teren

Crt	Categorie folosință	Intra vilan	Suprafaţa (mp)	Tarla	Parcelă	Nr. topo	Observaţii / Referinţe
1	curti constructii	DA	200	-	-	-	

Date referitoare la construcţii

Crt	Număr	Destinaţie construcţie	Supraf. (mp)	Situaţie juridică	Observaţii / Referinţe
A1.1	30968-C1	constructii de locuinte	Din acte: 14 Masurata: 24	Cu acte	Nr. niveluri:1; S. construita la sol:24 mp; S. construita desfasurata:13 mp; locuinta, construita in anul 1986,1 nivel
A1.2	30968-C2	constructii anexa	Din acte: 30 Masurata: 63	Cu acte	Nr. niveluri:1; S. construita la sol:63 mp; S. construita desfasurata:30 mp; anexa, construita in anul 1986, 1 nivel
A1.3	30968-C3	constructii anexa	Din acte: 43 Masurata: 62	Cu acte	Nr. niveluri:1; S. construita la sol:62 mp; S. construita desfasurata:43 mp; anexa, construita in anul 1968, 1 nivel

Lungime Segmente

1) Valorile lungimilor segmentelor sunt obţinute din proiecţie în plan.

Punct început	X / Y	Punct sfârşit	X / Y	Lungime segment (** (m)
1	574.493,795 668.035,975	2	574.497,25 668.031,514	5.642

Punct început	X / Y	Punct sfârşit	X / Y	Lungime segment (** (m)
2	574.497,25 668.031,514	3	574.493,324 668.028,954	4.687
3	574.493,324 668.028,954	4	574.493,517 668.028,749	0.282
4	574.493,517 668.028,749	5	574.496,03 668.025,167	4.376
5	574.496,03 668.025,167	6	574.502,676 668.017,312	10.289
6	574.502,676 668.017,312	7	574.502,816 668.017,166	0.202
7	574.502,816 668.017,166	8	574.508,936 668.022,382	8.041
8	574.508,936 668.022,382	9	574.496,198 668.037,601	19.846
9	574.496,198 668.037,601	10	574.502,259 668.041,535	7.226
10	574.502,259 668.041,535	11	574.498,687 668.046,981	6.513
11	574.498,687 668.046,981	12	574.490,877 668.041,854	9.342
12	574.490,877 668.041,854	13	574.490,255 668.041,445	0.744
13	574.490,255 668.041,445	1	574.493,795 668.035,975	6.516

** Lungimile segmentelor sunt determinate în planul de proiecţie Stereo 70 şi sunt rotunjite la 1 milimetru.
*** Distanţa dintre puncte este formată din segmente cumulate ce sunt mai mici decât valoarea 1 milimetru.

Document care conține date cu caracter personal, protejat de prevederile Regulamentului (UE) nr. 679/2016 și Legii 190/2018

DATE DESPRE IMOBILUL NR. 1779

Oficiul de Cadastru şi Publicitate Imobiliară SUCEAVA
Biroul de Cadastru şi Publicitate Imobiliară Gura Humorului

A. Partea I. Descrierea imobilului

TEREN Intravilan

Adresa: Loc. Capu Câmpului, Jud. Suceava

Nr. Crt	Nr cadastral Nr. topografic	Suprafaţa* (mp)	Observaţii / Referinţe
A1		631	Sector cadastral:9 Teren neimprejmuit;

B. Partea II. Proprietari şi acte

Inscrieri privitoare la dreptul de proprietate şi alte drepturi reale		Referinţe
/		
Act Normativ nr. 7, din 13/03/1996 emis de Parlamentul României;		
B1	Intabulare, drept de PROPRIETATE, dobandit prin Lege, cota actuala 1/1, cota initiala 1/1	A1
	1) **NEIDENTIFICAT NEIDENTIFICAT**	
Act Administrativ nr. 982, din 12/02/2025 emis de Primăria com. Capu Câmpului;		
B2	Se notează posesia faptică în favoarea Moțpan Alin, cota actuala 1/1, cota initiala 1/1	A1
	1) **MOȚPAN ALIN**	

C. Partea III. SARCINI .

Inscrieri privind dezmembramintele dreptului de proprietate, drepturi reale de garanţie şi sarcini	Referinţe
NU SUNT	

Document care conține date cu caracter personal, protejat de prevederile Regulamentului (UE) nr. 679/2016 și Legii 190/2018

Anexa Nr. 1 La Partea I

Teren

Nr cadastral	Suprafaţa (mp)*	Observaţii / Referinţe
	631	

* Suprafaţa este determinată in planul de proiecţie Stereo 70.

DETALII LINIARE IMOBIL

Date referitoare la teren

Crt	Categorie folosință	Intra vilan	Suprafaţa (mp)	Tarla	Parcelă	Nr. topo	Observaţii / Referinţe
1	curti constructii	DA	330	-	-	-	
2	arabil	DA	301	-	-	-	

Lungime Segmente
1) Valorile lungimilor segmentelor sunt obţinute din proiecţie în plan.

Punct început	X / Y	Punct sfârşit	X / Y	Lungime segment (** (m)
1	574.513,99 668.041,766	2	574.520,899 668.049,547	10.406
2	574.520,899 668.049,547	3	574.517,442 668.053,682	5.39
3	574.517,442 668.053,682	4	574.505,361 668.067,361	18.25
4	574.505,361 668.067,361	5	574.510,15 668.071,41	6.271

Document care conține date cu caracter personal, protejat de prevederile Regulamentului (UE) nr. 679/2016 și Legii 190/2018

Punct început	X / Y	Punct sfârşit	X / Y	Lungime segment (** (m)
5	574.510,15 668.071,41	6	574.508,937 668.074,11	2.96
6	574.508,937 668.074,11	7	574.494,86 668.062,052	18.535
7	574.494,86 668.062,052	8	574.500,457 668.049,418	13.818
8	574.500,457 668.049,418	9	574.498,687 668.046,981	3.012
9	574.498,687 668.046,981	10	574.502,259 668.041,535	6.513
10	574.502,259 668.041,535	11	574.496,198 668.037,601	7.226
11	574.496,198 668.037,601	12	574.508,936 668.022,382	19.846
12	574.508,936 668.022,382	13	574.502,816 668.017,166	8.041
13	574.502,816 668.017,166	14	574.505,288 668.014,605	3.559
14	574.505,288 668.014,605	15	574.509,542 668.019,176	6.244
15	574.509,542 668.019,176	16	574.510,757 668.020,295	1.652
16	574.510,757 668.020,295	17	574.514,169 668.023,979	5.021
17	574.514,169 668.023,979	18	574.506,546 668.033,826	12.453
18	574.506,546 668.033,826	19	574.509,51 668.036,921	4.285
19	574.509,51 668.036,921	1	574.513,99 668.041,766	6.599

** Lungimile segmentelor sunt determinate în planul de proiecţie Stereo 70 şi sunt rotunjite la 1 milimetru.
*** Distanţa dintre puncte este formată din segmente cumulate ce sunt mai mici decât valoarea 1 milimetru.

Document care conține date cu caracter personal, protejat de prevederile Regulamentului (UE) nr. 679/2016 și Legii 190/2018

DATE DESPRE IMOBILUL NR. 1780

Oficiul de Cadastru şi Publicitate Imobiliară SUCEAVA
Biroul de Cadastru şi Publicitate Imobiliară Gura Humorului

A. Partea I. Descrierea imobilului

TEREN Intravilan

Adresa: Loc. Capu Câmpului, Jud. Suceava

Nr. Crt	Nr cadastral Nr. topografic	Suprafaţa* (mp)	Observaţii / Referinţe
A1		338	Sector cadastral:9 Teren imprejmuit;

B. Partea II. Proprietari şi acte

Inscrieri privitoare la dreptul de proprietate şi alte drepturi reale		Referinţe
/		
Act Normativ nr. 7, din 13/03/1996 emis de Parlamentul României;		
B1	Intabulare, drept de PROPRIETATE, dobandit prin Lege, cota actuala 1/1, cota initiala 1/1	A1
	1) **NEIDENTIFICAT NEIDENTIFICAT**	
Act Administrativ nr. 879, din 10/02/2025 emis de Primăria com. Capu Câmpului;		
B2	Se notează posesia faptică în favoarea Prelucă Eufrozina, cota actuala 1/1, cota initiala 1/1	A1
	1) **PRELUCĂ EUFROZINA**	

C. Partea III. SARCINI .

Inscrieri privind dezmembramintele dreptului de proprietate, drepturi reale de garanţie şi sarcini	Referinţe
NU SUNT	

Document care conține date cu caracter personal, protejat de prevederile Regulamentului (UE) nr. 679/2016 și Legii 190/2018

Anexa Nr. 1 La Partea I

Teren

Nr cadastral	Suprafaţa (mp)*	Observaţii / Referinţe
	338	

* Suprafaţa este determinată in planul de proiecţie Stereo 70.

DETALII LINIARE IMOBIL

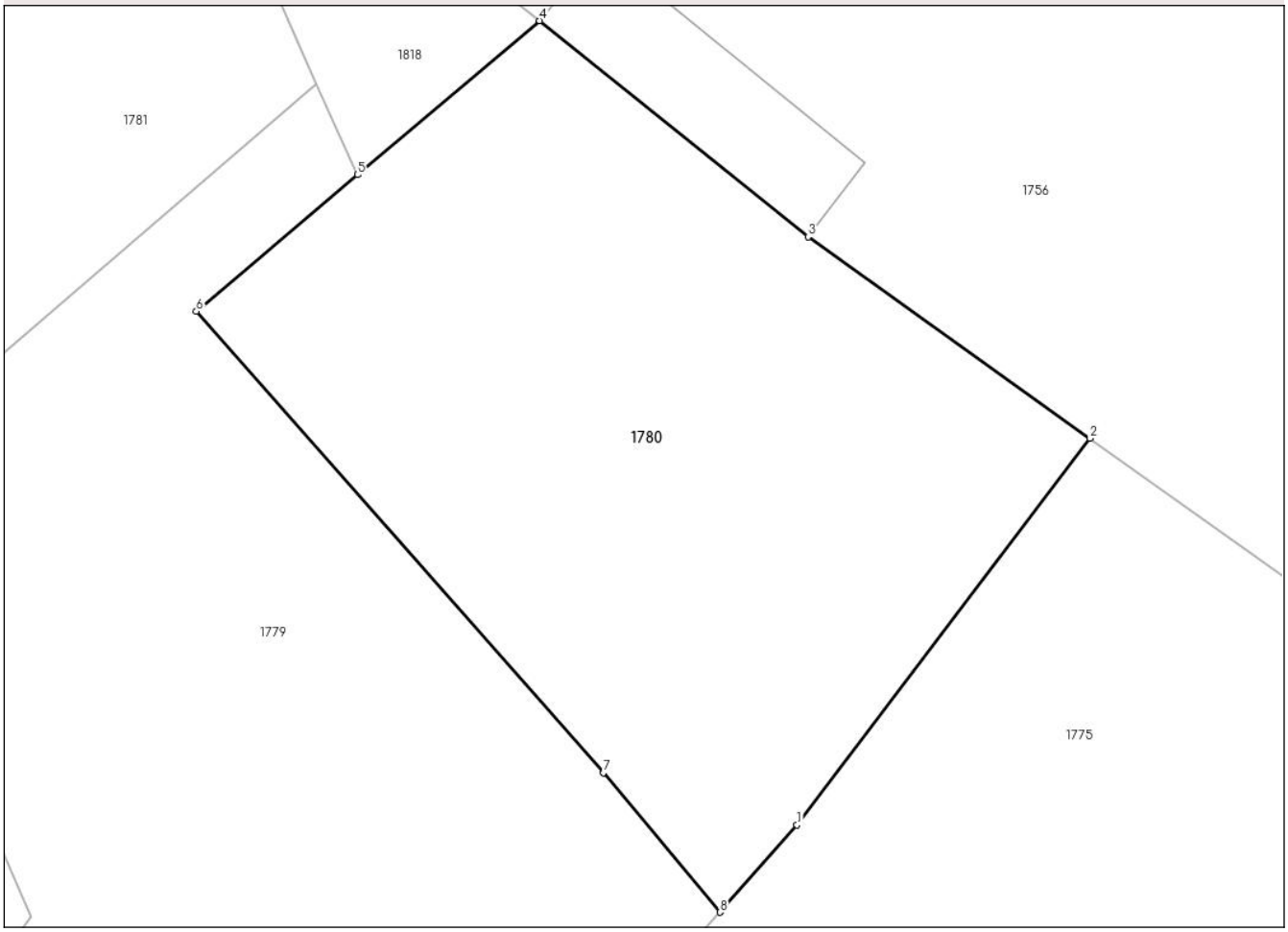

Date referitoare la teren

Crt	Categorie folosință	Intra vilan	Suprafaţa (mp)	Tarla	Parcelă	Nr. topo	Observaţii / Referinţe
1	arabil	DA	338	-	-	-	

Lungime Segmente
1) Valorile lungimilor segmentelor sunt obţinute din proiecţie în plan.

Punct început	X / Y	Punct sfârşit	X / Y	Lungime segment (** (m)
1	574.523,193 668.052,131	2	574.531,881 668.063,592	14.382
2	574.531,881 668.063,592	3	574.523,518 668.069,571	10.28
3	574.523,518 668.069,571	4	574.515,549 668.075,975	10.223
4	574.515,549 668.075,975	5	574.510,15 668.071,41	7.07
5	574.510,15 668.071,41	6	574.505,361 668.067,361	6.271

Document care conține date cu caracter personal, protejat de prevederile Regulamentului (UE) nr. 679/2016 și Legii 190/2018

Punct început	X / Y	Punct sfârşit	X / Y	Lungime segment (** (m)
6	574.505,361 668.067,361	7	574.517,442 668.053,682	18.25
7	574.517,442 668.053,682	8	574.520,899 668.049,547	5.39
8	574.520,899 668.049,547	1	574.523,193 668.052,131	3.455

** Lungimile segmentelor sunt determinate în planul de proiecţie Stereo 70 şi sunt rotunjite la 1 milimetru.
*** Distanţa dintre puncte este formată din segmente cumulate ce sunt mai mici decât valoarea 1 milimetru.

Document care conține date cu caracter personal, protejat de prevederile Regulamentului (UE) nr. 679/2016 și Legii 190/2018

DATE DESPRE IMOBILUL NR. 1781

Oficiul de Cadastru şi Publicitate Imobiliară SUCEAVA
Biroul de Cadastru şi Publicitate Imobiliară Gura Humorului

A. Partea I. Descrierea imobilului

TEREN Necunoscut

Adresa: Loc. Capu Câmpului, Jud. Suceava

Nr. Crt	Nr cadastral Nr. topografic	Suprafaţa* (mp)	Observaţii / Referinţe
A1		3.468	Sector cadastral:9 Teren neimprejmuit;

B. Partea II. Proprietari şi acte

Inscrieri privitoare la dreptul de proprietate şi alte drepturi reale		Referinţe
/		
Act Normativ nr. 7, din 13/03/1996 emis de Parlamentul României;		
B1	Intabulare, drept de PROPRIETATE, dobandit prin Lege, cota actuala 1/1, cota initiala 1/1	A1
	1) **NEIDENTIFICAT NEIDENTIFICAT**	
Act Administrativ nr. 880, din 10/02/2025 emis de Primăria com. Capu Câmpului;		
B2	Se notează posesia faptică în favoarea Croitoru Vasile și Croitoru Laura, cota actuala 1/1, cota initiala 1/1	A1
	1) **CROITORU VASILE** 2) **CROITORU LAURA**	

C. Partea III. SARCINI .

Inscrieri privind dezmembramintele dreptului de proprietate, drepturi reale de garanţie şi sarcini	Referinţe
NU SUNT	

Document care conține date cu caracter personal, protejat de prevederile Regulamentului (UE) nr. 679/2016 și Legii 190/2018

Anexa Nr. 1 La Partea I

Teren

Nr cadastral	Suprafaţa (mp)*	Observaţii / Referinţe
	3.468	

* Suprafaţa este determinată in planul de proiecţie Stereo 70.

DETALII LINIARE IMOBIL

Date referitoare la teren

Crt	Categorie folosință	Intra vilan	Suprafaţa (mp)	Tarla	Parcelă	Nr. topo	Observaţii / Referinţe
1	arabil	DA	1.686	-	-	-	
2	arabil	NU	1.782	-	-	-	

Lungime Segmente

1) Valorile lungimilor segmentelor sunt obţinute din proiecţie în plan.

Punct început	X / Y	Punct sfârşit	X / Y	Lungime segment (** (m)
1	574.424,743 668.227,451	2	574.422,048 668.228,323	2.833
3	574.423,449 668.223,676	4	574.431,28 668.199,878	25.053
5	574.437,102 668.184,74	6	574.448,409 668.158,765	28.329
7	574.455,791 668.142,463	8	574.460,749 668.131,514	12.019

Punct început	X / Y	Punct sfârşit	X / Y	Lungime segment (** (m)
2	574.422,048 668.228,323	3	574.423,449 668.223,676	4.854
4	574.431,28 668.199,878	5	574.437,102 668.184,74	16.219
6	574.448,409 668.158,765	7	574.455,791 668.142,463	17.896
8	574.460,749 668.131,514	9	574.473,471 668.103,753	30.537

Document care conține date cu caracter personal, protejat de prevederile Regulamentului (UE) nr. 679/2016 și Legii 190/2018

Punct început	X / Y	Punct sfârşit	X / Y	Lungime segment (** (m)
9	574.473,471 668.103,753	10	574.483,048 668.082,7	23.129
11	574.493,855 668.061,198	12	574.494,86 668.062,052	1.319
13	574.508,937 668.074,11	14	574.500,412 668.093,079	20.797
15	574.489,108 668.118,047	16	574.476,938 668.145,383	29.923
17	574.475,337 668.148,931	18	574.460,115 668.182,647	36.993
19	574.452,112 668.202,758	20	574.445,871 668.220,945	19.228
21	574.444,222 668.221,417	22	574.443,632 668.221,586	0.614

Punct început	X / Y	Punct sfârşit	X / Y	Lungime segment (** (m)
10	574.483,048 668.082,7	11	574.493,855 668.061,198	24.065
12	574.494,86 668.062,052	13	574.508,937 668.074,11	18.535
14	574.500,412 668.093,079	15	574.489,108 668.118,047	27.408
16	574.476,938 668.145,383	17	574.475,337 668.148,931	3.892
18	574.460,115 668.182,647	19	574.452,112 668.202,758	21.645
20	574.445,871 668.220,945	21	574.444,222 668.221,417	1.715
22	574.443,632 668.221,586	1	574.424,743 668.227,451	19.779

** Lungimile segmentelor sunt determinate în planul de proiecţie Stereo 70 şi sunt rotunjite la 1 milimetru.
*** Distanţa dintre puncte este formată din segmente cumulate ce sunt mai mici decât valoarea 1 milimetru.

Document care conține date cu caracter personal, protejat de prevederile Regulamentului (UE) nr. 679/2016 și Legii 190/2018

DATE DESPRE IMOBILUL NR. 1782

Oficiul de Cadastru şi Publicitate Imobiliară SUCEAVA
Biroul de Cadastru şi Publicitate Imobiliară Gura Humorului

A. Partea I. Descrierea imobilului

Nr. CF vechi:294
Nr. cadastral vechi:3016/1

TEREN Intravilan

Adresa: Loc. Capu Câmpului, Str Principală, Nr. 148, Jud. Suceava

Nr. Crt	Nr cadastral Nr. topografic	Suprafaţa* (mp)	Observaţii / Referinţe
A1	31065	416	Sector cadastral:9 Teren neimprejmuit;

Construcţii

Crt	Nr cadastral Nr. topografic	Adresa	Observaţii / Referinţe
A1.1	31065-C1	Loc. Capu Câmpului, Str Principală, Nr. 148, Jud. Suceava	Nr. niveluri:1; S. construita la sol:82 mp; casa de locuit construită în anul 2001

B. Partea II. Proprietari şi acte

Inscrieri privitoare la dreptul de proprietate şi alte drepturi reale		Referinţe
3728 / 31/10/2006		
Act Notarial nr. 3052, din 30/10/2006 emis de BNP L. G. Rotaru;		
B1	Intabulare, drept de PROPRIETATE, dobandit prin Conventie, cota actuala 1/1, cota initiala 1/1	A1, A1.1
	1) **POSMAGIU ALINA** 2) **POSMAGIU MIHAIL-OVIDIU**	

C. Partea III. SARCINI .

Inscrieri privind dezmembramintele dreptului de proprietate, drepturi reale de garanţie şi sarcini	Referinţe
NU SUNT	

Document care conține date cu caracter personal, protejat de prevederile Regulamentului (UE) nr. 679/2016 și Legii 190/2018

Anexa Nr. 1 La Partea I

Teren

Nr cadastral	Suprafaţa (mp)*	Observaţii / Referinţe
31065	416	

* Suprafaţa este determinată in planul de proiecţie Stereo 70.

DETALII LINIARE IMOBIL

Date referitoare la teren

Crt	Categorie folosință	Intra vilan	Suprafaţa (mp)	Tarla	Parcelă	Nr. topo	Observaţii / Referinţe
1	curti constructii	DA	416	-	-	3016/1	

Date referitoare la construcţii

Crt	Număr	Destinaţie construcţie	Supraf. (mp)	Situaţie juridică	Observaţii / Referinţe
A1.1	31065-C1	constructii de locuinte	82	Cu acte	Nr. niveluri:1; S. construita la sol:82 mp; casa de locuit construită în anul 2001

Lungime Segmente
1) Valorile lungimilor segmentelor sunt obţinute din proiecţie în plan.

Punct început	X / Y	Punct sfârşit	X / Y	Lungime segment (** (m)
1	574.493,795 668.035,975	2	574.490,255 668.041,445	6.516
2	574.490,255 668.041,445	3	574.490,877 668.041,854	0.744
3	574.490,877 668.041,854	4	574.481,651 668.058,316	18.871
4	574.481,651 668.058,316	5	574.478,681 668.057,614	3.052

Document care conține date cu caracter personal, protejat de prevederile Regulamentului (UE) nr. 679/2016 și Legii 190/2018

Punct început	X / Y	Punct sfârşit	X / Y	Lungime segment (** (m)
5	574.478,681 668.057,614	6	574.467,118 668.051,05	13.296
6	574.467,118 668.051,05	7	574.471,083 668.044,766	7.43
7	574.471,083 668.044,766	8	574.474,683 668.038,692	7.061
8	574.474,683 668.038,692	9	574.480,827 668.027,763	12.538
9	574.480,827 668.027,763	1	574.493,795 668.035,975	15.349

** Lungimile segmentelor sunt determinate în planul de proiecţie Stereo 70 şi sunt rotunjite la 1 milimetru.
*** Distanţa dintre puncte este formată din segmente cumulate ce sunt mai mici decât valoarea 1 milimetru.

Document care conține date cu caracter personal, protejat de prevederile Regulamentului (UE) nr. 679/2016 și Legii 190/2018

DATE DESPRE IMOBILUL NR. 1783

Oficiul de Cadastru şi Publicitate Imobiliară SUCEAVA
Biroul de Cadastru şi Publicitate Imobiliară Gura Humorului

A. Partea I. Descrierea imobilului

TEREN Necunoscut

Adresa: Loc. Capu Câmpului, Jud. Suceava

Nr. Crt	Nr cadastral Nr. topografic	Suprafaţa* (mp)	Observaţii / Referinţe
A1		602	Sector cadastral:9 Teren imprejmuit;

B. Partea II. Proprietari şi acte

Inscrieri privitoare la dreptul de proprietate şi alte drepturi reale		Referinţe
/		
Act Normativ nr. 7, din 13/03/1996 emis de Parlamentul României;		
B1	Intabulare, drept de PROPRIETATE, dobandit prin Lege, cota actuala 1/1, cota initiala 1/1	A1
	1) **NEIDENTIFICAT NEIDENTIFICAT**	
Act Administrativ nr. 1005, din 13/02/2025 emis de Primăria com. Capu Câmpului;		
B2	Se notează posesia faptică în favoarea Nistor Florin, cota actuala 1/1, cota initiala 1/1	A1
	1) **NISTOR FLORIN-VASILE**, necasatorit	

C. Partea III. SARCINI .

Inscrieri privind dezmembramintele dreptului de proprietate, drepturi reale de garanţie şi sarcini	Referinţe
NU SUNT	

Document care conține date cu caracter personal, protejat de prevederile Regulamentului (UE) nr. 679/2016 și Legii 190/2018

Anexa Nr. 1 La Partea I

Teren

Nr cadastral	Suprafaţa (mp)*	Observaţii / Referinţe
	602	

* Suprafaţa este determinată in planul de proiecţie Stereo 70.

DETALII LINIARE IMOBIL

Date referitoare la teren

Crt	Categorie folosință	Intra vilan	Suprafaţa (mp)	Tarla	Parcelă	Nr. topo	Observaţii / Referinţe
1	arabil	DA	284	-	-	-	
2	arabil	NU	318	-	-	-	

Lungime Segmente

1) Valorile lungimilor segmentelor sunt obţinute din proiecţie în plan.

Punct început	X / Y	Punct sfârşit	X / Y	Lungime segment (** (m)
1	574.405,431 668.233,027	2	574.403,316 668.224,567	8.72
2	574.403,316 668.224,567	3	574.402,915 668.222,965	1.651
3	574.402,915 668.222,965	4	574.438,77 668.140,112	90.278
4	574.438,77 668.140,112	5	574.475,301 668.055,695	91.982

Document care conține date cu caracter personal, protejat de prevederile Regulamentului (UE) nr. 679/2016 și Legii 190/2018

Punct început	X / Y	Punct sfârşit	X / Y	Lungime segment (** (m)
5	574.475,301 668.055,695	6	574.478,681 668.057,614	3.887
6	574.478,681 668.057,614	7	574.475,865 668.064,923	7.833
7	574.475,865 668.064,923	8	574.466,467 668.085,445	22.572
8	574.466,467 668.085,445	9	574.458,198 668.103,116	19.51
9	574.458,198 668.103,116	10	574.447,024 668.126,087	25.545
10	574.447,024 668.126,087	11	574.440,647 668.140,371	15.643
11	574.440,647 668.140,371	12	574.436,737 668.149,129	9.591
12	574.436,737 668.149,129	13	574.427,358 668.171,685	24.428
13	574.427,358 668.171,685	14	574.419,979 668.190,154	19.889
14	574.419,979 668.190,154	15	574.415,109 668.204,517	15.166
15	574.415,109 668.204,517	16	574.412,324 668.213,88	9.768
16	574.412,324 668.213,88	17	574.410,923 668.218,794	5.11
17	574.410,923 668.218,794	18	574.409,905 668.223,293	4.613
18	574.409,905 668.223,293	19	574.409,553 668.227,668	4.389
19	574.409,553 668.227,668	20	574.409,895 668.232,255	4.6
20	574.409,895 668.232,255	1	574.405,431 668.233,027	4.53

** Lungimile segmentelor sunt determinate în planul de proiecţie Stereo 70 şi sunt rotunjite la 1 milimetru.
*** Distanţa dintre puncte este formată din segmente cumulate ce sunt mai mici decât valoarea 1 milimetru.

Document care conține date cu caracter personal, protejat de prevederile Regulamentului (UE) nr. 679/2016 și Legii 190/2018

DATE DESPRE IMOBILUL NR. 1784

Oficiul de Cadastru şi Publicitate Imobiliară SUCEAVA
Biroul de Cadastru şi Publicitate Imobiliară Gura Humorului

A. Partea I. Descrierea imobilului

TEREN Extravilan

Adresa: Jud. Suceava

Nr. Crt	Nr cadastral Nr. topografic	Suprafaţa* (mp)	Observaţii / Referinţe
A1		19	Sector cadastral:9 Teren neimprejmuit;

B. Partea II. Proprietari şi acte

Inscrieri privitoare la dreptul de proprietate şi alte drepturi reale		Referinţe
/		
Act Normativ nr. 7, din 13/03/1996 emis de Parlamentul României;		
B1	Intabulare, drept de PROPRIETATE, dobandit prin Lege, cota actuala 1/1, cota initiala 1/1	A1
	1) **NEIDENTIFICAT NEIDENTIFICAT**	
Act Administrativ nr. 1170, din 20/02/2025 emis de Primăria com. Capu Câmpului;		
B2	Se noteaza posesia faptica in favoarea lui TOPLICEAN NICOLETA-PETRONELA	A1
	1) **TOPLICEAN NICOLETA-PETRONELA**	

C. Partea III. SARCINI .

Inscrieri privind dezmembramintele dreptului de proprietate, drepturi reale de garanţie şi sarcini	Referinţe
NU SUNT	

Document care conține date cu caracter personal, protejat de prevederile Regulamentului (UE) nr. 679/2016 și Legii 190/2018

Anexa Nr. 1 La Partea I

Teren

Nr cadastral	Suprafaţa (mp)*	Observaţii / Referinţe
	19	

* Suprafaţa este determinată in planul de proiecţie Stereo 70.

DETALII LINIARE IMOBIL

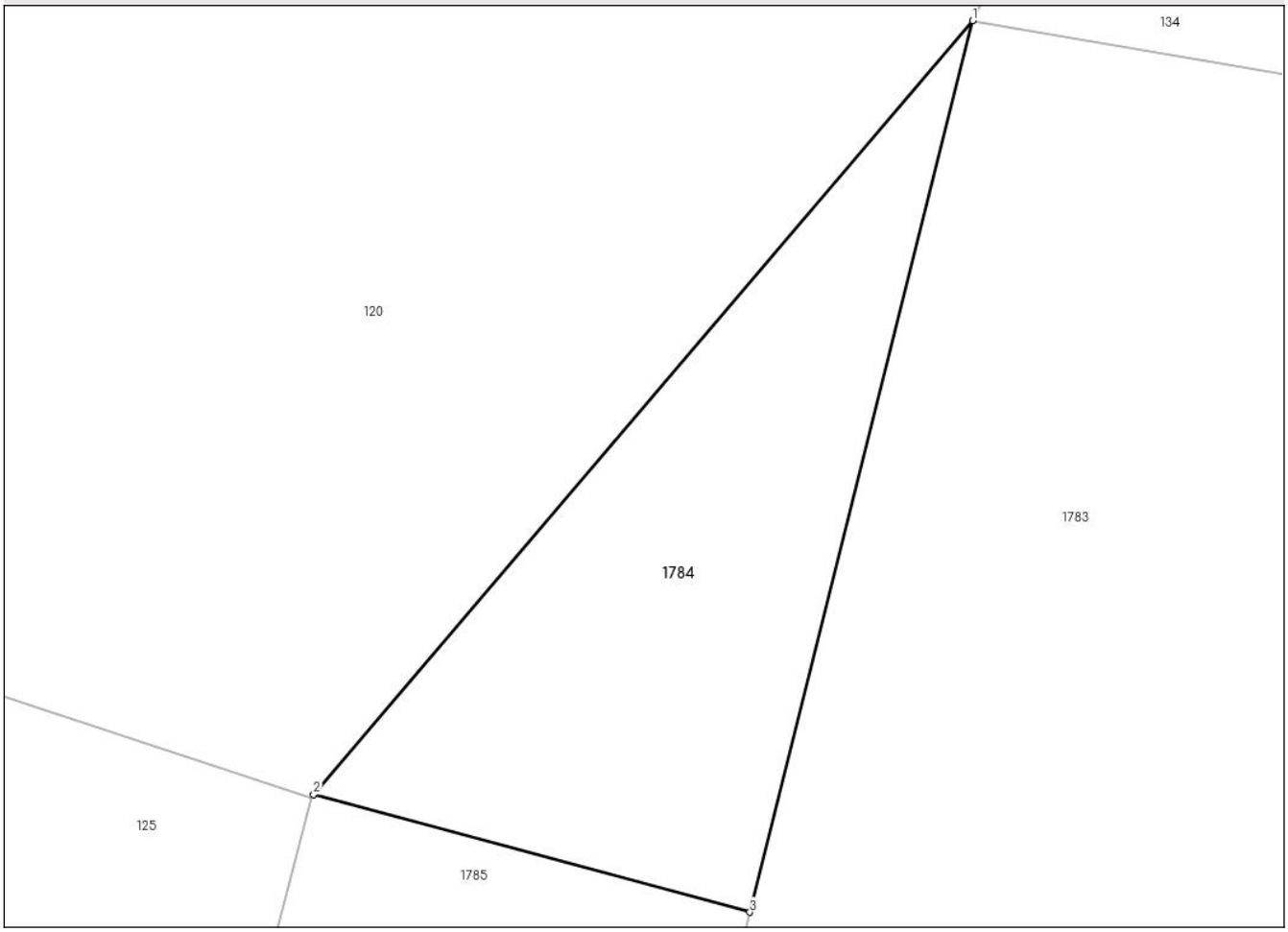

Date referitoare la teren

Crt	Categorie folosință	Intra vilan	Suprafaţa (mp)	Tarla	Parcelă	Nr. topo	Observaţii / Referinţe
1	arabil	NU	19	-	-	-	

Lungime Segmente
1) Valorile lungimilor segmentelor sunt obţinute din proiecţie în plan.

Punct început	X / Y	Punct sfârşit	X / Y	Lungime segment (** (m)
1	574.405,431 668.233,027	2	574.399,172 668.225,683	9.649
2	574.399,172 668.225,683	3	574.403,316 668.224,567	4.292
3	574.403,316 668.224,567	1	574.405,431 668.233,027	8.72

**** Lungimile segmentelor sunt determinate în planul de proiecţie Stereo 70 şi sunt rotunjite la 1 milimetru.**
***** Distanţa dintre puncte este formată din segmente cumulate ce sunt mai mici decât valoarea 1 milimetru.**

Document care conține date cu caracter personal, protejat de prevederile Regulamentului (UE) nr. 679/2016 și Legii 190/2018

DATE DESPRE IMOBILUL NR. 1785

Oficiul de Cadastru şi Publicitate Imobiliară SUCEAVA
Biroul de Cadastru şi Publicitate Imobiliară Gura Humorului

A. Partea I. Descrierea imobilului

TEREN Extravilan

Adresa: Jud. Suceava

Nr. Crt	Nr cadastral Nr. topografic	Suprafaţa* (mp)	Observaţii / Referinţe
A1	30405	682	Sector cadastral:9 Teren imprejmuit;

B. Partea II. Proprietari şi acte

Inscrieri privitoare la dreptul de proprietate şi alte drepturi reale		Referinţe
12218 / 23/09/2014		
Hotarare Judecatoreasca nr. 632, din 11/06/2014 emis de Judecătoria Gura Humorului;		
B1	Intabulare, drept de PROPRIETATE, dobandit prin Hotarare Judecatoreasca, cota actuala 1/1, cota initiala 1/1	A1
	1) **PRELUCA GHEORGHE**	

C. Partea III. SARCINI .

Inscrieri privind dezmembramintele dreptului de proprietate, drepturi reale de garanţie şi sarcini	Referinţe
NU SUNT	

Document care conține date cu caracter personal, protejat de prevederile Regulamentului (UE) nr. 679/2016 și Legii 190/2018

Anexa Nr. 1 La Partea I

Teren

Nr cadastral	Suprafaţa (mp)*	Observaţii / Referinţe
30405	682	

* Suprafaţa este determinată in planul de proiecţie Stereo 70.

DETALII LINIARE IMOBIL

Date referitoare la teren

Crt	Categorie folosință	Intra vilan	Suprafaţa (mp)	Tarla	Parcelă	Nr. topo	Observaţii / Referinţe
1	arabil	NU	682	-	-	-	

Lungime Segmente
1) Valorile lungimilor segmentelor sunt obţinute din proiecţie în plan.

Punct început	X / Y	Punct sfârşit	X / Y	Lungime segment (** (m)
1	574.399,146 668.225,653	2	574.392,266 668.198,948	27.577
2	574.392,266 668.198,948	3	574.388,7 668.183,28	16.069
3	574.388,7 668.183,28	4	574.387,224 668.175,658	7.764
4	574.387,224 668.175,658	5	574.385,014 668.155,468	20.311
5	574.385,014 668.155,468	6	574.384,567 668.132,627	22.845

Document care conține date cu caracter personal, protejat de prevederile Regulamentului (UE) nr. 679/2016 și Legii 190/2018

Punct început	X / Y	Punct sfârşit	X / Y	Lungime segment (** (m)
6	574.384,567 668.132,627	7	574.397,231 668.134,376	12.784
7	574.397,231 668.134,376	8	574.397,236 668.134,377	0.005
8	574.397,236 668.134,377	9	574.394,74 668.158,52	24.272
9	574.394,74 668.158,52	10	574.394,211 668.174,167	15.656
10	574.394,211 668.174,167	11	574.395,106 668.184,723	10.594
11	574.395,106 668.184,723	12	574.396,648 668.194,288	9.688
12	574.396,648 668.194,288	13	574.398,804 668.205,565	11.481
13	574.398,804 668.205,565	14	574.400,56 668.213,692	8.315
14	574.400,56 668.213,692	15	574.402,508 668.221,337	7.889
15	574.402,508 668.221,337	16	574.403,316 668.224,567	3.33
16	574.403,316 668.224,567	17	574.399,172 668.225,683	4.292
17	574.399,172 668.225,683	18	574.399,149 668.225,657	0.035
18	574.399,149 668.225,657	1	574.399,146 668.225,653	0.005

** Lungimile segmentelor sunt determinate în planul de proiecţie Stereo 70 şi sunt rotunjite la 1 milimetru.
*** Distanţa dintre puncte este formată din segmente cumulate ce sunt mai mici decât valoarea 1 milimetru.

Document care conține date cu caracter personal, protejat de prevederile Regulamentului (UE) nr. 679/2016 și Legii 190/2018

DATE DESPRE IMOBILUL NR. 1786

Oficiul de Cadastru şi Publicitate Imobiliară SUCEAVA
Biroul de Cadastru şi Publicitate Imobiliară Gura Humorului

A. Partea I. Descrierea imobilului

TEREN Intravilan

Adresa: Loc. Capu Câmpului, Str Principală, Nr. 152, Jud. Suceava

Nr. Crt	Nr cadastral Nr. topografic	Suprafaţa* (mp)	Observaţii / Referinţe
A1	30404	Din acte: 1.232 Masurata: 1.240	Sector cadastral:9 Teren imprejmuit;

Construcţii

Crt	Nr cadastral Nr. topografic	Adresa	Observaţii / Referinţe
A1.1	30404-C1	Loc. Capu Câmpului, Str Principală, Nr. 152, Jud. Suceava	Nr. niveluri:1; S. construita la sol:72 mp; Casa din lemn construita in anul 1971 fara izolatie termica
A1.2	30404-C2	Loc. Capu Câmpului, Str Principală, Nr. 152, Jud. Suceava	Nr. niveluri:1; S. construita la sol:77 mp; Grajd cu sura din lemn construite in anul 1974 fara izolatie termica
A1.3	30404-C3	Loc. Capu Câmpului, Str Principală, Nr. 152, Jud. Suceava	Nr. niveluri:1; S. construita la sol:74 mp; Bucatarie de vara din boltari construita in anul 1986 fara izolatie termica

B. Partea II. Proprietari şi acte

Inscrieri privitoare la dreptul de proprietate şi alte drepturi reale		Referinţe
12217 / 23/09/2014		
Hotarare Judecatoreasca nr. 541, din 14/05/2014 emis de Judecătoria Gura Humorului (si a sentintei civile nr 632 din 11.06.2014 pronuntata de aceeasi judecatorie);		
B1	Intabulare, drept de PROPRIETATE, dobandit prin Hotarare Judecatoreasca, cota actuala 1/1, cota initiala 1/1	A1, A1.1, A1.2, A1.3
	1) **PRELUCA GHEORGHE**	

C. Partea III. SARCINI

Inscrieri privind dezmembramintele dreptului de proprietate, drepturi reale de garanţie şi sarcini		Referinţe
12217 / 23/09/2014		
Hotarare Judecatoreasca nr. 541, din 14/05/2014 emis de Judecătoria Gura Humorului (si a sentintei civile nr 632 din 11.06.2014 pronuntata de aceeasi judecatorie);		
C1	Intabulare, drept de UZUFRUCT VIAGER, dobandit prin Hotarare Judecatoreasca, cota actuala 1/1, cota initiala 1/1	A1, A1.1, A1.2, A1.3
	1) **PRELUCA ELENA**	

Document care conține date cu caracter personal, protejat de prevederile Regulamentului (UE) nr. 679/2016 și Legii 190/2018

Anexa Nr. 1 La Partea I

Teren

Nr cadastral	Suprafaţa (mp)*	Observaţii / Referinţe
30404	Din acte: 1.232 Masurata: 1.240	

* Suprafaţa este determinată in planul de proiecţie Stereo 70.

DETALII LINIARE IMOBIL

Date referitoare la teren

Crt	Categorie folosinţă	Intra vilan	Suprafaţa (mp)	Tarla	Parcelă	Nr. topo	Observaţii / Referinţe
1	curti constructii	DA	644	-	-	-	
2	arabil	DA	596	-	-	-	

Date referitoare la construcţii

Crt	Număr	Destinaţie construcţie	Supraf. (mp)	Situaţie juridică	Observaţii / Referinţe
A1.1	30404-C1	constructii de locuinte	72	Cu acte	Nr. niveluri:1; S. construita la sol:72 mp; Casa din lemn construita in anul 1971 fara izolatie termica
A1.2	30404-C2	constructii anexa	77	Cu acte	Nr. niveluri:1; S. construita la sol:77 mp; Grajd cu sura din lemn construite in anul 1974 fara izolatie termica
A1.3	30404-C3	constructii anexa	74	Cu acte	Nr. niveluri:1; S. construita la sol:74 mp; Bucatarie de vara din boltari construita in anul 1986 fara izolatie termica

Document care conține date cu caracter personal, protejat de prevederile Regulamentului (UE) nr. 679/2016 și Legii 190/2018

Lungime Segmente
1) Valorile lungimilor segmentelor sunt obţinute din proiecţie în plan.

Punct început	X / Y	Punct sfârşit	X / Y	Lungime segment (** (m)
1	574.384,142 668.110,884	2	574.386,506 668.097,619	13.474
2	574.386,506 668.097,619	3	574.388,683 668.082,292	15.481
3	574.388,683 668.082,292	4	574.389,387 668.076,579	5.756
4	574.389,387 668.076,579	5	574.391,851 668.065,498	11.352
5	574.391,851 668.065,498	6	574.400,403 668.065,337	8.554
6	574.400,403 668.065,337	7	574.408,729 668.064,952	8.335
7	574.408,729 668.064,952	8	574.413,95 668.065,544	5.254
8	574.413,95 668.065,544	9	574.410,617 668.087,297	22.007
9	574.410,617 668.087,297	10	574.407,66 668.086,777	3.002
10	574.407,66 668.086,777	11	574.402,962 668.102,583	16.489
11	574.402,962 668.102,583	12	574.399,48 668.114,227	12.153
12	574.399,48 668.114,227	13	574.398,483 668.122,243	8.078
13	574.398,483 668.122,243	14	574.397,231 668.134,376	12.197
14	574.397,231 668.134,376	15	574.384,567 668.132,627	12.784
15	574.384,567 668.132,627	1	574.384,142 668.110,884	21.747

** Lungimile segmentelor sunt determinate în planul de proiecţie Stereo 70 şi sunt rotunjite la 1 milimetru.
*** Distanţa dintre puncte este formată din segmente cumulate ce sunt mai mici decât valoarea 1 milimetru.

Document care conține date cu caracter personal, protejat de prevederile Regulamentului (UE) nr. 679/2016 și Legii 190/2018

DATE DESPRE IMOBILUL NR. 1787

Oficiul de Cadastru şi Publicitate Imobiliară SUCEAVA
Biroul de Cadastru şi Publicitate Imobiliară Gura Humorului

A. Partea I. Descrierea imobilului

TEREN Intravilan

Adresa: Loc. Capu Câmpului, Str Principală, Nr. 154, Jud. Suceava

Nr. Crt	Nr cadastral Nr. topografic	Suprafaţa* (mp)	Observaţii / Referinţe
A1		1.305	Sector cadastral:9 Teren neimprejmuit;

Construcţii

Crt	Nr cadastral Nr. topografic	Adresa	Observaţii / Referinţe
A1.1		Loc. Capu Câmpului, Str Principală, Nr. 154, Jud. Suceava	Nr. niveluri:1; S. construita la sol:65 mp; locuință din lemn construită în anul 1958
A1.2		Loc. Capu Câmpului, Str Principală, Nr. 154, Jud. Suceava	Nr. niveluri:1; S. construita la sol:87 mp; șură construită în anul 1958

B. Partea II. Proprietari şi acte

Inscrieri privitoare la dreptul de proprietate şi alte drepturi reale		Referinţe
/		
Act Normativ nr. 7, din 13/03/1996 emis de Parlamentul României;		
B1	Intabulare, drept de PROPRIETATE, dobandit prin Lege, cota actuala 1/1, cota initiala 1/1	A1
	1) **NEIDENTIFICAT NEIDENTIFICAT**	
Act Administrativ nr. 881, din 10/02/2025 emis de Primăria com. Capu Câmpului;		
B2	Se notează posesia faptică în favoarea Prelucă Clementie și Prelucă Victoria, cota actuala 1/1, cota initiala 1/1	A1
	1) **PRELUCĂ CLEMENTIE** 2) **PRELUCĂ VICTORIA**	
Act Administrativ nr. 1223, din 24/02/2025 emis de Primăria com. Capu Câmpului;		
B3	Intabulare, drept de PROPRIETATE, dobandit prin Lege, cota actuala 1/1, cota initiala 1/1	A1.1, A1.2
	1) **PRELUCĂ CLEMENTIE** 2) **PRELUCĂ VICTORIA**	

C. Partea III. SARCINI .

Inscrieri privind dezmembramintele dreptului de proprietate, drepturi reale de garanţie şi sarcini	Referinţe
NU SUNT	

Document care conține date cu caracter personal, protejat de prevederile Regulamentului (UE) nr. 679/2016 și Legii 190/2018

Anexa Nr. 1 La Partea I

Teren

Nr cadastral	Suprafaţa (mp)*	Observaţii / Referinţe
	1.305	

* Suprafaţa este determinată in planul de proiecţie Stereo 70.

DETALII LINIARE IMOBIL

Date referitoare la teren

Crt	Categorie folosință	Intra vilan	Suprafaţa (mp)	Tarla	Parcelă	Nr. topo	Observaţii / Referinţe
1	curti constructii	DA	464	-	-	-	
2	arabil	DA	484	-	-	-	
3	arabil	DA	357	-	-	-	

Date referitoare la construcţii

Crt	Număr	Destinaţie construcţie	Supraf. (mp)	Situaţie juridică	Observaţii / Referinţe
A1.1		constructii de locuinte	65	Cu acte	Nr. niveluri:1; S. construita la sol:65 mp; locuință din lemn construită în anul 1958
A1.2		constructii anexa	87	Cu acte	Nr. niveluri:1; S. construita la sol:87 mp; șură construită în anul 1958

Lungime Segmente

1) Valorile lungimilor segmentelor sunt obţinute din proiecţie în plan.

Punct început	X / Y	Punct sfârşit	X / Y	Lungime segment (** (m)
1	574.384,142 668.110,884	2	574.368,334 668.110,431	15.814

Punct început	X / Y	Punct sfârşit	X / Y	Lungime segment (** (m)
2	574.368,334 668.110,431	3	574.368,737 668.099,656	10.783

Document care conține date cu caracter personal, protejat de prevederile Regulamentului (UE) nr. 679/2016 și Legii 190/2018

Punct început	X / Y	Punct sfârşit	X / Y	Lungime segment (** (m)
3	574.368,737 668.099,656	4	574.372,755 668.089,27	11.136
5	574.373,319 668.078,306	6	574.376,215 668.066,065	12.579
7	574.376,56 668.061,159	8	574.377,208 668.051,97	9.212
9	574.383,715 668.049,599	10	574.385,324 668.055,74	6.348
11	574.389,2 668.056,056	12	574.388,676 668.059,12	3.108
13	574.399,424 668.060,958	14	574.400,863 668.052,584	8.497
15	574.400,763 668.050,937	16	574.408,457 668.051,187	7.698
17	574.410,987 668.051,099	18	574.412,052 668.051,062	1.066
19	574.419,243 668.048,902	20	574.426,354 668.046,371	7.548
21	574.428,152 668.045,572	22	574.433,303 668.043,467	5.565
23	574.440,384 668.041,13	24	574.446,773 668.039,511	6.591
25	574.447,695 668.045,57	26	574.436,742 668.050,09	11.849
27	574.429,218 668.053,284	28	574.419,032 668.057,728	11.113
29	574.411,588 668.060,438	30	574.404,295 668.061,543	7.376
31	574.392,551 668.060,92	32	574.391,851 668.065,498	4.631
33	574.389,387 668.076,579	34	574.388,683 668.082,292	5.756
35	574.386,506 668.097,619	1	574.384,142 668.110,884	13.474

Punct început	X / Y	Punct sfârşit	X / Y	Lungime segment (** (m)
4	574.372,755 668.089,27	5	574.373,319 668.078,306	10.978
6	574.376,215 668.066,065	7	574.376,56 668.061,159	4.918
8	574.377,208 668.051,97	9	574.383,715 668.049,599	6.926
10	574.385,324 668.055,74	11	574.389,2 668.056,056	3.889
12	574.388,676 668.059,12	13	574.399,424 668.060,958	10.904
14	574.400,863 668.052,584	15	574.400,763 668.050,937	1.65
16	574.408,457 668.051,187	17	574.410,987 668.051,099	2.532
18	574.412,052 668.051,062	19	574.419,243 668.048,902	7.508
20	574.426,354 668.046,371	21	574.428,152 668.045,572	1.968
22	574.433,303 668.043,467	23	574.440,384 668.041,13	7.457
24	574.446,773 668.039,511	25	574.447,695 668.045,57	6.129
26	574.436,742 668.050,09	27	574.429,218 668.053,284	8.174
28	574.419,032 668.057,728	29	574.411,588 668.060,438	7.922
30	574.404,295 668.061,543	31	574.392,551 668.060,92	11.761
32	574.391,851 668.065,498	33	574.389,387 668.076,579	11.352
34	574.388,683 668.082,292	35	574.386,506 668.097,619	15.481

** Lungimile segmentelor sunt determinate în planul de proiecţie Stereo 70 şi sunt rotunjite la 1 milimetru.
*** Distanţa dintre puncte este formată din segmente cumulate ce sunt mai mici decât valoarea 1 milimetru.

Document care conține date cu caracter personal, protejat de prevederile Regulamentului (UE) nr. 679/2016 și Legii 190/2018

DATE DESPRE IMOBILUL NR. 1788

Oficiul de Cadastru şi Publicitate Imobiliară SUCEAVA
Biroul de Cadastru şi Publicitate Imobiliară Gura Humorului

A. Partea I. Descrierea imobilului

TEREN Intravilan

Adresa: Loc. Capu Câmpului, Str Principală, Jud. Suceava

Nr. Crt	Nr cadastral Nr. topografic	Suprafaţa* (mp)	Observaţii / Referinţe
A1		577	Sector cadastral:9 Teren imprejmuit;

B. Partea II. Proprietari şi acte

Inscrieri privitoare la dreptul de proprietate şi alte drepturi reale		Referinţe
/		
Act Normativ nr. 7, din 13/03/1996 emis de Parlamentul României;		
B1	Inscrierea posesiei, drept de PROPRIETATE, dobandit prin Lege, cota actuala 1/1, cota initiala 1/1	A1
	1) **NEIDENTIFICAT NEIDENTIFICAT**	
B2	Se notează mențiunea proprietar neidentificat	A1

C. Partea III. SARCINI .

Inscrieri privind dezmembramintele dreptului de proprietate, drepturi reale de garanţie şi sarcini	Referinţe
NU SUNT	

Anexa Nr. 1 La Partea I

Teren

Nr cadastral	Suprafaţa (mp)*	Observaţii / Referinţe
	577	

* Suprafaţa este determinată in planul de proiecţie Stereo 70.

DETALII LINIARE IMOBIL

Date referitoare la teren

Crt	Categorie folosință	Intra vilan	Suprafaţa (mp)	Tarla	Parcelă	Nr. topo	Observaţii / Referinţe
1	drum	DA	577	-	-	-	

Lungime Segmente

1) Valorile lungimilor segmentelor sunt obţinute din proiecţie în plan.

Punct început	X / Y	Punct sfârşit	X / Y	Lungime segment
1	574.495,404 667.989,791	2	574.490,852 668.005,82	16.663
4	574.487,831 668.014,188	5	574.483,259 668.022,256	9.273
7	574.474,683 668.038,692	8	574.471,083 668.044,766	7.061
10	574.461,445 668.048,771	11	574.457,638 668.048,822	3.807
13	574.449,172 668.049,092	14	574.446,681 668.049,854	2.605
16	574.437,909 668.053,503	17	574.432,603 668.055,308	5.605

Punct început	X / Y	Punct sfârşit	X / Y	Lungime segment
2	574.490,852 668.005,82	3	574.489,154 668.011,241	5.681
5	574.483,259 668.022,256	6	574.480,827 668.027,763	6.02
8	574.471,083 668.044,766	9	574.467,118 668.051,05	7.43
11	574.457,638 668.048,822	12	574.452,842 668.048,916	4.797
14	574.446,681 668.049,854	15	574.443,881 668.051,08	3.057
17	574.432,603 668.055,308	18	574.428,079 668.057,15	4.885

Punct început	X / Y	Punct sfârşit	X / Y	Lungime segment
3	574.489,154 668.011,241	4	574.487,831 668.014,188	3.23
6	574.480,827 668.027,763	7	574.474,683 668.038,692	12.538
9	574.467,118 668.051,05	10	574.461,445 668.048,771	6.114
12	574.452,842 668.048,916	13	574.449,172 668.049,092	3.674
15	574.443,881 668.051,08	16	574.437,909 668.053,503	6.445
18	574.428,079 668.057,15	19	574.417,495 668.061,933	11.615

Document care conține date cu caracter personal, protejat de prevederile Regulamentului (UE) nr. 679/2016 și Legii 190/2018

Punct început	X / Y	Punct sfârşit	X / Y	Lungime segment
19	574.417,495 668.061,933	20	574.413,95 668.065,544	5.06
22	574.400,403 668.065,337	23	574.391,851 668.065,498	8.554
25	574.404,295 668.061,543	26	574.411,588 668.060,438	7.376
28	574.429,218 668.053,284	29	574.436,742 668.050,09	8.174
31	574.453,779 668.045,398	32	574.458,888 668.045,246	5.111
34	574.466,936 668.042,743	35	574.468,805 668.040,575	2.862
37	574.480,858 668.018,56	38	574.483,487 668.013,239	5.935
40	574.487,433 668.002,953	41	574.489,564 667.995,286	7.958
43	574.489,133 667.989,317	44	574.500,507 667.987,228	11.564

Punct început	X / Y	Punct sfârşit	X / Y	Lungime segment
20	574.413,95 668.065,544	21	574.408,729 668.064,952	5.254
23	574.391,851 668.065,498	24	574.392,551 668.060,92	4.631
26	574.411,588 668.060,438	27	574.419,032 668.057,728	7.922
29	574.436,742 668.050,09	30	574.447,695 668.045,57	11.849
32	574.458,888 668.045,246	33	574.463,335 668.044,786	4.471
35	574.468,805 668.040,575	36	574.474,016 668.031,759	10.241
38	574.483,487 668.013,239	39	574.485,814 668.007,606	6.095
41	574.489,564 667.995,286	42	574.490,223 667.991,595	3.749
44	574.500,507 667.987,228	1	574.495,404 667.989,791	5.71

Punct început	X / Y	Punct sfârşit	X / Y	Lungime segment
21	574.408,729 668.064,952	22	574.400,403 668.065,337	8.335
24	574.392,551 668.060,92	25	574.404,295 668.061,543	11.761
27	574.419,032 668.057,728	28	574.429,218 668.053,284	11.113
30	574.447,695 668.045,57	31	574.453,779 668.045,398	6.086
33	574.463,335 668.044,786	34	574.466,936 668.042,743	4.14
36	574.474,016 668.031,759	37	574.480,858 668.018,56	14.867
39	574.485,814 668.007,606	40	574.487,433 668.002,953	4.927
42	574.490,223 667.991,595	43	574.489,133 667.989,317	2.525

**** Lungimile segmentelor sunt determinate în planul de proiecţie Stereo 70 şi sunt rotunjite la 1 milimetru.**
***** Distanţa dintre puncte este formată din segmente cumulate ce sunt mai mici decât valoarea 1 milimetru.**

Document care conține date cu caracter personal, protejat de prevederile Regulamentului (UE) nr. 679/2016 și Legii 190/2018

DATE DESPRE IMOBILUL NR. 1789

Oficiul de Cadastru şi Publicitate Imobiliară SUCEAVA
Biroul de Cadastru şi Publicitate Imobiliară Gura Humorului

A. Partea I. Descrierea imobilului

TEREN Intravilan Nr. CF vechi:203 capu campului

Adresa: Loc. Capu Câmpului, Str Principală, Nr. 156, Jud. Suceava

Nr. Crt	Nr cadastral Nr. topografic	Suprafaţa* (mp)	Observaţii / Referinţe
A1	30437	Din acte: 1.100 Masurata: 1.146	Sector cadastral:9 Teren imprejmuit;

Construcţii

Crt	Nr cadastral Nr. topografic	Adresa	Observaţii / Referinţe
A1.2	30437-C2	Loc. Capu Câmpului, Str Principală, Nr. 156, Jud. Suceava	Nr. niveluri:1; S. construita la sol:87 mp; anexa gospodareasca construită în anul 1950
A1.3	30437-C3	Loc. Capu Câmpului, Str Principală, Nr. 156, Jud. Suceava	Nr. niveluri:1; S. construita la sol:24 mp; anexa gospodareasca construită în anul 1950
A1.4		Loc. Capu Câmpului, Str Principală, Nr. 156, Jud. Suceava	Nr. niveluri:1; S. construita la sol:16 mp; anexa construită în anul 1950

B. Partea II. Proprietari şi acte

Inscrieri privitoare la dreptul de proprietate şi alte drepturi reale		Referinţe
35 / 02/02/1994		
Act Notarial nr. 595, din 29/05/1992 emis de Notariatul de stat judetean Suceava;		
B2	Intabulare, drept de PROPRIETATE, dobandit prin Succesiune, cota actuala 1/7, cota initiala 1/7	A1, A1.2, A1.3
	1) **PRELUCĂ PETRU**	
	OBSERVATII: (provenita din conversia CF 203 capu campului) *(provenita din conversia CF 203 capu campului)*	
78 / 24/02/1994		
Act Notarial nr. 4573, din 24/02/1994 emis de Notariatul de stat judetean Suceava;		
B3	Intabulare, drept de PROPRIETATE, dobandit prin Conventie, cota actuala 4/7, cota initiala 4/7	A1, A1.2, A1.3
	1) **PRELUCĂ PETRU**	
	OBSERVATII: (provenita din conversia CF 203 capu campului)	
5054 / 28/08/2008		
Act Notarial nr. 2440, din 26/08/2008 emis de BNP Lacramioara Gabriela Pelepco;		
B4	Intabulare, drept de PROPRIETATE, dobandit prin Conventie, cota actuala 4/56, cota initiala 1/7	A1, A1.2, A1.3
	1) **PRELUCĂ PETRU**	
	OBSERVATII: (provenita din conversia CF 203 capu campului)	
4656 / 14/04/2014		
Act Notarial nr. 782, din 14/04/2014 emis de NP Atanasoaei Petru (contract de donatie);		
B8	Intabulare, drept de PROPRIETATE, dobandit prin Conventie, cota actuala 1/7, cota initiala 1/7	A1, A1.2, A1.3
	1) **PRELUCĂ PETRU**	
9297 / 21/07/2014		
Act Notarial nr. 111, din 21/07/2014 emis de NP Pelepco Lacramioara Gabriela (certificat de mostenitor, suplimentar la certificatul de mostenitor nr. 31, emis la data de 19.03.2010 - BNP Lacramioara Gabriela Pelepco);		
B9	Intabulare, drept de PROPRIETATE, dobandit prin Succesiune, cota actuala 1/56, cota initiala 1/56	A1, A1.2, A1.3
	1) **PRELUCĂ PETRU**	
B10	Intabulare, drept de PROPRIETATE, dobandit prin Succesiune, cota actuala 3/56, cota initiala 3/56	A1, A1.2, A1.3
	1) **DASCĂLU AGAPIA LĂCRĂMIOARA**	
3023 / 03/03/2016		
Act Administrativ nr. 13, din 13/10/2014 emis de Primăria com. Capu Câmpului;		
B11	S-a radiat constructia C1	A1, A1.2, A1.3
/		

Document care conține date cu caracter personal, protejat de prevederile Regulamentului (UE) nr. 679/2016 și Legii 190/2018

Inscrieri privitoare la dreptul de proprietate şi alte drepturi reale		Referinţe
Act Administrativ nr. 1223, din 24/02/2025 emis de Primăria com. Capu Câmpului;		
B12	Intabulare, drept de PROPRIETATE, dobandit prin Lege, cota actuala 1/1, cota initiala 1/1	A1.4
	1) **PRELUCĂ PETRU** 2) **DASCĂLU AGAPIA LĂCRĂMIOARA**	

C. Partea III. SARCINI .

Inscrieri privind dezmembramintele dreptului de proprietate, drepturi reale de garanţie şi sarcini	Referinţe
NU SUNT	

Anexa Nr. 1 La Partea I

Teren

Nr cadastral	Suprafaţa (mp)*	Observaţii / Referinţe
30437	Din acte: 1.100 Masurata: 1.146	

* Suprafaţa este determinată in planul de proiecţie Stereo 70.

DETALII LINIARE IMOBIL

Date referitoare la teren

Crt	Categorie folosinţă	Intra vilan	Suprafaţa (mp)	Tarla	Parcelă	Nr. topo	Observaţii / Referinţe
1	curti constructii	DA	500	-	-	1120	
2	arabil	DA	646	-	-	3018	

Date referitoare la construcţii

Crt	Număr	Destinaţie construcţie	Supraf. (mp)	Situaţie juridică	Observaţii / Referinţe
A1.2	30437-C2	constructii anexa	Din acte: 0 Masurata: 87	Cu acte	Nr. niveluri:1; S. construita la sol:87 mp; anexa gospodareasca construită în anul 1950
A1.3	30437-C3	constructii anexa	Din acte: 0 Masurata: 24	Cu acte	Nr. niveluri:1; S. construita la sol:24 mp; anexa gospodareasca construită în anul 1950
A1.4		constructii anexa	16	Cu acte	Nr. niveluri:1; S. construita la sol:16 mp; anexa construită în anul 1950

Lungime Segmente

1) Valorile lungimilor segmentelor sunt obţinute din proiecţie în plan.

Punct început	X / Y	Punct sfârşit	X / Y	Lungime segment (** (m)
1	574.446,773 668.039,511	2	574.450,605 668.038,803	3.897

Punct început	X / Y	Punct sfârşit	X / Y	Lungime segment (** (m)
2	574.450,605 668.038,803	3	574.453,816 668.037,424	3.495

Document care conține date cu caracter personal, protejat de prevederile Regulamentului (UE) nr. 679/2016 și Legii 190/2018

Punct început	X / Y	Punct sfârşit	X / Y	Lungime segment (** (m)
3	574.453,816 668.037,424	4	574.455,797 668.032,778	5.051
5	574.458,833 668.024,062	6	574.462,015 668.014,418	10.155
7	574.463,788 668.009,316	8	574.465,639 668.001,91	7.634
9	574.467,628 667.995,089	10	574.469,626 667.987,159	8.178
11	574.472,178 667.987,784	12	574.478,138 667.988,59	6.014
13	574.489,133 667.989,317	14	574.490,223 667.991,595	2.525
15	574.489,564 667.995,286	16	574.487,433 668.002,953	7.958
17	574.485,814 668.007,606	18	574.483,487 668.013,239	6.095
19	574.480,858 668.018,56	20	574.474,016 668.031,759	14.867
21	574.468,805 668.040,575	22	574.466,936 668.042,743	2.862
23	574.463,335 668.044,786	24	574.458,888 668.045,246	4.471
25	574.453,779 668.045,398	26	574.447,695 668.045,57	6.086

Punct început	X / Y	Punct sfârşit	X / Y	Lungime segment (** (m)
4	574.455,797 668.032,778	5	574.458,833 668.024,062	9.23
6	574.462,015 668.014,418	7	574.463,788 668.009,316	5.401
8	574.465,639 668.001,91	9	574.467,628 667.995,089	7.105
10	574.469,626 667.987,159	11	574.472,178 667.987,784	2.627
12	574.478,138 667.988,59	13	574.489,133 667.989,317	11.019
14	574.490,223 667.991,595	15	574.489,564 667.995,286	3.749
16	574.487,433 668.002,953	17	574.485,814 668.007,606	4.927
18	574.483,487 668.013,239	19	574.480,858 668.018,56	5.935
20	574.474,016 668.031,759	21	574.468,805 668.040,575	10.241
22	574.466,936 668.042,743	23	574.463,335 668.044,786	4.14
24	574.458,888 668.045,246	25	574.453,779 668.045,398	5.111
26	574.447,695 668.045,57	1	574.446,773 668.039,511	6.129

** Lungimile segmentelor sunt determinate în planul de proiecţie Stereo 70 şi sunt rotunjite la 1 milimetru.
*** Distanţa dintre puncte este formată din segmente cumulate ce sunt mai mici decât valoarea 1 milimetru.

Document care conține date cu caracter personal, protejat de prevederile Regulamentului (UE) nr. 679/2016 și Legii 190/2018

DATE DESPRE IMOBILUL NR. 1790

Oficiul de Cadastru şi Publicitate Imobiliară SUCEAVA
Biroul de Cadastru şi Publicitate Imobiliară Gura Humorului

A. Partea I. Descrierea imobilului

Nr. CF vechi:512 capu campului
Nr. cadastral vechi:211

TEREN Intravilan

Adresa: Loc. Capu Câmpului, Str Principală, Nr. 158, Jud. Suceava

Nr. Crt	Nr cadastral Nr. topografic	Suprafaţa* (mp)	Observaţii / Referinţe
A1	30056	1.820	Sector cadastral:9 Teren imprejmuit;

Construcţii

Crt	Nr cadastral Nr. topografic	Adresa	Observaţii / Referinţe
A1.1	30056-C1	Loc. Capu Câmpului, Str Principală, Nr. 158, Jud. Suceava	Nr. niveluri:1; S. construita la sol:49 mp; casa de locuit veche construită în anul 1970
A1.2	30056-C2	Loc. Capu Câmpului, Str Principală, Nr. 158, Jud. Suceava	Nr. niveluri:2; S. construita la sol:79 mp; casă de locuit din BCA în anul 2011
A1.3	30056-C3	Loc. Capu Câmpului, Str Principală, Nr. 158, Jud. Suceava	Nr. niveluri:1; S. construita la sol:27 mp; anexa gospodareasca construită în anul 2011
A1.4	30056-C4	Loc. Capu Câmpului, Str Principală, Nr. 158, Jud. Suceava	Nr. niveluri:1; S. construita la sol:98 mp; sura construită în anul 1970

B. Partea II. Proprietari şi acte

Inscrieri privitoare la dreptul de proprietate şi alte drepturi reale		Referinţe
17209 / 25/07/2023		
Act Notarial nr. 3173, din 18/07/2023 emis de Busuioc Ovidiu;		
B3	se noteaza respingerea cererii de intabulare a contractului de donatie cu rezerva dreptului de uzufruct viager aut.sub nr.3173 din data de 18 iulie 2023 - Notar public Ovidiu Busuioc .	A1, A1.1, A1.2, A1.3, A1.4
19539 / 04/09/2023		
Act Administrativ nr. 9, din 28/05/2011 emis de Primăria com. Capu Câmpului;		
B4	se noteaza schimbarea numelui prin casatorie din Mihalas Mariana Elena in Lungoci Mariana Elena	A1, A1.1, A1.2, A1.3, A1.4
Act Notarial nr. 3173, din 18/07/2023 emis de Busuioc Ovidiu;		
B5	Intabulare, drept de PROPRIETATEbun propriu, dobandit prin Conventie, cota actuala 1/1, cota initiala 1/1	A1, A1.1, A1.2, A1.3, A1.4
	1) **BĂRGOANU IULIANA**	

C. Partea III. SARCINI

Inscrieri privind dezmembramintele dreptului de proprietate, drepturi reale de garanţie şi sarcini		Referinţe
19539 / 04/09/2023		
Act Notarial nr. 3173, din 18/07/2023 emis de Busuioc Ovidiu;		
C1	Intabulare, drept de UZUFRUCT VIAGER, dobandit prin Conventie, cota actuala 1/1, cota initiala 1/1	A1, A1.1, A1.2, A1.3, A1.4
	1) **LUNGOCI MARIANA ELENA**	

Document care conține date cu caracter personal, protejat de prevederile Regulamentului (UE) nr. 679/2016 și Legii 190/2018

Anexa Nr. 1 La Partea I

Teren

Nr cadastral	Suprafaţa (mp)*	Observaţii / Referinţe
30056	1.820	

* Suprafaţa este determinată in planul de proiecţie Stereo 70.

DETALII LINIARE IMOBIL

Date referitoare la teren

Crt	Categorie folosință	Intra vilan	Suprafaţa (mp)	Tarla	Parcelă	Nr. topo	Observaţii / Referinţe
1	curti constructii	DA	658	-	-	-	
2	arabil	DA	1.162	-	-	-	

Date referitoare la construcţii

Crt	Număr	Destinaţie construcţie	Supraf. (mp)	Situaţie juridică	Observaţii / Referinţe
A1.1	30056-C1	constructii de locuinte	49	Cu acte	Nr. niveluri:1; S. construita la sol:49 mp; casa de locuit veche construită în anul 1970
A1.2	30056-C2	constructii de locuinte	79	Cu acte	Nr. niveluri:2; S. construita la sol:79 mp; casă de locuit din BCA în anul 2011
A1.3	30056-C3	constructii anexa	27	Cu acte	Nr. niveluri:1; S. construita la sol:27 mp; anexa gospodareasca construită în anul 2011
A1.4	30056-C4	constructii anexa	98	Cu acte	Nr. niveluri:1; S. construita la sol:98 mp; sura construită în anul 1970

Lungime Segmente

1) Valorile lungimilor segmentelor sunt obţinute din proiecţie în plan.

Punct început	X / Y	Punct sfârşit	X / Y	Lungime segment (** (m)

Document care conține date cu caracter personal, protejat de prevederile Regulamentului (UE) nr. 679/2016 și Legii 190/2018

Punct început	X / Y	Punct sfârşit	X / Y	Lungime segment (** (m)
1	574.433,303 668.043,467	2	574.428,152 668.045,572	5.565
2	574.428,152 668.045,572	3	574.432,921 668.000,367	45.456
3	574.432,921 668.000,367	4	574.434,364 667.978,147	22.267
4	574.434,364 667.978,147	5	574.443,32 667.979,543	9.064
5	574.443,32 667.979,543	6	574.469,626 667.987,159	27.386
6	574.469,626 667.987,159	7	574.467,628 667.995,089	8.178
7	574.467,628 667.995,089	8	574.465,639 668.001,91	7.105
8	574.465,639 668.001,91	9	574.463,788 668.009,316	7.634
9	574.463,788 668.009,316	10	574.462,015 668.014,418	5.401
10	574.462,015 668.014,418	11	574.458,833 668.024,062	10.155
11	574.458,833 668.024,062	12	574.455,797 668.032,778	9.23
12	574.455,797 668.032,778	13	574.453,816 668.037,424	5.051
13	574.453,816 668.037,424	14	574.450,605 668.038,803	3.495
14	574.450,605 668.038,803	15	574.446,773 668.039,511	3.897
15	574.446,773 668.039,511	16	574.440,384 668.041,13	6.591
16	574.440,384 668.041,13	1	574.433,303 668.043,467	7.457

** Lungimile segmentelor sunt determinate în planul de proiecţie Stereo 70 şi sunt rotunjite la 1 milimetru.
*** Distanţa dintre puncte este formată din segmente cumulate ce sunt mai mici decât valoarea 1 milimetru.

Document care conține date cu caracter personal, protejat de prevederile Regulamentului (UE) nr. 679/2016 și Legii 190/2018

DATE DESPRE IMOBILUL NR. 1791

Oficiul de Cadastru şi Publicitate Imobiliară SUCEAVA
Biroul de Cadastru şi Publicitate Imobiliară Gura Humorului

A. Partea I. Descrierea imobilului

TEREN Intravilan

Adresa: Loc. Capu Câmpului, Str Principală, Jud. Suceava

Nr. Crt	Nr cadastral Nr. topografic	Suprafaţa* (mp)	Observaţii / Referinţe
A1		713	Sector cadastral:9 Teren imprejmuit;

B. Partea II. Proprietari şi acte

Inscrieri privitoare la dreptul de proprietate şi alte drepturi reale		Referinţe
/		
Act Normativ nr. 7, din 13/03/1996 emis de Parlamentul României;		
B1	Intabulare, drept de PROPRIETATE, dobandit prin Lege, cota actuala 1/1, cota initiala 1/1	A1
	1) **NEIDENTIFICAT NEIDENTIFICAT**	
Act Administrativ nr. 967, din 12/02/2025 emis de Primăria com. Capu Câmpului;		
B2	Se notează posesia faptică în favoarea Bărgaoanu Iuliana, cota actuala 1/1, cota initiala 1/1	A1
	1) **BĂRGOANU IULIANA**	

C. Partea III. SARCINI .

Inscrieri privind dezmembramintele dreptului de proprietate, drepturi reale de garanţie şi sarcini	Referinţe
NU SUNT	

Document care conține date cu caracter personal, protejat de prevederile Regulamentului (UE) nr. 679/2016 și Legii 190/2018

Anexa Nr. 1 La Partea I

Teren

Nr cadastral	Suprafaţa (mp)*	Observaţii / Referinţe
	713	

* Suprafaţa este determinată in planul de proiecţie Stereo 70.

DETALII LINIARE IMOBIL

Date referitoare la teren

Crt	Categorie folosință	Intra vilan	Suprafaţa (mp)	Tarla	Parcelă	Nr. topo	Observaţii / Referinţe
1	arabil	DA	713	-	-	-	

Lungime Segmente
1) Valorile lungimilor segmentelor sunt obţinute din proiecţie în plan.

Punct început	X / Y	Punct sfârşit	X / Y	Lungime segment (** (m)
1	574.412,052 668.051,062	2	574.410,987 668.051,099	1.066
2	574.410,987 668.051,099	3	574.431,016 667.977,848	75.94
3	574.431,016 667.977,848	4	574.434,364 667.978,147	3.361
4	574.434,364 667.978,147	5	574.432,921 668.000,367	22.267
5	574.432,921 668.000,367	6	574.428,152 668.045,572	45.456

Document care conține date cu caracter personal, protejat de prevederile Regulamentului (UE) nr. 679/2016 și Legii 190/2018

Punct început	X / Y	Punct sfârşit	X / Y	Lungime segment (** (m)
6	574.428,152 668.045,572	7	574.426,354 668.046,371	1.968
7	574.426,354 668.046,371	8	574.419,243 668.048,902	7.548
8	574.419,243 668.048,902	1	574.412,052 668.051,062	7.508

** Lungimile segmentelor sunt determinate în planul de proiecţie Stereo 70 şi sunt rotunjite la 1 milimetru.
*** Distanţa dintre puncte este formată din segmente cumulate ce sunt mai mici decât valoarea 1 milimetru.

Document care conține date cu caracter personal, protejat de prevederile Regulamentului (UE) nr. 679/2016 și Legii 190/2018

DATE DESPRE IMOBILUL NR. 1792

Oficiul de Cadastru şi Publicitate Imobiliară SUCEAVA
Biroul de Cadastru şi Publicitate Imobiliară Gura Humorului

A. Partea I. Descrierea imobilului

TEREN Intravilan

Adresa: Loc. Capu Câmpului, Str Principală, Nr. 162, Jud. Suceava

Nr. Crt	Nr cadastral Nr. topografic	Suprafaţa* (mp)	Observaţii / Referinţe
A1	30658	1.500	Sector cadastral:9 Teren imprejmuit;

Construcţii

Crt	Nr cadastral Nr. topografic	Adresa	Observaţii / Referinţe
A1.1	30658-C1	Loc. Capu Câmpului, Str Principală, Nr. 162, Jud. Suceava	Nr. niveluri:1; S. construita la sol:79 mp; Casa de locuit, construita in anul 1955, 1 nivel, cu sup. construita la sol de 79 mp. si sup. construita desfasurata de 79 mp.
A1.2	30658-C2	Loc. Capu Câmpului, Str Principală, Nr. 162, Jud. Suceava	Nr. niveluri:1; S. construita la sol:68 mp; Constructie anexa, construita in anul 1955, 1 nivel, cu suprafata constuita la sol de 68 mp. si suprafata construita desfasurata de 68 mp.
A1.3	30658-C3	Loc. Capu Câmpului, Str Principală, Nr. 162, Jud. Suceava	Nr. niveluri:1; S. construita la sol:77 mp; Constructie anexa, construita in anul 1955, 1 nivel

B. Partea II. Proprietari şi acte

Inscrieri privitoare la dreptul de proprietate şi alte drepturi reale		Referinţe
9108 / 11/08/2017		
Act Notarial nr. 2378, din 11/08/2017 emis de Pelepco Lacramioara Gabriela;		
B4	Intabulare, drept de PROPRIETATE, dobandit prin Conventie, cota actuala 1/1, cota initiala 1/1	A1, A1.1, A1.2, A1.3
	1) **BRĂDĂȚAN GHIORGHITĂ-LIVIU**, casatorit cu 2) **BRĂDĂȚAN IONELA-NICOLETA**	
21401 / 11/11/2024		
Act Notarial nr. 1181, din 08/11/2024 emis de Pintilie Lacramioara;		
B5	se noteaza interdictiile de instrainare, inchiriere grevare cu sarcini, dezmembrare, demolare, construire, grevare cu sarcini	A1, A1.1, A1.2, A1.3
	1) **EASY CREDIT 4 ALL IFN SA**, CIF:25613809	

C. Partea III. SARCINI

Inscrieri privind dezmembramintele dreptului de proprietate, drepturi reale de garanţie şi sarcini		Referinţe
21401 / 11/11/2024		
Act Notarial nr. 1181, din 08/11/2024 emis de Pintilie Lacramioara;		
C1	Intabulare, drept de IPOTECA, Valoare:50000 LEIsi celelalte obligatii de plata aferente creditului, dobandit prin Conventie, cota actuala 1/1, cota initiala 1/1	A1, A1.1, A1.2, A1.3
	1) **EASY CREDIT 4 ALL IFN SA**, CIF:25613809	

Document care conține date cu caracter personal, protejat de prevederile Regulamentului (UE) nr. 679/2016 și Legii 190/2018

Anexa Nr. 1 La Partea I

Teren

Nr cadastral	Suprafaţa (mp)*	Observaţii / Referinţe
30658	1.500	

* Suprafaţa este determinată in planul de proiecţie Stereo 70.

DETALII LINIARE IMOBIL

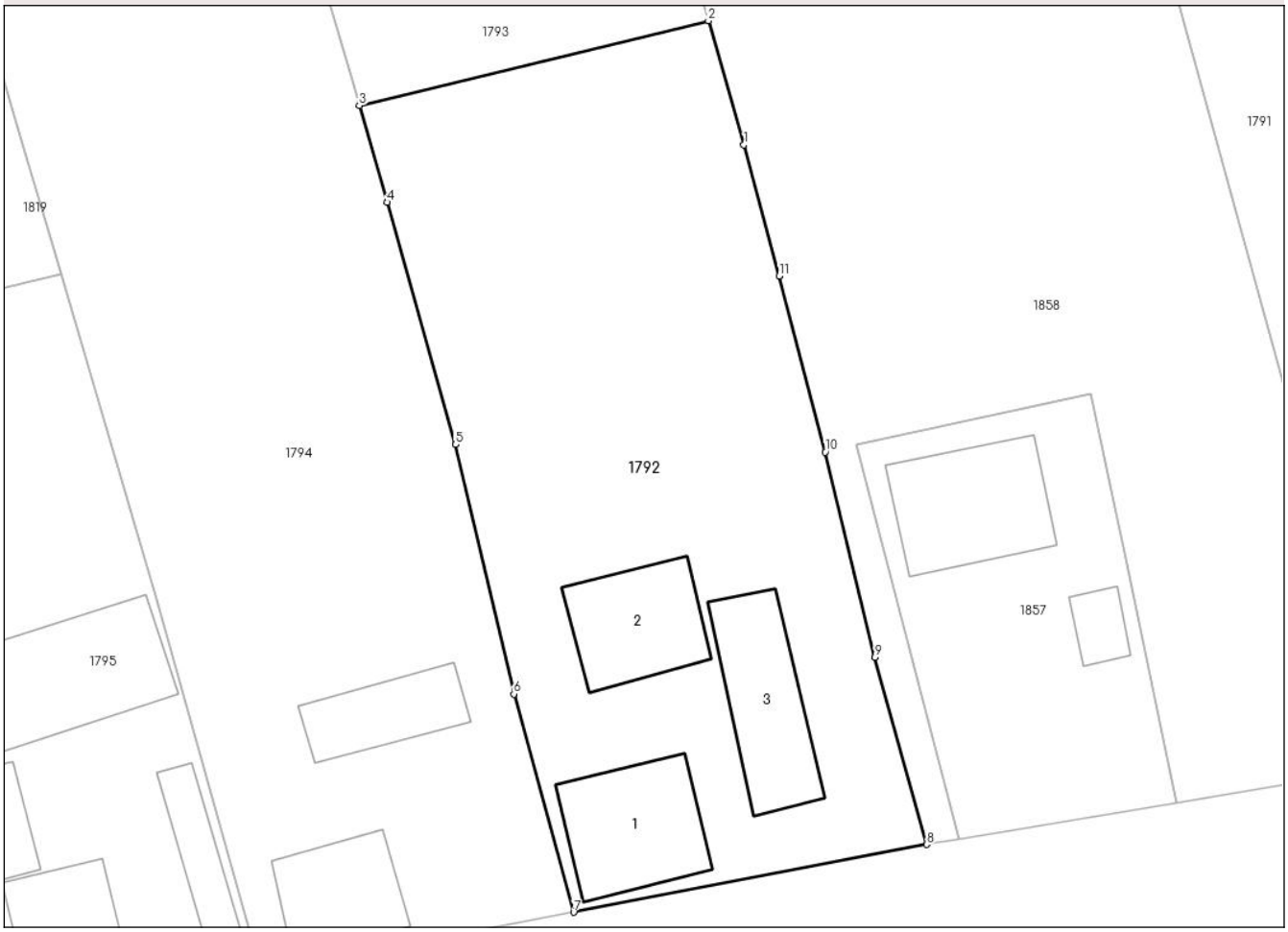

Date referitoare la teren

Crt	Categorie folosință	Intra vilan	Suprafaţa (mp)	Tarla	Parcelă	Nr. topo	Observaţii / Referinţe
1	curti constructii	DA	464	-	-	-	
2	arabil	DA	1.036	-	-	-	

Date referitoare la construcţii

Crt	Număr	Destinaţie construcţie	Supraf. (mp)	Situaţie juridică	Observaţii / Referinţe
A1.1	30658-C1	constructii de locuinte	Din acte: 75 Masurata: 79	Cu acte	Nr. niveluri:1; S. construita la sol:79 mp; Casa de locuit, construita in anul 1955, 1 nivel, cu sup. construita la sol de 79 mp. si sup. construita desfasurata de 79 mp.
A1.2	30658-C2	constructii anexa	68	Cu acte	Nr. niveluri:1; S. construita la sol:68 mp; Constructie anexa, construita in anul 1955, 1 nivel, cu suprafata constuita la sol de 68 mp. si suprafata construita desfasurata de 68 mp.
A1.3	30658-C3	constructii anexa	Din acte: 21 Masurata: 77	Cu acte	Nr. niveluri:1; S. construita la sol:77 mp; Constructie anexa, construita in anul 1955, 1 nivel

Document care conține date cu caracter personal, protejat de prevederile Regulamentului (UE) nr. 679/2016 și Legii 190/2018

Lungime Segmente
1) Valorile lungimilor segmentelor sunt obţinute din proiecţie în plan.

Punct început	X / Y	Punct sfârşit	X / Y	Lungime segment (** (m)
1	574.385,524 668.022,038	2	574.383,013 668.030,778	9.094
2	574.383,013 668.030,778	3	574.358,411 668.024,807	25.316
3	574.358,411 668.024,807	4	574.360,364 668.017,986	7.095
4	574.360,364 668.017,986	5	574.365,192 668.000,933	17.723
5	574.365,192 668.000,933	6	574.369,3 667.983,364	18.043
6	574.369,3 667.983,364	7	574.373,516 667.967,999	15.933
7	574.373,516 667.967,999	8	574.398,411 667.972,758	25.346
8	574.398,411 667.972,758	9	574.394,741 667.985,937	13.68
9	574.394,741 667.985,937	10	574.391,253 668.000,395	14.873
10	574.391,253 668.000,395	11	574.388,003 668.012,807	12.83
11	574.388,003 668.012,807	1	574.385,524 668.022,038	9.558

** Lungimile segmentelor sunt determinate în planul de proiecţie Stereo 70 şi sunt rotunjite la 1 milimetru.
*** Distanţa dintre puncte este formată din segmente cumulate ce sunt mai mici decât valoarea 1 milimetru.

Document care conține date cu caracter personal, protejat de prevederile Regulamentului (UE) nr. 679/2016 și Legii 190/2018

DATE DESPRE IMOBILUL NR. 1793

Oficiul de Cadastru şi Publicitate Imobiliară SUCEAVA
Biroul de Cadastru şi Publicitate Imobiliară Gura Humorului

A. Partea I. Descrierea imobilului

TEREN Necunoscut

Adresa: Loc. Capu Câmpului, Jud. Suceava

Nr. Crt	Nr cadastral Nr. topografic	Suprafaţa* (mp)	Observaţii / Referinţe
A1		536	Sector cadastral:9 Teren imprejmuit;

B. Partea II. Proprietari şi acte

Inscrieri privitoare la dreptul de proprietate şi alte drepturi reale		Referinţe
/		
Act Normativ nr. 7, din 13/03/1996 emis de Parlamentul României;		
B1	Intabulare, drept de PROPRIETATE, dobandit prin Lege, cota actuala 1/1, cota initiala 1/1	A1
	1) **NEIDENTIFICAT NEIDENTIFICAT**	
Act Administrativ nr. 963, din 12/02/2025 emis de Primăria com. Capu Câmpului;		
B2	Se notează posesia faptică în favoarea Brădățan Ghiorghiță-Liviu și Brădățan Ionela-Nicoleta, cota actuala 1/1, cota initiala 1/1	A1
	1) **BRĂDĂȚAN GHIORGHITĂ-LIVIU**, casatorit cu 2) **BRĂDĂȚAN IONELA-NICOLETA**	

C. Partea III. SARCINI .

Inscrieri privind dezmembramintele dreptului de proprietate, drepturi reale de garanţie şi sarcini	Referinţe
NU SUNT	

Document care conține date cu caracter personal, protejat de prevederile Regulamentului (UE) nr. 679/2016 și Legii 190/2018

Anexa Nr. 1 La Partea I

Teren

Nr cadastral	Suprafaţa (mp)*	Observaţii / Referinţe
	536	

* Suprafaţa este determinată in planul de proiecţie Stereo 70.

DETALII LINIARE IMOBIL

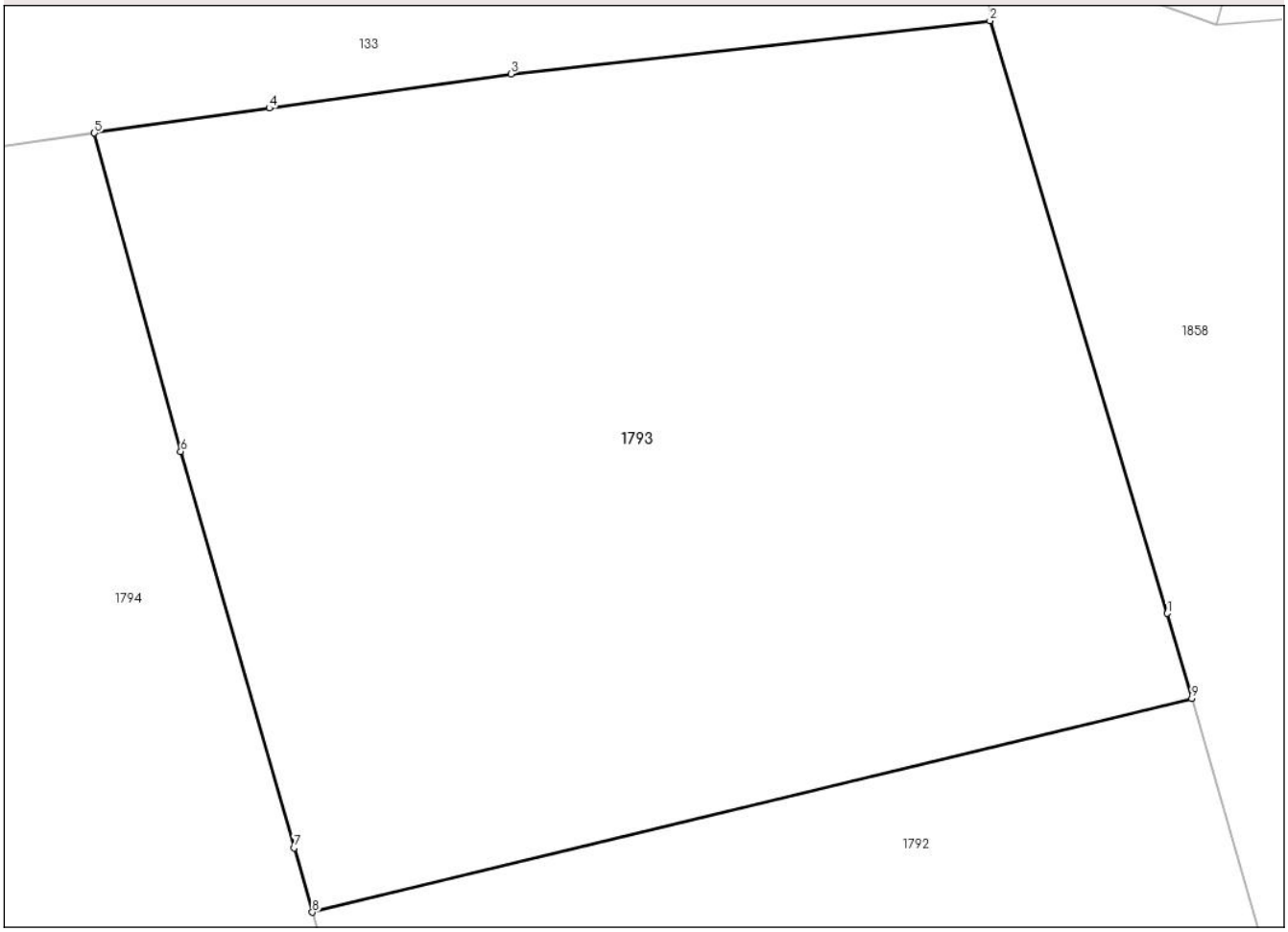

Date referitoare la teren

Crt	Categorie folosință	Intra vilan	Suprafaţa (mp)	Tarla	Parcelă	Nr. topo	Observaţii / Referinţe
1	arabil	DA	474	-	-	-	
2	arabil	NU	62	-	-	-	

Lungime Segmente
1) Valorile lungimilor segmentelor sunt obţinute din proiecţie în plan.

Punct început	X / Y	Punct sfârşit	X / Y	Lungime segment (** (m)
1	574.382,329 668.033,159	2	574.377,366 668.049,723	17.292
2	574.377,366 668.049,723	3	574.363,966 668.048,237	13.482
3	574.363,966 668.048,237	4	574.357,206 668.047,279	6.828
4	574.357,206 668.047,279	5	574.352,311 668.046,586	4.944

Document care conține date cu caracter personal, protejat de prevederile Regulamentului (UE) nr. 679/2016 și Legii 190/2018

Punct început	X / Y	Punct sfârşit	X / Y	Lungime segment (** (m)
5	574.352,311 668.046,586	6	574.354,725 668.037,684	9.224
6	574.354,725 668.037,684	7	574.357,897 668.026,604	11.525
7	574.357,897 668.026,604	8	574.358,411 668.024,807	1.869
8	574.358,411 668.024,807	9	574.383,013 668.030,778	25.316
9	574.383,013 668.030,778	1	574.382,329 668.033,159	2.477

** Lungimile segmentelor sunt determinate în planul de proiecţie Stereo 70 şi sunt rotunjite la 1 milimetru.
*** Distanţa dintre puncte este formată din segmente cumulate ce sunt mai mici decât valoarea 1 milimetru.

Document care conține date cu caracter personal, protejat de prevederile Regulamentului (UE) nr. 679/2016 și Legii 190/2018

DATE DESPRE IMOBILUL NR. 1794

Oficiul de Cadastru şi Publicitate Imobiliară SUCEAVA
Biroul de Cadastru şi Publicitate Imobiliară Gura Humorului

A. Partea I. Descrierea imobilului

TEREN Necunoscut

Adresa: Loc. Capu Câmpului, Str Principală, Nr. 164, Jud. Suceava

Nr. Crt	Nr cadastral Nr. topografic	Suprafaţa* (mp)	Observaţii / Referinţe
A1	31207	Din acte: 3.800 Masurata: 1.909	Sector cadastral:9 Teren imprejmuit;

Construcţii

Crt	Nr cadastral Nr. topografic	Adresa	Observaţii / Referinţe
A1.1	31207-C1	Loc. Capu Câmpului, Str Principală, Nr. 164, Jud. Suceava	Nr. niveluri:1; S. construita la sol:60 mp; S. construita desfasurata:60 mp; construita in anul 1970, 1 niv. cu sup. constr. la sol de 60 mp. si desf. de 60 mp.
A1.2	31207-C2	Loc. Capu Câmpului, Str Principală, Nr. 164, Jud. Suceava	Nr. niveluri:1; S. construita la sol:49 mp; S. construita desfasurata:49 mp; construita in anul 1970, 1 niv. cu sup. constr. la sol de 49 mp. si sup. desf. de 49 mp. Suprafata la anexe este data in actele de proprietate cumulat = 82 mp. La masuratori constructia C2 are sup. de 49 mp. iar C3 are sup. de 22 mp. impreuna au sup. de 71 mp.

B. Partea II. Proprietari şi acte

Inscrieri privitoare la dreptul de proprietate şi alte drepturi reale		Referinţe
8628 / 27/07/2018		
Act Notarial nr. 2245, din 27/07/2018 emis de Pelepco Lacramioara Gabriela;		
B6	Intabulare, drept de PROPRIETATE, dobandit prin Conventie, cota actuala 1/1, cota initiala 1/1	A1, A1.1, A1.2
	1) **CIOBANU LILIANA - ANA**, necasatorita	

C. Partea III. SARCINI

Inscrieri privind dezmembramintele dreptului de proprietate, drepturi reale de garanţie şi sarcini		Referinţe
8628 / 27/07/2018		
Act Notarial nr. 2245, din 27/07/2018 emis de Pelepco Lacramioara Gabriela;		
C1	Intabulare, drept de IPOTECA LEGALA, Valoare:0 corespunzatoare intretinerii neexecutate conform art 2386 alin 4 din N.C.C., dobandit prin Conventie, cota actuala 1/1, cota initiala 1/1	A1, A1.1, A1.2
	1) **BRADATAN GHE ANA** 2) **CIOBANU AURICA**	
C2	Intabulare, drept de UZUFRUCT VIAGER, dobandit prin Conventie, cota actuala 1/1, cota initiala 1/1	A1, A1.1, A1.2
	1) **BRADATAN GHE ANA** 2) **CIOBANU AURICA**	

Document care conține date cu caracter personal, protejat de prevederile Regulamentului (UE) nr. 679/2016 și Legii 190/2018

Anexa Nr. 1 La Partea I

Teren

Nr cadastral	Suprafaţa (mp)*	Observaţii / Referinţe
31207	Din acte: 3.800 Masurata: 1.909	

* Suprafaţa este determinată in planul de proiecţie Stereo 70.

DETALII LINIARE IMOBIL

Date referitoare la teren

Crt	Categorie folosinţă	Intra vilan	Suprafaţa (mp)	Tarla	Parcelă	Nr. topo	Observaţii / Referinţe
1	curti constructii	DA	500	-	-	-	
2	arabil	DA	890	-	-	-	
3	arabil	NU	519	-	-	-	

Date referitoare la construcţii

Crt	Număr	Destinaţie construcţie	Supraf. (mp)	Situaţie juridică	Observaţii / Referinţe
A1.1	31207-C1	constructii de locuinte	60	Cu acte	Nr. niveluri:1; S. construita la sol:60 mp; S. construita desfasurata:60 mp; construita in anul 1970, 1 niv. cu sup. constr. la sol de 60 mp. si desf. de 60 mp.
A1.2	31207-C2	constructii anexa	49	Cu acte	Nr. niveluri:1; S. construita la sol:49 mp; S. construita desfasurata:49 mp; construita in anul 1970, 1 niv. cu sup. constr. la sol de 49 mp. si sup. desf. de 49 mp. Suprafata la anexe este data in actele de proprietate cumulat = 82 mp. La masuratori constructia C2 are sup. de 49 mp. iar C3 are sup. de 22 mp. impreuna au sup. de 71 mp.

Document care conține date cu caracter personal, protejat de prevederile Regulamentului (UE) nr. 679/2016 și Legii 190/2018

Lungime Segmente
1) Valorile lungimilor segmentelor sunt obţinute din proiecţie în plan.

Punct început	X / Y	Punct sfârşit	X / Y	Lungime segment (** (m)
1	574.366,931 667.966,784	2	574.373,516 667.967,999	6.696
2	574.373,516 667.967,999	3	574.369,3 667.983,364	15.933
3	574.369,3 667.983,364	4	574.365,192 668.000,933	18.043
4	574.365,192 668.000,933	5	574.360,364 668.017,986	17.723
5	574.360,364 668.017,986	6	574.358,411 668.024,807	7.095
6	574.358,411 668.024,807	7	574.357,897 668.026,604	1.869
7	574.357,897 668.026,604	8	574.354,725 668.037,684	11.525
8	574.354,725 668.037,684	9	574.352,311 668.046,586	9.224
9	574.352,311 668.046,586	10	574.328,326 668.043,189	24.224
10	574.328,326 668.043,189	11	574.334,959 668.021,187	22.98
11	574.334,959 668.021,187	12	574.336,74 668.015,279	6.171
12	574.336,74 668.015,279	13	574.337,431 668.012,915	2.463
13	574.337,431 668.012,915	14	574.344,128 667.989,995	23.878
14	574.344,128 667.989,995	15	574.350,765 667.966,308	24.599
15	574.350,765 667.966,308	16	574.351,84 667.962,929	3.546
16	574.351,84 667.962,929	1	574.366,931 667.966,784	15.576

** Lungimile segmentelor sunt determinate în planul de proiecţie Stereo 70 şi sunt rotunjite la 1 milimetru.
*** Distanţa dintre puncte este formată din segmente cumulate ce sunt mai mici decât valoarea 1 milimetru.

Document care conține date cu caracter personal, protejat de prevederile Regulamentului (UE) nr. 679/2016 și Legii 190/2018

DATE DESPRE IMOBILUL NR. 1795

Oficiul de Cadastru şi Publicitate Imobiliară SUCEAVA
Biroul de Cadastru şi Publicitate Imobiliară Gura Humorului

A. Partea I. Descrierea imobilului

TEREN Intravilan

Adresa: Loc. Capu Câmpului, Str Principală, Nr. 166, Jud. Suceava

Nr. Crt	Nr cadastral Nr. topografic	Suprafaţa* (mp)	Observaţii / Referinţe
A1		1.500	Sector cadastral:9 Teren imprejmuit;

Construcţii

Crt	Nr cadastral Nr. topografic	Adresa	Observaţii / Referinţe
A1.1		Loc. Capu Câmpului, Str Principală, Nr. 166, Jud. Suceava	Nr. niveluri:1; S. construita la sol:77 mp; locuință din lemn edificată în anul 1957
A1.2		Loc. Capu Câmpului, Str Principală, Nr. 166, Jud. Suceava	Nr. niveluri:1; S. construita la sol:126 mp; șură din lemn edificată în anul 1957
A1.3		Loc. Capu Câmpului, Str Principală, Nr. 166, Jud. Suceava	Nr. niveluri:1; S. construita la sol:37 mp; anexa din lemn edificată în anul 1957
A1.4		Loc. Capu Câmpului, Str Principală, Nr. 166, Jud. Suceava	Nr. niveluri:1; S. construita la sol:33 mp; anexa din lemn edificată în anul 1957
A1.5		Loc. Capu Câmpului, Str Principală, Nr. 166, Jud. Suceava	Nr. niveluri:1; S. construita la sol:14 mp; anexa din lemn edificată în anul 1957

B. Partea II. Proprietari şi acte

Inscrieri privitoare la dreptul de proprietate şi alte drepturi reale		Referinţe
/		
Act Notarial nr. 92, din 16/03/2022 emis de BIN Pelepco Lacramioara Gabriela;		
B1	Intabulare, drept de PROPRIETATE, dobandit prin Succesiune, cota actuala 1/1, cota initiala 1/1	A1, A1.1, A1.2, A1.3, A1.4, A1.5
	1) **OBREJA PETRU**	

C. Partea III. SARCINI .

Inscrieri privind dezmembramintele dreptului de proprietate, drepturi reale de garanţie şi sarcini	Referinţe
NU SUNT	

Document care conține date cu caracter personal, protejat de prevederile Regulamentului (UE) nr. 679/2016 și Legii 190/2018

Anexa Nr. 1 La Partea I

Teren

Nr cadastral	Suprafaţa (mp)*	Observaţii / Referinţe
	1.500	

* Suprafaţa este determinată in planul de proiecţie Stereo 70.

DETALII LINIARE IMOBIL

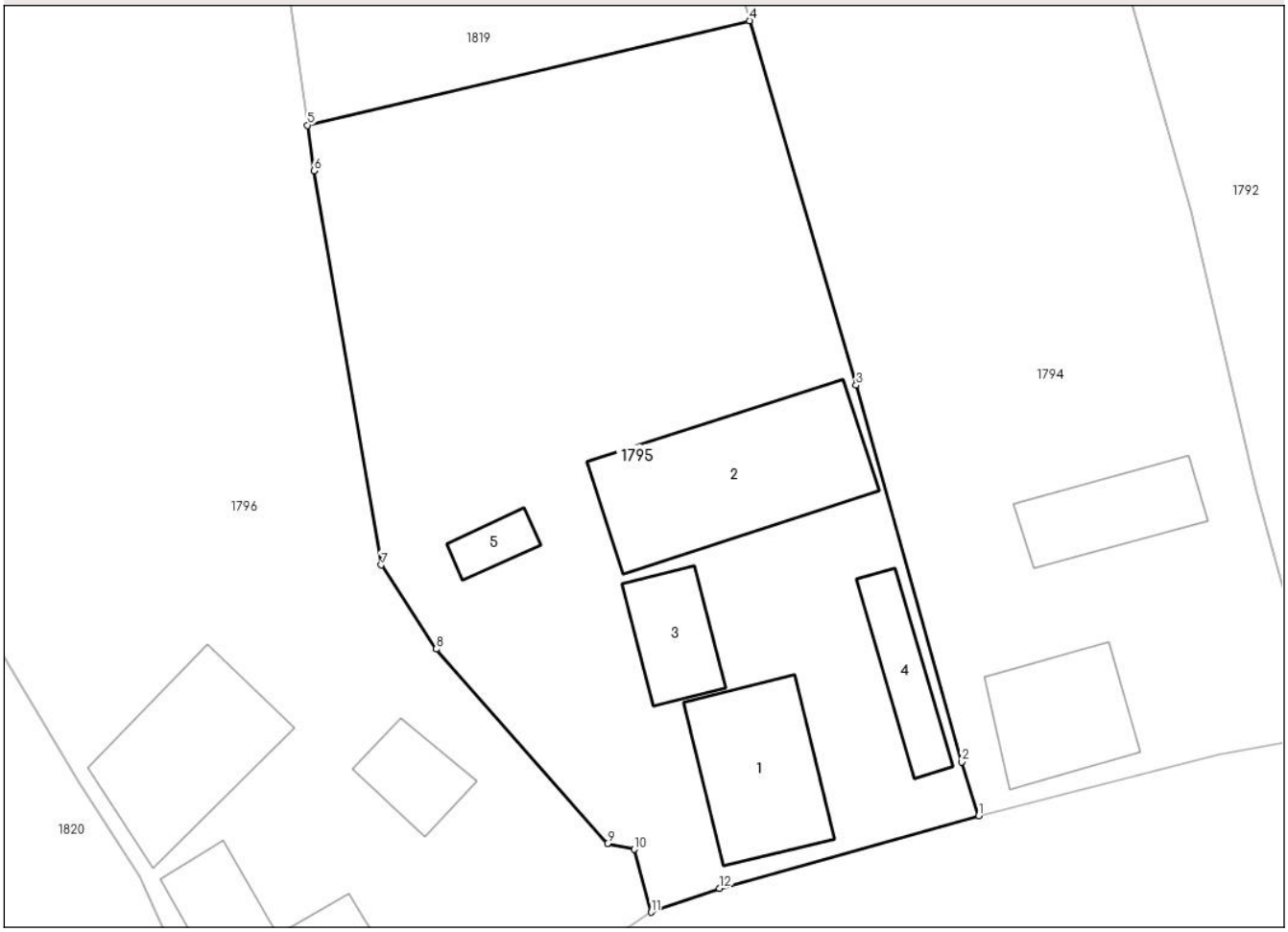

Date referitoare la teren

Crt	Categorie folosință	Intra vilan	Suprafaţa (mp)	Tarla	Parcelă	Nr. topo	Observaţii / Referinţe
1	curti constructii	DA	741	-	-	-	
2	arabil	DA	759	-	-	-	

Date referitoare la construcţii

Crt	Număr	Destinaţie construcţie	Supraf. (mp)	Situaţie juridică	Observaţii / Referinţe
A1.1		constructii de locuinte	77	Cu acte	Nr. niveluri:1; S. construita la sol:77 mp; locuință din lemn edificată în anul 1957
A1.2		constructii anexa	126	Cu acte	Nr. niveluri:1; S. construita la sol:126 mp; șură din lemn edificată în anul 1957
A1.3		constructii anexa	37	Cu acte	Nr. niveluri:1; S. construita la sol:37 mp; anexa din lemn edificată în anul 1957
A1.4		constructii anexa	33	Cu acte	Nr. niveluri:1; S. construita la sol:33 mp; anexa din lemn edificată în anul 1957
A1.5		constructii anexa	14	Cu acte	Nr. niveluri:1; S. construita la sol:14 mp; anexa din lemn edificată în anul 1957

Document care conține date cu caracter personal, protejat de prevederile Regulamentului (UE) nr. 679/2016 și Legii 190/2018

Lungime Segmente
1) Valorile lungimilor segmentelor sunt obţinute din proiecţie în plan.

Punct început	X / Y	Punct sfârşit	X / Y	Lungime segment (** (m)
1	574.351,84 667.962,929	2	574.350,765 667.966,308	3.546
2	574.350,765 667.966,308	3	574.344,128 667.989,995	24.599
3	574.344,128 667.989,995	4	574.337,431 668.012,915	23.878
4	574.337,431 668.012,915	5	574.309,597 668.006,342	28.6
5	574.309,597 668.006,342	6	574.309,992 668.003,477	2.892
6	574.309,992 668.003,477	7	574.314,231 667.978,693	25.144
7	574.314,231 667.978,693	8	574.317,694 667.973,401	6.324
8	574.317,694 667.973,401	9	574.328,477 667.961,182	16.297
9	574.328,477 667.961,182	10	574.330,159 667.960,807	1.723
10	574.330,159 667.960,807	11	574.331,221 667.956,861	4.086
11	574.331,221 667.956,861	12	574.335,529 667.958,366	4.563
12	574.335,529 667.958,366	1	574.351,84 667.962,929	16.937

** Lungimile segmentelor sunt determinate în planul de proiecţie Stereo 70 şi sunt rotunjite la 1 milimetru.
*** Distanţa dintre puncte este formată din segmente cumulate ce sunt mai mici decât valoarea 1 milimetru.

Document care conține date cu caracter personal, protejat de prevederile Regulamentului (UE) nr. 679/2016 și Legii 190/2018

DATE DESPRE IMOBILUL NR. 1796

Oficiul de Cadastru şi Publicitate Imobiliară SUCEAVA
Biroul de Cadastru şi Publicitate Imobiliară Gura Humorului

A. Partea I. Descrierea imobilului

TEREN Necunoscut

Adresa: Loc. Capu Câmpului, Str Principală, Nr. 168, Jud. Suceava

Nr. Crt	Nr cadastral Nr. topografic	Suprafaţa* (mp)	Observaţii / Referinţe
A1		2.472	Sector cadastral:9 Teren imprejmuit;

Construcţii

Crt	Nr cadastral Nr. topografic	Adresa	Observaţii / Referinţe
A1.1		Loc. Capu Câmpului, Str Principală, Nr. 168, Jud. Suceava	Nr. niveluri:1; S. construita la sol:109 mp; locuință
A1.2		Loc. Capu Câmpului, Str Principală, Nr. 168, Jud. Suceava	Nr. niveluri:1; S. construita la sol:87 mp; șură
A1.3		Loc. Capu Câmpului, Str Principală, Nr. 168, Jud. Suceava	Nr. niveluri:1; S. construita la sol:29 mp; bucătărie

B. Partea II. Proprietari şi acte

Inscrieri privitoare la dreptul de proprietate şi alte drepturi reale		Referinţe
/		
Act Normativ nr. 7, din 13/03/1996 emis de Parlamentul României;		
B1	Intabulare, drept de PROPRIETATE, dobandit prin Lege, cota actuala 1/1, cota initiala 1/1	A1
	1) **NEIDENTIFICAT NEIDENTIFICAT**	
Act Administrativ nr. 883, din 10/02/2025 emis de Primăria com. Capu Câmpului;		
B2	Se notează posesia faptică în favoarea Obreja Niculai, Obreja Vasile și Mate Lenuța, cota actuala 1/1, cota initiala 1/1	A1
	1) **OBREJA NICULAI** 2) **OBREJĂ VASILE** 3) **MATE LENUȚA**	
Act Administrativ nr. 1223, din 24/02/2025 emis de Primăria com. Capu Câmpului;		
B3	Intabulare, drept de PROPRIETATE, dobandit prin Lege, cota actuala 1/1, cota initiala 1/1	A1.1, A1.2, A1.3
	1) **OBREJA NICULAI**	

C. Partea III. SARCINI .

Inscrieri privind dezmembramintele dreptului de proprietate, drepturi reale de garanţie şi sarcini	Referinţe
NU SUNT	

Document care conține date cu caracter personal, protejat de prevederile Regulamentului (UE) nr. 679/2016 și Legii 190/2018

Anexa Nr. 1 La Partea I

Teren

Nr cadastral	Suprafaţa (mp)*	Observaţii / Referinţe
	2.472	

* Suprafaţa este determinată in planul de proiecţie Stereo 70.

DETALII LINIARE IMOBIL

Date referitoare la teren

Crt	Categorie folosință	Intra vilan	Suprafaţa (mp)	Tarla	Parcelă	Nr. topo	Observaţii / Referinţe
1	curti constructii	DA	736	-	-	-	
2	arabil	DA	1.231	-	-	-	
3	arabil	NU	505	-	-	-	

Date referitoare la construcţii

Crt	Număr	Destinaţie construcţie	Supraf. (mp)	Situaţie juridică	Observaţii / Referinţe
A1.1		constructii de locuinte	109	Cu acte	Nr. niveluri:1; S. construita la sol:109 mp; locuință
A1.2		constructii anexa	87	Cu acte	Nr. niveluri:1; S. construita la sol:87 mp; șură
A1.3		constructii anexa	29	Cu acte	Nr. niveluri:1; S. construita la sol:29 mp; bucătărie

Lungime Segmente

1) Valorile lungimilor segmentelor sunt obţinute din proiecţie în plan.

Punct început	X / Y	Punct sfârşit	X / Y	Lungime segment (** (m)	Punct început	X / Y	Punct sfârşit	X / Y	Lungime segment (** (m)

Document care conține date cu caracter personal, protejat de prevederile Regulamentului (UE) nr. 679/2016 și Legii 190/2018

Punct început	X / Y	Punct sfârşit	X / Y	Lungime segment (** (m)
1	574.309,17 667.940,199	2	574.317,759 667.947,06	10.993
3	574.323,375 667.951,629	4	574.331,221 667.956,861	9.43
5	574.330,159 667.960,807	6	574.328,477 667.961,182	1.723
7	574.317,694 667.973,401	8	574.314,231 667.978,693	6.324
9	574.309,992 668.003,477	10	574.309,597 668.006,342	2.892
11	574.308,415 668.014,918	12	574.304,694 668.041,905	27.242
13	574.299,18 668.041,82	14	574.295,868 668.037,09	5.774
15	574.287,712 668.022,561	16	574.279,28 668.008,104	16.736
17	574.279,235 668.008,027	18	574.273,319 667.997,946	11.689
19	574.276,246 667.993,287	20	574.286,265 667.979,721	16.865
21	574.288,175 667.976,682	22	574.295,195 667.965,119	13.527
23	574.299,073 667.959,074	24	574.303,367 667.949,673	10.335
25	574.307,638 667.943,122	1	574.309,17 667.940,199	3.3

Punct început	X / Y	Punct sfârşit	X / Y	Lungime segment (** (m)
2	574.317,759 667.947,06	3	574.323,375 667.951,629	7.24
4	574.331,221 667.956,861	5	574.330,159 667.960,807	4.086
6	574.328,477 667.961,182	7	574.317,694 667.973,401	16.297
8	574.314,231 667.978,693	9	574.309,992 668.003,477	25.144
10	574.309,597 668.006,342	11	574.308,415 668.014,918	8.657
12	574.304,694 668.041,905	13	574.299,18 668.041,82	5.515
14	574.295,868 668.037,09	15	574.287,712 668.022,561	16.662
16	574.279,28 668.008,104	17	574.279,235 668.008,027	0.089
18	574.273,319 667.997,946	19	574.276,246 667.993,287	5.502
20	574.286,265 667.979,721	21	574.288,175 667.976,682	3.589
22	574.295,195 667.965,119	23	574.299,073 667.959,074	7.182
24	574.303,367 667.949,673	25	574.307,638 667.943,122	7.82

** Lungimile segmentelor sunt determinate în planul de proiecţie Stereo 70 şi sunt rotunjite la 1 milimetru.
*** Distanţa dintre puncte este formată din segmente cumulate ce sunt mai mici decât valoarea 1 milimetru.

Document care conține date cu caracter personal, protejat de prevederile Regulamentului (UE) nr. 679/2016 și Legii 190/2018

DATE DESPRE IMOBILUL NR. 1797

Oficiul de Cadastru şi Publicitate Imobiliară SUCEAVA
Biroul de Cadastru şi Publicitate Imobiliară Gura Humorului

A. Partea I. Descrierea imobilului

TEREN Intravilan Nr. CF vechi:58

Adresa: Loc. Capu Câmpului, Str Principală, Nr. 170, Jud. Suceava

Nr. Crt	Nr cadastral Nr. topografic	Suprafaţa* (mp)	Observaţii / Referinţe
A1	30293	Din acte: 1.720 Masurata: 1.765	Sector cadastral:9 Teren imprejmuit;

Construcţii

Crt	Nr cadastral Nr. topografic	Adresa	Observaţii / Referinţe
A1.1		Loc. Capu Câmpului, Str Principală, Nr. 170, Jud. Suceava	Nr. niveluri:1; S. construita la sol:80 mp; locuință constrută în anul 1967
A1.2		Loc. Capu Câmpului, Str Principală, Nr. 170, Jud. Suceava	Nr. niveluri:1; S. construita la sol:104 mp; șură constrută în anul 1967
A1.3		Loc. Capu Câmpului, Str Principală, Nr. 170, Jud. Suceava	Nr. niveluri:1; S. construita la sol:24 mp; bucătărie constrută în anul 1967

B. Partea II. Proprietari şi acte

Inscrieri privitoare la dreptul de proprietate şi alte drepturi reale		Referinţe
10499 / 24/09/2012		
Act Notarial nr. 90, din 20/09/2012 emis de BNP PELEPCO LACRAMIOARA GABRIELA;		
B3	Intabulare, drept de PROPRIETATE, dobandit prin Succesiune, cota actuala 3/16, cota initiala 3/16	A1
	1) **APETRECHIOAIE ȘTEFAN**	
B4	Intabulare, drept de PROPRIETATE, dobandit prin Succesiune, cota actuala 3/16, cota initiala 3/16	A1
	1) **PASCARI PETRONELA**	
10503 / 24/09/2012		
Act Notarial nr. 91, din 20/09/2012 emis de BNP PELEPCO LACRAMIOARA GABRIELA (certificat de mostenitor);		
B5	Intabulare, drept de PROPRIETATE, dobandit prin Succesiune, cota actuala 5/16, cota initiala 5/16	A1
	1) **APETRECHIOAIE ȘTEFAN**	
B6	Intabulare, drept de PROPRIETATE, dobandit prin Succesiune, cota actuala 5/16, cota initiala 5/16	A1
	1) **PASCARI PETRONELA**	
/		
Act Administrativ nr. 1223, din 24/02/2025 emis de Primăria com. Capu Câmpului;		
B7	Intabulare, drept de PROPRIETATE, dobandit prin Lege, cota actuala 1/1, cota initiala 1/1	A1.1, A1.2, A1.3
	1) **APETRECHIOAIE ȘTEFAN** 2) **PASCARI PETRONELA**	

C. Partea III. SARCINI .

Inscrieri privind dezmembramintele dreptului de proprietate, drepturi reale de garanţie şi sarcini	Referinţe
NU SUNT	

Document care conține date cu caracter personal, protejat de prevederile Regulamentului (UE) nr. 679/2016 și Legii 190/2018

Anexa Nr. 1 La Partea I

Teren

Nr cadastral	Suprafaţa (mp)*	Observaţii / Referinţe
30293	Din acte: 1.720 Masurata: 1.765	

* Suprafaţa este determinată in planul de proiecţie Stereo 70.

DETALII LINIARE IMOBIL

Date referitoare la teren

Crt	Categorie folosință	Intra vilan	Suprafaţa (mp)	Tarla	Parcelă	Nr. topo	Observaţii / Referinţe
1	curti constructii	DA	640	-	-	271/6	
2	arabil	DA	1.125	-	-	-	

Date referitoare la construcţii

Crt	Număr	Destinaţie construcţie	Supraf. (mp)	Situaţie juridică	Observaţii / Referinţe
A1.1		constructii de locuinte	80	Cu acte	Nr. niveluri:1; S. construita la sol:80 mp; locuință constrută în anul 1967
A1.2		constructii anexa	104	Cu acte	Nr. niveluri:1; S. construita la sol:104 mp; șură constrută în anul 1967
A1.3		constructii anexa	24	Cu acte	Nr. niveluri:1; S. construita la sol:24 mp; bucătărie constrută în anul 1967

Lungime Segmente

1) Valorile lungimilor segmentelor sunt obţinute din proiecţie în plan.

Punct început	X / Y	Punct sfârşit	X / Y	Lungime segment (** (m)
1	574.246,924 667.957,831	2	574.267,781 667.936,693	29.696

Document care conține date cu caracter personal, protejat de prevederile Regulamentului (UE) nr. 679/2016 și Legii 190/2018

Punct început	X / Y	Punct sfârşit	X / Y	Lungime segment (** (m)
2	574.267,781 667.936,693	3	574.272,318 667.929,891	8.176
3	574.272,318 667.929,891	4	574.278,359 667.918,543	12.856
4	574.278,359 667.918,543	5	574.290,459 667.925,906	14.164
5	574.290,459 667.925,906	6	574.294,3 667.928,793	4.805
6	574.294,3 667.928,793	7	574.303,622 667.935,943	11.748
7	574.303,622 667.935,943	8	574.281,96 667.966,819	37.717
8	574.281,96 667.966,819	9	574.266,28 667.987,213	25.725
9	574.266,28 667.987,213	10	574.259,068 667.976,216	13.151
10	574.259,068 667.976,216	1	574.246,924 667.957,831	22.034

** Lungimile segmentelor sunt determinate în planul de proiecţie Stereo 70 şi sunt rotunjite la 1 milimetru.
*** Distanţa dintre puncte este formată din segmente cumulate ce sunt mai mici decât valoarea 1 milimetru.

Document care conține date cu caracter personal, protejat de prevederile Regulamentului (UE) nr. 679/2016 și Legii 190/2018

DATE DESPRE IMOBILUL NR. 1798

Oficiul de Cadastru şi Publicitate Imobiliară SUCEAVA
Biroul de Cadastru şi Publicitate Imobiliară Gura Humorului

A. Partea I. Descrierea imobilului

TEREN Necunoscut

Adresa: Loc. Capu Câmpului, Jud. Suceava

Nr. Crt	Nr cadastral Nr. topografic	Suprafaţa* (mp)	Observaţii / Referinţe
A1		93	Sector cadastral:9 Teren neimprejmuit;

B. Partea II. Proprietari şi acte

Inscrieri privitoare la dreptul de proprietate şi alte drepturi reale		Referinţe
/		
Act Normativ nr. 7, din 13/03/1996 emis de Parlamentul României;		
B1	Intabulare, drept de PROPRIETATE, dobandit prin Lege, cota actuala 1/1, cota initiala 1/1	A1
	1) **NEIDENTIFICAT NEIDENTIFICAT**	
Act Administrativ nr. 974, din 12/02/2025 emis de Primăria com. Capu Câmpului;		
B2	Se notează posesia faptică în favoarea Vișovan Gheorghe, cota actuala 1/1, cota initiala 1/1	A1
	1) **VISOVAN GHEORGHE**	

C. Partea III. SARCINI .

Inscrieri privind dezmembramintele dreptului de proprietate, drepturi reale de garanţie şi sarcini	Referinţe
NU SUNT	

Document care conține date cu caracter personal, protejat de prevederile Regulamentului (UE) nr. 679/2016 și Legii 190/2018

Anexa Nr. 1 La Partea I

Teren

Nr cadastral	Suprafaţa (mp)*	Observaţii / Referinţe
	93	

* Suprafaţa este determinată in planul de proiecţie Stereo 70.

DETALII LINIARE IMOBIL

Date referitoare la teren

Crt	Categorie folosință	Intra vilan	Suprafaţa (mp)	Tarla	Parcelă	Nr. topo	Observaţii / Referinţe
1	arabil	NU	37	-	-	-	
1	arabil	DA	56	-	-	-	

Lungime Segmente

1) Valorile lungimilor segmentelor sunt obţinute din proiecţie în plan.

Punct început	X / Y	Punct sfârşit	X / Y	Lungime segment (** (m)
1	574.298,24 668.041,806	2	574.277,322 668.007,575	40.116
2	574.277,322 668.007,575	3	574.246,924 667.957,831	58.297
3	574.246,924 667.957,831	4	574.259,068 667.976,216	22.034
4	574.259,068 667.976,216	5	574.266,28 667.987,213	13.151

Document care conține date cu caracter personal, protejat de prevederile Regulamentului (UE) nr. 679/2016 și Legii 190/2018

Punct început	X / Y	Punct sfârşit	X / Y	Lungime segment (** (m)
5	574.266,28 667.987,213	6	574.273,319 667.997,946	12.835
6	574.273,319 667.997,946	7	574.279,235 668.008,027	11.689
7	574.279,235 668.008,027	8	574.279,28 668.008,104	0.089
8	574.279,28 668.008,104	9	574.287,712 668.022,561	16.736
9	574.287,712 668.022,561	10	574.295,868 668.037,09	16.662
10	574.295,868 668.037,09	11	574.299,18 668.041,82	5.774
11	574.299,18 668.041,82	1	574.298,24 668.041,806	0.94

** Lungimile segmentelor sunt determinate în planul de proiecţie Stereo 70 şi sunt rotunjite la 1 milimetru.
*** Distanţa dintre puncte este formată din segmente cumulate ce sunt mai mici decât valoarea 1 milimetru.

Document care conține date cu caracter personal, protejat de prevederile Regulamentului (UE) nr. 679/2016 și Legii 190/2018

DATE DESPRE IMOBILUL NR. 1799

Oficiul de Cadastru şi Publicitate Imobiliară SUCEAVA
Biroul de Cadastru şi Publicitate Imobiliară Gura Humorului

A. Partea I. Descrierea imobilului

TEREN Intravilan

Adresa: Loc. Capu Câmpului, Str Principală, Nr. 172, Jud. Suceava

Nr. Crt	Nr cadastral Nr. topografic	Suprafaţa* (mp)	Observaţii / Referinţe
A1		1.234	Sector cadastral:9 Teren imprejmuit;

Construcţii

Crt	Nr cadastral Nr. topografic	Adresa	Observaţii / Referinţe
A1.1		Loc. Capu Câmpului, Str Principală, Nr. 172, Jud. Suceava	Nr. niveluri:2; S. construita la sol:76 mp; locuință construită în anul 1975
A1.2		Loc. Capu Câmpului, Str Principală, Nr. 172, Jud. Suceava	Nr. niveluri:1; S. construita la sol:76 mp; șură construită în anul 1975
A1.3		Loc. Capu Câmpului, Str Principală, Nr. 172, Jud. Suceava	Nr. niveluri:1; S. construita la sol:26 mp; anexa construită în anul 1975

B. Partea II. Proprietari şi acte

Inscrieri privitoare la dreptul de proprietate şi alte drepturi reale		Referinţe
/		
Act Normativ nr. 7, din 13/03/1996 emis de Parlamentul României;		
B1	Intabulare, drept de PROPRIETATE, dobandit prin Lege, cota actuala 1/1, cota initiala 1/1	A1
	1) **NEIDENTIFICAT NEIDENTIFICAT**	
Act Administrativ nr. 888, din 10/02/2025 emis de Primăria com. Capu Câmpului;		
B2	Se notează posesia faptică în favoarea Bîrsan Vasile-Sorin și Cojocar Maria-Adriana, cota actuala 1/1, cota initiala 1/1	A1
	1) **BÎRSAN VASILE-SORIN** 2) **COJOCAR MARIA-ADRIANA**	
Act Administrativ nr. 1223, din 24/02/2025 emis de Primăria com. Capu Câmpului;		
B3	Intabulare, drept de PROPRIETATE, dobandit prin Lege, cota actuala 1/1, cota initiala 1/1	A1.1, A1.2, A1.3
	1) **BÎRSAN VASILE-SORIN** 2) **COJOCAR MARIA-ADRIANA**	

C. Partea III. SARCINI .

Inscrieri privind dezmembramintele dreptului de proprietate, drepturi reale de garanţie şi sarcini	Referinţe
NU SUNT	

Document care conține date cu caracter personal, protejat de prevederile Regulamentului (UE) nr. 679/2016 și Legii 190/2018

Anexa Nr. 1 La Partea I

Teren

Nr cadastral	Suprafaţa (mp)*	Observaţii / Referinţe
	1.234	

* Suprafaţa este determinată in planul de proiecţie Stereo 70.

DETALII LINIARE IMOBIL

Date referitoare la teren

Crt	Categorie folosință	Intra vilan	Suprafaţa (mp)	Tarla	Parcelă	Nr. topo	Observaţii / Referinţe
1	curti constructii	DA	500	-	-	-	
2	arabil	DA	734	-	-	-	

Date referitoare la construcţii

Crt	Număr	Destinaţie construcţie	Supraf. (mp)	Situaţie juridică	Observaţii / Referinţe
A1.1		constructii de locuinte	76	Cu acte	Nr. niveluri:2; S. construita la sol:76 mp; locuință construită în anul 1975
A1.2		constructii anexa	76	Cu acte	Nr. niveluri:1; S. construita la sol:76 mp; șură construită în anul 1975
A1.3		constructii anexa	26	Cu acte	Nr. niveluri:1; S. construita la sol:26 mp; anexa construită în anul 1975

Lungime Segmente

1) Valorile lungimilor segmentelor sunt obţinute din proiecţie în plan.

Punct început	X / Y	Punct sfârşit	X / Y	Lungime segment (** (m)
1	574.246,924 667.957,831	2	574.231,145 667.936,037	26.906

Document care conține date cu caracter personal, protejat de prevederile Regulamentului (UE) nr. 679/2016 și Legii 190/2018

Punct început	X / Y	Punct sfârşit	X / Y	Lungime segment (** (m)
2	574.231,145 667.936,037	3	574.240,704 667.926,71	13.355
3	574.240,704 667.926,71	4	574.250,834 667.910,993	18.699
4	574.250,834 667.910,993	5	574.253,881 667.904,037	7.594
5	574.253,881 667.904,037	6	574.278,359 667.918,543	28.453
6	574.278,359 667.918,543	7	574.272,318 667.929,891	12.856
7	574.272,318 667.929,891	8	574.267,781 667.936,693	8.176
8	574.267,781 667.936,693	1	574.246,924 667.957,831	29.696

** Lungimile segmentelor sunt determinate în planul de proiecţie Stereo 70 şi sunt rotunjite la 1 milimetru.
*** Distanţa dintre puncte este formată din segmente cumulate ce sunt mai mici decât valoarea 1 milimetru.

Document care conține date cu caracter personal, protejat de prevederile Regulamentului (UE) nr. 679/2016 și Legii 190/2018

DATE DESPRE IMOBILUL NR. 1800

Oficiul de Cadastru şi Publicitate Imobiliară SUCEAVA
Biroul de Cadastru şi Publicitate Imobiliară Gura Humorului

A. Partea I. Descrierea imobilului

TEREN Intravilan

Adresa: Loc. Capu Câmpului, Str Principală, Nr. 174, Jud. Suceava

Nr. Crt	Nr cadastral Nr. topografic	Suprafaţa* (mp)	Observaţii / Referinţe
A1		1.187	Sector cadastral:9 Teren imprejmuit;

Construcţii

Crt	Nr cadastral Nr. topografic	Adresa	Observaţii / Referinţe
A1.1		Loc. Capu Câmpului, Str Principală, Nr. 174, Jud. Suceava	Nr. niveluri:2; S. construita la sol:89 mp; locuință construită în anul 1979
A1.2		Loc. Capu Câmpului, Str Principală, Nr. 174, Jud. Suceava	Nr. niveluri:1; S. construita la sol:82 mp; șură construită în anul 1979
A1.3		Loc. Capu Câmpului, Str Principală, Nr. 174, Jud. Suceava	Nr. niveluri:1; S. construita la sol:54 mp; anexa construită în anul 1979
A1.4		Loc. Capu Câmpului, Str Principală, Nr. 174, Jud. Suceava	Nr. niveluri:1; S. construita la sol:59 mp; bucătărie construită în anul 2000
A1.5		Loc. Capu Câmpului, Str Principală, Nr. 174, Jud. Suceava	Nr. niveluri:1; S. construita la sol:28 mp; anexa construită în anul 1979

B. Partea II. Proprietari şi acte

Inscrieri privitoare la dreptul de proprietate şi alte drepturi reale		Referinţe
/		
Act Normativ nr. 7, din 13/03/1996 emis de Parlamentul României;		
B1	Intabulare, drept de PROPRIETATE, dobandit prin Lege, cota actuala 1/1, cota initiala 1/1	A1
	1) **NEIDENTIFICAT NEIDENTIFICAT**	
Act Administrativ nr. 1073, din 17/02/2025 emis de Primăria com. Capu Câmpului;		
B2	Se notează posesia faptică în favoarea Ulian Gheorghe și Ulian Mihaela-Adriana, cota actuala 1/1, cota initiala 1/1	A1
	1) **ULIAN GHEORGHE** 2) **ULIAN MIHAELA-ADRIANA**	
Act Administrativ nr. 1223, din 24/02/2025 emis de Primăria com. Capu Câmpului;		
B3	Intabulare, drept de PROPRIETATE, dobandit prin Lege, cota actuala 1/1, cota initiala 1/1	A1.1, A1.2, A1.3, A1.4, A1.5
	1) **ULIAN GHEORGHE** 2) **ULIAN MIHAELA-ADRIANA**	

C. Partea III. SARCINI .

Inscrieri privind dezmembramintele dreptului de proprietate, drepturi reale de garanţie şi sarcini	Referinţe
NU SUNT	

Document care conține date cu caracter personal, protejat de prevederile Regulamentului (UE) nr. 679/2016 și Legii 190/2018

Anexa Nr. 1 La Partea I

Teren

Nr cadastral	Suprafaţa (mp)*	Observaţii / Referinţe
	1.187	

* Suprafaţa este determinată in planul de proiecţie Stereo 70.

DETALII LINIARE IMOBIL

Date referitoare la teren

Crt	Categorie folosință	Intra vilan	Suprafaţa (mp)	Tarla	Parcelă	Nr. topo	Observaţii / Referinţe
1	curti constructii	DA	910	-	-	-	
2	arabil	DA	277	-	-	-	

Date referitoare la construcţii

Crt	Număr	Destinaţie construcţie	Supraf. (mp)	Situaţie juridică	Observaţii / Referinţe
A1.1		constructii de locuinte	89	Cu acte	Nr. niveluri:2; S. construita la sol:89 mp; locuință construită în anul 1979
A1.2		constructii anexa	82	Cu acte	Nr. niveluri:1; S. construita la sol:82 mp; șură construită în anul 1979
A1.3		constructii anexa	54	Cu acte	Nr. niveluri:1; S. construita la sol:54 mp; anexa construită în anul 1979
A1.4		constructii anexa	59	Cu acte	Nr. niveluri:1; S. construita la sol:59 mp; bucătărie construită în anul 2000
A1.5		constructii anexa	28	Cu acte	Nr. niveluri:1; S. construita la sol:28 mp; anexa construită în anul 1979

Document care conține date cu caracter personal, protejat de prevederile Regulamentului (UE) nr. 679/2016 și Legii 190/2018

Lungime Segmente
1) Valorile lungimilor segmentelor sunt obţinute din proiecţie în plan.

Punct început	X / Y	Punct sfârşit	X / Y	Lungime segment (** (m)
1	574.222,288 667.941,923	2	574.219,211 667.923,391	18.786
2	574.219,211 667.923,391	3	574.214,824 667.896,262	27.481
3	574.214,824 667.896,262	4	574.213,292 667.888,497	7.915
4	574.213,292 667.888,497	5	574.219,815 667.890,169	6.734
5	574.219,815 667.890,169	6	574.233,913 667.894,407	14.721
6	574.233,913 667.894,407	7	574.238,634 667.896,495	5.162
7	574.238,634 667.896,495	8	574.253,694 667.903,926	16.794
8	574.253,694 667.903,926	9	574.253,881 667.904,037	0.217
9	574.253,881 667.904,037	10	574.250,834 667.910,993	7.594
10	574.250,834 667.910,993	11	574.240,704 667.926,71	18.699
11	574.240,704 667.926,71	12	574.231,145 667.936,037	13.355
12	574.231,145 667.936,037	1	574.222,288 667.941,923	10.634

** Lungimile segmentelor sunt determinate în planul de proiecţie Stereo 70 şi sunt rotunjite la 1 milimetru.
*** Distanţa dintre puncte este formată din segmente cumulate ce sunt mai mici decât valoarea 1 milimetru.

Document care conține date cu caracter personal, protejat de prevederile Regulamentului (UE) nr. 679/2016 și Legii 190/2018

DATE DESPRE IMOBILUL NR. 1801

Oficiul de Cadastru şi Publicitate Imobiliară SUCEAVA
Biroul de Cadastru şi Publicitate Imobiliară Gura Humorului

A. Partea I. Descrierea imobilului

TEREN Intravilan

Adresa: Loc. Capu Câmpului, Str Principală, Nr. 176, Jud. Suceava

Nr. Crt	Nr cadastral Nr. topografic	Suprafaţa* (mp)	Observaţii / Referinţe
A1		971	Sector cadastral:9 Teren imprejmuit;

Construcţii

Crt	Nr cadastral Nr. topografic	Adresa	Observaţii / Referinţe
A1.1		Loc. Capu Câmpului, Str Principală, Nr. 176, Jud. Suceava	Nr. niveluri:2; S. construita la sol:136 mp; locuință din BCA construită în anul 2013
A1.2		Loc. Capu Câmpului, Str Principală, Nr. 176, Jud. Suceava	Nr. niveluri:1; S. construita la sol:125 mp; șură din lemn construită în anul 2000
A1.3		Loc. Capu Câmpului, Str Principală, Nr. 176, Jud. Suceava	Nr. niveluri:1; S. construita la sol:45 mp; anexa din BCA construită în anul 2013
A1.4		Loc. Capu Câmpului, Str Principală, Nr. 176, Jud. Suceava	Nr. niveluri:1; S. construita la sol:25 mp; anexa din BCA construită în anul 2013

B. Partea II. Proprietari şi acte

Inscrieri privitoare la dreptul de proprietate şi alte drepturi reale		Referinţe
/		
Act Normativ nr. 7, din 13/03/1996 emis de Parlamentul României;		
B1	Intabulare, drept de PROPRIETATE, dobandit prin Lege, cota actuala 1/1, cota initiala 1/1	A1
	1) **NEIDENTIFICAT NEIDENTIFICAT**	
Act Administrativ nr. 971, din 12/02/2025 emis de Primăria com. Capu Câmpului;		
B2	Se notează posesia faptică în favoarea Vișovan Gheorghe și Vișovan Valentina, cota actuala 1/1, cota initiala 1/1	A1
	1) **VIȘOVAN GHEORGHE** 2) **VIȘOVAN VALENTINA**	
Act Administrativ nr. 1223, din 24/02/2025 emis de Primăria com. Capu Câmpului;		
B3	Intabulare, drept de PROPRIETATE, dobandit prin Lege, cota actuala 1/1, cota initiala 1/1	A1.1, A1.2, A1.3, A1.4
	1) **VIȘOVAN GHEORGHE** 2) **VIȘOVAN VALENTINA**	

C. Partea III. SARCINI .

Inscrieri privind dezmembramintele dreptului de proprietate, drepturi reale de garanţie şi sarcini	Referinţe
NU SUNT	

Document care conține date cu caracter personal, protejat de prevederile Regulamentului (UE) nr. 679/2016 și Legii 190/2018

Anexa Nr. 1 La Partea I

Teren

Nr cadastral	Suprafaţa (mp)*	Observaţii / Referinţe
	971	

* Suprafaţa este determinată in planul de proiecţie Stereo 70.

DETALII LINIARE IMOBIL

Date referitoare la teren

Crt	Categorie folosință	Intra vilan	Suprafaţa (mp)	Tarla	Parcelă	Nr. topo	Observaţii / Referinţe
1	curti constructii	DA	971	-	-	-	

Date referitoare la construcţii

Crt	Număr	Destinaţie construcţie	Supraf. (mp)	Situaţie juridică	Observaţii / Referinţe
A1.1		constructii de locuinte	136	Cu acte	Nr. niveluri:2; S. construita la sol:136 mp; locuință din BCA construită în anul 2013
A1.2		constructii anexa	125	Cu acte	Nr. niveluri:1; S. construita la sol:125 mp; șură din lemn construită în anul 2000
A1.3		constructii anexa	45	Cu acte	Nr. niveluri:1; S. construita la sol:45 mp; anexa din BCA construită în anul 2013
A1.4		constructii anexa	25	Cu acte	Nr. niveluri:1; S. construita la sol:25 mp; anexa din BCA construită în anul 2013

Lungime Segmente

1) Valorile lungimilor segmentelor sunt obţinute din proiecţie în plan.

Punct început	X / Y	Punct sfârşit	X / Y	Lungime segment (** (m)
1	574.215,009 667.947,176	2	574.209,209 667.936,572	12.087

Document care conține date cu caracter personal, protejat de prevederile Regulamentului (UE) nr. 679/2016 și Legii 190/2018

Punct început	X / Y	Punct sfârşit	X / Y	Lungime segment (** (m)
2	574.209,209 667.936,572	3	574.207,585 667.932,739	4.163
3	574.207,585 667.932,739	4	574.204,127 667.927,712	6.102
4	574.204,127 667.927,712	5	574.199,27 667.911,221	17.191
5	574.199,27 667.911,221	6	574.196,435 667.901,854	9.787
6	574.196,435 667.901,854	7	574.194,628 667.897,438	4.771
7	574.194,628 667.897,438	8	574.192,157 667.885,294	12.393
8	574.192,157 667.885,294	9	574.200,352 667.885,892	8.217
9	574.200,352 667.885,892	10	574.213,292 667.888,497	13.2
10	574.213,292 667.888,497	11	574.214,824 667.896,262	7.915
11	574.214,824 667.896,262	12	574.219,211 667.923,391	27.481
12	574.219,211 667.923,391	13	574.222,288 667.941,923	18.786
13	574.222,288 667.941,923	1	574.215,009 667.947,176	8.977

** Lungimile segmentelor sunt determinate în planul de proiecţie Stereo 70 şi sunt rotunjite la 1 milimetru.
*** Distanţa dintre puncte este formată din segmente cumulate ce sunt mai mici decât valoarea 1 milimetru.

Document care conține date cu caracter personal, protejat de prevederile Regulamentului (UE) nr. 679/2016 și Legii 190/2018

DATE DESPRE IMOBILUL NR. 1802

Oficiul de Cadastru şi Publicitate Imobiliară SUCEAVA
Biroul de Cadastru şi Publicitate Imobiliară Gura Humorului

A. Partea I. Descrierea imobilului

Nr. CF vechi:405
Nr. cadastral vechi:182

TEREN Intravilan

Adresa: Loc. Capu Câmpului, Str Principală, Nr. 178, Jud. Suceava

Nr. Crt	Nr cadastral Nr. topografic	Suprafaţa* (mp)	Observaţii / Referinţe
A1	31154	870	Sector cadastral:9 Teren imprejmuit;

Construcţii

Crt	Nr cadastral Nr. topografic	Adresa	Observaţii / Referinţe
A1.3	31154-C3	Loc. Capu Câmpului, Str Principală, Nr. 178, Jud. Suceava	Nr. niveluri:3; S. construita la sol:121 mp; Locuinta, partial P+1+M, Scd = 327 mp, edificata in anul 2011
A1.4	31154-C4	Loc. Capu Câmpului, Str Principală, Nr. 178, Jud. Suceava	Nr. niveluri:1; S. construita la sol:144 mp; Anexa, parter, Scd = 145 mp, edificata in anul 2011

B. Partea II. Proprietari şi acte

Inscrieri privitoare la dreptul de proprietate şi alte drepturi reale		Referinţe
830 / 24/03/2005		
Act Notarial nr. 758, din 23/03/2005 emis de BNP Lacramioara Gabriela Rotaru (contract de donație 2280);		
B1	Intabulare, drept de PROPRIETATE, dobandit prin Conventie, cota actuala 1/1, cota initiala 1/1	A1
	1) **BÂRSAN ELENA**, lipsă CNP	
22497 / 15/11/2024		
Act Administrativ nr. 5500, din 28/10/2024 emis de Primăria com. Capu Câmpului (act administrativ nr 5494 din 28.10.2024, emis de Primăria com. Capu Câmpului);		
B2	se noteaza actualizare informatii tehnice in sensul introducerii geometriei,notarii adresei, schimbare suprafete categorii de folosinta,demolare constructii C1,C2 precum si inscriere constructii C3, C4	A1, A1.3, A1.4
Act Administrativ nr. 4938, din 11/10/2024 emis de Primăria com. Capu Câmpului;		
B3	Intabulare, drept de PROPRIETATE, dobandit prin Construire, cota actuala 1/1, cota initiala 1/1	A1.3, A1.4
	1) **BARSAN ELENA** 2) **BÂRSAN GHEORGHE**	

C. Partea III. SARCINI .

Inscrieri privind dezmembramintele dreptului de proprietate, drepturi reale de garanţie şi sarcini	Referinţe
NU SUNT	

Document care conține date cu caracter personal, protejat de prevederile Regulamentului (UE) nr. 679/2016 și Legii 190/2018

Anexa Nr. 1 La Partea I

Teren

Nr cadastral	Suprafaţa (mp)*	Observaţii / Referinţe
31154	870	

* Suprafaţa este determinată in planul de proiecţie Stereo 70.

DETALII LINIARE IMOBIL

Date referitoare la teren

Crt	Categorie folosință	Intra vilan	Suprafaţa (mp)	Tarla	Parcelă	Nr. topo	Observaţii / Referinţe
1	curti constructii	DA	490	-	-	182/1	
2	arabil	DA	380	-	-	182/2	

Date referitoare la construcţii

Crt	Număr	Destinaţie construcţie	Supraf. (mp)	Situaţie juridică	Observaţii / Referinţe
A1.3	31154-C3	constructii de locuinte	121	Cu acte	Nr. niveluri:3; S. construita la sol:121 mp; Locuinta, partial P+1+M, Scd = 327 mp, edificata in anul 2011
A1.4	31154-C4	constructii anexa	Din acte: 145 Masurata: 144	Cu acte	Nr. niveluri:1; S. construita la sol:144 mp; Anexa, parter, Scd = 145 mp, edificata in anul 2011

Lungime Segmente
1) Valorile lungimilor segmentelor sunt obţinute din proiecţie în plan.

Punct început	X / Y	Punct sfârşit	X / Y	Lungime segment (** (m)
1	574.215,009 667.947,176	2	574.209,2 667.950,575	6.73

Punct început	X / Y	Punct sfârşit	X / Y	Lungime segment (** (m)
2	574.209,2 667.950,575	3	574.194,106 667.929,207	26.161
3	574.194,106 667.929,207	4	574.190,503 667.923,778	6.516
4	574.190,503 667.923,778	5	574.186,297 667.915,731	9.08
5	574.186,297 667.915,731	6	574.183,698 667.910,662	5.696
6	574.183,698 667.910,662	7	574.181,367 667.905,051	6.076
7	574.181,367 667.905,051	8	574.179,757 667.899,298	5.974
8	574.179,757 667.899,298	9	574.178,397 667.899,634	1.401
9	574.178,397 667.899,634	10	574.175,503 667.889,672	10.374
10	574.175,503 667.889,672	11	574.173,522 667.883,981	6.026
11	574.173,522 667.883,981	12	574.184,143 667.884,725	10.647
12	574.184,143 667.884,725	13	574.192,157 667.885,294	8.034
13	574.192,157 667.885,294	14	574.194,628 667.897,438	12.393
14	574.194,628 667.897,438	15	574.196,435 667.901,854	4.771
15	574.196,435 667.901,854	16	574.199,27 667.911,221	9.787
16	574.199,27 667.911,221	17	574.204,127 667.927,712	17.191
17	574.204,127 667.927,712	18	574.207,585 667.932,739	6.102
18	574.207,585 667.932,739	19	574.209,209 667.936,572	4.163
19	574.209,209 667.936,572	1	574.215,009 667.947,176	12.087

** Lungimile segmentelor sunt determinate în planul de proiecţie Stereo 70 şi sunt rotunjite la 1 milimetru.
*** Distanţa dintre puncte este formată din segmente cumulate ce sunt mai mici decât valoarea 1 milimetru.

Document care conține date cu caracter personal, protejat de prevederile Regulamentului (UE) nr. 679/2016 și Legii 190/2018

DATE DESPRE IMOBILUL NR. 1803

Oficiul de Cadastru şi Publicitate Imobiliară SUCEAVA
Biroul de Cadastru şi Publicitate Imobiliară Gura Humorului

A. Partea I. Descrierea imobilului

Nr. CF vechi:404
Nr. cadastral vechi:3050

TEREN Intravilan

Adresa: Loc. Capu Câmpului, Str Principală, Nr. 180, Jud. Suceava

Nr. Crt	Nr cadastral Nr. topografic	Suprafaţa* (mp)	Observaţii / Referinţe
A1	31153	450	Sector cadastral:9 Teren imprejmuit;

Construcţii

Crt	Nr cadastral Nr. topografic	Adresa	Observaţii / Referinţe
A1.1	31153-C1	Loc. Capu Câmpului, Str Principală, Nr. 180, Jud. Suceava	Nr. niveluri:1; S. construita la sol:97 mp; Locuinta, parter, Scd = 97 mp, edificata in anul 2008
A1.2	31153-C2	Loc. Capu Câmpului, Str Principală, Nr. 180, Jud. Suceava	Nr. niveluri:1; S. construita la sol:58 mp; Anexa, parter, Scd = 58 mp, edificata in anul 2008

B. Partea II. Proprietari şi acte

Inscrieri privitoare la dreptul de proprietate şi alte drepturi reale		Referinţe
948 / 04/04/2005		
Act Notarial nr. 747, din 12/03/2005 emis de BNP Lacramioara Gabriela Rotaru (CONTRACT_DE_VANZARE_CUMPARARE_2168);		
B1	Intabulare, drept de PROPRIETATE, dobandit prin Conventie, cota actuala 1/1, cota initiala 1/1	A1
	1) **ALECSIU ADRIAN-PETRICA** 2) **ALECSIU MIHAELA**	
22490 / 15/11/2024		
Act Administrativ nr. 4783, din 09/10/2024 emis de Primăria com. Capu Câmpului;		
B2	Intabulare, drept de PROPRIETATE, dobandit prin Construire, cota actuala 1/1, cota initiala 1/1	A1.1, A1.2
	1) **ALECSIU ADRIAN-PETRICA** 2) **ALECSIU MIHAELA**	
B3	se actualizeaza informatiile tehnice in sensul ca suprafata de 450 mp are categoria de folosinta curti constructii si se repozitioneaza	A1, A1.1, A1.2

C. Partea III. SARCINI .

Inscrieri privind dezmembramintele dreptului de proprietate, drepturi reale de garanţie şi sarcini	Referinţe
NU SUNT	

Document care conține date cu caracter personal, protejat de prevederile Regulamentului (UE) nr. 679/2016 și Legii 190/2018

Anexa Nr. 1 La Partea I

Teren

Nr cadastral	Suprafaţa (mp)*	Observaţii / Referinţe
31153	450	

* Suprafaţa este determinată in planul de proiecţie Stereo 70.

DETALII LINIARE IMOBIL

Date referitoare la teren

Crt	Categorie folosință	Intra vilan	Suprafaţa (mp)	Tarla	Parcelă	Nr. topo	Observaţii / Referinţe
1	curti constructii	DA	450	-	-	3050	

Date referitoare la construcţii

Crt	Număr	Destinaţie construcţie	Supraf. (mp)	Situaţie juridică	Observaţii / Referinţe
A1.1	31153-C1	constructii de locuinte	97	Cu acte	Nr. niveluri:1; S. construita la sol:97 mp; Locuinta, parter, Scd = 97 mp, edificata in anul 2008
A1.2	31153-C2	constructii anexa	58	Cu acte	Nr. niveluri:1; S. construita la sol:58 mp; Anexa, parter, Scd = 58 mp, edificata in anul 2008

Lungime Segmente

1) Valorile lungimilor segmentelor sunt obţinute din proiecţie în plan.

Punct început	X / Y	Punct sfârşit	X / Y	Lungime segment (** (m)
1	574.175,503 667.889,672	2	574.178,397 667.899,634	10.374
2	574.178,397 667.899,634	3	574.179,757 667.899,298	1.401

Document care conține date cu caracter personal, protejat de prevederile Regulamentului (UE) nr. 679/2016 și Legii 190/2018

Punct început	X / Y	Punct sfârşit	X / Y	Lungime segment (** (m)
3	574.179,757 667.899,298	4	574.181,367 667.905,051	5.974
4	574.181,367 667.905,051	5	574.183,698 667.910,662	6.076
5	574.183,698 667.910,662	6	574.175,12 667.913,83	9.144
6	574.175,12 667.913,83	7	574.170,148 667.915,59	5.274
7	574.170,148 667.915,59	8	574.166,073 667.905,196	11.164
8	574.166,073 667.905,196	9	574.160,493 667.890,708	15.525
9	574.160,493 667.890,708	10	574.158,198 667.883,359	7.699
10	574.158,198 667.883,359	11	574.173,522 667.883,981	15.337
11	574.173,522 667.883,981	1	574.175,503 667.889,672	6.026

** Lungimile segmentelor sunt determinate în planul de proiecţie Stereo 70 şi sunt rotunjite la 1 milimetru.
*** Distanţa dintre puncte este formată din segmente cumulate ce sunt mai mici decât valoarea 1 milimetru.

Document care conține date cu caracter personal, protejat de prevederile Regulamentului (UE) nr. 679/2016 și Legii 190/2018

DATE DESPRE IMOBILUL NR. 1804

Oficiul de Cadastru şi Publicitate Imobiliară SUCEAVA
Biroul de Cadastru şi Publicitate Imobiliară Gura Humorului

A. Partea I. Descrierea imobilului

TEREN Intravilan

Adresa: Loc. Capu Câmpului, Str Principală, Nr. 182, Jud. Suceava

Nr. Crt	Nr cadastral Nr. topografic	Suprafaţa* (mp)	Observaţii / Referinţe
A1		3.994	Sector cadastral:9 Teren imprejmuit;

Construcţii

Crt	Nr cadastral Nr. topografic	Adresa	Observaţii / Referinţe
A1.1		Loc. Capu Câmpului, Str Principală, Nr. 182, Jud. Suceava	Nr. niveluri:2; S. construita la sol:78 mp; locuință din lemn construită în 1950
A1.3		Loc. Capu Câmpului, Str Principală, Nr. 182, Jud. Suceava	Nr. niveluri:1; S. construita la sol:19 mp; anexa edificata in anul 1950
A1.4		Loc. Capu Câmpului, Str Principală, Nr. 182, Jud. Suceava	Nr. niveluri:1; S. construita la sol:86 mp; șura construita in anul 1950

B. Partea II. Proprietari şi acte

Inscrieri privitoare la dreptul de proprietate şi alte drepturi reale		Referinţe
/		
Act Normativ nr. 7, din 13/03/1996 emis de Parlamentul României;		
B1	Intabulare, drept de PROPRIETATE, dobandit prin Lege, cota actuala 1/1, cota initiala 1/1	A1
	1) **NEIDENTIFICAT NEIDENTIFICAT**	
Act Administrativ nr. 1007, din 13/02/2025 emis de Primăria com. Capu Câmpului;		
B2	Se notează posesia faptică în favoarea Pitian Gheorghe și Pitian Nicoleta-Dorina, cota actuala 1/1, cota initiala 1/1	A1
	1) **PITIAN NICOLETA-DORINA** 2) **PITIAN GHEORGHE**	
Act Administrativ nr. 1223, din 24/02/2025 emis de Primăria com. Capu Câmpului;		
B3	Intabulare, drept de PROPRIETATE, dobandit prin Lege, cota actuala 1/1, cota initiala 1/1	A1.1, A1.3, A1.4
	1) **PITIAN NICOLETA-DORINA** 2) **PITIAN GHEORGHE**	

C. Partea III. SARCINI .

Inscrieri privind dezmembramintele dreptului de proprietate, drepturi reale de garanţie şi sarcini	Referinţe
NU SUNT	

Document care conține date cu caracter personal, protejat de prevederile Regulamentului (UE) nr. 679/2016 și Legii 190/2018

Anexa Nr. 1 La Partea I

Teren

Nr cadastral	Suprafaţa (mp)*	Observaţii / Referinţe
	3.994	

* Suprafaţa este determinată in planul de proiecţie Stereo 70.

DETALII LINIARE IMOBIL

Date referitoare la teren

Crt	Categorie folosință	Intra vilan	Suprafaţa (mp)	Tarla	Parcelă	Nr. topo	Observaţii / Referinţe
1	curti constructii	DA	1.300	-	-	-	
2	arabil	DA	1.994	-	-	-	
3	livada	DA	700	-	-	-	

Date referitoare la construcţii

Crt	Număr	Destinaţie construcţie	Supraf. (mp)	Situaţie juridică	Observaţii / Referinţe
A1.1		constructii de locuinte	78	Cu acte	Nr. niveluri:2; S. construita la sol:78 mp; locuință din lemn construită în 1950
A1.2		constructii anexa	74	Fara acte	Nr. niveluri:1; S. construita la sol:74 mp; anexa „la roșu”
A1.3		constructii anexa	19	Cu acte	Nr. niveluri:1; S. construita la sol:19 mp; anexa edificata in anul 1950
A1.4		constructii anexa	86	Cu acte	Nr. niveluri:1; S. construita la sol:86 mp; șura construita in anul 1950
A1.5		constructii anexa	56	Fara acte	Nr. niveluri:1; S. construita la sol:56 mp; anexa „la roșu”
A1.6		constructii anexa	117	Fara acte	Nr. niveluri:1; S. construita la sol:117 mp; anexa „la roșu”

Document care conține date cu caracter personal, protejat de prevederile Regulamentului (UE) nr. 679/2016 și Legii 190/2018

Lungime Segmente
1) Valorile lungimilor segmentelor sunt obţinute din proiecţie în plan.

Punct început	X / Y	Punct sfârşit	X / Y	Lungime segment (** (m)
1	574.196,53 667.957,989	2	574.171,345 667.974,159	29.929
3	574.166,333 667.977,54	4	574.157,868 667.983,251	10.211
5	574.158,211 667.983,643	6	574.154,584 667.986,368	4.537
7	574.149,187 667.977,837	8	574.161,308 667.968,73	15.161
9	574.148,569 667.946,393	10	574.136,969 667.924,946	24.383
11	574.131,748 667.910,663	12	574.130,126 667.902,745	8.082
13	574.127,897 667.885,958	14	574.127,69 667.883,464	2.503
15	574.140,551 667.883,443	16	574.158,198 667.883,359	17.647
17	574.160,493 667.890,708	18	574.166,073 667.905,196	15.525
19	574.170,148 667.915,59	20	574.175,12 667.913,83	5.274
21	574.183,698 667.910,662	22	574.186,297 667.915,731	5.696
23	574.190,503 667.923,778	24	574.194,106 667.929,207	6.516
25	574.209,2 667.950,575	1	574.196,53 667.957,989	14.68

Punct început	X / Y	Punct sfârşit	X / Y	Lungime segment (** (m)
2	574.171,345 667.974,159	3	574.166,333 667.977,54	6.046
4	574.157,868 667.983,251	5	574.158,211 667.983,643	0.521
6	574.154,584 667.986,368	7	574.149,187 667.977,837	10.095
8	574.161,308 667.968,73	9	574.148,569 667.946,393	25.714
10	574.136,969 667.924,946	11	574.131,748 667.910,663	15.207
12	574.130,126 667.902,745	13	574.127,897 667.885,958	16.934
14	574.127,69 667.883,464	15	574.140,551 667.883,443	12.861
16	574.158,198 667.883,359	17	574.160,493 667.890,708	7.699
18	574.166,073 667.905,196	19	574.170,148 667.915,59	11.164
20	574.175,12 667.913,83	21	574.183,698 667.910,662	9.144
22	574.186,297 667.915,731	23	574.190,503 667.923,778	9.08
24	574.194,106 667.929,207	25	574.209,2 667.950,575	26.161

** Lungimile segmentelor sunt determinate în planul de proiecţie Stereo 70 şi sunt rotunjite la 1 milimetru.
*** Distanţa dintre puncte este formată din segmente cumulate ce sunt mai mici decât valoarea 1 milimetru.

Document care conține date cu caracter personal, protejat de prevederile Regulamentului (UE) nr. 679/2016 și Legii 190/2018

DATE DESPRE IMOBILUL NR. 1805

Oficiul de Cadastru şi Publicitate Imobiliară SUCEAVA
Biroul de Cadastru şi Publicitate Imobiliară Gura Humorului

A. Partea I. Descrierea imobilului

TEREN Intravilan Nr. CF vechi:15 capu cimpului

Adresa: Loc. Capu Câmpului, Str Principală, Nr. 184, Jud. Suceava

Nr. Crt	Nr cadastral Nr. topografic	Suprafaţa* (mp)	Observaţii / Referinţe
A1	30532	1.820	Sector cadastral:9 Teren imprejmuit;

Construcţii

Crt	Nr cadastral Nr. topografic	Adresa	Observaţii / Referinţe
A1.2	30532-C2	Loc. Capu Câmpului, Str Principală, Nr. 184, Jud. Suceava	Nr. niveluri:2; S. construita la sol:161 mp; S. construita desfasurata:130 mp; constr. in anul 2019, 2 nivele parţial

B. Partea II. Proprietari şi acte

Inscrieri privitoare la dreptul de proprietate şi alte drepturi reale		Referinţe
12085 / 30/10/2015		
Act Notarial nr. 3463, din 29/10/2015 emis de Pelepco Lacramioara Gabriela;		
B3	Intabulare, drept de PROPRIETATEbun propriu, dobandit prin Conventie, cota actuala 1/1, cota initiala 1/1	A1
	1) **PITIAN ANDREI-DUMITRU**, necasatorit	
12243 / 20/10/2017		
Act Administrativ nr. 4895, din 20/09/2017 emis de Primăria com. Capu Câmpului;		
B4	se actualizeaza informatiile tehnice a imobilului si se repozitioneaza imobilul.	A1
4712 / 23/04/2018		
Act Administrativ nr. 1, din 23/03/2018 emis de Primăria com. Capu Câmpului (act administrativ nr 2070 din 09.04.2018, emis de Primăria com. Capu Câmpului);		
B5	se actualizeaza informatiile tehnice prin demolarea constructiei C1	A1
16908 / 18/12/2020		
Act Administrativ nr. 7605, din 15/12/2020 emis de Primăria com. Capu Câmpului (Autorizatie de construire nr. 2 din 12.03.2019, proces verbal la terminarea lucrarilor nr. 1300/26.02.2020, Certificat atestare a edificarii constructiei, act notarial nr 3511 din 17.12.2020, emis de B.I.N Lacramioara Gabriela Pelepco);		
B6	Intabulare, drept de PROPRIETATE, dobandit prin Construire, cota actuala 1/1, cota initiala 1/1	A1.2
	1) **PITIAN ANDREI-DUMITRU**, bun propriu	

C. Partea III. SARCINI .

Inscrieri privind dezmembramintele dreptului de proprietate, drepturi reale de garanţie şi sarcini	Referinţe
NU SUNT	

Document care conține date cu caracter personal, protejat de prevederile Regulamentului (UE) nr. 679/2016 și Legii 190/2018

Anexa Nr. 1 La Partea I

Teren

Nr cadastral	Suprafaţa (mp)*	Observaţii / Referinţe
30532	1.820	

* Suprafaţa este determinată in planul de proiecţie Stereo 70.

DETALII LINIARE IMOBIL

Date referitoare la teren

Crt	Categorie folosință	Intra vilan	Suprafaţa (mp)	Tarla	Parcelă	Nr. topo	Observaţii / Referinţe
1	curti constructii	DA	845	-	-	163	
2	arabil	DA	975	-	-	1300/6	

Date referitoare la construcţii

Crt	Număr	Destinaţie construcţie	Supraf. (mp)	Situaţie juridică	Observaţii / Referinţe
A1.2	30532-C2	constructii anexa	Din acte: 130 Masurata: 161	Cu acte	Nr. niveluri:2; S. construita la sol:161 mp; S. construita desfasurata:130 mp; constr. in anul 2019, 2 nivele parțial

Lungime Segmente

1) Valorile lungimilor segmentelor sunt obţinute din proiecţie în plan.

Punct început	X / Y	Punct sfârşit	X / Y	Lungime segment (** (m)
1	574.130,126 667.902,745	2	574.131,748 667.910,663	8.082
2	574.131,748 667.910,663	3	574.136,969 667.924,946	15.207

Document care conține date cu caracter personal, protejat de prevederile Regulamentului (UE) nr. 679/2016 și Legii 190/2018

Punct început	X / Y	Punct sfârşit	X / Y	Lungime segment (** (m)
3	574.136,969 667.924,946	4	574.148,569 667.946,393	24.383
4	574.148,569 667.946,393	5	574.161,308 667.968,73	25.714
5	574.161,308 667.968,73	6	574.149,187 667.977,837	15.161
6	574.149,187 667.977,837	7	574.145,938 667.972,702	6.077
7	574.145,938 667.972,702	8	574.140,411 667.964,339	10.024
8	574.140,411 667.964,339	9	574.132,528 667.952,165	14.503
9	574.132,528 667.952,165	10	574.124,336 667.939,327	15.229
10	574.124,336 667.939,327	11	574.119,123 667.931,449	9.447
11	574.119,123 667.931,449	12	574.115,102 667.924,643	7.905
12	574.115,102 667.924,643	13	574.113,165 667.916,799	8.08
13	574.113,165 667.916,799	14	574.112,177 667.912,662	4.253
14	574.112,177 667.912,662	15	574.105,158 667.885,485	28.069
15	574.105,158 667.885,485	16	574.112,425 667.883,61	7.505
16	574.112,425 667.883,61	17	574.118,068 667.883,479	5.645
17	574.118,068 667.883,479	18	574.127,69 667.883,464	9.622
18	574.127,69 667.883,464	19	574.127,897 667.885,958	2.503
19	574.127,897 667.885,958	1	574.130,126 667.902,745	16.934

** Lungimile segmentelor sunt determinate în planul de proiecţie Stereo 70 şi sunt rotunjite la 1 milimetru.
*** Distanţa dintre puncte este formată din segmente cumulate ce sunt mai mici decât valoarea 1 milimetru.

Document care conține date cu caracter personal, protejat de prevederile Regulamentului (UE) nr. 679/2016 și Legii 190/2018

DATE DESPRE IMOBILUL NR. 1806

Oficiul de Cadastru şi Publicitate Imobiliară SUCEAVA
Biroul de Cadastru şi Publicitate Imobiliară Gura Humorului

A. Partea I. Descrierea imobilului

Nr. CF vechi:6 / N Capu Cimpului
Nr. cadastral vechi:87

TEREN Intravilan

Adresa: Loc. Capu Câmpului, Str Principală, Nr. 186, Jud. Suceava

Nr. Crt	Nr cadastral Nr. topografic	Suprafaţa* (mp)	Observaţii / Referinţe
A1	30262	855	Sector cadastral:9 Teren imprejmuit;

Construcţii

Crt	Nr cadastral Nr. topografic	Adresa	Observaţii / Referinţe
A1.5		Loc. Capu Câmpului, Str Principală, Nr. 186, Jud. Suceava	Nr. niveluri:2; S. construita la sol:101 mp; casă de locuit construit în anul 2015
A1.6		Loc. Capu Câmpului, Str Principală, Nr. 186, Jud. Suceava	Nr. niveluri:1; S. construita la sol:286 mp; anexa construită în anul 2012

B. Partea II. Proprietari şi acte

Inscrieri privitoare la dreptul de proprietate şi alte drepturi reale		Referinţe
1502 / 16/02/2012		
Act Notarial nr. 354, din 15/02/2012 emis de BNP PELEPCO LACRAMIOARA GABRIELA;		
B2	Intabulare, drept de PROPRIETATE, dobandit prin Conventie, cota actuala 1/1, cota initiala 1/1	A1
	1) **POHOAŢĂ TRAIAN**, sot 2) **POHOATA RODICA**, sotie	
/		
Act Administrativ nr. 1223, din 24/02/2025 emis de Primăria com. Capu Câmpului;		
B3	Intabulare, drept de PROPRIETATE, dobandit prin Lege, cota actuala 1/1, cota initiala 1/1	A1.5, A1.6
	1) **POHOAŢĂ TRAIAN**, sot 2) **POHOATA RODICA**, sotie	

C. Partea III. SARCINI .

Inscrieri privind dezmembramintele dreptului de proprietate, drepturi reale de garanţie şi sarcini	Referinţe
NU SUNT	

Document care conține date cu caracter personal, protejat de prevederile Regulamentului (UE) nr. 679/2016 și Legii 190/2018

Anexa Nr. 1 La Partea I

Teren

Nr cadastral	Suprafaţa (mp)*	Observaţii / Referinţe
30262	855	

* Suprafaţa este determinată in planul de proiecţie Stereo 70.

DETALII LINIARE IMOBIL

Date referitoare la teren

Crt	Categorie folosință	Intra vilan	Suprafaţa (mp)	Tarla	Parcelă	Nr. topo	Observaţii / Referinţe
1	curti constructii	DA	855	-	1	501	

Date referitoare la construcţii

Crt	Număr	Destinaţie construcţie	Supraf. (mp)	Situaţie juridică	Observaţii / Referinţe
A1.5		constructii anexa	101	Cu acte	Nr. niveluri:2; S. construita la sol:101 mp; casă de locuit construit în anul 2015
A1.6		constructii anexa	286	Cu acte	Nr. niveluri:1; S. construita la sol:286 mp; anexa construită în anul 2012

Lungime Segmente
1) Valorile lungimilor segmentelor sunt obţinute din proiecţie în plan.

Punct început	X / Y	Punct sfârşit	X / Y	Lungime segment (** (m)
1	574.113,165 667.916,799	2	574.115,102 667.924,643	8.08
2	574.115,102 667.924,643	3	574.102,849 667.924,742	12.253
3	574.102,849 667.924,742	4	574.102,914 667.926,076	1.336

Document care conține date cu caracter personal, protejat de prevederile Regulamentului (UE) nr. 679/2016 și Legii 190/2018

Punct început	X / Y	Punct sfârşit	X / Y	Lungime segment (** (m)
4	574.102,914 667.926,076	5	574.088,924 667.926,275	13.991
5	574.088,924 667.926,275	6	574.088,357 667.922,229	4.086
6	574.088,357 667.922,229	7	574.085,321 667.902,493	19.968
7	574.085,321 667.902,493	8	574.091,161 667.892,773	11.339
8	574.091,161 667.892,773	9	574.094,508 667.888,341	5.554
9	574.094,508 667.888,341	10	574.105,158 667.885,485	11.026
10	574.105,158 667.885,485	11	574.112,177 667.912,662	28.069
11	574.112,177 667.912,662	1	574.113,165 667.916,799	4.253

** Lungimile segmentelor sunt determinate în planul de proiecţie Stereo 70 şi sunt rotunjite la 1 milimetru.
*** Distanţa dintre puncte este formată din segmente cumulate ce sunt mai mici decât valoarea 1 milimetru.

Document care conține date cu caracter personal, protejat de prevederile Regulamentului (UE) nr. 679/2016 și Legii 190/2018

DATE DESPRE IMOBILUL NR. 1807

Oficiul de Cadastru şi Publicitate Imobiliară SUCEAVA
Biroul de Cadastru şi Publicitate Imobiliară Gura Humorului

A. Partea I. Descrierea imobilului

Nr. CF vechi:516- Valea Seaca
Nr. cadastral vechi:339

TEREN Intravilan

Adresa: Loc. Capu Câmpului, Str Principală, Nr. 188, Jud. Suceava

Nr. Crt	Nr cadastral Nr. topografic	Suprafaţa* (mp)	Observaţii / Referinţe
A1	30089	Din acte: 770 Masurata: 780	Sector cadastral:9 Teren imprejmuit;

Construcţii

Crt	Nr cadastral Nr. topografic	Adresa	Observaţii / Referinţe
A1.1	30089-C1	Loc. Capu Câmpului, Str Principală, Nr. 188, Jud. Suceava	Nr. niveluri:2; S. construita la sol:86 mp; casă de locuit construită în anul 1988
A1.2	30089-C2	Loc. Capu Câmpului, Str Principală, Nr. 188, Jud. Suceava	Nr. niveluri:1; S. construita la sol:77 mp; anexa construită în anul 1988
A1.3	30089-C3	Loc. Capu Câmpului, Str Principală, Nr. 188, Jud. Suceava	Nr. niveluri:1; S. construita la sol:65 mp; anexa construită în anul 1988
A1.4		Loc. Capu Câmpului, Str Principală, Nr. 188, Jud. Suceava	Nr. niveluri:1; S. construita la sol:18 mp; anexa construită în anul 1988

B. Partea II. Proprietari şi acte

Inscrieri privitoare la dreptul de proprietate şi alte drepturi reale		Referinţe
1375 / 28/07/2004		
Hotarare Judecatoreasca nr. 331, din 09/04/2001 emis de Judecătoria Gura Humorului;		
B1	Intabulare, drept de PROPRIETATE, dobandit prin Hotarare Judecatoreasca, cota actuala 1/1, cota initiala 1/1	A1, A1.1, A1.2, A1.3
	1) **POHOAŢĂ TRAIAN**, sot 2) **POHOATA RODICA**, sotie	
	OBSERVATII: (provenita din conversia CF 516- Valea Seaca)	
/		
Act Administrativ nr. 1223, din 24/02/2025 emis de Primăria com. Capu Câmpului;		
B2	Intabulare, drept de PROPRIETATE, dobandit prin Lege, cota actuala 1/1, cota initiala 1/1	A1.4
	1) **POHOAŢĂ TRAIAN**, sot 2) **POHOATA RODICA**, sotie	

C. Partea III. SARCINI .

Inscrieri privind dezmembramintele dreptului de proprietate, drepturi reale de garanţie şi sarcini	Referinţe
NU SUNT	

Document care conține date cu caracter personal, protejat de prevederile Regulamentului (UE) nr. 679/2016 și Legii 190/2018

Anexa Nr. 1 La Partea I

Teren

Nr cadastral	Suprafaţa (mp)*	Observaţii / Referinţe
30089	Din acte: 770 Masurata: 780	

* Suprafaţa este determinată in planul de proiecţie Stereo 70.

DETALII LINIARE IMOBIL

Date referitoare la teren

Crt	Categorie folosinţă	Intra vilan	Suprafaţa (mp)	Tarla	Parcelă	Nr. topo	Observaţii / Referinţe
1	curti constructii	DA	538	-	-	-	
2	arabil	DA	242	-	-	-	

Date referitoare la construcţii

Crt	Număr	Destinaţie construcţie	Supraf. (mp)	Situaţie juridică	Observaţii / Referinţe
A1.1	30089-C1	constructii de locuinte	86	Cu acte	Nr. niveluri:2; S. construita la sol:86 mp; casă de locuit construită în anul 1988
A1.2	30089-C2	constructii anexa	77	Cu acte	Nr. niveluri:1; S. construita la sol:77 mp; anexa construită în anul 1988
A1.3	30089-C3	constructii anexa	65	Cu acte	Nr. niveluri:1; S. construita la sol:65 mp; anexa construită în anul 1988
A1.4		constructii anexa	18	Cu acte	Nr. niveluri:1; S. construita la sol:18 mp; anexa construită în anul 1988

Lungime Segmente

1) Valorile lungimilor segmentelor sunt obţinute din proiecţie în plan.

Punct început	X / Y	Punct sfârşit	X / Y	Lungime segment (** (m)

Punct început	X / Y	Punct sfârşit	X / Y	Lungime segment (** (m)

Document care conține date cu caracter personal, protejat de prevederile Regulamentului (UE) nr. 679/2016 și Legii 190/2018

Punct început	X / Y	Punct sfârşit	X / Y	Lungime segment (** (m)
1	574.154,584 667.986,368	2	574.151,507 667.988,329	3.649
3	574.147,334 667.982,459	4	574.143,347 667.976,431	7.227
5	574.135,28 667.964,25	6	574.132,697 667.960,35	4.678
7	574.122,34 667.943,294	8	574.113,66 667.943,689	8.689
9	574.106,388 667.943,301	10	574.102,87 667.942,911	3.54
11	574.090,187 667.941,163	12	574.087,288 667.940,748	2.929
13	574.089,263 667.928,696	14	574.088,924 667.926,275	2.445
15	574.102,914 667.926,076	16	574.102,849 667.924,742	1.336
17	574.115,102 667.924,643	18	574.119,123 667.931,449	7.905
19	574.124,336 667.939,327	20	574.132,528 667.952,165	15.229
21	574.140,411 667.964,339	22	574.145,938 667.972,702	10.024
23	574.149,187 667.977,837	1	574.154,584 667.986,368	10.095

Punct început	X / Y	Punct sfârşit	X / Y	Lungime segment (** (m)
2	574.151,507 667.988,329	3	574.147,334 667.982,459	7.202
4	574.143,347 667.976,431	5	574.135,28 667.964,25	14.61
6	574.132,697 667.960,35	7	574.122,34 667.943,294	19.954
8	574.113,66 667.943,689	9	574.106,388 667.943,301	7.282
10	574.102,87 667.942,911	11	574.090,187 667.941,163	12.803
12	574.087,288 667.940,748	13	574.089,263 667.928,696	12.213
14	574.088,924 667.926,275	15	574.102,914 667.926,076	13.991
16	574.102,849 667.924,742	17	574.115,102 667.924,643	12.253
18	574.119,123 667.931,449	19	574.124,336 667.939,327	9.447
20	574.132,528 667.952,165	21	574.140,411 667.964,339	14.503
22	574.145,938 667.972,702	23	574.149,187 667.977,837	6.077

** Lungimile segmentelor sunt determinate în planul de proiecţie Stereo 70 şi sunt rotunjite la 1 milimetru.
*** Distanţa dintre puncte este formată din segmente cumulate ce sunt mai mici decât valoarea 1 milimetru.

Document care conține date cu caracter personal, protejat de prevederile Regulamentului (UE) nr. 679/2016 și Legii 190/2018

DATE DESPRE IMOBILUL NR. 1808

Oficiul de Cadastru şi Publicitate Imobiliară SUCEAVA
Biroul de Cadastru şi Publicitate Imobiliară Gura Humorului

A. Partea I. Descrierea imobilului

TEREN Intravilan

Adresa: Loc. Capu Câmpului, Str Principală, Nr. 190, Jud. Suceava

Nr. Crt	Nr cadastral Nr. topografic	Suprafaţa* (mp)	Observaţii / Referinţe
A1	31701	1.250	Sector cadastral:9 Teren imprejmuit;

Construcţii

Crt	Nr cadastral Nr. topografic	Adresa	Observaţii / Referinţe
A1.1	31701-C1	Loc. Capu Câmpului, Str Principală, Nr. 190, Jud. Suceava	Nr. niveluri:1; S. construita la sol:68 mp; S. construita desfasurata:67 mp; construita in anul 1950, 1 niv. cu sup. constr. la sol de 67 mp. si desf. de 67 mp.
A1.2	31701-C2	Loc. Capu Câmpului, Str Principală, Nr. 190, Jud. Suceava	Nr. niveluri:1; S. construita la sol:34 mp; S. construita desfasurata:34 mp; constr. in anul 1950, 1 niv. cu sup. constr. la sol de 34 mp. si desf. de 34 mp.
A1.3	31701-C3	Loc. Capu Câmpului, Str Principală, Nr. 190, Jud. Suceava	Nr. niveluri:1; S. construita la sol:43 mp; S. construita desfasurata:43 mp; constr. in anul 1950, 1 niv. cu sup. constr. la sol de 43 mp. si desf. de 43 mp.

B. Partea II. Proprietari şi acte

Inscrieri privitoare la dreptul de proprietate şi alte drepturi reale		Referinţe
13598 / 13/11/2018		
Act Notarial nr. 679, din 04/06/1980 emis de fostul Notariat de Stat Județean Suceava (certificat de moștenitor, act notarial nr încheiere de rectificare nr. 211 din 31.10.2018, emis de N.P. Ovidiu Busuioc;act administrativ nr adeverință nr. 5815 din 09.11.2018, emis de Primăria Comunei Capu Câmpului);		
B1	Intabulare, drept de PROPRIETATE, dobandit prin Succesiune, cota actuala 1/4, cota initiala 1/4	A1, A1.1, A1.2, A1.3
	1) **PITIAN FLOAREA**	
B2	Intabulare, drept de PROPRIETATE, dobandit prin Succesiune, cota actuala 3/4, cota initiala 3/4	A1, A1.1, A1.2, A1.3
	1) **LUCACI MARIA**	

C. Partea III. SARCINI .

Inscrieri privind dezmembramintele dreptului de proprietate, drepturi reale de garanţie şi sarcini	Referinţe
NU SUNT	

Document care conține date cu caracter personal, protejat de prevederile Regulamentului (UE) nr. 679/2016 și Legii 190/2018

Anexa Nr. 1 La Partea I

Teren

Nr cadastral	Suprafaţa (mp)*	Observaţii / Referinţe
31701	1.250	

* Suprafaţa este determinată in planul de proiecţie Stereo 70.

DETALII LINIARE IMOBIL

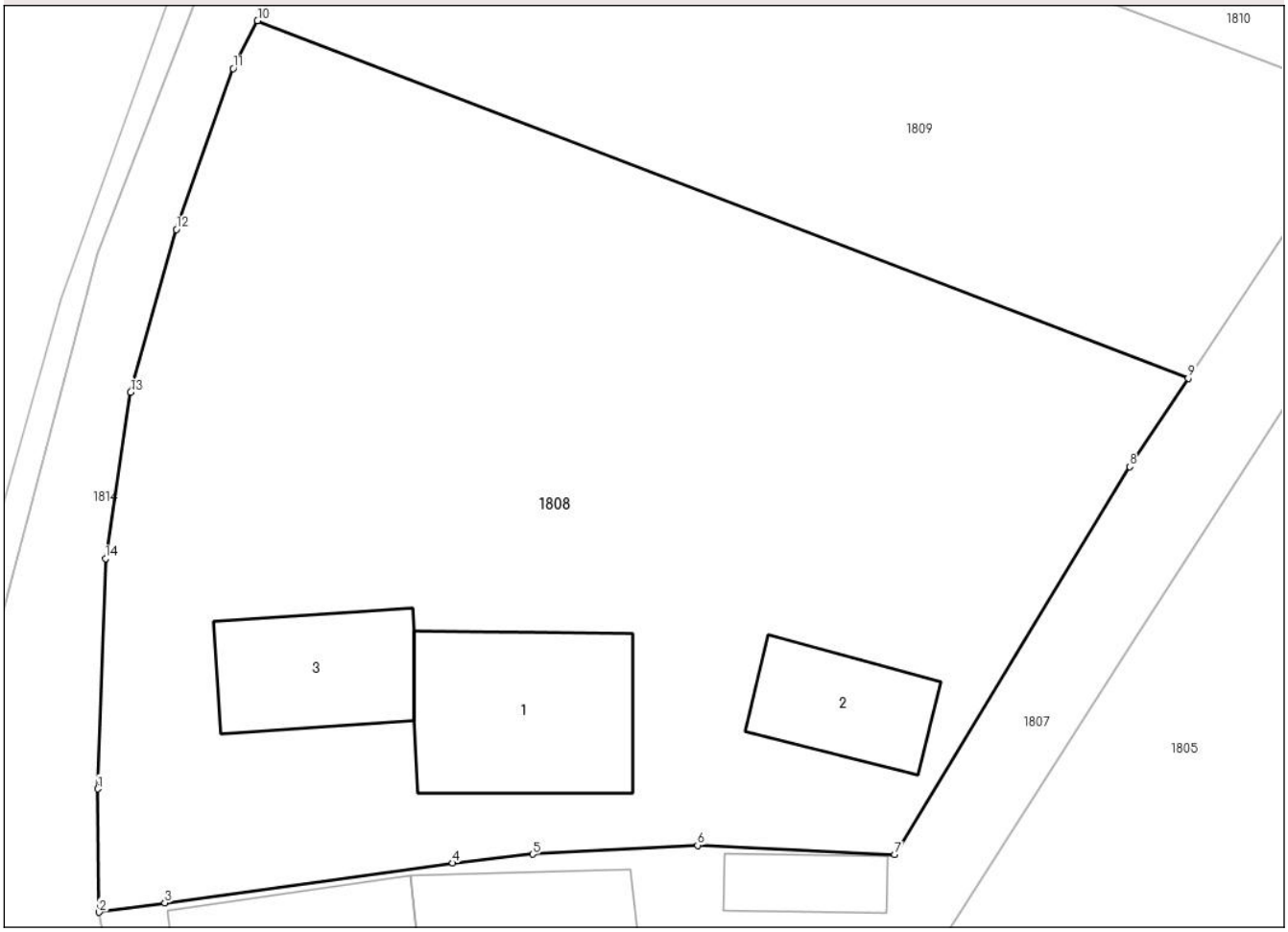

Date referitoare la teren

Crt	Categorie folosință	Intra vilan	Suprafaţa (mp)	Tarla	Parcelă	Nr. topo	Observaţii / Referinţe
1	curti constructii	DA	380	-	-	-	
2	arabil	DA	870	-	-	-	

Date referitoare la construcţii

Crt	Număr	Destinaţie construcţie	Supraf. (mp)	Situaţie juridică	Observaţii / Referinţe
A1.1	31701-C1	constructii de locuinte	Din acte: 67 Masurata: 68	Cu acte	Nr. niveluri:1; S. construita la sol:68 mp; S. construita desfasurata:67 mp; construita in anul 1950, 1 niv. cu sup. constr. la sol de 67 mp. si desf. de 67 mp.
A1.2	31701-C2	constructii anexa	34	Cu acte	Nr. niveluri:1; S. construita la sol:34 mp; S. construita desfasurata:34 mp; constr. in anul 1950, 1 niv. cu sup. constr. la sol de 34 mp. si desf. de 34 mp.
A1.3	31701-C3	constructii anexa	43	Cu acte	Nr. niveluri:1; S. construita la sol:43 mp; S. construita desfasurata:43 mp; constr. in anul 1950, 1 niv. cu sup. constr. la sol de 43 mp. si desf. de 43 mp.

Document care conține date cu caracter personal, protejat de prevederile Regulamentului (UE) nr. 679/2016 și Legii 190/2018

Lungime Segmente
1) Valorile lungimilor segmentelor sunt obţinute din proiecţie în plan.

Punct început	X / Y	Punct sfârşit	X / Y	Lungime segment (** (m)
1	574.087,236 667.946,175	2	574.087,288 667.940,748	5.427
2	574.087,288 667.940,748	3	574.090,187 667.941,163	2.929
3	574.090,187 667.941,163	4	574.102,87 667.942,911	12.803
4	574.102,87 667.942,911	5	574.106,388 667.943,301	3.54
5	574.106,388 667.943,301	6	574.113,66 667.943,689	7.282
6	574.113,66 667.943,689	7	574.122,34 667.943,294	8.689
7	574.122,34 667.943,294	8	574.132,697 667.960,35	19.954
8	574.132,697 667.960,35	9	574.135,28 667.964,25	4.678
9	574.135,28 667.964,25	10	574.094,269 667.979,982	43.925
10	574.094,269 667.979,982	11	574.093,201 667.977,877	2.36
11	574.093,201 667.977,877	12	574.090,695 667.970,797	7.51
12	574.090,695 667.970,797	13	574.088,683 667.963,63	7.444
13	574.088,683 667.963,63	14	574.087,569 667.956,308	7.406
14	574.087,569 667.956,308	1	574.087,236 667.946,175	10.138

** Lungimile segmentelor sunt determinate în planul de proiecţie Stereo 70 şi sunt rotunjite la 1 milimetru.
*** Distanţa dintre puncte este formată din segmente cumulate ce sunt mai mici decât valoarea 1 milimetru.

Document care conține date cu caracter personal, protejat de prevederile Regulamentului (UE) nr. 679/2016 și Legii 190/2018

DATE DESPRE IMOBILUL NR. 1809

Oficiul de Cadastru şi Publicitate Imobiliară SUCEAVA
Biroul de Cadastru şi Publicitate Imobiliară Gura Humorului

A. Partea I. Descrierea imobilului

TEREN Intravilan

Adresa: Loc. Capu Câmpului, Str Principală, Jud. Suceava

Nr. Crt	Nr cadastral Nr. topografic	Suprafaţa* (mp)	Observaţii / Referinţe
A1		636	Sector cadastral:9 Teren imprejmuit;

B. Partea II. Proprietari şi acte

Inscrieri privitoare la dreptul de proprietate şi alte drepturi reale		Referinţe
/		
Act Normativ nr. 7, din 13/03/1996 emis de Parlamentul României;		
B1	Intabulare, drept de PROPRIETATE, dobandit prin Lege, cota actuala 1/1, cota initiala 1/1	A1
	1) **NEIDENTIFICAT NEIDENTIFICAT**	
Act Administrativ nr. 968, din 12/02/2025 emis de Primăria com. Capu Câmpului;		
B2	Se notează posesia faptică în favoarea Lucaci Mircea și Lucaci Maria, cota actuala 1/1, cota initiala 1/1	A1
	1) **LUCACI MARIA** 2) **LUCACI MIRCEA**	

C. Partea III. SARCINI .

Inscrieri privind dezmembramintele dreptului de proprietate, drepturi reale de garanţie şi sarcini	Referinţe
NU SUNT	

Document care conține date cu caracter personal, protejat de prevederile Regulamentului (UE) nr. 679/2016 și Legii 190/2018

Anexa Nr. 1 La Partea I

Teren

Nr cadastral	Suprafaţa (mp)*	Observaţii / Referinţe
	636	

* Suprafaţa este determinată in planul de proiecţie Stereo 70.

DETALII LINIARE IMOBIL

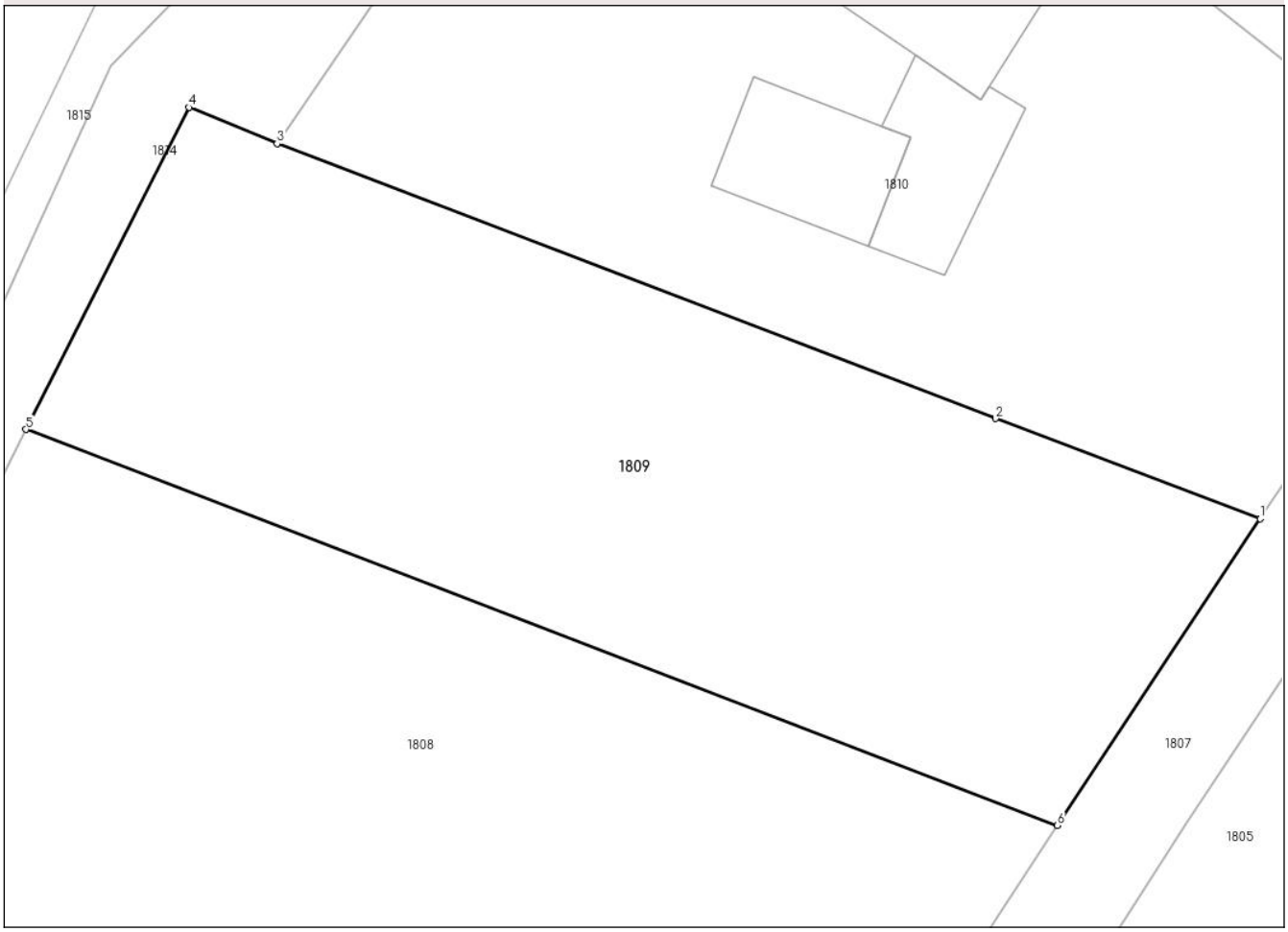

Date referitoare la teren

Crt	Categorie folosință	Intra vilan	Suprafaţa (mp)	Tarla	Parcelă	Nr. topo	Observaţii / Referinţe
1	arabil	DA	636	-	-	-	

Lungime Segmente
1) Valorile lungimilor segmentelor sunt obţinute din proiecţie în plan.

Punct început	X / Y	Punct sfârşit	X / Y	Lungime segment (** (m)
1	574.143,347 667.976,431	2	574.132,828 667.980,41	11.246
2	574.132,828 667.980,41	3	574.104,257 667.991,327	30.586
3	574.104,257 667.991,327	4	574.100,759 667.992,768	3.783
4	574.100,759 667.992,768	5	574.094,269 667.979,982	14.339
5	574.094,269 667.979,982	6	574.135,28 667.964,25	43.925

Document care conține date cu caracter personal, protejat de prevederile Regulamentului (UE) nr. 679/2016 și Legii 190/2018

Punct început	X / Y	Punct sfârşit	X / Y	Lungime segment (** (m)
6	574.135,28 667.964,25	1	574.143,347 667.976,431	14.61

** Lungimile segmentelor sunt determinate în planul de proiecţie Stereo 70 şi sunt rotunjite la 1 milimetru.
*** Distanţa dintre puncte este formată din segmente cumulate ce sunt mai mici decât valoarea 1 milimetru.

Document care conține date cu caracter personal, protejat de prevederile Regulamentului (UE) nr. 679/2016 și Legii 190/2018

DATE DESPRE IMOBILUL NR. 1810

Oficiul de Cadastru şi Publicitate Imobiliară SUCEAVA
Biroul de Cadastru şi Publicitate Imobiliară Gura Humorului

A. Partea I. Descrierea imobilului

TEREN Intravilan

Adresa: Loc. Capu Câmpului, Str Principală, Nr. 192, Jud. Suceava

Nr. Crt	Nr cadastral Nr. topografic	Suprafaţa* (mp)	Observaţii / Referinţe
A1		848	Sector cadastral:9 Teren imprejmuit;

Construcţii

Crt	Nr cadastral Nr. topografic	Adresa	Observaţii / Referinţe
A1.1		Loc. Capu Câmpului, Str Principală, Nr. 192, Jud. Suceava	Nr. niveluri:1; S. construita la sol:57 mp; locuință construită în anul 1950
A1.2		Loc. Capu Câmpului, Str Principală, Nr. 192, Jud. Suceava	Nr. niveluri:1; S. construita la sol:31 mp; bucătărie construită în anul 1950
A1.3		Loc. Capu Câmpului, Str Principală, Nr. 192, Jud. Suceava	Nr. niveluri:1; S. construita la sol:74 mp; anexa construită în anul 1950
A1.4		Loc. Capu Câmpului, Str Principală, Nr. 192, Jud. Suceava	Nr. niveluri:1; S. construita la sol:30 mp; anexa construită în anul 1950

B. Partea II. Proprietari şi acte

Inscrieri privitoare la dreptul de proprietate şi alte drepturi reale		Referinţe
/		
Act Normativ nr. 7, din 13/03/1996 emis de Parlamentul României;		
B1	Intabulare, drept de PROPRIETATE, dobandit prin Lege, cota actuala 1/1, cota initiala 1/1	A1
	1) **NEIDENTIFICAT NEIDENTIFICAT**	
Act Administrativ nr. 1009, din 13/02/2025 emis de Primăria com. Capu Câmpului;		
B2	Se notează posesia faptică în favoarea Pitian Gică și Pitian Laura, cota actuala 1/1, cota initiala 1/1	A1
	1) **PITIAN GICĂ** 2) **PITIAN LAURA**	
Act Administrativ nr. 1223, din 24/02/2025 emis de Primăria com. Capu Câmpului;		
B3	Intabulare, drept de PROPRIETATE, dobandit prin Lege, cota actuala 1/1, cota initiala 1/1	A1.1, A1.2, A1.3, A1.4
	1) **PITIAN GICĂ** 2) **PITIAN LAURA**	

C. Partea III. SARCINI .

Inscrieri privind dezmembramintele dreptului de proprietate, drepturi reale de garanţie şi sarcini	Referinţe
NU SUNT	

Document care conține date cu caracter personal, protejat de prevederile Regulamentului (UE) nr. 679/2016 și Legii 190/2018

Anexa Nr. 1 La Partea I

Teren

Nr cadastral	Suprafaţa (mp)*	Observaţii / Referinţe
	848	

* Suprafaţa este determinată in planul de proiecţie Stereo 70.

DETALII LINIARE IMOBIL

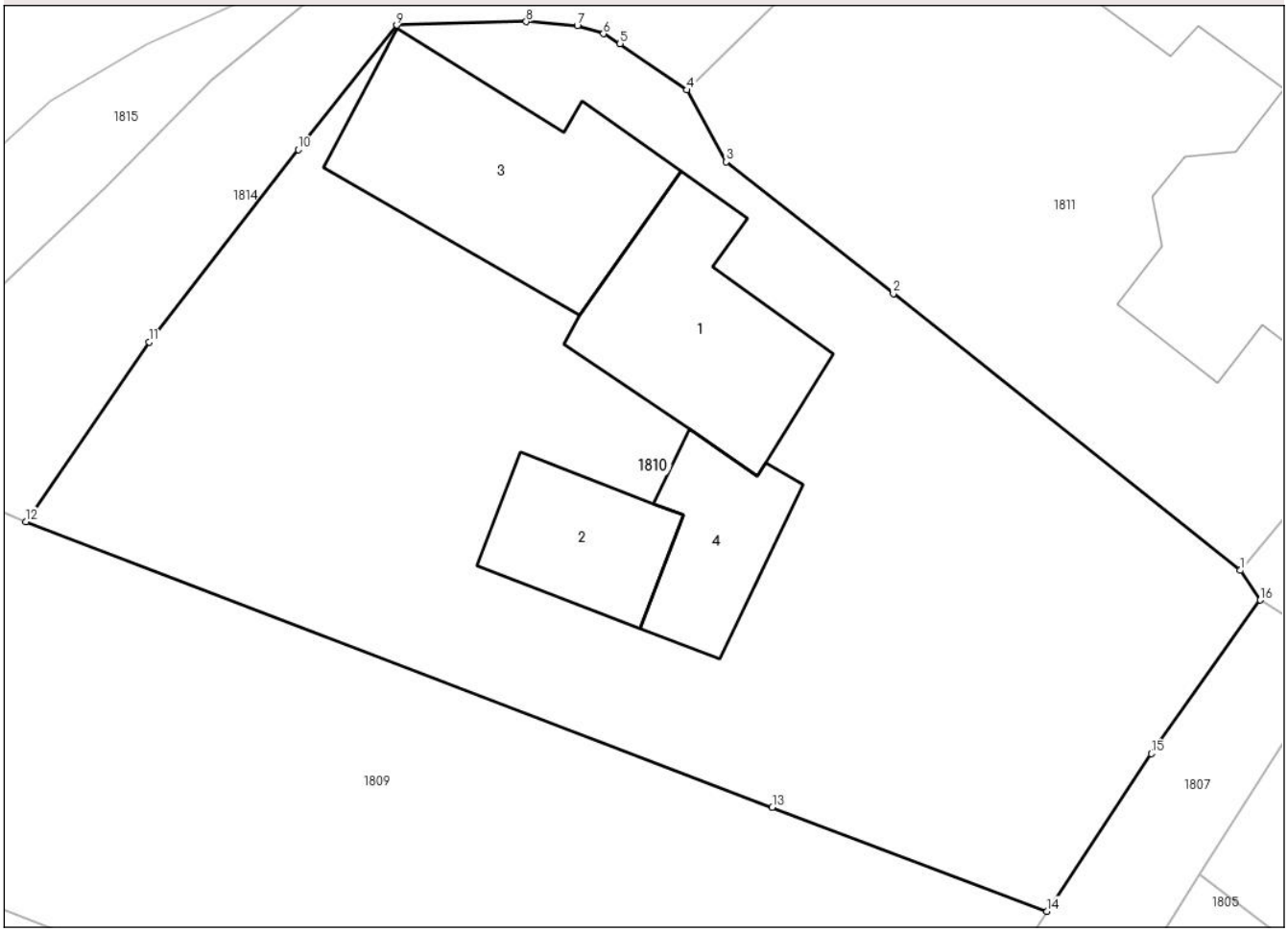

Date referitoare la teren

Crt	Categorie folosință	Intra vilan	Suprafaţa (mp)	Tarla	Parcelă	Nr. topo	Observaţii / Referinţe
1	curti constructii	DA	500	-	-	-	
2	arabil	DA	348	-	-	-	

Date referitoare la construcţii

Crt	Număr	Destinaţie construcţie	Supraf. (mp)	Situaţie juridică	Observaţii / Referinţe
A1.1		constructii de locuinte	57	Cu acte	Nr. niveluri:1; S. construita la sol:57 mp; locuință construită în anul 1950
A1.2		constructii anexa	31	Cu acte	Nr. niveluri:1; S. construita la sol:31 mp; bucătărie construită în anul 1950
A1.3		constructii anexa	74	Cu acte	Nr. niveluri:1; S. construita la sol:74 mp; anexa construită în anul 1950
A1.4		constructii anexa	30	Cu acte	Nr. niveluri:1; S. construita la sol:30 mp; anexa construită în anul 1950

Lungime Segmente

1) Valorile lungimilor segmentelor sunt obţinute din proiecţie în plan.

Punct început	X / Y	Punct sfârşit	X / Y	Lungime segment (** (m)

Punct început	X / Y	Punct sfârşit	X / Y	Lungime segment (** (m)
1	574.150,747 667.989,464	2	574.137,464 668.000,043	16.981
2	574.137,464 668.000,043	3	574.131,055 668.005,084	8.154
3	574.131,055 668.005,084	4	574.129,56 668.007,832	3.128
4	574.129,56 668.007,832	5	574.126,998 668.009,604	3.115
5	574.126,998 668.009,604	6	574.126,367 668.009,982	0.736
6	574.126,367 668.009,982	7	574.125,366 668.010,28	1.044
7	574.125,366 668.010,28	8	574.123,406 668.010,442	1.967
8	574.123,406 668.010,442	9	574.118,45 668.010,305	4.958
9	574.118,45 668.010,305	10	574.114,681 668.005,554	6.064
10	574.114,681 668.005,554	11	574.108,968 667.998,191	9.319
11	574.108,968 667.998,191	12	574.104,257 667.991,327	8.325
12	574.104,257 667.991,327	13	574.132,828 667.980,41	30.586
13	574.132,828 667.980,41	14	574.143,347 667.976,431	11.246
14	574.143,347 667.976,431	15	574.147,334 667.982,459	7.227
15	574.147,334 667.982,459	16	574.151,507 667.988,329	7.202
16	574.151,507 667.988,329	1	574.150,747 667.989,464	1.366

** Lungimile segmentelor sunt determinate în planul de proiecţie Stereo 70 şi sunt rotunjite la 1 milimetru.
*** Distanţa dintre puncte este formată din segmente cumulate ce sunt mai mici decât valoarea 1 milimetru.

Document care conține date cu caracter personal, protejat de prevederile Regulamentului (UE) nr. 679/2016 și Legii 190/2018

DATE DESPRE IMOBILUL NR. 1811

Oficiul de Cadastru şi Publicitate Imobiliară SUCEAVA
Biroul de Cadastru şi Publicitate Imobiliară Gura Humorului

A. Partea I. Descrierea imobilului

Nr. CF vechi:173
Nr. cadastral vechi:1067.

TEREN Intravilan

Adresa: Loc. Capu Câmpului, Str Principală, Nr. 194, Jud. Suceava

Nr. Crt	Nr cadastral Nr. topografic	Suprafaţa* (mp)	Observaţii / Referinţe
A1	30926	Din acte: 458 Masurata: 530	Sector cadastral:9 Teren imprejmuit;

Construcţii

Crt	Nr cadastral Nr. topografic	Adresa	Observaţii / Referinţe
A1.1	30926-C1	Loc. Capu Câmpului, Str Principală, Nr. 194, Jud. Suceava	Nr. niveluri:2; S. construita la sol:187 mp; Locuinta, partial P+1, Scd = 403 mp, edificata in anul 2015.
A1.2	30926-C2	Loc. Capu Câmpului, Str Principală, Nr. 194, Jud. Suceava	Nr. niveluri:1; S. construita la sol:21 mp; Anexa, parter, Scd = 21 mp, edificata in anul 2015.

B. Partea II. Proprietari şi acte

Inscrieri privitoare la dreptul de proprietate şi alte drepturi reale		Referinţe
7769 / 09/04/2021		
Act Notarial nr. 10098, din 23/05/1995 emis de Notariatul de stat Judetean Suceava;		
B2	Intabulare, drept de PROPRIETATE, dobandit prin Conventie, cota actuala 1/1, cota initiala 1/1	A1, A1.1, A1.2
	1) **NENCIU GHEORGHE** 2) **NENCIU MARIA**, bun comun	
B3	se indreapta eroarea materiala strecurata in cartea funciara in sensul inscrierii contractului de vanzare conform RGF 245/23.05.1995 .	A1, A1.1, A1.2
8421 / 19/04/2021		
Act Administrativ nr. 8421, din 19/04/2021 emis de receptionat de OCPI Suceava (plan de amplasament si delimitare);		
B4	se noteaza actualizarea informatiilor cadastrale.	A1, A1.1, A1.2
6224 / 11/04/2022		
Act Administrativ nr. 1157, din 28/02/2022 emis de Primăria com. Capu Câmpului (act administrativ nr 1173 din 01.03.2022, emis de Primăria com. Capu Câmpului;act administrativ nr 3853 din 01.01.2021, emis de ing. Serbu Sorin Inocentiu);		
B5	se notează actualizarea informațiilor (extinderea constructiilor C1 si C2)	A1.1, A1.2

C. Partea III. SARCINI .

Inscrieri privind dezmembramintele dreptului de proprietate, drepturi reale de garanţie şi sarcini	Referinţe
NU SUNT	

Document care conține date cu caracter personal, protejat de prevederile Regulamentului (UE) nr. 679/2016 și Legii 190/2018

Anexa Nr. 1 La Partea I

Teren

Nr cadastral	Suprafaţa (mp)*	Observaţii / Referinţe
30926	Din acte: 458 Masurata: 530	

* Suprafaţa este determinată in planul de proiecţie Stereo 70.

DETALII LINIARE IMOBIL

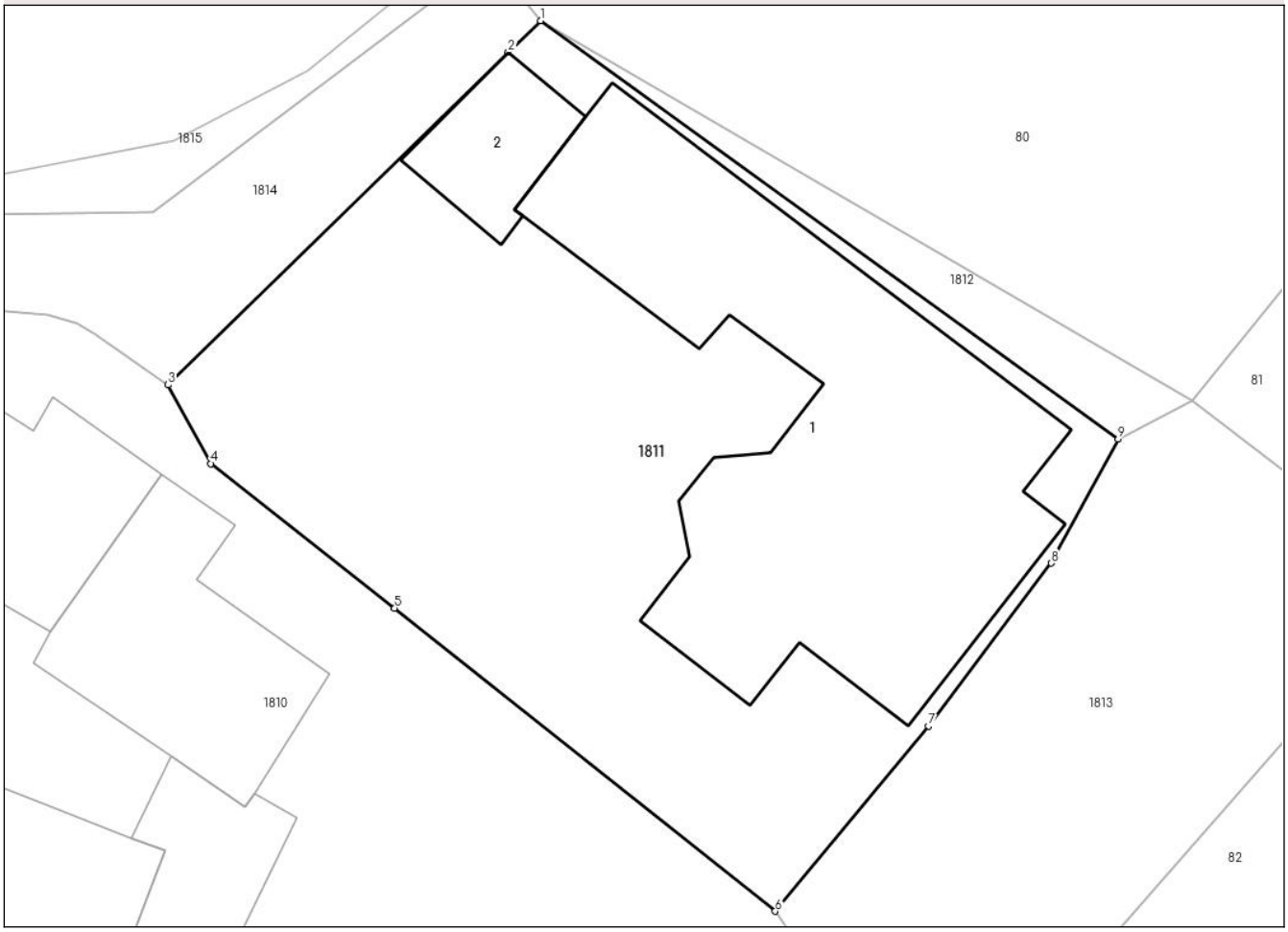

Date referitoare la teren

Crt	Categorie folosinţă	Intra vilan	Suprafaţa (mp)	Tarla	Parcelă	Nr. topo	Observaţii / Referinţe
1	curti constructii	DA	530	-	-	1067.	

Date referitoare la construcţii

Crt	Număr	Destinaţie construcţie	Supraf. (mp)	Situaţie juridică	Observaţii / Referinţe
A1.1	30926-C1	constructii de locuinte	Din acte: 208 Masurata: 187	Cu acte	Nr. niveluri:2; S. construita la sol:187 mp; Locuinta, partial P+1, Scd = 403 mp, edificata in anul 2015.
A1.2	30926-C2	constructii anexa	21	Cu acte	Nr. niveluri:1; S. construita la sol:21 mp; Anexa, parter, Scd = 21 mp, edificata in anul 2015.

Lungime Segmente

1) Valorile lungimilor segmentelor sunt obţinute din proiecţie în plan.

Punct început	X / Y	Punct sfârşit	X / Y	Lungime segment (** (m)
1	574.142,553 668.020,538	2	574.141,433 668.019,443	1.566

Punct început	X / Y	Punct sfârşit	X / Y	Lungime segment (** (m)
2	574.141,433 668.019,443	3	574.129,56 668.007,832	16.607
3	574.129,56 668.007,832	4	574.131,055 668.005,084	3.128
4	574.131,055 668.005,084	5	574.137,464 668.000,043	8.154
5	574.137,464 668.000,043	6	574.150,747 667.989,464	16.981
6	574.150,747 667.989,464	7	574.156,101 667.995,93	8.395
7	574.156,101 667.995,93	8	574.160,384 668.001,609	7.113
8	574.160,384 668.001,609	9	574.162,709 668.005,937	4.913
9	574.162,709 668.005,937	1	574.142,553 668.020,538	24.889

** Lungimile segmentelor sunt determinate în planul de proiecţie Stereo 70 şi sunt rotunjite la 1 milimetru.
*** Distanţa dintre puncte este formată din segmente cumulate ce sunt mai mici decât valoarea 1 milimetru.

Document care conține date cu caracter personal, protejat de prevederile Regulamentului (UE) nr. 679/2016 și Legii 190/2018

DATE DESPRE IMOBILUL NR. 1812

Oficiul de Cadastru şi Publicitate Imobiliară SUCEAVA
Biroul de Cadastru şi Publicitate Imobiliară Gura Humorului

A. Partea I. Descrierea imobilului

TEREN Intravilan

Adresa: Loc. Capu Câmpului, Jud. Suceava

Nr. Crt	Nr cadastral Nr. topografic	Suprafaţa* (mp)	Observaţii / Referinţe
A1		32	Sector cadastral:9 Teren neimprejmuit;

B. Partea II. Proprietari şi acte

Inscrieri privitoare la dreptul de proprietate şi alte drepturi reale		Referinţe
/		
Act Normativ nr. 7, din 13/03/1996 emis de Parlamentul României;		
B1	Intabulare, drept de PROPRIETATE, dobandit prin Lege, cota actuala 1/1, cota initiala 1/1	A1
	1) **NEIDENTIFICAT NEIDENTIFICAT**	
Act Administrativ nr. 986, din 12/02/2025 emis de Primăria com. Capu Câmpului;		
B2	Se notează posesia faptică în favoarea Albu Vasile-Dan, cota actuala 1/1, cota initiala 1/1	A1
	1) **ALBU VASILE-DAN**	

C. Partea III. SARCINI .

Inscrieri privind dezmembramintele dreptului de proprietate, drepturi reale de garanţie şi sarcini	Referinţe
NU SUNT	

Document care conține date cu caracter personal, protejat de prevederile Regulamentului (UE) nr. 679/2016 și Legii 190/2018

Anexa Nr. 1 La Partea I

Teren

Nr cadastral	Suprafaţa (mp)*	Observaţii / Referinţe
	32	

* Suprafaţa este determinată in planul de proiecţie Stereo 70.

DETALII LINIARE IMOBIL

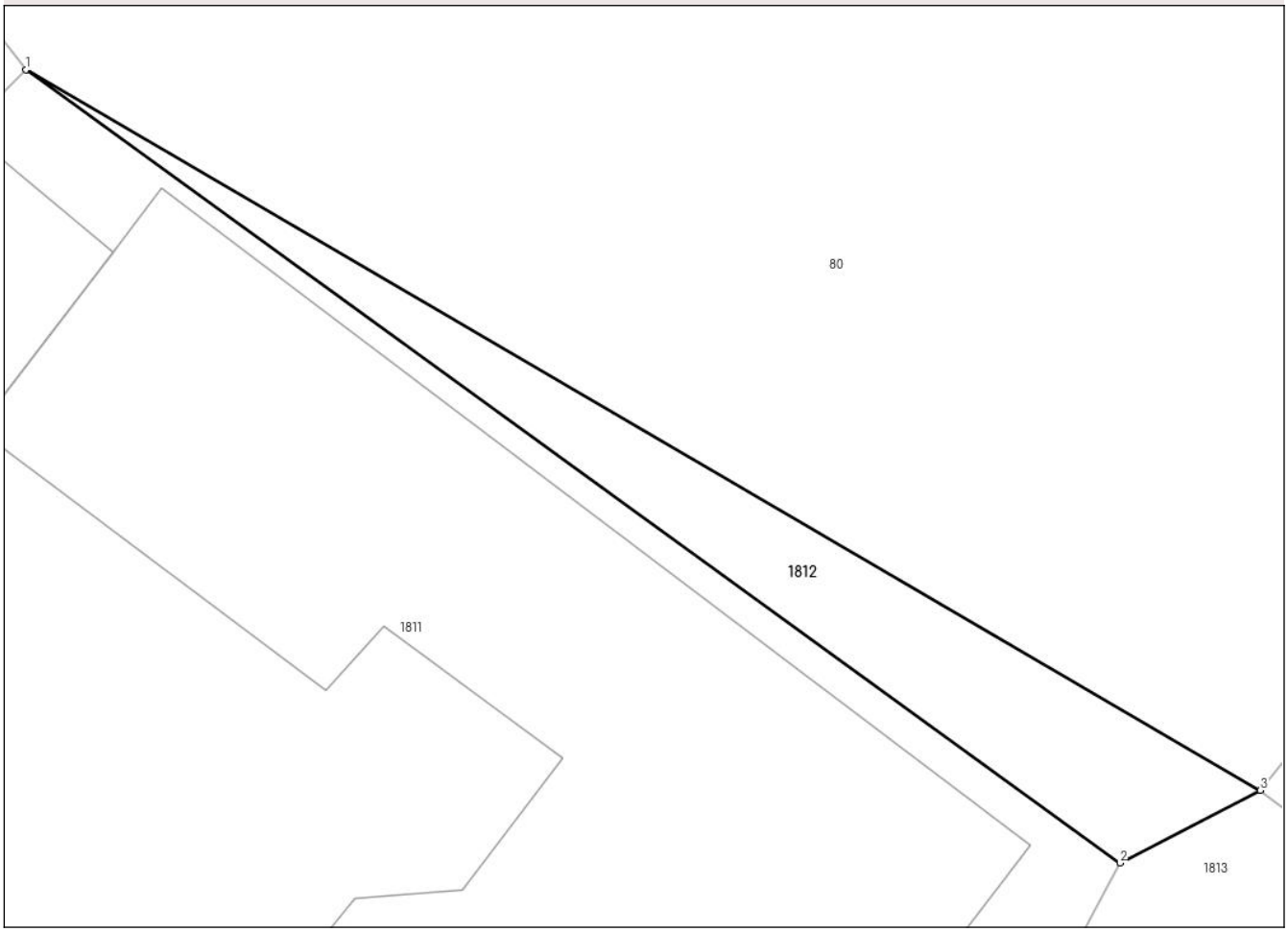

Date referitoare la teren

Crt	Categorie folosință	Intra vilan	Suprafaţa (mp)	Tarla	Parcelă	Nr. topo	Observaţii / Referinţe
1	arabil	DA	32	-	-	-	

Lungime Segmente
1) Valorile lungimilor segmentelor sunt obţinute din proiecţie în plan.

Punct început	X / Y	Punct sfârşit	X / Y	Lungime segment (** (m)
1	574.142,553 668.020,538	2	574.162,709 668.005,937	24.889
2	574.162,709 668.005,937	3	574.165,296 668.007,278	2.914
3	574.165,296 668.007,278	1	574.142,553 668.020,538	26.326

**** Lungimile segmentelor sunt determinate în planul de proiecţie Stereo 70 şi sunt rotunjite la 1 milimetru.**
***** Distanţa dintre puncte este formată din segmente cumulate ce sunt mai mici decât valoarea 1 milimetru.**

Document care conține date cu caracter personal, protejat de prevederile Regulamentului (UE) nr. 679/2016 și Legii 190/2018

DATE DESPRE IMOBILUL NR. 1813

Oficiul de Cadastru şi Publicitate Imobiliară SUCEAVA
Biroul de Cadastru şi Publicitate Imobiliară Gura Humorului

A. Partea I. Descrierea imobilului

TEREN Intravilan

Adresa: Loc. Capu Câmpului, Jud. Suceava

Nr. Crt	Nr cadastral Nr. topografic	Suprafaţa* (mp)	Observaţii / Referinţe
A1		233	Sector cadastral:9 Teren neimprejmuit;

B. Partea II. Proprietari şi acte

Inscrieri privitoare la dreptul de proprietate şi alte drepturi reale		Referinţe
/		
Act Normativ nr. 7, din 13/03/1996 emis de Parlamentul României;		
B1	Intabulare, drept de PROPRIETATE, dobandit prin Lege, cota actuala 1/1, cota initiala 1/1	A1
	1) **NEIDENTIFICAT NEIDENTIFICAT**	
Act Administrativ nr. 961, din 12/02/2025 emis de Primăria com. Capu Câmpului;		
B2	Se notează posesia faptică în favoarea Nenciu Gheorghe și Nenciu Maria, cota actuala 1/1, cota initiala 1/1	A1
	1) **NENCIU GHEORGHE** 2) **NENCIU MARIA**, bun comun	

C. Partea III. SARCINI .

Inscrieri privind dezmembramintele dreptului de proprietate, drepturi reale de garanţie şi sarcini	Referinţe
NU SUNT	

Document care conține date cu caracter personal, protejat de prevederile Regulamentului (UE) nr. 679/2016 și Legii 190/2018

Anexa Nr. 1 La Partea I

Teren

Nr cadastral	Suprafaţa (mp)*	Observaţii / Referinţe
	233	

* Suprafaţa este determinată in planul de proiecţie Stereo 70.

DETALII LINIARE IMOBIL

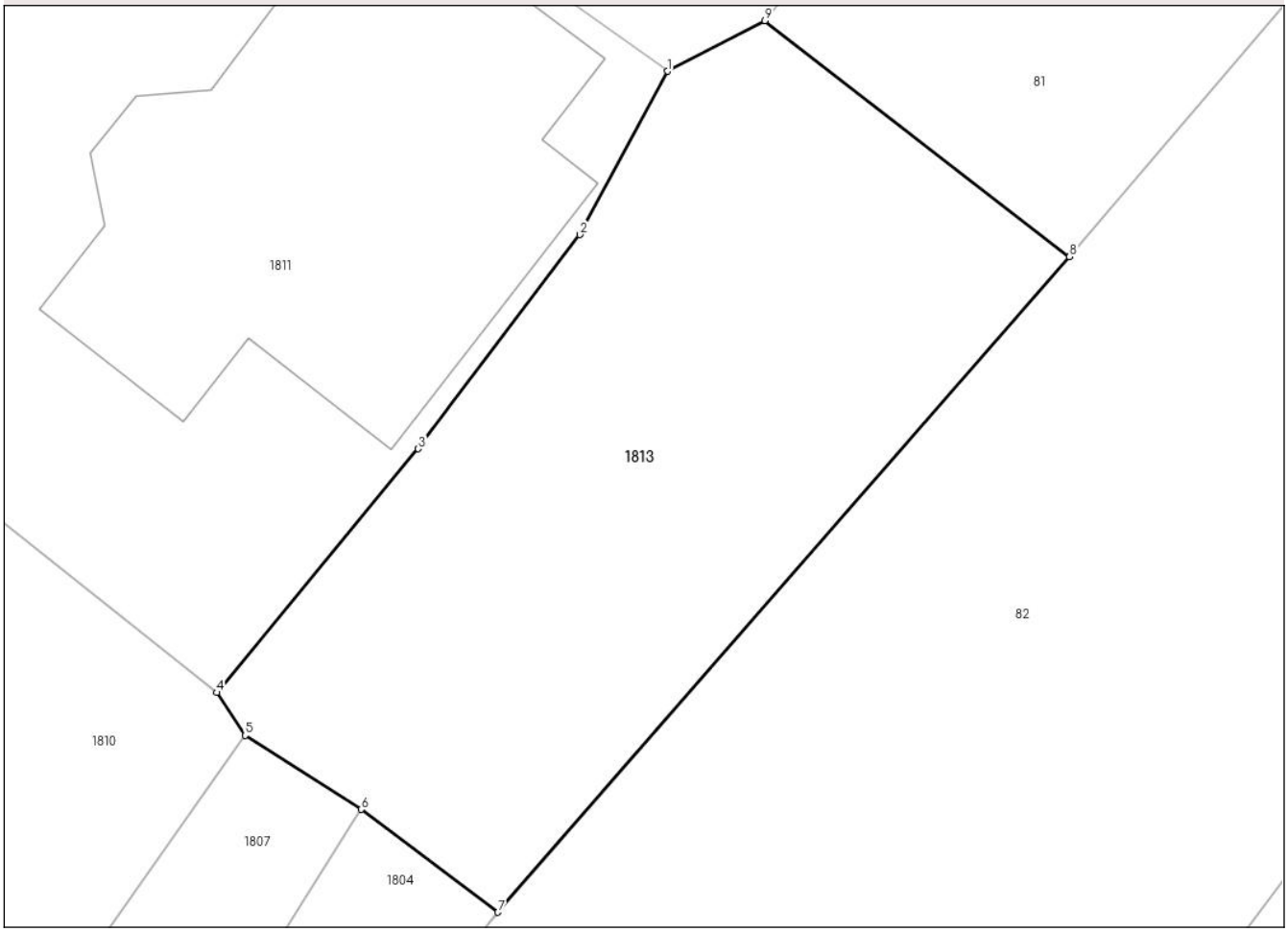

Date referitoare la teren

Crt	Categorie folosință	Intra vilan	Suprafaţa (mp)	Tarla	Parcelă	Nr. topo	Observaţii / Referinţe
1	arabil	DA	233	-	-	-	

Lungime Segmente
1) Valorile lungimilor segmentelor sunt obţinute din proiecţie în plan.

Punct început	X / Y	Punct sfârşit	X / Y	Lungime segment (** (m)
1	574.162,709 668.005,937	2	574.160,384 668.001,609	4.913
2	574.160,384 668.001,609	3	574.156,101 667.995,93	7.113
3	574.156,101 667.995,93	4	574.150,747 667.989,464	8.395
4	574.150,747 667.989,464	5	574.151,507 667.988,329	1.366
5	574.151,507 667.988,329	6	574.154,584 667.986,368	3.649

Document care conține date cu caracter personal, protejat de prevederile Regulamentului (UE) nr. 679/2016 și Legii 190/2018

Punct început	X / Y	Punct sfârşit	X / Y	Lungime segment (** (m)
6	574.154,584 667.986,368	7	574.158,211 667.983,643	4.537
7	574.158,211 667.983,643	8	574.173,386 668.001,02	23.07
8	574.173,386 668.001,02	9	574.165,296 668.007,278	10.228
9	574.165,296 668.007,278	1	574.162,709 668.005,937	2.914

** Lungimile segmentelor sunt determinate în planul de proiecţie Stereo 70 şi sunt rotunjite la 1 milimetru.
*** Distanţa dintre puncte este formată din segmente cumulate ce sunt mai mici decât valoarea 1 milimetru.

Document care conține date cu caracter personal, protejat de prevederile Regulamentului (UE) nr. 679/2016 și Legii 190/2018

DATE DESPRE IMOBILUL NR. 1814

Oficiul de Cadastru şi Publicitate Imobiliară SUCEAVA
Biroul de Cadastru şi Publicitate Imobiliară Gura Humorului

A. Partea I. Descrierea imobilului

TEREN Intravilan

Adresa: Loc. Capu Câmpului, Str Principală, Jud. Suceava

Nr. Crt	Nr cadastral Nr. topografic	Suprafaţa* (mp)	Observaţii / Referinţe
A1		683	Sector cadastral:9 Teren neimprejmuit;

B. Partea II. Proprietari şi acte

Inscrieri privitoare la dreptul de proprietate şi alte drepturi reale		Referinţe
/		
Act Normativ nr. 1564, din 06/12/2006 emis de Guvernul României;		
B1	Intabulare, drept de PROPRIETATE, dobandit prin Lege, cota actuala 1/1, cota initiala 1/1	A1
	1) **COMUNA CAPU CÂMPULUI**, CIF:16031763, domeniul public	

C. Partea III. SARCINI .

Inscrieri privind dezmembramintele dreptului de proprietate, drepturi reale de garanţie şi sarcini	Referinţe
NU SUNT	

Anexa Nr. 1 La Partea I

Teren

Nr cadastral	Suprafaţa (mp)*	Observaţii / Referinţe
	683	

* Suprafaţa este determinată in planul de proiecţie Stereo 70.

DETALII LINIARE IMOBIL

Date referitoare la teren

Crt	Categorie folosință	Intra vilan	Suprafaţa (mp)	Tarla	Parcelă	Nr. topo	Observaţii / Referinţe
1	drum	DA	683	-	-	-	

Lungime Segmente

1) Valorile lungimilor segmentelor sunt obţinute din proiecţie în plan.

Punct început	X / Y	Punct sfârşit	X / Y	Lungime segment (** (m)
1	574.142,553 668.020,538	2	574.140,793 668.022,757	2.832
3	574.129,019 668.013,876	4	574.121,635 668.013,728	7.385
5	574.116,768 668.012,642	6	574.111,344 668.008,191	7.016
7	574.107,336 668.004,134	8	574.102,985 667.999,996	6.005
9	574.097,663 667.994,425	10	574.091,981 667.982,013	13.651

Punct început	X / Y	Punct sfârşit	X / Y	Lungime segment (** (m)
2	574.140,793 668.022,757	3	574.129,019 668.013,876	14.748
4	574.121,635 668.013,728	5	574.116,768 668.012,642	4.987
6	574.111,344 668.008,191	7	574.107,336 668.004,134	5.703
8	574.102,985 667.999,996	9	574.097,663 667.994,425	7.705
10	574.091,981 667.982,013	11	574.087,235 667.969,754	13.146

Document care conține date cu caracter personal, protejat de prevederile Regulamentului (UE) nr. 679/2016 și Legii 190/2018

Punct început	X / Y	Punct sfârşit	X / Y	Lungime segment (** (m)
11	574.087,235 667.969,754	12	574.082,652 667.952,36	17.988
13	574.081,752 667.940,73	14	574.082,342 667.926,935	13.808
15	574.078,979 667.910,434	16	574.078,71 667.905,783	4.659
17	574.079,956 667.905,157	18	574.085,321 667.902,493	5.99
19	574.088,357 667.922,229	20	574.088,924 667.926,275	4.086
21	574.089,263 667.928,696	22	574.087,288 667.940,748	12.213
23	574.087,236 667.946,175	24	574.087,569 667.956,308	10.138
25	574.088,683 667.963,63	26	574.090,695 667.970,797	7.444
27	574.093,201 667.977,877	28	574.094,269 667.979,982	2.36
29	574.100,759 667.992,768	30	574.104,257 667.991,327	3.783
31	574.108,968 667.998,191	32	574.114,681 668.005,554	9.319
33	574.118,45 668.010,305	34	574.123,406 668.010,442	4.958
35	574.125,366 668.010,28	36	574.126,367 668.009,982	1.044
37	574.126,998 668.009,604	38	574.129,56 668.007,832	3.115
39	574.141,433 668.019,443	1	574.142,553 668.020,538	1.566

Punct început	X / Y	Punct sfârşit	X / Y	Lungime segment (** (m)
12	574.082,652 667.952,36	13	574.081,752 667.940,73	11.665
14	574.082,342 667.926,935	15	574.078,979 667.910,434	16.84
16	574.078,71 667.905,783	17	574.079,956 667.905,157	1.394
18	574.085,321 667.902,493	19	574.088,357 667.922,229	19.968
20	574.088,924 667.926,275	21	574.089,263 667.928,696	2.445
22	574.087,288 667.940,748	23	574.087,236 667.946,175	5.427
24	574.087,569 667.956,308	25	574.088,683 667.963,63	7.406
26	574.090,695 667.970,797	27	574.093,201 667.977,877	7.51
28	574.094,269 667.979,982	29	574.100,759 667.992,768	14.339
30	574.104,257 667.991,327	31	574.108,968 667.998,191	8.325
32	574.114,681 668.005,554	33	574.118,45 668.010,305	6.064
34	574.123,406 668.010,442	35	574.125,366 668.010,28	1.967
36	574.126,367 668.009,982	37	574.126,998 668.009,604	0.736
38	574.129,56 668.007,832	39	574.141,433 668.019,443	16.607

**** Lungimile segmentelor sunt determinate în planul de proiecţie Stereo 70 şi sunt rotunjite la 1 milimetru.**
***** Distanţa dintre puncte este formată din segmente cumulate ce sunt mai mici decât valoarea 1 milimetru.**

Document care conține date cu caracter personal, protejat de prevederile Regulamentului (UE) nr. 679/2016 și Legii 190/2018

DATE DESPRE IMOBILUL NR. 1815

Oficiul de Cadastru şi Publicitate Imobiliară SUCEAVA
Biroul de Cadastru şi Publicitate Imobiliară Gura Humorului

A. Partea I. Descrierea imobilului

TEREN Intravilan

Adresa: Loc. Capu Câmpului, Jud. Suceava

Nr. Crt	Nr cadastral Nr. topografic	Suprafaţa* (mp)	Observaţii / Referinţe
A1	32131	Din acte: 391 Masurata: 236	Sector cadastral:9 Teren neimprejmuit;

B. Partea II. Proprietari şi acte

Inscrieri privitoare la dreptul de proprietate şi alte drepturi reale		Referinţe
13725 / 06/07/2021		
Act Administrativ nr. 13, din 20/04/2021 emis de Consiliul Local al Comunei Capu Câmpului;		
B1	Intabulare, drept de PROPRIETATE, dobandit prin Lege, cota actuala 1/1, cota initiala 1/1	A1
	1) **COMUNA CAPU CÂMPULUI**, CIF:16031763, domeniu privat	

C. Partea III. SARCINI .

Inscrieri privind dezmembramintele dreptului de proprietate, drepturi reale de garanţie şi sarcini	Referinţe
NU SUNT	

Document care conține date cu caracter personal, protejat de prevederile Regulamentului (UE) nr. 679/2016 și Legii 190/2018

Anexa Nr. 1 La Partea I

Teren

Nr cadastral	Suprafaţa (mp)*	Observaţii / Referinţe
32131	Din acte: 391 Masurata: 236	

* Suprafaţa este determinată in planul de proiecţie Stereo 70.

DETALII LINIARE IMOBIL

Date referitoare la teren

Crt	Categorie folosinţă	Intra vilan	Suprafaţa (mp)	Tarla	Parcelă	Nr. topo	Observaţii / Referinţe
1	neproductiv	DA	236	-	-	-	

Lungime Segmente

1) Valorile lungimilor segmentelor sunt obţinute din proiecţie în plan.

Punct început	X / Y	Punct sfârşit	X / Y	Lungime segment (** (m)
1	574.140,195 668.023,511	2	574.134,446 668.018,784	7.443
3	574.129,762 668.016,342	4	574.119,376 668.014,34	10.577
5	574.108,892 668.009,601	6	574.105,183 668.007,416	4.305
7	574.099,656 668.002,426	8	574.093,384 667.989,266	14.578
9	574.085,632 667.967,764	10	574.081,37 667.952,771	15.587

Punct început	X / Y	Punct sfârşit	X / Y	Lungime segment (** (m)
2	574.134,446 668.018,784	3	574.129,762 668.016,342	5.282
4	574.119,376 668.014,34	5	574.108,892 668.009,601	11.505
6	574.105,183 668.007,416	7	574.099,656 668.002,426	7.446
8	574.093,384 667.989,266	9	574.085,632 667.967,764	22.857
10	574.081,37 667.952,771	11	574.080,098 667.947,241	5.674

Document care conține date cu caracter personal, protejat de prevederile Regulamentului (UE) nr. 679/2016 și Legii 190/2018

Punct început	X / Y	Punct sfârşit	X / Y	Lungime segment (** (m)
11	574.080,098 667.947,241	12	574.079,65 667.922,065	25.18
13	574.078,979 667.910,434	14	574.082,342 667.926,935	16.84
15	574.081,752 667.940,73	16	574.082,652 667.952,36	11.665
17	574.087,235 667.969,754	18	574.091,981 667.982,013	13.146
19	574.097,663 667.994,425	20	574.102,985 667.999,996	7.705
21	574.107,336 668.004,134	22	574.111,344 668.008,191	5.703
23	574.116,768 668.012,642	24	574.121,635 668.013,728	4.987
25	574.129,019 668.013,876	26	574.140,793 668.022,757	14.748

Punct început	X / Y	Punct sfârşit	X / Y	Lungime segment (** (m)
12	574.079,65 667.922,065	13	574.078,979 667.910,434	11.65
14	574.082,342 667.926,935	15	574.081,752 667.940,73	13.808
16	574.082,652 667.952,36	17	574.087,235 667.969,754	17.988
18	574.091,981 667.982,013	19	574.097,663 667.994,425	13.651
20	574.102,985 667.999,996	21	574.107,336 668.004,134	6.005
22	574.111,344 668.008,191	23	574.116,768 668.012,642	7.016
24	574.121,635 668.013,728	25	574.129,019 668.013,876	7.385
26	574.140,793 668.022,757	1	574.140,195 668.023,511	0.962

** Lungimile segmentelor sunt determinate în planul de proiecţie Stereo 70 şi sunt rotunjite la 1 milimetru.
*** Distanţa dintre puncte este formată din segmente cumulate ce sunt mai mici decât valoarea 1 milimetru.

Document care conține date cu caracter personal, protejat de prevederile Regulamentului (UE) nr. 679/2016 și Legii 190/2018

DATE DESPRE IMOBILUL NR. 1816

Oficiul de Cadastru şi Publicitate Imobiliară SUCEAVA
Biroul de Cadastru şi Publicitate Imobiliară Gura Humorului

A. Partea I. Descrierea imobilului

Nr. CF vechi:294
Nr. cadastral vechi:3233/1

TEREN Necunoscut

Adresa: Loc. Capu Câmpului, Jud. Suceava

Nr. Crt	Nr cadastral Nr. topografic	Suprafaţa* (mp)	Observaţii / Referinţe
A1	31066	2.834	Sector cadastral:9 Teren neimprejmuit;

B. Partea II. Proprietari şi acte

Inscrieri privitoare la dreptul de proprietate şi alte drepturi reale		Referinţe
3728 / 31/10/2006		
Act Notarial nr. 3052, din 30/10/2006 emis de BNP L. G. Rotaru;		
B1	Intabulare, drept de PROPRIETATE, dobandit prin Conventie, cota actuala 1/1, cota initiala 1/1	A1
	1) **POSMAGIU ALINA** 2) **POSMAGIU MIHAIL-OVIDIU**	

C. Partea III. SARCINI .

Inscrieri privind dezmembramintele dreptului de proprietate, drepturi reale de garanţie şi sarcini	Referinţe
NU SUNT	

Document care conține date cu caracter personal, protejat de prevederile Regulamentului (UE) nr. 679/2016 și Legii 190/2018

Anexa Nr. 1 La Partea I

Teren

Nr cadastral	Suprafaţa (mp)*	Observaţii / Referinţe
31066	2.834	

* Suprafaţa este determinată in planul de proiecţie Stereo 70.

DETALII LINIARE IMOBIL

Date referitoare la teren

Crt	Categorie folosință	Intra vilan	Suprafaţa (mp)	Tarla	Parcelă	Nr. topo	Observaţii / Referinţe
1	arabil	DA	1.506	-	-	3233/1	
2	arabil	NU	1.328	-	-	3233/1	

Lungime Segmente

1) Valorile lungimilor segmentelor sunt obţinute din proiecţie în plan.

Punct început	X / Y	Punct sfârşit	X / Y	Lungime segment (** (m)
1	574.494,86 668.062,052	2	574.493,855 668.061,198	1.319
3	574.483,048 668.082,7	4	574.473,471 668.103,753	23.129
5	574.460,749 668.131,514	6	574.455,791 668.142,463	12.019
7	574.448,409 668.158,765	8	574.437,102 668.184,74	28.329

Punct început	X / Y	Punct sfârşit	X / Y	Lungime segment (** (m)
2	574.493,855 668.061,198	3	574.483,048 668.082,7	24.065
4	574.473,471 668.103,753	5	574.460,749 668.131,514	30.537
6	574.455,791 668.142,463	7	574.448,409 668.158,765	17.896
8	574.437,102 668.184,74	9	574.431,28 668.199,878	16.219

Document care conține date cu caracter personal, protejat de prevederile Regulamentului (UE) nr. 679/2016 și Legii 190/2018

Punct început	X / Y	Punct sfârşit	X / Y	Lungime segment (** (m)
9	574.431,28 668.199,878	10	574.423,449 668.223,676	25.053
11	574.422,048 668.228,323	12	574.409,895 668.232,255	12.773
13	574.409,553 668.227,668	14	574.409,905 668.223,293	4.389
15	574.410,923 668.218,794	16	574.412,324 668.213,88	5.11
17	574.415,109 668.204,517	18	574.419,979 668.190,154	15.166
19	574.427,358 668.171,685	20	574.436,737 668.149,129	24.428
21	574.440,647 668.140,371	22	574.447,024 668.126,087	15.643
23	574.458,198 668.103,116	24	574.466,467 668.085,445	19.51
25	574.475,865 668.064,923	26	574.478,681 668.057,614	7.833
27	574.481,651 668.058,316	28	574.490,877 668.041,854	18.871
29	574.498,687 668.046,981	30	574.500,457 668.049,418	3.012

Punct început	X / Y	Punct sfârşit	X / Y	Lungime segment (** (m)
10	574.423,449 668.223,676	11	574.422,048 668.228,323	4.854
12	574.409,895 668.232,255	13	574.409,553 668.227,668	4.6
14	574.409,905 668.223,293	15	574.410,923 668.218,794	4.613
16	574.412,324 668.213,88	17	574.415,109 668.204,517	9.768
18	574.419,979 668.190,154	19	574.427,358 668.171,685	19.889
20	574.436,737 668.149,129	21	574.440,647 668.140,371	9.591
22	574.447,024 668.126,087	23	574.458,198 668.103,116	25.545
24	574.466,467 668.085,445	25	574.475,865 668.064,923	22.572
26	574.478,681 668.057,614	27	574.481,651 668.058,316	3.052
28	574.490,877 668.041,854	29	574.498,687 668.046,981	9.342
30	574.500,457 668.049,418	1	574.494,86 668.062,052	13.818

**** Lungimile segmentelor sunt determinate în planul de proiecţie Stereo 70 şi sunt rotunjite la 1 milimetru.**
***** Distanţa dintre puncte este formată din segmente cumulate ce sunt mai mici decât valoarea 1 milimetru.**

Document care conține date cu caracter personal, protejat de prevederile Regulamentului (UE) nr. 679/2016 și Legii 190/2018

DATE DESPRE IMOBILUL NR. 1817

Oficiul de Cadastru şi Publicitate Imobiliară SUCEAVA
Biroul de Cadastru şi Publicitate Imobiliară Gura Humorului

A. Partea I. Descrierea imobilului

TEREN Intravilan

Adresa: Loc. Capu Câmpului, Str Principală, Nr. 154, Jud. Suceava

Nr. Crt	Nr cadastral Nr. topografic	Suprafaţa* (mp)	Observaţii / Referinţe
A1		136	Sector cadastral:9 Teren neimprejmuit;

Construcţii

Crt	Nr cadastral Nr. topografic	Adresa	Observaţii / Referinţe
A1.1		Loc. Capu Câmpului, Str Principală, Nr. 154, Jud. Suceava	Nr. niveluri:1; S. construita la sol:95 mp; casă de locuit din BCA construită în anul 2015

B. Partea II. Proprietari şi acte

Inscrieri privitoare la dreptul de proprietate şi alte drepturi reale		Referinţe
/		
Act Normativ nr. 7, din 13/03/1996 emis de Parlamentul României;		
B1	Intabulare, drept de PROPRIETATE, dobandit prin Lege, cota actuala 1/1, cota initiala 1/1	A1
	1) **NEIDENTIFICAT NEIDENTIFICAT**	
Act Administrativ nr. 960, din 12/02/2025 emis de Primăria com. Capu Câmpului;		
B2	Se notează posesia faptică în favoarea Prelucă Dumitru și Prelucă Maria, cota actuala 1/1, cota initiala 1/1	A1
	1) **PRELUCĂ DUMITRU** 2) **PRELUCĂ MARIA**	
Act Administrativ nr. 1223, din 24/02/2025 emis de Primăria com. Capu Câmpului;		
B3	Intabulare, drept de PROPRIETATE, dobandit prin Lege, cota actuala 1/1, cota initiala 1/1	A1.1
	1) **PRELUCĂ DUMITRU** 2) **PRELUCĂ MARIA**	

C. Partea III. SARCINI .

Inscrieri privind dezmembramintele dreptului de proprietate, drepturi reale de garanţie şi sarcini	Referinţe
NU SUNT	

Document care conține date cu caracter personal, protejat de prevederile Regulamentului (UE) nr. 679/2016 și Legii 190/2018

Anexa Nr. 1 La Partea I

Teren

Nr cadastral	Suprafaţa (mp)*	Observaţii / Referinţe
	136	

* Suprafaţa este determinată in planul de proiecţie Stereo 70.

DETALII LINIARE IMOBIL

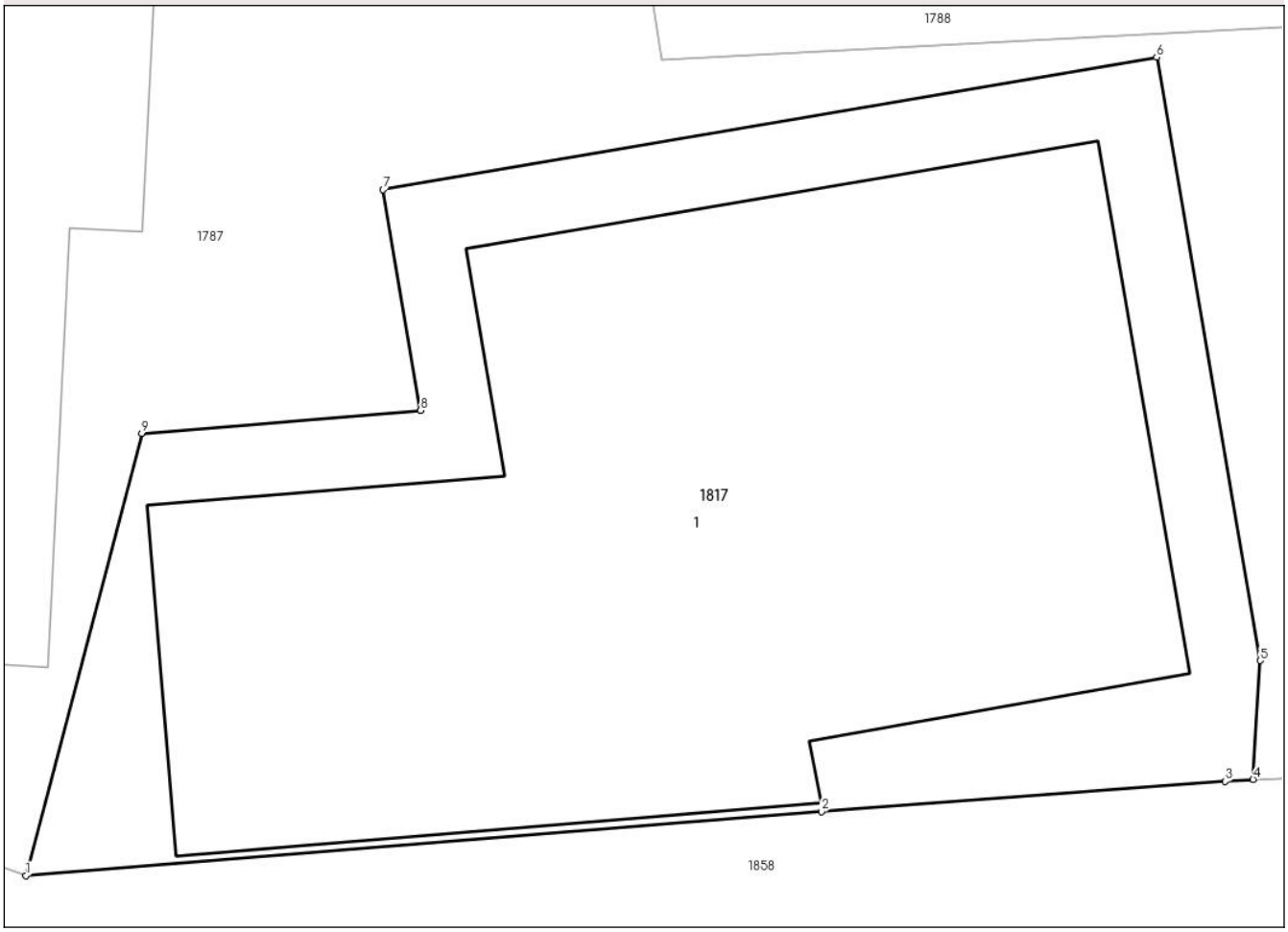

Date referitoare la teren

Crt	Categorie folosință	Intra vilan	Suprafaţa (mp)	Tarla	Parcelă	Nr. topo	Observaţii / Referinţe
1	curti constructii	DA	136	-	-	-	

Date referitoare la construcţii

Crt	Număr	Destinaţie construcţie	Supraf. (mp)	Situaţie juridică	Observaţii / Referinţe
A1.1		constructii de locuinte	95	Cu acte	Nr. niveluri:1; S. construita la sol:95 mp; casă de locuit din BCA construită în anul 2015

Lungime Segmente
1) Valorile lungimilor segmentelor sunt obţinute din proiecţie în plan.

Punct început	X / Y	Punct sfârşit	X / Y	Lungime segment (** (m)
1	574.383,715 668.049,599	2	574.394,766 668.050,487	11.087
2	574.394,766 668.050,487	3	574.400,375 668.050,908	5.625
3	574.400,375 668.050,908	4	574.400,763 668.050,937	0.389
4	574.400,763 668.050,937	5	574.400,863 668.052,584	1.65

Document care conține date cu caracter personal, protejat de prevederile Regulamentului (UE) nr. 679/2016 și Legii 190/2018

Punct început	X / Y	Punct sfârşit	X / Y	Lungime segment (** (m)
5	574.400,863 668.052,584	6	574.399,424 668.060,958	8.497
6	574.399,424 668.060,958	7	574.388,676 668.059,12	10.904
7	574.388,676 668.059,12	8	574.389,2 668.056,056	3.108
8	574.389,2 668.056,056	9	574.385,324 668.055,74	3.889
9	574.385,324 668.055,74	1	574.383,715 668.049,599	6.348

** Lungimile segmentelor sunt determinate în planul de proiecţie Stereo 70 şi sunt rotunjite la 1 milimetru.
*** Distanţa dintre puncte este formată din segmente cumulate ce sunt mai mici decât valoarea 1 milimetru.

Document care conține date cu caracter personal, protejat de prevederile Regulamentului (UE) nr. 679/2016 și Legii 190/2018

DATE DESPRE IMOBILUL NR. 1818

Oficiul de Cadastru şi Publicitate Imobiliară SUCEAVA
Biroul de Cadastru şi Publicitate Imobiliară Gura Humorului

A. Partea I. Descrierea imobilului

TEREN Necunoscut

Adresa: Loc. Capu Câmpului, Jud. Suceava

Nr. Crt	Nr cadastral Nr. topografic	Suprafaţa* (mp)	Observaţii / Referinţe
A1		1.392	Sector cadastral:9 Teren neimprejmuit;

B. Partea II. Proprietari şi acte

Inscrieri privitoare la dreptul de proprietate şi alte drepturi reale		Referinţe
/		
Act Normativ nr. 7, din 13/03/1996 emis de Parlamentul României;		
B1	Intabulare, drept de PROPRIETATE, dobandit prin Lege, cota actuala 1/1, cota initiala 1/1	A1
	1) **NEIDENTIFICAT NEIDENTIFICAT**	
Act Administrativ nr. 983, din 12/02/2025 emis de Primăria com. Capu Câmpului;		
B2	Se notează posesia faptică în favoarea Moțpan Alin, cota actuala 1/1, cota initiala 1/1	A1
	1) **MOȚPAN ALIN**	

C. Partea III. SARCINI .

Inscrieri privind dezmembramintele dreptului de proprietate, drepturi reale de garanţie şi sarcini	Referinţe
NU SUNT	

Anexa Nr. 1 La Partea I

Teren

Nr cadastral	Suprafaţa (mp)*	Observaţii / Referinţe
	1.392	

* Suprafaţa este determinată in planul de proiecţie Stereo 70.

DETALII LINIARE IMOBIL

Date referitoare la teren

Crt	Categorie folosință	Intra vilan	Suprafaţa (mp)	Tarla	Parcelă	Nr. topo	Observaţii / Referinţe
1	arabil	DA	389	-	-	-	
2	arabil	NU	1.003	-	-	-	

Lungime Segmente

1) Valorile lungimilor segmentelor sunt obţinute din proiecţie în plan.

Punct început	X / Y	Punct sfârşit	X / Y	Lungime segment (** (m)
1	574.474,299 668.181,388	2	574.471,696 668.194,215	13.088
3	574.468,158 668.214,562	4	574.445,871 668.220,945	23.183
5	574.452,112 668.202,758	6	574.460,115 668.182,647	21.645
7	574.475,337 668.148,931	8	574.476,938 668.145,383	3.892

Punct început	X / Y	Punct sfârşit	X / Y	Lungime segment (** (m)
2	574.471,696 668.194,215	3	574.468,158 668.214,562	20.652
4	574.445,871 668.220,945	5	574.452,112 668.202,758	19.228
6	574.460,115 668.182,647	7	574.475,337 668.148,931	36.993
8	574.476,938 668.145,383	9	574.489,108 668.118,047	29.923

Document care conține date cu caracter personal, protejat de prevederile Regulamentului (UE) nr. 679/2016 și Legii 190/2018

Punct început	X / Y	Punct sfârşit	X / Y	Lungime segment (** (m)
9	574.489,108 668.118,047	10	574.500,412 668.093,079	27.408
11	574.508,937 668.074,11	12	574.510,15 668.071,41	2.96
13	574.515,549 668.075,975	14	574.513,055 668.077,978	3.199
15	574.508,755 668.084,956	16	574.506,148 668.090,606	6.222
17	574.502,377 668.099,272	18	574.496,54 668.111,923	13.933
19	574.492,674 668.120,709	20	574.487,652 668.135,047	15.192
21	574.485,271 668.143,441	22	574.484,431 668.146,418	3.093
23	574.484,116 668.147,536	24	574.483,09 668.150,489	3.126
25	574.479,807 668.161,488	26	574.475,282 668.177,36	16.504
27	574.474,731 668.179,98	1	574.474,299 668.181,388	1.473

Punct început	X / Y	Punct sfârşit	X / Y	Lungime segment (** (m)
10	574.500,412 668.093,079	11	574.508,937 668.074,11	20.797
12	574.510,15 668.071,41	13	574.515,549 668.075,975	7.07
14	574.513,055 668.077,978	15	574.508,755 668.084,956	8.196
16	574.506,148 668.090,606	17	574.502,377 668.099,272	9.451
18	574.496,54 668.111,923	19	574.492,674 668.120,709	9.599
20	574.487,652 668.135,047	21	574.485,271 668.143,441	8.725
22	574.484,431 668.146,418	23	574.484,116 668.147,536	1.162
24	574.483,09 668.150,489	25	574.479,807 668.161,488	11.479
26	574.475,282 668.177,36	27	574.474,731 668.179,98	2.677

** Lungimile segmentelor sunt determinate în planul de proiecţie Stereo 70 şi sunt rotunjite la 1 milimetru.
*** Distanţa dintre puncte este formată din segmente cumulate ce sunt mai mici decât valoarea 1 milimetru.

Document care conține date cu caracter personal, protejat de prevederile Regulamentului (UE) nr. 679/2016 și Legii 190/2018

DATE DESPRE IMOBILUL NR. 1819

Oficiul de Cadastru şi Publicitate Imobiliară SUCEAVA
Biroul de Cadastru şi Publicitate Imobiliară Gura Humorului

A. Partea I. Descrierea imobilului

TEREN Necunoscut

Adresa: Loc. Capu Câmpului, Jud. Suceava

Nr. Crt	Nr cadastral Nr. topografic	Suprafaţa* (mp)	Observaţii / Referinţe
A1		871	Sector cadastral:9 Teren imprejmuit;

B. Partea II. Proprietari şi acte

Inscrieri privitoare la dreptul de proprietate şi alte drepturi reale		Referinţe
/		
Act Normativ nr. 7, din 13/03/1996 emis de Parlamentul României;		
B1	Intabulare, drept de PROPRIETATE, dobandit prin Lege, cota actuala 1/1, cota initiala 1/1	A1
	1) **NEIDENTIFICAT NEIDENTIFICAT**	
Act Administrativ nr. 977, din 12/02/2025 emis de Primăria com. Capu Câmpului;		
B2	Se notează posesia faptică în favoarea Obreja Petru, cota actuala 1/1, cota initiala 1/1	A1
	1) **OBREJA PETRU**	

C. Partea III. SARCINI .

Inscrieri privind dezmembramintele dreptului de proprietate, drepturi reale de garanţie şi sarcini	Referinţe
NU SUNT	

Document care conține date cu caracter personal, protejat de prevederile Regulamentului (UE) nr. 679/2016 și Legii 190/2018

Anexa Nr. 1 La Partea I

Teren

Nr cadastral	Suprafaţa (mp)*	Observaţii / Referinţe
	871	

* Suprafaţa este determinată in planul de proiecţie Stereo 70.

DETALII LINIARE IMOBIL

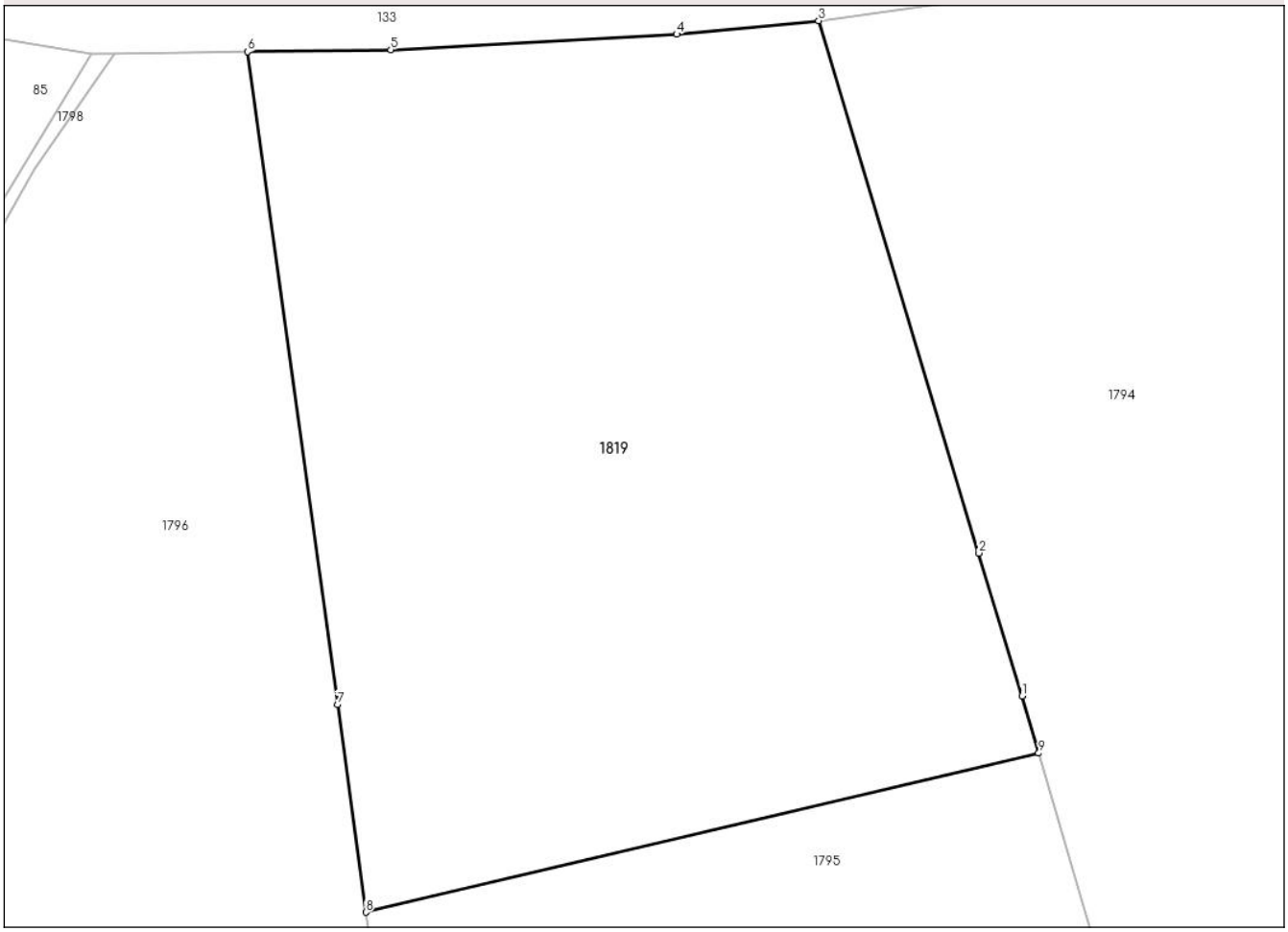

Date referitoare la teren

Crt	Categorie folosință	Intra vilan	Suprafaţa (mp)	Tarla	Parcelă	Nr. topo	Observaţii / Referinţe
1	arabil	DA	241	-	-	-	
2	arabil	NU	630	-	-	-	

Lungime Segmente
1) Valorile lungimilor segmentelor sunt obţinute din proiecţie în plan.

Punct început	X / Y	Punct sfârşit	X / Y	Lungime segment (** (m)
1	574.336,74 668.015,279	2	574.334,959 668.021,187	6.171
2	574.334,959 668.021,187	3	574.328,326 668.043,189	22.98
3	574.328,326 668.043,189	4	574.322,455 668.042,63	5.898
4	574.322,455 668.042,63	5	574.310,62 668.041,996	11.852

Document care conține date cu caracter personal, protejat de prevederile Regulamentului (UE) nr. 679/2016 și Legii 190/2018

Punct început	X / Y	Punct sfârşit	X / Y	Lungime segment (** (m)
5	574.310,62 668.041,996	6	574.304,694 668.041,905	5.927
6	574.304,694 668.041,905	7	574.308,415 668.014,918	27.242
7	574.308,415 668.014,918	8	574.309,597 668.006,342	8.657
8	574.309,597 668.006,342	9	574.337,431 668.012,915	28.6
9	574.337,431 668.012,915	1	574.336,74 668.015,279	2.463

** Lungimile segmentelor sunt determinate în planul de proiecţie Stereo 70 şi sunt rotunjite la 1 milimetru.
*** Distanţa dintre puncte este formată din segmente cumulate ce sunt mai mici decât valoarea 1 milimetru.

Document care conține date cu caracter personal, protejat de prevederile Regulamentului (UE) nr. 679/2016 și Legii 190/2018

DATE DESPRE IMOBILUL NR. 1820

Oficiul de Cadastru şi Publicitate Imobiliară SUCEAVA
Biroul de Cadastru şi Publicitate Imobiliară Gura Humorului

A. Partea I. Descrierea imobilului

TEREN Intravilan Nr. CF vechi:91

Adresa: Loc. Capu Câmpului, Str Principală, Jud. Suceava

Nr. Crt	Nr cadastral Nr. topografic	Suprafaţa* (mp)	Observaţii / Referinţe
A1	30292	650	Sector cadastral:9 Teren neimprejmuit;

B. Partea II. Proprietari şi acte

Inscrieri privitoare la dreptul de proprietate şi alte drepturi reale		Referinţe
10500 / 24/09/2012		
Act Notarial nr. 90, din 20/09/2012 emis de BNP PELEPCO LACRAMIOARA GABRIELA (certificat de mostenitor);		
B3	Intabulare, drept de PROPRIETATE, dobandit prin Succesiune, cota actuala 3/16, cota initiala 3/16	A1
	1) **APETRECHIOAIE ȘTEFAN**	
B4	Intabulare, drept de PROPRIETATE, dobandit prin Succesiune, cota actuala 3/16, cota initiala 3/16	A1
	1) **PASCARI PETRONELA**	
10502 / 24/09/2012		
Act Notarial nr. 91, din 20/09/2012 emis de BNP PELEPCO LACRAMIOARA GABRIELA (certificat de mostenitor);		
B5	Intabulare, drept de PROPRIETATE, dobandit prin Succesiune, cota actuala 5/16, cota initiala 5/16	A1
	1) **APETRECHIOAIE ȘTEFAN**	
B6	Intabulare, drept de PROPRIETATE, dobandit prin Succesiune, cota actuala 5/16, cota initiala 5/16	A1
	1) **PASCARI PETRONELA**	

C. Partea III. SARCINI .

Inscrieri privind dezmembramintele dreptului de proprietate, drepturi reale de garanţie şi sarcini	Referinţe
NU SUNT	

Document care conține date cu caracter personal, protejat de prevederile Regulamentului (UE) nr. 679/2016 și Legii 190/2018

Anexa Nr. 1 La Partea I

Teren

Nr cadastral	Suprafaţa (mp)*	Observaţii / Referinţe
30292	650	

* Suprafaţa este determinată in planul de proiecţie Stereo 70.

DETALII LINIARE IMOBIL

Date referitoare la teren

Crt	Categorie folosință	Intra vilan	Suprafaţa (mp)	Tarla	Parcelă	Nr. topo	Observaţii / Referinţe
1	arabil	DA	650	-	-	271/5	

Lungime Segmente
1) Valorile lungimilor segmentelor sunt obţinute din proiecţie în plan.

Punct început	X / Y	Punct sfârşit	X / Y	Lungime segment (** (m)
1	574.309,17 667.940,199	2	574.307,638 667.943,122	3.3
2	574.307,638 667.943,122	3	574.303,367 667.949,673	7.82
3	574.303,367 667.949,673	4	574.299,073 667.959,074	10.335
4	574.299,073 667.959,074	5	574.295,195 667.965,119	7.182
5	574.295,195 667.965,119	6	574.288,175 667.976,682	13.527

Document care conține date cu caracter personal, protejat de prevederile Regulamentului (UE) nr. 679/2016 și Legii 190/2018

Punct început	X / Y	Punct sfârşit	X / Y	Lungime segment (** (m)
6	574.288,175 667.976,682	7	574.286,265 667.979,721	3.589
7	574.286,265 667.979,721	8	574.276,246 667.993,287	16.865
8	574.276,246 667.993,287	9	574.273,319 667.997,946	5.502
9	574.273,319 667.997,946	10	574.266,28 667.987,213	12.835
10	574.266,28 667.987,213	11	574.281,96 667.966,819	25.725
11	574.281,96 667.966,819	12	574.303,622 667.935,943	37.717
12	574.303,622 667.935,943	1	574.309,17 667.940,199	6.992

** Lungimile segmentelor sunt determinate în planul de proiecţie Stereo 70 şi sunt rotunjite la 1 milimetru.
*** Distanţa dintre puncte este formată din segmente cumulate ce sunt mai mici decât valoarea 1 milimetru.

Document care conține date cu caracter personal, protejat de prevederile Regulamentului (UE) nr. 679/2016 și Legii 190/2018

DATE DESPRE IMOBILUL NR. 1821

Oficiul de Cadastru şi Publicitate Imobiliară SUCEAVA
Biroul de Cadastru şi Publicitate Imobiliară Gura Humorului

A. Partea I. Descrierea imobilului

TEREN Intravilan

Adresa: Loc. Capu Câmpului, Str Zorilor, Jud. Suceava

Nr. Crt	Nr cadastral Nr. topografic	Suprafaţa* (mp)	Observaţii / Referinţe
A1		2.351	Sector cadastral:9 Teren neimprejmuit;

B. Partea II. Proprietari şi acte

Inscrieri privitoare la dreptul de proprietate şi alte drepturi reale		Referinţe
/		
Act Normativ nr. 7, din 13/03/1996 emis de Parlamentul României;		
B1	Intabulare, drept de PROPRIETATE, dobandit prin Lege, cota actuala 1/1, cota initiala 1/1	A1
	1) **NEIDENTIFICAT NEIDENTIFICAT**	
Act Administrativ nr. 1167, din 20/02/2025 emis de Primăria com. Capu Câmpului;		
B2	Se notează posesia faptică în favoarea Șandru Adrian-Ovidiu și Șandru Corina-Mihaela, cota actuala 1/1, cota initiala 1/1	A1
	1) **ȘANDRU ADRIAN-OVIDIU** 2) **ȘANDRU CORINA-MIHAELA**	

C. Partea III. SARCINI .

Inscrieri privind dezmembramintele dreptului de proprietate, drepturi reale de garanţie şi sarcini	Referinţe
NU SUNT	

Anexa Nr. 1 La Partea I

Teren

Nr cadastral	Suprafaţa (mp)*	Observaţii / Referinţe
	2.351	

* Suprafaţa este determinată in planul de proiecţie Stereo 70.

DETALII LINIARE IMOBIL

Date referitoare la teren

Crt	Categorie folosință	Intra vilan	Suprafaţa (mp)	Tarla	Parcelă	Nr. topo	Observaţii / Referinţe
1	arabil	DA	2.351	-	-	-	

Lungime Segmente
1) Valorile lungimilor segmentelor sunt obţinute din proiecţie în plan.

Punct început	X / Y	Punct sfârşit	X / Y	Lungime segment (** (m)
1	574.782,153 668.100,856	2	574.796,694 668.099,27	14.627
2	574.796,694 668.099,27	3	574.802,014 668.098,997	5.327
3	574.802,014 668.098,997	4	574.809,225 668.098,628	7.22
4	574.809,225 668.098,628	5	574.825,593 668.099,369	16.385
5	574.825,593 668.099,369	6	574.825,864 668.103,063	3.704

Document care conține date cu caracter personal, protejat de prevederile Regulamentului (UE) nr. 679/2016 și Legii 190/2018

Punct început	X / Y	Punct sfârşit	X / Y	Lungime segment (** (m)
6	574.825,864 668.103,063	7	574.809,104 668.105,875	16.994
7	574.809,104 668.105,875	8	574.808,824 668.122,685	16.812
8	574.808,824 668.122,685	9	574.813,621 668.139,373	17.364
9	574.813,621 668.139,373	10	574.793,172 668.147,031	21.836
10	574.793,172 668.147,031	11	574.768,937 668.156,291	25.944
11	574.768,937 668.156,291	12	574.765,514 668.141,141	15.532
12	574.765,514 668.141,141	13	574.763,356 668.128,944	12.386
13	574.763,356 668.128,944	14	574.761,356 668.114,546	14.536
14	574.761,356 668.114,546	15	574.759,878 668.102,962	11.678
15	574.759,878 668.102,962	16	574.774,992 668.101,436	15.191
16	574.774,992 668.101,436	1	574.782,153 668.100,856	7.184

** Lungimile segmentelor sunt determinate în planul de proiecţie Stereo 70 şi sunt rotunjite la 1 milimetru.
*** Distanţa dintre puncte este formată din segmente cumulate ce sunt mai mici decât valoarea 1 milimetru.

Document care conține date cu caracter personal, protejat de prevederile Regulamentului (UE) nr. 679/2016 și Legii 190/2018

DATE DESPRE IMOBILUL NR. 1822

Oficiul de Cadastru şi Publicitate Imobiliară SUCEAVA
Biroul de Cadastru şi Publicitate Imobiliară Gura Humorului

A. Partea I. Descrierea imobilului

TEREN Intravilan Nr. CF vechi:107 evid. Capu Cimpului

Adresa: Loc. Capu Câmpului, Str Zorilor, Jud. Suceava

Nr. Crt	Nr cadastral Nr. topografic	Suprafaţa* (mp)	Observaţii / Referinţe
A1	30298	Din acte: 2.250 Masurata: 2.189	Sector cadastral:9 Teren imprejmuit;

B. Partea II. Proprietari şi acte

Inscrieri privitoare la dreptul de proprietate şi alte drepturi reale		Referinţe
11054 / 04/10/2012		
Act Notarial nr. 65, din 02/10/2012 emis de Biroul Notarului Public Humelnicu Coca (certificatului suplimentar de mostenitor in dosarul nr. 71/2012, la certificatul de mostenitor nr. 23/3.V.2012);		
B3	Intabulare, drept de PROPRIETATE, dobandit prin Reconstituire, cota actuala 1/1, cota initiala 1/1	A1
	1) **UNGUREANU DAN-GEORGE**	

C. Partea III. SARCINI .

Inscrieri privind dezmembramintele dreptului de proprietate, drepturi reale de garanţie şi sarcini	Referinţe
NU SUNT	

Document care conține date cu caracter personal, protejat de prevederile Regulamentului (UE) nr. 679/2016 și Legii 190/2018

Anexa Nr. 1 La Partea I

Teren

Nr cadastral	Suprafaţa (mp)*	Observaţii / Referinţe
30298	Din acte: 2.250 Masurata: 2.189	

* Suprafaţa este determinată in planul de proiecţie Stereo 70.

DETALII LINIARE IMOBIL

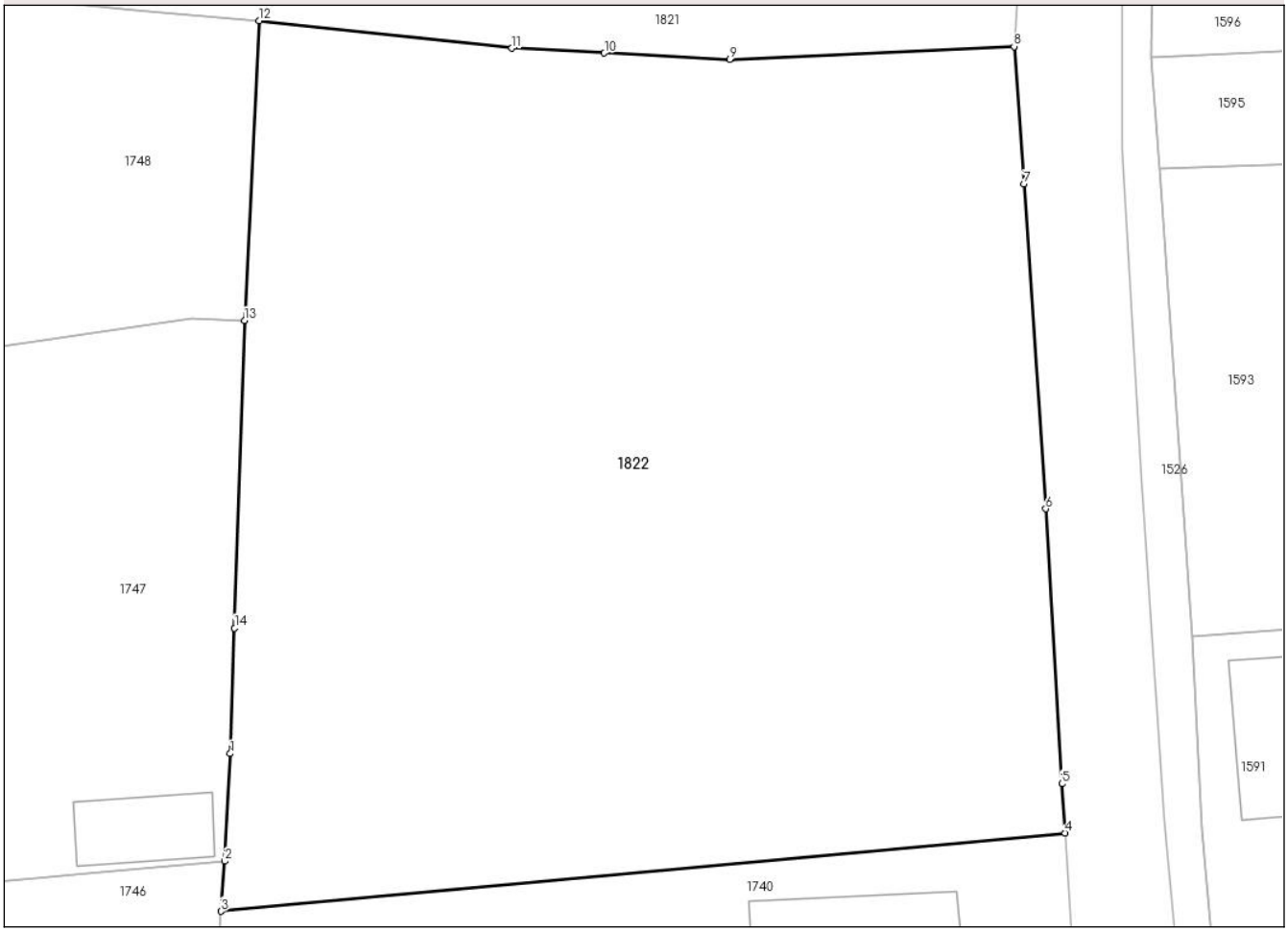

Date referitoare la teren

Crt	Categorie folosinţă	Intra vilan	Suprafaţa (mp)	Tarla	Parcelă	Nr. topo	Observaţii / Referinţe
1	arabil	DA	2.189	-	-	321/10	

Lungime Segmente
1) Valorile lungimilor segmentelor sunt obţinute din proiecţie în plan.

Punct început	X / Y	Punct sfârşit	X / Y	Lungime segment (** (m)
1	574.780,486 668.058,682	2	574.780,179 668.052,486	6.204
2	574.780,179 668.052,486	3	574.779,946 668.049,608	2.887
3	574.779,946 668.049,608	4	574.828,535 668.054,109	48.797
4	574.828,535 668.054,109	5	574.828,342 668.056,947	2.845
5	574.828,342 668.056,947	6	574.827,414 668.072,763	15.843

Document care conține date cu caracter personal, protejat de prevederile Regulamentului (UE) nr. 679/2016 și Legii 190/2018

Punct început	X / Y	Punct sfârşit	X / Y	Lungime segment (** (m)
6	574.827,414 668.072,763	7	574.826,156 668.091,467	18.746
7	574.826,156 668.091,467	8	574.825,593 668.099,369	7.922
8	574.825,593 668.099,369	9	574.809,225 668.098,628	16.385
9	574.809,225 668.098,628	10	574.802,014 668.098,997	7.22
10	574.802,014 668.098,997	11	574.796,694 668.099,27	5.327
11	574.796,694 668.099,27	12	574.782,153 668.100,856	14.627
12	574.782,153 668.100,856	13	574.781,307 668.083,592	17.285
13	574.781,307 668.083,592	14	574.780,732 668.065,907	17.694
14	574.780,732 668.065,907	1	574.780,486 668.058,682	7.229

** Lungimile segmentelor sunt determinate în planul de proiecţie Stereo 70 şi sunt rotunjite la 1 milimetru.
*** Distanţa dintre puncte este formată din segmente cumulate ce sunt mai mici decât valoarea 1 milimetru.

Document care conține date cu caracter personal, protejat de prevederile Regulamentului (UE) nr. 679/2016 și Legii 190/2018

DATE DESPRE IMOBILUL NR. 1823

Oficiul de Cadastru şi Publicitate Imobiliară SUCEAVA
Biroul de Cadastru şi Publicitate Imobiliară Gura Humorului

A. Partea I. Descrierea imobilului

TEREN Intravilan

Adresa: Loc. Capu Câmpului, Str Principală, Jud. Suceava

Nr. Crt	Nr cadastral Nr. topografic	Suprafaţa* (mp)	Observaţii / Referinţe
A1		67	Sector cadastral:12 Teren neimprejmuit;

B. Partea II. Proprietari şi acte

Inscrieri privitoare la dreptul de proprietate şi alte drepturi reale		Referinţe
/		
Act Normativ nr. 7, din 13/03/1996 emis de Parlamentul României;		
B1	Inscrierea posesiei, drept de PROPRIETATE, dobandit prin Lege, cota actuala 1/1, cota initiala 1/1	A1
	1) **NEIDENTIFICAT NEIDENTIFICAT**	
B2	Se notează mențiunea proprietar neidentificat	A1

C. Partea III. SARCINI .

Inscrieri privind dezmembramintele dreptului de proprietate, drepturi reale de garanţie şi sarcini	Referinţe
NU SUNT	

Anexa Nr. 1 La Partea I

Teren

Nr cadastral	Suprafaţa (mp)*	Observaţii / Referinţe
	67	

* Suprafaţa este determinată in planul de proiecţie Stereo 70.

DETALII LINIARE IMOBIL

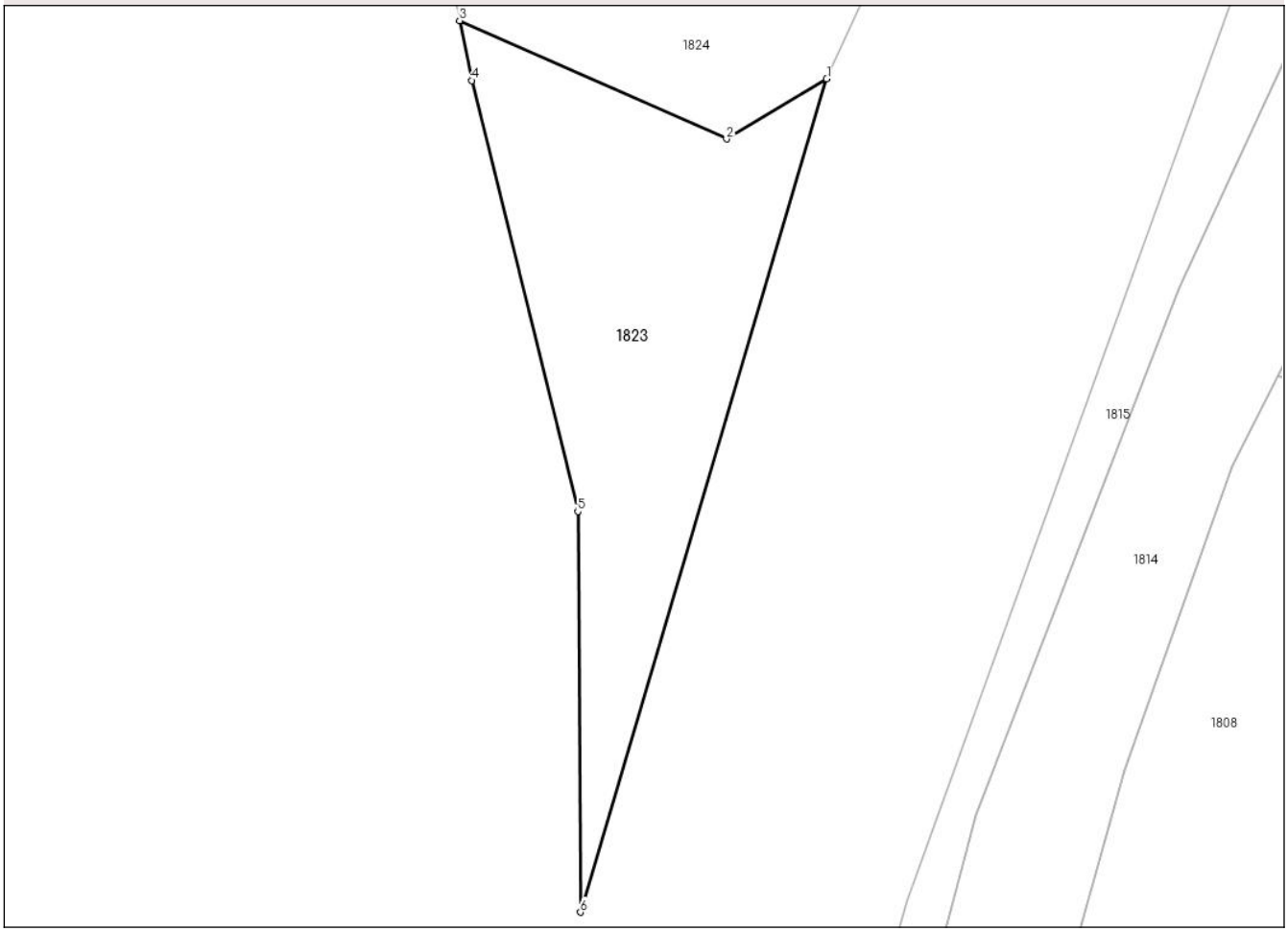

Date referitoare la teren

Crt	Categorie folosință	Intra vilan	Suprafaţa (mp)	Tarla	Parcelă	Nr. topo	Observaţii / Referinţe
1	arabil	DA	67	-	-	-	

Lungime Segmente
1) Valorile lungimilor segmentelor sunt obţinute din proiecţie în plan.

Punct început	X / Y	Punct sfârşit	X / Y	Lungime segment (** (m)
1	574.083,757 667.986,908	2	574.081,42 667.985,509	2.724
2	574.081,42 667.985,509	3	574.075,195 667.988,263	6.807
3	574.075,195 667.988,263	4	574.075,479 667.986,87	1.422
4	574.075,479 667.986,87	5	574.077,955 667.976,834	10.337
5	574.077,955 667.976,834	6	574.078,016 667.967,501	9.333

Document care conține date cu caracter personal, protejat de prevederile Regulamentului (UE) nr. 679/2016 și Legii 190/2018

Punct început	X / Y	Punct sfârşit	X / Y	Lungime segment (** (m)
6	574.078,016 667.967,501	1	574.083,757 667.986,908	20.238

** Lungimile segmentelor sunt determinate în planul de proiecţie Stereo 70 şi sunt rotunjite la 1 milimetru.
*** Distanţa dintre puncte este formată din segmente cumulate ce sunt mai mici decât valoarea 1 milimetru.

Document care conține date cu caracter personal, protejat de prevederile Regulamentului (UE) nr. 679/2016 și Legii 190/2018

DATE DESPRE IMOBILUL NR. 1824

Oficiul de Cadastru şi Publicitate Imobiliară SUCEAVA
Biroul de Cadastru şi Publicitate Imobiliară Gura Humorului

A. Partea I. Descrierea imobilului

TEREN Intravilan

Adresa: Loc. Capu Câmpului, Str Principală, Nr. 196, Jud. Suceava

Nr. Crt	Nr cadastral Nr. topografic	Suprafaţa* (mp)	Observaţii / Referinţe
A1		Din acte: 1.400 Masurata: 1.455	Sector cadastral:12 Teren imprejmuit;

Construcţii

Crt	Nr cadastral Nr. topografic	Adresa	Observaţii / Referinţe
A1.1		Loc. Capu Câmpului, Str Principală, Nr. 196, Jud. Suceava	Nr. niveluri:1; S. construita la sol:51 mp; locuinta
A1.2		Loc. Capu Câmpului, Str Principală, Nr. 196, Jud. Suceava	Nr. niveluri:1; S. construita la sol:36 mp; bucatarie
A1.3		Loc. Capu Câmpului, Str Principală, Nr. 196, Jud. Suceava	Nr. niveluri:1; S. construita la sol:88 mp; șura
A1.4		Loc. Capu Câmpului, Str Principală, Nr. 196, Jud. Suceava	Nr. niveluri:1; S. construita la sol:40 mp; magazie

B. Partea II. Proprietari şi acte

Inscrieri privitoare la dreptul de proprietate şi alte drepturi reale		Referinţe
/		
Act Notarial nr. 201, din 14/11/2022 emis de BIN Dumitru Mihaela;		
B1	Intabulare, drept de PROPRIETATE, dobandit prin Succesiune, cota actuala 2/8, cota initiala 2/8	A1, A1.1, A1.2, A1.3, A1.4
	1) **NASTASOI MARIA**	
B2	Intabulare, drept de PROPRIETATE, dobandit prin Succesiune, cota actuala 3/8, cota initiala 3/8	A1, A1.1, A1.2, A1.3, A1.4
	1) **NASTASOI GHEORGHE**	
B3	Intabulare, drept de PROPRIETATE, dobandit prin Succesiune, cota actuala 3/8, cota initiala 3/8	A1, A1.1, A1.2, A1.3, A1.4
	1) **LATIȘ GEORGETA-ADRIANA**	

C. Partea III. SARCINI .

Inscrieri privind dezmembramintele dreptului de proprietate, drepturi reale de garanţie şi sarcini	Referinţe
NU SUNT	

Document care conține date cu caracter personal, protejat de prevederile Regulamentului (UE) nr. 679/2016 și Legii 190/2018

Anexa Nr. 1 La Partea I

Teren

Nr cadastral	Suprafaţa (mp)*	Observaţii / Referinţe
	Din acte: 1.400 Masurata: 1.455	

* Suprafaţa este determinată in planul de proiecţie Stereo 70.

DETALII LINIARE IMOBIL

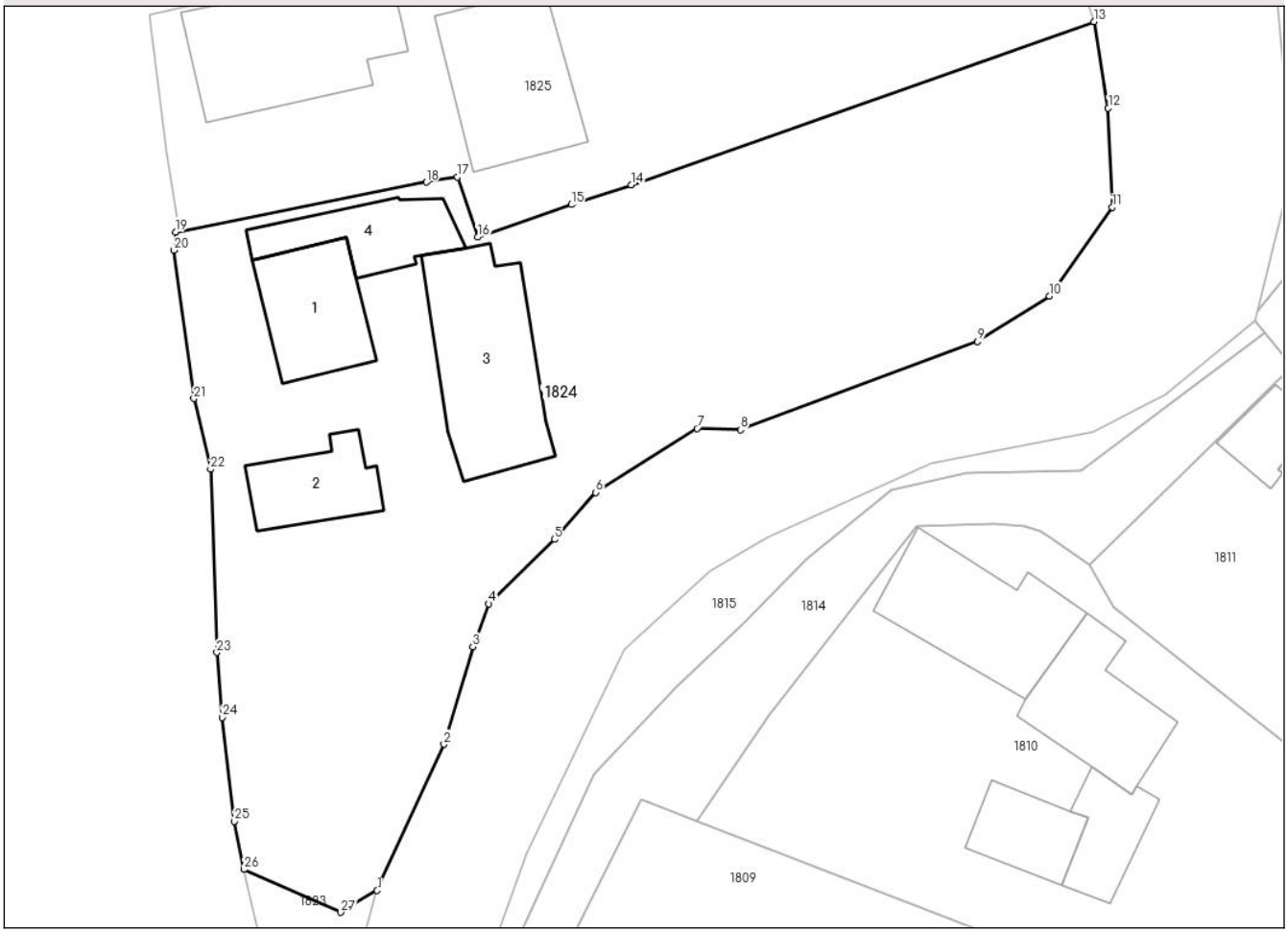

Date referitoare la teren

Crt	Categorie folosinţă	Intra vilan	Suprafaţa (mp)	Tarla	Parcelă	Nr. topo	Observaţii / Referinţe
1	curti constructii	DA	500	-	-	-	
2	arabil	DA	955	-	-	-	

Date referitoare la construcţii

Crt	Număr	Destinaţie construcţie	Supraf. (mp)	Situaţie juridică	Observaţii / Referinţe
A1.1		constructii de locuinte	51	Cu acte	Nr. niveluri:1; S. construita la sol:51 mp; locuinta
A1.2		constructii anexa	36	Cu acte	Nr. niveluri:1; S. construita la sol:36 mp; bucatarie
A1.3		constructii anexa	88	Cu acte	Nr. niveluri:1; S. construita la sol:88 mp; șura
A1.4		constructii anexa	40	Cu acte	Nr. niveluri:1; S. construita la sol:40 mp; magazie

Lungime Segmente

1) Valorile lungimilor segmentelor sunt obţinute din proiecţie în plan.

Punct început	X / Y	Punct sfârşit	X / Y	Lungime segment (** (m)	Punct început	X / Y	Punct sfârşit	X / Y	Lungime segment (** (m)

Punct început	X / Y	Punct sfârşit	X / Y	Lungime segment (** (m)
1	574.083,757 667.986,908	2	574.088,051 667.996,3	10.327
3	574.089,9 668.002,563	4	574.090,927 668.005,322	2.944
5	574.095,136 668.009,464	6	574.097,802 668.012,473	4.02
7	574.104,307 668.016,585	8	574.107,093 668.016,498	2.787
9	574.122,316 668.022,181	10	574.126,954 668.025,092	5.476
11	574.130,982 668.030,804	12	574.130,726 668.037,171	6.372
13	574.129,82 668.042,721	14	574.100,076 668.032,246	31.535
15	574.096,222 668.030,968	16	574.090,214 668.028,88	6.36
17	574.088,921 668.032,752	18	574.086,913 668.032,416	2.036
19	574.070,805 668.029,219	20	574.070,696 668.028,029	1.195
21	574.071,981 668.018,504	22	574.073,052 668.013,967	4.662
23	574.073,453 668.002,195	24	574.073,799 667.998,036	4.173
25	574.074,568 667.991,347	26	574.075,195 667.988,263	3.147
27	574.081,42 667.985,509	1	574.083,757 667.986,908	2.724

Punct început	X / Y	Punct sfârşit	X / Y	Lungime segment (** (m)
2	574.088,051 667.996,3	3	574.089,9 668.002,563	6.53
4	574.090,927 668.005,322	5	574.095,136 668.009,464	5.905
6	574.097,802 668.012,473	7	574.104,307 668.016,585	7.696
8	574.107,093 668.016,498	9	574.122,316 668.022,181	16.249
10	574.126,954 668.025,092	11	574.130,982 668.030,804	6.989
12	574.130,726 668.037,171	13	574.129,82 668.042,721	5.623
14	574.100,076 668.032,246	15	574.096,222 668.030,968	4.06
16	574.090,214 668.028,88	17	574.088,921 668.032,752	4.082
18	574.086,913 668.032,416	19	574.070,805 668.029,219	16.422
20	574.070,696 668.028,029	21	574.071,981 668.018,504	9.611
22	574.073,052 668.013,967	23	574.073,453 668.002,195	11.779
24	574.073,799 667.998,036	25	574.074,568 667.991,347	6.733
26	574.075,195 667.988,263	27	574.081,42 667.985,509	6.807

** Lungimile segmentelor sunt determinate în planul de proiecţie Stereo 70 şi sunt rotunjite la 1 milimetru.
*** Distanţa dintre puncte este formată din segmente cumulate ce sunt mai mici decât valoarea 1 milimetru.

Document care conține date cu caracter personal, protejat de prevederile Regulamentului (UE) nr. 679/2016 și Legii 190/2018

DATE DESPRE IMOBILUL NR. 1825

Oficiul de Cadastru şi Publicitate Imobiliară SUCEAVA
Biroul de Cadastru şi Publicitate Imobiliară Gura Humorului

A. Partea I. Descrierea imobilului

TEREN Intravilan

Adresa: Loc. Capu Câmpului, Str Principală, Nr. 198, Jud. Suceava

Nr. Crt	Nr cadastral Nr. topografic	Suprafaţa* (mp)	Observaţii / Referinţe
A1		924	Sector cadastral:12 Teren neimprejmuit;

Construcţii

Crt	Nr cadastral Nr. topografic	Adresa	Observaţii / Referinţe
A1.1		Loc. Capu Câmpului, Str Principală, Nr. 198, Jud. Suceava	Nr. niveluri:1; S. construita la sol:93 mp; casa
A1.2		Loc. Capu Câmpului, Str Principală, Nr. 198, Jud. Suceava	Nr. niveluri:1; S. construita la sol:77 mp; șura
A1.3		Loc. Capu Câmpului, Str Principală, Nr. 198, Jud. Suceava	Nr. niveluri:1; S. construita la sol:34 mp; magazie

B. Partea II. Proprietari şi acte

Inscrieri privitoare la dreptul de proprietate şi alte drepturi reale		Referinţe
/		
Act Normativ nr. 7, din 13/03/1996 emis de Parlamentul României;		
B1	Intabulare, drept de PROPRIETATE, dobandit prin Lege, cota actuala 1/1, cota initiala 1/1	A1
	1) **NEIDENTIFICAT NEIDENTIFICAT**	
Act Administrativ nr. 1221, din 21/02/2025 emis de Primăria com. Capu Câmpului;		
B2	Se notează posesia faptică în favoarea Nastasoi Ion, cota actuala 1/1, cota initiala 1/1	A1
	1) **NASTASOI ION**	
Act Administrativ nr. 1223, din 24/02/2025 emis de Primăria com. Capu Câmpului;		
B3	Intabulare, drept de PROPRIETATE, dobandit prin Lege, cota actuala 1/1, cota initiala 1/1	A1.1, A1.2, A1.3
	1) **NASTASOI ION**	

C. Partea III. SARCINI .

Inscrieri privind dezmembramintele dreptului de proprietate, drepturi reale de garanţie şi sarcini	Referinţe
NU SUNT	

Document care conține date cu caracter personal, protejat de prevederile Regulamentului (UE) nr. 679/2016 și Legii 190/2018

Anexa Nr. 1 La Partea I

Teren

Nr cadastral	Suprafaţa (mp)*	Observaţii / Referinţe
	924	

* Suprafaţa este determinată in planul de proiecţie Stereo 70.

DETALII LINIARE IMOBIL

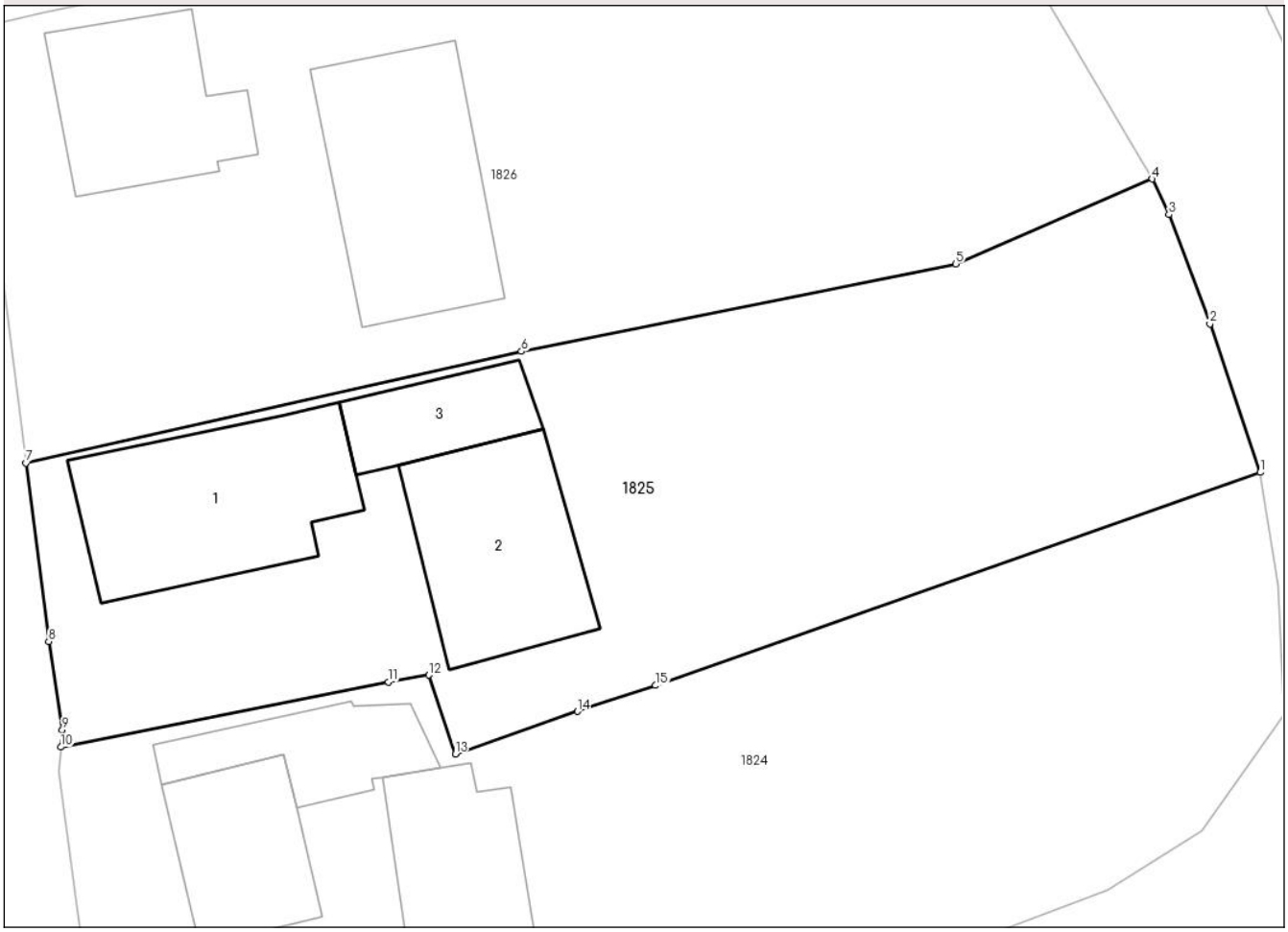

Date referitoare la teren

Crt	Categorie folosință	Intra vilan	Suprafaţa (mp)	Tarla	Parcelă	Nr. topo	Observaţii / Referinţe
1	curti constructii	DA	450	-	-	-	
2	arabil	DA	474	-	-	-	

Date referitoare la construcţii

Crt	Număr	Destinaţie construcţie	Supraf. (mp)	Situaţie juridică	Observaţii / Referinţe
A1.1		constructii de locuinte	93	Cu acte	Nr. niveluri:1; S. construita la sol:93 mp; casa
A1.2		constructii anexa	77	Cu acte	Nr. niveluri:1; S. construita la sol:77 mp; șura
A1.3		constructii anexa	34	Cu acte	Nr. niveluri:1; S. construita la sol:34 mp; magazie

Lungime Segmente

1) Valorile lungimilor segmentelor sunt obţinute din proiecţie în plan.

Punct început	X / Y	Punct sfârşit	X / Y	Lungime segment (** (m)
1	574.129,82 668.042,721	2	574.127,344 668.050,022	7.709

Document care conține date cu caracter personal, protejat de prevederile Regulamentului (UE) nr. 679/2016 și Legii 190/2018

Punct început	X / Y	Punct sfârşit	X / Y	Lungime segment (** (m)
2	574.127,344 668.050,022	3	574.125,326 668.055,384	5.729
3	574.125,326 668.055,384	4	574.124,508 668.057,138	1.935
4	574.124,508 668.057,138	5	574.114,839 668.052,97	10.529
5	574.114,839 668.052,97	6	574.093,467 668.048,664	21.801
6	574.093,467 668.048,664	7	574.069,092 668.043,183	24.984
7	574.069,092 668.043,183	8	574.070,212 668.034,411	8.843
8	574.070,212 668.034,411	9	574.070,883 668.030,067	4.396
9	574.070,883 668.030,067	10	574.070,805 668.029,219	0.852
10	574.070,805 668.029,219	11	574.086,913 668.032,416	16.422
11	574.086,913 668.032,416	12	574.088,921 668.032,752	2.036
12	574.088,921 668.032,752	13	574.090,214 668.028,88	4.082
13	574.090,214 668.028,88	14	574.096,222 668.030,968	6.36
14	574.096,222 668.030,968	15	574.100,076 668.032,246	4.06
15	574.100,076 668.032,246	1	574.129,82 668.042,721	31.535

**** Lungimile segmentelor sunt determinate în planul de proiecţie Stereo 70 şi sunt rotunjite la 1 milimetru.**
***** Distanţa dintre puncte este formată din segmente cumulate ce sunt mai mici decât valoarea 1 milimetru.**

Document care conține date cu caracter personal, protejat de prevederile Regulamentului (UE) nr. 679/2016 și Legii 190/2018

DATE DESPRE IMOBILUL NR. 1826

Oficiul de Cadastru şi Publicitate Imobiliară SUCEAVA
Biroul de Cadastru şi Publicitate Imobiliară Gura Humorului

A. Partea I. Descrierea imobilului

TEREN Necunoscut

Adresa: Loc. Capu Câmpului, Str Principală, Nr. 200, Jud. Suceava

Nr. Crt	Nr cadastral Nr. topografic	Suprafaţa* (mp)	Observaţii / Referinţe
A1		1.137	Sector cadastral:12 Teren neimprejmuit;

Construcţii

Crt	Nr cadastral Nr. topografic	Adresa	Observaţii / Referinţe
A1.1		Loc. Capu Câmpului, Str Principală, Nr. 200, Jud. Suceava	Nr. niveluri:1; S. construita la sol:65 mp; casa de locuit construită în anul 1973
A1.2		Loc. Capu Câmpului, Str Principală, Nr. 200, Jud. Suceava	Nr. niveluri:1; S. construita la sol:93 mp; șura construită în anul 1973

B. Partea II. Proprietari şi acte

Inscrieri privitoare la dreptul de proprietate şi alte drepturi reale		Referinţe
/		
Act Normativ nr. 7, din 13/03/1996 emis de Parlamentul României;		
B1	Intabulare, drept de PROPRIETATE, dobandit prin Lege, cota actuala 1/1, cota initiala 1/1	A1
	1) **NEIDENTIFICAT NEIDENTIFICAT**	
Act Administrativ nr. 1200, din 21/02/2025 emis de Primăria com. Capu Câmpului;		
B2	Se notează posesia faptică în favoarea Nastasoi Nicolai și Nastasoi Ceciliia-Elena, cota actuala 1/1, cota initiala 1/1	A1
	1) **NASTASOI NICOLAI** 2) **NASTASOI CECILIA-ELENA**	
Act Administrativ nr. 1223, din 24/02/2025 emis de Primăria com. Capu Câmpului;		
B3	Intabulare, drept de PROPRIETATE, dobandit prin Lege, cota actuala 1/1, cota initiala 1/1	A1.1, A1.2
	1) **NASTASOI NICOLAI** 2) **NASTASOI CECILIA-ELENA**	

C. Partea III. SARCINI .

Inscrieri privind dezmembramintele dreptului de proprietate, drepturi reale de garanţie şi sarcini	Referinţe
NU SUNT	

Document care conține date cu caracter personal, protejat de prevederile Regulamentului (UE) nr. 679/2016 și Legii 190/2018

Anexa Nr. 1 La Partea I

Teren

Nr cadastral	Suprafaţa (mp)*	Observaţii / Referinţe
	1.137	

* Suprafaţa este determinată in planul de proiecţie Stereo 70.

DETALII LINIARE IMOBIL

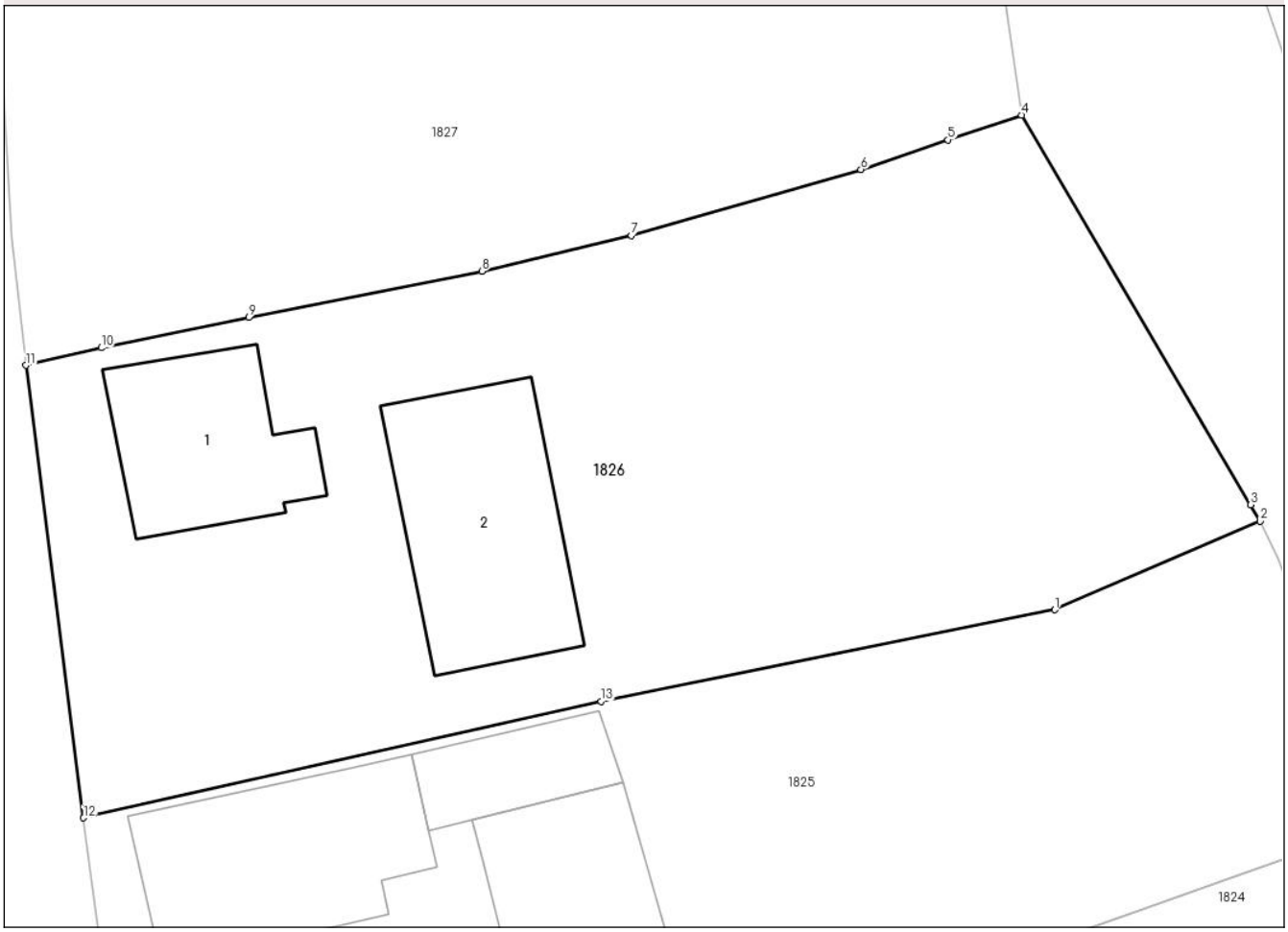

Date referitoare la teren

Crt	Categorie folosință	Intra vilan	Suprafaţa (mp)	Tarla	Parcelă	Nr. topo	Observaţii / Referinţe
1	curti constructii	DA	500	-	-	-	
2	arabil	DA	548	-	-	-	
3	arabil	NU	89	-	-	-	

Date referitoare la construcţii

Crt	Număr	Destinaţie construcţie	Supraf. (mp)	Situaţie juridică	Observaţii / Referinţe
A1.1		constructii de locuinte	65	Cu acte	Nr. niveluri:1; S. construita la sol:65 mp; casa de locuit construită în anul 1973
A1.2		constructii de locuinte	93	Cu acte	Nr. niveluri:1; S. construita la sol:93 mp; șura construită în anul 1973

Lungime Segmente

1) Valorile lungimilor segmentelor sunt obţinute din proiecţie în plan.

Punct început	X / Y	Punct sfârşit	X / Y	Lungime segment (** (m)
1	574.114,839 668.052,97	2	574.124,508 668.057,138	10.529

Document care conține date cu caracter personal, protejat de prevederile Regulamentului (UE) nr. 679/2016 și Legii 190/2018

Punct început	X / Y	Punct sfârşit	X / Y	Lungime segment (** (m)
2	574.124,508 668.057,138	3	574.124,049 668.057,917	0.904
3	574.124,049 668.057,917	4	574.113,261 668.076,247	21.269
4	574.113,261 668.076,247	5	574.109,81 668.075,079	3.643
5	574.109,81 668.075,079	6	574.105,699 668.073,689	4.34
6	574.105,699 668.073,689	7	574.094,891 668.070,571	11.249
7	574.094,891 668.070,571	8	574.087,851 668.068,898	7.236
8	574.087,851 668.068,898	9	574.076,865 668.066,722	11.199
9	574.076,865 668.066,722	10	574.069,919 668.065,296	7.091
10	574.069,919 668.065,296	11	574.066,375 668.064,473	3.638
11	574.066,375 668.064,473	12	574.069,092 668.043,183	21.463
12	574.069,092 668.043,183	13	574.093,467 668.048,664	24.984
13	574.093,467 668.048,664	1	574.114,839 668.052,97	21.801

** Lungimile segmentelor sunt determinate în planul de proiecţie Stereo 70 şi sunt rotunjite la 1 milimetru.
*** Distanţa dintre puncte este formată din segmente cumulate ce sunt mai mici decât valoarea 1 milimetru.

Document care conține date cu caracter personal, protejat de prevederile Regulamentului (UE) nr. 679/2016 și Legii 190/2018

DATE DESPRE IMOBILUL NR. 1827

Oficiul de Cadastru şi Publicitate Imobiliară SUCEAVA
Biroul de Cadastru şi Publicitate Imobiliară Gura Humorului

A. Partea I. Descrierea imobilului

TEREN Necunoscut

Adresa: Loc. Capu Câmpului, Str Principală, Jud. Suceava

Nr. Crt	Nr cadastral Nr. topografic	Suprafaţa* (mp)	Observaţii / Referinţe
A1		813	Sector cadastral:12 Teren neimprejmuit;

B. Partea II. Proprietari şi acte

Inscrieri privitoare la dreptul de proprietate şi alte drepturi reale		Referinţe
/		
Act Normativ nr. 7, din 13/03/1996 emis de Parlamentul României;		
B1	Intabulare, drept de PROPRIETATE, dobandit prin Lege, cota actuala 1/1, cota initiala 1/1	A1
	1) **NEIDENTIFICAT NEIDENTIFICAT**	
Act Administrativ nr. 1201, din 21/02/2025 emis de Primăria com. Capu Câmpului;		
B2	Se notează posesia faptică în favoarea Simeria Dumitru, cota actuala 1/1, cota initiala 1/1	A1
	1) **SIMERIA DUMITRU**	

C. Partea III. SARCINI .

Inscrieri privind dezmembramintele dreptului de proprietate, drepturi reale de garanţie şi sarcini	Referinţe
NU SUNT	

Document care conține date cu caracter personal, protejat de prevederile Regulamentului (UE) nr. 679/2016 și Legii 190/2018

Anexa Nr. 1 La Partea I

Teren

Nr cadastral	Suprafaţa (mp)*	Observaţii / Referinţe
	813	

* Suprafaţa este determinată in planul de proiecţie Stereo 70.

DETALII LINIARE IMOBIL

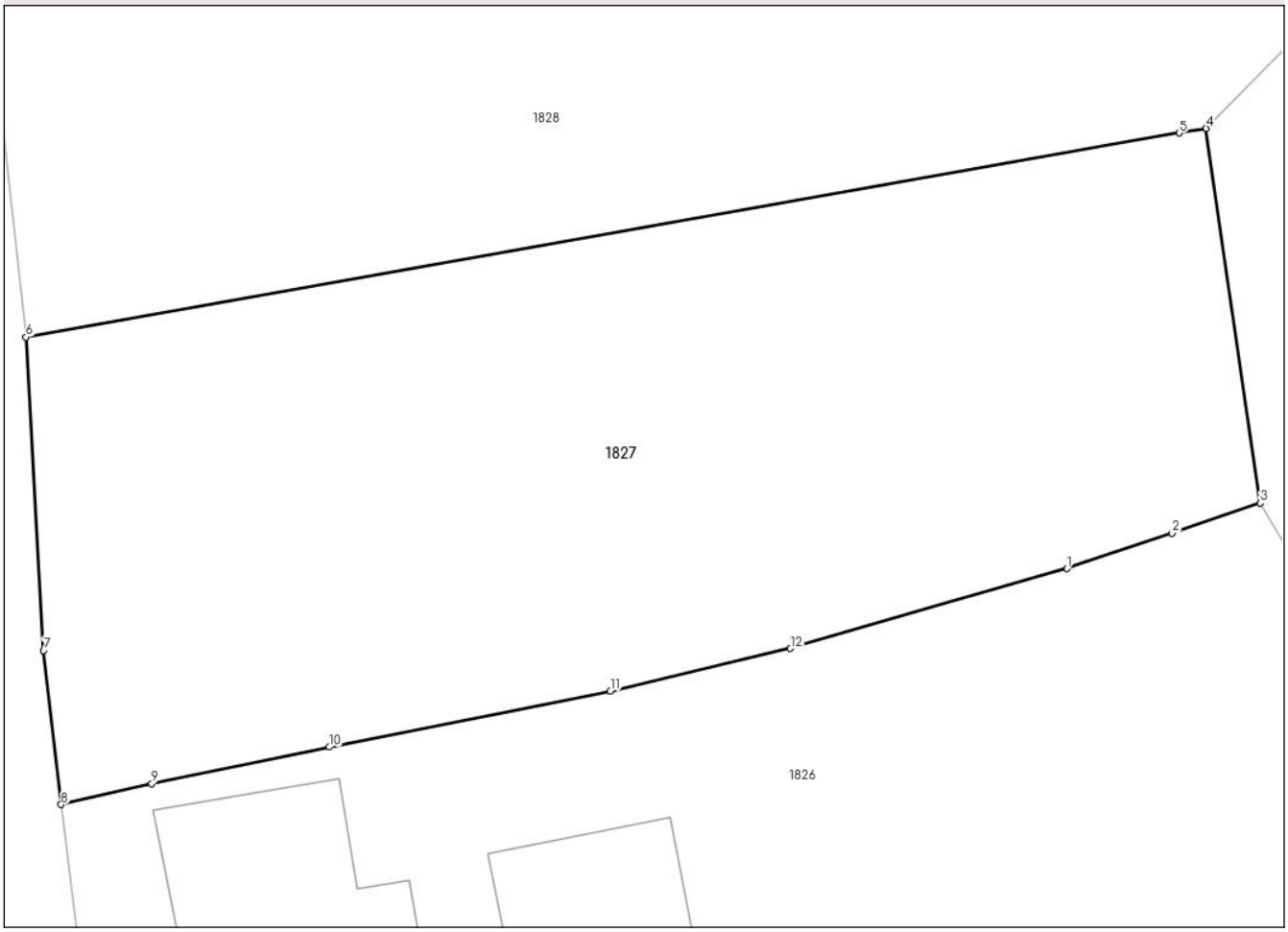

Date referitoare la teren

Crt	Categorie folosință	Intra vilan	Suprafaţa (mp)	Tarla	Parcelă	Nr. topo	Observaţii / Referinţe
1	arabil	DA	778	-	-	-	
2	arabil	NU	35	-	-	-	

Lungime Segmente
1) Valorile lungimilor segmentelor sunt obţinute din proiecţie în plan.

Punct început	X / Y	Punct sfârşit	X / Y	Lungime segment (** (m)
1	574.105,699 668.073,689	2	574.109,81 668.075,079	4.34
2	574.109,81 668.075,079	3	574.113,261 668.076,247	3.643
3	574.113,261 668.076,247	4	574.111,146 668.090,888	14.793
4	574.111,146 668.090,888	5	574.110,102 668.090,704	1.06

Document care conține date cu caracter personal, protejat de prevederile Regulamentului (UE) nr. 679/2016 și Legii 190/2018

Punct început	X / Y	Punct sfârşit	X / Y	Lungime segment (** (m)
5	574.110,102 668.090,704	6	574.064,996 668.082,736	45.804
6	574.064,996 668.082,736	7	574.065,683 668.070,495	12.26
7	574.065,683 668.070,495	8	574.066,375 668.064,473	6.062
8	574.066,375 668.064,473	9	574.069,919 668.065,296	3.638
9	574.069,919 668.065,296	10	574.076,865 668.066,722	7.091
10	574.076,865 668.066,722	11	574.087,851 668.068,898	11.199
11	574.087,851 668.068,898	12	574.094,891 668.070,571	7.236
12	574.094,891 668.070,571	1	574.105,699 668.073,689	11.249

** Lungimile segmentelor sunt determinate în planul de proiecţie Stereo 70 şi sunt rotunjite la 1 milimetru.
*** Distanţa dintre puncte este formată din segmente cumulate ce sunt mai mici decât valoarea 1 milimetru.

Document care conține date cu caracter personal, protejat de prevederile Regulamentului (UE) nr. 679/2016 și Legii 190/2018

DATE DESPRE IMOBILUL NR. 1828

Oficiul de Cadastru şi Publicitate Imobiliară SUCEAVA
Biroul de Cadastru şi Publicitate Imobiliară Gura Humorului

A. Partea I. Descrierea imobilului

Nr. CF vechi:486 capu campului
Nr. cadastral vechi:181.

TEREN Necunoscut

Adresa: Loc. Capu Câmpului, Str Principală, Nr. 202, Jud. Suceava

Nr. Crt	Nr cadastral Nr. topografic	Suprafaţa* (mp)	Observaţii / Referinţe
A1	30442	2.902	Sector cadastral:12 Teren imprejmuit;

Construcţii

Crt	Nr cadastral Nr. topografic	Adresa	Observaţii / Referinţe
A1.2	30442-C2	Loc. Capu Câmpului, Str Principală, Nr. 202, Jud. Suceava	Nr. niveluri:1; S. construita la sol:59 mp; Anexa, parter, Scd = 59 mp, edificata in anul 2002.
A1.3	30442-C3	Loc. Capu Câmpului, Str Principală, Nr. 202, Jud. Suceava	Nr. niveluri:1; S. construita la sol:14 mp; Anexa, parter, Scd = 14 mp, construtiă 2010
A1.4	30442-C4	Loc. Capu Câmpului, Str Principală, Nr. 202, Jud. Suceava	Nr. niveluri:2; S. construita la sol:110 mp; Locuinta, P+M, Scd = 200 mp, edificata in anul 2010.
A1.5	30442-C5	Loc. Capu Câmpului, Str Principală, Nr. 202, Jud. Suceava	Nr. niveluri:1; S. construita la sol:31 mp; Anexa, parter, Scd = 31 mp construită în anul 2010

B. Partea II. Proprietari şi acte

Inscrieri privitoare la dreptul de proprietate şi alte drepturi reale		Referinţe
1043 / 22/02/2008		
Hotarare Judecatoreasca nr. 1203, din 03/10/2007 emis de Judecătoria Gura Humorului;		
B1	Intabulare, drept de PROPRIETATEmostenire si partaj voluntar, dobandit prin Hotarare Judecatoreasca, cota actuala 1/1, cota initiala 1/1	A1, A1.2
	1) **SIMERIA GHEORGHE**	
	OBSERVATII: (provenita din conversia CF 486 capu campului)	
7053 / 31/03/2021		
Act Administrativ nr. 1978, din 23/03/2021 emis de Primăria com. Capu Câmpului;		
B2	se noteaza actualizarea informatiilor cadastrale.	A1
Act Administrativ nr. 6, din 30/06/2014 emis de Primăria com. Capu Câmpului (autorizatie de desfiintare, proces verbal de receptie la terminarea lucrarilor nr. 7176/15.10.2014);		
B3	se evidentiaza desfiintarea constructiei C1	A1
Act Administrativ nr. 1979, din 23/03/2021 emis de Primăria com. Capu Câmpului (certificat de atestare a edificarii/extinderii constructiei, act administrativ nr autorizatie de construire nr. 83786 din 08.09.2008, emis de Primăria com. Capu Câmpului, proces verbal de receptie la terminarea lucrarilor nr. 3748/17.09.2010);		
B4	Intabulare, drept de PROPRIETATE, dobandit prin Construire, cota actuala 1/1, cota initiala 1/1	A1.4
	1) **SIMERIA GHEORGHE** 2) **SIMERIA LACRAMIOARA**, bun comun	
/		
Act Administrativ nr. 1223, din 24/02/2025 emis de Primăria com. Capu Câmpului;		
B5	Intabulare, drept de PROPRIETATE, dobandit prin Lege, cota actuala 1/1, cota initiala 1/1	A1.3, A1.5
	1) **SIMERIA GHEORGHE** 2) **SIMERIA LACRAMIOARA**, bun comun	

C. Partea III. SARCINI .

Inscrieri privind dezmembramintele dreptului de proprietate, drepturi reale de garanţie şi sarcini	Referinţe
NU SUNT	

Document care conține date cu caracter personal, protejat de prevederile Regulamentului (UE) nr. 679/2016 și Legii 190/2018

Anexa Nr. 1 La Partea I

Teren

Nr cadastral	Suprafaţa (mp)*	Observaţii / Referinţe
30442	2.902	

* Suprafaţa este determinată in planul de proiecţie Stereo 70.

DETALII LINIARE IMOBIL

Date referitoare la teren

Crt	Categorie folosință	Intra vilan	Suprafaţa (mp)	Tarla	Parcelă	Nr. topo	Observaţii / Referinţe
1	curti constructii	DA	907	-	-	-	
2	faneata	DA	1.227	-	-	-	
3	faneata	NU	768	-	-	-	

Date referitoare la construcţii

Crt	Număr	Destinaţie construcţie	Supraf. (mp)	Situaţie juridică	Observaţii / Referinţe
A1.2	30442-C2	constructii anexa	59	Cu acte	Nr. niveluri:1; S. construita la sol:59 mp; Anexa, parter, Scd = 59 mp, edificata in anul 2002.
A1.3	30442-C3	constructii anexa	14	Cu acte	Nr. niveluri:1; S. construita la sol:14 mp; Anexa, parter, Scd = 14 mp, construtiă 2010
A1.4	30442-C4	constructii de locuinte	110	Cu acte	Nr. niveluri:2; S. construita la sol:110 mp; Locuinta, P+M, Scd = 200 mp, edificata in anul 2010.
A1.5	30442-C5	constructii anexa	31	Cu acte	Nr. niveluri:1; S. construita la sol:31 mp; Anexa, parter, Scd = 31 mp construită în anul 2010

Document care conține date cu caracter personal, protejat de prevederile Regulamentului (UE) nr. 679/2016 și Legii 190/2018

Lungime Segmente
1) Valorile lungimilor segmentelor sunt obţinute din proiecţie în plan.

Punct început	X / Y	Punct sfârşit	X / Y	Lungime segment (** (m)
1	574.102,717 668.145,133	2	574.101,572 668.144,86	1.177
2	574.101,572 668.144,86	3	574.085,097 668.140,916	16.941
3	574.085,097 668.140,916	4	574.088,579 668.127,447	13.912
4	574.088,579 668.127,447	5	574.089,358 668.122,449	5.058
5	574.089,358 668.122,449	6	574.079,733 668.121,861	9.643
6	574.079,733 668.121,861	7	574.057,234 668.120,715	22.528
7	574.057,234 668.120,715	8	574.062,71 668.100,279	21.157
8	574.062,71 668.100,279	9	574.063,86 668.092,967	7.402
9	574.063,86 668.092,967	10	574.064,996 668.082,736	10.294
10	574.064,996 668.082,736	11	574.110,102 668.090,704	45.804
11	574.110,102 668.090,704	12	574.111,146 668.090,888	1.06
12	574.111,146 668.090,888	13	574.130,482 668.110,686	27.674
13	574.130,482 668.110,686	14	574.134,154 668.117,833	8.035
14	574.134,154 668.117,833	15	574.134,364 668.121,56	3.733
15	574.134,364 668.121,56	16	574.130,679 668.128,466	7.828
16	574.130,679 668.128,466	17	574.124,155 668.132,501	7.671
17	574.124,155 668.132,501	18	574.108,936 668.138,658	16.417
18	574.108,936 668.138,658	1	574.102,717 668.145,133	8.978

** Lungimile segmentelor sunt determinate în planul de proiecţie Stereo 70 şi sunt rotunjite la 1 milimetru.
*** Distanţa dintre puncte este formată din segmente cumulate ce sunt mai mici decât valoarea 1 milimetru.

Document care conține date cu caracter personal, protejat de prevederile Regulamentului (UE) nr. 679/2016 și Legii 190/2018

DATE DESPRE IMOBILUL NR. 1829

Oficiul de Cadastru şi Publicitate Imobiliară SUCEAVA
Biroul de Cadastru şi Publicitate Imobiliară Gura Humorului

A. Partea I. Descrierea imobilului

TEREN Necunoscut

Adresa: Loc. Capu Câmpului, Str Principală, Nr. 204, Jud. Suceava

Nr. Crt	Nr cadastral Nr. topografic	Suprafaţa* (mp)	Observaţii / Referinţe
A1	30208	1.065	Sector cadastral:12 Teren imprejmuit;

Construcţii

Crt	Nr cadastral Nr. topografic	Adresa	Observaţii / Referinţe
A1.4		Loc. Capu Câmpului, Str Principală, Nr. 204, Jud. Suceava	Nr. niveluri:1; S. construita la sol:135 mp; casa de locuit edificata 2020
A1.5		Loc. Capu Câmpului, Str Principală, Nr. 204, Jud. Suceava	Nr. niveluri:1; S. construita la sol:60 mp; casa de locuit edificata in anul 2020
A1.6		Loc. Capu Câmpului, Str Principală, Nr. 204, Jud. Suceava	Nr. niveluri:1; S. construita la sol:9 mp; magazie edificata in anul 2020

B. Partea II. Proprietari şi acte

Inscrieri privitoare la dreptul de proprietate şi alte drepturi reale		Referinţe
8824 / 08/08/2011		
Hotarare Judecatoreasca nr. 820, din 27/05/2011 emis de Judecătoria Gura Humorului;		
B1	Intabulare, drept de PROPRIETATE, dobandit prin Hotarare Judecatoreasca, cota actuala 1/1, cota initiala 1/1	A1
	1) **VICOVAN DUMITRU** 2) **VICOVAN RUXANDA**	
/		
Act Administrativ nr. 1223, din 24/02/2025 emis de Primăria com. Capu Câmpului;		
B2	Intabulare, drept de PROPRIETATE, dobandit prin Lege, cota actuala 1/1, cota initiala 1/1	A1.4, A1.5, A1.6
	1) **VICOVAN DUMITRU** 2) **VICOVAN RUXANDA**	

C. Partea III. SARCINI

Inscrieri privind dezmembramintele dreptului de proprietate, drepturi reale de garanţie şi sarcini		Referinţe
8824 / 08/08/2011		
Hotarare Judecatoreasca nr. 820, din 27/05/2011 emis de Judecătoria Gura Humorului;		
C1	Intabulare, drept de UZUFRUCT VIAGER, dobandit prin Hotarare Judecatoreasca, cota actuala 1/1, cota initiala 1/1	A1
	1) **VICOVAN LUCRETIA**, Lipsă CNP	

Document care conține date cu caracter personal, protejat de prevederile Regulamentului (UE) nr. 679/2016 și Legii 190/2018

Anexa Nr. 1 La Partea I

Teren

Nr cadastral	Suprafaţa (mp)*	Observaţii / Referinţe
30208	1.065	

* Suprafaţa este determinată in planul de proiecţie Stereo 70.

DETALII LINIARE IMOBIL

Date referitoare la teren

Crt	Categorie folosință	Intra vilan	Suprafaţa (mp)	Tarla	Parcelă	Nr. topo	Observaţii / Referinţe
1	curti constructii	DA	395	-	-	-	
2	arabil	DA	643	-	-	-	
3	arabil	NU	27	-	-	-	

Date referitoare la construcţii

Crt	Număr	Destinaţie construcţie	Supraf. (mp)	Situaţie juridică	Observaţii / Referinţe
A1.4		constructii de locuinte	135	Cu acte	Nr. niveluri:1; S. construita la sol:135 mp; casa de locuit edificata 2020
A1.5		constructii anexa	60	Cu acte	Nr. niveluri:1; S. construita la sol:60 mp; casa de locuit edificata in anul 2020
A1.6		constructii anexa	9	Cu acte	Nr. niveluri:1; S. construita la sol:9 mp; magazie edificata in anul 2020

Lungime Segmente

1) Valorile lungimilor segmentelor sunt obţinute din proiecţie în plan.

Punct început	X / Y	Punct sfârşit	X / Y	Lungime segment (** (m)

Punct început	X / Y	Punct sfârşit	X / Y	Lungime segment (** (m)
1	574.081,422 668.155,518	2	574.083,257 668.147,994	7.745
2	574.083,257 668.147,994	3	574.082,813 668.147,648	0.563
3	574.082,813 668.147,648	4	574.049,844 668.144,67	33.103
4	574.049,844 668.144,67	5	574.057,234 668.120,715	25.069
5	574.057,234 668.120,715	6	574.079,733 668.121,861	22.528
6	574.079,733 668.121,861	7	574.089,358 668.122,449	9.643
7	574.089,358 668.122,449	8	574.088,579 668.127,447	5.058
8	574.088,579 668.127,447	9	574.085,097 668.140,916	13.912
9	574.085,097 668.140,916	10	574.101,572 668.144,86	16.941
10	574.101,572 668.144,86	11	574.102,717 668.145,133	1.177
11	574.102,717 668.145,133	12	574.101,4 668.151,312	6.318
12	574.101,4 668.151,312	13	574.099,961 668.156,212	5.107
13	574.099,961 668.156,212	14	574.098,503 668.156,025	1.47
14	574.098,503 668.156,025	15	574.096,565 668.155,851	1.946
15	574.096,565 668.155,851	16	574.090,401 668.155,298	6.189
16	574.090,401 668.155,298	17	574.085,201 668.155,25	5.2
17	574.085,201 668.155,25	1	574.081,422 668.155,518	3.788

** Lungimile segmentelor sunt determinate în planul de proiecţie Stereo 70 şi sunt rotunjite la 1 milimetru.
*** Distanţa dintre puncte este formată din segmente cumulate ce sunt mai mici decât valoarea 1 milimetru.

Document care conține date cu caracter personal, protejat de prevederile Regulamentului (UE) nr. 679/2016 și Legii 190/2018

DATE DESPRE IMOBILUL NR. 1830

Oficiul de Cadastru şi Publicitate Imobiliară SUCEAVA
Biroul de Cadastru şi Publicitate Imobiliară Gura Humorului

A. Partea I. Descrierea imobilului

Nr. CF vechi:355
Nr. cadastral vechi:207

TEREN Necunoscut

Adresa: Loc. Capu Câmpului, Str Principală, Nr. 206, Jud. Suceava

Nr. Crt	Nr cadastral Nr. topografic	Suprafaţa* (mp)	Observaţii / Referinţe
A1	30598	Din acte: 1.300 Masurata: 1.434	Sector cadastral:12 Teren imprejmuit;

Construcţii

Crt	Nr cadastral Nr. topografic	Adresa	Observaţii / Referinţe
A1.1	30598-C1	Loc. Capu Câmpului, Str Principală, Nr. 206, Jud. Suceava	Nr. niveluri:1; S. construita la sol:64 mp; casa de locuit constrută în anul 1973
A1.3	30598-C3	Loc. Capu Câmpului, Str Principală, Nr. 206, Jud. Suceava	Nr. niveluri:1; S. construita la sol:27 mp; bucatarie de vara constrută în anul 1973

B. Partea II. Proprietari şi acte

Inscrieri privitoare la dreptul de proprietate şi alte drepturi reale		Referinţe
1688 / 15/10/2002		
Act Notarial nr. 3672, din 14/10/2002 emis de BNP M.C. ATANASOAEI;		
B1	Intabulare, drept de PROPRIETATEbun propriu, dobandit prin Conventie, cota actuala 1/1, cota initiala 1/1	A1, A1.1, A1.3
	1) **BABOI NICOLAI**, necasatorit	
	OBSERVATII: (provenita din conversia CF 355)	
18626 / 03/11/2022		
Act Administrativ nr. 6576, din 21/10/2022 emis de Primăria com. Capu Câmpului;		
B2	se notează adresa imobilului sat Capu Câmpului, casa nr.688	A1, A1.1, A1.3

C. Partea III. SARCINI .

Inscrieri privind dezmembramintele dreptului de proprietate, drepturi reale de garanţie şi sarcini	Referinţe
NU SUNT	

Document care conține date cu caracter personal, protejat de prevederile Regulamentului (UE) nr. 679/2016 și Legii 190/2018

Anexa Nr. 1 La Partea I

Teren

Nr cadastral	Suprafaţa (mp)*	Observaţii / Referinţe
30598	Din acte: 1.300 Masurata: 1.434	

* Suprafaţa este determinată in planul de proiecţie Stereo 70.

DETALII LINIARE IMOBIL

Date referitoare la teren

Crt	Categorie folosinţă	Intra vilan	Suprafaţa (mp)	Tarla	Parcelă	Nr. topo	Observaţii / Referinţe
1	curti constructii	DA	500	-	-	207-1	
2	arabil	DA	836	-	-	207-2	
3	arabil	NU	98	-	-	207-2	

Date referitoare la construcţii

Crt	Număr	Destinaţie construcţie	Supraf. (mp)	Situaţie juridică	Observaţii / Referinţe
A1.1	30598-C1	constructii de locuinte	64	Cu acte	Nr. niveluri:1; S. construita la sol:64 mp; casa de locuit constrută în anul 1973
A1.3	30598-C3	constructii anexa	27	Cu acte	Nr. niveluri:1; S. construita la sol:27 mp; bucatarie de vara constrută în anul 1973
A1.6		constructii anexa	65	Fara acte	Nr. niveluri:1; S. construita la sol:65 mp; garaj
A1.7		constructii anexa	38	Fara acte	Nr. niveluri:1; S. construita la sol:38 mp; anexa
A1.8		constructii anexa	27	Fara acte	Nr. niveluri:1; S. construita la sol:27 mp; anexa

Document care conține date cu caracter personal, protejat de prevederile Regulamentului (UE) nr. 679/2016 și Legii 190/2018

Lungime Segmente
1) Valorile lungimilor segmentelor sunt obţinute din proiecţie în plan.

Punct început	X / Y	Punct sfârşit	X / Y	Lungime segment (** (m)
1	574.081,422 668.155,518	2	574.085,201 668.155,25	3.788
2	574.085,201 668.155,25	3	574.090,401 668.155,298	5.2
3	574.090,401 668.155,298	4	574.096,565 668.155,851	6.189
4	574.096,565 668.155,851	5	574.098,503 668.156,025	1.946
5	574.098,503 668.156,025	6	574.099,961 668.156,212	1.47
6	574.099,961 668.156,212	7	574.096,378 668.168,69	12.982
7	574.096,378 668.168,69	8	574.092,538 668.173,864	6.443
8	574.092,538 668.173,864	9	574.090,213 668.178,584	5.262
9	574.090,213 668.178,584	10	574.087,66 668.177,619	2.729
10	574.087,66 668.177,619	11	574.082,603 668.175,708	5.406
11	574.082,603 668.175,708	12	574.079,453 668.174,963	3.237
12	574.079,453 668.174,963	13	574.076,331 668.174,586	3.145
13	574.076,331 668.174,586	14	574.068,612 668.174,789	7.722
14	574.068,612 668.174,789	15	574.067,384 668.175,184	1.29
15	574.067,384 668.175,184	16	574.051,128 668.176,839	16.34
16	574.051,128 668.176,839	17	574.038,83 668.175,96	12.329
17	574.038,83 668.175,96	18	574.049,844 668.144,67	33.172
18	574.049,844 668.144,67	19	574.082,813 668.147,648	33.103
19	574.082,813 668.147,648	20	574.083,257 668.147,994	0.563
20	574.083,257 668.147,994	1	574.081,422 668.155,518	7.745

** Lungimile segmentelor sunt determinate în planul de proiecţie Stereo 70 şi sunt rotunjite la 1 milimetru.
*** Distanţa dintre puncte este formată din segmente cumulate ce sunt mai mici decât valoarea 1 milimetru.

Document care conține date cu caracter personal, protejat de prevederile Regulamentului (UE) nr. 679/2016 și Legii 190/2018

DATE DESPRE IMOBILUL NR. 1831

Oficiul de Cadastru şi Publicitate Imobiliară SUCEAVA
Biroul de Cadastru şi Publicitate Imobiliară Gura Humorului

A. Partea I. Descrierea imobilului

TEREN Necunoscut

Adresa: Loc. Capu Câmpului, Str Principală, Nr. 208, Jud. Suceava

Nr. Crt	Nr cadastral Nr. topografic	Suprafaţa* (mp)	Observaţii / Referinţe
A1	30464	838	Sector cadastral:12 Teren imprejmuit;

Construcţii

Crt	Nr cadastral Nr. topografic	Adresa	Observaţii / Referinţe
A1.1	30464-C1	Loc. Capu Câmpului, Str Principală, Nr. 208, Jud. Suceava	Nr. niveluri:2; S. construita la sol:84 mp; S. construita desfasurata:84 mp; Casa de locuit, construita in anul 2005
A1.2	30464-C2	Loc. Capu Câmpului, Str Principală, Nr. 208, Jud. Suceava	Nr. niveluri:1; S. construita la sol:34 mp; S. construita desfasurata:28 mp; garaj construit în 2020
A1.3		Loc. Capu Câmpului, Str Principală, Nr. 208, Jud. Suceava	Nr. niveluri:1; S. construita la sol:77 mp; anexa construita în 2020

B. Partea II. Proprietari şi acte

Inscrieri privitoare la dreptul de proprietate şi alte drepturi reale		Referinţe
16009 / 29/12/2014		
Act Notarial nr. 3690, din 29/12/2014 emis de Pelepco Lacramioara Gabriela (act de dezmembrare);		
B1	Se infiinteaza cartea funciara 30464 a imobilului cu numarul cadastral 30464/Capu Câmpului, rezultat din dezmembrarea imobilului cu numarul cadastral 30458 inscris in cartea funciara 30458;	A1
16011 / 29/12/2014		
Act Notarial nr. 3696, din 29/12/2014 emis de Pelepco Lacramioara Gabriela (contract de vanzare);		
B4	Intabulare, drept de PROPRIETATE, dobandit prin Conventie, cota actuala 1/1, cota initiala 1/1	A1
	1) **BRĂDĂŢAN RADU-SORIN**, casatorit cu 2) **BRĂDĂŢAN SIMONA-ELENA**	
11025 / 25/09/2017		
Act Administrativ nr. 4898, din 21/09/2017 emis de Primăria com. Capu Câmpului;		
B5	Intabulare, drept de PROPRIETATE, dobandit prin Construire, cota actuala 1/1, cota initiala 1/1	A1.1
	1) **BRĂDĂŢAN RADU-SORIN**, casatorit cu 2) **BRĂDĂŢAN SIMONA-ELENA**	
6506 / 17/06/2020		
Act Administrativ nr. 3323, din 16/06/2020 emis de Primăria com. Capu Câmpului;		
B6	se noteaza adresa imobilului ca fiind loc Capu Campului , nr 688 B .	A1, A1.1
/		
Act Administrativ nr. 1223, din 24/02/2025 emis de Primăria com. Capu Câmpului;		
B7	Intabulare, drept de PROPRIETATE, dobandit prin Lege, cota actuala 1/1, cota initiala 1/1	A1.2, A1.3
	1) **BRĂDĂŢAN RADU-SORIN**, casatorit cu 2) **BRĂDĂŢAN SIMONA-ELENA**	

C. Partea III. SARCINI .

Inscrieri privind dezmembramintele dreptului de proprietate, drepturi reale de garanţie şi sarcini	Referinţe
NU SUNT	

Document care conține date cu caracter personal, protejat de prevederile Regulamentului (UE) nr. 679/2016 și Legii 190/2018

Anexa Nr. 1 La Partea I

Teren

Nr cadastral	Suprafaţa (mp)*	Observaţii / Referinţe
30464	838	

* Suprafaţa este determinată in planul de proiecţie Stereo 70.

DETALII LINIARE IMOBIL

Date referitoare la teren

Crt	Categorie folosință	Intra vilan	Suprafaţa (mp)	Tarla	Parcelă	Nr. topo	Observaţii / Referinţe
1	curti constructii	DA	571	-	-	-	
2	arabil	DA	250	-	-	-	
3	arabil	NU	17	-	-	-	

Date referitoare la construcţii

Crt	Număr	Destinaţie construcţie	Supraf. (mp)	Situaţie juridică	Observaţii / Referinţe
A1.1	30464-C1	constructii de locuinte	84	Cu acte	Nr. niveluri:2; S. construita la sol:84 mp; S. construita desfasurata:84 mp; Casa de locuit, construita in anul 2005
A1.2	30464-C2	constructii anexa	34	Cu acte	Nr. niveluri:1; S. construita la sol:34 mp; S. construita desfasurata:28 mp; garaj construit în 2020
A1.3		constructii anexa	77	Cu acte	Nr. niveluri:1; S. construita la sol:77 mp; anexa construita în 2020

Document care conține date cu caracter personal, protejat de prevederile Regulamentului (UE) nr. 679/2016 și Legii 190/2018

Lungime Segmente
1) Valorile lungimilor segmentelor sunt obţinute din proiecţie în plan.

Punct început	X / Y	Punct sfârşit	X / Y	Lungime segment (** (m)
1	574.038,83 668.175,96	2	574.051,128 668.176,839	12.329
2	574.051,128 668.176,839	3	574.067,384 668.175,184	16.34
3	574.067,384 668.175,184	4	574.068,612 668.174,789	1.29
4	574.068,612 668.174,789	5	574.076,331 668.174,586	7.722
5	574.076,331 668.174,586	6	574.079,453 668.174,963	3.145
6	574.079,453 668.174,963	7	574.082,603 668.175,708	3.237
7	574.082,603 668.175,708	8	574.087,66 668.177,619	5.406
8	574.087,66 668.177,619	9	574.090,213 668.178,584	2.729
9	574.090,213 668.178,584	10	574.087,895 668.183,745	5.658
10	574.087,895 668.183,745	11	574.087,209 668.185,962	2.321
11	574.087,209 668.185,962	12	574.085,468 668.185,948	1.741
12	574.085,468 668.185,948	13	574.063,282 668.185,773	22.187
13	574.063,282 668.185,773	14	574.059,505 668.200,054	14.772
14	574.059,505 668.200,054	15	574.050,897 668.198,499	8.747
15	574.050,897 668.198,499	16	574.032,407 668.193,9	19.053
16	574.032,407 668.193,9	17	574.033,518 668.190,401	3.671
17	574.033,518 668.190,401	18	574.038,451 668.177,357	13.946
18	574.038,451 668.177,357	1	574.038,83 668.175,96	1.447

** Lungimile segmentelor sunt determinate în planul de proiecţie Stereo 70 şi sunt rotunjite la 1 milimetru.
*** Distanţa dintre puncte este formată din segmente cumulate ce sunt mai mici decât valoarea 1 milimetru.

Document care conține date cu caracter personal, protejat de prevederile Regulamentului (UE) nr. 679/2016 și Legii 190/2018

DATE DESPRE IMOBILUL NR. 1832

Oficiul de Cadastru şi Publicitate Imobiliară SUCEAVA
Biroul de Cadastru şi Publicitate Imobiliară Gura Humorului

A. Partea I. Descrierea imobilului

TEREN Necunoscut

Adresa: Loc. Capu Câmpului, Str Principală, Nr. 210, Jud. Suceava

Nr. Crt	Nr cadastral Nr. topografic	Suprafaţa* (mp)	Observaţii / Referinţe
A1	30463	Din acte: 838 Masurata: 858	Sector cadastral:12 Teren imprejmuit;

Construcţii

Crt	Nr cadastral Nr. topografic	Adresa	Observaţii / Referinţe
A1.1	30463-C1	Loc. Capu Câmpului, Str Principală, Nr. 210, Jud. Suceava	Nr. niveluri:2; S. construita la sol:158 mp; S. construita desfasurata:232 mp; Casa de locuit, construita in anul 2015, P+M

B. Partea II. Proprietari şi acte

Inscrieri privitoare la dreptul de proprietate şi alte drepturi reale		Referinţe
16009 / 29/12/2014		
Act Notarial nr. 3690, din 29/12/2014 emis de Pelepco Lacramioara Gabriela (act de dezmembrare);		
B1	Se infiinteaza cartea funciara 30463 a imobilului cu numarul cadastral 30463/Capu Câmpului, rezultat din dezmembrarea imobilului cu numarul cadastral 30458 inscris in cartea funciara 30458;	A1
16010 / 29/12/2014		
Act Notarial nr. 3691, din 29/12/2014 emis de Pelepco Lacramioara Gabriela (contract de vanzare);		
B4	Intabulare, drept de PROPRIETATE, dobandit prin Conventie, cota actuala 1/1, cota initiala 1/1	A1
	1) **SALITRĂ MARIA-SIMONA**	
9591 / 23/08/2017		
Act Administrativ nr. 4314, din 17/08/2017 emis de Primăria com. Capu Câmpului;		
B5	Intabulare, drept de PROPRIETATE, dobandit prin Construire, cota actuala 1/2, cota initiala 1/1	A1.1
	1) **SALITRĂ MARIA-SIMONA**	
Act Administrativ nr. 1, din 03/01/2016 emis de Primăria com. Capu Câmpului;		
B6	se noteaza schimbarea numelui prin casatorie din Bradatan Maria Simona in Salitra Maria Simona	A1, A1.1
18693 / 22/08/2023		
Hotarare Judecatoreasca nr. 1214, din 08/06/2023 emis de Judecătoria Viseu de Sus;		
B7	Intabulare, drept de PROPRIETATE, dobandit prin Hotarare Judecatoreasca, cota actuala 1/2, cota initiala 1/2	A1.1
	1) **SALITRĂ MARIA-SIMONA**	

C. Partea III. SARCINI .

Inscrieri privind dezmembramintele dreptului de proprietate, drepturi reale de garanţie şi sarcini	Referinţe
NU SUNT	

Document care conține date cu caracter personal, protejat de prevederile Regulamentului (UE) nr. 679/2016 și Legii 190/2018

Anexa Nr. 1 La Partea I

Teren

Nr cadastral	Suprafaţa (mp)*	Observaţii / Referinţe
30463	Din acte: 838 Masurata: 858	

* Suprafaţa este determinată in planul de proiecţie Stereo 70.

DETALII LINIARE IMOBIL

Date referitoare la teren

Crt	Categorie folosinţă	Intra vilan	Suprafaţa (mp)	Tarla	Parcelă	Nr. topo	Observaţii / Referinţe
1	curti constructii	DA	845	-	-	-	
2	curti constructii	NU	13	-	-	-	

Date referitoare la construcţii

Crt	Număr	Destinaţie construcţie	Supraf. (mp)	Situaţie juridică	Observaţii / Referinţe
A1.1	30463-C1	constructii de locuinte	Din acte: 119 Masurata: 158	Cu acte	Nr. niveluri:2; S. construita la sol:158 mp; S. construita desfasurata:232 mp; Casa de locuit, construita in anul 2015, P+M

Lungime Segmente
1) Valorile lungimilor segmentelor sunt obţinute din proiecţie în plan.

Punct început	X / Y	Punct sfârşit	X / Y	Lungime segment (** (m)
1	574.063,282 668.185,773	2	574.085,468 668.185,948	22.187
2	574.085,468 668.185,948	3	574.087,209 668.185,962	1.741

Document care conține date cu caracter personal, protejat de prevederile Regulamentului (UE) nr. 679/2016 și Legii 190/2018

Punct început	X / Y	Punct sfârşit	X / Y	Lungime segment (** (m)
3	574.087,209 668.185,962	4	574.085,685 668.190,919	5.186
4	574.085,685 668.190,919	5	574.084,948 668.195,5	4.64
5	574.084,948 668.195,5	6	574.084,306 668.197,733	2.323
6	574.084,306 668.197,733	7	574.085,237 668.203,527	5.868
7	574.085,237 668.203,527	8	574.086,627 668.205,294	2.248
8	574.086,627 668.205,294	9	574.078,753 668.205,108	7.876
9	574.078,753 668.205,108	10	574.078,558 668.209,793	4.689
10	574.078,558 668.209,793	11	574.058,422 668.209,595	20.137
11	574.058,422 668.209,595	12	574.058,383 668.207,142	2.453
12	574.058,383 668.207,142	13	574.051,476 668.207,085	6.907
13	574.051,476 668.207,085	14	574.051,45 668.207,565	0.481
14	574.051,45 668.207,565	15	574.041,871 668.206,407	9.649
15	574.041,871 668.206,407	16	574.041,667 668.208,327	1.931
16	574.041,667 668.208,327	17	574.028,646 668.205,745	13.275
17	574.028,646 668.205,745	18	574.032,407 668.193,9	12.428
18	574.032,407 668.193,9	19	574.050,897 668.198,499	19.053
19	574.050,897 668.198,499	20	574.059,505 668.200,054	8.747
20	574.059,505 668.200,054	1	574.063,282 668.185,773	14.772

** Lungimile segmentelor sunt determinate în planul de proiecţie Stereo 70 şi sunt rotunjite la 1 milimetru.
*** Distanţa dintre puncte este formată din segmente cumulate ce sunt mai mici decât valoarea 1 milimetru.

Document care conține date cu caracter personal, protejat de prevederile Regulamentului (UE) nr. 679/2016 și Legii 190/2018

DATE DESPRE IMOBILUL NR. 1833

Oficiul de Cadastru şi Publicitate Imobiliară SUCEAVA
Biroul de Cadastru şi Publicitate Imobiliară Gura Humorului

A. Partea I. Descrierea imobilului

TEREN Necunoscut

Adresa: Loc. Capu Câmpului, Str Principală, Jud. Suceava, Larga

Nr. Crt	Nr cadastral Nr. topografic	Suprafaţa* (mp)	Observaţii / Referinţe
A1	30462	180	Sector cadastral:12 Teren imprejmuit;

B. Partea II. Proprietari şi acte

Inscrieri privitoare la dreptul de proprietate şi alte drepturi reale		Referinţe
16009 / 29/12/2014		
Act Notarial nr. 3690, din 29/12/2014 emis de Pelepco Lacramioara Gabriela (de dezmembrare);		
B1	Se infiinteaza cartea funciara 30462 a imobilului cu numarul cadastral 30462/Capu Câmpului, rezultat din dezmembrarea imobilului cu numarul cadastral 30458 inscris in cartea funciara 30458;	A1
Hotarare Judecatoreasca nr. 374, din 21/04/2005 emis de Judecătoria Gura Humorului;		
B2	Intabulare, drept de PROPRIETATE, dobandit prin Hotarare Judecatoreasca, cota actuala 135/464, cota initiala 540/1856	A1
	1) **BRADAȚAN ELENA** 2) **BRĂDĂȚAN PETRU**	
B3	Intabulare, drept de PROPRIETATE, dobandit prin Hotarare Judecatoreasca, cota actuala 329/464, cota initiala 1316/1856	A1
	1) **BRĂDĂȚAN PETRU** 2) **BRADAȚAN ELENA**	

C. Partea III. SARCINI .

Inscrieri privind dezmembramintele dreptului de proprietate, drepturi reale de garanţie şi sarcini	Referinţe
NU SUNT	

Anexa Nr. 1 La Partea I

Teren

Nr cadastral	Suprafaţa (mp)*	Observaţii / Referinţe
30462	180	

* Suprafaţa este determinată in planul de proiecţie Stereo 70.

DETALII LINIARE IMOBIL

Date referitoare la teren

Crt	Categorie folosință	Intra vilan	Suprafaţa (mp)	Tarla	Parcelă	Nr. topo	Observaţii / Referinţe
1	arabil	DA	172	-	-	-	
2	arabil	NU	8	-	-	-	

Lungime Segmente
1) Valorile lungimilor segmentelor sunt obţinute din proiecţie în plan.

Punct început	X / Y	Punct sfârşit	X / Y	Lungime segment (** (m)
1	574.069,17 668.212,354	2	574.051,98 668.212,049	17.193
2	574.051,98 668.212,049	3	574.051,215 668.211,992	0.767
3	574.051,215 668.211,992	4	574.051,45 668.207,565	4.433
4	574.051,45 668.207,565	5	574.051,476 668.207,085	0.481

Document care conține date cu caracter personal, protejat de prevederile Regulamentului (UE) nr. 679/2016 și Legii 190/2018

Punct început	X / Y	Punct sfârşit	X / Y	Lungime segment (** (m)
5	574.051,476 668.207,085	6	574.058,383 668.207,142	6.907
6	574.058,383 668.207,142	7	574.058,422 668.209,595	2.453
7	574.058,422 668.209,595	8	574.078,558 668.209,793	20.137
8	574.078,558 668.209,793	9	574.078,753 668.205,108	4.689
9	574.078,753 668.205,108	10	574.086,627 668.205,294	7.876
10	574.086,627 668.205,294	11	574.088,494 668.208,044	3.324
11	574.088,494 668.208,044	12	574.090,335 668.209,11	2.127
12	574.090,335 668.209,11	13	574.094,467 668.211,501	4.774
13	574.094,467 668.211,501	14	574.094,564 668.213,055	1.557
14	574.094,564 668.213,055	15	574.091,867 668.212,981	2.698
15	574.091,867 668.212,981	1	574.069,17 668.212,354	22.706

** Lungimile segmentelor sunt determinate în planul de proiecţie Stereo 70 şi sunt rotunjite la 1 milimetru.
*** Distanţa dintre puncte este formată din segmente cumulate ce sunt mai mici decât valoarea 1 milimetru.

Document care conține date cu caracter personal, protejat de prevederile Regulamentului (UE) nr. 679/2016 și Legii 190/2018

DATE DESPRE IMOBILUL NR. 1834

Oficiul de Cadastru şi Publicitate Imobiliară SUCEAVA
Biroul de Cadastru şi Publicitate Imobiliară Gura Humorului

A. Partea I. Descrierea imobilului

TEREN Intravilan

Adresa: Loc. Capu Câmpului, Str Principală, Nr. 212, Jud. Suceava, Larga

Nr. Crt	Nr cadastral Nr. topografic	Suprafaţa* (mp)	Observaţii / Referinţe
A1	31823	Din acte: 513 Masurata: 526	Sector cadastral:12 Teren imprejmuit;

Construcţii

Crt	Nr cadastral Nr. topografic	Adresa	Observaţii / Referinţe
A1.1	31823-C1	Loc. Capu Câmpului, Str Principală, Nr. 212, Jud. Suceava, Larga	Nr. niveluri:1; S. construita la sol:85 mp; S. construita desfasurata:85 mp; constr. in anul 1976, 1 niv. cu sup. constr. la sol de 85 mp. si desf. de 85 mp.
A1.2	31823-C2	Loc. Capu Câmpului, Str Principală, Nr. 212, Jud. Suceava, Larga	Nr. niveluri:1; S. construita la sol:73 mp; S. construita desfasurata:73 mp; constr. in anul 1982, 1 niv. cu sup. constr. la sol de 73 mp. si desf. de 73 mp.
A1.3	31823-C3	Loc. Capu Câmpului, Str Principală, Nr. 212, Jud. Suceava, Larga	Nr. niveluri:1; S. construita la sol:58 mp; S. construita desfasurata:58 mp; constr. in anul 1976, 1 niv. cu sup. constr. la sol de 58 mp. si desf. de 58 mp.

B. Partea II. Proprietari şi acte

Inscrieri privitoare la dreptul de proprietate şi alte drepturi reale		Referinţe
13355 / 22/10/2020		
Act Administrativ nr. 6054, din 14/10/2020 emis de Primăria com. Capu Câmpului (Certificat fiscal, act administrativ nr Adeverinta nr. 6045 din 14.10.2020, emis de Primăria com. Capu Câmpului);		
B2	Intabulare, drept de PROPRIETATE, dobandit prin Lege, cota actuala 1/1, cota initiala 1/1	A1.1, A1.2, A1.3
	1) **BRĂDĂŢAN PETRU** 2) **BRADAŢAN ELENA**	
3044 / 16/02/2024		
Act Normativ nr. 7, din 13/03/1996 emis de Parlamentul României (act administrativ nr 928 din 15.02.2024, emis de COMUNA CAPU Câmpului);		
B3	Intabulare, drept de PROPRIETATEca urmare a transformării posesiei în drept de proprietate, în condițiile art. 13 alin (7) litera a) si b), dobandit prin Lege, cota actuala 1/1, cota initiala 1/1	A1
	1) **BRĂDĂŢAN PETRU** 2) **BRADAŢAN ELENA**	

C. Partea III. SARCINI .

Inscrieri privind dezmembramintele dreptului de proprietate, drepturi reale de garanţie şi sarcini	Referinţe
NU SUNT	

Anexa Nr. 1 La Partea I

Teren

Nr cadastral	Suprafaţa (mp)*	Observaţii / Referinţe
31823	Din acte: 513 Masurata: 526	

* Suprafaţa este determinată in planul de proiecţie Stereo 70.

DETALII LINIARE IMOBIL

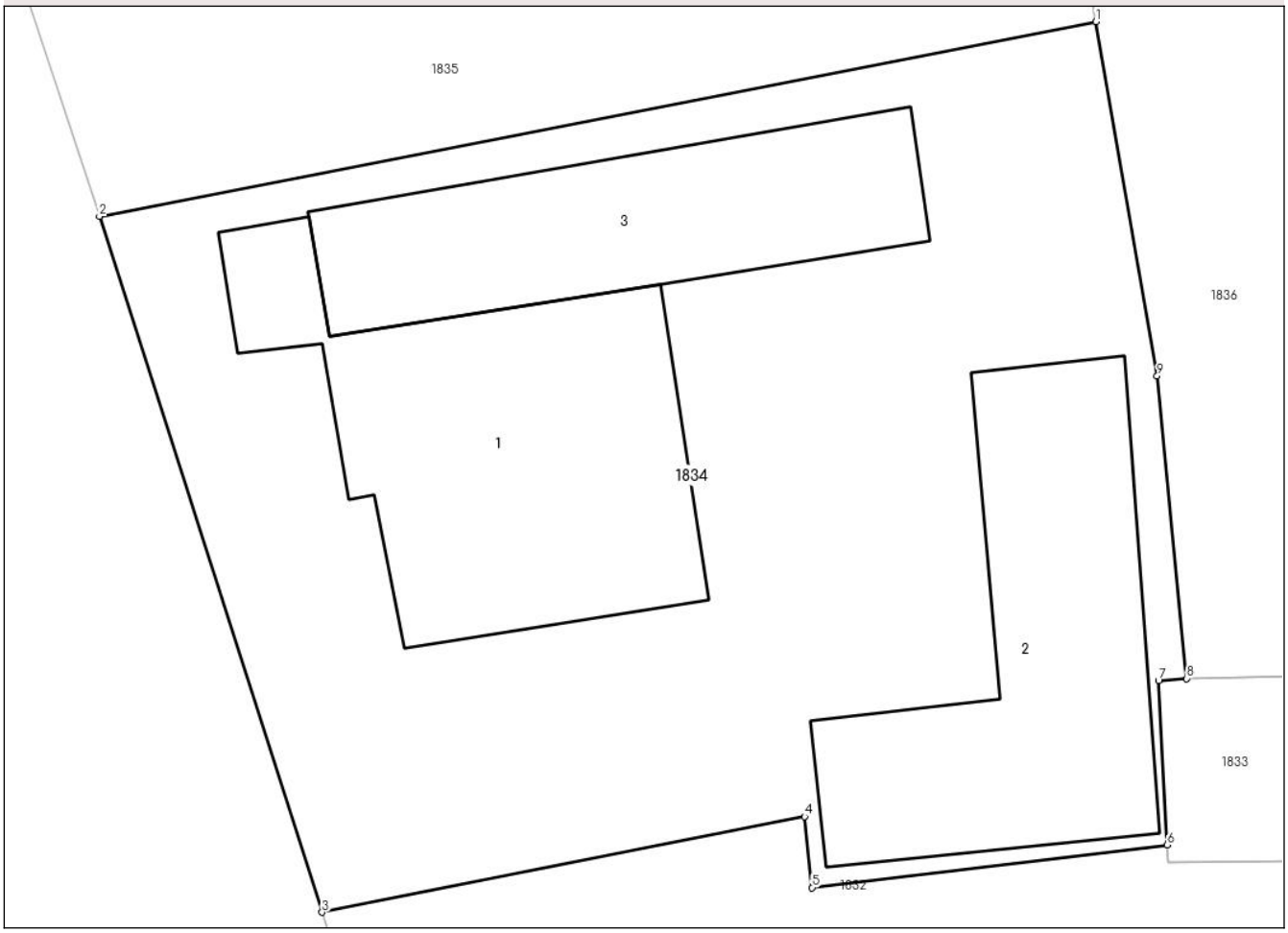

Date referitoare la teren

Crt	Categorie folosinţă	Intra vilan	Suprafaţa (mp)	Tarla	Parcelă	Nr. topo	Observaţii / Referinţe
1	curti constructii	DA	526	-	-	-	

Date referitoare la construcţii

Crt	Număr	Destinaţie construcţie	Supraf. (mp)	Situaţie juridică	Observaţii / Referinţe
A1.1	31823-C1	constructii de locuinte	85	Cu acte	Nr. niveluri:1; S. construita la sol:85 mp; S. construita desfasurata:85 mp; constr. in anul 1976, 1 niv. cu sup. constr. la sol de 85 mp. si desf. de 85 mp.
A1.2	31823-C2	constructii anexa	73	Cu acte	Nr. niveluri:1; S. construita la sol:73 mp; S. construita desfasurata:73 mp; constr. in anul 1982, 1 niv. cu sup. constr. la sol de 73 mp. si desf. de 73 mp.
A1.3	31823-C3	constructii anexa	58	Cu acte	Nr. niveluri:1; S. construita la sol:58 mp; S. construita desfasurata:58 mp; constr. in anul 1976, 1 niv. cu sup. constr. la sol de 58 mp. si desf. de 58 mp.

Document care conține date cu caracter personal, protejat de prevederile Regulamentului (UE) nr. 679/2016 și Legii 190/2018

Lungime Segmente
1) Valorile lungimilor segmentelor sunt obţinute din proiecţie în plan.

Punct început	X / Y	Punct sfârşit	X / Y	Lungime segment (** (m)
1	574.049,522 668.229,774	2	574.022,636 668.224,518	27.395
2	574.022,636 668.224,518	3	574.028,646 668.205,745	19.712
3	574.028,646 668.205,745	4	574.041,667 668.208,327	13.275
4	574.041,667 668.208,327	5	574.041,871 668.206,407	1.931
5	574.041,871 668.206,407	6	574.051,45 668.207,565	9.649
6	574.051,45 668.207,565	7	574.051,215 668.211,992	4.433
7	574.051,215 668.211,992	8	574.051,98 668.212,049	0.767
8	574.051,98 668.212,049	9	574.051,18 668.220,211	8.201
9	574.051,18 668.220,211	1	574.049,522 668.229,774	9.706

** Lungimile segmentelor sunt determinate în planul de proiecţie Stereo 70 şi sunt rotunjite la 1 milimetru.
*** Distanţa dintre puncte este formată din segmente cumulate ce sunt mai mici decât valoarea 1 milimetru.

Document care conține date cu caracter personal, protejat de prevederile Regulamentului (UE) nr. 679/2016 și Legii 190/2018

DATE DESPRE IMOBILUL NR. 1835

Oficiul de Cadastru şi Publicitate Imobiliară SUCEAVA
Biroul de Cadastru şi Publicitate Imobiliară Gura Humorului

A. Partea I. Descrierea imobilului

TEREN Intravilan

Adresa: Loc. Capu Câmpului, Str Principală, Nr. 214, Jud. Suceava

Nr. Crt	Nr cadastral Nr. topografic	Suprafaţa* (mp)	Observaţii / Referinţe
A1		1.894	Sector cadastral:12 Teren neimprejmuit;

B. Partea II. Proprietari şi acte

Inscrieri privitoare la dreptul de proprietate şi alte drepturi reale		Referinţe
/		
Act Normativ nr. 7, din 13/03/1996 emis de Parlamentul României;		
B1	Intabulare, drept de PROPRIETATE, dobandit prin Lege, cota actuala 1/1, cota initiala 1/1	A1
	1) **NEIDENTIFICAT NEIDENTIFICAT**	
Act Administrativ nr. 1202, din 21/02/2025 emis de Primăria com. Capu Câmpului;		
B2	Se notează posesia faptică în favoarea Gemanar Vasile și Gemanar Niculina, cota actuala 1/1, cota initiala 1/1	A1
	1) **GEMANAR VASILE** 2) **GEMANAR NICULINA**	

C. Partea III. SARCINI .

Inscrieri privind dezmembramintele dreptului de proprietate, drepturi reale de garanţie şi sarcini	Referinţe
NU SUNT	

Document care conține date cu caracter personal, protejat de prevederile Regulamentului (UE) nr. 679/2016 și Legii 190/2018

Anexa Nr. 1 La Partea I

Teren

Nr cadastral	Suprafaţa (mp)*	Observaţii / Referinţe
	1.894	

* Suprafaţa este determinată in planul de proiecţie Stereo 70.

DETALII LINIARE IMOBIL

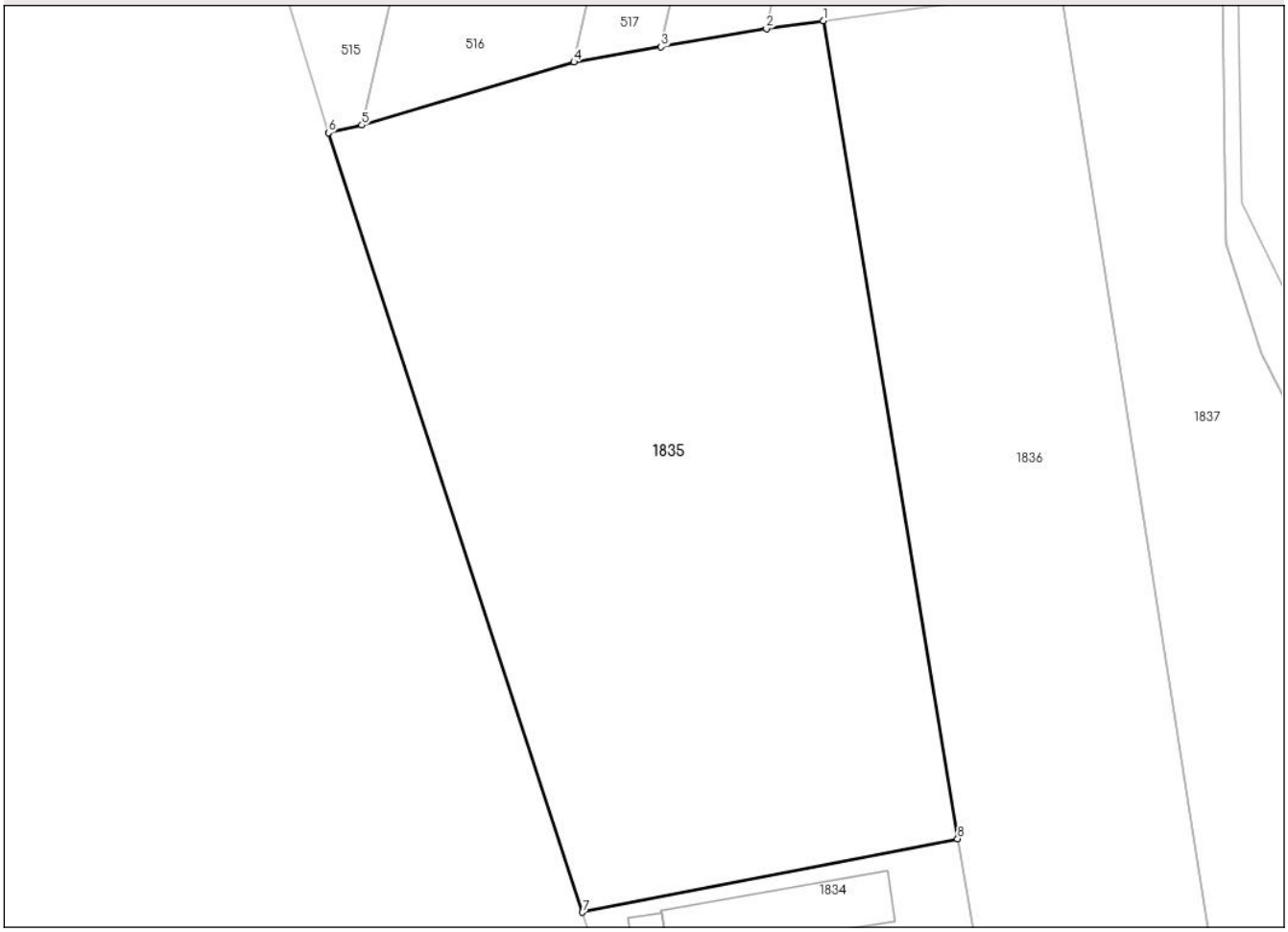

Date referitoare la teren

Crt	Categorie folosință	Intra vilan	Suprafaţa (mp)	Tarla	Parcelă	Nr. topo	Observaţii / Referinţe
1	arabil	DA	1.894	-	-	-	

Lungime Segmente
1) Valorile lungimilor segmentelor sunt obţinute din proiecţie în plan.

Punct început	X / Y	Punct sfârşit	X / Y	Lungime segment (** (m)
1	574.039,885 668.288,34	2	574.035,82 668.287,79	4.102
2	574.035,82 668.287,79	3	574.028,277 668.286,475	7.657
3	574.028,277 668.286,475	4	574.022,021 668.285,384	6.35
4	574.022,021 668.285,384	5	574.006,823 668.280,873	15.853
5	574.006,823 668.280,873	6	574.004,435 668.280,327	2.45

Document care conține date cu caracter personal, protejat de prevederile Regulamentului (UE) nr. 679/2016 și Legii 190/2018

Punct început	X / Y	Punct sfârşit	X / Y	Lungime segment (** (m)
6	574.004,435 668.280,327	7	574.022,636 668.224,518	58.702
7	574.022,636 668.224,518	8	574.049,522 668.229,774	27.395
8	574.049,522 668.229,774	1	574.039,885 668.288,34	59.354

** Lungimile segmentelor sunt determinate în planul de proiecţie Stereo 70 şi sunt rotunjite la 1 milimetru.
*** Distanţa dintre puncte este formată din segmente cumulate ce sunt mai mici decât valoarea 1 milimetru.

Document care conține date cu caracter personal, protejat de prevederile Regulamentului (UE) nr. 679/2016 și Legii 190/2018

DATE DESPRE IMOBILUL NR. 1836

Oficiul de Cadastru şi Publicitate Imobiliară SUCEAVA
Biroul de Cadastru şi Publicitate Imobiliară Gura Humorului

A. Partea I. Descrierea imobilului

TEREN Intravilan

Adresa: Loc. Capu Câmpului, Jud. Suceava

Nr. Crt	Nr cadastral Nr. topografic	Suprafaţa* (mp)	Observaţii / Referinţe
A1		1.322	Sector cadastral:12 Teren neimprejmuit;

B. Partea II. Proprietari şi acte

Inscrieri privitoare la dreptul de proprietate şi alte drepturi reale		Referinţe
/		
Act Normativ nr. 7, din 13/03/1996 emis de Parlamentul României;		
B1	Intabulare, drept de PROPRIETATE, dobandit prin Lege, cota actuala 1/1, cota initiala 1/1	A1
	1) **NEIDENTIFICAT NEIDENTIFICAT**	
Act Administrativ nr. 1203, din 21/02/2025 emis de Primăria com. Capu Câmpului;		
B2	Se notează posesia faptică în favoarea Bîrsan Vasile și Bîrsan Lăcrămioara, cota actuala 1/1, cota initiala 1/1	A1
	1) **BÎRSAN VASILE** 2) **BÎRSAN LĂCRĂMIOARA**	

C. Partea III. SARCINI .

Inscrieri privind dezmembramintele dreptului de proprietate, drepturi reale de garanţie şi sarcini	Referinţe
NU SUNT	

Anexa Nr. 1 La Partea I

Teren

Nr cadastral	Suprafaţa (mp)*	Observaţii / Referinţe
	1.322	

* Suprafaţa este determinată in planul de proiecţie Stereo 70.

DETALII LINIARE IMOBIL

Date referitoare la teren

Crt	Categorie folosință	Intra vilan	Suprafaţa (mp)	Tarla	Parcelă	Nr. topo	Observaţii / Referinţe
1	arabil	DA	1.322	-	-	-	

Lungime Segmente
1) Valorile lungimilor segmentelor sunt obţinute din proiecţie în plan.

Punct început	X / Y	Punct sfârşit	X / Y	Lungime segment (** (m)
1	574.069,17 668.212,354	2	574.056,913 668.290,631	79.231
2	574.056,913 668.290,631	3	574.056,382 668.290,571	0.534
3	574.056,382 668.290,571	4	574.039,885 668.288,34	16.647
4	574.039,885 668.288,34	5	574.049,522 668.229,774	59.354
5	574.049,522 668.229,774	6	574.051,18 668.220,211	9.706

Document care conține date cu caracter personal, protejat de prevederile Regulamentului (UE) nr. 679/2016 și Legii 190/2018

Punct început	X / Y	Punct sfârşit	X / Y	Lungime segment (** (m)
6	574.051,18 668.220,211	7	574.051,98 668.212,049	8.201
7	574.051,98 668.212,049	1	574.069,17 668.212,354	17.193

** Lungimile segmentelor sunt determinate în planul de proiecţie Stereo 70 şi sunt rotunjite la 1 milimetru.
*** Distanţa dintre puncte este formată din segmente cumulate ce sunt mai mici decât valoarea 1 milimetru.

Document care conține date cu caracter personal, protejat de prevederile Regulamentului (UE) nr. 679/2016 și Legii 190/2018

DATE DESPRE IMOBILUL NR. 1837

Oficiul de Cadastru şi Publicitate Imobiliară SUCEAVA
Biroul de Cadastru şi Publicitate Imobiliară Gura Humorului

A. Partea I. Descrierea imobilului

TEREN Necunoscut

Adresa: Loc. Capu Câmpului, Jud. Suceava

Nr. Crt	Nr cadastral Nr. topografic	Suprafaţa* (mp)	Observaţii / Referinţe
A1		1.309	Sector cadastral:12 Teren neimprejmuit;

B. Partea II. Proprietari şi acte

Inscrieri privitoare la dreptul de proprietate şi alte drepturi reale		Referinţe
/		
Act Normativ nr. 7, din 13/03/1996 emis de Parlamentul României;		
B1	Intabulare, drept de PROPRIETATE, dobandit prin Lege, cota actuala 1/1, cota initiala 1/1	A1
	1) **NEIDENTIFICAT NEIDENTIFICAT**	
Act Administrativ nr. 1204, din 21/02/2025 emis de Primăria com. Capu Câmpului;		
B2	Se notează posesia faptică în favoarea Chindriș Elena-Mirela, cota actuala 1/1, cota initiala 1/1	A1
	1) **CHINDRIȘ ELENA-MIRELA**	

C. Partea III. SARCINI .

Inscrieri privind dezmembramintele dreptului de proprietate, drepturi reale de garanţie şi sarcini	Referinţe
NU SUNT	

Document care conține date cu caracter personal, protejat de prevederile Regulamentului (UE) nr. 679/2016 și Legii 190/2018

Anexa Nr. 1 La Partea I

Teren

Nr cadastral	Suprafaţa (mp)*	Observaţii / Referinţe
	1.309	

* Suprafaţa este determinată in planul de proiecţie Stereo 70.

DETALII LINIARE IMOBIL

Date referitoare la teren

Crt	Categorie folosință	Intra vilan	Suprafaţa (mp)	Tarla	Parcelă	Nr. topo	Observaţii / Referinţe
1	arabil	DA	1.264	-	-	-	
2	arabil	NU	15	-	-	-	
3	arabil	NU	30	-	-	-	

Lungime Segmente
1) Valorile lungimilor segmentelor sunt obţinute din proiecţie în plan.

Punct început	X / Y	Punct sfârşit	X / Y	Lungime segment (** (m)
1	574.069,17 668.212,354	2	574.091,867 668.212,981	22.706
2	574.091,867 668.212,981	3	574.094,564 668.213,055	2.698
3	574.094,564 668.213,055	4	574.096,097 668.218,663	5.814
4	574.096,097 668.218,663	5	574.089,922 668.231,679	14.406

Document care conține date cu caracter personal, protejat de prevederile Regulamentului (UE) nr. 679/2016 și Legii 190/2018

Punct început	X / Y	Punct sfârşit	X / Y	Lungime segment (** (m)
5	574.089,922 668.231,679	6	574.078,312 668.250,31	21.952
6	574.078,312 668.250,31	7	574.071,296 668.264,613	15.931
7	574.071,296 668.264,613	8	574.068,779 668.272,369	8.154
8	574.068,779 668.272,369	9	574.068,691 668.277,824	5.456
9	574.068,691 668.277,824	10	574.068,464 668.291,94	14.118
10	574.068,464 668.291,94	11	574.067,157 668.291,792	1.315
11	574.067,157 668.291,792	12	574.056,913 668.290,631	10.31
12	574.056,913 668.290,631	1	574.069,17 668.212,354	79.231

** Lungimile segmentelor sunt determinate în planul de proiecţie Stereo 70 şi sunt rotunjite la 1 milimetru.
*** Distanţa dintre puncte este formată din segmente cumulate ce sunt mai mici decât valoarea 1 milimetru.

Document care conține date cu caracter personal, protejat de prevederile Regulamentului (UE) nr. 679/2016 și Legii 190/2018

DATE DESPRE IMOBILUL NR. 1838

Oficiul de Cadastru şi Publicitate Imobiliară SUCEAVA
Biroul de Cadastru şi Publicitate Imobiliară Gura Humorului

A. Partea I. Descrierea imobilului

Nr. CF vechi:434
Nr. cadastral vechi:98

TEREN Intravilan

Adresa: Loc. Capu Câmpului, Str Principală, Nr. 216, Jud. Suceava

Nr. Crt	Nr cadastral Nr. topografic	Suprafaţa* (mp)	Observaţii / Referinţe
A1	30026	Din acte: 2.000 Masurata: 2.085	Sector cadastral:13 Teren neimprejmuit;

Construcţii

Crt	Nr cadastral Nr. topografic	Adresa	Observaţii / Referinţe
A1.1	30026-C1	Loc. Capu Câmpului, Str Principală, Nr. 216, Jud. Suceava	Nr. niveluri:1; S. construita la sol:93 mp; casa de locuit construită în anul 1960
A1.4	30026-C4	Loc. Capu Câmpului, Str Principală, Nr. 216, Jud. Suceava	Nr. niveluri:1; S. construita la sol:55 mp; sura construită în anul 1960
A1.5		Loc. Capu Câmpului, Str Principală, Nr. 216, Jud. Suceava	Nr. niveluri:2; S. construita la sol:129 mp; casă de locuit construită în anul 2007
A1.6		Loc. Capu Câmpului, Str Principală, Nr. 216, Jud. Suceava	Nr. niveluri:1; S. construita la sol:71 mp; bucătărie construită în anul 2003
A1.7		Loc. Capu Câmpului, Str Principală, Nr. 216, Jud. Suceava	Nr. niveluri:1; S. construita la sol:20 mp; magazie construită în anul 2003
A1.8		Loc. Capu Câmpului, Str Principală, Nr. 216, Jud. Suceava	Nr. niveluri:1; S. construita la sol:32 mp; garaj construit în anul 2003
A1.9		Loc. Capu Câmpului, Str Principală, Nr. 216, Jud. Suceava	Nr. niveluri:1; S. construita la sol:17 mp; anexa construită în anul 2003

B. Partea II. Proprietari şi acte

Inscrieri privitoare la dreptul de proprietate şi alte drepturi reale		Referinţe
2467 / 31/07/2006		
Hotarare Judecatoreasca nr. 558, din 08/06/2006 emis de Judecătoria Gura Humorului;		
B1	Intabulare, drept de PROPRIETATE, dobandit prin Hotarare Judecatoreasca, cota actuala 1/1, cota initiala 1/1	A1, A1.1, A1.4
	1) **VIŞOVAN EUGHENIA**	
	OBSERVATII: (provenita din conversia CF 434)	
/		
Act Administrativ nr. 1223, din 24/02/2025 emis de Primăria com. Capu Câmpului;		
B2	Intabulare, drept de PROPRIETATE, dobandit prin Lege, cota actuala 1/1, cota initiala 1/1	A1.5, A1.6, A1.7, A1.8, A1.9
	1) **VIŞOVAN EUGHENIA**	

C. Partea III. SARCINI .

Inscrieri privind dezmembramintele dreptului de proprietate, drepturi reale de garanţie şi sarcini	Referinţe
NU SUNT	

Document care conține date cu caracter personal, protejat de prevederile Regulamentului (UE) nr. 679/2016 și Legii 190/2018

Anexa Nr. 1 La Partea I

Teren

Nr cadastral	Suprafaţa (mp)*	Observaţii / Referinţe
30026	Din acte: 2.000 Masurata: 2.085	

* Suprafaţa este determinată in planul de proiecţie Stereo 70.

DETALII LINIARE IMOBIL

Date referitoare la teren

Crt	Categorie folosinţă	Intra vilan	Suprafaţa (mp)	Tarla	Parcelă	Nr. topo	Observaţii / Referinţe
1	curti constructii	DA	900	-	-	-	
2	arabil	DA	1.185	-	-	-	

Date referitoare la construcţii

Crt	Număr	Destinaţie construcţie	Supraf. (mp)	Situaţie juridică	Observaţii / Referinţe
A1.1	30026-C1	constructii de locuinte	93	Cu acte	Nr. niveluri:1; S. construita la sol:93 mp; casa de locuit construită în anul 1960
A1.4	30026-C4	constructii anexa	55	Cu acte	Nr. niveluri:1; S. construita la sol:55 mp; sura construită în anul 1960
A1.5		constructii de locuinte	129	Cu acte	Nr. niveluri:2; S. construita la sol:129 mp; casă de locuit construită în anul 2007
A1.6		constructii anexa	71	Cu acte	Nr. niveluri:1; S. construita la sol:71 mp; bucătărie construită în anul 2003
A1.7		constructii anexa	20	Cu acte	Nr. niveluri:1; S. construita la sol:20 mp; magazie construită în anul 2003
A1.8		constructii anexa	32	Cu acte	Nr. niveluri:1; S. construita la sol:32 mp; garaj construit în anul 2003
A1.9		constructii anexa	17	Cu acte	Nr. niveluri:1; S. construita la sol:17 mp; anexa construită în anul 2003

Document care conține date cu caracter personal, protejat de prevederile Regulamentului (UE) nr. 679/2016 și Legii 190/2018

Lungime Segmente
1) Valorile lungimilor segmentelor sunt obţinute din proiecţie în plan.

Punct început	X / Y	Punct sfârşit	X / Y	Lungime segment (** (m)
1	573.978,279 668.360,677	2	573.985,251 668.339,206	22.575
2	573.985,251 668.339,206	3	573.992,815 668.361,277	23.331
3	573.992,815 668.361,277	4	574.006,494 668.402,436	43.373
4	574.006,494 668.402,436	5	573.999,696 668.405,431	7.429
5	573.999,696 668.405,431	6	573.999,144 668.421,934	16.512
6	573.999,144 668.421,934	7	573.999,37 668.431,603	9.672
7	573.999,37 668.431,603	8	573.992,883 668.430,368	6.604
8	573.992,883 668.430,368	9	573.964,011 668.424,869	29.391
9	573.964,011 668.424,869	10	573.967,192 668.412,78	12.501
10	573.967,192 668.412,78	11	573.967,886 668.410,149	2.721
11	573.967,886 668.410,149	12	573.973,384 668.384,103	26.62
12	573.973,384 668.384,103	13	573.976,442 668.368,59	15.812
13	573.976,442 668.368,59	1	573.978,279 668.360,677	8.123

** Lungimile segmentelor sunt determinate în planul de proiecţie Stereo 70 şi sunt rotunjite la 1 milimetru.
*** Distanţa dintre puncte este formată din segmente cumulate ce sunt mai mici decât valoarea 1 milimetru.

Document care conține date cu caracter personal, protejat de prevederile Regulamentului (UE) nr. 679/2016 și Legii 190/2018

DATE DESPRE IMOBILUL NR. 1839

Oficiul de Cadastru şi Publicitate Imobiliară SUCEAVA
Biroul de Cadastru şi Publicitate Imobiliară Gura Humorului

A. Partea I. Descrierea imobilului

TEREN Necunoscut

Adresa: Loc. Capu Câmpului, Jud. Suceava, intravilan si extravilan Capu Campului

Nr. Crt	Nr cadastral Nr. topografic	Suprafaţa* (mp)	Observaţii / Referinţe
A1	32283	Din acte: 1.100 Masurata: 1.005	Sector cadastral:13 Teren neimprejmuit;

B. Partea II. Proprietari şi acte

Inscrieri privitoare la dreptul de proprietate şi alte drepturi reale		Referinţe
11091 / 21/07/2022		
Act Notarial nr. 3771, din 19/07/2022 emis de Busuioc Ovidiu;		
B2	se noteaza transmiterea posesiei imobilului cu cad.32283 , ca bun propriu , asupra cotei de 1/2 parti	A1
	1) **BABOI VIOLETA**	
B3	se noteaza transmiterea posesiei imobilului cu cad.32283 , ca bun propriu , asupra cotei de 1/2 parti	A1
	1) **BABOI VASILE-TEODOR**	
/		
Act Normativ nr. 7, din 13/03/1996 emis de Parlamentul României;		
B4	Intabulare, drept de PROPRIETATE, dobandit prin Lege, cota actuala 1/1, cota initiala 1/1	A1
	1) **NEIDENTIFICAT NEIDENTIFICAT**	

C. Partea III. SARCINI .

Inscrieri privind dezmembramintele dreptului de proprietate, drepturi reale de garanţie şi sarcini	Referinţe
NU SUNT	

Anexa Nr. 1 La Partea I

Teren

Nr cadastral	Suprafaţa (mp)*	Observaţii / Referinţe
32283	Din acte: 1.100 Masurata: 1.005	

* Suprafaţa este determinată in planul de proiecţie Stereo 70.

DETALII LINIARE IMOBIL

Date referitoare la teren

Crt	Categorie folosinţă	Intra vilan	Suprafaţa (mp)	Tarla	Parcelă	Nr. topo	Observaţii / Referinţe
1	arabil	DA	711	-	-	-	
2	arabil	NU	294	-	-	-	

Lungime Segmente

1) Valorile lungimilor segmentelor sunt obţinute din proiecţie în plan.

Punct început	X / Y	Punct sfârşit	X / Y	Lungime segment (** (m)
1	573.992,883 668.430,368	2	573.999,37 668.431,603	6.604
2	573.999,37 668.431,603	3	573.999,389 668.432,435	0.832
3	573.999,389 668.432,435	4	573.999,41 668.465,11	32.675
4	573.999,41 668.465,11	5	573.999,354 668.494,156	29.046

Document care conține date cu caracter personal, protejat de prevederile Regulamentului (UE) nr. 679/2016 și Legii 190/2018

Punct început	X / Y	Punct sfârşit	X / Y	Lungime segment (** (m)
5	573.999,354 668.494,156	6	573.999,354 668.517,766	23.61
6	573.999,354 668.517,766	7	573.999,32 668.525,202	7.436
7	573.999,32 668.525,202	8	573.999,106 668.571,486	46.284
8	573.999,106 668.571,486	9	573.991,28 668.566,446	9.308
9	573.991,28 668.566,446	10	573.991,629 668.536,829	29.619
10	573.991,629 668.536,829	11	573.991,949 668.505,523	31.308
11	573.991,949 668.505,523	1	573.992,883 668.430,368	75.161

** Lungimile segmentelor sunt determinate în planul de proiecţie Stereo 70 şi sunt rotunjite la 1 milimetru.
*** Distanţa dintre puncte este formată din segmente cumulate ce sunt mai mici decât valoarea 1 milimetru.

Document care conține date cu caracter personal, protejat de prevederile Regulamentului (UE) nr. 679/2016 și Legii 190/2018

DATE DESPRE IMOBILUL NR. 1840

Oficiul de Cadastru şi Publicitate Imobiliară SUCEAVA
Biroul de Cadastru şi Publicitate Imobiliară Gura Humorului

A. Partea I. Descrierea imobilului

TEREN Necunoscut

Adresa: Loc. Capu Câmpului, Jud. Suceava

Nr. Crt	Nr cadastral Nr. topografic	Suprafaţa* (mp)	Observaţii / Referinţe
A1		Din acte: 4.135 Masurata: 4.132	Sector cadastral:13 Teren neimprejmuit;

B. Partea II. Proprietari şi acte

Inscrieri privitoare la dreptul de proprietate şi alte drepturi reale		Referinţe
/		
Act Normativ nr. 7, din 13/03/1996 emis de Parlamentul României;		
B1	Intabulare, drept de PROPRIETATE, dobandit prin Lege, cota actuala 1/1, cota initiala 1/1	A1
	1) **NEIDENTIFICAT NEIDENTIFICAT**	
Act Administrativ nr. 1213, din 21/02/2025 emis de Primăria com. Capu Câmpului;		
B2	Se notează posesia faptică în favoarea Baboi Vasile-Teodor și Baboi Violeta	A1
	1) **BABOI VIOLETA** 2) **BABOI VASILE-TEODOR**	

C. Partea III. SARCINI .

Inscrieri privind dezmembramintele dreptului de proprietate, drepturi reale de garanţie şi sarcini	Referinţe
NU SUNT	

Document care conține date cu caracter personal, protejat de prevederile Regulamentului (UE) nr. 679/2016 și Legii 190/2018

Anexa Nr. 1 La Partea I

Teren

Nr cadastral	Suprafaţa (mp)*	Observaţii / Referinţe
	Din acte: 4.135 Masurata: 4.132	

* Suprafaţa este determinată in planul de proiecţie Stereo 70.

DETALII LINIARE IMOBIL

Date referitoare la teren

Crt	Categorie folosinţă	Intra vilan	Suprafaţa (mp)	Tarla	Parcelă	Nr. topo	Observaţii / Referinţe
1	arabil	DA	3.942	-	-	-	
2	arabil	NU	190	-	-	-	

Lungime Segmente

1) Valorile lungimilor segmentelor sunt obţinute din proiecţie în plan.

Punct început	X / Y	Punct sfârşit	X / Y	Lungime segment (** (m)
1	573.992,883 668.430,368	2	573.991,949 668.505,523	75.161
2	573.991,949 668.505,523	3	573.991,629 668.536,829	31.308
3	573.991,629 668.536,829	4	573.991,28 668.566,446	29.619
4	573.991,28 668.566,446	5	573.984,457 668.561,259	8.571

Document care conține date cu caracter personal, protejat de prevederile Regulamentului (UE) nr. 679/2016 și Legii 190/2018

Punct început	X / Y	Punct sfârşit	X / Y	Lungime segment (** (m)
5	573.984,457 668.561,259	6	573.978,599 668.556,529	7.529
6	573.978,599 668.556,529	7	573.974,331 668.553,084	5.485
7	573.974,331 668.553,084	8	573.960,99 668.542,221	17.204
8	573.960,99 668.542,221	9	573.957,61 668.440,359	101.918
9	573.957,61 668.440,359	10	573.960,484 668.434,594	6.442
10	573.960,484 668.434,594	11	573.962,745 668.428,803	6.217
11	573.962,745 668.428,803	12	573.964,011 668.424,869	4.133
12	573.964,011 668.424,869	1	573.992,883 668.430,368	29.391

** Lungimile segmentelor sunt determinate în planul de proiecţie Stereo 70 şi sunt rotunjite la 1 milimetru.
*** Distanţa dintre puncte este formată din segmente cumulate ce sunt mai mici decât valoarea 1 milimetru.

Document care conține date cu caracter personal, protejat de prevederile Regulamentului (UE) nr. 679/2016 și Legii 190/2018

DATE DESPRE IMOBILUL NR. 1841

Oficiul de Cadastru şi Publicitate Imobiliară SUCEAVA
Biroul de Cadastru şi Publicitate Imobiliară Gura Humorului

A. Partea I. Descrierea imobilului

TEREN Intravilan

Adresa: Loc. Capu Câmpului, Jud. Suceava

Nr. Crt	Nr cadastral Nr. topografic	Suprafaţa* (mp)	Observaţii / Referinţe
A1		1.082	Sector cadastral:13 Teren neimprejmuit;

B. Partea II. Proprietari şi acte

Inscrieri privitoare la dreptul de proprietate şi alte drepturi reale		Referinţe
/		
Act Normativ nr. 7, din 13/03/1996 emis de Parlamentul României;		
B1	Intabulare, drept de PROPRIETATE, dobandit prin Lege, cota actuala 1/1, cota initiala 1/1	A1
	1) **NEIDENTIFICAT NEIDENTIFICAT**	
Act Administrativ nr. 1218, din 21/02/2025 emis de Primăria com. Capu Câmpului;		
B2	Se notează posesia faptică în favoarea Olariu Nuța, Olariu Vasile, Olariu Mariana-Karla	A1
	1) **OLARIU NUȚA** 2) **OLARIU VASILE** 3) **OLARIU MARIANA-KARLA**	

C. Partea III. SARCINI .

Inscrieri privind dezmembramintele dreptului de proprietate, drepturi reale de garanţie şi sarcini	Referinţe
NU SUNT	

Document care conține date cu caracter personal, protejat de prevederile Regulamentului (UE) nr. 679/2016 și Legii 190/2018

Anexa Nr. 1 La Partea I

Teren

Nr cadastral	Suprafaţa (mp)*	Observaţii / Referinţe
	1.082	

* Suprafaţa este determinată in planul de proiecţie Stereo 70.

DETALII LINIARE IMOBIL

Date referitoare la teren

Crt	Categorie folosință	Intra vilan	Suprafaţa (mp)	Tarla	Parcelă	Nr. topo	Observaţii / Referinţe
1	arabil	DA	1.082	-	-	-	

Lungime Segmente
1) Valorile lungimilor segmentelor sunt obţinute din proiecţie în plan.

Punct început	X / Y	Punct sfârşit	X / Y	Lungime segment (** (m)
1	573.957,61 668.440,359	2	573.960,99 668.542,221	101.918
2	573.960,99 668.542,221	3	573.950,191 668.533,646	13.789
3	573.950,191 668.533,646	4	573.951,396 668.509,286	24.39
4	573.951,396 668.509,286	5	573.944,552 668.500,591	11.065
5	573.944,552 668.500,591	6	573.943,752 668.465,409	35.191

Document care conține date cu caracter personal, protejat de prevederile Regulamentului (UE) nr. 679/2016 și Legii 190/2018

Punct început	X / Y	Punct sfârşit	X / Y	Lungime segment (** (m)
6	573.943,752 668.465,409	7	573.949,095 668.456,353	10.515
7	573.949,095 668.456,353	1	573.957,61 668.440,359	18.119

** Lungimile segmentelor sunt determinate în planul de proiecţie Stereo 70 şi sunt rotunjite la 1 milimetru.
*** Distanţa dintre puncte este formată din segmente cumulate ce sunt mai mici decât valoarea 1 milimetru.

Document care conține date cu caracter personal, protejat de prevederile Regulamentului (UE) nr. 679/2016 și Legii 190/2018

DATE DESPRE IMOBILUL NR. 1842

Oficiul de Cadastru şi Publicitate Imobiliară SUCEAVA
Biroul de Cadastru şi Publicitate Imobiliară Gura Humorului

A. Partea I. Descrierea imobilului

TEREN Intravilan

Adresa: Loc. Capu Câmpului, Str Principală, Nr. 220, Jud. Suceava

Nr. Crt	Nr cadastral Nr. topografic	Suprafaţa* (mp)	Observaţii / Referinţe
A1	32697	Din acte: 700 Masurata: 1.010	Sector cadastral:13 Teren imprejmuit;

Construcţii

Crt	Nr cadastral Nr. topografic	Adresa	Observaţii / Referinţe
A1.1	32697-C1	Loc. Capu Câmpului, Str Principală, Nr. 220, Jud. Suceava	Nr. niveluri:2; S. construita la sol:85 mp; Locuinta, partial P+M, Scd = 145 mp, edificata in anul 1976
A1.2	32697-C2	Loc. Capu Câmpului, Str Principală, Nr. 220, Jud. Suceava	Nr. niveluri:1; S. construita la sol:105 mp; Anexa, parter, Scd = 105 mp, edificata in anul 1976
A1.3	32697-C3	Loc. Capu Câmpului, Str Principală, Nr. 220, Jud. Suceava	Nr. niveluri:1; S. construita la sol:47 mp; Anexa, parter, Scd = 47 mp, edificata in anul 1976

B. Partea II. Proprietari şi acte

Inscrieri privitoare la dreptul de proprietate şi alte drepturi reale		Referinţe
23616 / 27/11/2024		
Act Notarial nr. 120, din 04/04/2022 emis de BNI Lacramioara Gabriela Pelepco;		
B1	Intabulare, drept de PROPRIETATE, dobandit prin Succesiune, cota actuala 1/4, cota initiala 1/4	A1, A1.1, A1.2, A1.3
	1) **BARSAN ELENA**	
B2	Intabulare, drept de PROPRIETATE, dobandit prin Succesiune, cota actuala 3/4, cota initiala 3/4	A1, A1.1, A1.2, A1.3
	1) **BIRSAN DUMITRU**	

C. Partea III. SARCINI .

Inscrieri privind dezmembramintele dreptului de proprietate, drepturi reale de garanţie şi sarcini	Referinţe
NU SUNT	

Document care conține date cu caracter personal, protejat de prevederile Regulamentului (UE) nr. 679/2016 și Legii 190/2018

Anexa Nr. 1 La Partea I

Teren

Nr cadastral	Suprafaţa (mp)*	Observaţii / Referinţe
32697	Din acte: 700 Masurata: 1.010	

* Suprafaţa este determinată in planul de proiecţie Stereo 70.

DETALII LINIARE IMOBIL

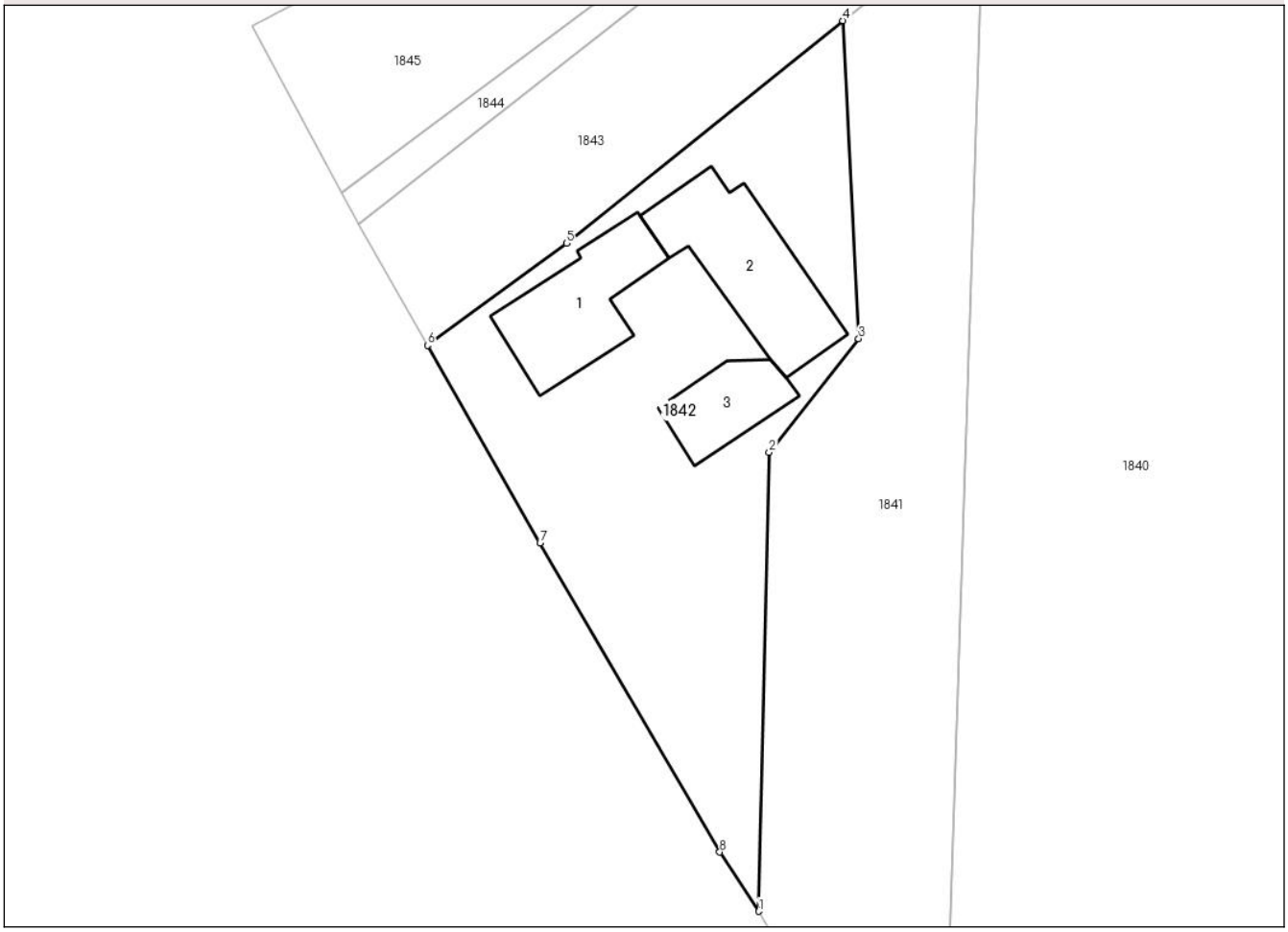

Date referitoare la teren

Crt	Categorie folosinţă	Intra vilan	Suprafaţa (mp)	Tarla	Parcelă	Nr. topo	Observaţii / Referinţe
1	curti constructii	DA	700	-	-	-	
2	livada	DA	310	-	-	-	

Date referitoare la construcţii

Crt	Număr	Destinaţie construcţie	Supraf. (mp)	Situaţie juridică	Observaţii / Referinţe
A1.1	32697-C1	constructii de locuinte	85	Cu acte	Nr. niveluri:2; S. construita la sol:85 mp; Locuinta, partial P+M, Scd = 145 mp, edificata in anul 1976
A1.2	32697-C2	constructii anexa	105	Cu acte	Nr. niveluri:1; S. construita la sol:105 mp; Anexa, parter, Scd = 105 mp, edificata in anul 1976
A1.3	32697-C3	constructii anexa	47	Cu acte	Nr. niveluri:1; S. construita la sol:47 mp; Anexa, parter, Scd = 47 mp, edificata in anul 1976

Document care conține date cu caracter personal, protejat de prevederile Regulamentului (UE) nr. 679/2016 și Legii 190/2018

Lungime Segmente
1) Valorile lungimilor segmentelor sunt obţinute din proiecţie în plan.

Punct început	X / Y	Punct sfârşit	X / Y	Lungime segment (** (m)
1	573.943,752 668.465,409	2	573.944,552 668.500,591	35.191
2	573.944,552 668.500,591	3	573.951,396 668.509,286	11.065
3	573.951,396 668.509,286	4	573.950,191 668.533,646	24.39
4	573.950,191 668.533,646	5	573.929,0 668.516,599	27.197
5	573.929,0 668.516,599	6	573.918,362 668.508,775	13.205
6	573.918,362 668.508,775	7	573.926,986 668.493,638	17.421
7	573.926,986 668.493,638	8	573.940,755 668.469,936	27.411
8	573.940,755 668.469,936	1	573.943,752 668.465,409	5.429

** Lungimile segmentelor sunt determinate în planul de proiecţie Stereo 70 şi sunt rotunjite la 1 milimetru.
*** Distanţa dintre puncte este formată din segmente cumulate ce sunt mai mici decât valoarea 1 milimetru.

Document care conține date cu caracter personal, protejat de prevederile Regulamentului (UE) nr. 679/2016 și Legii 190/2018

DATE DESPRE IMOBILUL NR. 1843

Oficiul de Cadastru şi Publicitate Imobiliară SUCEAVA
Biroul de Cadastru şi Publicitate Imobiliară Gura Humorului

A. Partea I. Descrierea imobilului

TEREN Necunoscut

Adresa: Loc. Capu Câmpului, Str Principală, Jud. Suceava

Nr. Crt	Nr cadastral Nr. topografic	Suprafaţa* (mp)	Observaţii / Referinţe
A1	30340	Din acte: 1.150 Masurata: 1.093	Sector cadastral:13 Teren imprejmuit;

B. Partea II. Proprietari şi acte

Inscrieri privitoare la dreptul de proprietate şi alte drepturi reale		Referinţe
17833 / 09/09/2021		
Act Notarial nr. 4351, din 01/09/2021 emis de Busuioc Ovidiu;		
B3	Intabulare, drept de PROPRIETATE, dobandit prin Conventie, cota actuala 1/1, cota initiala 1/1	A1
	1) **TIMU FLORIN GRIGORE** 2) **TIMU ANA-MARIA**, bun comun	

C. Partea III. SARCINI .

Inscrieri privind dezmembramintele dreptului de proprietate, drepturi reale de garanţie şi sarcini	Referinţe
NU SUNT	

Document care conține date cu caracter personal, protejat de prevederile Regulamentului (UE) nr. 679/2016 și Legii 190/2018

Anexa Nr. 1 La Partea I

Teren

Nr cadastral	Suprafaţa (mp)*	Observaţii / Referinţe
30340	Din acte: 1.150 Masurata: 1.093	

* Suprafaţa este determinată in planul de proiecţie Stereo 70.

DETALII LINIARE IMOBIL

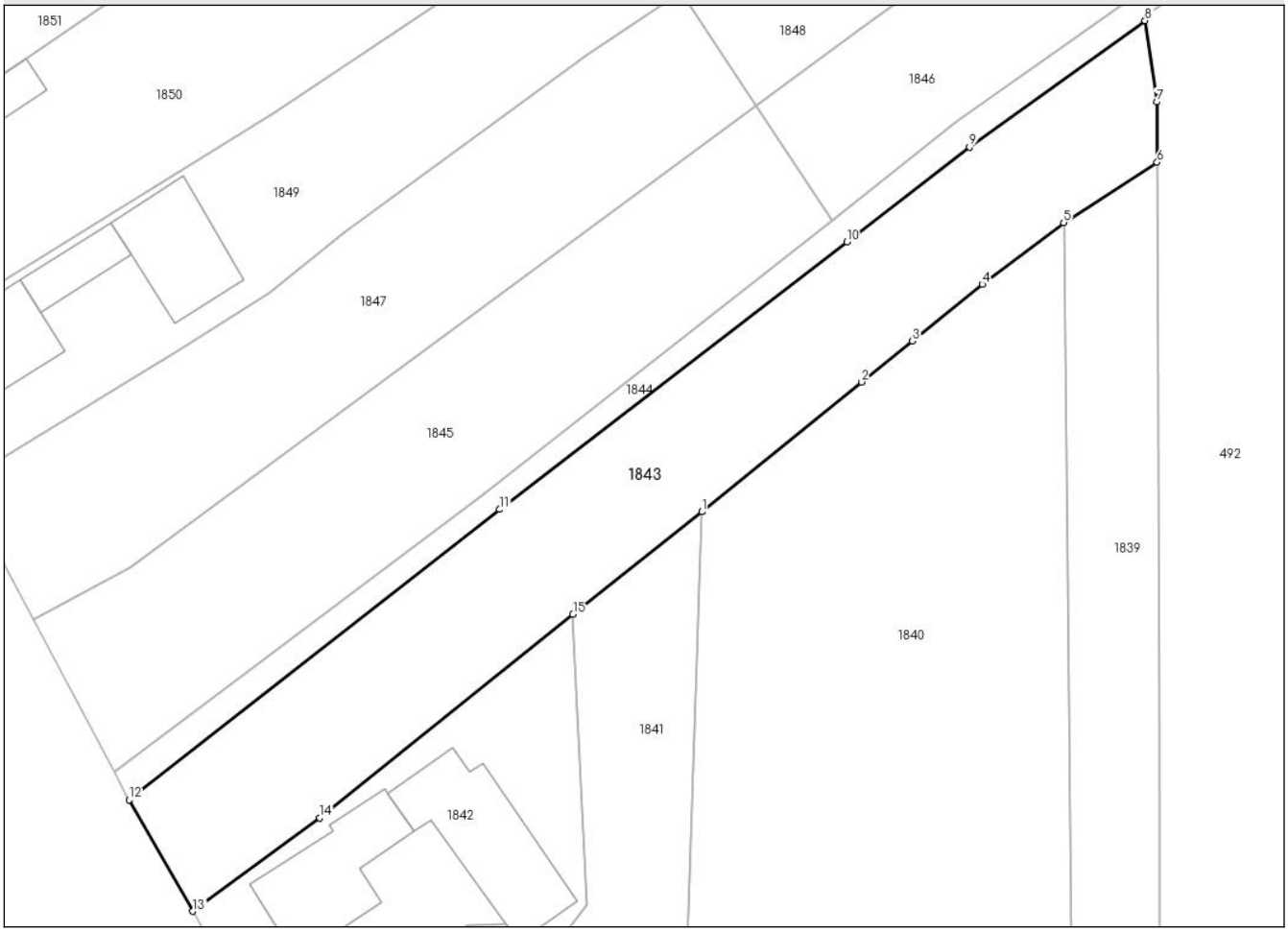

Date referitoare la teren

Crt	Categorie folosinţă	Intra vilan	Suprafaţa (mp)	Tarla	Parcelă	Nr. topo	Observaţii / Referinţe
1	arabil	DA	811	-	-	-	
2	arabil	NU	282	-	-	-	

Lungime Segmente

1) Valorile lungimilor segmentelor sunt obţinute din proiecţie în plan.

Punct început	X / Y	Punct sfârşit	X / Y	Lungime segment (** (m)
1	573.960,99 668.542,221	2	573.974,331 668.553,084	17.204
2	573.974,331 668.553,084	3	573.978,599 668.556,529	5.485
3	573.978,599 668.556,529	4	573.984,457 668.561,259	7.529
4	573.984,457 668.561,259	5	573.991,28 668.566,446	8.571

Document care conține date cu caracter personal, protejat de prevederile Regulamentului (UE) nr. 679/2016 și Legii 190/2018

Punct început	X / Y	Punct sfârşit	X / Y	Lungime segment (** (m)
5	573.991,28 668.566,446	6	573.999,106 668.571,486	9.308
6	573.999,106 668.571,486	7	573.999,083 668.576,535	5.049
7	573.999,083 668.576,535	8	573.998,094 668.583,341	6.877
8	573.998,094 668.583,341	9	573.983,4 668.572,746	18.115
9	573.983,4 668.572,746	10	573.973,117 668.564,816	12.986
10	573.973,117 668.564,816	11	573.944,07 668.542,416	36.681
11	573.944,07 668.542,416	12	573.913,028 668.518,098	39.433
12	573.913,028 668.518,098	13	573.918,362 668.508,775	10.741
13	573.918,362 668.508,775	14	573.929,0 668.516,599	13.205
14	573.929,0 668.516,599	15	573.950,191 668.533,646	27.197
15	573.950,191 668.533,646	1	573.960,99 668.542,221	13.789

** Lungimile segmentelor sunt determinate în planul de proiecţie Stereo 70 şi sunt rotunjite la 1 milimetru.
*** Distanţa dintre puncte este formată din segmente cumulate ce sunt mai mici decât valoarea 1 milimetru.

Document care conține date cu caracter personal, protejat de prevederile Regulamentului (UE) nr. 679/2016 și Legii 190/2018

DATE DESPRE IMOBILUL NR. 1844

Oficiul de Cadastru şi Publicitate Imobiliară SUCEAVA
Biroul de Cadastru şi Publicitate Imobiliară Gura Humorului

A. Partea I. Descrierea imobilului

TEREN Necunoscut

Adresa: Loc. Capu Câmpului, Jud. Suceava

Nr. Crt	Nr cadastral Nr. topografic	Suprafaţa* (mp)	Observaţii / Referinţe
A1		324	Sector cadastral:13 Teren neimprejmuit;

B. Partea II. Proprietari şi acte

Inscrieri privitoare la dreptul de proprietate şi alte drepturi reale		Referinţe
/		
Act Normativ nr. 7, din 13/03/1996 emis de Parlamentul României;		
B1	Inscrierea posesiei, drept de PROPRIETATE, dobandit prin Lege, cota actuala 1/1, cota initiala 1/1	A1
	1) **NEIDENTIFICAT NEIDENTIFICAT**	
B2	Se notează mențiunea proprietar neidentificat	A1

C. Partea III. SARCINI .

Inscrieri privind dezmembramintele dreptului de proprietate, drepturi reale de garanţie şi sarcini	Referinţe
NU SUNT	

Anexa Nr. 1 La Partea I

Teren

Nr cadastral	Suprafaţa (mp)*	Observaţii / Referinţe
	324	

* Suprafaţa este determinată in planul de proiecţie Stereo 70.

DETALII LINIARE IMOBIL

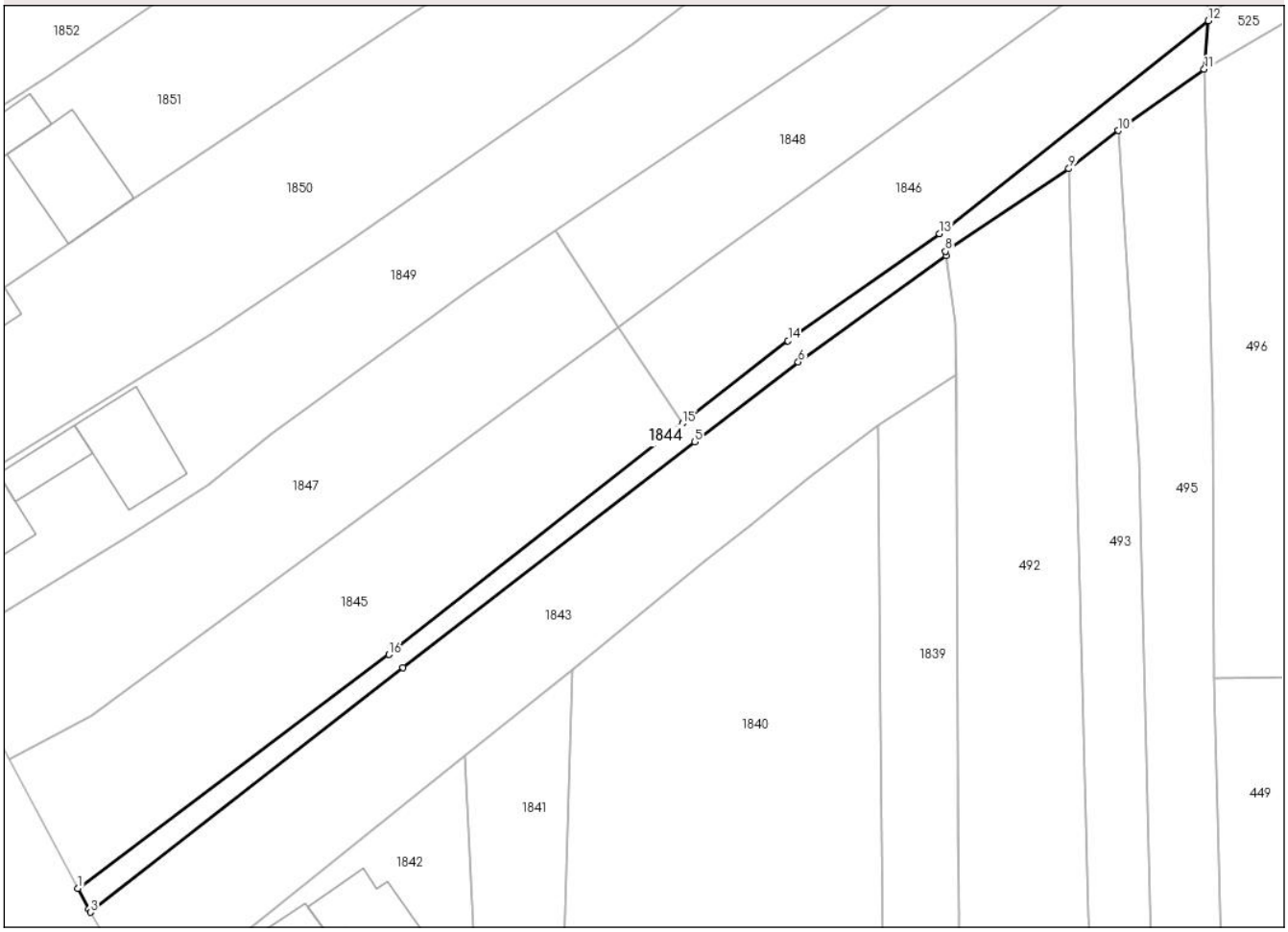

Date referitoare la teren

Crt	Categorie folosință	Intra vilan	Suprafaţa (mp)	Tarla	Parcelă	Nr. topo	Observaţii / Referinţe
1	neproductiv	DA	161	-	-	-	
2	neproductiv	NU	163	-	-	-	

Lungime Segmente
1) Valorile lungimilor segmentelor sunt obţinute din proiecţie în plan.

Punct început	X / Y	Punct sfârşit	X / Y	Lungime segment (** (m)
1	573.911,77 668.520,443	2	573.912,85 668.518,409	2.303
2	573.912,85 668.518,409	3	573.913,028 668.518,098	0.358
3	573.913,028 668.518,098	4	573.944,07 668.542,416	39.433
4	573.944,07 668.542,416	5	573.973,117 668.564,816	36.681

Document care conține date cu caracter personal, protejat de prevederile Regulamentului (UE) nr. 679/2016 și Legii 190/2018

Punct început	X / Y	Punct sfârşit	X / Y	Lungime segment (** (m)
5	573.973,117 668.564,816	6	573.983,4 668.572,746	12.986
6	573.983,4 668.572,746	7	573.998,094 668.583,341	18.115
7	573.998,094 668.583,341	8	573.998,037 668.583,737	0.4
8	573.998,037 668.583,737	9	574.010,311 668.591,949	14.768
9	574.010,311 668.591,949	10	574.015,237 668.595,734	6.212
10	574.015,237 668.595,734	11	574.023,759 668.601,819	10.471
11	574.023,759 668.601,819	12	574.024,167 668.606,641	4.839
12	574.024,167 668.606,641	13	573.997,428 668.585,497	34.089
13	573.997,428 668.585,497	14	573.982,374 668.574,864	18.431
14	573.982,374 668.574,864	15	573.971,912 668.566,639	13.308
15	573.971,912 668.566,639	16	573.942,713 668.543,683	37.142
16	573.942,713 668.543,683	1	573.911,77 668.520,443	38.698

** Lungimile segmentelor sunt determinate în planul de proiecţie Stereo 70 şi sunt rotunjite la 1 milimetru.
*** Distanţa dintre puncte este formată din segmente cumulate ce sunt mai mici decât valoarea 1 milimetru.

Document care conține date cu caracter personal, protejat de prevederile Regulamentului (UE) nr. 679/2016 și Legii 190/2018

DATE DESPRE IMOBILUL NR. 1845

Oficiul de Cadastru şi Publicitate Imobiliară SUCEAVA
Biroul de Cadastru şi Publicitate Imobiliară Gura Humorului

A. Partea I. Descrierea imobilului

TEREN Intravilan

Adresa: Loc. Capu Câmpului, Str Principală, Nr. 222, Jud. Suceava

Nr. Crt	Nr cadastral Nr. topografic	Suprafaţa* (mp)	Observaţii / Referinţe
A1	32250	Din acte: 1.068 Masurata: 941	Sector cadastral:13 Teren neimprejmuit;

B. Partea II. Proprietari şi acte

Inscrieri privitoare la dreptul de proprietate şi alte drepturi reale		Referinţe
23440 / 13/12/2021		
Act Notarial nr. 2688, din 02/12/2021 emis de BIN Dumitru Mihaela (declaratie, act administrativ nr adeverinta nr. 8150 din 02.12.2021, emis de Primăria Comunei Capu Câmpului);		
B1	se noteaza posesia	A1
	1) **NASTASOI RODICA**	
/		
Act Normativ nr. 7, din 13/03/1996 emis de Parlamentul României;		
B2	Intabulare, drept de PROPRIETATE, dobandit prin Lege, cota actuala 1/1, cota initiala 1/1	A1
	1) **NEIDENTIFICAT NEIDENTIFICAT**	

C. Partea III. SARCINI .

Inscrieri privind dezmembramintele dreptului de proprietate, drepturi reale de garanţie şi sarcini	Referinţe
NU SUNT	

Anexa Nr. 1 La Partea I

Teren

Nr cadastral	Suprafaţa (mp)*	Observaţii / Referinţe
32250	Din acte: 1.068 Masurata: 941	

* Suprafaţa este determinată in planul de proiecţie Stereo 70.

DETALII LINIARE IMOBIL

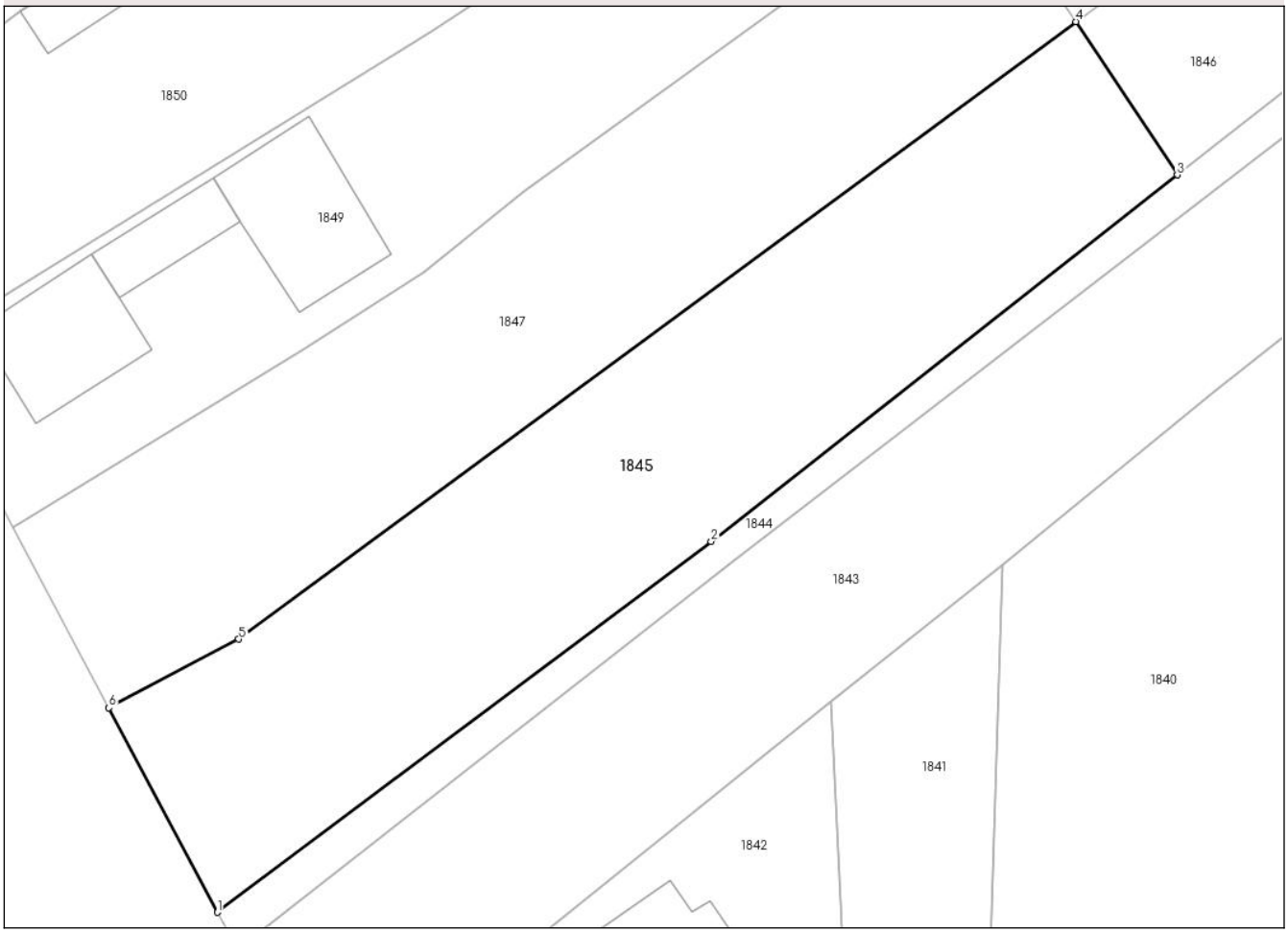

Date referitoare la teren

Crt	Categorie folosinţă	Intra vilan	Suprafaţa (mp)	Tarla	Parcelă	Nr. topo	Observaţii / Referinţe
1	arabil	DA	941	-	-	-	

Lungime Segmente
1) Valorile lungimilor segmentelor sunt obţinute din proiecţie în plan.

Punct început	X / Y	Punct sfârşit	X / Y	Lungime segment (** (m)
1	573.911,77 668.520,443	2	573.942,713 668.543,683	38.698
2	573.942,713 668.543,683	3	573.971,912 668.566,639	37.142
3	573.971,912 668.566,639	4	573.965,557 668.576,247	11.52
4	573.965,557 668.576,247	5	573.913,101 668.537,557	65.181
5	573.913,101 668.537,557	6	573.904,971 668.533,247	9.202

Document care conține date cu caracter personal, protejat de prevederile Regulamentului (UE) nr. 679/2016 și Legii 190/2018

Punct început	X / Y	Punct sfârşit	X / Y	Lungime segment (** (m)
6	573.904,971 668.533,247	1	573.911,77 668.520,443	14.497

** Lungimile segmentelor sunt determinate în planul de proiecţie Stereo 70 şi sunt rotunjite la 1 milimetru.
*** Distanţa dintre puncte este formată din segmente cumulate ce sunt mai mici decât valoarea 1 milimetru.

Document care conține date cu caracter personal, protejat de prevederile Regulamentului (UE) nr. 679/2016 și Legii 190/2018

DATE DESPRE IMOBILUL NR. 1846

Oficiul de Cadastru şi Publicitate Imobiliară SUCEAVA
Biroul de Cadastru şi Publicitate Imobiliară Gura Humorului

A. Partea I. Descrierea imobilului

TEREN Extravilan

Adresa: Jud. Suceava

Nr. Crt	Nr cadastral Nr. topografic	Suprafaţa* (mp)	Observaţii / Referinţe
A1	32249	Din acte: 886 Masurata: 738	Sector cadastral:13 Teren neimprejmuit;

B. Partea II. Proprietari şi acte

Inscrieri privitoare la dreptul de proprietate şi alte drepturi reale		Referinţe
23441 / 13/12/2021		
Act Notarial nr. 2688, din 02/12/2021 emis de BIN Dumitru Mihaela (act administrativ nr adeverinta completare din 13.01.2022, emis de Primăria com. Capu Câmpului;inscris sub semnatura privata nr pv vecinatate din 10.12.2021, emis de Primăria com. Capu Campului;act administrativ nr 8145 din 02.12.2021, emis de Primăria com. Capu Campului;act administrativ nr 8149 din 02.12.2021, emis de Primăria com. Capu Campului);		
B1	se noteaza posesia asupra imobilului	A1
	1) **NASTASOI RODICA**	
/		
Act Normativ nr. 7, din 13/03/1996 emis de Parlamentul României;		
B2	Intabulare, drept de PROPRIETATE, dobandit prin Lege, cota actuala 1/1, cota initiala 1/1	A1
	1) **NEIDENTIFICAT NEIDENTIFICAT**	

C. Partea III. SARCINI .

Inscrieri privind dezmembramintele dreptului de proprietate, drepturi reale de garanţie şi sarcini	Referinţe
NU SUNT	

Anexa Nr. 1 La Partea I

Teren

Nr cadastral	Suprafaţa (mp)*	Observaţii / Referinţe
32249	Din acte: 886 Masurata: 738	

* Suprafaţa este determinată in planul de proiecţie Stereo 70.

DETALII LINIARE IMOBIL

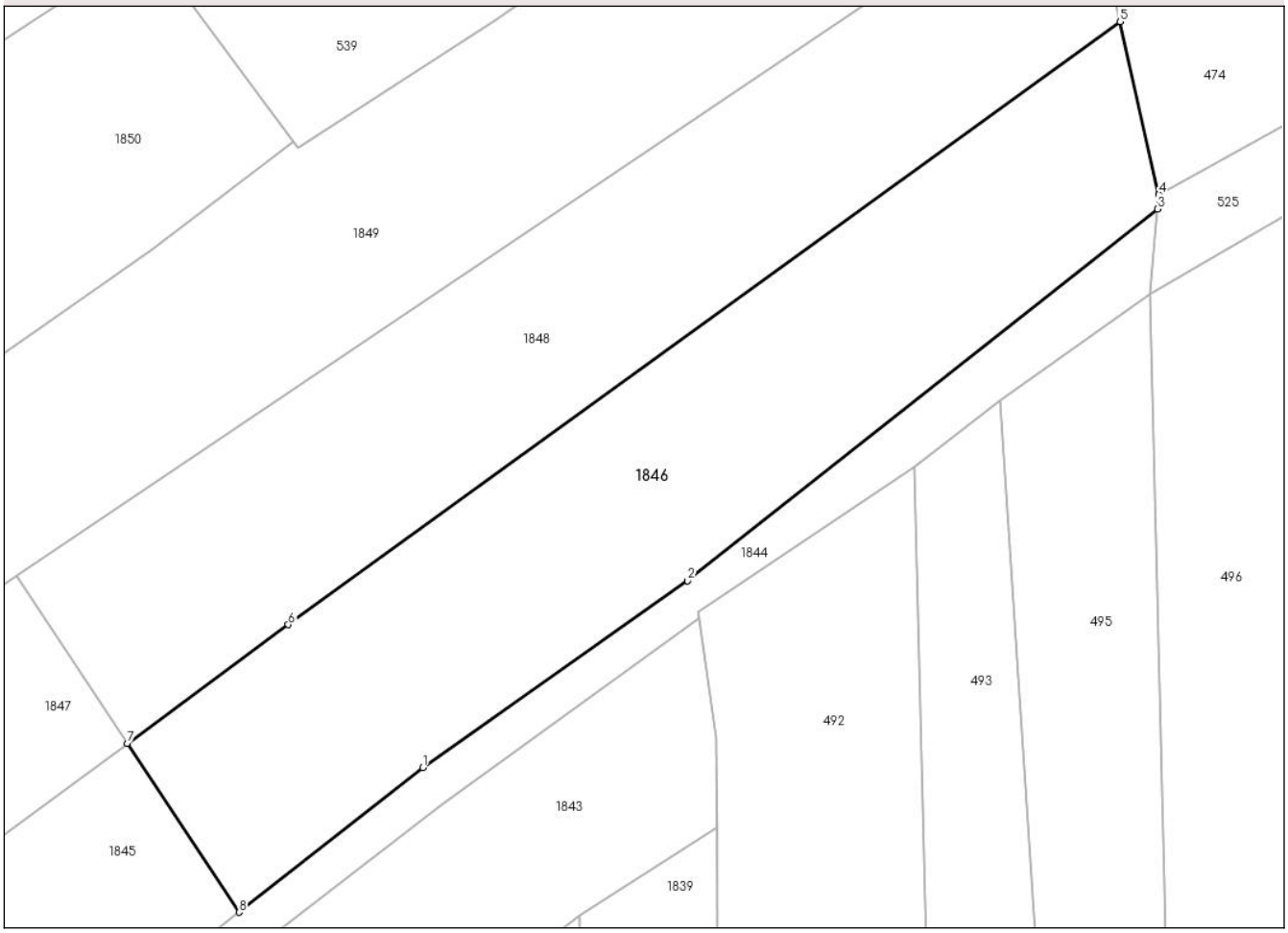

Date referitoare la teren

Crt	Categorie folosinţă	Intra vilan	Suprafaţa (mp)	Tarla	Parcelă	Nr. topo	Observaţii / Referinţe
1	arabil	NU	738	-	-	-	

Lungime Segmente
1) Valorile lungimilor segmentelor sunt obţinute din proiecţie în plan.

Punct început	X / Y	Punct sfârşit	X / Y	Lungime segment (** (m)
1	573.982,374 668.574,864	2	573.997,428 668.585,497	18.431
2	573.997,428 668.585,497	3	574.024,167 668.606,641	34.089
3	574.024,167 668.606,641	4	574.024,237 668.607,466	0.828
4	574.024,237 668.607,466	5	574.022,032 668.617,293	10.071
5	574.022,032 668.617,293	6	573.974,71 668.583,003	58.44

Document care conține date cu caracter personal, protejat de prevederile Regulamentului (UE) nr. 679/2016 și Legii 190/2018

Punct început	X / Y	Punct sfârşit	X / Y	Lungime segment (** (m)
6	573.974,71 668.583,003	7	573.965,557 668.576,247	11.376
7	573.965,557 668.576,247	8	573.971,912 668.566,639	11.52
8	573.971,912 668.566,639	1	573.982,374 668.574,864	13.308

** Lungimile segmentelor sunt determinate în planul de proiecţie Stereo 70 şi sunt rotunjite la 1 milimetru.
*** Distanţa dintre puncte este formată din segmente cumulate ce sunt mai mici decât valoarea 1 milimetru.

Document care conține date cu caracter personal, protejat de prevederile Regulamentului (UE) nr. 679/2016 și Legii 190/2018

DATE DESPRE IMOBILUL NR. 1847

Oficiul de Cadastru şi Publicitate Imobiliară SUCEAVA
Biroul de Cadastru şi Publicitate Imobiliară Gura Humorului

A. Partea I. Descrierea imobilului

TEREN Intravilan

Adresa: Loc. Capu Câmpului, Str Principală, Nr. 224, Jud. Suceava

Nr. Crt	Nr cadastral Nr. topografic	Suprafaţa* (mp)	Observaţii / Referinţe
A1	32179	895	Sector cadastral:13 Teren neimprejmuit;

B. Partea II. Proprietari şi acte

Inscrieri privitoare la dreptul de proprietate şi alte drepturi reale		Referinţe
23350 / 10/12/2021		
Act Notarial nr. 6143, din 08/12/2021 emis de NP Busuioc Ovidiu (act translativ al posesiei);		
B2	se noteaza posesia	A1
	1) **TIMU FLORIN GRIGORE** 2) **TIMU ANA-MARIA**, bun comun	
/		
Act Normativ nr. 7, din 13/03/1996 emis de Parlamentul României;		
B3	Intabulare, drept de PROPRIETATE, dobandit prin Lege, cota actuala 1/1, cota initiala 1/1	A1
	1) **NEIDENTIFICAT NEIDENTIFICAT**	

C. Partea III. SARCINI .

Inscrieri privind dezmembramintele dreptului de proprietate, drepturi reale de garanţie şi sarcini	Referinţe
NU SUNT	

Anexa Nr. 1 La Partea I

Teren

Nr cadastral	Suprafaţa (mp)*	Observaţii / Referinţe
32179	895	

* Suprafaţa este determinată in planul de proiecţie Stereo 70.

DETALII LINIARE IMOBIL

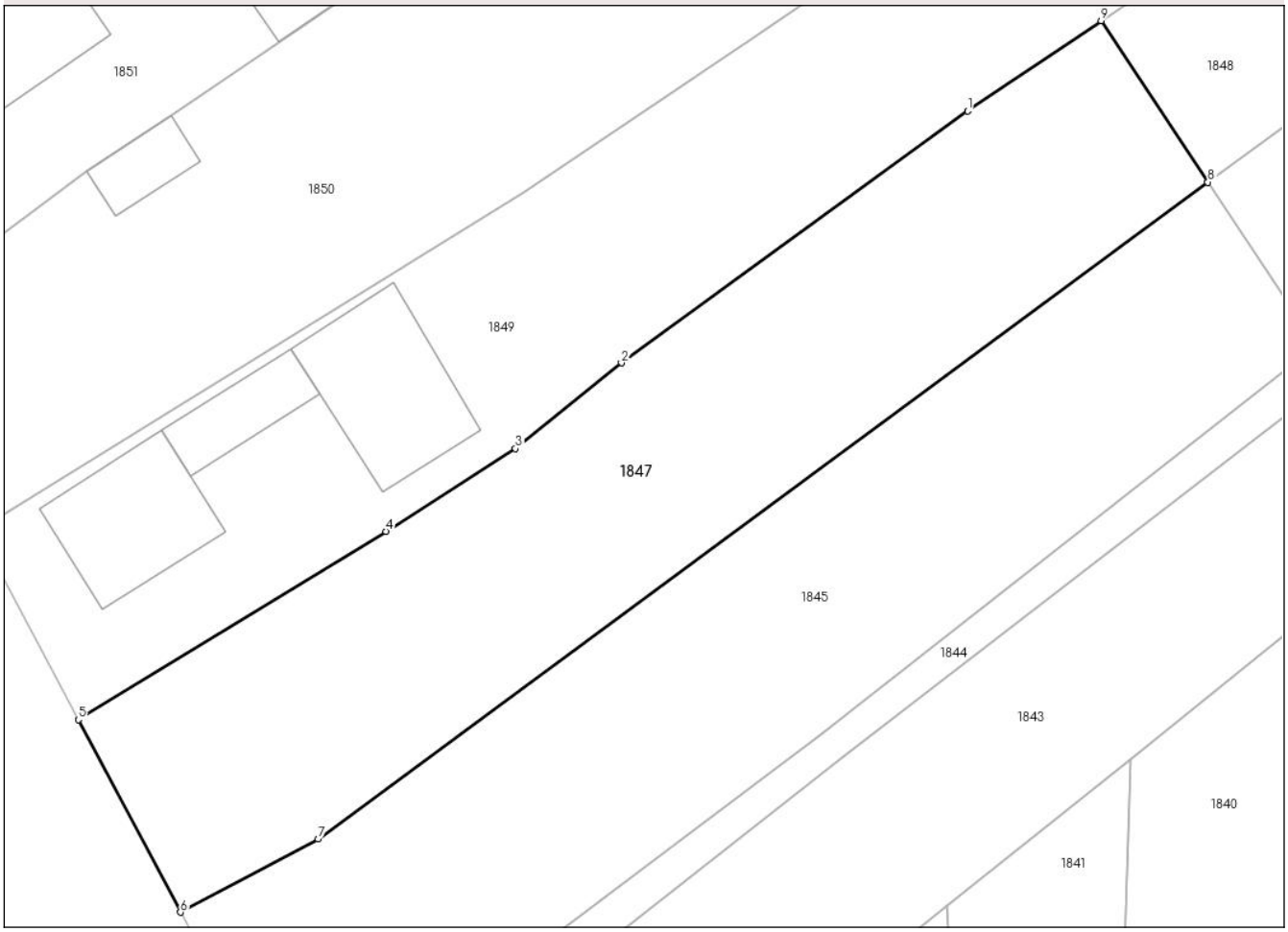

Date referitoare la teren

Crt	Categorie folosință	Intra vilan	Suprafaţa (mp)	Tarla	Parcelă	Nr. topo	Observaţii / Referinţe
1	arabil	DA	895	-	-	-	

Lungime Segmente
1) Valorile lungimilor segmentelor sunt obţinute din proiecţie în plan.

Punct început	X / Y	Punct sfârşit	X / Y	Lungime segment (** (m)
1	573.951,386 668.580,438	2	573.930,978 668.565,604	25.23
2	573.930,978 668.565,604	3	573.924,731 668.560,55	8.035
3	573.924,731 668.560,55	4	573.917,088 668.555,68	9.063
4	573.917,088 668.555,68	5	573.898,952 668.544,583	21.262
5	573.898,952 668.544,583	6	573.904,971 668.533,247	12.835

Document care conține date cu caracter personal, protejat de prevederile Regulamentului (UE) nr. 679/2016 și Legii 190/2018

Punct început	X / Y	Punct sfârşit	X / Y	Lungime segment (** (m)
6	573.904,971 668.533,247	7	573.913,101 668.537,557	9.202
7	573.913,101 668.537,557	8	573.965,557 668.576,247	65.181
8	573.965,557 668.576,247	9	573.959,267 668.585,756	11.401
9	573.959,267 668.585,756	1	573.951,386 668.580,438	9.507

** Lungimile segmentelor sunt determinate în planul de proiecţie Stereo 70 şi sunt rotunjite la 1 milimetru.
*** Distanţa dintre puncte este formată din segmente cumulate ce sunt mai mici decât valoarea 1 milimetru.

Document care conține date cu caracter personal, protejat de prevederile Regulamentului (UE) nr. 679/2016 și Legii 190/2018

DATE DESPRE IMOBILUL NR. 1848

Oficiul de Cadastru şi Publicitate Imobiliară SUCEAVA
Biroul de Cadastru şi Publicitate Imobiliară Gura Humorului

A. Partea I. Descrierea imobilului

TEREN Extravilan

Adresa: Jud. Suceava

Nr. Crt	Nr cadastral Nr. topografic	Suprafaţa* (mp)	Observaţii / Referinţe
A1	32334	723	Sector cadastral:13 Teren neimprejmuit;

B. Partea II. Proprietari şi acte

Inscrieri privitoare la dreptul de proprietate şi alte drepturi reale		Referinţe
22159 / 20/12/2022		
Act Notarial nr. 6880, din 19/12/2022 emis de Busuioc Ovidiu;		
B2	se noteaza posesia asupra cotei de 1/2 parti indivize	A1
	1) **TIMU FLORIN GRIGORE**	
B3	se noteaza posesia asupra cotei de 1/2 parti indivize	A1
	1) **TIMU ANA-MARIA**	
/		
Act Normativ nr. 7, din 13/03/1996 emis de Parlamentul României;		
B4	Intabulare, drept de PROPRIETATE, dobandit prin Lege, cota actuala 1/1, cota initiala 1/1	A1
	1) **NEIDENTIFICAT NEIDENTIFICAT**	

C. Partea III. SARCINI .

Inscrieri privind dezmembramintele dreptului de proprietate, drepturi reale de garanţie şi sarcini	Referinţe
NU SUNT	

Document care conține date cu caracter personal, protejat de prevederile Regulamentului (UE) nr. 679/2016 și Legii 190/2018

Anexa Nr. 1 La Partea I

Teren

Nr cadastral	Suprafaţa (mp)*	Observaţii / Referinţe
32334	723	

* Suprafaţa este determinată in planul de proiecţie Stereo 70.

DETALII LINIARE IMOBIL

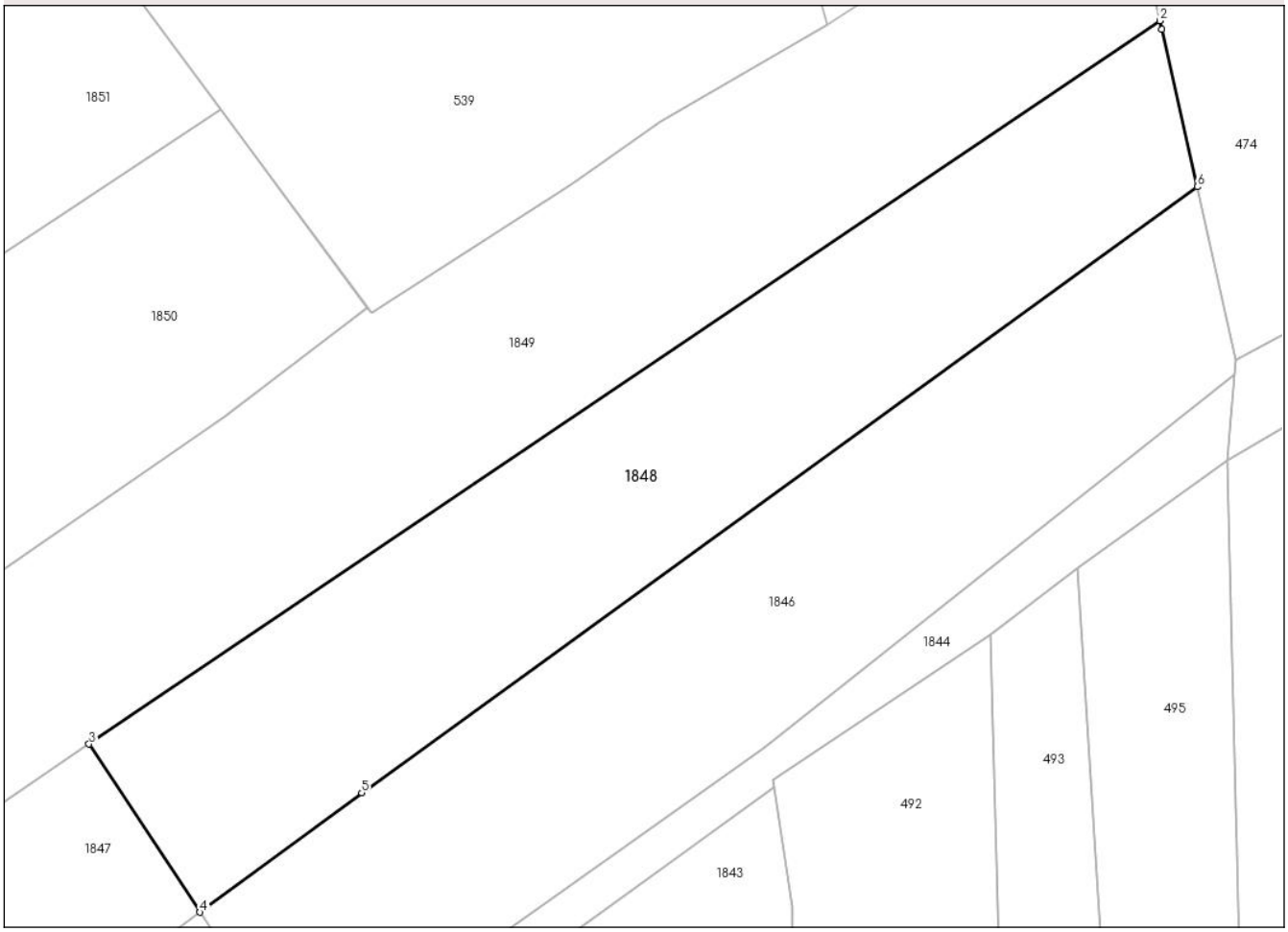

Date referitoare la teren

Crt	Categorie folosință	Intra vilan	Suprafaţa (mp)	Tarla	Parcelă	Nr. topo	Observaţii / Referinţe
1	arabil	NU	723	-	-	-	

Lungime Segmente
1) Valorile lungimilor segmentelor sunt obţinute din proiecţie în plan.

Punct început	X / Y	Punct sfârşit	X / Y	Lungime segment (** (m)
1	574.020,036 668.626,187	2	574.019,93 668.626,687	0.511
2	574.019,93 668.626,687	3	573.959,267 668.585,756	73.18
3	573.959,267 668.585,756	4	573.965,557 668.576,247	11.401
4	573.965,557 668.576,247	5	573.974,71 668.583,003	11.376
5	573.974,71 668.583,003	6	574.022,032 668.617,293	58.44

Document care conține date cu caracter personal, protejat de prevederile Regulamentului (UE) nr. 679/2016 și Legii 190/2018

Punct început	X / Y	Punct sfârşit	X / Y	Lungime segment (** (m)
6	574.022,032 668.617,293	1	574.020,036 668.626,187	9.115

** Lungimile segmentelor sunt determinate în planul de proiecţie Stereo 70 şi sunt rotunjite la 1 milimetru.
*** Distanţa dintre puncte este formată din segmente cumulate ce sunt mai mici decât valoarea 1 milimetru.

Document care conține date cu caracter personal, protejat de prevederile Regulamentului (UE) nr. 679/2016 și Legii 190/2018

DATE DESPRE IMOBILUL NR. 1849

Oficiul de Cadastru şi Publicitate Imobiliară SUCEAVA
Biroul de Cadastru şi Publicitate Imobiliară Gura Humorului

A. Partea I. Descrierea imobilului

TEREN Necunoscut

Adresa: Loc. Capu Câmpului, Str Principală, Nr. 226, Jud. Suceava

Nr. Crt	Nr cadastral Nr. topografic	Suprafaţa* (mp)	Observaţii / Referinţe
A1	32126	Din acte: 1.600 Masurata: 1.669	Sector cadastral:13 Teren neimprejmuit;

Construcţii

Crt	Nr cadastral Nr. topografic	Adresa	Observaţii / Referinţe
A1.1	32126-C1	Loc. Capu Câmpului, Str Principală, Nr. 226, Jud. Suceava	Nr. niveluri:1; S. construita la sol:60 mp; S. construita desfasurata:60 mp; Locuinta, parter, edificata in anul 1959.
A1.2	32126-C2	Loc. Capu Câmpului, Str Principală, Nr. 226, Jud. Suceava	Nr. niveluri:1; S. construita la sol:29 mp; S. construita desfasurata:29 mp; Anexa (bucatarie de vara), parter, edificata in anul 1969.
A1.3	32126-C3	Loc. Capu Câmpului, Str Principală, Nr. 226, Jud. Suceava	Nr. niveluri:1; S. construita la sol:70 mp; S. construita desfasurata:70 mp; Anexa (sura), parter, edificata in anul 1969.

B. Partea II. Proprietari şi acte

Inscrieri privitoare la dreptul de proprietate şi alte drepturi reale		Referinţe
8630 / 14/05/2024		
Act Notarial nr. 2006, din 14/05/2024 emis de Busuioc Ovidiu;		
B2	Intabulare, drept de PROPRIETATEbun comun in devalmasie, dobandit prin Conventie, cota actuala 1/1, cota initiala 1/1	A1, A1.1, A1.2, A1.3
	1) **TIMU FLORIN GRIGORE** 2) **TIMU ANA-MARIA**	

C. Partea III. SARCINI .

Inscrieri privind dezmembramintele dreptului de proprietate, drepturi reale de garanţie şi sarcini	Referinţe
NU SUNT	

Document care conține date cu caracter personal, protejat de prevederile Regulamentului (UE) nr. 679/2016 și Legii 190/2018

Anexa Nr. 1 La Partea I

Teren

Nr cadastral	Suprafaţa (mp)*	Observaţii / Referinţe
32126	Din acte: 1.600 Masurata: 1.669	

* Suprafaţa este determinată in planul de proiecţie Stereo 70.

DETALII LINIARE IMOBIL

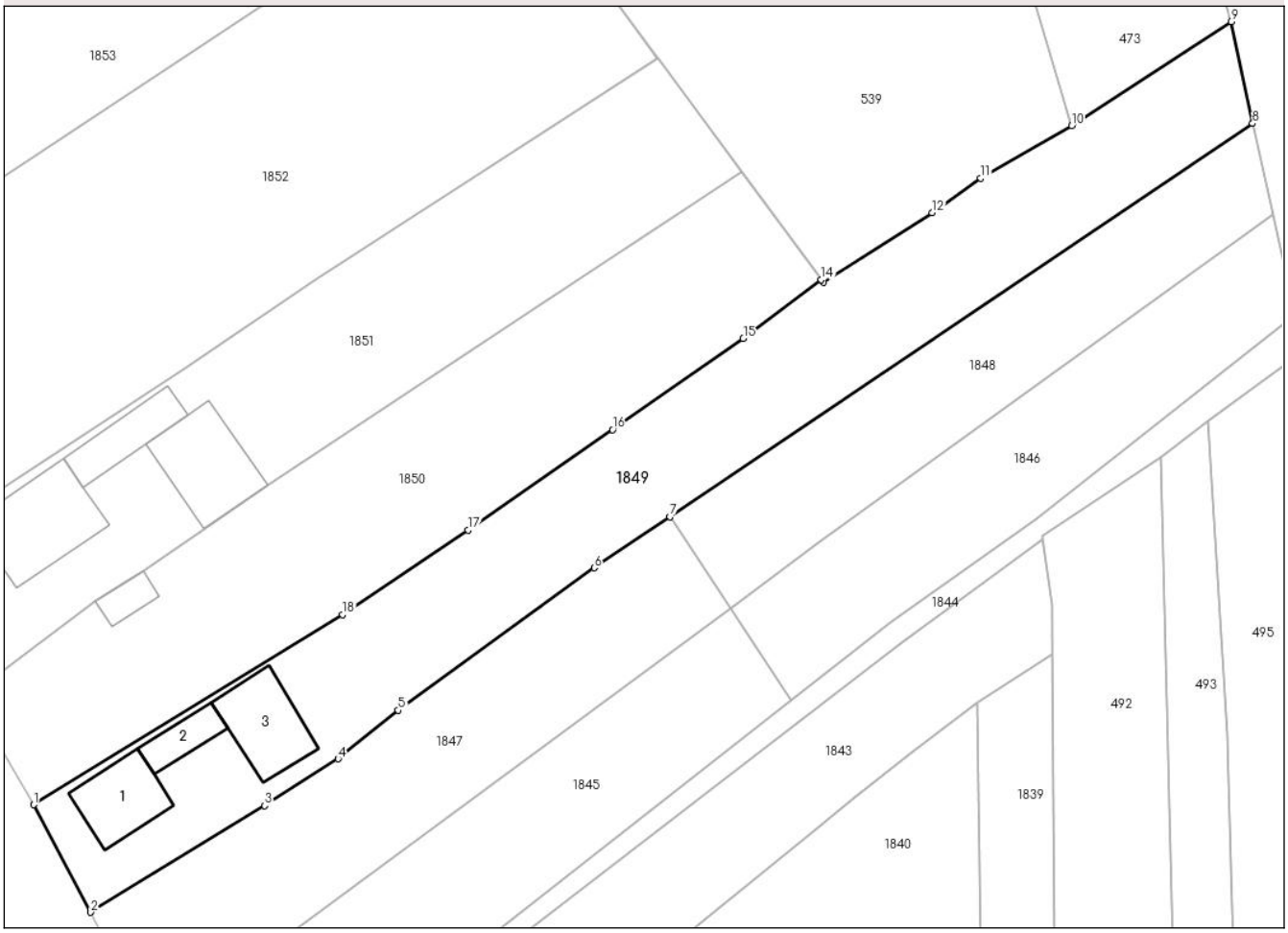

Date referitoare la teren

Crt	Categorie folosinţă	Intra vilan	Suprafaţa (mp)	Tarla	Parcelă	Nr. topo	Observaţii / Referinţe
1	curti constructii	DA	300	-	-	-	
2	arabil	DA	554	-	-	-	
3	arabil	NU	815	-	-	-	

Date referitoare la construcţii

Crt	Număr	Destinaţie construcţie	Supraf. (mp)	Situaţie juridică	Observaţii / Referinţe
A1.1	32126-C1	constructii de locuinte	60	Cu acte	Nr. niveluri:1; S. construita la sol:60 mp; S. construita desfasurata:60 mp; Locuinta, parter, edificata in anul 1959.
A1.2	32126-C2	constructii anexa	29	Cu acte	Nr. niveluri:1; S. construita la sol:29 mp; S. construita desfasurata:29 mp; Anexa (bucatarie de vara), parter, edificata in anul 1969.
A1.3	32126-C3	constructii anexa	70	Cu acte	Nr. niveluri:1; S. construita la sol:70 mp; S. construita desfasurata:70 mp; Anexa (sura), parter, edificata in anul 1969.

Document care conține date cu caracter personal, protejat de prevederile Regulamentului (UE) nr. 679/2016 și Legii 190/2018

Lungime Segmente
1) Valorile lungimilor segmentelor sunt obţinute din proiecţie în plan.

Punct început	X / Y	Punct sfârşit	X / Y	Lungime segment (** (m)
1	573.893,011 668.555,772	2	573.898,952 668.544,583	12.668
2	573.898,952 668.544,583	3	573.917,088 668.555,68	21.262
3	573.917,088 668.555,68	4	573.924,731 668.560,55	9.063
4	573.924,731 668.560,55	5	573.930,978 668.565,604	8.035
5	573.930,978 668.565,604	6	573.951,386 668.580,438	25.23
6	573.951,386 668.580,438	7	573.959,267 668.585,756	9.507
7	573.959,267 668.585,756	8	574.019,93 668.626,687	73.18
8	574.019,93 668.626,687	9	574.017,682 668.637,285	10.834
9	574.017,682 668.637,285	10	574.001,087 668.626,455	19.816
10	574.001,087 668.626,455	11	573.991,623 668.621,003	10.922
11	573.991,623 668.621,003	12	573.986,557 668.617,39	6.222
12	573.986,557 668.617,39	13	573.975,25 668.610,13	13.437
13	573.975,25 668.610,13	14	573.975,024 668.610,435	0.38
14	573.975,024 668.610,435	15	573.966,909 668.604,295	10.176
15	573.966,909 668.604,295	16	573.953,277 668.594,813	16.605
16	573.953,277 668.594,813	17	573.938,231 668.584,348	18.328
17	573.938,231 668.584,348	18	573.925,187 668.575,581	15.716
18	573.925,187 668.575,581	1	573.893,011 668.555,772	37.785

** Lungimile segmentelor sunt determinate în planul de proiecţie Stereo 70 şi sunt rotunjite la 1 milimetru.
*** Distanţa dintre puncte este formată din segmente cumulate ce sunt mai mici decât valoarea 1 milimetru.

Document care conține date cu caracter personal, protejat de prevederile Regulamentului (UE) nr. 679/2016 și Legii 190/2018

DATE DESPRE IMOBILUL NR. 1850

Oficiul de Cadastru şi Publicitate Imobiliară SUCEAVA
Biroul de Cadastru şi Publicitate Imobiliară Gura Humorului

A. Partea I. Descrierea imobilului

TEREN Necunoscut

Adresa: Loc. Capu Câmpului, Str Principală, Nr. 228, Jud. Suceava

Nr. Crt	Nr cadastral Nr. topografic	Suprafaţa* (mp)	Observaţii / Referinţe
A1	30341	1.450	Sector cadastral:13 Teren neimprejmuit;

Construcţii

Crt	Nr cadastral Nr. topografic	Adresa	Observaţii / Referinţe
A1.1	30341-C1	Loc. Capu Câmpului, Str Principală, Nr. 228, Jud. Suceava	Nr. niveluri:1; S. construita la sol:19 mp; Bucatarie curte (Anul construirii: 1970; fundatie beton ; pereti lemn; acoperis tigla)

B. Partea II. Proprietari şi acte

Inscrieri privitoare la dreptul de proprietate şi alte drepturi reale		Referinţe
12374 / 06/11/2012		
Hotarare Judecatoreasca nr. 1753, din 15/12/2011 emis de Judecătoria Gura Humorului (sentinta civila);		
B1	Intabulare, drept de PROPRIETATEmostenire, dobandit prin Hotarare Judecatoreasca, cota actuala 1/1, cota initiala 1/1	A1
	1) **CONSTANTIN VERONICA**	
B2	Intabulare, drept de PROPRIETATEmostenire, dobandit prin Hotarare Judecatoreasca, cota actuala 1/2, cota initiala 1/2	A1.1
	1) **CONSTANTIN VERONICA**	
23732 / 16/12/2021		
Act Notarial nr. 4428, din 15/12/2021 emis de BIN Pelepco Lacramioara Gabriela (contract de vanzare);		
B4	Intabulare, drept de PROPRIETATE, dobandit prin Conventie, cota actuala 1/2, cota initiala 1/2	A1.1
	1) **CONSTANTIN VERONICA** 2) **CONSTANTIN VIOREL**, bun comun	

C. Partea III. SARCINI

Inscrieri privind dezmembramintele dreptului de proprietate, drepturi reale de garanţie şi sarcini		Referinţe
23732 / 16/12/2021		
Act Notarial nr. 4428, din 15/12/2021 emis de BIN Pelepco Lacramioara Gabriela (contract de vanzare);		
C2	se radiaza inscrierea de sub C1	A1.1

Document care conține date cu caracter personal, protejat de prevederile Regulamentului (UE) nr. 679/2016 și Legii 190/2018

Anexa Nr. 1 La Partea I

Teren

Nr cadastral	Suprafaţa (mp)*	Observaţii / Referinţe
30341	1.450	

* Suprafaţa este determinată in planul de proiecţie Stereo 70.

DETALII LINIARE IMOBIL

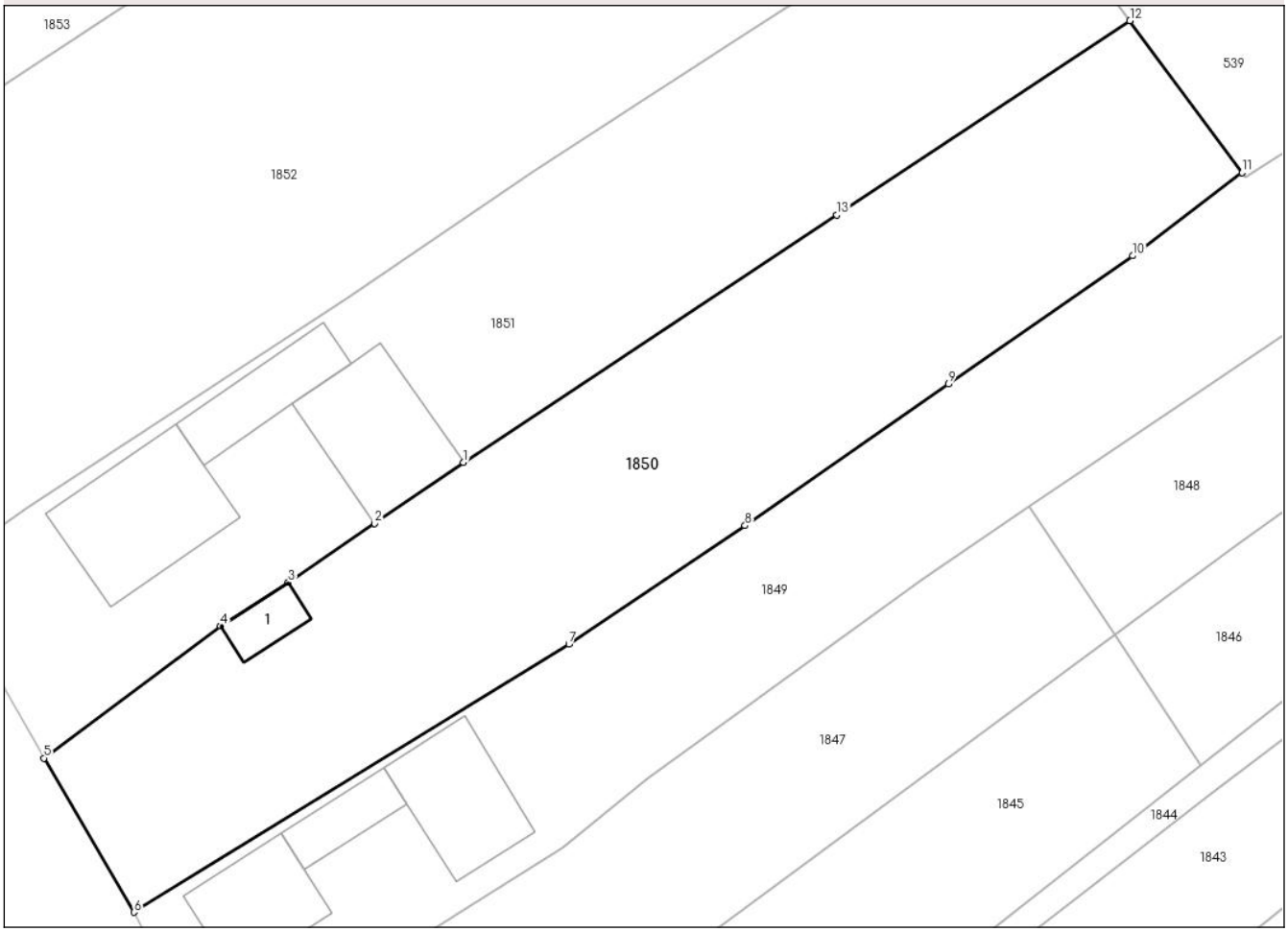

Date referitoare la teren

Crt	Categorie folosință	Intra vilan	Suprafaţa (mp)	Tarla	Parcelă	Nr. topo	Observaţii / Referinţe
1	curti constructii	DA	550	-	-	-	
2	arabil	DA	515	-	-	-	
3	arabil	NU	385	-	-	-	

Date referitoare la construcţii

Crt	Număr	Destinaţie construcţie	Supraf. (mp)	Situaţie juridică	Observaţii / Referinţe
A1.1	30341-C1	constructii anexa	Din acte: 0 Masurata: 19	Cu acte	Nr. niveluri:1; S. construita la sol:19 mp; Bucatarie curte (Anul construirii: 1970; fundatie beton ; pereti lemn; acoperis tigla)

Lungime Segmente
1) Valorile lungimilor segmentelor sunt obţinute din proiecţie în plan.

Punct început	X / Y	Punct sfârşit	X / Y	Lungime segment (** (m)
1	573.917,39 668.589,033	2	573.910,816 668.584,49	7.991
2	573.910,816 668.584,49	3	573.904,424 668.580,146	7.728

Document care conține date cu caracter personal, protejat de prevederile Regulamentului (UE) nr. 679/2016 și Legii 190/2018

Punct început	X / Y	Punct sfârşit	X / Y	Lungime segment (** (m)
3	573.904,424 668.580,146	4	573.899,428 668.576,916	5.949
4	573.899,428 668.576,916	5	573.886,341 668.567,162	16.322
5	573.886,341 668.567,162	6	573.893,011 668.555,772	13.199
6	573.893,011 668.555,772	7	573.925,187 668.575,581	37.785
7	573.925,187 668.575,581	8	573.938,231 668.584,348	15.716
8	573.938,231 668.584,348	9	573.953,277 668.594,813	18.328
9	573.953,277 668.594,813	10	573.966,909 668.604,295	16.605
10	573.966,909 668.604,295	11	573.975,024 668.610,435	10.176
11	573.975,024 668.610,435	12	573.966,719 668.621,671	13.972
12	573.966,719 668.621,671	13	573.945,012 668.607,309	26.028
13	573.945,012 668.607,309	1	573.917,39 668.589,033	33.121

** Lungimile segmentelor sunt determinate în planul de proiecţie Stereo 70 şi sunt rotunjite la 1 milimetru.
*** Distanţa dintre puncte este formată din segmente cumulate ce sunt mai mici decât valoarea 1 milimetru.

Document care conține date cu caracter personal, protejat de prevederile Regulamentului (UE) nr. 679/2016 și Legii 190/2018

DATE DESPRE IMOBILUL NR. 1851

Oficiul de Cadastru şi Publicitate Imobiliară SUCEAVA
Biroul de Cadastru şi Publicitate Imobiliară Gura Humorului

A. Partea I. Descrierea imobilului

TEREN Necunoscut

Adresa: Loc. Capu Câmpului, Str Principală, Nr. 230, Jud. Suceava

Nr. Crt	Nr cadastral Nr. topografic	Suprafaţa* (mp)	Observaţii / Referinţe
A1	30338	1.450	Sector cadastral:13 Teren imprejmuit;

Construcţii

Crt	Nr cadastral Nr. topografic	Adresa	Observaţii / Referinţe
A1.1	30338-C1	Loc. Capu Câmpului, Str Principală, Nr. 230, Jud. Suceava	Nr. niveluri:2; S. construita la sol:98 mp; Casa de locuit cu cerdac (Anul construirii: 1955; parter ; supraf. desfasurata = 55 mp ; fundatie piatra zidita ; pereti lemn; acoperis azbociment ; fara lift ; nu detine certificat de performanta energetica a cladirii)
A1.2	30338-C2	Loc. Capu Câmpului, Str Principală, Nr. 230, Jud. Suceava	Nr. niveluri:1; S. construita la sol:49 mp; Magazie lemne (Anul construirii: 1955; fara fundatie ; pereti lemn; acoperis azbociment)
A1.3	30338-C3	Loc. Capu Câmpului, Str Principală, Nr. 230, Jud. Suceava	Nr. niveluri:1; S. construita la sol:85 mp; Sura cu grajd (Anul construirii: 1955; fundatie piatra ; pereti lemn; acoperis azbociment)

B. Partea II. Proprietari şi acte

Inscrieri privitoare la dreptul de proprietate şi alte drepturi reale		Referinţe
12372 / 06/11/2012		
Hotarare Judecatoreasca nr. 1753, din 15/12/2011 emis de Judecătoria Gura Humorului (sentinta civila);		
B3	Intabulare, drept de PROPRIETATEmostenire, dobandit prin Hotarare Judecatoreasca, cota actuala 1/2, cota initiala 1/2	A1.1, A1.2, A1.3
	1) **CONSTANTIN VERONICA**	
23730 / 16/12/2021		
Act Notarial nr. 4433, din 15/12/2021 emis de Pelepco Lacramioara Gabriela;		
B4	Intabulare, drept de PROPRIETATE, bun comun în devălmășie, dobandit prin Conventie, cota actuala 1/1, cota initiala 1/1	A1
	1) **CONSTANTIN VERONICA** 2) **CONSTANTIN VIOREL**	
B5	Intabulare, drept de PROPRIETATE, bun comun în devălmășie, dobandit prin Conventie, cota actuala 1/2, cota initiala 1/2	A1.1, A1.2, A1.3
	1) **CONSTANTIN VIOREL** 2) **CONSTANTIN VERONICA**	

C. Partea III. SARCINI

Inscrieri privind dezmembramintele dreptului de proprietate, drepturi reale de garanţie şi sarcini		Referinţe
23730 / 16/12/2021		
Act Notarial nr. 4433, din 15/12/2021 emis de Pelepco Lacramioara Gabriela;		
C2	se notează radierea înscrierii de sub C1	A1, A1.1, A1.2, A1.3

Document care conține date cu caracter personal, protejat de prevederile Regulamentului (UE) nr. 679/2016 și Legii 190/2018

Anexa Nr. 1 La Partea I

Teren

Nr cadastral	Suprafaţa (mp)*	Observaţii / Referinţe
30338	1.450	

* Suprafaţa este determinată in planul de proiecţie Stereo 70.

DETALII LINIARE IMOBIL

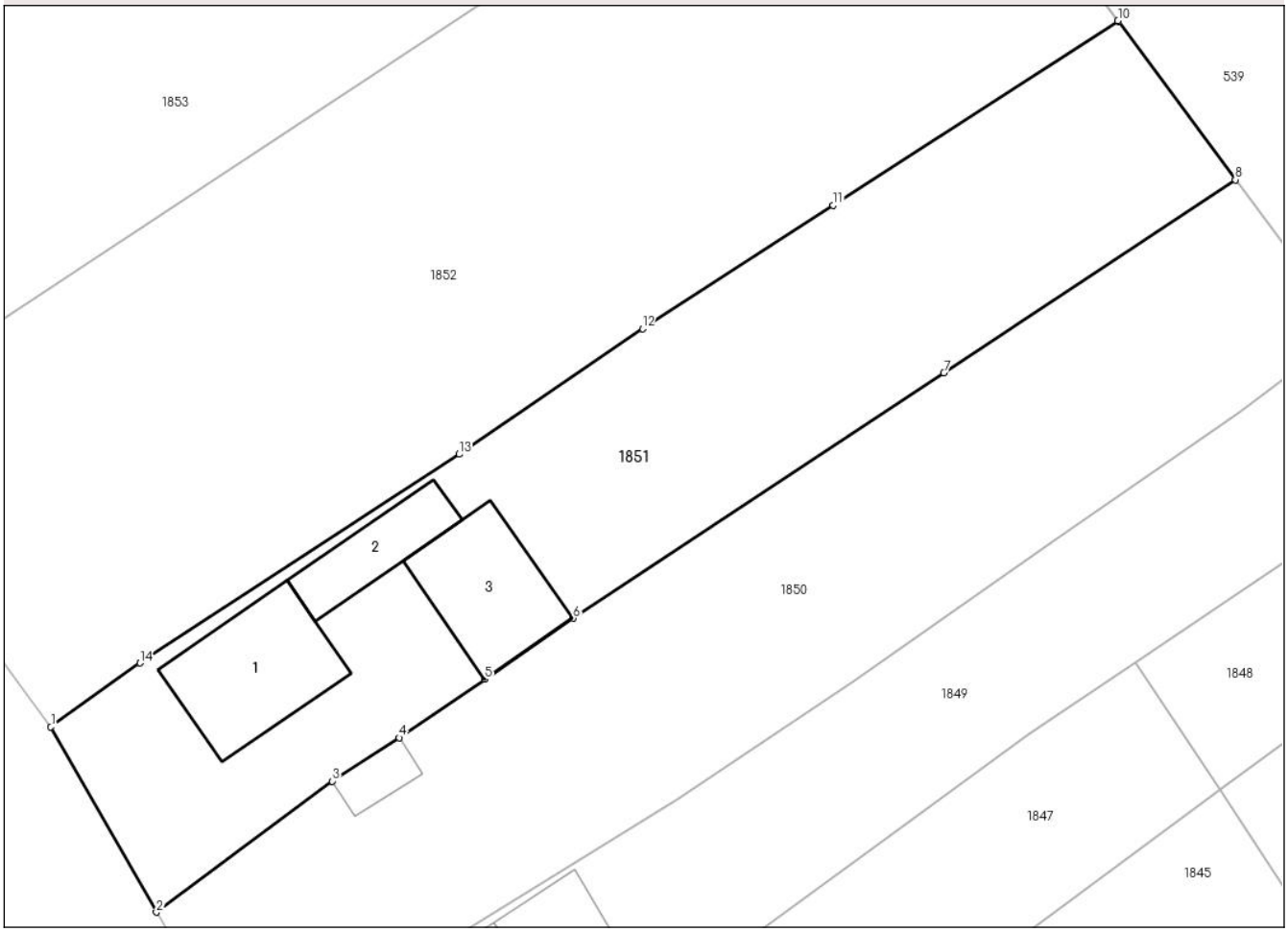

Date referitoare la teren

Crt	Categorie folosință	Intra vilan	Suprafaţa (mp)	Tarla	Parcelă	Nr. topo	Observaţii / Referinţe
1	curti constructii	DA	570	-	-	-	
2	arabil	DA	500	-	-	-	
3	arabil	NU	380	-	-	-	

Date referitoare la construcţii

Crt	Număr	Destinaţie construcţie	Supraf. (mp)	Situaţie juridică	Observaţii / Referinţe
A1.1	30338-C1	constructii de locuinte	98	Cu acte	Nr. niveluri:2; S. construita la sol:98 mp; Casa de locuit cu cerdac (Anul construirii: 1955; parter ; supraf. desfasurata = 55 mp ; fundatie piatra zidita ; pereti lemn; acoperis azbociment ; fara lift ; nu detine certificat de performanta energetica a cladirii)
A1.2	30338-C2	constructii anexa	49	Cu acte	Nr. niveluri:1; S. construita la sol:49 mp; Magazie lemne (Anul construirii: 1955; fara fundatie ; pereti lemn; acoperis azbociment)
A1.3	30338-C3	constructii anexa	85	Cu acte	Nr. niveluri:1; S. construita la sol:85 mp; Sura cu grajd (Anul construirii: 1955; fundatie piatra ; pereti lemn; acoperis azbociment)

Document care conține date cu caracter personal, protejat de prevederile Regulamentului (UE) nr. 679/2016 și Legii 190/2018

Lungime Segmente
1) Valorile lungimilor segmentelor sunt obţinute din proiecţie în plan.

Punct început	X / Y	Punct sfârşit	X / Y	Lungime segment (** (m)
1	573.878,482 668.580,948	2	573.886,341 668.567,162	15.869
2	573.886,341 668.567,162	3	573.899,428 668.576,916	16.322
3	573.899,428 668.576,916	4	573.904,424 668.580,146	5.949
4	573.904,424 668.580,146	5	573.910,816 668.584,49	7.728
5	573.910,816 668.584,49	6	573.917,39 668.589,033	7.991
6	573.917,39 668.589,033	7	573.945,012 668.607,309	33.121
7	573.945,012 668.607,309	8	573.966,719 668.621,671	26.028
8	573.966,719 668.621,671	9	573.958,02 668.633,44	14.635
9	573.958,02 668.633,44	10	573.957,973 668.633,505	0.08
10	573.957,973 668.633,505	11	573.936,767 668.619,773	25.264
11	573.936,767 668.619,773	12	573.922,562 668.610,574	16.923
12	573.922,562 668.610,574	13	573.908,901 668.601,241	16.545
13	573.908,901 668.601,241	14	573.885,113 668.585,708	28.41
14	573.885,113 668.585,708	1	573.878,482 668.580,948	8.163

** Lungimile segmentelor sunt determinate în planul de proiecţie Stereo 70 şi sunt rotunjite la 1 milimetru.
*** Distanţa dintre puncte este formată din segmente cumulate ce sunt mai mici decât valoarea 1 milimetru.

Document care conține date cu caracter personal, protejat de prevederile Regulamentului (UE) nr. 679/2016 și Legii 190/2018

DATE DESPRE IMOBILUL NR. 1852

Oficiul de Cadastru şi Publicitate Imobiliară SUCEAVA
Biroul de Cadastru şi Publicitate Imobiliară Gura Humorului

A. Partea I. Descrierea imobilului

TEREN Necunoscut

Adresa: Loc. Capu Câmpului, Str Principală, Nr. 232, Jud. Suceava

Nr. Crt	Nr cadastral Nr. topografic	Suprafaţa* (mp)	Observaţii / Referinţe
A1		2.591	Sector cadastral:13 Teren neimprejmuit;

B. Partea II. Proprietari şi acte

Inscrieri privitoare la dreptul de proprietate şi alte drepturi reale		Referinţe
/		
Act Normativ nr. 7, din 13/03/1996 emis de Parlamentul României;		
B1	Intabulare, drept de PROPRIETATE, dobandit prin Lege, cota actuala 1/1, cota initiala 1/1	A1
	1) **NEIDENTIFICAT NEIDENTIFICAT**	
Act Administrativ nr. 1219, din 21/02/2025 emis de Primăria com. Capu Câmpului;		
B2	Se notează posesia faptică în favoarea Catargiu Dumitru, cota actuala 1/1, cota initiala 1/1	A1
	1) **CATARGIU DUMITRU**	

C. Partea III. SARCINI .

Inscrieri privind dezmembramintele dreptului de proprietate, drepturi reale de garanţie şi sarcini	Referinţe
NU SUNT	

Anexa Nr. 1 La Partea I

Teren

Nr cadastral	Suprafaţa (mp)*	Observaţii / Referinţe
	2.591	

* Suprafaţa este determinată in planul de proiecţie Stereo 70.

DETALII LINIARE IMOBIL

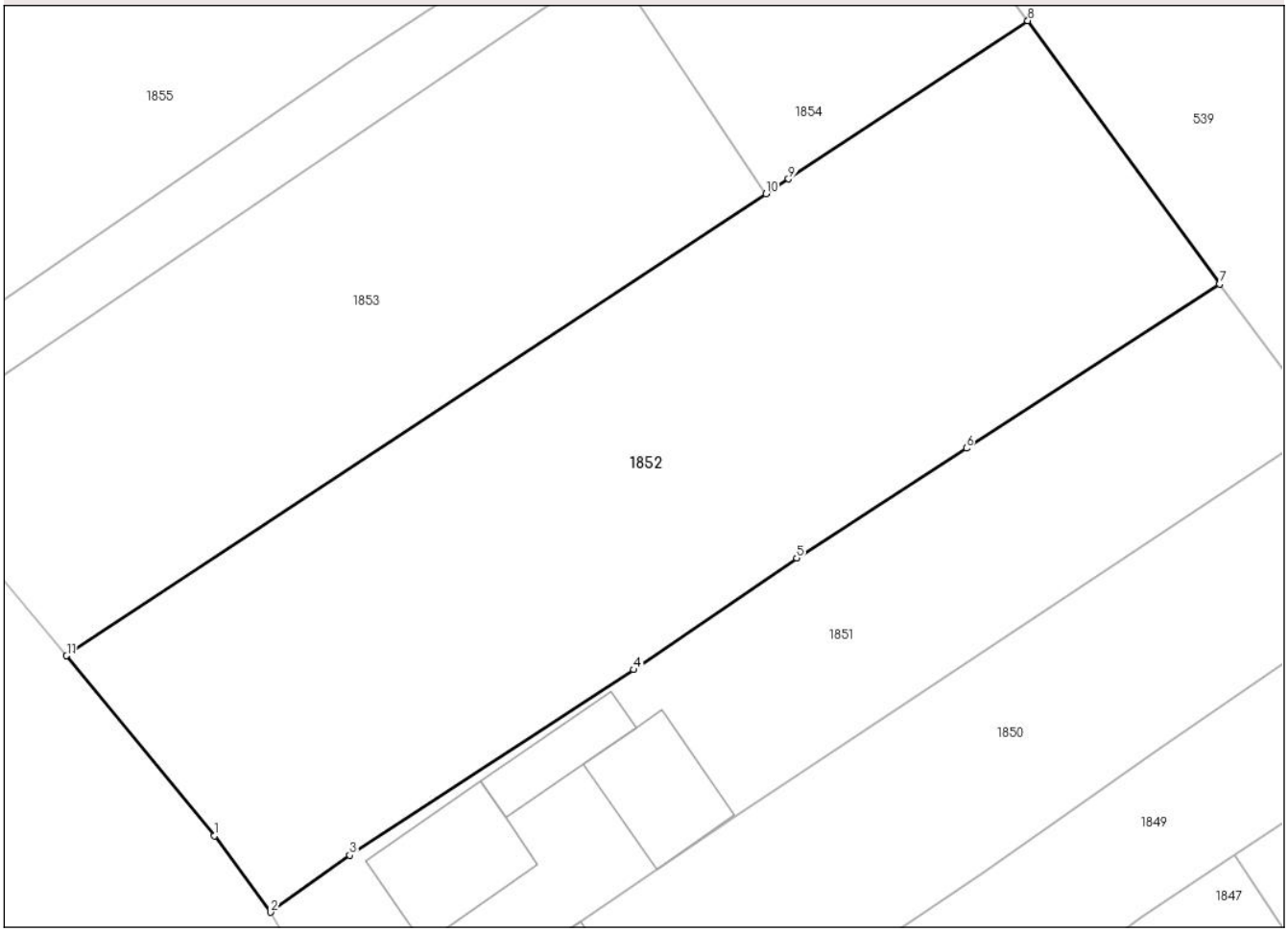

Date referitoare la teren

Crt	Categorie folosință	Intra vilan	Suprafaţa (mp)	Tarla	Parcelă	Nr. topo	Observaţii / Referinţe
1	arabil	DA	1.922	-	-	-	
2	arabil	NU	669	-	-	-	

Lungime Segmente
1) Valorile lungimilor segmentelor sunt obţinute din proiecţie în plan.

Punct început	X / Y	Punct sfârşit	X / Y	Lungime segment (** (m)
1	573.873,774 668.587,339	2	573.878,482 668.580,948	7.938
2	573.878,482 668.580,948	3	573.885,113 668.585,708	8.163
3	573.885,113 668.585,708	4	573.908,901 668.601,241	28.41
4	573.908,901 668.601,241	5	573.922,562 668.610,574	16.545

Document care conține date cu caracter personal, protejat de prevederile Regulamentului (UE) nr. 679/2016 și Legii 190/2018

Punct început	X / Y	Punct sfârşit	X / Y	Lungime segment (** (m)
5	573.922,562 668.610,574	6	573.936,767 668.619,773	16.923
6	573.936,767 668.619,773	7	573.957,973 668.633,505	25.264
7	573.957,973 668.633,505	8	573.941,914 668.655,545	27.27
8	573.941,914 668.655,545	9	573.921,859 668.642,311	24.028
9	573.921,859 668.642,311	10	573.919,98 668.641,071	2.251
10	573.919,98 668.641,071	11	573.861,396 668.602,411	70.19
11	573.861,396 668.602,411	1	573.873,774 668.587,339	19.503

** Lungimile segmentelor sunt determinate în planul de proiecţie Stereo 70 şi sunt rotunjite la 1 milimetru.
*** Distanţa dintre puncte este formată din segmente cumulate ce sunt mai mici decât valoarea 1 milimetru.

Document care conține date cu caracter personal, protejat de prevederile Regulamentului (UE) nr. 679/2016 și Legii 190/2018

DATE DESPRE IMOBILUL NR. 1853

Oficiul de Cadastru şi Publicitate Imobiliară SUCEAVA
Biroul de Cadastru şi Publicitate Imobiliară Gura Humorului

A. Partea I. Descrierea imobilului

TEREN Intravilan

Adresa: Loc. Capu Câmpului, Str Principală, Nr. 234, Jud. Suceava

Nr. Crt	Nr cadastral Nr. topografic	Suprafaţa* (mp)	Observaţii / Referinţe
A1	30278	1.632	Sector cadastral:13 Teren imprejmuit;

B. Partea II. Proprietari şi acte

Inscrieri privitoare la dreptul de proprietate şi alte drepturi reale		Referinţe
3351 / 28/03/2012		
Act Notarial nr. 698, din 28/03/2012 emis de BNP CURCA MIHAI (act de dezmebrare);		
B1	Se infiinteaza cartea funciara 30278 a imobilului cu numarul cadastral 30278/Capu Câmpului, rezultat din dezmembrarea imobilului cu numarul cadastral 30010 inscris in cartea funciara 30010;	A1
8978 / 12/08/2015		
Act Notarial nr. 2254, din 12/08/2015 emis de NP Pelepco Lacramioara Gabriela (contract de vanzare);		
B3	Intabulare, drept de PROPRIETATE, dobandit prin Conventie, cota actuala 1/1, cota initiala 1/1	A1
	1) **CIOBICA DANUT**, casatorit cu 2) **CIOBICA ARGENTINA**, bun comun, in devalmasie	

C. Partea III. SARCINI .

Inscrieri privind dezmembramintele dreptului de proprietate, drepturi reale de garanţie şi sarcini	Referinţe
NU SUNT	

Anexa Nr. 1 La Partea I

Teren

Nr cadastral	Suprafaţa (mp)*	Observaţii / Referinţe
30278	1.632	

* Suprafaţa este determinată in planul de proiecţie Stereo 70.

DETALII LINIARE IMOBIL

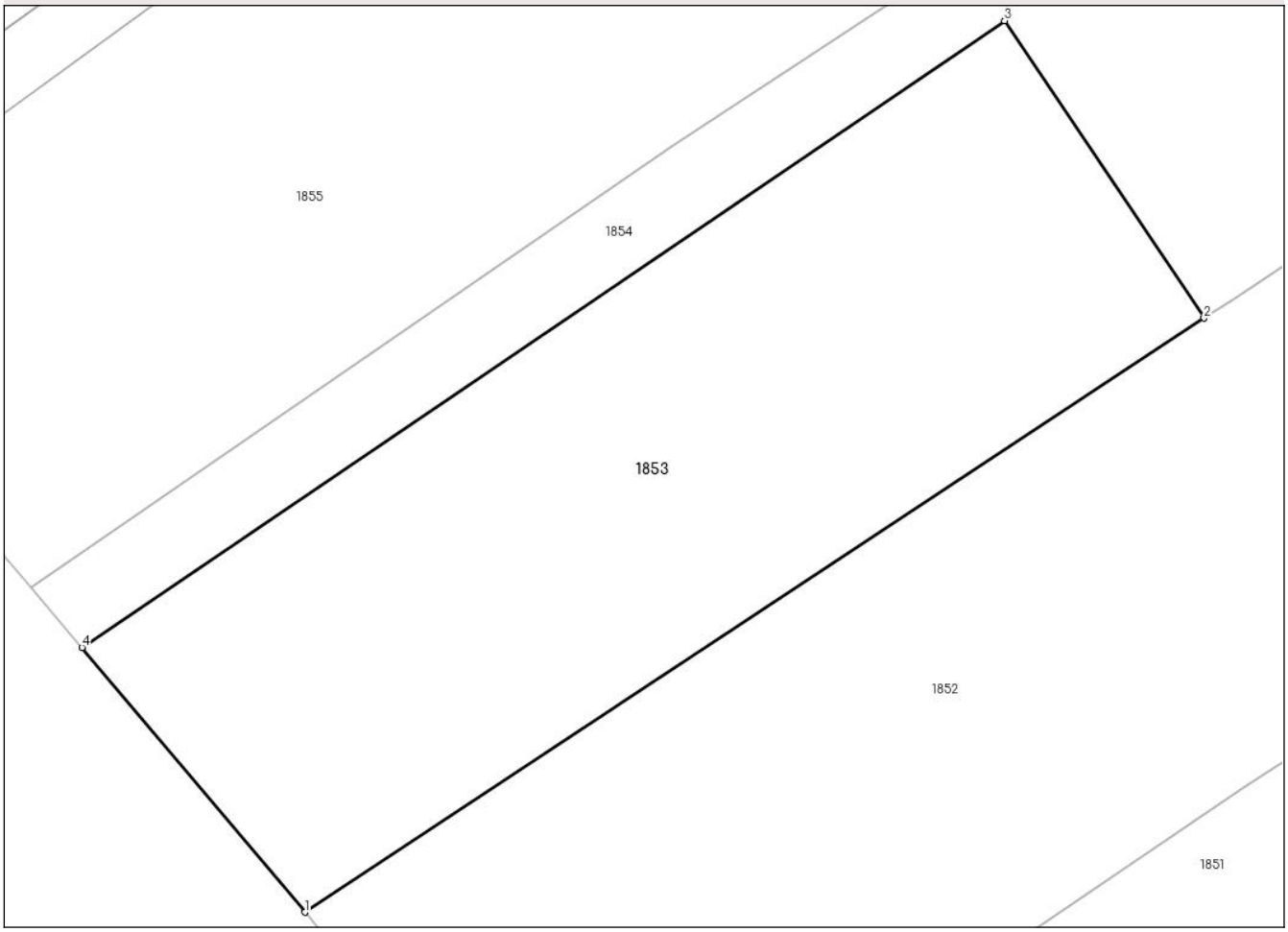

Date referitoare la teren

Crt	Categorie folosință	Intra vilan	Suprafaţa (mp)	Tarla	Parcelă	Nr. topo	Observaţii / Referinţe
1	arabil	DA	1.632	-	-	-	

Lungime Segmente
1) Valorile lungimilor segmentelor sunt obţinute din proiecţie în plan.

Punct început	X / Y	Punct sfârşit	X / Y	Lungime segment (** (m)
1	573.861,396 668.602,411	2	573.919,98 668.641,071	70.19
2	573.919,98 668.641,071	3	573.906,975 668.660,426	23.318
3	573.906,975 668.660,426	4	573.846,88 668.619,638	72.63
4	573.846,88 668.619,638	1	573.861,396 668.602,411	22.527

**** Lungimile segmentelor sunt determinate în planul de proiecţie Stereo 70 şi sunt rotunjite la 1 milimetru.**

Document care conține date cu caracter personal, protejat de prevederile Regulamentului (UE) nr. 679/2016 și Legii 190/2018

***** Distanţa dintre puncte este formată din segmente cumulate ce sunt mai mici decât valoarea 1 milimetru.**

DATE DESPRE IMOBILUL NR. 1854

Oficiul de Cadastru şi Publicitate Imobiliară SUCEAVA
Biroul de Cadastru şi Publicitate Imobiliară Gura Humorului

A. Partea I. Descrierea imobilului

TEREN Necunoscut

Adresa: Loc. Capu Câmpului, Str Principală, Nr. 236, Jud. Suceava

Nr. Crt	Nr cadastral Nr. topografic	Suprafaţa* (mp)	Observaţii / Referinţe
A1	30279	Din acte: 1.050 Masurata: 1.114	Sector cadastral:13 Teren imprejmuit;

B. Partea II. Proprietari şi acte

Inscrieri privitoare la dreptul de proprietate şi alte drepturi reale		Referinţe
3351 / 28/03/2012		
Act Notarial nr. 698, din 28/03/2012 emis de BNP CURCA MIHAI (act de dezmebrare);		
B1	Se infiinteaza cartea funciara 30279 a imobilului cu numarul cadastral 30279/Capu Câmpului, rezultat din dezmembrarea imobilului cu numarul cadastral 30010 inscris in cartea funciara 30010;	A1
8979 / 12/08/2015		
Act Notarial nr. 2254, din 12/08/2015 emis de NP Pelepco Lacramioara Gabriela;		
B3	Intabulare, drept de PROPRIETATE, dobandit prin Conventie, cota actuala 1/1, cota initiala 1/1	A1
	1) **CIOBICA DANUT**, casatorit cu 2) **CIOBICA ARGENTINA**, bun comun, in devalmasie	

C. Partea III. SARCINI .

Inscrieri privind dezmembramintele dreptului de proprietate, drepturi reale de garanţie şi sarcini	Referinţe
NU SUNT	

Document care conține date cu caracter personal, protejat de prevederile Regulamentului (UE) nr. 679/2016 și Legii 190/2018

Anexa Nr. 1 La Partea I

Teren

Nr cadastral	Suprafaţa (mp)*	Observaţii / Referinţe
30279	Din acte: 1.050 Masurata: 1.114	

* Suprafaţa este determinată in planul de proiecţie Stereo 70.

DETALII LINIARE IMOBIL

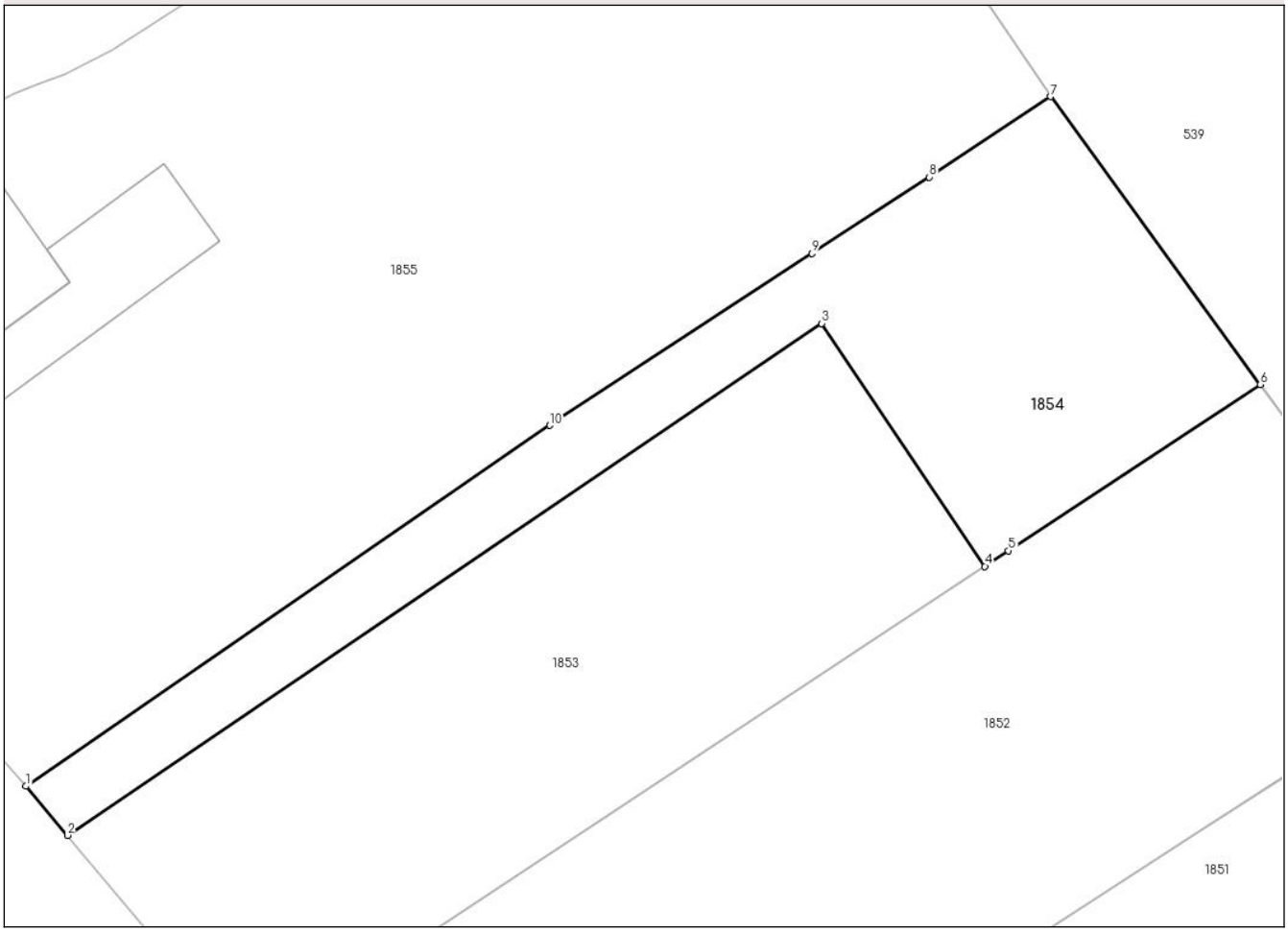

Date referitoare la teren

Crt	Categorie folosinţă	Intra vilan	Suprafaţa (mp)	Tarla	Parcelă	Nr. topo	Observaţii / Referinţe
1	arabil	DA	451	-	-	-	
2	arabil	NU	663	-	-	-	

Lungime Segmente
1) Valorile lungimilor segmentelor sunt obţinute din proiecţie în plan.

Punct început	X / Y	Punct sfârşit	X / Y	Lungime segment (** (m)
1	573.843,58 668.623,554	2	573.846,88 668.619,638	5.121
2	573.846,88 668.619,638	3	573.906,975 668.660,426	72.63
3	573.906,975 668.660,426	4	573.919,98 668.641,071	23.318
4	573.919,98 668.641,071	5	573.921,859 668.642,311	2.251

Document care conține date cu caracter personal, protejat de prevederile Regulamentului (UE) nr. 679/2016 și Legii 190/2018

Punct început	X / Y	Punct sfârşit	X / Y	Lungime segment (** (m)
5	573.921,859 668.642,311	6	573.941,914 668.655,545	24.028
6	573.941,914 668.655,545	7	573.925,194 668.678,492	28.392
7	573.925,194 668.678,492	8	573.915,543 668.672,079	11.587
8	573.915,543 668.672,079	9	573.906,188 668.666,004	11.154
9	573.906,188 668.666,004	10	573.885,32 668.652,293	24.969
10	573.885,32 668.652,293	1	573.843,58 668.623,554	50.677

** Lungimile segmentelor sunt determinate în planul de proiecţie Stereo 70 şi sunt rotunjite la 1 milimetru.
*** Distanţa dintre puncte este formată din segmente cumulate ce sunt mai mici decât valoarea 1 milimetru.

Document care conține date cu caracter personal, protejat de prevederile Regulamentului (UE) nr. 679/2016 și Legii 190/2018

DATE DESPRE IMOBILUL NR. 1855

Oficiul de Cadastru şi Publicitate Imobiliară SUCEAVA
Biroul de Cadastru şi Publicitate Imobiliară Gura Humorului

A. Partea I. Descrierea imobilului

TEREN Necunoscut

Adresa: Loc. Capu Câmpului, Str Principală, Nr. 238, Jud. Suceava

Nr. Crt	Nr cadastral Nr. topografic	Suprafaţa* (mp)	Observaţii / Referinţe
A1	30329	Din acte: 4.714 Masurata: 4.687	Sector cadastral:13 Teren imprejmuit;

Construcţii

Crt	Nr cadastral Nr. topografic	Adresa	Observaţii / Referinţe
A1.1	30329-C1	Loc. Capu Câmpului, Str Principală, Nr. 238, Jud. Suceava	Nr. niveluri:1; S. construita la sol:85 mp; Casă de locuit construită din lemn, în anul 1955 nu deţine certificat energetic şi nu este dotată cu lift
A1.2	30329-C2	Loc. Capu Câmpului, Str Principală, Nr. 238, Jud. Suceava	Nr. niveluri:1; S. construita la sol:39 mp; Anexă construită din lemn, în anul 1955 nu deţine certificat energetic şi nu este dotată cu lift
A1.3	30329-C3	Loc. Capu Câmpului, Str Principală, Nr. 238, Jud. Suceava	Nr. niveluri:1; S. construita la sol:109 mp; Şură construită din lemn, în anul 1955 nu deţine certificat energetic şi nu este dotată cu lift
A1.5	30329-C5	Loc. Capu Câmpului, Str Principală, Nr. 238, Jud. Suceava	Nr. niveluri:1; S. construita la sol:38 mp; Bucătărie de vară construită din lemn, în anul 1955 nu deţine certificat energetic şi nu este dotată cu lift
A1.7		Loc. Capu Câmpului, Str Principală, Nr. 238, Jud. Suceava	Nr. niveluri:1; S. construita la sol:135 mp;

B. Partea II. Proprietari şi acte

Inscrieri privitoare la dreptul de proprietate şi alte drepturi reale		Referinţe
10421 / 21/09/2012		
Hotarare Judecatoreasca nr. 863, din 22/06/2012 emis de Judecătoria Gura Humorului (sentinta civila);		
B3	Intabulare, drept de PROPRIETATEpartaj voluntar, dobandit prin Hotarare Judecatoreasca, cota actuala 1/1, cota initiala 1/1	A1, A1.1, A1.2, A1.3, A1.5
	1) **CIOBICA ARGENTINA** 2) **CIOBICA DANUT**	
/		
Act Administrativ nr. 1223, din 24/02/2025 emis de Primăria com. Capu Câmpului;		
B4	Intabulare, drept de PROPRIETATE, dobandit prin Lege, cota actuala 1/1, cota initiala 1/1	A1.7
	1) **CIOBICA ARGENTINA** 2) **CIOBICA DANUT**	

C. Partea III. SARCINI .

Inscrieri privind dezmembramintele dreptului de proprietate, drepturi reale de garanţie şi sarcini	Referinţe
NU SUNT	

Anexa Nr. 1 La Partea I

Teren

Nr cadastral	Suprafaţa (mp)*	Observaţii / Referinţe
30329	Din acte: 4.714 Masurata: 4.687	

* Suprafaţa este determinată in planul de proiecţie Stereo 70.

DETALII LINIARE IMOBIL

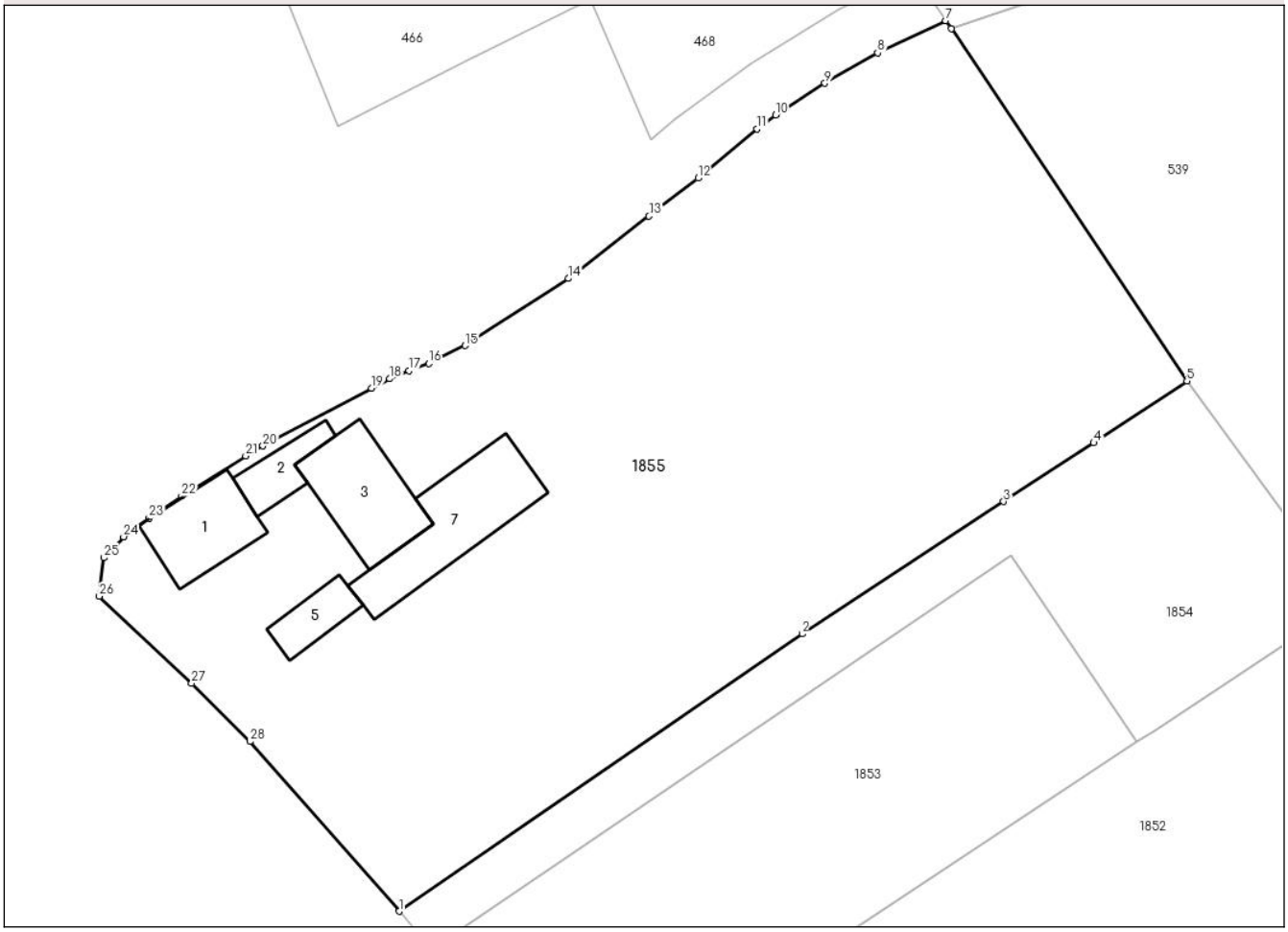

Date referitoare la teren

Crt	Categorie folosinţă	Intra vilan	Suprafaţa (mp)	Tarla	Parcelă	Nr. topo	Observaţii / Referinţe
1	curti constructii	DA	982	-	-	-	
2	arabil	DA	2.664	-	-	-	
3	arabil	NU	1.041	-	-	-	

Date referitoare la construcţii

Crt	Număr	Destinaţie construcţie	Supraf. (mp)	Situaţie juridică	Observaţii / Referinţe
A1.1	30329-C1	constructii de locuinte	Din acte: 82 Masurata: 85	Cu acte	Nr. niveluri:1; S. construita la sol:85 mp; Casă de locuit construită din lemn, în anul 1955 nu deţine certificat energetic şi nu este dotată cu lift
A1.2	30329-C2	constructii anexa	Din acte: 52 Masurata: 39	Cu acte	Nr. niveluri:1; S. construita la sol:39 mp; Anexă construită din lemn, în anul 1955 nu deţine certificat energetic şi nu este dotată cu lift
A1.3	30329-C3	constructii anexa	Din acte: 106 Masurata: 109	Cu acte	Nr. niveluri:1; S. construita la sol:109 mp; Şură construită din lemn, în anul 1955 nu deţine certificat energetic şi nu este dotată cu lift
A1.5	30329-C5	constructii anexa	Din acte: 37 Masurata: 38	Cu acte	Nr. niveluri:1; S. construita la sol:38 mp; Bucătărie de vară construită din lemn, în anul 1955 nu deţine certificat energetic şi nu este dotată cu lift
A1.7		constructii anexa	135	Cu acte	Nr. niveluri:1; S. construita la sol:135 mp;

Document care conține date cu caracter personal, protejat de prevederile Regulamentului (UE) nr. 679/2016 și Legii 190/2018

Lungime Segmente
1) Valorile lungimilor segmentelor sunt obţinute din proiecţie în plan.

Punct început	X / Y	Punct sfârşit	X / Y	Lungime segment (** (m)
1	573.843,58 668.623,554	2	573.885,32 668.652,293	50.677
3	573.906,188 668.666,004	4	573.915,543 668.672,079	11.154
5	573.925,194 668.678,492	6	573.900,776 668.714,989	43.912
7	573.900,203 668.715,815	8	573.893,164 668.712,477	7.79
9	573.887,689 668.709,331	10	573.882,566 668.706,032	6.093
11	573.880,666 668.704,59	12	573.874,549 668.699,498	7.959
13	573.869,474 668.695,57	14	573.861,113 668.689,115	10.563
15	573.850,405 668.682,158	16	573.846,649 668.680,293	4.194
17	573.844,597 668.679,538	18	573.842,605 668.678,72	2.153
19	573.840,716 668.677,742	20	573.829,463 668.671,765	12.742
21	573.827,683 668.670,727	22	573.821,036 668.666,562	7.844
23	573.817,67 668.664,27	24	573.815,025 668.662,351	3.268
25	573.813,009 668.660,182	26	573.812,503 668.656,186	4.028
27	573.822,076 668.647,187	28	573.828,111 668.641,141	8.543

Punct început	X / Y	Punct sfârşit	X / Y	Lungime segment (** (m)
2	573.885,32 668.652,293	3	573.906,188 668.666,004	24.969
4	573.915,543 668.672,079	5	573.925,194 668.678,492	11.587
6	573.900,776 668.714,989	7	573.900,203 668.715,815	1.005
8	573.893,164 668.712,477	9	573.887,689 668.709,331	6.315
10	573.882,566 668.706,032	11	573.880,666 668.704,59	2.385
12	573.874,549 668.699,498	13	573.869,474 668.695,57	6.418
14	573.861,113 668.689,115	15	573.850,405 668.682,158	12.77
16	573.846,649 668.680,293	17	573.844,597 668.679,538	2.186
18	573.842,605 668.678,72	19	573.840,716 668.677,742	2.127
20	573.829,463 668.671,765	21	573.827,683 668.670,727	2.061
22	573.821,036 668.666,562	23	573.817,67 668.664,27	4.072
24	573.815,025 668.662,351	25	573.813,009 668.660,182	2.961
26	573.812,503 668.656,186	27	573.822,076 668.647,187	13.139
28	573.828,111 668.641,141	1	573.843,58 668.623,554	23.422

** Lungimile segmentelor sunt determinate în planul de proiecţie Stereo 70 şi sunt rotunjite la 1 milimetru.
*** Distanţa dintre puncte este formată din segmente cumulate ce sunt mai mici decât valoarea 1 milimetru.

Document care conține date cu caracter personal, protejat de prevederile Regulamentului (UE) nr. 679/2016 și Legii 190/2018

DATE DESPRE IMOBILUL NR. 1856

Oficiul de Cadastru şi Publicitate Imobiliară SUCEAVA
Biroul de Cadastru şi Publicitate Imobiliară Gura Humorului

A. Partea I. Descrierea imobilului

TEREN Necunoscut

Adresa: Loc. Capu Câmpului, Jud. Suceava

Nr. Crt	Nr cadastral Nr. topografic	Suprafaţa* (mp)	Observaţii / Referinţe
A1		327	Sector cadastral:12 Teren neimprejmuit;

B. Partea II. Proprietari şi acte

Inscrieri privitoare la dreptul de proprietate şi alte drepturi reale		Referinţe
/		
Act Normativ nr. 7, din 13/03/1996 emis de Parlamentul României;		
B1	Inscrierea posesiei, drept de PROPRIETATE, dobandit prin Lege, cota actuala 1/1, cota initiala 1/1	A1
	1) **NEIDENTIFICAT NEIDENTIFICAT**	
B2	Se notează mențiunea proprietar neidentificat	A1

C. Partea III. SARCINI .

Inscrieri privind dezmembramintele dreptului de proprietate, drepturi reale de garanţie şi sarcini	Referinţe
NU SUNT	

Anexa Nr. 1 La Partea I

Teren

Nr cadastral	Suprafaţa (mp)*	Observaţii / Referinţe
	327	

* Suprafaţa este determinată in planul de proiecţie Stereo 70.

DETALII LINIARE IMOBIL

Date referitoare la teren

Crt	Categorie folosință	Intra vilan	Suprafaţa (mp)	Tarla	Parcelă	Nr. topo	Observaţii / Referinţe
1	neproductiv	DA	79	-	-	-	
2	neproductiv	NU	248	-	-	-	

Lungime Segmente
1) Valorile lungimilor segmentelor sunt obţinute din proiecţie în plan.

Punct început	X / Y	Punct sfârşit	X / Y	Lungime segment (** (m)
1	574.068,779 668.272,369	2	574.071,296 668.264,613	8.154
2	574.071,296 668.264,613	3	574.078,312 668.250,31	15.931
3	574.078,312 668.250,31	4	574.089,922 668.231,679	21.952
4	574.089,922 668.231,679	5	574.096,097 668.218,663	14.406

Document care conține date cu caracter personal, protejat de prevederile Regulamentului (UE) nr. 679/2016 și Legii 190/2018

Punct început	X / Y	Punct sfârşit	X / Y	Lungime segment (** (m)
5	574.096,097 668.218,663	6	574.094,564 668.213,055	5.814
6	574.094,564 668.213,055	7	574.094,467 668.211,501	1.557
7	574.094,467 668.211,501	8	574.101,113 668.220,082	10.854
8	574.101,113 668.220,082	9	574.102,225 668.225,868	5.892
9	574.102,225 668.225,868	10	574.098,991 668.231,849	6.799
10	574.098,991 668.231,849	11	574.086,693 668.242,669	16.38
11	574.086,693 668.242,669	12	574.076,911 668.260,964	20.746
12	574.076,911 668.260,964	13	574.069,876 668.275,284	15.955
13	574.069,876 668.275,284	14	574.069,6 668.290,553	15.271
14	574.069,6 668.290,553	15	574.069,525 668.292,06	1.509
15	574.069,525 668.292,06	16	574.068,464 668.291,94	1.068
16	574.068,464 668.291,94	17	574.068,691 668.277,824	14.118
17	574.068,691 668.277,824	1	574.068,779 668.272,369	5.456

** Lungimile segmentelor sunt determinate în planul de proiecţie Stereo 70 şi sunt rotunjite la 1 milimetru.
*** Distanţa dintre puncte este formată din segmente cumulate ce sunt mai mici decât valoarea 1 milimetru.

Document care conține date cu caracter personal, protejat de prevederile Regulamentului (UE) nr. 679/2016 și Legii 190/2018

DATE DESPRE IMOBILUL NR. 1857

Oficiul de Cadastru şi Publicitate Imobiliară SUCEAVA
Biroul de Cadastru şi Publicitate Imobiliară Gura Humorului

A. Partea I. Descrierea imobilului

TEREN Intravilan Nr. CF vechi:513 CAPU C

Adresa: Loc. Capu Câmpului, Str Principală, Nr. 160, Jud. Suceava

Nr. Crt	Nr cadastral Nr. topografic	Suprafaţa* (mp)	Observaţii / Referinţe
A1	32707	471	Sector cadastral:9 Teren neimprejmuit;

Construcţii

Crt	Nr cadastral Nr. topografic	Adresa	Observaţii / Referinţe
A1.2	32707-C2	Loc. Capu Câmpului, Str Principală, Nr. 160, Jud. Suceava	Nr. niveluri:1; S. construita la sol:85 mp; anexa edificata in anul 1950
A1.3	32707-C3	Loc. Capu Câmpului, Str Principală, Nr. 160, Jud. Suceava	Nr. niveluri:1; S. construita la sol:17 mp; anexa edificata in anul 1950

B. Partea II. Proprietari şi acte

Inscrieri privitoare la dreptul de proprietate şi alte drepturi reale		Referinţe
5639 / 26/09/2008		
Hotarare Judecatoreasca nr. 1088, din 24/06/2008 emis de Judecătoria Gura Humorului;		
B1	Intabulare, drept de PROPRIETATE, dobandit prin Hotarare Judecatoreasca, cota actuala 1/1, cota initiala 1/1	A1, A1.2, A1.3
	1) **LUNGOCI MARIANA ELENA**	

C. Partea III. SARCINI .

Inscrieri privind dezmembramintele dreptului de proprietate, drepturi reale de garanţie şi sarcini	Referinţe
NU SUNT	

Document care conține date cu caracter personal, protejat de prevederile Regulamentului (UE) nr. 679/2016 și Legii 190/2018

Anexa Nr. 1 La Partea I

Teren

Nr cadastral	Suprafaţa (mp)*	Observaţii / Referinţe
32707	471	

* Suprafaţa este determinată in planul de proiecţie Stereo 70.

DETALII LINIARE IMOBIL

Date referitoare la teren

Crt	Categorie folosință	Intra vilan	Suprafaţa (mp)	Tarla	Parcelă	Nr. topo	Observaţii / Referinţe
1	curti constructii	DA	471	-	-	212	

Date referitoare la construcţii

Crt	Număr	Destinaţie construcţie	Supraf. (mp)	Situaţie juridică	Observaţii / Referinţe
A1.2	32707-C2	constructii anexa	85	Cu acte	Nr. niveluri:1; S. construita la sol:85 mp; anexa edificata in anul 1950
A1.3	32707-C3	constructii anexa	17	Cu acte	Nr. niveluri:1; S. construita la sol:17 mp; anexa edificata in anul 1950

Lungime Segmente

1) Valorile lungimilor segmentelor sunt obţinute din proiecţie în plan.

Punct început	X / Y	Punct sfârşit	X / Y	Lungime segment (** (m)
1	574.415,997 667.975,699	2	574.412,422 667.992,912	17.58
2	574.412,422 667.992,912	3	574.410,015 668.004,499	11.834
3	574.410,015 668.004,499	4	574.393,474 668.000,881	16.932

Document care conține date cu caracter personal, protejat de prevederile Regulamentului (UE) nr. 679/2016 și Legii 190/2018

Punct început	X / Y	Punct sfârşit	X / Y	Lungime segment (** (m)
4	574.393,474 668.000,881	5	574.400,661 667.973,134	28.663
5	574.400,661 667.973,134	1	574.415,997 667.975,699	15.549

** Lungimile segmentelor sunt determinate în planul de proiecţie Stereo 70 şi sunt rotunjite la 1 milimetru.
*** Distanţa dintre puncte este formată din segmente cumulate ce sunt mai mici decât valoarea 1 milimetru.

Document care conține date cu caracter personal, protejat de prevederile Regulamentului (UE) nr. 679/2016 și Legii 190/2018

DATE DESPRE IMOBILUL NR. 1858

Oficiul de Cadastru şi Publicitate Imobiliară SUCEAVA
Biroul de Cadastru şi Publicitate Imobiliară Gura Humorului

A. Partea I. Descrierea imobilului

TEREN Intravilan

Adresa: Loc. Capu Câmpului, Str Principală, Jud. Suceava

Nr. Crt	Nr cadastral Nr. topografic	Suprafaţa* (mp)	Observaţii / Referinţe
A1		2.062	Sector cadastral:9 Teren neimprejmuit;

B. Partea II. Proprietari şi acte

Inscrieri privitoare la dreptul de proprietate şi alte drepturi reale		Referinţe
/		
Act Normativ nr. 7, din 13/03/1996 emis de Parlamentul României;		
B1	Intabulare, drept de PROPRIETATE, dobandit prin Lege, cota actuala 1/1, cota initiala 1/1	A1
	1) **NEIDENTIFICAT NEIDENTIFICAT**	
Act Administrativ nr. 1253, din 25/02/2025 emis de Primăria com. Capu Câmpului;		
B2	Se notează posesia faptică în favoarea Lungoci Mariana Elena, cota actuala 1/1, cota initiala 1/1	A1
	1) **LUNGOCI MARIANA ELENA**	

C. Partea III. SARCINI .

Inscrieri privind dezmembramintele dreptului de proprietate, drepturi reale de garanţie şi sarcini	Referinţe
NU SUNT	

Document care conține date cu caracter personal, protejat de prevederile Regulamentului (UE) nr. 679/2016 și Legii 190/2018

Anexa Nr. 1 La Partea I

Teren

Nr cadastral	Suprafaţa (mp)*	Observaţii / Referinţe
	2.062	

* Suprafaţa este determinată in planul de proiecţie Stereo 70.

DETALII LINIARE IMOBIL

Date referitoare la teren

Crt	Categorie folosință	Intra vilan	Suprafaţa (mp)	Tarla	Parcelă	Nr. topo	Observaţii / Referinţe
1	arabil	DA	2.062	-	-	-	

Lungime Segmente

1) Valorile lungimilor segmentelor sunt obţinute din proiecţie în plan.

Punct început	X / Y	Punct sfârşit	X / Y	Lungime segment (** (m)
1	574.383,715 668.049,599	2	574.377,208 668.051,97	6.926
3	574.377,366 668.049,723	4	574.382,329 668.033,159	17.292
5	574.383,013 668.030,778	6	574.385,524 668.022,038	9.094
7	574.388,003 668.012,807	8	574.391,253 668.000,395	12.83
9	574.394,741 667.985,937	10	574.398,411 667.972,758	13.68

Punct început	X / Y	Punct sfârşit	X / Y	Lungime segment (** (m)
2	574.377,208 668.051,97	3	574.377,366 668.049,723	2.253
4	574.382,329 668.033,159	5	574.383,013 668.030,778	2.477
6	574.385,524 668.022,038	7	574.388,003 668.012,807	9.558
8	574.391,253 668.000,395	9	574.394,741 667.985,937	14.873
10	574.398,411 667.972,758	11	574.400,661 667.973,134	2.281

Document care conține date cu caracter personal, protejat de prevederile Regulamentului (UE) nr. 679/2016 și Legii 190/2018

Punct început	X / Y	Punct sfârşit	X / Y	Lungime segment (** (m)
11	574.400,661 667.973,134	12	574.393,474 668.000,881	28.663
13	574.410,015 668.004,499	14	574.412,422 667.992,912	11.834
15	574.415,997 667.975,699	16	574.426,349 667.977,43	10.496
17	574.431,016 667.977,848	18	574.410,987 668.051,099	75.94
19	574.408,457 668.051,187	20	574.400,763 668.050,937	7.698
21	574.400,375 668.050,908	22	574.394,766 668.050,487	5.625

Punct început	X / Y	Punct sfârşit	X / Y	Lungime segment (** (m)
12	574.393,474 668.000,881	13	574.410,015 668.004,499	16.932
14	574.412,422 667.992,912	15	574.415,997 667.975,699	17.58
16	574.426,349 667.977,43	17	574.431,016 667.977,848	4.686
18	574.410,987 668.051,099	19	574.408,457 668.051,187	2.532
20	574.400,763 668.050,937	21	574.400,375 668.050,908	0.389
22	574.394,766 668.050,487	1	574.383,715 668.049,599	11.087

** Lungimile segmentelor sunt determinate în planul de proiecţie Stereo 70 şi sunt rotunjite la 1 milimetru.
*** Distanţa dintre puncte este formată din segmente cumulate ce sunt mai mici decât valoarea 1 milimetru.

Document care conține date cu caracter personal, protejat de prevederile Regulamentului (UE) nr. 679/2016 și Legii 190/2018

DATE DESPRE IMOBILUL NR. 1859

Oficiul de Cadastru şi Publicitate Imobiliară SUCEAVA
Biroul de Cadastru şi Publicitate Imobiliară Gura Humorului

A. Partea I. Descrierea imobilului

TEREN Necunoscut Nr. CF vechi:311

Adresa: Loc. Capu Câmpului, Str Principală, Nr. 150, Jud. Suceava

Nr. Crt	Nr cadastral Nr. topografic	Suprafaţa* (mp)	Observaţii / Referinţe
A1	30448	6.490	Sector cadastral:9 Teren imprejmuit;

Construcţii

Crt	Nr cadastral Nr. topografic	Adresa	Observaţii / Referinţe
A1.3		Loc. Capu Câmpului, Str Principală, Nr. 150, Jud. Suceava	Nr. niveluri:2; S. construita la sol:120 mp; locuință din BCA construită în anul 2008
A1.4		Loc. Capu Câmpului, Str Principală, Nr. 150, Jud. Suceava	Nr. niveluri:1; S. construita la sol:91 mp; șură construită în anul 2008
A1.5		Loc. Capu Câmpului, Str Principală, Nr. 150, Jud. Suceava	Nr. niveluri:1; S. construita la sol:42 mp; magazie construită în anul 2008

B. Partea II. Proprietari şi acte

Inscrieri privitoare la dreptul de proprietate şi alte drepturi reale		Referinţe
303 / 07/02/2005		
Act Notarial nr. 254, din 04/02/2005 emis de BNP PETRU ATANASOAEI;		
B1	Intabulare, drept de PROPRIETATE, dobandit prin Conventie, cota actuala 1/1, cota initiala 1/1	A1
	1) **NISTOR FLORIN-VASILE**, necasatorit	
	OBSERVATII: (provenita din conversia CF 311)	
1825 / 18/02/2015		
Act Administrativ nr. 16, din 27/10/2014 emis de Primăria com. Capu Câmpului;		
B2	Se radiaza constructia C1	A1
/		
Act Administrativ nr. 1223, din 24/02/2025 emis de Primăria com. Capu Câmpului;		
B3	Intabulare, drept de PROPRIETATE, dobandit prin Lege, cota actuala 1/1, cota initiala 1/1	A1.3, A1.4, A1.5
	1) **NISTOR FLORIN-VASILE**, necasatorit	

C. Partea III. SARCINI .

Inscrieri privind dezmembramintele dreptului de proprietate, drepturi reale de garanţie şi sarcini	Referinţe
NU SUNT	

Document care conține date cu caracter personal, protejat de prevederile Regulamentului (UE) nr. 679/2016 și Legii 190/2018

Anexa Nr. 1 La Partea I

Teren

Nr cadastral	Suprafaţa (mp)*	Observaţii / Referinţe
30448	6.490	

* Suprafaţa este determinată in planul de proiecţie Stereo 70.

DETALII LINIARE IMOBIL

Date referitoare la teren

Crt	Categorie folosință	Intra vilan	Suprafaţa (mp)	Tarla	Parcelă	Nr. topo	Observaţii / Referinţe
1	curti constructii	DA	790	-	-	41	
2	arabil	DA	3.579	-	-	42	
3	arabil	NU	2.121	-	-	41	

Date referitoare la construcţii

Crt	Număr	Destinaţie construcţie	Supraf. (mp)	Situaţie juridică	Observaţii / Referinţe
A1.3		constructii de locuinte	120	Cu acte	Nr. niveluri:2; S. construita la sol:120 mp; locuință din BCA construită în anul 2008
A1.4		constructii anexa	91	Cu acte	Nr. niveluri:1; S. construita la sol:91 mp; șură construită în anul 2008
A1.5		constructii anexa	42	Cu acte	Nr. niveluri:1; S. construita la sol:42 mp; magazie construită în anul 2008

Lungime Segmente

1) Valorile lungimilor segmentelor sunt obţinute din proiecţie în plan.

Punct început	X / Y	Punct sfârşit	X / Y	Lungime segment (** (m)

Punct început	X / Y	Punct sfârşit	X / Y	Lungime segment (** (m)

Document care conține date cu caracter personal, protejat de prevederile Regulamentului (UE) nr. 679/2016 și Legii 190/2018

Punct început	X / Y	Punct sfârşit	X / Y	Lungime segment (** (m)
1	574.467,118 668.051,05	2	574.475,301 668.055,695	9.409
3	574.438,77 668.140,112	4	574.402,915 668.222,965	90.278
5	574.402,508 668.221,337	6	574.400,56 668.213,692	7.889
7	574.398,804 668.205,565	8	574.396,648 668.194,288	11.481
9	574.395,106 668.184,723	10	574.394,211 668.174,167	10.594
11	574.394,74 668.158,52	12	574.397,236 668.134,377	24.272
13	574.397,231 668.134,376	14	574.398,483 668.122,243	12.197
15	574.399,48 668.114,227	16	574.402,962 668.102,583	12.153
17	574.407,66 668.086,777	18	574.410,617 668.087,297	3.002
19	574.413,95 668.065,544	20	574.417,495 668.061,933	5.06
21	574.428,079 668.057,15	22	574.432,603 668.055,308	4.885
23	574.437,909 668.053,503	24	574.443,881 668.051,08	6.445
25	574.446,681 668.049,854	26	574.449,172 668.049,092	2.605
27	574.452,842 668.048,916	28	574.457,638 668.048,822	4.797
29	574.461,445 668.048,771	1	574.467,118 668.051,05	6.114

Punct început	X / Y	Punct sfârşit	X / Y	Lungime segment (** (m)
2	574.475,301 668.055,695	3	574.438,77 668.140,112	91.982
4	574.402,915 668.222,965	5	574.402,508 668.221,337	1.678
6	574.400,56 668.213,692	7	574.398,804 668.205,565	8.315
8	574.396,648 668.194,288	9	574.395,106 668.184,723	9.688
10	574.394,211 668.174,167	11	574.394,74 668.158,52	15.656
12	574.397,236 668.134,377	13	574.397,231 668.134,376	0.005
14	574.398,483 668.122,243	15	574.399,48 668.114,227	8.078
16	574.402,962 668.102,583	17	574.407,66 668.086,777	16.489
18	574.410,617 668.087,297	19	574.413,95 668.065,544	22.007
20	574.417,495 668.061,933	21	574.428,079 668.057,15	11.615
22	574.432,603 668.055,308	23	574.437,909 668.053,503	5.605
24	574.443,881 668.051,08	25	574.446,681 668.049,854	3.057
26	574.449,172 668.049,092	27	574.452,842 668.048,916	3.674
28	574.457,638 668.048,822	29	574.461,445 668.048,771	3.807

** Lungimile segmentelor sunt determinate în planul de proiecţie Stereo 70 şi sunt rotunjite la 1 milimetru.
*** Distanţa dintre puncte este formată din segmente cumulate ce sunt mai mici decât valoarea 1 milimetru.

Document care conține date cu caracter personal, protejat de prevederile Regulamentului (UE) nr. 679/2016 și Legii 190/2018