

**DATE DESPRE IMOBILUL NR. 650**

Oficiul de Cadastru și Publicitate Imobiliară SUCEAVA  
Biroul de Cadastru și Publicitate Imobiliară Campulung Moldovenesc

**A. Partea I. Descrierea imobilului**

TEREN Necunoscut

Nr. topografic:1238/2 parte

Adresa: Loc. Breaza De Sus, Jud. Suceava

Nr. Crt	Nr cadastral Nr. topografic	Suprafața* (mp)	Observații / Referințe
A1		8.641	Sector cadastral:21 Teren neimprejmuit; imobilul s-a format din parcelele avand nr. topografic: 1238/2 parte; exista constructii cu caracter provizoriu, fara fundatie

**B. Partea II. Proprietari și acte**

Inscrieri privitoare la dreptul de proprietate și alte drepturi reale		Referințe
/		
Act Normativ nr. 7, din 13/03/1996 emis de Parlamentul Romaniei;		
B1	Inscrierea provizorie, drept de PROPRIETATE, dobandit prin Lege, cota actuala 1/1 1) NEIDENTIFICAT NEIDENTIFICAT	A1
Act Administrativ nr. 2483, din 04/08/2023 emis de Primaria comunei Breaza;		
B1	se noateaza POSESIA asupra terenului 1) TICALEAC RODICA	A1

**C. Partea III. SARCINI .**

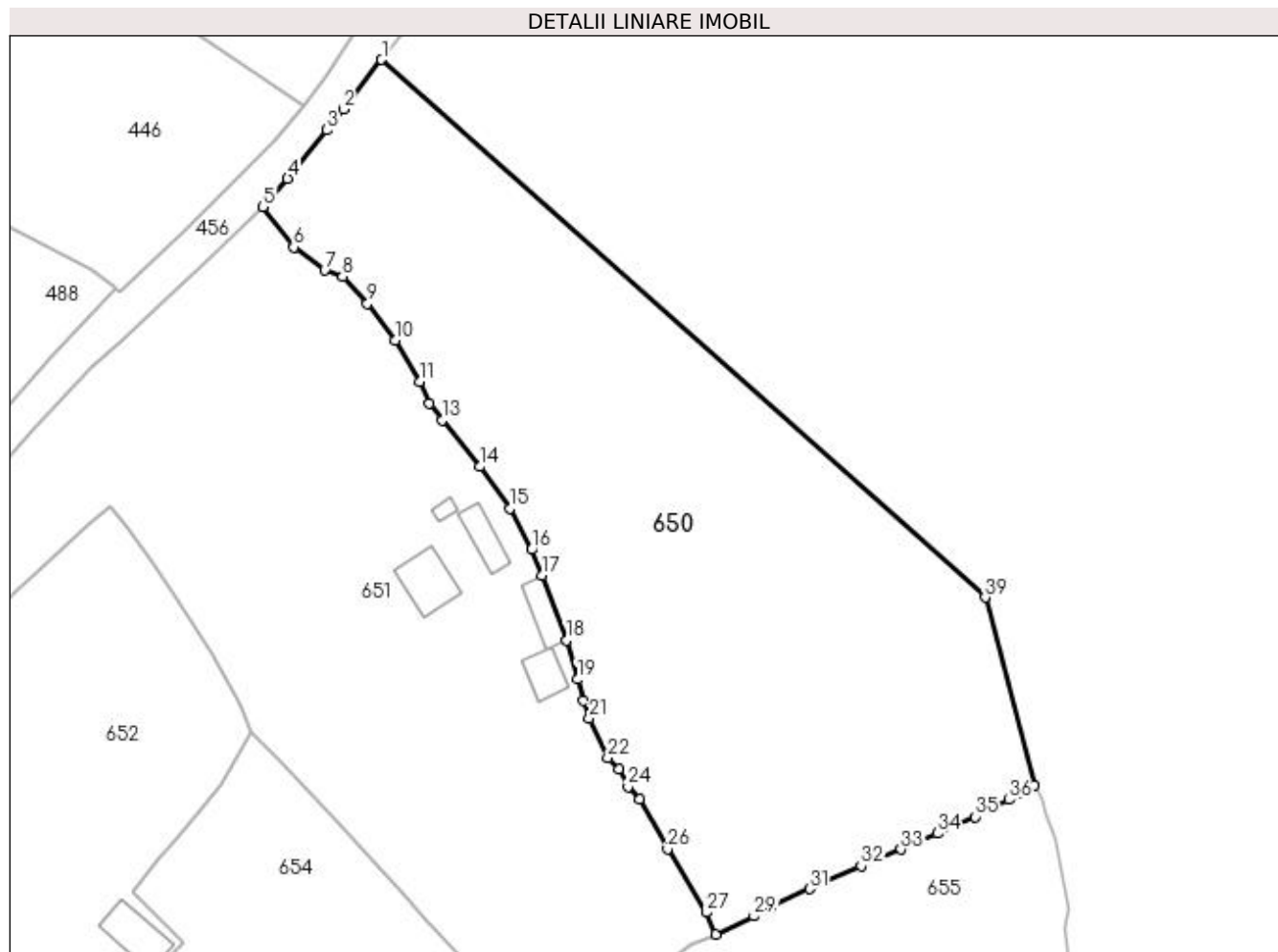
Inscrieri privind dezmembramintele dreptului de proprietate, drepturi reale de garanție și sarcini	Referințe
NU SUNT	

## Anexa Nr. 1 La Partea I

## Teren

Nr cadastral	Suprafața (mp)*	Observații / Referințe
	8.641	imobilul s-a format din parcelele avand nr. topografic: 1238/2 parte; exista constructii cu caracter provizoriu, fara fundatie

\* Suprafața este determinată în planul de proiecție Stereo 70.



## Date referitoare la teren

Crt	Categorie folosință	Intra vilan	Suprafața (mp)	Tarla	Parcelă	Nr. topo	Observații / Referințe
1	faneata	DA	3.583	-	-	-	
2	pasune	DA	4.919	-	-	-	
3	pasune	NU	139	-	-	-	

## Lungime Segmente

1) Valorile lungimilor segmentelor sunt obținute din proiecție în plan.

Punct început	X / Y	Punct sfârșit	X / Y	Lungime segment (** (m)
1	523.517,841 683.486,805	2	523.510,916 683.477,865	11.308
3	523.507,908 683.474,05	4	523.500,837 683.465,282	11.264
5	523.496,332 683.460,155	6	523.501,887 683.452,858	9.171

Punct început	X / Y	Punct sfârșit	X / Y	Lungime segment (** (m)
2	523.510,916 683.477,865	3	523.507,908 683.474,05	4.858
4	523.500,837 683.465,282	5	523.496,332 683.460,155	6.825
6	523.501,887 683.452,858	7	523.507,55 683.448,649	7.056

Punct început	X / Y	Punct sfârșit	X / Y	Lungime segment (** (m)
7	523.507,55 683.448,649	8	523.510,78 683.447,509	3.425
9	523.515,282 683.442,631	10	523.520,306 683.436,011	8.311
11	523.524,825 683.428,432	12	523.526,437 683.424,517	4.234
13	523.528,902 683.421,514	14	523.535,664 683.413,056	10.829
15	523.541,111 683.405,508	16	523.545,054 683.398,031	8.453
17	523.546,904 683.393,328	18	523.551,374 683.381,6	12.551
19	523.553,357 683.374,519	20	523.554,433 683.370,728	3.941
21	523.555,479 683.367,442	22	523.558,822 683.360,316	7.871
23	523.560,85 683.358,209	24	523.562,556 683.355,089	3.556
25	523.564,608 683.352,85	26	523.569,692 683.343,77	10.407
27	523.576,696 683.332,284	28	523.578,374 683.328,323	4.302
29	523.585,348 683.331,594	30	523.588,251 683.333,155	3.296
31	523.595,44 683.336,554	32	523.604,742 683.340,686	10.178
33	523.611,959 683.343,718	34	523.618,623 683.346,614	7.266
35	523.625,396 683.349,637	36	523.631,513 683.352,726	6.853
37	523.634,067 683.353,805	38	523.636,155 683.355,287	2.56
39	523.627,222 683.389,358	1	523.517,841 683.486,805	146.493

Punct început	X / Y	Punct sfârșit	X / Y	Lungime segment (** (m)
8	523.510,78 683.447,509	9	523.515,282 683.442,631	6.638
10	523.520,306 683.436,011	11	523.524,825 683.428,432	8.824
12	523.526,437 683.424,517	13	523.528,902 683.421,514	3.885
14	523.535,664 683.413,056	15	523.541,111 683.405,508	9.308
16	523.545,054 683.398,031	17	523.546,904 683.393,328	5.054
18	523.551,374 683.381,6	19	523.553,357 683.374,519	7.353
20	523.554,433 683.370,728	21	523.555,479 683.367,442	3.448
22	523.558,822 683.360,316	23	523.560,85 683.358,209	2.924
24	523.562,556 683.355,089	25	523.564,608 683.352,85	3.037
26	523.569,692 683.343,77	27	523.576,696 683.332,284	13.453
28	523.578,374 683.328,323	29	523.585,348 683.331,594	7.703
30	523.588,251 683.333,155	31	523.595,44 683.336,554	7.952
32	523.604,742 683.340,686	33	523.611,959 683.343,718	7.828
34	523.618,623 683.346,614	35	523.625,396 683.349,637	7.417
36	523.631,513 683.352,726	37	523.634,067 683.353,805	2.773
38	523.636,155 683.355,287	39	523.627,222 683.389,358	35.223

\*\* Lungimile segmentelor sunt determinate în planul de proiecție Stereo 70 și sunt rotunjite la 1 milimetru.

\*\*\* Distanța dintre puncte este formată din segmente cumulate ce sunt mai mici decât valoarea 1 milimetru.





**DATE DESPRE IMOBILUL NR. 651**

Oficiul de Cadastru și Publicitate Imobiliară SUCEAVA  
Biroul de Cadastru și Publicitate Imobiliară Campulung Moldovenesc

**A. Partea I. Descrierea imobilului**

Nr. CF vechi: 795, 835

Nr. topografic: 1238/2 parte, 1238/5 parte,  
1238/12

TEREN Intravilan

Adresa: Loc. Breaza De Sus, Nr. 22, Jud. Suceava

Nr. Crt	Nr cadastral Nr. topografic	Suprafața* (mp)	Observații / Referințe
A1		9.301	Sector cadastral: 21 Teren împrejmuit; imobilul s-a format din parcelele având nr. topografic: 1238/2 parte, 1238/5 parte, 1238/12; exista constructii cu caracter provizoriu, fara fundatie

**Construcții**

Crt	Nr cadastral Nr. topografic	Adresa	Observații / Referințe
A1.1		Loc. Breaza De Sus, Nr. 22, Jud. Suceava	Nr. niveluri: 2; S. construita la sol: 84 mp; Locuinta
A1.2		Loc. Breaza De Sus, Nr. 22, Jud. Suceava	Nr. niveluri: 1; S. construita la sol: 52 mp; Anexa
A1.3		Loc. Breaza De Sus, Nr. 22, Jud. Suceava	Nr. niveluri: 1; S. construita la sol: 48 mp; Anexa
A1.4		Loc. Breaza De Sus, Nr. 22, Jud. Suceava	Nr. niveluri: 1; S. construita la sol: 51 mp; Anexa
A1.5		Loc. Breaza De Sus, Nr. 22, Jud. Suceava	Nr. niveluri: 1; S. construita la sol: 10 mp; Anexa

**B. Partea II. Proprietari și acte**

Inscrieri privitoare la dreptul de proprietate și alte drepturi reale		Referințe
/		
Act Normativ nr. 7, din 13/03/1996 emis de Parlamentul Romaniei;		
B1	Inscrierea provizorie, drept de PROPRIETATE, dobandit prin Lege, cota actuala 1/1 1) NEIDENTIFICAT NEIDENTIFICAT	A1
Act Administrativ nr. 2487, din 04/08/2023 emis de Primaria comunei Breaza;		
B1	se noteaza POSESIA asupra terenului 1) CHERMACI IOAN 2) CHERMACI ELENA-DANIELA	A1
Act Administrativ nr. 2983, din 13/09/2023 emis de Primaria comunei Breaza;		
B1	Intabulare, drept de PROPRIETATE, dobandit prin Lege, cota actuala 1/1 1) CHERMACI IOAN 2) CHERMACI ELENA-DANIELA	A1.1, A1.2, A1.3, A1.4, A1.5

**C. Partea III. SARCINI .**

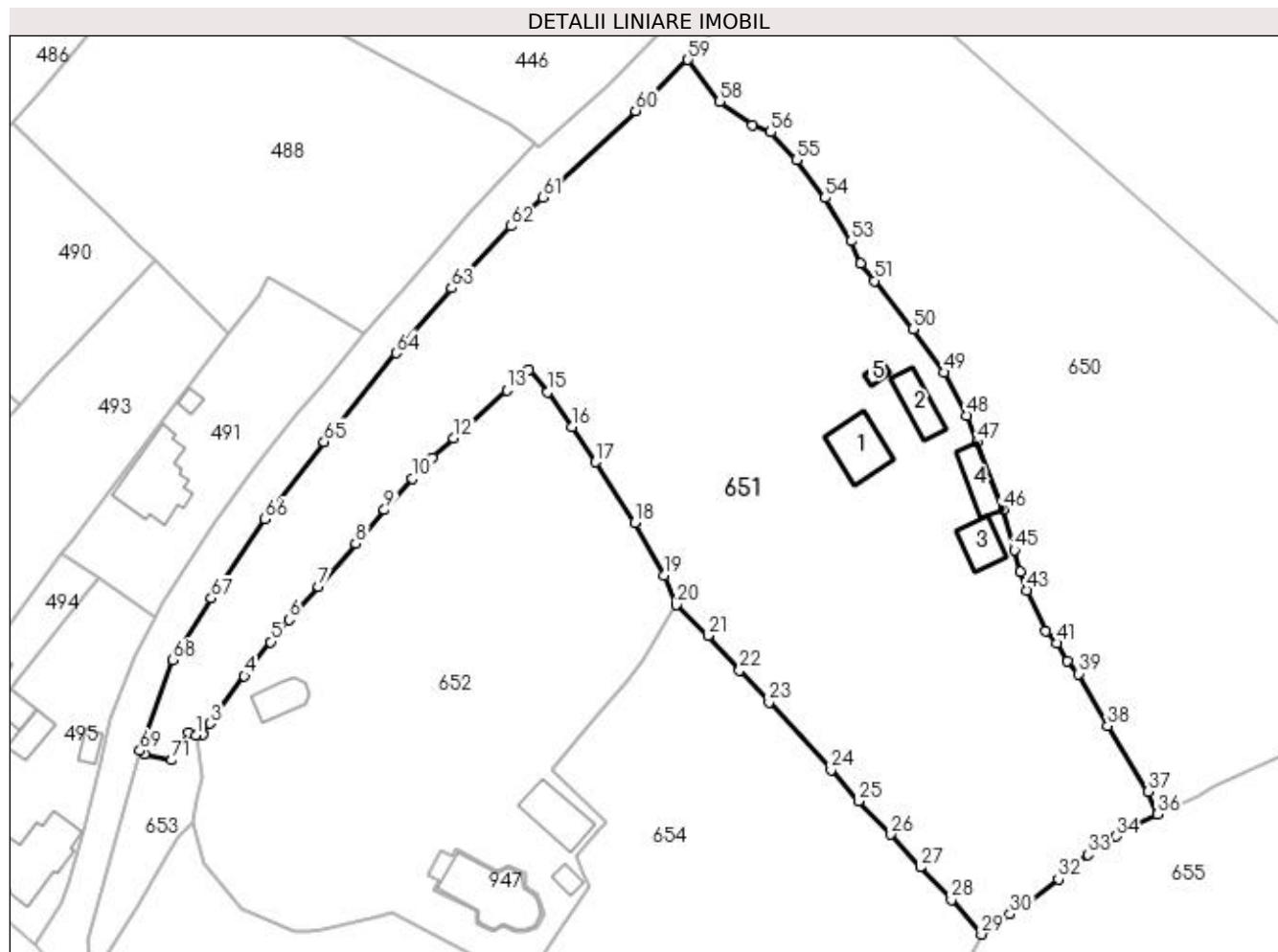
Inscrieri privind dezmembramintele dreptului de proprietate, drepturi reale de garanție și sarcini	Referințe
NU SUNT	

## Anexa Nr. 1 La Partea I

## Teren

Nr cadastral	Suprafața (mp)*	Observații / Referințe
	9.301	imobilul s-a format din parcelele avand nr. topografic: 1238/2 parte, 1238/5 parte, 1238/12; exista constructii cu caracter provizoriu, fara fundatie

\* Suprafața este determinată în planul de proiecție Stereo 70.



## Date referitoare la teren

Crt	Categorie folosință	Intra vilan	Suprafața (mp)	Tarla	Parcelă	Nr. topo	Observații / Referințe
1	curți constructii	DA	680	-	-	-	
2	faneata	DA	8.621	-	-	-	

## Date referitoare la construcții

Crt	Număr	Destinație construcție	Supraf. (mp)	Situație juridică	Observații / Referințe
A1.1		construcții de locuințe	84	Cu acte	Nr. niveluri:2; S. construita la sol:84 mp; Locuinta
A1.2		construcții anexa	52	Cu acte	Nr. niveluri:1; S. construita la sol:52 mp; Anexa
A1.3		construcții anexa	48	Cu acte	Nr. niveluri:1; S. construita la sol:48 mp; Anexa
A1.4		construcții anexa	51	Cu acte	Nr. niveluri:1; S. construita la sol:51 mp; Anexa
A1.5		construcții anexa	10	Cu acte	Nr. niveluri:1; S. construita la sol:10 mp; Anexa

## Lungime Segmente

1) Valorile lungimilor segmentelor sunt obținute din proiecție în plan.

Punct început	X / Y	Punct sfârșit	X / Y	Lungime segment	Punct început	X / Y	Punct sfârșit	X / Y	Lungime segment	Punct început	X / Y	Punct sfârșit	X / Y	Lungime segment
1	523.410,346 683.342,201	2	523.411,467 683.342,341	1.13	2	523.411,467 683.342,341	3	523.412,785 683.344,199	2.278	3	523.412,785 683.344,199	4	523.418,834 683.352,462	10.24
4	523.418,834 683.352,462	5	523.423,417 683.358,462	7.55	5	523.423,417 683.358,462	6	523.426,672 683.362,338	5.061	6	523.426,672 683.362,338	7	523.431,723 683.368,096	7.659
7	523.431,723 683.368,096	8	523.438,292 683.375,617	9.986	8	523.438,292 683.375,617	9	523.443,294 683.381,497	7.72	9	523.443,294 683.381,497	10	523.448,183 683.386,99	7.354
10	523.448,183 683.386,99	11	523.451,663 683.390,602	5.016	11	523.451,663 683.390,602	12	523.455,366 683.394,028	5.045	12	523.455,366 683.394,028	13	523.464,674 683.402,438	12.545
13	523.464,674 683.402,438	14	523.468,542 683.406,024	5.275	14	523.468,542 683.406,024	15	523.471,761 683.402,051	5.113	15	523.471,761 683.402,051	16	523.476,083 683.396,024	7.416
16	523.476,083 683.396,024	17	523.480,215 683.389,879	7.405	17	523.480,215 683.389,879	18	523.487,058 683.379,3	12.599	18	523.487,058 683.379,3	19	523.492,098 683.370,123	10.47
19	523.492,098 683.370,123	20	523.494,288 683.364,952	5.616	20	523.494,288 683.364,952	21	523.499,803 683.359,52	7.741	21	523.499,803 683.359,52	22	523.505,337 683.353,456	8.21
22	523.505,337 683.353,456	23	523.510,474 683.347,907	7.562	23	523.510,474 683.347,907	24	523.521,309 683.336,073	16.045	24	523.521,309 683.336,073	25	523.526,157 683.330,649	7.275
25	523.526,157 683.330,649	26	523.531,789 683.324,828	8.1	26	523.531,789 683.324,828	27	523.536,919 683.319,075	7.708	27	523.536,919 683.319,075	28	523.542,361 683.313,389	7.871
28	523.542,361 683.313,389	29	523.547,581 683.307,359	7.976	29	523.547,581 683.307,359	30	523.552,602 683.310,896	6.142	30	523.552,602 683.310,896	31	523.555,24 683.312,635	3.16
31	523.555,24 683.312,635	32	523.561,06 683.317,011	7.282	32	523.561,06 683.317,011	33	523.566,18 683.321,312	6.687	33	523.566,18 683.321,312	34	523.571,174 683.324,487	5.918
34	523.571,174 683.324,487	35	523.573,886 683.326,349	3.29	35	523.573,886 683.326,349	36	523.578,374 683.328,323	4.903	36	523.578,374 683.328,323	37	523.576,696 683.332,284	4.302
37	523.576,696 683.332,284	38	523.569,692 683.343,77	13.453	38	523.569,692 683.343,77	39	523.564,608 683.352,85	10.407	39	523.564,608 683.352,85	40	523.562,556 683.355,089	3.037
40	523.562,556 683.355,089	41	523.560,85 683.358,209	3.556	41	523.560,85 683.358,209	42	523.558,822 683.360,316	2.924	42	523.558,822 683.360,316	43	523.555,479 683.367,442	7.871
43	523.555,479 683.367,442	44	523.554,433 683.370,728	3.448	44	523.554,433 683.370,728	45	523.553,357 683.374,519	3.941	45	523.553,357 683.374,519	46	523.551,374 683.381,6	7.353
46	523.551,374 683.381,6	47	523.546,904 683.393,328	12.551	47	523.546,904 683.393,328	48	523.545,054 683.398,031	5.054	48	523.545,054 683.398,031	49	523.541,111 683.405,508	8.453
49	523.541,111 683.405,508	50	523.535,664 683.413,056	9.308	50	523.535,664 683.413,056	51	523.528,902 683.421,514	10.829	51	523.528,902 683.421,514	52	523.526,437 683.424,517	3.885
52	523.526,437 683.424,517	53	523.524,825 683.428,432	4.234	53	523.524,825 683.428,432	54	523.520,306 683.436,011	8.824	54	523.520,306 683.436,011	55	523.515,282 683.442,631	8.311
55	523.515,282 683.442,631	56	523.510,78 683.447,509	6.638	56	523.510,78 683.447,509	57	523.507,55 683.448,649	3.425	57	523.507,55 683.448,649	58	523.501,887 683.452,858	7.056
58	523.501,887 683.452,858	59	523.496,332 683.460,155	9.171	59	523.496,332 683.460,155	60	523.487,169 683.451,247	12.779	60	523.487,169 683.451,247	61	523.470,99 683.436,108	22.157
61	523.470,99 683.436,108	62	523.465,347 683.431,103	7.543	62	523.465,347 683.431,103	63	523.455,064 683.420,222	14.972	63	523.455,064 683.420,222	64	523.445,319 683.408,912	14.929
64	523.445,319 683.408,912	65	523.432,76 683.393,418	19.945	65	523.432,76 683.393,418	66	523.422,406 683.379,884	17.04	66	523.422,406 683.379,884	67	523.413,036 683.366,085	16.679
67	523.413,036 683.366,085	68	523.406,338 683.355,286	12.708	68	523.406,338 683.355,286	69	523.400,529 683.339,436	16.881	69	523.400,529 683.339,436	70	523.401,301 683.338,843	0.973
70	523.401,301 683.338,843	71	523.406,16 683.337,803	4.969	71	523.406,16 683.337,803	72	523.409,088 683.342,584	5.606	72	523.409,088 683.342,584	1	523.410,346 683.342,201	1.315

\*\* Lungimile segmentelor sunt determinate în planul de proiecție Stereo 70 și sunt rotunjite la 1 milimetru.

\*\*\* Distanța dintre puncte este formată din segmente cumulate ce sunt mai mici decât valoarea 1 milimetru.



**DATE DESPRE IMOBILUL NR. 652**

Oficiul de Cadastru și Publicitate Imobiliară SUCEAVA  
Biroul de Cadastru și Publicitate Imobiliară Campulung Moldovenesc

**A. Partea I. Descrierea imobilului**

TEREN Intravilan

Nr. CF vechi:794, 30321, 32228

Adresa: Loc. Breaza De Sus, Jud. Suceava

Nr. Crt	Nr cadastral Nr. topografic	Suprafața* (mp)	Observații / Referințe
A1		5.058	Sector cadastral:21 Teren imprejmuit; imobilul s-a format din parcelele avand nr. topografic: 468, 1238/4, 1238/6 parte, 1238/7 parte

**Construcții**

Crt	Nr cadastral Nr. topografic	Adresa	Observații / Referințe
A1.1		Loc. Breaza De Sus, Jud. Suceava	Nr. niveluri:1; S. construita la sol:78 mp; Anexa
A1.2		Loc. Breaza De Sus, Jud. Suceava	Nr. niveluri:1; S. construita la sol:16 mp; Anexa
A1.3		Loc. Breaza De Sus, Jud. Suceava	Nr. niveluri:1; S. construita la sol:47 mp; Anexa

**B. Partea II. Proprietari și acte**

Inscrieri privitoare la dreptul de proprietate și alte drepturi reale		Referințe
/		
Act Administrativ nr. 2486, din 04/08/2023 emis de Primaria comunei Breaza;		
B1	se noteaza POSESIA asupra terenului 1) PAROHIA BREAZA II, CIF:9307980	A1
Act Administrativ nr. 2983, din 13/09/2023 emis de Primaria comunei Breaza;		
B1	Intabulare, drept de PROPRIETATE, dobandit prin Lege, cota actuala 1/1 1) PAROHIA BREAZA II, CIF:9307980	A1.1, A1.2, A1.3
Act Normativ nr. 7, din 13/03/1996 emis de Parlamentul Romaniei;		
B1	Inscrierea provizorie, drept de PROPRIETATE, dobandit prin Lege, cota actuala 1/1 1) NEIDENTIFICAT NEIDENTIFICAT	A1

**C. Partea III. SARCINI .**

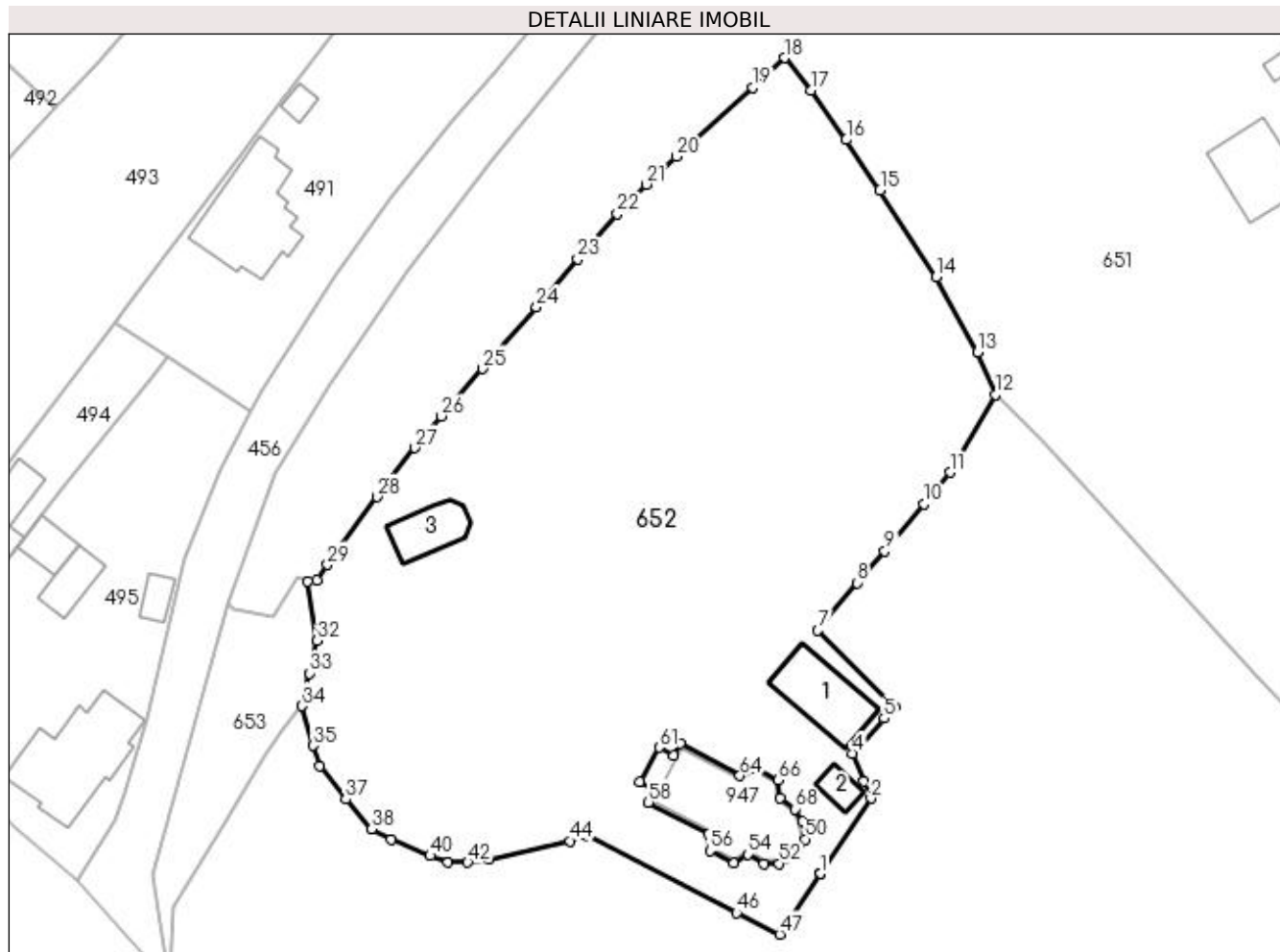
Inscrieri privind dezmembramintele dreptului de proprietate, drepturi reale de garanție și sarcini	Referințe
NU SUNT	

## Anexa Nr. 1 La Partea I

## Teren

Nr cadastral	Suprafața (mp)*	Observații / Referințe
	5.058	imobilul s-a format din parcelele avand nr. topografic: 468, 1238/4, 1238/6 parte, 1238/7 parte

\* Suprafața este determinată în planul de proiecție Stereo 70.



## Date referitoare la teren

Crt	Categorie folosință	Intra vilan	Suprafața (mp)	Tarla	Parcelă	Nr. topo	Observații / Referințe
1	curți construcții	DA	5.058	-	-	-	

## Date referitoare la construcții

Crt	Număr	Destinație construcție	Supraf. (mp)	Situație juridică	Observații / Referințe
A1.1		construcții anexa	78	Cu acte	Nr. niveluri:1; S. construita la sol:78 mp; Anexa
A1.2		construcții anexa	16	Cu acte	Nr. niveluri:1; S. construita la sol:16 mp; Anexa
A1.3		construcții anexa	47	Cu acte	Nr. niveluri:1; S. construita la sol:47 mp; Anexa

## Lungime Segmente

1) Valorile lungimilor segmentelor sunt obținute din proiecție în plan.

Punct început	X / Y	Punct sfârșit	X / Y	Lungime segment	Punct început	X / Y	Punct sfârșit	X / Y	Lungime segment	Punct început	X / Y	Punct sfârșit	X / Y	Lungime segment
1	523.472,929 683.306,521	2	523.479,112 683.315,707	11.073	2	523.479,112 683.315,707	3	523.478,246 683.317,779	2.246	3	523.478,246 683.317,779	4	523.476,833 683.321,164	3.668
4	523.476,833 683.321,164	5	523.480,716 683.325,465	5.795	5	523.480,716 683.325,465	6	523.482,043 683.326,874	1.936	6	523.482,043 683.326,874	7	523.472,641 683.336,184	13.232

Punct început	X / Y	Punct sfârșit	X / Y	Lungime segment	Punct început	X / Y	Punct sfârșit	X / Y	Lungime segment	Punct început	X / Y	Punct sfârșit	X / Y	Lungime segment
7	523.472,641 683.336,184	8	523.477,401 683.341,992	7.509	8	523.477,401 683.341,992	9	523.480,802 683.345,84	5.136	9	523.480,802 683.345,84	10	523.485,572 683.351,6	7.479
10	523.485,572 683.351,6	11	523.488,75 683.355,462	5.002	11	523.488,75 683.355,462	12	523.494,288 683.364,952	10.987	12	523.494,288 683.364,952	13	523.492,098 683.370,123	5.616
13	523.492,098 683.370,123	14	523.487,058 683.379,3	10.47	14	523.487,058 683.379,3	15	523.480,215 683.389,879	12.599	15	523.480,215 683.389,879	16	523.476,083 683.396,024	7.405
16	523.476,083 683.396,024	17	523.471,761 683.402,051	7.416	17	523.471,761 683.402,051	18	523.468,542 683.406,024	5.113	18	523.468,542 683.406,024	19	523.464,674 683.402,438	5.275
19	523.464,674 683.402,438	20	523.455,366 683.394,028	12.545	20	523.455,366 683.394,028	21	523.451,663 683.390,602	5.045	21	523.451,663 683.390,602	22	523.448,183 683.386,99	5.016
22	523.448,183 683.386,99	23	523.443,294 683.381,497	7.354	23	523.443,294 683.381,497	24	523.438,292 683.375,617	7.72	24	523.438,292 683.375,617	25	523.431,723 683.368,096	9.986
25	523.431,723 683.368,096	26	523.426,672 683.362,338	7.659	26	523.426,672 683.362,338	27	523.423,417 683.358,462	5.061	27	523.423,417 683.358,462	28	523.418,834 683.352,462	7.55
28	523.418,834 683.352,462	29	523.412,785 683.344,199	10.24	29	523.412,785 683.344,199	30	523.411,467 683.342,341	2.278	30	523.411,467 683.342,341	31	523.410,346 683.342,201	1.13
31	523.410,346 683.342,201	32	523.411,515 683.334,934	7.36	32	523.411,515 683.334,934	33	523.410,558 683.330,971	4.077	33	523.410,558 683.330,971	34	523.409,665 683.326,981	4.089
34	523.409,665 683.326,981	35	523.411,0 683.322,158	5.004	35	523.411,0 683.322,158	36	523.411,878 683.319,703	2.607	36	523.411,878 683.319,703	37	523.414,99 683.315,613	5.139
37	523.414,99 683.315,613	38	523.418,192 683.311,964	4.855	38	523.418,192 683.311,964	39	523.420,53 683.310,712	2.652	39	523.420,53 683.310,712	40	523.425,308 683.308,703	5.183
40	523.425,308 683.308,703	41	523.427,471 683.307,88	2.314	41	523.427,471 683.307,88	42	523.429,879 683.307,907	2.408	42	523.429,879 683.307,907	43	523.432,484 683.308,23	2.625
43	523.432,484 683.308,23	44	523.442,336 683.310,514	10.113	44	523.442,336 683.310,514	45	523.444,46 683.311,1	2.203	45	523.444,46 683.311,1	46	523.462,692 683.301,733	20.497
46	523.462,692 683.301,733	47	523.467,951 683.299,126	5.87	47	523.467,951 683.299,126	48	523.472,926 683.306,517	8.91	48	523.472,926 683.306,517	49	523.472,929 683.306,521	0.005
49	523.472,929 683.306,521	50	523.471,095 683.310,734	4.594	50	523.471,095 683.310,734	51	523.470,008 683.308,487	2.495	51	523.470,008 683.308,487	52	523.467,878 683.307,748	2.255
52	523.467,878 683.307,748	53	523.466,028 683.307,747	1.85	53	523.466,028 683.307,747	54	523.464,059 683.308,879	2.272	54	523.464,059 683.308,879	55	523.462,351 683.307,855	1.991
55	523.462,351 683.307,855	56	523.459,462 683.309,33	3.243	56	523.459,462 683.309,33	57	523.459,289 683.311,331	2.009	57	523.459,289 683.311,331	58	523.451,974 683.315,218	8.284
58	523.451,974 683.315,218	59	523.452,736 683.316,639	1.612	59	523.452,736 683.316,639	60	523.450,915 683.317,719	2.117	60	523.450,915 683.317,719	61	523.453,254 683.321,923	4.81
61	523.453,254 683.321,923	62	523.455,053 683.320,958	2.041	62	523.455,053 683.320,958	63	523.455,808 683.322,366	1.598	63	523.455,808 683.322,366	64	523.463,118 683.318,459	8.288
64	523.463,118 683.318,459	65	523.464,923 683.319,415	2.043	65	523.464,923 683.319,415	66	523.467,819 683.317,942	3.249	66	523.467,819 683.317,942	67	523.468,035 683.315,725	2.227
67	523.468,035 683.315,725	68	523.469,883 683.314,398	2.275	68	523.469,883 683.314,398	69	523.470,704 683.312,857	1.746	69	523.470,704 683.312,857	1	523.471,095 683.310,734	2.159

\*\* Lungimile segmentelor sunt determinate în planul de proiecție Stereo 70 și sunt rotunjite la 1 milimetru.

\*\*\* Distanța dintre puncte este formată din segmente cumulate ce sunt mai mici decât valoarea 1 milimetru.





**DATE DESPRE IMOBILUL NR. 653**

Oficiul de Cadastru și Publicitate Imobiliară SUCEAVA  
Biroul de Cadastru și Publicitate Imobiliară Campulung Moldovenesc

**A. Partea I. Descrierea imobilului**

TEREN Intravilan

Nr. CF vechi:794  
Nr. topografic:1238/1

Adresa: Loc. Breaza De Sus, Jud. Suceava

Nr. Crt	Nr cadastral Nr. topografic	Suprafața* (mp)	Observații / Referințe
A1		348	Sector cadastral:21 Teren neimprejmuit; imobilul s-a format din parcelele avand nr. topografic: 1238/1

**B. Partea II. Proprietari și acte**

Inscrieri privitoare la dreptul de proprietate și alte drepturi reale		Referințe
/		
Act Normativ nr. 1357, din 27/12/2001 emis de GUVERNUL ROMANIEI (act administrativ nr 2488/04.08.2023 emis de Primaria Breaza);		
B1	Intabulare, drept de PROPRIETATE, dobandit prin Lege, cota actuala 1/1	A1
1) COMUNA BREAZA, CIF:4326736, DOMENIUL PUBLIC		

**C. Partea III. SARCINI .**

Inscrieri privind dezmembramintele dreptului de proprietate, drepturi reale de garanție și sarcini	Referințe
NU SUNT	

## Anexa Nr. 1 La Partea I

## Teren

Nr cadastral	Suprafața (mp)*	Observații / Referințe
	348	imobilul s-a format din parcelele avand nr. topografic: 1238/1

\* Suprafața este determinată în planul de proiecție Stereo 70.



## Date referitoare la teren

Crt	Categorie folosință	Intra vilan	Suprafața (mp)	Tarla	Parcelă	Nr. topo	Observații / Referințe
1	drum	DA	348	-	-	-	

## Lungime Segmente

1) Valorile lungimilor segmentelor sunt obținute din proiecție în plan.

Punct început	X / Y	Punct sfârșit	X / Y	Lungime segment (** (m)
1	523.409,088 683.342,584	2	523.406,16 683.337,803	5.606
2	523.406,16 683.337,803	3	523.401,301 683.338,843	4.969
3	523.401,301 683.338,843	4	523.400,529 683.339,436	0.973
4	523.400,529 683.339,436	5	523.391,326 683.306,375	34.317
5	523.391,326 683.306,375	6	523.393,469 683.293,162	13.387

Punct început	X / Y	Punct sfârșit	X / Y	Lungime segment (** (m)
6	523.393,469 683.293,162	7	523.394,031 683.302,535	9.39
7	523.394,031 683.302,535	8	523.400,154 683.312,583	11.767
8	523.400,154 683.312,583	9	523.405,134 683.321,137	9.898
9	523.405,134 683.321,137	10	523.407,227 683.324,17	3.685
10	523.407,227 683.324,17	11	523.409,665 683.326,981	3.721
11	523.409,665 683.326,981	12	523.410,558 683.330,971	4.089
12	523.410,558 683.330,971	13	523.411,515 683.334,934	4.077
13	523.411,515 683.334,934	14	523.410,346 683.342,201	7.36
14	523.410,346 683.342,201	1	523.409,088 683.342,584	1.315

\*\* Lungimile segmentelor sunt determinate în planul de proiecție Stereo 70 și sunt rotunjite la 1 milimetru.

\*\*\* Distanța dintre puncte este formată din segmente cumulate ce sunt mai mici decât valoarea 1 milimetru.



**DATE DESPRE IMOBILUL NR. 654**

Oficiul de Cadastru și Publicitate Imobiliară SUCEAVA  
Biroul de Cadastru și Publicitate Imobiliară Campulung Moldovenesc

**A. Partea I. Descrierea imobilului**

TEREN Intravilan

Adresa: Loc. Breaza De Sus, Nr. 19, Jud. Suceava

Nr. Crt	Nr cadastral Nr. topografic	Suprafața* (mp)	Observații / Referințe
A1	30323	9.086	Sector cadastral:21 Teren imprejmuit; exista constructii cu caracter provizoriu, fara fundatie

**Construcții**

Crt	Nr cadastral Nr. topografic	Adresa	Observații / Referințe
A1.1	30323-C1	Loc. Breaza De Sus, Nr. 19, Jud. Suceava	Nr. niveluri:2; S. construita la sol:110 mp; Locuinta
A1.2	30323-C2	Loc. Breaza De Sus, Nr. 19, Jud. Suceava	Nr. niveluri:1; S. construita la sol:53 mp; Anexa
A1.3	30323-C3	Loc. Breaza De Sus, Nr. 19, Jud. Suceava	Nr. niveluri:1; S. construita la sol:30 mp; Anexa
A1.4	30323-C4	Loc. Breaza De Sus, Nr. 19, Jud. Suceava	Nr. niveluri:1; S. construita la sol:10 mp; Anexa
A1.5	30323-C5	Loc. Breaza De Sus, Nr. 19, Jud. Suceava	Nr. niveluri:1; S. construita la sol:53 mp; Anexa
A1.6	30323-C6	Loc. Breaza De Sus, Nr. 19, Jud. Suceava	Nr. niveluri:1; S. construita la sol:10 mp; Anexa

**B. Partea II. Proprietari și acte**

Inscrieri privitoare la dreptul de proprietate și alte drepturi reale		Referințe
/		
Act Administrativ nr. 2983, din 13/09/2023 emis de Primaria comunei Breaza;		
B1	Intabulare, drept de PROPRIETATE, dobandit prin Lege, cota actuala 1/1 1) TURTUREAN VASILE 2) TURTUREAN ANGELA	A1.1, A1.2, A1.3, A1.4, A1.5, A1.6
<b>11095 / 26/10/2011</b>		
Act Notarial nr. 1735, din 02/05/2001 emis de BNP HORIA ILIE SCRABA;		
B2	Intabulare, drept de PROPRIETATE ca bun comun, dobandit prin Conventie, cota actuala 1/1 1) TURTUREAN VASILE 2) TURTUREAN ANGELA	A1

**C. Partea III. SARCINI .**

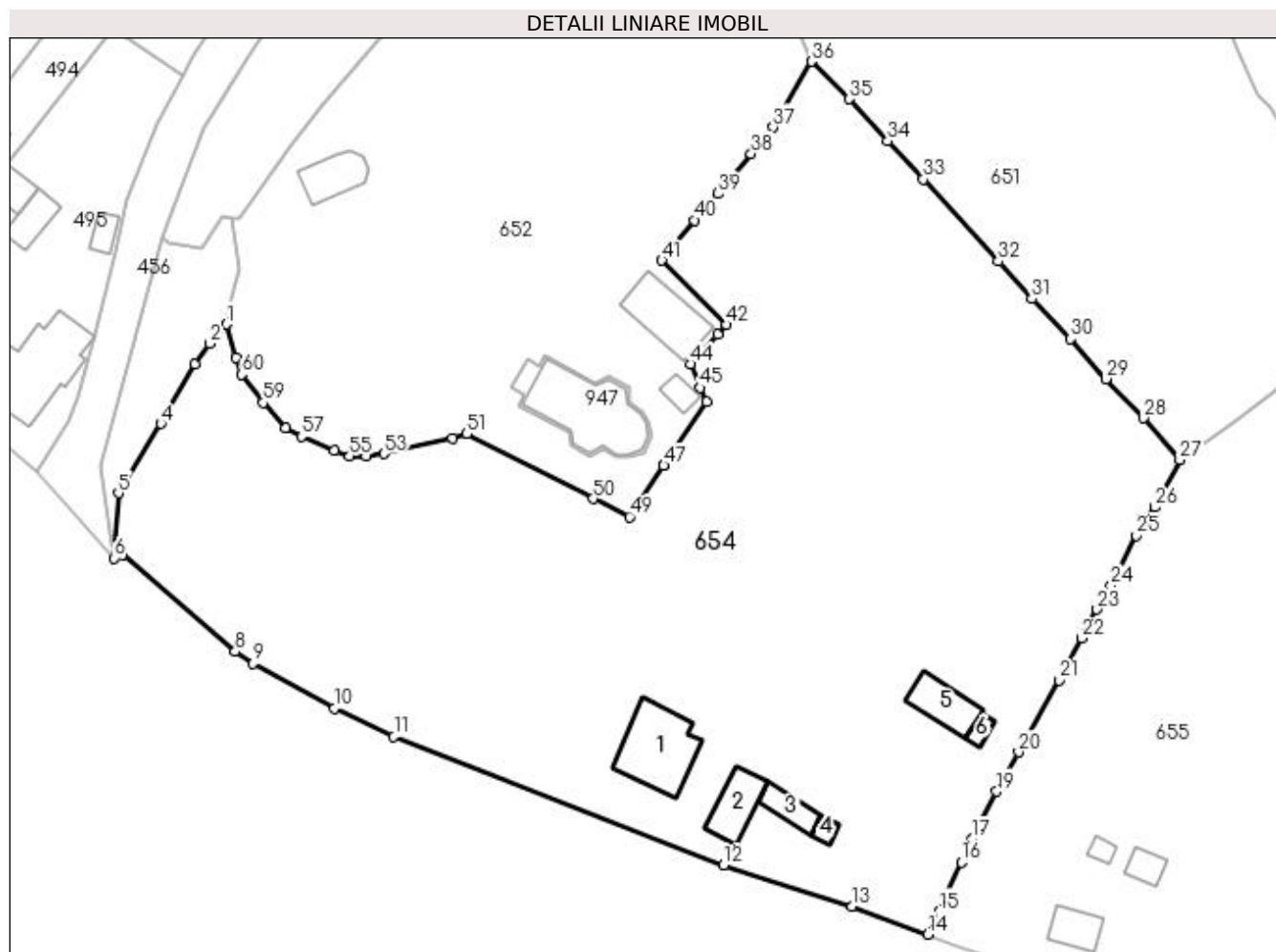
Inscrieri privind dezmembramintele dreptului de proprietate, drepturi reale de garanție și sarcini	Referințe
NU SUNT	

## Anexa Nr. 1 La Partea I

## Teren

Nr cadastral	Suprafața (mp)*	Observații / Referințe
30323	9.086	exista constructii cu caracter provizoriu, fara fundatie

\* Suprafața este determinată în planul de proiecție Stereo 70.



## Date referitoare la teren

Crt	Categorie folosință	Intra vilan	Suprafața (mp)	Tarla	Parcelă	Nr. topo	Observații / Referințe
1	curți constructii	DA	384	-	-	-	
2	curți constructii	DA	105	-	-	-	
3	faneata	DA	5.007	-	-	-	
4	pasune	DA	3.590	-	-	-	

## Date referitoare la construcții

Crt	Număr	Destinație construcție	Supraf. (mp)	Situație juridică	Observații / Referințe
A1.1	30323-C1	construcții de locuințe	110	Cu acte	Nr. niveluri:2; S. construita la sol:110 mp; Locuinta
A1.2	30323-C2	construcții anexa	53	Cu acte	Nr. niveluri:1; S. construita la sol:53 mp; Anexa
A1.3	30323-C3	construcții anexa	30	Cu acte	Nr. niveluri:1; S. construita la sol:30 mp; Anexa
A1.4	30323-C4	construcții anexa	10	Cu acte	Nr. niveluri:1; S. construita la sol:10 mp; Anexa
A1.5	30323-C5	construcții anexa	53	Cu acte	Nr. niveluri:1; S. construita la sol:53 mp; Anexa
A1.6	30323-C6	construcții anexa	10	Cu acte	Nr. niveluri:1; S. construita la sol:10 mp; Anexa

## Lungime Segmente

1) Valorile lungimilor segmentelor sunt obținute din proiecție în plan.

Punct început	X / Y	Punct sfârșit	X / Y	Lungime segment
1	523.409,665 683.326,981	2	523.407,227 683.324,17	3.721
4	523.400,154 683.312,583	5	523.394,031 683.302,535	11.76 7
7	523.394,608 683.293,647	8	523.410,923 683.279,64	21.50 3
10	523.425,29 683.271,455	11	523.433,888 683.267,32	9.541
13	523.500,204 683.242,828	14	523.511,116 683.238,74	11.65 3
16	523.515,968 683.249,196	17	523.517,484 683.252,546	3.677
19	523.521,082 683.259,395	20	523.524,281 683.265,09	6.532
22	523.533,343 683.281,571	23	523.535,616 683.285,713	4.725
25	523.541,326 683.296,412	26	523.544,003 683.300,516	4.9
28	523.542,361 683.313,389	29	523.536,919 683.319,075	7.871
31	523.526,157 683.330,649	32	523.521,309 683.336,073	7.275
34	523.505,337 683.353,456	35	523.499,803 683.359,52	8.21
37	523.488,75 683.355,462	38	523.485,572 683.351,6	5.002
40	523.477,401 683.341,992	41	523.472,641 683.336,184	7.509
43	523.480,716 683.325,465	44	523.476,833 683.321,164	5.795
46	523.479,112 683.315,707	47	523.472,929 683.306,521	11.07 3
49	523.467,951 683.299,126	50	523.462,692 683.301,733	5.87
52	523.442,336 683.310,514	53	523.432,484 683.308,23	10.11 3
55	523.427,471 683.307,88	56	523.425,308 683.308,703	2.314
58	523.418,192 683.311,964	59	523.414,99 683.315,613	4.855
61	523.411,0 683.322,158	1	523.409,665 683.326,981	5.004

Punct început	X / Y	Punct sfârșit	X / Y	Lungime segment
2	523.407,227 683.324,17	3	523.405,134 683.321,137	3.685
5	523.394,031 683.302,535	6	523.393,469 683.293,162	9.39
8	523.410,923 683.279,64	9	523.413,522 683.277,898	3.129
11	523.433,888 683.267,32	12	523.481,61 683.248,751	51.20 7
14	523.511,116 683.238,74	15	523.512,784 683.242,061	3.716
17	523.517,484 683.252,546	18	523.518,437 683.254,283	1.981
20	523.524,281 683.265,09	21	523.530,104 683.275,492	11.92 1
23	523.535,616 683.285,713	24	523.537,621 683.289,195	4.018
26	523.544,003 683.300,516	27	523.547,581 683.307,359	7.722
29	523.536,919 683.319,075	30	523.531,789 683.324,828	7.708
32	523.521,309 683.336,073	33	523.510,474 683.347,907	16.04 5
35	523.499,803 683.359,52	36	523.494,288 683.364,952	7.741
38	523.485,572 683.351,6	39	523.480,802 683.345,84	7.479
41	523.472,641 683.336,184	42	523.482,043 683.326,874	13.23 2
44	523.476,833 683.321,164	45	523.478,246 683.317,779	3.668
47	523.472,929 683.306,521	48	523.472,926 683.306,517	0.005
50	523.462,692 683.301,733	51	523.444,46 683.311,1	20.49 7
53	523.432,484 683.308,23	54	523.429,879 683.307,907	2.625
56	523.425,308 683.308,703	57	523.420,53 683.310,712	5.183
59	523.414,99 683.315,613	60	523.411,878 683.319,703	5.139

Punct început	X / Y	Punct sfârșit	X / Y	Lungime segment
3	523.405,134 683.321,137	4	523.400,154 683.312,583	9.898
6	523.393,469 683.293,162	7	523.394,608 683.293,647	1.238
9	523.413,522 683.277,898	10	523.425,29 683.271,455	13.41 6
12	523.481,61 683.248,751	13	523.500,204 683.242,828	19.51 5
15	523.512,784 683.242,061	16	523.515,968 683.249,196	7.813
18	523.518,437 683.254,283	19	523.521,082 683.259,395	5.756
21	523.530,104 683.275,492	22	523.533,343 683.281,571	6.888
24	523.537,621 683.289,195	25	523.541,326 683.296,412	8.112
27	523.547,581 683.307,359	28	523.542,361 683.313,389	7.976
30	523.531,789 683.324,828	31	523.526,157 683.330,649	8.1
33	523.510,474 683.347,907	34	523.505,337 683.353,456	7.562
36	523.494,288 683.364,952	37	523.488,75 683.355,462	10.98 7
39	523.480,802 683.345,84	40	523.477,401 683.341,992	5.136
42	523.482,043 683.326,874	43	523.480,716 683.325,465	1.936
45	523.478,246 683.317,779	46	523.479,112 683.315,707	2.246
48	523.472,926 683.306,517	49	523.467,951 683.299,126	8.91
51	523.444,46 683.311,1	52	523.442,336 683.310,514	2.203
54	523.429,879 683.307,907	55	523.427,471 683.307,88	2.408
57	523.420,53 683.310,712	58	523.418,192 683.311,964	2.652
60	523.411,878 683.319,703	61	523.411,0 683.322,158	2.607

\*\* Lungimile segmentelor sunt determinate în planul de proiecție Stereo 70 și sunt rotunjite la 1 milimetru.

\*\*\* Distanța dintre puncte este formată din segmente cumulate ce sunt mai mici decât valoarea 1 milimetru.







## DATE DESPRE IMOBILUL NR. 655

Oficiul de Cadastru și Publicitate Imobiliară SUCEAVA  
Biroul de Cadastru și Publicitate Imobiliară Campulung Moldovenesc

## A. Partea I. Descrierea imobilului

Nr. CF vechi: 32227, 32557, 30322  
Nr. topografic: 1158/1 parte, 1238/9,  
1238/10, 1238/2 parte

TEREN Necunoscut

Adresa: Loc. Breaza De Sus, Nr. 18, Jud. Suceava

Nr. Crt	Nr cadastral Nr. topografic	Suprafața* (mp)	Observații / Referințe
A1		12.321	Sector cadastral: 21 Teren împrejmuit; imobilul s-a format din parcelele având nr. topografic: 1158/1 parte, 1238/9, 1238/10, 1238/2 parte; exista constructii cu caracter provizoriu, fara fundatie

## Construcții

Crt	Nr cadastral Nr. topografic	Adresa	Observații / Referințe
A1.1		Loc. Breaza De Sus, Nr. 18, Jud. Suceava	Nr. niveluri: 1; S. construita la sol: 36 mp; Locuinta
A1.2		Loc. Breaza De Sus, Nr. 18, Jud. Suceava	Nr. niveluri: 1; S. construita la sol: 20 mp; Anexa
A1.3		Loc. Breaza De Sus, Nr. 18, Jud. Suceava	Nr. niveluri: 1; S. construita la sol: 10 mp; Anexa

## B. Partea II. Proprietari și acte

Inscrieri privitoare la dreptul de proprietate și alte drepturi reale		Referințe
/		
Act Administrativ nr. 2489, din 04/08/2023 emis de Primaria comunei Breaza;		
B1	se noteaza POSESIA asupra terenului 1) CARSTIUC FILONICA 2) MOROSAN VICTORIA	A1
Act Normativ nr. 7, din 13/03/1996 emis de Parlamentul Romaniei;		
B1	Inscrierea provizorie, drept de PROPRIETATE, dobandit prin Lege, cota actuala 1/1 1) NEIDENTIFICAT NEIDENTIFICAT	A1
Act Administrativ nr. 2983, din 13/09/2023 emis de Primaria comunei Breaza;		
B1	Intabulare, drept de PROPRIETATE, dobandit prin Lege, cota actuala 1/1 1) CARSTIUC FILONICA 2) MOROSAN VICTORIA	A1.1, A1.2, A1.3

## C. Partea III. SARCINI .

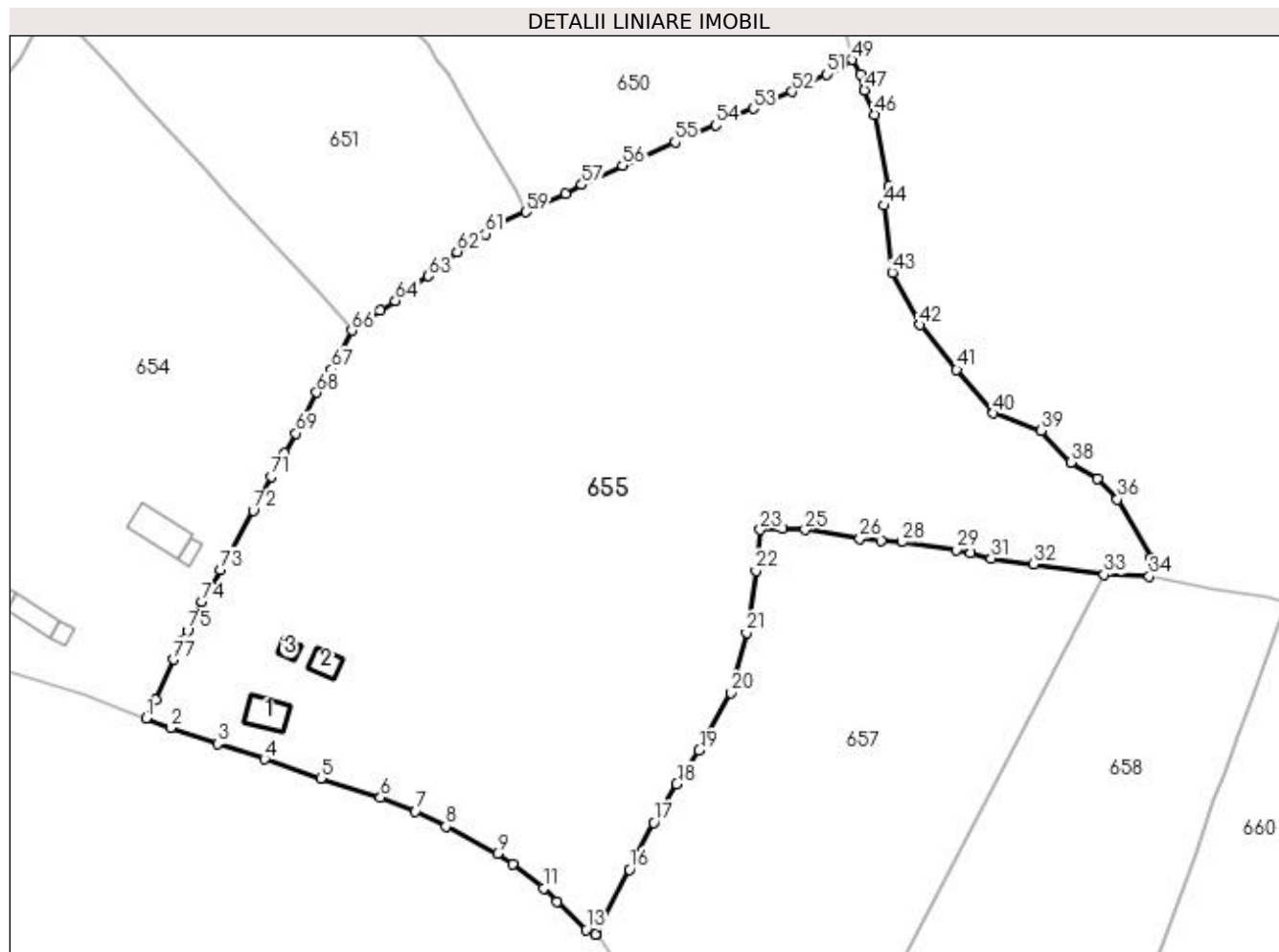
Inscrieri privind dezmembramintele dreptului de proprietate, drepturi reale de garanție și sarcini	Referințe
NU SUNT	

## Anexa Nr. 1 La Partea I

## Teren

Nr cadastral	Suprafața (mp)*	Observații / Referințe
	12.321	imobilul s-a format din parcelele avand nr. topografic: 1158/1 parte, 1238/9, 1238/10, 1238/2 parte; exista constructii cu caracter provizoriu, fara fundatie

\* Suprafața este determinată în planul de proiecție Stereo 70.



## Date referitoare la teren

Crt	Categorie folosință	Intra vilan	Suprafața (mp)	Tarla	Parcelă	Nr. topo	Observații / Referințe
1	curți constructii	DA	64	-	-	-	
2	curți constructii	DA	57	-	-	-	
3	faneata	DA	12.136	-	-	-	
4	faneata	NU	41	-	-	-	
5	faneata	NU	23	-	-	-	

## Date referitoare la construcții

Crt	Număr	Destinație construcție	Supraf. (mp)	Situație juridică	Observații / Referințe
A1.1		construcții de locuințe	36	Cu acte	Nr. niveluri:1; S. construita la sol:36 mp; Locuinta
A1.2		construcții anexa	20	Cu acte	Nr. niveluri:1; S. construita la sol:20 mp; Anexa
A1.3		construcții anexa	10	Cu acte	Nr. niveluri:1; S. construita la sol:10 mp; Anexa

## Lungime Segmente

1) Valorile lungimilor segmentelor sunt obținute din proiecție în plan.

Punct început	X / Y	Punct sfârșit	X / Y	Lungime segment	Punct început	X / Y	Punct sfârșit	X / Y	Lungime segment	Punct început	X / Y	Punct sfârșit	X / Y	Lungime segment
1	523.511,116 683.238,74	2	523.515,459 683.237,073	4.652	2	523.515,459 683.237,073	3	523.523,796 683.234,271	8.795	3	523.523,796 683.234,271	4	523.532,125 683.231,553	8.761
4	523.532,125 683.231,553	5	523.542,05 683.228,151	10.49 2	5	523.542,05 683.228,151	6	523.552,608 683.224,765	11.08 8	6	523.552,608 683.224,765	7	523.558,824 683.222,305	6.685
7	523.558,824 683.222,305	8	523.564,209 683.219,61	6.022	8	523.564,209 683.219,61	9	523.573,322 683.214,861	10.27 6	9	523.573,322 683.214,861	10	523.576,095 683.213,043	3.316
10	523.576,095 683.213,043	11	523.581,465 683.208,7	6.906	11	523.581,465 683.208,7	12	523.583,9 683.206,388	3.358	12	523.583,9 683.206,388	13	523.588,992 683.201,346	7.166
13	523.588,992 683.201,346	14	523.590,652 683.200,55	1.841	14	523.590,652 683.200,55	15	523.590,782 683.200,696	0.195	15	523.590,782 683.200,696	16	523.596,703 683.212,025	12.78 3
16	523.596,703 683.212,025	17	523.600,957 683.220,296	9.301	17	523.600,957 683.220,296	18	523.605,056 683.227,153	7.989	18	523.605,056 683.227,153	19	523.609,014 683.233,082	7.129
19	523.609,014 683.233,082	20	523.614,669 683.243,256	11.64	20	523.614,669 683.243,256	21	523.617,42 683.253,938	11.03 1	21	523.617,42 683.253,938	22	523.619,062 683.264,891	11.07 5
22	523.619,062 683.264,891	23	523.619,852 683.272,115	7.267	23	523.619,852 683.272,115	24	523.623,828 683.272,346	3.983	24	523.623,828 683.272,346	25	523.627,765 683.272,14	3.942
25	523.627,765 683.272,14	26	523.637,456 683.270,573	9.817	26	523.637,456 683.270,573	27	523.641,289 683.270,168	3.854	27	523.641,289 683.270,168	28	523.644,934 683.269,943	3.652
28	523.644,934 683.269,943	29	523.654,5 683.268,589	9.661	29	523.654,5 683.268,589	30	523.657,021 683.268,037	2.581	30	523.657,021 683.268,037	31	523.660,712 683.267,036	3.824
31	523.660,712 683.267,036	32	523.668,239 683.266,014	7.596	32	523.668,239 683.266,014	33	523.680,685 683.264,173	12.58 1	33	523.680,685 683.264,173	34	523.688,66 683.263,889	7.98
34	523.688,66 683.263,889	35	523.689,025 683.267,185	3.316	35	523.689,025 683.267,185	36	523.683,035 683.277,526	11.95 1	36	523.683,035 683.277,526	37	523.679,493 683.281,193	5.098
37	523.679,493 683.281,193	38	523.674,804 683.284,072	5.502	38	523.674,804 683.284,072	39	523.669,544 683.289,668	7.68	39	523.669,544 683.289,668	40	523.661,098 683.292,734	8.985
40	523.661,098 683.292,734	41	523.654,606 683.300,462	10.09 3	41	523.654,606 683.300,462	42	523.648,077 683.308,365	10.25 1	42	523.648,077 683.308,365	43	523.643,21 683.317,631	10.46 6
43	523.643,21 683.317,631	44	523.641,726 683.329,481	11.94 3	44	523.641,726 683.329,481	45	523.642,518 683.332,812	3.424	45	523.642,518 683.332,812	46	523.640,037 683.345,543	12.97
46	523.640,037 683.345,543	47	523.638,278 683.349,877	4.677	47	523.638,278 683.349,877	48	523.637,586 683.352,665	2.873	48	523.637,586 683.352,665	49	523.636,155 683.355,287	2.987
49	523.636,155 683.355,287	50	523.634,067 683.353,805	2.56	50	523.634,067 683.353,805	51	523.631,513 683.352,726	2.773	51	523.631,513 683.352,726	52	523.625,396 683.349,637	6.853
52	523.625,396 683.349,637	53	523.618,623 683.346,614	7.417	53	523.618,623 683.346,614	54	523.611,959 683.343,718	7.266	54	523.611,959 683.343,718	55	523.604,742 683.340,686	7.828
55	523.604,742 683.340,686	56	523.595,44 683.336,554	10.17 8	56	523.595,44 683.336,554	57	523.588,251 683.333,155	7.952	57	523.588,251 683.333,155	58	523.585,348 683.331,594	3.296
58	523.585,348 683.331,594	59	523.578,374 683.328,323	7.703	59	523.578,374 683.328,323	60	523.573,886 683.326,349	4.903	60	523.573,886 683.326,349	61	523.571,174 683.324,487	3.29
61	523.571,174 683.324,487	62	523.566,18 683.321,312	5.918	62	523.566,18 683.321,312	63	523.561,06 683.317,011	6.687	63	523.561,06 683.317,011	64	523.555,24 683.312,635	7.282
64	523.555,24 683.312,635	65	523.552,602 683.310,896	3.16	65	523.552,602 683.310,896	66	523.547,581 683.307,359	6.142	66	523.547,581 683.307,359	67	523.544,003 683.300,516	7.722
67	523.544,003 683.300,516	68	523.541,326 683.296,412	4.9	68	523.541,326 683.296,412	69	523.537,621 683.289,195	8.112	69	523.537,621 683.289,195	70	523.535,616 683.285,713	4.018
70	523.535,616 683.285,713	71	523.533,343 683.281,571	4.725	71	523.533,343 683.281,571	72	523.530,104 683.275,492	6.888	72	523.530,104 683.275,492	73	523.524,281 683.265,09	11.92 1
73	523.524,281 683.265,09	74	523.521,082 683.259,395	6.532	74	523.521,082 683.259,395	75	523.518,437 683.254,283	5.756	75	523.518,437 683.254,283	76	523.517,484 683.252,546	1.981
76	523.517,484 683.252,546	77	523.515,968 683.249,196	3.677	77	523.515,968 683.249,196	78	523.512,784 683.242,061	7.813	78	523.512,784 683.242,061	1	523.511,116 683.238,74	3.716

\*\* Lungimile segmentelor sunt determinate în plan de proiecție Stereo 70 și sunt rotunjite la 1 milimetru.

\*\*\* Distanța dintre puncte este formată din segmente cumulate ce sunt mai mici decât valoarea 1 milimetru.



**DATE DESPRE IMOBILUL NR. 656**

Oficiul de Cadastru și Publicitate Imobiliară SUCEAVA  
Biroul de Cadastru și Publicitate Imobiliară Campulung Moldovenesc

**A. Partea I. Descrierea imobilului**

TEREN Extravilan

Nr. topografic:1238/2 parte

Adresa: Jud. Suceava

Nr. Crt	Nr cadastral Nr. topografic	Suprafața* (mp)	Observații / Referințe
A1		497	Sector cadastral:21 Teren neimprejmuit; imobilul s-a format din parcelele avand nr. topografic: 1238/2 parte

**B. Partea II. Proprietari și acte**

Inscrieri privitoare la dreptul de proprietate și alte drepturi reale		Referințe
/		
Act Normativ nr. 7, din 13/03/1996 emis de Parlamentul Romaniei;		
B1	Inscrierea provizorie, drept de PROPRIETATE, dobandit prin Lege, cota actuala 1/1 1) NEIDENTIFICAT NEIDENTIFICAT	A1
Act Administrativ nr. 2490, din 04/08/2023 emis de Primaria comunei Breaza;		
B1	se noteaza POSESIA asupra terenului 1) GRAMADA VERONICA 2) GRAMADA IOAN	A1

**C. Partea III. SARCINI .**

Inscrieri privind dezmembramintele dreptului de proprietate, drepturi reale de garanție și sarcini	Referințe
NU SUNT	

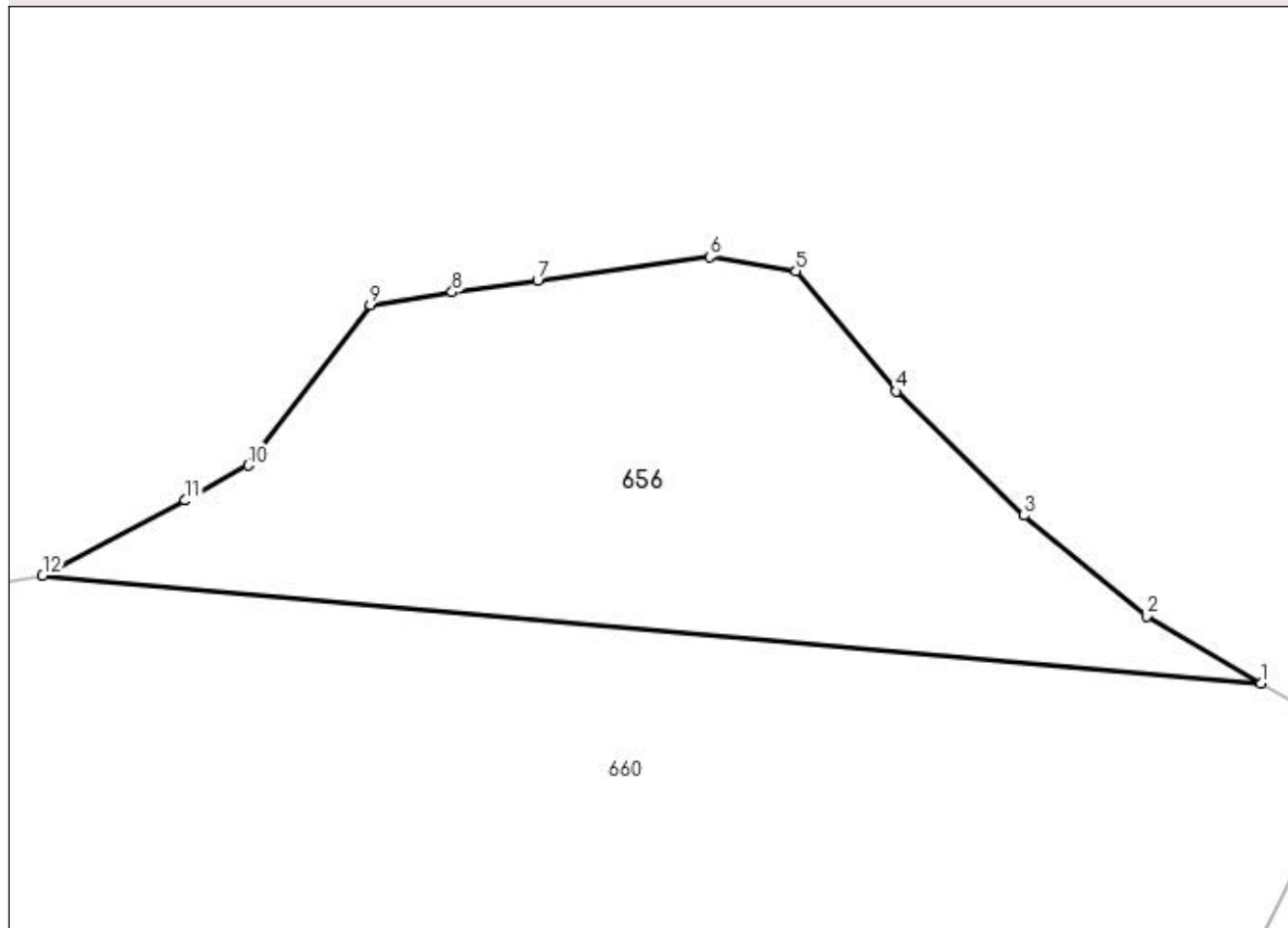
## Anexa Nr. 1 La Partea I

## Teren

Nr cadastral	Suprafața (mp)*	Observații / Referințe
	497	imobilul s-a format din parcelele avand nr. topografic: 1238/2 parte

\* Suprafața este determinată în planul de proiecție Stereo 70.

## DETALII LINIARE IMOBIL



## Date referitoare la teren

Crt	Categorie folosință	Intravilan	Suprafața (mp)	Tarla	Parcelă	Nr. topo	Observații / Referințe
1	pașune	NU	497	-	-	-	

## Lungime Segmente

1) Valorile lungimilor segmentelor sunt obținute din proiecție în plan.

Punct început	X / Y	Punct sfârșit	X / Y	Lungime segment (** (m)
1	523.771,542 683.255,517	2	523.766,548 683.258,463	5.798
2	523.766,548 683.258,463	3	523.761,185 683.262,853	6.931
3	523.761,185 683.262,853	4	523.755,611 683.268,279	7.779
4	523.755,611 683.268,279	5	523.751,228 683.273,542	6.849
5	523.751,228 683.273,542	6	523.747,465 683.274,15	3.812

Punct început	X / Y	Punct sfârșit	X / Y	Lungime segment (** (m)
6	523.747,465 683.274,15	7	523.739,943 683.273,118	7.592
7	523.739,943 683.273,118	8	523.736,209 683.272,615	3.768
8	523.736,209 683.272,615	9	523.732,629 683.272,063	3.622
9	523.732,629 683.272,063	10	523.727,297 683.265,044	8.815
10	523.727,297 683.265,044	11	523.724,545 683.263,513	3.149
11	523.724,545 683.263,513	12	523.718,312 683.260,222	7.048
12	523.718,312 683.260,222	1	523.771,542 683.255,517	53.438

\*\* Lungimile segmentelor sunt determinate în planul de proiecție Stereo 70 și sunt rotunjite la 1 milimetru.

\*\*\* Distanța dintre puncte este formată din segmente cumulate ce sunt mai mici decât valoarea 1 milimetru.





**DATE DESPRE IMOBILUL NR. 657**

Oficiul de Cadastru și Publicitate Imobiliară SUCEAVA  
Biroul de Cadastru și Publicitate Imobiliară Campulung Moldovenesc

**A. Partea I. Descrierea imobilului**

TEREN Intravilan

Adresa: Loc. Breaza De Sus, Jud. Suceava

Nr. Crt	Nr cadastral Nr. topografic	Suprafața* (mp)	Observații / Referințe
A1	30325	5.158	Sector cadastral:21 Teren neimprejmuit;

**B. Partea II. Proprietari și acte**

Inscrieri privitoare la dreptul de proprietate și alte drepturi reale		Referințe
/		
Act Normativ nr. 7, din 13/03/1996 emis de Parlamentul Romaniei;		
B1	Inscrierea provizorie, drept de PROPRIETATE, dobandit prin Lege, cota actuala 1/1 1) NEIDENTIFICAT NEIDENTIFICAT	A1
Act Administrativ nr. 2491, din 04/08/2023 emis de Primaria comunei Breaza;		
B1	se noteaza POSESIA asupra terenului 1) LUCAU ELENA	A1

**C. Partea III. SARCINI .**

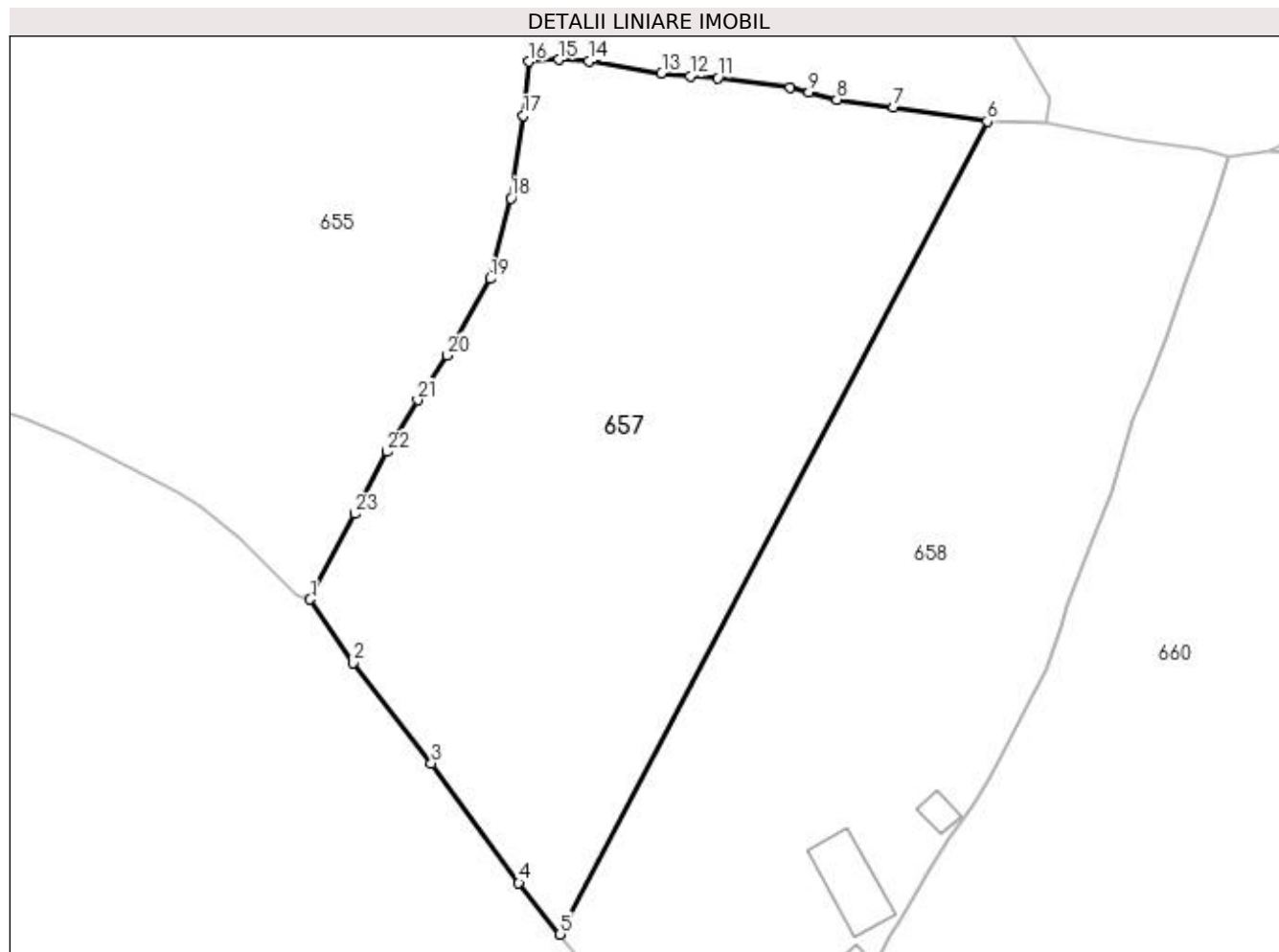
Inscrieri privind dezmembramintele dreptului de proprietate, drepturi reale de garanție și sarcini	Referințe
NU SUNT	

## Anexa Nr. 1 La Partea I

## Teren

Nr cadastral	Suprafața (mp)*	Observații / Referințe
30325	5.158	

\* Suprafața este determinată în planul de proiecție Stereo 70.



## Date referitoare la teren

Crt	Categorie folosință	Intravilan	Suprafața (mp)	Tarla	Parcelă	Nr. topo	Observații / Referințe
1	faneata	DA	5.158	-	-	-	

## Lungime Segmente

1) Valorile lungimilor segmentelor sunt obținute din proiecție în plan.

Punct început	X / Y	Punct sfârșit	X / Y	Lungime segment (** (m)
1	523.590,782 683.200,696	2	523.596,532 683.192,223	10.24
3	523.606,862 683.178,908	4	523.618,476 683.163,025	19.676
5	523.623,958 683.156,192	6	523.680,685 683.264,173	121.975
7	523.668,239 683.266,014	8	523.660,712 683.267,036	7.596
9	523.657,021 683.268,037	10	523.654,5 683.268,589	2.581

Punct început	X / Y	Punct sfârșit	X / Y	Lungime segment (** (m)
2	523.596,532 683.192,223	3	523.606,862 683.178,908	16.852
4	523.618,476 683.163,025	5	523.623,958 683.156,192	8.76
6	523.680,685 683.264,173	7	523.668,239 683.266,014	12.581
8	523.660,712 683.267,036	9	523.657,021 683.268,037	3.824
10	523.654,5 683.268,589	11	523.644,934 683.269,943	9.661

Punct început	X / Y	Punct sfârșit	X / Y	Lungime segment (** (m)
11	523.644,934 683.269,943	12	523.641,289 683.270,168	3.652
13	523.637,456 683.270,573	14	523.627,765 683.272,14	9.817
15	523.623,828 683.272,346	16	523.619,852 683.272,115	3.983
17	523.619,062 683.264,891	18	523.617,42 683.253,938	11.075
19	523.614,669 683.243,256	20	523.609,014 683.233,082	11.64
21	523.605,056 683.227,153	22	523.600,957 683.220,296	7.989
23	523.596,703 683.212,025	1	523.590,782 683.200,696	12.783

Punct început	X / Y	Punct sfârșit	X / Y	Lungime segment (** (m)
12	523.641,289 683.270,168	13	523.637,456 683.270,573	3.854
14	523.627,765 683.272,14	15	523.623,828 683.272,346	3.942
16	523.619,852 683.272,115	17	523.619,062 683.264,891	7.267
18	523.617,42 683.253,938	19	523.614,669 683.243,256	11.031
20	523.609,014 683.233,082	21	523.605,056 683.227,153	7.129
22	523.600,957 683.220,296	23	523.596,703 683.212,025	9.301

\*\* Lungimile segmentelor sunt determinate în planul de proiecție Stereo 70 și sunt rotunjite la 1 milimetru.

\*\*\* Distanța dintre puncte este formată din segmente cumulate ce sunt mai mici decât valoarea 1 milimetru.



**DATE DESPRE IMOBILUL NR. 658**

Oficiul de Cadastru și Publicitate Imobiliară SUCEAVA  
Biroul de Cadastru și Publicitate Imobiliară Campulung Moldovenesc

**A. Partea I. Descrierea imobilului**

TEREN Necunoscut

Nr. CF vechi:30317, 30320

Nr. topografic:1157/15 parte, 1238/3 parte

Adresa: Loc. Breaza De Sus, Nr. 17, Jud. Suceava

Nr. Crt	Nr cadastral Nr. topografic	Suprafața* (mp)	Observații / Referințe
A1		5.158	Sector cadastral:21 Teren neimprejmuit; imobilul s-a format din parcelele avand nr. topografic: 1157/15 parte, 1238/3 parte

**Construcții**

Crt	Nr cadastral Nr. topografic	Adresa	Observații / Referințe
A1.1		Loc. Breaza De Sus, Nr. 17, Jud. Suceava	Nr. niveluri:1; S. construita la sol:80 mp; Locuinta
A1.2		Loc. Breaza De Sus, Nr. 17, Jud. Suceava	Nr. niveluri:1; S. construita la sol:17 mp; Anexa
A1.3		Loc. Breaza De Sus, Nr. 17, Jud. Suceava	Nr. niveluri:1; S. construita la sol:13 mp; Anexa

**B. Partea II. Proprietari și acte**

Inscrieri privitoare la dreptul de proprietate și alte drepturi reale		Referințe
/		
Act Normativ nr. 7, din 13/03/1996 emis de Parlamentul Romaniei;		
B1	Inscrierea provizorie, drept de PROPRIETATE, dobandit prin Lege, cota actuala 1/1 1) NEIDENTIFICAT NEIDENTIFICAT	A1
Act Administrativ nr. 2492, din 04/08/2023 emis de Primaria comunei Breaza;		
B1	se noteaza POSESIA asupra terenului 1) POLEANSCHI NICULINA	A1
Act Administrativ nr. 2983, din 13/09/2023 emis de Primaria comunei Breaza;		
B1	Intabulare, drept de PROPRIETATE, dobandit prin Lege, cota actuala 1/1 1) POLEANSCHI NICULINA	A1.1, A1.2, A1.3

**C. Partea III. SARCINI .**

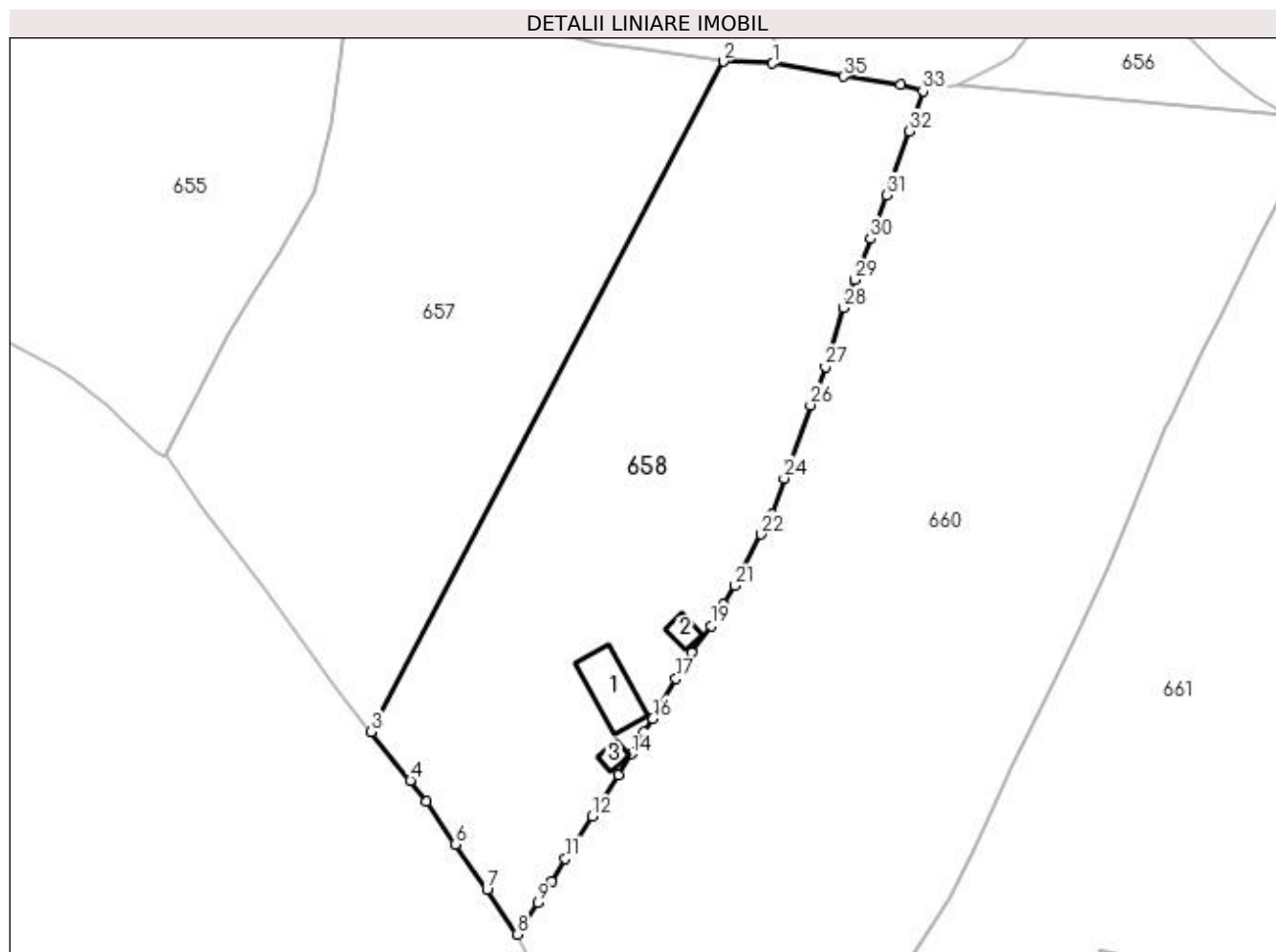
Inscrieri privind dezmembramintele dreptului de proprietate, drepturi reale de garanție și sarcini	Referințe
NU SUNT	

## Anexa Nr. 1 La Partea I

## Teren

Nr cadastral	Suprafața (mp)*	Observații / Referințe
	5.158	imobilul s-a format din parcelele avand nr. topografic: 1157/15 parte, 1238/3 parte

\* Suprafața este determinată în planul de proiecție Stereo 70.



## Date referitoare la teren

Crt	Categorie folosință	Intra vilan	Suprafața (mp)	Tarla	Parcelă	Nr. topo	Observații / Referințe
1	curți constructii	DA	145	-	-	-	
2	curți constructii	DA	29	-	-	-	
3	faneata	DA	4.889	-	-	-	
4	faneata	NU	95	-	-	-	

## Date referitoare la construcții

Crt	Număr	Destinație construcție	Supraf. (mp)	Situație juridică	Observații / Referințe
A1.1		construcții de locuințe	80	Cu acte	Nr. niveluri:1; S. construita la sol:80 mp; Locuinta
A1.2		construcții anexa	17	Cu acte	Nr. niveluri:1; S. construita la sol:17 mp; Anexa
A1.3		construcții anexa	13	Cu acte	Nr. niveluri:1; S. construita la sol:13 mp; Anexa

## Lungime Segmente

1) Valorile lungimilor segmentelor sunt obținute din proiecție în plan.

Punct început	X / Y	Punct sfârșit	X / Y	Lungime segment (** (m)
1	523.688,66 683.263,889	2	523.680,685 683.264,173	7.98
3	523.623,958 683.156,192	4	523.630,254 683.148,345	10.061
5	523.632,843 683.144,893	6	523.637,451 683.138,005	8.287
7	523.642,574 683.130,682	8	523.647,428 683.123,529	8.644
9	523.650,777 683.128,62	10	523.653,006 683.132,028	4.072
11	523.655,228 683.135,7	12	523.659,53 683.142,515	8.059
13	523.663,858 683.149,109	14	523.665,946 683.152,584	4.054
15	523.667,925 683.156,138	16	523.669,282 683.158,309	2.56
17	523.673,049 683.164,738	18	523.675,587 683.168,936	4.906
19	523.678,746 683.173,221	20	523.680,758 683.176,65	3.976
21	523.682,593 683.179,7	22	523.686,786 683.187,966	9.269
23	523.688,581 683.191,266	24	523.690,523 683.196,992	6.046
25	523.691,388 683.199,68	26	523.694,735 683.208,789	9.704
27	523.697,151 683.214,993	28	523.700,029 683.224,451	9.886
29	523.701,895 683.229,007	30	523.704,455 683.235,582	7.056
31	523.707,012 683.242,645	32	523.710,682 683.252,918	10.909
33	523.712,86 683.259,369	34	523.709,232 683.260,373	3.764
35	523.700,074 683.261,748	1	523.688,66 683.263,889	11.613

Punct început	X / Y	Punct sfârșit	X / Y	Lungime segment (** (m)
2	523.680,685 683.264,173	3	523.623,958 683.156,192	121.975
4	523.630,254 683.148,345	5	523.632,843 683.144,893	4.315
6	523.637,451 683.138,005	7	523.642,574 683.130,682	8.937
8	523.647,428 683.123,529	9	523.650,777 683.128,62	6.094
10	523.653,006 683.132,028	11	523.655,228 683.135,7	4.292
12	523.659,53 683.142,515	13	523.663,858 683.149,109	7.887
14	523.665,946 683.152,584	15	523.667,925 683.156,138	4.068
16	523.669,282 683.158,309	17	523.673,049 683.164,738	7.451
18	523.675,587 683.168,936	19	523.678,746 683.173,221	5.324
20	523.680,758 683.176,65	21	523.682,593 683.179,7	3.559
22	523.686,786 683.187,966	23	523.688,581 683.191,266	3.757
24	523.690,523 683.196,992	25	523.691,388 683.199,68	2.824
26	523.694,735 683.208,789	27	523.697,151 683.214,993	6.658
28	523.700,029 683.224,451	29	523.701,895 683.229,007	4.923
30	523.704,455 683.235,582	31	523.707,012 683.242,645	7.512
32	523.710,682 683.252,918	33	523.712,86 683.259,369	6.809
34	523.709,232 683.260,373	35	523.700,074 683.261,748	9.261

\*\* Lungimile segmentelor sunt determinate în planul de proiecție Stereo 70 și sunt rotunjite la 1 milimetru.

\*\*\* Distanța dintre puncte este formată din segmente cumulate ce sunt mai mici decât valoarea 1 milimetru.





**DATE DESPRE IMOBILUL NR. 659**

Oficiul de Cadastru și Publicitate Imobiliară SUCEAVA  
 Biroul de Cadastru și Publicitate Imobiliară Campulung Moldovenesc

**A. Partea I. Descrierea imobilului**

Nr. CF vechi:30317, 32230, 278, 255  
 Nr. topografic:1157/15 parte, 1156/1, 159  
 parte, 1151/3 parte, 1151/1 parte, 1152,  
 1153, 1156/3 parte

TEREN Necunoscut

Adresa: Loc. Breaza De Sus, Jud. Suceava

Nr. Crt	Nr cadastral Nr. topografic	Suprafața* (mp)	Observații / Referințe
A1		19.473	Sector cadastral:21 Teren neimprejmuit; imobilul s-a format din parcelele avand nr. topografic: 1157/15 parte, 1156/1, 159 parte, 1151/3 parte, 1151/1 parte, 1152, 1153, 1156/3 parte; exista constructii cu caracter provizoriu, fara fundatie

**B. Partea II. Proprietari și acte**

Inscrieri privitoare la dreptul de proprietate și alte drepturi reale		Referințe
/		
Act Normativ nr. 7, din 13/03/1996 emis de Parlamentul Romaniei;		
B1	Inscrierea provizorie, drept de PROPRIETATE, dobandit prin Lege, cota actuala 1/1 1) NEIDENTIFICAT NEIDENTIFICAT	A1
Act Administrativ nr. 2508, din 07/08/2023 emis de Primaria comunei Breaza;		
B1	se noteaza POSESIA asupra terenului 1) SEVERIN IOAN	A1

**C. Partea III. SARCINI .**

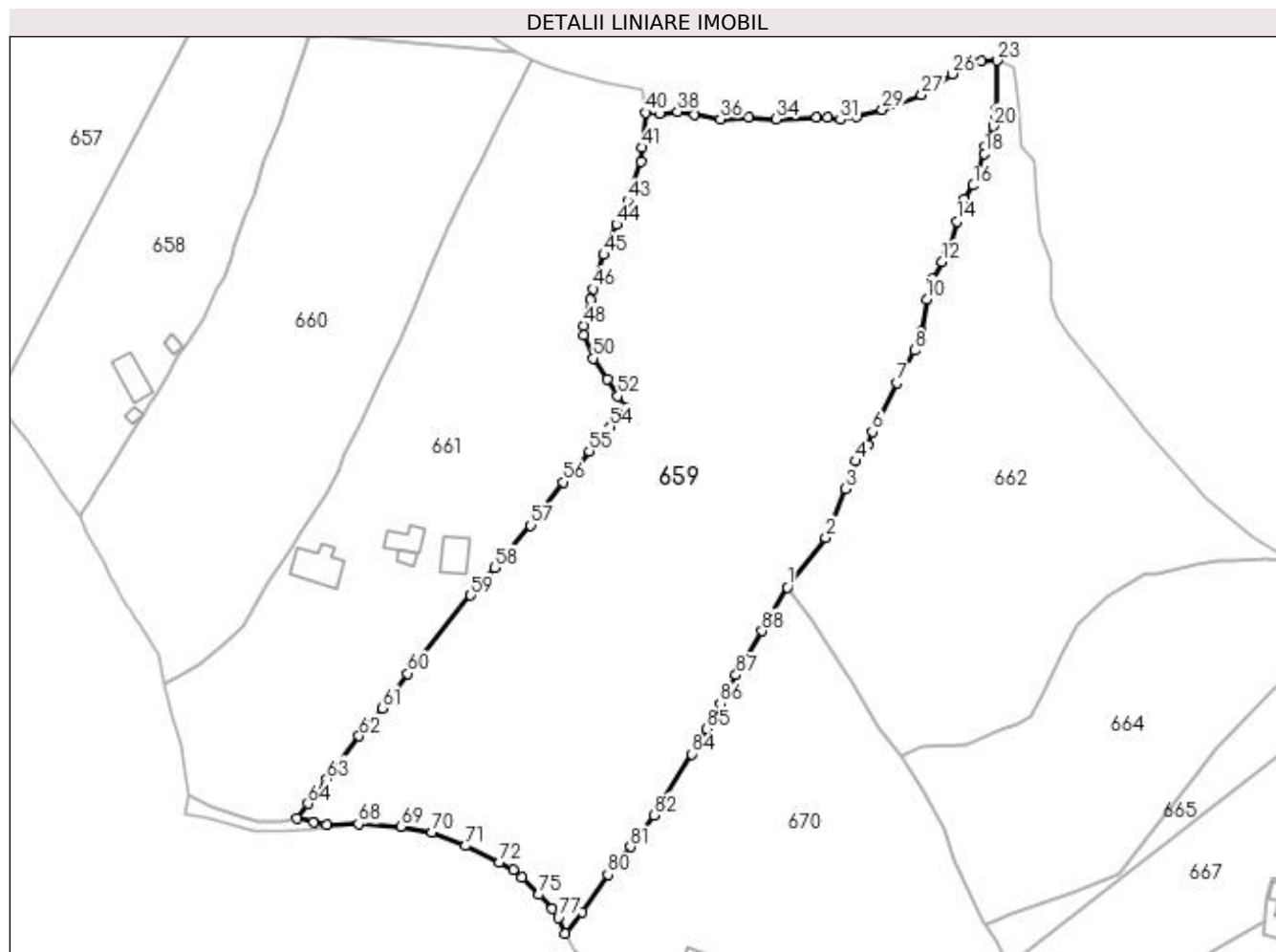
Inscrieri privind dezmembramintele dreptului de proprietate, drepturi reale de garanție și sarcini	Referințe
NU SUNT	

## Anexa Nr. 1 La Partea I

## Teren

Nr cadastral	Suprafața (mp)*	Observații / Referințe
	19.473	imobilul s-a format din parcelele avand nr. topografic: 1157/15 parte, 1156/1, 159 parte, 1151/3 parte, 1151/1 parte, 1152, 1153, 1156/3 parte; exista constructii cu caracter provizoriu, fara fundatie

\* Suprafața este determinată in planul de proiecție Stereo 70.



## Date referitoare la teren

Crt	Categorie folosință	Intravilan	Suprafața (mp)	Tarla	Parcelă	Nr. topo	Observații / Referințe
1	faneata	DA	9.698	-	-	-	
2	pasune	NU	9.775	-	-	-	

## Lungime Segmente

1) Valorile lungimilor segmentelor sunt obținute din proiecție în plan.

Punct început	X / Y	Punct sfârșit	X / Y	Lungime segment
1	523.848,469 683.103,433	2	523.859,4 683.117,489	17.806
4	523.867,841 683.139,26	5	523.871,509 683.143,777	5.818
7	523.879,618 683.161,483	8	523.884,604 683.170,633	10.42
10	523.888,119 683.185,174	11	523.889,628 683.190,977	5.996
2	523.859,4 683.117,489	3	523.864,87 683.131,416	14.963
5	523.871,509 683.143,777	6	523.872,659 683.147,588	3.981
8	523.884,604 683.170,633	9	523.886,484 683.175,943	5.633
11	523.889,628 683.190,977	12	523.892,453 683.195,816	5.603
3	523.864,87 683.131,416	4	523.867,841 683.139,26	8.388
6	523.872,659 683.147,588	7	523.879,618 683.161,483	15.54
9	523.886,484 683.175,943	10	523.888,119 683.185,174	9.375
12	523.892,453 683.195,816	13	523.894,088 683.197,94	2.68

Punct început	X / Y	Punct sfârșit	X / Y	Lungime segment	Punct început	X / Y	Punct sfârșit	X / Y	Lungime segment	Punct început	X / Y	Punct sfârșit	X / Y	Lungime segment
13	523.894,088 683.197,94	14	523.896,543 683.207,273	9.651	14	523.896,543 683.207,273	15	523.898,666 683.213,497	6.576	15	523.898,666 683.213,497	16	523.901,302 683.217,481	4.777
16	523.901,302 683.217,481	17	523.902,592 683.221,978	4.678	17	523.902,592 683.221,978	18	523.904,496 683.226,44	4.852	18	523.904,496 683.226,44	19	523.904,72 683.228,55	2.121
19	523.904,72 683.228,55	20	523.907,091 683.234,268	6.19	20	523.907,091 683.234,268	21	523.907,782 683.236,742	2.568	21	523.907,782 683.236,742	22	523.907,826 683.239,088	2.347
22	523.907,826 683.239,088	23	523.908,045 683.252,916	13.829	23	523.908,045 683.252,916	24	523.903,581 683.252,692	4.47	24	523.903,581 683.252,692	25	523.900,701 683.252,623	2.881
25	523.900,701 683.252,623	26	523.895,384 683.249,145	6.354	26	523.895,384 683.249,145	27	523.886,678 683.243,114	10.591	27	523.886,678 683.243,114	28	523.879,131 683.240,405	8.018
28	523.879,131 683.240,405	29	523.875,409 683.239,005	3.977	29	523.875,409 683.239,005	30	523.868,158 683.237,154	7.484	30	523.868,158 683.237,154	31	523.863,596 683.236,127	4.676
31	523.863,596 683.236,127	32	523.859,962 683.236,726	3.683	32	523.859,962 683.236,726	33	523.856,837 683.236,685	3.125	33	523.856,837 683.236,685	34	523.845,356 683.236,268	11.489
34	523.845,356 683.236,268	35	523.837,554 683.236,887	7.827	35	523.837,554 683.236,887	36	523.829,509 683.236,35	8.063	36	523.829,509 683.236,35	37	523.822,055 683.237,512	7.544
37	523.822,055 683.237,512	38	523.817,322 683.238,431	4.821	38	523.817,322 683.238,431	39	523.812,184 683.237,932	5.162	39	523.812,184 683.237,932	40	523.808,244 683.238,118	3.944
40	523.808,244 683.238,118	41	523.807,354 683.228,243	9.915	41	523.807,354 683.228,243	42	523.806,944 683.224,19	4.074	42	523.806,944 683.224,19	43	523.803,174 683.213,156	11.66
43	523.803,174 683.213,156	44	523.799,928 683.206,424	7.474	44	523.799,928 683.206,424	45	523.796,403 683.197,827	9.292	45	523.796,403 683.197,827	46	523.793,313 683.188,118	10.189
46	523.793,313 683.188,118	47	523.792,51 683.185,133	3.091	47	523.792,51 683.185,133	48	523.790,738 683.177,771	7.572	48	523.790,738 683.177,771	49	523.790,738 683.174,928	2.843
49	523.790,738 683.174,928	50	523.793,428 683.168,406	7.055	50	523.793,428 683.168,406	51	523.797,391 683.162,465	7.142	51	523.797,391 683.162,465	52	523.800,37 683.157,676	5.639
52	523.800,37 683.157,676	53	523.802,69 683.154,228	4.156	53	523.802,69 683.154,228	54	523.798,19 683.149,01	6.89	54	523.798,19 683.149,01	55	523.792,235 683.142,1	9.122
55	523.792,235 683.142,1	56	523.784,918 683.133,253	11.481	56	523.784,918 683.133,253	57	523.775,672 683.121,032	15.325	57	523.775,672 683.121,032	58	523.765,314 683.109,104	15.798
58	523.765,314 683.109,104	59	523.758,653 683.101,177	10.354	59	523.758,653 683.101,177	60	523.740,691 683.078,96	28.57	60	523.740,691 683.078,96	61	523.733,517 683.069,171	12.136
61	523.733,517 683.069,171	62	523.726,97 683.061,188	10.324	62	523.726,97 683.061,188	63	523.717,816 683.049,012	15.233	63	523.717,816 683.049,012	64	523.712,493 683.042,05	8.764
64	523.712,493 683.042,05	65	523.709,352 683.037,897	5.207	65	523.709,352 683.037,897	66	523.713,957 683.036,714	4.755	66	523.713,957 683.036,714	67	523.717,681 683.035,904	3.811
67	523.717,681 683.035,904	68	523.726,819 683.036,323	9.148	68	523.726,819 683.036,323	69	523.738,755 683.035,488	11.965	69	523.738,755 683.035,488	70	523.747,699 683.033,982	9.07
70	523.747,699 683.033,982	71	523.757,079 683.030,048	10.172	71	523.757,079 683.030,048	72	523.766,749 683.025,336	10.757	72	523.766,749 683.025,336	73	523.770,717 683.023,269	4.474
73	523.770,717 683.023,269	74	523.773,086 683.021,157	3.174	74	523.773,086 683.021,157	75	523.777,948 683.016,26	6.901	75	523.777,948 683.016,26	76	523.781,795 683.012,323	5.504
76	523.781,795 683.012,323	77	523.783,552 683.009,667	3.185	77	523.783,552 683.009,667	78	523.785,491 683.005,237	4.836	78	523.785,491 683.005,237	79	523.790,321 683.011,265	7.724
79	523.790,321 683.011,265	80	523.797,634 683.021,94	12.939	80	523.797,634 683.021,94	81	523.803,975 683.029,845	10.135	81	523.803,975 683.029,845	82	523.810,641 683.038,789	11.155
82	523.810,641 683.038,789	83	523.812,713 683.042,479	4.232	83	523.812,713 683.042,479	84	523.821,448 683.056,111	16.191	84	523.821,448 683.056,111	85	523.825,717 683.063,214	8.287
85	523.825,717 683.063,214	86	523.829,537 683.070,332	8.078	86	523.829,537 683.070,332	87	523.833,956 683.078,529	9.312	87	523.833,956 683.078,529	88	523.841,365 683.091,056	14.554
88	523.841,365 683.091,056	1	523.848,469 683.103,433	14.271										

\*\* Lungimile segmentelor sunt determinate în planul de proiecție Stereo 70 și sunt rotunjite la 1 milimetru.

\*\*\* Distanța dintre puncte este formată din segmente cumulate ce sunt mai mici decât valoarea 1 milimetru.



**DATE DESPRE IMOBILUL NR. 660**

Oficiul de Cadastru și Publicitate Imobiliară SUCEAVA  
Biroul de Cadastru și Publicitate Imobiliară Campulung Moldovenesc

**A. Partea I. Descrierea imobilului**

TEREN Necunoscut

Adresa: Loc. Breaza De Sus, Jud. Suceava

Nr. Crt	Nr cadastral Nr. topografic	Suprafața* (mp)	Observații / Referințe
A1	34048	10.000	Sector cadastral:21 Teren neimprejmuit;

**B. Partea II. Proprietari și acte**

Inscrieri privitoare la dreptul de proprietate și alte drepturi reale		Referințe
<b>824 / 22/05/2002</b>		
Act Notarial nr. 1485, din 09/04/2002 emis de bnp;		
B1	Intabulare, drept de PROPRIETATE bun comun in dev., dobandit prin Conventie, cota actuala 1/1 1) GRAMADA IOAN 2) GRAMADA VERONICA	A1

**C. Partea III. SARCINI .**

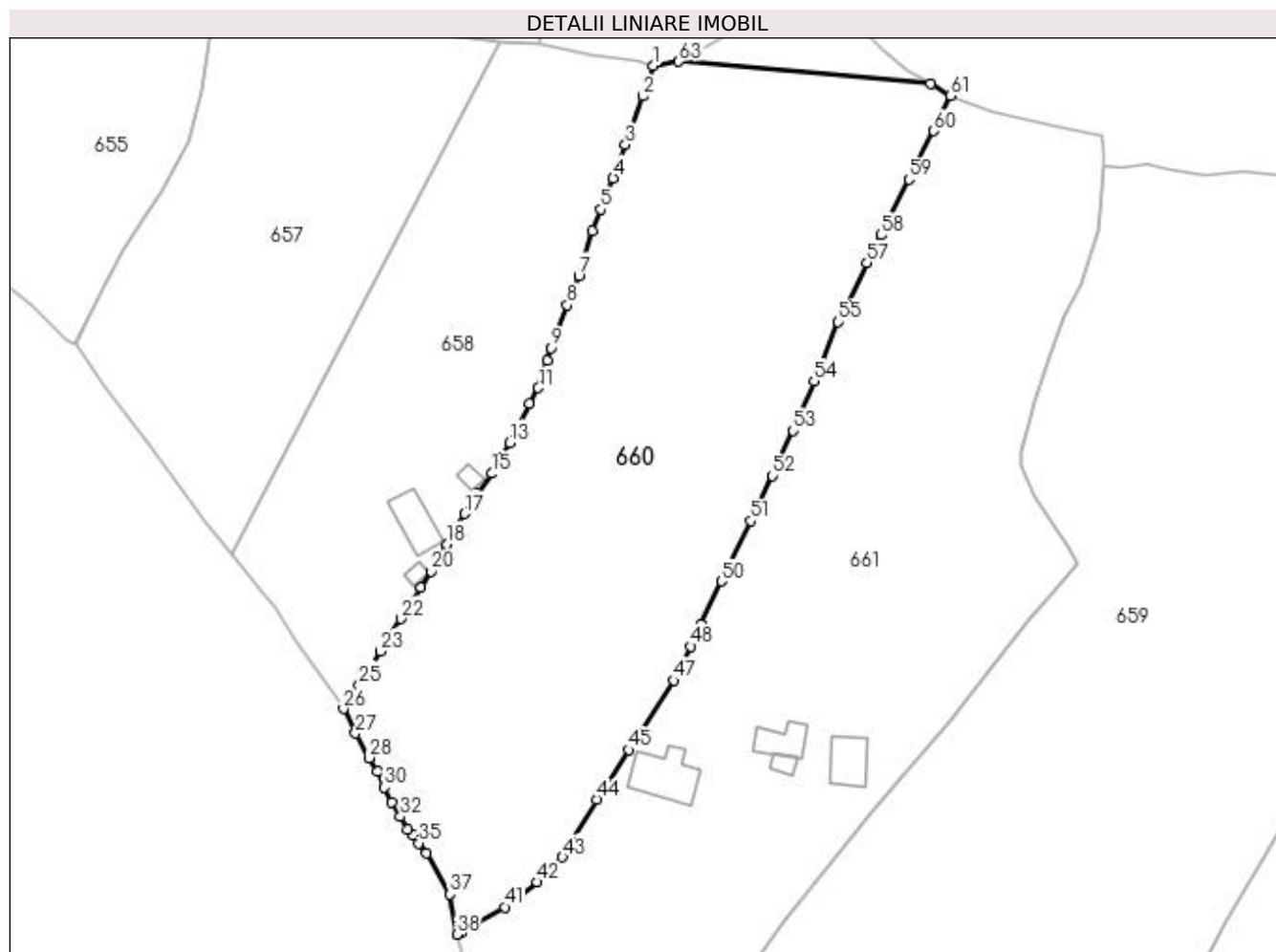
Inscrieri privind dezmembramintele dreptului de proprietate, drepturi reale de garanție și sarcini	Referințe
NU SUNT	

## Anexa Nr. 1 La Partea I

## Teren

Nr cadastral	Suprafața (mp)*	Observații / Referințe
34048	10.000	

\* Suprafața este determinată în planul de proiecție Stereo 70.



## Date referitoare la teren

Crt	Categorie folosință	Intra vilan	Suprafața (mp)	Tarla	Parcelă	Nr. topo	Observații / Referințe
1	faneata	DA	8.059	-	-	-	
2	faneata	NU	1.941	-	-	-	

## Lungime Segmente

1) Valorile lungimilor segmentelor sunt obținute din proiecție în plan.

Punct început	X / Y	Punct sfârșit	X / Y	Lungime segment	Punct început	X / Y	Punct sfârșit	X / Y	Lungime segment	Punct început	X / Y	Punct sfârșit	X / Y	Lungime segment
1	523.712,86 683.259,369	2	523.710,682 683.252,918	6.809	2	523.710,682 683.252,918	3	523.707,012 683.242,645	10.909	3	523.707,012 683.242,645	4	523.704,455 683.235,582	7.512
4	523.704,455 683.235,582	5	523.701,895 683.229,007	7.056	5	523.701,895 683.229,007	6	523.700,029 683.224,451	4.923	6	523.700,029 683.224,451	7	523.697,151 683.214,993	9.886
7	523.697,151 683.214,993	8	523.694,735 683.208,789	6.658	8	523.694,735 683.208,789	9	523.691,388 683.199,68	9.704	9	523.691,388 683.199,68	10	523.690,523 683.196,992	2.824
10	523.690,523 683.196,992	11	523.688,581 683.191,266	6.046	11	523.688,581 683.191,266	12	523.686,786 683.187,966	3.757	12	523.686,786 683.187,966	13	523.682,593 683.179,7	9.269
13	523.682,593 683.179,7	14	523.680,758 683.176,65	3.559	14	523.680,758 683.176,65	15	523.678,746 683.173,221	3.976	15	523.678,746 683.173,221	16	523.675,587 683.168,936	5.324

Punct început	X / Y	Punct sfârșit	X / Y	Lungime segment	Punct început	X / Y	Punct sfârșit	X / Y	Lungime segment	Punct început	X / Y	Punct sfârșit	X / Y	Lungime segment
16	523.675,587 683.168,936	17	523.673,049 683.164,738	4.906	17	523.673,049 683.164,738	18	523.669,282 683.158,309	7.451	18	523.669,282 683.158,309	19	523.667,925 683.156,138	2.56
19	523.667,925 683.156,138	20	523.665,946 683.152,584	4.068	20	523.665,946 683.152,584	21	523.663,858 683.149,109	4.054	21	523.663,858 683.149,109	22	523.659,53 683.142,515	7.887
22	523.659,53 683.142,515	23	523.655,228 683.135,7	8.059	23	523.655,228 683.135,7	24	523.653,006 683.132,028	4.292	24	523.653,006 683.132,028	25	523.650,777 683.128,62	4.072
25	523.650,777 683.128,62	26	523.647,428 683.123,529	6.094	26	523.647,428 683.123,529	27	523.649,976 683.118,342	5.779	27	523.649,976 683.118,342	28	523.652,84 683.113,163	5.918
28	523.652,84 683.113,163	29	523.654,572 683.110,241	3.397	29	523.654,572 683.110,241	30	523.656,104 683.106,928	3.65	30	523.656,104 683.106,928	31	523.657,704 683.103,84	3.478
31	523.657,704 683.103,84	32	523.659,48 683.100,738	3.574	32	523.659,48 683.100,738	33	523.660,965 683.098,055	3.067	33	523.660,965 683.098,055	34	523.662,093 683.096,918	1.602
34	523.662,093 683.096,918	35	523.663,335 683.095,128	2.179	35	523.663,335 683.095,128	36	523.664,938 683.092,968	2.69	36	523.664,938 683.092,968	37	523.669,983 683.084,377	9.963
37	523.669,983 683.084,377	38	523.671,411 683.075,888	8.608	38	523.671,411 683.075,888	39	523.672,277 683.076,304	0.961	39	523.672,277 683.076,304	40	523.675,455 683.078,117	3.659
40	523.675,455 683.078,117	41	523.681,511 683.081,66	7.016	41	523.681,511 683.081,66	42	523.688,363 683.086,903	8.628	42	523.688,363 683.086,903	43	523.693,748 683.092,23	7.574
43	523.693,748 683.092,23	44	523.700,958 683.104,37	14.119	44	523.700,958 683.104,37	45	523.707,779 683.114,826	12.484	45	523.707,779 683.114,826	46	523.710,103 683.118,391	4.256
46	523.710,103 683.118,391	47	523.717,253 683.129,492	13.204	47	523.717,253 683.129,492	48	523.720,89 683.136,679	8.055	48	523.720,89 683.136,679	49	523.722,984 683.141,309	5.082
49	523.722,984 683.141,309	50	523.727,329 683.150,484	10.152	50	523.727,329 683.150,484	51	523.733,539 683.163,167	14.122	51	523.733,539 683.163,167	52	523.737,977 683.172,771	10.58
52	523.737,977 683.172,771	53	523.742,503 683.182,252	10.506	53	523.742,503 683.182,252	54	523.746,875 683.192,741	11.364	54	523.746,875 683.192,741	55	523.752,011 683.205,198	13.474
55	523.752,011 683.205,198	56	523.752,491 683.206,192	1.104	56	523.752,491 683.206,192	57	523.758,057 683.217,724	12.805	57	523.758,057 683.217,724	58	523.761,037 683.223,577	6.568
58	523.761,037 683.223,577	59	523.766,918 683.235,331	13.143	59	523.766,918 683.235,331	60	523.772,173 683.245,54	11.482	60	523.772,173 683.245,54	61	523.775,777 683.253,019	8.302
61	523.775,777 683.253,019	62	523.771,542 683.255,517	4.917	62	523.771,542 683.255,517	63	523.718,312 683.260,222	53.438	63	523.718,312 683.260,222	1	523.712,86 683.259,369	5.518

\*\* Lungimile segmentelor sunt determinate în planul de proiecție Stereo 70 și sunt rotunjite la 1 milimetru.

\*\*\* Distanța dintre puncte este formată din segmente cumulate ce sunt mai mici decât valoarea 1 milimetru.





**DATE DESPRE IMOBILUL NR. 661**

Oficiul de Cadastru și Publicitate Imobiliară SUCEAVA  
Biroul de Cadastru și Publicitate Imobiliară Campulung Moldovenesc

**A. Partea I. Descrierea imobilului**

TEREN Necunoscut

Adresa: Loc. Breaza De Sus, Jud. Suceava

Nr. Crt	Nr cadastral Nr. topografic	Suprafața* (mp)	Observații / Referințe
A1	31009	Din acte: 11.347 Masurata: 11.390	Sector cadastral:21 Teren imprejmuit;

**Construcții**

Crt	Nr cadastral Nr. topografic	Adresa	Observații / Referințe
A1.1	31009-C1	Loc. Breaza De Sus, Jud. Suceava	Nr. niveluri:2; S. construita la sol:120 mp; Casa construita din lemn
A1.2	31009-C2	Loc. Breaza De Sus, Jud. Suceava	Nr. niveluri:1; S. construita la sol:76 mp; Grajd construit din lemn, S.construita desfasurata = 76mp
A1.3	31009-C3	Loc. Breaza De Sus, Jud. Suceava	Nr. niveluri:1; S. construita la sol:61 mp; Magazie construita din lemn, S.construita desfasurata =61mp
A1.4	31009-C4	Loc. Breaza De Sus, Jud. Suceava	Nr. niveluri:1; S. construita la sol:18 mp; Anexa

**B. Partea II. Proprietari și acte**

Inscrieri privitoare la dreptul de proprietate și alte drepturi reale		Referințe
/		
Act Administrativ nr. 2983, din 13/09/2023 emis de Primaria comunei Breaza;		
B1	Intabulare, drept de PROPRIETATE, dobandit prin Iesire Din Indiviziune, cota actuala 1/1 1) SOROCEAC PETRU 2) SOROCEAC MARIA	A1.4
<b>8168 / 02/06/2015</b>		
Act Notarial nr. 1619, din 29/05/2015 emis de Scraba Luminita Doru Paul (act administrativ nr. 16/30-10-2015 emis de PRIMARIA BREAZA; act administrativ nr. 223/22.01.2016 emis de PRIMARIA BREAZA;);		
B2	Intabulare, drept de PROPRIETATE, dobandit prin Conventie, cota actuala 1/1 1) SOROCEAC PETRU	A1
<b>17644 / 21/12/2015</b>		
Act Notarial nr. 391, din 19/11/2013 emis de BNP TARAN LILIANA (act administrativ nr. 2396/29-06-2015 emis de PRIMARIA BREAZA;);		
B3	se noteaza modificarea suprafetei imobilului cu nr.top 1157/26 din CF 31009 Breaza , care se transforma in imobilul cu nr. cad. 31009 cu suprafata marita de la 11053 m.p. la 11347 m.p., situat partial in intravilan si partial in extravilanul comunei Breaza :	A1, A1.1, A1.2, A1.3
Act Administrativ nr. 2, din 08/03/2001 emis de PRIMARIA BREAZA (act administrativ nr. 16/30-10-2015 emis de PRIMARIA BREAZA; act administrativ nr. 223/22.01.2016 emis de PRIMARIA BREAZA;);		
B4	se noteaza ca pe imobilul cu nr.cad 31009 din CF 31009 Breaza s-au edificat constructiile C1,C2,C3 ;	A1
B5	Intabulare, drept de PROPRIETATE, dobandit prin Construire, cota actuala 1/1 1) SOROCEAC PETRU 2) SOROCEAC MARIA	A1.1, A1.2, A1.3

**C. Partea III. SARCINI .**

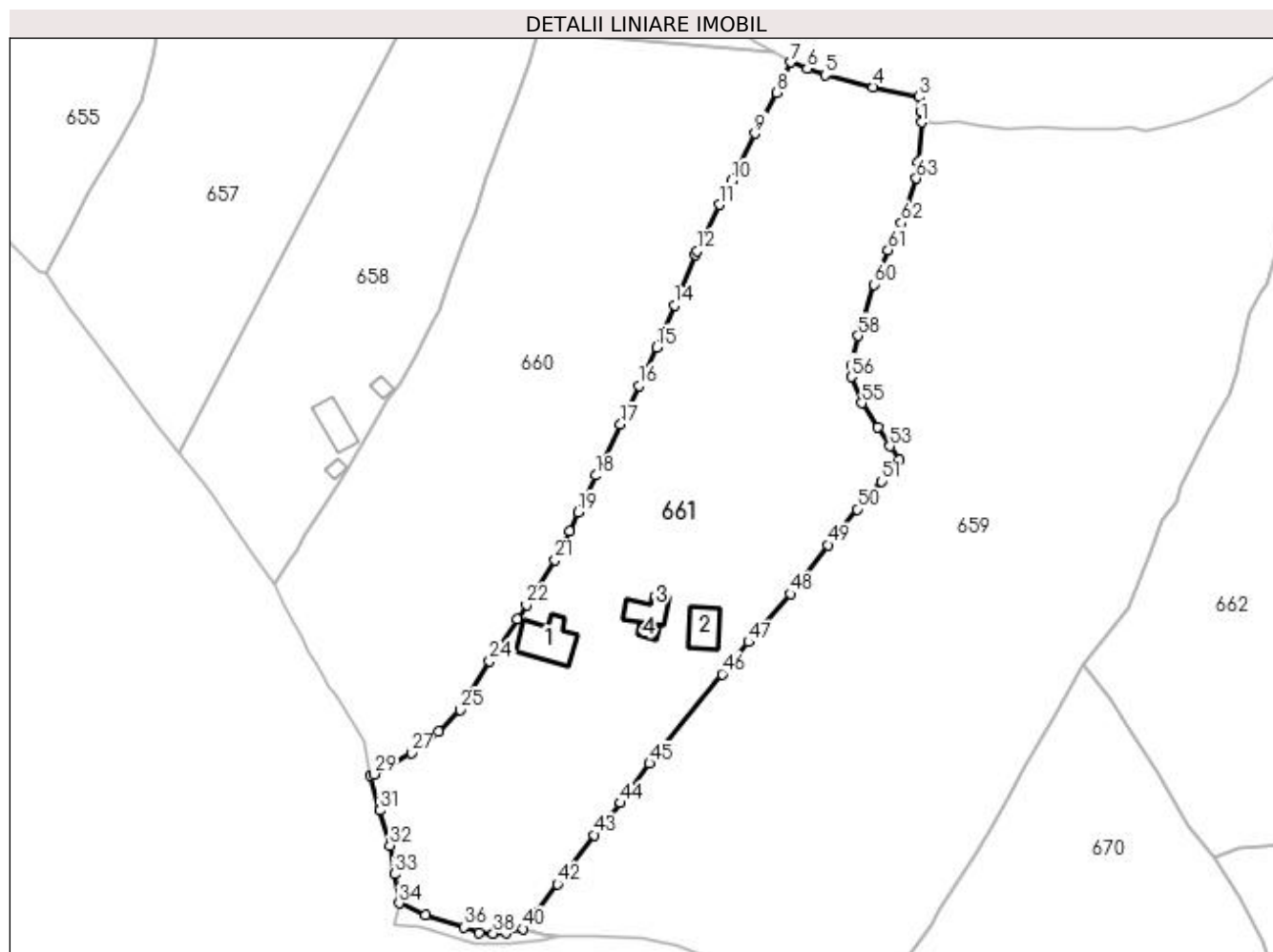
Inscrieri privind dezmembramintele dreptului de proprietate, drepturi reale de garanție și sarcini	Referințe
NU SUNT	

## Anexa Nr. 1 La Partea I

## Teren

Nr cadastral	Suprafața (mp)*	Observații / Referințe
31009	Din acte: 11.347 Masurata: 11.390	

\* Suprafața este determinată în planul de proiecție Stereo 70.



## Date referitoare la teren

Crt	Categorie folosință	Intravilan	Suprafața (mp)	Tarla	Parcelă	Nr. topo	Observații / Referințe
1	curți constructii	DA	294	-	-	-	
2	curți constructii	DA	337	-	-	-	
3	faneata	DA	8.078	-	-	-	
4	faneata	NU	2.681	-	-	-	

## Date referitoare la construcții

Crt	Număr	Destinație construcție	Supraf. (mp)	Situație juridică	Observații / Referințe
A1.1	31009-C1	construcții de locuințe	120	Cu acte	Nr. niveluri:2; S. construita la sol:120 mp; Casa construita din lemn
A1.2	31009-C2	construcții anexa	76	Cu acte	Nr. niveluri:1; S. construita la sol:76 mp; Grajd construit din lemn, S.construita desfasurata = 76mp
A1.3	31009-C3	construcții anexa	61	Cu acte	Nr. niveluri:1; S. construita la sol:61 mp; Magazie construita din lemn, S.construita desfasurata =61mp
A1.4	31009-C4	construcții anexa	18	Cu acte	Nr. niveluri:1; S. construita la sol:18 mp; Anexa

## Lungime Segmente

1) Valorile lungimilor segmentelor sunt obținute din proiecție în plan.

Punct început	X / Y	Punct sfârșit	X / Y	Lungime segment
1	523.808,244 683.238,118	2	523.808,067 683.240,855	2.743
4	523.796,24 683.246,882	5	523.784,267 683.249,866	12.339
7	523.775,777 683.253,019	8	523.772,173 683.245,54	8.302
10	523.761,037 683.223,577	11	523.758,057 683.217,724	6.568
13	523.752,011 683.205,198	14	523.746,875 683.192,741	13.474
16	523.737,977 683.172,771	17	523.733,539 683.163,167	10.58
19	523.722,984 683.141,309	20	523.720,89 683.136,679	5.082
22	523.710,103 683.118,391	23	523.707,779 683.114,826	4.256
25	523.693,748 683.092,23	26	523.688,363 683.086,903	7.574
28	523.675,455 683.078,117	29	523.672,277 683.076,304	3.659
31	523.673,824 683.067,291	32	523.676,253 683.058,64	8.986
34	523.678,549 683.044,29	35	523.685,084 683.041,375	7.156
37	523.698,453 683.036,841	38	523.701,915 683.036,763	3.463
40	523.709,352 683.037,897	41	523.712,493 683.042,05	5.207
43	523.726,97 683.061,188	44	523.733,517 683.069,171	10.324
46	523.758,653 683.101,177	47	523.765,314 683.109,104	10.354
49	523.784,918 683.133,253	50	523.792,235 683.142,1	11.481
52	523.802,69 683.154,228	53	523.800,37 683.157,676	4.156
55	523.793,428 683.168,406	56	523.790,738 683.174,928	7.055
58	523.792,51 683.185,133	59	523.793,313 683.188,118	3.091
61	523.799,928 683.206,424	62	523.803,174 683.213,156	7.474
64	523.807,354 683.228,243	1	523.808,244 683.238,118	9.915

Punct început	X / Y	Punct sfârșit	X / Y	Lungime segment
2	523.808,067 683.240,855	3	523.807,611 683.244,425	3.599
5	523.784,267 683.249,866	6	523.779,801 683.251,471	4.746
8	523.772,173 683.245,54	9	523.766,918 683.235,331	11.482
11	523.758,057 683.217,724	12	523.752,491 683.206,192	12.805
14	523.746,875 683.192,741	15	523.742,503 683.182,252	11.364
17	523.733,539 683.163,167	18	523.727,329 683.150,484	14.122
20	523.720,89 683.136,679	21	523.717,253 683.129,492	8.055
23	523.707,779 683.114,826	24	523.700,958 683.104,37	12.484
26	523.688,363 683.086,903	27	523.681,511 683.081,66	8.628
29	523.672,277 683.076,304	30	523.671,411 683.075,888	0.961
32	523.676,253 683.058,64	33	523.677,404 683.051,503	7.229
35	523.685,084 683.041,375	36	523.694,703 683.038,288	10.102
38	523.701,915 683.036,763	39	523.705,026 683.036,911	3.115
41	523.712,493 683.042,05	42	523.717,816 683.049,012	8.764
44	523.733,517 683.069,171	45	523.740,691 683.078,96	12.136
47	523.765,314 683.109,104	48	523.775,672 683.121,032	15.798
50	523.792,235 683.142,1	51	523.798,19 683.149,01	9.122
53	523.800,37 683.157,676	54	523.797,391 683.162,465	5.639
56	523.790,738 683.174,928	57	523.790,738 683.177,771	2.843
59	523.793,313 683.188,118	60	523.796,403 683.197,827	10.189
62	523.803,174 683.213,156	63	523.806,944 683.224,19	11.66

Punct început	X / Y	Punct sfârșit	X / Y	Lungime segment
3	523.807,611 683.244,425	4	523.796,24 683.246,882	11.633
6	523.779,801 683.251,471	7	523.775,777 683.253,019	4.311
9	523.766,918 683.235,331	10	523.761,037 683.223,577	13.143
12	523.752,491 683.206,192	13	523.752,011 683.205,198	1.104
15	523.742,503 683.182,252	16	523.737,977 683.172,771	10.506
18	523.727,329 683.150,484	19	523.722,984 683.141,309	10.152
21	523.717,253 683.129,492	22	523.710,103 683.118,391	13.204
24	523.700,958 683.104,37	25	523.693,748 683.092,23	14.119
27	523.681,511 683.081,66	28	523.675,455 683.078,117	7.016
30	523.671,411 683.075,888	31	523.673,824 683.067,291	8.929
33	523.677,404 683.051,503	34	523.678,549 683.044,29	7.303
36	523.694,703 683.038,288	37	523.698,453 683.036,841	4.019
39	523.705,026 683.036,911	40	523.709,352 683.037,897	4.437
42	523.717,816 683.049,012	43	523.726,97 683.061,188	15.233
45	523.740,691 683.078,96	46	523.758,653 683.101,177	28.57
48	523.775,672 683.121,032	49	523.784,918 683.133,253	15.325
51	523.798,19 683.149,01	52	523.802,69 683.154,228	6.89
54	523.797,391 683.162,465	55	523.793,428 683.168,406	7.142
57	523.790,738 683.177,771	58	523.792,51 683.185,133	7.572
60	523.796,403 683.197,827	61	523.799,928 683.206,424	9.292
63	523.806,944 683.224,19	64	523.807,354 683.228,243	4.074

\*\* Lungimile segmentelor sunt determinate în planul de proiecție Stereo 70 și sunt rotunjite la 1 milimetru.

\*\*\* Distanța dintre puncte este formată din segmente cumulate ce sunt mai mici decât valoarea 1 milimetru.



**DATE DESPRE IMOBILUL NR. 662**

Oficiul de Cadastru și Publicitate Imobiliară SUCEAVA  
 Biroul de Cadastru și Publicitate Imobiliară Campulung Moldovenesc

**A. Partea I. Descrierea imobilului**

Nr. CF vechi:30317, 278, 255, 31196  
 Nr. topografic:1156/1 parte, 1154, 1155,  
 1151/3 parte, 1151/1 parte, 1156/3 parte,  
 1150/1 parte

TEREN Necunoscut

Adresa: Loc. Breaza De Sus, Jud. Suceava

Nr. Crt	Nr cadastral Nr. topografic	Suprafața* (mp)	Observații / Referințe
A1		10.547	Sector cadastral:21 Teren neimprejmuit; imobilul s-a format din parcelele avand nr. topografic: 1156/1 parte, 1154, 1155, 1151/3 parte, 1151/1 parte, 1156/3 parte, 1150/1 parte; exista constructii cu caracter provizoriu, fara fundatie

**B. Partea II. Proprietari și acte**

Inscrieri privitoare la dreptul de proprietate și alte drepturi reale		Referințe
/		
Act Normativ nr. 7, din 13/03/1996 emis de Parlamentul Romaniei;		
B1	Inscrierea provizorie, drept de PROPRIETATE, dobandit prin Lege, cota actuala 1/1 1) NEIDENTIFICAT NEIDENTIFICAT	A1
Act Administrativ nr. 2511, din 07/08/2023 emis de Primaria comunei Breaza;		
B1	se noteaza POSESIA asupra terenului 1) SEVERIN IONUT	A1

**C. Partea III. SARCINI .**

Inscrieri privind dezmembramintele dreptului de proprietate, drepturi reale de garanție și sarcini	Referințe
NU SUNT	

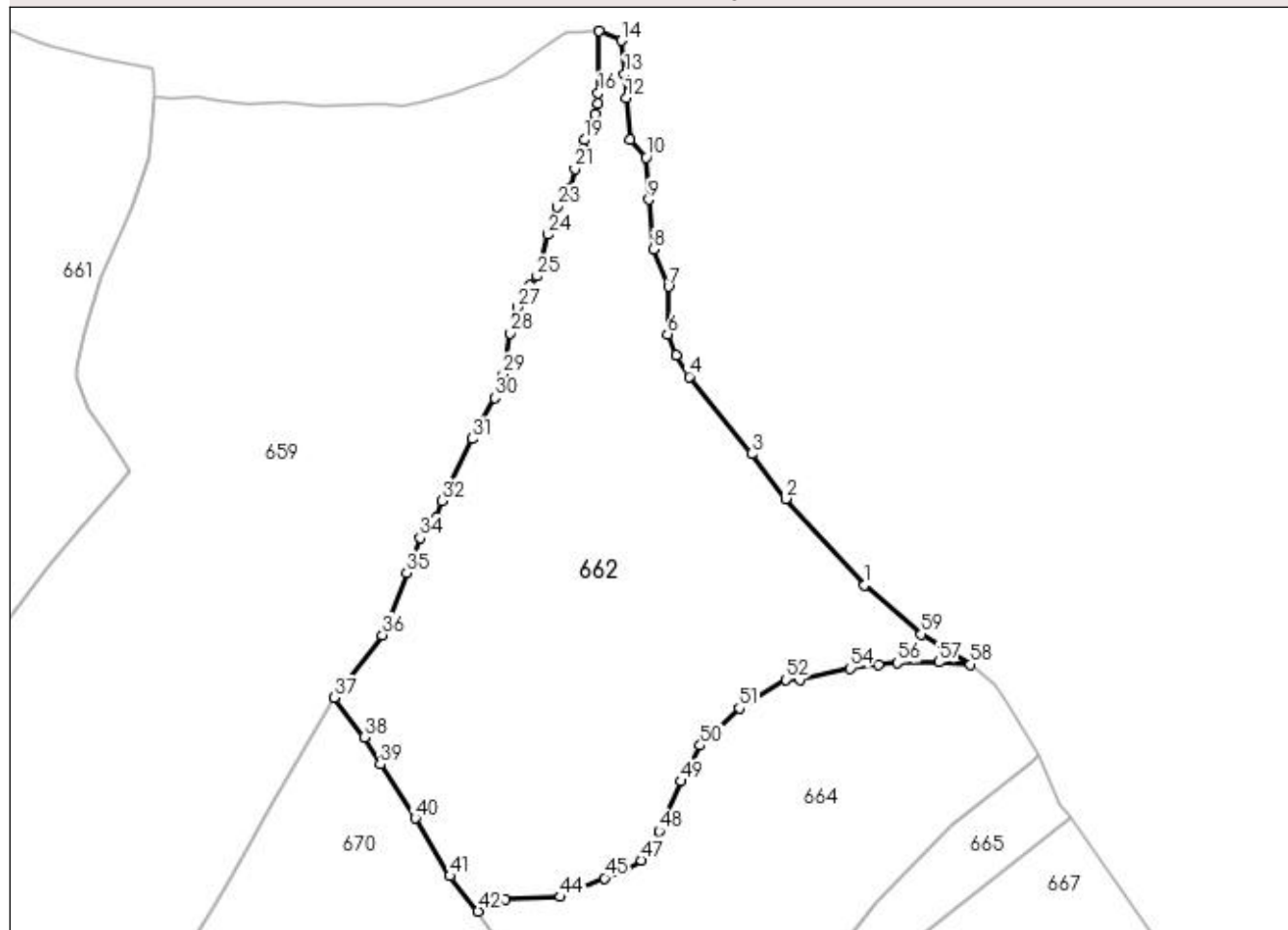
## Anexa Nr. 1 La Partea I

## Teren

Nr cadastral	Suprafața (mp)*	Observații / Referințe
	10.547	imobilul s-a format din parcelele avand nr. topografic: 1156/1 parte, 1154, 1155, 1151/3 parte, 1151/1 parte, 1156/3 parte, 1150/1 parte; exista constructii cu caracter provizoriu, fara fundatie

\* Suprafața este determinată în planul de proiecție Stereo 70.

## DETALII LINIARE IMOBIL



## Date referitoare la teren

Crt	Categorie folosință	Intravilan	Suprafața (mp)	Tarla	Parcelă	Nr. topo	Observații / Referințe
1	faneata	DA	164	-	-	-	
2	faneata	NU	9.398	-	-	-	
3	pasune	NU	985	-	-	-	

## Lungime Segmente

1) Valorile lungimilor segmentelor sunt obținute din proiecție în plan.

Punct început	X / Y	Punct sfârșit	X / Y	Lungime segment
1	523.967,61 683.128,714	2	523.949,871 683.148,026	26.22 2
2	523.949,871 683.148,026	3	523.942,251 683.158,125	12.65 1
3	523.942,251 683.158,125	4	523.928,233 683.175,431	22.27 1
4	523.928,233 683.175,431	5	523.925,256 683.180,265	5.677
5	523.925,256 683.180,265	6	523.923,381 683.184,973	5.068
6	523.923,381 683.184,973	7	523.923,57 683.195,62	10.64 9
7	523.923,57 683.195,62	8	523.920,169 683.203,99	9.035
8	523.920,169 683.203,99	9	523.919,155 683.215,161	11.21 7
9	523.919,155 683.215,161	10	523.918,56 683.224,572	9.43

Punct început	X / Y	Punct sfârșit	X / Y	Lungime segment	Punct început	X / Y	Punct sfârșit	X / Y	Lungime segment	Punct început	X / Y	Punct sfârșit	X / Y	Lungime segment
10	523.918,56 683.224,572	11	523.914,955 683.228,51	5.339	11	523.914,955 683.228,51	12	523.914,112 683.237,93	9.458	12	523.914,112 683.237,93	13	523.913,75 683.243,21	5.292
13	523.913,75 683.243,21	14	523.913,03 683.250,793	7.617	14	523.913,03 683.250,793	15	523.908,045 683.252,916	5.418	15	523.908,045 683.252,916	16	523.907,826 683.239,088	13.829
16	523.907,826 683.239,088	17	523.907,782 683.236,742	2.347	17	523.907,782 683.236,742	18	523.907,091 683.234,268	2.568	18	523.907,091 683.234,268	19	523.904,72 683.228,55	6.19
19	523.904,72 683.228,55	20	523.904,496 683.226,44	2.121	20	523.904,496 683.226,44	21	523.902,592 683.221,978	4.852	21	523.902,592 683.221,978	22	523.901,302 683.217,481	4.678
22	523.901,302 683.217,481	23	523.898,666 683.213,497	4.777	23	523.898,666 683.213,497	24	523.896,543 683.207,273	6.576	24	523.896,543 683.207,273	25	523.894,088 683.197,94	9.651
25	523.894,088 683.197,94	26	523.892,453 683.195,816	2.68	26	523.892,453 683.195,816	27	523.889,628 683.190,977	5.603	27	523.889,628 683.190,977	28	523.888,119 683.185,174	5.996
28	523.888,119 683.185,174	29	523.886,484 683.175,943	9.375	29	523.886,484 683.175,943	30	523.884,604 683.170,633	5.633	30	523.884,604 683.170,633	31	523.879,618 683.161,483	10.42
31	523.879,618 683.161,483	32	523.872,659 683.147,588	15.54	32	523.872,659 683.147,588	33	523.871,509 683.143,777	3.981	33	523.871,509 683.143,777	34	523.867,841 683.139,26	5.818
34	523.867,841 683.139,26	35	523.864,87 683.131,416	8.388	35	523.864,87 683.131,416	36	523.859,4 683.117,489	14.963	36	523.859,4 683.117,489	37	523.848,469 683.103,433	17.806
37	523.848,469 683.103,433	38	523.855,289 683.094,571	11.183	38	523.855,289 683.094,571	39	523.858,934 683.088,455	7.12	39	523.858,934 683.088,455	40	523.866,745 683.076,414	14.353
40	523.866,745 683.076,414	41	523.874,532 683.063,437	15.135	41	523.874,532 683.063,437	42	523.880,876 683.055,531	10.136	42	523.880,876 683.055,531	43	523.886,854 683.058,111	6.511
43	523.886,854 683.058,111	44	523.899,35 683.058,748	12.512	44	523.899,35 683.058,748	45	523.909,241 683.062,972	10.755	45	523.909,241 683.062,972	46	523.913,735 683.064,89	4.886
46	523.913,735 683.064,89	47	523.917,428 683.067,012	4.259	47	523.917,428 683.067,012	48	523.921,508 683.073,524	7.685	48	523.921,508 683.073,524	49	523.926,411 683.084,706	12.209
49	523.926,411 683.084,706	50	523.930,702 683.092,697	9.07	50	523.930,702 683.092,697	51	523.939,468 683.101,079	12.129	51	523.939,468 683.101,079	52	523.949,914 683.107,476	12.249
52	523.949,914 683.107,476	53	523.953,169 683.107,419	3.255	53	523.953,169 683.107,419	54	523.964,374 683.110,036	11.507	54	523.964,374 683.110,036	55	523.970,73 683.110,817	6.404
55	523.970,73 683.110,817	56	523.975,013 683.111,228	4.303	56	523.975,013 683.111,228	57	523.984,322 683.111,413	9.31	57	523.984,322 683.111,413	58	523.991,419 683.110,882	7.117
58	523.991,419 683.110,882	59	523.980,398 683.117,675	12.946	59	523.980,398 683.117,675	1	523.967,61 683.128,714	16.895					

\*\* Lungimile segmentelor sunt determinate în planul de proiecție Stereo 70 și sunt rotunjite la 1 milimetru.

\*\*\* Distanța dintre puncte este formată din segmente cumulate ce sunt mai mici decât valoarea 1 milimetru.





**DATE DESPRE IMOBILUL NR. 663**

Oficiul de Cadastru și Publicitate Imobiliară SUCEAVA  
Biroul de Cadastru și Publicitate Imobiliară Campulung Moldovenesc

**A. Partea I. Descrierea imobilului**

TEREN Extravilan

Nr. CF vechi:346

Nr. topografic:1115/9 parte

Adresa: Jud. Suceava

Nr. Crt	Nr cadastral Nr. topografic	Suprafața* (mp)	Observații / Referințe
A1		9.956	Sector cadastral:21 Teren neimprejmuit; imobilul s-a format din parcelele avand nr. topografic: 1115/9 parte

**Construcții**

Crt	Nr cadastral Nr. topografic	Adresa	Observații / Referințe
A1.1		Jud. Suceava	Nr. niveluri:1; S. construita la sol:39 mp; Locuinta

**B. Partea II. Proprietari și acte**

Inscrieri privitoare la dreptul de proprietate și alte drepturi reale		Referințe
/		
Act Normativ nr. 7, din 13/03/1996 emis de Parlamentul Romaniei;		
B1	Inscrierea provizorie, drept de PROPRIETATE, dobandit prin Lege, cota actuala 1/1 1) NEIDENTIFICAT NEIDENTIFICAT	A1
Act Administrativ nr. 2502, din 07/08/2023 emis de Primaria comunei Breaza;		
B1	se noteaza POSESIA asupra terenului 1) MAZUREAC MARIA	A1
Act Administrativ nr. 2983, din 13/09/2023 emis de Primaria comunei Breaza;		
B1	Intabulare, drept de PROPRIETATE, dobandit prin Lege, cota actuala 1/1 1) MAZUREAC MARIA	A1.1

**C. Partea III. SARCINI .**

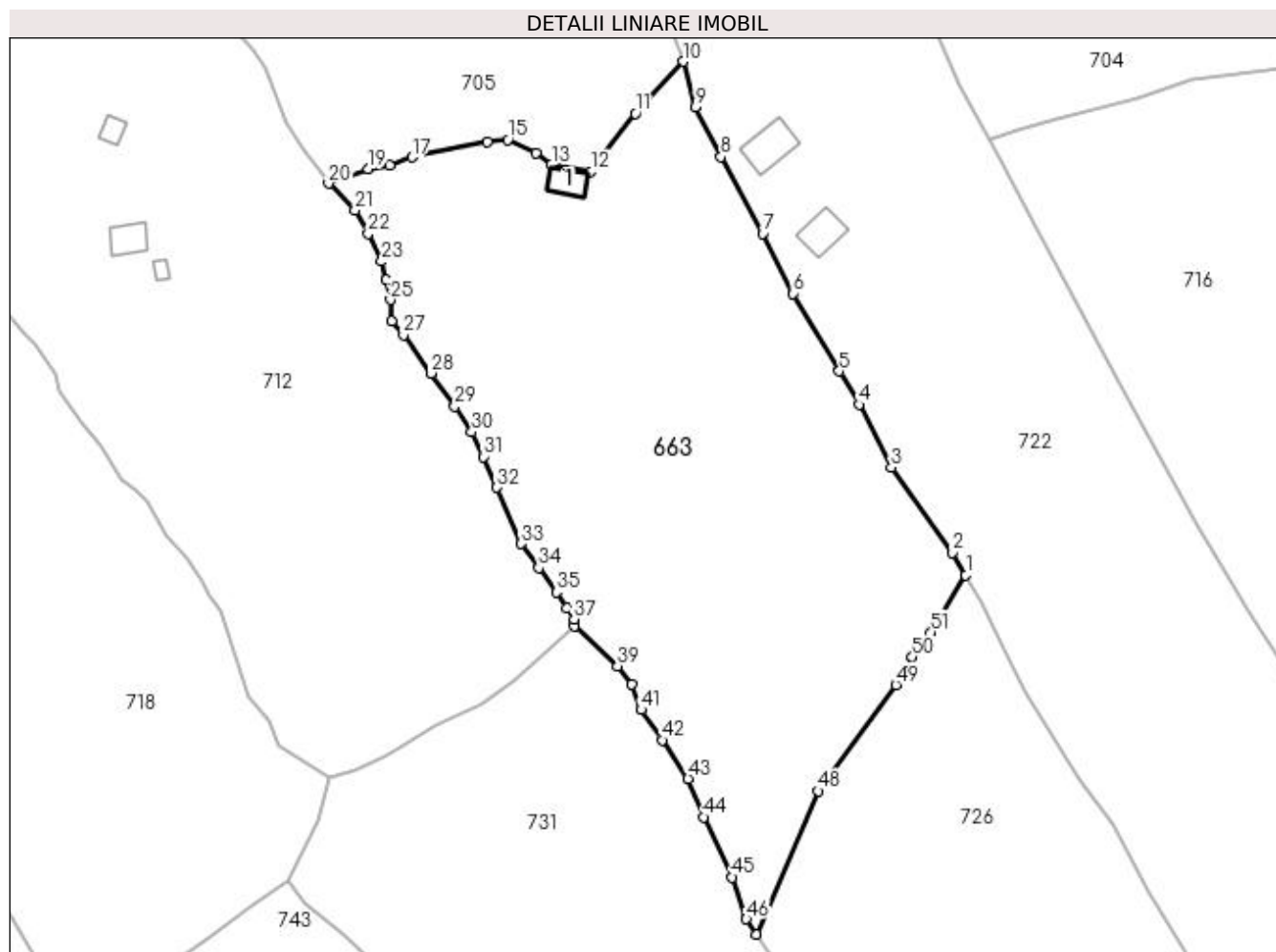
Inscrieri privind dezmembramintele dreptului de proprietate, drepturi reale de garanție și sarcini	Referințe
NU SUNT	

## Anexa Nr. 1 La Partea I

## Teren

Nr cadastral	Suprafața (mp)*	Observații / Referințe
	9.956	imobilul s-a format din parcelele avand nr. topografic: 1115/9 parte

\* Suprafața este determinată în planul de proiecție Stereo 70.



## Date referitoare la teren

Crt	Categorie folosință	Intra vilan	Suprafața (mp)	Tarla	Parcelă	Nr. topo	Observații / Referințe
1	faneata	NU	9.956	-	-	-	

## Date referitoare la construcții

Crt	Număr	Destinație construcție	Supraf. (mp)	Situație juridică	Observații / Referințe
A1.1		construcții de locuinte	39	Cu acte	Nr. niveluri:1; S. construita la sol:39 mp; Locuinta

## Lungime Segmente

1) Valorile lungimilor segmentelor sunt obținute din proiecție în plan.

Punct început	X / Y	Punct sfârșit	X / Y	Lungime segment	Punct început	X / Y	Punct sfârșit	X / Y	Lungime segment	Punct început	X / Y	Punct sfârșit	X / Y	Lungime segment
1	524.110,062 682.177,057	2	524.107,407 682.181,575	5.241	2	524.107,407 682.181,575	3	524.095,037 682.198,824	21.226	3	524.095,037 682.198,824	4	524.088,48 682.211,528	14.296
4	524.088,48 682.211,528	5	524.084,473 682.218,336	7.9	5	524.084,473 682.218,336	6	524.075,156 682.234,036	18.256	6	524.075,156 682.234,036	7	524.068,986 682.246,175	13.617
7	524.068,986 682.246,175	8	524.060,538 682.261,655	17.635	8	524.060,538 682.261,655	9	524.055,388 682.271,804	11.381	9	524.055,388 682.271,804	10	524.052,821 682.280,944	9.493
10	524.052,821 682.280,944	11	524.043,212 682.270,393	14.271	11	524.043,212 682.270,393	12	524.034,172 682.258,677	14.798	12	524.034,172 682.258,677	13	524.026,189 682.260,053	8.101

Punct început	X / Y	Punct sfârșit	X / Y	Lungime segment	Punct început	X / Y	Punct sfârșit	X / Y	Lungime segment	Punct început	X / Y	Punct sfârșit	X / Y	Lungime segment
13	524.026,189 682.260,053	14	524.023,096 682.262,432	3.902	14	524.023,096 682.262,432	15	524.017,374 682.265,125	6.325	15	524.017,374 682.265,125	16	524.013,267 682.264,78	4.121
16	524.013,267 682.264,78	17	523.997,957 682.261,563	15.644	17	523.997,957 682.261,563	18	523.993,512 682.259,922	4.738	18	523.993,512 682.259,922	19	523.989,152 682.259,214	4.417
19	523.989,152 682.259,214	20	523.981,094 682.256,256	8.584	20	523.981,094 682.256,256	21	523.986,48 682.250,81	7.659	21	523.986,48 682.250,81	22	523.989,148 682.246,112	5.403
22	523.989,148 682.246,112	23	523.991,817 682.240,5	6.214	23	523.991,817 682.240,5	24	523.992,83 682.236,765	3.87	24	523.992,83 682.236,765	25	523.993,619 682.232,771	4.071
25	523.993,619 682.232,771	26	523.993,906 682.228,436	4.344	26	523.993,906 682.228,436	27	523.996,256 682.225,66	3.637	27	523.996,256 682.225,66	28	524.001,849 682.217,878	9.583
28	524.001,849 682.217,878	29	524.006,636 682.211,177	8.235	29	524.006,636 682.211,177	30	524.010,096 682.205,966	6.255	30	524.010,096 682.205,966	31	524.012,473 682.201,002	5.504
31	524.012,473 682.201,002	32	524.015,211 682.194,763	6.813	32	524.015,211 682.194,763	33	524.020,058 682.183,413	12.342	33	524.020,058 682.183,413	34	524.023,659 682.178,509	6.084
34	524.023,659 682.178,509	35	524.027,271 682.173,593	6.1	35	524.027,271 682.173,593	36	524.029,271 682.170,422	3.749	36	524.029,271 682.170,422	37	524.030,793 682.168,145	2.739
37	524.030,793 682.168,145	38	524.030,823 682.166,672	1.473	38	524.030,823 682.166,672	39	524.039,564 682.158,617	11.886	39	524.039,564 682.158,617	40	524.042,453 682.154,91	4.7
40	524.042,453 682.154,91	41	524.044,378 682.149,827	5.435	41	524.044,378 682.149,827	42	524.048,632 682.143,685	7.471	42	524.048,632 682.143,685	43	524.053,863 682.135,857	9.415
43	524.053,863 682.135,857	44	524.056,999 682.128,136	8.334	44	524.056,999 682.128,136	45	524.062,788 682.115,963	13.479	45	524.062,788 682.115,963	46	524.065,642 682.107,5	8.931
46	524.065,642 682.107,5	47	524.067,766 682.104,389	3.767	47	524.067,766 682.104,389	48	524.080,14 682.133,399	31.539	48	524.080,14 682.133,399	49	524.095,865 682.154,881	26.623
49	524.095,865 682.154,881	50	524.099,227 682.160,517	6.562	50	524.099,227 682.160,517	51	524.103,022 682.165,503	6.266	51	524.103,022 682.165,503	1	524.110,062 682.177,057	13.53

\*\* Lungimile segmentelor sunt determinate în planul de proiecție Stereo 70 și sunt rotunjite la 1 milimetru.

\*\*\* Distanța dintre puncte este formată din segmente cumulate ce sunt mai mici decât valoarea 1 milimetru.



**DATE DESPRE IMOBILUL NR. 664**

Oficiul de Cadastru și Publicitate Imobiliară SUCEAVA  
Biroul de Cadastru și Publicitate Imobiliară Campulung Moldovenesc

**A. Partea I. Descrierea imobilului**

TEREN Necunoscut

Adresa: Loc. Breaza De Sus, Jud. Suceava

Nr. Crt	Nr cadastral Nr. topografic	Suprafața* (mp)	Observații / Referințe
A1	31421	Din acte: 6.119 Masurata: 6.142	Sector cadastral:21 Teren imprejmuit; exista constructii cu caracter provizoriu, fara fundatie

**B. Partea II. Proprietari și acte**

Inscrieri privitoare la dreptul de proprietate și alte drepturi reale	Referințe
<b>13304 / 17/10/2016</b>	
Hotarare Judecatoreasca nr. 703, din 14/06/2016 emis de Judecatoria Campulung Moldovenesc;	
B1	se noteaza ca din parte a imobilului cu nr.top. 1956/1 si anume suprafata de 3961 m.p. din CF 31202 Breaza, din parte a imobilului cu nr.top. 1150/2 din CF 554 Breaza, din parte a imobilelor cu nr.top. 1157/2, 1149/1,1150/1 din CF 681 Breaza se formeaza imobilul cu nr. cad. 31421 ;
B2	Intabulare, drept de PROPRIETATEcu titlu de cumparare, dobandit prin Hotarare Judecatoreasca, cota actuala 1/1 1) BOCA PETRONELA

**C. Partea III. SARCINI .**

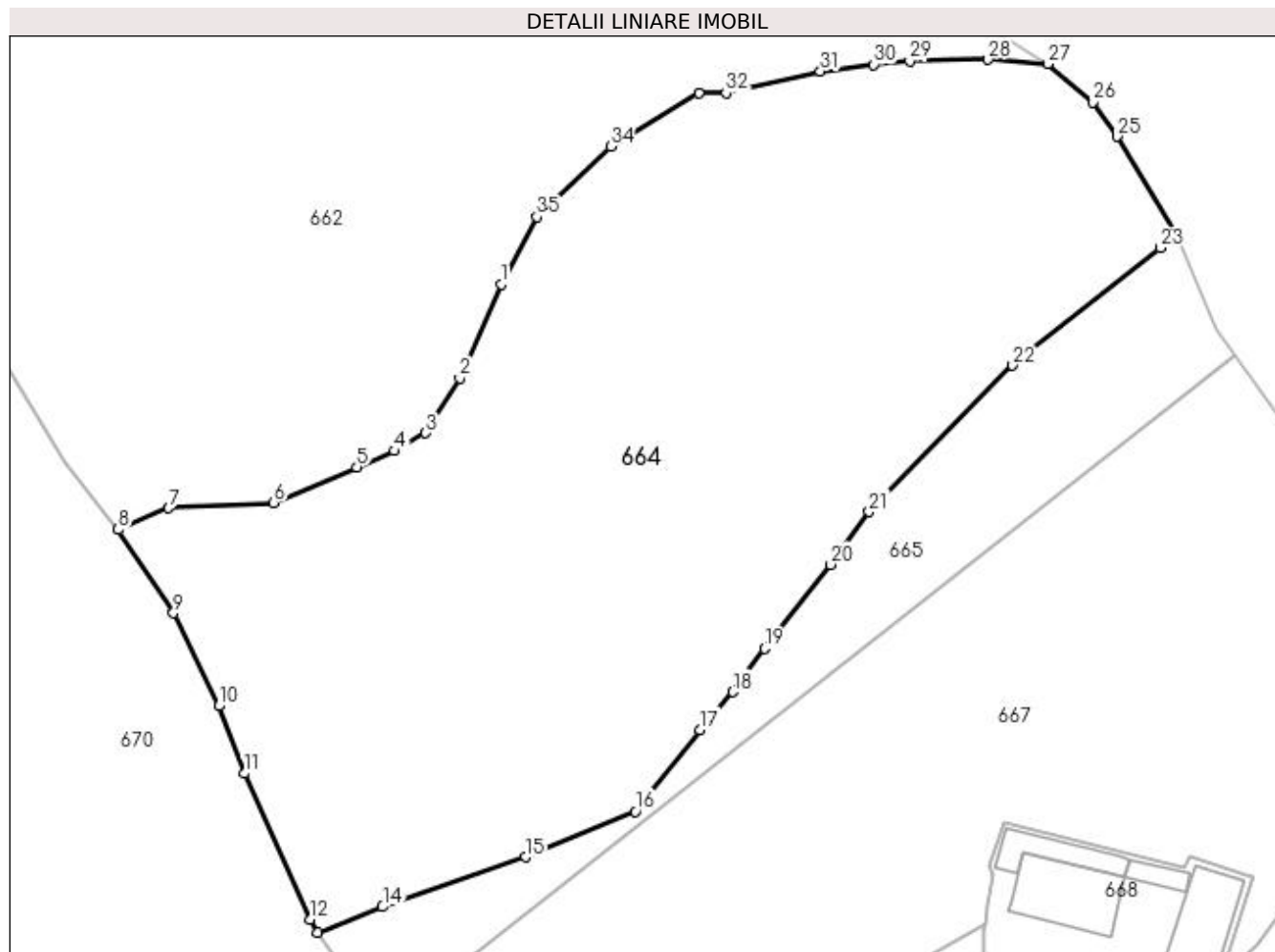
Inscrieri privind dezmembramintele dreptului de proprietate, drepturi reale de garanție și sarcini	Referințe
NU SUNT	

## Anexa Nr. 1 La Partea I

## Teren

Nr cadastral	Suprafaţa (mp)*	Observaţii / Referinţe
31421	Din acte: 6.119 Masurata: 6.142	exista constructii cu caracter provizoriu, fara fundatie

\* Suprafaţa este determinată în planul de proiecţie Stereo 70.



## Date referitoare la teren

Crt	Categorie folosinţă	Intravilan	Suprafaţa (mp)	Tarla	Parcelă	Nr. topo	Observaţii / Referinţe
1	faneata	DA	60	-	-	-	
2	faneata	NU	6.082	-	-	-	

## Lungime Segmente

1) Valorile lungimilor segmentelor sunt obţinute din proiecţie în plan.

Punct început	X / Y	Punct sfârşit	X / Y	Lungime segment (** (m)
1	523.926,411 683.084,706	2	523.921,508 683.073,524	12.209
3	523.917,428 683.067,012	4	523.913,735 683.064,89	4.259
5	523.909,241 683.062,972	6	523.899,35 683.058,748	10.755
7	523.886,854 683.058,111	8	523.880,876 683.055,531	6.511

Punct început	X / Y	Punct sfârşit	X / Y	Lungime segment (** (m)
2	523.921,508 683.073,524	3	523.917,428 683.067,012	7.685
4	523.913,735 683.064,89	5	523.909,241 683.062,972	4.886
6	523.899,35 683.058,748	7	523.886,854 683.058,111	12.512
8	523.880,876 683.055,531	9	523.887,424 683.045,6	11.895

Punct început	X / Y	Punct sfârșit	X / Y	Lungime segment (** (m)
9	523.887,424 683.045,6	10	523.892,836 683.034,578	12.279
11	523.895,883 683.026,55	12	523.903,68 683.009,159	19.059
13	523.904,631 683.007,65	14	523.912,324 683.010,691	8.272
15	523.929,332 683.016,603	16	523.942,408 683.022,051	14.166
17	523.950,06 683.031,735	18	523.953,947 683.036,256	5.962
19	523.957,736 683.041,393	20	523.965,622 683.051,383	12.728
21	523.970,166 683.057,648	22	523.987,259 683.075,05	24.393
23	524.004,808 683.089,021	24	524.006,67 683.090,456	2.351
25	523.999,67 683.102,264	26	523.996,788 683.106,354	5.004
27	523.991,419 683.110,882	28	523.984,322 683.111,413	7.117
29	523.975,013 683.111,228	30	523.970,73 683.110,817	4.303
31	523.964,374 683.110,036	32	523.953,169 683.107,419	11.507
33	523.949,914 683.107,476	34	523.939,468 683.101,079	12.249
35	523.930,702 683.092,697	1	523.926,411 683.084,706	9.07

Punct început	X / Y	Punct sfârșit	X / Y	Lungime segment (** (m)
10	523.892,836 683.034,578	11	523.895,883 683.026,55	8.587
12	523.903,68 683.009,159	13	523.904,631 683.007,65	1.784
14	523.912,324 683.010,691	15	523.929,332 683.016,603	18.006
16	523.942,408 683.022,051	17	523.950,06 683.031,735	12.342
18	523.953,947 683.036,256	19	523.957,736 683.041,393	6.384
20	523.965,622 683.051,383	21	523.970,166 683.057,648	7.739
22	523.987,259 683.075,05	23	524.004,808 683.089,021	22.431
24	524.006,67 683.090,456	25	523.999,67 683.102,264	13.727
26	523.996,788 683.106,354	27	523.991,419 683.110,882	7.023
28	523.984,322 683.111,413	29	523.975,013 683.111,228	9.31
30	523.970,73 683.110,817	31	523.964,374 683.110,036	6.404
32	523.953,169 683.107,419	33	523.949,914 683.107,476	3.255
34	523.939,468 683.101,079	35	523.930,702 683.092,697	12.129

\*\* Lungimile segmentelor sunt determinate în planul de proiecție Stereo 70 și sunt rotunjite la 1 milimetru.

\*\*\* Distanța dintre puncte este formată din segmente cumulate ce sunt mai mici decât valoarea 1 milimetru.





**DATE DESPRE IMOBILUL NR. 665**

Oficiul de Cadastru și Publicitate Imobiliară SUCEAVA  
Biroul de Cadastru și Publicitate Imobiliară Campulung Moldovenesc

**A. Partea I. Descrierea imobilului**

TEREN Necunoscut

Adresa: Loc. Breaza De Sus, Jud. Suceava

Nr. Crt	Nr cadastral Nr. topografic	Suprafața* (mp)	Observații / Referințe
A1	32151	1.266	Sector cadastral:21 Teren neimprejmuit;

**B. Partea II. Proprietari și acte**

Inscrieri privitoare la dreptul de proprietate și alte drepturi reale		Referințe
<b>10565 / 14/08/2020</b>		
Act Notarial nr. Declaratie nr. 823, din 10/08/2020 emis de BNP CATARGIU TUDOR MARIAN (act administrativ nr Adeverinta nr. 96 din 09.08.2020, emis de PRIMARIA BREAZA);		
B1	se noteaza posesia 1) <b>MUNTEANU PETRONELA</b>	A1
/		
Act Normativ nr. 7, din 13/03/1996 emis de Parlamentul Romaniei;		
B1	Inscrierea provizorie, drept de PROPRIETATE, dobandit prin Lege, cota actuala 1/1 1) <b>NEIDENTIFICAT NEIDENTIFICAT</b>	A1

**C. Partea III. SARCINI .**

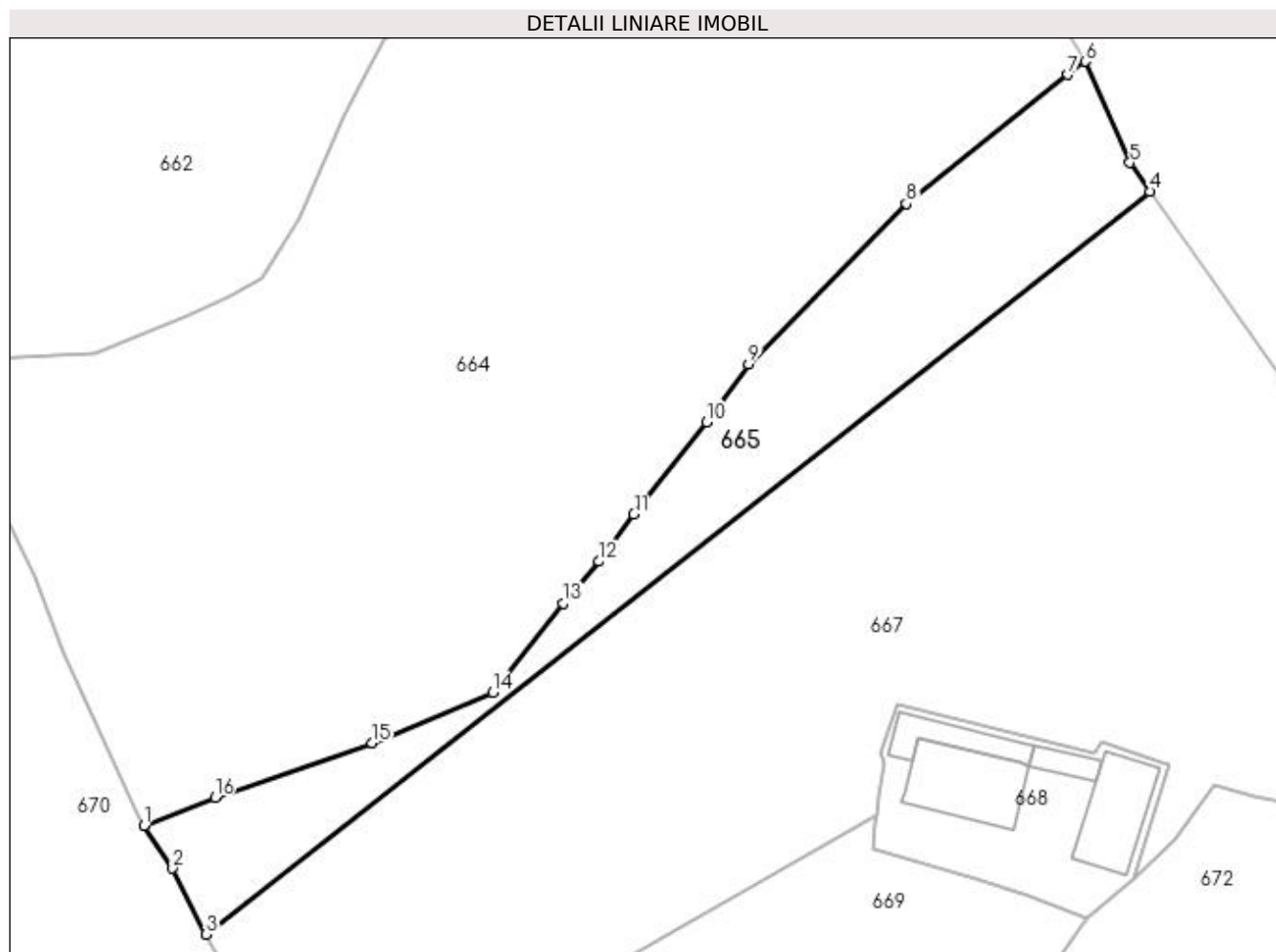
Inscrieri privind dezmembramintele dreptului de proprietate, drepturi reale de garanție și sarcini	Referințe
NU SUNT	

## Anexa Nr. 1 La Partea I

## Teren

Nr cadastral	Suprafața (mp)*	Observații / Referințe
32151	1.266	

\* Suprafața este determinată în planul de proiecție Stereo 70.



## Date referitoare la teren

Crt	Categorie folosință	Intra vilan	Suprafața (mp)	Tarla	Parcelă	Nr. topo	Observații / Referințe
1	faneata	DA	38	-	-	-	
2	faneata	NU	1.228	-	-	-	

## Lungime Segmente

1) Valorile lungimilor segmentelor sunt obținute din proiecție în plan.

Punct început	X / Y	Punct sfârșit	X / Y	Lungime segment (** (m)
1	523.904,631 683.007,65	2	523.907,726 683.003,001	5.585
2	523.907,726 683.003,001	3	523.911,318 682.995,853	8.0
3	523.911,318 682.995,853	4	524.013,721 683.076,365	130.263
4	524.013,721 683.076,365	5	524.011,526 683.079,482	3.812

Punct început	X / Y	Punct sfârșit	X / Y	Lungime segment (** (m)
5	524.011,526 683.079,482	6	524.006,67 683.090,456	12.0
6	524.006,67 683.090,456	7	524.004,808 683.089,021	2.351
7	524.004,808 683.089,021	8	523.987,259 683.075,05	22.431
8	523.987,259 683.075,05	9	523.970,166 683.057,648	24.393
9	523.970,166 683.057,648	10	523.965,622 683.051,383	7.739
10	523.965,622 683.051,383	11	523.957,736 683.041,393	12.728
11	523.957,736 683.041,393	12	523.953,947 683.036,256	6.384
12	523.953,947 683.036,256	13	523.950,06 683.031,735	5.962
13	523.950,06 683.031,735	14	523.942,408 683.022,051	12.342
14	523.942,408 683.022,051	15	523.929,332 683.016,603	14.166
15	523.929,332 683.016,603	16	523.912,324 683.010,691	18.006
16	523.912,324 683.010,691	1	523.904,631 683.007,65	8.272

\*\* Lungimile segmentelor sunt determinate în planul de proiecție Stereo 70 și sunt rotunjite la 1 milimetru.

\*\*\* Distanța dintre puncte este formată din segmente cumulate ce sunt mai mici decât valoarea 1 milimetru.



**DATE DESPRE IMOBILUL NR. 666**

Oficiul de Cadastru și Publicitate Imobiliară SUCEAVA  
Biroul de Cadastru și Publicitate Imobiliară Campulung Moldovenesc

**A. Partea I. Descrierea imobilului**

TEREN Intravilan

Nr. CF vechi: I  
Nr. topografic: 1935/2 parte

Adresa: Loc. Breaza De Sus, Jud. Suceava

Nr. Crt	Nr cadastral Nr. topografic	Suprafața* (mp)	Observații / Referințe
A1		124	Sector cadastral: 21 Teren neimprejmuit; imobilul s-a format din parcelele avand nr. topografic: 1935/2 parte

**B. Partea II. Proprietari și acte**

Inscrieri privitoare la dreptul de proprietate și alte drepturi reale		Referințe
/		
Act Normativ nr. 1357, din 27/12/2001 emis de GUVERNUL ROMANIEI (act administrativ nr 2488/04.08.2023 emis de Primaria Breaza);		
B1	Intabulare, drept de PROPRIETATE, dobandit prin Lege, cota actuala 1/1 1) COMUNA BREAZA, CIF:4326736, DOMENIUL PUBLIC	A1

**C. Partea III. SARCINI .**

Inscrieri privind dezmembramintele dreptului de proprietate, drepturi reale de garanție și sarcini	Referințe
NU SUNT	

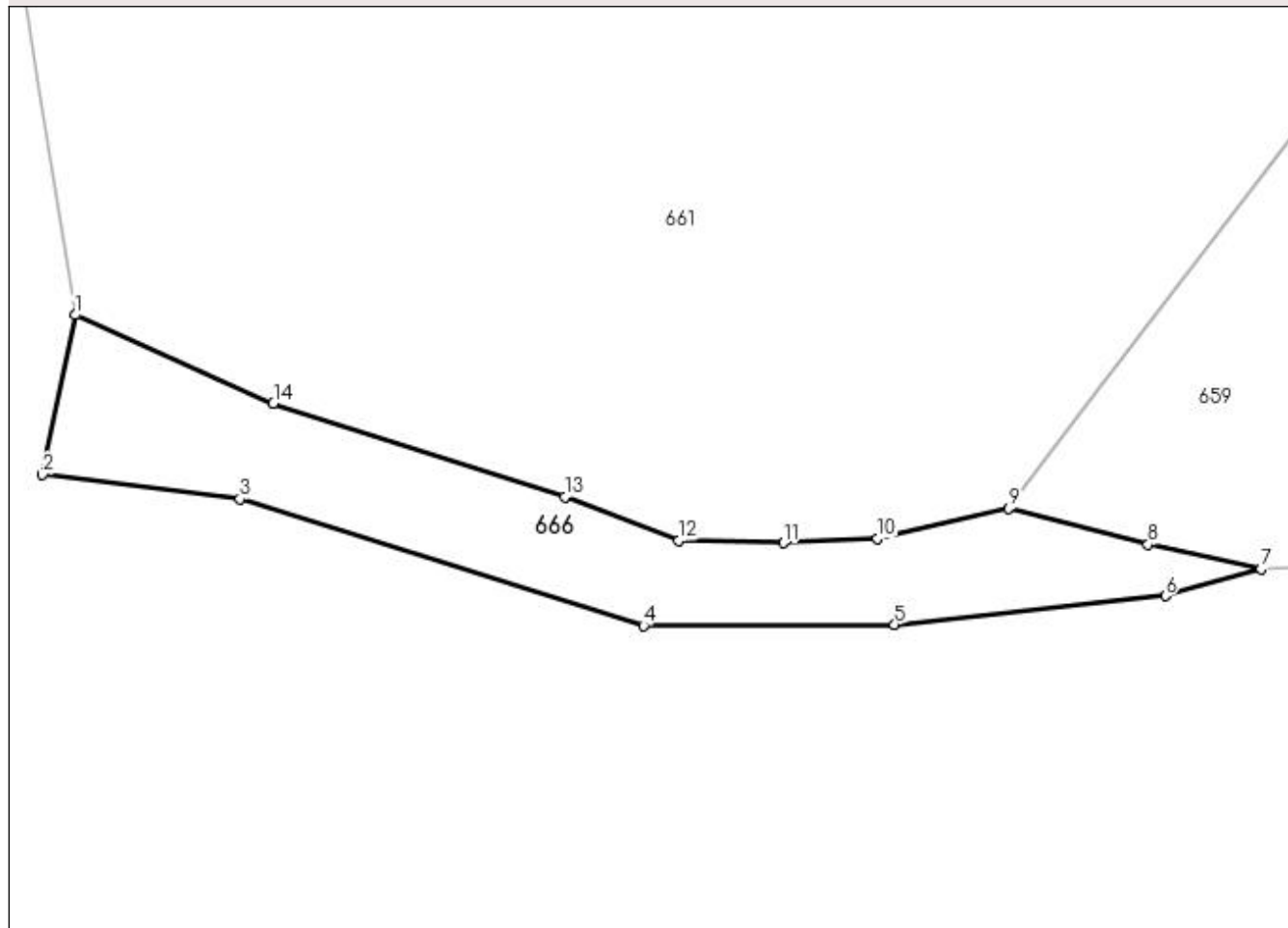
## Anexa Nr. 1 La Partea I

## Teren

Nr cadastral	Suprafața (mp)*	Observații / Referințe
	124	imobilul s-a format din parcelele avand nr. topografic: 1935/2 parte

\* Suprafața este determinată în planul de proiecție Stereo 70.

## DETALII LINIARE IMOBIL



## Date referitoare la teren

Crt	Categorie folosință	Intravilan	Suprafața (mp)	Tarla	Parcelă	Nr. topo	Observații / Referințe
1	drum	DA	124	-	-	-	

## Lungime Segmente

1) Valorile lungimilor segmentelor sunt obținute din proiecție în plan.

Punct început	X / Y	Punct sfârșit	X / Y	Lungime segment (** (m)
1	523.678,549 683.044,29	2	523.677,467 683.039,025	5.375
2	523.677,467 683.039,025	3	523.683,978 683.038,22	6.561
3	523.683,978 683.038,22	4	523.697,305 683.034,039	13.967
4	523.697,305 683.034,039	5	523.705,588 683.034,069	8.283
5	523.705,588 683.034,069	6	523.714,529 683.035,014	8.991

Punct început	X / Y	Punct sfârșit	X / Y	Lungime segment (** (m)
6	523.714,529 683.035,014	7	523.717,681 683.035,904	3.275
7	523.717,681 683.035,904	8	523.713,957 683.036,714	3.811
8	523.713,957 683.036,714	9	523.709,352 683.037,897	4.755
9	523.709,352 683.037,897	10	523.705,026 683.036,911	4.437
10	523.705,026 683.036,911	11	523.701,915 683.036,763	3.115
11	523.701,915 683.036,763	12	523.698,453 683.036,841	3.463
12	523.698,453 683.036,841	13	523.694,703 683.038,288	4.019
13	523.694,703 683.038,288	14	523.685,084 683.041,375	10.102
14	523.685,084 683.041,375	1	523.678,549 683.044,29	7.156

\*\* Lungimile segmentelor sunt determinate în planul de proiecție Stereo 70 și sunt rotunjite la 1 milimetru.

\*\*\* Distanța dintre puncte este formată din segmente cumulate ce sunt mai mici decât valoarea 1 milimetru.





**DATE DESPRE IMOBILUL NR. 667**

Oficiul de Cadastru și Publicitate Imobiliară SUCEAVA  
Biroul de Cadastru și Publicitate Imobiliară Campulung Moldovenesc

**A. Partea I. Descrierea imobilului**

TEREN Necunoscut

Adresa: Loc. Breaza De Sus, Jud. Suceava

Nr. Crt	Nr cadastral Nr. topografic	Suprafața* (mp)	Observații / Referințe
A1	32146	5.000	Sector cadastral:21 Teren neimprejmuit; Parțial imprejmuit

**B. Partea II. Proprietari și acte**

Inscrieri privitoare la dreptul de proprietate și alte drepturi reale		Referințe
/		
Act Normativ nr. 7, din 13/03/1996 emis de Parlamentul Romaniei;		
B1	Inscrierea provizorie, drept de PROPRIETATE, dobandit prin Lege, cota actuala 1/1 1) NEIDENTIFICAT NEIDENTIFICAT	A1
<b>9356 / 04/06/2019</b>		
Act Administrativ nr. 2112, din 25/06/2019 emis de PRIMARIA BREAZA (act administrativ nr proces verbal de vecinatate din 18.02.2018, emis de PFA Bergheva Marius Iulian;act notarial nr 939 din 22.05.2019, emis de BNP LILIANA TARAN);		
B1	se noteaza ca din parte a imobilelor cu nr.top.1150/2 si 1235/1 din CF 554 Breaza, din parte a imobilelor cu nr.top.1149/1 si 1150/1 din CF 31196 Breaza si din parte a imobilului cu nr.top.1156/2 din CF 31196 Breaza se formeaza imobilul cu nr. cad.32146 Breaza ;	A1
<b>19377 / 05/12/2022</b>		
Act Notarial nr. Contract translativ al posesiei 2348, din 24/11/2022 emis de N.P. Taran Liliana;		
B3	se noteaza posesia asupra imobilului, bun prppriu 1) GRECULEAC EUGENIA	A1

**C. Partea III. SARCINI .**

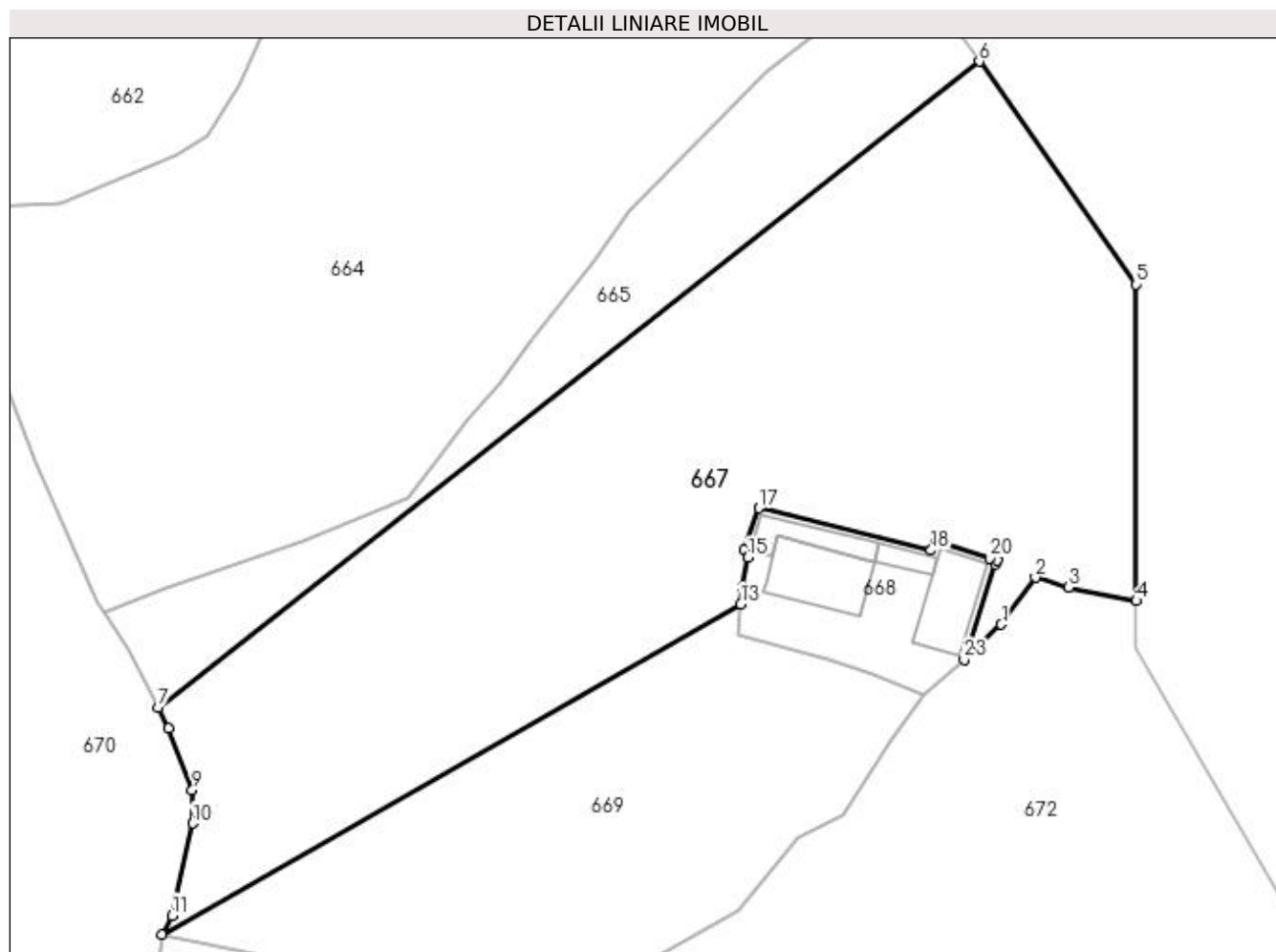
Inscrieri privind dezmembramintele dreptului de proprietate, drepturi reale de garanție și sarcini	Referințe
NU SUNT	

## Anexa Nr. 1 La Partea I

## Teren

Nr cadastral	Suprafața (mp)*	Observații / Referințe
32146	5.000	Partial împrejmuit

\* Suprafața este determinată în planul de proiecție Stereo 70.



## Date referitoare la teren

Crt	Categorie folosință	Intra vilan	Suprafața (mp)	Tarla	Parcelă	Nr. topo	Observații / Referințe
1	faneata	DA	172	-	-	-	
2	faneata	NU	4.828	-	-	-	

## Lungime Segmente

1) Valorile lungimilor segmentelor sunt obținute din proiecție în plan.

Punct început	X / Y	Punct sfârșit	X / Y	Lungime segment (** (m)
1	524.016,457 683.006,232	2	524.020,704 683.012,057	7.209
3	524.024,864 683.010,867	4	524.033,292 683.009,161	8.599
5	524.033,292 683.048,573	6	524.013,721 683.076,365	33.991
7	523.911,318 682.995,853	8	523.912,621 682.993,259	2.903

Punct început	X / Y	Punct sfârșit	X / Y	Lungime segment (** (m)
2	524.020,704 683.012,057	3	524.024,864 683.010,867	4.327
4	524.033,292 683.009,161	5	524.033,292 683.048,573	39.412
6	524.013,721 683.076,365	7	523.911,318 682.995,853	130.263
8	523.912,621 682.993,259	9	523.915,609 682.985,617	8.205

Punct început	X / Y	Punct sfârșit	X / Y	Lungime segment (** (m)
9	523.915,609 682.985,617	10	523.915,649 682.981,439	4.178
11	523.913,074 682.969,946	12	523.911,815 682.967,616	2.648
13	523.983,989 683.008,78	14	523.984,19 683.010,83	2.06
15	523.984,894 683.014,558	16	523.984,409 683.015,506	1.065
17	523.986,223 683.020,74	18	524.007,7 683.015,457	22.117
19	524.008,389 683.016,659	20	524.015,019 683.014,509	6.97
21	524.015,9 683.014,239	22	524.015,697 683.013,694	0.582
23	524.011,844 683.001,884	1	524.016,457 683.006,232	6.339

Punct început	X / Y	Punct sfârșit	X / Y	Lungime segment (** (m)
10	523.915,649 682.981,439	11	523.913,074 682.969,946	11.778
12	523.911,815 682.967,616	13	523.983,989 683.008,78	83.088
14	523.984,19 683.010,83	15	523.984,894 683.014,558	3.794
16	523.984,409 683.015,506	17	523.986,223 683.020,74	5.539
18	524.007,7 683.015,457	19	524.008,389 683.016,659	1.385
20	524.015,019 683.014,509	21	524.015,9 683.014,239	0.921
22	524.015,697 683.013,694	23	524.011,844 683.001,884	12.423

\*\* Lungimile segmentelor sunt determinate în planul de proiecție Stereo 70 și sunt rotunjite la 1 milimetru.

\*\*\* Distanța dintre puncte este formată din segmente cumulate ce sunt mai mici decât valoarea 1 milimetru.



**DATE DESPRE IMOBILUL NR. 668**

Oficiul de Cadastru și Publicitate Imobiliară SUCEAVA  
Biroul de Cadastru și Publicitate Imobiliară Campulung Moldovenesc

**A. Partea I. Descrierea imobilului**

TEREN Extravilan

Adresa: Jud. Suceava

Nr. Crt	Nr cadastral Nr. topografic	Suprafața* (mp)	Observații / Referințe
A1	31644	487	Sector cadastral:21 Teren imprejmuit;

**Construcții**

Crt	Nr cadastral Nr. topografic	Adresa	Observații / Referințe
A1.1	31644-C1	Jud. Suceava	Nr. niveluri:1; S. construita la sol:90 mp; locuinta din 1900, din lemn, suprafata construita desfasurata=90mp
A1.2	31644-C2	Jud. Suceava	Nr. niveluri:1; S. construita la sol:41 mp; anexa gosp. din 1900, din lemn, suprafata construita desfasurata=41mp
A1.3	31644-C3	Jud. Suceava	Nr. niveluri:1; S. construita la sol:74 mp; anexa gosp. din 1900, din lemn, suprafata construita desfasurata=74mp
A1.4	31644-C4	Jud. Suceava	Nr. niveluri:1; S. construita la sol:17 mp; anexa gosp. din 1900, din lemn, suprafata construita desfasurata=17mp

**B. Partea II. Proprietari și acte**

Inscrieri privitoare la dreptul de proprietate și alte drepturi reale	Referințe
<b>7333 / 17/06/2020</b>	
Act Notarial nr. 1097, din 15/06/2020 emis de Scraba Luminita Doru Paul;	
B6	A1, A1.1, A1.2, A1.3, A1.4
Intabulare, drept de PROPRIETATE, dobandit prin Conventie, cota actuala 1/1 1) ONOFREI ELENA - ALEXANDRA	

**C. Partea III. SARCINI .**

Inscrieri privind dezmembramintele dreptului de proprietate, drepturi reale de garanție și sarcini	Referințe
NU SUNT	

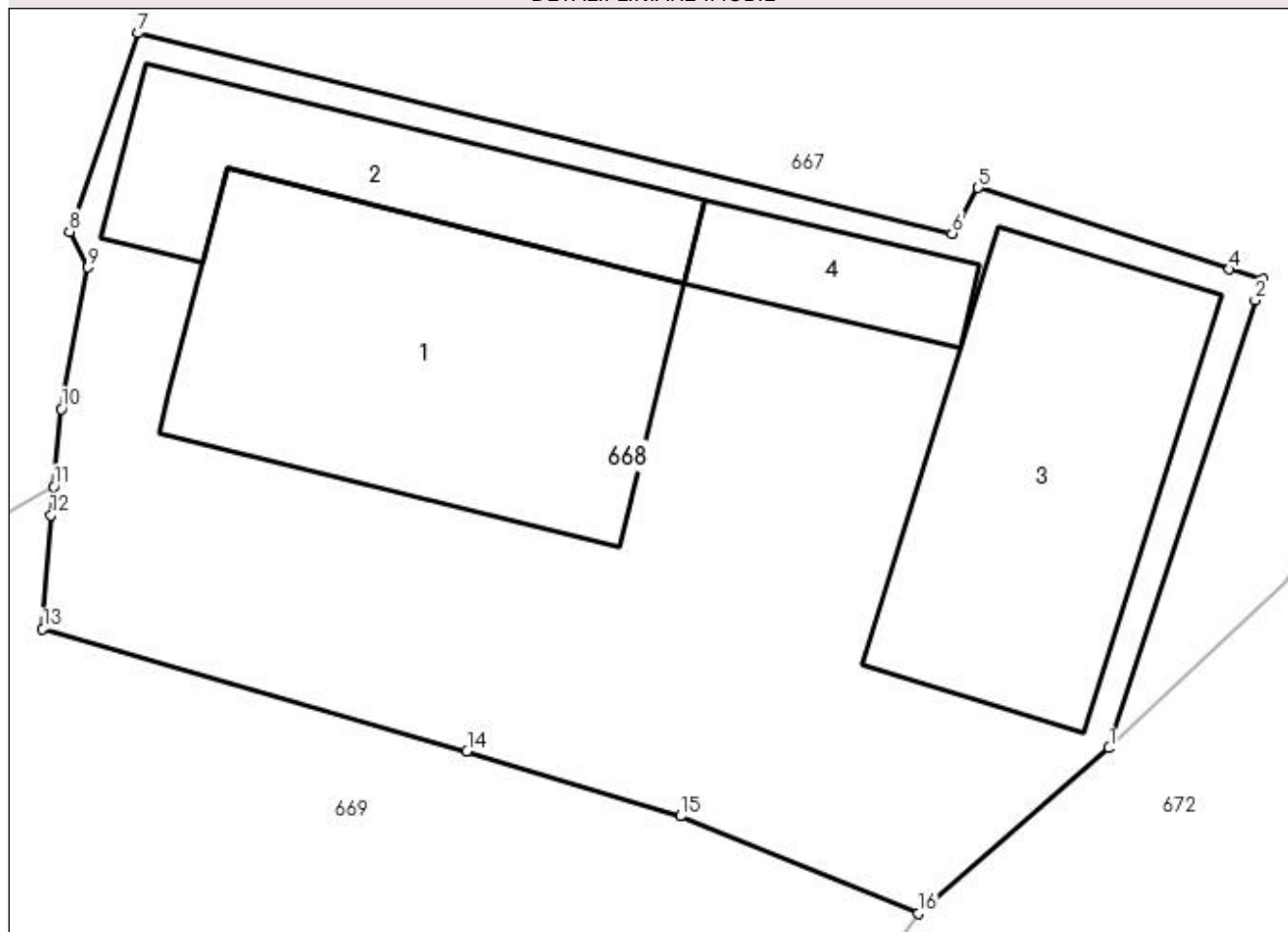
## Anexa Nr. 1 La Partea I

## Teren

Nr cadastral	Suprafața (mp)*	Observații / Referințe
31644	487	

\* Suprafața este determinată în planul de proiecție Stereo 70.

## DETALII LINIARE IMOBIL



## Date referitoare la teren

Crt	Categorie folosință	Intravilan	Suprafața (mp)	Tarla	Parcelă	Nr. topo	Observații / Referințe
1	curți constructii	NU	487	-	-	-	

## Date referitoare la construcții

Crt	Număr	Destinație construcție	Supraf. (mp)	Situație juridică	Observații / Referințe
A1.1	31644-C1	construcții de locuințe	90	Cu acte	Nr. niveluri:1; S. construită la sol:90 mp; locuința din 1900, din lemn, suprafața construită desfășurată=90mp
A1.2	31644-C2	construcții anexa	41	Cu acte	Nr. niveluri:1; S. construită la sol:41 mp; anexa gosp. din 1900, din lemn, suprafața construită desfășurată=41mp
A1.3	31644-C3	construcții anexa	74	Cu acte	Nr. niveluri:1; S. construită la sol:74 mp; anexa gosp. din 1900, din lemn, suprafața construită desfășurată=74mp
A1.4	31644-C4	construcții anexa	17	Cu acte	Nr. niveluri:1; S. construită la sol:17 mp; anexa gosp. din 1900, din lemn, suprafața construită desfășurată=17mp

**Lungime Segmente**

1) Valorile lungimilor segmentelor sunt obținute din proiecție în plan.

Punct început	X / Y	Punct sfârșit	X / Y	Lungime segment (** (m)
1	524.011,844 683.001,884	2	524.015,697 683.013,694	12.423
2	524.015,697 683.013,694	3	524.015,9 683.014,239	0.582
3	524.015,9 683.014,239	4	524.015,019 683.014,509	0.921
4	524.015,019 683.014,509	5	524.008,389 683.016,659	6.97
5	524.008,389 683.016,659	6	524.007,7 683.015,457	1.385
6	524.007,7 683.015,457	7	523.986,223 683.020,74	22.117
7	523.986,223 683.020,74	8	523.984,409 683.015,506	5.539
8	523.984,409 683.015,506	9	523.984,894 683.014,558	1.065
9	523.984,894 683.014,558	10	523.984,19 683.010,83	3.794
10	523.984,19 683.010,83	11	523.983,989 683.008,78	2.06
11	523.983,989 683.008,78	12	523.983,915 683.008,03	0.754
12	523.983,915 683.008,03	13	523.983,698 683.005,027	3.011
13	523.983,698 683.005,027	14	523.994,9 683.001,8	11.658
14	523.994,9 683.001,8	15	524.000,539 683.000,09	5.893
15	524.000,539 683.000,09	16	524.006,807 682.997,525	6.772
16	524.006,807 682.997,525	1	524.011,844 683.001,884	6.661

\*\* Lungimile segmentelor sunt determinate în planul de proiecție Stereo 70 și sunt rotunjite la 1 milimetru.

\*\*\* Distanța dintre puncte este formată din segmente cumulate ce sunt mai mici decât valoarea 1 milimetru.





**DATE DESPRE IMOBILUL NR. 669**

Oficiul de Cadastru și Publicitate Imobiliară SUCEAVA  
 Biroul de Cadastru și Publicitate Imobiliară Campulung Moldovenesc

**A. Partea I. Descrierea imobilului**

TEREN Necunoscut

Adresa: Loc. Breaza De Sus, Jud. Suceava

Nr. Crt	Nr cadastral Nr. topografic	Suprafața* (mp)	Observații / Referințe
A1	32130	2.439	Sector cadastral:21 Teren neimprejmuit; Imprejmuit cu gard

**B. Partea II. Proprietari și acte**

Inscrieri privitoare la dreptul de proprietate și alte drepturi reale		Referințe
<b>13368 / 27/08/2018</b>		
Act Administrativ nr. 844, din 15/07/2018 emis de COMISIA JUDETEANA SUCEAVA;		
B1	Intabulare, drept de PROPRIETATE, dobandit prin Reconstituire, cota actuala 1/1 1) SOROCEAC PETRU	A1

**C. Partea III. SARCINI .**

Inscrieri privind dezmembramintele dreptului de proprietate, drepturi reale de garanție și sarcini	Referințe
NU SUNT	

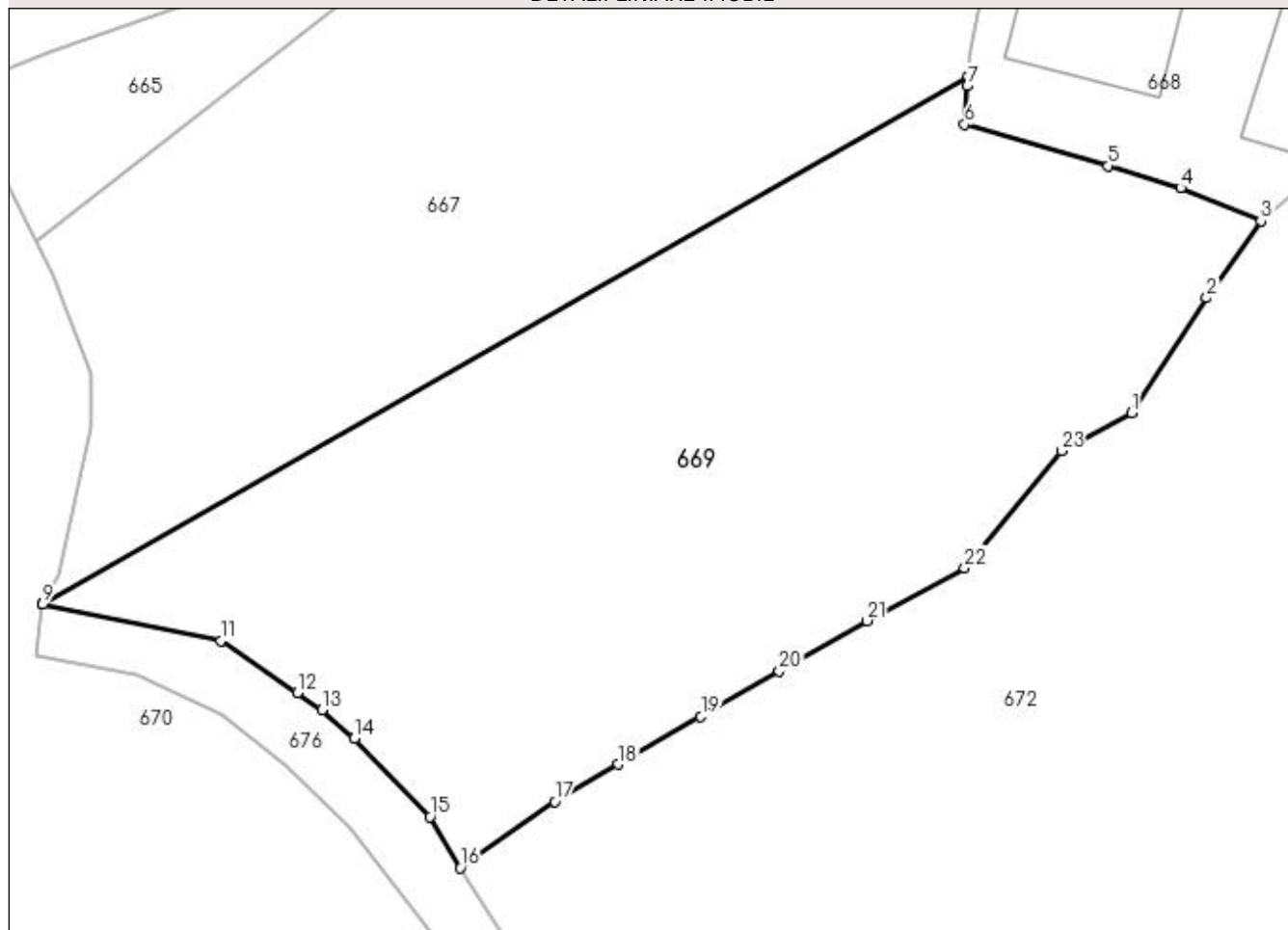
## Anexa Nr. 1 La Partea I

## Teren

Nr cadastral	Suprafața (mp)*	Observații / Referințe
32130	2.439	Imprejmuit cu gard

\* Suprafața este determinată în planul de proiecție Stereo 70.

## DETALII LINIARE IMOBIL



## Date referitoare la teren

Crt	Categorie folosință	Intra vilan	Suprafața (mp)	Tarla	Parcelă	Nr. topo	Observații / Referințe
1	faneata	DA	143	-	-	-	
2	faneata	NU	2.296	-	-	-	

## Lungime Segmente

1) Valorile lungimilor segmentelor sunt obținute din proiecție în plan.

Punct început	X / Y	Punct sfârșit	X / Y	Lungime segment (** (m))
1	523.996,704 682.982,559	2	524.002,578 682.991,516	10.712
3	524.006,807 682.997,525	4	524.000,539 683.000,09	6.772
5	523.994,9 683.001,8	6	523.983,698 683.005,027	11.658
7	523.983,915 683.008,03	8	523.983,989 683.008,78	0.754

Punct început	X / Y	Punct sfârșit	X / Y	Lungime segment (** (m))
2	524.002,578 682.991,516	3	524.006,807 682.997,525	7.347
4	524.000,539 683.000,09	5	523.994,9 683.001,8	5.893
6	523.983,698 683.005,027	7	523.983,915 683.008,03	3.011
8	523.983,989 683.008,78	9	523.911,815 682.967,616	83.088

Punct început	X / Y	Punct sfârșit	X / Y	Lungime segment (** (m)
9	523.911,815 682.967,616	10	523.911,807 682.967,6	0.018
11	523.925,729 682.964,791	12	523.931,666 682.960,731	7.192
13	523.933,602 682.959,397	14	523.936,136 682.957,166	3.376
15	523.942,017 682.951,053	16	523.944,39 682.947,07	4.636
17	523.951,732 682.952,246	18	523.956,696 682.955,159	5.756
19	523.963,134 682.958,89	20	523.969,234 682.962,435	7.055
21	523.976,074 682.966,334	22	523.983,699 682.970,476	8.677
23	523.991,234 682.979,589	1	523.996,704 682.982,559	6.224

Punct început	X / Y	Punct sfârșit	X / Y	Lungime segment (** (m)
10	523.911,807 682.967,6	11	523.925,729 682.964,791	14.203
12	523.931,666 682.960,731	13	523.933,602 682.959,397	2.352
14	523.936,136 682.957,166	15	523.942,017 682.951,053	8.483
16	523.944,39 682.947,07	17	523.951,732 682.952,246	8.983
18	523.956,696 682.955,159	19	523.963,134 682.958,89	7.441
20	523.969,234 682.962,435	21	523.976,074 682.966,334	7.873
22	523.983,699 682.970,476	23	523.991,234 682.979,589	11.825

\*\* Lungimile segmentelor sunt determinate în planul de proiecție Stereo 70 și sunt rotunjite la 1 milimetru.

\*\*\* Distanța dintre puncte este formată din segmente cumulate ce sunt mai mici decât valoarea 1 milimetru.



**DATE DESPRE IMOBILUL NR. 670**

Oficiul de Cadastru și Publicitate Imobiliară SUCEAVA  
Biroul de Cadastru și Publicitate Imobiliară Campulung Moldovenesc

**A. Partea I. Descrierea imobilului**

TEREN Necunoscut

Adresa: Loc. Breaza De Sus, Nr. 12, Jud. Suceava

Nr. Crt	Nr cadastral Nr. topografic	Suprafața* (mp)	Observații / Referințe
A1	32386	19.501	Sector cadastral:21 Teren neimprijmuit; exista constructii cu caracter provizoriu, fara fundatie

**Construcții**

Crt	Nr cadastral Nr. topografic	Adresa	Observații / Referințe
A1.1	32386-C1	Loc. Breaza De Sus, Nr. 12, Jud. Suceava	Nr. niveluri:1; S. construita la sol:82 mp; Casa din lemn, P, edificata in 1982
A1.2	32386-C2	Loc. Breaza De Sus, Nr. 12, Jud. Suceava	Nr. niveluri:1; S. construita la sol:30 mp; Bucatarie de vara din lemn, P, edificata in 1982
A1.3	32386-C3	Loc. Breaza De Sus, Nr. 12, Jud. Suceava	Nr. niveluri:1; S. construita la sol:17 mp; Sura din lemn, P, edificata in 1982
A1.4	32386-C4	Loc. Breaza De Sus, Nr. 12, Jud. Suceava	Nr. niveluri:1; S. construita la sol:38 mp; Grajd din lemn, P, edificat in anul 1983

**B. Partea II. Proprietari și acte**

Inscrieri privitoare la dreptul de proprietate și alte drepturi reale	Referințe
<b>2428 / 14/02/2020</b>	
Hotarare Judecatoreasca nr. 68, din 25/01/2019 emis de JUDECATORIA CAMPULUNG MOLDOVENESC;	
B1	se noteaza ca din parte a imobilului cu nr.top. 159,1140,1141 si din parcela nr./ 1139 din CF 32230 Breaza, din parte a imobilului cu nr. top 1137/6 din CF 31203 Breaza,din parte a imobilului cu nr.top 1157/15 din CF 30317 Breaza s-a format imobilul cu nr. cad. 32386 ;
B2	Intabulare, drept de PROPRIETATE, dobandit prin Hotarare Judecatoreasca, cota actuala 1/1 1) SOROCEAC AURELIA
Act Administrativ nr. 109, din 12/02/2020 emis de Comuna Breaza (act administrativ nr 418 din 12.02.2020, emis de PRIMARIA COM. BREAZA);	
B3	Intabulare, drept de PROPRIETATE, dobandit prin Construire, cota actuala 1/1 1) SOROCEAC GHEORGHE 2) SOROCEAC AURELIA

**C. Partea III. SARCINI .**

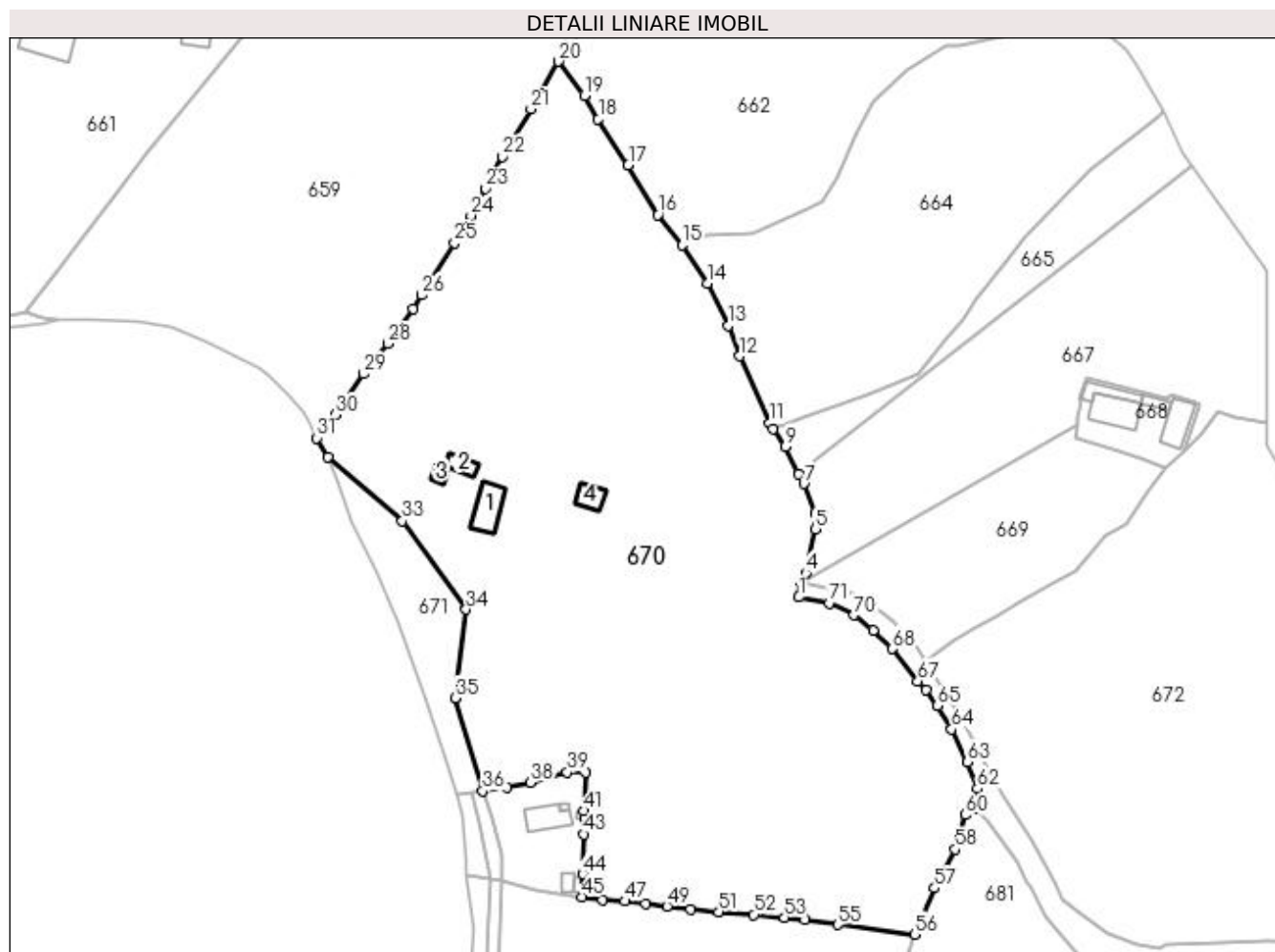
Inscrieri privind dezmembramintele dreptului de proprietate, drepturi reale de garanție și sarcini	Referințe
NU SUNT	

## Anexa Nr. 1 La Partea I

## Teren

Nr cadastral	Suprafața (mp)*	Observații / Referințe
32386	19.501	exista constructii cu caracter provizoriu, fara fundatie

\* Suprafața este determinată în planul de proiecție Stereo 70.



## Date referitoare la teren

Crt	Categorie folosință	Intra vilan	Suprafața (mp)	Tarla	Parcelă	Nr. topo	Observații / Referințe
1	curți constructii	DA	217	-	-	-	
2	curți constructii	DA	55	-	-	-	
3	faneata	DA	19.225	-	-	-	
4	faneata	NU	4	-	-	-	

## Date referitoare la construcții

Crt	Număr	Destinație construcție	Supraf. (mp)	Situație juridică	Observații / Referințe
A1.1	32386-C1	construcții de locuințe	82	Cu acte	Nr. niveluri:1; S. construita la sol:82 mp; Casa din lemn, P, edificata in 1982
A1.2	32386-C2	construcții anexa	30	Cu acte	Nr. niveluri:1; S. construita la sol:30 mp; Bucatarie de vara din lemn, P, edificata in 1982
A1.3	32386-C3	construcții anexa	17	Cu acte	Nr. niveluri:1; S. construita la sol:17 mp; Sura din lemn, P, edificata in 1982
A1.4	32386-C4	construcții anexa	38	Cu acte	Nr. niveluri:1; S. construita la sol:38 mp; Grajd din lemn, P, edificat in anul 1983

## Lungime Segmente

1) Valorile lungimilor segmentelor sunt obținute din proiecție în plan.

Punct început	X / Y	Punct sfârșit	X / Y	Lungime segment	Punct început	X / Y	Punct sfârșit	X / Y	Lungime segment	Punct început	X / Y	Punct sfârșit	X / Y	Lungime segment
1	523.911,303 682.963,686	2	523.911,807 682.967,6	3.946	2	523.911,807 682.967,6	3	523.911,815 682.967,616	0.018	3	523.911,815 682.967,616	4	523.913,074 682.969,946	2.648
4	523.913,074 682.969,946	5	523.915,649 682.981,439	11.778	5	523.915,649 682.981,439	6	523.915,609 682.985,617	4.178	6	523.915,609 682.985,617	7	523.912,621 682.993,259	8.205
7	523.912,621 682.993,259	8	523.911,318 682.995,853	2.903	8	523.911,318 682.995,853	9	523.907,726 683.003,001	8.0	9	523.907,726 683.003,001	10	523.904,631 683.007,65	5.585
10	523.904,631 683.007,65	11	523.903,68 683.009,159	1.784	11	523.903,68 683.009,159	12	523.895,883 683.026,55	19.059	12	523.895,883 683.026,55	13	523.892,836 683.034,578	8.587
13	523.892,836 683.034,578	14	523.887,424 683.045,6	12.279	14	523.887,424 683.045,6	15	523.880,876 683.055,531	11.895	15	523.880,876 683.055,531	16	523.874,532 683.063,437	10.136
16	523.874,532 683.063,437	17	523.866,745 683.076,414	15.135	17	523.866,745 683.076,414	18	523.858,934 683.088,455	14.353	18	523.858,934 683.088,455	19	523.855,289 683.094,571	7.12
19	523.855,289 683.094,571	20	523.848,469 683.103,433	11.183	20	523.848,469 683.103,433	21	523.841,365 683.091,056	14.271	21	523.841,365 683.091,056	22	523.833,956 683.078,529	14.554
22	523.833,956 683.078,529	23	523.829,537 683.070,332	9.312	23	523.829,537 683.070,332	24	523.825,717 683.063,214	8.078	24	523.825,717 683.063,214	25	523.821,448 683.056,111	8.287
25	523.821,448 683.056,111	26	523.812,713 683.042,479	16.191	26	523.812,713 683.042,479	27	523.810,641 683.038,789	4.232	27	523.810,641 683.038,789	28	523.803,975 683.029,845	11.155
28	523.803,975 683.029,845	29	523.797,634 683.021,94	10.135	29	523.797,634 683.021,94	30	523.790,321 683.011,265	12.939	30	523.790,321 683.011,265	31	523.785,491 683.005,237	7.724
31	523.785,491 683.005,237	32	523.788,434 683.000,335	5.718	32	523.788,434 683.000,335	33	523.807,804 682.983,586	25.607	33	523.807,804 682.983,586	34	523.824,439 682.960,47	28.479
34	523.824,439 682.960,47	35	523.821,543 682.937,408	23.243	35	523.821,543 682.937,408	36	523.828,764 682.913,123	25.336	36	523.828,764 682.913,123	37	523.835,154 682.914,174	6.475
37	523.835,154 682.914,174	38	523.841,243 682.915,287	6.19	38	523.841,243 682.915,287	39	523.850,776 682.918,056	9.927	39	523.850,776 682.918,056	40	523.855,656 682.917,984	4.88
40	523.855,656 682.917,984	41	523.855,242 682.907,931	10.061	41	523.855,242 682.907,931	42	523.855,316 682.905,879	2.053	42	523.855,316 682.905,879	43	523.855,108 682.901,845	4.039
43	523.855,108 682.901,845	44	523.854,885 682.891,473	10.374	44	523.854,885 682.891,473	45	523.854,618 682.885,512	5.967	45	523.854,618 682.885,512	46	523.860,108 682.884,764	5.541
46	523.860,108 682.884,764	47	523.865,85 682.884,399	5.754	47	523.865,85 682.884,399	48	523.871,396 682.883,723	5.587	48	523.871,396 682.883,723	49	523.876,913 682.883,092	5.553
49	523.876,913 682.883,092	50	523.882,982 682.882,244	6.128	50	523.882,982 682.882,244	51	523.890,354 682.881,619	7.398	51	523.890,354 682.881,619	52	523.899,555 682.880,88	9.231
52	523.899,555 682.880,88	53	523.907,531 682.880,148	8.009	53	523.907,531 682.880,148	54	523.912,85 682.879,491	5.36	54	523.912,85 682.879,491	55	523.921,445 682.878,224	8.688
55	523.921,445 682.878,224	56	523.941,491 682.875,724	20.201	56	523.941,491 682.875,724	57	523.946,688 682.887,756	13.106	57	523.946,688 682.887,756	58	523.952,103 682.897,872	11.474
58	523.952,103 682.897,872	59	523.953,357 682.901,257	3.609	59	523.953,357 682.901,257	60	523.954,673 682.906,893	5.788	60	523.954,673 682.906,893	61	523.957,367 682.908,479	3.126
61	523.957,367 682.908,479	62	523.957,86 682.913,759	5.303	62	523.957,86 682.913,759	63	523.955,29 682.920,672	7.376	63	523.955,29 682.920,672	64	523.951,206 682.929,218	9.472
64	523.951,206 682.929,218	65	523.947,477 682.935,344	7.171	65	523.947,477 682.935,344	66	523.944,428 682.939,5	5.155	66	523.944,428 682.939,5	67	523.942,323 682.941,798	3.117
67	523.942,323 682.941,798	68	523.935,713 682.950,236	10.718	68	523.935,713 682.950,236	69	523.930,738 682.955,049	6.923	69	523.930,738 682.955,049	70	523.925,732 682.959,028	6.395
70	523.925,732 682.959,028	71	523.919,176 682.962,144	7.259	71	523.919,176 682.962,144	1	523.911,303 682.963,686	8.023					

\*\* Lungimile segmentelor sunt determinate în planul de proiecție Stereo 70 și sunt rotunjite la 1 milimetru.

\*\*\* Distanța dintre puncte este formată din segmente cumulate ce sunt mai mici decât valoarea 1 milimetru.





**DATE DESPRE IMOBILUL NR. 671**

Oficiul de Cadastru și Publicitate Imobiliară SUCEAVA  
Biroul de Cadastru și Publicitate Imobiliară Campulung Moldovenesc

**A. Partea I. Descrierea imobilului**

TEREN Intravilan

Nr. CF vechi: I

Nr. topografic: 1935/2 parte, 1991 parte

Adresa: Loc. Breaza De Sus, Jud. Suceava

Nr. Crt	Nr cadastral Nr. topografic	Suprafața* (mp)	Observații / Referințe
A1		969	Sector cadastral: 21 Teren neimprejmuit; imobilul s-a format din parcelele avand nr. topografic: 1935/2 parte, 1991 parte

**B. Partea II. Proprietari și acte**

Inscrieri privitoare la dreptul de proprietate și alte drepturi reale		Referințe
/		
Act Administrativ nr. 2521, din 07/08/2023 emis de Primaria comunei Breaza;		
B1	se noteaza POSESIA asupra terenului 1) <b>SOROCEAC AURELIA</b>	A1
Act Normativ nr. 7, din 13/03/1996 emis de Parlamentul Romaniei;		
B1	Inscrierea provizorie, drept de PROPRIETATE, dobandit prin Lege, cota actuala 1/1 1) <b>NEIDENTIFICAT NEIDENTIFICAT</b>	A1

**C. Partea III. SARCINI .**

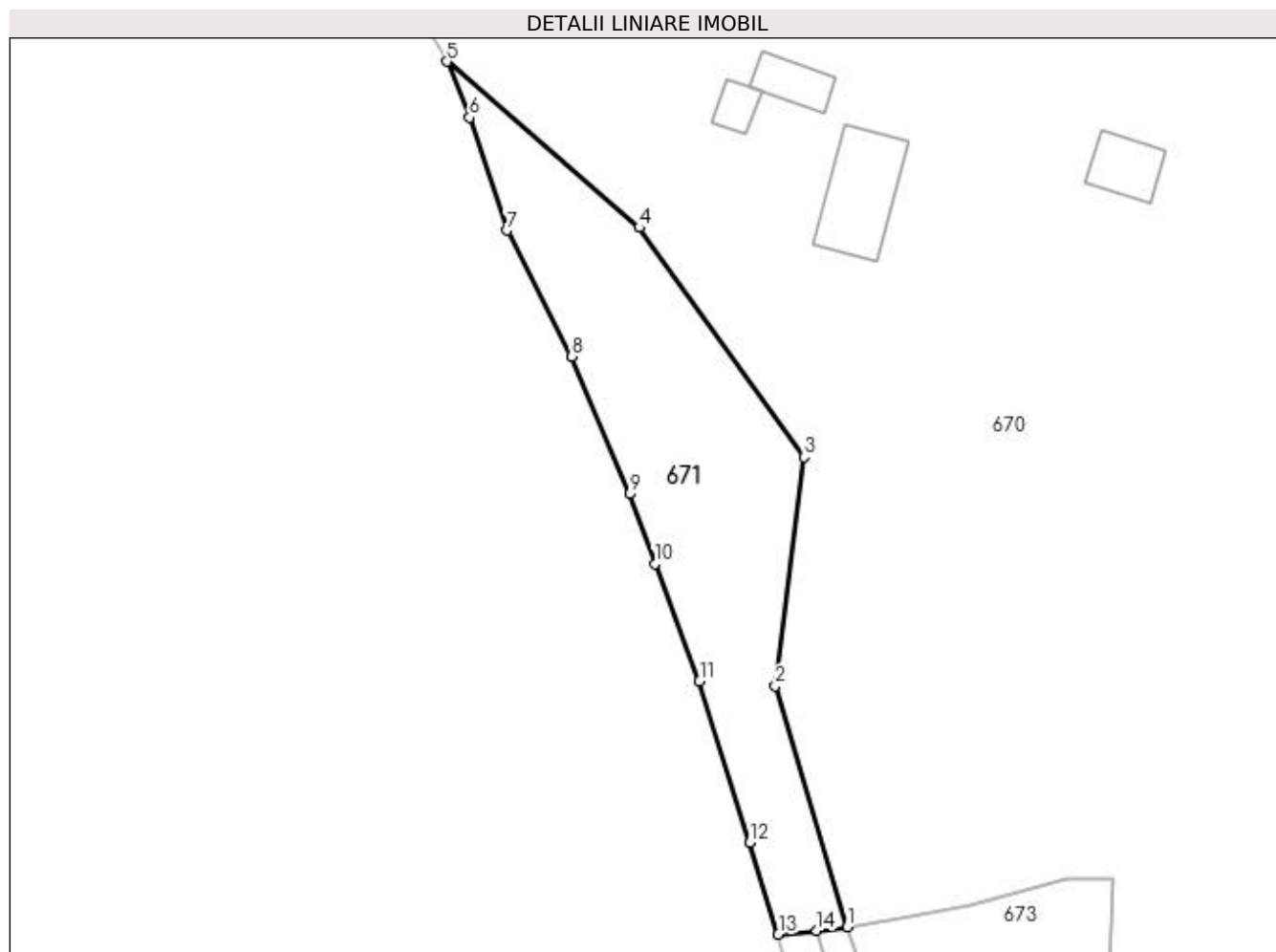
Inscrieri privind dezmembramintele dreptului de proprietate, drepturi reale de garanție și sarcini	Referințe
NU SUNT	

## Anexa Nr. 1 La Partea I

## Teren

Nr cadastral	Suprafața (mp)*	Observații / Referințe
	969	imobilul s-a format din parcelele avand nr. topografic: 1935/2 parte, 1991 parte

\* Suprafața este determinată în planul de proiecție Stereo 70.



## Date referitoare la teren

Crt	Categorie folosință	Intra vilan	Suprafața (mp)	Tarla	Parcelă	Nr. topo	Observații / Referințe
1	faneata	DA	969	-	-	-	

## Lungime Segmente

1) Valorile lungimilor segmentelor sunt obținute din proiecție în plan.

Punct început	X / Y	Punct sfârșit	X / Y	Lungime segment (** (m)
1	523.828,764 682.913,123	2	523.821,543 682.937,408	25.336
2	523.821,543 682.937,408	3	523.824,439 682.960,47	23.243
3	523.824,439 682.960,47	4	523.807,804 682.983,586	28.479
4	523.807,804 682.983,586	5	523.788,434 683.000,335	25.607
5	523.788,434 683.000,335	6	523.790,686 682.994,693	6.075

Punct început	X / Y	Punct sfârșit	X / Y	Lungime segment (** (m)
6	523.790,686 682.994,693	7	523.794,47 682.983,303	12.002
7	523.794,47 682.983,303	8	523.800,985 682.970,613	14.265
8	523.800,985 682.970,613	9	523.806,836 682.956,748	15.049
9	523.806,836 682.956,748	10	523.809,382 682.949,692	7.501
10	523.809,382 682.949,692	11	523.813,892 682.937,892	12.633
11	523.813,892 682.937,892	12	523.818,94 682.921,639	17.019
12	523.818,94 682.921,639	13	523.821,821 682.912,37	9.706
13	523.821,821 682.912,37	14	523.825,702 682.912,705	3.895
14	523.825,702 682.912,705	1	523.828,764 682.913,123	3.091

\*\* Lungimile segmentelor sunt determinate în planul de proiecție Stereo 70 și sunt rotunjite la 1 milimetru.

\*\*\* Distanța dintre puncte este formată din segmente cumulate ce sunt mai mici decât valoarea 1 milimetru.



**DATE DESPRE IMOBILUL NR. 672**

Oficiul de Cadastru și Publicitate Imobiliară SUCEAVA  
Biroul de Cadastru și Publicitate Imobiliară Campulung Moldovenesc

**A. Partea I. Descrierea imobilului**

TEREN Necunoscut

Adresa: Loc. Breaza De Sus, Jud. Suceava

Nr. Crt	Nr cadastral Nr. topografic	Suprafața* (mp)	Observații / Referințe
A1	31536	Din acte: 12.750 Masurata: 12.773	Sector cadastral:21 Teren imprejmuit; exista constructii cu caracter provizoriu, fara fundatie

**B. Partea II. Proprietari și acte**

Inscrieri privitoare la dreptul de proprietate și alte drepturi reale	Referințe	
<b>12995 / 08/09/2017</b>		
Act Administrativ nr. 800, din 28/07/2017 emis de CJPSDPAT SUCEAVA;		
B1	se noteaza ca din parte a imobilului cu nr.top. 1148/1 din CF 31199 Breaza, din parte a imobilului cu nr.top.1237/2 din CF 31200 Breaza, din parte a imobilului cu nr.top 1147 din CF 31198 Breaza, din parte a imovilelor cu nr.top. 1235/1 si 1237/1 din 554 Breaza, din parte a imobilului cu nr.top. 1142 din 470 Breaza-distrusa se formeaza imobilul cu nr. cad. 31536 :	A1
B2	Intabulare, drept de PROPRIETATE, dobandit prin Reconstituire, cota actuala 1/1 1) SOROCEAC PETRU 2) SOROCEAC MARIA	A1

**C. Partea III. SARCINI .**

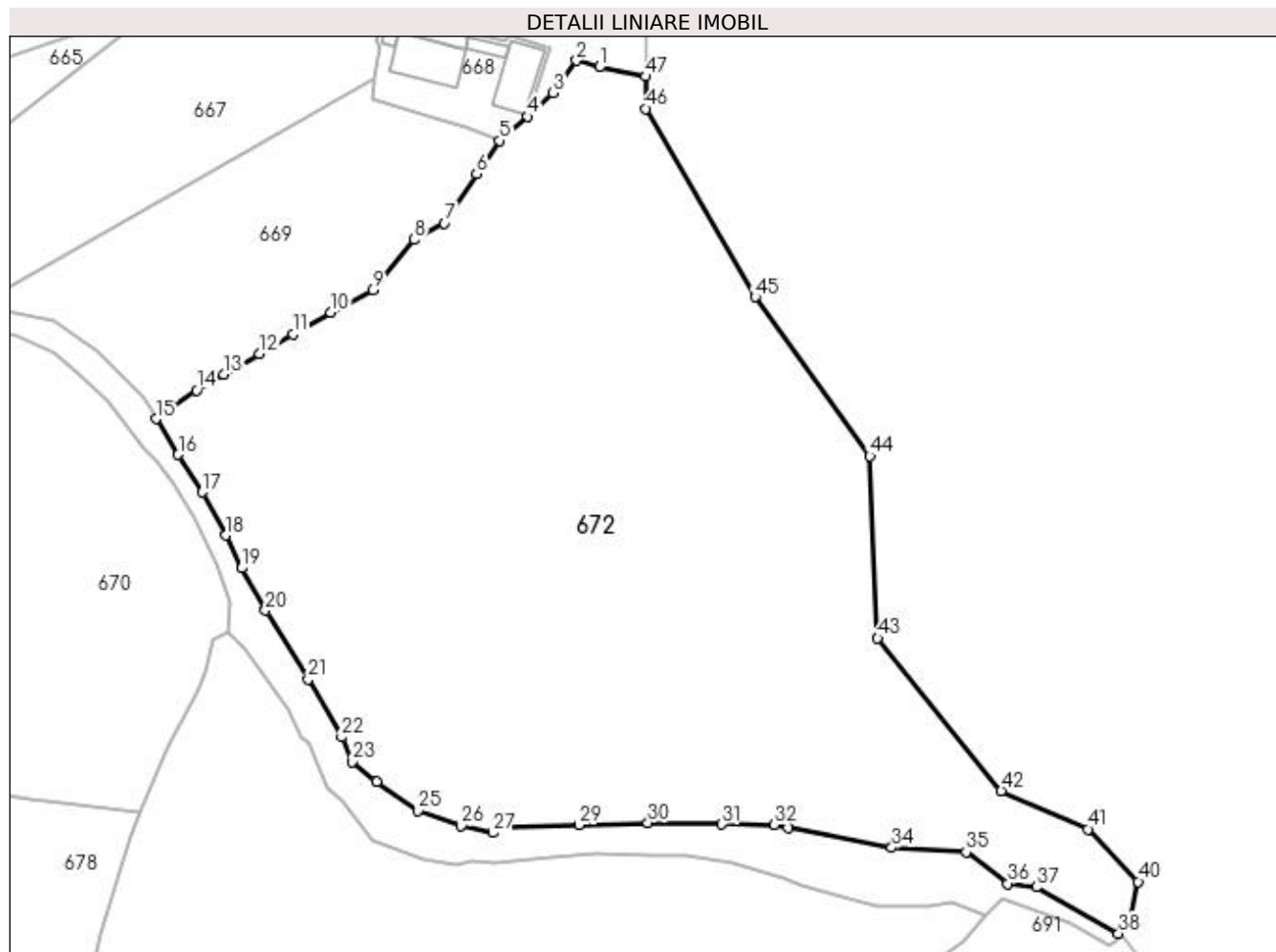
Inscrieri privind dezmembramintele dreptului de proprietate, drepturi reale de garanție și sarcini	Referințe
NU SUNT	

## Anexa Nr. 1 La Partea I

## Teren

Nr cadastral	Suprafața (mp)*	Observații / Referințe
31536	Din acte: 12.750 Masurata: 12.773	exista constructii cu caracter provizoriu, fara fundatie

\* Suprafața este determinată în planul de proiecție Stereo 70.



## Date referitoare la teren

Crt	Categorie folosință	Intra vilan	Suprafața (mp)	Tarla	Parcelă	Nr. topo	Observații / Referințe
1	pasune	DA	151	-	-	-	
2	faneata	NU	8.155	-	-	-	
3	pasune	NU	4.467	-	-	-	

## Lungime Segmente

1) Valorile lungimilor segmentelor sunt obținute din proiecție în plan.

Punct început	X / Y	Punct sfârșit	X / Y	Lungime segment
1	524.024,864 683.010,867	2	524.020,704 683.012,057	4.327
4	524.011,844 683.001,884	5	524.006,807 682.997,525	6.661
7	523.996,704 682.982,559	8	523.991,234 682.979,589	6.224
2	524.016,457 683.012,057	3	524.016,457 683.006,232	7.209
5	524.006,807 682.997,525	6	524.002,578 682.991,516	7.347
8	523.991,234 682.979,589	9	523.983,699 682.970,476	11.825
3	524.016,457 683.006,232	4	524.011,844 683.001,884	6.339
6	524.002,578 682.991,516	7	523.996,704 682.982,559	10.712
9	523.983,699 682.970,476	10	523.976,074 682.966,334	8.677

Punct început	X / Y	Punct sfârșit	X / Y	Lungime segment	Punct început	X / Y	Punct sfârșit	X / Y	Lungime segment	Punct început	X / Y	Punct sfârșit	X / Y	Lungime segment
10	523.976,074 682.966,334	11	523.969,234 682.962,435	7.873	11	523.969,234 682.962,435	12	523.963,134 682.958,89	7.055	12	523.963,134 682.958,89	13	523.956,696 682.955,159	7.441
13	523.956,696 682.955,159	14	523.951,732 682.952,246	5.756	14	523.951,732 682.952,246	15	523.944,39 682.947,07	8.983	15	523.944,39 682.947,07	16	523.948,445 682.940,586	7.648
16	523.948,445 682.940,586	17	523.952,792 682.933,77	8.084	17	523.952,792 682.933,77	18	523.957,076 682.925,934	8.93	18	523.957,076 682.925,934	19	523.959,895 682.919,996	6.573
19	523.959,895 682.919,996	20	523.964,268 682.912,36	8.8	20	523.964,268 682.912,36	21	523.972,007 682.899,863	14.699	21	523.972,007 682.899,863	22	523.978,083 682.889,351	12.142
22	523.978,083 682.889,351	23	523.979,956 682.884,914	4.816	23	523.979,956 682.884,914	24	523.984,442 682.881,259	5.786	24	523.984,442 682.881,259	25	523.991,97 682.876,06	9.149
25	523.991,97 682.876,06	26	523.999,764 682.873,264	8.281	26	523.999,764 682.873,264	27	524.005,509 682.872,046	5.872	27	524.005,509 682.872,046	28	524.007,117 682.873,04	1.89
28	524.007,117 682.873,04	29	524.021,138 682.873,43	14.027	29	524.021,138 682.873,43	30	524.033,648 682.873,811	12.516	30	524.033,648 682.873,811	31	524.047,056 682.873,576	13.41
31	524.047,056 682.873,576	32	524.056,638 682.873,487	9.582	32	524.056,638 682.873,487	33	524.059,064 682.873,013	2.472	33	524.059,064 682.873,013	34	524.077,912 682.869,33	19.204
34	524.077,912 682.869,33	35	524.091,418 682.868,505	13.531	35	524.091,418 682.868,505	36	524.098,946 682.862,794	9.449	36	524.098,946 682.862,794	37	524.104,157 682.862,191	5.246
37	524.104,157 682.862,191	38	524.119,054 682.853,761	17.117	38	524.119,054 682.853,761	39	524.121,066 682.855,841	2.894	39	524.121,066 682.855,841	40	524.122,647 682.863,133	7.461
40	524.122,647 682.863,133	41	524.113,529 682.872,67	13.194	41	524.113,529 682.872,67	42	524.097,784 682.879,59	17.199	42	524.097,784 682.879,59	43	524.075,361 682.907,286	35.635
43	524.075,361 682.907,286	44	524.073,938 682.940,349	33.094	44	524.073,938 682.940,349	45	524.053,136 682.969,198	35.567	45	524.053,136 682.969,198	46	524.033,292 683.003,33	39.481
46	524.033,292 683.003,33	47	524.033,292 683.009,161	5.831	47	524.033,292 683.009,161	1	524.024,864 683.010,867	8.599					

\*\* Lungimile segmentelor sunt determinate în planul de proiecție Stereo 70 și sunt rotunjite la 1 milimetru.

\*\*\* Distanța dintre puncte este formată din segmente cumulate ce sunt mai mici decât valoarea 1 milimetru.





**DATE DESPRE IMOBILUL NR. 673**

Oficiul de Cadastru și Publicitate Imobiliară SUCEAVA  
Biroul de Cadastru și Publicitate Imobiliară Campulung Moldovenesc

**A. Partea I. Descrierea imobilului**

TEREN Intravilan

Adresa: Loc. Breaza De Sus, Jud. Suceava

Nr. Crt	Nr cadastral Nr. topografic	Suprafața* (mp)	Observații / Referințe
A1	31415	658	Sector cadastral:21 Teren imprejmuit;

**Construcții**

Crt	Nr cadastral Nr. topografic	Adresa	Observații / Referințe
A1.1	31415-C1	Loc. Breaza De Sus, Jud. Suceava	Nr. niveluri:2; S. construita la sol:61 mp; constructie din zidarie si lemn din 2007, fara lift si fara certificat de performanta energetica
A1.2	31415-C2	Loc. Breaza De Sus, Jud. Suceava	Nr. niveluri:1; S. construita la sol:5 mp; constructie din zidarie si lemn din 2007, fara lift si fara certificat de performanta energetica
A1.3	31415-C3	Loc. Breaza De Sus, Jud. Suceava	Nr. niveluri:1; S. construita la sol:4 mp; constructie din lemn din 2007, fara lift si fara certificat de performanta energetica
A1.4	31415-C4	Loc. Breaza De Sus, Jud. Suceava	Nr. niveluri:1; S. construita la sol:16 mp; constructie din lemn din 2007, fara lift si fara certificat de performanta energetica
A1.5	31415-C5	Loc. Breaza De Sus, Jud. Suceava	Nr. niveluri:1; S. construita la sol:7 mp; constructie din lemn din 2007, fara lift si fara certificat de performanta energetica

**B. Partea II. Proprietari și acte**

Inscrieri privitoare la dreptul de proprietate și alte drepturi reale		Referințe
<b>13303 / 17/10/2016</b>		
Hotarare Judecatoreasca nr. 703, din 14/06/2016 emis de Judecatoria Campulung Moldovenesc;		
B1	se noteaza ca din parte a imobilului cu nr.top.1137/6 din CF 31203 Breaza se formeaza imobilul cu nr. cad. 31415 in suprafata de 647 m. p.	A1, A1.1, A1.2, A1.3, A1.4, A1.5
B2	Intabulare, drept de PROPRIETATEcu titlu de cumparare, dobandit prin Hotarare Judecatoreasca, cota actuala 1/1 1) <b>BOCA PETRONELA</b>	A1
B3	Intabulare, drept de PROPRIETATEcu titlu de edificare, dobandit prin Hotarare Judecatoreasca, cota actuala 1/2 1) <b>BOCA PETRONELA</b>	A1.1, A1.2, A1.3, A1.4, A1.5
B4	Intabulare, drept de PROPRIETATEcu titlu de mostenire si partaj voluntar, dobandit prin Hotarare Judecatoreasca, cota actuala 1/2 1) <b>BOCA PETRONELA</b>	A1.1, A1.2, A1.3, A1.4, A1.5

**C. Partea III. SARCINI .**

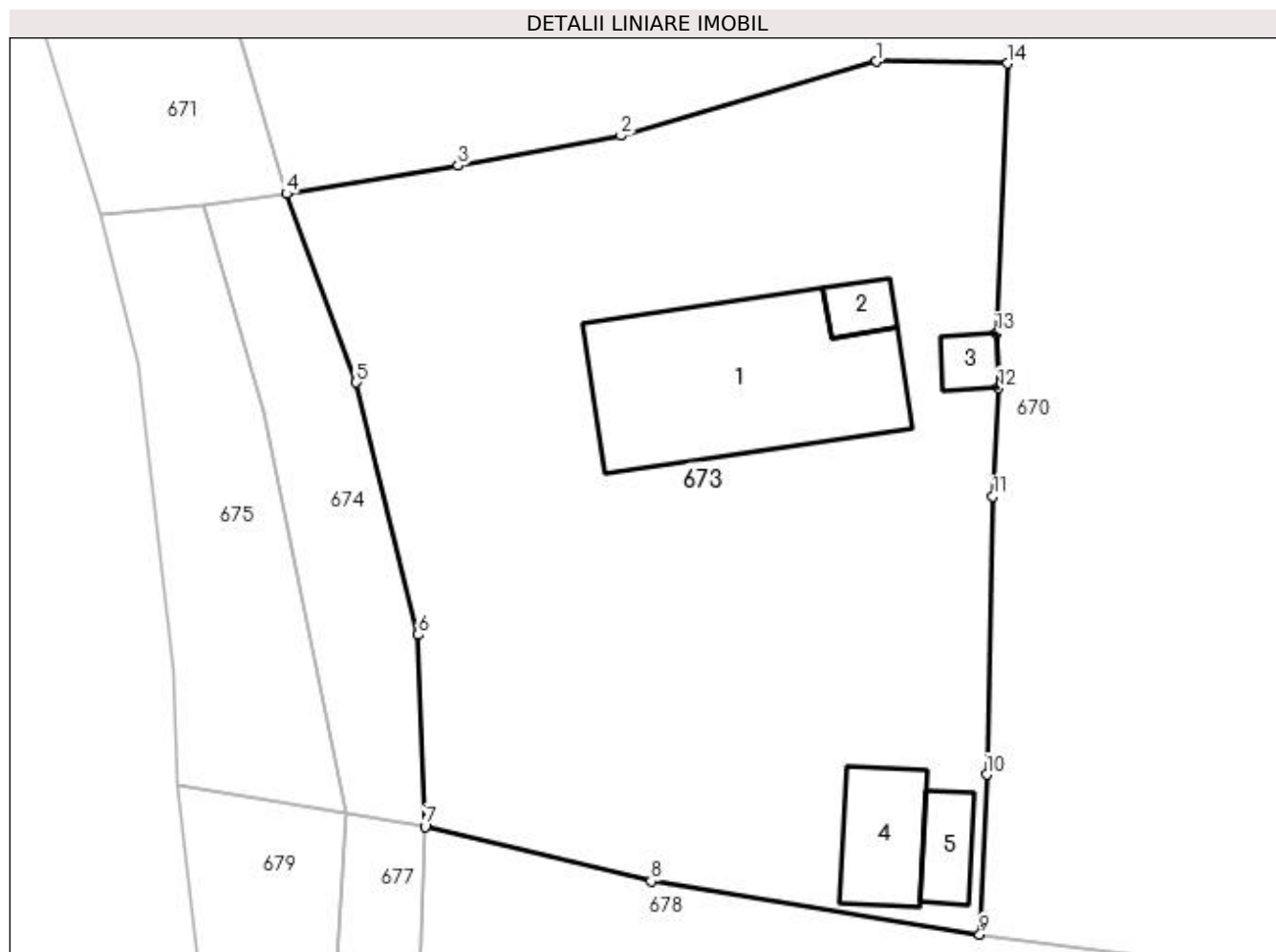
Inscrieri privind dezmembramintele dreptului de proprietate, drepturi reale de garanție și sarcini	Referințe
NU SUNT	

## Anexa Nr. 1 La Partea I

## Teren

Nr cadastral	Suprafața (mp)*	Observații / Referințe
31415	658	

\* Suprafața este determinată în planul de proiecție Stereo 70.



## Date referitoare la teren

Crt	Categorie folosință	Intravilan	Suprafața (mp)	Tarla	Parcelă	Nr. topo	Observații / Referințe
1	curți constructii	DA	658	-	-	-	

## Date referitoare la construcții

Crt	Număr	Destinație construcție	Supraf. (mp)	Situație juridică	Observații / Referințe
A1.1	31415-C1	construcții de locuințe	61	Cu acte	Nr. niveluri:2; S. construită la sol:61 mp; construcție din zidărie și lemn din 2007, fără lift și fără certificat de performanță energetică
A1.2	31415-C2	construcții anexa	5	Cu acte	Nr. niveluri:1; S. construită la sol:5 mp; construcție din zidărie și lemn din 2007, fără lift și fără certificat de performanță energetică
A1.3	31415-C3	construcții anexa	4	Cu acte	Nr. niveluri:1; S. construită la sol:4 mp; construcție din lemn din 2007, fără lift și fără certificat de performanță energetică
A1.4	31415-C4	construcții anexa	16	Cu acte	Nr. niveluri:1; S. construită la sol:16 mp; construcție din lemn din 2007, fără lift și fără certificat de performanță energetică
A1.5	31415-C5	construcții anexa	7	Cu acte	Nr. niveluri:1; S. construită la sol:7 mp; construcție din lemn din 2007, fără lift și fără certificat de performanță energetică

**Lungime Segmente**

1) Valorile lungimilor segmentelor sunt obținute din proiecție în plan.

Punct început	X / Y	Punct sfârșit	X / Y	Lungime segment (** (m)
1	523.850,776 682.918,056	2	523.841,243 682.915,287	9.927
2	523.841,243 682.915,287	3	523.835,154 682.914,174	6.19
3	523.835,154 682.914,174	4	523.828,764 682.913,123	6.475
4	523.828,764 682.913,123	5	523.831,355 682.906,088	7.497
5	523.831,355 682.906,088	6	523.833,673 682.896,683	9.686
6	523.833,673 682.896,683	7	523.833,927 682.889,527	7.16
7	523.833,927 682.889,527	8	523.842,356 682.887,494	8.67
8	523.842,356 682.887,494	9	523.854,618 682.885,512	12.421
9	523.854,618 682.885,512	10	523.854,885 682.891,473	5.967
10	523.854,885 682.891,473	11	523.855,108 682.901,845	10.374
11	523.855,108 682.901,845	12	523.855,316 682.905,879	4.039
12	523.855,316 682.905,879	13	523.855,242 682.907,931	2.053
13	523.855,242 682.907,931	14	523.855,656 682.917,984	10.061
14	523.855,656 682.917,984	1	523.850,776 682.918,056	4.88

\*\* Lungimile segmentelor sunt determinate în planul de proiecție Stereo 70 și sunt rotunjite la 1 milimetru.

\*\*\* Distanța dintre puncte este formată din segmente cumulate ce sunt mai mici decât valoarea 1 milimetru.



**DATE DESPRE IMOBILUL NR. 674**

Oficiul de Cadastru și Publicitate Imobiliară SUCEAVA  
Biroul de Cadastru și Publicitate Imobiliară Campulung Moldovenesc

**A. Partea I. Descrierea imobilului**

TEREN Intravilan

Nr. CF vechi: I

Nr. topografic: 1935/2 parte, 1991 parte

Adresa: Loc. Breaza De Sus, Jud. Suceava

Nr. Crt	Nr cadastral Nr. topografic	Suprafața* (mp)	Observații / Referințe
A1		84	Sector cadastral: 21 Teren neimprejmuit; imobilul s-a format din parcelele avand nr. topografic: 1935/2 parte, 1991 parte

**B. Partea II. Proprietari și acte**

Inscrieri privitoare la dreptul de proprietate și alte drepturi reale		Referințe
/		
Act Normativ nr. 7, din 13/03/1996 emis de Parlamentul Romaniei;		
B1	Inscrierea provizorie, drept de PROPRIETATE, dobandit prin Lege, cota actuala 1/1 1) NEIDENTIFICAT NEIDENTIFICAT	A1
Act Administrativ nr. 2522, din 07/08/2023 emis de Primaria comunei Breaza;		
B1	se noteaza POSESIA asupra terenului 1) SOROCEAC AURELIA 2) MUNTEANU PETRONELA	A1

**C. Partea III. SARCINI .**

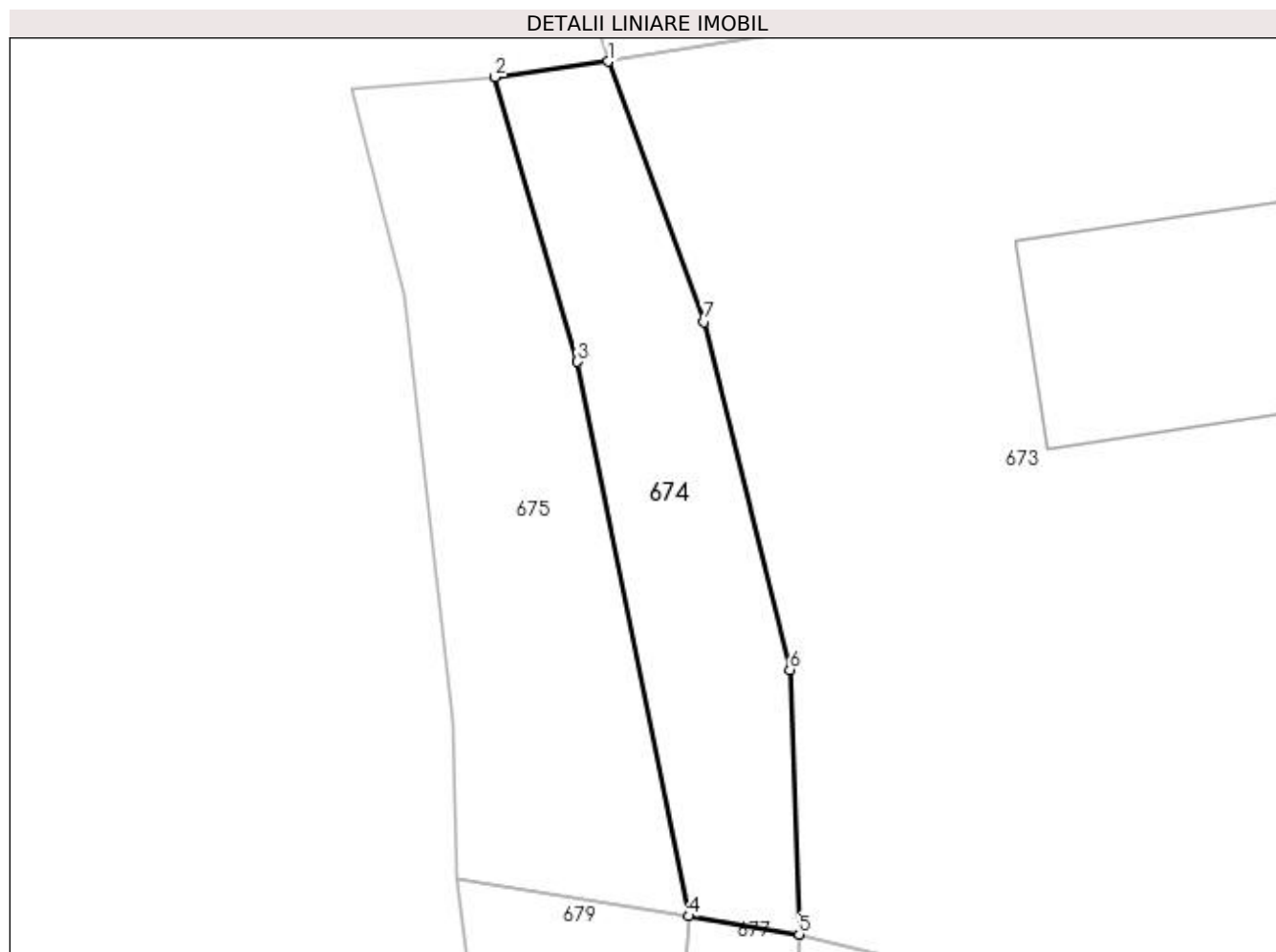
Inscrieri privind dezmembramintele dreptului de proprietate, drepturi reale de garanție și sarcini	Referințe
NU SUNT	

## Anexa Nr. 1 La Partea I

## Teren

Nr cadastral	Suprafaţa (mp)*	Observaţii / Referinţe
	84	imobilul s-a format din parcelele avand nr. topografic: 1935/2 parte, 1991 parte

\* Suprafaţa este determinată în planul de proiecţie Stereo 70.



## Date referitoare la teren

Crt	Categorie folosinţă	Intravilan	Suprafaţa (mp)	Tarla	Parcelă	Nr. topo	Observaţii / Referinţe
1	faneata	DA	84	-	-	-	

## Lungime Segmente

1) Valorile lungimilor segmentelor sunt obţinute din proiecţie în plan.

Punct început	X / Y	Punct sfârşit	X / Y	Lungime segment (** (m)
1	523.828,764 682.913,123	2	523.825,702 682.912,705	3.091
2	523.825,702 682.912,705	3	523.827,93 682.905,008	8.013
3	523.827,93 682.905,008	4	523.830,951 682.890,018	15.291
4	523.830,951 682.890,018	5	523.833,927 682.889,527	3.016
5	523.833,927 682.889,527	6	523.833,673 682.896,683	7.16

Punct început	X / Y	Punct sfârșit	X / Y	Lungime segment (** (m)
6	523.833,673 682.896,683	7	523.831,355 682.906,088	9.686
7	523.831,355 682.906,088	1	523.828,764 682.913,123	7.497

\*\* Lungimile segmentelor sunt determinate în planul de proiecție Stereo 70 și sunt rotunjite la 1 milimetru.

\*\*\* Distanța dintre puncte este formată din segmente cumulate ce sunt mai mici decât valoarea 1 milimetru.





**DATE DESPRE IMOBILUL NR. 675**

Oficiul de Cadastru și Publicitate Imobiliară SUCEAVA  
Biroul de Cadastru și Publicitate Imobiliară Campulung Moldovenesc

**A. Partea I. Descrierea imobilului**

TEREN Intravilan

Nr. CF vechi:l

Nr. topografic:1935/2 parte, 1991 parte

Adresa: Loc. Breaza De Sus, Jud. Suceava

Nr. Crt	Nr cadastral Nr. topografic	Suprafața* (mp)	Observații / Referințe
A1		106	Sector cadastral:21 Teren neimprejmuit; imobilul s-a format din parcelele avand nr. topografic: 1935/2 parte, 1991 parte

**B. Partea II. Proprietari și acte**

Inscrieri privitoare la dreptul de proprietate și alte drepturi reale		Referințe
/		
Act Normativ nr. 7, din 13/03/1996 emis de Parlamentul Romaniei;		
B1	Inscrierea provizorie, drept de PROPRIETATE, dobandit prin lesire Din Indiviziune, cota actuala 1/1 1) NEIDENTIFICAT NEIDENTIFICAT	A1
Act Administrativ nr. 2536, din 08/08/2023 emis de Primaria comunei Breaza;		
B1	se noteaza POSESIA asupra terenului 1) MUNTEANU PETRONELA	A1

**C. Partea III. SARCINI .**

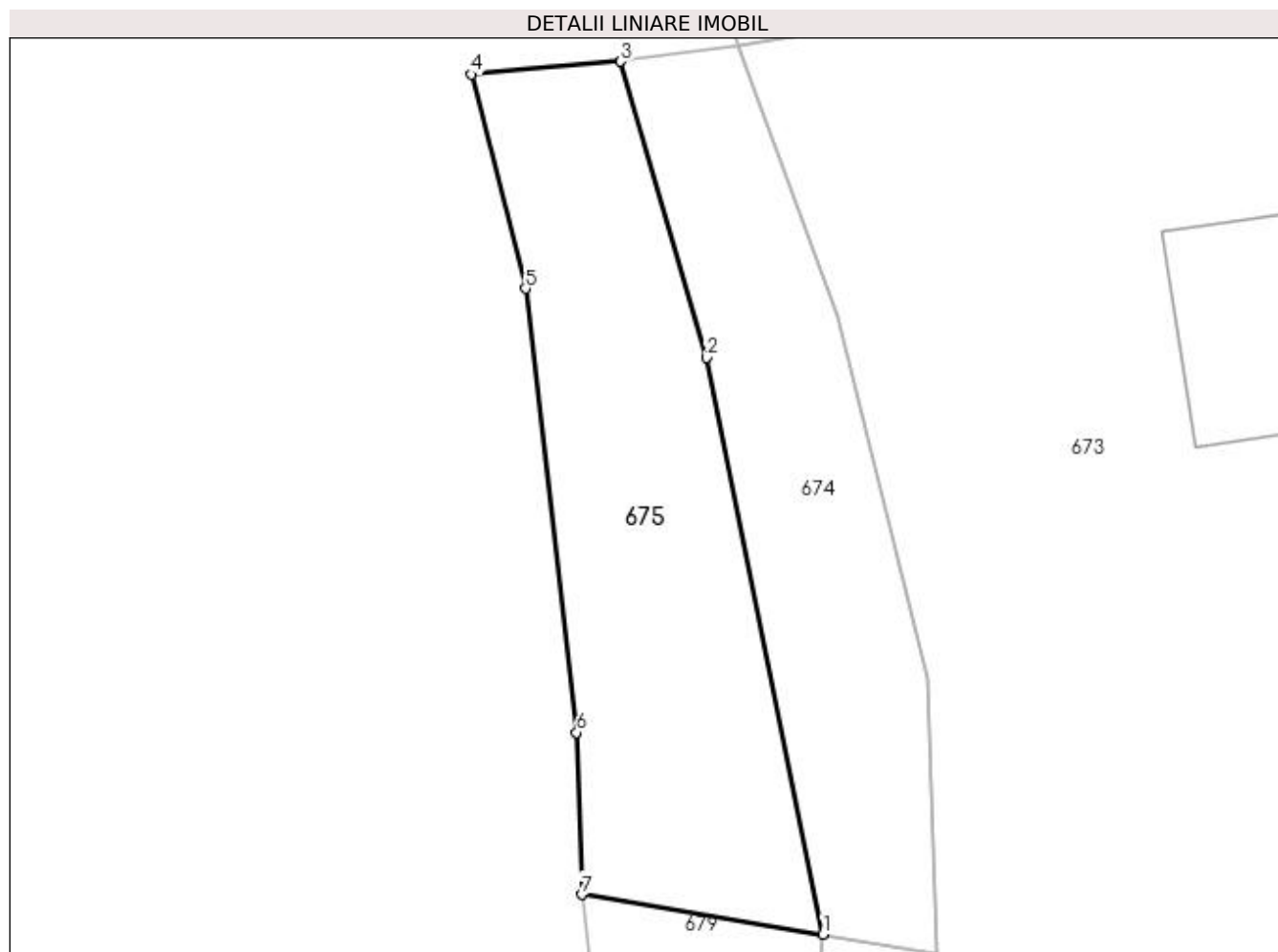
Inscrieri privind dezmembramintele dreptului de proprietate, drepturi reale de garanție și sarcini	Referințe
NU SUNT	

## Anexa Nr. 1 La Partea I

## Teren

Nr cadastral	Suprafața (mp)*	Observații / Referințe
	106	imobilul s-a format din parcelele avand nr. topografic: 1935/2 parte, 1991 parte

\* Suprafața este determinată în planul de proiecție Stereo 70.



## Date referitoare la teren

Crt	Categorie folosință	Intra vilan	Suprafața (mp)	Tarla	Parcelă	Nr. topo	Observații / Referințe
1	faneata	DA	106	-	-	-	

## Lungime Segmente

1) Valorile lungimilor segmentelor sunt obținute din proiecție în plan.

Punct început	X / Y	Punct sfârșit	X / Y	Lungime segment (** (m)
1	523.830,951 682.890,018	2	523.827,93 682.905,008	15.291
2	523.827,93 682.905,008	3	523.825,702 682.912,705	8.013
3	523.825,702 682.912,705	4	523.821,821 682.912,37	3.895
4	523.821,821 682.912,37	5	523.823,233 682.906,8	5.746
5	523.823,233 682.906,8	6	523.824,554 682.895,263	11.612

Punct început	X / Y	Punct sfârșit	X / Y	Lungime segment (** (m)
6	523.824,554 682.895,263	7	523.824,685 682.891,052	4.213
7	523.824,685 682.891,052	1	523.830,951 682.890,018	6.351

\*\* Lungimile segmentelor sunt determinate în planul de proiecție Stereo 70 și sunt rotunjite la 1 milimetru.

\*\*\* Distanța dintre puncte este formată din segmente cumulate ce sunt mai mici decât valoarea 1 milimetru.



**DATE DESPRE IMOBILUL NR. 676**

Oficiul de Cadastru și Publicitate Imobiliară SUCEAVA  
Biroul de Cadastru și Publicitate Imobiliară Campulung Moldovenesc

**A. Partea I. Descrierea imobilului**

Nr. CF vechi: 32230, 376  
Nr. topografic: 1141 parte, 1143/1 parte,  
1143/2 parte

TEREN Necunoscut

Adresa: Loc. Breaza De Sus, Jud. Suceava

Nr. Crt	Nr cadastral Nr. topografic	Suprafața* (mp)	Observații / Referințe
A1		1.587	Sector cadastral: 21 Teren neimprejmuit; imobilul s-a format din parcelele având nr. topografic: 1141 parte, 1143/1 parte, 1143/2 parte

**B. Partea II. Proprietari și acte**

Inscrieri privitoare la dreptul de proprietate și alte drepturi reale		Referințe
/		
Act Normativ nr. 7, din 13/03/1996 emis de Parlamentul Romaniei;		
B1	Inscrierea provizorie, drept de PROPRIETATE, dobandit prin Lege, cota actuala 1/1 1) NEIDENTIFICAT NEIDENTIFICAT	A1
Act Administrativ nr. 2537, din 08/08/2023 emis de Primaria comunei Breaza;		
B1	se noteaza POSESIA asupra terenului 1) SOROCEAC MARIA 2) SOROCEAC PETRU	A1

**C. Partea III. SARCINI .**

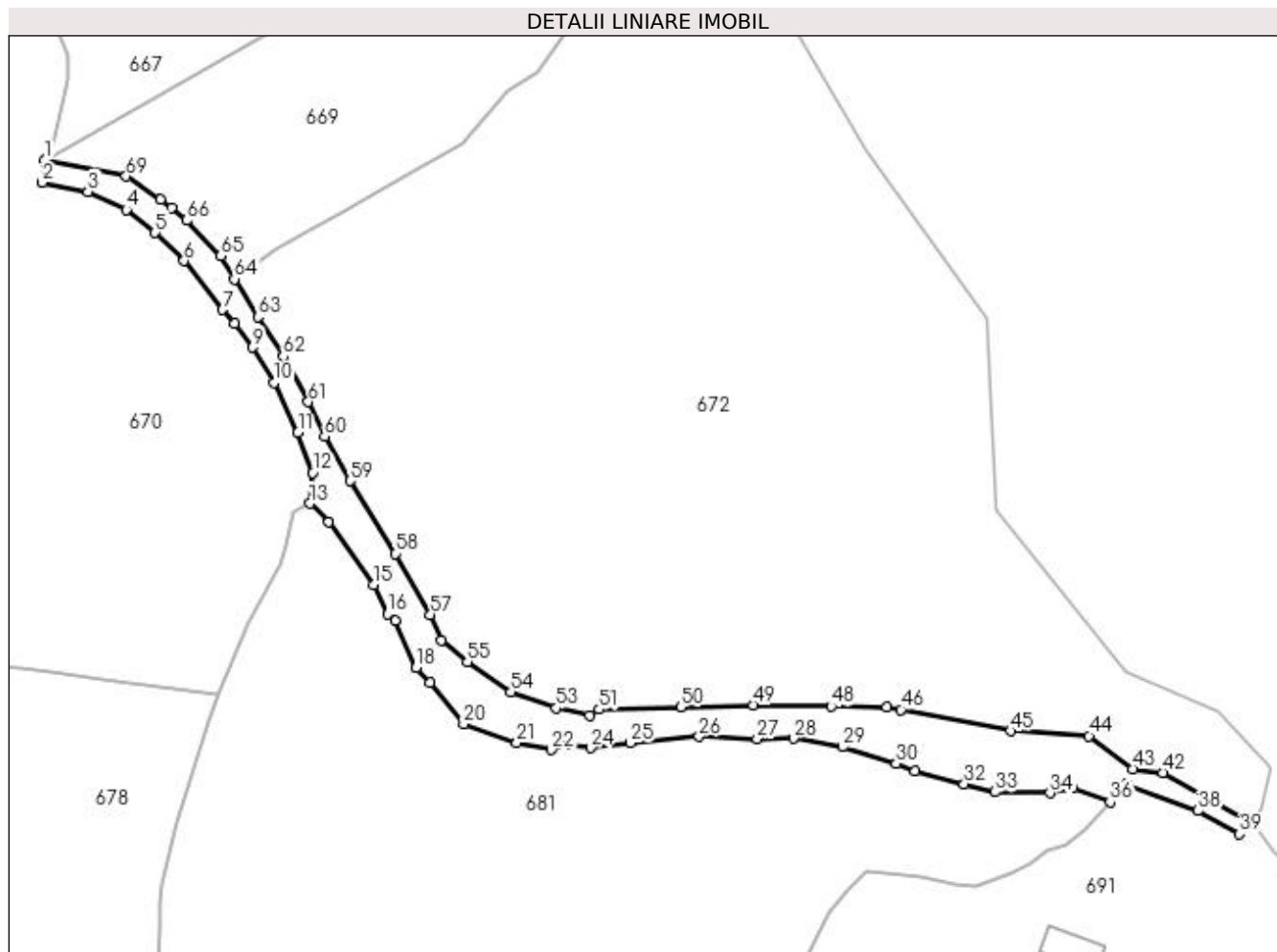
Inscrieri privind dezmembramintele dreptului de proprietate, drepturi reale de garanție și sarcini	Referințe
NU SUNT	

## Anexa Nr. 1 La Partea I

## Teren

Nr cadastral	Suprafaţa (mp)*	Observaţii / Referinţe
	1.587	imobilul s-a format din parcelele avand nr. topografic: 1141 parte, 1143/1 parte, 1143/2 parte

\* Suprafaţa este determinată în planul de proiecţie Stereo 70.



## Date referitoare la teren

Crt	Categorie folosinţă	Intra vilan	Suprafaţa (mp)	Tarla	Parcelă	Nr. topo	Observaţii / Referinţe
1	pasune	DA	980	-	-	-	
2	pasune	NU	607	-	-	-	

## Lungime Segmente

1) Valorile lungimilor segmentelor sunt obţinute din proiecţie în plan.

Punct început	X / Y	Punct sfârşit	X / Y	Lungime segment	Punct început	X / Y	Punct sfârşit	X / Y	Lungime segment	Punct început	X / Y	Punct sfârşit	X / Y	Lungime segment
1	523.911,807 682.967,6	2	523.911,303 682.963,686	3.946	2	523.911,303 682.963,686	3	523.919,176 682.962,144	8.023	3	523.919,176 682.962,144	4	523.925,732 682.959,028	7.259
4	523.925,732 682.959,028	5	523.930,738 682.955,049	6.395	5	523.930,738 682.955,049	6	523.935,713 682.950,236	6.923	6	523.935,713 682.950,236	7	523.942,323 682.941,798	10.718
7	523.942,323 682.941,798	8	523.944,428 682.939,5	3.117	8	523.944,428 682.939,5	9	523.947,477 682.935,344	5.155	9	523.947,477 682.935,344	10	523.951,206 682.929,218	7.171
10	523.951,206 682.929,218	11	523.955,29 682.920,672	9.472	11	523.955,29 682.920,672	12	523.957,86 682.913,759	7.376	12	523.957,86 682.913,759	13	523.957,367 682.908,479	5.303
13	523.957,367 682.908,479	14	523.960,619 682.905,348	4.514	14	523.960,619 682.905,348	15	523.968,287 682.894,448	13.327	15	523.968,287 682.894,448	16	523.970,751 682.889,459	5.564

Punct început	X / Y	Punct sfârșit	X / Y	Lungime segment	Punct început	X / Y	Punct sfârșit	X / Y	Lungime segment	Punct început	X / Y	Punct sfârșit	X / Y	Lungime segment
16	523.970,751 682.889,459	17	523.972,001 682.888,365	1.661	17	523.972,001 682.888,365	18	523.975,644 682.880,251	8.894	18	523.975,644 682.880,251	19	523.978,087 682.877,713	3.523
19	523.978,087 682.877,713	20	523.983,837 682.870,561	9.177	20	523.983,837 682.870,561	21	523.992,967 682.867,308	9.692	21	523.992,967 682.867,308	22	523.998,889 682.866,097	6.045
22	523.998,889 682.866,097	23	524.001,715 682.866,976	2.96	23	524.001,715 682.866,976	24	524.005,707 682.866,436	4.028	24	524.005,707 682.866,436	25	524.012,512 682.867,301	6.86
25	524.012,512 682.867,301	26	524.024,327 682.868,365	11.86 3	26	524.024,327 682.868,365	27	524.034,316 682.868,019	9.995	27	524.034,316 682.868,019	28	524.040,561 682.868,046	6.245
28	524.040,561 682.868,046	29	524.048,978 682.866,61	8.539	29	524.048,978 682.866,61	30	524.058,276 682.863,722	9.736	30	524.058,276 682.863,722	31	524.061,488 682.862,453	3.454
31	524.061,488 682.862,453	32	524.069,949 682.860,202	8.755	32	524.069,949 682.860,202	33	524.075,246 682.858,836	5.47	33	524.075,246 682.858,836	34	524.084,708 682.858,649	9.464
34	524.084,708 682.858,649	35	524.088,675 682.859,489	4.055	35	524.088,675 682.859,489	36	524.095,057 682.857,12	6.808	36	524.095,057 682.857,12	37	524.097,824 682.860,196	4.137
37	524.097,824 682.860,196	38	524.110,197 682.855,606	13.19 7	38	524.110,197 682.855,606	39	524.117,321 682.851,581	8.182	39	524.117,321 682.851,581	40	524.119,653 682.853,217	2.849
40	524.119,653 682.853,217	41	524.119,054 682.853,761	0.809	41	524.119,054 682.853,761	42	524.104,157 682.862,191	17.11 7	42	524.104,157 682.862,191	43	524.098,946 682.862,794	5.246
43	524.098,946 682.862,794	44	524.091,418 682.868,505	9.449	44	524.091,418 682.868,505	45	524.077,912 682.869,33	13.53 1	45	524.077,912 682.869,33	46	524.059,064 682.873,013	19.20 4
46	524.059,064 682.873,013	47	524.056,638 682.873,487	2.472	47	524.056,638 682.873,487	48	524.047,056 682.873,576	9.582	48	524.047,056 682.873,576	49	524.033,648 682.873,811	13.41
49	524.033,648 682.873,811	50	524.021,138 682.873,43	12.51 6	50	524.021,138 682.873,43	51	524.007,117 682.873,04	14.02 7	51	524.007,117 682.873,04	52	524.005,509 682.872,046	1.89
52	524.005,509 682.872,046	53	523.999,764 682.873,264	5.872	53	523.999,764 682.873,264	54	523.991,97 682.876,06	8.281	54	523.991,97 682.876,06	55	523.984,442 682.881,259	9.149
55	523.984,442 682.881,259	56	523.979,956 682.884,914	5.786	56	523.979,956 682.884,914	57	523.978,083 682.889,351	4.816	57	523.978,083 682.889,351	58	523.972,007 682.899,863	12.14 2
58	523.972,007 682.899,863	59	523.964,268 682.912,36	14.69 9	59	523.964,268 682.912,36	60	523.959,895 682.919,996	8.8	60	523.959,895 682.919,996	61	523.957,076 682.925,934	6.573
61	523.957,076 682.925,934	62	523.952,792 682.933,77	8.93	62	523.952,792 682.933,77	63	523.948,445 682.940,586	8.084	63	523.948,445 682.940,586	64	523.944,39 682.947,07	7.648
64	523.944,39 682.947,07	65	523.942,017 682.951,053	4.636	65	523.942,017 682.951,053	66	523.936,136 682.957,166	8.483	66	523.936,136 682.957,166	67	523.933,602 682.959,397	3.376
67	523.933,602 682.959,397	68	523.931,666 682.960,731	2.352	68	523.931,666 682.960,731	69	523.925,729 682.964,791	7.192	69	523.925,729 682.964,791	1	523.911,807 682.967,6	14.20 3

\*\* Lungimile segmentelor sunt determinate în planul de proiecție Stereo 70 și sunt rotunjite la 1 milimetru.

\*\*\* Distanța dintre puncte este formată din segmente cumulate ce sunt mai mici decât valoarea 1 milimetru.





**DATE DESPRE IMOBILUL NR. 677**

Oficiul de Cadastru și Publicitate Imobiliară SUCEAVA  
Biroul de Cadastru și Publicitate Imobiliară Campulung Moldovenesc

**A. Partea I. Descrierea imobilului**

TEREN Intravilan

Nr. CF vechi: I

Nr. topografic: 1935/2 parte, 1991 parte

Adresa: Loc. Breaza De Sus, Jud. Suceava

Nr. Crt	Nr cadastral Nr. topografic	Suprafața* (mp)	Observații / Referințe
A1		282	Sector cadastral: 21 Teren neimprejmuit; imobilul s-a format din parcelele avand nr. topografic: 1935/2 parte, 1991 parte

**B. Partea II. Proprietari și acte**

Inscrieri privitoare la dreptul de proprietate și alte drepturi reale		Referințe
/		
Act Normativ nr. 7, din 13/03/1996 emis de Parlamentul Romaniei;		
B1	Inscrierea provizorie, drept de PROPRIETATE, dobandit prin Lege, cota actuala 1/1 1) NEIDENTIFICAT NEIDENTIFICAT	A1
Act Administrativ nr. 2523, din 07/08/2023 emis de Primaria comunei Breaza;		
B1	se noteaza POSESIA asupra terenului 1) MUNTEANU PETRONELA 2) SOROCEAC AURELIA 3) IASENCIUC IONEL-AUGUSTIN 4) IASENCIUC PARASCHIVA-LILIANA	A1

**C. Partea III. SARCINI .**

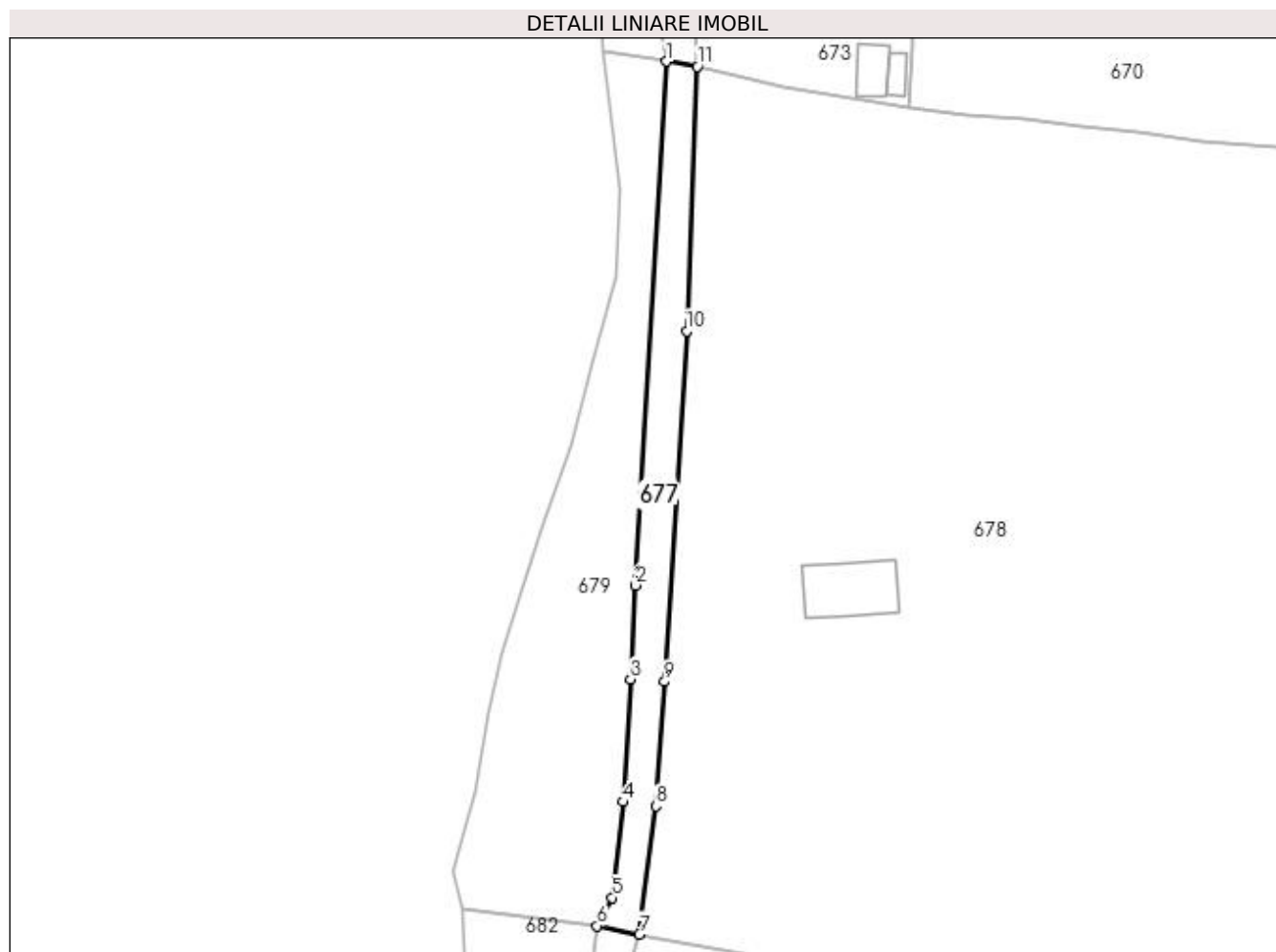
Inscrieri privind dezmembramintele dreptului de proprietate, drepturi reale de garanție și sarcini	Referințe
NU SUNT	

## Anexa Nr. 1 La Partea I

## Teren

Nr cadastral	Suprafața (mp)*	Observații / Referințe
	282	imobilul s-a format din parcelele avand nr. topografic: 1935/2 parte, 1991 parte

\* Suprafața este determinată în planul de proiecție Stereo 70.



## Date referitoare la teren

Crt	Categorie folosință	Intra vilan	Suprafața (mp)	Tarla	Parcelă	Nr. topo	Observații / Referințe
1	faneata	DA	282	-	-	-	

## Lungime Segmente

1) Valorile lungimilor segmentelor sunt obținute din proiecție în plan.

Punct început	X / Y	Punct sfârșit	X / Y	Lungime segment (** (m)
1	523.830,951 682.890,018	2	523.827,913 682.838,995	51.114
2	523.827,913 682.838,995	3	523.827,433 682.829,859	9.149
3	523.827,433 682.829,859	4	523.826,682 682.817,903	11.979
4	523.826,682 682.817,903	5	523.825,651 682.808,569	9.391
5	523.825,651 682.808,569	6	523.824,144 682.805,808	3.146

Punct început	X / Y	Punct sfârșit	X / Y	Lungime segment (** (m)
6	523.824,144 682.805,808	7	523.828,275 682.804,995	4.21
7	523.828,275 682.804,995	8	523.829,894 682.817,476	12.586
8	523.829,894 682.817,476	9	523.830,747 682.829,603	12.157
9	523.830,747 682.829,603	10	523.832,894 682.863,771	34.236
10	523.832,894 682.863,771	11	523.833,927 682.889,527	25.777
11	523.833,927 682.889,527	1	523.830,951 682.890,018	3.016

\*\* Lungimile segmentelor sunt determinate în planul de proiecție Stereo 70 și sunt rotunjite la 1 milimetru.

\*\*\* Distanța dintre puncte este formată din segmente cumulate ce sunt mai mici decât valoarea 1 milimetru.



**DATE DESPRE IMOBILUL NR. 678**

Oficiul de Cadastru și Publicitate Imobiliară SUCEAVA  
Biroul de Cadastru și Publicitate Imobiliară Campulung Moldovenesc

**A. Partea I. Descrierea imobilului**

TEREN Intravilan

Adresa: Loc. Breaza De Sus, Jud. Suceava

Nr. Crt	Nr cadastral Nr. topografic	Suprafața* (mp)	Observații / Referințe
A1	32336	8.619	Sector cadastral:21 Teren imprejmuit; exista constructii cu caracter provizoriu, fara fundatie

**Construcții**

Crt	Nr cadastral Nr. topografic	Adresa	Observații / Referințe
A1.1	32336-C1	Loc. Breaza De Sus, Jud. Suceava	Nr. niveluri:1; S. construita la sol:47 mp; Anexa din lemn, (P), edificata in anul 1960

**B. Partea II. Proprietari și acte**

Inscrieri privitoare la dreptul de proprietate și alte drepturi reale		Referințe
/		
Act Administrativ nr. 2983, din 13/09/2023 emis de Primaria comunei Breaza;		
B1	Intabulare, drept de PROPRIETATE, dobandit prin Lege, cota actuala 1/1 1) IASENCIUC IONEL-AUGUSTIN 2) IASENCIUC PARASCHIVA-LILIANA	A1.1
<b>7075 / 02/05/2019</b>		
Hotarare Judecatoreasca nr. 135, din 11/02/2019 emis de JUDECATORIA CAMPULUNG MOLDOVENESC;		
B1	se noteaza ca din parte a imobilului cu nr.top 1137/6 .- si anume 5461 m.p. -din 31203 Breaza si din imobilul cu nr. top 1138 din CF 32132 Breaza se fomreaza imobilul cu nr. cad. 32336 , iar CF 32132 Breaza se sisteaza;	A1
<b>7937 / 15/05/2019</b>		
Act Notarial nr. 751, din 14/05/2019 emis de Catargiu TUDOR-MARIAN;		
B3	Intabulare, drept de PROPRIETATE, dobandit prin Conventie, cota actuala 1/1 1) IASENCIUC IONEL-AUGUSTIN 2) IASENCIUC PARASCHIVA-LILIANA	A1

**C. Partea III. SARCINI .**

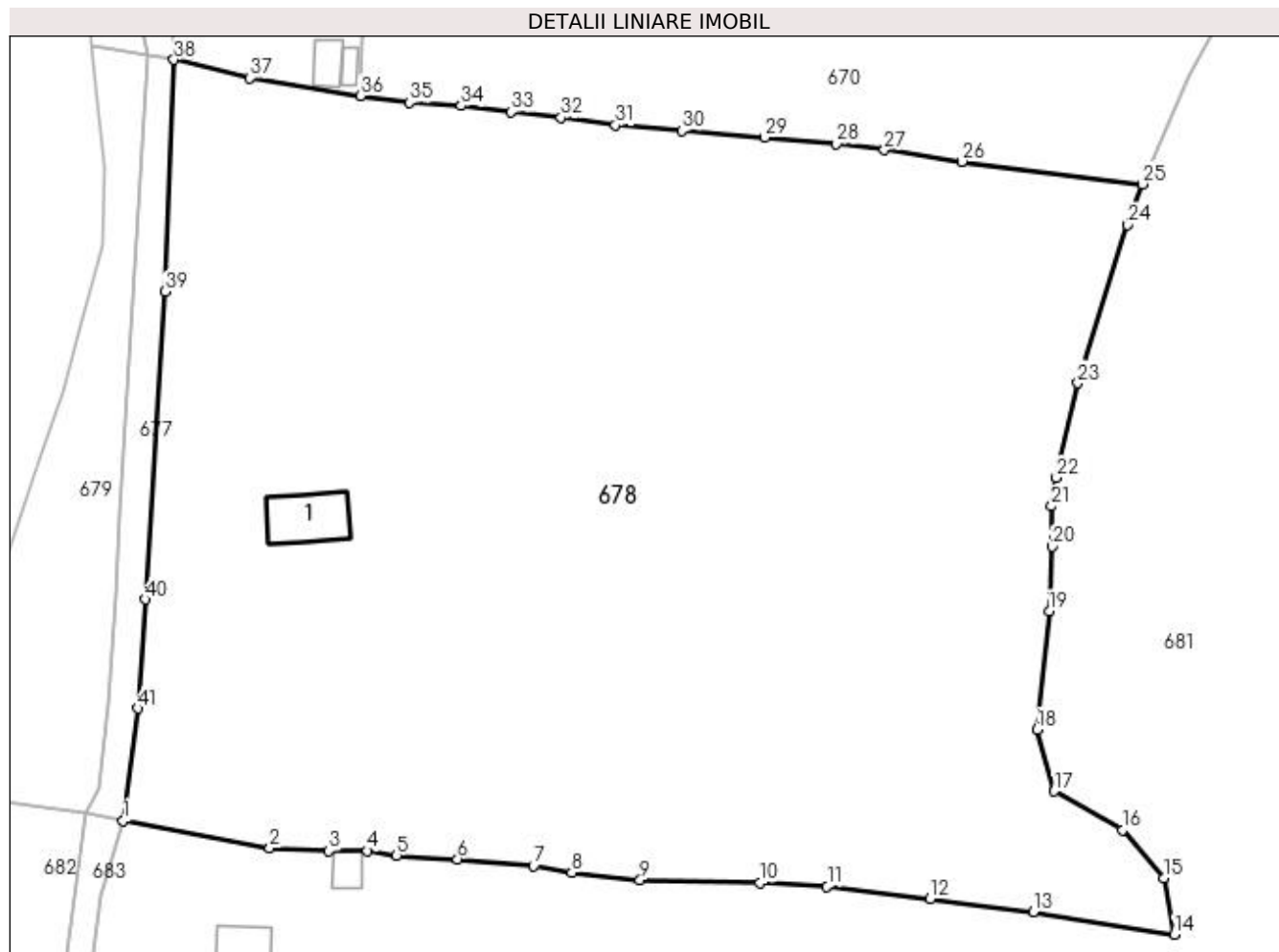
Inscrieri privind dezmembramintele dreptului de proprietate, drepturi reale de garanție și sarcini	Referințe
NU SUNT	

## Anexa Nr. 1 La Partea I

## Teren

Nr cadastral	Suprafața (mp)*	Observații / Referințe
32336	8.619	exista constructii cu caracter provizoriu, fara fundatie

\* Suprafața este determinată în planul de proiecție Stereo 70.



## Date referitoare la teren

Crt	Categorie folosință	Intravilan	Suprafața (mp)	Tarla	Parcelă	Nr. topo	Observații / Referințe
1	faneata	DA	8.619	-	-	-	

## Date referitoare la construcții

Crt	Număr	Destinație construcție	Supraf. (mp)	Situație juridică	Observații / Referințe
A1.1	32336-C1	construcții anexa	47	Cu acte	Nr. niveluri:1; S. construita la sol:47 mp; Anexa din lemn, (P), edificata in anul 1960

## Lungime Segmente

1) Valorile lungimilor segmentelor sunt obținute din proiecție în plan.

Punct început	X / Y	Punct sfârșit	X / Y	Lungime segment	Punct început	X / Y	Punct sfârșit	X / Y	Lungime segment	Punct început	X / Y	Punct sfârșit	X / Y	Lungime segment
1	523.828,275 682.804,995	2	523.844,58 682.801,972	16.583	2	523.844,58 682.801,972	3	523.851,12 682.801,663	6.547	3	523.851,12 682.801,663	4	523.855,405 682.801,666	4.285
4	523.855,405 682.801,666	5	523.858,672 682.801,168	3.305	5	523.858,672 682.801,168	6	523.865,404 682.800,75	6.745	6	523.865,404 682.800,75	7	523.873,86 682.799,96	8.492
7	523.873,86 682.799,96	8	523.878,122 682.799,238	4.323	8	523.878,122 682.799,238	9	523.885,69 682.798,401	7.614	9	523.885,69 682.798,401	10	523.898,985 682.798,091	13.299
10	523.898,985 682.798,091	11	523.906,48 682.797,726	7.503	11	523.906,48 682.797,726	12	523.917,942 682.796,347	11.545	12	523.917,942 682.796,347	13	523.929,372 682.794,864	11.526

Punct început	X / Y	Punct sfârșit	X / Y	Lungime segment	Punct început	X / Y	Punct sfârșit	X / Y	Lungime segment	Punct început	X / Y	Punct sfârșit	X / Y	Lungime segment
13	523.929,372 682.794,864	14	523.945,033 682.792,386	15.856	14	523.945,033 682.792,386	15	523.943,862 682.798,666	6.388	15	523.943,862 682.798,666	16	523.939,269 682.803,973	7.019
16	523.939,269 682.803,973	17	523.931,677 682.808,29	8.733	17	523.931,677 682.808,29	18	523.929,816 682.815,131	7.089	18	523.929,816 682.815,131	19	523.931,16 682.828,252	13.19
19	523.931,16 682.828,252	20	523.931,499 682.835,46	7.216	20	523.931,499 682.835,46	21	523.931,406 682.839,937	4.478	21	523.931,406 682.839,937	22	523.931,945 682.843,096	3.204
22	523.931,945 682.843,096	23	523.934,35 682.853,604	10.78	23	523.934,35 682.853,604	24	523.939,881 682.871,186	18.432	24	523.939,881 682.871,186	25	523.941,491 682.875,724	4.815
25	523.941,491 682.875,724	26	523.921,445 682.878,224	20.201	26	523.921,445 682.878,224	27	523.912,85 682.879,491	8.688	27	523.912,85 682.879,491	28	523.907,531 682.880,148	5.36
28	523.907,531 682.880,148	29	523.899,555 682.880,88	8.009	29	523.899,555 682.880,88	30	523.890,354 682.881,619	9.231	30	523.890,354 682.881,619	31	523.882,982 682.882,244	7.398
31	523.882,982 682.882,244	32	523.876,913 682.883,092	6.128	32	523.876,913 682.883,092	33	523.871,396 682.883,723	5.553	33	523.871,396 682.883,723	34	523.865,85 682.884,399	5.587
34	523.865,85 682.884,399	35	523.860,108 682.884,764	5.754	35	523.860,108 682.884,764	36	523.854,618 682.885,512	5.541	36	523.854,618 682.885,512	37	523.842,356 682.887,494	12.421
37	523.842,356 682.887,494	38	523.833,927 682.889,527	8.67	38	523.833,927 682.889,527	39	523.832,894 682.863,771	25.777	39	523.832,894 682.863,771	40	523.830,747 682.829,603	34.236
40	523.830,747 682.829,603	41	523.829,894 682.817,476	12.157	41	523.829,894 682.817,476	1	523.828,275 682.804,995	12.586					

\*\* Lungimile segmentelor sunt determinate în planul de proiecție Stereo 70 și sunt rotunjite la 1 milimetru.

\*\*\* Distanța dintre puncte este formată din segmente cumulate ce sunt mai mici decât valoarea 1 milimetru.





**DATE DESPRE IMOBILUL NR. 679**

Oficiul de Cadastru și Publicitate Imobiliară SUCEAVA  
Biroul de Cadastru și Publicitate Imobiliară Campulung Moldovenesc

**A. Partea I. Descrierea imobilului**

TEREN Intravilan

Nr. CF vechi: I

Nr. topografic: 1935/2 parte, 1991 parte

Adresa: Loc. Breaza De Sus, Jud. Suceava

Nr. Crt	Nr cadastral Nr. topografic	Suprafața* (mp)	Observații / Referințe
A1		758	Sector cadastral: 21 Teren neimprejmuit; imobilul s-a format din parcelele avand nr. topografic: 1935/2 parte, 1991 parte

**B. Partea II. Proprietari și acte**

Inscrieri privitoare la dreptul de proprietate și alte drepturi reale		Referințe
/		
Act Normativ nr. 7, din 13/03/1996 emis de Parlamentul Romaniei;		
B1	Inscrierea provizorie, drept de PROPRIETATE, dobandit prin Lege, cota actuala 1/1 1) NEIDENTIFICAT NEIDENTIFICAT	A1
Act Administrativ nr. 2538, din 01/01/2023 emis de Primaria comunei Breaza;		
B1	se noteaza POSESIA asupra terenului 1) IASENCIUC PARASCHIVA-LILIANA 2) IASENCIUC IONEL-AUGUSTIN	A1

**C. Partea III. SARCINI .**

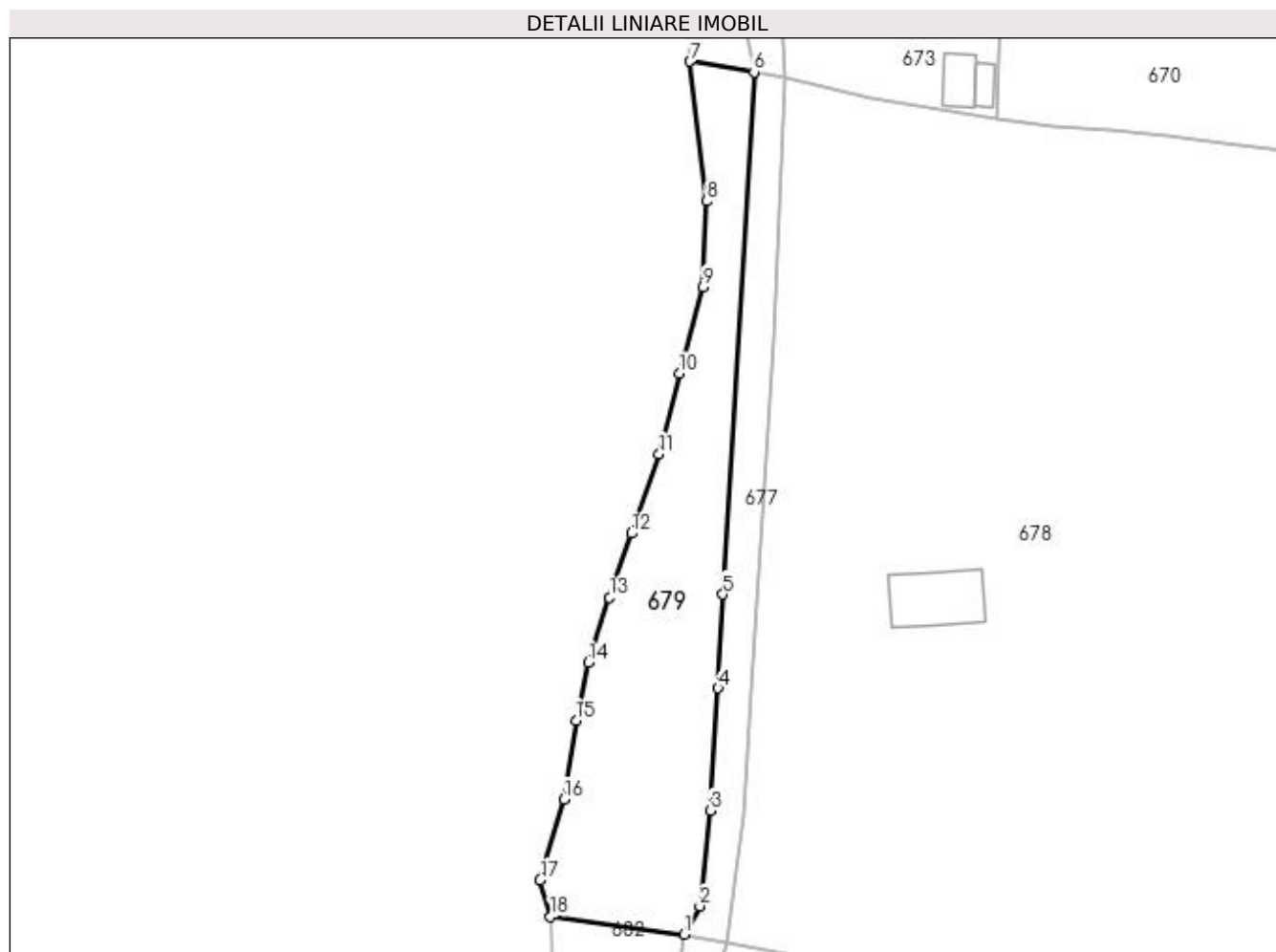
Inscrieri privind dezmembramintele dreptului de proprietate, drepturi reale de garanție și sarcini	Referințe
NU SUNT	

## Anexa Nr. 1 La Partea I

## Teren

Nr cadastral	Suprafaţa (mp)*	Observaţii / Referinţe
	758	imobilul s-a format din parcelele avand nr. topografic: 1935/2 parte, 1991 parte

\* Suprafaţa este determinată în planul de proiecţie Stereo 70.



## Date referitoare la teren

Crt	Categorie folosinţă	Intra vilan	Suprafaţa (mp)	Tarla	Parcelă	Nr. topo	Observaţii / Referinţe
1	faneata	DA	758	-	-	-	

## Lungime Segmente

1) Valorile lungimilor segmentelor sunt obţinute din proiecţie în plan.

Punct început	X / Y	Punct sfârşit	X / Y	Lungime segment (** (m)
1	523.824,144 682.805,808	2	523.825,651 682.808,569	3.146
2	523.825,651 682.808,569	3	523.826,682 682.817,903	9.391
3	523.826,682 682.817,903	4	523.827,433 682.829,859	11.979
4	523.827,433 682.829,859	5	523.827,913 682.838,995	9.149
5	523.827,913 682.838,995	6	523.830,951 682.890,018	51.114

Punct început	X / Y	Punct sfârșit	X / Y	Lungime segment (** (m)
6	523.830,951 682.890,018	7	523.824,685 682.891,052	6.351
7	523.824,685 682.891,052	8	523.826,313 682.877,405	13.744
8	523.826,313 682.877,405	9	523.825,988 682.869,037	8.374
9	523.825,988 682.869,037	10	523.823,669 682.860,556	8.792
10	523.823,669 682.860,556	11	523.821,695 682.852,696	8.104
11	523.821,695 682.852,696	12	523.818,961 682.844,975	8.191
12	523.818,961 682.844,975	13	523.816,822 682.838,71	6.62
13	523.816,822 682.838,71	14	523.814,788 682.832,355	6.673
14	523.814,788 682.832,355	15	523.813,575 682.826,678	5.805
15	523.813,575 682.826,678	16	523.812,371 682.819,002	7.77
16	523.812,371 682.819,002	17	523.810,063 682.811,078	8.253
17	523.810,063 682.811,078	18	523.811,066 682.807,543	3.675
18	523.811,066 682.807,543	1	523.824,144 682.805,808	13.192

\*\* Lungimile segmentelor sunt determinate în planul de proiecție Stereo 70 și sunt rotunjite la 1 milimetru.

\*\*\* Distanța dintre puncte este formată din segmente cumulate ce sunt mai mici decât valoarea 1 milimetru.



**DATE DESPRE IMOBILUL NR. 680**

Oficiul de Cadastru și Publicitate Imobiliară SUCEAVA  
Biroul de Cadastru și Publicitate Imobiliară Campulung Moldovenesc

**A. Partea I. Descrierea imobilului**

TEREN Necunoscut

Nr. CF vechi:376

Nr. topografic:1235/1 parte, 1235/2 parte

Adresa: Loc. Breaza De Sus, Jud. Suceava

Nr. Crt	Nr cadastral Nr. topografic	Suprafața* (mp)	Observații / Referințe
A1		321	Sector cadastral:21 Teren neimprejmuit; imobilul s-a format din parcelele avand nr. topografic: 1235/1 parte, 1235/2 parte

**B. Partea II. Proprietari și acte**

Inscrieri privitoare la dreptul de proprietate și alte drepturi reale		Referințe
/		
Act Normativ nr. 7, din 13/03/1996 emis de Parlamentul Romaniei;		
B1	Inscrierea provizorie, drept de PROPRIETATE, dobandit prin lesire Din Indiviziune, cota actuala 1/1 1) NEIDENTIFICAT NEIDENTIFICAT	A1
Act Administrativ nr. 2540, din 08/08/2023 emis de Primaria comunei Breaza;		
B1	se noteaza POSESIA asupra terenului 1) TURTUREAN PETRU	A1

**C. Partea III. SARCINI .**

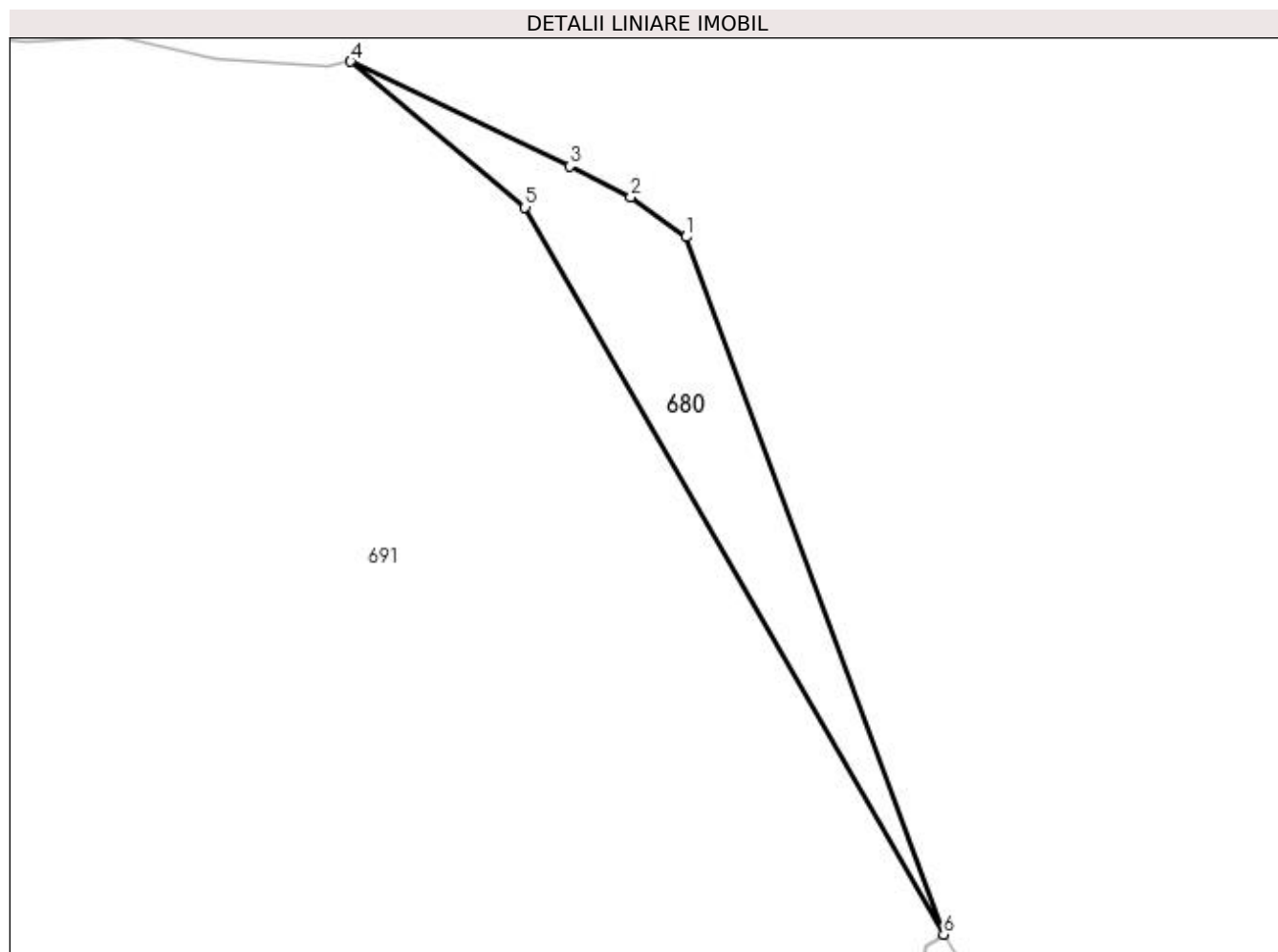
Inscrieri privind dezmembramintele dreptului de proprietate, drepturi reale de garanție și sarcini	Referințe
NU SUNT	

## Anexa Nr. 1 La Partea I

## Teren

Nr cadastral	Suprafața (mp)*	Observații / Referințe
	321	imobilul s-a format din parcelele avand nr. topografic: 1235/1 parte, 1235/2 parte

\* Suprafața este determinată în planul de proiecție Stereo 70.



## Date referitoare la teren

Crt	Categorie folosință	Intra vilan	Suprafața (mp)	Tarla	Parcelă	Nr. topo	Observații / Referințe
1	pasune	DA	313	-	-	-	
2	pasune	NU	8	-	-	-	

## Lungime Segmente

1) Valorile lungimilor segmentelor sunt obținute din proiecție în plan.

Punct început	X / Y	Punct sfârșit	X / Y	Lungime segment (** (m)
1	524.189,954 682.824,878	2	524.186,017 682.827,722	4.856
2	524.186,017 682.827,722	3	524.181,652 682.829,903	4.88
3	524.181,652 682.829,903	4	524.166,079 682.837,36	17.266
4	524.166,079 682.837,36	5	524.178,499 682.826,992	16.179

Punct început	X / Y	Punct sfârșit	X / Y	Lungime segment (** (m)
5	524.178,499 682.826,992	6	524.208,288 682.775,263	59.693
6	524.208,288 682.775,263	1	524.189,954 682.824,878	52.895

\*\* Lungimile segmentelor sunt determinate în planul de proiecție Stereo 70 și sunt rotunjite la 1 milimetru.

\*\*\* Distanța dintre puncte este formată din segmente cumulate ce sunt mai mici decât valoarea 1 milimetru.





**DATE DESPRE IMOBILUL NR. 681**

Oficiul de Cadastru și Publicitate Imobiliară SUCEAVA  
Biroul de Cadastru și Publicitate Imobiliară Campulung Moldovenesc

**A. Partea I. Descrierea imobilului**

Nr. CF vechi: I, 828, 1448, 31203, 32230, 2  
evidenta, 376  
Nr. topografic: 1935/2 parte, 384, 1137/3,  
1137/4, 1137/5, 1137/1 parte, 1137/6  
parte, 1141 parte, 1143/1 parte, 1144/1  
parte, 1143/2 parte

TEREN Intravilan

Adresa: Loc. Breaza De Sus, Nr. 11, Jud. Suceava

Nr. Crt	Nr cadastral Nr. topografic	Suprafața* (mp)	Observații / Referințe
A1		23.645	Sector cadastral: 21 Teren neimprejmuit; imobilul s-a format din parcelele având nr. topografic: 1935/2 parte, 384, 1137/3, 1137/4, 1137/5, 1137/1 parte, 1137/6 parte, 1141 parte, 1143/1 parte, 1144/1 parte, 1143/2 parte; exista constructii cu caracter provizoriu, fara fundatie

**Construcții**

Crt	Nr cadastral Nr. topografic	Adresa	Observații / Referințe
A1.1		Loc. Breaza De Sus, Nr. 11, Jud. Suceava	Nr. niveluri: 1; S. construita la sol: 43 mp; Locuinta
A1.2		Loc. Breaza De Sus, Nr. 11, Jud. Suceava	Nr. niveluri: 1; S. construita la sol: 62 mp; Anexa
A1.3		Loc. Breaza De Sus, Nr. 11, Jud. Suceava	Nr. niveluri: 1; S. construita la sol: 13 mp; Anexa
A1.4		Loc. Breaza De Sus, Nr. 11, Jud. Suceava	Nr. niveluri: 1; S. construita la sol: 24 mp; Anexa

**B. Partea II. Proprietari și acte**

Inscrieri privitoare la dreptul de proprietate și alte drepturi reale		Referințe
/		
Act Normativ nr. 7, din 13/03/1996 emis de Parlamentul Romaniei;		
B1	Inscrierea provizorie, drept de PROPRIETATE, dobandit prin Lege, cota actuala 1/1 1) NEIDENTIFICAT NEIDENTIFICAT	A1
Act Administrativ nr. 2542, din 08/08/2023 emis de Primaria comunei Breaza;		
B1	se noteaza POSESIA asupra terenului 1) TARAN ECATERINA	A1
Act Administrativ nr. 2983, din 13/09/2023 emis de Primaria comunei Breaza;		
B1	Intabulare, drept de PROPRIETATE, dobandit prin Lege, cota actuala 1/1 1) TARAN ECATERINA	A1.1, A1.2, A1.3, A1.4

**C. Partea III. SARCINI .**

Inscrieri privind dezmembramintele dreptului de proprietate, drepturi reale de garanție și sarcini	Referințe
NU SUNT	

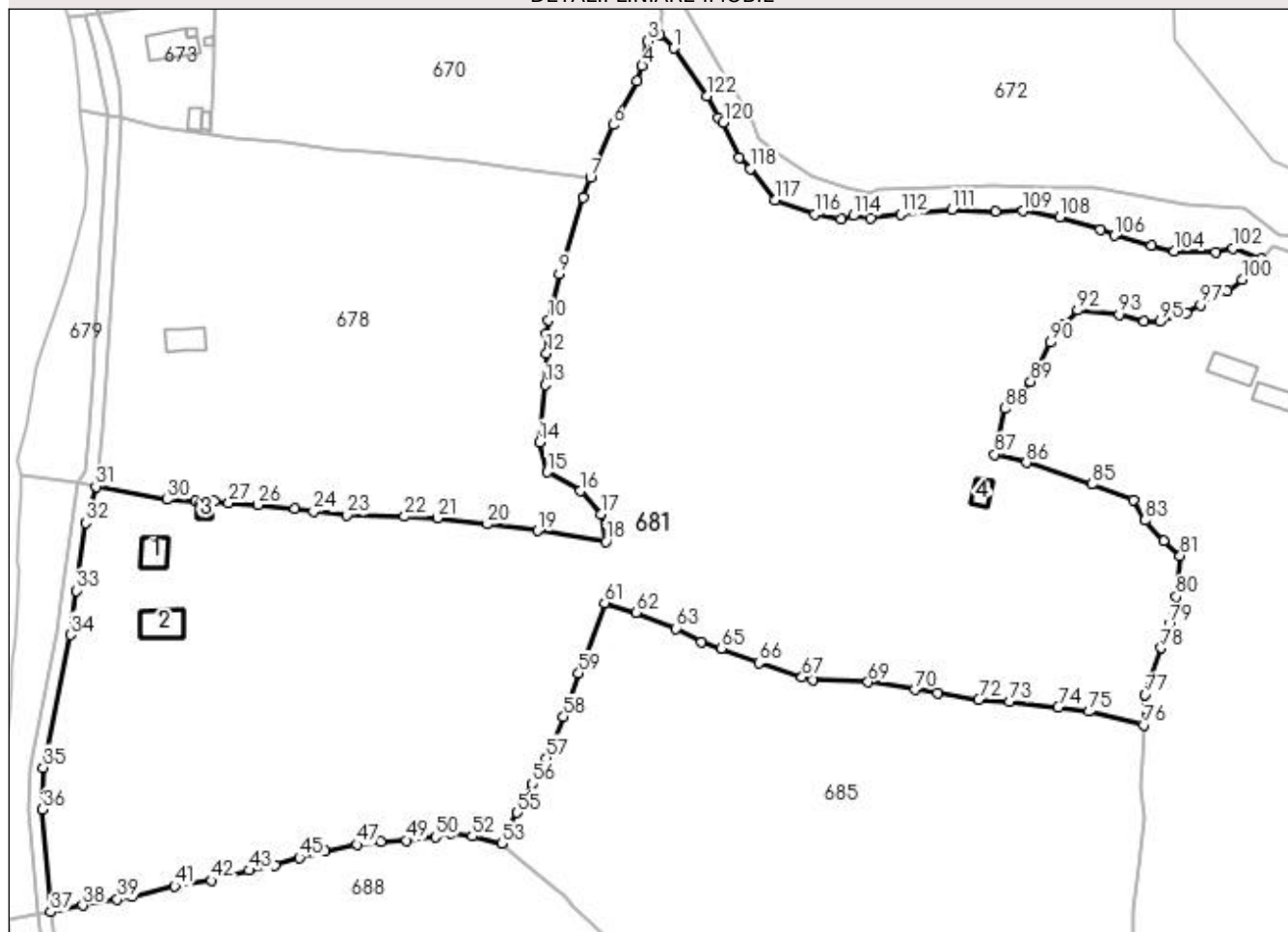
## Anexa Nr. 1 La Partea I

## Teren

Nr cadastral	Suprafața (mp)*	Observații / Referințe
	23.645	imobilul s-a format din parcelele avand nr. topografic: 1935/2 parte, 384, 1137/3, 1137/4, 1137/5, 1137/1 parte, 1137/6 parte, 1141 parte, 1143/1 parte, 1144/1 parte, 1143/2 parte; exista constructii cu caracter provizoriu, fara fundatie

\* Suprafața este determinată în planul de proiecție Stereo 70.

## DETALII LINIARE IMOBIL



## Date referitoare la teren

Crt	Categorie folosință	Intravilan	Suprafața (mp)	Tarla	Parcelă	Nr. topo	Observații / Referințe
1	curți construcții	DA	212	-	-	-	
2	curți construcții	DA	22	-	-	-	
3	curți construcții	DA	38	-	-	-	
4	faneata	DA	6.966	-	-	-	
5	pasune	DA	16.407	-	-	-	

## Date referitoare la construcții

Crt	Număr	Destinație construcție	Supraf. (mp)	Situație juridică	Observații / Referințe
A1.1		construcții de locuințe	43	Cu acte	Nr. niveluri:1; S. construita la sol:43 mp; Locuinta
A1.2		construcții anexa	62	Cu acte	Nr. niveluri:1; S. construita la sol:62 mp; Anexa
A1.3		construcții anexa	13	Cu acte	Nr. niveluri:1; S. construita la sol:13 mp; Anexa
A1.4		construcții anexa	24	Cu acte	Nr. niveluri:1; S. construita la sol:24 mp; Anexa

## Lungime Segmente

1) Valorile lungimilor segmentelor sunt obținute din proiecție în plan.

Punct început	X / Y	Punct sfârșit	X / Y	Lungime segment	Punct început	X / Y	Punct sfârșit	X / Y	Lungime segment	Punct început	X / Y	Punct sfârșit	X / Y	Lungime segment
1	523.960,619 682.905,348	2	523.957,367 682.908,479	4.514	2	523.957,367 682.908,479	3	523.954,673 682.906,893	3.126	3	523.954,673 682.906,893	4	523.953,357 682.901,257	5.788
4	523.953,357 682.901,257	5	523.952,103 682.897,872	3.609	5	523.952,103 682.897,872	6	523.946,688 682.887,756	11.474	6	523.946,688 682.887,756	7	523.941,491 682.875,724	13.106
7	523.941,491 682.875,724	8	523.939,881 682.871,186	4.815	8	523.939,881 682.871,186	9	523.934,35 682.853,604	18.432	9	523.934,35 682.853,604	10	523.931,945 682.843,096	10.78
10	523.931,945 682.843,096	11	523.931,406 682.839,937	3.204	11	523.931,406 682.839,937	12	523.931,499 682.835,46	4.478	12	523.931,499 682.835,46	13	523.931,16 682.828,252	7.216
13	523.931,16 682.828,252	14	523.929,816 682.815,131	13.19	14	523.929,816 682.815,131	15	523.931,677 682.808,29	7.089	15	523.931,677 682.808,29	16	523.939,269 682.803,973	8.733
16	523.939,269 682.803,973	17	523.943,862 682.798,666	7.019	17	523.943,862 682.798,666	18	523.945,033 682.792,386	6.388	18	523.945,033 682.792,386	19	523.929,372 682.794,864	15.856
19	523.929,372 682.794,864	20	523.917,942 682.796,347	11.526	20	523.917,942 682.796,347	21	523.906,48 682.797,726	11.545	21	523.906,48 682.797,726	22	523.898,985 682.798,091	7.503
22	523.898,985 682.798,091	23	523.885,69 682.798,401	13.299	23	523.885,69 682.798,401	24	523.878,122 682.799,238	7.614	24	523.878,122 682.799,238	25	523.873,86 682.799,96	4.323
25	523.873,86 682.799,96	26	523.865,404 682.800,75	8.492	26	523.865,404 682.800,75	27	523.858,672 682.801,168	6.745	27	523.858,672 682.801,168	28	523.855,405 682.801,666	3.305
28	523.855,405 682.801,666	29	523.851,12 682.801,663	4.285	29	523.851,12 682.801,663	30	523.844,58 682.801,972	6.547	30	523.844,58 682.801,972	31	523.828,275 682.804,995	16.583
31	523.828,275 682.804,995	32	523.825,839 682.796,667	8.677	32	523.825,839 682.796,667	33	523.823,69 682.781,148	15.667	33	523.823,69 682.781,148	34	523.822,385 682.771,034	10.198
34	523.822,385 682.771,034	35	523.816,236 682.740,582	31.067	35	523.816,236 682.740,582	36	523.816,048 682.731,013	9.571	36	523.816,048 682.731,013	37	523.817,932 682.707,579	23.509
37	523.817,932 682.707,579	38	523.825,224 682.709,091	7.447	38	523.825,224 682.709,091	39	523.833,182 682.710,475	8.077	39	523.833,182 682.710,475	40	523.836,501 682.711,133	3.384
40	523.836,501 682.711,133	41	523.846,324 682.713,467	10.096	41	523.846,324 682.713,467	42	523.854,802 682.714,782	8.579	42	523.854,802 682.714,782	43	523.863,352 682.717,095	8.857
43	523.863,352 682.717,095	44	523.869,301 682.718,218	6.054	44	523.869,301 682.718,218	45	523.874,827 682.720,02	5.812	45	523.874,827 682.720,02	46	523.880,698 682.721,477	6.049
46	523.880,698 682.721,477	47	523.888,02 682.722,991	7.477	47	523.888,02 682.722,991	48	523.893,508 682.723,562	5.518	48	523.893,508 682.723,562	49	523.899,435 682.723,965	5.941
49	523.899,435 682.723,965	50	523.906,001 682.724,778	6.616	50	523.906,001 682.724,778	51	523.909,505 682.725,588	3.596	51	523.909,505 682.725,588	52	523.914,452 682.724,906	4.994
52	523.914,452 682.724,906	53	523.921,19 682.723,213	6.947	53	523.921,19 682.723,213	54	523.922,468 682.725,553	2.666	54	523.922,468 682.725,553	55	523.924,772 682.730,32	5.295
55	523.924,772 682.730,32	56	523.928,219 682.736,86	7.393	56	523.928,219 682.736,86	57	523.931,428 682.742,816	6.765	57	523.931,428 682.742,816	58	523.935,366 682.752,295	10.264
58	523.935,366 682.752,295	59	523.938,819 682.752,205	10.494	59	523.938,819 682.752,205	60	523.940,427 682.766,332	4.429	60	523.940,427 682.766,332	61	523.944,75 682.778,341	12.763
61	523.944,75 682.778,341	62	523.951,98 682.776,171	7.549	62	523.951,98 682.776,171	63	523.961,063 682.772,483	9.803	63	523.961,063 682.772,483	64	523.967,015 682.769,452	6.679
64	523.967,015 682.769,452	65	523.971,451 682.767,911	4.696	65	523.971,451 682.767,911	66	523.980,099 682.764,564	9.273	66	523.980,099 682.764,564	67	523.989,962 682.761,333	10.379
67	523.989,962 682.761,333	68	523.992,376 682.760,761	2.481	68	523.992,376 682.760,761	69	524.005,093 682.760,173	12.731	69	524.005,093 682.760,173	70	524.015,796 682.758,494	10.834
70	524.015,796 682.758,494	71	524.021,03 682.757,753	5.286	71	524.021,03 682.757,753	72	524.030,382 682.756,179	9.484	72	524.030,382 682.756,179	73	524.037,469 682.755,647	7.107
73	524.037,469 682.755,647	74	524.048,605 682.754,402	11.205	74	524.048,605 682.754,402	75	524.055,727 682.753,446	7.186	75	524.055,727 682.753,446	76	524.068,187 682.750,392	12.829
76	524.068,187 682.750,392	77	524.068,517 682.757,336	6.952	77	524.068,517 682.757,336	78	524.072,198 682.767,992	11.274	78	524.072,198 682.767,992	79	524.074,077 682.773,404	5.729
79	524.074,077 682.773,404	80	524.075,653 682.779,765	6.553	80	524.075,653 682.779,765	81	524.076,603 682.789,168	9.45	81	524.076,603 682.789,168	82	524.072,708 682.792,456	5.097
82	524.072,708 682.792,456	83	524.068,588 682.797,269	6.336	83	524.068,588 682.797,269	84	524.065,787 682.801,88	5.395	84	524.065,787 682.801,88	85	524.056,424 682.805,48	10.031
85	524.056,424 682.805,48	86	524.041,386 682.810,479	15.847	86	524.041,386 682.810,479	87	524.034,046 682.812,355	7.576	87	524.034,046 682.812,355	88	524.036,383 682.822,822	10.725
88	524.036,383 682.822,822	89	524.042,307 682.828,948	8.522	89	524.042,307 682.828,948	90	524.046,788 682.837,982	10.084	90	524.046,788 682.837,982	91	524.049,813 682.841,898	4.948
91	524.049,813 682.841,898	92	524.053,108 682.845,33	4.758	92	524.053,108 682.845,33	93	524.062,639 682.844,324	9.584	93	524.062,639 682.844,324	94	524.068,304 682.842,895	5.843
94	524.068,304 682.842,895	95	524.071,925 682.842,71	3.625	95	524.071,925 682.842,71	96	524.077,925 682.844,752	6.338	96	524.077,925 682.844,752	97	524.081,214 682.846,567	3.757

Punct început	X / Y	Punct sfârşit	X / Y	Lungime segment	Punct început	X / Y	Punct sfârşit	X / Y	Lungime segment	Punct început	X / Y	Punct sfârşit	X / Y	Lungime segment
97	524.081,214 682.846,567	98	524.084,18 682.848,643	3.62	98	524.084,18 682.848,643	99	524.087,353 682.849,745	3.359	99	524.087,353 682.849,745	100	524.090,711 682.852,328	4.237
100	524.090,711 682.852,328	101	524.095,057 682.857,12	6.469	101	524.095,057 682.857,12	102	524.088,675 682.859,489	6.808	102	524.088,675 682.859,489	103	524.084,708 682.858,649	4.055
103	524.084,708 682.858,649	104	524.075,246 682.858,836	9.464	104	524.075,246 682.858,836	105	524.069,949 682.860,202	5.47	105	524.069,949 682.860,202	106	524.061,488 682.862,453	8.755
106	524.061,488 682.862,453	107	524.058,276 682.863,722	3.454	107	524.058,276 682.863,722	108	524.048,978 682.866,61	9.736	108	524.048,978 682.866,61	109	524.040,561 682.868,046	8.539
109	524.040,561 682.868,046	110	524.034,316 682.868,019	6.245	110	524.034,316 682.868,019	111	524.024,327 682.868,365	9.995	111	524.024,327 682.868,365	112	524.012,512 682.867,301	11.863
112	524.012,512 682.867,301	113	524.005,707 682.866,436	6.86	113	524.005,707 682.866,436	114	524.001,715 682.866,976	4.028	114	524.001,715 682.866,976	115	523.998,889 682.866,097	2.96
115	523.998,889 682.866,097	116	523.992,967 682.867,308	6.045	116	523.992,967 682.867,308	117	523.983,837 682.870,561	9.692	117	523.983,837 682.870,561	118	523.978,087 682.877,713	9.177
118	523.978,087 682.877,713	119	523.975,644 682.880,251	3.523	119	523.975,644 682.880,251	120	523.972,001 682.888,365	8.894	120	523.972,001 682.888,365	121	523.970,751 682.889,459	1.661
121	523.970,751 682.889,459	122	523.968,287 682.894,448	5.564	122	523.968,287 682.894,448	1	523.960,619 682.905,348	13.327					

\*\* Lungimile segmentelor sunt determinate în planul de proiecție Stereo 70 și sunt rotunjite la 1 milimetru.

\*\*\* Distanța dintre puncte este formată din segmente cumulate ce sunt mai mici decât valoarea 1 milimetru.

**DATE DESPRE IMOBILUL NR. 682**

Oficiul de Cadastru și Publicitate Imobiliară SUCEAVA  
Biroul de Cadastru și Publicitate Imobiliară Campulung Moldovenesc

**A. Partea I. Descrierea imobilului**

TEREN Intravilan

Nr. CF vechi: I

Nr. topografic: 1935/2 parte, 1991 parte

Adresa: Loc. Breaza De Sus, Jud. Suceava

Nr. Crt	Nr cadastral Nr. topografic	Suprafața* (mp)	Observații / Referințe
A1		859	Sector cadastral: 21 Teren neimprejmuit; imobilul s-a format din parcelele avand nr. topografic: 1935/2 parte, 1991 parte

**B. Partea II. Proprietari și acte**

Inscrieri privitoare la dreptul de proprietate și alte drepturi reale		Referințe
/		
Act Normativ nr. 7, din 13/03/1996 emis de Parlamentul Romaniei;		
B1	Inscrierea provizorie, drept de PROPRIETATE, dobandit prin Lege, cota actuala 1/1 1) NEIDENTIFICAT NEIDENTIFICAT	A1
Act Administrativ nr. 2543, din 08/08/2023 emis de Primaria comunei Breaza;		
B1	se noteaza POSESIA asupra terenului 1) TARAN ECATERINA	A1

**C. Partea III. SARCINI .**

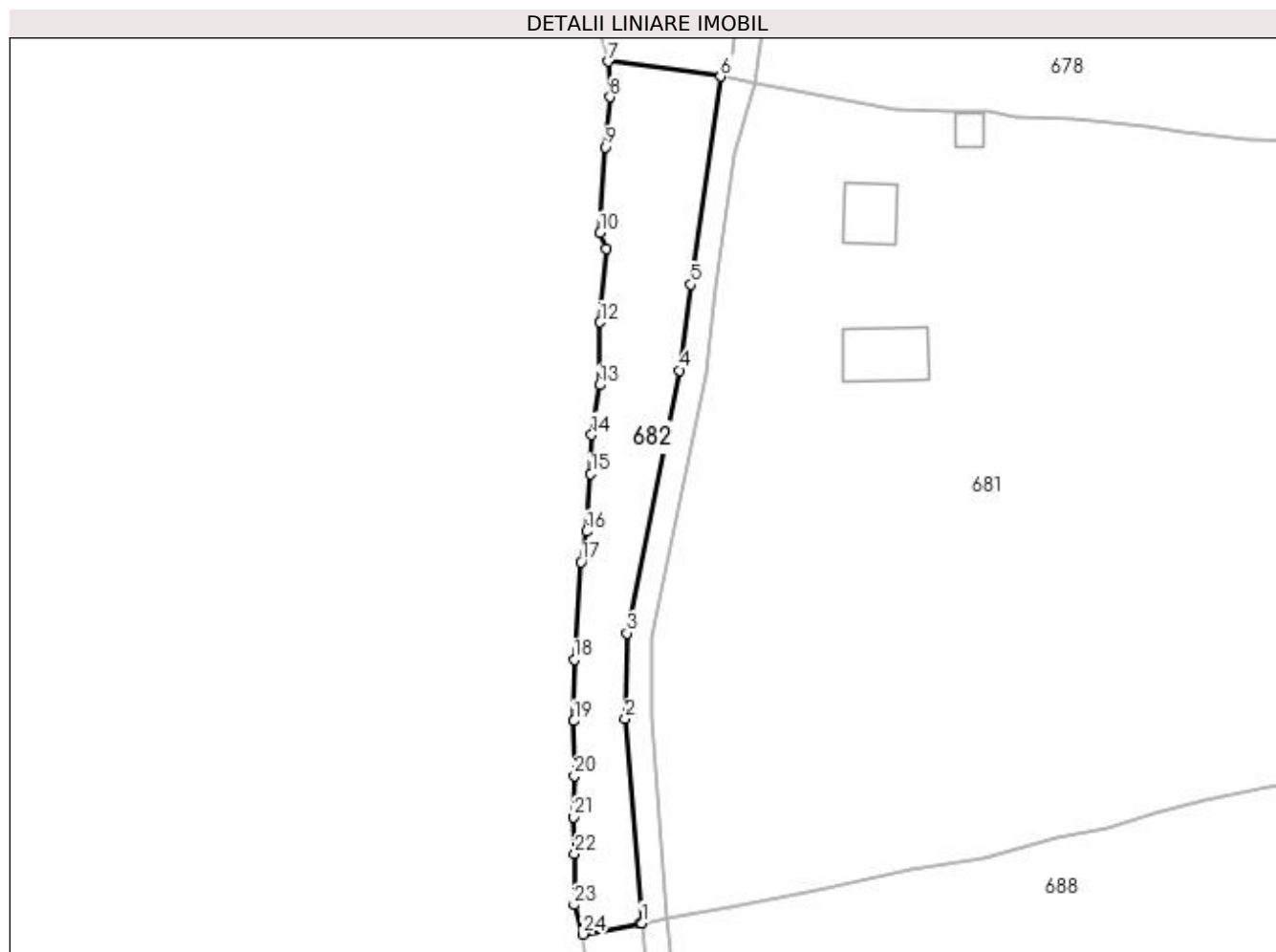
Inscrieri privind dezmembramintele dreptului de proprietate, drepturi reale de garanție și sarcini	Referințe
NU SUNT	

## Anexa Nr. 1 La Partea I

## Teren

Nr cadastral	Suprafața (mp)*	Observații / Referințe
	859	imobilul s-a format din parcelele avand nr. topografic: 1935/2 parte, 1991 parte

\* Suprafața este determinată în planul de proiecție Stereo 70.



## Date referitoare la teren

Crt	Categorie folosință	Intra vilan	Suprafața (mp)	Tarla	Parcelă	Nr. topo	Observații / Referințe
1	faneata	DA	859	-	-	-	

## Lungime Segmente

1) Valorile lungimilor segmentelor sunt obținute din proiecție în plan.

Punct început	X / Y	Punct sfârșit	X / Y	Lungime segment (** (m)	Punct început	X / Y	Punct sfârșit	X / Y	Lungime segment (** (m)
1	523.814,97 682.707,114	2	523.813,048 682.730,921	23.885	2	523.813,048 682.730,921	3	523.813,245 682.740,911	9.991
3	523.813,245 682.740,911	4	523.819,425 682.771,523	31.231	4	523.819,425 682.771,523	5	523.820,719 682.781,546	10.105
5	523.820,719 682.781,546	6	523.824,144 682.805,808	24.503	6	523.824,144 682.805,808	7	523.811,066 682.807,543	13.192
7	523.811,066 682.807,543	8	523.811,288 682.803,379	4.17	8	523.811,288 682.803,379	9	523.810,701 682.797,561	5.848
9	523.810,701 682.797,561	10	523.810,118 682.787,569	10.009	10	523.810,118 682.787,569	11	523.810,829 682.785,73	1.972

Punct început	X / Y	Punct sfârșit	X / Y	Lungime segment (** (m)
11	523.810,829 682.785,73	12	523.810,111 682.777,144	8.616
13	523.810,025 682.769,81	14	523.809,143 682.764,004	5.873
15	523.809,015 682.759,476	16	523.808,552 682.752,757	6.735
17	523.807,905 682.749,209	18	523.807,115 682.737,812	11.424
19	523.807,069 682.730,661	20	523.807,135 682.724,257	6.404
21	523.807,055 682.719,45	22	523.807,171 682.715,19	4.262
23	523.807,077 682.709,213	24	523.808,129 682.705,805	3.567
25	523.814,774 682.707,083	1	523.814,97 682.707,114	0.198

Punct început	X / Y	Punct sfârșit	X / Y	Lungime segment (** (m)
12	523.810,111 682.777,144	13	523.810,025 682.769,81	7.335
14	523.809,143 682.764,004	15	523.809,015 682.759,476	4.53
16	523.808,552 682.752,757	17	523.807,905 682.749,209	3.607
18	523.807,115 682.737,812	19	523.807,069 682.730,661	7.151
20	523.807,135 682.724,257	21	523.807,055 682.719,45	4.808
22	523.807,171 682.715,19	23	523.807,077 682.709,213	5.978
24	523.808,129 682.705,805	25	523.814,774 682.707,083	6.767

\*\* Lungimile segmentelor sunt determinate în planul de proiecție Stereo 70 și sunt rotunjite la 1 milimetru.

\*\*\* Distanța dintre puncte este formată din segmente cumulate ce sunt mai mici decât valoarea 1 milimetru.





**DATE DESPRE IMOBILUL NR. 683**

Oficiul de Cadastru și Publicitate Imobiliară SUCEAVA  
Biroul de Cadastru și Publicitate Imobiliară Campulung Moldovenesc

**A. Partea I. Descrierea imobilului**

TEREN Intravilan

Nr. CF vechi:l

Nr. topografic:1935/2 parte, 1991 parte

Adresa: Loc. Breaza De Sus, Jud. Suceava

Nr. Crt	Nr cadastral Nr. topografic	Suprafața* (mp)	Observații / Referințe
A1		302	Sector cadastral:21 Teren neimprejmuit; imobilul s-a format din parcelele avand nr. topografic: 1935/2 parte, 1991 parte

**B. Partea II. Proprietari și acte**

Inscrieri privitoare la dreptul de proprietate și alte drepturi reale		Referințe
/		
Act Normativ nr. 7, din 13/03/1996 emis de Parlamentul Romaniei;		
B1	Inscrierea provizorie, drept de PROPRIETATE, dobandit prin Lege, cota actuala 1/1 1) NEIDENTIFICAT NEIDENTIFICAT	A1
Act Administrativ nr. 2547, din 08/08/2023 emis de Primaria comunei Breaza;		
B1	se noteaza POSESIA asupra terenului 1) MUNTEANU PETRONELA 2) SOROCEAC AURELIA 3) IASENCIUC PARASCHIVA-LILIANA 4) IASENCIUC IONEL-AUGUSTIN 5) TARAN ECATERINA	A1

**C. Partea III. SARCINI .**

Inscrieri privind dezmembramintele dreptului de proprietate, drepturi reale de garanție și sarcini	Referințe
NU SUNT	

## Anexa Nr. 1 La Partea I

## Teren

Nr cadastral	Suprafața (mp)*	Observații / Referințe
	302	imobilul s-a format din parcelele avand nr. topografic: 1935/2 parte, 1991 parte

\* Suprafața este determinată în planul de proiecție Stereo 70.



## Date referitoare la teren

Crt	Categorie folosință	Intra vilan	Suprafața (mp)	Tarla	Parcelă	Nr. topo	Observații / Referințe
1	faneata	DA	302	-	-	-	

## Lungime Segmente

1) Valorile lungimilor segmentelor sunt obținute din proiecție în plan.

Punct început	X / Y	Punct sfârșit	X / Y	Lungime segment (** (m)
1	523.824,144 682.805,808	2	523.820,719 682.781,546	24.503
2	523.820,719 682.781,546	3	523.819,425 682.771,523	10.105
3	523.819,425 682.771,523	4	523.813,245 682.740,911	31.231
4	523.813,245 682.740,911	5	523.813,048 682.730,921	9.991
5	523.813,048 682.730,921	6	523.814,97 682.707,114	23.885

Punct început	X / Y	Punct sfârșit	X / Y	Lungime segment (** (m)
6	523.814,97 682.707,114	7	523.817,932 682.707,579	2.999
7	523.817,932 682.707,579	8	523.816,048 682.731,013	23.509
8	523.816,048 682.731,013	9	523.816,236 682.740,582	9.571
9	523.816,236 682.740,582	10	523.822,385 682.771,034	31.067
10	523.822,385 682.771,034	11	523.823,69 682.781,148	10.198
11	523.823,69 682.781,148	12	523.825,839 682.796,667	15.667
12	523.825,839 682.796,667	13	523.828,275 682.804,995	8.677
13	523.828,275 682.804,995	1	523.824,144 682.805,808	4.21

\*\* Lungimile segmentelor sunt determinate în planul de proiecție Stereo 70 și sunt rotunjite la 1 milimetru.

\*\*\* Distanța dintre puncte este formată din segmente cumulate ce sunt mai mici decât valoarea 1 milimetru.



**DATE DESPRE IMOBILUL NR. 684**

Oficiul de Cadastru și Publicitate Imobiliară SUCEAVA  
Biroul de Cadastru și Publicitate Imobiliară Campulung Moldovenesc

**A. Partea I. Descrierea imobilului**

TEREN Intravilan

Nr. topografic:1235/1 parte

Adresa: Loc. Breaza De Sus, Jud. Suceava

Nr. Crt	Nr cadastral Nr. topografic	Suprafața* (mp)	Observații / Referințe
A1		1.253	Sector cadastral:21 Teren neimprejmuit; imobilul s-a format din parcelele avand nr. topografic: 1235/1 parte

**B. Partea II. Proprietari și acte**

Inscrieri privitoare la dreptul de proprietate și alte drepturi reale		Referințe
/		
Act Normativ nr. 7, din 13/03/1996 emis de Parlamentul Romaniei;		
B1	Inscrierea provizorie, drept de PROPRIETATE, dobandit prin Lege, cota actuala 1/1 1) NEIDENTIFICAT NEIDENTIFICAT	A1
Act Administrativ nr. 2541, din 08/08/2023 emis de Primaria comunei Breaza;		
B1	se noteaza POSESIA asupra terenului 1) TURTUREAN PETRU	A1

**C. Partea III. SARCINI .**

Inscrieri privind dezmembramintele dreptului de proprietate, drepturi reale de garanție și sarcini		Referințe
NU SUNT		

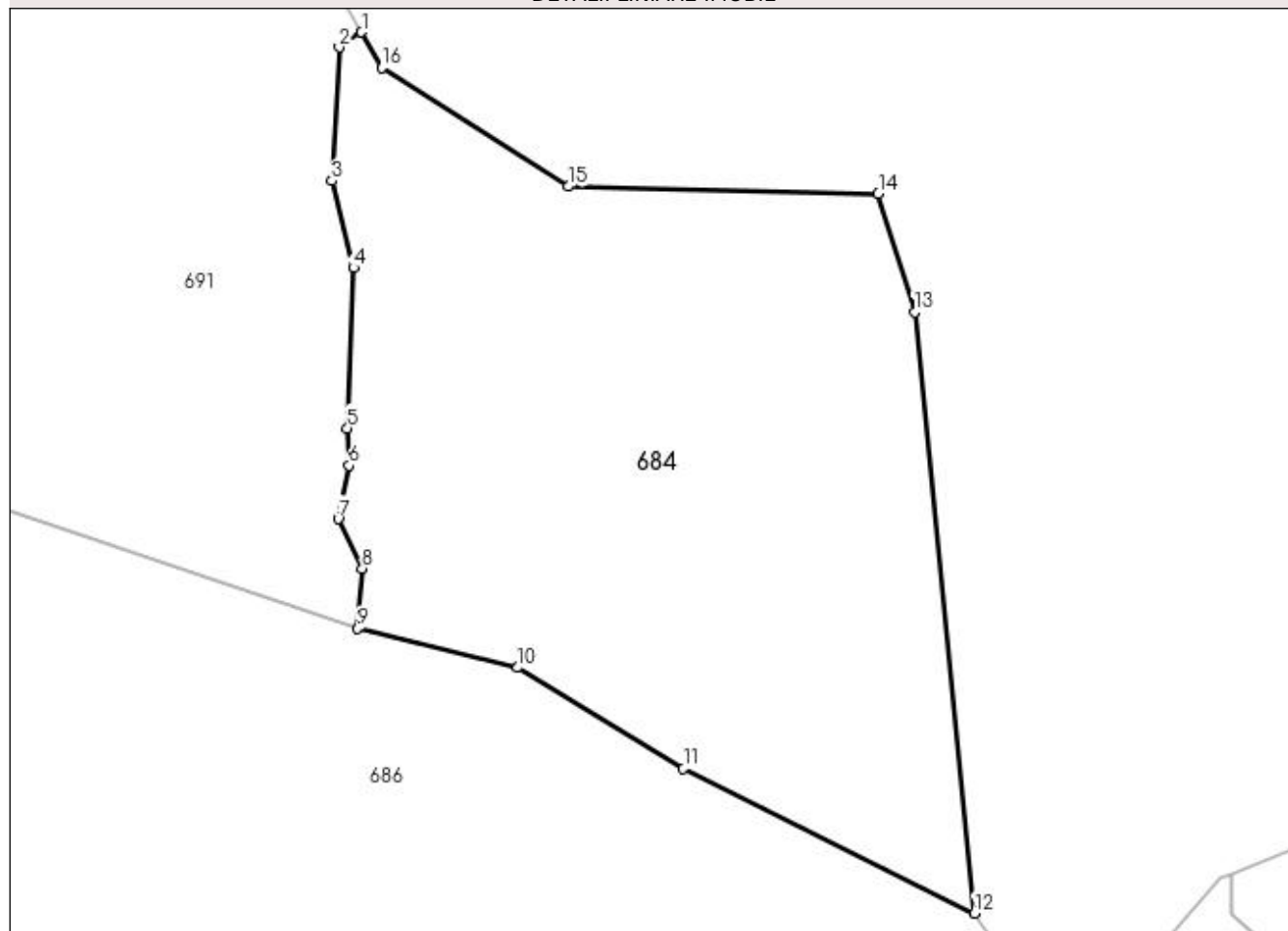
## Anexa Nr. 1 La Partea I

## Teren

Nr cadastral	Suprafața (mp)*	Observații / Referințe
	1.253	imobilul s-a format din parcelele avand nr. topografic: 1235/1 parte

\* Suprafața este determinată în planul de proiecție Stereo 70.

## DETALII LINIARE IMOBIL



## Date referitoare la teren

Crt	Categorie folosință	Intra vilan	Suprafața (mp)	Tarla	Parcelă	Nr. topo	Observații / Referințe
1	pasune	DA	1.253	-	-	-	

## Lungime Segmente

1) Valorile lungimilor segmentelor sunt obținute din proiecție în plan.

Punct început	X / Y	Punct sfârșit	X / Y	Lungime segment (** (m)
1	524.208,288 682.775,263	2	524.206,947 682.774,343	1.627
2	524.206,947 682.774,343	3	524.206,491 682.766,312	8.044
3	524.206,491 682.766,312	4	524.207,807 682.761,06	5.414
4	524.207,807 682.761,06	5	524.207,437 682.751,392	9.675
5	524.207,437 682.751,392	6	524.207,534 682.749,151	2.243

Punct început	X / Y	Punct sfârșit	X / Y	Lungime segment (** (m)
6	524.207,534 682.749,151	7	524.206,882 682.745,924	3.292
7	524.206,882 682.745,924	8	524.208,338 682.742,943	3.318
8	524.208,338 682.742,943	9	524.208,057 682.739,322	3.632
9	524.208,057 682.739,322	10	524.217,716 682.736,965	9.943
10	524.217,716 682.736,965	11	524.227,692 682.730,869	11.691
11	524.227,692 682.730,869	12	524.245,265 682.722,158	19.614
12	524.245,265 682.722,158	13	524.241,638 682.758,384	36.407
13	524.241,638 682.758,384	14	524.239,448 682.765,512	7.456
14	524.239,448 682.765,512	15	524.220,756 682.765,96	18.698
15	524.220,756 682.765,96	16	524.209,505 682.773,142	13.347
16	524.209,505 682.773,142	1	524.208,288 682.775,263	2.446

\*\* Lungimile segmentelor sunt determinate în planul de proiecție Stereo 70 și sunt rotunjite la 1 milimetru.

\*\*\* Distanța dintre puncte este formată din segmente cumulate ce sunt mai mici decât valoarea 1 milimetru.





**DATE DESPRE IMOBILUL NR. 685**

Oficiul de Cadastru și Publicitate Imobiliară SUCEAVA  
Biroul de Cadastru și Publicitate Imobiliară Campulung Moldovenesc

**A. Partea I. Descrierea imobilului**

TEREN Intravilan

Nr. CF vechi:151, 30773  
Nr. topografic:1134/1, 1144/2

Adresa: Loc. Breaza De Sus, Jud. Suceava

Nr. Crt	Nr cadastral Nr. topografic	Suprafața* (mp)	Observații / Referințe
A1		9.943	Sector cadastral:21 Teren neimprejmuit; imobilul s-a format din parcelele avand nr. topografic: 1134/1, 1144/2; exista constructii cu caracter provizoriu, fara fundatie

**B. Partea II. Proprietari și acte**

Inscrieri privitoare la dreptul de proprietate și alte drepturi reale		Referințe
/		
Act Normativ nr. 7, din 13/03/1996 emis de Parlamentul Romaniei;		
B1	Inscrierea provizorie, drept de PROPRIETATE, dobandit prin Lege, cota actuala 1/1 1) NEIDENTIFICAT NEIDENTIFICAT	A1
Act Administrativ nr. 2550, din 08/08/2023 emis de Primaria comunei Breaza;		
B1	se noteaza POSESIA asupra terenului 1) TIMPAU VASILE 2) TIMPAU MIHAELA	A1

**C. Partea III. SARCINI .**

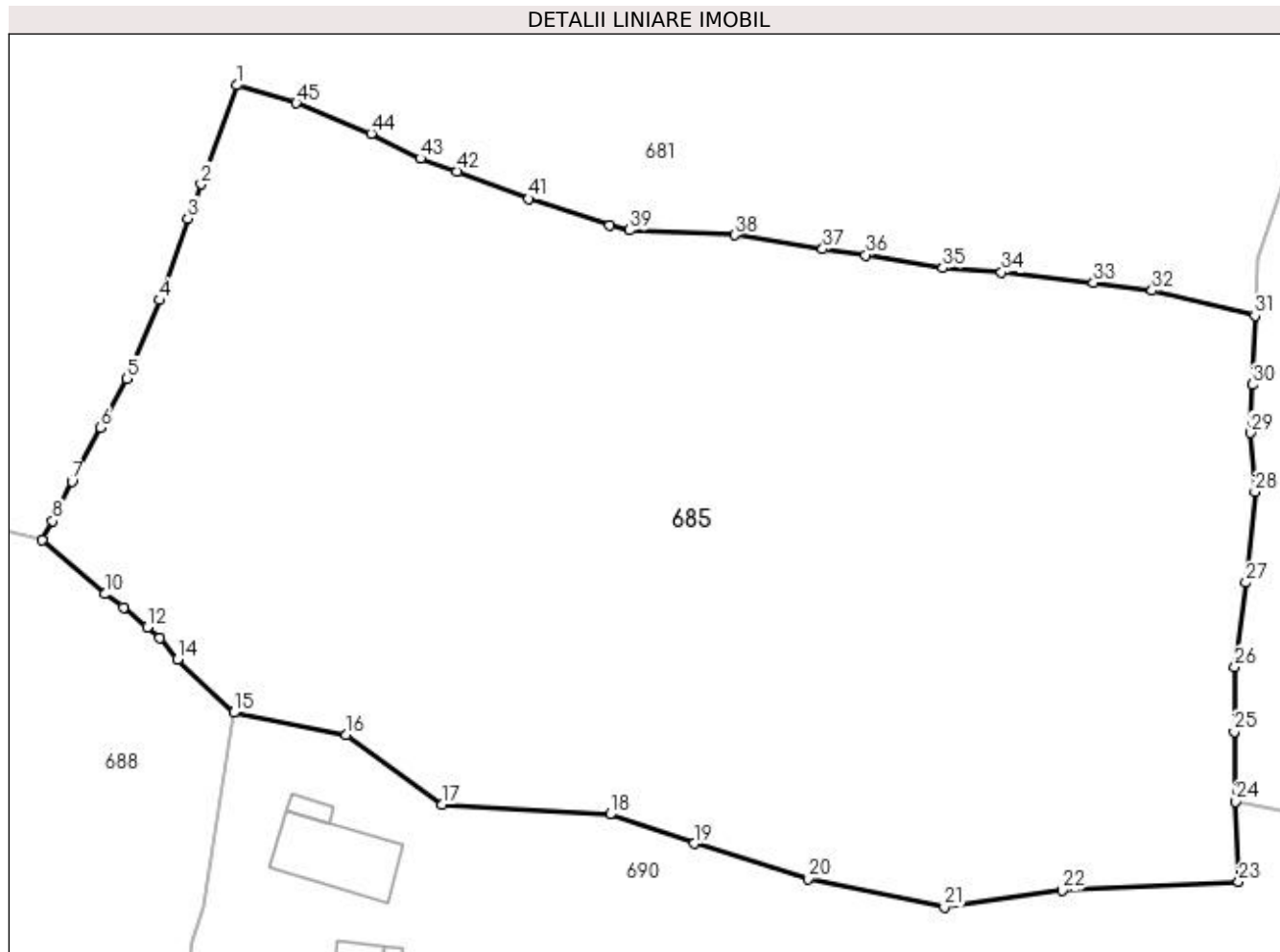
Inscrieri privind dezmembramintele dreptului de proprietate, drepturi reale de garanție și sarcini	Referințe
NU SUNT	

## Anexa Nr. 1 La Partea I

## Teren

Nr cadastral	Suprafaţa (mp)*	Observaţii / Referinţe
	9.943	imobilul s-a format din parcelele avand nr. topografic: 1134/1, 1144/2; exista constructii cu caracter provizoriu, fara fundatie

\* Suprafaţa este determinată în planul de proiecţie Stereo 70.



## Date referitoare la teren

Crt	Categorie folosinţă	Intra vilan	Suprafaţa (mp)	Tarla	Parcelă	Nr. topo	Observaţii / Referinţe
1	faneata	DA	9.943	-	-	-	

## Lungime Segmente

1) Valorile lungimilor segmentelor sunt obţinute din proiecţie în plan.

Punct început	X / Y	Punct sfârşit	X / Y	Lungime segment	Punct început	X / Y	Punct sfârşit	X / Y	Lungime segment	Punct început	X / Y	Punct sfârşit	X / Y	Lungime segment
1	523.944,75 682.778,341	2	523.940,427 682.766,332	12.763	2	523.940,427 682.766,332	3	523.938,819 682.762,205	4.429	3	523.938,819 682.762,205	4	523.935,366 682.752,295	10.494
4	523.935,366 682.752,295	5	523.931,428 682.742,816	10.264	5	523.931,428 682.742,816	6	523.928,219 682.736,86	6.765	6	523.928,219 682.736,86	7	523.924,772 682.730,32	7.393
7	523.924,772 682.730,32	8	523.922,468 682.725,553	5.295	8	523.922,468 682.725,553	9	523.921,19 682.723,213	2.666	9	523.921,19 682.723,213	10	523.928,777 682.716,689	10.006
10	523.928,777 682.716,689	11	523.931,073 682.715,078	2.805	11	523.931,073 682.715,078	12	523.933,886 682.712,624	3.733	12	523.933,886 682.712,624	13	523.935,428 682.711,371	1.987
13	523.935,428 682.711,371	14	523.937,565 682.708,737	3.392	14	523.937,565 682.708,737	15	523.944,399 682.702,332	9.366	15	523.944,399 682.702,332	16	523.958,053 682.699,627	13.919

Punct început	X / Y	Punct sfârşit	X / Y	Lungime segment	Punct început	X / Y	Punct sfârşit	X / Y	Lungime segment	Punct început	X / Y	Punct sfârşit	X / Y	Lungime segment
16	523.958,053 682.699,627	17	523.969,62 682.691,18	14.323	17	523.969,62 682.691,18	18	523.990,027 682.690,016	20.44	18	523.990,027 682.690,016	19	524.000,215 682.686,459	10.791
19	524.000,215 682.686,459	20	524.013,976 682.682,185	14.409	20	524.013,976 682.682,185	21	524.030,531 682.678,764	16.905	21	524.030,531 682.678,764	22	524.044,797 682.680,782	14.408
22	524.044,797 682.680,782	23	524.066,229 682.681,831	21.458	23	524.066,229 682.681,831	24	524.065,817 682.691,57	9.748	24	524.065,817 682.691,57	25	524.065,668 682.700,017	8.449
25	524.065,668 682.700,017	26	524.065,735 682.707,829	7.812	26	524.065,735 682.707,829	27	524.067,087 682.718,066	10.325	27	524.067,087 682.718,066	28	524.068,194 682.729,07	11.061
28	524.068,194 682.729,07	29	524.067,658 682.736,217	7.167	29	524.067,658 682.736,217	30	524.067,886 682.742,057	5.844	30	524.067,886 682.742,057	31	524.068,187 682.750,392	8.341
31	524.068,187 682.750,392	32	524.055,727 682.753,446	12.829	32	524.055,727 682.753,446	33	524.048,605 682.754,402	7.186	33	524.048,605 682.754,402	34	524.037,469 682.755,647	11.205
34	524.037,469 682.755,647	35	524.030,382 682.756,179	7.107	35	524.030,382 682.756,179	36	524.021,03 682.757,753	9.484	36	524.021,03 682.757,753	37	524.015,796 682.758,494	5.286
37	524.015,796 682.758,494	38	524.005,093 682.760,173	10.834	38	524.005,093 682.760,173	39	523.992,376 682.760,761	12.731	39	523.992,376 682.760,761	40	523.989,962 682.761,333	2.481
40	523.989,962 682.761,333	41	523.980,099 682.764,564	10.379	41	523.980,099 682.764,564	42	523.971,451 682.767,911	9.273	42	523.971,451 682.767,911	43	523.967,015 682.769,452	4.696
43	523.967,015 682.769,452	44	523.961,063 682.772,483	6.679	44	523.961,063 682.772,483	45	523.951,98 682.776,171	9.803	45	523.951,98 682.776,171	1	523.944,75 682.778,341	7.549

\*\* Lungimile segmentelor sunt determinate în planul de proiecție Stereo 70 și sunt rotunjite la 1 milimetru.

\*\*\* Distanța dintre puncte este formată din segmente cumulate ce sunt mai mici decât valoarea 1 milimetru.



**DATE DESPRE IMOBILUL NR. 686**

Oficiul de Cadastru și Publicitate Imobiliară SUCEAVA  
Biroul de Cadastru și Publicitate Imobiliară Campulung Moldovenesc

**A. Partea I. Descrierea imobilului**

Nr. CF vechi:32221, 1356

Nr. topografic:1135/3, 1133/1, 1133/2,  
1134/3 parte, 1235/1 parte, 1132/1 parte,  
1132/4 parte, 1133/3 parte, 1136/1 parte,  
1235/4 parte

TEREN Intravilan

Adresa: Loc. Breaza De Sus, Nr. 5, Jud. Suceava

Nr. Crt	Nr cadastral Nr. topografic	Suprafața* (mp)	Observații / Referințe
A1	32119	20.852	Sector cadastral:21 Teren neimprejmuit; imobilul s-a format din parcelele avand nr. topografic: 1135/3, 1133/1, 1133/2, 1134/3 parte, 1235/1 parte, 1132/1 parte, 1132/4 parte, 1133/3 parte, 1136/1 parte, 1235/4 parte; exista constructii cu caracter provizoriu, fara fundatie

**Construcții**

Crt	Nr cadastral Nr. topografic	Adresa	Observații / Referințe
A1.1	32119-C1	Loc. Breaza De Sus, Nr. 5, Jud. Suceava	Nr. niveluri:2; S. construita la sol:63 mp; Locuinta
A1.2	32119-C2	Loc. Breaza De Sus, Nr. 5, Jud. Suceava	Nr. niveluri:1; S. construita la sol:55 mp; Anexa
A1.3	32119-C3	Loc. Breaza De Sus, Nr. 5, Jud. Suceava	Nr. niveluri:1; S. construita la sol:25 mp; Anexa
A1.4	32119-C4	Loc. Breaza De Sus, Nr. 5, Jud. Suceava	Nr. niveluri:1; S. construita la sol:51 mp; Anexa
A1.5	32119-C5	Loc. Breaza De Sus, Nr. 5, Jud. Suceava	Nr. niveluri:1; S. construita la sol:16 mp; Anexa
A1.6	32119-C6	Loc. Breaza De Sus, Nr. 5, Jud. Suceava	Nr. niveluri:1; S. construita la sol:20 mp; Anexa

**B. Partea II. Proprietari și acte**

Inscrieri privitoare la dreptul de proprietate și alte drepturi reale		Referințe
/		
Act Normativ nr. 7, din 13/03/1996 emis de Parlamentul Romaniei;		
B1	Inscrierea provizorie, drept de PROPRIETATE, dobandit prin Lege, cota actuala 1/1 1) NEIDENTIFICAT NEIDENTIFICAT	A1
Act Administrativ nr. 2556, din 08/08/2023 emis de Primaria comunei Breaza;		
B1	se noteaza POSESIA asupra terenului 1) COJOCAR IOANA 2) COJOCAR VASILE-SAVESTIAN	A1
Act Administrativ nr. 2983, din 13/09/2023 emis de Primaria comunei Breaza;		
B1	Intabulare, drept de PROPRIETATE, dobandit prin Lege, cota actuala 1/1 1) COJOCAR IOANA 2) COJOCAR VASILE-SAVESTIAN	A1.1, A1.2, A1.3, A1.4, A1.5, A1.6

**C. Partea III. SARCINI .**

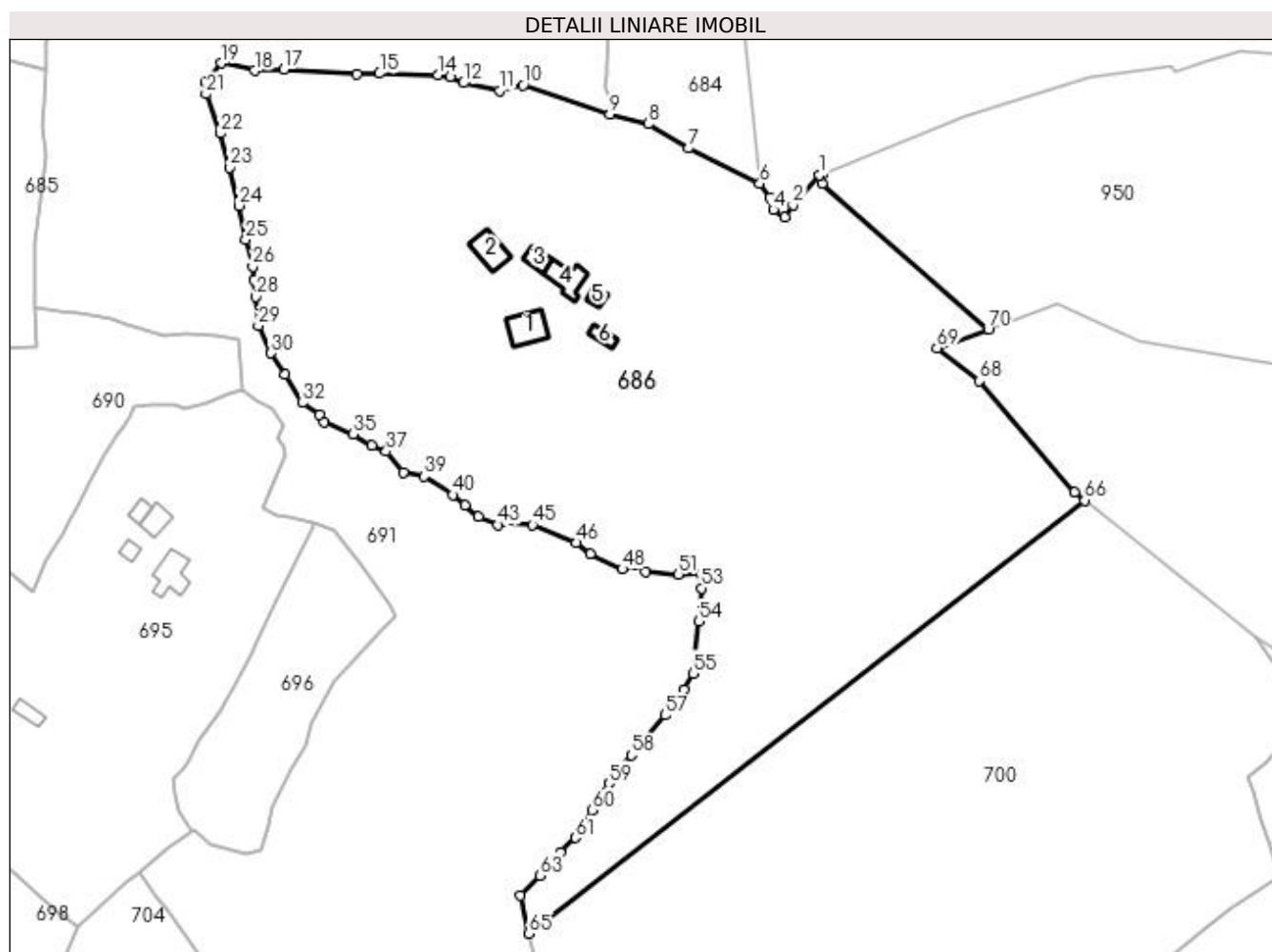
Inscrieri privind dezmembramintele dreptului de proprietate, drepturi reale de garanție și sarcini	Referințe
NU SUNT	

## Anexa Nr. 1 La Partea I

## Teren

Nr cadastral	Suprafața (mp)*	Observații / Referințe
32119	20.852	imobilul s-a format din parcelele avand nr. topografic: 1135/3, 1133/1, 1133/2, 1134/3 parte, 1235/1 parte, 1132/1 parte, 1132/4 parte, 1133/3 parte, 1136/1 parte, 1235/4 parte; exista constructii cu caracter provizoriu, fara fundatie

\* Suprafața este determinată în planul de proiecție Stereo 70.



## Date referitoare la teren

Crt	Categorie folosință	Intravilan	Suprafața (mp)	Tarla	Parcelă	Nr. topo	Observații / Referințe
1	curți constructii	DA	246	-	-	-	
2	curți constructii	DA	36	-	-	-	
3	curți constructii	DA	88	-	-	-	
4	faneata	DA	13.483	-	-	-	
5	pasune	DA	6.327	-	-	-	
6	pasune	DA	672	-	-	-	

## Date referitoare la construcții

Crt	Număr	Destinație construcție	Supraf. (mp)	Situație juridică	Observații / Referințe
A1.1	32119-C1	construcții de locuințe	63	Cu acte	Nr. niveluri:2; S. construita la sol:63 mp; Locuinta
A1.2	32119-C2	construcții anexa	55	Cu acte	Nr. niveluri:1; S. construita la sol:55 mp; Anexa
A1.3	32119-C3	construcții anexa	25	Cu acte	Nr. niveluri:1; S. construita la sol:25 mp; Anexa
A1.4	32119-C4	construcții anexa	51	Cu acte	Nr. niveluri:1; S. construita la sol:51 mp; Anexa
A1.5	32119-C5	construcții anexa	16	Cu acte	Nr. niveluri:1; S. construita la sol:16 mp; Anexa

Crt	Număr	Destinație construcție	Supraf. (mp)	Situație juridică	Observații / Referințe
A1.6	32119-C6	construcții anexa	20	Cu acte	Nr. niveluri:1; S. construita la sol:20 mp; Anexa

**Lungime Segmente**

1) Valorile lungimilor segmentelor sunt obținute din proiecție în plan.

Punct început	X / Y	Punct sfârșit	X / Y	Lungime segment	Punct început	X / Y	Punct sfârșit	X / Y	Lungime segment	Punct început	X / Y	Punct sfârșit	X / Y	Lungime segment
1	524.260,037 682.724,237	2	524.253,494 682.716,803	9.903	2	524.253,494 682.716,803	3	524.251,382 682.713,872	3.613	3	524.251,382 682.713,872	4	524.248,627 682.715,666	3.287
4	524.248,627 682.715,666	5	524.247,791 682.718,615	3.065	5	524.247,791 682.718,615	6	524.245,265 682.722,158	4.352	6	524.245,265 682.722,158	7	524.227,692 682.730,869	19.614
7	524.227,692 682.730,869	8	524.217,716 682.736,965	11.691	8	524.217,716 682.736,965	9	524.208,057 682.739,322	9.943	9	524.208,057 682.739,322	10	524.186,658 682.746,505	22.572
10	524.186,658 682.746,505	11	524.180,732 682.745,197	6.069	11	524.180,732 682.745,197	12	524.171,844 682.747,072	9.084	12	524.171,844 682.747,072	13	524.168,455 682.748,482	3.67
13	524.168,455 682.748,482	14	524.165,525 682.749,133	3.002	14	524.165,525 682.749,133	15	524.151,057 682.749,452	14.471	15	524.151,057 682.749,452	16	524.145,482 682.749,328	5.577
16	524.145,482 682.749,328	17	524.127,274 682.750,448	18.242	17	524.127,274 682.750,448	18	524.120,046 682.750,124	7.235	18	524.120,046 682.750,124	19	524.111,843 682.751,973	8.409
19	524.111,843 682.751,973	20	524.107,923 682.747,15	6.215	20	524.107,923 682.747,15	21	524.108,048 682.744,315	2.838	21	524.108,048 682.744,315	22	524.111,485 682.734,609	10.297
22	524.111,485 682.734,609	23	524.113,946 682.726,155	8.804	23	524.113,946 682.726,155	24	524.116,121 682.716,671	9.73	24	524.116,121 682.716,671	25	524.117,861 682.708,331	8.52
25	524.117,861 682.708,331	26	524.119,632 682.701,649	6.913	26	524.119,632 682.701,649	27	524.119,85 682.698,21	3.446	27	524.119,85 682.698,21	28	524.120,346 682.694,143	4.096
28	524.120,346 682.694,143	29	524.120,993 682.686,94	7.232	29	524.120,993 682.686,94	30	524.124,103 682.680,182	7.44	30	524.124,103 682.680,182	31	524.127,666 682.674,807	6.449
31	524.127,666 682.674,807	32	524.131,921 682.667,872	8.136	32	524.131,921 682.667,872	33	524.136,17 682.664,872	5.202	33	524.136,17 682.664,872	34	524.137,313 682.663,158	2.06
34	524.137,313 682.663,158	35	524.144,501 682.660,078	7.82	35	524.144,501 682.660,078	36	524.149,122 682.657,235	5.426	36	524.149,122 682.657,235	37	524.152,683 682.655,826	3.83
37	524.152,683 682.655,826	38	524.156,888 682.650,663	6.658	38	524.156,888 682.650,663	39	524.162,085 682.649,704	5.285	39	524.162,085 682.649,704	40	524.169,16 682.645,083	8.45
40	524.169,16 682.645,083	41	524.172,197 682.642,549	3.955	41	524.172,197 682.642,549	42	524.175,47 682.639,649	4.373	42	524.175,47 682.639,649	43	524.180,373 682.637,674	5.285
43	524.180,373 682.637,674	44	524.181,321 682.638,391	1.188	44	524.181,321 682.638,391	45	524.188,98 682.637,593	7.7	45	524.188,98 682.637,593	46	524.199,713 682.633,206	11.595
46	524.199,713 682.633,206	47	524.203,237 682.630,42	4.492	47	524.203,237 682.630,42	48	524.211,209 682.626,655	8.816	48	524.211,209 682.626,655	49	524.214,372 682.627,595	3.3
49	524.214,372 682.627,595	50	524.217,035 682.626,019	3.094	50	524.217,035 682.626,019	51	524.225,155 682.625,364	8.146	51	524.225,155 682.625,364	52	524.230,719 682.625,544	5.567
52	524.230,719 682.625,544	53	524.230,831 682.621,958	3.588	53	524.230,831 682.621,958	54	524.230,132 682.613,745	8.243	54	524.230,132 682.613,745	55	524.228,765 682.600,886	12.931
55	524.228,765 682.600,886	56	524.226,386 682.596,938	4.609	56	524.226,386 682.596,938	57	524.221,757 682.590,545	7.893	57	524.221,757 682.590,545	58	524.213,438 682.580,634	12.94
58	524.213,438 682.580,634	59	524.207,933 682.573,564	8.96	59	524.207,933 682.573,564	60	524.203,677 682.567,066	7.768	60	524.203,677 682.567,066	61	524.199,562 682.560,131	8.064
61	524.199,562 682.560,131	62	524.195,905 682.556,61	5.077	62	524.195,905 682.556,61	63	524.190,853 682.550,827	7.679	63	524.190,853 682.550,827	64	524.185,853 682.545,953	6.983
64	524.185,853 682.545,953	65	524.188,03 682.536,46	9.739	65	524.188,03 682.536,46	66	524.325,755 682.643,712	174.56	66	524.325,755 682.643,712	67	524.323,242 682.645,712	3.212
67	524.323,242 682.645,712	68	524.299,67 682.673,319	36.302	68	524.299,67 682.673,319	69	524.289,192 682.681,483	13.283	69	524.289,192 682.681,483	70	524.301,858 682.686,128	13.49
70	524.301,858 682.686,128	71	524.260,776 682.722,095	54.602	71	524.260,776 682.722,095	72	524.260,776 682.724,539	2.444	72	524.260,776 682.724,539	1	524.260,037 682.724,237	0.798

\*\* Lungimile segmentelor sunt determinate în planul de proiecție Stereo 70 și sunt rotunjite la 1 milimetru.

\*\*\* Distanța dintre puncte este formată din segmente cumulate ce sunt mai mici decât valoarea 1 milimetru.





**DATE DESPRE IMOBILUL NR. 687**

Oficiul de Cadastru și Publicitate Imobiliară SUCEAVA  
Biroul de Cadastru și Publicitate Imobiliară Campulung Moldovenesc

**A. Partea I. Descrierea imobilului**

TEREN Intravilan

Nr. CF vechi:l

Nr. topografic:1935/2 parte, 1991 parte

Adresa: Loc. Breaza De Sus, Jud. Suceava

Nr. Crt	Nr cadastral Nr. topografic	Suprafața* (mp)	Observații / Referințe
A1		170	Sector cadastral:21 Teren neimprejmuit; imobilul s-a format din parcelele avand nr. topografic: 1935/2 parte, 1991 parte

**B. Partea II. Proprietari și acte**

Inscrieri privitoare la dreptul de proprietate și alte drepturi reale		Referințe
/		
Act Normativ nr. 7, din 13/03/1996 emis de Parlamentul Romaniei;		
B1	Inscrierea provizorie, drept de PROPRIETATE, dobandit prin Lege, cota actuala 1/1 1) NEIDENTIFICAT NEIDENTIFICAT	A1
Act Administrativ nr. 2524, din 07/08/2023 emis de Primaria comunei Breaza;		
B1	se noteaza POSESIA asupra terenului 1) MUNTEANU PETRONELA 2) SOROCEAC AURELIA 3) IASENCIUC PARASCHIVA-LILIANA 4) IASENCIUC IONEL-AUGUSTIN 5) TARAN ECATERINA 6) MARMELIUC ELENA	A1

**C. Partea III. SARCINI .**

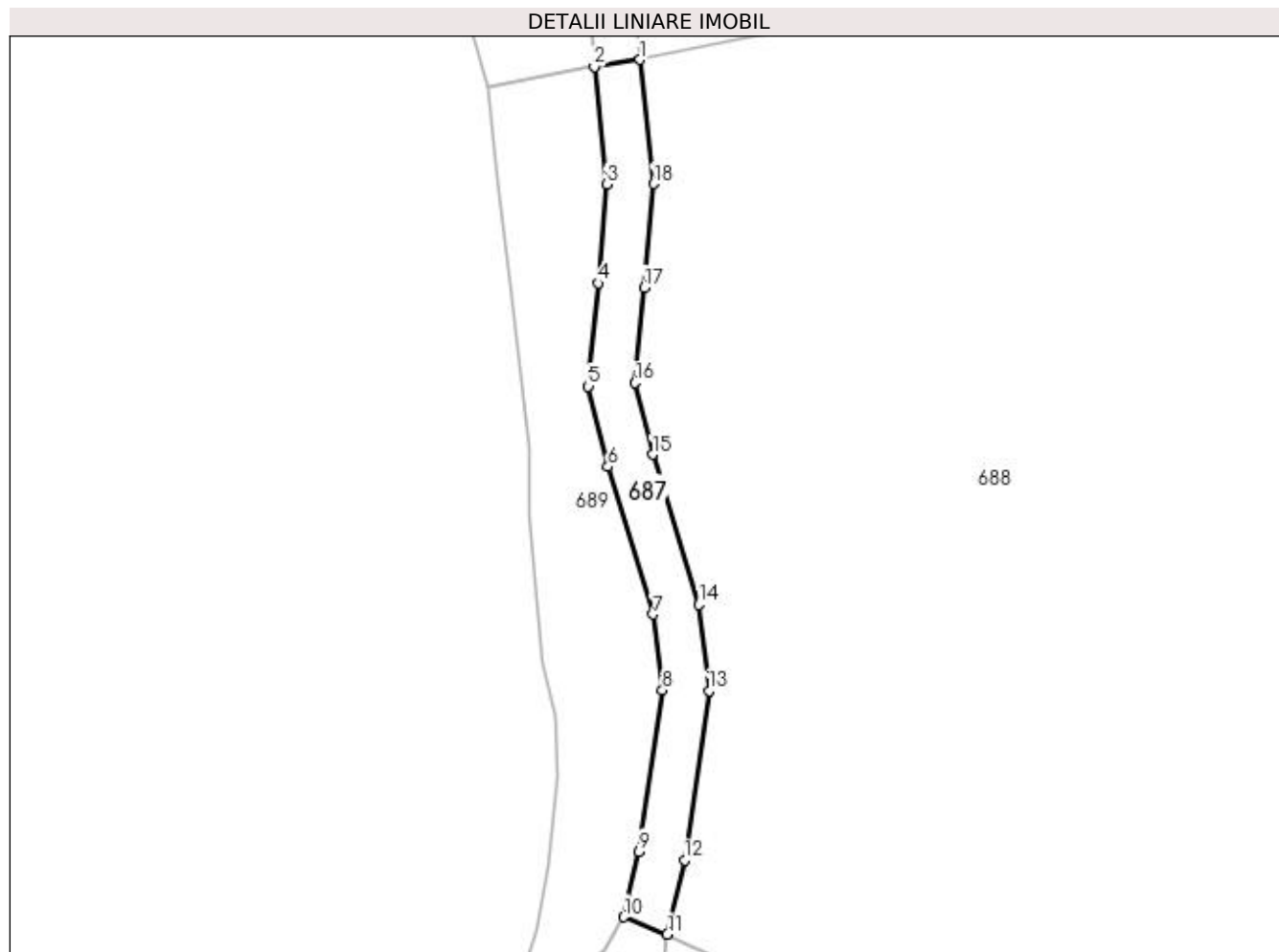
Inscrieri privind dezmembramintele dreptului de proprietate, drepturi reale de garanție și sarcini	Referințe
NU SUNT	

## Anexa Nr. 1 La Partea I

## Teren

Nr cadastral	Suprafața (mp)*	Observații / Referințe
	170	imobilul s-a format din parcelele avand nr. topografic: 1935/2 parte, 1991 parte

\* Suprafața este determinată în planul de proiecție Stereo 70.



## Date referitoare la teren

Crt	Categorie folosință	Intravilan	Suprafața (mp)	Tarla	Parcelă	Nr. topo	Observații / Referințe
1	faneata	DA	170	-	-	-	

## Lungime Segmente

1) Valorile lungimilor segmentelor sunt obținute din proiecție în plan.

Punct început	X / Y	Punct sfârșit	X / Y	Lungime segment (** (m)
1	523.817,932 682.707,579	2	523.814,97 682.707,114	2.999
2	523.814,97 682.707,114	3	523.815,788 682.699,525	7.632
3	523.815,788 682.699,525	4	523.815,212 682.693,11	6.441
4	523.815,212 682.693,11	5	523.814,588 682.686,446	6.693
5	523.814,588 682.686,446	6	523.815,849 682.681,237	5.359

Punct început	X / Y	Punct sfârşit	X / Y	Lungime segment (** (m)
6	523.815,849 682.681,237	7	523.818,786 682.671,683	9.996
7	523.818,786 682.671,683	8	523.819,374 682.666,773	4.945
8	523.819,374 682.666,773	9	523.817,856 682.656,325	10.558
9	523.817,856 682.656,325	10	523.816,874 682.652,084	4.353
10	523.816,874 682.652,084	11	523.819,696 682.650,973	3.033
11	523.819,696 682.650,973	12	523.820,807 682.655,77	4.924
12	523.820,807 682.655,77	13	523.822,4 682.666,735	11.08
13	523.822,4 682.666,735	14	523.821,733 682.672,307	5.612
14	523.821,733 682.672,307	15	523.818,744 682.682,032	10.174
15	523.818,744 682.682,032	16	523.817,621 682.686,665	4.767
16	523.817,621 682.686,665	17	523.818,199 682.692,836	6.198
17	523.818,199 682.692,836	18	523.818,802 682.699,552	6.743
18	523.818,802 682.699,552	1	523.817,932 682.707,579	8.074

\*\* Lungimile segmentelor sunt determinate în planul de proiecţie Stereo 70 şi sunt rotunjite la 1 milimetru.

\*\*\* Distanţa dintre puncte este formată din segmente cumulate ce sunt mai mici decât valoarea 1 milimetru.



**DATE DESPRE IMOBILUL NR. 688**

Oficiul de Cadastru și Publicitate Imobiliară SUCEAVA  
Biroul de Cadastru și Publicitate Imobiliară Campulung Moldovenesc

**A. Partea I. Descrierea imobilului**

TEREN Intravilan

Nr. CF vechi:1448

Nr. topografic:1137/1 parte, 1137/2 parte

Adresa: Loc. Breaza De Sus, Jud. Suceava

Nr. Crt	Nr cadastral Nr. topografic	Suprafața* (mp)	Observații / Referințe
A1		9.306	Sector cadastral:21 Teren neimprejmuit; imobilul s-a format din parcelele avand nr. topografic: 1137/1 parte, 1137/2 parte; exista constructii cu caracter provizoriu, fara fundatie

**B. Partea II. Proprietari și acte**

Inscrieri privitoare la dreptul de proprietate și alte drepturi reale		Referințe
/		
Act Normativ nr. 7, din 13/03/1996 emis de Parlamentul Romaniei;		
B1	Inscrierea provizorie, drept de PROPRIETATE, dobandit prin Lege, cota actuala 1/1 1) NEIDENTIFICAT NEIDENTIFICAT	A1
Act Administrativ nr. 2559, din 09/08/2023 emis de Primaria comunei Breaza;		
B1	se noteaza POSESIA asupra terenului 1) MARMELIUC ELENA	A1

**C. Partea III. SARCINI .**

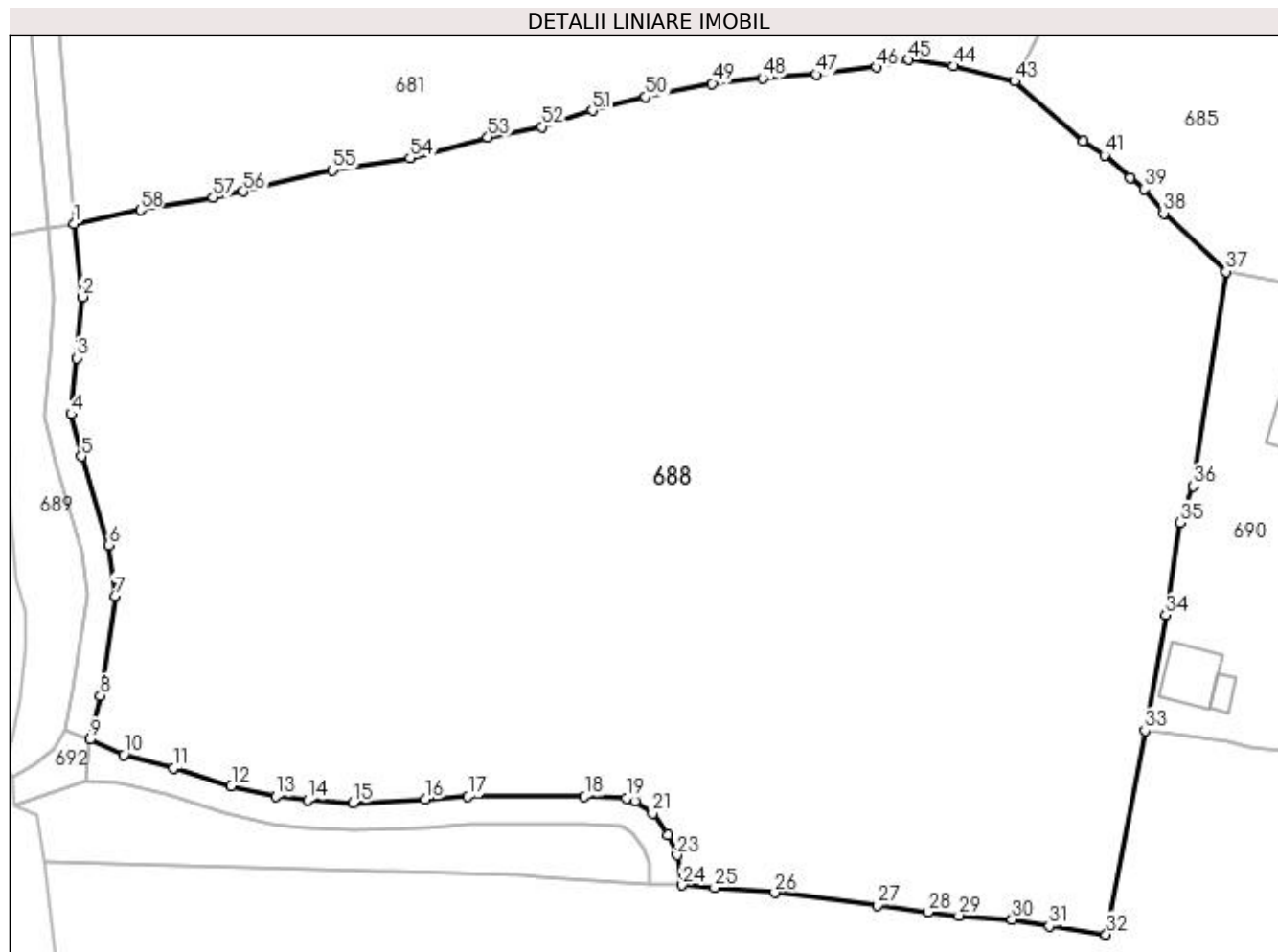
Inscrieri privind dezmembramintele dreptului de proprietate, drepturi reale de garanție și sarcini	Referințe
NU SUNT	

## Anexa Nr. 1 La Partea I

## Teren

Nr cadastral	Suprafaţa (mp)*	Observaţii / Referinţe
	9.306	imobilul s-a format din parcelele avand nr. topografic: 1137/1 parte, 1137/2 parte; exista constructii cu caracter provizoriu, fara fundatie

\* Suprafaţa este determinată în planul de proiecţie Stereo 70.



## Date referitoare la teren

Crt	Categorie folosinţă	Intra vilan	Suprafaţa (mp)	Tarla	Parcelă	Nr. topo	Observaţii / Referinţe
1	faneata	DA	9.306	-	-	-	

## Lungime Segmente

1) Valorile lungimilor segmentelor sunt obţinute din proiecţie în plan.

Punct început	X / Y	Punct sfârşit	X / Y	Lungime segment	Punct început	X / Y	Punct sfârşit	X / Y	Lungime segment	Punct început	X / Y	Punct sfârşit	X / Y	Lungime segment
1	523.817,932 682.707,579	2	523.818,802 682.699,552	8.074	2	523.818,802 682.699,552	3	523.818,199 682.692,836	6.743	3	523.818,199 682.692,836	4	523.817,621 682.686,665	6.198
4	523.817,621 682.686,665	5	523.818,744 682.682,032	4.767	5	523.818,744 682.682,032	6	523.821,733 682.672,307	10.174	6	523.821,733 682.672,307	7	523.822,4 682.666,735	5.612
7	523.822,4 682.666,735	8	523.820,807 682.655,77	11.08	8	523.820,807 682.655,77	9	523.819,696 682.650,973	4.924	9	523.819,696 682.650,973	10	523.823,378 682.649,278	4.053
10	523.823,378 682.649,278	11	523.828,854 682.647,803	5.671	11	523.828,854 682.647,803	12	523.835,173 682.645,854	6.613	12	523.835,173 682.645,854	13	523.840,06 682.644,728	5.016
13	523.840,06 682.644,728	14	523.843,559 682.644,317	3.522	14	523.843,559 682.644,317	15	523.848,538 682.643,998	4.989	15	523.848,538 682.643,998	16	523.856,454 682.644,378	7.926

Punct început	X / Y	Punct sfârșit	X / Y	Lungime segment	Punct început	X / Y	Punct sfârșit	X / Y	Lungime segment	Punct început	X / Y	Punct sfârșit	X / Y	Lungime segment
16	523.856,454 682.644,378	17	523.861,176 682.644,697	4.733	17	523.861,176 682.644,697	18	523.873,989 682.644,701	12.813	18	523.873,989 682.644,701	19	523.878,543 682.644,506	4.558
19	523.878,543 682.644,506	20	523.879,534 682.644,211	1.034	20	523.879,534 682.644,211	21	523.881,444 682.642,856	2.342	21	523.881,444 682.642,856	22	523.883,129 682.640,499	2.897
22	523.883,129 682.640,499	23	523.884,122 682.638,285	2.427	23	523.884,122 682.638,285	24	523.884,683 682.634,971	3.361	24	523.884,683 682.634,971	25	523.888,245 682.634,677	3.574
25	523.888,245 682.634,677	26	523.894,862 682.634,139	6.639	26	523.894,862 682.634,139	27	523.906,109 682.632,75	11.332	27	523.906,109 682.632,75	28	523.911,672 682.632,009	5.612
28	523.911,672 682.632,009	29	523.915,075 682.631,637	3.423	29	523.915,075 682.631,637	30	523.920,919 682.631,191	5.861	30	523.920,919 682.631,191	31	523.925,018 682.630,455	4.165
31	523.925,018 682.630,455	32	523.931,263 682.629,568	6.308	32	523.931,263 682.629,568	33	523.935,498 682.651,933	22.762	33	523.935,498 682.651,933	34	523.937,802 682.664,618	12.893
34	523.937,802 682.664,618	35	523.939,398 682.674,761	10.268	35	523.939,398 682.674,761	36	523.940,83 682.678,764	4.251	36	523.940,83 682.678,764	37	523.944,399 682.702,332	23.837
37	523.944,399 682.702,332	38	523.937,565 682.708,737	9.366	38	523.937,565 682.708,737	39	523.935,428 682.711,371	3.392	39	523.935,428 682.711,371	40	523.933,886 682.712,624	1.987
40	523.933,886 682.712,624	41	523.931,073 682.715,078	3.733	41	523.931,073 682.715,078	42	523.928,777 682.716,689	2.805	42	523.928,777 682.716,689	43	523.921,19 682.723,213	10.006
43	523.921,19 682.723,213	44	523.914,452 682.724,906	6.947	44	523.914,452 682.724,906	45	523.909,505 682.725,588	4.994	45	523.909,505 682.725,588	46	523.906,001 682.724,778	3.596
46	523.906,001 682.724,778	47	523.899,435 682.723,965	6.616	47	523.899,435 682.723,965	48	523.893,508 682.723,562	5.941	48	523.893,508 682.723,562	49	523.888,02 682.722,991	5.518
49	523.888,02 682.722,991	50	523.880,698 682.721,477	7.477	50	523.880,698 682.721,477	51	523.874,827 682.720,02	6.049	51	523.874,827 682.720,02	52	523.869,301 682.718,218	5.812
52	523.869,301 682.718,218	53	523.863,352 682.717,095	6.054	53	523.863,352 682.717,095	54	523.854,802 682.714,782	8.857	54	523.854,802 682.714,782	55	523.846,324 682.713,467	8.579
55	523.846,324 682.713,467	56	523.836,501 682.711,133	10.096	56	523.836,501 682.711,133	57	523.833,182 682.710,475	3.384	57	523.833,182 682.710,475	58	523.825,224 682.709,091	8.077
58	523.825,224 682.709,091	1	523.817,932 682.707,579	7.447										

\*\* Lungimile segmentelor sunt determinate în planul de proiecție Stereo 70 și sunt rotunjite la 1 milimetru.

\*\*\* Distanța dintre puncte este formată din segmente cumulate ce sunt mai mici decât valoarea 1 milimetru.





**DATE DESPRE IMOBILUL NR. 689**

Oficiul de Cadastru și Publicitate Imobiliară SUCEAVA  
Biroul de Cadastru și Publicitate Imobiliară Campulung Moldovenesc

**A. Partea I. Descrierea imobilului**

TEREN Intravilan

Nr. CF vechi: I

Nr. topografic: 1935/2 parte, 1991 parte

Adresa: Loc. Breaza De Sus, Jud. Suceava

Nr. Crt	Nr cadastral Nr. topografic	Suprafața* (mp)	Observații / Referințe
A1		352	Sector cadastral: 21 Teren neimprejmuit; imobilul s-a format din parcelele avand nr. topografic: 1935/2 parte, 1991 parte

**B. Partea II. Proprietari și acte**

Inscrieri privitoare la dreptul de proprietate și alte drepturi reale		Referințe
/		
Act Normativ nr. 7, din 13/03/1996 emis de Parlamentul Romaniei;		
B1	Inscrierea provizorie, drept de PROPRIETATE, dobandit prin Lege, cota actuala 1/1 1) NEIDENTIFICAT NEIDENTIFICAT	A1
Act Administrativ nr. 2560, din 09/08/2023 emis de Primaria comunei Breaza;		
B1	se noteaza POSESIA asupra terenului 1) MARMELIUC ELENA	A1

**C. Partea III. SARCINI .**

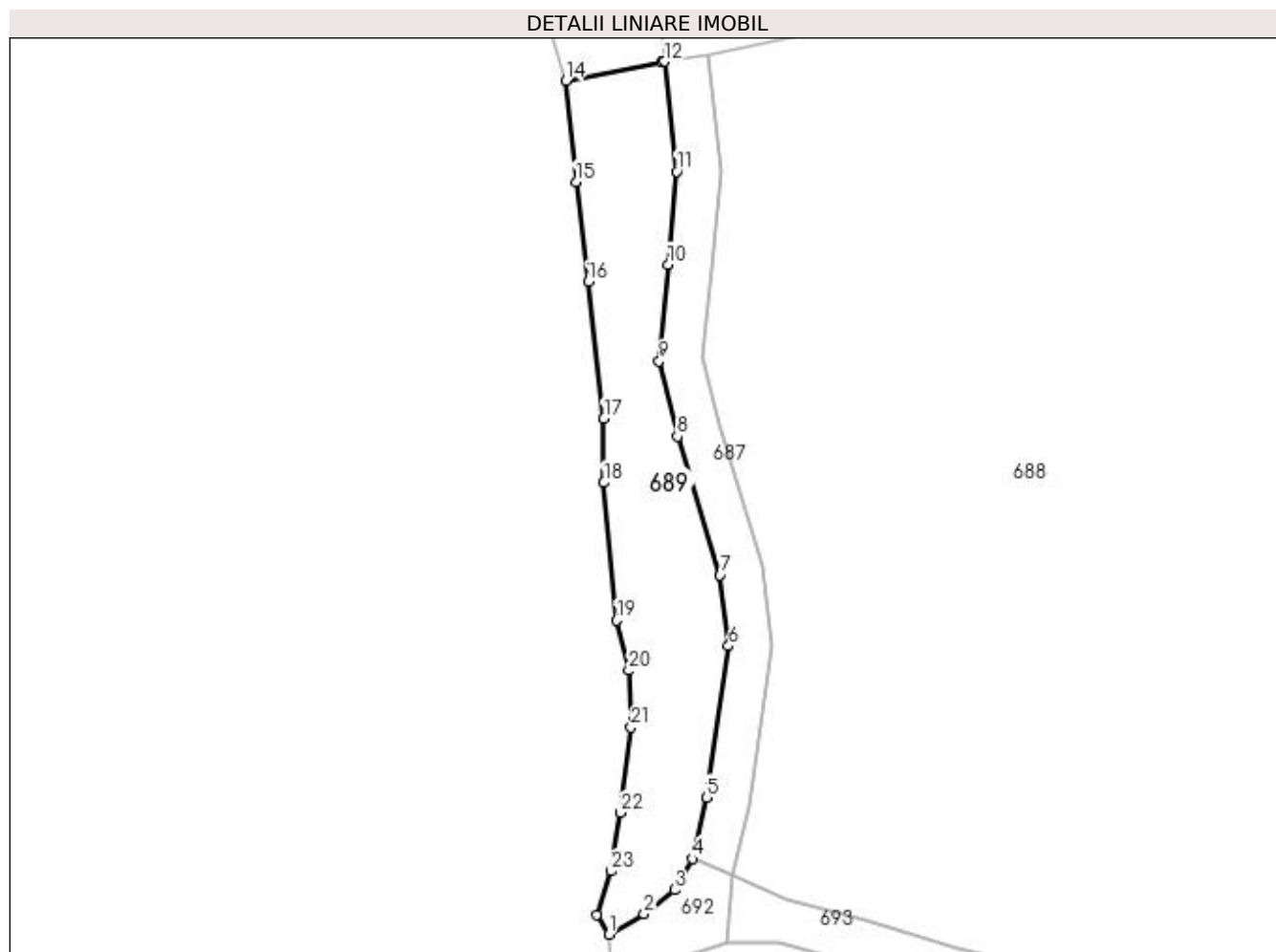
Inscrieri privind dezmembramintele dreptului de proprietate, drepturi reale de garanție și sarcini	Referințe
NU SUNT	

## Anexa Nr. 1 La Partea I

## Teren

Nr cadastral	Suprafața (mp)*	Observații / Referințe
	352	imobilul s-a format din parcelele avand nr. topografic: 1935/2 parte, 1991 parte

\* Suprafața este determinată în planul de proiecție Stereo 70.



## Date referitoare la teren

Crt	Categorie folosință	Intra vilan	Suprafața (mp)	Tarla	Parcelă	Nr. topo	Observații / Referințe
1	faneata	DA	352	-	-	-	

## Lungime Segmente

1) Valorile lungimilor segmentelor sunt obținute din proiecție în plan.

Punct început	X / Y	Punct sfârșit	X / Y	Lungime segment (** (m)	Punct început	X / Y	Punct sfârșit	X / Y	Lungime segment (** (m)
1	523.811,103 682.646,872	2	523.813,548 682.648,275	2.819	2	523.813,548 682.648,275	3	523.815,637 682.649,937	2.67
3	523.815,637 682.649,937	4	523.816,874 682.652,084	2.478	4	523.816,874 682.652,084	5	523.817,856 682.656,325	4.353
5	523.817,856 682.656,325	6	523.819,374 682.666,773	10.558	6	523.819,374 682.666,773	7	523.818,786 682.671,683	4.945
7	523.818,786 682.671,683	8	523.815,849 682.681,237	9.996	8	523.815,849 682.681,237	9	523.814,588 682.686,446	5.359
9	523.814,588 682.686,446	10	523.815,212 682.693,11	6.693	10	523.815,212 682.693,11	11	523.815,788 682.699,525	6.441

Punct început	X / Y	Punct sfârşit	X / Y	Lungime segment (** (m)
11	523.815,788 682.699,525	12	523.814,97 682.707,114	7.632
13	523.814,774 682.707,083	14	523.808,129 682.705,805	6.767
15	523.808,835 682.698,812	16	523.809,683 682.691,927	6.937
17	523.810,765 682.682,463	18	523.810,769 682.678,042	4.421
19	523.811,663 682.668,541	20	523.812,494 682.665,083	3.556
21	523.812,643 682.661,151	22	523.811,925 682.655,259	5.936
23	523.811,248 682.651,231	24	523.810,267 682.648,24	3.148

Punct început	X / Y	Punct sfârşit	X / Y	Lungime segment (** (m)
12	523.814,97 682.707,114	13	523.814,774 682.707,083	0.198
14	523.808,129 682.705,805	15	523.808,835 682.698,812	7.029
16	523.809,683 682.691,927	17	523.810,765 682.682,463	9.526
18	523.810,769 682.678,042	19	523.811,663 682.668,541	9.543
20	523.812,494 682.665,083	21	523.812,643 682.661,151	3.935
22	523.811,925 682.655,259	23	523.811,248 682.651,231	4.084
24	523.810,267 682.648,24	1	523.811,103 682.646,872	1.603

\*\* Lungimile segmentelor sunt determinate în planul de proiecţie Stereo 70 şi sunt rotunjite la 1 milimetru.

\*\*\* Distanţa dintre puncte este formată din segmente cumulate ce sunt mai mici decât valoarea 1 milimetru.



**DATE DESPRE IMOBILUL NR. 690**

Oficiul de Cadastru și Publicitate Imobiliară SUCEAVA  
Biroul de Cadastru și Publicitate Imobiliară Campulung Moldovenesc

**A. Partea I. Descrierea imobilului**

Nr. CF vechi:1448, 815, 956, 32566  
Nr. topografic:339/1, 339/2, 1137/8,  
1135/7, 1135/10, 1135/3

TEREN Intravilan

Adresa: Loc. Breaza De Sus, Nr. 10, Jud. Suceava

Nr. Crt	Nr cadastral Nr. topografic	Suprafața* (mp)	Observații / Referințe
A1		6.921	Sector cadastral:21 Teren neimprejmuit; imobilul s-a format din parcelele avand nr. topografic: 339/1, 339/2, 1137/8, 1135/7, 1135/10, 1135/3; exista constructii cu caracter provizoriu, fara fundatie

**Construcții**

Crt	Nr cadastral Nr. topografic	Adresa	Observații / Referințe
A1.1		Loc. Breaza De Sus, Nr. 10, Jud. Suceava	Nr. niveluri:1; S. construita la sol:105 mp; Locuinta
A1.2		Loc. Breaza De Sus, Nr. 10, Jud. Suceava	Nr. niveluri:1; S. construita la sol:12 mp; Anexa
A1.3		Loc. Breaza De Sus, Nr. 10, Jud. Suceava	Nr. niveluri:1; S. construita la sol:31 mp; Anexa
A1.4		Loc. Breaza De Sus, Nr. 10, Jud. Suceava	Nr. niveluri:1; S. construita la sol:13 mp; Anexa
A1.5		Loc. Breaza De Sus, Nr. 10, Jud. Suceava	Nr. niveluri:1; S. construita la sol:34 mp; Anexa
A1.6		Loc. Breaza De Sus, Nr. 10, Jud. Suceava	Nr. niveluri:1; S. construita la sol:8 mp; Anexa

**B. Partea II. Proprietari și acte**

Inscrieri privitoare la dreptul de proprietate și alte drepturi reale		Referințe
/		
Act Normativ nr. 7, din 13/03/1996 emis de Parlamentul Romaniei;		
B1	Inscrierea provizorie, drept de PROPRIETATE, dobandit prin Lege, cota actuala 1/1 1) NEIDENTIFICAT NEIDENTIFICAT	A1
Act Administrativ nr. 2681, din 18/08/2023 emis de Primaria comunei Breaza;		
B1	se noteaza POSESIA asupra terenului 1) SERGHIE TOADER	A1
Act Administrativ nr. 2983, din 13/09/2023 emis de Primaria comunei Breaza;		
B1	Intabulare, drept de PROPRIETATE, dobandit prin lesire Din Indiviziune, cota actuala 1/1 1) SERGHIE TOADER	A1.1, A1.2, A1.3, A1.4, A1.5, A1.6

**C. Partea III. SARCINI .**

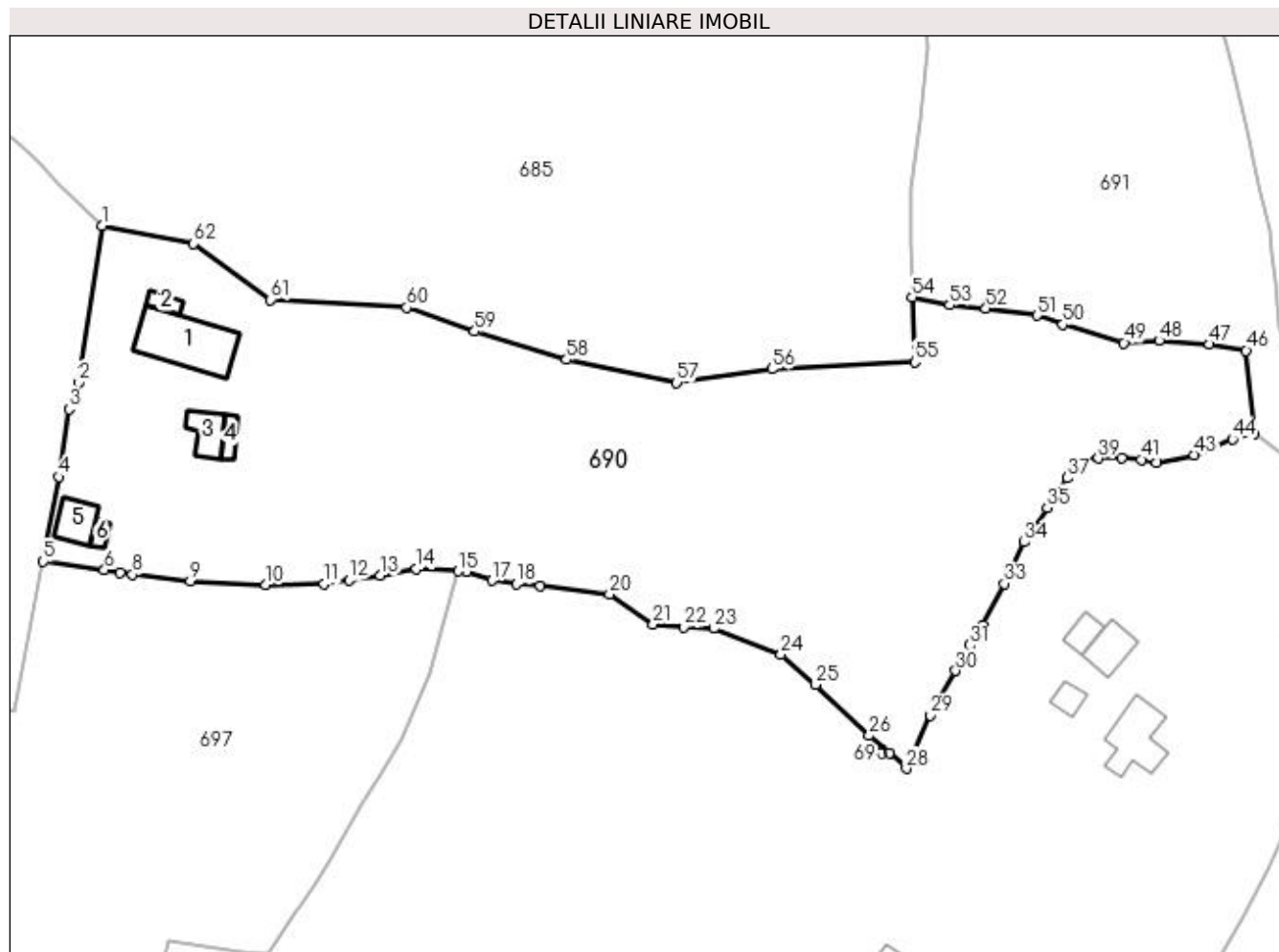
Inscrieri privind dezmembramintele dreptului de proprietate, drepturi reale de garanție și sarcini	Referințe
NU SUNT	

## Anexa Nr. 1 La Partea I

## Teren

Nr cadastral	Suprafaţa (mp)*	Observaţii / Referinţe
	6.921	imobilul s-a format din parcelele avand nr. topografic: 339/1, 339/2, 1137/8, 1135/7, 1135/10, 1135/3; exista constructii cu caracter provizoriu, fara fundatie

\* Suprafaţa este determinată în planul de proiecţie Stereo 70.



## Date referitoare la teren

Crt	Categorie folosinţă	Intra vilan	Suprafaţa (mp)	Tarla	Parcelă	Nr. topo	Observaţii / Referinţe
1	curti constructii	DA	153	-	-	-	
2	curti constructii	DA	67	-	-	-	
3	curti constructii	DA	63	-	-	-	
4	faneata	DA	6.638	-	-	-	

## Date referitoare la construcţii

Crt	Număr	Destinaţie construcţie	Supraf. (mp)	Situaţie juridică	Observaţii / Referinţe
A1.1		construcţii de locuinţe	105	Cu acte	Nr. niveluri:1; S. construita la sol:105 mp; Locuinta
A1.2		construcţii anexa	12	Cu acte	Nr. niveluri:1; S. construita la sol:12 mp; Anexa
A1.3		construcţii anexa	31	Cu acte	Nr. niveluri:1; S. construita la sol:31 mp; Anexa
A1.4		construcţii anexa	13	Cu acte	Nr. niveluri:1; S. construita la sol:13 mp; Anexa
A1.5		construcţii anexa	34	Cu acte	Nr. niveluri:1; S. construita la sol:34 mp; Anexa
A1.6		construcţii anexa	8	Cu acte	Nr. niveluri:1; S. construita la sol:8 mp; Anexa

## Lungime Segmente

1) Valorile lungimilor segmentelor sunt obținute din proiecție în plan.

Punct început	X / Y	Punct sfârșit	X / Y	Lungime segment	Punct început	X / Y	Punct sfârșit	X / Y	Lungime segment	Punct început	X / Y	Punct sfârșit	X / Y	Lungime segment
1	523.944,399 682.702,332	2	523.940,83 682.678,764	23.837	2	523.940,83 682.678,764	3	523.939,398 682.674,761	4.251	3	523.939,398 682.674,761	4	523.937,802 682.664,618	10.268
4	523.937,802 682.664,618	5	523.935,498 682.651,933	12.893	5	523.935,498 682.651,933	6	523.944,68 682.650,647	9.272	6	523.944,68 682.650,647	7	523.947,002 682.650,222	2.361
7	523.947,002 682.650,222	8	523.948,891 682.649,991	1.903	8	523.948,891 682.649,991	9	523.957,585 682.648,978	8.753	9	523.957,585 682.648,978	10	523.968,853 682.648,411	11.282
10	523.968,853 682.648,411	11	523.977,644 682.648,57	8.792	11	523.977,644 682.648,57	12	523.981,353 682.649,164	3.756	12	523.981,353 682.649,164	13	523.986,099 682.649,801	4.789
13	523.986,099 682.649,801	14	523.991,474 682.650,812	5.469	14	523.991,474 682.650,812	15	523.997,71 682.650,465	6.246	15	523.997,71 682.650,465	16	523.999,035 682.650,45	1.325
16	523.999,035 682.650,45	17	524.002,79 682.649,069	4.001	17	524.002,79 682.649,069	18	524.006,454 682.648,57	3.698	18	524.006,454 682.648,57	19	524.010,085 682.648,31	3.64
19	524.010,085 682.648,31	20	524.020,448 682.646,988	10.447	20	524.020,448 682.646,988	21	524.027,002 682.642,538	7.922	21	524.027,002 682.642,538	22	524.031,559 682.642,097	4.578
22	524.031,559 682.642,097	23	524.036,049 682.641,871	4.496	23	524.036,049 682.641,871	24	524.046,187 682.638,02	10.845	24	524.046,187 682.638,02	25	524.051,383 682.633,478	6.901
25	524.051,383 682.633,478	26	524.059,402 682.625,806	11.098	26	524.059,402 682.625,806	27	524.062,402 682.623,169	3.994	27	524.062,402 682.623,169	28	524.064,984 682.620,865	3.461
28	524.064,984 682.620,865	29	524.068,599 682.628,869	8.783	29	524.068,599 682.628,869	30	524.072,371 682.635,54	7.664	30	524.072,371 682.635,54	31	524.074,501 682.639,34	4.356
31	524.074,501 682.639,34	32	524.076,396 682.642,378	3.581	32	524.076,396 682.642,378	33	524.079,643 682.648,622	7.038	33	524.079,643 682.648,622	34	524.082,661 682.654,842	6.914
34	524.082,661 682.654,842	35	524.086,086 682.660,014	6.203	35	524.086,086 682.660,014	36	524.087,744 682.662,256	2.788	36	524.087,744 682.662,256	37	524.089,116 682.664,449	2.587
37	524.089,116 682.664,449	38	524.090,167 682.666,704	2.488	38	524.090,167 682.666,704	39	524.093,751 682.667,389	3.649	39	524.093,751 682.667,389	40	524.097,237 682.667,446	3.486
40	524.097,237 682.667,446	41	524.100,2 682.667,216	2.972	41	524.100,2 682.667,216	42	524.102,452 682.666,678	2.315	42	524.102,452 682.666,678	43	524.108,183 682.667,915	5.863
43	524.108,183 682.667,915	44	524.113,911 682.670,257	6.188	44	524.113,911 682.670,257	45	524.117,125 682.671,15	3.336	45	524.117,125 682.671,15	46	524.115,94 682.683,57	12.477
46	524.115,94 682.683,57	47	524.110,45 682.684,503	5.568	47	524.110,45 682.684,503	48	524.102,868 682.685,083	7.604	48	524.102,868 682.685,083	49	524.097,635 682.684,71	5.246
49	524.097,635 682.684,71	50	524.088,446 682.687,462	9.593	50	524.088,446 682.687,462	51	524.084,545 682.688,814	4.128	51	524.084,545 682.688,814	52	524.076,909 682.689,861	7.707
52	524.076,909 682.689,861	53	524.071,462 682.690,381	5.472	53	524.071,462 682.690,381	54	524.065,817 682.691,57	5.769	54	524.065,817 682.691,57	55	524.066,229 682.681,831	9.748
55	524.066,229 682.681,831	56	524.044,797 682.680,782	21.458	56	524.044,797 682.680,782	57	524.030,531 682.678,764	14.408	57	524.030,531 682.678,764	58	524.013,976 682.682,185	16.905
58	524.013,976 682.682,185	59	524.000,215 682.686,459	14.409	59	524.000,215 682.686,459	60	523.990,027 682.690,016	10.791	60	523.990,027 682.690,016	61	523.969,62 682.691,18	20.44
61	523.969,62 682.691,18	62	523.958,053 682.699,627	14.323	62	523.958,053 682.699,627	1	523.944,399 682.702,332	13.919					

\*\* Lungimile segmentelor sunt determinate în planul de proiecție Stereo 70 și sunt rotunjite la 1 milimetru.

\*\*\* Distanța dintre puncte este formată din segmente cumulate ce sunt mai mici decât valoarea 1 milimetru.





**DATE DESPRE IMOBILUL NR. 691**

Oficiul de Cadastru și Publicitate Imobiliară SUCEAVA  
Biroul de Cadastru și Publicitate Imobiliară Campulung Moldovenesc

**A. Partea I. Descrierea imobilului**

TEREN Necunoscut

Adresa: Loc. Breaza De Sus, Jud. Suceava

Nr. Crt	Nr cadastral Nr. topografic	Suprafața* (mp)	Observații / Referințe
A1	33211	31.060	Sector cadastral:21 Teren neimprejmuit; Imobil partial imprejmuit

**Construcții**

Crt	Nr cadastral Nr. topografic	Adresa	Observații / Referințe
A1.1	33211-C1	Loc. Breaza De Sus, Jud. Suceava	Nr. niveluri:1; S. construita la sol:51 mp; S. construita desfasurata:51 mp; Cas\U+0103 din lemn, P, edificat\U+0103 în anul 1920
A1.2	33211-C2	Loc. Breaza De Sus, Jud. Suceava	Nr. niveluri:1; S. construita la sol:42 mp; S. construita desfasurata:42 mp; Buc\U+0103t\U+0103rie de var\U+0103 din lemn, P, edificat\U+0103 în anul 1978
A1.3	33211-C3	Loc. Breaza De Sus, Jud. Suceava	Nr. niveluri:1; S. construita la sol:9 mp; S. construita desfasurata:9 mp; Sura din lemn, P, edificat\U+0103 în anul 1978
A1.4	33211-C4	Loc. Breaza De Sus, Jud. Suceava	Nr. niveluri:1; S. construita la sol:41 mp; S. construita desfasurata:41 mp; Grajd din lemn, P, edificat în anul 1978

**B. Partea II. Proprietari și acte**

Inscrieri privitoare la dreptul de proprietate și alte drepturi reale	Referințe
<b>7824 / 09/05/2022</b>	
Act Notarial nr. 998-declaratie, din 05/05/2022 emis de NOTAR PUBLIC SCRABA LUMINITA ANA MARIA (act administrativ nr 36 din 29.04.2022, emis de PRIMARIA COM BREAZA;inscris sub semnatura privata nr PVV din 24.03.2022, emis de PFA TUDUREAN BOGDAN;act administrativ nr 36 din 29.04.2022, emis de PRIMARIA COM BREAZA);	
B1	A1
se noteaza posesia asupra imobilului	
1) TURTUREAN PETRU	
/	
Act Normativ nr. 7, din 13/03/1996 emis de Parlamentul Romaniei;	
B1	A1
Inscrierea provizorie, drept de PROPRIETATE, dobandit prin Lege, cota actuala 1/1	
1) NEIDENTIFICAT NEIDENTIFICAT	
<b>7824 / 09/05/2022</b>	
Act Administrativ nr. 362-certificat fiscal, din 29/04/2022 emis de PRIMARIA COM BREAZA;	
B2	A1.1, A1.2, A1.3, A1.4
Intabulare, drept de PROPRIETATE, dobandit prin Lege, cota actuala 1/1	
1) TURTUREAN PETRU	

**C. Partea III. SARCINI .**

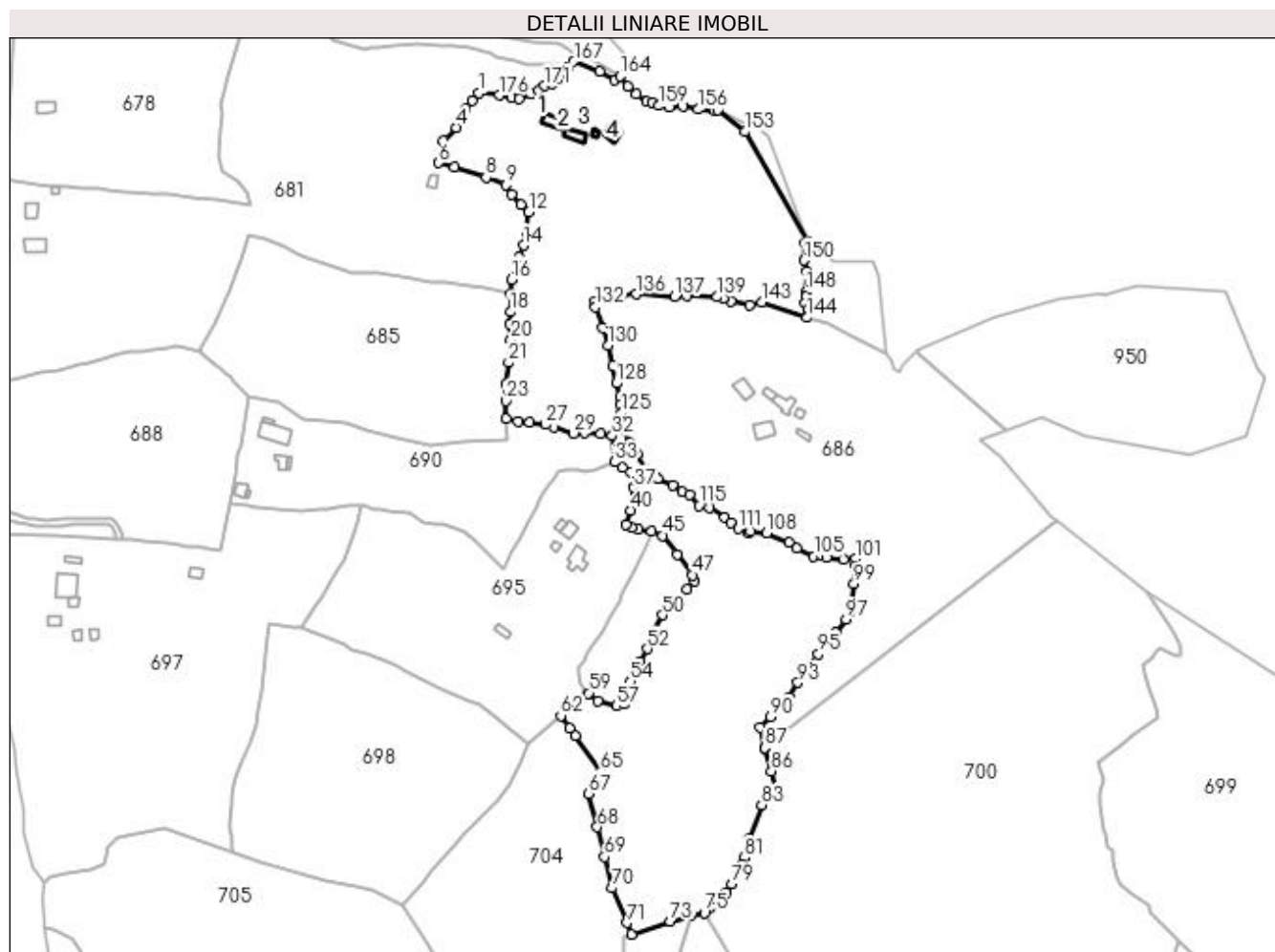
Inscrieri privind dezmembramintele dreptului de proprietate, drepturi reale de garanție și sarcini	Referințe
NU SUNT	

## Anexa Nr. 1 La Partea I

## Teren

Nr cadastral	Suprafața (mp)*	Observații / Referințe
33211	31.060	Imobil partial imprejmuit

\* Suprafața este determinată în planul de proiecție Stereo 70.



## Date referitoare la teren

Crt	Categorie folosință	Intravilan	Suprafața (mp)	Tarla	Parcelă	Nr. topo	Observații / Referințe
1	curți construcții	DA	470	-	-	-	
2	faneata	DA	23.100	-	-	-	
3	faneata	NU	7.490	-	-	-	

## Date referitoare la construcții

Crt	Număr	Destinație construcție	Supraf. (mp)	Situație juridică	Observații / Referințe
A1.1	33211-C1	construcții de locuințe	51	Cu acte	Nr. niveluri:1; S. construita la sol:51 mp; S. construita desfasurata:51 mp; Cas\U+0103 din lemn, P, edificat\U+0103 în anul 1920
A1.2	33211-C2	construcții anexa	42	Cu acte	Nr. niveluri:1; S. construita la sol:42 mp; S. construita desfasurata:42 mp; Buc\U+0103t\U+0103rie de var\U+0103 din lemn, P, edificat\U+0103 în anul 1978
A1.3	33211-C3	construcții anexa	9	Cu acte	Nr. niveluri:1; S. construita la sol:9 mp; S. construita desfasurata:9 mp; Sura din lemn, P, edificat\U+0103 în anul 1978
A1.4	33211-C4	construcții anexa	41	Cu acte	Nr. niveluri:1; S. construita la sol:41 mp; S. construita desfasurata:41 mp; Grajd din lemn, P, edificat în anul 1978

## Lungime Segmente

1) Valorile lungimilor segmentelor sunt obținute din proiecție în plan.

Punct început	X / Y	Punct sfârșit	X / Y	Lungime segment	Punct început	X / Y	Punct sfârșit	X / Y	Lungime segment	Punct început	X / Y	Punct sfârșit	X / Y	Lungime segment
1	524.053,108 682.845,33	2	524.049,813 682.841,898	4.758	2	524.049,813 682.841,898	3	524.046,788 682.837,982	4.948	3	524.046,788 682.837,982	4	524.042,307 682.828,948	10.084
4	524.042,307 682.828,948	5	524.036,383 682.822,822	8.522	5	524.036,383 682.822,822	6	524.034,046 682.812,355	10.725	6	524.034,046 682.812,355	7	524.041,386 682.810,479	7.576
7	524.041,386 682.810,479	8	524.056,424 682.805,48	15.847	8	524.056,424 682.805,48	9	524.065,787 682.801,88	10.031	9	524.065,787 682.801,88	10	524.068,588 682.797,269	5.395
10	524.068,588 682.797,269	11	524.072,708 682.792,456	6.336	11	524.072,708 682.792,456	12	524.076,603 682.789,168	5.097	12	524.076,603 682.789,168	13	524.075,653 682.779,765	9.45
13	524.075,653 682.779,765	14	524.074,077 682.773,404	6.553	14	524.074,077 682.773,404	15	524.072,198 682.767,992	5.729	15	524.072,198 682.767,992	16	524.068,517 682.757,336	11.274
16	524.068,517 682.757,336	17	524.068,187 682.750,392	6.952	17	524.068,187 682.750,392	18	524.067,886 682.742,057	8.341	18	524.067,886 682.742,057	19	524.067,658 682.736,217	5.844
19	524.067,658 682.736,217	20	524.068,194 682.729,07	7.167	20	524.068,194 682.729,07	21	524.067,087 682.718,066	11.061	21	524.067,087 682.718,066	22	524.065,735 682.707,829	10.325
22	524.065,735 682.707,829	23	524.065,668 682.700,017	7.812	23	524.065,668 682.700,017	24	524.065,817 682.691,57	8.449	24	524.065,817 682.691,57	25	524.071,462 682.690,381	5.769
25	524.071,462 682.690,381	26	524.076,909 682.689,861	5.472	26	524.076,909 682.689,861	27	524.084,545 682.688,814	7.707	27	524.084,545 682.688,814	28	524.088,446 682.687,462	4.128
28	524.088,446 682.687,462	29	524.097,635 682.684,71	9.593	29	524.097,635 682.684,71	30	524.102,868 682.685,083	5.246	30	524.102,868 682.685,083	31	524.110,45 682.684,503	7.604
31	524.110,45 682.684,503	32	524.115,94 682.683,57	5.568	32	524.115,94 682.683,57	33	524.117,125 682.671,15	12.477	33	524.117,125 682.671,15	34	524.120,792 682.668,497	4.526
34	524.120,792 682.668,497	35	524.124,576 682.666,409	4.322	35	524.124,576 682.666,409	36	524.127,182 682.662,366	4.81	36	524.127,182 682.662,366	37	524.126,04 682.659,132	3.429
37	524.126,04 682.659,132	38	524.127,037 682.657,321	2.068	38	524.127,037 682.657,321	39	524.127,655 682.654,884	2.514	39	524.127,655 682.654,884	40	524.124,826 682.648,334	7.135
40	524.124,826 682.648,334	41	524.122,306 682.641,823	6.982	41	524.122,306 682.641,823	42	524.125,283 682.640,14	3.42	42	524.125,283 682.640,14	43	524.128,42 682.639,381	3.227
43	524.128,42 682.639,381	44	524.134,65 682.638,371	6.311	44	524.134,65 682.638,371	45	524.139,846 682.636,474	5.531	45	524.139,846 682.636,474	46	524.146,736 682.627,634	11.208
46	524.146,736 682.627,634	47	524.153,714 682.617,908	11.97	47	524.153,714 682.617,908	48	524.154,953 682.615,107	3.063	48	524.154,953 682.615,107	49	524.151,426 682.611,179	5.279
49	524.151,426 682.611,179	50	524.139,73 682.598,993	16.891	50	524.139,73 682.598,993	51	524.134,02 682.588,564	11.89	51	524.134,02 682.588,564	52	524.132,548 682.582,975	5.78
52	524.132,548 682.582,975	53	524.129,09 682.577,11	6.809	53	524.129,09 682.577,11	54	524.124,508 682.567,624	10.535	54	524.124,508 682.567,624	55	524.123,711 682.563,067	4.626
55	524.123,711 682.563,067	56	524.121,455 682.557,258	6.232	56	524.121,455 682.557,258	57	524.118,058 682.556,038	3.609	57	524.118,058 682.556,038	58	524.109,181 682.558,577	9.233
58	524.109,181 682.558,577	59	524.104,906 682.562,09	5.534	59	524.104,906 682.562,09	60	524.104,423 682.561,695	0.624	60	524.104,423 682.561,695	61	524.098,364 682.557,36	7.45
61	524.098,364 682.557,36	62	524.091,745 682.551,506	8.836	62	524.091,745 682.551,506	63	524.095,856 682.545,661	7.146	63	524.095,856 682.545,661	64	524.098,603 682.542,229	4.396
64	524.098,603 682.542,229	65	524.110,573 682.525,266	20.761	65	524.110,573 682.525,266	66	524.110,204 682.522,454	2.836	66	524.110,204 682.522,454	67	524.104,555 682.514,756	9.548
67	524.104,555 682.514,756	68	524.108,906 682.498,886	16.456	68	524.108,906 682.498,886	69	524.112,315 682.484,848	14.446	69	524.112,315 682.484,848	70	524.116,018 682.470,099	15.207
70	524.116,018 682.470,099	71	524.122,919 682.453,765	17.732	71	524.122,919 682.453,765	72	524.124,925 682.448,306	5.816	72	524.124,925 682.448,306	73	524.143,419 682.454,332	19.451
73	524.143,419 682.454,332	74	524.152,88 682.456,82	9.783	74	524.152,88 682.456,82	75	524.159,448 682.458,548	6.792	75	524.159,448 682.458,548	76	524.162,499 682.461,002	3.915
76	524.162,499 682.461,002	77	524.167,159 682.465,605	6.55	77	524.167,159 682.465,605	78	524.169,643 682.467,914	3.391	78	524.169,643 682.467,914	79	524.172,291 682.471,897	4.783
79	524.172,291 682.471,897	80	524.177,26 682.481,515	10.826	80	524.177,26 682.481,515	81	524.178,345 682.484,489	3.166	81	524.178,345 682.484,489	82	524.180,573 682.493,306	9.094
82	524.180,573 682.493,306	83	524.186,545 682.509,358	17.127	83	524.186,545 682.509,358	84	524.188,759 682.512,904	4.18	84	524.188,759 682.512,904	85	524.192,789 682.516,57	5.448
85	524.192,789 682.516,57	86	524.191,107 682.525,311	8.901	86	524.191,107 682.525,311	87	524.188,072 682.536,278	11.379	87	524.188,072 682.536,278	88	524.188,03 682.536,46	0.187
88	524.188,03 682.536,46	89	524.185,853 682.545,953	9.739	89	524.185,853 682.545,953	90	524.190,853 682.550,827	6.983	90	524.190,853 682.550,827	91	524.195,905 682.556,61	7.679
91	524.195,905 682.556,61	92	524.199,562 682.560,131	5.077	92	524.199,562 682.560,131	93	524.203,677 682.567,066	8.064	93	524.203,677 682.567,066	94	524.207,933 682.573,564	7.768
94	524.207,933 682.573,564	95	524.213,438 682.580,634	8.96	95	524.213,438 682.580,634	96	524.221,757 682.590,545	12.94	96	524.221,757 682.590,545	97	524.226,386 682.596,938	7.893

Punct început	X / Y	Punct sfârșit	X / Y	Lungime segment	Punct început	X / Y	Punct sfârșit	X / Y	Lungime segment	Punct început	X / Y	Punct sfârșit	X / Y	Lungime segment
97	524.226,386 682.596,938	98	524.228,765 682.600,886	4.609	98	524.228,765 682.600,886	99	524.230,132 682.613,745	12.931	99	524.230,132 682.613,745	100	524.230,831 682.621,958	8.243
100	524.230,831 682.621,958	101	524.230,719 682.625,544	3.588	101	524.230,719 682.625,544	102	524.225,155 682.625,364	5.567	102	524.225,155 682.625,364	103	524.217,035 682.626,019	8.146
103	524.217,035 682.626,019	104	524.214,372 682.627,595	3.094	104	524.214,372 682.627,595	105	524.211,209 682.626,655	3.3	105	524.211,209 682.626,655	106	524.203,237 682.630,42	8.816
106	524.203,237 682.630,42	107	524.199,713 682.633,206	4.492	107	524.199,713 682.633,206	108	524.188,98 682.637,593	11.595	108	524.188,98 682.637,593	109	524.181,321 682.638,391	7.7
109	524.181,321 682.638,391	110	524.180,373 682.637,674	1.188	110	524.180,373 682.637,674	111	524.175,47 682.639,649	5.285	111	524.175,47 682.639,649	112	524.172,197 682.642,549	4.373
112	524.172,197 682.642,549	113	524.169,16 682.645,083	3.955	113	524.169,16 682.645,083	114	524.162,085 682.649,704	8.45	114	524.162,085 682.649,704	115	524.156,888 682.650,663	5.285
115	524.156,888 682.650,663	116	524.152,683 682.655,826	6.658	116	524.152,683 682.655,826	117	524.149,122 682.657,235	3.83	117	524.149,122 682.657,235	118	524.144,501 682.660,078	5.426
118	524.144,501 682.660,078	119	524.137,313 682.663,158	7.82	119	524.137,313 682.663,158	120	524.136,17 682.664,872	2.06	120	524.136,17 682.664,872	121	524.131,921 682.667,872	5.202
121	524.131,921 682.667,872	122	524.127,666 682.674,807	8.136	122	524.127,666 682.674,807	123	524.124,103 682.680,182	6.449	123	524.124,103 682.680,182	124	524.120,993 682.686,94	7.44
124	524.120,993 682.686,94	125	524.120,346 682.694,143	7.232	125	524.120,346 682.694,143	126	524.119,85 682.698,21	4.096	126	524.119,85 682.698,21	127	524.119,632 682.701,649	3.446
127	524.119,632 682.701,649	128	524.117,861 682.708,331	6.913	128	524.117,861 682.708,331	129	524.116,121 682.716,671	8.52	129	524.116,121 682.716,671	130	524.113,946 682.726,155	9.73
130	524.113,946 682.726,155	131	524.111,485 682.734,609	8.804	131	524.111,485 682.734,609	132	524.108,048 682.744,315	10.297	132	524.108,048 682.744,315	133	524.107,923 682.747,15	2.838
133	524.107,923 682.747,15	134	524.111,843 682.751,973	6.215	134	524.111,843 682.751,973	135	524.120,046 682.750,124	8.409	135	524.120,046 682.750,124	136	524.127,274 682.750,448	7.235
136	524.127,274 682.750,448	137	524.145,482 682.749,328	18.242	137	524.145,482 682.749,328	138	524.151,057 682.749,452	5.577	138	524.151,057 682.749,452	139	524.165,525 682.749,133	14.471
139	524.165,525 682.749,133	140	524.168,455 682.748,482	3.002	140	524.168,455 682.748,482	141	524.171,844 682.747,072	3.67	141	524.171,844 682.747,072	142	524.180,732 682.745,197	9.084
142	524.180,732 682.745,197	143	524.186,658 682.746,505	6.069	143	524.186,658 682.746,505	144	524.208,057 682.739,322	22.572	144	524.208,057 682.739,322	145	524.208,338 682.742,943	3.632
145	524.208,338 682.742,943	146	524.206,882 682.745,924	3.318	146	524.206,882 682.745,924	147	524.207,534 682.749,151	3.292	147	524.207,534 682.749,151	148	524.207,437 682.751,392	2.243
148	524.207,437 682.751,392	149	524.207,807 682.761,06	9.675	149	524.207,807 682.761,06	150	524.206,491 682.766,312	5.414	150	524.206,491 682.766,312	151	524.206,947 682.774,343	8.044
151	524.206,947 682.774,343	152	524.208,288 682.775,263	1.627	152	524.208,288 682.775,263	153	524.178,499 682.826,992	59.693	153	524.178,499 682.826,992	154	524.166,079 682.837,36	16.179
154	524.166,079 682.837,36	155	524.164,422 682.836,984	1.699	155	524.164,422 682.836,984	156	524.156,41 682.837,555	8.032	156	524.156,41 682.837,555	157	524.149,473 682.839,171	7.123
157	524.149,473 682.839,171	158	524.142,977 682.838,725	6.511	158	524.142,977 682.838,725	159	524.138,182 682.839,353	4.836	159	524.138,182 682.839,353	160	524.134,995 682.840,683	3.453
160	524.134,995 682.840,683	161	524.132,429 682.841,329	2.646	161	524.132,429 682.841,329	162	524.127,493 682.844,837	6.056	162	524.127,493 682.844,837	163	524.123,47 682.848,514	5.45
163	524.123,47 682.848,514	164	524.119,653 682.853,217	6.057	164	524.119,653 682.853,217	165	524.117,321 682.851,581	2.849	165	524.117,321 682.851,581	166	524.110,197 682.855,606	8.182
166	524.110,197 682.855,606	167	524.097,824 682.860,196	13.197	167	524.097,824 682.860,196	168	524.095,057 682.857,12	4.137	168	524.095,057 682.857,12	169	524.090,711 682.852,328	6.469
169	524.090,711 682.852,328	170	524.087,353 682.849,745	4.237	170	524.087,353 682.849,745	171	524.084,18 682.848,643	3.359	171	524.084,18 682.848,643	172	524.081,214 682.846,567	3.62
172	524.081,214 682.846,567	173	524.077,925 682.844,752	3.757	173	524.077,925 682.844,752	174	524.071,925 682.842,71	6.338	174	524.071,925 682.842,71	175	524.068,304 682.842,895	3.625
175	524.068,304 682.842,895	176	524.062,639 682.844,324	5.843	176	524.062,639 682.844,324	177	524.053,108 682.845,33	9.584					

\*\* Lungimile segmentelor sunt determinate în planul de proiecție Stereo 70 și sunt rotunjite la 1 milimetru.

\*\*\* Distanța dintre puncte este formată din segmente cumulate ce sunt mai mici decât valoarea 1 milimetru.

**DATE DESPRE IMOBILUL NR. 692**

Oficiul de Cadastru și Publicitate Imobiliară SUCEAVA  
Biroul de Cadastru și Publicitate Imobiliară Campulung Moldovenesc

**A. Partea I. Descrierea imobilului**

TEREN Intravilan

Nr. CF vechi:l

Nr. topografic:1991 parte

Adresa: Loc. Breaza De Sus, Jud. Suceava

Nr. Crt	Nr cadastral Nr. topografic	Suprafața* (mp)	Observații / Referințe
A1		39	Sector cadastral:21 Teren neimprejmuit; imobilul s-a format din parcelele avand nr. topografic: 1991 parte

**B. Partea II. Proprietari și acte**

Inscrieri privitoare la dreptul de proprietate și alte drepturi reale		Referințe
/		
Act Normativ nr. 7, din 13/03/1996 emis de Parlamentul Romaniei;		
B1	Inscrierea provizorie, drept de PROPRIETATE, dobandit prin Lege, cota actuala 1/1 1) <b>NEIDENTIFICAT NEIDENTIFICAT</b>	A1
Act Administrativ nr. 2525, din 07/08/2023 emis de Primaria comunei Breaza;		
B1	se noteaza POSESIA asupra terenului 1) <b>MUNTEANU PETRONELA</b> 2) <b>SOROCEAC AURELIA</b> 3) <b>IASENCIUC PARASCHIVA-LILIANA</b> 4) <b>IASENCIUC IONEL-AUGUSTIN</b> 5) <b>TARAN ECATERINA</b> 6) <b>MARMELIUC ELENA</b> 7) <b>TIMPAU MIHAELA</b>	A1

**C. Partea III. SARCINI .**

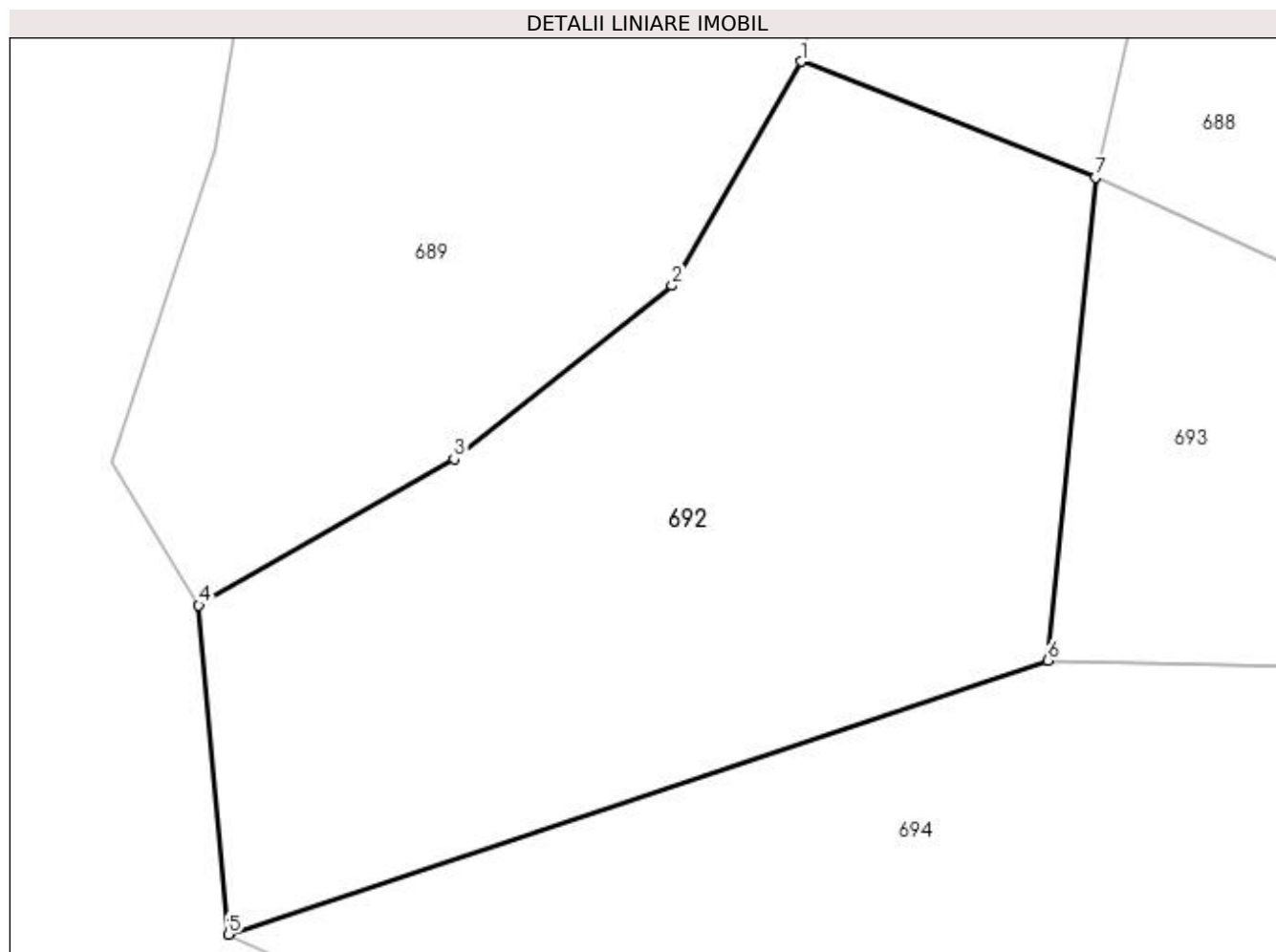
Inscrieri privind dezmembramintele dreptului de proprietate, drepturi reale de garanție și sarcini	Referințe
NU SUNT	

## Anexa Nr. 1 La Partea I

## Teren

Nr cadastral	Suprafața (mp)*	Observații / Referințe
	39	imobilul s-a format din parcelele avand nr. topografic: 1991 parte

\* Suprafața este determinată în planul de proiecție Stereo 70.



## Date referitoare la teren

Crt	Categorie folosință	Intra vilan	Suprafața (mp)	Tarla	Parcelă	Nr. topo	Observații / Referințe
1	faneata	DA	39	-	-	-	

## Lungime Segmente

1) Valorile lungimilor segmentelor sunt obținute din proiecție în plan.

Punct început	X / Y	Punct sfârșit	X / Y	Lungime segment (** (m)
1	523.816,874 682.652,084	2	523.815,637 682.649,937	2.478
2	523.815,637 682.649,937	3	523.813,548 682.648,275	2.67
3	523.813,548 682.648,275	4	523.811,103 682.646,872	2.819
4	523.811,103 682.646,872	5	523.811,387 682.643,721	3.164
5	523.811,387 682.643,721	6	523.819,242 682.646,345	8.282

Punct început	X / Y	Punct sfârşit	X / Y	Lungime segment (** (m)
6	523.819,242 682.646,345	7	523.819,696 682.650,973	4.65
7	523.819,696 682.650,973	1	523.816,874 682.652,084	3.033

\*\* Lungimile segmentelor sunt determinate în planul de proiecţie Stereo 70 şi sunt rotunjite la 1 milimetru.

\*\*\* Distanţa dintre puncte este formată din segmente cumulate ce sunt mai mici decât valoarea 1 milimetru.





**DATE DESPRE IMOBILUL NR. 693**

Oficiul de Cadastru și Publicitate Imobiliară SUCEAVA  
Biroul de Cadastru și Publicitate Imobiliară Campulung Moldovenesc

**A. Partea I. Descrierea imobilului**

TEREN Intravilan

Nr. CF vechi:1448

Nr. topografic:1137/2 parte

Adresa: Loc. Breaza De Sus, Jud. Suceava

Nr. Crt	Nr cadastral Nr. topografic	Suprafața* (mp)	Observații / Referințe
A1		216	Sector cadastral:21 Teren neimprejmuit; imobilul s-a format din parcelele avand nr. topografic: 1137/2 parte

**B. Partea II. Proprietari și acte**

Inscrieri privitoare la dreptul de proprietate și alte drepturi reale		Referințe
/		
Act Normativ nr. 7, din 13/03/1996 emis de Parlamentul Romaniei;		
B1	Inscrierea provizorie, drept de PROPRIETATE, dobandit prin Lege, cota actuala 1/1 1) NEIDENTIFICAT NEIDENTIFICAT	A1
Act Administrativ nr. 2561, din 09/08/2023 emis de Primaria comunei Breaza;		
B1	se noteaza POSESIA asupra terenului 1) MARMELIUC ELENA 2) TIMPAU MIHAELA	A1

**C. Partea III. SARCINI .**

Inscrieri privind dezmembramintele dreptului de proprietate, drepturi reale de garanție și sarcini	Referințe
NU SUNT	

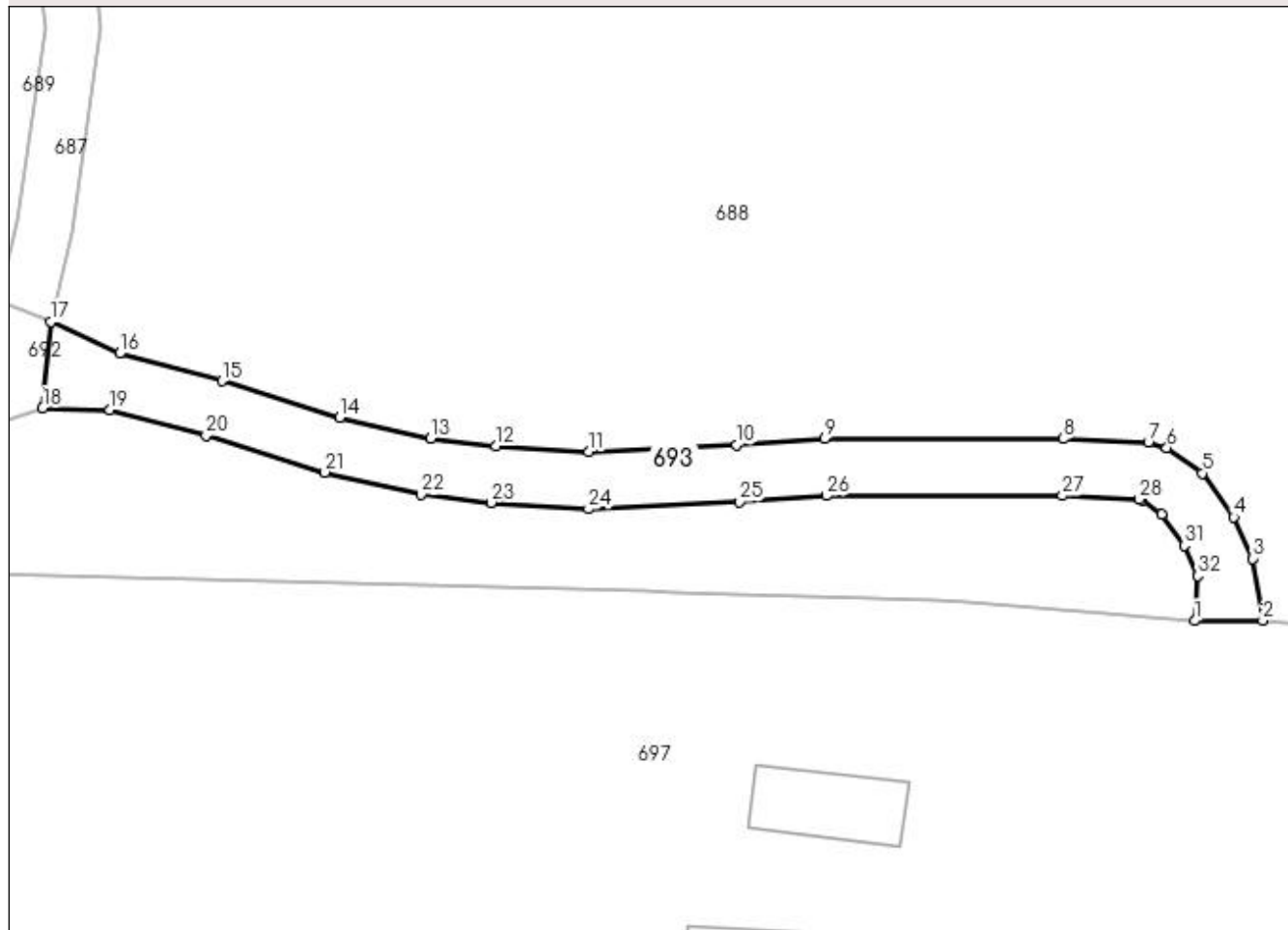
## Anexa Nr. 1 La Partea I

## Teren

Nr cadastral	Suprafața (mp)*	Observații / Referințe
	216	imobilul s-a format din parcelele avand nr. topografic: 1137/2 parte

\* Suprafața este determinată în planul de proiecție Stereo 70.

## DETALII LINIARE IMOBIL



## Date referitoare la teren

Crt	Categorie folosință	Intra vilan	Suprafața (mp)	Tarla	Parcelă	Nr. topo	Observații / Referințe
1	faneata	DA	216	-	-	-	

## Lungime Segmente

1) Valorile lungimilor segmentelor sunt obținute din proiecție în plan.

Punct început	X / Y	Punct sfârșit	X / Y	Lungime segment (** (m)
1	523.881,036 682.634,952	2	523.884,683 682.634,971	3.647
3	523.884,122 682.638,285	4	523.883,129 682.640,499	2.427
5	523.881,444 682.642,856	6	523.879,534 682.644,211	2.342
7	523.878,543 682.644,506	8	523.873,989 682.644,701	4.558
9	523.861,176 682.644,697	10	523.856,454 682.644,378	4.733

Punct început	X / Y	Punct sfârșit	X / Y	Lungime segment (** (m)
2	523.884,683 682.634,971	3	523.884,122 682.638,285	3.361
4	523.883,129 682.640,499	5	523.881,444 682.642,856	2.897
6	523.879,534 682.644,211	7	523.878,543 682.644,506	1.034
8	523.873,989 682.644,701	9	523.861,176 682.644,697	12.813
10	523.856,454 682.644,378	11	523.848,538 682.643,998	7.926

Punct început	X / Y	Punct sfârșit	X / Y	Lungime segment (** (m))
11	523.848,538 682.643,998	12	523.843,559 682.644,317	4.989
13	523.840,06 682.644,728	14	523.835,173 682.645,854	5.016
15	523.828,854 682.647,803	16	523.823,378 682.649,278	5.671
17	523.819,696 682.650,973	18	523.819,242 682.646,345	4.65
19	523.822,859 682.646,259	20	523.828,007 682.644,872	5.332
21	523.834,38 682.642,906	22	523.839,539 682.641,718	5.294
23	523.843,283 682.641,278	24	523.848,513 682.640,943	5.241
25	523.856,63 682.641,333	26	523.861,28 682.641,648	4.66
27	523.873,925 682.641,651	28	523.878,035 682.641,475	4.114
29	523.878,18 682.641,432	30	523.879,261 682.640,665	1.326
31	523.880,471 682.638,973	32	523.881,196 682.637,357	1.771

Punct început	X / Y	Punct sfârșit	X / Y	Lungime segment (** (m))
12	523.843,559 682.644,317	13	523.840,06 682.644,728	3.522
14	523.835,173 682.645,854	15	523.828,854 682.647,803	6.613
16	523.823,378 682.649,278	17	523.819,696 682.650,973	4.053
18	523.819,242 682.646,345	19	523.822,859 682.646,259	3.618
20	523.828,007 682.644,872	21	523.834,38 682.642,906	6.669
22	523.839,539 682.641,718	23	523.843,283 682.641,278	3.77
24	523.848,513 682.640,943	25	523.856,63 682.641,333	8.126
26	523.861,28 682.641,648	27	523.873,925 682.641,651	12.645
28	523.878,035 682.641,475	29	523.878,18 682.641,432	0.152
30	523.879,261 682.640,665	31	523.880,471 682.638,973	2.079
32	523.881,196 682.637,357	1	523.881,036 682.634,952	2.41

\*\* Lungimile segmentelor sunt determinate în planul de proiecție Stereo 70 și sunt rotunjite la 1 milimetru.

\*\*\* Distanța dintre puncte este formată din segmente cumulate ce sunt mai mici decât valoarea 1 milimetru.



**DATE DESPRE IMOBILUL NR. 694**

Oficiul de Cadastru și Publicitate Imobiliară SUCEAVA  
Biroul de Cadastru și Publicitate Imobiliară Campulung Moldovenesc

**A. Partea I. Descrierea imobilului**

TEREN Intravilan

Nr. CF vechi:1448

Nr. topografic:1137/2 parte

Adresa: Loc. Breaza De Sus, Jud. Suceava

Nr. Crt	Nr cadastral Nr. topografic	Suprafața* (mp)	Observații / Referințe
A1		406	Sector cadastral:21 Teren neimprejmuit; imobilul s-a format din parcelele avand nr. topografic: 1137/2 parte

**B. Partea II. Proprietari și acte**

Inscrieri privitoare la dreptul de proprietate și alte drepturi reale		Referințe
/		
Act Normativ nr. 7, din 13/03/1996 emis de Parlamentul Romaniei;		
B1	Inscrierea provizorie, drept de PROPRIETATE, dobandit prin Lege, cota actuala 1/1 1) <b>NEIDENTIFICAT NEIDENTIFICAT</b>	A1
Act Administrativ nr. 2562, din 09/08/2023 emis de Primaria comunei Breaza;		
B1	se noteaza POSESIA asupra terenului 1) <b>MARMELIUC ELENA</b>	A1

**C. Partea III. SARCINI .**

Inscrieri privind dezmembramintele dreptului de proprietate, drepturi reale de garanție și sarcini		Referințe
NU SUNT		

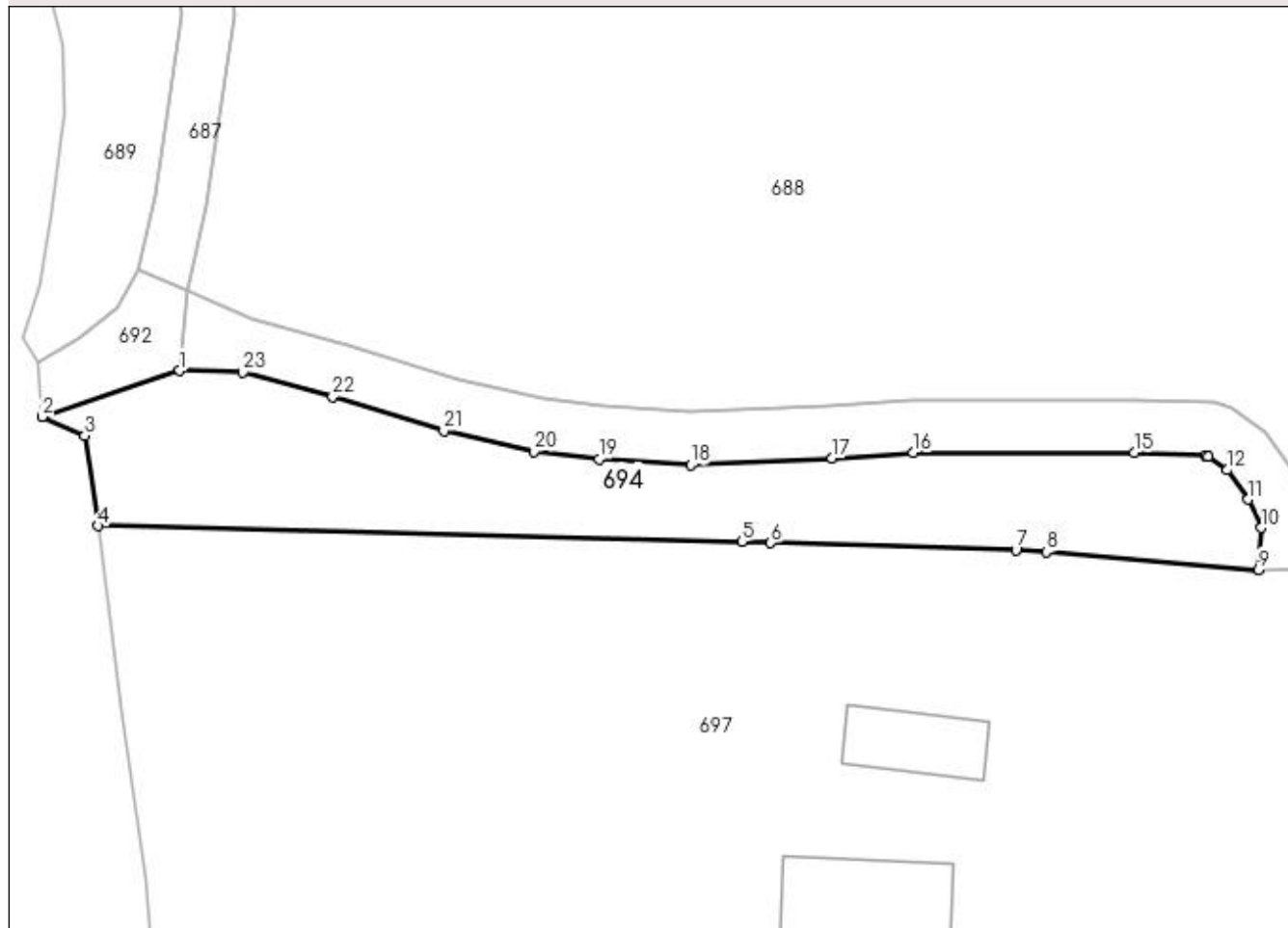
## Anexa Nr. 1 La Partea I

## Teren

Nr cadastral	Suprafața (mp)*	Observații / Referințe
	406	imobilul s-a format din parcelele avand nr. topografic: 1137/2 parte

\* Suprafața este determinată în planul de proiecție Stereo 70.

## DETALII LINIARE IMOBIL



## Date referitoare la teren

Crt	Categorie folosință	Intravilan	Suprafața (mp)	Tarla	Parcelă	Nr. topo	Observații / Referințe
1	faneata	DA	406	-	-	-	

## Lungime Segmente

1) Valorile lungimilor segmentelor sunt obținute din proiecție în plan.

Punct început	X / Y	Punct sfârșit	X / Y	Lungime segment (** (m)
1	523.819,242 682.646,345	2	523.811,387 682.643,721	8.282
3	523.813,811 682.642,627	4	523.814,589 682.637,456	5.229
5	523.851,459 682.636,561	6	523.853,097 682.636,476	1.64
7	523.867,167 682.636,089	8	523.868,89 682.635,964	1.728
9	523.881,036 682.634,952	10	523.881,196 682.637,357	2.41

Punct început	X / Y	Punct sfârșit	X / Y	Lungime segment (** (m)
2	523.811,387 682.643,721	3	523.813,811 682.642,627	2.659
4	523.814,589 682.637,456	5	523.851,459 682.636,561	36.881
6	523.853,097 682.636,476	7	523.867,167 682.636,089	14.075
8	523.868,89 682.635,964	9	523.881,036 682.634,952	12.188
10	523.881,196 682.637,357	11	523.880,471 682.638,973	1.771

Punct început	X / Y	Punct sfârșit	X / Y	Lungime segment (** (m)
11	523.880,471 682.638,973	12	523.879,261 682.640,665	2.079
13	523.878,18 682.641,432	14	523.878,035 682.641,475	0.152
15	523.873,925 682.641,651	16	523.861,28 682.641,648	12.645
17	523.856,63 682.641,333	18	523.848,513 682.640,943	8.126
19	523.843,283 682.641,278	20	523.839,539 682.641,718	3.77
21	523.834,38 682.642,906	22	523.828,007 682.644,872	6.669
23	523.822,859 682.646,259	1	523.819,242 682.646,345	3.618

Punct început	X / Y	Punct sfârșit	X / Y	Lungime segment (** (m)
12	523.879,261 682.640,665	13	523.878,18 682.641,432	1.326
14	523.878,035 682.641,475	15	523.873,925 682.641,651	4.114
16	523.861,28 682.641,648	17	523.856,63 682.641,333	4.66
18	523.848,513 682.640,943	19	523.843,283 682.641,278	5.241
20	523.839,539 682.641,718	21	523.834,38 682.642,906	5.294
22	523.828,007 682.644,872	23	523.822,859 682.646,259	5.332

\*\* Lungimile segmentelor sunt determinate în planul de proiecție Stereo 70 și sunt rotunjite la 1 milimetru.

\*\*\* Distanța dintre puncte este formată din segmente cumulate ce sunt mai mici decât valoarea 1 milimetru.





**DATE DESPRE IMOBILUL NR. 695**

Oficiul de Cadastru și Publicitate Imobiliară SUCEAVA  
Biroul de Cadastru și Publicitate Imobiliară Campulung Moldovenesc

**A. Partea I. Descrierea imobilului**

TEREN Necunoscut

Adresa: Loc. Breaza De Sus, Nr. 6, Jud. Suceava

Nr. Crt	Nr cadastral Nr. topografic	Suprafața* (mp)	Observații / Referințe
A1	32605	11.511	Sector cadastral:21 Teren imprejmuit; exista constructii cu caracter provizoriu, fara fundatie

**Construcții**

Crt	Nr cadastral Nr. topografic	Adresa	Observații / Referințe
A1.1	32605-C1	Loc. Breaza De Sus, Nr. 6, Jud. Suceava	Nr. niveluri:2; S. construita la sol:68 mp; Casa (P+M) construita din lemn in anul 1996, S.construita desfasurata=104mp
A1.2	32605-C2	Loc. Breaza De Sus, Nr. 6, Jud. Suceava	Nr. niveluri:1; S. construita la sol:37 mp; Grajd construit din lemn in anul 1996, S.construita desfasurata=37mp
A1.3	32605-C3	Loc. Breaza De Sus, Nr. 6, Jud. Suceava	Nr. niveluri:1; S. construita la sol:26 mp; Casa construita din lemn in anul 1950, S.construita desfasurata=26mp
A1.4	32605-C4	Loc. Breaza De Sus, Nr. 6, Jud. Suceava	Nr. niveluri:1; S. construita la sol:15 mp; Anexa
A1.5	32605-C5	Loc. Breaza De Sus, Nr. 6, Jud. Suceava	Nr. niveluri:1; S. construita la sol:19 mp; Anexa

**B. Partea II. Proprietari și acte**

Inscrieri privitoare la dreptul de proprietate și alte drepturi reale	Referințe
/	
Act Administrativ nr. 2983, din 13/09/2023 emis de Primaria comunei Breaza;	
B1	A1.4, A1.5
Intabulare, drept de PROPRIETATE, dobandit prin Lege, cota actuala 1/1 1) CRUSUNITCHI SORIN-FLORIN 2) CRUSUNITCHI MARIA	
<b>6560 / 02/06/2020</b>	
Act Administrativ nr. 926, din 21/11/2019 emis de CJPSDPAT SUCEAVA (act administrativ nr 583 din 17.03.2021, emis de PRIMARIA BREAZA);	
B1	A1
se noteaza ca din parte a imobilului cu nr.top 1135/3 din CF 32221 Breaza, din parte a imobilului cu nr.top 1132/1 din CF 32566 Breaza, din parte a imobilului cu nr.top 1135/2 din CF 508 distrus Breaza, se formeaza imobilul cu nr. cad. 32605	
<b>850 / 18/01/2022</b>	
Act Administrativ nr. 43, din 17/01/2022 emis de PRIMARIA BREAZA (act administrativ nr 583 din 17.03.2021, emis de PRIMARIA BREAZA);	
B4	A1.1, A1.2, A1.3
se noteaza evidentierea in cartea funciara a constructiilor C1, C2 si C3	
B5	A1
se noteaza actualizarea informatiilor tehnice in ceea ce priveste adresa imobilului	
<b>3891 / 02/03/2022</b>	
Act Notarial nr. 537, din 01/03/2022 emis de Scraba Luminita Ana Maria (act administrativ nr 583 din 17.03.2021, emis de PRIMARIA BREAZA);	
B6	A1, A1.1, A1.2, A1.3
Intabulare, drept de PROPRIETATE, dobandit prin Conventie, cota actuala 1/1 1) CRUSUNITCHI SORIN-FLORIN 2) CRUSUNITCHI MARIA	

**C. Partea III. SARCINI**

Inscrieri privind dezmembramintele dreptului de proprietate, drepturi reale de garanție și sarcini	Referințe
<b>3891 / 02/03/2022</b>	
Act Notarial nr. 537, din 01/03/2022 emis de Scraba Luminita Ana Maria (act administrativ nr 583 din 17.03.2021, emis de PRIMARIA BREAZA);	
C1	A1.3
Intabulare, drept de UZUFRACT VIAGER, dobandit prin Conventie, cota actuala 1/1, cota initiala 1/1 1) CRUSUNITCHI LEONTINA	

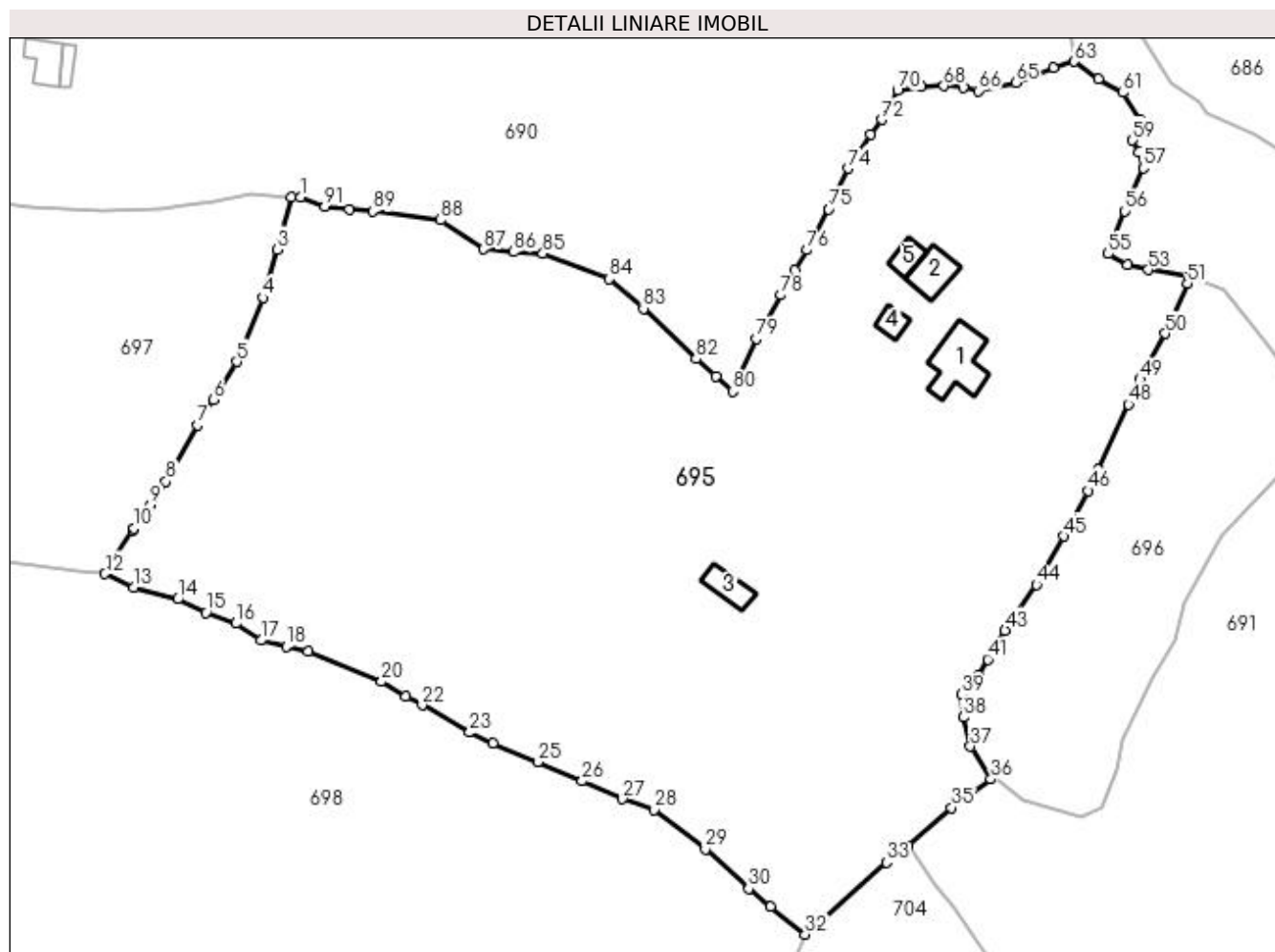
Inscrieri privind dezmembramintele dreptului de proprietate, drepturi reale de garanție și sarcini		Referințe
C2	Intabulare, drept de IPOTECA LEGALA, Valoare:0 conf.art.2386 alin.4 din NCC pentru plata rentei in bani corespunzatoare intretinerii neexecutate 1) <b>CRUSUNITCHI LEONTINA</b>	A1, A1.1, A1.2, A1.3

## Anexa Nr. 1 La Partea I

## Teren

Nr cadastral	Suprafața (mp)*	Observații / Referințe
32605	11.511	exista constructii cu caracter provizoriu, fara fundatie

\* Suprafața este determinată în planul de proiecție Stereo 70.



## Date referitoare la teren

Crt	Categorie folosință	Intra vilan	Suprafața (mp)	Tarla	Parcelă	Nr. topo	Observații / Referințe
1	curți constructii	DA	262	-	-	-	
2	curți constructii	DA	44	-	-	-	
3	faneata	DA	8.745	-	-	-	
4	faneata	NU	2.460	-	-	-	

## Date referitoare la construcții

Crt	Număr	Destinație construcție	Supraf. (mp)	Situație juridică	Observații / Referințe
A1.1	32605-C1	construcții de locuințe	68	Cu acte	Nr. niveluri:2; S. construita la sol:68 mp; Casa (P+M) construita din lemn in anul 1996, S. construita desfasurata=104mp
A1.2	32605-C2	construcții anexa	37	Cu acte	Nr. niveluri:1; S. construita la sol:37 mp; Grajd construit din lemn in anul 1996, S.construita desfasurata=37mp
A1.3	32605-C3	construcții de locuințe	26	Cu acte	Nr. niveluri:1; S. construita la sol:26 mp; Casa construita din lemn in anul 1950, S.construita desfasurata=26mp
A1.4	32605-C4	construcții anexa	15	Cu acte	Nr. niveluri:1; S. construita la sol:15 mp; Anexa
A1.5	32605-C5	construcții anexa	19	Cu acte	Nr. niveluri:1; S. construita la sol:19 mp; Anexa

## Lungime Segmente

1) Valorile lungimilor segmentelor sunt obținute din proiecție în plan.

Punct început	X / Y	Punct sfârșit	X / Y	Lungime segment
1	523.999,035 682.650,45	2	523.997,71 682.650,465	1.325
4	523.993,331 682.635,119	5	523.989,329 682.625,34	10.566
7	523.983,318 682.615,692	8	523.978,526 682.607,112	9.827
10	523.973,679 682.599,969	11	523.973,468 682.599,663	0.372
13	523.973,648 682.590,981	14	523.980,314 682.589,147	6.914
16	523.989,178 682.585,437	17	523.993,024 682.582,877	4.62
19	524.000,233 682.581,126	20	524.011,403 682.576,58	12.059
22	524.017,617 682.572,995	23	524.024,846 682.568,824	8.346
25	524.035,321 682.564,331	26	524.042,029 682.561,417	7.314
28	524.053,041 682.557,063	29	524.060,858 682.551,038	9.869
31	524.070,792 682.542,27	32	524.076,048 682.538,031	6.752
34	524.091,745 682.551,506	35	524.098,364 682.557,36	8.836
37	524.101,289 682.566,707	38	524.100,156 682.571,14	4.575
40	524.102,524 682.577,418	41	524.103,933 682.579,972	2.917
43	524.106,568 682.584,382	44	524.111,334 682.591,396	8.48
46	524.119,23 682.605,682	47	524.120,753 682.608,946	3.602
49	524.127,186 682.622,665	50	524.130,959 682.629,675	7.961
52	524.134,65 682.638,371	53	524.128,42 682.639,381	6.311
55	524.122,306 682.641,823	56	524.124,826 682.648,334	6.982
58	524.127,037 682.657,321	59	524.126,04 682.659,132	2.068
61	524.124,576 682.666,409	62	524.120,792 682.668,497	4.322
64	524.113,911 682.670,257	65	524.108,183 682.667,915	6.188
67	524.100,2 682.667,216	68	524.097,237 682.667,446	2.972
70	524.090,167 682.666,704	71	524.089,116 682.664,449	2.488
73	524.086,086 682.660,014	74	524.082,661 682.654,842	6.203
76	524.076,396 682.642,378	77	524.074,501 682.639,34	3.581
79	524.068,599 682.628,869	80	524.064,984 682.620,865	8.783
82	524.059,402 682.625,806	83	524.051,383 682.633,478	11.098
85	524.036,049 682.641,871	86	524.031,559 682.642,097	4.496
88	524.020,448 682.646,988	89	524.010,085 682.648,31	10.447
91	524.002,79 682.649,069	1	523.999,035 682.650,45	4.001

Punct început	X / Y	Punct sfârșit	X / Y	Lungime segment
2	523.997,71 682.650,465	3	523.995,519 682.642,482	8.278
5	523.989,329 682.625,34	6	523.985,776 682.619,576	6.771
8	523.978,526 682.607,112	9	523.976,142 682.603,534	4.299
11	523.973,468 682.599,663	12	523.969,229 682.593,044	7.86
14	523.980,314 682.589,147	15	523.984,612 682.587,128	4.749
17	523.993,024 682.582,877	18	523.996,892 682.581,957	3.976
20	524.011,403 682.576,58	21	524.015,107 682.574,261	4.37
23	524.024,846 682.568,824	24	524.028,421 682.567,102	3.968
26	524.042,029 682.561,417	27	524.048,166 682.558,669	6.725
29	524.060,858 682.551,038	30	524.067,441 682.544,999	8.933
32	524.076,048 682.538,031	33	524.088,462 682.549,043	16.594
35	524.098,364 682.557,36	36	524.104,423 682.561,695	7.45
38	524.100,156 682.571,14	39	524.099,923 682.574,612	3.48
41	524.103,933 682.579,972	42	524.104,863 682.581,529	1.814
44	524.111,334 682.591,396	45	524.115,592 682.598,755	8.502
47	524.120,753 682.608,946	48	524.125,424 682.618,83	10.932
50	524.130,959 682.629,675	51	524.134,402 682.637,307	8.373
53	524.128,42 682.639,381	54	524.125,283 682.640,14	3.227
56	524.124,826 682.648,334	57	524.127,655 682.654,884	7.135
59	524.126,04 682.659,132	60	524.127,182 682.662,366	3.429
62	524.120,792 682.668,497	63	524.117,125 682.671,15	4.526
65	524.108,183 682.667,915	66	524.102,452 682.666,678	5.863
68	524.097,237 682.667,446	69	524.093,751 682.667,389	3.486
71	524.089,116 682.664,449	72	524.087,744 682.662,256	2.587
74	524.082,661 682.654,842	75	524.079,643 682.648,622	6.914
77	524.074,501 682.639,34	78	524.072,371 682.635,54	4.356
80	524.064,984 682.620,865	81	524.062,402 682.623,169	3.461
83	524.051,383 682.633,478	84	524.046,187 682.638,02	6.901
86	524.031,559 682.642,097	87	524.027,002 682.642,538	4.578
89	524.010,085 682.648,31	90	524.006,454 682.648,57	3.64

Punct început	X / Y	Punct sfârșit	X / Y	Lungime segment
3	523.995,519 682.642,482	4	523.993,331 682.635,119	7.681
6	523.985,776 682.619,576	7	523.983,318 682.615,692	4.596
9	523.976,142 682.603,534	10	523.973,679 682.599,969	4.333
12	523.969,229 682.593,044	13	523.973,648 682.590,981	4.877
15	523.984,612 682.587,128	16	523.989,178 682.585,437	4.869
18	523.996,892 682.581,957	19	524.000,233 682.581,126	3.443
21	524.015,107 682.574,261	22	524.017,617 682.572,995	2.811
24	524.028,421 682.567,102	25	524.035,321 682.564,331	7.436
27	524.048,166 682.558,669	28	524.053,041 682.557,063	5.132
30	524.067,441 682.544,999	31	524.070,792 682.542,27	4.322
33	524.088,462 682.549,043	34	524.091,745 682.551,506	4.104
36	524.104,423 682.561,695	37	524.101,289 682.566,707	5.911
39	524.099,923 682.574,612	40	524.102,524 682.577,418	3.826
42	524.104,863 682.581,529	43	524.106,568 682.584,382	3.324
45	524.115,592 682.598,755	46	524.119,23 682.605,682	7.824
48	524.125,424 682.618,83	49	524.127,186 682.622,665	4.22
51	524.134,402 682.637,307	52	524.134,65 682.638,371	1.093
54	524.125,283 682.640,14	55	524.122,306 682.641,823	3.42
57	524.127,655 682.654,884	58	524.127,037 682.657,321	2.514
60	524.127,182 682.662,366	61	524.124,576 682.666,409	4.81
63	524.117,125 682.671,15	64	524.113,911 682.670,257	3.336
66	524.102,452 682.666,678	67	524.100,2 682.667,216	2.315
69	524.093,751 682.667,389	70	524.090,167 682.666,704	3.649
72	524.087,744 682.662,256	73	524.086,086 682.660,014	2.788
75	524.079,643 682.648,622	76	524.076,396 682.642,378	7.038
78	524.072,371 682.635,54	79	524.068,599 682.628,869	7.664
81	524.062,402 682.623,169	82	524.059,402 682.625,806	3.994
84	524.046,187 682.638,02	85	524.036,049 682.641,871	10.845
87	524.027,002 682.642,538	88	524.020,448 682.646,988	7.922
90	524.006,454 682.648,57	91	524.002,79 682.649,069	3.698

**\*\* Lungimile segmentelor sunt determinate în planul de proiecție Stereo 70 și sunt rotunjite la 1 milimetru.**

**\*\*\* Distanța dintre puncte este formată din segmente cumulate ce sunt mai mici decât valoarea 1 milimetru.**



**DATE DESPRE IMOBILUL NR. 696**

Oficiul de Cadastru și Publicitate Imobiliară SUCEAVA  
Biroul de Cadastru și Publicitate Imobiliară Campulung Moldovenesc

**A. Partea I. Descrierea imobilului**

TEREN Necunoscut

Nr. CF vechi:515, 32221

Nr. topografic:1135/2 parte, 1132/1 parte

Adresa: Loc. Breaza De Sus, Jud. Suceava

Nr. Crt	Nr cadastral Nr. topografic	Suprafața* (mp)	Observații / Referințe
A1		1.852	Sector cadastral:21 Teren împrejmuit; imobilul s-a format din parcelele avand nr. topografic: 1135/2 parte, 1132/1 parte

**B. Partea II. Proprietari și acte**

Inscrieri privitoare la dreptul de proprietate și alte drepturi reale		Referințe
/		
Act Normativ nr. 7, din 13/03/1996 emis de Parlamentul Romaniei;		
B1	Inscrierea provizorie, drept de PROPRIETATE, dobandit prin Lege, cota actuala 1/1 1) NEIDENTIFICAT NEIDENTIFICAT	A1
Act Administrativ nr. 2557, din 01/01/2023 emis de Primaria comunei Breaza;		
B1	se noteaza POSESIA asupra terenului 1) COJOCAR VASILE-SAVESTIAN 2) COJOCAR IOANA	A1

**C. Partea III. SARCINI .**

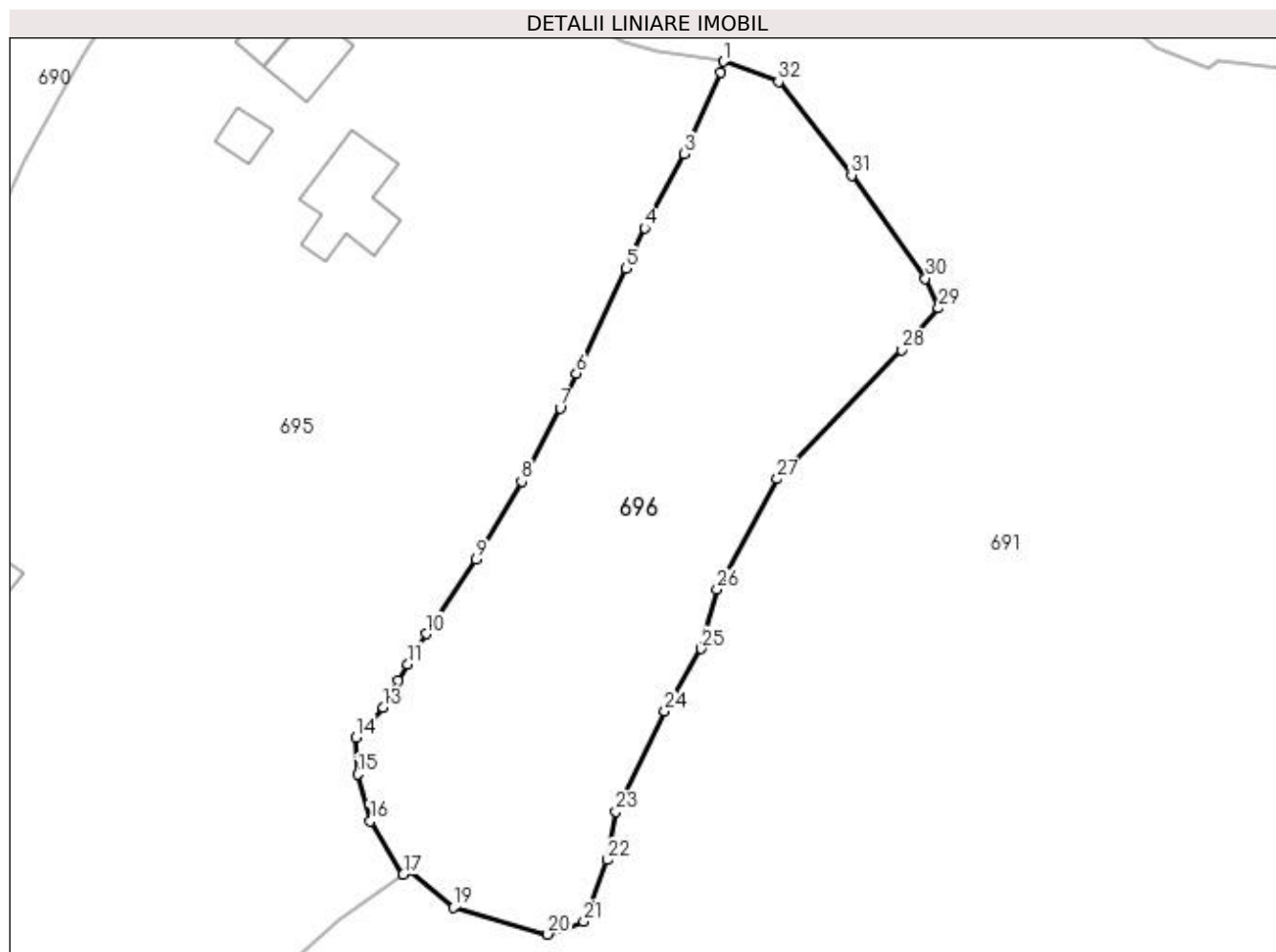
Inscrieri privind dezmembramintele dreptului de proprietate, drepturi reale de garanție și sarcini	Referințe
NU SUNT	

## Anexa Nr. 1 La Partea I

## Teren

Nr cadastral	Suprafața (mp)*	Observații / Referințe
	1.852	imobilul s-a format din parcelele avand nr. topografic: 1135/2 parte, 1132/1 parte

\* Suprafața este determinată în planul de proiecție Stereo 70.



## Date referitoare la teren

Crt	Categorie folosință	Intra vilan	Suprafața (mp)	Tarla	Parcelă	Nr. topo	Observații / Referințe
1	faneata	DA	1.396	-	-	-	
2	faneata	NU	456	-	-	-	

## Lungime Segmente

1) Valorile lungimilor segmentelor sunt obținute din proiecție în plan.

Punct început	X / Y	Punct sfârșit	X / Y	Lungime segment (** (m)
1	524.134,65 682.638,371	2	524.134,402 682.637,307	1.093
3	524.130,959 682.629,675	4	524.127,186 682.622,665	7.961
5	524.125,424 682.618,83	6	524.120,753 682.608,946	10.932
7	524.119,23 682.605,682	8	524.115,592 682.598,755	7.824

Punct început	X / Y	Punct sfârșit	X / Y	Lungime segment (** (m)
2	524.134,402 682.637,307	3	524.130,959 682.629,675	8.373
4	524.127,186 682.622,665	5	524.125,424 682.618,83	4.22
6	524.120,753 682.608,946	7	524.119,23 682.605,682	3.602
8	524.115,592 682.598,755	9	524.111,334 682.591,396	8.502



Punct început	X / Y	Punct sfârșit	X / Y	Lungime segment (** (m)
9	524.111,334 682.591,396	10	524.106,568 682.584,382	8.48
11	524.104,863 682.581,529	12	524.103,933 682.579,972	1.814
13	524.102,524 682.577,418	14	524.099,923 682.574,612	3.826
15	524.100,156 682.571,14	16	524.101,289 682.566,707	4.575
17	524.104,423 682.561,695	18	524.104,906 682.562,09	0.624
19	524.109,181 682.558,577	20	524.118,058 682.556,038	9.233
21	524.121,455 682.557,258	22	524.123,711 682.563,067	6.232
23	524.124,508 682.567,624	24	524.129,09 682.577,11	10.535
25	524.132,548 682.582,975	26	524.134,02 682.588,564	5.78
27	524.139,73 682.598,993	28	524.151,426 682.611,179	16.891
29	524.154,953 682.615,107	30	524.153,714 682.617,908	3.063
31	524.146,736 682.627,634	32	524.139,846 682.636,474	11.208

Punct început	X / Y	Punct sfârșit	X / Y	Lungime segment (** (m)
10	524.106,568 682.584,382	11	524.104,863 682.581,529	3.324
12	524.103,933 682.579,972	13	524.102,524 682.577,418	2.917
14	524.099,923 682.574,612	15	524.100,156 682.571,14	3.48
16	524.101,289 682.566,707	17	524.104,423 682.561,695	5.911
18	524.104,906 682.562,09	19	524.109,181 682.558,577	5.534
20	524.118,058 682.556,038	21	524.121,455 682.557,258	3.609
22	524.123,711 682.563,067	23	524.124,508 682.567,624	4.626
24	524.129,09 682.577,11	25	524.132,548 682.582,975	6.809
26	524.134,02 682.588,564	27	524.139,73 682.598,993	11.89
28	524.151,426 682.611,179	29	524.154,953 682.615,107	5.279
30	524.153,714 682.617,908	31	524.146,736 682.627,634	11.97
32	524.139,846 682.636,474	1	524.134,65 682.638,371	5.531

\*\* Lungimile segmentelor sunt determinate în planul de proiecție Stereo 70 și sunt rotunjite la 1 milimetru.

\*\*\* Distanța dintre puncte este formată din segmente cumulate ce sunt mai mici decât valoarea 1 milimetru.





## DATE DESPRE IMOBILUL NR. 697

Oficiul de Cadastru și Publicitate Imobiliară SUCEAVA  
Biroul de Cadastru și Publicitate Imobiliară Campulung Moldovenesc

## A. Partea I. Descrierea imobilului

Nr. CF vechi:1448, 956, I  
Nr. topografic:1137/2 parte, 1136/1,  
1136/2, 1137/7, 391, 1135/6 parte, 1135/1,  
1991 parte

TEREN Necunoscut

Adresa: Loc. Breaza De Sus, Nr. 9, Jud. Suceava

Nr. Crt	Nr cadastral Nr. topografic	Suprafața* (mp)	Observații / Referințe
A1		19.636	Sector cadastral:21 Teren neimprejmuit; imobilul s-a format din parcelele avand nr. topografic: 1137/2 parte, 1136/1, 1136/2, 1137/7, 391, 1135/6 parte, 1135/1, 1991 parte 1137/2 parte, 1136/1, 1136/2, 1137/7, 391, 1135/6 parte, 1135/1, 1991 parte

## Construcții

Crt	Nr cadastral Nr. topografic	Adresa	Observații / Referințe
A1.1		Loc. Breaza De Sus, Nr. 9, Jud. Suceava	Nr. niveluri:2; S. construita la sol:109 mp; Locuinta
A1.2		Loc. Breaza De Sus, Nr. 9, Jud. Suceava	Nr. niveluri:1; S. construita la sol:28 mp; Anexa
A1.3		Loc. Breaza De Sus, Nr. 9, Jud. Suceava	Nr. niveluri:1; S. construita la sol:19 mp; Anexa
A1.4		Loc. Breaza De Sus, Nr. 9, Jud. Suceava	Nr. niveluri:1; S. construita la sol:26 mp; Anexa
A1.5		Loc. Breaza De Sus, Nr. 9, Jud. Suceava	Nr. niveluri:1; S. construita la sol:20 mp; Anexa
A1.6		Loc. Breaza De Sus, Nr. 9, Jud. Suceava	Nr. niveluri:1; S. construita la sol:19 mp; Anexa
A1.7		Loc. Breaza De Sus, Nr. 9, Jud. Suceava	Nr. niveluri:1; S. construita la sol:28 mp; Anexa

## B. Partea II. Proprietari și acte

Inscrieri privitoare la dreptul de proprietate și alte drepturi reale		Referințe
/		
Act Normativ nr. 7, din 13/03/1996 emis de Parlamentul Romaniei;		
B1	Inscrierea provizorie, drept de PROPRIETATE, dobandit prin Lege, cota actuala 1/1 1) NEIDENTIFICAT NEIDENTIFICAT	A1
Act Administrativ nr. 2551, din 08/08/2023 emis de Primaria comunei Breaza;		
B1	se noteaza POSESIA asupra terenului 1) TIMPAU MIHAELA	A1
Act Administrativ nr. 2983, din 13/09/2023 emis de Primaria comunei Breaza;		
B1	Intabulare, drept de PROPRIETATE, dobandit prin Lege, cota actuala 1/1 1) TIMPAU MIHAELA	A1.1, A1.2, A1.3, A1.4, A1.5, A1.6, A1.7

## C. Partea III. SARCINI .

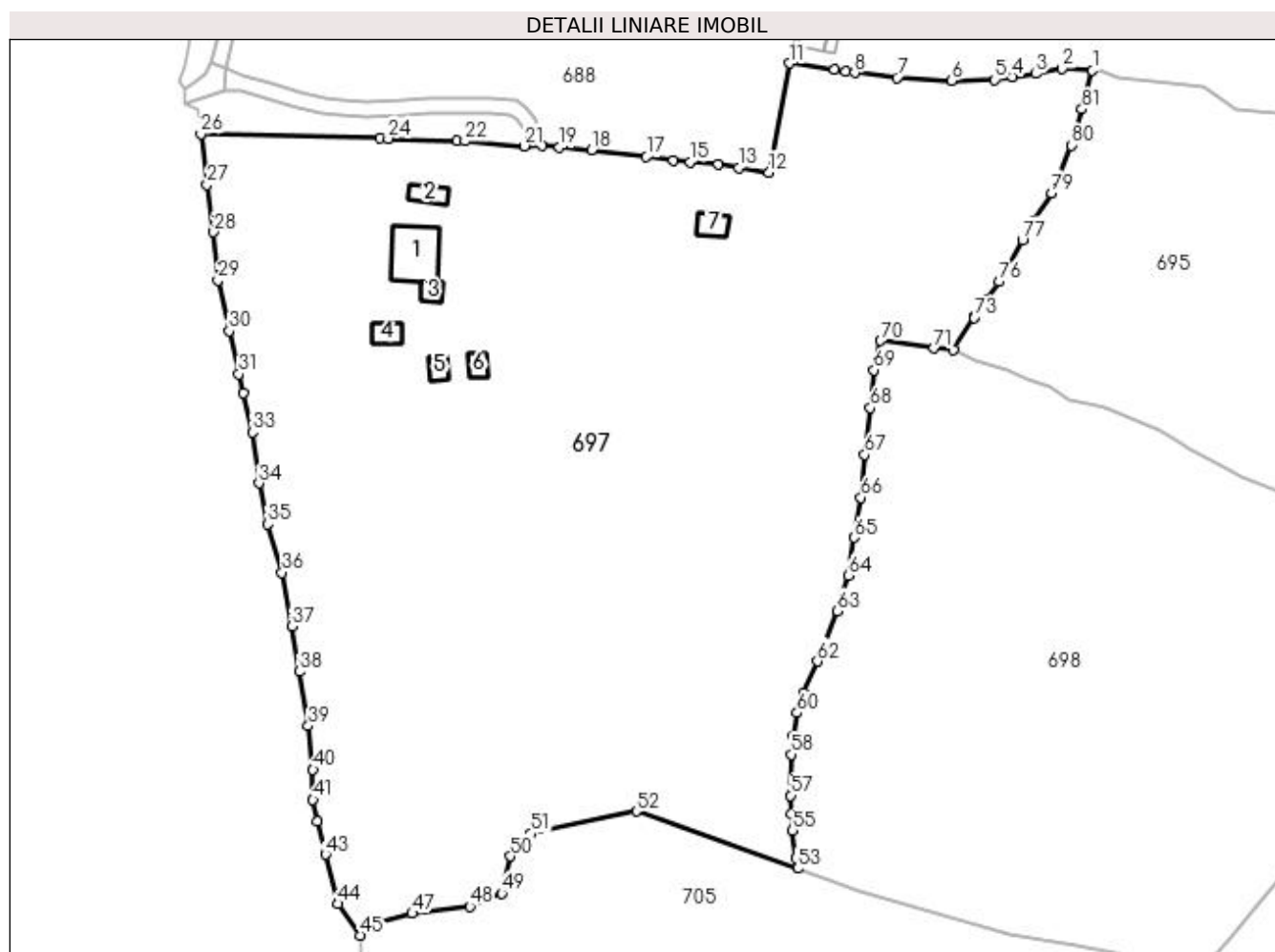
Inscrieri privind dezmembramintele dreptului de proprietate, drepturi reale de garanție și sarcini	Referințe
NU SUNT	

## Anexa Nr. 1 La Partea I

## Teren

Nr cadastral	Suprafața (mp)*	Observații / Referințe
	19.636	imobilul s-a format din parcelele avand nr. topografic: 1137/2 parte, 1136/1, 1136/2, 1137/7, 391, 1135/6 parte, 1135/1, 1991 parte, 1137/2 parte, 1136/1, 1136/2, 1137/7, 391, 1135/6 parte, 1135/1, 1991 parte

\* Suprafața este determinată în planul de proiecție Stereo 70.



## Date referitoare la teren

Crt	Categorie folosință	Intravilan	Suprafața (mp)	Tarla	Parcelă	Nr. topo	Observații / Referințe
1	curți constructii	DA	257	-	-	-	
2	curți constructii	DA	85	-	-	-	
3	curți constructii	DA	42	-	-	-	
4	curți constructii	DA	45	-	-	-	
5	faneata	DA	10.999	-	-	-	
6	faneata	DA	4.702	-	-	-	
7	pasune	NU	3.506	-	-	-	

## Date referitoare la construcții

Crt	Număr	Destinație construcție	Supraf. (mp)	Situație juridică	Observații / Referințe
A1.1		construcții de locuințe	109	Cu acte	Nr. niveluri:2; S. construita la sol:109 mp; Locuinta
A1.2		construcții anexa	28	Cu acte	Nr. niveluri:1; S. construita la sol:28 mp; Anexa
A1.3		construcții anexa	19	Cu acte	Nr. niveluri:1; S. construita la sol:19 mp; Anexa
A1.4		construcții anexa	26	Cu acte	Nr. niveluri:1; S. construita la sol:26 mp; Anexa

Crt	Număr	Destinație construcție	Supraf. (mp)	Situație juridică	Observații / Referințe
A1.5		construcții anexa	20	Cu acte	Nr. niveluri:1; S. construita la sol:20 mp; Anexa
A1.6		construcții anexa	19	Cu acte	Nr. niveluri:1; S. construita la sol:19 mp; Anexa
A1.7		construcții anexa	28	Cu acte	Nr. niveluri:1; S. construita la sol:28 mp; Anexa

**Lungime Segmente**

1) Valorile lungimilor segmentelor sunt obținute din proiecție în plan.

Punct început	X / Y	Punct sfârșit	X / Y	Lungime segment	Punct început	X / Y	Punct sfârșit	X / Y	Lungime segment	Punct început	X / Y	Punct sfârșit	X / Y	Lungime segment
1	523.997,71 682.650,465	2	523.991,474 682.650,812	6.246	2	523.991,474 682.650,812	3	523.986,099 682.649,801	5.469	3	523.986,099 682.649,801	4	523.981,353 682.649,164	4.789
4	523.981,353 682.649,164	5	523.977,644 682.648,57	3.756	5	523.977,644 682.648,57	6	523.968,853 682.648,411	8.792	6	523.968,853 682.648,411	7	523.957,585 682.648,978	11.28 2
7	523.957,585 682.648,978	8	523.948,891 682.649,991	8.753	8	523.948,891 682.649,991	9	523.947,002 682.650,222	1.903	9	523.947,002 682.650,222	10	523.944,68 682.650,647	2.361
10	523.944,68 682.650,647	11	523.935,498 682.651,933	9.272	11	523.935,498 682.651,933	12	523.931,263 682.629,568	22.76 2	12	523.931,263 682.629,568	13	523.925,018 682.630,455	6.308
13	523.925,018 682.630,455	14	523.920,919 682.631,191	4.165	14	523.920,919 682.631,191	15	523.915,075 682.631,637	5.861	15	523.915,075 682.631,637	16	523.911,672 682.632,009	3.423
16	523.911,672 682.632,009	17	523.906,109 682.632,75	5.612	17	523.906,109 682.632,75	18	523.894,862 682.634,139	11.33 2	18	523.894,862 682.634,139	19	523.888,245 682.634,677	6.639
19	523.888,245 682.634,677	20	523.884,683 682.634,971	3.574	20	523.884,683 682.634,971	21	523.881,036 682.634,952	3.647	21	523.881,036 682.634,952	22	523.868,89 682.635,964	12.18 8
22	523.868,89 682.635,964	23	523.867,167 682.636,089	1.728	23	523.867,167 682.636,089	24	523.853,097 682.636,476	14.07 5	24	523.853,097 682.636,476	25	523.851,459 682.636,561	1.64
25	523.851,459 682.636,561	26	523.814,589 682.637,456	36.88 1	26	523.814,589 682.637,456	27	523.815,885 682.627,024	10.51 2	27	523.815,885 682.627,024	28	523.817,255 682.617,282	9.838
28	523.817,255 682.617,282	29	523.818,142 682.607,353	9.969	29	523.818,142 682.607,353	30	523.820,419 682.597,008	10.59 3	30	523.820,419 682.597,008	31	523.822,412 682.588,157	9.073
31	523.822,412 682.588,157	32	523.823,397 682.584,241	4.038	32	523.823,397 682.584,241	33	523.825,166 682.576,177	8.256	33	523.825,166 682.576,177	34	523.826,558 682.565,733	10.53 6
34	523.826,558 682.565,733	35	523.828,335 682.557,284	8.634	35	523.828,335 682.557,284	36	523.831,295 682.547,382	10.33 5	36	523.831,295 682.547,382	37	523.833,26 682.536,346	11.21
37	523.833,26 682.536,346	38	523.834,851 682.527,075	9.407	38	523.834,851 682.527,075	39	523.836,657 682.515,873	11.34 7	39	523.836,657 682.515,873	40	523.837,653 682.506,905	9.023
40	523.837,653 682.506,905	41	523.837,644 682.500,725	6.18	41	523.837,644 682.500,725	42	523.838,467 682.496,238	4.562	42	523.838,467 682.496,238	43	523.840,217 682.489,504	6.958
43	523.840,217 682.489,504	44	523.842,733 682.479,377	10.43 5	44	523.842,733 682.479,377	45	523.847,393 682.472,897	7.982	45	523.847,393 682.472,897	46	523.850,601 682.475,521	4.144
46	523.850,601 682.475,521	47	523.858,021 682.477,375	7.649	47	523.858,021 682.477,375	48	523.869,805 682.478,846	11.87 6	48	523.869,805 682.478,846	49	523.876,374 682.481,547	7.103
49	523.876,374 682.481,547	50	523.878,131 682.489,145	7.799	50	523.878,131 682.489,145	51	523.882,452 682.493,808	6.357	51	523.882,452 682.493,808	52	523.904,038 682.498,349	22.05 8
52	523.904,038 682.498,349	53	523.937,132 682.486,607	35.11 5	53	523.937,132 682.486,607	54	523.936,746 682.488,769	2.196	54	523.936,746 682.488,769	55	523.936,158 682.494,427	5.688
55	523.936,158 682.494,427	56	523.935,83 682.497,944	3.532	56	523.935,83 682.497,944	57	523.935,773 682.501,594	3.65	57	523.935,773 682.501,594	58	523.935,947 682.510,034	8.442
58	523.935,947 682.510,034	59	523.936,223 682.513,822	3.798	59	523.936,223 682.513,822	60	523.937,038 682.518,567	4.814	60	523.937,038 682.518,567	61	523.938,362 682.522,664	4.306
61	523.938,362 682.522,664	62	523.941,186 682.529,18	7.102	62	523.941,186 682.529,18	63	523.945,26 682.539,472	11.06 9	63	523.945,26 682.539,472	64	523.947,566 682.546,772	7.656
64	523.947,566 682.546,772	65	523.948,809 682.554,528	7.855	65	523.948,809 682.554,528	66	523.950,196 682.562,757	8.345	66	523.950,196 682.562,757	67	523.950,978 682.571,584	8.862
67	523.950,978 682.571,584	68	523.952,117 682.581,17	9.653	68	523.952,117 682.581,17	69	523.952,808 682.588,924	7.785	69	523.952,808 682.588,924	70	523.954,245 682.594,948	6.193
70	523.954,245 682.594,948	71	523.965,176 682.593,399	11.04	71	523.965,176 682.593,399	72	523.969,229 682.593,044	4.069	72	523.969,229 682.593,044	73	523.973,468 682.599,663	7.86
73	523.973,468 682.599,663	74	523.973,679 682.599,969	0.372	74	523.973,679 682.599,969	75	523.976,142 682.603,534	4.333	75	523.976,142 682.603,534	76	523.978,526 682.607,112	4.299
76	523.978,526 682.607,112	77	523.983,318 682.615,692	9.827	77	523.983,318 682.615,692	78	523.985,776 682.619,576	4.596	78	523.985,776 682.619,576	79	523.989,329 682.625,34	6.771
79	523.989,329 682.625,34	80	523.993,331 682.635,119	10.56 6	80	523.993,331 682.635,119	81	523.995,519 682.642,482	7.681	81	523.995,519 682.642,482	1	523.997,71 682.650,465	8.278

**\*\* Lungimile segmentelor sunt determinate în planul de proiecție Stereo 70 și sunt rotunjite la 1 milimetru.**

**\*\*\* Distanța dintre puncte este formată din segmente cumulate ce sunt mai mici decât valoarea 1 milimetru.**

**DATE DESPRE IMOBILUL NR. 698**

Oficiul de Cadastru și Publicitate Imobiliară SUCEAVA  
 Biroul de Cadastru și Publicitate Imobiliară Campulung Moldovenesc

**A. Partea I. Descrierea imobilului**

TEREN Extravilan

Nr. CF vechi:1448

Nr. topografic:1135/6 parte, 1132/2

Adresa: Jud. Suceava

Nr. Crt	Nr cadastral Nr. topografic	Suprafața* (mp)	Observații / Referințe
A1		11.904	Sector cadastral:21 Teren împrejmuit; imobilul s-a format din parcelele avand nr. topografic: 1135/6 parte, 1132/2

**B. Partea II. Proprietari și acte**

Inscrieri privitoare la dreptul de proprietate și alte drepturi reale		Referințe
/		
Act Normativ nr. 7, din 13/03/1996 emis de Parlamentul Romaniei;		
B1	Inscrierea provizorie, drept de PROPRIETATE, dobandit prin Lege, cota actuala 1/1 1) NEIDENTIFICAT NEIDENTIFICAT	A1
Act Administrativ nr. 2555, din 08/08/2023 emis de Primaria comunei Breaza;		
B1	se noteaza POSESIA asupra terenului 1) CHESCU GABRIELA-MARINELA 2) CHESCU STEFAN-ADI	A1

**C. Partea III. SARCINI .**

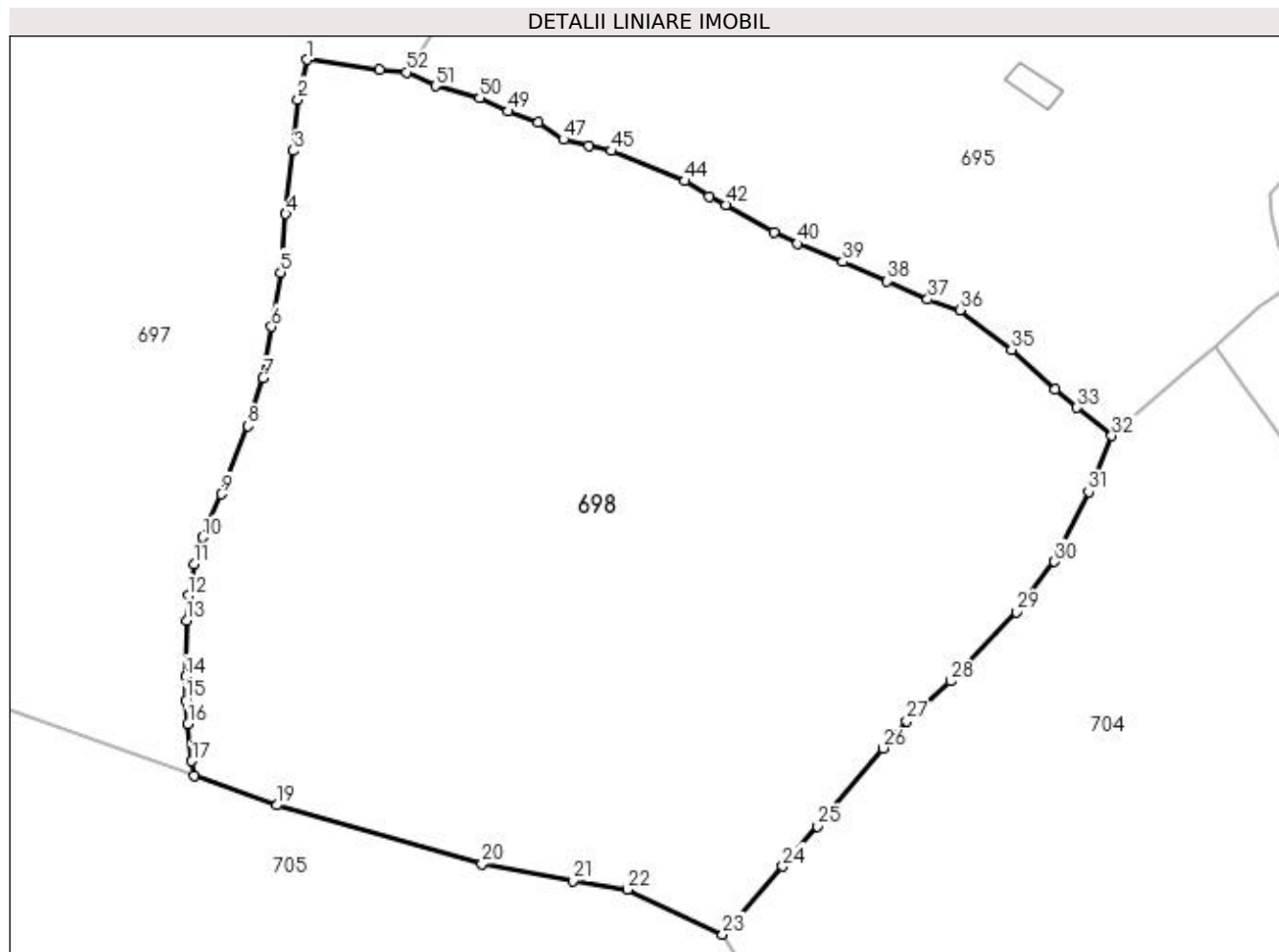
Inscrieri privind dezmembramintele dreptului de proprietate, drepturi reale de garanție și sarcini	Referințe
NU SUNT	

## Anexa Nr. 1 La Partea I

## Teren

Nr cadastral	Suprafața (mp)*	Observații / Referințe
	11.904	imobilul s-a format din parcelele avand nr. topografic: 1135/6 parte, 1132/2

\* Suprafața este determinată în planul de proiecție Stereo 70.



## Date referitoare la teren

Crt	Categorie folosință	Intravilan	Suprafața (mp)	Tarla	Parcelă	Nr. topo	Observații / Referințe
1	pașune	NU	11.904	-	-	-	

## Lungime Segmente

1) Valorile lungimilor segmentelor sunt obținute din proiecție în plan.

Punct început	X / Y	Punct sfârșit	X / Y	Lungime segment	Punct început	X / Y	Punct sfârșit	X / Y	Lungime segment	Punct început	X / Y	Punct sfârșit	X / Y	Lungime segment
1	523.954,245 682.594,948	2	523.952,808 682.588,924	6.193	2	523.952,808 682.588,924	3	523.952,117 682.581,17	7.785	3	523.952,117 682.581,17	4	523.950,978 682.571,584	9.653
4	523.950,978 682.571,584	5	523.950,196 682.562,757	8.862	5	523.950,196 682.562,757	6	523.948,809 682.554,528	8.345	6	523.948,809 682.554,528	7	523.947,566 682.546,772	7.855
7	523.947,566 682.546,772	8	523.945,26 682.539,472	7.656	8	523.945,26 682.539,472	9	523.941,186 682.529,18	11.069	9	523.941,186 682.529,18	10	523.938,362 682.522,664	7.102
10	523.938,362 682.522,664	11	523.937,038 682.518,567	4.306	11	523.937,038 682.518,567	12	523.936,223 682.513,822	4.814	12	523.936,223 682.513,822	13	523.935,947 682.510,034	3.798
13	523.935,947 682.510,034	14	523.935,773 682.501,594	8.442	14	523.935,773 682.501,594	15	523.935,83 682.497,944	3.65	15	523.935,83 682.497,944	16	523.936,158 682.494,427	3.532
16	523.936,158 682.494,427	17	523.936,746 682.488,769	5.688	17	523.936,746 682.488,769	18	523.937,132 682.486,607	2.196	18	523.937,132 682.486,607	19	523.949,64 682.482,07	13.305



Punct început	X / Y	Punct sfârșit	X / Y	Lungime segment	Punct început	X / Y	Punct sfârșit	X / Y	Lungime segment	Punct început	X / Y	Punct sfârșit	X / Y	Lungime segment
19	523.949,64 682.482,07	20	523.980,666 682.473,185	32.273	20	523.980,666 682.473,185	21	523.994,39 682.470,643	13.958	21	523.994,39 682.470,643	22	524.002,732 682.469,332	8.444
22	524.002,732 682.469,332	23	524.017,145 682.462,534	15.935	23	524.017,145 682.462,534	24	524.026,227 682.472,836	13.734	24	524.026,227 682.472,836	25	524.031,494 682.478,883	8.019
25	524.031,494 682.478,883	26	524.041,412 682.490,729	15.45	26	524.041,412 682.490,729	27	524.044,968 682.494,828	5.427	27	524.044,968 682.494,828	28	524.051,67 682.500,873	9.025
28	524.051,67 682.500,873	29	524.061,627 682.511,324	14.435	29	524.061,627 682.511,324	30	524.067,369 682.518,945	9.542	30	524.067,369 682.518,945	31	524.072,535 682.529,543	11.79
31	524.072,535 682.529,543	32	524.076,048 682.538,031	9.186	32	524.076,048 682.538,031	33	524.070,792 682.542,27	6.752	33	524.070,792 682.542,27	34	524.067,441 682.544,999	4.322
34	524.067,441 682.544,999	35	524.060,858 682.551,038	8.933	35	524.060,858 682.551,038	36	524.053,041 682.557,063	9.869	36	524.053,041 682.557,063	37	524.048,166 682.558,669	5.132
37	524.048,166 682.558,669	38	524.042,029 682.561,417	6.725	38	524.042,029 682.561,417	39	524.035,321 682.564,331	7.314	39	524.035,321 682.564,331	40	524.028,421 682.567,102	7.436
40	524.028,421 682.567,102	41	524.024,846 682.568,824	3.968	41	524.024,846 682.568,824	42	524.017,617 682.572,995	8.346	42	524.017,617 682.572,995	43	524.015,107 682.574,261	2.811
43	524.015,107 682.574,261	44	524.011,403 682.576,58	4.37	44	524.011,403 682.576,58	45	524.000,233 682.581,126	12.059	45	524.000,233 682.581,126	46	523.996,892 682.581,957	3.443
46	523.996,892 682.581,957	47	523.993,024 682.582,877	3.976	47	523.993,024 682.582,877	48	523.989,178 682.585,437	4.62	48	523.989,178 682.585,437	49	523.984,612 682.587,128	4.869
49	523.984,612 682.587,128	50	523.980,314 682.589,147	4.749	50	523.980,314 682.589,147	51	523.973,648 682.590,981	6.914	51	523.973,648 682.590,981	52	523.969,229 682.593,044	4.877
52	523.969,229 682.593,044	53	523.965,176 682.593,399	4.069	53	523.965,176 682.593,399	1	523.954,245 682.594,948	11.04					

\*\* Lungimile segmentelor sunt determinate în planul de proiecție Stereo 70 și sunt rotunjite la 1 milimetru.

\*\*\* Distanța dintre puncte este formată din segmente cumulate ce sunt mai mici decât valoarea 1 milimetru.



**DATE DESPRE IMOBILUL NR. 699**

Oficiul de Cadastru și Publicitate Imobiliară SUCEAVA  
Biroul de Cadastru și Publicitate Imobiliară Campulung Moldovenesc

**A. Partea I. Descrierea imobilului**

Nr. CF vechi: 928, 32828

Nr. topografic: 340, 1123, 1122/1 parte,  
1235/1 parte

TEREN Necunoscut

Adresa: Loc. Breaza De Sus, Jud. Suceava

Nr. Crt	Nr cadastral Nr. topografic	Suprafața* (mp)	Observații / Referințe
A1		14.605	Sector cadastral: 21 Teren neimprejmuit; imobilul s-a format din parcelele avand nr. topografic: 340, 1123, 1122/1 parte, 1235/1 parte

**B. Partea II. Proprietari și acte**

Inscrieri privitoare la dreptul de proprietate și alte drepturi reale		Referințe
/		
Act Administrativ nr. 2942, din 12/08/2023 emis de Primaria comunei Breaza;		
B1	se noteaza POSESIA asupra terenului 1) IASENCIUC ANITA	A1
Act Normativ nr. 7, din 13/03/1996 emis de Parlamentul Romaniei;		
B1	Inscrierea provizorie, drept de PROPRIETATE, dobandit prin Lege, cota actuala 1/1 1) NEIDENTIFICAT NEIDENTIFICAT	A1

**C. Partea III. SARCINI .**

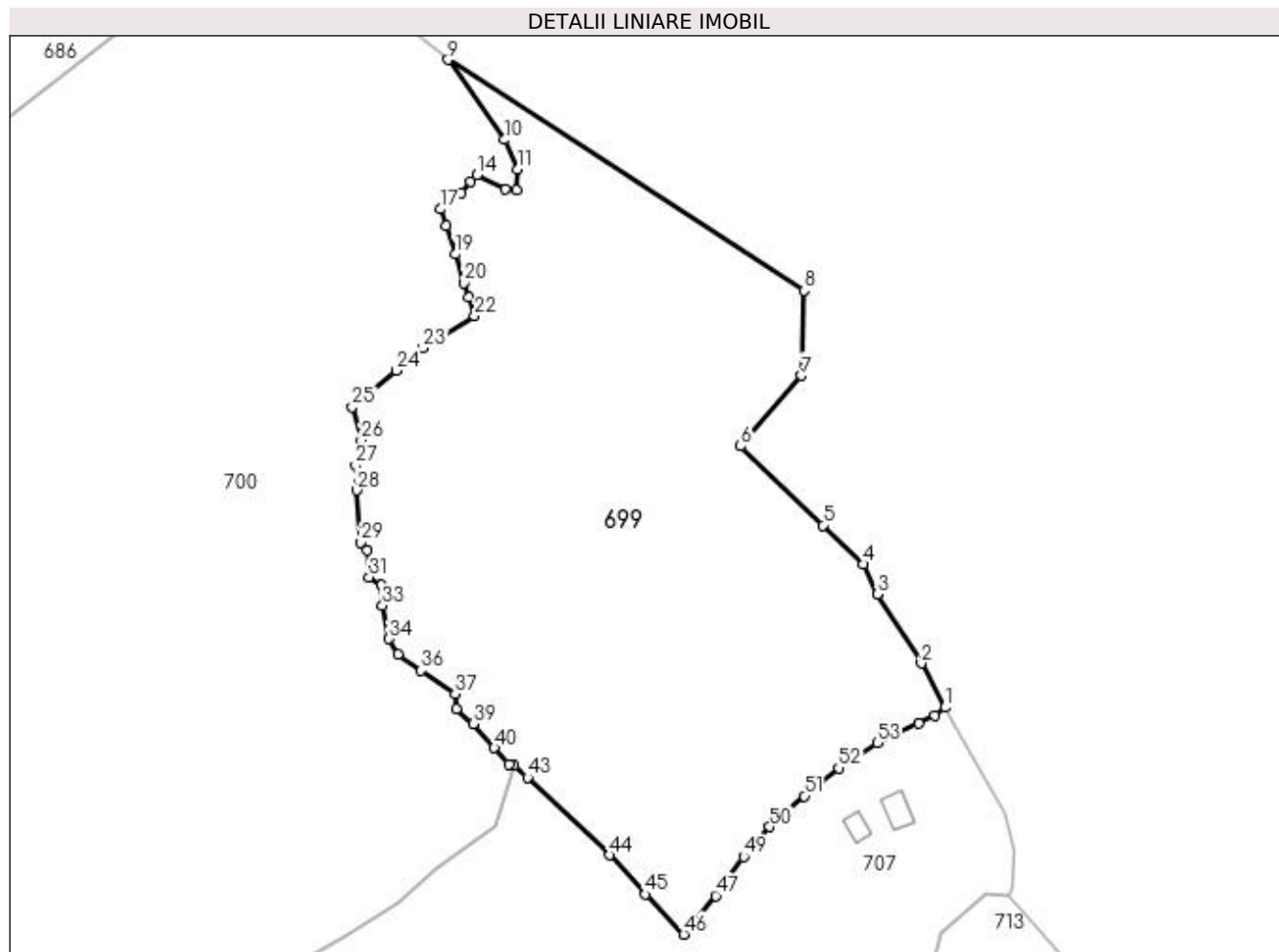
Inscrieri privind dezmembramintele dreptului de proprietate, drepturi reale de garanție și sarcini	Referințe
NU SUNT	

## Anexa Nr. 1 La Partea I

## Teren

Nr cadastral	Suprafața (mp)*	Observații / Referințe
	14.605	imobilul s-a format din parcelele avand nr. topografic: 340, 1123, 1122/1 parte, 1235/1 parte

\* Suprafața este determinată în planul de proiecție Stereo 70.



## Date referitoare la teren

Crt	Categorie folosință	Intra vilan	Suprafața (mp)	Tarla	Parcelă	Nr. topo	Observații / Referințe
1	faneata	DA	14.052	-	-	-	
2	faneata	NU	553	-	-	-	

## Lungime Segmente

1) Valorile lungimilor segmentelor sunt obținute din proiecție în plan.

Punct început	X / Y	Punct sfârșit	X / Y	Lungime segment	Punct început	X / Y	Punct sfârșit	X / Y	Lungime segment	Punct început	X / Y	Punct sfârșit	X / Y	Lungime segment
1	524.483,894 682.459,085	2	524.478,323 682.469,332	11.663	2	524.478,323 682.469,332	3	524.468,067 682.485,429	19.087	3	524.468,067 682.485,429	4	524.464,722 682.492,432	7.761
4	524.464,722 682.492,432	5	524.455,412 682.501,529	13.017	5	524.455,412 682.501,529	6	524.436,196 682.519,988	26.646	6	524.436,196 682.519,988	7	524.450,353 682.536,479	21.734
7	524.450,353 682.536,479	8	524.450,942 682.556,299	19.828	8	524.450,942 682.556,299	9	524.367,965 682.610,122	98.905	9	524.367,965 682.610,122	10	524.381,115 682.591,465	22.826
10	524.381,115 682.591,465	11	524.384,22 682.584,63	7.507	11	524.384,22 682.584,63	12	524.383,897 682.579,755	4.886	12	524.383,897 682.579,755	13	524.381,205 682.579,886	2.695
13	524.381,205 682.579,886	14	524.374,73 682.583,277	7.309	14	524.374,73 682.583,277	15	524.373,23 682.581,607	2.245	15	524.373,23 682.581,607	16	524.371,082 682.578,975	3.397

Punct început	X / Y	Punct sfârșit	X / Y	Lungime segment	Punct început	X / Y	Punct sfârșit	X / Y	Lungime segment	Punct început	X / Y	Punct sfârșit	X / Y	Lungime segment
16	524.371,082 682.578,975	17	524.366,271 682.575,259	6.079	17	524.366,271 682.575,259	18	524.367,467 682.571,429	4.012	18	524.367,467 682.571,429	19	524.369,687 682.564,754	7.034
19	524.369,687 682.564,754	20	524.371,708 682.558,054	6.998	20	524.371,708 682.558,054	21	524.372,832 682.554,67	3.566	21	524.372,832 682.554,67	22	524.374,116 682.550,419	4.441
22	524.374,116 682.550,419	23	524.362,115 682.542,927	14.148	23	524.362,115 682.542,927	24	524.355,785 682.537,679	8.223	24	524.355,785 682.537,679	25	524.345,565 682.529,164	13.302
25	524.345,565 682.529,164	26	524.347,657 682.521,457	7.986	26	524.347,657 682.521,457	27	524.346,349 682.515,565	6.035	27	524.346,349 682.515,565	28	524.346,609 682.509,701	5.87
28	524.346,609 682.509,701	29	524.347,631 682.497,526	12.218	29	524.347,631 682.497,526	30	524.349,073 682.495,769	2.273	30	524.349,073 682.495,769	31	524.349,533 682.489,451	6.335
31	524.349,533 682.489,451	32	524.352,446 682.487,546	3.481	32	524.352,446 682.487,546	33	524.352,663 682.482,795	4.756	33	524.352,663 682.482,795	34	524.354,163 682.475,086	7.854
34	524.354,163 682.475,086	35	524.356,277 682.471,464	4.194	35	524.356,277 682.471,464	36	524.361,66 682.467,67	6.586	36	524.361,66 682.467,67	37	524.369,585 682.462,234	9.61
37	524.369,585 682.462,234	38	524.369,868 682.458,681	3.564	38	524.369,868 682.458,681	39	524.373,925 682.455,288	5.289	39	524.373,925 682.455,288	40	524.378,737 682.449,648	7.414
40	524.378,737 682.449,648	41	524.382,126 682.445,861	5.082	41	524.382,126 682.445,861	42	524.383,369 682.445,477	1.301	42	524.383,369 682.445,477	43	524.386,471 682.442,728	4.145
43	524.386,471 682.442,728	44	524.405,653 682.424,652	26.357	44	524.405,653 682.424,652	45	524.413,982 682.415,512	12.366	45	524.413,982 682.415,512	46	524.422,928 682.406,15	12.948
46	524.422,928 682.406,15	47	524.430,34 682.415,153	11.661	47	524.430,34 682.415,153	48	524.432,625 682.418,418	3.985	48	524.432,625 682.418,418	49	524.436,884 682.424,235	7.209
49	524.436,884 682.424,235	50	524.442,995 682.431,212	9.275	50	524.442,995 682.431,212	51	524.451,036 682.438,382	10.773	51	524.451,036 682.438,382	52	524.459,032 682.444,921	10.33
52	524.459,032 682.444,921	53	524.468,078 682.450,818	10.798	53	524.468,078 682.450,818	54	524.477,645 682.455,331	10.578	54	524.477,645 682.455,331	55	524.481,5 682.457,238	4.301
55	524.481,5 682.457,238	1	524.483,894 682.459,085	3.024										

\*\* Lungimile segmentelor sunt determinate în planul de proiecție Stereo 70 și sunt rotunjite la 1 milimetru.

\*\*\* Distanța dintre puncte este formată din segmente cumulate ce sunt mai mici decât valoarea 1 milimetru.



**DATE DESPRE IMOBILUL NR. 700**

Oficiul de Cadastru și Publicitate Imobiliară SUCEAVA  
Biroul de Cadastru și Publicitate Imobiliară Campulung Moldovenesc

**A. Partea I. Descrierea imobilului**

TEREN Necunoscut

Adresa: Loc. Breaza De Sus, Jud. Suceava

Nr. Crt	Nr cadastral Nr. topografic	Suprafața* (mp)	Observații / Referințe
A1	33672	57.671	Sector cadastral:21 Teren neimprejmuit; exista constructii cu caracter provizoriu, fara fundatie

**B. Partea II. Proprietari și acte**

Inscrieri privitoare la dreptul de proprietate și alte drepturi reale	Referințe
<b>2854 / 16/11/1992</b>	
Act Notarial nr. 3830, din 16/11/1992 emis de Notariatul de stat local Campulung Moldovenesc;	
B1	A1
Intabulare, drept de PROPRIETATE, ca bun comun, dobandit prin Conventie, cota actuala 1/1	
1) COJOCAR IOANA	
2) COJOCAR VASILE - SEVASTIAN	

**C. Partea III. SARCINI .**

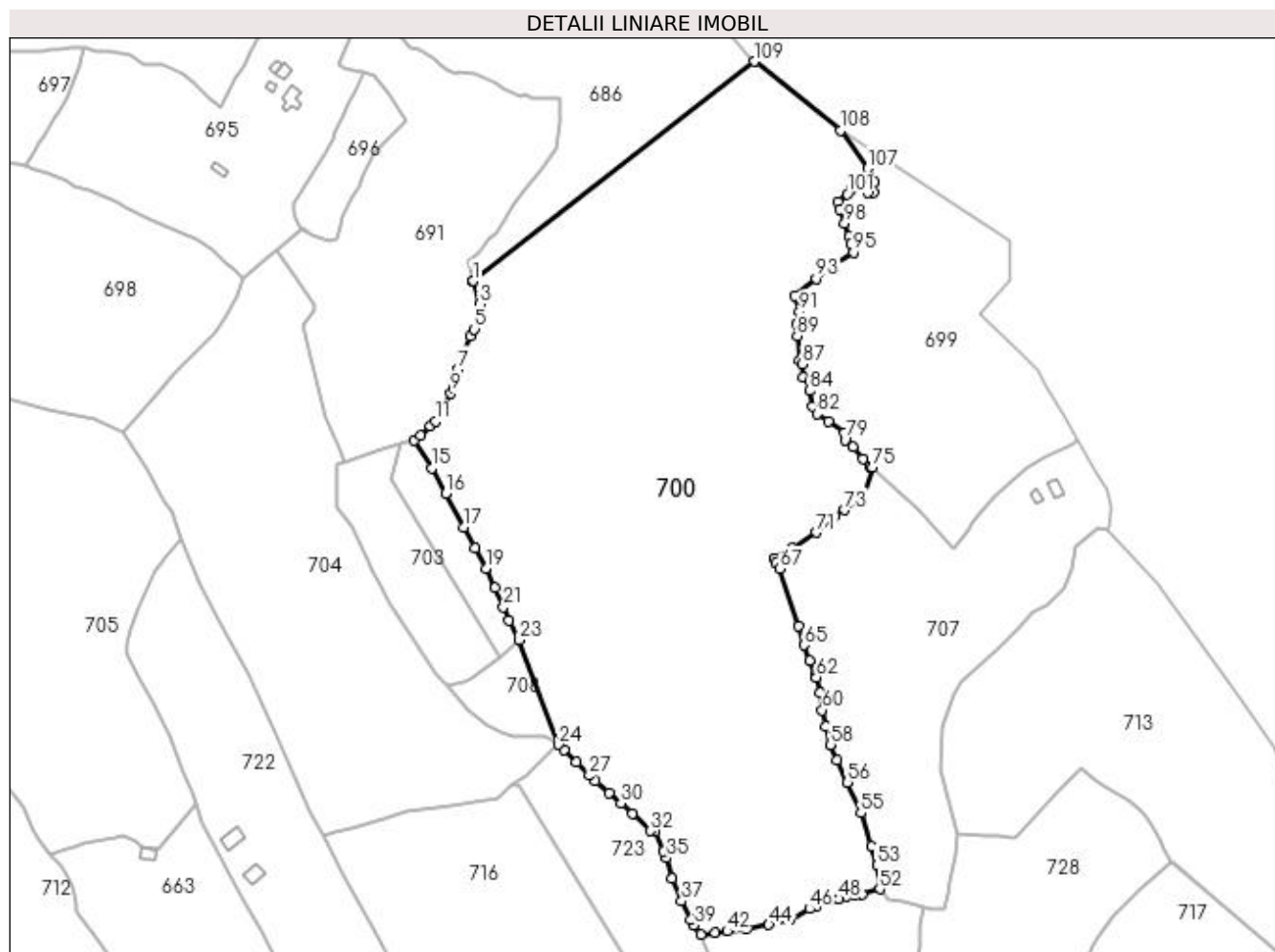
Inscrieri privind dezmembramintele dreptului de proprietate, drepturi reale de garanție și sarcini	Referințe
NU SUNT	

## Anexa Nr. 1 La Partea I

## Teren

Nr cadastral	Suprafața (mp)*	Observații / Referințe
33672	57.671	exista constructii cu caracter provizoriu, fara fundatie

\* Suprafața este determinată în planul de proiecție Stereo 70.



## Date referitoare la teren

Crt	Categorie folosință	Intra vilan	Suprafața (mp)	Tarla	Parcelă	Nr. topo	Observații / Referințe
1	pasune	DA	27.095	-	-	-	
2	pasune	NU	33	-	-	-	
3	pasune	NU	20.385	-	-	-	
4	pasune	NU	10.158	-	-	-	

## Lungime Segmente

1) Valorile lungimilor segmentelor sunt obținute din proiecție în plan.

Punct început	X / Y	Punct sfârșit	X / Y	Lungime segment	Punct început	X / Y	Punct sfârșit	X / Y	Lungime segment	Punct început	X / Y	Punct sfârșit	X / Y	Lungime segment
1	524.188,03 682.536,46	2	524.188,072 682.536,278	0.187	2	524.188,072 682.536,278	3	524.191,107 682.525,311	11.379	3	524.191,107 682.525,311	4	524.192,789 682.516,57	8.901
4	524.192,789 682.516,57	5	524.188,759 682.512,904	5.448	5	524.188,759 682.512,904	6	524.186,545 682.509,358	4.18	6	524.186,545 682.509,358	7	524.180,573 682.493,306	17.127
7	524.180,573 682.493,306	8	524.178,345 682.484,489	9.094	8	524.178,345 682.484,489	9	524.177,26 682.481,515	3.166	9	524.177,26 682.481,515	10	524.172,291 682.471,897	10.826



Punct început	X / Y	Punct sfârșit	X / Y	Lungime segment	Punct început	X / Y	Punct sfârșit	X / Y	Lungime segment	Punct început	X / Y	Punct sfârșit	X / Y	Lungime segment
10	524.172,291 682.471,897	11	524.169,643 682.467,914	4.783	11	524.169,643 682.467,914	12	524.167,159 682.465,605	3.391	12	524.167,159 682.465,605	13	524.162,499 682.461,002	6.55
13	524.162,499 682.461,002	14	524.159,448 682.458,548	3.915	14	524.159,448 682.458,548	15	524.167,762 682.444,94	15.947	15	524.167,762 682.444,94	16	524.174,646 682.432,622	14.111
16	524.174,646 682.432,622	17	524.183,478 682.416,215	18.633	17	524.183,478 682.416,215	18	524.189,211 682.406,059	11.663	18	524.189,211 682.406,059	19	524.194,365 682.396,061	11.248
19	524.194,365 682.396,061	20	524.198,888 682.386,593	10.494	20	524.198,888 682.386,593	21	524.202,858 682.377,185	10.211	21	524.202,858 682.377,185	22	524.205,754 682.370,56	7.231
22	524.205,754 682.370,56	23	524.210,774 682.361,054	10.75	23	524.210,774 682.361,054	24	524.229,843 682.309,903	54.59	24	524.229,843 682.309,903	25	524.232,662 682.307,354	3.801
25	524.232,662 682.307,354	26	524.238,439 682.301,447	8.262	26	524.238,439 682.301,447	27	524.244,968 682.294,793	9.322	27	524.244,968 682.294,793	28	524.247,803 682.292,166	3.865
28	524.247,803 682.292,166	29	524.254,717 682.286,089	9.205	29	524.254,717 682.286,089	30	524.260,335 682.281,423	7.303	30	524.260,335 682.281,423	31	524.265,95 682.276,07	7.758
31	524.265,95 682.276,07	32	524.274,752 682.267,761	12.104	32	524.274,752 682.267,761	33	524.277,132 682.267,294	2.425	33	524.277,132 682.267,294	34	524.280,977 682.258,07	9.993
34	524.280,977 682.258,07	35	524.282,622 682.254,572	3.865	35	524.282,622 682.254,572	36	524.285,296 682.244,76	10.17	36	524.285,296 682.244,76	37	524.289,987 682.233,486	12.211
37	524.289,987 682.233,486	38	524.294,283 682.224,492	9.967	38	524.294,283 682.224,492	39	524.295,973 682.221,809	3.171	39	524.295,973 682.221,809	40	524.299,401 682.217,215	5.732
40	524.299,401 682.217,215	41	524.306,355 682.217,83	6.981	41	524.306,355 682.217,83	42	524.312,401 682.218,705	6.109	42	524.312,401 682.218,705	43	524.321,648 682.219,902	9.324
43	524.321,648 682.219,902	44	524.332,731 682.221,882	11.258	44	524.332,731 682.221,882	45	524.342,921 682.224,29	10.471	45	524.342,921 682.224,29	46	524.352,567 682.229,666	11.043
46	524.352,567 682.229,666	47	524.355,801 682.230,821	3.434	47	524.355,801 682.230,821	48	524.366,811 682.234,467	11.598	48	524.366,811 682.234,467	49	524.370,663 682.235,809	4.079
49	524.370,663 682.235,809	50	524.374,804 682.236,28	4.168	50	524.374,804 682.236,28	51	524.378,339 682.236,624	3.552	51	524.378,339 682.236,624	52	524.386,849 682.239,365	8.941
52	524.386,849 682.239,365	53	524.385,592 682.250,856	11.56	53	524.385,592 682.250,856	54	524.382,772 682.260,13	9.693	54	524.382,772 682.260,13	55	524.377,664 682.276,435	17.086
55	524.377,664 682.276,435	56	524.371,1 682.291,526	16.457	56	524.371,1 682.291,526	57	524.365,865 682.302,238	11.923	57	524.365,865 682.302,238	58	524.362,905 682.309,873	8.189
58	524.362,905 682.309,873	59	524.360,424 682.318,948	9.408	59	524.360,424 682.318,948	60	524.358,849 682.326,842	8.049	60	524.358,849 682.326,842	61	524.357,726 682.335,388	8.62
61	524.357,726 682.335,388	62	524.355,888 682.342,678	7.518	62	524.355,888 682.342,678	63	524.355,391 682.344,262	1.661	63	524.355,391 682.344,262	64	524.352,452 682.350,867	7.229
64	524.352,452 682.350,867	65	524.349,757 682.358,588	8.178	65	524.349,757 682.358,588	66	524.347,054 682.367,777	9.578	66	524.347,054 682.367,777	67	524.338,082 682.395,856	29.477
67	524.338,082 682.395,856	68	524.336,114 682.398,412	3.226	68	524.336,114 682.398,412	69	524.335,369 682.400,796	2.498	69	524.335,369 682.400,796	70	524.344,159 682.406,013	10.221
70	524.344,159 682.406,013	71	524.356,008 682.413,542	14.039	71	524.356,008 682.413,542	72	524.364,774 682.421,336	11.729	72	524.364,774 682.421,336	73	524.369,84 682.424,627	6.042
73	524.369,84 682.424,627	74	524.379,013 682.431,55	11.492	74	524.379,013 682.431,55	75	524.383,369 682.445,477	14.593	75	524.383,369 682.445,477	76	524.382,126 682.445,861	1.301
76	524.382,126 682.445,861	77	524.378,737 682.449,648	5.082	77	524.378,737 682.449,648	78	524.373,925 682.455,288	7.414	78	524.373,925 682.455,288	79	524.369,868 682.458,681	5.289
79	524.369,868 682.458,681	80	524.369,585 682.462,234	3.564	80	524.369,585 682.462,234	81	524.361,66 682.467,67	9.61	81	524.361,66 682.467,67	82	524.356,277 682.471,464	6.586
82	524.356,277 682.471,464	83	524.354,163 682.475,086	4.194	83	524.354,163 682.475,086	84	524.352,663 682.482,795	7.854	84	524.352,663 682.482,795	85	524.352,446 682.487,546	4.756
85	524.352,446 682.487,546	86	524.349,533 682.489,451	3.481	86	524.349,533 682.489,451	87	524.349,073 682.495,769	6.335	87	524.349,073 682.495,769	88	524.347,631 682.497,526	2.273
88	524.347,631 682.497,526	89	524.346,609 682.509,701	12.218	89	524.346,609 682.509,701	90	524.346,349 682.515,565	5.87	90	524.346,349 682.515,565	91	524.347,657 682.521,457	6.035
91	524.347,657 682.521,457	92	524.345,565 682.529,164	7.986	92	524.345,565 682.529,164	93	524.355,785 682.537,679	13.302	93	524.355,785 682.537,679	94	524.362,115 682.542,927	8.223
94	524.362,115 682.542,927	95	524.374,116 682.550,419	14.148	95	524.374,116 682.550,419	96	524.372,832 682.554,67	4.441	96	524.372,832 682.554,67	97	524.371,708 682.558,054	3.566
97	524.371,708 682.558,054	98	524.369,687 682.564,754	6.998	98	524.369,687 682.564,754	99	524.367,467 682.571,429	7.034	99	524.367,467 682.571,429	100	524.366,271 682.575,259	4.012
100	524.366,271 682.575,259	101	524.371,082 682.578,975	6.079	101	524.371,082 682.578,975	102	524.373,23 682.581,607	3.397	102	524.373,23 682.581,607	103	524.374,73 682.583,277	2.245
103	524.374,73 682.583,277	104	524.381,205 682.579,886	7.309	104	524.381,205 682.579,886	105	524.383,897 682.579,755	2.695	105	524.383,897 682.579,755	106	524.384,22 682.584,63	4.886
106	524.384,22 682.584,63	107	524.381,115 682.591,465	7.507	107	524.381,115 682.591,465	108	524.367,965 682.610,122	22.826	108	524.367,965 682.610,122	109	524.325,755 682.643,712	53.944

Punct început	X / Y	Punct sfârşit	X / Y	Lungime segment
109	524.325,755 682.643,712	1	524.188,03 682.536,46	174.5 6

\*\* Lungimile segmentelor sunt determinate în planul de proiecție Stereo 70 și sunt rotunjite la 1 milimetru.

\*\*\* Distanța dintre puncte este formată din segmente cumulate ce sunt mai mici decât valoarea 1 milimetru.

**DATE DESPRE IMOBILUL NR. 701**

Oficiul de Cadastru și Publicitate Imobiliară SUCEAVA  
 Biroul de Cadastru și Publicitate Imobiliară Campulung Moldovenesc

**A. Partea I. Descrierea imobilului**

TEREN Extravilan

Nr. CF vechi:374

Adresa: Jud. Suceava

Nr. Crt	Nr cadastral Nr. topografic	Suprafața* (mp)	Observații / Referințe
A1	31524	Din acte: 1.758 Masurata: 1.855	Sector cadastral:21 Teren imprejmuit;

**B. Partea II. Proprietari și acte**

Inscrieri privitoare la dreptul de proprietate și alte drepturi reale	Referințe
<b>8514 / 29/06/2016</b>	
Act Administrativ nr. 181, din 28/07/2016 emis de Primaria comunei Breaza;	
B2	se noteaza actualizarea datelor tehnice privind imobilul de sub A1
<b>16517 / 27/09/2019</b>	
Act Notarial nr. 1612, din 26/09/2019 emis de Taran Liliana;	
B11	Intabulare, drept de PROPRIETATE, dobandit prin Conventie, cota actuala 1/1
	1) CRUSUNITCHI SORIN-FLORIN
	2) CRUSUNITCHI MARIA

**C. Partea III. SARCINI .**

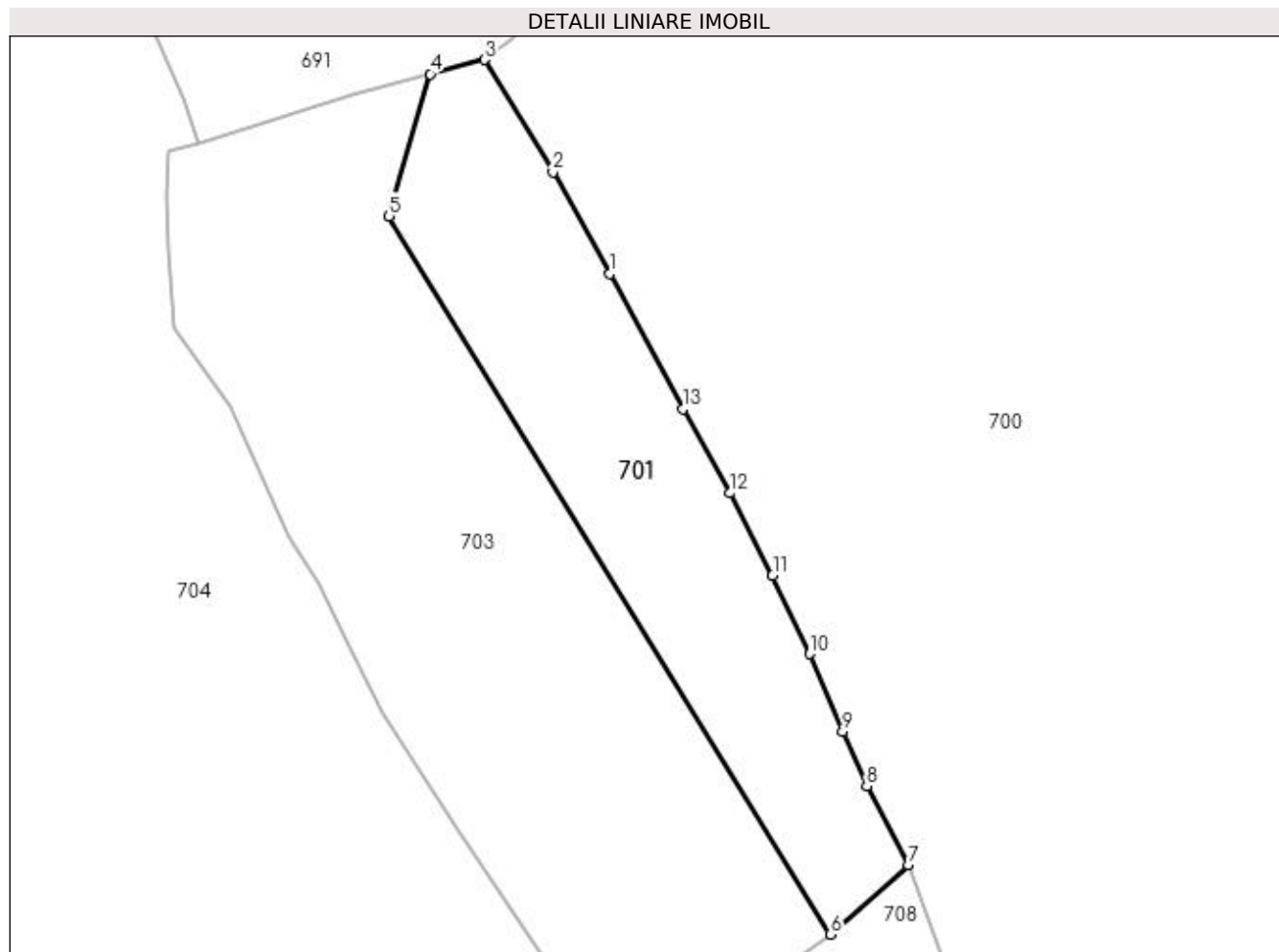
Inscrieri privind dezmembramintele dreptului de proprietate, drepturi reale de garanție și sarcini	Referințe
NU SUNT	

## Anexa Nr. 1 La Partea I

## Teren

Nr cadastral	Suprafața (mp)*	Observații / Referințe
31524	Din acte: 1.758 Masurata: 1.855	

\* Suprafața este determinată în planul de proiecție Stereo 70.



## Date referitoare la teren

Crt	Categorie folosință	Intra vilan	Suprafața (mp)	Tarla	Parcelă	Nr. topo	Observații / Referințe
1	faneata	NU	1.855	-	-	-	

## Lungime Segmente

1) Valorile lungimilor segmentelor sunt obținute din proiecție în plan.

Punct început	X / Y	Punct sfârșit	X / Y	Lungime segment (** (m)
1	524.174,646 682.432,622	2	524.167,762 682.444,94	14.111
2	524.167,762 682.444,94	3	524.159,448 682.458,548	15.947
3	524.159,448 682.458,548	4	524.152,88 682.456,82	6.792
4	524.152,88 682.456,82	5	524.147,91 682.439,62	17.904
5	524.147,91 682.439,62	6	524.201,374 682.352,617	102.117

Punct început	X / Y	Punct sfârșit	X / Y	Lungime segment (** (m)
6	524.201,374 682.352,617	7	524.210,774 682.361,054	12.631
7	524.210,774 682.361,054	8	524.205,754 682.370,56	10.75
8	524.205,754 682.370,56	9	524.202,858 682.377,185	7.231
9	524.202,858 682.377,185	10	524.198,888 682.386,593	10.211
10	524.198,888 682.386,593	11	524.194,365 682.396,061	10.494
11	524.194,365 682.396,061	12	524.189,211 682.406,059	11.248
12	524.189,211 682.406,059	13	524.183,478 682.416,215	11.663
13	524.183,478 682.416,215	1	524.174,646 682.432,622	18.633

\*\* Lungimile segmentelor sunt determinate în planul de proiecție Stereo 70 și sunt rotunjite la 1 milimetru.

\*\*\* Distanța dintre puncte este formată din segmente cumulate ce sunt mai mici decât valoarea 1 milimetru.



**DATE DESPRE IMOBILUL NR. 702**

Oficiul de Cadastru și Publicitate Imobiliară SUCEAVA  
 Biroul de Cadastru și Publicitate Imobiliară Campulung Moldovenesc

**A. Partea I. Descrierea imobilului**

TEREN Necunoscut

Nr. CF vechi:31498  
 Nr. topografic:1115/7 parte

Adresa: Loc. Breaza, Jud. Suceava

Nr. Crt	Nr cadastral Nr. topografic	Suprafața* (mp)	Observații / Referințe
A1		149	Sector cadastral:21 Teren neimprejmuit; imobilul s-a format din parcelele avand nr. topografic: 1115/7 parte

**B. Partea II. Proprietari și acte**

Inscrieri privitoare la dreptul de proprietate și alte drepturi reale		Referințe
/		
Act Normativ nr. 7, din 13/03/1996 emis de Parlamentul Romaniei;		
B1	Inscrierea provizorie, drept de PROPRIETATE, dobandit prin Lege, cota actuala 1/1 1) NEIDENTIFICAT NEIDENTIFICAT	A1
Act Administrativ nr. 2569, din 09/08/2023 emis de Primaria comunei Breaza;		
B1	se noteaza POSESIA asupra terenului 1) CALENIUC HILDA-GABRIELA 2) CALENIUC VALERIAN	A1

**C. Partea III. SARCINI .**

Inscrieri privind dezmembramintele dreptului de proprietate, drepturi reale de garanție și sarcini	Referințe
NU SUNT	

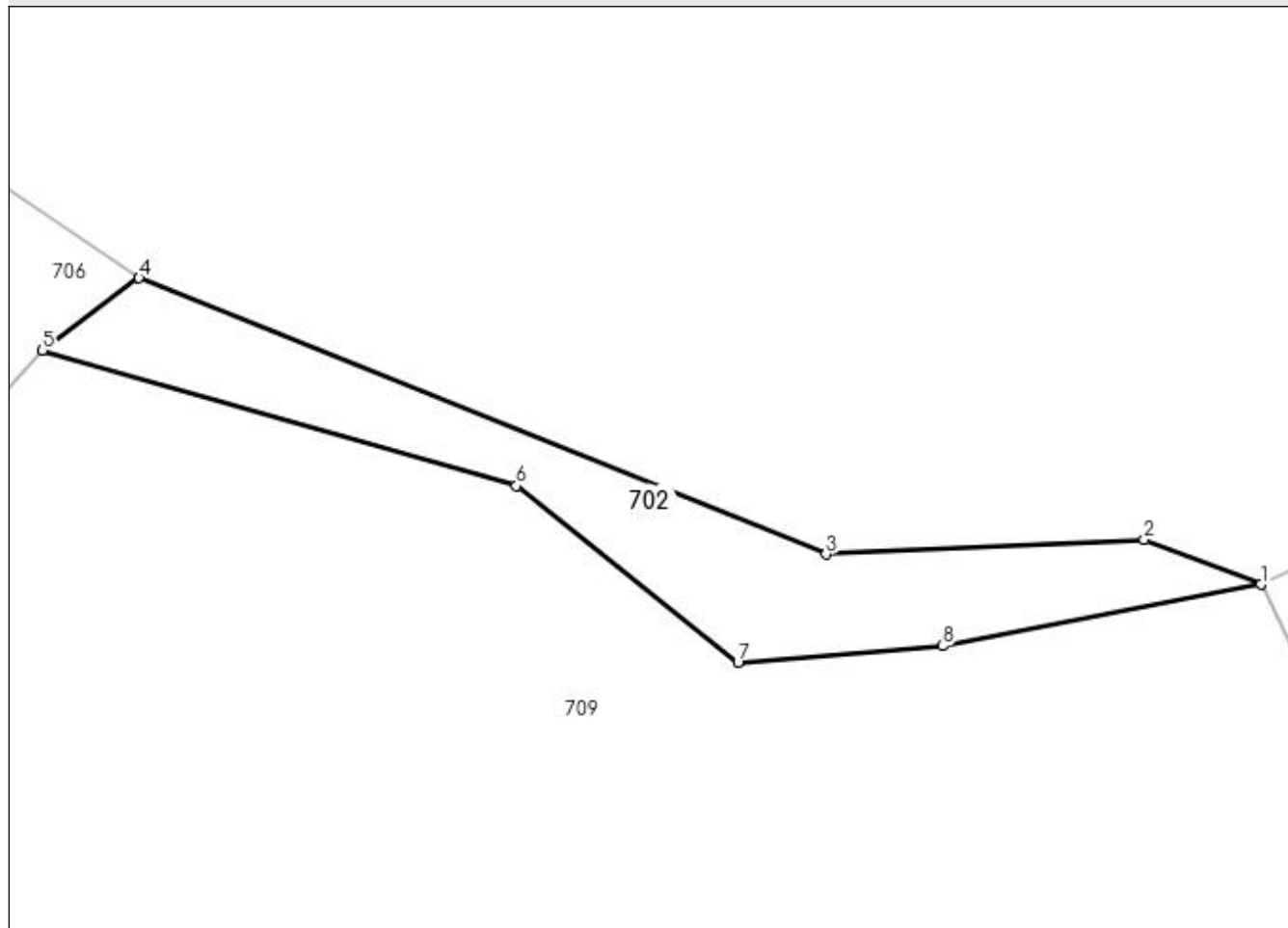
## Anexa Nr. 1 La Partea I

## Teren

Nr cadastral	Suprafața (mp)*	Observații / Referințe
	149	imobilul s-a format din parcelele avand nr. topografic: 1115/7 parte

\* Suprafața este determinată în planul de proiecție Stereo 70.

## DETALII LINIARE IMOBIL



## Date referitoare la teren

Crt	Categorie folosință	Intra vilan	Suprafața (mp)	Tarla	Parcelă	Nr. topo	Observații / Referințe
1	pasune	DA	13	-	-	-	
2	pasune	NU	136	-	-	-	

## Lungime Segmente

1) Valorile lungimilor segmentelor sunt obținute din proiecție în plan.

Punct început	X / Y	Punct sfârșit	X / Y	Lungime segment (** (m)
1	523.819,929 682.393,08	2	523.815,402 682.394,828	4.853
2	523.815,402 682.394,828	3	523.803,083 682.394,258	12.332
3	523.803,083 682.394,258	4	523.776,472 682.404,956	28.681
4	523.776,472 682.404,956	5	523.772,729 682.402,149	4.679



Punct început	X / Y	Punct sfârșit	X / Y	Lungime segment (** (m)
5	523.772,729 682.402,149	6	523.791,09 682.396,899	19.097
6	523.791,09 682.396,899	7	523.799,671 682.390,06	10.973
7	523.799,671 682.390,06	8	523.807,608 682.390,699	7.963
8	523.807,608 682.390,699	1	523.819,929 682.393,08	12.549

\*\* Lungimile segmentelor sunt determinate în planul de proiecție Stereo 70 și sunt rotunjite la 1 milimetru.

\*\*\* Distanța dintre puncte este formată din segmente cumulate ce sunt mai mici decât valoarea 1 milimetru.



**DATE DESPRE IMOBILUL NR. 703**

Oficiul de Cadastru și Publicitate Imobiliară SUCEAVA  
Biroul de Cadastru și Publicitate Imobiliară Campulung Moldovenesc

**A. Partea I. Descrierea imobilului**

TEREN Extravilan

Adresa: Jud. Suceava

Nr. Crt	Nr cadastral Nr. topografic	Suprafața* (mp)	Observații / Referințe
A1	31526	3.717	Sector cadastral:21 Teren imprejmuit; exista constructii cu caracter provizoriu, fara fundatie

**B. Partea II. Proprietari și acte**

Inscrieri privitoare la dreptul de proprietate și alte drepturi reale	Referințe
<b>4365 / 30/03/2017</b>	
Act Administrativ nr. 771, din 14/02/2017 emis de CJPSDPT SUCEAVA;	
B1	se noteaza ca din parte a imobilului cu nr.top. 1115/10 din CF 31523 a localitatii Breaza , se formeaza imobilul cu nr.cad.31526 .
<b>16518 / 27/09/2019</b>	
Act Notarial nr. 1612, din 26/09/2019 emis de Taran Liliana;	
B11	Intabulare, drept de PROPRIETATE, dobandit prin Conventie, cota actuala 1/1
	1) CRUSUNITCHI SORIN-FLORIN 2) CRUSUNITCHI MARIA

**C. Partea III. SARCINI .**

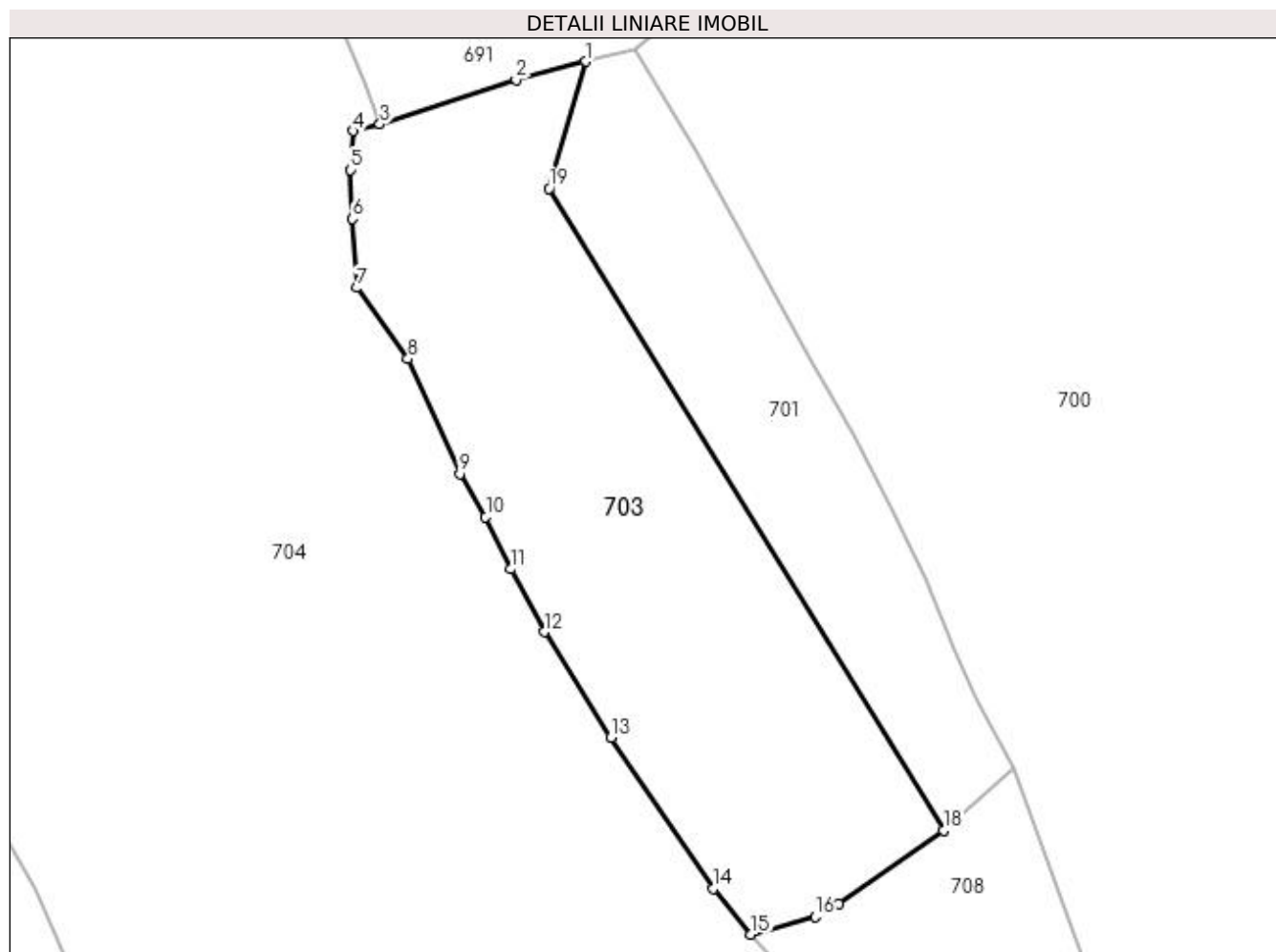
Inscrieri privind dezmembramintele dreptului de proprietate, drepturi reale de garanție și sarcini	Referințe
NU SUNT	

## Anexa Nr. 1 La Partea I

## Teren

Nr cadastral	Suprafaţa (mp)*	Observaţii / Referinţe
31526	3.717	exista constructii cu caracter provizoriu, fara fundatie

\* Suprafaţa este determinată în planul de proiecţie Stereo 70.



## Date referitoare la teren

Crt	Categorie folosinţă	Intra vilan	Suprafaţa (mp)	Tarla	Parcelă	Nr. topo	Observaţii / Referinţe
1	faneata	NU	3.717	-	-	-	partial imprejmuit cu gard imobilul se intersecteaza cu o zona aferenta legii 17/2014

## Lungime Segmente

1) Valorile lungimilor segmentelor sunt obţinute din proiecţie în plan.

Punct început	X / Y	Punct sfârşit	X / Y	Lungime segment (** (m)
1	524.152,88 682.456,82	2	524.143,419 682.454,332	9.783
2	524.143,419 682.454,332	3	524.124,925 682.448,306	19.451
3	524.124,925 682.448,306	4	524.121,263 682.447,419	3.768
4	524.121,263 682.447,419	5	524.120,982 682.442,123	5.304
5	524.120,982 682.442,123	6	524.121,242 682.435,504	6.624

Punct început	X / Y	Punct sfârşit	X / Y	Lungime segment (** (m)
6	524.121,242 682.435,504	7	524.121,84 682.426,147	9.376
7	524.121,84 682.426,147	8	524.128,749 682.416,498	11.867
8	524.128,749 682.416,498	9	524.135,777 682.400,911	17.098
9	524.135,777 682.400,911	10	524.139,304 682.395,084	6.811
10	524.139,304 682.395,084	11	524.142,707 682.388,002	7.857
11	524.142,707 682.388,002	12	524.147,203 682.379,495	9.623
12	524.147,203 682.379,495	13	524.156,307 682.365,218	16.932
13	524.156,307 682.365,218	14	524.170,164 682.344,678	24.778
14	524.170,164 682.344,678	15	524.175,286 682.338,49	8.033
15	524.175,286 682.338,49	16	524.183,955 682.340,885	8.994
16	524.183,955 682.340,885	17	524.187,179 682.342,582	3.644
17	524.187,179 682.342,582	18	524.201,374 682.352,617	17.384
18	524.201,374 682.352,617	19	524.147,91 682.439,62	102.117
19	524.147,91 682.439,62	1	524.152,88 682.456,82	17.904

\*\* Lungimile segmentelor sunt determinate în planul de proiecţie Stereo 70 şi sunt rotunjite la 1 milimetru.

\*\*\* Distanţa dintre puncte este formată din segmente cumulate ce sunt mai mici decât valoarea 1 milimetru.



**DATE DESPRE IMOBILUL NR. 704**

Oficiul de Cadastru și Publicitate Imobiliară SUCEAVA  
Biroul de Cadastru și Publicitate Imobiliară Campulung Moldovenesc

**A. Partea I. Descrierea imobilului**

TEREN Extravilan

Adresa: Jud. Suceava

Nr. Crt	Nr cadastral Nr. topografic	Suprafața* (mp)	Observații / Referințe
A1	32282	22.695	Sector cadastral:21 Teren neimprejmuit; exista constructii cu caracter provizoriu, fara fundatie

**B. Partea II. Proprietari și acte**

Inscrieri privitoare la dreptul de proprietate și alte drepturi reale		Referințe
<b>7007 / 25/04/2019</b>		
Act Notarial nr. 763, din 23/04/2019 emis de Taran Liliana;		
B2	Intabulare, drept de PROPRIETATE, dobandit prin Conventie, cota actuala 1/1 1) TURTUREAN VASILE 2) TURTUREAN ANGELA	A1

**C. Partea III. SARCINI .**

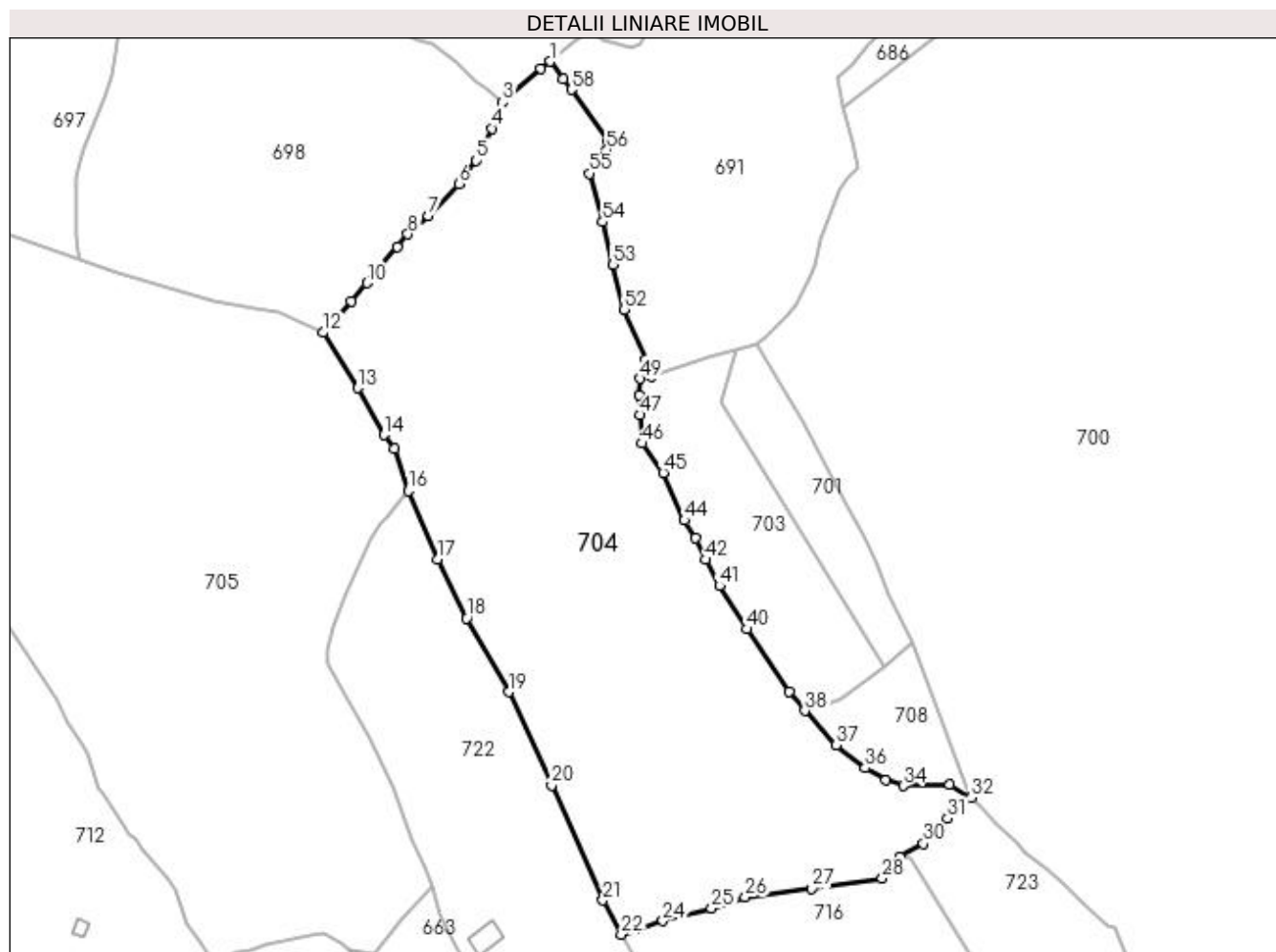
Inscrieri privind dezmembramintele dreptului de proprietate, drepturi reale de garanție și sarcini	Referințe
NU SUNT	

## Anexa Nr. 1 La Partea I

## Teren

Nr cadastral	Suprafaţa (mp)*	Observaţii / Referinţe
32282	22.695	exista constructii cu caracter provizoriu, fara fundatie

\* Suprafaţa este determinată in planul de proiecţie Stereo 70.



## Date referitoare la teren

Crt	Categorie folosinţă	Intra vilan	Suprafaţa (mp)	Tarla	Parcelă	Nr. topo	Observaţii / Referinţe
1	faneata	NU	22.695	-	-	-	

## Lungime Segmente

1) Valorile lungimilor segmentelor sunt obţinute din proiecţie în plan.

Punct început	X / Y	Punct sfârşit	X / Y	Lungime segment	Punct început	X / Y	Punct sfârşit	X / Y	Lungime segment	Punct început	X / Y	Punct sfârşit	X / Y	Lungime segment
1	524.091,745 682.551,506	2	524.088,462 682.549,043	4.104	2	524.088,462 682.549,043	3	524.076,048 682.538,031	16.594	3	524.076,048 682.538,031	4	524.072,535 682.529,543	9.186
4	524.072,535 682.529,543	5	524.067,369 682.518,945	11.79	5	524.067,369 682.518,945	6	524.061,627 682.511,324	9.542	6	524.061,627 682.511,324	7	524.051,67 682.500,873	14.435
7	524.051,67 682.500,873	8	524.044,968 682.494,828	9.025	8	524.044,968 682.494,828	9	524.041,412 682.490,729	5.427	9	524.041,412 682.490,729	10	524.031,494 682.478,883	15.45
10	524.031,494 682.478,883	11	524.026,227 682.472,836	8.019	11	524.026,227 682.472,836	12	524.017,145 682.462,534	13.734	12	524.017,145 682.462,534	13	524.028,518 682.444,365	21.435
13	524.028,518 682.444,365	14	524.037,007 682.428,965	17.585	14	524.037,007 682.428,965	15	524.040,407 682.424,33	5.748	15	524.040,407 682.424,33	16	524.045,112 682.410,556	14.556
16	524.045,112 682.410,556	17	524.054,832 682.388,227	24.353	17	524.054,832 682.388,227	18	524.064,243 682.368,848	21.543	18	524.064,243 682.368,848	19	524.078,101 682.344,619	27.912



Punct început	X / Y	Punct sfârșit	X / Y	Lungime segment	Punct început	X / Y	Punct sfârșit	X / Y	Lungime segment	Punct început	X / Y	Punct sfârșit	X / Y	Lungime segment
19	524.078,101 682.344,619	20	524.092,099 682.314,035	33.635	20	524.092,099 682.314,035	21	524.108,926 682.276,229	41.382	21	524.108,926 682.276,229	22	524.115,009 682.265,072	12.708
22	524.115,009 682.265,072	23	524.120,555 682.266,875	5.832	23	524.120,555 682.266,875	24	524.128,676 682.269,515	8.539	24	524.128,676 682.269,515	25	524.144,656 682.273,547	16.481
25	524.144,656 682.273,547	26	524.155,7 682.277,232	11.643	26	524.155,7 682.277,232	27	524.177,622 682.280,04	22.101	27	524.177,622 682.280,04	28	524.200,661 682.283,438	23.288
28	524.200,661 682.283,438	29	524.206,339 682.290,596	9.137	29	524.206,339 682.290,596	30	524.214,159 682.294,812	8.884	30	524.214,159 682.294,812	31	524.222,133 682.303,137	11.528
31	524.222,133 682.303,137	32	524.229,843 682.309,903	10.258	32	524.229,843 682.309,903	33	524.222,869 682.314,109	8.144	33	524.222,869 682.314,109	34	524.207,673 682.313,776	15.2
34	524.207,673 682.313,776	35	524.201,868 682.315,652	6.101	35	524.201,868 682.315,652	36	524.195,16 682.319,636	7.802	36	524.195,16 682.319,636	37	524.185,658 682.327,206	12.149
37	524.185,658 682.327,206	38	524.175,286 682.338,49	15.327	38	524.175,286 682.338,49	39	524.170,164 682.344,678	8.033	39	524.170,164 682.344,678	40	524.156,307 682.365,218	24.778
40	524.156,307 682.365,218	41	524.147,203 682.379,495	16.932	41	524.147,203 682.379,495	42	524.142,707 682.388,002	9.623	42	524.142,707 682.388,002	43	524.139,304 682.395,084	7.857
43	524.139,304 682.395,084	44	524.135,777 682.400,911	6.811	44	524.135,777 682.400,911	45	524.128,749 682.416,498	17.098	45	524.128,749 682.416,498	46	524.121,84 682.426,147	11.867
46	524.121,84 682.426,147	47	524.121,242 682.435,504	9.376	47	524.121,242 682.435,504	48	524.120,982 682.442,123	6.624	48	524.120,982 682.442,123	49	524.121,263 682.447,419	5.304
49	524.121,263 682.447,419	50	524.124,925 682.448,306	3.768	50	524.124,925 682.448,306	51	524.122,919 682.453,765	5.816	51	524.122,919 682.453,765	52	524.116,018 682.470,099	17.732
52	524.116,018 682.470,099	53	524.112,315 682.484,848	15.207	53	524.112,315 682.484,848	54	524.108,906 682.498,886	14.446	54	524.108,906 682.498,886	55	524.104,555 682.514,756	16.456
55	524.104,555 682.514,756	56	524.110,204 682.522,454	9.548	56	524.110,204 682.522,454	57	524.110,573 682.525,266	2.836	57	524.110,573 682.525,266	58	524.098,603 682.542,229	20.761
58	524.098,603 682.542,229	59	524.095,856 682.545,661	4.396	59	524.095,856 682.545,661	1	524.091,745 682.551,506	7.146					

\*\* Lungimile segmentelor sunt determinate în planul de proiecție Stereo 70 și sunt rotunjite la 1 milimetru.

\*\*\* Distanța dintre puncte este formată din segmente cumulate ce sunt mai mici decât valoarea 1 milimetru.



**DATE DESPRE IMOBILUL NR. 705**

Oficiul de Cadastru și Publicitate Imobiliară SUCEAVA  
Biroul de Cadastru și Publicitate Imobiliară Campulung Moldovenesc

**A. Partea I. Descrierea imobilului**

TEREN Necunoscut

Adresa: Loc. Breaza De Sus, Jud. Suceava

Nr. Crt	Nr cadastral Nr. topografic	Suprafața* (mp)	Observații / Referințe
A1	33127	27.345	Sector cadastral:21 Teren neimprejmuit; partial imprejmuit

**B. Partea II. Proprietari și acte**

Inscrieri privitoare la dreptul de proprietate și alte drepturi reale	Referințe
<b>25 / 03/01/2022</b>	
Act Notarial nr. declaratie nr. 1424, din 26/10/2021 emis de NP Catargiu Tudor Marian (act administrativ nr adeverinta nr. 81 din 06.08.2021, emis de Primaria Com. Breaza);	
B1 se noteaza posesia imobilului	A1
1) TIMPAU VASILE 2) TIMPAU MIHAELA	
/	
Act Normativ nr. 7, din 13/03/1996 emis de Parlamentul Romaniei;	
B1 Inscirierea provizorie, drept de PROPRIETATE, dobandit prin Lege, cota actuala 1/1	A1
1) NEIDENTIFICAT NEIDENTIFICAT	

**C. Partea III. SARCINI .**

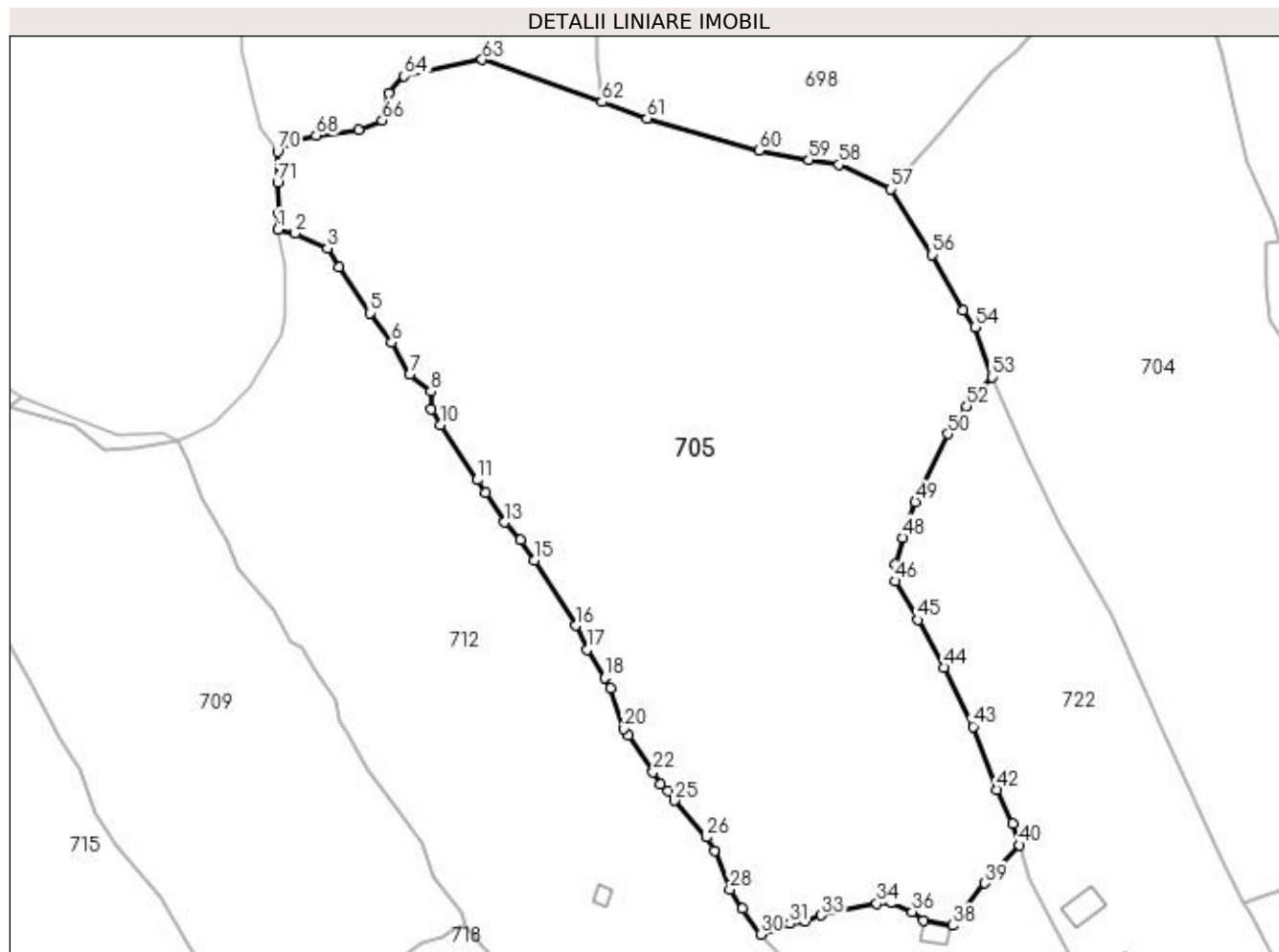
Inscrieri privind dezmembramintele dreptului de proprietate, drepturi reale de garanție și sarcini	Referințe
NU SUNT	

## Anexa Nr. 1 La Partea I

## Teren

Nr cadastral	Suprafața (mp)*	Observații / Referințe
33127	27.345	partial imprejmuit

\* Suprafața este determinată în planul de proiecție Stereo 70.



## Date referitoare la teren

Crt	Categorie folosință	Intravilan	Suprafața (mp)	Tarla	Parcelă	Nr. topo	Observații / Referințe
1	pasune	DA	945	-	-	-	
2	pasune	NU	26.400	-	-	-	

## Lungime Segmente

1) Valorile lungimilor segmentelor sunt obținute din proiecție în plan.

Punct început	X / Y	Punct sfârșit	X / Y	Lungime segment	Punct început	X / Y	Punct sfârșit	X / Y	Lungime segment	Punct început	X / Y	Punct sfârșit	X / Y	Lungime segment
1	523.847,497 682.451,426	2	523.852,25 682.450,258	4.894	2	523.852,25 682.450,258	3	523.861,133 682.446,139	9.792	3	523.861,133 682.446,139	4	523.864,243 682.440,799	6.18
4	523.864,243 682.440,799	5	523.872,946 682.428,251	15.27 1	5	523.872,946 682.428,251	6	523.878,99 682.420,077	10.16 6	6	523.878,99 682.420,077	7	523.883,986 682.411,164	10.21 8
7	523.883,986 682.411,164	8	523.889,801 682.406,525	7.439	8	523.889,801 682.406,525	9	523.889,931 682.401,535	4.992	9	523.889,931 682.401,535	10	523.892,474 682.397,329	4.915
10	523.892,474 682.397,329	11	523.902,591 682.382,012	18.35 7	11	523.902,591 682.382,012	12	523.904,986 682.378,57	4.194	12	523.904,986 682.378,57	13	523.910,235 682.370,31	9.786
13	523.910,235 682.370,31	14	523.914,671 682.365,385	6.628	14	523.914,671 682.365,385	15	523.918,483 682.359,756	6.799	15	523.918,483 682.359,756	16	523.930,002 682.341,735	21.38 8

Punct început	X / Y	Punct sfârșit	X / Y	Lungime segment	Punct început	X / Y	Punct sfârșit	X / Y	Lungime segment	Punct început	X / Y	Punct sfârșit	X / Y	Lungime segment
16	523.930,002 682.341,735	17	523.933,112 682.335,085	7.341	17	523.933,112 682.335,085	18	523.937,917 682.327,328	9.125	18	523.937,917 682.327,328	19	523.939,465 682.324,262	3.434
19	523.939,465 682.324,262	20	523.943,301 682.313,115	11.789	20	523.943,301 682.313,115	21	523.944,483 682.311,352	2.122	21	523.944,483 682.311,352	22	523.951,361 682.301,218	12.247
22	523.951,361 682.301,218	23	523.953,47 682.297,795	4.021	23	523.953,47 682.297,795	24	523.955,553 682.295,916	2.805	24	523.955,553 682.295,916	25	523.957,28 682.293,32	3.118
25	523.957,28 682.293,32	26	523.966,013 682.283,123	13.426	26	523.966,013 682.283,123	27	523.968,437 682.279,434	4.414	27	523.968,437 682.279,434	28	523.972,592 682.268,63	11.575
28	523.972,592 682.268,63	29	523.975,995 682.263,324	6.304	29	523.975,995 682.263,324	30	523.981,094 682.256,256	8.715	30	523.981,094 682.256,256	31	523.989,152 682.259,214	8.584
31	523.989,152 682.259,214	32	523.993,512 682.259,922	4.417	32	523.993,512 682.259,922	33	523.997,957 682.261,563	4.738	33	523.997,957 682.261,563	34	524.013,267 682.264,78	15.644
34	524.013,267 682.264,78	35	524.017,374 682.265,125	4.121	35	524.017,374 682.265,125	36	524.023,096 682.262,432	6.325	36	524.023,096 682.262,432	37	524.026,189 682.260,053	3.902
37	524.026,189 682.260,053	38	524.034,172 682.258,677	8.101	38	524.034,172 682.258,677	39	524.043,212 682.270,393	14.798	39	524.043,212 682.270,393	40	524.052,821 682.280,944	14.271
40	524.052,821 682.280,944	41	524.050,825 682.286,951	6.33	41	524.050,825 682.286,951	42	524.046,492 682.296,37	10.368	42	524.046,492 682.296,37	43	524.039,985 682.313,764	18.571
43	524.039,985 682.313,764	44	524.031,818 682.330,172	18.328	44	524.031,818 682.330,172	45	524.024,69 682.343,307	14.944	45	524.024,69 682.343,307	46	524.018,476 682.354,007	12.374
46	524.018,476 682.354,007	47	524.018,454 682.358,706	4.699	47	524.018,454 682.358,706	48	524.020,484 682.366,058	7.627	48	524.020,484 682.366,058	49	524.023,917 682.375,922	10.444
49	524.023,917 682.375,922	50	524.032,918 682.394,764	20.882	50	524.032,918 682.394,764	51	524.036,031 682.399,451	5.626	51	524.036,031 682.399,451	52	524.038,166 682.402,383	3.627
52	524.038,166 682.402,383	53	524.045,112 682.410,556	10.726	53	524.045,112 682.410,556	54	524.040,407 682.424,33	14.556	54	524.040,407 682.424,33	55	524.037,007 682.428,965	5.748
55	524.037,007 682.428,965	56	524.028,518 682.444,365	17.585	56	524.028,518 682.444,365	57	524.017,145 682.462,534	21.435	57	524.017,145 682.462,534	58	524.002,732 682.469,332	15.935
58	524.002,732 682.469,332	59	523.994,39 682.470,643	8.444	59	523.994,39 682.470,643	60	523.980,666 682.473,185	13.958	60	523.980,666 682.473,185	61	523.949,64 682.482,07	32.273
61	523.949,64 682.482,07	62	523.937,132 682.486,607	13.305	62	523.937,132 682.486,607	63	523.904,038 682.498,349	35.115	63	523.904,038 682.498,349	64	523.882,452 682.493,808	22.058
64	523.882,452 682.493,808	65	523.878,131 682.489,145	6.357	65	523.878,131 682.489,145	66	523.876,374 682.481,547	7.799	66	523.876,374 682.481,547	67	523.869,805 682.478,846	7.103
67	523.869,805 682.478,846	68	523.858,021 682.477,375	11.876	68	523.858,021 682.477,375	69	523.850,601 682.475,521	7.649	69	523.850,601 682.475,521	70	523.847,393 682.472,897	4.144
70	523.847,393 682.472,897	71	523.847,375 682.464,349	8.548	71	523.847,375 682.464,349	72	523.847,606 682.455,664	8.688	72	523.847,606 682.455,664	1	523.847,497 682.451,426	4.239

\*\* Lungimile segmentelor sunt determinate în planul de proiecție Stereo 70 și sunt rotunjite la 1 milimetru.

\*\*\* Distanța dintre puncte este formată din segmente cumulate ce sunt mai mici decât valoarea 1 milimetru.



**DATE DESPRE IMOBILUL NR. 706**

Oficiul de Cadastru și Publicitate Imobiliară SUCEAVA  
Biroul de Cadastru și Publicitate Imobiliară Campulung Moldovenesc

**A. Partea I. Descrierea imobilului**

TEREN Necunoscut

Adresa: Loc. Breaza, Jud. Suceava

Nr. Crt	Nr cadastral Nr. topografic	Suprafața* (mp)	Observații / Referințe
A1	30506	18.246	Sector cadastral:21 Teren imprejmuit; exista constructii cu caracter provizoriu, fara fundatie

**B. Partea II. Proprietari și acte**

Inscrieri privitoare la dreptul de proprietate și alte drepturi reale		Referințe
<b>10300 / 29/08/2012</b>		
Act Administrativ nr. 589, din 28/12/2010 emis de C.J.S.D.P.P.T. Suceava;		
B1	se noteaza ca din imobilul cu nr.top. 1111 din CF 79 Breaza se formeaza imobilul cu nr.cad. 30506, iar CF 30042 Breaza se sisteaza	A1
<b>3022 / 11/03/2013</b>		
Act Notarial nr. 336, din 11/03/2013 emis de ROTARU DORINA;		
B3	Intabulare, drept de PROPRIETATE, ca bun comun , in devalmasie, dobandit prin Conventie, cota actuala 1/1	A1
	1) TATAR GICA MARIUS	
	2) TATAR RODICA	

**C. Partea III. SARCINI .**

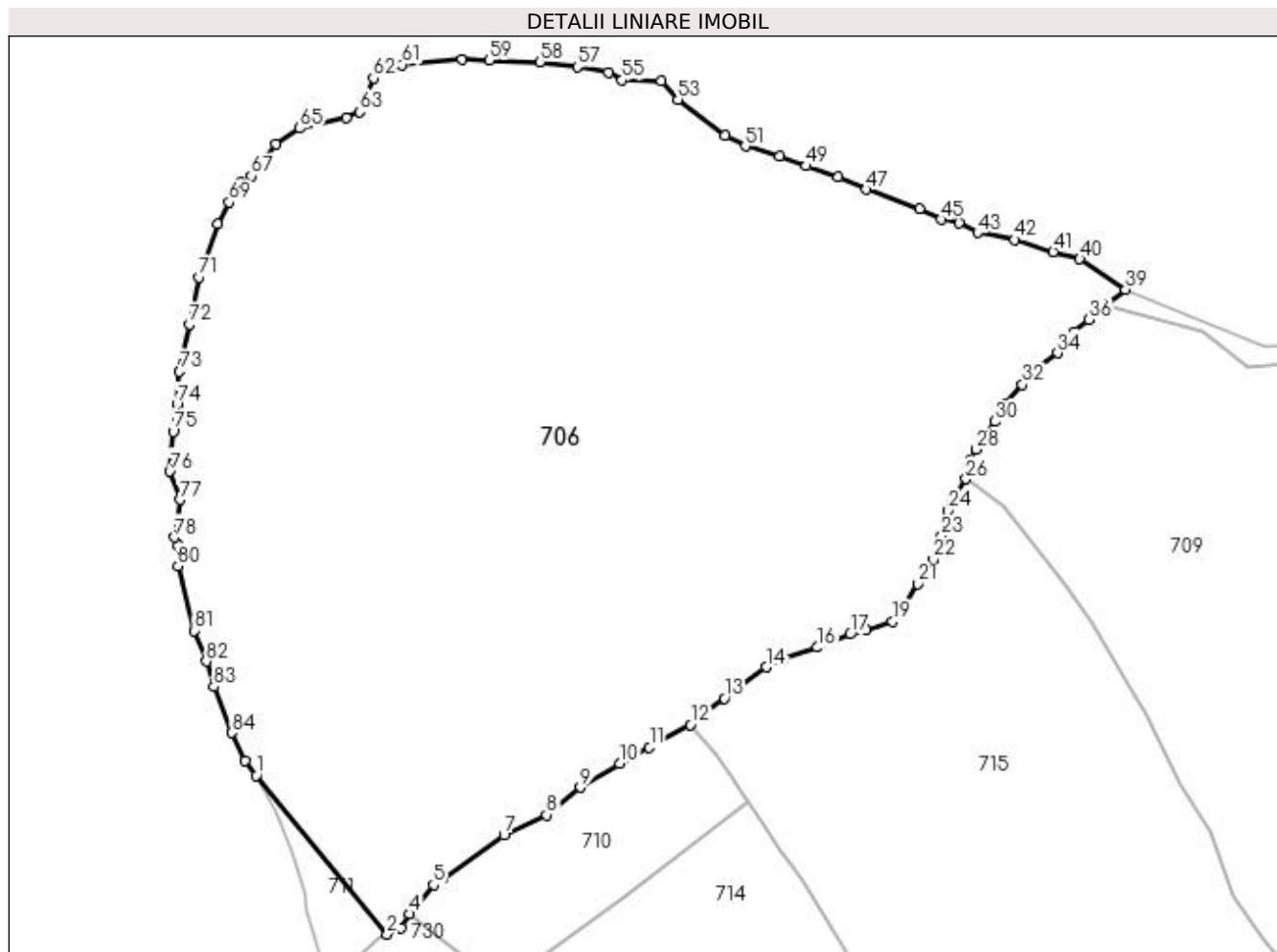
Inscrieri privind dezmembramintele dreptului de proprietate, drepturi reale de garanție și sarcini	Referințe
NU SUNT	

## Anexa Nr. 1 La Partea I

## Teren

Nr cadastral	Suprafața (mp)*	Observații / Referințe
30506	18.246	exista constructii cu caracter provizoriu, fara fundatie

\* Suprafața este determinată în planul de proiecție Stereo 70.



## Date referitoare la teren

Crt	Categorie folosință	Intravilan	Suprafața (mp)	Tarla	Parcelă	Nr. topo	Observații / Referințe
1	pasune	DA	17.981	-	-	-	
2	pasune	NU	265	-	-	-	

## Lungime Segmente

1) Valorile lungimilor segmentelor sunt obținute din proiecție în plan.

Punct început	X / Y	Punct sfârșit	X / Y	Lungime segment	Punct început	X / Y	Punct sfârșit	X / Y	Lungime segment	Punct început	X / Y	Punct sfârșit	X / Y	Lungime segment
1	523.611,002 682.312,471	2	523.635,922 682.282,231	39.185	2	523.635,922 682.282,231	3	523.638,47 682.283,507	2.85	3	523.638,47 682.283,507	4	523.640,204 682.286,088	3.109
4	523.640,204 682.286,088	5	523.644,74 682.291,667	7.19	5	523.644,74 682.291,667	6	523.646,584 682.292,828	2.179	6	523.646,584 682.292,828	7	523.658,124 682.301,054	14.172
7	523.658,124 682.301,054	8	523.666,214 682.304,982	8.993	8	523.666,214 682.304,982	9	523.672,69 682.310,18	8.304	9	523.672,69 682.310,18	10	523.680,138 682.314,757	8.742
10	523.680,138 682.314,757	11	523.685,832 682.317,812	6.462	11	523.685,832 682.317,812	12	523.693,677 682.322,141	8.96	12	523.693,677 682.322,141	13	523.700,102 682.327,141	8.141
13	523.700,102 682.327,141	14	523.708,051 682.333,095	9.932	14	523.708,051 682.333,095	15	523.711,104 682.334,574	3.392	15	523.711,104 682.334,574	16	523.717,841 682.336,836	7.107



Punct început	X / Y	Punct sfârșit	X / Y	Lungime segment	Punct început	X / Y	Punct sfârșit	X / Y	Lungime segment	Punct început	X / Y	Punct sfârșit	X / Y	Lungime segment
16	523.717,841 682.336,836	17	523.724,038 682.339,356	6.69	17	523.724,038 682.339,356	18	523.727,108 682.340,202	3.184	18	523.727,108 682.340,202	19	523.732,093 682.341,775	5.227
19	523.732,093 682.341,775	20	523.734,233 682.344,845	3.742	20	523.734,233 682.344,845	21	523.736,958 682.348,928	4.909	21	523.736,958 682.348,928	22	523.739,881 682.353,59	5.503
22	523.739,881 682.353,59	23	523.741,427 682.358,061	4.731	23	523.741,427 682.358,061	24	523.742,73 682.362,841	4.954	24	523.742,73 682.362,841	25	523.743,614 682.365,017	2.349
25	523.743,614 682.365,017	26	523.746,135 682.368,891	4.622	26	523.746,135 682.368,891	27	523.746,887 682.372,611	3.795	27	523.746,887 682.372,611	28	523.748,099 682.374,497	2.242
28	523.748,099 682.374,497	29	523.749,315 682.376,548	2.384	29	523.749,315 682.376,548	30	523.751,566 682.379,83	3.98	30	523.751,566 682.379,83	31	523.753,166 682.383,168	3.702
31	523.753,166 682.383,168	32	523.756,862 682.386,854	5.22	32	523.756,862 682.386,854	33	523.759,504 682.389,71	3.891	33	523.759,504 682.389,71	34	523.763,575 682.392,881	5.16
34	523.763,575 682.392,881	35	523.766,656 682.396,921	5.081	35	523.766,656 682.396,921	36	523.769,541 682.399,225	3.692	36	523.769,541 682.399,225	37	523.771,405 682.400,676	2.362
37	523.771,405 682.400,676	38	523.772,729 682.402,149	1.981	38	523.772,729 682.402,149	39	523.776,472 682.404,956	4.679	39	523.776,472 682.404,956	40	523.767,773 682.410,778	10.46 7
40	523.767,773 682.410,778	41	523.762,726 682.412,141	5.228	41	523.762,726 682.412,141	42	523.755,371 682.414,455	7.71	42	523.755,371 682.414,455	43	523.748,288 682.415,756	7.201
43	523.748,288 682.415,756	44	523.744,752 682.417,657	4.015	44	523.744,752 682.417,657	45	523.741,367 682.418,296	3.445	45	523.741,367 682.418,296	46	523.737,292 682.420,288	4.536
46	523.737,292 682.420,288	47	523.727,117 682.424,028	10.84 1	47	523.727,117 682.424,028	48	523.721,796 682.426,382	5.818	48	523.721,796 682.426,382	49	523.715,701 682.428,455	6.438
49	523.715,701 682.428,455	50	523.710,597 682.430,259	5.413	50	523.710,597 682.430,259	51	523.704,104 682.432,268	6.797	51	523.704,104 682.432,268	52	523.700,265 682.434,295	4.341
52	523.700,265 682.434,295	53	523.691,258 682.441,074	11.27 3	53	523.691,258 682.441,074	54	523.688,069 682.444,727	4.849	54	523.688,069 682.444,727	55	523.680,648 682.444,803	7.421
55	523.680,648 682.444,803	56	523.678,101 682.446,343	2.976	56	523.678,101 682.446,343	57	523.672,091 682.447,346	6.093	57	523.672,091 682.447,346	58	523.664,977 682.448,286	7.176
58	523.664,977 682.448,286	59	523.655,308 682.448,604	9.674	59	523.655,308 682.448,604	60	523.650,168 682.448,702	5.141	60	523.650,168 682.448,702	61	523.638,705 682.447,756	11.50 2
61	523.638,705 682.447,756	62	523.633,318 682.445,155	5.982	62	523.633,318 682.445,155	63	523.630,719 682.438,758	6.905	63	523.630,719 682.438,758	64	523.628,093 682.437,668	2.843
64	523.628,093 682.437,668	65	523.619,244 682.435,64	9.078	65	523.619,244 682.435,64	66	523.614,746 682.432,594	5.432	66	523.614,746 682.432,594	67	523.610,025 682.426,58	7.646
67	523.610,025 682.426,58	68	523.608,002 682.425,358	2.363	68	523.608,002 682.425,358	69	523.605,817 682.421,548	4.392	69	523.605,817 682.421,548	70	523.603,588 682.417,463	4.654
70	523.603,588 682.417,463	71	523.600,12 682.407,28	10.75 7	71	523.600,12 682.407,28	72	523.598,311 682.398,356	9.106	72	523.598,311 682.398,356	73	523.596,352 682.389,332	9.234
73	523.596,352 682.389,332	74	523.595,895 682.383,083	6.266	74	523.595,895 682.383,083	75	523.595,183 682.377,914	5.218	75	523.595,183 682.377,914	76	523.594,515 682.370,345	7.598
76	523.594,515 682.370,345	77	523.596,434 682.364,945	5.731	77	523.596,434 682.364,945	78	523.595,403 682.357,821	7.198	78	523.595,403 682.357,821	79	523.596,219 682.356,284	1.74
79	523.596,219 682.356,284	80	523.596,111 682.352,321	3.964	80	523.596,111 682.352,321	81	523.599,165 682.340,054	12.64 1	81	523.599,165 682.340,054	82	523.601,479 682.334,155	6.337
82	523.601,479 682.334,155	83	523.602,919 682.329,337	5.029	83	523.602,919 682.329,337	84	523.606,344 682.320,602	9.382	84	523.606,344 682.320,602	85	523.608,762 682.315,191	5.927
85	523.608,762 682.315,191	1	523.611,002 682.312,471	3.524										

\*\* Lungimile segmentelor sunt determinate în planul de proiecție Stereo 70 și sunt rotunjite la 1 milimetru.

\*\*\* Distanța dintre puncte este formată din segmente cumulate ce sunt mai mici decât valoarea 1 milimetru.



**DATE DESPRE IMOBILUL NR. 707**

Oficiul de Cadastru și Publicitate Imobiliară SUCEAVA  
Biroul de Cadastru și Publicitate Imobiliară Campulung Moldovenesc

**A. Partea I. Descrierea imobilului**

TEREN Necunoscut

Adresa: Loc. Breaza De Sus, Jud. Suceava

Nr. Crt	Nr cadastral Nr. topografic	Suprafața* (mp)	Observații / Referințe
A1	32835	16.496	Sector cadastral:21 Teren imprejmuit; Imobil imprejmuit

**Construcții**

Crt	Nr cadastral Nr. topografic	Adresa	Observații / Referințe
A1.1	32835-C1	Loc. Breaza De Sus, Jud. Suceava	Nr. niveluri:1; S. construita la sol:41 mp; S. construita desfasurata:41 mp; Bodrdei din lemn, P, edificat in anul 1950
A1.2	32835-C2	Loc. Breaza De Sus, Jud. Suceava	Nr. niveluri:1; S. construita la sol:26 mp; Grajd din lemn, P, edificat in anul 1950

**B. Partea II. Proprietari și acte**

Inscrieri privitoare la dreptul de proprietate și alte drepturi reale		Referințe
/		
Act Normativ nr. 7, din 13/03/1996 emis de Parlamentul Romaniei;		
B1	Inscrierea provizorie, drept de PROPRIETATE, dobandit prin Lege, cota actuala 1/1 1) NEIDENTIFICAT NEIDENTIFICAT	A1
Act Administrativ nr. 2983, din 13/09/2023 emis de Primaria comunei Breaza;		
B1	Intabulare, drept de PROPRIETATE, dobandit prin Lege, cota actuala 1/1 1) TURTUREAN PETRU	A1.1, A1.2
<b>6367 / 27/05/2020</b>		
Act Administrativ nr. 62, din 26/05/2020 emis de PRIMARIA COMUNEI BREAZA (inscris sub semnatura privata nr PVV din 19.05.2020, emis de PFA TUDUREAN BOGDAN;act notarial nr 756 din 27.05.2020, emis de BIN SCRABA LUMINITA ANA MARIA);		
B1	se noteaza ca din parte a imobilelor cu nr.top 1122/1-1126-1127/1 din CF 32828 Breaza, se formeaza imobilul cu nr. cad.32835 ;	A1
B2	se noteaza posesia imobilului cu nr. cad. 32835 1) TURTUREAN PETRU	A1

**C. Partea III. SARCINI .**

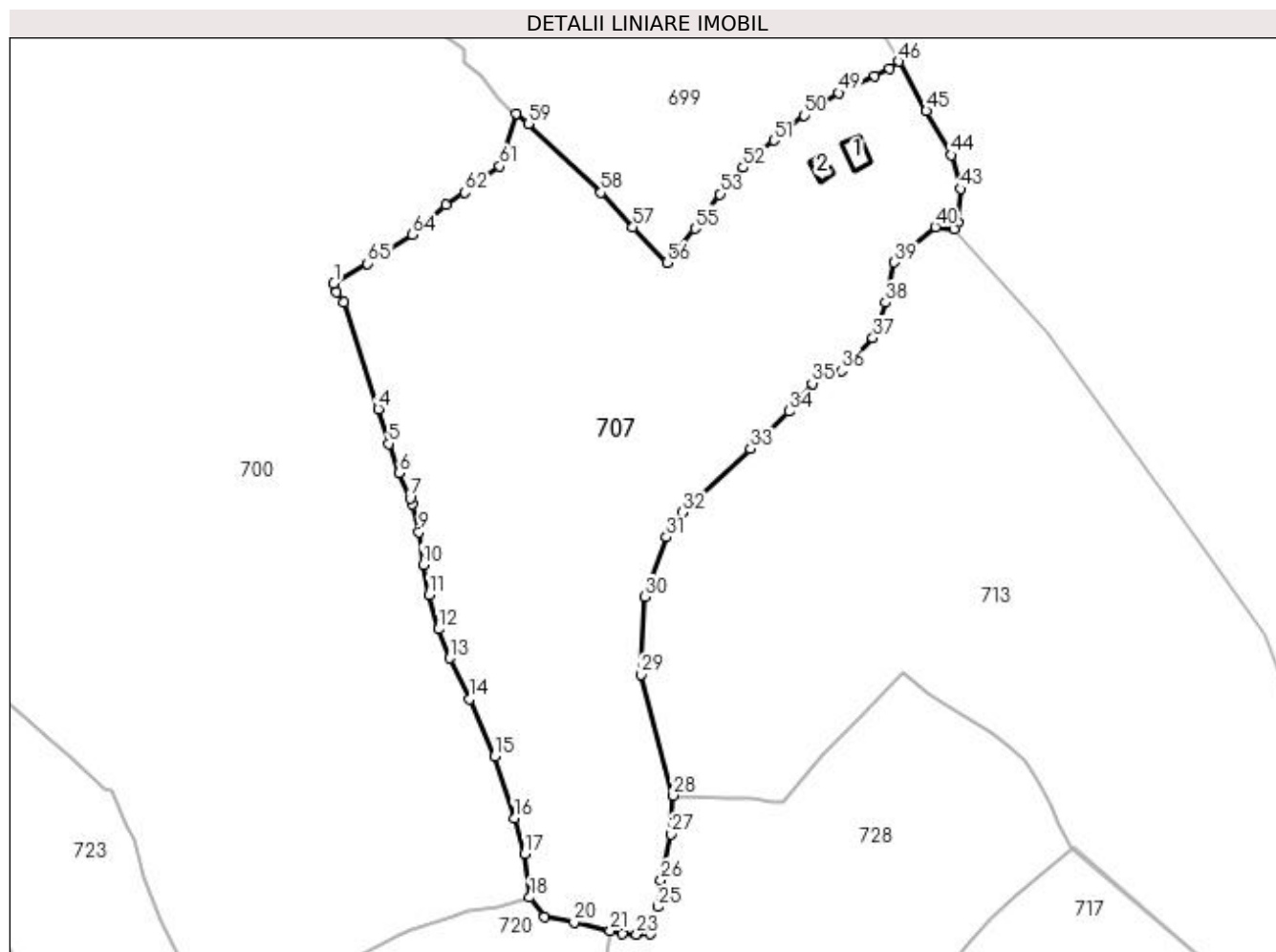
Inscrieri privind dezmembramintele dreptului de proprietate, drepturi reale de garanție și sarcini	Referințe
NU SUNT	

## Anexa Nr. 1 La Partea I

## Teren

Nr cadastral	Suprafața (mp)*	Observații / Referințe
32835	16.496	Imobil imprejmuit

\* Suprafața este determinată în planul de proiecție Stereo 70.



## Date referitoare la teren

Crt	Categorie folosință	Intravilan	Suprafața (mp)	Tarla	Parcelă	Nr. topo	Observații / Referințe
1	curți constructii	DA	134	-	-	-	
2	faneata	DA	1.900	-	-	-	
3	faneata	NU	14.462	-	-	-	

## Date referitoare la construcții

Crt	Număr	Destinație construcție	Supraf. (mp)	Situație juridică	Observații / Referințe
A1.1	32835-C1	constructii anexa	41	Cu acte	Nr. niveluri:1; S. construita la sol:41 mp; S. construita desfasurata:41 mp; Bodrdei din lemn, P, edificat in anul 1950
A1.2	32835-C2	constructii anexa	26	Cu acte	Nr. niveluri:1; S. construita la sol:26 mp; Grajd din lemn, P, edificat in anul 1950

## Lungime Segmente

1) Valorile lungimilor segmentelor sunt obținute din proiecție în plan.

Punct început	X / Y	Punct sfârșit	X / Y	Lungime segment
1	524.335,369 682.400,796	2	524.336,114 682.398,412	2.498
2	524.336,114 682.398,412	3	524.338,082 682.395,856	3.226
3	524.338,082 682.395,856	4	524.347,054 682.367,777	29.477

Punct început	X / Y	Punct sfârșit	X / Y	Lungime segment	Punct început	X / Y	Punct sfârșit	X / Y	Lungime segment	Punct început	X / Y	Punct sfârșit	X / Y	Lungime segment
4	524.347,054 682.367,777	5	524.349,757 682.358,588	9.578	5	524.349,757 682.358,588	6	524.352,452 682.350,867	8.178	6	524.352,452 682.350,867	7	524.355,391 682.344,262	7.229
7	524.355,391 682.344,262	8	524.355,888 682.342,678	1.661	8	524.355,888 682.342,678	9	524.357,726 682.335,388	7.518	9	524.357,726 682.335,388	10	524.358,849 682.326,842	8.62
10	524.358,849 682.326,842	11	524.360,424 682.318,948	8.049	11	524.360,424 682.318,948	12	524.362,905 682.309,873	9.408	12	524.362,905 682.309,873	13	524.365,865 682.302,238	8.189
13	524.365,865 682.302,238	14	524.371,1 682.291,526	11.923	14	524.371,1 682.291,526	15	524.377,664 682.276,435	16.457	15	524.377,664 682.276,435	16	524.382,772 682.260,13	17.086
16	524.382,772 682.260,13	17	524.385,592 682.250,856	9.693	17	524.385,592 682.250,856	18	524.386,849 682.239,365	11.56	18	524.386,849 682.239,365	19	524.390,812 682.234,341	6.399
19	524.390,812 682.234,341	20	524.398,524 682.232,884	7.849	20	524.398,524 682.232,884	21	524.408,026 682.230,657	9.759	21	524.408,026 682.230,657	22	524.411,27 682.229,789	3.358
22	524.411,27 682.229,789	23	524.414,981 682.229,643	3.714	23	524.414,981 682.229,643	24	524.418,519 682.229,902	3.547	24	524.418,519 682.229,902	25	524.420,578 682.236,9	7.295
25	524.420,578 682.236,9	26	524.421,403 682.243,825	6.974	26	524.421,403 682.243,825	27	524.423,94 682.256,038	12.474	27	524.423,94 682.256,038	28	524.424,632 682.266,174	10.159
28	524.424,632 682.266,174	29	524.416,211 682.297,947	32.87	29	524.416,211 682.297,947	30	524.417,229 682.318,452	20.53	30	524.417,229 682.318,452	31	524.422,832 682.334,104	16.625
31	524.422,832 682.334,104	32	524.427,093 682.340,536	7.715	32	524.427,093 682.340,536	33	524.444,95 682.357,317	24.505	33	524.444,95 682.357,317	34	524.455,076 682.367,135	14.104
34	524.455,076 682.367,135	35	524.461,183 682.374,44	9.521	35	524.461,183 682.374,44	36	524.468,783 682.377,834	8.323	36	524.468,783 682.377,834	37	524.477,106 682.386,423	11.96
37	524.477,106 682.386,423	38	524.480,376 682.395,723	9.858	38	524.480,376 682.395,723	39	524.482,748 682.406,277	10.818	39	524.482,748 682.406,277	40	524.493,542 682.415,61	14.269
40	524.493,542 682.415,61	41	524.498,544 682.415,143	5.024	41	524.498,544 682.415,143	42	524.499,53 682.416,756	1.89	42	524.499,53 682.416,756	43	524.500,106 682.425,629	8.892
43	524.500,106 682.425,629	44	524.497,752 682.434,506	9.184	44	524.497,752 682.434,506	45	524.491,164 682.446,087	13.324	45	524.491,164 682.446,087	46	524.483,894 682.459,085	14.893
46	524.483,894 682.459,085	47	524.481,5 682.457,238	3.024	47	524.481,5 682.457,238	48	524.477,645 682.455,331	4.301	48	524.477,645 682.455,331	49	524.468,078 682.450,818	10.578
49	524.468,078 682.450,818	50	524.459,032 682.444,921	10.798	50	524.459,032 682.444,921	51	524.451,036 682.438,382	10.33	51	524.451,036 682.438,382	52	524.442,995 682.431,212	10.773
52	524.442,995 682.431,212	53	524.436,884 682.424,235	9.275	53	524.436,884 682.424,235	54	524.432,625 682.418,418	7.209	54	524.432,625 682.418,418	55	524.430,34 682.415,153	3.985
55	524.430,34 682.415,153	56	524.422,928 682.406,15	11.661	56	524.422,928 682.406,15	57	524.413,982 682.415,512	12.948	57	524.413,982 682.415,512	58	524.405,653 682.424,652	12.366
58	524.405,653 682.424,652	59	524.386,471 682.442,728	26.357	59	524.386,471 682.442,728	60	524.383,369 682.445,477	4.145	60	524.383,369 682.445,477	61	524.379,013 682.431,55	14.593
61	524.379,013 682.431,55	62	524.369,84 682.424,627	11.492	62	524.369,84 682.424,627	63	524.364,774 682.421,336	6.042	63	524.364,774 682.421,336	64	524.356,008 682.413,542	11.729
64	524.356,008 682.413,542	65	524.344,159 682.406,013	14.039	65	524.344,159 682.406,013	1	524.335,369 682.400,796	10.221					

\*\* Lungimile segmentelor sunt determinate în planul de proiecție Stereo 70 și sunt rotunjite la 1 milimetru.

\*\*\* Distanța dintre puncte este formată din segmente cumulate ce sunt mai mici decât valoarea 1 milimetru.



**DATE DESPRE IMOBILUL NR. 708**

Oficiul de Cadastru și Publicitate Imobiliară SUCEAVA  
 Biroul de Cadastru și Publicitate Imobiliară Campulung Moldovenesc

**A. Partea I. Descrierea imobilului**

TEREN Extravilan

 Nr. CF vechi:31523  
 Nr. topografic:1115/10 parte

Adresa: Jud. Suceava

Nr. Crt	Nr cadastral Nr. topografic	Suprafața* (mp)	Observații / Referințe
A1		1.302	Sector cadastral:21 Teren neimprejmuit; imobilul s-a format din parcelele avand nr. topografic: 1115/10 parte

**B. Partea II. Proprietari și acte**

Inscrieri privitoare la dreptul de proprietate și alte drepturi reale		Referințe
/		
Act Normativ nr. 7, din 13/03/1996 emis de Parlamentul Romaniei;		
B1	Intabulare, drept de PROPRIETATE, dobandit prin Lege, cota actuala 1/1 1) NEIDENTIFICAT NEIDENTIFICAT	A1
Act Administrativ nr. 2558, din 08/08/2023 emis de Primaria comunei Breaza;		
B1	se noteaza POSESIA asupra terenului 1) COJOCAR IOANA 2) COJOCAR VASILE-SAVESTIAN	A1

**C. Partea III. SARCINI .**

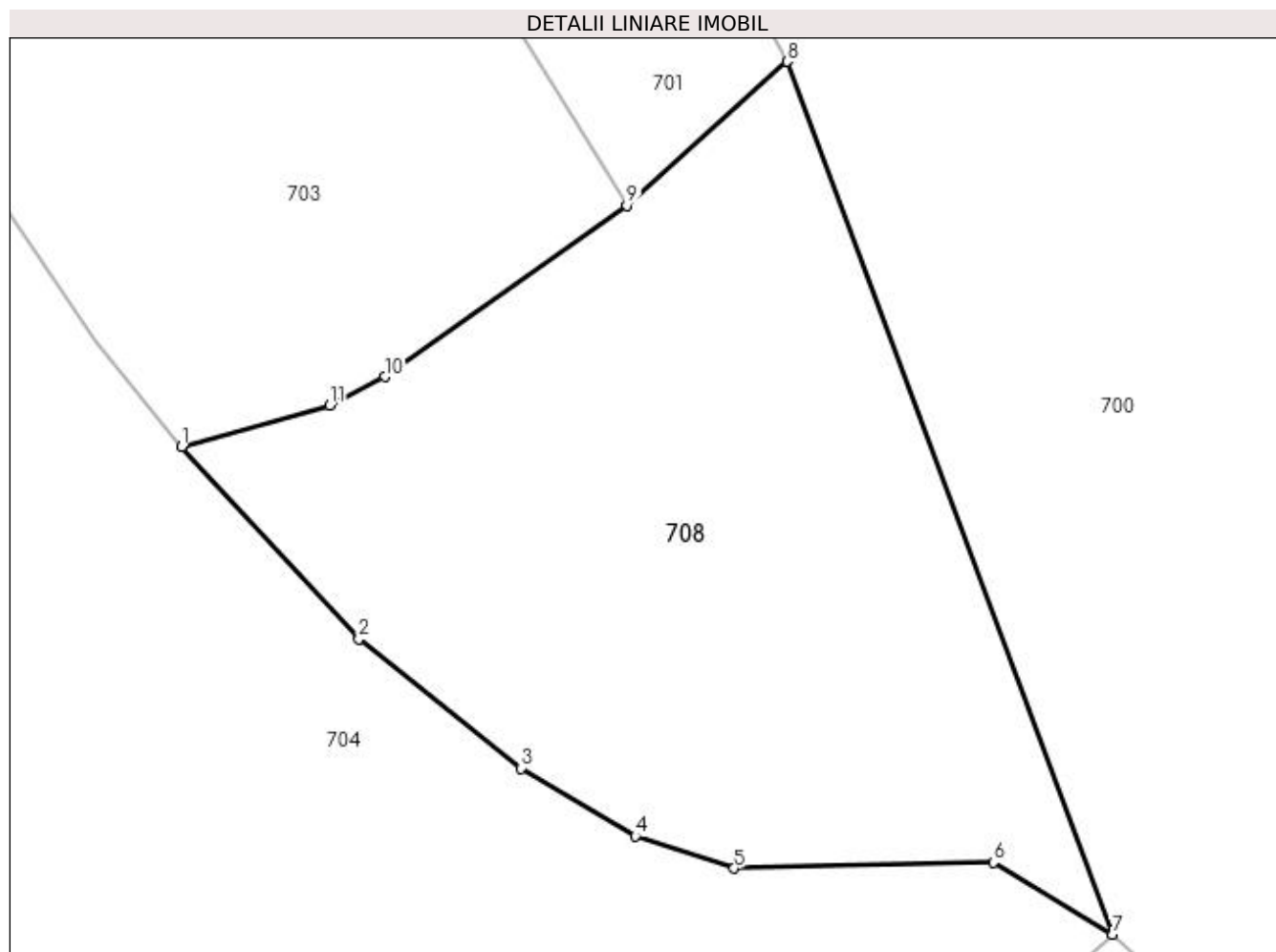
Inscrieri privind dezmembramintele dreptului de proprietate, drepturi reale de garanție și sarcini	Referințe
NU SUNT	

## Anexa Nr. 1 La Partea I

## Teren

Nr cadastral	Suprafața (mp)*	Observații / Referințe
	1.302	imobilul s-a format din parcelele avand nr. topografic: 1115/10 parte

\* Suprafața este determinată în planul de proiecție Stereo 70.



## Date referitoare la teren

Crt	Categorie folosință	Intravilan	Suprafața (mp)	Tarla	Parcelă	Nr. topo	Observații / Referințe
1	faneata	NU	1.302	-	-	-	

## Lungime Segmente

1) Valorile lungimilor segmentelor sunt obținute din proiecție în plan.

Punct început	X / Y	Punct sfârșit	X / Y	Lungime segment (** (m)
1	524.175,286 682.338,49	2	524.185,658 682.327,206	15.327
2	524.185,658 682.327,206	3	524.195,16 682.319,636	12.149
3	524.195,16 682.319,636	4	524.201,868 682.315,652	7.802
4	524.201,868 682.315,652	5	524.207,673 682.313,776	6.101
5	524.207,673 682.313,776	6	524.222,869 682.314,109	15.2



Punct început	X / Y	Punct sfârșit	X / Y	Lungime segment (** (m)
6	524.222,869 682.314,109	7	524.229,843 682.309,903	8.144
7	524.229,843 682.309,903	8	524.210,774 682.361,054	54.59
8	524.210,774 682.361,054	9	524.201,374 682.352,617	12.631
9	524.201,374 682.352,617	10	524.187,179 682.342,582	17.384
10	524.187,179 682.342,582	11	524.183,955 682.340,885	3.644
11	524.183,955 682.340,885	1	524.175,286 682.338,49	8.994

\*\* Lungimile segmentelor sunt determinate în planul de proiecție Stereo 70 și sunt rotunjite la 1 milimetru.

\*\*\* Distanța dintre puncte este formată din segmente cumulate ce sunt mai mici decât valoarea 1 milimetru.



**DATE DESPRE IMOBILUL NR. 709**

Oficiul de Cadastru și Publicitate Imobiliară SUCEAVA  
 Biroul de Cadastru și Publicitate Imobiliară Campulung Moldovenesc

**A. Partea I. Descrierea imobilului**

TEREN Necunoscut

Adresa: Loc. Breaza, Jud. Suceava

Nr. Crt	Nr cadastral Nr. topografic	Suprafața* (mp)	Observații / Referințe
A1	32611	12.199	Sector cadastral:21 Teren imprejmuit; Imobil imprejmuit

**B. Partea II. Proprietari și acte**

Inscrieri privitoare la dreptul de proprietate și alte drepturi reale	Referințe
<b>9343 / 04/06/2019</b>	
Act Administrativ nr. 1823, din 23/05/2019 emis de PRIMARIA COMUNEI BREAZA (act notarial nr 1383 din 31.05.2019, emis de BIN SCRABA LUMINITA DORU PAUL;act administrativ nr proces verbal de vecinatate din 20.03.2019, emis de PFA Bogdan Tudorean);	
B1	A1
se noteaza posesia imobilului cu nr. cad. 32611	
1) CALENIUC VALERIAN 2) CALENIUC HILDA-GABRIELA	
/	
Act Normativ nr. 7, din 13/03/1996 emis de Parlamentul Romaniei;	
B1	A1
Inscrierea provizorie, drept de PROPRIETATE, dobandit prin Lege, cota actuala 1/1	
1) NEIDENTIFICAT NEIDENTIFICAT	

**C. Partea III. SARCINI .**

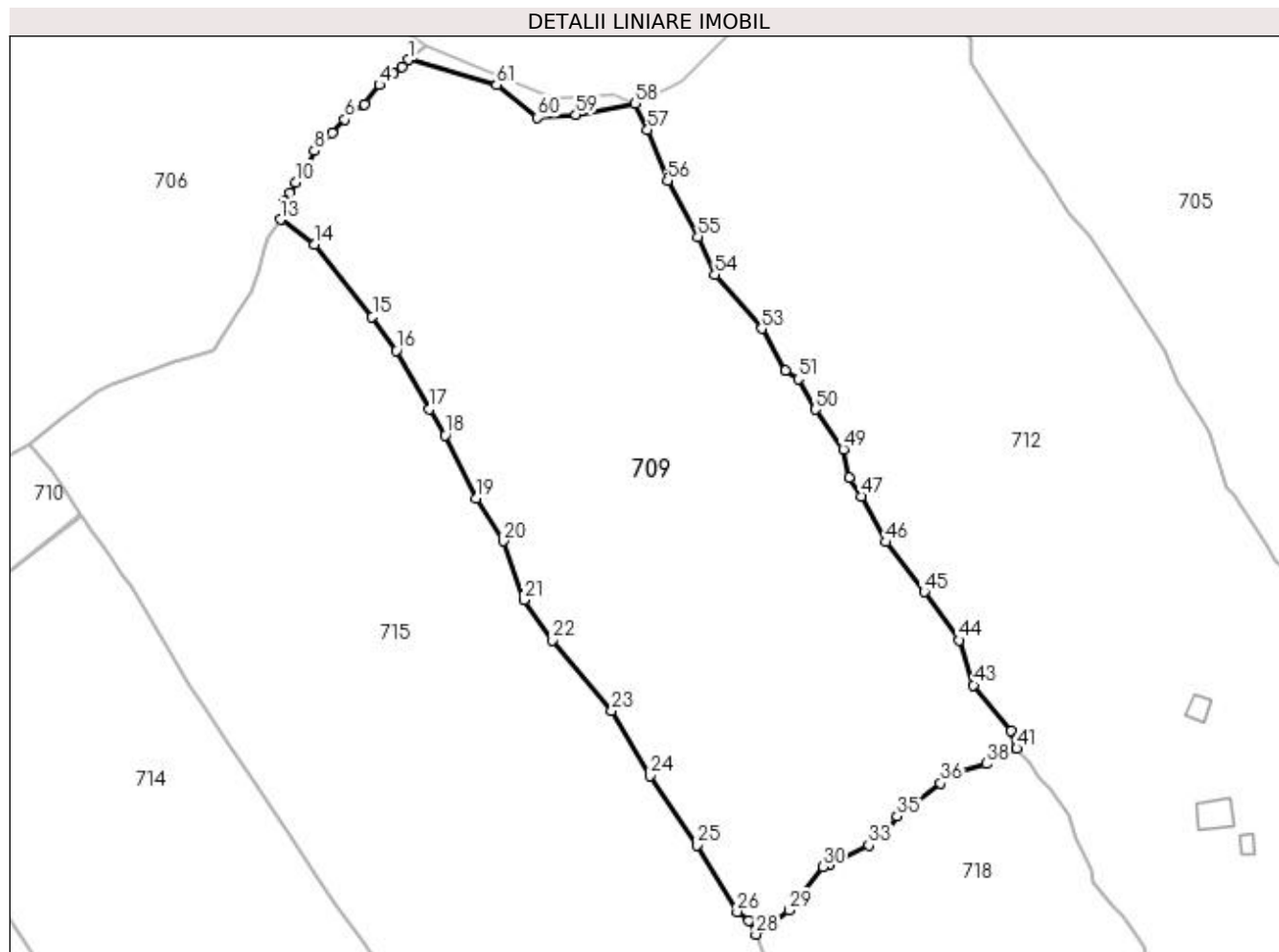
Inscrieri privind dezmembramintele dreptului de proprietate, drepturi reale de garanție și sarcini	Referințe
NU SUNT	

## Anexa Nr. 1 La Partea I

## Teren

Nr cadastral	Suprafața (mp)*	Observații / Referințe
32611	12.199	Imobil împrejmuit

\* Suprafața este determinată în planul de proiecție Stereo 70.



## Date referitoare la teren

Crt	Categorie folosință	Intravilan	Suprafața (mp)	Tarla	Parcelă	Nr. topo	Observații / Referințe
1	pasune	DA	282	-	-	-	
2	pasune	NU	11.917	-	-	-	

## Lungime Segmente

1) Valorile lungimilor segmentelor sunt obținute din proiecție în plan.

Punct început	X / Y	Punct sfârșit	X / Y	Lungime segment	Punct început	X / Y	Punct sfârșit	X / Y	Lungime segment	Punct început	X / Y	Punct sfârșit	X / Y	Lungime segment
1	523.772,729 682.402,149	2	523.771,405 682.400,676	1.981	2	523.771,405 682.400,676	3	523.769,541 682.399,225	2.362	3	523.769,541 682.399,225	4	523.766,656 682.396,921	3.692
4	523.766,656 682.396,921	5	523.763,575 682.392,881	5.081	5	523.763,575 682.392,881	6	523.759,504 682.389,71	5.16	6	523.759,504 682.389,71	7	523.756,862 682.386,854	3.891
7	523.756,862 682.386,854	8	523.753,166 682.383,168	5.22	8	523.753,166 682.383,168	9	523.751,566 682.379,83	3.702	9	523.751,566 682.379,83	10	523.749,315 682.376,548	3.98
10	523.749,315 682.376,548	11	523.748,099 682.374,497	2.384	11	523.748,099 682.374,497	12	523.746,887 682.372,611	2.242	12	523.746,887 682.372,611	13	523.746,135 682.368,891	3.795
13	523.746,135 682.368,891	14	523.753,209 682.363,672	8.791	14	523.753,209 682.363,672	15	523.765,194 682.348,622	19.239	15	523.765,194 682.348,622	16	523.770,21 682.341,618	8.615

Punct început	X / Y	Punct sfârșit	X / Y	Lungime segment	Punct început	X / Y	Punct sfârșit	X / Y	Lungime segment	Punct început	X / Y	Punct sfârșit	X / Y	Lungime segment
16	523.770,21 682.341,618	17	523.777,1 682.329,41	14.018	17	523.777,1 682.329,41	18	523.780,394 682.323,94	6.385	18	523.780,394 682.323,94	19	523.786,941 682.310,813	14.669
19	523.786,941 682.310,813	20	523.792,542 682.301,941	10.492	20	523.792,542 682.301,941	21	523.796,806 682.289,669	12.992	21	523.796,806 682.289,669	22	523.802,761 682.281,267	10.298
22	523.802,761 682.281,267	23	523.815,079 682.266,614	19.143	23	523.815,079 682.266,614	24	523.823,09 682.253,052	15.751	24	523.823,09 682.253,052	25	523.832,867 682.238,62	17.432
25	523.832,867 682.238,62	26	523.841,199 682.224,783	16.152	26	523.841,199 682.224,783	27	523.843,688 682.222,949	3.092	27	523.843,688 682.222,949	28	523.845,093 682.220,058	3.214
28	523.845,093 682.220,058	29	523.851,984 682.225,114	8.547	29	523.851,984 682.225,114	30	523.859,067 682.234,108	11.448	30	523.859,067 682.234,108	31	523.860,51 682.234,435	1.479
31	523.860,51 682.234,435	32	523.862,565 682.235,712	2.42	32	523.862,565 682.235,712	33	523.868,606 682.238,602	6.697	33	523.868,606 682.238,602	34	523.872,129 682.241,581	4.614
34	523.872,129 682.241,581	35	523.874,507 682.244,649	3.882	35	523.874,507 682.244,649	36	523.883,556 682.251,508	11.355	36	523.883,556 682.251,508	37	523.887,516 682.253,82	4.586
37	523.887,516 682.253,82	38	523.893,206 682.255,552	5.947	38	523.893,206 682.255,552	39	523.894,978 682.257,268	2.467	39	523.894,978 682.257,268	40	523.897,14 682.257,905	2.254
40	523.897,14 682.257,905	41	523.899,392 682.258,746	2.404	41	523.899,392 682.258,746	42	523.898,269 682.262,381	3.805	42	523.898,269 682.262,381	43	523.890,425 682.271,938	12.364
43	523.890,425 682.271,938	44	523.887,389 682.281,299	9.841	44	523.887,389 682.281,299	45	523.880,196 682.291,35	12.36	45	523.880,196 682.291,35	46	523.872,131 682.301,725	13.141
46	523.872,131 682.301,725	47	523.867,103 682.311,275	10.793	47	523.867,103 682.311,275	48	523.864,471 682.315,11	4.651	48	523.864,471 682.315,11	49	523.863,28 682.321,017	6.026
49	523.863,28 682.321,017	50	523.857,518 682.329,307	10.096	50	523.857,518 682.329,307	51	523.853,925 682.335,698	7.332	51	523.853,925 682.335,698	52	523.851,153 682.337,333	3.218
52	523.851,153 682.337,333	53	523.846,281 682.346,187	10.106	53	523.846,281 682.346,187	54	523.836,536 682.357,441	14.887	54	523.836,536 682.357,441	55	523.833,059 682.365,288	8.583
55	523.833,059 682.365,288	56	523.826,714 682.376,986	13.308	56	523.826,714 682.376,986	57	523.822,559 682.387,516	11.32	57	523.822,559 682.387,516	58	523.819,929 682.393,08	6.154
58	523.819,929 682.393,08	59	523.807,608 682.390,699	12.549	59	523.807,608 682.390,699	60	523.799,671 682.390,06	7.963	60	523.799,671 682.390,06	61	523.791,09 682.396,899	10.973
61	523.791,09 682.396,899	1	523.772,729 682.402,149	19.097										

\*\* Lungimile segmentelor sunt determinate în planul de proiecție Stereo 70 și sunt rotunjite la 1 milimetru.

\*\*\* Distanța dintre puncte este formată din segmente cumulate ce sunt mai mici decât valoarea 1 milimetru.



**DATE DESPRE IMOBILUL NR. 710**

Oficiul de Cadastru și Publicitate Imobiliară SUCEAVA  
 Biroul de Cadastru și Publicitate Imobiliară Campulung Moldovenesc

**A. Partea I. Descrierea imobilului**

TEREN Necunoscut

Nr. CF vechi:303

Nr. topografic:1115/5 parte

Adresa: Loc. Breaza, Jud. Suceava

Nr. Crt	Nr cadastral Nr. topografic	Suprafața* (mp)	Observații / Referințe
A1		1.333	Sector cadastral:21 Teren neimprejmuit; imobilul s-a format din parcelele avand nr. topografic: 1115/5 parte

**B. Partea II. Proprietari și acte**

Inscrieri privitoare la dreptul de proprietate și alte drepturi reale		Referințe
/		
Act Normativ nr. 7, din 13/03/1996 emis de Parlamentul Romaniei;		
B1	Inscrierea provizorie, drept de PROPRIETATE, dobandit prin Lege, cota actuala 1/1 1) NEIDENTIFICAT NEIDENTIFICAT	A1
Act Administrativ nr. 2570, din 09/08/2023 emis de Primaria comunei Breaza;		
B1	se noteaza POSESIA asupra terenului 1) TARANU MIHAIL 2) TARANU GABRIELA	A1

**C. Partea III. SARCINI .**

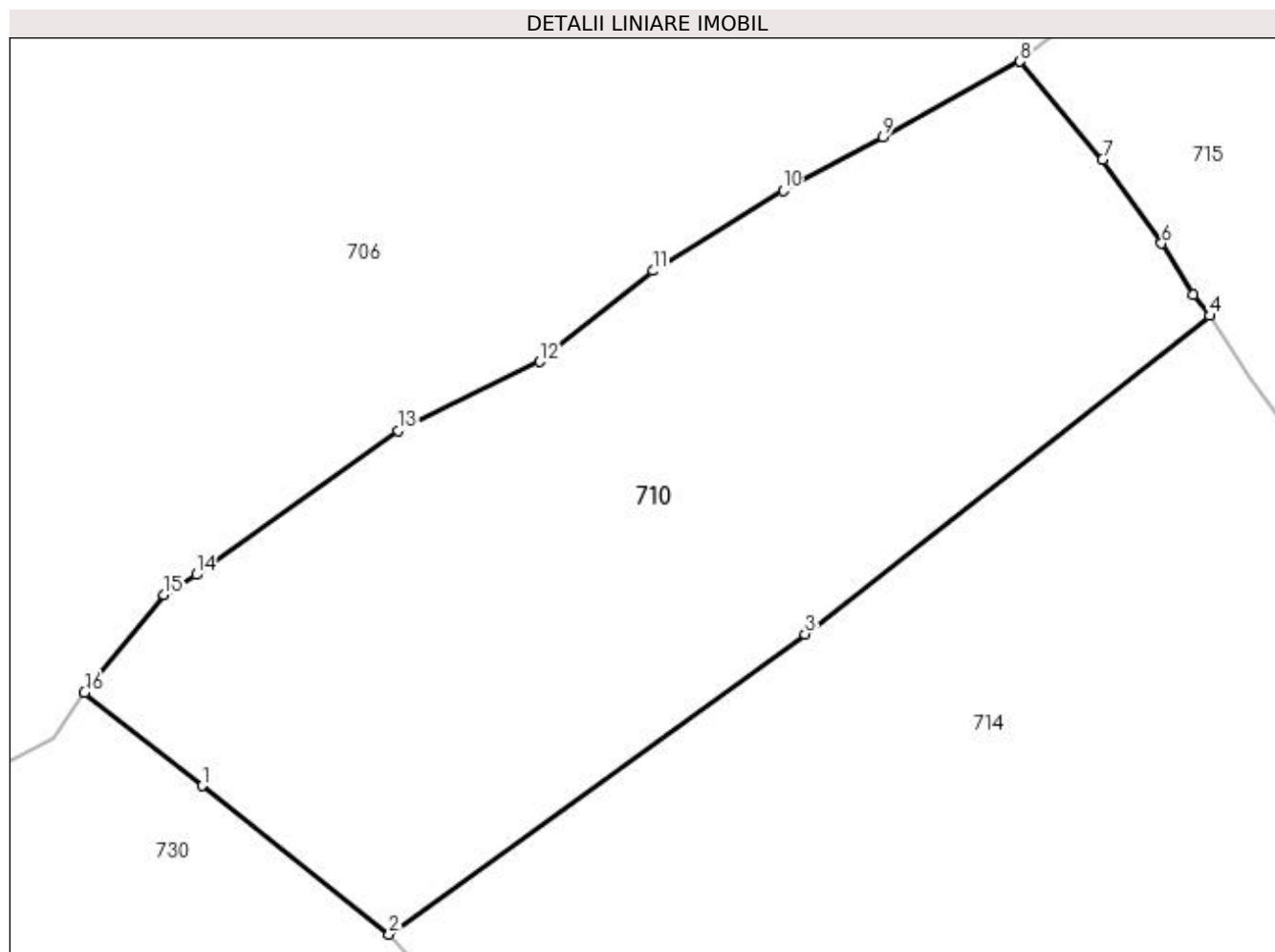
Inscrieri privind dezmembramintele dreptului de proprietate, drepturi reale de garanție și sarcini	Referințe
NU SUNT	

## Anexa Nr. 1 La Partea I

## Teren

Nr cadastral	Suprafaţa (mp)*	Observații / Referințe
	1.333	imobilul s-a format din parcelele avand nr. topografic: 1115/5 parte

\* Suprafața este determinată în planul de proiecție Stereo 70.



## Date referitoare la teren

Crt	Categorie folosință	Intra vilan	Suprafața (mp)	Tarla	Parcelă	Nr. topo	Observații / Referințe
1	neproductiv	DA	36	-	-	-	
2	neproductiv	NU	1.297	-	-	-	

## Lungime Segmente

1) Valorile lungimilor segmentelor sunt obținute din proiecție în plan.

Punct început	X / Y	Punct sfârșit	X / Y	Lungime segment (** (m)
1	523.646,927 682.280,751	2	523.657,608 682.272,272	13.637
2	523.657,608 682.272,272	3	523.681,383 682.289,434	29.322
3	523.681,383 682.289,434	4	523.704,517 682.307,622	29.428
4	523.704,517 682.307,622	5	523.703,594 682.308,829	1.519



Punct început	X / Y	Punct sfârşit	X / Y	Lungime segment (** (m)
5	523.703,594 682.308,829	6	523.701,774 682.311,749	3.441
6	523.701,774 682.311,749	7	523.698,401 682.316,538	5.858
7	523.698,401 682.316,538	8	523.693,677 682.322,141	7.329
8	523.693,677 682.322,141	9	523.685,832 682.317,812	8.96
9	523.685,832 682.317,812	10	523.680,138 682.314,757	6.462
10	523.680,138 682.314,757	11	523.672,69 682.310,18	8.742
11	523.672,69 682.310,18	12	523.666,214 682.304,982	8.304
12	523.666,214 682.304,982	13	523.658,124 682.301,054	8.993
13	523.658,124 682.301,054	14	523.646,584 682.292,828	14.172
14	523.646,584 682.292,828	15	523.644,74 682.291,667	2.179
15	523.644,74 682.291,667	16	523.640,204 682.286,088	7.19
16	523.640,204 682.286,088	1	523.646,927 682.280,751	8.584

\*\* Lungimile segmentelor sunt determinate în planul de proiecţie Stereo 70 şi sunt rotunjite la 1 milimetru.

\*\*\* Distanţa dintre puncte este formată din segmente cumulate ce sunt mai mici decât valoarea 1 milimetru.



**DATE DESPRE IMOBILUL NR. 711**

Oficiul de Cadastru și Publicitate Imobiliară SUCEAVA  
 Biroul de Cadastru și Publicitate Imobiliară Campulung Moldovenesc

**A. Partea I. Descrierea imobilului**

TEREN Intravilan

 Nr. CF vechi: I  
 Nr. topografic: 1991 parte

Adresa: Loc. Breaza, Jud. Suceava

Nr. Crt	Nr cadastral Nr. topografic	Suprafața* (mp)	Observații / Referințe
A1		234	Sector cadastral: 21 Teren neimprejmuit; imobilul s-a format din parcelele avand nr. topografic: 1991 parte

**B. Partea II. Proprietari și acte**

Inscrieri privitoare la dreptul de proprietate și alte drepturi reale		Referințe
/		
Act Normativ nr. 7, din 13/03/1996 emis de Parlamentul Romaniei;		
B1	Inscrierea provizorie, drept de PROPRIETATE, dobandit prin Lege, cota actuala 1/1 1) NEIDENTIFICAT NEIDENTIFICAT	A1
Act Administrativ nr. 2571, din 09/08/2023 emis de Primaria comunei Breaza;		
B1	se noteaza POSESIA asupra terenului 1) TATAR GICA-MARIUS 2) TATAR RODICA	A1

**C. Partea III. SARCINI .**

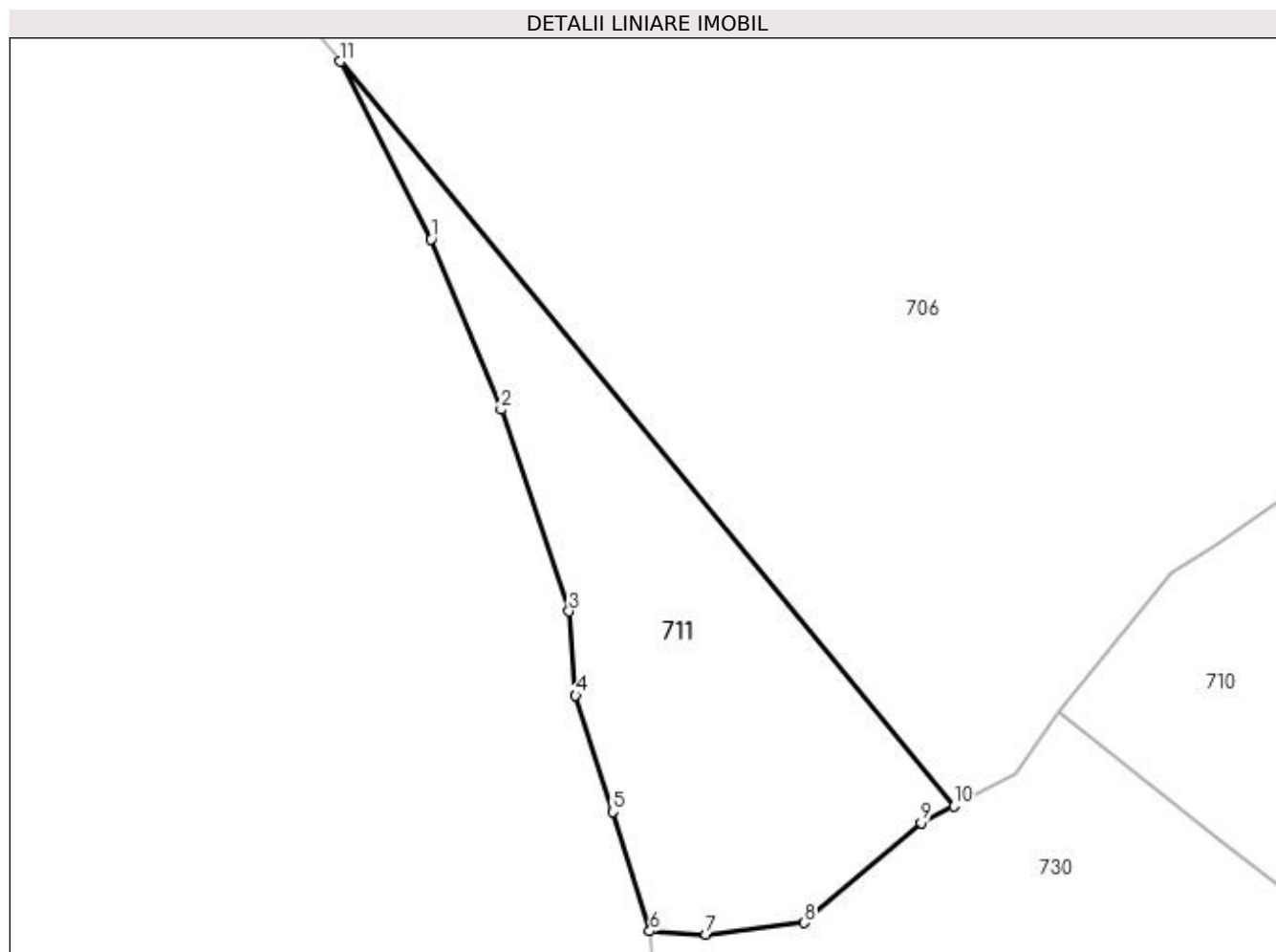
Inscrieri privind dezmembramintele dreptului de proprietate, drepturi reale de garanție și sarcini	Referințe
NU SUNT	

## Anexa Nr. 1 La Partea I

## Teren

Nr cadastral	Suprafaţa (mp)*	Observaţii / Referinţe
	234	imobilul s-a format din parcelele avand nr. topografic: 1991 parte

\* Suprafaţa este determinată în planul de proiecţie Stereo 70.



## Date referitoare la teren

Crt	Categorie folosinţă	Intravilan	Suprafaţa (mp)	Tarla	Parcelă	Nr. topo	Observaţii / Referinţe
1	pasune	DA	234	-	-	-	

## Lungime Segmente

1) Valorile lungimilor segmentelor sunt obţinute din proiecţie în plan.

Punct început	X / Y	Punct sfârşit	X / Y	Lungime segment (** (m)
1	523.614,689 682.305,252	2	523.617,524 682.298,335	7.475
2	523.617,524 682.298,335	3	523.620,291 682.290,137	8.652
3	523.620,291 682.290,137	4	523.620,56 682.286,719	3.429
4	523.620,56 682.286,719	5	523.622,074 682.281,996	4.96
5	523.622,074 682.281,996	6	523.623,575 682.277,145	5.078

Punct început	X / Y	Punct sfârșit	X / Y	Lungime segment (** (m)
6	523.623,575 682.277,145	7	523.625,859 682.277,022	2.287
7	523.625,859 682.277,022	8	523.629,853 682.277,488	4.021
8	523.629,853 682.277,488	9	523.634,586 682.281,562	6.245
9	523.634,586 682.281,562	10	523.635,922 682.282,231	1.494
10	523.635,922 682.282,231	11	523.611,002 682.312,471	39.185
11	523.611,002 682.312,471	1	523.614,689 682.305,252	8.106

\*\* Lungimile segmentelor sunt determinate în planul de proiecție Stereo 70 și sunt rotunjite la 1 milimetru.

\*\*\* Distanța dintre puncte este formată din segmente cumulate ce sunt mai mici decât valoarea 1 milimetru.



**DATE DESPRE IMOBILUL NR. 712**

Oficiul de Cadastru și Publicitate Imobiliară SUCEAVA  
Biroul de Cadastru și Publicitate Imobiliară Campulung Moldovenesc

**A. Partea I. Descrierea imobilului**

TEREN Necunoscut

Nr. topografic:1115/24 parte

Adresa: Loc. Breaza De Sus, Nr. 3, Jud. Suceava

Nr. Crt	Nr cadastral Nr. topografic	Suprafața* (mp)	Observații / Referințe
A1		20.899	Sector cadastral:21 Teren neimprejmuit; imobilul s-a format din parcelele avand nr. topografic: 1115/24 parte; exista constructii cu caracter provizoriu, fara fundatie

**Construcții**

Crt	Nr cadastral Nr. topografic	Adresa	Observații / Referințe
A1.1		Loc. Breaza De Sus, Nr. 3, Jud. Suceava	Nr. niveluri:1; S. construita la sol:40 mp; Locuinta
A1.2		Loc. Breaza De Sus, Nr. 3, Jud. Suceava	Nr. niveluri:1; S. construita la sol:11 mp; Anexa
A1.3		Loc. Breaza De Sus, Nr. 3, Jud. Suceava	Nr. niveluri:1; S. construita la sol:20 mp; Anexa

**B. Partea II. Proprietari și acte**

Inscrieri privitoare la dreptul de proprietate și alte drepturi reale		Referințe
/		
Act Normativ nr. 7, din 13/03/1996 emis de Parlamentul Romaniei;		
B1	Inscrierea provizorie, drept de PROPRIETATE, dobandit prin Lege, cota actuala 1/1 1) NEIDENTIFICAT NEIDENTIFICAT	A1
Act Administrativ nr. 2572, din 09/08/2023 emis de Primaria comunei Breaza;		
B1	se noteaza POSESIA asupra terenului 1) IASENCIUC MARINELA-GEORGETA	A1
Act Administrativ nr. 2983, din 13/09/2023 emis de Primaria comunei Breaza;		
B1	Intabulare, drept de PROPRIETATE, dobandit prin Lege, cota actuala 1/1 1) IASENCIUC MARINELA-GEORGETA	A1.1, A1.2, A1.3

**C. Partea III. SARCINI .**

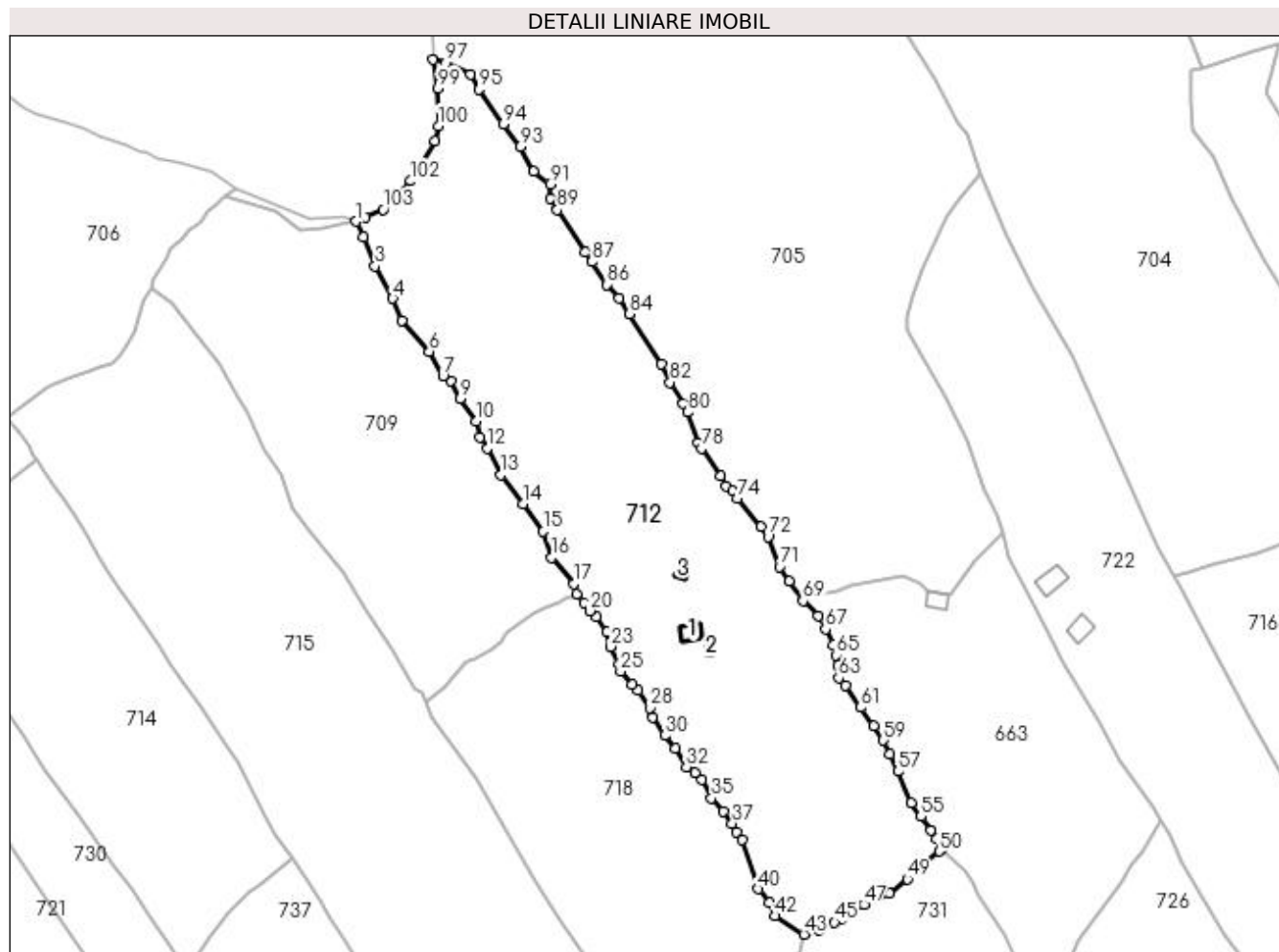
Inscrieri privind dezmembramintele dreptului de proprietate, drepturi reale de garanție și sarcini	Referințe
NU SUNT	

## Anexa Nr. 1 La Partea I

## Teren

Nr cadastral	Suprafața (mp)*	Observații / Referințe
	20.899	imobilul s-a format din parcelele avand nr. topografic: 1115/24 parte; exista constructii cu caracter provizoriu, fara fundatie

\* Suprafața este determinată în planul de proiecție Stereo 70.



## Date referitoare la teren

Crt	Categorie folosință	Intra vilan	Suprafața (mp)	Tarla	Parcelă	Nr. topo	Observații / Referințe
1	curți constructii	NU	98	-	-	-	
2	curți constructii	NU	42	-	-	-	
3	pasune	DA	274	-	-	-	
4	faneata	NU	10.412	-	-	-	
5	pasune	NU	10.073	-	-	-	

## Date referitoare la construcții

Crt	Număr	Destinație construcție	Supraf. (mp)	Situație juridică	Observații / Referințe
A1.1		construcții de locuințe	40	Cu acte	Nr. niveluri:1; S. construita la sol:40 mp; Locuinta
A1.2		construcții anexa	11	Cu acte	Nr. niveluri:1; S. construita la sol:11 mp; Anexa
A1.3		construcții anexa	20	Cu acte	Nr. niveluri:1; S. construita la sol:20 mp; Anexa



## Lungime Segmente

1) Valorile lungimilor segmentelor sunt obținute din proiecție în plan.

Punct început	X / Y	Punct sfârșit	X / Y	Lungime segment	Punct început	X / Y	Punct sfârșit	X / Y	Lungime segment	Punct început	X / Y	Punct sfârșit	X / Y	Lungime segment
1	523.819,929 682.393,08	2	523.822,559 682.387,516	6.154	2	523.822,559 682.387,516	3	523.826,714 682.376,986	11.32	3	523.826,714 682.376,986	4	523.833,059 682.365,288	13.308
4	523.833,059 682.365,288	5	523.836,536 682.357,441	8.583	5	523.836,536 682.357,441	6	523.846,281 682.346,187	14.887	6	523.846,281 682.346,187	7	523.851,153 682.337,333	10.106
7	523.851,153 682.337,333	8	523.853,925 682.335,698	3.218	8	523.853,925 682.335,698	9	523.857,518 682.329,307	7.332	9	523.857,518 682.329,307	10	523.863,28 682.321,017	10.096
10	523.863,28 682.321,017	11	523.864,471 682.315,11	6.026	11	523.864,471 682.315,11	12	523.867,103 682.311,275	4.651	12	523.867,103 682.311,275	13	523.872,131 682.301,725	10.793
13	523.872,131 682.301,725	14	523.880,196 682.291,35	13.141	14	523.880,196 682.291,35	15	523.887,389 682.281,299	12.36	15	523.887,389 682.281,299	16	523.890,425 682.271,938	9.841
16	523.890,425 682.271,938	17	523.898,269 682.262,381	12.364	17	523.898,269 682.262,381	18	523.899,392 682.258,746	3.805	18	523.899,392 682.258,746	19	523.902,025 682.255,728	4.005
19	523.902,025 682.255,728	20	523.904,157 682.252,677	3.722	20	523.904,157 682.252,677	21	523.906,417 682.250,431	3.186	21	523.906,417 682.250,431	22	523.910,374 682.245,139	6.608
22	523.910,374 682.245,139	23	523.911,656 682.239,745	5.544	23	523.911,656 682.239,745	24	523.914,79 682.233,587	6.909	24	523.914,79 682.233,587	25	523.915,315 682.230,861	2.776
25	523.915,315 682.230,861	26	523.919,28 682.226,067	6.222	26	523.919,28 682.226,067	27	523.921,647 682.223,89	3.215	27	523.921,647 682.223,89	28	523.925,725 682.217,722	7.395
28	523.925,725 682.217,722	29	523.926,761 682.214,335	3.542	29	523.926,761 682.214,335	30	523.931,181 682.207,691	7.98	30	523.931,181 682.207,691	31	523.935,117 682.203,185	5.983
31	523.935,117 682.203,185	32	523.938,995 682.196,411	7.805	32	523.938,995 682.196,411	33	523.942,05 682.194,274	3.728	33	523.942,05 682.194,274	34	523.944,59 682.191,861	3.503
34	523.944,59 682.191,861	35	523.948,074 682.185,146	7.565	35	523.948,074 682.185,146	36	523.952,273 682.180,425	6.318	36	523.952,273 682.180,425	37	523.955,528 682.175,974	5.514
37	523.955,528 682.175,974	38	523.956,902 682.173,005	3.272	38	523.956,902 682.173,005	39	523.959,1 682.170,057	3.677	39	523.959,1 682.170,057	40	523.964,922 682.152,366	18.625
40	523.964,922 682.152,366	41	523.969,047 682.147,535	6.352	41	523.969,047 682.147,535	42	523.970,95 682.142,654	5.239	42	523.970,95 682.142,654	43	523.981,407 682.136,028	12.38
43	523.981,407 682.136,028	44	523.986,729 682.137,491	5.519	44	523.986,729 682.137,491	45	523.992,406 682.140,381	6.37	45	523.992,406 682.140,381	46	523.995,072 682.141,836	3.037
46	523.995,072 682.141,836	47	524.003,071 682.146,775	9.401	47	524.003,071 682.146,775	48	524.012,153 682.150,754	9.915	48	524.012,153 682.150,754	49	524.018,703 682.155,96	8.367
49	524.018,703 682.155,96	50	524.030,241 682.165,949	15.261	50	524.030,241 682.165,949	51	524.030,823 682.166,672	0.928	51	524.030,823 682.166,672	52	524.030,793 682.168,145	1.473
52	524.030,793 682.168,145	53	524.029,271 682.170,422	2.739	53	524.029,271 682.170,422	54	524.027,271 682.173,593	3.749	54	524.027,271 682.173,593	55	524.023,659 682.178,509	6.1
55	524.023,659 682.178,509	56	524.020,058 682.183,413	6.084	56	524.020,058 682.183,413	57	524.015,211 682.194,763	12.342	57	524.015,211 682.194,763	58	524.012,473 682.201,002	6.813
58	524.012,473 682.201,002	59	524.010,096 682.205,966	5.504	59	524.010,096 682.205,966	60	524.006,636 682.211,177	6.255	60	524.006,636 682.211,177	61	524.001,849 682.217,878	8.235
61	524.001,849 682.217,878	62	523.996,256 682.225,66	9.583	62	523.996,256 682.225,66	63	523.993,906 682.228,436	3.637	63	523.993,906 682.228,436	64	523.993,619 682.232,771	4.344
64	523.993,619 682.232,771	65	523.992,83 682.236,765	4.071	65	523.992,83 682.236,765	66	523.991,817 682.240,5	3.87	66	523.991,817 682.240,5	67	523.989,148 682.246,112	6.214
67	523.989,148 682.246,112	68	523.986,48 682.250,81	5.403	68	523.986,48 682.250,81	69	523.981,094 682.256,256	7.659	69	523.981,094 682.256,256	70	523.975,995 682.263,324	8.715
70	523.975,995 682.263,324	71	523.972,592 682.268,63	6.304	71	523.972,592 682.268,63	72	523.968,437 682.279,434	11.575	72	523.968,437 682.279,434	73	523.966,013 682.283,123	4.414
73	523.966,013 682.283,123	74	523.957,28 682.293,32	13.426	74	523.957,28 682.293,32	75	523.955,553 682.295,916	3.118	75	523.955,553 682.295,916	76	523.953,47 682.297,795	2.805
76	523.953,47 682.297,795	77	523.951,361 682.301,218	4.021	77	523.951,361 682.301,218	78	523.944,483 682.311,352	12.247	78	523.944,483 682.311,352	79	523.943,301 682.313,115	2.122
79	523.943,301 682.313,115	80	523.939,465 682.324,262	11.789	80	523.939,465 682.324,262	81	523.937,917 682.327,328	3.434	81	523.937,917 682.327,328	82	523.933,112 682.335,085	9.125
82	523.933,112 682.335,085	83	523.930,002 682.341,735	7.341	83	523.930,002 682.341,735	84	523.918,483 682.359,756	21.388	84	523.918,483 682.359,756	85	523.914,671 682.365,385	6.799
85	523.914,671 682.365,385	86	523.910,235 682.370,31	6.628	86	523.910,235 682.370,31	87	523.904,986 682.378,57	9.786	87	523.904,986 682.378,57	88	523.902,591 682.382,012	4.194
88	523.902,591 682.382,012	89	523.892,474 682.397,329	18.357	89	523.892,474 682.397,329	90	523.889,931 682.401,535	4.915	90	523.889,931 682.401,535	91	523.889,801 682.406,525	4.992
91	523.889,801 682.406,525	92	523.883,986 682.411,164	7.439	92	523.883,986 682.411,164	93	523.878,99 682.420,077	10.218	93	523.878,99 682.420,077	94	523.872,946 682.428,251	10.166
94	523.872,946 682.428,251	95	523.864,243 682.440,799	15.271	95	523.864,243 682.440,799	96	523.861,133 682.446,139	6.18	96	523.861,133 682.446,139	97	523.852,25 682.450,258	9.792

Punct început	X / Y	Punct sfârşit	X / Y	Lungime segment	Punct început	X / Y	Punct sfârşit	X / Y	Lungime segment	Punct început	X / Y	Punct sfârşit	X / Y	Lungime segment
97	523.852,25 682.450,258	98	523.847,497 682.451,426	4.894	98	523.847,497 682.451,426	99	523.849,447 682.441,182	10.428	99	523.849,447 682.441,182	100	523.849,59 682.427,522	13.661
100	523.849,59 682.427,522	101	523.848,262 682.422,154	5.53	101	523.848,262 682.422,154	102	523.839,61 682.407,643	16.895	102	523.839,61 682.407,643	103	523.829,546 682.397,441	14.33
103	523.829,546 682.397,441	104	523.823,168 682.394,575	6.993	104	523.823,168 682.394,575	1	523.819,929 682.393,08	3.567					

\*\* Lungimile segmentelor sunt determinate în planul de proiecție Stereo 70 și sunt rotunjite la 1 milimetru.

\*\*\* Distanța dintre puncte este formată din segmente cumulate ce sunt mai mici decât valoarea 1 milimetru.

**DATE DESPRE IMOBILUL NR. 713**

Oficiul de Cadastru și Publicitate Imobiliară SUCEAVA  
 Biroul de Cadastru și Publicitate Imobiliară Campulung Moldovenesc

**A. Partea I. Descrierea imobilului**

TEREN Extravilan

Adresa: Jud. Suceava

Nr. Crt	Nr cadastral Nr. topografic	Suprafața* (mp)	Observații / Referințe
A1	32416	26.256	Sector cadastral:21 Teren neimprejmuit; imobil partial imprejmuit

**B. Partea II. Proprietari și acte**

Inscrieri privitoare la dreptul de proprietate și alte drepturi reale		Referințe
<b>18894 / 26/11/2018</b>		
Act Notarial nr. 1807, din 23/11/2018 emis de Taran Liliana;		
B1	Se infiinteaza cartea funciara 32416 a imobilului cu numarul cadastral 32416/Breaza, rezultat din dezmembrarea imobilului cu numarul cadastral 32285 inscris in cartea funciara 32285;	A1
Act Administrativ nr. 868, din 15/10/2018 emis de CJPSDPT SUCEAVA;		
B2	Intabulare, drept de PROPRIETATE, dobandit prin Reconstituire, cota actuala 1/1 1) SOROCEAC AURELIA	A1

**C. Partea III. SARCINI .**

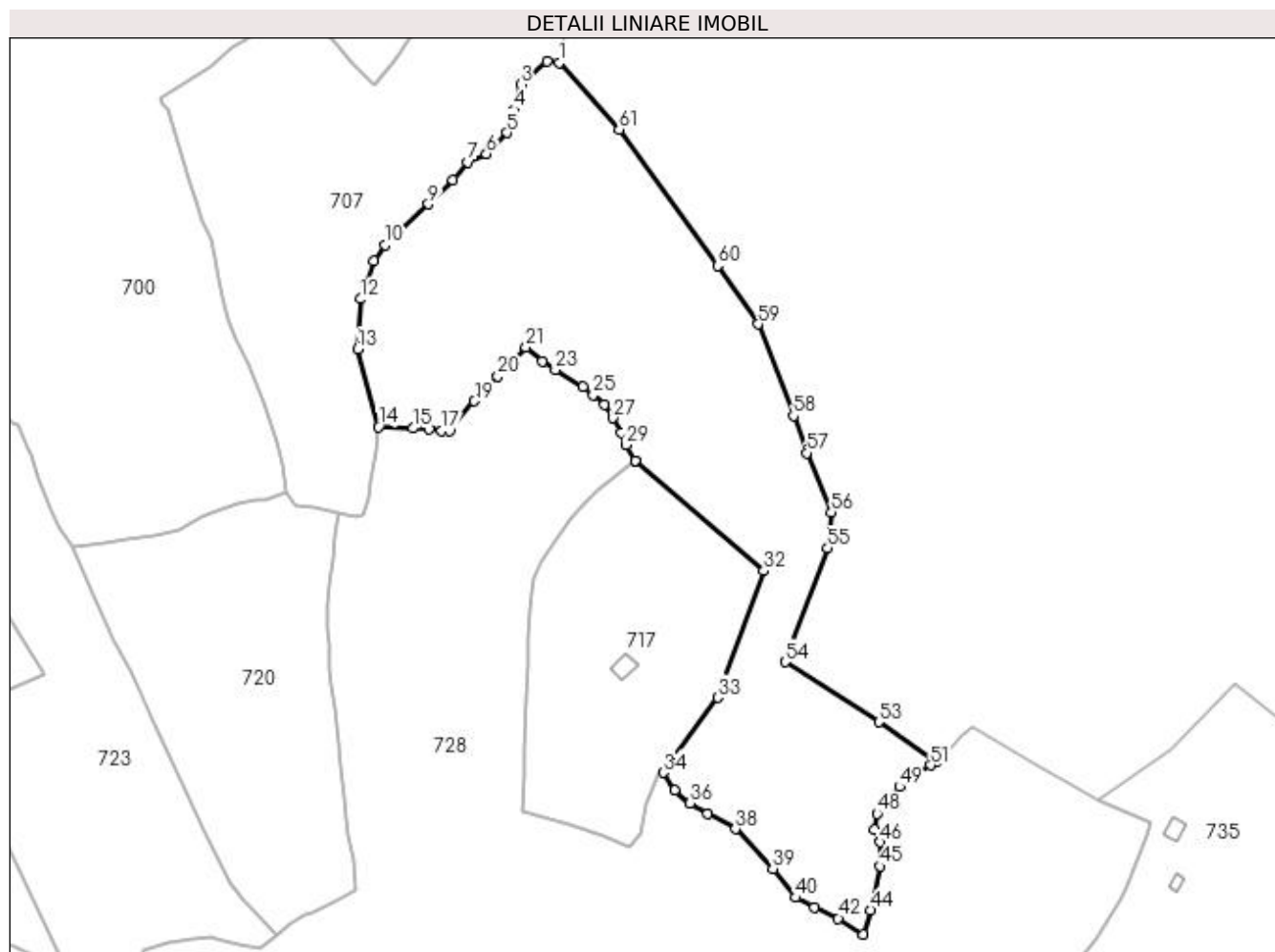
Inscrieri privind dezmembramintele dreptului de proprietate, drepturi reale de garanție și sarcini	Referințe
NU SUNT	

## Anexa Nr. 1 La Partea I

## Teren

Nr cadastral	Suprafața (mp)*	Observații / Referințe
32416	26.256	imobil partial imprejmuit

\* Suprafața este determinată în planul de proiecție Stereo 70.



## Date referitoare la teren

Crt	Categorie folosință	Intra vilan	Suprafața (mp)	Tarla	Parcelă	Nr. topo	Observații / Referințe
1	faneata	NU	26.256	-	-	-	

## Lungime Segmente

1) Valorile lungimilor segmentelor sunt obținute din proiecție în plan.

Punct început	X / Y	Punct sfârșit	X / Y	Lungime segment
1	524.498,544 682.415,143	2	524.493,542 682.415,61	5.024
4	524.480,376 682.395,723	5	524.477,106 682.386,423	9.858
7	524.461,183 682.374,44	8	524.455,076 682.367,135	9.521
10	524.427,093 682.340,536	11	524.422,832 682.334,104	7.715
13	524.416,211 682.297,947	14	524.424,632 682.266,174	32.87
16	524.445,291 682.265,199	17	524.450,502 682.264,477	5.261
2	524.482,748 682.406,277	3	524.482,748 682.406,277	14.269
5	524.477,106 682.386,423	6	524.468,783 682.377,834	11.96
8	524.455,076 682.367,135	9	524.444,95 682.357,317	14.104
11	524.422,832 682.334,104	12	524.417,229 682.318,452	16.625
14	524.424,632 682.266,174	15	524.438,667 682.265,501	14.051
17	524.450,502 682.264,477	18	524.453,694 682.264,534	3.192
3	524.482,748 682.406,277	4	524.480,376 682.395,723	10.818
6	524.468,783 682.377,834	7	524.461,183 682.374,44	8.323
9	524.444,95 682.357,317	10	524.427,093 682.340,536	24.505
12	524.417,229 682.318,452	13	524.416,211 682.297,947	20.53
15	524.438,667 682.265,501	16	524.445,291 682.265,199	6.631
18	524.453,694 682.264,534	19	524.463,922 682.276,606	15.822

Punct început	X / Y	Punct sfârșit	X / Y	Lungime segment	Punct început	X / Y	Punct sfârșit	X / Y	Lungime segment	Punct început	X / Y	Punct sfârșit	X / Y	Lungime segment
19	524.463,922 682.276,606	20	524.473,479 682.286,765	13.948	20	524.473,479 682.286,765	21	524.484,983 682.298,637	16.531	21	524.484,983 682.298,637	22	524.491,686 682.292,967	8.779
22	524.491,686 682.292,967	23	524.497,029 682.289,374	6.439	23	524.497,029 682.289,374	24	524.508,237 682.282,469	13.164	24	524.508,237 682.282,469	25	524.512,518 682.279,136	5.426
25	524.512,518 682.279,136	26	524.516,969 682.275,112	6.0	26	524.516,969 682.275,112	27	524.520,575 682.269,708	6.497	27	524.520,575 682.269,708	28	524.523,945 682.263,616	6.962
28	524.523,945 682.263,616	29	524.525,919 682.258,686	5.31	29	524.525,919 682.258,686	30	524.529,631 682.252,33	7.36	30	524.529,631 682.252,33	31	524.529,934 682.252,376	0.307
31	524.529,934 682.252,376	32	524.582,38 682.207,255	69.184	32	524.582,38 682.207,255	33	524.563,552 682.155,349	55.215	33	524.563,552 682.155,349	34	524.541,294 682.124,658	37.912
34	524.541,294 682.124,658	35	524.545,781 682.117,322	8.599	35	524.545,781 682.117,322	36	524.552,176 682.112,168	8.213	36	524.552,176 682.112,168	37	524.559,229 682.107,779	8.307
37	524.559,229 682.107,779	38	524.570,763 682.101,637	13.068	38	524.570,763 682.101,637	39	524.586,047 682.085,386	22.309	39	524.586,047 682.085,386	40	524.595,378 682.073,526	15.091
40	524.595,378 682.073,526	41	524.603,146 682.069,535	8.734	41	524.603,146 682.069,535	42	524.612,786 682.065,042	10.636	42	524.612,786 682.065,042	43	524.623,164 682.058,469	12.285
43	524.623,164 682.058,469	44	524.626,237 682.068,389	10.385	44	524.626,237 682.068,389	45	524.629,92 682.086,358	18.343	45	524.629,92 682.086,358	46	524.630,056 682.096,192	9.835
46	524.630,056 682.096,192	47	524.627,578 682.101,411	5.777	47	524.627,578 682.101,411	48	524.628,617 682.107,851	6.523	48	524.628,617 682.107,851	49	524.637,871 682.118,906	14.417
49	524.637,871 682.118,906	50	524.643,936 682.123,608	7.674	50	524.643,936 682.123,608	51	524.650,604 682.127,648	7.796	51	524.650,604 682.127,648	52	524.652,904 682.129,13	2.736
52	524.652,904 682.129,13	53	524.629,366 682.145,341	28.58	53	524.629,366 682.145,341	54	524.591,049 682.169,874	45.498	54	524.591,049 682.169,874	55	524.608,481 682.216,535	49.811
55	524.608,481 682.216,535	56	524.610,016 682.231,142	14.688	56	524.610,016 682.231,142	57	524.599,888 682.255,429	26.314	57	524.599,888 682.255,429	58	524.594,481 682.270,607	16.112
58	524.594,481 682.270,607	59	524.580,028 682.308,171	40.249	59	524.580,028 682.308,171	60	524.563,492 682.332,002	29.006	60	524.563,492 682.332,002	61	524.523,148 682.387,864	68.907
61	524.523,148 682.387,864	1	524.498,544 682.415,143	36.736										

\*\* Lungimile segmentelor sunt determinate în planul de proiecție Stereo 70 și sunt rotunjite la 1 milimetru.

\*\*\* Distanța dintre puncte este formată din segmente cumulate ce sunt mai mici decât valoarea 1 milimetru.



**DATE DESPRE IMOBILUL NR. 714**

Oficiul de Cadastru și Publicitate Imobiliară SUCEAVA  
Biroul de Cadastru și Publicitate Imobiliară Campulung Moldovenesc

**A. Partea I. Descrierea imobilului**

TEREN Extravilan

Nr. CF vechi:1522

Adresa: Jud. Suceava

Nr. Crt	Nr cadastral Nr. topografic	Suprafața* (mp)	Observații / Referințe
A1	32359	10.000	Sector cadastral:21 Teren imprejmuit; Imprejmuit cu gard

**B. Partea II. Proprietari și acte**

Inscrieri privitoare la dreptul de proprietate și alte drepturi reale		Referințe
<b>639 / 02/03/1998</b>		
Act Notarial nr. 327, din 02/02/1998 emis de BNP Scraba Horia Ilie;		
B1	Intabulare, drept de PROPRIETATE, ca bun comun, dobandit prin Conventie, cota actuala 1/1 1) ISACOVICI ILIE 2) ISACOVICI ROZALIA	A1
<b>13587 / 30/08/2018</b>		
Act Administrativ nr. 2714, din 20/08/2018 emis de PRIMARIA BREAZA;		
B2	se noteaza actualizarea informatiei cadastrale a imobilului cu nr. 1115/511 din CF 32359 Breaza ,care se transforma in imobilul cu nr. cad 32359 situat in extravilanul comunei Breaza ;	A1

**C. Partea III. SARCINI .**

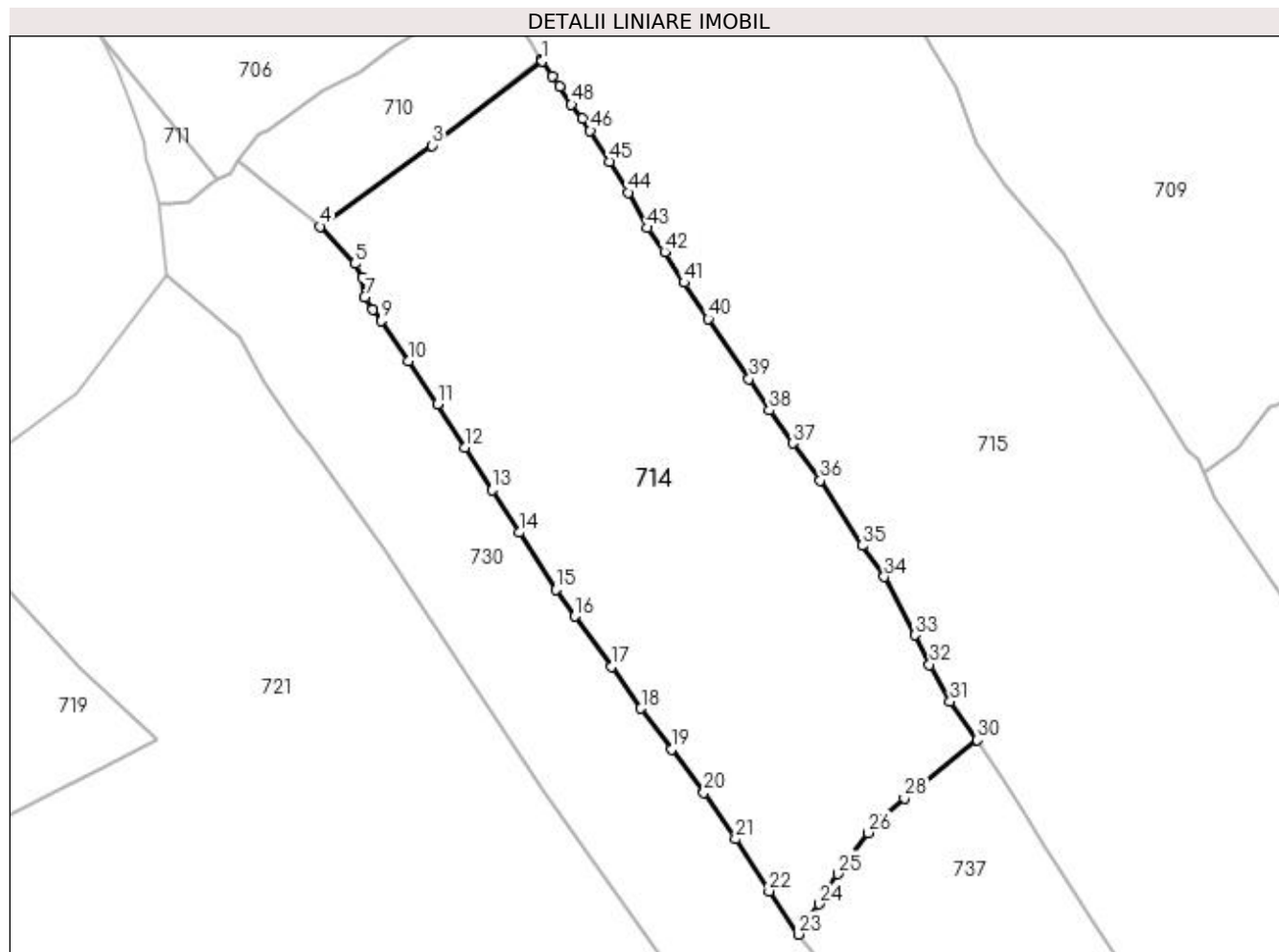
Inscrieri privind dezmembramintele dreptului de proprietate, drepturi reale de garanție și sarcini	Referințe
NU SUNT	

## Anexa Nr. 1 La Partea I

## Teren

Nr cadastral	Suprafața (mp)*	Observații / Referințe
32359	10.000	Imprejmuit cu gard

\* Suprafața este determinată în planul de proiecție Stereo 70.



## Date referitoare la teren

Crt	Categorie folosință	Intra vilan	Suprafața (mp)	Tarla	Parcelă	Nr. topo	Observații / Referințe
1	faneata	NU	10.000	-	-	-	

## Lungime Segmente

1) Valorile lungimilor segmentelor sunt obținute din proiecție în plan.

Punct început	X / Y	Punct sfârșit	X / Y	Lungime segment
1	523.704,727 682.307,367	2	523.704,517 682.307,622	0.33
4	523.657,608 682.272,272	5	523.664,988 682.264,399	10.79 1
7	523.667,037 682.257,28	8	523.668,747 682.254,611	3.17
10	523.676,414 682.243,777	11	523.682,494 682.234,651	10.96 6
13	523.694,084 682.216,427	14	523.699,825 682.207,426	10.67 6
16	523.711,642 682.189,697	17	523.719,309 682.178,998	13.16 3
2	523.681,383 682.289,434	3	523.681,383 682.289,434	29.42 8
5	523.664,988 682.264,399	6	523.666,531 682.261,382	3.389
8	523.668,747 682.254,611	9	523.670,597 682.252,358	2.915
11	523.682,494 682.234,651	12	523.688,241 682.225,462	10.83 8
14	523.699,825 682.207,426	15	523.707,53 682.195,307	14.36 1
17	523.719,309 682.178,998	18	523.725,626 682.170,142	10.87 8
3	523.681,383 682.289,434	4	523.657,608 682.272,272	29.32 2
6	523.666,531 682.261,382	7	523.667,037 682.257,28	4.133
9	523.670,597 682.252,358	10	523.676,414 682.243,777	10.36 7
12	523.688,241 682.225,462	13	523.694,084 682.216,427	10.76
15	523.707,53 682.195,307	16	523.711,642 682.189,697	6.956
18	523.725,626 682.170,142	19	523.732,116 682.161,507	10.80 2



Punct început	X / Y	Punct sfârşit	X / Y	Lungime segment	Punct început	X / Y	Punct sfârşit	X / Y	Lungime segment	Punct început	X / Y	Punct sfârşit	X / Y	Lungime segment
19	523.732,116 682.161,507	20	523.738,985 682.152,319	11.472	20	523.738,985 682.152,319	21	523.745,653 682.142,476	11.889	21	523.745,653 682.142,476	22	523.752,797 682.131,444	13.143
22	523.752,797 682.131,444	23	523.759,048 682.122,272	11.1	23	523.759,048 682.122,272	24	523.763,312 682.128,713	7.725	24	523.763,312 682.128,713	25	523.767,289 682.135,064	7.493
25	523.767,289 682.135,064	26	523.773,786 682.143,795	10.883	26	523.773,786 682.143,795	27	523.776,442 682.146,647	3.897	27	523.776,442 682.146,647	28	523.781,474 682.151,126	6.737
28	523.781,474 682.151,126	29	523.785,403 682.154,202	4.99	29	523.785,403 682.154,202	30	523.796,866 682.163,48	14.747	30	523.796,866 682.163,48	31	523.791,129 682.171,602	9.944
31	523.791,129 682.171,602	32	523.786,794 682.179,453	8.968	32	523.786,794 682.179,453	33	523.783,61 682.185,703	7.014	33	523.783,61 682.185,703	34	523.777,177 682.198,02	13.896
34	523.777,177 682.198,02	35	523.772,467 682.204,654	8.136	35	523.772,467 682.204,654	36	523.763,61 682.218,472	16.413	36	523.763,61 682.218,472	37	523.757,765 682.226,304	9.773
37	523.757,765 682.226,304	38	523.752,851 682.233,282	8.535	38	523.752,851 682.233,282	39	523.748,549 682.240,006	7.982	39	523.748,549 682.240,006	40	523.739,893 682.252,719	15.38
40	523.739,893 682.252,719	41	523.734,745 682.260,391	9.239	41	523.734,745 682.260,391	42	523.730,627 682.266,923	7.722	42	523.730,627 682.266,923	43	523.726,947 682.271,994	6.266
43	523.726,947 682.271,994	44	523.722,895 682.279,493	8.524	44	523.722,895 682.279,493	45	523.718,947 682.286,04	7.645	45	523.718,947 682.286,04	46	523.714,861 682.292,566	7.7
46	523.714,861 682.292,566	47	523.713,107 682.295,117	3.096	47	523.713,107 682.295,117	48	523.710,866 682.298,102	3.733	48	523.710,866 682.298,102	49	523.708,336 682.301,978	4.629
49	523.708,336 682.301,978	50	523.706,804 682.304,12	2.633	50	523.706,804 682.304,12	1	523.704,727 682.307,367	3.854					

\*\* Lungimile segmentelor sunt determinate în planul de proiecţie Stereo 70 şi sunt rotunjite la 1 milimetru.

\*\*\* Distanţa dintre puncte este formată din segmente cumulate ce sunt mai mici decât valoarea 1 milimetru.



**DATE DESPRE IMOBILUL NR. 715**

Oficiul de Cadastru și Publicitate Imobiliară SUCEAVA  
Biroul de Cadastru și Publicitate Imobiliară Campulung Moldovenesc

**A. Partea I. Descrierea imobilului**

Nr. CF vechi: 926, 927, 31954  
Nr. topografic: 1115/36, 1115/35, 1115/6  
parte

TEREN Necunoscut

Adresa: Loc. Breaza, Jud. Suceava

Nr. Crt	Nr cadastral Nr. topografic	Suprafața* (mp)	Observații / Referințe
A1		21.517	Sector cadastral: 21 Teren neimprejmuit; imobilul s-a format din parcelele avand nr. topografic: 1115/36, 1115/35, 1115/6 parte; exista constructii cu caracter provizoriu, fara fundatie

**B. Partea II. Proprietari și acte**

Inscrieri privitoare la dreptul de proprietate și alte drepturi reale		Referințe
/		
Act Normativ nr. 7, din 13/03/1996 emis de Parlamentul Romaniei;		
B1	Inscrierea provizorie, drept de PROPRIETATE, dobandit prin Lege, cota actuala 1/1 1) NEIDENTIFICAT NEIDENTIFICAT	A1
Act Administrativ nr. 2573, din 09/08/2023 emis de Primaria comunei Breaza;		
B1	se noteaza POSESIA asupra terenului 1) BORZ VERONICA 2) NICHIFOREANU FELICIA	A1

**C. Partea III. SARCINI .**

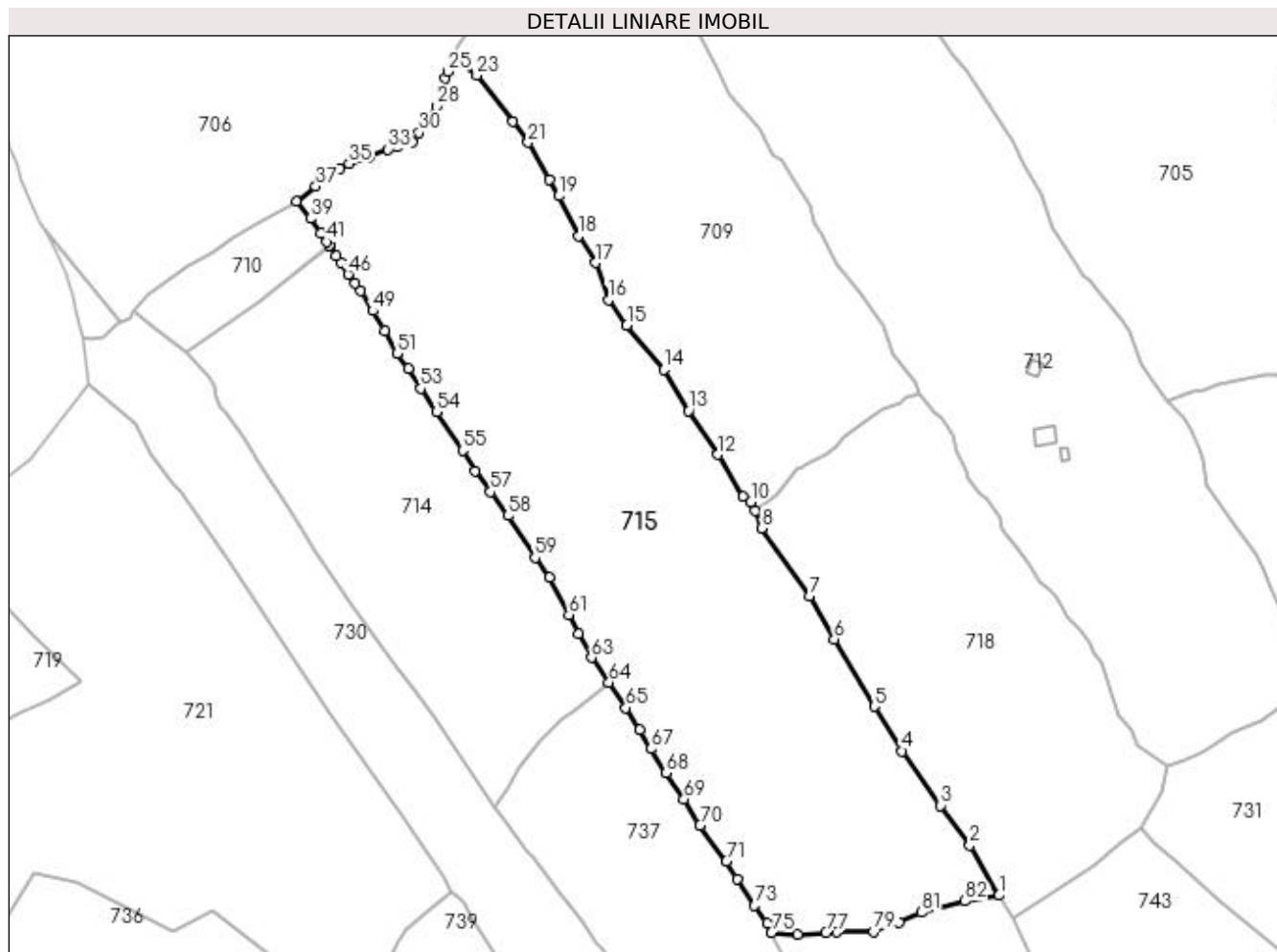
Inscrieri privind dezmembramintele dreptului de proprietate, drepturi reale de garanție și sarcini	Referințe
NU SUNT	

## Anexa Nr. 1 La Partea I

## Teren

Nr cadastral	Suprafața (mp)*	Observații / Referințe
	21.517	imobilul s-a format din parcelele avand nr. topografic: 1115/36, 1115/35, 1115/6 parte; exista constructii cu caracter provizoriu, fara fundatie

\* Suprafața este determinată în planul de proiecție Stereo 70.



## Date referitoare la teren

Crt	Categorie folosință	Intra vilan	Suprafața (mp)	Tarla	Parcelă	Nr. topo	Observații / Referințe
1	pasune	DA	14	-	-	-	
2	pasune	NU	21.503	-	-	-	

## Lungime Segmente

1) Valorile lungimilor segmentelor sunt obținute din proiecție în plan.

Punct început	X / Y	Punct sfârșit	X / Y	Lungime segment	Punct început	X / Y	Punct sfârșit	X / Y	Lungime segment	Punct început	X / Y	Punct sfârșit	X / Y	Lungime segment
1	523.925,579 682.093,194	2	523.915,968 682.109,668	19.07 3	2	523.915,968 682.109,668	3	523.906,322 682.122,835	16.32 2	3	523.906,322 682.122,835	4	523.893,642 682.140,817	22.00 3
4	523.893,642 682.140,817	5	523.884,384 682.155,534	17.38 7	5	523.884,384 682.155,534	6	523.871,228 682.177,651	25.73 4	6	523.871,228 682.177,651	7	523.863,057 682.191,97	16.48 6
7	523.863,057 682.191,97	8	523.847,331 682.214,386	27.38 2	8	523.847,331 682.214,386	9	523.845,093 682.220,058	6.098	9	523.845,093 682.220,058	10	523.843,688 682.222,949	3.214
10	523.843,688 682.222,949	11	523.841,199 682.224,783	3.092	11	523.841,199 682.224,783	12	523.832,867 682.238,62	16.15 2	12	523.832,867 682.238,62	13	523.823,09 682.253,052	17.43 2
13	523.823,09 682.253,052	14	523.815,079 682.266,614	15.75 1	14	523.815,079 682.266,614	15	523.802,761 682.281,267	19.14 3	15	523.802,761 682.281,267	16	523.796,806 682.289,669	10.29 8

Punct început	X / Y	Punct sfârşit	X / Y	Lungime segment	Punct început	X / Y	Punct sfârşit	X / Y	Lungime segment	Punct început	X / Y	Punct sfârşit	X / Y	Lungime segment
16	523.796,806 682.289,669	17	523.792,542 682.301,941	12.992	17	523.792,542 682.301,941	18	523.786,941 682.310,813	10.492	18	523.786,941 682.310,813	19	523.780,394 682.323,94	14.669
19	523.780,394 682.323,94	20	523.777,1 682.329,41	6.385	20	523.777,1 682.329,41	21	523.770,21 682.341,618	14.018	21	523.770,21 682.341,618	22	523.765,194 682.348,622	8.615
22	523.765,194 682.348,622	23	523.753,209 682.363,672	19.239	23	523.753,209 682.363,672	24	523.746,135 682.368,891	8.791	24	523.746,135 682.368,891	25	523.743,614 682.365,017	4.622
25	523.743,614 682.365,017	26	523.742,73 682.362,841	2.349	26	523.742,73 682.362,841	27	523.741,427 682.358,061	4.954	27	523.741,427 682.358,061	28	523.739,881 682.353,59	4.731
28	523.739,881 682.353,59	29	523.736,958 682.348,928	5.503	29	523.736,958 682.348,928	30	523.734,233 682.344,845	4.909	30	523.734,233 682.344,845	31	523.732,093 682.341,775	3.742
31	523.732,093 682.341,775	32	523.727,108 682.340,202	5.227	32	523.727,108 682.340,202	33	523.724,038 682.339,356	3.184	33	523.724,038 682.339,356	34	523.717,841 682.336,836	6.69
34	523.717,841 682.336,836	35	523.711,104 682.334,574	7.107	35	523.711,104 682.334,574	36	523.708,051 682.333,095	3.392	36	523.708,051 682.333,095	37	523.700,102 682.327,141	9.932
37	523.700,102 682.327,141	38	523.693,677 682.322,141	8.141	38	523.693,677 682.322,141	39	523.698,401 682.316,538	7.329	39	523.698,401 682.316,538	40	523.701,774 682.311,749	5.858
40	523.701,774 682.311,749	41	523.703,594 682.308,829	3.441	41	523.703,594 682.308,829	42	523.704,517 682.307,622	1.519	42	523.704,517 682.307,622	43	523.704,727 682.307,367	0.33
43	523.704,727 682.307,367	44	523.706,804 682.304,12	3.854	44	523.706,804 682.304,12	45	523.708,336 682.301,978	2.633	45	523.708,336 682.301,978	46	523.710,866 682.298,102	4.629
46	523.710,866 682.298,102	47	523.713,107 682.295,117	3.733	47	523.713,107 682.295,117	48	523.714,861 682.292,566	3.096	48	523.714,861 682.292,566	49	523.718,947 682.286,04	7.7
49	523.718,947 682.286,04	50	523.722,895 682.279,493	7.645	50	523.722,895 682.279,493	51	523.726,947 682.271,994	8.524	51	523.726,947 682.271,994	52	523.730,627 682.266,923	6.266
52	523.730,627 682.266,923	53	523.734,745 682.260,391	7.722	53	523.734,745 682.260,391	54	523.739,893 682.252,719	9.239	54	523.739,893 682.252,719	55	523.748,549 682.240,006	15.38
55	523.748,549 682.240,006	56	523.752,851 682.233,282	7.982	56	523.752,851 682.233,282	57	523.757,765 682.226,304	8.535	57	523.757,765 682.226,304	58	523.763,61 682.218,472	9.773
58	523.763,61 682.218,472	59	523.772,467 682.204,654	16.413	59	523.772,467 682.204,654	60	523.777,177 682.198,02	8.136	60	523.777,177 682.198,02	61	523.783,61 682.185,703	13.896
61	523.783,61 682.185,703	62	523.786,794 682.179,453	7.014	62	523.786,794 682.179,453	63	523.791,129 682.171,602	8.968	63	523.791,129 682.171,602	64	523.796,866 682.163,48	9.944
64	523.796,866 682.163,48	65	523.802,476 682.155,09	10.093	65	523.802,476 682.155,09	66	523.807,007 682.147,773	8.606	66	523.807,007 682.147,773	67	523.810,794 682.141,509	7.32
67	523.810,794 682.141,509	68	523.815,758 682.133,571	9.362	68	523.815,758 682.133,571	69	523.821,625 682.124,959	10.421	69	523.821,625 682.124,959	70	523.826,983 682.116,341	10.148
70	523.826,983 682.116,341	71	523.835,645 682.104,549	14.632	71	523.835,645 682.104,549	72	523.839,104 682.098,643	6.844	72	523.839,104 682.098,643	73	523.844,862 682.089,84	10.519
73	523.844,862 682.089,84	74	523.849,051 682.083,945	7.232	74	523.849,051 682.083,945	75	523.850,507 682.080,849	3.421	75	523.850,507 682.080,849	76	523.859,152 682.080,352	8.659
76	523.859,152 682.080,352	77	523.868,482 682.080,835	9.343	77	523.868,482 682.080,835	78	523.872,05 682.081,261	3.593	78	523.872,05 682.081,261	79	523.884,193 682.081,276	12.143
79	523.884,193 682.081,276	80	523.892,702 682.084,293	9.028	80	523.892,702 682.084,293	81	523.899,942 682.087,576	7.95	81	523.899,942 682.087,576	82	523.914,349 682.091,366	14.897
82	523.914,349 682.091,366	1	523.925,579 682.093,194	11.378										

\*\* Lungimile segmentelor sunt determinate în planul de proiecție Stereo 70 și sunt rotunjite la 1 milimetru.

\*\*\* Distanța dintre puncte este formată din segmente cumulate ce sunt mai mici decât valoarea 1 milimetru.



**DATE DESPRE IMOBILUL NR. 716**

Oficiul de Cadastru și Publicitate Imobiliară SUCEAVA  
Biroul de Cadastru și Publicitate Imobiliară Campulung Moldovenesc

**A. Partea I. Descrierea imobilului**

TEREN Extravilan

Nr. CF vechi:31523, 833

Nr. topografic:1115/10 parte, 1115/25 parte

Adresa: Jud. Suceava

Nr. Crt	Nr cadastral Nr. topografic	Suprafața* (mp)	Observații / Referințe
A1		19.930	Sector cadastral:21 Teren neimprejmuit; imobilul s-a format din parcelele avand nr. topografic: 1115/10 parte, 1115/25 parte; exista constructii cu caracter provizoriu, fara fundatie

**B. Partea II. Proprietari și acte**

Inscrieri privitoare la dreptul de proprietate și alte drepturi reale		Referințe
/		
Act Normativ nr. 7, din 13/03/1996 emis de Parlamentul Romaniei;		
B1	Inscrierea provizorie, drept de PROPRIETATE, dobandit prin Lege, cota actuala 1/1 1) NEIDENTIFICAT NEIDENTIFICAT	A1
Act Administrativ nr. 2575, din 09/08/2023 emis de Primaria comunei Breaza;		
B1	se noteaza POSESIA asupra terenului 1) MINDRILA EUGENIA	A1

**C. Partea III. SARCINI .**

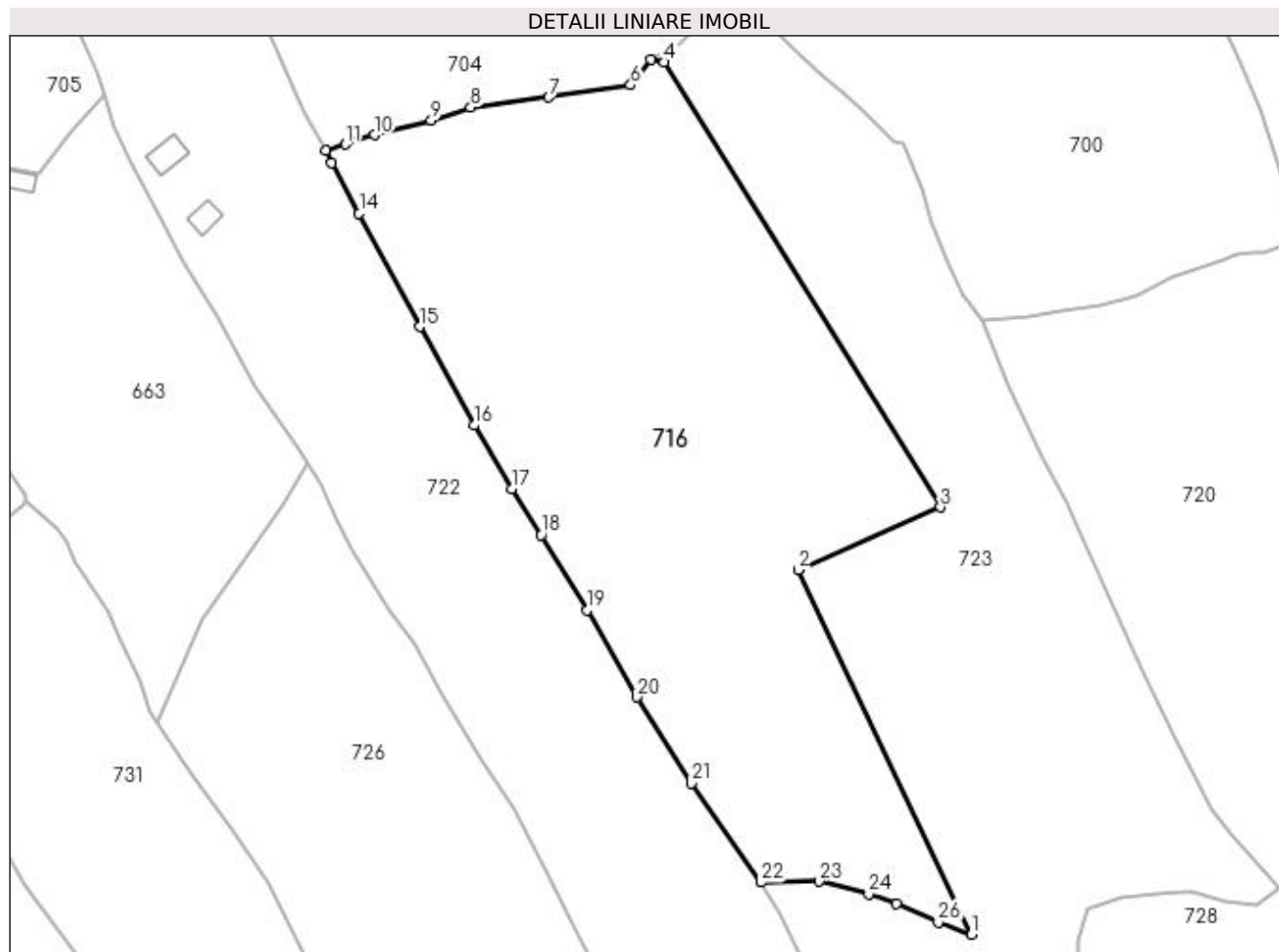
Inscrieri privind dezmembramintele dreptului de proprietate, drepturi reale de garanție și sarcini	Referințe
NU SUNT	

## Anexa Nr. 1 La Partea I

## Teren

Nr cadastral	Suprafața (mp)*	Observații / Referințe
	19.930	imobilul s-a format din parcelele avand nr. topografic: 1115/10 parte, 1115/25 parte; exista constructii cu caracter provizoriu, fara fundatie

\* Suprafața este determinată în planul de proiecție Stereo 70.



## Date referitoare la teren

Crt	Categorie folosință	Intra vilan	Suprafața (mp)	Tarla	Parcelă	Nr. topo	Observații / Referințe
1	faneata	NU	19.930	-	-	-	

## Lungime Segmente

1) Valorile lungimilor segmentelor sunt obținute din proiecție în plan.

Punct început	X / Y	Punct sfârșit	X / Y	Lungime segment (** (m)
1	524.296,393 682.045,031	2	524.247,72 682.147,358	113.313
3	524.287,65 682.164,949	4	524.210,151 682.289,867	147.005
5	524.206,339 682.290,596	6	524.200,661 682.283,438	9.137
7	524.177,622 682.280,04	8	524.155,7 682.277,232	22.101
9	524.144,656 682.273,547	10	524.128,676 682.269,515	16.481

Punct început	X / Y	Punct sfârșit	X / Y	Lungime segment (** (m)
2	524.247,72 682.147,358	3	524.287,65 682.164,949	43.633
4	524.210,151 682.289,867	5	524.206,339 682.290,596	3.881
6	524.200,661 682.283,438	7	524.177,622 682.280,04	23.288
8	524.155,7 682.277,232	9	524.144,656 682.273,547	11.643
10	524.128,676 682.269,515	11	524.120,555 682.266,875	8.539



Punct început	X / Y	Punct sfârşit	X / Y	Lungime segment (** (m)
11	524.120,555 682.266,875	12	524.115,009 682.265,072	5.832
13	524.116,753 682.261,684	14	524.124,402 682.247,488	16.126
15	524.141,436 682.215,619	16	524.156,668 682.187,898	31.63
17	524.167,288 682.170,057	18	524.175,551 682.157,141	15.333
19	524.188,465 682.136,097	20	524.202,474 682.111,673	28.156
21	524.217,704 682.087,444	22	524.237,289 682.059,632	34.016
23	524.253,491 682.059,885	24	524.267,509 682.056,403	14.444
25	524.275,35 682.053,683	26	524.286,999 682.048,351	12.811

Punct început	X / Y	Punct sfârşit	X / Y	Lungime segment (** (m)
12	524.115,009 682.265,072	13	524.116,753 682.261,684	3.811
14	524.124,402 682.247,488	15	524.141,436 682.215,619	36.136
16	524.156,668 682.187,898	17	524.167,288 682.170,057	20.763
18	524.175,551 682.157,141	19	524.188,465 682.136,097	24.691
20	524.202,474 682.111,673	21	524.217,704 682.087,444	28.618
22	524.237,289 682.059,632	23	524.253,491 682.059,885	16.204
24	524.267,509 682.056,403	25	524.275,35 682.053,683	8.299
26	524.286,999 682.048,351	1	524.296,393 682.045,031	9.963

\*\* Lungimile segmentelor sunt determinate în planul de proiecție Stereo 70 și sunt rotunjite la 1 milimetru.

\*\*\* Distanța dintre puncte este formată din segmente cumulate ce sunt mai mici decât valoarea 1 milimetru.



**DATE DESPRE IMOBILUL NR. 717**

Oficiul de Cadastru și Publicitate Imobiliară SUCEAVA  
Biroul de Cadastru și Publicitate Imobiliară Campulung Moldovenesc

**A. Partea I. Descrierea imobilului**

TEREN Extravilan

Adresa: Jud. Suceava

Nr. Crt	Nr cadastral Nr. topografic	Suprafața* (mp)	Observații / Referințe
A1	32417	10.020	Sector cadastral:21 Teren imprejmuit; imobil partial imprejmuit

**Construcții**

Crt	Nr cadastral Nr. topografic	Adresa	Observații / Referințe
A1.1	32417-C1	Jud. Suceava	Nr. niveluri:1; S. construita la sol:64 mp; Grajd din lemn, P, edificat in anul 1900

**B. Partea II. Proprietari și acte**

Inscrieri privitoare la dreptul de proprietate și alte drepturi reale		Referințe
/		
Act Administrativ nr. 2983, din 13/09/2023 emis de Primaria comunei Breaza;		
B1	Intabulare, drept de PROPRIETATE, dobandit prin Lege, cota actuala 1/1 1) TURTUREAN VASILE 2) TURTUREAN ANGELA	A1.1
<b>18894 / 26/11/2018</b>		
Act Notarial nr. 1807, din 23/11/2018 emis de Taran Liliana;		
B1	Se infiinteaza cartea funciara 32417 a imobilului cu numarul cadastral 32417/Breaza, rezultat din dezmembrarea imobilului cu numarul cadastral 32285 inscris in cartea funciara 32285;	A1
<b>18895 / 26/11/2018</b>		
Act Notarial nr. 1808, din 23/11/2018 emis de Taran Liliana;		
B4	Intabulare, drept de PROPRIETATE, dobandit prin Conventie, cota actuala 1/1 1) TURTUREAN VASILE 2) TURTUREAN ANGELA	A1

**C. Partea III. SARCINI .**

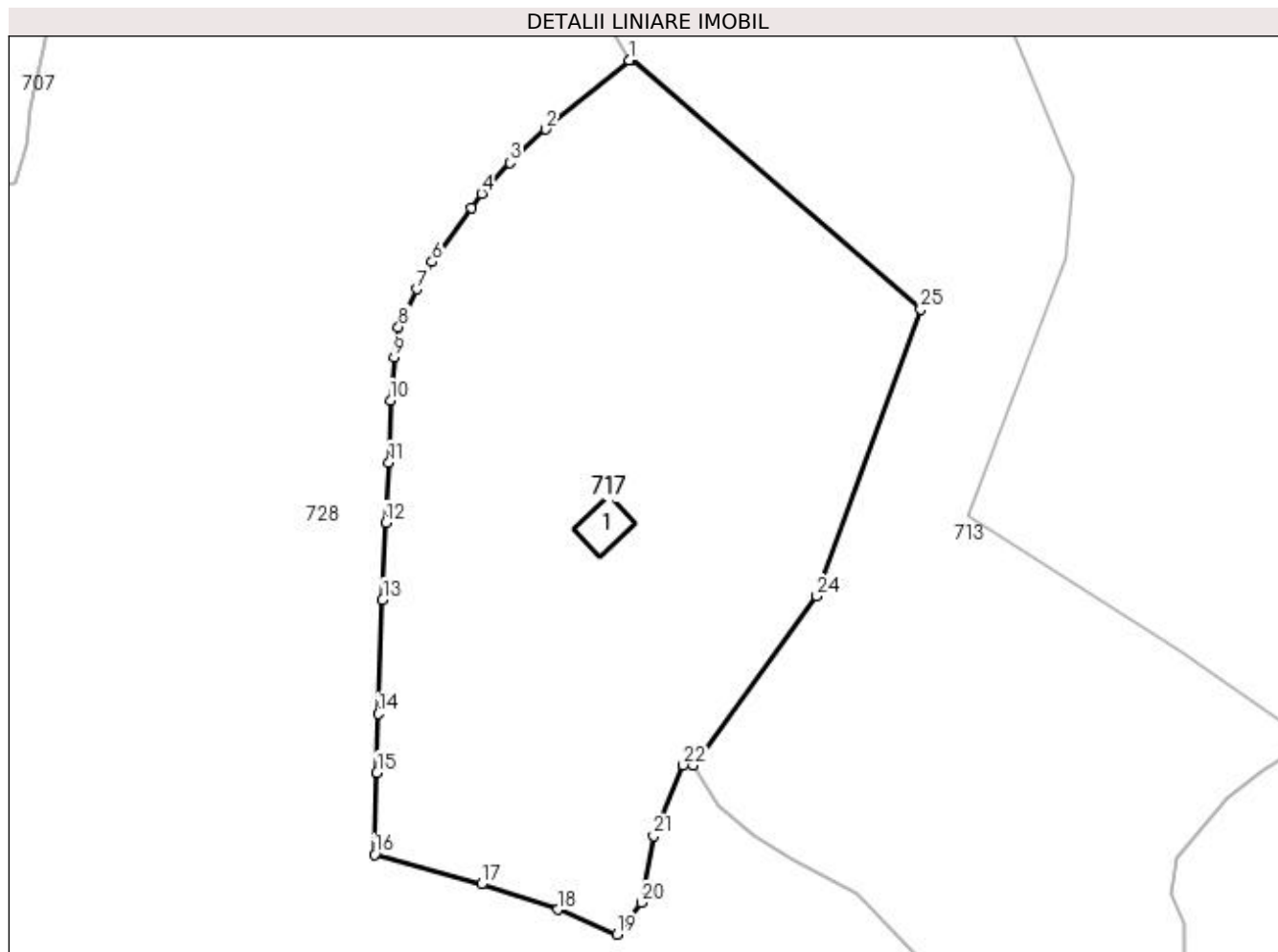
Inscrieri privind dezmembramintele dreptului de proprietate, drepturi reale de garanție și sarcini	Referințe
NU SUNT	

## Anexa Nr. 1 La Partea I

## Teren

Nr cadastral	Suprafața (mp)*	Observații / Referințe
32417	10.020	imobil partial imprejmuit

\* Suprafața este determinată în planul de proiecție Stereo 70.



## Date referitoare la teren

Crt	Categorie folosință	Intra vilan	Suprafața (mp)	Tarla	Parcelă	Nr. topo	Observații / Referințe
1	faneata	NU	10.020	-	-	-	

## Date referitoare la construcții

Crt	Număr	Destinație construcție	Supraf. (mp)	Situație juridică	Observații / Referințe
A1.1	32417-C1	construcții anexa	64	Cu acte	Nr. niveluri:1; S. construita la sol:64 mp; Grajd din lemn, P, edificat în anul 1900

## Lungime Segmente

1) Valorile lungimilor segmentelor sunt obținute din proiecție în plan.

Punct început	X / Y	Punct sfârșit	X / Y	Lungime segment (** (m)
1	524.529,631 682.252,33	2	524.514,513 682.239,818	19.624
3	524.508,08 682.233,724	4	524.502,932 682.228,136	7.598
5	524.501,051 682.225,592	6	524.493,94 682.215,835	12.073
7	524.491,162 682.210,899	8	524.487,899 682.204,044	7.592

Punct început	X / Y	Punct sfârșit	X / Y	Lungime segment (** (m)
2	524.514,513 682.239,818	3	524.508,08 682.233,724	8.861
4	524.502,932 682.228,136	5	524.501,051 682.225,592	3.164
6	524.493,94 682.215,835	7	524.491,162 682.210,899	5.664
8	524.487,899 682.204,044	9	524.487,075 682.198,556	5.549

Punct început	X / Y	Punct sfârșit	X / Y	Lungime segment (** (m))
9	524.487,075 682.198,556	10	524.486,412 682.190,777	7.808
11	524.486,165 682.179,54	12	524.485,538 682.168,638	10.92
13	524.484,985 682.154,7	14	524.484,273 682.134,033	20.679
15	524.483,976 682.123,413	16	524.483,57 682.108,579	14.84
17	524.502,907 682.103,236	18	524.516,657 682.098,615	14.506
19	524.527,401 682.094,147	20	524.531,871 682.099,892	7.279
21	524.534,063 682.111,923	22	524.539,434 682.124,782	13.936
23	524.541,294 682.124,658	24	524.563,552 682.155,349	37.912
25	524.582,38 682.207,255	26	524.529,934 682.252,376	69.184

Punct început	X / Y	Punct sfârșit	X / Y	Lungime segment (** (m))
10	524.486,412 682.190,777	11	524.486,165 682.179,54	11.24
12	524.485,538 682.168,638	13	524.484,985 682.154,7	13.95
14	524.484,273 682.134,033	15	524.483,976 682.123,413	10.624
16	524.483,57 682.108,579	17	524.502,907 682.103,236	20.062
18	524.516,657 682.098,615	19	524.527,401 682.094,147	11.636
20	524.531,871 682.099,892	21	524.534,063 682.111,923	12.229
22	524.539,434 682.124,782	23	524.541,294 682.124,658	1.864
24	524.563,552 682.155,349	25	524.582,38 682.207,255	55.215
26	524.529,934 682.252,376	1	524.529,631 682.252,33	0.307

\*\* Lungimile segmentelor sunt determinate în planul de proiecție Stereo 70 și sunt rotunjite la 1 milimetru.

\*\*\* Distanța dintre puncte este formată din segmente cumulate ce sunt mai mici decât valoarea 1 milimetru.



**DATE DESPRE IMOBILUL NR. 718**

Oficiul de Cadastru și Publicitate Imobiliară SUCEAVA  
Biroul de Cadastru și Publicitate Imobiliară Campulung Moldovenesc

**A. Partea I. Descrierea imobilului**

TEREN Extravilan

Adresa: Jud. Suceava

Nr. Crt	Nr cadastral Nr. topografic	Suprafața* (mp)	Observații / Referințe
A1	31520	10.872	Sector cadastral:21 Teren neimpregmuit;

**B. Partea II. Proprietari și acte**

Inscrieri privitoare la dreptul de proprietate și alte drepturi reale	Referințe
<b>2931 / 24/02/2023</b>	
Act Notarial nr. contract de vânzare aut. nr. 402, din 24/02/2023 emis de N.P. Rotaru Dorina;	
B2	A1
Intabulare, drept de PROPRIETATE, dobandit prin Conventie, cota actuala 1/1 1) CALENIUC CONSTANTIN-LUCIAN, bun propriu	

**C. Partea III. SARCINI .**

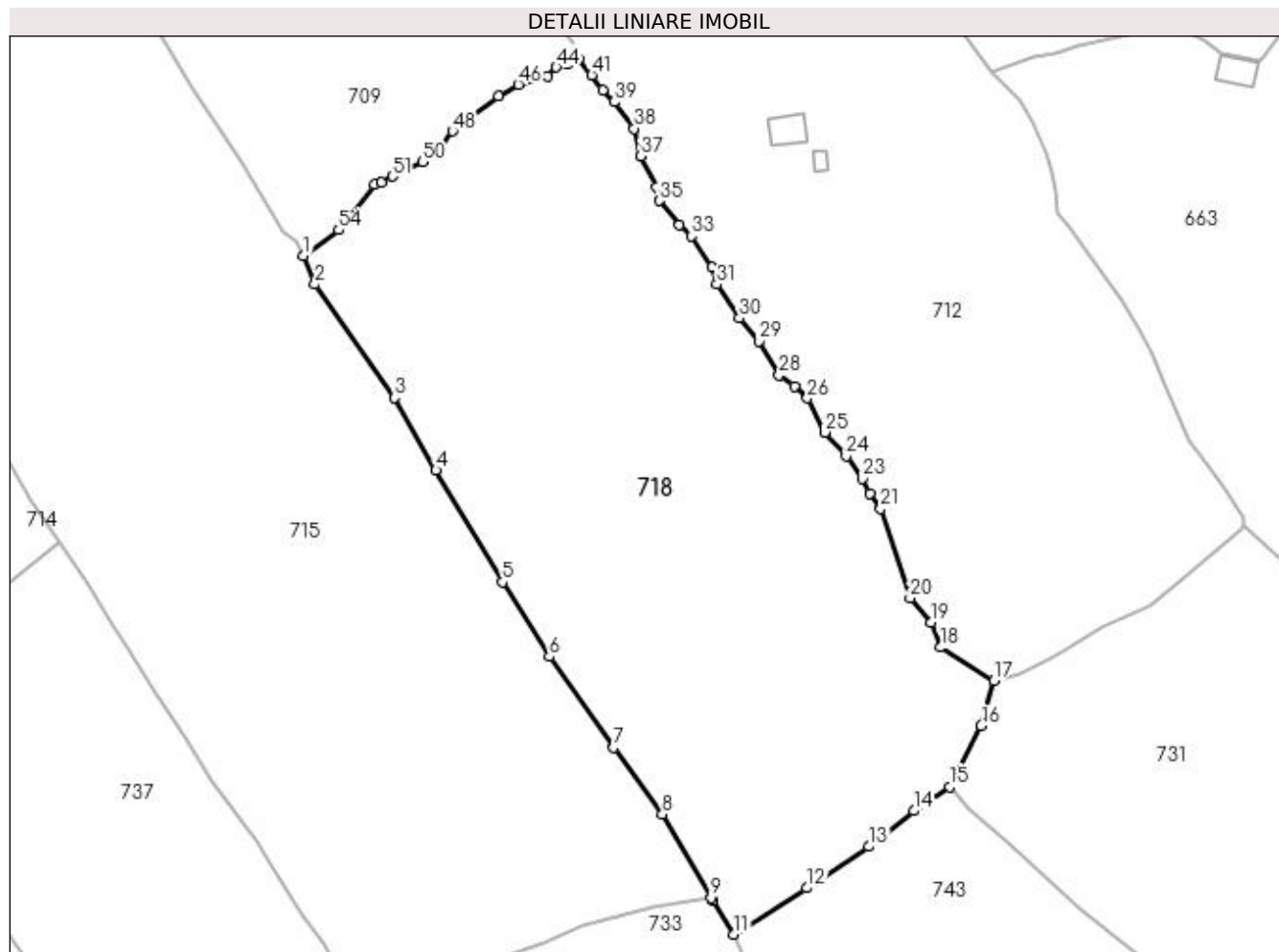
Inscrieri privind dezmembramintele dreptului de proprietate, drepturi reale de garanție și sarcini	Referințe
NU SUNT	

## Anexa Nr. 1 La Partea I

## Teren

Nr cadastral	Suprafața (mp)*	Observații / Referințe
31520	10.872	

\* Suprafața este determinată în planul de proiecție Stereo 70.



## Date referitoare la teren

Crt	Categorie folosință	Intra vilan	Suprafața (mp)	Tarla	Parcelă	Nr. topo	Observații / Referințe
1	pașune	NU	10.872	-	-	-	

## Lungime Segmente

1) Valorile lungimilor segmentelor sunt obținute din proiecție în plan.

Punct început	X / Y	Punct sfârșit	X / Y	Lungime segment	Punct început	X / Y	Punct sfârșit	X / Y	Lungime segment	Punct început	X / Y	Punct sfârșit	X / Y	Lungime segment
1	523.845,093 682.220,058	2	523.847,331 682.214,386	6.098	2	523.847,331 682.214,386	3	523.863,057 682.191,97	27.38	3	523.863,057 682.191,97	4	523.871,228 682.177,651	16.48
4	523.871,228 682.177,651	5	523.884,384 682.155,534	25.73	5	523.884,384 682.155,534	6	523.893,642 682.140,817	17.38	6	523.893,642 682.140,817	7	523.906,322 682.122,835	22.00
7	523.906,322 682.122,835	8	523.915,968 682.109,668	16.32	8	523.915,968 682.109,668	9	523.925,579 682.093,194	19.07	9	523.925,579 682.093,194	10	523.925,892 682.092,657	0.622
10	523.925,892 682.092,657	11	523.930,126 682.085,974	7.911	11	523.930,126 682.085,974	12	523.944,493 682.095,121	17.03	12	523.944,493 682.095,121	13	523.956,767 682.103,295	14.74
13	523.956,767 682.103,295	14	523.965,641 682.110,388	11.36	14	523.965,641 682.110,388	15	523.972,723 682.115,139	8.528	15	523.972,723 682.115,139	16	523.978,944 682.127,224	13.59
16	523.978,944 682.127,224	17	523.981,407 682.136,028	9.142	17	523.981,407 682.136,028	18	523.970,95 682.142,654	12.38	18	523.970,95 682.142,654	19	523.969,047 682.147,535	5.239



Punct început	X / Y	Punct sfârșit	X / Y	Lungime segment	Punct început	X / Y	Punct sfârșit	X / Y	Lungime segment	Punct început	X / Y	Punct sfârșit	X / Y	Lungime segment
19	523.969,047 682.147,535	20	523.964,922 682.152,366	6.352	20	523.964,922 682.152,366	21	523.959,1 682.170,057	18.625	21	523.959,1 682.170,057	22	523.956,902 682.173,005	3.677
22	523.956,902 682.173,005	23	523.955,528 682.175,974	3.272	23	523.955,528 682.175,974	24	523.952,273 682.180,425	5.514	24	523.952,273 682.180,425	25	523.948,074 682.185,146	6.318
25	523.948,074 682.185,146	26	523.944,59 682.191,861	7.565	26	523.944,59 682.191,861	27	523.942,05 682.194,274	3.503	27	523.942,05 682.194,274	28	523.938,995 682.196,411	3.728
28	523.938,995 682.196,411	29	523.935,117 682.203,185	7.805	29	523.935,117 682.203,185	30	523.931,181 682.207,691	5.983	30	523.931,181 682.207,691	31	523.926,761 682.214,335	7.98
31	523.926,761 682.214,335	32	523.925,725 682.217,722	3.542	32	523.925,725 682.217,722	33	523.921,647 682.223,89	7.395	33	523.921,647 682.223,89	34	523.919,28 682.226,067	3.215
34	523.919,28 682.226,067	35	523.915,315 682.230,861	6.222	35	523.915,315 682.230,861	36	523.914,79 682.233,587	2.776	36	523.914,79 682.233,587	37	523.911,656 682.239,745	6.909
37	523.911,656 682.239,745	38	523.910,374 682.245,139	5.544	38	523.910,374 682.245,139	39	523.906,417 682.250,431	6.608	39	523.906,417 682.250,431	40	523.904,157 682.252,677	3.186
40	523.904,157 682.252,677	41	523.902,025 682.255,728	3.722	41	523.902,025 682.255,728	42	523.899,392 682.258,746	4.005	42	523.899,392 682.258,746	43	523.897,14 682.257,905	2.404
43	523.897,14 682.257,905	44	523.894,978 682.257,268	2.254	44	523.894,978 682.257,268	45	523.893,206 682.255,552	2.467	45	523.893,206 682.255,552	46	523.887,516 682.253,82	5.947
46	523.887,516 682.253,82	47	523.883,556 682.251,508	4.586	47	523.883,556 682.251,508	48	523.874,507 682.244,649	11.355	48	523.874,507 682.244,649	49	523.872,129 682.241,581	3.882
49	523.872,129 682.241,581	50	523.868,606 682.238,602	4.614	50	523.868,606 682.238,602	51	523.862,565 682.235,712	6.697	51	523.862,565 682.235,712	52	523.860,51 682.234,435	2.42
52	523.860,51 682.234,435	53	523.859,067 682.234,108	1.479	53	523.859,067 682.234,108	54	523.851,984 682.225,114	11.448	54	523.851,984 682.225,114	1	523.845,093 682.220,058	8.547

\*\* Lungimile segmentelor sunt determinate în planul de proiecție Stereo 70 și sunt rotunjite la 1 milimetru.

\*\*\* Distanța dintre puncte este formată din segmente cumulate ce sunt mai mici decât valoarea 1 milimetru.





## DATE DESPRE IMOBILUL NR. 719

Oficiul de Cadastru și Publicitate Imobiliară SUCEAVA  
Biroul de Cadastru și Publicitate Imobiliară Campulung Moldovenesc

## A. Partea I. Descrierea imobilului

TEREN Necunoscut

Adresa: Loc. Breaza, Nr. 318, Jud. Suceava

Nr. Crt	Nr cadastral Nr. topografic	Suprafața* (mp)	Observații / Referințe
A1	31551	13.537	Sector cadastral:21 Teren neimprejmuit; exista constructii cu caracter provizoriu, fara fundatie

## Construcții

Crt	Nr cadastral Nr. topografic	Adresa	Observații / Referințe
A1.1	31551-C1	Loc. Breaza, Nr. 318, Jud. Suceava	Nr. niveluri:1; S. construita la sol:109 mp; constructie din lemn din 1997, fara lift si fara certificat de performanta energetica
A1.2	31551-C2	Loc. Breaza, Nr. 318, Jud. Suceava	Nr. niveluri:1; S. construita la sol:30 mp; constructie din lemn din 1997, fara lift si fara certificat de performanta energetica
A1.3	31551-C3	Loc. Breaza, Nr. 318, Jud. Suceava	Nr. niveluri:1; S. construita la sol:26 mp; constructie din lemn din 1997, fara lift si fara certificat de performanta energetica
A1.4	31551-C4	Loc. Breaza, Nr. 318, Jud. Suceava	Nr. niveluri:1; S. construita la sol:37 mp; constructie din lemn din 1997, fara lift si fara certificat de performanta energetica
A1.5	31551-C5	Loc. Breaza, Nr. 318, Jud. Suceava	Nr. niveluri:1; S. construita la sol:21 mp; Anexa
A1.6	31551-C6	Loc. Breaza, Nr. 318, Jud. Suceava	Nr. niveluri:1; S. construita la sol:30 mp; Anexa
A1.7	31551-C7	Loc. Breaza, Nr. 318, Jud. Suceava	Nr. niveluri:1; S. construita la sol:17 mp; Anexa
A1.8	31551-C8	Loc. Breaza, Nr. 318, Jud. Suceava	Nr. niveluri:1; S. construita la sol:18 mp; Anexa

## B. Partea II. Proprietari și acte

Inscrieri privitoare la dreptul de proprietate și alte drepturi reale	Referințe
<b>6464 / 11/05/2017</b>	
Act Notarial nr. 1249, din 09/05/2017 emis de Scraba Luminita Doru Paul;	
B1	Se infiinteaza cartea funciara 31551 a imobilului cu numarul cadastral 31551/Breaza, rezultat din dezmembrarea imobilului cu numarul cadastral 30451 inscris in cartea funciara 30451; 1) CALENIUC VALERIAN 2) CALENIUC HILDA-GABRIELA
/	
Act Administrativ nr. 2983, din 13/09/2023 emis de Primaria comunei Breaza;	
B1	Intabulare, drept de PROPRIETATE, dobandit prin Lege, cota actuala 1/1 1) CALENIUC VALERIAN 2) CALENIUC HILDA-GABRIELA
<b>6464 / 11/05/2017</b>	
Act Administrativ nr. 663, din 10/10/2012 emis de CJPSDPT SUCEAVA;	
B2	Intabulare, drept de PROPRIETATE, dobandit prin Reconstituire, cota actuala 1/1 1) CALENIUC VALERIAN 2) CALENIUC HILDA GABRIELA
Act Administrativ nr. 98, din 26/07/2012 emis de PRIMARIA BREAZA (act administrativ nr. 346/09-11-2012 emis de PRIMARIA BREAZA);	
B3	Intabulare, drept de PROPRIETATE, dobandit prin Construire, cota actuala 1/1 1) CALENIUC VALERIAN 2) CALENIUC HILDA GABRIELA

**C. Partea III. SARCINI .**

Inscrieri privind dezmembramintele dreptului de proprietate, drepturi reale de garanție și sarcini	Referințe
NU SUNT	

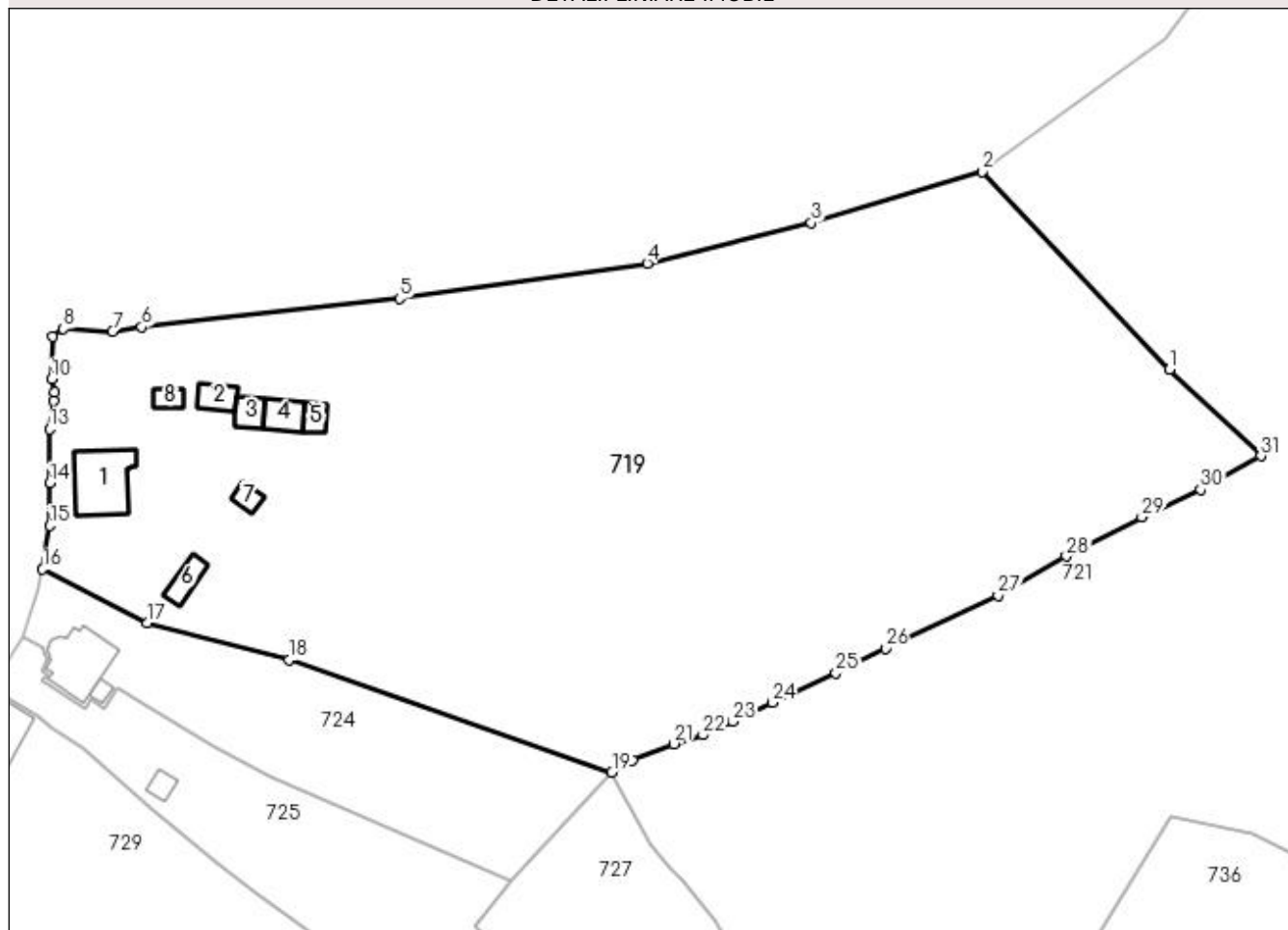
## Anexa Nr. 1 La Partea I

## Teren

Nr cadastral	Suprafața (mp)*	Observații / Referințe
31551	13.537	exista constructii cu caracter provizoriu, fara fundatie

\* Suprafața este determinată în planul de proiecție Stereo 70.

## DETALII LINIARE IMOBIL



## Date referitoare la teren

Crt	Categorie folosință	Intra vilan	Suprafața (mp)	Tarla	Parcelă	Nr. topo	Observații / Referințe
1	curți constructii	DA	142	-	-	-	
2	curți constructii	DA	195	-	-	-	
3	curți constructii	DA	49	-	-	-	
4	curți constructii	DA	30	-	-	-	
5	faneata	DA	3.220	-	-	-	
6	pasune	DA	1.692	-	-	-	
7	faneata	NU	1.634	-	-	-	
8	pasune	NU	6.575	-	-	-	

## Date referitoare la construcții

Crt	Număr	Destinație construcție	Supraf. (mp)	Situație juridică	Observații / Referințe
A1.1	31551-C1	construcții de locuințe	109	Cu acte	Nr. niveluri:1; S. construita la sol:109 mp; constructie din lemn din 1997, fara lift si fara certificat de performanta energetica
A1.2	31551-C2	construcții anexa	30	Cu acte	Nr. niveluri:1; S. construita la sol:30 mp; constructie din lemn din 1997, fara lift si fara certificat de performanta energetica

Crt	Număr	Destinație construcție	Supraf. (mp)	Situație juridică	Observații / Referințe
A1.3	31551-C3	construcții anexa	26	Cu acte	Nr. niveluri:1; S. construita la sol:26 mp; construcție din lemn din 1997, fara lift si fara certificat de performanta energetica
A1.4	31551-C4	construcții anexa	37	Cu acte	Nr. niveluri:1; S. construita la sol:37 mp; construcție din lemn din 1997, fara lift si fara certificat de performanta energetica
A1.5	31551-C5	construcții anexa	21	Cu acte	Nr. niveluri:1; S. construita la sol:21 mp; Anexa
A1.6	31551-C6	construcții anexa	30	Cu acte	Nr. niveluri:1; S. construita la sol:30 mp; Anexa
A1.7	31551-C7	construcții anexa	17	Cu acte	Nr. niveluri:1; S. construita la sol:17 mp; Anexa
A1.8	31551-C8	construcții anexa	18	Cu acte	Nr. niveluri:1; S. construita la sol:18 mp; Anexa

**Lungime Segmente**

1) Valorile lungimilor segmentelor sunt obținute din proiecție în plan.

Punct început	X / Y	Punct sfârșit	X / Y	Lungime segment (** (m)
1	523.606,849 682.178,846	2	523.574,073 682.213,54	47.728
3	523.544,044 682.204,588	4	523.515,296 682.197,502	29.609
5	523.471,897 682.191,282	6	523.426,639 682.186,315	45.53
7	523.421,552 682.185,488	8	523.412,934 682.185,961	8.63
9	523.411,041 682.184,603	10	523.410,81 682.177,179	7.428
11	523.411,383 682.174,918	12	523.411,262 682.173,381	1.542
13	523.410,497 682.168,428	14	523.410,587 682.158,955	9.473
15	523.410,571 682.151,479	16	523.409,273 682.143,875	7.714
17	523.427,595 682.134,44	18	523.452,511 682.127,951	25.747
19	523.509,086 682.108,192	20	523.512,684 682.110,434	4.239
21	523.519,94 682.113,256	22	523.525,067 682.114,766	5.345
23	523.530,234 682.117,202	24	523.537,171 682.120,522	7.691
25	523.548,379 682.125,673	26	523.557,032 682.129,958	9.656
27	523.576,774 682.139,28	28	523.588,787 682.146,15	13.839
29	523.601,986 682.152,978	30	523.612,293 682.157,788	11.374
31	523.622,882 682.163,693	1	523.606,849 682.178,846	22.061

Punct început	X / Y	Punct sfârșit	X / Y	Lungime segment (** (m)
2	523.574,073 682.213,54	3	523.544,044 682.204,588	31.335
4	523.515,296 682.197,502	5	523.471,897 682.191,282	43.842
6	523.426,639 682.186,315	7	523.421,552 682.185,488	5.154
8	523.412,934 682.185,961	9	523.411,041 682.184,603	2.33
10	523.410,81 682.177,179	11	523.411,383 682.174,918	2.332
12	523.411,262 682.173,381	13	523.410,497 682.168,428	5.012
14	523.410,587 682.158,955	15	523.410,571 682.151,479	7.476
16	523.409,273 682.143,875	17	523.427,595 682.134,44	20.609
18	523.452,511 682.127,951	19	523.509,086 682.108,192	59.926
20	523.512,684 682.110,434	21	523.519,94 682.113,256	7.785
22	523.525,067 682.114,766	23	523.530,234 682.117,202	5.712
24	523.537,171 682.120,522	25	523.548,379 682.125,673	12.335
26	523.557,032 682.129,958	27	523.576,774 682.139,28	21.832
28	523.588,787 682.146,15	29	523.601,986 682.152,978	14.861
30	523.612,293 682.157,788	31	523.622,882 682.163,693	12.124

\*\* Lungimile segmentelor sunt determinate în planul de proiecție Stereo 70 și sunt rotunjite la 1 milimetru.

\*\*\* Distanța dintre puncte este formată din segmente cumulate ce sunt mai mici decât valoarea 1 milimetru.

**DATE DESPRE IMOBILUL NR. 720**

Oficiul de Cadastru și Publicitate Imobiliară SUCEAVA  
Biroul de Cadastru și Publicitate Imobiliară Campulung Moldovenesc

**A. Partea I. Descrierea imobilului**

TEREN Extravilan

Nr. CF vechi: 32222

Nr. topografic: 1115/20 parte, 1115/26 parte

Adresa: Jud. Suceava

Nr. Crt	Nr cadastral Nr. topografic	Suprafața* (mp)	Observații / Referințe
A1		12.306	Sector cadastral: 21 Teren neimprejmuit; imobilul s-a format din parcelele având nr. topografic: 1115/20 parte, 1115/26 parte;

**B. Partea II. Proprietari și acte**

Inscrieri privitoare la dreptul de proprietate și alte drepturi reale		Referințe
/		
Act Normativ nr. 7, din 13/03/1996 emis de Parlamentul Romaniei;		
B1	Inscrierea provizorie, drept de PROPRIETATE, dobandit prin Lege, cota actuala 1/1 1) NEIDENTIFICAT NEIDENTIFICAT	A1
Act Administrativ nr. 2552, din 08/08/2023 emis de Primaria comunei Breaza;		
B1	se noteaza POSESIA asupra terenului 1) TIMPAU MIHAELA 2) TIMPAU VASILE	A1

**C. Partea III. SARCINI .**

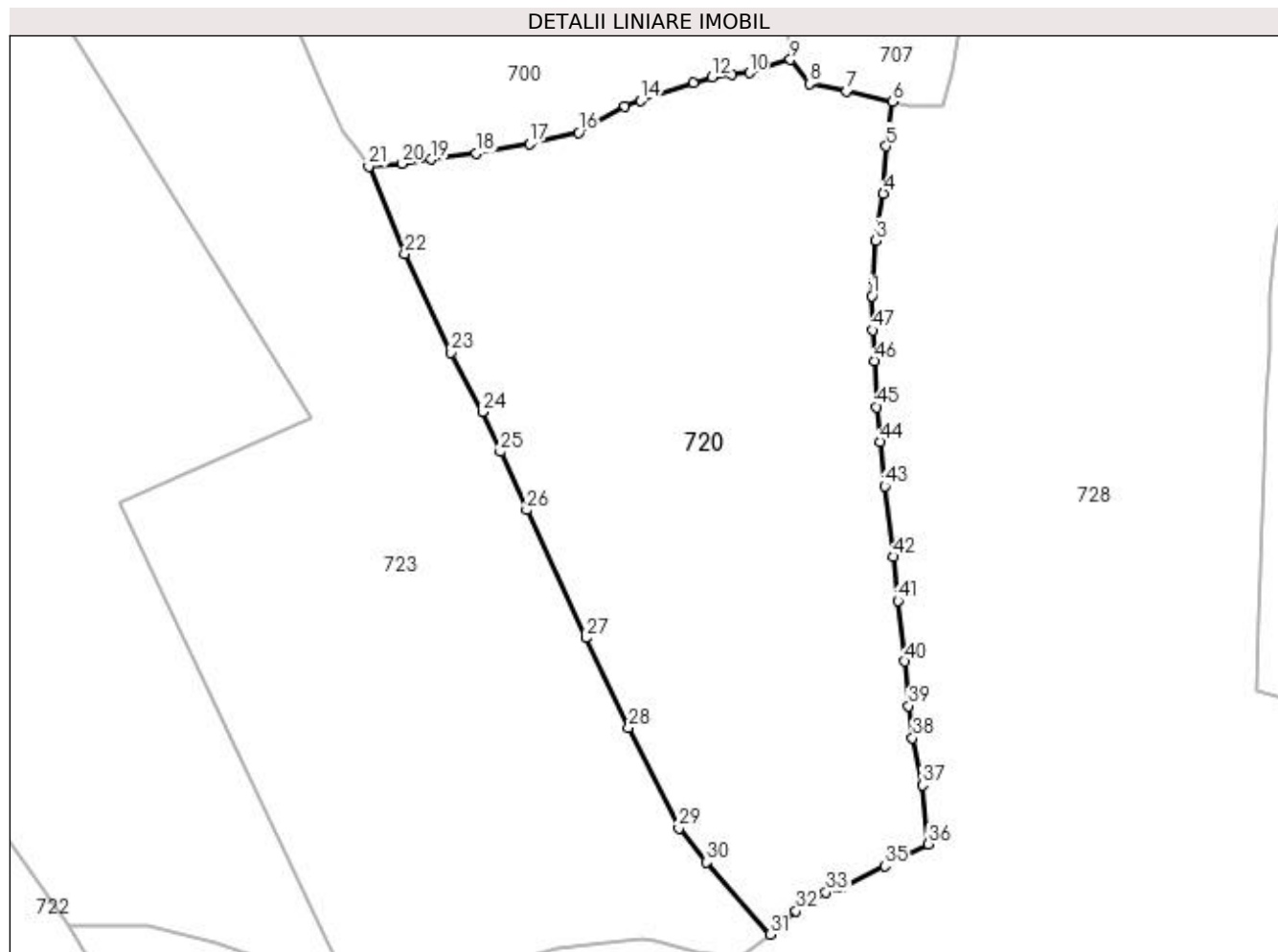
Inscrieri privind dezmembramintele dreptului de proprietate, drepturi reale de garanție și sarcini	Referințe
NU SUNT	

## Anexa Nr. 1 La Partea I

## Teren

Nr cadastral	Suprafaţa (mp)*	Observaţii / Referinţe
	12.306	imobilul s-a format din parcelele avand nr. topografic: 1115/20 parte, 1115/26 parte;

\* Suprafaţa este determinată în planul de proiecţie Stereo 70.



## Date referitoare la teren

Crt	Categorie folosinţă	Intra vilan	Suprafaţa (mp)	Tarla	Parcelă	Nr. topo	Observaţii / Referinţe
1	pasune	NU	12.306	-	-	-	

## Lungime Segmente

1) Valorile lungimilor segmentelor sunt obţinute din proiecţie în plan.

Punct început	X / Y	Punct sfârşit	X / Y	Lungime segment	Punct început	X / Y	Punct sfârşit	X / Y	Lungime segment	Punct început	X / Y	Punct sfârşit	X / Y	Lungime segment
1	524.403,794 682.190,355	2	524.404,05 682.193,553	3.208	2	524.404,05 682.193,553	3	524.404,621 682.201,868	8.335	3	524.404,621 682.201,868	4	524.406,189 682.211,582	9.839
4	524.406,189 682.211,582	5	524.406,726 682.221,404	9.837	5	524.406,726 682.221,404	6	524.408,026 682.230,657	9.344	6	524.408,026 682.230,657	7	524.398,524 682.232,884	9.759
7	524.398,524 682.232,884	8	524.390,812 682.234,341	7.849	8	524.390,812 682.234,341	9	524.386,849 682.239,365	6.399	9	524.386,849 682.239,365	10	524.378,339 682.236,624	8.941
10	524.378,339 682.236,624	11	524.374,804 682.236,28	3.552	11	524.374,804 682.236,28	12	524.370,663 682.235,809	4.168	12	524.370,663 682.235,809	13	524.366,811 682.234,467	4.079
13	524.366,811 682.234,467	14	524.355,801 682.230,821	11.598	14	524.355,801 682.230,821	15	524.352,567 682.229,666	3.434	15	524.352,567 682.229,666	16	524.342,921 682.224,29	11.043



Punct început	X / Y	Punct sfârșit	X / Y	Lungime segment	Punct început	X / Y	Punct sfârșit	X / Y	Lungime segment	Punct început	X / Y	Punct sfârșit	X / Y	Lungime segment
16	524.342,921 682.224,29	17	524.332,731 682.221,882	10.471	17	524.332,731 682.221,882	18	524.321,648 682.219,902	11.258	18	524.321,648 682.219,902	19	524.312,401 682.218,705	9.324
19	524.312,401 682.218,705	20	524.306,355 682.217,83	6.109	20	524.306,355 682.217,83	21	524.299,401 682.217,215	6.981	21	524.299,401 682.217,215	22	524.306,883 682.199,045	19.65
22	524.306,883 682.199,045	23	524.316,475 682.178,656	22.533	23	524.316,475 682.178,656	24	524.322,982 682.166,345	13.925	24	524.322,982 682.166,345	25	524.326,719 682.158,043	9.104
25	524.326,719 682.158,043	26	524.332,191 682.145,986	13.241	26	524.332,191 682.145,986	27	524.344,417 682.119,472	29.197	27	524.344,417 682.119,472	28	524.353,289 682.100,858	20.62
28	524.353,289 682.100,858	29	524.363,754 682.079,993	23.342	29	524.363,754 682.079,993	30	524.369,469 682.072,981	9.046	30	524.369,469 682.072,981	31	524.382,756 682.057,981	20.039
31	524.382,756 682.057,981	32	524.388,063 682.062,825	7.185	32	524.388,063 682.062,825	33	524.394,275 682.066,712	7.328	33	524.394,275 682.066,712	34	524.397,484 682.067,581	3.325
34	524.397,484 682.067,581	35	524.406,462 682.072,199	10.096	35	524.406,462 682.072,199	36	524.415,522 682.076,725	10.128	36	524.415,522 682.076,725	37	524.414,268 682.088,89	12.229
37	524.414,268 682.088,89	38	524.412,232 682.098,698	10.018	38	524.412,232 682.098,698	39	524.411,413 682.105,379	6.73	39	524.411,413 682.105,379	40	524.410,665 682.114,558	9.21
40	524.410,665 682.114,558	41	524.409,156 682.127,151	12.683	41	524.409,156 682.127,151	42	524.408,194 682.136,277	9.176	42	524.408,194 682.136,277	43	524.406,442 682.150,894	14.722
43	524.406,442 682.150,894	44	524.405,56 682.160,12	9.268	44	524.405,56 682.160,12	45	524.404,809 682.167,358	7.277	45	524.404,809 682.167,358	46	524.404,32 682.176,871	9.526
46	524.404,32 682.176,871	47	524.404,017 682.183,26	6.396	47	524.404,017 682.183,26	1	524.403,794 682.190,355	7.099					

\*\* Lungimile segmentelor sunt determinate în planul de proiecție Stereo 70 și sunt rotunjite la 1 milimetru.

\*\*\* Distanța dintre puncte este formată din segmente cumulate ce sunt mai mici decât valoarea 1 milimetru.



**DATE DESPRE IMOBILUL NR. 721**

Oficiul de Cadastru și Publicitate Imobiliară SUCEAVA  
Biroul de Cadastru și Publicitate Imobiliară Campulung Moldovenesc

**A. Partea I. Descrierea imobilului**

TEREN Necunoscut

Adresa: Loc. Breaza, Jud. Suceava

Nr. Crt	Nr cadastral Nr. topografic	Suprafața* (mp)	Observații / Referințe
A1	30546	22.519	Sector cadastral:21 Teren neimprejmuit;

**B. Partea II. Proprietari și acte**

Inscrieri privitoare la dreptul de proprietate și alte drepturi reale		Referințe
<b>6025 / 13/05/2013</b>		
Act Administrativ nr. 678, din 04/04/2013 emis de CJPSDPT SUCEAVA;		
B1	se noteaza ca din parte a imobilului cu nr.top.1115/21 din CF 30525 Breaza si din parte a imobilului cu nr.top. 1115/18 din CF 30526 Breaza se formeaza imobilul cu nr.cad. 30546 ;	A1
<b>16388 / 25/09/2019</b>		
Act Notarial nr. 1591, din 24/09/2019 emis de Taran Liliana (act notarial nr 18 din 07.10.2019, emis de Taran Liliana);		
B15	Intabulare, drept de PROPRIETATE, dobandit prin Conventie, cota actuala 1/1 1) CALENIUC CONSTANTIN-LUCIAN, necasatorit	A1

**C. Partea III. SARCINI .**

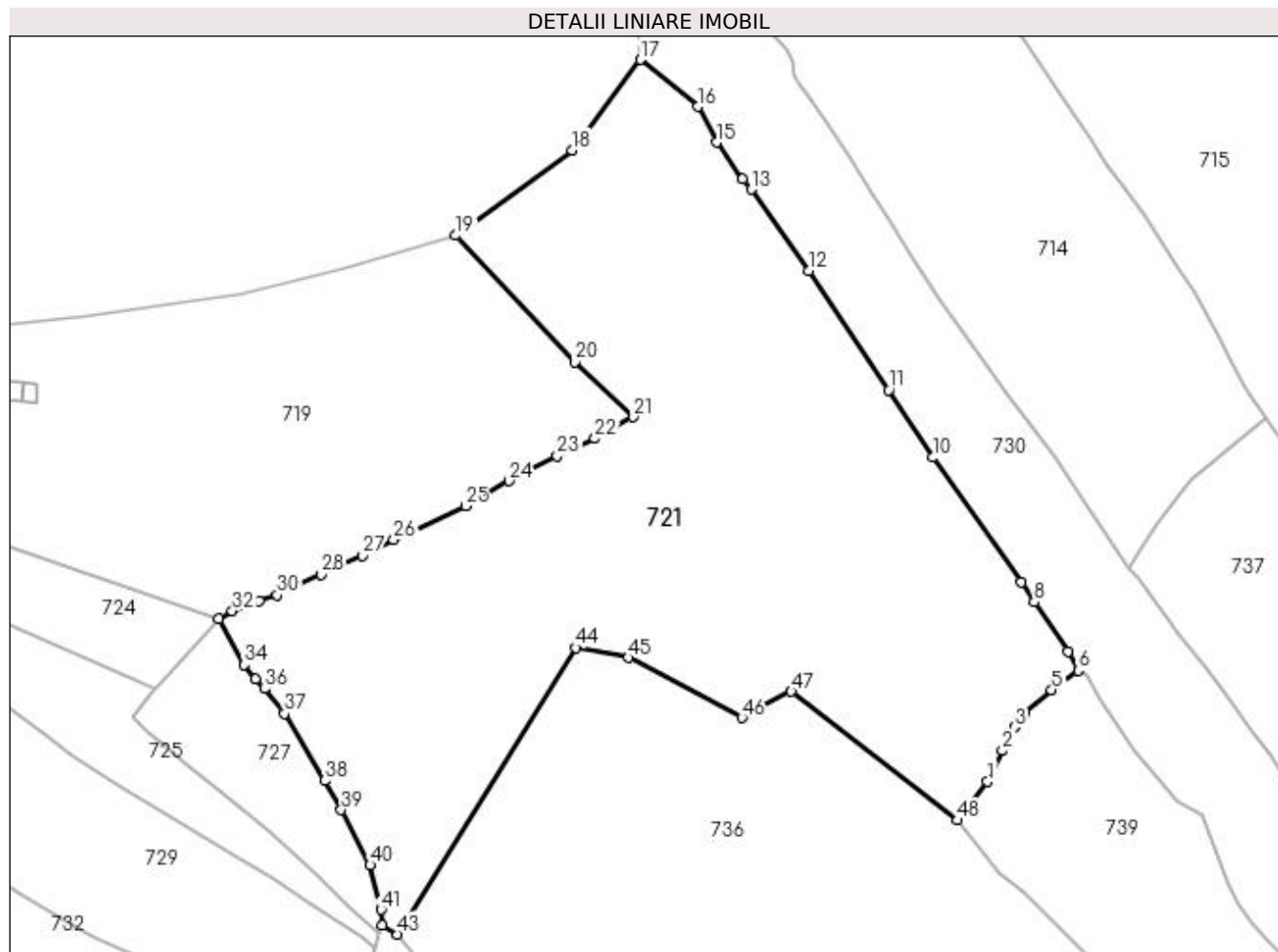
Inscrieri privind dezmembramintele dreptului de proprietate, drepturi reale de garanție și sarcini	Referințe
NU SUNT	

## Anexa Nr. 1 La Partea I

## Teren

Nr cadastral	Suprafața (mp)*	Observații / Referințe
30546	22.519	

\* Suprafața este determinată în planul de proiecție Stereo 70.



## Date referitoare la teren

Crt	Categorie folosință	Intravilan	Suprafața (mp)	Tarla	Parcelă	Nr. topo	Observații / Referințe
1	pasune	DA	721	-	-	-	
2	pasune	NU	21.798	-	-	-	

## Lungime Segmente

1) Valorile lungimilor segmentelor sunt obținute din proiecție în plan.

Punct început	X / Y	Punct sfârșit	X / Y	Lungime segment	Punct început	X / Y	Punct sfârșit	X / Y	Lungime segment	Punct început	X / Y	Punct sfârșit	X / Y	Lungime segment
1	523.720,168 682.063,517	2	523.724,259 682.072,051	9.464	2	523.724,259 682.072,051	3	523.727,564 682.078,533	7.276	3	523.727,564 682.078,533	4	523.730,197 682.082,176	4.495
4	523.730,197 682.082,176	5	523.737,739 682.088,75	10.005	5	523.737,739 682.088,75	6	523.745,023 682.094,085	9.029	6	523.745,023 682.094,085	7	523.742,292 682.099,345	5.927
7	523.742,292 682.099,345	8	523.732,982 682.112,885	16.432	8	523.732,982 682.112,885	9	523.729,374 682.118,305	6.511	9	523.729,374 682.118,305	10	523.705,218 682.152,576	41.929
10	523.705,218 682.152,576	11	523.692,971 682.171,073	22.184	11	523.692,971 682.171,073	12	523.671,144 682.203,883	39.407	12	523.671,144 682.203,883	13	523.655,378 682.226,199	27.323
13	523.655,378 682.226,199	14	523.652,786 682.228,986	3.806	14	523.652,786 682.228,986	15	523.645,654 682.239,115	12.388	15	523.645,654 682.239,115	16	523.640,604 682.248,87	10.985

Punct început	X / Y	Punct sfârșit	X / Y	Lungime segment	Punct început	X / Y	Punct sfârșit	X / Y	Lungime segment	Punct început	X / Y	Punct sfârșit	X / Y	Lungime segment
16	523.640,604 682.248,87	17	523.624,869 682.261,815	20.376	17	523.624,869 682.261,815	18	523.606,083 682.236,979	31.141	18	523.606,083 682.236,979	19	523.574,073 682.213,54	39.674
19	523.574,073 682.213,54	20	523.606,849 682.178,846	47.728	20	523.606,849 682.178,846	21	523.622,882 682.163,693	22.061	21	523.622,882 682.163,693	22	523.612,293 682.157,788	12.124
22	523.612,293 682.157,788	23	523.601,986 682.152,978	11.374	23	523.601,986 682.152,978	24	523.588,787 682.146,15	14.861	24	523.588,787 682.146,15	25	523.576,774 682.139,28	13.839
25	523.576,774 682.139,28	26	523.557,032 682.129,958	21.832	26	523.557,032 682.129,958	27	523.548,379 682.125,673	9.656	27	523.548,379 682.125,673	28	523.537,171 682.120,522	12.335
28	523.537,171 682.120,522	29	523.530,234 682.117,202	7.691	29	523.530,234 682.117,202	30	523.525,067 682.114,766	5.712	30	523.525,067 682.114,766	31	523.519,94 682.113,256	5.345
31	523.519,94 682.113,256	32	523.512,684 682.110,434	7.785	32	523.512,684 682.110,434	33	523.509,086 682.108,192	4.239	33	523.509,086 682.108,192	34	523.515,998 682.095,686	14.289
34	523.515,998 682.095,686	35	523.519,1 682.091,672	5.073	35	523.519,1 682.091,672	36	523.521,557 682.089,078	3.573	36	523.521,557 682.089,078	37	523.527,044 682.082,243	8.765
37	523.527,044 682.082,243	38	523.538,061 682.063,799	21.484	38	523.538,061 682.063,799	39	523.542,622 682.055,771	9.233	39	523.542,622 682.055,771	40	523.550,567 682.040,631	17.098
40	523.550,567 682.040,631	41	523.553,602 682.028,378	12.623	41	523.553,602 682.028,378	42	523.553,837 682.024,009	4.375	42	523.553,837 682.024,009	43	523.558,104 682.021,614	4.893
43	523.558,104 682.021,614	44	523.606,99 682.100,353	92.68	44	523.606,99 682.100,353	45	523.621,482 682.097,632	14.745	45	523.621,482 682.097,632	46	523.652,729 682.081,064	35.368
46	523.652,729 682.081,064	47	523.666,268 682.088,3	15.351	47	523.666,268 682.088,3	48	523.711,93 682.052,965	57.737	48	523.711,93 682.052,965	1	523.720,168 682.063,517	13.387

\*\* Lungimile segmentelor sunt determinate în planul de proiecție Stereo 70 și sunt rotunjite la 1 milimetru.

\*\*\* Distanța dintre puncte este formată din segmente cumulate ce sunt mai mici decât valoarea 1 milimetru.



**DATE DESPRE IMOBILUL NR. 722**

Oficiul de Cadastru și Publicitate Imobiliară SUCEAVA  
Biroul de Cadastru și Publicitate Imobiliară Campulung Moldovenesc

**A. Partea I. Descrierea imobilului**

TEREN Extravilan

Nr. CF vechi:1525

Adresa: Jud. Suceava

Nr. Crt	Nr cadastral Nr. topografic	Suprafața* (mp)	Observații / Referințe
A1	32229	Din acte: 27.490 Masurata: 28.005	Sector cadastral:21 Teren neimpregmuit; imobil partial impregmuit; exista constructii cu caracter provizoriu, fara fundatie

**Construcții**

Crt	Nr cadastral Nr. topografic	Adresa	Observații / Referințe
A1.1	32229-C1	Jud. Suceava	Nr. niveluri:2; S. construita la sol:52 mp; S. construita desfasurata:104 mp; casa de locuit, edificata in anul 1994, P+M, din lemn
A1.2	32229-C2	Jud. Suceava	Nr. niveluri:1; S. construita la sol:68 mp; S. construita desfasurata:68 mp; grajd din lemn, P, edificat in anul 1990

**B. Partea II. Proprietari și acte**

Inscrieri privitoare la dreptul de proprietate și alte drepturi reale	Referințe
<b>1146 / 08/09/1999</b>	
Act Notarial nr. 1995 cu clauza de intretinere, din 29/06/1998 emis de BNP Scraba Horia Ilie;	
B1	Intabulare, drept de PROPRIETATE, ca bun comun, dobandit prin Conventie, cota actuala 1/1 1) TURTUREAN VASILE 2) TURTUREAN ANGELA
<b>8725 / 07/06/2018</b>	
Act Administrativ nr. 1774, din 15/05/2018 emis de PRIMARIA COMUNEI BREAZA (act notarial nr 876 din 05.06.2018, emis de BNP TARAN LILIANA);	
B2	se noteaza actualizarea informatiei cadastrale si modificarea suprafetei imobilului cu nr.top. 115/37 si 1115/38 din CF 32229 Breaza , care se transforma in imobilul cu nr. cad. 32229, cu suprafata marita de la 27490 m.p. la 28005 , situat in extravilanul comunei Breaza;
Act Notarial nr. 876, din 05/06/2018 emis de BNP TARAN LILIANA;	
B3	se noteaza numele corect al proprietarilor si anume Turturean Vasile si Turturean Angela;

**C. Partea III. SARCINI**

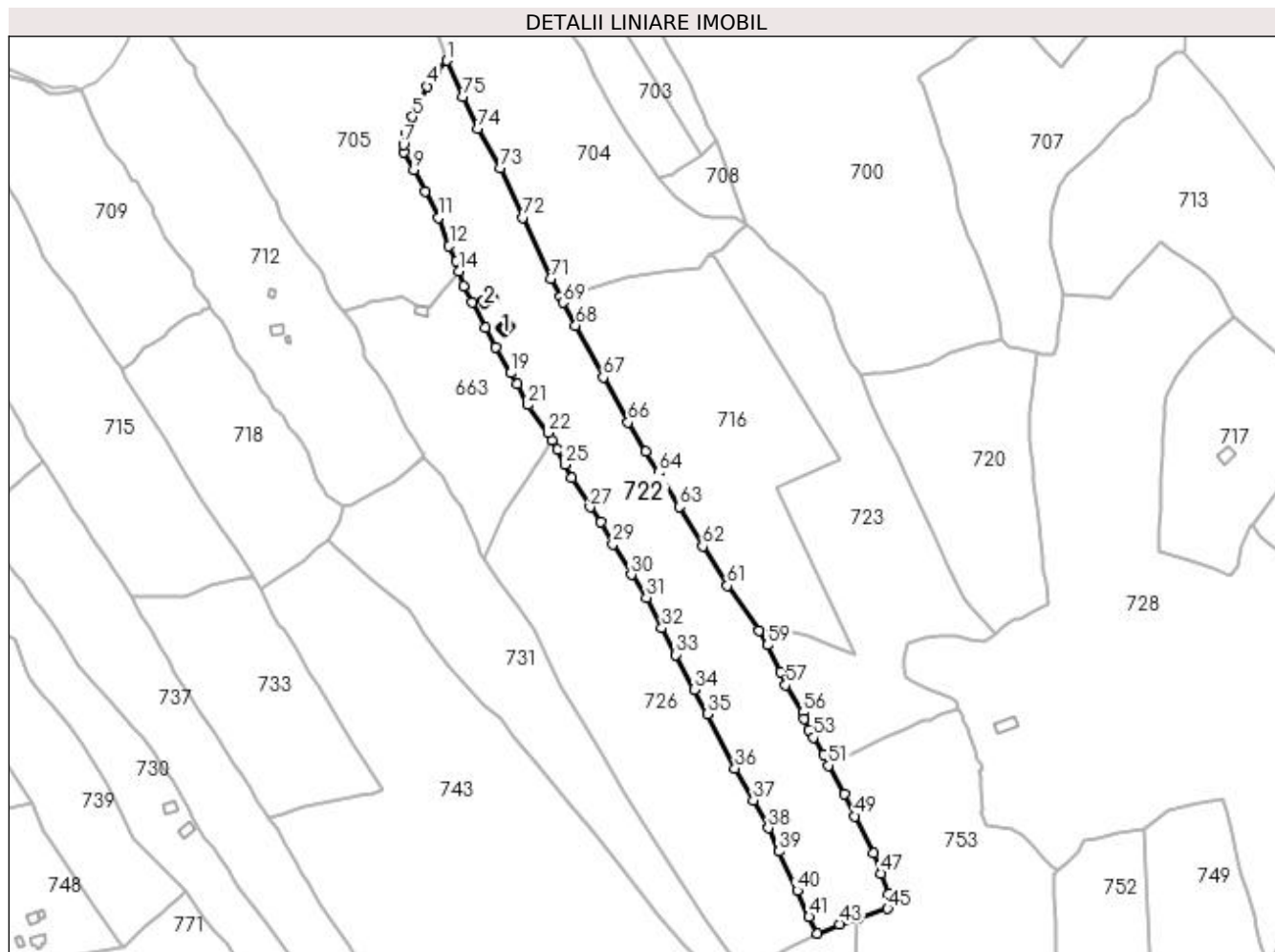
Inscrieri privind dezmembramintele dreptului de proprietate, drepturi reale de garanție și sarcini	Referințe
<b>1146 / 08/09/1999</b>	
Act Notarial nr. 1995 cu clauza de intretinere, din 29/06/1998 emis de BNP Scraba Horia Ilie;	
C1	s-a notat obligatia de intretinere 1) TURTUREANU PETRU 2) TURTUREANU STEFANIA

## Anexa Nr. 1 La Partea I

## Teren

Nr cadastral	Suprafața (mp)*	Observații / Referințe
32229	Din acte: 27.490 Masurata: 28.005	imobil partial imprejmuit; exista constructii cu caracter provizoriu, fara fundatie

\* Suprafața este determinată în planul de proiecție Stereo 70.



## Date referitoare la teren

Crt	Categorie folosință	Intravilan	Suprafața (mp)	Tarla	Parcelă	Nr. topo	Observații / Referințe
1	curți construcții	NU	247	-	-	-	
2	faneata	NU	27.758	-	-	-	

## Date referitoare la construcții

Crt	Număr	Destinație construcție	Supraf. (mp)	Situație juridică	Observații / Referințe
A1.1	32229-C1	construcții de locuințe	52	Cu acte	Nr. niveluri:2; S. construita la sol:52 mp; S. construita desfasurata:104 mp; casa de locuit, edificata in anul 1994, P+M, din lemn
A1.2	32229-C2	construcții anexa	68	Cu acte	Nr. niveluri:1; S. construita la sol:68 mp; S. construita desfasurata:68 mp; grajd din lemn, P, edificat in anul 1990

## Lungime Segmente

1) Valorile lungimilor segmentelor sunt obținute din proiecție în plan.

Punct început	X / Y	Punct sfârșit	X / Y	Lungime segment	Punct început	X / Y	Punct sfârșit	X / Y	Lungime segment	Punct început	X / Y	Punct sfârșit	X / Y	Lungime segment
1	524.045,112 682.410,556	2	524.038,166 682.402,383	10.726	2	524.038,166 682.402,383	3	524.036,031 682.399,451	3.627	3	524.036,031 682.399,451	4	524.032,918 682.394,764	5.626



Punct început	X / Y	Punct sfârșit	X / Y	Lungime segment	Punct început	X / Y	Punct sfârșit	X / Y	Lungime segment	Punct început	X / Y	Punct sfârșit	X / Y	Lungime segment
4	524.032,918 682.394,764	5	524.023,917 682.375,922	20.882	5	524.023,917 682.375,922	6	524.020,484 682.366,058	10.444	6	524.020,484 682.366,058	7	524.018,454 682.358,706	7.627
7	524.018,454 682.358,706	8	524.018,476 682.354,007	4.699	8	524.018,476 682.354,007	9	524.024,69 682.343,307	12.374	9	524.024,69 682.343,307	10	524.031,818 682.330,172	14.944
10	524.031,818 682.330,172	11	524.039,985 682.313,764	18.328	11	524.039,985 682.313,764	12	524.046,492 682.296,37	18.571	12	524.046,492 682.296,37	13	524.050,825 682.286,951	10.368
13	524.050,825 682.286,951	14	524.052,821 682.280,944	6.33	14	524.052,821 682.280,944	15	524.055,388 682.271,804	9.493	15	524.055,388 682.271,804	16	524.060,538 682.261,655	11.381
16	524.060,538 682.261,655	17	524.068,986 682.246,175	17.635	17	524.068,986 682.246,175	18	524.075,156 682.234,036	13.617	18	524.075,156 682.234,036	19	524.084,473 682.218,336	18.256
19	524.084,473 682.218,336	20	524.088,48 682.211,528	7.9	20	524.088,48 682.211,528	21	524.095,037 682.198,824	14.296	21	524.095,037 682.198,824	22	524.107,407 682.181,575	21.226
22	524.107,407 682.181,575	23	524.110,062 682.177,057	5.241	23	524.110,062 682.177,057	24	524.113,34 682.171,479	6.47	24	524.113,34 682.171,479	25	524.117,698 682.161,977	10.453
25	524.117,698 682.161,977	26	524.122,082 682.153,712	9.356	26	524.122,082 682.153,712	27	524.133,184 682.135,78	21.091	27	524.133,184 682.135,78	28	524.139,737 682.126,646	11.241
28	524.139,737 682.126,646	29	524.147,229 682.113,098	15.482	29	524.147,229 682.113,098	30	524.158,577 682.094,35	21.915	30	524.158,577 682.094,35	31	524.168,044 682.080,262	16.973
31	524.168,044 682.080,262	32	524.177,505 682.061,492	21.02	32	524.177,505 682.061,492	33	524.186,115 682.045,013	18.592	33	524.186,115 682.045,013	34	524.197,449 682.023,608	24.221
34	524.197,449 682.023,608	35	524.205,559 682.008,73	16.945	35	524.205,559 682.008,73	36	524.222,501 681.975,066	37.687	36	524.222,501 681.975,066	37	524.233,751 681.955,565	22.513
37	524.233,751 681.955,565	38	524.243,05 681.938,381	19.539	38	524.243,05 681.938,381	39	524.249,666 681.924,069	15.767	39	524.249,666 681.924,069	40	524.260,877 681.899,94	26.606
40	524.260,877 681.899,94	41	524.268,158 681.883,817	17.691	41	524.268,158 681.883,817	42	524.273,173 681.873,597	11.384	42	524.273,173 681.873,597	43	524.286,835 681.879,346	14.822
43	524.286,835 681.879,346	44	524.297,731 681.882,604	11.373	44	524.297,731 681.882,604	45	524.316,47 681.888,872	19.76	45	524.316,47 681.888,872	46	524.317,103 681.897,651	8.802
46	524.317,103 681.897,651	47	524.312,506 681.910,411	13.563	47	524.312,506 681.910,411	48	524.307,563 681.922,861	13.395	48	524.307,563 681.922,861	49	524.296,24 681.945,743	25.53
49	524.296,24 681.945,743	50	524.289,74 681.959,222	14.964	50	524.289,74 681.959,222	51	524.279,983 681.976,828	20.129	51	524.279,983 681.976,828	52	524.276,848 681.983,407	7.288
52	524.276,848 681.983,407	53	524.270,644 681.994,039	12.309	53	524.270,644 681.994,039	54	524.267,758 681.998,728	5.506	54	524.267,758 681.998,728	55	524.265,044 682.005,736	7.515
55	524.265,044 682.005,736	56	524.264,529 682.009,437	3.737	56	524.264,529 682.009,437	57	524.253,601 682.026,343	20.13	57	524.253,601 682.026,343	58	524.250,42 682.034,648	8.893
58	524.250,42 682.034,648	59	524.242,373 682.051,068	18.286	59	524.242,373 682.051,068	60	524.237,289 682.059,632	9.959	60	524.237,289 682.059,632	61	524.217,704 682.087,444	34.016
61	524.217,704 682.087,444	62	524.202,474 682.111,673	28.618	62	524.202,474 682.111,673	63	524.188,465 682.136,097	28.156	63	524.188,465 682.136,097	64	524.175,551 682.157,141	24.691
64	524.175,551 682.157,141	65	524.167,288 682.170,057	15.333	65	524.167,288 682.170,057	66	524.156,668 682.187,898	20.763	66	524.156,668 682.187,898	67	524.141,436 682.215,619	31.63
67	524.141,436 682.215,619	68	524.124,402 682.247,488	36.136	68	524.124,402 682.247,488	69	524.116,753 682.261,684	16.126	69	524.116,753 682.261,684	70	524.115,009 682.265,072	3.811
70	524.115,009 682.265,072	71	524.108,926 682.276,229	12.708	71	524.108,926 682.276,229	72	524.092,099 682.314,035	41.382	72	524.092,099 682.314,035	73	524.078,101 682.344,619	33.635
73	524.078,101 682.344,619	74	524.064,243 682.368,848	27.912	74	524.064,243 682.368,848	75	524.054,832 682.388,227	21.543	75	524.054,832 682.388,227	1	524.045,112 682.410,556	24.353

\*\* Lungimile segmentelor sunt determinate în planul de proiecție Stereo 70 și sunt rotunjite la 1 milimetru.

\*\*\* Distanța dintre puncte este formată din segmente cumulate ce sunt mai mici decât valoarea 1 milimetru.



**DATE DESPRE IMOBILUL NR. 723**

Oficiul de Cadastru și Publicitate Imobiliară SUCEAVA  
Biroul de Cadastru și Publicitate Imobiliară Campulung Moldovenesc

**A. Partea I. Descrierea imobilului**

Nr. CF vechi:31523, 833

Nr. topografic:1115/10 parte, 1115/25 parte, 1114 parte

TEREN Extravilan

Adresa: Jud. Suceava

Nr. Crt	Nr cadastral Nr. topografic	Suprafața* (mp)	Observații / Referințe
A1		20.098	Sector cadastral:21 Teren neimprejmuit; imobilul s-a format din parcelele avand nr. topografic: 1115/10 parte, 1115/25 parte, 1114 parte; exista constructii cu caracter provizoriu, fara fundatie

**B. Partea II. Proprietari și acte**

Inscrieri privitoare la dreptul de proprietate și alte drepturi reale		Referințe
/		
Act Normativ nr. 7, din 13/03/1996 emis de Parlamentul Romaniei;		
B1	Inscrierea provizorie, drept de PROPRIETATE, dobandit prin Lege, cota actuala 1/1 1) <b>NEIDENTIFICAT NEIDENTIFICAT</b>	A1
Act Administrativ nr. 2966, din 12/09/2023 emis de Primaria comunei Breaza;		
B1	se noteaza POSESIA asupra terenului 1) <b>NEMTAN NICOLAE</b> 2) <b>NEMTAN IOAN-EUGEN</b>	A1

**C. Partea III. SARCINI .**

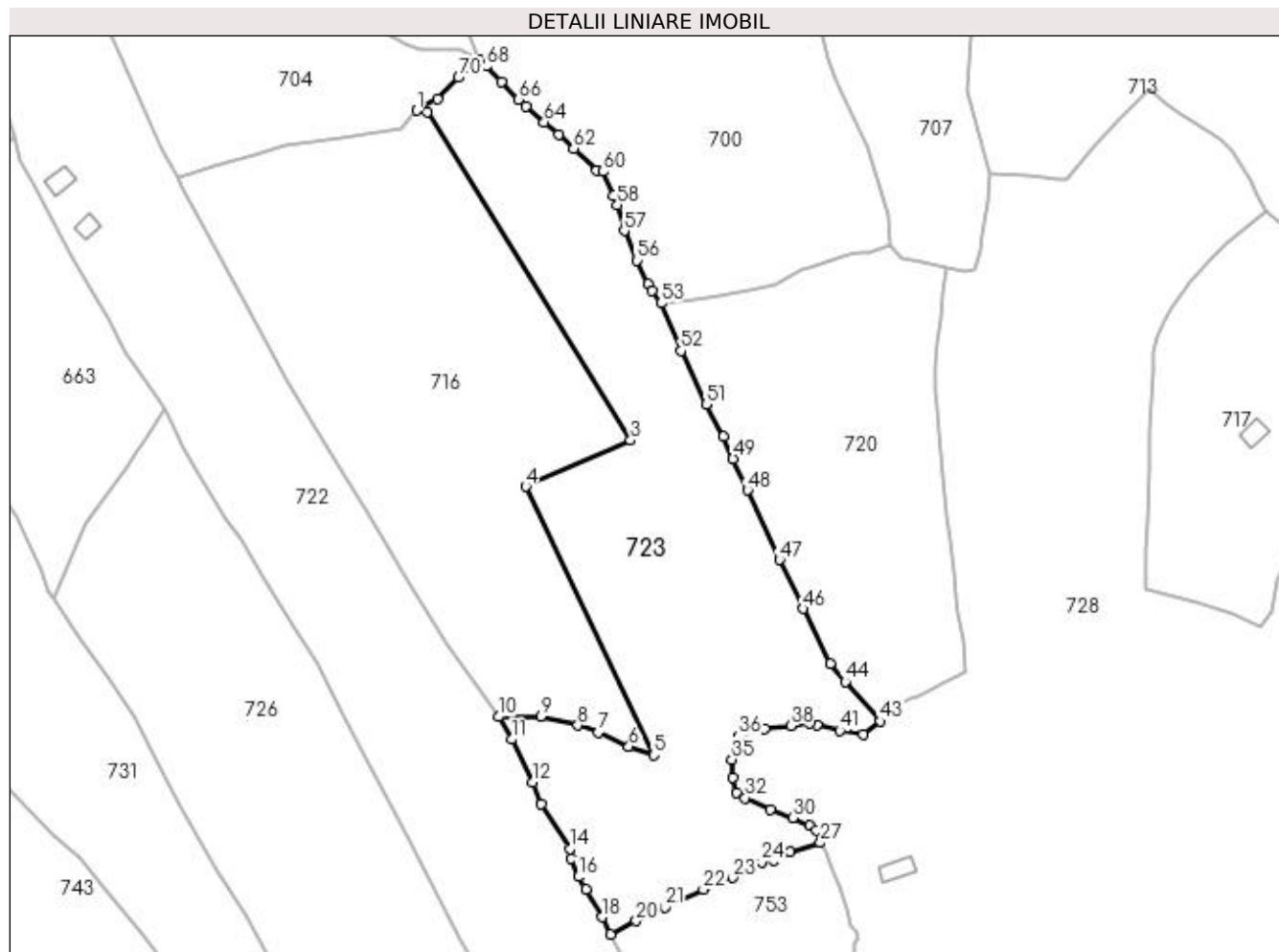
Inscrieri privind dezmembramintele dreptului de proprietate, drepturi reale de garanție și sarcini	Referințe
NU SUNT	

## Anexa Nr. 1 La Partea I

## Teren

Nr cadastral	Suprafața (mp)*	Observații / Referințe
	20.098	imobilul s-a format din parcelele avand nr. topografic: 1115/10 parte, 1115/25 parte, 1114 parte; exista constructii cu caracter provizoriu, fara fundatie

\* Suprafața este determinată în planul de proiecție Stereo 70.



## Date referitoare la teren

Crt	Categorie folosință	Intra vilan	Suprafața (mp)	Tarla	Parcelă	Nr. topo	Observații / Referințe
1	pasune	NU	20.098	-	-	-	

## Lungime Segmente

1) Valorile lungimilor segmentelor sunt obținute din proiecție în plan.

Punct început	X / Y	Punct sfârșit	X / Y	Lungime segment
1	524.206,339 682.290,596	2	524.210,151 682.289,867	3.881
4	524.247,72 682.147,358	5	524.296,393 682.045,031	113.313
7	524.275,35 682.053,683	8	524.267,509 682.056,403	8.299
10	524.237,289 682.059,632	11	524.242,373 682.051,068	9.959
13	524.253,601 682.026,343	14	524.264,529 682.009,437	20.13
2	524.210,151 682.289,867	3	524.287,65 682.164,949	147.005
5	524.296,393 682.045,031	6	524.286,999 682.048,351	9.963
8	524.267,509 682.056,403	9	524.253,491 682.059,885	14.444
11	524.242,373 682.051,068	12	524.250,42 682.034,648	18.286
14	524.264,529 682.009,437	15	524.265,044 682.005,736	3.737
3	524.287,65 682.164,949	4	524.247,72 682.147,358	43.633
6	524.286,999 682.048,351	7	524.275,35 682.053,683	12.811
9	524.253,491 682.059,885	10	524.237,289 682.059,632	16.204
12	524.250,42 682.034,648	13	524.253,601 682.026,343	8.893
15	524.265,044 682.005,736	16	524.267,758 681.998,728	7.515

Punct început	X / Y	Punct sfârșit	X / Y	Lungime segment	Punct început	X / Y	Punct sfârșit	X / Y	Lungime segment	Punct început	X / Y	Punct sfârșit	X / Y	Lungime segment
16	524.267,758 681.998,728	17	524.270,644 681.994,039	5.506	17	524.270,644 681.994,039	18	524.276,848 681.983,407	12.309	18	524.276,848 681.983,407	19	524.279,983 681.976,828	7.288
19	524.279,983 681.976,828	20	524.289,776 681.981,933	11.044	20	524.289,776 681.981,933	21	524.300,786 681.987,089	12.157	21	524.300,786 681.987,089	22	524.315,435 681.993,832	16.127
22	524.315,435 681.993,832	23	524.326,693 681.998,424	12.158	23	524.326,693 681.998,424	24	524.337,556 682.004,214	12.31	24	524.337,556 682.004,214	25	524.342,421 682.005,023	4.932
25	524.342,421 682.005,023	26	524.348,3 682.008,322	6.741	26	524.348,3 682.008,322	27	524.359,924 682.011,647	12.09	27	524.359,924 682.011,647	28	524.358,324 682.016,509	5.118
28	524.358,324 682.016,509	29	524.355,836 682.018,251	3.037	29	524.355,836 682.018,251	30	524.349,432 682.021,164	7.035	30	524.349,432 682.021,164	31	524.340,87 682.024,394	9.151
31	524.340,87 682.024,394	32	524.331,238 682.028,794	10.589	32	524.331,238 682.028,794	33	524.327,973 682.030,872	3.87	33	524.327,973 682.030,872	34	524.326,517 682.036,564	5.875
34	524.326,517 682.036,564	35	524.326,269 682.043,378	6.819	35	524.326,269 682.043,378	36	524.328,747 682.052,29	9.25	36	524.328,747 682.052,29	37	524.338,691 682.055,196	10.36
37	524.338,691 682.055,196	38	524.348,69 682.056,335	10.064	38	524.348,69 682.056,335	39	524.356,112 682.057,114	7.463	39	524.356,112 682.057,114	40	524.358,729 682.056,688	2.651
40	524.358,729 682.056,688	41	524.367,329 682.054,384	8.903	41	524.367,329 682.054,384	42	524.376,366 682.053,069	9.132	42	524.376,366 682.053,069	43	524.382,756 682.057,981	8.06
43	524.382,756 682.057,981	44	524.369,469 682.072,981	20.039	44	524.369,469 682.072,981	45	524.363,754 682.079,993	9.046	45	524.363,754 682.079,993	46	524.353,289 682.100,858	23.342
46	524.353,289 682.100,858	47	524.344,417 682.119,472	20.62	47	524.344,417 682.119,472	48	524.332,191 682.145,986	29.197	48	524.332,191 682.145,986	49	524.326,719 682.158,043	13.241
49	524.326,719 682.158,043	50	524.322,982 682.166,345	9.104	50	524.322,982 682.166,345	51	524.316,475 682.178,656	13.925	51	524.316,475 682.178,656	52	524.306,883 682.199,045	22.533
52	524.306,883 682.199,045	53	524.299,401 682.217,215	19.65	53	524.299,401 682.217,215	54	524.295,973 682.221,809	5.732	54	524.295,973 682.221,809	55	524.294,283 682.224,492	3.171
55	524.294,283 682.224,492	56	524.289,987 682.233,486	9.967	56	524.289,987 682.233,486	57	524.285,296 682.244,76	12.211	57	524.285,296 682.244,76	58	524.282,622 682.254,572	10.17
58	524.282,622 682.254,572	59	524.280,977 682.258,07	3.865	59	524.280,977 682.258,07	60	524.277,132 682.267,294	9.993	60	524.277,132 682.267,294	61	524.274,752 682.267,761	2.425
61	524.274,752 682.267,761	62	524.265,95 682.276,07	12.104	62	524.265,95 682.276,07	63	524.260,335 682.281,423	7.758	63	524.260,335 682.281,423	64	524.254,717 682.286,089	7.303
64	524.254,717 682.286,089	65	524.247,803 682.292,166	9.205	65	524.247,803 682.292,166	66	524.244,968 682.294,793	3.865	66	524.244,968 682.294,793	67	524.238,439 682.301,447	9.322
67	524.238,439 682.301,447	68	524.232,662 682.307,354	8.262	68	524.232,662 682.307,354	69	524.229,843 682.309,903	3.801	69	524.229,843 682.309,903	70	524.222,133 682.303,137	10.258
70	524.222,133 682.303,137	71	524.214,159 682.294,812	11.528	71	524.214,159 682.294,812	1	524.206,339 682.290,596	8.884					

\*\* Lungimile segmentelor sunt determinate în planul de proiecție Stereo 70 și sunt rotunjite la 1 milimetru.

\*\*\* Distanța dintre puncte este formată din segmente cumulate ce sunt mai mici decât valoarea 1 milimetru.



**DATE DESPRE IMOBILUL NR. 724**

Oficiul de Cadastru și Publicitate Imobiliară SUCEAVA  
Biroul de Cadastru și Publicitate Imobiliară Campulung Moldovenesc

**A. Partea I. Descrierea imobilului**

TEREN Necunoscut

Adresa: Loc. Breaza, Nr. 317A, Jud. Suceava

Nr. Crt	Nr cadastral Nr. topografic	Suprafața* (mp)	Observații / Referințe
A1	31552	1.948	Sector cadastral:21 Teren neimprijmit;

**Construcții**

Crt	Nr cadastral Nr. topografic	Adresa	Observații / Referințe
A1.1	31552-C1	Loc. Breaza, Nr. 317A, Jud. Suceava	Nr. niveluri:2; S. construita la sol:103 mp; Locuinta
A1.2	31552-C2	Loc. Breaza, Nr. 317A, Jud. Suceava	Nr. niveluri:1; S. construita la sol:9 mp; Anexa

**B. Partea II. Proprietari și acte**

Inscrieri privitoare la dreptul de proprietate și alte drepturi reale		Referințe
/		
Act Administrativ nr. 2983, din 13/09/2023 emis de Primaria comunei Breaza;		
B1	Intabulare, drept de PROPRIETATE, dobandit prin Lege, cota actuala 1/1 1) CALENIUC CONSTANTIN-LUCIAN, necasatorit	A1.1, A1.2
<b>6464 / 11/05/2017</b>		
Act Notarial nr. 1249, din 09/05/2017 emis de Scraba Luminita Doru Paul;		
B1	Se infiinteaza cartea funciara 31552 a imobilului cu numarul cadastral 31552/Breaza, rezultat din dezmembrarea imobilului cu numarul cadastral 30451 inscris in cartea funciara 30451;	A1
<b>6466 / 11/05/2017</b>		
Act Notarial nr. 1250, din 09/05/2017 emis de Scraba Luminita Doru Paul;		
B4	Intabulare, drept de PROPRIETATE, dobandit prin Conventie, cota actuala 1/1 1) CALENIUC CONSTANTIN-LUCIAN, necasatorit	A1

**C. Partea III. SARCINI .**

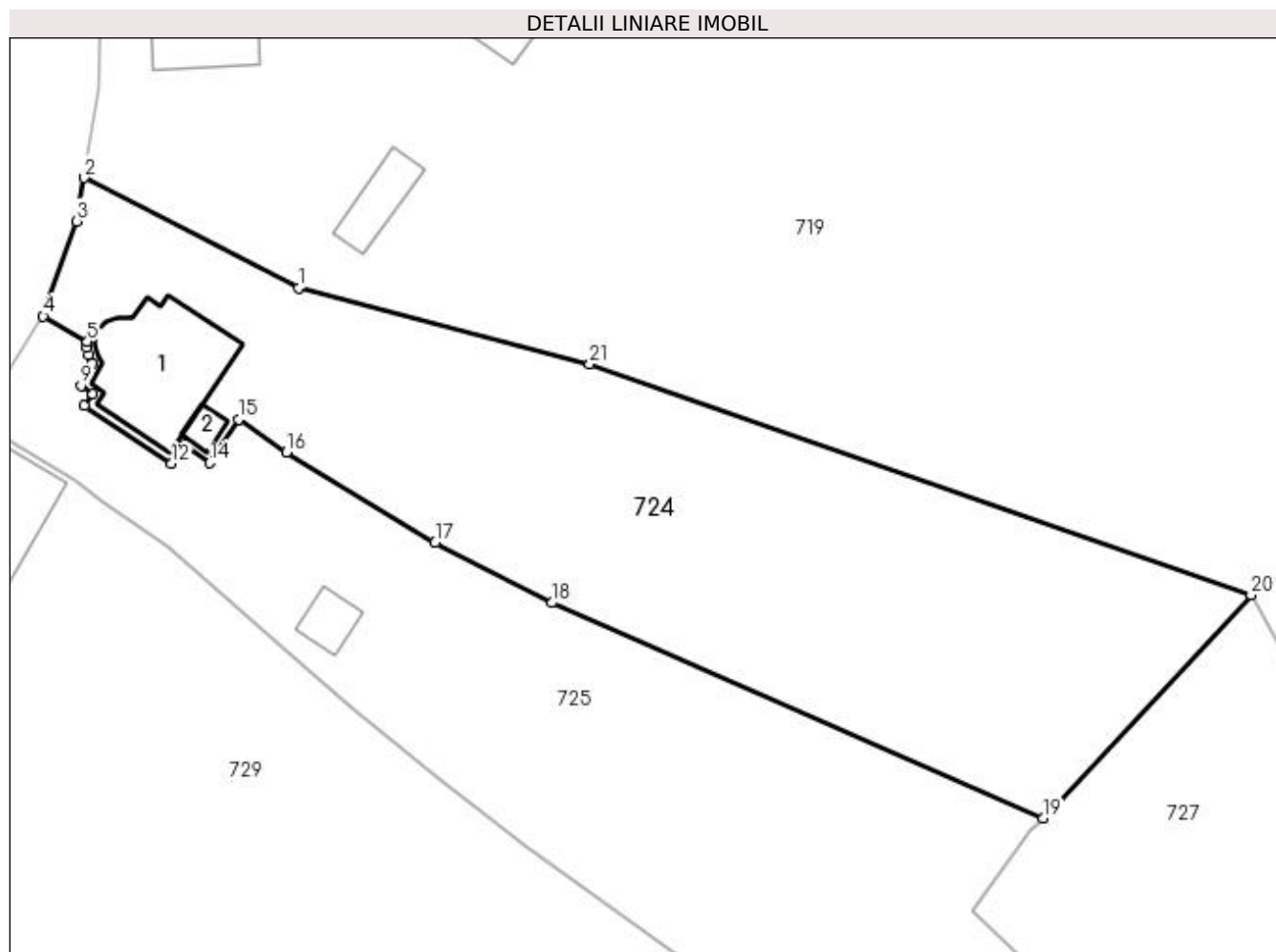
Inscrieri privind dezmembramintele dreptului de proprietate, drepturi reale de garanție și sarcini	Referințe
NU SUNT	

## Anexa Nr. 1 La Partea I

## Teren

Nr cadastral	Suprafața (mp)*	Observații / Referințe
31552	1.948	

\* Suprafața este determinată în planul de proiecție Stereo 70.



## Date referitoare la teren

Crt	Categorie folosință	Intra vilan	Suprafața (mp)	Tarla	Parcelă	Nr. topo	Observații / Referințe
1	curti constructii	DA	146	-	-	-	
2	faneata	DA	1.091	-	-	-	
3	faneata	NU	711	-	-	-	

## Date referitoare la construcții

Crt	Număr	Destinație construcție	Supraf. (mp)	Situație juridică	Observații / Referințe
A1.1	31552-C1	construcții de locuințe	103	Cu acte	Nr. niveluri:2; S. construita la sol:103 mp; Locuinta
A1.2	31552-C2	construcții anexa	9	Cu acte	Nr. niveluri:1; S. construita la sol:9 mp; Anexa

## Lungime Segmente

1) Valorile lungimilor segmentelor sunt obținute din proiecție în plan.

Punct început	X / Y	Punct sfârșit	X / Y	Lungime segment (** (m))
1	523.427,595 682.134,44	2	523.409,273 682.143,875	20.609

Punct început	X / Y	Punct sfârșit	X / Y	Lungime segment (** (m))
2	523.409,273 682.143,875	3	523.408,64 682.140,164	3.765



Punct început	X / Y	Punct sfârșit	X / Y	Lungime segment (** (m))
3	523.408,64 682.140,164	4	523.405,755 682.132,044	8.617
5	523.409,541 682.129,863	6	523.409,533 682.129,356	0.507
7	523.409,665 682.128,703	8	523.410,012 682.128,041	0.747
9	523.409,001 682.126,094	10	523.410,015 682.125,39	1.235
11	523.409,292 682.124,371	12	523.416,744 682.119,432	8.94
13	523.417,804 682.121,004	14	523.420,025 682.119,506	2.679
15	523.422,48 682.123,212	16	523.426,566 682.120,416	4.951
17	523.439,294 682.112,676	18	523.449,286 682.107,534	11.237
19	523.491,276 682.089,124	20	523.509,086 682.108,192	26.092
21	523.452,511 682.127,951	1	523.427,595 682.134,44	25.747

Punct început	X / Y	Punct sfârșit	X / Y	Lungime segment (** (m))
4	523.405,755 682.132,044	5	523.409,541 682.129,863	4.369
6	523.409,533 682.129,356	7	523.409,665 682.128,703	0.667
8	523.410,012 682.128,041	9	523.409,001 682.126,094	2.193
10	523.410,015 682.125,39	11	523.409,292 682.124,371	1.249
12	523.416,744 682.119,432	13	523.417,804 682.121,004	1.895
14	523.420,025 682.119,506	15	523.422,48 682.123,212	4.445
16	523.426,566 682.120,416	17	523.439,294 682.112,676	14.896
18	523.449,286 682.107,534	19	523.491,276 682.089,124	45.849
20	523.509,086 682.108,192	21	523.452,511 682.127,951	59.926

\*\* Lungimile segmentelor sunt determinate în planul de proiecție Stereo 70 și sunt rotunjite la 1 milimetru.

\*\*\* Distanța dintre puncte este formată din segmente cumulate ce sunt mai mici decât valoarea 1 milimetru.



**DATE DESPRE IMOBILUL NR. 725**

Oficiul de Cadastru și Publicitate Imobiliară SUCEAVA  
Biroul de Cadastru și Publicitate Imobiliară Campulung Moldovenesc

**A. Partea I. Descrierea imobilului**

TEREN Necunoscut

Adresa: Loc. Breaza, Jud. Suceava

Nr. Crt	Nr cadastral Nr. topografic	Suprafața* (mp)	Observații / Referințe
A1	31554	2.609	Sector cadastral:21 Teren neimprejmuit; exista constructii cu caracter provizoriu, fara fundatie

**Construcții**

Crt	Nr cadastral Nr. topografic	Adresa	Observații / Referințe
A1.1	31554-C1	Loc. Breaza, Jud. Suceava	Nr. niveluri:1; S. construita la sol:18 mp; Anexa

**B. Partea II. Proprietari și acte**

Inscrieri privitoare la dreptul de proprietate și alte drepturi reale		Referințe
/		
Act Administrativ nr. 2983, din 13/09/2023 emis de Primaria comunei Breaza;		
B1	Intabulare, drept de PROPRIETATE, dobandit prin Lege, cota actuala 1/1 1) CALENIUC CONSTANTIN-LUCIAN, necasatorit	A1.1
<b>748 / 20/01/2017</b>		
Act Administrativ nr. 767, din 19/12/2016 emis de Comisia Judeteana Suceava;		
B1	se noteaza ca din parte a imobilului cu nr.top. 1105 din CF 30523 Breaza se formeaza imobilul cu nr. cad. 31554 ;	A1
<b>6228 / 09/05/2017</b>		
Act Notarial nr. 914, din 05/05/2017 emis de Taran Liliana;		
B3	Intabulare, drept de PROPRIETATE, dobandit prin Conventie, cota actuala 1/1 1) CALENIUC CONSTANTIN-LUCIAN, necasatorit	A1

**C. Partea III. SARCINI .**

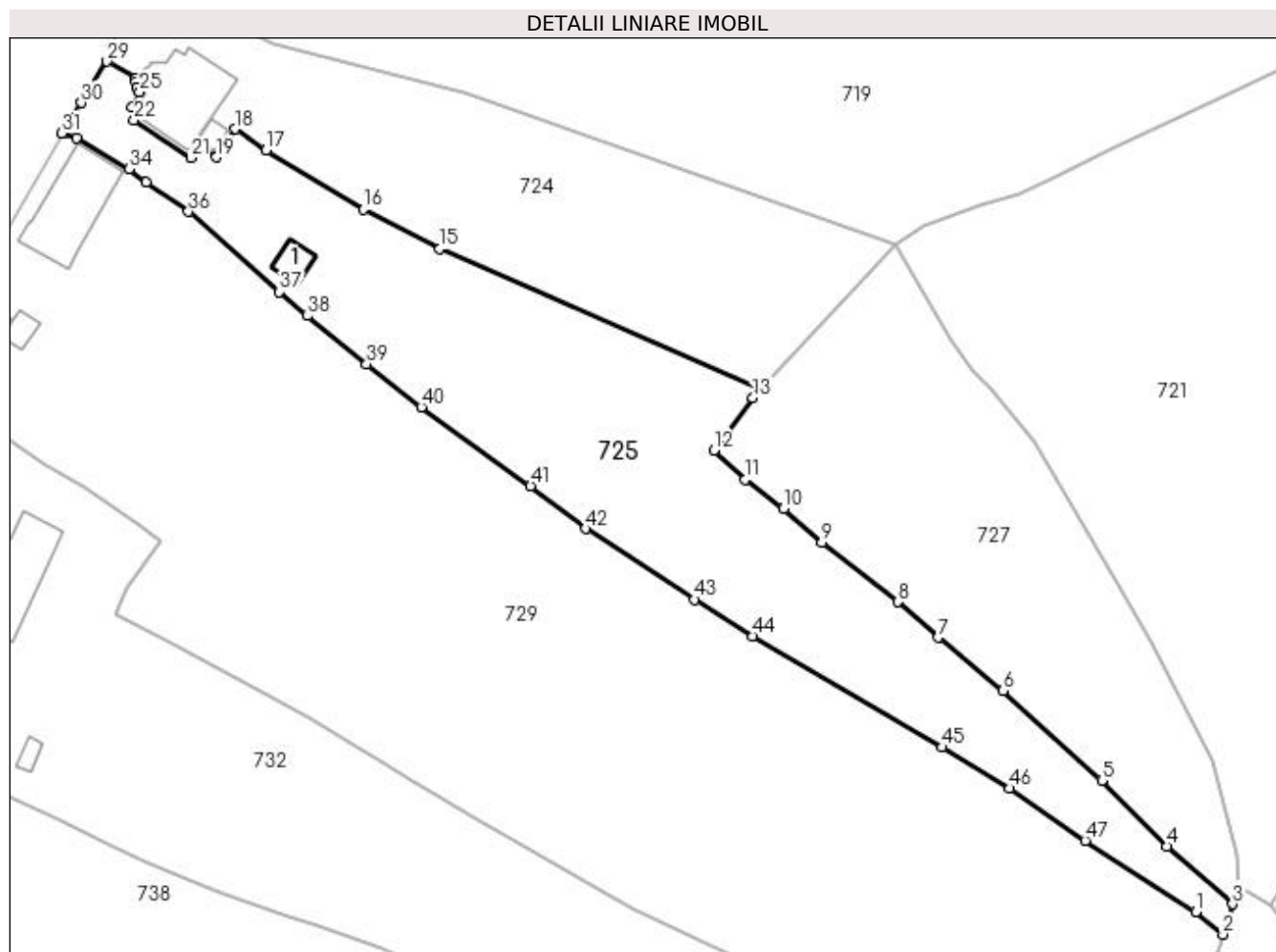
Inscrieri privind dezmembramintele dreptului de proprietate, drepturi reale de garanție și sarcini	Referințe
NU SUNT	

## Anexa Nr. 1 La Partea I

## Teren

Nr cadastral	Suprafața (mp)*	Observații / Referințe
31554	2.609	exista constructii cu caracter provizoriu, fara fundatie

\* Suprafața este determinată în planul de proiecție Stereo 70.



## Date referitoare la teren

Crt	Categorie folosință	Intra vilan	Suprafața (mp)	Tarla	Parcelă	Nr. topo	Observații / Referințe
1	curți constructii	DA	29	-	-	-	
2	faneata	DA	1.000	-	-	-	
3	faneata	NU	1.580	-	-	-	

## Date referitoare la construcții

Crt	Număr	Destinație construcție	Supraf. (mp)	Situație juridică	Observații / Referințe
A1.1	31554-C1	construcții anexa	18	Cu acte	Nr. niveluri:1; S. construita la sol:18 mp; Anexa

## Lungime Segmente

1) Valorile lungimilor segmentelor sunt obținute din proiecție în plan.

Punct început	X / Y	Punct sfârșit	X / Y	Lungime segment	Punct început	X / Y	Punct sfârșit	X / Y	Lungime segment	Punct început	X / Y	Punct sfârșit	X / Y	Lungime segment
1	523.548,261 682.020,723	2	523.551,827 682.017,83	4.592	2	523.551,827 682.017,83	3	523.553,079 682.021,794	4.157	3	523.553,079 682.021,794	4	523.544,523 682.029,384	11.437
4	523.544,523 682.029,384	5	523.535,986 682.037,976	12.112	5	523.535,986 682.037,976	6	523.523,067 682.049,739	17.472	6	523.523,067 682.049,739	7	523.514,535 682.056,683	11.001
7	523.514,535 682.056,683	8	523.509,277 682.061,322	7.012	8	523.509,277 682.061,322	9	523.499,323 682.069,116	12.642	9	523.499,323 682.069,116	10	523.494,287 682.073,515	6.687

Punct început	X / Y	Punct sfârșit	X / Y	Lungime segment	Punct început	X / Y	Punct sfârșit	X / Y	Lungime segment	Punct început	X / Y	Punct sfârșit	X / Y	Lungime segment
10	523.494,287 682.073,515	11	523.489,294 682.077,327	6.282	11	523.489,294 682.077,327	12	523.485,178 682.081,171	5.632	12	523.485,178 682.081,171	13	523.490,288 682.088,067	8.583
13	523.490,288 682.088,067	14	523.491,276 682.089,124	1.447	14	523.491,276 682.089,124	15	523.449,286 682.107,534	45.849	15	523.449,286 682.107,534	16	523.439,294 682.112,676	11.237
16	523.439,294 682.112,676	17	523.426,566 682.120,416	14.896	17	523.426,566 682.120,416	18	523.422,48 682.123,212	4.951	18	523.422,48 682.123,212	19	523.420,025 682.119,506	4.445
19	523.420,025 682.119,506	20	523.417,804 682.121,004	2.679	20	523.417,804 682.121,004	21	523.416,744 682.119,432	1.895	21	523.416,744 682.119,432	22	523.409,292 682.124,371	8.94
22	523.409,292 682.124,371	23	523.410,015 682.125,39	1.249	23	523.410,015 682.125,39	24	523.409,001 682.126,094	1.235	24	523.409,001 682.126,094	25	523.410,012 682.128,041	2.193
25	523.410,012 682.128,041	26	523.409,665 682.128,703	0.747	26	523.409,665 682.128,703	27	523.409,533 682.129,356	0.667	27	523.409,533 682.129,356	28	523.409,541 682.129,863	0.507
28	523.409,541 682.129,863	29	523.405,755 682.132,044	4.369	29	523.405,755 682.132,044	30	523.402,375 682.126,627	6.385	30	523.402,375 682.126,627	31	523.399,831 682.122,658	4.714
31	523.399,831 682.122,658	32	523.400,031 682.122,594	0.21	32	523.400,031 682.122,594	33	523.401,748 682.122,048	1.802	33	523.401,748 682.122,048	34	523.408,599 682.117,981	7.967
34	523.408,599 682.117,981	35	523.410,839 682.116,22	2.849	35	523.410,839 682.116,22	36	523.416,389 682.112,404	6.735	36	523.416,389 682.112,404	37	523.428,301 682.101,873	15.9
37	523.428,301 682.101,873	38	523.431,954 682.098,767	4.795	38	523.431,954 682.098,767	39	523.439,73 682.092,461	10.012	39	523.439,73 682.092,461	40	523.446,911 682.086,839	9.12
40	523.446,911 682.086,839	41	523.461,196 682.076,489	17.64	41	523.461,196 682.076,489	42	523.468,387 682.070,89	9.114	42	523.468,387 682.070,89	43	523.482,669 682.061,649	17.011
43	523.482,669 682.061,649	44	523.490,297 682.056,853	9.01	44	523.490,297 682.056,853	45	523.515,116 682.042,306	28.768	45	523.515,116 682.042,306	46	523.523,933 682.036,925	10.329
46	523.523,933 682.036,925	47	523.533,818 682.030,076	12.026	47	523.533,818 682.030,076	1	523.548,261 682.020,723	17.207					

\*\* Lungimile segmentelor sunt determinate în planul de proiecție Stereo 70 și sunt rotunjite la 1 milimetru.

\*\*\* Distanța dintre puncte este formată din segmente cumulate ce sunt mai mici decât valoarea 1 milimetru.



**DATE DESPRE IMOBILUL NR. 726**

Oficiul de Cadastru și Publicitate Imobiliară SUCEAVA  
Biroul de Cadastru și Publicitate Imobiliară Campulung Moldovenesc

**A. Partea I. Descrierea imobilului**

TEREN Extravilan

Nr. CF vechi:346

Nr. topografic:1115/9 parte

Adresa: Jud. Suceava

Nr. Crt	Nr cadastral Nr. topografic	Suprafața* (mp)	Observații / Referințe
A1		21.634	Sector cadastral:21 Teren imprejmuit; imobilul s-a format din parcelele avand nr. topografic: 1115/9 parte

**B. Partea II. Proprietari și acte**

Inscrieri privitoare la dreptul de proprietate și alte drepturi reale		Referințe
/		
Act Normativ nr. 7, din 13/03/1996 emis de Parlamentul Romaniei;		
B1	Inscrierea provizorie, drept de PROPRIETATE, dobandit prin Lege, cota actuala 1/1 1) NEIDENTIFICAT NEIDENTIFICAT	A1
Act Administrativ nr. 2576, din 09/08/2023 emis de Primaria comunei Breaza;		
B1	se noteaza POSESIA asupra terenului 1) PAULIUC EUGENIA	A1

**C. Partea III. SARCINI .**

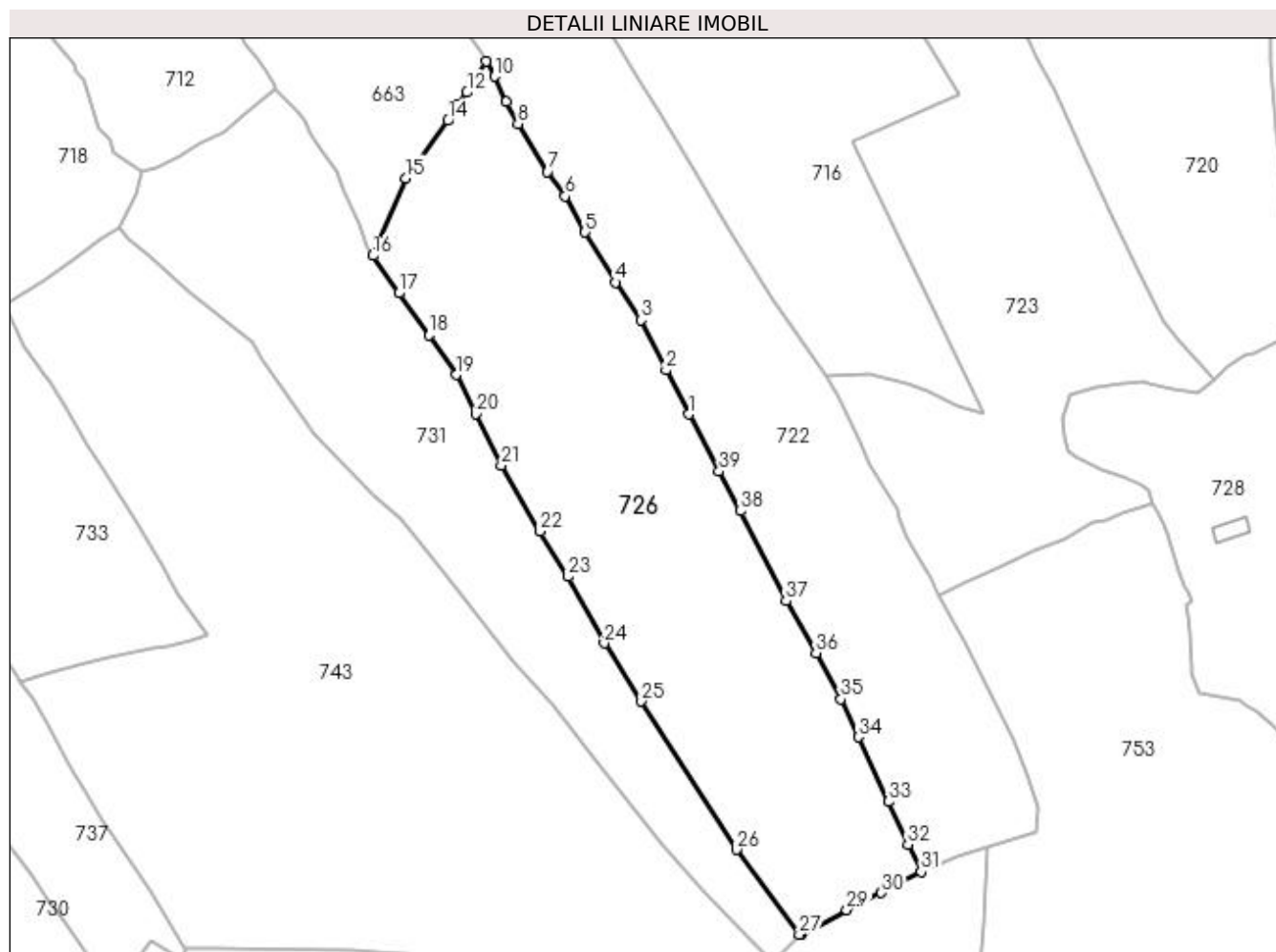
Inscrieri privind dezmembramintele dreptului de proprietate, drepturi reale de garanție și sarcini	Referințe
NU SUNT	

## Anexa Nr. 1 La Partea I

## Teren

Nr cadastral	Suprafața (mp)*	Observații / Referințe
	21.634	imobilul s-a format din parcelele avand nr. topografic: 1115/9 parte

\* Suprafața este determinată în planul de proiecție Stereo 70.



## Date referitoare la teren

Crt	Categorie folosință	Intravilan	Suprafața (mp)	Tarla	Parcelă	Nr. topo	Observații / Referințe
1	pasune	NU	21.634	-	-	-	

## Lungime Segmente

1) Valorile lungimilor segmentelor sunt obținute din proiecție în plan.

Punct început	X / Y	Punct sfârșit	X / Y	Lungime segment (** (m)
1	524.186,115 682.045,013	2	524.177,505 682.061,492	18.592
3	524.168,044 682.080,262	4	524.158,577 682.094,35	16.973
5	524.147,229 682.113,098	6	524.139,737 682.126,646	15.482
7	524.133,184 682.135,78	8	524.122,082 682.153,712	21.091
9	524.117,698 682.161,977	10	524.113,34 682.171,479	10.453

Punct început	X / Y	Punct sfârșit	X / Y	Lungime segment (** (m)
2	524.177,505 682.061,492	3	524.168,044 682.080,262	21.02
4	524.158,577 682.094,35	5	524.147,229 682.113,098	21.915
6	524.139,737 682.126,646	7	524.133,184 682.135,78	11.241
8	524.122,082 682.153,712	9	524.117,698 682.161,977	9.356
10	524.113,34 682.171,479	11	524.110,062 682.177,057	6.47



Punct început	X / Y	Punct sfârșit	X / Y	Lungime segment (** (m))
11	524.110,062 682.177,057	12	524.103,022 682.165,503	13.53
13	524.099,227 682.160,517	14	524.095,865 682.154,881	6.562
15	524.080,14 682.133,399	16	524.067,766 682.104,389	31.539
17	524.077,412 682.090,258	18	524.088,677 682.074,591	19.297
19	524.098,886 682.059,674	20	524.106,228 682.045,051	16.363
21	524.115,809 682.025,778	22	524.130,37 682.001,198	28.569
23	524.140,931 681.984,153	24	524.154,383 681.959,235	28.317
25	524.168,318 681.937,451	26	524.203,895 681.881,914	65.955
27	524.227,499 681.850,213	28	524.228,323 681.850,218	0.824
29	524.245,255 681.859,378	30	524.258,235 681.865,772	14.469
31	524.273,173 681.873,597	32	524.268,158 681.883,817	11.384
33	524.260,877 681.899,94	34	524.249,666 681.924,069	26.606
35	524.243,05 681.938,381	36	524.233,751 681.955,565	19.539
37	524.222,501 681.975,066	38	524.205,559 682.008,73	37.687
39	524.197,449 682.023,608	1	524.186,115 682.045,013	24.221

Punct început	X / Y	Punct sfârșit	X / Y	Lungime segment (** (m))
12	524.103,022 682.165,503	13	524.099,227 682.160,517	6.266
14	524.095,865 682.154,881	15	524.080,14 682.133,399	26.623
16	524.067,766 682.104,389	17	524.077,412 682.090,258	17.109
18	524.088,677 682.074,591	19	524.098,886 682.059,674	18.076
20	524.106,228 682.045,051	21	524.115,809 682.025,778	21.523
22	524.130,37 682.001,198	23	524.140,931 681.984,153	20.052
24	524.154,383 681.959,235	25	524.168,318 681.937,451	25.86
26	524.203,895 681.881,914	27	524.227,499 681.850,213	39.523
28	524.228,323 681.850,218	29	524.245,255 681.859,378	19.251
30	524.258,235 681.865,772	31	524.273,173 681.873,597	16.863
32	524.268,158 681.883,817	33	524.260,877 681.899,94	17.691
34	524.249,666 681.924,069	35	524.243,05 681.938,381	15.767
36	524.233,751 681.955,565	37	524.222,501 681.975,066	22.513
38	524.205,559 682.008,73	39	524.197,449 682.023,608	16.945

\*\* Lungimile segmentelor sunt determinate în planul de proiecție Stereo 70 și sunt rotunjite la 1 milimetru.

\*\*\* Distanța dintre puncte este formată din segmente cumulate ce sunt mai mici decât valoarea 1 milimetru.



**DATE DESPRE IMOBILUL NR. 727**

Oficiul de Cadastru și Publicitate Imobiliară SUCEAVA  
 Biroul de Cadastru și Publicitate Imobiliară Campulung Moldovenesc

**A. Partea I. Descrierea imobilului**

TEREN Extravilan

Adresa: Jud. Suceava

Nr. Crt	Nr cadastral Nr. topografic	Suprafața* (mp)	Observații / Referințe
A1	30452	1.970	Sector cadastral:21 Teren neimprejmuit;

**B. Partea II. Proprietari și acte**

Inscrieri privitoare la dreptul de proprietate și alte drepturi reale		Referințe
<b>13333 / 13/11/2012</b>		
Act Administrativ nr. 663, din 10/10/2012 emis de COMISIA JUD.,SUCEAVA;		
B1	se noteaza ca din parte a imobilului cu nr.top. 1105 din CF 30523 Breaza si din parte a imobilului cu nr.top. 1115/18 din CF 30526 Breaza se formeaza imobilul cu nr.cad. 30452.	A1
<b>6467 / 11/05/2017</b>		
Act Notarial nr. 1250, din 09/05/2017 emis de Scraba Luminita Doru Paul;		
B3	Intabulare, drept de PROPRIETATE, dobandit prin Conventie, cota actuala 1/1 1) CALENIUC CONSTANTIN-LUCIAN, necasatorit	A1

**C. Partea III. SARCINI .**

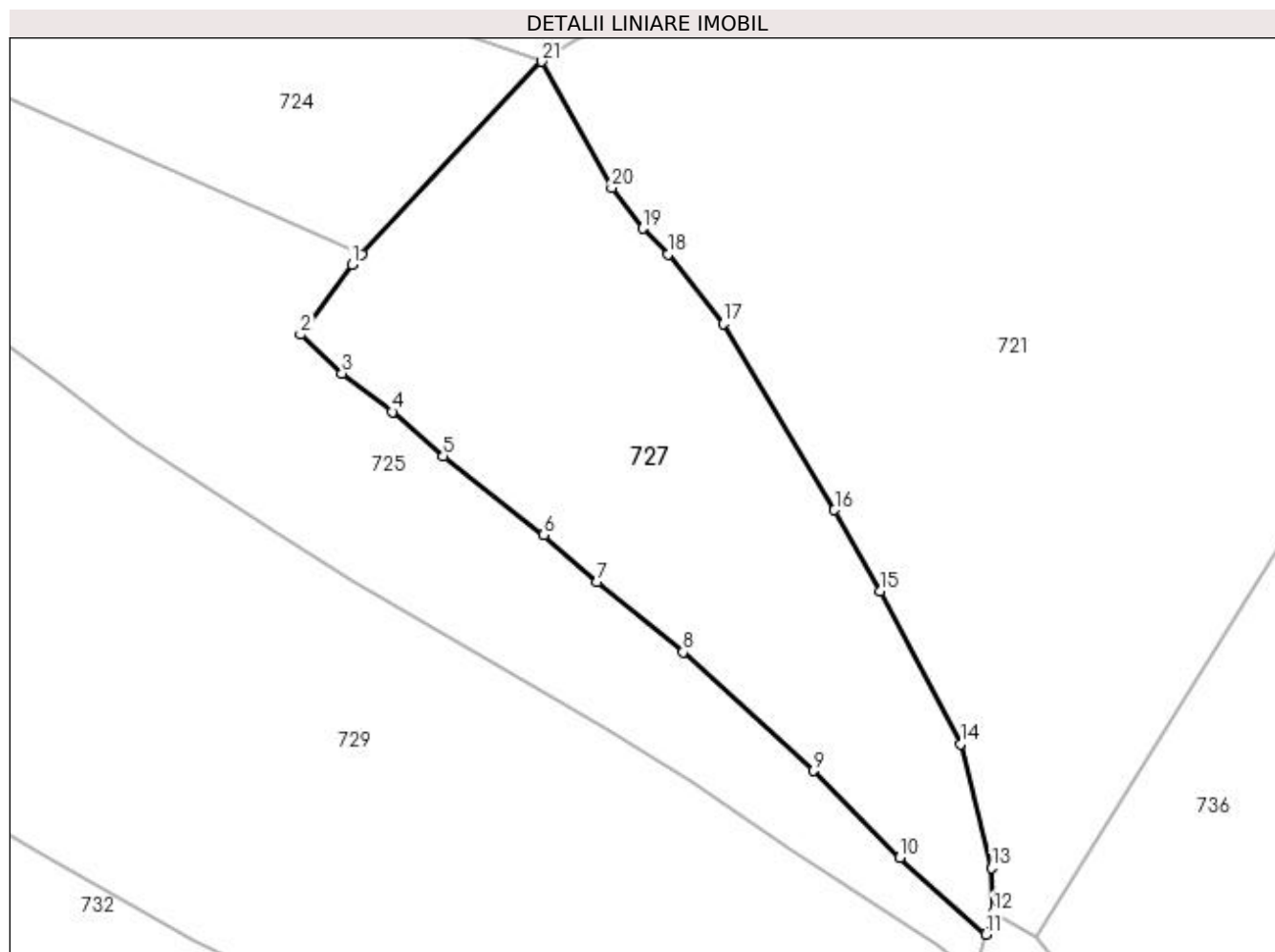
Inscrieri privind dezmembramintele dreptului de proprietate, drepturi reale de garanție și sarcini	Referințe
NU SUNT	

## Anexa Nr. 1 La Partea I

## Teren

Nr cadastral	Suprafața (mp)*	Observații / Referințe
30452	1.970	

\* Suprafața este determinată în planul de proiecție Stereo 70.



## Date referitoare la teren

Crt	Categorie folosință	Intra vilan	Suprafața (mp)	Tarla	Parcelă	Nr. topo	Observații / Referințe
1	faneata	NU	1.970	-	-	-	

## Lungime Segmente

1) Valorile lungimilor segmentelor sunt obținute din proiecție în plan.

Punct început	X / Y	Punct sfârșit	X / Y	Lungime segment (** (m)
1	523.490,288 682.088,067	2	523.485,178 682.081,171	8.583
3	523.489,294 682.077,327	4	523.494,287 682.073,515	6.282
5	523.499,323 682.069,116	6	523.509,277 682.061,322	12.642
7	523.514,535 682.056,683	8	523.523,067 682.049,739	11.001
9	523.535,986 682.037,976	10	523.544,523 682.029,384	12.112

Punct început	X / Y	Punct sfârșit	X / Y	Lungime segment (** (m)
2	523.485,178 682.081,171	3	523.489,294 682.077,327	5.632
4	523.494,287 682.073,515	5	523.499,323 682.069,116	6.687
6	523.509,277 682.061,322	7	523.514,535 682.056,683	7.012
8	523.523,067 682.049,739	9	523.535,986 682.037,976	17.472
10	523.544,523 682.029,384	11	523.553,079 682.021,794	11.437

Punct început	X / Y	Punct sfârșit	X / Y	Lungime segment (** (m)
11	523.553,079 682.021,794	12	523.553,837 682.024,009	2.341
13	523.553,602 682.028,378	14	523.550,567 682.040,631	12.623
15	523.542,622 682.055,771	16	523.538,061 682.063,799	9.233
17	523.527,044 682.082,243	18	523.521,557 682.089,078	8.765
19	523.519,1 682.091,672	20	523.515,998 682.095,686	5.073
21	523.509,086 682.108,192	22	523.491,276 682.089,124	26.092

Punct început	X / Y	Punct sfârșit	X / Y	Lungime segment (** (m)
12	523.553,837 682.024,009	13	523.553,602 682.028,378	4.375
14	523.550,567 682.040,631	15	523.542,622 682.055,771	17.098
16	523.538,061 682.063,799	17	523.527,044 682.082,243	21.484
18	523.521,557 682.089,078	19	523.519,1 682.091,672	3.573
20	523.515,998 682.095,686	21	523.509,086 682.108,192	14.289
22	523.491,276 682.089,124	1	523.490,288 682.088,067	1.447

\*\* Lungimile segmentelor sunt determinate în planul de proiecție Stereo 70 și sunt rotunjite la 1 milimetru.

\*\*\* Distanța dintre puncte este formată din segmente cumulate ce sunt mai mici decât valoarea 1 milimetru.



**DATE DESPRE IMOBILUL NR. 728**

Oficiul de Cadastru și Publicitate Imobiliară SUCEAVA  
Biroul de Cadastru și Publicitate Imobiliară Campulung Moldovenesc

**A. Partea I. Descrierea imobilului**

TEREN Extravilan

Adresa: Jud. Suceava

Nr. Crt	Nr cadastral Nr. topografic	Suprafața* (mp)	Observații / Referințe
A1	32884	Din acte: 67.460 Masurata: 67.534	Sector cadastral:21 Teren imprejmuit; Imprejmuit cu gard

**Construcții**

Crt	Nr cadastral Nr. topografic	Adresa	Observații / Referințe
A1.1	32884-C1	Jud. Suceava	Nr. niveluri:1; S. construita la sol:78 mp; Anexa

**B. Partea II. Proprietari și acte**

Inscrieri privitoare la dreptul de proprietate și alte drepturi reale		Referințe
<b>11616 / 03/09/2020</b>		
Act Notarial nr. 901-declaratie, din 24/08/2020 emis de BNP CATARGIU TUDOR MARIAN (act administrativ nr 1.39- proces verbal de vecinatate din 05.06.2020, emis de -;act administrativ nr 91-adeverinta din 20.07.2020, emis de PRIMARIA BREAZA;act administrativ nr 329-certificat fiscal din 20.07.2020, emis de PRIMARIA BREAZA;inscris sub semnatura privata nr 5 din 28.08.2020, emis de PFA BERGHEVA MARIUS IULIAN);		
B1	se noteaza posesia 1) <b>TARANU ILIE</b> 2) <b>TARANU LUMINITA</b> , bun comun	A1
/		
Act Normativ nr. 7, din 13/03/1996 emis de Parlamentul Romaniei;		
B1	Inscrierea provizorie, drept de PROPRIETATE, dobandit prin Lege, cota actuala 1/1 1) <b>NEIDENTIFICAT NEIDENTIFICAT</b>	A1
Act Administrativ nr. 2983, din 13/09/2023 emis de Primaria comunei Breaza;		
B1	Intabulare, drept de PROPRIETATE, dobandit prin Lege, cota actuala 1/1 1) <b>TARANU ILIE</b> 2) <b>TARANU LUMINITA</b> , bun comun	A1.1

**C. Partea III. SARCINI .**

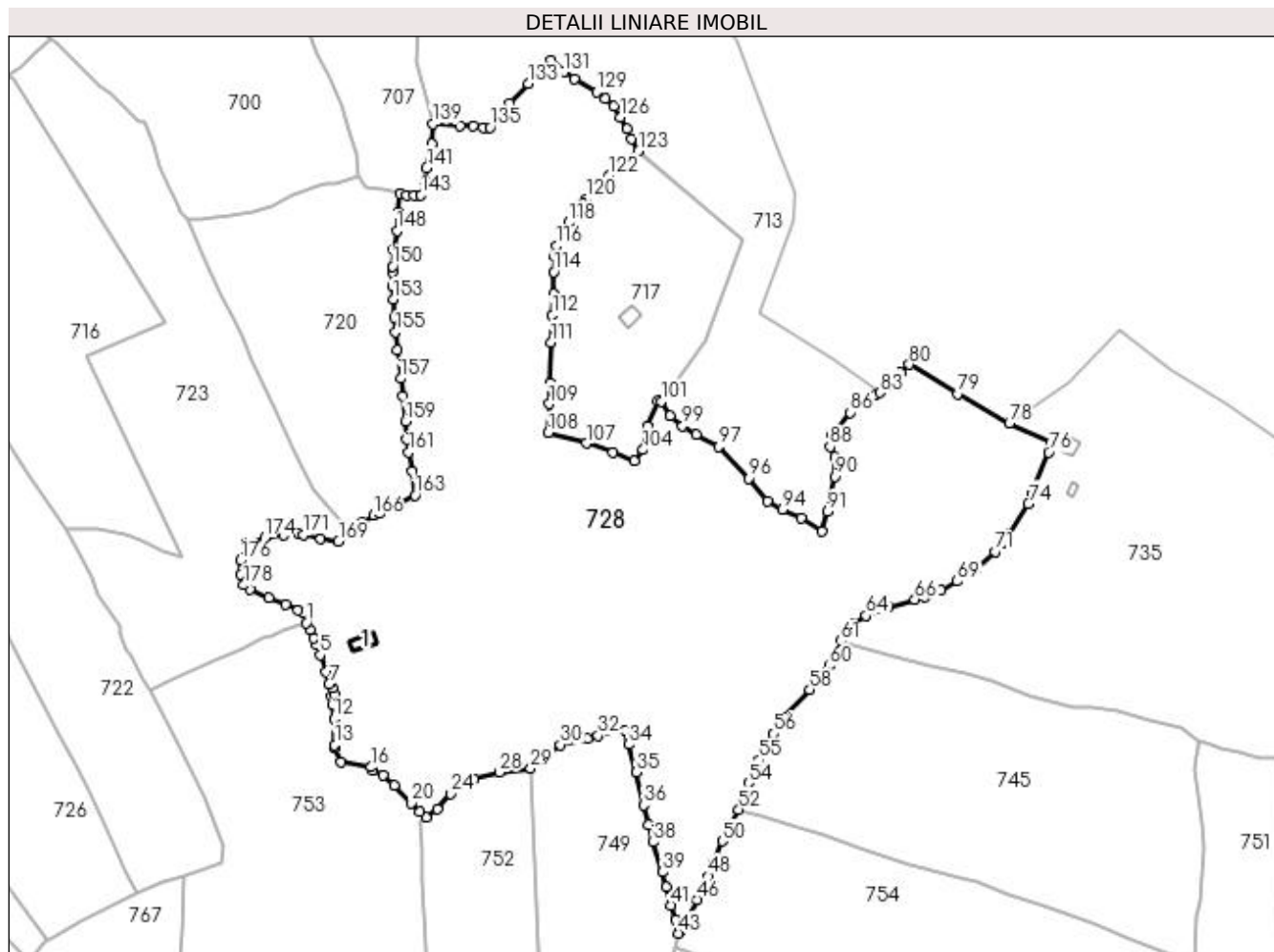
Inscrieri privind dezmembramintele dreptului de proprietate, drepturi reale de garanție și sarcini	Referințe
NU SUNT	

## Anexa Nr. 1 La Partea I

## Teren

Nr cadastral	Suprafaţa (mp)*	Observaţii / Referinţe
32884	Din acte: 67.460 Masurata: 67.534	Imprejmuit cu gard

\* Suprafaţa este determinată în planul de proiecţie Stereo 70.



## Date referitoare la teren

Crt	Categorie folosinţă	Intravilan	Suprafaţa (mp)	Tarla	Parcelă	Nr. topo	Observaţii / Referinţe
1	faneata	NU	4.752	-	-	-	
2	pasune	NU	22.066	-	-	-	
3	faneata	NU	40.716	-	-	-	

## Date referitoare la construcţii

Crt	Număr	Destinaţie construcţie	Supraf. (mp)	Situaţie juridică	Observaţii / Referinţe
A1.1	32884-C1	construcţii anexa	78	Cu acte	Nr. niveluri:1; S. construita la sol:78 mp; Anexa

## Lungime Segmente

1) Valorile lungimilor segmentelor sunt obţinute din proiecţie în plan.

Punct început	X / Y	Punct sfârşit	X / Y	Lungime segment	Punct început	X / Y	Punct sfârşit	X / Y	Lungime segment	Punct început	X / Y	Punct sfârşit	X / Y	Lungime segment
1	524.359,924 682.011,647	2	524.361,881 682.007,912	4.217	2	524.361,881 682.007,912	3	524.363,69 682.003,895	4.406	3	524.363,69 682.003,895	4	524.365,284 682.000,353	3.884
4	524.365,284 682.000,353	5	524.367,166 681.995,219	5.468	5	524.367,166 681.995,219	6	524.369,845 681.986,317	9.296	6	524.369,845 681.986,317	7	524.371,67 681.980,356	6.234



Punct început	X / Y	Punct sfârșit	X / Y	Lungime segment	Punct început	X / Y	Punct sfârșit	X / Y	Lungime segment	Punct început	X / Y	Punct sfârșit	X / Y	Lungime segment
7	524.371,67 681.980,356	8	524.373,486 681.978,314	2.733	8	524.373,486 681.978,314	9	524.374,402 681.975,053	3.387	9	524.374,402 681.975,053	10	524.372,653 681.973,93	2.078
10	524.372,653 681.973,93	11	524.373,286 681.969,612	4.364	11	524.373,286 681.969,612	12	524.374,097 681.962,712	6.947	12	524.374,097 681.962,712	13	524.374,498 681.949,362	13.356
13	524.374,498 681.949,362	14	524.374,331 681.947,824	1.547	14	524.374,331 681.947,824	15	524.377,53 681.940,406	8.078	15	524.377,53 681.940,406	16	524.393,038 681.937,936	15.703
16	524.393,038 681.937,936	17	524.394,133 681.936,268	1.995	17	524.394,133 681.936,268	18	524.399,049 681.933,718	5.538	18	524.399,049 681.933,718	19	524.404,992 681.928,544	7.88
19	524.404,992 681.928,544	20	524.413,416 681.919,617	12.274	20	524.413,416 681.919,617	21	524.418,033 681.915,066	6.483	21	524.418,033 681.915,066	22	524.421,075 681.912,316	4.101
22	524.421,075 681.912,316	23	524.426,972 681.916,612	7.296	23	524.426,972 681.916,612	24	524.433,552 681.924,405	10.199	24	524.433,552 681.924,405	25	524.435,828 681.928,185	4.412
25	524.435,828 681.928,185	26	524.436,918 681.930,626	2.674	26	524.436,918 681.930,626	27	524.445,68 681.931,721	8.83	27	524.445,68 681.931,721	28	524.458,438 681.935,339	13.261
28	524.458,438 681.935,339	29	524.474,596 681.937,295	16.276	29	524.474,596 681.937,295	30	524.489,703 681.949,351	19.328	30	524.489,703 681.949,351	31	524.503,416 681.952,347	14.036
31	524.503,416 681.952,347	32	524.509,009 681.954,051	5.847	32	524.509,009 681.954,051	33	524.522,997 681.956,788	14.253	33	524.522,997 681.956,788	34	524.524,694 681.949,518	7.465
34	524.524,694 681.949,518	35	524.528,615 681.935,418	14.635	35	524.528,615 681.935,418	36	524.532,36 681.918,465	17.362	36	524.532,36 681.918,465	37	524.534,758 681.908,659	10.095
37	524.534,758 681.908,659	38	524.537,267 681.899,658	9.344	38	524.537,267 681.899,658	39	524.542,0 681.884,474	15.905	39	524.542,0 681.884,474	40	524.543,905 681.876,671	8.032
40	524.543,905 681.876,671	41	524.546,215 681.867,334	9.619	41	524.546,215 681.867,334	42	524.548,522 681.859,923	7.762	42	524.548,522 681.859,923	43	524.550,04 681.853,072	7.017
43	524.550,04 681.853,072	44	524.550,601 681.853,857	0.965	44	524.550,601 681.853,857	45	524.555,247 681.861,678	9.097	45	524.555,247 681.861,678	46	524.559,715 681.870,198	9.621
46	524.559,715 681.870,198	47	524.562,916 681.876,489	7.059	47	524.562,916 681.876,489	48	524.565,529 681.882,272	6.346	48	524.565,529 681.882,272	49	524.567,572 681.888,498	6.553
49	524.567,572 681.888,498	50	524.572,536 681.900,234	12.743	50	524.572,536 681.900,234	51	524.576,349 681.908,387	9.001	51	524.576,349 681.908,387	52	524.580,889 681.916,257	9.086
52	524.580,889 681.916,257	53	524.583,633 681.923,764	7.993	53	524.583,633 681.923,764	54	524.586,024 681.929,85	6.539	54	524.586,024 681.929,85	55	524.591,322 681.941,457	12.759
55	524.591,322 681.941,457	56	524.598,332 681.955,121	15.357	56	524.598,332 681.955,121	57	524.604,149 681.963,498	10.199	57	524.604,149 681.963,498	58	524.617,079 681.977,504	19.062
58	524.617,079 681.977,504	59	524.625,071 681.986,645	12.142	59	524.625,071 681.986,645	60	524.626,942 681.989,656	3.545	60	524.626,942 681.989,656	61	524.632,95 682.002,156	13.869
61	524.632,95 682.002,156	62	524.635,148 682.005,596	4.083	62	524.635,148 682.005,596	63	524.639,5 682.010,815	6.795	63	524.639,5 682.010,815	64	524.645,875 682.015,191	7.733
64	524.645,875 682.015,191	65	524.657,515 682.019,424	12.386	65	524.657,515 682.019,424	66	524.670,801 682.023,398	13.867	66	524.670,801 682.023,398	67	524.676,032 682.024,852	5.43
67	524.676,032 682.024,852	68	524.684,157 682.028,293	8.823	68	524.684,157 682.028,293	69	524.692,375 682.032,868	9.406	69	524.692,375 682.032,868	70	524.702,418 682.039,608	12.095
70	524.702,418 682.039,608	71	524.711,685 682.048,038	12.528	71	524.711,685 682.048,038	72	524.715,676 682.052,781	6.198	72	524.715,676 682.052,781	73	524.718,535 682.056,813	4.943
73	524.718,535 682.056,813	74	524.728,747 682.072,469	18.692	74	524.728,747 682.072,469	75	524.730,789 682.077,526	5.454	75	524.730,789 682.077,526	76	524.739,121 682.098,667	22.724
76	524.739,121 682.098,667	77	524.740,798 682.104,084	5.671	77	524.740,798 682.104,084	78	524.719,052 682.113,428	23.669	78	524.719,052 682.113,428	79	524.692,596 682.128,494	30.445
79	524.692,596 682.128,494	80	524.667,941 682.143,478	28.851	80	524.667,941 682.143,478	81	524.663,444 682.139,537	5.98	81	524.663,444 682.139,537	82	524.658,027 682.133,064	8.44
82	524.658,027 682.133,064	83	524.652,904 682.129,13	6.46	83	524.652,904 682.129,13	84	524.650,604 682.127,648	2.736	84	524.650,604 682.127,648	85	524.643,936 682.123,608	7.796
85	524.643,936 682.123,608	86	524.637,871 682.118,906	7.674	86	524.637,871 682.118,906	87	524.628,617 682.107,851	14.417	87	524.628,617 682.107,851	88	524.627,578 682.101,411	6.523
88	524.627,578 682.101,411	89	524.630,056 682.096,192	5.777	89	524.630,056 682.096,192	90	524.629,92 682.086,358	9.835	90	524.629,92 682.086,358	91	524.626,237 682.068,389	18.343
91	524.626,237 682.068,389	92	524.623,164 682.058,469	10.385	92	524.623,164 682.058,469	93	524.612,786 682.065,042	12.285	93	524.612,786 682.065,042	94	524.603,146 682.069,535	10.636
94	524.603,146 682.069,535	95	524.595,378 682.073,526	8.734	95	524.595,378 682.073,526	96	524.586,047 682.085,386	15.091	96	524.586,047 682.085,386	97	524.570,763 682.101,637	22.309
97	524.570,763 682.101,637	98	524.559,229 682.107,779	13.068	98	524.559,229 682.107,779	99	524.552,176 682.112,168	8.307	99	524.552,176 682.112,168	100	524.545,781 682.117,322	8.213
100	524.545,781 682.117,322	101	524.541,294 682.124,658	8.599	101	524.541,294 682.124,658	102	524.539,434 682.124,782	1.864	102	524.539,434 682.124,782	103	524.534,063 682.111,923	13.936
103	524.534,063 682.111,923	104	524.531,871 682.099,892	12.229	104	524.531,871 682.099,892	105	524.527,401 682.094,147	7.279	105	524.527,401 682.094,147	106	524.516,657 682.098,615	11.636

Punct început	X / Y	Punct sfârşit	X / Y	Lungime segment	Punct început	X / Y	Punct sfârşit	X / Y	Lungime segment	Punct început	X / Y	Punct sfârşit	X / Y	Lungime segment
106	524.516,657 682.098,615	107	524.502,907 682.103,236	14.506	107	524.502,907 682.103,236	108	524.483,57 682.108,579	20.062	108	524.483,57 682.108,579	109	524.483,976 682.123,413	14.84
109	524.483,976 682.123,413	110	524.484,273 682.134,033	10.624	110	524.484,273 682.134,033	111	524.484,985 682.154,7	20.679	111	524.484,985 682.154,7	112	524.485,538 682.168,638	13.95
112	524.485,538 682.168,638	113	524.486,165 682.179,54	10.92	113	524.486,165 682.179,54	114	524.486,412 682.190,777	11.24	114	524.486,412 682.190,777	115	524.487,075 682.198,556	7.808
115	524.487,075 682.198,556	116	524.487,899 682.204,044	5.549	116	524.487,899 682.204,044	117	524.491,162 682.210,899	7.592	117	524.491,162 682.210,899	118	524.493,94 682.215,835	5.664
118	524.493,94 682.215,835	119	524.501,051 682.225,592	12.073	119	524.501,051 682.225,592	120	524.502,932 682.228,136	3.164	120	524.502,932 682.228,136	121	524.508,08 682.233,724	7.598
121	524.508,08 682.233,724	122	524.514,513 682.239,818	8.861	122	524.514,513 682.239,818	123	524.529,631 682.252,33	19.624	123	524.529,631 682.252,33	124	524.525,919 682.258,686	7.36
124	524.525,919 682.258,686	125	524.523,945 682.263,616	5.31	125	524.523,945 682.263,616	126	524.520,575 682.269,708	6.962	126	524.520,575 682.269,708	127	524.516,969 682.275,112	6.497
127	524.516,969 682.275,112	128	524.512,518 682.279,136	6.0	128	524.512,518 682.279,136	129	524.508,237 682.282,469	5.426	129	524.508,237 682.282,469	130	524.497,029 682.289,374	13.164
130	524.497,029 682.289,374	131	524.491,686 682.292,967	6.439	131	524.491,686 682.292,967	132	524.484,983 682.298,637	8.779	132	524.484,983 682.298,637	133	524.473,479 682.286,765	16.531
133	524.473,479 682.286,765	134	524.463,922 682.276,606	13.948	134	524.463,922 682.276,606	135	524.453,694 682.264,534	15.822	135	524.453,694 682.264,534	136	524.450,502 682.264,477	3.192
136	524.450,502 682.264,477	137	524.445,291 682.265,199	5.261	137	524.445,291 682.265,199	138	524.438,667 682.265,501	6.631	138	524.438,667 682.265,501	139	524.424,632 682.266,174	14.051
139	524.424,632 682.266,174	140	524.423,94 682.256,038	10.159	140	524.423,94 682.256,038	141	524.421,403 682.243,825	12.474	141	524.421,403 682.243,825	142	524.420,578 682.236,9	6.974
142	524.420,578 682.236,9	143	524.418,519 682.229,902	7.295	143	524.418,519 682.229,902	144	524.414,981 682.229,643	3.547	144	524.414,981 682.229,643	145	524.411,27 682.229,789	3.714
145	524.411,27 682.229,789	146	524.408,026 682.230,657	3.358	146	524.408,026 682.230,657	147	524.406,726 682.221,404	9.344	147	524.406,726 682.221,404	148	524.406,189 682.211,582	9.837
148	524.406,189 682.211,582	149	524.404,621 682.201,868	9.839	149	524.404,621 682.201,868	150	524.404,05 682.193,553	8.335	150	524.404,05 682.193,553	151	524.403,794 682.190,355	3.208
151	524.403,794 682.190,355	152	524.404,017 682.183,26	7.099	152	524.404,017 682.183,26	153	524.404,32 682.176,871	6.396	153	524.404,32 682.176,871	154	524.404,809 682.167,358	9.526
154	524.404,809 682.167,358	155	524.405,56 682.160,12	7.277	155	524.405,56 682.160,12	156	524.406,442 682.150,894	9.268	156	524.406,442 682.150,894	157	524.408,194 682.136,277	14.722
157	524.408,194 682.136,277	158	524.409,156 682.127,151	9.176	158	524.409,156 682.127,151	159	524.410,665 682.114,558	12.683	159	524.410,665 682.114,558	160	524.411,413 682.105,379	9.21
160	524.411,413 682.105,379	161	524.412,232 682.098,698	6.73	161	524.412,232 682.098,698	162	524.414,268 682.088,89	10.018	162	524.414,268 682.088,89	163	524.415,522 682.076,725	12.229
163	524.415,522 682.076,725	164	524.406,462 682.072,199	10.128	164	524.406,462 682.072,199	165	524.397,484 682.067,581	10.096	165	524.397,484 682.067,581	166	524.394,275 682.066,712	3.325
166	524.394,275 682.066,712	167	524.388,063 682.062,825	7.328	167	524.388,063 682.062,825	168	524.382,756 682.057,981	7.185	168	524.382,756 682.057,981	169	524.376,366 682.053,069	8.06
169	524.376,366 682.053,069	170	524.367,329 682.054,384	9.132	170	524.367,329 682.054,384	171	524.358,729 682.056,688	8.903	171	524.358,729 682.056,688	172	524.356,112 682.057,114	2.651
172	524.356,112 682.057,114	173	524.348,69 682.056,335	7.463	173	524.348,69 682.056,335	174	524.338,691 682.055,196	10.064	174	524.338,691 682.055,196	175	524.328,747 682.052,29	10.36
175	524.328,747 682.052,29	176	524.326,269 682.043,378	9.25	176	524.326,269 682.043,378	177	524.326,517 682.036,564	6.819	177	524.326,517 682.036,564	178	524.327,973 682.030,872	5.875
178	524.327,973 682.030,872	179	524.331,238 682.028,794	3.87	179	524.331,238 682.028,794	180	524.340,87 682.024,394	10.589	180	524.340,87 682.024,394	181	524.349,432 682.021,164	9.151
181	524.349,432 682.021,164	182	524.355,836 682.018,251	7.035	182	524.355,836 682.018,251	183	524.358,324 682.016,509	3.037	183	524.358,324 682.016,509	1	524.359,924 682.011,647	5.118

\*\* Lungimile segmentelor sunt determinate în planul de proiecție Stereo 70 și sunt rotunjite la 1 milimetru.

\*\*\* Distanța dintre puncte este formată din segmente cumulate ce sunt mai mici decât valoarea 1 milimetru.

**DATE DESPRE IMOBILUL NR. 729**

Oficiul de Cadastru și Publicitate Imobiliară SUCEAVA  
Biroul de Cadastru și Publicitate Imobiliară Campulung Moldovenesc

**A. Partea I. Descrierea imobilului**

TEREN Necunoscut

Nr. CF vechi:30523, 76  
Nr. topografic:1105 parte, 1104/1 parte

Adresa: Loc. Breaza, Nr. 317, Jud. Suceava

Nr. Crt	Nr cadastral Nr. topografic	Suprafața* (mp)	Observații / Referințe
A1		7.184	Sector cadastral:21 Teren împrejmuit; imobilul s-a format din parcelele avand nr. topografic: 1105 parte, 1104/1 parte

**Construcții**

Crt	Nr cadastral Nr. topografic	Adresa	Observații / Referințe
A1.1		Loc. Breaza, Nr. 317, Jud. Suceava	Nr. niveluri:1; S. construita la sol:103 mp; Locuinta
A1.2		Loc. Breaza, Nr. 317, Jud. Suceava	Nr. niveluri:1; S. construita la sol:9 mp; Anexa
A1.3		Loc. Breaza, Nr. 317, Jud. Suceava	Nr. niveluri:1; S. construita la sol:16 mp; Anexa
A1.4		Loc. Breaza, Nr. 317, Jud. Suceava	Nr. niveluri:1; S. construita la sol:13 mp; Anexa

**B. Partea II. Proprietari și acte**

Inscrieri privitoare la dreptul de proprietate și alte drepturi reale		Referințe
/		
Act Normativ nr. 7, din 13/03/1996 emis de Parlamentul Romaniei;		
B1	Inscrierea provizorie, drept de PROPRIETATE, dobandit prin Lege, cota actuala 1/1 1) NEIDENTIFICAT NEIDENTIFICAT	A1
Act Administrativ nr. 2928, din 11/09/2023 emis de Primaria comunei Breaza;		
B1	se noteaza POSESIA asupra terenului 1) COJOCARU MIHAI	A1
Act Administrativ nr. 2983, din 13/09/2023 emis de Primaria comunei Breaza;		
B1	Intabulare, drept de PROPRIETATE, dobandit prin Lege, cota actuala 1/1 1) COJOCARU MIHAI	A1.1, A1.2, A1.3, A1.4

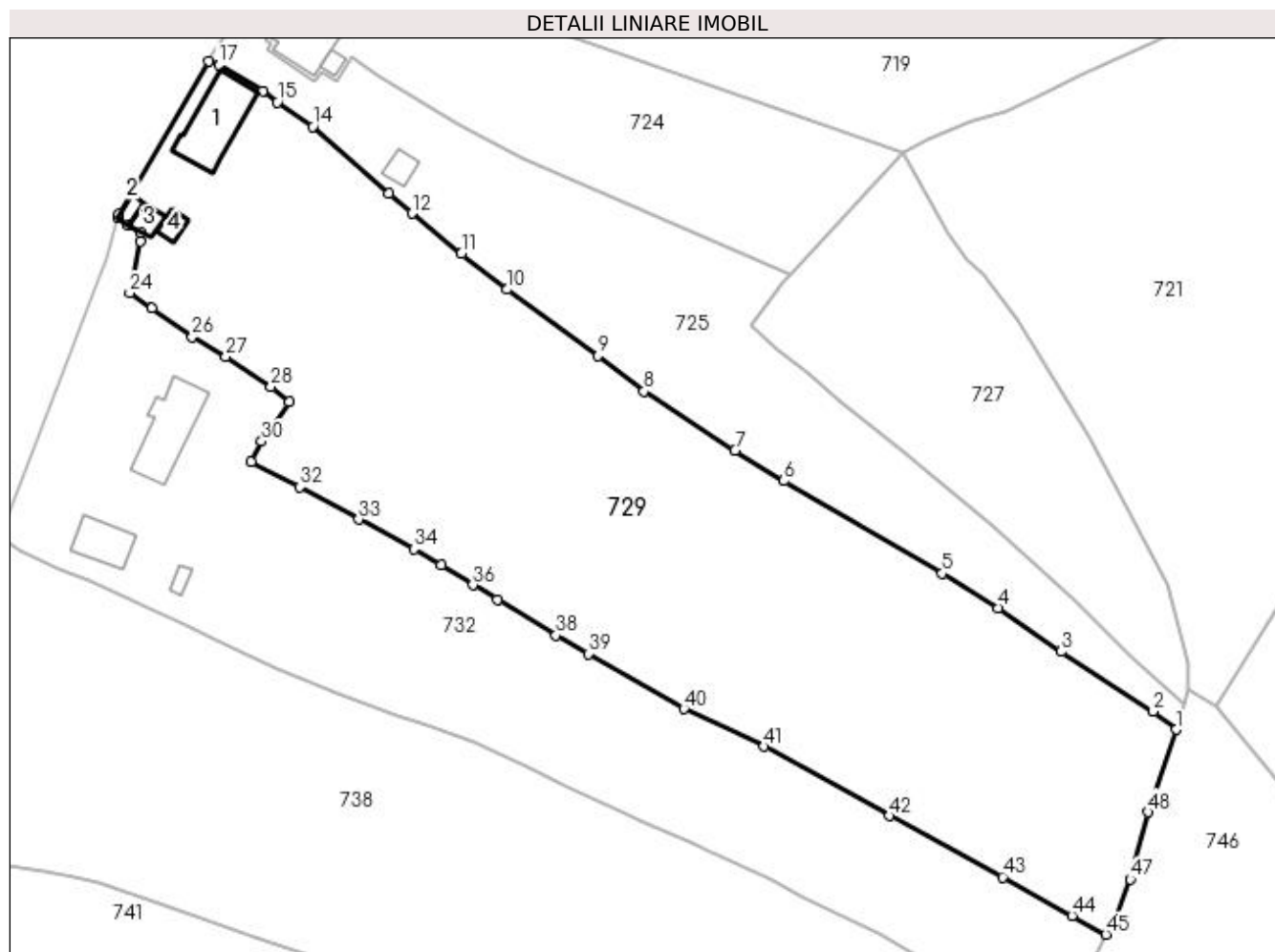
**C. Partea III. SARCINI .**

Inscrieri privind dezmembramintele dreptului de proprietate, drepturi reale de garanție și sarcini	Referințe
NU SUNT	

**Anexa Nr. 1 La Partea I****Teren**

Nr cadastral	Suprafața (mp)*	Observații / Referințe
	7.184	imobilul s-a format din parcelele avand nr. topografic: 1105 parte, 1104/1 parte

\* Suprafața este determinată în planul de proiecție Stereo 70.

**Date referitoare la teren**

Crt	Categorie folosință	Intra vilan	Suprafața (mp)	Tarla	Parcelă	Nr. topo	Observații / Referințe
1	curți construcții	DA	141	-	-	-	
2	curți construcții	DA	54	-	-	-	
3	faneata	DA	2.740	-	-	-	
4	faneata	NU	4.249	-	-	-	

**Date referitoare la construcții**

Crt	Număr	Destinație construcție	Supraf. (mp)	Situație juridică	Observații / Referințe
A1.1		construcții de locuințe	103	Cu acte	Nr. niveluri:1; S. construita la sol:103 mp; Locuinta
A1.2		construcții anexa	9	Cu acte	Nr. niveluri:1; S. construita la sol:9 mp; Anexa
A1.3		construcții anexa	16	Cu acte	Nr. niveluri:1; S. construita la sol:16 mp; Anexa
A1.4		construcții anexa	13	Cu acte	Nr. niveluri:1; S. construita la sol:13 mp; Anexa

## Lungime Segmente

1) Valorile lungimilor segmentelor sunt obținute din proiecție în plan.

Punct început	X / Y	Punct sfârșit	X / Y	Lungime segment	Punct început	X / Y	Punct sfârșit	X / Y	Lungime segment	Punct început	X / Y	Punct sfârșit	X / Y	Lungime segment
1	523.551,827 682.017,83	2	523.548,261 682.020,723	4.592	2	523.548,261 682.020,723	3	523.533,818 682.030,076	17.207	3	523.533,818 682.030,076	4	523.523,933 682.036,925	12.026
4	523.523,933 682.036,925	5	523.515,116 682.042,306	10.329	5	523.515,116 682.042,306	6	523.490,297 682.056,853	28.768	6	523.490,297 682.056,853	7	523.482,669 682.061,649	9.01
7	523.482,669 682.061,649	8	523.468,387 682.070,89	17.011	8	523.468,387 682.070,89	9	523.461,196 682.076,489	9.114	9	523.461,196 682.076,489	10	523.446,911 682.086,839	17.64
10	523.446,911 682.086,839	11	523.439,73 682.092,461	9.12	11	523.439,73 682.092,461	12	523.431,954 682.098,767	10.012	12	523.431,954 682.098,767	13	523.428,301 682.101,873	4.795
13	523.428,301 682.101,873	14	523.416,389 682.112,404	15.9	14	523.416,389 682.112,404	15	523.410,839 682.116,22	6.735	15	523.410,839 682.116,22	16	523.408,599 682.117,981	2.849
16	523.408,599 682.117,981	17	523.401,748 682.122,048	7.967	17	523.401,748 682.122,048	18	523.400,031 682.122,594	1.802	18	523.400,031 682.122,594	19	523.386,047 682.098,723	27.665
19	523.386,047 682.098,723	20	523.385,88 682.098,145	0.602	20	523.385,88 682.098,145	21	523.387,473 682.096,901	2.021	21	523.387,473 682.096,901	22	523.389,552 682.095,77	2.367
22	523.389,552 682.095,77	23	523.389,401 682.094,389	1.389	23	523.389,401 682.094,389	24	523.387,682 682.086,291	8.278	24	523.387,682 682.086,291	25	523.391,154 682.083,889	4.222
25	523.391,154 682.083,889	26	523.397,494 682.079,406	7.765	26	523.397,494 682.079,406	27	523.402,785 682.076,304	6.133	27	523.402,785 682.076,304	28	523.409,858 682.071,576	8.508
28	523.409,858 682.071,576	29	523.412,71 682.069,245	3.683	29	523.412,71 682.069,245	30	523.408,385 682.063,037	7.566	30	523.408,385 682.063,037	31	523.406,749 682.059,822	3.607
31	523.406,749 682.059,822	32	523.414,375 682.055,896	8.577	32	523.414,375 682.055,896	33	523.423,598 682.050,826	10.525	33	523.423,598 682.050,826	34	523.432,247 682.046,15	9.832
34	523.432,247 682.046,15	35	523.436,498 682.043,606	4.954	35	523.436,498 682.043,606	36	523.441,498 682.040,525	5.873	36	523.441,498 682.040,525	37	523.445,345 682.038,208	4.491
37	523.445,345 682.038,208	38	523.454,54 682.032,599	10.771	38	523.454,54 682.032,599	39	523.459,636 682.029,729	5.849	39	523.459,636 682.029,729	40	523.474,643 682.021,082	17.32
40	523.474,643 682.021,082	41	523.487,19 682.015,218	13.85	41	523.487,19 682.015,218	42	523.506,826 682.004,306	22.464	42	523.506,826 682.004,306	43	523.524,614 681.994,718	20.207
43	523.524,614 681.994,718	44	523.535,539 681.988,661	12.492	44	523.535,539 681.988,661	45	523.540,837 681.985,735	6.052	45	523.540,837 681.985,735	46	523.541,974 681.987,082	1.763
46	523.541,974 681.987,082	47	523.544,64 681.994,398	7.787	47	523.544,64 681.994,398	48	523.547,404 682.004,893	10.853	48	523.547,404 682.004,893	1	523.551,827 682.017,83	13.672

\*\* Lungimile segmentelor sunt determinate în planul de proiecție Stereo 70 și sunt rotunjite la 1 milimetru.

\*\*\* Distanța dintre puncte este formată din segmente cumulate ce sunt mai mici decât valoarea 1 milimetru.



**DATE DESPRE IMOBILUL NR. 730**

Oficiul de Cadastru și Publicitate Imobiliară SUCEAVA  
Biroul de Cadastru și Publicitate Imobiliară Campulung Moldovenesc

**A. Partea I. Descrierea imobilului**

TEREN Necunoscut

Nr. CF vechi: 303

Nr. topografic: 1115/5 parte

Adresa: Loc. Breaza, Jud. Suceava

Nr. Crt	Nr cadastral Nr. topografic	Suprafața* (mp)	Observații / Referințe
A1		16.343	Sector cadastral: 21 Teren neimprejmuit; imobilul s-a format din parcelele avand nr. topografic: 1115/5 parte

**Construcții**

Crt	Nr cadastral Nr. topografic	Adresa	Observații / Referințe
A1.1		Loc. Breaza, Jud. Suceava	Nr. niveluri: 1; S. construita la sol: 57 mp; Anexa
A1.2		Loc. Breaza, Jud. Suceava	Nr. niveluri: 1; S. construita la sol: 47 mp; Anexa

**B. Partea II. Proprietari și acte**

Inscrieri privitoare la dreptul de proprietate și alte drepturi reale		Referințe
/		
Act Normativ nr. 7, din 13/03/1996 emis de Parlamentul Romaniei;		
B1	Inscrierea provizorie, drept de PROPRIETATE, dobandit prin Lege, cota actuala 1/1 1) NEIDENTIFICAT NEIDENTIFICAT	A1
Act Administrativ nr. 2577, din 09/08/2023 emis de Primaria comunei Breaza;		
B1	se noteaza POSESIA asupra terenului 1) SAUTA SILVIA	A1
Act Administrativ nr. 2983, din 13/09/2023 emis de Primaria comunei Breaza;		
B1	Intabulare, drept de PROPRIETATE, dobandit prin Lege, cota actuala 1/1 1) SAUTA SILVIA	A1.1, A1.2

**C. Partea III. SARCINI .**

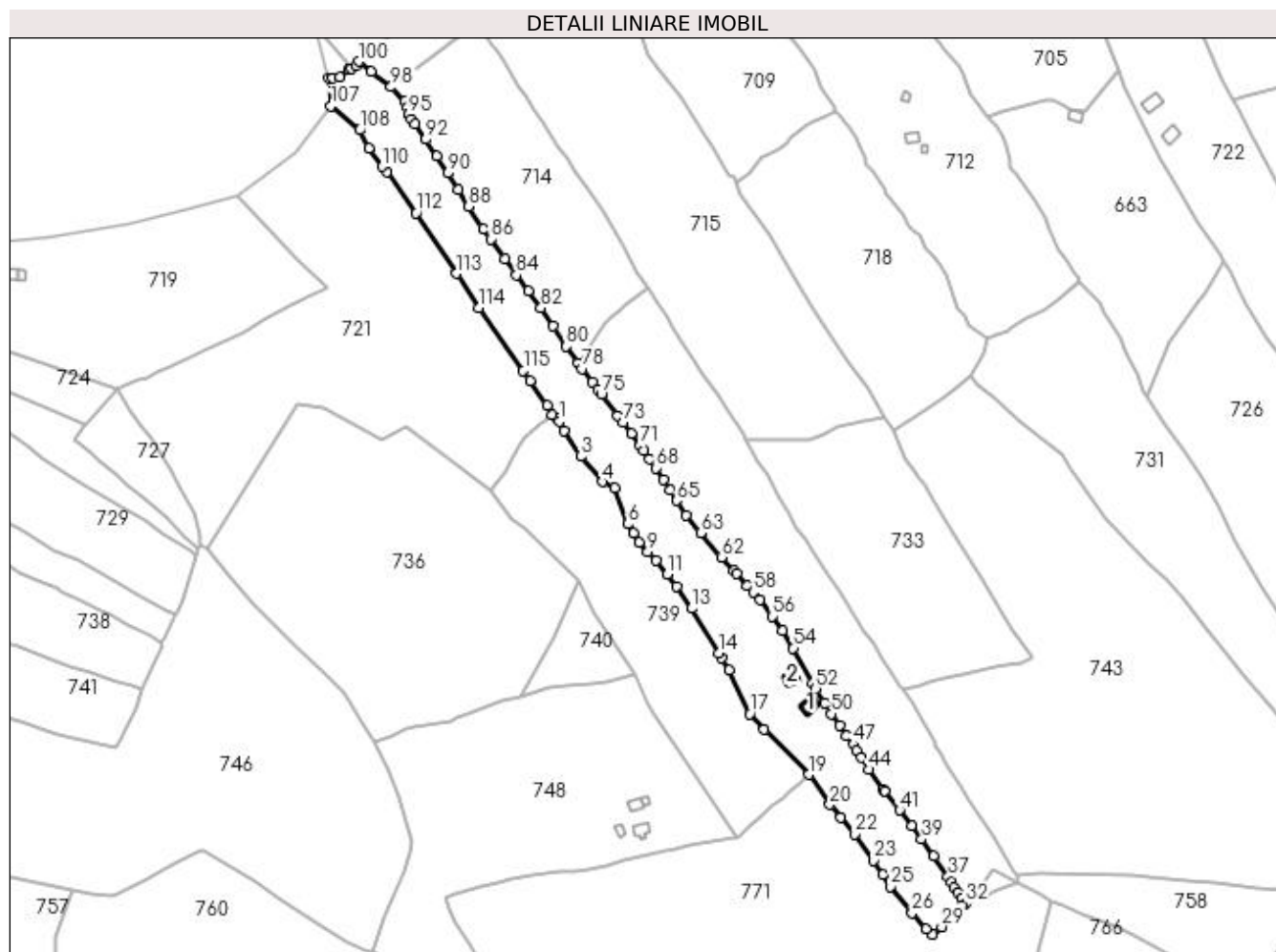
Inscrieri privind dezmembramintele dreptului de proprietate, drepturi reale de garanție și sarcini	Referințe
NU SUNT	

## Anexa Nr. 1 La Partea I

## Teren

Nr cadastral	Suprafața (mp)*	Observații / Referințe
	16.343	imobilul s-a format din parcelele avand nr. topografic: 1115/5 parte

\* Suprafața este determinată în planul de proiecție Stereo 70.



## Date referitoare la teren

Crt	Categorie folosință	Intra vilan	Suprafața (mp)	Tarla	Parcelă	Nr. topo	Observații / Referințe
1	curți constructii	DA	92	-	-	-	
2	curți constructii	DA	65	-	-	-	
3	faneata	DA	4.549	-	-	-	
4	neproductiv	DA	298	-	-	-	
5	faneata	NU	2.084	-	-	-	
6	faneata	NU	3.583	-	-	-	
7	pasune	NU	5.255	-	-	-	
8	neproductiv	NU	417	-	-	-	

## Date referitoare la construcții

Crt	Număr	Destinație construcție	Supraf. (mp)	Situație juridică	Observații / Referințe
A1.1		construcții anexa	57	Cu acte	Nr. niveluri:1; S. construita la sol:57 mp; Anexa
A1.2		construcții anexa	47	Cu acte	Nr. niveluri:1; S. construita la sol:47 mp; Anexa



## Lungime Segmente

1) Valorile lungimilor segmentelor sunt obținute din proiecție în plan.

Punct început	X / Y	Punct sfârșit	X / Y	Lungime segment	Punct început	X / Y	Punct sfârșit	X / Y	Lungime segment	Punct început	X / Y	Punct sfârșit	X / Y	Lungime segment
1	523.748,858 682.090,71	2	523.751,357 682.085,688	5.609	2	523.751,357 682.085,688	3	523.760,607 682.071,867	16.631	3	523.760,607 682.071,867	4	523.772,192 682.058,041	18.038
4	523.772,192 682.058,041	5	523.778,99 682.054,653	7.595	5	523.778,99 682.054,653	6	523.786,191 682.035,129	20.81	6	523.786,191 682.035,129	7	523.789,135 682.029,976	5.935
7	523.789,135 682.029,976	8	523.792,267 682.025,239	5.679	8	523.792,267 682.025,239	9	523.796,978 682.019,926	7.101	9	523.796,978 682.019,926	10	523.801,593 682.015,402	6.463
10	523.801,593 682.015,402	11	523.807,667 682.007,865	9.68	11	523.807,667 682.007,865	12	523.812,461 682.001,369	8.073	12	523.812,461 682.001,369	13	523.820,739 681.989,246	14.68
13	523.820,739 681.989,246	14	523.835,649 681.964,964	28.494	14	523.835,649 681.964,964	15	523.836,887 681.962,605	2.664	15	523.836,887 681.962,605	16	523.840,91 681.955,706	7.986
16	523.840,91 681.955,706	17	523.852,273 681.931,987	26.3	17	523.852,273 681.931,987	18	523.860,144 681.923,52	11.56	18	523.860,144 681.923,52	19	523.884,292 681.899,096	34.346
19	523.884,292 681.899,096	20	523.895,778 681.882,768	19.963	20	523.895,778 681.882,768	21	523.901,625 681.875,789	9.105	21	523.901,625 681.875,789	22	523.909,277 681.866,866	11.755
22	523.909,277 681.866,866	23	523.919,357 681.852,508	17.543	23	523.919,357 681.852,508	24	523.924,412 681.844,697	9.304	24	523.924,412 681.844,697	25	523.928,841 681.838,428	7.676
25	523.928,841 681.838,428	26	523.940,433 681.824,095	18.434	26	523.940,433 681.824,095	27	523.948,206 681.815,368	11.687	27	523.948,206 681.815,368	28	523.951,676 681.812,417	4.555
28	523.951,676 681.812,417	29	523.956,449 681.816,527	6.299	29	523.956,449 681.816,527	30	523.961,994 681.822,298	8.003	30	523.961,994 681.822,298	31	523.967,363 681.827,926	7.778
31	523.967,363 681.827,926	32	523.969,638 681.829,193	2.604	32	523.969,638 681.829,193	33	523.967,552 681.831,994	3.492	33	523.967,552 681.831,994	34	523.965,142 681.835,255	4.055
34	523.965,142 681.835,255	35	523.963,347 681.837,95	3.238	35	523.963,347 681.837,95	36	523.961,539 681.840,787	3.364	36	523.961,539 681.840,787	37	523.959,999 681.843,74	3.33
37	523.959,999 681.843,74	38	523.952,371 681.854,989	13.591	38	523.952,371 681.854,989	39	523.945,605 681.864,101	11.349	39	523.945,605 681.864,101	40	523.940,384 681.871,483	9.042
40	523.940,384 681.871,483	41	523.933,818 681.879,807	10.602	41	523.933,818 681.879,807	42	523.925,558 681.890,34	13.386	42	523.925,558 681.890,34	43	523.924,866 681.891,223	1.122
43	523.924,866 681.891,223	44	523.916,978 681.901,875	13.255	44	523.916,978 681.901,875	45	523.912,743 681.908,221	7.629	45	523.912,743 681.908,221	46	523.910,587 681.911,848	4.219
46	523.910,587 681.911,848	47	523.908,654 681.915,523	4.152	47	523.908,654 681.915,523	48	523.904,997 681.920,249	5.976	48	523.904,997 681.920,249	49	523.901,273 681.925,936	6.798
49	523.901,273 681.925,936	50	523.896,483 681.932,11	7.814	50	523.896,483 681.932,11	51	523.892,824 681.937,996	6.931	51	523.892,824 681.937,996	52	523.888,109 681.945,802	9.119
52	523.888,109 681.945,802	53	523.886,418 681.948,779	3.424	53	523.886,418 681.948,779	54	523.875,927 681.967,731	21.662	54	523.875,927 681.967,731	55	523.869,959 681.977,056	11.071
55	523.869,959 681.977,056	56	523.864,335 681.985,015	9.746	56	523.864,335 681.985,015	57	523.857,765 681.993,827	10.992	57	523.857,765 681.993,827	58	523.854,14 681.998,01	5.535
58	523.854,14 681.998,01	59	523.851,071 682.001,558	4.691	59	523.851,071 682.001,558	60	523.845,287 682.008,132	8.756	60	523.845,287 682.008,132	61	523.843,795 682.009,828	2.259
61	523.843,795 682.009,828	62	523.837,012 682.017,143	9.976	62	523.837,012 682.017,143	63	523.825,663 682.030,139	17.254	63	523.825,663 682.030,139	64	523.817,734 682.039,721	12.437
64	523.817,734 682.039,721	65	523.812,675 682.047,732	9.475	65	523.812,675 682.047,732	66	523.809,099 682.053,377	6.682	66	523.809,099 682.053,377	67	523.805,466 682.059,222	6.882
67	523.805,466 682.059,222	68	523.801,25 682.065,439	7.512	68	523.801,25 682.065,439	69	523.797,955 682.070,48	6.022	69	523.797,955 682.070,48	70	523.794,79 682.074,918	5.451
70	523.794,79 682.074,918	71	523.792,662 682.077,617	3.437	71	523.792,662 682.077,617	72	523.787,98 682.084,207	8.084	72	523.787,98 682.084,207	73	523.783,676 682.090,179	7.361
73	523.783,676 682.090,179	74	523.780,759 682.094,033	4.833	74	523.780,759 682.094,033	75	523.771,813 682.105,297	14.384	75	523.771,813 682.105,297	76	523.769,707 682.108,269	3.643
76	523.769,707 682.108,269	77	523.766,781 682.112,203	4.903	77	523.766,781 682.112,203	78	523.761,384 682.119,284	8.903	78	523.761,384 682.119,284	79	523.759,048 682.122,272	3.793
79	523.759,048 682.122,272	80	523.752,797 682.131,444	11.1	80	523.752,797 682.131,444	81	523.745,653 682.142,476	13.143	81	523.745,653 682.142,476	82	523.738,985 682.152,319	11.889
82	523.738,985 682.152,319	83	523.732,116 682.161,507	11.472	83	523.732,116 682.161,507	84	523.725,626 682.170,142	10.802	84	523.725,626 682.170,142	85	523.719,309 682.178,998	10.878
85	523.719,309 682.178,998	86	523.711,642 682.189,697	13.163	86	523.711,642 682.189,697	87	523.707,53 682.195,307	6.956	87	523.707,53 682.195,307	88	523.699,825 682.207,426	14.361
88	523.699,825 682.207,426	89	523.694,084 682.216,427	10.676	89	523.694,084 682.216,427	90	523.688,241 682.225,462	10.76	90	523.688,241 682.225,462	91	523.682,494 682.234,651	10.838
91	523.682,494 682.234,651	92	523.676,414 682.243,777	10.966	92	523.676,414 682.243,777	93	523.670,597 682.252,358	10.367	93	523.670,597 682.252,358	94	523.668,747 682.254,611	2.915
94	523.668,747 682.254,611	95	523.667,037 682.257,28	3.17	95	523.667,037 682.257,28	96	523.666,531 682.261,382	4.133	96	523.666,531 682.261,382	97	523.664,988 682.264,399	3.389

Punct început	X / Y	Punct sfârşit	X / Y	Lungime segment	Punct început	X / Y	Punct sfârşit	X / Y	Lungime segment	Punct început	X / Y	Punct sfârşit	X / Y	Lungime segment
97	523.664,988 682.264,399	98	523.657,608 682.272,272	10.791	98	523.657,608 682.272,272	99	523.646,927 682.280,751	13.637	99	523.646,927 682.280,751	100	523.640,204 682.286,088	8.584
100	523.640,204 682.286,088	101	523.638,47 682.283,507	3.109	101	523.638,47 682.283,507	102	523.635,922 682.282,231	2.85	102	523.635,922 682.282,231	103	523.634,586 682.281,562	1.494
103	523.634,586 682.281,562	104	523.629,853 682.277,488	6.245	104	523.629,853 682.277,488	105	523.625,859 682.277,022	4.021	105	523.625,859 682.277,022	106	523.623,575 682.277,145	2.287
106	523.623,575 682.277,145	107	523.624,869 682.261,815	15.385	107	523.624,869 682.261,815	108	523.640,604 682.248,87	20.376	108	523.640,604 682.248,87	109	523.645,654 682.239,115	10.985
109	523.645,654 682.239,115	110	523.652,786 682.228,986	12.388	110	523.652,786 682.228,986	111	523.655,378 682.226,199	3.806	111	523.655,378 682.226,199	112	523.671,144 682.203,883	27.323
112	523.671,144 682.203,883	113	523.692,971 682.171,073	39.407	113	523.692,971 682.171,073	114	523.705,218 682.152,576	22.184	114	523.705,218 682.152,576	115	523.729,374 682.118,305	41.929
115	523.729,374 682.118,305	116	523.732,982 682.112,885	6.511	116	523.732,982 682.112,885	117	523.742,292 682.099,345	16.432	117	523.742,292 682.099,345	118	523.745,023 682.094,085	5.927
118	523.745,023 682.094,085	119	523.747,428 682.092,696	2.777	119	523.747,428 682.092,696	1	523.748,858 682.090,71	2.447					

\*\* Lungimile segmentelor sunt determinate în planul de proiecție Stereo 70 și sunt rotunjite la 1 milimetru.

\*\*\* Distanța dintre puncte este formată din segmente cumulate ce sunt mai mici decât valoarea 1 milimetru.

**DATE DESPRE IMOBILUL NR. 731**

Oficiul de Cadastru și Publicitate Imobiliară SUCEAVA  
Biroul de Cadastru și Publicitate Imobiliară Campulung Moldovenesc

**A. Partea I. Descrierea imobilului**

TEREN Extravilan

Adresa: Jud. Suceava

Nr. Crt	Nr cadastral Nr. topografic	Suprafața* (mp)	Observații / Referințe
A1	31428	15.668	Sector cadastral:21 Teren neimprejmuit;

**B. Partea II. Proprietari și acte**

Inscrieri privitoare la dreptul de proprietate și alte drepturi reale		Referințe
<b>12782 / 04/10/2016</b>		
Act Administrativ nr. 746, din 27/07/2016 emis de COMISIA JUDETEANA SUCEAVA;		
B1	se noteaza ca din parte a imobilului cu nr.top. 1115/8 din CF 31397 Breaza se formeaza imobilul cu nr. cad. 31428 ;	A1
B2	Intabulare, drept de PROPRIETATE, dobandit prin Reconstituire, cota actuala 1/1 1) HRENIUC MARIA	A1

**C. Partea III. SARCINI .**

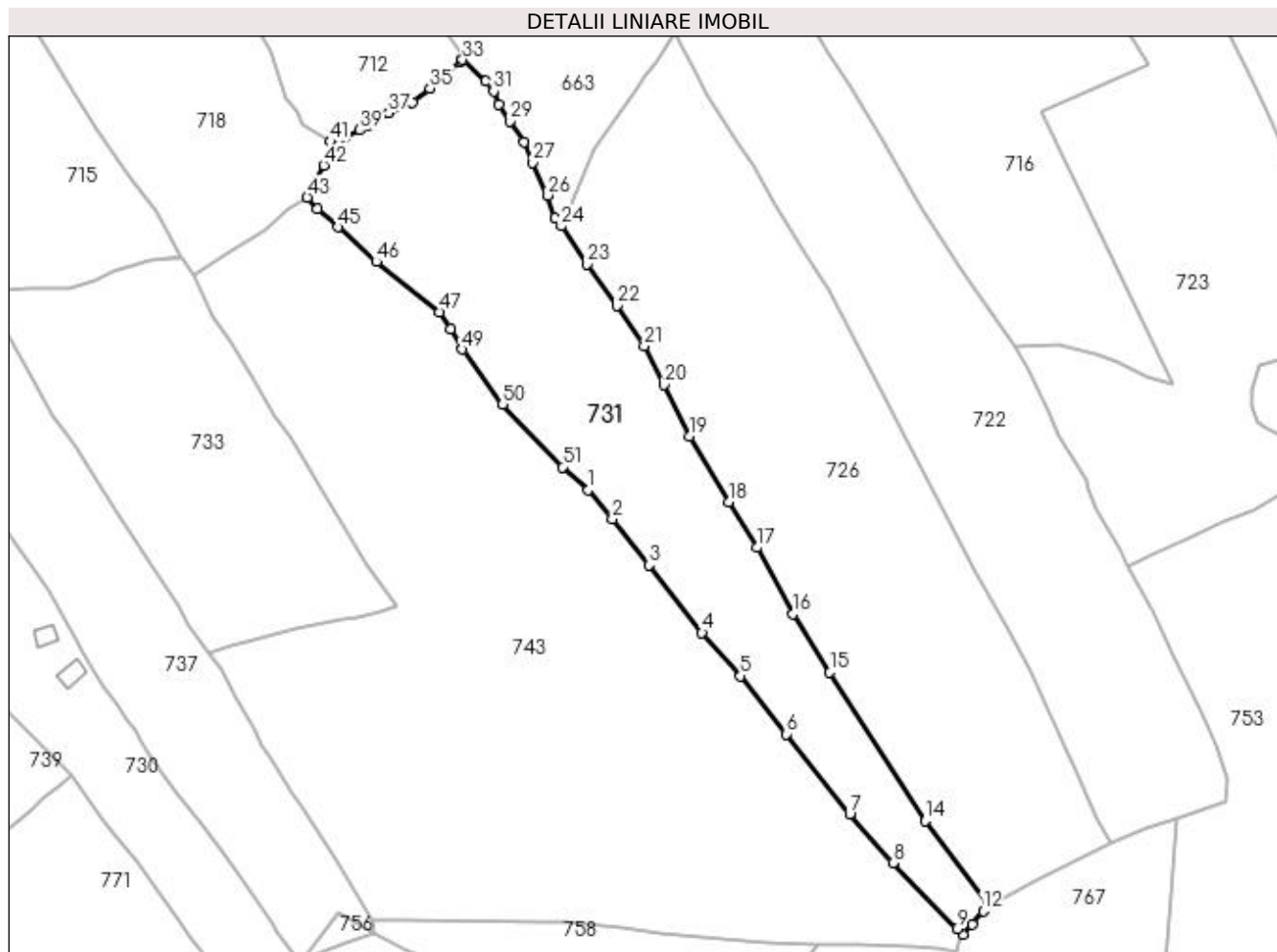
Inscrieri privind dezmembramintele dreptului de proprietate, drepturi reale de garanție și sarcini	Referințe
NU SUNT	

## Anexa Nr. 1 La Partea I

## Teren

Nr cadastral	Suprafața (mp)*	Observații / Referințe
31428	15.668	

\* Suprafața este determinată în planul de proiecție Stereo 70.



## Date referitoare la teren

Crt	Categorie folosință	Intravilan	Suprafața (mp)	Tarla	Parcelă	Nr. topo	Observații / Referințe
1	pasune	NU	15.668	-	-	-	Imprejmuit; Imobil aflat sub incidența art. 3, alin (1) din Legea nr. 17/2014;

## Lungime Segmente

1) Valorile lungimilor segmentelor sunt obținute din proiecție în plan.

Punct început	X / Y	Punct sfârșit	X / Y	Lungime segment	Punct început	X / Y	Punct sfârșit	X / Y	Lungime segment	Punct început	X / Y	Punct sfârșit	X / Y	Lungime segment
1	524.077,935 682.005,707	2	524.086,939 681.994,801	14.143	2	524.086,939 681.994,801	3	524.100,765 681.977,607	22.063	3	524.100,765 681.977,607	4	524.120,48 681.952,276	32.099
4	524.120,48 681.952,276	5	524.134,9 681.936,134	21.645	5	524.134,9 681.936,134	6	524.152,143 681.914,378	27.76	6	524.152,143 681.914,378	7	524.175,741 681.884,453	38.11
7	524.175,741 681.884,453	8	524.191,896 681.866,147	24.414	8	524.191,896 681.866,147	9	524.215,863 681.841,489	34.387	9	524.215,863 681.841,489	10	524.218,16 681.839,477	3.053
10	524.218,16 681.839,477	11	524.221,514 681.843,265	5.06	11	524.221,514 681.843,265	12	524.225,674 681.848,095	6.375	12	524.225,674 681.848,095	13	524.227,499 681.850,213	2.796
13	524.227,499 681.850,213	14	524.203,895 681.881,914	39.523	14	524.203,895 681.881,914	15	524.168,318 681.937,451	65.955	15	524.168,318 681.937,451	16	524.154,383 681.959,235	25.86

Punct început	X / Y	Punct sfârșit	X / Y	Lungime segment	Punct început	X / Y	Punct sfârșit	X / Y	Lungime segment	Punct început	X / Y	Punct sfârșit	X / Y	Lungime segment
16	524.154,383 681.959,235	17	524.140,931 681.984,153	28.317	17	524.140,931 681.984,153	18	524.130,37 682.001,198	20.052	18	524.130,37 682.001,198	19	524.115,809 682.025,778	28.569
19	524.115,809 682.025,778	20	524.106,228 682.045,051	21.523	20	524.106,228 682.045,051	21	524.098,886 682.059,674	16.363	21	524.098,886 682.059,674	22	524.088,677 682.074,591	18.076
22	524.088,677 682.074,591	23	524.077,412 682.090,258	19.297	23	524.077,412 682.090,258	24	524.067,766 682.104,389	17.109	24	524.067,766 682.104,389	25	524.065,642 682.107,5	3.767
25	524.065,642 682.107,5	26	524.062,788 682.115,963	8.931	26	524.062,788 682.115,963	27	524.056,999 682.128,136	13.479	27	524.056,999 682.128,136	28	524.053,863 682.135,857	8.334
28	524.053,863 682.135,857	29	524.048,632 682.143,685	9.415	29	524.048,632 682.143,685	30	524.044,378 682.149,827	7.471	30	524.044,378 682.149,827	31	524.042,453 682.154,91	5.435
31	524.042,453 682.154,91	32	524.039,564 682.158,617	4.7	32	524.039,564 682.158,617	33	524.030,823 682.166,672	11.886	33	524.030,823 682.166,672	34	524.030,241 682.165,949	0.928
34	524.030,241 682.165,949	35	524.018,703 682.155,96	15.261	35	524.018,703 682.155,96	36	524.012,153 682.150,754	8.367	36	524.012,153 682.150,754	37	524.003,071 682.146,775	9.915
37	524.003,071 682.146,775	38	523.995,072 682.141,836	9.401	38	523.995,072 682.141,836	39	523.992,406 682.140,381	3.037	39	523.992,406 682.140,381	40	523.986,729 682.137,491	6.37
40	523.986,729 682.137,491	41	523.981,407 682.136,028	5.519	41	523.981,407 682.136,028	42	523.978,944 682.127,224	9.142	42	523.978,944 682.127,224	43	523.972,723 682.115,139	13.592
43	523.972,723 682.115,139	44	523.976,489 682.110,758	5.777	44	523.976,489 682.110,758	45	523.984,28 682.104,041	10.287	45	523.984,28 682.104,041	46	523.998,621 682.091,063	19.341
46	523.998,621 682.091,063	47	524.022,254 682.072,281	30.187	47	524.022,254 682.072,281	48	524.026,324 682.065,915	7.556	48	524.026,324 682.065,915	49	524.030,794 682.058,351	8.786
49	524.030,794 682.058,351	50	524.045,883 682.037,715	25.564	50	524.045,883 682.037,715	51	524.068,316 682.014,307	32.422	51	524.068,316 682.014,307	1	524.077,935 682.005,707	12.903

\*\* Lungimile segmentelor sunt determinate în planul de proiecție Stereo 70 și sunt rotunjite la 1 milimetru.

\*\*\* Distanța dintre puncte este formată din segmente cumulate ce sunt mai mici decât valoarea 1 milimetru.



**DATE DESPRE IMOBILUL NR. 732**

Oficiul de Cadastru și Publicitate Imobiliară SUCEAVA  
Biroul de Cadastru și Publicitate Imobiliară Campulung Moldovenesc

**A. Partea I. Descrierea imobilului**

TEREN Necunoscut

Nr. CF vechi:76

Nr. topografic:1104/1 parte

Adresa: Loc. Breaza, Nr. 316, Jud. Suceava

Nr. Crt	Nr cadastral Nr. topografic	Suprafața* (mp)	Observații / Referințe
A1		4.534	Sector cadastral:21 Teren împrejmuit; imobilul s-a format din parcelele avand nr. topografic: 1104/1 parte; exista constructii cu caracter provizoriu, fara fundatie

**Construcții**

Crt	Nr cadastral Nr. topografic	Adresa	Observații / Referințe
A1.1		Loc. Breaza, Nr. 316, Jud. Suceava	Nr. niveluri:1; S. construita la sol:100 mp; Locuinta
A1.2		Loc. Breaza, Nr. 316, Jud. Suceava	Nr. niveluri:1; S. construita la sol:52 mp; Anexa
A1.3		Loc. Breaza, Nr. 316, Jud. Suceava	Nr. niveluri:1; S. construita la sol:8 mp; Anexa

**B. Partea II. Proprietari și acte**

Inscrieri privitoare la dreptul de proprietate și alte drepturi reale		Referințe
/		
Act Normativ nr. 7, din 13/03/1996 emis de Parlamentul Romaniei;		
B1	Inscrierea provizorie, drept de PROPRIETATE, dobandit prin Lege, cota actuala 1/1 1) NEIDENTIFICAT NEIDENTIFICAT	A1
Act Administrativ nr. 2579, din 09/08/2023 emis de Primaria comunei Breaza;		
B1	se noteaza POSESIA asupra terenului 1) BURDUHOS IOAN 2) BURDUHOS ANGELA	A1
Act Administrativ nr. 2983, din 13/09/2023 emis de Primaria comunei Breaza;		
B1	Intabulare, drept de PROPRIETATE, dobandit prin Lege, cota actuala 1/1 1) BURDUHOS IOAN 2) BURDUHOS ANGELA	A1.1, A1.2, A1.3

**C. Partea III. SARCINI .**

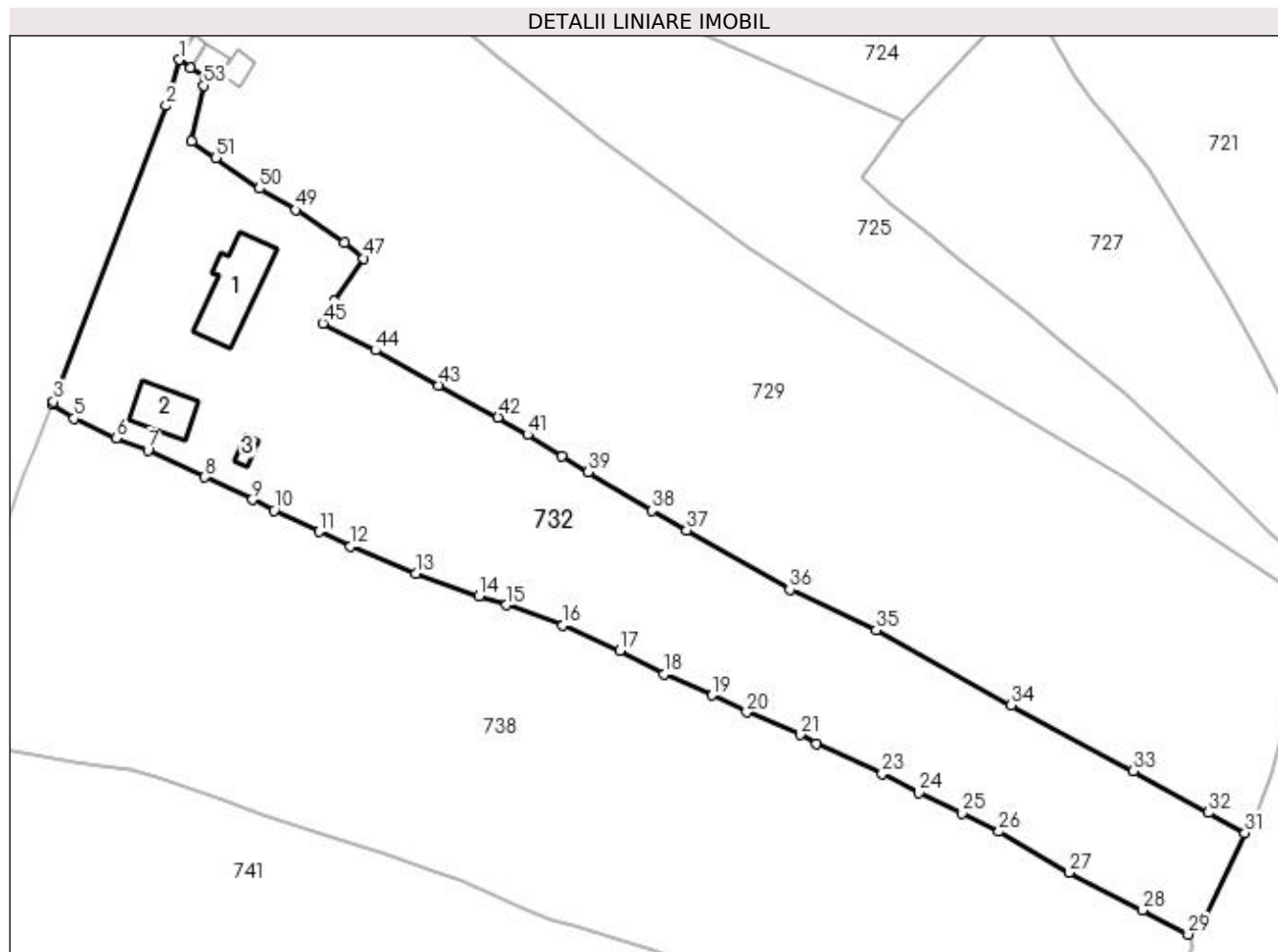
Inscrieri privind dezmembramintele dreptului de proprietate, drepturi reale de garanție și sarcini	Referințe
NU SUNT	

## Anexa Nr. 1 La Partea I

## Teren

Nr cadastral	Suprafața (mp)*	Observații / Referințe
	4.534	imobilul s-a format din parcelele avand nr. topografic: 1104/1 parte; exista constructii cu caracter provizoriu, fara fundatie

\* Suprafața este determinată în planul de proiecție Stereo 70.



## Date referitoare la teren

Crt	Categorie folosință	Intra vilan	Suprafața (mp)	Tarla	Parcelă	Nr. topo	Observații / Referințe
1	curți constructii	DA	150	-	-	-	
2	curți constructii	DA	130	-	-	-	
3	faneata	DA	2.139	-	-	-	
4	faneata	NU	2.115	-	-	-	

## Date referitoare la construcții

Crt	Număr	Destinație construcție	Supraf. (mp)	Situație juridică	Observații / Referințe
A1.1		construcții de locuințe	100	Cu acte	Nr. niveluri:1; S. construita la sol:100 mp; Locuinta
A1.2		construcții anexa	52	Cu acte	Nr. niveluri:1; S. construita la sol:52 mp; Anexa
A1.3		construcții anexa	8	Cu acte	Nr. niveluri:1; S. construita la sol:8 mp; Anexa



## Lungime Segmente

1) Valorile lungimilor segmentelor sunt obținute din proiecție în plan.

Punct început	X / Y	Punct sfârșit	X / Y	Lungime segment
1	523.385,88 682.098,145	2	523.383,95 682.091,456	6.962
4	523.367,395 682.048,006	5	523.370,536 682.045,962	3.748
7	523.381,306 682.041,361	8	523.389,586 682.037,454	9.155
10	523.399,682 682.032,613	11	523.406,223 682.029,543	7.226
13	523.420,26 682.023,489	14	523.429,467 682.020,174	9.786
16	523.441,659 682.015,91	17	523.449,906 682.012,204	9.041
19	523.463,336 682.005,741	20	523.468,383 682.003,292	5.61
22	523.478,56 681.998,734	23	523.488,086 681.994,346	10.488
25	523.499,703 681.988,597	26	523.505,07 681.985,934	5.991
28	523.525,883 681.974,481	29	523.532,59 681.970,987	7.563
31	523.540,837 681.985,735	32	523.535,539 681.988,661	6.052
34	523.506,826 682.004,306	35	523.487,19 682.015,218	22.464
37	523.459,636 682.029,729	38	523.454,54 682.032,599	5.849
40	523.441,498 682.040,525	41	523.436,498 682.043,606	5.873
43	523.423,598 682.050,826	44	523.414,375 682.055,896	10.525
46	523.408,385 682.063,037	47	523.412,71 682.069,245	7.566
49	523.402,785 682.076,304	50	523.397,494 682.079,406	6.133
52	523.387,682 682.086,291	53	523.389,401 682.094,389	8.278
55	523.387,473 682.096,901	1	523.385,88 682.098,145	2.021

Punct început	X / Y	Punct sfârșit	X / Y	Lungime segment
2	523.383,95 682.091,456	3	523.367,56 682.048,449	46.024
5	523.370,536 682.045,962	6	523.376,637 682.043,09	6.743
8	523.389,586 682.037,454	9	523.396,545 682.034,194	7.685
11	523.406,223 682.029,543	12	523.410,783 682.027,392	5.042
14	523.429,467 682.020,174	15	523.433,449 682.018,87	4.19
17	523.449,906 682.012,204	18	523.456,413 682.008,848	7.321
20	523.468,383 682.003,292	21	523.476,164 682.000,015	8.443
23	523.488,086 681.994,346	24	523.493,425 681.991,564	6.02
26	523.505,07 681.985,934	27	523.515,267 681.979,983	11.806
29	523.532,59 681.970,987	30	523.534,941 681.973,092	3.156
32	523.535,539 681.988,661	33	523.524,614 681.994,718	12.492
35	523.487,19 682.015,218	36	523.474,643 682.021,082	13.85
38	523.454,54 682.032,599	39	523.445,345 682.038,208	10.771
41	523.436,498 682.043,606	42	523.432,247 682.046,15	4.954
44	523.414,375 682.055,896	45	523.406,749 682.059,822	8.577
47	523.412,71 682.069,245	48	523.409,858 682.071,576	3.683
50	523.397,494 682.079,406	51	523.391,154 682.083,889	7.765
53	523.389,401 682.094,389	54	523.389,552 682.095,77	1.389

Punct început	X / Y	Punct sfârșit	X / Y	Lungime segment
3	523.367,56 682.048,449	4	523.367,395 682.048,006	0.472
6	523.376,637 682.043,09	7	523.381,306 682.041,361	4.979
9	523.396,545 682.034,194	10	523.399,682 682.032,613	3.513
12	523.410,783 682.027,392	13	523.420,26 682.023,489	10.249
15	523.433,449 682.018,87	16	523.441,659 682.015,91	8.727
18	523.456,413 682.008,848	19	523.463,336 682.005,741	7.588
21	523.476,164 682.000,015	22	523.478,56 681.998,734	2.717
24	523.493,425 681.991,564	25	523.499,703 681.988,597	6.944
27	523.515,267 681.979,983	28	523.525,883 681.974,481	11.957
30	523.534,941 681.973,092	31	523.540,837 681.985,735	13.95
33	523.524,614 681.994,718	34	523.506,826 682.004,306	20.207
36	523.474,643 682.021,082	37	523.459,636 682.029,729	17.32
39	523.445,345 682.038,208	40	523.441,498 682.040,525	4.491
42	523.432,247 682.046,15	43	523.423,598 682.050,826	9.832
45	523.406,749 682.059,822	46	523.408,385 682.063,037	3.607
48	523.409,858 682.071,576	49	523.402,785 682.076,304	8.508
51	523.391,154 682.083,889	52	523.387,682 682.086,291	4.222
54	523.389,552 682.095,77	55	523.387,473 682.096,901	2.367

\*\* Lungimile segmentelor sunt determinate în planul de proiecție Stereo 70 și sunt rotunjite la 1 milimetru.

\*\*\* Distanța dintre puncte este formată din segmente cumulate ce sunt mai mici decât valoarea 1 milimetru.



**DATE DESPRE IMOBILUL NR. 733**

Oficiul de Cadastru și Publicitate Imobiliară SUCEAVA  
Biroul de Cadastru și Publicitate Imobiliară Campulung Moldovenesc

**A. Partea I. Descrierea imobilului**

TEREN Necunoscut

Adresa: Loc. Breaza, Jud. Suceava

Nr. Crt	Nr cadastral Nr. topografic	Suprafața* (mp)	Observații / Referințe
A1	31970	10.743	Sector cadastral:21 Teren neimprejmuit; exista constructii cu caracter provizoriu, fara fundatie

**B. Partea II. Proprietari și acte**

Inscrieri privitoare la dreptul de proprietate și alte drepturi reale	Referințe
/	
Act Normativ nr. 7, din 13/03/1996 emis de Parlamentul Romaniei;	
B1	Inscrierea provizorie, drept de PROPRIETATE, dobandit prin Lege, cota actuala 1/1 1) NEIDENTIFICAT NEIDENTIFICAT
Act Administrativ nr. 2969, din 13/09/2023 emis de Primaria comunei Breaza;	
B1	se noteaza POSESIA asupra terenului 1) ZAIET MARCEL

**C. Partea III. SARCINI .**

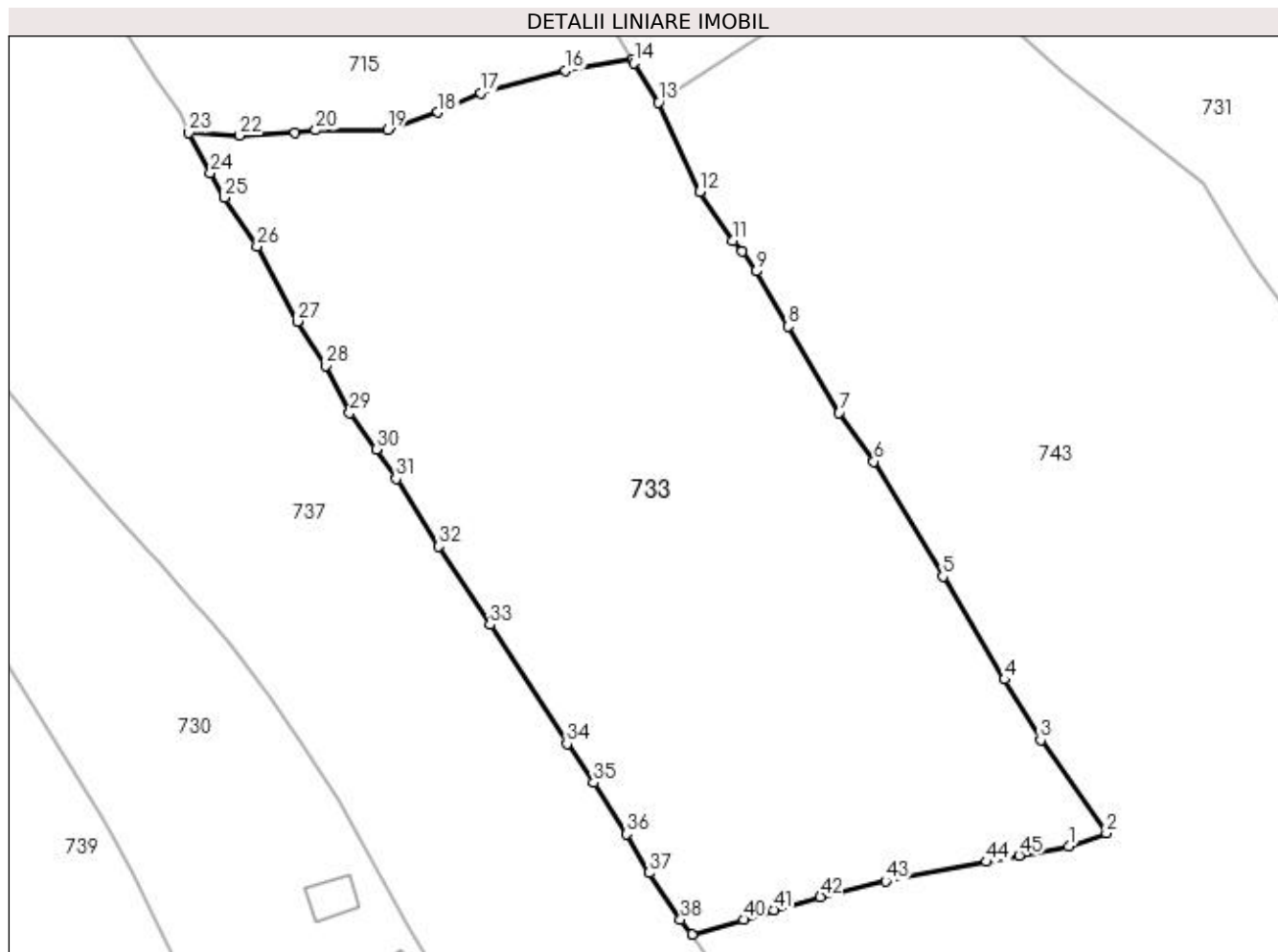
Inscrieri privind dezmembramintele dreptului de proprietate, drepturi reale de garanție și sarcini	Referințe
NU SUNT	

## Anexa Nr. 1 La Partea I

## Teren

Nr cadastral	Suprafața (mp)*	Observații / Referințe
31970	10.743	exista constructii cu caracter provizoriu, fara fundatie

\* Suprafața este determinată in planul de proiecție Stereo 70.



## Date referitoare la teren

Crt	Categorie folosință	Intra vilan	Suprafața (mp)	Tarla	Parcelă	Nr. topo	Observații / Referințe
1	faneata	DA	7.515	-	-	-	
2	faneata	NU	3.228	-	-	-	

## Lungime Segmente

1) Valorile lungimilor segmentelor sunt obținute din proiecție în plan.

Punct început	X / Y	Punct sfârșit	X / Y	Lungime segment
1	523.999,604 681.959,969	2	524.006,004 681.962,191	6.775
4	523.988,724 681.988,229	5	523.978,281 682.005,656	20.316
7	523.960,691 682.033,381	8	523.951,999 682.048,035	17.038
10	523.944,21 682.060,695	11	523.942,696 682.062,541	2.388
13	523.930,126 682.085,974	14	523.925,892 682.092,657	7.911
2	523.994,829 681.977,953	3	523.994,829 681.977,953	19.322
5	523.978,281 682.005,656	6	523.966,592 682.025,159	22.738
8	523.951,999 682.048,035	9	523.946,636 682.057,363	10.76
11	523.942,696 682.062,541	12	523.937,014 682.070,796	10.021
14	523.925,892 682.092,657	15	523.925,579 682.093,194	0.622
3	523.994,829 681.977,953	4	523.988,724 681.988,229	11.953
6	523.966,592 682.025,159	7	523.960,691 682.033,381	10.12
9	523.946,636 682.057,363	10	523.944,21 682.060,695	4.122
12	523.937,014 682.070,796	13	523.930,126 682.085,974	16.668
15	523.925,579 682.093,194	16	523.914,349 682.091,366	11.378

Punct început	X / Y	Punct sfârşit	X / Y	Lungime segment	Punct început	X / Y	Punct sfârşit	X / Y	Lungime segment	Punct început	X / Y	Punct sfârşit	X / Y	Lungime segment
16	523.914,349 682.091,366	17	523.899,942 682.087,576	14.897	17	523.899,942 682.087,576	18	523.892,702 682.084,293	7.95	18	523.892,702 682.084,293	19	523.884,193 682.081,276	9.028
19	523.884,193 682.081,276	20	523.872,05 682.081,261	12.143	20	523.872,05 682.081,261	21	523.868,482 682.080,835	3.593	21	523.868,482 682.080,835	22	523.859,152 682.080,352	9.343
22	523.859,152 682.080,352	23	523.850,507 682.080,849	8.659	23	523.850,507 682.080,849	24	523.854,156 682.074,04	7.725	24	523.854,156 682.074,04	25	523.856,573 682.069,875	4.815
25	523.856,573 682.069,875	26	523.862,094 682.061,562	9.98	26	523.862,094 682.061,562	27	523.868,882 682.048,874	14.39	27	523.868,882 682.048,874	28	523.873,645 682.041,38	8.88
28	523.873,645 682.041,38	29	523.877,776 682.033,358	9.023	29	523.877,776 682.033,358	30	523.882,293 682.027,206	7.632	30	523.882,293 682.027,206	31	523.885,64 682.022,195	6.026
31	523.885,64 682.022,195	32	523.892,858 682.010,76	13.523	32	523.892,858 682.010,76	33	523.901,553 681.997,467	15.884	33	523.901,553 681.997,467	34	523.914,603 681.977,334	23.993
34	523.914,603 681.977,334	35	523.919,121 681.970,711	8.017	35	523.919,121 681.970,711	36	523.924,723 681.962,019	10.341	36	523.924,723 681.962,019	37	523.928,486 681.955,434	7.584
37	523.928,486 681.955,434	38	523.933,817 681.947,52	9.542	38	523.933,817 681.947,52	39	523.935,746 681.945,035	3.146	39	523.935,746 681.945,035	40	523.944,538 681.947,514	9.134
40	523.944,538 681.947,514	41	523.949,655 681.949,184	5.383	41	523.949,655 681.949,184	42	523.957,532 681.951,365	8.173	42	523.957,532 681.951,365	43	523.968,574 681.954,03	11.359
43	523.968,574 681.954,03	44	523.985,702 681.957,33	17.443	44	523.985,702 681.957,33	45	523.991,189 681.958,386	5.588	45	523.991,189 681.958,386	1	523.999,604 681.959,969	8.562

\*\* Lungimile segmentelor sunt determinate în planul de proiecție Stereo 70 și sunt rotunjite la 1 milimetru.

\*\*\* Distanța dintre puncte este formată din segmente cumulate ce sunt mai mici decât valoarea 1 milimetru.



**DATE DESPRE IMOBILUL NR. 734**

Oficiul de Cadastru și Publicitate Imobiliară SUCEAVA  
Biroul de Cadastru și Publicitate Imobiliară Campulung Moldovenesc

**A. Partea I. Descrierea imobilului**

TEREN Extravilan

Adresa: Jud. Suceava

Nr. Crt	Nr cadastral Nr. topografic	Suprafața* (mp)	Observații / Referințe
A1	33169	10.615	Sector cadastral:21 Teren neimprejmuit;

**B. Partea II. Proprietari și acte**

Inscrieri privitoare la dreptul de proprietate și alte drepturi reale		Referințe
<b>2555 / 10/02/2022</b>		
Act Notarial nr. declaratie nr. 360, din 09/02/2022 emis de BIN Dorina Rotaru (act administrativ nr adeverinta nr. 18 din 09.02.2022, emis de Primaria Breaza);		
B1	se noteaza posesia imobilului	A1
	1) FLOCEA NICOLAE-CONSTANTIN 2) FLOCEA AUGUSTINA	
/		
Act Normativ nr. 7, din 13/03/1996 emis de Parlamentul Romaniei;		
B1	Inscrierea provizorie, drept de PROPRIETATE, dobandit prin Lege, cota actuala 1/1	A1
	1) NEIDENTIFICAT NEIDENTIFICAT	

**C. Partea III. SARCINI .**

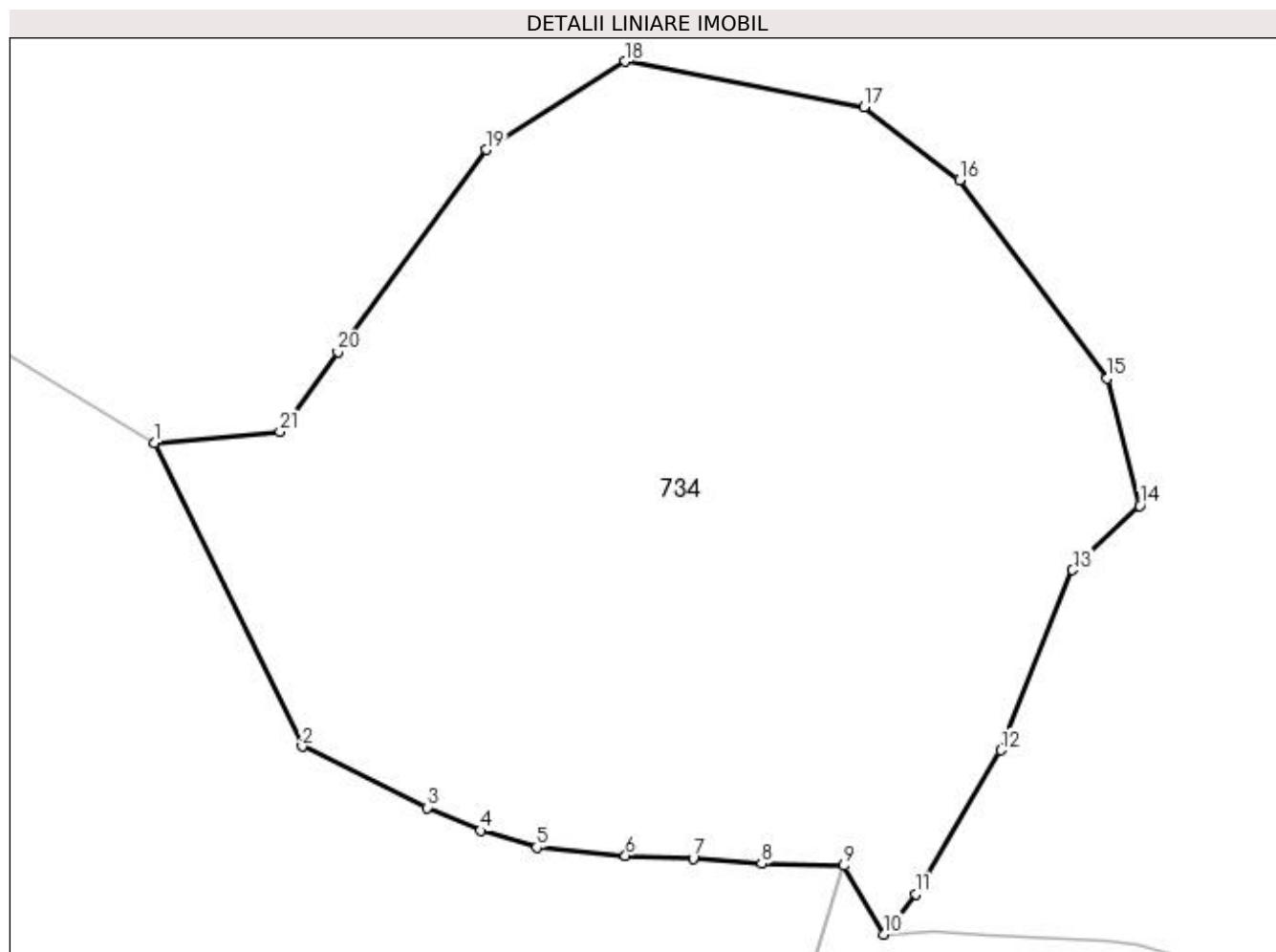
Inscrieri privind dezmembramintele dreptului de proprietate, drepturi reale de garanție și sarcini	Referințe
NU SUNT	

## Anexa Nr. 1 La Partea I

## Teren

Nr cadastral	Suprafața (mp)*	Observații / Referințe
33169	10.615	

\* Suprafața este determinată în planul de proiecție Stereo 70.



## Date referitoare la teren

Crt	Categorie folosință	Intra vilan	Suprafața (mp)	Tarla	Parcelă	Nr. topo	Observații / Referințe
1	pasune	NU	10.615	-	-	-	

## Lungime Segmente

1) Valorile lungimilor segmentelor sunt obținute din proiecție în plan.

Punct început	X / Y	Punct sfârșit	X / Y	Lungime segment (** (m)
1	524.951,737 682.023,012	2	524.972,453 681.980,426	47.357
3	524.989,98 681.971,834	4	524.997,464 681.968,607	8.15
5	525.005,355 681.966,268	6	525.017,827 681.965,105	12.526
7	525.027,313 681.964,735	8	525.036,921 681.963,988	9.637
9	525.048,489 681.963,711	10	525.054,104 681.954,056	11.169

Punct început	X / Y	Punct sfârșit	X / Y	Lungime segment (** (m)
2	524.972,453 681.980,426	3	524.989,98 681.971,834	19.52
4	524.997,464 681.968,607	5	525.005,355 681.966,268	8.23
6	525.017,827 681.965,105	7	525.027,313 681.964,735	9.493
8	525.036,921 681.963,988	9	525.048,489 681.963,711	11.571
10	525.054,104 681.954,056	11	525.058,584 681.959,689	7.197



Punct început	X / Y	Punct sfârșit	X / Y	Lungime segment (** (m)
11	525.058,584 681.959,689	12	525.070,5 681.979,883	23.448
13	525.080,589 682.005,185	14	525.089,979 682.014,17	12.996
15	525.085,457 682.032,08	16	525.064,703 682.059,879	34.691
17	525.051,274 682.070,075	18	525.017,72 682.076,499	34.163
19	524.998,245 682.064,141	20	524.977,461 682.035,742	35.192
21	524.969,328 682.024,602	1	524.951,737 682.023,012	17.663

Punct început	X / Y	Punct sfârșit	X / Y	Lungime segment (** (m)
12	525.070,5 681.979,883	13	525.080,589 682.005,185	27.239
14	525.089,979 682.014,17	15	525.085,457 682.032,08	18.473
16	525.064,703 682.059,879	17	525.051,274 682.070,075	16.861
18	525.017,72 682.076,499	19	524.998,245 682.064,141	23.065
20	524.977,461 682.035,742	21	524.969,328 682.024,602	13.794

\*\* Lungimile segmentelor sunt determinate în planul de proiecție Stereo 70 și sunt rotunjite la 1 milimetru.

\*\*\* Distanța dintre puncte este formată din segmente cumulate ce sunt mai mici decât valoarea 1 milimetru.



**DATE DESPRE IMOBILUL NR. 735**

Oficiul de Cadastru și Publicitate Imobiliară SUCEAVA  
Biroul de Cadastru și Publicitate Imobiliară Campulung Moldovenesc

**A. Partea I. Descrierea imobilului**

TEREN Extravilan

Adresa: Jud. Suceava

Nr. Crt	Nr cadastral Nr. topografic	Suprafața* (mp)	Observații / Referințe
A1	31025	45.013	Sector cadastral:21 Teren neimprijmit;

**Construcții**

Crt	Nr cadastral Nr. topografic	Adresa	Observații / Referințe
A1.1	31025-C1	Jud. Suceava	Nr. niveluri:1; S. construita la sol:51 mp; Anexa
A1.2	31025-C2	Jud. Suceava	Nr. niveluri:1; S. construita la sol:25 mp; Anexa

**B. Partea II. Proprietari și acte**

Inscrieri privitoare la dreptul de proprietate și alte drepturi reale		Referințe
<b>476 / 17/03/2004</b>		
Act Notarial nr. 427, din 15/03/2004 emis de BNP Stelian Catargiu;		
B1	Intabulare, drept de PROPRIETATEca bun comun, dobandit prin Conventie, cota actuala 1/2 1) <b>MACOVEI NICOLAE</b> 2) <b>MACOVEI MARIETA</b> <i>OBSERVATII: (provenita din conversia CF 1558)</i>	A1
/		
Act Administrativ nr. 2983, din 13/09/2023 emis de Primaria comunei Breaza;		
B1	Intabulare, drept de PROPRIETATE, dobandit prin Lege, cota actuala 1/2 1) <b>MACOVEI NICOLAE</b> 2) <b>MACOVEI MARIETA</b> 3) <b>FLOCEA AUGUSTINA</b> 4) <b>FLOCEA NICOLAE CONSTANTIN</b>	A1.1, A1.2
<b>476 / 17/03/2004</b>		
Act Notarial nr. 427, din 15/03/2004 emis de BNP Stelian Catargiu;		
B2	Intabulare, drept de PROPRIETATEca bun comun, dobandit prin Conventie, cota actuala 1/2 1) <b>FLOCEA AUGUSTINA</b> 2) <b>FLOCEA NICOLAE CONSTANTIN</b> <i>OBSERVATII: (provenita din conversia CF 1558)</i>	A1

**C. Partea III. SARCINI .**

Inscrieri privind dezmembramintele dreptului de proprietate, drepturi reale de garanție și sarcini	Referințe
NU SUNT	

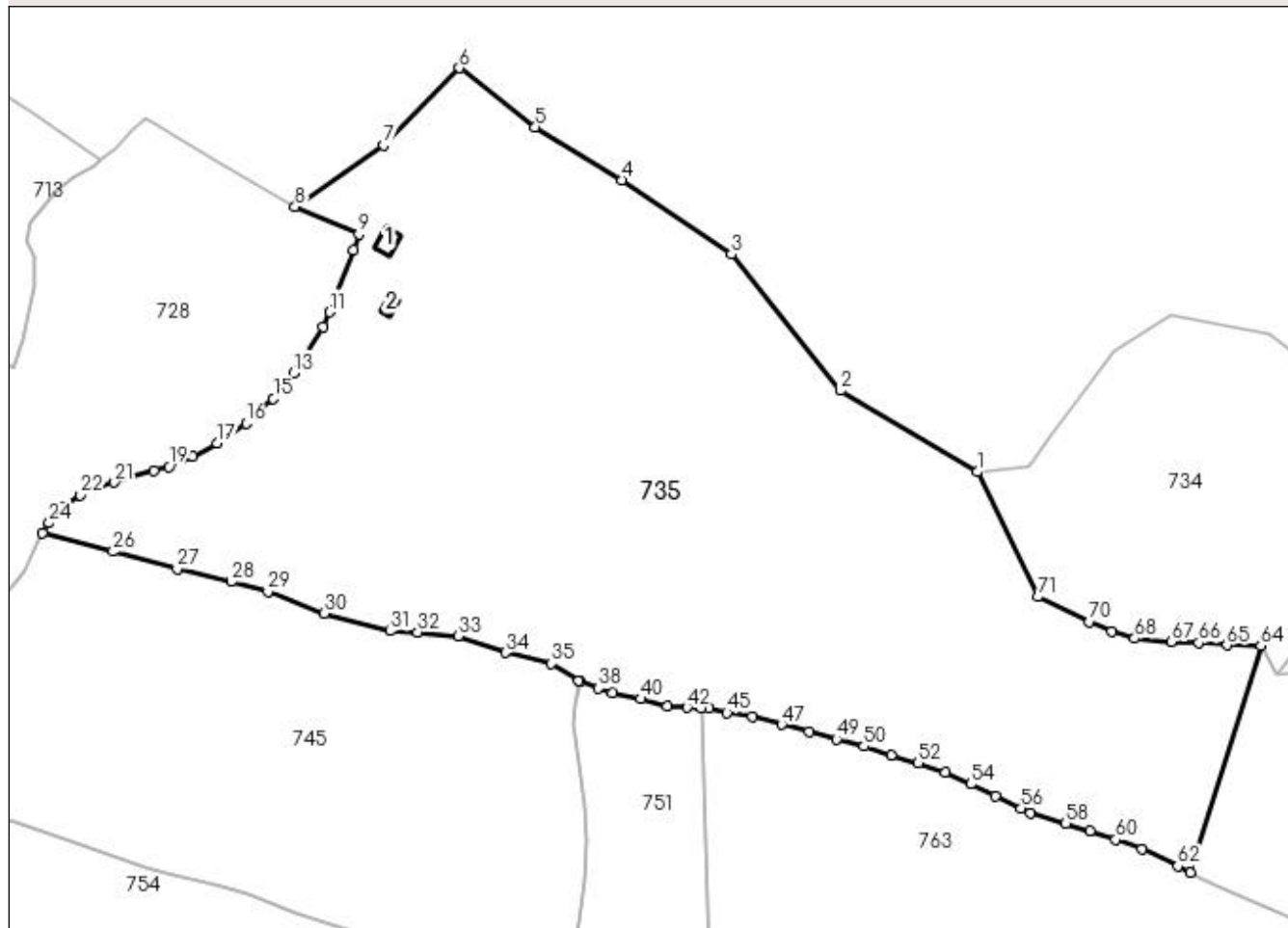
## Anexa Nr. 1 La Partea I

## Teren

Nr cadastral	Suprafața (mp)*	Observații / Referințe
31025	45.013	

\* Suprafața este determinată în planul de proiecție Stereo 70.

## DETALII LINIARE IMOBIL



## Date referitoare la teren

Crt	Categorie folosință	Intravilan	Suprafața (mp)	Tarla	Parcelă	Nr. topo	Observații / Referințe
1	pasune	NU	45.013	-	-	-	

## Date referitoare la construcții

Crt	Număr	Destinație construcție	Supraf. (mp)	Situație juridică	Observații / Referințe
A1.1	31025-C1	construcții anexa	51	Cu acte	Nr. niveluri:1; S. construită la sol:51 mp; Anexa
A1.2	31025-C2	construcții anexa	25	Cu acte	Nr. niveluri:1; S. construită la sol:25 mp; Anexa

## Lungime Segmente

1) Valorile lungimilor segmentelor sunt obținute din proiecție în plan.

Punct început	X / Y	Punct sfârșit	X / Y	Lungime segment	Punct început	X / Y	Punct sfârșit	X / Y	Lungime segment	Punct început	X / Y	Punct sfârșit	X / Y	Lungime segment
1	524.951,737 682.023,012	2	524.905,085 682.050,732	54.26 6	2	524.905,085 682.050,732	3	524.867,834 682.097,262	59.60 4	3	524.867,834 682.097,262	4	524.830,603 682.122,526	44.99 4
4	524.830,603 682.122,526	5	524.800,99 682.140,67	34.73	5	524.800,99 682.140,67	6	524.775,06 682.160,721	32.77 8	6	524.775,06 682.160,721	7	524.749,135 682.134,45	36.90 9
7	524.749,135 682.134,45	8	524.719,052 682.113,428	36.7	8	524.719,052 682.113,428	9	524.740,798 682.104,084	23.66 9	9	524.740,798 682.104,084	10	524.739,121 682.098,667	5.671

Punct început	X / Y	Punct sfârşit	X / Y	Lungime segment	Punct început	X / Y	Punct sfârşit	X / Y	Lungime segment	Punct început	X / Y	Punct sfârşit	X / Y	Lungime segment
10	524.739,121 682.098,667	11	524.730,789 682.077,526	22.724	11	524.730,789 682.077,526	12	524.728,747 682.072,469	5.454	12	524.728,747 682.072,469	13	524.718,535 682.056,813	18.692
13	524.718,535 682.056,813	14	524.715,676 682.052,781	4.943	14	524.715,676 682.052,781	15	524.711,685 682.048,038	6.198	15	524.711,685 682.048,038	16	524.702,418 682.039,608	12.528
16	524.702,418 682.039,608	17	524.692,375 682.032,868	12.095	17	524.692,375 682.032,868	18	524.684,157 682.028,293	9.406	18	524.684,157 682.028,293	19	524.676,032 682.024,852	8.823
19	524.676,032 682.024,852	20	524.670,801 682.023,398	5.43	20	524.670,801 682.023,398	21	524.657,515 682.019,424	13.867	21	524.657,515 682.019,424	22	524.645,875 682.015,191	12.386
22	524.645,875 682.015,191	23	524.639,5 682.010,815	7.733	23	524.639,5 682.010,815	24	524.635,148 682.005,596	6.795	24	524.635,148 682.005,596	25	524.632,95 682.002,156	4.083
25	524.632,95 682.002,156	26	524.657,041 681.995,868	24.898	26	524.657,041 681.995,868	27	524.678,824 681.989,977	22.566	27	524.678,824 681.989,977	28	524.697,281 681.985,594	18.97
28	524.697,281 681.985,594	29	524.709,893 681.982,263	13.044	29	524.709,893 681.982,263	30	524.728,929 681.974,729	20.473	30	524.728,929 681.974,729	31	524.751,493 681.968,783	23.334
31	524.751,493 681.968,783	32	524.760,906 681.968,388	9.421	32	524.760,906 681.968,388	33	524.774,674 681.967,086	13.829	33	524.774,674 681.967,086	34	524.790,908 681.961,414	17.196
34	524.790,908 681.961,414	35	524.806,503 681.957,655	16.042	35	524.806,503 681.957,655	36	524.815,859 681.951,786	11.044	36	524.815,859 681.951,786	37	524.816,249 681.951,614	0.426
37	524.816,249 681.951,614	38	524.822,605 681.949,324	6.756	38	524.822,605 681.949,324	39	524.827,362 681.947,691	5.029	39	524.827,362 681.947,691	40	524.836,965 681.945,609	9.826
40	524.836,965 681.945,609	41	524.845,915 681.943,094	9.297	41	524.845,915 681.943,094	42	524.852,668 681.942,706	6.764	42	524.852,668 681.942,706	43	524.857,659 681.942,514	4.995
43	524.857,659 681.942,514	44	524.860,221 681.942,416	2.564	44	524.860,221 681.942,416	45	524.866,396 681.940,906	6.357	45	524.866,396 681.940,906	46	524.874,907 681.939,454	8.634
46	524.874,907 681.939,454	47	524.885,033 681.936,865	10.452	47	524.885,033 681.936,865	48	524.894,328 681.934,406	9.615	48	524.894,328 681.934,406	49	524.903,659 681.931,887	9.665
49	524.903,659 681.931,887	50	524.913,08 681.929,449	9.731	50	524.913,08 681.929,449	51	524.922,361 681.926,453	9.753	51	524.922,361 681.926,453	52	524.931,591 681.923,707	9.63
52	524.931,591 681.923,707	53	524.940,822 681.920,406	9.803	53	524.940,822 681.920,406	54	524.949,497 681.916,497	9.515	54	524.949,497 681.916,497	55	524.957,992 681.912,491	9.392
55	524.957,992 681.912,491	56	524.966,716 681.908,323	9.669	56	524.966,716 681.908,323	57	524.969,958 681.906,758	3.6	57	524.969,958 681.906,758	58	524.981,96 681.903,072	12.555
58	524.981,96 681.903,072	59	524.990,106 681.900,487	8.546	59	524.990,106 681.900,487	60	524.998,968 681.897,602	9.32	60	524.998,968 681.897,602	61	525.007,801 681.894,284	9.436
61	525.007,801 681.894,284	62	525.020,145 681.888,59	13.594	62	525.020,145 681.888,59	63	525.024,476 681.886,461	4.826	63	525.024,476 681.886,461	64	525.048,489 681.963,711	80.896
64	525.048,489 681.963,711	65	525.036,921 681.963,988	11.571	65	525.036,921 681.963,988	66	525.027,313 681.964,735	9.637	66	525.027,313 681.964,735	67	525.017,827 681.965,105	9.493
67	525.017,827 681.965,105	68	525.005,355 681.966,268	12.526	68	525.005,355 681.966,268	69	524.997,464 681.968,607	8.23	69	524.997,464 681.968,607	70	524.989,98 681.971,834	8.15
70	524.989,98 681.971,834	71	524.972,453 681.980,426	19.52	71	524.972,453 681.980,426	1	524.951,737 682.023,012	47.357					

\*\* Lungimile segmentelor sunt determinate în planul de proiecţie Stereo 70 și sunt rotunjite la 1 milimetru.

\*\*\* Distanța dintre puncte este formată din segmente cumulate ce sunt mai mici decât valoarea 1 milimetru.



**DATE DESPRE IMOBILUL NR. 736**

Oficiul de Cadastru și Publicitate Imobiliară SUCEAVA  
Biroul de Cadastru și Publicitate Imobiliară Campulung Moldovenesc

**A. Partea I. Descrierea imobilului**

TEREN Extravilan

Nr. CF vechi:269

Adresa: Jud. Suceava

Nr. Crt	Nr cadastral Nr. topografic	Suprafața* (mp)	Observații / Referințe
A1	30531	21.994	Sector cadastral:21 Teren neimprejmuit;

**B. Partea II. Proprietari și acte**

Inscrieri privitoare la dreptul de proprietate și alte drepturi reale		Referințe
<b>14910 / 21/12/2012</b>		
Act Administrativ nr. 25, din 25/12/2012 emis de PRIMARIA COM.BREAZA;		
B2	se noteaza actualizarea informatiei cadastrale a imobilelor cu nr.top. 1109/1 si 115/3 din CF 30531 Breaza, care se transforma in imobilul cu nr.cad. 30531, situat in extravilanul comunei Breaza, cu situatia din partea a II a si a III a neschimbata ;	A1
<b>15116 / 27/09/2018</b>		
Act Administrativ nr. T3-10364/2, din 06/09/2018 emis de MAN -UM 02700 BUCURESTI;		
B9	se noteaza AVIZUL NEGATIV emis in baza legii 17/2014 de MAN-UM 02700 BUCURESTI	A1
<b>16390 / 25/09/2019</b>		
Act Notarial nr. 1591, din 24/09/2019 emis de Taran Liliana (act notarial nr 18 din 07.10.2019, emis de Taran Liliana);		
B15	Intabulare, drept de PROPRIETATE, dobandit prin Conventie, cota actuala 1/1 1) CALENIUC CONSTANTIN-LUCIAN, necasatorit	A1

**C. Partea III. SARCINI .**

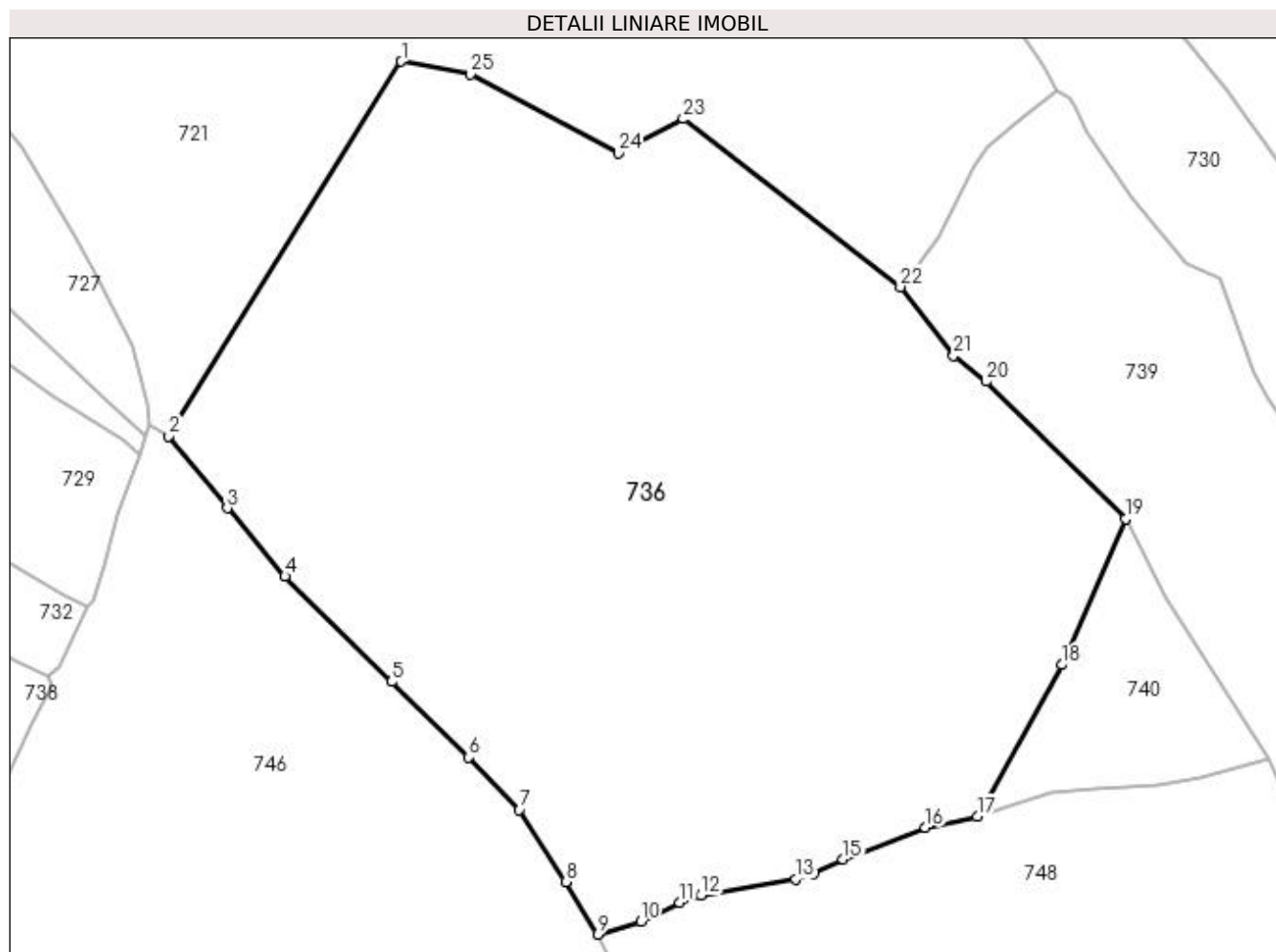
Inscrieri privind dezmembramintele dreptului de proprietate, drepturi reale de garanție și sarcini	Referințe
NU SUNT	

## Anexa Nr. 1 La Partea I

## Teren

Nr cadastral	Suprafața (mp)*	Observații / Referințe
30531	21.994	

\* Suprafața este determinată în planul de proiecție Stereo 70.



## Date referitoare la teren

Crt	Categorie folosință	Intra vilan	Suprafața (mp)	Tarla	Parcelă	Nr. topo	Observații / Referințe
1	pasune	NU	21.994	-	-	-	

## Lungime Segmente

1) Valorile lungimilor segmentelor sunt obținute din proiecție în plan.

Punct început	X / Y	Punct sfârșit	X / Y	Lungime segment (** (m)
1	523.606,99 682.100,353	2	523.558,104 682.021,614	92.68
3	523.570,35 682.006,439	4	523.582,496 681.992,129	18.77
5	523.604,962 681.969,961	6	523.621,19 681.954,086	22.702
7	523.631,799 681.943,05	8	523.641,651 681.927,866	18.1
9	523.648,304 681.916,856	10	523.657,39 681.919,644	9.504

Punct început	X / Y	Punct sfârșit	X / Y	Lungime segment (** (m)
2	523.558,104 682.021,614	3	523.570,35 682.006,439	19.5
4	523.582,496 681.992,129	5	523.604,962 681.969,961	31.562
6	523.621,19 681.954,086	7	523.631,799 681.943,05	15.308
8	523.641,651 681.927,866	9	523.648,304 681.916,856	12.864
10	523.657,39 681.919,644	11	523.665,561 681.923,551	9.057



Punct început	X / Y	Punct sfârșit	X / Y	Lungime segment (** (m)
11	523.665,561 681.923,551	12	523.670,028 681.925,102	4.729
13	523.689,934 681.928,444	14	523.693,702 681.929,673	3.963
15	523.699,875 681.932,653	16	523.717,21 681.939,292	18.563
17	523.728,113 681.941,628	18	523.745,924 681.973,536	36.542
19	523.759,264 682.004,217	20	523.729,983 682.033,063	41.103
21	523.723,152 682.038,474	22	523.711,93 682.052,965	18.328
23	523.666,268 682.088,3	24	523.652,729 682.081,064	15.351
25	523.621,482 682.097,632	1	523.606,99 682.100,353	14.745

Punct început	X / Y	Punct sfârșit	X / Y	Lungime segment (** (m)
12	523.670,028 681.925,102	13	523.689,934 681.928,444	20.185
14	523.693,702 681.929,673	15	523.699,875 681.932,653	6.855
16	523.717,21 681.939,292	17	523.728,113 681.941,628	11.15
18	523.745,924 681.973,536	19	523.759,264 682.004,217	33.456
20	523.729,983 682.033,063	21	523.723,152 682.038,474	8.714
22	523.711,93 682.052,965	23	523.666,268 682.088,3	57.737
24	523.652,729 682.081,064	25	523.621,482 682.097,632	35.368

\*\* Lungimile segmentelor sunt determinate în planul de proiecție Stereo 70 și sunt rotunjite la 1 milimetru.

\*\*\* Distanța dintre puncte este formată din segmente cumulate ce sunt mai mici decât valoarea 1 milimetru.



**DATE DESPRE IMOBILUL NR. 737**

Oficiul de Cadastru și Publicitate Imobiliară SUCEAVA  
Biroul de Cadastru și Publicitate Imobiliară Campulung Moldovenesc

**A. Partea I. Descrierea imobilului**

TEREN Necunoscut

Nr. CF vechi:1521

Adresa: Loc. Breaza, Jud. Suceava

Nr. Crt	Nr cadastral Nr. topografic	Suprafața* (mp)	Observații / Referințe
A1	32567	Din acte: 16.718 Masurata: 15.506	Sector cadastral:21 Teren imprejmuit; Imprejmuit cu gard

**B. Partea II. Proprietari și acte**

Inscrieri privitoare la dreptul de proprietate și alte drepturi reale		Referințe
<b>8565 / 23/05/2019</b>		
Act Notarial nr. 897, din 13/05/2019 emis de BNP TARAN LILIANA (act administrativ nr 132 din 10.04.2019, emis de PRIMARIA BREAZA);		
B2	se actualizeaza informatiile tehnice - se noteaza amplasamentul imobilului ca fiind partial intravilan / partial extravilan si se modifica suprafata prin diminuare de la suprafata de 16718 mp la suprafata de 15506 mp .	A1
<b>14791 / 04/09/2019</b>		
Act Notarial nr. 1214, din 04/09/2019 emis de Rotaru Dorina;		
B3	Intabulare, drept de PROPRIETATE, dobandit prin Conventie, cota actuala 1/2 1) CRUSUNITCHI SORIN-FLORIN	A1
B4	Intabulare, drept de PROPRIETATE, dobandit prin Conventie, cota actuala 1/2 1) CRUSUNITCHI MARIA	A1

**C. Partea III. SARCINI .**

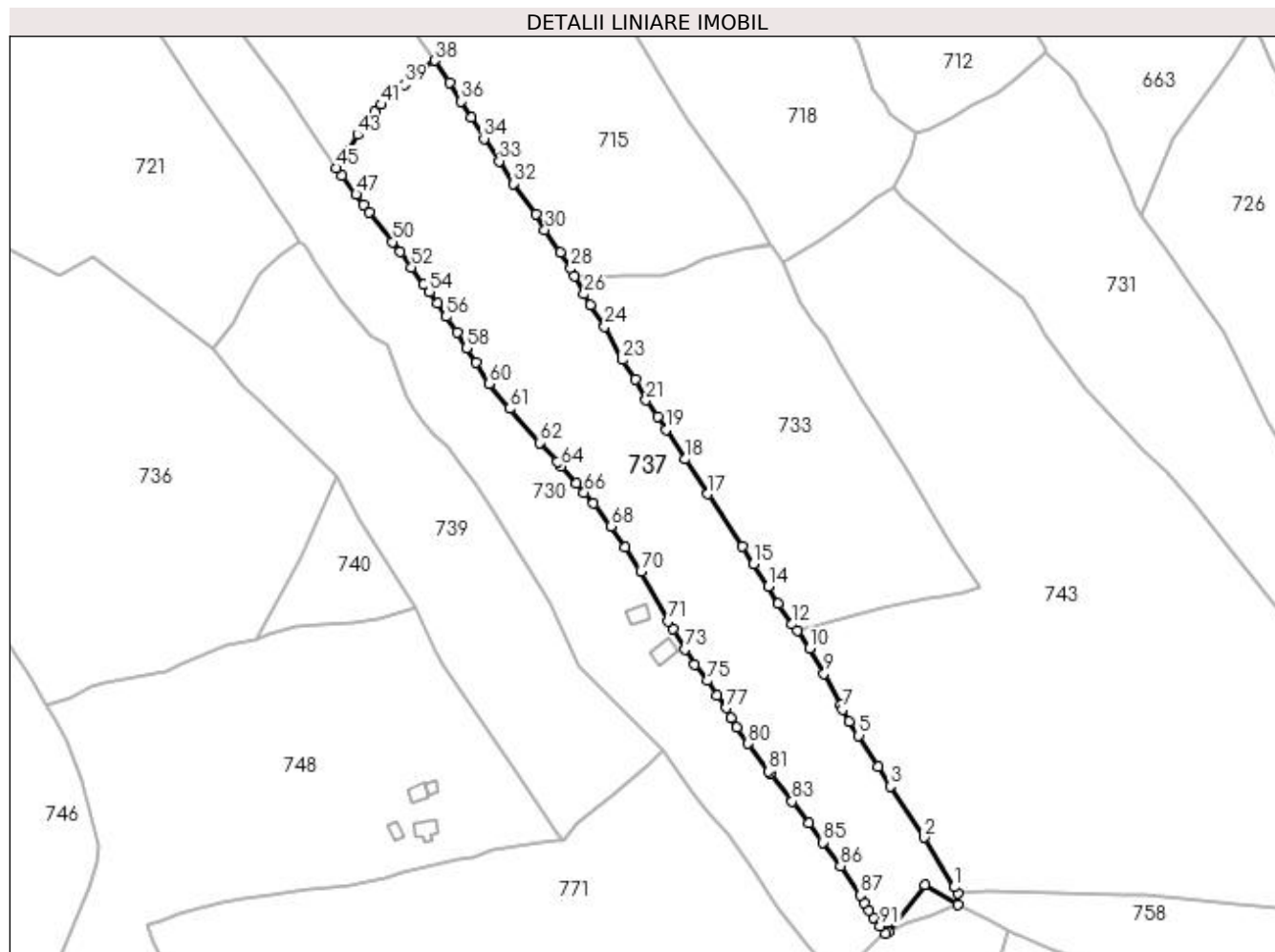
Inscrieri privind dezmembramintele dreptului de proprietate, drepturi reale de garanție și sarcini	Referințe
NU SUNT	

## Anexa Nr. 1 La Partea I

## Teren

Nr cadastral	Suprafaţa (mp)*	Observaţii / Referinţe
32567	Din acte: 16.718 Masurata: 15.506	Imprejmuit cu gard

\* Suprafaţa este determinată în planul de proiecţie Stereo 70.



## Date referitoare la teren

Crt	Categorie folosinţă	Intra vilan	Suprafaţa (mp)	Tarla	Parcelă	Nr. topo	Observaţii / Referinţe
1	faneata	DA	5.375	-	-	-	
2	faneata	NU	7.580	-	-	-	
3	faneata	NU	2.551	-	-	-	

## Lungime Segmente

1) Valorile lungimilor segmentelor sunt obţinute din proiecţie în plan.

Punct început	X / Y	Punct sfârşit	X / Y	Lungime segment	Punct început	X / Y	Punct sfârşit	X / Y	Lungime segment	Punct început	X / Y	Punct sfârşit	X / Y	Lungime segment
1	523.995,987 681.846,949	2	523.984,435 681.865,934	22.223	2	523.984,435 681.865,934	3	523.971,497 681.885,494	23.452	3	523.971,497 681.885,494	4	523.966,696 681.892,92	8.843
4	523.966,696 681.892,92	5	523.959,429 681.904,966	14.068	5	523.959,429 681.904,966	6	523.955,542 681.910,291	6.593	6	523.955,542 681.910,291	7	523.953,333 681.914,919	5.128
7	523.953,333 681.914,919	8	523.952,543 681.916,574	1.834	8	523.952,543 681.916,574	9	523.946,073 681.928,76	13.797	9	523.946,073 681.928,76	10	523.940,508 681.938,286	11.032

Punct început	X / Y	Punct sfârșit	X / Y	Lungime segment	Punct început	X / Y	Punct sfârșit	X / Y	Lungime segment	Punct început	X / Y	Punct sfârșit	X / Y	Lungime segment
10	523.940,508 681.938,286	11	523.935,746 681.945,035	8.26	11	523.935,746 681.945,035	12	523.933,817 681.947,52	3.146	12	523.933,817 681.947,52	13	523.928,486 681.955,434	9.542
13	523.928,486 681.955,434	14	523.924,723 681.962,019	7.584	14	523.924,723 681.962,019	15	523.919,121 681.970,711	10.341	15	523.919,121 681.970,711	16	523.914,603 681.977,334	8.017
16	523.914,603 681.977,334	17	523.901,553 681.997,467	23.993	17	523.901,553 681.997,467	18	523.892,858 682.010,76	15.884	18	523.892,858 682.010,76	19	523.885,64 682.022,195	13.523
19	523.885,64 682.022,195	20	523.882,293 682.027,206	6.026	20	523.882,293 682.027,206	21	523.877,776 682.033,358	7.632	21	523.877,776 682.033,358	22	523.873,645 682.041,38	9.023
22	523.873,645 682.041,38	23	523.868,882 682.048,874	8.88	23	523.868,882 682.048,874	24	523.862,094 682.061,562	14.39	24	523.862,094 682.061,562	25	523.856,573 682.069,875	9.98
25	523.856,573 682.069,875	26	523.854,156 682.074,04	4.815	26	523.854,156 682.074,04	27	523.850,507 682.080,849	7.725	27	523.850,507 682.080,849	28	523.849,051 682.083,945	3.421
28	523.849,051 682.083,945	29	523.844,862 682.089,84	7.232	29	523.844,862 682.089,84	30	523.839,104 682.098,643	10.519	30	523.839,104 682.098,643	31	523.835,645 682.104,549	6.844
31	523.835,645 682.104,549	32	523.826,983 682.116,341	14.632	32	523.826,983 682.116,341	33	523.821,625 682.124,959	10.148	33	523.821,625 682.124,959	34	523.815,758 682.133,571	10.421
34	523.815,758 682.133,571	35	523.810,794 682.141,509	9.362	35	523.810,794 682.141,509	36	523.807,007 682.147,773	7.32	36	523.807,007 682.147,773	37	523.802,476 682.155,09	8.606
37	523.802,476 682.155,09	38	523.796,866 682.163,48	10.093	38	523.796,866 682.163,48	39	523.785,403 682.154,202	14.747	39	523.785,403 682.154,202	40	523.781,474 682.151,126	4.99
40	523.781,474 682.151,126	41	523.776,442 682.146,647	6.737	41	523.776,442 682.146,647	42	523.773,786 682.143,795	3.897	42	523.773,786 682.143,795	43	523.767,289 682.135,064	10.883
43	523.767,289 682.135,064	44	523.763,312 682.128,713	7.493	44	523.763,312 682.128,713	45	523.759,048 682.122,272	7.725	45	523.759,048 682.122,272	46	523.761,384 682.119,284	3.793
46	523.761,384 682.119,284	47	523.766,781 682.112,203	8.903	47	523.766,781 682.112,203	48	523.769,707 682.108,269	4.903	48	523.769,707 682.108,269	49	523.771,813 682.105,297	3.643
49	523.771,813 682.105,297	50	523.780,759 682.094,033	14.384	50	523.780,759 682.094,033	51	523.783,676 682.090,179	4.833	51	523.783,676 682.090,179	52	523.787,98 682.084,207	7.361
52	523.787,98 682.084,207	53	523.792,662 682.077,617	8.084	53	523.792,662 682.077,617	54	523.794,79 682.074,918	3.437	54	523.794,79 682.074,918	55	523.797,955 682.070,48	5.451
55	523.797,955 682.070,48	56	523.801,25 682.065,439	6.022	56	523.801,25 682.065,439	57	523.805,466 682.059,222	7.512	57	523.805,466 682.059,222	58	523.809,099 682.053,377	6.882
58	523.809,099 682.053,377	59	523.812,675 682.047,732	6.682	59	523.812,675 682.047,732	60	523.817,734 682.039,721	9.475	60	523.817,734 682.039,721	61	523.825,663 682.030,139	12.437
61	523.825,663 682.030,139	62	523.837,012 682.017,143	17.254	62	523.837,012 682.017,143	63	523.843,795 682.009,828	9.976	63	523.843,795 682.009,828	64	523.845,287 682.008,132	2.259
64	523.845,287 682.008,132	65	523.851,071 682.001,558	8.756	65	523.851,071 682.001,558	66	523.854,14 681.998,01	4.691	66	523.854,14 681.998,01	67	523.857,765 681.993,827	5.535
67	523.857,765 681.993,827	68	523.864,335 681.985,015	10.992	68	523.864,335 681.985,015	69	523.869,959 681.977,056	9.746	69	523.869,959 681.977,056	70	523.875,927 681.967,731	11.071
70	523.875,927 681.967,731	71	523.886,418 681.948,779	21.662	71	523.886,418 681.948,779	72	523.888,109 681.945,802	3.424	72	523.888,109 681.945,802	73	523.892,824 681.937,996	9.119
73	523.892,824 681.937,996	74	523.896,483 681.932,11	6.931	74	523.896,483 681.932,11	75	523.901,273 681.925,936	7.814	75	523.901,273 681.925,936	76	523.904,997 681.920,249	6.798
76	523.904,997 681.920,249	77	523.908,654 681.915,523	5.976	77	523.908,654 681.915,523	78	523.910,587 681.911,848	4.152	78	523.910,587 681.911,848	79	523.912,743 681.908,221	4.219
79	523.912,743 681.908,221	80	523.916,978 681.901,875	7.629	80	523.916,978 681.901,875	81	523.924,866 681.891,223	13.255	81	523.924,866 681.891,223	82	523.925,558 681.890,34	1.122
82	523.925,558 681.890,34	83	523.933,818 681.879,807	13.386	83	523.933,818 681.879,807	84	523.940,384 681.871,483	10.602	84	523.940,384 681.871,483	85	523.945,605 681.864,101	9.042
85	523.945,605 681.864,101	86	523.952,371 681.854,989	11.349	86	523.952,371 681.854,989	87	523.959,999 681.843,74	13.591	87	523.959,999 681.843,74	88	523.961,539 681.840,787	3.33
88	523.961,539 681.840,787	89	523.963,347 681.837,95	3.364	89	523.963,347 681.837,95	90	523.965,142 681.835,255	3.238	90	523.965,142 681.835,255	91	523.967,552 681.831,994	4.055
91	523.967,552 681.831,994	92	523.969,638 681.829,193	3.492	92	523.969,638 681.829,193	93	523.970,742 681.829,703	1.216	93	523.970,742 681.829,703	94	523.984,752 681.847,67	22.783
94	523.984,752 681.847,67	95	523.997,48 681.840,072	14.823	95	523.997,48 681.840,072	96	523.997,294 681.844,696	4.628	96	523.997,294 681.844,696	1	523.995,987 681.846,949	2.605

\*\* Lungimile segmentelor sunt determinate în planul de proiecție Stereo 70 și sunt rotunjite la 1 milimetru.

\*\*\* Distanța dintre puncte este formată din segmente cumulate ce sunt mai mici decât valoarea 1 milimetru.



**DATE DESPRE IMOBILUL NR. 738**

Oficiul de Cadastru și Publicitate Imobiliară SUCEAVA  
Biroul de Cadastru și Publicitate Imobiliară Campulung Moldovenesc

**A. Partea I. Descrierea imobilului**

TEREN Necunoscut

Nr. CF vechi:76, 62

Nr. topografic:1104/1 parte, 1104/2 parte

Adresa: Loc. Breaza, Jud. Suceava

Nr. Crt	Nr cadastral Nr. topografic	Suprafața* (mp)	Observații / Referințe
A1		7.008	Sector cadastral:21 Teren împrejmuit; imobilul s-a format din parcelele avand nr. topografic: 1104/1 parte, 1104/2 parte; exista constructii cu caracter provizoriu, fara fundatie

**B. Partea II. Proprietari și acte**

Inscrieri privitoare la dreptul de proprietate și alte drepturi reale		Referințe
/		
Act Normativ nr. 7, din 13/03/1996 emis de Parlamentul Romaniei;		
B1	Inscrierea provizorie, drept de PROPRIETATE, dobandit prin Lege, cota actuala 1/1 1) NEIDENTIFICAT NEIDENTIFICAT	A1
Act Administrativ nr. 2509, din 07/08/2023 emis de Primaria comunei Breaza;		
B1	se noteaza POSESIA asupra terenului 1) SEVERIN IOAN	A1

**C. Partea III. SARCINI .**

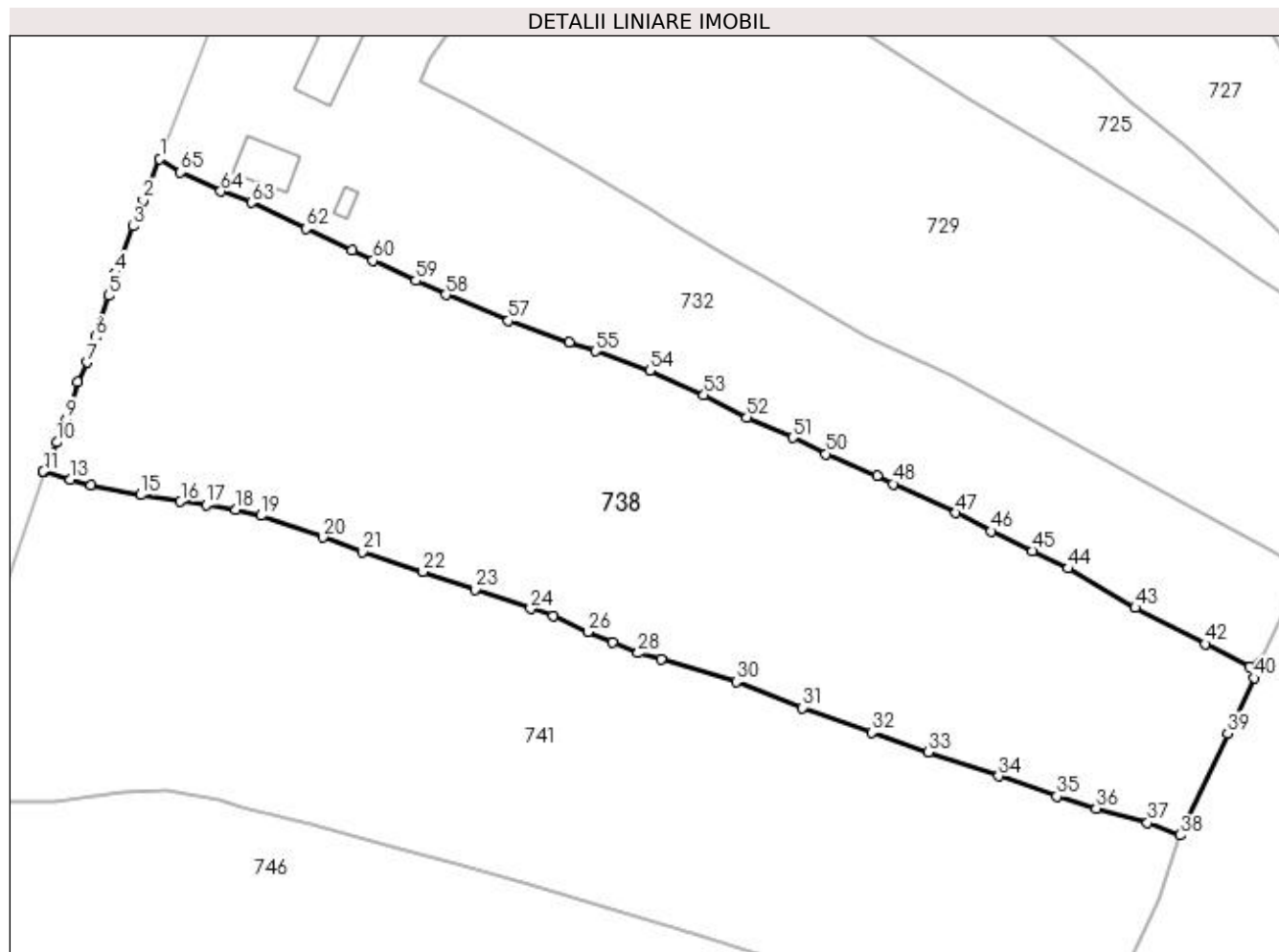
Inscrieri privind dezmembramintele dreptului de proprietate, drepturi reale de garanție și sarcini	Referințe
NU SUNT	

## Anexa Nr. 1 La Partea I

## Teren

Nr cadastral	Suprafața (mp)*	Observații / Referințe
	7.008	imobilul s-a format din parcelele avand nr. topografic: 1104/1 parte, 1104/2 parte; exista constructii cu caracter provizoriu, fara fundatie

\* Suprafața este determinată în planul de proiecție Stereo 70.



## Date referitoare la teren

Crt	Categorie folosință	Intra vilan	Suprafața (mp)	Tarla	Parcelă	Nr. topo	Observații / Referințe
1	faneata	DA	2.999	-	-	-	
2	faneata	NU	4.009	-	-	-	

## Lungime Segmente

1) Valorile lungimilor segmentelor sunt obținute din proiecție în plan.

Punct început	X / Y	Punct sfârșit	X / Y	Lungime segment	Punct început	X / Y	Punct sfârșit	X / Y	Lungime segment	Punct început	X / Y	Punct sfârșit	X / Y	Lungime segment
1	523.367,395 682.048,006	2	523.364,87 682.041,734	6.762	2	523.364,87 682.041,734	3	523.363,311 682.037,8	4.232	3	523.363,311 682.037,8	4	523.360,697 682.030,678	7.587
4	523.360,697 682.030,678	5	523.359,667 682.027,289	3.542	5	523.359,667 682.027,289	6	523.357,67 682.021,021	6.578	6	523.357,67 682.021,021	7	523.356,311 682.017,168	4.086
7	523.356,311 682.017,168	8	523.354,973 682.014,16	3.292	8	523.354,973 682.014,16	9	523.353,219 682.008,517	5.909	9	523.353,219 682.008,517	10	523.351,756 682.005,042	3.77
10	523.351,756 682.005,042	11	523.349,724 682.000,632	4.856	11	523.349,724 682.000,632	12	523.349,871 682.000,574	0.158	12	523.349,871 682.000,574	13	523.353,788 681.999,381	4.095
13	523.353,788 681.999,381	14	523.357,001 681.998,603	3.306	14	523.357,001 681.998,603	15	523.364,514 681.997,058	7.67	15	523.364,514 681.997,058	16	523.370,553 681.996,086	6.117



Punct început	X / Y	Punct sfârșit	X / Y	Lungime segment	Punct început	X / Y	Punct sfârșit	X / Y	Lungime segment	Punct început	X / Y	Punct sfârșit	X / Y	Lungime segment
16	523.370,553 681.996,086	17	523.374,403 681.995,575	3.884	17	523.374,403 681.995,575	18	523.378,955 681.994,839	4.611	18	523.378,955 681.994,839	19	523.382,745 681.993,932	3.897
19	523.382,745 681.993,932	20	523.392,081 681.990,643	9.898	20	523.392,081 681.990,643	21	523.398,062 681.988,45	6.37	21	523.398,062 681.988,45	22	523.407,274 681.985,405	9.702
22	523.407,274 681.985,405	23	523.415,196 681.982,775	8.347	23	523.415,196 681.982,775	24	523.423,615 681.979,804	8.928	24	523.423,615 681.979,804	25	523.427,018 681.978,673	3.586
25	523.427,018 681.978,673	26	523.432,28 681.976,293	5.775	26	523.432,28 681.976,293	27	523.436,07 681.974,68	4.119	27	523.436,07 681.974,68	28	523.439,924 681.973,101	4.165
28	523.439,924 681.973,101	29	523.443,366 681.972,135	3.575	29	523.443,366 681.972,135	30	523.454,758 681.968,732	11.889	30	523.454,758 681.968,732	31	523.464,801 681.964,828	10.775
31	523.464,801 681.964,828	32	523.475,388 681.961,091	11.227	32	523.475,388 681.961,091	33	523.483,897 681.958,054	9.035	33	523.483,897 681.958,054	34	523.494,547 681.954,442	11.246
34	523.494,547 681.954,442	35	523.503,388 681.951,399	9.35	35	523.503,388 681.951,399	36	523.509,363 681.949,539	6.258	36	523.509,363 681.949,539	37	523.517,146 681.947,363	8.081
37	523.517,146 681.947,363	38	523.522,093 681.945,499	5.287	38	523.522,093 681.945,499	39	523.529,265 681.960,94	17.025	39	523.529,265 681.960,94	40	523.533,283 681.969,306	9.281
40	523.533,283 681.969,306	41	523.532,59 681.970,987	1.818	41	523.532,59 681.970,987	42	523.525,883 681.974,481	7.563	42	523.525,883 681.974,481	43	523.515,267 681.979,983	11.957
43	523.515,267 681.979,983	44	523.505,07 681.985,934	11.806	44	523.505,07 681.985,934	45	523.499,703 681.988,597	5.991	45	523.499,703 681.988,597	46	523.493,425 681.991,564	6.944
46	523.493,425 681.991,564	47	523.488,086 681.994,346	6.02	47	523.488,086 681.994,346	48	523.478,56 681.998,734	10.488	48	523.478,56 681.998,734	49	523.476,164 682.000,015	2.717
49	523.476,164 682.000,015	50	523.468,383 682.003,292	8.443	50	523.468,383 682.003,292	51	523.463,336 682.005,741	5.61	51	523.463,336 682.005,741	52	523.456,413 682.008,848	7.588
52	523.456,413 682.008,848	53	523.449,906 682.012,204	7.321	53	523.449,906 682.012,204	54	523.441,659 682.015,91	9.041	54	523.441,659 682.015,91	55	523.433,449 682.018,87	8.727
55	523.433,449 682.018,87	56	523.429,467 682.020,174	4.19	56	523.429,467 682.020,174	57	523.420,26 682.023,489	9.786	57	523.420,26 682.023,489	58	523.410,783 682.027,392	10.249
58	523.410,783 682.027,392	59	523.406,223 682.029,543	5.042	59	523.406,223 682.029,543	60	523.399,682 682.032,613	7.226	60	523.399,682 682.032,613	61	523.396,545 682.034,194	3.513
61	523.396,545 682.034,194	62	523.389,586 682.037,454	7.685	62	523.389,586 682.037,454	63	523.381,306 682.041,361	9.155	63	523.381,306 682.041,361	64	523.376,637 682.043,09	4.979
64	523.376,637 682.043,09	65	523.370,536 682.045,962	6.743	65	523.370,536 682.045,962	1	523.367,395 682.048,006	3.748					

\*\* Lungimile segmentelor sunt determinate în planul de proiecție Stereo 70 și sunt rotunjite la 1 milimetru.

\*\*\* Distanța dintre puncte este formată din segmente cumulate ce sunt mai mici decât valoarea 1 milimetru.



**DATE DESPRE IMOBILUL NR. 739**

Oficiul de Cadastru și Publicitate Imobiliară SUCEAVA  
Biroul de Cadastru și Publicitate Imobiliară Campulung Moldovenesc

**A. Partea I. Descrierea imobilului**

TEREN Necunoscut

Nr. CF vechi:361

Nr. topografic:1115/4, 1115/27 parte

Adresa: Loc. Breaza, Jud. Suceava

Nr. Crt	Nr cadastral Nr. topografic	Suprafața* (mp)	Observații / Referințe
A1		10.959	Sector cadastral:21 Teren neimprejmuit; imobilul s-a format din parcelele avand nr. topografic: 1115/4, 1115/27 parte

**B. Partea II. Proprietari și acte**

Inscrieri privitoare la dreptul de proprietate și alte drepturi reale		Referințe
/		
Act Normativ nr. 7, din 13/03/1996 emis de Parlamentul Romaniei;		
B1	Inscrierea provizorie, drept de PROPRIETATE, dobandit prin Lege, cota actuala 1/1 1) <b>NEIDENTIFICAT NEIDENTIFICAT</b>	A1
Act Administrativ nr. 2582, din 09/08/2023 emis de Primaria comunei Breaza;		
B1	se noteaza POSESIA asupra terenului 1) <b>ZAIET MARCEL</b>	A1

**C. Partea III. SARCINI .**

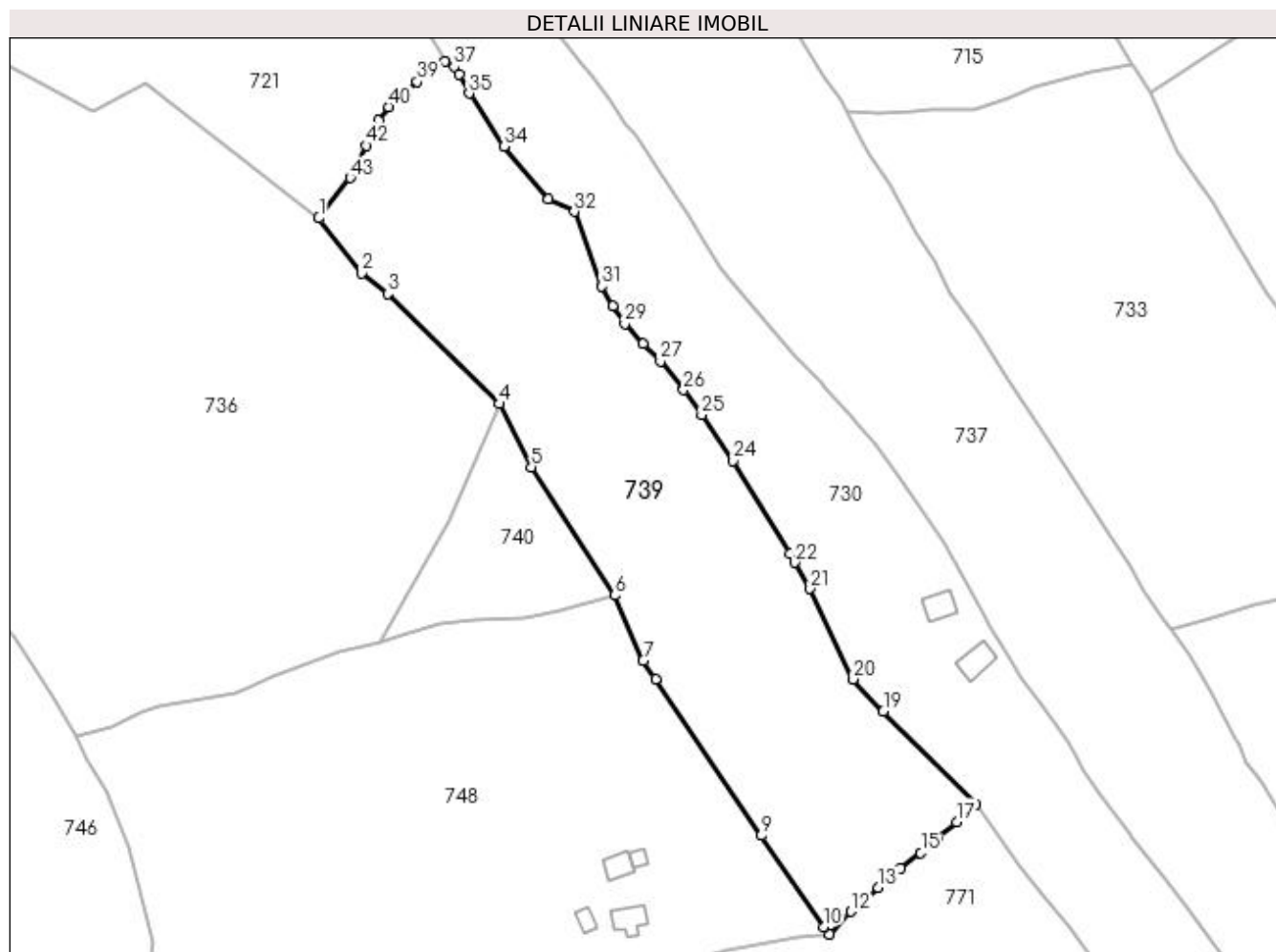
Inscrieri privind dezmembramintele dreptului de proprietate, drepturi reale de garanție și sarcini	Referințe
NU SUNT	

## Anexa Nr. 1 La Partea I

## Teren

Nr cadastral	Suprafața (mp)*	Observații / Referințe
	10.959	imobilul s-a format din parcelele avand nr. topografic: 1115/4, 1115/27 parte

\* Suprafața este determinată în planul de proiecție Stereo 70.



## Date referitoare la teren

Crt	Categorie folosință	Intra vilan	Suprafața (mp)	Tarla	Parcelă	Nr. topo	Observații / Referințe
1	pasune	DA	4.293	-	-	-	
2	pasune	NU	6.648	-	-	-	
3	pasune	NU	18	-	-	-	

## Lungime Segmente

1) Valorile lungimilor segmentelor sunt obținute din proiecție în plan.

Punct început	X / Y	Punct sfârșit	X / Y	Lungime segment	Punct început	X / Y	Punct sfârșit	X / Y	Lungime segment	Punct început	X / Y	Punct sfârșit	X / Y	Lungime segment
1	523.711,93 682.052,965	2	523.723,152 682.038,474	18.328	2	523.723,152 682.038,474	3	523.729,983 682.033,063	8.714	3	523.729,983 682.033,063	4	523.759,264 682.004,217	41.103
4	523.759,264 682.004,217	5	523.767,713 681.987,599	18.643	5	523.767,713 681.987,599	6	523.789,552 681.953,947	40.117	6	523.789,552 681.953,947	7	523.797,085 681.936,772	18.754
7	523.797,085 681.936,772	8	523.800,35 681.931,953	5.821	8	523.800,35 681.931,953	9	523.828,146 681.890,934	49.55	9	523.828,146 681.890,934	10	523.844,415 681.866,924	29.003
10	523.844,415 681.866,924	11	523.846,08 681.864,974	2.564	11	523.846,08 681.864,974	12	523.851,666 681.870,966	8.192	12	523.851,666 681.870,966	13	523.858,759 681.877,25	9.476

Punct început	X / Y	Punct sfârșit	X / Y	Lungime segment	Punct început	X / Y	Punct sfârșit	X / Y	Lungime segment	Punct început	X / Y	Punct sfârșit	X / Y	Lungime segment
13	523.858,759 681.877,25	14	523.864,675 681.882,287	7.77	14	523.864,675 681.882,287	15	523.869,971 681.886,358	6.68	15	523.869,971 681.886,358	16	523.874,356 681.890,199	5.829
16	523.874,356 681.890,199	17	523.879,452 681.894,501	6.669	17	523.879,452 681.894,501	18	523.884,292 681.899,096	6.674	18	523.884,292 681.899,096	19	523.860,144 681.923,52	34.346
19	523.860,144 681.923,52	20	523.852,273 681.931,987	11.56	20	523.852,273 681.931,987	21	523.840,91 681.955,706	26.3	21	523.840,91 681.955,706	22	523.836,887 681.962,605	7.986
22	523.836,887 681.962,605	23	523.835,649 681.964,964	2.664	23	523.835,649 681.964,964	24	523.820,739 681.989,246	28.494	24	523.820,739 681.989,246	25	523.812,461 682.001,369	14.68
25	523.812,461 682.001,369	26	523.807,667 682.007,865	8.073	26	523.807,667 682.007,865	27	523.801,593 682.015,402	9.68	27	523.801,593 682.015,402	28	523.796,978 682.019,926	6.463
28	523.796,978 682.019,926	29	523.792,267 682.025,239	7.101	29	523.792,267 682.025,239	30	523.789,135 682.029,976	5.679	30	523.789,135 682.029,976	31	523.786,191 682.035,129	5.935
31	523.786,191 682.035,129	32	523.778,99 682.054,653	20.81	32	523.778,99 682.054,653	33	523.772,192 682.058,041	7.595	33	523.772,192 682.058,041	34	523.760,607 682.071,867	18.038
34	523.760,607 682.071,867	35	523.751,357 682.085,688	16.631	35	523.751,357 682.085,688	36	523.748,858 682.090,71	5.609	36	523.748,858 682.090,71	37	523.747,428 682.092,696	2.447
37	523.747,428 682.092,696	38	523.745,023 682.094,085	2.777	38	523.745,023 682.094,085	39	523.737,739 682.088,75	9.029	39	523.737,739 682.088,75	40	523.730,197 682.082,176	10.005
40	523.730,197 682.082,176	41	523.727,564 682.078,533	4.495	41	523.727,564 682.078,533	42	523.724,259 682.072,051	7.276	42	523.724,259 682.072,051	43	523.720,168 682.063,517	9.464
43	523.720,168 682.063,517	1	523.711,93 682.052,965	13.387										

\*\* Lungimile segmentelor sunt determinate în planul de proiecție Stereo 70 și sunt rotunjite la 1 milimetru.

\*\*\* Distanța dintre puncte este formată din segmente cumulate ce sunt mai mici decât valoarea 1 milimetru.



**DATE DESPRE IMOBILUL NR. 740**

Oficiul de Cadastru și Publicitate Imobiliară SUCEAVA  
Biroul de Cadastru și Publicitate Imobiliară Campulung Moldovenesc

**A. Partea I. Descrierea imobilului**

TEREN Extravilan

Adresa: Jud. Suceava

Nr. Crt	Nr cadastral Nr. topografic	Suprafața* (mp)	Observații / Referințe
A1	30545	1.621	Sector cadastral:21 Teren neimprejmuit;

**B. Partea II. Proprietari și acte**

Inscrieri privitoare la dreptul de proprietate și alte drepturi reale		Referințe
<b>6024 / 13/05/2013</b>		
Act Administrativ nr. 678, din 08/04/2013 emis de CJPSDPT SUCEAVA;		
B1	se noteaza ca din parte a imobilului cu nr.top. 1115/22 din Cf 30615 Breaza, se formeaza imobilul cu nr.cad. 30545 ;	A1
<b>16391 / 25/09/2019</b>		
Act Notarial nr. 1591, din 24/09/2019 emis de Taran Liliana (act notarial nr 18 din 07.10.2019, emis de Taran Liliana);		
B15	Intabulare, drept de PROPRIETATE, dobandit prin Conventie, cota actuala 1/1 1) CALENIUC CONSTANTIN-LUCIAN, necasatorit	A1

**C. Partea III. SARCINI .**

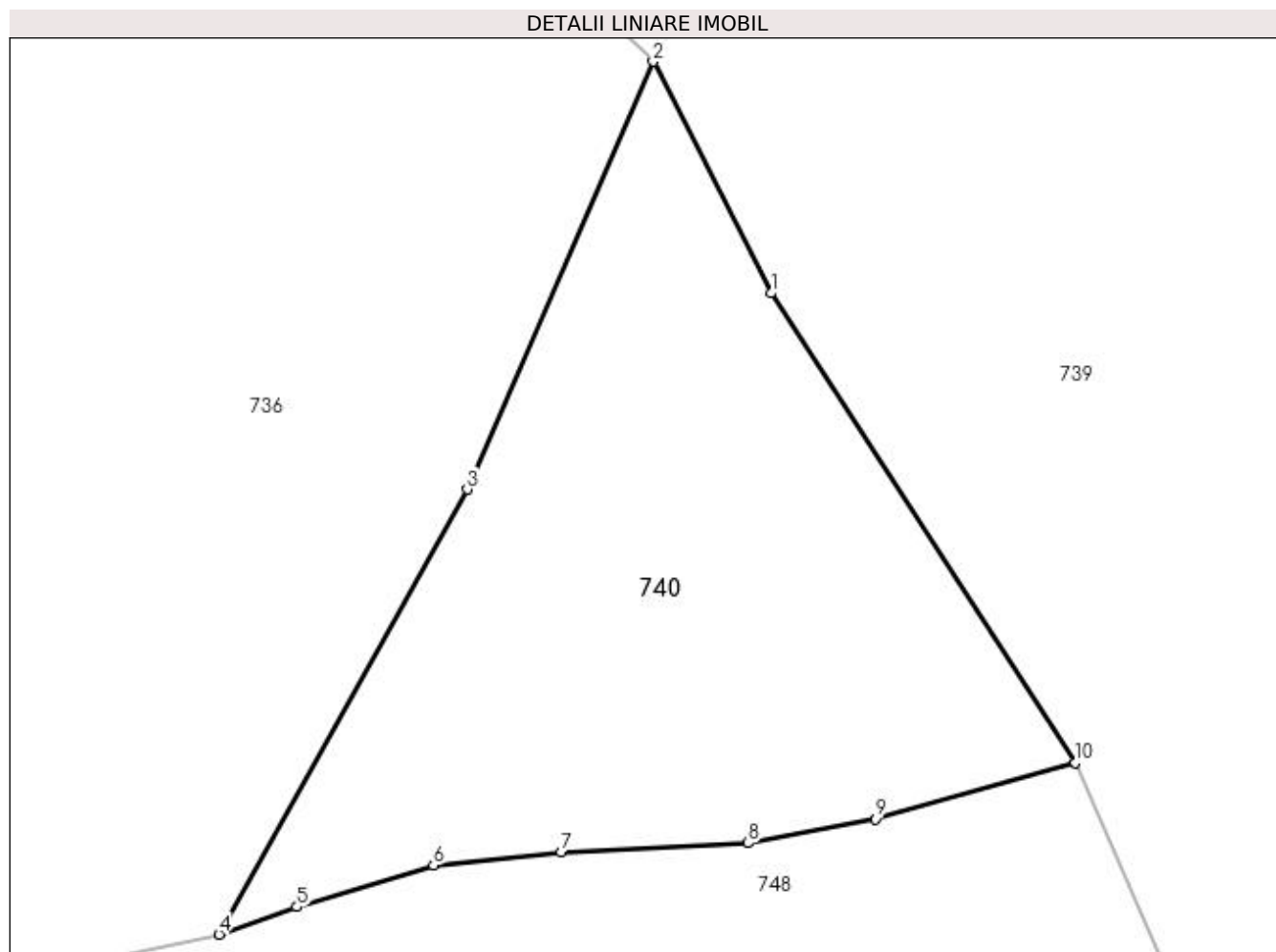
Inscrieri privind dezmembramintele dreptului de proprietate, drepturi reale de garanție și sarcini	Referințe
NU SUNT	

## Anexa Nr. 1 La Partea I

## Teren

Nr cadastral	Suprafața (mp)*	Observații / Referințe
30545	1.621	

\* Suprafața este determinată în planul de proiecție Stereo 70.



## Date referitoare la teren

Crt	Categorie folosință	Intra vilan	Suprafața (mp)	Tarla	Parcelă	Nr. topo	Observații / Referințe
1	pasune	NU	1.621	-	-	-	

## Lungime Segmente

1) Valorile lungimilor segmentelor sunt obținute din proiecție în plan.

Punct început	X / Y	Punct sfârșit	X / Y	Lungime segment (** (m)
1	523.767,713 681.987,599	2	523.759,264 682.004,217	18.643
2	523.759,264 682.004,217	3	523.745,924 681.973,536	33.456
3	523.745,924 681.973,536	4	523.728,113 681.941,628	36.542
4	523.728,113 681.941,628	5	523.733,718 681.943,607	5.944
5	523.733,718 681.943,607	6	523.743,518 681.946,58	10.241



Punct început	X / Y	Punct sfârșit	X / Y	Lungime segment (** (m)
6	523.743,518 681.946,58	7	523.752,671 681.947,533	9.202
7	523.752,671 681.947,533	8	523.766,086 681.948,18	13.431
8	523.766,086 681.948,18	9	523.775,205 681.949,913	9.282
9	523.775,205 681.949,913	10	523.789,552 681.953,947	14.903
10	523.789,552 681.953,947	1	523.767,713 681.987,599	40.117

\*\* Lungimile segmentelor sunt determinate în planul de proiecție Stereo 70 și sunt rotunjite la 1 milimetru.

\*\*\* Distanța dintre puncte este formată din segmente cumulate ce sunt mai mici decât valoarea 1 milimetru.



**DATE DESPRE IMOBILUL NR. 741**

Oficiul de Cadastru și Publicitate Imobiliară SUCEAVA  
Biroul de Cadastru și Publicitate Imobiliară Campulung Moldovenesc

**A. Partea I. Descrierea imobilului**

Nr. CF vechi: 62, 30223  
Nr. topografic: 1104/2 parte, 1099 parte,  
1100 parte

TEREN Necunoscut

Adresa: Loc. Breaza, Jud. Suceava

Nr. Crt	Nr cadastral Nr. topografic	Suprafața* (mp)	Observații / Referințe
A1		7.298	Sector cadastral: 21 Teren împrejmuit; imobilul s-a format din parcelele având nr. topografic: 1104/2 parte, 1099 parte, 1100 parte; exista constructii cu caracter provizoriu, fara fundatie

**B. Partea II. Proprietari și acte**

Inscrieri privitoare la dreptul de proprietate și alte drepturi reale		Referințe
/		
Act Normativ nr. 7, din 13/03/1996 emis de Parlamentul Romaniei;		
B1	Inscrierea provizorie, drept de PROPRIETATE, dobandit prin Lege, cota actuala 1/1 1) NEIDENTIFICAT NEIDENTIFICAT	A1
Act Administrativ nr. 2589, din 10/08/2023 emis de Primaria comunei Breaza;		
B1	se noteaza POSESIA asupra terenului 1) COSMAN TOADER	A1

**C. Partea III. SARCINI .**

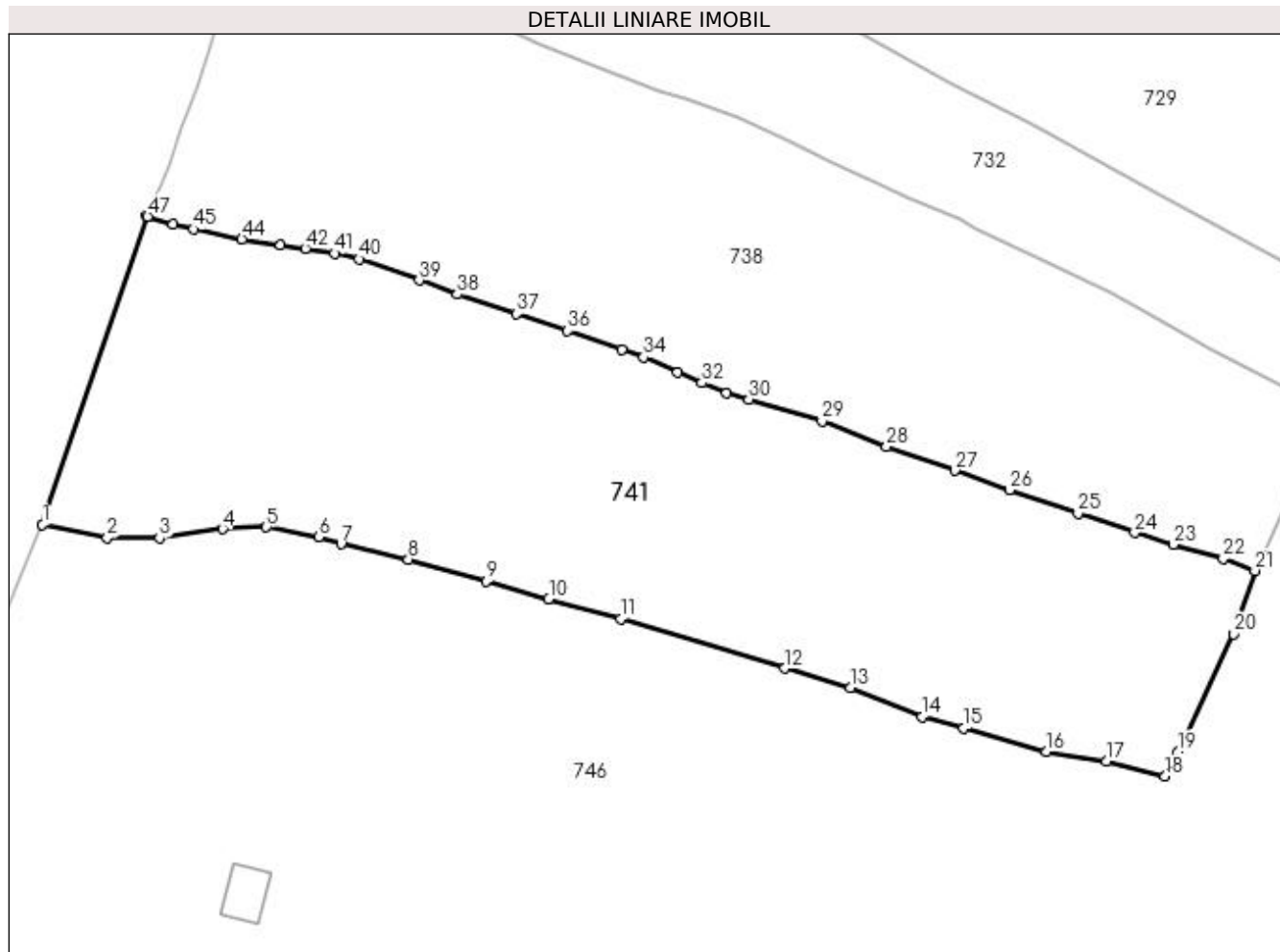
Inscrieri privind dezmembramintele dreptului de proprietate, drepturi reale de garanție și sarcini	Referințe
NU SUNT	

## Anexa Nr. 1 La Partea I

## Teren

Nr cadastral	Suprafaţa (mp)*	Observaţii / Referinţe
	7.298	imobilul s-a format din parcelele avand nr. topografic: 1104/2 parte, 1099 parte, 1100 parte; exista constructii cu caracter provizoriu, fara fundatie

\* Suprafaţa este determinată în planul de proiecţie Stereo 70.



## Date referitoare la teren

Crt	Categorie folosinţă	Intra vilan	Suprafaţa (mp)	Tarla	Parcelă	Nr. topo	Observaţii / Referinţe
1	faneata	DA	3.080	-	-	-	
2	faneata	NU	4.218	-	-	-	

## Lungime Segmente

1) Valorile lungimilor segmentelor sunt obţinute din proiecţie în plan.

Punct început	X / Y	Punct sfârşit	X / Y	Lungime segment
1	523.333,49 681.952,703	2	523.343,562 681.950,584	10.293
4	523.361,499 681.952,012	5	523.368,344 681.952,291	6.85
7	523.379,937 681.949,634	8	523.390,422 681.947,275	10.748
10	523.412,253 681.941,126	11	523.423,476 681.938,022	11.644
13	523.459,16 681.927,28	14	523.470,323 681.922,775	12.038
2	523.343,562 681.950,584	3	523.351,713 681.950,558	8.151
5	523.368,344 681.952,291	6	523.376,533 681.950,754	8.332
8	523.390,422 681.947,275	9	523.402,5 681.943,844	12.556
11	523.423,476 681.938,022	12	523.448,987 681.930,311	26.651
14	523.470,323 681.922,775	15	523.476,724 681.920,983	6.647
3	523.351,713 681.950,558	4	523.361,499 681.952,012	9.894
6	523.376,533 681.950,754	7	523.379,937 681.949,634	3.583
9	523.402,5 681.943,844	10	523.412,253 681.941,126	10.125
12	523.448,987 681.930,311	13	523.459,16 681.927,28	10.615
15	523.476,724 681.920,983	16	523.489,64 681.917,409	13.401

Punct început	X / Y	Punct sfârșit	X / Y	Lungime segment	Punct început	X / Y	Punct sfârșit	X / Y	Lungime segment	Punct început	X / Y	Punct sfârșit	X / Y	Lungime segment
16	523.489,64 681.917,409	17	523.499,019 681.915,895	9.5	17	523.499,019 681.915,895	18	523.508,122 681.913,563	9.397	18	523.508,122 681.913,563	19	523.510,125 681.917,324	4.261
19	523.510,125 681.917,324	20	523.518,749 681.935,658	20.261	20	523.518,749 681.935,658	21	523.522,093 681.945,499	10.393	21	523.522,093 681.945,499	22	523.517,146 681.947,363	5.287
22	523.517,146 681.947,363	23	523.509,363 681.949,539	8.081	23	523.509,363 681.949,539	24	523.503,388 681.951,399	6.258	24	523.503,388 681.951,399	25	523.494,547 681.954,442	9.35
25	523.494,547 681.954,442	26	523.483,897 681.958,054	11.246	26	523.483,897 681.958,054	27	523.475,388 681.961,091	9.035	27	523.475,388 681.961,091	28	523.464,801 681.964,828	11.227
28	523.464,801 681.964,828	29	523.454,758 681.968,732	10.775	29	523.454,758 681.968,732	30	523.443,366 681.972,135	11.889	30	523.443,366 681.972,135	31	523.439,924 681.973,101	3.575
31	523.439,924 681.973,101	32	523.436,07 681.974,68	4.165	32	523.436,07 681.974,68	33	523.432,28 681.976,293	4.119	33	523.432,28 681.976,293	34	523.427,018 681.978,673	5.775
34	523.427,018 681.978,673	35	523.423,615 681.979,804	3.586	35	523.423,615 681.979,804	36	523.415,196 681.982,775	8.928	36	523.415,196 681.982,775	37	523.407,274 681.985,405	8.347
37	523.407,274 681.985,405	38	523.398,062 681.988,45	9.702	38	523.398,062 681.988,45	39	523.392,081 681.990,643	6.37	39	523.392,081 681.990,643	40	523.382,745 681.993,932	9.898
40	523.382,745 681.993,932	41	523.378,955 681.994,839	3.897	41	523.378,955 681.994,839	42	523.374,403 681.995,575	4.611	42	523.374,403 681.995,575	43	523.370,553 681.996,086	3.884
43	523.370,553 681.996,086	44	523.364,514 681.997,058	6.117	44	523.364,514 681.997,058	45	523.357,001 681.998,603	7.67	45	523.357,001 681.998,603	46	523.353,788 681.999,381	3.306
46	523.353,788 681.999,381	47	523.349,871 682.000,574	4.095	47	523.349,871 682.000,574	48	523.349,724 682.000,632	0.158	48	523.349,724 682.000,632	1	523.333,49 681.952,703	50.604

\*\* Lungimile segmentelor sunt determinate în planul de proiecție Stereo 70 și sunt rotunjite la 1 milimetru.

\*\*\* Distanța dintre puncte este formată din segmente cumulate ce sunt mai mici decât valoarea 1 milimetru.



**DATE DESPRE IMOBILUL NR. 742**

Oficiul de Cadastru și Publicitate Imobiliară SUCEAVA  
Biroul de Cadastru și Publicitate Imobiliară Campulung Moldovenesc

**A. Partea I. Descrierea imobilului**

TEREN Intravilan

Nr. CF vechi:1517, 31624

Nr. topografic:956/1 parte, 1000 parte

Adresa: Loc. Breaza, Jud. Suceava

Nr. Crt	Nr cadastral Nr. topografic	Suprafața* (mp)	Observații / Referințe
A1		4.082	Sector cadastral:21 Teren neimprejmuit; imobilul s-a format din parcelele avand nr. topografic: 956/1 parte, 1000 parte; exista constructii cu caracter provizoriu, fara fundatie

**B. Partea II. Proprietari și acte**

Inscrieri privitoare la dreptul de proprietate și alte drepturi reale		Referințe
/		
Act Normativ nr. 7, din 13/03/1996 emis de Parlamentul Romaniei;		
B1	Inscrierea provizorie, drept de PROPRIETATE, dobandit prin Lege, cota actuala 1/1 1) NEIDENTIFICAT NEIDENTIFICAT	A1
Act Administrativ nr. 2590, din 10/08/2023 emis de Primaria comunei Breaza;		
B1	se noteaza POSESIA asupra terenului 1) HRENIUC CONSTANTIN-VALENTIN	A1

**C. Partea III. SARCINI .**

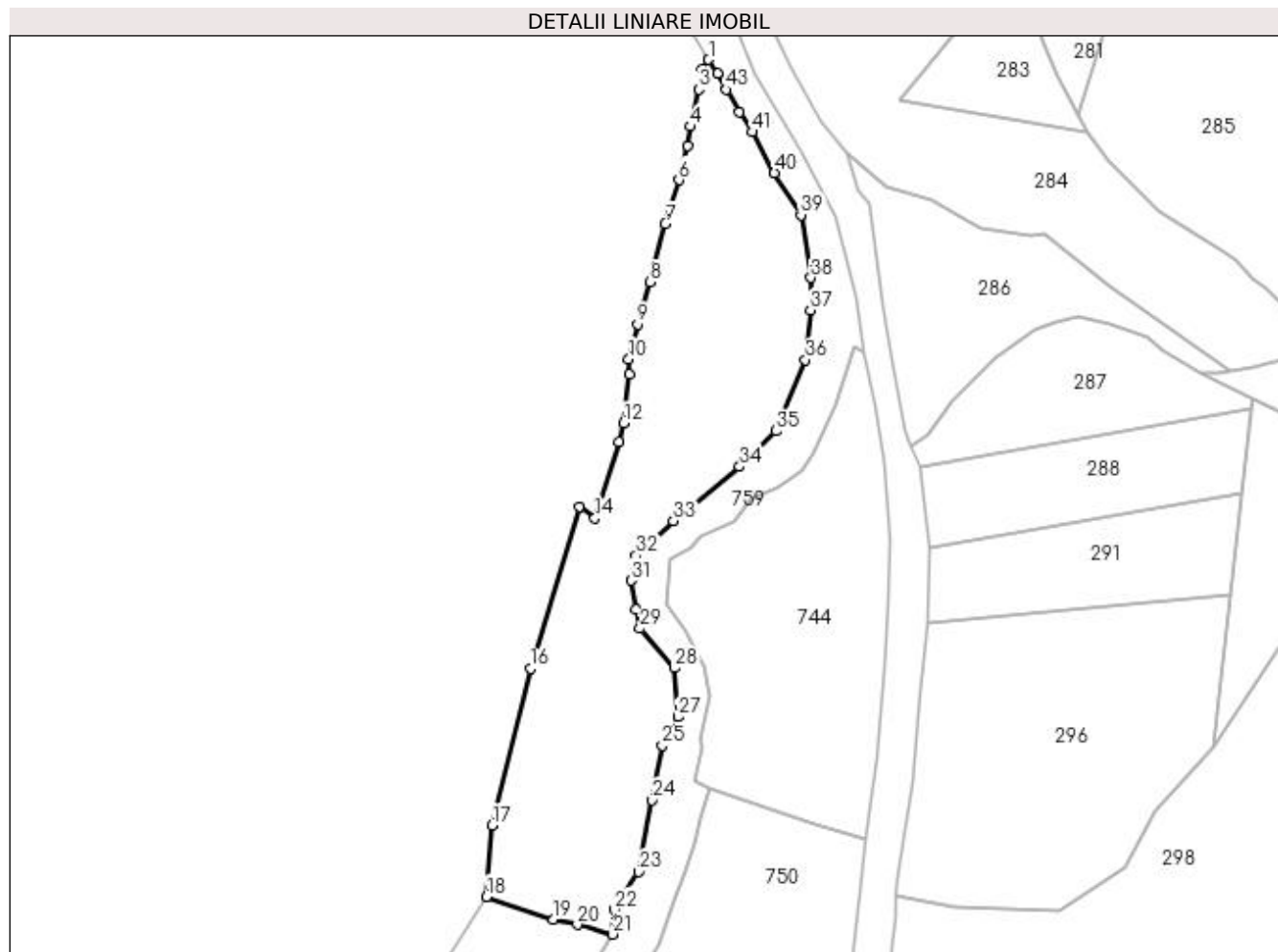
Inscrieri privind dezmembramintele dreptului de proprietate, drepturi reale de garanție și sarcini	Referințe
NU SUNT	

## Anexa Nr. 1 La Partea I

## Teren

Nr cadastral	Suprafața (mp)*	Observații / Referințe
	4.082	imobilul s-a format din parcelele avand nr. topografic: 956/1 parte, 1000 parte; exista constructii cu caracter provizoriu, fara fundatie

\* Suprafața este determinată în planul de proiecție Stereo 70.



## Date referitoare la teren

Crt	Categorie folosință	Intra vilan	Suprafața (mp)	Tarla	Parcelă	Nr. topo	Observații / Referințe
1	faneata	DA	2.179	-	-	-	
2	pasune	DA	1.903	-	-	-	

## Lungime Segmente

1) Valorile lungimilor segmentelor sunt obținute din proiecție în plan.

Punct început	X / Y	Punct sfârșit	X / Y	Lungime segment	Punct început	X / Y	Punct sfârșit	X / Y	Lungime segment	Punct început	X / Y	Punct sfârșit	X / Y	Lungime segment
1	525.527,393 682.036,744	2	525.525,987 682.034,715	2.468	2	525.525,987 682.034,715	3	525.525,477 682.030,982	3.768	3	525.525,477 682.030,982	4	525.523,858 682.023,68	7.479
4	525.523,858 682.023,68	5	525.523,241 682.020,004	3.727	5	525.523,241 682.020,004	6	525.521,6 682.013,265	6.936	6	525.521,6 682.013,265	7	525.518,946 682.004,661	9.004
7	525.518,946 682.004,661	8	525.515,909 681.993,323	11.738	8	525.515,909 681.993,323	9	525.513,563 681.985,085	8.566	9	525.513,563 681.985,085	10	525.511,781 681.978,257	7.057
10	525.511,781 681.978,257	11	525.511,854 681.975,358	2.9	11	525.511,854 681.975,358	12	525.510,78 681.965,738	9.68	12	525.510,78 681.965,738	13	525.509,864 681.962,151	3.702
13	525.509,864 681.962,151	14	525.505,192 681.947,219	15.646	14	525.505,192 681.947,219	15	525.502,112 681.949,473	3.817	15	525.502,112 681.949,473	16	525.492,558 681.917,813	33.07



Punct început	X / Y	Punct sfârșit	X / Y	Lungime segment	Punct început	X / Y	Punct sfârșit	X / Y	Lungime segment	Punct început	X / Y	Punct sfârșit	X / Y	Lungime segment
16	525.492,558 681.917,813	17	525.485,114 681.887,21	31.495	17	525.485,114 681.887,21	18	525.483,973 681.873,266	13.991	18	525.483,973 681.873,266	19	525.497,091 681.868,866	13.836
19	525.497,091 681.868,866	20	525.501,76 681.867,86	4.776	20	525.501,76 681.867,86	21	525.508,697 681.865,944	7.197	21	525.508,697 681.865,944	22	525.508,941 681.870,797	4.859
22	525.508,941 681.870,797	23	525.513,683 681.878,173	8.769	23	525.513,683 681.878,173	24	525.516,408 681.892,134	14.224	24	525.516,408 681.892,134	25	525.518,324 681.902,798	10.835
25	525.518,324 681.902,798	26	525.520,597 681.905,819	3.781	26	525.520,597 681.905,819	27	525.521,426 681.908,394	2.705	27	525.521,426 681.908,394	28	525.520,767 681.917,953	9.582
28	525.520,767 681.917,953	29	525.514,016 681.925,67	10.253	29	525.514,016 681.925,67	30	525.513,186 681.929,464	3.884	30	525.513,186 681.929,464	31	525.512,274 681.935,048	5.658
31	525.512,274 681.935,048	32	525.513,261 681.939,91	4.961	32	525.513,261 681.939,91	33	525.520,506 681.946,675	9.912	33	525.520,506 681.946,675	34	525.533,469 681.957,28	16.748
34	525.533,469 681.957,28	35	525.540,544 681.964,238	9.923	35	525.540,544 681.964,238	36	525.546,255 681.978,135	15.025	36	525.546,255 681.978,135	37	525.547,301 681.987,848	9.769
37	525.547,301 681.987,848	38	525.547,393 681.994,175	6.328	38	525.547,393 681.994,175	39	525.545,45 682.006,405	12.383	39	525.545,45 682.006,405	40	525.540,239 682.014,615	9.724
40	525.540,239 682.014,615	41	525.535,952 682.022,639	9.097	41	525.535,952 682.022,639	42	525.533,34 682.026,44	4.612	42	525.533,34 682.026,44	43	525.530,873 682.030,937	5.129
43	525.530,873 682.030,937	44	525.529,177 682.034,039	3.535	44	525.529,177 682.034,039	1	525.527,393 682.036,744	3.24					

\*\* Lungimile segmentelor sunt determinate în planul de proiecție Stereo 70 și sunt rotunjite la 1 milimetru.

\*\*\* Distanța dintre puncte este formată din segmente cumulate ce sunt mai mici decât valoarea 1 milimetru.



**DATE DESPRE IMOBILUL NR. 743**

Oficiul de Cadastru și Publicitate Imobiliară SUCEAVA  
Biroul de Cadastru și Publicitate Imobiliară Campulung Moldovenesc

**A. Partea I. Descrierea imobilului**

Nr. CF vechi: 31397, 737, 31954  
Nr. topografic: 1115/8 parte, 1115/19 parte,  
387, 1115/16 parte, 1115/6 parte

TEREN Necunoscut

Adresa: Loc. Breaza, Jud. Suceava

Nr. Crt	Nr cadastral Nr. topografic	Suprafața* (mp)	Observații / Referințe
A1		36.531	Sector cadastral: 21 Teren neimprejmuit; imobilul s-a format din parcelele având nr. topografic: 1115/8 parte, 1115/19 parte, 387, 1115/16 parte, 1115/6 parte; exista constructii cu caracter provizoriu, fara fundatie

**B. Partea II. Proprietari și acte**

Inscrieri privitoare la dreptul de proprietate și alte drepturi reale		Referințe
/		
Act Normativ nr. 7, din 13/03/1996 emis de Parlamentul Romaniei;		
B1	Inscrierea provizorie, drept de PROPRIETATE, dobandit prin Lege, cota actuala 1/1 1) NEIDENTIFICAT NEIDENTIFICAT	A1
Act Administrativ nr. 2933, din 11/09/2023 emis de Primaria comunei Breaza;		
B1	se noteaza POSESIA asupra terenului 1) GRIGORESCU CONSTANTIN	A1

**C. Partea III. SARCINI .**

Inscrieri privind dezmembramintele dreptului de proprietate, drepturi reale de garanție și sarcini	Referințe
NU SUNT	

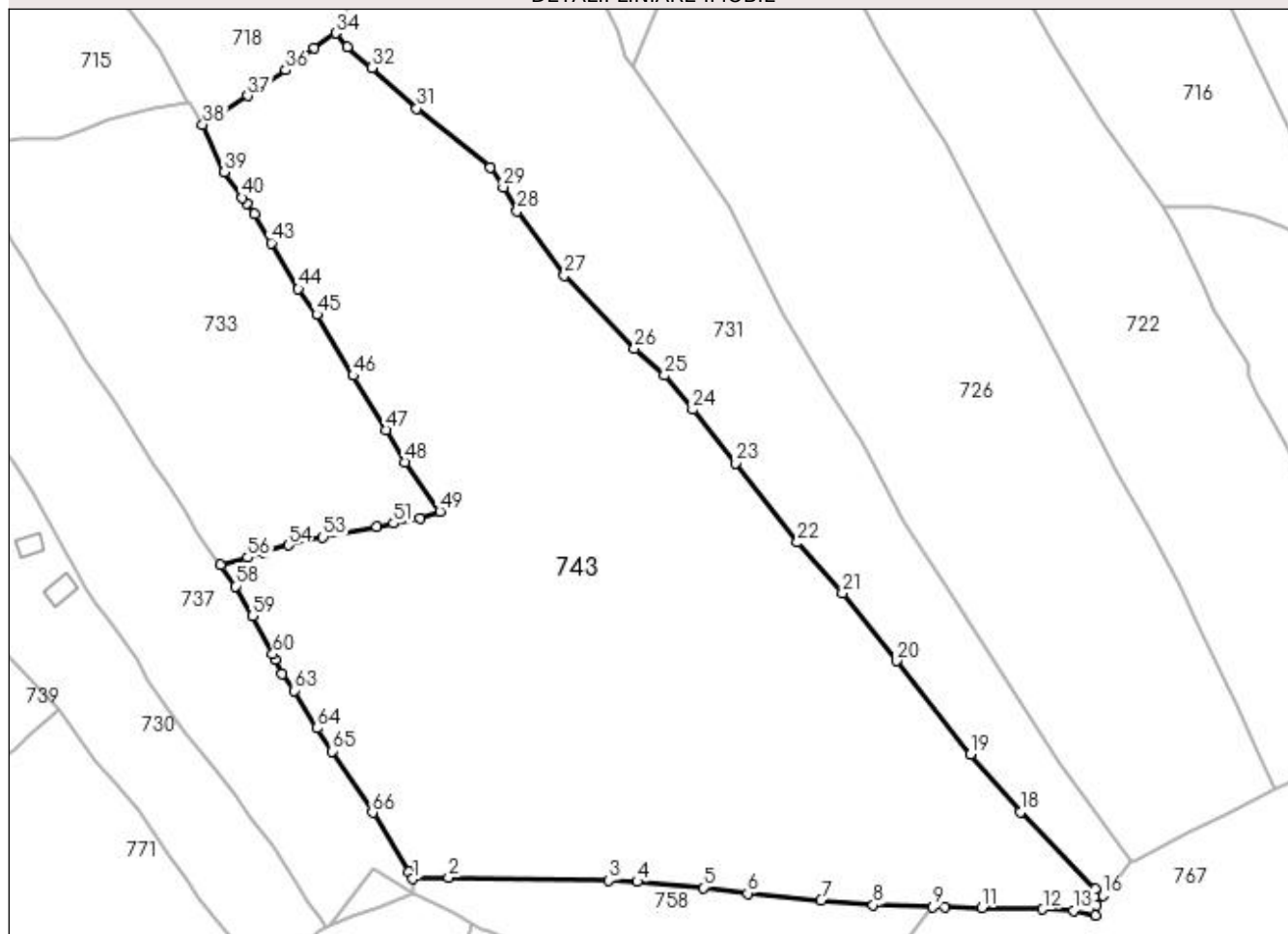
## Anexa Nr. 1 La Partea I

## Teren

Nr cadastral	Suprafața (mp)*	Observații / Referințe
	36.531	imobilul s-a format din parcelele avand nr. topografic: 1115/8 parte, 1115/19 parte, 387, 1115/16 parte, 1115/6 parte; exista constructii cu caracter provizoriu, fara fundatie

\* Suprafața este determinată în planul de proiecție Stereo 70.

## DETALII LINIARE IMOBIL



## Date referitoare la teren

Crt	Categorie folosință	Intravilan	Suprafața (mp)	Tarla	Parcelă	Nr. topo	Observații / Referințe
1	pasune	DA	9.591	-	-	-	
2	pasune	NU	26.940	-	-	-	

## Lungime Segmente

1) Valorile lungimilor segmentelor sunt obținute din proiecție în plan.

Punct început	X / Y	Punct sfârșit	X / Y	Lungime segment
1	523.997,294 681.844,696	2	524.008,821 681.845,139	11.536
4	524.069,186 681.843,801	5	524.090,295 681.841,875	21.197
7	524.127,985 681.837,909	8	524.144,757 681.836,31	16.848
10	524.167,515 681.835,552	11	524.179,508 681.835,357	11.995
2	524.008,821 681.845,139	3	524.060,148 681.844,142	51.337
5	524.090,295 681.841,875	6	524.104,507 681.840,034	14.331
8	524.144,757 681.836,31	9	524.163,746 681.835,677	19.0
11	524.179,508 681.835,357	12	524.198,988 681.834,997	19.483
3	524.060,148 681.844,142	4	524.069,186 681.843,801	9.044
6	524.104,507 681.840,034	7	524.127,985 681.837,909	23.574
9	524.163,746 681.835,677	10	524.167,515 681.835,552	3.771
12	524.198,988 681.834,997	13	524.208,849 681.834,521	9.872

Punct început	X / Y	Punct sfârșit	X / Y	Lungime segment	Punct început	X / Y	Punct sfârșit	X / Y	Lungime segment	Punct început	X / Y	Punct sfârșit	X / Y	Lungime segment
13	524.208,849 681.834,521	14	524.215,757 681.833,064	7.06	14	524.215,757 681.833,064	15	524.216,282 681.836,232	3.211	15	524.216,282 681.836,232	16	524.218,16 681.839,477	3.749
16	524.218,16 681.839,477	17	524.215,863 681.841,489	3.053	17	524.215,863 681.841,489	18	524.191,896 681.866,147	34.387	18	524.191,896 681.866,147	19	524.175,741 681.884,453	24.414
19	524.175,741 681.884,453	20	524.152,143 681.914,378	38.11	20	524.152,143 681.914,378	21	524.134,9 681.936,134	27.76	21	524.134,9 681.936,134	22	524.120,48 681.952,276	21.645
22	524.120,48 681.952,276	23	524.100,765 681.977,607	32.099	23	524.100,765 681.977,607	24	524.086,939 681.994,801	22.063	24	524.086,939 681.994,801	25	524.077,935 682.005,707	14.143
25	524.077,935 682.005,707	26	524.068,316 682.014,307	12.903	26	524.068,316 682.014,307	27	524.045,883 682.037,715	32.422	27	524.045,883 682.037,715	28	524.030,794 682.058,351	25.564
28	524.030,794 682.058,351	29	524.026,324 682.065,915	8.786	29	524.026,324 682.065,915	30	524.022,254 682.072,281	7.556	30	524.022,254 682.072,281	31	523.998,621 682.091,063	30.187
31	523.998,621 682.091,063	32	523.984,28 682.104,041	19.341	32	523.984,28 682.104,041	33	523.976,489 682.110,758	10.287	33	523.976,489 682.110,758	34	523.972,723 682.115,139	5.777
34	523.972,723 682.115,139	35	523.965,641 682.110,388	8.528	35	523.965,641 682.110,388	36	523.956,767 682.103,295	11.36	36	523.956,767 682.103,295	37	523.944,493 682.095,121	14.747
37	523.944,493 682.095,121	38	523.930,126 682.085,974	17.032	38	523.930,126 682.085,974	39	523.937,014 682.070,796	16.668	39	523.937,014 682.070,796	40	523.942,696 682.062,541	10.021
40	523.942,696 682.062,541	41	523.944,21 682.060,695	2.388	41	523.944,21 682.060,695	42	523.946,636 682.057,363	4.122	42	523.946,636 682.057,363	43	523.951,999 682.048,035	10.76
43	523.951,999 682.048,035	44	523.960,691 682.033,381	17.038	44	523.960,691 682.033,381	45	523.966,592 682.025,159	10.12	45	523.966,592 682.025,159	46	523.978,281 682.005,656	22.738
46	523.978,281 682.005,656	47	523.988,724 681.988,229	20.316	47	523.988,724 681.988,229	48	523.994,829 681.977,953	11.953	48	523.994,829 681.977,953	49	524.006,004 681.962,191	19.322
49	524.006,004 681.962,191	50	523.999,604 681.959,969	6.775	50	523.999,604 681.959,969	51	523.991,189 681.958,386	8.562	51	523.991,189 681.958,386	52	523.985,702 681.957,33	5.588
52	523.985,702 681.957,33	53	523.968,574 681.954,03	17.443	53	523.968,574 681.954,03	54	523.957,532 681.951,365	11.359	54	523.957,532 681.951,365	55	523.949,655 681.949,184	8.173
55	523.949,655 681.949,184	56	523.944,538 681.947,514	5.383	56	523.944,538 681.947,514	57	523.935,746 681.945,035	9.134	57	523.935,746 681.945,035	58	523.940,508 681.938,286	8.26
58	523.940,508 681.938,286	59	523.946,073 681.928,76	11.032	59	523.946,073 681.928,76	60	523.952,543 681.916,574	13.797	60	523.952,543 681.916,574	61	523.953,333 681.914,919	1.834
61	523.953,333 681.914,919	62	523.955,542 681.910,291	5.128	62	523.955,542 681.910,291	63	523.959,429 681.904,966	6.593	63	523.959,429 681.904,966	64	523.966,696 681.892,92	14.068
64	523.966,696 681.892,92	65	523.971,497 681.885,494	8.843	65	523.971,497 681.885,494	66	523.984,435 681.865,934	23.452	66	523.984,435 681.865,934	67	523.995,987 681.846,949	22.223
67	523.995,987 681.846,949	1	523.997,294 681.844,696	2.605										

\*\* Lungimile segmentelor sunt determinate în planul de proiecție Stereo 70 și sunt rotunjite la 1 milimetru.

\*\*\* Distanța dintre puncte este formată din segmente cumulate ce sunt mai mici decât valoarea 1 milimetru.



**DATE DESPRE IMOBILUL NR. 744**

Oficiul de Cadastru și Publicitate Imobiliară SUCEAVA  
Biroul de Cadastru și Publicitate Imobiliară Campulung Moldovenesc

**A. Partea I. Descrierea imobilului**

TEREN Intravilan

Nr. CF vechi:1517

Nr. topografic:959/2 parte

Adresa: Loc. Breaza, Jud. Suceava

Nr. Crt	Nr cadastral Nr. topografic	Suprafața* (mp)	Observații / Referințe
A1		2.555	Sector cadastral:21 Teren neimprejmuit; imobilul s-a format din parcelele avand nr. topografic: 959/2 parte; exista constructii cu caracter provizoriu, fara fundatie

**B. Partea II. Proprietari și acte**

Inscrieri privitoare la dreptul de proprietate și alte drepturi reale		Referințe
/		
Act Normativ nr. 7, din 13/03/1996 emis de Parlamentul Romaniei;		
B1	Inscrierea provizorie, drept de PROPRIETATE, dobandit prin Lege, cota actuala 1/1 1) NEIDENTIFICAT NEIDENTIFICAT	A1
Act Administrativ nr. 2591, din 10/08/2023 emis de Primaria comunei Breaza;		
B1	se noteaza POSESIA asupra terenului 1) HRENIUC STEFANIA	A1

**C. Partea III. SARCINI .**

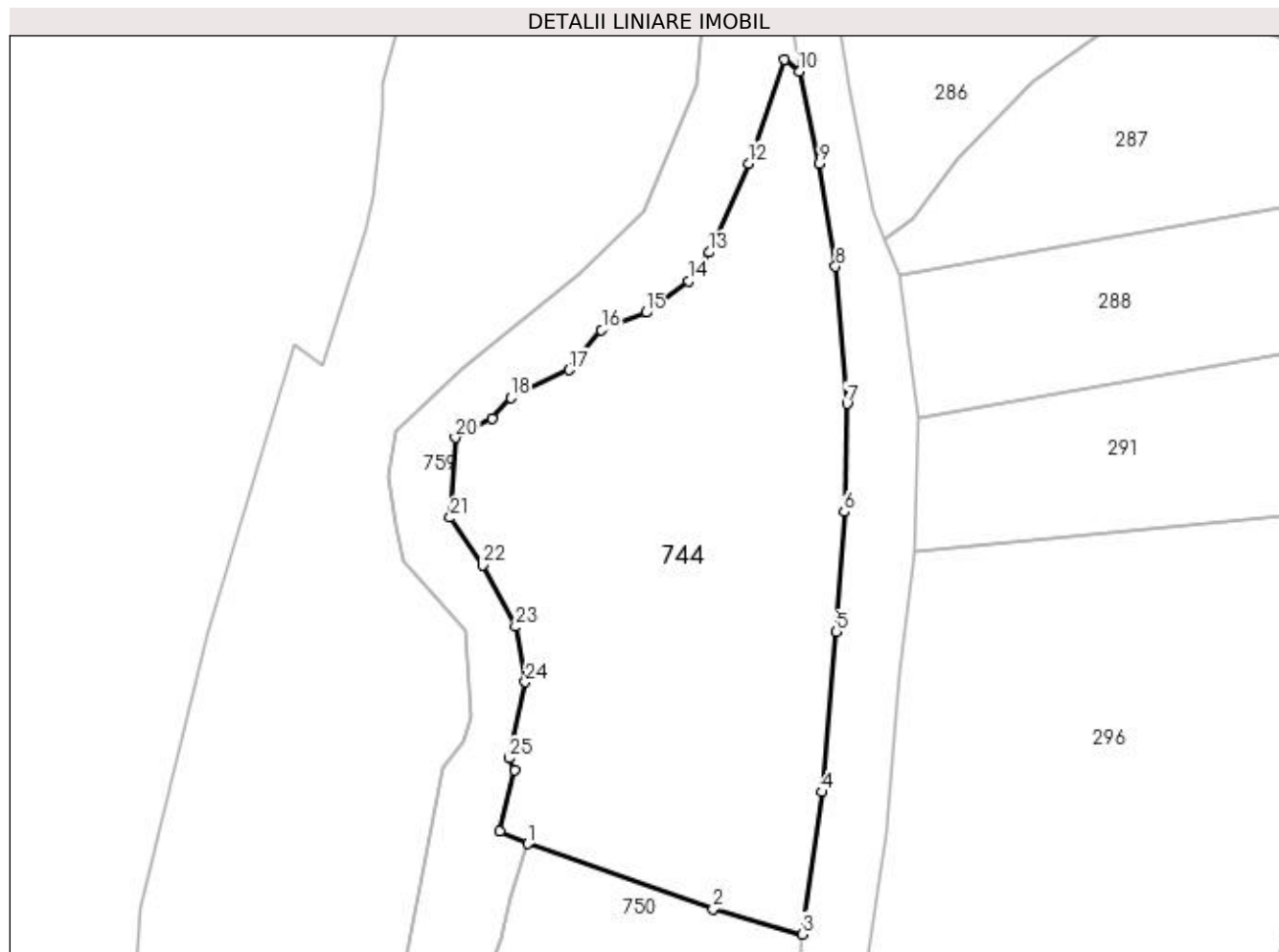
Inscrieri privind dezmembramintele dreptului de proprietate, drepturi reale de garanție și sarcini	Referințe
NU SUNT	

## Anexa Nr. 1 La Partea I

## Teren

Nr cadastral	Suprafața (mp)*	Observații / Referințe
	2.555	imobilul s-a format din parcelele avand nr. topografic: 959/2 parte; exista constructii cu caracter provizoriu, fara fundatie

\* Suprafața este determinată în planul de proiecție Stereo 70.



## Date referitoare la teren

Crt	Categorie folosință	Intra vilan	Suprafața (mp)	Tarla	Parcelă	Nr. topo	Observații / Referințe
1	faneata	DA	2.555	-	-	-	

## Lungime Segmente

1) Valorile lungimilor segmentelor sunt obținute din proiecție în plan.

Punct început	X / Y	Punct sfârșit	X / Y	Lungime segment (** (m)
1	525.527,737 681.894,469	2	525.548,157 681.887,279	21.649
3	525.558,009 681.884,49	4	525.560,134 681.900,174	15.827
5	525.561,748 681.917,8	6	525.562,601 681.931,019	13.246
7	525.562,908 681.942,923	8	525.561,657 681.958,068	15.197
9	525.559,885 681.969,422	10	525.557,628 681.979,536	10.363

Punct început	X / Y	Punct sfârșit	X / Y	Lungime segment (** (m)
2	525.548,157 681.887,279	3	525.558,009 681.884,49	10.239
4	525.560,134 681.900,174	5	525.561,748 681.917,8	17.7
6	525.562,601 681.931,019	7	525.562,908 681.942,923	11.908
8	525.561,657 681.958,068	9	525.559,885 681.969,422	11.491
10	525.557,628 681.979,536	11	525.555,984 681.980,846	2.102



Punct început	X / Y	Punct sfârșit	X / Y	Lungime segment (** (m)
11	525.555,984 681.980,846	12	525.552,051 681.969,409	12.094
13	525.547,689 681.959,612	14	525.545,508 681.956,444	3.846
15	525.540,761 681.953,0	16	525.535,857 681.951,057	5.275
17	525.532,293 681.946,656	18	525.525,893 681.943,583	7.1
19	525.523,802 681.941,279	20	525.519,753 681.939,202	4.551
21	525.519,203 681.930,392	22	525.522,751 681.925,151	6.329
23	525.526,402 681.918,381	24	525.527,468 681.912,291	6.183
25	525.525,682 681.903,907	26	525.526,301 681.902,551	1.491
27	525.524,692 681.895,882	1	525.527,737 681.894,469	3.357

Punct început	X / Y	Punct sfârșit	X / Y	Lungime segment (** (m)
12	525.552,051 681.969,409	13	525.547,689 681.959,612	10.724
14	525.545,508 681.956,444	15	525.540,761 681.953,0	5.865
16	525.535,857 681.951,057	17	525.532,293 681.946,656	5.663
18	525.525,893 681.943,583	19	525.523,802 681.941,279	3.111
20	525.519,753 681.939,202	21	525.519,203 681.930,392	8.827
22	525.522,751 681.925,151	23	525.526,402 681.918,381	7.692
24	525.527,468 681.912,291	25	525.525,682 681.903,907	8.572
26	525.526,301 681.902,551	27	525.524,692 681.895,882	6.86

\*\* Lungimile segmentelor sunt determinate în planul de proiecție Stereo 70 și sunt rotunjite la 1 milimetru.

\*\*\* Distanța dintre puncte este formată din segmente cumulate ce sunt mai mici decât valoarea 1 milimetru.



**DATE DESPRE IMOBILUL NR. 745**

Oficiul de Cadastru și Publicitate Imobiliară SUCEAVA  
Biroul de Cadastru și Publicitate Imobiliară Campulung Moldovenesc

**A. Partea I. Descrierea imobilului**

TEREN Extravilan

Adresa: Jud. Suceava

Nr. Crt	Nr cadastral Nr. topografic	Suprafața* (mp)	Observații / Referințe
A1	32027	22.614	Sector cadastral:21 Teren neimprijmit;

**B. Partea II. Proprietari și acte**

Inscrieri privitoare la dreptul de proprietate și alte drepturi reale	Referințe
/	
Act Normativ nr. 7, din 13/03/1996 emis de Parlamentul Romaniei;	
B1	Inscrierea provizorie, drept de PROPRIETATE, dobandit prin Lege, cota actuala 1/1
	1) NEIDENTIFICAT NEIDENTIFICAT
Act Administrativ nr. 2592, din 10/08/2023 emis de Primaria comunei Breaza;	
B1	se noteaza POSESIA asupra terenului
	1) MACOVEI MARIETA
	2) MACOVEI NICOLAE

**C. Partea III. SARCINI .**

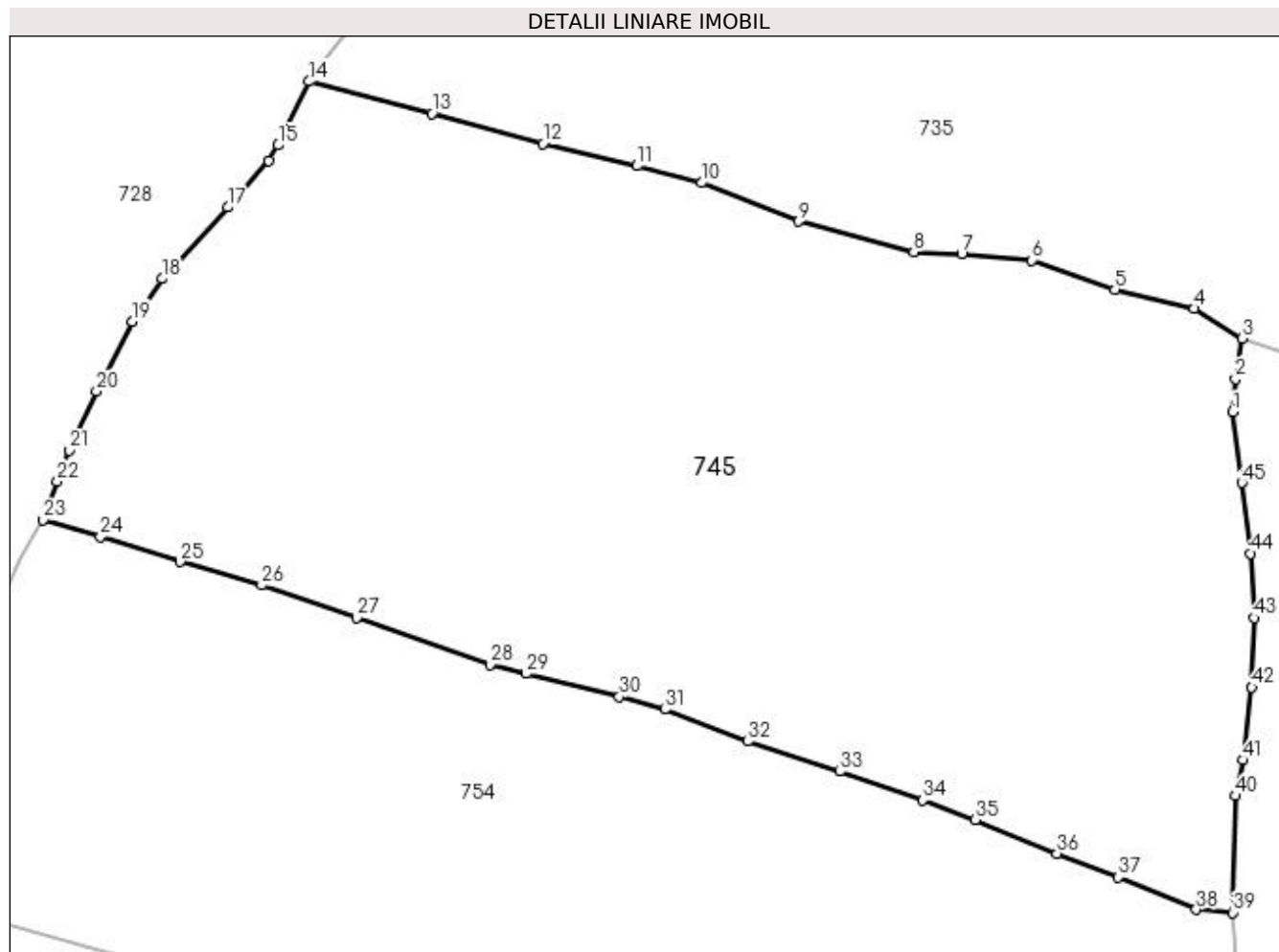
Inscrieri privind dezmembramintele dreptului de proprietate, drepturi reale de garanție și sarcini	Referințe
NU SUNT	

## Anexa Nr. 1 La Partea I

## Teren

Nr cadastral	Suprafața (mp)*	Observații / Referințe
32027	22.614	

\* Suprafața este determinată în planul de proiecție Stereo 70.



## Date referitoare la teren

Crt	Categorie folosință	Intra vilan	Suprafața (mp)	Tarla	Parcelă	Nr. topo	Observații / Referințe
1	pasune	NU	22.614	-	-	-	

## Lungime Segmente

1) Valorile lungimilor segmentelor sunt obținute din proiecție în plan.

Punct început	X / Y	Punct sfârșit	X / Y	Lungime segment	Punct început	X / Y	Punct sfârșit	X / Y	Lungime segment	Punct început	X / Y	Punct sfârșit	X / Y	Lungime segment
1	524.813,989 681.937,384	2	524.814,576 681.943,838	6.481	2	524.814,576 681.943,838	3	524.815,859 681.951,786	8.051	3	524.815,859 681.951,786	4	524.806,503 681.957,655	11.044
4	524.806,503 681.957,655	5	524.790,908 681.961,414	16.042	5	524.790,908 681.961,414	6	524.774,674 681.967,086	17.196	6	524.774,674 681.967,086	7	524.760,906 681.968,388	13.829
7	524.760,906 681.968,388	8	524.751,493 681.968,783	9.421	8	524.751,493 681.968,783	9	524.728,929 681.974,729	23.334	9	524.728,929 681.974,729	10	524.709,893 681.982,263	20.473
10	524.709,893 681.982,263	11	524.697,281 681.985,594	13.044	11	524.697,281 681.985,594	12	524.678,824 681.989,977	18.974	12	524.678,824 681.989,977	13	524.657,041 681.995,868	22.566
13	524.657,041 681.995,868	14	524.632,95 682.002,156	24.898	14	524.632,95 682.002,156	15	524.626,942 681.989,656	13.869	15	524.626,942 681.989,656	16	524.625,071 681.986,645	3.545
16	524.625,071 681.986,645	17	524.617,079 681.977,504	12.142	17	524.617,079 681.977,504	18	524.604,149 681.963,498	19.062	18	524.604,149 681.963,498	19	524.598,332 681.955,121	10.199

Punct început	X / Y	Punct sfârșit	X / Y	Lungime segment	Punct început	X / Y	Punct sfârșit	X / Y	Lungime segment	Punct început	X / Y	Punct sfârșit	X / Y	Lungime segment
19	524.598,332 681.955,121	20	524.591,322 681.941,457	15.357	20	524.591,322 681.941,457	21	524.586,024 681.929,85	12.759	21	524.586,024 681.929,85	22	524.583,633 681.923,764	6.539
22	524.583,633 681.923,764	23	524.580,889 681.916,257	7.993	23	524.580,889 681.916,257	24	524.592,128 681.912,974	11.709	24	524.592,128 681.912,974	25	524.607,716 681.908,041	16.35
25	524.607,716 681.908,041	26	524.623,713 681.903,432	16.648	26	524.623,713 681.903,432	27	524.642,292 681.897,043	19.647	27	524.642,292 681.897,043	28	524.668,473 681.887,895	27.733
28	524.668,473 681.887,895	29	524.675,491 681.886,093	7.246	29	524.675,491 681.886,093	30	524.693,799 681.881,545	18.864	30	524.693,799 681.881,545	31	524.702,761 681.879,079	9.295
31	524.702,761 681.879,079	32	524.719,035 681.872,824	17.435	32	524.719,035 681.872,824	33	524.737,074 681.866,939	18.975	33	524.737,074 681.866,939	34	524.753,263 681.861,283	17.149
34	524.753,263 681.861,283	35	524.763,578 681.857,505	10.985	35	524.763,578 681.857,505	36	524.779,579 681.850,837	17.335	36	524.779,579 681.850,837	37	524.791,588 681.846,162	12.887
37	524.791,588 681.846,162	38	524.806,849 681.839,889	16.5	38	524.806,849 681.839,889	39	524.814,037 681.839,269	7.215	39	524.814,037 681.839,269	40	524.814,562 681.862,149	22.886
40	524.814,562 681.862,149	41	524.816,126 681.869,136	7.16	41	524.816,126 681.869,136	42	524.817,745 681.883,451	14.406	42	524.817,745 681.883,451	43	524.818,198 681.897,036	13.593
43	524.818,198 681.897,036	44	524.817,552 681.909,637	12.618	44	524.817,552 681.909,637	45	524.815,827 681.923,521	13.991	45	524.815,827 681.923,521	1	524.813,989 681.937,384	13.984

\*\* Lungimile segmentelor sunt determinate în planul de proiecție Stereo 70 și sunt rotunjite la 1 milimetru.

\*\*\* Distanța dintre puncte este formată din segmente cumulate ce sunt mai mici decât valoarea 1 milimetru.



**DATE DESPRE IMOBILUL NR. 746**

Oficiul de Cadastru și Publicitate Imobiliară SUCEAVA  
Biroul de Cadastru și Publicitate Imobiliară Campulung Moldovenesc

**A. Partea I. Descrierea imobilului**

TEREN Necunoscut

Adresa: Loc. Breaza, Jud. Suceava

Nr. Crt	Nr cadastral Nr. topografic	Suprafața* (mp)	Observații / Referințe
A1	30375	Din acte: 36.790 Masurata: 36.818	Sector cadastral:21 Teren imprejmuit; exista constructii cu caracter provizoriu, fara fundatie

**Construcții**

Crt	Nr cadastral Nr. topografic	Adresa	Observații / Referințe
A1.1	30375-C1	Loc. Breaza, Jud. Suceava	Nr. niveluri:1; S. construita la sol:49 mp; CONSTRUCTIE DIN LEMN DIN 1960, FARA LIFT SI FARA CERTIFICAT DE PERFORMANTA ENERGETICA

**B. Partea II. Proprietari și acte**

Inscrieri privitoare la dreptul de proprietate și alte drepturi reale		Referințe
<b>4262 / 03/04/2013</b>		
Hotarare Judecatoreasca nr. 1422, din 26/11/2012 emis de JUDECATORIA CLUNG MOLDOVENESC (, incheiere din 4.02.2013, a Judecatoriei Campulung Mold.);		
B1	se noteaza ca din parte a imobilelor cu nr.top.1086/3 din CF 895 Breaza, nr. 1099,1100 din CF 62 Breaza, nr. 1095 si 1098 din CF 78 Breaza, si 1086/4 din CF 505 Breaza se formeaza imobilul cu nr.cad. 30375 ;	A1
B2	Intabulare, drept de PROPRIETATE, cu titlu de uzucapiune, dobandit prin Uzucapiune, cota actuala 1/2 1) <b>BODNAR MARIA</b>	A1
B3	Intabulare, drept de PROPRIETATE, cu titlu de edificare, dobandit prin Lege, cota actuala 1/2 1) <b>BODNAR MARIA</b>	A1.1
B4	Intabulare, drept de PROPRIETATE, cu titlu de partaj voluntar, dobandit prin Conventie, cota actuala 1/2 1) <b>BODNAR MARIA</b>	A1, A1.1

**C. Partea III. SARCINI .**

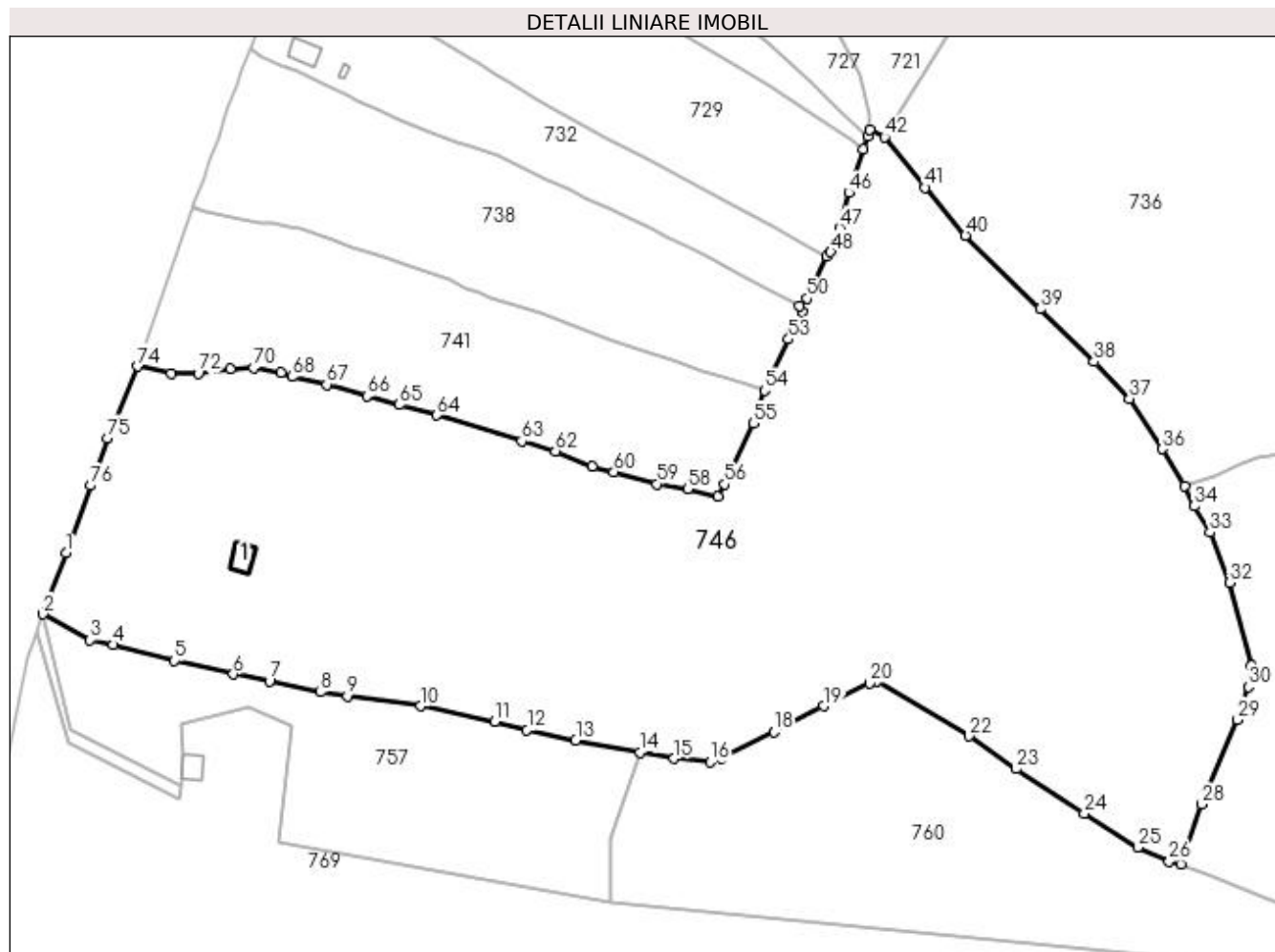
Inscrieri privind dezmembramintele dreptului de proprietate, drepturi reale de garanție și sarcini	Referințe
NU SUNT	

## Anexa Nr. 1 La Partea I

## Teren

Nr cadastral	Suprafața (mp)*	Observații / Referințe
30375	Din acte: 36.790 Masurata: 36.818	exista constructii cu caracter provizoriu, fara fundatie

\* Suprafața este determinată în planul de proiecție Stereo 70.



## Date referitoare la teren

Crt	Categorie folosință	Intra vilan	Suprafața (mp)	Tarla	Parcelă	Nr. topo	Observații / Referințe
1	curți constructii	DA	71	-	-	-	
2	faneata	DA	1.494	-	-	-	
3	faneata	DA	696	-	-	-	
4	pasune	DA	4.072	-	-	-	
5	faneata	NU	2.816	-	-	-	
6	faneata	NU	1.566	-	-	-	
7	pasune	NU	26.103	-	-	-	

## Date referitoare la construcții

Crt	Număr	Destinație construcție	Supraf. (mp)	Situație juridică	Observații / Referințe
A1.1	30375-C1	construcții anexa	49	Cu acte	Nr. niveluri:1; S. construita la sol:49 mp; CONSTRUCTIE DIN LEMN DIN 1960, FARA LIFT SI FARA CERTIFICAT DE PERFORMANTA ENERGETICA



## Lungime Segmente

1) Valorile lungimilor segmentelor sunt obținute din proiecție în plan.

Punct început	X / Y	Punct sfârșit	X / Y	Lungime segment
1	523.312,014 681.896,644	2	523.305,11 681.878,266	19.63 2
4	523.326,185 681.869,056	5	523.344,608 681.864,298	19.02 7
7	523.373,175 681.858,118	8	523.388,518 681.854,818	15.69 4
10	523.418,652 681.850,67	11	523.440,912 681.846,007	22.74 3
13	523.465,287 681.840,376	14	523.484,611 681.836,762	19.65 9
16	523.505,815 681.833,764	17	523.509,06 681.834,825	3.414
19	523.539,84 681.850,632	20	523.553,647 681.857,467	15.40 6
22	523.583,564 681.841,582	23	523.597,696 681.831,704	17.24 2
25	523.634,434 681.808,2	26	523.643,754 681.803,936	10.24 9
28	523.653,638 681.821,11	29	523.664,318 681.846,557	27.59 7
31	523.668,364 681.862,817	32	523.661,823 681.887,775	25.80 1
34	523.651,311 681.910,719	35	523.648,304 681.916,856	6.834
37	523.631,799 681.943,05	38	523.621,19 681.954,086	15.30 8
40	523.582,496 681.992,129	41	523.570,35 682.006,439	18.77
43	523.553,837 682.024,009	44	523.553,079 682.021,794	2.341
46	523.547,404 682.004,893	47	523.544,64 681.994,398	10.85 3
49	523.540,837 681.985,735	50	523.534,941 681.973,092	13.95
52	523.533,283 681.969,306	53	523.529,265 681.960,94	9.281
55	523.518,749 681.935,658	56	523.510,125 681.917,324	20.26 1
58	523.499,019 681.915,895	59	523.489,64 681.917,409	9.5
61	523.470,323 681.922,775	62	523.459,16 681.927,28	12.03 8
64	523.423,476 681.938,022	65	523.412,253 681.941,126	11.64 4
67	523.390,422 681.947,275	68	523.379,937 681.949,634	10.74 8
70	523.368,344 681.952,291	71	523.361,499 681.952,012	6.85
73	523.343,562 681.950,584	74	523.333,49 681.952,703	10.29 3
76	523.319,473 681.916,932	1	523.312,014 681.896,644	21.61 6

Punct început	X / Y	Punct sfârșit	X / Y	Lungime segment
2	523.305,11 681.878,266	3	523.319,205 681.870,419	16.13 2
5	523.344,608 681.864,298	6	523.362,303 681.860,225	18.15 8
8	523.388,518 681.854,818	9	523.396,646 681.853,631	8.214
11	523.440,912 681.846,007	12	523.450,637 681.843,456	10.05 4
14	523.484,611 681.836,762	15	523.494,814 681.834,853	10.38
17	523.509,06 681.834,825	18	523.524,972 681.842,831	17.81 3
20	523.553,647 681.857,467	21	523.555,658 681.857,969	2.073
23	523.597,696 681.831,704	24	523.618,28 681.818,416	24.5
26	523.643,754 681.803,936	27	523.647,363 681.802,937	3.745
29	523.664,318 681.846,557	30	523.667,608 681.856,448	10.42 4
32	523.661,823 681.887,775	33	523.656,014 681.902,801	16.11
35	523.648,304 681.916,856	36	523.641,651 681.927,866	12.86 4
38	523.621,19 681.954,086	39	523.604,962 681.969,961	22.70 2
41	523.570,35 682.006,439	42	523.558,104 682.021,614	19.5
44	523.553,079 682.021,794	45	523.551,827 682.017,83	4.157
47	523.544,64 681.994,398	48	523.541,974 681.987,082	7.787
50	523.534,941 681.973,092	51	523.532,59 681.970,987	3.156
53	523.529,265 681.960,94	54	523.522,093 681.945,499	17.02 5
56	523.510,125 681.917,324	57	523.508,122 681.913,563	4.261
59	523.489,64 681.917,409	60	523.476,724 681.920,983	13.40 1
62	523.459,16 681.927,28	63	523.448,987 681.930,311	10.61 5
65	523.412,253 681.941,126	66	523.402,5 681.943,844	10.12 5
68	523.379,937 681.949,634	69	523.376,533 681.950,754	3.583
71	523.361,499 681.952,012	72	523.351,713 681.950,558	9.894
74	523.333,49 681.952,703	75	523.324,609 681.931,156	23.30 5

Punct început	X / Y	Punct sfârșit	X / Y	Lungime segment
3	523.319,205 681.870,419	4	523.326,185 681.869,056	7.112
6	523.362,303 681.860,225	7	523.373,175 681.858,118	11.07 4
9	523.396,646 681.853,631	10	523.418,652 681.850,67	22.20 4
12	523.450,637 681.843,456	13	523.465,287 681.840,376	14.97
15	523.494,814 681.834,853	16	523.505,815 681.833,764	11.05 5
18	523.524,972 681.842,831	19	523.539,84 681.850,632	16.79
21	523.555,658 681.857,969	22	523.583,564 681.841,582	32.36 2
24	523.618,28 681.818,416	25	523.634,434 681.808,2	19.11 3
27	523.647,363 681.802,937	28	523.653,638 681.821,11	19.22 6
30	523.667,608 681.856,448	31	523.668,364 681.862,817	6.414
33	523.656,014 681.902,801	34	523.651,311 681.910,719	9.21
36	523.641,651 681.927,866	37	523.631,799 681.943,05	18.1
39	523.604,962 681.969,961	40	523.582,496 681.992,129	31.56 2
42	523.558,104 682.021,614	43	523.553,837 682.024,009	4.893
45	523.551,827 682.017,83	46	523.547,404 682.004,893	13.67 2
48	523.541,974 681.987,082	49	523.540,837 681.985,735	1.763
51	523.532,59 681.970,987	52	523.533,283 681.969,306	1.818
54	523.522,093 681.945,499	55	523.518,749 681.935,658	10.39 3
57	523.508,122 681.913,563	58	523.499,019 681.915,895	9.397
60	523.476,724 681.920,983	61	523.470,323 681.922,775	6.647
63	523.448,987 681.930,311	64	523.423,476 681.938,022	26.65 1
66	523.402,5 681.943,844	67	523.390,422 681.947,275	12.55 6
69	523.376,533 681.950,754	70	523.368,344 681.952,291	8.332
72	523.351,713 681.950,558	73	523.343,562 681.950,584	8.151
75	523.324,609 681.931,156	76	523.319,473 681.916,932	15.12 3

\*\* Lungimile segmentelor sunt determinate în planul de proiecție Stereo 70 și sunt rotunjite la 1 milimetru.

\*\*\* Distanța dintre puncte este formată din segmente cumulate ce sunt mai mici decât valoarea 1 milimetru.



**DATE DESPRE IMOBILUL NR. 747**

Oficiul de Cadastru și Publicitate Imobiliară SUCEAVA  
Biroul de Cadastru și Publicitate Imobiliară Campulung Moldovenesc

**A. Partea I. Descrierea imobilului**

TEREN Extravilan

Nr. CF vechi:30087, 1439

Nr. topografic:1010/10, 1014/10 parte

Adresa: Jud. Suceava

Nr. Crt	Nr cadastral Nr. topografic	Suprafața* (mp)	Observații / Referințe
A1		12.671	Sector cadastral:21 Teren neimprejmuit; imobilul s-a format din parcelele avand nr. topografic: 1010/10, 1014/10 parte; exista constructii cu caracter provizoriu, fara fundatie

**B. Partea II. Proprietari și acte**

Inscrieri privitoare la dreptul de proprietate și alte drepturi reale		Referințe
/		
Act Normativ nr. 7, din 13/03/1996 emis de Parlamentul Romaniei;		
B1	Inscrierea provizorie, drept de PROPRIETATE, dobandit prin Lege, cota actuala 1/1 1) NEIDENTIFICAT NEIDENTIFICAT	A1
Act Administrativ nr. 2595, din 10/08/2023 emis de Primaria comunei Breaza;		
B1	se noteaza POSESIA asupra terenului 1) FLOCEA NICOLAE-CONSTANTIN 2) FLOCEA AUGUSTINA	A1

**C. Partea III. SARCINI .**

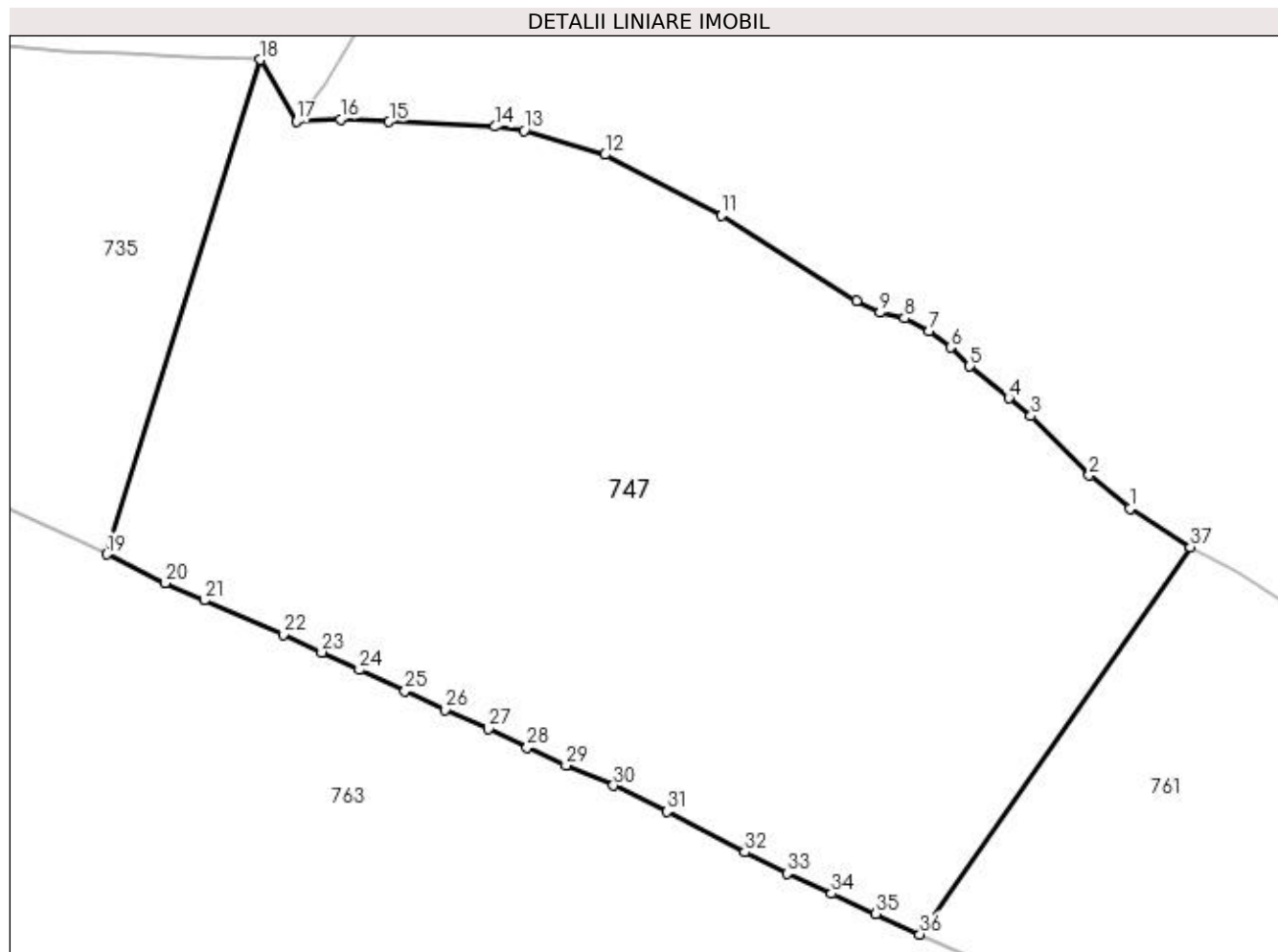
Inscrieri privind dezmembramintele dreptului de proprietate, drepturi reale de garanție și sarcini	Referințe
NU SUNT	

## Anexa Nr. 1 La Partea I

## Teren

Nr cadastral	Suprafața (mp)*	Observații / Referințe
	12.671	imobilul s-a format din parcelele avand nr. topografic: 1010/10, 1014/10 parte; exista constructii cu caracter provizoriu, fara fundatie

\* Suprafața este determinată în planul de proiecție Stereo 70.



## Date referitoare la teren

Crt	Categorie folosință	Intra vilan	Suprafața (mp)	Tarla	Parcelă	Nr. topo	Observații / Referințe
1	faneata	NU	11.938	-	-	-	
2	pasune	NU	733	-	-	-	

## Lungime Segmente

1) Valorile lungimilor segmentelor sunt obținute din proiecție în plan.

Punct început	X / Y	Punct sfârșit	X / Y	Lungime segment (** (m)
1	525.184,379 681.893,611	2	525.178,054 681.898,773	8.164
3	525.168,925 681.908,062	4	525.165,445 681.910,822	4.442
5	525.159,372 681.915,817	6	525.156,358 681.918,752	4.207
7	525.152,964 681.921,317	8	525.149,187 681.923,329	4.279

Punct început	X / Y	Punct sfârșit	X / Y	Lungime segment (** (m)
2	525.178,054 681.898,773	3	525.168,925 681.908,062	13.024
4	525.165,445 681.910,822	5	525.159,372 681.915,817	7.863
6	525.156,358 681.918,752	7	525.152,964 681.921,317	4.254
8	525.149,187 681.923,329	9	525.145,311 681.924,192	3.971

Punct început	X / Y	Punct sfârșit	X / Y	Lungime segment (** (m)
9	525.145,311 681.924,192	10	525.141,633 681.925,996	4.097
11	525.120,538 681.939,373	12	525.102,336 681.948,855	20.524
13	525.089,706 681.952,639	14	525.085,167 681.953,27	4.583
15	525.068,632 681.954,025	16	525.061,007 681.954,404	7.634
17	525.054,104 681.954,056	18	525.048,489 681.963,711	11.169
19	525.024,476 681.886,461	20	525.033,63 681.881,96	10.201
21	525.039,75 681.879,258	22	525.052,038 681.873,902	13.405
23	525.058,081 681.871,13	24	525.063,978 681.868,391	6.502
25	525.071,104 681.865,103	26	525.077,346 681.862,149	6.906
27	525.084,094 681.859,149	28	525.090,198 681.856,209	6.775
29	525.096,284 681.853,445	30	525.103,666 681.850,312	8.019
31	525.111,982 681.846,223	32	525.124,196 681.839,896	13.755
33	525.130,781 681.836,57	34	525.137,769 681.833,389	7.678
35	525.144,698 681.830,24	36	525.151,582 681.827,04	7.591
37	525.193,868 681.887,565	1	525.184,379 681.893,611	11.251

Punct început	X / Y	Punct sfârșit	X / Y	Lungime segment (** (m)
10	525.141,633 681.925,996	11	525.120,538 681.939,373	24.979
12	525.102,336 681.948,855	13	525.089,706 681.952,639	13.185
14	525.085,167 681.953,27	15	525.068,632 681.954,025	16.552
16	525.061,007 681.954,404	17	525.054,104 681.954,056	6.912
18	525.048,489 681.963,711	19	525.024,476 681.886,461	80.896
20	525.033,63 681.881,96	21	525.039,75 681.879,258	6.69
22	525.052,038 681.873,902	23	525.058,081 681.871,13	6.648
24	525.063,978 681.868,391	25	525.071,104 681.865,103	7.848
26	525.077,346 681.862,149	27	525.084,094 681.859,149	7.385
28	525.090,198 681.856,209	29	525.096,284 681.853,445	6.684
30	525.103,666 681.850,312	31	525.111,982 681.846,223	9.267
32	525.124,196 681.839,896	33	525.130,781 681.836,57	7.377
34	525.137,769 681.833,389	35	525.144,698 681.830,24	7.611
36	525.151,582 681.827,04	37	525.193,868 681.887,565	73.834

\*\* Lungimile segmentelor sunt determinate în planul de proiecție Stereo 70 și sunt rotunjite la 1 milimetru.

\*\*\* Distanța dintre puncte este formată din segmente cumulate ce sunt mai mici decât valoarea 1 milimetru.



**DATE DESPRE IMOBILUL NR. 748**

Oficiul de Cadastru și Publicitate Imobiliară SUCEAVA  
Biroul de Cadastru și Publicitate Imobiliară Campulung Moldovenesc

**A. Partea I. Descrierea imobilului**

TEREN Necunoscut

Adresa: Loc. Breaza, Nr. 2, Jud. Suceava

Nr. Crt	Nr cadastral Nr. topografic	Suprafața* (mp)	Observații / Referințe
A1	31972	16.943	Sector cadastral:21 Teren neimprejmuit; exista constructii cu caracter provizoriu, fara fundatie

**Construcții**

Crt	Nr cadastral Nr. topografic	Adresa	Observații / Referințe
A1.1	31972-C1	Loc. Breaza, Nr. 2, Jud. Suceava	Nr. niveluri:1; S. construita la sol:55 mp; Locuinta
A1.2	31972-C2	Loc. Breaza, Nr. 2, Jud. Suceava	Nr. niveluri:1; S. construita la sol:40 mp; Anexa
A1.3	31972-C3	Loc. Breaza, Nr. 2, Jud. Suceava	Nr. niveluri:1; S. construita la sol:17 mp; Anexa
A1.4	31972-C4	Loc. Breaza, Nr. 2, Jud. Suceava	Nr. niveluri:1; S. construita la sol:23 mp; Anexa

**B. Partea II. Proprietari și acte**

Inscrieri privitoare la dreptul de proprietate și alte drepturi reale		Referințe
/		
Act Normativ nr. 7, din 13/03/1996 emis de Parlamentul Romaniei;		
B1	Inscrierea provizorie, drept de PROPRIETATE, dobandit prin Lege, cota actuala 1/1 1) NEIDENTIFICAT NEIDENTIFICAT	A1
Act Administrativ nr. 2583, din 09/08/2023 emis de Primaria comunei Breaza;		
B1	se noteaza POSESIA asupra terenului 1) ZAIET MARCEL	A1
Act Administrativ nr. 2983, din 13/09/2023 emis de Primaria comunei Breaza;		
B1	Intabulare, drept de PROPRIETATE, dobandit prin Lege, cota actuala 1/1 1) ZAIET MARCEL	A1.1, A1.2, A1.3, A1.4

**C. Partea III. SARCINI .**

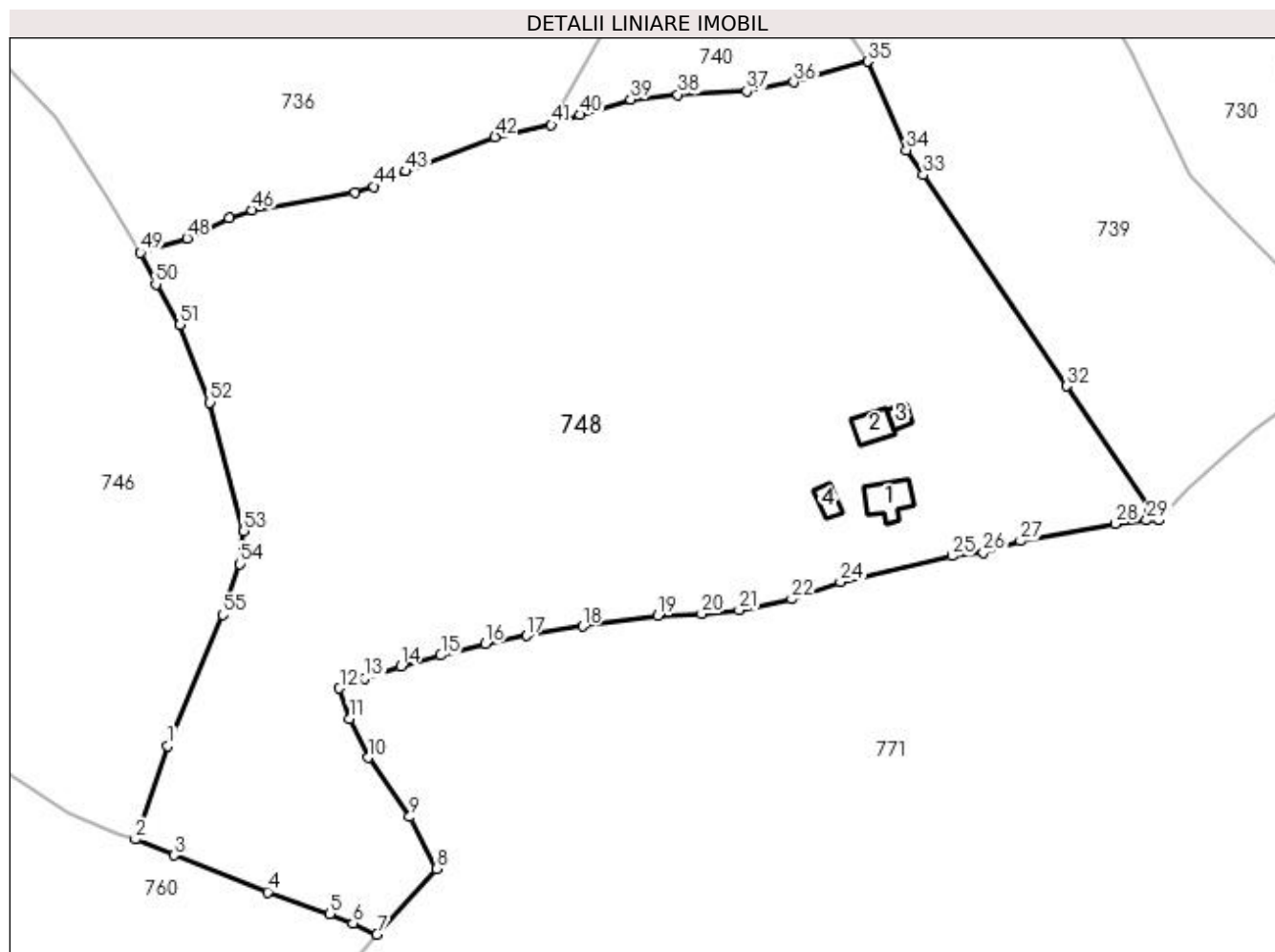
Inscrieri privind dezmembramintele dreptului de proprietate, drepturi reale de garanție și sarcini	Referințe
NU SUNT	

## Anexa Nr. 1 La Partea I

## Teren

Nr cadastral	Suprafața (mp)*	Observații / Referințe
31972	16.943	exista constructii cu caracter provizoriu, fara fundatie

\* Suprafața este determinată în planul de proiecție Stereo 70.



## Date referitoare la teren

Crt	Categorie folosință	Intravilan	Suprafața (mp)	Tarla	Parcelă	Nr. topo	Observații / Referințe
1	curți constructii	DA	156	-	-	-	
2	curți constructii	DA	78	-	-	-	
3	faneata	DA	7.497	-	-	-	
4	faneata	NU	9.167	-	-	-	
5	faneata	NU	45	-	-	-	

## Date referitoare la construcții

Crt	Număr	Destinație construcție	Supraf. (mp)	Situație juridică	Observații / Referințe
A1.1	31972-C1	construcții de locuințe	55	Cu acte	Nr. niveluri:1; S. construita la sol:55 mp; Locuinta
A1.2	31972-C2	construcții anexa	40	Cu acte	Nr. niveluri:1; S. construita la sol:40 mp; Anexa
A1.3	31972-C3	construcții anexa	17	Cu acte	Nr. niveluri:1; S. construita la sol:17 mp; Anexa
A1.4	31972-C4	construcții anexa	23	Cu acte	Nr. niveluri:1; S. construita la sol:23 mp; Anexa



## Lungime Segmente

1) Valorile lungimilor segmentelor sunt obținute din proiecție în plan.

Punct început	X / Y	Punct sfârșit	X / Y	Lungime segment
1	523.653,638 681.821,11	2	523.647,363 681.802,937	19.226
4	523.673,022 681.792,731	5	523.685,116 681.788,449	12.83
7	523.694,273 681.784,51	8	523.705,85 681.797,264	17.225
10	523.692,556 681.818,829	11	523.688,947 681.826,349	8.341
13	523.691,894 681.834,247	14	523.698,874 681.836,557	7.352
16	523.715,295 681.840,898	17	523.723,269 681.842,484	8.13
19	523.748,768 681.846,437	20	523.757,311 681.846,729	8.548
22	523.774,793 681.849,617	23	523.777,983 681.850,725	3.377
25	523.805,911 681.857,942	26	523.811,99 681.858,627	6.117
28	523.837,712 681.864,239	29	523.843,7 681.864,909	6.026
31	523.844,415 681.866,924	32	523.828,146 681.890,934	29.003
34	523.797,085 681.936,772	35	523.789,552 681.953,947	18.754
37	523.766,086 681.948,18	38	523.752,671 681.947,533	13.431
40	523.733,718 681.943,607	41	523.728,113 681.941,628	5.944
43	523.699,875 681.932,653	44	523.693,702 681.929,673	6.855
46	523.670,028 681.925,102	47	523.665,561 681.923,551	4.729
49	523.648,304 681.916,856	50	523.651,311 681.910,719	6.834
52	523.661,823 681.887,775	53	523.668,364 681.862,817	25.801
55	523.664,318 681.846,557	1	523.653,638 681.821,11	27.597

Punct început	X / Y	Punct sfârșit	X / Y	Lungime segment
2	523.647,363 681.802,937	3	523.654,837 681.799,839	8.091
5	523.685,116 681.788,449	6	523.689,579 681.786,703	4.792
8	523.705,85 681.797,264	9	523.700,629 681.807,314	11.325
11	523.688,947 681.826,349	12	523.686,956 681.832,29	6.266
14	523.698,874 681.836,557	15	523.706,641 681.838,657	8.046
17	523.723,269 681.842,484	18	523.734,209 681.844,29	11.088
20	523.757,311 681.846,729	21	523.764,591 681.847,482	7.319
23	523.777,983 681.850,725	24	523.784,286 681.852,94	6.68
26	523.811,99 681.858,627	27	523.819,234 681.860,888	7.589
29	523.843,7 681.864,909	30	523.846,08 681.864,974	2.381
32	523.828,146 681.890,934	33	523.800,35 681.931,953	49.55
35	523.789,552 681.953,947	36	523.775,205 681.949,913	14.903
38	523.752,671 681.947,533	39	523.743,518 681.946,58	9.202
41	523.728,113 681.941,628	42	523.717,21 681.939,292	11.15
44	523.693,702 681.929,673	45	523.689,934 681.928,444	3.963
47	523.665,561 681.923,551	48	523.657,39 681.919,644	9.057
50	523.651,311 681.910,719	51	523.656,014 681.902,801	9.21
53	523.668,364 681.862,817	54	523.667,608 681.856,448	6.414

Punct început	X / Y	Punct sfârșit	X / Y	Lungime segment
3	523.654,837 681.799,839	4	523.673,022 681.792,731	19.525
6	523.689,579 681.786,703	7	523.694,273 681.784,51	5.181
9	523.700,629 681.807,314	10	523.692,556 681.818,829	14.063
12	523.686,956 681.832,29	13	523.691,894 681.834,247	5.312
15	523.706,641 681.838,657	16	523.715,295 681.840,898	8.94
18	523.734,209 681.844,29	19	523.748,768 681.846,437	14.717
21	523.764,591 681.847,482	22	523.774,793 681.849,617	10.423
24	523.784,286 681.852,94	25	523.805,911 681.857,942	22.196
27	523.819,234 681.860,888	28	523.837,712 681.864,239	18.779
30	523.846,08 681.864,974	31	523.844,415 681.866,924	2.564
33	523.800,35 681.931,953	34	523.797,085 681.936,772	5.821
36	523.775,205 681.949,913	37	523.766,086 681.948,18	9.282
39	523.743,518 681.946,58	40	523.733,718 681.943,607	10.241
42	523.717,21 681.939,292	43	523.699,875 681.932,653	18.563
45	523.689,934 681.928,444	46	523.670,028 681.925,102	20.185
48	523.657,39 681.919,644	49	523.648,304 681.916,856	9.504
51	523.656,014 681.902,801	52	523.661,823 681.887,775	16.11
54	523.667,608 681.856,448	55	523.664,318 681.846,557	10.424

\*\* Lungimile segmentelor sunt determinate în planul de proiecție Stereo 70 și sunt rotunjite la 1 milimetru.

\*\*\* Distanța dintre puncte este formată din segmente cumulate ce sunt mai mici decât valoarea 1 milimetru.



**DATE DESPRE IMOBILUL NR. 749**

Oficiul de Cadastru și Publicitate Imobiliară SUCEAVA  
 Biroul de Cadastru și Publicitate Imobiliară Campulung Moldovenesc

**A. Partea I. Descrierea imobilului**

TEREN Extravilan

Adresa: Jud. Suceava

Nr. Crt	Nr cadastral Nr. topografic	Suprafața* (mp)	Observații / Referințe
A1	32048	9.116	Sector cadastral:21 Teren neimprejmuit; exista constructii cu caracter provizoriu, fara fundatie

**B. Partea II. Proprietari și acte**

Inscrieri privitoare la dreptul de proprietate și alte drepturi reale		Referințe
<b>1875 / 02/02/2022</b>		
Act Normativ nr. Lege 7, din 13/03/1996 emis de Parlamentul Romaniei;		
B2	Intabulare, drept de PROPRIETATE, dobandit prin Lege, cota actuala 1/1 1) <b>BALAHURA VALENTINA</b>	A1

**C. Partea III. SARCINI .**

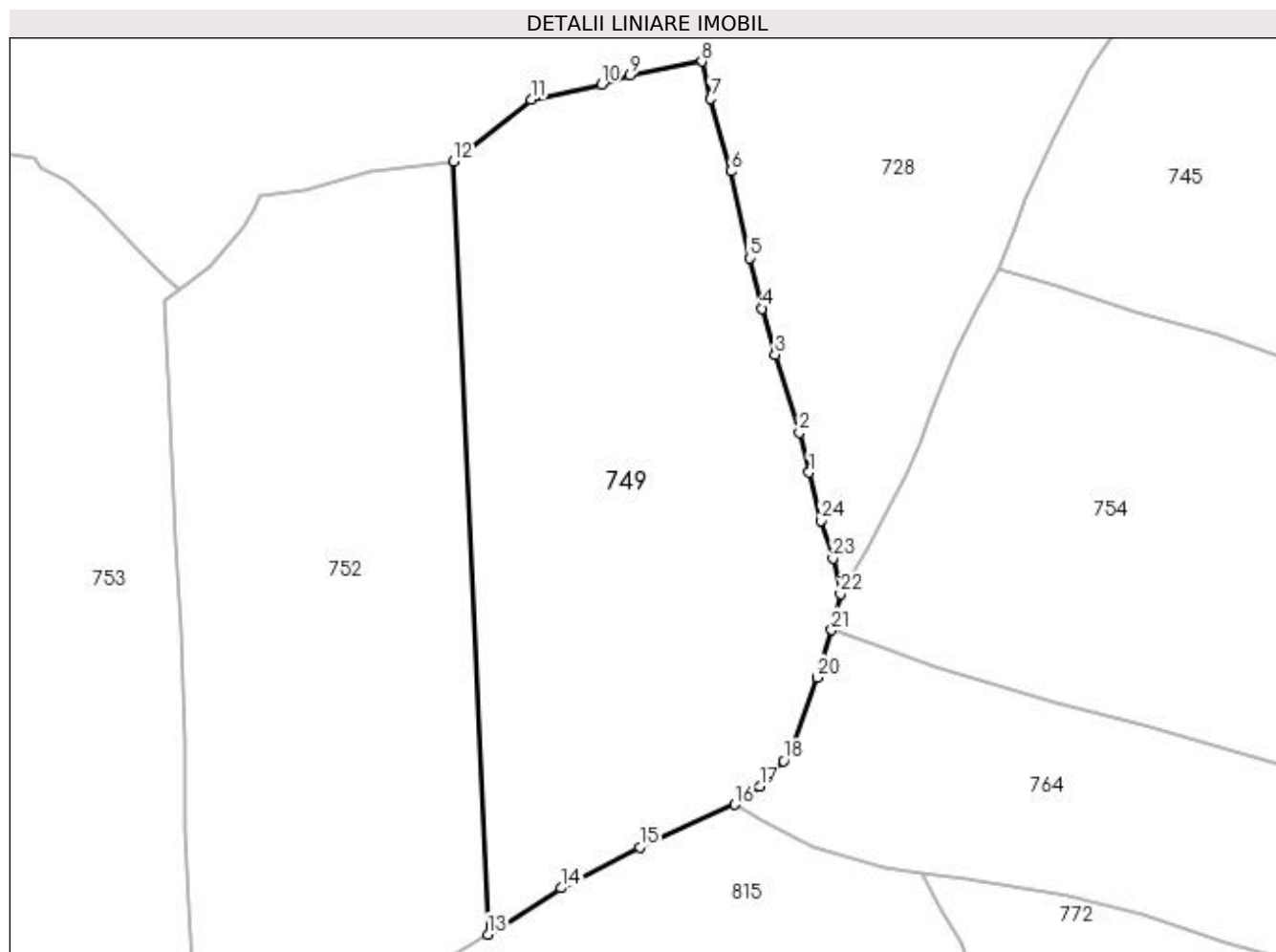
Inscrieri privind dezmembramintele dreptului de proprietate, drepturi reale de garanție și sarcini	Referințe
NU SUNT	

## Anexa Nr. 1 La Partea I

## Teren

Nr cadastral	Suprafața (mp)*	Observații / Referințe
32048	9.116	exista constructii cu caracter provizoriu, fara fundatie

\* Suprafața este determinată în planul de proiecție Stereo 70.



## Date referitoare la teren

Crt	Categorie folosință	Intra vilan	Suprafața (mp)	Tarla	Parcelă	Nr. topo	Observații / Referințe
1	faneata	NU	9.116	-	-	-	

## Lungime Segmente

1) Valorile lungimilor segmentelor sunt obținute din proiecție în plan.

Punct început	X / Y	Punct sfârșit	X / Y	Lungime segment (** (m)
1	524.543,905 681.876,671	2	524.542,0 681.884,474	8.032
3	524.537,267 681.899,658	4	524.534,758 681.908,659	9.344
5	524.532,36 681.918,465	6	524.528,615 681.935,418	17.362
7	524.524,694 681.949,518	8	524.522,997 681.956,788	7.465
9	524.509,009 681.954,051	10	524.503,416 681.952,347	5.847

Punct început	X / Y	Punct sfârșit	X / Y	Lungime segment (** (m)
2	524.542,0 681.884,474	3	524.537,267 681.899,658	15.905
4	524.534,758 681.908,659	5	524.532,36 681.918,465	10.095
6	524.528,615 681.935,418	7	524.524,694 681.949,518	14.635
8	524.522,997 681.956,788	9	524.509,009 681.954,051	14.253
10	524.503,416 681.952,347	11	524.489,703 681.949,351	14.036

Punct început	X / Y	Punct sfârșit	X / Y	Lungime segment (** (m)
11	524.489,703 681.949,351	12	524.474,596 681.937,295	19.328
13	524.481,293 681.786,68	14	524.495,567 681.795,721	16.896
15	524.510,914 681.803,642	16	524.529,449 681.811,967	20.319
17	524.534,272 681.815,528	18	524.538,932 681.820,469	6.792
19	524.540,631 681.823,141	20	524.545,507 681.836,758	14.464
21	524.548,265 681.845,986	22	524.550,04 681.853,072	7.306
23	524.548,522 681.859,923	24	524.546,215 681.867,334	7.762

Punct început	X / Y	Punct sfârșit	X / Y	Lungime segment (** (m)
12	524.474,596 681.937,295	13	524.481,293 681.786,68	150.764
14	524.495,567 681.795,721	15	524.510,914 681.803,642	17.271
16	524.529,449 681.811,967	17	524.534,272 681.815,528	5.995
18	524.538,932 681.820,469	19	524.540,631 681.823,141	3.166
20	524.545,507 681.836,758	21	524.548,265 681.845,986	9.631
22	524.550,04 681.853,072	23	524.548,522 681.859,923	7.017
24	524.546,215 681.867,334	1	524.543,905 681.876,671	9.619

\*\* Lungimile segmentelor sunt determinate în planul de proiecție Stereo 70 și sunt rotunjite la 1 milimetru.

\*\*\* Distanța dintre puncte este formată din segmente cumulate ce sunt mai mici decât valoarea 1 milimetru.



**DATE DESPRE IMOBILUL NR. 750**

Oficiul de Cadastru și Publicitate Imobiliară SUCEAVA  
Biroul de Cadastru și Publicitate Imobiliară Campulung Moldovenesc

**A. Partea I. Descrierea imobilului**

TEREN Intravilan

Adresa: Loc. Breaza, Jud. Suceava

Nr. Crt	Nr cadastral Nr. topografic	Suprafața* (mp)	Observații / Referințe
A1	30139	Din acte: 2.628 Masurata: 2.552	Sector cadastral:21 Teren imprejmuit; exista constructii cu caracter provizoriu, fara fundatie

**Construcții**

Crt	Nr cadastral Nr. topografic	Adresa	Observații / Referințe
A1.1	30139-C1	Loc. Breaza, Jud. Suceava	Nr. niveluri:1; S. construita la sol:25 mp; Anexa

**B. Partea II. Proprietari și acte**

Inscrieri privitoare la dreptul de proprietate și alte drepturi reale		Referințe
/		
Act Administrativ nr. 2983, din 13/09/2023 emis de Primaria comunei Breaza;		
B1	Intabulare, drept de PROPRIETATE, dobandit prin Lege, cota actuala 1/1 1) MUHA ADRIAN	A1.1
<b>3442 / 05/05/2010</b>		
Hotarare Judecatoreasca nr. 1696, din 05/11/2008 emis de JUDECATORIA C-LUNG MOLDOVENESC;		
B1	se noteaza ca din imobilul cu nr.top. 958 si parte a imobilului cu nr. top. 959/2 din CF 1517 Breaza s-a format imobilul cu nr.cad. 30139	A1
B2	Intabulare, drept de PROPRIETATE, dobandit prin Hotarare Judecatoreasca, cota actuala 1/1 1) MUHA ADRIAN	A1

**C. Partea III. SARCINI .**

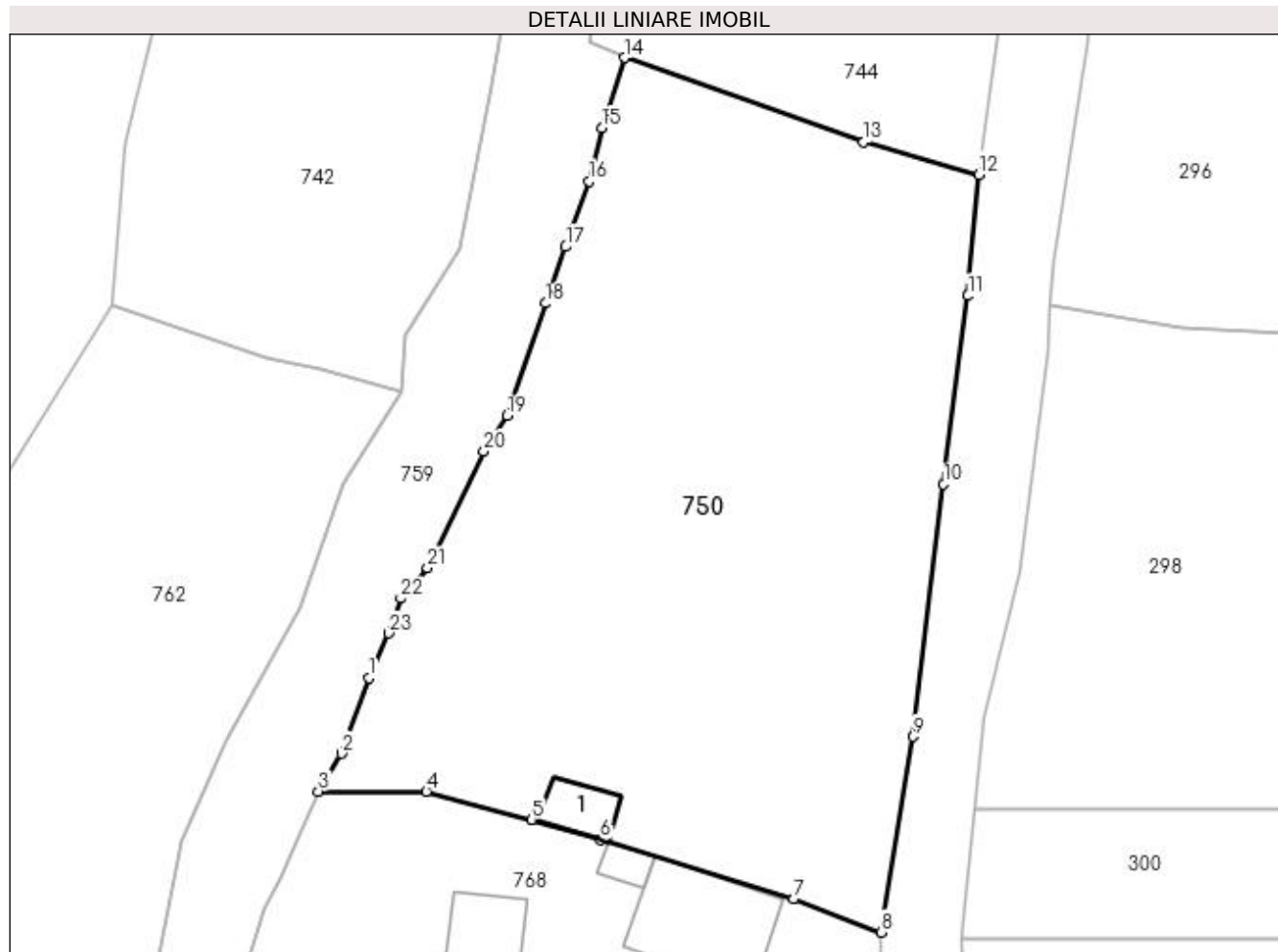
Inscrieri privind dezmembramintele dreptului de proprietate, drepturi reale de garanție și sarcini	Referințe
NU SUNT	

## Anexa Nr. 1 La Partea I

## Teren

Nr cadastral	Suprafața (mp)*	Observații / Referințe
30139	Din acte: 2.628 Masurata: 2.552	exista constructii cu caracter provizoriu, fara fundatie

\* Suprafața este determinată în planul de proiecție Stereo 70.



## Date referitoare la teren

Crt	Categorie folosință	Intra vilan	Suprafața (mp)	Tarla	Parcelă	Nr. topo	Observații / Referințe
1	curți constructii	DA	34	-	-	-	
2	faneata	DA	2.518	-	-	-	

## Date referitoare la construcții

Crt	Număr	Destinație construcție	Supraf. (mp)	Situație juridică	Observații / Referințe
A1.1	30139-C1	construcții anexa	25	Cu acte	Nr. niveluri:1; S. construita la sol:25 mp; Anexa

## Lungime Segmente

1) Valorile lungimilor segmentelor sunt obținute din proiecție în plan.

Punct început	X / Y	Punct sfârșit	X / Y	Lungime segment (** (m)
1	525.505,882 681.841,491	2	525.503,556 681.835,042	6.856
3	525.501,585 681.831,828	4	525.510,815 681.831,821	9.23
5	525.519,805 681.829,409	6	525.525,692 681.827,69	6.133

Punct început	X / Y	Punct sfârșit	X / Y	Lungime segment (** (m)
2	525.503,556 681.835,042	3	525.501,585 681.831,828	3.77
4	525.510,815 681.831,821	5	525.519,805 681.829,409	9.308
6	525.525,692 681.827,69	7	525.542,173 681.822,612	17.246



Punct început	X / Y	Punct sfârșit	X / Y	Lungime segment (** (m))
7	525.542,173 681.822,612	8	525.549,637 681.819,773	7.986
9	525.552,376 681.836,501	10	525.554,996 681.858,057	21.715
11	525.557,084 681.874,149	12	525.558,009 681.884,49	10.382
13	525.548,157 681.887,279	14	525.527,737 681.894,469	21.649
15	525.525,82 681.888,466	16	525.524,722 681.883,935	4.662
17	525.522,717 681.878,339	18	525.520,994 681.873,501	5.136
19	525.517,73 681.863,893	20	525.515,723 681.860,844	3.65
21	525.510,889 681.850,896	22	525.508,615 681.848,298	3.453
23	525.507,59 681.845,333	1	525.505,882 681.841,491	4.205

Punct început	X / Y	Punct sfârșit	X / Y	Lungime segment (** (m))
8	525.549,637 681.819,773	9	525.552,376 681.836,501	16.951
10	525.554,996 681.858,057	11	525.557,084 681.874,149	16.227
12	525.558,009 681.884,49	13	525.548,157 681.887,279	10.239
14	525.527,737 681.894,469	15	525.525,82 681.888,466	6.302
16	525.524,722 681.883,935	17	525.522,717 681.878,339	5.944
18	525.520,994 681.873,501	19	525.517,73 681.863,893	10.147
20	525.515,723 681.860,844	21	525.510,889 681.850,896	11.06
22	525.508,615 681.848,298	23	525.507,59 681.845,333	3.137

\*\* Lungimile segmentelor sunt determinate în planul de proiecție Stereo 70 și sunt rotunjite la 1 milimetru.

\*\*\* Distanța dintre puncte este formată din segmente cumulate ce sunt mai mici decât valoarea 1 milimetru.



**DATE DESPRE IMOBILUL NR. 751**

Oficiul de Cadastru și Publicitate Imobiliară SUCEAVA  
Biroul de Cadastru și Publicitate Imobiliară Campulung Moldovenesc

**A. Partea I. Descrierea imobilului**

Nr. CF vechi: 30095, 1255  
Nr. topografic: 1014/1 parte, 1014/2,  
1012/1, 1013/1

TEREN Extravilan

Adresa: Jud. Suceava

Nr. Crt	Nr cadastral Nr. topografic	Suprafața* (mp)	Observații / Referințe
A1		8.345	Sector cadastral: 21 Teren neimprejmuit; imobilul s-a format din parcelele avand nr. topografic: 1014/1 parte, 1014/2, 1012/1, 1013/1

**B. Partea II. Proprietari și acte**

Inscrieri privitoare la dreptul de proprietate și alte drepturi reale		Referințe
/		
Act Normativ nr. 7, din 13/03/1996 emis de Parlamentul Romaniei;		
B1	Inscrierea provizorie, drept de PROPRIETATE, dobandit prin Lege, cota actuala 1/1 1) <b>NEIDENTIFICAT NEIDENTIFICAT</b>	A1
Act Administrativ nr. 2597, din 10/08/2023 emis de Primaria comunei Breaza;		
B1	se noteaza POSESIA asupra terenului 1) <b>MACOVEI ION</b> 2) <b>MACOVEI MARIOARA</b>	A1

**C. Partea III. SARCINI .**

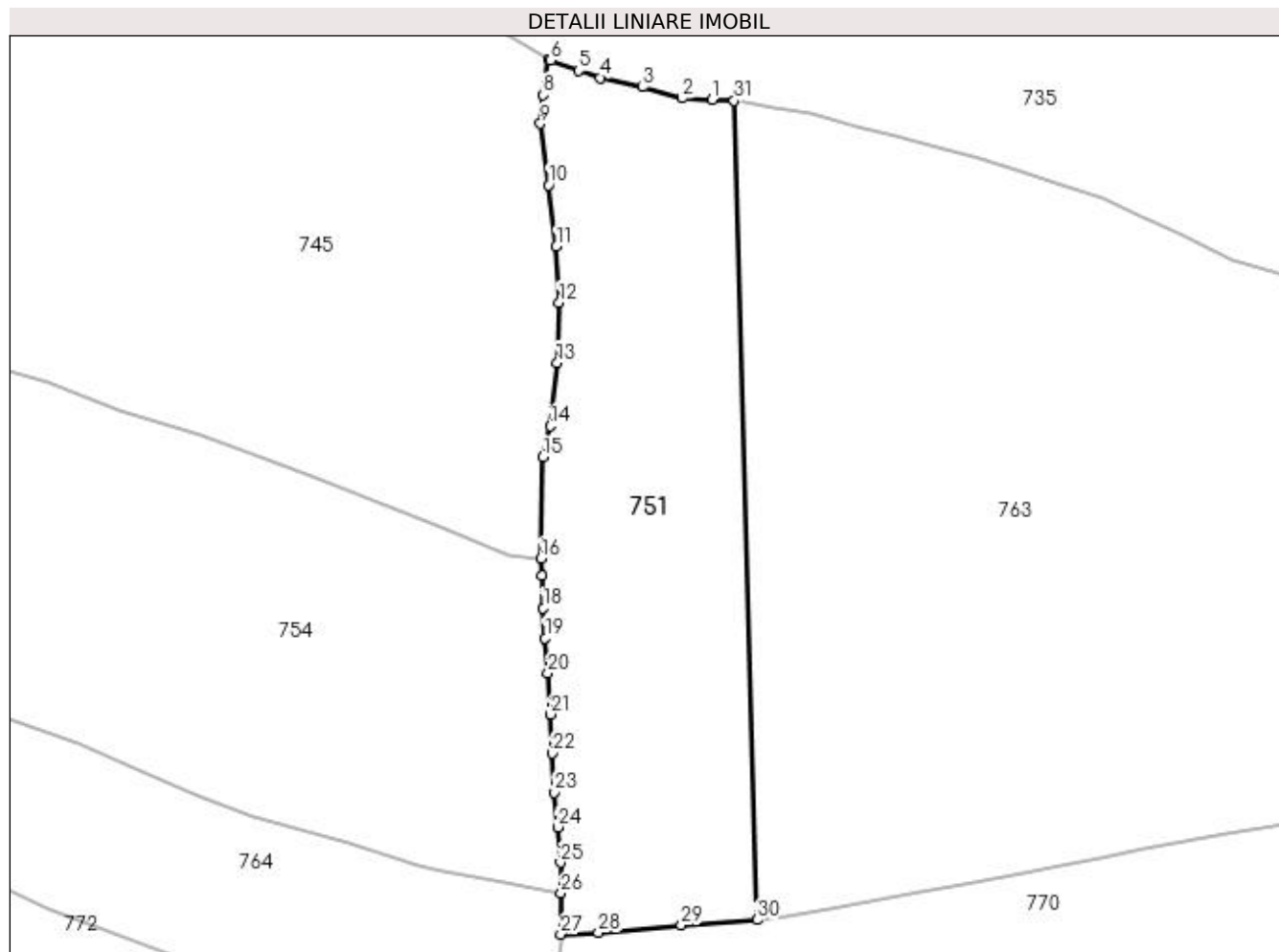
Inscrieri privind dezmembramintele dreptului de proprietate, drepturi reale de garanție și sarcini	Referințe
NU SUNT	

## Anexa Nr. 1 La Partea I

## Teren

Nr cadastral	Suprafața (mp)*	Observații / Referințe
	8.345	imobilul s-a format din parcelele avand nr. topografic: 1014/1 parte, 1014/2, 1012/1, 1013/1

\* Suprafața este determinată în planul de proiecție Stereo 70.



## Date referitoare la teren

Crt	Categorie folosință	Intra vilan	Suprafața (mp)	Tarla	Parcelă	Nr. topo	Observații / Referințe
1	faneata	NU	2.646	-	-	-	
2	pasune	NU	5.699	-	-	-	

## Lungime Segmente

1) Valorile lungimilor segmentelor sunt obținute din proiecție în plan.

Punct început	X / Y	Punct sfârșit	X / Y	Lungime segment (** (m)
1	524.852,668 681.942,706	2	524.845,915 681.943,094	6.764
3	524.836,965 681.945,609	4	524.827,362 681.947,691	9.826
5	524.822,605 681.949,324	6	524.816,249 681.951,614	6.756
7	524.815,859 681.951,786	8	524.814,576 681.943,838	8.051

Punct început	X / Y	Punct sfârșit	X / Y	Lungime segment (** (m)
2	524.845,915 681.943,094	3	524.836,965 681.945,609	9.297
4	524.827,362 681.947,691	5	524.822,605 681.949,324	5.029
6	524.816,249 681.951,614	7	524.815,859 681.951,786	0.426
8	524.814,576 681.943,838	9	524.813,989 681.937,384	6.481

Punct început	X / Y	Punct sfârșit	X / Y	Lungime segment (** (m))
9	524.813,989 681.937,384	10	524.815,827 681.923,521	13.984
11	524.817,552 681.909,637	12	524.818,198 681.897,036	12.618
13	524.817,745 681.883,451	14	524.816,126 681.869,136	14.406
15	524.814,562 681.862,149	16	524.814,037 681.839,269	22.886
17	524.814,335 681.835,352	18	524.814,606 681.828,079	7.278
19	524.815,04 681.821,315	20	524.815,631 681.813,386	7.951
21	524.816,284 681.804,141	22	524.816,587 681.795,354	8.792
23	524.817,171 681.786,473	24	524.817,886 681.778,708	7.798
25	524.818,52 681.770,713	26	524.818,613 681.763,765	6.949
27	524.818,565 681.754,5	28	524.827,043 681.754,836	8.485
29	524.845,791 681.756,525	30	524.862,768 681.757,768	17.022
31	524.857,659 681.942,514	1	524.852,668 681.942,706	4.995

Punct început	X / Y	Punct sfârșit	X / Y	Lungime segment (** (m))
10	524.815,827 681.923,521	11	524.817,552 681.909,637	13.991
12	524.818,198 681.897,036	13	524.817,745 681.883,451	13.593
14	524.816,126 681.869,136	15	524.814,562 681.862,149	7.16
16	524.814,037 681.839,269	17	524.814,335 681.835,352	3.928
18	524.814,606 681.828,079	19	524.815,04 681.821,315	6.778
20	524.815,631 681.813,386	21	524.816,284 681.804,141	9.268
22	524.816,587 681.795,354	23	524.817,171 681.786,473	8.9
24	524.817,886 681.778,708	25	524.818,52 681.770,713	8.02
26	524.818,613 681.763,765	27	524.818,565 681.754,5	9.265
28	524.827,043 681.754,836	29	524.845,791 681.756,525	18.824
30	524.862,768 681.757,768	31	524.857,659 681.942,514	184.817

\*\* Lungimile segmentelor sunt determinate în planul de proiecție Stereo 70 și sunt rotunjite la 1 milimetru.

\*\*\* Distanța dintre puncte este formată din segmente cumulate ce sunt mai mici decât valoarea 1 milimetru.



**DATE DESPRE IMOBILUL NR. 752**

Oficiul de Cadastru și Publicitate Imobiliară SUCEAVA  
 Biroul de Cadastru și Publicitate Imobiliară Campulung Moldovenesc

**A. Partea I. Descrierea imobilului**

TEREN Extravilan

Adresa: Jud. Suceava

Nr. Crt	Nr cadastral Nr. topografic	Suprafața* (mp)	Observații / Referințe
A1	32035	9.115	Sector cadastral:21 Teren neimprejmuit; exista constructii cu caracter provizoriu, fara fundatie

**B. Partea II. Proprietari și acte**

Inscrieri privitoare la dreptul de proprietate și alte drepturi reale		Referințe
<b>838 / 18/01/2019</b>		
Act Administrativ nr. 8, din 10/01/2019 emis de Primaria Breaza (act administrativ nr proces verbal de stabilire a vecinatatilor din 02.11.2017, emis de "Terracad"SRL;act notarial nr 67 din 17.01.2019, emis de BNP Catargiu Stelian);		
B1	se noteaza ca din imobilul cu nr. top 1115/1 din CF 554 Breaza se formeaza imobilul cu nr. cad.32035 ;	A1
<b>1876 / 02/02/2022</b>		
Act Normativ nr. 7, din 13/03/1996 emis de Parlamentul Romaniei;		
B3	Intabulare, drept de PROPRIETATE, dobandit prin Lege, cota actuala 1/1 1) HRENIUC CONSTANTIN-VALENTIN, casatorit	A1

**C. Partea III. SARCINI .**

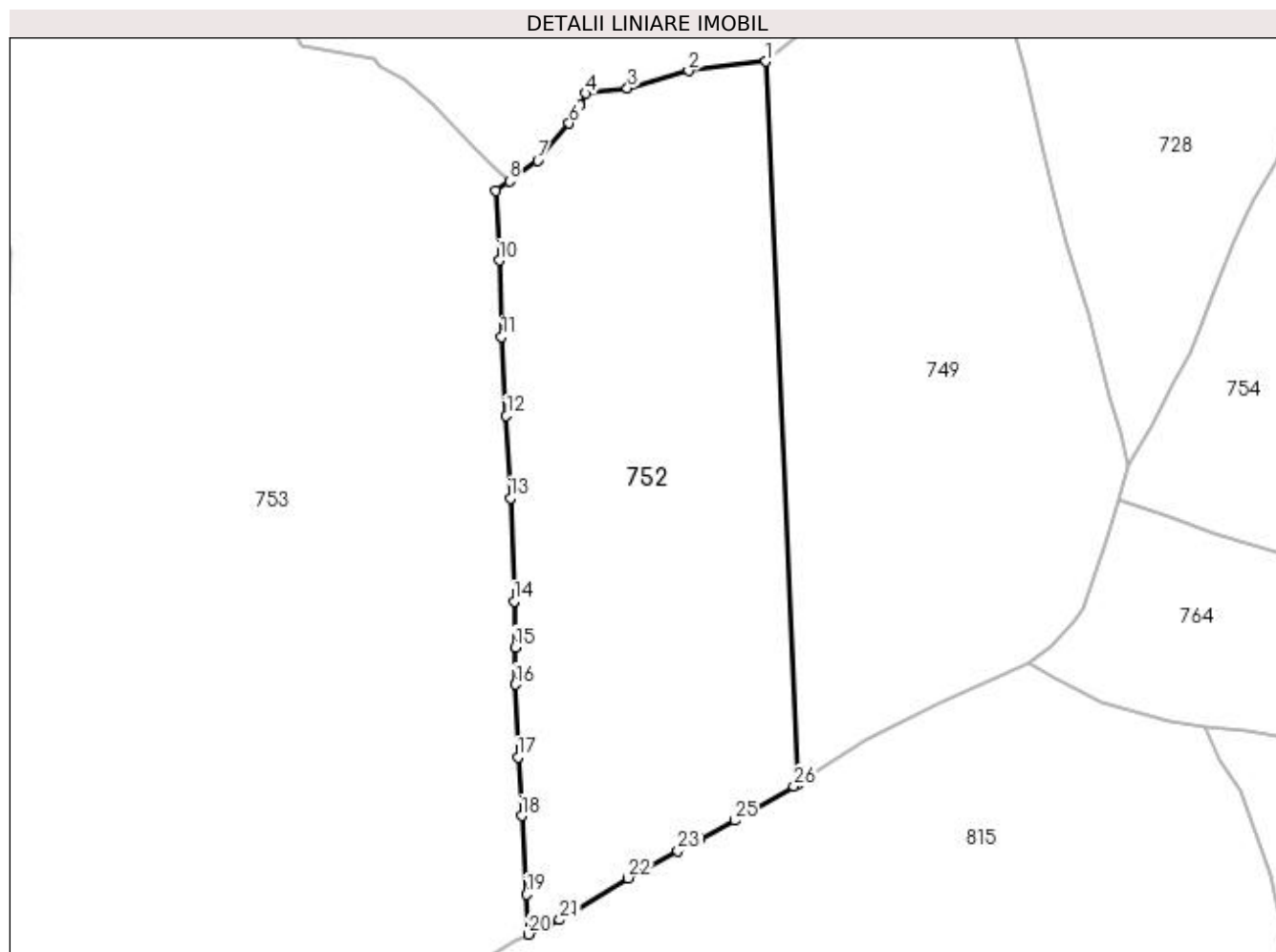
Inscrieri privind dezmembramintele dreptului de proprietate, drepturi reale de garanție și sarcini	Referințe
NU SUNT	

## Anexa Nr. 1 La Partea I

## Teren

Nr cadastral	Suprafața (mp)*	Observații / Referințe
32035	9.115	exista constructii cu caracter provizoriu, fara fundatie

\* Suprafața este determinată în planul de proiecție Stereo 70.



## Date referitoare la teren

Crt	Categorie folosință	Intra vilan	Suprafața (mp)	Tarla	Parcelă	Nr. topo	Observații / Referințe
1	faneata	NU	9.115	-	-	-	

## Lungime Segmente

1) Valorile lungimilor segmentelor sunt obținute din proiecție în plan.

Punct început	X / Y	Punct sfârșit	X / Y	Lungime segment (** (m)
1	524.474,596 681.937,295	2	524.458,438 681.935,339	16.276
3	524.445,68 681.931,721	4	524.436,918 681.930,626	8.83
5	524.435,828 681.928,185	6	524.433,552 681.924,405	4.412
7	524.426,972 681.916,612	8	524.421,075 681.912,316	7.296
9	524.418,293 681.910,279	10	524.418,927 681.895,826	14.467

Punct început	X / Y	Punct sfârșit	X / Y	Lungime segment (** (m)
2	524.458,438 681.935,339	3	524.445,68 681.931,721	13.261
4	524.436,918 681.930,626	5	524.435,828 681.928,185	2.674
6	524.433,552 681.924,405	7	524.426,972 681.916,612	10.199
8	524.421,075 681.912,316	9	524.418,293 681.910,279	3.448
10	524.418,927 681.895,826	11	524.419,467 681.879,874	15.961



Punct început	X / Y	Punct sfârșit	X / Y	Lungime segment (** (m)
11	524.419,467 681.879,874	12	524.420,402 681.863,386	16.514
13	524.421,3 681.846,267	14	524.422,016 681.824,693	21.586
15	524.422,243 681.815,146	16	524.422,354 681.807,391	7.755
17	524.422,835 681.792,224	18	524.423,638 681.779,969	12.281
19	524.424,633 681.763,566	20	524.425,054 681.755,244	8.332
21	524.431,563 681.758,273	22	524.445,834 681.767,013	16.735
23	524.456,203 681.772,678	24	524.460,79 681.775,088	5.182
25	524.468,12 681.778,97	26	524.480,42 681.786,127	14.231
27	524.481,293 681.786,68	1	524.474,596 681.937,295	150.764

Punct început	X / Y	Punct sfârșit	X / Y	Lungime segment (** (m)
12	524.420,402 681.863,386	13	524.421,3 681.846,267	17.143
14	524.422,016 681.824,693	15	524.422,243 681.815,146	9.55
16	524.422,354 681.807,391	17	524.422,835 681.792,224	15.175
18	524.423,638 681.779,969	19	524.424,633 681.763,566	16.433
20	524.425,054 681.755,244	21	524.431,563 681.758,273	7.179
22	524.445,834 681.767,013	23	524.456,203 681.772,678	11.816
24	524.460,79 681.775,088	25	524.468,12 681.778,97	8.295
26	524.480,42 681.786,127	27	524.481,293 681.786,68	1.034

\*\* Lungimile segmentelor sunt determinate în planul de proiecție Stereo 70 și sunt rotunjite la 1 milimetru.

\*\*\* Distanța dintre puncte este formată din segmente cumulate ce sunt mai mici decât valoarea 1 milimetru.



**DATE DESPRE IMOBILUL NR. 753**

Oficiul de Cadastru și Publicitate Imobiliară SUCEAVA  
Biroul de Cadastru și Publicitate Imobiliară Campulung Moldovenesc

**A. Partea I. Descrierea imobilului**

TEREN Extravilan

Adresa: Jud. Suceava

Nr. Crt	Nr cadastral Nr. topografic	Suprafața* (mp)	Observații / Referințe
A1	33201	31.650	Sector cadastral:21 Teren imprejmuit;

**B. Partea II. Proprietari și acte**

Inscrieri privitoare la dreptul de proprietate și alte drepturi reale		Referințe
<b>7814 / 09/05/2022</b>		
Act Administrativ nr. 36, din 29/04/2022 emis de PRIMARIA COM BREAZA (act notarial nr 998 din 05.05.2022, emis de NOTAR PUBLIC SCRABA LUMINITA ANA MARIA);		
B1	in temeiul art 41 alin ( 8 ) din Legea 7/1996 a cadastrului si publicitatii imobiliare, republicata, cu modificarile si completarile ulterioare , se noteaza posesia 1) <b>TURTUREAN PETRU</b>	A1
/		
Act Normativ nr. 7, din 13/03/1996 emis de Parlamentul Romaniei;		
B1	Inscrierea provizorie, drept de PROPRIETATE, dobandit prin Lege, cota actuala 1/1 1) <b>NEIDENTIFICAT NEIDENTIFICAT</b>	A1

**C. Partea III. SARCINI .**

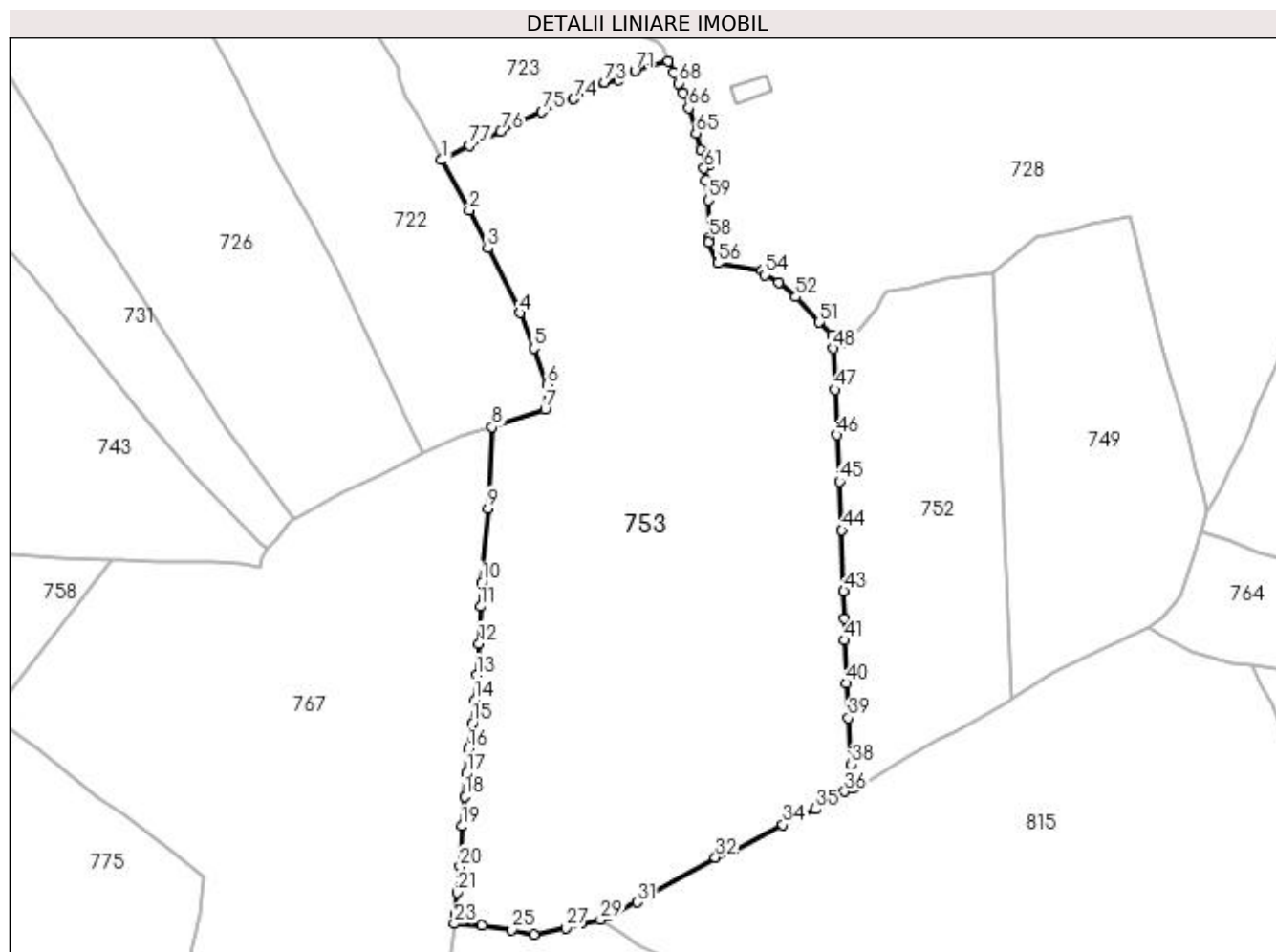
Inscrieri privind dezmembramintele dreptului de proprietate, drepturi reale de garanție și sarcini		Referințe
NU SUNT		

## Anexa Nr. 1 La Partea I

## Teren

Nr cadastral	Suprafața (mp)*	Observații / Referințe
33201	31.650	

\* Suprafața este determinată în planul de proiecție Stereo 70.



## Date referitoare la teren

Crt	Categorie folosință	Intravilan	Suprafața (mp)	Tarla	Parcelă	Nr. topo	Observații / Referințe
1	pașune	NU	31.650	-	-	-	

## Lungime Segmente

1) Valorile lungimilor segmentelor sunt obținute din proiecție în plan.

Punct început	X / Y	Punct sfârșit	X / Y	Lungime segment
1	524.279,983 681.976,828	2	524.289,74 681.959,222	20.129
4	524.307,563 681.922,861	5	524.312,506 681.910,411	13.395
7	524.316,47 681.888,872	8	524.297,731 681.882,604	19.76
10	524.294,146 681.827,728	11	524.293,671 681.819,267	8.474
13	524.292,315 681.795,097	14	524.291,743 681.786,338	8.778
16	524.289,525 681.769,094	17	524.288,93 681.760,318	8.796
2	524.289,74 681.959,222	3	524.296,24 681.945,743	14.964
5	524.312,506 681.910,411	6	524.317,103 681.897,651	13.563
8	524.297,731 681.882,604	9	524.296,248 681.853,897	28.745
11	524.293,671 681.819,267	12	524.293,25 681.806,27	13.004
14	524.291,743 681.786,338	15	524.290,754 681.778,115	8.282
17	524.288,93 681.760,318	18	524.288,229 681.752,116	8.232
3	524.296,24 681.945,743	4	524.307,563 681.922,861	25.53
6	524.317,103 681.897,651	7	524.316,47 681.888,872	8.802
9	524.296,248 681.853,897	10	524.294,146 681.827,728	26.253
12	524.293,25 681.806,27	13	524.292,315 681.795,097	11.212
15	524.290,754 681.778,115	16	524.289,525 681.769,094	9.104
18	524.288,229 681.752,116	19	524.287,012 681.741,738	10.449

Punct început	X / Y	Punct sfârșit	X / Y	Lungime segment	Punct început	X / Y	Punct sfârșit	X / Y	Lungime segment	Punct început	X / Y	Punct sfârșit	X / Y	Lungime segment
19	524.287,012 681.741,738	20	524.286,482 681.727,581	14.167	20	524.286,482 681.727,581	21	524.285,573 681.718,371	9.255	21	524.285,573 681.718,371	22	524.284,742 681.710,619	7.796
22	524.284,742 681.710,619	23	524.284,479 681.707,349	3.281	23	524.284,479 681.707,349	24	524.294,231 681.706,681	9.774	24	524.294,231 681.706,681	25	524.304,76 681.705,21	10.631
25	524.304,76 681.705,21	26	524.312,644 681.703,588	8.049	26	524.312,644 681.703,588	27	524.323,755 681.705,763	11.322	27	524.323,755 681.705,763	28	524.329,281 681.707,503	5.793
28	524.329,281 681.707,503	29	524.336,051 681.708,837	6.9	29	524.336,051 681.708,837	30	524.338,891 681.709,985	3.064	30	524.338,891 681.709,985	31	524.348,969 681.714,922	11.222
31	524.348,969 681.714,922	32	524.376,673 681.730,69	31.877	32	524.376,673 681.730,69	33	524.383,068 681.733,35	6.926	33	524.383,068 681.733,35	34	524.400,383 681.742,297	19.49
34	524.400,383 681.742,297	35	524.412,039 681.747,756	12.871	35	524.412,039 681.747,756	36	524.422,334 681.753,979	12.03	36	524.422,334 681.753,979	37	524.425,054 681.755,244	3.0
37	524.425,054 681.755,244	38	524.424,633 681.763,566	8.332	38	524.424,633 681.763,566	39	524.423,638 681.779,969	16.433	39	524.423,638 681.779,969	40	524.422,835 681.792,224	12.281
40	524.422,835 681.792,224	41	524.422,354 681.807,391	15.175	41	524.422,354 681.807,391	42	524.422,243 681.815,146	7.755	42	524.422,243 681.815,146	43	524.422,016 681.824,693	9.55
43	524.422,016 681.824,693	44	524.421,3 681.846,267	21.586	44	524.421,3 681.846,267	45	524.420,402 681.863,386	17.143	45	524.420,402 681.863,386	46	524.419,467 681.879,874	16.514
46	524.419,467 681.879,874	47	524.418,927 681.895,826	15.961	47	524.418,927 681.895,826	48	524.418,293 681.910,279	14.467	48	524.418,293 681.910,279	49	524.421,075 681.912,316	3.448
49	524.421,075 681.912,316	50	524.418,033 681.915,066	4.101	50	524.418,033 681.915,066	51	524.413,416 681.919,617	6.483	51	524.413,416 681.919,617	52	524.404,992 681.928,544	12.274
52	524.404,992 681.928,544	53	524.399,049 681.933,718	7.88	53	524.399,049 681.933,718	54	524.394,133 681.936,268	5.538	54	524.394,133 681.936,268	55	524.393,038 681.937,936	1.995
55	524.393,038 681.937,936	56	524.377,53 681.940,406	15.703	56	524.377,53 681.940,406	57	524.374,331 681.947,824	8.078	57	524.374,331 681.947,824	58	524.374,498 681.949,362	1.547
58	524.374,498 681.949,362	59	524.374,097 681.962,712	13.356	59	524.374,097 681.962,712	60	524.373,286 681.969,612	6.947	60	524.373,286 681.969,612	61	524.372,653 681.973,93	4.364
61	524.372,653 681.973,93	62	524.374,402 681.975,053	2.078	62	524.374,402 681.975,053	63	524.373,486 681.978,314	3.387	63	524.373,486 681.978,314	64	524.371,67 681.980,356	2.733
64	524.371,67 681.980,356	65	524.369,845 681.986,317	6.234	65	524.369,845 681.986,317	66	524.367,166 681.995,219	9.296	66	524.367,166 681.995,219	67	524.365,284 682.000,353	5.468
67	524.365,284 682.000,353	68	524.363,69 682.003,895	3.884	68	524.363,69 682.003,895	69	524.361,881 682.007,912	4.406	69	524.361,881 682.007,912	70	524.359,924 682.011,647	4.217
70	524.359,924 682.011,647	71	524.348,3 682.008,322	12.09	71	524.348,3 682.008,322	72	524.342,421 682.005,023	6.741	72	524.342,421 682.005,023	73	524.337,556 682.004,214	4.932
73	524.337,556 682.004,214	74	524.326,693 681.998,424	12.31	74	524.326,693 681.998,424	75	524.315,435 681.993,832	12.158	75	524.315,435 681.993,832	76	524.300,786 681.987,089	16.127
76	524.300,786 681.987,089	77	524.289,776 681.981,933	12.157	77	524.289,776 681.981,933	1	524.279,983 681.976,828	11.044					

\*\* Lungimile segmentelor sunt determinate în planul de proiecție Stereo 70 și sunt rotunjite la 1 milimetru.

\*\*\* Distanța dintre puncte este formată din segmente cumulate ce sunt mai mici decât valoarea 1 milimetru.



**DATE DESPRE IMOBILUL NR. 754**

Oficiul de Cadastru și Publicitate Imobiliară SUCEAVA  
Biroul de Cadastru și Publicitate Imobiliară Campulung Moldovenesc

**A. Partea I. Descrierea imobilului**

TEREN Extravilan

Nr. CF vechi:1531

Nr. topografic:1017/2, 1017/3, 1017/4

Adresa: Jud. Suceava

Nr. Crt	Nr cadastral Nr. topografic	Suprafața* (mp)	Observații / Referințe
A1		19.970	Sector cadastral:21 Teren împrejmuit; imobilul s-a format din parcelele avand nr. topografic: 1017/2, 1017/3, 1017/4; exista constructii cu caracter provizoriu, fara fundatie

**B. Partea II. Proprietari și acte**

Inscrieri privitoare la dreptul de proprietate și alte drepturi reale		Referințe
/		
Act Normativ nr. 7, din 13/03/1996 emis de Parlamentul Romaniei;		
B1	Inscrierea provizorie, drept de PROPRIETATE, dobandit prin Lege, cota actuala 1/1 1) NEIDENTIFICAT NEIDENTIFICAT	A1
Act Administrativ nr. 2598, din 10/08/2023 emis de Primaria comunei Breaza;		
B1	se noteaza POSESIA asupra terenului 1) HRENIUC VASILE-FANEL	A1

**C. Partea III. SARCINI .**

Inscrieri privind dezmembramintele dreptului de proprietate, drepturi reale de garanție și sarcini	Referințe
NU SUNT	

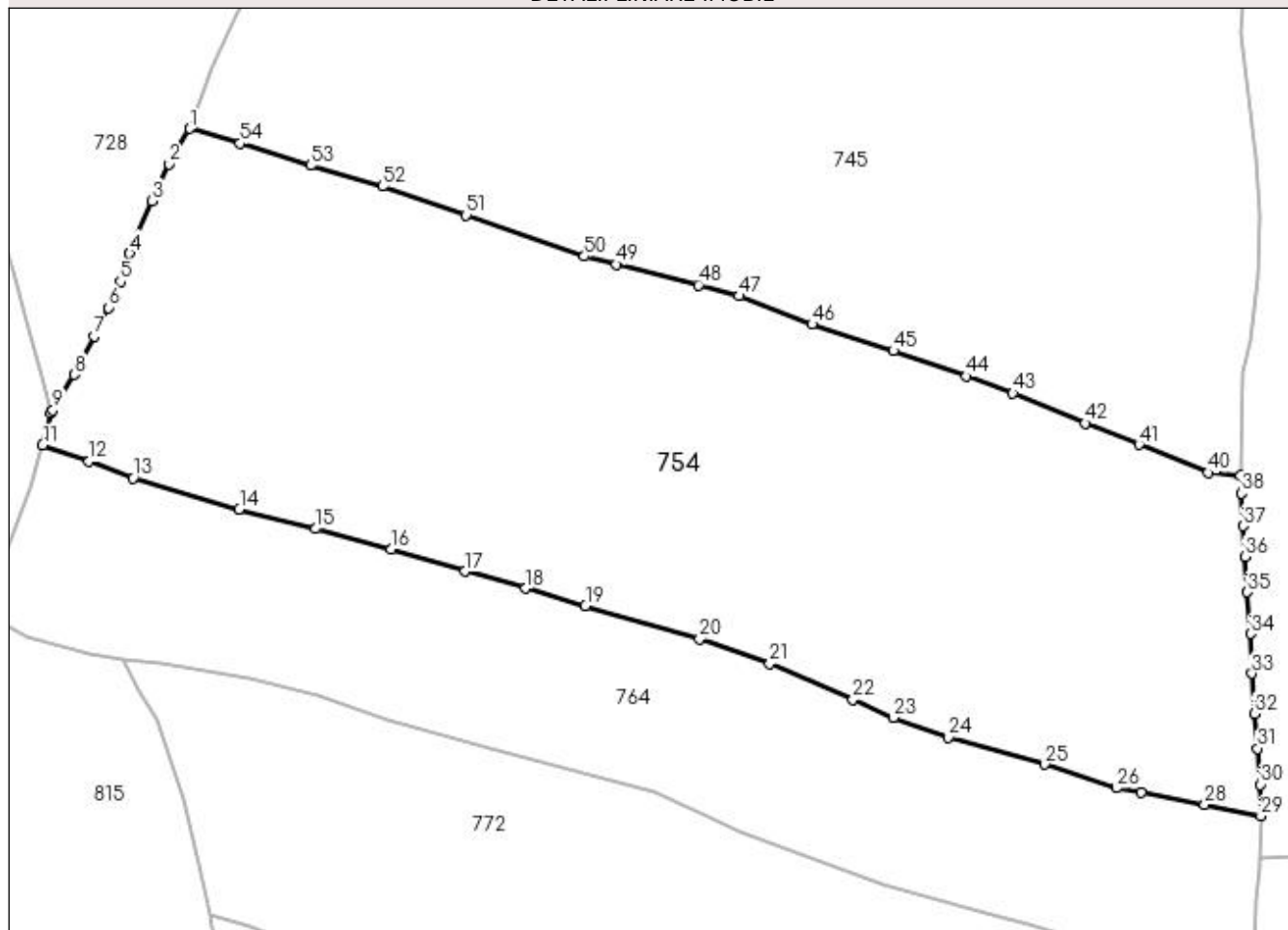
## Anexa Nr. 1 La Partea I

## Teren

Nr cadastral	Suprafața (mp)*	Observații / Referințe
	19.970	imobilul s-a format din parcelele avand nr. topografic: 1017/2, 1017/3, 1017/4; exista constructii cu caracter provizoriu, fara fundatie

\* Suprafața este determinată în planul de proiecție Stereo 70.

## DETALII LINIARE IMOBIL



## Date referitoare la teren

Crt	Categorie folosință	Intra vilan	Suprafața (mp)	Tarla	Parcelă	Nr. topo	Observații / Referințe
1	pasune	NU	19.970	-	-	-	

## Lungime Segmente

1) Valorile lungimilor segmentelor sunt obținute din proiecție în plan.

Punct început	X / Y	Punct sfârșit	X / Y	Lungime segment	Punct început	X / Y	Punct sfârșit	X / Y	Lungime segment	Punct început	X / Y	Punct sfârșit	X / Y	Lungime segment
1	524.580,889 681.916,257	2	524.576,349 681.908,387	9.086	2	524.576,349 681.908,387	3	524.572,536 681.900,234	9.001	3	524.572,536 681.900,234	4	524.567,572 681.888,498	12.743
4	524.567,572 681.888,498	5	524.565,529 681.882,272	6.553	5	524.565,529 681.882,272	6	524.562,916 681.876,489	6.346	6	524.562,916 681.876,489	7	524.559,715 681.870,198	7.059
7	524.559,715 681.870,198	8	524.555,247 681.861,678	9.621	8	524.555,247 681.861,678	9	524.550,601 681.853,857	9.097	9	524.550,601 681.853,857	10	524.550,04 681.853,072	0.965
10	524.550,04 681.853,072	11	524.548,265 681.845,986	7.306	11	524.548,265 681.845,986	12	524.558,584 681.842,393	10.927	12	524.558,584 681.842,393	13	524.568,343 681.838,708	10.432
13	524.568,343 681.838,708	14	524.591,921 681.831,808	24.567	14	524.591,921 681.831,808	15	524.608,871 681.827,483	17.493	15	524.608,871 681.827,483	16	524.625,563 681.822,908	17.308



Punct început	X / Y	Punct sfârșit	X / Y	Lungime segment	Punct început	X / Y	Punct sfârșit	X / Y	Lungime segment	Punct început	X / Y	Punct sfârșit	X / Y	Lungime segment
16	524.625,563 681.822,908	17	524.642,041 681.818,011	17.19	17	524.642,041 681.818,011	18	524.655,461 681.814,253	13.936	18	524.655,461 681.814,253	19	524.668,716 681.810,398	13.804
19	524.668,716 681.810,398	20	524.694,018 681.803,071	26.342	20	524.694,018 681.803,071	21	524.709,594 681.797,487	16.547	21	524.709,594 681.797,487	22	524.728,093 681.789,582	20.117
22	524.728,093 681.789,582	23	524.736,979 681.785,574	9.748	23	524.736,979 681.785,574	24	524.749,272 681.781,225	13.04	24	524.749,272 681.781,225	25	524.770,665 681.775,173	22.233
25	524.770,665 681.775,173	26	524.786,626 681.769,935	16.799	26	524.786,626 681.769,935	27	524.791,98 681.768,869	5.459	27	524.791,98 681.768,869	28	524.806,137 681.766,326	14.384
28	524.806,137 681.766,326	29	524.818,613 681.763,765	12.736	29	524.818,613 681.763,765	30	524.818,52 681.770,713	6.949	30	524.818,52 681.770,713	31	524.817,886 681.778,708	8.02
31	524.817,886 681.778,708	32	524.817,171 681.786,473	7.798	32	524.817,171 681.786,473	33	524.816,587 681.795,354	8.9	33	524.816,587 681.795,354	34	524.816,284 681.804,141	8.792
34	524.816,284 681.804,141	35	524.815,631 681.813,386	9.268	35	524.815,631 681.813,386	36	524.815,04 681.821,315	7.951	36	524.815,04 681.821,315	37	524.814,606 681.828,079	6.778
37	524.814,606 681.828,079	38	524.814,335 681.835,352	7.278	38	524.814,335 681.835,352	39	524.814,037 681.839,269	3.928	39	524.814,037 681.839,269	40	524.806,849 681.839,889	7.215
40	524.806,849 681.839,889	41	524.791,588 681.846,162	16.5	41	524.791,588 681.846,162	42	524.779,579 681.850,837	12.887	42	524.779,579 681.850,837	43	524.763,578 681.857,505	17.335
43	524.763,578 681.857,505	44	524.753,263 681.861,283	10.985	44	524.753,263 681.861,283	45	524.737,074 681.866,939	17.149	45	524.737,074 681.866,939	46	524.719,035 681.872,824	18.975
46	524.719,035 681.872,824	47	524.702,761 681.879,079	17.435	47	524.702,761 681.879,079	48	524.693,799 681.881,545	9.295	48	524.693,799 681.881,545	49	524.675,491 681.886,093	18.864
49	524.675,491 681.886,093	50	524.668,473 681.887,895	7.246	50	524.668,473 681.887,895	51	524.642,292 681.897,043	27.733	51	524.642,292 681.897,043	52	524.623,713 681.903,432	19.647
52	524.623,713 681.903,432	53	524.607,716 681.908,041	16.648	53	524.607,716 681.908,041	54	524.592,128 681.912,974	16.35	54	524.592,128 681.912,974	1	524.580,889 681.916,257	11.709

\*\* Lungimile segmentelor sunt determinate în planul de proiecție Stereo 70 și sunt rotunjite la 1 milimetru.

\*\*\* Distanța dintre puncte este formată din segmente cumulate ce sunt mai mici decât valoarea 1 milimetru.



**DATE DESPRE IMOBILUL NR. 755**

Oficiul de Cadastru și Publicitate Imobiliară SUCEAVA  
Biroul de Cadastru și Publicitate Imobiliară Campulung Moldovenesc

**A. Partea I. Descrierea imobilului**

TEREN Intravilan

Adresa: Loc. Breaza, Jud. Suceava

Nr. Crt	Nr cadastral Nr. topografic	Suprafața* (mp)	Observații / Referințe
A1	30544	218	Sector cadastral:21 Teren neimprejmuit;

**B. Partea II. Proprietari și acte**

Inscrieri privitoare la dreptul de proprietate și alte drepturi reale		Referințe
<b>6022 / 13/05/2013</b>		
Act Administrativ nr. 678, din 08/04/2013 emis de CJPSDPT SUCEAVA;		
B1	se noteaza ca din parte a imobilului cu nr.top. 1938 din CF 30616 Breaza se formeaza imobilul cu nr.cad. 30544 ;	A1
<b>10747 / 26/06/2019</b>		
Act Notarial nr. 1110, din 25/06/2019 emis de Taran Liliana (act notarial nr 1502 din 04.07.2019, emis de Taran Liliana);		
B9	Intabulare, drept de PROPRIETATE, dobandit prin Conventie, cota actuala 1/1 1) ZDROB IOANA	A1

**C. Partea III. SARCINI .**

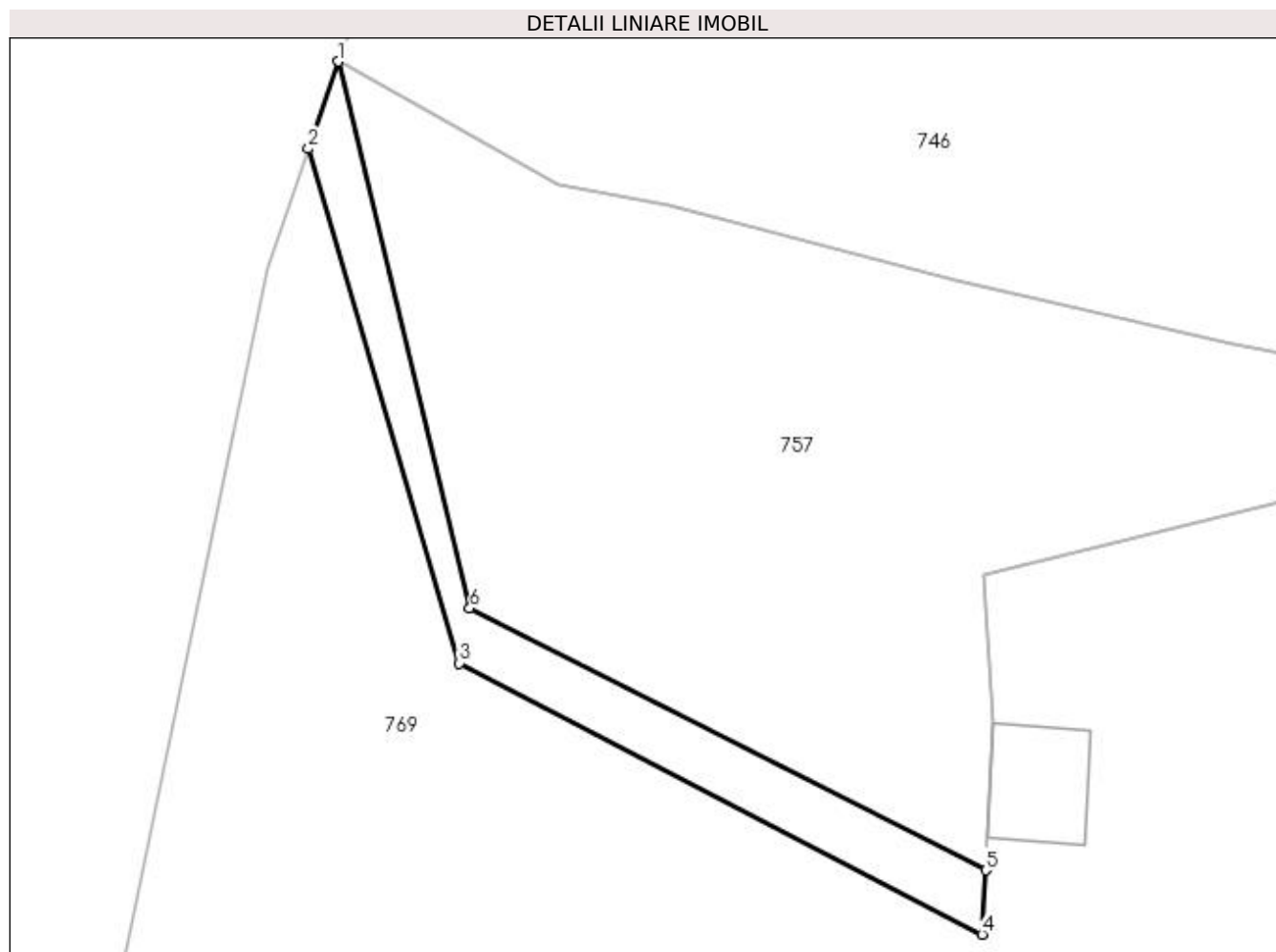
Inscrieri privind dezmembramintele dreptului de proprietate, drepturi reale de garanție și sarcini	Referințe
NU SUNT	

## Anexa Nr. 1 La Partea I

## Teren

Nr cadastral	Suprafața (mp)*	Observații / Referințe
30544	218	

\* Suprafața este determinată în planul de proiecție Stereo 70.



## Date referitoare la teren

Crt	Categorie folosință	Intra vilan	Suprafața (mp)	Tarla	Parcelă	Nr. topo	Observații / Referințe
1	pașune	DA	218	-	-	-	

## Lungime Segmente

1) Valorile lungimilor segmentelor sunt obținute din proiecție în plan.

Punct început	X / Y	Punct sfârșit	X / Y	Lungime segment (** (m)
1	523.305,11 681.878,266	2	523.303,2 681.872,703	5.882
2	523.303,2 681.872,703	3	523.312,853 681.839,849	34.243
3	523.312,853 681.839,849	4	523.346,23 681.822,527	37.604
4	523.346,23 681.822,527	5	523.346,486 681.826,628	4.109
5	523.346,486 681.826,628	6	523.313,512 681.843,348	36.971

Punct început	X / Y	Punct sfârșit	X / Y	Lungime segment (** (m)
6	523.313,512 681.843,348	1	523.305,11 681.878,266	35.915

\*\* Lungimile segmentelor sunt determinate în planul de proiecție Stereo 70 și sunt rotunjite la 1 milimetru.

\*\*\* Distanța dintre puncte este formată din segmente cumulate ce sunt mai mici decât valoarea 1 milimetru.



**DATE DESPRE IMOBILUL NR. 756**

Oficiul de Cadastru și Publicitate Imobiliară SUCEAVA  
Biroul de Cadastru și Publicitate Imobiliară Campulung Moldovenesc

**A. Partea I. Descrierea imobilului**

TEREN Extravilan

Nr. CF vechi:807

Nr. topografic:1115/1 parte

Adresa: Jud. Suceava

Nr. Crt	Nr cadastral Nr. topografic	Suprafața* (mp)	Observații / Referințe
A1		163	Sector cadastral:21 Teren neimprejmuit; imobilul s-a format din parcelele avand nr. topografic: 1115/1 parte

**B. Partea II. Proprietari și acte**

Inscrieri privitoare la dreptul de proprietate și alte drepturi reale		Referințe
/		
Act Normativ nr. 7, din 13/03/1996 emis de Parlamentul Romaniei;		
B1	Inscrierea provizorie, drept de PROPRIETATE, dobandit prin Lege, cota actuala 1/1 1) NEIDENTIFICAT NEIDENTIFICAT	A1
Act Administrativ nr. 2599, din 10/08/2023 emis de Primaria comunei Breaza;		
B1	se noteaza POSESIA asupra terenului 1) CRUSUNITCHI SORIN-FLORIN 2) CRUSUNITCHI MARIA	A1

**C. Partea III. SARCINI .**

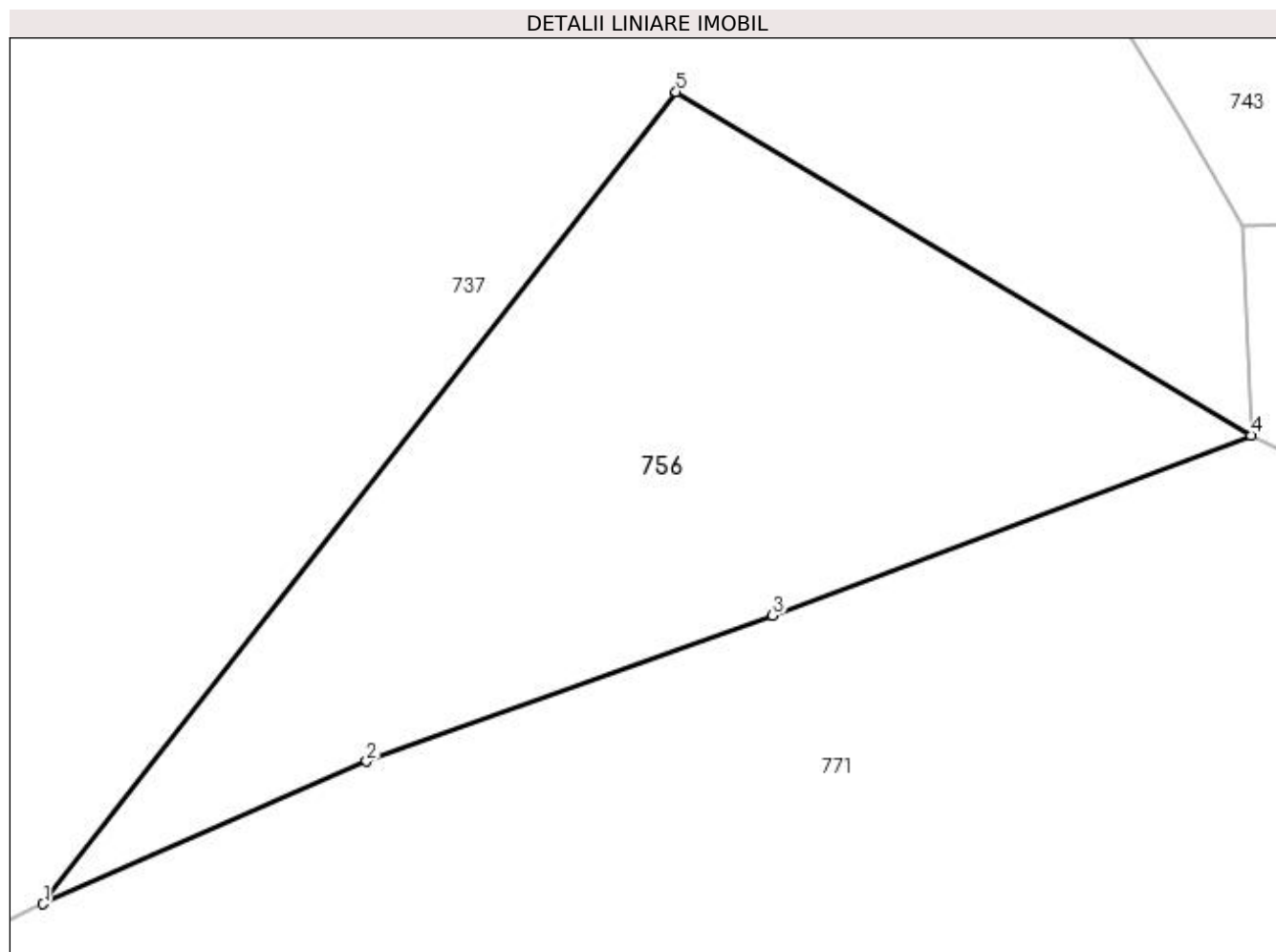
Inscrieri privind dezmembramintele dreptului de proprietate, drepturi reale de garanție și sarcini	Referințe
NU SUNT	

## Anexa Nr. 1 La Partea I

## Teren

Nr cadastral	Suprafața (mp)*	Observații / Referințe
	163	imobilul s-a format din parcelele avand nr. topografic: 1115/1 parte

\* Suprafața este determinată în planul de proiecție Stereo 70.



## Date referitoare la teren

Crt	Categorie folosință	Intra vilan	Suprafața (mp)	Tarla	Parcelă	Nr. topo	Observații / Referințe
1	faneata	NU	163	-	-	-	

## Lungime Segmente

1) Valorile lungimilor segmentelor sunt obținute din proiecție în plan.

Punct început	X / Y	Punct sfârșit	X / Y	Lungime segment (** (m)
1	523.970,742 681.829,703	2	523.977,902 681.832,859	7.825
2	523.977,902 681.832,859	3	523.986,889 681.836,083	9.548
3	523.986,889 681.836,083	4	523.997,48 681.840,072	11.317
4	523.997,48 681.840,072	5	523.984,752 681.847,67	14.823
5	523.984,752 681.847,67	1	523.970,742 681.829,703	22.783



**\*\* Lungimile segmentelor sunt determinate în planul de proiecție Stereo 70 și sunt rotunjite la 1 milimetru.**

**\*\*\* Distanța dintre puncte este formată din segmente cumulate ce sunt mai mici decât valoarea 1 milimetru.**



**DATE DESPRE IMOBILUL NR. 757**

Oficiul de Cadastru și Publicitate Imobiliară SUCEAVA  
Biroul de Cadastru și Publicitate Imobiliară Campulung Moldovenesc

**A. Partea I. Descrierea imobilului**

TEREN Necunoscut

Nr. CF vechi:78

Adresa: Loc. Breaza, Jud. Suceava

Nr. Crt	Nr cadastral Nr. topografic	Suprafața* (mp)	Observații / Referințe
A1	30224	6.418	Sector cadastral:21 Teren imprejmuit;

**B. Partea II. Proprietari și acte**

Inscrieri privitoare la dreptul de proprietate și alte drepturi reale	Referințe
<b>6960 / 07/06/2012</b>	
Certificat Grefa nr. 1055/206/2012, din 07/06/2012 emis de JUDECATORIA CLUNG MOLDOVENESC (actiune in instanta nr. D1055/206/2012/07-06-2012 emis de JUDECATORIA CLUNG MOLDOVENESC.);	
B2	se noteaza actiunea introdusa de Bodnar Maria la Judecatoria Campulung Moldovenesc, in Dosarul nr.1055/206/2012, avand ca obiect "prestatie tabulara ". A1
<b>476 / 16/01/2013</b>	
Hotarare Judecatoreasca nr. 1422, din 26/11/2012 emis de JUDECATORIA CLUNG MOLDOVENESC;	
B3	se noteaza sentinta civila nr. 1422 din 26.11.2012, pronuntata de Judecatoria Campulung Moldovenesc, in Dosarul nr. 1055/206/2012 ; A1
<b>4262 / 03/04/2013</b>	
Hotarare Judecatoreasca nr. 1422, din 26/11/2012 emis de JUDECATORIA CLUNG MOLDOVENESC (, incheiere din 4.02.2013, a Judecatoriei Campulung Mold.);	
B4	se noteaza rectificarea intabularii din cf 30224 Breaza, in sensul radierii dreptului de proprietate asupra suprafetei de 8792 m.p. teren care apartine numitei Zdrob Elisaveta;- se noteaza ca din parte a imobilelor cu nr.top.1086/3 din CF 895 Breaza, nr. 1099,1100 din CF 62 Breaza, nr. 1095 si 1098 din CF 78 Breaza, si 1086/4 din CF 505 Breaza se formeaza imobilul cu nr.cad. 30375 ; A1
<b>6729 / 29/05/2013</b>	
Act Notarial nr. 466, din 23/05/2013 emis de BNP LILIANA TARAN (act administrativ nr. 22/24-05-2013 emis de PRIMARIA BREAZA);	
B5	se noteaza modificarea suprafetei imobilului cu nr.top 1095 si 1098 din CF 30224 a localitatii Breaza ,care se transforma in imobilul cu nr. cad.30224 ,cu suprafata diminuata de la 6548 m.p. la 6418 m.p., situat parte in intravilan (parcela nr. 1 si 2 ) si parte in extravilanul (parcela nr. 3) comunei Breaza; A1
<b>10742 / 26/06/2019</b>	
Act Notarial nr. 1110, din 25/06/2019 emis de Taran Liliana (act notarial nr 1502 din 04.07.2019, emis de Taran Liliana);	
B12	Intabulare, drept de PROPRIETATE, dobandit prin Conventie, cota actuala 1/1 1) ZDROB DUMITRU A1

**C. Partea III. SARCINI .**

Inscrieri privind dezmembramintele dreptului de proprietate, drepturi reale de garanție și sarcini	Referințe
NU SUNT	

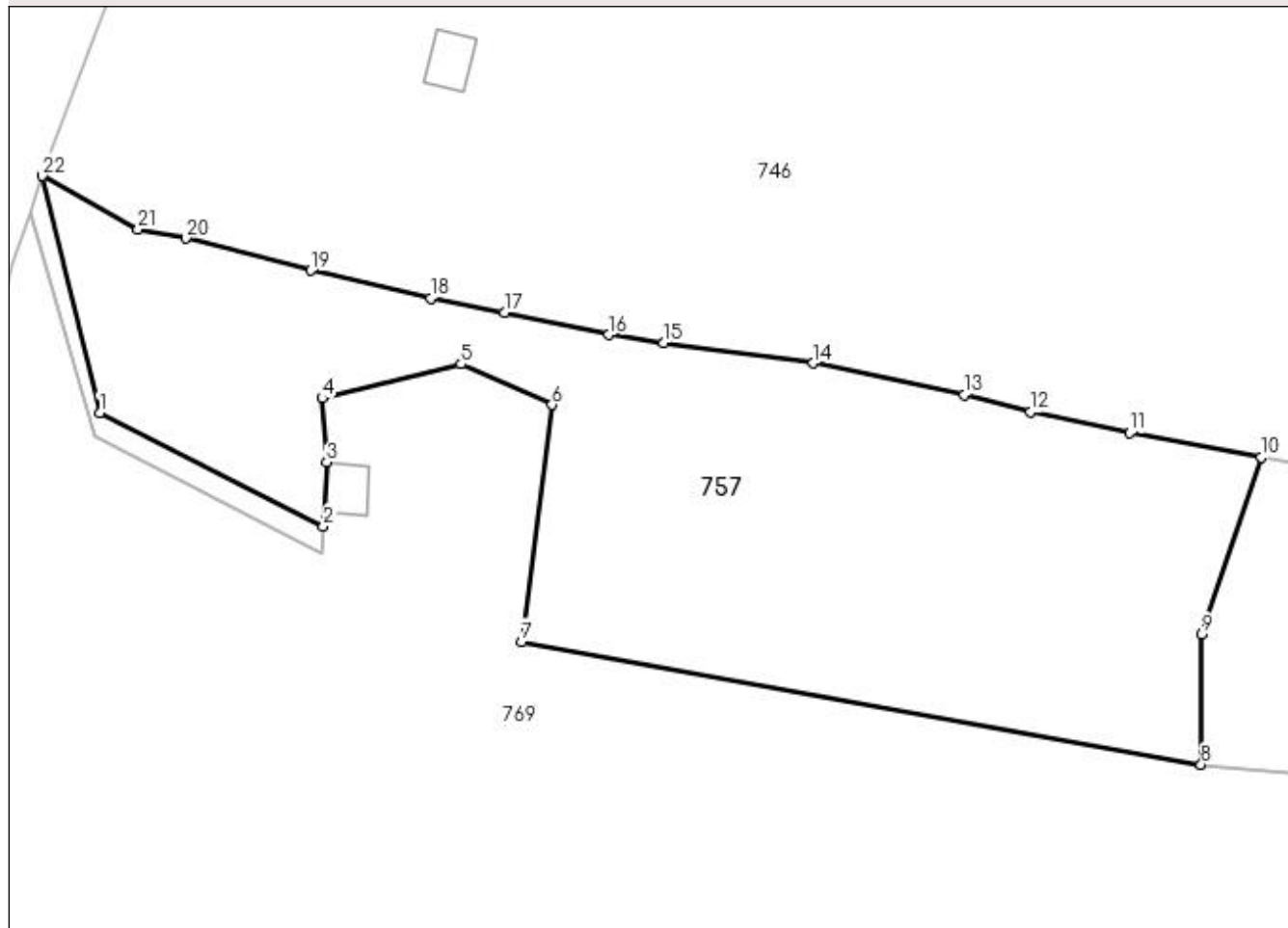
## Anexa Nr. 1 La Partea I

## Teren

Nr cadastral	Suprafața (mp)*	Observații / Referințe
30224	6.418	

\* Suprafața este determinată în planul de proiecție Stereo 70.

## DETALII LINIARE IMOBIL



## Date referitoare la teren

Crt	Categorie folosință	Intravilan	Suprafața (mp)	Tarla	Parcelă	Nr. topo	Observații / Referințe
1	pasune	DA	239	-	-	-	
2	faneata	DA	1.368	-	-	-	
3	faneata	NU	4.811	-	-	-	

## Lungime Segmente

1) Valorile lungimilor segmentelor sunt obținute din proiecție în plan.

Punct început	X / Y	Punct sfârșit	X / Y	Lungime segment (** (m))
1	523.313,512 681.843,348	2	523.346,486 681.826,628	36.971
3	523.346,985 681.836,068	4	523.346,334 681.845,485	9.439
5	523.366,777 681.850,497	6	523.380,161 681.844,532	14.653
7	523.375,707 681.809,638	8	523.475,799 681.791,509	101.721

Punct început	X / Y	Punct sfârșit	X / Y	Lungime segment (** (m))
2	523.346,486 681.826,628	3	523.346,985 681.836,068	9.453
4	523.346,334 681.845,485	5	523.366,777 681.850,497	21.048
6	523.380,161 681.844,532	7	523.375,707 681.809,638	35.177
8	523.475,799 681.791,509	9	523.475,864 681.810,709	19.2

Punct început	X / Y	Punct sfârșit	X / Y	Lungime segment (** (m)
9	523.475,864 681.810,709	10	523.484,611 681.836,762	27.482
11	523.465,287 681.840,376	12	523.450,637 681.843,456	14.97
13	523.440,912 681.846,007	14	523.418,652 681.850,67	22.743
15	523.396,646 681.853,631	16	523.388,518 681.854,818	8.214
17	523.373,175 681.858,118	18	523.362,303 681.860,225	11.074
19	523.344,608 681.864,298	20	523.326,185 681.869,056	19.027
21	523.319,205 681.870,419	22	523.305,11 681.878,266	16.132

Punct început	X / Y	Punct sfârșit	X / Y	Lungime segment (** (m)
10	523.484,611 681.836,762	11	523.465,287 681.840,376	19.659
12	523.450,637 681.843,456	13	523.440,912 681.846,007	10.054
14	523.418,652 681.850,67	15	523.396,646 681.853,631	22.204
16	523.388,518 681.854,818	17	523.373,175 681.858,118	15.694
18	523.362,303 681.860,225	19	523.344,608 681.864,298	18.158
20	523.326,185 681.869,056	21	523.319,205 681.870,419	7.112
22	523.305,11 681.878,266	1	523.313,512 681.843,348	35.915

\*\* Lungimile segmentelor sunt determinate în planul de proiecție Stereo 70 și sunt rotunjite la 1 milimetru.

\*\*\* Distanța dintre puncte este formată din segmente cumulate ce sunt mai mici decât valoarea 1 milimetru.



**DATE DESPRE IMOBILUL NR. 758**

Oficiul de Cadastru și Publicitate Imobiliară SUCEAVA  
Biroul de Cadastru și Publicitate Imobiliară Campulung Moldovenesc

**A. Partea I. Descrierea imobilului**

TEREN Extravilan

Adresa: Jud. Suceava

Nr. Crt	Nr cadastral Nr. topografic	Suprafața* (mp)	Observații / Referințe
A1	31973	5.162	Sector cadastral:21 Teren neimprejmuit;

**B. Partea II. Proprietari și acte**

Inscrieri privitoare la dreptul de proprietate și alte drepturi reale	Referințe
/	
Act Normativ nr. 7, din 13/03/1996 emis de Parlamentul Romaniei;	
B1	Inscrierea provizorie, drept de PROPRIETATE, dobandit prin Lege, cota actuala 1/1 1) NEIDENTIFICAT NEIDENTIFICAT
Act Administrativ nr. 2584, din 09/08/2023 emis de Primaria comunei Breaza;	
B1	se noteaza POSESIA asupra terenului 1) ZAIET MARCEL

**C. Partea III. SARCINI .**

Inscrieri privind dezmembramintele dreptului de proprietate, drepturi reale de garanție și sarcini	Referințe
NU SUNT	

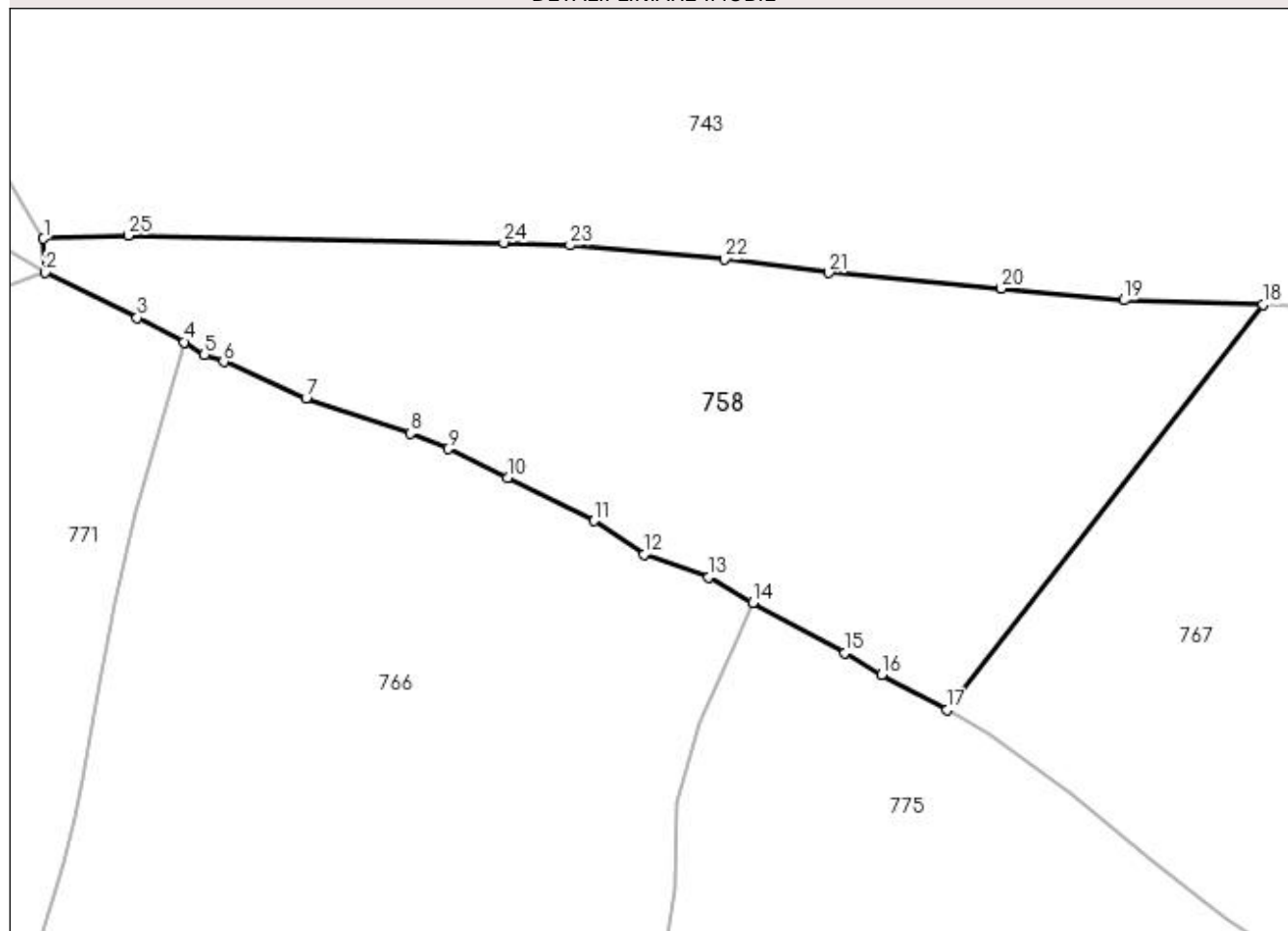
## Anexa Nr. 1 La Partea I

## Teren

Nr cadastral	Suprafața (mp)*	Observații / Referințe
31973	5.162	

\* Suprafața este determinată în planul de proiecție Stereo 70.

## DETALII LINIARE IMOBIL



## Date referitoare la teren

Crt	Categorie folosință	Intravilan	Suprafața (mp)	Tarla	Parcelă	Nr. topo	Observații / Referințe
1	pasune	NU	5.162	-	-	-	

## Lungime Segmente

1) Valorile lungimilor segmentelor sunt obținute din proiecție în plan.

Punct început	X / Y	Punct sfârșit	X / Y	Lungime segment (** (m)
1	523.997,294 681.844,696	2	523.997,48 681.840,072	4.628
3	524.010,053 681.833,89	4	524.016,457 681.830,577	7.21
5	524.019,256 681.828,839	6	524.021,873 681.827,892	2.783
7	524.033,148 681.822,918	8	524.047,337 681.818,125	14.976
9	524.052,495 681.815,994	10	524.060,636 681.812,104	9.023

Punct început	X / Y	Punct sfârșit	X / Y	Lungime segment (** (m)
2	523.997,48 681.840,072	3	524.010,053 681.833,89	14.011
4	524.016,457 681.830,577	5	524.019,256 681.828,839	3.294
6	524.021,873 681.827,892	7	524.033,148 681.822,918	12.324
8	524.047,337 681.818,125	9	524.052,495 681.815,994	5.581
10	524.060,636 681.812,104	11	524.072,46 681.806,2	13.216



Punct început	X / Y	Punct sfârșit	X / Y	Lungime segment (** (m)
11	524.072,46 681.806,2	12	524.079,292 681.801,632	8.219
13	524.088,104 681.798,511	14	524.094,092 681.795,002	6.941
15	524.106,699 681.788,192	16	524.111,698 681.785,167	5.843
17	524.120,642 681.780,373	18	524.163,746 681.835,677	70.119
19	524.144,757 681.836,31	20	524.127,985 681.837,909	16.848
21	524.104,507 681.840,034	22	524.090,295 681.841,875	14.331
23	524.069,186 681.843,801	24	524.060,148 681.844,142	9.044
25	524.008,821 681.845,139	1	523.997,294 681.844,696	11.536

Punct început	X / Y	Punct sfârșit	X / Y	Lungime segment (** (m)
12	524.079,292 681.801,632	13	524.088,104 681.798,511	9.348
14	524.094,092 681.795,002	15	524.106,699 681.788,192	14.329
16	524.111,698 681.785,167	17	524.120,642 681.780,373	10.148
18	524.163,746 681.835,677	19	524.144,757 681.836,31	19.0
20	524.127,985 681.837,909	21	524.104,507 681.840,034	23.574
22	524.090,295 681.841,875	23	524.069,186 681.843,801	21.197
24	524.060,148 681.844,142	25	524.008,821 681.845,139	51.337

\*\* Lungimile segmentelor sunt determinate în planul de proiecție Stereo 70 și sunt rotunjite la 1 milimetru.

\*\*\* Distanța dintre puncte este formată din segmente cumulate ce sunt mai mici decât valoarea 1 milimetru.



**DATE DESPRE IMOBILUL NR. 759**

Oficiul de Cadastru și Publicitate Imobiliară SUCEAVA  
Biroul de Cadastru și Publicitate Imobiliară Campulung Moldovenesc

**A. Partea I. Descrierea imobilului**

TEREN Intravilan

Nr. CF vechi: I  
Nr. topografic: 1987 parte

Adresa: Loc. Breaza, Jud. Suceava

Nr. Crt	Nr cadastral Nr. topografic	Suprafața* (mp)	Observații / Referințe
A1		4.204	Sector cadastral: 21 Teren neimprejmuit; imobilul s-a format din parcelele avand nr. topografic: 1987 parte

**B. Partea II. Proprietari și acte**

Inscrieri privitoare la dreptul de proprietate și alte drepturi reale		Referințe
/		
Act Normativ nr. 1705, din 29/11/2006 emis de GUVERNUL ROMANIEI (Anexa nr. 12 la HG 1705/29.11.2006);		
B1	Intabulare, drept de PROPRIETATE, dobandit prin Lege, cota actuala 1/1 1) STATUL ROMAN - DOMENIUL PUBLIC, CIF:4221306	A1
B1	Intabulare, drept de ADMINISTRARE, dobandit prin Lege, cota actuala 1/1 1) ADMINISTRATIA BAZINALA DE APA SIRET, CIF:18264854	A1

**C. Partea III. SARCINI .**

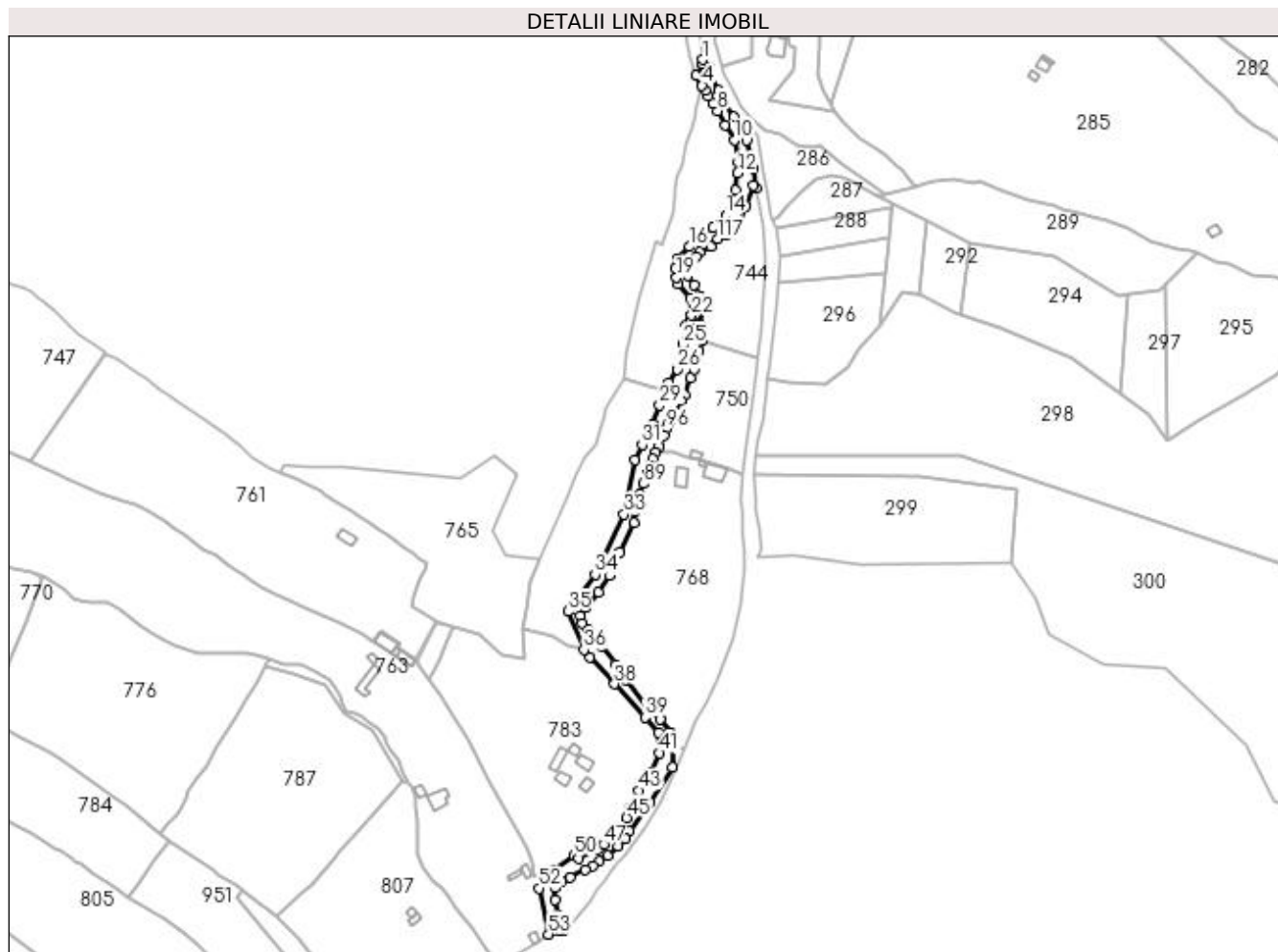
Inscrieri privind dezmembramintele dreptului de proprietate, drepturi reale de garanție și sarcini	Referințe
NU SUNT	

## Anexa Nr. 1 La Partea I

## Teren

Nr cadastral	Suprafața (mp)*	Observații / Referințe
	4.204	imobilul s-a format din parcelele avand nr. topografic: 1987 parte

\* Suprafața este determinată în planul de proiecție Stereo 70.



## Date referitoare la teren

Crt	Categorie folosință	Intravilan	Suprafața (mp)	Tarla	Parcelă	Nr. topo	Observații / Referințe
1	ape curgătoare	DA	4.204	-	-	-	

## Lungime Segmente

1) Valorile lungimilor segmentelor sunt obținute din proiecție în plan.

Punct început	X / Y	Punct sfârșit	X / Y	Lungime segment	Punct început	X / Y	Punct sfârșit	X / Y	Lungime segment	Punct început	X / Y	Punct sfârșit	X / Y	Lungime segment
1	525.527,862 682.051,168	2	525.527,66 682.048,534	2.641	2	525.527,66 682.048,534	3	525.524,1 682.042,532	6.978	3	525.524,1 682.042,532	4	525.527,393 682.036,744	6.66
4	525.527,393 682.036,744	5	525.529,177 682.034,039	3.24	5	525.529,177 682.034,039	6	525.530,873 682.030,937	3.535	6	525.530,873 682.030,937	7	525.533,34 682.026,44	5.129
7	525.533,34 682.026,44	8	525.535,952 682.022,639	4.612	8	525.535,952 682.022,639	9	525.540,239 682.014,615	9.097	9	525.540,239 682.014,615	10	525.545,45 682.006,405	9.724
10	525.545,45 682.006,405	11	525.547,393 681.994,175	12.38 3	11	525.547,393 681.994,175	12	525.547,301 681.987,848	6.328	12	525.547,301 681.987,848	13	525.546,255 681.978,135	9.769
13	525.546,255 681.978,135	14	525.540,544 681.964,238	15.02 5	14	525.540,544 681.964,238	15	525.533,469 681.957,28	9.923	15	525.533,469 681.957,28	16	525.520,506 681.946,675	16.74 8

Punct început	X / Y	Punct sfârșit	X / Y	Lungime segment	Punct început	X / Y	Punct sfârșit	X / Y	Lungime segment	Punct început	X / Y	Punct sfârșit	X / Y	Lungime segment
16	525.520,506 681.946,675	17	525.513,261 681.939,91	9.912	17	525.513,261 681.939,91	18	525.512,274 681.935,048	4.961	18	525.512,274 681.935,048	19	525.513,186 681.929,464	5.658
19	525.513,186 681.929,464	20	525.514,016 681.925,67	3.884	20	525.514,016 681.925,67	21	525.520,767 681.917,953	10.253	21	525.520,767 681.917,953	22	525.521,426 681.908,394	9.582
22	525.521,426 681.908,394	23	525.520,597 681.905,819	2.705	23	525.520,597 681.905,819	24	525.518,324 681.902,798	3.781	24	525.518,324 681.902,798	25	525.516,408 681.892,134	10.835
25	525.516,408 681.892,134	26	525.513,683 681.878,173	14.224	26	525.513,683 681.878,173	27	525.508,941 681.870,797	8.769	27	525.508,941 681.870,797	28	525.508,697 681.865,944	4.859
28	525.508,697 681.865,944	29	525.503,699 681.858,08	9.318	29	525.503,699 681.858,08	30	525.500,088 681.847,471	11.207	30	525.500,088 681.847,471	31	525.493,804 681.836,243	12.867
31	525.493,804 681.836,243	32	525.489,886 681.827,624	9.468	32	525.489,886 681.827,624	33	525.483,787 681.797,239	30.991	33	525.483,787 681.797,239	34	525.467,56 681.763,584	37.363
34	525.467,56 681.763,584	35	525.452,357 681.743,086	25.52	35	525.452,357 681.743,086	36	525.461,43 681.721,73	23.204	36	525.461,43 681.721,73	37	525.464,422 681.717,245	5.392
37	525.464,422 681.717,245	38	525.478,509 681.702,475	20.41	38	525.478,509 681.702,475	39	525.495,47 681.683,921	25.138	39	525.495,47 681.683,921	40	525.503,203 681.675,356	11.54
40	525.503,203 681.675,356	41	525.503,607 681.664,036	11.327	41	525.503,607 681.664,036	42	525.498,078 681.652,906	12.427	42	525.498,078 681.652,906	43	525.491,772 681.643,045	11.705
43	525.491,772 681.643,045	44	525.486,63 681.633,054	11.237	44	525.486,63 681.633,054	45	525.485,256 681.627,758	5.471	45	525.485,256 681.627,758	46	525.479,247 681.619,83	9.947
46	525.479,247 681.619,83	47	525.472,457 681.612,877	9.719	47	525.472,457 681.612,877	48	525.469,437 681.610,502	3.842	48	525.469,437 681.610,502	49	525.458,436 681.604,937	12.328
49	525.458,436 681.604,937	50	525.455,907 681.606,421	2.933	50	525.455,907 681.606,421	51	525.445,086 681.598,842	13.211	51	525.445,086 681.598,842	52	525.436,278 681.588,416	13.648
52	525.436,278 681.588,416	53	525.441,51 681.562,723	26.22	53	525.441,51 681.562,723	54	525.448,077 681.564,404	6.779	54	525.448,077 681.564,404	55	525.449,761 681.565,237	1.879
55	525.449,761 681.565,237	56	525.449,136 681.566,344	1.271	56	525.449,136 681.566,344	57	525.446,978 681.573,54	7.513	57	525.446,978 681.573,54	58	525.444,99 681.581,947	8.639
58	525.444,99 681.581,947	59	525.445,189 681.588,953	7.009	59	525.445,189 681.588,953	60	525.449,118 681.592,48	5.28	60	525.449,118 681.592,48	61	525.453,47 681.594,652	4.864
61	525.453,47 681.594,652	62	525.462,244 681.598,645	9.64	62	525.462,244 681.598,645	63	525.466,478 681.600,721	4.716	63	525.466,478 681.600,721	64	525.470,135 681.603,255	4.449
64	525.470,135 681.603,255	65	525.474,888 681.606,778	5.916	65	525.474,888 681.606,778	66	525.480,382 681.612,125	7.666	66	525.480,382 681.612,125	67	525.484,537 681.616,052	5.717
67	525.484,537 681.616,052	68	525.486,888 681.620,359	4.907	68	525.486,888 681.620,359	69	525.498,176 681.636,478	19.678	69	525.498,176 681.636,478	70	525.510,745 681.655,956	23.181
70	525.510,745 681.655,956	71	525.511,449 681.667,873	11.938	71	525.511,449 681.667,873	72	525.511,238 681.671,862	3.995	72	525.511,238 681.671,862	73	525.510,056 681.675,651	3.969
73	525.510,056 681.675,651	74	525.503,874 681.682,625	9.32	74	525.503,874 681.682,625	75	525.497,989 681.688,764	8.504	75	525.497,989 681.688,764	76	525.484,602 681.704,647	20.772
76	525.484,602 681.704,647	77	525.479,205 681.713,429	10.308	77	525.479,205 681.713,429	78	525.471,097 681.723,535	12.957	78	525.471,097 681.723,535	79	525.463,522 681.732,485	11.725
79	525.463,522 681.732,485	80	525.460,298 681.736,406	5.076	80	525.460,298 681.736,406	81	525.459,524 681.740,508	4.174	81	525.459,524 681.740,508	82	525.462,351 681.745,182	5.462
82	525.462,351 681.745,182	83	525.469,566 681.753,758	11.207	83	525.469,566 681.753,758	84	525.475,46 681.763,124	11.066	84	525.475,46 681.763,124	85	525.481,496 681.776,03	14.248
85	525.481,496 681.776,03	86	525.489,488 681.792,687	18.475	86	525.489,488 681.792,687	87	525.490,054 681.799,025	6.363	87	525.490,054 681.799,025	88	525.492,418 681.808,246	9.519
88	525.492,418 681.808,246	89	525.494,668 681.814,368	6.522	89	525.494,668 681.814,368	90	525.496,962 681.821,871	7.846	90	525.496,962 681.821,871	91	525.498,404 681.824,445	2.95
91	525.498,404 681.824,445	92	525.500,055 681.828,249	4.147	92	525.500,055 681.828,249	93	525.501,585 681.831,828	3.892	93	525.501,585 681.831,828	94	525.503,556 681.835,042	3.77
94	525.503,556 681.835,042	95	525.505,882 681.841,491	6.856	95	525.505,882 681.841,491	96	525.507,59 681.845,333	4.205	96	525.507,59 681.845,333	97	525.508,615 681.848,298	3.137
97	525.508,615 681.848,298	98	525.510,889 681.850,896	3.453	98	525.510,889 681.850,896	99	525.515,723 681.860,844	11.06	99	525.515,723 681.860,844	100	525.517,73 681.863,893	3.65
100	525.517,73 681.863,893	101	525.520,994 681.873,501	10.147	101	525.520,994 681.873,501	102	525.522,717 681.878,339	5.136	102	525.522,717 681.878,339	103	525.524,722 681.883,935	5.944
103	525.524,722 681.883,935	104	525.525,82 681.888,466	4.662	104	525.525,82 681.888,466	105	525.527,737 681.894,469	6.302	105	525.527,737 681.894,469	106	525.524,692 681.895,882	3.357
106	525.524,692 681.895,882	107	525.526,301 681.902,551	6.86	107	525.526,301 681.902,551	108	525.525,682 681.903,907	1.491	108	525.525,682 681.903,907	109	525.527,468 681.912,291	8.572
109	525.527,468 681.912,291	110	525.526,402 681.918,381	6.183	110	525.526,402 681.918,381	111	525.522,751 681.925,151	7.692	111	525.522,751 681.925,151	112	525.519,203 681.930,392	6.329
112	525.519,203 681.930,392	113	525.519,753 681.939,202	8.827	113	525.519,753 681.939,202	114	525.523,802 681.941,279	4.551	114	525.523,802 681.941,279	115	525.525,893 681.943,583	3.111

Punct început	X / Y	Punct sfârșit	X / Y	Lungime segment	Punct început	X / Y	Punct sfârșit	X / Y	Lungime segment	Punct început	X / Y	Punct sfârșit	X / Y	Lungime segment
115	525.525,893 681.943,583	116	525.532,293 681.946,656	7.1	116	525.532,293 681.946,656	117	525.535,857 681.951,057	5.663	117	525.535,857 681.951,057	118	525.540,761 681.953,0	5.275
118	525.540,761 681.953,0	119	525.545,508 681.956,444	5.865	119	525.545,508 681.956,444	120	525.547,689 681.959,612	3.846	120	525.547,689 681.959,612	121	525.552,051 681.969,409	10.724
121	525.552,051 681.969,409	122	525.555,984 681.980,846	12.094	122	525.555,984 681.980,846	123	525.557,628 681.979,536	2.102	123	525.557,628 681.979,536	124	525.556,067 681.990,215	10.792
124	525.556,067 681.990,215	125	525.552,071 682.006,084	16.364	125	525.552,071 682.006,084	126	525.545,105 682.019,124	14.784	126	525.545,105 682.019,124	127	525.536,44 682.033,788	17.033
127	525.536,44 682.033,788	128	525.531,279 682.046,79	13.989	128	525.531,279 682.046,79	1	525.527,862 682.051,168	5.554					

\*\* Lungimile segmentelor sunt determinate în planul de proiecție Stereo 70 și sunt rotunjite la 1 milimetru.

\*\*\* Distanța dintre puncte este formată din segmente cumulate ce sunt mai mici decât valoarea 1 milimetru.

**DATE DESPRE IMOBILUL NR. 760**

Oficiul de Cadastru și Publicitate Imobiliară SUCEAVA  
 Biroul de Cadastru și Publicitate Imobiliară Campulung Moldovenesc

**A. Partea I. Descrierea imobilului**

TEREN Extravilan

Adresa: Jud. Suceava

Nr. Crt	Nr cadastral Nr. topografic	Suprafața* (mp)	Observații / Referințe
A1	30551	9.781	Sector cadastral:21 Teren neimprejmuit;

**B. Partea II. Proprietari și acte**

Inscrieri privitoare la dreptul de proprietate și alte drepturi reale		Referințe
<b>6023 / 13/05/2013</b>		
Act Administrativ nr. 678, din 08/04/2013 emis de CJPSDPT SUCEAVA;		
B1	se noteaza ca din parte a imobilului cu nr.top. 1086/3 din CF 30222 Breaza si din parte a imobilelor cu nr.top.1086/4 si 1085/3 din CF 505 a com.cad. Breaza- distrusa- se formeaza imobilul cu nr.cad. 30551 ;	A1
<b>10745 / 26/06/2019</b>		
Act Notarial nr. 1110, din 25/06/2019 emis de Taran Liliana (act notarial nr 1502 din 04.07.2019, emis de Taran Liliana);		
B9	Intabulare, drept de PROPRIETATE, dobandit prin Conventie, cota actuala 1/1 1) ZDROB IOANA	A1

**C. Partea III. SARCINI .**

Inscrieri privind dezmembramintele dreptului de proprietate, drepturi reale de garanție și sarcini	Referințe
NU SUNT	

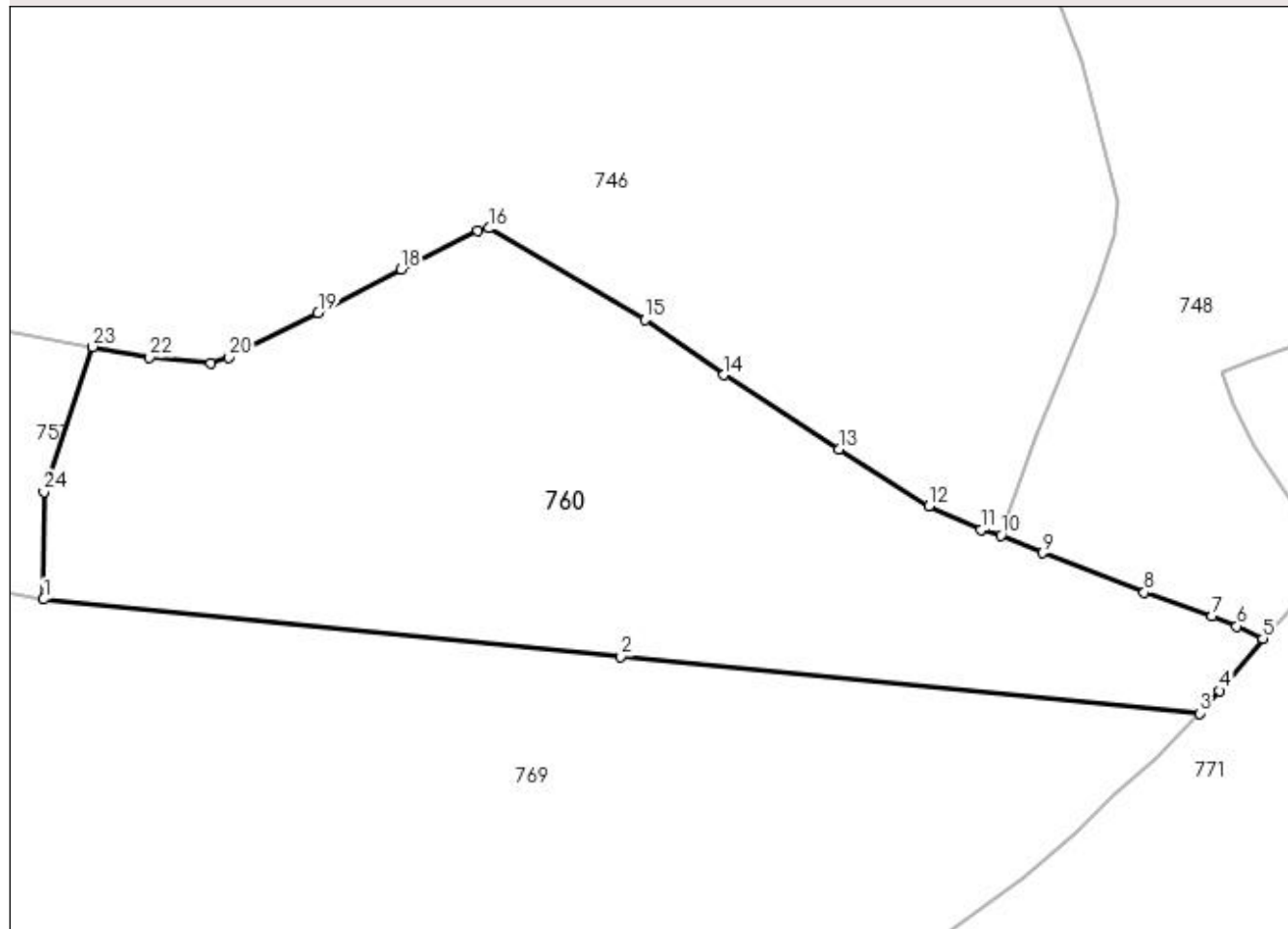
## Anexa Nr. 1 La Partea I

## Teren

Nr cadastral	Suprafața (mp)*	Observații / Referințe
30551	9.781	

\* Suprafața este determinată în planul de proiecție Stereo 70.

## DETALII LINIARE IMOBIL



## Date referitoare la teren

Crt	Categorie folosință	Intravilan	Suprafața (mp)	Tarla	Parcelă	Nr. topo	Observații / Referințe
1	faneata	NU	9.781	-	-	-	

## Lungime Segmente

1) Valorile lungimilor segmentelor sunt obținute din proiecție în plan.

Punct început	X / Y	Punct sfârșit	X / Y	Lungime segment (** (m)
1	523.475,799 681.791,509	2	523.579,26 681.781,242	103.97
3	523.682,893 681.771,124	4	523.686,51 681.775,138	5.403
5	523.694,273 681.784,51	6	523.689,579 681.786,703	5.181
7	523.685,116 681.788,449	8	523.673,022 681.792,731	12.83
9	523.654,837 681.799,839	10	523.647,363 681.802,937	8.091

Punct început	X / Y	Punct sfârșit	X / Y	Lungime segment (** (m)
2	523.579,26 681.781,242	3	523.682,893 681.771,124	104.126
4	523.686,51 681.775,138	5	523.694,273 681.784,51	12.17
6	523.689,579 681.786,703	7	523.685,116 681.788,449	4.792
8	523.673,022 681.792,731	9	523.654,837 681.799,839	19.525
10	523.647,363 681.802,937	11	523.643,754 681.803,936	3.745



Punct început	X / Y	Punct sfârșit	X / Y	Lungime segment (** (m)
11	523.643,754 681.803,936	12	523.634,434 681.808,2	10.249
13	523.618,28 681.818,416	14	523.597,696 681.831,704	24.5
15	523.583,564 681.841,582	16	523.555,658 681.857,969	32.362
17	523.553,647 681.857,467	18	523.539,84 681.850,632	15.406
19	523.524,972 681.842,831	20	523.509,06 681.834,825	17.813
21	523.505,815 681.833,764	22	523.494,814 681.834,853	11.055
23	523.484,611 681.836,762	24	523.475,864 681.810,709	27.482

Punct început	X / Y	Punct sfârșit	X / Y	Lungime segment (** (m)
12	523.634,434 681.808,2	13	523.618,28 681.818,416	19.113
14	523.597,696 681.831,704	15	523.583,564 681.841,582	17.242
16	523.555,658 681.857,969	17	523.553,647 681.857,467	2.073
18	523.539,84 681.850,632	19	523.524,972 681.842,831	16.79
20	523.509,06 681.834,825	21	523.505,815 681.833,764	3.414
22	523.494,814 681.834,853	23	523.484,611 681.836,762	10.38
24	523.475,864 681.810,709	1	523.475,799 681.791,509	19.2

\*\* Lungimile segmentelor sunt determinate în planul de proiecție Stereo 70 și sunt rotunjite la 1 milimetru.

\*\*\* Distanța dintre puncte este formată din segmente cumulate ce sunt mai mici decât valoarea 1 milimetru.



**DATE DESPRE IMOBILUL NR. 761**

Oficiul de Cadastru și Publicitate Imobiliară SUCEAVA  
Biroul de Cadastru și Publicitate Imobiliară Campulung Moldovenesc

**A. Partea I. Descrierea imobilului**

TEREN Necunoscut

Adresa: Loc. Breaza, Jud. Suceava

Nr. Crt	Nr cadastral Nr. topografic	Suprafața* (mp)	Observații / Referințe
A1	30086	13.913	Sector cadastral:21 Teren neimprejmuit; exista constructii cu caracter provizoriu, fara fundatie

**Construcții**

Crt	Nr cadastral Nr. topografic	Adresa	Observații / Referințe
A1.1	30086-C1	Loc. Breaza, Jud. Suceava	Nr. niveluri:1; S. construita la sol:41 mp; Anexa

**B. Partea II. Proprietari și acte**

Inscrieri privitoare la dreptul de proprietate și alte drepturi reale		Referințe
/		
Act Administrativ nr. 2983, din 13/09/2023 emis de Primaria comunei Breaza;		
B1	Intabulare, drept de PROPRIETATE, dobandit prin Lege, cota actuala 1/1 1) FLOCEA AUGUSTINA 2) FLOCEA NICOLAE-CONSTANTIN	A1.1
<b>6669 / 29/10/2009</b>		
Act Notarial nr. 2665, din 26/10/2009 emis de BNP ROTARU DORINA;		
B2	Intabulare, drept de PROPRIETATE, ca bun comun, dobandit prin Conventie, cota actuala 1/1 1) FLOCEA AUGUSTINA 2) FLOCEA NICOLAE-CONSTANTIN	A1

**C. Partea III. SARCINI**

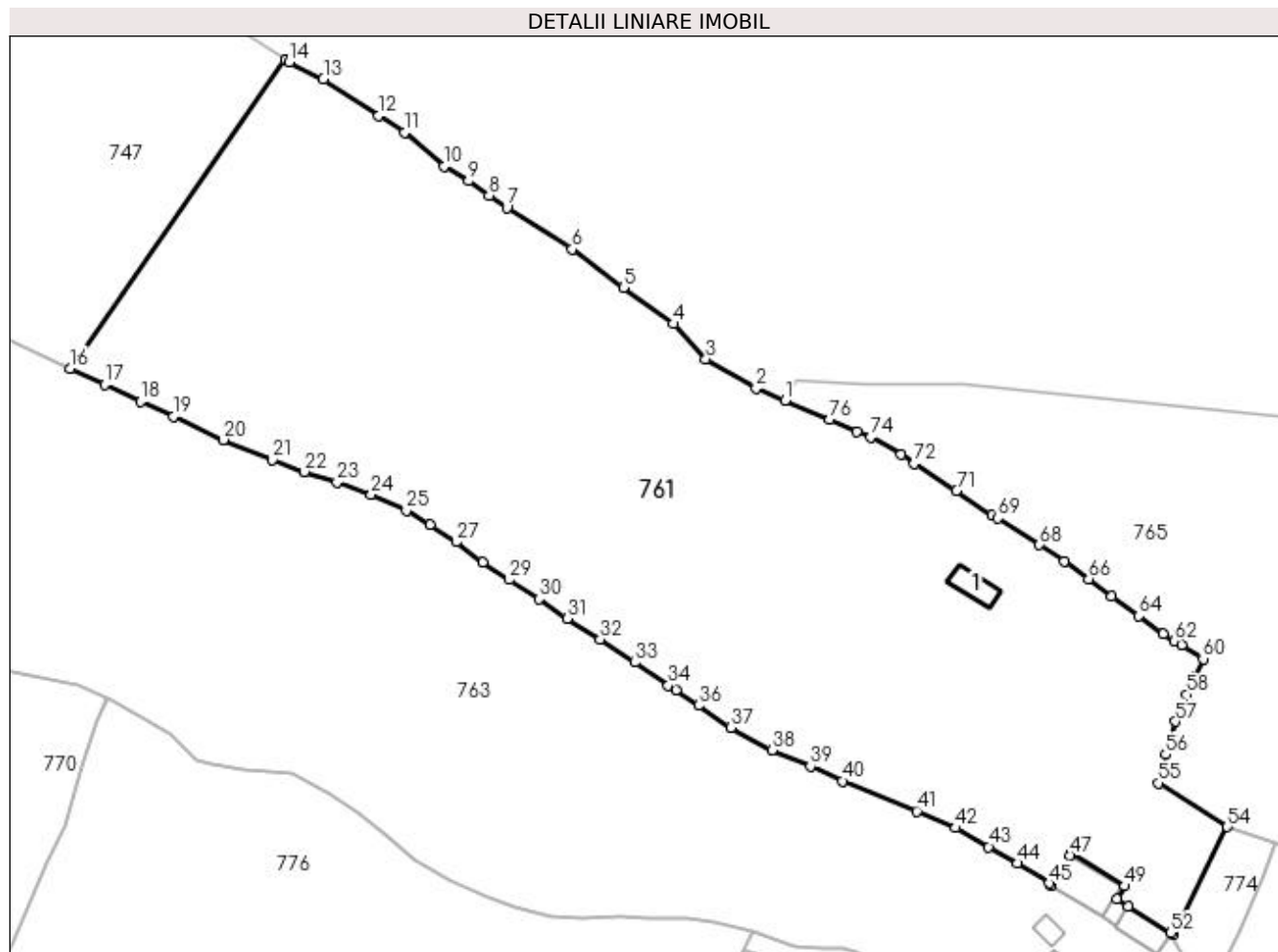
Inscrieri privind dezmembramintele dreptului de proprietate, drepturi reale de garanție și sarcini		Referințe
<b>6669 / 29/10/2009</b>		
Act Notarial nr. 2665, din 26/10/2009 emis de BNP ROTARU DORINA;		
C1	se noteaza obligatia de intretinere in favoarea lui FLOCEA NICULAI	A1

## Anexa Nr. 1 La Partea I

## Teren

Nr cadastral	Suprafața (mp)*	Observații / Referințe
30086	13.913	exista constructii cu caracter provizoriu, fara fundatie

\* Suprafața este determinată în planul de proiecție Stereo 70.



## Date referitoare la teren

Crt	Categorie folosință	Intra vilan	Suprafața (mp)	Tarla	Parcelă	Nr. topo	Observații / Referințe
1	curți constructii	DA	63	-	-	-	
2	faneata	DA	7.476	-	-	-	
3	faneata	NU	6.374	-	-	-	

## Date referitoare la construcții

Crt	Număr	Destinație construcție	Supraf. (mp)	Situație juridică	Observații / Referințe
A1.1	30086-C1	construcții anexa	41	Cu acte	Nr. niveluri:1; S. construita la sol:41 mp; Anexa

## Lungime Segmente

1) Valorile lungimilor segmentelor sunt obținute din proiecție în plan.

Punct început	X / Y	Punct sfârșit	X / Y	Lungime segment	Punct început	X / Y	Punct sfârșit	X / Y	Lungime segment	Punct început	X / Y	Punct sfârșit	X / Y	Lungime segment
1	525.291,861 681.820,798	2	525.286,116 681.823,16	6.212	2	525.286,116 681.823,16	3	525.276,267 681.828,882	11.39 1	3	525.276,267 681.828,882	4	525.269,835 681.835,788	9.437
4	525.269,835 681.835,788	5	525.260,082 681.842,852	12.04 2	5	525.260,082 681.842,852	6	525.250,028 681.850,396	12.57	6	525.250,028 681.850,396	7	525.237,235 681.858,557	15.17 4
7	525.237,235 681.858,557	8	525.233,753 681.860,97	4.236	8	525.233,753 681.860,97	9	525.229,708 681.863,788	4.93	9	525.229,708 681.863,788	10	525.224,938 681.866,706	5.592

Punct început	X / Y	Punct sfârșit	X / Y	Lungime segment	Punct început	X / Y	Punct sfârșit	X / Y	Lungime segment	Punct început	X / Y	Punct sfârșit	X / Y	Lungime segment
10	525.224,938 681.866,706	11	525.217,211 681.873,307	10.163	11	525.217,211 681.873,307	12	525.212,133 681.876,638	6.073	12	525.212,133 681.876,638	13	525.201,263 681.883,736	12.982
13	525.201,263 681.883,736	14	525.194,581 681.887,111	7.486	14	525.194,581 681.887,111	15	525.193,868 681.887,565	0.846	15	525.193,868 681.887,565	16	525.151,582 681.827,04	73.834
16	525.151,582 681.827,04	17	525.158,372 681.823,937	7.465	17	525.158,372 681.823,937	18	525.165,437 681.820,536	7.841	18	525.165,437 681.820,536	19	525.171,906 681.817,669	7.076
19	525.171,906 681.817,669	20	525.181,639 681.813,049	10.774	20	525.181,639 681.813,049	21	525.191,267 681.809,09	10.41	21	525.191,267 681.809,09	22	525.197,475 681.806,777	6.625
22	525.197,475 681.806,777	23	525.203,924 681.804,732	6.765	23	525.203,924 681.804,732	24	525.210,669 681.802,33	7.16	24	525.210,669 681.802,33	25	525.217,518 681.799,214	7.525
25	525.217,518 681.799,214	26	525.222,196 681.796,443	5.437	26	525.222,196 681.796,443	27	525.227,277 681.793,029	6.121	27	525.227,277 681.793,029	28	525.232,55 681.789,095	6.579
28	525.232,55 681.789,095	29	525.237,707 681.785,644	6.205	29	525.237,707 681.785,644	30	525.243,496 681.781,836	6.929	30	525.243,496 681.781,836	31	525.249,054 681.777,969	6.771
31	525.249,054 681.777,969	32	525.255,547 681.773,931	7.646	32	525.255,547 681.773,931	33	525.262,316 681.769,392	8.15	33	525.262,316 681.769,392	34	525.268,896 681.764,909	7.962
34	525.268,896 681.764,909	35	525.270,394 681.764,005	1.75	35	525.270,394 681.764,005	36	525.274,826 681.760,934	5.392	36	525.274,826 681.760,934	37	525.281,225 681.756,65	7.701
37	525.281,225 681.756,65	38	525.289,279 681.752,23	9.187	38	525.289,279 681.752,23	39	525.296,762 681.748,983	8.157	39	525.296,762 681.748,983	40	525.303,028 681.746,138	6.882
40	525.303,028 681.746,138	41	525.317,65 681.740,242	15.766	41	525.317,65 681.740,242	42	525.325,241 681.736,953	8.273	42	525.325,241 681.736,953	43	525.331,728 681.733,247	7.471
43	525.331,728 681.733,247	44	525.337,417 681.730,016	6.542	44	525.337,417 681.730,016	45	525.343,59 681.726,106	7.307	45	525.343,59 681.726,106	46	525.344,018 681.725,648	0.626
46	525.344,018 681.725,648	47	525.347,656 681.731,58	6.959	47	525.347,656 681.731,58	48	525.347,915 681.731,973	0.471	48	525.347,915 681.731,973	49	525.358,424 681.725,556	12.314
49	525.358,424 681.725,556	50	525.356,872 681.722,981	3.007	50	525.356,872 681.722,981	51	525.359,075 681.721,52	2.642	51	525.359,075 681.721,52	52	525.367,397 681.716,395	9.774
52	525.367,397 681.716,395	53	525.368,006 681.716,079	0.686	53	525.368,006 681.716,079	54	525.378,499 681.737,177	23.563	54	525.378,499 681.737,177	55	525.365,077 681.745,741	15.921
55	525.365,077 681.745,741	56	525.366,424 681.751,322	5.741	56	525.366,424 681.751,322	57	525.368,402 681.757,803	6.776	57	525.368,402 681.757,803	58	525.370,548 681.763,093	5.709
58	525.370,548 681.763,093	59	525.372,275 681.766,513	3.831	59	525.372,275 681.766,513	60	525.373,783 681.770,101	3.892	60	525.373,783 681.770,101	61	525.369,55 681.772,813	5.027
61	525.369,55 681.772,813	62	525.368,107 681.773,586	1.637	62	525.368,107 681.773,586	63	525.366,004 681.774,991	2.529	63	525.366,004 681.774,991	64	525.361,198 681.778,481	5.94
64	525.361,198 681.778,481	65	525.355,891 681.782,369	6.579	65	525.355,891 681.782,369	66	525.351,326 681.785,771	5.693	66	525.351,326 681.785,771	67	525.346,603 681.789,221	5.849
67	525.346,603 681.789,221	68	525.341,647 681.792,423	5.9	68	525.341,647 681.792,423	69	525.333,556 681.797,683	9.65	69	525.333,556 681.797,683	70	525.332,44 681.798,306	1.278
70	525.332,44 681.798,306	71	525.325,426 681.803,103	8.497	71	525.325,426 681.803,103	72	525.317,171 681.808,355	9.784	72	525.317,171 681.808,355	73	525.314,502 681.810,133	3.207
73	525.314,502 681.810,133	74	525.308,541 681.813,586	6.889	74	525.308,541 681.813,586	75	525.305,913 681.814,616	2.823	75	525.305,913 681.814,616	76	525.300,598 681.817,061	5.85
76	525.300,598 681.817,061	1	525.291,861 681.820,798	9.503										

\*\* Lungimile segmentelor sunt determinate în planul de proiecție Stereo 70 și sunt rotunjite la 1 milimetru.

\*\*\* Distanța dintre puncte este formată din segmente cumulate ce sunt mai mici decât valoarea 1 milimetru.



**DATE DESPRE IMOBILUL NR. 762**

Oficiul de Cadastru și Publicitate Imobiliară SUCEAVA  
Biroul de Cadastru și Publicitate Imobiliară Campulung Moldovenesc

**A. Partea I. Descrierea imobilului**

TEREN Intravilan

Adresa: Loc. Breaza, Jud. Suceava

Nr. Crt	Nr cadastral Nr. topografic	Suprafața* (mp)	Observații / Referințe
A1	30138	Din acte: 4.552 Masurata: 4.380	Sector cadastral:21 Teren imprejmuit;

**B. Partea II. Proprietari și acte**

Inscrieri privitoare la dreptul de proprietate și alte drepturi reale		Referințe
<b>3443 / 05/05/2010</b>		
Hotarare Judecatoreasca nr. 1696, din 05/11/2008 emis de JUDECATORIA C-LUNG MOLDOVENESC;		
B1	se noteaza ca din parte a imobilului cu nr.top.1001/1 din CF 52 Breaza, din parte a imobilului cu nr.top. 1000 din CF 1003 Breaza, din parte a imobilului cu nr.top. 956/1 din Cf 1517 Breaza si din parte a imobilului cu nr.top. 956/2 din CF 818 Breaza, se formeaza imobilul cu nr.cad.30138	A1
B2	Intabulare, drept de PROPRIETATE, dobandit prin Hotarare Judecatoreasca, cota actuala 1/1 1) MUHA ADRIAN	A1

**C. Partea III. SARCINI .**

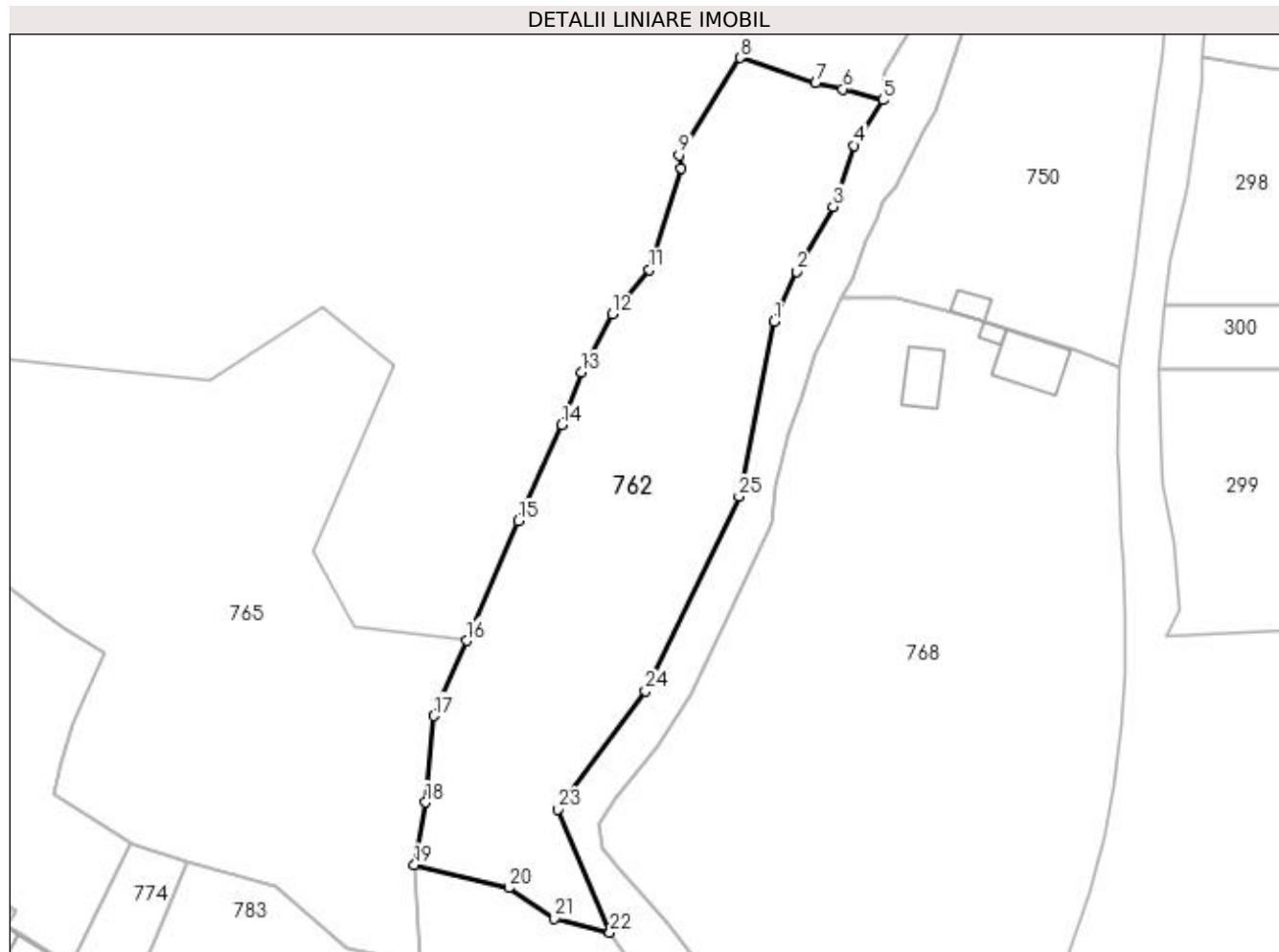
Inscrieri privind dezmembramintele dreptului de proprietate, drepturi reale de garanție și sarcini	Referințe
NU SUNT	

## Anexa Nr. 1 La Partea I

## Teren

Nr cadastral	Suprafața (mp)*	Observații / Referințe
30138	Din acte: 4.552 Masurata: 4.380	

\* Suprafața este determinată în planul de proiecție Stereo 70.



## Date referitoare la teren

Crt	Categorie folosință	Intra vilan	Suprafața (mp)	Tarla	Parcelă	Nr. topo	Observații / Referințe
1	pasune	DA	4.380	-	-	-	

## Lungime Segmente

1) Valorile lungimilor segmentelor sunt obținute din proiecție în plan.

Punct început	X / Y	Punct sfârșit	X / Y	Lungime segment (** (m)
1	525.489,886 681.827,624	2	525.493,804 681.836,243	9.468
3	525.500,088 681.847,471	4	525.503,699 681.858,08	11.207
5	525.508,697 681.865,944	6	525.501,76 681.867,86	7.197
7	525.497,091 681.868,866	8	525.483,973 681.873,266	13.836
9	525.473,414 681.856,389	10	525.473,757 681.854,132	2.283

Punct început	X / Y	Punct sfârșit	X / Y	Lungime segment (** (m)
2	525.493,804 681.836,243	3	525.500,088 681.847,471	12.867
4	525.503,699 681.858,08	5	525.508,697 681.865,944	9.318
6	525.501,76 681.867,86	7	525.497,091 681.868,866	4.776
8	525.483,973 681.873,266	9	525.473,414 681.856,389	19.908
10	525.473,757 681.854,132	11	525.468,298 681.836,572	18.389



Punct început	X / Y	Punct sfârșit	X / Y	Lungime segment (** (m)
11	525.468,298 681.836,572	12	525.461,822 681.828,849	10.079
13	525.456,506 681.818,763	14	525.453,08 681.809,704	9.685
15	525.445,594 681.793,035	16	525.436,588 681.772,301	22.605
17	525.430,932 681.759,224	18	525.429,458 681.744,266	15.03
19	525.427,582 681.733,406	20	525.443,893 681.729,446	16.785
21	525.451,844 681.724,096	22	525.461,43 681.721,73	9.874
23	525.452,357 681.743,086	24	525.467,56 681.763,584	25.52
25	525.483,787 681.797,239	1	525.489,886 681.827,624	30.991

Punct început	X / Y	Punct sfârșit	X / Y	Lungime segment (** (m)
12	525.461,822 681.828,849	13	525.456,506 681.818,763	11.401
14	525.453,08 681.809,704	15	525.445,594 681.793,035	18.273
16	525.436,588 681.772,301	17	525.430,932 681.759,224	14.248
18	525.429,458 681.744,266	19	525.427,582 681.733,406	11.021
20	525.443,893 681.729,446	21	525.451,844 681.724,096	9.583
22	525.461,43 681.721,73	23	525.452,357 681.743,086	23.204
24	525.467,56 681.763,584	25	525.483,787 681.797,239	37.363

\*\* Lungimile segmentelor sunt determinate în planul de proiecție Stereo 70 și sunt rotunjite la 1 milimetru.

\*\*\* Distanța dintre puncte este formată din segmente cumulate ce sunt mai mici decât valoarea 1 milimetru.



**DATE DESPRE IMOBILUL NR. 763**

Oficiul de Cadastru și Publicitate Imobiliară SUCEAVA  
Biroul de Cadastru și Publicitate Imobiliară Campulung Moldovenesc

**A. Partea I. Descrierea imobilului**

TEREN Necunoscut

Adresa: Loc. Breaza, Nr. 282, Jud. Suceava

Nr. Crt	Nr cadastral Nr. topografic	Suprafața* (mp)	Observații / Referințe
A1	30260	51.500	Sector cadastral:21 Teren neimprijmuit; exista constructii cu caracter provizoriu, fara fundatie

**Construcții**

Crt	Nr cadastral Nr. topografic	Adresa	Observații / Referințe
A1.1	30260-C1	Loc. Breaza, Nr. 282, Jud. Suceava	Nr. niveluri:2; S. construita la sol:89 mp; Locuinta
A1.2	30260-C2	Loc. Breaza, Nr. 282, Jud. Suceava	Nr. niveluri:1; S. construita la sol:55 mp; Anexa
A1.3	30260-C3	Loc. Breaza, Nr. 282, Jud. Suceava	Nr. niveluri:1; S. construita la sol:88 mp; Anexa
A1.4	30260-C4	Loc. Breaza, Nr. 282, Jud. Suceava	Nr. niveluri:1; S. construita la sol:28 mp; Anexa
A1.5	30260-C5	Loc. Breaza, Nr. 282, Jud. Suceava	Nr. niveluri:1; S. construita la sol:27 mp; Anexa
A1.6	30260-C6	Loc. Breaza, Nr. 282, Jud. Suceava	Nr. niveluri:1; S. construita la sol:25 mp; Anexa
A1.7	30260-C7	Loc. Breaza, Nr. 282, Jud. Suceava	Nr. niveluri:1; S. construita la sol:24 mp; Anexa
A1.8	30260-C8	Loc. Breaza, Nr. 282, Jud. Suceava	Nr. niveluri:1; S. construita la sol:19 mp; Anexa

**B. Partea II. Proprietari și acte**

Inscrieri privitoare la dreptul de proprietate și alte drepturi reale		Referințe
<b>3056 / 07/05/2008</b>		
Act Notarial nr. cu clauza de intretinere 675, din 14/04/2008 emis de ;;		
B1	Intabulare, drept de PROPRIETATEca bun comun, dobandit prin Conventie, cota actuala 1/1 1) MACOVEI ION 2) MACOVEI MARIOARA OBSERVATIIL: (provenita din conversia CF 1271)	A1, A1.1, A1.2, A1.3
/		
Act Administrativ nr. 2983, din 13/09/2023 emis de Primaria comunei Breaza;		
B1	Intabulare, drept de PROPRIETATE, dobandit prin Lege, cota actuala 1/1 1) MACOVEI ION 2) MACOVEI MARIOARA	A1.4, A1.5, A1.6, A1.7, A1.8

**C. Partea III. SARCINI**

Inscrieri privind dezmembramintele dreptului de proprietate, drepturi reale de garanție și sarcini		Referințe
<b>1947 / 05/02/2021</b>		
Act Notarial nr. 247, din 05/02/2021 emis de Lostun Razvan Laurian;		
C6	se noteaza radierea inscrierilor efectuata in baza Incheierii Nr.6964 din 05.07.2011 .	A1, A1.1, A1.2, A1.3

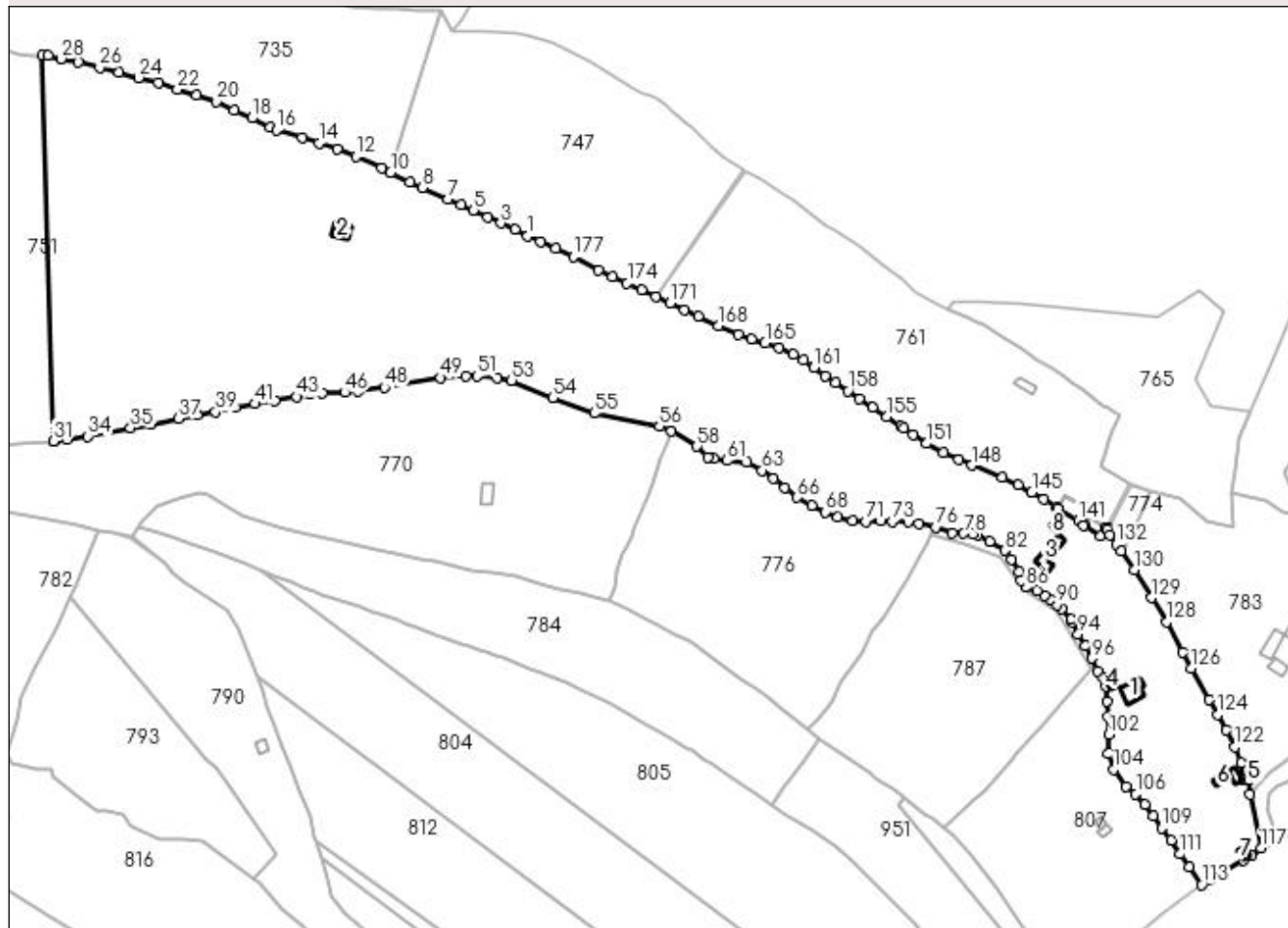
## Anexa Nr. 1 La Partea I

## Teren

Nr cadastral	Suprafața (mp)*	Observații / Referințe
30260	51.500	exista constructii cu caracter provizoriu, fara fundatie

\* Suprafața este determinată in planul de proiecție Stereo 70.

## DETALII LINIARE IMOBIL



## Date referitoare la teren

Crt	Categorie folosință	Intra vilan	Suprafața (mp)	Tarla	Parcelă	Nr. topo	Observații / Referințe
1	curți constructii	DA	176	-	-	-	
2	curți constructii	DA	175	-	-	-	
3	curți constructii	DA	89	-	-	-	
4	curți constructii	DA	35	-	-	-	
5	faneata	DA	12.147	-	-	-	
6	faneata	NU	10.200	-	-	-	
7	pasune	NU	22.164	-	-	-	
8	faneata	NU	6.514	-	-	-	

## Date referitoare la construcții

Crt	Număr	Destinație construcție	Supraf. (mp)	Situație juridică	Observații / Referințe
A1.1	30260-C1	construcții de locuințe	89	Cu acte	Nr. niveluri:2; S. construita la sol:89 mp; Locuinta
A1.2	30260-C2	construcții anexa	55	Cu acte	Nr. niveluri:1; S. construita la sol:55 mp; Anexa
A1.3	30260-C3	construcții anexa	88	Cu acte	Nr. niveluri:1; S. construita la sol:88 mp; Anexa
A1.4	30260-C4	construcții anexa	28	Cu acte	Nr. niveluri:1; S. construita la sol:28 mp; Anexa

Crt	Număr	Destinație construcție	Supraf. (mp)	Situație juridică	Observații / Referințe
A1.5	30260-C5	construcții anexa	27	Cu acte	Nr. niveluri:1; S. construita la sol:27 mp; Anexa
A1.6	30260-C6	construcții anexa	25	Cu acte	Nr. niveluri:1; S. construita la sol:25 mp; Anexa
A1.7	30260-C7	construcții anexa	24	Cu acte	Nr. niveluri:1; S. construita la sol:24 mp; Anexa
A1.8	30260-C8	construcții anexa	19	Cu acte	Nr. niveluri:1; S. construita la sol:19 mp; Anexa

**Lungime Segmente**

1) Valorile lungimilor segmentelor sunt obținute din proiecție în plan.

Punct început	X / Y	Punct sfârșit	X / Y	Lungime segment	Punct început	X / Y	Punct sfârșit	X / Y	Lungime segment	Punct început	X / Y	Punct sfârșit	X / Y	Lungime segment
1	525.090,198 681.856,209	2	525.084,094 681.859,149	6.775	2	525.084,094 681.859,149	3	525.077,346 681.862,149	7.385	3	525.077,346 681.862,149	4	525.071,104 681.865,103	6.906
4	525.071,104 681.865,103	5	525.063,978 681.868,391	7.848	5	525.063,978 681.868,391	6	525.058,081 681.871,13	6.502	6	525.058,081 681.871,13	7	525.052,038 681.873,902	6.648
7	525.052,038 681.873,902	8	525.039,75 681.879,258	13.405	8	525.039,75 681.879,258	9	525.033,63 681.881,96	6.69	9	525.033,63 681.881,96	10	525.024,476 681.886,461	10.201
10	525.024,476 681.886,461	11	525.020,145 681.888,59	4.826	11	525.020,145 681.888,59	12	525.007,801 681.894,284	13.594	12	525.007,801 681.894,284	13	524.998,968 681.897,602	9.436
13	524.998,968 681.897,602	14	524.990,106 681.900,487	9.32	14	524.990,106 681.900,487	15	524.981,96 681.903,072	8.546	15	524.981,96 681.903,072	16	524.969,958 681.906,758	12.555
16	524.969,958 681.906,758	17	524.966,716 681.908,323	3.6	17	524.966,716 681.908,323	18	524.957,992 681.912,491	9.669	18	524.957,992 681.912,491	19	524.949,497 681.916,497	9.392
19	524.949,497 681.916,497	20	524.940,822 681.920,406	9.515	20	524.940,822 681.920,406	21	524.931,591 681.923,707	9.803	21	524.931,591 681.923,707	22	524.922,361 681.926,453	9.63
22	524.922,361 681.926,453	23	524.913,08 681.929,449	9.753	23	524.913,08 681.929,449	24	524.903,659 681.931,887	9.731	24	524.903,659 681.931,887	25	524.894,328 681.934,406	9.665
25	524.894,328 681.934,406	26	524.885,033 681.936,865	9.615	26	524.885,033 681.936,865	27	524.874,907 681.939,454	10.452	27	524.874,907 681.939,454	28	524.866,396 681.940,906	8.634
28	524.866,396 681.940,906	29	524.860,221 681.942,416	6.357	29	524.860,221 681.942,416	30	524.857,659 681.942,514	2.564	30	524.857,659 681.942,514	31	524.862,768 681.757,768	184.817
31	524.862,768 681.757,768	32	524.862,955 681.757,782	0.188	32	524.862,955 681.757,782	33	524.869,466 681.758,51	6.551	33	524.869,466 681.758,51	34	524.879,327 681.760,105	9.99
34	524.879,327 681.760,105	35	524.899,772 681.764,13	20.837	35	524.899,772 681.764,13	36	524.909,474 681.765,873	9.857	36	524.909,474 681.765,873	37	524.922,82 681.768,518	13.605
37	524.922,82 681.768,518	38	524.931,619 681.770,192	8.957	38	524.931,619 681.770,192	39	524.940,515 681.771,73	9.028	39	524.940,515 681.771,73	40	524.950,194 681.773,775	9.893
40	524.950,194 681.773,775	41	524.959,374 681.775,652	9.37	41	524.959,374 681.775,652	42	524.968,953 681.777,238	9.709	42	524.968,953 681.777,238	43	524.979,25 681.779,05	10.455
43	524.979,25 681.779,05	44	524.985,73 681.780,184	6.579	44	524.985,73 681.780,184	45	524.991,88 681.780,701	6.171	45	524.991,88 681.780,701	46	525.002,515 681.781,142	10.644
46	525.002,515 681.781,142	47	525.008,667 681.781,745	6.181	47	525.008,667 681.781,745	48	525.021,358 681.783,435	12.804	48	525.021,358 681.783,435	49	525.048,417 681.788,101	27.458
49	525.048,417 681.788,101	50	525.060,663 681.788,802	12.266	50	525.060,663 681.788,802	51	525.065,905 681.788,932	5.244	51	525.065,905 681.788,932	52	525.075,423 681.787,954	9.568
52	525.075,423 681.787,954	53	525.082,362 681.786,855	7.026	53	525.082,362 681.786,855	54	525.102,058 681.778,49	21.399	54	525.102,058 681.778,49	55	525.121,971 681.771,071	21.25
55	525.121,971 681.771,071	56	525.153,301 681.765,016	31.91	56	525.153,301 681.765,016	57	525.159,076 681.762,49	6.303	57	525.159,076 681.762,49	58	525.171,248 681.755,25	14.162
58	525.171,248 681.755,25	59	525.176,36 681.750,093	7.261	59	525.176,36 681.750,093	60	525.179,243 681.749,304	2.989	60	525.179,243 681.749,304	61	525.185,602 681.748,433	6.418
61	525.185,602 681.748,433	62	525.195,184 681.747,775	9.605	62	525.195,184 681.747,775	63	525.202,582 681.743,753	8.421	63	525.202,582 681.743,753	64	525.208,015 681.739,885	6.669
64	525.208,015 681.739,885	65	525.213,47 681.735,333	7.105	65	525.213,47 681.735,333	66	525.219,26 681.730,832	7.334	66	525.219,26 681.730,832	67	525.226,169 681.726,79	8.005
67	525.226,169 681.726,79	68	525.232,944 681.723,783	7.412	68	525.232,944 681.723,783	69	525.238,782 681.721,61	6.229	69	525.238,782 681.721,61	70	525.245,79 681.719,677	7.27
70	525.245,79 681.719,677	71	525.252,059 681.719,312	6.28	71	525.252,059 681.719,312	72	525.259,622 681.719,642	7.57	72	525.259,622 681.719,642	73	525.264,86 681.719,322	5.248
73	525.264,86 681.719,322	74	525.272,436 681.719,332	7.576	74	525.272,436 681.719,332	75	525.277,809 681.718,352	5.462	75	525.277,809 681.718,352	76	525.285,544 681.716,513	7.951
76	525.285,544 681.716,513	77	525.293,65 681.713,574	8.622	77	525.293,65 681.713,574	78	525.299,079 681.713,472	5.43	78	525.299,079 681.713,472	79	525.303,213 681.713,165	4.145
79	525.303,213 681.713,165	80	525.305,737 681.712,722	2.563	80	525.305,737 681.712,722	81	525.311,524 681.709,638	6.557	81	525.311,524 681.709,638	82	525.318,826 681.705,423	8.431

Punct început	X / Y	Punct sfârșit	X / Y	Lungime segment	Punct început	X / Y	Punct sfârșit	X / Y	Lungime segment	Punct început	X / Y	Punct sfârșit	X / Y	Lungime segment
82	525.318,826 681.705,423	83	525.321,956 681.701,117	5.323	83	525.321,956 681.701,117	84	525.325,62 681.695,234	6.931	84	525.325,62 681.695,234	85	525.326,642 681.690,936	4.418
85	525.326,642 681.690,936	86	525.328,804 681.687,735	3.863	86	525.328,804 681.687,735	87	525.334,152 681.686,095	5.594	87	525.334,152 681.686,095	88	525.337,72 681.683,781	4.253
88	525.337,72 681.683,781	89	525.340,509 681.681,859	3.387	89	525.340,509 681.681,859	90	525.343,584 681.679,435	3.916	90	525.343,584 681.679,435	91	525.345,907 681.677,392	3.094
91	525.345,907 681.677,392	92	525.350,576 681.672,378	6.851	92	525.350,576 681.672,378	93	525.350,914 681.670,937	1.48	93	525.350,914 681.670,937	94	525.353,903 681.665,299	6.381
94	525.353,903 681.665,299	95	525.357,567 681.659,587	6.786	95	525.357,567 681.659,587	96	525.360,412 681.653,733	6.509	96	525.360,412 681.653,733	97	525.363,131 681.647,656	6.658
97	525.363,131 681.647,656	98	525.365,326 681.644,81	3.594	98	525.365,326 681.644,81	99	525.367,349 681.640,12	5.108	99	525.367,349 681.640,12	100	525.367,6 681.633,217	6.908
100	525.367,6 681.633,217	101	525.368,107 681.625,849	7.385	101	525.368,107 681.625,849	102	525.368,471 681.617,223	8.634	102	525.368,471 681.617,223	103	525.368,45 681.607,903	9.32
103	525.368,45 681.607,903	104	525.371,005 681.600,471	7.859	104	525.371,005 681.600,471	105	525.376,825 681.592,251	10.07 2	105	525.376,825 681.592,251	106	525.381,518 681.588,708	5.88
106	525.381,518 681.588,708	107	525.385,908 681.583,586	6.746	107	525.385,908 681.583,586	108	525.389,81 681.578,101	6.731	108	525.389,81 681.578,101	109	525.393,851 681.572,45	6.947
109	525.393,851 681.572,45	110	525.398,374 681.566,45	7.514	110	525.398,374 681.566,45	111	525.402,803 681.559,961	7.856	111	525.402,803 681.559,961	112	525.407,172 681.553,841	7.519
112	525.407,172 681.553,841	113	525.413,092 681.545,16	10.50 7	113	525.413,092 681.545,16	114	525.416,8 681.547,552	4.413	114	525.416,8 681.547,552	115	525.433,217 681.557,021	18.95 2
115	525.433,217 681.557,021	116	525.437,015 681.559,082	4.321	116	525.437,015 681.559,082	117	525.441,51 681.562,723	5.785	117	525.441,51 681.562,723	118	525.436,278 681.588,416	26.22
118	525.436,278 681.588,416	119	525.435,626 681.595,516	7.13	119	525.435,626 681.595,516	120	525.433,143 681.595,226	2.5	120	525.433,143 681.595,226	121	525.432,036 681.603,64	8.487
121	525.432,036 681.603,64	122	525.429,103 681.611,249	8.155	122	525.429,103 681.611,249	123	525.424,667 681.619,203	9.107	123	525.424,667 681.619,203	124	525.420,844 681.626,638	8.36
124	525.420,844 681.626,638	125	525.416,556 681.633,788	8.338	125	525.416,556 681.633,788	126	525.408,294 681.648,878	17.20 3	126	525.408,294 681.648,878	127	525.404,178 681.656,71	8.849
127	525.404,178 681.656,71	128	525.396,527 681.671,152	16.34 3	128	525.396,527 681.671,152	129	525.389,226 681.682,741	13.69 7	129	525.389,226 681.682,741	130	525.380,845 681.696,189	15.84 6
130	525.380,845 681.696,189	131	525.374,493 681.705,19	11.01 6	131	525.374,493 681.705,19	132	525.372,133 681.708,43	4.008	132	525.372,133 681.708,43	133	525.369,126 681.712,923	5.406
133	525.369,126 681.712,923	134	525.367,744 681.715,625	3.035	134	525.367,744 681.715,625	135	525.368,006 681.716,079	0.524	135	525.368,006 681.716,079	136	525.367,397 681.716,395	0.686
136	525.367,397 681.716,395	137	525.367,239 681.716,037	0.392	137	525.367,239 681.716,037	138	525.364,739 681.712,112	4.654	138	525.364,739 681.712,112	139	525.356,558 681.717,43	9.757
139	525.356,558 681.717,43	140	525.356,759 681.717,756	0.383	140	525.356,759 681.717,756	141	525.354,018 681.719,574	3.289	141	525.354,018 681.719,574	142	525.344,018 681.725,648	11.70 1
142	525.344,018 681.725,648	143	525.343,59 681.726,106	0.626	143	525.343,59 681.726,106	144	525.337,417 681.730,016	7.307	144	525.337,417 681.730,016	145	525.331,728 681.733,247	6.542
145	525.331,728 681.733,247	146	525.325,241 681.736,953	7.471	146	525.325,241 681.736,953	147	525.317,65 681.740,242	8.273	147	525.317,65 681.740,242	148	525.303,028 681.746,138	15.76 6
148	525.303,028 681.746,138	149	525.296,762 681.748,983	6.882	149	525.296,762 681.748,983	150	525.289,279 681.752,23	8.157	150	525.289,279 681.752,23	151	525.281,225 681.756,65	9.187
151	525.281,225 681.756,65	152	525.274,826 681.760,934	7.701	152	525.274,826 681.760,934	153	525.270,394 681.764,005	5.392	153	525.270,394 681.764,005	154	525.268,896 681.764,909	1.75
154	525.268,896 681.764,909	155	525.262,316 681.769,392	7.962	155	525.262,316 681.769,392	156	525.255,547 681.773,931	8.15	156	525.255,547 681.773,931	157	525.249,054 681.777,969	7.646
157	525.249,054 681.777,969	158	525.243,496 681.781,836	6.771	158	525.243,496 681.781,836	159	525.237,707 681.785,644	6.929	159	525.237,707 681.785,644	160	525.232,55 681.789,095	6.205
160	525.232,55 681.789,095	161	525.227,277 681.793,029	6.579	161	525.227,277 681.793,029	162	525.222,196 681.796,443	6.121	162	525.222,196 681.796,443	163	525.217,518 681.799,214	5.437
163	525.217,518 681.799,214	164	525.210,669 681.802,33	7.525	164	525.210,669 681.802,33	165	525.203,924 681.804,732	7.16	165	525.203,924 681.804,732	166	525.197,475 681.806,777	6.765
166	525.197,475 681.806,777	167	525.191,267 681.809,09	6.625	167	525.191,267 681.809,09	168	525.181,639 681.813,049	10.41	168	525.181,639 681.813,049	169	525.171,906 681.817,669	10.77 4
169	525.171,906 681.817,669	170	525.165,437 681.820,536	7.076	170	525.165,437 681.820,536	171	525.158,372 681.823,937	7.841	171	525.158,372 681.823,937	172	525.151,582 681.827,04	7.465
172	525.151,582 681.827,04	173	525.144,698 681.830,24	7.591	173	525.144,698 681.830,24	174	525.137,769 681.833,389	7.611	174	525.137,769 681.833,389	175	525.130,781 681.836,57	7.678
175	525.130,781 681.836,57	176	525.124,196 681.839,896	7.377	176	525.124,196 681.839,896	177	525.111,982 681.846,223	13.75 5	177	525.111,982 681.846,223	178	525.103,666 681.850,312	9.267
178	525.103,666 681.850,312	179	525.096,284 681.853,445	8.019	179	525.096,284 681.853,445	1	525.090,198 681.856,209	6.684					

**\*\* Lungimile segmentelor sunt determinate în planul de proiecție Stereo 70 și sunt rotunjite la 1 milimetru.**

**\*\*\* Distanța dintre puncte este formată din segmente cumulate ce sunt mai mici decât valoarea 1 milimetru.**





**DATE DESPRE IMOBILUL NR. 764**

Oficiul de Cadastru și Publicitate Imobiliară SUCEAVA  
 Biroul de Cadastru și Publicitate Imobiliară Campulung Moldovenesc

**A. Partea I. Descrierea imobilului**

TEREN Extravilan

Adresa: Jud. Suceava

Nr. Crt	Nr cadastral Nr. topografic	Suprafața* (mp)	Observații / Referințe
A1	32030	10.549	Sector cadastral:21 Teren imprejmuit;

**B. Partea II. Proprietari și acte**

Inscrieri privitoare la dreptul de proprietate și alte drepturi reale	Referințe
<b>16522 / 14/11/2017</b>	
Hotarare Judecatoreasca nr. 4039, din 23/12/1994 emis de Judecatoria Campulung Mold.;	
B1	se noteaza ca din imobilul cu nr. 1017/1 din CF 32059 Breaza , se formeaza imobilul cu nr. cad. 32030, iar CF 32059 Breaza se sisteaza ; A1
<b>13297 / 24/08/2018</b>	
Act Notarial nr. 973, din 23/08/2018 emis de Catargiu TUDOR-MARIAN;	
B3	Intabulare, drept de PROPRIETATE, dobandit prin Conventie, cota actuala 1/1 A1 1) HRENIUC MARIN

**C. Partea III. SARCINI .**

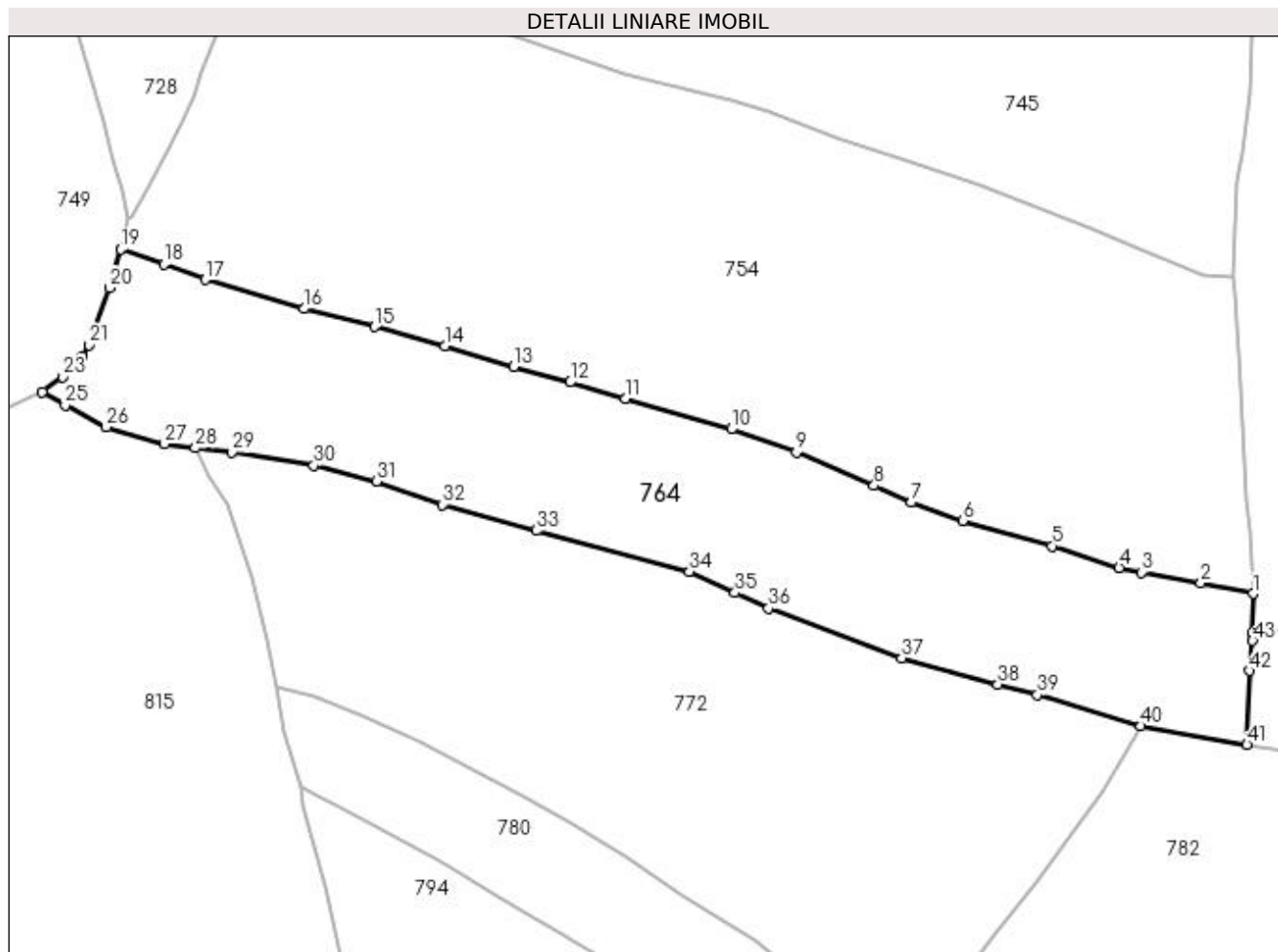
Inscrieri privind dezmembramintele dreptului de proprietate, drepturi reale de garanție și sarcini	Referințe
NU SUNT	

## Anexa Nr. 1 La Partea I

## Teren

Nr cadastral	Suprafața (mp)*	Observații / Referințe
32030	10.549	

\* Suprafața este determinată în planul de proiecție Stereo 70.



## Date referitoare la teren

Crt	Categorie folosință	Intravilan	Suprafața (mp)	Tarla	Parcelă	Nr. topo	Observații / Referințe
1	faneata	NU	10.549	-	-	-	

## Lungime Segmente

1) Valorile lungimilor segmentelor sunt obținute din proiecție în plan.

Punct început	X / Y	Punct sfârșit	X / Y	Lungime segment	Punct început	X / Y	Punct sfârșit	X / Y	Lungime segment	Punct început	X / Y	Punct sfârșit	X / Y	Lungime segment
1	524.818,613 681.763,765	2	524.806,137 681.766,326	12.736	2	524.806,137 681.766,326	3	524.791,98 681.768,869	14.384	3	524.791,98 681.768,869	4	524.786,626 681.769,935	5.459
4	524.786,626 681.769,935	5	524.770,665 681.775,173	16.799	5	524.770,665 681.775,173	6	524.749,272 681.781,225	22.233	6	524.749,272 681.781,225	7	524.736,979 681.785,574	13.04
7	524.736,979 681.785,574	8	524.728,093 681.789,582	9.748	8	524.728,093 681.789,582	9	524.709,594 681.797,487	20.117	9	524.709,594 681.797,487	10	524.694,018 681.803,071	16.547
10	524.694,018 681.803,071	11	524.668,716 681.810,398	26.342	11	524.668,716 681.810,398	12	524.655,461 681.814,253	13.804	12	524.655,461 681.814,253	13	524.642,041 681.818,011	13.936
13	524.642,041 681.818,011	14	524.625,563 681.822,908	17.19	14	524.625,563 681.822,908	15	524.608,871 681.827,483	17.308	15	524.608,871 681.827,483	16	524.591,921 681.831,808	17.493
16	524.591,921 681.831,808	17	524.568,343 681.838,708	24.567	17	524.568,343 681.838,708	18	524.558,584 681.842,393	10.432	18	524.558,584 681.842,393	19	524.548,265 681.845,986	10.927

Punct început	X / Y	Punct sfârșit	X / Y	Lungime segment	Punct început	X / Y	Punct sfârșit	X / Y	Lungime segment	Punct început	X / Y	Punct sfârșit	X / Y	Lungime segment
19	524.548,265 681.845,986	20	524.545,507 681.836,758	9.631	20	524.545,507 681.836,758	21	524.540,631 681.823,141	14.464	21	524.540,631 681.823,141	22	524.538,932 681.820,469	3.166
22	524.538,932 681.820,469	23	524.534,272 681.815,528	6.792	23	524.534,272 681.815,528	24	524.529,449 681.811,967	5.995	24	524.529,449 681.811,967	25	524.534,927 681.808,799	6.328
25	524.534,927 681.808,799	26	524.544,704 681.803,534	11.104	26	524.544,704 681.803,534	27	524.558,666 681.799,531	14.525	27	524.558,666 681.799,531	28	524.566,046 681.798,578	7.442
28	524.566,046 681.798,578	29	524.574,744 681.797,594	8.754	29	524.574,744 681.797,594	30	524.594,305 681.794,378	19.823	30	524.594,305 681.794,378	31	524.609,203 681.790,553	15.381
31	524.609,203 681.790,553	32	524.624,981 681.785,046	16.712	32	524.624,981 681.785,046	33	524.647,444 681.778,836	23.306	33	524.647,444 681.778,836	34	524.683,994 681.769,076	37.831
34	524.683,994 681.769,076	35	524.694,866 681.763,984	12.005	35	524.694,866 681.763,984	36	524.702,877 681.760,269	8.83	36	524.702,877 681.760,269	37	524.734,738 681.748,43	33.99
37	524.734,738 681.748,43	38	524.757,633 681.742,093	23.755	38	524.757,633 681.742,093	39	524.767,096 681.739,609	9.784	39	524.767,096 681.739,609	40	524.791,835 681.732,183	25.829
40	524.791,835 681.732,183	41	524.817,175 681.727,714	25.732	41	524.817,175 681.727,714	42	524.817,714 681.745,344	17.639	42	524.817,714 681.745,344	43	524.818,508 681.752,55	7.249
43	524.818,508 681.752,55	44	524.818,565 681.754,5	1.952	44	524.818,565 681.754,5	1	524.818,613 681.763,765	9.265					

\*\* Lungimile segmentelor sunt determinate în planul de proiecție Stereo 70 și sunt rotunjite la 1 milimetru.

\*\*\* Distanța dintre puncte este formată din segmente cumulate ce sunt mai mici decât valoarea 1 milimetru.



**DATE DESPRE IMOBILUL NR. 765**

Oficiul de Cadastru și Publicitate Imobiliară SUCEAVA  
Biroul de Cadastru și Publicitate Imobiliară Campulung Moldovenesc

**A. Partea I. Descrierea imobilului**

TEREN Necunoscut

Adresa: Loc. Breaza, Jud. Suceava

Nr. Crt	Nr cadastral Nr. topografic	Suprafața* (mp)	Observații / Referințe
A1	33160	6.865	Sector cadastral:21 Teren neimprejmuit; imobil partial imprejmuit cu gard de lemn

**B. Partea II. Proprietari și acte**

Inscrieri privitoare la dreptul de proprietate și alte drepturi reale	Referințe
<b>2554 / 10/02/2022</b>	
Act Notarial nr. declaratia nr. 360, din 09/02/2022 emis de BIN Rotaru Dorina (act administrativ nr adeverinta nr. 18 din 09.02.2022, emis de Primaria comunei Breaza);	
B1 se noteaza posesia	A1
1) FLOCEA NICOLAE-CONSTANTIN 2) FLOCEA AUGUSTINA	
/	
Act Normativ nr. 7, din 13/03/1996 emis de Parlamentul Romaniei;	
B1 Inscrierea provizorie, drept de PROPRIETATE, dobandit prin Lege, cota actuala 1/1	A1
1) NEIDENTIFICAT NEIDENTIFICAT	

**C. Partea III. SARCINI .**

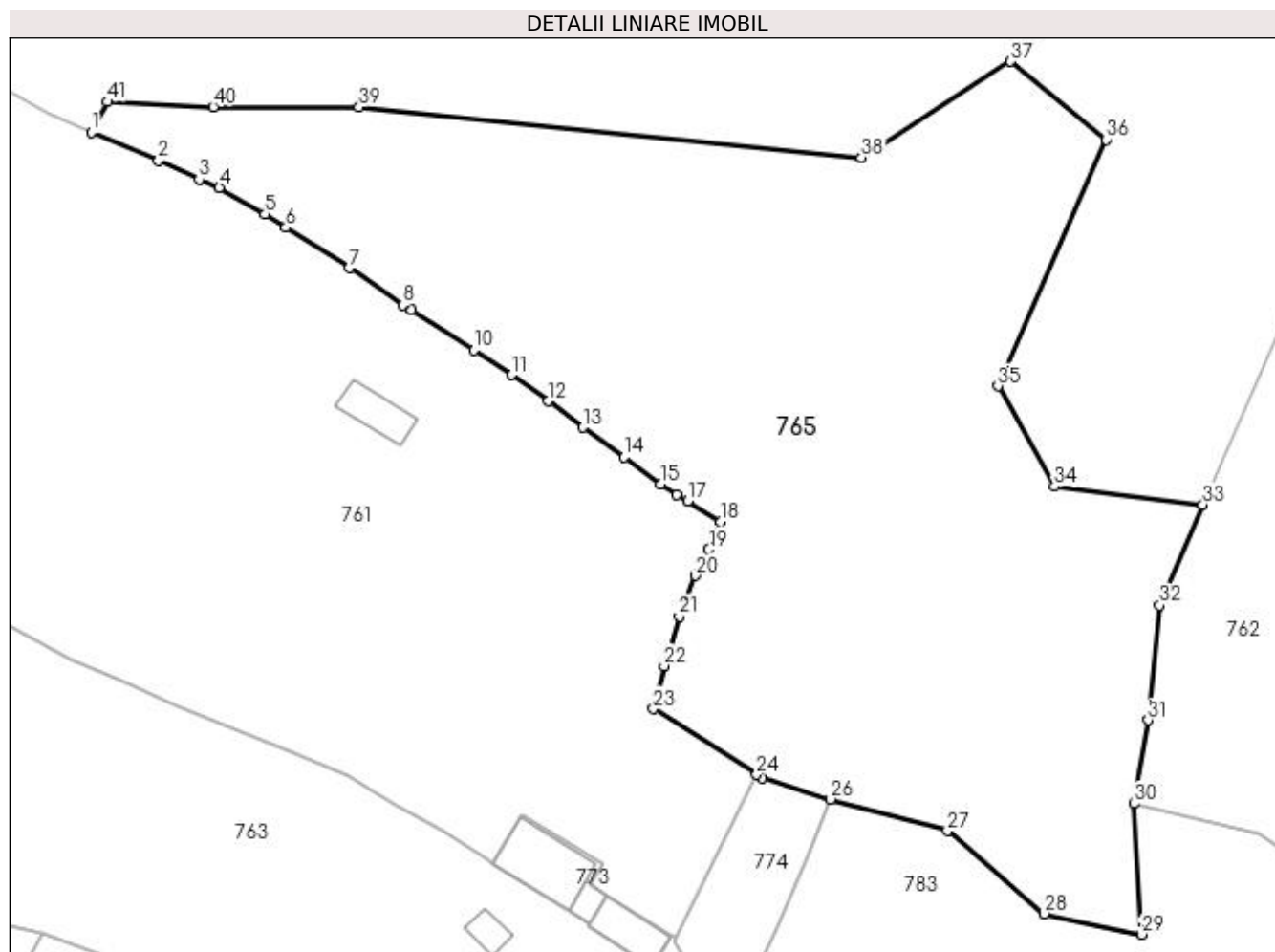
Inscrieri privind dezmembramintele dreptului de proprietate, drepturi reale de garanție și sarcini	Referințe
NU SUNT	

## Anexa Nr. 1 La Partea I

## Teren

Nr cadastral	Suprafața (mp)*	Observații / Referințe
33160	6.865	imobil partial imprejmuit cu gard de lemn

\* Suprafața este determinată în planul de proiecție Stereo 70.



## Date referitoare la teren

Crt	Categorie folosință	Intra vilan	Suprafața (mp)	Tarla	Parcelă	Nr. topo	Observații / Referințe
1	pasune	DA	5.876	-	-	-	
2	pasune	NU	989	-	-	-	

## Lungime Segmente

1) Valorile lungimilor segmentelor sunt obținute din proiecție în plan.

Punct început	X / Y	Punct sfârșit	X / Y	Lungime segment	Punct început	X / Y	Punct sfârșit	X / Y	Lungime segment	Punct început	X / Y	Punct sfârșit	X / Y	Lungime segment
1	525.291,861 681.820,798	2	525.300,598 681.817,061	9.503	2	525.300,598 681.817,061	3	525.305,913 681.814,616	5.85	3	525.305,913 681.814,616	4	525.308,541 681.813,586	2.823
4	525.308,541 681.813,586	5	525.314,502 681.810,133	6.889	5	525.314,502 681.810,133	6	525.317,171 681.808,355	3.207	6	525.317,171 681.808,355	7	525.325,426 681.803,103	9.784
7	525.325,426 681.803,103	8	525.332,44 681.798,306	8.497	8	525.332,44 681.798,306	9	525.333,556 681.797,683	1.278	9	525.333,556 681.797,683	10	525.341,647 681.792,423	9.65
10	525.341,647 681.792,423	11	525.346,603 681.789,221	5.9	11	525.346,603 681.789,221	12	525.351,326 681.785,771	5.849	12	525.351,326 681.785,771	13	525.355,891 681.782,369	5.693
13	525.355,891 681.782,369	14	525.361,198 681.778,481	6.579	14	525.361,198 681.778,481	15	525.366,004 681.774,991	5.94	15	525.366,004 681.774,991	16	525.368,107 681.773,586	2.529

Punct început	X / Y	Punct sfârșit	X / Y	Lungime segment	Punct început	X / Y	Punct sfârșit	X / Y	Lungime segment	Punct început	X / Y	Punct sfârșit	X / Y	Lungime segment
16	525.368,107 681.773,586	17	525.369,55 681.772,813	1.637	17	525.369,55 681.772,813	18	525.373,783 681.770,101	5.027	18	525.373,783 681.770,101	19	525.372,275 681.766,513	3.892
19	525.372,275 681.766,513	20	525.370,548 681.763,093	3.831	20	525.370,548 681.763,093	21	525.368,402 681.757,803	5.709	21	525.368,402 681.757,803	22	525.366,424 681.751,322	6.776
22	525.366,424 681.751,322	23	525.365,077 681.745,741	5.741	23	525.365,077 681.745,741	24	525.378,499 681.737,177	15.921	24	525.378,499 681.737,177	25	525.379,161 681.736,755	0.785
25	525.379,161 681.736,755	26	525.388,127 681.733,978	9.386	26	525.388,127 681.733,978	27	525.403,336 681.729,884	15.751	27	525.403,336 681.729,884	28	525.415,915 681.719,091	16.574
28	525.415,915 681.719,091	29	525.428,589 681.716,401	12.956	29	525.428,589 681.716,401	30	525.427,582 681.733,406	17.035	30	525.427,582 681.733,406	31	525.429,458 681.744,266	11.021
31	525.429,458 681.744,266	32	525.430,932 681.759,224	15.03	32	525.430,932 681.759,224	33	525.436,588 681.772,301	14.248	33	525.436,588 681.772,301	34	525.417,28 681.774,659	19.452
34	525.417,28 681.774,659	35	525.409,882 681.787,756	15.042	35	525.409,882 681.787,756	36	525.423,991 681.819,819	35.03	36	525.423,991 681.819,819	37	525.411,546 681.829,977	16.064
37	525.411,546 681.829,977	38	525.392,128 681.817,474	23.096	38	525.392,128 681.817,474	39	525.326,73 681.824,032	65.726	39	525.326,73 681.824,032	40	525.307,732 681.824,077	18.998
40	525.307,732 681.824,077	41	525.293,964 681.824,743	13.784	41	525.293,964 681.824,743	1	525.291,861 681.820,798	4.471					

\*\* Lungimile segmentelor sunt determinate în planul de proiecție Stereo 70 și sunt rotunjite la 1 milimetru.

\*\*\* Distanța dintre puncte este formată din segmente cumulate ce sunt mai mici decât valoarea 1 milimetru.





**DATE DESPRE IMOBILUL NR. 766**

Oficiul de Cadastru și Publicitate Imobiliară SUCEAVA  
 Biroul de Cadastru și Publicitate Imobiliară Campulung Moldovenesc

**A. Partea I. Descrierea imobilului**

Nr. CF vechi:32858, 807

Nr. topografic:1115/23 parte, 1115/32 parte, 1115/1 parte

TEREN Extravilan

Adresa: Jud. Suceava

Nr. Crt	Nr cadastral Nr. topografic	Suprafața* (mp)	Observații / Referințe
A1		8.979	Sector cadastral:21 Teren neimprejmuit; imobilul s-a format din parcelele avand nr. topografic: 1115/23 parte, 1115/32 parte, 1115/1 parte

**B. Partea II. Proprietari și acte**

Inscrieri privitoare la dreptul de proprietate și alte drepturi reale		Referințe
/		
Act Normativ nr. 7, din 13/03/1996 emis de Parlamentul Romaniei;		
B1	Inscrierea provizorie, drept de PROPRIETATE, dobandit prin Lege, cota actuala 1/1 1) NEIDENTIFICAT NEIDENTIFICAT	A1
Act Administrativ nr. 2602, din 10/08/2023 emis de Primaria comunei Breaza;		
B1	se noteaza POSESIA asupra terenului 1) SCHIPOR AURELIA	A1

**C. Partea III. SARCINI .**

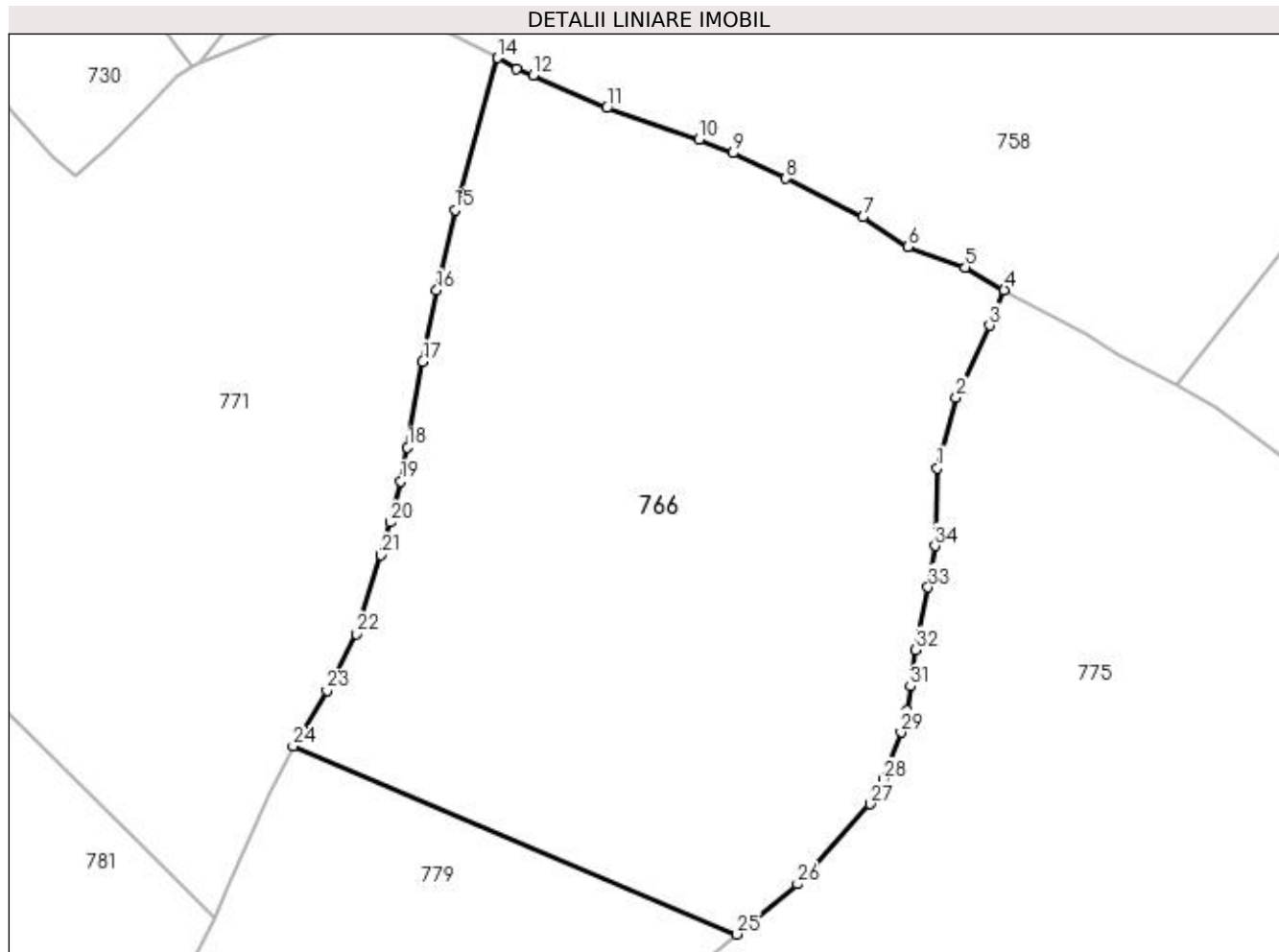
Inscrieri privind dezmembramintele dreptului de proprietate, drepturi reale de garanție și sarcini	Referințe
NU SUNT	

## Anexa Nr. 1 La Partea I

## Teren

Nr cadastral	Suprafața (mp)*	Observații / Referințe
	8.979	imobilul s-a format din parcelele avand nr. topografic: 1115/23 parte, 1115/32 parte, 1115/1 parte

\* Suprafața este determinată în planul de proiecție Stereo 70.



## Date referitoare la teren

Crt	Categorie folosință	Intra vilan	Suprafața (mp)	Tarla	Parcelă	Nr. topo	Observații / Referințe
1	faneata	NU	8.979	-	-	-	

## Lungime Segmente

1) Valorile lungimilor segmentelor sunt obținute din proiecție în plan.

Punct început	X / Y	Punct sfârșit	X / Y	Lungime segment (** (m)
1	524.083,821 681.767,757	2	524.086,723 681.778,516	11.143
3	524.091,826 681.789,577	4	524.094,092 681.795,002	5.879
5	524.088,104 681.798,511	6	524.079,292 681.801,632	9.348
7	524.072,46 681.806,2	8	524.060,636 681.812,104	13.216
9	524.052,495 681.815,994	10	524.047,337 681.818,125	5.581

Punct început	X / Y	Punct sfârșit	X / Y	Lungime segment (** (m)
2	524.086,723 681.778,516	3	524.091,826 681.789,577	12.181
4	524.094,092 681.795,002	5	524.088,104 681.798,511	6.941
6	524.079,292 681.801,632	7	524.072,46 681.806,2	8.219
8	524.060,636 681.812,104	9	524.052,495 681.815,994	9.023
10	524.047,337 681.818,125	11	524.033,148 681.822,918	14.976

Punct început	X / Y	Punct sfârșit	X / Y	Lungime segment (** (m)
11	524.033,148 681.822,918	12	524.021,873 681.827,892	12.324
13	524.019,256 681.828,839	14	524.016,457 681.830,577	3.294
15	524.009,895 681.807,275	16	524.007,087 681.794,983	12.609
17	524.004,948 681.784,064	18	524.002,629 681.770,911	13.356
19	524.001,59 681.765,689	20	523.999,922 681.759,433	6.474
21	523.998,588 681.754,431	22	523.994,748 681.742,343	12.683
23	523.990,278 681.733,694	24	523.985,077 681.725,173	9.983
25	524.053,112 681.696,341	26	524.062,397 681.704,027	12.053
27	524.073,52 681.716,29	28	524.075,506 681.720,063	4.264
29	524.078,268 681.727,287	30	524.079,18 681.730,597	3.433
31	524.079,721 681.734,315	32	524.080,534 681.739,9	5.644
33	524.082,425 681.749,49	34	524.083,442 681.755,857	6.447

Punct început	X / Y	Punct sfârșit	X / Y	Lungime segment (** (m)
12	524.021,873 681.827,892	13	524.019,256 681.828,839	2.783
14	524.016,457 681.830,577	15	524.009,895 681.807,275	24.208
16	524.007,087 681.794,983	17	524.004,948 681.784,064	11.127
18	524.002,629 681.770,911	19	524.001,59 681.765,689	5.324
20	523.999,922 681.759,433	21	523.998,588 681.754,431	5.177
22	523.994,748 681.742,343	23	523.990,278 681.733,694	9.736
24	523.985,077 681.725,173	25	524.053,112 681.696,341	73.892
26	524.062,397 681.704,027	27	524.073,52 681.716,29	16.556
28	524.075,506 681.720,063	29	524.078,268 681.727,287	7.734
30	524.079,18 681.730,597	31	524.079,721 681.734,315	3.757
32	524.080,534 681.739,9	33	524.082,425 681.749,49	9.774
34	524.083,442 681.755,857	1	524.083,821 681.767,757	11.907

\*\* Lungimile segmentelor sunt determinate în planul de proiecție Stereo 70 și sunt rotunjite la 1 milimetru.

\*\*\* Distanța dintre puncte este formată din segmente cumulate ce sunt mai mici decât valoarea 1 milimetru.



**DATE DESPRE IMOBILUL NR. 767**

Oficiul de Cadastru și Publicitate Imobiliară SUCEAVA  
 Biroul de Cadastru și Publicitate Imobiliară Campulung Moldovenesc

**A. Partea I. Descrierea imobilului**

TEREN Extravilan

Adresa: Jud. Suceava

Nr. Crt	Nr cadastral Nr. topografic	Suprafața* (mp)	Observații / Referințe
A1	32546	24.361	Sector cadastral:21 Teren imprejmuit; exista constructii cu caracter provizoriu, fara fundatie

**B. Partea II. Proprietari și acte**

Inscrieri privitoare la dreptul de proprietate și alte drepturi reale		Referințe
/		
Act Normativ nr. 7, din 13/03/1996 emis de Parlamentul Romaniei;		
B1	Inscrierea provizorie, drept de PROPRIETATE, dobandit prin Lege, cota actuala 1/1 1) NEIDENTIFICAT NEIDENTIFICAT	A1
<b>3337 / 27/02/2019</b>		
Act Administrativ nr. 69, din 15/02/2019 emis de PRIMARIA BREAZA (act notarial nr 498 din 13.02.2019, emis de BNP DORINA ROTARU;act administrativ nr proces verbal de vecinatate din 08.08.2018, emis de PFA Bergheva Marius Iulian);		
B1	se noteaza ca din parte a imobilului cu nr.top.1115/1 din CF 554 Breaza se formeaza imobilul cu nr. cad. 32546 ;	A1
B2	se noteaza posesia imobilului cu nr. cad. 32546 1) TARANU GABRIELA 2) TARANU MIHAIL	A1

**C. Partea III. SARCINI .**

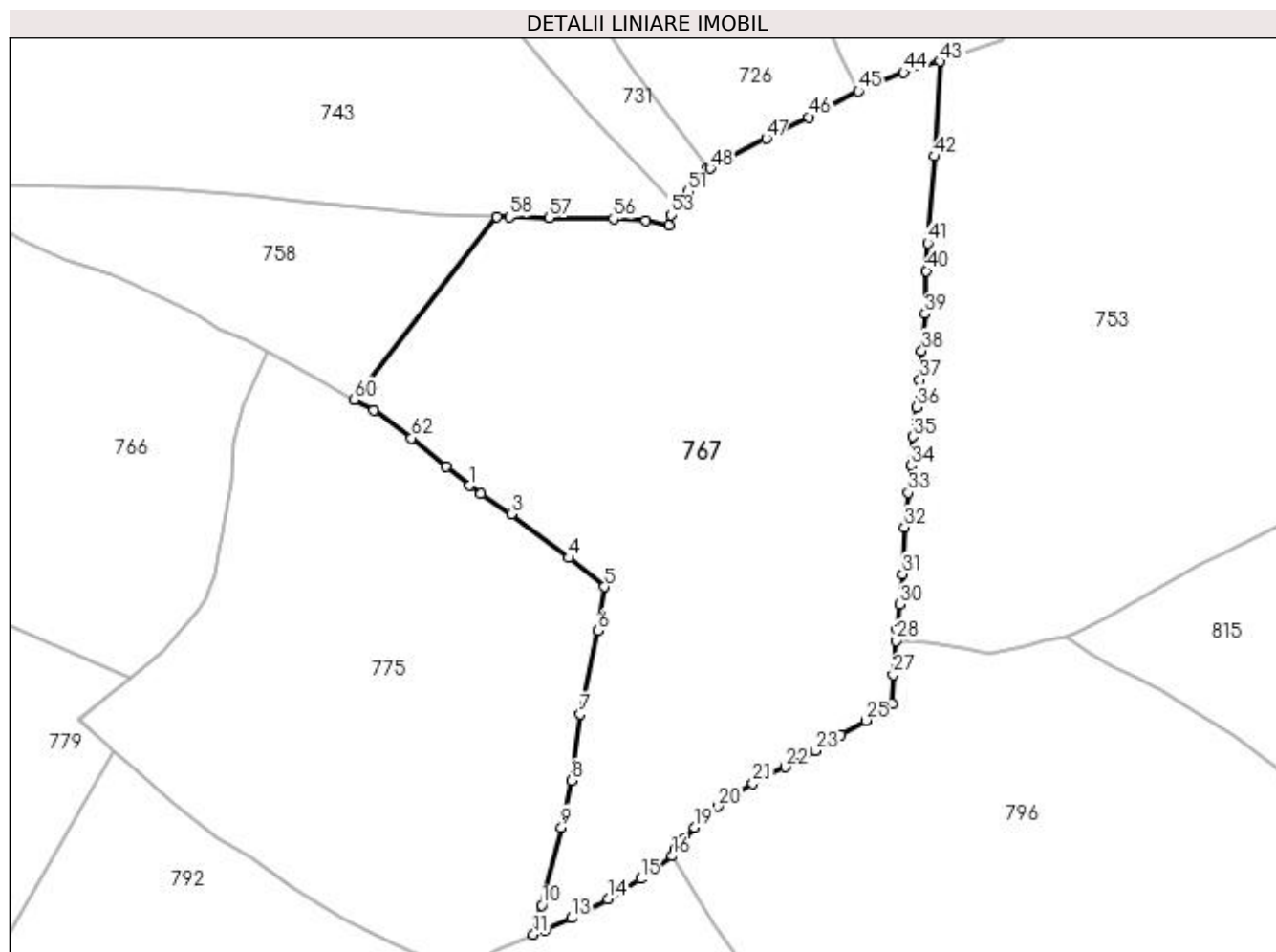
Inscrieri privind dezmembramintele dreptului de proprietate, drepturi reale de garanție și sarcini	Referințe
NU SUNT	

## Anexa Nr. 1 La Partea I

## Teren

Nr cadastral	Suprafaţa (mp)*	Observaţii / Referinţe
32546	24.361	exista constructii cu caracter provizoriu, fara fundatie

\* Suprafaţa este determinată în planul de proiecţie Stereo 70.



## Date referitoare la teren

Crt	Categorie folosinţă	Intravilan	Suprafaţa (mp)	Tarla	Parcelă	Nr. topo	Observaţii / Referinţe
1	faneata	NU	19.256	-	-	-	
2	pasune	NU	5.105	-	-	-	

## Lungime Segmente

1) Valorile lungimilor segmentelor sunt obţinute din proiecţie în plan.

Punct început	X / Y	Punct sfârşit	X / Y	Lungime segment
1	524.155,56 681.754,34	2	524.158,907 681.751,83	4.184
4	524.185,513 681.732,48	5	524.196,213 681.723,708	13.836
7	524.188,854 681.685,188	8	524.186,271 681.665,069	20.284
10	524.177,342 681.627,331	11	524.174,846 681.618,587	9.093
13	524.186,412 681.623,536	14	524.197,305 681.629,271	12.311
2	524.158,907 681.751,83	3	524.168,046 681.745,753	10.975
5	524.196,213 681.723,708	6	524.194,343 681.710,441	13.398
8	524.186,271 681.665,069	9	524.183,272 681.650,953	14.431
11	524.174,846 681.618,587	12	524.178,325 681.619,889	3.715
14	524.197,305 681.629,271	15	524.207,204 681.635,387	11.636
3	524.168,046 681.745,753	4	524.185,513 681.732,48	21.938
6	524.194,343 681.710,441	7	524.188,854 681.685,188	25.843
9	524.183,272 681.650,953	10	524.177,342 681.627,331	24.355
12	524.178,325 681.619,889	13	524.186,412 681.623,536	8.871
15	524.207,204 681.635,387	16	524.216,833 681.642,271	11.836

Punct început	X / Y	Punct sfârșit	X / Y	Lungime segment	Punct început	X / Y	Punct sfârșit	X / Y	Lungime segment	Punct început	X / Y	Punct sfârșit	X / Y	Lungime segment
16	524.216,833 681.642,271	17	524.217,668 681.644,414	2.3	17	524.217,668 681.644,414	18	524.220,706 681.647,768	4.525	18	524.220,706 681.647,768	19	524.223,641 681.650,86	4.263
19	524.223,641 681.650,86	20	524.230,735 681.657,271	9.562	20	524.230,735 681.657,271	21	524.241,143 681.664,252	12.532	21	524.241,143 681.664,252	22	524.250,989 681.669,148	10.996
22	524.250,989 681.669,148	23	524.260,146 681.674,135	10.427	23	524.260,146 681.674,135	24	524.267,786 681.678,846	8.976	24	524.267,786 681.678,846	25	524.275,301 681.683,282	8.727
25	524.275,301 681.683,282	26	524.283,442 681.688,317	9.572	26	524.283,442 681.688,317	27	524.283,654 681.697,068	8.754	27	524.283,654 681.697,068	28	524.284,479 681.707,349	10.314
28	524.284,479 681.707,349	29	524.284,742 681.710,619	3.281	29	524.284,742 681.710,619	30	524.285,573 681.718,371	7.796	30	524.285,573 681.718,371	31	524.286,482 681.727,581	9.255
31	524.286,482 681.727,581	32	524.287,012 681.741,738	14.167	32	524.287,012 681.741,738	33	524.288,229 681.752,116	10.449	33	524.288,229 681.752,116	34	524.288,93 681.760,318	8.232
34	524.288,93 681.760,318	35	524.289,525 681.769,094	8.796	35	524.289,525 681.769,094	36	524.290,754 681.778,115	9.104	36	524.290,754 681.778,115	37	524.291,743 681.786,338	8.282
37	524.291,743 681.786,338	38	524.292,315 681.795,097	8.778	38	524.292,315 681.795,097	39	524.293,25 681.806,27	11.212	39	524.293,25 681.806,27	40	524.293,671 681.819,267	13.004
40	524.293,671 681.819,267	41	524.294,146 681.827,728	8.474	41	524.294,146 681.827,728	42	524.296,248 681.853,897	26.253	42	524.296,248 681.853,897	43	524.297,731 681.882,604	28.745
43	524.297,731 681.882,604	44	524.286,835 681.879,346	11.373	44	524.286,835 681.879,346	45	524.273,173 681.873,597	14.822	45	524.273,173 681.873,597	46	524.258,235 681.865,772	16.863
46	524.258,235 681.865,772	47	524.245,255 681.859,378	14.469	47	524.245,255 681.859,378	48	524.228,323 681.850,218	19.251	48	524.228,323 681.850,218	49	524.227,499 681.850,213	0.824
49	524.227,499 681.850,213	50	524.225,674 681.848,095	2.796	50	524.225,674 681.848,095	51	524.221,514 681.843,265	6.375	51	524.221,514 681.843,265	52	524.218,16 681.839,477	5.06
52	524.218,16 681.839,477	53	524.216,282 681.836,232	3.749	53	524.216,282 681.836,232	54	524.215,757 681.833,064	3.211	54	524.215,757 681.833,064	55	524.208,849 681.834,521	7.06
55	524.208,849 681.834,521	56	524.198,988 681.834,997	9.872	56	524.198,988 681.834,997	57	524.179,508 681.835,357	19.483	57	524.179,508 681.835,357	58	524.167,515 681.835,552	11.995
58	524.167,515 681.835,552	59	524.163,746 681.835,677	3.771	59	524.163,746 681.835,677	60	524.120,642 681.780,373	70.119	60	524.120,642 681.780,373	61	524.126,429 681.777,128	6.635
61	524.126,429 681.777,128	62	524.137,865 681.768,707	14.202	62	524.137,865 681.768,707	63	524.148,288 681.759,996	13.584	63	524.148,288 681.759,996	1	524.155,56 681.754,34	9.213

\*\* Lungimile segmentelor sunt determinate în planul de proiecție Stereo 70 și sunt rotunjite la 1 milimetru.

\*\*\* Distanța dintre puncte este formată din segmente cumulate ce sunt mai mici decât valoarea 1 milimetru.





**DATE DESPRE IMOBILUL NR. 768**

Oficiul de Cadastru și Publicitate Imobiliară SUCEAVA  
Biroul de Cadastru și Publicitate Imobiliară Campulung Moldovenesc

**A. Partea I. Descrierea imobilului**

TEREN Intravilan

Adresa: Loc. Breaza, Nr. 280, Jud. Suceava

Nr. Crt	Nr cadastral Nr. topografic	Suprafața* (mp)	Observații / Referințe
A1	34022	9.296	Sector cadastral:21 Teren neimprejmuit; exista constructii cu caracter provizoriu, fara fundatie

**Construcții**

Crt	Nr cadastral Nr. topografic	Adresa	Observații / Referințe
A1.1	34022-C1	Loc. Breaza, Nr. 280, Jud. Suceava	Nr. niveluri:1; S. construita la sol:95 mp; Locuinta
A1.2	34022-C2	Loc. Breaza, Nr. 280, Jud. Suceava	Nr. niveluri:1; S. construita la sol:12 mp; Anexa
A1.3	34022-C3	Loc. Breaza, Nr. 280, Jud. Suceava	Nr. niveluri:1; S. construita la sol:63 mp; Anexa

**B. Partea II. Proprietari și acte**

Inscrieri privitoare la dreptul de proprietate și alte drepturi reale		Referințe
<b>3885 / 05/06/2008</b>		
Act Notarial nr. 1312, din 03/06/2008 emis de .;		
B1	Intabulare, drept de PROPRIETATE, dobandit prin Conventie, cota actuala 1/1 1) MUHA ADRIAN	A1, A1.1
/		
Act Administrativ nr. 2983, din 13/09/2023 emis de Primaria comunei Breaza;		
B1	Intabulare, drept de PROPRIETATE, dobandit prin Lege, cota actuala 1/1 1) MUHA ADRIAN	A1.2, A1.3

**C. Partea III. SARCINI .**

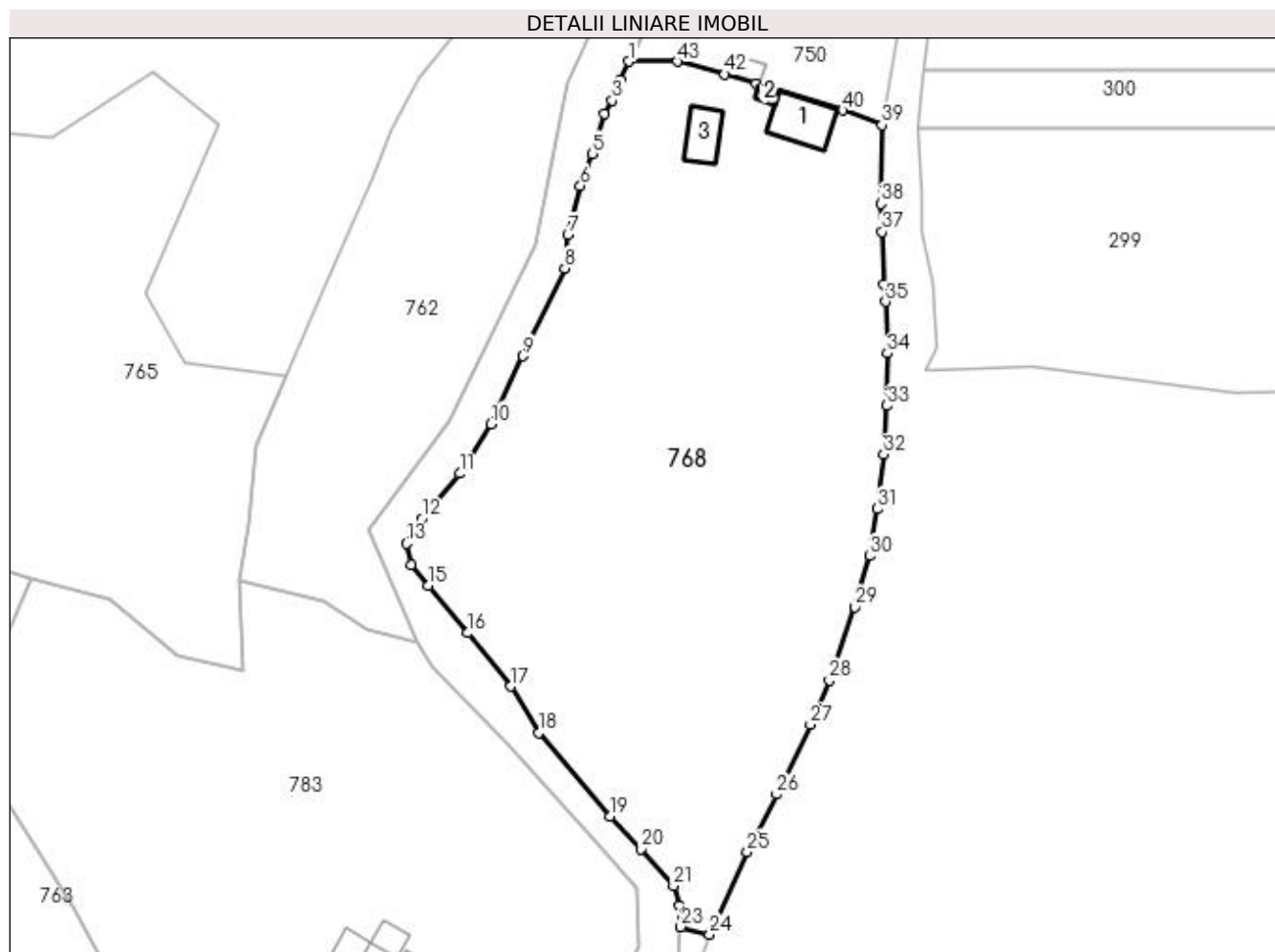
Inscrieri privind dezmembramintele dreptului de proprietate, drepturi reale de garanție și sarcini	Referințe
NU SUNT	

## Anexa Nr. 1 La Partea I

## Teren

Nr cadastral	Suprafața (mp)*	Observații / Referințe
34022	9.296	exista constructii cu caracter provizoriu, fara fundatie

\* Suprafața este determinată în planul de proiecție Stereo 70.



## Date referitoare la teren

Crt	Categorie folosință	Intra vilan	Suprafața (mp)	Tarla	Parcelă	Nr. topo	Observații / Referințe
1	curți constructii	DA	140	-	-	-	
2	curți constructii	DA	84	-	-	-	
3	faneata	DA	9.072	-	-	-	

## Date referitoare la construcții

Crt	Număr	Destinație construcție	Supraf. (mp)	Situație juridică	Observații / Referințe
A1.1	34022-C1	construcții de locuințe	95	Cu acte	Nr. niveluri:1; S. construita la sol:95 mp; Locuinta
A1.2	34022-C2	construcții anexa	12	Cu acte	Nr. niveluri:1; S. construita la sol:12 mp; Anexa
A1.3	34022-C3	construcții anexa	63	Cu acte	Nr. niveluri:1; S. construita la sol:63 mp; Anexa

## Lungime Segmente

1) Valorile lungimilor segmentelor sunt obținute din proiecție în plan.

Punct început	X / Y	Punct sfârșit	X / Y	Lungime segment	Punct început	X / Y	Punct sfârșit	X / Y	Lungime segment
1	525.501,585 681.831,828	2	525.500,055 681.828,249	3.892	2	525.500,055 681.828,249	3	525.498,404 681.824,445	4.147
					3	525.498,404 681.824,445	4	525.496,962 681.821,871	2.95

Punct început	X / Y	Punct sfârșit	X / Y	Lungime segment	Punct început	X / Y	Punct sfârșit	X / Y	Lungime segment	Punct început	X / Y	Punct sfârșit	X / Y	Lungime segment
4	525.496,962 681.821,871	5	525.494,668 681.814,368	7.846	5	525.494,668 681.814,368	6	525.492,418 681.808,246	6.522	6	525.492,418 681.808,246	7	525.490,054 681.799,025	9.519
7	525.490,054 681.799,025	8	525.489,488 681.792,687	6.363	8	525.489,488 681.792,687	9	525.481,496 681.776,03	18.475	9	525.481,496 681.776,03	10	525.475,46 681.763,124	14.248
10	525.475,46 681.763,124	11	525.469,566 681.753,758	11.066	11	525.469,566 681.753,758	12	525.462,351 681.745,182	11.207	12	525.462,351 681.745,182	13	525.459,524 681.740,508	5.462
13	525.459,524 681.740,508	14	525.460,298 681.736,406	4.174	14	525.460,298 681.736,406	15	525.463,522 681.732,485	5.076	15	525.463,522 681.732,485	16	525.471,097 681.723,535	11.725
16	525.471,097 681.723,535	17	525.479,205 681.713,429	12.957	17	525.479,205 681.713,429	18	525.484,602 681.704,647	10.308	18	525.484,602 681.704,647	19	525.497,989 681.688,764	20.772
19	525.497,989 681.688,764	20	525.503,874 681.682,625	8.504	20	525.503,874 681.682,625	21	525.510,056 681.675,651	9.32	21	525.510,056 681.675,651	22	525.511,238 681.671,862	3.969
22	525.511,238 681.671,862	23	525.511,449 681.667,873	3.995	23	525.511,449 681.667,873	24	525.516,911 681.666,44	5.647	24	525.516,911 681.666,44	25	525.524,065 681.682,089	17.207
25	525.524,065 681.682,089	26	525.529,633 681.692,971	12.223	26	525.529,633 681.692,971	27	525.536,008 681.706,176	14.663	27	525.536,008 681.706,176	28	525.539,655 681.714,544	9.128
28	525.539,655 681.714,544	29	525.544,443 681.728,493	14.748	29	525.544,443 681.728,493	30	525.547,257 681.738,121	10.03	30	525.547,257 681.738,121	31	525.548,633 681.747,062	9.046
31	525.548,633 681.747,062	32	525.549,924 681.757,404	10.423	32	525.549,924 681.757,404	33	525.550,562 681.766,629	9.247	33	525.550,562 681.766,629	34	525.550,614 681.776,539	9.91
34	525.550,614 681.776,539	35	525.550,277 681.786,329	9.796	35	525.550,277 681.786,329	36	525.549,971 681.789,647	3.332	36	525.549,971 681.789,647	37	525.549,607 681.799,586	9.946
37	525.549,607 681.799,586	38	525.549,442 681.804,866	5.283	38	525.549,442 681.804,866	39	525.549,637 681.819,773	14.908	39	525.549,637 681.819,773	40	525.542,173 681.822,612	7.986
40	525.542,173 681.822,612	41	525.525,692 681.827,69	17.246	41	525.525,692 681.827,69	42	525.519,805 681.829,409	6.133	42	525.519,805 681.829,409	43	525.510,815 681.831,821	9.308
43	525.510,815 681.831,821	1	525.501,585 681.831,828	9.23										

\*\* Lungimile segmentelor sunt determinate în planul de proiecție Stereo 70 și sunt rotunjite la 1 milimetru.

\*\*\* Distanța dintre puncte este formată din segmente cumulate ce sunt mai mici decât valoarea 1 milimetru.





## DATE DESPRE IMOBILUL NR. 769

Oficiul de Cadastru și Publicitate Imobiliară SUCEAVA  
Biroul de Cadastru și Publicitate Imobiliară Campulung Moldovenesc

## A. Partea I. Descrierea imobilului

TEREN Necunoscut

Nr. CF vechi:78

Adresa: Loc. Breaza, Jud. Suceava

Nr. Crt	Nr cadastral Nr. topografic	Suprafața* (mp)	Observații / Referințe
A1	30530	Din acte: 48.493 Masurata: 43.489	Sector cadastral:21 Teren neimprejmuit; exista constructii cu caracter provizoriu, fara fundatie

## Construcții

Crt	Nr cadastral Nr. topografic	Adresa	Observații / Referințe
A1.2	30530-C2	Loc. Breaza, Jud. Suceava	Nr. niveluri:1; S. construita la sol:46 mp; constructie din lemn, din 1962, fara lift si fara certificat de performanta energetica
A1.3	30530-C3	Loc. Breaza, Jud. Suceava	Nr. niveluri:1; S. construita la sol:50 mp; constructie din lemn, din 1962, fara lift si fara certificat de performanta energetica
A1.4	30530-C4	Loc. Breaza, Jud. Suceava	Nr. niveluri:1; S. construita la sol:32 mp; constructie din lemn, din 2000, fara lift si fara certificat de performanta energetica
A1.5	30530-C5	Loc. Breaza, Jud. Suceava	Nr. niveluri:1; S. construita la sol:24 mp; constructie din lemn, din 1962, fara lift si fara certificat de performanta energetica

## B. Partea II. Proprietari și acte

Inscrieri privitoare la dreptul de proprietate și alte drepturi reale	Referințe
<b>14911 / 21/12/2012</b>	
Act Administrativ nr. 25, din 19/12/2012 emis de PRIMARIA BREAZA (act notarial nr. 1306/20-12-2012 emis de BNP LILIANA TARAN;);	
B2 se noteaza modificarea suprefetei imobilelor cu nr.top. 1087,1088,1085/2,1086/2,154,1094 din CF 30530 Breaza, care se transforma in imobilul cu nr.cad. 30530 cu suprafata diminuata de la 48493 m.p. l, situat in intravilanul si extravilanul comunei Breaza	A1, A1.2, A1.3, A1.4, A1.5
Act Administrativ nr. 150, din 18/12/2012 emis de PRIMARIA BREAZA;	
B3 se noteaza demolarea constructiei C1 de pe imobilul cu nr.cad. 30530 din CF 30530 Breaza ;	A1
<b>6489 / 22/05/2013</b>	
Act Notarial nr. 447, din 17/05/2013 emis de Taran Liliana;	
B6 Intabulare, drept de PROPRIETATE, dobandit prin Conventie, cota actuala 1/1 1) ZDROB IOANA	A1
B7 Intabulare, drept de PROPRIETATE, dobandit prin Conventie, cota actuala 1/1 1) ZDROB IOANA	A1.4
<b>2514 / 20/02/2018</b>	
Act Notarial nr. 6, din 19/02/2018 emis de Taran Liliana;	
B9 Intabulare, drept de PROPRIETATE, dobandit prin Succesiune, cota actuala 3/40 1) ZDROB IOANA	A1.2, A1.3, A1.5
B13 Intabulare, drept de PROPRIETATE, dobandit prin Succesiune, cota actuala 3/40 1) ZDROB NICANOR	A1.2, A1.3, A1.5
Act Notarial nr. 7, din 19/02/2018 emis de Taran Liliana;	
B14 Intabulare, drept de PROPRIETATE, dobandit prin Succesiune, cota actuala 10/80 1) ZDROB IOANA	A1.2, A1.3, A1.5
Act Notarial nr. 291, din 19/02/2018 emis de Taran Liliana;	
B20 Intabulare, drept de PROPRIETATE, dobandit prin Conventie, cota actuala 3/5 1) ZDROB IOANA	A1.2, A1.3, A1.5
<b>10749 / 26/06/2019</b>	
Act Notarial nr. 1110, din 25/06/2019 emis de Taran Liliana (act notarial nr 7 din 04.07.2019, emis de Taran	

Inscrieri privitoare la dreptul de proprietate și alte drepturi reale		Referințe
Liliana);		
B21	Intabulare, drept de PROPRIETATE, dobandit prin Conventie, cota actuala 10/80 1) ZDROB IOANA	A1.2, A1.3, A1.5

**C. Partea III. SARCINI .**

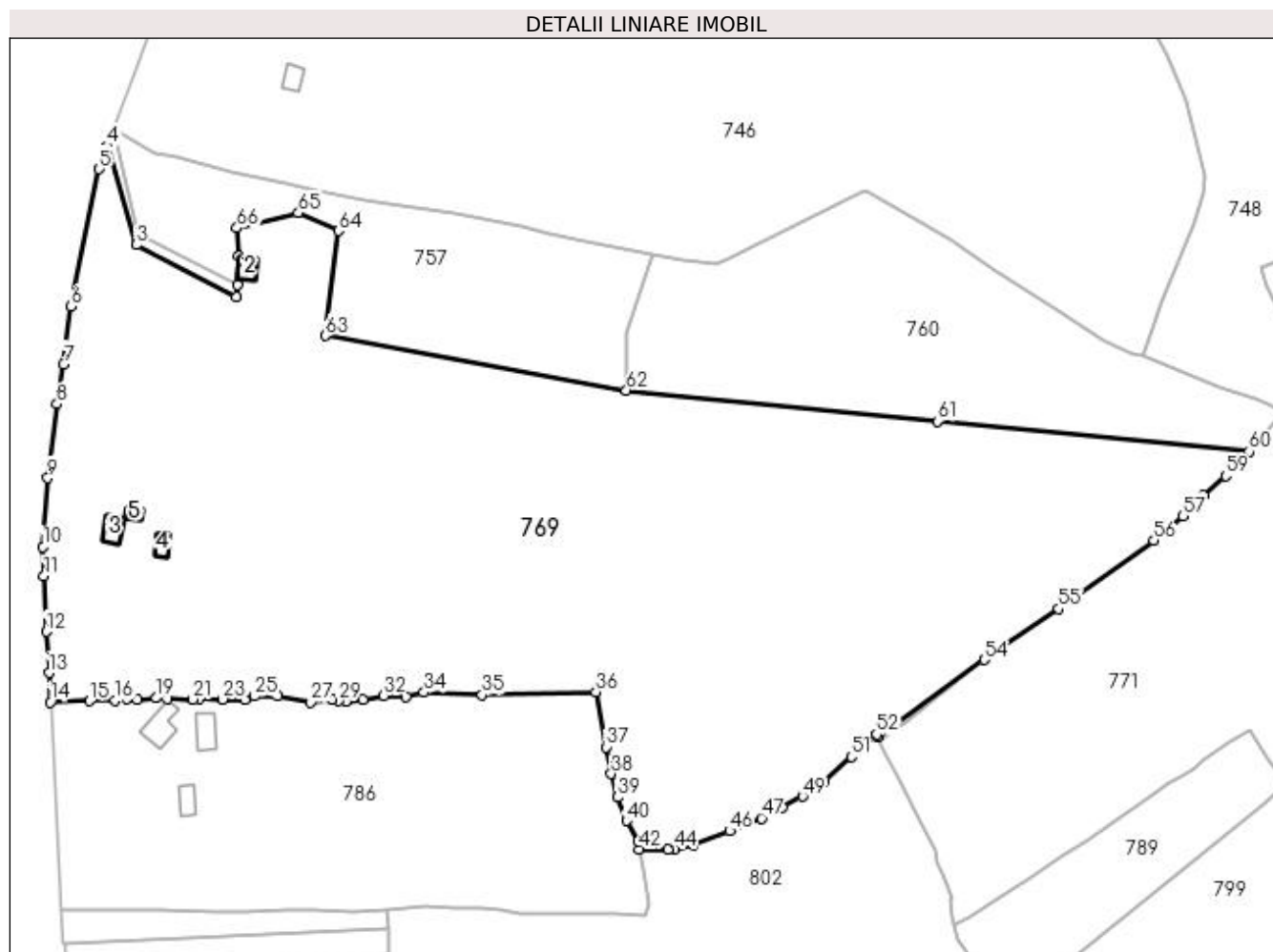
Inscrieri privind dezmembramintele dreptului de proprietate, drepturi reale de garanție și sarcini		Referințe
NU SUNT		

## Anexa Nr. 1 La Partea I

## Teren

Nr cadastral	Suprafața (mp)*	Observații / Referințe
30530	Din acte: 48.493 Masurata: 43.489	exista constructii cu caracter provizoriu, fara fundatie

\* Suprafața este determinată în planul de proiecție Stereo 70.



## Date referitoare la teren

Crt	Categorie folosință	Intra vilan	Suprafața (mp)	Tarla	Parcelă	Nr. topo	Observații / Referințe
1	curți constructii	DA	220	-	-	-	
2	curți constructii	DA	680	-	-	-	
3	pasune	DA	1.440	-	-	-	
4	faneata	DA	11.782	-	-	-	
5	faneata	NU	29.367	-	-	-	

## Date referitoare la construcții

Crt	Număr	Destinație construcție	Supraf. (mp)	Situație juridică	Observații / Referințe
A1.2	30530-C2	constructii anexa	46	Cu acte	Nr. niveluri:1; S. construita la sol:46 mp; constructie din lemn, din 1962, fara lift si fara certificat de performanta energetica
A1.3	30530-C3	constructii de locuinte	Din acte: 46 Masurata: 50	Cu acte	Nr. niveluri:1; S. construita la sol:50 mp; constructie din lemn, din 1962, fara lift si fara certificat de performanta energetica
A1.4	30530-C4	constructii anexa	Din acte: 50 Masurata: 32	Cu acte	Nr. niveluri:1; S. construita la sol:32 mp; constructie din lemn, din 2000, fara lift si fara certificat de performanta energetica
A1.5	30530-C5	constructii anexa	Din acte: 32 Masurata: 24	Cu acte	Nr. niveluri:1; S. construita la sol:24 mp; constructie din lemn, din 1962, fara lift si fara certificat de performanta energetica

## Lungime Segmente

1) Valorile lungimilor segmentelor sunt obținute din proiecție în plan.

Punct început	X / Y	Punct sfârșit	X / Y	Lungime segment
1	523.346,486 681.826,628	2	523.346,23 681.822,527	4.109
4	523.303,2 681.872,703	5	523.300,566 681.865,03	8.113
7	523.288,653 681.800,236	8	523.286,519 681.786,889	13.517
10	523.281,884 681.739,413	11	523.282,219 681.729,789	9.63
13	523.283,902 681.697,611	14	523.284,291 681.687,814	9.805
16	523.305,905 681.688,455	17	523.309,802 681.688,852	3.917
19	523.319,586 681.689,201	20	523.323,035 681.688,836	3.468
22	523.333,775 681.689,064	23	523.341,635 681.688,735	7.867
25	523.352,245 681.689,813	26	523.359,832 681.689,783	7.587
28	523.378,095 681.688,701	29	523.380,28 681.688,255	2.23
31	523.388,249 681.688,742	32	523.395,205 681.690,005	7.07
34	523.408,569 681.691,035	35	523.427,864 681.690,199	19.313
37	523.469,09 681.672,867	38	523.470,792 681.663,988	9.041
40	523.475,859 681.648,359	41	523.479,812 681.641,774	7.68
43	523.489,552 681.638,768	44	523.491,776 681.638,886	2.227
46	523.510,168 681.645,017	47	523.520,735 681.649,242	11.38
49	523.534,399 681.656,478	50	523.541,786 681.661,418	8.886
52	523.558,996 681.677,087	53	523.559,415 681.676,234	0.95
55	523.619,587 681.718,886	56	523.651,272 681.741,574	38.971
58	523.667,752 681.756,579	59	523.675,094 681.763,087	9.811
61	523.579,26 681.781,242	62	523.475,799 681.791,509	103.97
64	523.380,161 681.844,532	65	523.366,777 681.850,497	14.653
67	523.346,985 681.836,068	1	523.346,486 681.826,628	9.453

Punct început	X / Y	Punct sfârșit	X / Y	Lungime segment
2	523.346,23 681.822,527	3	523.312,853 681.839,849	37.604
5	523.300,566 681.865,03	6	523.291,163 681.819,356	46.632
8	523.286,519 681.786,889	9	523.283,43 681.762,285	24.797
11	523.282,219 681.729,789	12	523.282,911 681.711,24	18.562
14	523.284,291 681.687,814	15	523.297,367 681.688,232	13.083
17	523.309,802 681.688,852	18	523.313,281 681.688,576	3.49
20	523.323,035 681.688,836	21	523.331,714 681.688,764	8.679
23	523.341,635 681.688,735	24	523.348,952 681.688,735	7.317
26	523.359,832 681.689,783	27	523.370,887 681.687,805	11.231
29	523.380,28 681.688,255	30	523.382,497 681.688,104	2.222
32	523.395,205 681.690,005	33	523.402,632 681.689,611	7.437
35	523.427,864 681.690,199	36	523.465,681 681.691,266	37.832
38	523.470,792 681.663,988	39	523.472,873 681.656,192	8.069
41	523.479,812 681.641,774	42	523.480,145 681.638,949	2.845
44	523.491,776 681.638,886	45	523.498,234 681.640,439	6.642
47	523.520,735 681.649,242	48	523.527,81 681.652,765	7.904
50	523.541,786 681.661,418	51	523.550,702 681.669,675	12.152
53	523.559,415 681.676,234	54	523.594,787 681.701,963	43.74
56	523.651,272 681.741,574	57	523.660,958 681.749,731	12.663
59	523.675,094 681.763,087	60	523.682,893 681.771,124	11.199
62	523.475,799 681.791,509	63	523.375,707 681.809,638	101.721
65	523.366,777 681.850,497	66	523.346,334 681.845,485	21.048

Punct început	X / Y	Punct sfârșit	X / Y	Lungime segment
3	523.312,853 681.839,849	4	523.303,2 681.872,703	34.243
6	523.291,163 681.819,356	7	523.288,653 681.800,236	19.284
9	523.283,43 681.762,285	10	523.281,884 681.739,413	22.924
12	523.282,911 681.711,24	13	523.283,902 681.697,611	13.665
15	523.297,367 681.688,232	16	523.305,905 681.688,455	8.541
18	523.313,281 681.688,576	19	523.319,586 681.689,201	6.336
21	523.331,714 681.688,764	22	523.333,775 681.689,064	2.083
24	523.348,952 681.688,735	25	523.352,245 681.689,813	3.465
27	523.370,887 681.687,805	28	523.378,095 681.688,701	7.263
30	523.382,497 681.688,104	31	523.388,249 681.688,742	5.787
33	523.402,632 681.689,611	34	523.408,569 681.691,035	6.105
36	523.465,681 681.691,266	37	523.469,09 681.672,867	18.712
39	523.472,873 681.656,192	40	523.475,859 681.648,359	8.383
42	523.480,145 681.638,949	43	523.489,552 681.638,768	9.409
45	523.498,234 681.640,439	46	523.510,168 681.645,017	12.782
48	523.527,81 681.652,765	49	523.534,399 681.656,478	7.563
51	523.550,702 681.669,675	52	523.558,996 681.677,087	11.124
54	523.594,787 681.701,963	55	523.619,587 681.718,886	30.024
57	523.660,958 681.749,731	58	523.667,752 681.756,579	9.646
60	523.682,893 681.771,124	61	523.579,26 681.781,242	104.126
63	523.375,707 681.809,638	64	523.380,161 681.844,532	35.177
66	523.346,334 681.845,485	67	523.346,985 681.836,068	9.439

\*\* Lungimile segmentelor sunt determinate în planul de proiecție Stereo 70 și sunt rotunjite la 1 milimetru.

\*\*\* Distanța dintre puncte este formată din segmente cumulate ce sunt mai mici decât valoarea 1 milimetru.



**DATE DESPRE IMOBILUL NR. 770**

Oficiul de Cadastru și Publicitate Imobiliară SUCEAVA  
Biroul de Cadastru și Publicitate Imobiliară Campulung Moldovenesc

**A. Partea I. Descrierea imobilului**

TEREN Extravilan

Adresa: Jud. Suceava

Nr. Crt	Nr cadastral Nr. topografic	Suprafața* (mp)	Observații / Referințe
A1	30439	Din acte: 20.781 Masurata: 20.807	Sector cadastral:21 Teren imprejmuit; exista constructii cu caracter provizoriu, fara fundatie

**Construcții**

Crt	Nr cadastral Nr. topografic	Adresa	Observații / Referințe
A1.1	30439-C1	Jud. Suceava	Nr. niveluri:1; S. construita la sol:62 mp; constructie din lemn, din 1977, fara lift si fara certificat de performanta energetica

**B. Partea II. Proprietari și acte**

Inscrieri privitoare la dreptul de proprietate și alte drepturi reale		Referințe
<b>11456 / 11/07/2019</b>		
Act Administrativ nr. 669, din 15/11/2012 emis de Comisia Judeteana Suceava;		
B1	Intabulare, drept de PROPRIETATE, dobandit prin Reconstituire, cota actuala 1/1 1) <b>MACOVEI IOAN</b>	A1
/		
Act Administrativ nr. 2983, din 13/09/2023 emis de Primaria comunei Breaza;		
B1	Intabulare, drept de PROPRIETATE, dobandit prin Lege, cota actuala 1/1 1) <b>MACOVEI IOAN</b>	A1.1

**C. Partea III. SARCINI .**

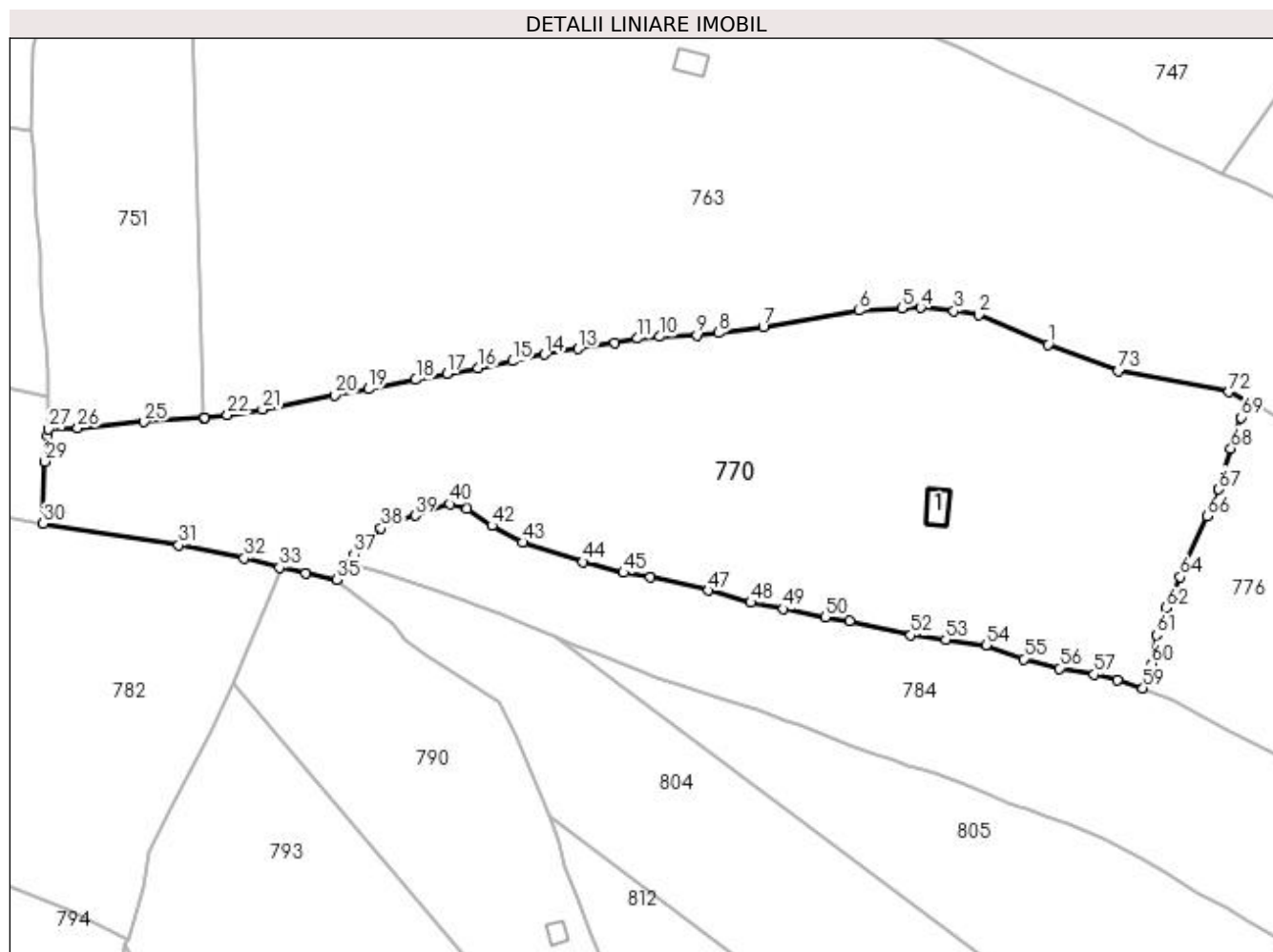
Inscrieri privind dezmembramintele dreptului de proprietate, drepturi reale de garanție și sarcini	Referințe
NU SUNT	

## Anexa Nr. 1 La Partea I

## Teren

Nr cadastral	Suprafața (mp)*	Observații / Referințe
30439	Din acte: 20.781 Masurata: 20.807	exista constructii cu caracter provizoriu, fara fundatie

\* Suprafața este determinată în planul de proiecție Stereo 70.



## Date referitoare la teren

Crt	Categorie folosință	Intravilan	Suprafața (mp)	Tarla	Parcelă	Nr. topo	Observații / Referințe
1	faneata	NU	20.807	-	-	-	

## Date referitoare la construcții

Crt	Număr	Destinație construcție	Supraf. (mp)	Situație juridică	Observații / Referințe
A1.1	30439-C1	constructii anexa	62	Cu acte	Nr. niveluri:1; S. construita la sol:62 mp; constructie din lemn, din 1977, fara lift si fara certificat de performanta energetica

## Lungime Segmente

1) Valorile lungimilor segmentelor sunt obținute din proiecție în plan.

Punct început	X / Y	Punct sfârșit	X / Y	Lungime segment	Punct început	X / Y	Punct sfârșit	X / Y	Lungime segment	Punct început	X / Y	Punct sfârșit	X / Y	Lungime segment
1	525.102,058 681.778,49	2	525.082,362 681.786,855	21.399	2	525.082,362 681.786,855	3	525.075,423 681.787,954	7.026	3	525.075,423 681.787,954	4	525.065,905 681.788,932	9.568
4	525.065,905 681.788,932	5	525.060,663 681.788,802	5.244	5	525.060,663 681.788,802	6	525.048,417 681.788,101	12.266	6	525.048,417 681.788,101	7	525.021,358 681.783,435	27.458
7	525.021,358 681.783,435	8	525.008,667 681.781,745	12.804	8	525.008,667 681.781,745	9	525.002,515 681.781,142	6.181	9	525.002,515 681.781,142	10	524.991,88 681.780,701	10.644

Punct început	X / Y	Punct sfârşit	X / Y	Lungime segment	Punct început	X / Y	Punct sfârşit	X / Y	Lungime segment	Punct început	X / Y	Punct sfârşit	X / Y	Lungime segment
10	524.991,88 681.780,701	11	524.985,73 681.780,184	6.171	11	524.985,73 681.780,184	12	524.979,25 681.779,05	6.579	12	524.979,25 681.779,05	13	524.968,953 681.777,238	10.455
13	524.968,953 681.777,238	14	524.959,374 681.775,652	9.709	14	524.959,374 681.775,652	15	524.950,194 681.773,775	9.37	15	524.950,194 681.773,775	16	524.940,515 681.771,73	9.893
16	524.940,515 681.771,73	17	524.931,619 681.770,192	9.028	17	524.931,619 681.770,192	18	524.922,82 681.768,518	8.957	18	524.922,82 681.768,518	19	524.909,474 681.765,873	13.605
19	524.909,474 681.765,873	20	524.899,772 681.764,13	9.857	20	524.899,772 681.764,13	21	524.879,327 681.760,105	20.837	21	524.879,327 681.760,105	22	524.869,466 681.758,51	9.99
22	524.869,466 681.758,51	23	524.862,955 681.757,782	6.551	23	524.862,955 681.757,782	24	524.862,768 681.757,768	0.188	24	524.862,768 681.757,768	25	524.845,791 681.756,525	17.022
25	524.845,791 681.756,525	26	524.827,043 681.754,836	18.824	26	524.827,043 681.754,836	27	524.818,565 681.754,5	8.485	27	524.818,565 681.754,5	28	524.818,508 681.752,55	1.952
28	524.818,508 681.752,55	29	524.817,714 681.745,344	7.249	29	524.817,714 681.745,344	30	524.817,175 681.727,714	17.639	30	524.817,175 681.727,714	31	524.855,621 681.721,58	38.932
31	524.855,621 681.721,58	32	524.874,229 681.717,938	18.961	32	524.874,229 681.717,938	33	524.884,263 681.715,203	10.4	33	524.884,263 681.715,203	34	524.891,582 681.713,535	7.506
34	524.891,582 681.713,535	35	524.900,412 681.711,882	8.984	35	524.900,412 681.711,882	36	524.903,908 681.716,525	5.811	36	524.903,908 681.716,525	37	524.905,334 681.718,944	2.808
37	524.905,334 681.718,944	38	524.912,913 681.726,461	10.675	38	524.912,913 681.726,461	39	524.922,645 681.730,045	10.371	39	524.922,645 681.730,045	40	524.932,533 681.733,275	10.402
40	524.932,533 681.733,275	41	524.937,435 681.731,912	5.088	41	524.937,435 681.731,912	42	524.944,44 681.727,136	8.478	42	524.944,44 681.727,136	43	524.953,18 681.722,4	9.941
43	524.953,18 681.722,4	44	524.970,287 681.716,888	17.973	44	524.970,287 681.716,888	45	524.981,754 681.713,789	11.878	45	524.981,754 681.713,789	46	524.989,293 681.712,451	7.657
46	524.989,293 681.712,451	47	525.005,752 681.708,813	16.856	47	525.005,752 681.708,813	48	525.017,804 681.705,365	12.536	48	525.017,804 681.705,365	49	525.027,078 681.703,55	9.45
49	525.027,078 681.703,55	50	525.038,965 681.701,212	12.115	50	525.038,965 681.701,212	51	525.045,803 681.700,145	6.921	51	525.045,803 681.700,145	52	525.063,212 681.696,108	17.871
52	525.063,212 681.696,108	53	525.073,093 681.694,81	9.966	53	525.073,093 681.694,81	54	525.084,535 681.693,325	11.538	54	525.084,535 681.693,325	55	525.095,226 681.689,316	11.418
55	525.095,226 681.689,316	56	525.105,285 681.686,701	10.393	56	525.105,285 681.686,701	57	525.115,15 681.684,968	10.016	57	525.115,15 681.684,968	58	525.121,843 681.683,413	6.871
58	525.121,843 681.683,413	59	525.129,02 681.681,089	7.544	59	525.129,02 681.681,089	60	525.131,484 681.688,016	7.353	60	525.131,484 681.688,016	61	525.132,866 681.696,104	8.205
61	525.132,866 681.696,104	62	525.135,457 681.703,778	8.099	62	525.135,457 681.703,778	63	525.137,142 681.706,963	3.603	63	525.137,142 681.706,963	64	525.139,622 681.712,55	6.113
64	525.139,622 681.712,55	65	525.140,837 681.715,843	3.51	65	525.140,837 681.715,843	66	525.147,093 681.729,818	15.311	66	525.147,093 681.729,818	67	525.150,487 681.737,447	8.35
67	525.150,487 681.737,447	68	525.153,905 681.748,999	12.047	68	525.153,905 681.748,999	69	525.156,863 681.757,827	9.31	69	525.156,863 681.757,827	70	525.158,846 681.762,218	4.818
70	525.158,846 681.762,218	71	525.159,076 681.762,49	0.356	71	525.159,076 681.762,49	72	525.153,301 681.765,016	6.303	72	525.153,301 681.765,016	73	525.121,971 681.771,071	31.91
73	525.121,971 681.771,071	1	525.102,058 681.778,49	21.25										

\*\* Lungimile segmentelor sunt determinate în planul de proiecție Stereo 70 și sunt rotunjite la 1 milimetru.

\*\*\* Distanța dintre puncte este formată din segmente cumulate ce sunt mai mici decât valoarea 1 milimetru.



**DATE DESPRE IMOBILUL NR. 771**

Oficiul de Cadastru și Publicitate Imobiliară SUCEAVA  
Biroul de Cadastru și Publicitate Imobiliară Campulung Moldovenesc

**A. Partea I. Descrierea imobilului**

TEREN Necunoscut

Adresa: Loc. Breaza, Jud. Suceava

Nr. Crt	Nr cadastral Nr. topografic	Suprafața* (mp)	Observații / Referințe
A1	30198	66.779	Sector cadastral:21 Teren neimprejmuit; exista constructii cu caracter provizoriu, fara fundatie

**Construcții**

Crt	Nr cadastral Nr. topografic	Adresa	Observații / Referințe
A1.1	30198-C1	Loc. Breaza, Jud. Suceava	Nr. niveluri:1; S. construita la sol:49 mp; constructie din lemn, din 1980, fara lift si fara certificat de performanta energetica

**B. Partea II. Proprietari și acte**

Inscrieri privitoare la dreptul de proprietate și alte drepturi reale		Referințe
<b>8228 / 13/10/2010</b>		
Act Administrativ nr. 594, din 13/04/2010 emis de COMISIA JUDETEANA SUCEAVA;		
B1	Intabulare, drept de PROPRIETATE, dobandit prin Constituire, cota actuala 1/1 1) <b>MACOVEI VASILE</b> 2) <b>MACOVEI EUGENIA</b>	A1
/		
Act Administrativ nr. 2983, din 13/09/2023 emis de Primaria comunei Breaza;		
B1	Intabulare, drept de PROPRIETATE, dobandit prin Lege, cota actuala 1/1 1) <b>MACOVEI VASILE</b> 2) <b>MACOVEI EUGENIA</b>	A1.1
<b>831 / 21/01/2020</b>		
Act Administrativ nr. 3, din 17/01/2020 emis de Primaria Breaza (act notarial nr 124 din 15.01.2020, emis de BNP Rotaru Dorina);		
B2	se noteaza actualizarea informatiei cadastrale si modificarea suprafetei imobilului cu nr.cad 30198 din CF 30198 Breaza, prin schimbarea destinatiei imobilului in intravilan si extravilan si diminuarea suprafetei de la 68679 m.p. la 66779 m.p. ;	A1

**C. Partea III. SARCINI .**

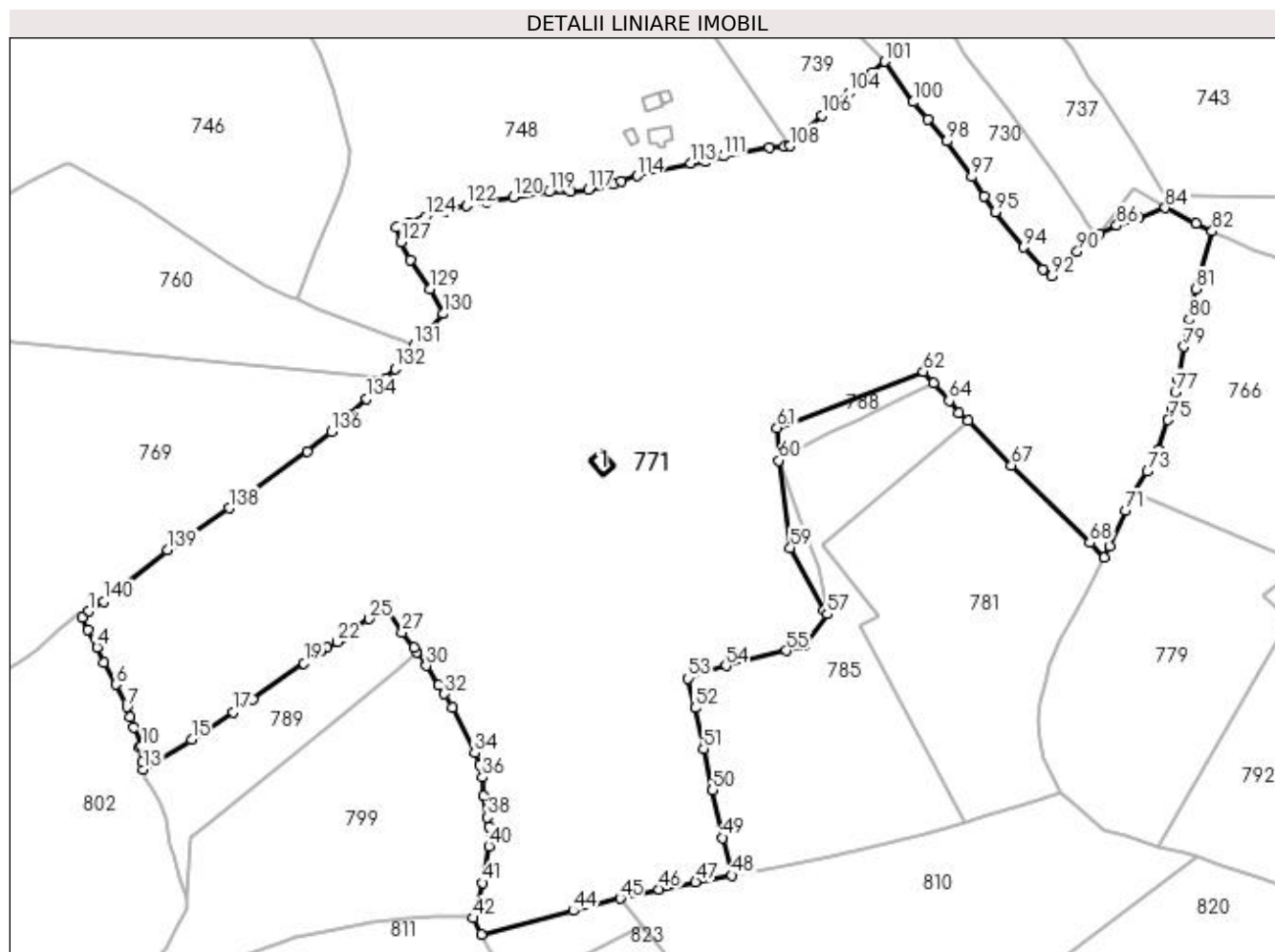
Inscrieri privind dezmembramentele dreptului de proprietate, drepturi reale de garanție și sarcini	Referințe
NU SUNT	

## Anexa Nr. 1 La Partea I

## Teren

Nr cadastral	Suprafaţa (mp)*	Observaţii / Referinţe
30198	66.779	exista constructii cu caracter provizoriu, fara fundatie

\* Suprafaţa este determinată in planul de proiecţie Stereo 70.



## Date referitoare la teren

Crt	Categorie folosinţă	Intra vilan	Suprafaţa (mp)	Tarla	Parcelă	Nr. topo	Observaţii / Referinţe
1	pasune	DA	698	-	-	-	
2	pasune	DA	46	-	-	-	
3	pasune	NU	40.089	-	-	-	
4	faneata	NU	25.946	-	-	-	

## Date referitoare la construcţii

Crt	Număr	Destinaţie construcţie	Supraf. (mp)	Situaţie juridică	Observaţii / Referinţe
A1.1	30198-C1	construcţii anexa	49	Cu acte	Nr. niveluri:1; S. construita la sol:49 mp; constructie din lemn, din 1980, fara lift si fara certificat de performanta energetica

## Lungime Segmente

1) Valorile lungimilor segmentelor sunt obţinute din proiecţie în plan.

Punct început	X / Y	Punct sfârşit	X / Y	Lungime segment	Punct început	X / Y	Punct sfârşit	X / Y	Lungime segment	Punct început	X / Y	Punct sfârşit	X / Y	Lungime segment
1	523.562,847 681.677,282	2	523.560,165 681.674,705	3.719	2	523.560,165 681.674,705	3	523.562,387 681.669,672	5.502	3	523.562,387 681.669,672	4	523.566,276 681.662,665	8.014
4	523.566,276 681.662,665	5	523.569,08 681.656,452	6.816	5	523.569,08 681.656,452	6	523.573,758 681.647,765	9.866	6	523.573,758 681.647,765	7	523.578,377 681.638,587	10.275

Punct început	X / Y	Punct sfârșit	X / Y	Lungime segment	Punct început	X / Y	Punct sfârșit	X / Y	Lungime segment	Punct început	X / Y	Punct sfârșit	X / Y	Lungime segment
7	523.578,377 681.638,587	8	523.579,421 681.634,463	4.254	8	523.579,421 681.634,463	9	523.581,116 681.630,358	4.441	9	523.581,116 681.630,358	10	523.584,297 681.622,783	8.216
10	523.584,297 681.622,783	11	523.583,449 681.622,525	0.886	11	523.583,449 681.622,525	12	523.584,33 681.616,429	6.159	12	523.584,33 681.616,429	13	523.584,964 681.613,543	2.955
13	523.584,964 681.613,543	14	523.589,704 681.616,453	5.562	14	523.589,704 681.616,453	15	523.604,395 681.625,474	17.24	15	523.604,395 681.625,474	16	523.609,032 681.628,443	5.506
16	523.609,032 681.628,443	17	523.621,162 681.636,649	14.64 5	17	523.621,162 681.636,649	18	523.629,077 681.641,812	9.45	18	523.629,077 681.641,812	19	523.649,706 681.656,357	25.24 1
19	523.649,706 681.656,357	20	523.656,562 681.661,18	8.382	20	523.656,562 681.661,18	21	523.659,099 681.662,576	2.896	21	523.659,099 681.662,576	22	523.663,264 681.664,981	4.809
22	523.663,264 681.664,981	23	523.665,213 681.666,271	2.337	23	523.665,213 681.666,271	24	523.667,741 681.668,285	3.232	24	523.667,741 681.668,285	25	523.675,967 681.674,223	10.14 5
25	523.675,967 681.674,223	26	523.682,831 681.678,769	8.233	26	523.682,831 681.678,769	27	523.689,458 681.668,806	11.96 6	27	523.689,458 681.668,806	28	523.694,207 681.662,627	7.793
28	523.694,207 681.662,627	29	523.695,432 681.660,802	2.198	29	523.695,432 681.660,802	30	523.699,163 681.655,245	6.693	30	523.699,163 681.655,245	31	523.704,247 681.647,577	9.2
31	523.704,247 681.647,577	32	523.706,52 681.643,926	4.301	32	523.706,52 681.643,926	33	523.709,825 681.638,569	6.295	33	523.709,825 681.638,569	34	523.718,712 681.620,094	20.50 2
34	523.718,712 681.620,094	35	523.720,597 681.615,252	5.195	35	523.720,597 681.615,252	36	523.721,92 681.610,203	5.219	36	523.721,92 681.610,203	37	523.722,248 681.602,828	7.382
37	523.722,248 681.602,828	38	523.723,946 681.594,135	8.858	38	523.723,946 681.594,135	39	523.724,5 681.590,471	3.705	39	523.724,5 681.590,471	40	523.724,397 681.582,536	7.936
40	523.724,397 681.582,536	41	523.721,885 681.567,696	15.05 1	41	523.721,885 681.567,696	42	523.717,975 681.553,47	14.75 4	42	523.717,975 681.553,47	43	523.721,362 681.546,909	7.384
43	523.721,362 681.546,909	44	523.758,543 681.556,44	38.38 3	44	523.758,543 681.556,44	45	523.777,368 681.561,453	19.48 1	45	523.777,368 681.561,453	46	523.793,223 681.565,047	16.25 7
46	523.793,223 681.565,047	47	523.807,905 681.568,123	15.00 1	47	523.807,905 681.568,123	48	523.822,503 681.570,741	14.83	48	523.822,503 681.570,741	49	523.818,879 681.585,898	15.58 4
49	523.818,879 681.585,898	50	523.814,79 681.605,081	19.61 4	50	523.814,79 681.605,081	51	523.811,103 681.621,735	17.05 7	51	523.811,103 681.621,735	52	523.807,728 681.638,284	16.89
52	523.807,728 681.638,284	53	523.804,663 681.650,197	12.30 1	53	523.804,663 681.650,197	54	523.820,167 681.655,308	16.32 5	54	523.820,167 681.655,308	55	523.844,423 681.661,382	25.00 5
55	523.844,423 681.661,382	56	523.851,623 681.663,36	7.467	56	523.851,623 681.663,36	57	523.861,13 681.676,135	15.92 4	57	523.861,13 681.676,135	58	523.859,794 681.677,654	2.022
58	523.859,794 681.677,654	59	523.846,121 681.702,857	28.67 4	59	523.846,121 681.702,857	60	523.841,472 681.738,107	35.55 5	60	523.841,472 681.738,107	61	523.840,708 681.751,233	13.14 8
61	523.840,708 681.751,233	62	523.899,784 681.774,06	63.33 2	62	523.899,784 681.774,06	63	523.903,956 681.769,322	6.313	63	523.903,956 681.769,322	64	523.910,222 681.762,207	9.481
64	523.910,222 681.762,207	65	523.914,289 681.757,338	6.344	65	523.914,289 681.757,338	66	523.917,896 681.754,064	4.872	66	523.917,896 681.754,064	67	523.935,396 681.736,11	25.07 1
67	523.935,396 681.736,11	68	523.967,051 681.704,904	44.45 1	68	523.967,051 681.704,904	69	523.972,944 681.698,907	8.408	69	523.972,944 681.698,907	70	523.975,035 681.703,627	5.162
70	523.975,035 681.703,627	71	523.981,539 681.717,945	15.72 6	71	523.981,539 681.717,945	72	523.985,077 681.725,173	8.047	72	523.985,077 681.725,173	73	523.990,278 681.733,694	9.983
73	523.990,278 681.733,694	74	523.994,748 681.742,343	9.736	74	523.994,748 681.742,343	75	523.998,588 681.754,431	12.68 3	75	523.998,588 681.754,431	76	523.999,922 681.759,433	5.177
76	523.999,922 681.759,433	77	524.001,59 681.765,689	6.474	77	524.001,59 681.765,689	78	524.002,629 681.770,911	5.324	78	524.002,629 681.770,911	79	524.004,948 681.784,064	13.35 6
79	524.004,948 681.784,064	80	524.007,087 681.794,983	11.12 7	80	524.007,087 681.794,983	81	524.009,895 681.807,275	12.60 9	81	524.009,895 681.807,275	82	524.016,457 681.830,577	24.20 8
82	524.016,457 681.830,577	83	524.010,053 681.833,89	7.21	83	524.010,053 681.833,89	84	523.997,48 681.840,072	14.01 1	84	523.997,48 681.840,072	85	523.986,889 681.836,083	11.31 7
85	523.986,889 681.836,083	86	523.977,902 681.832,859	9.548	86	523.977,902 681.832,859	87	523.970,742 681.829,703	7.825	87	523.970,742 681.829,703	88	523.969,638 681.829,193	1.216
88	523.969,638 681.829,193	89	523.967,363 681.827,926	2.604	89	523.967,363 681.827,926	90	523.961,994 681.822,298	7.778	90	523.961,994 681.822,298	91	523.956,449 681.816,527	8.003
91	523.956,449 681.816,527	92	523.951,676 681.812,417	6.299	92	523.951,676 681.812,417	93	523.948,206 681.815,368	4.555	93	523.948,206 681.815,368	94	523.940,433 681.824,095	11.68 7
94	523.940,433 681.824,095	95	523.928,841 681.838,428	18.43 4	95	523.928,841 681.838,428	96	523.924,412 681.844,697	7.676	96	523.924,412 681.844,697	97	523.919,357 681.852,508	9.304
97	523.919,357 681.852,508	98	523.909,277 681.866,866	17.54 3	98	523.909,277 681.866,866	99	523.901,625 681.875,789	11.75 5	99	523.901,625 681.875,789	100	523.895,778 681.882,768	9.105
100	523.895,778 681.882,768	101	523.884,292 681.899,096	19.96 3	101	523.884,292 681.899,096	102	523.879,452 681.894,501	6.674	102	523.879,452 681.894,501	103	523.874,356 681.890,199	6.669
103	523.874,356 681.890,199	104	523.869,971 681.886,358	5.829	104	523.869,971 681.886,358	105	523.864,675 681.882,287	6.68	105	523.864,675 681.882,287	106	523.858,759 681.877,25	7.77

Punct început	X / Y	Punct sfârșit	X / Y	Lungime segment	Punct început	X / Y	Punct sfârșit	X / Y	Lungime segment	Punct început	X / Y	Punct sfârșit	X / Y	Lungime segment
106	523.858,759 681.877,25	107	523.851,666 681.870,966	9.476	107	523.851,666 681.870,966	108	523.846,08 681.864,974	8.192	108	523.846,08 681.864,974	109	523.843,7 681.864,909	2.381
109	523.843,7 681.864,909	110	523.837,712 681.864,239	6.026	110	523.837,712 681.864,239	111	523.819,234 681.860,888	18.779	111	523.819,234 681.860,888	112	523.811,99 681.858,627	7.589
112	523.811,99 681.858,627	113	523.805,911 681.857,942	6.117	113	523.805,911 681.857,942	114	523.784,286 681.852,94	22.196	114	523.784,286 681.852,94	115	523.777,983 681.850,725	6.68
115	523.777,983 681.850,725	116	523.774,793 681.849,617	3.377	116	523.774,793 681.849,617	117	523.764,591 681.847,482	10.423	117	523.764,591 681.847,482	118	523.757,311 681.846,729	7.319
118	523.757,311 681.846,729	119	523.748,768 681.846,437	8.548	119	523.748,768 681.846,437	120	523.734,209 681.844,29	14.717	120	523.734,209 681.844,29	121	523.723,269 681.842,484	11.088
121	523.723,269 681.842,484	122	523.715,295 681.840,898	8.13	122	523.715,295 681.840,898	123	523.706,641 681.838,657	8.94	123	523.706,641 681.838,657	124	523.698,874 681.836,557	8.046
124	523.698,874 681.836,557	125	523.691,894 681.834,247	7.352	125	523.691,894 681.834,247	126	523.686,956 681.832,29	5.312	126	523.686,956 681.832,29	127	523.688,947 681.826,349	6.266
127	523.688,947 681.826,349	128	523.692,556 681.818,829	8.341	128	523.692,556 681.818,829	129	523.700,629 681.807,314	14.063	129	523.700,629 681.807,314	130	523.705,85 681.797,264	11.325
130	523.705,85 681.797,264	131	523.694,273 681.784,51	17.225	131	523.694,273 681.784,51	132	523.686,51 681.775,138	12.17	132	523.686,51 681.775,138	133	523.682,893 681.771,124	5.403
133	523.682,893 681.771,124	134	523.675,094 681.763,087	11.199	134	523.675,094 681.763,087	135	523.667,752 681.756,579	9.811	135	523.667,752 681.756,579	136	523.660,958 681.749,731	9.646
136	523.660,958 681.749,731	137	523.651,272 681.741,574	12.663	137	523.651,272 681.741,574	138	523.619,587 681.718,886	38.971	138	523.619,587 681.718,886	139	523.594,787 681.701,963	30.024
139	523.594,787 681.701,963	140	523.568,878 681.681,308	33.134	140	523.568,878 681.681,308	1	523.562,847 681.677,282	7.252					

\*\* Lungimile segmentelor sunt determinate în planul de proiecție Stereo 70 și sunt rotunjite la 1 milimetru.

\*\*\* Distanța dintre puncte este formată din segmente cumulate ce sunt mai mici decât valoarea 1 milimetru.



**DATE DESPRE IMOBILUL NR. 772**

Oficiul de Cadastru și Publicitate Imobiliară SUCEAVA  
Biroul de Cadastru și Publicitate Imobiliară Campulung Moldovenesc

**A. Partea I. Descrierea imobilului**

TEREN Extravilan

Adresa: Jud. Suceava

Nr. Crt	Nr cadastral Nr. topografic	Suprafața* (mp)	Observații / Referințe
A1	31259	13.815	Sector cadastral:21 Teren neimprejmuit; exista constructii cu caracter provizoriu, fara fundatie

**B. Partea II. Proprietari și acte**

Inscrieri privitoare la dreptul de proprietate și alte drepturi reale		Referințe
<b>12537 / 28/09/2016</b>		
Act Administrativ nr. 731, din 07/06/2016 emis de Comisia Judeteana Suceava;		
B1	se noteaza ca din parte a parcelei topo nr. 1018/1 s-a format imobilul identic cu numarul cadastral 31259 ;	A1
B2	Intabulare, drept de PROPRIETATE, dobandit prin Reconstituire, cota actuala 1/1	A1
	1) MAVOVEI NICOLAE 2) MACOVEI MARIETA	

**C. Partea III. SARCINI .**

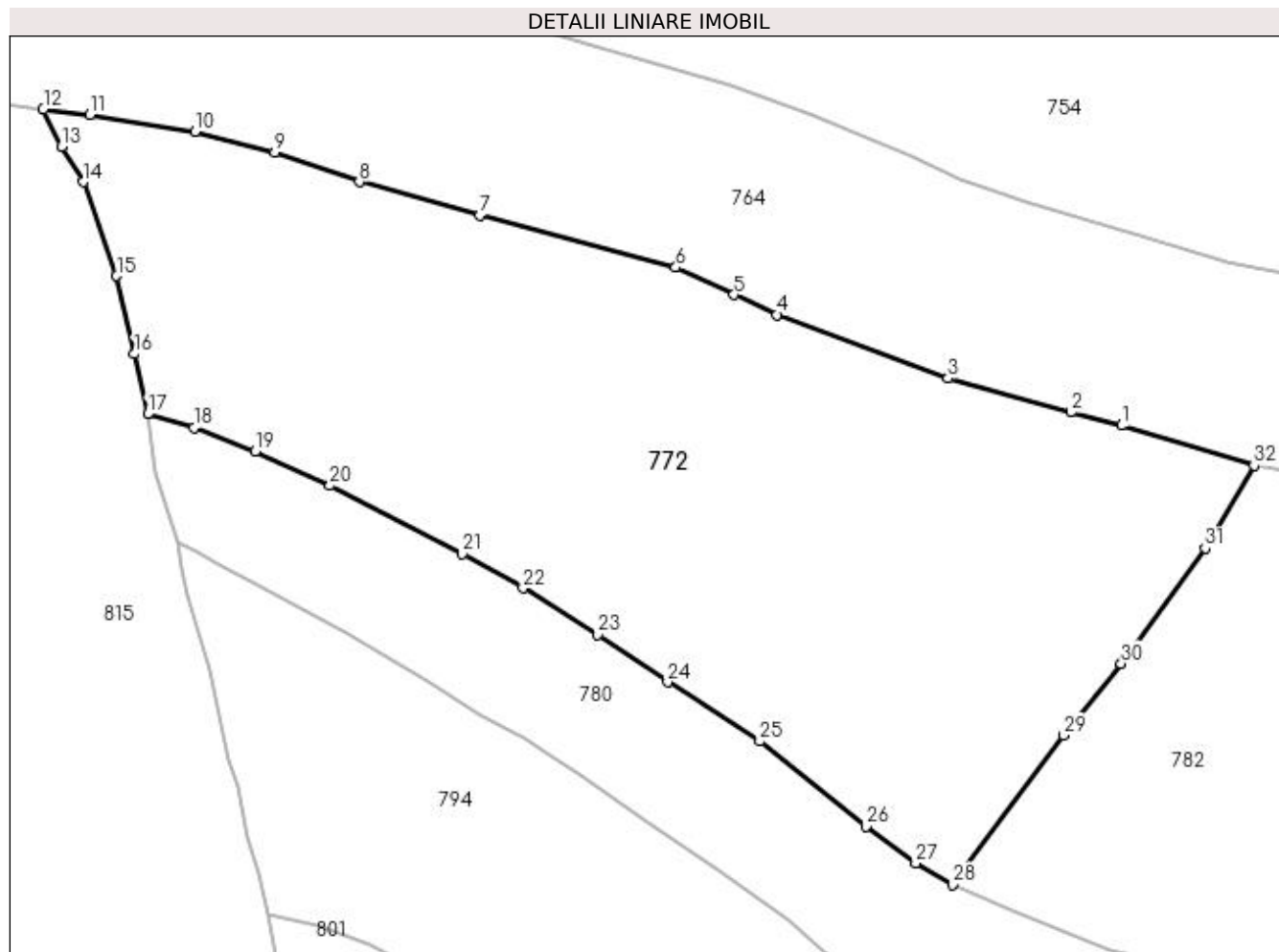
Inscrieri privind dezmembramintele dreptului de proprietate, drepturi reale de garanție și sarcini	Referințe
NU SUNT	

## Anexa Nr. 1 La Partea I

## Teren

Nr cadastral	Suprafața (mp)*	Observații / Referințe
31259	13.815	exista constructii cu caracter provizoriu, fara fundatie

\* Suprafața este determinată în planul de proiecție Stereo 70.



## Date referitoare la teren

Crt	Categorie folosință	Intra vilan	Suprafața (mp)	Tarla	Parcelă	Nr. topo	Observații / Referințe
1	faneata	NU	13.815	-	-	-	

## Lungime Segmente

1) Valorile lungimilor segmentelor sunt obținute din proiecție în plan.

Punct început	X / Y	Punct sfârșit	X / Y	Lungime segment (** (m)
1	524.767,096 681.739,609	2	524.757,633 681.742,093	9.784
3	524.734,738 681.748,43	4	524.702,877 681.760,269	33.99
5	524.694,866 681.763,984	6	524.683,994 681.769,076	12.005
7	524.647,444 681.778,836	8	524.624,981 681.785,046	23.306
9	524.609,203 681.790,553	10	524.594,305 681.794,378	15.381

Punct început	X / Y	Punct sfârșit	X / Y	Lungime segment (** (m)
2	524.757,633 681.742,093	3	524.734,738 681.748,43	23.755
4	524.702,877 681.760,269	5	524.694,866 681.763,984	8.83
6	524.683,994 681.769,076	7	524.647,444 681.778,836	37.831
8	524.624,981 681.785,046	9	524.609,203 681.790,553	16.712
10	524.594,305 681.794,378	11	524.574,744 681.797,594	19.823

Punct început	X / Y	Punct sfârșit	X / Y	Lungime segment (** (m))
11	524.574,744 681.797,594	12	524.566,046 681.798,578	8.754
13	524.569,423 681.791,604	14	524.573,516 681.785,031	7.743
15	524.579,739 681.767,5	16	524.583,058 681.752,934	14.94
17	524.585,542 681.741,724	18	524.594,139 681.739,221	8.953
19	524.605,555 681.734,793	20	524.619,517 681.728,42	15.348
21	524.644,194 681.715,65	22	524.655,551 681.709,295	13.014
23	524.669,462 681.700,57	24	524.682,496 681.691,773	15.725
25	524.699,639 681.680,744	26	524.719,423 681.664,84	25.384
27	524.728,756 681.658,034	28	524.735,562 681.653,971	7.927
29	524.756,281 681.681,871	30	524.767,047 681.695,191	17.127
31	524.782,695 681.716,753	32	524.791,835 681.732,183	17.934

Punct început	X / Y	Punct sfârșit	X / Y	Lungime segment (** (m))
12	524.566,046 681.798,578	13	524.569,423 681.791,604	7.749
14	524.573,516 681.785,031	15	524.579,739 681.767,5	18.602
16	524.583,058 681.752,934	17	524.585,542 681.741,724	11.482
18	524.594,139 681.739,221	19	524.605,555 681.734,793	12.245
20	524.619,517 681.728,42	21	524.644,194 681.715,65	27.786
22	524.655,551 681.709,295	23	524.669,462 681.700,57	16.421
24	524.682,496 681.691,773	25	524.699,639 681.680,744	20.384
26	524.719,423 681.664,84	27	524.728,756 681.658,034	11.551
28	524.735,562 681.653,971	29	524.756,281 681.681,871	34.752
30	524.767,047 681.695,191	31	524.782,695 681.716,753	26.642
32	524.791,835 681.732,183	1	524.767,096 681.739,609	25.829

\*\* Lungimile segmentelor sunt determinate în planul de proiecție Stereo 70 și sunt rotunjite la 1 milimetru.

\*\*\* Distanța dintre puncte este formată din segmente cumulate ce sunt mai mici decât valoarea 1 milimetru.



**DATE DESPRE IMOBILUL NR. 773**

Oficiul de Cadastru și Publicitate Imobiliară SUCEAVA  
Biroul de Cadastru și Publicitate Imobiliară Campulung Moldovenesc

**A. Partea I. Descrierea imobilului**

TEREN Intravilan

Adresa: Loc. Breaza, Jud. Suceava

Nr. Crt	Nr cadastral Nr. topografic	Suprafața* (mp)	Observații / Referințe
A1	34056	151	Sector cadastral:21 Teren neimprijmit;

**Construcții**

Crt	Nr cadastral Nr. topografic	Adresa	Observații / Referințe
A1.1	34056-C1	Loc. Breaza, Jud. Suceava	Nr. niveluri:1; S. construita la sol:81 mp; Anexa
A1.2	34056-C2	Loc. Breaza, Jud. Suceava	Nr. niveluri:1; S. construita la sol:15 mp; Anexa
A1.3	34056-C3	Loc. Breaza, Jud. Suceava	Nr. niveluri:1; S. construita la sol:45 mp; Anexa

**B. Partea II. Proprietari și acte**

Inscrieri privitoare la dreptul de proprietate și alte drepturi reale		Referințe
<b>3056 / 07/05/2008</b>		
Act Notarial nr. 675 cu clauza de intretinere, din 14/04/2008 emis de -;		
B1	Intabulare, drept de PROPRIETATE, ca bun comun in devalmasie, dobandit prin Conventie, cota actuala 1/1 1) MACOVEI ION 2) MACOVEI MARIOARA	A1
/		
Act Administrativ nr. 2983, din 13/09/2023 emis de Primaria comunei Breaza;		
B1	Intabulare, drept de PROPRIETATE, dobandit prin Lege, cota actuala 1/1 1) MACOVEI ION 2) MACOVEI MARIOARA	A1.1, A1.2, A1.3

**C. Partea III. SARCINI**

Inscrieri privind dezmembramintele dreptului de proprietate, drepturi reale de garanție și sarcini		Referințe
<b>3056 / 07/05/2008</b>		
Act Notarial nr. 675 cu clauza de intretinere, din 14/04/2008 emis de -;		
C1	Intabulare, drept de UZUFRACT VIAGER, dobandit prin Conventie, cota actuala 1/1, cota initiala 1/1 1) MACOVEI VASILE 2) MACOVEI MARIA	A1
C2	s-a notat obligatia de intretinere 1) MACOVEI VASILE 2) MACOVEI MARIA	A1

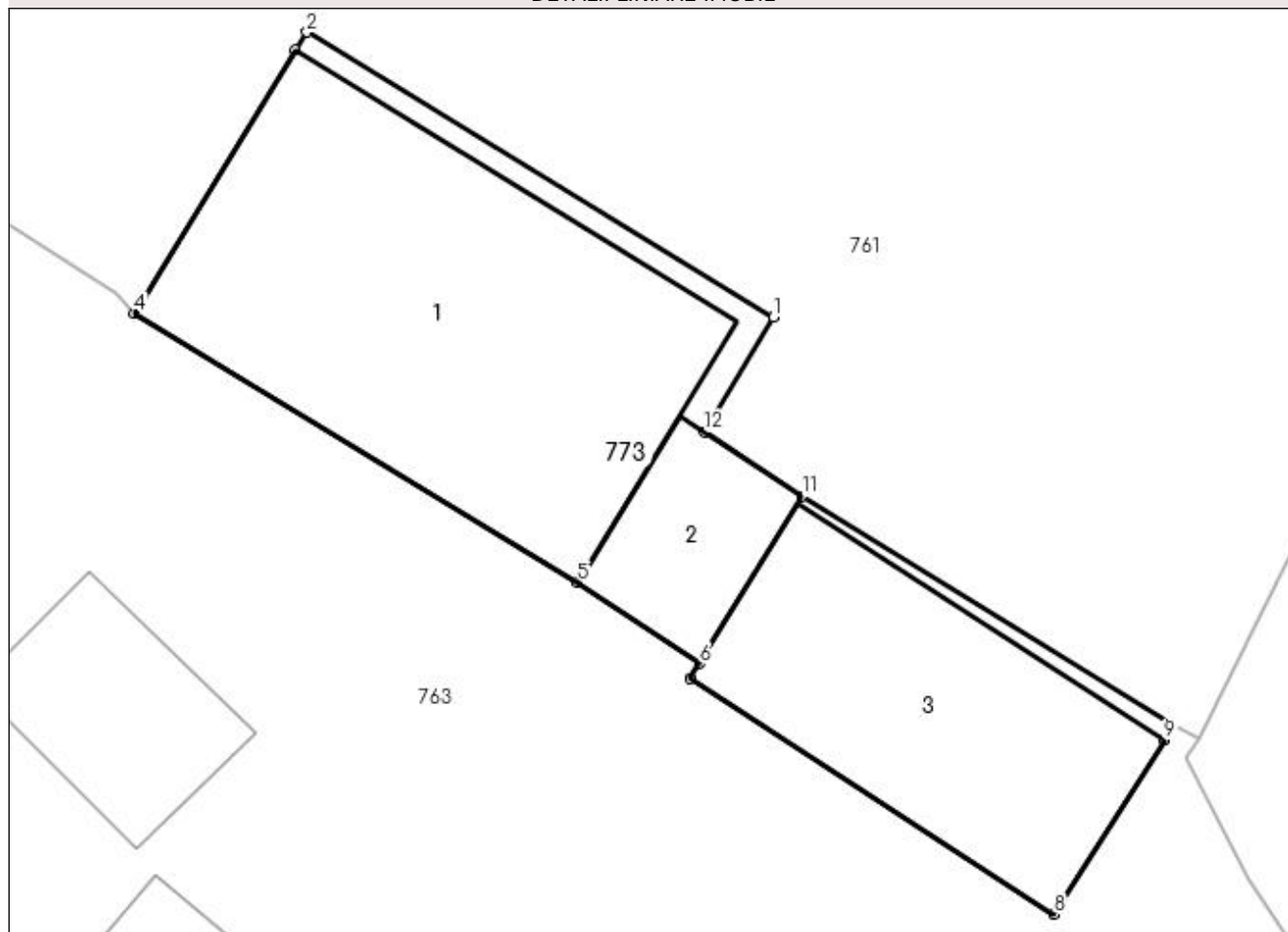
## Anexa Nr. 1 La Partea I

## Teren

Nr cadastral	Suprafața (mp)*	Observații / Referințe
34056	151	

\* Suprafața este determinată în planul de proiecție Stereo 70.

## DETALII LINIARE IMOBIL



## Date referitoare la teren

Crt	Categorie folosință	Intravilan	Suprafața (mp)	Tarla	Parcelă	Nr. topo	Observații / Referințe
1	curți constructii	DA	151	-	-	-	

## Date referitoare la construcții

Crt	Număr	Destinație construcție	Supraf. (mp)	Situație juridică	Observații / Referințe
A1.1	34056-C1	constructii anexa	81	Cu acte	Nr. niveluri:1; S. construita la sol:81 mp; Anexa
A1.2	34056-C2	constructii anexa	15	Cu acte	Nr. niveluri:1; S. construita la sol:15 mp; Anexa
A1.3	34056-C3	constructii anexa	45	Cu acte	Nr. niveluri:1; S. construita la sol:45 mp; Anexa

## Lungime Segmente

1) Valorile lungimilor segmentelor sunt obținute din proiecție în plan.

Punct început	X / Y	Punct sfârșit	X / Y	Lungime segment (** (m)
1	525.358,424 681.725,556	2	525.347,915 681.731,973	12.314
2	525.347,915 681.731,973	3	525.347,656 681.731,58	0.471

Punct început	X / Y	Punct sfârşit	X / Y	Lungime segment (** (m)
3	525.347,656 681.731,58	4	525.344,018 681.725,648	6.959
4	525.344,018 681.725,648	5	525.354,018 681.719,574	11.701
5	525.354,018 681.719,574	6	525.356,759 681.717,756	3.289
6	525.356,759 681.717,756	7	525.356,558 681.717,43	0.383
7	525.356,558 681.717,43	8	525.364,739 681.712,112	9.757
8	525.364,739 681.712,112	9	525.367,239 681.716,037	4.654
9	525.367,239 681.716,037	10	525.367,397 681.716,395	0.392
10	525.367,397 681.716,395	11	525.359,075 681.721,52	9.774
11	525.359,075 681.721,52	12	525.356,872 681.722,981	2.642
12	525.356,872 681.722,981	1	525.358,424 681.725,556	3.007

\*\* Lungimile segmentelor sunt determinate în planul de proiecție Stereo 70 și sunt rotunjite la 1 milimetru.

\*\*\* Distanța dintre puncte este formată din segmente cumulate ce sunt mai mici decât valoarea 1 milimetru.





**DATE DESPRE IMOBILUL NR. 774**

Oficiul de Cadastru și Publicitate Imobiliară SUCEAVA  
 Biroul de Cadastru și Publicitate Imobiliară Campulung Moldovenesc

**A. Partea I. Descrierea imobilului**

TEREN Intravilan

 Nr. CF vechi:30095  
 Nr. topografic:1001/1 parte

Adresa: Loc. Breaza, Jud. Suceava

Nr. Crt	Nr cadastral Nr. topografic	Suprafața* (mp)	Observații / Referințe
A1		307	Sector cadastral:21 Teren neimprejmuit; imobilul s-a format din parcelele avand nr. topografic: 1001/1 parte

**B. Partea II. Proprietari și acte**

Inscrieri privitoare la dreptul de proprietate și alte drepturi reale		Referințe
/		
Act Normativ nr. 7, din 13/03/1996 emis de Parlamentul Romaniei;		
B1	Inscrierea provizorie, drept de PROPRIETATE, dobandit prin Lege, cota actuala 1/1 1) NEIDENTIFICAT NEIDENTIFICAT	A1
Act Administrativ nr. 2596, din 10/08/2023 emis de Primaria comunei Breaza;		
B1	se noteaza POSESIA asupra terenului 1) FLOCEA AUGUSTINA 2) FLOCEA NICOLAE-CONSTANTIN	A1

**C. Partea III. SARCINI .**

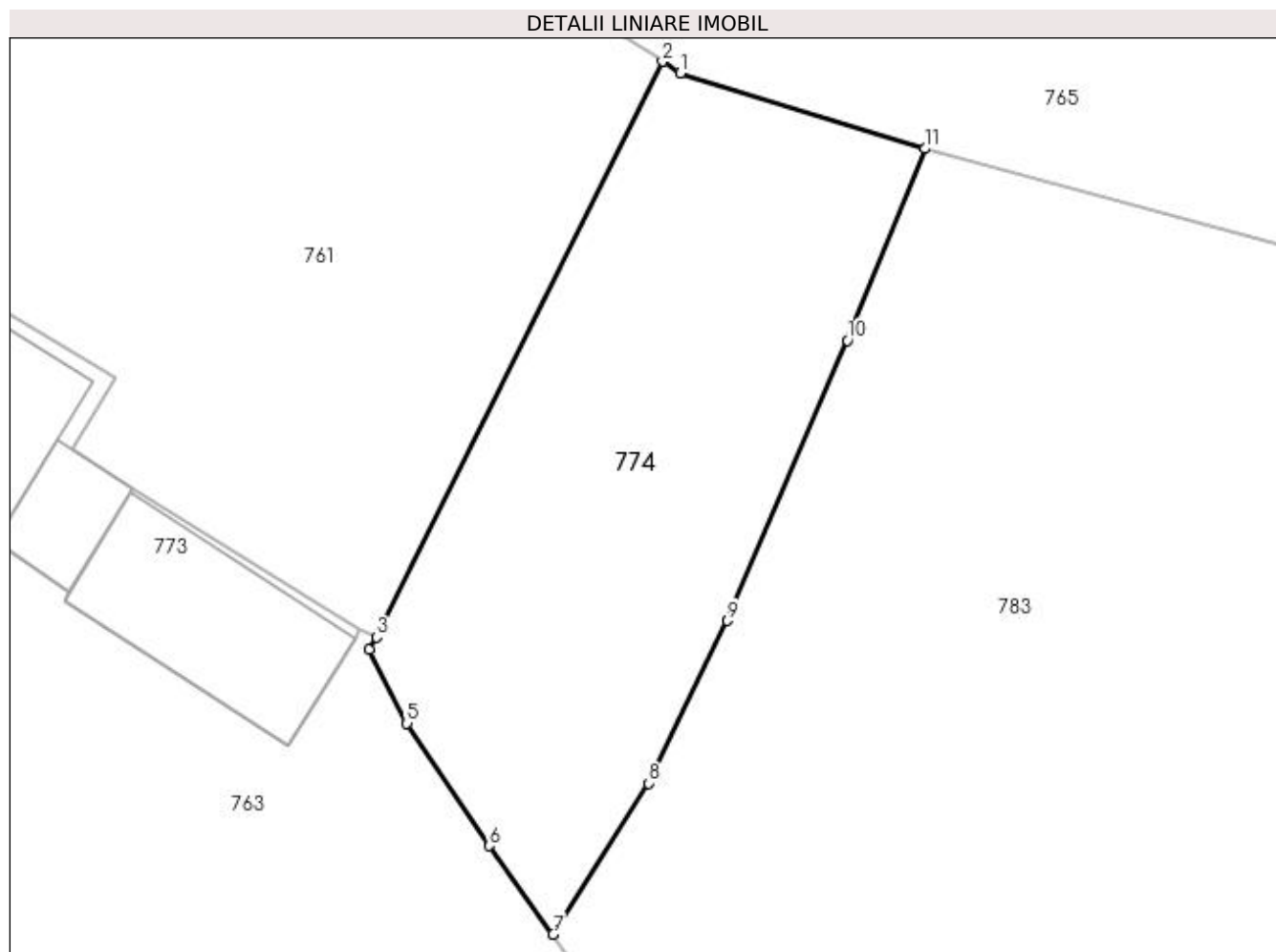
Inscrieri privind dezmembramintele dreptului de proprietate, drepturi reale de garanție și sarcini	Referințe
NU SUNT	

## Anexa Nr. 1 La Partea I

## Teren

Nr cadastral	Suprafața (mp)*	Observații / Referințe
	307	imobilul s-a format din parcelele avand nr. topografic: 1001/1 parte

\* Suprafața este determinată în planul de proiecție Stereo 70.



## Date referitoare la teren

Crt	Categorie folosință	Intra vilan	Suprafața (mp)	Tarla	Parcelă	Nr. topo	Observații / Referințe
1	faneata	DA	307	-	-	-	

## Lungime Segmente

1) Valorile lungimilor segmentelor sunt obținute din proiecție în plan.

Punct început	X / Y	Punct sfârșit	X / Y	Lungime segment (** (m)
1	525.379,161 681.736,755	2	525.378,499 681.737,177	0.785
2	525.378,499 681.737,177	3	525.368,006 681.716,079	23.563
3	525.368,006 681.716,079	4	525.367,744 681.715,625	0.524
4	525.367,744 681.715,625	5	525.369,126 681.712,923	3.035
5	525.369,126 681.712,923	6	525.372,133 681.708,43	5.406

Punct început	X / Y	Punct sfârșit	X / Y	Lungime segment (** (m)
6	525.372,133 681.708,43	7	525.374,493 681.705,19	4.008
7	525.374,493 681.705,19	8	525.377,982 681.710,73	6.547
8	525.377,982 681.710,73	9	525.380,863 681.716,687	6.617
9	525.380,863 681.716,687	10	525.385,276 681.726,959	11.18
10	525.385,276 681.726,959	11	525.388,127 681.733,978	7.576
11	525.388,127 681.733,978	1	525.379,161 681.736,755	9.386

\*\* Lungimile segmentelor sunt determinate în planul de proiecție Stereo 70 și sunt rotunjite la 1 milimetru.

\*\*\* Distanța dintre puncte este formată din segmente cumulate ce sunt mai mici decât valoarea 1 milimetru.



**DATE DESPRE IMOBILUL NR. 775**

Oficiul de Cadastru și Publicitate Imobiliară SUCEAVA  
 Biroul de Cadastru și Publicitate Imobiliară Campulung Moldovenesc

**A. Partea I. Descrierea imobilului**

TEREN Extravilan

Adresa: Jud. Suceava

Nr. Crt	Nr cadastral Nr. topografic	Suprafața* (mp)	Observații / Referințe
A1	31401	17.034	Sector cadastral:21 Teren neimprejmuț; exista constructii cu caracter provizoriu, fara fundatie

**B. Partea II. Proprietari și acte**

Inscrieri privitoare la dreptul de proprietate și alte drepturi reale		Referințe
<b>14209 / 04/10/2017</b>		
Act Administrativ nr. 802, din 28/07/2017 emis de CJPSDPAT SUCEAVA;		
B1	Intabulare, drept de PROPRIETATE, dobandit prin Reconstituire, cota actuala 1/1 1) ROMAN GIORGIANA	A1

**C. Partea III. SARCINI .**

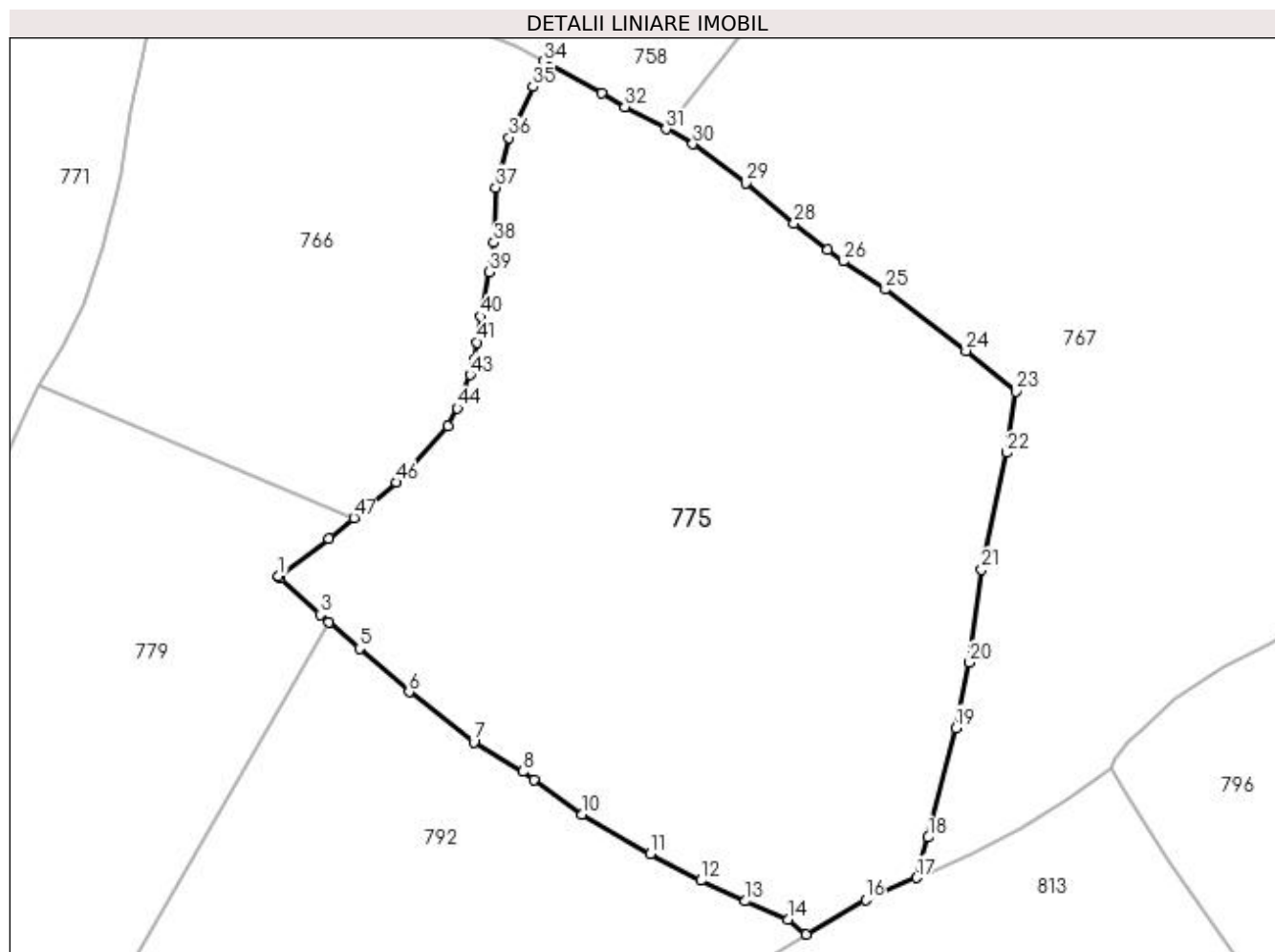
Inscrieri privind dezmembramintele dreptului de proprietate, drepturi reale de garanție și sarcini	Referințe
NU SUNT	

## Anexa Nr. 1 La Partea I

## Teren

Nr cadastral	Suprafața (mp)*	Observații / Referințe
31401	17.034	exista constructii cu caracter provizoriu, fara fundatie

\* Suprafața este determinată in planul de proiecție Stereo 70.



## Date referitoare la teren

Crt	Categorie folosință	Intra vilan	Suprafața (mp)	Tarla	Parcelă	Nr. topo	Observații / Referințe
1	faneata	NU	17.034	-	-	-	

## Lungime Segmente

1) Valorile lungimilor segmentelor sunt obținute din proiecție în plan.

Punct început	X / Y	Punct sfârșit	X / Y	Lungime segment	Punct început	X / Y	Punct sfârșit	X / Y	Lungime segment	Punct început	X / Y	Punct sfârșit	X / Y	Lungime segment
1	524.036,857 681.683,778	2	524.037,252 681.683,411	0.54	2	524.037,252 681.683,411	3	524.045,834 681.675,448	11.707	3	524.045,834 681.675,448	4	524.047,746 681.673,794	2.528
4	524.047,746 681.673,794	5	524.054,309 681.668,122	8.674	5	524.054,309 681.668,122	6	524.065,056 681.658,737	14.268	6	524.065,056 681.658,737	7	524.079,088 681.647,953	17.697
7	524.079,088 681.647,953	8	524.089,628 681.641,484	12.367	8	524.089,628 681.641,484	9	524.092,027 681.639,773	2.947	9	524.092,027 681.639,773	10	524.102,492 681.632,31	12.853
10	524.102,492 681.632,31	11	524.117,226 681.623,737	17.047	11	524.117,226 681.623,737	12	524.128,152 681.618,004	12.339	12	524.128,152 681.618,004	13	524.137,806 681.613,518	10.645
13	524.137,806 681.613,518	14	524.146,967 681.609,584	9.97	14	524.146,967 681.609,584	15	524.150,969 681.606,361	5.139	15	524.150,969 681.606,361	16	524.163,784 681.613,777	14.807
16	524.163,784 681.613,777	17	524.174,846 681.618,587	12.062	17	524.174,846 681.618,587	18	524.177,342 681.627,331	9.093	18	524.177,342 681.627,331	19	524.183,272 681.650,953	24.355

Punct început	X / Y	Punct sfârșit	X / Y	Lungime segment	Punct început	X / Y	Punct sfârșit	X / Y	Lungime segment	Punct început	X / Y	Punct sfârșit	X / Y	Lungime segment
19	524.183,272 681.650,953	20	524.186,271 681.665,069	14.431	20	524.186,271 681.665,069	21	524.188,854 681.685,188	20.284	21	524.188,854 681.685,188	22	524.194,343 681.710,441	25.843
22	524.194,343 681.710,441	23	524.196,213 681.723,708	13.398	23	524.196,213 681.723,708	24	524.185,513 681.732,48	13.836	24	524.185,513 681.732,48	25	524.168,046 681.745,753	21.938
25	524.168,046 681.745,753	26	524.158,907 681.751,83	10.975	26	524.158,907 681.751,83	27	524.155,56 681.754,34	4.184	27	524.155,56 681.754,34	28	524.148,288 681.759,996	9.213
28	524.148,288 681.759,996	29	524.137,865 681.768,707	13.584	29	524.137,865 681.768,707	30	524.126,429 681.777,128	14.202	30	524.126,429 681.777,128	31	524.120,642 681.780,373	6.635
31	524.120,642 681.780,373	32	524.111,698 681.785,167	10.148	32	524.111,698 681.785,167	33	524.106,699 681.788,192	5.843	33	524.106,699 681.788,192	34	524.094,092 681.795,002	14.329
34	524.094,092 681.795,002	35	524.091,826 681.789,577	5.879	35	524.091,826 681.789,577	36	524.086,723 681.778,516	12.181	36	524.086,723 681.778,516	37	524.083,821 681.767,757	11.143
37	524.083,821 681.767,757	38	524.083,442 681.755,857	11.907	38	524.083,442 681.755,857	39	524.082,425 681.749,49	6.447	39	524.082,425 681.749,49	40	524.080,534 681.739,9	9.774
40	524.080,534 681.739,9	41	524.079,721 681.734,315	5.644	41	524.079,721 681.734,315	42	524.079,18 681.730,597	3.757	42	524.079,18 681.730,597	43	524.078,268 681.727,287	3.433
43	524.078,268 681.727,287	44	524.075,506 681.720,063	7.734	44	524.075,506 681.720,063	45	524.073,52 681.716,29	4.264	45	524.073,52 681.716,29	46	524.062,397 681.704,027	16.556
46	524.062,397 681.704,027	47	524.053,112 681.696,341	12.053	47	524.053,112 681.696,341	48	524.047,765 681.691,915	6.941	48	524.047,765 681.691,915	1	524.036,857 681.683,778	13.609

\*\* Lungimile segmentelor sunt determinate în planul de proiecție Stereo 70 și sunt rotunjite la 1 milimetru.

\*\*\* Distanța dintre puncte este formată din segmente cumulate ce sunt mai mici decât valoarea 1 milimetru.





**DATE DESPRE IMOBILUL NR. 776**

Oficiul de Cadastru și Publicitate Imobiliară SUCEAVA  
Biroul de Cadastru și Publicitate Imobiliară Campulung Moldovenesc

**A. Partea I. Descrierea imobilului**

TEREN Necunoscut

Nr. CF vechi:843  
Nr. topografic:1008/3

Adresa: Loc. Breaza, Jud. Suceava

Nr. Crt	Nr cadastral Nr. topografic	Suprafața* (mp)	Observații / Referințe
A1		11.528	Sector cadastral:21 Teren împrejmuit; imobilul s-a format din parcelele avand nr. topografic: 1008/3; exista constructii cu caracter provizoriu, fara fundatie

**B. Partea II. Proprietari și acte**

Inscrieri privitoare la dreptul de proprietate și alte drepturi reale		Referințe
/		
Act Normativ nr. 7, din 13/03/1996 emis de Parlamentul Romaniei;		
B1	Inscrierea provizorie, drept de PROPRIETATE, dobandit prin Lege, cota actuala 1/1 1) NEIDENTIFICAT NEIDENTIFICAT	A1
Act Administrativ nr. 2637, din 11/08/2023 emis de Primaria comunei Breaza;		
B1	se noteaza POSESIA asupra terenului 1) SFARNACIUC ILIE	A1

**C. Partea III. SARCINI .**

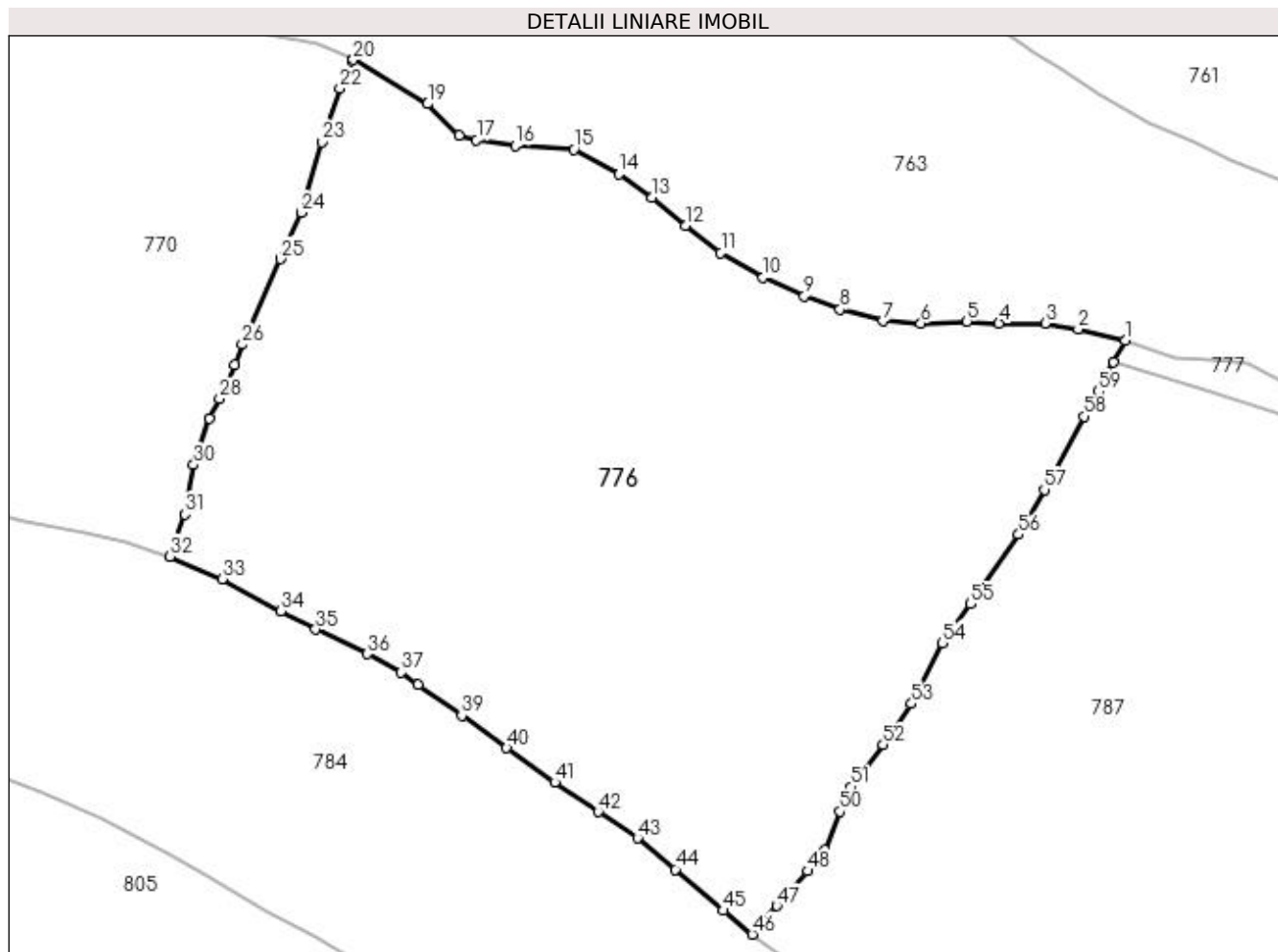
Inscrieri privind dezmembramintele dreptului de proprietate, drepturi reale de garanție și sarcini	Referințe
NU SUNT	

## Anexa Nr. 1 La Partea I

## Teren

Nr cadastral	Suprafața (mp)*	Observații / Referințe
	11.528	imobilul s-a format din parcelele avand nr. topografic: 1008/3; exista constructii cu caracter provizoriu, fara fundatie

\* Suprafața este determinată în planul de proiecție Stereo 70.



## Date referitoare la teren

Crt	Categorie folosință	Intra vilan	Suprafața (mp)	Tarla	Parcelă	Nr. topo	Observații / Referințe
1	faneata	DA	556	-	-	-	
2	faneata	NU	10.972	-	-	-	

## Lungime Segmente

1) Valorile lungimilor segmentelor sunt obținute din proiecție în plan.

Punct început	X / Y	Punct sfârșit	X / Y	Lungime segment	Punct început	X / Y	Punct sfârșit	X / Y	Lungime segment	Punct început	X / Y	Punct sfârșit	X / Y	Lungime segment
1	525.285,544 681.716,513	2	525.277,809 681.718,352	7.951	2	525.277,809 681.718,352	3	525.272,436 681.719,332	5.462	3	525.272,436 681.719,332	4	525.264,86 681.719,322	7.576
4	525.264,86 681.719,322	5	525.259,622 681.719,642	5.248	5	525.259,622 681.719,642	6	525.252,059 681.719,312	7.57	6	525.252,059 681.719,312	7	525.245,79 681.719,677	6.28
7	525.245,79 681.719,677	8	525.238,782 681.721,61	7.27	8	525.238,782 681.721,61	9	525.232,944 681.723,783	6.229	9	525.232,944 681.723,783	10	525.226,169 681.726,79	7.412
10	525.226,169 681.726,79	11	525.219,26 681.730,832	8.005	11	525.219,26 681.730,832	12	525.213,47 681.735,333	7.334	12	525.213,47 681.735,333	13	525.208,015 681.739,885	7.105
13	525.208,015 681.739,885	14	525.202,582 681.743,753	6.669	14	525.202,582 681.743,753	15	525.195,184 681.747,775	8.421	15	525.195,184 681.747,775	16	525.185,602 681.748,433	9.605

Punct început	X / Y	Punct sfârșit	X / Y	Lungime segment	Punct început	X / Y	Punct sfârșit	X / Y	Lungime segment	Punct început	X / Y	Punct sfârșit	X / Y	Lungime segment
16	525.185,602 681.748,433	17	525.179,243 681.749,304	6.418	17	525.179,243 681.749,304	18	525.176,36 681.750,093	2.989	18	525.176,36 681.750,093	19	525.171,248 681.755,25	7.261
19	525.171,248 681.755,25	20	525.159,076 681.762,49	14.16 2	20	525.159,076 681.762,49	21	525.158,846 681.762,218	0.356	21	525.158,846 681.762,218	22	525.156,863 681.757,827	4.818
22	525.156,863 681.757,827	23	525.153,905 681.748,999	9.31	23	525.153,905 681.748,999	24	525.150,487 681.737,447	12.04 7	24	525.150,487 681.737,447	25	525.147,093 681.729,818	8.35
25	525.147,093 681.729,818	26	525.140,837 681.715,843	15.31 1	26	525.140,837 681.715,843	27	525.139,622 681.712,55	3.51	27	525.139,622 681.712,55	28	525.137,142 681.706,963	6.113
28	525.137,142 681.706,963	29	525.135,457 681.703,778	3.603	29	525.135,457 681.703,778	30	525.132,866 681.696,104	8.099	30	525.132,866 681.696,104	31	525.131,484 681.688,016	8.205
31	525.131,484 681.688,016	32	525.129,02 681.681,089	7.353	32	525.129,02 681.681,089	33	525.137,551 681.677,444	9.277	33	525.137,551 681.677,444	34	525.147,193 681.672,174	10.98 8
34	525.147,193 681.672,174	35	525.152,856 681.669,173	6.409	35	525.152,856 681.669,173	36	525.161,309 681.665,143	9.365	36	525.161,309 681.665,143	37	525.166,863 681.662,165	6.302
37	525.166,863 681.662,165	38	525.169,67 681.660,095	3.488	38	525.169,67 681.660,095	39	525.176,831 681.655,048	8.761	39	525.176,831 681.655,048	40	525.184,168 681.649,733	9.06
40	525.184,168 681.649,733	41	525.192,089 681.644,108	9.715	41	525.192,089 681.644,108	42	525.199,156 681.639,259	8.571	42	525.199,156 681.639,259	43	525.205,611 681.634,959	7.756
43	525.205,611 681.634,959	44	525.211,836 681.629,837	8.061	44	525.211,836 681.629,837	45	525.219,632 681.623,1	10.30 4	45	525.219,632 681.623,1	46	525.224,405 681.619,201	6.163
46	525.224,405 681.619,201	47	525.228,438 681.623,886	6.182	47	525.228,438 681.623,886	48	525.233,483 681.629,584	7.61	48	525.233,483 681.629,584	49	525.236,263 681.633,082	4.468
49	525.236,263 681.633,082	50	525.238,796 681.639,332	6.744	50	525.238,796 681.639,332	51	525.240,648 681.643,362	4.435	51	525.240,648 681.643,362	52	525.245,873 681.650,28	8.669
52	525.245,873 681.650,28	53	525.250,521 681.656,967	8.144	53	525.250,521 681.656,967	54	525.255,547 681.666,952	11.17 9	54	525.255,547 681.666,952	55	525.260,234 681.673,331	7.916
55	525.260,234 681.673,331	56	525.268,068 681.684,713	13.81 7	56	525.268,068 681.684,713	57	525.272,28 681.692,038	8.45	57	525.272,28 681.692,038	58	525.278,768 681.704,066	13.66 6
58	525.278,768 681.704,066	59	525.281,164 681.708,13	4.718	59	525.281,164 681.708,13	60	525.283,648 681.712,938	5.412	60	525.283,648 681.712,938	1	525.285,544 681.716,513	4.047

\*\* Lungimile segmentelor sunt determinate în planul de proiecție Stereo 70 și sunt rotunjite la 1 milimetru.

\*\*\* Distanța dintre puncte este formată din segmente cumulate ce sunt mai mici decât valoarea 1 milimetru.



**DATE DESPRE IMOBILUL NR. 777**

Oficiul de Cadastru și Publicitate Imobiliară SUCEAVA  
 Biroul de Cadastru și Publicitate Imobiliară Campulung Moldovenesc

**A. Partea I. Descrierea imobilului**

TEREN Intravilan

Nr. CF vechi:31261  
 Nr. topografic:1008/4 parte

Adresa: Loc. Breaza, Jud. Suceava

Nr. Crt	Nr cadastral Nr. topografic	Suprafața* (mp)	Observații / Referințe
A1		374	Sector cadastral:21 Teren neimprejmuit; imobilul s-a format din parcelele avand nr. topografic: 1008/4 parte

**B. Partea II. Proprietari și acte**

Inscrieri privitoare la dreptul de proprietate și alte drepturi reale		Referințe
/		
Act Normativ nr. 7, din 13/03/1996 emis de Parlamentul Romaniei;		
B1	Inscrierea provizorie, drept de PROPRIETATE, dobandit prin Lege, cota actuala 1/1 1) <b>NEIDENTIFICAT NEIDENTIFICAT</b>	A1
Act Administrativ nr. 2945, din 12/09/2023 emis de Primaria comunei Breaza;		
B1	se noteaza POSESIA asupra terenului 1) <b>MACOVEI ADRIANA</b> 2) <b>MACOVEI IOAN</b>	A1

**C. Partea III. SARCINI .**

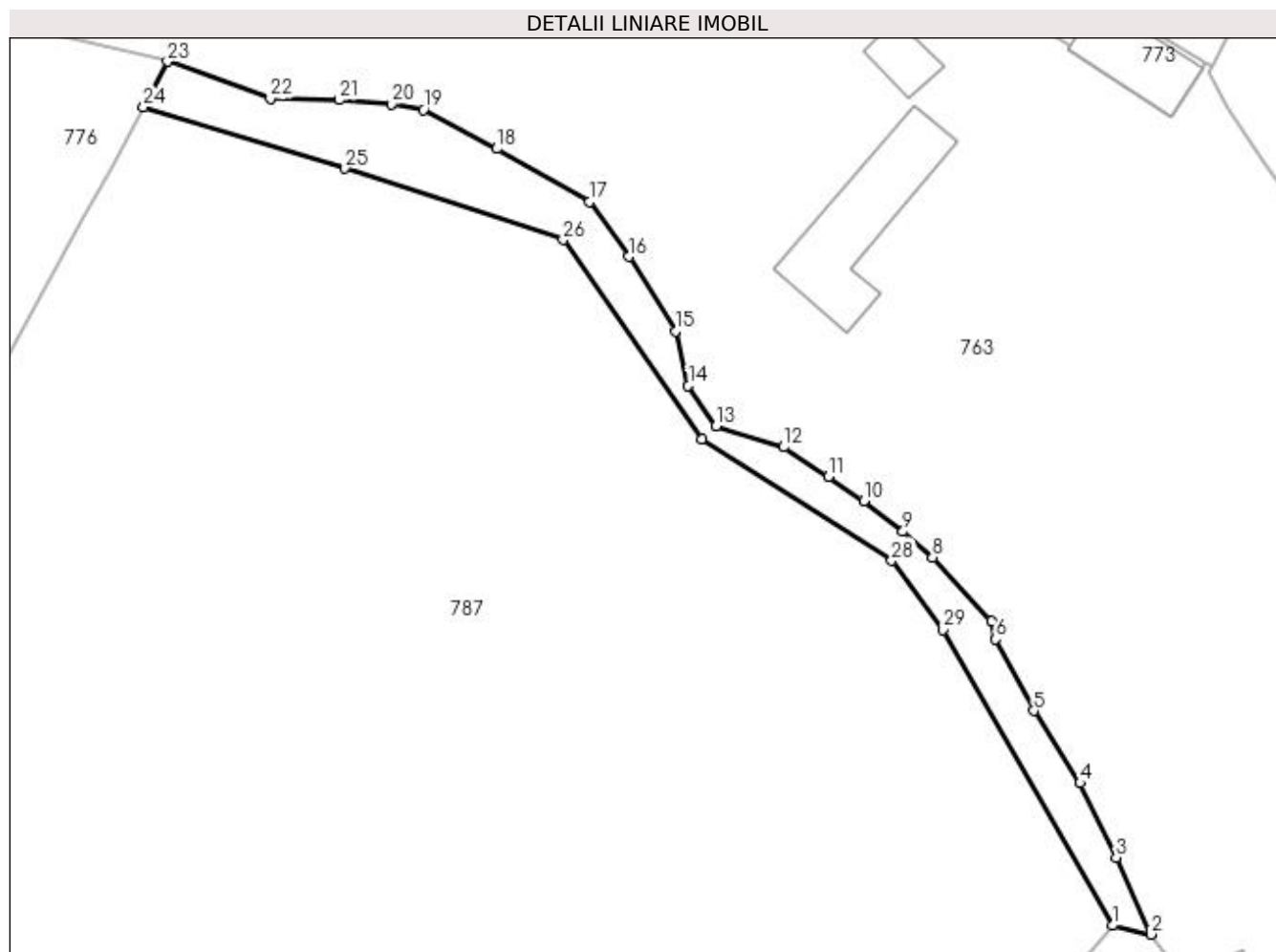
Inscrieri privind dezmembramintele dreptului de proprietate, drepturi reale de garanție și sarcini	Referințe
NU SUNT	

## Anexa Nr. 1 La Partea I

## Teren

Nr cadastral	Suprafața (mp)*	Observații / Referințe
	374	imobilul s-a format din parcelele avand nr. topografic: 1008/4 parte

\* Suprafața este determinată în planul de proiecție Stereo 70.



## Date referitoare la teren

Crt	Categorie folosință	Intravilan	Suprafața (mp)	Tarla	Parcelă	Nr. topo	Observații / Referințe
1	faneata	DA	374	-	-	-	

## Lungime Segmente

1) Valorile lungimilor segmentelor sunt obținute din proiecție în plan.

Punct început	X / Y	Punct sfârșit	X / Y	Lungime segment (** (m)
1	525.360,108 681.648,343	2	525.363,131 681.647,656	3.1
3	525.360,412 681.653,733	4	525.357,567 681.659,587	6.509
5	525.353,903 681.665,299	6	525.350,914 681.670,937	6.381
7	525.350,576 681.672,378	8	525.345,907 681.677,392	6.851
9	525.343,584 681.679,435	10	525.340,509 681.681,859	3.916

Punct început	X / Y	Punct sfârșit	X / Y	Lungime segment (** (m)
2	525.363,131 681.647,656	3	525.360,412 681.653,733	6.658
4	525.357,567 681.659,587	5	525.353,903 681.665,299	6.786
6	525.350,914 681.670,937	7	525.350,576 681.672,378	1.48
8	525.345,907 681.677,392	9	525.343,584 681.679,435	3.094
10	525.340,509 681.681,859	11	525.337,72 681.683,781	3.387

Punct început	X / Y	Punct sfârșit	X / Y	Lungime segment (** (m))
11	525.337,72 681.683,781	12	525.334,152 681.686,095	4.253
13	525.328,804 681.687,735	14	525.326,642 681.690,936	3.863
15	525.325,62 681.695,234	16	525.321,956 681.701,117	6.931
17	525.318,826 681.705,423	18	525.311,524 681.709,638	8.431
19	525.305,737 681.712,722	20	525.303,213 681.713,165	2.563
21	525.299,079 681.713,472	22	525.293,65 681.713,574	5.43
23	525.285,544 681.716,513	24	525.283,648 681.712,938	4.047
25	525.299,55 681.708,064	26	525.316,76 681.702,446	18.104
27	525.327,685 681.686,689	28	525.342,678 681.677,137	17.777
29	525.346,77 681.671,682	1	525.360,108 681.648,343	26.881

Punct început	X / Y	Punct sfârșit	X / Y	Lungime segment (** (m))
12	525.334,152 681.686,095	13	525.328,804 681.687,735	5.594
14	525.326,642 681.690,936	15	525.325,62 681.695,234	4.418
16	525.321,956 681.701,117	17	525.318,826 681.705,423	5.323
18	525.311,524 681.709,638	19	525.305,737 681.712,722	6.557
20	525.303,213 681.713,165	21	525.299,079 681.713,472	4.145
22	525.293,65 681.713,574	23	525.285,544 681.716,513	8.622
24	525.283,648 681.712,938	25	525.299,55 681.708,064	16.632
26	525.316,76 681.702,446	27	525.327,685 681.686,689	19.174
28	525.342,678 681.677,137	29	525.346,77 681.671,682	6.819

\*\* Lungimile segmentelor sunt determinate în planul de proiecție Stereo 70 și sunt rotunjite la 1 milimetru.

\*\*\* Distanța dintre puncte este formată din segmente cumulate ce sunt mai mici decât valoarea 1 milimetru.





**DATE DESPRE IMOBILUL NR. 778**

Oficiul de Cadastru și Publicitate Imobiliară SUCEAVA  
Biroul de Cadastru și Publicitate Imobiliară Campulung Moldovenesc

**A. Partea I. Descrierea imobilului**

TEREN Extravilan

Nr. CF vechi:32792  
Nr. topografic:1085/1 parte

Adresa: Jud. Suceava

Nr. Crt	Nr cadastral Nr. topografic	Suprafața* (mp)	Observații / Referințe
A1		39	Sector cadastral:21 Teren neimprejmuit; imobilul s-a format din parcelele avand nr. topografic: 1085/1 parte

**B. Partea II. Proprietari și acte**

Inscrieri privitoare la dreptul de proprietate și alte drepturi reale		Referințe
/		
Act Normativ nr. 7, din 13/03/1996 emis de Parlamentul Romaniei;		
B1	Inscrierea provizorie, drept de PROPRIETATE, dobandit prin Lege, cota actuala 1/1 1) NEIDENTIFICAT NEIDENTIFICAT	A1
Act Administrativ nr. 2604, din 10/08/2023 emis de Primaria comunei Breaza;		
B1	se noteaza POSESIA asupra terenului 1) ZDROB IOANA	A1

**C. Partea III. SARCINI .**

Inscrieri privind dezmembramintele dreptului de proprietate, drepturi reale de garanție și sarcini	Referințe
NU SUNT	

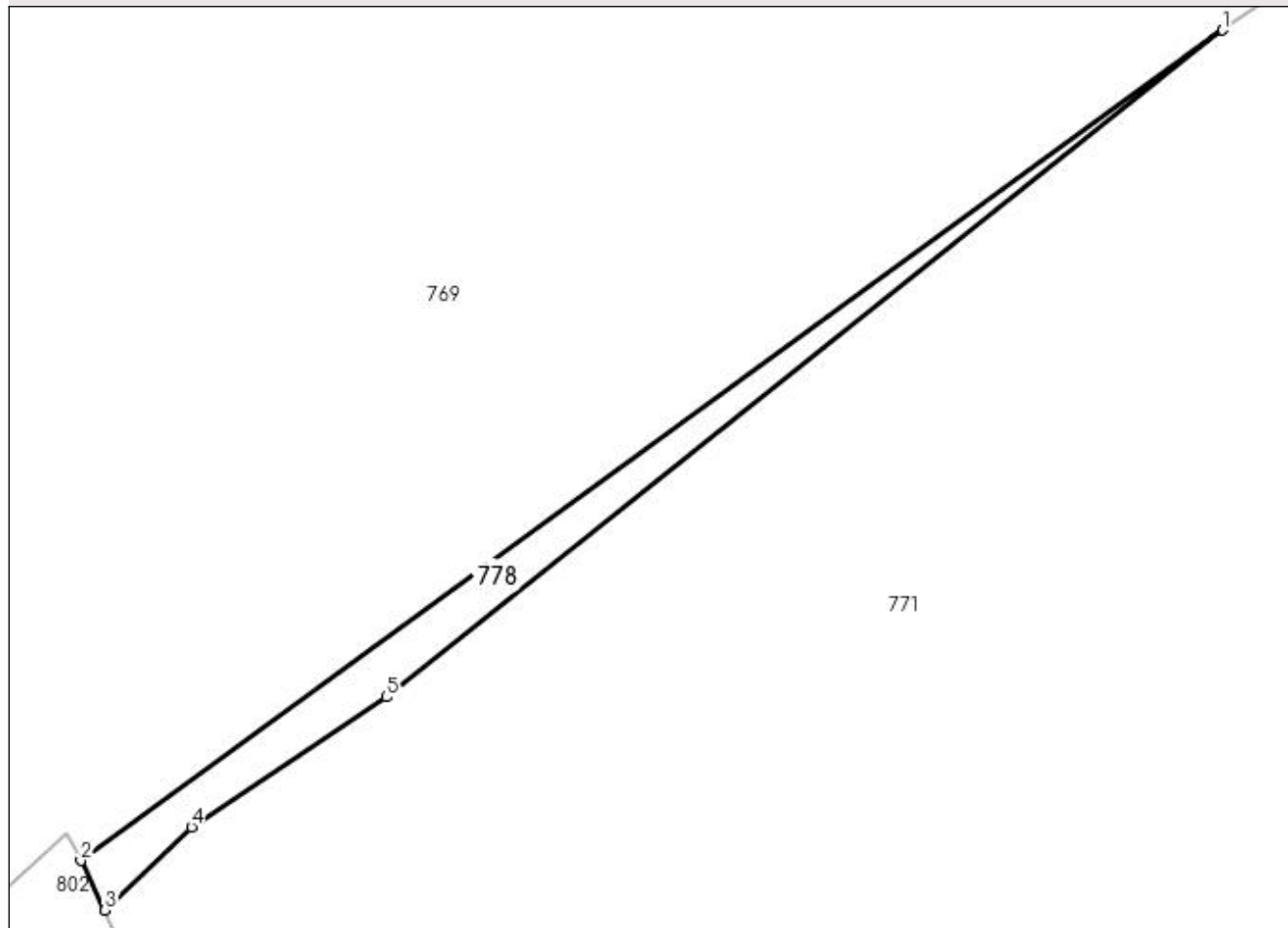
## Anexa Nr. 1 La Partea I

## Teren

Nr cadastral	Suprafața (mp)*	Observații / Referințe
	39	imobilul s-a format din parcelele avand nr. topografic: 1085/1 parte

\* Suprafața este determinată în planul de proiecție Stereo 70.

## DETALII LINIARE IMOBIL



## Date referitoare la teren

Crt	Categorie folosință	Intra vilan	Suprafața (mp)	Tarla	Parcelă	Nr. topo	Observații / Referințe
1	pașune	NU	39	-	-	-	

## Lungime Segmente

1) Valorile lungimilor segmentelor sunt obținute din proiecție în plan.

Punct început	X / Y	Punct sfârșit	X / Y	Lungime segment (** (m)
1	523.594,787 681.701,963	2	523.559,415 681.676,234	43.74
2	523.559,415 681.676,234	3	523.560,165 681.674,705	1.703
3	523.560,165 681.674,705	4	523.562,847 681.677,282	3.719
4	523.562,847 681.677,282	5	523.568,878 681.681,308	7.252
5	523.568,878 681.681,308	1	523.594,787 681.701,963	33.134

**\*\* Lungimile segmentelor sunt determinate în planul de proiecție Stereo 70 și sunt rotunjite la 1 milimetru.**

**\*\*\* Distanța dintre puncte este formată din segmente cumulate ce sunt mai mici decât valoarea 1 milimetru.**



**DATE DESPRE IMOBILUL NR. 779**

Oficiul de Cadastru și Publicitate Imobiliară SUCEAVA  
 Biroul de Cadastru și Publicitate Imobiliară Campulung Moldovenesc

**A. Partea I. Descrierea imobilului**

Nr. CF vechi:32858, 807

Nr. topografic:1115/23 parte, 1115/32  
 parte, 1115/1 parte

TEREN Extravilan

Adresa: Jud. Suceava

Nr. Crt	Nr cadastral Nr. topografic	Suprafața* (mp)	Observații / Referințe
A1		8.979	Sector cadastral:21 Teren neimprejmuit; imobilul s-a format din parcelele avand nr. topografic: 1115/23 parte, 1115/32 parte, 1115/1 parte

**B. Partea II. Proprietari și acte**

Inscrieri privitoare la dreptul de proprietate și alte drepturi reale		Referințe
/		
Act Normativ nr. 7, din 13/03/1996 emis de Parlamentul Romaniei;		
B1	Inscrierea provizorie, drept de PROPRIETATE, dobandit prin Lege, cota actuala 1/1 1) <b>NEIDENTIFICAT NEIDENTIFICAT</b>	A1
Act Administrativ nr. 2601, din 10/08/2023 emis de Primaria comunei Breaza;		
B1	se noteaza POSESIA asupra terenului 1) <b>MACOVEI VICTOR</b>	A1

**C. Partea III. SARCINI .**

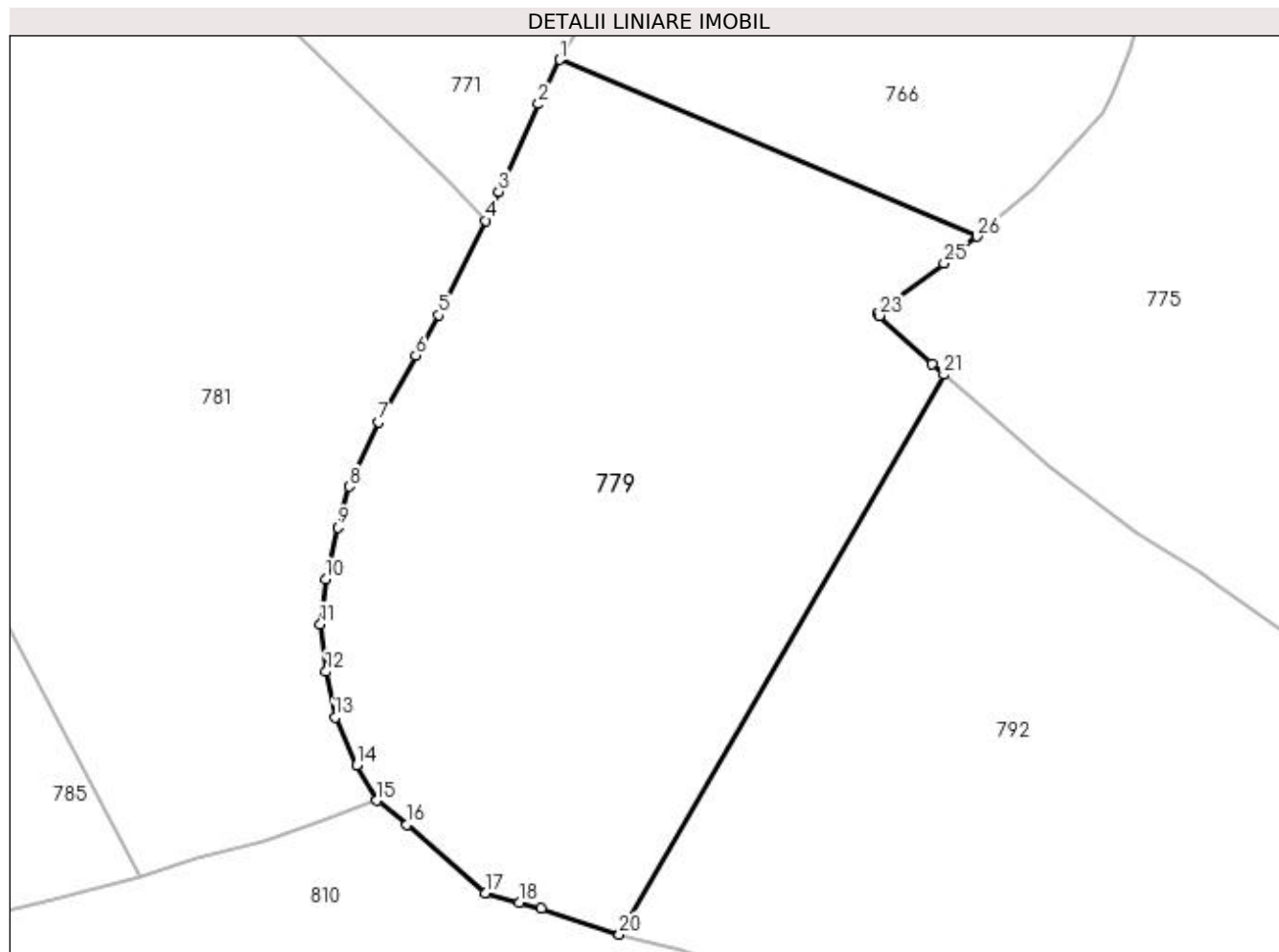
Inscrieri privind dezmembramintele dreptului de proprietate, drepturi reale de garanție și sarcini	Referințe
NU SUNT	

## Anexa Nr. 1 La Partea I

## Teren

Nr cadastral	Suprafața (mp)*	Observații / Referințe
	8.979	imobilul s-a format din parcelele avand nr. topografic: 1115/23 parte, 1115/32 parte, 1115/1 parte

\* Suprafața este determinată în planul de proiecție Stereo 70.



## Date referitoare la teren

Crt	Categorie folosință	Intra vilan	Suprafața (mp)	Tarla	Parcelă	Nr. topo	Observații / Referințe
1	faneata	NU	8.979	-	-	-	

## Lungime Segmente

1) Valorile lungimilor segmentelor sunt obținute din proiecție în plan.

Punct început	X / Y	Punct sfârșit	X / Y	Lungime segment (** (m)
1	523.985,077 681.725,173	2	523.981,539 681.717,945	8.047
3	523.975,035 681.703,627	4	523.972,944 681.698,907	5.162
5	523.965,252 681.683,502	6	523.961,525 681.676,893	7.587
7	523.955,418 681.666,07	8	523.950,704 681.655,504	11.57
9	523.948,802 681.648,865	10	523.946,82 681.640,394	8.7

Punct început	X / Y	Punct sfârșit	X / Y	Lungime segment (** (m)
2	523.981,539 681.717,945	3	523.975,035 681.703,627	15.726
4	523.972,944 681.698,907	5	523.965,252 681.683,502	17.219
6	523.961,525 681.676,893	7	523.955,418 681.666,07	12.427
8	523.950,704 681.655,504	9	523.948,802 681.648,865	6.906
10	523.946,82 681.640,394	11	523.945,956 681.633,077	7.368

Punct început	X / Y	Punct sfârșit	X / Y	Lungime segment (** (m)
11	523.945,956 681.633,077	12	523.946,837 681.625,297	7.83
13	523.948,303 681.617,805	14	523.951,882 681.610,05	8.541
15	523.955,198 681.604,26	16	523.960,111 681.600,351	6.278
17	523.972,888 681.589,206	18	523.978,444 681.587,646	5.771
19	523.982,015 681.586,644	20	523.994,767 681.582,442	13.426
21	524.047,746 681.673,794	22	524.045,834 681.675,448	2.528
23	524.037,252 681.683,411	24	524.036,857 681.683,778	0.54
25	524.047,765 681.691,915	26	524.053,112 681.696,341	6.941

Punct început	X / Y	Punct sfârșit	X / Y	Lungime segment (** (m)
12	523.946,837 681.625,297	13	523.948,303 681.617,805	7.634
14	523.951,882 681.610,05	15	523.955,198 681.604,26	6.672
16	523.960,111 681.600,351	17	523.972,888 681.589,206	16.954
18	523.978,444 681.587,646	19	523.982,015 681.586,644	3.709
20	523.994,767 681.582,442	21	524.047,746 681.673,794	105.603
22	524.045,834 681.675,448	23	524.037,252 681.683,411	11.707
24	524.036,857 681.683,778	25	524.047,765 681.691,915	13.609
26	524.053,112 681.696,341	1	523.985,077 681.725,173	73.892

\*\* Lungimile segmentelor sunt determinate în planul de proiecție Stereo 70 și sunt rotunjite la 1 milimetru.

\*\*\* Distanța dintre puncte este formată din segmente cumulate ce sunt mai mici decât valoarea 1 milimetru.





**DATE DESPRE IMOBILUL NR. 780**

Oficiul de Cadastru și Publicitate Imobiliară SUCEAVA  
Biroul de Cadastru și Publicitate Imobiliară Campulung Moldovenesc

**A. Partea I. Descrierea imobilului**

TEREN Extravilan

Adresa: Jud. Suceava

Nr. Crt	Nr cadastral Nr. topografic	Suprafața* (mp)	Observații / Referințe
A1	32300	4.931	Sector cadastral:21 Teren imprejmuit; exista constructii cu caracter provizoriu, fara fundatie

**B. Partea II. Proprietari și acte**

Inscrieri privitoare la dreptul de proprietate și alte drepturi reale	Referințe
/	
Act Normativ nr. 7, din 13/03/1996 emis de Parlamentul Romaniei;	
B1	Inscrierea provizorie, drept de PROPRIETATE, dobandit prin Lege, cota actuala 1/1 1) NEIDENTIFICAT NEIDENTIFICAT
Act Administrativ nr. 2931, din 11/09/2023 emis de Primaria comunei Breaza;	
B1	se noteaza POSESIA asupra terenului 1) GRAMADA LAURA-DORINA

**C. Partea III. SARCINI .**


Inscrieri privind dezmembramintele dreptului de proprietate, drepturi reale de garanție și sarcini	Referințe
NU SUNT	

## Anexa Nr. 1 La Partea I

## Teren

Nr cadastral	Suprafața (mp)*	Observații / Referințe
32300	4.931	exista constructii cu caracter provizoriu, fara fundatie

\* Suprafața este determinată în planul de proiecție Stereo 70.



## Date referitoare la teren

Crt	Categorie folosință	Intra vilan	Suprafața (mp)	Tarla	Parcelă	Nr. topo	Observații / Referințe
1	faneata	NU	4.931	-	-	-	

## Lungime Segmente

1) Valorile lungimilor segmentelor sunt obținute din proiecție în plan.

Punct început	X / Y	Punct sfârșit	X / Y	Lungime segment (** (m)
1	524.775,556 681.639,352	2	524.765,076 681.641,647	10.728
3	524.746,8 681.649,215	4	524.735,562 681.653,971	12.203
5	524.728,756 681.658,034	6	524.719,423 681.664,84	11.551
7	524.699,639 681.680,744	8	524.682,496 681.691,773	20.384
9	524.669,462 681.700,57	10	524.655,551 681.709,295	16.421

Punct început	X / Y	Punct sfârșit	X / Y	Lungime segment (** (m)
2	524.765,076 681.641,647	3	524.746,8 681.649,215	19.781
4	524.735,562 681.653,971	5	524.728,756 681.658,034	7.927
6	524.719,423 681.664,84	7	524.699,639 681.680,744	25.384
8	524.682,496 681.691,773	9	524.669,462 681.700,57	15.725
10	524.655,551 681.709,295	11	524.644,194 681.715,65	13.014

Punct început	X / Y	Punct sfârșit	X / Y	Lungime segment (** (m)
11	524.644,194 681.715,65	12	524.619,517 681.728,42	27.786
13	524.605,555 681.734,793	14	524.594,139 681.739,221	12.245
15	524.585,542 681.741,724	16	524.587,086 681.730,812	11.02
17	524.591,013 681.717,699	18	524.594,556 681.715,988	3.934
19	524.598,955 681.713,704	20	524.605,405 681.710,102	7.388
21	524.623,104 681.700,67	22	524.626,391 681.698,639	3.864
23	524.637,869 681.691,833	24	524.647,683 681.685,702	11.572
25	524.654,093 681.682,272	26	524.655,512 681.681,481	1.624
27	524.660,907 681.678,052	28	524.665,941 681.674,794	5.996
29	524.678,842 681.665,592	30	524.691,576 681.656,917	15.408
31	524.704,885 681.647,383	32	524.711,753 681.641,502	9.042
33	524.722,522 681.634,69	34	524.730,725 681.630,433	9.242
35	524.733,462 681.628,652	36	524.747,61 681.621,854	15.697
37	524.755,117 681.618,92	38	524.763,281 681.615,265	8.945
39	524.766,089 681.620,029	40	524.769,915 681.627,471	8.368

Punct început	X / Y	Punct sfârșit	X / Y	Lungime segment (** (m)
12	524.619,517 681.728,42	13	524.605,555 681.734,793	15.348
14	524.594,139 681.739,221	15	524.585,542 681.741,724	8.953
16	524.587,086 681.730,812	17	524.591,013 681.717,699	13.689
18	524.594,556 681.715,988	19	524.598,955 681.713,704	4.957
20	524.605,405 681.710,102	21	524.623,104 681.700,67	20.055
22	524.626,391 681.698,639	23	524.637,869 681.691,833	13.344
24	524.647,683 681.685,702	25	524.654,093 681.682,272	7.27
26	524.655,512 681.681,481	27	524.660,907 681.678,052	6.393
28	524.665,941 681.674,794	29	524.678,842 681.665,592	15.847
30	524.691,576 681.656,917	31	524.704,885 681.647,383	16.371
32	524.711,753 681.641,502	33	524.722,522 681.634,69	12.743
34	524.730,725 681.630,433	35	524.733,462 681.628,652	3.265
36	524.747,61 681.621,854	37	524.755,117 681.618,92	8.06
38	524.763,281 681.615,265	39	524.766,089 681.620,029	5.53
40	524.769,915 681.627,471	1	524.775,556 681.639,352	13.152

\*\* Lungimile segmentelor sunt determinate în planul de proiecție Stereo 70 și sunt rotunjite la 1 milimetru.

\*\*\* Distanța dintre puncte este formată din segmente cumulate ce sunt mai mici decât valoarea 1 milimetru.



**DATE DESPRE IMOBILUL NR. 781**

Oficiul de Cadastru și Publicitate Imobiliară SUCEAVA  
Biroul de Cadastru și Publicitate Imobiliară Campulung Moldovenesc

**A. Partea I. Descrierea imobilului**

TEREN Extravilan

Adresa: Jud. Suceava

Nr. Crt	Nr cadastral Nr. topografic	Suprafața* (mp)	Observații / Referințe
A1	32885	10.000	Sector cadastral:21 Teren neimprejmuit; Imobil partial imprejmuit.

**B. Partea II. Proprietari și acte**

Inscrieri privitoare la dreptul de proprietate și alte drepturi reale	Referințe
<b>11076 / 24/08/2020</b>	
Act Notarial nr. 1557, din 29/07/2020 emis de BIN SCRABA LUMINITA DORU PAUL (act administrativ nr adeverinta nr. 93 din 29.07.2020, emis de PRIMARIA COMUNEI BREAZA);	
B1	se noteaza posesia
	1) <b>BODNAR TOADER</b> 2) <b>BODNAR NICOLETA</b> , bun comun in devalmasie
/	
Act Normativ nr. 7, din 13/03/1996 emis de Parlamentul Romaniei;	
B1	Inscrierea provizorie, drept de PROPRIETATE, dobandit prin Lege, cota actuala 1/1
	1) <b>NEIDENTIFICAT NEIDENTIFICAT</b>

**C. Partea III. SARCINI .**

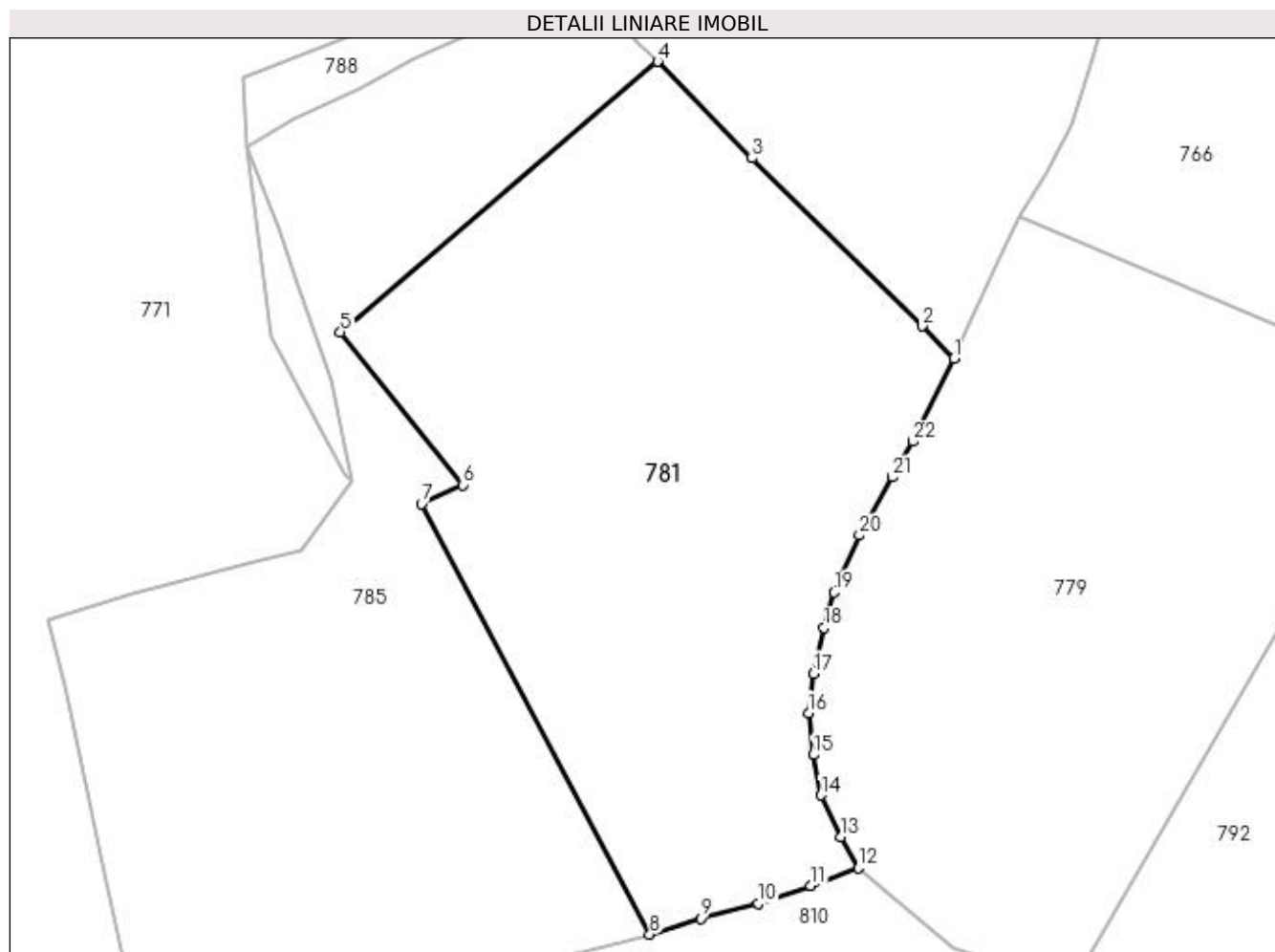
Inscrieri privind dezmembramintele dreptului de proprietate, drepturi reale de garanție și sarcini	Referințe
NU SUNT	

## Anexa Nr. 1 La Partea I

## Teren

Nr cadastral	Suprafața (mp)*	Observații / Referințe
32885	10.000	Imobil partial imprejmuit.

\* Suprafața este determinată în planul de proiecție Stereo 70.



## Date referitoare la teren

Crt	Categorie folosință	Intravilan	Suprafața (mp)	Tarla	Parcelă	Nr. topo	Observații / Referințe
1	faneata	NU	10.000	-	-	-	

## Lungime Segmente

1) Valorile lungimilor segmentelor sunt obținute din proiecție în plan.

Punct început	X / Y	Punct sfârșit	X / Y	Lungime segment (** (m)
1	523.972,944 681.698,907	2	523.967,051 681.704,904	8.408
3	523.935,396 681.736,11	4	523.917,896 681.754,064	25.071
5	523.858,953 681.703,84	6	523.881,658 681.675,416	36.379
7	523.874,049 681.671,852	8	523.916,446 681.591,963	90.442
9	523.925,885 681.594,914	10	523.936,649 681.597,728	11.125

Punct început	X / Y	Punct sfârșit	X / Y	Lungime segment (** (m)
2	523.967,051 681.704,904	3	523.935,396 681.736,11	44.451
4	523.917,896 681.754,064	5	523.858,953 681.703,84	77.439
6	523.881,658 681.675,416	7	523.874,049 681.671,852	8.403
8	523.916,446 681.591,963	9	523.925,885 681.594,914	9.89
10	523.936,649 681.597,728	11	523.946,357 681.601,002	10.245

Punct început	X / Y	Punct sfârșit	X / Y	Lungime segment (** (m)
11	523.946,357 681.601,002	12	523.955,198 681.604,26	9.423
13	523.951,882 681.610,05	14	523.948,303 681.617,805	8.541
15	523.946,837 681.625,297	16	523.945,956 681.633,077	7.83
17	523.946,82 681.640,394	18	523.948,802 681.648,865	8.7
19	523.950,704 681.655,504	20	523.955,418 681.666,07	11.57
21	523.961,525 681.676,893	22	523.965,252 681.683,502	7.587

Punct început	X / Y	Punct sfârșit	X / Y	Lungime segment (** (m)
12	523.955,198 681.604,26	13	523.951,882 681.610,05	6.672
14	523.948,303 681.617,805	15	523.946,837 681.625,297	7.634
16	523.945,956 681.633,077	17	523.946,82 681.640,394	7.368
18	523.948,802 681.648,865	19	523.950,704 681.655,504	6.906
20	523.955,418 681.666,07	21	523.961,525 681.676,893	12.427
22	523.965,252 681.683,502	1	523.972,944 681.698,907	17.219

\*\* Lungimile segmentelor sunt determinate în planul de proiecție Stereo 70 și sunt rotunjite la 1 milimetru.

\*\*\* Distanța dintre puncte este formată din segmente cumulate ce sunt mai mici decât valoarea 1 milimetru.





**DATE DESPRE IMOBILUL NR. 782**

Oficiul de Cadastru și Publicitate Imobiliară SUCEAVA  
Biroul de Cadastru și Publicitate Imobiliară Campulung Moldovenesc

**A. Partea I. Descrierea imobilului**

TEREN Extravilan

Adresa: Jud. Suceava

Nr. Crt	Nr cadastral Nr. topografic	Suprafața* (mp)	Observații / Referințe
A1	31468	10.362	Sector cadastral:21 Teren imprejmuit; exista constructii cu caracter provizoriu, fara fundatie

**B. Partea II. Proprietari și acte**

Inscrieri privitoare la dreptul de proprietate și alte drepturi reale	Referințe
<b>1543 / 08/02/2017</b>	
Hotarare Judecatoreasca nr. 1079, din 25/10/2016 emis de Judecatoria Campulung Moldovenesc;	
B1	A1
Intabulare, drept de PROPRIETATE, dobandit prin Hotarare Judecatoreasca, cota actuala 1/1	
1) <b>MACOVEI IOAN</b>	
2) <b>MACOVEI ADRIANA</b>	

**C. Partea III. SARCINI .**

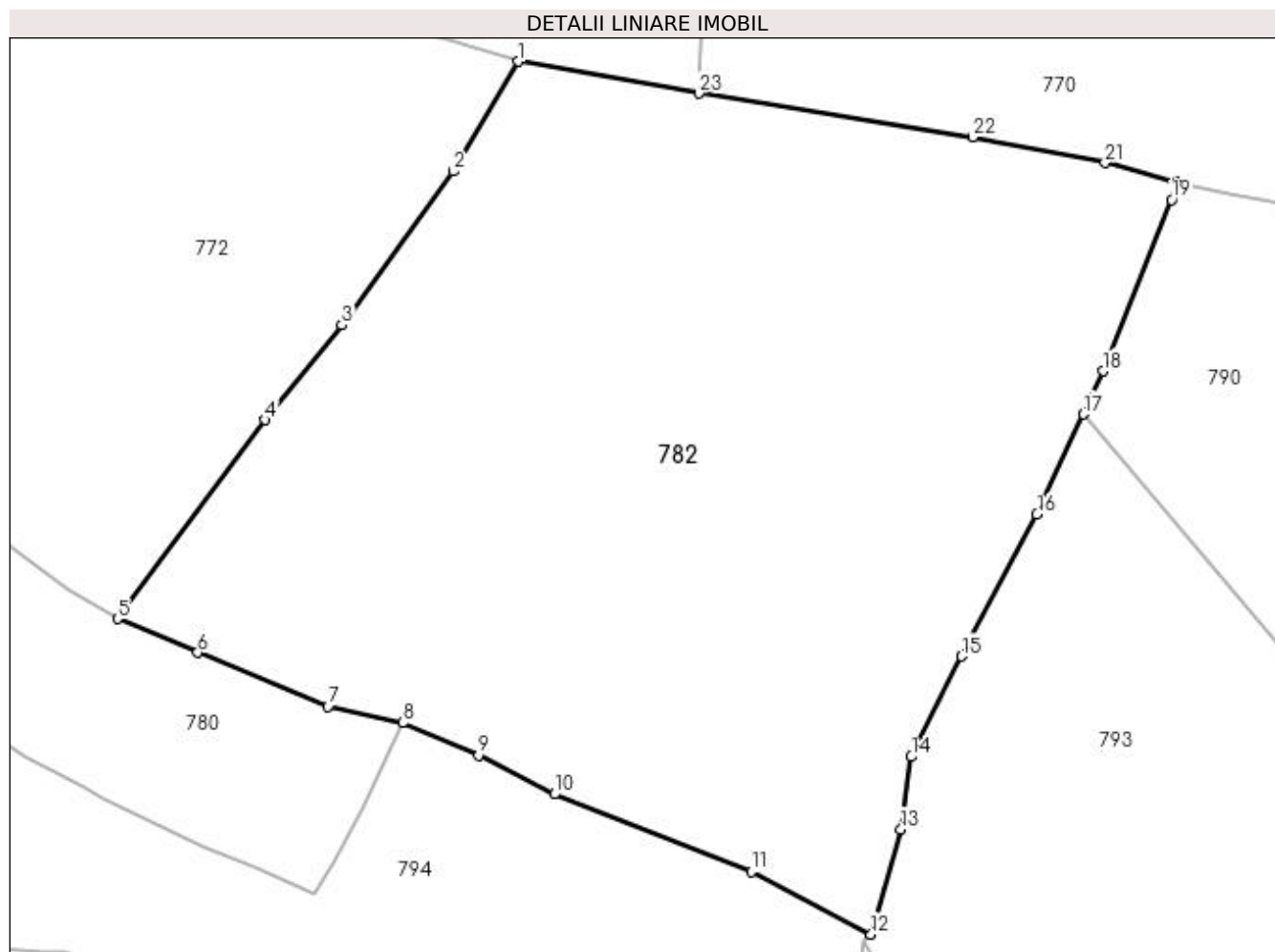
Inscrieri privind dezmembramintele dreptului de proprietate, drepturi reale de garanție și sarcini	Referințe
NU SUNT	

## Anexa Nr. 1 La Partea I

## Teren

Nr cadastral	Suprafața (mp)*	Observații / Referințe
31468	10.362	exista constructii cu caracter provizoriu, fara fundatie

\* Suprafața este determinată în planul de proiecție Stereo 70.



## Date referitoare la teren

Crt	Categorie folosință	Intra vilan	Suprafața (mp)	Tarla	Parcelă	Nr. topo	Observații / Referințe
1	pasune	NU	10.362	-	-	-	

## Lungime Segmente

1) Valorile lungimilor segmentelor sunt obținute din proiecție în plan.

Punct început	X / Y	Punct sfârșit	X / Y	Lungime segment (** (m)
1	524.791,835 681.732,183	2	524.782,695 681.716,753	17.934
3	524.767,047 681.695,191	4	524.756,281 681.681,871	17.127
5	524.735,562 681.653,971	6	524.746,8 681.649,215	12.203
7	524.765,076 681.641,647	8	524.775,556 681.639,352	10.728
9	524.786,276 681.634,801	10	524.796,904 681.629,333	11.952

Punct început	X / Y	Punct sfârșit	X / Y	Lungime segment (** (m)
2	524.782,695 681.716,753	3	524.767,047 681.695,191	26.642
4	524.756,281 681.681,871	5	524.735,562 681.653,971	34.752
6	524.746,8 681.649,215	7	524.765,076 681.641,647	19.781
8	524.775,556 681.639,352	9	524.786,276 681.634,801	11.646
10	524.796,904 681.629,333	11	524.824,531 681.618,464	29.688

Punct început	X / Y	Punct sfârșit	X / Y	Lungime segment (** (m)
11	524.824,531 681.618,464	12	524.841,372 681.609,657	19.005
13	524.845,564 681.624,415	14	524.847,022 681.634,611	10.3
15	524.854,097 681.648,691	16	524.864,666 681.668,631	22.568
17	524.871,16 681.682,683	18	524.873,958 681.688,737	6.669
19	524.883,582 681.712,766	20	524.884,263 681.715,203	2.529
21	524.874,229 681.717,938	22	524.855,621 681.721,58	18.961
23	524.817,175 681.727,714	1	524.791,835 681.732,183	25.732

Punct început	X / Y	Punct sfârșit	X / Y	Lungime segment (** (m)
12	524.841,372 681.609,657	13	524.845,564 681.624,415	15.342
14	524.847,022 681.634,611	15	524.854,097 681.648,691	15.758
16	524.864,666 681.668,631	17	524.871,16 681.682,683	15.48
18	524.873,958 681.688,737	19	524.883,582 681.712,766	25.885
20	524.884,263 681.715,203	21	524.874,229 681.717,938	10.4
22	524.855,621 681.721,58	23	524.817,175 681.727,714	38.932

\*\* Lungimile segmentelor sunt determinate în planul de proiecție Stereo 70 și sunt rotunjite la 1 milimetru.

\*\*\* Distanța dintre puncte este formată din segmente cumulate ce sunt mai mici decât valoarea 1 milimetru.



**DATE DESPRE IMOBILUL NR. 783**

Oficiul de Cadastru și Publicitate Imobiliară SUCEAVA  
Biroul de Cadastru și Publicitate Imobiliară Campulung Moldovenesc

**A. Partea I. Descrierea imobilului**

TEREN Intravilan

Nr. CF vechi:30095, 30260

Nr. topografic:1001/1 parte, 1001/4 parte

Adresa: Loc. Breaza, Nr. 281, Jud. Suceava

Nr. Crt	Nr cadastral Nr. topografic	Suprafața* (mp)	Observații / Referințe
A1		10.500	Sector cadastral:21 Teren neimprejmuț; imobilul s-a format din parcelele avand nr. topografic: 1001/1 parte, 1001/4 parte; exista constructii cu caracter provizoriu, fara fundatie

**Construcții**

Crt	Nr cadastral Nr. topografic	Adresa	Observații / Referințe
A1.1		Loc. Breaza, Nr. 281, Jud. Suceava	Nr. niveluri:1; S. construita la sol:42 mp; Locuinta
A1.2		Loc. Breaza, Nr. 281, Jud. Suceava	Nr. niveluri:1; S. construita la sol:52 mp; Locuinta
A1.3		Loc. Breaza, Nr. 281, Jud. Suceava	Nr. niveluri:1; S. construita la sol:45 mp; Locuinta
A1.4		Loc. Breaza, Nr. 281, Jud. Suceava	Nr. niveluri:1; S. construita la sol:73 mp; Anexa
A1.5		Loc. Breaza, Nr. 281, Jud. Suceava	Nr. niveluri:1; S. construita la sol:28 mp; Anexa

**B. Partea II. Proprietari și acte**

Inscrieri privitoare la dreptul de proprietate și alte drepturi reale		Referințe
/		
Act Normativ nr. 7, din 13/03/1996 emis de Parlamentul Romaniei;		
B1	Inscrierea provizorie, drept de PROPRIETATE, dobandit prin lesire Din Indiviziune, cota actuala 1/1 1) NEIDENTIFICAT NEIDENTIFICAT	A1
Act Administrativ nr. 2605, din 10/08/2023 emis de Primaria comunei Breaza;		
B1	se noteaza POSESIA asupra terenului 1) MACOVEI IOAN 2) MACOVEI ADRIANA	A1
Act Administrativ nr. 2983, din 13/09/2023 emis de Primaria comunei Breaza;		
B1	Intabulare, drept de PROPRIETATE, dobandit prin Lege, cota actuala 1/1 1) MACOVEI IOAN 2) MACOVEI ADRIANA	A1.1, A1.2, A1.3, A1.4, A1.5

**C. Partea III. SARCINI .**

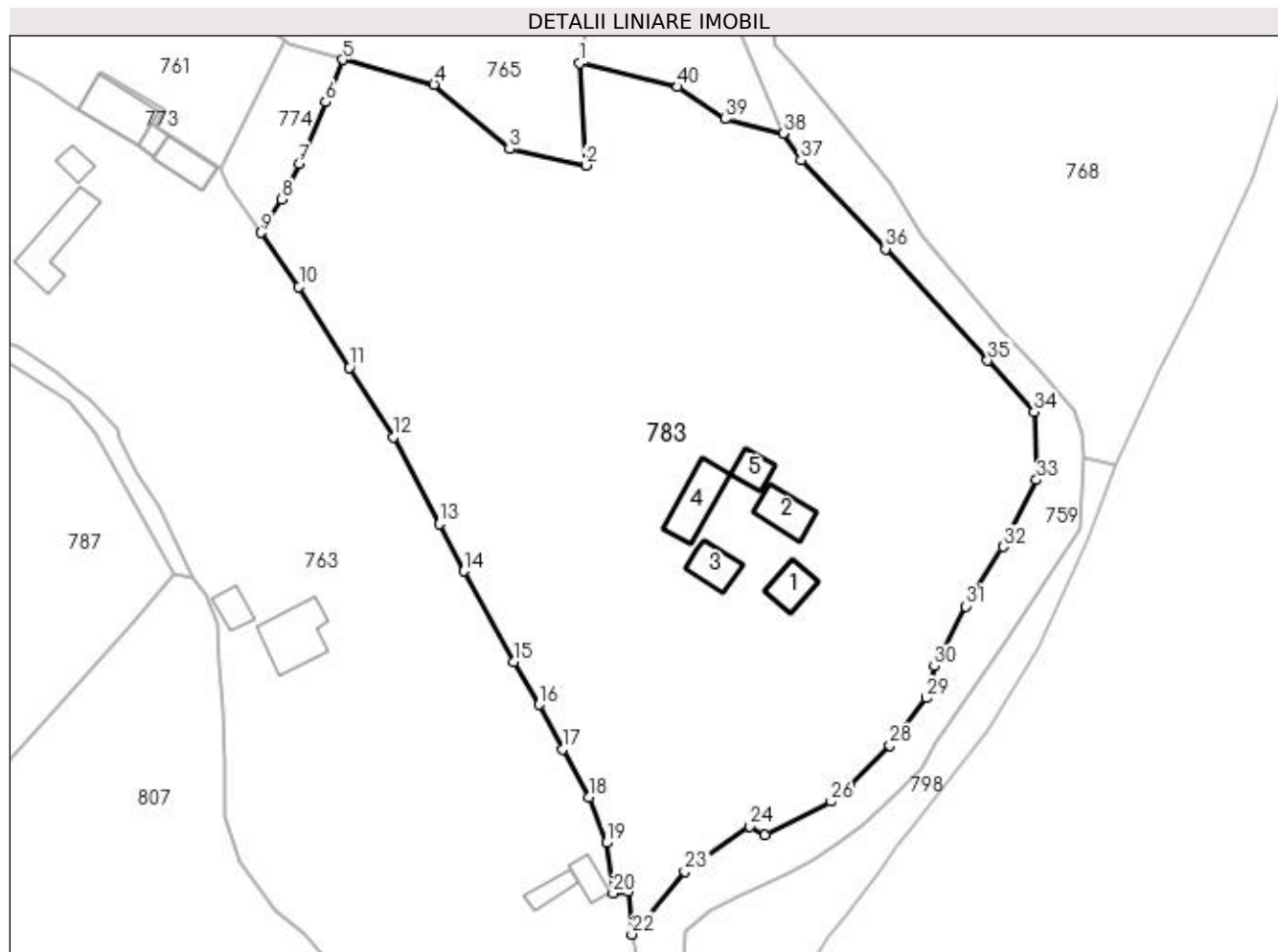
Inscrieri privind dezmembramintele dreptului de proprietate, drepturi reale de garanție și sarcini	Referințe
NU SUNT	

## Anexa Nr. 1 La Partea I

## Teren

Nr cadastral	Suprafața (mp)*	Observații / Referințe
	10.500	imobilul s-a format din parcelele avand nr. topografic: 1001/1 parte, 1001/4 parte; exista constructii cu caracter provizoriu, fara fundatie

\* Suprafața este determinată în planul de proiecție Stereo 70.



## Date referitoare la teren

Crt	Categorie folosință	Intra vilan	Suprafața (mp)	Tarla	Parcelă	Nr. topo	Observații / Referințe
1	curți constructii	DA	472	-	-	-	
2	faneata	DA	10.028	-	-	-	

## Date referitoare la construcții

Crt	Număr	Destinație construcție	Supraf. (mp)	Situație juridică	Observații / Referințe
A1.1		construcții de locuințe	42	Cu acte	Nr. niveluri:1; S. construita la sol:42 mp; Locuinta
A1.2		construcții de locuințe	52	Cu acte	Nr. niveluri:1; S. construita la sol:52 mp; Locuinta
A1.3		construcții de locuințe	45	Cu acte	Nr. niveluri:1; S. construita la sol:45 mp; Locuinta
A1.4		construcții anexa	73	Cu acte	Nr. niveluri:1; S. construita la sol:73 mp; Anexa
A1.5		construcții anexa	28	Cu acte	Nr. niveluri:1; S. construita la sol:28 mp; Anexa

## Lungime Segmente

1) Valorile lungimilor segmentelor sunt obținute din proiecție în plan.

Punct început	X / Y	Punct sfârșit	X / Y	Lungime segment (** (m)
1	525.427,582 681.733,406	2	525.428,589 681.716,401	17.035
3	525.415,915 681.719,091	4	525.403,336 681.729,884	16.574
5	525.388,127 681.733,978	6	525.385,276 681.726,959	7.576
7	525.380,863 681.716,687	8	525.377,982 681.710,73	6.617
9	525.374,493 681.705,19	10	525.380,845 681.696,189	11.016
11	525.389,226 681.682,741	12	525.396,527 681.671,152	13.697
13	525.404,178 681.656,71	14	525.408,294 681.648,878	8.849
15	525.416,556 681.633,788	16	525.420,844 681.626,638	8.338
17	525.424,667 681.619,203	18	525.429,103 681.611,249	9.107
19	525.432,036 681.603,64	20	525.433,143 681.595,226	8.487
21	525.435,626 681.595,516	22	525.436,278 681.588,416	7.13
23	525.445,086 681.598,842	24	525.455,907 681.606,421	13.211
25	525.458,436 681.604,937	26	525.469,437 681.610,502	12.328
27	525.472,457 681.612,877	28	525.479,247 681.619,83	9.719
29	525.485,256 681.627,758	30	525.486,63 681.633,054	5.471
31	525.491,772 681.643,045	32	525.498,078 681.652,906	11.705
33	525.503,607 681.664,036	34	525.503,203 681.675,356	11.327
35	525.495,47 681.683,921	36	525.478,509 681.702,475	25.138
37	525.464,422 681.717,245	38	525.461,43 681.721,73	5.392
39	525.451,844 681.724,096	40	525.443,893 681.729,446	9.583

Punct început	X / Y	Punct sfârșit	X / Y	Lungime segment (** (m)
2	525.428,589 681.716,401	3	525.415,915 681.719,091	12.956
4	525.403,336 681.729,884	5	525.388,127 681.733,978	15.751
6	525.385,276 681.726,959	7	525.380,863 681.716,687	11.18
8	525.377,982 681.710,73	9	525.374,493 681.705,19	6.547
10	525.380,845 681.696,189	11	525.389,226 681.682,741	15.846
12	525.396,527 681.671,152	13	525.404,178 681.656,71	16.343
14	525.408,294 681.648,878	15	525.416,556 681.633,788	17.203
16	525.420,844 681.626,638	17	525.424,667 681.619,203	8.36
18	525.429,103 681.611,249	19	525.432,036 681.603,64	8.155
20	525.433,143 681.595,226	21	525.435,626 681.595,516	2.5
22	525.436,278 681.588,416	23	525.445,086 681.598,842	13.648
24	525.455,907 681.606,421	25	525.458,436 681.604,937	2.933
26	525.469,437 681.610,502	27	525.472,457 681.612,877	3.842
28	525.479,247 681.619,83	29	525.485,256 681.627,758	9.947
30	525.486,63 681.633,054	31	525.491,772 681.643,045	11.237
32	525.498,078 681.652,906	33	525.503,607 681.664,036	12.427
34	525.503,203 681.675,356	35	525.495,47 681.683,921	11.54
36	525.478,509 681.702,475	37	525.464,422 681.717,245	20.41
38	525.461,43 681.721,73	39	525.451,844 681.724,096	9.874
40	525.443,893 681.729,446	1	525.427,582 681.733,406	16.785

\*\* Lungimile segmentelor sunt determinate în planul de proiecție Stereo 70 și sunt rotunjite la 1 milimetru.

\*\*\* Distanța dintre puncte este formată din segmente cumulate ce sunt mai mici decât valoarea 1 milimetru.





**DATE DESPRE IMOBILUL NR. 784**

Oficiul de Cadastru și Publicitate Imobiliară SUCEAVA  
Biroul de Cadastru și Publicitate Imobiliară Campulung Moldovenesc

**A. Partea I. Descrierea imobilului**

TEREN Extravilan

Nr. CF vechi:594, 1455

Nr. topografic:1002/2 parte, 1002/19 parte

Adresa: Jud. Suceava

Nr. Crt	Nr cadastral Nr. topografic	Suprafața* (mp)	Observații / Referințe
A1		11.508	Sector cadastral:21 Teren împrejmuit; imobilul s-a format din parcelele avand nr. topografic: 1002/2 parte, 1002/19 parte; exista constructii cu caracter provizoriu, fara fundatie

**B. Partea II. Proprietari și acte**

Inscrieri privitoare la dreptul de proprietate și alte drepturi reale		Referințe
/		
Act Normativ nr. 7, din 13/03/1996 emis de Parlamentul Romaniei;		
B1	Inscrierea provizorie, drept de PROPRIETATE, dobandit prin Lege, cota actuala 1/1 1) NEIDENTIFICAT NEIDENTIFICAT	A1
Act Administrativ nr. 2607, din 10/08/2023 emis de Primaria comunei Breaza;		
B1	se noteaza POSESIA asupra terenului 1) HRENIUC VASILE-FANEL	A1

**C. Partea III. SARCINI .**

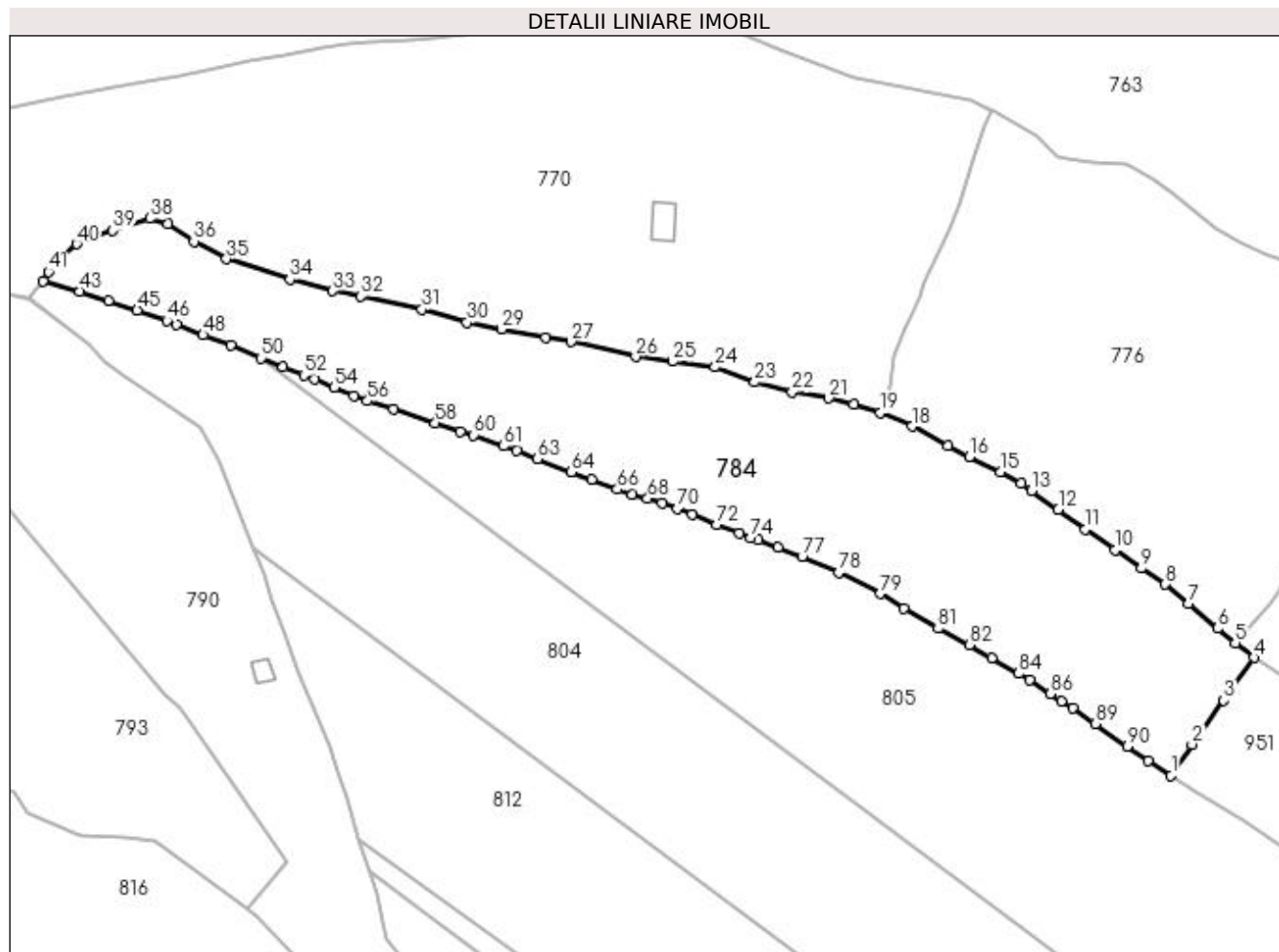
Inscrieri privind dezmembramintele dreptului de proprietate, drepturi reale de garanție și sarcini	Referințe
NU SUNT	

## Anexa Nr. 1 La Partea I

## Teren

Nr cadastral	Suprafaţa (mp)*	Observaţii / Referinţe
	11.508	imobilul s-a format din parcelele avand nr. topografic: 1002/2 parte, 1002/19 parte; exista constructii cu caracter provizoriu, fara fundatie

\* Suprafaţa este determinată în planul de proiecţie Stereo 70.



## Date referitoare la teren

Crt	Categorie folosinţă	Intra vilan	Suprafaţa (mp)	Tarla	Parcelă	Nr. topo	Observaţii / Referinţe
1	faneata	NU	11.508	-	-	-	

## Lungime Segmente

1) Valorile lungimilor segmentelor sunt obţinute din proiecţie în plan.

Punct început	X / Y	Punct sfârşit	X / Y	Lungime segment	Punct început	X / Y	Punct sfârşit	X / Y	Lungime segment	Punct început	X / Y	Punct sfârşit	X / Y	Lungime segment
1	525.207,123 681.583,555	2	525.212,82 681.591,93	10.129	2	525.212,82 681.591,93	3	525.221,33 681.603,77	14.581	3	525.221,33 681.603,77	4	525.229,47 681.615,243	14.068
4	525.229,47 681.615,243	5	525.224,405 681.619,201	6.428	5	525.224,405 681.619,201	6	525.219,632 681.623,1	6.163	6	525.219,632 681.623,1	7	525.211,836 681.629,837	10.304
7	525.211,836 681.629,837	8	525.205,611 681.634,959	8.061	8	525.205,611 681.634,959	9	525.199,156 681.639,259	7.756	9	525.199,156 681.639,259	10	525.192,089 681.644,108	8.571
10	525.192,089 681.644,108	11	525.184,168 681.649,733	9.715	11	525.184,168 681.649,733	12	525.176,831 681.655,048	9.06	12	525.176,831 681.655,048	13	525.169,67 681.660,095	8.761
13	525.169,67 681.660,095	14	525.166,863 681.662,165	3.488	14	525.166,863 681.662,165	15	525.161,309 681.665,143	6.302	15	525.161,309 681.665,143	16	525.152,856 681.669,173	9.365

Punct început	X / Y	Punct sfârșit	X / Y	Lungime segment	Punct început	X / Y	Punct sfârșit	X / Y	Lungime segment	Punct început	X / Y	Punct sfârșit	X / Y	Lungime segment
16	525.152,856 681.669,173	17	525.147,193 681.672,174	6.409	17	525.147,193 681.672,174	18	525.137,551 681.677,444	10.988	18	525.137,551 681.677,444	19	525.129,02 681.681,089	9.277
19	525.129,02 681.681,089	20	525.121,843 681.683,413	7.544	20	525.121,843 681.683,413	21	525.115,15 681.684,968	6.871	21	525.115,15 681.684,968	22	525.105,285 681.686,701	10.016
22	525.105,285 681.686,701	23	525.095,226 681.689,316	10.393	23	525.095,226 681.689,316	24	525.084,535 681.693,325	11.418	24	525.084,535 681.693,325	25	525.073,093 681.694,81	11.538
25	525.073,093 681.694,81	26	525.063,212 681.696,108	9.966	26	525.063,212 681.696,108	27	525.045,803 681.700,145	17.871	27	525.045,803 681.700,145	28	525.038,965 681.701,212	6.921
28	525.038,965 681.701,212	29	525.027,078 681.703,55	12.115	29	525.027,078 681.703,55	30	525.017,804 681.705,365	9.45	30	525.017,804 681.705,365	31	525.005,752 681.708,813	12.536
31	525.005,752 681.708,813	32	524.989,293 681.712,451	16.856	32	524.989,293 681.712,451	33	524.981,754 681.713,789	7.657	33	524.981,754 681.713,789	34	524.970,287 681.716,888	11.878
34	524.970,287 681.716,888	35	524.953,18 681.722,4	17.973	35	524.953,18 681.722,4	36	524.944,44 681.727,136	9.941	36	524.944,44 681.727,136	37	524.937,435 681.731,912	8.478
37	524.937,435 681.731,912	38	524.932,533 681.733,275	5.088	38	524.932,533 681.733,275	39	524.922,645 681.730,045	10.402	39	524.922,645 681.730,045	40	524.912,913 681.726,461	10.371
40	524.912,913 681.726,461	41	524.905,334 681.718,944	10.675	41	524.905,334 681.718,944	42	524.903,908 681.716,525	2.808	42	524.903,908 681.716,525	43	524.913,76 681.713,688	10.252
43	524.913,76 681.713,688	44	524.921,424 681.711,208	8.055	44	524.921,424 681.711,208	45	524.929,217 681.708,606	8.216	45	524.929,217 681.708,606	46	524.937,172 681.705,796	8.437
46	524.937,172 681.705,796	47	524.939,723 681.704,857	2.718	47	524.939,723 681.704,857	48	524.946,857 681.702,002	7.684	48	524.946,857 681.702,002	49	524.954,374 681.699,172	8.032
49	524.954,374 681.699,172	50	524.962,482 681.695,737	8.806	50	524.962,482 681.695,737	51	524.968,372 681.693,314	6.369	51	524.968,372 681.693,314	52	524.974,007 681.691,164	6.031
52	524.974,007 681.691,164	53	524.976,928 681.690,076	3.117	53	524.976,928 681.690,076	54	524.982,041 681.687,858	5.573	54	524.982,041 681.687,858	55	524.987,461 681.685,634	5.859
55	524.987,461 681.685,634	56	524.991,063 681.684,2	3.877	56	524.991,063 681.684,2	57	524.998,207 681.682,127	7.439	57	524.998,207 681.682,127	58	525.009,303 681.678,357	11.719
58	525.009,303 681.678,357	59	525.016,117 681.675,99	7.213	59	525.016,117 681.675,99	60	525.019,663 681.675,057	3.667	60	525.019,663 681.675,057	61	525.027,68 681.672,079	8.552
61	525.027,68 681.672,079	62	525.031,239 681.670,802	3.781	62	525.031,239 681.670,802	63	525.036,863 681.668,739	5.99	63	525.036,863 681.668,739	64	525.045,96 681.665,2	9.761
64	525.045,96 681.665,2	65	525.051,346 681.663,078	5.789	65	525.051,346 681.663,078	66	525.058,25 681.660,516	7.364	66	525.058,25 681.660,516	67	525.062,161 681.659,156	4.141
67	525.062,161 681.659,156	68	525.066,391 681.658,025	4.379	68	525.066,391 681.658,025	69	525.070,325 681.656,857	4.104	69	525.070,325 681.656,857	70	525.074,402 681.655,319	4.357
70	525.074,402 681.655,319	71	525.078,35 681.653,806	4.228	71	525.078,35 681.653,806	72	525.084,999 681.650,944	7.239	72	525.084,999 681.650,944	73	525.091,029 681.648,654	6.45
73	525.091,029 681.648,654	74	525.094,148 681.647,546	3.31	74	525.094,148 681.647,546	75	525.096,207 681.646,822	2.183	75	525.096,207 681.646,822	76	525.101,546 681.644,97	5.651
76	525.101,546 681.644,97	77	525.107,956 681.642,444	6.89	77	525.107,956 681.642,444	78	525.117,844 681.638,178	10.769	78	525.117,844 681.638,178	79	525.128,885 681.632,389	12.467
79	525.128,885 681.632,389	80	525.135,298 681.628,581	7.458	80	525.135,298 681.628,581	81	525.144,526 681.623,033	10.767	81	525.144,526 681.623,033	82	525.152,895 681.618,696	9.426
82	525.152,895 681.618,696	83	525.158,933 681.615,127	7.014	83	525.158,933 681.615,127	84	525.166,181 681.610,945	8.368	84	525.166,181 681.610,945	85	525.169,141 681.609,236	3.418
85	525.169,141 681.609,236	86	525.174,687 681.605,526	6.672	86	525.174,687 681.605,526	87	525.177,68 681.603,553	3.585	87	525.177,68 681.603,553	88	525.180,677 681.601,73	3.508
88	525.180,677 681.601,73	89	525.186,804 681.597,426	7.488	89	525.186,804 681.597,426	90	525.195,387 681.591,374	10.502	90	525.195,387 681.591,374	91	525.200,984 681.587,499	6.807
91	525.200,984 681.587,499	1	525.207,123 681.583,555	7.297										

\*\* Lungimile segmentelor sunt determinate în planul de proiecție Stereo 70 și sunt rotunjite la 1 milimetru.

\*\*\* Distanța dintre puncte este formată din segmente cumulate ce sunt mai mici decât valoarea 1 milimetru.



**DATE DESPRE IMOBILUL NR. 785**

Oficiul de Cadastru și Publicitate Imobiliară SUCEAVA  
Biroul de Cadastru și Publicitate Imobiliară Campulung Moldovenesc

**A. Partea I. Descrierea imobilului**

TEREN Extravilan

Nr. CF vechi:32858, 32792

Nr. topografic:1115/23 parte, 1085/1 parte

Adresa: Jud. Suceava

Nr. Crt	Nr cadastral Nr. topografic	Suprafața* (mp)	Observații / Referințe
A1		9.903	Sector cadastral:21 Teren neimprejmuit; imobilul s-a format din parcelele avand nr. topografic: 1115/23 parte, 1085/1 parte

**B. Partea II. Proprietari și acte**

Inscrieri privitoare la dreptul de proprietate și alte drepturi reale		Referințe
/		
Act Normativ nr. 7, din 13/03/1996 emis de Parlamentul Romaniei;		
B1	Inscrierea provizorie, drept de PROPRIETATE, dobandit prin Lege, cota actuala 1/1 1) <b>NEIDENTIFICAT NEIDENTIFICAT</b>	A1
Act Administrativ nr. 2926, din 11/09/2023 emis de Primaria comunei Breaza;		
B1	se noteaza POSESIA asupra terenului 1) <b>BODNAR TOADER</b> 2) <b>BODNAR NICOLETA</b>	A1

**C. Partea III. SARCINI .**

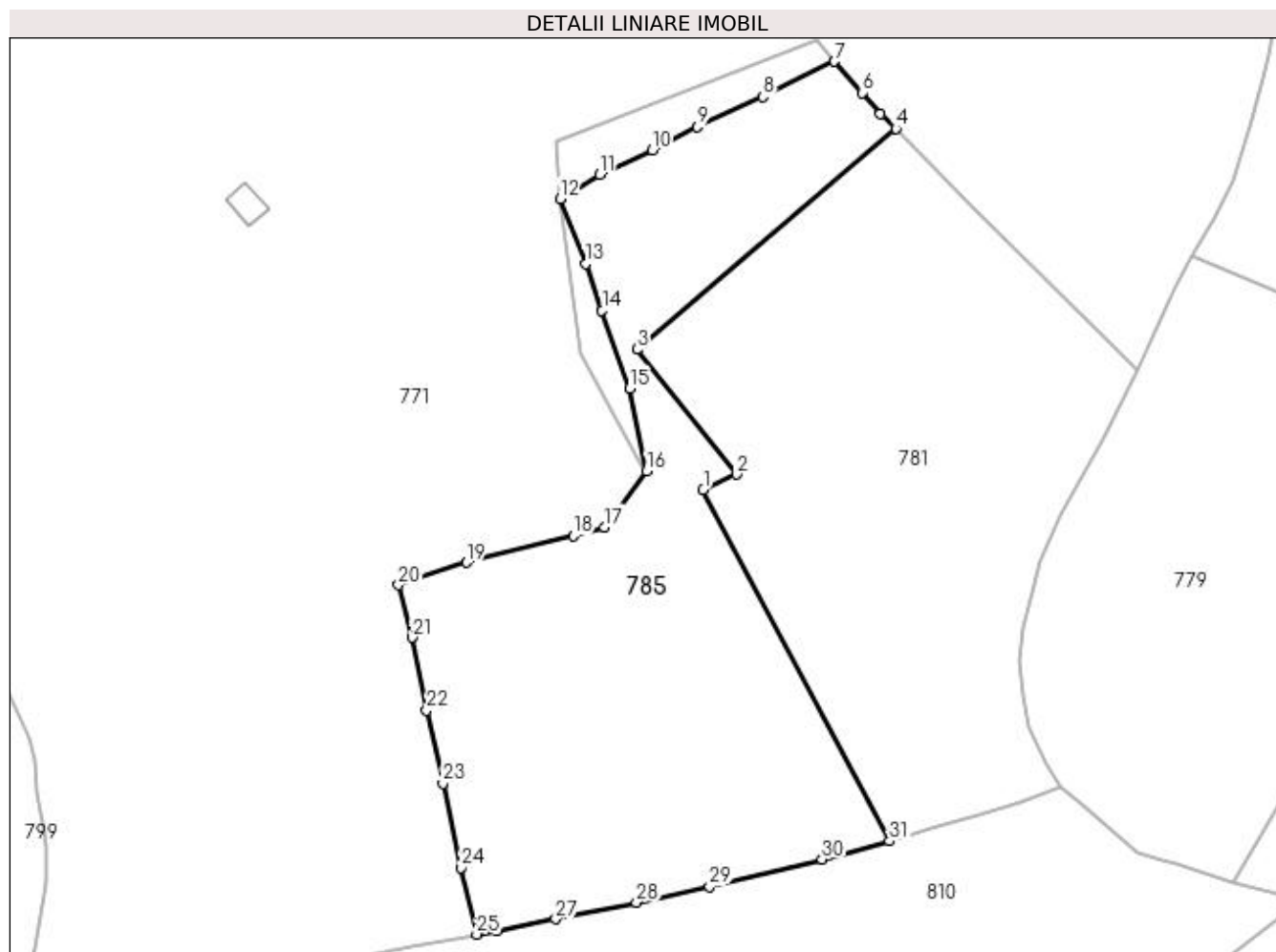
Inscrieri privind dezmembramintele dreptului de proprietate, drepturi reale de garanție și sarcini	Referințe
NU SUNT	

## Anexa Nr. 1 La Partea I

## Teren

Nr cadastral	Suprafața (mp)*	Observații / Referințe
	9.903	imobilul s-a format din parcelele avand nr. topografic: 1115/23 parte, 1085/1 parte

\* Suprafața este determinată în planul de proiecție Stereo 70.



## Date referitoare la teren

Crt	Categorie folosință	Intra vilan	Suprafața (mp)	Tarla	Parcelă	Nr. topo	Observații / Referințe
1	faneata	NU	9.903	-	-	-	

## Lungime Segmente

1) Valorile lungimilor segmentelor sunt obținute din proiecție în plan.

Punct început	X / Y	Punct sfârșit	X / Y	Lungime segment (** (m)
1	523.874,049 681.671,852	2	523.881,658 681.675,416	8.403
3	523.858,953 681.703,84	4	523.917,896 681.754,064	77.439
5	523.914,289 681.757,338	6	523.910,222 681.762,207	6.344
7	523.903,956 681.769,322	8	523.887,648 681.761,252	18.195
9	523.872,707 681.754,422	10	523.862,412 681.749,131	11.574

Punct început	X / Y	Punct sfârșit	X / Y	Lungime segment (** (m)
2	523.881,658 681.675,416	3	523.858,953 681.703,84	36.379
4	523.917,896 681.754,064	5	523.914,289 681.757,338	4.872
6	523.910,222 681.762,207	7	523.903,956 681.769,322	9.481
8	523.887,648 681.761,252	9	523.872,707 681.754,422	16.428
10	523.862,412 681.749,131	11	523.850,402 681.743,573	13.234

Punct început	X / Y	Punct sfârșit	X / Y	Lungime segment (** (m)
11	523.850,402 681.743,573	12	523.841,472 681.738,107	10.471
13	523.847,34 681.723,278	14	523.850,996 681.712,66	11.229
15	523.857,248 681.694,958	16	523.861,13 681.676,135	19.219
17	523.851,623 681.663,36	18	523.844,423 681.661,382	7.467
19	523.820,167 681.655,308	20	523.804,663 681.650,197	16.325
21	523.807,728 681.638,284	22	523.811,103 681.621,735	16.89
23	523.814,79 681.605,081	24	523.818,879 681.585,898	19.614
25	523.822,503 681.570,741	26	523.826,986 681.571,43	4.536
27	523.840,467 681.574,191	28	523.858,805 681.577,982	18.726
29	523.875,47 681.581,58	30	523.901,069 681.587,845	26.355
31	523.916,446 681.591,963	1	523.874,049 681.671,852	90.442

Punct început	X / Y	Punct sfârșit	X / Y	Lungime segment (** (m)
12	523.841,472 681.738,107	13	523.847,34 681.723,278	15.948
14	523.850,996 681.712,66	15	523.857,248 681.694,958	18.774
16	523.861,13 681.676,135	17	523.851,623 681.663,36	15.924
18	523.844,423 681.661,382	19	523.820,167 681.655,308	25.005
20	523.804,663 681.650,197	21	523.807,728 681.638,284	12.301
22	523.811,103 681.621,735	23	523.814,79 681.605,081	17.057
24	523.818,879 681.585,898	25	523.822,503 681.570,741	15.584
26	523.826,986 681.571,43	27	523.840,467 681.574,191	13.761
28	523.858,805 681.577,982	29	523.875,47 681.581,58	17.048
30	523.901,069 681.587,845	31	523.916,446 681.591,963	15.919

\*\* Lungimile segmentelor sunt determinate în planul de proiecție Stereo 70 și sunt rotunjite la 1 milimetru.

\*\*\* Distanța dintre puncte este formată din segmente cumulate ce sunt mai mici decât valoarea 1 milimetru.







## DATE DESPRE IMOBILUL NR. 786

Oficiul de Cadastru și Publicitate Imobiliară SUCEAVA  
Biroul de Cadastru și Publicitate Imobiliară Campulung Moldovenesc

## A. Partea I. Descrierea imobilului

TEREN Necunoscut

Adresa: Loc. Breaza, Jud. Suceava

Nr. Crt	Nr cadastral Nr. topografic	Suprafața* (mp)	Observații / Referințe
A1	32991	13.386	Sector cadastral:21 Teren imprejmuit; exista constructii cu caracter provizoriu, fara fundatie

## Construcții

Crt	Nr cadastral Nr. topografic	Adresa	Observații / Referințe
A1.1	32991-C1	Loc. Breaza, Jud. Suceava	Nr. niveluri:2; S. construita la sol:103 mp; Casa din lemn, P+M, edificata in anul 1960
A1.2	32991-C2	Loc. Breaza, Jud. Suceava	Nr. niveluri:1; S. construita la sol:78 mp; Grajd din lemn, P, edificat in anul 1960
A1.3	32991-C3	Loc. Breaza, Jud. Suceava	Nr. niveluri:1; S. construita la sol:51 mp; Sura din lemn, P, edificata in anul 1960

## B. Partea II. Proprietari și acte

Inscrieri privitoare la dreptul de proprietate și alte drepturi reale		Referințe
/		
Act Notarial nr. 7, din 19/02/2018 emis de Taran Liliana;		
B1	Inscrierea provizorie, drept de PROPRIETATE, dobandit prin Lege, cota actuala 1/1 1) NEIDENTIFICAT NEIDENTIFICAT	A1
<b>3273 / 01/03/2021</b>		
Act Administrativ nr. 587, din 22/02/2021 emis de PRIMARIA COM BREAZA (inscris sub semnatura privata nr PVV din 08.02.2021, emis de PFA TUDUREAN BOGDAN;act notarial nr 477 din 01.03.2021, emis de BIN SCRABA LUMINITA ANA MARIA);		
B1	se noteaza ca din parte a imobilelor cu nr.top 1081,1082/1,1083/2 din CF 32970 Breaza se formeaza imobilul cu nr. cad. 32991	A1
B2	se noteaza posesia imobilului cu nr. cad. 32991 1) GRECULEAC TOADER	A1
Act Administrativ nr. 125, din 01/03/2021 emis de PRIMARIA COM BREAZA (act administrativ nr 587 din 22.02.2021, emis de PRIMARIA COM BREAZA);		
B3	Intabulare, drept de PROPRIETATE, dobandit prin Lege, cota actuala 1/2 1) GRECULEAC TOADER	A1.1, A1.2, A1.3
<b>15063 / 30/09/2021</b>		
Act Notarial nr. 200, din 23/09/2021 emis de Iorga Adriana (Certificat de mostenitor);		
B4	Intabulare, drept de PROPRIETATE, dobandit prin Succesiune, cota actuala 9/72 1) GRECULEAC TOADER	A1.1, A1.2, A1.3
B5	Intabulare, drept de PROPRIETATE, dobandit prin Succesiune, cota actuala 3/72 1) GRECULEAC TOADER	A1.1, A1.2, A1.3
B6	Intabulare, drept de PROPRIETATE, dobandit prin Succesiune, cota actuala 3/72 1) GORNIC VASILENA	A1.1, A1.2, A1.3
B7	Intabulare, drept de PROPRIETATE, dobandit prin Succesiune, cota actuala 3/72 1) BURZA RAFIRA-VIRGINIA	A1.1, A1.2, A1.3
B8	Intabulare, drept de PROPRIETATE, dobandit prin Succesiune, cota actuala 3/72 1) GRECULEAC IOAN	A1.1, A1.2, A1.3
B9	Intabulare, drept de PROPRIETATE, dobandit prin Succesiune, cota actuala 3/72 1) IVAN GAROFINA	A1.1, A1.2, A1.3
B10	Intabulare, drept de PROPRIETATE, dobandit prin Succesiune, cota actuala 3/72 1) GRECULEAC FILARET	A1.1, A1.2, A1.3

Inscrieri privitoare la dreptul de proprietate și alte drepturi reale		Referințe
B11	Intabulare, drept de PROPRIETATE, dobandit prin Succesiune, cota actuala 3/72 1) <b>GRECULEAC ILIE</b>	A1.1, A1.2, A1.3
B12	Intabulare, drept de PROPRIETATE, dobandit prin Succesiune, cota actuala 3/72 1) <b>GRECULEAC VICTOR</b>	A1.1, A1.2, A1.3
B13	Intabulare, drept de PROPRIETATE, dobandit prin Succesiune, cota actuala 3/72 1) <b>COVACIU MARIA</b>	A1.1, A1.2, A1.3

**C. Partea III. SARCINI .**

Inscrieri privind dezmembramintele dreptului de proprietate, drepturi reale de garanție și sarcini	Referințe
NU SUNT	

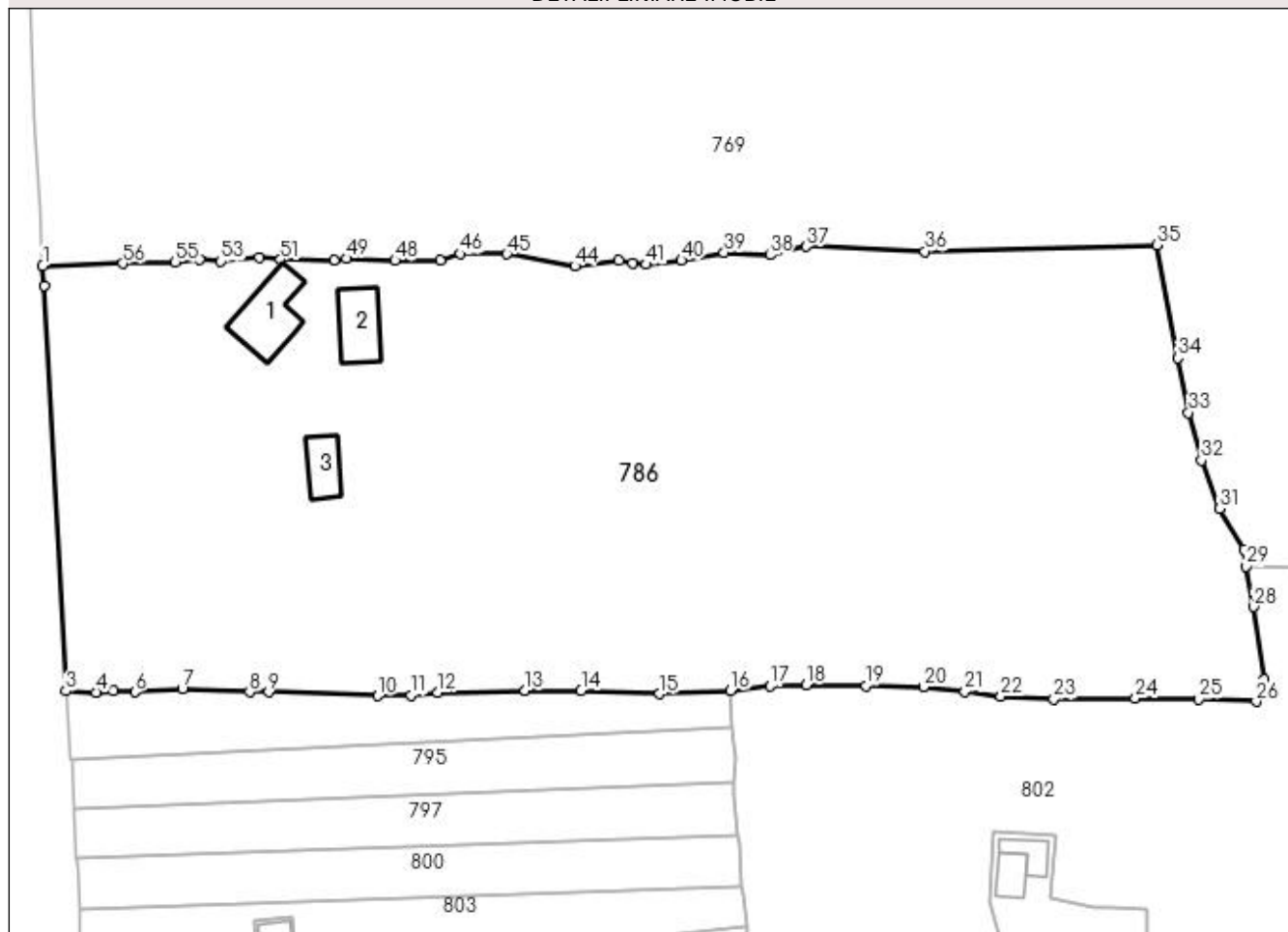
## Anexa Nr. 1 La Partea I

## Teren

Nr cadastral	Suprafaţa (mp)*	Observaţii / Referinţe
32991	13.386	exista constructii cu caracter provizoriu, fara fundatie

\* Suprafaţa este determinată în planul de proiecţie Stereo 70.

## DETALII LINIARE IMOBIL



## Date referitoare la teren

Crt	Categorie folosinţă	Intravilan	Suprafaţa (mp)	Tarla	Parcelă	Nr. topo	Observaţii / Referinţe
1	curti constructii	DA	700	-	-	-	
2	faneata	DA	5.816	-	-	-	
3	faneata	NU	6.870	-	-	-	

## Date referitoare la construcţii

Crt	Număr	Destinaţie construcţie	Supraf. (mp)	Situaţie juridică	Observaţii / Referinţe
A1.1	32991-C1	construcţii de locuinţe	103	Cu acte	Nr. niveluri:2; S. construita la sol:103 mp; Casa din lemn, P+M, edificata in anul 1960
A1.2	32991-C2	construcţii anexa	78	Cu acte	Nr. niveluri:1; S. construita la sol:78 mp; Grajd din lemn, P, edificat in anul 1960
A1.3	32991-C3	construcţii anexa	51	Cu acte	Nr. niveluri:1; S. construita la sol:51 mp; Sura din lemn, P, edificata in anul 1960

## Lungime Segmente

1) Valorile lungimilor segmentelor sunt obţinute din proiecţie în plan.

Punct început	X / Y	Punct sfârşit	X / Y	Lungime segment	Punct început	X / Y	Punct sfârşit	X / Y	Lungime segment	Punct început	X / Y	Punct sfârşit	X / Y	Lungime segment
1	523.284,291 681.687,814	2	523.284,484 681.684,649	3.171	2	523.284,484 681.684,649	3	523.288,093 681.618,686	66.06 1	3	523.288,093 681.618,686	4	523.293,007 681.618,47	4.918

Punct început	X / Y	Punct sfârșit	X / Y	Lungime segment	Punct început	X / Y	Punct sfârșit	X / Y	Lungime segment	Punct început	X / Y	Punct sfârșit	X / Y	Lungime segment
4	523.293,007 681.618,47	5	523.295,792 681.618,702	2.794	5	523.295,792 681.618,702	6	523.299,343 681.618,5	3.557	6	523.299,343 681.618,5	7	523.307,042 681.619,03	7.718
7	523.307,042 681.619,03	8	523.317,952 681.618,48	10.924	8	523.317,952 681.618,48	9	523.321,077 681.618,503	3.125	9	523.321,077 681.618,503	10	523.338,793 681.617,907	17.726
10	523.338,793 681.617,907	11	523.344,271 681.617,98	5.479	11	523.344,271 681.617,98	12	523.348,586 681.618,442	4.339	12	523.348,586 681.618,442	13	523.362,815 681.618,769	14.233
13	523.362,815 681.618,769	14	523.371,925 681.618,736	9.11	14	523.371,925 681.618,736	15	523.384,688 681.618,212	12.774	15	523.384,688 681.618,212	16	523.396,247 681.618,743	11.571
16	523.396,247 681.618,743	17	523.402,646 681.619,456	6.439	17	523.402,646 681.619,456	18	523.408,561 681.619,705	5.921	18	523.408,561 681.619,705	19	523.418,278 681.619,54	9.718
19	523.418,278 681.619,54	20	523.427,632 681.619,318	9.357	20	523.427,632 681.619,318	21	523.434,396 681.618,611	6.801	21	523.434,396 681.618,611	22	523.440,236 681.617,791	5.897
22	523.440,236 681.617,791	23	523.448,846 681.617,322	8.623	23	523.448,846 681.617,322	24	523.462,132 681.617,514	13.287	24	523.462,132 681.617,514	25	523.472,452 681.617,357	10.321
25	523.472,452 681.617,357	26	523.481,795 681.616,967	9.351	26	523.481,795 681.616,967	27	523.483,023 681.620,533	3.772	27	523.483,023 681.620,533	28	523.481,346 681.632,38	11.965
28	523.481,346 681.632,38	29	523.480,145 681.638,949	6.678	29	523.480,145 681.638,949	30	523.479,812 681.641,774	2.845	30	523.479,812 681.641,774	31	523.475,859 681.648,359	7.68
31	523.475,859 681.648,359	32	523.472,873 681.656,192	8.383	32	523.472,873 681.656,192	33	523.470,792 681.663,988	8.069	33	523.470,792 681.663,988	34	523.469,09 681.672,867	9.041
34	523.469,09 681.672,867	35	523.465,681 681.691,266	18.712	35	523.465,681 681.691,266	36	523.427,864 681.690,199	37.832	36	523.427,864 681.690,199	37	523.408,569 681.691,035	19.313
37	523.408,569 681.691,035	38	523.402,632 681.689,611	6.105	38	523.402,632 681.689,611	39	523.395,205 681.690,005	7.437	39	523.395,205 681.690,005	40	523.388,249 681.688,742	7.07
40	523.388,249 681.688,742	41	523.382,497 681.688,104	5.787	41	523.382,497 681.688,104	42	523.380,28 681.688,255	2.222	42	523.380,28 681.688,255	43	523.378,095 681.688,701	2.23
43	523.378,095 681.688,701	44	523.370,887 681.687,805	7.263	44	523.370,887 681.687,805	45	523.359,832 681.689,783	11.231	45	523.359,832 681.689,783	46	523.352,245 681.689,813	7.587
46	523.352,245 681.689,813	47	523.348,952 681.688,735	3.465	47	523.348,952 681.688,735	48	523.341,635 681.688,735	7.317	48	523.341,635 681.688,735	49	523.333,775 681.689,064	7.867
49	523.333,775 681.689,064	50	523.331,714 681.688,764	2.083	50	523.331,714 681.688,764	51	523.323,035 681.688,836	8.679	51	523.323,035 681.688,836	52	523.319,586 681.689,201	3.468
52	523.319,586 681.689,201	53	523.313,281 681.688,576	6.336	53	523.313,281 681.688,576	54	523.309,802 681.688,852	3.49	54	523.309,802 681.688,852	55	523.305,905 681.688,455	3.917
55	523.305,905 681.688,455	56	523.297,367 681.688,232	8.541	56	523.297,367 681.688,232	1	523.284,291 681.687,814	13.083					

\*\* Lungimile segmentelor sunt determinate în planul de proiecție Stereo 70 și sunt rotunjite la 1 milimetru.

\*\*\* Distanța dintre puncte este formată din segmente cumulate ce sunt mai mici decât valoarea 1 milimetru.

**DATE DESPRE IMOBILUL NR. 787**

Oficiul de Cadastru și Publicitate Imobiliară SUCEAVA  
Biroul de Cadastru și Publicitate Imobiliară Campulung Moldovenesc

**A. Partea I. Descrierea imobilului**

TEREN Necunoscut

Adresa: Loc. Breaza, Jud. Suceava

Nr. Crt	Nr cadastral Nr. topografic	Suprafața* (mp)	Observații / Referințe
A1	30109	10.298	Sector cadastral:21 Teren neimprejmuit; exista constructii cu caracter provizoriu, fara fundatie

**B. Partea II. Proprietari și acte**

Inscrieri privitoare la dreptul de proprietate și alte drepturi reale		Referințe
<b>8082 / 28/12/2009</b>		
Hotarare Judecatoreasca nr. 888, din 26/05/2009 emis de JUDECATORIA CAMPULUNG MOLDOVENESC;		
B1	se noteaza ca din parte a imobilului cu nr.top. 1008/4 din CF 844 Breaza s-a format imobilulo cu nr.cad. 30109	A1
<b>9672 / 10/08/2012</b>		
Act Notarial nr. 903, din 08/08/2012 emis de SCRABA HORIA ILIE;		
B3	Intabulare, drept de PROPRIETATE, dobandit prin Conventie, cota actuala 1/1 1) MACOVEI IOAN 2) MACOVEI ADRIANA	A1

**C. Partea III. SARCINI .**

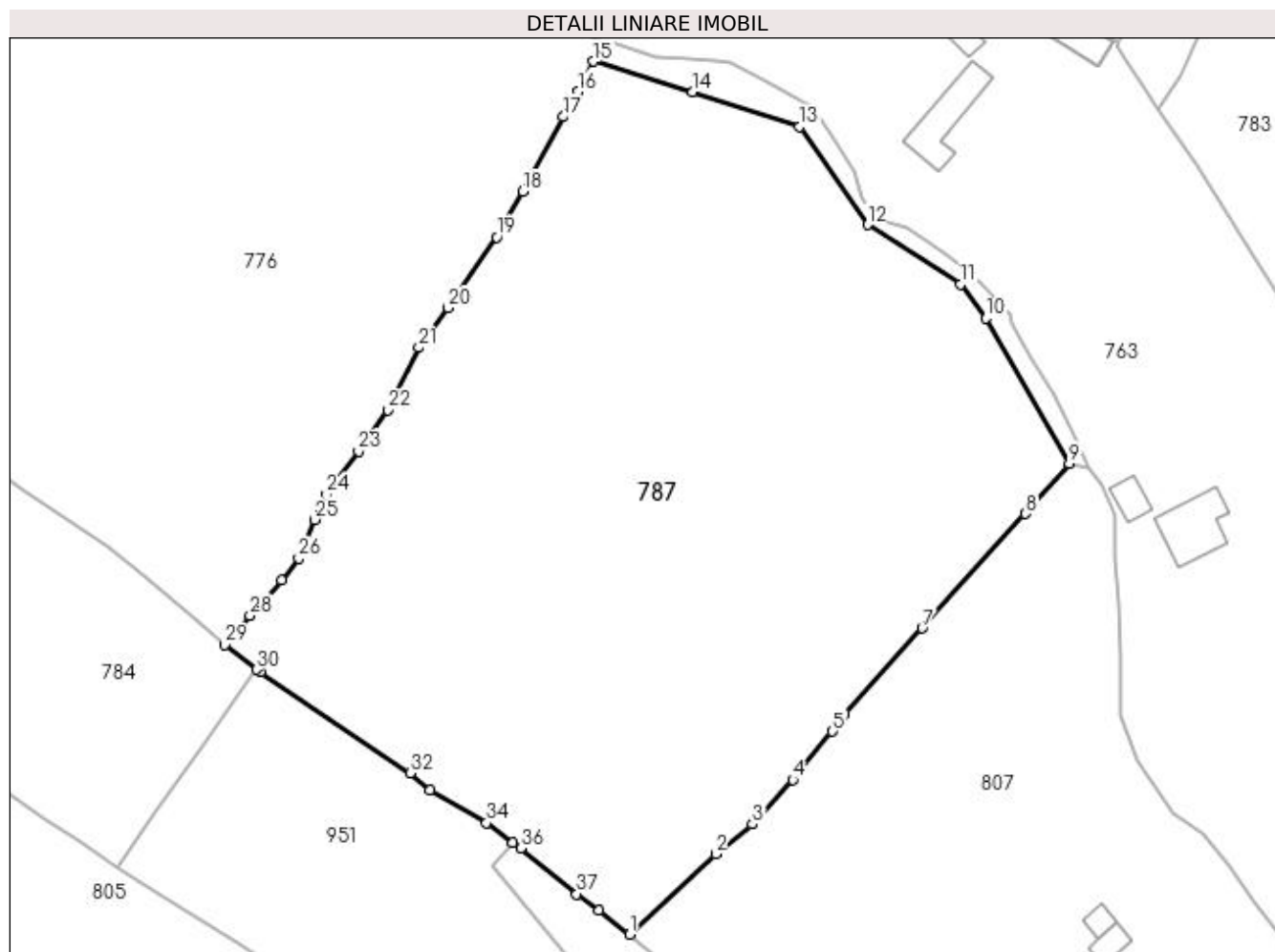
Inscrieri privind dezmembramintele dreptului de proprietate, drepturi reale de garanție și sarcini	Referințe
NU SUNT	

## Anexa Nr. 1 La Partea I

## Teren

Nr cadastral	Suprafața (mp)*	Observații / Referințe
30109	10.298	exista constructii cu caracter provizoriu, fara fundatie

\* Suprafața este determinată în planul de proiecție Stereo 70.



## Date referitoare la teren

Crt	Categorie folosință	Intra vilan	Suprafața (mp)	Tarla	Parcelă	Nr. topo	Observații / Referințe
1	faneata	DA	4.320	-	-	-	
2	faneata	NU	5.978	-	-	-	

## Lungime Segmente

1) Valorile lungimilor segmentelor sunt obținute din proiecție în plan.

Punct început	X / Y	Punct sfârșit	X / Y	Lungime segment (** (m)
1	525.289,489 681.572,699	2	525.303,29 681.585,616	18.904
3	525.309,152 681.590,41	4	525.315,677 681.597,537	9.663
5	525.322,045 681.605,286	6	525.324,012 681.608,13	3.458
7	525.336,486 681.621,876	8	525.353,124 681.640,274	24.805

Punct început	X / Y	Punct sfârșit	X / Y	Lungime segment (** (m)
2	525.303,29 681.585,616	3	525.309,152 681.590,41	7.573
4	525.315,677 681.597,537	5	525.322,045 681.605,286	10.03
6	525.324,012 681.608,13	7	525.336,486 681.621,876	18.562
8	525.353,124 681.640,274	9	525.360,108 681.648,343	10.672

Punct început	X / Y	Punct sfârșit	X / Y	Lungime segment (** (m)
9	525.360,108 681.648,343	10	525.346,77 681.671,682	26.881
11	525.342,678 681.677,137	12	525.327,685 681.686,689	17.777
13	525.316,76 681.702,446	14	525.299,55 681.708,064	18.104
15	525.283,648 681.712,938	16	525.281,164 681.708,13	5.412
17	525.278,768 681.704,066	18	525.272,28 681.692,038	13.666
19	525.268,068 681.684,713	20	525.260,234 681.673,331	13.817
21	525.255,547 681.666,952	22	525.250,521 681.656,967	11.179
23	525.245,873 681.650,28	24	525.240,648 681.643,362	8.669
25	525.238,796 681.639,332	26	525.236,263 681.633,082	6.744
27	525.233,483 681.629,584	28	525.228,438 681.623,886	7.61
29	525.224,405 681.619,201	30	525.229,47 681.615,243	6.428
31	525.230,09 681.614,819	32	525.254,158 681.598,622	29.01
33	525.257,35 681.595,909	34	525.266,415 681.590,596	10.508
35	525.270,677 681.587,432	36	525.271,919 681.586,509	1.548
37	525.280,939 681.579,185	38	525.284,55 681.576,612	4.434

Punct început	X / Y	Punct sfârșit	X / Y	Lungime segment (** (m)
10	525.346,77 681.671,682	11	525.342,678 681.677,137	6.819
12	525.327,685 681.686,689	13	525.316,76 681.702,446	19.174
14	525.299,55 681.708,064	15	525.283,648 681.712,938	16.632
16	525.281,164 681.708,13	17	525.278,768 681.704,066	4.718
18	525.272,28 681.692,038	19	525.268,068 681.684,713	8.45
20	525.260,234 681.673,331	21	525.255,547 681.666,952	7.916
22	525.250,521 681.656,967	23	525.245,873 681.650,28	8.144
24	525.240,648 681.643,362	25	525.238,796 681.639,332	4.435
26	525.236,263 681.633,082	27	525.233,483 681.629,584	4.468
28	525.228,438 681.623,886	29	525.224,405 681.619,201	6.182
30	525.229,47 681.615,243	31	525.230,09 681.614,819	0.751
32	525.254,158 681.598,622	33	525.257,35 681.595,909	4.188
34	525.266,415 681.590,596	35	525.270,677 681.587,432	5.308
36	525.271,919 681.586,509	37	525.280,939 681.579,185	11.619
38	525.284,55 681.576,612	1	525.289,489 681.572,699	6.302

\*\* Lungimile segmentelor sunt determinate în planul de proiecție Stereo 70 și sunt rotunjite la 1 milimetru.

\*\*\* Distanța dintre puncte este formată din segmente cumulate ce sunt mai mici decât valoarea 1 milimetru.





**DATE DESPRE IMOBILUL NR. 788**

Oficiul de Cadastru și Publicitate Imobiliară SUCEAVA  
 Biroul de Cadastru și Publicitate Imobiliară Campulung Moldovenesc

**A. Partea I. Descrierea imobilului**

TEREN Extravilan

 Nr. CF vechi:32858  
 Nr. topografic:1115/23 parte

Adresa: Jud. Suceava

Nr. Crt	Nr cadastral Nr. topografic	Suprafața* (mp)	Observații / Referințe
A1		583	Sector cadastral:21 Teren neimprejmuit; imobilul s-a format din parcelele avand nr. topografic: 1115/23 parte

**B. Partea II. Proprietari și acte**

Inscrieri privitoare la dreptul de proprietate și alte drepturi reale		Referințe
/		
Act Normativ nr. 7, din 13/03/1996 emis de Parlamentul Romaniei;		
B1	Inscrierea provizorie, drept de PROPRIETATE, dobandit prin Lege, cota actuala 1/1 1) NEIDENTIFICAT NEIDENTIFICAT	A1
Act Administrativ nr. 2963, din 12/09/2023 emis de Primaria comunei Breaza;		
B1	se noteaza POSESIA asupra terenului 1) MACOVEI VASILE 2) MACOVEI EUGENIA	A1

**C. Partea III. SARCINI .**

Inscrieri privind dezmembramintele dreptului de proprietate, drepturi reale de garanție și sarcini	Referințe
NU SUNT	

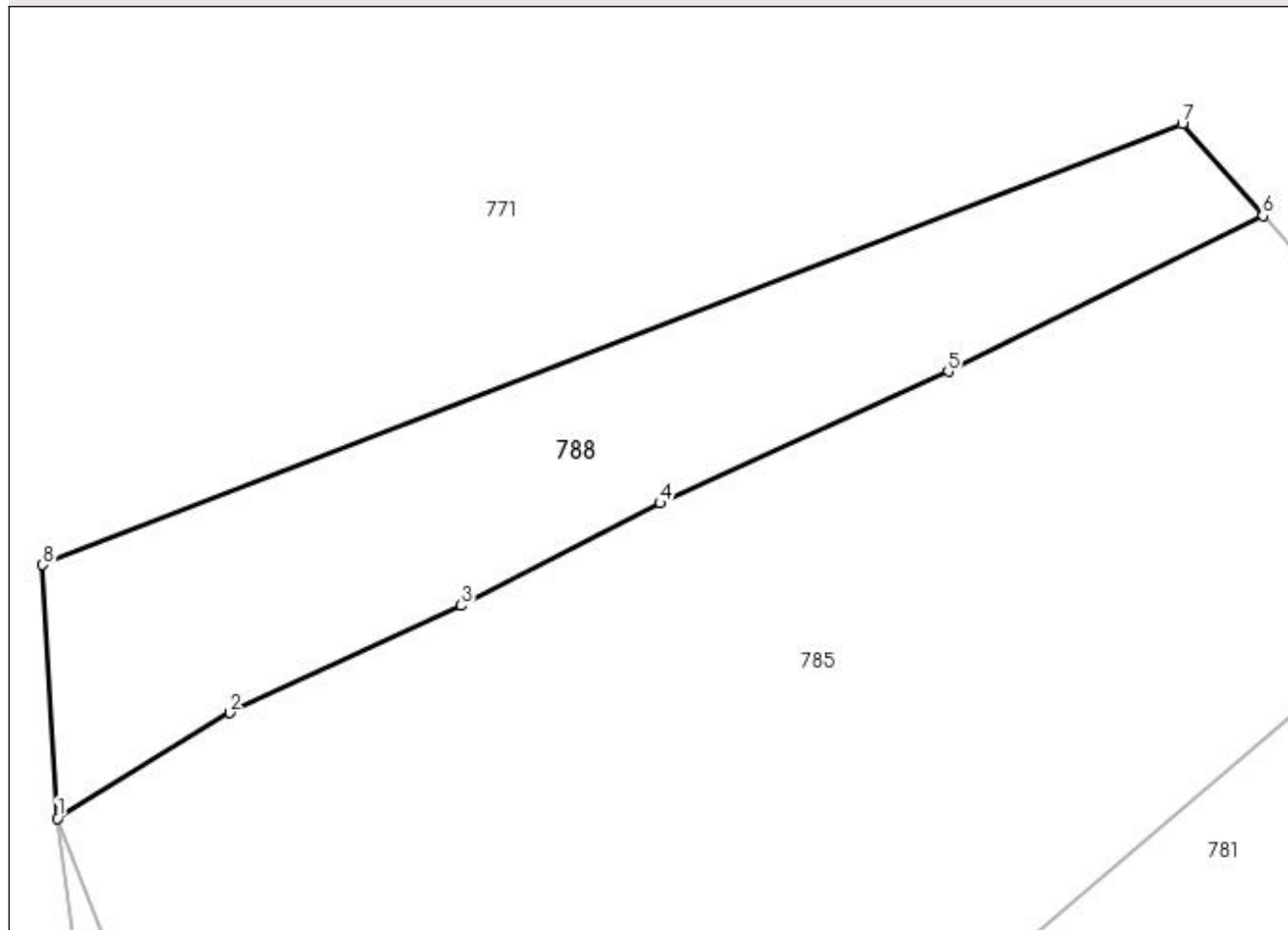
## Anexa Nr. 1 La Partea I

## Teren

Nr cadastral	Suprafața (mp)*	Observații / Referințe
	583	imobilul s-a format din parcelele avand nr. topografic: 1115/23 parte

\* Suprafața este determinată în planul de proiecție Stereo 70.

## DETALII LINIARE IMOBIL



## Date referitoare la teren

Crt	Categorie folosință	Intra vilan	Suprafața (mp)	Tarla	Parcelă	Nr. topo	Observații / Referințe
1	faneata	NU	583	-	-	-	

## Lungime Segmente

1) Valorile lungimilor segmentelor sunt obținute din proiecție în plan.

Punct început	X / Y	Punct sfârșit	X / Y	Lungime segment (** (m)
1	523.841,472 681.738,107	2	523.850,402 681.743,573	10.471
2	523.850,402 681.743,573	3	523.862,412 681.749,131	13.234
3	523.862,412 681.749,131	4	523.872,707 681.754,422	11.574
4	523.872,707 681.754,422	5	523.887,648 681.761,252	16.428
5	523.887,648 681.761,252	6	523.903,956 681.769,322	18.195

Punct început	X / Y	Punct sfârșit	X / Y	Lungime segment (** (m)
6	523.903,956 681.769,322	7	523.899,784 681.774,06	6.313
7	523.899,784 681.774,06	8	523.840,708 681.751,233	63.332
8	523.840,708 681.751,233	1	523.841,472 681.738,107	13.148

\*\* Lungimile segmentelor sunt determinate în planul de proiecție Stereo 70 și sunt rotunjite la 1 milimetru.

\*\*\* Distanța dintre puncte este formată din segmente cumulate ce sunt mai mici decât valoarea 1 milimetru.



**DATE DESPRE IMOBILUL NR. 789**

Oficiul de Cadastru și Publicitate Imobiliară SUCEAVA  
Biroul de Cadastru și Publicitate Imobiliară Campulung Moldovenesc

**A. Partea I. Descrierea imobilului**

TEREN Extravilan

Nr. CF vechi:32792  
Nr. topografic:1085/1 parte

Adresa: Jud. Suceava

Nr. Crt	Nr cadastral Nr. topografic	Suprafața* (mp)	Observații / Referințe
A1		3.445	Sector cadastral:21 Teren neimprejmuit; imobilul s-a format din parcelele avand nr. topografic: 1085/1 parte

**B. Partea II. Proprietari și acte**

Inscrieri privitoare la dreptul de proprietate și alte drepturi reale		Referințe
/		
Act Administrativ nr. 2609, din 10/08/2023 emis de Primaria comunei Breaza;		
B1	se noteaza POSESIA asupra terenului 1) <b>LESENCIUC SORIN-GEORGE</b>	A1
Act Normativ nr. 7, din 13/03/1996 emis de Parlamentul Romaniei;		
B1	Inscrierea provizorie, drept de PROPRIETATE, dobandit prin Lege, cota actuala 1/1 1) <b>NEIDENTIFICAT NEIDENTIFICAT</b>	A1

**C. Partea III. SARCINI .**

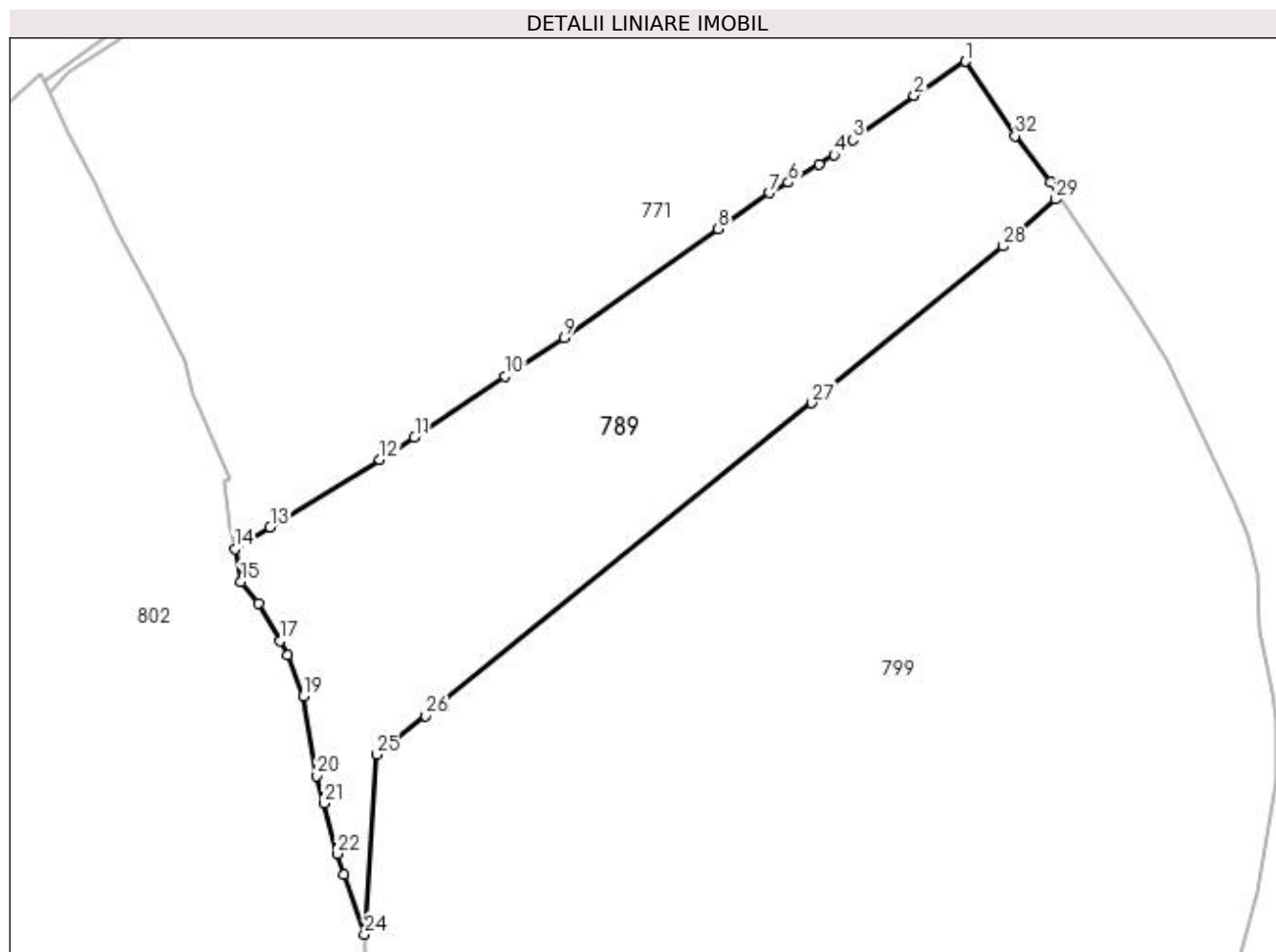
Inscrieri privind dezmembramintele dreptului de proprietate, drepturi reale de garanție și sarcini	Referințe
NU SUNT	

## Anexa Nr. 1 La Partea I

## Teren

Nr cadastral	Suprafaţa (mp)*	Observaţii / Referinţe
	3.445	imobilul s-a format din parcelele avand nr. topografic: 1085/1 parte

\* Suprafaţa este determinată în planul de proiecţie Stereo 70.



## Date referitoare la teren

Crt	Categorie folosință	Intravilan	Suprafața (mp)	Tarla	Parcelă	Nr. topo	Observații / Referințe
1	pasune	NU	3.445	-	-	-	

## Lungime Segmente

1) Valorile lungimilor segmentelor sunt obținute din proiecție în plan.

Punct început	X / Y	Punct sfârșit	X / Y	Lungime segment (** (m)
1	523.682,831 681.678,769	2	523.675,967 681.674,223	8.233
3	523.667,741 681.668,285	4	523.665,213 681.666,271	3.232
5	523.663,264 681.664,981	6	523.659,099 681.662,576	4.809
7	523.656,562 681.661,18	8	523.649,706 681.656,357	8.382
9	523.629,077 681.641,812	10	523.621,162 681.636,649	9.45

Punct început	X / Y	Punct sfârșit	X / Y	Lungime segment (** (m)
2	523.675,967 681.674,223	3	523.667,741 681.668,285	10.145
4	523.665,213 681.666,271	5	523.663,264 681.664,981	2.337
6	523.659,099 681.662,576	7	523.656,562 681.661,18	2.896
8	523.649,706 681.656,357	9	523.629,077 681.641,812	25.241
10	523.621,162 681.636,649	11	523.609,032 681.628,443	14.645

Punct început	X / Y	Punct sfârșit	X / Y	Lungime segment (** (m))	Punct început	X / Y	Punct sfârșit	X / Y	Lungime segment (** (m))
11	523.609,032 681.628,443	12	523.604,395 681.625,474	5.506	12	523.604,395 681.625,474	13	523.589,704 681.616,453	17.24
13	523.589,704 681.616,453	14	523.584,964 681.613,543	5.562	14	523.584,964 681.613,543	15	523.585,783 681.609,096	4.522
15	523.585,783 681.609,096	16	523.588,182 681.606,237	3.732	16	523.588,182 681.606,237	17	523.591,059 681.601,233	5.772
17	523.591,059 681.601,233	18	523.592,051 681.599,271	2.199	18	523.592,051 681.599,271	19	523.594,154 681.593,843	5.821
19	523.594,154 681.593,843	20	523.595,946 681.583,145	10.847	20	523.595,946 681.583,145	21	523.596,91 681.579,499	3.771
21	523.596,91 681.579,499	22	523.598,643 681.572,724	6.993	22	523.598,643 681.572,724	23	523.599,563 681.569,927	2.944
23	523.599,563 681.569,927	24	523.602,343 681.561,927	8.469	24	523.602,343 681.561,927	25	523.604,032 681.585,988	24.12
25	523.604,032 681.585,988	26	523.610,521 681.591,156	8.296	26	523.610,521 681.591,156	27	523.662,221 681.633,055	66.546
27	523.662,221 681.633,055	28	523.687,902 681.654,023	33.153	28	523.687,902 681.654,023	29	523.694,908 681.660,316	9.417
29	523.694,908 681.660,316	30	523.695,432 681.660,802	0.715	30	523.695,432 681.660,802	31	523.694,207 681.662,627	2.198
31	523.694,207 681.662,627	32	523.689,458 681.668,806	7.793	32	523.689,458 681.668,806	1	523.682,831 681.678,769	11.966

\*\* Lungimile segmentelor sunt determinate în planul de proiecție Stereo 70 și sunt rotunjite la 1 milimetru.

\*\*\* Distanța dintre puncte este formată din segmente cumulate ce sunt mai mici decât valoarea 1 milimetru.





**DATE DESPRE IMOBILUL NR. 790**

Oficiul de Cadastru și Publicitate Imobiliară SUCEAVA  
Biroul de Cadastru și Publicitate Imobiliară Campulung Moldovenesc

**A. Partea I. Descrierea imobilului**

TEREN Extravilan

Adresa: Jud. Suceava

Nr. Crt	Nr cadastral Nr. topografic	Suprafața* (mp)	Observații / Referințe
A1	33102	9.100	Sector cadastral:21 Teren neimprejmuit; exista constructii cu caracter provizoriu, fara fundatie

**Construcții**

Crt	Nr cadastral Nr. topografic	Adresa	Observații / Referințe
A1.1	33102-C1	Jud. Suceava	Nr. niveluri:1; S. construita la sol:29 mp; Grajd din lemn, P, edificat in anul 2010

**B. Partea II. Proprietari și acte**

Inscrieri privitoare la dreptul de proprietate și alte drepturi reale		Referințe
/		
Act Normativ nr. 7, din 13/03/1996 emis de Parlamentul Romaniei;		
B1	Inscrierea provizorie, drept de PROPRIETATE, dobandit prin Lege, cota actuala 1/1 1) NEIDENTIFICAT NEIDENTIFICAT	A1
Act Administrativ nr. 2983, din 13/09/2023 emis de Primaria comunei Breaza;		
B1	Intabulare, drept de PROPRIETATE, dobandit prin Lege, cota actuala 1/1 1) TAMP AU MINODORA	A1.1
<b>16105 / 15/10/2021</b>		
Act Administrativ nr. 90, din 17/09/2021 emis de PRIMARIA COMUNEI BREAZA (act notarial nr 2254 din 11.10.2021, emis de BIN SCRABA LUMINITA ANA MARIA;inscris sub semnatura privata nr PVV din 06.09.2021, emis de PFA TUDUREAN BOGDAN);		
B1	se noteaza ca din parte a imobilului cu nr.top 1007 din CF 472 distrus Breaza se formeaza imobilul cu nr. cad. 33102	A1
B2	se noteaza posesia imobilului cu nr. cad. 33102 1) TAMP AU MINODORA	A1

**C. Partea III. SARCINI .**

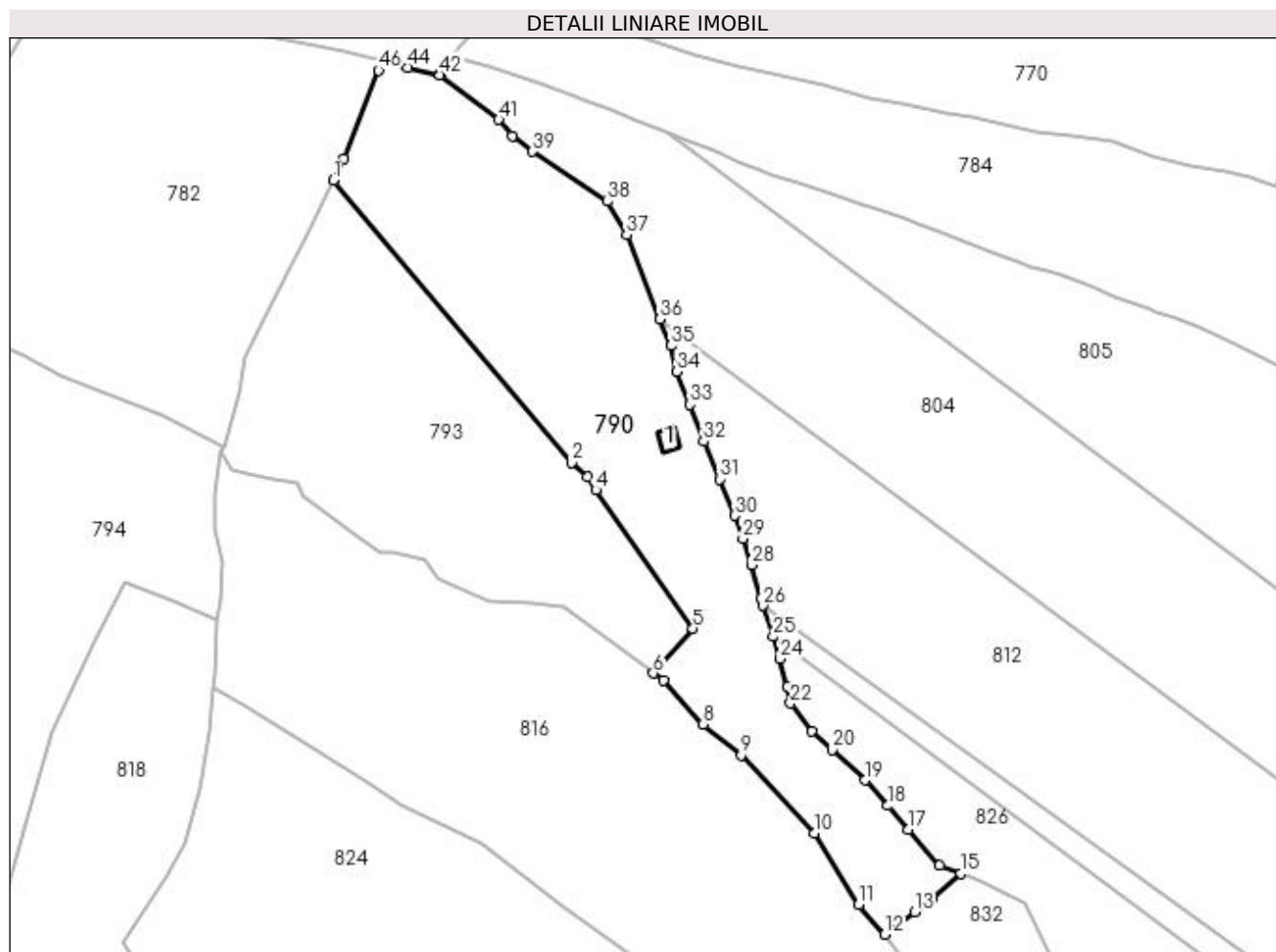
Inscrieri privind dezmembramintele dreptului de proprietate, drepturi reale de garanție și sarcini	Referințe
NU SUNT	

## Anexa Nr. 1 La Partea I

## Teren

Nr cadastral	Suprafața (mp)*	Observații / Referințe
33102	9.100	exista constructii cu caracter provizoriu, fara fundatie

\* Suprafața este determinată în planul de proiecție Stereo 70.



## Date referitoare la teren

Crt	Categorie folosință	Intra vilan	Suprafața (mp)	Tarla	Parcelă	Nr. topo	Observații / Referințe
1	faneata	NU	9.100	-	-	-	

## Date referitoare la construcții

Crt	Număr	Destinație construcție	Supraf. (mp)	Situație juridică	Observații / Referințe
A1.1	33102-C1	construcții anexa	29	Cu acte	Nr. niveluri:1; S. construita la sol:29 mp; Grajd din lemn, P, edificat in anul 2010

## Lungime Segmente

1) Valorile lungimilor segmentelor sunt obținute din proiecție în plan.

Punct început	X / Y	Punct sfârșit	X / Y	Lungime segment	Punct început	X / Y	Punct sfârșit	X / Y	Lungime segment	Punct început	X / Y	Punct sfârșit	X / Y	Lungime segment
1	524.871,16 681.682,683	2	524.936,407 681.605,493	101.072	2	524.936,407 681.605,493	3	524.940,68 681.601,575	5.797	3	524.940,68 681.601,575	4	524.942,99 681.598,083	4.187
4	524.942,99 681.598,083	5	524.969,528 681.560,229	46.229	5	524.969,528 681.560,229	6	524.958,7 681.547,929	16.387	6	524.958,7 681.547,929	7	524.961,43 681.545,904	3.399
7	524.961,43 681.545,904	8	524.972,27 681.533,972	16.121	8	524.972,27 681.533,972	9	524.982,786 681.525,573	13.458	9	524.982,786 681.525,573	10	525.002,839 681.504,179	29.323
10	525.002,839 681.504,179	11	525.014,914 681.484,684	22.932	11	525.014,914 681.484,684	12	525.022,0 681.476,566	10.775	12	525.022,0 681.476,566	13	525.030,291 681.482,671	10.296

Punct început	X / Y	Punct sfârșit	X / Y	Lungime segment	Punct început	X / Y	Punct sfârșit	X / Y	Lungime segment	Punct început	X / Y	Punct sfârșit	X / Y	Lungime segment
13	525.030,291 681.482,671	14	525.034,808 681.485,912	5.559	14	525.034,808 681.485,912	15	525.042,908 681.493,266	10.941	15	525.042,908 681.493,266	16	525.037,035 681.495,387	6.244
16	525.037,035 681.495,387	17	525.028,506 681.505,244	13.035	17	525.028,506 681.505,244	18	525.022,847 681.511,764	8.633	18	525.022,847 681.511,764	19	525.016,722 681.518,747	9.289
19	525.016,722 681.518,747	20	525.007,585 681.526,984	12.302	20	525.007,585 681.526,984	21	525.002,162 681.532,055	7.424	21	525.002,162 681.532,055	22	524.996,206 681.539,742	9.724
22	524.996,206 681.539,742	23	524.995,246 681.544,084	4.447	23	524.995,246 681.544,084	24	524.993,416 681.551,903	8.03	24	524.993,416 681.551,903	25	524.991,538 681.557,981	6.362
25	524.991,538 681.557,981	26	524.988,747 681.566,432	8.9	26	524.988,747 681.566,432	27	524.988,119 681.568,335	2.004	27	524.988,119 681.568,335	28	524.985,687 681.577,536	9.517
28	524.985,687 681.577,536	29	524.983,2 681.584,734	7.616	29	524.983,2 681.584,734	30	524.981,01 681.591,088	6.721	30	524.981,01 681.591,088	31	524.976,782 681.600,994	10.771
31	524.976,782 681.600,994	32	524.972,438 681.611,328	11.21	32	524.972,438 681.611,328	33	524.968,731 681.621,44	10.77	33	524.968,731 681.621,44	34	524.965,235 681.630,452	9.666
34	524.965,235 681.630,452	35	524.963,567 681.637,502	7.245	35	524.963,567 681.637,502	36	524.960,537 681.644,738	7.844	36	524.960,537 681.644,738	37	524.951,435 681.667,822	24.814
37	524.951,435 681.667,822	38	524.946,245 681.676,967	10.515	38	524.946,245 681.676,967	39	524.925,714 681.690,604	24.647	39	524.925,714 681.690,604	40	524.920,157 681.694,868	7.005
40	524.920,157 681.694,868	41	524.916,446 681.699,313	5.79	41	524.916,446 681.699,313	42	524.900,33 681.711,5	20.205	42	524.900,33 681.711,5	43	524.900,412 681.711,882	0.392
43	524.900,412 681.711,882	44	524.891,582 681.713,535	8.984	44	524.891,582 681.713,535	45	524.884,263 681.715,203	7.506	45	524.884,263 681.715,203	46	524.883,582 681.712,766	2.529
46	524.883,582 681.712,766	47	524.873,958 681.688,737	25.885	47	524.873,958 681.688,737	1	524.871,16 681.682,683	6.669					

\*\* Lungimile segmentelor sunt determinate în planul de proiecție Stereo 70 și sunt rotunjite la 1 milimetru.

\*\*\* Distanța dintre puncte este formată din segmente cumulate ce sunt mai mici decât valoarea 1 milimetru.



**DATE DESPRE IMOBILUL NR. 791**

Oficiul de Cadastru și Publicitate Imobiliară SUCEAVA  
Biroul de Cadastru și Publicitate Imobiliară Campulung Moldovenesc

**A. Partea I. Descrierea imobilului**

TEREN Necunoscut

Nr. CF vechi:32970

Nr. topografic:1082/1 parte, 1083/2 parte

Adresa: Loc. Breaza, Jud. Suceava

Nr. Crt	Nr cadastral Nr. topografic	Suprafața* (mp)	Observații / Referințe
A1		907	Sector cadastral:21 Teren neimprejmuit; imobilul s-a format din parcelele avand nr. topografic: 1082/1 parte, 1083/2 parte

**B. Partea II. Proprietari și acte**

Inscrieri privitoare la dreptul de proprietate și alte drepturi reale		Referințe
/		
Hotarare Judecatoreasca nr. 188, din 22/01/1998 emis de Judecatoria Campulung Moldovenesc;		
B1	Intabulare, drept de PROPRIETATE, dobandit prin Hotarare Judecatoreasca, cota actuala 1/1 1) BIRAU LAURENTA	A1

**C. Partea III. SARCINI .**


Inscrieri privind dezmembramintele dreptului de proprietate, drepturi reale de garanție și sarcini	Referințe
NU SUNT	

## Anexa Nr. 1 La Partea I

## Teren

Nr cadastral	Suprafața (mp)*	Observații / Referințe
	907	imobilul s-a format din parcelele avand nr. topografic: 1082/1 parte, 1083/2 parte

\* Suprafața este determinată în planul de proiecție Stereo 70.



## Date referitoare la teren

Crt	Categorie folosință	Intravilan	Suprafața (mp)	Tarla	Parcelă	Nr. topo	Observații / Referințe
1	faneata	DA	805	-	-	-	
2	faneata	NU	102	-	-	-	

## Lungime Segmente

1) Valorile lungimilor segmentelor sunt obținute din proiecție în plan.

Punct început	X / Y	Punct sfârșit	X / Y	Lungime segment (** (m)
1	523.396,272 681.618,553	2	523.396,247 681.618,743	0.192
2	523.396,247 681.618,743	3	523.384,688 681.618,212	11.571
3	523.384,688 681.618,212	4	523.371,925 681.618,736	12.774
4	523.371,925 681.618,736	5	523.362,815 681.618,769	9.11

Punct început	X / Y	Punct sfârşit	X / Y	Lungime segment (** (m)
5	523.362,815 681.618,769	6	523.348,586 681.618,442	14.233
6	523.348,586 681.618,442	7	523.344,271 681.617,98	4.339
7	523.344,271 681.617,98	8	523.338,793 681.617,907	5.479
8	523.338,793 681.617,907	9	523.321,077 681.618,503	17.726
9	523.321,077 681.618,503	10	523.317,952 681.618,48	3.125
10	523.317,952 681.618,48	11	523.307,042 681.619,03	10.924
11	523.307,042 681.619,03	12	523.299,343 681.618,5	7.718
12	523.299,343 681.618,5	13	523.295,792 681.618,702	3.557
13	523.295,792 681.618,702	14	523.293,007 681.618,47	2.794
14	523.293,007 681.618,47	15	523.288,093 681.618,686	4.918
15	523.288,093 681.618,686	16	523.288,71 681.607,418	11.285
16	523.288,71 681.607,418	17	523.289,236 681.607,43	0.526
17	523.289,236 681.607,43	18	523.396,546 681.612,804	107.444
18	523.396,546 681.612,804	1	523.396,272 681.618,553	5.756

\*\* Lungimile segmentelor sunt determinate în planul de proiecţie Stereo 70 şi sunt rotunjite la 1 milimetru.

\*\*\* Distanţa dintre puncte este formată din segmente cumulate ce sunt mai mici decât valoarea 1 milimetru.





**DATE DESPRE IMOBILUL NR. 792**

Oficiul de Cadastru și Publicitate Imobiliară SUCEAVA  
 Biroul de Cadastru și Publicitate Imobiliară Campulung Moldovenesc

**A. Partea I. Descrierea imobilului**

Nr. CF vechi:32858, 807

Nr. topografic:1115/23 parte, 1115/32 parte, 1115/1 parte

TEREN Extravilan

Adresa: Jud. Suceava

Nr. Crt	Nr cadastral Nr. topografic	Suprafața* (mp)	Observații / Referințe
A1		8.978	Sector cadastral:21 Teren neimprejmuit; imobilul s-a format din parcelele avand nr. topografic: 1115/23 parte, 1115/32 parte, 1115/1 parte

**B. Partea II. Proprietari și acte**

Inscrieri privitoare la dreptul de proprietate și alte drepturi reale		Referințe
/		
Act Normativ nr. 7, din 13/03/1996 emis de Parlamentul Romaniei;		
B1	Inscrierea provizorie, drept de PROPRIETATE, dobandit prin Lege, cota actuala 1/1 1) <b>NEIDENTIFICAT NEIDENTIFICAT</b>	A1
Act Administrativ nr. 2600, din 10/08/2023 emis de Primaria comunei Breaza;		
B1	se noteaza POSESIA asupra terenului 1) <b>MACOVEI AUREL</b>	A1

**C. Partea III. SARCINI .**

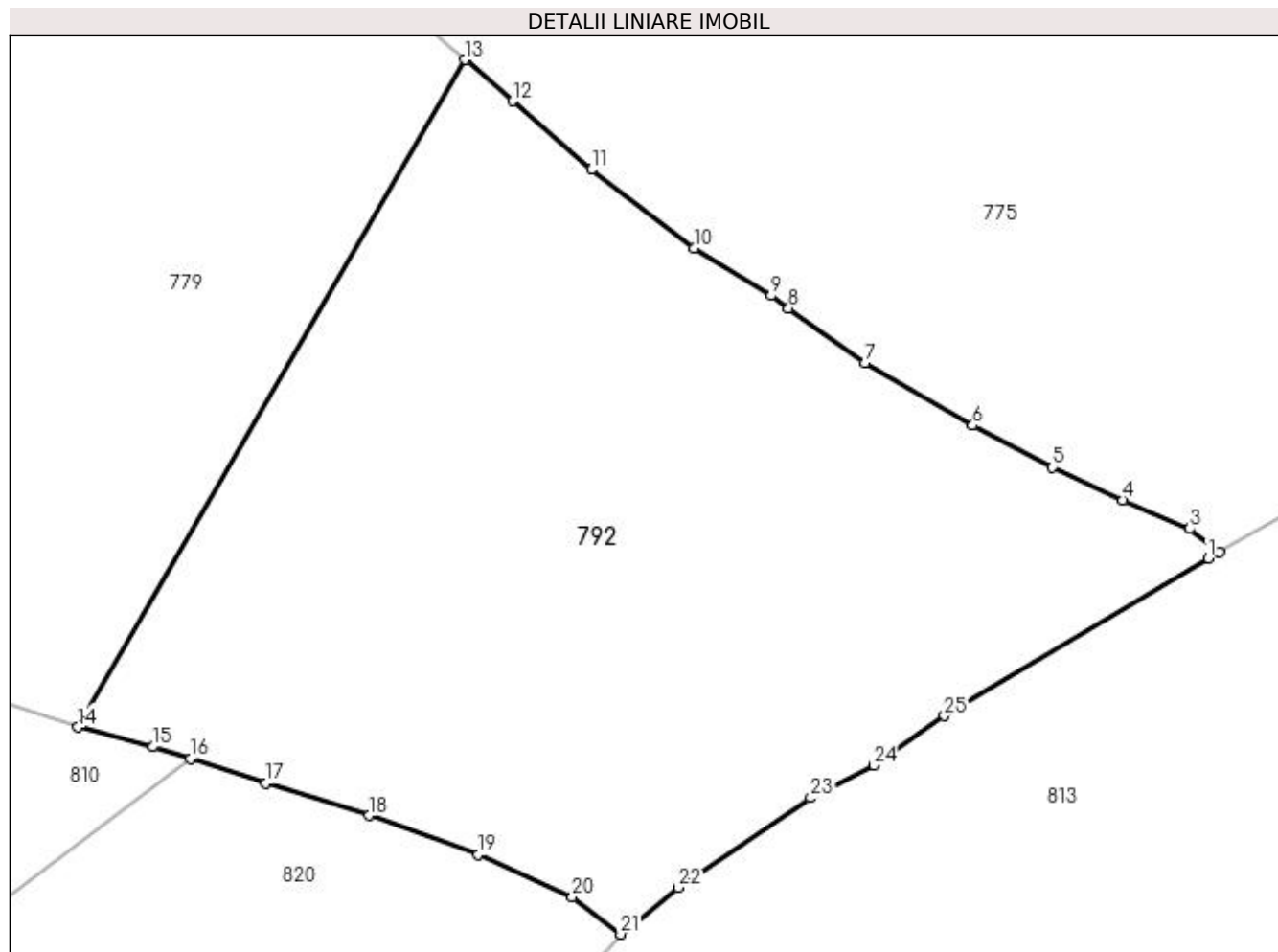
Inscrieri privind dezmembramintele dreptului de proprietate, drepturi reale de garanție și sarcini	Referințe
NU SUNT	

## Anexa Nr. 1 La Partea I

## Teren

Nr cadastral	Suprafața (mp)*	Observații / Referințe
	8.978	imobilul s-a format din parcelele avand nr. topografic: 1115/23 parte, 1115/32 parte, 1115/1 parte

\* Suprafața este determinată în planul de proiecție Stereo 70.



## Date referitoare la teren

Crt	Categorie folosință	Intra vilan	Suprafața (mp)	Tarla	Parcelă	Nr. topo	Observații / Referințe
1	faneata	NU	8.978	-	-	-	

## Lungime Segmente

1) Valorile lungimilor segmentelor sunt obținute din proiecție în plan.

Punct început	X / Y	Punct sfârșit	X / Y	Lungime segment (** (m)
1	524.149,471 681.605,545	2	524.150,969 681.606,361	1.706
3	524.146,967 681.609,584	4	524.137,806 681.613,518	9.97
5	524.128,152 681.618,004	6	524.117,226 681.623,737	12.339
7	524.102,492 681.632,31	8	524.092,027 681.639,773	12.853
9	524.089,628 681.641,484	10	524.079,088 681.647,953	12.367

Punct început	X / Y	Punct sfârșit	X / Y	Lungime segment (** (m)
2	524.150,969 681.606,361	3	524.146,967 681.609,584	5.139
4	524.137,806 681.613,518	5	524.128,152 681.618,004	10.645
6	524.117,226 681.623,737	7	524.102,492 681.632,31	17.047
8	524.092,027 681.639,773	9	524.089,628 681.641,484	2.947
10	524.079,088 681.647,953	11	524.065,056 681.658,737	17.697

Punct început	X / Y	Punct sfârșit	X / Y	Lungime segment (** (m)
11	524.065,056 681.658,737	12	524.054,309 681.668,122	14.268
13	524.047,746 681.673,794	14	523.994,767 681.582,442	105.603
15	524.005,004 681.579,75	16	524.010,153 681.578,112	5.403
17	524.020,506 681.574,819	18	524.034,607 681.570,333	14.798
19	524.049,574 681.565,015	20	524.062,411 681.559,174	14.104
21	524.069,03 681.554,084	22	524.076,919 681.560,464	10.147
23	524.095,044 681.572,77	24	524.103,689 681.577,232	9.729
25	524.113,374 681.583,978	1	524.149,471 681.605,545	42.049

Punct început	X / Y	Punct sfârșit	X / Y	Lungime segment (** (m)
12	524.054,309 681.668,122	13	524.047,746 681.673,794	8.674
14	523.994,767 681.582,442	15	524.005,004 681.579,75	10.585
16	524.010,153 681.578,112	17	524.020,506 681.574,819	10.864
18	524.034,607 681.570,333	19	524.049,574 681.565,015	15.884
20	524.062,411 681.559,174	21	524.069,03 681.554,084	8.349
22	524.076,919 681.560,464	23	524.095,044 681.572,77	21.907
24	524.103,689 681.577,232	25	524.113,374 681.583,978	11.804

\*\* Lungimile segmentelor sunt determinate în planul de proiecție Stereo 70 și sunt rotunjite la 1 milimetru.

\*\*\* Distanța dintre puncte este formată din segmente cumulate ce sunt mai mici decât valoarea 1 milimetru.



**DATE DESPRE IMOBILUL NR. 793**

Oficiul de Cadastru și Publicitate Imobiliară SUCEAVA  
Biroul de Cadastru și Publicitate Imobiliară Campulung Moldovenesc

**A. Partea I. Descrierea imobilului**

TEREN Extravilan

Adresa: Jud. Suceava

Nr. Crt	Nr cadastral Nr. topografic	Suprafața* (mp)	Observații / Referințe
A1	33087	7.029	Sector cadastral:21 Teren neimprejmuit;

**B. Partea II. Proprietari și acte**

Inscrieri privitoare la dreptul de proprietate și alte drepturi reale	Referințe
<b>15663 / 08/10/2021</b>	
Act Administrativ nr. 627, din 13/12/2010 emis de COMISIA JUDETEANA ;	
B1	A1
Intabulare, drept de PROPRIETATE, dobandit prin Reconstituire, cota actuala 1/1 1) TIMPAU AUGUSTIN	

**C. Partea III. SARCINI .**

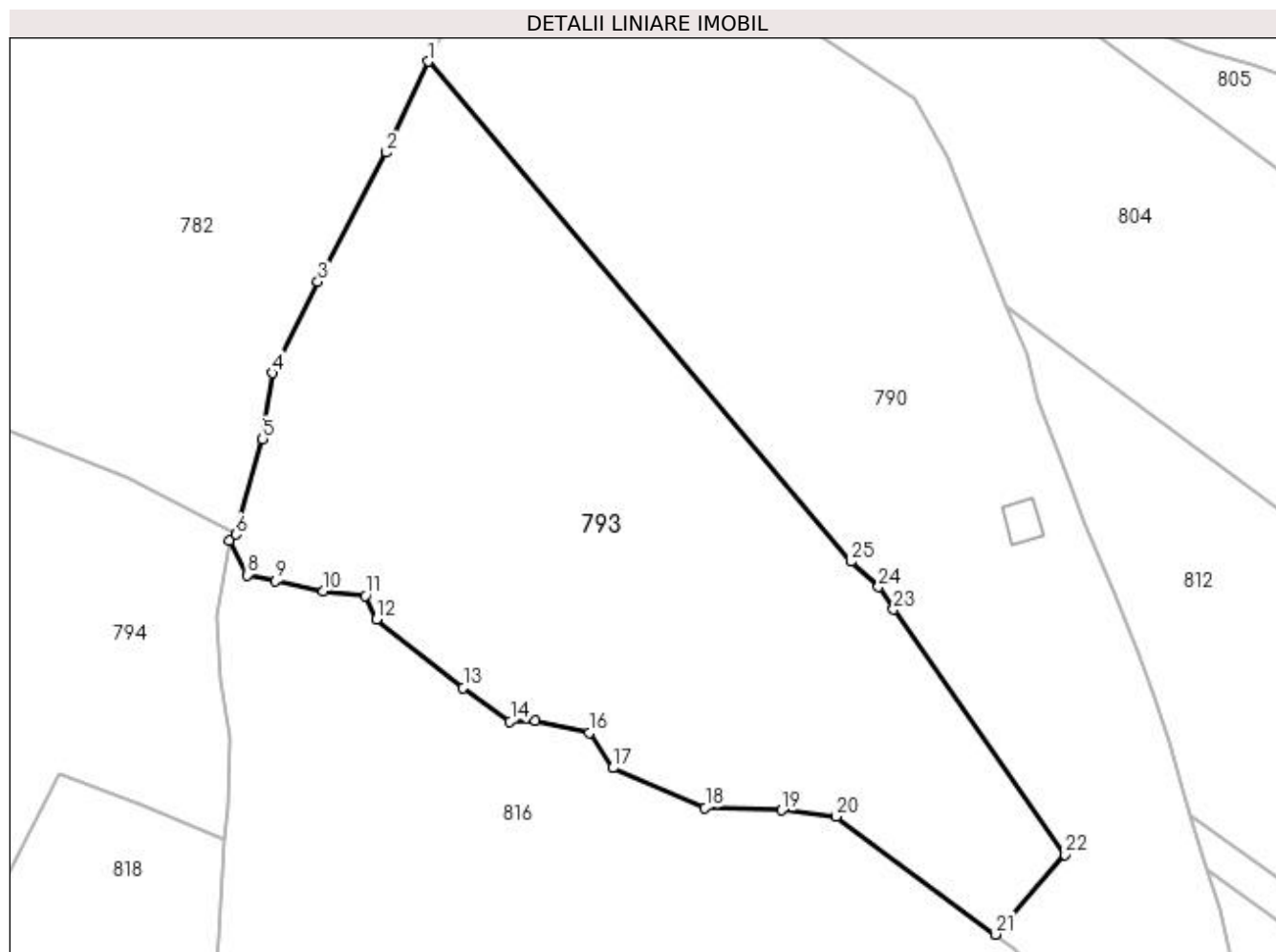
Inscrieri privind dezmembramintele dreptului de proprietate, drepturi reale de garanție și sarcini	Referințe
NU SUNT	

## Anexa Nr. 1 La Partea I

## Teren

Nr cadastral	Suprafaţa (mp)*	Observații / Referințe
33087	7.029	

\* Suprafața este determinată în planul de proiecție Stereo 70.



## Date referitoare la teren

Crt	Categorie folosință	Intra vilan	Suprafața (mp)	Tarla	Parcelă	Nr. topo	Observații / Referințe
1	faneata	NU	7.029	-	-	-	

## Lungime Segmente

1) Valorile lungimilor segmentelor sunt obținute din proiecție în plan.

Punct început	X / Y	Punct sfârșit	X / Y	Lungime segment (** (m)
1	524.871,16 681.682,683	2	524.864,666 681.668,631	15.48
3	524.854,097 681.648,691	4	524.847,022 681.634,611	15.758
5	524.845,564 681.624,415	6	524.841,372 681.609,657	15.342
7	524.840,356 681.608,719	8	524.843,19 681.603,413	6.015
9	524.847,582 681.602,474	10	524.854,955 681.600,902	7.539

Punct început	X / Y	Punct sfârșit	X / Y	Lungime segment (** (m)
2	524.864,666 681.668,631	3	524.854,097 681.648,691	22.568
4	524.847,022 681.634,611	5	524.845,564 681.624,415	10.3
6	524.841,372 681.609,657	7	524.840,356 681.608,719	1.383
8	524.843,19 681.603,413	9	524.847,582 681.602,474	4.491
10	524.854,955 681.600,902	11	524.861,412 681.600,201	6.495

Punct început	X / Y	Punct sfârșit	X / Y	Lungime segment (** (m)
11	524.861,412 681.600,201	12	524.863,139 681.596,577	4.014
13	524.876,536 681.585,991	14	524.883,781 681.580,784	8.922
15	524.887,676 681.580,933	16	524.896,017 681.579,089	8.542
17	524.899,666 681.573,603	18	524.913,896 681.567,475	15.493
19	524.925,704 681.567,078	20	524.934,14 681.566,141	8.488
21	524.958,7 681.547,929	22	524.969,528 681.560,229	16.387
23	524.942,99 681.598,083	24	524.940,68 681.601,575	4.187
25	524.936,407 681.605,493	1	524.871,16 681.682,683	101.072

Punct început	X / Y	Punct sfârșit	X / Y	Lungime segment (** (m)
12	524.863,139 681.596,577	13	524.876,536 681.585,991	17.075
14	524.883,781 681.580,784	15	524.887,676 681.580,933	3.898
16	524.896,017 681.579,089	17	524.899,666 681.573,603	6.589
18	524.913,896 681.567,475	19	524.925,704 681.567,078	11.815
20	524.934,14 681.566,141	21	524.958,7 681.547,929	30.576
22	524.969,528 681.560,229	23	524.942,99 681.598,083	46.229
24	524.940,68 681.601,575	25	524.936,407 681.605,493	5.797

\*\* Lungimile segmentelor sunt determinate în planul de proiecție Stereo 70 și sunt rotunjite la 1 milimetru.

\*\*\* Distanța dintre puncte este formată din segmente cumulate ce sunt mai mici decât valoarea 1 milimetru.





**DATE DESPRE IMOBILUL NR. 794**

Oficiul de Cadastru și Publicitate Imobiliară SUCEAVA  
Biroul de Cadastru și Publicitate Imobiliară Campulung Moldovenesc

**A. Partea I. Descrierea imobilului**

TEREN Extravilan

Adresa: Jud. Suceava

Nr. Crt	Nr cadastral Nr. topografic	Suprafața* (mp)	Observații / Referințe
A1	32678	19.889	Sector cadastral:21 Teren imprejmuit;

**B. Partea II. Proprietari și acte**

Inscrieri privitoare la dreptul de proprietate și alte drepturi reale		Referințe
<b>13481 / 19/08/2019</b>		
Act Administrativ nr. 209, din 07/08/2019 emis de PRIMARIA BREAZA (act notarial nr 957 din 13.08.2019, emis de BNP DORINA ROTARU; act administrativ nr proces verbal de vecinatate din 23.07.2019, emis de PFA Bergeva Marius Iulian);		
B1	se noteaza ca din parte a parcelei topo nr. 1018/1 s-a format imobilul identic cu numarul cadastral 32678 ;	A1
<b>16639 / 20/10/2022</b>		
Act Normativ nr. 7, din 13/03/1996 emis de Parlamentul Romaniei;		
B3	Intabulare, drept de PROPRIETATE, dobandit prin Lege, cota actuala 1/1	A1
	1) POLOHAN NICOLAE 2) POLOHAN DORINA	

**C. Partea III. SARCINI .**

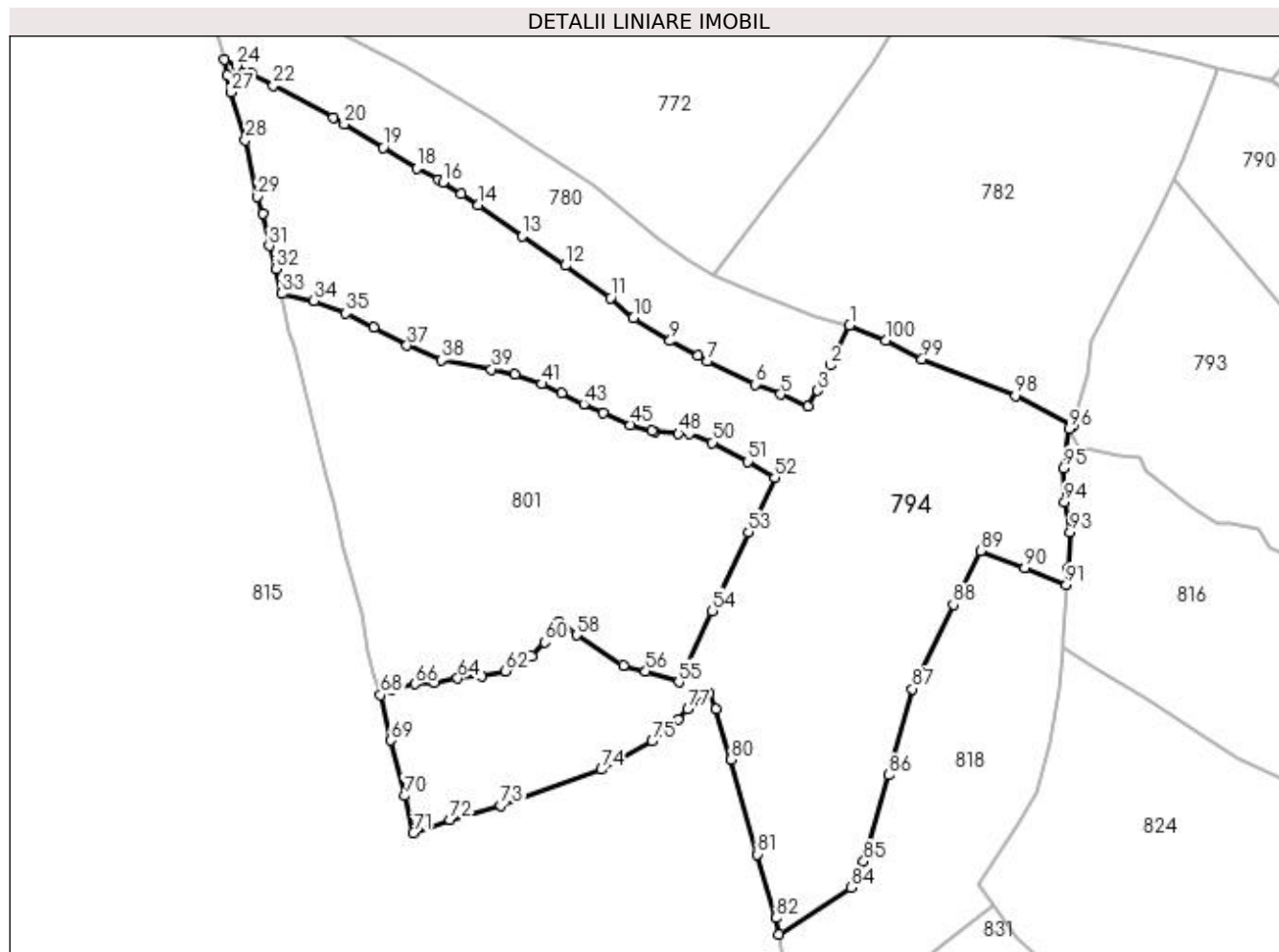
Inscrieri privind dezmembramintele dreptului de proprietate, drepturi reale de garanție și sarcini	Referințe
NU SUNT	

## Anexa Nr. 1 La Partea I

## Teren

Nr cadastral	Suprafața (mp)*	Observații / Referințe
32678	19.889	

\* Suprafața este determinată în planul de proiecție Stereo 70.



## Date referitoare la teren

Crt	Categorie folosință	Intravilan	Suprafața (mp)	Tarla	Parcelă	Nr. topo	Observații / Referințe
1	faneata	NU	13.223	-	-	-	
2	pasune	NU	6.666	-	-	-	

## Lungime Segmente

1) Valorile lungimilor segmentelor sunt obținute din proiecție în plan.

Punct început	X / Y	Punct sfârșit	X / Y	Lungime segment
1	524.775,556 681.639,352	2	524.769,915 681.627,471	13.152
4	524.763,281 681.615,265	5	524.755,117 681.618,92	8.945
7	524.733,462 681.628,652	8	524.730,725 681.630,433	3.265
10	524.711,753 681.641,502	11	524.704,885 681.647,383	9.042
13	524.678,842 681.665,592	14	524.665,941 681.674,794	15.847
2	524.769,915 681.627,471	3	524.766,089 681.620,029	8.368
5	524.755,117 681.618,92	6	524.747,61 681.621,854	8.06
8	524.730,725 681.630,433	9	524.722,522 681.634,69	9.242
11	524.704,885 681.647,383	12	524.691,576 681.656,917	16.371
14	524.665,941 681.674,794	15	524.660,907 681.678,052	5.996
3	524.766,089 681.620,029	4	524.763,281 681.615,265	5.53
6	524.747,61 681.621,854	7	524.733,462 681.628,652	15.697
9	524.722,522 681.634,69	10	524.711,753 681.641,502	12.743
12	524.691,576 681.656,917	13	524.678,842 681.665,592	15.408
15	524.660,907 681.678,052	16	524.655,512 681.681,481	6.393

Punct început	X / Y	Punct sfârșit	X / Y	Lungime segment	Punct început	X / Y	Punct sfârșit	X / Y	Lungime segment	Punct început	X / Y	Punct sfârșit	X / Y	Lungime segment
16	524.655,512 681.681,481	17	524.654,093 681.682,272	1.624	17	524.654,093 681.682,272	18	524.647,683 681.685,702	7.27	18	524.647,683 681.685,702	19	524.637,869 681.691,833	11.57 2
19	524.637,869 681.691,833	20	524.626,391 681.698,639	13.34 4	20	524.626,391 681.698,639	21	524.623,104 681.700,67	3.864	21	524.623,104 681.700,67	22	524.605,405 681.710,102	20.05 5
22	524.605,405 681.710,102	23	524.598,955 681.713,704	7.388	23	524.598,955 681.713,704	24	524.594,556 681.715,988	4.957	24	524.594,556 681.715,988	25	524.591,013 681.717,699	3.934
25	524.591,013 681.717,699	26	524.591,743 681.713,04	4.716	26	524.591,743 681.713,04	27	524.592,865 681.708,068	5.098	27	524.592,865 681.708,068	28	524.597,152 681.693,943	14.76 1
28	524.597,152 681.693,943	29	524.600,743 681.677,286	17.04	29	524.600,743 681.677,286	30	524.602,418 681.672,189	5.364	30	524.602,418 681.672,189	31	524.604,17 681.662,795	9.556
31	524.604,17 681.662,795	32	524.606,131 681.655,998	7.075	32	524.606,131 681.655,998	33	524.607,885 681.648,596	7.607	33	524.607,885 681.648,596	34	524.617,411 681.646,515	9.751
34	524.617,411 681.646,515	35	524.626,829 681.642,825	10.11 5	35	524.626,829 681.642,825	36	524.635,096 681.638,682	9.247	36	524.635,096 681.638,682	37	524.644,867 681.633,345	11.13 4
37	524.644,867 681.633,345	38	524.655,05 681.629,061	11.04 8	38	524.655,05 681.629,061	39	524.669,816 681.626,345	15.01 4	39	524.669,816 681.626,345	40	524.676,659 681.624,742	7.028
40	524.676,659 681.624,742	41	524.684,643 681.621,96	8.455	41	524.684,643 681.621,96	42	524.690,437 681.619,181	6.426	42	524.690,437 681.619,181	43	524.697,056 681.616,055	7.321
43	524.697,056 681.616,055	44	524.702,785 681.613,462	6.288	44	524.702,785 681.613,462	45	524.710,878 681.609,947	8.824	45	524.710,878 681.609,947	46	524.717,178 681.608,207	6.536
46	524.717,178 681.608,207	47	524.718,084 681.607,78	1.002	47	524.718,084 681.607,78	48	524.725,012 681.607,304	6.944	48	524.725,012 681.607,304	49	524.728,126 681.607,295	3.114
49	524.728,126 681.607,295	50	524.735,005 681.604,675	7.361	50	524.735,005 681.604,675	51	524.745,468 681.599,112	11.85	51	524.745,468 681.599,112	52	524.753,457 681.594,28	9.337
52	524.753,457 681.594,28	53	524.745,669 681.578,164	17.89 8	53	524.745,669 681.578,164	54	524.735,053 681.554,982	25.49 8	54	524.735,053 681.554,982	55	524.725,106 681.533,949	23.26 6
55	524.725,106 681.533,949	56	524.715,334 681.537,152	10.28 3	56	524.715,334 681.537,152	57	524.708,708 681.538,869	6.845	57	524.708,708 681.538,869	58	524.694,859 681.547,874	16.51 9
58	524.694,859 681.547,874	59	524.689,737 681.551,764	6.432	59	524.689,737 681.551,764	60	524.685,563 681.545,706	7.356	60	524.685,563 681.545,706	61	524.681,749 681.541,705	5.528
61	524.681,749 681.541,705	62	524.673,984 681.537,246	8.955	62	524.673,984 681.537,246	63	524.666,948 681.535,813	7.18	63	524.666,948 681.535,813	64	524.659,821 681.535,092	7.163
64	524.659,821 681.535,092	65	524.652,866 681.533,896	7.057	65	524.652,866 681.533,896	66	524.647,203 681.533,42	5.683	66	524.647,203 681.533,42	67	524.640,321 681.531,63	7.11
67	524.640,321 681.531,63	68	524.637,055 681.530,252	3.545	68	524.637,055 681.530,252	69	524.640,112 681.516,802	13.79 3	69	524.640,112 681.516,802	70	524.644,217 681.500,409	16.89 9
70	524.644,217 681.500,409	71	524.646,762 681.489,388	11.31 1	71	524.646,762 681.489,388	72	524.657,529 681.493,346	11.47 1	72	524.657,529 681.493,346	73	524.672,532 681.497,588	15.59 1
73	524.672,532 681.497,588	74	524.702,221 681.508,161	31.51 5	74	524.702,221 681.508,161	75	524.717,278 681.516,524	17.22 4	75	524.717,278 681.516,524	76	524.724,825 681.523,023	9.96
76	524.724,825 681.523,023	77	524.727,76 681.525,937	4.136	77	524.727,76 681.525,937	78	524.734,038 681.530,71	7.886	78	524.734,038 681.530,71	79	524.735,892 681.525,97	5.09
79	524.735,892 681.525,97	80	524.740,593 681.511,167	15.53 2	80	524.740,593 681.511,167	81	524.748,332 681.483,152	29.06 4	81	524.748,332 681.483,152	82	524.753,815 681.464,307	19.62 7
82	524.753,815 681.464,307	83	524.754,711 681.459,531	4.859	83	524.754,711 681.459,531	84	524.775,956 681.473,315	25.32 5	84	524.775,956 681.473,315	85	524.779,715 681.481,072	8.62
85	524.779,715 681.481,072	86	524.786,97 681.506,489	26.43 2	86	524.786,97 681.506,489	87	524.794,126 681.531,958	26.45 5	87	524.794,126 681.531,958	88	524.806,145 681.556,869	27.65 9
88	524.806,145 681.556,869	89	524.814,179 681.572,702	17.75 5	89	524.814,179 681.572,702	90	524.827,312 681.567,743	14.03 8	90	524.827,312 681.567,743	91	524.839,54 681.562,688	13.23 2
91	524.839,54 681.562,688	92	524.840,183 681.567,664	5.017	92	524.840,183 681.567,664	93	524.840,641 681.578,315	10.66	93	524.840,641 681.578,315	94	524.839,012 681.587,199	9.032
94	524.839,012 681.587,199	95	524.838,569 681.597,037	9.848	95	524.838,569 681.597,037	96	524.840,356 681.608,719	11.81 8	96	524.840,356 681.608,719	97	524.841,372 681.609,657	1.383
97	524.841,372 681.609,657	98	524.824,531 681.618,464	19.00 5	98	524.824,531 681.618,464	99	524.796,904 681.629,333	29.68 8	99	524.796,904 681.629,333	100	524.786,276 681.634,801	11.95 2
100	524.786,276 681.634,801	1	524.775,556 681.639,352	11.64 6										

\*\* Lungimile segmentelor sunt determinate în planul de proiecție Stereo 70 și sunt rotunjite la 1 milimetru.

\*\*\* Distanța dintre puncte este formată din segmente cumulate ce sunt mai mici decât valoarea 1 milimetru.



**DATE DESPRE IMOBILUL NR. 795**

Oficiul de Cadastru și Publicitate Imobiliară SUCEAVA  
Biroul de Cadastru și Publicitate Imobiliară Campulung Moldovenesc

**A. Partea I. Descrierea imobilului**

TEREN Necunoscut

Nr. CF vechi:32970

Nr. topografic:1082/1 parte, 1083/2 parte

Adresa: Loc. Breaza, Jud. Suceava

Nr. Crt	Nr cadastral Nr. topografic	Suprafața* (mp)	Observații / Referințe
A1	30477	907	Sector cadastral:21 Teren neimprejmuit; imobilul s-a format din parcelele avand nr. topografic: 1082/1 parte, 1083/2 parte

**B. Partea II. Proprietari și acte**

Inscrieri privitoare la dreptul de proprietate și alte drepturi reale		Referințe
/		
Hotarare Judecatoreasca nr. 188, din 22/01/1998 emis de Judecatoria Campulung Moldovenesc;		
B1	Intabulare, drept de PROPRIETATE, dobandit prin Hotarare Judecatoreasca, cota actuala 1/1 1) CECIULEAC BOGDANA-RAMONA	A1

**C. Partea III. SARCINI .**

Inscrieri privind dezmembramintele dreptului de proprietate, drepturi reale de garanție și sarcini	Referințe
NU SUNT	

## Anexa Nr. 1 La Partea I

## Teren

Nr cadastral	Suprafața (mp)*	Observații / Referințe
30477	907	imobilul s-a format din parcelele avand nr. topografic: 1082/1 parte, 1083/2 parte

\* Suprafața este determinată în planul de proiecție Stereo 70.

## DETALII LINIARE IMOBIL



## Date referitoare la teren

Crt	Categorie folosință	Intravilan	Suprafața (mp)	Tarla	Parcelă	Nr. topo	Observații / Referințe
1	faneata	DA	752	-	-	-	
2	faneata	NU	155	-	-	-	

## Lungime Segmente

1) Valorile lungimilor segmentelor sunt obținute din proiecție în plan.

Punct început	X / Y	Punct sfârșit	X / Y	Lungime segment (** (m)
1	523.396,934 681.607,9	2	523.396,68 681.609,994	2.109
2	523.396,68 681.609,994	3	523.396,546 681.612,804	2.813
3	523.396,546 681.612,804	4	523.289,236 681.607,43	107.444
4	523.289,236 681.607,43	5	523.289,425 681.599,603	7.829

Punct început	X / Y	Punct sfârșit	X / Y	Lungime segment (** (m)
5	523.289,425 681.599,603	6	523.396,903 681.603,776	107.559
6	523.396,903 681.603,776	1	523.396,934 681.607,9	4.124

\*\* Lungimile segmentelor sunt determinate în planul de proiecție Stereo 70 și sunt rotunjite la 1 milimetru.

\*\*\* Distanța dintre puncte este formată din segmente cumulate ce sunt mai mici decât valoarea 1 milimetru.





**DATE DESPRE IMOBILUL NR. 796**

Oficiul de Cadastru și Publicitate Imobiliară SUCEAVA  
Biroul de Cadastru și Publicitate Imobiliară Campulung Moldovenesc

**A. Partea I. Descrierea imobilului**

TEREN Extravilan

Nr. CF vechi:30928, 30691

Nr. topografic:1027/3 parte, 1037/1 parte

Adresa: Jud. Suceava

Nr. Crt	Nr cadastral Nr. topografic	Suprafața* (mp)	Observații / Referințe
A1		32.992	Sector cadastral:21 Teren imprejmuit; imobilul s-a format din parcelele avand nr. topografic: 1027/3 parte, 1037/1 parte

**B. Partea II. Proprietari și acte**

Inscrieri privitoare la dreptul de proprietate și alte drepturi reale		Referințe
/		
Act Normativ nr. 7, din 13/03/1996 emis de Parlamentul Romaniei;		
B1	Inscrierea provizorie, drept de PROPRIETATE, dobandit prin Lege, cota actuala 1/1 1) NEIDENTIFICAT NEIDENTIFICAT	A1
Act Administrativ nr. 2613, din 10/08/2023 emis de Primaria comunei Breaza;		
B1	se noteaza POSESIA asupra terenului 1) BUHALEAC VERONICA	A1

**C. Partea III. SARCINI .**

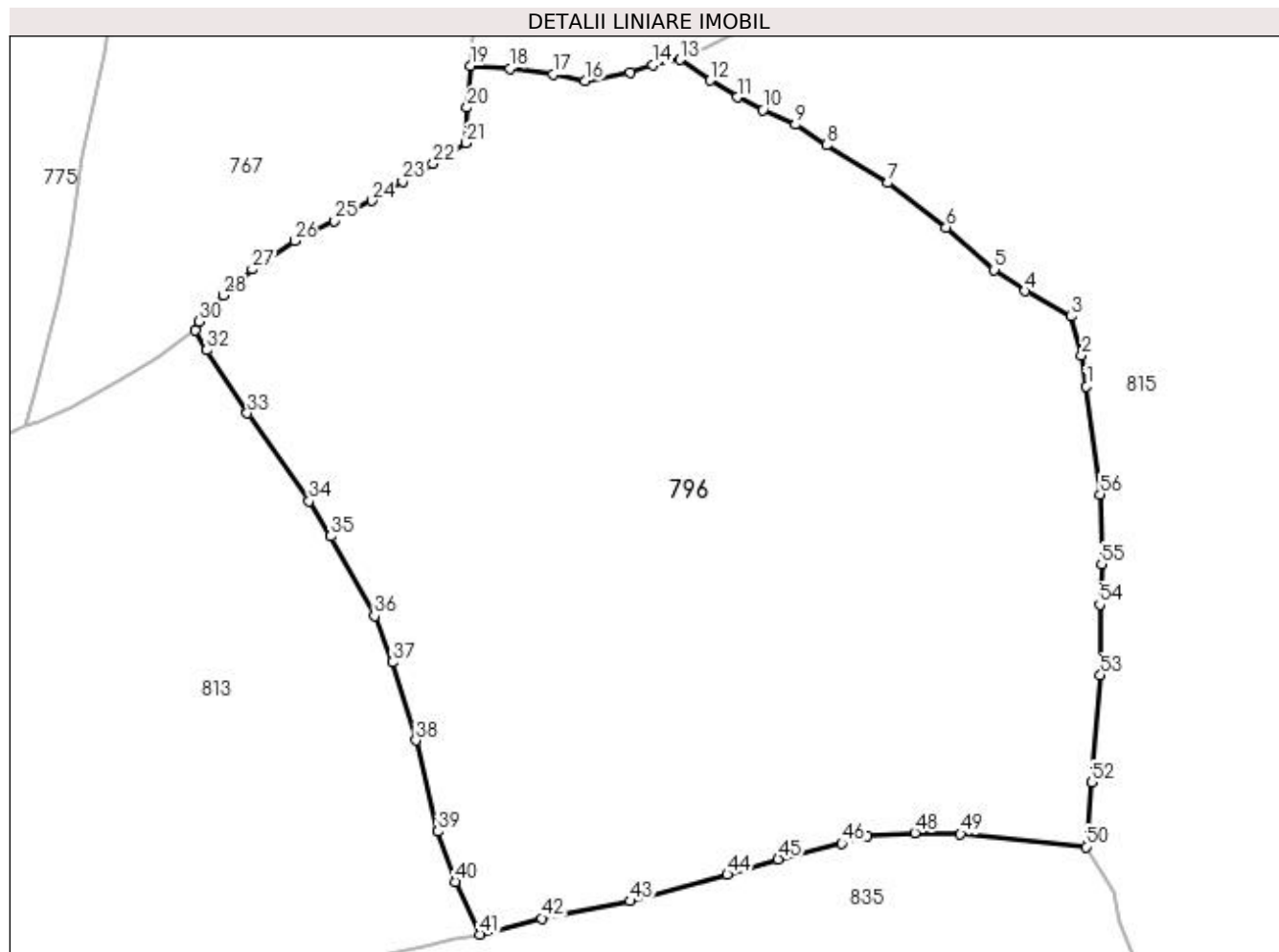
Inscrieri privind dezmembramintele dreptului de proprietate, drepturi reale de garanție și sarcini	Referințe
NU SUNT	

## Anexa Nr. 1 La Partea I

## Teren

Nr cadastral	Suprafața (mp)*	Observații / Referințe
	32.992	imobilul s-a format din parcelele avand nr. topografic: 1027/3 parte, 1037/1 parte

\* Suprafața este determinată în planul de proiecție Stereo 70.



## Date referitoare la teren

Crt	Categorie folosință	Intravilan	Suprafața (mp)	Tarla	Parcelă	Nr. topo	Observații / Referințe
1	pasune	NU	32.992	-	-	-	

## Lungime Segmente

1) Valorile lungimilor segmentelor sunt obținute din proiecție în plan.

Punct început	X / Y	Punct sfârșit	X / Y	Lungime segment
1	524.436,088 681.628,482	2	524.434,898 681.636,117	7.727
4	524.420,965 681.651,92	5	524.413,366 681.657,172	9.237
7	524.387,225 681.678,53	8	524.372,073 681.687,813	17.77
10	524.356,43 681.696,493	11	524.350,077 681.699,549	7.05
13	524.336,051 681.708,837	14	524.329,281 681.707,503	6.9
16	524.312,644 681.703,588	17	524.304,76 681.705,21	8.049

Punct început	X / Y	Punct sfârșit	X / Y	Lungime segment
2	524.434,898 681.636,117	3	524.432,318 681.645,656	9.882
5	524.413,366 681.657,172	6	524.401,52 681.667,616	15.793
8	524.372,073 681.687,813	9	524.364,425 681.692,845	9.155
11	524.350,077 681.699,549	12	524.343,41 681.703,715	7.862
14	524.329,281 681.707,503	15	524.323,755 681.705,763	5.793
17	524.304,76 681.705,21	18	524.294,231 681.706,681	10.631

Punct început	X / Y	Punct sfârșit	X / Y	Lungime segment
3	524.432,318 681.645,656	4	524.420,965 681.651,92	12.966
6	524.401,52 681.667,616	7	524.387,225 681.678,53	17.985
9	524.364,425 681.692,845	10	524.356,43 681.696,493	8.788
12	524.343,41 681.703,715	13	524.336,051 681.708,837	8.966
15	524.323,755 681.705,763	16	524.312,644 681.703,588	11.322
18	524.294,231 681.706,681	19	524.284,479 681.707,349	9.774

Punct început	X / Y	Punct sfârșit	X / Y	Lungime segment	Punct început	X / Y	Punct sfârșit	X / Y	Lungime segment	Punct început	X / Y	Punct sfârșit	X / Y	Lungime segment
19	524.284,479 681.707,349	20	524.283,654 681.697,068	10.314	20	524.283,654 681.697,068	21	524.283,442 681.688,317	8.754	21	524.283,442 681.688,317	22	524.275,301 681.683,282	9.572
22	524.275,301 681.683,282	23	524.267,786 681.678,846	8.727	23	524.267,786 681.678,846	24	524.260,146 681.674,135	8.976	24	524.260,146 681.674,135	25	524.250,989 681.669,148	10.427
25	524.250,989 681.669,148	26	524.241,143 681.664,252	10.996	26	524.241,143 681.664,252	27	524.230,735 681.657,271	12.532	27	524.230,735 681.657,271	28	524.223,641 681.650,86	9.562
28	524.223,641 681.650,86	29	524.220,706 681.647,768	4.263	29	524.220,706 681.647,768	30	524.217,668 681.644,414	4.525	30	524.217,668 681.644,414	31	524.216,833 681.642,271	2.3
31	524.216,833 681.642,271	32	524.219,546 681.637,396	5.579	32	524.219,546 681.637,396	33	524.229,548 681.621,843	18.492	33	524.229,548 681.621,843	34	524.244,708 681.600,216	26.411
34	524.244,708 681.600,216	35	524.250,076 681.591,598	10.153	35	524.250,076 681.591,598	36	524.260,875 681.571,935	22.434	36	524.260,875 681.571,935	37	524.265,271 681.560,569	12.186
37	524.265,271 681.560,569	38	524.271,018 681.541,374	20.037	38	524.271,018 681.541,374	39	524.276,476 681.518,942	23.086	39	524.276,476 681.518,942	40	524.280,671 681.506,572	13.061
40	524.280,671 681.506,572	41	524.286,845 681.493,622	14.347	41	524.286,845 681.493,622	42	524.301,984 681.497,553	15.641	42	524.301,984 681.497,553	43	524.323,748 681.501,814	22.178
43	524.323,748 681.501,814	44	524.347,663 681.508,317	24.783	44	524.347,663 681.508,317	45	524.360,209 681.512,153	13.119	45	524.360,209 681.512,153	46	524.375,848 681.515,958	16.095
46	524.375,848 681.515,958	47	524.382,009 681.517,94	6.472	47	524.382,009 681.517,94	48	524.393,829 681.518,588	11.838	48	524.393,829 681.518,588	49	524.405,069 681.518,342	11.243
49	524.405,069 681.518,342	50	524.435,982 681.515,141	31.078	50	524.435,982 681.515,141	51	524.436,363 681.517,342	2.234	51	524.436,363 681.517,342	52	524.437,397 681.530,989	13.686
52	524.437,397 681.530,989	53	524.439,504 681.557,402	26.497	53	524.439,504 681.557,402	54	524.439,332 681.574,761	17.36	54	524.439,332 681.574,761	55	524.439,796 681.584,701	9.951
55	524.439,796 681.584,701	56	524.439,381 681.601,91	17.214	56	524.439,381 681.601,91	1	524.436,088 681.628,482	26.775					

\*\* Lungimile segmentelor sunt determinate în planul de proiecție Stereo 70 și sunt rotunjite la 1 milimetru.

\*\*\* Distanța dintre puncte este formată din segmente cumulate ce sunt mai mici decât valoarea 1 milimetru.



**DATE DESPRE IMOBILUL NR. 797**

Oficiul de Cadastru și Publicitate Imobiliară SUCEAVA  
Biroul de Cadastru și Publicitate Imobiliară Campulung Moldovenesc

**A. Partea I. Descrierea imobilului**

TEREN Necunoscut

Nr. CF vechi:32970

Nr. topografic:1082/1 parte, 1083/2 parte

Adresa: Loc. Breaza, Jud. Suceava

Nr. Crt	Nr cadastral Nr. topografic	Suprafața* (mp)	Observații / Referințe
A1	30463	906	Sector cadastral:21 Teren neimprejmuit; imobilul s-a format din parcelele avand nr. topografic: 1082/1 parte, 1083/2 parte

**B. Partea II. Proprietari și acte**

Inscrieri privitoare la dreptul de proprietate și alte drepturi reale		Referințe
/		
Hotarare Judecatoreasca nr. 188, din 22/01/1998 emis de Judecatoria Campulung Moldovenesc;		
B1	Intabulare, drept de PROPRIETATE, dobandit prin Hotarare Judecatoreasca, cota actuala 1/1 1) FORMINTE RODICA	A1

**C. Partea III. SARCINI .**

Inscrieri privind dezmembramintele dreptului de proprietate, drepturi reale de garanție și sarcini	Referințe
NU SUNT	

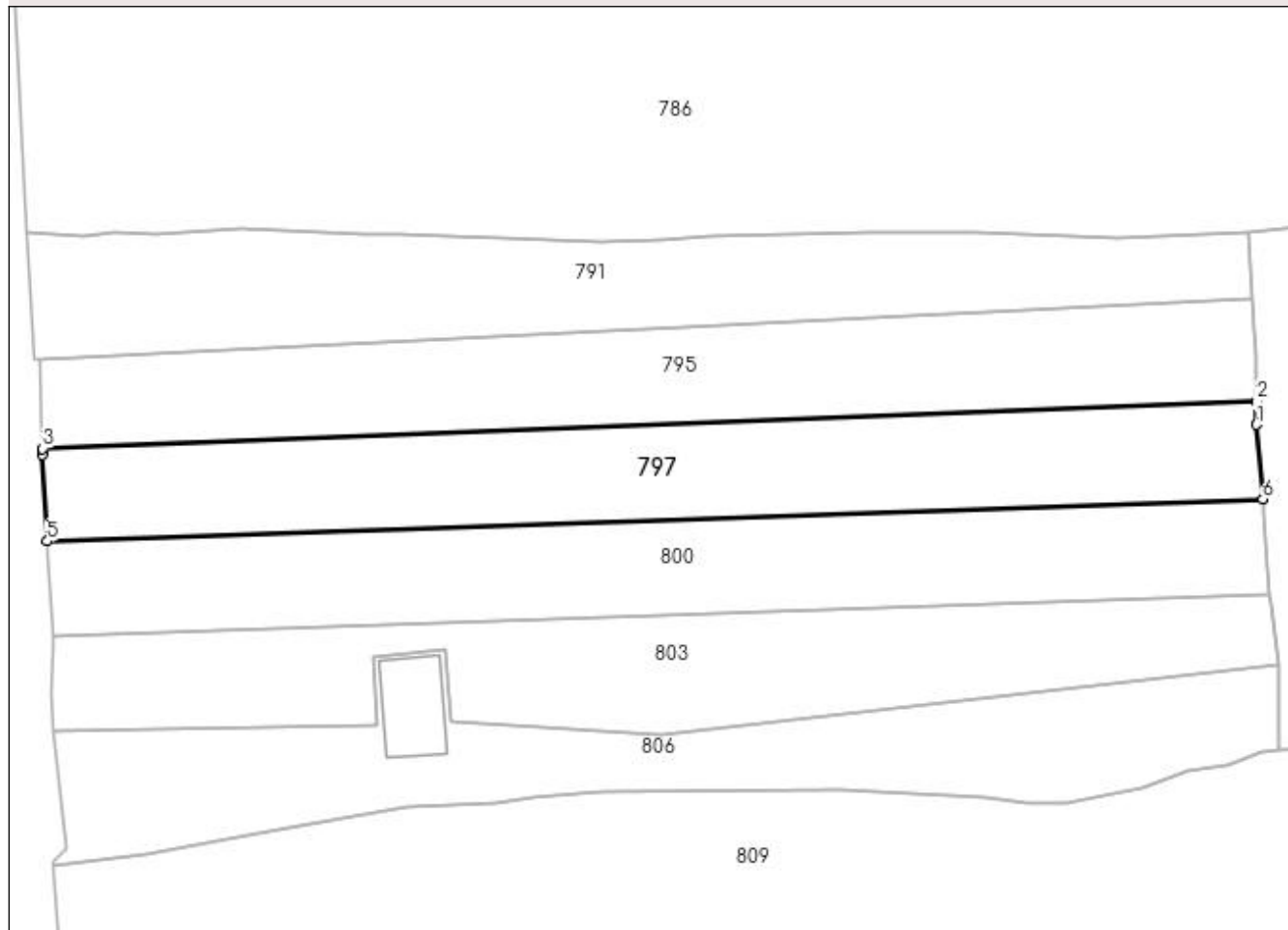
## Anexa Nr. 1 La Partea I

## Teren

Nr cadastral	Suprafaţa (mp)*	Observații / Referințe
30463	906	imobilul s-a format din parcelele avand nr. topografic: 1082/1 parte, 1083/2 parte

\* Suprafața este determinată în planul de proiecție Stereo 70.

## DETALII LINIARE IMOBIL



## Date referitoare la teren

Crt	Categorie folosință	Intravilan	Suprafața (mp)	Tarla	Parcelă	Nr. topo	Observații / Referințe
1	faneata	DA	755	-	-	-	
2	faneata	NU	151	-	-	-	

## Lungime Segmente

1) Valorile lungimilor segmentelor sunt obținute din proiecție în plan.

Punct început	X / Y	Punct sfârșit	X / Y	Lungime segment (** (m)
1	523.396,888 681.601,722	2	523.396,903 681.603,776	2.054
2	523.396,903 681.603,776	3	523.289,425 681.599,603	107.559
3	523.289,425 681.599,603	4	523.289,439 681.599,032	0.571
4	523.289,439 681.599,032	5	523.289,852 681.591,41	7.633

Punct început	X / Y	Punct sfârșit	X / Y	Lungime segment (** (m)
5	523.289,852 681.591,41	6	523.397,468 681.595,146	107.681
6	523.397,468 681.595,146	1	523.396,888 681.601,722	6.601

\*\* Lungimile segmentelor sunt determinate în planul de proiecție Stereo 70 și sunt rotunjite la 1 milimetru.

\*\*\* Distanța dintre puncte este formată din segmente cumulate ce sunt mai mici decât valoarea 1 milimetru.





**DATE DESPRE IMOBILUL NR. 798**

Oficiul de Cadastru și Publicitate Imobiliară SUCEAVA  
Biroul de Cadastru și Publicitate Imobiliară Campulung Moldovenesc

**A. Partea I. Descrierea imobilului**

TEREN Intravilan

Nr. CF vechi:399, I

Nr. topografic:954/2 parte, 1987 parte

Adresa: Loc. Breaza, Jud. Suceava

Nr. Crt	Nr cadastral Nr. topografic	Suprafața* (mp)	Observații / Referințe
A1		964	Sector cadastral:21 Teren neimprejmuit; imobilul s-a format din parcelele avand nr. topografic: 954/2 parte, 1987 parte; exista constructii cu caracter provizoriu, fara fundatie

**B. Partea II. Proprietari și acte**

Inscrieri privitoare la dreptul de proprietate și alte drepturi reale		Referințe
/		
Act Normativ nr. 7, din 13/03/1996 emis de Parlamentul Romaniei;		
B1	Inscrierea provizorie, drept de PROPRIETATE, dobandit prin Lege, cota actuala 1/1 1) NEIDENTIFICAT NEIDENTIFICAT	A1
Act Administrativ nr. 2619, din 11/08/2023 emis de Primaria comunei Breaza;		
B1	se noteaza POSESIA asupra terenului 1) HAGAU MIHAI	A1

**C. Partea III. SARCINI .**

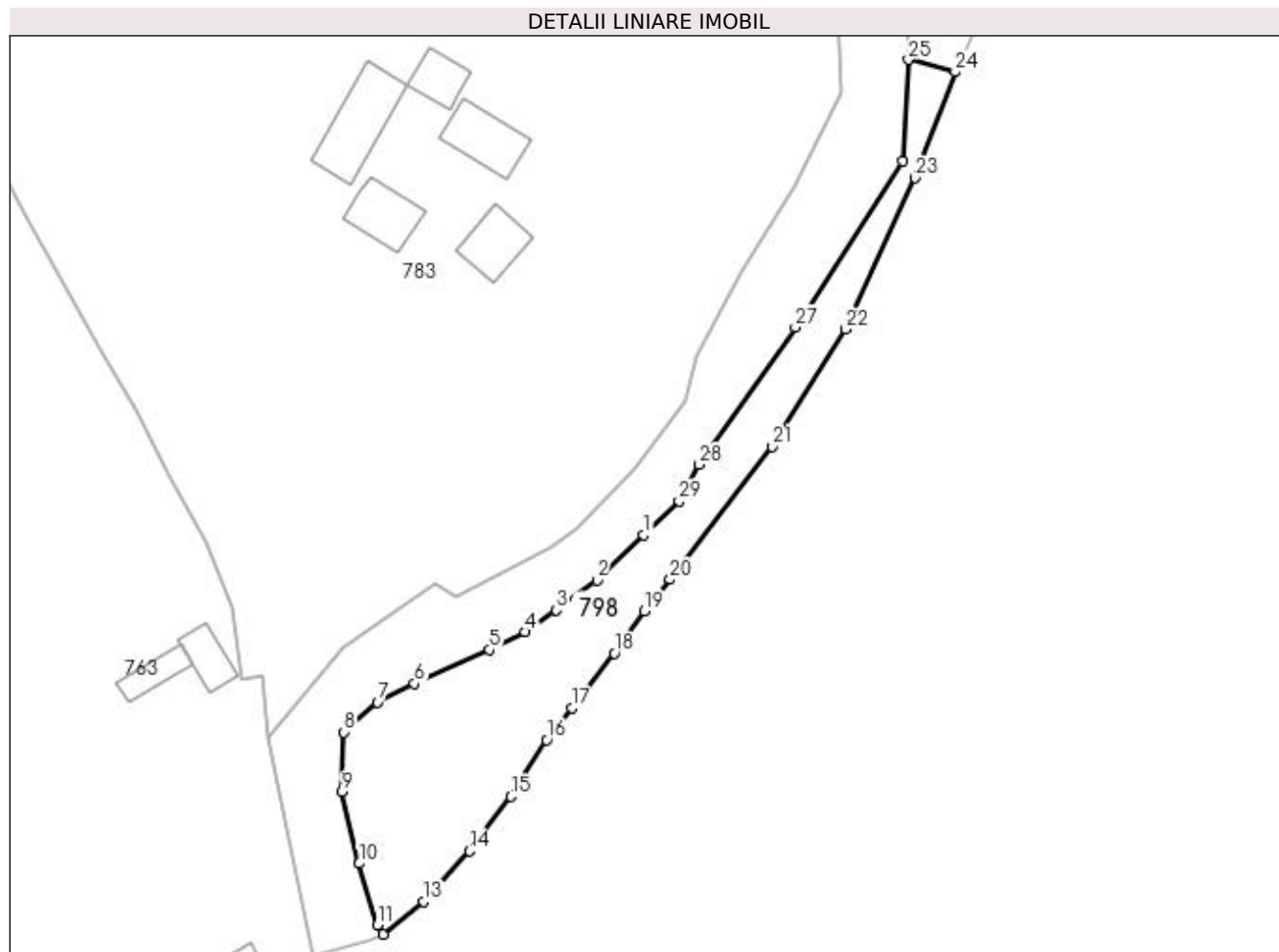
Inscrieri privind dezmembramintele dreptului de proprietate, drepturi reale de garanție și sarcini	Referințe
NU SUNT	

## Anexa Nr. 1 La Partea I

## Teren

Nr cadastral	Suprafața (mp)*	Observații / Referințe
	964	imobilul s-a format din parcelele avand nr. topografic: 954/2 parte, 1987 parte; exista constructii cu caracter provizoriu, fara fundatie

\* Suprafața este determinată în planul de proiecție Stereo 70.



## Date referitoare la teren

Crt	Categorie folosință	Intra vilan	Suprafața (mp)	Tarla	Parcelă	Nr. topo	Observații / Referințe
1	faneata	DA	659	-	-	-	
2	pasune	DA	305	-	-	-	

## Lungime Segmente

1) Valorile lungimilor segmentelor sunt obținute din proiecție în plan.

Punct început	X / Y	Punct sfârșit	X / Y	Lungime segment (** (m)
1	525.480,382 681.612,125	2	525.474,888 681.606,778	7.666
3	525.470,135 681.603,255	4	525.466,478 681.600,721	4.449
5	525.462,244 681.598,645	6	525.453,47 681.594,652	9.64
7	525.449,118 681.592,48	8	525.445,189 681.588,953	5.28

Punct început	X / Y	Punct sfârșit	X / Y	Lungime segment (** (m)
2	525.474,888 681.606,778	3	525.470,135 681.603,255	5.916
4	525.466,478 681.600,721	5	525.462,244 681.598,645	4.716
6	525.453,47 681.594,652	7	525.449,118 681.592,48	4.864
8	525.445,189 681.588,953	9	525.444,99 681.581,947	7.009

Punct început	X / Y	Punct sfârșit	X / Y	Lungime segment (** (m)
9	525.444,99 681.581,947	10	525.446,978 681.573,54	8.639
11	525.449,136 681.566,344	12	525.449,761 681.565,237	1.271
13	525.454,576 681.569,09	14	525.459,905 681.575,021	7.973
15	525.464,751 681.581,415	16	525.468,97 681.588,075	7.884
17	525.471,953 681.591,788	18	525.476,926 681.598,227	8.136
19	525.480,435 681.603,188	20	525.483,458 681.606,858	4.755
21	525.495,418 681.622,467	22	525.504,071 681.636,271	16.292
23	525.512,249 681.653,995	24	525.516,911 681.666,44	13.29
25	525.511,449 681.667,873	26	525.510,745 681.655,956	11.938
27	525.498,176 681.636,478	28	525.486,888 681.620,359	19.678
29	525.484,537 681.616,052	1	525.480,382 681.612,125	5.717

Punct început	X / Y	Punct sfârșit	X / Y	Lungime segment (** (m)
10	525.446,978 681.573,54	11	525.449,136 681.566,344	7.513
12	525.449,761 681.565,237	13	525.454,576 681.569,09	6.167
14	525.459,905 681.575,021	15	525.464,751 681.581,415	8.023
16	525.468,97 681.588,075	17	525.471,953 681.591,788	4.763
18	525.476,926 681.598,227	19	525.480,435 681.603,188	6.077
20	525.483,458 681.606,858	21	525.495,418 681.622,467	19.664
22	525.504,071 681.636,271	23	525.512,249 681.653,995	19.52
24	525.516,911 681.666,44	25	525.511,449 681.667,873	5.647
26	525.510,745 681.655,956	27	525.498,176 681.636,478	23.181
28	525.486,888 681.620,359	29	525.484,537 681.616,052	4.907

\*\* Lungimile segmentelor sunt determinate în planul de proiecție Stereo 70 și sunt rotunjite la 1 milimetru.

\*\*\* Distanța dintre puncte este formată din segmente cumulate ce sunt mai mici decât valoarea 1 milimetru.



**DATE DESPRE IMOBILUL NR. 799**

Oficiul de Cadastru și Publicitate Imobiliară SUCEAVA  
Biroul de Cadastru și Publicitate Imobiliară Campulung Moldovenesc

**A. Partea I. Descrierea imobilului**

TEREN Extravilan

Adresa: Jud. Suceava

Nr. Crt	Nr cadastral Nr. topografic	Suprafața* (mp)	Observații / Referințe
A1	30232	Din acte: 15.043 Masurata: 9.668	Sector cadastral:21 Teren neimprejmut;

**B. Partea II. Proprietari și acte**

Inscrieri privitoare la dreptul de proprietate și alte drepturi reale		Referințe
<b>660 / 31/01/2011</b>		
Act Administrativ nr. 599, din 20/04/2010 emis de COMISIA JUDETEANA SUCEAVA;		
B1	se noteaza ca din parte a imobilelor cu nr.top. 1066/2,1067/2,1073/2 din CF 878 Breaza s-a format imobilul cu nr.cad. 30232.	A1
<b>2144 / 16/03/2011</b>		
Act Notarial nr. 520, din 14/03/2011 emis de BNP DORINA ROTARU;		
B3	Intabulare, drept de PROPRIETATE, dobandit prin Conventie, cota actuala 1/1 1) LESENCIUC SORIN-GEORGE	A1

**C. Partea III. SARCINI .**

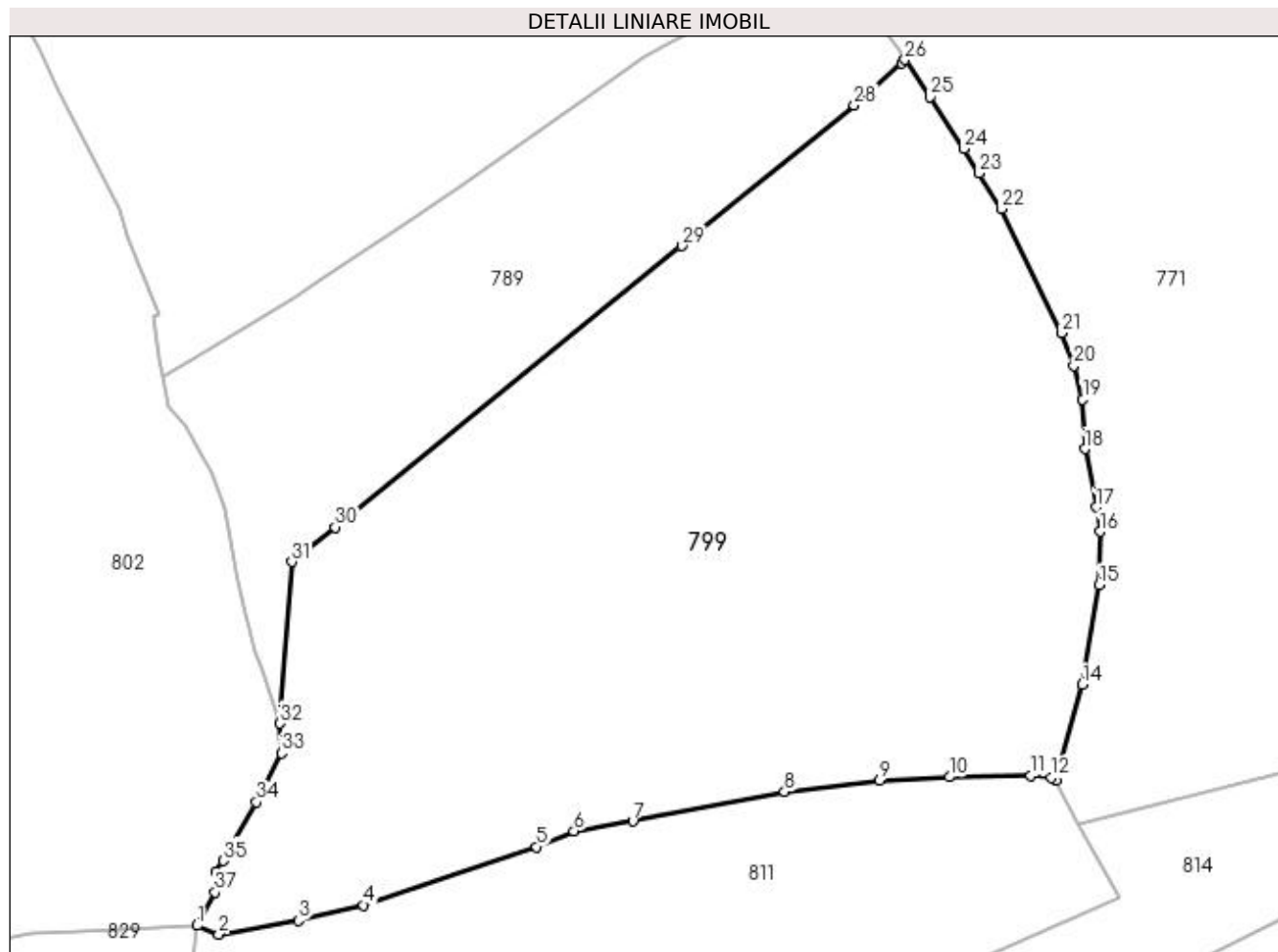
Inscrieri privind dezmembramintele dreptului de proprietate, drepturi reale de garanție și sarcini	Referințe
NU SUNT	

## Anexa Nr. 1 La Partea I

## Teren

Nr cadastral	Suprafața (mp)*	Observații / Referințe
30232	Din acte: 15.043 Masurata: 9.668	

\* Suprafața este determinată în planul de proiecție Stereo 70.



## Date referitoare la teren

Crt	Categorie folosință	Intra vilan	Suprafața (mp)	Tarla	Parcelă	Nr. topo	Observații / Referințe
1	pasune	NU	9.668	-	-	-	

## Lungime Segmente

1) Valorile lungimilor segmentelor sunt obținute din proiecție în plan.

Punct început	X / Y	Punct sfârșit	X / Y	Lungime segment (** (m)
1	523.589,974 681.531,793	2	523.593,181 681.530,497	3.459
3	523.605,081 681.532,554	4	523.614,757 681.534,848	9.944
5	523.640,572 681.543,53	6	523.646,11 681.545,88	6.015
7	523.654,897 681.547,361	8	523.677,481 681.551,732	23.003
9	523.691,675 681.553,439	10	523.702,07 681.553,954	10.409

Punct început	X / Y	Punct sfârșit	X / Y	Lungime segment (** (m)
2	523.593,181 681.530,497	3	523.605,081 681.532,554	12.077
4	523.614,757 681.534,848	5	523.640,572 681.543,53	27.236
6	523.646,11 681.545,88	7	523.654,897 681.547,361	8.911
8	523.677,481 681.551,732	9	523.691,675 681.553,439	14.296
10	523.702,07 681.553,954	11	523.714,196 681.554,132	12.127

Punct început	X / Y	Punct sfârșit	X / Y	Lungime segment (** (m)
11	523.714,196 681.554,132	12	523.717,282 681.553,831	3.101
13	523.717,975 681.553,47	14	523.721,885 681.567,696	14.754
15	523.724,397 681.582,536	16	523.724,5 681.590,471	7.936
17	523.723,946 681.594,135	18	523.722,248 681.602,828	8.858
19	523.721,92 681.610,203	20	523.720,597 681.615,252	5.219
21	523.718,712 681.620,094	22	523.709,825 681.638,569	20.502
23	523.706,52 681.643,926	24	523.704,247 681.647,577	4.301
25	523.699,163 681.655,245	26	523.695,432 681.660,802	6.693
27	523.694,908 681.660,316	28	523.687,902 681.654,023	9.417
29	523.662,221 681.633,055	30	523.610,521 681.591,156	66.546
31	523.604,032 681.585,988	32	523.602,343 681.561,927	24.12
33	523.602,496 681.557,515	34	523.598,786 681.550,211	8.192
35	523.593,81 681.541,464	36	523.592,788 681.539,789	1.962
37	523.592,629 681.536,771	1	523.589,974 681.531,793	5.642

Punct început	X / Y	Punct sfârșit	X / Y	Lungime segment (** (m)
12	523.717,282 681.553,831	13	523.717,975 681.553,47	0.782
14	523.721,885 681.567,696	15	523.724,397 681.582,536	15.051
16	523.724,5 681.590,471	17	523.723,946 681.594,135	3.705
18	523.722,248 681.602,828	19	523.721,92 681.610,203	7.382
20	523.720,597 681.615,252	21	523.718,712 681.620,094	5.195
22	523.709,825 681.638,569	23	523.706,52 681.643,926	6.295
24	523.704,247 681.647,577	25	523.699,163 681.655,245	9.2
26	523.695,432 681.660,802	27	523.694,908 681.660,316	0.715
28	523.687,902 681.654,023	29	523.662,221 681.633,055	33.153
30	523.610,521 681.591,156	31	523.604,032 681.585,988	8.296
32	523.602,343 681.561,927	33	523.602,496 681.557,515	4.415
34	523.598,786 681.550,211	35	523.593,81 681.541,464	10.063
36	523.592,788 681.539,789	37	523.592,629 681.536,771	3.022

\*\* Lungimile segmentelor sunt determinate în planul de proiecție Stereo 70 și sunt rotunjite la 1 milimetru.

\*\*\* Distanța dintre puncte este formată din segmente cumulate ce sunt mai mici decât valoarea 1 milimetru.





**DATE DESPRE IMOBILUL NR. 800**

Oficiul de Cadastru și Publicitate Imobiliară SUCEAVA  
Biroul de Cadastru și Publicitate Imobiliară Campulung Moldovenesc

**A. Partea I. Descrierea imobilului**

TEREN Necunoscut

Nr. CF vechi:32970

Nr. topografic:1082/1 parte, 1083/2 parte

Adresa: Loc. Breaza, Jud. Suceava

Nr. Crt	Nr cadastral Nr. topografic	Suprafața* (mp)	Observații / Referințe
A1	30460	906	Sector cadastral:21 Teren neimprejmuit; imobilul s-a format din parcelele avand nr. topografic: 1082/1 parte, 1083/2 parte

**B. Partea II. Proprietari și acte**

Inscrieri privitoare la dreptul de proprietate și alte drepturi reale		Referințe
/		
Hotarare Judecatoreasca nr. 188, din 22/01/1998 emis de Judecatoria Campulung Moldovenesc;		
B1	Intabulare, drept de PROPRIETATE, dobandit prin Hotarare Judecatoreasca, cota actuala 1/1 1) BIRAU MIRCEA DEFUNCT:Da	A1

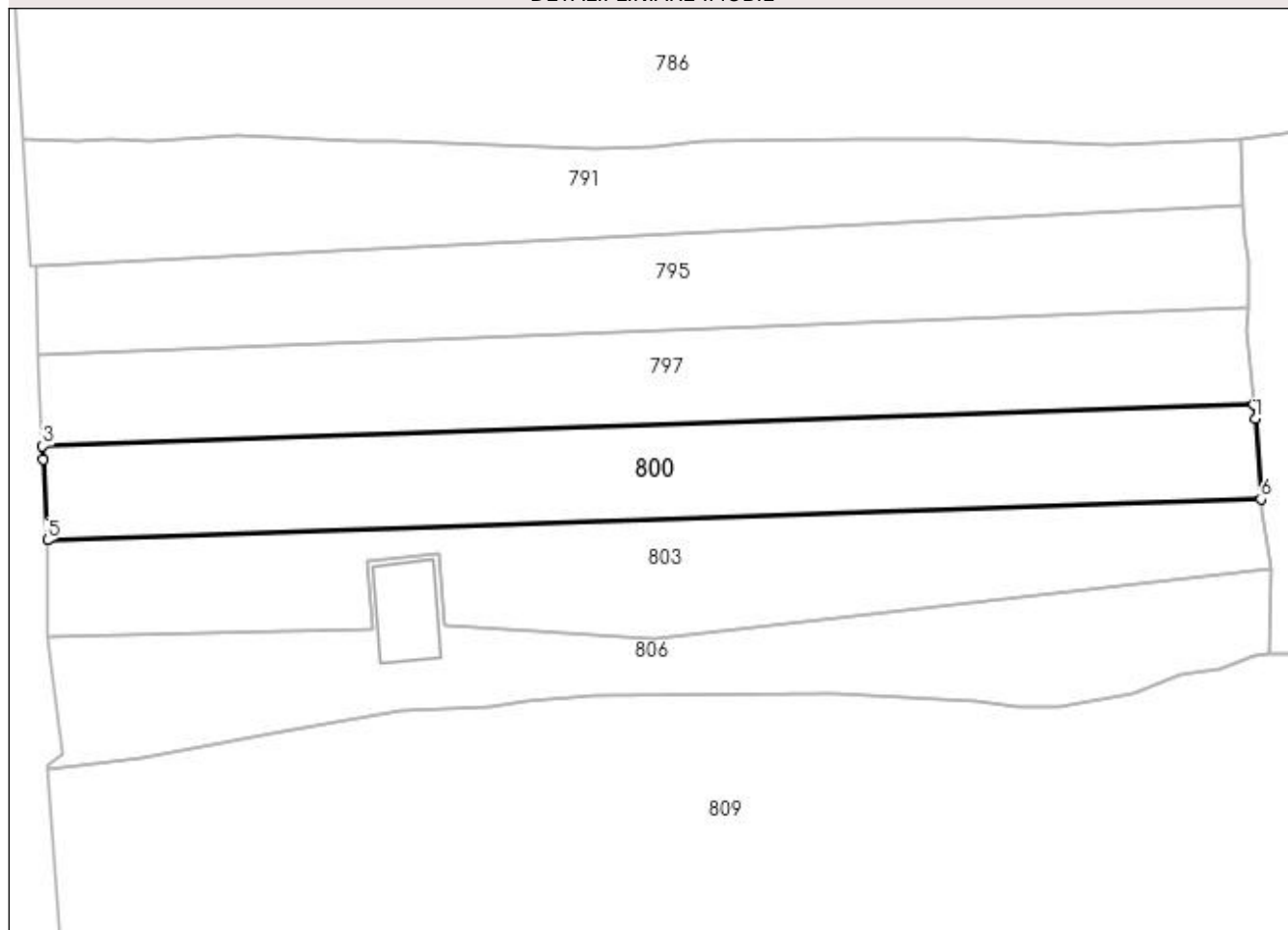
**C. Partea III. SARCINI .**

Inscrieri privind dezmembramintele dreptului de proprietate, drepturi reale de garanție și sarcini	Referințe
NU SUNT	

**Anexa Nr. 1 La Partea I****Teren**

Nr cadastral	Suprafața (mp)*	Observații / Referințe
30460	906	imobilul s-a format din parcelele avand nr. topografic: 1082/1 parte, 1083/2 parte

\* Suprafața este determinată în planul de proiecție Stereo 70.

**DETALII LINIARE IMOBIL****Date referitoare la teren**

Crt	Categorie folosință	Intra vilan	Suprafața (mp)	Tarla	Parcelă	Nr. topo	Observații / Referințe
1	faneata	DA	753	-	-	-	
2	faneata	NU	153	-	-	-	

**Lungime Segmente**

1) Valorile lungimilor segmentelor sunt obținute din proiecție în plan.

Punct început	X / Y	Punct sfârșit	X / Y	Lungime segment (** (m)
1	523.397,581 681.593,859	2	523.397,468 681.595,146	1.292
2	523.397,468 681.595,146	3	523.289,852 681.591,41	107.681
3	523.289,852 681.591,41	4	523.289,915 681.590,245	1.166
4	523.289,915 681.590,245	5	523.290,292 681.583,067	7.188

Punct început	X / Y	Punct sfârșit	X / Y	Lungime segment (** (m)
5	523.290,292 681.583,067	6	523.398,095 681.586,703	107.864
6	523.398,095 681.586,703	1	523.397,581 681.593,859	7.175

\*\* Lungimile segmentelor sunt determinate în planul de proiecție Stereo 70 și sunt rotunjite la 1 milimetru.

\*\*\* Distanța dintre puncte este formată din segmente cumulate ce sunt mai mici decât valoarea 1 milimetru.



**DATE DESPRE IMOBILUL NR. 801**

Oficiul de Cadastru și Publicitate Imobiliară SUCEAVA  
 Biroul de Cadastru și Publicitate Imobiliară Campulung Moldovenesc

**A. Partea I. Descrierea imobilului**

TEREN Extravilan

Adresa: Jud. Suceava

Nr. Crt	Nr cadastral Nr. topografic	Suprafața* (mp)	Observații / Referințe
A1	32043	Din acte: 9.948 Masurata: 9.989	Sector cadastral:21 Teren imprejmuit; exista constructii cu caracter provizoriu, fara fundatie

**B. Partea II. Proprietari și acte**

Inscrieri privitoare la dreptul de proprietate și alte drepturi reale	Referințe
<b>20667 / 03/12/2021</b>	
Act Notarial nr. Aut.1601, din 02/12/2021 emis de Catargiu TUDOR-MARIAN;	
B2 Intabulare, drept de PROPRIETATE, dobandit prin Conventie, cota actuala 1/1 1) HRENIUC LAURA-CERASELLA	A1

**C. Partea III. SARCINI .**

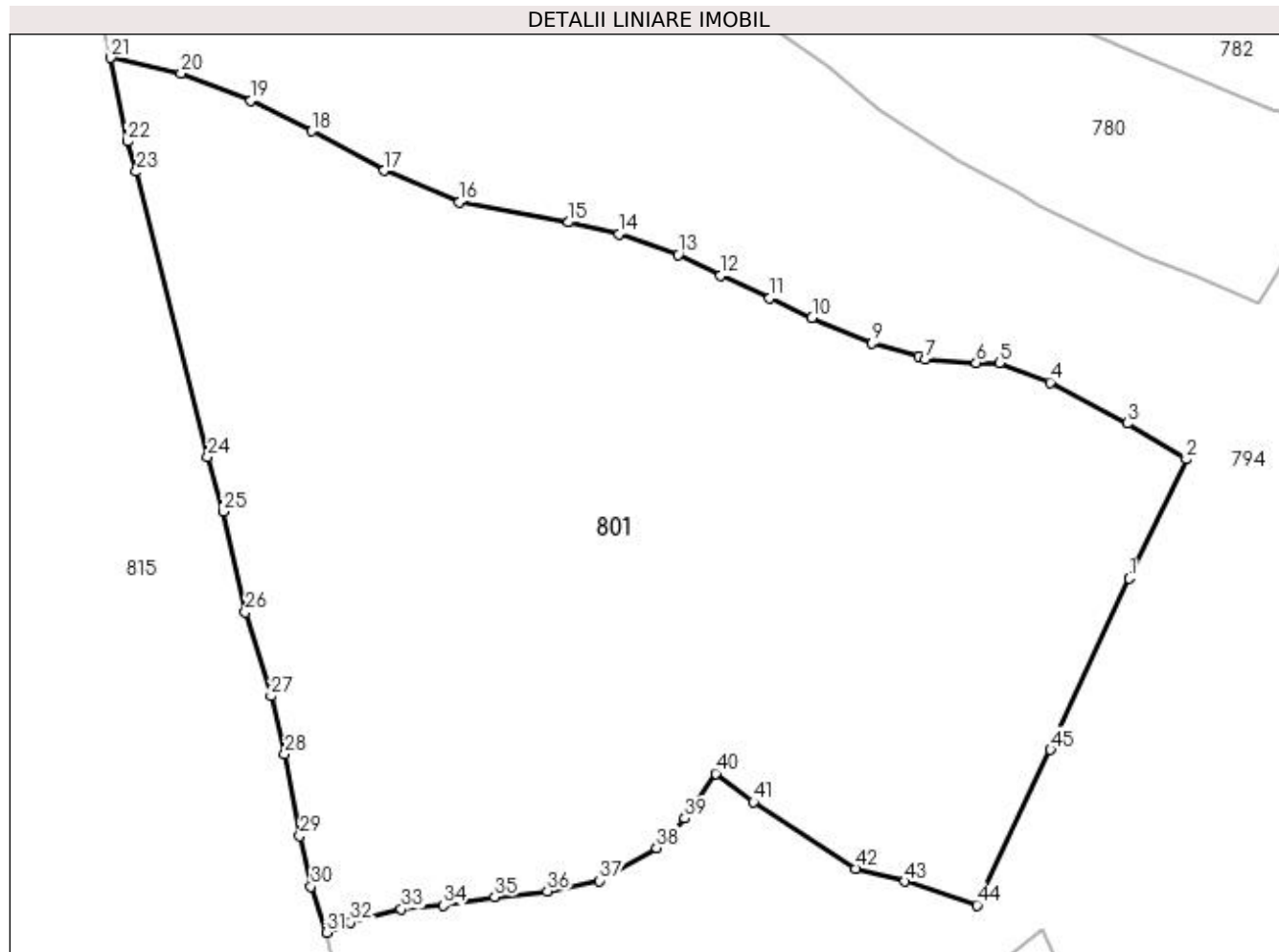
Inscrieri privind dezmembramintele dreptului de proprietate, drepturi reale de garanție și sarcini	Referințe
NU SUNT	

## Anexa Nr. 1 La Partea I

## Teren

Nr cadastral	Suprafața (mp)*	Observații / Referințe
32043	Din acte: 9.948 Masurata: 9.989	exista constructii cu caracter provizoriu, fara fundatie

\* Suprafața este determinată în planul de proiecție Stereo 70.



## Date referitoare la teren

Crt	Categorie folosință	Intra vilan	Suprafața (mp)	Tarla	Parcelă	Nr. topo	Observații / Referințe
1	faneata	NU	9.989	-	-	-	

## Lungime Segmente

1) Valorile lungimilor segmentelor sunt obținute din proiecție în plan.

Punct început	X / Y	Punct sfârșit	X / Y	Lungime segment	Punct început	X / Y	Punct sfârșit	X / Y	Lungime segment	Punct început	X / Y	Punct sfârșit	X / Y	Lungime segment
1	524.745,669 681.578,164	2	524.753,457 681.594,28	17.898	2	524.753,457 681.594,28	3	524.745,468 681.599,112	9.337	3	524.745,468 681.599,112	4	524.735,005 681.604,675	11.85
4	524.735,005 681.604,675	5	524.728,126 681.607,295	7.361	5	524.728,126 681.607,295	6	524.725,012 681.607,304	3.114	6	524.725,012 681.607,304	7	524.718,084 681.607,78	6.944
7	524.718,084 681.607,78	8	524.717,178 681.608,207	1.002	8	524.717,178 681.608,207	9	524.710,878 681.609,947	6.536	9	524.710,878 681.609,947	10	524.702,785 681.613,462	8.824
10	524.702,785 681.613,462	11	524.697,056 681.616,055	6.288	11	524.697,056 681.616,055	12	524.690,437 681.619,181	7.321	12	524.690,437 681.619,181	13	524.684,643 681.621,96	6.426
13	524.684,643 681.621,96	14	524.676,659 681.624,742	8.455	14	524.676,659 681.624,742	15	524.669,816 681.626,345	7.028	15	524.669,816 681.626,345	16	524.655,05 681.629,061	15.014

Punct început	X / Y	Punct sfârșit	X / Y	Lungime segment	Punct început	X / Y	Punct sfârșit	X / Y	Lungime segment	Punct început	X / Y	Punct sfârșit	X / Y	Lungime segment
16	524.655,05 681.629,061	17	524.644,867 681.633,345	11.048	17	524.644,867 681.633,345	18	524.635,096 681.638,682	11.134	18	524.635,096 681.638,682	19	524.626,829 681.642,825	9.247
19	524.626,829 681.642,825	20	524.617,411 681.646,515	10.115	20	524.617,411 681.646,515	21	524.607,885 681.648,596	9.751	21	524.607,885 681.648,596	22	524.610,109 681.637,273	11.539
22	524.610,109 681.637,273	23	524.611,353 681.633,191	4.267	23	524.611,353 681.633,191	24	524.621,011 681.594,625	39.757	24	524.621,011 681.594,625	25	524.623,062 681.587,225	7.679
25	524.623,062 681.587,225	26	524.626,107 681.573,575	13.986	26	524.626,107 681.573,575	27	524.629,562 681.562,229	11.86	27	524.629,562 681.562,229	28	524.631,431 681.554,394	8.055
28	524.631,431 681.554,394	29	524.633,465 681.543,288	11.29	29	524.633,465 681.543,288	30	524.634,981 681.536,469	6.986	30	524.634,981 681.536,469	31	524.637,055 681.530,252	6.554
31	524.637,055 681.530,252	32	524.640,321 681.531,63	3.545	32	524.640,321 681.531,63	33	524.647,203 681.533,42	7.11	33	524.647,203 681.533,42	34	524.652,866 681.533,896	5.683
34	524.652,866 681.533,896	35	524.659,821 681.535,092	7.057	35	524.659,821 681.535,092	36	524.666,948 681.535,813	7.163	36	524.666,948 681.535,813	37	524.673,984 681.537,246	7.18
37	524.673,984 681.537,246	38	524.681,749 681.541,705	8.955	38	524.681,749 681.541,705	39	524.685,563 681.545,706	5.528	39	524.685,563 681.545,706	40	524.689,737 681.551,764	7.356
40	524.689,737 681.551,764	41	524.694,859 681.547,874	6.432	41	524.694,859 681.547,874	42	524.708,708 681.538,869	16.519	42	524.708,708 681.538,869	43	524.715,334 681.537,152	6.845
43	524.715,334 681.537,152	44	524.725,106 681.533,949	10.283	44	524.725,106 681.533,949	45	524.735,053 681.554,982	23.266	45	524.735,053 681.554,982	1	524.745,669 681.578,164	25.498

\*\* Lungimile segmentelor sunt determinate în planul de proiecție Stereo 70 și sunt rotunjite la 1 milimetru.

\*\*\* Distanța dintre puncte este formată din segmente cumulate ce sunt mai mici decât valoarea 1 milimetru.





**DATE DESPRE IMOBILUL NR. 802**

Oficiul de Cadastru și Publicitate Imobiliară SUCEAVA  
Biroul de Cadastru și Publicitate Imobiliară Campulung Moldovenesc

**A. Partea I. Descrierea imobilului**

Nr. CF vechi:32970, 30832, 780

Nr. topografic:1083/2 parte, 1086/1 parte,  
1084 parte, 1082/13

TEREN Extravilan

Adresa: Jud. Suceava

Nr. Crt	Nr cadastral Nr. topografic	Suprafața* (mp)	Observații / Referințe
A1		18.865	Sector cadastral:21 Teren neimprejmuit; imobilul s-a format din parcelele avand nr. topografic: 1083/2 parte, 1086/1 parte, 1084 parte, 1082/13;

**B. Partea II. Proprietari și acte**

Inscrieri privitoare la dreptul de proprietate și alte drepturi reale		Referințe
/		
Act Administrativ nr. 2948, din 12/09/2023 emis de Primaria comunei Breaza;		
B1	se noteaza POSESIA asupra terenului 1) <b>MACOVEI MIHAI</b>	A1
Act Normativ nr. 7, din 13/03/1996 emis de Parlamentul Romaniei;		
B1	Inscrierea provizorie, drept de PROPRIETATE, dobandit prin Lege, cota actuala 1/1 1) <b>NEIDENTIFICAT NEIDENTIFICAT</b>	A1

**C. Partea III. SARCINI .**

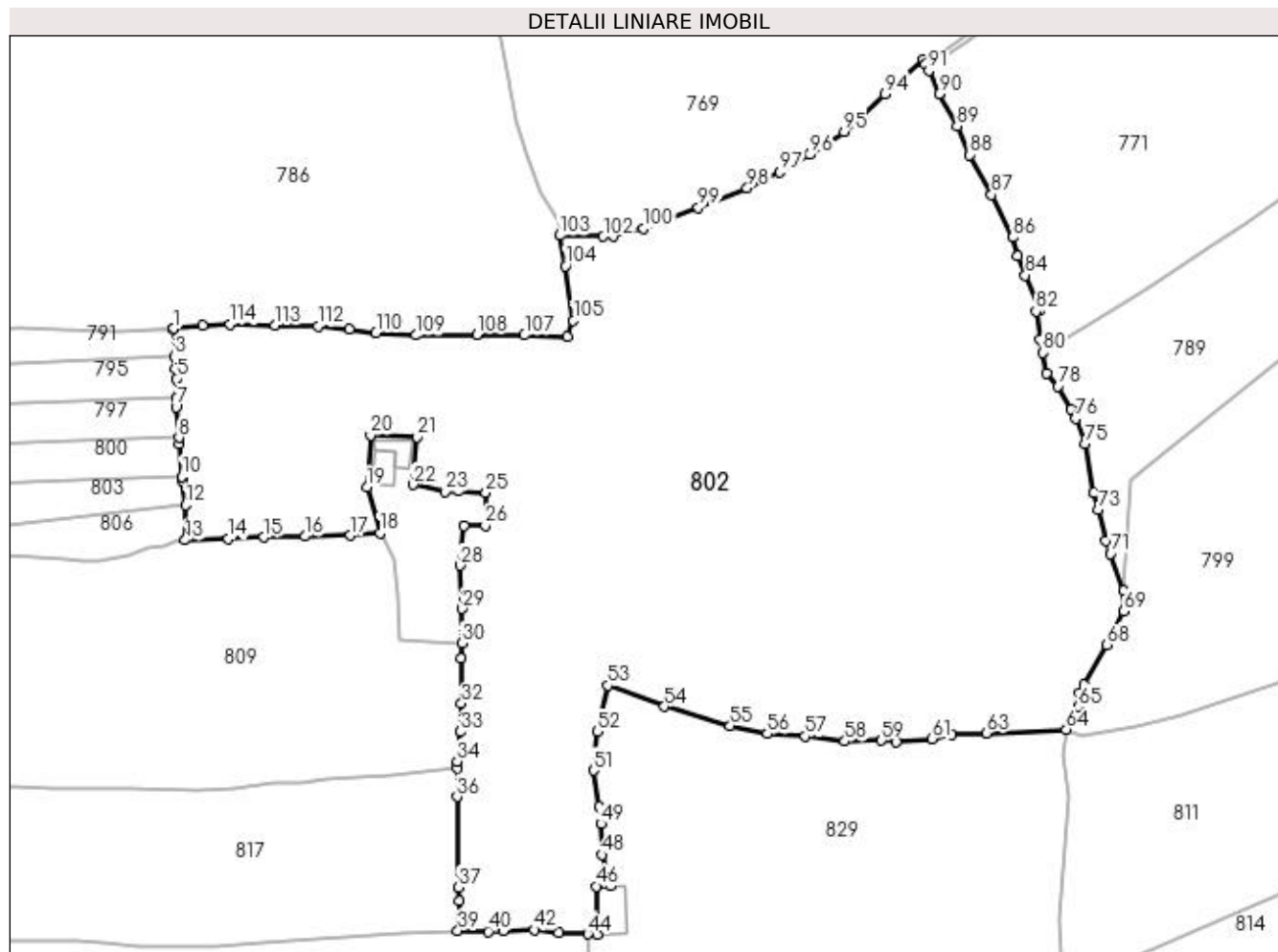
Inscrieri privind dezmembramintele dreptului de proprietate, drepturi reale de garanție și sarcini	Referințe
NU SUNT	

## Anexa Nr. 1 La Partea I

## Teren

Nr cadastral	Suprafaţa (mp)*	Observaţii / Referinţe
	18.865	imobilul s-a format din parcelele avand nr. topografic: 1083/2 parte, 1086/1 parte, 1084 parte, 1082/13;

\* Suprafaţa este determinată în planul de proiecţie Stereo 70.



## Date referitoare la teren

Crt	Categorie folosinţă	Intra vilan	Suprafaţa (mp)	Tarla	Parcelă	Nr. topo	Observaţii / Referinţe
1	pasune	NU	18.865	-	-	-	

## Lungime Segmente

1) Valorile lungimilor segmentelor sunt obţinute din proiecţie în plan.

Punct început	X / Y	Punct sfârşit	X / Y	Lungime segment	Punct început	X / Y	Punct sfârşit	X / Y	Lungime segment	Punct început	X / Y	Punct sfârşit	X / Y	Lungime segment
1	523.396,247 681.618,743	2	523.396,272 681.618,553	0.192	2	523.396,272 681.618,553	3	523.396,546 681.612,804	5.756	3	523.396,546 681.612,804	4	523.396,68 681.609,994	2.813
4	523.396,68 681.609,994	5	523.396,934 681.607,9	2.109	5	523.396,934 681.607,9	6	523.396,903 681.603,776	4.124	6	523.396,903 681.603,776	7	523.396,888 681.601,722	2.054
7	523.396,888 681.601,722	8	523.397,468 681.595,146	6.601	8	523.397,468 681.595,146	9	523.397,581 681.593,859	1.292	9	523.397,581 681.593,859	10	523.398,095 681.586,703	7.175
10	523.398,095 681.586,703	11	523.398,162 681.585,768	0.937	11	523.398,162 681.585,768	12	523.398,946 681.580,489	5.337	12	523.398,946 681.580,489	13	523.398,866 681.572,89	7.599
13	523.398,866 681.572,89	14	523.408,192 681.573,171	9.33	14	523.408,192 681.573,171	15	523.415,9 681.573,495	7.715	15	523.415,9 681.573,495	16	523.424,823 681.573,727	8.926

Punct început	X / Y	Punct sfârșit	X / Y	Lungime segment	Punct început	X / Y	Punct sfârșit	X / Y	Lungime segment	Punct început	X / Y	Punct sfârșit	X / Y	Lungime segment
16	523.424,823 681.573,727	17	523.434,701 681.573,917	9.88	17	523.434,701 681.573,917	18	523.441,073 681.574,425	6.392	18	523.441,073 681.574,425	19	523.438,262 681.584,367	10.332
19	523.438,262 681.584,367	20	523.439,049 681.595,666	11.327	20	523.439,049 681.595,666	21	523.449,129 681.595,266	10.089	21	523.449,129 681.595,266	22	523.448,263 681.584,926	10.376
22	523.448,263 681.584,926	23	523.455,242 681.583,388	7.147	23	523.455,242 681.583,388	24	523.458,159 681.583,524	2.92	24	523.458,159 681.583,524	25	523.464,089 681.583,202	5.938
25	523.464,089 681.583,202	26	523.463,921 681.576,046	7.158	26	523.463,921 681.576,046	27	523.459,365 681.575,923	4.558	27	523.459,365 681.575,923	28	523.458,433 681.567,364	8.61
28	523.458,433 681.567,364	29	523.458,964 681.557,993	9.386	29	523.458,964 681.557,993	30	523.458,827 681.550,542	7.452	30	523.458,827 681.550,542	31	523.458,659 681.547,179	3.367
31	523.458,659 681.547,179	32	523.458,791 681.537,474	9.706	32	523.458,791 681.537,474	33	523.458,59 681.531,334	6.143	33	523.458,59 681.531,334	34	523.457,856 681.524,935	6.441
34	523.457,856 681.524,935	35	523.457,886 681.523,334	1.601	35	523.457,886 681.523,334	36	523.457,794 681.517,221	6.114	36	523.457,794 681.517,221	37	523.458,131 681.497,566	19.658
37	523.458,131 681.497,566	38	523.458,308 681.494,578	2.993	38	523.458,308 681.494,578	39	523.457,983 681.488,156	6.431	39	523.457,983 681.488,156	40	523.464,613 681.488,018	6.631
40	523.464,613 681.488,018	41	523.467,867 681.488,061	3.254	41	523.467,867 681.488,061	42	523.474,534 681.488,365	6.674	42	523.474,534 681.488,365	43	523.479,913 681.487,734	5.416
43	523.479,913 681.487,734	44	523.486,171 681.487,476	6.263	44	523.486,171 681.487,476	45	523.488,275 681.487,389	2.106	45	523.488,275 681.487,389	46	523.488,003 681.497,786	10.401
46	523.488,003 681.497,786	47	523.491,154 681.497,833	3.151	47	523.491,154 681.497,833	48	523.489,24 681.504,649	7.08	48	523.489,24 681.504,649	49	523.489,07 681.511,361	6.714
49	523.489,07 681.511,361	50	523.488,695 681.515,152	3.81	50	523.488,695 681.515,152	51	523.487,42 681.522,917	7.869	51	523.487,42 681.522,917	52	523.488,249 681.531,349	8.473
52	523.488,249 681.531,349	53	523.490,554 681.541,343	10.256	53	523.490,554 681.541,343	54	523.502,823 681.536,816	13.078	54	523.502,823 681.536,816	55	523.517,042 681.532,567	14.84
55	523.517,042 681.532,567	56	523.525,126 681.530,884	8.258	56	523.525,126 681.530,884	57	523.533,319 681.530,311	8.213	57	523.533,319 681.530,311	58	523.541,937 681.529,246	8.683
58	523.541,937 681.529,246	59	523.549,924 681.529,474	7.99	59	523.549,924 681.529,474	60	523.553,136 681.529,027	3.243	60	523.553,136 681.529,027	61	523.560,917 681.529,832	7.823
61	523.560,917 681.529,832	62	523.565,119 681.530,682	4.286	62	523.565,119 681.530,682	63	523.572,641 681.531,048	7.531	63	523.572,641 681.531,048	64	523.589,974 681.531,793	17.349
64	523.589,974 681.531,793	65	523.592,629 681.536,771	5.642	65	523.592,629 681.536,771	66	523.592,788 681.539,789	3.022	66	523.592,788 681.539,789	67	523.593,81 681.541,464	1.962
67	523.593,81 681.541,464	68	523.598,786 681.550,211	10.063	68	523.598,786 681.550,211	69	523.602,496 681.557,515	8.192	69	523.602,496 681.557,515	70	523.602,343 681.561,927	4.415
70	523.602,343 681.561,927	71	523.599,563 681.569,927	8.469	71	523.599,563 681.569,927	72	523.598,643 681.572,724	2.944	72	523.598,643 681.572,724	73	523.596,91 681.579,499	6.993
73	523.596,91 681.579,499	74	523.595,946 681.583,145	3.771	74	523.595,946 681.583,145	75	523.594,154 681.593,843	10.847	75	523.594,154 681.593,843	76	523.592,051 681.599,271	5.821
76	523.592,051 681.599,271	77	523.591,059 681.601,233	2.199	77	523.591,059 681.601,233	78	523.588,182 681.606,237	5.772	78	523.588,182 681.606,237	79	523.585,783 681.609,096	3.732
79	523.585,783 681.609,096	80	523.584,964 681.613,543	4.522	80	523.584,964 681.613,543	81	523.584,33 681.616,429	2.955	81	523.584,33 681.616,429	82	523.583,449 681.622,525	6.159
82	523.583,449 681.622,525	83	523.584,297 681.622,783	0.886	83	523.584,297 681.622,783	84	523.581,116 681.630,358	8.216	84	523.581,116 681.630,358	85	523.579,421 681.634,463	4.441
85	523.579,421 681.634,463	86	523.578,377 681.638,587	4.254	86	523.578,377 681.638,587	87	523.573,758 681.647,765	10.275	87	523.573,758 681.647,765	88	523.569,08 681.656,452	9.866
88	523.569,08 681.656,452	89	523.566,276 681.662,665	6.816	89	523.566,276 681.662,665	90	523.562,387 681.669,672	8.014	90	523.562,387 681.669,672	91	523.560,165 681.674,705	5.502
91	523.560,165 681.674,705	92	523.559,415 681.676,234	1.703	92	523.559,415 681.676,234	93	523.558,996 681.677,087	0.95	93	523.558,996 681.677,087	94	523.550,702 681.669,675	11.124
94	523.550,702 681.669,675	95	523.541,786 681.661,418	12.152	95	523.541,786 681.661,418	96	523.534,399 681.656,478	8.886	96	523.534,399 681.656,478	97	523.527,81 681.652,765	7.563
97	523.527,81 681.652,765	98	523.520,735 681.649,242	7.904	98	523.520,735 681.649,242	99	523.510,168 681.645,017	11.38	99	523.510,168 681.645,017	100	523.498,234 681.640,439	12.782
100	523.498,234 681.640,439	101	523.491,776 681.638,886	6.642	101	523.491,776 681.638,886	102	523.489,552 681.638,768	2.227	102	523.489,552 681.638,768	103	523.480,145 681.638,949	9.409
103	523.480,145 681.638,949	104	523.481,346 681.632,38	6.678	104	523.481,346 681.632,38	105	523.483,023 681.620,533	11.965	105	523.483,023 681.620,533	106	523.481,795 681.616,967	3.772
106	523.481,795 681.616,967	107	523.472,452 681.617,357	9.351	107	523.472,452 681.617,357	108	523.462,132 681.617,514	10.321	108	523.462,132 681.617,514	109	523.448,846 681.617,322	13.287
109	523.448,846 681.617,322	110	523.440,236 681.617,791	8.623	110	523.440,236 681.617,791	111	523.434,396 681.618,611	5.897	111	523.434,396 681.618,611	112	523.427,632 681.619,318	6.801
112	523.427,632 681.619,318	113	523.418,278 681.619,54	9.357	113	523.418,278 681.619,54	114	523.408,561 681.619,705	9.718	114	523.408,561 681.619,705	115	523.402,646 681.619,456	5.921

Punct început	X / Y	Punct sfârşit	X / Y	Lungime segment
115	523.402,646 681.619,456	1	523.396,247 681.618,743	6.439

\*\* Lungimile segmentelor sunt determinate în planul de proiecţie Stereo 70 şi sunt rotunjite la 1 milimetru.

\*\*\* Distanţa dintre puncte este formată din segmente cumulate ce sunt mai mici decât valoarea 1 milimetru.

**DATE DESPRE IMOBILUL NR. 803**

Oficiul de Cadastru și Publicitate Imobiliară SUCEAVA  
Biroul de Cadastru și Publicitate Imobiliară Campulung Moldovenesc

**A. Partea I. Descrierea imobilului**

TEREN Necunoscut

Nr. CF vechi:32970

Nr. topografic:1082/1 parte, 1083/2 parte

Adresa: Loc. Breaza, Jud. Suceava

Nr. Crt	Nr cadastral Nr. topografic	Suprafața* (mp)	Observații / Referințe
A1	30456	907	Sector cadastral:21 Teren neimprejmuit; imobilul s-a format din parcelele avand nr. topografic: 1082/1 parte, 1083/2 parte; exista constructii cu caracter provizoriu, fara fundatie

**B. Partea II. Proprietari și acte**

Inscrieri privitoare la dreptul de proprietate și alte drepturi reale		Referințe
/		
Hotarare Judecatoreasca nr. 188, din 22/01/1998 emis de Judecatoria Campulung Moldovenesc;		
B1	Intabulare, drept de PROPRIETATE, dobandit prin Hotarare Judecatoreasca, cota actuala 1/1 1) BIRAU MARIA	A1

**C. Partea III. SARCINI .**

Inscrieri privind dezmembramintele dreptului de proprietate, drepturi reale de garanție și sarcini	Referințe
NU SUNT	

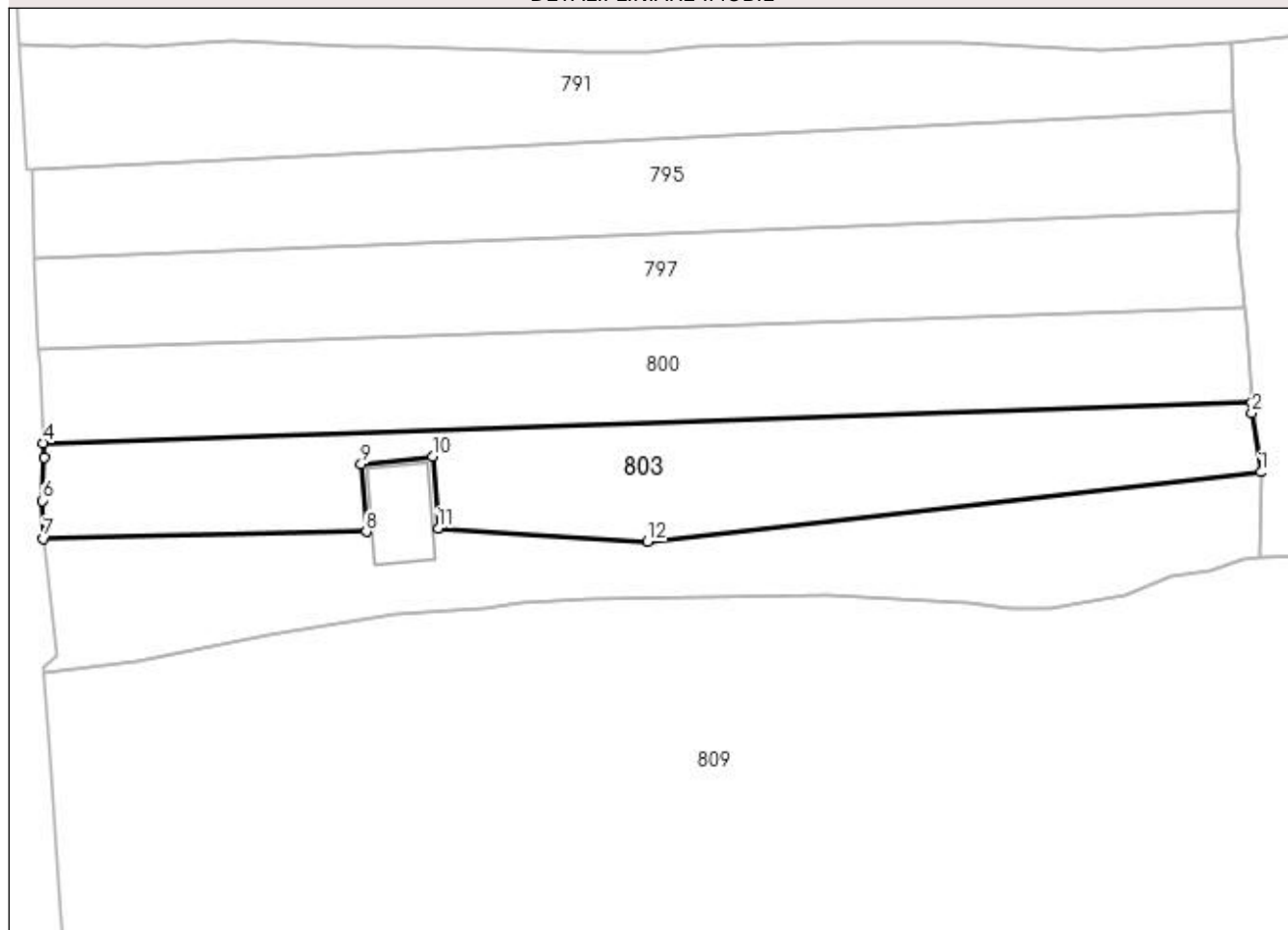
## Anexa Nr. 1 La Partea I

## Teren

Nr cadastral	Suprafaţa (mp)*	Observaţii / Referinţe
30456	907	imobilul s-a format din parcelele avand nr. topografic: 1082/1 parte, 1083/2 parte; exista constructii cu caracter provizoriu, fara fundatie

\* Suprafaţa este determinată în planul de proiecţie Stereo 70.

## DETALII LINIARE IMOBIL



## Date referitoare la teren

Crt	Categorie folosință	Intra vilan	Suprafața (mp)	Tarla	Parcelă	Nr. topo	Observații / Referințe
1	faneata	DA	776	-	-	-	
2	faneata	NU	131	-	-	-	

## Lungime Segmente

1) Valorile lungimilor segmentelor sunt obținute din proiecție în plan.

Punct început	X / Y	Punct sfârșit	X / Y	Lungime segment (** (m)
1	523.398,946 681.580,489	2	523.398,162 681.585,768	5.337
2	523.398,162 681.585,768	3	523.398,095 681.586,703	0.937
3	523.398,095 681.586,703	4	523.290,292 681.583,067	107.864
4	523.290,292 681.583,067	5	523.290,358 681.581,807	1.261

Punct început	X / Y	Punct sfârșit	X / Y	Lungime segment (** (m)
5	523.290,358 681.581,807	6	523.290,21 681.577,928	3.882
6	523.290,21 681.577,928	7	523.290,308 681.574,559	3.37
7	523.290,308 681.574,559	8	523.319,12 681.575,172	28.818
8	523.319,12 681.575,172	9	523.318,646 681.581,194	6.04
9	523.318,646 681.581,194	10	523.325,014 681.581,884	6.405
10	523.325,014 681.581,884	11	523.325,538 681.575,481	6.425
11	523.325,538 681.575,481	12	523.344,205 681.574,264	18.707
12	523.344,205 681.574,264	1	523.398,946 681.580,489	55.094

\*\* Lungimile segmentelor sunt determinate în planul de proiecție Stereo 70 și sunt rotunjite la 1 milimetru.

\*\*\* Distanța dintre puncte este formată din segmente cumulate ce sunt mai mici decât valoarea 1 milimetru.





**DATE DESPRE IMOBILUL NR. 804**

Oficiul de Cadastru și Publicitate Imobiliară SUCEAVA  
 Biroul de Cadastru și Publicitate Imobiliară Campulung Moldovenesc

**A. Partea I. Descrierea imobilului**

Nr. CF vechi:1430, 1455

Nr. topografic:1002/1 parte, 1002/3 parte,  
1002/15 parte, 1002/19 parte

TEREN Necunoscut

Adresa: Loc. Breaza, Jud. Suceava

Nr. Crt	Nr cadastral Nr. topografic	Suprafața* (mp)	Observații / Referințe
A1		16.474	Sector cadastral:21 Teren neimprejmuit; imobilul s-a format din parcelele avand nr. topografic: 1002/1 parte, 1002/3 parte, 1002/15 parte, 1002/19 parte

**B. Partea II. Proprietari și acte**

Inscrieri privitoare la dreptul de proprietate și alte drepturi reale		Referințe
/		
Hotarare Judecatoreasca nr. 735, din 19/05/2011 emis de Judecatoria Campulung Moldovenesc;		
B1	Intabulare, drept de PROPRIETATE, dobandit prin Hotarare Judecatoreasca, cota actuala 1/1 1) BOTA MARIA	A1

**C. Partea III. SARCINI .**

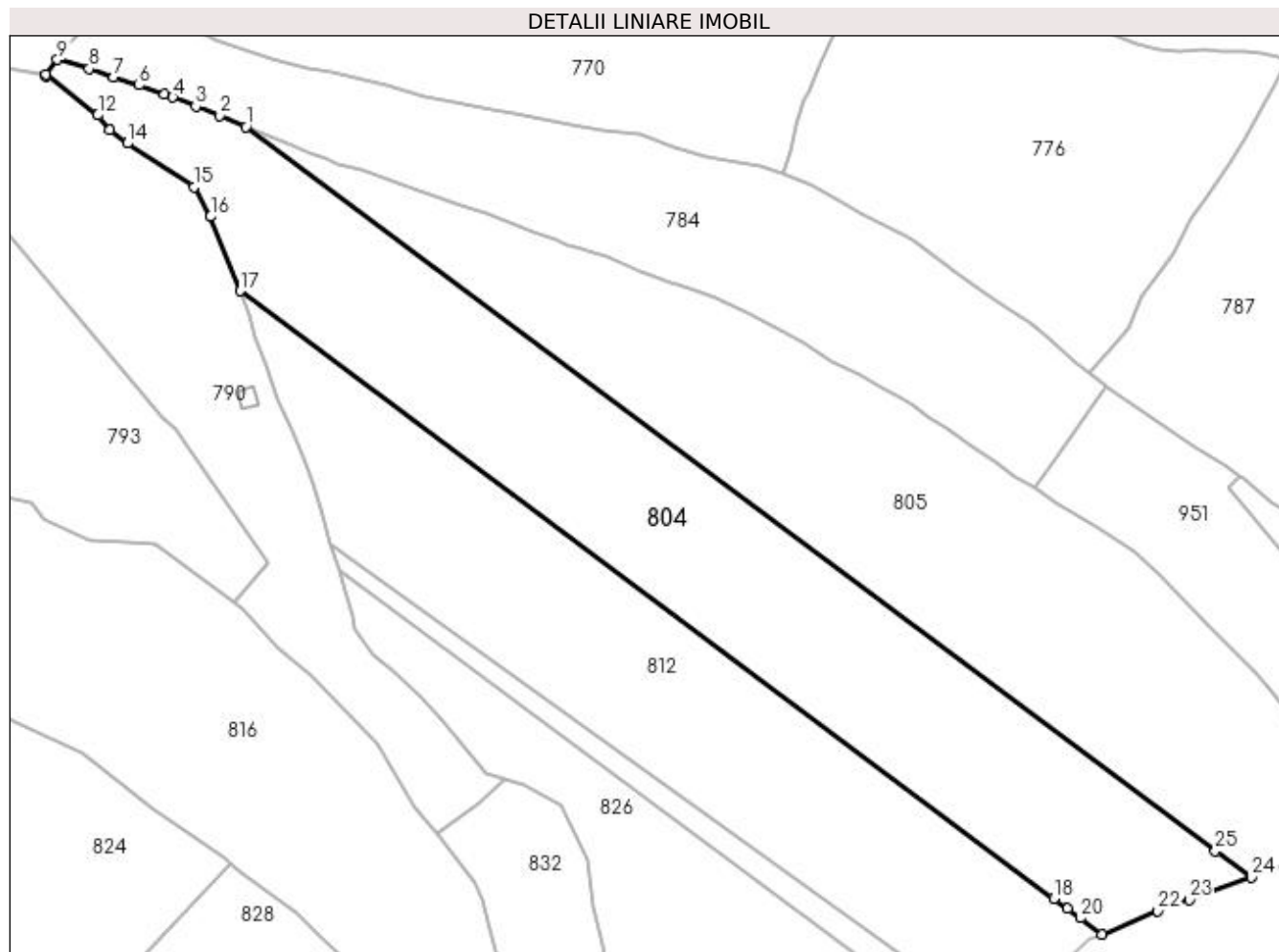
Inscrieri privind dezmembramintele dreptului de proprietate, drepturi reale de garanție și sarcini	Referințe
NU SUNT	

## Anexa Nr. 1 La Partea I

## Teren

Nr cadastral	Suprafaţa (mp)*	Observaţii / Referinţe
	16.474	imobilul s-a format din parcelele avand nr. topografic: 1002/1 parte, 1002/3 parte, 1002/15 parte, 1002/19 parte

\* Suprafaţa este determinată în planul de proiecţie Stereo 70.



## Date referitoare la teren

Crt	Categorie folosinţă	Intra vilan	Suprafaţa (mp)	Tarla	Parcelă	Nr. topo	Observaţii / Referinţe
1	faneata	DA	972	-	-	-	
2	faneata	NU	12.419	-	-	-	
3	pasune	NU	3.083	-	-	-	

## Lungime Segmente

1) Valorile lungimilor segmentelor sunt obţinute din proiecţie în plan.

Punct început	X / Y	Punct sfârşit	X / Y	Lungime segment (** (m)
1	524.962,482 681.695,737	2	524.954,374 681.699,172	8.806
3	524.946,857 681.702,002	4	524.939,723 681.704,857	7.684
5	524.937,172 681.705,796	6	524.929,217 681.708,606	8.437

Punct început	X / Y	Punct sfârşit	X / Y	Lungime segment (** (m)
2	524.954,374 681.699,172	3	524.946,857 681.702,002	8.032
4	524.939,723 681.704,857	5	524.937,172 681.705,796	2.718
6	524.929,217 681.708,606	7	524.921,424 681.711,208	8.216

Punct început	X / Y	Punct sfârșit	X / Y	Lungime segment (** (m))
7	524.921,424 681.711,208	8	524.913,76 681.713,688	8.055
9	524.903,908 681.716,525	10	524.900,412 681.711,882	5.811
11	524.900,33 681.711,5	12	524.916,446 681.699,313	20.205
13	524.920,157 681.694,868	14	524.925,714 681.690,604	7.005
15	524.946,245 681.676,967	16	524.951,435 681.667,822	10.515
17	524.960,537 681.644,738	18	525.213,116 681.456,282	315.137
19	525.217,345 681.453,127	20	525.221,264 681.450,203	4.89
21	525.227,991 681.445,184	22	525.245,404 681.452,365	18.836
23	525.255,078 681.455,888	24	525.274,418 681.462,877	20.564
25	525.263,201 681.470,995	1	524.962,482 681.695,737	375.421

Punct început	X / Y	Punct sfârșit	X / Y	Lungime segment (** (m))
8	524.913,76 681.713,688	9	524.903,908 681.716,525	10.252
10	524.900,412 681.711,882	11	524.900,33 681.711,5	0.392
12	524.916,446 681.699,313	13	524.920,157 681.694,868	5.79
14	524.925,714 681.690,604	15	524.946,245 681.676,967	24.647
16	524.951,435 681.667,822	17	524.960,537 681.644,738	24.814
18	525.213,116 681.456,282	19	525.217,345 681.453,127	5.276
20	525.221,264 681.450,203	21	525.227,991 681.445,184	8.393
22	525.245,404 681.452,365	23	525.255,078 681.455,888	10.296
24	525.274,418 681.462,877	25	525.263,201 681.470,995	13.847

\*\* Lungimile segmentelor sunt determinate în planul de proiecție Stereo 70 și sunt rotunjite la 1 milimetru.

\*\*\* Distanța dintre puncte este formată din segmente cumulate ce sunt mai mici decât valoarea 1 milimetru.



**DATE DESPRE IMOBILUL NR. 805**

Oficiul de Cadastru și Publicitate Imobiliară SUCEAVA  
 Biroul de Cadastru și Publicitate Imobiliară Campulung Moldovenesc

**A. Partea I. Descrierea imobilului**

Nr. CF vechi:1430

Nr. topografic:1002/1 parte, 1002/3 parte,  
1002/15 parte

TEREN Necunoscut

Adresa: Loc. Breaza, Jud. Suceava

Nr. Crt	Nr cadastral Nr. topografic	Suprafața* (mp)	Observații / Referințe
A1		16.447	Sector cadastral:21 Teren neimprejmuit; imobilul s-a format din parcelele avand nr. topografic: 1002/1 parte, 1002/3 parte, 1002/15 parte

**B. Partea II. Proprietari și acte**

Inscrieri privitoare la dreptul de proprietate și alte drepturi reale		Referințe
/		
Act Normativ nr. 7, din 13/03/1996 emis de Parlamentul Romaniei;		
B1	Inscrierea provizorie, drept de PROPRIETATE, dobandit prin Lege, cota actuala 1/1 1) NEIDENTIFICAT NEIDENTIFICAT	A1
Act Administrativ nr. 2625, din 11/08/2023 emis de Primaria comunei Breaza;		
B1	se noteaza POSESIA asupra terenului 1) HRENIUC GRIGORIE	A1

**C. Partea III. SARCINI .**

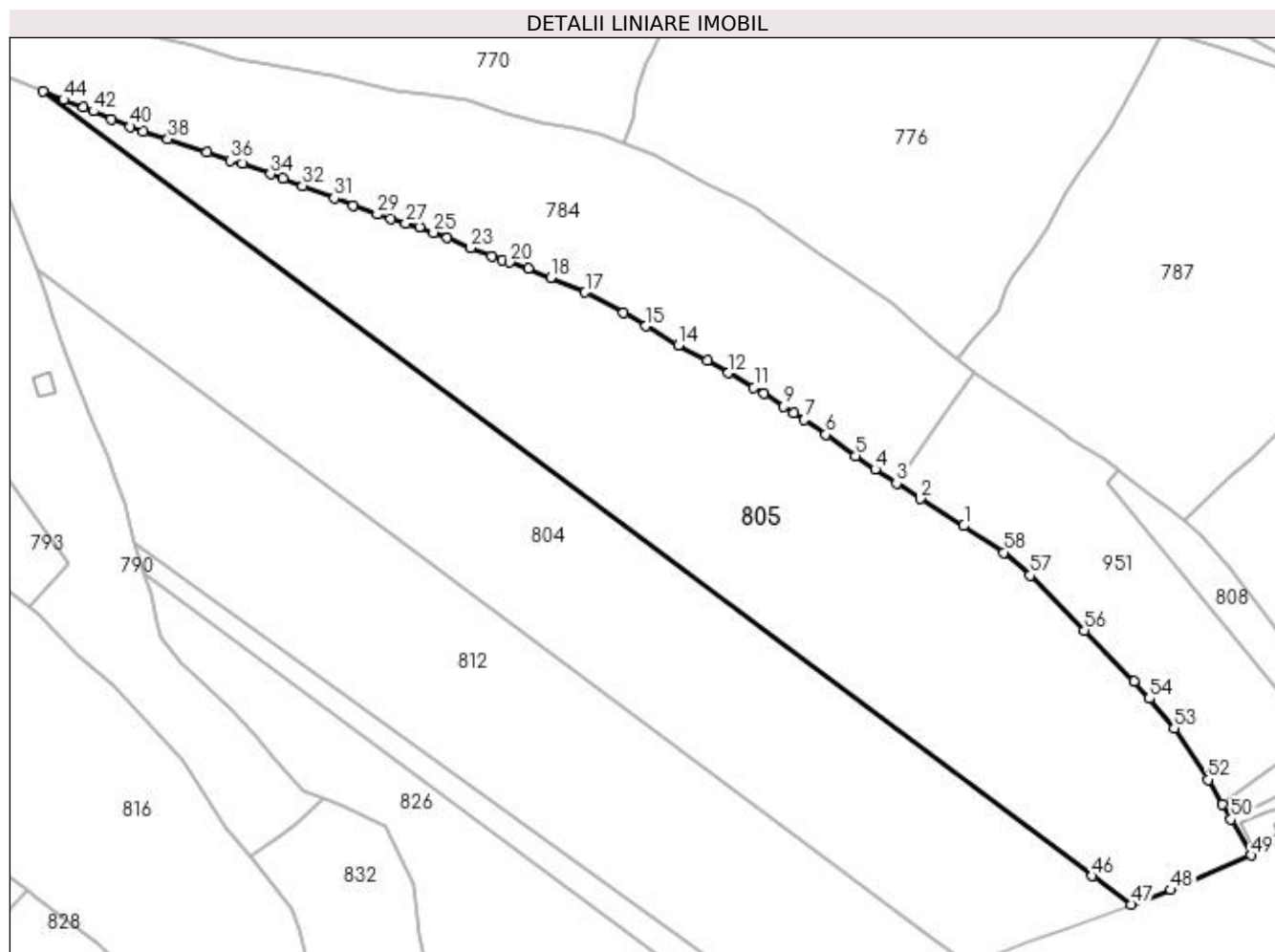
Inscrieri privind dezmembramintele dreptului de proprietate, drepturi reale de garanție și sarcini	Referințe
NU SUNT	

## Anexa Nr. 1 La Partea I

## Teren

Nr cadastral	Suprafața (mp)*	Observații / Referințe
	16.447	imobilul s-a format din parcelele având nr. topografic: 1002/1 parte, 1002/3 parte, 1002/15 parte

\* Suprafața este determinată în planul de proiecție Stereo 70.



## Date referitoare la teren

Crt	Categorie folosință	Intra vilan	Suprafața (mp)	Tarla	Parcelă	Nr. topo	Observații / Referințe
1	faneata	DA	732	-	-	-	
2	faneata	NU	15.240	-	-	-	
3	pasune	NU	475	-	-	-	

## Lungime Segmente

1) Valorile lungimilor segmentelor sunt obținute din proiecție în plan.

Punct început	X / Y	Punct sfârșit	X / Y	Lungime segment
1	525.226,39 / 681.571,3	2	525.213,88 / 681.579,07	14.727
4	525.200,984 / 681.587,499	5	525.195,387 / 681.591,374	6.807
7	525.180,677 / 681.601,73	8	525.177,68 / 681.603,553	3.508
10	525.169,141 / 681.609,236	11	525.166,181 / 681.610,945	3.418
2	525.213,88 / 681.579,07	3	525.207,123 / 681.583,555	8.117
5	525.195,387 / 681.591,374	6	525.186,804 / 681.597,426	10.502
8	525.177,68 / 681.603,553	9	525.174,687 / 681.605,526	3.585
11	525.166,181 / 681.610,945	12	525.158,933 / 681.615,127	8.368
3	525.207,123 / 681.583,555	4	525.200,984 / 681.587,499	7.297
6	525.186,804 / 681.597,426	7	525.180,677 / 681.601,73	7.488
9	525.174,687 / 681.605,526	10	525.169,141 / 681.609,236	6.672
12	525.158,933 / 681.615,127	13	525.152,895 / 681.618,696	7.014

Punct început	X / Y	Punct sfârșit	X / Y	Lungime segment	Punct început	X / Y	Punct sfârșit	X / Y	Lungime segment	Punct început	X / Y	Punct sfârșit	X / Y	Lungime segment
13	525.152,895 681.618,696	14	525.144,526 681.623,033	9.426	14	525.144,526 681.623,033	15	525.135,298 681.628,581	10.767	15	525.135,298 681.628,581	16	525.128,885 681.632,389	7.458
16	525.128,885 681.632,389	17	525.117,844 681.638,178	12.467	17	525.117,844 681.638,178	18	525.107,956 681.642,444	10.769	18	525.107,956 681.642,444	19	525.101,546 681.644,97	6.89
19	525.101,546 681.644,97	20	525.096,207 681.646,822	5.651	20	525.096,207 681.646,822	21	525.094,148 681.647,546	2.183	21	525.094,148 681.647,546	22	525.091,029 681.648,654	3.31
22	525.091,029 681.648,654	23	525.084,999 681.650,944	6.45	23	525.084,999 681.650,944	24	525.078,35 681.653,806	7.239	24	525.078,35 681.653,806	25	525.074,402 681.655,319	4.228
25	525.074,402 681.655,319	26	525.070,325 681.656,857	4.357	26	525.070,325 681.656,857	27	525.066,391 681.658,025	4.104	27	525.066,391 681.658,025	28	525.062,161 681.659,156	4.379
28	525.062,161 681.659,156	29	525.058,25 681.660,516	4.141	29	525.058,25 681.660,516	30	525.051,346 681.663,078	7.364	30	525.051,346 681.663,078	31	525.045,96 681.665,2	5.789
31	525.045,96 681.665,2	32	525.036,863 681.668,739	9.761	32	525.036,863 681.668,739	33	525.031,239 681.670,802	5.99	33	525.031,239 681.670,802	34	525.027,68 681.672,079	3.781
34	525.027,68 681.672,079	35	525.019,663 681.675,057	8.552	35	525.019,663 681.675,057	36	525.016,117 681.675,99	3.667	36	525.016,117 681.675,99	37	525.009,303 681.678,357	7.213
37	525.009,303 681.678,357	38	524.998,207 681.682,127	11.719	38	524.998,207 681.682,127	39	524.991,063 681.684,2	7.439	39	524.991,063 681.684,2	40	524.987,461 681.685,634	3.877
40	524.987,461 681.685,634	41	524.982,041 681.687,858	5.859	41	524.982,041 681.687,858	42	524.976,928 681.690,076	5.573	42	524.976,928 681.690,076	43	524.974,007 681.691,164	3.117
43	524.974,007 681.691,164	44	524.968,372 681.693,314	6.031	44	524.968,372 681.693,314	45	524.962,482 681.695,737	6.369	45	524.962,482 681.695,737	46	525.263,201 681.470,995	375.421
46	525.263,201 681.470,995	47	525.274,418 681.462,877	13.847	47	525.274,418 681.462,877	48	525.285,787 681.466,986	12.089	48	525.285,787 681.466,986	49	525.308,731 681.476,907	24.997
49	525.308,731 681.476,907	50	525.302,949 681.487,238	11.839	50	525.302,949 681.487,238	51	525.300,451 681.491,604	5.03	51	525.300,451 681.491,604	52	525.296,36 681.498,63	8.13
52	525.296,36 681.498,63	53	525.286,72 681.513,28	17.537	53	525.286,72 681.513,28	54	525.279,57 681.521,87	11.176	54	525.279,57 681.521,87	55	525.275,19 681.526,76	6.565
55	525.275,19 681.526,76	56	525.260,98 681.541,39	20.395	56	525.260,98 681.541,39	57	525.245,45 681.557,16	22.133	57	525.245,45 681.557,16	58	525.237,92 681.563,69	9.967
58	525.237,92 681.563,69	1	525.226,39 681.571,3	13.815										

\*\* Lungimile segmentelor sunt determinate în planul de proiecție Stereo 70 și sunt rotunjite la 1 milimetru.

\*\*\* Distanța dintre puncte este formată din segmente cumulate ce sunt mai mici decât valoarea 1 milimetru.





**DATE DESPRE IMOBILUL NR. 806**

Oficiul de Cadastru și Publicitate Imobiliară SUCEAVA  
Biroul de Cadastru și Publicitate Imobiliară Campulung Moldovenesc

**A. Partea I. Descrierea imobilului**

TEREN Necunoscut

Nr. CF vechi:32970

Nr. topografic:1082/1 parte, 1083/2 parte

Adresa: Loc. Breaza, Jud. Suceava

Nr. Crt	Nr cadastral Nr. topografic	Suprafața* (mp)	Observații / Referințe
A1	30476	907	Sector cadastral:21 Teren neimprejmuit; imobilul s-a format din parcelele avand nr. topografic: 1082/1 parte, 1083/2 parte;

**Construcții**

Crt	Nr cadastral Nr. topografic	Adresa	Observații / Referințe
A1.1	30476-C1	Loc. Breaza, Jud. Suceava	Nr. niveluri:1; S. construita la sol:47 mp; Locuinta

**B. Partea II. Proprietari și acte**

Inscrieri privitoare la dreptul de proprietate și alte drepturi reale		Referințe
/		
Hotarare Judecatoreasca nr. 188, din 22/01/1998 emis de Judecatoria Campulung Moldovenesc;		
B1	Intabulare, drept de PROPRIETATE, dobandit prin Hotarare Judecatoreasca, cota actuala 1/1 1) BIRAU LIVIA	A1, A1.1

**C. Partea III. SARCINI .**

Inscrieri privind dezmembramintele dreptului de proprietate, drepturi reale de garanție și sarcini	Referințe
NU SUNT	

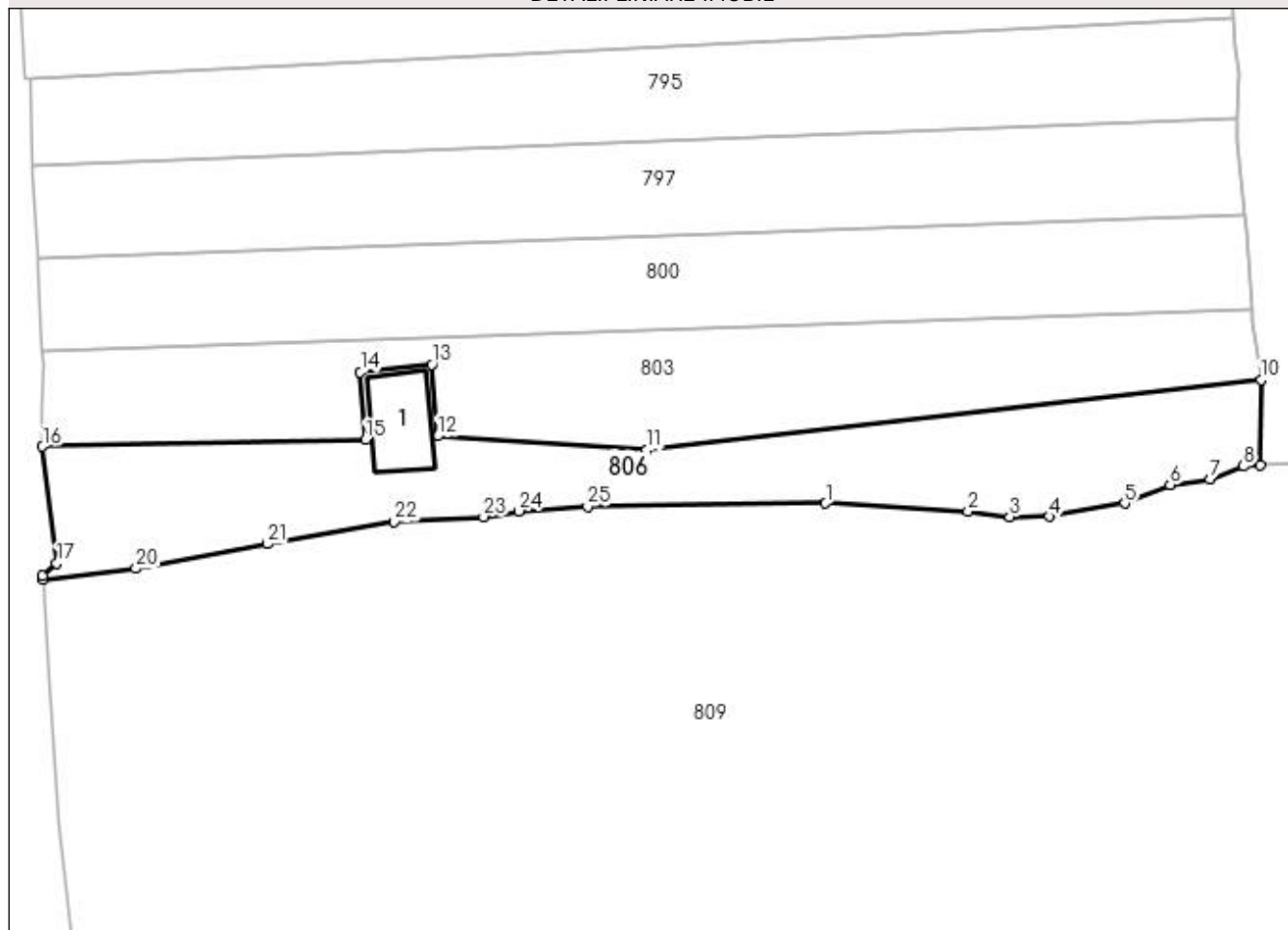
## Anexa Nr. 1 La Partea I

## Teren

Nr cadastral	Suprafața (mp)*	Observații / Referințe
30476	907	imobilul s-a format din parcelele avand nr. topografic: 1082/1 parte, 1083/2 parte;

\* Suprafața este determinată în planul de proiecție Stereo 70.

## DETALII LINIARE IMOBIL



## Date referitoare la teren

Crt	Categorie folosință	Intravilan	Suprafața (mp)	Tarla	Parcelă	Nr. topo	Observații / Referințe
1	curți constructii	DA	69	-	-	-	
2	faneata	DA	669	-	-	-	
3	faneata	NU	169	-	-	-	

## Date referitoare la construcții

Crt	Număr	Destinație construcție	Supraf. (mp)	Situație juridică	Observații / Referințe
A1.1	30476-C1	construcții de locuințe	47	Cu acte	Nr. niveluri:1; S. construita la sol:47 mp; Locuinta

## Lungime Segmente

1) Valorile lungimilor segmentelor sunt obținute din proiecție în plan.

Punct început	X / Y	Punct sfârșit	X / Y	Lungime segment (** (m)
1	523.360,136 681.569,492	2	523.372,824 681.568,757	12.71
3	523.376,554 681.568,274	4	523.380,102 681.568,314	3.548

Punct început	X / Y	Punct sfârșit	X / Y	Lungime segment (** (m)
2	523.372,824 681.568,757	3	523.376,554 681.568,274	3.761
4	523.380,102 681.568,314	5	523.386,798 681.569,498	6.799

Punct început	X / Y	Punct sfârșit	X / Y	Lungime segment (** (m)
5	523.386,798 681.569,498	6	523.390,854 681.571,142	4.376
7	523.394,419 681.571,633	8	523.397,409 681.572,781	3.203
9	523.398,866 681.572,89	10	523.398,946 681.580,489	7.599
11	523.344,205 681.574,264	12	523.325,538 681.575,481	18.707
13	523.325,014 681.581,884	14	523.318,646 681.581,194	6.405
15	523.319,12 681.575,172	16	523.290,308 681.574,559	28.818
17	523.291,568 681.564,149	18	523.290,325 681.563,023	1.677
19	523.290,35 681.562,656	20	523.298,621 681.563,683	8.334
21	523.310,368 681.565,882	22	523.321,671 681.567,884	11.479
23	523.329,63 681.568,293	24	523.332,79 681.568,799	3.2
25	523.338,919 681.569,223	1	523.360,136 681.569,492	21.219

Punct început	X / Y	Punct sfârșit	X / Y	Lungime segment (** (m)
6	523.390,854 681.571,142	7	523.394,419 681.571,633	3.599
8	523.397,409 681.572,781	9	523.398,866 681.572,89	1.461
10	523.398,946 681.580,489	11	523.344,205 681.574,264	55.094
12	523.325,538 681.575,481	13	523.325,014 681.581,884	6.425
14	523.318,646 681.581,194	15	523.319,12 681.575,172	6.04
16	523.290,308 681.574,559	17	523.291,568 681.564,149	10.486
18	523.290,325 681.563,023	19	523.290,35 681.562,656	0.368
20	523.298,621 681.563,683	21	523.310,368 681.565,882	11.952
22	523.321,671 681.567,884	23	523.329,63 681.568,293	7.97
24	523.332,79 681.568,799	25	523.338,919 681.569,223	6.143

\*\* Lungimile segmentelor sunt determinate în planul de proiecție Stereo 70 și sunt rotunjite la 1 milimetru.

\*\*\* Distanța dintre puncte este formată din segmente cumulate ce sunt mai mici decât valoarea 1 milimetru.



**DATE DESPRE IMOBILUL NR. 807**

Oficiul de Cadastru și Publicitate Imobiliară SUCEAVA  
Biroul de Cadastru și Publicitate Imobiliară Campulung Moldovenesc

**A. Partea I. Descrierea imobilului**

TEREN Intravilan

Adresa: Loc. Breaza, Jud. Suceava

Nr. Crt	Nr cadastral Nr. topografic	Suprafața* (mp)	Observații / Referințe
A1	31480	8.825	Sector cadastral:21 Teren imprejmuit;

**Construcții**

Crt	Nr cadastral Nr. topografic	Adresa	Observații / Referințe
A1.1	31480-C1	Loc. Breaza, Jud. Suceava	Nr. niveluri:1; S. construita la sol:16 mp; Anexa
A1.2	31480-C2	Loc. Breaza, Jud. Suceava	Nr. niveluri:1; S. construita la sol:23 mp; Anexa

**B. Partea II. Proprietari și acte**

Inscrieri privitoare la dreptul de proprietate și alte drepturi reale		Referințe
/		
Act Administrativ nr. 2983, din 13/09/2023 emis de Primaria comunei Breaza;		
B1	Intabulare, drept de PROPRIETATE, dobandit prin Lege, cota actuala 1/1 1) TURCAN CONSTANTIN	A1.1, A1.2
<b>4122 / 16/03/2021</b>		
Act Notarial nr. 49, din 15/03/2021 emis de Rotaru Dorina;		
B2	Intabulare, drept de PROPRIETATE, dobandit prin Succesiune, cota actuala 1/3 1) TURCAN CONSTANTIN	A1
<b>4126 / 16/03/2021</b>		
Act Notarial nr. 515, din 15/03/2021 emis de Rotaru Dorina;		
B5	Intabulare, drept de PROPRIETATE, dobandit prin Conventie, cota actuala 2/3 1) TURCAN CONSTANTIN	A1

**C. Partea III. SARCINI .**

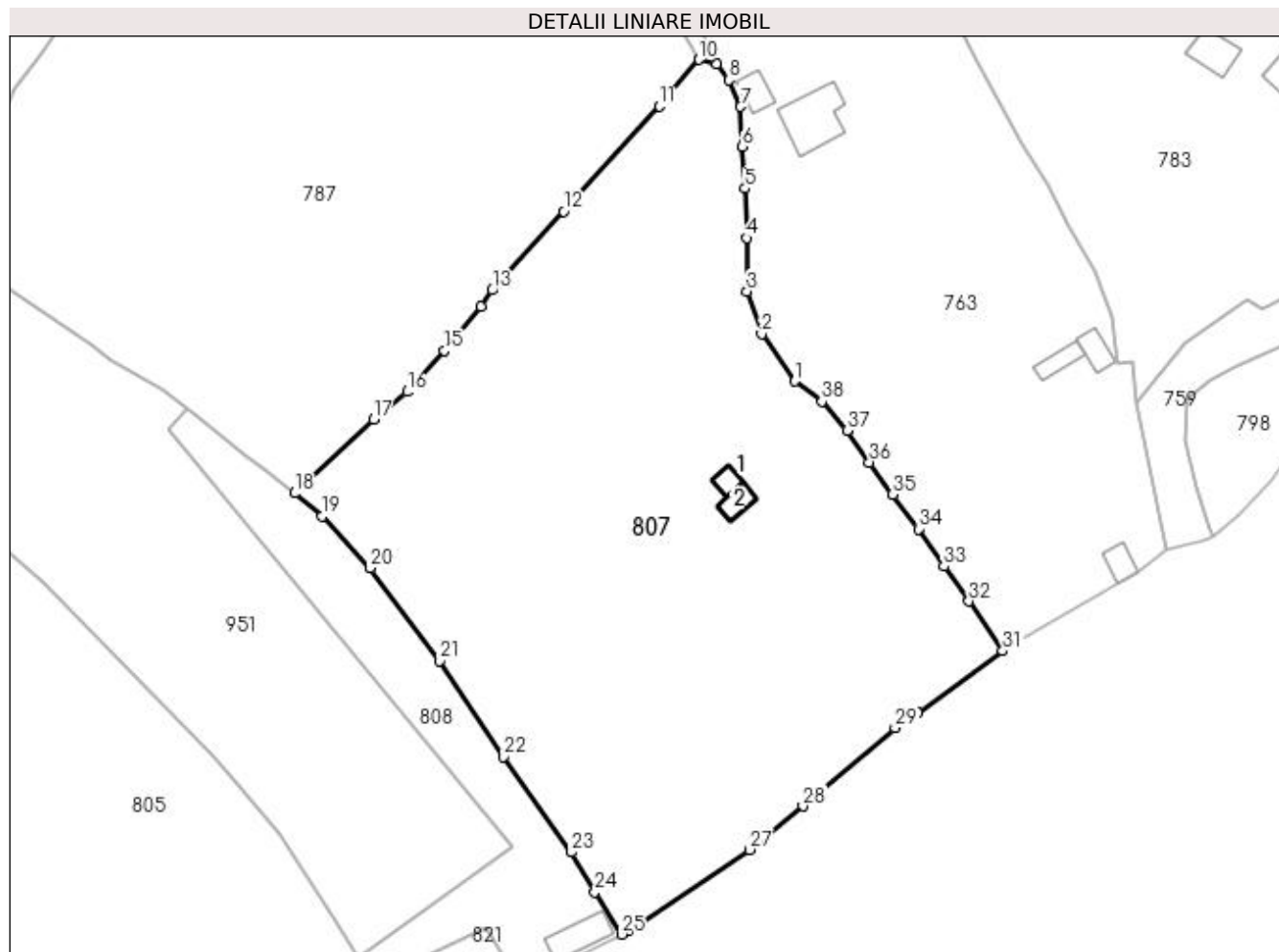
Inscrieri privind dezmembramintele dreptului de proprietate, drepturi reale de garanție și sarcini	Referințe
NU SUNT	

## Anexa Nr. 1 La Partea I

## Teren

Nr cadastral	Suprafața (mp)*	Observații / Referințe
31480	8.825	

\* Suprafața este determinată în planul de proiecție Stereo 70.



## Date referitoare la teren

Crt	Categorie folosință	Intra vilan	Suprafața (mp)	Tarla	Parcelă	Nr. topo	Observații / Referințe
1	curți constructii	DA	58	-	-	-	
2	faneata	DA	8.767	-	-	-	

## Date referitoare la construcții

Crt	Număr	Destinație construcție	Supraf. (mp)	Situație juridică	Observații / Referințe
A1.1	31480-C1	construcții anexa	16	Cu acte	Nr. niveluri:1; S. construita la sol:16 mp; Anexa
A1.2	31480-C2	construcții anexa	23	Cu acte	Nr. niveluri:1; S. construita la sol:23 mp; Anexa

## Lungime Segmente

1) Valorile lungimilor segmentelor sunt obținute din proiecție în plan.

Punct început	X / Y	Punct sfârșit	X / Y	Lungime segment (** (m)	Punct început	X / Y	Punct sfârșit	X / Y	Lungime segment (** (m)
1	525.376,825 681.592,251	2	525.371,005 681.600,471	10.072	2	525.371,005 681.600,471	3	525.368,45 681.607,903	7.859
3	525.368,45 681.607,903	4	525.368,471 681.617,223	9.32	4	525.368,471 681.617,223	5	525.368,107 681.625,849	8.634

Punct început	X / Y	Punct sfârșit	X / Y	Lungime segment (** (m))
5	525.368,107 681.625,849	6	525.367,6 681.633,217	7.385
7	525.367,349 681.640,12	8	525.365,326 681.644,81	5.108
9	525.363,131 681.647,656	10	525.360,108 681.648,343	3.1
11	525.353,124 681.640,274	12	525.336,486 681.621,876	24.805
13	525.324,012 681.608,13	14	525.322,045 681.605,286	3.458
15	525.315,677 681.597,537	16	525.309,152 681.590,41	9.663
17	525.303,29 681.585,616	18	525.289,489 681.572,699	18.904
19	525.294,244 681.568,644	20	525.302,7 681.559,66	12.337
21	525.314,77 681.543,46	22	525.325,962 681.526,748	20.113
23	525.337,82 681.510,07	24	525.341,902 681.503,128	8.053
25	525.346,551 681.495,724	26	525.347,755 681.496,323	1.345
27	525.368,875 681.510,489	28	525.378,239 681.518,101	12.068
29	525.394,295 681.531,773	30	525.398,234 681.534,37	4.718
31	525.413,092 681.545,16	32	525.407,172 681.553,841	10.507
33	525.402,803 681.559,961	34	525.398,374 681.566,45	7.856
35	525.393,851 681.572,45	36	525.389,81 681.578,101	6.947
37	525.385,908 681.583,586	38	525.381,518 681.588,708	6.746

Punct început	X / Y	Punct sfârșit	X / Y	Lungime segment (** (m))
6	525.367,6 681.633,217	7	525.367,349 681.640,12	6.908
8	525.365,326 681.644,81	9	525.363,131 681.647,656	3.594
10	525.360,108 681.648,343	11	525.353,124 681.640,274	10.672
12	525.336,486 681.621,876	13	525.324,012 681.608,13	18.562
14	525.322,045 681.605,286	15	525.315,677 681.597,537	10.03
16	525.309,152 681.590,41	17	525.303,29 681.585,616	7.573
18	525.289,489 681.572,699	19	525.294,244 681.568,644	6.25
20	525.302,7 681.559,66	21	525.314,77 681.543,46	20.202
22	525.325,962 681.526,748	23	525.337,82 681.510,07	20.464
24	525.341,902 681.503,128	25	525.346,551 681.495,724	8.743
26	525.347,755 681.496,323	27	525.368,875 681.510,489	25.431
28	525.378,239 681.518,101	29	525.394,295 681.531,773	21.088
30	525.398,234 681.534,37	31	525.413,092 681.545,16	18.363
32	525.407,172 681.553,841	33	525.402,803 681.559,961	7.519
34	525.398,374 681.566,45	35	525.393,851 681.572,45	7.514
36	525.389,81 681.578,101	37	525.385,908 681.583,586	6.731
38	525.381,518 681.588,708	1	525.376,825 681.592,251	5.88

\*\* Lungimile segmentelor sunt determinate în planul de proiecție Stereo 70 și sunt rotunjite la 1 milimetru.

\*\*\* Distanța dintre puncte este formată din segmente cumulate ce sunt mai mici decât valoarea 1 milimetru.





**DATE DESPRE IMOBILUL NR. 808**

Oficiul de Cadastru și Publicitate Imobiliară SUCEAVA  
Biroul de Cadastru și Publicitate Imobiliară Campulung Moldovenesc

**A. Partea I. Descrierea imobilului**

TEREN Intravilan

Adresa: Loc. Breaza, Jud. Suceava

Nr. Crt	Nr cadastral Nr. topografic	Suprafața* (mp)	Observații / Referințe
A1	34085	1.502	Sector cadastral:21 Teren imprejmuit;

**Construcții**

Crt	Nr cadastral Nr. topografic	Adresa	Observații / Referințe
A1.1	34085-C1	Loc. Breaza, Jud. Suceava	Nr. niveluri:2; S. construita la sol:51 mp; Anexa (P+1), Suprafata construita desfasurata = 102 mp

**B. Partea II. Proprietari și acte**

Inscrieri privitoare la dreptul de proprietate și alte drepturi reale		Referințe
<b>441 / 11/01/2024</b>		
Act Notarial nr. 70, din 10/01/2024 emis de Rotaru Dorina;		
B1	Se infiinteaza cartea funciara 34085 a imobilului cu numarul cadastral 34085 / UAT Breaza, rezultat din dezmembrarea imobilului cu numarul cadastral 30191 inscris in cartea funciara 30191;	A1
<b>442 / 11/01/2024</b>		
Act Notarial nr. 71, din 10/01/2024 emis de Rotaru Dorina;		
B6	Intabulare, drept de PROPRIETATE, bun propriu cu titlu de cumparare, dobandit prin Conventie, cota actuala 1/1 1) <b>BOBEICIUC IULIAN</b>	A1, A1.1

**C. Partea III. SARCINI .**

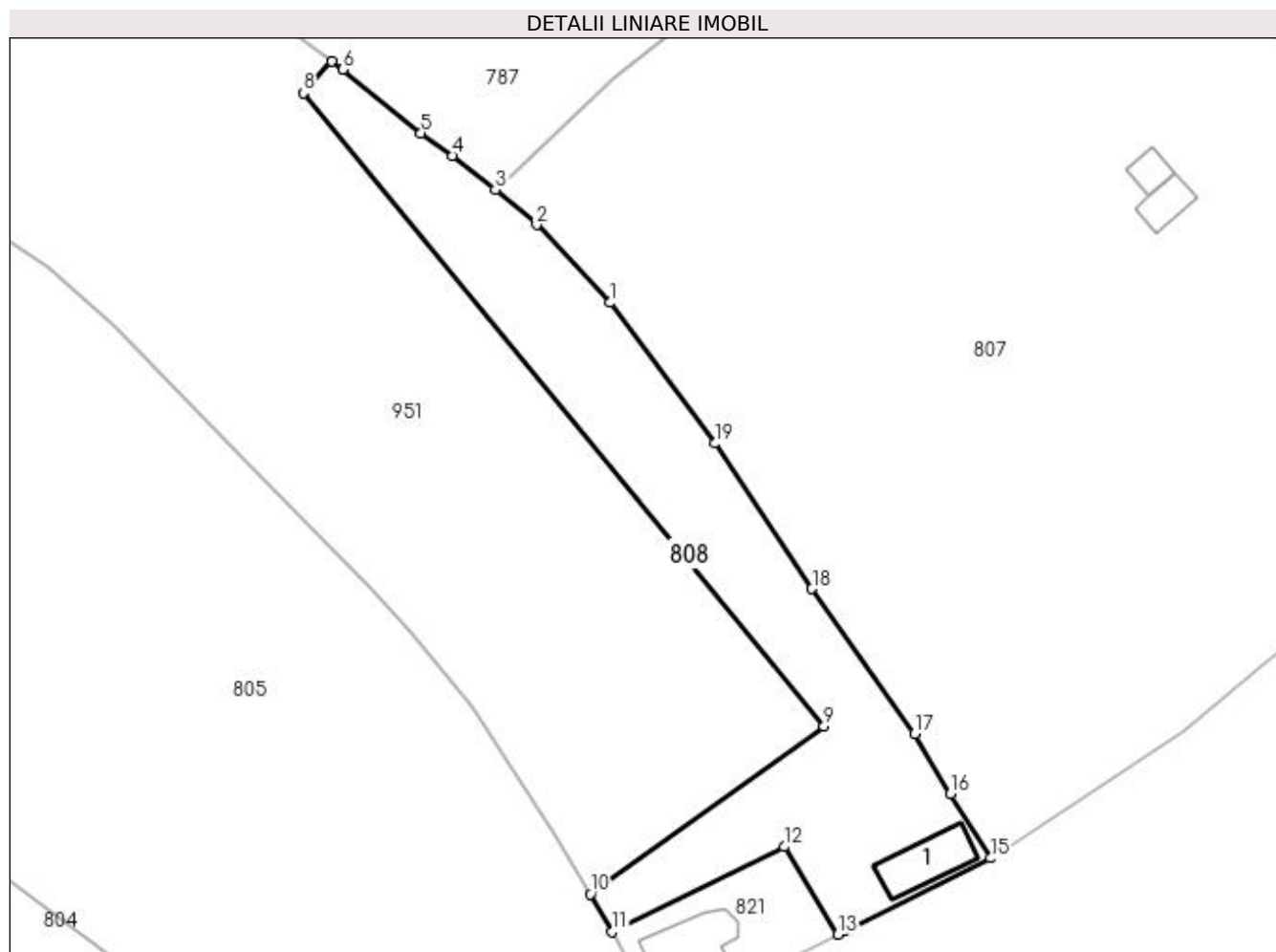
Inscrieri privind dezmembramintele dreptului de proprietate, drepturi reale de garanție și sarcini	Referințe
NU SUNT	

## Anexa Nr. 1 La Partea I

## Teren

Nr cadastral	Suprafața (mp)*	Observații / Referințe
34085	1.502	

\* Suprafața este determinată în planul de proiecție Stereo 70.



## Date referitoare la teren

Crt	Categorie folosință	Intravilan	Suprafața (mp)	Tarla	Parcelă	Nr. topo	Observații / Referințe
1	curți construcții	DA	200	-	-	-	
2	faneata	DA	1.302	-	-	-	

## Date referitoare la construcții

Crt	Număr	Destinație construcție	Supraf. (mp)	Situație juridică	Observații / Referințe
A1.1	34085-C1	construcții anexa	51	Cu acte	Nr. niveluri:2; S. construita la sol:51 mp; Anexa (P+1), Suprafata construita desfasurata = 102 mp

## Lungime Segmente

1) Valorile lungimilor segmentelor sunt obținute din proiecție în plan.

Punct început	X / Y	Punct sfârșit	X / Y	Lungime segment (** (m)
1	525.302,7 681.559,66	2	525.294,244 681.568,644	12.337
2	525.294,244 681.568,644	3	525.289,489 681.572,699	6.25
3	525.289,489 681.572,699	4	525.284,55 681.576,612	6.302

Punct început	X / Y	Punct sfârșit	X / Y	Lungime segment (** (m)
4	525.284,55 681.576,612	5	525.280,939 681.579,185	4.434
5	525.280,939 681.579,185	6	525.271,919 681.586,509	11.619
6	525.271,919 681.586,509	7	525.270,677 681.587,432	1.548
7	525.270,677 681.587,432	8	525.267,406 681.583,778	4.904
8	525.267,406 681.583,778	9	525.327,352 681.510,906	94.36
9	525.327,352 681.510,906	10	525.300,451 681.491,604	33.109
10	525.300,451 681.491,604	11	525.302,949 681.487,238	5.03
11	525.302,949 681.487,238	12	525.322,776 681.497,028	22.112
12	525.322,776 681.497,028	13	525.328,943 681.486,957	11.81
13	525.328,943 681.486,957	14	525.329,724 681.487,347	0.873
14	525.329,724 681.487,347	15	525.346,551 681.495,724	18.797
15	525.346,551 681.495,724	16	525.341,902 681.503,128	8.743
16	525.341,902 681.503,128	17	525.337,82 681.510,07	8.053
17	525.337,82 681.510,07	18	525.325,962 681.526,748	20.464
18	525.325,962 681.526,748	19	525.314,77 681.543,46	20.113
19	525.314,77 681.543,46	1	525.302,7 681.559,66	20.202

\*\* Lungimile segmentelor sunt determinate în planul de proiecție Stereo 70 și sunt rotunjite la 1 milimetru.

\*\*\* Distanța dintre puncte este formată din segmente cumulate ce sunt mai mici decât valoarea 1 milimetru.



**DATE DESPRE IMOBILUL NR. 809**

Oficiul de Cadastru și Publicitate Imobiliară SUCEAVA  
Biroul de Cadastru și Publicitate Imobiliară Campulung Moldovenesc

**A. Partea I. Descrierea imobilului**

TEREN Necunoscut

Adresa: Loc. Breaza, Jud. Suceava

Nr. Crt	Nr cadastral Nr. topografic	Suprafața* (mp)	Observații / Referințe
A1	33684	8.141	Sector cadastral:21 Teren imprejmuit;

**B. Partea II. Proprietari și acte**

Inscrieri privitoare la dreptul de proprietate și alte drepturi reale		Referințe
<b>9582 / 08/06/2023</b>		
Act Notarial nr. certificat de mostenitor nr. 82, din 07/06/2023 emis de N.P. Rotaru Dorina;		
B2	Intabulare, drept de PROPRIETATE, dobandit prin Succesiune, cota actuala 1/5 1) <b>OLARU OLTEA</b>	A1
B3	Intabulare, drept de PROPRIETATE, dobandit prin Succesiune, cota actuala 1/5 1) <b>MANEA-NUTESCU ELVIRA</b>	A1
B4	Intabulare, drept de PROPRIETATE, dobandit prin Succesiune, cota actuala 1/5 1) <b>NUTESCU LILIANA</b>	A1
B5	Intabulare, drept de PROPRIETATE, dobandit prin Succesiune, cota actuala 1/5 1) <b>MARICARI GEORGETA</b>	A1
B6	Intabulare, drept de PROPRIETATE, dobandit prin Succesiune, cota actuala 1/5 1) <b>AVRAM IULIA</b>	A1

**C. Partea III. SARCINI .**

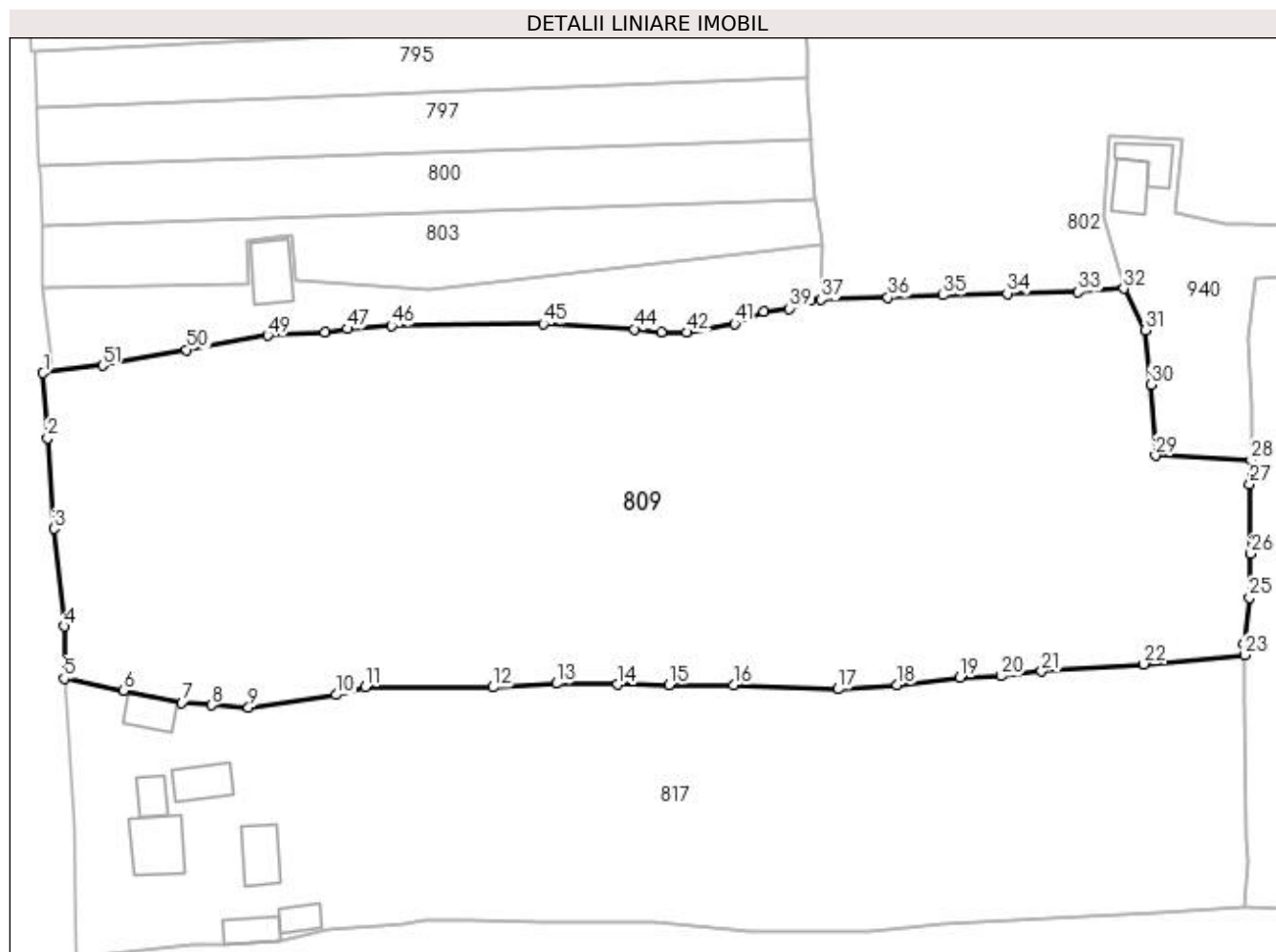
Inscrieri privind dezmembramintele dreptului de proprietate, drepturi reale de garanție și sarcini	Referințe
NU SUNT	

## Anexa Nr. 1 La Partea I

## Teren

Nr cadastral	Suprafața (mp)*	Observații / Referințe
33684	8.141	

\* Suprafața este determinată în planul de proiecție Stereo 70.



## Date referitoare la teren

Crt	Categorie folosință	Intra vilan	Suprafața (mp)	Tarla	Parcelă	Nr. topo	Observații / Referințe
1	faneata	DA	4.357	-	-	-	
2	faneata	NU	3.784	-	-	-	

## Lungime Segmente

1) Valorile lungimilor segmentelor sunt obținute din proiecție în plan.

Punct început	X / Y	Punct sfârșit	X / Y	Lungime segment
1	523.290,35 681.562,656	2	523.290,97 681.553,589	9.088
4	523.293,361 681.527,328	5	523.293,262 681.520,05	7.279
7	523.309,727 681.516,691	8	523.313,854 681.516,344	4.141
10	523.331,22 681.517,781	11	523.335,29 681.518,918	4.225
13	523.361,951 681.519,362	14	523.370,408 681.519,206	8.459
2	523.290,97 681.553,589	3	523.291,834 681.540,944	12.675
5	523.293,262 681.520,05	6	523.301,508 681.518,338	8.422
8	523.313,854 681.516,344	9	523.318,995 681.516,036	5.15
11	523.335,29 681.518,918	12	523.353,087 681.518,833	17.797
14	523.370,408 681.519,206	15	523.377,632 681.519,201	7.224
3	523.291,834 681.540,944	4	523.293,361 681.527,328	13.702
6	523.301,508 681.518,338	7	523.309,727 681.516,691	8.382
9	523.318,995 681.516,036	10	523.331,22 681.517,781	12.349
12	523.353,087 681.518,833	13	523.361,951 681.519,362	8.88
15	523.377,632 681.519,201	16	523.386,622 681.519,147	8.99

Punct început	X / Y	Punct sfârșit	X / Y	Lungime segment	Punct început	X / Y	Punct sfârșit	X / Y	Lungime segment	Punct început	X / Y	Punct sfârșit	X / Y	Lungime segment
16	523.386,622 681.519,147	17	523.401,188 681.518,581	14.578	17	523.401,188 681.518,581	18	523.409,446 681.519,164	8.278	18	523.409,446 681.519,164	19	523.418,224 681.520,168	8.836
19	523.418,224 681.520,168	20	523.423,998 681.520,418	5.779	20	523.423,998 681.520,418	21	523.429,608 681.521,055	5.646	21	523.429,608 681.521,055	22	523.443,86 681.522,077	14.289
22	523.443,86 681.522,077	23	523.457,886 681.523,334	14.082	23	523.457,886 681.523,334	24	523.457,856 681.524,935	1.601	24	523.457,856 681.524,935	25	523.458,59 681.531,334	6.441
25	523.458,59 681.531,334	26	523.458,791 681.537,474	6.143	26	523.458,791 681.537,474	27	523.458,659 681.547,179	9.706	27	523.458,659 681.547,179	28	523.458,827 681.550,542	3.367
28	523.458,827 681.550,542	29	523.445,482 681.551,131	13.358	29	523.445,482 681.551,131	30	523.444,872 681.561,023	9.911	30	523.444,872 681.561,023	31	523.444,028 681.568,616	7.64
31	523.444,028 681.568,616	32	523.441,073 681.574,425	6.517	32	523.441,073 681.574,425	33	523.434,701 681.573,917	6.392	33	523.434,701 681.573,917	34	523.424,823 681.573,727	9.88
34	523.424,823 681.573,727	35	523.415,9 681.573,495	8.926	35	523.415,9 681.573,495	36	523.408,192 681.573,171	7.715	36	523.408,192 681.573,171	37	523.398,866 681.572,89	9.33
37	523.398,866 681.572,89	38	523.397,409 681.572,781	1.461	38	523.397,409 681.572,781	39	523.394,419 681.571,633	3.203	39	523.394,419 681.571,633	40	523.390,854 681.571,142	3.599
40	523.390,854 681.571,142	41	523.386,798 681.569,498	4.376	41	523.386,798 681.569,498	42	523.380,102 681.568,314	6.799	42	523.380,102 681.568,314	43	523.376,554 681.568,274	3.548
43	523.376,554 681.568,274	44	523.372,824 681.568,757	3.761	44	523.372,824 681.568,757	45	523.360,136 681.569,492	12.71	45	523.360,136 681.569,492	46	523.338,919 681.569,223	21.219
46	523.338,919 681.569,223	47	523.332,79 681.568,799	6.143	47	523.332,79 681.568,799	48	523.329,63 681.568,293	3.2	48	523.329,63 681.568,293	49	523.321,671 681.567,884	7.97
49	523.321,671 681.567,884	50	523.310,368 681.565,882	11.479	50	523.310,368 681.565,882	51	523.298,621 681.563,683	11.952	51	523.298,621 681.563,683	1	523.290,35 681.562,656	8.334

\*\* Lungimile segmentelor sunt determinate în planul de proiecție Stereo 70 și sunt rotunjite la 1 milimetru.

\*\*\* Distanța dintre puncte este formată din segmente cumulate ce sunt mai mici decât valoarea 1 milimetru.





**DATE DESPRE IMOBILUL NR. 810**

Oficiul de Cadastru și Publicitate Imobiliară SUCEAVA  
Biroul de Cadastru și Publicitate Imobiliară Campulung Moldovenesc

**A. Partea I. Descrierea imobilului**

TEREN Extravilan

Adresa: Jud. Suceava

Nr. Crt	Nr cadastral Nr. topografic	Suprafața* (mp)	Observații / Referințe
A1	32201	15.000	Sector cadastral:21 Teren neimprejmuit; exista constructii cu caracter provizoriu, fara fundatie

**B. Partea II. Proprietari și acte**

Inscrieri privitoare la dreptul de proprietate și alte drepturi reale		Referințe
<b>13005 / 26/08/2021</b>		
Act Notarial nr. Aut.1145, din 26/08/2021 emis de Catargiu TUDOR-MARIAN;		
B2	se noteaza respingerea cererii de intabulare a dreptului de proprietate asupra imobilului in suprafata de 15000 m.p. identic cu imobilul cu nr. cad. 32201 situat in extravilanul comunei Breaza, in baza contractului de vanzare cumparare nr.1146 din 26.08.2021, autentificat de NP Catargiu Tudor Marian.	A1
<b>15664 / 08/10/2021</b>		
Act Notarial nr. contract de vanzare nr. 1145, din 26/08/2021 emis de BIN Catargiu TUDOR-MARIAN;		
B3	se noteaza admiterea cererii de reexaminare impotriva incheierii 13005/2021 si se intabuleaza dreptul de proprietate in temeiul contractului de vanzare nr. 1145 din 26.08.2021 autentificat de BIN Catargiu TUDOR-MARIAN	A1
B4	Intabulare, drept de PROPRIETATE, dobandit prin Conventie, cota actuala 1/1 1) LESENCIUC VASILE, bun propriu	A1
<b>15665 / 08/10/2021</b>		
Act Notarial nr. 353, din 07/10/2021 emis de Catargiu TUDOR-MARIAN;		
B5	Se noteaza respingerea cererii de reexaminare a incheierii nr. 13005 din 26.08.2021	A1

**C. Partea III. SARCINI .**

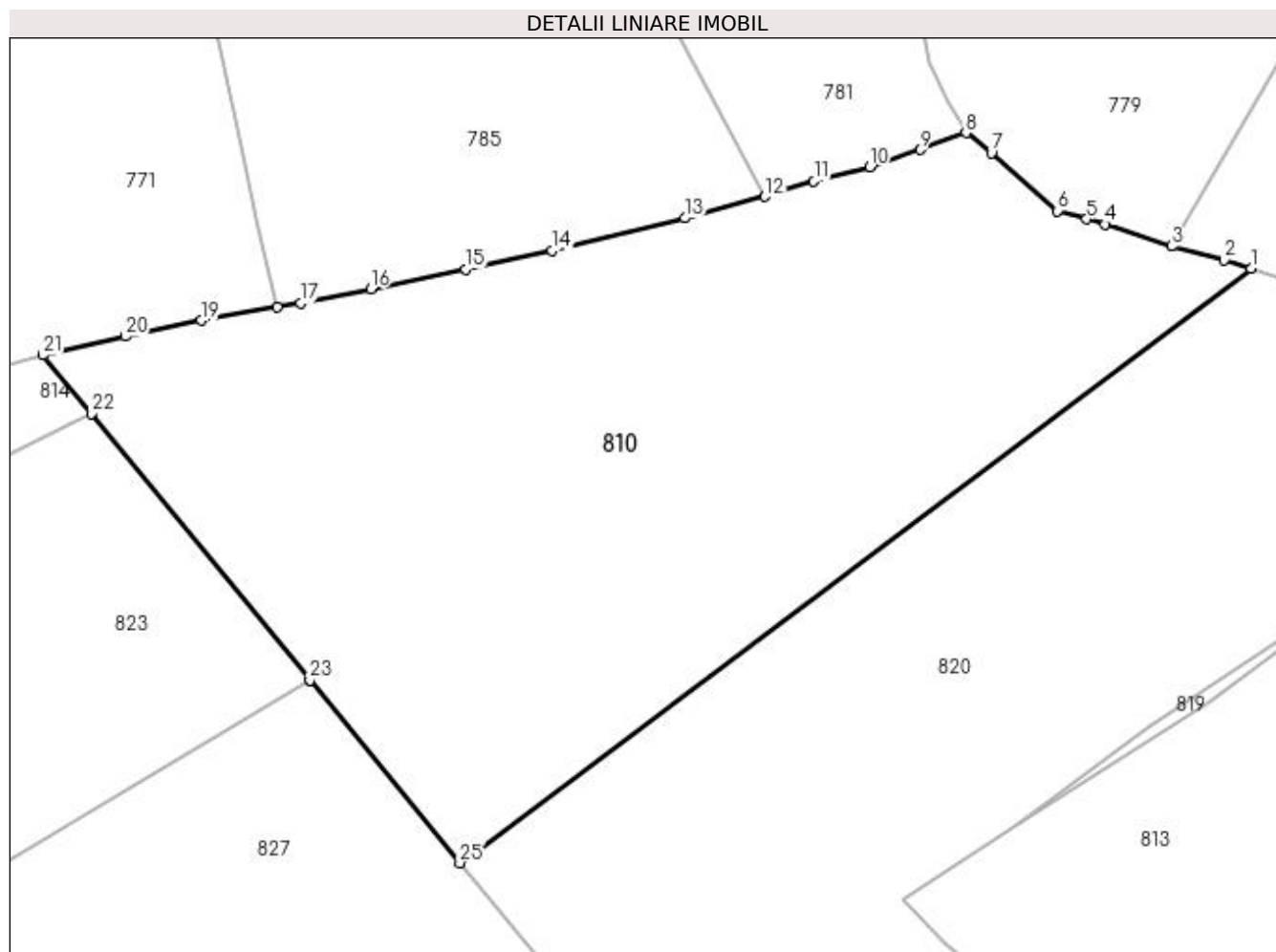
Inscrieri privind dezmembramintele dreptului de proprietate, drepturi reale de garanție și sarcini	Referințe
NU SUNT	

## Anexa Nr. 1 La Partea I

## Teren

Nr cadastral	Suprafața (mp)*	Observații / Referințe
32201	15.000	exista constructii cu caracter provizoriu, fara fundatie

\* Suprafața este determinată în planul de proiecție Stereo 70.



## Date referitoare la teren

Crt	Categorie folosință	Intravilan	Suprafața (mp)	Tarla	Parcelă	Nr. topo	Observații / Referințe
1	faneata	NU	12.505	-	-	-	
2	pasune	NU	2.495	-	-	-	

## Lungime Segmente

1) Valorile lungimilor segmentelor sunt obținute din proiecție în plan.

Punct început	X / Y	Punct sfârșit	X / Y	Lungime segment (** (m)
1	524.010,153 681.578,112	2	524.005,004 681.579,75	5.403
3	523.994,767 681.582,442	4	523.982,015 681.586,644	13.426
5	523.978,444 681.587,646	6	523.972,888 681.589,206	5.771
7	523.960,111 681.600,351	8	523.955,198 681.604,26	6.278

Punct început	X / Y	Punct sfârșit	X / Y	Lungime segment (** (m)
2	524.005,004 681.579,75	3	523.994,767 681.582,442	10.585
4	523.982,015 681.586,644	5	523.978,444 681.587,646	3.709
6	523.972,888 681.589,206	7	523.960,111 681.600,351	16.954
8	523.955,198 681.604,26	9	523.946,357 681.601,002	9.423

Punct început	X / Y	Punct sfârșit	X / Y	Lungime segment (** (m)
9	523.946,357 681.601,002	10	523.936,649 681.597,728	10.245
11	523.925,885 681.594,914	12	523.916,446 681.591,963	9.89
13	523.901,069 681.587,845	14	523.875,47 681.581,58	26.355
15	523.858,805 681.577,982	16	523.840,467 681.574,191	18.726
17	523.826,986 681.571,43	18	523.822,503 681.570,741	4.536
19	523.807,905 681.568,123	20	523.793,223 681.565,047	15.001
21	523.777,368 681.561,453	22	523.786,638 681.550,205	14.576
23	523.828,754 681.498,885	24	523.828,815 681.498,811	0.096
25	523.857,684 681.463,632	1	524.010,153 681.578,112	190.663

Punct început	X / Y	Punct sfârșit	X / Y	Lungime segment (** (m)
10	523.936,649 681.597,728	11	523.925,885 681.594,914	11.125
12	523.916,446 681.591,963	13	523.901,069 681.587,845	15.919
14	523.875,47 681.581,58	15	523.858,805 681.577,982	17.048
16	523.840,467 681.574,191	17	523.826,986 681.571,43	13.761
18	523.822,503 681.570,741	19	523.807,905 681.568,123	14.83
20	523.793,223 681.565,047	21	523.777,368 681.561,453	16.257
22	523.786,638 681.550,205	23	523.828,754 681.498,885	66.388
24	523.828,815 681.498,811	25	523.857,684 681.463,632	45.508

\*\* Lungimile segmentelor sunt determinate în planul de proiecție Stereo 70 și sunt rotunjite la 1 milimetru.

\*\*\* Distanța dintre puncte este formată din segmente cumulate ce sunt mai mici decât valoarea 1 milimetru.



**DATE DESPRE IMOBILUL NR. 811**

Oficiul de Cadastru și Publicitate Imobiliară SUCEAVA  
Biroul de Cadastru și Publicitate Imobiliară Campulung Moldovenesc

**A. Partea I. Descrierea imobilului**

TEREN Extravilan

Nr. CF vechi:32141  
Nr. topografic:1085/4 parte

Adresa: Jud. Suceava

Nr. Crt	Nr cadastral Nr. topografic	Suprafața* (mp)	Observații / Referințe
A1		5.375	Sector cadastral:21 Teren neimprejmuit; imobilul s-a format din parcelele avand nr. topografic: 1085/4 parte

**B. Partea II. Proprietari și acte**

Inscrieri privitoare la dreptul de proprietate și alte drepturi reale		Referințe
/		
Act Normativ nr. 7, din 13/03/1996 emis de Parlamentul Romaniei;		
B1	Inscrierea provizorie, drept de PROPRIETATE, dobandit prin Lege, cota actuala 1/1 1) NEIDENTIFICAT NEIDENTIFICAT	A1
Act Administrativ nr. 2929, din 11/09/2023 emis de Primaria comunei Breaza;		
B1	se noteaza POSESIA asupra terenului 1) LESENCIUC VERONICA	A1

**C. Partea III. SARCINI .**

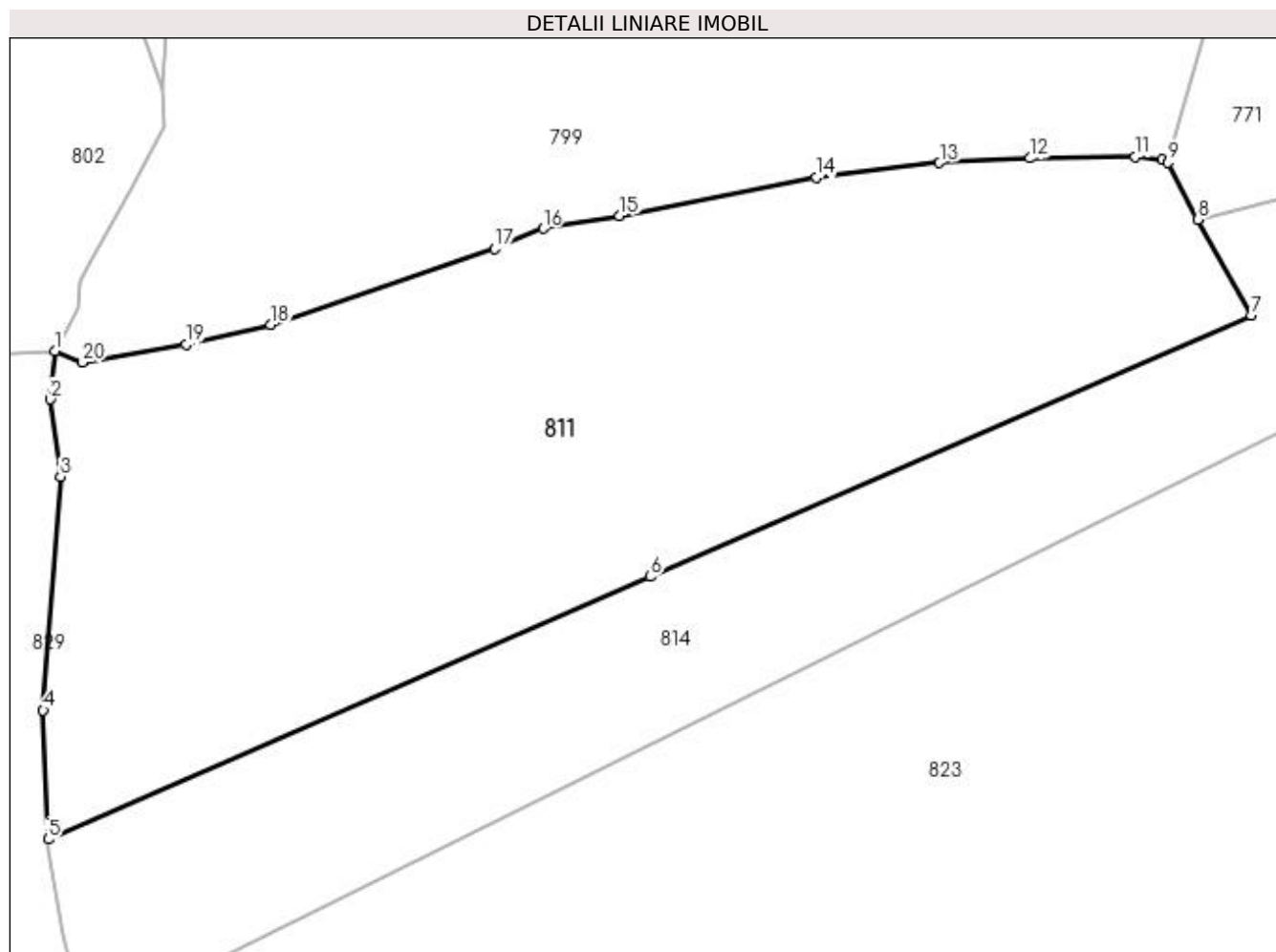
Inscrieri privind dezmembramintele dreptului de proprietate, drepturi reale de garanție și sarcini	Referințe
NU SUNT	

## Anexa Nr. 1 La Partea I

## Teren

Nr cadastral	Suprafața (mp)*	Observații / Referințe
	5.375	imobilul s-a format din parcelele avand nr. topografic: 1085/4 parte

\* Suprafața este determinată în planul de proiecție Stereo 70.



## Date referitoare la teren

Crt	Categorie folosință	Intra vilan	Suprafața (mp)	Tarla	Parcelă	Nr. topo	Observații / Referințe
1	pasune	NU	5.375	-	-	-	

## Lungime Segmente

1) Valorile lungimilor segmentelor sunt obținute din proiecție în plan.

Punct început	X / Y	Punct sfârșit	X / Y	Lungime segment (** (m)
1	523.589,974 681.531,793	2	523.589,43 681.526,281	5.538
2	523.589,43 681.526,281	3	523.590,632 681.517,372	8.99
3	523.590,632 681.517,372	4	523.588,641 681.490,546	26.9
4	523.588,641 681.490,546	5	523.589,212 681.475,731	14.826
5	523.589,212 681.475,731	6	523.658,422 681.505,899	75.499

Punct început	X / Y	Punct sfârșit	X / Y	Lungime segment (** (m)
6	523.658,422 681.505,899	7	523.727,486 681.535,925	75.309
7	523.727,486 681.535,925	8	523.721,362 681.546,909	12.576
8	523.721,362 681.546,909	9	523.717,975 681.553,47	7.384
9	523.717,975 681.553,47	10	523.717,282 681.553,831	0.782
10	523.717,282 681.553,831	11	523.714,196 681.554,132	3.101
11	523.714,196 681.554,132	12	523.702,07 681.553,954	12.127
12	523.702,07 681.553,954	13	523.691,675 681.553,439	10.409
13	523.691,675 681.553,439	14	523.677,481 681.551,732	14.296
14	523.677,481 681.551,732	15	523.654,897 681.547,361	23.003
15	523.654,897 681.547,361	16	523.646,11 681.545,88	8.911
16	523.646,11 681.545,88	17	523.640,572 681.543,53	6.015
17	523.640,572 681.543,53	18	523.614,757 681.534,848	27.236
18	523.614,757 681.534,848	19	523.605,081 681.532,554	9.944
19	523.605,081 681.532,554	20	523.593,181 681.530,497	12.077
20	523.593,181 681.530,497	1	523.589,974 681.531,793	3.459

\*\* Lungimile segmentelor sunt determinate în planul de proiecție Stereo 70 și sunt rotunjite la 1 milimetru.

\*\*\* Distanța dintre puncte este formată din segmente cumulate ce sunt mai mici decât valoarea 1 milimetru.





**DATE DESPRE IMOBILUL NR. 812**

Oficiul de Cadastru și Publicitate Imobiliară SUCEAVA  
 Biroul de Cadastru și Publicitate Imobiliară Campulung Moldovenesc

**A. Partea I. Descrierea imobilului**

TEREN Necunoscut

Adresa: Loc. Breaza, Jud. Suceava

Nr. Crt	Nr cadastral Nr. topografic	Suprafața* (mp)	Observații / Referințe
A1	31437	13.000	Sector cadastral:21 Teren neimprejmuit; exista constructii cu caracter provizoriu, fara fundatie

**B. Partea II. Proprietari și acte**

Inscrieri privitoare la dreptul de proprietate și alte drepturi reale		Referințe
<b>2029 / 16/02/2017</b>		
Act Notarial nr. 269, din 15/02/2017 emis de Scraba Luminita Ana Maria;		
B1	Se infiinteaza cartea funciara 31437 a imobilului cu numarul cadastral 31437/Breaza, rezultat din dezmembrarea imobilului cu numarul cadastral 31321 inscris in cartea funciara 31321;	A1
<b>2030 / 16/02/2017</b>		
Act Notarial nr. 270, din 15/02/2017 emis de Scraba Luminita Ana Maria;		
B3	Intabulare, drept de PROPRIETATE, dobandit prin Conventie, cota actuala 1/1 1) HRENIUC DUMITRU, necasatorit	A1

**C. Partea III. SARCINI .**

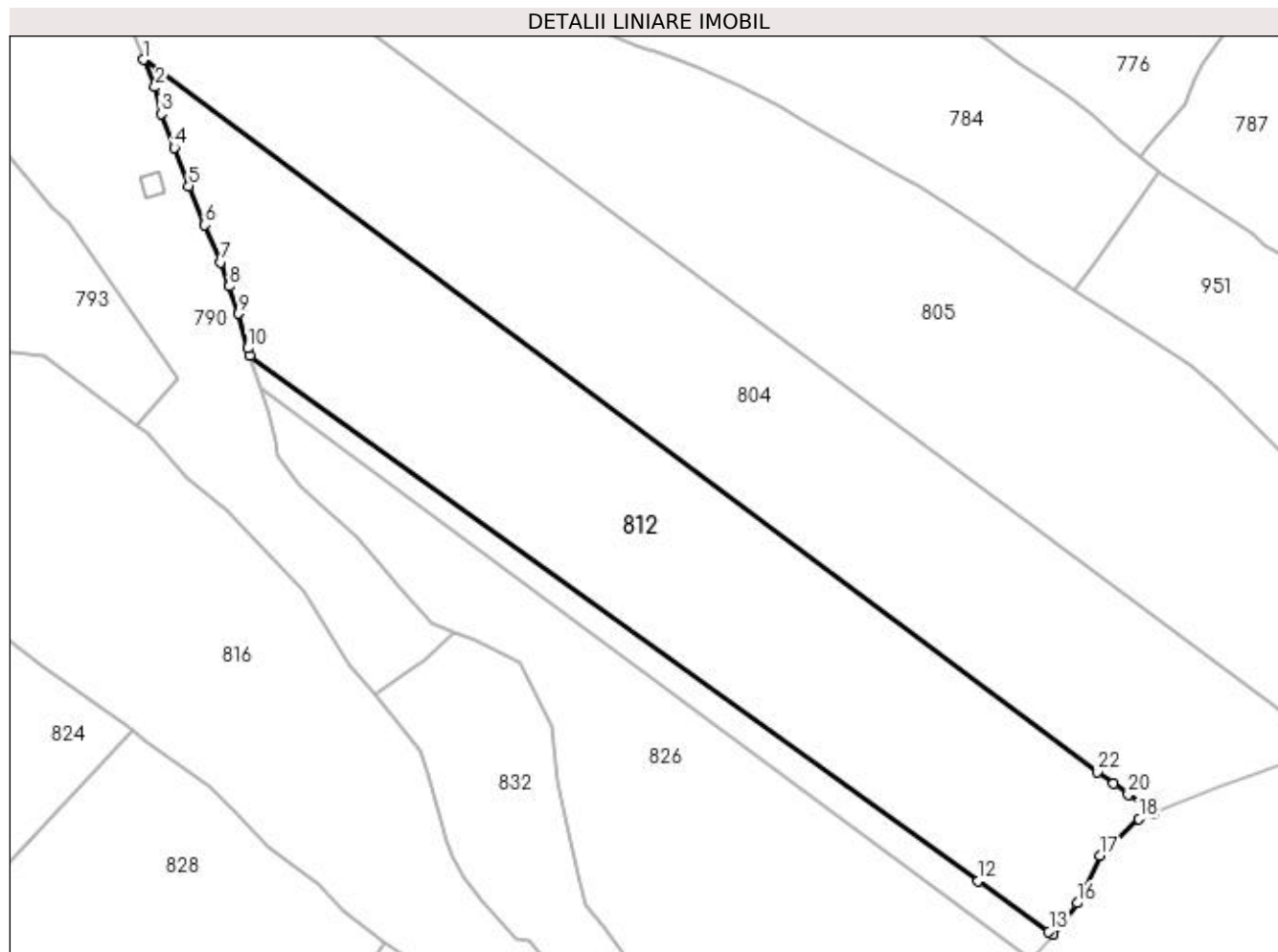
Inscrieri privind dezmembramintele dreptului de proprietate, drepturi reale de garanție și sarcini	Referințe
NU SUNT	

## Anexa Nr. 1 La Partea I

## Teren

Nr cadastral	Suprafața (mp)*	Observații / Referințe
31437	13.000	exista constructii cu caracter provizoriu, fara fundatie

\* Suprafața este determinată în planul de proiecție Stereo 70.



## Date referitoare la teren

Crt	Categorie folosință	Intra vilan	Suprafața (mp)	Tarla	Parcelă	Nr. topo	Observații / Referințe
1	faneata	DA	858	-	-	-	
2	faneata	NU	12.142	-	-	-	

## Lungime Segmente

1) Valorile lungimilor segmentelor sunt obținute din proiecție în plan.

Punct început	X / Y	Punct sfârșit	X / Y	Lungime segment (** (m)
1	524.960,537 681.644,738	2	524.963,567 681.637,502	7.844
3	524.965,235 681.630,452	4	524.968,731 681.621,44	9.666
5	524.972,438 681.611,328	6	524.976,782 681.600,994	11.21
7	524.981,01 681.591,088	8	524.983,2 681.584,734	6.721

Punct început	X / Y	Punct sfârșit	X / Y	Lungime segment (** (m)
2	524.963,567 681.637,502	3	524.965,235 681.630,452	7.245
4	524.968,731 681.621,44	5	524.972,438 681.611,328	10.77
6	524.976,782 681.600,994	7	524.981,01 681.591,088	10.771
8	524.983,2 681.584,734	9	524.985,687 681.577,536	7.616

Punct început	X / Y	Punct sfârşit	X / Y	Lungime segment (** (m)
9	524.985,687 681.577,536	10	524.988,119 681.568,335	9.517
11	524.988,747 681.566,432	12	525.181,595 681.427,426	237.725
13	525.200,248 681.413,981	14	525.201,327 681.413,203	1.33
15	525.204,341 681.416,764	16	525.207,733 681.421,507	5.831
17	525.213,814 681.434,032	18	525.224,091 681.443,788	14.17
19	525.227,991 681.445,184	20	525.221,264 681.450,203	8.393
21	525.217,345 681.453,127	22	525.213,116 681.456,282	5.276

Punct început	X / Y	Punct sfârşit	X / Y	Lungime segment (** (m)
10	524.988,119 681.568,335	11	524.988,747 681.566,432	2.004
12	525.181,595 681.427,426	13	525.200,248 681.413,981	22.994
14	525.201,327 681.413,203	15	525.204,341 681.416,764	4.665
16	525.207,733 681.421,507	17	525.213,814 681.434,032	13.923
18	525.224,091 681.443,788	19	525.227,991 681.445,184	4.142
20	525.221,264 681.450,203	21	525.217,345 681.453,127	4.89
22	525.213,116 681.456,282	1	524.960,537 681.644,738	315.137

\*\* Lungimile segmentelor sunt determinate în planul de proiecţie Stereo 70 şi sunt rotunjite la 1 milimetru.

\*\*\* Distanţa dintre puncte este formată din segmente cumulate ce sunt mai mici decât valoarea 1 milimetru.



**DATE DESPRE IMOBILUL NR. 813**

Oficiul de Cadastru și Publicitate Imobiliară SUCEAVA  
 Biroul de Cadastru și Publicitate Imobiliară Campulung Moldovenesc

**A. Partea I. Descrierea imobilului**

TEREN Extravilan

Adresa: Jud. Suceava

Nr. Crt	Nr cadastral Nr. topografic	Suprafața* (mp)	Observații / Referințe
A1	30227	Din acte: 36.190 Masurata: 35.999	Sector cadastral:21 Teren imprejmuit; exista constructii cu caracter provizoriu, fara fundatie

**B. Partea II. Proprietari și acte**

Inscrieri privitoare la dreptul de proprietate și alte drepturi reale		Referințe
<b>659 / 31/01/2011</b>		
Act Administrativ nr. 599, din 20/04/2010 emis de COMISIA JUDETEANA SUCEAVA;		
B1	se noteaza ca din parte a imobilului cu nr.top. 1073/4, 1037/7,1085/4 din CF 145 Breaza s-a format imobilul cu nr.cad. 30227	A1
<b>2145 / 16/03/2011</b>		
Act Notarial nr. 520, din 14/03/2011 emis de BNP DORINA ROTARU;		
B3	Intabulare, drept de PROPRIETATE, dobandit prin Conventie, cota actuala 1/1 1) LESENCIUC SORIN-GEORGE	A1

**C. Partea III. SARCINI .**

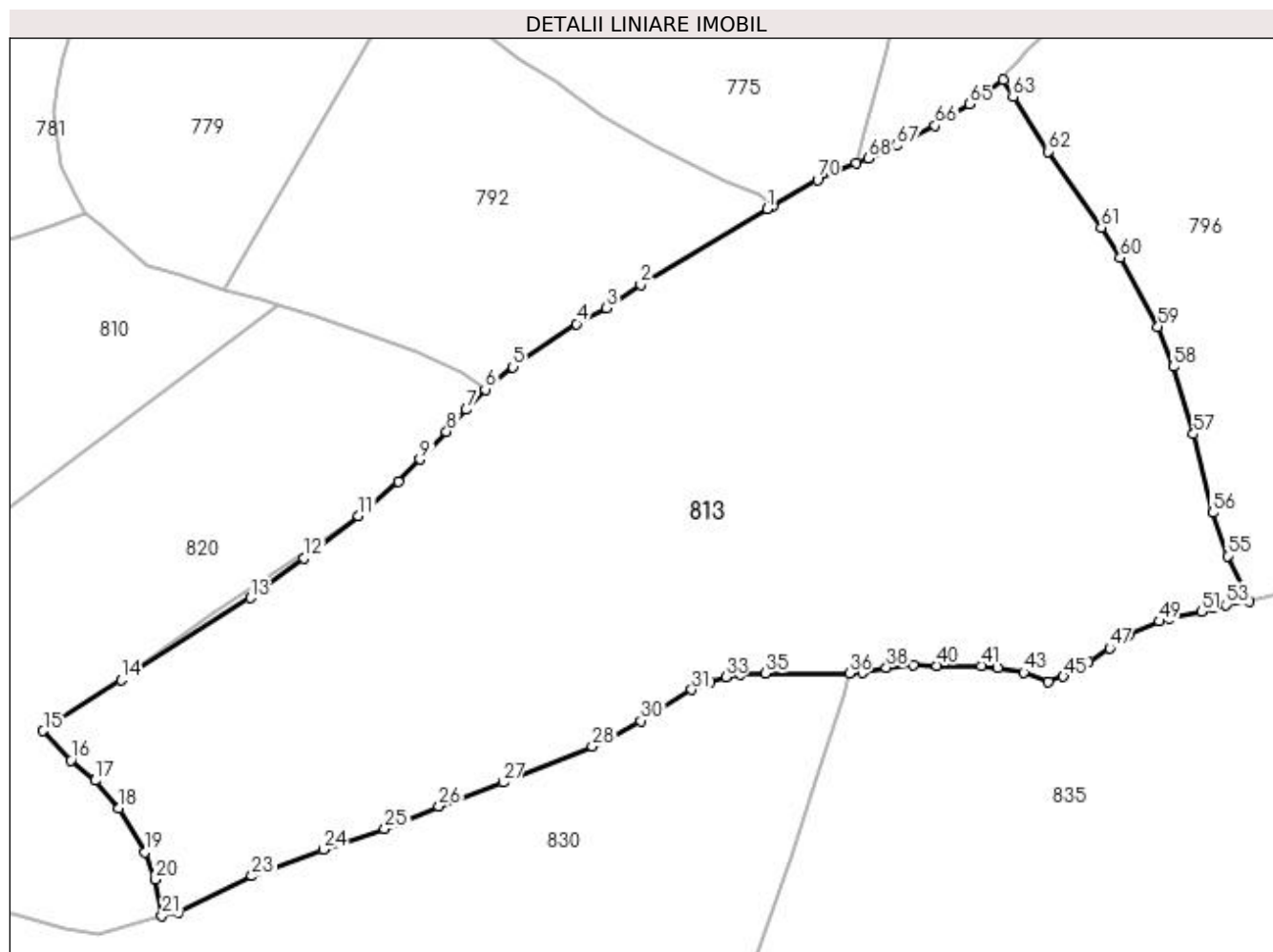
Inscrieri privind dezmembramintele dreptului de proprietate, drepturi reale de garanție și sarcini	Referințe
NU SUNT	

## Anexa Nr. 1 La Partea I

## Teren

Nr cadastral	Suprafața (mp)*	Observații / Referințe
30227	Din acte: 36.190 Masurata: 35.999	exista constructii cu caracter provizoriu, fara fundatie

\* Suprafața este determinată în planul de proiecție Stereo 70.



## Date referitoare la teren

Crt	Categorie folosință	Intra vilan	Suprafața (mp)	Tarla	Parcelă	Nr. topo	Observații / Referințe
1	faneata	NU	13.915	-	-	-	
2	pasune	NU	22.084	-	-	-	

## Lungime Segmente

1) Valorile lungimilor segmentelor sunt obținute din proiecție în plan.

Punct început	X / Y	Punct sfârșit	X / Y	Lungime segment	Punct început	X / Y	Punct sfârșit	X / Y	Lungime segment	Punct început	X / Y	Punct sfârșit	X / Y	Lungime segment
1	524.149,471 681.605,545	2	524.113,374 681.583,978	42.049	2	524.113,374 681.583,978	3	524.103,689 681.577,232	11.804	3	524.103,689 681.577,232	4	524.095,044 681.572,77	9.729
4	524.095,044 681.572,77	5	524.076,919 681.560,464	21.907	5	524.076,919 681.560,464	6	524.069,03 681.554,084	10.147	6	524.069,03 681.554,084	7	524.063,629 681.548,231	7.964
7	524.063,629 681.548,231	8	524.058,069 681.541,986	8.361	8	524.058,069 681.541,986	9	524.050,458 681.534,082	10.972	9	524.050,458 681.534,082	10	524.044,257 681.527,826	8.809
10	524.044,257 681.527,826	11	524.032,884 681.518,056	14.993	11	524.032,884 681.518,056	12	524.017,346 681.505,991	19.673	12	524.017,346 681.505,991	13	524.002,103 681.494,594	19.032

Punct început	X / Y	Punct sfârșit	X / Y	Lungime segment	Punct început	X / Y	Punct sfârșit	X / Y	Lungime segment	Punct început	X / Y	Punct sfârșit	X / Y	Lungime segment
13	524.002,103 681.494,594	14	523.965,224 681.471,234	43.655	14	523.965,224 681.471,234	15	523.942,985 681.456,72	26.556	15	523.942,985 681.456,72	16	523.950,892 681.448,291	11.557
16	523.950,892 681.448,291	17	523.957,882 681.442,568	9.035	17	523.957,882 681.442,568	18	523.964,626 681.434,599	10.439	18	523.964,626 681.434,599	19	523.971,911 681.422,077	14.487
19	523.971,911 681.422,077	20	523.975,024 681.414,357	8.323	20	523.975,024 681.414,357	21	523.976,854 681.404,004	10.514	21	523.976,854 681.404,004	22	523.981,664 681.404,989	4.91
22	523.981,664 681.404,989	23	524.002,556 681.415,31	23.302	23	524.002,556 681.415,31	24	524.022,857 681.422,892	21.671	24	524.022,857 681.422,892	25	524.040,399 681.428,737	18.49
25	524.040,399 681.428,737	26	524.055,826 681.435,264	16.751	26	524.055,826 681.435,264	27	524.074,112 681.442,036	19.499	27	524.074,112 681.442,036	28	524.099,588 681.452,327	27.476
28	524.099,588 681.452,327	29	524.104,923 681.454,895	5.921	29	524.104,923 681.454,895	30	524.113,42 681.459,58	9.703	30	524.113,42 681.459,58	31	524.127,911 681.468,433	16.981
31	524.127,911 681.468,433	32	524.133,168 681.470,784	5.758	32	524.133,168 681.470,784	33	524.137,614 681.472,132	4.646	33	524.137,614 681.472,132	34	524.141,77 681.472,826	4.213
34	524.141,77 681.472,826	35	524.148,842 681.473,143	7.079	35	524.148,842 681.473,143	36	524.172,833 681.473,075	23.991	36	524.172,833 681.473,075	37	524.176,664 681.473,276	3.836
37	524.176,664 681.473,276	38	524.183,47 681.474,705	6.955	38	524.183,47 681.474,705	39	524.191,129 681.475,473	7.697	39	524.191,129 681.475,473	40	524.197,825 681.475,347	6.697
40	524.197,825 681.475,347	41	524.210,488 681.475,254	12.663	41	524.210,488 681.475,254	42	524.215,22 681.474,68	4.767	42	524.215,22 681.474,68	43	524.222,638 681.473,378	7.531
43	524.222,638 681.473,378	44	524.229,649 681.470,732	7.494	44	524.229,649 681.470,732	45	524.233,935 681.472,209	4.533	45	524.233,935 681.472,209	46	524.241,139 681.476,31	8.289
46	524.241,139 681.476,31	47	524.247,116 681.480,274	7.173	47	524.247,116 681.480,274	48	524.252,594 681.483,905	6.572	48	524.252,594 681.483,905	49	524.261,17 681.487,946	9.481
49	524.261,17 681.487,946	50	524.264,229 681.488,79	3.173	50	524.264,229 681.488,79	51	524.273,252 681.490,675	9.217	51	524.273,252 681.490,675	52	524.276,591 681.491,727	3.501
52	524.276,591 681.491,727	53	524.280,261 681.492,649	3.784	53	524.280,261 681.492,649	54	524.286,845 681.493,622	6.655	54	524.286,845 681.493,622	55	524.280,671 681.506,572	14.347
55	524.280,671 681.506,572	56	524.276,476 681.518,942	13.061	56	524.276,476 681.518,942	57	524.271,018 681.541,374	23.086	57	524.271,018 681.541,374	58	524.265,271 681.560,569	20.037
58	524.265,271 681.560,569	59	524.260,875 681.571,935	12.186	59	524.260,875 681.571,935	60	524.250,076 681.591,598	22.434	60	524.250,076 681.591,598	61	524.244,708 681.600,216	10.153
61	524.244,708 681.600,216	62	524.229,548 681.621,843	26.411	62	524.229,548 681.621,843	63	524.219,546 681.637,396	18.492	63	524.219,546 681.637,396	64	524.216,833 681.642,271	5.579
64	524.216,833 681.642,271	65	524.207,204 681.635,387	11.836	65	524.207,204 681.635,387	66	524.197,305 681.629,271	11.636	66	524.197,305 681.629,271	67	524.186,412 681.623,536	12.311
67	524.186,412 681.623,536	68	524.178,325 681.619,889	8.871	68	524.178,325 681.619,889	69	524.174,846 681.618,587	3.715	69	524.174,846 681.618,587	70	524.163,784 681.613,777	12.062
70	524.163,784 681.613,777	71	524.150,969 681.606,361	14.807	71	524.150,969 681.606,361	1	524.149,471 681.605,545	1.706					

\*\* Lungimile segmentelor sunt determinate în planul de proiecție Stereo 70 și sunt rotunjite la 1 milimetru.

\*\*\* Distanța dintre puncte este formată din segmente cumulate ce sunt mai mici decât valoarea 1 milimetru.





**DATE DESPRE IMOBILUL NR. 814**

Oficiul de Cadastru și Publicitate Imobiliară SUCEAVA  
Biroul de Cadastru și Publicitate Imobiliară Campulung Moldovenesc

**A. Partea I. Descrierea imobilului**

TEREN Extravilan

Adresa: Jud. Suceava

Nr. Crt	Nr cadastral Nr. topografic	Suprafața* (mp)	Observații / Referințe
A1	32185	3.804	Sector cadastral:21 Teren neimprejmuit;

**B. Partea II. Proprietari și acte**

Inscrieri privitoare la dreptul de proprietate și alte drepturi reale		Referințe
<b>17600 / 07/11/2018</b>		
Act Administrativ nr. 861, din 15/09/2018 emis de COMISIA JUDETEANA DE FOND FUNCICIAR SUCEAVA;		
B1	Intabulare, drept de PROPRIETATE, dobandit prin Reconstituire, cota actuala 1/1 1) LESENCIUC VERONICA	A1

**C. Partea III. SARCINI .**

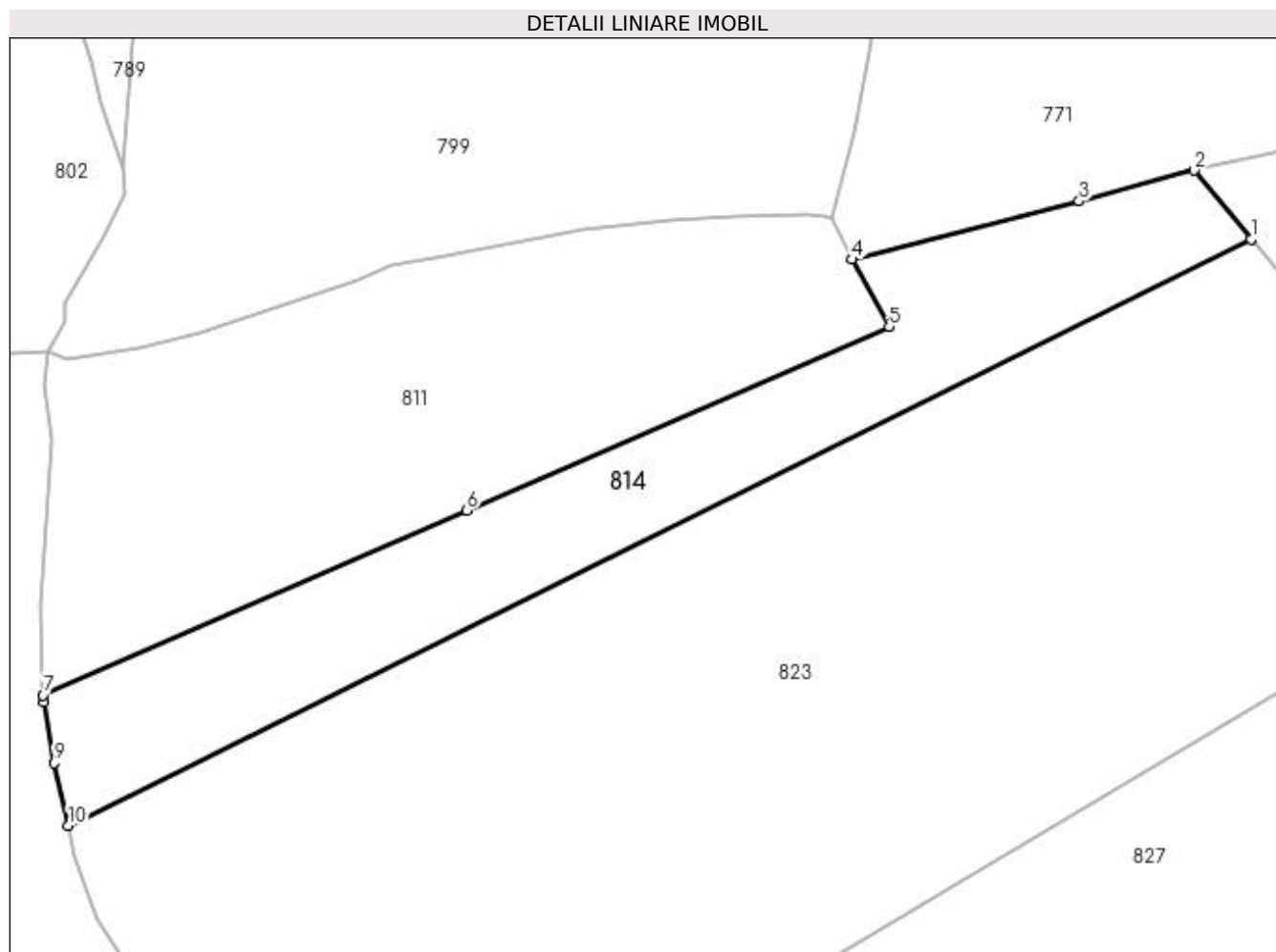
Inscrieri privind dezmembramintele dreptului de proprietate, drepturi reale de garanție și sarcini	Referințe
NU SUNT	

## Anexa Nr. 1 La Partea I

## Teren

Nr cadastral	Suprafața (mp)*	Observații / Referințe
32185	3.804	

\* Suprafața este determinată în planul de proiecție Stereo 70.



## Date referitoare la teren

Crt	Categorie folosință	Intra vilan	Suprafața (mp)	Tarla	Parcelă	Nr. topo	Observații / Referințe
1	pasune	NU	3.804	-	-	-	

## Lungime Segmente

1) Valorile lungimilor segmentelor sunt obținute din proiecție în plan.

Punct început	X / Y	Punct sfârșit	X / Y	Lungime segment (** (m)
1	523.786,638 681.550,205	2	523.777,368 681.561,453	14.576
2	523.777,368 681.561,453	3	523.758,543 681.556,44	19.481
3	523.758,543 681.556,44	4	523.721,362 681.546,909	38.383
4	523.721,362 681.546,909	5	523.727,486 681.535,925	12.576
5	523.727,486 681.535,925	6	523.658,422 681.505,899	75.309

Punct început	X / Y	Punct sfârșit	X / Y	Lungime segment (** (m)
6	523.658,422 681.505,899	7	523.589,212 681.475,731	75.499
7	523.589,212 681.475,731	8	523.589,257 681.474,557	1.175
8	523.589,257 681.474,557	9	523.591,004 681.464,642	10.068
9	523.591,004 681.464,642	10	523.593,351 681.454,439	10.47
10	523.593,351 681.454,439	1	523.786,638 681.550,205	215.711

\*\* Lungimile segmentelor sunt determinate în planul de proiecție Stereo 70 și sunt rotunjite la 1 milimetru.

\*\*\* Distanța dintre puncte este formată din segmente cumulate ce sunt mai mici decât valoarea 1 milimetru.



**DATE DESPRE IMOBILUL NR. 815**

Oficiul de Cadastru și Publicitate Imobiliară SUCEAVA  
Biroul de Cadastru și Publicitate Imobiliară Campulung Moldovenesc

**A. Partea I. Descrierea imobilului**

TEREN Extravilan

Adresa: Jud. Suceava

Nr. Crt	Nr cadastral Nr. topografic	Suprafața* (mp)	Observații / Referințe
A1	31975	122.157	Sector cadastral:21 Teren imprejmuit; exista constructii cu caracter provizoriu, fara fundatie

**Construcții**

Crt	Nr cadastral Nr. topografic	Adresa	Observații / Referințe
A1.1	31975-C1	Jud. Suceava	Nr. niveluri:1; S. construita la sol:116 mp; constructie din lemn, din 1990, fara lift si fara certificat de performanta energetica

**B. Partea II. Proprietari și acte**

Inscrieri privitoare la dreptul de proprietate și alte drepturi reale		Referințe
/		
Act Administrativ nr. 2983, din 13/09/2023 emis de Primaria comunei Breaza;		
B1	Intabulare, drept de PROPRIETATE, dobandit prin Lege, cota actuala 1/1 1) TIMPAU-UNGUREAN ELENA	A1.1
<b>3718 / 13/03/2018</b>		
Act Administrativ nr. 821, din 10/02/2018 emis de Comisia Judeteana Suceava;		
B1	se noteaza ca din parte a imobilului cu nr.top 1027/2 din CF 31931 Breaza, din parte a imobilului cu nr.top. 1027/1 din CF 30929 Breaza, din parte a imobilului cu nr.top 1018/1 din CF 30552 Breaza se formeaza imobilul cu nr. cad.31975 :	A1
B2	Intabulare, drept de PROPRIETATE, dobandit prin Reconstituire, cota actuala 1/1 1) TIMPAU-UNGUREAN ELENA	A1

**C. Partea III. SARCINI .**

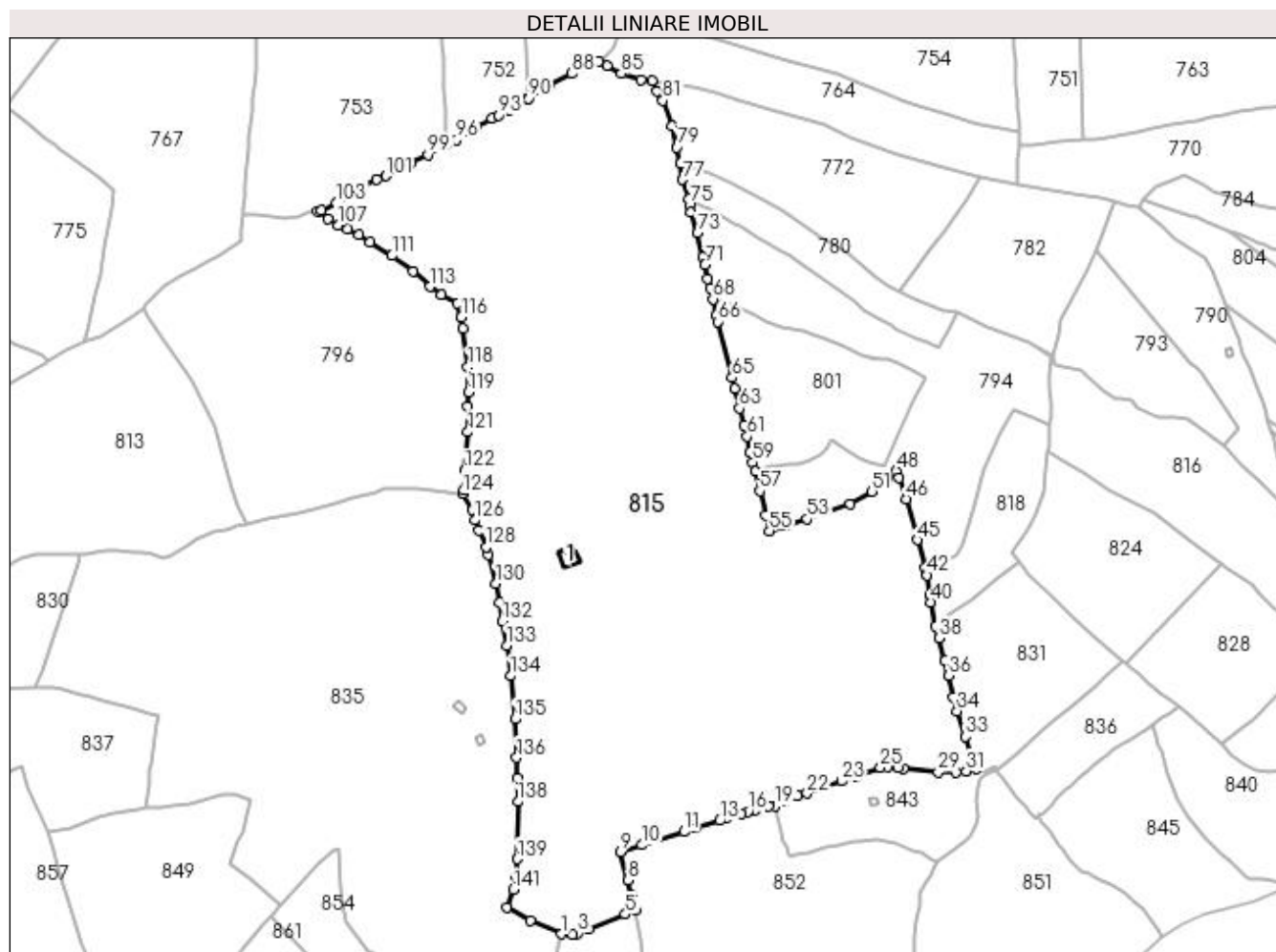
Inscrieri privind dezmembramintele dreptului de proprietate, drepturi reale de garanție și sarcini	Referințe
NU SUNT	

## Anexa Nr. 1 La Partea I

## Teren

Nr cadastral	Suprafața (mp)*	Observații / Referințe
31975	122.157	exista constructii cu caracter provizoriu, fara fundatie

\* Suprafața este determinată în planul de proiecție Stereo 70.



## Date referitoare la teren

Crt	Categorie folosință	Intra vilan	Suprafața (mp)	Tarla	Parcelă	Nr. topo	Observații / Referințe
1	faneata	NU	58.489	-	-	-	
2	pasune	NU	63.668	-	-	-	

## Date referitoare la construcții

Crt	Număr	Destinație construcție	Supraf. (mp)	Situație juridică	Observații / Referințe
A1.1	31975-C1	constructii anexa	116	Cu acte	Nr. niveluri:1; S. construita la sol:116 mp; constructie din lemn, din 1990, fara lift si fara certificat de performanta energetica

## Lungime Segmente

1) Valorile lungimilor segmentelor sunt obținute din proiecție în plan.

Punct început	X / Y	Punct sfârșit	X / Y	Lungime segment	Punct început	X / Y	Punct sfârșit	X / Y	Lungime segment	Punct început	X / Y	Punct sfârșit	X / Y	Lungime segment
1	524.503,848 681.212,343	2	524.511,6 681.212,168	7.754	2	524.511,6 681.212,168	3	524.514,936 681.212,885	3.412	3	524.514,936 681.212,885	4	524.522,27 681.215,648	7.837
4	524.522,27 681.215,648	5	524.547,731 681.225,998	27.48 4	5	524.547,731 681.225,998	6	524.554,374 681.228,741	7.187	6	524.554,374 681.228,741	7	524.552,229 681.238,714	10.20 1
7	524.552,229 681.238,714	8	524.549,446 681.249,304	10.95	8	524.549,446 681.249,304	9	524.544,571 681.268,964	20.25 5	9	524.544,571 681.268,964	10	524.558,963 681.273,524	15.09 7

Punct început	X / Y	Punct sfârșit	X / Y	Lungime segment	Punct început	X / Y	Punct sfârșit	X / Y	Lungime segment	Punct început	X / Y	Punct sfârșit	X / Y	Lungime segment
10	524.558,963 681.273,524	11	524.588,062 681.282,606	30.483	11	524.588,062 681.282,606	12	524.595,916 681.285,459	8.356	12	524.595,916 681.285,459	13	524.612,635 681.290,331	17.414
13	524.612,635 681.290,331	14	524.617,751 681.292,463	5.542	14	524.617,751 681.292,463	15	524.627,606 681.295,026	10.183	15	524.627,606 681.295,026	16	524.631,769 681.296,623	4.459
16	524.631,769 681.296,623	17	524.636,855 681.298,008	5.272	17	524.636,855 681.298,008	18	524.646,361 681.300,019	9.716	18	524.646,361 681.300,019	19	524.650,762 681.300,38	4.416
19	524.650,762 681.300,38	20	524.657,857 681.304,145	8.032	20	524.657,857 681.304,145	21	524.666,09 681.307,084	8.742	21	524.666,09 681.307,084	22	524.672,706 681.309,056	6.904
22	524.672,706 681.309,056	23	524.696,222 681.317,481	24.98	23	524.696,222 681.317,481	24	524.706,842 681.320,951	11.173	24	524.706,842 681.320,951	25	524.723,131 681.326,656	17.259
25	524.723,131 681.326,656	26	524.727,747 681.327,291	4.659	26	524.727,747 681.327,291	27	524.735,115 681.326,749	7.388	27	524.735,115 681.326,749	28	524.738,864 681.326,061	3.812
28	524.738,864 681.326,061	29	524.762,735 681.323,575	24.0	29	524.762,735 681.323,575	30	524.775,119 681.323,611	12.384	30	524.775,119 681.323,611	31	524.781,977 681.324,431	6.907
31	524.781,977 681.324,431	32	524.789,235 681.325,917	7.409	32	524.789,235 681.325,917	33	524.781,604 681.348,134	23.491	33	524.781,604 681.348,134	34	524.775,767 681.365,479	18.301
34	524.775,767 681.365,479	35	524.773,252 681.374,823	9.677	35	524.773,252 681.374,823	36	524.770,117 681.389,954	15.452	36	524.770,117 681.389,954	37	524.767,612 681.399,942	10.297
37	524.767,612 681.399,942	38	524.763,188 681.415,717	16.384	38	524.763,188 681.415,717	39	524.761,021 681.423,801	8.369	39	524.761,021 681.423,801	40	524.757,632 681.440,358	16.901
40	524.757,632 681.440,358	41	524.756,746 681.445,262	4.983	41	524.756,746 681.445,262	42	524.754,8 681.458,955	13.831	42	524.754,8 681.458,955	43	524.754,711 681.459,531	0.583
43	524.754,711 681.459,531	44	524.753,815 681.464,307	4.859	44	524.753,815 681.464,307	45	524.748,332 681.483,152	19.627	45	524.748,332 681.483,152	46	524.740,593 681.511,167	29.064
46	524.740,593 681.511,167	47	524.735,892 681.525,97	15.532	47	524.735,892 681.525,97	48	524.734,038 681.530,71	5.09	48	524.734,038 681.530,71	49	524.727,76 681.525,937	7.886
49	524.727,76 681.525,937	50	524.724,825 681.523,023	4.136	50	524.724,825 681.523,023	51	524.717,278 681.516,524	9.96	51	524.717,278 681.516,524	52	524.702,221 681.508,161	17.224
52	524.702,221 681.508,161	53	524.672,532 681.497,588	31.515	53	524.672,532 681.497,588	54	524.657,529 681.493,346	15.591	54	524.657,529 681.493,346	55	524.646,762 681.489,388	11.471
55	524.646,762 681.489,388	56	524.644,217 681.500,409	11.311	56	524.644,217 681.500,409	57	524.640,112 681.516,802	16.899	57	524.640,112 681.516,802	58	524.637,055 681.530,252	13.793
58	524.637,055 681.530,252	59	524.634,981 681.536,469	6.554	59	524.634,981 681.536,469	60	524.633,465 681.543,288	6.986	60	524.633,465 681.543,288	61	524.631,431 681.554,394	11.29
61	524.631,431 681.554,394	62	524.629,562 681.562,229	8.055	62	524.629,562 681.562,229	63	524.626,107 681.573,575	11.86	63	524.626,107 681.573,575	64	524.623,062 681.587,225	13.986
64	524.623,062 681.587,225	65	524.621,011 681.594,625	7.679	65	524.621,011 681.594,625	66	524.611,353 681.633,191	39.757	66	524.611,353 681.633,191	67	524.610,109 681.637,273	4.267
67	524.610,109 681.637,273	68	524.607,885 681.648,596	11.539	68	524.607,885 681.648,596	69	524.606,131 681.655,998	7.607	69	524.606,131 681.655,998	70	524.604,17 681.662,795	7.075
70	524.604,17 681.662,795	71	524.602,418 681.672,189	9.556	71	524.602,418 681.672,189	72	524.600,743 681.677,286	5.364	72	524.600,743 681.677,286	73	524.597,152 681.693,943	17.04
73	524.597,152 681.693,943	74	524.592,865 681.708,068	14.761	74	524.592,865 681.708,068	75	524.591,743 681.713,04	5.098	75	524.591,743 681.713,04	76	524.591,013 681.717,699	4.716
76	524.591,013 681.717,699	77	524.587,086 681.730,812	13.689	77	524.587,086 681.730,812	78	524.585,542 681.741,724	11.02	78	524.585,542 681.741,724	79	524.583,058 681.752,934	11.482
79	524.583,058 681.752,934	80	524.579,739 681.767,5	14.94	80	524.579,739 681.767,5	81	524.573,516 681.785,031	18.602	81	524.573,516 681.785,031	82	524.569,423 681.791,604	7.743
82	524.569,423 681.791,604	83	524.566,046 681.798,578	7.749	83	524.566,046 681.798,578	84	524.558,666 681.799,531	7.442	84	524.558,666 681.799,531	85	524.544,704 681.803,534	14.525
85	524.544,704 681.803,534	86	524.534,927 681.808,799	11.104	86	524.534,927 681.808,799	87	524.529,449 681.811,967	6.328	87	524.529,449 681.811,967	88	524.510,914 681.803,642	20.319
88	524.510,914 681.803,642	89	524.495,567 681.795,721	17.271	89	524.495,567 681.795,721	90	524.481,293 681.786,68	16.896	90	524.481,293 681.786,68	91	524.480,42 681.786,127	1.034
91	524.480,42 681.786,127	92	524.468,12 681.778,97	14.231	92	524.468,12 681.778,97	93	524.460,79 681.775,088	8.295	93	524.460,79 681.775,088	94	524.456,203 681.772,678	5.182
94	524.456,203 681.772,678	95	524.445,834 681.767,013	11.816	95	524.445,834 681.767,013	96	524.431,563 681.758,273	16.735	96	524.431,563 681.758,273	97	524.425,054 681.755,244	7.179
97	524.425,054 681.755,244	98	524.422,334 681.753,979	3.0	98	524.422,334 681.753,979	99	524.412,039 681.747,756	12.03	99	524.412,039 681.747,756	100	524.400,383 681.742,297	12.871
100	524.400,383 681.742,297	101	524.383,068 681.733,35	19.49	101	524.383,068 681.733,35	102	524.376,673 681.730,69	6.926	102	524.376,673 681.730,69	103	524.348,969 681.714,922	31.877
103	524.348,969 681.714,922	104	524.338,891 681.709,985	11.222	104	524.338,891 681.709,985	105	524.336,051 681.708,837	3.064	105	524.336,051 681.708,837	106	524.343,41 681.703,715	8.966
106	524.343,41 681.703,715	107	524.350,077 681.699,549	7.862	107	524.350,077 681.699,549	108	524.356,43 681.696,493	7.05	108	524.356,43 681.696,493	109	524.364,425 681.692,845	8.788

Punct început	X / Y	Punct sfârșit	X / Y	Lungime segment	Punct început	X / Y	Punct sfârșit	X / Y	Lungime segment	Punct început	X / Y	Punct sfârșit	X / Y	Lungime segment
109	524.364,425 681.692,845	110	524.372,073 681.687,813	9.155	110	524.372,073 681.687,813	111	524.387,225 681.678,53	17.77	111	524.387,225 681.678,53	112	524.401,52 681.667,616	17.985
112	524.401,52 681.667,616	113	524.413,366 681.657,172	15.793	113	524.413,366 681.657,172	114	524.420,965 681.651,92	9.237	114	524.420,965 681.651,92	115	524.432,318 681.645,656	12.966
115	524.432,318 681.645,656	116	524.434,898 681.636,117	9.882	116	524.434,898 681.636,117	117	524.436,088 681.628,482	7.727	117	524.436,088 681.628,482	118	524.439,381 681.601,91	26.775
118	524.439,381 681.601,91	119	524.439,796 681.584,701	17.214	119	524.439,796 681.584,701	120	524.439,332 681.574,761	9.951	120	524.439,332 681.574,761	121	524.439,504 681.557,402	17.36
121	524.439,504 681.557,402	122	524.437,397 681.530,989	26.497	122	524.437,397 681.530,989	123	524.436,363 681.517,342	13.686	123	524.436,363 681.517,342	124	524.435,982 681.515,141	2.234
124	524.435,982 681.515,141	125	524.442,746 681.503,903	13.117	125	524.442,746 681.503,903	126	524.444,231 681.496,789	7.267	126	524.444,231 681.496,789	127	524.447,134 681.489,904	7.472
127	524.447,134 681.489,904	128	524.451,775 681.478,122	12.664	128	524.451,775 681.478,122	129	524.453,513 681.473,224	5.197	129	524.453,513 681.473,224	130	524.458,533 681.453,202	20.641
130	524.458,533 681.453,202	131	524.461,286 681.440,072	13.416	131	524.461,286 681.440,072	132	524.463,082 681.427,325	12.872	132	524.463,082 681.427,325	133	524.466,126 681.410,614	16.986
133	524.466,126 681.410,614	134	524.468,813 681.389,722	21.064	134	524.468,813 681.389,722	135	524.471,8 681.360,026	29.847	135	524.471,8 681.360,026	136	524.472,904 681.333,5	26.549
136	524.472,904 681.333,5	137	524.473,121 681.319,659	13.842	137	524.473,121 681.319,659	138	524.473,875 681.303,364	16.313	138	524.473,875 681.303,364	139	524.473,506 681.263,874	39.491
139	524.473,506 681.263,874	140	524.472,524 681.251,645	12.269	140	524.472,524 681.251,645	141	524.470,821 681.242,874	8.935	141	524.470,821 681.242,874	142	524.466,327 681.230,583	13.087
142	524.466,327 681.230,583	143	524.482,42 681.221,658	18.402	143	524.482,42 681.221,658	1	524.503,848 681.212,343	23.365					

\*\* Lungimile segmentelor sunt determinate în planul de proiecție Stereo 70 și sunt rotunjite la 1 milimetru.

\*\*\* Distanța dintre puncte este formată din segmente cumulate ce sunt mai mici decât valoarea 1 milimetru.



**DATE DESPRE IMOBILUL NR. 816**

Oficiul de Cadastru și Publicitate Imobiliară SUCEAVA  
Biroul de Cadastru și Publicitate Imobiliară Campulung Moldovenesc

**A. Partea I. Descrierea imobilului**

TEREN Extravilan

Adresa: Jud. Suceava

Nr. Crt	Nr cadastral Nr. topografic	Suprafața* (mp)	Observații / Referințe
A1	33077	15.448	Sector cadastral:21 Teren neimprejmut;

**B. Partea II. Proprietari și acte**

Inscrieri privitoare la dreptul de proprietate și alte drepturi reale	Referințe
/	
Act Normativ nr. 7, din 13/03/1996 emis de Parlamentul Romaniei;	
B1	Inscrierea provizorie, drept de PROPRIETATE, dobandit prin Lege, cota actuala 1/1
1) NEIDENTIFICAT NEIDENTIFICAT	
<b>12370 / 17/08/2021</b>	
Act Administrativ nr. 80, din 06/08/2021 emis de PRIMARIA COM BREAZA (inscris sub semnatura privata nr PVV din 02.08.2021, emis de PFA TUDUREAN BOGDAN;act notarial nr 661 din 17.08.2021, emis de BIN SCRABA HORIA ILIE);	
B1	se noteaza ca din parte a imobilului cu nr.top 1007 din CF 472 Breaza si din parte a imobilelor cu nr.top 1005/1,1006 din CF 33052 Breaza, se formeaza imobilul cu nr. cad. 33077
B2	se noteaza posesia imobilului cu r. cad. 33077
1) CUCIUREANU VIOLETA	

**C. Partea III. SARCINI .**

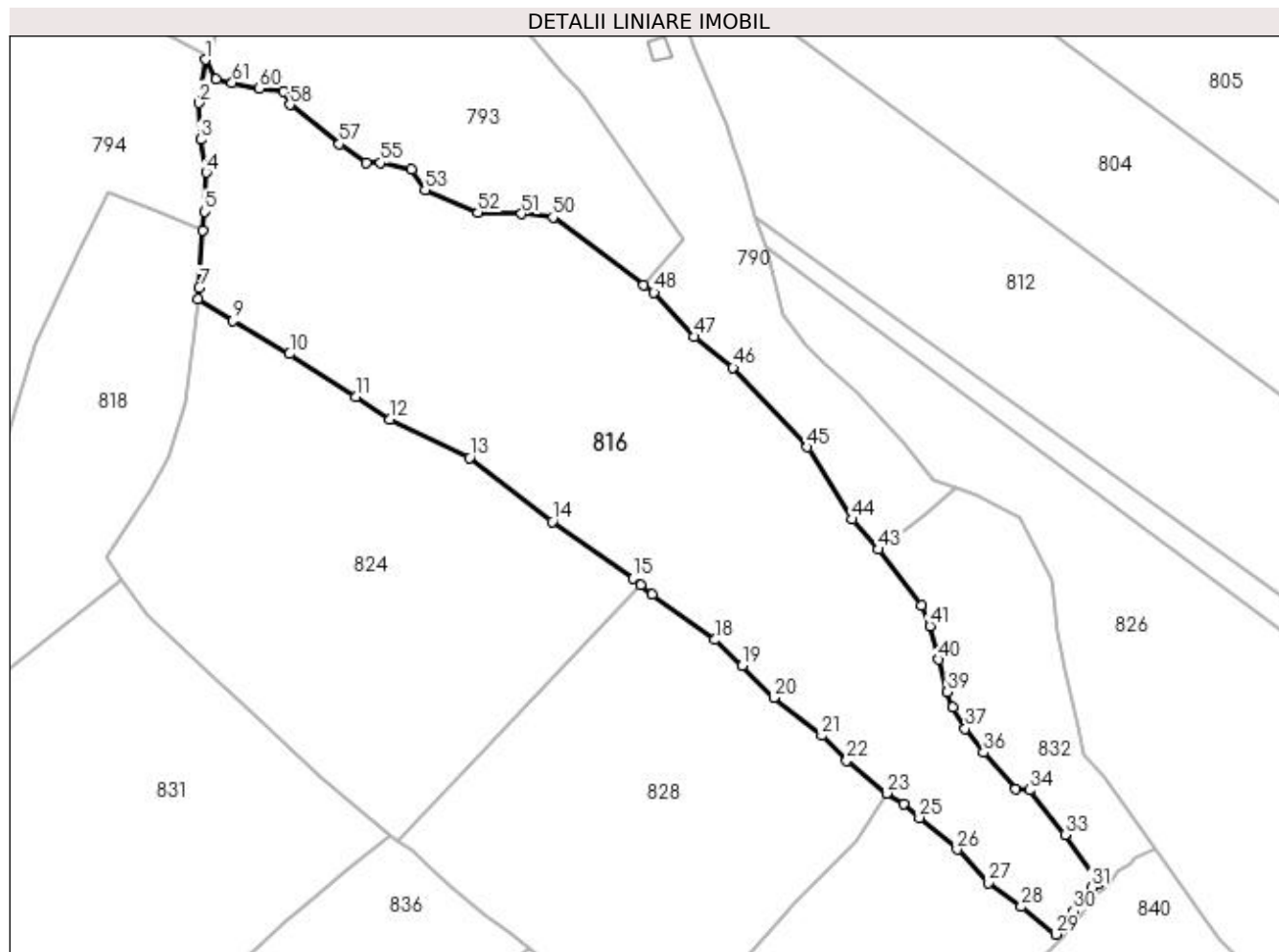
Inscrieri privind dezmembramintele dreptului de proprietate, drepturi reale de garanție și sarcini	Referințe
NU SUNT	

## Anexa Nr. 1 La Partea I

## Teren

Nr cadastral	Suprafața (mp)*	Observații / Referințe
33077	15.448	

\* Suprafața este determinată în planul de proiecție Stereo 70.



## Date referitoare la teren

Crt	Categorie folosință	Intra vilan	Suprafața (mp)	Tarla	Parcelă	Nr. topo	Observații / Referințe
1	faneata	NU	15.448	-	-	-	

## Lungime Segmente

1) Valorile lungimilor segmentelor sunt obținute din proiecție în plan.

Punct început	X / Y	Punct sfârșit	X / Y	Lungime segment	Punct început	X / Y	Punct sfârșit	X / Y	Lungime segment	Punct început	X / Y	Punct sfârșit	X / Y	Lungime segment
1	524.840,356 681.608,719	2	524.838,569 681.597,037	11.818	2	524.838,569 681.597,037	3	524.839,012 681.587,199	9.848	3	524.839,012 681.587,199	4	524.840,641 681.578,315	9.032
4	524.840,641 681.578,315	5	524.840,183 681.567,664	10.66	5	524.840,183 681.567,664	6	524.839,54 681.562,688	5.017	6	524.839,54 681.562,688	7	524.838,642 681.547,198	15.516
7	524.838,642 681.547,198	8	524.838,35 681.544,044	3.167	8	524.838,35 681.544,044	9	524.847,865 681.538,29	11.12	9	524.847,865 681.538,29	10	524.863,05 681.529,298	17.648
10	524.863,05 681.529,298	11	524.880,932 681.517,776	21.273	11	524.880,932 681.517,776	12	524.890,191 681.511,646	11.104	12	524.890,191 681.511,646	13	524.911,644 681.501,357	23.793
13	524.911,644 681.501,357	14	524.933,962 681.484,024	28.258	14	524.933,962 681.484,024	15	524.955,755 681.468,715	26.633	15	524.955,755 681.468,715	16	524.957,834 681.467,006	2.691
16	524.957,834 681.467,006	17	524.960,983 681.464,416	4.077	17	524.960,983 681.464,416	18	524.977,907 681.452,152	20.9	18	524.977,907 681.452,152	19	524.985,255 681.445,155	10.146

Punct început	X / Y	Punct sfârșit	X / Y	Lungime segment	Punct început	X / Y	Punct sfârșit	X / Y	Lungime segment	Punct început	X / Y	Punct sfârșit	X / Y	Lungime segment
19	524.985,255 681.445,155	20	524.993,736 681.436,542	12.088	20	524.993,736 681.436,542	21	525.006,719 681.426,34	16.512	21	525.006,719 681.426,34	22	525.013,458 681.419,525	9.584
22	525.013,458 681.419,525	23	525.024,261 681.410,772	13.904	23	525.024,261 681.410,772	24	525.028,769 681.407,839	5.378	24	525.028,769 681.407,839	25	525.033,061 681.404,163	5.651
25	525.033,061 681.404,163	26	525.043,253 681.395,638	13.287	26	525.043,253 681.395,638	27	525.051,748 681.386,628	12.383	27	525.051,748 681.386,628	28	525.060,546 681.380,163	10.918
28	525.060,546 681.380,163	29	525.069,852 681.372,688	11.936	29	525.069,852 681.372,688	30	525.074,74 681.378,938	7.933	30	525.074,74 681.378,938	31	525.079,537 681.385,312	7.977
31	525.079,537 681.385,312	32	525.081,647 681.386,598	2.471	32	525.081,647 681.386,598	33	525.072,435 681.399,571	15.911	33	525.072,435 681.399,571	34	525.062,784 681.411,589	15.413
34	525.062,784 681.411,589	35	525.059,018 681.411,958	3.784	35	525.059,018 681.411,958	36	525.050,378 681.421,793	13.091	36	525.050,378 681.421,793	37	525.045,463 681.428,183	8.062
37	525.045,463 681.428,183	38	525.042,174 681.433,984	6.669	38	525.042,174 681.433,984	39	525.040,629 681.438,075	4.372	39	525.040,629 681.438,075	40	525.038,321 681.446,878	9.101
40	525.038,321 681.446,878	41	525.035,94 681.455,841	9.274	41	525.035,94 681.455,841	42	525.033,583 681.461,527	6.155	42	525.033,583 681.461,527	43	525.022,0 681.476,566	18.983
43	525.022,0 681.476,566	44	525.014,914 681.484,684	10.775	44	525.014,914 681.484,684	45	525.002,839 681.504,179	22.932	45	525.002,839 681.504,179	46	524.982,786 681.525,573	29.323
46	524.982,786 681.525,573	47	524.972,27 681.533,972	13.458	47	524.972,27 681.533,972	48	524.961,43 681.545,904	16.121	48	524.961,43 681.545,904	49	524.958,7 681.547,929	3.399
49	524.958,7 681.547,929	50	524.934,14 681.566,141	30.576	50	524.934,14 681.566,141	51	524.925,704 681.567,078	8.488	51	524.925,704 681.567,078	52	524.913,896 681.567,475	11.815
52	524.913,896 681.567,475	53	524.899,666 681.573,603	15.493	53	524.899,666 681.573,603	54	524.896,017 681.579,089	6.589	54	524.896,017 681.579,089	55	524.887,676 681.580,933	8.542
55	524.887,676 681.580,933	56	524.883,781 681.580,784	3.898	56	524.883,781 681.580,784	57	524.876,536 681.585,991	8.922	57	524.876,536 681.585,991	58	524.863,139 681.596,577	17.075
58	524.863,139 681.596,577	59	524.861,412 681.600,201	4.014	59	524.861,412 681.600,201	60	524.854,955 681.600,902	6.495	60	524.854,955 681.600,902	61	524.847,582 681.602,474	7.539
61	524.847,582 681.602,474	62	524.843,19 681.603,413	4.491	62	524.843,19 681.603,413	1	524.840,356 681.608,719	6.015					

\*\* Lungimile segmentelor sunt determinate în planul de proiecție Stereo 70 și sunt rotunjite la 1 milimetru.

\*\*\* Distanța dintre puncte este formată din segmente cumulate ce sunt mai mici decât valoarea 1 milimetru.



**DATE DESPRE IMOBILUL NR. 817**

Oficiul de Cadastru și Publicitate Imobiliară SUCEAVA  
Biroul de Cadastru și Publicitate Imobiliară Campulung Moldovenesc

**A. Partea I. Descrierea imobilului**

TEREN Necunoscut

Adresa: Loc. Breaza, Jud. Suceava

Nr. Crt	Nr cadastral Nr. topografic	Suprafața* (mp)	Observații / Referințe
A1	30331	Din acte: 5.541 Masurata: 5.555	Sector cadastral:21 Teren imprejmuit; exista constructii cu caracter provizoriu, fara fundatie

**Construcții**

Crt	Nr cadastral Nr. topografic	Adresa	Observații / Referințe
A1.1	30331-C1	Loc. Breaza, Jud. Suceava	Nr. niveluri:1; S. construita la sol:59 mp; CONSTRUCTIE DIN LEMN DIN 1969, FARA LIFT SI FARA CERTIFICAT DE PERFORMANTA ENERGETICA
A1.2	30331-C2	Loc. Breaza, Jud. Suceava	Nr. niveluri:1; S. construita la sol:36 mp; CONSTRUCTIE DIN LEMN DIN 1969, FARA LIFT SI FARA CERTIFICAT DE PERFORMANTA ENERGETICA
A1.3	30331-C3	Loc. Breaza, Jud. Suceava	Nr. niveluri:1; S. construita la sol:41 mp; CONSTRUCTIE DIN LEMN DIN 1969, FARA LIFT SI FARA CERTIFICAT DE PERFORMANTA ENERGETICA
A1.4	30331-C4	Loc. Breaza, Jud. Suceava	Nr. niveluri:1; S. construita la sol:27 mp; CONSTRUCTIE DIN LEMN DIN 2000, FARA LIFT SI FARA CERTIFICAT DE PERFORMANTA ENERGETICA
A1.5	30331-C5	Loc. Breaza, Jud. Suceava	Nr. niveluri:2; S. construita la sol:23 mp; Anexa
A1.6	30331-C6	Loc. Breaza, Jud. Suceava	Nr. niveluri:1; S. construita la sol:31 mp; Anexa
A1.7	30331-C7	Loc. Breaza, Jud. Suceava	Nr. niveluri:1; S. construita la sol:20 mp; Anexa

**B. Partea II. Proprietari și acte**

Inscrieri privitoare la dreptul de proprietate și alte drepturi reale	Referințe
/	
Act Administrativ nr. 2983, din 13/09/2023 emis de Primaria comunei Breaza;	
B1	Intabulare, drept de PROPRIETATE, dobandit prin Lege, cota actuala 1/1 1) BODNAR MARIA
<b>11032 / 25/10/2011</b>	
Hotarare Judecatoreasca nr. 1043, din 06/07/2011 emis de JUDECATORIA CAMPULUNG MOLD;	
B1	se noteaza ca din imobilul cu nr.top 1082/12 si parte din imobilele cu nr.top. 1082/14 si 616 din CF 780 Breaza s-a format imobilul cu nr. cad. 30331
B2	Intabulare, drept de PROPRIETATE, dobandit prin Hotarare Judecatoreasca, cota actuala 1/1 1) BODNAR MARIA

**C. Partea III. SARCINI .**

Inscrieri privind dezmembramintele dreptului de proprietate, drepturi reale de garanție și sarcini	Referințe
NU SUNT	

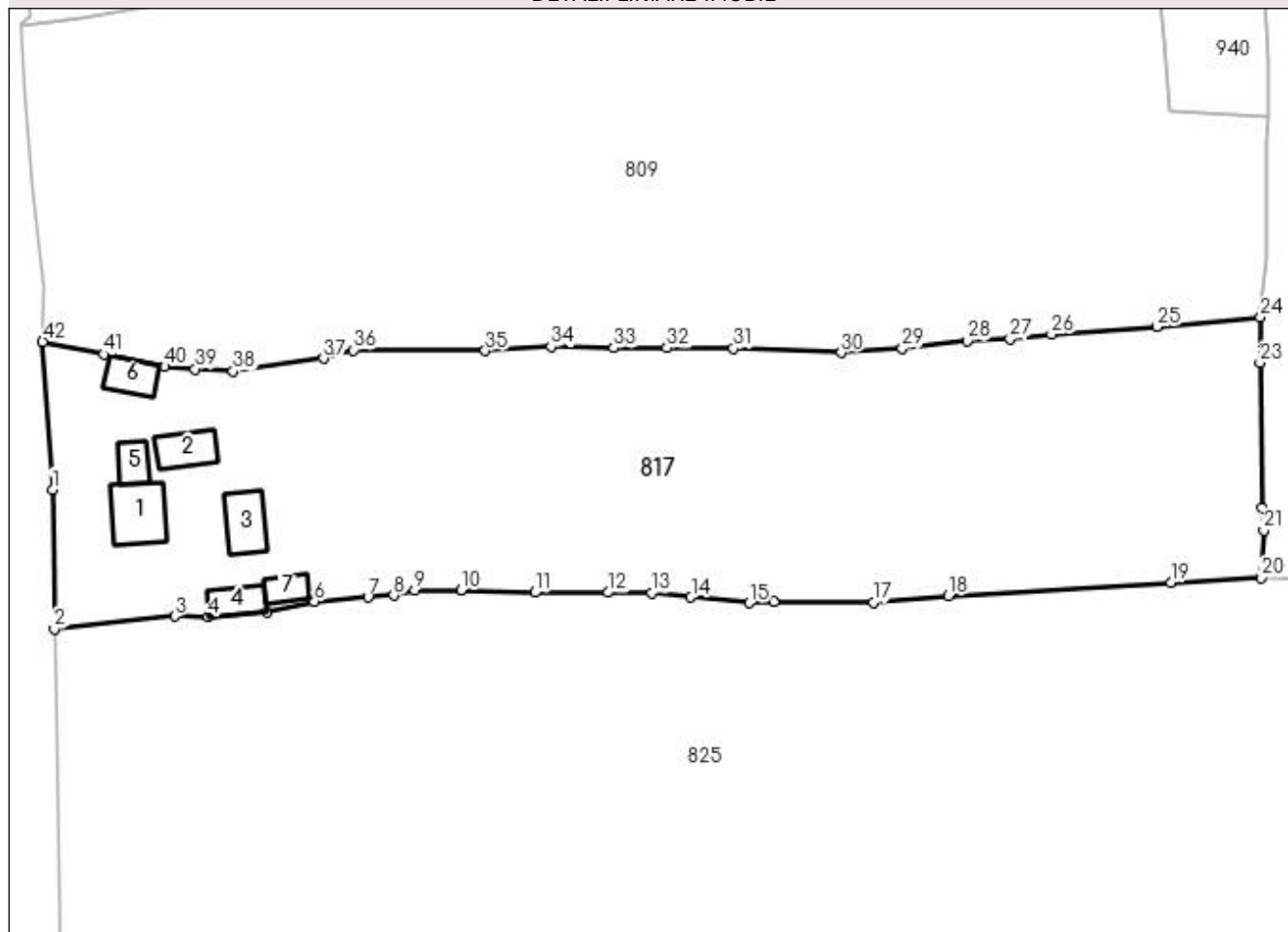
## Anexa Nr. 1 La Partea I

## Teren

Nr cadastral	Suprafața (mp)*	Observații / Referințe
30331	Din acte: 5.541 Masurata: 5.555	exista constructii cu caracter provizoriu, fara fundatie

\* Suprafața este determinată în planul de proiecție Stereo 70.

## DETALII LINIARE IMOBIL



## Date referitoare la teren

Crt	Categorie folosință	Intra vilan	Suprafața (mp)	Tarla	Parcelă	Nr. topo	Observații / Referințe
1	curți constructii	DA	162	-	-	-	
2	faneata	DA	145	-	-	-	
3	curți constructii	DA	41	-	-	-	
4	faneata	DA	2.554	-	-	-	
5	faneata	NU	2.653	-	-	-	

## Date referitoare la construcții

Crt	Număr	Destinație construcție	Supraf. (mp)	Situație juridică	Observații / Referințe
A1.1	30331-C1	construcții de locuințe	59	Cu acte	Nr. niveluri:1; S. construita la sol:59 mp; CONSTRUCTIE DIN LEMN DIN 1969, FARA LIFT SI FARA CERTIFICAT DE PERFORMANTA ENERGETICA
A1.2	30331-C2	construcții anexa	36	Cu acte	Nr. niveluri:1; S. construita la sol:36 mp; CONSTRUCTIE DIN LEMN DIN 1969, FARA LIFT SI FARA CERTIFICAT DE PERFORMANTA ENERGETICA
A1.3	30331-C3	construcții anexa	41	Cu acte	Nr. niveluri:1; S. construita la sol:41 mp; CONSTRUCTIE DIN LEMN DIN 1969, FARA LIFT SI FARA CERTIFICAT DE PERFORMANTA ENERGETICA

Crt	Număr	Destinație construcție	Supraf. (mp)	Situație juridică	Observații / Referințe
A1.4	30331-C4	construcții anexa	27	Cu acte	Nr. niveluri:1; S. construita la sol:27 mp; CONSTRUCTIE DIN LEMN DIN 2000, FARA LIFT SI FARA CERTIFICAT DE PERFORMANTA ENERGETICA
A1.5	30331-C5	construcții anexa	23	Cu acte	Nr. niveluri:2; S. construita la sol:23 mp; Anexa
A1.6	30331-C6	construcții anexa	31	Cu acte	Nr. niveluri:1; S. construita la sol:31 mp; Anexa
A1.7	30331-C7	construcții anexa	20	Cu acte	Nr. niveluri:1; S. construita la sol:20 mp; Anexa

**Lungime Segmente**

1) Valorile lungimilor segmentelor sunt obținute din proiecție în plan.

Punct început	X / Y	Punct sfârșit	X / Y	Lungime segment	Punct început	X / Y	Punct sfârșit	X / Y	Lungime segment	Punct început	X / Y	Punct sfârșit	X / Y	Lungime segment
1	523.294,597 681.500,039	2	523.294,843 681.481,206	18.835	2	523.294,843 681.481,206	3	523.311,108 681.482,951	16.358	3	523.311,108 681.482,951	4	523.315,66 681.482,915	4.552
4	523.315,66 681.482,915	5	523.323,533 681.483,562	7.9	5	523.323,533 681.483,562	6	523.329,986 681.484,939	6.598	6	523.329,986 681.484,939	7	523.337,229 681.485,508	7.266
7	523.337,229 681.485,508	8	523.340,71 681.485,763	3.49	8	523.340,71 681.485,763	9	523.343,567 681.486,43	2.934	9	523.343,567 681.486,43	10	523.349,802 681.486,474	6.235
10	523.349,802 681.486,474	11	523.359,792 681.486,16	9.995	11	523.359,792 681.486,16	12	523.369,65 681.486,14	9.858	12	523.369,65 681.486,14	13	523.375,571 681.486,073	5.922
13	523.375,571 681.486,073	14	523.380,881 681.485,523	5.338	14	523.380,881 681.485,523	15	523.388,754 681.484,734	7.912	15	523.388,754 681.484,734	16	523.392,056 681.484,845	3.305
16	523.392,056 681.484,845	17	523.405,578 681.484,83	13.522	17	523.405,578 681.484,83	18	523.415,68 681.485,735	10.142	18	523.415,68 681.485,735	19	523.445,728 681.487,521	30.101
19	523.445,728 681.487,521	20	523.457,983 681.488,156	12.271	20	523.457,983 681.488,156	21	523.458,308 681.494,578	6.431	21	523.458,308 681.494,578	22	523.458,131 681.497,566	2.993
22	523.458,131 681.497,566	23	523.457,794 681.517,221	19.658	23	523.457,794 681.517,221	24	523.457,886 681.523,334	6.114	24	523.457,886 681.523,334	25	523.443,86 681.522,077	14.082
25	523.443,86 681.522,077	26	523.429,608 681.521,055	14.289	26	523.429,608 681.521,055	27	523.423,998 681.520,418	5.646	27	523.423,998 681.520,418	28	523.418,224 681.520,168	5.779
28	523.418,224 681.520,168	29	523.409,446 681.519,164	8.836	29	523.409,446 681.519,164	30	523.401,188 681.518,581	8.278	30	523.401,188 681.518,581	31	523.386,622 681.519,147	14.578
31	523.386,622 681.519,147	32	523.377,632 681.519,201	8.99	32	523.377,632 681.519,201	33	523.370,408 681.519,206	7.224	33	523.370,408 681.519,206	34	523.361,951 681.519,362	8.459
34	523.361,951 681.519,362	35	523.353,087 681.518,833	8.88	35	523.353,087 681.518,833	36	523.335,29 681.518,918	17.797	36	523.335,29 681.518,918	37	523.331,22 681.517,781	4.225
37	523.331,22 681.517,781	38	523.318,995 681.516,036	12.349	38	523.318,995 681.516,036	39	523.313,854 681.516,344	5.15	39	523.313,854 681.516,344	40	523.309,727 681.516,691	4.141
40	523.309,727 681.516,691	41	523.301,508 681.518,338	8.382	41	523.301,508 681.518,338	42	523.293,262 681.520,05	8.422	42	523.293,262 681.520,05	1	523.294,597 681.500,039	20.055

\*\* Lungimile segmentelor sunt determinate în planul de proiecție Stereo 70 și sunt rotunjite la 1 milimetru.

\*\*\* Distanța dintre puncte este formată din segmente cumulate ce sunt mai mici decât valoarea 1 milimetru.





**DATE DESPRE IMOBILUL NR. 818**

Oficiul de Cadastru și Publicitate Imobiliară SUCEAVA  
Biroul de Cadastru și Publicitate Imobiliară Campulung Moldovenesc

**A. Partea I. Descrierea imobilului**

TEREN Extravilan

Adresa: Jud. Suceava

Nr. Crt	Nr cadastral Nr. topografic	Suprafața* (mp)	Observații / Referințe
A1	30482	5.400	Sector cadastral:21 Teren neimprejmuit;

**B. Partea II. Proprietari și acte**

Inscrieri privitoare la dreptul de proprietate și alte drepturi reale		Referințe
<b>7349 / 11/06/2013</b>		
Act Administrativ nr. 679, din 09/05/2013 emis de CJPSDPT SUCEAVA;		
B1	se noteaza ca din parte a imobilului cu nr.top. 1018/1 din CF 124 Breaza si din parte a imobilului cu nr.top 1007 din CF 472 distrus Breaza se formeaza imobilul cu nr.cad. 30482	A1
<b>7981 / 28/05/2015</b>		
Act Administrativ nr. documentatie cadastrala, din 01/05/2015 emis de PFA REBENCIUC DANIEL;		
B3	se noteaza repositionarea imobilului cu nr.cad. 30482 din CF 30482 Breaza ,conform documentatiei cadastrale intocmite de PFA Rebenciuc Daniel ;	A1
<b>8032 / 30/06/2020</b>		
Act Notarial nr. 990, din 29/06/2020 emis de Rotaru Dorina;		
B4	Intabulare, drept de PROPRIETATE, dobandit prin Conventie, cota actuala 1/1 1) TIMPAU AUGUSTIN 2) TIMPAU LAURENTIA	A1

**C. Partea III. SARCINI .**

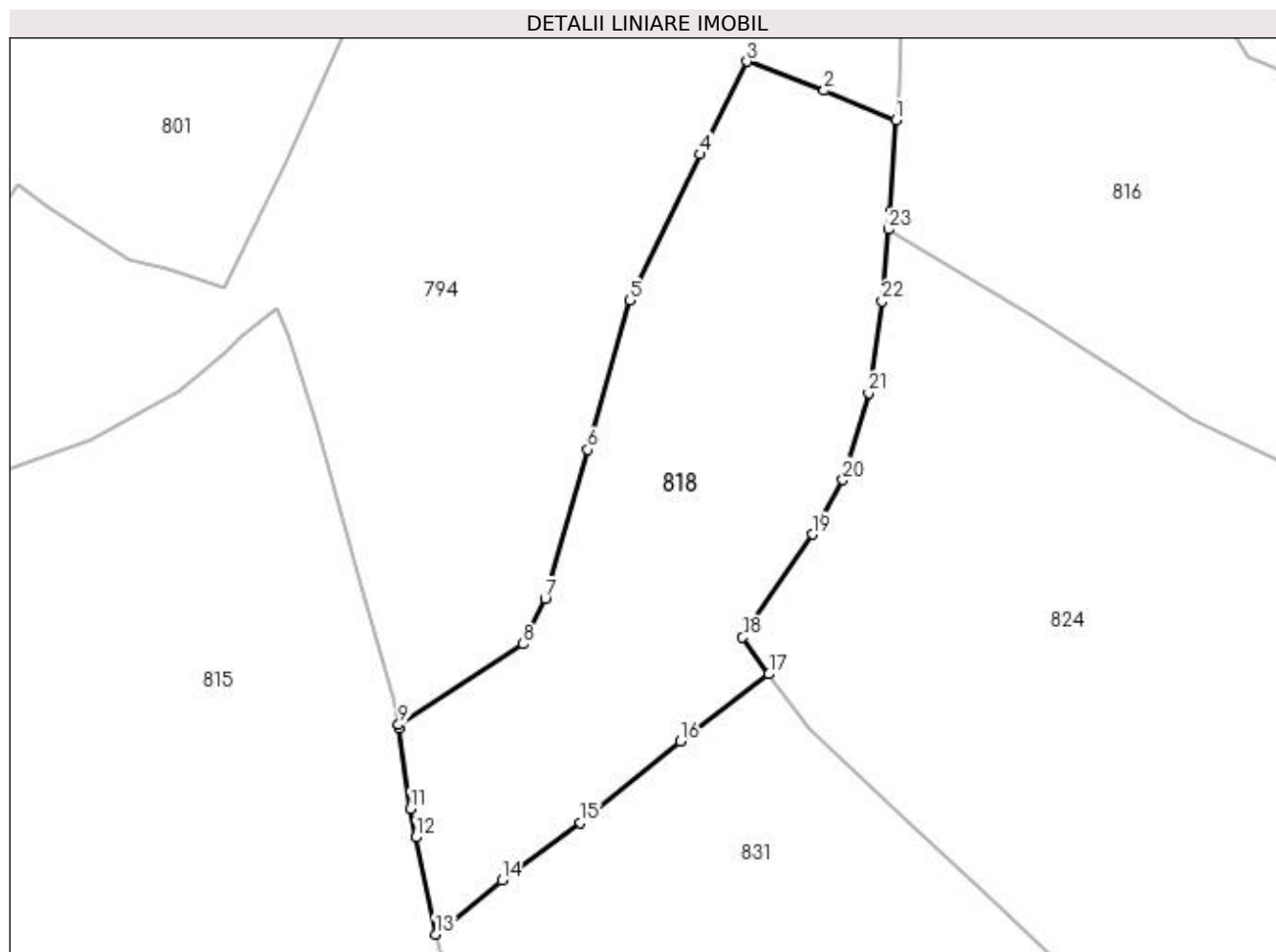
Inscrieri privind dezmembramintele dreptului de proprietate, drepturi reale de garanție și sarcini	Referințe
NU SUNT	

## Anexa Nr. 1 La Partea I

## Teren

Nr cadastral	Suprafața (mp)*	Observații / Referințe
30482	5.400	

\* Suprafața este determinată în planul de proiecție Stereo 70.



## Date referitoare la teren

Crt	Categorie folosință	Intra vilan	Suprafața (mp)	Tarla	Parcelă	Nr. topo	Observații / Referințe
1	faneata	NU	5.400	-	-	-	

## Lungime Segmente

1) Valorile lungimilor segmentelor sunt obținute din proiecție în plan.

Punct început	X / Y	Punct sfârșit	X / Y	Lungime segment (** (m)
1	524.839,54 681.562,688	2	524.827,312 681.567,743	13.232
3	524.814,179 681.572,702	4	524.806,145 681.556,869	17.755
5	524.794,126 681.531,958	6	524.786,97 681.506,489	26.455
7	524.779,715 681.481,072	8	524.775,956 681.473,315	8.62
9	524.754,711 681.459,531	10	524.754,8 681.458,955	0.583

Punct început	X / Y	Punct sfârșit	X / Y	Lungime segment (** (m)
2	524.827,312 681.567,743	3	524.814,179 681.572,702	14.038
4	524.806,145 681.556,869	5	524.794,126 681.531,958	27.659
6	524.786,97 681.506,489	7	524.779,715 681.481,072	26.432
8	524.775,956 681.473,315	9	524.754,711 681.459,531	25.325
10	524.754,8 681.458,955	11	524.756,746 681.445,262	13.831

Punct început	X / Y	Punct sfârșit	X / Y	Lungime segment (** (m)
11	524.756,746 681.445,262	12	524.757,632 681.440,358	4.983
13	524.761,021 681.423,801	14	524.772,327 681.433,008	14.581
15	524.785,755 681.442,862	16	524.802,811 681.456,751	21.996
17	524.817,927 681.468,194	18	524.813,443 681.474,487	7.727
19	524.825,335 681.492,04	20	524.830,558 681.501,303	10.634
21	524.834,922 681.516,174	22	524.837,216 681.531,791	15.785
23	524.838,35 681.544,044	24	524.838,642 681.547,198	3.167

Punct început	X / Y	Punct sfârșit	X / Y	Lungime segment (** (m)
12	524.757,632 681.440,358	13	524.761,021 681.423,801	16.901
14	524.772,327 681.433,008	15	524.785,755 681.442,862	16.656
16	524.802,811 681.456,751	17	524.817,927 681.468,194	18.959
18	524.813,443 681.474,487	19	524.825,335 681.492,04	21.202
20	524.830,558 681.501,303	21	524.834,922 681.516,174	15.498
22	524.837,216 681.531,791	23	524.838,35 681.544,044	12.306
24	524.838,642 681.547,198	1	524.839,54 681.562,688	15.516

\*\* Lungimile segmentelor sunt determinate în planul de proiecție Stereo 70 și sunt rotunjite la 1 milimetru.

\*\*\* Distanța dintre puncte este formată din segmente cumulate ce sunt mai mici decât valoarea 1 milimetru.



**DATE DESPRE IMOBILUL NR. 819**

Oficiul de Cadastru și Publicitate Imobiliară SUCEAVA  
Biroul de Cadastru și Publicitate Imobiliară Campulung Moldovenesc

**A. Partea I. Descrierea imobilului**

TEREN Extravilan

Nr. CF vechi:32144  
Nr. topografic:1037/6 parte

Adresa: Jud. Suceava

Nr. Crt	Nr cadastral Nr. topografic	Suprafața* (mp)	Observații / Referințe
A1		116	Sector cadastral:21 Teren neimprejmuit; imobilul s-a format din parcelele avand nr. topografic: 1037/6 parte

**B. Partea II. Proprietari și acte**

Inscrieri privitoare la dreptul de proprietate și alte drepturi reale		Referințe
/		
Act Normativ nr. 7, din 13/03/1996 emis de Parlamentul Romaniei;		
B1	Inscrierea provizorie, drept de PROPRIETATE, dobandit prin Lege, cota actuala 1/1 1) NEIDENTIFICAT NEIDENTIFICAT	A1
Act Administrativ nr. 2680, din 18/08/2023 emis de Primaria comunei Breaza;		
B1	se noteaza POSESIA asupra terenului 1) LESENCIUC PETRE	A1

**C. Partea III. SARCINI .**

Inscrieri privind dezmembramintele dreptului de proprietate, drepturi reale de garanție și sarcini	Referințe
NU SUNT	

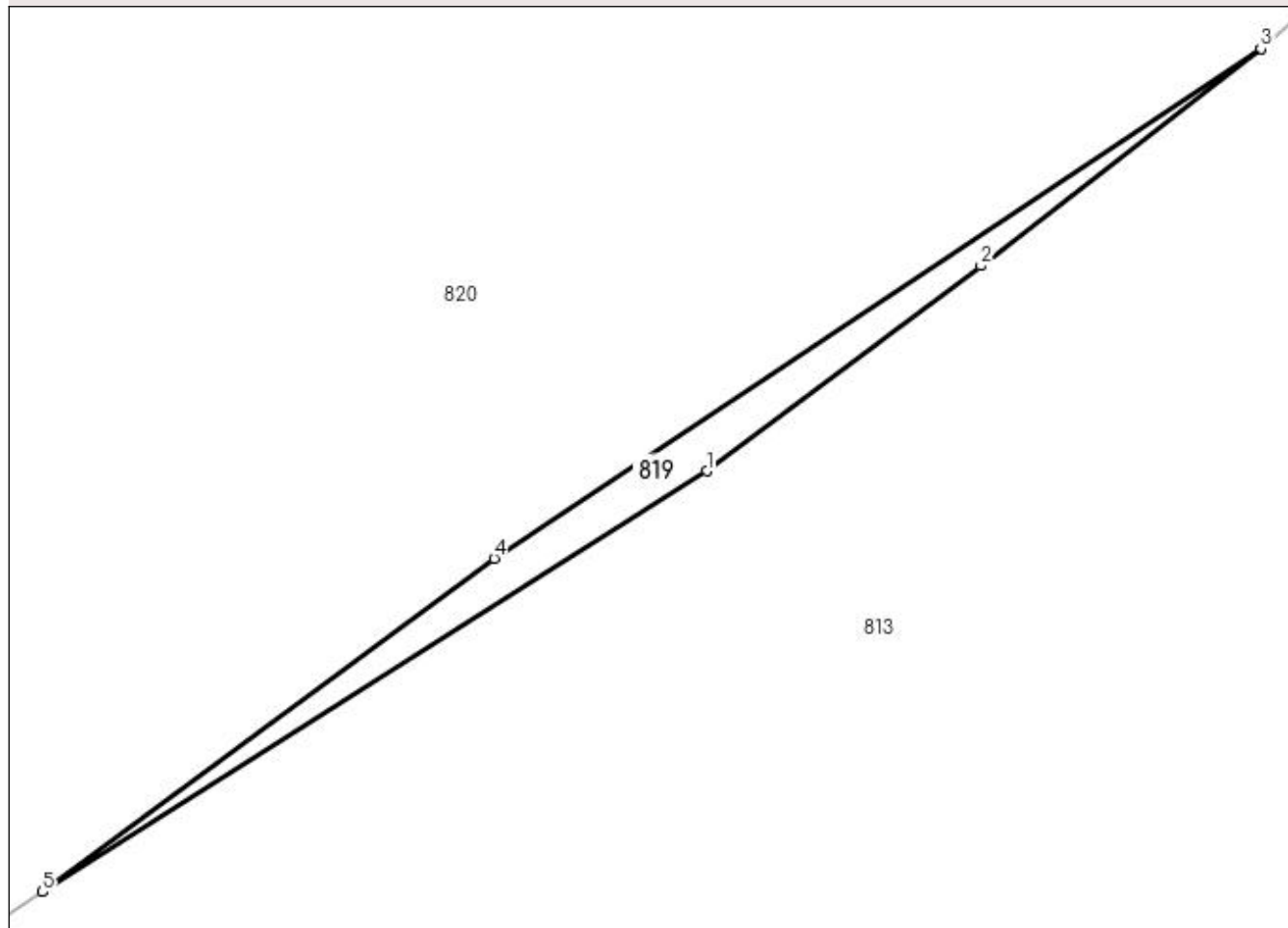
## Anexa Nr. 1 La Partea I

## Teren

Nr cadastral	Suprafaţa (mp)*	Observaţii / Referinţe
	116	imobilul s-a format din parcelele avand nr. topografic: 1037/6 parte

\* Suprafaţa este determinată în planul de proiecţie Stereo 70.

## DETALII LINIARE IMOBIL



## Date referitoare la teren

Crt	Categorie folosinţă	Intravilan	Suprafaţa (mp)	Tarla	Parcelă	Nr. topo	Observaţii / Referinţe
1	faneata	NU	116	-	-	-	

## Lungime Segmente

1) Valorile lungimilor segmentelor sunt obţinute din proiecţie în plan.

Punct început	X / Y	Punct sfârşit	X / Y	Lungime segment (** (m)
1	524.002,103 681.494,594	2	524.017,346 681.505,991	19.032
2	524.017,346 681.505,991	3	524.032,884 681.518,056	19.673
3	524.032,884 681.518,056	4	523.990,301 681.489,74	51.138
4	523.990,301 681.489,74	5	523.965,224 681.471,234	31.166
5	523.965,224 681.471,234	1	524.002,103 681.494,594	43.655

**\*\* Lungimile segmentelor sunt determinate în planul de proiecție Stereo 70 și sunt rotunjite la 1 milimetru.**

**\*\*\* Distanța dintre puncte este formată din segmente cumulate ce sunt mai mici decât valoarea 1 milimetru.**





**DATE DESPRE IMOBILUL NR. 820**

Oficiul de Cadastru și Publicitate Imobiliară SUCEAVA  
Biroul de Cadastru și Publicitate Imobiliară Campulung Moldovenesc

**A. Partea I. Descrierea imobilului**

TEREN Extravilan

Adresa: Jud. Suceava

Nr. Crt	Nr cadastral Nr. topografic	Suprafața* (mp)	Observații / Referințe
A1	32196	15.000	Sector cadastral:21 Teren neimprejmuit; exista constructii cu caracter provizoriu, fara fundatie

**B. Partea II. Proprietari și acte**

Inscrieri privitoare la dreptul de proprietate și alte drepturi reale		Referințe
<b>17512 / 06/11/2018</b>		
Act Administrativ nr. 862, din 15/09/2018 emis de COMISIA JUDETEANA DE FOND FUNCICIAR SUCEAVA;		
B1	Intabulare, drept de PROPRIETATE, dobandit prin Reconstituire, cota actuala 1/1 1) LESENCIUC PETRE	A1

**C. Partea III. SARCINI .**

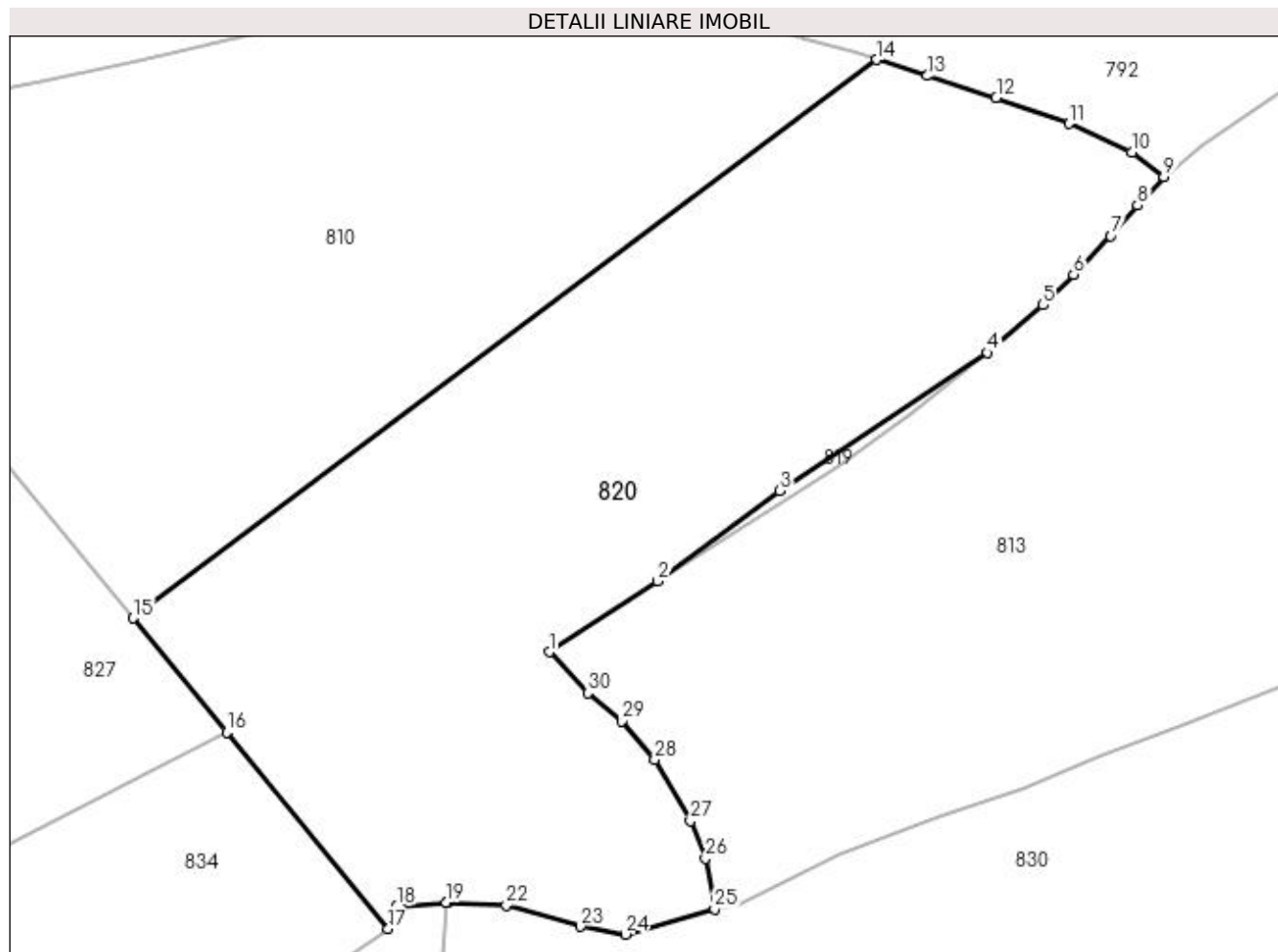
Inscrieri privind dezmembramintele dreptului de proprietate, drepturi reale de garanție și sarcini	Referințe
NU SUNT	

## Anexa Nr. 1 La Partea I

## Teren

Nr cadastral	Suprafața (mp)*	Observații / Referințe
32196	15.000	exista constructii cu caracter provizoriu, fara fundatie

\* Suprafața este determinată în planul de proiecție Stereo 70.



## Date referitoare la teren

Crt	Categorie folosință	Intra vilan	Suprafața (mp)	Tarla	Parcelă	Nr. topo	Observații / Referințe
1	faneata	NU	15.000	-	-	-	

## Lungime Segmente

1) Valorile lungimilor segmentelor sunt obținute din proiecție în plan.

Punct început	X / Y	Punct sfârșit	X / Y	Lungime segment (** (m)
1	523.942,985 681.456,72	2	523.965,224 681.471,234	26.556
3	523.990,301 681.489,74	4	524.032,884 681.518,056	51.138
5	524.044,257 681.527,826	6	524.050,458 681.534,082	8.809
7	524.058,069 681.541,986	8	524.063,629 681.548,231	8.361
9	524.069,03 681.554,084	10	524.062,411 681.559,174	8.349

Punct început	X / Y	Punct sfârșit	X / Y	Lungime segment (** (m)
2	523.965,224 681.471,234	3	523.990,301 681.489,74	31.166
4	524.032,884 681.518,056	5	524.044,257 681.527,826	14.993
6	524.050,458 681.534,082	7	524.058,069 681.541,986	10.972
8	524.063,629 681.548,231	9	524.069,03 681.554,084	7.964
10	524.062,411 681.559,174	11	524.049,574 681.565,015	14.104

Punct început	X / Y	Punct sfârșit	X / Y	Lungime segment (** (m))
11	524.049,574 681.565,015	12	524.034,607 681.570,333	15.884
13	524.020,506 681.574,819	14	524.010,153 681.578,112	10.864
15	523.857,684 681.463,632	16	523.876,852 681.440,273	30.217
17	523.909,98 681.399,908	18	523.911,701 681.404,598	4.996
19	523.921,82 681.405,306	20	523.922,05 681.405,323	0.231
21	523.922,108 681.405,32	22	523.934,18 681.404,789	12.084
23	523.949,379 681.400,417	24	523.958,553 681.398,829	9.31
25	523.976,854 681.404,004	26	523.975,024 681.414,357	10.514
27	523.971,911 681.422,077	28	523.964,626 681.434,599	14.487
29	523.957,882 681.442,568	30	523.950,892 681.448,291	9.035

Punct început	X / Y	Punct sfârșit	X / Y	Lungime segment (** (m))
12	524.034,607 681.570,333	13	524.020,506 681.574,819	14.798
14	524.010,153 681.578,112	15	523.857,684 681.463,632	190.663
16	523.876,852 681.440,273	17	523.909,98 681.399,908	52.218
18	523.911,701 681.404,598	19	523.921,82 681.405,306	10.144
20	523.922,05 681.405,323	21	523.922,108 681.405,32	0.057
22	523.934,18 681.404,789	23	523.949,379 681.400,417	15.816
24	523.958,553 681.398,829	25	523.976,854 681.404,004	19.018
26	523.975,024 681.414,357	27	523.971,911 681.422,077	8.323
28	523.964,626 681.434,599	29	523.957,882 681.442,568	10.439
30	523.950,892 681.448,291	1	523.942,985 681.456,72	11.557

\*\* Lungimile segmentelor sunt determinate în planul de proiecție Stereo 70 și sunt rotunjite la 1 milimetru.

\*\*\* Distanța dintre puncte este formată din segmente cumulate ce sunt mai mici decât valoarea 1 milimetru.



**DATE DESPRE IMOBILUL NR. 821**

Oficiul de Cadastru și Publicitate Imobiliară SUCEAVA  
Biroul de Cadastru și Publicitate Imobiliară Campulung Moldovenesc

**A. Partea I. Descrierea imobilului**

TEREN Intravilan

Adresa: Loc. Breaza, Jud. Suceava

Nr. Crt	Nr cadastral Nr. topografic	Suprafața* (mp)	Observații / Referințe
A1	30144	264	Sector cadastral:21 Teren imprejmuit;

**Construcții**

Crt	Nr cadastral Nr. topografic	Adresa	Observații / Referințe
A1.1	30144-C1	Loc. Breaza, Jud. Suceava	Nr. niveluri:2; S. construita la sol:70 mp; Locuinta (P+M), Suprafata construita desfasurata = 140 mp, edificata in anul 2004

**B. Partea II. Proprietari și acte**

Inscrieri privitoare la dreptul de proprietate și alte drepturi reale		Referințe
<b>5089 / 24/06/2010</b>		
Act Administrativ nr. docmunetatie cadastrala, din 14/06/2010 emis de S.C. "TOPO SILVA"SRL;		
B2	se noteaza respingerea cererii de repositionare a imobilului cu nr.top. 987 din CF 30144 a localitatii Breaza	A1
<b>6376 / 10/08/2010</b>		
Act Administrativ nr. extras informare nr.4435/02.06.2010, plan de situatie nr.18639, din 21/09/2006 emis de BCPI Campulung Moldovenesc;		
B3	Se rectifica conversia CFE 30144 UAT BREAZA , in sensul ca parcela nr.987 este separata de parcelele 1002/161 si 1001/21 fiind despartite de un drum comunal.	A1
<b>8252 / 14/10/2010</b>		
Act Administrativ nr. documentatie cadastrala, din 14/06/2010 emis de S.C. "TOPOSILVA"SRL;		
B4	se noteaza actualizarea informatiei cadastrale in sensul ca imobilul cu nr.top 987 se transforma in imobilul cu nr.cad. 30144 ,cu situatia din fila B si C neschimbata .	A1
<b>10606 / 05/09/2012</b>		
Act Administrativ nr. 658, din 27/07/2012 emis de CJPSDPT SUCEAVA;		
B5	se noteaza respingerea cererii de intabulare a dreptului de proprietate asupra suprafetei de 12500 m.p. teren , identic cu parte din imobilul cu nr.top.987 din CF 30144 Breaza , solicitata de Macovei Constantin a Toader prin S.C. TOPOSILVA SRL	A1
<b>1767 / 01/02/2022</b>		
Act Administrativ nr. 721, din 28/02/2022 emis de PRIMARIA COMUNEI BREAZA;		
B7	se noteaza repositionarea si actualizarea informatiei cadastrale	A1
<b>4618 / 28/03/2023</b>		
Act Notarial nr. 610, din 27/03/2023 emis de Rotaru Dorina;		
B10	Intabulare, drept de PROPRIETATE, dobandit prin Conventie, cota actuala 1/1 1) BOBEICIUC IULIAN	A1, A1.1

**C. Partea III. SARCINI .**

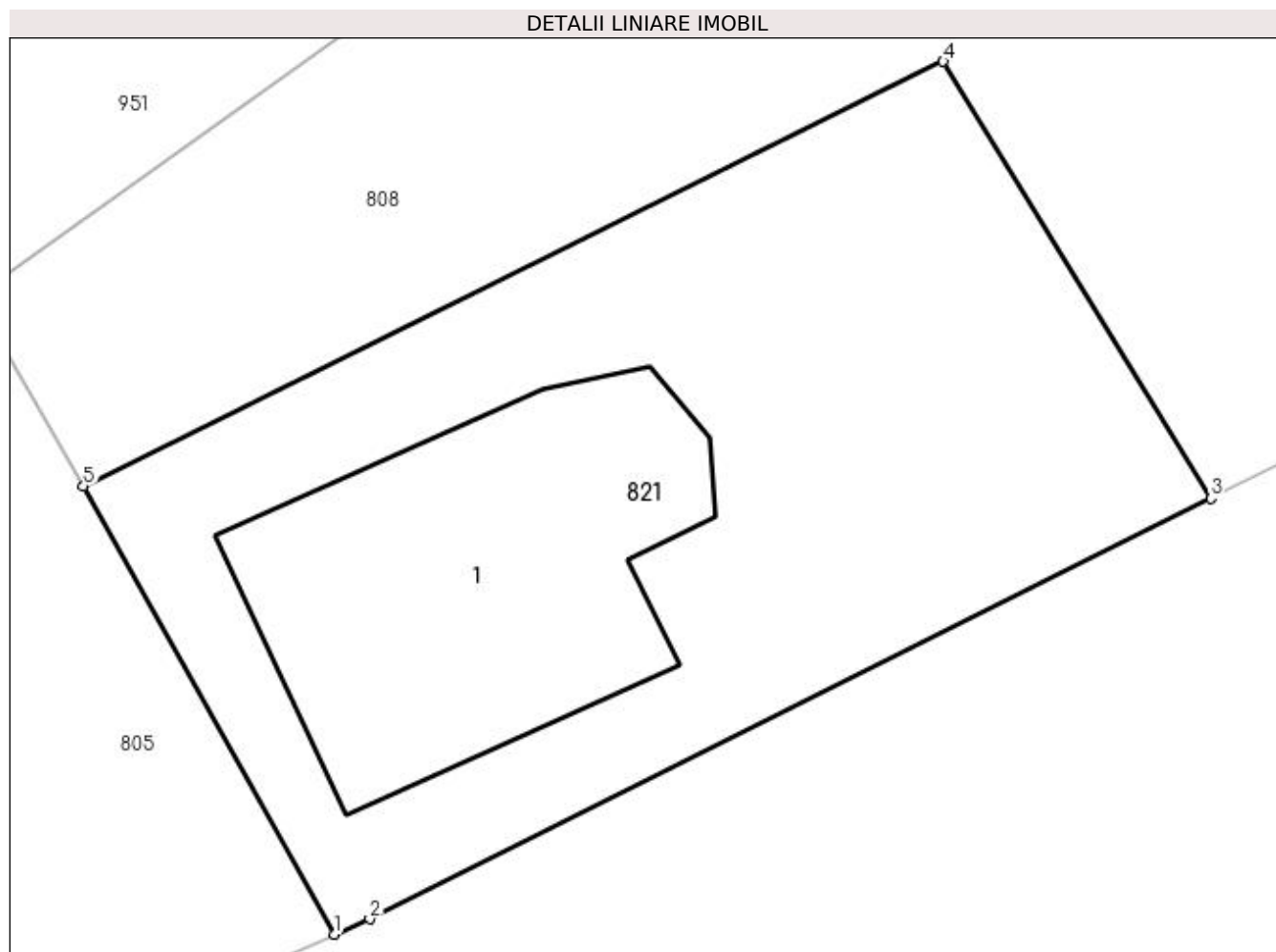
Inscrieri privind dezmembramintele dreptului de proprietate, drepturi reale de garanție și sarcini	Referințe
NU SUNT	

## Anexa Nr. 1 La Partea I

## Teren

Nr cadastral	Suprafața (mp)*	Observații / Referințe
30144	264	

\* Suprafața este determinată în planul de proiecție Stereo 70.



## Date referitoare la teren

Crt	Categorie folosință	Intra vilan	Suprafața (mp)	Tarla	Parcelă	Nr. topo	Observații / Referințe
1	curți constructii	DA	264	-	-	-	

## Date referitoare la construcții

Crt	Număr	Destinație construcție	Supraf. (mp)	Situație juridică	Observații / Referințe
A1.1	30144-C1	construcții de locuințe	70	Cu acte	Nr. niveluri:2; S. construita la sol:70 mp; Locuinta (P+M), Suprafata construita desfasurata = 140 mp, edificata in anul 2004

## Lungime Segmente

1) Valorile lungimilor segmentelor sunt obținute din proiecție în plan.

Punct început	X / Y	Punct sfârșit	X / Y	Lungime segment (** (m)
1	525.308,731 681.476,907	2	525.309,546 681.477,259	0.888
2	525.309,546 681.477,259	3	525.328,943 681.486,957	21.686
3	525.328,943 681.486,957	4	525.322,776 681.497,028	11.81

Punct început	X / Y	Punct sfârşit	X / Y	Lungime segment (** (m)
4	525.322,776 681.497,028	5	525.302,949 681.487,238	22.112
5	525.302,949 681.487,238	1	525.308,731 681.476,907	11.839

\*\* Lungimile segmentelor sunt determinate în planul de proiecție Stereo 70 și sunt rotunjite la 1 milimetru.

\*\*\* Distanța dintre puncte este formată din segmente cumulate ce sunt mai mici decât valoarea 1 milimetru.





**DATE DESPRE IMOBILUL NR. 822**

Oficiul de Cadastru și Publicitate Imobiliară SUCEAVA  
Biroul de Cadastru și Publicitate Imobiliară Campulung Moldovenesc

**A. Partea I. Descrierea imobilului**

TEREN Necunoscut

Adresa: Loc. Breaza, Jud. Suceava

Nr. Crt	Nr cadastral Nr. topografic	Suprafața* (mp)	Observații / Referințe
A1	31438	1.803	Sector cadastral:21 Teren neimprejmit;

**B. Partea II. Proprietari și acte**

Inscrieri privitoare la dreptul de proprietate și alte drepturi reale		Referințe
<b>2029 / 16/02/2017</b>		
Act Notarial nr. 269, din 15/02/2017 emis de Scraba Luminita Ana Maria;		
B1	Se infiinteaza cartea funciara 31438 a imobilului cu numarul cadastral 31438/Breaza, rezultat din dezmembrarea imobilului cu numarul cadastral 31321 inscris in cartea funciara 31321;	A1
<b>2031 / 16/02/2017</b>		
Act Notarial nr. 271, din 15/02/2017 emis de Scraba Luminita Ana Maria;		
B3	Intabulare, drept de PROPRIETATE, dobandit prin Conventie, cota actuala 1/1 1) HRENIUC VIORICA, necasatorita	A1

**C. Partea III. SARCINI .**

Inscrieri privind dezmembramintele dreptului de proprietate, drepturi reale de garanție și sarcini	Referințe
NU SUNT	

## Anexa Nr. 1 La Partea I

## Teren

Nr cadastral	Suprafața (mp)*	Observații / Referințe
31438	1.803	

\* Suprafața este determinată în planul de proiecție Stereo 70.



## Date referitoare la teren

Crt	Categorie folosință	Intra vilan	Suprafața (mp)	Tarla	Parcelă	Nr. topo	Observații / Referințe
1	faneata	DA	210	-	-	-	
2	faneata	NU	1.593	-	-	-	

## Lungime Segmente

1) Valorile lungimilor segmentelor sunt obținute din proiecție în plan.

Punct început	X / Y	Punct sfârșit	X / Y	Lungime segment (** (m)
1	525.201,327 681.413,203	2	525.200,248 681.413,981	1.33
2	525.200,248 681.413,981	3	525.181,595 681.427,426	22.994
3	525.181,595 681.427,426	4	524.988,747 681.566,432	237.725
4	524.988,747 681.566,432	5	524.991,538 681.557,981	8.9

Punct început	X / Y	Punct sfârşit	X / Y	Lungime segment (** (m)
5	524.991,538 681.557,981	6	525.176,082 681.420,981	229.838
6	525.176,082 681.420,981	7	525.195,628 681.406,471	24.343
7	525.195,628 681.406,471	1	525.201,327 681.413,203	8.82

\*\* Lungimile segmentelor sunt determinate în planul de proiecţie Stereo 70 şi sunt rotunjite la 1 milimetru.

\*\*\* Distanţa dintre puncte este formată din segmente cumulate ce sunt mai mici decât valoarea 1 milimetru.



**DATE DESPRE IMOBILUL NR. 823**

Oficiul de Cadastru și Publicitate Imobiliară SUCEAVA  
Biroul de Cadastru și Publicitate Imobiliară Campulung Moldovenesc

**A. Partea I. Descrierea imobilului**

TEREN Extravilan

Adresa: Jud. Suceava

Nr. Crt	Nr cadastral Nr. topografic	Suprafața* (mp)	Observații / Referințe
A1	32203	16.000	Sector cadastral:21 Teren neimprejmuit; imobil partial imprejmuit

**B. Partea II. Proprietari și acte**

Inscrieri privitoare la dreptul de proprietate și alte drepturi reale		Referințe
<b>16550 / 22/10/2018</b>		
Act Administrativ nr. 863, din 15/09/2018 emis de COMISIA JUDETEANA DE FOND FUNCAR SUCEAVA;		
B1	Intabulare, drept de PROPRIETATE, dobandit prin Reconstituire, cota actuala 1/1 1) LESENCIUC MIHAI	A1

**C. Partea III. SARCINI**

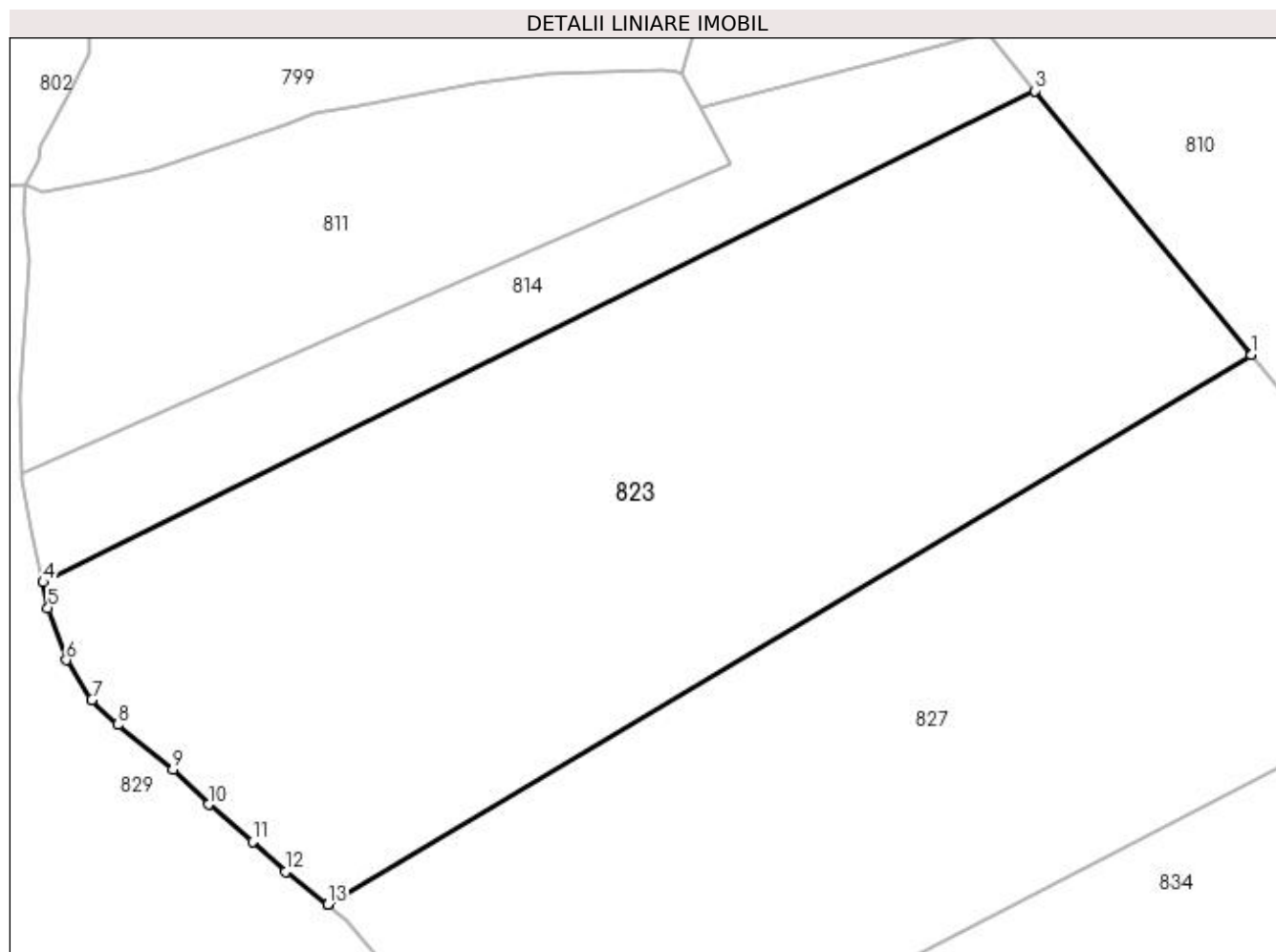
Inscrieri privind dezmembramintele dreptului de proprietate, drepturi reale de garanție și sarcini		Referințe
<b>15120 / 09/09/2019</b>		
Hotarare Judecatoreasca nr. 88, din 08/02/2019 emis de Judecatoria Campulung Moldovenesc;		
C1	se noteaza inceperea urmaririi silite asupra imobilului pentru creanta de 24014,12 CHF in favoarea creditoarei PROSPEROCAPITAL S.A.R.L. precum si cheltuielile de executare .	A1

## Anexa Nr. 1 La Partea I

## Teren

Nr cadastral	Suprafața (mp)*	Observații / Referințe
32203	16.000	imobil partial imprejmuit

\* Suprafața este determinată în planul de proiecție Stereo 70.



## Date referitoare la teren

Crt	Categorie folosință	Intra vilan	Suprafața (mp)	Tarla	Parcelă	Nr. topo	Observații / Referințe
1	pasune	NU	16.000	-	-	-	

## Lungime Segmente

1) Valorile lungimilor segmentelor sunt obținute din proiecție în plan.

Punct început	X / Y	Punct sfârșit	X / Y	Lungime segment (** (m)
1	523.828,815 681.498,811	2	523.828,754 681.498,885	0.096
2	523.828,754 681.498,885	3	523.786,638 681.550,205	66.388
3	523.786,638 681.550,205	4	523.593,351 681.454,439	215.711
4	523.593,351 681.454,439	5	523.594,273 681.449,453	5.07
5	523.594,273 681.449,453	6	523.597,878 681.439,302	10.772

Punct început	X / Y	Punct sfârșit	X / Y	Lungime segment (** (m)
6	523.597,878 681.439,302	7	523.602,812 681.431,511	9.222
7	523.602,812 681.431,511	8	523.607,938 681.426,716	7.02
8	523.607,938 681.426,716	9	523.618,626 681.417,932	13.834
9	523.618,626 681.417,932	10	523.625,559 681.411,13	9.712
10	523.625,559 681.411,13	11	523.634,193 681.403,883	11.273
11	523.634,193 681.403,883	12	523.640,578 681.398,038	8.656
12	523.640,578 681.398,038	13	523.648,809 681.391,618	10.439
13	523.648,809 681.391,618	14	523.648,883 681.391,555	0.096
14	523.648,883 681.391,555	1	523.828,815 681.498,811	209.474

\*\* Lungimile segmentelor sunt determinate în planul de proiecție Stereo 70 și sunt rotunjite la 1 milimetru.

\*\*\* Distanța dintre puncte este formată din segmente cumulate ce sunt mai mici decât valoarea 1 milimetru.





**DATE DESPRE IMOBILUL NR. 824**

Oficiul de Cadastru și Publicitate Imobiliară SUCEAVA  
Biroul de Cadastru și Publicitate Imobiliară Campulung Moldovenesc

**A. Partea I. Descrierea imobilului**

TEREN Extravilan

Adresa: Jud. Suceava

Nr. Crt	Nr cadastral Nr. topografic	Suprafața* (mp)	Observații / Referințe
A1	33096	10.464	Sector cadastral:21 Teren neimprejmuit; exista constructii cu caracter provizoriu, fara fundatie

**B. Partea II. Proprietari și acte**

Inscrieri privitoare la dreptul de proprietate și alte drepturi reale		Referințe
<b>15793 / 12/10/2021</b>		
Act Notarial nr. declaratia nr. 2253, din 11/10/2021 emis de BIN SCRABA LUMINITA ANA MARIA (act administrativ nr adeverinta nr. 89 din 17.09.2021, emis de Primaria comunei Breaza);		
B1	se noteaza posesia 1) <b>TIMPAU AUGUSTIN</b> , bun propriu	A1
/		
Act Normativ nr. 7, din 13/03/1996 emis de Parlamentul Romaniei;		
B1	Inscrierea provizorie, drept de PROPRIETATE, dobandit prin Lege, cota actuala 1/1 1) <b>NEIDENTIFICAT NEIDENTIFICAT</b>	A1

**C. Partea III. SARCINI .**

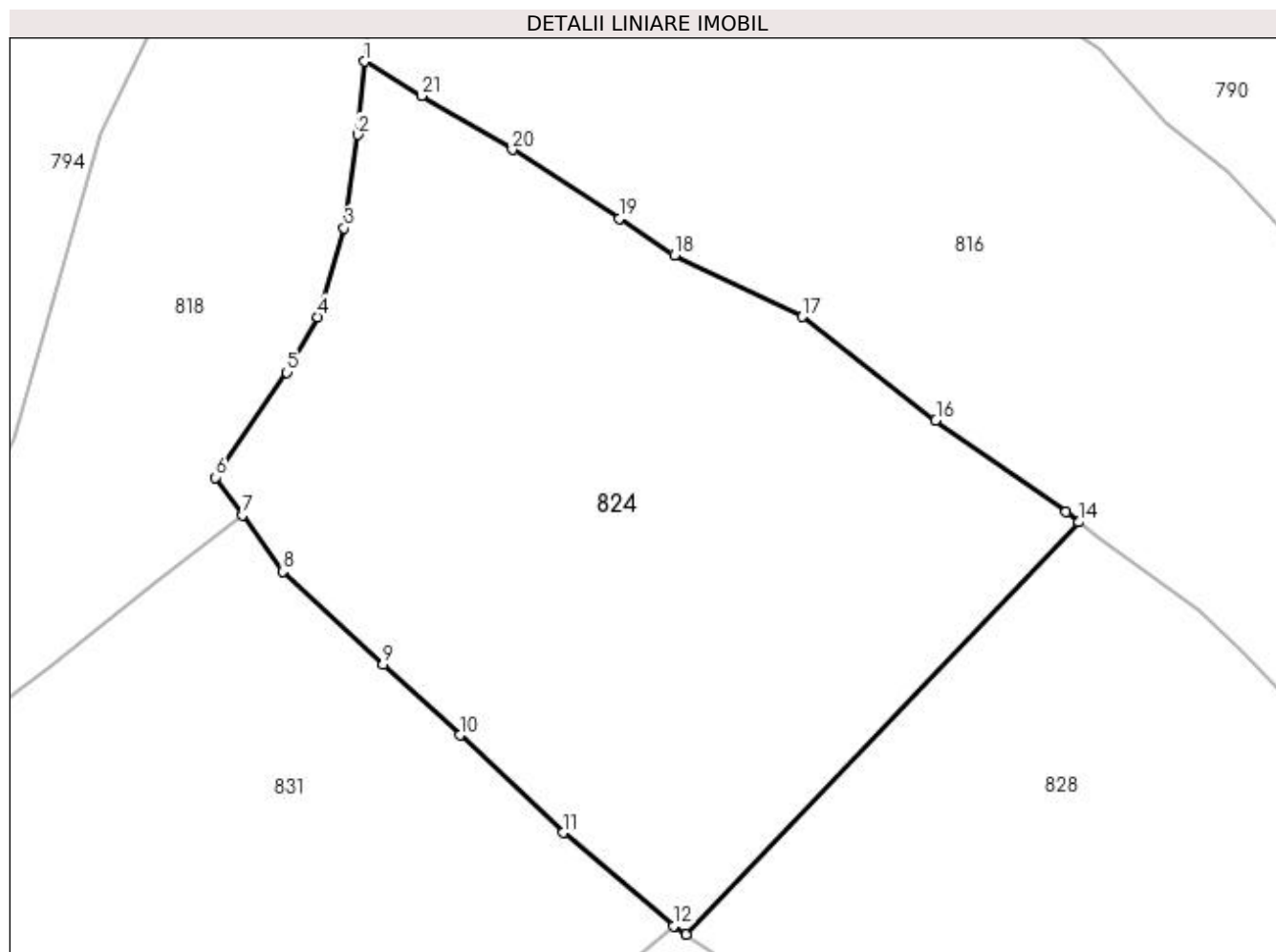
Inscrieri privind dezmembramintele dreptului de proprietate, drepturi reale de garanție și sarcini	Referințe
NU SUNT	

## Anexa Nr. 1 La Partea I

## Teren

Nr cadastral	Suprafața (mp)*	Observații / Referințe
33096	10.464	exista constructii cu caracter provizoriu, fara fundatie

\* Suprafața este determinată în planul de proiecție Stereo 70.



## Date referitoare la teren

Crt	Categorie folosință	Intra vilan	Suprafața (mp)	Tarla	Parcelă	Nr. topo	Observații / Referințe
1	faneata	NU	10.464	-	-	-	

## Lungime Segmente

1) Valorile lungimilor segmentelor sunt obținute din proiecție în plan.

Punct început	X / Y	Punct sfârșit	X / Y	Lungime segment (** (m)
1	524.838,35 681.544,044	2	524.837,216 681.531,791	12.306
3	524.834,922 681.516,174	4	524.830,558 681.501,303	15.498
5	524.825,335 681.492,04	6	524.813,443 681.474,487	21.202
7	524.817,927 681.468,194	8	524.824,657 681.458,749	11.597
9	524.841,46 681.443,254	10	524.854,34 681.431,373	17.523

Punct început	X / Y	Punct sfârșit	X / Y	Lungime segment (** (m)
2	524.837,216 681.531,791	3	524.834,922 681.516,174	15.785
4	524.830,558 681.501,303	5	524.825,335 681.492,04	10.634
6	524.813,443 681.474,487	7	524.817,927 681.468,194	7.727
8	524.824,657 681.458,749	9	524.841,46 681.443,254	22.857
10	524.854,34 681.431,373	11	524.871,576 681.415,023	23.757

Punct început	X / Y	Punct sfârșit	X / Y	Lungime segment (** (m)
11	524.871,576 681.415,023	12	524.890,07 681.399,45	24.177
13	524.892,166 681.398,044	14	524.957,834 681.467,006	95.225
15	524.955,755 681.468,715	16	524.933,962 681.484,024	26.633
17	524.911,644 681.501,357	18	524.890,191 681.511,646	23.793
19	524.880,932 681.517,776	20	524.863,05 681.529,298	21.273
21	524.847,865 681.538,29	1	524.838,35 681.544,044	11.12

Punct început	X / Y	Punct sfârșit	X / Y	Lungime segment (** (m)
12	524.890,07 681.399,45	13	524.892,166 681.398,044	2.524
14	524.957,834 681.467,006	15	524.955,755 681.468,715	2.691
16	524.933,962 681.484,024	17	524.911,644 681.501,357	28.258
18	524.890,191 681.511,646	19	524.880,932 681.517,776	11.104
20	524.863,05 681.529,298	21	524.847,865 681.538,29	17.648

\*\* Lungimile segmentelor sunt determinate în planul de proiecție Stereo 70 și sunt rotunjite la 1 milimetru.

\*\*\* Distanța dintre puncte este formată din segmente cumulate ce sunt mai mici decât valoarea 1 milimetru.



**DATE DESPRE IMOBILUL NR. 825**

Oficiul de Cadastru și Publicitate Imobiliară SUCEAVA  
Biroul de Cadastru și Publicitate Imobiliară Campulung Moldovenesc

**A. Partea I. Descrierea imobilului**

TEREN Necunoscut

Nr. CF vechi:77

Adresa: Loc. Breaza, Jud. Suceava

Nr. Crt	Nr cadastral Nr. topografic	Suprafața* (mp)	Observații / Referințe
A1	30305	Din acte: 16.900 Masurata: 16.671	Sector cadastral:21 Teren imprejmuit;

**B. Partea II. Proprietari și acte**

Inscrieri privitoare la dreptul de proprietate și alte drepturi reale	Referințe
<b>7455 / 19/06/2020</b>	
Act Administrativ nr. 5, din 25/05/2020 emis de Primaria Com. Breaza (act notarial nr 905 din 15.06.2020, emis de NP Scraba Luminita Ana Maria);	
B5	A1
se noteaza actualizarea informatiei cadastrale si modificarea suprafetei imobilului cu nr. top 1083/1 din CF 30305 Breaza , care se transforma in imobilul cu nr.cad 30305 cu suprafata diminuada de la 16900 m.p. la 16687 m.p. situat in intravilanul si extravilanul comunei Breaza ;	
<b>9375 / 22/07/2020</b>	
Act Notarial nr. 1152, din 22/07/2020 emis de Rotaru Dorina;	
B6	A1
Intabulare, drept de PROPRIETATE, dobandit prin Conventie, cota actuala 1/1 1) <b>MACOVEI MIHAI</b>	

**C. Partea III. SARCINI .**

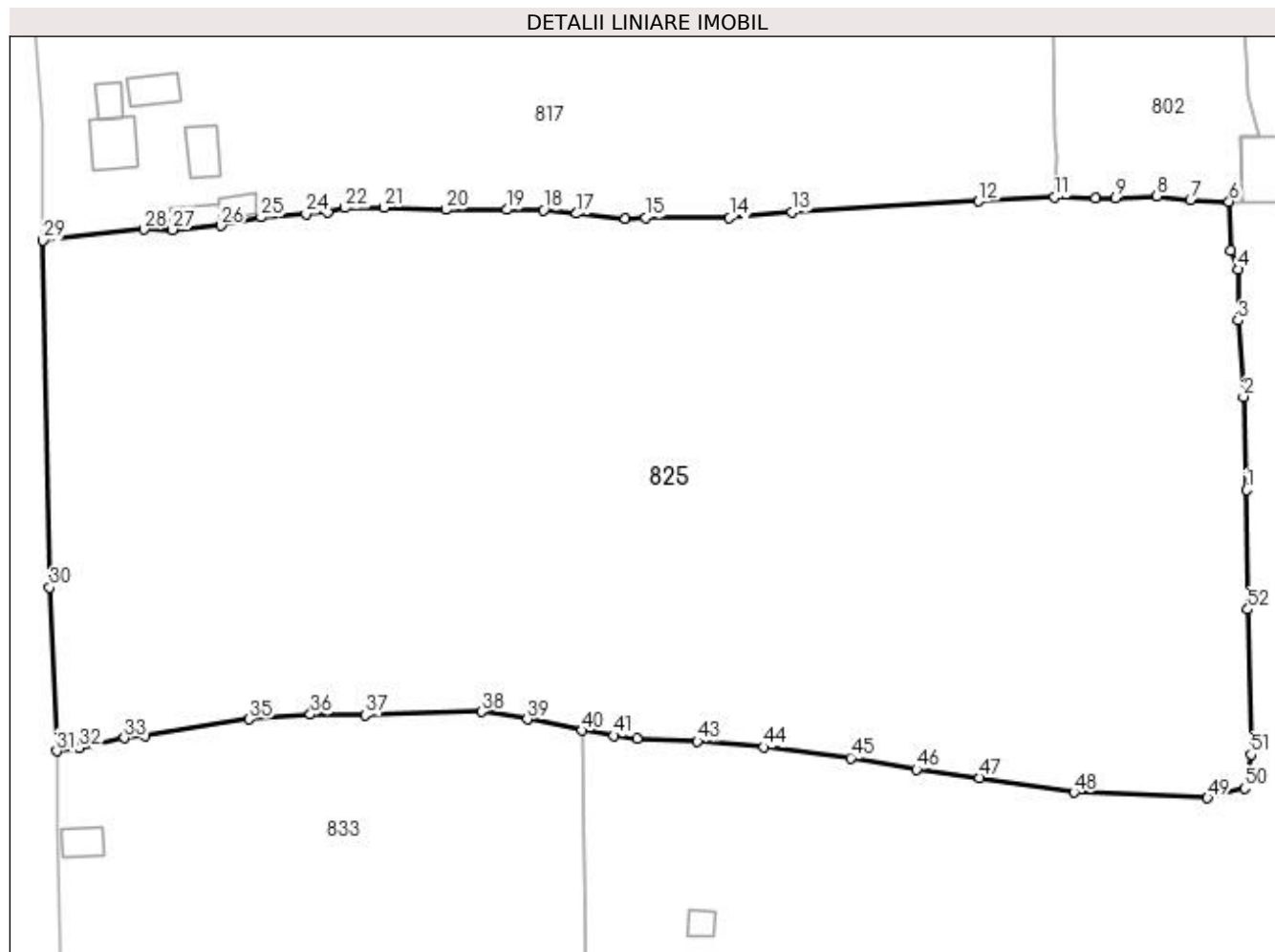
Inscrieri privind dezmembramintele dreptului de proprietate, drepturi reale de garanție și sarcini	Referințe
NU SUNT	

## Anexa Nr. 1 La Partea I

## Teren

Nr cadastral	Suprafața (mp)*	Observații / Referințe
30305	Din acte: 16.900 Masurata: 16.671	

\* Suprafața este determinată în planul de proiecție Stereo 70.



## Date referitoare la teren

Crt	Categorie folosință	Intravilan	Suprafața (mp)	Tarla	Parcelă	Nr. topo	Observații / Referințe
1	faneata	DA	6.975	-	-	-	
2	faneata	NU	9.696	-	-	-	

## Lungime Segmente

1) Valorile lungimilor segmentelor sunt obținute din proiecție în plan.

Punct început	X / Y	Punct sfârșit	X / Y	Lungime segment
1	523.488,988 681.440,968	2	523.488,484 681.455,981	15.021
4	523.487,702 681.476,514	5	523.486,494 681.479,568	3.284
7	523.479,913 681.487,734	8	523.474,534 681.488,365	5.416
10	523.464,613 681.488,018	11	523.457,983 681.488,156	6.631
2	523.488,484 681.455,981	3	523.487,619 681.468,28	12.33
5	523.486,494 681.479,568	6	523.486,171 681.487,476	7.915
8	523.474,534 681.488,365	9	523.467,867 681.488,061	6.674
11	523.457,983 681.488,156	12	523.445,728 681.487,521	12.271
3	523.487,619 681.468,28	4	523.487,702 681.476,514	8.234
6	523.486,171 681.487,476	7	523.479,913 681.487,734	6.263
9	523.467,867 681.488,061	10	523.464,613 681.488,018	3.254
12	523.445,728 681.487,521	13	523.415,68 681.485,735	30.101

Punct început	X / Y	Punct sfârșit	X / Y	Lungime segment	Punct început	X / Y	Punct sfârșit	X / Y	Lungime segment	Punct început	X / Y	Punct sfârșit	X / Y	Lungime segment
13	523.415,68 681.485,735	14	523.405,578 681.484,83	10.14 2	14	523.405,578 681.484,83	15	523.392,056 681.484,845	13.52 2	15	523.392,056 681.484,845	16	523.388,754 681.484,734	3.305
16	523.388,754 681.484,734	17	523.380,881 681.485,523	7.912	17	523.380,881 681.485,523	18	523.375,571 681.486,073	5.338	18	523.375,571 681.486,073	19	523.369,65 681.486,14	5.922
19	523.369,65 681.486,14	20	523.359,792 681.486,16	9.858	20	523.359,792 681.486,16	21	523.349,802 681.486,474	9.995	21	523.349,802 681.486,474	22	523.343,567 681.486,43	6.235
22	523.343,567 681.486,43	23	523.340,71 681.485,763	2.934	23	523.340,71 681.485,763	24	523.337,229 681.485,508	3.49	24	523.337,229 681.485,508	25	523.329,986 681.484,939	7.266
25	523.329,986 681.484,939	26	523.323,533 681.483,562	6.598	26	523.323,533 681.483,562	27	523.315,66 681.482,915	7.9	27	523.315,66 681.482,915	28	523.311,108 681.482,951	4.552
28	523.311,108 681.482,951	29	523.294,843 681.481,206	16.35 8	29	523.294,843 681.481,206	30	523.295,894 681.425,257	55.95 9	30	523.295,894 681.425,257	31	523.296,999 681.398,857	26.42 3
31	523.296,999 681.398,857	32	523.300,756 681.399,362	3.791	32	523.300,756 681.399,362	33	523.307,963 681.400,953	7.38	33	523.307,963 681.400,953	34	523.311,265 681.401,389	3.331
34	523.311,265 681.401,389	35	523.328,059 681.403,987	16.99 4	35	523.328,059 681.403,987	36	523.337,974 681.404,777	9.947	36	523.337,974 681.404,777	37	523.346,776 681.404,651	8.803
37	523.346,776 681.404,651	38	523.365,577 681.405,23	18.81	38	523.365,577 681.405,23	39	523.372,969 681.404,013	7.492	39	523.372,969 681.404,013	40	523.381,817 681.402,178	9.036
40	523.381,817 681.402,178	41	523.386,96 681.401,354	5.208	41	523.386,96 681.401,354	42	523.390,645 681.400,809	3.726	42	523.390,645 681.400,809	43	523.400,394 681.400,428	9.757
43	523.400,394 681.400,428	44	523.411,099 681.399,5	10.74 5	44	523.411,099 681.399,5	45	523.425,097 681.397,747	14.10 7	45	523.425,097 681.397,747	46	523.435,702 681.395,92	10.76 1
46	523.435,702 681.395,92	47	523.445,946 681.394,578	10.33 1	47	523.445,946 681.394,578	48	523.461,141 681.392,177	15.38 4	48	523.461,141 681.392,177	49	523.482,688 681.391,293	21.56 5
49	523.482,688 681.391,293	50	523.488,649 681.392,866	6.165	50	523.488,649 681.392,866	51	523.489,71 681.398,316	5.552	51	523.489,71 681.398,316	52	523.489,186 681.421,717	23.40 7
52	523.489,186 681.421,717	1	523.488,988 681.440,968	19.25 2										

\*\* Lungimile segmentelor sunt determinate în planul de proiecție Stereo 70 și sunt rotunjite la 1 milimetru.

\*\*\* Distanța dintre puncte este formată din segmente cumulate ce sunt mai mici decât valoarea 1 milimetru.





**DATE DESPRE IMOBILUL NR. 826**

Oficiul de Cadastru și Publicitate Imobiliară SUCEAVA  
Biroul de Cadastru și Publicitate Imobiliară Campulung Moldovenesc

**A. Partea I. Descrierea imobilului**

TEREN Necunoscut

Adresa: Loc. Breaza, Jud. Suceava

Nr. Crt	Nr cadastral Nr. topografic	Suprafața* (mp)	Observații / Referințe
A1	31319	10.579	Sector cadastral:21 Teren neimprejmuit; exista constructii cu caracter provizoriu, fara fundatie

**B. Partea II. Proprietari și acte**

Inscrieri privitoare la dreptul de proprietate și alte drepturi reale		Referințe
<b>4213 / 16/03/2021</b>		
Act Notarial nr. 607, din 12/03/2021 emis de Scraba Luminita Ana Maria;		
B2	Intabulare, drept de PROPRIETATE, dobandit prin Conventie, cota actuala 1/1 1) HRENIUC VASILE-SORIN 2) HRENIUC VIRGINIA	A1

**C. Partea III. SARCINI**

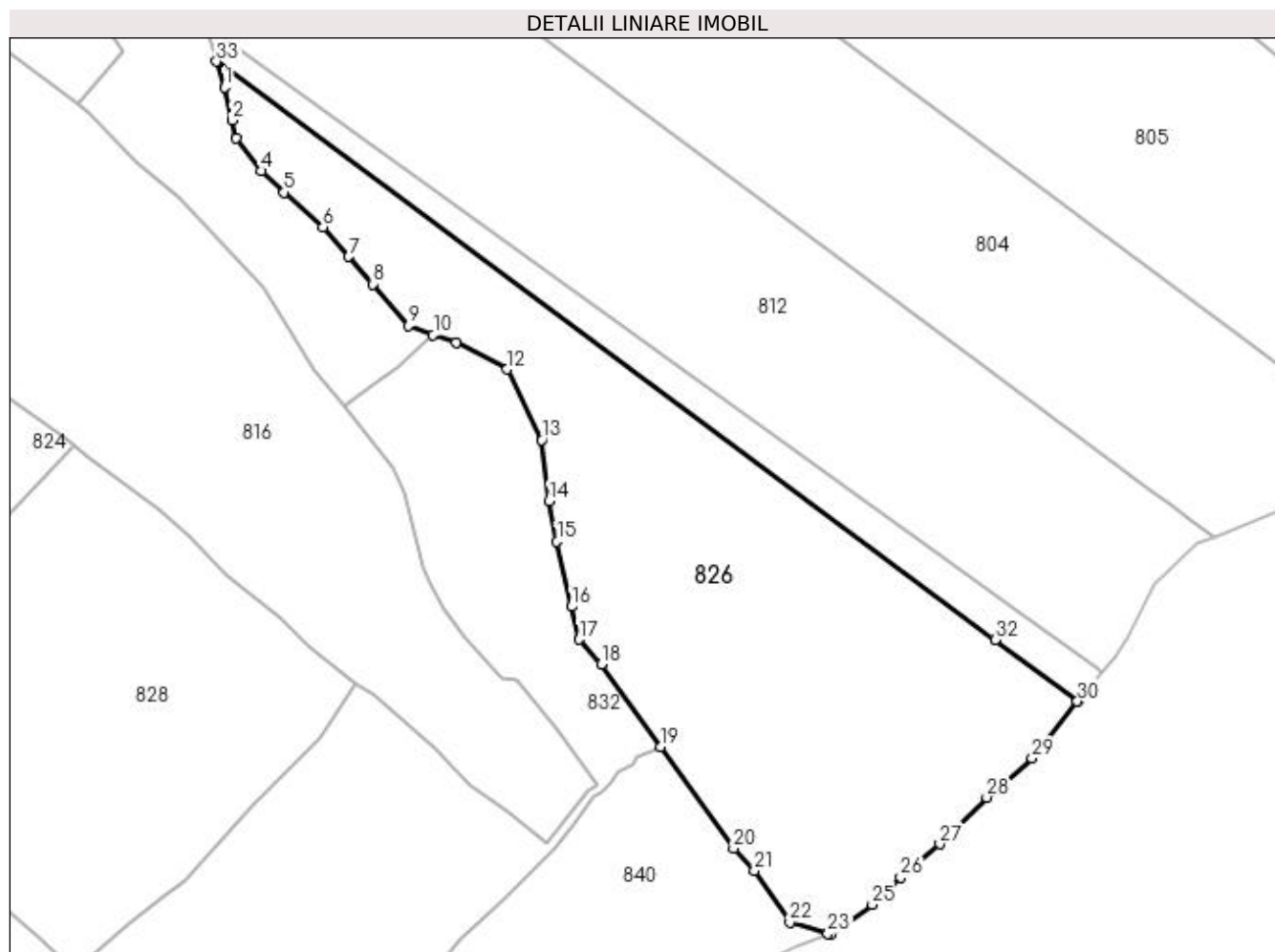
Inscrieri privind dezmembramintele dreptului de proprietate, drepturi reale de garanție și sarcini		Referințe
<b>4213 / 16/03/2021</b>		
Act Notarial nr. 607, din 12/03/2021 emis de Scraba Luminita Ana Maria;		
C1	Intabulare, drept de IPOTECA LEGALA, Valoare:0 conf.art.2386 alin.4 din NCC pentru plata rentei in bani corespunzatoare intretinerii neexecutate 1) HRENIUC VIORICA	A1

## Anexa Nr. 1 La Partea I

## Teren

Nr cadastral	Suprafața (mp)*	Observații / Referințe
31319	10.579	exista constructii cu caracter provizoriu, fara fundatie

\* Suprafața este determinată în planul de proiecție Stereo 70.



## Date referitoare la teren

Crt	Categorie folosință	Intra vilan	Suprafața (mp)	Tarla	Parcelă	Nr. topo	Observații / Referințe
1	faneata	DA	1.885	-	-	-	
2	faneata	NU	8.694	-	-	-	

## Lungime Segmente

1) Valorile lungimilor segmentelor sunt obținute din proiecție în plan.

Punct început	X / Y	Punct sfârșit	X / Y	Lungime segment (** (m)
1	524.993,416 681.551,903	2	524.995,246 681.544,084	8.03
3	524.996,206 681.539,742	4	525.002,162 681.532,055	9.724
5	525.007,585 681.526,984	6	525.016,722 681.518,747	12.302
7	525.022,847 681.511,764	8	525.028,506 681.505,244	8.633

Punct început	X / Y	Punct sfârșit	X / Y	Lungime segment (** (m)
2	524.995,246 681.544,084	3	524.996,206 681.539,742	4.447
4	525.002,162 681.532,055	5	525.007,585 681.526,984	7.424
6	525.016,722 681.518,747	7	525.022,847 681.511,764	9.289
8	525.028,506 681.505,244	9	525.037,035 681.495,387	13.035

Punct început	X / Y	Punct sfârșit	X / Y	Lungime segment (** (m)
9	525.037,035 681.495,387	10	525.042,908 681.493,266	6.244
11	525.048,312 681.491,314	12	525.060,402 681.485,077	13.604
13	525.068,617 681.468,334	14	525.070,323 681.453,918	14.517
15	525.072,218 681.444,238	16	525.075,742 681.428,877	15.76
17	525.077,516 681.421,079	18	525.082,771 681.415,21	7.878
19	525.096,761 681.395,692	20	525.114,028 681.371,601	29.64
21	525.119,023 681.366,31	22	525.127,368 681.354,09	14.798
23	525.136,421 681.351,365	24	525.137,045 681.351,215	0.642
25	525.146,928 681.358,289	26	525.153,665 681.364,689	9.292
27	525.162,94 681.372,614	28	525.174,061 681.383,685	15.692
29	525.184,782 681.392,909	30	525.195,57 681.406,402	17.275
31	525.195,628 681.406,471	32	525.176,082 681.420,981	24.343
33	524.991,538 681.557,981	1	524.993,416 681.551,903	6.362

Punct început	X / Y	Punct sfârșit	X / Y	Lungime segment (** (m)
10	525.042,908 681.493,266	11	525.048,312 681.491,314	5.746
12	525.060,402 681.485,077	13	525.068,617 681.468,334	18.65
14	525.070,323 681.453,918	15	525.072,218 681.444,238	9.864
16	525.075,742 681.428,877	17	525.077,516 681.421,079	7.997
18	525.082,771 681.415,21	19	525.096,761 681.395,692	24.014
20	525.114,028 681.371,601	21	525.119,023 681.366,31	7.276
22	525.127,368 681.354,09	23	525.136,421 681.351,365	9.454
24	525.137,045 681.351,215	25	525.146,928 681.358,289	12.154
26	525.153,665 681.364,689	27	525.162,94 681.372,614	12.2
28	525.174,061 681.383,685	29	525.184,782 681.392,909	14.143
30	525.195,57 681.406,402	31	525.195,628 681.406,471	0.09
32	525.176,082 681.420,981	33	524.991,538 681.557,981	229.838

\*\* Lungimile segmentelor sunt determinate în planul de proiecție Stereo 70 și sunt rotunjite la 1 milimetru.

\*\*\* Distanța dintre puncte este formată din segmente cumulate ce sunt mai mici decât valoarea 1 milimetru.



**DATE DESPRE IMOBILUL NR. 827**

Oficiul de Cadastru și Publicitate Imobiliară SUCEAVA  
Biroul de Cadastru și Publicitate Imobiliară Campulung Moldovenesc

**A. Partea I. Descrierea imobilului**

TEREN Extravilan

Adresa: Jud. Suceava

Nr. Crt	Nr cadastral Nr. topografic	Suprafața* (mp)	Observații / Referințe
A1	32207	15.000	Sector cadastral:21 Teren neimprejmuit; imobil partial imprejmuit

**Construcții**

Crt	Nr cadastral Nr. topografic	Adresa	Observații / Referințe
A1.1	32207-C1	Jud. Suceava	Nr. niveluri:1; S. construita la sol:16 mp; constructie din lemn, din 1990, fara lift si fara certificat de performanta energetica

**B. Partea II. Proprietari și acte**

Inscrieri privitoare la dreptul de proprietate și alte drepturi reale		Referințe
<b>17101 / 31/10/2018</b>		
Act Administrativ nr. 865, din 15/09/2018 emis de COMISIA JUDETEANA DE FOND FUNCICIAR SUCEAVA;		
B1	Intabulare, drept de PROPRIETATE, dobandit prin Reconstituire, cota actuala 1/1 1) LESENCIUC VASILE	A1
/		
Act Administrativ nr. 2983, din 13/09/2023 emis de Primaria comunei Breaza;		
B1	Intabulare, drept de PROPRIETATE, dobandit prin Lege, cota actuala 1/1 1) LESENCIUC VASILE	A1.1

**C. Partea III. SARCINI .**

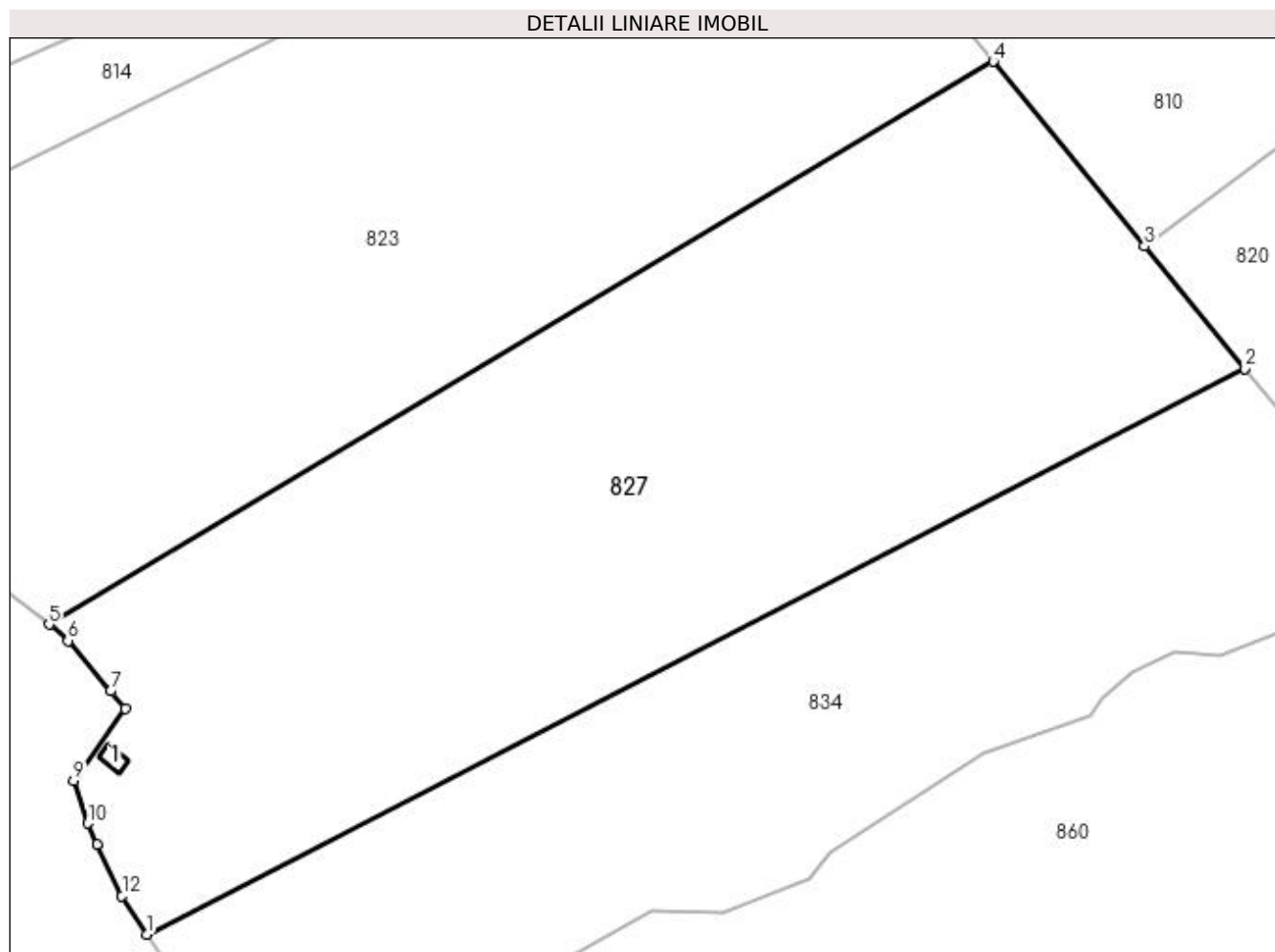
Inscrieri privind dezmembramintele dreptului de proprietate, drepturi reale de garanție și sarcini	Referințe
NU SUNT	

## Anexa Nr. 1 La Partea I

## Teren

Nr cadastral	Suprafața (mp)*	Observații / Referințe
32207	15.000	imobil partial imprejmuit

\* Suprafața este determinată în planul de proiecție Stereo 70.



## Date referitoare la teren

Crt	Categorie folosință	Intra vilan	Suprafața (mp)	Tarla	Parcelă	Nr. topo	Observații / Referințe
1	faneata	NU	2.477	-	-	-	
2	pasune	NU	12.523	-	-	-	

## Date referitoare la construcții

Crt	Număr	Destinație construcție	Supraf. (mp)	Situație juridică	Observații / Referințe
A1.1	32207-C1	construcții anexa	16	Cu acte	Nr. niveluri:1; S. construita la sol:16 mp; construcție din lemn, din 1990, fara lift si fara certificat de performanta energetica

## Lungime Segmente

1) Valorile lungimilor segmentelor sunt obținute din proiecție în plan.

Punct început	X / Y	Punct sfârșit	X / Y	Lungime segment (** (m)
1	523.667,453 681.332,539	2	523.876,852 681.440,273	235.488
2	523.876,852 681.440,273	3	523.857,684 681.463,632	30.217
3	523.857,684 681.463,632	4	523.828,815 681.498,811	45.508

Punct început	X / Y	Punct sfârșit	X / Y	Lungime segment (** (m)
4	523.828,815 681.498,811	5	523.648,883 681.391,555	209.474
5	523.648,883 681.391,555	6	523.652,505 681.388,464	4.762
6	523.652,505 681.388,464	7	523.660,651 681.378,899	12.564
7	523.660,651 681.378,899	8	523.663,399 681.375,524	4.352
8	523.663,399 681.375,524	9	523.653,513 681.361,78	16.93
9	523.653,513 681.361,78	10	523.656,325 681.353,708	8.547
10	523.656,325 681.353,708	11	523.658,019 681.349,714	4.339
11	523.658,019 681.349,714	12	523.662,801 681.339,893	10.923
12	523.662,801 681.339,893	1	523.667,453 681.332,539	8.701

\*\* Lungimile segmentelor sunt determinate în planul de proiecție Stereo 70 și sunt rotunjite la 1 milimetru.

\*\*\* Distanța dintre puncte este formată din segmente cumulate ce sunt mai mici decât valoarea 1 milimetru.





**DATE DESPRE IMOBILUL NR. 828**

Oficiul de Cadastru și Publicitate Imobiliară SUCEAVA  
Biroul de Cadastru și Publicitate Imobiliară Campulung Moldovenesc

**A. Partea I. Descrierea imobilului**

TEREN Extravilan

Adresa: Jud. Suceava

Nr. Crt	Nr cadastral Nr. topografic	Suprafața* (mp)	Observații / Referințe
A1	33095	8.454	Sector cadastral:21 Teren neimprejmuit; exista constructii cu caracter provizoriu, fara fundatie

**B. Partea II. Proprietari și acte**

Inscrieri privitoare la dreptul de proprietate și alte drepturi reale		Referințe
<b>15705 / 11/10/2021</b>		
Act Administrativ nr. 627, din 13/12/2010 emis de COMISIA JUDETEANA ;		
B1	Intabulare, drept de PROPRIETATE, dobandit prin Reconstituire, cota actuala 1/1 1) TIMPAU AUGUSTIN	A1

**C. Partea III. SARCINI .**

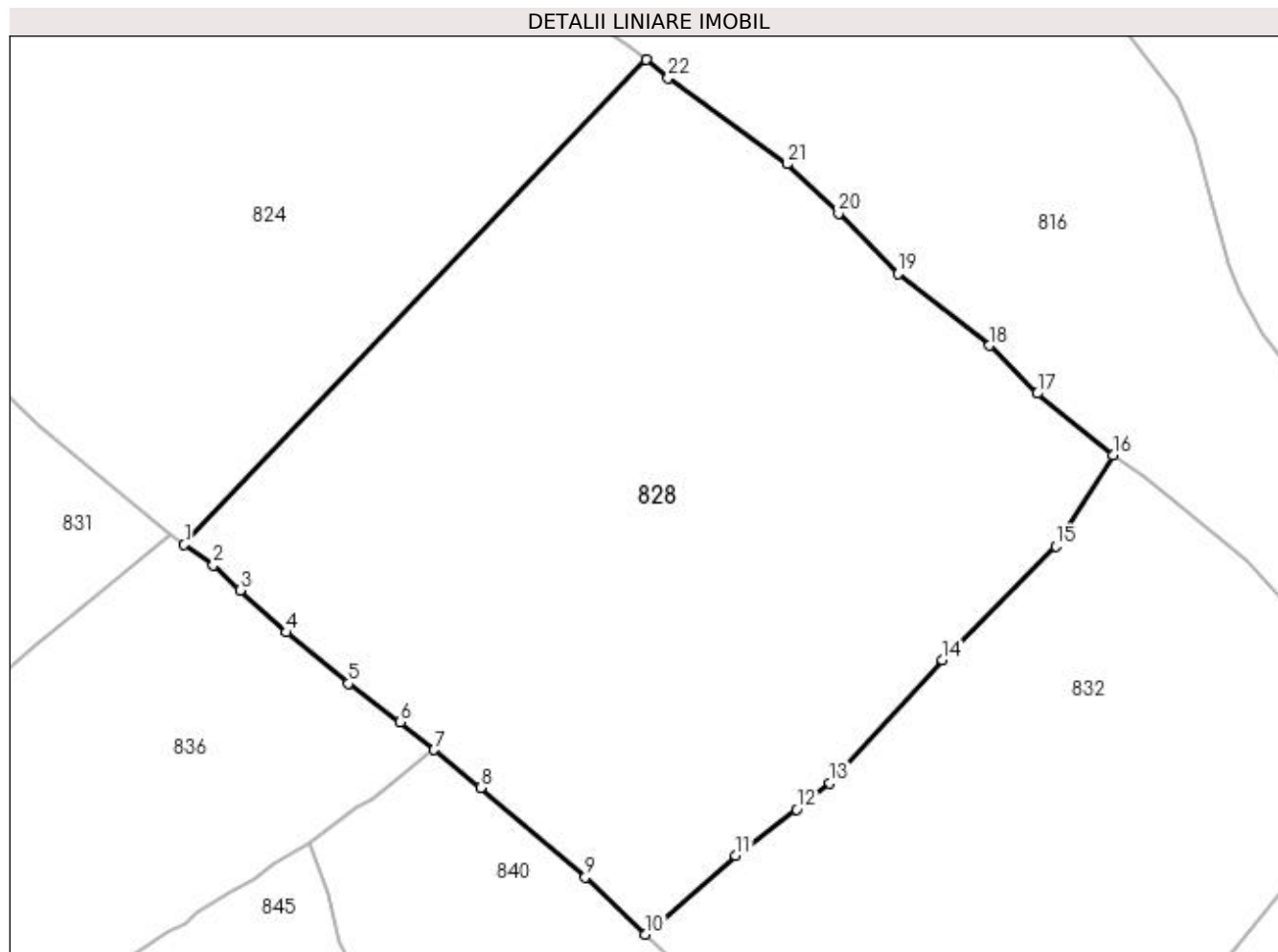
Inscrieri privind dezmembramintele dreptului de proprietate, drepturi reale de garanție și sarcini	Referințe
NU SUNT	

## Anexa Nr. 1 La Partea I

## Teren

Nr cadastral	Suprafața (mp)*	Observații / Referințe
33095	8.454	exista constructii cu caracter provizoriu, fara fundatie

\* Suprafața este determinată în planul de proiecție Stereo 70.



## Date referitoare la teren

Crt	Categorie folosință	Intra vilan	Suprafața (mp)	Tarla	Parcelă	Nr. topo	Observații / Referințe
1	faneata	NU	8.454	-	-	-	

## Lungime Segmente

1) Valorile lungimilor segmentelor sunt obținute din proiecție în plan.

Punct început	X / Y	Punct sfârșit	X / Y	Lungime segment (** (m)
1	524.892,166 681.398,044	2	524.896,317 681.395,128	5.073
3	524.900,096 681.391,544	4	524.906,681 681.385,566	8.894
5	524.915,522 681.378,29	6	524.922,864 681.372,822	9.154
7	524.927,725 681.368,848	8	524.934,328 681.363,46	8.522
9	524.949,199 681.350,718	10	524.957,701 681.342,614	11.746

Punct început	X / Y	Punct sfârșit	X / Y	Lungime segment (** (m)
2	524.896,317 681.395,128	3	524.900,096 681.391,544	5.208
4	524.906,681 681.385,566	5	524.915,522 681.378,29	11.45
6	524.922,864 681.372,822	7	524.927,725 681.368,848	6.279
8	524.934,328 681.363,46	9	524.949,199 681.350,718	19.583
10	524.957,701 681.342,614	11	524.970,611 681.353,792	17.077

Punct început	X / Y	Punct sfârşit	X / Y	Lungime segment (** (m)
11	524.970,611 681.353,792	12	524.979,294 681.360,362	10.888
13	524.984,012 681.364,101	14	525.000,01 681.381,632	23.733
15	525.016,116 681.397,836	16	525.024,261 681.410,772	15.287
17	525.013,458 681.419,525	18	525.006,719 681.426,34	9.584
19	524.993,736 681.436,542	20	524.985,255 681.445,155	12.088
21	524.977,907 681.452,152	22	524.960,983 681.464,416	20.9
23	524.957,834 681.467,006	1	524.892,166 681.398,044	95.225

Punct început	X / Y	Punct sfârşit	X / Y	Lungime segment (** (m)
12	524.979,294 681.360,362	13	524.984,012 681.364,101	6.02
14	525.000,01 681.381,632	15	525.016,116 681.397,836	22.847
16	525.024,261 681.410,772	17	525.013,458 681.419,525	13.904
18	525.006,719 681.426,34	19	524.993,736 681.436,542	16.512
20	524.985,255 681.445,155	21	524.977,907 681.452,152	10.146
22	524.960,983 681.464,416	23	524.957,834 681.467,006	4.077

\*\* Lungimile segmentelor sunt determinate în planul de proiecţie Stereo 70 şi sunt rotunjite la 1 milimetru.

\*\*\* Distanţa dintre puncte este formată din segmente cumulate ce sunt mai mici decât valoarea 1 milimetru.



**DATE DESPRE IMOBILUL NR. 829**

Oficiul de Cadastru și Publicitate Imobiliară SUCEAVA  
Biroul de Cadastru și Publicitate Imobiliară Campulung Moldovenesc

**A. Partea I. Descrierea imobilului**

TEREN Extravilan

Adresa: Jud. Suceava

Nr. Crt	Nr cadastral Nr. topografic	Suprafața* (mp)	Observații / Referințe
A1	31926	34.476	Sector cadastral:21 Teren neimprijmit; exista constructii cu caracter provizoriu, fara fundatie

**Construcții**

Crt	Nr cadastral Nr. topografic	Adresa	Observații / Referințe
A1.1	31926-C1	Jud. Suceava	Nr. niveluri:1; S. construita la sol:17 mp; Fanar
A1.2	31926-C2	Jud. Suceava	Nr. niveluri:1; S. construita la sol:16 mp; Fanar
A1.3	31926-C3	Jud. Suceava	Nr. niveluri:1; S. construita la sol:65 mp; Grajd

**B. Partea II. Proprietari și acte**

Inscrieri privitoare la dreptul de proprietate și alte drepturi reale		Referințe
/		
Act Administrativ nr. 2983, din 13/09/2023 emis de Primaria comunei Breaza;		
B1	Intabulare, drept de PROPRIETATE, dobandit prin Lege, cota actuala 1/1 1) MACOVEI MIHAI	A1.1, A1.2, A1.3
<b>2547 / 20/02/2018</b>		
Act Administrativ nr. 816, din 21/12/2017 emis de CJSDP SUCEAVA;		
B1	se noteaza ca din parte a imobilelor cu nr. top 1072/1-1076-1077-1084-1086/1 din CF 30832 Breaza se formeaza imobilul cu nr. cad. 31926 ;	A1
B2	Intabulare, drept de PROPRIETATE, dobandit prin Reconstituire, cota actuala 1/1 1) MACOVEI MIHAI	A1

**C. Partea III. SARCINI .**

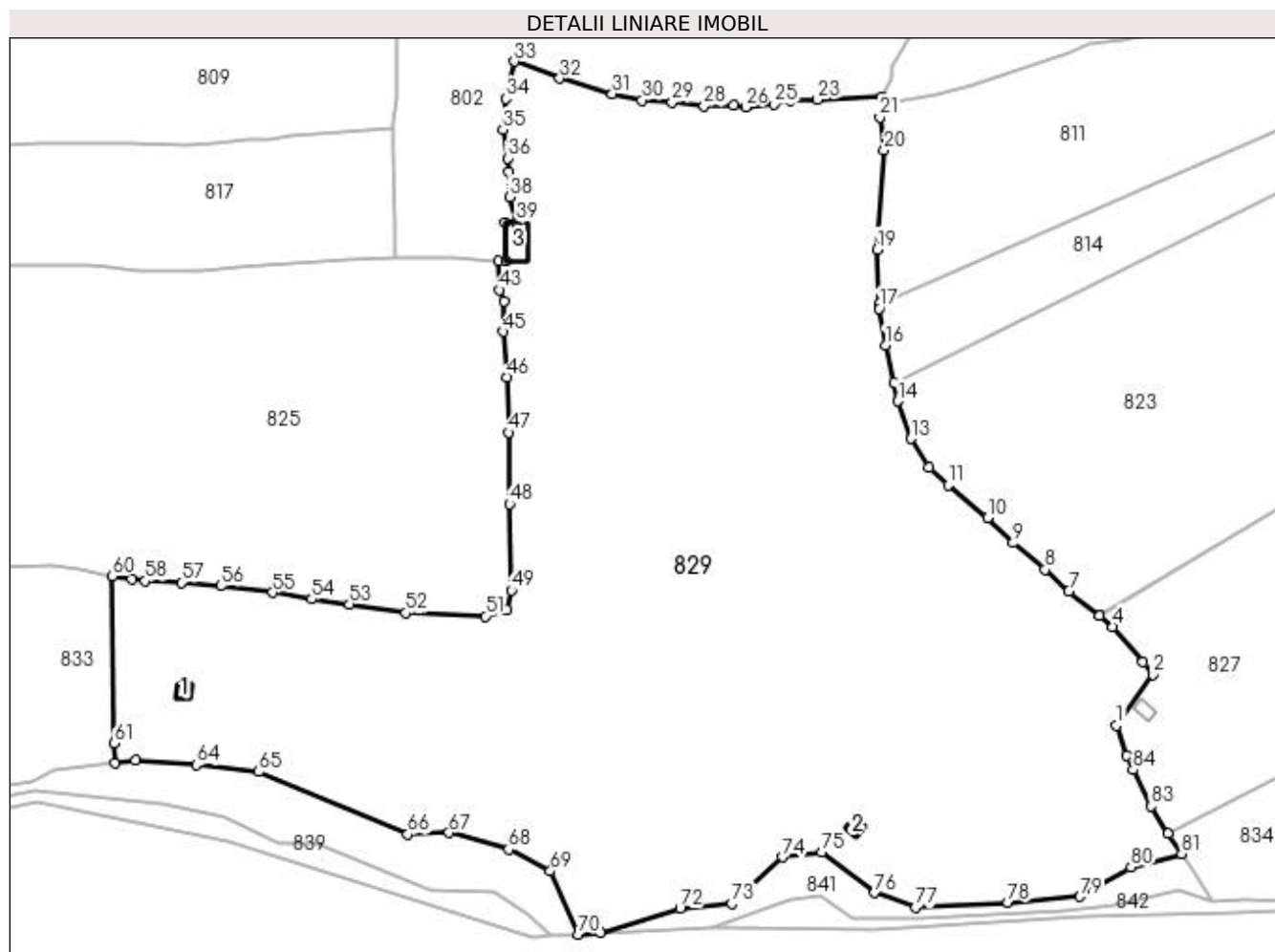
Inscrieri privind dezmembramintele dreptului de proprietate, drepturi reale de garanție și sarcini	Referințe
NU SUNT	

## Anexa Nr. 1 La Partea I

## Teren

Nr cadastral	Suprafața (mp)*	Observații / Referințe
31926	34.476	exista constructii cu caracter provizoriu, fara fundatie

\* Suprafața este determinată în planul de proiecție Stereo 70.



## Date referitoare la teren

Crt	Categorie folosință	Intra vilan	Suprafața (mp)	Tarla	Parcelă	Nr. topo	Observații / Referințe
1	faneata	NU	32.967	-	-	-	
2	arabil	NU	1.509	-	-	-	

## Date referitoare la construcții

Crt	Număr	Destinație construcție	Supraf. (mp)	Situație juridică	Observații / Referințe
A1.1	31926-C1	constructii anexa	17	Cu acte	Nr. niveluri:1; S. construita la sol:17 mp; Fanar
A1.2	31926-C2	constructii anexa	16	Cu acte	Nr. niveluri:1; S. construita la sol:16 mp; Fanar
A1.3	31926-C3	constructii anexa	65	Cu acte	Nr. niveluri:1; S. construita la sol:65 mp; Grajd

## Lungime Segmente

1) Valorile lungimilor segmentelor sunt obținute din proiecție în plan.

Punct început	X / Y	Punct sfârșit	X / Y	Lungime segment	Punct început	X / Y	Punct sfârșit	X / Y	Lungime segment	Punct început	X / Y	Punct sfârșit	X / Y	Lungime segment
1	523.653,513 681.361,78	2	523.663,399 681.375,524	16.93	2	523.663,399 681.375,524	3	523.660,651 681.378,899	4.352	3	523.660,651 681.378,899	4	523.652,505 681.388,464	12.564
4	523.652,505 681.388,464	5	523.648,883 681.391,555	4.762	5	523.648,883 681.391,555	6	523.648,809 681.391,618	0.096	6	523.648,809 681.391,618	7	523.640,578 681.398,038	10.439

Punct început	X / Y	Punct sfârşit	X / Y	Lungime segment	Punct început	X / Y	Punct sfârşit	X / Y	Lungime segment	Punct început	X / Y	Punct sfârşit	X / Y	Lungime segment
7	523.640,578 681.398,038	8	523.634,193 681.403,883	8.656	8	523.634,193 681.403,883	9	523.625,559 681.411,13	11.273	9	523.625,559 681.411,13	10	523.618,626 681.417,932	9.712
10	523.618,626 681.417,932	11	523.607,938 681.426,716	13.834	11	523.607,938 681.426,716	12	523.602,812 681.431,511	7.02	12	523.602,812 681.431,511	13	523.597,878 681.439,302	9.222
13	523.597,878 681.439,302	14	523.594,273 681.449,453	10.772	14	523.594,273 681.449,453	15	523.593,351 681.454,439	5.07	15	523.593,351 681.454,439	16	523.591,004 681.464,642	10.47
16	523.591,004 681.464,642	17	523.589,257 681.474,557	10.068	17	523.589,257 681.474,557	18	523.589,212 681.475,731	1.175	18	523.589,212 681.475,731	19	523.588,641 681.490,546	14.826
19	523.588,641 681.490,546	20	523.590,632 681.517,372	26.9	20	523.590,632 681.517,372	21	523.589,43 681.526,281	8.99	21	523.589,43 681.526,281	22	523.589,974 681.531,793	5.538
22	523.589,974 681.531,793	23	523.572,641 681.531,048	17.349	23	523.572,641 681.531,048	24	523.565,119 681.530,682	7.531	24	523.565,119 681.530,682	25	523.560,917 681.529,832	4.286
25	523.560,917 681.529,832	26	523.553,136 681.529,027	7.823	26	523.553,136 681.529,027	27	523.549,924 681.529,474	3.243	27	523.549,924 681.529,474	28	523.541,937 681.529,246	7.99
28	523.541,937 681.529,246	29	523.533,319 681.530,311	8.683	29	523.533,319 681.530,311	30	523.525,126 681.530,884	8.213	30	523.525,126 681.530,884	31	523.517,042 681.532,567	8.258
31	523.517,042 681.532,567	32	523.502,823 681.536,816	14.84	32	523.502,823 681.536,816	33	523.490,554 681.541,343	13.078	33	523.490,554 681.541,343	34	523.488,249 681.531,349	10.256
34	523.488,249 681.531,349	35	523.487,42 681.522,917	8.473	35	523.487,42 681.522,917	36	523.488,695 681.515,152	7.869	36	523.488,695 681.515,152	37	523.489,07 681.511,361	3.81
37	523.489,07 681.511,361	38	523.489,24 681.504,649	6.714	38	523.489,24 681.504,649	39	523.491,154 681.497,833	7.08	39	523.491,154 681.497,833	40	523.488,003 681.497,786	3.151
40	523.488,003 681.497,786	41	523.488,275 681.487,389	10.401	41	523.488,275 681.487,389	42	523.486,171 681.487,476	2.106	42	523.486,171 681.487,476	43	523.486,494 681.479,568	7.915
43	523.486,494 681.479,568	44	523.487,702 681.476,514	3.284	44	523.487,702 681.476,514	45	523.487,619 681.468,28	8.234	45	523.487,619 681.468,28	46	523.488,484 681.455,981	12.33
46	523.488,484 681.455,981	47	523.488,988 681.440,968	15.021	47	523.488,988 681.440,968	48	523.489,186 681.421,717	19.252	48	523.489,186 681.421,717	49	523.489,71 681.398,316	23.407
49	523.489,71 681.398,316	50	523.488,649 681.392,866	5.552	50	523.488,649 681.392,866	51	523.482,688 681.391,293	6.165	51	523.482,688 681.391,293	52	523.461,141 681.392,177	21.565
52	523.461,141 681.392,177	53	523.445,946 681.394,578	15.384	53	523.445,946 681.394,578	54	523.435,702 681.395,92	10.331	54	523.435,702 681.395,92	55	523.425,097 681.397,747	10.761
55	523.425,097 681.397,747	56	523.411,099 681.399,5	14.107	56	523.411,099 681.399,5	57	523.400,394 681.400,428	10.745	57	523.400,394 681.400,428	58	523.390,645 681.400,809	9.757
58	523.390,645 681.400,809	59	523.386,96 681.401,354	3.726	59	523.386,96 681.401,354	60	523.381,817 681.402,178	5.208	60	523.381,817 681.402,178	61	523.382,327 681.356,905	45.276
61	523.382,327 681.356,905	62	523.382,601 681.351,683	5.229	62	523.382,601 681.351,683	63	523.387,968 681.352,402	5.415	63	523.387,968 681.352,402	64	523.404,457 681.351,076	16.542
64	523.404,457 681.351,076	65	523.421,39 681.349,218	17.035	65	523.421,39 681.349,218	66	523.461,717 681.332,376	43.703	66	523.461,717 681.332,376	67	523.472,884 681.332,761	11.174
67	523.472,884 681.332,761	68	523.488,957 681.328,304	16.679	68	523.488,957 681.328,304	69	523.500,286 681.322,318	12.814	69	523.500,286 681.322,318	70	523.507,761 681.305,256	18.628
70	523.507,761 681.305,256	71	523.514,027 681.305,562	6.273	71	523.514,027 681.305,562	72	523.535,387 681.312,267	22.388	72	523.535,387 681.312,267	73	523.549,352 681.313,512	14.02
73	523.549,352 681.313,512	74	523.563,046 681.326,134	18.623	74	523.563,046 681.326,134	75	523.573,689 681.327,526	10.734	75	523.573,689 681.327,526	76	523.587,986 681.316,528	18.038
76	523.587,986 681.316,528	77	523.599,103 681.312,517	11.818	77	523.599,103 681.312,517	78	523.624,129 681.313,912	25.065	78	523.624,129 681.313,912	79	523.643,596 681.315,469	19.529
79	523.643,596 681.315,469	80	523.657,436 681.323,433	15.968	80	523.657,436 681.323,433	81	523.671,122 681.327,083	14.164	81	523.671,122 681.327,083	82	523.667,453 681.332,539	6.575
82	523.667,453 681.332,539	83	523.662,801 681.339,893	8.701	83	523.662,801 681.339,893	84	523.658,019 681.349,714	10.923	84	523.658,019 681.349,714	85	523.656,325 681.353,708	4.339
85	523.656,325 681.353,708	1	523.653,513 681.361,78	8.547										

\*\* Lungimile segmentelor sunt determinate în planul de proiecţie Stereo 70 și sunt rotunjite la 1 milimetru.

\*\*\* Distanța dintre puncte este formată din segmente cumulate ce sunt mai mici decât valoarea 1 milimetru.





**DATE DESPRE IMOBILUL NR. 830**

Oficiul de Cadastru și Publicitate Imobiliară SUCEAVA  
Biroul de Cadastru și Publicitate Imobiliară Campulung Moldovenesc

**A. Partea I. Descrierea imobilului**

TEREN Extravilan

Nr. CF vechi:32089  
Nr. topografic:1037/2 parte

Adresa: Jud. Suceava

Nr. Crt	Nr cadastral Nr. topografic	Suprafața* (mp)	Observații / Referințe
A1		15.789	Sector cadastral:21 Teren neimprejmuit; imobilul s-a format din parcelele avand nr. topografic: 1037/2 parte

**B. Partea II. Proprietari și acte**

Inscrieri privitoare la dreptul de proprietate și alte drepturi reale		Referințe
/		
Act Normativ nr. 7, din 13/03/1996 emis de Parlamentul Romaniei;		
B1	Inscrierea provizorie, drept de PROPRIETATE, dobandit prin Lege, cota actuala 1/1 1) NEIDENTIFICAT NEIDENTIFICAT	A1
Act Administrativ nr. 2626, din 11/08/2023 emis de Primaria comunei Breaza;		
B1	se noteaza POSESIA asupra terenului 1) LESENCIUC MARIA	A1

**C. Partea III. SARCINI .**

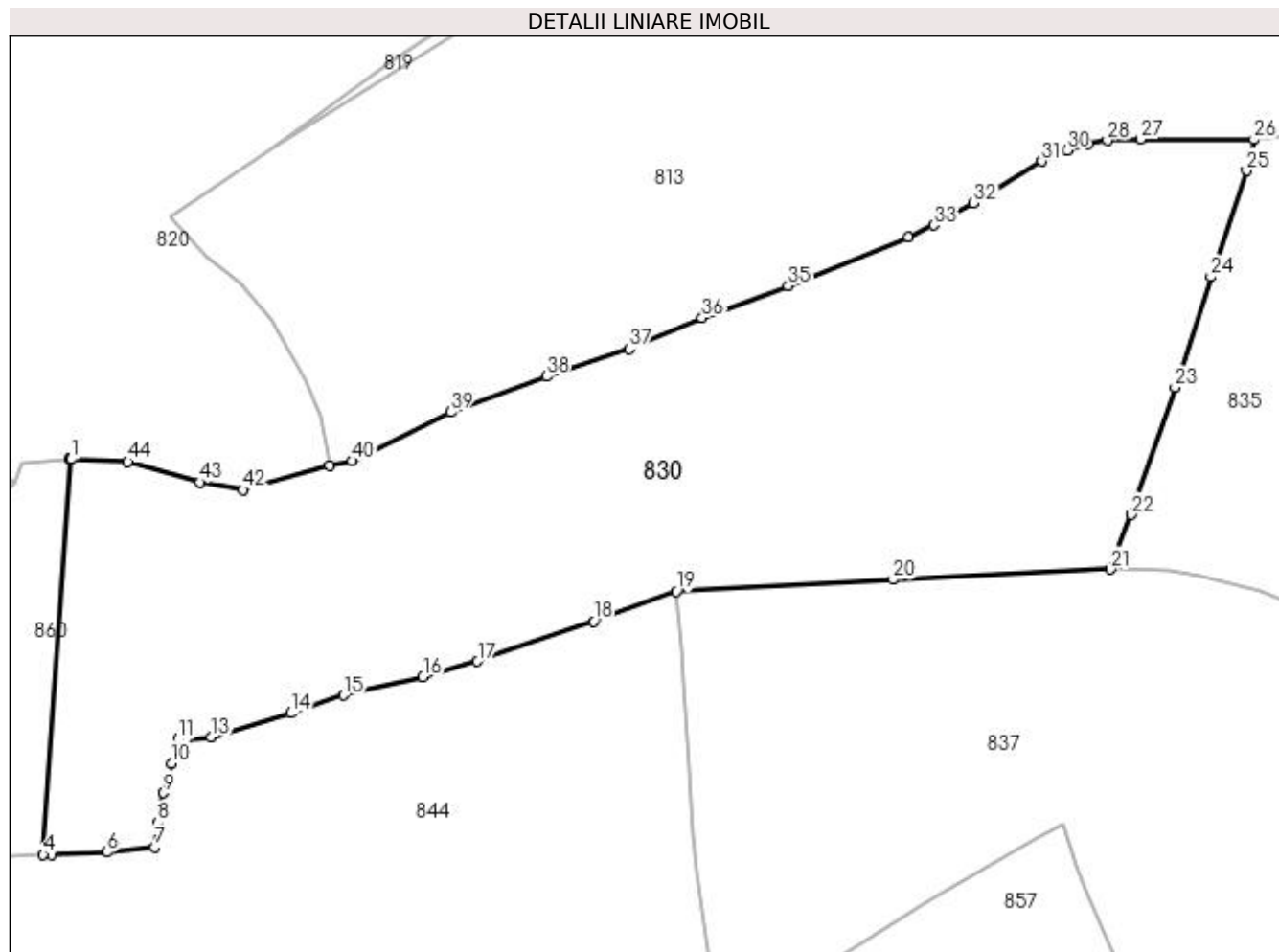
Inscrieri privind dezmembramintele dreptului de proprietate, drepturi reale de garanție și sarcini	Referințe
NU SUNT	

## Anexa Nr. 1 La Partea I

## Teren

Nr cadastral	Suprafaţa (mp)*	Observații / Referințe
	15.789	imobilul s-a format din parcelele avand nr. topografic: 1037/2 parte

\* Suprafața este determinată în planul de proiecție Stereo 70.



## Date referitoare la teren

Crt	Categorie folosință	Intra vilan	Suprafața (mp)	Tarla	Parcelă	Nr. topo	Observații / Referințe
1	pasune	NU	15.789	-	-	-	

## Lungime Segmente

1) Valorile lungimilor segmentelor sunt obținute din proiecție în plan.

Punct început	X / Y	Punct sfârșit	X / Y	Lungime segment
1	523.922,108 681.405,32	2	523.922,05 681.405,323	0.057
4	523.916,24 681.321,489	5	523.917,967 681.321,588	1.729
7	523.939,802 681.323,092	8	523.940,548 681.328,338	5.298
10	523.943,397 681.340,916	11	523.944,878 681.345,942	5.239
13	523.951,755 681.346,469	14	523.968,665 681.351,507	17.645
16	523.996,704 681.359,234	17	524.008,272 681.362,466	12.011
2	523.922,05 681.405,323	3	523.921,82 681.405,306	0.231
5	523.917,967 681.321,588	6	523.929,808 681.322,083	11.852
8	523.940,548 681.328,338	9	523.941,767 681.334,632	6.411
11	523.944,878 681.345,942	12	523.946,693 681.346,106	1.823
14	523.968,665 681.351,507	15	523.979,868 681.355,298	11.827
17	524.008,272 681.362,466	18	524.032,864 681.370,967	26.02
3	523.921,82 681.405,306	4	523.916,24 681.321,489	84.003
6	523.929,808 681.322,083	7	523.939,802 681.323,092	10.044
9	523.941,767 681.334,632	10	523.943,397 681.340,916	6.493
12	523.946,693 681.346,106	13	523.951,755 681.346,469	5.075
15	523.979,868 681.355,298	16	523.996,704 681.359,234	17.29
18	524.032,864 681.370,967	19	524.050,46 681.377,317	18.707

Punct început	X / Y	Punct sfârșit	X / Y	Lungime segment	Punct început	X / Y	Punct sfârșit	X / Y	Lungime segment	Punct început	X / Y	Punct sfârșit	X / Y	Lungime segment
19	524.050,46 681.377,317	20	524.096,368 681.379,794	45.974	20	524.096,368 681.379,794	21	524.142,349 681.382,038	46.036	21	524.142,349 681.382,038	22	524.146,782 681.393,539	12.326
22	524.146,782 681.393,539	23	524.156,087 681.420,503	28.524	23	524.156,087 681.420,503	24	524.163,701 681.443,958	24.66	24	524.163,701 681.443,958	25	524.171,25 681.466,469	23.743
25	524.171,25 681.466,469	26	524.172,833 681.473,075	6.793	26	524.172,833 681.473,075	27	524.148,842 681.473,143	23.991	27	524.148,842 681.473,143	28	524.141,77 681.472,826	7.079
28	524.141,77 681.472,826	29	524.137,614 681.472,132	4.213	29	524.137,614 681.472,132	30	524.133,168 681.470,784	4.646	30	524.133,168 681.470,784	31	524.127,911 681.468,433	5.758
31	524.127,911 681.468,433	32	524.113,42 681.459,58	16.981	32	524.113,42 681.459,58	33	524.104,923 681.454,895	9.703	33	524.104,923 681.454,895	34	524.099,588 681.452,327	5.921
34	524.099,588 681.452,327	35	524.074,112 681.442,036	27.476	35	524.074,112 681.442,036	36	524.055,826 681.435,264	19.499	36	524.055,826 681.435,264	37	524.040,399 681.428,737	16.751
37	524.040,399 681.428,737	38	524.022,857 681.422,892	18.49	38	524.022,857 681.422,892	39	524.002,556 681.415,31	21.671	39	524.002,556 681.415,31	40	523.981,664 681.404,989	23.302
40	523.981,664 681.404,989	41	523.976,854 681.404,004	4.91	41	523.976,854 681.404,004	42	523.958,553 681.398,829	19.018	42	523.958,553 681.398,829	43	523.949,379 681.400,417	9.31
43	523.949,379 681.400,417	44	523.934,18 681.404,789	15.816	44	523.934,18 681.404,789	1	523.922,108 681.405,32	12.084					

\*\* Lungimile segmentelor sunt determinate în planul de proiecție Stereo 70 și sunt rotunjite la 1 milimetru.

\*\*\* Distanța dintre puncte este formată din segmente cumulate ce sunt mai mici decât valoarea 1 milimetru.



**DATE DESPRE IMOBILUL NR. 831**

Oficiul de Cadastru și Publicitate Imobiliară SUCEAVA  
Biroul de Cadastru și Publicitate Imobiliară Campulung Moldovenesc

**A. Partea I. Descrierea imobilului**

TEREN Extravilan

Adresa: Jud. Suceava

Nr. Crt	Nr cadastral Nr. topografic	Suprafața* (mp)	Observații / Referințe
A1	30483	10.000	Sector cadastral:21 Teren neimprejmuit;

**B. Partea II. Proprietari și acte**

Inscrieri privitoare la dreptul de proprietate și alte drepturi reale		Referințe
<b>185 / 09/01/2013</b>		
Act Administrativ nr. 670, din 16/11/2012 emis de CJPSDPT SUCEAVA;		
B1	se noteaza ca din parte a imobilului cu nr.top. 1018 din CF 124 Breaza si din parte a imobilului cu nr.top 1007 din CF 472 distrus Breaza se formeaza imobilul cu nr.cad. 30483	A1
<b>7980 / 28/05/2015</b>		
Act Administrativ nr. documentatie cadastrala, din 01/05/2015 emis de REBENCIUC DANIEL;		
B3	se noteaza repositionarea imobilului cu nr.cad. 30483 din CF 30483 Breaza ,conform documentatiei cadastrale intocmite de PFA Rebenciuc Daniel ;	A1
<b>15233 / 27/09/2022</b>		
Act Notarial nr. 2465, din 27/09/2022 emis de Rotaru Dorina;		
B4	Intabulare, drept de PROPRIETATE, dobandit prin Conventie, cota actuala 1/1 1) SFÎRNACIUC IULIAN-EMIL 2) SFÎRNACIUC LENUTA	A1

**C. Partea III. SARCINI .**

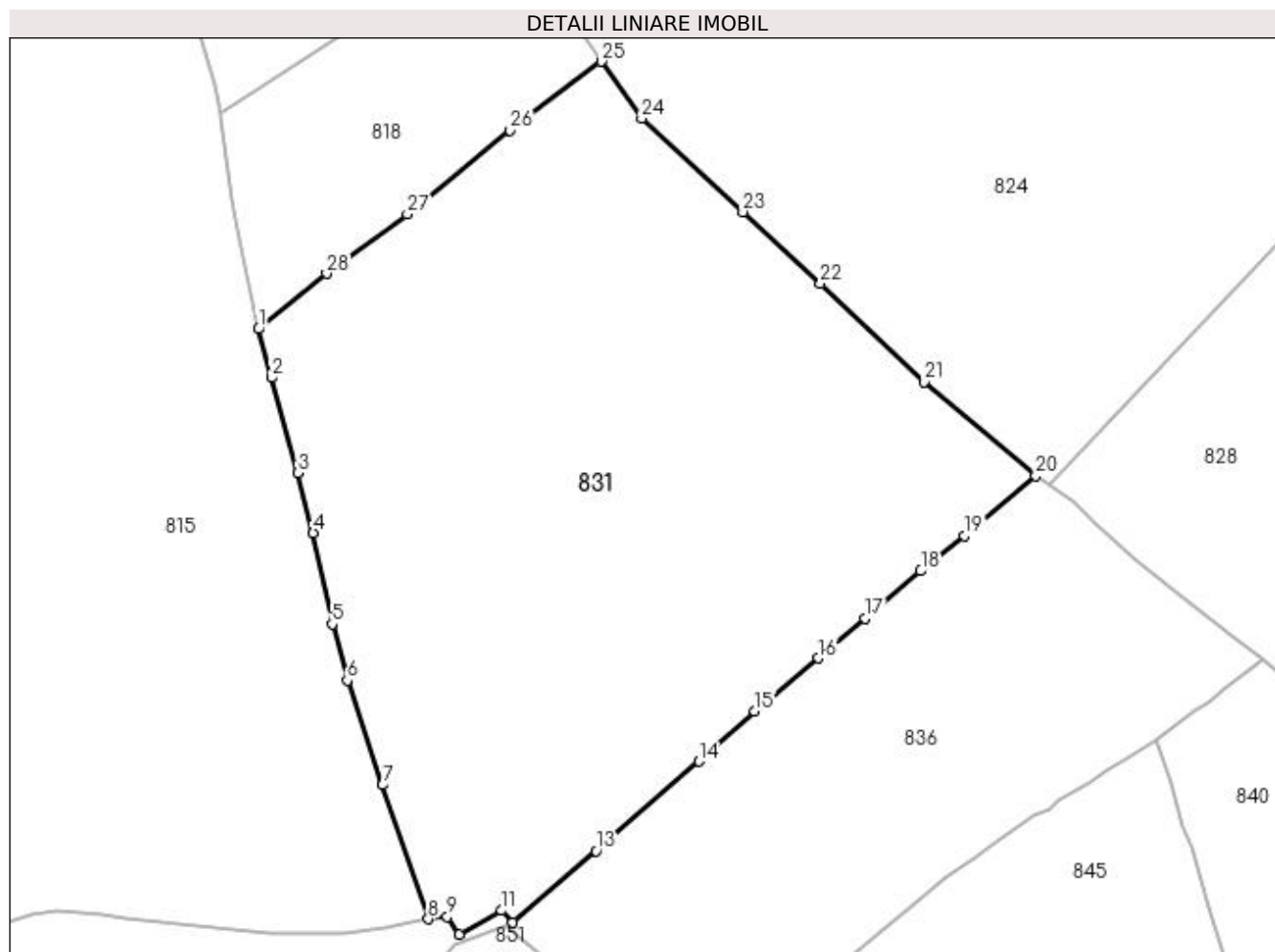
Inscrieri privind dezmembramintele dreptului de proprietate, drepturi reale de garanție și sarcini	Referințe
NU SUNT	

## Anexa Nr. 1 La Partea I

## Teren

Nr cadastral	Suprafața (mp)*	Observații / Referințe
30483	10.000	

\* Suprafața este determinată în planul de proiecție Stereo 70.



## Date referitoare la teren

Crt	Categorie folosință	Intravilan	Suprafața (mp)	Tarla	Parcelă	Nr. topo	Observații / Referințe
1	faneata	NU	10.000	-	-	-	

## Lungime Segmente

1) Valorile lungimilor segmentelor sunt obținute din proiecție în plan.

Punct început	X / Y	Punct sfârșit	X / Y	Lungime segment (** (m)
1	524.761,021 681.423,801	2	524.763,188 681.415,717	8.369
3	524.767,612 681.399,942	4	524.770,117 681.389,954	10.297
5	524.773,252 681.374,823	6	524.775,767 681.365,479	9.677
7	524.781,604 681.348,134	8	524.789,235 681.325,917	23.491
9	524.792,385 681.326,273	10	524.794,365 681.323,354	3.527

Punct început	X / Y	Punct sfârșit	X / Y	Lungime segment (** (m)
2	524.763,188 681.415,717	3	524.767,612 681.399,942	16.384
4	524.770,117 681.389,954	5	524.773,252 681.374,823	15.452
6	524.775,767 681.365,479	7	524.781,604 681.348,134	18.301
8	524.789,235 681.325,917	9	524.792,385 681.326,273	3.17
10	524.794,365 681.323,354	11	524.801,377 681.327,307	8.049

Punct început	X / Y	Punct sfârșit	X / Y	Lungime segment (** (m)
11	524.801,377 681.327,307	12	524.803,238 681.325,35	2.701
13	524.817,068 681.337,233	14	524.834,134 681.352,054	22.603
15	524.843,375 681.360,421	16	524.854,021 681.369,161	13.774
17	524.861,75 681.375,777	18	524.870,966 681.383,668	12.133
19	524.878,255 681.389,507	20	524.890,07 681.399,45	15.442
21	524.871,576 681.415,023	22	524.854,34 681.431,373	23.757
23	524.841,46 681.443,254	24	524.824,657 681.458,749	22.857
25	524.817,927 681.468,194	26	524.802,811 681.456,751	18.959
27	524.785,755 681.442,862	28	524.772,327 681.433,008	16.656

Punct început	X / Y	Punct sfârșit	X / Y	Lungime segment (** (m)
12	524.803,238 681.325,35	13	524.817,068 681.337,233	18.234
14	524.834,134 681.352,054	15	524.843,375 681.360,421	12.466
16	524.854,021 681.369,161	17	524.861,75 681.375,777	10.174
18	524.870,966 681.383,668	19	524.878,255 681.389,507	9.339
20	524.890,07 681.399,45	21	524.871,576 681.415,023	24.177
22	524.854,34 681.431,373	23	524.841,46 681.443,254	17.523
24	524.824,657 681.458,749	25	524.817,927 681.468,194	11.597
26	524.802,811 681.456,751	27	524.785,755 681.442,862	21.996
28	524.772,327 681.433,008	1	524.761,021 681.423,801	14.581

\*\* Lungimile segmentelor sunt determinate în planul de proiecție Stereo 70 și sunt rotunjite la 1 milimetru.

\*\*\* Distanța dintre puncte este formată din segmente cumulate ce sunt mai mici decât valoarea 1 milimetru.





**DATE DESPRE IMOBILUL NR. 832**

Oficiul de Cadastru și Publicitate Imobiliară SUCEAVA  
Biroul de Cadastru și Publicitate Imobiliară Campulung Moldovenesc

**A. Partea I. Descrierea imobilului**

TEREN Extravilan

Adresa: Jud. Suceava

Nr. Crt	Nr cadastral Nr. topografic	Suprafața* (mp)	Observații / Referințe
A1	33082	8.106	Sector cadastral:21 Teren imprejmuit; exista constructii cu caracter provizoriu, fara fundatie

**B. Partea II. Proprietari și acte**

Inscrieri privitoare la dreptul de proprietate și alte drepturi reale		Referințe
/		
Act Normativ nr. 7, din 13/03/1996 emis de Parlamentul Romaniei;		
B1	Inscrierea provizorie, drept de PROPRIETATE, dobandit prin Lege, cota actuala 1/1 1) NEIDENTIFICAT NEIDENTIFICAT	A1
<b>13472 / 03/09/2021</b>		
Act Administrativ nr. 83, din 16/08/2021 emis de PRIMARIA COM BREAZA (inscris sub semnatura privata nr PVV din 02.08.2021, emis de PFA TUDUREAN BOGDAN;act notarial nr 1923 din 02.09.2021, emis de BIN SCRABA LUMINITA ANA MARIA);		
B1	se noteaza ca din parte a imobilelor cu nr.top 1005/1,1006 din CF 33052 Breaza, din parte a imobilului cu nr.top 1007 din CF 472 Breaza se formeaza imobilul cu nr. cad. 33082	A1
<b>4633 / 15/03/2022</b>		
Act Notarial nr. 595, din 14/03/2022 emis de Scraba Luminita Ana Maria;		
B3	se noteaza posesia ca bun propriu 1) TIMPAU GHEORGHITA	A1

**C. Partea III. SARCINI .**

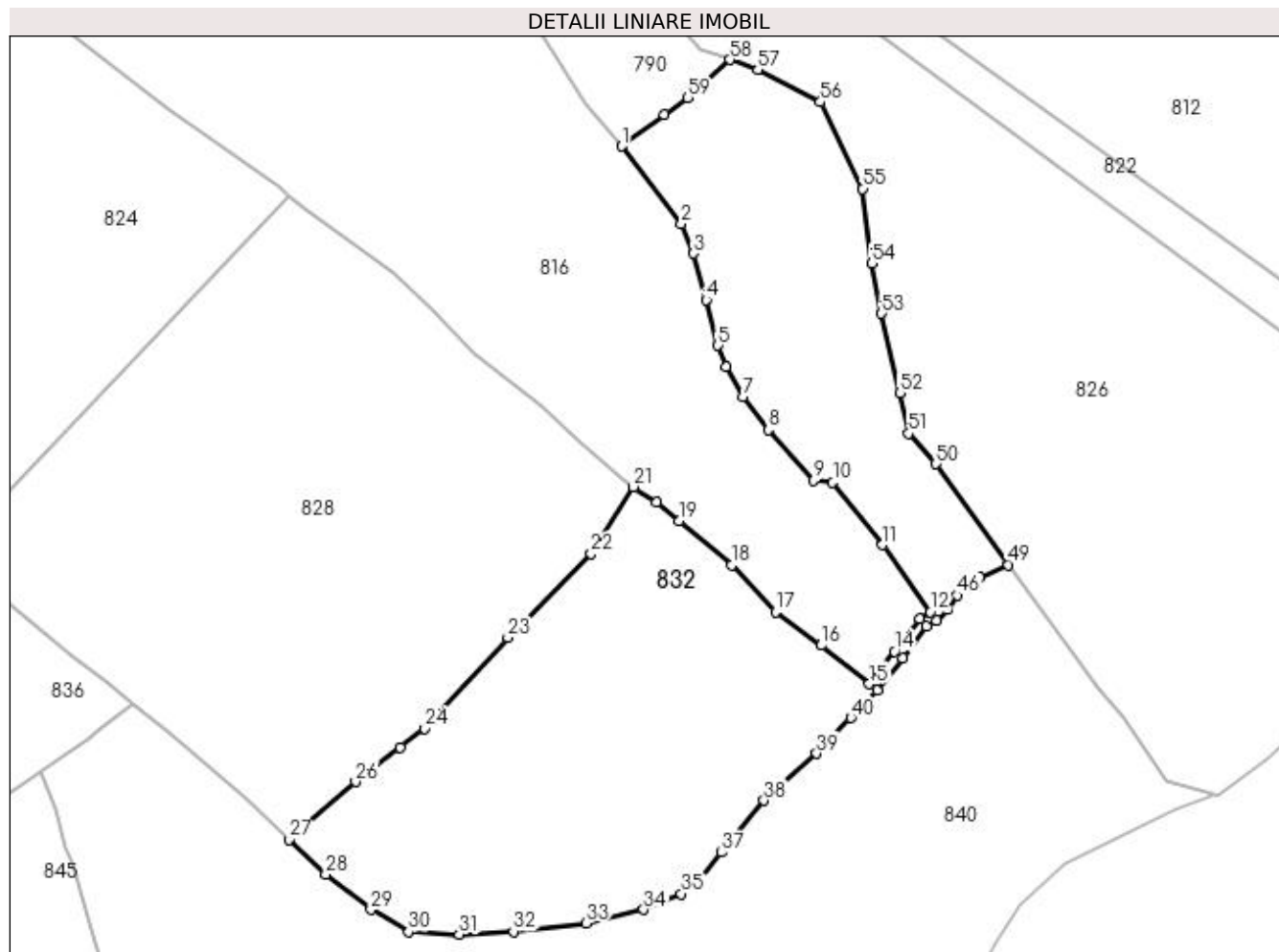
Inscrieri privind dezmembramintele dreptului de proprietate, drepturi reale de garanție și sarcini	Referințe
NU SUNT	

## Anexa Nr. 1 La Partea I

## Teren

Nr cadastral	Suprafaţa (mp)*	Observaţii / Referinţe
33082	8.106	exista constructii cu caracter provizoriu, fara fundatie

\* Suprafaţa este determinată in planul de proiecţie Stereo 70.



## Date referitoare la teren

Crt	Categorie folosinţă	Intra vilan	Suprafaţa (mp)	Tarla	Parcelă	Nr. topo	Observaţii / Referinţe
1	faneata	NU	8.106	-	-	-	

## Lungime Segmente

1) Valorile lungimilor segmentelor sunt obţinute din proiecţie în plan.

Punct început	X / Y	Punct sfârşit	X / Y	Lungime segment
1	525.022,0 681.476,566	2	525.033,583 681.461,527	18.983
4	525.038,321 681.446,878	5	525.040,629 681.438,075	9.101
7	525.045,463 681.428,183	8	525.050,378 681.421,793	8.062
10	525.062,784 681.411,589	11	525.072,435 681.399,571	15.413
13	525.079,537 681.385,312	14	525.074,74 681.378,938	7.977
16	525.060,546 681.380,163	17	525.051,748 681.386,628	10.918
2	525.033,583 681.461,527	3	525.035,94 681.455,841	6.155
5	525.040,629 681.438,075	6	525.042,174 681.433,984	4.372
8	525.050,378 681.421,793	9	525.059,018 681.411,958	13.091
11	525.072,435 681.399,571	12	525.081,647 681.386,598	15.911
14	525.074,74 681.378,938	15	525.069,852 681.372,688	7.933
17	525.051,748 681.386,628	18	525.043,253 681.395,638	12.383
3	525.035,94 681.455,841	4	525.038,321 681.446,878	9.274
6	525.042,174 681.433,984	7	525.045,463 681.428,183	6.669
9	525.059,018 681.411,958	10	525.062,784 681.411,589	3.784
12	525.081,647 681.386,598	13	525.079,537 681.385,312	2.471
15	525.069,852 681.372,688	16	525.060,546 681.380,163	11.936
18	525.043,253 681.395,638	19	525.033,061 681.404,163	13.287

Punct început	X / Y	Punct sfârșit	X / Y	Lungime segment	Punct început	X / Y	Punct sfârșit	X / Y	Lungime segment	Punct început	X / Y	Punct sfârșit	X / Y	Lungime segment
19	525.033,061 681.404,163	20	525.028,769 681.407,839	5.651	20	525.028,769 681.407,839	21	525.024,261 681.410,772	5.378	21	525.024,261 681.410,772	22	525.016,116 681.397,836	15.287
22	525.016,116 681.397,836	23	525.000,01 681.381,632	22.847	23	525.000,01 681.381,632	24	524.984,012 681.364,101	23.733	24	524.984,012 681.364,101	25	524.979,294 681.360,362	6.02
25	524.979,294 681.360,362	26	524.970,611 681.353,792	10.888	26	524.970,611 681.353,792	27	524.957,701 681.342,614	17.077	27	524.957,701 681.342,614	28	524.964,851 681.335,95	9.774
28	524.964,851 681.335,95	29	524.973,565 681.329,08	11.096	29	524.973,565 681.329,08	30	524.980,898 681.324,779	8.501	30	524.980,898 681.324,779	31	524.990,639 681.324,327	9.751
31	524.990,639 681.324,327	32	525.001,119 681.324,871	10.494	32	525.001,119 681.324,871	33	525.015,141 681.326,463	14.112	33	525.015,141 681.326,463	34	525.026,242 681.329,12	11.415
34	525.026,242 681.329,12	35	525.033,561 681.332,158	7.924	35	525.033,561 681.332,158	36	525.036,302 681.333,797	3.194	36	525.036,302 681.333,797	37	525.041,262 681.340,168	8.074
37	525.041,262 681.340,168	38	525.049,505 681.350,168	12.959	38	525.049,505 681.350,168	39	525.059,651 681.359,266	13.628	39	525.059,651 681.359,266	40	525.066,283 681.366,142	9.553
40	525.066,283 681.366,142	41	525.071,412 681.371,436	7.371	41	525.071,412 681.371,436	42	525.076,327 681.377,72	7.978	42	525.076,327 681.377,72	43	525.080,905 681.383,803	7.613
43	525.080,905 681.383,803	44	525.082,808 681.384,963	2.229	44	525.082,808 681.384,963	45	525.084,969 681.387,112	3.048	45	525.084,969 681.387,112	46	525.086,809 681.389,799	3.257
46	525.086,809 681.389,799	47	525.090,053 681.391,587	3.704	47	525.090,053 681.391,587	48	525.091,147 681.393,204	1.952	48	525.091,147 681.393,204	49	525.096,761 681.395,692	6.14
49	525.096,761 681.395,692	50	525.082,771 681.415,21	24.014	50	525.082,771 681.415,21	51	525.077,516 681.421,079	7.878	51	525.077,516 681.421,079	52	525.075,742 681.428,877	7.997
52	525.075,742 681.428,877	53	525.072,218 681.444,238	15.76	53	525.072,218 681.444,238	54	525.070,323 681.453,918	9.864	54	525.070,323 681.453,918	55	525.068,617 681.468,334	14.517
55	525.068,617 681.468,334	56	525.060,402 681.485,077	18.65	56	525.060,402 681.485,077	57	525.048,312 681.491,314	13.604	57	525.048,312 681.491,314	58	525.042,908 681.493,266	5.746
58	525.042,908 681.493,266	59	525.034,808 681.485,912	10.941	59	525.034,808 681.485,912	60	525.030,291 681.482,671	5.559	60	525.030,291 681.482,671	1	525.022,0 681.476,566	10.296

\*\* Lungimile segmentelor sunt determinate în planul de proiecție Stereo 70 și sunt rotunjite la 1 milimetru.

\*\*\* Distanța dintre puncte este formată din segmente cumulate ce sunt mai mici decât valoarea 1 milimetru.



**DATE DESPRE IMOBILUL NR. 833**

Oficiul de Cadastru și Publicitate Imobiliară SUCEAVA  
Biroul de Cadastru și Publicitate Imobiliară Campulung Moldovenesc

**A. Partea I. Descrierea imobilului**

TEREN Intravilan

Adresa: Loc. Breaza, Jud. Suceava

Nr. Crt	Nr cadastral Nr. topografic	Suprafața* (mp)	Observații / Referințe
A1	30609	5.139	Sector cadastral:21 Teren neimprijmit;

**Construcții**

Crt	Nr cadastral Nr. topografic	Adresa	Observații / Referințe
A1.1	30609-C1	Loc. Breaza, Jud. Suceava	Nr. niveluri:1; S. construita la sol:29 mp; Anexa-Garaj, fara certificat de performanta energetica si fara lift

**B. Partea II. Proprietari și acte**

Inscrieri privitoare la dreptul de proprietate și alte drepturi reale		Referințe
/		
Act Administrativ nr. 2983, din 13/09/2023 emis de Primaria comunei Breaza;		
B1	Intabulare, drept de PROPRIETATE, dobandit prin Lege, cota actuala 1/1 1) MACOVEI MIHAI	A1.1
<b>5597 / 13/04/2018</b>		
Act Administrativ nr. 819, din 28/12/2017 emis de CJSDP SUCEVA;		
B1	se noteaza ca din parte a imobilului cu nr. top 1077-din CF 30832 Breaza se formeaza imobilul cu nr. cad. 30609 ;	A1
B2	Intabulare, drept de PROPRIETATE, dobandit prin Reconstituire, cota actuala 1/1 1) MACOVEI MIHAI	A1

**C. Partea III. SARCINI .**

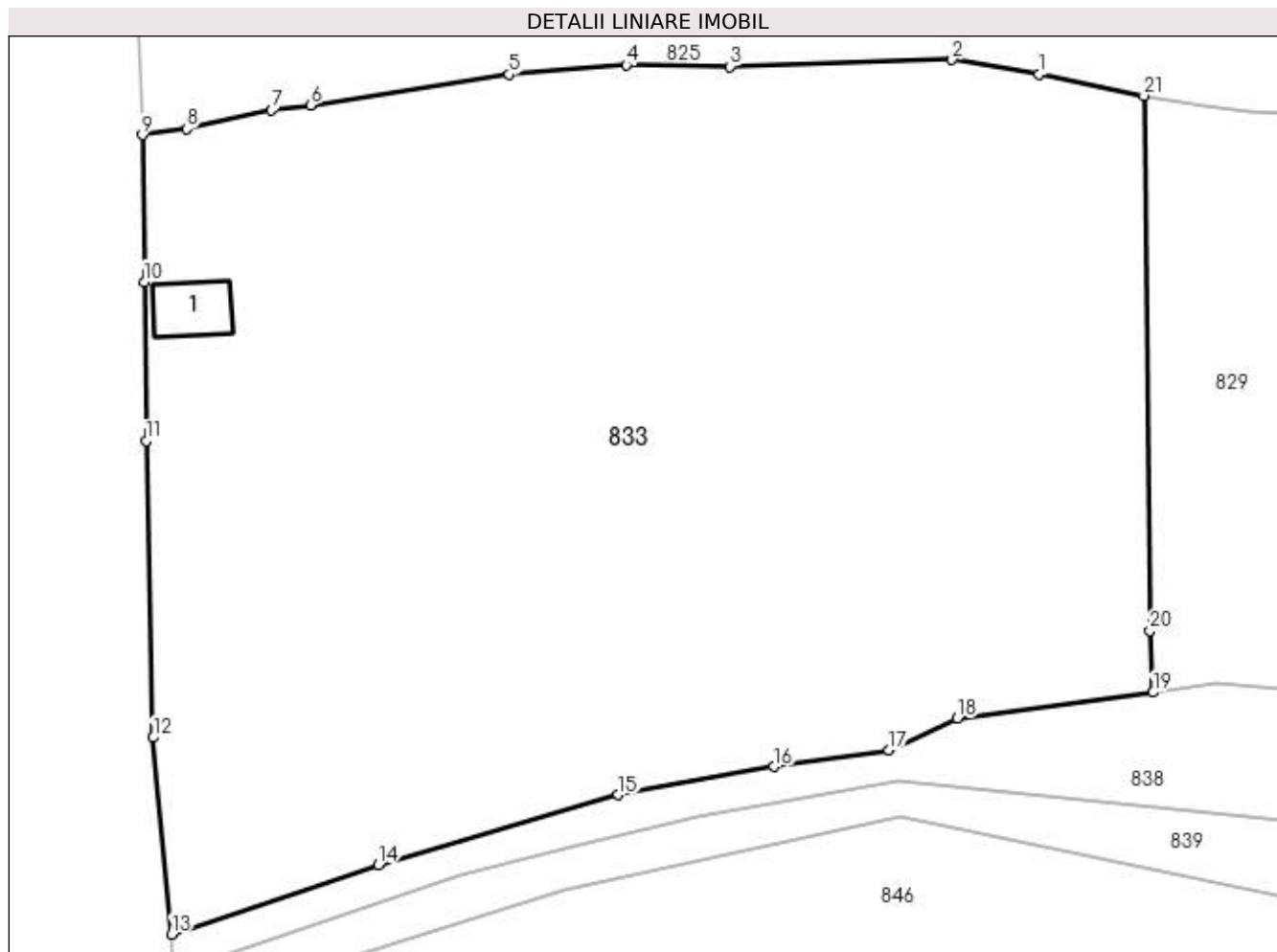
Inscrieri privind dezmembramintele dreptului de proprietate, drepturi reale de garanție și sarcini	Referințe
NU SUNT	

## Anexa Nr. 1 La Partea I

## Teren

Nr cadastral	Suprafața (mp)*	Observații / Referințe
30609	5.139	

\* Suprafața este determinată în planul de proiecție Stereo 70.



## Date referitoare la teren

Crt	Categorie folosință	Intra vilan	Suprafața (mp)	Tarla	Parcelă	Nr. topo	Observații / Referințe
1	faneata	DA	5.139	-	-	-	

## Date referitoare la construcții

Crt	Număr	Destinație construcție	Supraf. (mp)	Situație juridică	Observații / Referințe
A1.1	30609-C1	construcții anexa	29	Cu acte	Nr. niveluri:1; S. construita la sol:29 mp; Anexa-Garaj, fara certificat de performanta energetica si fara lift

## Lungime Segmente

1) Valorile lungimilor segmentelor sunt obținute din proiecție în plan.

Punct început	X / Y	Punct sfârșit	X / Y	Lungime segment (** (m)
1	523.372,969 681.404,013	2	523.365,577 681.405,23	7.492
3	523.346,776 681.404,651	4	523.337,974 681.404,777	8.803
5	523.328,059 681.403,987	6	523.311,265 681.401,389	16.994

Punct început	X / Y	Punct sfârșit	X / Y	Lungime segment (** (m)
2	523.365,577 681.405,23	3	523.346,776 681.404,651	18.81
4	523.337,974 681.404,777	5	523.328,059 681.403,987	9.947
6	523.311,265 681.401,389	7	523.307,963 681.400,953	3.331

Punct început	X / Y	Punct sfârșit	X / Y	Lungime segment (** (m)
7	523.307,963 681.400,953	8	523.300,756 681.399,362	7.38
9	523.296,999 681.398,857	10	523.297,158 681.386,433	12.425
11	523.297,321 681.372,954	12	523.297,93 681.347,844	25.117
13	523.299,477 681.331,193	14	523.317,001 681.337,043	18.475
15	523.337,306 681.342,995	16	523.350,517 681.345,38	13.425
17	523.360,229 681.346,786	18	523.366,031 681.349,464	6.39
19	523.382,601 681.351,683	20	523.382,327 681.356,905	5.229
21	523.381,817 681.402,178	1	523.372,969 681.404,013	9.036

Punct început	X / Y	Punct sfârșit	X / Y	Lungime segment (** (m)
8	523.300,756 681.399,362	9	523.296,999 681.398,857	3.791
10	523.297,158 681.386,433	11	523.297,321 681.372,954	13.48
12	523.297,93 681.347,844	13	523.299,477 681.331,193	16.723
14	523.317,001 681.337,043	15	523.337,306 681.342,995	21.159
16	523.350,517 681.345,38	17	523.360,229 681.346,786	9.813
18	523.366,031 681.349,464	19	523.382,601 681.351,683	16.718
20	523.382,327 681.356,905	21	523.381,817 681.402,178	45.276

\*\* Lungimile segmentelor sunt determinate în planul de proiecție Stereo 70 și sunt rotunjite la 1 milimetru.

\*\*\* Distanța dintre puncte este formată din segmente cumulate ce sunt mai mici decât valoarea 1 milimetru.





**DATE DESPRE IMOBILUL NR. 834**

Oficiul de Cadastru și Publicitate Imobiliară SUCEAVA  
 Biroul de Cadastru și Publicitate Imobiliară Campulung Moldovenesc

**A. Partea I. Descrierea imobilului**

TEREN Extravilan

Adresa: Jud. Suceava

Nr. Crt	Nr cadastral Nr. topografic	Suprafața* (mp)	Observații / Referințe
A1	32189	10.000	Sector cadastral:21 Teren neimprejmuit; exista constructii cu caracter provizoriu, fara fundatie

**B. Partea II. Proprietari și acte**

Inscrieri privitoare la dreptul de proprietate și alte drepturi reale		Referințe
<b>3322 / 27/02/2020</b>		
Act Notarial nr. 270, din 27/02/2020 emis de Catargiu TUDOR-MARIAN;		
B2	Intabulare, drept de PROPRIETATE, ca bun propriu, dobandit prin Conventie, cota actuala 1/1 1) LESENCIUC VASILE, necasatorit	A1

**C. Partea III. SARCINI .**

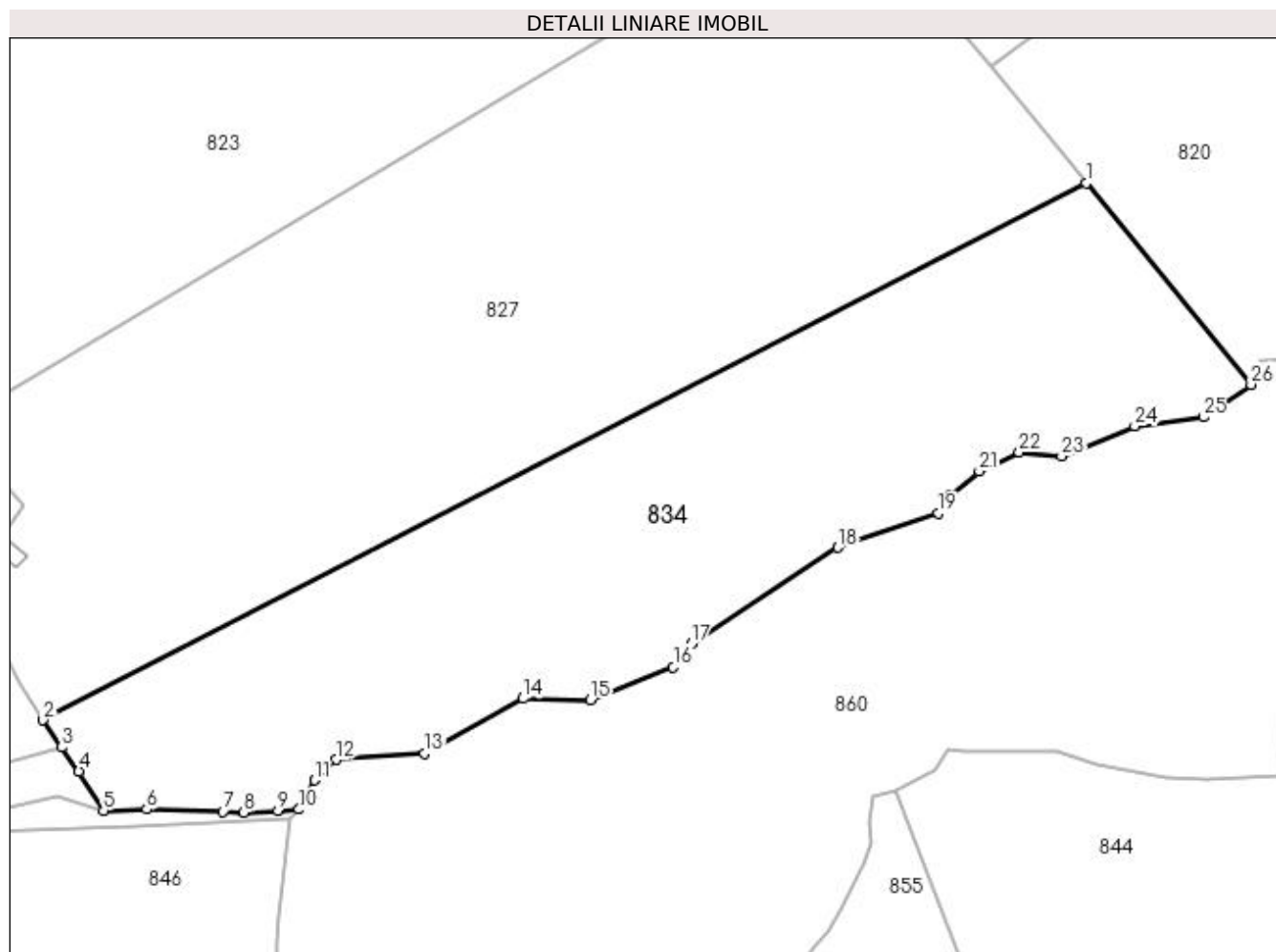
Inscrieri privind dezmembramintele dreptului de proprietate, drepturi reale de garanție și sarcini	Referințe
NU SUNT	

## Anexa Nr. 1 La Partea I

## Teren

Nr cadastral	Suprafața (mp)*	Observații / Referințe
32189	10.000	exista constructii cu caracter provizoriu, fara fundatie

\* Suprafața este determinată în planul de proiecție Stereo 70.



## Date referitoare la teren

Crt	Categorie folosință	Intra vilan	Suprafața (mp)	Tarla	Parcelă	Nr. topo	Observații / Referințe
1	faneata	NU	2.756	-	-	-	
2	pasune	NU	7.244	-	-	-	

## Lungime Segmente

1) Valorile lungimilor segmentelor sunt obținute din proiecție în plan.

Punct început	X / Y	Punct sfârșit	X / Y	Lungime segment (** (m)
1	523.876,852 681.440,273	2	523.667,453 681.332,539	235.488
3	523.671,122 681.327,083	4	523.674,615 681.322,27	5.947
5	523.679,602 681.314,36	6	523.688,239 681.314,674	8.642
7	523.703,533 681.314,223	8	523.707,725 681.313,989	4.199

Punct început	X / Y	Punct sfârșit	X / Y	Lungime segment (** (m)
2	523.667,453 681.332,539	3	523.671,122 681.327,083	6.575
4	523.674,615 681.322,27	5	523.679,602 681.314,36	9.351
6	523.688,239 681.314,674	7	523.703,533 681.314,223	15.3
8	523.707,725 681.313,989	9	523.714,572 681.314,425	6.86

Punct început	X / Y	Punct sfârșit	X / Y	Lungime segment (** (m))
9	523.714,572 681.314,425	10	523.718,807 681.314,63	4.24
11	523.721,975 681.320,459	12	523.726,339 681.324,629	6.036
13	523.744,047 681.325,846	14	523.763,824 681.336,89	22.651
15	523.777,367 681.336,61	16	523.793,943 681.343,232	17.849
17	523.797,623 681.347,942	18	523.827,04 681.367,186	35.152
19	523.847,246 681.374,096	20	523.849,365 681.377,597	4.092
21	523.855,396 681.382,515	22	523.863,442 681.386,258	8.875
23	523.871,926 681.385,521	24	523.886,624 681.391,504	15.87
25	523.900,358 681.393,368	26	523.909,98 681.399,908	11.634

Punct început	X / Y	Punct sfârșit	X / Y	Lungime segment (** (m))
10	523.718,807 681.314,63	11	523.721,975 681.320,459	6.634
12	523.726,339 681.324,629	13	523.744,047 681.325,846	17.75
14	523.763,824 681.336,89	15	523.777,367 681.336,61	13.546
16	523.793,943 681.343,232	17	523.797,623 681.347,942	5.977
18	523.827,04 681.367,186	19	523.847,246 681.374,096	21.355
20	523.849,365 681.377,597	21	523.855,396 681.382,515	7.782
22	523.863,442 681.386,258	23	523.871,926 681.385,521	8.515
24	523.886,624 681.391,504	25	523.900,358 681.393,368	13.859
26	523.909,98 681.399,908	1	523.876,852 681.440,273	52.218

\*\* Lungimile segmentelor sunt determinate în planul de proiecție Stereo 70 și sunt rotunjite la 1 milimetru.

\*\*\* Distanța dintre puncte este formată din segmente cumulate ce sunt mai mici decât valoarea 1 milimetru.



**DATE DESPRE IMOBILUL NR. 835**

Oficiul de Cadastru și Publicitate Imobiliară SUCEAVA  
Biroul de Cadastru și Publicitate Imobiliară Campulung Moldovenesc

**A. Partea I. Descrierea imobilului**

TEREN Extravilan

Adresa: Jud. Suceava

Nr. Crt	Nr cadastral Nr. topografic	Suprafața* (mp)	Observații / Referințe
A1	30957	Din acte: 74.722 Masurata: 74.766	Sector cadastral:21 Teren imprejmuit; exista constructii cu caracter provizoriu, fara fundatie

**Construcții**

Crt	Nr cadastral Nr. topografic	Adresa	Observații / Referințe
A1.1	30957-C1	Jud. Suceava	Nr. niveluri:1; S. construita la sol:30 mp; constructie din lemn din 1995, fara lift si fara certificat de performanta energetica
A1.2	30957-C2	Jud. Suceava	Nr. niveluri:1; S. construita la sol:40 mp; constructie din lemn din 1995, fara lift si fara certificat de performanta energetica

**B. Partea II. Proprietari și acte**

Inscrieri privitoare la dreptul de proprietate și alte drepturi reale		Referințe
/		
Act Administrativ nr. 2983, din 13/09/2023 emis de Primaria comunei Breaza;		
B1	Intabulare, drept de PROPRIETATE, dobandit prin Lege, cota actuala 1/1 1) TIMPAU GHEORGHE	A1.1, A1.2
<b>7450 / 06/06/2016</b>		
Act Administrativ nr. 728, din 26/04/2016 emis de CJPSDPAT;		
B1	se noteaza ca din parte a imobilului cu nr. top 1027/1 din CF 30929 Breaza, din parte a imobilului cu nr.top. 1028/1 din CF 30930 Breaza, din parte a imobilelor cu nr. top. 1027/3,1028/3 din CF 30928 Breaza se formeaza imobilul cu nr. cad. 30957 ;	A1
B2	Intabulare, drept de PROPRIETATE, dobandit prin Reconstituire, cota actuala 1/1 1) TIMPAU GHEORGHE	A1
Act Normativ nr. 17, din 07/03/2014 emis de PARLAMENTUL ROMANIEI;		
B3	imobil aflat sub incidenta art. 3 alin. (1) din Legea nr. 17/2014 ;	A1

**C. Partea III. SARCINI .**

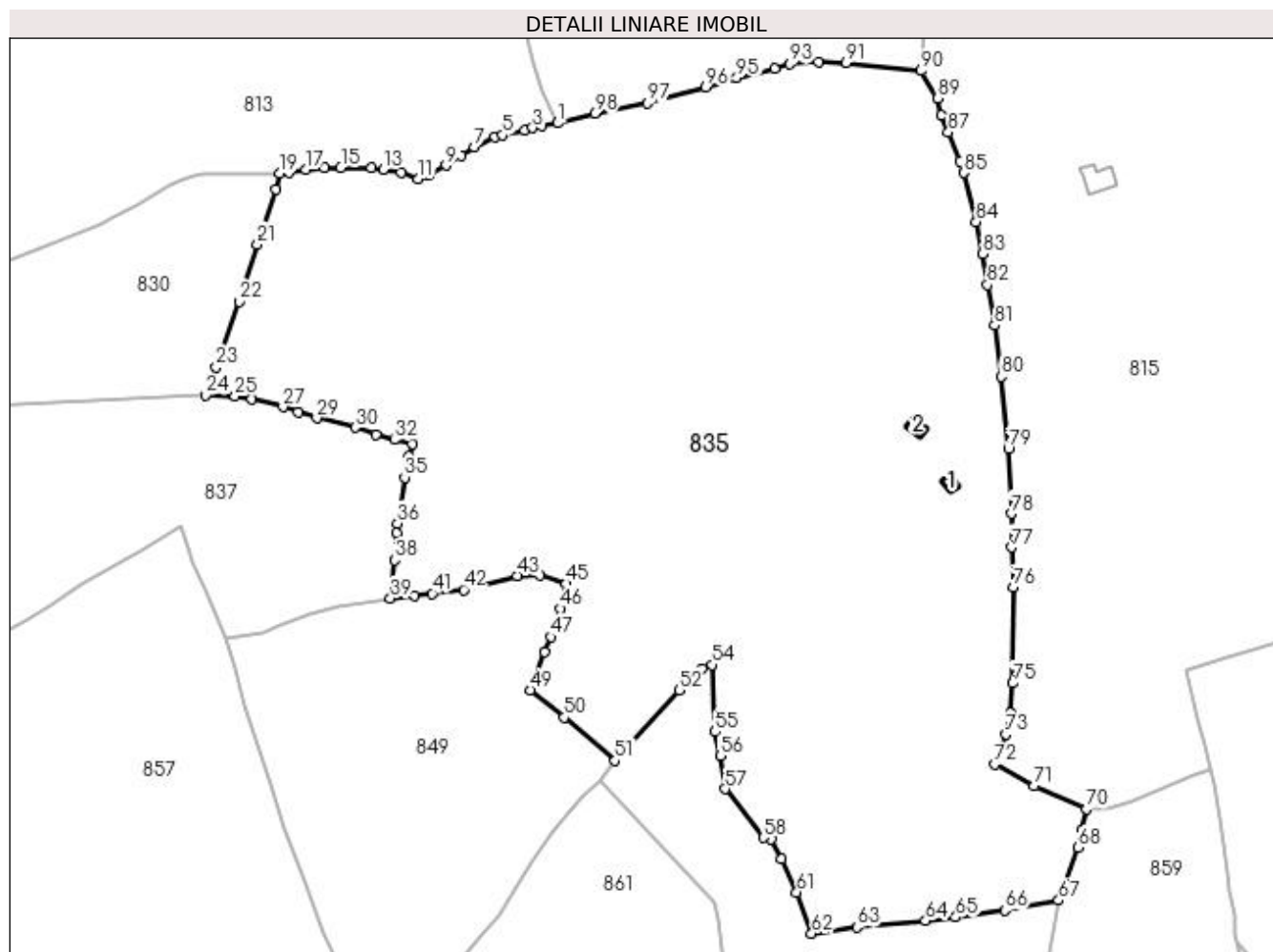
Inscrieri privind dezmembramintele dreptului de proprietate, drepturi reale de garanție și sarcini	Referințe
NU SUNT	

## Anexa Nr. 1 La Partea I

## Teren

Nr cadastral	Suprafața (mp)*	Observații / Referințe
30957	Din acte: 74.722 Masurata: 74.766	exista constructii cu caracter provizoriu, fara fundatie

\* Suprafața este determinată în planul de proiecție Stereo 70.



## Date referitoare la teren

Crt	Categorie folosință	Intra vilan	Suprafața (mp)	Tarla	Parcelă	Nr. topo	Observații / Referințe
1	faneata	NU	74.766	-	-	-	Imobil aflat sub incidenta art. 3, alin (1) din Legea nr. 17/2014

## Date referitoare la construcții

Crt	Număr	Destinație construcție	Supraf. (mp)	Situație juridică	Observații / Referințe
A1.1	30957-C1	construcții anexa	30	Cu acte	Nr. niveluri:1; S. construita la sol:30 mp; construcție din lemn din 1995, fara lift si fara certificat de performanta energetica
A1.2	30957-C2	construcții anexa	40	Cu acte	Nr. niveluri:1; S. construita la sol:40 mp; construcție din lemn din 1995, fara lift si fara certificat de performanta energetica

## Lungime Segmente

1) Valorile lungimilor segmentelor sunt obținute din proiecție în plan.

Punct început	X / Y	Punct sfârșit	X / Y	Lungime segment	Punct început	X / Y	Punct sfârșit	X / Y	Lungime segment	Punct început	X / Y	Punct sfârșit	X / Y	Lungime segment
1	524.286,845 681.493,622	2	524.280,261 681.492,649	6.655	2	524.280,261 681.492,649	3	524.276,591 681.491,727	3.784	3	524.276,591 681.491,727	4	524.273,252 681.490,675	3.501
4	524.273,252 681.490,675	5	524.264,229 681.488,79	9.217	5	524.264,229 681.488,79	6	524.261,17 681.487,946	3.173	6	524.261,17 681.487,946	7	524.252,594 681.483,905	9.481

Punct început	X / Y	Punct sfârşit	X / Y	Lungime segment	Punct început	X / Y	Punct sfârşit	X / Y	Lungime segment	Punct început	X / Y	Punct sfârşit	X / Y	Lungime segment
7	524.252,594 681.483,905	8	524.247,116 681.480,274	6.572	8	524.247,116 681.480,274	9	524.241,139 681.476,31	7.173	9	524.241,139 681.476,31	10	524.233,935 681.472,209	8.289
10	524.233,935 681.472,209	11	524.229,649 681.470,732	4.533	11	524.229,649 681.470,732	12	524.222,638 681.473,378	7.494	12	524.222,638 681.473,378	13	524.215,22 681.474,68	7.531
13	524.215,22 681.474,68	14	524.210,488 681.475,254	4.767	14	524.210,488 681.475,254	15	524.197,825 681.475,347	12.663	15	524.197,825 681.475,347	16	524.191,129 681.475,473	6.697
16	524.191,129 681.475,473	17	524.183,47 681.474,705	7.697	17	524.183,47 681.474,705	18	524.176,664 681.473,276	6.955	18	524.176,664 681.473,276	19	524.172,833 681.473,075	3.836
19	524.172,833 681.473,075	20	524.171,25 681.466,469	6.793	20	524.171,25 681.466,469	21	524.163,701 681.443,958	23.743	21	524.163,701 681.443,958	22	524.156,087 681.420,503	24.66
22	524.156,087 681.420,503	23	524.146,782 681.393,539	28.524	23	524.146,782 681.393,539	24	524.142,349 681.382,038	12.326	24	524.142,349 681.382,038	25	524.154,469 681.381,651	12.126
25	524.154,469 681.381,651	26	524.161,388 681.380,536	7.008	26	524.161,388 681.380,536	27	524.174,122 681.377,288	13.141	27	524.174,122 681.377,288	28	524.180,298 681.375,126	6.544
28	524.180,298 681.375,126	29	524.188,014 681.372,654	8.103	29	524.188,014 681.372,654	30	524.203,783 681.368,783	16.237	30	524.203,783 681.368,783	31	524.212,299 681.365,77	9.033
31	524.212,299 681.365,77	32	524.219,833 681.363,735	7.804	32	524.219,833 681.363,735	33	524.227,118 681.361,994	7.49	33	524.227,118 681.361,994	34	524.225,725 681.356,888	5.293
34	524.225,725 681.356,888	35	524.224,038 681.348,314	8.738	35	524.224,038 681.348,314	36	524.221,098 681.329,515	19.028	36	524.221,098 681.329,515	37	524.220,669 681.325,698	3.841
37	524.220,669 681.325,698	38	524.219,92 681.314,47	11.253	38	524.219,92 681.314,47	39	524.218,162 681.298,684	15.883	39	524.218,162 681.298,684	40	524.228,185 681.299,899	10.096
40	524.228,185 681.299,899	41	524.235,362 681.300,667	7.217	41	524.235,362 681.300,667	42	524.248,222 681.302,206	12.952	42	524.248,222 681.302,206	43	524.270,288 681.308,009	22.816
43	524.270,288 681.308,009	44	524.279,653 681.308,173	9.367	44	524.279,653 681.308,173	45	524.290,383 681.304,772	11.256	45	524.290,383 681.304,772	46	524.288,021 681.294,509	10.531
46	524.288,021 681.294,509	47	524.284,29 681.282,802	12.287	47	524.284,29 681.282,802	48	524.281,599 681.276,646	6.718	48	524.281,599 681.276,646	49	524.275,562 681.261,044	16.73
49	524.275,562 681.261,044	50	524.289,5 681.249,859	17.871	50	524.289,5 681.249,859	51	524.310,389 681.232,126	27.401	51	524.310,389 681.232,126	52	524.336,583 681.261,074	39.04
52	524.336,583 681.261,074	53	524.346,074 681.269,914	12.97	53	524.346,074 681.269,914	54	524.350,077 681.271,424	4.278	54	524.350,077 681.271,424	55	524.351,403 681.244,003	27.453
55	524.351,403 681.244,003	56	524.353,561 681.234,156	10.081	56	524.353,561 681.234,156	57	524.355,555 681.220,467	13.833	57	524.355,555 681.220,467	58	524.371,279 681.200,593	25.342
58	524.371,279 681.200,593	59	524.374,364 681.199,873	3.169	59	524.374,364 681.199,873	60	524.378,585 681.191,754	9.151	60	524.378,585 681.191,754	61	524.384,902 681.178,185	14.967
61	524.384,902 681.178,185	62	524.391,033 681.161,235	18.025	62	524.391,033 681.161,235	63	524.409,521 681.163,759	18.659	63	524.409,521 681.163,759	64	524.437,781 681.166,459	28.389
64	524.437,781 681.166,459	65	524.450,14 681.167,845	12.436	65	524.450,14 681.167,845	66	524.470,243 681.170,64	20.296	66	524.470,243 681.170,64	67	524.492,345 681.174,794	22.489
67	524.492,345 681.174,794	68	524.500,38 681.196,461	23.109	68	524.500,38 681.196,461	69	524.501,846 681.203,749	7.434	69	524.501,846 681.203,749	70	524.503,848 681.212,343	8.824
70	524.503,848 681.212,343	71	524.482,42 681.221,658	23.365	71	524.482,42 681.221,658	72	524.466,327 681.230,583	18.402	72	524.466,327 681.230,583	73	524.470,821 681.242,874	13.087
73	524.470,821 681.242,874	74	524.472,524 681.251,645	8.935	74	524.472,524 681.251,645	75	524.473,506 681.263,874	12.269	75	524.473,506 681.263,874	76	524.473,875 681.303,364	39.491
76	524.473,875 681.303,364	77	524.473,121 681.319,659	16.313	77	524.473,121 681.319,659	78	524.472,904 681.333,5	13.842	78	524.472,904 681.333,5	79	524.471,8 681.360,026	26.549
79	524.471,8 681.360,026	80	524.468,813 681.389,722	29.847	80	524.468,813 681.389,722	81	524.466,126 681.410,614	21.064	81	524.466,126 681.410,614	82	524.463,082 681.427,325	16.986
82	524.463,082 681.427,325	83	524.461,286 681.440,072	12.872	83	524.461,286 681.440,072	84	524.458,533 681.453,202	13.416	84	524.458,533 681.453,202	85	524.453,513 681.473,224	20.641
85	524.453,513 681.473,224	86	524.451,775 681.478,122	5.197	86	524.451,775 681.478,122	87	524.447,134 681.489,904	12.664	87	524.447,134 681.489,904	88	524.444,231 681.496,789	7.472
88	524.444,231 681.496,789	89	524.442,746 681.503,903	7.267	89	524.442,746 681.503,903	90	524.435,982 681.515,141	13.117	90	524.435,982 681.515,141	91	524.405,069 681.518,342	31.078
91	524.405,069 681.518,342	92	524.393,829 681.518,588	11.243	92	524.393,829 681.518,588	93	524.382,009 681.517,94	11.838	93	524.382,009 681.517,94	94	524.375,848 681.515,958	6.472
94	524.375,848 681.515,958	95	524.360,209 681.512,153	16.095	95	524.360,209 681.512,153	96	524.347,663 681.508,317	13.119	96	524.347,663 681.508,317	97	524.323,748 681.501,814	24.783
97	524.323,748 681.501,814	98	524.301,984 681.497,553	22.178	98	524.301,984 681.497,553	1	524.286,845 681.493,622	15.641	1	524.286,845 681.493,622			

\*\* Lungimile segmentelor sunt determinate în planul de proiecție Stereo 70 și sunt rotunjite la 1 milimetru.

\*\*\* Distanța dintre puncte este formată din segmente cumulate ce sunt mai mici decât valoarea 1 milimetru.





**DATE DESPRE IMOBILUL NR. 836**

Oficiul de Cadastru și Publicitate Imobiliară SUCEAVA  
Biroul de Cadastru și Publicitate Imobiliară Campulung Moldovenesc

**A. Partea I. Descrierea imobilului**

TEREN Extravilan

Nr. CF vechi:30552  
Nr. topografic:1018/1 parte

Adresa: Jud. Suceava

Nr. Crt	Nr cadastral Nr. topografic	Suprafața* (mp)	Observații / Referințe
A1		5.180	Sector cadastral:21 Teren împrejmuit; imobilul s-a format din parcelele avand nr. topografic: 1018/1 parte; exista constructii cu caracter provizoriu, fara fundatie

**B. Partea II. Proprietari și acte**

Inscrieri privitoare la dreptul de proprietate și alte drepturi reale		Referințe
/		
Act Normativ nr. 7, din 13/03/1996 emis de Parlamentul Romaniei;		
B1	Inscrierea provizorie, drept de PROPRIETATE, dobandit prin Lege, cota actuala 1/1 1) <b>NEIDENTIFICAT NEIDENTIFICAT</b>	A1
Act Administrativ nr. 2962, din 12/09/2023 emis de Primaria comunei Breaza;		
B1	se noteaza POSESIA asupra terenului 1) <b>MACOVEI VALENTIN-CRISTIAN</b>	A1

**C. Partea III. SARCINI .**

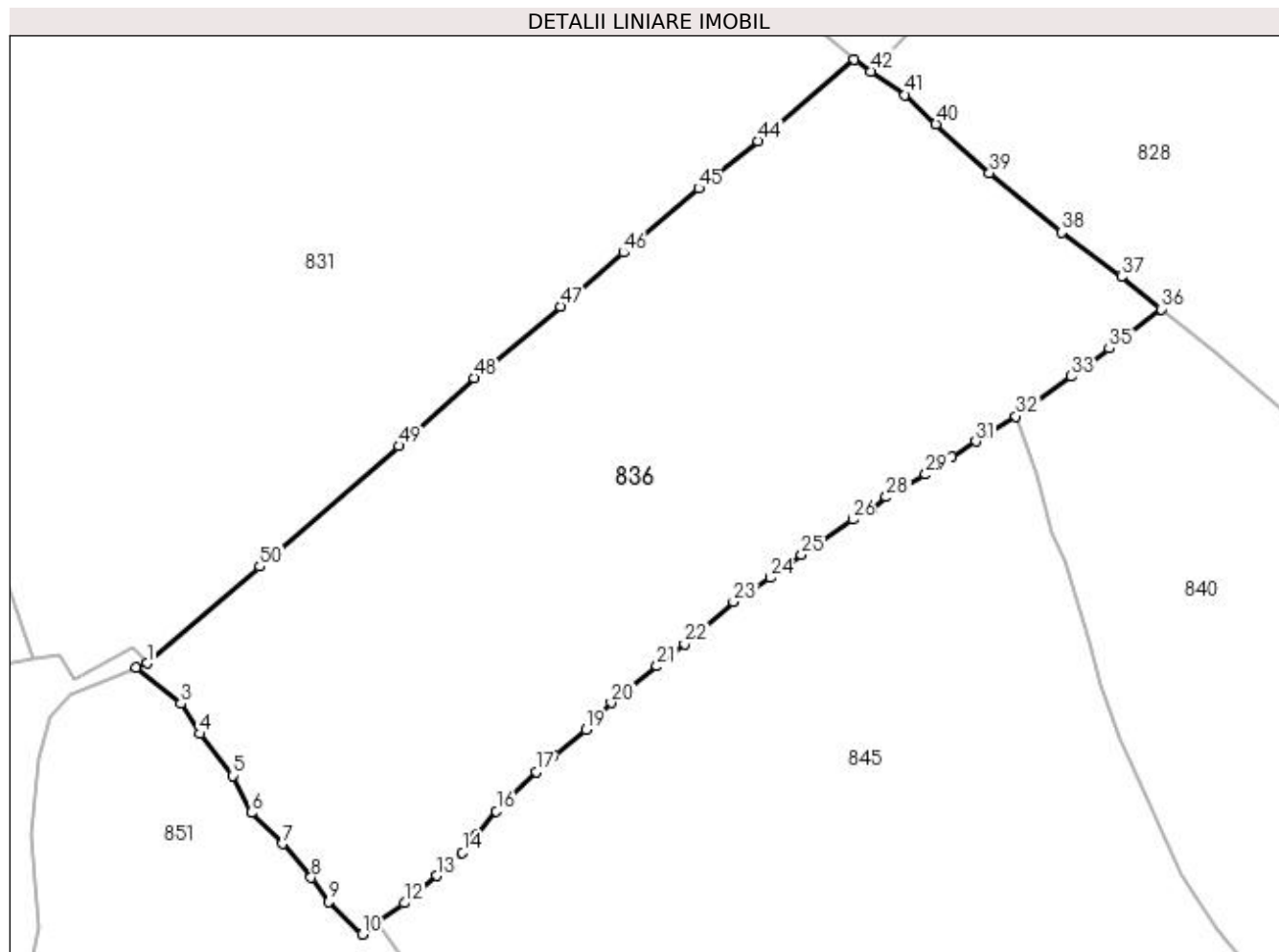
Inscrieri privind dezmembramintele dreptului de proprietate, drepturi reale de garanție și sarcini	Referințe
NU SUNT	

## Anexa Nr. 1 La Partea I

## Teren

Nr cadastral	Suprafaţa (mp)*	Observaţii / Referinţe
	5.180	imobilul s-a format din parcelele avand nr. topografic: 1018/1 parte; exista constructii cu caracter provizoriu, fara fundatie

\* Suprafaţa este determinată în planul de proiecţie Stereo 70.



## Date referitoare la teren

Crt	Categorie folosinţă	Intra vilan	Suprafaţa (mp)	Tarla	Parcelă	Nr. topo	Observaţii / Referinţe
1	faneata	NU	5.180	-	-	-	

## Lungime Segmente

1) Valorile lungimilor segmentelor sunt obţinute din proiecţie în plan.

Punct început	X / Y	Punct sfârşit	X / Y	Lungime segment
1	524.803,238 681.325,35	2	524.801,922 681.324,814	1.421
4	524.809,769 681.316,691	5	524.813,797 681.311,549	6.532
7	524.819,876 681.303,218	8	524.823,389 681.299,067	5.438
10	524.829,666 681.292,091	11	524.831,441 681.293,704	2.398
13	524.838,814 681.299,286	14	524.841,97 681.302,119	4.241
2	524.801,922 681.324,814	3	524.807,38 681.320,399	7.02
5	524.813,797 681.311,549	6	524.816,06 681.307,014	5.068
8	524.823,389 681.299,067	9	524.825,565 681.296,089	3.688
11	524.831,441 681.293,704	12	524.834,838 681.295,932	4.062
14	524.841,97 681.302,119	15	524.843,639 681.304,337	2.776
3	524.807,38 681.320,399	4	524.809,769 681.316,691	4.411
6	524.816,06 681.307,014	7	524.819,876 681.303,218	5.383
9	524.825,565 681.296,089	10	524.829,666 681.292,091	5.727
12	524.834,838 681.295,932	13	524.838,814 681.299,286	5.202
15	524.843,639 681.304,337	16	524.846,119 681.307,224	3.806

Punct început	X / Y	Punct sfârșit	X / Y	Lungime segment	Punct început	X / Y	Punct sfârșit	X / Y	Lungime segment	Punct început	X / Y	Punct sfârșit	X / Y	Lungime segment
16	524.846,119 681.307,224	17	524.851,02 681.312,036	6.868	17	524.851,02 681.312,036	18	524.853,147 681.313,925	2.845	18	524.853,147 681.313,925	19	524.857,173 681.317,213	5.198
19	524.857,173 681.317,213	20	524.860,213 681.320,504	4.48	20	524.860,213 681.320,504	21	524.865,86 681.325,008	7.223	21	524.865,86 681.325,008	22	524.869,243 681.327,752	4.356
22	524.869,243 681.327,752	23	524.875,245 681.332,927	7.925	23	524.875,245 681.332,927	24	524.879,734 681.335,874	5.37	24	524.879,734 681.335,874	25	524.883,603 681.338,667	4.772
25	524.883,603 681.338,667	26	524.889,875 681.343,031	7.641	26	524.889,875 681.343,031	27	524.892,222 681.344,165	2.607	27	524.892,222 681.344,165	28	524.893,994 681.345,772	2.392
28	524.893,994 681.345,772	29	524.898,844 681.348,543	5.586	29	524.898,844 681.348,543	30	524.902,088 681.350,631	3.858	30	524.902,088 681.350,631	31	524.904,984 681.352,591	3.497
31	524.904,984 681.352,591	32	524.909,932 681.355,684	5.835	32	524.909,932 681.355,684	33	524.916,672 681.360,571	8.325	33	524.916,672 681.360,571	34	524.918,717 681.361,884	2.43
34	524.918,717 681.361,884	35	524.921,379 681.364,017	3.411	35	524.921,379 681.364,017	36	524.927,725 681.368,848	7.976	36	524.927,725 681.368,848	37	524.922,864 681.372,822	6.279
37	524.922,864 681.372,822	38	524.915,522 681.378,29	9.154	38	524.915,522 681.378,29	39	524.906,681 681.385,566	11.45	39	524.906,681 681.385,566	40	524.900,096 681.391,544	8.894
40	524.900,096 681.391,544	41	524.896,317 681.395,128	5.208	41	524.896,317 681.395,128	42	524.892,166 681.398,044	5.073	42	524.892,166 681.398,044	43	524.890,07 681.399,45	2.524
43	524.890,07 681.399,45	44	524.878,255 681.389,507	15.44 2	44	524.878,255 681.389,507	45	524.870,966 681.383,668	9.339	45	524.870,966 681.383,668	46	524.861,75 681.375,777	12.13 3
46	524.861,75 681.375,777	47	524.854,021 681.369,161	10.17 4	47	524.854,021 681.369,161	48	524.843,375 681.360,421	13.77 4	48	524.843,375 681.360,421	49	524.834,134 681.352,054	12.46 6
49	524.834,134 681.352,054	50	524.817,068 681.337,233	22.60 3	50	524.817,068 681.337,233	1	524.803,238 681.325,35	18.23 4					

\*\* Lungimile segmentelor sunt determinate în planul de proiecție Stereo 70 și sunt rotunjite la 1 milimetru.

\*\*\* Distanța dintre puncte este formată din segmente cumulate ce sunt mai mici decât valoarea 1 milimetru.



**DATE DESPRE IMOBILUL NR. 837**

Oficiul de Cadastru și Publicitate Imobiliară SUCEAVA  
Biroul de Cadastru și Publicitate Imobiliară Campulung Moldovenesc

**A. Partea I. Descrierea imobilului**

TEREN Extravilan

Adresa: Jud. Suceava

Nr. Crt	Nr cadastral Nr. topografic	Suprafața* (mp)	Observații / Referințe
A1	32102	13.075	Sector cadastral:21 Teren neimprejmuit; imobil partial imprejmuit

**B. Partea II. Proprietari și acte**

Inscrieri privitoare la dreptul de proprietate și alte drepturi reale		Referințe
<b>1384 / 31/01/2018</b>		
Act Administrativ nr. 635, din 23/03/2011 emis de COMISIA JUDETEANA SUCEAVA (act notarial nr 138 din 23.01.2018, emis de BIN TARAN LILIANA);		
B1	Intabulare, drept de PROPRIETATE, dobandit prin Reconstituire, cota actuala 1/1 1) LESENCIUC SORIN-GEORGE	A1

**C. Partea III. SARCINI .**

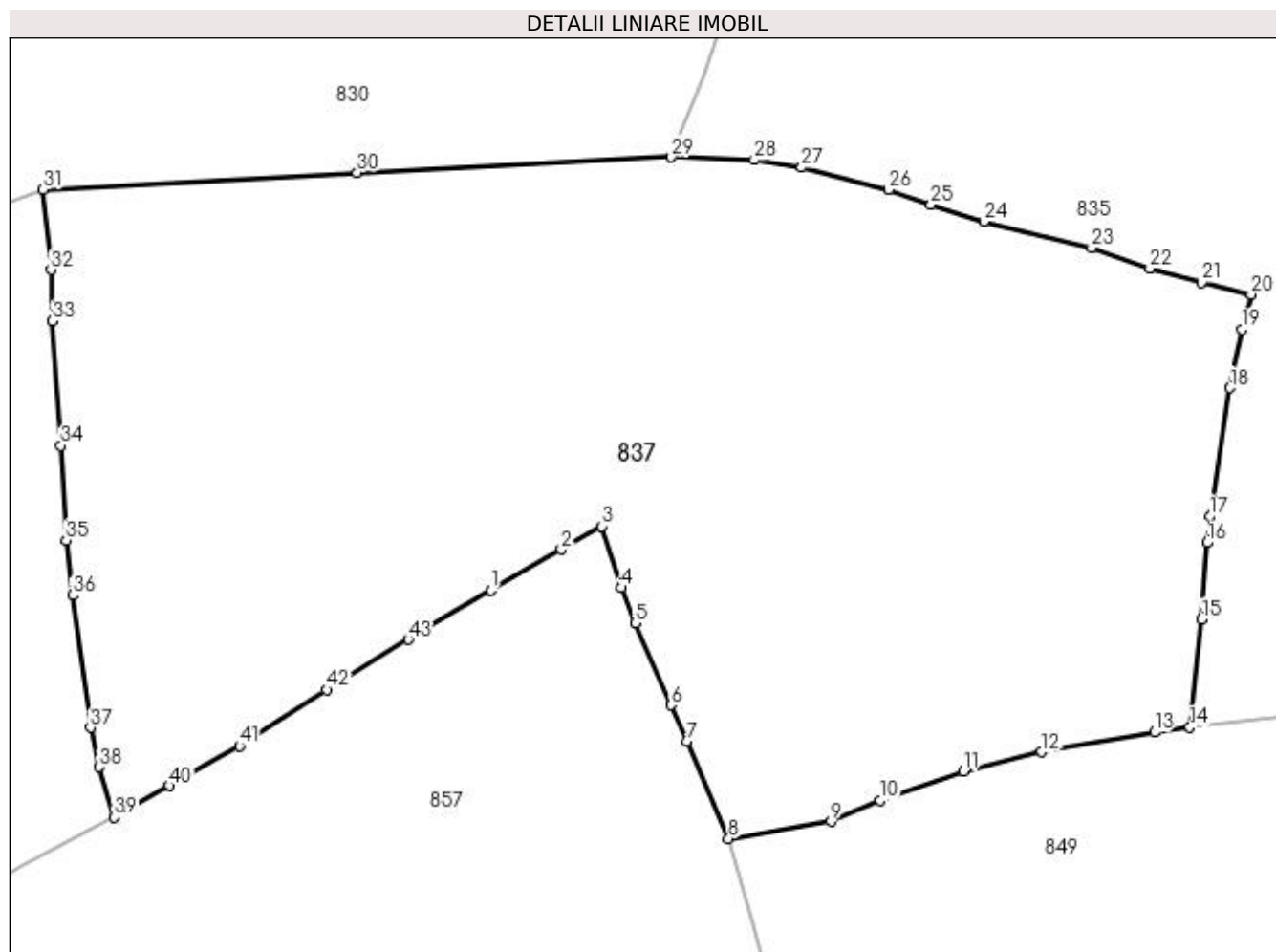
Inscrieri privind dezmembramintele dreptului de proprietate, drepturi reale de garanție și sarcini	Referințe
NU SUNT	

## Anexa Nr. 1 La Partea I

## Teren

Nr cadastral	Suprafața (mp)*	Observații / Referințe
32102	13.075	imobil partial imprejmuit

\* Suprafața este determinată în planul de proiecție Stereo 70.



## Date referitoare la teren

Crt	Categorie folosință	Intra vilan	Suprafața (mp)	Tarla	Parcelă	Nr. topo	Observații / Referințe
1	pașune	NU	13.075	-	-	-	

## Lungime Segmente

1) Valorile lungimilor segmentelor sunt obținute din proiecție în plan.

Punct început	X / Y	Punct sfârșit	X / Y	Lungime segment
1	524.115,933 681.318,708	2	524.126,237 681.324,696	11.918
4	524.135,0 681.319,104	5	524.137,021 681.313,922	5.562
7	524.144,548 681.296,712	8	524.150,691 681.282,438	15.54
10	524.172,818 681.287,988	11	524.185,069 681.292,255	12.973
13	524.213,012 681.297,993	14	524.218,162 681.298,684	5.197
16	524.220,669 681.325,698	17	524.221,098 681.329,515	3.841
2	524.126,237 681.324,696	3	524.132,175 681.328,099	6.844
5	524.137,021 681.313,922	6	524.142,294 681.301,966	13.067
8	524.150,691 681.282,438	9	524.165,704 681.284,945	15.221
11	524.185,069 681.292,255	12	524.196,501 681.295,095	11.779
14	524.218,162 681.298,684	15	524.219,92 681.314,47	15.883
17	524.221,098 681.329,515	18	524.224,038 681.348,314	19.028
3	524.132,175 681.328,099	4	524.135,0 681.319,104	9.428
6	524.142,294 681.301,966	7	524.144,548 681.296,712	5.717
9	524.165,704 681.284,945	10	524.172,818 681.287,988	7.737
12	524.196,501 681.295,095	13	524.213,012 681.297,993	16.763
15	524.219,92 681.314,47	16	524.220,669 681.325,698	11.253
18	524.224,038 681.348,314	19	524.225,725 681.356,888	8.738

Punct început	X / Y	Punct sfârșit	X / Y	Lungime segment	Punct început	X / Y	Punct sfârșit	X / Y	Lungime segment	Punct început	X / Y	Punct sfârșit	X / Y	Lungime segment
19	524.225,725 681.356,888	20	524.227,118 681.361,994	5.293	20	524.227,118 681.361,994	21	524.219,833 681.363,735	7.49	21	524.219,833 681.363,735	22	524.212,299 681.365,77	7.804
22	524.212,299 681.365,77	23	524.203,783 681.368,783	9.033	23	524.203,783 681.368,783	24	524.188,014 681.372,654	16.237	24	524.188,014 681.372,654	25	524.180,298 681.375,126	8.103
25	524.180,298 681.375,126	26	524.174,122 681.377,288	6.544	26	524.174,122 681.377,288	27	524.161,388 681.380,536	13.141	27	524.161,388 681.380,536	28	524.154,469 681.381,651	7.008
28	524.154,469 681.381,651	29	524.142,349 681.382,038	12.126	29	524.142,349 681.382,038	30	524.096,368 681.379,794	46.036	30	524.096,368 681.379,794	31	524.050,46 681.377,317	45.974
31	524.050,46 681.377,317	32	524.051,604 681.365,57	11.803	32	524.051,604 681.365,57	33	524.051,829 681.358,093	7.48	33	524.051,829 681.358,093	34	524.053,039 681.339,912	18.222
34	524.053,039 681.339,912	35	524.053,802 681.326,034	13.898	35	524.053,802 681.326,034	36	524.054,743 681.318,006	8.083	36	524.054,743 681.318,006	37	524.057,373 681.298,681	19.503
37	524.057,373 681.298,681	38	524.058,69 681.292,903	5.926	38	524.058,69 681.292,903	39	524.060,866 681.285,572	7.647	39	524.060,866 681.285,572	40	524.068,958 681.290,172	9.309
40	524.068,958 681.290,172	41	524.079,16 681.295,971	11.735	41	524.079,16 681.295,971	42	524.091,908 681.304,211	15.179	42	524.091,908 681.304,211	43	524.103,835 681.311,568	14.014
43	524.103,835 681.311,568	1	524.115,933 681.318,708	14.048										

\*\* Lungimile segmentelor sunt determinate în planul de proiecție Stereo 70 și sunt rotunjite la 1 milimetru.

\*\*\* Distanța dintre puncte este formată din segmente cumulate ce sunt mai mici decât valoarea 1 milimetru.





**DATE DESPRE IMOBILUL NR. 838**

Oficiul de Cadastru și Publicitate Imobiliară SUCEAVA  
Biroul de Cadastru și Publicitate Imobiliară Campulung Moldovenesc

**A. Partea I. Descrierea imobilului**

TEREN Necunoscut

Nr. CF vechi:30832  
Nr. topografic:1072/1 parte

Adresa: Loc. Breaza, Jud. Suceava

Nr. Crt	Nr cadastral Nr. topografic	Suprafața* (mp)	Observații / Referințe
A1		2.008	Sector cadastral:21 Teren neimprejmuit; imobilul s-a format din parcelele avand nr. topografic: 1072/1 parte

**B. Partea II. Proprietari și acte**

Inscrieri privitoare la dreptul de proprietate și alte drepturi reale		Referințe
/		
Act Administrativ nr. 2623, din 11/08/2023 emis de Primaria comunei Breaza;		
B1	se noteaza POSESIA asupra terenului 1) <b>MACOVEI MIHAI</b>	A1
Act Normativ nr. 7, din 13/03/1996 emis de Parlamentul Romaniei;		
B1	Inscrierea provizorie, drept de PROPRIETATE, dobandit prin lesire Din Indiviziune, cota actuala 1/1 1) <b>NEIDENTIFICAT NEIDENTIFICAT</b>	A1

**C. Partea III. SARCINI .**


Inscrieri privind dezmembramintele dreptului de proprietate, drepturi reale de garanție și sarcini		Referințe
NU SUNT		

## Anexa Nr. 1 La Partea I

## Teren

Nr cadastral	Suprafața (mp)*	Observații / Referințe
	2.008	imobilul s-a format din parcelele avand nr. topografic: 1072/1 parte

\* Suprafața este determinată în planul de proiecție Stereo 70.



## Date referitoare la teren

Crt	Categorie folosință	Intra vilan	Suprafața (mp)	Tarla	Parcelă	Nr. topo	Observații / Referințe
1	pasune	DA	346	-	-	-	
2	pasune	NU	1.662	-	-	-	

## Lungime Segmente

1) Valorile lungimilor segmentelor sunt obținute din proiecție în plan.

Punct început	X / Y	Punct sfârșit	X / Y	Lungime segment (** (m)
1	523.421,39 681.349,218	2	523.404,457 681.351,076	17.035
3	523.387,968 681.352,402	4	523.382,601 681.351,683	5.415
5	523.366,031 681.349,464	6	523.360,229 681.346,786	6.39
7	523.350,517 681.345,38	8	523.337,306 681.342,995	13.425

Punct început	X / Y	Punct sfârșit	X / Y	Lungime segment (** (m)
2	523.404,457 681.351,076	3	523.387,968 681.352,402	16.542
4	523.382,601 681.351,683	5	523.366,031 681.349,464	16.718
6	523.360,229 681.346,786	7	523.350,517 681.345,38	9.813
8	523.337,306 681.342,995	9	523.317,001 681.337,043	21.159

Punct început	X / Y	Punct sfârșit	X / Y	Lungime segment (** (m)
9	523.317,001 681.337,043	10	523.299,477 681.331,193	18.475
11	523.299,66 681.327,954	12	523.324,009 681.336,146	25.691
13	523.333,335 681.338,539	14	523.344,03 681.341,096	10.996
15	523.360,979 681.344,236	16	523.395,197 681.340,731	34.397
17	523.411,928 681.337,075	18	523.426,937 681.330,009	16.589
19	523.436,693 681.329,978	20	523.468,044 681.317,357	33.796
21	523.484,904 681.316,601	22	523.494,122 681.310,531	11.037
23	523.500,267 681.304,89	24	523.507,761 681.305,256	7.503
25	523.500,286 681.322,318	26	523.488,957 681.328,304	12.814
27	523.472,884 681.332,761	28	523.461,717 681.332,376	11.174

Punct început	X / Y	Punct sfârșit	X / Y	Lungime segment (** (m)
10	523.299,477 681.331,193	11	523.299,66 681.327,954	3.245
12	523.324,009 681.336,146	13	523.333,335 681.338,539	9.628
14	523.344,03 681.341,096	15	523.360,979 681.344,236	17.237
16	523.395,197 681.340,731	17	523.411,928 681.337,075	17.126
18	523.426,937 681.330,009	19	523.436,693 681.329,978	9.756
20	523.468,044 681.317,357	21	523.484,904 681.316,601	16.877
22	523.494,122 681.310,531	23	523.500,267 681.304,89	8.342
24	523.507,761 681.305,256	25	523.500,286 681.322,318	18.628
26	523.488,957 681.328,304	27	523.472,884 681.332,761	16.679
28	523.461,717 681.332,376	1	523.421,39 681.349,218	43.703

\*\* Lungimile segmentelor sunt determinate în planul de proiecție Stereo 70 și sunt rotunjite la 1 milimetru.

\*\*\* Distanța dintre puncte este formată din segmente cumulate ce sunt mai mici decât valoarea 1 milimetru.



**DATE DESPRE IMOBILUL NR. 839**

Oficiul de Cadastru și Publicitate Imobiliară SUCEAVA  
Biroul de Cadastru și Publicitate Imobiliară Campulung Moldovenesc

**A. Partea I. Descrierea imobilului**

TEREN Necunoscut

Nr. CF vechi:30832  
Nr. topografic:1072/1 parte

Adresa: Loc. Breaza, Jud. Suceava

Nr. Crt	Nr cadastral Nr. topografic	Suprafața* (mp)	Observații / Referințe
A1		996	Sector cadastral:21 Teren neimprejmuit; imobilul s-a format din parcelele avand nr. topografic: 1072/1 parte

**B. Partea II. Proprietari și acte**

Inscrieri privitoare la dreptul de proprietate și alte drepturi reale		Referințe
/		
Act Normativ nr. 7, din 13/03/1996 emis de Parlamentul Romaniei;		
B1	Inscrierea provizorie, drept de PROPRIETATE, dobandit prin Lege, cota actuala 1/1 1) <b>NEIDENTIFICAT NEIDENTIFICAT</b>	A1
Act Administrativ nr. 2610, din 10/08/2023 emis de Primaria comunei Breaza;		
B1	se noteaza POSESIA asupra terenului 1) <b>LESENCIUC SORIN-GEORGE</b>	A1

**C. Partea III. SARCINI .**

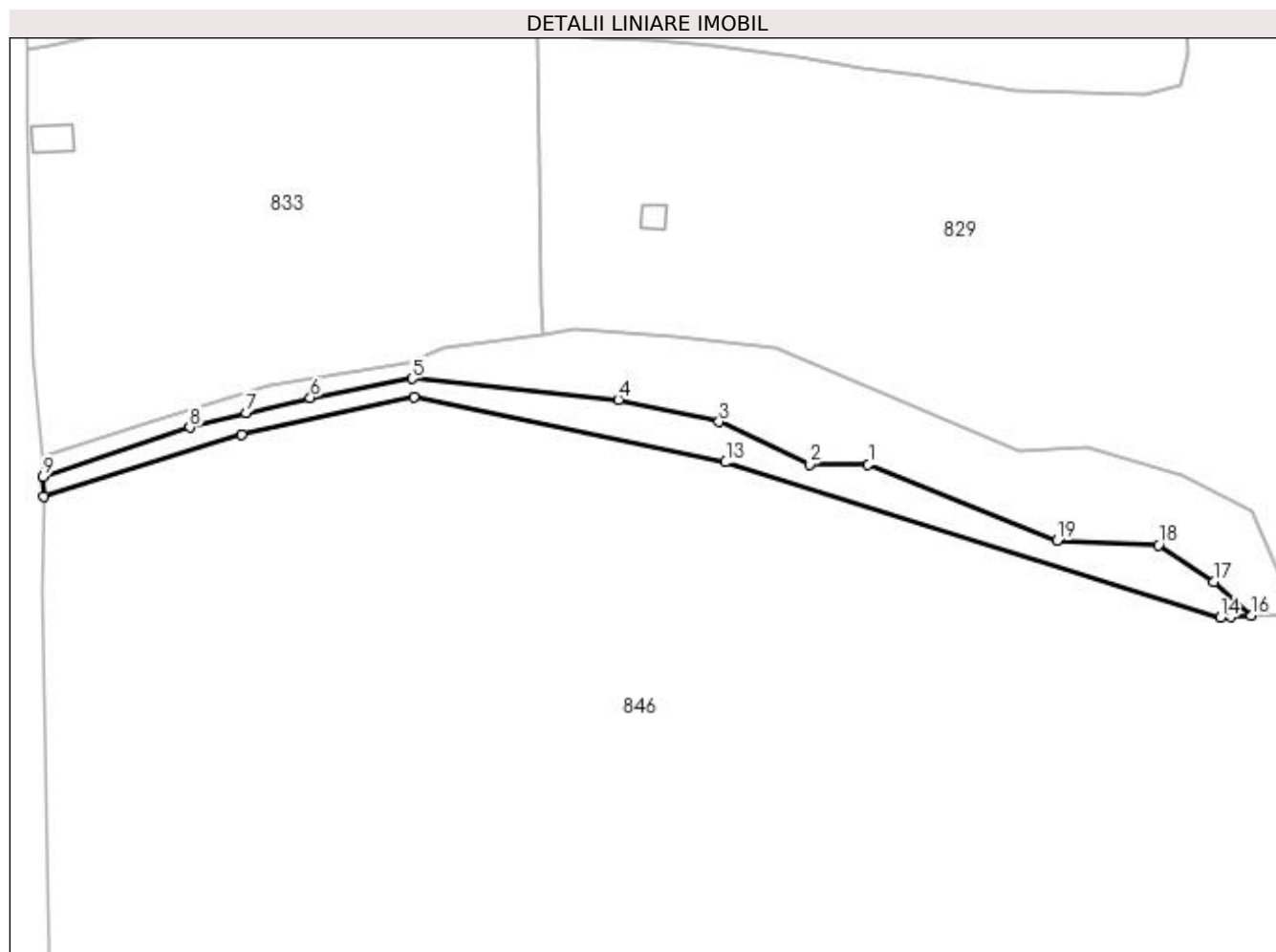
Inscrieri privind dezmembramintele dreptului de proprietate, drepturi reale de garanție și sarcini	Referințe
NU SUNT	

## Anexa Nr. 1 La Partea I

## Teren

Nr cadastral	Suprafața (mp)*	Observații / Referințe
	996	imobilul s-a format din parcelele avand nr. topografic: 1072/1 parte

\* Suprafața este determinată în planul de proiecție Stereo 70.



## Date referitoare la teren

Crt	Categorie folosință	Intra vilan	Suprafața (mp)	Tarla	Parcelă	Nr. topo	Observații / Referințe
1	pasune	DA	313	-	-	-	
2	pasune	NU	683	-	-	-	

## Lungime Segmente

1) Valorile lungimilor segmentelor sunt obținute din proiecție în plan.

Punct început	X / Y	Punct sfârșit	X / Y	Lungime segment (** (m)
1	523.436,693 681.329,978	2	523.426,937 681.330,009	9.756
2	523.426,937 681.330,009	3	523.411,928 681.337,075	16.589
3	523.411,928 681.337,075	4	523.395,197 681.340,731	17.126
4	523.395,197 681.340,731	5	523.360,979 681.344,236	34.397

Punct început	X / Y	Punct sfârșit	X / Y	Lungime segment (** (m)
5	523.360,979 681.344,236	6	523.344,03 681.341,096	17.237
6	523.344,03 681.341,096	7	523.333,335 681.338,539	10.996
7	523.333,335 681.338,539	8	523.324,009 681.336,146	9.628
8	523.324,009 681.336,146	9	523.299,66 681.327,954	25.691
9	523.299,66 681.327,954	10	523.299,843 681.324,714	3.245
10	523.299,843 681.324,714	11	523.332,659 681.334,905	34.362
11	523.332,659 681.334,905	12	523.361,249 681.341,119	29.258
12	523.361,249 681.341,119	13	523.413,021 681.330,364	52.877
13	523.413,021 681.330,364	14	523.495,215 681.304,643	86.124
14	523.495,215 681.304,643	15	523.496,816 681.304,721	1.603
15	523.496,816 681.304,721	16	523.500,267 681.304,89	3.455
16	523.500,267 681.304,89	17	523.494,122 681.310,531	8.342
17	523.494,122 681.310,531	18	523.484,904 681.316,601	11.037
18	523.484,904 681.316,601	19	523.468,044 681.317,357	16.877
19	523.468,044 681.317,357	1	523.436,693 681.329,978	33.796

\*\* Lungimile segmentelor sunt determinate în planul de proiecție Stereo 70 și sunt rotunjite la 1 milimetru.

\*\*\* Distanța dintre puncte este formată din segmente cumulate ce sunt mai mici decât valoarea 1 milimetru.





**DATE DESPRE IMOBILUL NR. 840**

Oficiul de Cadastru și Publicitate Imobiliară SUCEAVA  
Biroul de Cadastru și Publicitate Imobiliară Campulung Moldovenesc

**A. Partea I. Descrierea imobilului**

TEREN Necunoscut

Adresa: Loc. Breaza, Jud. Suceava

Nr. Crt	Nr cadastral Nr. topografic	Suprafața* (mp)	Observații / Referințe
A1	34053	14.610	Sector cadastral:21 Teren imprejmuit; exista constructii cu caracter provizoriu, fara fundatie

**B. Partea II. Proprietari și acte**

Inscrieri privitoare la dreptul de proprietate și alte drepturi reale		Referințe
<b>5027 / 18/12/1998</b>		
Hotarare Judecatoreasca nr. 3641, din 28/10/1993 emis de JUDECATORIA CIMPULUNG MOLDOVENESC;		
B1	Intabulare, drept de PROPRIETATE, dobandit prin Hotarare Judecatoreasca, cota actuala 1/1 1) LESENCIUC MIHAI 2) LESENCIUC ELISAVETA	A1

**C. Partea III. SARCINI .**

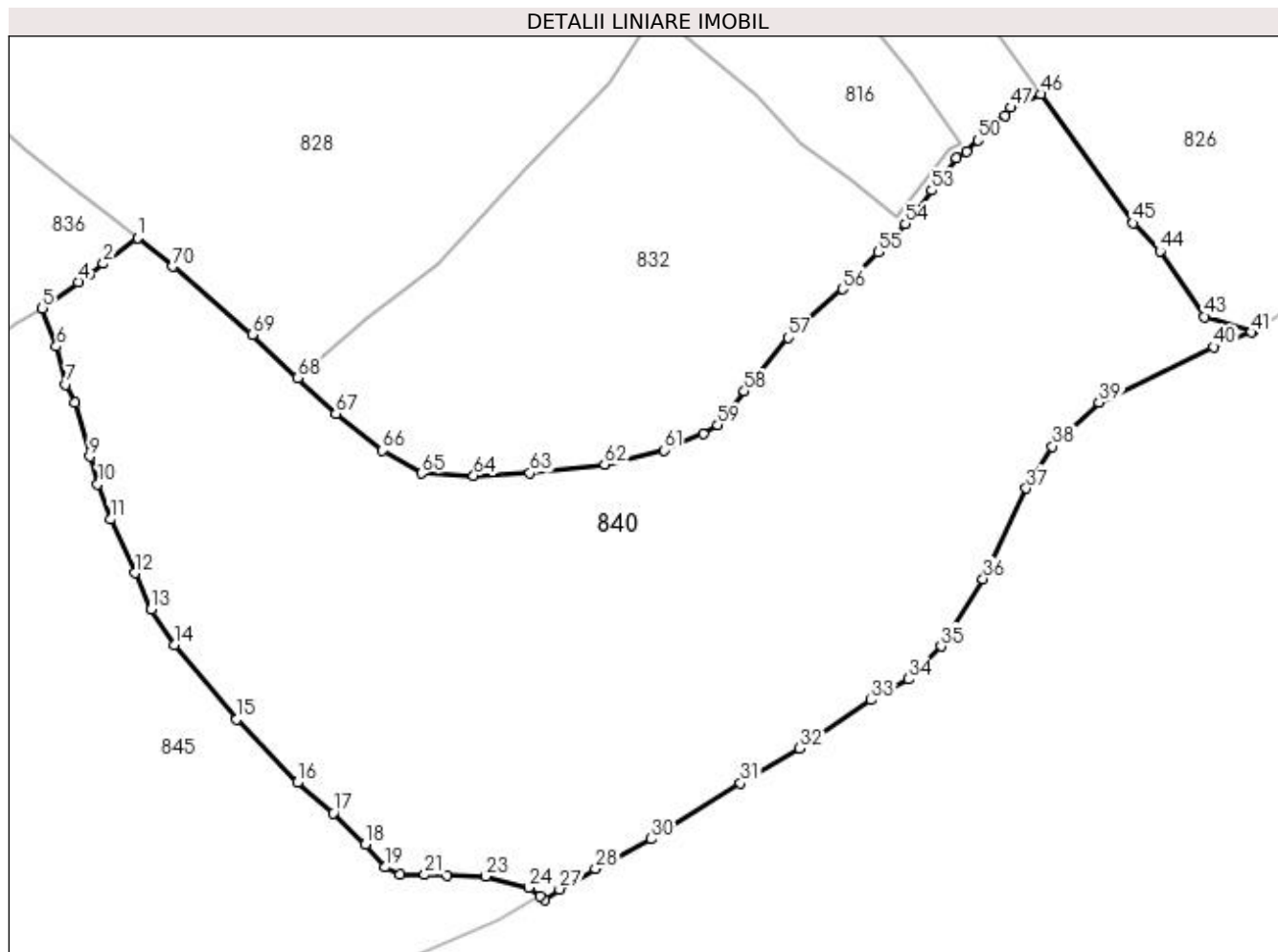
Inscrieri privind dezmembramintele dreptului de proprietate, drepturi reale de garanție și sarcini	Referințe
NU SUNT	

## Anexa Nr. 1 La Partea I

## Teren

Nr cadastral	Suprafața (mp)*	Observații / Referințe
34053	14.610	exista constructii cu caracter provizoriu, fara fundatie

\* Suprafața este determinată în planul de proiecție Stereo 70.



## Date referitoare la teren

Crt	Categorie folosință	Intravilan	Suprafața (mp)	Tarla	Parcelă	Nr. topo	Observații / Referințe
1	pasune	DA	2.635	-	-	-	
2	pasune	NU	11.975	-	-	-	

## Lungime Segmente

1) Valorile lungimilor segmentelor sunt obținute din proiecție în plan.

Punct început	X / Y	Punct sfârșit	X / Y	Lungime segment	Punct început	X / Y	Punct sfârșit	X / Y	Lungime segment	Punct început	X / Y	Punct sfârșit	X / Y	Lungime segment
1	524.927,725 681.368,848	2	524.921,379 681.364,017	7.976	2	524.921,379 681.364,017	3	524.918,717 681.361,884	3.411	3	524.918,717 681.361,884	4	524.916,672 681.360,571	2.43
4	524.916,672 681.360,571	5	524.909,932 681.355,684	8.325	5	524.909,932 681.355,684	6	524.912,586 681.348,495	7.663	6	524.912,586 681.348,495	7	524.914,363 681.341,412	7.303
7	524.914,363 681.341,412	8	524.915,985 681.337,977	3.799	8	524.915,985 681.337,977	9	524.918,822 681.327,94	10.43	9	524.918,822 681.327,94	10	524.920,291 681.322,786	5.359
10	524.920,291 681.322,786	11	524.922,648 681.316,192	7.003	11	524.922,648 681.316,192	12	524.927,209 681.306,171	11.01	12	524.927,209 681.306,171	13	524.930,309 681.299,367	7.477
13	524.930,309 681.299,367	14	524.934,601 681.292,741	7.895	14	524.934,601 681.292,741	15	524.946,323 681.278,775	18.23 3	15	524.946,323 681.278,775	16	524.957,636 681.266,934	16.37 7

Punct început	X / Y	Punct sfârșit	X / Y	Lungime segment	Punct început	X / Y	Punct sfârșit	X / Y	Lungime segment	Punct început	X / Y	Punct sfârșit	X / Y	Lungime segment
16	524.957,636 681.266,934	17	524.964,386 681.261,271	8.811	17	524.964,386 681.261,271	18	524.970,39 681.255,395	8.401	18	524.970,39 681.255,395	19	524.974,081 681.251,141	5.632
19	524.974,081 681.251,141	20	524.976,792 681.249,774	3.036	20	524.976,792 681.249,774	21	524.981,45 681.249,709	4.658	21	524.981,45 681.249,709	22	524.985,666 681.249,674	4.216
22	524.985,666 681.249,674	23	524.992,887 681.249,41	7.226	23	524.992,887 681.249,41	24	525.000,968 681.247,294	8.353	24	525.000,968 681.247,294	25	525.003,105 681.245,743	2.641
25	525.003,105 681.245,743	26	525.003,985 681.245,03	1.133	26	525.003,985 681.245,03	27	525.006,71 681.247,039	3.386	27	525.006,71 681.247,039	28	525.013,434 681.250,856	7.732
28	525.013,434 681.250,856	29	525.016,63 681.252,66	3.67	29	525.016,63 681.252,66	30	525.023,832 681.256,42	8.125	30	525.023,832 681.256,42	31	525.040,566 681.266,868	19.728
31	525.040,566 681.266,868	32	525.051,607 681.273,314	12.785	32	525.051,607 681.273,314	33	525.064,995 681.282,399	16.179	33	525.064,995 681.282,399	34	525.071,978 681.286,28	7.989
34	525.071,978 681.286,28	35	525.078,094 681.292,418	8.665	35	525.078,094 681.292,418	36	525.085,917 681.305,063	14.869	36	525.085,917 681.305,063	37	525.094,012 681.321,999	18.771
37	525.094,012 681.321,999	38	525.098,9 681.329,826	9.228	38	525.098,9 681.329,826	39	525.107,637 681.338,031	11.986	39	525.107,637 681.338,031	40	525.129,036 681.348,452	23.802
40	525.129,036 681.348,452	41	525.136,082 681.351,137	7.54	41	525.136,082 681.351,137	42	525.136,421 681.351,365	0.409	42	525.136,421 681.351,365	43	525.127,368 681.354,09	9.454
43	525.127,368 681.354,09	44	525.119,023 681.366,31	14.798	44	525.119,023 681.366,31	45	525.114,028 681.371,601	7.276	45	525.114,028 681.371,601	46	525.096,761 681.395,692	29.64
46	525.096,761 681.395,692	47	525.091,147 681.393,204	6.14	47	525.091,147 681.393,204	48	525.090,053 681.391,587	1.952	48	525.090,053 681.391,587	49	525.086,809 681.389,799	3.704
49	525.086,809 681.389,799	50	525.084,969 681.387,112	3.257	50	525.084,969 681.387,112	51	525.082,808 681.384,963	3.048	51	525.082,808 681.384,963	52	525.080,905 681.383,803	2.229
52	525.080,905 681.383,803	53	525.076,327 681.377,72	7.613	53	525.076,327 681.377,72	54	525.071,412 681.371,436	7.978	54	525.071,412 681.371,436	55	525.066,283 681.366,142	7.371
55	525.066,283 681.366,142	56	525.059,651 681.359,266	9.553	56	525.059,651 681.359,266	57	525.049,505 681.350,168	13.628	57	525.049,505 681.350,168	58	525.041,262 681.340,168	12.959
58	525.041,262 681.340,168	59	525.036,302 681.333,797	8.074	59	525.036,302 681.333,797	60	525.033,561 681.332,158	3.194	60	525.033,561 681.332,158	61	525.026,242 681.329,12	7.924
61	525.026,242 681.329,12	62	525.015,141 681.326,463	11.415	62	525.015,141 681.326,463	63	525.001,119 681.324,871	14.112	63	525.001,119 681.324,871	64	524.990,639 681.324,327	10.494
64	524.990,639 681.324,327	65	524.980,898 681.324,779	9.751	65	524.980,898 681.324,779	66	524.973,565 681.329,08	8.501	66	524.973,565 681.329,08	67	524.964,851 681.335,95	11.096
67	524.964,851 681.335,95	68	524.957,701 681.342,614	9.774	68	524.957,701 681.342,614	69	524.949,199 681.350,718	11.746	69	524.949,199 681.350,718	70	524.934,328 681.363,46	19.583
70	524.934,328 681.363,46	1	524.927,725 681.368,848	8.522										

\*\* Lungimile segmentelor sunt determinate în planul de proiecție Stereo 70 și sunt rotunjite la 1 milimetru.

\*\*\* Distanța dintre puncte este formată din segmente cumulate ce sunt mai mici decât valoarea 1 milimetru.



**DATE DESPRE IMOBILUL NR. 841**

Oficiul de Cadastru și Publicitate Imobiliară SUCEAVA  
Biroul de Cadastru și Publicitate Imobiliară Campulung Moldovenesc

**A. Partea I. Descrierea imobilului**

TEREN Extravilan

Nr. CF vechi:30832

Nr. topografic:1076 parte

Adresa: Jud. Suceava

Nr. Crt	Nr cadastral Nr. topografic	Suprafața* (mp)	Observații / Referințe
A1		979	Sector cadastral:21 Teren neimprejmuit; imobilul s-a format din parcelele avand nr. topografic: 1076 parte

**B. Partea II. Proprietari și acte**

Inscrieri privitoare la dreptul de proprietate și alte drepturi reale		Referințe
/		
Act Normativ nr. 7, din 13/03/1996 emis de Parlamentul Romaniei;		
B1	Inscrierea provizorie, drept de PROPRIETATE, dobandit prin Lege, cota actuala 1/1 1) <b>NEIDENTIFICAT NEIDENTIFICAT</b>	A1
Act Administrativ nr. 2524, din 11/08/2023 emis de Primaria comunei Breaza;		
B1	se noteaza POSESIA asupra terenului 1) <b>MACOVEI MIHAI</b>	A1

**C. Partea III. SARCINI .**

Inscrieri privind dezmembramintele dreptului de proprietate, drepturi reale de garanție și sarcini	Referințe
NU SUNT	

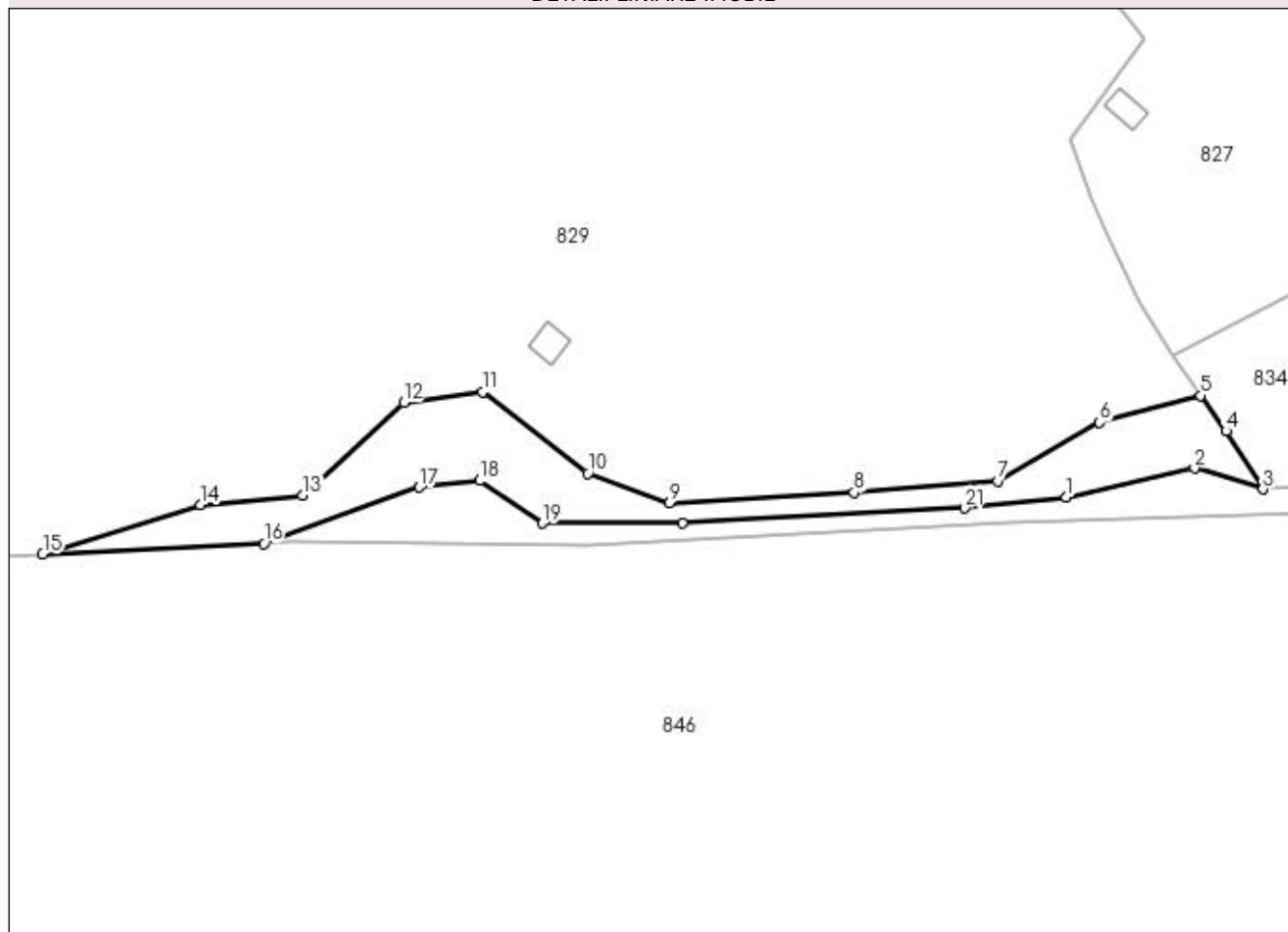
## Anexa Nr. 1 La Partea I

## Teren

Nr cadastral	Suprafața (mp)*	Observații / Referințe
	979	imobilul s-a format din parcelele avand nr. topografic: 1076 parte

\* Suprafața este determinată în planul de proiecție Stereo 70.

## DETALII LINIARE IMOBIL



## Date referitoare la teren

Crt	Categorie folosință	Intra vilan	Suprafața (mp)	Tarla	Parcelă	Nr. topo	Observații / Referințe
1	padure	NU	979	-	-	-	

## Lungime Segmente

1) Valorile lungimilor segmentelor sunt obținute din proiecție în plan.

Punct început	X / Y	Punct sfârșit	X / Y	Lungime segment (** (m)
1	523.652,952 681.313,295	2	523.670,363 681.317,191	17.841
3	523.679,602 681.314,36	4	523.674,615 681.322,27	9.351
5	523.671,122 681.327,083	6	523.657,436 681.323,433	14.164
7	523.643,596 681.315,469	8	523.624,129 681.313,912	19.529
9	523.599,103 681.312,517	10	523.587,986 681.316,528	11.818

Punct început	X / Y	Punct sfârșit	X / Y	Lungime segment (** (m)
2	523.670,363 681.317,191	3	523.679,602 681.314,36	9.664
4	523.674,615 681.322,27	5	523.671,122 681.327,083	5.947
6	523.657,436 681.323,433	7	523.643,596 681.315,469	15.968
8	523.624,129 681.313,912	9	523.599,103 681.312,517	25.065
10	523.587,986 681.316,528	11	523.573,689 681.327,526	18.038

Punct început	X / Y	Punct sfârșit	X / Y	Lungime segment (** (m)
11	523.573,689 681.327,526	12	523.563,046 681.326,134	10.734
13	523.549,352 681.313,512	14	523.535,387 681.312,267	14.02
15	523.514,027 681.305,562	16	523.544,025 681.307,028	30.034
17	523.565,154 681.314,634	18	523.573,311 681.315,524	8.206
19	523.581,843 681.309,762	20	523.600,803 681.309,809	18.96
21	523.639,123 681.311,825	1	523.652,952 681.313,295	13.907

Punct început	X / Y	Punct sfârșit	X / Y	Lungime segment (** (m)
12	523.563,046 681.326,134	13	523.549,352 681.313,512	18.623
14	523.535,387 681.312,267	15	523.514,027 681.305,562	22.388
16	523.544,025 681.307,028	17	523.565,154 681.314,634	22.456
18	523.573,311 681.315,524	19	523.581,843 681.309,762	10.296
20	523.600,803 681.309,809	21	523.639,123 681.311,825	38.373

\*\* Lungimile segmentelor sunt determinate în planul de proiecție Stereo 70 și sunt rotunjite la 1 milimetru.

\*\*\* Distanța dintre puncte este formată din segmente cumulate ce sunt mai mici decât valoarea 1 milimetru.





**DATE DESPRE IMOBILUL NR. 842**

Oficiul de Cadastru și Publicitate Imobiliară SUCEAVA  
Biroul de Cadastru și Publicitate Imobiliară Campulung Moldovenesc

**A. Partea I. Descrierea imobilului**

TEREN Extravilan

Nr. CF vechi:30832

Nr. topografic:1076 parte

Adresa: Jud. Suceava

Nr. Crt	Nr cadastral Nr. topografic	Suprafața* (mp)	Observații / Referințe
A1		601	Sector cadastral:21 Teren neimprejmuit; imobilul s-a format din parcelele avand nr. topografic: 1076 parte

**B. Partea II. Proprietari și acte**

Inscrieri privitoare la dreptul de proprietate și alte drepturi reale		Referințe
/		
Act Normativ nr. 7, din 13/03/1996 emis de Parlamentul Romaniei;		
B1	Inscrierea provizorie, drept de PROPRIETATE, dobandit prin Lege, cota actuala 1/1 1) <b>NEIDENTIFICAT NEIDENTIFICAT</b>	A1
Act Administrativ nr. 2611, din 10/08/2023 emis de Primaria comunei Breaza;		
B1	se noteaza POSESIA asupra terenului 1) <b>LESENCIUC SORIN-GEORGE</b>	A1

**C. Partea III. SARCINI .**

Inscrieri privind dezmembramintele dreptului de proprietate, drepturi reale de garanție și sarcini	Referințe
NU SUNT	

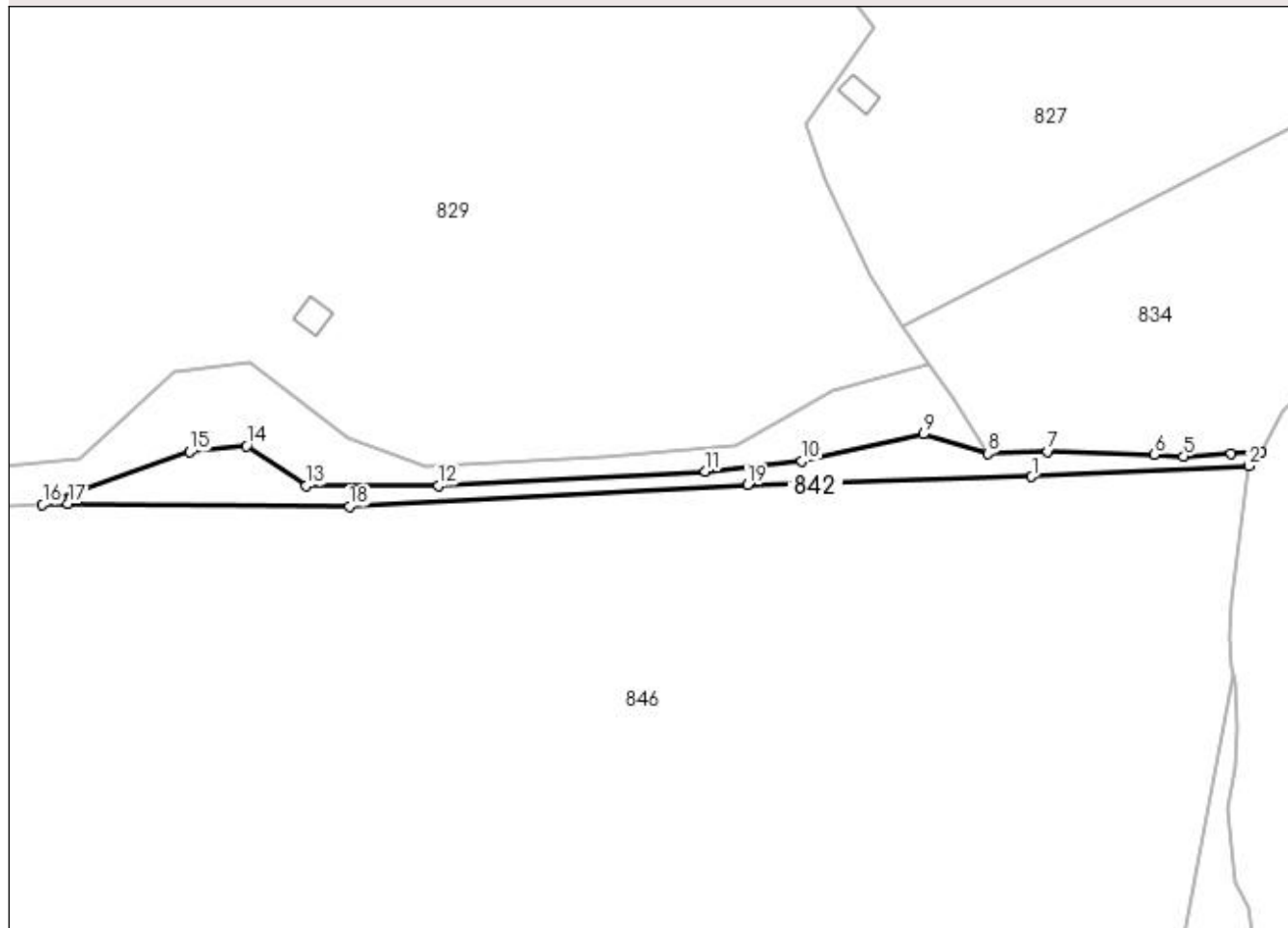
## Anexa Nr. 1 La Partea I

## Teren

Nr cadastral	Suprafața (mp)*	Observații / Referințe
	601	imobilul s-a format din parcelele avand nr. topografic: 1076 parte

\* Suprafața este determinată în planul de proiecție Stereo 70.

## DETALII LINIARE IMOBIL



## Date referitoare la teren

Crt	Categorie folosință	Intra vilan	Suprafața (mp)	Tarla	Parcelă	Nr. topo	Observații / Referințe
1	pasune	NU	601	-	-	-	

## Lungime Segmente

1) Valorile lungimilor segmentelor sunt obținute din proiecție în plan.

Punct început	X / Y	Punct sfârșit	X / Y	Lungime segment (** (m)
1	523.685,942 681.311,083	2	523.717,023 681.312,635	31.12
2	523.717,023 681.312,635	3	523.718,807 681.314,63	2.676
3	523.718,807 681.314,63	4	523.714,572 681.314,425	4.24
4	523.714,572 681.314,425	5	523.707,725 681.313,989	6.86
5	523.707,725 681.313,989	6	523.703,533 681.314,223	4.199

Punct început	X / Y	Punct sfârşit	X / Y	Lungime segment (** (m)
6	523.703,533 681.314,223	7	523.688,239 681.314,674	15.3
7	523.688,239 681.314,674	8	523.679,602 681.314,36	8.642
8	523.679,602 681.314,36	9	523.670,363 681.317,191	9.664
9	523.670,363 681.317,191	10	523.652,952 681.313,295	17.841
10	523.652,952 681.313,295	11	523.639,123 681.311,825	13.907
11	523.639,123 681.311,825	12	523.600,803 681.309,809	38.373
12	523.600,803 681.309,809	13	523.581,843 681.309,762	18.96
13	523.581,843 681.309,762	14	523.573,311 681.315,524	10.296
14	523.573,311 681.315,524	15	523.565,154 681.314,634	8.206
15	523.565,154 681.314,634	16	523.544,025 681.307,028	22.456
16	523.544,025 681.307,028	17	523.547,656 681.307,205	3.635
17	523.547,656 681.307,205	18	523.588,053 681.306,815	40.399
18	523.588,053 681.306,815	19	523.645,156 681.309,919	57.187
19	523.645,156 681.309,919	1	523.685,942 681.311,083	40.803

\*\* Lungimile segmentelor sunt determinate în planul de proiecție Stereo 70 și sunt rotunjite la 1 milimetru.

\*\*\* Distanța dintre puncte este formată din segmente cumulate ce sunt mai mici decât valoarea 1 milimetru.



**DATE DESPRE IMOBILUL NR. 843**

Oficiul de Cadastru și Publicitate Imobiliară SUCEAVA  
Biroul de Cadastru și Publicitate Imobiliară Campulung Moldovenesc

**A. Partea I. Descrierea imobilului**

TEREN Extravilan

Nr. CF vechi: 31931  
Nr. topografic: 1027/2 parte

Adresa: Jud. Suceava

Nr. Crt	Nr cadastral Nr. topografic	Suprafața* (mp)	Observații / Referințe
A1		6.500	Sector cadastral: 21 Teren împrejmuit; imobilul s-a format din parcelele avand nr. topografic: 1027/2 parte

**Construcții**

Crt	Nr cadastral Nr. topografic	Adresa	Observații / Referințe
A1.1		Jud. Suceava	Nr. niveluri: 1; S. construita la sol: 28 mp; Anexa

**B. Partea II. Proprietari și acte**

Inscrieri privitoare la dreptul de proprietate și alte drepturi reale		Referințe
/		
Act Normativ nr. 7, din 13/03/1996 emis de Parlamentul Romaniei;		
B1	Inscrierea provizorie, drept de PROPRIETATE, dobandit prin lesire Din Indiviziune, cota actuala 1/1 1) NEIDENTIFICAT NEIDENTIFICAT	A1
Act Administrativ nr. 2983, din 13/09/2023 emis de Primaria comunei Breaza;		
B1	Intabulare, drept de PROPRIETATE, dobandit prin Lege, cota actuala 1/1 1) LESENCIUC GHEORGHE	A1.1
Act Administrativ nr. 2628, din 11/08/2023 emis de Primaria comunei Breaza;		
B1	se noteaza POSESIA asupra terenului 1) LESENCIUC GHEORGHE	A1

**C. Partea III. SARCINI .**

Inscrieri privind dezmembramintele dreptului de proprietate, drepturi reale de garanție și sarcini	Referințe
NU SUNT	

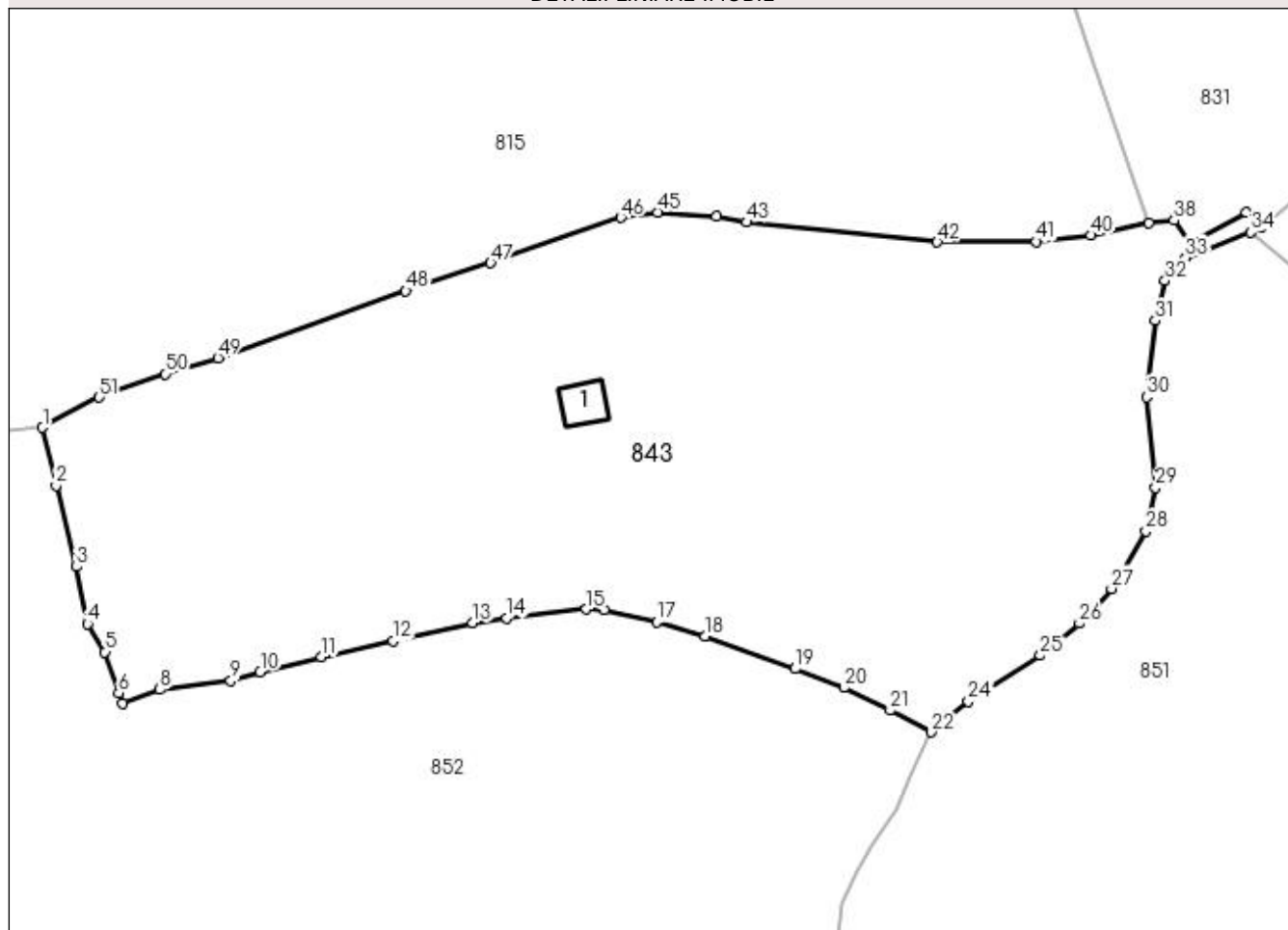
## Anexa Nr. 1 La Partea I

## Teren

Nr cadastral	Suprafața (mp)*	Observații / Referințe
	6.500	imobilul s-a format din parcelele avand nr. topografic: 1027/2 parte

\* Suprafața este determinată în planul de proiecție Stereo 70.

## DETALII LINIARE IMOBIL



## Date referitoare la teren

Crt	Categorie folosință	Intra vilan	Suprafața (mp)	Tarla	Parcelă	Nr. topo	Observații / Referințe
1	faneata	NU	6.500	-	-	-	

## Date referitoare la construcții

Crt	Număr	Destinație construcție	Supraf. (mp)	Situație juridică	Observații / Referințe
A1.1		construcții anexa	28	Cu acte	Nr. niveluri:1; S. construita la sol:28 mp; Anexa

## Lungime Segmente

1) Valorile lungimilor segmentelor sunt obținute din proiecție în plan.

Punct început	X / Y	Punct sfârșit	X / Y	Lungime segment
1	524.650,762 681.300,38	2	524.652,451 681.293,091	7.482
4	524.656,375 681.275,796	5	524.658,596 681.272,281	4.158
7	524.660,805 681.265,78	8	524.665,454 681.267,58	4.985
10	524.678,006 681.269,779	11	524.685,692 681.271,647	7.91
2	524.652,451 681.293,091	3	524.655,002 681.282,954	10.453
5	524.658,596 681.272,281	6	524.660,293 681.267,14	5.414
8	524.665,454 681.267,58	9	524.674,314 681.268,663	8.926
11	524.685,692 681.271,647	12	524.694,647 681.273,65	9.176
3	524.655,002 681.282,954	4	524.656,375 681.275,796	7.288
6	524.660,293 681.267,14	7	524.660,805 681.265,78	1.453
9	524.674,314 681.268,663	10	524.678,006 681.269,779	3.857
12	524.694,647 681.273,65	13	524.704,607 681.275,925	10.217

Punct început	X / Y	Punct sfârșit	X / Y	Lungime segment	Punct început	X / Y	Punct sfârșit	X / Y	Lungime segment	Punct început	X / Y	Punct sfârșit	X / Y	Lungime segment
13	524.704,607 681.275,925	14	524.708,822 681.276,546	4.261	14	524.708,822 681.276,546	15	524.718,832 681.277,633	10.069	15	524.718,832 681.277,633	16	524.721,049 681.277,558	2.218
16	524.721,049 681.277,558	17	524.727,611 681.276,03	6.738	17	524.727,611 681.276,03	18	524.733,684 681.274,291	6.317	18	524.733,684 681.274,291	19	524.744,944 681.270,181	11.987
19	524.744,944 681.270,181	20	524.751,032 681.267,818	6.531	20	524.751,032 681.267,818	21	524.756,837 681.264,988	6.458	21	524.756,837 681.264,988	22	524.762,028 681.262,254	5.867
22	524.762,028 681.262,254	23	524.763,042 681.263,252	1.423	23	524.763,042 681.263,252	24	524.766,64 681.266,064	4.567	24	524.766,64 681.266,064	25	524.775,636 681.271,834	10.687
25	524.775,636 681.271,834	26	524.780,512 681.275,865	6.326	26	524.780,512 681.275,865	27	524.784,548 681.280,203	5.925	27	524.784,548 681.280,203	28	524.788,845 681.287,395	8.378
28	524.788,845 681.287,395	29	524.790,042 681.292,855	5.59	29	524.790,042 681.292,855	30	524.788,928 681.304,172	11.372	30	524.788,928 681.304,172	31	524.790,0 681.313,758	9.646
31	524.790,0 681.313,758	32	524.791,245 681.318,736	5.131	32	524.791,245 681.318,736	33	524.793,762 681.321,614	3.823	33	524.793,762 681.321,614	34	524.801,922 681.324,814	8.765
34	524.801,922 681.324,814	35	524.803,238 681.325,35	1.421	35	524.803,238 681.325,35	36	524.801,377 681.327,307	2.701	36	524.801,377 681.327,307	37	524.794,365 681.323,354	8.049
37	524.794,365 681.323,354	38	524.792,385 681.326,273	3.527	38	524.792,385 681.326,273	39	524.789,235 681.325,917	3.17	39	524.789,235 681.325,917	40	524.781,977 681.324,431	7.409
40	524.781,977 681.324,431	41	524.775,119 681.323,611	6.907	41	524.775,119 681.323,611	42	524.762,735 681.323,575	12.384	42	524.762,735 681.323,575	43	524.738,864 681.326,061	24.0
43	524.738,864 681.326,061	44	524.735,115 681.326,749	3.812	44	524.735,115 681.326,749	45	524.727,747 681.327,291	7.388	45	524.727,747 681.327,291	46	524.723,131 681.326,656	4.659
46	524.723,131 681.326,656	47	524.706,842 681.320,951	17.259	47	524.706,842 681.320,951	48	524.696,222 681.317,481	11.173	48	524.696,222 681.317,481	49	524.672,706 681.309,056	24.98
49	524.672,706 681.309,056	50	524.666,09 681.307,084	6.904	50	524.666,09 681.307,084	51	524.657,857 681.304,145	8.742	51	524.657,857 681.304,145	1	524.650,762 681.300,38	8.032

\*\* Lungimile segmentelor sunt determinate în planul de proiecție Stereo 70 și sunt rotunjite la 1 milimetru.

\*\*\* Distanța dintre puncte este formată din segmente cumulate ce sunt mai mici decât valoarea 1 milimetru.





**DATE DESPRE IMOBILUL NR. 844**

Oficiul de Cadastru și Publicitate Imobiliară SUCEAVA  
Biroul de Cadastru și Publicitate Imobiliară Campulung Moldovenesc

**A. Partea I. Descrierea imobilului**

TEREN Extravilan

Nr. CF vechi:32089  
Nr. topografic:1037/2 parte

Adresa: Jud. Suceava

Nr. Crt	Nr cadastral Nr. topografic	Suprafața* (mp)	Observații / Referințe
A1		23.289	Sector cadastral:21 Teren neimprejmuit; imobilul s-a format din parcelele avand nr. topografic: 1037/2 parte

**B. Partea II. Proprietari și acte**

Inscrieri privitoare la dreptul de proprietate și alte drepturi reale		Referințe
/		
Act Normativ nr. 7, din 13/03/1996 emis de Parlamentul Romaniei;		
B1	Inscrierea provizorie, drept de PROPRIETATE, dobandit prin Lege, cota actuala 1/1 1) <b>NEIDENTIFICAT NEIDENTIFICAT</b>	A1
Act Administrativ nr. 2630, din 11/08/2023 emis de Primaria comunei Breaza;		
B1	se noteaza POSESIA asupra terenului 1) <b>LESENCIUC ILIE</b>	A1

**C. Partea III. SARCINI .**

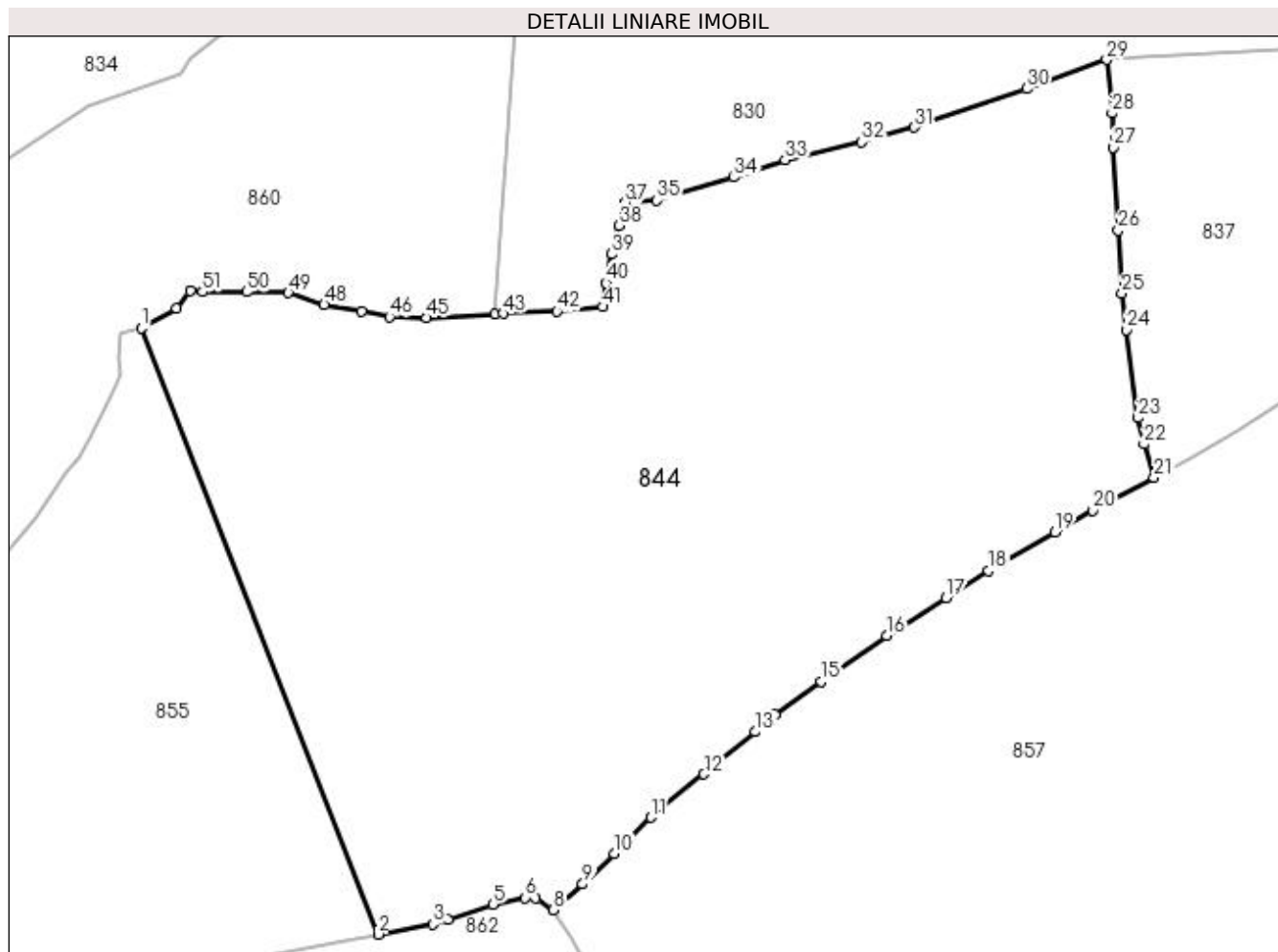
Inscrieri privind dezmembramintele dreptului de proprietate, drepturi reale de garanție și sarcini	Referințe
NU SUNT	

## Anexa Nr. 1 La Partea I

## Teren

Nr cadastral	Suprafața (mp)*	Observații / Referințe
	23.289	imobilul s-a format din parcelele avand nr. topografic: 1037/2 parte

\* Suprafața este determinată în planul de proiecție Stereo 70.



## Date referitoare la teren

Crt	Categorie folosință	Intravilan	Suprafața (mp)	Tarla	Parcelă	Nr. topo	Observații / Referințe
1	pașune	NU	23.289	-	-	-	

## Lungime Segmente

1) Valorile lungimilor segmentelor sunt obținute din proiecție în plan.

Punct început	X / Y	Punct sfârșit	X / Y	Lungime segment
1	523.838,539 681.318,452	2	523.890,551 681.185,371	142.884
4	523.905,897 681.188,59	5	523.915,786 681.191,978	10.453
7	523.925,13 681.193,263	8	523.929,043 681.190,725	4.664
10	523.942,399 681.203,147	11	523.950,425 681.211,019	11.242
13	523.973,386 681.229,808	14	523.977,711 681.233,507	5.691
16	524.002,156 681.250,941	17	524.015,225 681.259,17	15.444
2	523.890,551 681.185,371	3	523.902,545 681.187,628	12.205
5	523.915,786 681.191,978	6	523.922,757 681.193,395	7.114
8	523.929,043 681.190,725	9	523.935,44 681.196,368	8.53
11	523.950,425 681.211,019	12	523.962,063 681.220,524	15.027
14	523.977,711 681.233,507	15	523.987,814 681.240,902	12.52
17	524.015,225 681.259,17	18	524.024,514 681.265,172	11.06
3	523.902,545 681.187,628	4	523.905,897 681.188,59	3.487
6	523.922,757 681.193,395	7	523.925,13 681.193,263	2.377
9	523.935,44 681.196,368	10	523.942,399 681.203,147	9.715
12	523.962,063 681.220,524	13	523.973,386 681.229,808	14.643
15	523.987,814 681.240,902	16	524.002,156 681.250,941	17.506
18	524.024,514 681.265,172	19	524.039,046 681.273,659	16.828

Punct început	X / Y	Punct sfârșit	X / Y	Lungime segment	Punct început	X / Y	Punct sfârșit	X / Y	Lungime segment	Punct început	X / Y	Punct sfârșit	X / Y	Lungime segment
19	524.039,046 681.273,659	20	524.047,447 681.278,353	9.624	20	524.047,447 681.278,353	21	524.060,866 681.285,572	15.237	21	524.060,866 681.285,572	22	524.058,69 681.292,903	7.647
22	524.058,69 681.292,903	23	524.057,373 681.298,681	5.926	23	524.057,373 681.298,681	24	524.054,743 681.318,006	19.503	24	524.054,743 681.318,006	25	524.053,802 681.326,034	8.083
25	524.053,802 681.326,034	26	524.053,039 681.339,912	13.898	26	524.053,039 681.339,912	27	524.051,829 681.358,093	18.222	27	524.051,829 681.358,093	28	524.051,604 681.365,57	7.48
28	524.051,604 681.365,57	29	524.050,46 681.377,317	11.803	29	524.050,46 681.377,317	30	524.032,864 681.370,967	18.707	30	524.032,864 681.370,967	31	524.008,272 681.362,466	26.02
31	524.008,272 681.362,466	32	523.996,704 681.359,234	12.011	32	523.996,704 681.359,234	33	523.979,868 681.355,298	17.29	33	523.979,868 681.355,298	34	523.968,665 681.351,507	11.827
34	523.968,665 681.351,507	35	523.951,755 681.346,469	17.645	35	523.951,755 681.346,469	36	523.946,693 681.346,106	5.075	36	523.946,693 681.346,106	37	523.944,878 681.345,942	1.823
37	523.944,878 681.345,942	38	523.943,397 681.340,916	5.239	38	523.943,397 681.340,916	39	523.941,767 681.334,632	6.493	39	523.941,767 681.334,632	40	523.940,548 681.328,338	6.411
40	523.940,548 681.328,338	41	523.939,802 681.323,092	5.298	41	523.939,802 681.323,092	42	523.929,808 681.322,083	10.044	42	523.929,808 681.322,083	43	523.917,967 681.321,588	11.852
43	523.917,967 681.321,588	44	523.916,24 681.321,489	1.729	44	523.916,24 681.321,489	45	523.901,221 681.320,635	15.043	45	523.901,221 681.320,635	46	523.892,998 681.320,864	8.227
46	523.892,998 681.320,864	47	523.886,921 681.322,15	6.212	47	523.886,921 681.322,15	48	523.878,74 681.323,512	8.294	48	523.878,74 681.323,512	49	523.870,818 681.326,164	8.354
49	523.870,818 681.326,164	50	523.861,689 681.326,365	9.131	50	523.861,689 681.326,365	51	523.852,008 681.326,365	9.681	51	523.852,008 681.326,365	52	523.849,26 681.326,567	2.756
52	523.849,26 681.326,567	53	523.846,34 681.322,694	4.851	53	523.846,34 681.322,694	1	523.838,539 681.318,452	8.879					

\*\* Lungimile segmentelor sunt determinate în planul de proiecție Stereo 70 și sunt rotunjite la 1 milimetru.

\*\*\* Distanța dintre puncte este formată din segmente cumulate ce sunt mai mici decât valoarea 1 milimetru.



**DATE DESPRE IMOBILUL NR. 845**

Oficiul de Cadastru și Publicitate Imobiliară SUCEAVA  
Biroul de Cadastru și Publicitate Imobiliară Campulung Moldovenesc

**A. Partea I. Descrierea imobilului**

TEREN Necunoscut

Nr. CF vechi:30634  
Nr. topografic:1018/3

Adresa: Loc. Breaza, Jud. Suceava

Nr. Crt	Nr cadastral Nr. topografic	Suprafața* (mp)	Observații / Referințe
A1		10.345	Sector cadastral:21 Teren neimprejmuit; imobilul s-a format din parcelele avand nr. topografic: 1018/3; exista constructii cu caracter provizoriu, fara fundatie

**B. Partea II. Proprietari și acte**

Inscrieri privitoare la dreptul de proprietate și alte drepturi reale		Referințe
/		
Act Normativ nr. 7, din 13/03/1996 emis de Parlamentul Romaniei;		
B1	Inscrierea provizorie, drept de PROPRIETATE, dobandit prin Lege, cota actuala 1/1 1) NEIDENTIFICAT NEIDENTIFICAT	A1
Act Administrativ nr. 2632, din 11/08/2023 emis de Primaria comunei Breaza;		
B1	se noteaza POSESIA asupra terenului 1) MACOVEI CONSTANTIN	A1

**C. Partea III. SARCINI .**

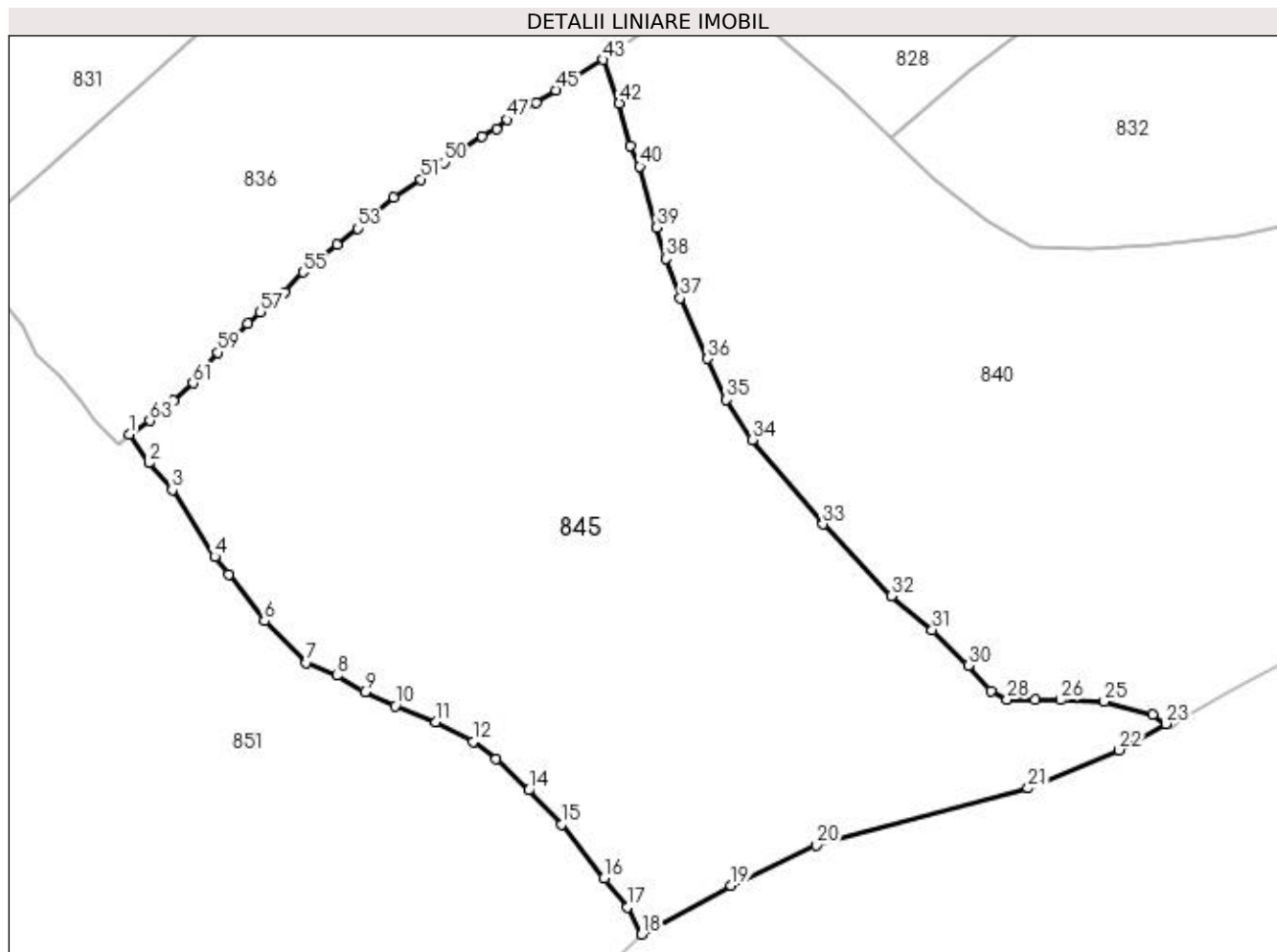
Inscrieri privind dezmembramintele dreptului de proprietate, drepturi reale de garanție și sarcini	Referințe
NU SUNT	

## Anexa Nr. 1 La Partea I

## Teren

Nr cadastral	Suprafața (mp)*	Observații / Referințe
	10.345	imobilul s-a format din parcelele avand nr. topografic: 1018/3; exista constructii cu caracter provizoriu, fara fundatie

\* Suprafața este determinată în planul de proiecție Stereo 70.



## Date referitoare la teren

Crt	Categorie folosință	Intra vilan	Suprafața (mp)	Tarla	Parcelă	Nr. topo	Observații / Referințe
1	pasune	DA	627	-	-	-	
2	pasune	NU	9.718	-	-	-	

## Lungime Segmente

1) Valorile lungimilor segmentelor sunt obținute din proiecție în plan.

Punct început	X / Y	Punct sfârșit	X / Y	Lungime segment	Punct început	X / Y	Punct sfârșit	X / Y	Lungime segment	Punct început	X / Y	Punct sfârșit	X / Y	Lungime segment
1	524.831,441 681.293,704	2	524.834,643 681.288,911	5.764	2	524.834,643 681.288,911	3	524.838,55 681.284,436	5.941	3	524.838,55 681.284,436	4	524.845,559 681.273,4	13.074
4	524.845,559 681.273,4	5	524.847,886 681.270,451	3.757	5	524.847,886 681.270,451	6	524.853,793 681.262,785	9.678	6	524.853,793 681.262,785	7	524.860,752 681.255,827	9.841
7	524.860,752 681.255,827	8	524.865,826 681.253,715	5.496	8	524.865,826 681.253,715	9	524.870,461 681.250,99	5.377	9	524.870,461 681.250,99	10	524.875,466 681.248,673	5.515
10	524.875,466 681.248,673	11	524.882,245 681.246,074	7.26	11	524.882,245 681.246,074	12	524.888,366 681.242,793	6.945	12	524.888,366 681.242,793	13	524.892,164 681.239,871	4.792
13	524.892,164 681.239,871	14	524.897,565 681.234,733	7.455	14	524.897,565 681.234,733	15	524.903,027 681.229,093	7.851	15	524.903,027 681.229,093	16	524.910,074 681.220,149	11.387

Punct început	X / Y	Punct sfârșit	X / Y	Lungime segment	Punct început	X / Y	Punct sfârșit	X / Y	Lungime segment	Punct început	X / Y	Punct sfârșit	X / Y	Lungime segment
16	524.910,074 681.220,149	17	524.913,898 681.215,345	6.14	17	524.913,898 681.215,345	18	524.916,302 681.210,882	5.069	18	524.916,302 681.210,882	19	524.931,119 681.218,96	16.876
19	524.931,119 681.218,96	20	524.945,222 681.225,671	15.619	20	524.945,222 681.225,671	21	524.980,291 681.235,052	36.302	21	524.980,291 681.235,052	22	524.995,344 681.241,391	16.333
22	524.995,344 681.241,391	23	525.003,105 681.245,743	8.898	23	525.003,105 681.245,743	24	525.000,968 681.247,294	2.641	24	525.000,968 681.247,294	25	524.992,887 681.249,41	8.353
25	524.992,887 681.249,41	26	524.985,666 681.249,674	7.226	26	524.985,666 681.249,674	27	524.981,45 681.249,709	4.216	27	524.981,45 681.249,709	28	524.976,792 681.249,774	4.658
28	524.976,792 681.249,774	29	524.974,081 681.251,141	3.036	29	524.974,081 681.251,141	30	524.970,39 681.255,395	5.632	30	524.970,39 681.255,395	31	524.964,386 681.261,271	8.401
31	524.964,386 681.261,271	32	524.957,636 681.266,934	8.811	32	524.957,636 681.266,934	33	524.946,323 681.278,775	16.377	33	524.946,323 681.278,775	34	524.934,601 681.292,741	18.233
34	524.934,601 681.292,741	35	524.930,309 681.299,367	7.895	35	524.930,309 681.299,367	36	524.927,209 681.306,171	7.477	36	524.927,209 681.306,171	37	524.922,648 681.316,192	11.01
37	524.922,648 681.316,192	38	524.920,291 681.322,786	7.003	38	524.920,291 681.322,786	39	524.918,822 681.327,94	5.359	39	524.918,822 681.327,94	40	524.915,985 681.337,977	10.43
40	524.915,985 681.337,977	41	524.914,363 681.341,412	3.799	41	524.914,363 681.341,412	42	524.912,586 681.348,495	7.303	42	524.912,586 681.348,495	43	524.909,932 681.355,684	7.663
43	524.909,932 681.355,684	44	524.904,984 681.352,591	5.835	44	524.904,984 681.352,591	45	524.902,088 681.350,631	3.497	45	524.902,088 681.350,631	46	524.898,844 681.348,543	3.858
46	524.898,844 681.348,543	47	524.893,994 681.345,772	5.586	47	524.893,994 681.345,772	48	524.892,222 681.344,165	2.392	48	524.892,222 681.344,165	49	524.889,875 681.343,031	2.607
49	524.889,875 681.343,031	50	524.883,603 681.338,667	7.641	50	524.883,603 681.338,667	51	524.879,734 681.335,874	4.772	51	524.879,734 681.335,874	52	524.875,245 681.332,927	5.37
52	524.875,245 681.332,927	53	524.869,243 681.327,752	7.925	53	524.869,243 681.327,752	54	524.865,86 681.325,008	4.356	54	524.865,86 681.325,008	55	524.860,213 681.320,504	7.223
55	524.860,213 681.320,504	56	524.857,173 681.317,213	4.48	56	524.857,173 681.317,213	57	524.853,147 681.313,925	5.198	57	524.853,147 681.313,925	58	524.851,02 681.312,036	2.845
58	524.851,02 681.312,036	59	524.846,119 681.307,224	6.868	59	524.846,119 681.307,224	60	524.843,639 681.304,337	3.806	60	524.843,639 681.304,337	61	524.841,97 681.302,119	2.776
61	524.841,97 681.302,119	62	524.838,814 681.299,286	4.241	62	524.838,814 681.299,286	63	524.834,838 681.295,932	5.202	63	524.834,838 681.295,932	1	524.831,441 681.293,704	4.062

\*\* Lungimile segmentelor sunt determinate în planul de proiecție Stereo 70 și sunt rotunjite la 1 milimetru.

\*\*\* Distanța dintre puncte este formată din segmente cumulate ce sunt mai mici decât valoarea 1 milimetru.





**DATE DESPRE IMOBILUL NR. 846**

Oficiul de Cadastru și Publicitate Imobiliară SUCEAVA  
Biroul de Cadastru și Publicitate Imobiliară Campulung Moldovenesc

**A. Partea I. Descrierea imobilului**

TEREN Necunoscut

Adresa: Loc. Breaza, Jud. Suceava

Nr. Crt	Nr cadastral Nr. topografic	Suprafața* (mp)	Observații / Referințe
A1	30231	40.700	Sector cadastral:21 Teren neimprejmuit; exista constructii cu caracter provizoriu, fara fundatie

**B. Partea II. Proprietari și acte**

Inscrieri privitoare la dreptul de proprietate și alte drepturi reale		Referințe
<b>658 / 31/01/2011</b>		
Act Administrativ nr. 599, din 20/04/2010 emis de COMISIA JUDETEANA SUCEAVA;		
B1	se noteaza ca din parte a imobilelor cu nr.top.1072/3,1073/2,1074/2, 1075/1 din CF 878 Breaza si din imobilele cu nr.top. 1071/2 si 1072/2 din CF 145 Breaza s-a format imobilul cu nr.cad. 30231	A1
<b>2143 / 16/03/2011</b>		
Act Notarial nr. 520, din 14/03/2011 emis de BNP DORINA ROTARU;		
B3	Intabulare, drept de PROPRIETATE, dobandit prin Conventie, cota actuala 1/1 1) LESENCIUC SORIN-GEORGE	A1

**C. Partea III. SARCINI .**

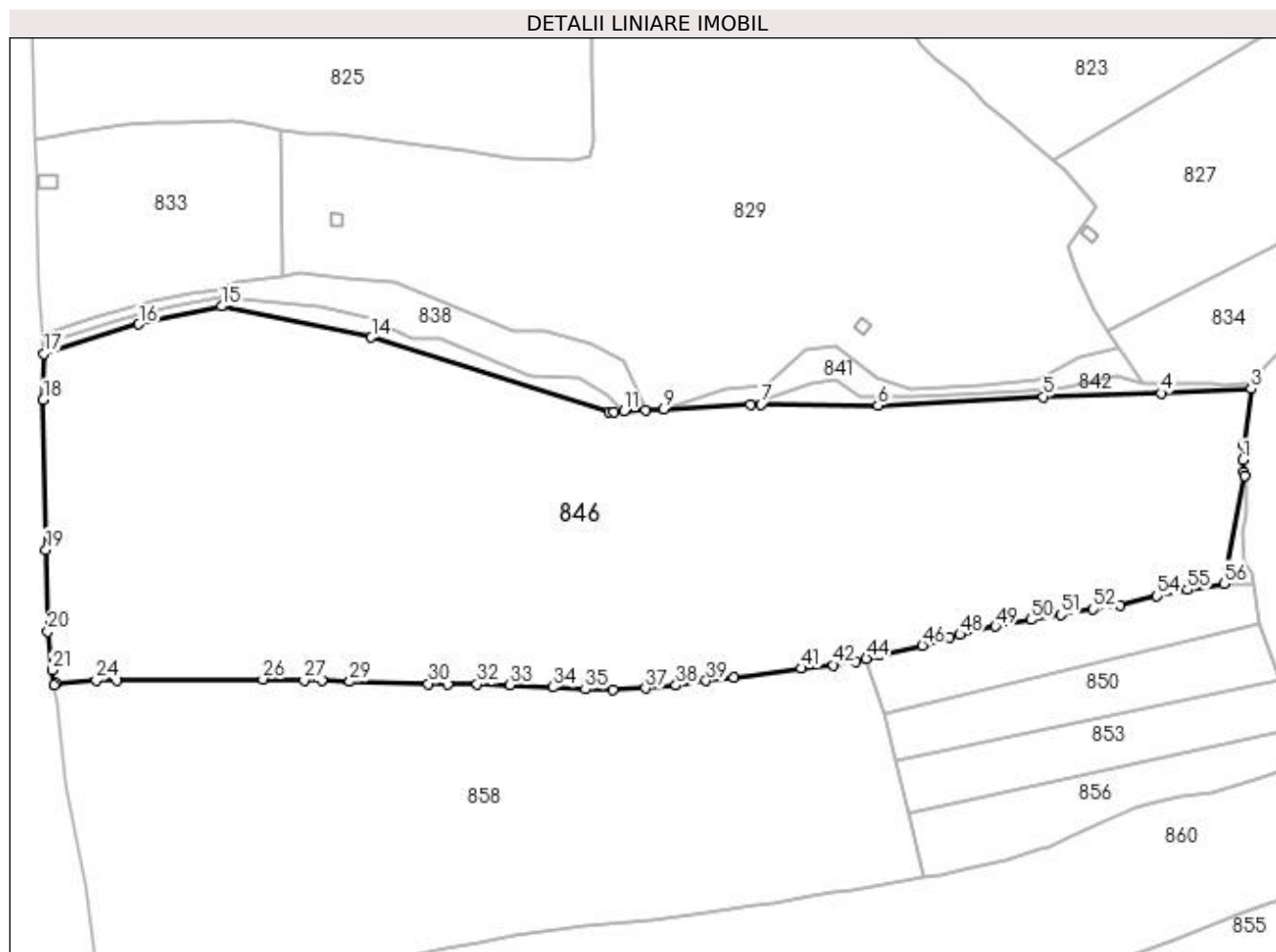
Inscrieri privind dezmembramintele dreptului de proprietate, drepturi reale de garanție și sarcini	Referințe
NU SUNT	

## Anexa Nr. 1 La Partea I

## Teren

Nr cadastral	Suprafaţa (mp)*	Observaţii / Referinţe
30231	40.700	exista constructii cu caracter provizoriu, fara fundatie

\* Suprafaţa este determinată in planul de proiecţie Stereo 70.



## Date referitoare la teren

Crt	Categorie folosinţă	Intra vilan	Suprafaţa (mp)	Tarla	Parcelă	Nr. topo	Observaţii / Referinţe
1	faneata	DA	3.129	-	-	-	
2	pasune	DA	5.539	-	-	-	
3	faneata	DA	1.940	-	-	-	
4	faneata	NU	30.092	-	-	-	

## Lungime Segmente

1) Valorile lungimilor segmentelor sunt obţinute din proiecţie în plan.

Punct început	X / Y	Punct sfârşit	X / Y	Lungime segment	Punct început	X / Y	Punct sfârşit	X / Y	Lungime segment	Punct început	X / Y	Punct sfârşit	X / Y	Lungime segment
1	523.714,285 681.288,0	2	523.714,662 681.293,181	5.195	2	523.714,662 681.293,181	3	523.717,023 681.312,635	19.597	3	523.717,023 681.312,635	4	523.685,942 681.311,083	31.12
4	523.685,942 681.311,083	5	523.645,156 681.309,919	40.803	5	523.645,156 681.309,919	6	523.588,053 681.306,815	57.187	6	523.588,053 681.306,815	7	523.547,656 681.307,205	40.399
7	523.547,656 681.307,205	8	523.544,025 681.307,028	3.635	8	523.544,025 681.307,028	9	523.514,027 681.305,562	30.034	9	523.514,027 681.305,562	10	523.507,761 681.305,256	6.273

Punct început	X / Y	Punct sfârșit	X / Y	Lungime segment	Punct început	X / Y	Punct sfârșit	X / Y	Lungime segment	Punct început	X / Y	Punct sfârșit	X / Y	Lungime segment
10	523.507,761 681.305,256	11	523.500,267 681.304,89	7.503	11	523.500,267 681.304,89	12	523.496,816 681.304,721	3.455	12	523.496,816 681.304,721	13	523.495,215 681.304,643	1.603
13	523.495,215 681.304,643	14	523.413,021 681.330,364	86.124	14	523.413,021 681.330,364	15	523.361,249 681.341,119	52.877	15	523.361,249 681.341,119	16	523.332,659 681.334,905	29.258
16	523.332,659 681.334,905	17	523.299,843 681.324,714	34.362	17	523.299,843 681.324,714	18	523.299,593 681.308,803	15.913	18	523.299,593 681.308,803	19	523.300,584 681.257,093	51.719
19	523.300,584 681.257,093	20	523.301,168 681.228,77	28.329	20	523.301,168 681.228,77	21	523.302,766 681.215,443	13.422	21	523.302,766 681.215,443	22	523.303,519 681.210,413	5.086
22	523.303,519 681.210,413	23	523.304,143 681.210,876	0.777	23	523.304,143 681.210,876	24	523.317,962 681.211,893	13.857	24	523.317,962 681.211,893	25	523.325,044 681.211,841	7.082
25	523.325,044 681.211,841	26	523.375,507 681.212,348	50.466	26	523.375,507 681.212,348	27	523.389,81 681.211,914	14.31	27	523.389,81 681.211,914	28	523.395,951 681.212,03	6.142
28	523.395,951 681.212,03	29	523.405,585 681.211,464	9.651	29	523.405,585 681.211,464	30	523.432,669 681.210,708	27.095	30	523.432,669 681.210,708	31	523.439,484 681.210,482	6.819
31	523.439,484 681.210,482	32	523.449,589 681.210,676	10.106	32	523.449,589 681.210,676	33	523.460,874 681.210,34	11.29	33	523.460,874 681.210,34	34	523.475,665 681.209,558	14.812
34	523.475,665 681.209,558	35	523.486,931 681.208,843	11.289	35	523.486,931 681.208,843	36	523.496,552 681.208,747	9.622	36	523.496,552 681.208,747	37	523.507,764 681.209,175	11.22
37	523.507,764 681.209,175	38	523.518,297 681.210,235	10.586	38	523.518,297 681.210,235	39	523.528,7 681.211,834	10.525	39	523.528,7 681.211,834	40	523.538,296 681.213,014	9.668
40	523.538,296 681.213,014	41	523.561,591 681.216,125	23.502	41	523.561,591 681.216,125	42	523.572,628 681.217,245	11.094	42	523.572,628 681.217,245	43	523.580,439 681.218,482	7.908
43	523.580,439 681.218,482	44	523.584,041 681.219,435	3.726	44	523.584,041 681.219,435	45	523.588,644 681.220,662	4.764	45	523.588,644 681.220,662	46	523.603,407 681.224,028	15.141
46	523.603,407 681.224,028	47	523.612,743 681.226,948	9.782	47	523.612,743 681.226,948	48	523.616,382 681.227,753	3.727	48	523.616,382 681.227,753	49	523.628,68 681.230,592	12.622
49	523.628,68 681.230,592	50	523.640,929 681.232,833	12.452	50	523.640,929 681.232,833	51	523.651,238 681.234,588	10.457	51	523.651,238 681.234,588	52	523.662,524 681.236,537	11.453
52	523.662,524 681.236,537	53	523.671,653 681.237,98	9.243	53	523.671,653 681.237,98	54	523.684,492 681.241,073	13.205	54	523.684,492 681.241,073	55	523.695,034 681.243,237	10.762
55	523.695,034 681.243,237	56	523.707,728 681.245,346	12.868	56	523.707,728 681.245,346	57	523.714,756 681.282,695	38.004	57	523.714,756 681.282,695	58	523.714,438 681.283,691	1.046
58	523.714,438 681.283,691	1	523.714,285 681.288,0	4.312										

\*\* Lungimile segmentelor sunt determinate în planul de proiecție Stereo 70 și sunt rotunjite la 1 milimetru.

\*\*\* Distanța dintre puncte este formată din segmente cumulate ce sunt mai mici decât valoarea 1 milimetru.



**DATE DESPRE IMOBILUL NR. 847**

Oficiul de Cadastru și Publicitate Imobiliară SUCEAVA  
Biroul de Cadastru și Publicitate Imobiliară Campulung Moldovenesc

**A. Partea I. Descrierea imobilului**

TEREN Extravilan

Nr. CF vechi:145

Nr. topografic:1073/4 parte

Adresa: Jud. Suceava

Nr. Crt	Nr cadastral Nr. topografic	Suprafața* (mp)	Observații / Referințe
A1		149	Sector cadastral:21 Teren neimprejmuit; imobilul s-a format din parcelele avand nr. topografic: 1073/4 parte

**B. Partea II. Proprietari și acte**

Inscrieri privitoare la dreptul de proprietate și alte drepturi reale		Referințe
/		
Act Normativ nr. 7, din 13/03/1996 emis de Parlamentul Romaniei;		
B1	Inscrierea provizorie, drept de PROPRIETATE, dobandit prin Lege, cota actuala 1/1 1) <b>NEIDENTIFICAT NEIDENTIFICAT</b>	A1
Act Administrativ nr. 2612, din 10/08/2023 emis de Primaria comunei Breaza;		
B1	se noteaza POSESIA asupra terenului 1) <b>LESENCIUC SORIN-GEORGE</b>	A1

**C. Partea III. SARCINI .**

Inscrieri privind dezmembramintele dreptului de proprietate, drepturi reale de garanție și sarcini	Referințe
NU SUNT	

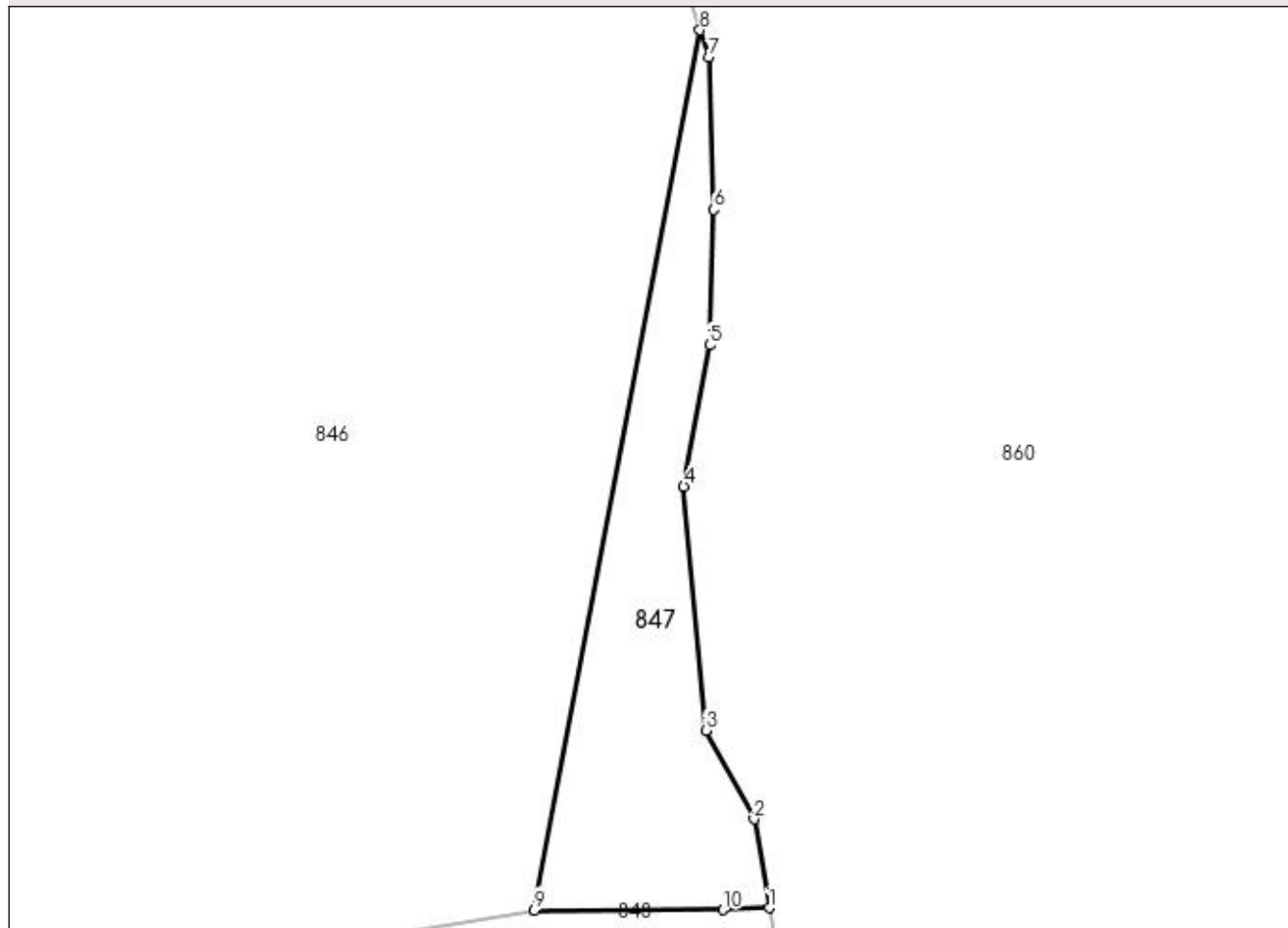
## Anexa Nr. 1 La Partea I

## Teren

Nr cadastral	Suprafața (mp)*	Observații / Referințe
	149	imobilul s-a format din parcelele avand nr. topografic: 1073/4 parte

\* Suprafața este determinată în planul de proiecție Stereo 70.

## DETALII LINIARE IMOBIL



## Date referitoare la teren

Crt	Categorie folosință	Intravilan	Suprafața (mp)	Tarla	Parcelă	Nr. topo	Observații / Referințe
1	faneata	NU	149	-	-	-	

## Lungime Segmente

1) Valorile lungimilor segmentelor sunt obținute din proiecție în plan.

Punct început	X / Y	Punct sfârșit	X / Y	Lungime segment (** (m)
1	523.717,691 681.245,44	2	523.717,058 681.249,208	3.821
2	523.717,058 681.249,208	3	523.715,006 681.252,97	4.286
3	523.715,006 681.252,97	4	523.714,068 681.263,327	10.399
4	523.714,068 681.263,327	5	523.715,172 681.269,327	6.101
5	523.715,172 681.269,327	6	523.715,338 681.275,082	5.758

Punct început	X / Y	Punct sfârșit	X / Y	Lungime segment (** (m)
6	523.715,338 681.275,082	7	523.715,125 681.281,538	6.46
7	523.715,125 681.281,538	8	523.714,756 681.282,695	1.214
8	523.714,756 681.282,695	9	523.707,728 681.245,346	38.004
9	523.707,728 681.245,346	10	523.715,734 681.245,355	8.006
10	523.715,734 681.245,355	1	523.717,691 681.245,44	1.959

\*\* Lungimile segmentelor sunt determinate în planul de proiecție Stereo 70 și sunt rotunjite la 1 milimetru.

\*\*\* Distanța dintre puncte este formată din segmente cumulate ce sunt mai mici decât valoarea 1 milimetru.





**DATE DESPRE IMOBILUL NR. 848**

Oficiul de Cadastru și Publicitate Imobiliară SUCEAVA  
 Biroul de Cadastru și Publicitate Imobiliară Campulung Moldovenesc

**A. Partea I. Descrierea imobilului**

TEREN Extravilan

Adresa: Jud. Suceava

Nr. Crt	Nr cadastral Nr. topografic	Suprafața* (mp)	Observații / Referințe
A1	32208	2.500	Sector cadastral:21 Teren neimprejmuit; imobil partial imprejmuit

**B. Partea II. Proprietari și acte**

Inscrieri privitoare la dreptul de proprietate și alte drepturi reale		Referințe
<b>17513 / 06/11/2018</b>		
Act Administrativ nr. 862, din 15/09/2018 emis de COMISIA JUDETEANA DE FOND FUNCICIAR SUCEAVA;		
B1	Intabulare, drept de PROPRIETATE, dobandit prin Reconstituire, cota actuala 1/1 1) LESENCIUC PETRE	A1

**C. Partea III. SARCINI .**

Inscrieri privind dezmembramintele dreptului de proprietate, drepturi reale de garanție și sarcini	Referințe
NU SUNT	

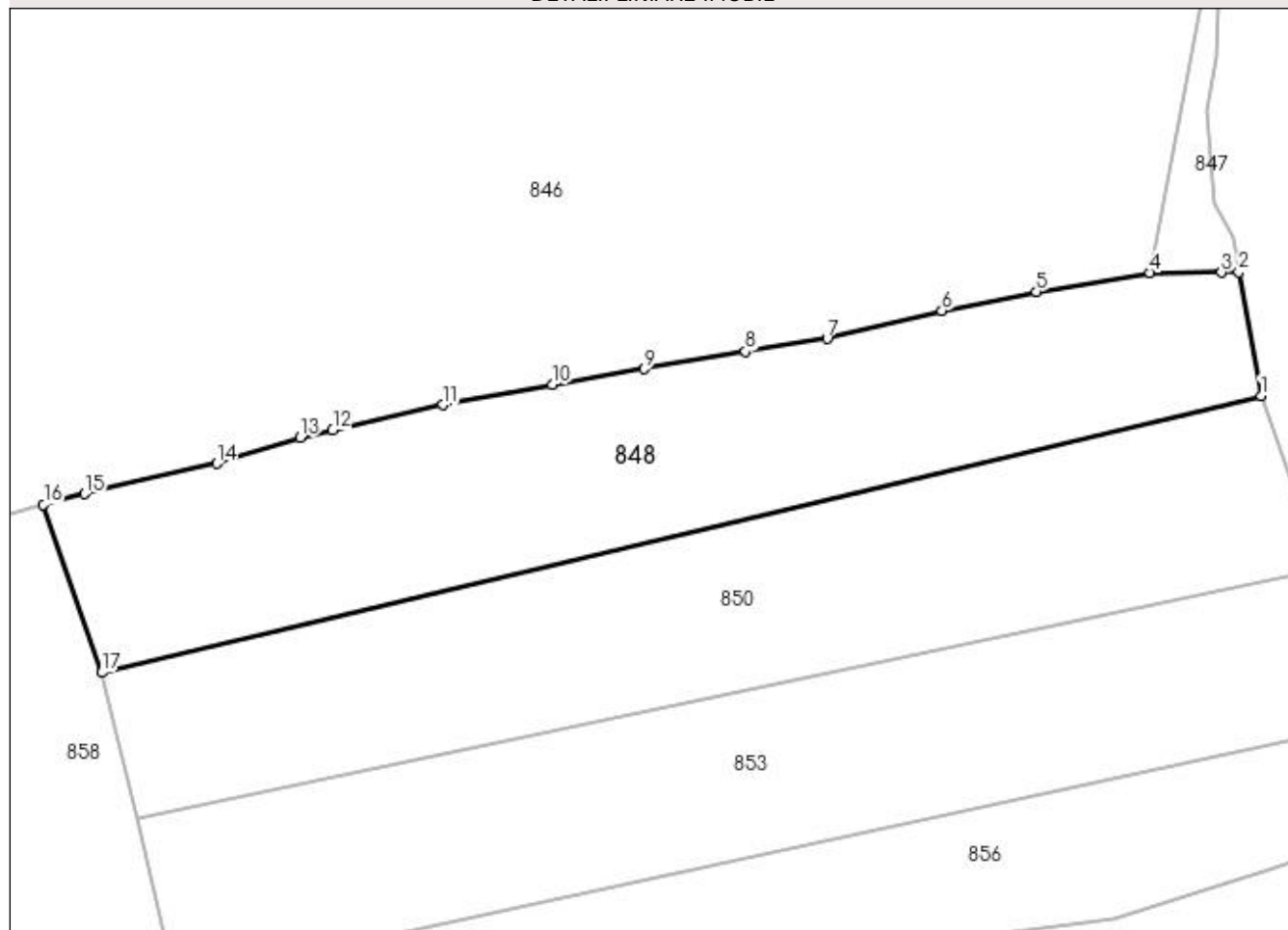
## Anexa Nr. 1 La Partea I

## Teren

Nr cadastral	Suprafața (mp)*	Observații / Referințe
32208	2.500	imobil partial imprejmuit

\* Suprafața este determinată în planul de proiecție Stereo 70.

## DETALII LINIARE IMOBIL



## Date referitoare la teren

Crt	Categorie folosință	Intra vilan	Suprafața (mp)	Tarla	Parcelă	Nr. topo	Observații / Referințe
1	faneata	NU	2.500	-	-	-	

## Lungime Segmente

1) Valorile lungimilor segmentelor sunt obținute din proiecție în plan.

Punct început	X / Y	Punct sfârșit	X / Y	Lungime segment (** (m)
1	523.720,148 681.231,594	2	523.717,691 681.245,44	14.062
2	523.717,691 681.245,44	3	523.715,734 681.245,355	1.959
3	523.715,734 681.245,355	4	523.707,728 681.245,346	8.006
4	523.707,728 681.245,346	5	523.695,034 681.243,237	12.868
5	523.695,034 681.243,237	6	523.684,492 681.241,073	10.762

Punct început	X / Y	Punct sfârşit	X / Y	Lungime segment (** (m)
6	523.684,492 681.241,073	7	523.671,653 681.237,98	13.205
7	523.671,653 681.237,98	8	523.662,524 681.236,537	9.243
8	523.662,524 681.236,537	9	523.651,238 681.234,588	11.453
9	523.651,238 681.234,588	10	523.640,929 681.232,833	10.457
10	523.640,929 681.232,833	11	523.628,68 681.230,592	12.452
11	523.628,68 681.230,592	12	523.616,382 681.227,753	12.622
12	523.616,382 681.227,753	13	523.612,743 681.226,948	3.727
13	523.612,743 681.226,948	14	523.603,407 681.224,028	9.782
14	523.603,407 681.224,028	15	523.588,644 681.220,662	15.141
15	523.588,644 681.220,662	16	523.584,041 681.219,435	4.764
16	523.584,041 681.219,435	17	523.590,581 681.200,677	19.865
17	523.590,581 681.200,677	1	523.720,148 681.231,594	133.205

\*\* Lungimile segmentelor sunt determinate în planul de proiecţie Stereo 70 şi sunt rotunjite la 1 milimetru.

\*\*\* Distanţa dintre puncte este formată din segmente cumulate ce sunt mai mici decât valoarea 1 milimetru.



**DATE DESPRE IMOBILUL NR. 849**

Oficiul de Cadastru și Publicitate Imobiliară SUCEAVA  
Biroul de Cadastru și Publicitate Imobiliară Campulung Moldovenesc

**A. Partea I. Descrierea imobilului**

TEREN Extravilan

Adresa: Jud. Suceava

Nr. Crt	Nr cadastral Nr. topografic	Suprafața* (mp)	Observații / Referințe
A1	31435	20.715	Sector cadastral:21 Teren imprejmuit;

**Construcții**

Crt	Nr cadastral Nr. topografic	Adresa	Observații / Referințe
A1.1	31435-C1	Jud. Suceava	Nr. niveluri:1; S. construita la sol:29 mp; Fanar, din lemn

**B. Partea II. Proprietari și acte**

Inscrieri privitoare la dreptul de proprietate și alte drepturi reale		Referințe
/		
Act Administrativ nr. 2983, din 13/09/2023 emis de Primaria comunei Breaza;		
B1	Intabulare, drept de PROPRIETATE, dobandit prin Lege, cota actuala 1/1 1) MOROSAN IULIANA	A1.1
<b>13163 / 13/09/2017</b>		
Act Administrativ nr. 801, din 28/07/2017 emis de CJSDP Suceava;		
B1	se noteaza ca din parte a imobilului cu nr.top.1027/3 si 1028/3 din CF 30928 Breaza , din parte a imobilului cu nr.top.1028/1 din CF 30930 Breaza, din parte a imobilului cu nr. top 1028/2 din CF 504 Breaza-distrus, se formeaza imobilul cu nr. cad. 31436 :	A1
<b>4105 / 16/03/2021</b>		
Act Notarial nr. 48, din 15/03/2021 emis de Rotaru Dorina;		
B5	Intabulare, drept de PROPRIETATE, dobandit prin Succesiune, cota actuala 1/8 1) MOROSAN IULIANA	A1
<b>4115 / 16/03/2021</b>		
Act Notarial nr. 49, din 15/03/2021 emis de Rotaru Dorina;		
B8	Intabulare, drept de PROPRIETATE, dobandit prin Succesiune, cota actuala 5/24 1) MOROSAN IULIANA	A1
<b>4125 / 16/03/2021</b>		
Act Notarial nr. 515, din 15/03/2021 emis de Rotaru Dorina;		
B10	Intabulare, drept de PROPRIETATE, dobandit prin Conventie, cota actuala 2/3 1) MOROSAN IULIANA	A1

**C. Partea III. SARCINI .**

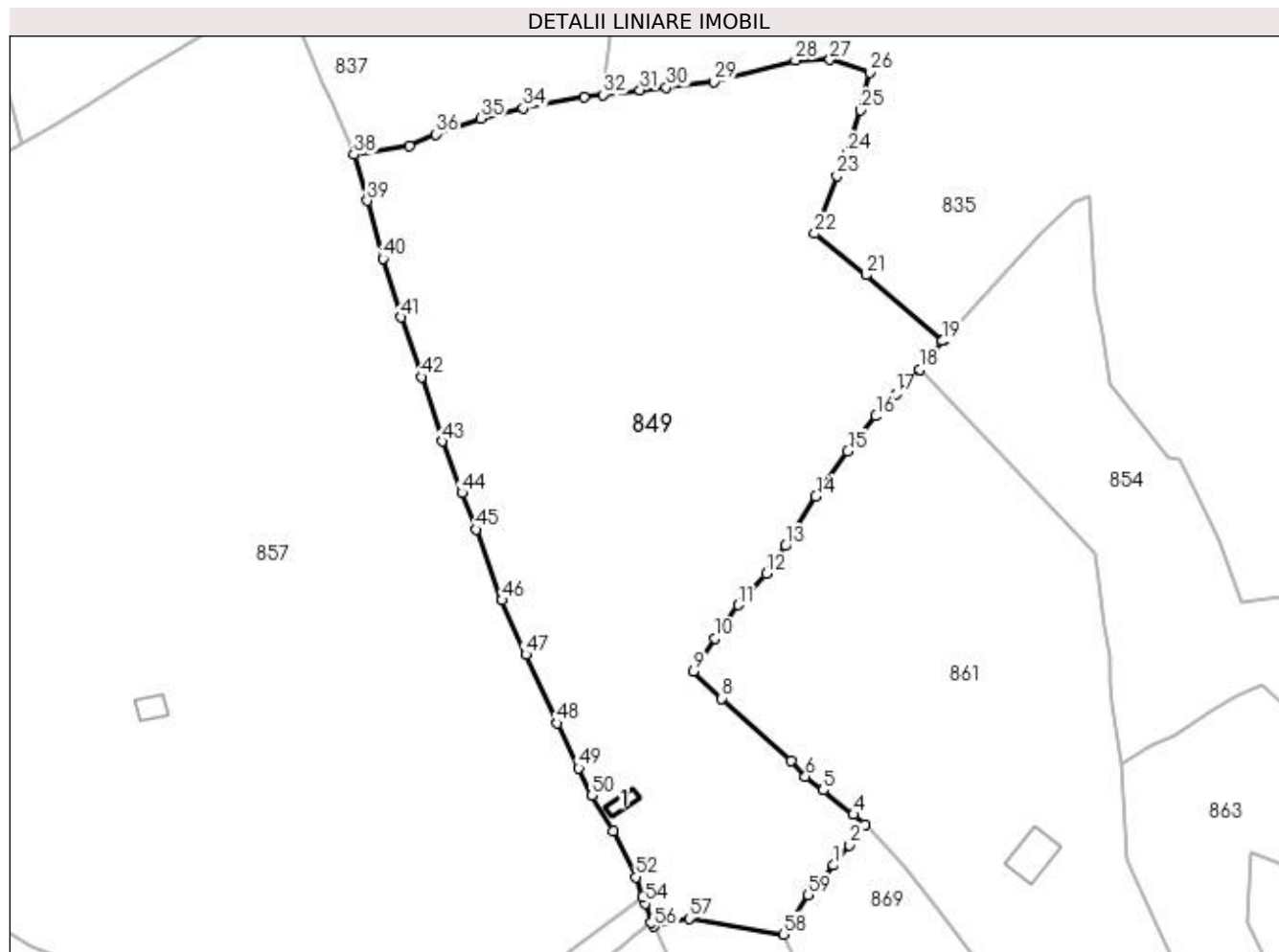
Inscrieri privind dezmembramintele dreptului de proprietate, drepturi reale de garanție și sarcini	Referințe
NU SUNT	

## Anexa Nr. 1 La Partea I

## Teren

Nr cadastral	Suprafaţa (mp)*	Observații / Referințe
31435	20.715	

\* Suprafața este determinată în planul de proiecție Stereo 70.



## Date referitoare la teren

Crt	Categorie folosință	Intra vilan	Suprafața (mp)	Tarla	Parcelă	Nr. topo	Observații / Referințe
1	pasune	NU	20.715	-	-	-	Imprejmuit cu gard de lemn; Imobil aflat sub incidența art. 3, alin (1) din Legea nr. 17/2014;

## Date referitoare la construcții

Crt	Număr	Destinație construcție	Supraf. (mp)	Situație juridică	Observații / Referințe
A1.1	31435-C1	construcții anexa	29	Cu acte	Nr. niveluri:1; S. construita la sol:29 mp; Fanar, din lemn

## Lungime Segmente

1) Valorile lungimilor segmentelor sunt obținute din proiecție în plan.

Punct început	X / Y	Punct sfârșit	X / Y	Lungime segment	Punct început	X / Y	Punct sfârșit	X / Y	Lungime segment	Punct început	X / Y	Punct sfârșit	X / Y	Lungime segment
1	524.280,663 681.089,949	2	524.285,007 681.095,364	6.942	2	524.285,007 681.095,364	3	524.289,144 681.100,967	6.965	3	524.289,144 681.100,967	4	524.286,04 681.103,652	4.104
4	524.286,04 681.103,652	5	524.277,831 681.110,299	10.563	5	524.277,831 681.110,299	6	524.273,018 681.113,94	6.035	6	524.273,018 681.113,94	7	524.269,176 681.118,199	5.736
7	524.269,176 681.118,199	8	524.250,374 681.135,168	25.327	8	524.250,374 681.135,168	9	524.242,696 681.142,556	10.655	9	524.242,696 681.142,556	10	524.248,4 681.151,349	10.481
10	524.248,4 681.151,349	11	524.254,791 681.160,455	11.125	11	524.254,791 681.160,455	12	524.262,463 681.168,913	11.419	12	524.262,463 681.168,913	13	524.267,619 681.176,477	9.154

Punct început	X / Y	Punct sfârșit	X / Y	Lungime segment	Punct început	X / Y	Punct sfârșit	X / Y	Lungime segment	Punct început	X / Y	Punct sfârșit	X / Y	Lungime segment
13	524.267,619 681.176,477	14	524.275,843 681.189,806	15.662	14	524.275,843 681.189,806	15	524.284,52 681.202,102	15.049	15	524.284,52 681.202,102	16	524.292,158 681.211,622	12.205
16	524.292,158 681.211,622	17	524.297,521 681.217,646	8.066	17	524.297,521 681.217,646	18	524.303,922 681.224,266	9.209	18	524.303,922 681.224,266	19	524.310,153 681.231,991	9.925
19	524.310,153 681.231,991	20	524.310,389 681.232,126	0.272	20	524.310,389 681.232,126	21	524.289,5 681.249,859	27.401	21	524.289,5 681.249,859	22	524.275,562 681.261,044	17.871
22	524.275,562 681.261,044	23	524.281,599 681.276,646	16.73	23	524.281,599 681.276,646	24	524.284,29 681.282,802	6.718	24	524.284,29 681.282,802	25	524.288,021 681.294,509	12.287
25	524.288,021 681.294,509	26	524.290,383 681.304,772	10.531	26	524.290,383 681.304,772	27	524.279,653 681.308,173	11.256	27	524.279,653 681.308,173	28	524.270,288 681.308,009	9.367
28	524.270,288 681.308,009	29	524.248,222 681.302,206	22.816	29	524.248,222 681.302,206	30	524.235,362 681.300,667	12.952	30	524.235,362 681.300,667	31	524.228,185 681.299,899	7.217
31	524.228,185 681.299,899	32	524.218,162 681.298,684	10.096	32	524.218,162 681.298,684	33	524.213,012 681.297,993	5.197	33	524.213,012 681.297,993	34	524.196,501 681.295,095	16.763
34	524.196,501 681.295,095	35	524.185,069 681.292,255	11.779	35	524.185,069 681.292,255	36	524.172,818 681.287,988	12.973	36	524.172,818 681.287,988	37	524.165,704 681.284,945	7.737
37	524.165,704 681.284,945	38	524.150,691 681.282,438	15.221	38	524.150,691 681.282,438	39	524.154,313 681.269,956	12.997	39	524.154,313 681.269,956	40	524.158,562 681.254,271	16.25
40	524.158,562 681.254,271	41	524.163,481 681.238,357	16.657	41	524.163,481 681.238,357	42	524.168,997 681.222,235	17.04	42	524.168,997 681.222,235	43	524.174,583 681.204,798	18.31
43	524.174,583 681.204,798	44	524.179,965 681.190,854	14.947	44	524.179,965 681.190,854	45	524.183,842 681.180,923	10.661	45	524.183,842 681.180,923	46	524.190,769 681.161,72	20.414
46	524.190,769 681.161,72	47	524.197,287 681.147,033	16.068	47	524.197,287 681.147,033	48	524.205,787 681.128,418	20.464	48	524.205,787 681.128,418	49	524.211,592 681.116,228	13.502
49	524.211,592 681.116,228	50	524.215,079 681.108,843	8.167	50	524.215,079 681.108,843	51	524.220,892 681.099,289	11.184	51	524.220,892 681.099,289	52	524.227,115 681.086,741	14.006
52	524.227,115 681.086,741	53	524.228,96 681.081,387	5.663	53	524.228,96 681.081,387	54	524.229,588 681.079,563	1.929	54	524.229,588 681.079,563	55	524.231,216 681.074,41	5.405
55	524.231,216 681.074,41	56	524.232,05 681.073,326	1.368	56	524.232,05 681.073,326	57	524.241,49 681.075,551	9.699	57	524.241,49 681.075,551	58	524.267,033 681.071,241	25.904
58	524.267,033 681.071,241	59	524.273,79 681.081,901	12.621	59	524.273,79 681.081,901	1	524.280,663 681.089,949	10.583					

\*\* Lungimile segmentelor sunt determinate în planul de proiecție Stereo 70 și sunt rotunjite la 1 milimetru.

\*\*\* Distanța dintre puncte este formată din segmente cumulate ce sunt mai mici decât valoarea 1 milimetru.





**DATE DESPRE IMOBILUL NR. 850**

Oficiul de Cadastru și Publicitate Imobiliară SUCEAVA  
 Biroul de Cadastru și Publicitate Imobiliară Campulung Moldovenesc

**A. Partea I. Descrierea imobilului**

TEREN Extravilan

Adresa: Jud. Suceava

Nr. Crt	Nr cadastral Nr. topografic	Suprafața* (mp)	Observații / Referințe
A1	32190	2.500	Sector cadastral:21 Teren neimprejmuit; imobil partial imprejmuit

**B. Partea II. Proprietari și acte**

Inscrieri privitoare la dreptul de proprietate și alte drepturi reale		Referințe
<b>17106 / 31/10/2018</b>		
Act Administrativ nr. 865, din 15/09/2018 emis de COMISIA JUDETEANA DE FOND FUNCICIAR SUCEAVA;		
B1	Intabulare, drept de PROPRIETATE, dobandit prin Reconstituire, cota actuala 1/1 1) LESENCIUC VASILE	A1

**C. Partea III. SARCINI .**

Inscrieri privind dezmembramintele dreptului de proprietate, drepturi reale de garanție și sarcini	Referințe
NU SUNT	

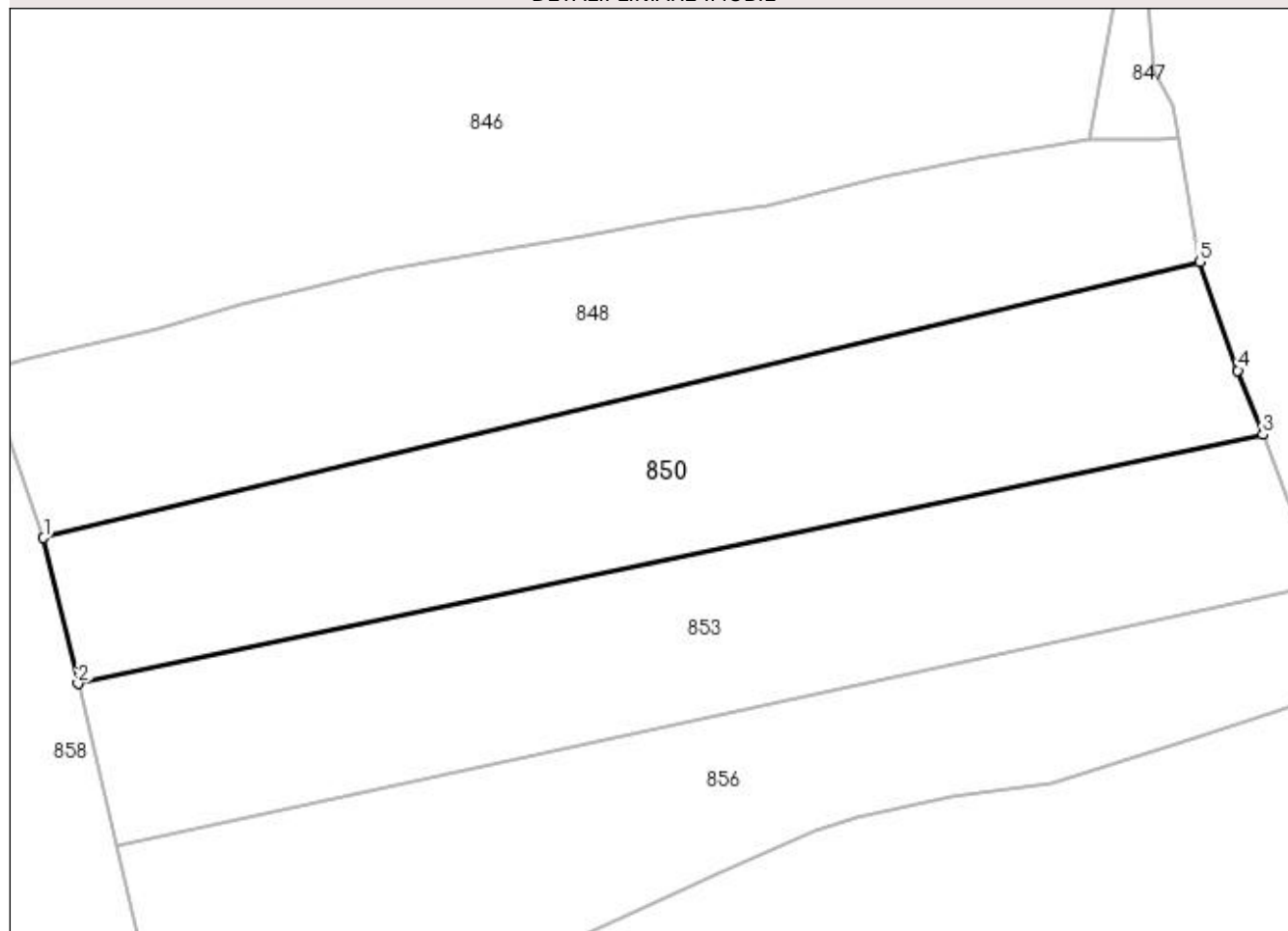
## Anexa Nr. 1 La Partea I

## Teren

Nr cadastral	Suprafața (mp)*	Observații / Referințe
32190	2.500	imobil partial imprejmuit

\* Suprafața este determinată în planul de proiecție Stereo 70.

## DETALII LINIARE IMOBIL



## Date referitoare la teren

Crt	Categorie folosință	Intra vilan	Suprafața (mp)	Tarla	Parcelă	Nr. topo	Observații / Referințe
1	faneata	NU	2.500	-	-	-	

## Lungime Segmente

1) Valorile lungimilor segmentelor sunt obținute din proiecție în plan.

Punct început	X / Y	Punct sfârșit	X / Y	Lungime segment (** (m)
1	523.590,581 681.200,677	2	523.594,432 681.184,343	16.782
2	523.594,432 681.184,343	3	523.727,221 681.212,23	135.686
3	523.727,221 681.212,23	4	523.724,421 681.219,42	7.716
4	523.724,421 681.219,42	5	523.720,148 681.231,594	12.902
5	523.720,148 681.231,594	1	523.590,581 681.200,677	133.205

**\*\* Lungimile segmentelor sunt determinate în planul de proiecție Stereo 70 și sunt rotunjite la 1 milimetru.**

**\*\*\* Distanța dintre puncte este formată din segmente cumulate ce sunt mai mici decât valoarea 1 milimetru.**



**DATE DESPRE IMOBILUL NR. 851**

Oficiul de Cadastru și Publicitate Imobiliară SUCEAVA  
Biroul de Cadastru și Publicitate Imobiliară Campulung Moldovenesc

**A. Partea I. Descrierea imobilului**

TEREN Necunoscut

Adresa: Loc. Breaza, Jud. Suceava

Nr. Crt	Nr cadastral Nr. topografic	Suprafața* (mp)	Observații / Referințe
A1	34055	22.984	Sector cadastral:21 Teren imprejmuit; exista constructii cu caracter provizoriu, fara fundatie

**B. Partea II. Proprietari și acte**

Inscrieri privitoare la dreptul de proprietate și alte drepturi reale		Referințe
<b>1648 / 10/02/2001</b>		
Act Notarial nr. 13, din 21/02/2008 emis de BNP Campulung Moldovenesc;		
B1	Intabulare, drept de PROPRIETATE, dobandit prin Succesiune, cota actuala 1/1 1) MACOVEI ANCA-IULIA	A1

**C. Partea III. SARCINI .**

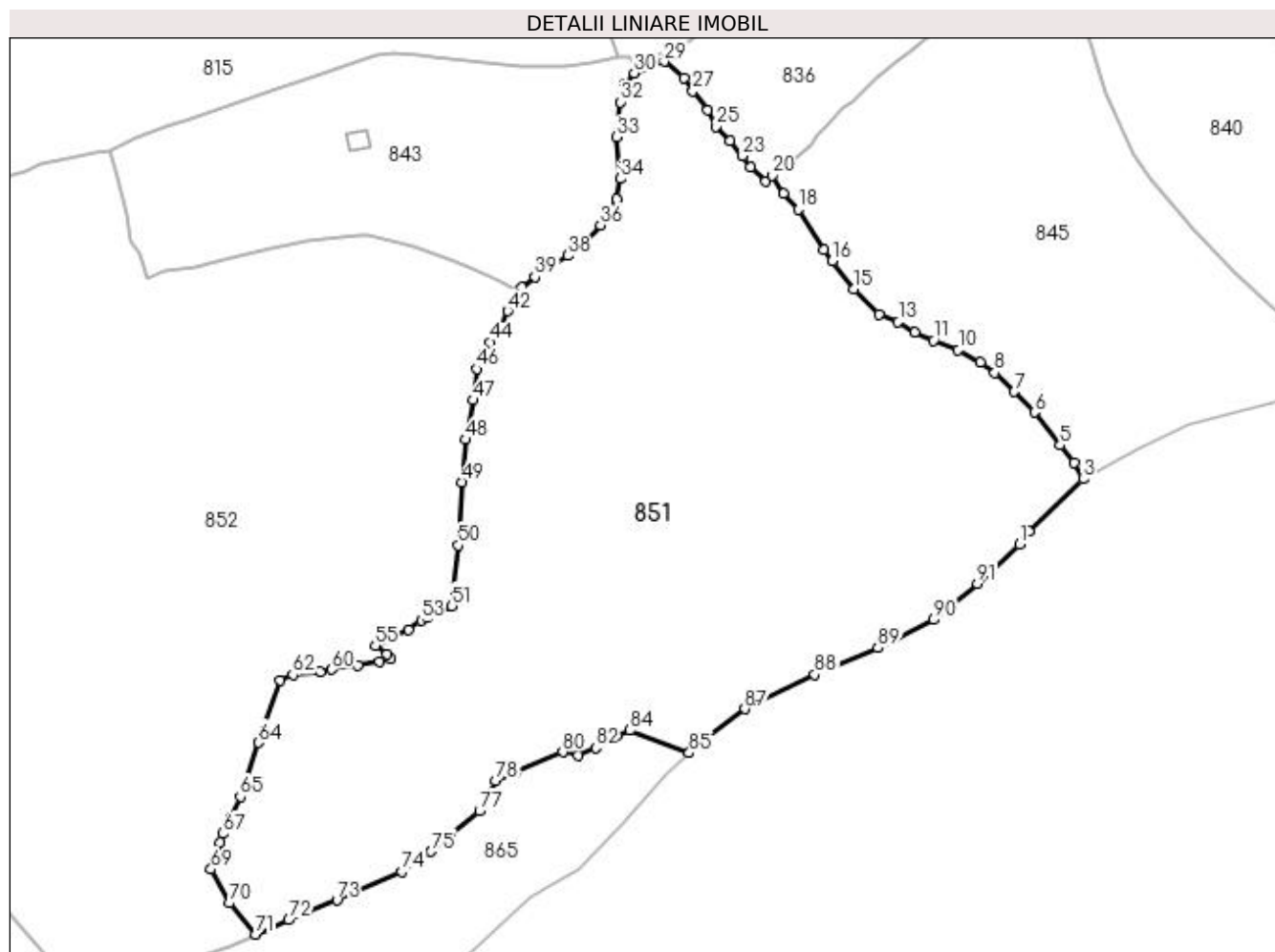
Inscrieri privind dezmembramintele dreptului de proprietate, drepturi reale de garanție și sarcini	Referințe
NU SUNT	

## Anexa Nr. 1 La Partea I

## Teren

Nr cadastral	Suprafața (mp)*	Observații / Referințe
34055	22.984	exista constructii cu caracter provizoriu, fara fundatie

\* Suprafața este determinată în planul de proiecție Stereo 70.



## Date referitoare la teren

Crt	Categorie folosință	Intra vilan	Suprafața (mp)	Tarla	Parcelă	Nr. topo	Observații / Referințe
1	pasune	DA	1.466	-	-	-	
2	faneata	NU	3.955	-	-	-	
3	pasune	NU	17.563	-	-	-	

## Lungime Segmente

1) Valorile lungimilor segmentelor sunt obținute din proiecție în plan.

Punct început	X / Y	Punct sfârșit	X / Y	Lungime segment	Punct început	X / Y	Punct sfârșit	X / Y	Lungime segment	Punct început	X / Y	Punct sfârșit	X / Y	Lungime segment
1	524.898,935 681.193,072	2	524.901,503 681.196,625	4.384	2	524.901,503 681.196,625	3	524.916,302 681.210,882	20.549	3	524.916,302 681.210,882	4	524.913,898 681.215,345	5.069
4	524.913,898 681.215,345	5	524.910,074 681.220,149	6.14	5	524.910,074 681.220,149	6	524.903,027 681.229,093	11.387	6	524.903,027 681.229,093	7	524.897,565 681.234,733	7.851
7	524.897,565 681.234,733	8	524.892,164 681.239,871	7.455	8	524.892,164 681.239,871	9	524.888,366 681.242,793	4.792	9	524.888,366 681.242,793	10	524.882,245 681.246,074	6.945
10	524.882,245 681.246,074	11	524.875,466 681.248,673	7.26	11	524.875,466 681.248,673	12	524.870,461 681.250,99	5.515	12	524.870,461 681.250,99	13	524.865,826 681.253,715	5.377

Punct început	X / Y	Punct sfârșit	X / Y	Lungime segment	Punct început	X / Y	Punct sfârșit	X / Y	Lungime segment	Punct început	X / Y	Punct sfârșit	X / Y	Lungime segment
13	524.865,826 681.253,715	14	524.860,752 681.255,827	5.496	14	524.860,752 681.255,827	15	524.853,793 681.262,785	9.841	15	524.853,793 681.262,785	16	524.847,886 681.270,451	9.678
16	524.847,886 681.270,451	17	524.845,559 681.273,4	3.757	17	524.845,559 681.273,4	18	524.838,55 681.284,436	13.074	18	524.838,55 681.284,436	19	524.834,643 681.288,911	5.941
19	524.834,643 681.288,911	20	524.831,441 681.293,704	5.764	20	524.831,441 681.293,704	21	524.829,666 681.292,091	2.398	21	524.829,666 681.292,091	22	524.825,565 681.296,089	5.727
22	524.825,565 681.296,089	23	524.823,389 681.299,067	3.688	23	524.823,389 681.299,067	24	524.819,876 681.303,218	5.438	24	524.819,876 681.303,218	25	524.816,06 681.307,014	5.383
25	524.816,06 681.307,014	26	524.813,797 681.311,549	5.068	26	524.813,797 681.311,549	27	524.809,769 681.316,691	6.532	27	524.809,769 681.316,691	28	524.807,38 681.320,399	4.411
28	524.807,38 681.320,399	29	524.801,922 681.324,814	7.02	29	524.801,922 681.324,814	30	524.793,762 681.321,614	8.765	30	524.793,762 681.321,614	31	524.791,245 681.318,736	3.823
31	524.791,245 681.318,736	32	524.790,0 681.313,758	5.131	32	524.790,0 681.313,758	33	524.788,928 681.304,172	9.646	33	524.788,928 681.304,172	34	524.790,042 681.292,855	11.372
34	524.790,042 681.292,855	35	524.788,845 681.287,395	5.59	35	524.788,845 681.287,395	36	524.784,548 681.280,203	8.378	36	524.784,548 681.280,203	37	524.780,512 681.275,865	5.925
37	524.780,512 681.275,865	38	524.775,636 681.271,834	6.326	38	524.775,636 681.271,834	39	524.766,64 681.266,064	10.687	39	524.766,64 681.266,064	40	524.763,042 681.263,252	4.567
40	524.763,042 681.263,252	41	524.762,028 681.262,254	1.423	41	524.762,028 681.262,254	42	524.759,208 681.256,755	6.18	42	524.759,208 681.256,755	43	524.757,683 681.252,596	4.43
43	524.757,683 681.252,596	44	524.754,523 681.248,222	5.396	44	524.754,523 681.248,222	45	524.752,576 681.244,784	3.951	45	524.752,576 681.244,784	46	524.750,708 681.240,903	4.307
46	524.750,708 681.240,903	47	524.749,806 681.232,399	8.551	47	524.749,806 681.232,399	48	524.747,869 681.221,654	10.918	48	524.747,869 681.221,654	49	524.746,754 681.210,061	11.647
49	524.746,754 681.210,061	50	524.745,747 681.192,758	17.333	50	524.745,747 681.192,758	51	524.743,999 681.176,288	16.562	51	524.743,999 681.176,288	52	524.737,195 681.173,188	7.476
52	524.737,195 681.173,188	53	524.735,628 681.172,313	1.795	53	524.735,628 681.172,313	54	524.732,241 681.169,746	4.25	54	524.732,241 681.169,746	55	524.723,082 681.165,444	10.119
55	524.723,082 681.165,444	56	524.726,181 681.163,011	3.94	56	524.726,181 681.163,011	57	524.727,362 681.161,796	1.694	57	524.727,362 681.161,796	58	524.724,277 681.161,005	3.185
58	524.724,277 681.161,005	59	524.718,202 681.160,157	6.134	59	524.718,202 681.160,157	60	524.711,286 681.158,934	7.024	60	524.711,286 681.158,934	61	524.708,026 681.158,215	3.338
61	524.708,026 681.158,215	62	524.700,613 681.157,5	7.448	62	524.700,613 681.157,5	63	524.697,042 681.156,054	3.853	63	524.697,042 681.156,054	64	524.691,172 681.138,953	18.08
64	524.691,172 681.138,953	65	524.686,22 681.124,16	15.6	65	524.686,22 681.124,16	66	524.683,696 681.119,002	5.742	66	524.683,696 681.119,002	67	524.681,468 681.114,124	5.363
67	524.681,468 681.114,124	68	524.680,616 681.111,754	2.518	68	524.680,616 681.111,754	69	524.678,268 681.104,428	7.693	69	524.678,268 681.104,428	70	524.683,286 681.095,203	10.501
70	524.683,286 681.095,203	71	524.690,41 681.086,647	11.134	71	524.690,41 681.086,647	72	524.699,411 681.090,601	9.831	72	524.699,411 681.090,601	73	524.712,606 681.095,939	14.234
73	524.712,606 681.095,939	74	524.730,309 681.103,759	19.353	74	524.730,309 681.103,759	75	524.738,413 681.109,271	9.801	75	524.738,413 681.109,271	76	524.743,53 681.113,653	6.737
76	524.743,53 681.113,653	77	524.751,563 681.120,282	10.415	77	524.751,563 681.120,282	78	524.755,878 681.128,456	9.243	78	524.755,878 681.128,456	79	524.761,361 681.130,807	5.966
79	524.761,361 681.130,807	80	524.774,273 681.136,395	14.069	80	524.774,273 681.136,395	81	524.778,368 681.135,493	4.193	81	524.778,368 681.135,493	82	524.783,256 681.137,516	5.29
82	524.783,256 681.137,516	83	524.788,949 681.140,94	6.643	83	524.788,949 681.140,94	84	524.792,623 681.142,342	3.932	84	524.792,623 681.142,342	85	524.808,791 681.136,17	17.307
85	524.808,791 681.136,17	86	524.811,338 681.138,631	3.542	86	524.811,338 681.138,631	87	524.823,963 681.148,143	15.807	87	524.823,963 681.148,143	88	524.843,089 681.157,509	21.296
88	524.843,089 681.157,509	89	524.860,265 681.164,797	18.658	89	524.860,265 681.164,797	90	524.875,584 681.172,484	17.139	90	524.875,584 681.172,484	91	524.887,436 681.182,362	15.429
91	524.887,436 681.182,362	1	524.898,935 681.193,072	15.714										

\*\* Lungimile segmentelor sunt determinate în planul de proiecție Stereo 70 și sunt rotunjite la 1 milimetru.

\*\*\* Distanța dintre puncte este formată din segmente cumulate ce sunt mai mici decât valoarea 1 milimetru.





**DATE DESPRE IMOBILUL NR. 852**

Oficiul de Cadastru și Publicitate Imobiliară SUCEAVA  
Biroul de Cadastru și Publicitate Imobiliară Campulung Moldovenesc

**A. Partea I. Descrierea imobilului**

TEREN Extravilan

Adresa: Jud. Suceava

Nr. Crt	Nr cadastral Nr. topografic	Suprafața* (mp)	Observații / Referințe
A1	34054	30.443	Sector cadastral:21 Teren neimprejmuit; exista constructii cu caracter provizoriu, fara fundatie

**B. Partea II. Proprietari și acte**

Inscrieri privitoare la dreptul de proprietate și alte drepturi reale		Referințe
<b>1687 / 14/11/2001</b>		
Act Notarial nr. 3777, din 23/10/2001 emis de BNP Scraba Horia Ilie;		
B1	Intabulare, drept de PROPRIETATE, ca bun comun in devalmasie, dobandit prin Conventie, cota actuala 1/1 1) <b>MACOVEI AURORA</b> 2) <b>MACOVEI PETRU</b>	A1

**C. Partea III. SARCINI .**

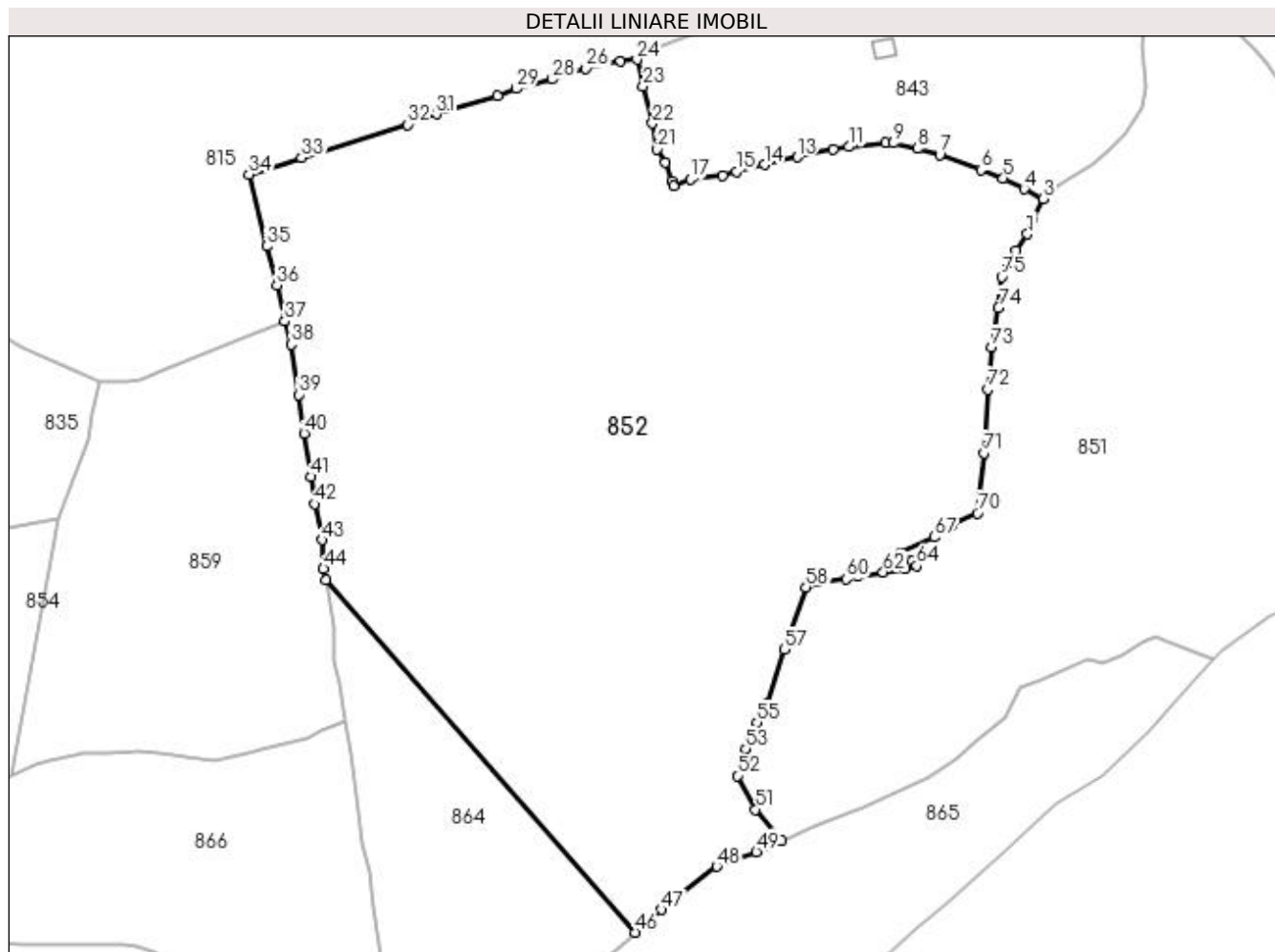
Inscrieri privind dezmembramintele dreptului de proprietate, drepturi reale de garanție și sarcini	Referințe
NU SUNT	

## Anexa Nr. 1 La Partea I

## Teren

Nr cadastral	Suprafața (mp)*	Observații / Referințe
34054	30.443	exista constructii cu caracter provizoriu, fara fundatie

\* Suprafața este determinată în planul de proiecție Stereo 70.



## Date referitoare la teren

Crt	Categorie folosință	Intra vilan	Suprafața (mp)	Tarla	Parcelă	Nr. topo	Observații / Referințe
1	faneata	NU	853	-	-	-	
2	pasune	NU	29.590	-	-	-	

## Lungime Segmente

1) Valorile lungimilor segmentelor sunt obținute din proiecție în plan.

Punct început	X / Y	Punct sfârșit	X / Y	Lungime segment	Punct început	X / Y	Punct sfârșit	X / Y	Lungime segment	Punct început	X / Y	Punct sfârșit	X / Y	Lungime segment
1	524.757,683 681.252,596	2	524.759,208 681.256,755	4.43	2	524.759,208 681.256,755	3	524.762,028 681.262,254	6.18	3	524.762,028 681.262,254	4	524.756,837 681.264,988	5.867
4	524.756,837 681.264,988	5	524.751,032 681.267,818	6.458	5	524.751,032 681.267,818	6	524.744,944 681.270,181	6.531	6	524.744,944 681.270,181	7	524.733,684 681.274,291	11.987
7	524.733,684 681.274,291	8	524.727,611 681.276,03	6.317	8	524.727,611 681.276,03	9	524.721,049 681.277,558	6.738	9	524.721,049 681.277,558	10	524.718,832 681.277,633	2.218
10	524.718,832 681.277,633	11	524.708,822 681.276,546	10.069	11	524.708,822 681.276,546	12	524.704,607 681.275,925	4.261	12	524.704,607 681.275,925	13	524.694,647 681.273,65	10.217
13	524.694,647 681.273,65	14	524.685,692 681.271,647	9.176	14	524.685,692 681.271,647	15	524.678,006 681.269,779	7.91	15	524.678,006 681.269,779	16	524.674,314 681.268,663	3.857

Punct început	X / Y	Punct sfârşit	X / Y	Lungime segment	Punct început	X / Y	Punct sfârşit	X / Y	Lungime segment	Punct început	X / Y	Punct sfârşit	X / Y	Lungime segment
16	524.674,314 681.268,663	17	524.665,454 681.267,58	8.926	17	524.665,454 681.267,58	18	524.660,805 681.265,78	4.985	18	524.660,805 681.265,78	19	524.660,293 681.267,14	1.453
19	524.660,293 681.267,14	20	524.658,596 681.272,281	5.414	20	524.658,596 681.272,281	21	524.656,375 681.275,796	4.158	21	524.656,375 681.275,796	22	524.655,002 681.282,954	7.288
22	524.655,002 681.282,954	23	524.652,451 681.293,091	10.453	23	524.652,451 681.293,091	24	524.650,762 681.300,38	7.482	24	524.650,762 681.300,38	25	524.646,361 681.300,019	4.416
25	524.646,361 681.300,019	26	524.636,855 681.298,008	9.716	26	524.636,855 681.298,008	27	524.631,769 681.296,623	5.272	27	524.631,769 681.296,623	28	524.627,606 681.295,026	4.459
28	524.627,606 681.295,026	29	524.617,751 681.292,463	10.183	29	524.617,751 681.292,463	30	524.612,635 681.290,331	5.542	30	524.612,635 681.290,331	31	524.595,916 681.285,459	17.414
31	524.595,916 681.285,459	32	524.588,062 681.282,606	8.356	32	524.588,062 681.282,606	33	524.558,963 681.273,524	30.483	33	524.558,963 681.273,524	34	524.544,571 681.268,964	15.097
34	524.544,571 681.268,964	35	524.549,446 681.249,304	20.255	35	524.549,446 681.249,304	36	524.552,229 681.238,714	10.95	36	524.552,229 681.238,714	37	524.554,374 681.228,741	10.201
37	524.554,374 681.228,741	38	524.556,137 681.222,389	6.592	38	524.556,137 681.222,389	39	524.558,186 681.208,67	13.872	39	524.558,186 681.208,67	40	524.559,702 681.198,075	10.703
40	524.559,702 681.198,075	41	524.561,527 681.186,217	11.998	41	524.561,527 681.186,217	42	524.562,464 681.178,782	7.494	42	524.562,464 681.178,782	43	524.564,517 681.168,909	10.084
43	524.564,517 681.168,909	44	524.564,97 681.161,026	7.896	44	524.564,97 681.161,026	45	524.565,564 681.157,985	3.098	45	524.565,564 681.157,985	46	524.650,23 681.061,54	128.335
46	524.650,23 681.061,54	47	524.657,592 681.067,822	9.678	47	524.657,592 681.067,822	48	524.672,666 681.079,575	19.114	48	524.672,666 681.079,575	49	524.683,474 681.083,6	11.533
49	524.683,474 681.083,6	50	524.690,41 681.086,647	7.576	50	524.690,41 681.086,647	51	524.683,286 681.095,203	11.134	51	524.683,286 681.095,203	52	524.678,268 681.104,428	10.501
52	524.678,268 681.104,428	53	524.680,616 681.111,754	7.693	53	524.680,616 681.111,754	54	524.681,468 681.114,124	2.518	54	524.681,468 681.114,124	55	524.683,696 681.119,002	5.363
55	524.683,696 681.119,002	56	524.686,22 681.124,16	5.742	56	524.686,22 681.124,16	57	524.691,172 681.138,953	15.6	57	524.691,172 681.138,953	58	524.697,042 681.156,054	18.08
58	524.697,042 681.156,054	59	524.700,613 681.157,5	3.853	59	524.700,613 681.157,5	60	524.708,026 681.158,215	7.448	60	524.708,026 681.158,215	61	524.711,286 681.158,934	3.338
61	524.711,286 681.158,934	62	524.718,202 681.160,157	7.024	62	524.718,202 681.160,157	63	524.724,277 681.161,005	6.134	63	524.724,277 681.161,005	64	524.727,362 681.161,796	3.185
64	524.727,362 681.161,796	65	524.726,181 681.163,011	1.694	65	524.726,181 681.163,011	66	524.723,082 681.165,444	3.94	66	524.723,082 681.165,444	67	524.732,241 681.169,746	10.119
67	524.732,241 681.169,746	68	524.735,628 681.172,313	4.25	68	524.735,628 681.172,313	69	524.737,195 681.173,188	1.795	69	524.737,195 681.173,188	70	524.743,999 681.176,288	7.476
70	524.743,999 681.176,288	71	524.745,747 681.192,758	16.562	71	524.745,747 681.192,758	72	524.746,754 681.210,061	17.333	72	524.746,754 681.210,061	73	524.747,869 681.221,654	11.647
73	524.747,869 681.221,654	74	524.749,806 681.232,399	10.918	74	524.749,806 681.232,399	75	524.750,708 681.240,903	8.551	75	524.750,708 681.240,903	76	524.752,576 681.244,784	4.307
76	524.752,576 681.244,784	77	524.754,523 681.248,222	3.951	77	524.754,523 681.248,222	1	524.757,683 681.252,596	5.396					

\*\* Lungimile segmentelor sunt determinate în planul de proiecţie Stereo 70 și sunt rotunjite la 1 milimetru.

\*\*\* Distanța dintre puncte este formată din segmente cumulate ce sunt mai mici decât valoarea 1 milimetru.



**DATE DESPRE IMOBILUL NR. 853**

Oficiul de Cadastru și Publicitate Imobiliară SUCEAVA  
 Biroul de Cadastru și Publicitate Imobiliară Campulung Moldovenesc

**A. Partea I. Descrierea imobilului**

TEREN Extravilan

Adresa: Jud. Suceava

Nr. Crt	Nr cadastral Nr. topografic	Suprafața* (mp)	Observații / Referințe
A1	32202	2.500	Sector cadastral:21 Teren neimprejmuit; imobil partial imprejmuit

**B. Partea II. Proprietari și acte**

Inscrieri privitoare la dreptul de proprietate și alte drepturi reale		Referințe
<b>16549 / 22/10/2018</b>		
Act Administrativ nr. 863, din 15/09/2018 emis de COMISIA JUDETEANA DE FOND FUNCJAR SUCEAVA;		
B1	Intabulare, drept de PROPRIETATE, dobandit prin Reconstituire, cota actuala 1/1 1) LESENCIUC MIHAI	A1

**C. Partea III. SARCINI**

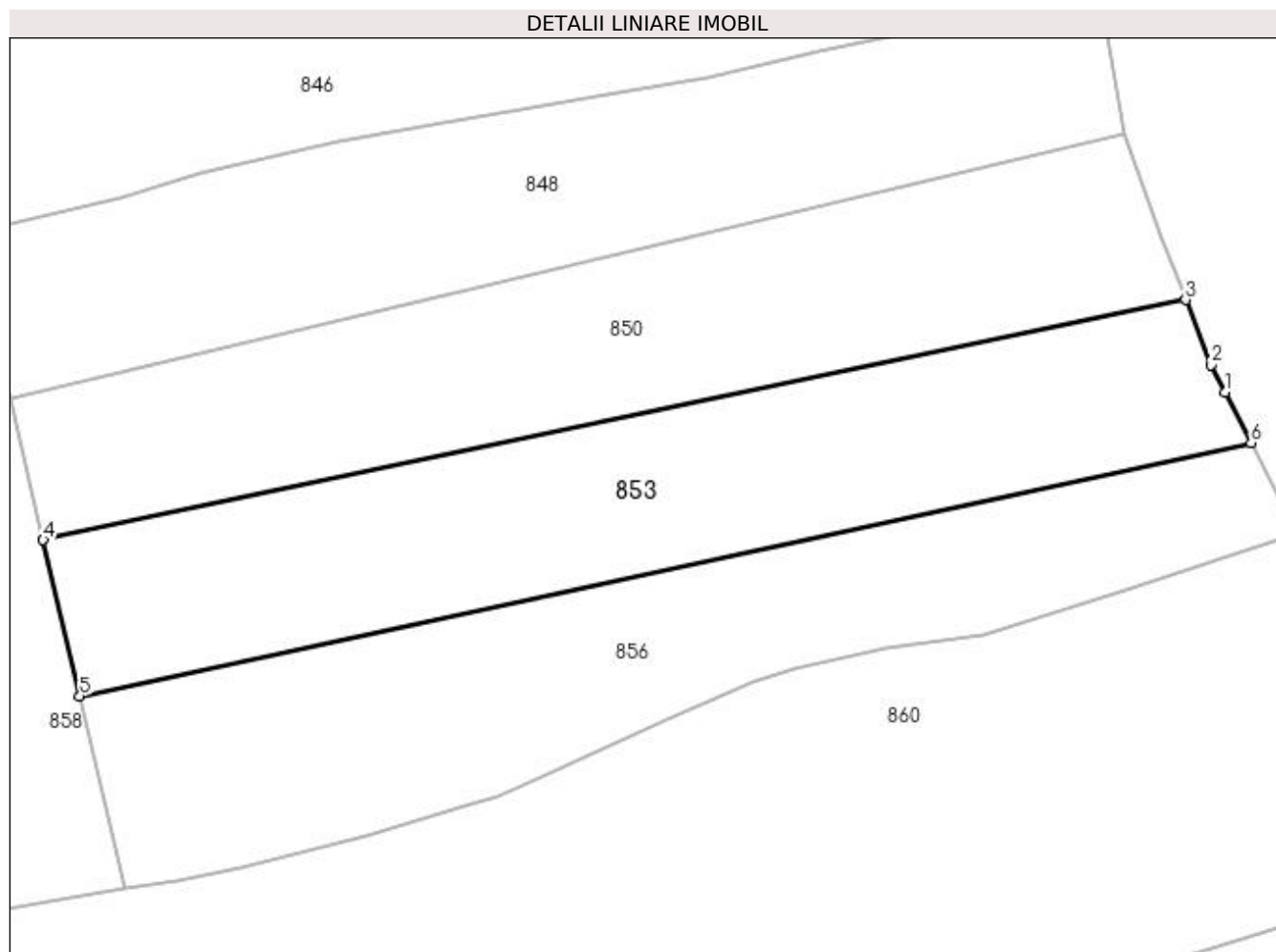
Inscrieri privind dezmembramintele dreptului de proprietate, drepturi reale de garanție și sarcini		Referințe
<b>15118 / 09/09/2019</b>		
Hotarare Judecatoreasca nr. 88, din 08/02/2019 emis de Judecatoria Campulung Moldovenesc;		
C1	se noteaza inceperea urmaririi silite asupra imobilului pentru creanta de 24014,12 CHF in favoarea creditoarei PROSPEROCAPITAL S.A.R.L. precum si cheltuielile de executare .	A1

## Anexa Nr. 1 La Partea I

## Teren

Nr cadastral	Suprafața (mp)*	Observații / Referințe
32202	2.500	imobil partial imprejmuit

\* Suprafața este determinată în planul de proiecție Stereo 70.



## Date referitoare la teren

Crt	Categorie folosință	Intra vilan	Suprafața (mp)	Tarla	Parcelă	Nr. topo	Observații / Referințe
1	faneata	NU	2.500	-	-	-	

## Lungime Segmente

1) Valorile lungimilor segmentelor sunt obținute din proiecție în plan.

Punct început	X / Y	Punct sfârșit	X / Y	Lungime segment (** (m)
1	523.731,799 681.201,499	2	523.730,157 681.204,693	3.591
2	523.730,157 681.204,693	3	523.727,221 681.212,23	8.089
3	523.727,221 681.212,23	4	523.594,432 681.184,343	135.686
4	523.594,432 681.184,343	5	523.598,701 681.166,237	18.603
5	523.598,701 681.166,237	6	523.734,821 681.195,608	139.253

Punct început	X / Y	Punct sfârșit	X / Y	Lungime segment (** (m)
6	523.734,821 681.195,608	1	523.731,799 681.201,499	6.621

\*\* Lungimile segmentelor sunt determinate în planul de proiecție Stereo 70 și sunt rotunjite la 1 milimetru.

\*\*\* Distanța dintre puncte este formată din segmente cumulate ce sunt mai mici decât valoarea 1 milimetru.





**DATE DESPRE IMOBILUL NR. 854**

Oficiul de Cadastru și Publicitate Imobiliară SUCEAVA  
Biroul de Cadastru și Publicitate Imobiliară Campulung Moldovenesc

**A. Partea I. Descrierea imobilului**

TEREN Extravilan

Adresa: Jud. Suceava

Nr. Crt	Nr cadastral Nr. topografic	Suprafața* (mp)	Observații / Referințe
A1	33097	10.299	Sector cadastral:21 Teren neimprejmuit; Imobil partial imprejmuit

**B. Partea II. Proprietari și acte**

Inscrieri privitoare la dreptul de proprietate și alte drepturi reale		Referințe
/		
Act Normativ nr. 7, din 13/03/1996 emis de Parlamentul Romaniei;		
B1	Inscrierea provizorie, drept de PROPRIETATE, dobandit prin Lege, cota actuala 1/1 1) NEIDENTIFICAT NEIDENTIFICAT	A1
<b>16075 / 14/10/2021</b>		
Act Administrativ nr. 90, din 17/09/2021 emis de PRIMARIA COMUNEI BREAZA (act notarial nr 2254 din 11.10.2021, emis de BIN SCRABA LUMINITA ANA MARIA;inscris sub semnatura privata nr PVV din 01.09.2021, emis de PFA TUDUREAN BOGDAN);		
B1	se noteaza ca din parte a imobilului cu nr.top 1026/2 din CF 31930 Breaza, din parte a imobilului cu nr.top 1027/1 din CF 30929 Breaza, din parte a imobilului cu nr.top 1028/1 din CF 30930 Breaza se formeaza imobilul cu nr. cad 33097	A1
B2	se noteaza posesia imobilului cu nr. cad. 33097 1) TAMPAU MINODORA	A1

**C. Partea III. SARCINI .**

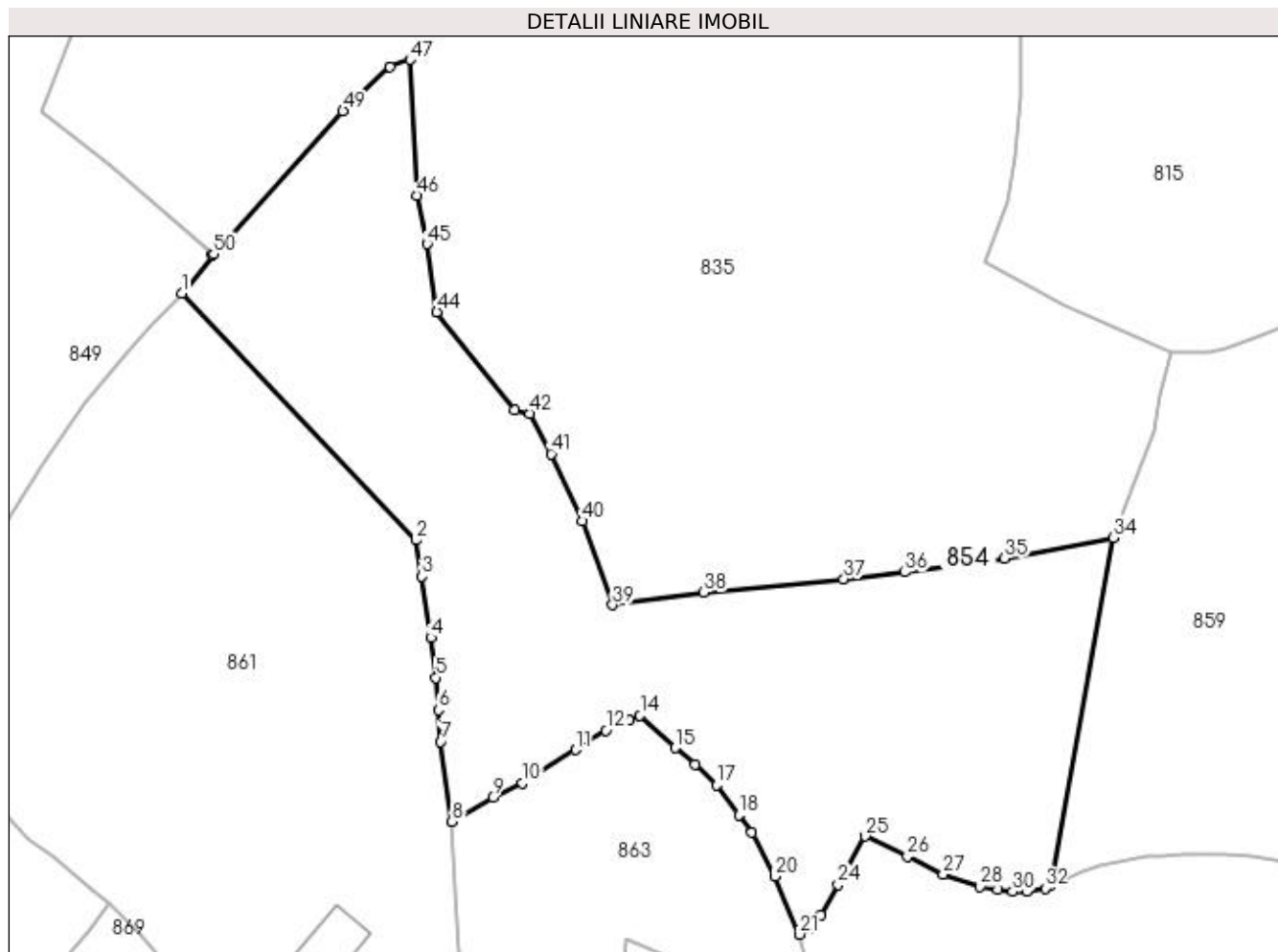
Inscrieri privind dezmembramintele dreptului de proprietate, drepturi reale de garanție și sarcini	Referințe
NU SUNT	

## Anexa Nr. 1 La Partea I

## Teren

Nr cadastral	Suprafața (mp)*	Observații / Referințe
33097	10.299	Imobil partial imprejmuit

\* Suprafața este determinată în planul de proiecție Stereo 70.



## Date referitoare la teren

Crt	Categorie folosință	Intravilan	Suprafața (mp)	Tarla	Parcelă	Nr. topo	Observații / Referințe
1	faneata	NU	5.249	-	-	-	
2	pasune	NU	5.050	-	-	-	

## Lungime Segmente

1) Valorile lungimilor segmentelor sunt obținute din proiecție în plan.

Punct început	X / Y	Punct sfârșit	X / Y	Lungime segment	Punct început	X / Y	Punct sfârșit	X / Y	Lungime segment	Punct început	X / Y	Punct sfârșit	X / Y	Lungime segment
1	524.303,922 681.224,266	2	524.351,348 681.174,344	68.858	2	524.351,348 681.174,344	3	524.352,513 681.166,972	7.463	3	524.352,513 681.166,972	4	524.354,264 681.154,636	12.46
4	524.354,264 681.154,636	5	524.355,336 681.146,53	8.177	5	524.355,336 681.146,53	6	524.355,79 681.139,975	6.571	6	524.355,79 681.139,975	7	524.356,298 681.133,604	6.391
7	524.356,298 681.133,604	8	524.358,603 681.117,43	16.337	8	524.358,603 681.117,43	9	524.366,823 681.122,301	9.555	9	524.366,823 681.122,301	10	524.372,805 681.125,27	6.678
10	524.372,805 681.125,27	11	524.383,63 681.131,936	12.713	11	524.383,63 681.131,936	12	524.389,668 681.135,875	7.209	12	524.389,668 681.135,875	13	524.394,433 681.137,967	5.204
13	524.394,433 681.137,967	14	524.396,603 681.138,839	2.339	14	524.396,603 681.138,839	15	524.403,728 681.132,348	9.638	15	524.403,728 681.132,348	16	524.407,767 681.129,0	5.246

Punct început	X / Y	Punct sfârșit	X / Y	Lungime segment	Punct început	X / Y	Punct sfârșit	X / Y	Lungime segment	Punct început	X / Y	Punct sfârșit	X / Y	Lungime segment
16	524.407,767 681.129,0	17	524.412,133 681.124,798	6.06	17	524.412,133 681.124,798	18	524.416,574 681.118,801	7.462	18	524.416,574 681.118,801	19	524.419,195 681.115,225	4.434
19	524.419,195 681.115,225	20	524.423,852 681.106,377	9.999	20	524.423,852 681.106,377	21	524.428,862 681.094,655	12.748	21	524.428,862 681.094,655	22	524.431,144 681.095,955	2.626
22	524.431,144 681.095,955	23	524.433,138 681.098,507	3.239	23	524.433,138 681.098,507	24	524.436,608 681.104,696	7.095	24	524.436,608 681.104,696	25	524.442,12 681.114,468	11.219
25	524.442,12 681.114,468	26	524.450,642 681.110,365	9.458	26	524.450,642 681.110,365	27	524.457,872 681.106,81	8.057	27	524.457,872 681.106,81	28	524.465,326 681.104,318	7.86
28	524.465,326 681.104,318	29	524.468,931 681.103,616	3.672	29	524.468,931 681.103,616	30	524.471,916 681.103,284	3.003	30	524.471,916 681.103,284	31	524.474,762 681.103,373	2.848
31	524.474,762 681.103,373	32	524.478,512 681.103,98	3.799	32	524.478,512 681.103,98	33	524.479,59 681.104,468	1.183	33	524.479,59 681.104,468	34	524.492,345 681.174,794	71.473
34	524.492,345 681.174,794	35	524.470,243 681.170,64	22.489	35	524.470,243 681.170,64	36	524.450,14 681.167,845	20.296	36	524.450,14 681.167,845	37	524.437,781 681.166,459	12.436
37	524.437,781 681.166,459	38	524.409,521 681.163,759	28.389	38	524.409,521 681.163,759	39	524.391,033 681.161,235	18.659	39	524.391,033 681.161,235	40	524.384,902 681.178,185	18.025
40	524.384,902 681.178,185	41	524.378,585 681.191,754	14.967	41	524.378,585 681.191,754	42	524.374,364 681.199,873	9.151	42	524.374,364 681.199,873	43	524.371,279 681.200,593	3.169
43	524.371,279 681.200,593	44	524.355,555 681.220,467	25.342	44	524.355,555 681.220,467	45	524.353,561 681.234,156	13.833	45	524.353,561 681.234,156	46	524.351,403 681.244,003	10.081
46	524.351,403 681.244,003	47	524.350,077 681.271,424	27.453	47	524.350,077 681.271,424	48	524.346,074 681.269,914	4.278	48	524.346,074 681.269,914	49	524.336,583 681.261,074	12.97
49	524.336,583 681.261,074	50	524.310,389 681.232,126	39.04	50	524.310,389 681.232,126	51	524.310,153 681.231,991	0.272	51	524.310,153 681.231,991	1	524.303,922 681.224,266	9.925

\*\* Lungimile segmentelor sunt determinate în planul de proiecție Stereo 70 și sunt rotunjite la 1 milimetru.

\*\*\* Distanța dintre puncte este formată din segmente cumulate ce sunt mai mici decât valoarea 1 milimetru.



**DATE DESPRE IMOBILUL NR. 855**

Oficiul de Cadastru și Publicitate Imobiliară SUCEAVA  
Biroul de Cadastru și Publicitate Imobiliară Campulung Moldovenesc

**A. Partea I. Descrierea imobilului**

TEREN Necunoscut

Adresa: Loc. Breaza, Jud. Suceava

Nr. Crt	Nr cadastral Nr. topografic	Suprafața* (mp)	Observații / Referințe
A1	30808	18.853	Sector cadastral:21 Teren neimprejmuit; exista constructii cu caracter provizoriu, fara fundatie

**B. Partea II. Proprietari și acte**

Inscrieri privitoare la dreptul de proprietate și alte drepturi reale		Referințe
<b>19687 / 28/11/2023</b>		
Act Notarial nr. act de dare in plata nr. 3618, din 22/11/2023 emis de BIN Scraba Luminita Doru Paul;		
B3	Intabulare, drept de PROPRIETATE bun comun, in devalmasie, dobandit prin Conventie, cota actuala 1/1 1) <b>LESENCIUC SORIN-GEORGE</b> 2) <b>LESENCIUC ALINA-IOANA</b>	A1
B4	se radiaza inscrierea de sub B2	A1

**C. Partea III. SARCINI**

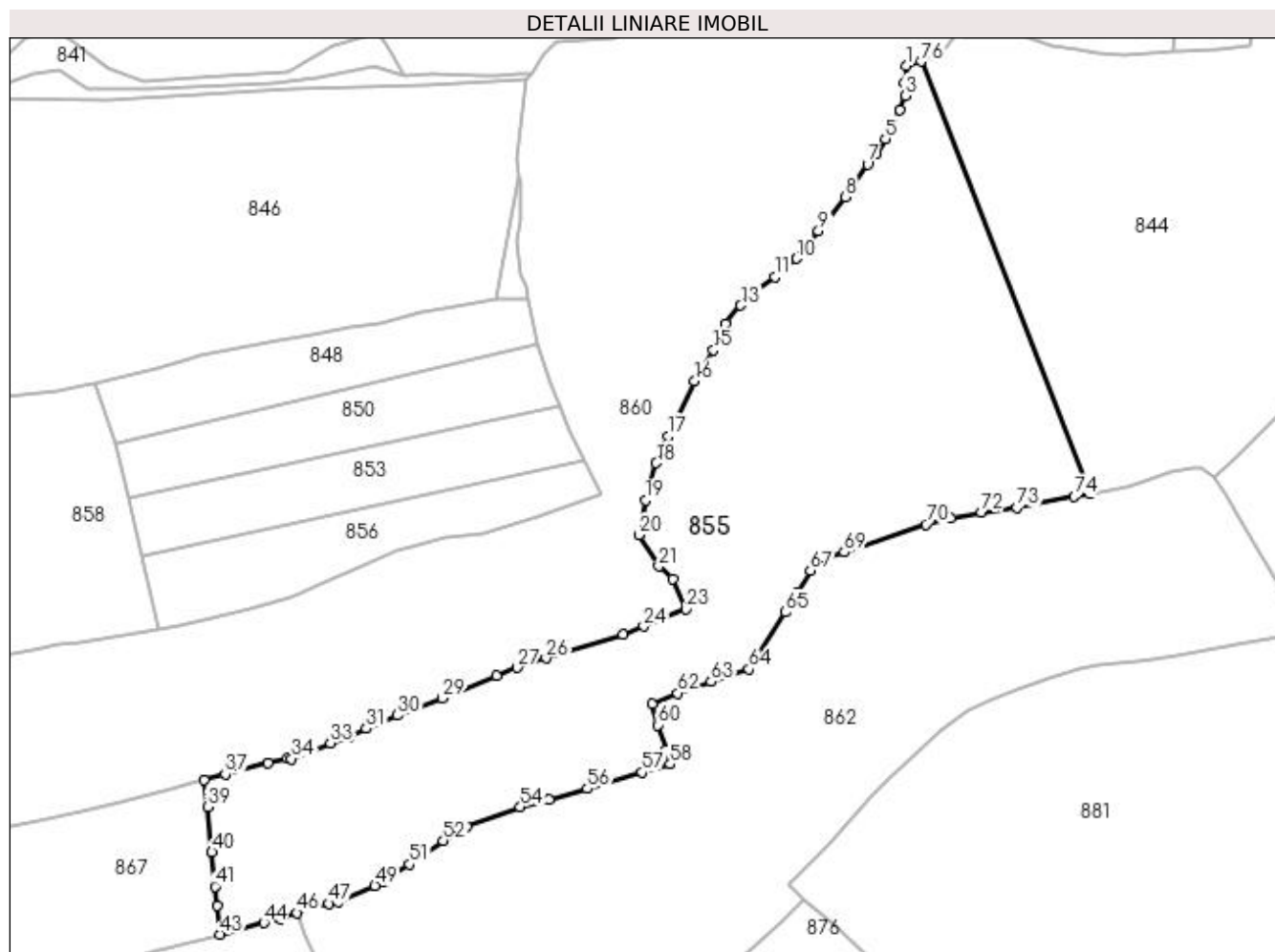
Inscrieri privind dezmembramintele dreptului de proprietate, drepturi reale de garanție și sarcini		Referințe
<b>19687 / 28/11/2023</b>		
Act Notarial nr. act de dare in plata nr. 3618, din 22/11/2023 emis de BIN Scraba Luminita Doru Paul;		
C2	se radiaza inscrierea de sub C1	A1

## Anexa Nr. 1 La Partea I

## Teren

Nr cadastral	Suprafața (mp)*	Observații / Referințe
30808	18.853	exista constructii cu caracter provizoriu, fara fundatie

\* Suprafața este determinată în planul de proiecție Stereo 70.



## Date referitoare la teren

Crt	Categorie folosință	Intravilan	Suprafața (mp)	Tarla	Parcelă	Nr. topo	Observații / Referințe
1	faneata	DA	312	-	-	-	
2	faneata	NU	6.350	-	-	-	
4	pasune	NU	12.191	-	-	-	

## Lungime Segmente

1) Valorile lungimilor segmentelor sunt obținute din proiecție în plan.

Punct început	X / Y	Punct sfârșit	X / Y	Lungime segment	Punct început	X / Y	Punct sfârșit	X / Y	Lungime segment	Punct început	X / Y	Punct sfârșit	X / Y	Lungime segment
1	523.834,16 681.317,197	2	523.833,384 681.312,035	5.22	2	523.833,384 681.312,035	3	523.833,784 681.307,962	4.093	3	523.833,784 681.307,962	4	523.832,08 681.303,596	4.687
4	523.832,08 681.303,596	5	523.827,544 681.294,709	9.978	5	523.827,544 681.294,709	6	523.824,889 681.290,042	5.37	6	523.824,889 681.290,042	7	523.822,126 681.286,867	4.209
7	523.822,126 681.286,867	8	523.815,295 681.276,756	12.20	8	523.815,295 681.276,756	9	523.806,956 681.266,393	13.30	9	523.806,956 681.266,393	10	523.800,254 681.257,752	10.93
10	523.800,254 681.257,752	11	523.793,508 681.252,123	8.786	11	523.793,508 681.252,123	12	523.787,327 681.247,537	7.697	12	523.787,327 681.247,537	13	523.783,05 681.243,348	5.987

Punct început	X / Y	Punct sfârşit	X / Y	Lungime segment	Punct început	X / Y	Punct sfârşit	X / Y	Lungime segment	Punct început	X / Y	Punct sfârşit	X / Y	Lungime segment
13	523.783,05 681.243,348	14	523.778,426 681.237,807	7.217	14	523.778,426 681.237,807	15	523.774,623 681.229,565	9.077	15	523.774,623 681.229,565	16	523.768,868 681.220,151	11.034
16	523.768,868 681.220,151	17	523.760,815 681.203,073	18.881	17	523.760,815 681.203,073	18	523.757,017 681.194,8	9.103	18	523.757,017 681.194,8	19	523.753,711 681.183,323	11.944
19	523.753,711 681.183,323	20	523.751,602 681.172,675	10.855	20	523.751,602 681.172,675	21	523.757,767 681.163,009	11.465	21	523.757,767 681.163,009	22	523.762,123 681.159,222	5.772
22	523.762,123 681.159,222	23	523.766,247 681.149,818	10.268	23	523.766,247 681.149,818	24	523.753,157 681.144,528	14.119	24	523.753,157 681.144,528	25	523.746,721 681.141,931	6.941
25	523.746,721 681.141,931	26	523.723,063 681.134,712	24.734	26	523.723,063 681.134,712	27	523.714,217 681.131,812	9.309	27	523.714,217 681.131,812	28	523.707,773 681.129,285	6.922
28	523.707,773 681.129,285	29	523.691,118 681.122,417	18.016	29	523.691,118 681.122,417	30	523.677,315 681.117,119	14.785	30	523.677,315 681.117,119	31	523.667,68 681.113,087	10.445
31	523.667,68 681.113,087	32	523.662,422 681.110,65	5.795	32	523.662,422 681.110,65	33	523.656,627 681.108,637	6.134	33	523.656,627 681.108,637	34	523.644,644 681.103,736	12.947
34	523.644,644 681.103,736	35	523.643,39 681.103,982	1.277	35	523.643,39 681.103,982	36	523.637,392 681.102,509	6.177	36	523.637,392 681.102,509	37	523.624,27 681.098,995	13.584
37	523.624,27 681.098,995	38	523.617,812 681.097,165	6.712	38	523.617,812 681.097,165	39	523.618,762 681.089,027	8.193	39	523.618,762 681.089,027	40	523.620,124 681.075,022	14.071
40	523.620,124 681.075,022	41	523.621,055 681.064,494	10.57	41	523.621,055 681.064,494	42	523.621,724 681.058,515	6.016	42	523.621,724 681.058,515	43	523.622,62 681.049,729	8.831
43	523.622,62 681.049,729	44	523.636,112 681.053,278	13.951	44	523.636,112 681.053,278	45	523.641,205 681.054,499	5.237	45	523.641,205 681.054,499	46	523.646,361 681.056,329	5.471
46	523.646,361 681.056,329	47	523.656,245 681.059,22	10.298	47	523.656,245 681.059,22	48	523.659,107 681.059,844	2.929	48	523.659,107 681.059,844	49	523.670,33 681.064,757	12.252
49	523.670,33 681.064,757	50	523.673,168 681.066,19	3.179	50	523.673,168 681.066,19	51	523.680,956 681.071,3	9.315	51	523.680,956 681.071,3	52	523.691,376 681.078,646	12.749
52	523.691,376 681.078,646	53	523.698,665 681.082,811	8.395	53	523.698,665 681.082,811	54	523.715,111 681.088,892	17.535	54	523.715,111 681.088,892	55	523.723,911 681.091,361	9.14
55	523.723,911 681.091,361	56	523.735,79 681.094,636	12.322	56	523.735,79 681.094,636	57	523.752,687 681.099,618	17.616	57	523.752,687 681.099,618	58	523.761,305 681.102,124	8.974
58	523.761,305 681.102,124	59	523.760,058 681.106,559	4.607	59	523.760,058 681.106,559	60	523.757,407 681.114,172	8.061	60	523.757,407 681.114,172	61	523.755,659 681.120,694	6.752
61	523.755,659 681.120,694	62	523.763,546 681.123,981	8.545	62	523.763,546 681.123,981	63	523.773,915 681.127,515	10.955	63	523.773,915 681.127,515	64	523.785,51 681.131,341	12.21
64	523.785,51 681.131,341	65	523.796,879 681.148,893	20.912	65	523.796,879 681.148,893	66	523.800,591 681.155,081	7.216	66	523.800,591 681.155,081	67	523.804,503 681.161,79	7.766
67	523.804,503 681.161,79	68	523.806,595 681.164,779	3.649	68	523.806,595 681.164,779	69	523.814,876 681.167,404	8.687	69	523.814,876 681.167,404	70	523.840,054 681.175,964	26.593
70	523.840,054 681.175,964	71	523.847,736 681.178,017	7.952	71	523.847,736 681.178,017	72	523.857,229 681.179,706	9.642	72	523.857,229 681.179,706	73	523.868,018 681.181,154	10.886
73	523.868,018 681.181,154	74	523.885,735 681.184,53	18.036	74	523.885,735 681.184,53	75	523.890,551 681.185,371	4.889	75	523.890,551 681.185,371	76	523.838,539 681.318,452	142.884
76	523.838,539 681.318,452	1	523.834,16 681.317,197	4.555										

\*\* Lungimile segmentelor sunt determinate în planul de proiecție Stereo 70 și sunt rotunjite la 1 milimetru.

\*\*\* Distanța dintre puncte este formată din segmente cumulate ce sunt mai mici decât valoarea 1 milimetru.





**DATE DESPRE IMOBILUL NR. 856**

Oficiul de Cadastru și Publicitate Imobiliară SUCEAVA  
 Biroul de Cadastru și Publicitate Imobiliară Campulung Moldovenesc

**A. Partea I. Descrierea imobilului**

TEREN Extravilan

Adresa: Jud. Suceava

Nr. Crt	Nr cadastral Nr. topografic	Suprafața* (mp)	Observații / Referințe
A1	32192	2.500	Sector cadastral:21 Teren neimprejmuit; imobil partial imprejmuit

**B. Partea II. Proprietari și acte**

Inscrieri privitoare la dreptul de proprietate și alte drepturi reale		Referințe
<b>6865 / 23/04/2019</b>		
Act Notarial nr. 948, din 19/04/2019 emis de Scraba Luminita Ana Maria;		
B2	Intabulare, drept de PROPRIETATE, dobandit prin Conventie, cota actuala 1/1 1) LESENCIUC VASILE, necasatorit	A1

**C. Partea III. SARCINI .**

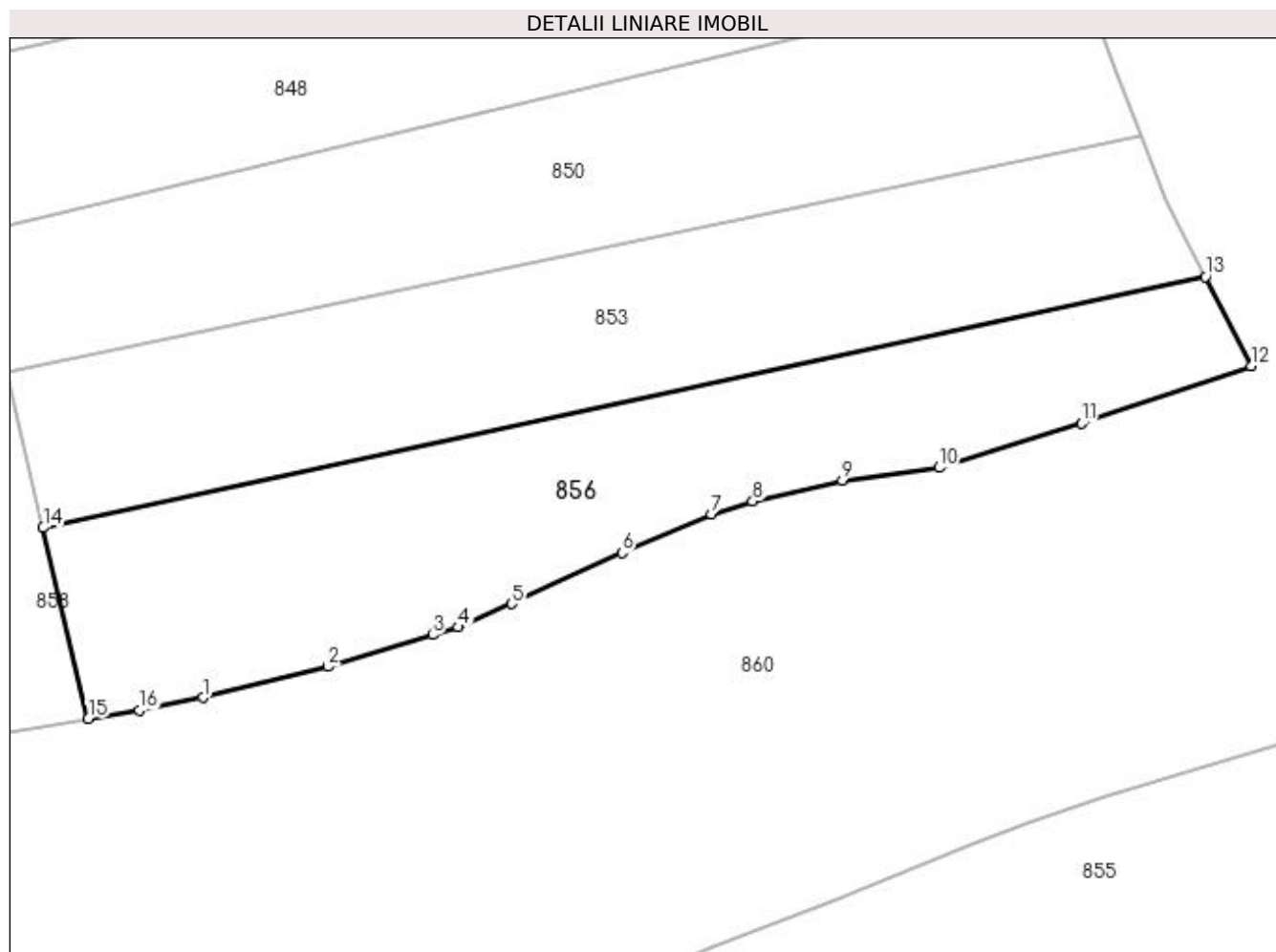
Inscrieri privind dezmembramintele dreptului de proprietate, drepturi reale de garanție și sarcini	Referințe
NU SUNT	

## Anexa Nr. 1 La Partea I

## Teren

Nr cadastral	Suprafața (mp)*	Observații / Referințe
32192	2.500	imobil partial imprejmuit

\* Suprafața este determinată în planul de proiecție Stereo 70.



## Date referitoare la teren

Crt	Categorie folosință	Intra vilan	Suprafața (mp)	Tarla	Parcelă	Nr. topo	Observații / Referințe
1	faneata	NU	2.500	-	-	-	

## Lungime Segmente

1) Valorile lungimilor segmentelor sunt obținute din proiecție în plan.

Punct început	X / Y	Punct sfârșit	X / Y	Lungime segment (** (m)
1	523.617,395 681.146,35	2	523.632,077 681.149,978	15.124
2	523.632,077 681.149,978	3	523.644,298 681.153,709	12.778
3	523.644,298 681.153,709	4	523.647,304 681.154,611	3.139
4	523.647,304 681.154,611	5	523.653,583 681.157,355	6.852
5	523.653,583 681.157,355	6	523.666,485 681.163,295	14.204

Punct început	X / Y	Punct sfârşit	X / Y	Lungime segment (** (m)
6	523.666,485 681.163,295	7	523.676,948 681.167,827	11.403
7	523.676,948 681.167,827	8	523.681,801 681.169,34	5.083
8	523.681,801 681.169,34	9	523.692,332 681.171,741	10.801
9	523.692,332 681.171,741	10	523.703,655 681.173,256	11.424
10	523.703,655 681.173,256	11	523.720,348 681.178,445	17.481
11	523.720,348 681.178,445	12	523.740,186 681.185,148	20.94
12	523.740,186 681.185,148	13	523.734,821 681.195,608	11.756
13	523.734,821 681.195,608	14	523.598,701 681.166,237	139.253
14	523.598,701 681.166,237	15	523.603,982 681.143,854	22.997
15	523.603,982 681.143,854	16	523.609,956 681.144,846	6.056
16	523.609,956 681.144,846	1	523.617,395 681.146,35	7.589

\*\* Lungimile segmentelor sunt determinate în planul de proiecție Stereo 70 și sunt rotunjite la 1 milimetru.

\*\*\* Distanța dintre puncte este formată din segmente cumulate ce sunt mai mici decât valoarea 1 milimetru.



**DATE DESPRE IMOBILUL NR. 857**

Oficiul de Cadastru și Publicitate Imobiliară SUCEAVA  
Biroul de Cadastru și Publicitate Imobiliară Campulung Moldovenesc

**A. Partea I. Descrierea imobilului**

TEREN Extravilan

Adresa: Jud. Suceava

Nr. Crt	Nr cadastral Nr. topografic	Suprafața* (mp)	Observații / Referințe
A1	34049	49.940	Sector cadastral:21 Teren imprejmuit; exista constructii cu caracter provizoriu, fara fundatie

**Construcții**

Crt	Nr cadastral Nr. topografic	Adresa	Observații / Referințe
A1.1	34049-C1	Jud. Suceava	Nr. niveluri:1; S. construita la sol:43 mp; Anexa

**B. Partea II. Proprietari și acte**

Inscrieri privitoare la dreptul de proprietate și alte drepturi reale		Referințe
<b>1720 / 29/09/2004</b>		
Act Notarial nr. 2133, din 05/06/2001 emis de BNP Horia Ilie Scraba;		
B1	Intabulare, drept de PROPRIETATE bun comun, în devalmasie, dobândit prin Conventie, cota actuala 1/1 1) SFIRNACIUC ILIE 2) SFIRNACIUC VIORICA	A1
/		
Act Administrativ nr. 2983, din 13/09/2023 emis de Primaria comunei Breaza;		
B1	Intabulare, drept de PROPRIETATE, dobândit prin Lege, cota actuala 1/1 1) SFIRNACIUC ILIE 2) SFIRNACIUC VIORICA	A1.1

**C. Partea III. SARCINI .**

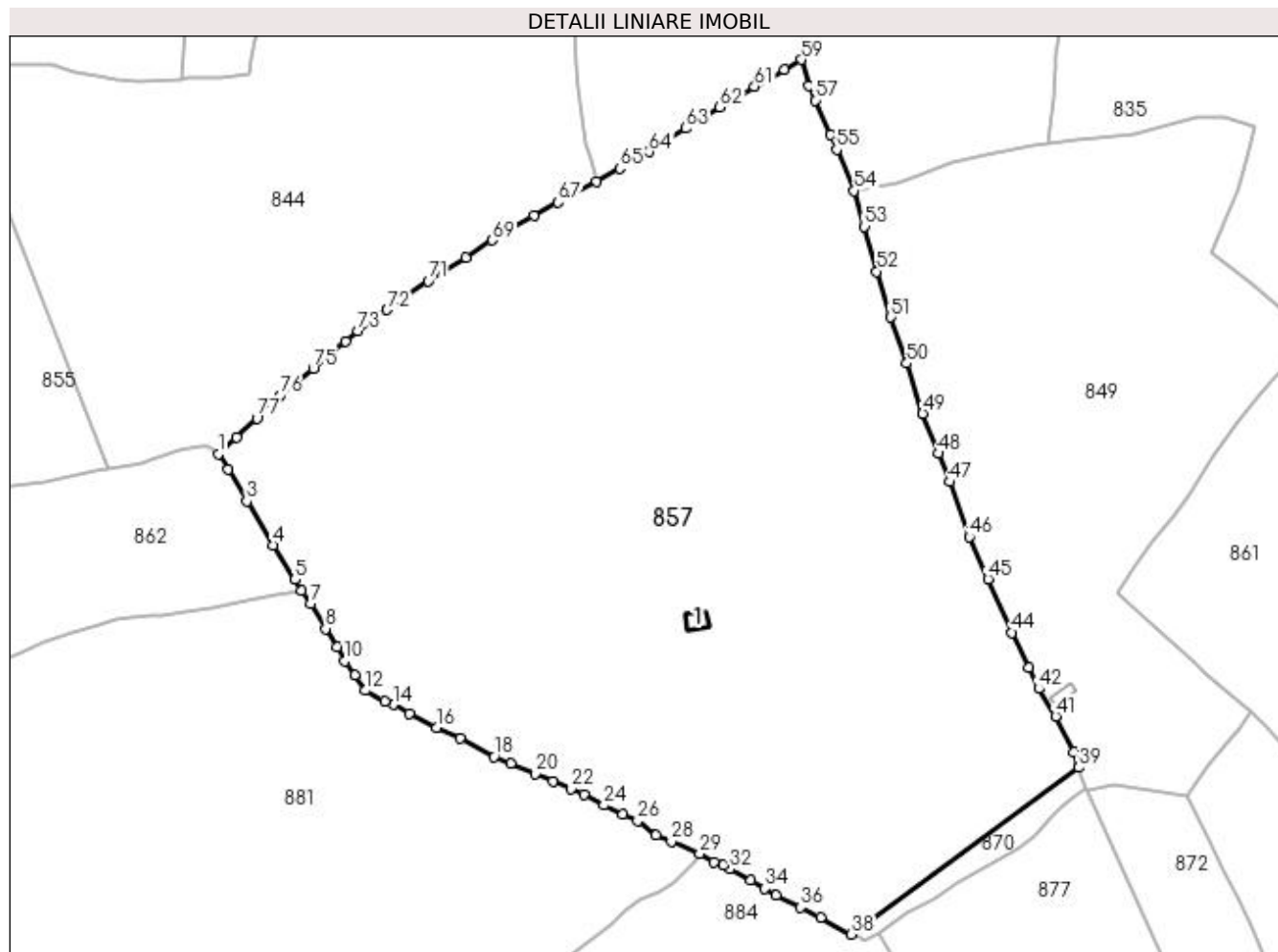
Inscrieri privind dezmembramintele dreptului de proprietate, drepturi reale de garanție și sarcini	Referințe
NU SUNT	

## Anexa Nr. 1 La Partea I

## Teren

Nr cadastral	Suprafața (mp)*	Observații / Referințe
34049	49.940	exista constructii cu caracter provizoriu, fara fundatie

\* Suprafața este determinată în planul de proiecție Stereo 70.



## Date referitoare la teren

Crt	Categorie folosință	Intra vilan	Suprafața (mp)	Tarla	Parcelă	Nr. topo	Observații / Referințe
1	pasune	NU	49.940	-	-	-	

## Date referitoare la construcții

Crt	Număr	Destinație construcție	Supraf. (mp)	Situație juridică	Observații / Referințe
A1.1	34049-C1	construcții anexa	43	Cu acte	Nr. niveluri:1; S. construita la sol:43 mp; Anexa

## Lungime Segmente

1) Valorile lungimilor segmentelor sunt obținute din proiecție în plan.

Punct început	X / Y	Punct sfârșit	X / Y	Lungime segment	Punct început	X / Y	Punct sfârșit	X / Y	Lungime segment	Punct început	X / Y	Punct sfârșit	X / Y	Lungime segment
1	523.929,043 681.190,725	2	523.932,473 681.185,372	6.358	2	523.932,473 681.185,372	3	523.938,883 681.174,167	12.909	3	523.938,883 681.174,167	4	523.948,007 681.158,845	17.833
4	523.948,007 681.158,845	5	523.955,768 681.146,887	14.256	5	523.955,768 681.146,887	6	523.958,006 681.143,017	4.471	6	523.958,006 681.143,017	7	523.961,229 681.138,492	5.555
7	523.961,229 681.138,492	8	523.966,442 681.129,784	10.149	8	523.966,442 681.129,784	9	523.970,274 681.123,252	7.573	9	523.970,274 681.123,252	10	523.973,123 681.118,607	5.449
10	523.973,123 681.118,607	11	523.976,481 681.113,421	6.178	11	523.976,481 681.113,421	12	523.980,297 681.108,213	6.456	12	523.980,297 681.108,213	13	523.986,961 681.104,472	7.642

Punct început	X / Y	Punct sfârșit	X / Y	Lungime segment	Punct început	X / Y	Punct sfârșit	X / Y	Lungime segment	Punct început	X / Y	Punct sfârșit	X / Y	Lungime segment
13	523.986,961 681.104,472	14	523.989,977 681.103,278	3.244	14	523.989,977 681.103,278	15	523.995,566 681.100,265	6.349	15	523.995,566 681.100,265	16	524.005,101 681.095,375	10.716
16	524.005,101 681.095,375	17	524.013,319 681.091,472	9.098	17	524.013,319 681.091,472	18	524.025,097 681.085,161	13.362	18	524.025,097 681.085,161	19	524.030,876 681.082,616	6.315
19	524.030,876 681.082,616	20	524.039,624 681.079,307	9.353	20	524.039,624 681.079,307	21	524.045,639 681.076,701	6.555	21	524.045,639 681.076,701	22	524.051,901 681.073,993	6.822
22	524.051,901 681.073,993	23	524.056,424 681.072,082	4.91	23	524.056,424 681.072,082	24	524.063,458 681.068,217	8.026	24	524.063,458 681.068,217	25	524.069,973 681.065,203	7.178
25	524.069,973 681.065,203	26	524.075,248 681.062,778	5.806	26	524.075,248 681.062,778	27	524.081,62 681.057,725	8.132	27	524.081,62 681.057,725	28	524.086,956 681.055,553	5.761
28	524.086,956 681.055,553	29	524.096,862 681.051,317	10.774	29	524.096,862 681.051,317	30	524.101,804 681.048,509	5.684	30	524.101,804 681.048,509	31	524.104,895 681.047,298	3.32
31	524.104,895 681.047,298	32	524.107,316 681.045,975	2.759	32	524.107,316 681.045,975	33	524.114,709 681.041,993	8.397	33	524.114,709 681.041,993	34	524.119,505 681.039,201	5.549
34	524.119,505 681.039,201	35	524.123,497 681.036,776	4.671	35	524.123,497 681.036,776	36	524.132,016 681.032,63	9.474	36	524.132,016 681.032,63	37	524.138,968 681.029,096	7.798
37	524.138,968 681.029,096	38	524.149,692 681.023,24	12.219	38	524.149,692 681.023,24	39	524.228,96 681.081,387	98.308	39	524.228,96 681.081,387	40	524.227,115 681.086,741	5.663
40	524.227,115 681.086,741	41	524.220,892 681.099,289	14.006	41	524.220,892 681.099,289	42	524.215,079 681.108,843	11.184	42	524.215,079 681.108,843	43	524.211,592 681.116,228	8.167
43	524.211,592 681.116,228	44	524.205,787 681.128,418	13.502	44	524.205,787 681.128,418	45	524.197,287 681.147,033	20.464	45	524.197,287 681.147,033	46	524.190,769 681.161,72	16.068
46	524.190,769 681.161,72	47	524.183,842 681.180,923	20.414	47	524.183,842 681.180,923	48	524.179,965 681.190,854	10.661	48	524.179,965 681.190,854	49	524.174,583 681.204,798	14.947
49	524.174,583 681.204,798	50	524.168,997 681.222,235	18.31	50	524.168,997 681.222,235	51	524.163,481 681.238,357	17.04	51	524.163,481 681.238,357	52	524.158,562 681.254,271	16.657
52	524.158,562 681.254,271	53	524.154,313 681.269,956	16.25	53	524.154,313 681.269,956	54	524.150,691 681.282,438	12.997	54	524.150,691 681.282,438	55	524.144,548 681.296,712	15.54
55	524.144,548 681.296,712	56	524.142,294 681.301,966	5.717	56	524.142,294 681.301,966	57	524.137,021 681.313,922	13.067	57	524.137,021 681.313,922	58	524.135,0 681.319,104	5.562
58	524.135,0 681.319,104	59	524.132,175 681.328,099	9.428	59	524.132,175 681.328,099	60	524.126,237 681.324,696	6.844	60	524.126,237 681.324,696	61	524.115,933 681.318,708	11.918
61	524.115,933 681.318,708	62	524.103,835 681.311,568	14.048	62	524.103,835 681.311,568	63	524.091,908 681.304,211	14.014	63	524.091,908 681.304,211	64	524.079,16 681.295,971	15.179
64	524.079,16 681.295,971	65	524.068,958 681.290,172	11.735	65	524.068,958 681.290,172	66	524.060,866 681.285,572	9.309	66	524.060,866 681.285,572	67	524.047,447 681.278,353	15.237
67	524.047,447 681.278,353	68	524.039,046 681.273,659	9.624	68	524.039,046 681.273,659	69	524.024,514 681.265,172	16.828	69	524.024,514 681.265,172	70	524.015,225 681.259,17	11.06
70	524.015,225 681.259,17	71	524.002,156 681.250,941	15.444	71	524.002,156 681.250,941	72	523.987,814 681.240,902	17.506	72	523.987,814 681.240,902	73	523.977,711 681.233,507	12.52
73	523.977,711 681.233,507	74	523.973,386 681.229,808	5.691	74	523.973,386 681.229,808	75	523.962,063 681.220,524	14.643	75	523.962,063 681.220,524	76	523.950,425 681.211,019	15.027
76	523.950,425 681.211,019	77	523.942,399 681.203,147	11.242	77	523.942,399 681.203,147	78	523.935,44 681.196,368	9.715	78	523.935,44 681.196,368	1	523.929,043 681.190,725	8.53

\*\* Lungimile segmentelor sunt determinate în planul de proiecție Stereo 70 și sunt rotunjite la 1 milimetru.

\*\*\* Distanța dintre puncte este formată din segmente cumulate ce sunt mai mici decât valoarea 1 milimetru.





**DATE DESPRE IMOBILUL NR. 858**

Oficiul de Cadastru și Publicitate Imobiliară SUCEAVA  
Biroul de Cadastru și Publicitate Imobiliară Campulung Moldovenesc

**A. Partea I. Descrierea imobilului**

TEREN Necunoscut

Adresa: Loc. Breaza, Jud. Suceava

Nr. Crt	Nr cadastral Nr. topografic	Suprafața* (mp)	Observații / Referințe
A1	32194	26.494	Sector cadastral:21 Teren neimprejmuit; imobil partial imprejmuit

**B. Partea II. Proprietari și acte**

Inscrieri privitoare la dreptul de proprietate și alte drepturi reale	Referințe
<b>1231 / 28/01/2019</b>	
Act Administrativ nr. 861, din 15/09/2018 emis de Comisia Judeteana Suceava;	
B1	se noteaza ca din parte a imobilului cu nr.top 1068/2 din CF 32140 Breaza, din imobilele cu nr.top 1050/2 ,1066/2 si parte din imobilele cu nr.top 1068/1,1072/3,1067/2 din CF 32143 Breaza, din parte a imobilului cu nr.top 1073/2 din CF 30804 Breaza se formeaza imobilul cu nr. cad. 32194 ;
B2	Intabulare, drept de PROPRIETATE, dobandit prin Reconstituire, cota actuala 1/1
1) LESENCIUC VERONICA	

**C. Partea III. SARCINI .**

Inscrieri privind dezmembramintele dreptului de proprietate, drepturi reale de garanție și sarcini	Referințe
NU SUNT	

## Anexa Nr. 1 La Partea I

## Teren

Nr cadastral	Suprafața (mp)*	Observații / Referințe
32194	26.494	imobil partial imprejmuit

\* Suprafața este determinată în planul de proiecție Stereo 70.

## DETALII LINIARE IMOBIL



## Date referitoare la teren

Crt	Categorie folosință	Intravilan	Suprafața (mp)	Tarla	Parcelă	Nr. topo	Observații / Referințe
1	faneata	DA	9.260	-	-	-	
2	faneata	NU	17.234	-	-	-	

## Lungime Segmente

1) Valorile lungimilor segmentelor sunt obținute din proiecție în plan.

Punct început	X / Y	Punct sfârșit	X / Y	Lungime segment	Punct început	X / Y	Punct sfârșit	X / Y	Lungime segment	Punct început	X / Y	Punct sfârșit	X / Y	Lungime segment
1	523.590,581 681.200,677	2	523.584,041 681.219,435	19.865	2	523.584,041 681.219,435	3	523.580,439 681.218,482	3.726	3	523.580,439 681.218,482	4	523.572,628 681.217,245	7.908
4	523.572,628 681.217,245	5	523.561,591 681.216,125	11.094	5	523.561,591 681.216,125	6	523.538,296 681.213,014	23.502	6	523.538,296 681.213,014	7	523.528,7 681.211,834	9.668
7	523.528,7 681.211,834	8	523.518,297 681.210,235	10.525	8	523.518,297 681.210,235	9	523.507,764 681.209,175	10.586	9	523.507,764 681.209,175	10	523.496,552 681.208,747	11.22
10	523.496,552 681.208,747	11	523.486,931 681.208,843	9.622	11	523.486,931 681.208,843	12	523.475,665 681.209,558	11.289	12	523.475,665 681.209,558	13	523.460,874 681.210,34	14.812
13	523.460,874 681.210,34	14	523.449,589 681.210,676	11.29	14	523.449,589 681.210,676	15	523.439,484 681.210,482	10.106	15	523.439,484 681.210,482	16	523.432,669 681.210,708	6.819

Punct început	X / Y	Punct sfârșit	X / Y	Lungime segment	Punct început	X / Y	Punct sfârșit	X / Y	Lungime segment	Punct început	X / Y	Punct sfârșit	X / Y	Lungime segment
16	523.432,669 681.210,708	17	523.405,585 681.211,464	27.095	17	523.405,585 681.211,464	18	523.395,951 681.212,03	9.651	18	523.395,951 681.212,03	19	523.389,81 681.211,914	6.142
19	523.389,81 681.211,914	20	523.375,507 681.212,348	14.31	20	523.375,507 681.212,348	21	523.325,044 681.211,841	50.466	21	523.325,044 681.211,841	22	523.317,962 681.211,893	7.082
22	523.317,962 681.211,893	23	523.304,143 681.210,876	13.857	23	523.304,143 681.210,876	24	523.303,519 681.210,413	0.777	24	523.303,519 681.210,413	25	523.304,409 681.203,786	6.686
25	523.304,409 681.203,786	26	523.307,071 681.178,378	25.547	26	523.307,071 681.178,378	27	523.307,718 681.173,809	4.615	27	523.307,718 681.173,809	28	523.310,187 681.161,051	12.995
28	523.310,187 681.161,051	29	523.313,971 681.141,493	19.921	29	523.313,971 681.141,493	30	523.318,202 681.111,593	30.198	30	523.318,202 681.111,593	31	523.322,233 681.087,76	24.171
31	523.322,233 681.087,76	32	523.323,163 681.088,039	0.971	32	523.323,163 681.088,039	33	523.332,811 681.090,596	9.981	33	523.332,811 681.090,596	34	523.349,724 681.095,425	17.589
34	523.349,724 681.095,425	35	523.355,868 681.096,901	6.319	35	523.355,868 681.096,901	36	523.361,126 681.098,658	5.544	36	523.361,126 681.098,658	37	523.368,25 681.100,972	7.491
37	523.368,25 681.100,972	38	523.372,839 681.102,606	4.871	38	523.372,839 681.102,606	39	523.376,091 681.103,75	3.447	39	523.376,091 681.103,75	40	523.381,003 681.105,154	5.108
40	523.381,003 681.105,154	41	523.392,438 681.109,222	12.138	41	523.392,438 681.109,222	42	523.397,892 681.110,668	5.642	42	523.397,892 681.110,668	43	523.413,944 681.114,22	16.441
43	523.413,944 681.114,22	44	523.429,652 681.117,554	16.057	44	523.429,652 681.117,554	45	523.438,55 681.119,301	9.068	45	523.438,55 681.119,301	46	523.450,067 681.121,56	11.736
46	523.450,067 681.121,56	47	523.462,846 681.123,695	12.956	47	523.462,846 681.123,695	48	523.486,791 681.127,241	24.206	48	523.486,791 681.127,241	49	523.509,811 681.129,292	23.111
49	523.509,811 681.129,292	50	523.528,914 681.131,525	19.233	50	523.528,914 681.131,525	51	523.545,401 681.134,134	16.692	51	523.545,401 681.134,134	52	523.551,948 681.134,988	6.602
52	523.551,948 681.134,988	53	523.555,087 681.135,401	3.166	53	523.555,087 681.135,401	54	523.564,904 681.137,239	9.988	54	523.564,904 681.137,239	55	523.572,681 681.138,854	7.943
55	523.572,681 681.138,854	56	523.579,547 681.139,694	6.918	56	523.579,547 681.139,694	57	523.603,982 681.143,854	24.786	57	523.603,982 681.143,854	58	523.598,701 681.166,237	22.997
58	523.598,701 681.166,237	59	523.594,432 681.184,343	18.603	59	523.594,432 681.184,343	1	523.590,581 681.200,677	16.782					

\*\* Lungimile segmentelor sunt determinate în planul de proiecție Stereo 70 și sunt rotunjite la 1 milimetru.

\*\*\* Distanța dintre puncte este formată din segmente cumulate ce sunt mai mici decât valoarea 1 milimetru.



**DATE DESPRE IMOBILUL NR. 859**

Oficiul de Cadastru și Publicitate Imobiliară SUCEAVA  
 Biroul de Cadastru și Publicitate Imobiliară Campulung Moldovenesc

**A. Partea I. Descrierea imobilului**

TEREN Extravilan

Adresa: Jud. Suceava

Nr. Crt	Nr cadastral Nr. topografic	Suprafața* (mp)	Observații / Referințe
A1	33090	7.846	Sector cadastral:21 Teren neimprejmuit; Imobil partial imprejmuit

**B. Partea II. Proprietari și acte**

Inscrieri privitoare la dreptul de proprietate și alte drepturi reale		Referințe
<b>15706 / 11/10/2021</b>		
Act Administrativ nr. 627, din 13/12/2010 emis de COMISIA JUDETEANA SUCEAVA;		
B1	Intabulare, drept de PROPRIETATE, dobandit prin Reconstituire, cota actuala 1/1 1) TIMPAU AUGUSTIN	A1

**C. Partea III. SARCINI .**

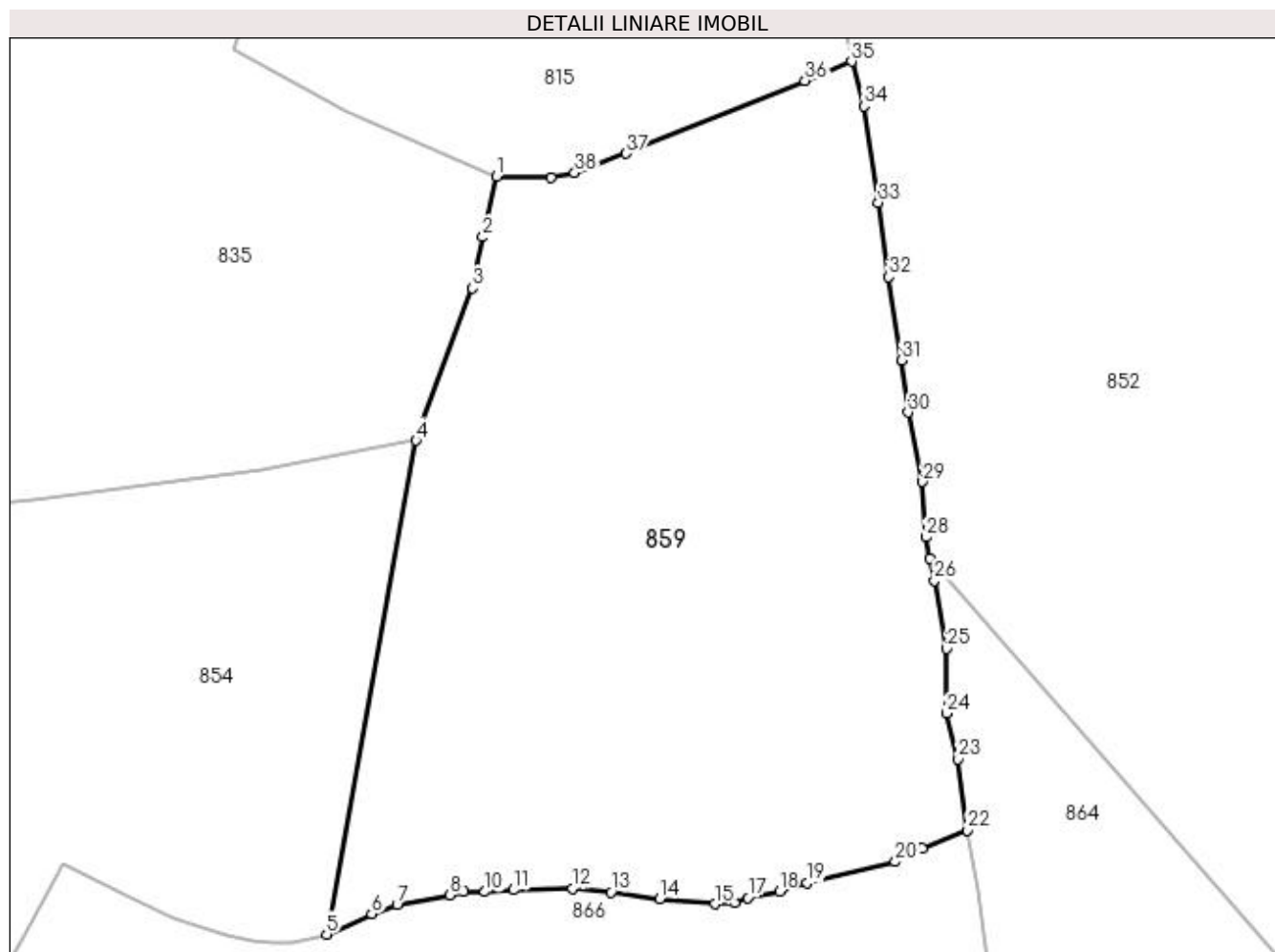
Inscrieri privind dezmembramintele dreptului de proprietate, drepturi reale de garanție și sarcini	Referințe
NU SUNT	

## Anexa Nr. 1 La Partea I

## Teren

Nr cadastral	Suprafața (mp)*	Observații / Referințe
33090	7.846	Imobil partial imprejmuit

\* Suprafața este determinată în planul de proiecție Stereo 70.



## Date referitoare la teren

Crt	Categorie folosință	Intra vilan	Suprafața (mp)	Tarla	Parcelă	Nr. topo	Observații / Referințe
1	faneata	NU	7.846	-	-	-	

## Lungime Segmente

1) Valorile lungimilor segmentelor sunt obținute din proiecție în plan.

Punct început	X / Y	Punct sfârșit	X / Y	Lungime segment (** (m)
1	524.503,848 681.212,343	2	524.501,846 681.203,749	8.824
3	524.500,38 681.196,461	4	524.492,345 681.174,794	23.109
5	524.479,59 681.104,468	6	524.486,012 681.107,391	7.056
7	524.489,645 681.108,684	8	524.497,17 681.110,074	7.652
9	524.499,085 681.110,593	10	524.502,148 681.110,52	3.064

Punct început	X / Y	Punct sfârșit	X / Y	Lungime segment (** (m)
2	524.501,846 681.203,749	3	524.500,38 681.196,461	7.434
4	524.492,345 681.174,794	5	524.479,59 681.104,468	71.473
6	524.486,012 681.107,391	7	524.489,645 681.108,684	3.856
8	524.497,17 681.110,074	9	524.499,085 681.110,593	1.984
10	524.502,148 681.110,52	11	524.506,235 681.110,802	4.097

Punct început	X / Y	Punct sfârșit	X / Y	Lungime segment (** (m)
11	524.506,235 681.110,802	12	524.514,633 681.111,026	8.401
13	524.520,113 681.110,475	14	524.527,067 681.109,495	7.023
15	524.534,957 681.108,803	16	524.537,705 681.109,02	2.757
17	524.539,579 681.109,656	18	524.544,098 681.110,562	4.608
19	524.548,051 681.111,791	20	524.560,628 681.114,8	12.932
21	524.564,417 681.116,729	22	524.570,924 681.119,28	6.989
23	524.569,58 681.129,416	24	524.567,937 681.135,933	6.721
25	524.567,922 681.145,16	26	524.566,18 681.154,836	9.832
27	524.565,564 681.157,985	28	524.564,97 681.161,026	3.098
29	524.564,517 681.168,909	30	524.562,464 681.178,782	10.084
31	524.561,527 681.186,217	32	524.559,702 681.198,075	11.998
33	524.558,186 681.208,67	34	524.556,137 681.222,389	13.872
35	524.554,374 681.228,741	36	524.547,731 681.225,998	7.187
37	524.522,27 681.215,648	38	524.514,936 681.212,885	7.837
39	524.511,6 681.212,168	1	524.503,848 681.212,343	7.754

Punct început	X / Y	Punct sfârșit	X / Y	Lungime segment (** (m)
12	524.514,633 681.111,026	13	524.520,113 681.110,475	5.507
14	524.527,067 681.109,495	15	524.534,957 681.108,803	7.92
16	524.537,705 681.109,02	17	524.539,579 681.109,656	1.979
18	524.544,098 681.110,562	19	524.548,051 681.111,791	4.14
20	524.560,628 681.114,8	21	524.564,417 681.116,729	4.252
22	524.570,924 681.119,28	23	524.569,58 681.129,416	10.225
24	524.567,937 681.135,933	25	524.567,922 681.145,16	9.227
26	524.566,18 681.154,836	27	524.565,564 681.157,985	3.209
28	524.564,97 681.161,026	29	524.564,517 681.168,909	7.896
30	524.562,464 681.178,782	31	524.561,527 681.186,217	7.494
32	524.559,702 681.198,075	33	524.558,186 681.208,67	10.703
34	524.556,137 681.222,389	35	524.554,374 681.228,741	6.592
36	524.547,731 681.225,998	37	524.522,27 681.215,648	27.484
38	524.514,936 681.212,885	39	524.511,6 681.212,168	3.412

\*\* Lungimile segmentelor sunt determinate în planul de proiecție Stereo 70 și sunt rotunjite la 1 milimetru.

\*\*\* Distanța dintre puncte este formată din segmente cumulate ce sunt mai mici decât valoarea 1 milimetru.





**DATE DESPRE IMOBILUL NR. 860**

Oficiul de Cadastru și Publicitate Imobiliară SUCEAVA  
Biroul de Cadastru și Publicitate Imobiliară Campulung Moldovenesc

**A. Partea I. Descrierea imobilului**

Nr. CF vechi: 877, 30803, 32089, 145,  
30804

Nr. topografic: 1066/1 parte, 1067/1 parte,  
1073/3 parte, 1074/1 parte, 1037/2 parte,  
1073/4 parte, 1074/3 parte, 1073/2 parte

TEREN Necunoscut

Adresa: Loc. Breaza, Jud. Suceava

Nr. Crt	Nr cadastral Nr. topografic	Suprafața* (mp)	Observații / Referințe
A1		40.000	Sector cadastral: 21 Teren neimprejmuit; imobilul s-a format din parcelele avand nr. topografic: 1066/1 parte, 1067/1 parte, 1073/3 parte, 1074/1 parte, 1037/2 parte, 1073/4 parte, 1074/3 parte, 1073/2 parte; exista constructii cu caracter provizoriu, fara fundatie

**B. Partea II. Proprietari și acte**

Inscrieri privitoare la dreptul de proprietate și alte drepturi reale		Referințe
/		
Act Normativ nr. 7, din 13/03/1996 emis de Parlamentul Romaniei;		
B1	Inscrierea provizorie, drept de PROPRIETATE, dobandit prin Lege, cota actuala 1/1 1) NEIDENTIFICAT NEIDENTIFICAT	A1
Act Administrativ nr. 2627, din 11/08/2023 emis de Primaria comunei Breaza;		
B1	se noteaza POSESIA asupra cotei de 4/16 1) LESENCIUC MARIA	A1
B1	se noteaza POSESIA asupra cotei de 3/16 1) OLINICI ORTENSIA 2) LESENCIUC VIORICA 3) LESENCIUC CRISTIAN-DAN 4) PUHA CRISTINA-MIHAELA	A1

**C. Partea III. SARCINI .**

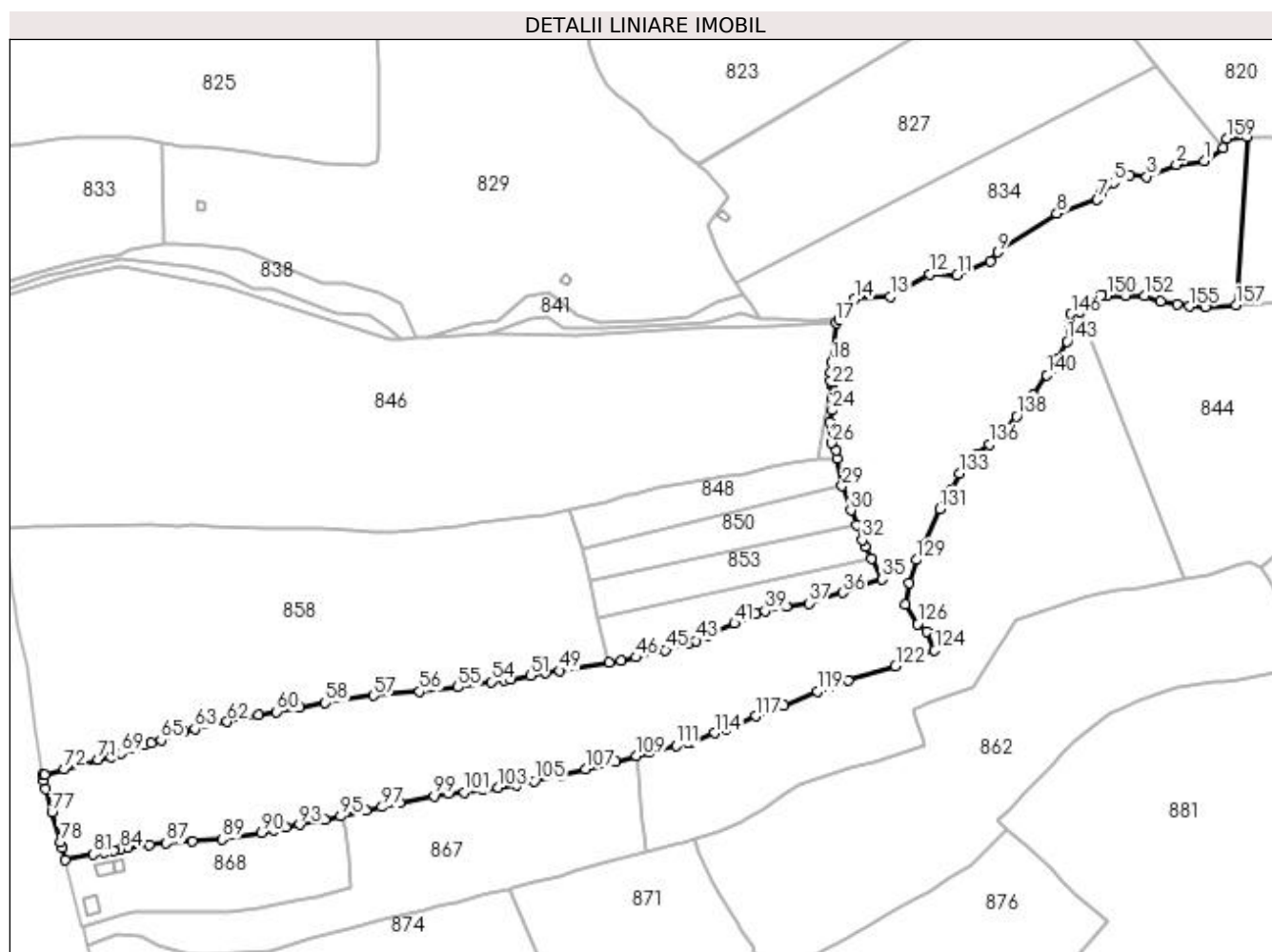
Inscrieri privind dezmembramintele dreptului de proprietate, drepturi reale de garanție și sarcini	Referințe
NU SUNT	

## Anexa Nr. 1 La Partea I

## Teren

Nr cadastral	Suprafaţa (mp)*	Observații / Referințe
	40.000	imobilul s-a format din parcelele avand nr. topografic: 1066/1 parte, 1067/1 parte, 1073/3 parte, 1074/1 parte, 1037/2 parte, 1073/4 parte, 1074/3 parte, 1073/2 parte; exista constructii cu caracter provizoriu, fara fundatie

\* Suprafața este determinată în planul de proiecție Stereo 70.



## Date referitoare la teren

Crt	Categorie folosință	Intravilan	Suprafața (mp)	Tarla	Parcelă	Nr. topo	Observații / Referințe
1	faneata	DA	3.378	-	-	-	
2	faneata	NU	18.616	-	-	-	
3	pasune	NU	18.006	-	-	-	

## Lungime Segmente

1) Valorile lungimilor segmentelor sunt obținute din proiecție în plan.

Punct început	X / Y	Punct sfârșit	X / Y	Lungime segment	Punct început	X / Y	Punct sfârșit	X / Y	Lungime segment	Punct început	X / Y	Punct sfârșit	X / Y	Lungime segment
1	523.900,358 681.393,368	2	523.886,624 681.391,504	13.859	2	523.886,624 681.391,504	3	523.871,926 681.385,521	15.87	3	523.871,926 681.385,521	4	523.863,442 681.386,258	8.515
4	523.863,442 681.386,258	5	523.855,396 681.382,515	8.875	5	523.855,396 681.382,515	6	523.849,365 681.377,597	7.782	6	523.849,365 681.377,597	7	523.847,246 681.374,096	4.092
7	523.847,246 681.374,096	8	523.827,04 681.367,186	21.355	8	523.827,04 681.367,186	9	523.797,623 681.347,942	35.152	9	523.797,623 681.347,942	10	523.793,943 681.343,232	5.977

Punct început	X / Y	Punct sfârșit	X / Y	Lungime segment	Punct început	X / Y	Punct sfârșit	X / Y	Lungime segment	Punct început	X / Y	Punct sfârșit	X / Y	Lungime segment
10	523.793,943 681.343,232	11	523.777,367 681.336,61	17.849	11	523.777,367 681.336,61	12	523.763,824 681.336,89	13.546	12	523.763,824 681.336,89	13	523.744,047 681.325,846	22.651
13	523.744,047 681.325,846	14	523.726,339 681.324,629	17.75	14	523.726,339 681.324,629	15	523.721,975 681.320,459	6.036	15	523.721,975 681.320,459	16	523.718,807 681.314,63	6.634
16	523.718,807 681.314,63	17	523.717,023 681.312,635	2.676	17	523.717,023 681.312,635	18	523.714,662 681.293,181	19.597	18	523.714,662 681.293,181	19	523.714,285 681.288,0	5.195
19	523.714,285 681.288,0	20	523.714,438 681.283,691	4.312	20	523.714,438 681.283,691	21	523.714,756 681.282,695	1.046	21	523.714,756 681.282,695	22	523.715,125 681.281,538	1.214
22	523.715,125 681.281,538	23	523.715,338 681.275,082	6.46	23	523.715,338 681.275,082	24	523.715,172 681.269,327	5.758	24	523.715,172 681.269,327	25	523.714,068 681.263,327	6.101
25	523.714,068 681.263,327	26	523.715,006 681.252,97	10.399	26	523.715,006 681.252,97	27	523.717,058 681.249,208	4.286	27	523.717,058 681.249,208	28	523.717,691 681.245,44	3.821
28	523.717,691 681.245,44	29	523.720,148 681.231,594	14.062	29	523.720,148 681.231,594	30	523.724,421 681.219,42	12.902	30	523.724,421 681.219,42	31	523.727,221 681.212,23	7.716
31	523.727,221 681.212,23	32	523.730,157 681.204,693	8.089	32	523.730,157 681.204,693	33	523.731,799 681.201,499	3.591	33	523.731,799 681.201,499	34	523.734,821 681.195,608	6.621
34	523.734,821 681.195,608	35	523.740,186 681.185,148	11.756	35	523.740,186 681.185,148	36	523.720,348 681.178,445	20.94	36	523.720,348 681.178,445	37	523.703,655 681.173,256	17.481
37	523.703,655 681.173,256	38	523.692,332 681.171,741	11.424	38	523.692,332 681.171,741	39	523.681,801 681.169,34	10.801	39	523.681,801 681.169,34	40	523.676,948 681.167,827	5.083
40	523.676,948 681.167,827	41	523.666,485 681.163,295	11.403	41	523.666,485 681.163,295	42	523.653,583 681.157,355	14.204	42	523.653,583 681.157,355	43	523.647,304 681.154,611	6.852
43	523.647,304 681.154,611	44	523.644,298 681.153,709	3.139	44	523.644,298 681.153,709	45	523.632,077 681.149,978	12.778	45	523.632,077 681.149,978	46	523.617,395 681.146,35	15.124
46	523.617,395 681.146,35	47	523.609,956 681.144,846	7.589	47	523.609,956 681.144,846	48	523.603,982 681.143,854	6.056	48	523.603,982 681.143,854	49	523.579,547 681.139,694	24.786
49	523.579,547 681.139,694	50	523.572,681 681.138,854	6.918	50	523.572,681 681.138,854	51	523.564,904 681.137,239	7.943	51	523.564,904 681.137,239	52	523.555,087 681.135,401	9.988
52	523.555,087 681.135,401	53	523.551,948 681.134,988	3.166	53	523.551,948 681.134,988	54	523.545,401 681.134,134	6.602	54	523.545,401 681.134,134	55	523.528,914 681.131,525	16.692
55	523.528,914 681.131,525	56	523.509,811 681.129,292	19.233	56	523.509,811 681.129,292	57	523.486,791 681.127,241	23.111	57	523.486,791 681.127,241	58	523.462,846 681.123,695	24.206
58	523.462,846 681.123,695	59	523.450,067 681.121,56	12.956	59	523.450,067 681.121,56	60	523.438,55 681.119,301	11.736	60	523.438,55 681.119,301	61	523.429,652 681.117,554	9.068
61	523.429,652 681.117,554	62	523.413,944 681.114,22	16.057	62	523.413,944 681.114,22	63	523.397,892 681.110,668	16.441	63	523.397,892 681.110,668	64	523.392,438 681.109,222	5.642
64	523.392,438 681.109,222	65	523.381,003 681.105,154	12.138	65	523.381,003 681.105,154	66	523.376,091 681.103,75	5.108	66	523.376,091 681.103,75	67	523.372,839 681.102,606	3.447
67	523.372,839 681.102,606	68	523.368,25 681.100,972	4.871	68	523.368,25 681.100,972	69	523.361,126 681.098,658	7.491	69	523.361,126 681.098,658	70	523.355,868 681.096,901	5.544
70	523.355,868 681.096,901	71	523.349,724 681.095,425	6.319	71	523.349,724 681.095,425	72	523.332,811 681.090,596	17.589	72	523.332,811 681.090,596	73	523.323,163 681.088,039	9.981
73	523.323,163 681.088,039	74	523.322,233 681.087,76	0.971	74	523.322,233 681.087,76	75	523.322,7 681.084,9	2.898	75	523.322,7 681.084,9	76	523.323,569 681.080,888	4.105
76	523.323,569 681.080,888	77	523.326,679 681.069,223	12.072	77	523.326,679 681.069,223	78	523.331,107 681.054,457	15.416	78	523.331,107 681.054,457	79	523.331,922 681.051,79	2.789
79	523.331,922 681.051,79	80	523.333,092 681.045,572	6.327	80	523.333,092 681.045,572	81	523.347,242 681.048,285	14.408	81	523.347,242 681.048,285	82	523.353,021 681.049,361	5.878
82	523.353,021 681.049,361	83	523.357,246 681.049,985	4.271	83	523.357,246 681.049,985	84	523.360,916 681.050,826	3.765	84	523.360,916 681.050,826	85	523.364,608 681.051,354	3.73
85	523.364,608 681.051,354	86	523.375,225 681.053,091	10.758	86	523.375,225 681.053,091	87	523.383,709 681.053,894	8.522	87	523.383,709 681.053,894	88	523.396,674 681.054,884	13.003
88	523.396,674 681.054,884	89	523.411,274 681.055,808	14.629	89	523.411,274 681.055,808	90	523.431,064 681.059,063	20.057	90	523.431,064 681.059,063	91	523.437,089 681.060,551	6.205
91	523.437,089 681.060,551	92	523.443,226 681.061,774	6.258	92	523.443,226 681.061,774	93	523.450,014 681.063,111	6.918	93	523.450,014 681.063,111	94	523.462,613 681.065,652	12.853
94	523.462,613 681.065,652	95	523.470,43 681.067,192	7.967	95	523.470,43 681.067,192	96	523.482,935 681.070,026	12.822	96	523.482,935 681.070,026	97	523.491,114 681.071,836	8.377
97	523.491,114 681.071,836	98	523.499,83 681.074,11	9.007	98	523.499,83 681.074,11	99	523.516,949 681.077,322	17.419	99	523.516,949 681.077,322	100	523.524,079 681.078,573	7.239
100	523.524,079 681.078,573	101	523.531,948 681.079,137	7.889	101	523.531,948 681.079,137	102	523.541,233 681.080,593	9.398	102	523.541,233 681.080,593	103	523.548,947 681.081,6	7.78
103	523.548,947 681.081,6	104	523.557,924 681.082,811	9.058	104	523.557,924 681.082,811	105	523.566,81 681.084,672	9.079	105	523.566,81 681.084,672	106	523.580,088 681.087,548	13.585
106	523.580,088 681.087,548	107	523.592,302 681.090,778	12.635	107	523.592,302 681.090,778	108	523.607,505 681.094,481	15.647	108	523.607,505 681.094,481	109	523.617,812 681.097,165	10.651

Punct început	X / Y	Punct sfârșit	X / Y	Lungime segment	Punct început	X / Y	Punct sfârșit	X / Y	Lungime segment	Punct început	X / Y	Punct sfârșit	X / Y	Lungime segment
109	523.617,812 681.097,165	110	523.624,27 681.098,995	6.712	110	523.624,27 681.098,995	111	523.637,392 681.102,509	13.584	111	523.637,392 681.102,509	112	523.643,39 681.103,982	6.177
112	523.643,39 681.103,982	113	523.644,644 681.103,736	1.277	113	523.644,644 681.103,736	114	523.656,627 681.108,637	12.947	114	523.656,627 681.108,637	115	523.662,422 681.110,65	6.134
115	523.662,422 681.110,65	116	523.667,68 681.113,087	5.795	116	523.667,68 681.113,087	117	523.677,315 681.117,119	10.445	117	523.677,315 681.117,119	118	523.691,118 681.122,417	14.785
118	523.691,118 681.122,417	119	523.707,773 681.129,285	18.016	119	523.707,773 681.129,285	120	523.714,217 681.131,812	6.922	120	523.714,217 681.131,812	121	523.723,063 681.134,712	9.309
121	523.723,063 681.134,712	122	523.746,721 681.141,931	24.734	122	523.746,721 681.141,931	123	523.753,157 681.144,528	6.941	123	523.753,157 681.144,528	124	523.766,247 681.149,818	14.119
124	523.766,247 681.149,818	125	523.762,123 681.159,222	10.268	125	523.762,123 681.159,222	126	523.757,767 681.163,009	5.772	126	523.757,767 681.163,009	127	523.751,602 681.172,675	11.465
127	523.751,602 681.172,675	128	523.753,711 681.183,323	10.855	128	523.753,711 681.183,323	129	523.757,017 681.194,8	11.944	129	523.757,017 681.194,8	130	523.760,815 681.203,073	9.103
130	523.760,815 681.203,073	131	523.768,868 681.220,151	18.881	131	523.768,868 681.220,151	132	523.774,623 681.229,565	11.034	132	523.774,623 681.229,565	133	523.778,426 681.237,807	9.077
133	523.778,426 681.237,807	134	523.783,05 681.243,348	7.217	134	523.783,05 681.243,348	135	523.787,327 681.247,537	5.987	135	523.787,327 681.247,537	136	523.793,508 681.252,123	7.697
136	523.793,508 681.252,123	137	523.800,254 681.257,752	8.786	137	523.800,254 681.257,752	138	523.806,956 681.266,393	10.935	138	523.806,956 681.266,393	139	523.815,295 681.276,756	13.302
139	523.815,295 681.276,756	140	523.822,126 681.286,867	12.202	140	523.822,126 681.286,867	141	523.824,889 681.290,042	4.209	141	523.824,889 681.290,042	142	523.827,544 681.294,709	5.37
142	523.827,544 681.294,709	143	523.832,08 681.303,596	9.978	143	523.832,08 681.303,596	144	523.833,784 681.307,962	4.687	144	523.833,784 681.307,962	145	523.833,384 681.312,035	4.093
145	523.833,384 681.312,035	146	523.834,16 681.317,197	5.22	146	523.834,16 681.317,197	147	523.838,539 681.318,452	4.555	147	523.838,539 681.318,452	148	523.846,34 681.322,694	8.879
148	523.846,34 681.322,694	149	523.849,26 681.326,567	4.851	149	523.849,26 681.326,567	150	523.852,008 681.326,365	2.756	150	523.852,008 681.326,365	151	523.861,689 681.326,365	9.681
151	523.861,689 681.326,365	152	523.870,818 681.326,164	9.131	152	523.870,818 681.326,164	153	523.878,74 681.323,512	8.354	153	523.878,74 681.323,512	154	523.886,921 681.322,15	8.294
154	523.886,921 681.322,15	155	523.892,998 681.320,864	6.212	155	523.892,998 681.320,864	156	523.901,221 681.320,635	8.227	156	523.901,221 681.320,635	157	523.916,24 681.321,489	15.043
157	523.916,24 681.321,489	158	523.921,82 681.405,306	84.003	158	523.921,82 681.405,306	159	523.911,701 681.404,598	10.144	159	523.911,701 681.404,598	160	523.909,98 681.399,908	4.996
160	523.909,98 681.399,908	1	523.900,358 681.393,368	11.634										

\*\* Lungimile segmentelor sunt determinate în planul de proiecție Stereo 70 și sunt rotunjite la 1 milimetru.

\*\*\* Distanța dintre puncte este formată din segmente cumulate ce sunt mai mici decât valoarea 1 milimetru.

**DATE DESPRE IMOBILUL NR. 861**

Oficiul de Cadastru și Publicitate Imobiliară SUCEAVA  
Biroul de Cadastru și Publicitate Imobiliară Campulung Moldovenesc

**A. Partea I. Descrierea imobilului**

TEREN Necunoscut

Adresa: Loc. Breaza, Jud. Suceava

Nr. Crt	Nr cadastral Nr. topografic	Suprafața* (mp)	Observații / Referințe
A1	33089	14.493	Sector cadastral:21 Teren neimprejmuț; exista constructii cu caracter provizoriu, fara fundatie

**Construcții**

Crt	Nr cadastral Nr. topografic	Adresa	Observații / Referințe
A1.1	33089-C1	Loc. Breaza, Jud. Suceava	Nr. niveluri:1; S. construita la sol:65 mp; Casa din lemn, P, edificata in anul 1960
A1.2	33089-C2	Loc. Breaza, Jud. Suceava	Nr. niveluri:1; S. construita la sol:117 mp; Grajd din zidarie si lemn, P, edificat in anul 2019

**B. Partea II. Proprietari și acte**

Inscrieri privitoare la dreptul de proprietate și alte drepturi reale		Referințe
<b>15659 / 08/10/2021</b>		
Act Administrativ nr. 627, din 13/12/2010 emis de COMISIA JUDETEANA SUCEAVA;		
B1	se noteaza ca din parte a imobilului cu nr.top 1028/1 din CF 30930 Breaza, din parte a imobilului cu nr.top 1028/2 din CF 504 Breaza distrus, din parte a imobilului cu nr. top 1030/2 din CF 33093 Breaza, din parte a imobilului cu nr.top 1030/4 din CF 30623 Breaza, din parte a imobilului cu nr.top 146 din CF 31928 Breaza se formeaza imobilul cu nr. cad. 33089	A1
B2	Intabulare, drept de PROPRIETATE, dobandit prin Reconstituire, cota actuala 1/1 1) TIMPAU AUGUSTIN	A1
Act Administrativ nr. 2775, din 30/09/2021 emis de PRIMARIA COM BREAZA;		
B3	Intabulare, drept de PROPRIETATE, dobandit prin Construire, cota actuala 1/1 1) TIMPAU LAURENTIA 2) TIMPAU AUGUSTIN	A1.2
Act Administrativ nr. 426, din 24/09/2021 emis de PRIMARIA COM BREAZA (act administrativ nr 2775 din 30.09.2021, emis de PRIMARIA COM BREAZA);		
B4	Intabulare, drept de PROPRIETATE, dobandit prin Lege, cota actuala 1/1 1) TIMPAU LAURENTIA 2) TIMPAU AUGUSTIN	A1.1

**C. Partea III. SARCINI .**

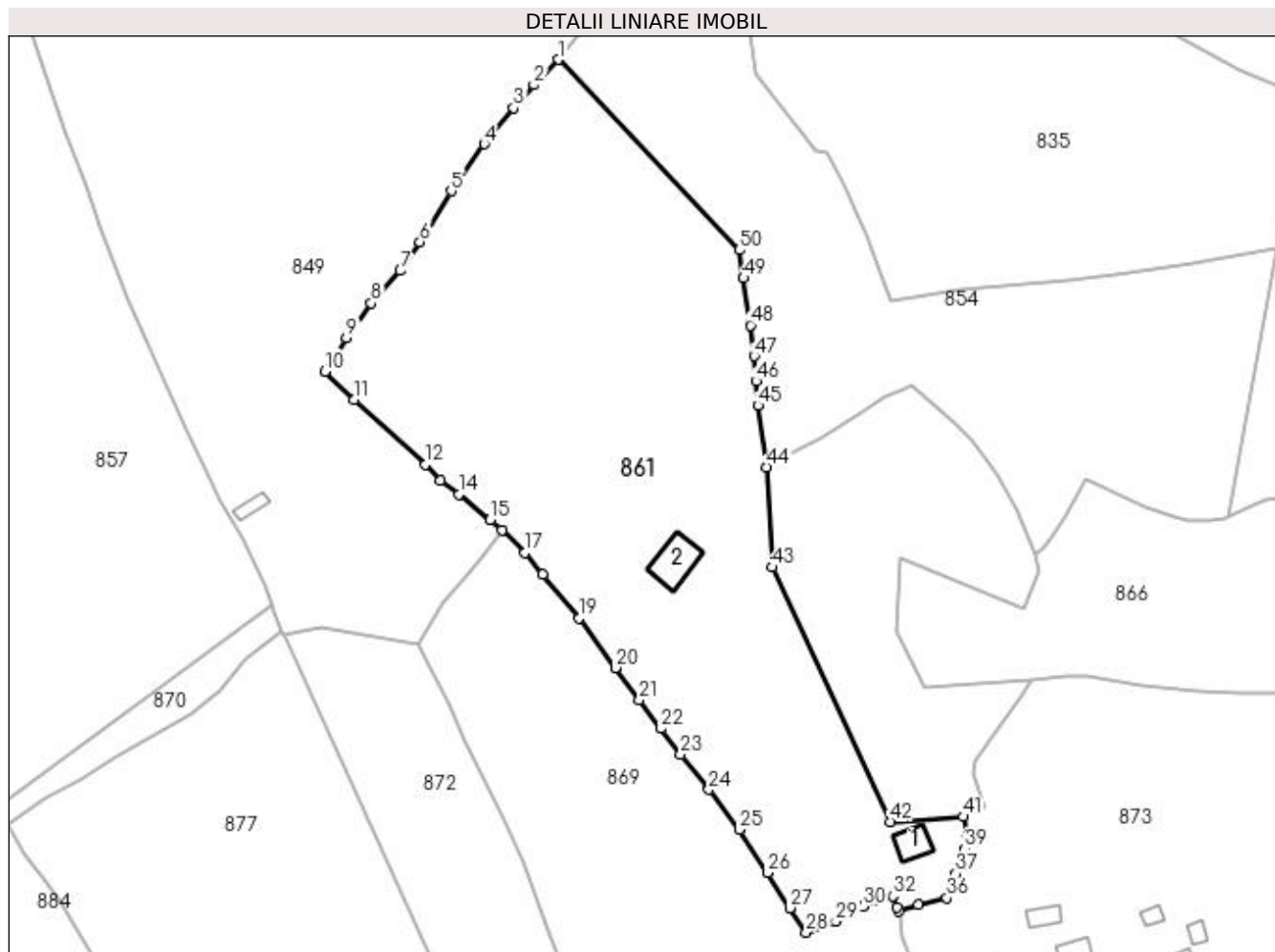
Inscrieri privind dezmembramintele dreptului de proprietate, drepturi reale de garanție și sarcini	Referințe
NU SUNT	

## Anexa Nr. 1 La Partea I

## Teren

Nr cadastral	Suprafața (mp)*	Observații / Referințe
33089	14.493	exista constructii cu caracter provizoriu, fara fundatie

\* Suprafața este determinată în planul de proiecție Stereo 70.



## Date referitoare la teren

Crt	Categorie folosință	Intravilan	Suprafața (mp)	Tarla	Parcelă	Nr. topo	Observații / Referințe
1	curți constructii	DA	490	-	-	-	
2	curți constructii	NU	165	-	-	-	
3	faneata	DA	1.270	-	-	-	
4	faneata	NU	12.568	-	-	-	

## Date referitoare la construcții

Crt	Număr	Destinație construcție	Supraf. (mp)	Situație juridică	Observații / Referințe
A1.1	33089-C1	construcții de locuințe	65	Cu acte	Nr. niveluri:1; S. construita la sol:65 mp; Casa din lemn, P, edificata in anul 1960
A1.2	33089-C2	construcții anexa	117	Cu acte	Nr. niveluri:1; S. construita la sol:117 mp; Grajd din zidarie si lemn, P, edificat in anul 2019

## Lungime Segmente

1) Valorile lungimilor segmentelor sunt obținute din proiecție în plan.

Punct început	X / Y	Punct sfârșit	X / Y	Lungime segment	Punct început	X / Y	Punct sfârșit	X / Y	Lungime segment	Punct început	X / Y	Punct sfârșit	X / Y	Lungime segment
---------------	-------	---------------	-------	-----------------	---------------	-------	---------------	-------	-----------------	---------------	-------	---------------	-------	-----------------

Punct început	X / Y	Punct sfârșit	X / Y	Lungime segment	Punct început	X / Y	Punct sfârșit	X / Y	Lungime segment	Punct început	X / Y	Punct sfârșit	X / Y	Lungime segment
1	524.303,922 681.224,266	2	524.297,521 681.217,646	9.209	2	524.297,521 681.217,646	3	524.292,158 681.211,622	8.066	3	524.292,158 681.211,622	4	524.284,52 681.202,102	12.205
4	524.284,52 681.202,102	5	524.275,843 681.189,806	15.049	5	524.275,843 681.189,806	6	524.267,619 681.176,477	15.662	6	524.267,619 681.176,477	7	524.262,463 681.168,913	9.154
7	524.262,463 681.168,913	8	524.254,791 681.160,455	11.419	8	524.254,791 681.160,455	9	524.248,4 681.151,349	11.125	9	524.248,4 681.151,349	10	524.242,696 681.142,556	10.481
10	524.242,696 681.142,556	11	524.250,374 681.135,168	10.655	11	524.250,374 681.135,168	12	524.269,176 681.118,199	25.327	12	524.269,176 681.118,199	13	524.273,018 681.113,94	5.736
13	524.273,018 681.113,94	14	524.277,831 681.110,299	6.035	14	524.277,831 681.110,299	15	524.286,04 681.103,652	10.563	15	524.286,04 681.103,652	16	524.289,144 681.100,967	4.104
16	524.289,144 681.100,967	17	524.295,206 681.095,06	8.464	17	524.295,206 681.095,06	18	524.299,854 681.089,373	7.345	18	524.299,854 681.089,373	19	524.309,271 681.077,842	14.888
19	524.309,271 681.077,842	20	524.318,986 681.064,883	16.196	20	524.318,986 681.064,883	21	524.325,188 681.056,411	10.5	21	524.325,188 681.056,411	22	524.330,878 681.048,975	9.363
22	524.330,878 681.048,975	23	524.336,015 681.042,199	8.503	23	524.336,015 681.042,199	24	524.343,395 681.032,936	11.843	24	524.343,395 681.032,936	25	524.351,369 681.022,449	13.174
25	524.351,369 681.022,449	26	524.358,881 681.011,16	13.56	26	524.358,881 681.011,16	27	524.364,581 681.001,915	10.861	27	524.364,581 681.001,915	28	524.368,918 680.995,518	7.729
28	524.368,918 680.995,518	29	524.376,684 680.998,428	8.293	29	524.376,684 680.998,428	30	524.383,886 681.002,37	8.21	30	524.383,886 681.002,37	31	524.387,441 681.003,946	3.889
31	524.387,441 681.003,946	32	524.391,675 681.005,096	4.387	32	524.391,675 681.005,096	33	524.392,782 681.002,132	3.164	33	524.392,782 681.002,132	34	524.393,281 681.001,18	1.075
34	524.393,281 681.001,18	35	524.398,326 681.002,739	5.28	35	524.398,326 681.002,739	36	524.405,788 681.004,563	7.682	36	524.405,788 681.004,563	37	524.408,142 681.010,943	6.801
37	524.408,142 681.010,943	38	524.409,446 681.012,885	2.338	38	524.409,446 681.012,885	39	524.410,501 681.017,434	4.67	39	524.410,501 681.017,434	40	524.411,201 681.020,426	3.073
40	524.411,201 681.020,426	41	524.410,061 681.025,869	5.561	41	524.410,061 681.025,869	42	524.390,952 681.024,556	19.154	42	524.390,952 681.024,556	43	524.360,062 681.091,229	73.481
43	524.360,062 681.091,229	44	524.358,603 681.117,43	26.241	44	524.358,603 681.117,43	45	524.356,298 681.133,604	16.337	45	524.356,298 681.133,604	46	524.355,79 681.139,975	6.391
46	524.355,79 681.139,975	47	524.355,336 681.146,53	6.571	47	524.355,336 681.146,53	48	524.354,264 681.154,636	8.177	48	524.354,264 681.154,636	49	524.352,513 681.166,972	12.46
49	524.352,513 681.166,972	50	524.351,348 681.174,344	7.463	50	524.351,348 681.174,344	1	524.303,922 681.224,266	68.858					

\*\* Lungimile segmentelor sunt determinate în planul de proiecție Stereo 70 și sunt rotunjite la 1 milimetru.

\*\*\* Distanța dintre puncte este formată din segmente cumulate ce sunt mai mici decât valoarea 1 milimetru.





**DATE DESPRE IMOBILUL NR. 862**

Oficiul de Cadastru și Publicitate Imobiliară SUCEAVA  
Biroul de Cadastru și Publicitate Imobiliară Campulung Moldovenesc

**A. Partea I. Descrierea imobilului**

TEREN Necunoscut

Adresa: Loc. Breaza, Jud. Suceava

Nr. Crt	Nr cadastral Nr. topografic	Suprafața* (mp)	Observații / Referințe
A1	30791	Din acte: 20.718 Masurata: 20.726	Sector cadastral:21 Teren imprejmuit; exista constructii cu caracter provizoriu, fara fundatie

**B. Partea II. Proprietari și acte**

Inscrieri privitoare la dreptul de proprietate și alte drepturi reale		Referințe
<b>14888 / 19/10/2015</b>		
Act Administrativ nr. 705, din 25/09/2015 emis de COMISIA JUD.SUCEAVA;		
B1	se noteaza ca din parte a imobilului cu nr.top 1059/7 din CF 30690 Breaza si din parte a imobilului cu nr.top. 1037/1 din CF 30691 Breaza se formeaza imobilul cu nr.cad. 30791 ;	A1
B2	Intabulare, drept de PROPRIETATE, dobandit prin Reconstituire, cota actuala 1/1 1) VALACH PETRU	A1

**C. Partea III. SARCINI .**

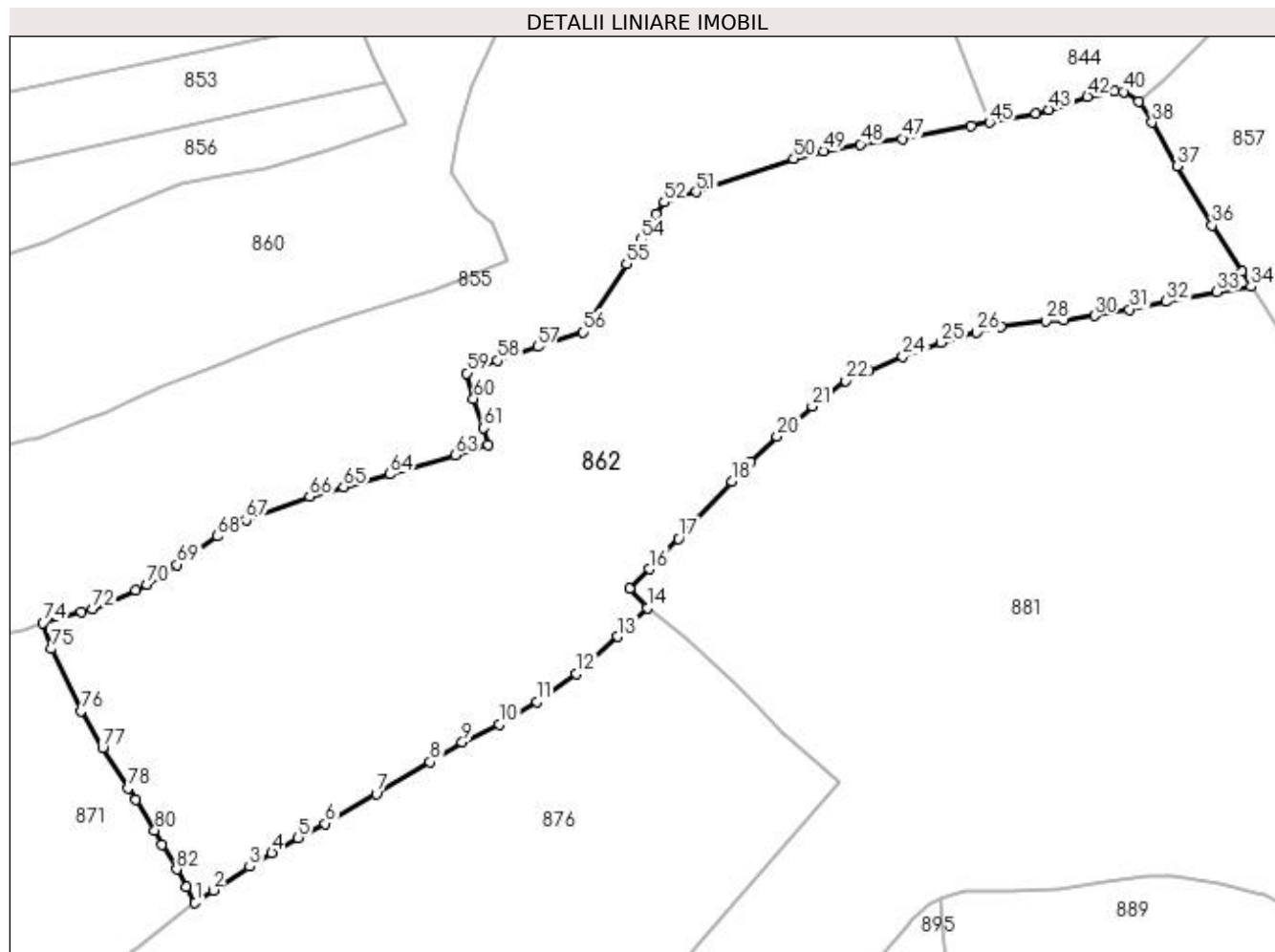
Inscrieri privind dezmembramintele dreptului de proprietate, drepturi reale de garanție și sarcini	Referințe
NU SUNT	

## Anexa Nr. 1 La Partea I

## Teren

Nr cadastral	Suprafața (mp)*	Observații / Referințe
30791	Din acte: 20.718 Masurata: 20.726	exista constructii cu caracter provizoriu, fara fundatie

\* Suprafața este determinată în planul de proiecție Stereo 70.



## Date referitoare la teren

Crt	Categorie folosință	Intravilan	Suprafața (mp)	Tarla	Parcelă	Nr. topo	Observații / Referințe
1	faneata	DA	8.195	-	-	-	
2	faneata	NU	12.531	-	-	-	

## Lungime Segmente

1) Valorile lungimilor segmentelor sunt obținute din proiecție în plan.

Punct început	X / Y	Punct sfârșit	X / Y	Lungime segment
1	523.685,559 680.984,149	2	523.690,2 680.987,4	5.666
2	523.690,2 680.987,4	3	523.699,644 680.993,45	11.216
3	523.699,644 680.993,45	4	523.705,354 680.997,027	6.738
4	523.705,354 680.997,027	5	523.712,164 681.000,944	7.856
5	523.712,164 681.000,944	6	523.719,188 681.004,534	7.888
6	523.719,188 681.004,534	7	523.732,348 681.012,162	15.211
7	523.732,348 681.012,162	8	523.746,186 681.020,451	16.13
8	523.746,186 681.020,451	9	523.754,479 681.025,588	9.755
9	523.754,479 681.025,588	10	523.764,044 681.030,122	10.585
10	523.764,044 681.030,122	11	523.773,696 681.036,003	11.302
11	523.773,696 681.036,003	12	523.783,979 681.043,158	12.528
12	523.783,979 681.043,158	13	523.794,644 681.052,792	14.372

Punct început	X / Y	Punct sfârșit	X / Y	Lungime segment	Punct început	X / Y	Punct sfârșit	X / Y	Lungime segment	Punct început	X / Y	Punct sfârșit	X / Y	Lungime segment
13	523.794,644 681.052,792	14	523.802,246 681.060,205	10.618	14	523.802,246 681.060,205	15	523.797,663 681.065,169	6.756	15	523.797,663 681.065,169	16	523.802,735 681.070,21	7.151
16	523.802,735 681.070,21	17	523.810,273 681.078,028	10.86	17	523.810,273 681.078,028	18	523.824,045 681.092,724	20.141	18	523.824,045 681.092,724	19	523.828,981 681.097,733	7.032
19	523.828,981 681.097,733	20	523.835,675 681.104,37	9.427	20	523.835,675 681.104,37	21	523.844,831 681.112,177	12.032	21	523.844,831 681.112,177	22	523.853,453 681.118,692	10.807
22	523.853,453 681.118,692	23	523.859,497 681.121,433	6.637	23	523.859,497 681.121,433	24	523.868,156 681.124,935	9.34	24	523.868,156 681.124,935	25	523.878,028 681.128,594	10.529
25	523.878,028 681.128,594	26	523.887,225 681.131,237	9.569	26	523.887,225 681.131,237	27	523.893,373 681.132,802	6.344	27	523.893,373 681.132,802	28	523.905,094 681.134,119	11.794
28	523.905,094 681.134,119	29	523.909,753 681.134,478	4.673	29	523.909,753 681.134,478	30	523.917,593 681.135,526	7.911	30	523.917,593 681.135,526	31	523.926,639 681.137,123	9.185
31	523.926,639 681.137,123	32	523.936,044 681.139,169	9.625	32	523.936,044 681.139,169	33	523.949,187 681.141,627	13.371	33	523.949,187 681.141,627	34	523.958,006 681.143,017	8.928
34	523.958,006 681.143,017	35	523.955,768 681.146,887	4.471	35	523.955,768 681.146,887	36	523.948,007 681.158,845	14.256	36	523.948,007 681.158,845	37	523.938,883 681.174,167	17.833
37	523.938,883 681.174,167	38	523.932,473 681.185,372	12.909	38	523.932,473 681.185,372	39	523.929,043 681.190,725	6.358	39	523.929,043 681.190,725	40	523.925,13 681.193,263	4.664
40	523.925,13 681.193,263	41	523.922,757 681.193,395	2.377	41	523.922,757 681.193,395	42	523.915,786 681.191,978	7.114	42	523.915,786 681.191,978	43	523.905,897 681.188,59	10.453
43	523.905,897 681.188,59	44	523.902,545 681.187,628	3.487	44	523.902,545 681.187,628	45	523.890,551 681.185,371	12.205	45	523.890,551 681.185,371	46	523.885,735 681.184,53	4.889
46	523.885,735 681.184,53	47	523.868,018 681.181,154	18.036	47	523.868,018 681.181,154	48	523.857,229 681.179,706	10.886	48	523.857,229 681.179,706	49	523.847,736 681.178,017	9.642
49	523.847,736 681.178,017	50	523.840,054 681.175,964	7.952	50	523.840,054 681.175,964	51	523.814,876 681.167,404	26.593	51	523.814,876 681.167,404	52	523.806,595 681.164,779	8.687
52	523.806,595 681.164,779	53	523.804,503 681.161,79	3.649	53	523.804,503 681.161,79	54	523.800,591 681.155,081	7.766	54	523.800,591 681.155,081	55	523.796,879 681.148,893	7.216
55	523.796,879 681.148,893	56	523.785,51 681.131,341	20.912	56	523.785,51 681.131,341	57	523.773,915 681.127,515	12.21	57	523.773,915 681.127,515	58	523.763,546 681.123,981	10.955
58	523.763,546 681.123,981	59	523.755,659 681.120,694	8.545	59	523.755,659 681.120,694	60	523.757,407 681.114,172	6.752	60	523.757,407 681.114,172	61	523.760,058 681.106,559	8.061
61	523.760,058 681.106,559	62	523.761,305 681.102,124	4.607	62	523.761,305 681.102,124	63	523.752,687 681.099,618	8.974	63	523.752,687 681.099,618	64	523.735,79 681.094,636	17.616
64	523.735,79 681.094,636	65	523.723,911 681.091,361	12.322	65	523.723,911 681.091,361	66	523.715,111 681.088,892	9.14	66	523.715,111 681.088,892	67	523.698,665 681.082,811	17.535
67	523.698,665 681.082,811	68	523.691,376 681.078,646	8.395	68	523.691,376 681.078,646	69	523.680,956 681.071,3	12.749	69	523.680,956 681.071,3	70	523.673,168 681.066,19	9.315
70	523.673,168 681.066,19	71	523.670,33 681.064,757	3.179	71	523.670,33 681.064,757	72	523.659,107 681.059,844	12.252	72	523.659,107 681.059,844	73	523.656,245 681.059,22	2.929
73	523.656,245 681.059,22	74	523.646,361 681.056,329	10.298	74	523.646,361 681.056,329	75	523.648,513 681.049,606	7.059	75	523.648,513 681.049,606	76	523.656,106 681.033,582	17.732
76	523.656,106 681.033,582	77	523.661,675 681.024,09	11.005	77	523.661,675 681.024,09	78	523.668,237 681.013,682	12.304	78	523.668,237 681.013,682	79	523.670,307 681.010,676	3.649
79	523.670,307 681.010,676	80	523.675,193 681.002,812	9.259	80	523.675,193 681.002,812	81	523.676,938 680.999,095	4.107	81	523.676,938 680.999,095	82	523.680,804 680.992,758	7.423
82	523.680,804 680.992,758	83	523.683,327 680.988,265	5.153	83	523.683,327 680.988,265	1	523.685,559 680.984,149	4.682					

\*\* Lungimile segmentelor sunt determinate în planul de proiecție Stereo 70 și sunt rotunjite la 1 milimetru.

\*\*\* Distanța dintre puncte este formată din segmente cumulate ce sunt mai mici decât valoarea 1 milimetru.



**DATE DESPRE IMOBILUL NR. 863**

Oficiul de Cadastru și Publicitate Imobiliară SUCEAVA  
Biroul de Cadastru și Publicitate Imobiliară Campulung Moldovenesc

**A. Partea I. Descrierea imobilului**

TEREN Necunoscut

Adresa: Loc. Breaza, Jud. Suceava

Nr. Crt	Nr cadastral Nr. topografic	Suprafața* (mp)	Observații / Referințe
A1	33094	4.592	Sector cadastral:21 Teren neimprejmuit; Imobil partial imprejmuit

**B. Partea II. Proprietari și acte**

Inscrieri privitoare la dreptul de proprietate și alte drepturi reale	Referințe
<b>15792 / 12/10/2021</b>	
Act Notarial nr. declaratia nr. 2253, din 11/10/2021 emis de BIN SCRABA LUMINITA ANA MARIA (act administrativ nr adeverinta nr. 89 din 17.09.2021, emis de Primaria comunei Breaza);	
B1 se noteaza posesia 1) TIMPAU AUGUSTIN, bun propriu	A1
/	
Act Normativ nr. 7, din 13/03/1996 emis de Parlamentul Romaniei;	
B1 Inscirierea provizorie, drept de PROPRIETATE, dobandit prin Lege, cota actuala 1/1 1) NEIDENTIFICAT NEIDENTIFICAT	A1

**C. Partea III. SARCINI .**

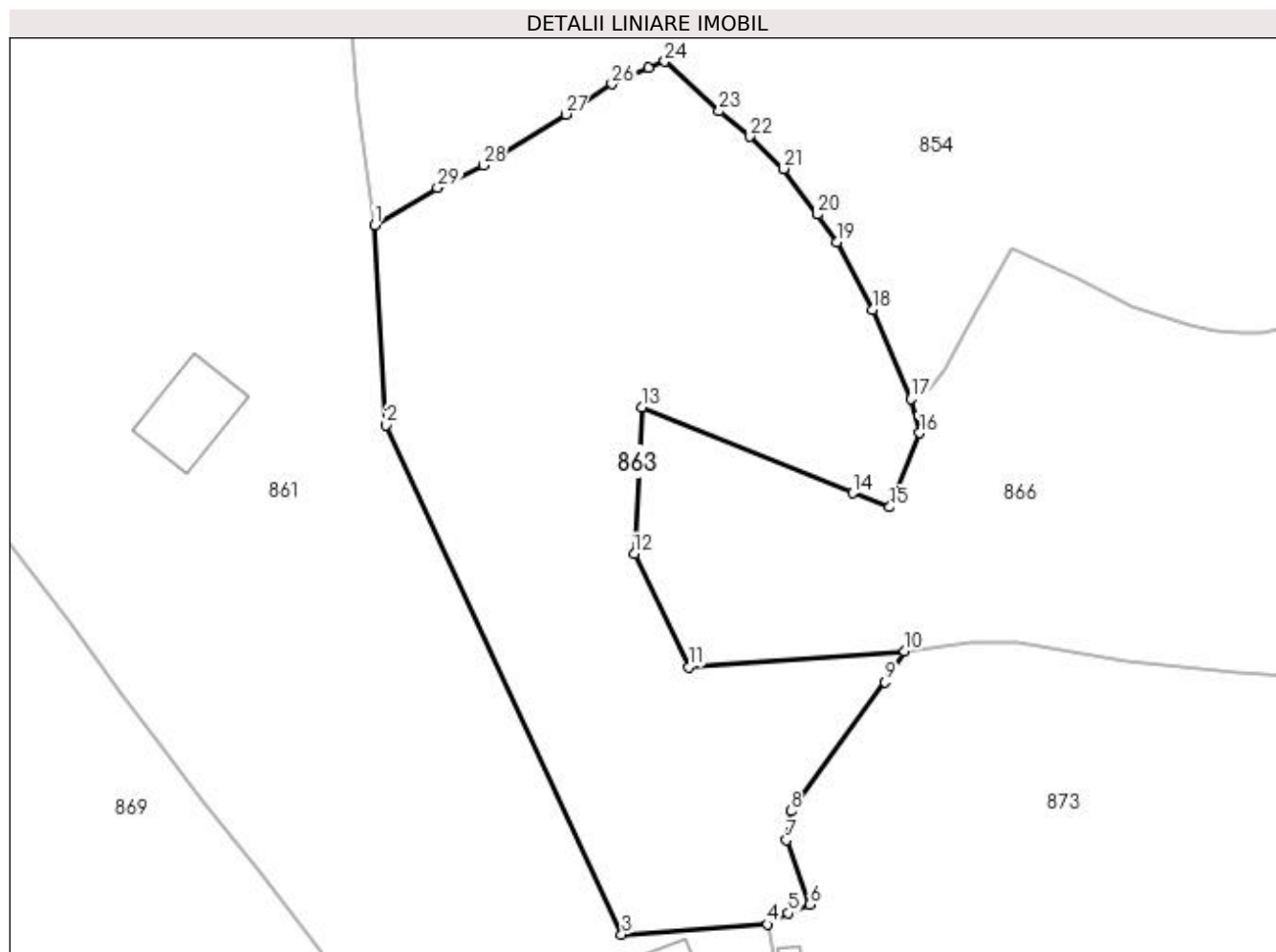
Inscrieri privind dezmembramintele dreptului de proprietate, drepturi reale de garanție și sarcini	Referințe
NU SUNT	

## Anexa Nr. 1 La Partea I

## Teren

Nr cadastral	Suprafața (mp)*	Observații / Referințe
33094	4.592	Imobil partial imprejmuit

\* Suprafața este determinată în planul de proiecție Stereo 70.



## Date referitoare la teren

Crt	Categorie folosință	Intra vilan	Suprafața (mp)	Tarla	Parcelă	Nr. topo	Observații / Referințe
1	faneata	DA	1.007	-	-	-	
2	faneata	NU	3.585	-	-	-	

## Lungime Segmente

1) Valorile lungimilor segmentelor sunt obținute din proiecție în plan.

Punct început	X / Y	Punct sfârșit	X / Y	Lungime segment (** (m)
1	524.358,603 681.117,43	2	524.360,062 681.091,229	26.241
3	524.390,952 681.024,556	4	524.410,061 681.025,869	19.154
5	524.412,747 681.027,342	6	524.415,609 681.028,446	3.068
7	524.412,545 681.036,908	8	524.413,076 681.040,714	3.843

Punct început	X / Y	Punct sfârșit	X / Y	Lungime segment (** (m)
2	524.360,062 681.091,229	3	524.390,952 681.024,556	73.481
4	524.410,061 681.025,869	5	524.412,747 681.027,342	3.063
6	524.415,609 681.028,446	7	524.412,545 681.036,908	9.0
8	524.413,076 681.040,714	9	524.425,431 681.057,6	20.923

Punct început	X / Y	Punct sfârșit	X / Y	Lungime segment (** (m)
9	524.425,431 681.057,6	10	524.427,976 681.061,673	4.803
11	524.399,739 681.059,585	12	524.392,578 681.074,392	16.448
13	524.393,589 681.093,585	14	524.421,249 681.082,34	29.858
15	524.426,078 681.080,506	16	524.429,953 681.090,204	10.444
17	524.428,862 681.094,655	18	524.423,852 681.106,377	12.748
19	524.419,195 681.115,225	20	524.416,574 681.118,801	4.434
21	524.412,133 681.124,798	22	524.407,767 681.129,0	6.06
23	524.403,728 681.132,348	24	524.396,603 681.138,839	9.638
25	524.394,433 681.137,967	26	524.389,668 681.135,875	5.204
27	524.383,63 681.131,936	28	524.372,805 681.125,27	12.713
29	524.366,823 681.122,301	1	524.358,603 681.117,43	9.555

Punct început	X / Y	Punct sfârșit	X / Y	Lungime segment (** (m)
10	524.427,976 681.061,673	11	524.399,739 681.059,585	28.314
12	524.392,578 681.074,392	13	524.393,589 681.093,585	19.22
14	524.421,249 681.082,34	15	524.426,078 681.080,506	5.166
16	524.429,953 681.090,204	17	524.428,862 681.094,655	4.583
18	524.423,852 681.106,377	19	524.419,195 681.115,225	9.999
20	524.416,574 681.118,801	21	524.412,133 681.124,798	7.462
22	524.407,767 681.129,0	23	524.403,728 681.132,348	5.246
24	524.396,603 681.138,839	25	524.394,433 681.137,967	2.339
26	524.389,668 681.135,875	27	524.383,63 681.131,936	7.209
28	524.372,805 681.125,27	29	524.366,823 681.122,301	6.678

\*\* Lungimile segmentelor sunt determinate în planul de proiecție Stereo 70 și sunt rotunjite la 1 milimetru.

\*\*\* Distanța dintre puncte este formată din segmente cumulate ce sunt mai mici decât valoarea 1 milimetru.





**DATE DESPRE IMOBILUL NR. 864**

Oficiul de Cadastru și Publicitate Imobiliară SUCEAVA  
Biroul de Cadastru și Publicitate Imobiliară Campulung Moldovenesc

**A. Partea I. Descrierea imobilului**

TEREN Extravilan

Nr. CF vechi:1544  
Nr. topografic:1026/12

Adresa: Jud. Suceava

Nr. Crt	Nr cadastral Nr. topografic	Suprafața* (mp)	Observații / Referințe
A1		5.199	Sector cadastral:21 Teren neimprejmuit; imobilul s-a format din parcelele avand nr. topografic: 1026/12

**B. Partea II. Proprietari și acte**

Inscrieri privitoare la dreptul de proprietate și alte drepturi reale		Referințe
/		
Act Normativ nr. 7, din 13/03/1996 emis de Parlamentul Romaniei;		
B1	Inscrierea provizorie, drept de PROPRIETATE, dobandit prin Lege, cota actuala 1/1 1) NEIDENTIFICAT NEIDENTIFICAT	A1
Act Administrativ nr. 2634, din 11/08/2023 emis de Primaria comunei Breaza;		
B1	se noteaza POSESIA asupra terenului 1) MACOVEI AURORA 2) MACOVEI PETRU	A1

**C. Partea III. SARCINI .**

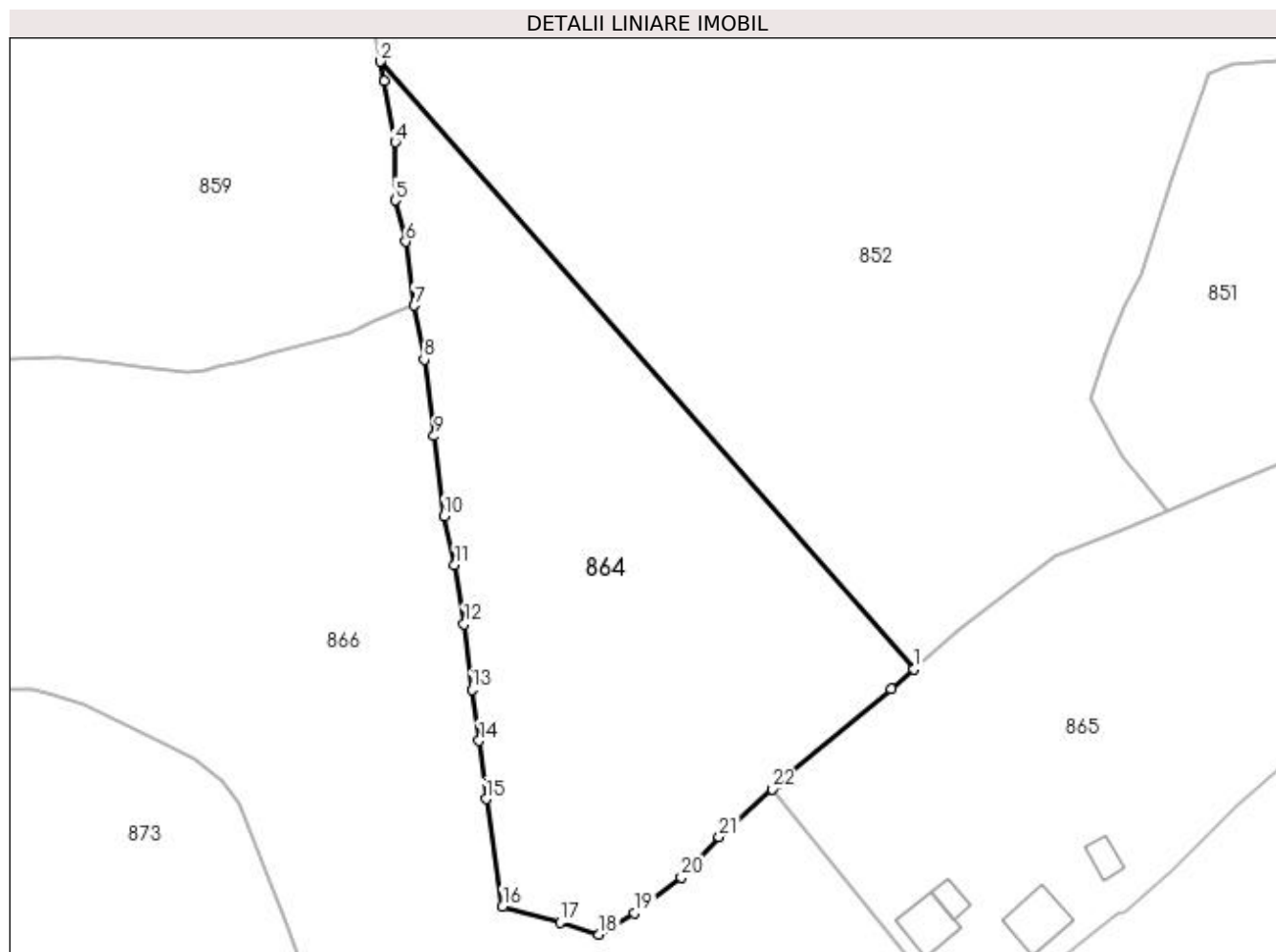
Inscrieri privind dezmembramintele dreptului de proprietate, drepturi reale de garanție și sarcini	Referințe
NU SUNT	

## Anexa Nr. 1 La Partea I

## Teren

Nr cadastral	Suprafața (mp)*	Observații / Referințe
	5.199	imobilul s-a format din parcelele avand nr. topografic: 1026/12

\* Suprafața este determinată în planul de proiecție Stereo 70.



## Date referitoare la teren

Crt	Categorie folosință	Intravilan	Suprafața (mp)	Tarla	Parcelă	Nr. topo	Observații / Referințe
1	pașune	NU	5.199	-	-	-	

## Lungime Segmente

1) Valorile lungimilor segmentelor sunt obținute din proiecție în plan.

Punct început	X / Y	Punct sfârșit	X / Y	Lungime segment (** (m)
1	524.650,23 681.061,54	2	524.565,564 681.157,985	128.335
3	524.566,18 681.154,836	4	524.567,922 681.145,16	9.832
5	524.567,937 681.135,933	6	524.569,58 681.129,416	6.721
7	524.570,924 681.119,28	8	524.572,491 681.110,67	8.752
9	524.574,108 681.098,569	10	524.575,703 681.085,845	12.824

Punct început	X / Y	Punct sfârșit	X / Y	Lungime segment (** (m)
2	524.565,564 681.157,985	3	524.566,18 681.154,836	3.209
4	524.567,922 681.145,16	5	524.567,937 681.135,933	9.227
6	524.569,58 681.129,416	7	524.570,924 681.119,28	10.225
8	524.572,491 681.110,67	9	524.574,108 681.098,569	12.208
10	524.575,703 681.085,845	11	524.577,351 681.078,131	7.888

Punct început	X / Y	Punct sfârșit	X / Y	Lungime segment (** (m)
11	524.577,351 681.078,131	12	524.578,862 681.068,764	9.488
13	524.580,078 681.058,332	14	524.581,241 681.050,223	8.192
15	524.582,306 681.040,979	16	524.584,971 681.023,926	17.26
17	524.594,058 681.021,432	18	524.600,289 681.019,484	6.529
19	524.605,889 681.022,866	20	524.613,309 681.028,556	9.35
21	524.619,306 681.034,98	22	524.627,7 681.042,539	11.296
23	524.628,72 681.043,458	24	524.646,639 681.058,476	23.38

Punct început	X / Y	Punct sfârșit	X / Y	Lungime segment (** (m)
12	524.578,862 681.068,764	13	524.580,078 681.058,332	10.503
14	524.581,241 681.050,223	15	524.582,306 681.040,979	9.305
16	524.584,971 681.023,926	17	524.594,058 681.021,432	9.423
18	524.600,289 681.019,484	19	524.605,889 681.022,866	6.543
20	524.613,309 681.028,556	21	524.619,306 681.034,98	8.788
22	524.627,7 681.042,539	23	524.628,72 681.043,458	1.373
24	524.646,639 681.058,476	1	524.650,23 681.061,54	4.72

\*\* Lungimile segmentelor sunt determinate în planul de proiecție Stereo 70 și sunt rotunjite la 1 milimetru.

\*\*\* Distanța dintre puncte este formată din segmente cumulate ce sunt mai mici decât valoarea 1 milimetru.



**DATE DESPRE IMOBILUL NR. 865**

Oficiul de Cadastru și Publicitate Imobiliară SUCEAVA  
Biroul de Cadastru și Publicitate Imobiliară Campulung Moldovenesc

**A. Partea I. Descrierea imobilului**

TEREN Necunoscut

Adresa: Loc. Breaza, Jud. Suceava

Nr. Crt	Nr cadastral Nr. topografic	Suprafața* (mp)	Observații / Referințe
A1	33086	7.248	Sector cadastral:21 Teren neimprijmit;

**Construcții**

Crt	Nr cadastral Nr. topografic	Adresa	Observații / Referințe
A1.1	33086-C1	Loc. Breaza, Jud. Suceava	Nr. niveluri:1; S. construita la sol:55 mp; Garaj din lemn, P, edificat in anul 2019
A1.2	33086-C2	Loc. Breaza, Jud. Suceava	Nr. niveluri:2; S. construita la sol:64 mp; Casa din lemn, P+M, edificata in anul 2000
A1.3	33086-C3	Loc. Breaza, Jud. Suceava	Nr. niveluri:1; S. construita la sol:23 mp; Sura din lemn, P, edificata in anul 2000
A1.4	33086-C4	Loc. Breaza, Jud. Suceava	Nr. niveluri:2; S. construita la sol:20 mp; Anexa din lemn, P+M, edificata in anul 2020

**B. Partea II. Proprietari și acte**

Inscrieri privitoare la dreptul de proprietate și alte drepturi reale		Referințe
/		
Act Administrativ nr. 2983, din 13/09/2023 emis de Primaria comunei Breaza;		
B1	Intabulare, drept de PROPRIETATE, dobandit prin Lege, cota actuala 1/1 1) TIMPAU MIHAI	A1.1, A1.4
<b>4622 / 15/03/2022</b>		
Act Notarial nr. 589, din 14/03/2022 emis de Scraba Luminita Ana Maria;		
B1	Se infiinteaza cartea funciara 33086 a imobilului cu numarul cadastral 33086 / UAT Breaza, rezultat din dezmembrarea imobilului cu numarul cadastral 33081 in scris in cartea funciara 33081;	A1
<b>4635 / 15/03/2022</b>		
Act Notarial nr. 590-contract de donatie, din 14/03/2022 emis de Scraba Luminita Ana Maria;		
B4	Intabulare, drept de PROPRIETATE bun propriu, dobandit prin Conventie, cota actuala 1/1 1) TIMPAU MIHAI	A1, A1.2, A1.3

**C. Partea III. SARCINI .**

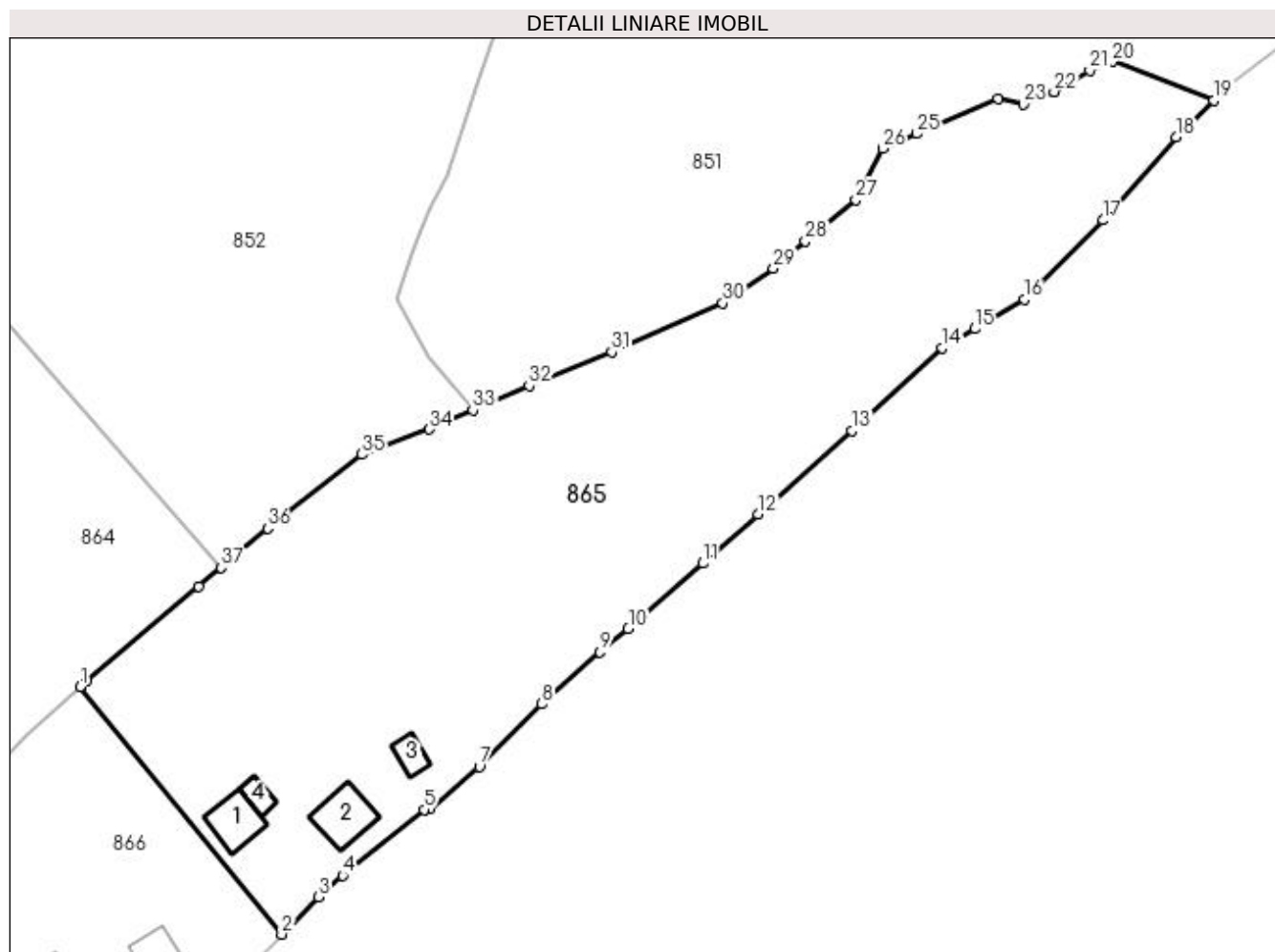
Inscrieri privind dezmembramintele dreptului de proprietate, drepturi reale de garanție și sarcini	Referințe
NU SUNT	

## Anexa Nr. 1 La Partea I

## Teren

Nr cadastral	Suprafața (mp)*	Observații / Referințe
33086	7.248	

\* Suprafața este determinată în planul de proiecție Stereo 70.



## Date referitoare la teren

Crt	Categorie folosință	Intra vilan	Suprafața (mp)	Tarla	Parcelă	Nr. topo	Observații / Referințe
1	curți constructii	DA	64	-	-	-	
2	curți constructii	NU	38	-	-	-	
3	curți constructii	NU	89	-	-	-	
4	curți constructii	DA	38	-	-	-	
5	faneata	DA	180	-	-	-	
6	faneata	DA	1.556	-	-	-	
7	faneata	NU	5.283	-	-	-	

## Date referitoare la construcții

Crt	Număr	Destinație construcție	Supraf. (mp)	Situație juridică	Observații / Referințe
A1.1	33086-C1	construcții anexa	55	Cu acte	Nr. niveluri:1; S. construita la sol:55 mp; Garaj din lemn, P, edificat în anul 2019
A1.2	33086-C2	construcții de locuințe	64	Cu acte	Nr. niveluri:2; S. construita la sol:64 mp; Casa din lemn, P+M, edificata în anul 2000
A1.3	33086-C3	construcții anexa	23	Cu acte	Nr. niveluri:1; S. construita la sol:23 mp; Sura din lemn, P, edificata în anul 2000
A1.4	33086-C4	construcții anexa	20	Cu acte	Nr. niveluri:2; S. construita la sol:20 mp; Anexa din lemn, P+M, edificata în anul 2020

## Lungime Segmente

1) Valorile lungimilor segmentelor sunt obținute din proiecție în plan.

Punct început	X / Y	Punct sfârșit	X / Y	Lungime segment (** (m)
1	524.627,7 681.042,539	2	524.659,85 681.002,978	50.978
3	524.665,747 681.008,979	4	524.669,575 681.012,379	5.12
5	524.682,618 681.022,925	6	524.683,638 681.023,045	1.027
7	524.691,45 681.029,727	8	524.701,471 681.039,764	14.183
9	524.710,669 681.048,062	10	524.715,231 681.051,797	5.896
11	524.727,192 681.062,202	12	524.736,041 681.070,052	11.829
13	524.750,958 681.083,363	14	524.765,4 681.096,625	19.607
15	524.770,562 681.099,649	16	524.778,538 681.104,322	9.244
17	524.791,089 681.117,013	18	524.802,735 681.130,316	17.68
19	524.808,791 681.136,17	20	524.792,623 681.142,342	17.307
21	524.788,949 681.140,94	22	524.783,256 681.137,516	6.643
23	524.778,368 681.135,493	24	524.774,273 681.136,395	4.193
25	524.761,361 681.130,807	26	524.755,878 681.128,456	5.966
27	524.751,563 681.120,282	28	524.743,53 681.113,653	10.415
29	524.738,413 681.109,271	30	524.730,309 681.103,759	9.801
31	524.712,606 681.095,939	32	524.699,411 681.090,601	14.234
33	524.690,41 681.086,647	34	524.683,474 681.083,6	7.576
35	524.672,666 681.079,575	36	524.657,592 681.067,822	19.114
37	524.650,23 681.061,54	38	524.646,639 681.058,476	4.72
39	524.628,72 681.043,458	1	524.627,7 681.042,539	1.373

Punct început	X / Y	Punct sfârșit	X / Y	Lungime segment (** (m)
2	524.659,85 681.002,978	3	524.665,747 681.008,979	8.414
4	524.669,575 681.012,379	5	524.682,618 681.022,925	16.773
6	524.683,638 681.023,045	7	524.691,45 681.029,727	10.28
8	524.701,471 681.039,764	9	524.710,669 681.048,062	12.388
10	524.715,231 681.051,797	11	524.727,192 681.062,202	15.853
12	524.736,041 681.070,052	13	524.750,958 681.083,363	19.992
14	524.765,4 681.096,625	15	524.770,562 681.099,649	5.983
16	524.778,538 681.104,322	17	524.791,089 681.117,013	17.849
18	524.802,735 681.130,316	19	524.808,791 681.136,17	8.423
20	524.792,623 681.142,342	21	524.788,949 681.140,94	3.932
22	524.783,256 681.137,516	23	524.778,368 681.135,493	5.29
24	524.774,273 681.136,395	25	524.761,361 681.130,807	14.069
26	524.755,878 681.128,456	27	524.751,563 681.120,282	9.243
28	524.743,53 681.113,653	29	524.738,413 681.109,271	6.737
30	524.730,309 681.103,759	31	524.712,606 681.095,939	19.353
32	524.699,411 681.090,601	33	524.690,41 681.086,647	9.831
34	524.683,474 681.083,6	35	524.672,666 681.079,575	11.533
36	524.657,592 681.067,822	37	524.650,23 681.061,54	9.678
38	524.646,639 681.058,476	39	524.628,72 681.043,458	23.38

\*\* Lungimile segmentelor sunt determinate în planul de proiecție Stereo 70 și sunt rotunjite la 1 milimetru.

\*\*\* Distanța dintre puncte este formată din segmente cumulate ce sunt mai mici decât valoarea 1 milimetru.





**DATE DESPRE IMOBILUL NR. 866**

Oficiul de Cadastru și Publicitate Imobiliară SUCEAVA  
Biroul de Cadastru și Publicitate Imobiliară Campulung Moldovenesc

**A. Partea I. Descrierea imobilului**

TEREN Necunoscut

Adresa: Loc. Breaza, Jud. Suceava

Nr. Crt	Nr cadastral Nr. topografic	Suprafața* (mp)	Observații / Referințe
A1	33085	12.572	Sector cadastral:21 Teren neimprejmut; exista constructii cu caracter provizoriu, fara fundatie

**Construcții**

Crt	Nr cadastral Nr. topografic	Adresa	Observații / Referințe
A1.1	33085-C1	Loc. Breaza, Jud. Suceava	Nr. niveluri:2; S. construita la sol:87 mp; Casa din lemn, P+M, edificata in anul 1975, modernisata in anul 2000
A1.2	33085-C2	Loc. Breaza, Jud. Suceava	Nr. niveluri:1; S. construita la sol:26 mp; Bucatarie de vara din lemn, P, edificata in anul 1993
A1.3	33085-C3	Loc. Breaza, Jud. Suceava	Nr. niveluri:1; S. construita la sol:11 mp; Sura din lemn, P, edificata in anul 1993
A1.4	33085-C4	Loc. Breaza, Jud. Suceava	Nr. niveluri:1; S. construita la sol:37 mp; Grajd din lemn, P, edificat in anul 1993
A1.5	33085-C5	Loc. Breaza, Jud. Suceava	Nr. niveluri:1; S. construita la sol:21 mp; Sura din lemn, P, edificata in anul 1993

**B. Partea II. Proprietari și acte**

Inscrieri privitoare la dreptul de proprietate și alte drepturi reale	Referințe
<b>4622 / 15/03/2022</b>	
Act Notarial nr. 589, din 14/03/2022 emis de Scraba Luminita Ana Maria;	
B1	Se infiinteaza cartea funciara 33085 a imobilului cu numarul cadastral 33085 / UAT Breaza, rezultat din dezmembrarea imobilului cu numarul cadastral 33081 inscris in cartea funciara 33081;
	A1
<b>4634 / 15/03/2022</b>	
Act Notarial nr. 591, din 14/03/2022 emis de Scraba Luminita Ana Maria;	
B4	Intabulare, drept de PROPRIETATE, dobandit prin Conventie, cota actuala 1/1
	1) TIMPAU GHEORGHITA
	A1, A1.1, A1.2, A1.3, A1.4, A1.5

**C. Partea III. SARCINI**

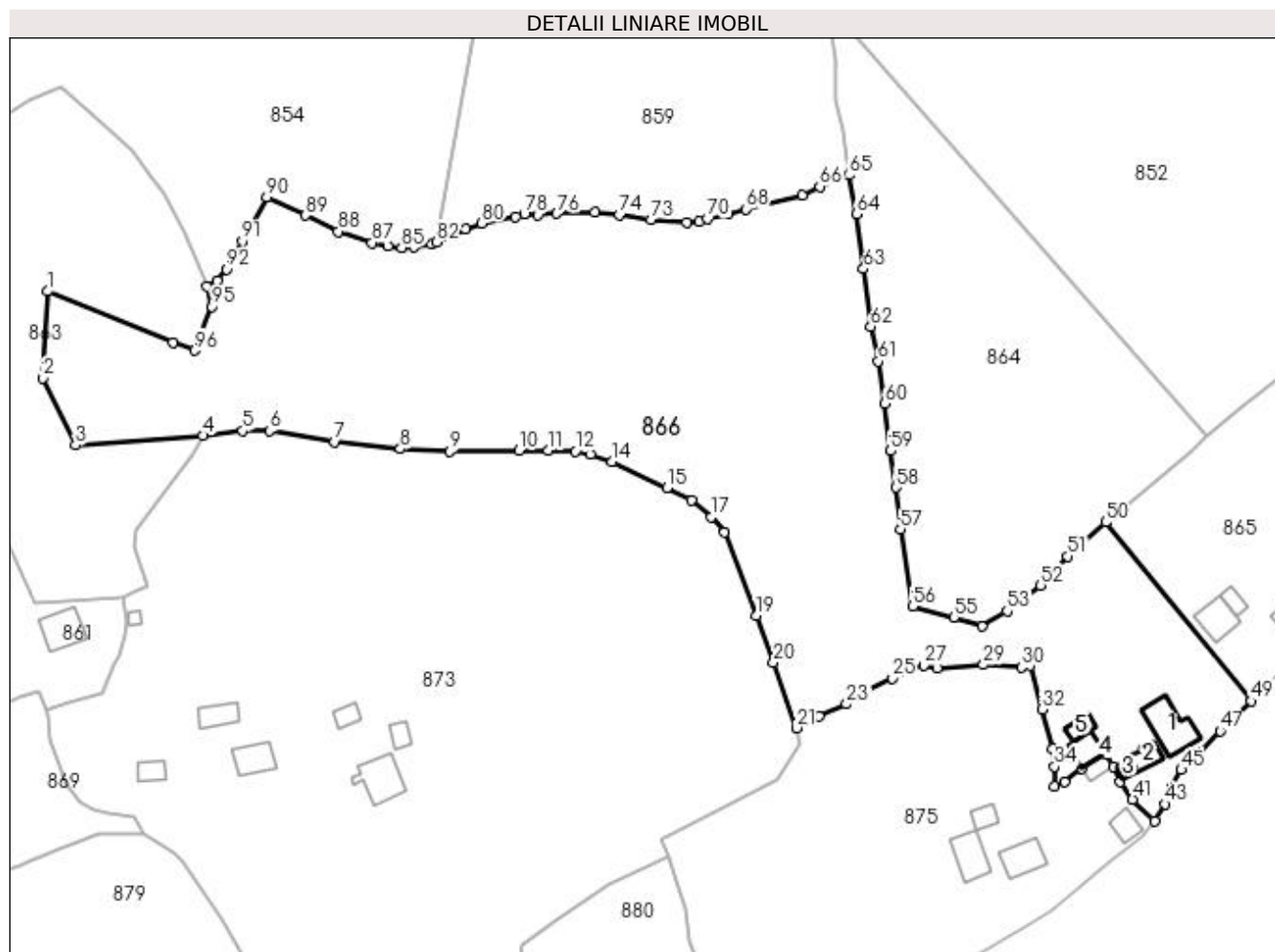
Inscrieri privind dezmembramintele dreptului de proprietate, drepturi reale de garanție și sarcini	Referințe
<b>4634 / 15/03/2022</b>	
Act Notarial nr. 591, din 14/03/2022 emis de Scraba Luminita Ana Maria;	
C1	Intabulare, drept de UZUFRACT VIAGER, dobandit prin Conventie, cota actuala 1/1, cota initiala 1/1
	1) TIMPAU SAMOILA
	2) TIMPAU ANTONICA
	A1.2

## Anexa Nr. 1 La Partea I

## Teren

Nr cadastral	Suprafața (mp)*	Observații / Referințe
33085	12.572	exista constructii cu caracter provizoriu, fara fundatie

\* Suprafața este determinată în planul de proiecție Stereo 70.



## Date referitoare la teren

Crt	Categorie folosință	Intra vilan	Suprafața (mp)	Tarla	Parcelă	Nr. topo	Observații / Referințe
1	curți constructii	DA	1.236	-	-	-	
2	pasune	DA	533	-	-	-	
3	pasune	NU	9.474	-	-	-	
4	faneata	NU	475	-	-	-	
5	faneata	NU	854	-	-	-	

## Date referitoare la construcții

Crt	Număr	Destinație construcție	Supraf. (mp)	Situație juridică	Observații / Referințe
A1.1	33085-C1	construcții de locuințe	87	Cu acte	Nr. niveluri:2; S. construita la sol:87 mp; Casa din lemn, P+M, edificata in anul 1975, modernisata in anul 2000
A1.2	33085-C2	construcții anexa	26	Cu acte	Nr. niveluri:1; S. construita la sol:26 mp; Bucatarie de vara din lemn, P, edificata in anul 1993
A1.3	33085-C3	construcții anexa	11	Cu acte	Nr. niveluri:1; S. construita la sol:11 mp; Sura din lemn, P, edificata in anul 1993
A1.4	33085-C4	construcții anexa	37	Cu acte	Nr. niveluri:1; S. construita la sol:37 mp; Grajd din lemn, P, edificat in anul 1993
A1.5	33085-C5	construcții anexa	21	Cu acte	Nr. niveluri:1; S. construita la sol:21 mp; Sura din lemn, P, edificata in anul 1993

## Lungime Segmente

1) Valorile lungimilor segmentelor sunt obținute din proiecție în plan.

Punct început	X / Y	Punct sfârșit	X / Y	Lungime segment	Punct început	X / Y	Punct sfârșit	X / Y	Lungime segment	Punct început	X / Y	Punct sfârșit	X / Y	Lungime segment
1	524.393,589 681.093,585	2	524.392,578 681.074,392	19.22	2	524.392,578 681.074,392	3	524.399,739 681.059,585	16.44 8	3	524.399,739 681.059,585	4	524.427,976 681.061,673	28.31 4
4	524.427,976 681.061,673	5	524.436,709 681.062,762	8.801	5	524.436,709 681.062,762	6	524.442,691 681.062,778	5.982	6	524.442,691 681.062,778	7	524.457,097 681.060,298	14.61 8
7	524.457,097 681.060,298	8	524.471,584 681.058,767	14.56 8	8	524.471,584 681.058,767	9	524.482,615 681.058,136	11.04 9	9	524.482,615 681.058,136	10	524.497,834 681.058,348	15.22 1
10	524.497,834 681.058,348	11	524.504,317 681.058,444	6.483	11	524.504,317 681.058,444	12	524.510,337 681.058,25	6.023	12	524.510,337 681.058,25	13	524.513,754 681.057,545	3.489
13	524.513,754 681.057,545	14	524.518,534 681.055,952	5.039	14	524.518,534 681.055,952	15	524.530,584 681.050,079	13.40 5	15	524.530,584 681.050,079	16	524.535,978 681.047,369	6.036
16	524.535,978 681.047,369	17	524.540,445 681.043,676	5.796	17	524.540,445 681.043,676	18	524.543,228 681.040,241	4.421	18	524.543,228 681.040,241	19	524.550,376 681.021,934	19.65 3
19	524.550,376 681.021,934	20	524.554,209 681.011,577	11.04 4	20	524.554,209 681.011,577	21	524.559,238 680.997,017	15.40 4	21	524.559,238 680.997,017	22	524.564,23 680.999,636	5.637
22	524.564,23 680.999,636	23	524.570,37 681.002,283	6.686	23	524.570,37 681.002,283	24	524.574,388 681.005,064	4.887	24	524.574,388 681.005,064	25	524.580,389 681.008,047	6.702
25	524.580,389 681.008,047	26	524.584,392 681.009,87	4.399	26	524.584,392 681.009,87	27	524.587,486 681.010,856	3.247	27	524.587,486 681.010,856	28	524.590,325 681.010,178	2.919
28	524.590,325 681.010,178	29	524.600,64 681.011,017	10.34 9	29	524.600,64 681.011,017	30	524.609,066 681.010,47	8.444	30	524.609,066 681.010,47	31	524.610,992 681.010,772	1.95
31	524.610,992 681.010,772	32	524.613,548 681.001,178	9.929	32	524.613,548 681.001,178	33	524.615,999 680.992,414	9.1	33	524.615,999 680.992,414	34	524.616,387 680.988,516	3.917
34	524.616,387 680.988,516	35	524.616,347 680.984,145	4.371	35	524.616,347 680.984,145	36	524.618,552 680.985,134	2.417	36	524.618,552 680.985,134	37	524.622,417 680.988,106	4.876
37	524.622,417 680.988,106	38	524.627,582 680.991,311	6.078	38	524.627,582 680.991,311	39	524.629,314 680.988,52	3.284	39	524.629,314 680.988,52	40	524.630,923 680.985,041	3.833
40	524.630,923 680.985,041	41	524.633,64 680.981,209	4.697	41	524.633,64 680.981,209	42	524.638,567 680.976,519	6.802	42	524.638,567 680.976,519	43	524.640,752 680.980,183	4.266
43	524.640,752 680.980,183	44	524.642,375 680.983,876	4.034	44	524.642,375 680.983,876	45	524.644,41 680.987,751	4.377	45	524.644,41 680.987,751	46	524.648,257 680.991,584	5.431
46	524.648,257 680.991,584	47	524.652,973 680.996,332	6.692	47	524.652,973 680.996,332	48	524.656,282 680.999,347	4.477	48	524.656,282 680.999,347	49	524.659,85 681.002,978	5.091
49	524.659,85 681.002,978	50	524.627,7 681.042,539	50.97 8	50	524.627,7 681.042,539	51	524.619,306 681.034,98	11.29 6	51	524.619,306 681.034,98	52	524.613,309 681.028,556	8.788
52	524.613,309 681.028,556	53	524.605,889 681.022,866	9.35	53	524.605,889 681.022,866	54	524.600,289 681.019,484	6.543	54	524.600,289 681.019,484	55	524.594,058 681.021,432	6.529
55	524.594,058 681.021,432	56	524.584,971 681.023,926	9.423	56	524.584,971 681.023,926	57	524.582,306 681.040,979	17.26	57	524.582,306 681.040,979	58	524.581,241 681.050,223	9.305
58	524.581,241 681.050,223	59	524.580,078 681.058,332	8.192	59	524.580,078 681.058,332	60	524.578,862 681.068,764	10.50 3	60	524.578,862 681.068,764	61	524.577,351 681.078,131	9.488
61	524.577,351 681.078,131	62	524.575,703 681.085,845	7.888	62	524.575,703 681.085,845	63	524.574,108 681.098,569	12.82 4	63	524.574,108 681.098,569	64	524.572,491 681.110,67	12.20 8
64	524.572,491 681.110,67	65	524.570,924 681.119,28	8.752	65	524.570,924 681.119,28	66	524.564,417 681.116,729	6.989	66	524.564,417 681.116,729	67	524.560,628 681.114,8	4.252
67	524.560,628 681.114,8	68	524.548,051 681.111,791	12.93 2	68	524.548,051 681.111,791	69	524.544,098 681.110,562	4.14	69	524.544,098 681.110,562	70	524.539,579 681.109,656	4.608
70	524.539,579 681.109,656	71	524.537,705 681.109,02	1.979	71	524.537,705 681.109,02	72	524.534,957 681.108,803	2.757	72	524.534,957 681.108,803	73	524.527,067 681.109,495	7.92
73	524.527,067 681.109,495	74	524.520,113 681.110,475	7.023	74	524.520,113 681.110,475	75	524.514,633 681.111,026	5.507	75	524.514,633 681.111,026	76	524.506,235 681.110,802	8.401
76	524.506,235 681.110,802	77	524.502,148 681.110,52	4.097	77	524.502,148 681.110,52	78	524.499,085 681.110,593	3.064	78	524.499,085 681.110,593	79	524.497,17 681.110,074	1.984
79	524.497,17 681.110,074	80	524.489,645 681.108,684	7.652	80	524.489,645 681.108,684	81	524.486,012 681.107,391	3.856	81	524.486,012 681.107,391	82	524.479,59 681.104,468	7.056
82	524.479,59 681.104,468	83	524.478,512 681.103,98	1.183	83	524.478,512 681.103,98	84	524.474,762 681.103,373	3.799	84	524.474,762 681.103,373	85	524.471,916 681.103,284	2.848
85	524.471,916 681.103,284	86	524.468,931 681.103,616	3.003	86	524.468,931 681.103,616	87	524.465,326 681.104,318	3.672	87	524.465,326 681.104,318	88	524.457,872 681.106,81	7.86
88	524.457,872 681.106,81	89	524.450,642 681.110,365	8.057	89	524.450,642 681.110,365	90	524.442,12 681.114,468	9.458	90	524.442,12 681.114,468	91	524.436,608 681.104,696	11.21 9
91	524.436,608 681.104,696	92	524.433,138 681.098,507	7.095	92	524.433,138 681.098,507	93	524.431,144 681.095,955	3.239	93	524.431,144 681.095,955	94	524.428,862 681.094,655	2.626
94	524.428,862 681.094,655	95	524.429,953 681.090,204	4.583	95	524.429,953 681.090,204	96	524.426,078 681.080,506	10.44 4	96	524.426,078 681.080,506	97	524.421,249 681.082,34	5.166

Punct început	X / Y	Punct sfârşit	X / Y	Lungime segmen t
97	524.421,249 681.082,34	1	524.393,589 681.093,585	29.85 8

\*\* Lungimile segmentelor sunt determinate în planul de proiecție Stereo 70 și sunt rotunjite la 1 milimetru.

\*\*\* Distanța dintre puncte este formată din segmente cumulate ce sunt mai mici decât valoarea 1 milimetru.

**DATE DESPRE IMOBILUL NR. 867**

Oficiul de Cadastru și Publicitate Imobiliară SUCEAVA  
Biroul de Cadastru și Publicitate Imobiliară Campulung Moldovenesc

**A. Partea I. Descrierea imobilului**

Nr. CF vechi:877, 31367, 30803  
Nr. topografic:1066/1 parte, 1060 parte,  
1067/1 parte

TEREN Necunoscut

Adresa: Loc. Breaza, Jud. Suceava

Nr. Crt	Nr cadastral Nr. topografic	Suprafața* (mp)	Observații / Referințe
A1		10.025	Sector cadastral:21 Teren împrejmuit; imobilul s-a format din parcelele avand nr. topografic: 1066/1 parte, 1060 parte, 1067/1 parte; exista constructii cu caracter provizoriu, fara fundatie

**B. Partea II. Proprietari și acte**

Inscrieri privitoare la dreptul de proprietate și alte drepturi reale		Referințe
/		
Act Normativ nr. 7, din 13/03/1996 emis de Parlamentul Romaniei;		
B1	Inscrierea provizorie, drept de PROPRIETATE, dobandit prin Lege, cota actuala 1/1 1) NEIDENTIFICAT NEIDENTIFICAT	A1
Act Administrativ nr. 2631, din 11/08/2023 emis de Primaria comunei Breaza;		
B1	se noteaza POSESIA asupra terenului 1) LESENCIUC ILIE	A1

**C. Partea III. SARCINI .**

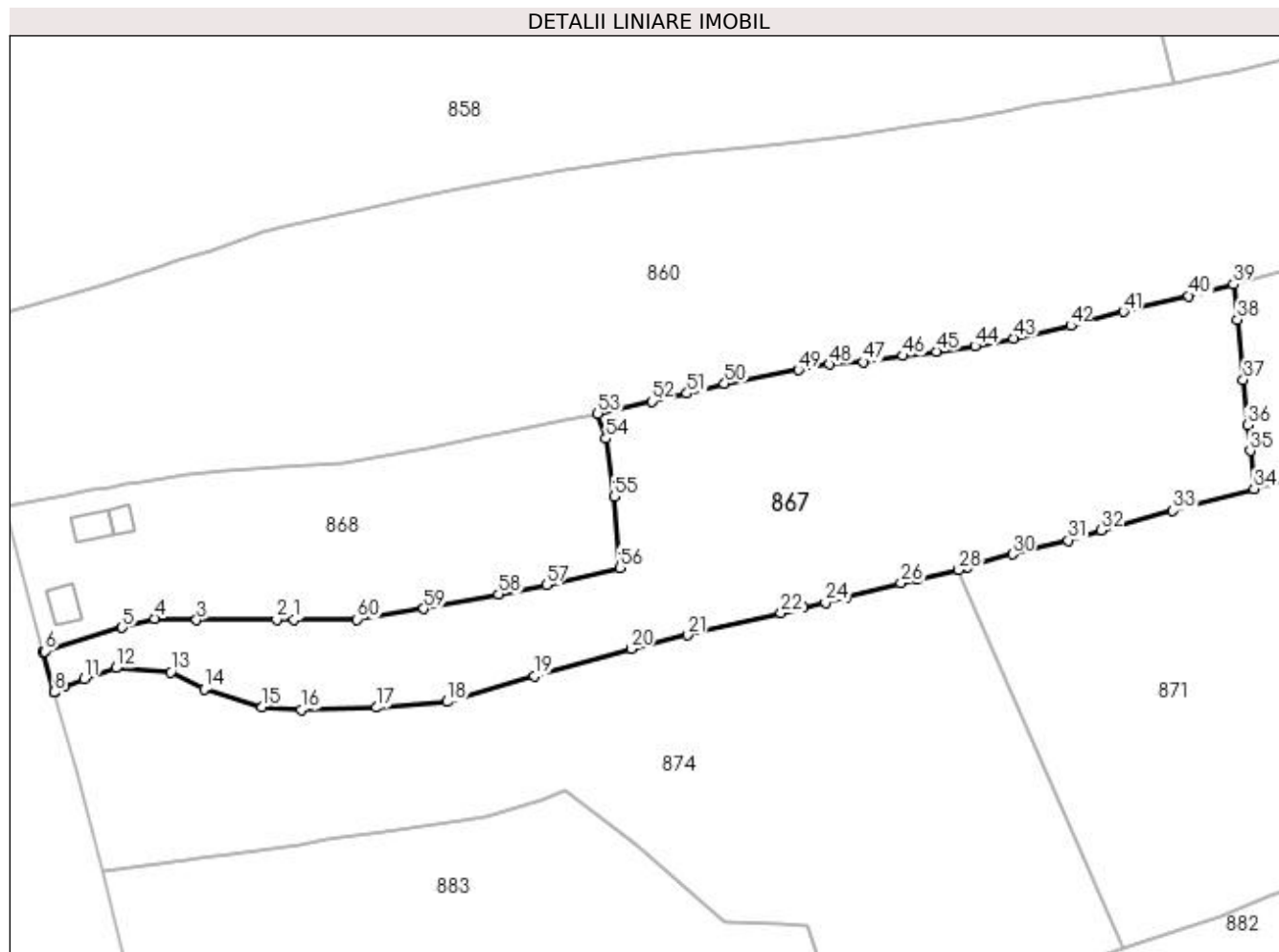
Inscrieri privind dezmembramintele dreptului de proprietate, drepturi reale de garanție și sarcini	Referințe
NU SUNT	

## Anexa Nr. 1 La Partea I

## Teren

Nr cadastral	Suprafața (mp)*	Observații / Referințe
	10.025	imobilul s-a format din parcelele avand nr. topografic: 1066/1 parte, 1060 parte, 1067/1 parte; exista constructii cu caracter provizoriu, fara fundatie

\* Suprafața este determinată în planul de proiecție Stereo 70.



## Date referitoare la teren

Crt	Categorie folosință	Intra vilan	Suprafața (mp)	Tarla	Parcelă	Nr. topo	Observații / Referințe
1	faneata	DA	805	-	-	-	
2	faneata	NU	9.220	-	-	-	

## Lungime Segmente

1) Valorile lungimilor segmentelor sunt obținute din proiecție în plan.

Punct început	X / Y	Punct sfârșit	X / Y	Lungime segment	Punct început	X / Y	Punct sfârșit	X / Y	Lungime segment	Punct început	X / Y	Punct sfârșit	X / Y	Lungime segment
1	523.400,009 681.019,428	2	523.395,969 681.019,346	4.041	2	523.395,969 681.019,346	3	523.377,367 681.019,31	18.602	3	523.377,367 681.019,31	4	523.367,604 681.019,692	9.771
4	523.367,604 681.019,692	5	523.360,146 681.017,587	7.75	5	523.360,146 681.017,587	6	523.342,2 681.012,066	18.775	6	523.342,2 681.012,066	7	523.341,806 681.011,964	0.407
7	523.341,806 681.011,964	8	523.344,254 681.002,524	9.752	8	523.344,254 681.002,524	9	523.344,265 681.002,516	0.014	9	523.344,265 681.002,516	10	523.346,811 681.003,82	2.861
10	523.346,811 681.003,82	11	523.351,309 681.005,613	4.842	11	523.351,309 681.005,613	12	523.358,636 681.008,214	7.775	12	523.358,636 681.008,214	13	523.371,361 681.007,216	12.764
13	523.371,361 681.007,216	14	523.379,145 681.003,307	8.71	14	523.379,145 681.003,307	15	523.392,539 680.999,08	14.045	15	523.392,539 680.999,08	16	523.401,679 680.998,498	9.159

Punct început	X / Y	Punct sfârșit	X / Y	Lungime segment	Punct început	X / Y	Punct sfârșit	X / Y	Lungime segment	Punct început	X / Y	Punct sfârșit	X / Y	Lungime segment
16	523.401,679 680.998,498	17	523.419,074 680.999,002	17.402	17	523.419,074 680.999,002	18	523.435,465 681.000,368	16.448	18	523.435,465 681.000,368	19	523.455,684 681.006,302	21.072
19	523.455,684 681.006,302	20	523.478,095 681.012,613	23.283	20	523.478,095 681.012,613	21	523.491,159 681.015,852	13.459	21	523.491,159 681.015,852	22	523.512,89 681.020,911	22.312
22	523.512,89 681.020,911	23	523.518,098 681.022,302	5.391	23	523.518,098 681.022,302	24	523.523,264 681.023,353	5.271	24	523.523,264 681.023,353	25	523.528,137 681.024,655	5.044
25	523.528,137 681.024,655	26	523.540,742 681.027,871	13.008	26	523.540,742 681.027,871	27	523.544,406 681.028,736	3.765	27	523.544,406 681.028,736	28	523.554,106 681.030,993	9.959
28	523.554,106 681.030,993	29	523.556,129 681.031,645	2.126	29	523.556,129 681.031,645	30	523.566,593 681.034,558	10.862	30	523.566,593 681.034,558	31	523.579,502 681.037,764	13.301
31	523.579,502 681.037,764	32	523.587,21 681.040,084	8.049	32	523.587,21 681.040,084	33	523.603,77 681.044,723	17.198	33	523.603,77 681.044,723	34	523.622,62 681.049,729	19.503
34	523.622,62 681.049,729	35	523.621,724 681.058,515	8.831	35	523.621,724 681.058,515	36	523.621,055 681.064,494	6.016	36	523.621,055 681.064,494	37	523.620,124 681.075,022	10.57
37	523.620,124 681.075,022	38	523.618,762 681.089,027	14.071	38	523.618,762 681.089,027	39	523.617,812 681.097,165	8.193	39	523.617,812 681.097,165	40	523.607,505 681.094,481	10.651
40	523.607,505 681.094,481	41	523.592,302 681.090,778	15.647	41	523.592,302 681.090,778	42	523.580,088 681.087,548	12.635	42	523.580,088 681.087,548	43	523.566,81 681.084,672	13.585
43	523.566,81 681.084,672	44	523.557,924 681.082,811	9.079	44	523.557,924 681.082,811	45	523.548,947 681.081,6	9.058	45	523.548,947 681.081,6	46	523.541,233 681.080,593	7.78
46	523.541,233 681.080,593	47	523.531,948 681.079,137	9.398	47	523.531,948 681.079,137	48	523.524,079 681.078,573	7.889	48	523.524,079 681.078,573	49	523.516,949 681.077,322	7.239
49	523.516,949 681.077,322	50	523.499,83 681.074,11	17.419	50	523.499,83 681.074,11	51	523.491,114 681.071,836	9.007	51	523.491,114 681.071,836	52	523.482,935 681.070,026	8.377
52	523.482,935 681.070,026	53	523.470,43 681.067,192	12.822	53	523.470,43 681.067,192	54	523.472,309 681.061,355	6.132	54	523.472,309 681.061,355	55	523.474,263 681.047,976	13.522
55	523.474,263 681.047,976	56	523.475,53 681.031,462	16.563	56	523.475,53 681.031,462	57	523.458,496 681.027,434	17.503	57	523.458,496 681.027,434	58	523.447,441 681.025,243	11.271
58	523.447,441 681.025,243	59	523.430,06 681.021,959	17.688	59	523.430,06 681.021,959	60	523.414,618 681.019,461	15.643	60	523.414,618 681.019,461	1	523.400,009 681.019,428	14.609

\*\* Lungimile segmentelor sunt determinate în planul de proiecție Stereo 70 și sunt rotunjite la 1 milimetru.

\*\*\* Distanța dintre puncte este formată din segmente cumulate ce sunt mai mici decât valoarea 1 milimetru.





**DATE DESPRE IMOBILUL NR. 868**

Oficiul de Cadastru și Publicitate Imobiliară SUCEAVA  
Biroul de Cadastru și Publicitate Imobiliară Campulung Moldovenesc

**A. Partea I. Descrierea imobilului**

TEREN Necunoscut

Nr. CF vechi:877, 31367  
Nr. topografic:1066/1 parte, 1060 parte

Adresa: Loc. Breaza, Nr. 309, Jud. Suceava

Nr. Crt	Nr cadastral Nr. topografic	Suprafața* (mp)	Observații / Referințe
A1		4.860	Sector cadastral:21 Teren împrejmuit; imobilul s-a format din parcelele avand nr. topografic: 1066/1 parte, 1060 parte; exista constructii cu caracter provizoriu, fara fundatie

**Construcții**

Crt	Nr cadastral Nr. topografic	Adresa	Observații / Referințe
A1.1		Loc. Breaza, Nr. 309, Jud. Suceava	Nr. niveluri:1; S. construita la sol:52 mp; Locuinta
A1.2		Loc. Breaza, Nr. 309, Jud. Suceava	Nr. niveluri:1; S. construita la sol:54 mp; Anexa
A1.3		Loc. Breaza, Nr. 309, Jud. Suceava	Nr. niveluri:1; S. construita la sol:31 mp; Anexa

**B. Partea II. Proprietari și acte**

Inscrieri privitoare la dreptul de proprietate și alte drepturi reale		Referințe
/		
Act Administrativ nr. 2983, din 13/09/2023 emis de Primaria comunei Breaza;		
B1	Intabulare, drept de PROPRIETATE, dobandit prin Lege, cota actuala 1/1 1) MACOVEI VIORICA	A1.1, A1.2, A1.3
Act Administrativ nr. 2635, din 11/08/2023 emis de Primaria comunei Breaza;		
B1	se noteaza POSESIA asupra terenului 1) MACOVEI VIORICA	A1
Act Normativ nr. 7, din 13/03/1996 emis de Parlamentul Romaniei;		
B1	Inscrierea provizorie, drept de PROPRIETATE, dobandit prin Lege, cota actuala 1/1 1) NEIDENTIFICAT NEIDENTIFICAT	A1

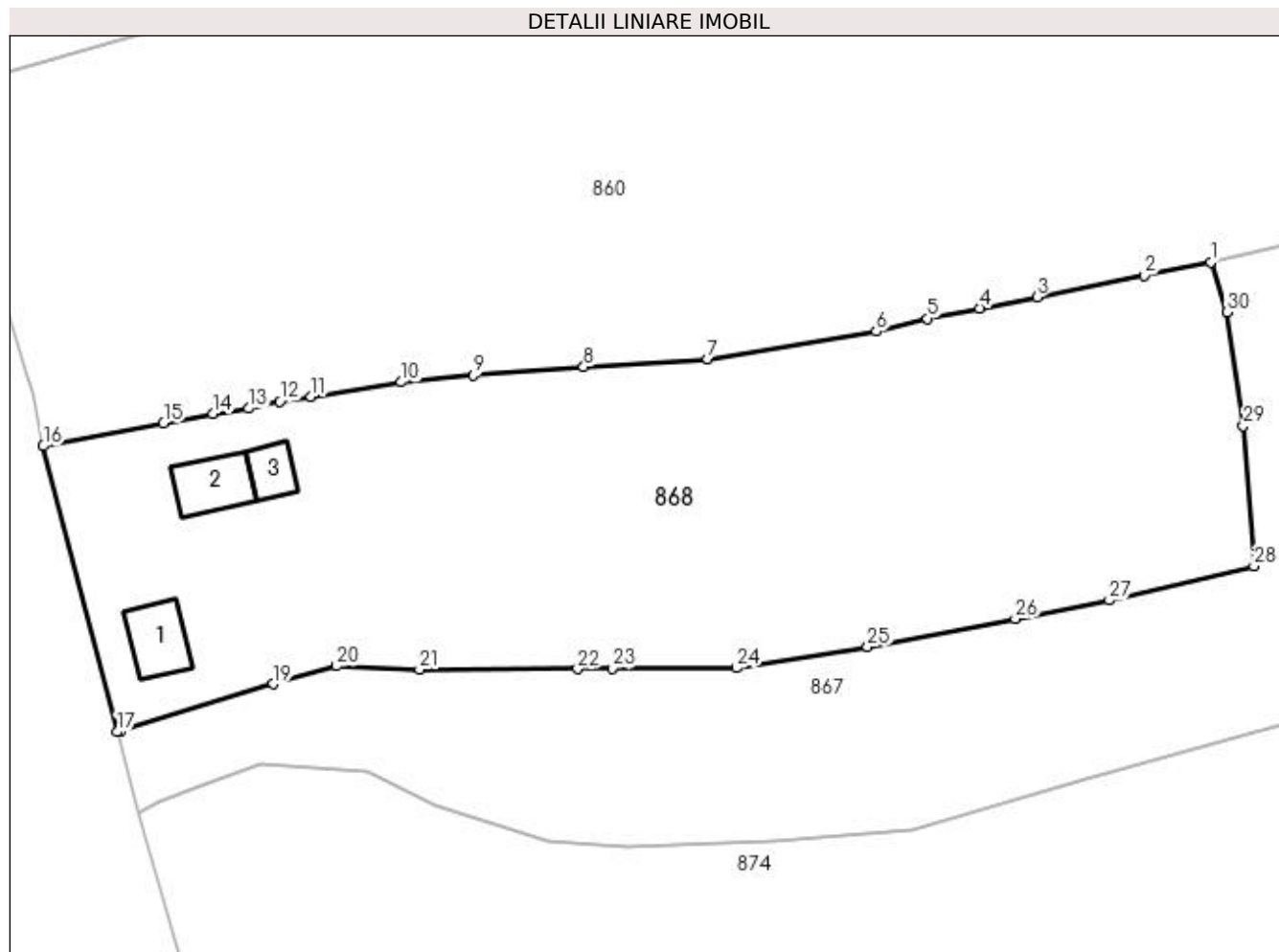
**C. Partea III. SARCINI .**

Inscrieri privind dezmembramintele dreptului de proprietate, drepturi reale de garanție și sarcini	Referințe
NU SUNT	

**Anexa Nr. 1 La Partea I****Teren**

Nr cadastral	Suprafaţa (mp)*	Observaţii / Referinţe
	4.860	imobilul s-a format din parcelele avand nr. topografic: 1066/1 parte, 1060 parte; exista constructii cu caracter provizoriu, fara fundatie

\* Suprafaţa este determinată în planul de proiecţie Stereo 70.

**Date referitoare la teren**

Crt	Categorie folosinţă	Intra vilan	Suprafaţa (mp)	Tarla	Parcelă	Nr. topo	Observaţii / Referinţe
1	curti constructii	DA	116	-	-	-	
2	curti constructii	DA	74	-	-	-	
3	faneata	DA	1.915	-	-	-	
4	faneata	NU	2.755	-	-	-	

**Date referitoare la construcţii**

Crt	Număr	Destinaţie construcţie	Supraf. (mp)	Situaţie juridică	Observaţii / Referinţe
A1.1		construcţii de locuinţe	52	Cu acte	Nr. niveluri:1; S. construita la sol:52 mp; Locuinta
A1.2		construcţii anexa	54	Cu acte	Nr. niveluri:1; S. construita la sol:54 mp; Anexa
A1.3		construcţii anexa	31	Cu acte	Nr. niveluri:1; S. construita la sol:31 mp; Anexa

## Lungime Segmente

1) Valorile lungimilor segmentelor sunt obținute din proiecție în plan.

Punct început	X / Y	Punct sfârșit	X / Y	Lungime segment (** (m)
1	523.470,43 681.067,192	2	523.462,613 681.065,652	7.967
3	523.450,014 681.063,111	4	523.443,226 681.061,774	6.918
5	523.437,089 681.060,551	6	523.431,064 681.059,063	6.205
7	523.411,274 681.055,808	8	523.396,674 681.054,884	14.629
9	523.383,709 681.053,894	10	523.375,225 681.053,091	8.522
11	523.364,608 681.051,354	12	523.360,916 681.050,826	3.73
13	523.357,246 681.049,985	14	523.353,021 681.049,361	4.271
15	523.347,242 681.048,285	16	523.333,092 681.045,572	14.408
17	523.341,806 681.011,964	18	523.342,2 681.012,066	0.407
19	523.360,146 681.017,587	20	523.367,604 681.019,692	7.75
21	523.377,367 681.019,31	22	523.395,969 681.019,346	18.602
23	523.400,009 681.019,428	24	523.414,618 681.019,461	14.609
25	523.430,06 681.021,959	26	523.447,441 681.025,243	17.688
27	523.458,496 681.027,434	28	523.475,53 681.031,462	17.503
29	523.474,263 681.047,976	30	523.472,309 681.061,355	13.522

Punct început	X / Y	Punct sfârșit	X / Y	Lungime segment (** (m)
2	523.462,613 681.065,652	3	523.450,014 681.063,111	12.853
4	523.443,226 681.061,774	5	523.437,089 681.060,551	6.258
6	523.431,064 681.059,063	7	523.411,274 681.055,808	20.057
8	523.396,674 681.054,884	9	523.383,709 681.053,894	13.003
10	523.375,225 681.053,091	11	523.364,608 681.051,354	10.758
12	523.360,916 681.050,826	13	523.357,246 681.049,985	3.765
14	523.353,021 681.049,361	15	523.347,242 681.048,285	5.878
16	523.333,092 681.045,572	17	523.341,806 681.011,964	34.72
18	523.342,2 681.012,066	19	523.360,146 681.017,587	18.775
20	523.367,604 681.019,692	21	523.377,367 681.019,31	9.771
22	523.395,969 681.019,346	23	523.400,009 681.019,428	4.041
24	523.414,618 681.019,461	25	523.430,06 681.021,959	15.643
26	523.447,441 681.025,243	27	523.458,496 681.027,434	11.271
28	523.475,53 681.031,462	29	523.474,263 681.047,976	16.563
30	523.472,309 681.061,355	1	523.470,43 681.067,192	6.132

\*\* Lungimile segmentelor sunt determinate în planul de proiecție Stereo 70 și sunt rotunjite la 1 milimetru.

\*\*\* Distanța dintre puncte este formată din segmente cumulate ce sunt mai mici decât valoarea 1 milimetru.



**DATE DESPRE IMOBILUL NR. 869**

Oficiul de Cadastru și Publicitate Imobiliară SUCEAVA  
Biroul de Cadastru și Publicitate Imobiliară Campulung Moldovenesc

**A. Partea I. Descrierea imobilului**

TEREN Necunoscut

Adresa: Loc. Breaza, Jud. Suceava

Nr. Crt	Nr cadastral Nr. topografic	Suprafața* (mp)	Observații / Referințe
A1	33003	8.655	Sector cadastral:21 Teren neimprejmuit; exista constructii cu caracter provizoriu, fara fundatie

**B. Partea II. Proprietari și acte**

Inscrieri privitoare la dreptul de proprietate și alte drepturi reale		Referințe
/		
Act Normativ nr. 7, din 13/03/1996 emis de Parlamentul Romaniei;		
B1	Inscrierea provizorie, drept de PROPRIETATE, dobandit prin Lege, cota actuala 1/1 1) NEIDENTIFICAT NEIDENTIFICAT	A1
<b>4507 / 22/03/2021</b>		
Act Administrativ nr. 37, din 17/03/2021 emis de PRIMARIA COM BREAZA (inscris sub semnatura privata nr PVV din 10.03.2021, emis de PFA TUDUREAN BOGDAN;act notarial nr 663 din 22.03.2021, emis de BIN SCRABA LUMINITA ANA MARIA);		
B1	se noteaza ca din parte a imobilului cu nr.top 1030/4 din CF 30623 Breaza. ,din parte a imobilului cu nr.top 1030/6 din CF 32990 Breaza., din parte a imobilului cu nr.top 1028/2 din CF 504 distrusa Breaza.. se formeaza imobilul cu nr. cad. 33003	A1
B2	se noteaza posesia imobilului cu nr. cad. 33003 1) CORUT GELU 2) CORUT NICOLETA	A1

**C. Partea III. SARCINI .**

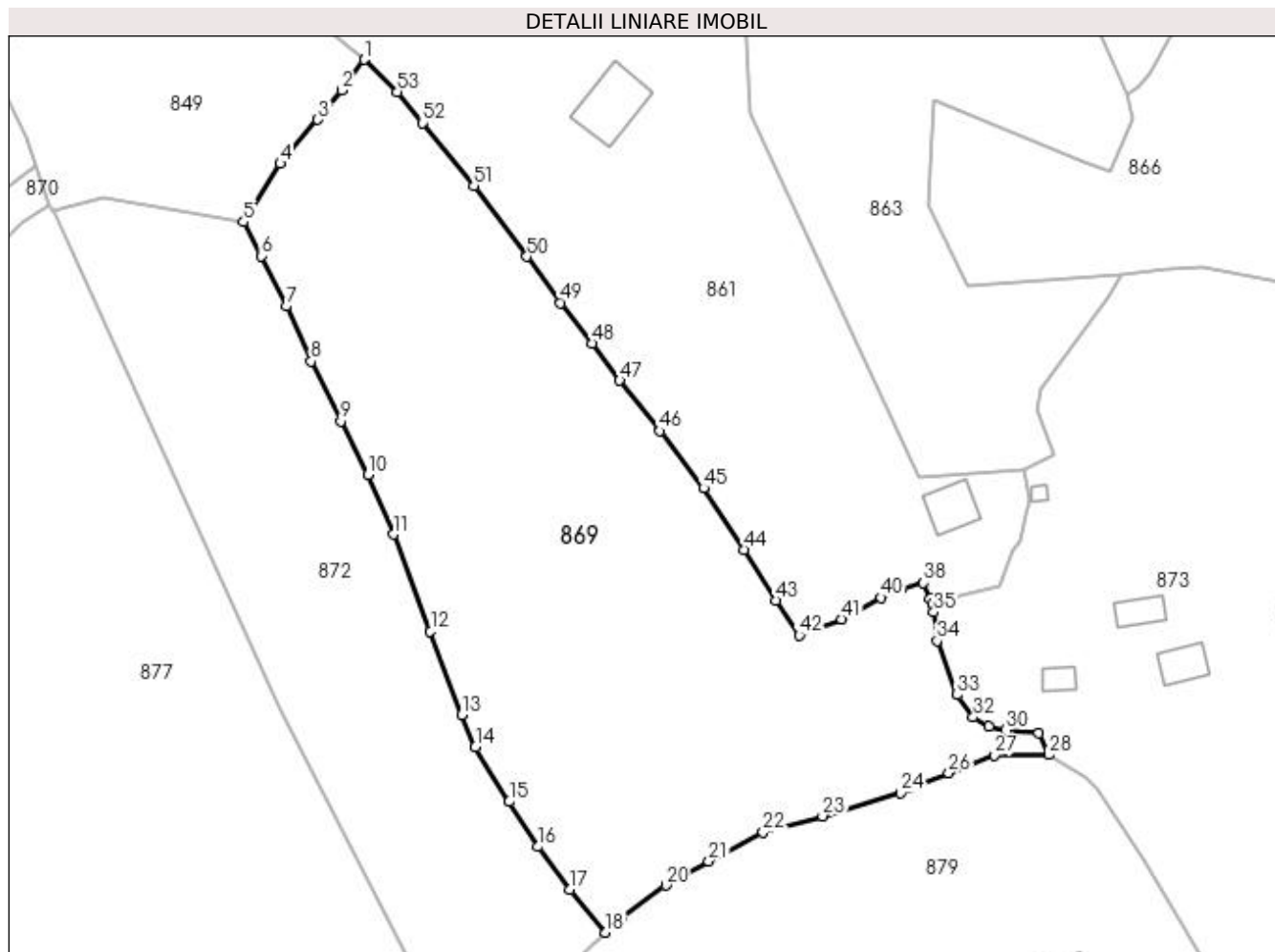
Inscrieri privind dezmembramintele dreptului de proprietate, drepturi reale de garanție și sarcini	Referințe
NU SUNT	

## Anexa Nr. 1 La Partea I

## Teren

Nr cadastral	Suprafața (mp)*	Observații / Referințe
33003	8.655	exista constructii cu caracter provizoriu, fara fundatie

\* Suprafața este determinată în planul de proiecție Stereo 70.



## Date referitoare la teren

Crt	Categorie folosință	Intra vilan	Suprafața (mp)	Tarla	Parcelă	Nr. topo	Observații / Referințe
1	faneata	DA	4.935	-	-	-	
2	faneata	NU	3.720	-	-	-	

## Lungime Segmente

1) Valorile lungimilor segmentelor sunt obținute din proiecție în plan.

Punct început	X / Y	Punct sfârșit	X / Y	Lungime segment	Punct început	X / Y	Punct sfârșit	X / Y	Lungime segment	Punct început	X / Y	Punct sfârșit	X / Y	Lungime segment
1	524.289,144 681.100,967	2	524.285,007 681.095,364	6.965	2	524.285,007 681.095,364	3	524.280,663 681.089,949	6.942	3	524.280,663 681.089,949	4	524.273,79 681.081,901	10.583
4	524.273,79 681.081,901	5	524.267,033 681.071,241	12.621	5	524.267,033 681.071,241	6	524.270,243 681.064,99	7.027	6	524.270,243 681.064,99	7	524.274,859 681.055,769	10.312
7	524.274,859 681.055,769	8	524.279,433 681.045,696	11.063	8	524.279,433 681.045,696	9	524.284,889 681.034,718	12.259	9	524.284,889 681.034,718	10	524.289,839 681.024,911	10.985
10	524.289,839 681.024,911	11	524.294,53 681.013,975	11.9	11	524.294,53 681.013,975	12	524.301,301 680.996,22	19.002	12	524.301,301 680.996,22	13	524.307,025 680.980,927	16.329
13	524.307,025 680.980,927	14	524.309,555 680.975,01	6.435	14	524.309,555 680.975,01	15	524.315,724 680.964,992	11.765	15	524.315,724 680.964,992	16	524.321,023 680.956,731	9.815

Punct început	X / Y	Punct sfârșit	X / Y	Lungime segment	Punct început	X / Y	Punct sfârșit	X / Y	Lungime segment	Punct început	X / Y	Punct sfârșit	X / Y	Lungime segment
16	524.321,023 680.956,731	17	524.326,9 680.948,904	9.788	17	524.326,9 680.948,904	18	524.333,432 680.941,032	10.23	18	524.333,432 680.941,032	19	524.336,323 680.943,585	3.857
19	524.336,323 680.943,585	20	524.344,457 680.949,656	10.15	20	524.344,457 680.949,656	21	524.352,326 680.954,084	9.03	21	524.352,326 680.954,084	22	524.362,298 680.959,359	11.281
22	524.362,298 680.959,359	23	524.373,192 680.962,37	11.302	23	524.373,192 680.962,37	24	524.387,5 680.966,573	14.913	24	524.387,5 680.966,573	25	524.388,888 680.967,481	1.659
25	524.388,888 680.967,481	26	524.396,315 680.970,265	7.932	26	524.396,315 680.970,265	27	524.404,66 680.973,49	8.946	27	524.404,66 680.973,49	28	524.414,644 680.973,583	9.984
28	524.414,644 680.973,583	29	524.412,805 680.977,507	4.334	29	524.412,805 680.977,507	30	524.406,728 680.978,106	6.106	30	524.406,728 680.978,106	31	524.403,716 680.978,849	3.102
31	524.403,716 680.978,849	32	524.400,811 680.980,468	3.326	32	524.400,811 680.980,468	33	524.397,84 680.984,572	5.067	33	524.397,84 680.984,572	34	524.394,167 680.994,479	10.566
34	524.394,167 680.994,479	35	524.393,586 680.999,752	5.305	35	524.393,586 680.999,752	36	524.393,281 681.001,18	1.46	36	524.393,281 681.001,18	37	524.392,782 681.002,132	1.075
37	524.392,782 681.002,132	38	524.391,675 681.005,096	3.164	38	524.391,675 681.005,096	39	524.387,441 681.003,946	4.387	39	524.387,441 681.003,946	40	524.383,886 681.002,37	3.889
40	524.383,886 681.002,37	41	524.376,684 680.998,428	8.21	41	524.376,684 680.998,428	42	524.368,918 680.995,518	8.293	42	524.368,918 680.995,518	43	524.364,581 681.001,915	7.729
43	524.364,581 681.001,915	44	524.358,881 681.011,16	10.861	44	524.358,881 681.011,16	45	524.351,369 681.022,449	13.56	45	524.351,369 681.022,449	46	524.343,395 681.032,936	13.174
46	524.343,395 681.032,936	47	524.336,015 681.042,199	11.843	47	524.336,015 681.042,199	48	524.330,878 681.048,975	8.503	48	524.330,878 681.048,975	49	524.325,188 681.056,411	9.363
49	524.325,188 681.056,411	50	524.318,986 681.064,883	10.5	50	524.318,986 681.064,883	51	524.309,271 681.077,842	16.196	51	524.309,271 681.077,842	52	524.299,854 681.089,373	14.888
52	524.299,854 681.089,373	53	524.295,206 681.095,06	7.345	53	524.295,206 681.095,06	1	524.289,144 681.100,967	8.464					

\*\* Lungimile segmentelor sunt determinate în planul de proiecție Stereo 70 și sunt rotunjite la 1 milimetru.

\*\*\* Distanța dintre puncte este formată din segmente cumulate ce sunt mai mici decât valoarea 1 milimetru.





**DATE DESPRE IMOBILUL NR. 870**

Oficiul de Cadastru și Publicitate Imobiliară SUCEAVA  
Biroul de Cadastru și Publicitate Imobiliară Campulung Moldovenesc

**A. Partea I. Descrierea imobilului**

TEREN Extravilan

Nr. CF vechi:1258

Nr. topografic:1037/4 parte

Adresa: Jud. Suceava

Nr. Crt	Nr cadastral Nr. topografic	Suprafața* (mp)	Observații / Referințe
A1		727	Sector cadastral:21 Teren neimprejmuit; imobilul s-a format din parcelele avand nr. topografic: 1037/4 parte

**B. Partea II. Proprietari și acte**

Inscrieri privitoare la dreptul de proprietate și alte drepturi reale		Referințe
/		
Act Normativ nr. 7, din 13/03/1996 emis de Parlamentul Romaniei;		
B1	Inscrierea provizorie, drept de PROPRIETATE, dobandit prin Lege, cota actuala 1/1 1) <b>NEIDENTIFICAT NEIDENTIFICAT</b>	A1
Act Administrativ nr. 2638, din 11/08/2023 emis de Primaria comunei Breaza;		
B1	se noteaza POSESIA asupra terenului 1) <b>SFARNACIUC ILIE</b>	A1

**C. Partea III. SARCINI .**

Inscrieri privind dezmembramintele dreptului de proprietate, drepturi reale de garanție și sarcini	Referințe
NU SUNT	

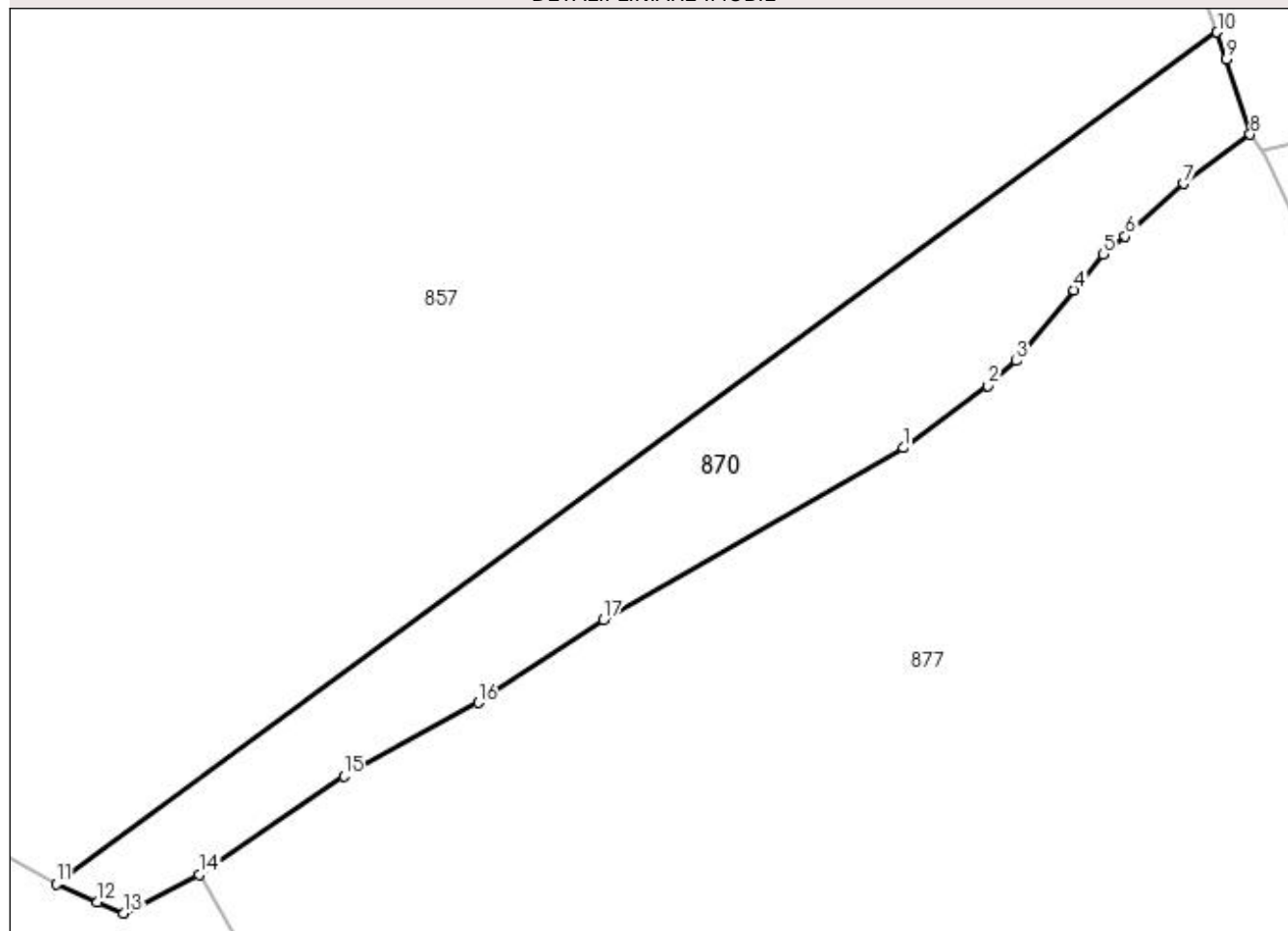
## Anexa Nr. 1 La Partea I

## Teren

Nr cadastral	Suprafața (mp)*	Observații / Referințe
	727	imobilul s-a format din parcelele avand nr. topografic: 1037/4 parte

\* Suprafața este determinată în planul de proiecție Stereo 70.

## DETALII LINIARE IMOBIL



## Date referitoare la teren

Crt	Categorie folosință	Intra vilan	Suprafața (mp)	Tarla	Parcelă	Nr. topo	Observații / Referințe
1	pasune	NU	727	-	-	-	

## Lungime Segmente

1) Valorile lungimilor segmentelor sunt obținute din proiecție în plan.

Punct început	X / Y	Punct sfârșit	X / Y	Lungime segment (** (m)
1	524.207,539 681.053,011	2	524.213,286 681.057,266	7.151
2	524.213,286 681.057,266	3	524.215,251 681.058,957	2.592
3	524.215,251 681.058,957	4	524.219,19 681.063,79	6.235
4	524.219,19 681.063,79	5	524.221,208 681.066,217	3.156
5	524.221,208 681.066,217	6	524.222,695 681.067,454	1.935

Punct început	X / Y	Punct sfârşit	X / Y	Lungime segment (** (m)
6	524.222,695 681.067,454	7	524.226,679 681.071,047	5.365
7	524.226,679 681.071,047	8	524.231,216 681.074,41	5.647
8	524.231,216 681.074,41	9	524.229,588 681.079,563	5.405
9	524.229,588 681.079,563	10	524.228,96 681.081,387	1.929
10	524.228,96 681.081,387	11	524.149,692 681.023,24	98.308
11	524.149,692 681.023,24	12	524.152,515 681.022,022	3.074
12	524.152,515 681.022,022	13	524.154,273 681.021,263	1.915
13	524.154,273 681.021,263	14	524.159,458 681.023,902	5.817
14	524.159,458 681.023,902	15	524.169,337 681.030,617	11.946
15	524.169,337 681.030,617	16	524.178,519 681.035,63	10.461
16	524.178,519 681.035,63	17	524.187,061 681.041,279	10.241
17	524.187,061 681.041,279	1	524.207,539 681.053,011	23.601

\*\* Lungimile segmentelor sunt determinate în planul de proiecție Stereo 70 și sunt rotunjite la 1 milimetru.

\*\*\* Distanța dintre puncte este formată din segmente cumulate ce sunt mai mici decât valoarea 1 milimetru.



**DATE DESPRE IMOBILUL NR. 871**

Oficiul de Cadastru și Publicitate Imobiliară SUCEAVA  
Biroul de Cadastru și Publicitate Imobiliară Campulung Moldovenesc

**A. Partea I. Descrierea imobilului**

TEREN Necunoscut

Nr. CF vechi:997

Adresa: Loc. Breaza, Jud. Suceava

Nr. Crt	Nr cadastral Nr. topografic	Suprafața* (mp)	Observații / Referințe
A1	30690	9.069	Sector cadastral:21 Teren neimprejmuit;

**B. Partea II. Proprietari și acte**

Inscrieri privitoare la dreptul de proprietate și alte drepturi reale	Referințe
<b>144 / 20/05/1939</b>	
Act Notarial nr. 0, din 05/04/1939 emis de Birou Notarial;	
B1	Intabulare, drept de PROPRIETATE, dobandit prin Conventie, cota actuala 1/1
	1) <b>LESENCIUC MARIA A LUI PENTELEI</b>
	<i>OBSERVATII: (provenita din conversia CF 997)</i>
<b>14888 / 19/10/2015</b>	
Act Administrativ nr. 705, din 25/09/2015 emis de COMISIA JUD.SUCEAVA;	
B2	se noteaza ca din parte a imobilului cu nr.top 1059/7 din CF 30690 Breaza si din parte a imobilului cu nr.top. 1037/1 din CF 30691 Breaza se formeaza imobilul cu nr.cad. 30791 ;
<b>1368 / 02/02/2016</b>	
Act Administrativ nr. 3, din 14/01/2016 emis de Primaria Breaza;	
B3	se noteaza actualizarea informatiei cadastrale a imobilului cu nr.top 1059/7 din CF 30690 Breaza, care se transforma in imobilul cu nr. cad. 30690 in suprafata de 9069 m.p., situat partial in intravilan si partial in extravilanul comunei Breaza ;

**C. Partea III. SARCINI**

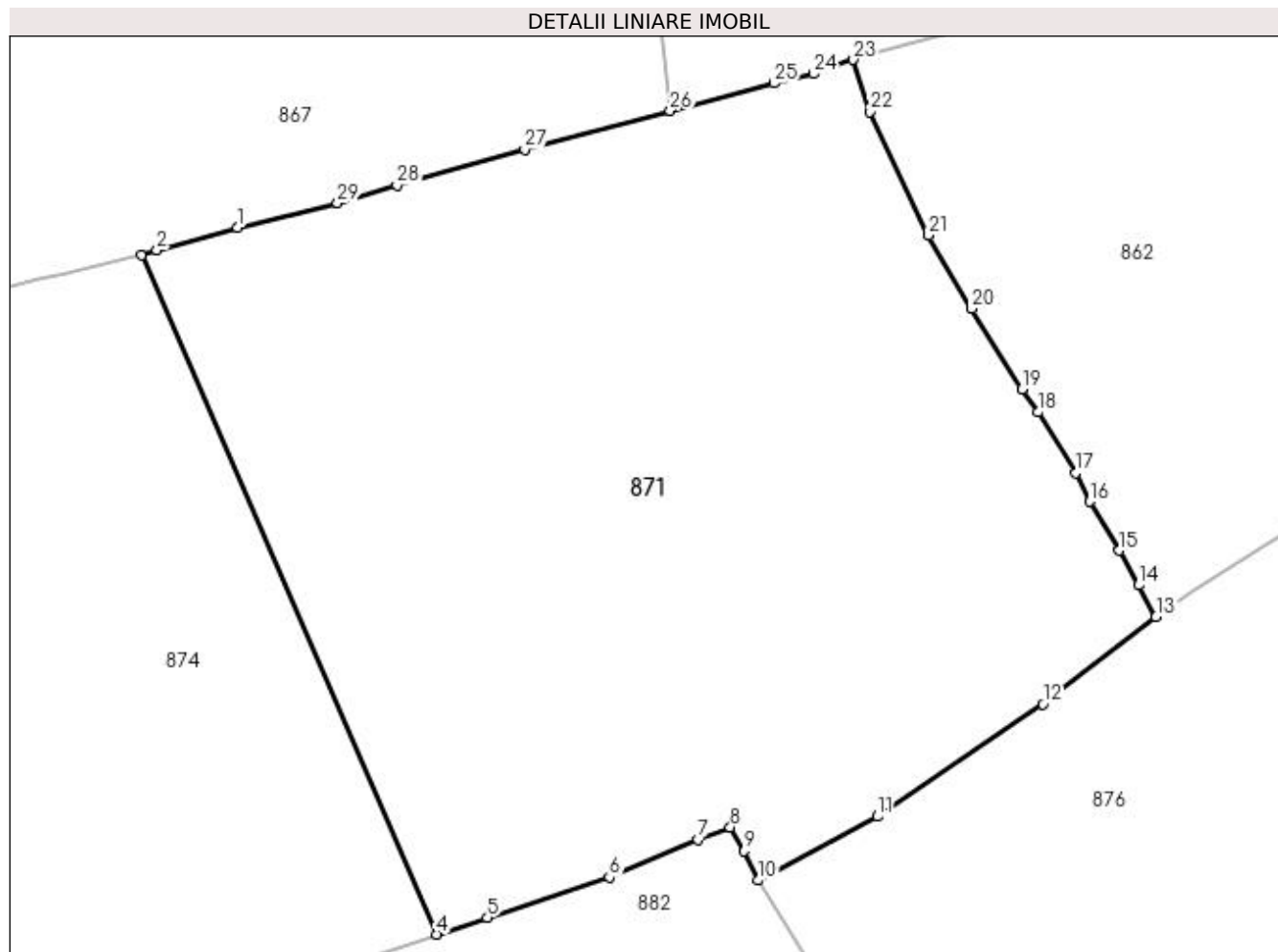
Inscrieri privind dezmembramintele dreptului de proprietate, drepturi reale de garanție și sarcini	Referințe
<b>650 / 20/01/2016</b>	
Act Administrativ nr. Certificat deces 42/1935, din 13/01/2016 emis de Consiliul local al com Breaza;	
C2	se noteaza radierea dreptului de uzufruct viager înscris pentru Tironeac Tanasa a lui Vasile

## Anexa Nr. 1 La Partea I

## Teren

Nr cadastral	Suprafața (mp)*	Observații / Referințe
30690	9.069	

\* Suprafața este determinată în planul de proiecție Stereo 70.



## Date referitoare la teren

Crt	Categorie folosință	Intra vilan	Suprafața (mp)	Tarla	Parcelă	Nr. topo	Observații / Referințe
1	faneata	DA	306	-	-	-	
2	faneata	NU	8.763	-	-	-	

## Lungime Segmente

1) Valorile lungimilor segmentelor sunt obținute din proiecție în plan.

Punct început	X / Y	Punct sfârșit	X / Y	Lungime segment (** (m)
1	523.566,593 681.034,558	2	523.556,129 681.031,645	10.862
3	523.554,106 681.030,993	4	523.592,368 680.943,052	95.904
5	523.598,958 680.945,2	6	523.614,734 680.950,424	16.617
7	523.626,223 680.955,348	8	523.630,397 680.956,905	4.455

Punct început	X / Y	Punct sfârșit	X / Y	Lungime segment (** (m)
2	523.556,129 681.031,645	3	523.554,106 681.030,993	2.126
4	523.592,368 680.943,052	5	523.598,958 680.945,2	6.932
6	523.614,734 680.950,424	7	523.626,223 680.955,348	12.5
8	523.630,397 680.956,905	9	523.632,24 680.953,872	3.549

Punct început	X / Y	Punct sfârșit	X / Y	Lungime segment (** (m))
9	523.632,24 680.953,872	10	523.634,052 680.950,041	4.238
11	523.649,489 680.958,313	12	523.670,922 680.972,855	25.901
13	523.685,559 680.984,149	14	523.683,327 680.988,265	4.682
15	523.680,804 680.992,758	16	523.676,938 680.999,095	7.423
17	523.675,193 681.002,812	18	523.670,307 681.010,676	9.259
19	523.668,237 681.013,682	20	523.661,675 681.024,09	12.304
21	523.656,106 681.033,582	22	523.648,513 681.049,606	17.732
23	523.646,361 681.056,329	24	523.641,205 681.054,499	5.471
25	523.636,112 681.053,278	26	523.622,62 681.049,729	13.951
27	523.603,77 681.044,723	28	523.587,21 681.040,084	17.198
29	523.579,502 681.037,764	1	523.566,593 681.034,558	13.301

Punct început	X / Y	Punct sfârșit	X / Y	Lungime segment (** (m))
10	523.634,052 680.950,041	11	523.649,489 680.958,313	17.514
12	523.670,922 680.972,855	13	523.685,559 680.984,149	18.488
14	523.683,327 680.988,265	15	523.680,804 680.992,758	5.153
16	523.676,938 680.999,095	17	523.675,193 681.002,812	4.107
18	523.670,307 681.010,676	19	523.668,237 681.013,682	3.649
20	523.661,675 681.024,09	21	523.656,106 681.033,582	11.005
22	523.648,513 681.049,606	23	523.646,361 681.056,329	7.059
24	523.641,205 681.054,499	25	523.636,112 681.053,278	5.237
26	523.622,62 681.049,729	27	523.603,77 681.044,723	19.503
28	523.587,21 681.040,084	29	523.579,502 681.037,764	8.049

\*\* Lungimile segmentelor sunt determinate în planul de proiecție Stereo 70 și sunt rotunjite la 1 milimetru.

\*\*\* Distanța dintre puncte este formată din segmente cumulate ce sunt mai mici decât valoarea 1 milimetru.





**DATE DESPRE IMOBILUL NR. 872**

Oficiul de Cadastru și Publicitate Imobiliară SUCEAVA  
Biroul de Cadastru și Publicitate Imobiliară Campulung Moldovenesc

**A. Partea I. Descrierea imobilului**

TEREN Necunoscut

Adresa: Loc. Breaza, Jud. Suceava

Nr. Crt	Nr cadastral Nr. topografic	Suprafața* (mp)	Observații / Referințe
A1	33191	5.093	Sector cadastral:21 Teren neimprejmuit;

**B. Partea II. Proprietari și acte**

Inscrieri privitoare la dreptul de proprietate și alte drepturi reale	Referințe
<b>4450 / 11/03/2022</b>	
Act Notarial nr. 384, din 09/03/2022 emis de BIN Liliana Taran (act administrativ nr 872 din 09.03.2022, emis de Primaria comunei Breaza);	
B1	A1
se noteaza POSESIA asupra imobilului, ca bun propriu	
1) <b>MACOVEI CORNEL</b>	
/	
Act Normativ nr. 7, din 13/03/1996 emis de Parlamentul Romaniei;	
B1	A1
Inscrierea provizorie, drept de PROPRIETATE, dobandit prin Lege, cota actuala 1/1	
1) <b>NEIDENTIFICAT NEIDENTIFICAT</b>	

**C. Partea III. SARCINI .**

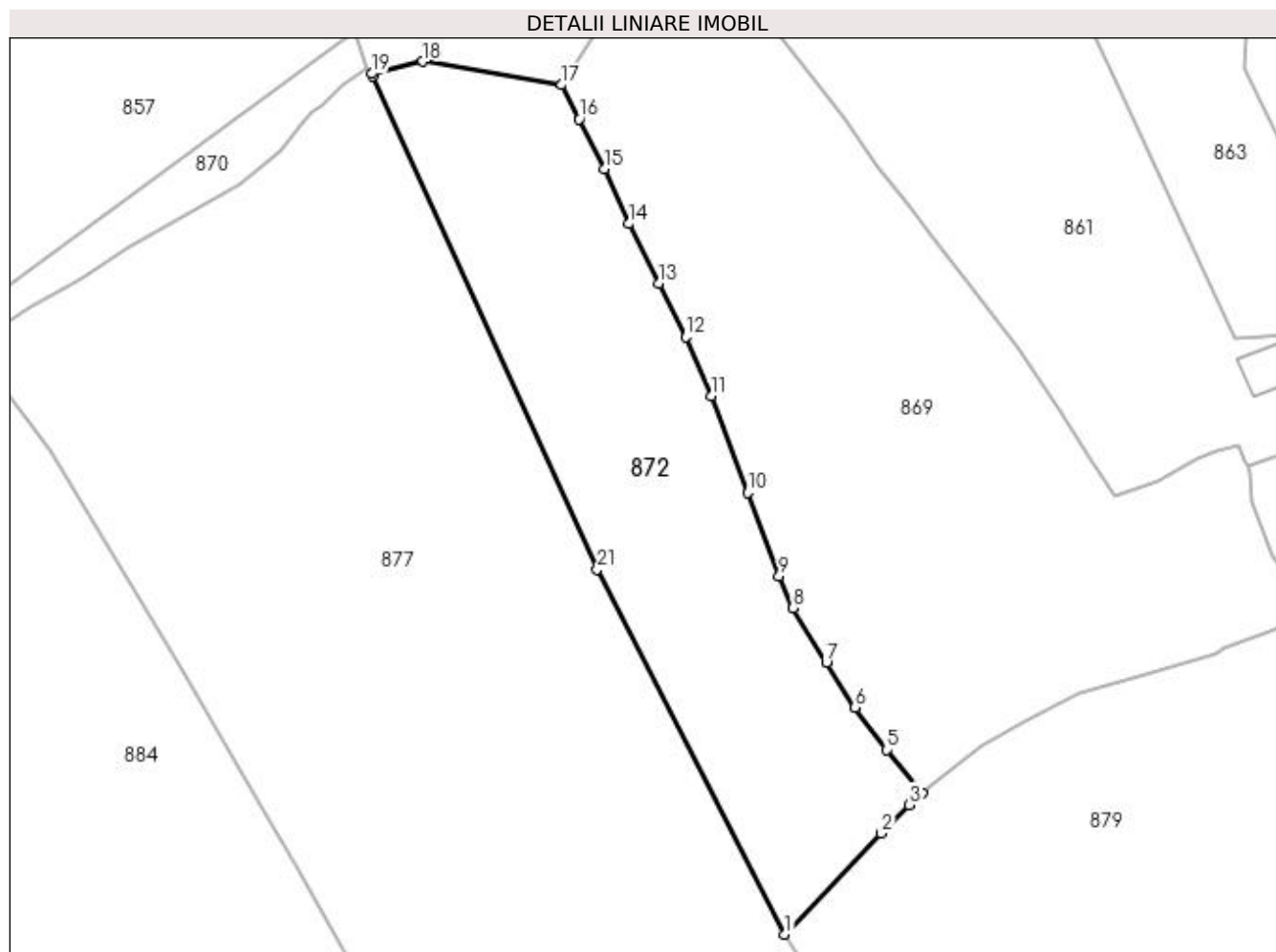
Inscrieri privind dezmembramintele dreptului de proprietate, drepturi reale de garanție și sarcini	Referințe
NU SUNT	

## Anexa Nr. 1 La Partea I

## Teren

Nr cadastral	Suprafața (mp)*	Observații / Referințe
33191	5.093	

\* Suprafața este determinată în planul de proiecție Stereo 70.



## Date referitoare la teren

Crt	Categorie folosință	Intra vilan	Suprafața (mp)	Tarla	Parcelă	Nr. topo	Observații / Referințe
1	faneata	DA	1.172	-	-	-	
2	faneata	NU	3.921	-	-	-	

## Lungime Segmente

1) Valorile lungimilor segmentelor sunt obținute din proiecție în plan.

Punct început	X / Y	Punct sfârșit	X / Y	Lungime segment (** (m)
1	524.308,015 680.914,98	2	524.325,876 680.933,573	25.782
3	524.330,945 680.938,778	4	524.333,432 680.941,032	3.356
5	524.326,9 680.948,904	6	524.321,023 680.956,731	9.788
7	524.315,724 680.964,992	8	524.309,555 680.975,01	11.765

Punct început	X / Y	Punct sfârșit	X / Y	Lungime segment (** (m)
2	524.325,876 680.933,573	3	524.330,945 680.938,778	7.265
4	524.333,432 680.941,032	5	524.326,9 680.948,904	10.23
6	524.321,023 680.956,731	7	524.315,724 680.964,992	9.815
8	524.309,555 680.975,01	9	524.307,025 680.980,927	6.435

Punct început	X / Y	Punct sfârşit	X / Y	Lungime segment (** (m)
9	524.307,025 680.980,927	10	524.301,301 680.996,22	16.329
11	524.294,53 681.013,975	12	524.289,839 681.024,911	11.9
13	524.284,889 681.034,718	14	524.279,433 681.045,696	12.259
15	524.274,859 681.055,769	16	524.270,243 681.064,99	10.312
17	524.267,033 681.071,241	18	524.241,49 681.075,551	25.904
19	524.232,05 681.073,326	20	524.232,315 681.072,916	0.488
21	524.273,547 680.982,137	1	524.308,015 680.914,98	75.486

Punct început	X / Y	Punct sfârşit	X / Y	Lungime segment (** (m)
10	524.301,301 680.996,22	11	524.294,53 681.013,975	19.002
12	524.289,839 681.024,911	13	524.284,889 681.034,718	10.985
14	524.279,433 681.045,696	15	524.274,859 681.055,769	11.063
16	524.270,243 681.064,99	17	524.267,033 681.071,241	7.027
18	524.241,49 681.075,551	19	524.232,05 681.073,326	9.699
20	524.232,315 681.072,916	21	524.273,547 680.982,137	99.704

\*\* Lungimile segmentelor sunt determinate în planul de proiecţie Stereo 70 şi sunt rotunjite la 1 milimetru.

\*\*\* Distanţa dintre puncte este formată din segmente cumulate ce sunt mai mici decât valoarea 1 milimetru.



**DATE DESPRE IMOBILUL NR. 873**

Oficiul de Cadastru și Publicitate Imobiliară SUCEAVA  
Biroul de Cadastru și Publicitate Imobiliară Campulung Moldovenesc

**A. Partea I. Descrierea imobilului**

TEREN Necunoscut

Adresa: Loc. Breaza, Jud. Suceava

Nr. Crt	Nr cadastral Nr. topografic	Suprafața* (mp)	Observații / Referințe
A1	31997	16.058	Sector cadastral:21 Teren imprejmuit; exista constructii cu caracter provizoriu, fara fundatie

**Construcții**

Crt	Nr cadastral Nr. topografic	Adresa	Observații / Referințe
A1.1	31997-C1	Loc. Breaza, Jud. Suceava	Nr. niveluri:2; S. construita la sol:77 mp; constructie din lemn, din 1965, fara lift si fara certificat de performanta energetica
A1.2	31997-C2	Loc. Breaza, Jud. Suceava	Nr. niveluri:2; S. construita la sol:21 mp; constructie din lemn, din 1980, fara lift si fara certificat de performanta energetica
A1.3	31997-C3	Loc. Breaza, Jud. Suceava	Nr. niveluri:1; S. construita la sol:21 mp; constructie din lemn, din 1990, fara lift si fara certificat de performanta energetica
A1.4	31997-C4	Loc. Breaza, Jud. Suceava	Nr. niveluri:1; S. construita la sol:52 mp; constructie din lemn, din 1990, fara lift si fara certificat de performanta energetica
A1.5	31997-C5	Loc. Breaza, Jud. Suceava	Nr. niveluri:1; S. construita la sol:40 mp; constructie din lemn, din 2005, fara lift si fara certificat de performanta energetica
A1.6	31997-C6	Loc. Breaza, Jud. Suceava	Nr. niveluri:1; S. construita la sol:24 mp; constructie din lemn, din 2005, fara lift si fara certificat de performanta energetica
A1.7	31997-C7	Loc. Breaza, Jud. Suceava	Nr. niveluri:1; S. construita la sol:8 mp; constructie din lemn, din 1965, fara lift si fara certificat de performanta energetica

**B. Partea II. Proprietari și acte**

Inscrieri privitoare la dreptul de proprietate și alte drepturi reale	Referințe
/	
Act Administrativ nr. 2983, din 13/09/2023 emis de Primaria comunei Breaza;	
B1 Intabulare, drept de PROPRIETATE, dobandit prin Lege, cota actuala 1/1 1) TIMPAU-UNGUREAN ELENA	A1.1, A1.2, A1.3, A1.4, A1.5, A1.6, A1.7
<b>3749 / 13/03/2018</b>	
Act Administrativ nr. 821, din 10/02/2018 emis de Comisia Judeteana Suceava;	
B1 se noteaza ca din parte a imobilului cu nr.top. 146 din CF 31928 Breaza,din parte a imobilului cu nr.top 1030/1 din CF 31929 Breaza,din parte a imobilului cu nr.top. 1030/3 din CF 30623 Breaza,din parte a imobilului cu nr.top. 1024/1 dn CF 30624 Breaza, din imobilul cu nr.top 1024/3 si din parte a imobilelor cu nr.top. 531,1025,1026/1,1026/2 din CF 31930 Breaza, din parte a imobilului cu nr.top. 1024/2 din CF 31927 Breaza se formeaza imobilul cu nr. cad.31997 .	A1
B2 Intabulare, drept de PROPRIETATE, dobandit prin Reconstituire, cota actuala 1/1 1) TIMPAU-UNGUREAN ELENA	A1

**C. Partea III. SARCINI .**

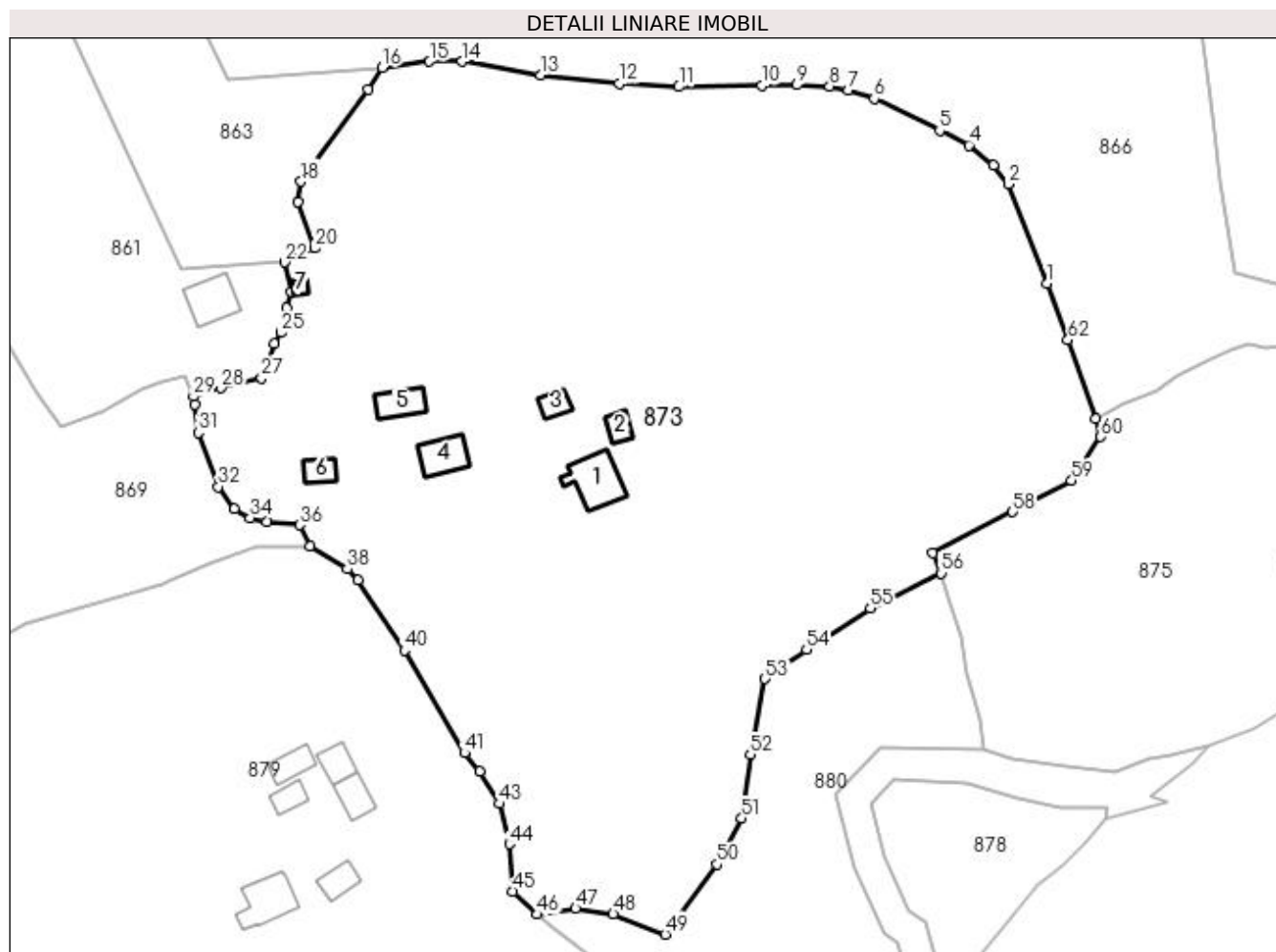
Inscrieri privind dezmembramintele dreptului de proprietate, drepturi reale de garanție și sarcini	Referințe
NU SUNT	

## Anexa Nr. 1 La Partea I

## Teren

Nr cadastral	Suprafața (mp)*	Observații / Referințe
31997	16.058	exista constructii cu caracter provizoriu, fara fundatie

\* Suprafața este determinată în planul de proiecție Stereo 70.



## Date referitoare la teren

Crt	Categorie folosință	Intra vilan	Suprafața (mp)	Tarla	Parcelă	Nr. topo	Observații / Referințe
1	curți constructii	DA	304	-	-	-	
2	curți constructii	DA	249	-	-	-	
3	curți constructii	DA	50	-	-	-	
4	arabil	DA	85	-	-	-	
5	arabil	DA	161	-	-	-	
6	faneata	DA	6.476	-	-	-	
7	faneata	DA	239	-	-	-	cale de acces
8	faneata	DA	2.637	-	-	-	
9	faneata	NU	5.857	-	-	-	

## Date referitoare la construcții

Crt	Număr	Destinație construcție	Supraf. (mp)	Situație juridică	Observații / Referințe
A1.1	31997-C1	construcții de locuințe	77	Cu acte	Nr. niveluri:2; S. construita la sol:77 mp; constructie din lemn, din 1965, fara lift si fara certificat de performanta energetica
A1.2	31997-C2	construcții anexa	21	Cu acte	Nr. niveluri:2; S. construita la sol:21 mp; constructie din lemn, din 1980, fara lift si fara certificat de performanta energetica

Crt	Număr	Destinație construcție	Supraf. (mp)	Situație juridică	Observații / Referințe
A1.3	31997-C3	construcții anexa	21	Cu acte	Nr. niveluri:1; S. construita la sol:21 mp; construcție din lemn, din 1990, fara lift si fara certificat de performanta energetica
A1.4	31997-C4	construcții anexa	52	Cu acte	Nr. niveluri:1; S. construita la sol:52 mp; construcție din lemn, din 1990, fara lift si fara certificat de performanta energetica
A1.5	31997-C5	construcții anexa	40	Cu acte	Nr. niveluri:1; S. construita la sol:40 mp; construcție din lemn, din 2005, fara lift si fara certificat de performanta energetica
A1.6	31997-C6	construcții anexa	24	Cu acte	Nr. niveluri:1; S. construita la sol:24 mp; construcție din lemn, din 2005, fara lift si fara certificat de performanta energetica
A1.7	31997-C7	construcții anexa	8	Cu acte	Nr. niveluri:1; S. construita la sol:8 mp; construcție din lemn, din 1965, fara lift si fara certificat de performanta energetica

## Lungime Segmente

1) Valorile lungimilor segmentelor sunt obținute din proiecție în plan.

Punct început	X / Y	Punct sfârșit	X / Y	Lungime segment	Punct început	X / Y	Punct sfârșit	X / Y	Lungime segment	Punct început	X / Y	Punct sfârșit	X / Y	Lungime segment
1	524.550,376 681.021,934	2	524.543,228 681.040,241	19.653	2	524.543,228 681.040,241	3	524.540,445 681.043,676	4.421	3	524.540,445 681.043,676	4	524.535,978 681.047,369	5.796
4	524.535,978 681.047,369	5	524.530,584 681.050,079	6.036	5	524.530,584 681.050,079	6	524.518,534 681.055,952	13.405	6	524.518,534 681.055,952	7	524.513,754 681.057,545	5.039
7	524.513,754 681.057,545	8	524.510,337 681.058,25	3.489	8	524.510,337 681.058,25	9	524.504,317 681.058,444	6.023	9	524.504,317 681.058,444	10	524.497,834 681.058,348	6.483
10	524.497,834 681.058,348	11	524.482,615 681.058,136	15.221	11	524.482,615 681.058,136	12	524.471,584 681.058,767	11.049	12	524.471,584 681.058,767	13	524.457,097 681.060,298	14.568
13	524.457,097 681.060,298	14	524.442,691 681.062,778	14.618	14	524.442,691 681.062,778	15	524.436,709 681.062,762	5.982	15	524.436,709 681.062,762	16	524.427,976 681.061,673	8.801
16	524.427,976 681.061,673	17	524.425,431 681.057,6	4.803	17	524.425,431 681.057,6	18	524.413,076 681.040,714	20.923	18	524.413,076 681.040,714	19	524.412,545 681.036,908	3.843
19	524.412,545 681.036,908	20	524.415,609 681.028,446	9.0	20	524.415,609 681.028,446	21	524.412,747 681.027,342	3.068	21	524.412,747 681.027,342	22	524.410,061 681.025,869	3.063
22	524.410,061 681.025,869	23	524.411,201 681.020,426	5.561	23	524.411,201 681.020,426	24	524.410,501 681.017,434	3.073	24	524.410,501 681.017,434	25	524.409,446 681.012,885	4.67
25	524.409,446 681.012,885	26	524.408,142 681.010,943	2.338	26	524.408,142 681.010,943	27	524.405,788 681.004,563	6.801	27	524.405,788 681.004,563	28	524.398,326 681.002,739	7.682
28	524.398,326 681.002,739	29	524.393,281 681.001,18	5.28	29	524.393,281 681.001,18	30	524.393,586 680.999,752	1.46	30	524.393,586 680.999,752	31	524.394,167 680.994,479	5.305
31	524.394,167 680.994,479	32	524.397,84 680.984,572	10.566	32	524.397,84 680.984,572	33	524.400,811 680.980,468	5.067	33	524.400,811 680.980,468	34	524.403,716 680.978,849	3.326
34	524.403,716 680.978,849	35	524.406,728 680.978,106	3.102	35	524.406,728 680.978,106	36	524.412,805 680.977,507	6.106	36	524.412,805 680.977,507	37	524.414,644 680.973,583	4.334
37	524.414,644 680.973,583	38	524.421,582 680.969,456	8.073	38	524.421,582 680.969,456	39	524.423,586 680.967,445	2.839	39	524.423,586 680.967,445	40	524.432,073 680.954,447	15.523
40	524.432,073 680.954,447	41	524.443,131 680.935,614	21.839	41	524.443,131 680.935,614	42	524.445,895 680.932,203	4.39	42	524.445,895 680.932,203	43	524.449,623 680.926,261	7.015
43	524.449,623 680.926,261	44	524.451,394 680.918,873	7.597	44	524.451,394 680.918,873	45	524.452,081 680.910,129	8.771	45	524.452,081 680.910,129	46	524.456,56 680.905,891	6.166
46	524.456,56 680.905,891	47	524.463,601 680.907,008	7.13	47	524.463,601 680.907,008	48	524.470,52 680.905,957	6.998	48	524.470,52 680.905,957	49	524.480,093 680.902,236	10.271
49	524.480,093 680.902,236	50	524.489,62 680.915,147	16.045	50	524.489,62 680.915,147	51	524.494,153 680.923,573	9.568	51	524.494,153 680.923,573	52	524.495,737 680.935,341	11.874
52	524.495,737 680.935,341	53	524.498,487 680.949,204	14.134	53	524.498,487 680.949,204	54	524.506,083 680.954,654	9.348	54	524.506,083 680.954,654	55	524.517,832 680.962,218	13.974
55	524.517,832 680.962,218	56	524.530,892 680.968,657	14.561	56	524.530,892 680.968,657	57	524.529,31 680.972,353	4.02	57	524.529,31 680.972,353	58	524.543,991 680.979,946	16.528
58	524.543,991 680.979,946	59	524.554,855 680.985,704	12.296	59	524.554,855 680.985,704	60	524.560,224 680.993,727	9.653	60	524.560,224 680.993,727	61	524.559,238 680.997,017	3.435
61	524.559,238 680.997,017	62	524.554,209 681.011,577	15.404	62	524.554,209 681.011,577	1	524.550,376 681.021,934	11.044	1	524.550,376 681.021,934			

\*\* Lungimile segmentelor sunt determinate în planul de proiecție Stereo 70 și sunt rotunjite la 1 milimetru.

\*\*\* Distanța dintre puncte este formată din segmente cumulate ce sunt mai mici decât valoarea 1 milimetru.





**DATE DESPRE IMOBILUL NR. 874**

Oficiul de Cadastru și Publicitate Imobiliară SUCEAVA  
 Biroul de Cadastru și Publicitate Imobiliară Campulung Moldovenesc

**A. Partea I. Descrierea imobilului**

TEREN Necunoscut

Adresa: Loc. Breaza, Jud. Suceava

Nr. Crt	Nr cadastral Nr. topografic	Suprafața* (mp)	Observații / Referințe
A1	31432	12.500	Sector cadastral:21 Teren neimprejmuit; exista constructii cu caracter provizoriu, fara fundatie

**B. Partea II. Proprietari și acte**

Inscrieri privitoare la dreptul de proprietate și alte drepturi reale		Referințe
<b>5740 / 28/04/2017</b>		
Act Administrativ nr. 773, din 14/02/2017 emis de Comisia Judeteana Suceava;		
B1	Intabulare, drept de PROPRIETATE, dobandit prin Reconstituire, cota actuala 1/1 1) LESENCIUC MIHAI-TEODOR	A1

**C. Partea III. SARCINI .**

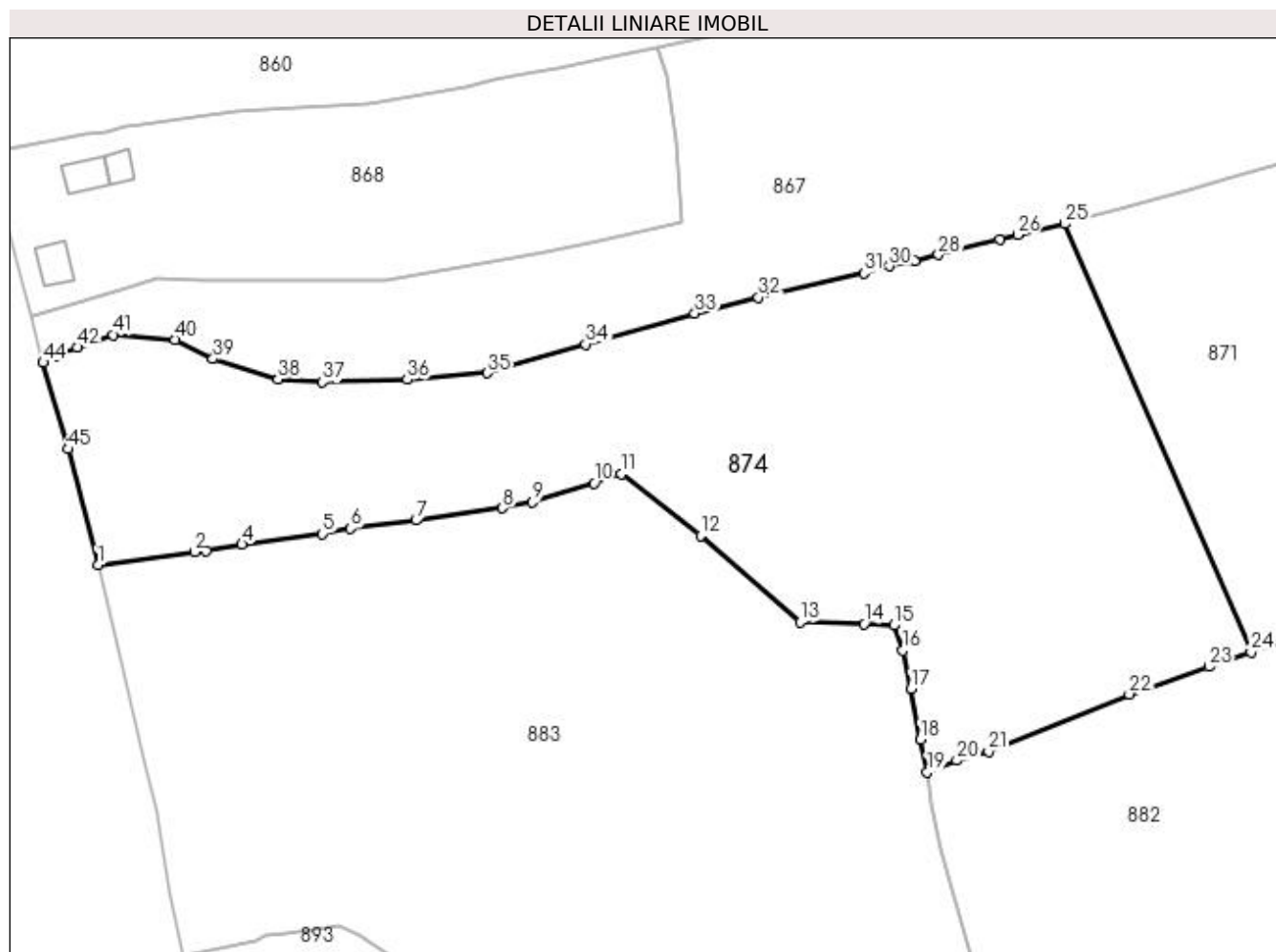
Inscrieri privind dezmembramintele dreptului de proprietate, drepturi reale de garanție și sarcini	Referințe
NU SUNT	

## Anexa Nr. 1 La Partea I

## Teren

Nr cadastral	Suprafața (mp)*	Observații / Referințe
31432	12.500	exista constructii cu caracter provizoriu, fara fundatie

\* Suprafața este determinată in planul de proiecție Stereo 70.



## Date referitoare la teren

Crt	Categorie folosință	Intravilan	Suprafața (mp)	Tarla	Parcelă	Nr. topo	Observații / Referințe
1	curți constructii	DA	35	-	-	-	
2	faneata	DA	2.049	-	-	-	
3	faneata	NU	10.416	-	-	-	

## Lungime Segmente

1) Valorile lungimilor segmentelor sunt obținute din proiecție în plan.

Punct început	X / Y	Punct sfârșit	X / Y	Lungime segment
1	523.355,501 680.960,932	2	523.375,335 680.963,692	20.025
4	523.385,105 680.965,17	5	523.401,542 680.967,341	16.579
7	523.420,855 680.970,109	8	523.438,641 680.972,667	17.969
10	523.457,441 680.977,721	11	523.462,985 680.979,609	5.857
2	523.377,796 680.963,928	3	523.377,796 680.963,928	2.472
5	523.401,542 680.967,341	6	523.407,415 680.968,439	5.975
8	523.438,641 680.972,667	9	523.444,685 680.973,83	6.156
11	523.462,985 680.979,609	12	523.479,301 680.967,017	20.61
3	523.377,796 680.963,928	4	523.385,105 680.965,17	7.415
6	523.407,415 680.968,439	7	523.420,855 680.970,109	13.543
9	523.444,685 680.973,83	10	523.457,441 680.977,721	13.336
12	523.479,301 680.967,017	13	523.499,741 680.949,25	27.082

Punct început	X / Y	Punct sfârșit	X / Y	Lungime segment	Punct început	X / Y	Punct sfârșit	X / Y	Lungime segment	Punct început	X / Y	Punct sfârșit	X / Y	Lungime segment
13	523.499,741 680.949,25	14	523.512,842 680.948,85	13.107	14	523.512,842 680.948,85	15	523.518,988 680.948,559	6.153	15	523.518,988 680.948,559	16	523.520,879 680.943,397	5.497
16	523.520,879 680.943,397	17	523.522,528 680.935,511	8.057	17	523.522,528 680.935,511	18	523.524,451 680.925,099	10.588	18	523.524,451 680.925,099	19	523.525,839 680.918,454	6.788
19	523.525,839 680.918,454	20	523.531,933 680.920,812	6.535	20	523.531,933 680.920,812	21	523.538,445 680.922,677	6.774	21	523.538,445 680.922,677	22	523.567,335 680.934,454	31.198
22	523.567,335 680.934,454	23	523.583,719 680.940,081	17.323	23	523.583,719 680.940,081	24	523.592,368 680.943,052	9.145	24	523.592,368 680.943,052	25	523.554,106 681.030,993	95.904
25	523.554,106 681.030,993	26	523.544,406 681.028,736	9.959	26	523.544,406 681.028,736	27	523.540,742 681.027,871	3.765	27	523.540,742 681.027,871	28	523.528,137 681.024,655	13.008
28	523.528,137 681.024,655	29	523.523,264 681.023,353	5.044	29	523.523,264 681.023,353	30	523.518,098 681.022,302	5.271	30	523.518,098 681.022,302	31	523.512,89 681.020,911	5.391
31	523.512,89 681.020,911	32	523.491,159 681.015,852	22.312	32	523.491,159 681.015,852	33	523.478,095 681.012,613	13.459	33	523.478,095 681.012,613	34	523.455,684 681.006,302	23.283
34	523.455,684 681.006,302	35	523.435,465 681.000,368	21.072	35	523.435,465 681.000,368	36	523.419,074 680.999,002	16.448	36	523.419,074 680.999,002	37	523.401,679 680.998,498	17.402
37	523.401,679 680.998,498	38	523.392,539 680.999,08	9.159	38	523.392,539 680.999,08	39	523.379,145 681.003,307	14.045	39	523.379,145 681.003,307	40	523.371,361 681.007,216	8.71
40	523.371,361 681.007,216	41	523.358,636 681.008,214	12.764	41	523.358,636 681.008,214	42	523.351,309 681.005,613	7.775	42	523.351,309 681.005,613	43	523.346,811 681.003,82	4.842
43	523.346,811 681.003,82	44	523.344,265 681.002,516	2.861	44	523.344,265 681.002,516	45	523.349,428 680.984,749	18.502	45	523.349,428 680.984,749	1	523.355,501 680.960,932	24.579

\*\* Lungimile segmentelor sunt determinate în planul de proiecție Stereo 70 și sunt rotunjite la 1 milimetru.

\*\*\* Distanța dintre puncte este formată din segmente cumulate ce sunt mai mici decât valoarea 1 milimetru.



**DATE DESPRE IMOBILUL NR. 875**

Oficiul de Cadastru și Publicitate Imobiliară SUCEAVA  
Biroul de Cadastru și Publicitate Imobiliară Campulung Moldovenesc

**A. Partea I. Descrierea imobilului**

TEREN Necunoscut

Adresa: Loc. Breaza, Jud. Suceava

Nr. Crt	Nr cadastral Nr. topografic	Suprafața* (mp)	Observații / Referințe
A1	33088	5.280	Sector cadastral:21 Teren imprejmuit; exista constructii cu caracter provizoriu, fara fundatie

**Construcții**

Crt	Nr cadastral Nr. topografic	Adresa	Observații / Referințe
A1.1	33088-C1	Loc. Breaza, Jud. Suceava	Nr. niveluri:1; S. construita la sol:56 mp; Casa din lemn, P, edificata in anul 1980
A1.2	33088-C2	Loc. Breaza, Jud. Suceava	Nr. niveluri:1; S. construita la sol:62 mp; Grajd din lemn, P, edificat in anul 1996
A1.3	33088-C3	Loc. Breaza, Jud. Suceava	Nr. niveluri:1; S. construita la sol:22 mp; Sura din lemn, P, edificata in anul 2000
A1.4	33088-C4	Loc. Breaza, Jud. Suceava	Nr. niveluri:1; S. construita la sol:20 mp; Grajd din lemn, P, edificat in anul 1980
A1.5	33088-C5	Loc. Breaza, Jud. Suceava	Nr. niveluri:1; S. construita la sol:31 mp; Anexa

**B. Partea II. Proprietari și acte**

Inscrieri privitoare la dreptul de proprietate și alte drepturi reale		Referințe
/		
Act Administrativ nr. 2983, din 13/09/2023 emis de Primaria comunei Breaza;		
B1	Intabulare, drept de PROPRIETATE, dobandit prin Lege, cota actuala 1/1 1) TAMP AU MINODORA	A1.5
Act Normativ nr. 7, din 13/03/1996 emis de Parlamentul Romaniei;		
B1	Inscrierea provizorie, drept de PROPRIETATE, dobandit prin Lege, cota actuala 1/1 1) NEIDENTIFICAT NEIDENTIFICAT	A1
<b>16068 / 14/10/2021</b>		
Act Administrativ nr. 90, din 17/09/2021 emis de PRIMARIA COMUNEI BREAZA (inscris sub semnatura privata nr PVV din 19.08.2021, emis de PFA TUDUREAN BOGDAN;act notarial nr 2254 din 11.10.2021, emis de BIN SCRABA LUMINITA ANA MARIA);		
B1	se noteaza ca din parte a imobilului cu nr.top 1023 din CF 33068 Breaza, din parte a imobilului cu nr.top 1024/2 din CF 31927 Breaza, din parte a imobilului cu nr.top 584 din CF II Breaza, din parte a imobilului cu nr.top 1987 din CF I Breaza se formeaza imobilul cu nr. cad. 33088	A1
B2	se noteaza posesia imobilului cu nr. cad/ 33088 1) TAMP AU MINODORA	A1
Act Administrativ nr. 420, din 24/09/2021 emis de PRIMARIA COMUNEI BREAZA (act administrativ nr 90 din 17.09.2021, emis de PRIMARIA COMUNEI BREAZA);		
B3	Intabulare, drept de PROPRIETATE, dobandit prin Lege, cota actuala 1/1 1) TAMP AU MINODORA	A1.1, A1.2, A1.3, A1.4

**C. Partea III. SARCINI .**

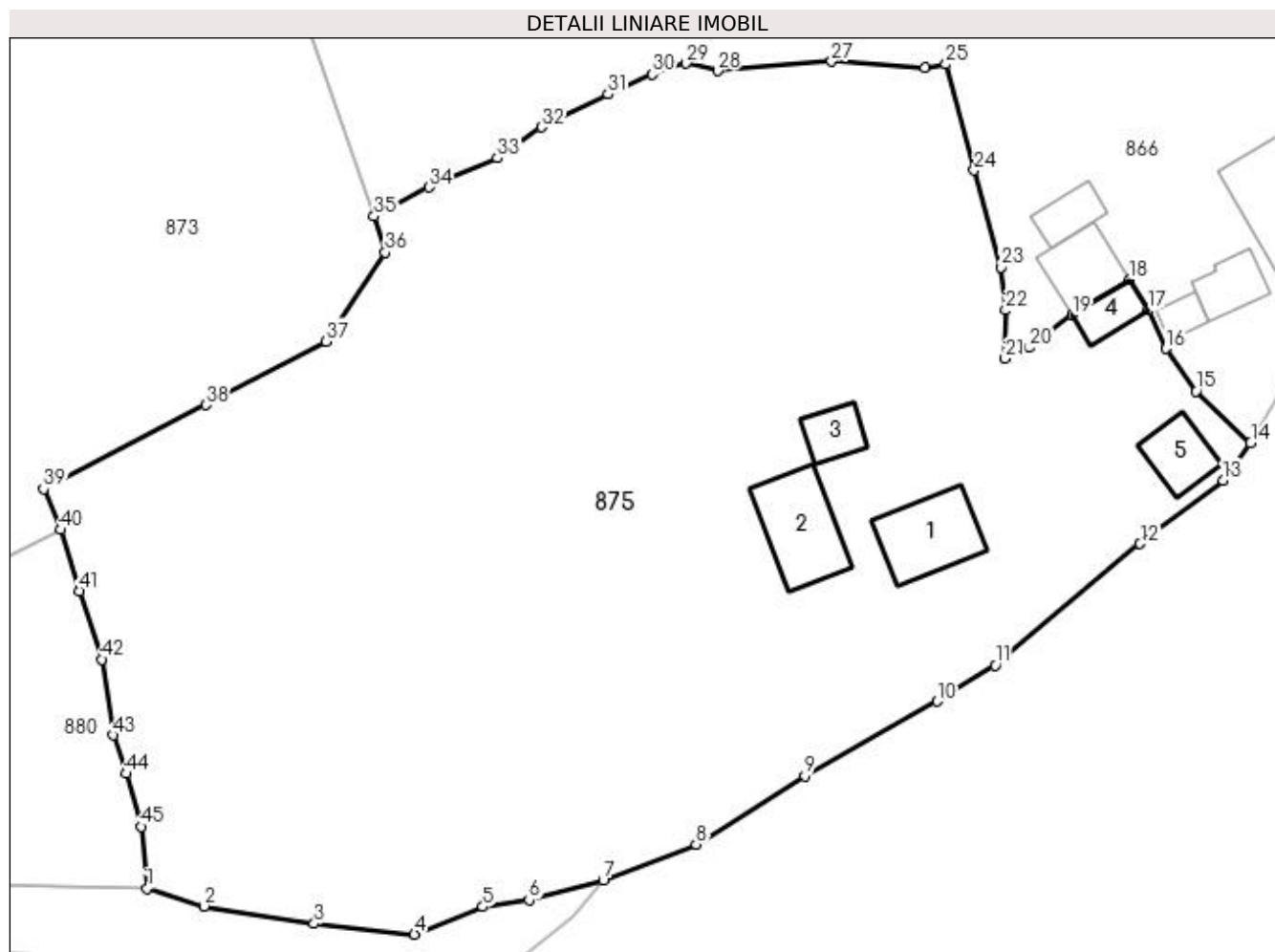
Inscrieri privind dezmembramintele dreptului de proprietate, drepturi reale de garanție și sarcini	Referințe
NU SUNT	

## Anexa Nr. 1 La Partea I

## Teren

Nr cadastral	Suprafața (mp)*	Observații / Referințe
33088	5.280	exista constructii cu caracter provizoriu, fara fundatie

\* Suprafața este determinată în planul de proiecție Stereo 70.



## Date referitoare la teren

Crt	Categorie folosință	Intra vilan	Suprafața (mp)	Tarla	Parcelă	Nr. topo	Observații / Referințe
1	curți constructii	DA	425	-	-	-	
2	curți constructii	DA	20	-	-	-	
3	arabil	DA	1.173	-	-	-	
4	faneata	DA	3.301	-	-	-	
5	faneata	NU	361	-	-	-	

## Date referitoare la construcții

Crt	Număr	Destinație construcție	Supraf. (mp)	Situație juridică	Observații / Referințe
A1.1	33088-C1	construcții de locuințe	56	Cu acte	Nr. niveluri:1; S. construita la sol:56 mp; Casa din lemn, P, edificata in anul 1980
A1.2	33088-C2	construcții anexa	62	Cu acte	Nr. niveluri:1; S. construita la sol:62 mp; Grajd din lemn, P, edificat in anul 1996
A1.3	33088-C3	construcții anexa	22	Cu acte	Nr. niveluri:1; S. construita la sol:22 mp; Sura din lemn, P, edificata in anul 2000
A1.4	33088-C4	construcții anexa	20	Cu acte	Nr. niveluri:1; S. construita la sol:20 mp; Grajd din lemn, P, edificat in anul 1980
A1.5	33088-C5	construcții anexa	31	Cu acte	Nr. niveluri:1; S. construita la sol:31 mp; Anexa

## Lungime Segmente

1) Valorile lungimilor segmentelor sunt obținute din proiecție în plan.

Punct început	X / Y	Punct sfârșit	X / Y	Lungime segment	Punct început	X / Y	Punct sfârșit	X / Y	Lungime segment	Punct început	X / Y	Punct sfârșit	X / Y	Lungime segment
1	524.538,677 680.936,218	2	524.543,849 680.934,605	5.418	2	524.543,849 680.934,605	3	524.553,794 680.933,028	10.069	3	524.553,794 680.933,028	4	524.562,878 680.932,063	9.135
4	524.562,878 680.932,063	5	524.569,089 680.934,547	6.689	5	524.569,089 680.934,547	6	524.573,251 680.935,161	4.207	6	524.573,251 680.935,161	7	524.579,963 680.936,923	6.939
7	524.579,963 680.936,923	8	524.588,385 680.940,19	9.033	8	524.588,385 680.940,19	9	524.598,215 680.946,411	11.633	9	524.598,215 680.946,411	10	524.610,204 680.953,151	13.754
10	524.610,204 680.953,151	11	524.615,439 680.956,4	6.161	11	524.615,439 680.956,4	12	524.628,553 680.967,397	17.115	12	524.628,553 680.967,397	13	524.636,075 680.973,115	9.449
13	524.636,075 680.973,115	14	524.638,567 680.976,519	4.219	14	524.638,567 680.976,519	15	524.633,64 680.981,209	6.802	15	524.633,64 680.981,209	16	524.630,923 680.985,041	4.697
16	524.630,923 680.985,041	17	524.629,314 680.988,52	3.833	17	524.629,314 680.988,52	18	524.627,582 680.991,311	3.284	18	524.627,582 680.991,311	19	524.622,417 680.988,106	6.078
19	524.622,417 680.988,106	20	524.618,552 680.985,134	4.876	20	524.618,552 680.985,134	21	524.616,347 680.984,145	2.417	21	524.616,347 680.984,145	22	524.616,387 680.988,516	4.371
22	524.616,387 680.988,516	23	524.615,999 680.992,414	3.917	23	524.615,999 680.992,414	24	524.613,548 681.001,178	9.1	24	524.613,548 681.001,178	25	524.610,992 681.010,772	9.929
25	524.610,992 681.010,772	26	524.609,066 681.010,47	1.95	26	524.609,066 681.010,47	27	524.600,64 681.011,017	8.444	27	524.600,64 681.011,017	28	524.590,325 681.010,178	10.349
28	524.590,325 681.010,178	29	524.587,486 681.010,856	2.919	29	524.587,486 681.010,856	30	524.584,392 681.009,87	3.247	30	524.584,392 681.009,87	31	524.580,389 681.008,047	4.399
31	524.580,389 681.008,047	32	524.574,388 681.005,064	6.702	32	524.574,388 681.005,064	33	524.570,37 681.002,283	4.887	33	524.570,37 681.002,283	34	524.564,23 680.999,636	6.686
34	524.564,23 680.999,636	35	524.559,238 680.997,017	5.637	35	524.559,238 680.997,017	36	524.560,224 680.993,727	3.435	36	524.560,224 680.993,727	37	524.554,855 680.985,704	9.653
37	524.554,855 680.985,704	38	524.543,991 680.979,946	12.296	38	524.543,991 680.979,946	39	524.529,31 680.972,353	16.528	39	524.529,31 680.972,353	40	524.530,892 680.968,657	4.02
40	524.530,892 680.968,657	41	524.532,557 680.963,12	5.782	41	524.532,557 680.963,12	42	524.534,615 680.956,936	6.517	42	524.534,615 680.956,936	43	524.535,617 680.950,077	6.932
43	524.535,617 680.950,077	44	524.536,778 680.946,597	3.669	44	524.536,778 680.946,597	45	524.538,159 680.941,818	4.975	45	524.538,159 680.941,818	1	524.538,677 680.936,218	5.624

\*\* Lungimile segmentelor sunt determinate în planul de proiecție Stereo 70 și sunt rotunjite la 1 milimetru.

\*\*\* Distanța dintre puncte este formată din segmente cumulate ce sunt mai mici decât valoarea 1 milimetru.







## DATE DESPRE IMOBILUL NR. 876

Oficiul de Cadastru și Publicitate Imobiliară SUCEAVA  
Biroul de Cadastru și Publicitate Imobiliară Campulung Moldovenesc

## A. Partea I. Descrierea imobilului

TEREN Necunoscut

Adresa: Loc. Breaza, Jud. Suceava

Nr. Crt	Nr cadastral Nr. topografic	Suprafața* (mp)	Observații / Referințe
A1	30923	19.720	Sector cadastral:21 Teren imprejmuit; exista constructii cu caracter provizoriu, fara fundatie

## B. Partea II. Proprietari și acte

Inscrieri privitoare la dreptul de proprietate și alte drepturi reale		Referințe
<b>107 / 18/03/1978</b>		
Act Administrativ nr. 0, din 09/03/1978 emis de ;;		
B2	s-a intabulat sechestru penal asigurator <i>OBSERVATII: (provenita din conversia CF 998)</i>	A1
<b>4577 / 31/03/2015</b>		
Act Notarial nr. 28, din 20/03/2015 emis de Scraba Horia Ilie;		
B4	Intabulare, drept de PROPRIETATE, dobandit prin Succesiune, cota actuala 3/8 1) TIMPAU GHEORGHE	A1
<b>4583 / 31/03/2015</b>		
Act Notarial nr. 29, din 20/03/2015 emis de Scraba Horia Ilie;		
B5	Intabulare, drept de PROPRIETATE, dobandit prin Succesiune, cota actuala 5/8 1) TIMPAU GHEORGHE	A1
<b>13875 / 31/10/2016</b>		
Act Notarial nr. 843, din 25/06/2015 emis de BNP Horia Ilie Scraba (act administrativ nr 34 din 26.11.2015, emis de Primaria Breaza);		
B6	se noteaza modificarea suprafetei imobilului cu nr. top.1059/6 din CF 30923 a UAT Breaza, care se transforma in imobilul cu nr. cad. 30923 cu suprafata dimi nuata de la 20000 m.p. la 19720 m.p., situat in intravilanul si extravilanul comunei Breaza ;	A1

## C. Partea III. SARCINI

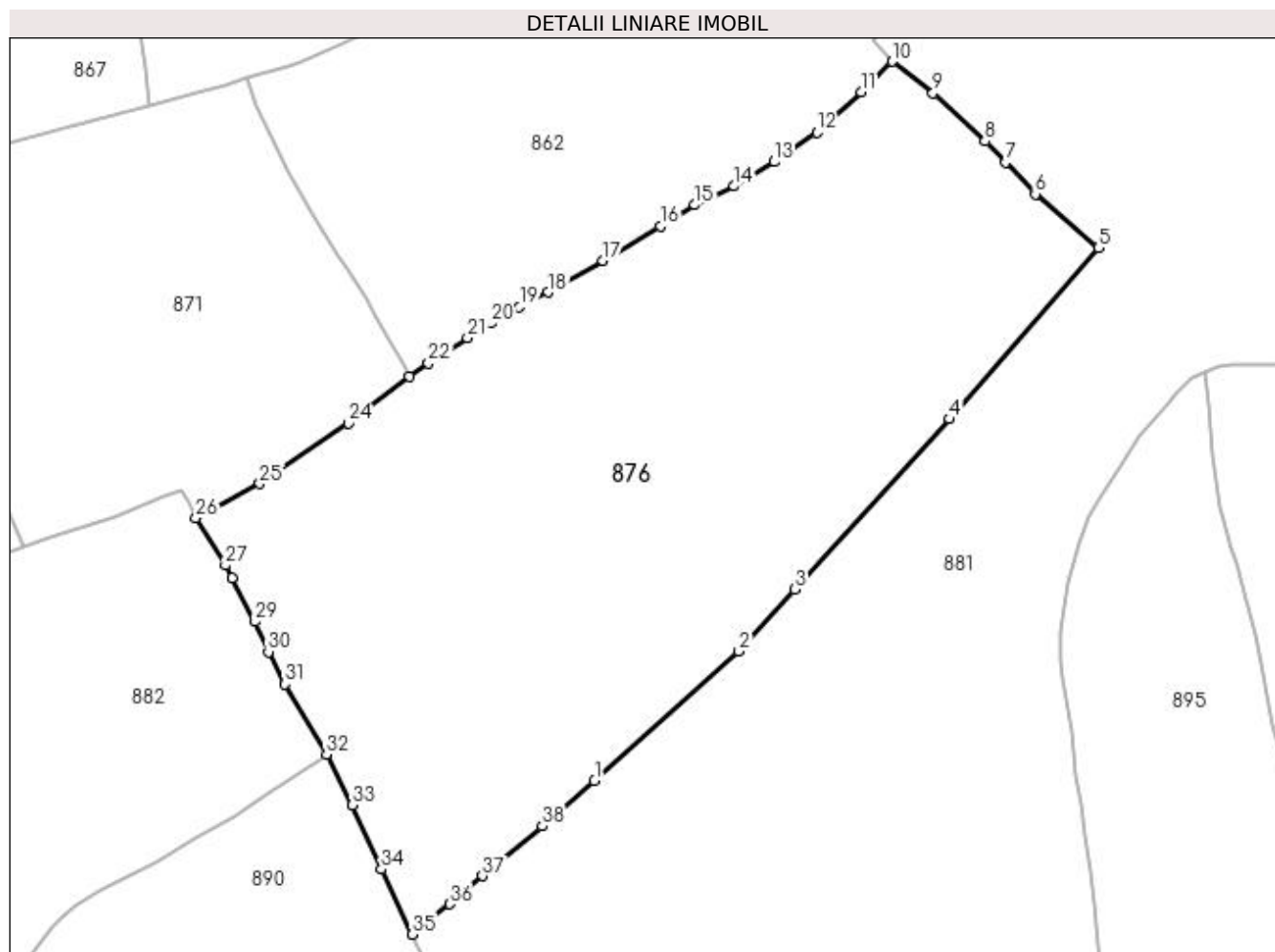
Inscrieri privind dezmembramintele dreptului de proprietate, drepturi reale de garanție și sarcini		Referințe
<b>4576 / 31/03/2015</b>		
Act Administrativ nr. 5047, din 25/03/2015 emis de Primaria com.Breaza;		
C2	se noteaza radierea dreptului de uzufruct viager inscris pentru Tironiac Tanase	A1

## Anexa Nr. 1 La Partea I

## Teren

Nr cadastral	Suprafața (mp)*	Observații / Referințe
30923	19.720	exista constructii cu caracter provizoriu, fara fundatie

\* Suprafața este determinată în planul de proiecție Stereo 70.



## Date referitoare la teren

Crt	Categorie folosință	Intra vilan	Suprafața (mp)	Tarla	Parcelă	Nr. topo	Observații / Referințe
1	faneata	DA	4.989	-	-	-	
2	faneata	NU	14.731	-	-	-	

## Lungime Segmente

1) Valorile lungimilor segmentelor sunt obținute din proiecție în plan.

Punct început	X / Y	Punct sfârșit	X / Y	Lungime segment (** (m)
1	523.730,306 680.886,575	2	523.765,163 680.917,875	46.847
3	523.778,642 680.932,797	4	523.816,074 680.973,912	55.602
5	523.851,946 681.015,256	6	523.836,728 681.028,195	19.975
7	523.829,546 681.035,888	8	523.824,548 681.040,952	7.115

Punct început	X / Y	Punct sfârșit	X / Y	Lungime segment (** (m)
2	523.765,163 680.917,875	3	523.778,642 680.932,797	20.109
4	523.816,074 680.973,912	5	523.851,946 681.015,256	54.737
6	523.836,728 681.028,195	7	523.829,546 681.035,888	10.525
8	523.824,548 681.040,952	9	523.812,018 681.052,555	17.077

Punct început	X / Y	Punct sfârșit	X / Y	Lungime segment (** (m)
9	523.812,018 681.052,555	10	523.802,246 681.060,205	12.411
11	523.794,644 681.052,792	12	523.783,979 681.043,158	14.372
13	523.773,696 681.036,003	14	523.764,044 681.030,122	11.302
15	523.754,479 681.025,588	16	523.746,186 681.020,451	9.755
17	523.732,348 681.012,162	18	523.719,188 681.004,534	15.211
19	523.712,164 681.000,944	20	523.705,354 680.997,027	7.856
21	523.699,644 680.993,45	22	523.690,2 680.987,4	11.216
23	523.685,559 680.984,149	24	523.670,922 680.972,855	18.488
25	523.649,489 680.958,313	26	523.634,052 680.950,041	17.514
27	523.641,182 680.938,624	28	523.642,725 680.935,502	3.483
29	523.648,268 680.925,009	30	523.651,548 680.917,713	8.0
31	523.655,528 680.909,899	32	523.665,581 680.893,054	19.617
33	523.671,783 680.880,789	34	523.678,851 680.865,26	17.062
35	523.686,307 680.849,548	36	523.695,359 680.856,878	11.648
37	523.703,231 680.863,668	38	523.717,67 680.875,684	18.784

Punct început	X / Y	Punct sfârșit	X / Y	Lungime segment (** (m)
10	523.802,246 681.060,205	11	523.794,644 681.052,792	10.618
12	523.783,979 681.043,158	13	523.773,696 681.036,003	12.528
14	523.764,044 681.030,122	15	523.754,479 681.025,588	10.585
16	523.746,186 681.020,451	17	523.732,348 681.012,162	16.13
18	523.719,188 681.004,534	19	523.712,164 681.000,944	7.888
20	523.705,354 680.997,027	21	523.699,644 680.993,45	6.738
22	523.690,2 680.987,4	23	523.685,559 680.984,149	5.666
24	523.670,922 680.972,855	25	523.649,489 680.958,313	25.901
26	523.634,052 680.950,041	27	523.641,182 680.938,624	13.461
28	523.642,725 680.935,502	29	523.648,268 680.925,009	11.866
30	523.651,548 680.917,713	31	523.655,528 680.909,899	8.769
32	523.665,581 680.893,054	33	523.671,783 680.880,789	13.744
34	523.678,851 680.865,26	35	523.686,307 680.849,548	17.392
36	523.695,359 680.856,878	37	523.703,231 680.863,668	10.396
38	523.717,67 680.875,684	1	523.730,306 680.886,575	16.682

\*\* Lungimile segmentelor sunt determinate în planul de proiecție Stereo 70 și sunt rotunjite la 1 milimetru.

\*\*\* Distanța dintre puncte este formată din segmente cumulate ce sunt mai mici decât valoarea 1 milimetru.



**DATE DESPRE IMOBILUL NR. 877**

Oficiul de Cadastru și Publicitate Imobiliară SUCEAVA  
Biroul de Cadastru și Publicitate Imobiliară Campulung Moldovenesc

**A. Partea I. Descrierea imobilului**

TEREN Necunoscut

Adresa: Loc. Breaza, Jud. Suceava

Nr. Crt	Nr cadastral Nr. topografic	Suprafața* (mp)	Observații / Referințe
A1	34023	21.348	Sector cadastral:21 Teren neimprejmuit; Terenul este partial imprejmuit: de la pct. 509 la pct. 516, de la pct. 540 la pct. 541 si de la pct. 550 la pct. 507 cu gard din lemn

**Construcții**

Crt	Nr cadastral Nr. topografic	Adresa	Observații / Referințe
A1.1	34023-C1	Loc. Breaza, Jud. Suceava	Nr. niveluri:1; S. construita la sol:75 mp; Anexa
A1.2	34023-C2	Loc. Breaza, Jud. Suceava	Nr. niveluri:1; S. construita la sol:28 mp; Anexa

**B. Partea II. Proprietari și acte**

Inscrieri privitoare la dreptul de proprietate și alte drepturi reale		Referințe
/		
Act Administrativ nr. 2983, din 13/09/2023 emis de Primaria comunei Breaza;		
B1	Intabulare, drept de PROPRIETATE, dobandit prin Lege, cota actuala 1/1 1) <b>MACOVEI CORNEL</b>	A1.1, A1.2
<b>13330 / 11/08/2023</b>		
Act Notarial nr. Aut.696, din 09/08/2023 emis de Catargiu TUDOR-MARIAN;		
B1	Se infiinteaza cartea funciara 34023 a imobilului cu numarul cadastral 34023 / UAT Breaza, rezultat din dezmembrarea imobilului cu numarul cadastral 30604 inscris in cartea funciara 30604;	A1
Act Notarial nr. CM nr. 13, din 23/02/2022 emis de Scraba Horia Ilie;		
B2	Intabulare, drept de PROPRIETATE, dobandit prin Succesiune, cota actuala 3/32 1) <b>MACOVEI CORNEL</b> <i>OBSERVATII: pozitie transcrisa din CF 30604/Breaza, inscrisa prin incheierea nr. 3627 din 25/02/2022;</i>	A1
Act Notarial nr. 95, din 23/02/2022 emis de Scraba Horia Ilie;		
B3	Intabulare, drept de PROPRIETATE bun propriu cu titlu de partaj, dobandit prin Conventie, cota actuala 29/32 1) <b>MACOVEI CORNEL</b> <i>OBSERVATII: pozitie transcrisa din CF 30604/Breaza, inscrisa prin incheierea nr. 3630 din 25/02/2022;</i>	A1

**C. Partea III. SARCINI .**

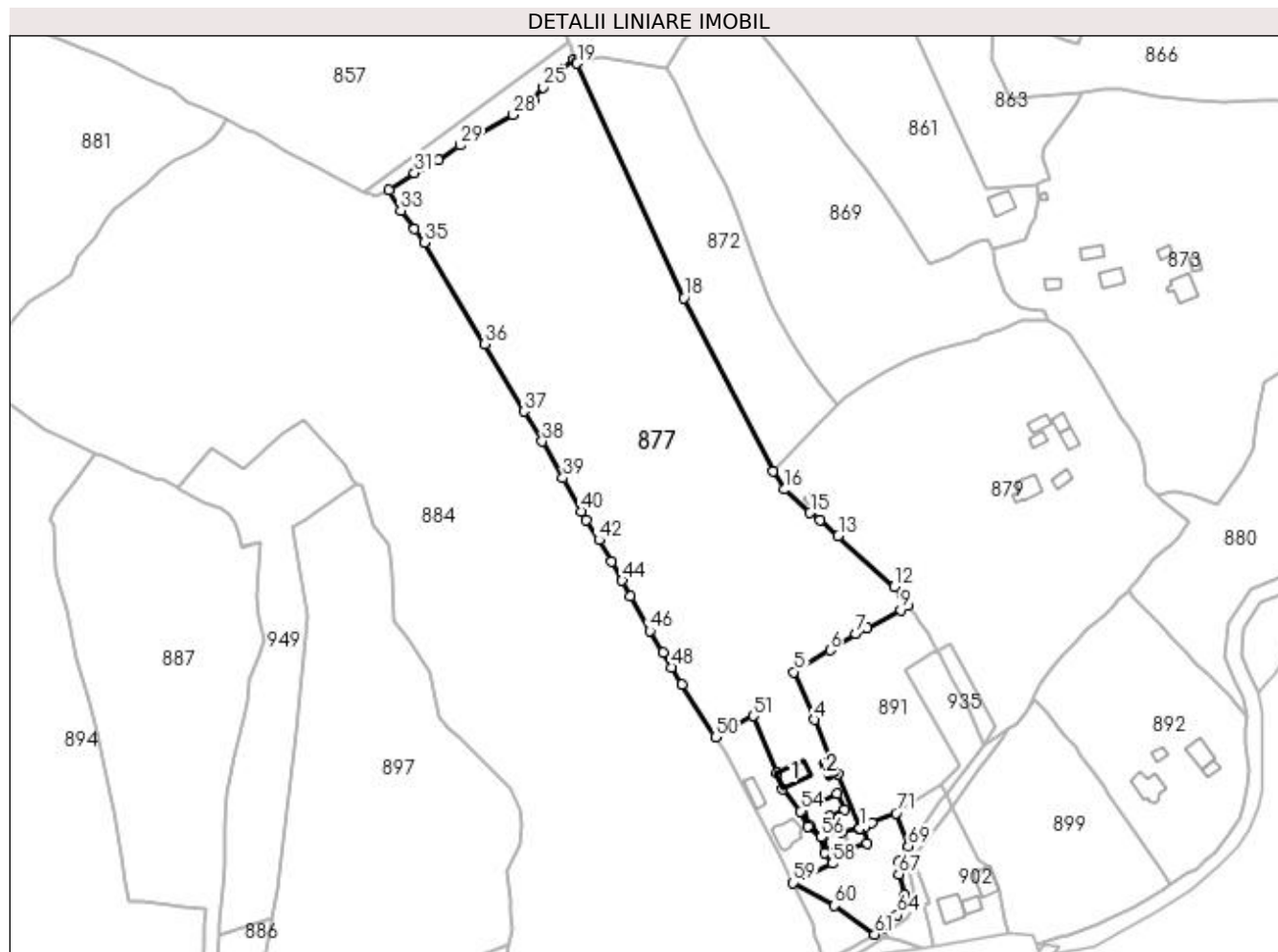
Inscrieri privind dezmembramintele dreptului de proprietate, drepturi reale de garanție și sarcini	Referințe
NU SUNT	

## Anexa Nr. 1 La Partea I

## Teren

Nr cadastral	Suprafața (mp)*	Observații / Referințe
34023	21.348	Terenul este partial imprejmuit: de la pct. 509 la pct. 516, de la pct. 540 la pct. 541 si de la pct. 550 la pct. 507 cu gard din lemn

\* Suprafața este determinată în planul de proiecție Stereo 70.



## Date referitoare la teren

Crt	Categorie folosință	Intra vilan	Suprafața (mp)	Tarla	Parcelă	Nr. topo	Observații / Referințe
1	curți constructii	DA	179	-	-	-	
2	faneata	DA	4.971	-	-	-	
3	faneata	NU	16.198	-	-	-	

## Date referitoare la construcții

Crt	Număr	Destinație construcție	Supraf. (mp)	Situație juridică	Observații / Referințe
A1.1	34023-C1	constructii anexa	75	Cu acte	Nr. niveluri:1; S. construita la sol:75 mp; Anexa
A1.2	34023-C2	constructii anexa	28	Cu acte	Nr. niveluri:1; S. construita la sol:28 mp; Anexa

## Lungime Segmente

1) Valorile lungimilor segmentelor sunt obținute din proiecție în plan.

Punct început	X / Y	Punct sfârșit	X / Y	Lungime segment	Punct început	X / Y	Punct sfârșit	X / Y	Lungime segment
1	524.341,765 680.776,962	2	524.333,38 680.797,836	22.495	2	524.333,38 680.797,836	3	524.330,309 680.804,208	7.073
4	524.324,08 680.818,937	5	524.316,274 680.837,416	20.06	5	524.316,274 680.837,416	6	524.330,282 680.845,832	16.342
					3	524.330,309 680.804,208	4	524.324,08 680.818,937	15.992
					6	524.330,282 680.845,832	7	524.340,244 680.852,099	11.77

Punct început	X / Y	Punct sfârșit	X / Y	Lungime segment	Punct început	X / Y	Punct sfârșit	X / Y	Lungime segment	Punct început	X / Y	Punct sfârșit	X / Y	Lungime segment
7	524.340,244 680.852,099	8	524.344,629 680.854,391	4.947	8	524.344,629 680.854,391	9	524.357,608 680.861,396	14.748	9	524.357,608 680.861,396	10	524.360,366 680.863,262	3.331
10	524.360,366 680.863,262	11	524.358,067 680.867,303	4.649	11	524.358,067 680.867,303	12	524.355,117 680.870,379	4.262	12	524.355,117 680.870,379	13	524.333,405 680.890,059	29.304
13	524.333,405 680.890,059	14	524.326,434 680.896,296	9.354	14	524.326,434 680.896,296	15	524.322,539 680.899,037	4.762	15	524.322,539 680.899,037	16	524.312,45 680.908,083	13.551
16	524.312,45 680.908,083	17	524.308,015 680.914,98	8.199	17	524.308,015 680.914,98	18	524.273,547 680.982,137	75.486	18	524.273,547 680.982,137	19	524.232,315 681.072,916	99.704
19	524.232,315 681.072,916	20	524.232,05 681.073,326	0.488	20	524.232,05 681.073,326	21	524.231,216 681.074,41	1.368	21	524.231,216 681.074,41	22	524.226,679 681.071,047	5.647
22	524.226,679 681.071,047	23	524.222,695 681.067,454	5.365	23	524.222,695 681.067,454	24	524.221,208 681.066,217	1.935	24	524.221,208 681.066,217	25	524.219,19 681.063,79	3.156
25	524.219,19 681.063,79	26	524.215,251 681.058,957	6.235	26	524.215,251 681.058,957	27	524.213,286 681.057,266	2.592	27	524.213,286 681.057,266	28	524.207,539 681.053,011	7.151
28	524.207,539 681.053,011	29	524.187,061 681.041,279	23.601	29	524.187,061 681.041,279	30	524.178,519 681.035,63	10.241	30	524.178,519 681.035,63	31	524.169,337 681.030,617	10.461
31	524.169,337 681.030,617	32	524.159,458 681.023,902	11.946	32	524.159,458 681.023,902	33	524.163,981 681.015,976	9.126	33	524.163,981 681.015,976	34	524.169,37 681.008,888	8.904
34	524.169,37 681.008,888	35	524.173,092 681.003,612	6.457	35	524.173,092 681.003,612	36	524.196,572 680.964,407	45.698	36	524.196,572 680.964,407	37	524.211,688 680.938,311	30.158
37	524.211,688 680.938,311	38	524.218,772 680.926,705	13.597	38	524.218,772 680.926,705	39	524.226,807 680.912,505	16.315	39	524.226,807 680.912,505	40	524.234,074 680.899,663	14.756
40	524.234,074 680.899,663	41	524.235,786 680.896,276	3.795	41	524.235,786 680.896,276	42	524.240,793 680.888,483	9.262	42	524.240,793 680.888,483	43	524.245,683 680.880,12	9.688
43	524.245,683 680.880,12	44	524.249,764 680.872,811	8.371	44	524.249,764 680.872,811	45	524.253,048 680.866,775	6.871	45	524.253,048 680.866,775	46	524.260,494 680.853,342	15.359
46	524.260,494 680.853,342	47	524.265,683 680.844,987	9.835	47	524.265,683 680.844,987	48	524.268,91 680.839,256	6.577	48	524.268,91 680.839,256	49	524.272,774 680.832,648	7.655
49	524.272,774 680.832,648	50	524.285,919 680.812,211	24.299	50	524.285,919 680.812,211	51	524.300,593 680.820,456	16.832	51	524.300,593 680.820,456	52	524.309,524 680.798,18	24.0
52	524.309,524 680.798,18	53	524.311,967 680.792,112	6.541	53	524.311,967 680.792,112	54	524.318,81 680.783,572	10.943	54	524.318,81 680.783,572	55	524.321,686 680.777,576	6.65
55	524.321,686 680.777,576	56	524.326,827 680.773,485	6.57	56	524.326,827 680.773,485	57	524.328,144 680.767,4	6.226	57	524.328,144 680.767,4	58	524.331,142 680.763,284	5.092
58	524.331,142 680.763,284	59	524.315,972 680.755,775	16.927	59	524.315,972 680.755,775	60	524.331,895 680.746,982	18.19	60	524.331,895 680.746,982	61	524.347,45 680.735,872	19.115
61	524.347,45 680.735,872	62	524.350,584 680.738,322	3.978	62	524.350,584 680.738,322	63	524.352,822 680.740,071	2.84	63	524.352,822 680.740,071	64	524.356,366 680.743,352	4.83
64	524.356,366 680.743,352	65	524.358,499 680.746,426	3.742	65	524.358,499 680.746,426	66	524.359,242 680.751,088	4.721	66	524.359,242 680.751,088	67	524.356,805 680.759,177	8.448
67	524.356,805 680.759,177	68	524.357,092 680.764,103	4.934	68	524.357,092 680.764,103	69	524.360,451 680.769,99	6.778	69	524.360,451 680.769,99	70	524.360,514 680.770,078	0.109
70	524.360,514 680.770,078	71	524.355,79 680.782,742	13.516	71	524.355,79 680.782,742	72	524.346,518 680.778,921	10.029	72	524.346,518 680.778,921	73	524.341,766 680.776,962	5.139
73	524.341,766 680.776,962	74	524.341,765 680.776,962	0.001	74	524.341,765 680.776,962	75	524.341,766 680.776,961	0.001	75	524.341,766 680.776,961	76	524.343,643 680.777,294	1.906
76	524.343,643 680.777,294	77	524.344,662 680.770,946	6.429	77	524.344,662 680.770,946	78	524.337,172 680.769,319	7.665	78	524.337,172 680.769,319	79	524.329,049 680.767,825	8.259
79	524.329,049 680.767,825	80	524.327,866 680.774,024	6.311	80	524.327,866 680.774,024	81	524.322,527 680.778,117	6.727	81	524.322,527 680.778,117	82	524.319,724 680.784,007	6.523
82	524.319,724 680.784,007	83	524.333,041 680.790,352	14.751	83	524.333,041 680.790,352	84	524.335,741 680.784,067	6.84	84	524.335,741 680.784,067	85	524.330,127 680.781,539	6.157
85	524.330,127 680.781,539	86	524.334,874 680.775,477	7.699	86	524.334,874 680.775,477	1	524.341,766 680.776,961	7.05					

\*\* Lungimile segmentelor sunt determinate în planul de proiecție Stereo 70 și sunt rotunjite la 1 milimetru.

\*\*\* Distanța dintre puncte este formată din segmente cumulate ce sunt mai mici decât valoarea 1 milimetru.





**DATE DESPRE IMOBILUL NR. 878**

Oficiul de Cadastru și Publicitate Imobiliară SUCEAVA  
Biroul de Cadastru și Publicitate Imobiliară Campulung Moldovenesc

**A. Partea I. Descrierea imobilului**

TEREN Intravilan

Nr. CF vechi:541  
Nr. topografic:584 parte

Adresa: Loc. Breaza, Jud. Suceava

Nr. Crt	Nr cadastral Nr. topografic	Suprafața* (mp)	Observații / Referințe
A1		874	Sector cadastral:21 Teren neimprejmuit; imobilul s-a format din parcelele avand nr. topografic: 584 parte

**B. Partea II. Proprietari și acte**

Inscrieri privitoare la dreptul de proprietate și alte drepturi reale		Referințe
/		
Act Normativ nr. 7, din 13/03/1996 emis de Parlamentul Romaniei;		
B1	Inscrierea provizorie, drept de PROPRIETATE, dobandit prin Lege, cota actuala 1/1 1) NEIDENTIFICAT NEIDENTIFICAT	A1
Act Administrativ nr. 2661, din 17/08/2023 emis de Primaria comunei Breaza;		
B1	se noteaza POSESIA asupra terenului 1) LESENCIUC ADRIAN 2) LESENCIUC IOAN 3) BEDRULE NICOLAE 4) DRAGOMIR GHEORGHITA	A1

**C. Partea III. SARCINI .**

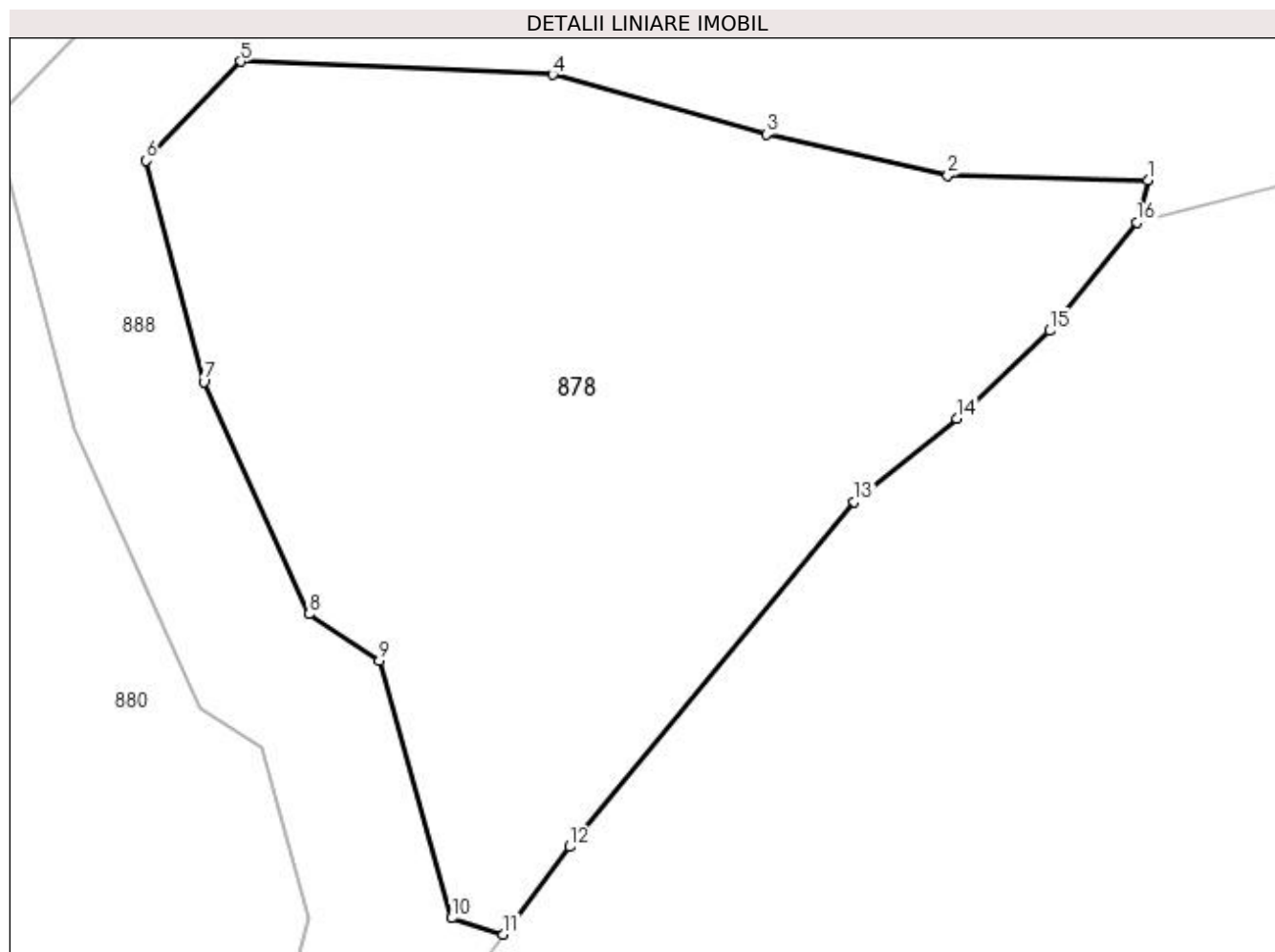
Inscrieri privind dezmembramintele dreptului de proprietate, drepturi reale de garanție și sarcini	Referințe
NU SUNT	

## Anexa Nr. 1 La Partea I

## Teren

Nr cadastral	Suprafața (mp)*	Observații / Referințe
	874	imobilul s-a format din parcelele avand nr. topografic: 584 parte

\* Suprafața este determinată în planul de proiecție Stereo 70.



## Date referitoare la teren

Crt	Categorie folosință	Intravilan	Suprafața (mp)	Tarla	Parcelă	Nr. topo	Observații / Referințe
1	pasune	DA	874	-	-	-	

## Lungime Segmente

1) Valorile lungimilor segmentelor sunt obținute din proiecție în plan.

Punct început	X / Y	Punct sfârșit	X / Y	Lungime segment (** (m)
1	524.561,634 680.925,4	2	524.552,903 680.925,604	8.733
2	524.552,903 680.925,604	3	524.544,99 680.927,41	8.116
3	524.544,99 680.927,41	4	524.535,65 680.930,017	9.697
4	524.535,65 680.930,017	5	524.522,045 680.930,588	13.617
5	524.522,045 680.930,588	6	524.517,922 680.926,262	5.976

Punct început	X / Y	Punct sfârşit	X / Y	Lungime segment (** (m)
6	524.517,922 680.926,262	7	524.520,428 680.916,608	9.974
7	524.520,428 680.916,608	8	524.525,013 680.906,476	11.121
8	524.525,013 680.906,476	9	524.528,099 680.904,452	3.691
9	524.528,099 680.904,452	10	524.531,252 680.893,221	11.665
10	524.531,252 680.893,221	11	524.533,5 680.892,51	2.357
11	524.533,5 680.892,51	12	524.536,397 680.896,329	4.793
12	524.536,397 680.896,329	13	524.548,817 680.911,382	19.515
13	524.548,817 680.911,382	14	524.553,301 680.915,005	5.765
14	524.553,301 680.915,005	15	524.557,352 680.918,845	5.582
15	524.557,352 680.918,845	16	524.561,145 680.923,581	6.068
16	524.561,145 680.923,581	1	524.561,634 680.925,4	1.884

\*\* Lungimile segmentelor sunt determinate în planul de proiecție Stereo 70 și sunt rotunjite la 1 milimetru.

\*\*\* Distanța dintre puncte este formată din segmente cumulate ce sunt mai mici decât valoarea 1 milimetru.





## DATE DESPRE IMOBILUL NR. 879

Oficiul de Cadastru și Publicitate Imobiliară SUCEAVA  
Biroul de Cadastru și Publicitate Imobiliară Campulung Moldovenesc

## A. Partea I. Descrierea imobilului

TEREN Intravilan

Adresa: Loc. Breaza, Nr. 288, Jud. Suceava

Nr. Crt	Nr cadastral Nr. topografic	Suprafața* (mp)	Observații / Referințe
A1	33816	13.664	Sector cadastral:21 Teren neimprijmuit; Terenul este partial imprijmuit: de la pct. 603 la pct. 500 si pana la pct. 534 cu gard din lemn; exista constructii cu caracter provizoriu, fara fundatie

## Construcții

Crt	Nr cadastral Nr. topografic	Adresa	Observații / Referințe
A1.1	33816-C1	Loc. Breaza, Nr. 288, Jud. Suceava	Nr. niveluri:2; S. construita la sol:71 mp; constructie din lemn, din 1970, fara lift si fara certificat de performanta energetica
A1.2	33816-C2	Loc. Breaza, Nr. 288, Jud. Suceava	Nr. niveluri:1; S. construita la sol:32 mp; constructie din lemn, din 2012, fara lift si fara certificat de performanta energetica
A1.3	33816-C3	Loc. Breaza, Nr. 288, Jud. Suceava	Nr. niveluri:1; S. construita la sol:38 mp; constructie din lemn, din 2010, fara lift si fara certificat de performanta energetica
A1.4	33816-C4	Loc. Breaza, Nr. 288, Jud. Suceava	Nr. niveluri:1; S. construita la sol:31 mp; constructie din lemn, din 1970, fara lift si fara certificat de performanta energetica
A1.5	33816-C5	Loc. Breaza, Nr. 288, Jud. Suceava	Nr. niveluri:1; S. construita la sol:33 mp; constructie din lemn, din 2005, fara lift si fara certificat de performanta energetica
A1.6	33816-C6	Loc. Breaza, Nr. 288, Jud. Suceava	Nr. niveluri:1; S. construita la sol:25 mp; constructie din lemn, din 2000, fara lift si fara certificat de performanta energetica
A1.7	33816-C7	Loc. Breaza, Nr. 288, Jud. Suceava	Nr. niveluri:1; S. construita la sol:15 mp; constructie din zidarie, din 2000, fara lift si fara certificat de performanta energetica

## B. Partea II. Proprietari și acte

Inscrieri privitoare la dreptul de proprietate și alte drepturi reale		Referințe
/		
Act Administrativ nr. 2983, din 13/09/2023 emis de Primaria comunei Breaza;		
B1	Intabulare, drept de PROPRIETATE, dobandit prin Lege, cota actuala 1/1 1) PENTIUC VIOREL 2) PENTIUC PETRONELA	A1.1, A1.2, A1.3, A1.4, A1.5, A1.6, A1.7
<b>13332 / 11/08/2023</b>		
Act Notarial nr. Aut.698, din 09/08/2023 emis de Catargiu TUDOR-MARIAN;		
B1	Se infiinteaza cartea funciara 33816 a imobilului cu numarul cadastral 33816 / UAT Breaza, rezultat din dezmembrarea imobilului cu numarul cadastral 30572 in scris in cartea funciara 30572;	A1
Act Administrativ nr. 675, din 08/04/2013 emis de CJPSDPT SUCEAVA;		
B2	Intabulare, drept de PROPRIETATE, dobandit prin Reconstituire, cota actuala 1/1 1) PENTIUC VIOREL 2) PENTIUC PETRONELA <i>OBSERVATII: pozitie transcrisa din CF 30572/Breaza, in scrisa prin incheierea nr. 6282 din 17/05/2013;</i>	A1
<b>13339 / 11/08/2023</b>		
Act Notarial nr. Aut.700, din 09/08/2023 emis de Catargiu TUDOR-MARIAN;		
B3	se noteaza respingerea cereri de intabulare a dreptului de servitute de trecere peste imobilul cu nr. cad. 34024 din CF 34024 UAT Breaza in favoarea imobilelor cu nr.cad. 34027 si 33816 situate in UAT Breaza.	A1
<b>18332 / 06/11/2023</b>		
Act Notarial nr. Aut.700, din 09/08/2023 emis de Catargiu TUDOR-MARIAN;		
B4	se noteaza respingerea cererii de intabulare a dreptului de servitute de trecere peste imobilul cu nr. cad. 34024 din CF 34024 UAT Breaza in favoarea imobilelor cu nr.cad. 34027 si 33816 situate in UAT	A1

Inscrieri privitoare la dreptul de proprietate și alte drepturi reale		Referințe
B4	Breaza.	A1
<b>591 / 12/01/2024</b>		
Act Notarial nr. conventie pentru constituirea dreptului de servitute Aut.700, din 09/08/2023 emis de Catargiu TUDOR-MARIAN;		
B5	se noteaza drept de SERVITUTE de trecere cu piciorul, atelaje si orice vehicule peste imobilul cu nr. cad. 34024 din CF 34024 UAT Breaza in favoarea imobilelor cu nr.cad. 34027 si 33816 situate în UAT Breaza.	A1

**C. Partea III. SARCINI .**

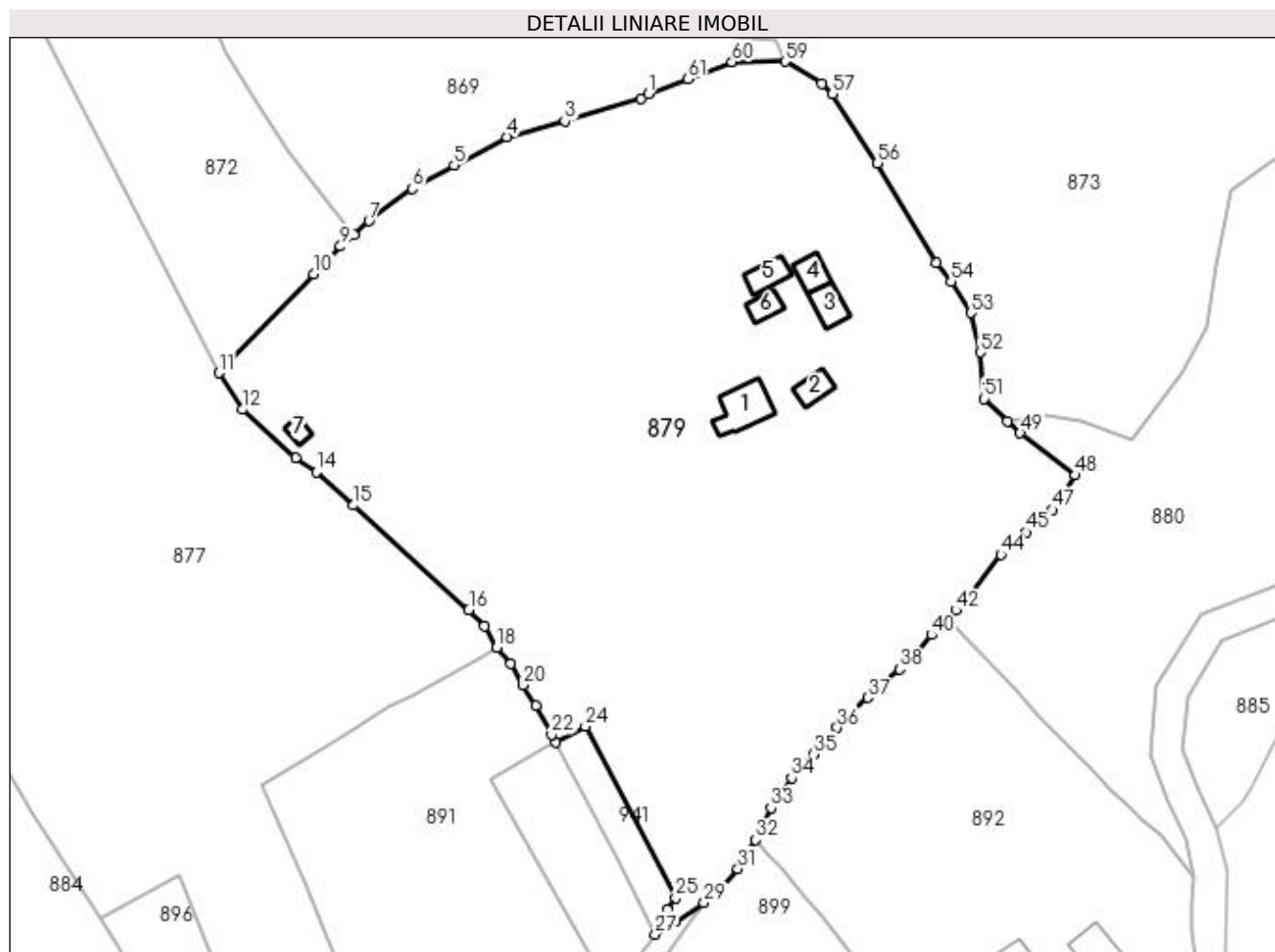
Inscrieri privind dezmembramintele dreptului de proprietate, drepturi reale de garanție și sarcini	Referințe
NU SUNT	

## Anexa Nr. 1 La Partea I

## Teren

Nr cadastral	Suprafața (mp)*	Observații / Referințe
33816	13.664	Terenul este partial imprejmuit: de la pct. 603 la pct. 500 si pana la pct. 534 cu gard din lemn; exista constructii cu caracter provizoriu, fara fundatie

\* Suprafata este determinata in planul de proiectie Stereo 70.



## Date referitoare la teren

Crt	Categorie folosință	Intra vilan	Suprafața (mp)	Tarla	Parcelă	Nr. topo	Observații / Referințe
1	curți constructii	DA	890	-	-	-	
2	curți constructii	DA	25	-	-	-	
3	faneata	DA	12.749	-	-	-	

## Date referitoare la construcții

Crt	Număr	Destinație construcție	Supraf. (mp)	Situație juridică	Observații / Referințe
A1.1	33816-C1	construcții de locuințe	71	Cu acte	Nr. niveluri:2; S. construita la sol:71 mp; constructie din lemn, din 1970, fara lift si fara certificat de performanta energetica
A1.2	33816-C2	construcții anexa	32	Cu acte	Nr. niveluri:1; S. construita la sol:32 mp; constructie din lemn, din 2012, fara lift si fara certificat de performanta energetica
A1.3	33816-C3	construcții anexa	38	Cu acte	Nr. niveluri:1; S. construita la sol:38 mp; constructie din lemn, din 2010, fara lift si fara certificat de performanta energetica
A1.4	33816-C4	construcții anexa	31	Cu acte	Nr. niveluri:1; S. construita la sol:31 mp; constructie din lemn, din 1970, fara lift si fara certificat de performanta energetica
A1.5	33816-C5	construcții anexa	33	Cu acte	Nr. niveluri:1; S. construita la sol:33 mp; constructie din lemn, din 2005, fara lift si fara certificat de performanta energetica
A1.6	33816-C6	construcții anexa	25	Cu acte	Nr. niveluri:1; S. construita la sol:25 mp; constructie din lemn, din 2000, fara lift si fara certificat de performanta energetica

Crt	Număr	Destinație construcție	Supraf. (mp)	Situație juridică	Observații / Referințe
A1.7	33816-C7	construcții anexa	15	Cu acte	Nr. niveluri:1; S. construita la sol:15 mp; construcție din zidarie, din 2000, fara lift si fara certificat de performanta energetica

**Lungime Segmente**

1) Valorile lungimilor segmentelor sunt obținute din proiecție în plan.

Punct început	X / Y	Punct sfârșit	X / Y	Lungime segment	Punct început	X / Y	Punct sfârșit	X / Y	Lungime segment	Punct început	X / Y	Punct sfârșit	X / Y	Lungime segment
1	524.388,888 680.967,481	2	524.387,5 680.966,573	1.659	2	524.387,5 680.966,573	3	524.373,192 680.962,37	14.913	3	524.373,192 680.962,37	4	524.362,298 680.959,359	11.302
4	524.362,298 680.959,359	5	524.352,326 680.954,084	11.281	5	524.352,326 680.954,084	6	524.344,457 680.949,656	9.03	6	524.344,457 680.949,656	7	524.336,323 680.943,585	10.15
7	524.336,323 680.943,585	8	524.333,432 680.941,032	3.857	8	524.333,432 680.941,032	9	524.330,945 680.938,778	3.356	9	524.330,945 680.938,778	10	524.325,876 680.933,573	7.265
10	524.325,876 680.933,573	11	524.308,015 680.914,98	25.782	11	524.308,015 680.914,98	12	524.312,45 680.908,083	8.199	12	524.312,45 680.908,083	13	524.322,539 680.899,037	13.551
13	524.322,539 680.899,037	14	524.326,434 680.896,296	4.762	14	524.326,434 680.896,296	15	524.333,405 680.890,059	9.354	15	524.333,405 680.890,059	16	524.355,117 680.870,379	29.304
16	524.355,117 680.870,379	17	524.358,067 680.867,303	4.262	17	524.358,067 680.867,303	18	524.360,366 680.863,262	4.649	18	524.360,366 680.863,262	19	524.362,989 680.860,224	4.014
19	524.362,989 680.860,224	20	524.365,371 680.856,261	4.624	20	524.365,371 680.856,261	21	524.367,713 680.852,397	4.518	21	524.367,713 680.852,397	22	524.370,699 680.846,945	6.216
22	524.370,699 680.846,945	23	524.371,506 680.845,4	1.743	23	524.371,506 680.845,4	24	524.377,048 680.848,463	6.333	24	524.377,048 680.848,463	25	524.394,043 680.816,176	36.486
25	524.394,043 680.816,176	26	524.392,517 680.813,952	2.697	26	524.392,517 680.813,952	27	524.390,216 680.809,322	5.17	27	524.390,216 680.809,322	28	524.394,131 680.811,657	4.558
28	524.394,131 680.811,657	29	524.399,399 680.815,262	6.383	29	524.399,399 680.815,262	30	524.401,943 680.817,335	3.282	30	524.401,943 680.817,335	31	524.405,754 680.821,688	5.786
31	524.405,754 680.821,688	32	524.409,131 680.827,088	6.369	32	524.409,131 680.827,088	33	524.412,05 680.833,077	6.662	33	524.412,05 680.833,077	34	524.415,883 680.838,759	6.854
34	524.415,883 680.838,759	35	524.420,01 680.843,247	6.097	35	524.420,01 680.843,247	36	524.424,475 680.848,228	6.689	36	524.424,475 680.848,228	37	524.430,209 680.853,885	8.055
37	524.430,209 680.853,885	38	524.436,229 680.859,236	8.054	38	524.436,229 680.859,236	39	524.439,325 680.862,137	4.243	39	524.439,325 680.862,137	40	524.442,211 680.865,682	4.571
40	524.442,211 680.865,682	41	524.445,634 680.868,489	4.427	41	524.445,634 680.868,489	42	524.446,841 680.870,298	2.175	42	524.446,841 680.870,298	43	524.448,798 680.872,452	2.91
43	524.448,798 680.872,452	44	524.455,316 680.880,796	10.588	44	524.455,316 680.880,796	45	524.460,036 680.885,003	6.323	45	524.460,036 680.885,003	46	524.462,743 680.887,088	3.417
46	524.462,743 680.887,088	47	524.464,952 680.889,238	3.083	47	524.464,952 680.889,238	48	524.469,351 680.895,731	7.843	48	524.469,351 680.895,731	49	524.458,925 680.903,653	13.094
49	524.458,925 680.903,653	50	524.456,56 680.905,891	3.256	50	524.456,56 680.905,891	51	524.452,081 680.910,129	6.166	51	524.452,081 680.910,129	52	524.451,394 680.918,873	8.771
52	524.451,394 680.918,873	53	524.449,623 680.926,261	7.597	53	524.449,623 680.926,261	54	524.445,895 680.932,203	7.015	54	524.445,895 680.932,203	55	524.443,131 680.935,614	4.39
55	524.443,131 680.935,614	56	524.432,073 680.954,447	21.839	56	524.432,073 680.954,447	57	524.423,586 680.967,445	15.523	57	524.423,586 680.967,445	58	524.421,582 680.969,456	2.839
58	524.421,582 680.969,456	59	524.414,644 680.973,583	8.073	59	524.414,644 680.973,583	60	524.404,66 680.973,49	9.984	60	524.404,66 680.973,49	61	524.396,315 680.970,265	8.946
61	524.396,315 680.970,265	1	524.388,888 680.967,481	7.932										

\*\* Lungimile segmentelor sunt determinate în planul de proiecție Stereo 70 și sunt rotunjite la 1 milimetru.

\*\*\* Distanța dintre puncte este formată din segmente cumulate ce sunt mai mici decât valoarea 1 milimetru.



**DATE DESPRE IMOBILUL NR. 880**

Oficiul de Cadastru și Publicitate Imobiliară SUCEAVA  
Biroul de Cadastru și Publicitate Imobiliară Campulung Moldovenesc

**A. Partea I. Descrierea imobilului**

TEREN Intravilan

Nr. CF vechi:31927, 30628

Nr. topografic:1024/2 parte, 1037/3 parte

Adresa: Loc. Breaza, Jud. Suceava

Nr. Crt	Nr cadastral Nr. topografic	Suprafața* (mp)	Observații / Referințe
A1		4.659	Sector cadastral:21 Teren neimprejmuit; imobilul s-a format din parcelele avand nr. topografic: 1024/2 parte, 1037/3 parte

**B. Partea II. Proprietari și acte**

Inscrieri privitoare la dreptul de proprietate și alte drepturi reale		Referințe
/		
Act Normativ nr. 7, din 13/03/1996 emis de Parlamentul Romaniei;		
B1	Inscrierea provizorie, drept de PROPRIETATE, dobandit prin Lege, cota actuala 1/1 1) NEIDENTIFICAT NEIDENTIFICAT	A1
Act Administrativ nr. 2662, din 17/08/2023 emis de Primaria comunei Breaza;		
B1	se noteaza POSESIA asupra terenului 1) BEDRULE NICOLAE 2) DRAGOMIR GHEORGHITA 3) LESENCIUC IOAN 4) LESENCIUC ADRIAN	A1

**C. Partea III. SARCINI .**

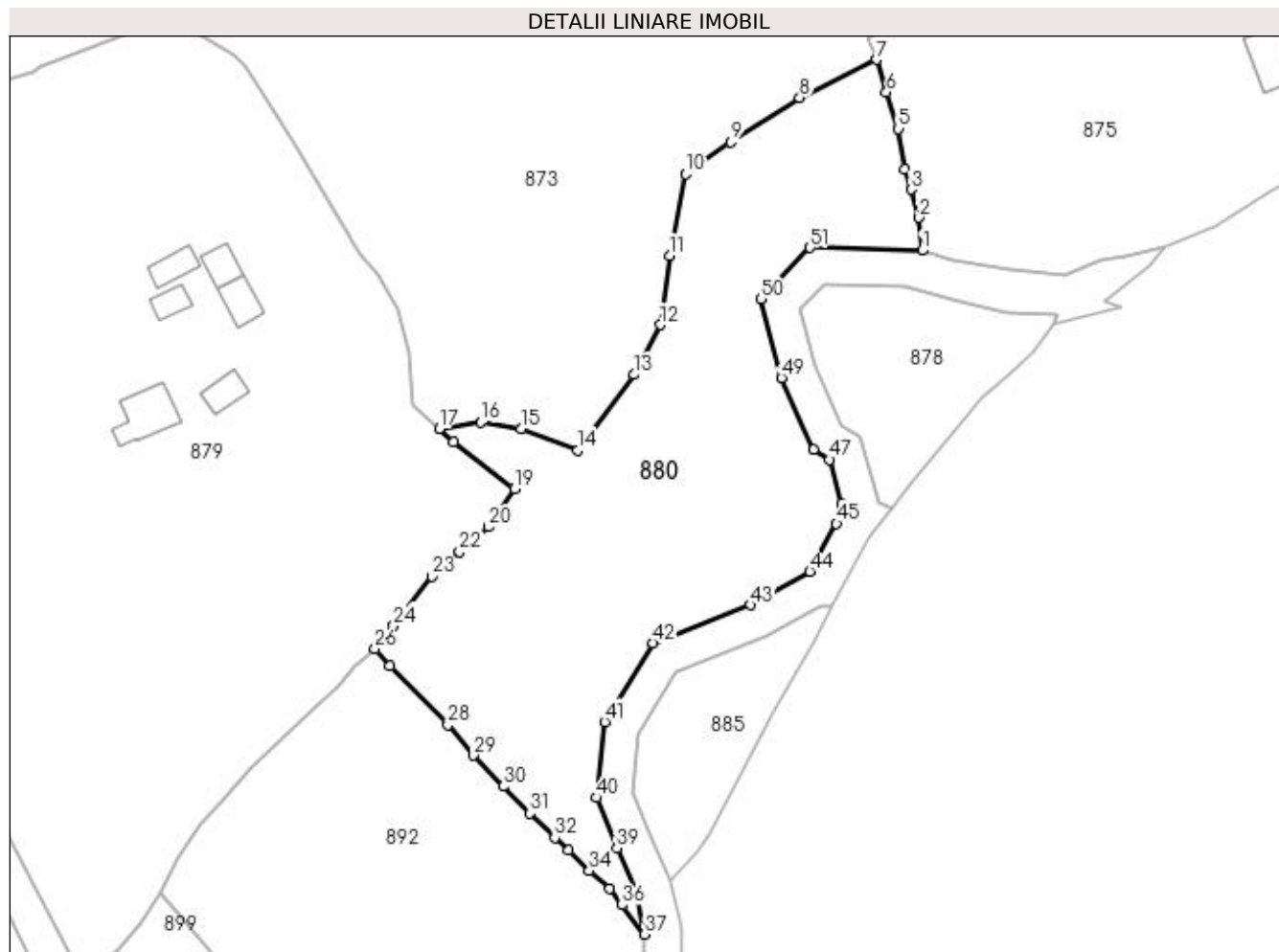
Inscrieri privind dezmembramintele dreptului de proprietate, drepturi reale de garanție și sarcini	Referințe
NU SUNT	

## Anexa Nr. 1 La Partea I

## Teren

Nr cadastral	Suprafața (mp)*	Observații / Referințe
	4.659	imobilul s-a format din parcelele avand nr. topografic: 1024/2 parte, 1037/3 parte

\* Suprafața este determinată în planul de proiecție Stereo 70.



## Date referitoare la teren

Crt	Categorie folosință	Intravilan	Suprafața (mp)	Tarla	Parcelă	Nr. topo	Observații / Referințe
1	pasune	DA	4.659	-	-	-	

## Lungime Segmente

1) Valorile lungimilor segmentelor sunt obținute din proiecție în plan.

Punct început	X / Y	Punct sfârșit	X / Y	Lungime segment	Punct început	X / Y	Punct sfârșit	X / Y	Lungime segment	Punct început	X / Y	Punct sfârșit	X / Y	Lungime segment
1	524.538,677 680.936,218	2	524.538,159 680.941,818	5.624	2	524.538,159 680.941,818	3	524.536,778 680.946,597	4.975	3	524.536,778 680.946,597	4	524.535,617 680.950,077	3.669
4	524.535,617 680.950,077	5	524.534,615 680.956,936	6.932	5	524.534,615 680.956,936	6	524.532,557 680.963,12	6.517	6	524.532,557 680.963,12	7	524.530,892 680.968,657	5.782
7	524.530,892 680.968,657	8	524.517,832 680.962,218	14.56 1	8	524.517,832 680.962,218	9	524.506,083 680.954,654	13.97 4	9	524.506,083 680.954,654	10	524.498,487 680.949,204	9.348
10	524.498,487 680.949,204	11	524.495,737 680.935,341	14.13 4	11	524.495,737 680.935,341	12	524.494,153 680.923,573	11.87 4	12	524.494,153 680.923,573	13	524.489,62 680.915,147	9.568
13	524.489,62 680.915,147	14	524.480,093 680.902,236	16.04 5	14	524.480,093 680.902,236	15	524.470,52 680.905,957	10.27 1	15	524.470,52 680.905,957	16	524.463,601 680.907,008	6.998
16	524.463,601 680.907,008	17	524.456,56 680.905,891	7.13	17	524.456,56 680.905,891	18	524.458,925 680.903,653	3.256	18	524.458,925 680.903,653	19	524.469,351 680.895,731	13.09 4

Punct început	X / Y	Punct sfârșit	X / Y	Lungime segment	Punct început	X / Y	Punct sfârșit	X / Y	Lungime segment	Punct început	X / Y	Punct sfârșit	X / Y	Lungime segment
19	524.469,351 680.895,731	20	524.464,952 680.889,238	7.843	20	524.464,952 680.889,238	21	524.462,743 680.887,088	3.083	21	524.462,743 680.887,088	22	524.460,036 680.885,003	3.417
22	524.460,036 680.885,003	23	524.455,316 680.880,796	6.323	23	524.455,316 680.880,796	24	524.448,798 680.872,452	10.588	24	524.448,798 680.872,452	25	524.446,841 680.870,298	2.91
25	524.446,841 680.870,298	26	524.445,634 680.868,489	2.175	26	524.445,634 680.868,489	27	524.448,191 680.865,58	3.873	27	524.448,191 680.865,58	28	524.458,027 680.855,552	14.047
28	524.458,027 680.855,552	29	524.462,376 680.850,394	6.747	29	524.462,376 680.850,394	30	524.467,454 680.845,153	7.298	30	524.467,454 680.845,153	31	524.472,017 680.840,549	6.482
31	524.472,017 680.840,549	32	524.476,22 680.836,414	5.896	32	524.476,22 680.836,414	33	524.478,537 680.834,245	3.174	33	524.478,537 680.834,245	34	524.482,032 680.830,802	4.906
34	524.482,032 680.830,802	35	524.485,503 680.827,733	4.633	35	524.485,503 680.827,733	36	524.487,656 680.824,966	3.506	36	524.487,656 680.824,966	37	524.491,509 680.819,984	6.298
37	524.491,509 680.819,984	38	524.490,062 680.827,153	7.314	38	524.490,062 680.827,153	39	524.486,742 680.834,632	8.183	39	524.486,742 680.834,632	40	524.483,359 680.843,192	9.204
40	524.483,359 680.843,192	41	524.484,656 680.856,09	12.962	41	524.484,656 680.856,09	42	524.492,856 680.869,505	15.723	42	524.492,856 680.869,505	43	524.509,447 680.875,955	17.8
43	524.509,447 680.875,955	44	524.519,563 680.881,632	11.6	44	524.519,563 680.881,632	45	524.524,101 680.889,781	9.328	45	524.524,101 680.889,781	46	524.525,028 680.893,194	3.536
46	524.525,028 680.893,194	47	524.522,93 680.900,667	7.762	47	524.522,93 680.900,667	48	524.520,265 680.902,415	3.186	48	524.520,265 680.902,415	49	524.514,75 680.914,603	13.378
49	524.514,75 680.914,603	50	524.511,276 680.927,985	13.826	50	524.511,276 680.927,985	51	524.519,579 680.936,697	12.034	51	524.519,579 680.936,697	1	524.538,677 680.936,218	19.104

\*\* Lungimile segmentelor sunt determinate în planul de proiecție Stereo 70 și sunt rotunjite la 1 milimetru.

\*\*\* Distanța dintre puncte este formată din segmente cumulate ce sunt mai mici decât valoarea 1 milimetru.



**DATE DESPRE IMOBILUL NR. 881**

Oficiul de Cadastru și Publicitate Imobiliară SUCEAVA  
Biroul de Cadastru și Publicitate Imobiliară Campulung Moldovenesc

**A. Partea I. Descrierea imobilului**

TEREN Necunoscut

Adresa: Loc. Breaza, Jud. Suceava

Nr. Crt	Nr cadastral Nr. topografic	Suprafața* (mp)	Observații / Referințe
A1	32153	71.850	Sector cadastral:21 Teren imprejmuit; exista constructii cu caracter provizoriu, fara fundatie

**Construcții**

Crt	Nr cadastral Nr. topografic	Adresa	Observații / Referințe
A1.1	32153-C1	Loc. Breaza, Jud. Suceava	Nr. niveluri:2; S. construita la sol:69 mp; CASA DIN LEMN (P+M), EDIFICATA IN ANUL 1963
A1.2	32153-C2	Loc. Breaza, Jud. Suceava	Nr. niveluri:1; S. construita la sol:90 mp; ANEXA DIN LEMN, EDIFICATA IN ANUL 1963
A1.3	32153-C3	Loc. Breaza, Jud. Suceava	Nr. niveluri:2; S. construita la sol:41 mp; ANEXA DIN LEMN (D+P) , EDIFICATA IN ANUL 1988
A1.4	32153-C4	Loc. Breaza, Jud. Suceava	Nr. niveluri:1; S. construita la sol:13 mp; ANEXA DIN LEMN , EDIFICATA IN ANUL 1988
A1.5	32153-C5	Loc. Breaza, Jud. Suceava	Nr. niveluri:1; S. construita la sol:14 mp; ANEXA DIN LEMN , EDIFICATA IN ANUL 1985
A1.6	32153-C6	Loc. Breaza, Jud. Suceava	Nr. niveluri:1; S. construita la sol:12 mp; ANEXA DIN LEMN , EDIFICATA IN ANUL 1985

**B. Partea II. Proprietari și acte**

Inscrieri privitoare la dreptul de proprietate și alte drepturi reale		Referințe
/		
Act Administrativ nr. 2983, din 13/09/2023 emis de Primaria comunei Breaza;		
B1	Intabulare, drept de PROPRIETATE, dobandit prin Lege, cota actuala 1/1 1) LESENCIUC SORIN-GEORGE 2) LESENCIUC ALINA-IOANA	A1.1, A1.2, A1.3, A1.4, A1.5, A1.6
<b>18547 / 21/11/2018</b>		
Act Administrativ nr. 847, din 15/08/2018 emis de CJPSDPT SUCEAVA;		
B1	se noteaza ca din parte a imobilelor cu nr.top 1053/3 si 347 din CF 32088 Breaza, din parte a imobilelor cu nr.top 1043/3, 1043/6,1053/4 din CF 481 distrus Breaza, din parte a imobilului cu nr.top 1037/1 din CF 30691 Breaza, din parte a imobilului cu nr.top 1059/10 din CF 32087 Breaza se formeaza imobilul cu nr. cad.32153 ;	A1
B2	Intabulare, drept de PROPRIETATE, dobandit prin Reconstituire, cota actuala 1/1 1) LESENCIUC SORIN-GEORGE 2) LESENCIUC ALINA-IOANA	A1

**C. Partea III. SARCINI .**

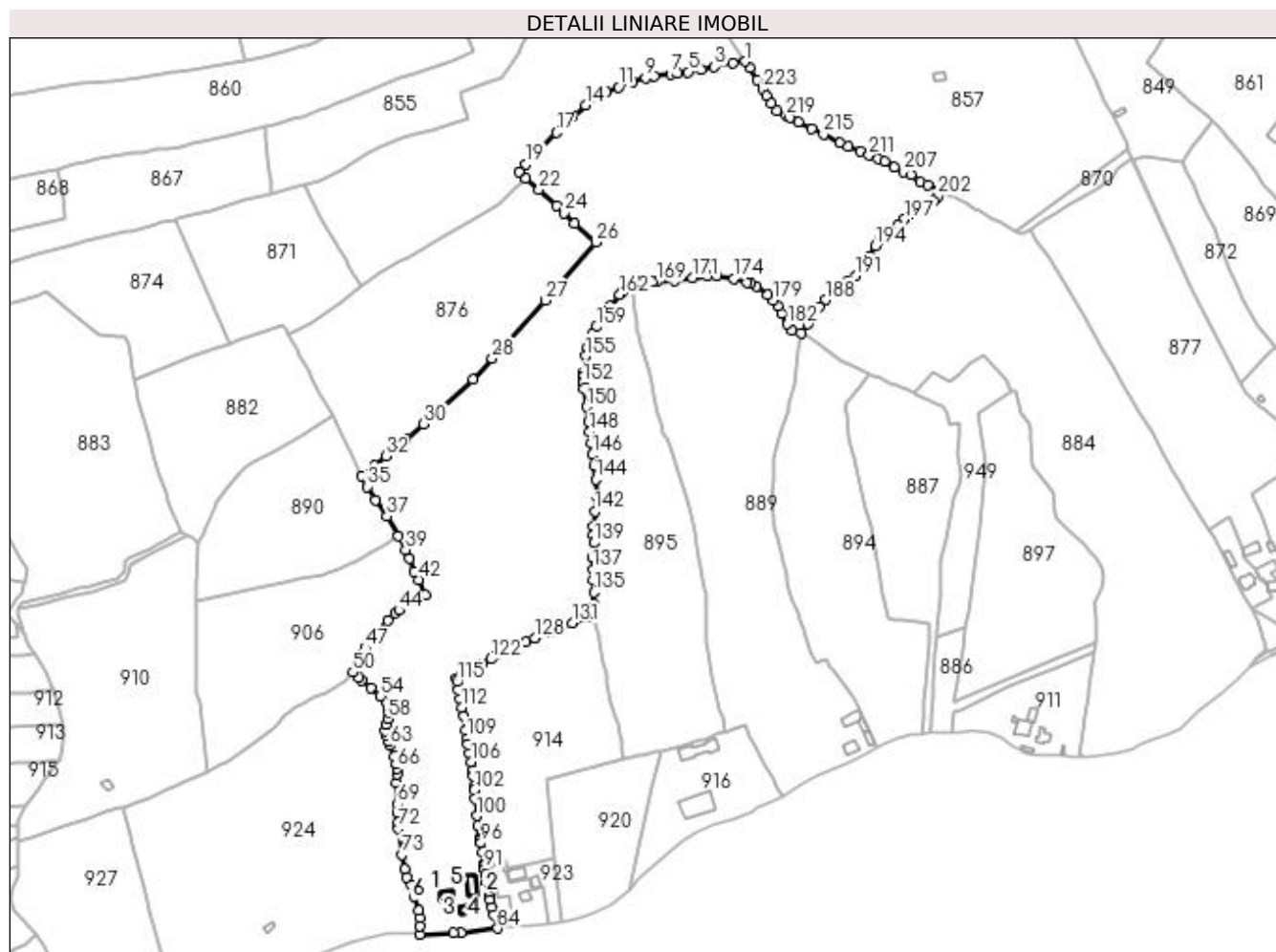
Inscrieri privind dezmembramintele dreptului de proprietate, drepturi reale de garanție și sarcini	Referințe
NU SUNT	

## Anexa Nr. 1 La Partea I

## Teren

Nr cadastral	Suprafața (mp)*	Observații / Referințe
32153	71.850	exista constructii cu caracter provizoriu, fara fundatie

\* Suprafața este determinată în planul de proiecție Stereo 70.



## Date referitoare la teren

Crt	Categorie folosință	Intravilan	Suprafața (mp)	Tarla	Parcelă	Nr. topo	Observații / Referințe
1	curți constructii	DA	594	-	-	-	
2	faneata	DA	4.567	-	-	-	
3	faneata	NU	7.370	-	-	-	
4	pasune	NU	47.867	-	-	-	
5	faneata	NU	11.452	-	-	-	

## Date referitoare la construcții

Crt	Număr	Destinație construcție	Supraf. (mp)	Situație juridică	Observații / Referințe
A1.1	32153-C1	construcții de locuințe	69	Cu acte	Nr. niveluri:2; S. construita la sol:69 mp; CASA DIN LEMN(P+M), EDIFICATA IN ANUL 1963
A1.2	32153-C2	construcții anexa	90	Cu acte	Nr. niveluri:1; S. construita la sol:90 mp; ANEXA DIN LEMN, EDIFICATA IN ANUL 1963
A1.3	32153-C3	construcții anexa	41	Cu acte	Nr. niveluri:2; S. construita la sol:41 mp; ANEXA DIN LEMN (D+P) , EDIFICATA IN ANUL 1988
A1.4	32153-C4	construcții anexa	13	Cu acte	Nr. niveluri:1; S. construita la sol:13 mp; ANEXA DIN LEMN , EDIFICATA IN ANUL 1988
A1.5	32153-C5	construcții anexa	14	Cu acte	Nr. niveluri:1; S. construita la sol:14 mp; ANEXA DIN LEMN , EDIFICATA IN ANUL 1985
A1.6	32153-C6	construcții anexa	12	Cu acte	Nr. niveluri:1; S. construita la sol:12 mp; ANEXA DIN LEMN , EDIFICATA IN ANUL 1985

## Lungime Segmente

1) Valorile lungimilor segmentelor sunt obținute din proiecție în plan.

Punct început	X / Y	Punct sfârșit	X / Y	Lungime segment	Punct început	X / Y	Punct sfârșit	X / Y	Lungime segment	Punct început	X / Y	Punct sfârșit	X / Y	Lungime segment
1	523.958,006 681.143,017	2	523.949,187 681.141,627	8.928	2	523.949,187 681.141,627	3	523.936,044 681.139,169	13.371	3	523.936,044 681.139,169	4	523.926,639 681.137,123	9.625
4	523.926,639 681.137,123	5	523.917,593 681.135,526	9.185	5	523.917,593 681.135,526	6	523.909,753 681.134,478	7.911	6	523.909,753 681.134,478	7	523.905,094 681.134,119	4.673
7	523.905,094 681.134,119	8	523.893,373 681.132,802	11.794	8	523.893,373 681.132,802	9	523.887,225 681.131,237	6.344	9	523.887,225 681.131,237	10	523.878,028 681.128,594	9.569
10	523.878,028 681.128,594	11	523.868,156 681.124,935	10.529	11	523.868,156 681.124,935	12	523.859,497 681.121,433	9.34	12	523.859,497 681.121,433	13	523.853,453 681.118,692	6.637
13	523.853,453 681.118,692	14	523.844,831 681.112,177	10.807	14	523.844,831 681.112,177	15	523.835,675 681.104,37	12.032	15	523.835,675 681.104,37	16	523.828,981 681.097,733	9.427
16	523.828,981 681.097,733	17	523.824,045 681.092,724	7.032	17	523.824,045 681.092,724	18	523.810,273 681.078,028	20.141	18	523.810,273 681.078,028	19	523.802,735 681.070,21	10.86
19	523.802,735 681.070,21	20	523.797,663 681.065,169	7.151	20	523.797,663 681.065,169	21	523.802,246 681.060,205	6.756	21	523.802,246 681.060,205	22	523.812,018 681.052,555	12.411
22	523.812,018 681.052,555	23	523.824,548 681.040,952	17.077	23	523.824,548 681.040,952	24	523.829,546 681.035,888	7.115	24	523.829,546 681.035,888	25	523.836,728 681.028,195	10.525
25	523.836,728 681.028,195	26	523.851,946 681.015,256	19.975	26	523.851,946 681.015,256	27	523.816,074 680.973,912	54.737	27	523.816,074 680.973,912	28	523.778,642 680.932,797	55.602
28	523.778,642 680.932,797	29	523.765,163 680.917,875	20.109	29	523.765,163 680.917,875	30	523.730,306 680.886,575	46.847	30	523.730,306 680.886,575	31	523.717,67 680.875,684	16.682
31	523.717,67 680.875,684	32	523.703,231 680.863,668	18.784	32	523.703,231 680.863,668	33	523.695,359 680.856,878	10.396	33	523.695,359 680.856,878	34	523.686,307 680.849,548	11.648
34	523.686,307 680.849,548	35	523.690,022 680.842,066	8.353	35	523.690,022 680.842,066	36	523.696,112 680.832,702	11.17	36	523.696,112 680.832,702	37	523.704,219 680.821,184	14.085
37	523.704,219 680.821,184	38	523.712,144 680.807,311	15.977	38	523.712,144 680.807,311	39	523.717,463 680.797,511	11.151	39	523.717,463 680.797,511	40	523.720,294 680.791,562	6.588
40	523.720,294 680.791,562	41	523.723,698 680.782,084	10.071	41	523.723,698 680.782,084	42	523.726,547 680.776,208	6.531	42	523.726,547 680.776,208	43	523.731,277 680.765,353	11.84
43	523.731,277 680.765,353	44	523.712,784 680.754,64	21.373	44	523.712,784 680.754,64	45	523.709,992 680.752,621	3.445	45	523.709,992 680.752,621	46	523.705,012 680.747,313	7.279
46	523.705,012 680.747,313	47	523.688,936 680.727,956	25.162	47	523.688,936 680.727,956	48	523.686,022 680.723,614	5.229	48	523.686,022 680.723,614	49	523.682,244 680.716,93	7.678
49	523.682,244 680.716,93	50	523.679,984 680.710,777	6.555	50	523.679,984 680.710,777	51	523.684,47 680.707,084	5.811	51	523.684,47 680.707,084	52	523.686,338 680.705,012	2.79
52	523.686,338 680.705,012	53	523.692,892 680.699,799	8.374	53	523.692,892 680.699,799	54	523.699,302 680.693,986	8.653	54	523.699,302 680.693,986	55	523.703,826 680.689,792	6.169
55	523.703,826 680.689,792	56	523.704,791 680.686,755	3.187	56	523.704,791 680.686,755	57	523.705,682 680.682,606	4.244	57	523.705,682 680.682,606	58	523.704,551 680.677,699	5.036
58	523.704,551 680.677,699	59	523.703,8 680.673,944	3.83	59	523.703,8 680.673,944	60	523.703,16 680.669,419	4.57	60	523.703,16 680.669,419	61	523.704,046 680.665,774	3.751
61	523.704,046 680.665,774	62	523.705,198 680.662,102	3.848	62	523.705,198 680.662,102	63	523.706,497 680.658,862	3.491	63	523.706,497 680.658,862	64	523.709,244 680.651,094	8.239
64	523.709,244 680.651,094	65	523.710,716 680.646,218	5.093	65	523.710,716 680.646,218	66	523.711,287 680.642,612	3.651	66	523.711,287 680.642,612	67	523.711,382 680.638,713	3.9
67	523.711,382 680.638,713	68	523.710,774 680.632,765	5.979	68	523.710,774 680.632,765	69	523.711,542 680.617,562	15.222	69	523.711,542 680.617,562	70	523.711,372 680.611,576	5.988
70	523.711,372 680.611,576	71	523.711,903 680.604,814	6.783	71	523.711,903 680.604,814	72	523.712,218 680.600,014	4.81	72	523.712,218 680.600,014	73	523.714,785 680.581,611	18.582
73	523.714,785 680.581,611	74	523.716,918 680.571,28	10.549	74	523.716,918 680.571,28	75	523.718,337 680.565,739	5.72	75	523.718,337 680.565,739	76	523.721,163 680.559,926	6.464
76	523.721,163 680.559,926	77	523.723,421 680.552,446	7.813	77	523.723,421 680.552,446	78	523.726,586 680.542,11	10.81	78	523.726,586 680.542,11	79	523.727,386 680.536,772	5.398
79	523.727,386 680.536,772	80	523.727,588 680.531,044	5.732	80	523.727,588 680.531,044	81	523.727,656 680.525,271	5.773	81	523.727,656 680.525,271	82	523.751,496 680.526,286	23.862
82	523.751,496 680.526,286	83	523.756,834 680.526,582	5.346	83	523.756,834 680.526,582	84	523.782,677 680.529,437	26.0	84	523.782,677 680.529,437	85	523.780,066 680.538,838	9.757
85	523.780,066 680.538,838	86	523.778,551 680.544,12	5.495	86	523.778,551 680.544,12	87	523.776,897 680.549,501	5.629	87	523.776,897 680.549,501	88	523.776,247 680.552,073	2.653
88	523.776,247 680.552,073	89	523.774,483 680.562,237	10.316	89	523.774,483 680.562,237	90	523.773,808 680.567,617	5.422	90	523.773,808 680.567,617	91	523.773,268 680.571,802	4.22
91	523.773,268 680.571,802	92	523.773,083 680.574,184	2.389	92	523.773,083 680.574,184	93	523.773,04 680.574,96	0.777	93	523.773,04 680.574,96	94	523.772,996 680.575,753	0.794
94	523.772,996 680.575,753	95	523.771,804 680.583,722	8.058	95	523.771,804 680.583,722	96	523.770,692 680.589,978	6.354	96	523.770,692 680.589,978	97	523.770,237 680.592,309	2.375

Punct început	X / Y	Punct sfârșit	X / Y	Lungime segment	Punct început	X / Y	Punct sfârșit	X / Y	Lungime segment	Punct început	X / Y	Punct sfârșit	X / Y	Lungime segment
97	523.770,237 680.592,309	98	523.769,956 680.593,751	1.469	98	523.769,956 680.593,751	99	523.768,634 680.602,185	8.537	99	523.768,634 680.602,185	100	523.767,714 680.609,23	7.105
100	523.767,714 680.609,23	101	523.766,464 680.621,541	12.374	101	523.766,464 680.621,541	102	523.766,166 680.627,372	5.839	102	523.766,166 680.627,372	103	523.765,89 680.629,741	2.384
103	523.765,89 680.629,741	104	523.765,08 680.636,974	7.278	104	523.765,08 680.636,974	105	523.764,724 680.641,09	4.131	105	523.764,724 680.641,09	106	523.763,806 680.647,349	6.326
106	523.763,806 680.647,349	107	523.762,624 680.653,404	6.169	107	523.762,624 680.653,404	108	523.761,331 680.659,665	6.394	108	523.761,331 680.659,665	109	523.761,042 680.663,991	4.335
109	523.761,042 680.663,991	110	523.760,138 680.669,501	5.584	110	523.760,138 680.669,501	111	523.758,355 680.679,472	10.129	111	523.758,355 680.679,472	112	523.757,011 680.685,701	6.372
112	523.757,011 680.685,701	113	523.755,784 680.691,604	6.029	113	523.755,784 680.691,604	114	523.754,606 680.698,07	6.572	114	523.754,606 680.698,07	115	523.754,077 680.704,023	5.977
115	523.754,077 680.704,023	116	523.753,091 680.706,467	2.635	116	523.753,091 680.706,467	117	523.757,388 680.709,436	5.223	117	523.757,388 680.709,436	118	523.763,125 680.712,103	6.326
118	523.763,125 680.712,103	119	523.766,345 680.713,648	3.571	119	523.766,345 680.713,648	120	523.769,486 680.715,936	3.886	120	523.769,486 680.715,936	121	523.772,006 680.717,186	2.813
121	523.772,006 680.717,186	122	523.777,84 680.720,138	6.538	122	523.777,84 680.720,138	123	523.780,973 680.722,681	4.036	123	523.780,973 680.722,681	124	523.784,116 680.724,246	3.511
124	523.784,116 680.724,246	125	523.788,84 680.726,652	5.301	125	523.788,84 680.726,652	126	523.795,82 680.729,584	7.571	126	523.795,82 680.729,584	127	523.802,372 680.732,446	7.15
127	523.802,372 680.732,446	128	523.808,868 680.735,092	7.014	128	523.808,868 680.735,092	129	523.819,969 680.739,777	12.049	129	523.819,969 680.739,777	130	523.829,236 680.743,482	9.98
130	523.829,236 680.743,482	131	523.835,36 680.745,812	6.552	131	523.835,36 680.745,812	132	523.845,45 680.749,221	10.65	132	523.845,45 680.749,221	133	523.851,304 680.751,275	6.203
133	523.851,304 680.751,275	134	523.851,11 680.758,711	7.439	134	523.851,11 680.758,711	135	523.850,942 680.767,299	8.589	135	523.850,942 680.767,299	136	523.850,212 680.776,343	9.074
136	523.850,212 680.776,343	137	523.850,014 680.783,554	7.214	137	523.850,014 680.783,554	138	523.849,907 680.792,116	8.563	138	523.849,907 680.792,116	139	523.850,736 680.802,332	10.25
139	523.850,736 680.802,332	140	523.850,464 680.807,717	5.392	140	523.850,464 680.807,717	141	523.850,502 680.814,014	6.297	141	523.850,502 680.814,014	142	523.851,411 680.824,583	10.608
142	523.851,411 680.824,583	143	523.852,625 680.835,362	10.847	143	523.852,625 680.835,362	144	523.851,976 680.847,286	11.943	144	523.851,976 680.847,286	145	523.850,924 680.857,241	10.01
145	523.850,924 680.857,241	146	523.849,885 680.864,732	7.562	146	523.849,885 680.864,732	147	523.848,946 680.873,279	8.599	147	523.848,946 680.873,279	148	523.847,791 680.881,085	7.891
148	523.847,791 680.881,085	149	523.846,644 680.888,029	7.038	149	523.846,644 680.888,029	150	523.845,364 680.898,616	10.664	150	523.845,364 680.898,616	151	523.843,452 680.911,403	12.93
151	523.843,452 680.911,403	152	523.842,955 680.915,554	4.18	152	523.842,955 680.915,554	153	523.842,842 680.919,219	3.666	153	523.842,842 680.919,219	154	523.842,679 680.922,924	3.709
154	523.842,679 680.922,924	155	523.844,82 680.934,593	11.864	155	523.844,82 680.934,593	156	523.846,303 680.940,629	6.215	156	523.846,303 680.940,629	157	523.847,238 680.944,008	3.506
157	523.847,238 680.944,008	158	523.849,494 680.950,205	6.595	158	523.849,494 680.950,205	159	523.852,532 680.955,089	5.752	159	523.852,532 680.955,089	160	523.857,131 680.962,734	8.922
160	523.857,131 680.962,734	161	523.862,023 680.969,658	8.478	161	523.862,023 680.969,658	162	523.868,952 680.978,076	10.903	162	523.868,952 680.978,076	163	523.870,581 680.979,738	2.327
163	523.870,581 680.979,738	164	523.874,754 680.983,792	5.818	164	523.874,754 680.983,792	165	523.877,825 680.985,137	3.353	165	523.877,825 680.985,137	166	523.880,874 680.986,351	3.281
166	523.880,874 680.986,351	167	523.884,064 680.987,03	3.262	167	523.884,064 680.987,03	168	523.892,191 680.987,066	8.126	168	523.892,191 680.987,066	169	523.895,622 680.986,965	3.433
169	523.895,622 680.986,965	170	523.908,207 680.987,812	12.613	170	523.908,207 680.987,812	171	523.920,674 680.989,758	12.618	171	523.920,674 680.989,758	172	523.931,18 680.991,194	10.603
172	523.931,18 680.991,194	173	523.937,855 680.991,038	6.677	173	523.937,855 680.991,038	174	523.949,88 680.989,251	12.157	174	523.949,88 680.989,251	175	523.959,109 680.986,794	9.55
175	523.959,109 680.986,794	176	523.961,477 680.986,138	2.457	176	523.961,477 680.986,138	177	523.965,896 680.983,717	5.039	177	523.965,896 680.983,717	178	523.973,586 680.977,876	9.657
178	523.973,586 680.977,876	179	523.977,475 680.973,975	5.508	179	523.977,475 680.973,975	180	523.981,018 680.969,902	5.398	180	523.981,018 680.969,902	181	523.983,864 680.964,832	5.814
181	523.983,864 680.964,832	182	523.987,806 680.957,114	8.667	182	523.987,806 680.957,114	183	523.991,099 680.952,991	5.277	183	523.991,099 680.952,991	184	523.997,524 680.950,828	6.779
184	523.997,524 680.950,828	185	524.002,143 680.957,396	8.029	185	524.002,143 680.957,396	186	524.004,317 680.960,462	3.759	186	524.004,317 680.960,462	187	524.010,542 680.969,27	10.786
187	524.010,542 680.969,27	188	524.014,692 680.974,274	6.501	188	524.014,692 680.974,274	189	524.020,545 680.980,75	8.729	189	524.020,545 680.980,75	190	524.031,107 680.987,689	12.637
190	524.031,107 680.987,689	191	524.035,914 680.991,222	5.966	191	524.035,914 680.991,222	192	524.039,422 680.997,971	7.606	192	524.039,422 680.997,971	193	524.045,871 681.005,433	9.863
193	524.045,871 681.005,433	194	524.049,976 681.012,598	8.257	194	524.049,976 681.012,598	195	524.052,74 681.016,266	4.593	195	524.052,74 681.016,266	196	524.066,043 681.026,989	17.087



Punct început	X / Y	Punct sfârșit	X / Y	Lungime segment	Punct început	X / Y	Punct sfârșit	X / Y	Lungime segment	Punct început	X / Y	Punct sfârșit	X / Y	Lungime segment
196	524.066,043 681.026,989	197	524.070,833 681.031,446	6.543	197	524.070,833 681.031,446	198	524.076,25 681.035,306	6.652	198	524.076,25 681.035,306	199	524.082,524 681.038,292	6.948
199	524.082,524 681.038,292	200	524.087,908 681.041,574	6.305	200	524.087,908 681.041,574	201	524.091,339 681.044,495	4.506	201	524.091,339 681.044,495	202	524.094,394 681.047,723	4.444
202	524.094,394 681.047,723	203	524.096,862 681.051,317	4.36	203	524.096,862 681.051,317	204	524.086,956 681.055,553	10.77 4	204	524.086,956 681.055,553	205	524.081,62 681.057,725	5.761
205	524.081,62 681.057,725	206	524.075,248 681.062,778	8.132	206	524.075,248 681.062,778	207	524.069,973 681.065,203	5.806	207	524.069,973 681.065,203	208	524.063,458 681.068,217	7.178
208	524.063,458 681.068,217	209	524.056,424 681.072,082	8.026	209	524.056,424 681.072,082	210	524.051,901 681.073,993	4.91	210	524.051,901 681.073,993	211	524.045,639 681.076,701	6.822
211	524.045,639 681.076,701	212	524.039,624 681.079,307	6.555	212	524.039,624 681.079,307	213	524.030,876 681.082,616	9.353	213	524.030,876 681.082,616	214	524.025,097 681.085,161	6.315
214	524.025,097 681.085,161	215	524.013,319 681.091,472	13.36 2	215	524.013,319 681.091,472	216	524.005,101 681.095,375	9.098	216	524.005,101 681.095,375	217	523.995,566 681.100,265	10.71 6
217	523.995,566 681.100,265	218	523.989,977 681.103,278	6.349	218	523.989,977 681.103,278	219	523.986,961 681.104,472	3.244	219	523.986,961 681.104,472	220	523.980,297 681.108,213	7.642
220	523.980,297 681.108,213	221	523.976,481 681.113,421	6.456	221	523.976,481 681.113,421	222	523.973,123 681.118,607	6.178	222	523.973,123 681.118,607	223	523.970,274 681.123,252	5.449
223	523.970,274 681.123,252	224	523.966,442 681.129,784	7.573	224	523.966,442 681.129,784	225	523.961,229 681.138,492	10.14 9	225	523.961,229 681.138,492	1	523.958,006 681.143,017	5.555

\*\* Lungimile segmentelor sunt determinate în planul de proiecție Stereo 70 și sunt rotunjite la 1 milimetru.

\*\*\* Distanța dintre puncte este formată din segmente cumulate ce sunt mai mici decât valoarea 1 milimetru.



**DATE DESPRE IMOBILUL NR. 882**

Oficiul de Cadastru și Publicitate Imobiliară SUCEAVA  
Biroul de Cadastru și Publicitate Imobiliară Campulung Moldovenesc

**A. Partea I. Descrierea imobilului**

TEREN Extravilan

Nr. CF vechi:30201, 1012

Nr. topografic:1059/8 parte, 1059/11 parte

Adresa: Jud. Suceava

Nr. Crt	Nr cadastral Nr. topografic	Suprafața* (mp)	Observații / Referințe
A1		11.241	Sector cadastral:21 Teren imprejmuit; imobilul s-a format din parcelele avand nr. topografic: 1059/8 parte, 1059/11 parte; exista constructii cu caracter provizoriu, fara fundatie

**B. Partea II. Proprietari și acte**

Inscrieri privitoare la dreptul de proprietate și alte drepturi reale		Referințe
/		
Act Normativ nr. 7, din 13/03/1996 emis de Parlamentul Romaniei;		
B1	Inscrierea provizorie, drept de PROPRIETATE, dobandit prin Lege, cota actuala 1/1 1) NEIDENTIFICAT NEIDENTIFICAT	A1
Act Administrativ nr. 2664, din 17/08/2023 emis de Primaria comunei Breaza;		
B1	se noteaza POSESIA asupra terenului 1) TIMPAU ELISAVETA	A1

**C. Partea III. SARCINI .**

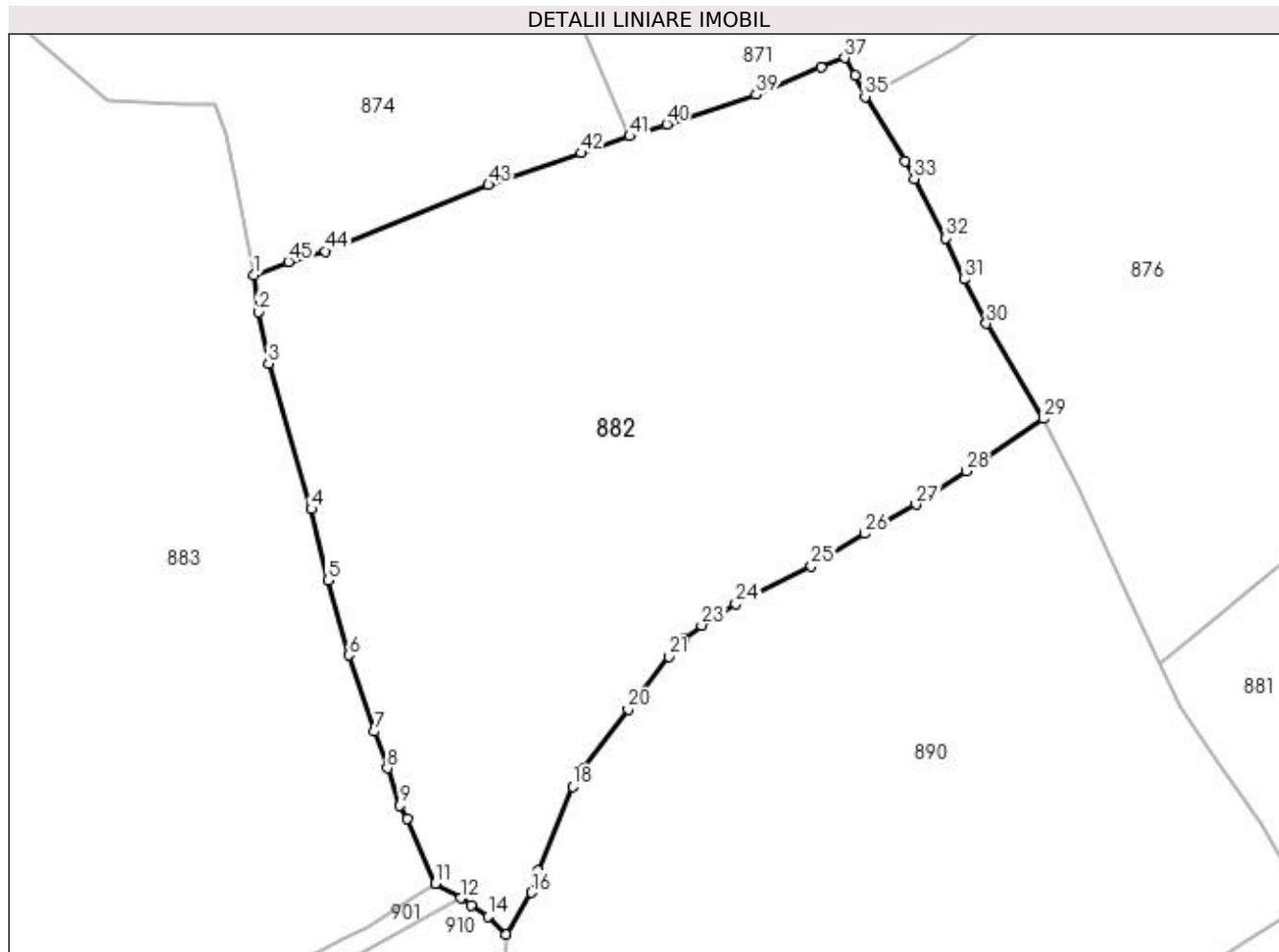
Inscrieri privind dezmembramintele dreptului de proprietate, drepturi reale de garanție și sarcini	Referințe
NU SUNT	

## Anexa Nr. 1 La Partea I

## Teren

Nr cadastral	Suprafaţa (mp)*	Observaţii / Referinţe
	11.241	imobilul s-a format din parcelele avand nr. topografic: 1059/8 parte, 1059/11 parte; exista constructii cu caracter provizoriu, fara fundatie

\* Suprafaţa este determinată în planul de proiecţie Stereo 70.



## Date referitoare la teren

Crt	Categorie folosinţă	Intravilan	Suprafaţa (mp)	Tarla	Parcelă	Nr. topo	Observaţii / Referinţe
1	faneata	NU	11.241	-	-	-	

## Lungime Segmente

1) Valorile lungimilor segmentelor sunt obţinute din proiecţie în plan.

Punct început	X / Y	Punct sfârşit	X / Y	Lungime segment	Punct început	X / Y	Punct sfârşit	X / Y	Lungime segment	Punct început	X / Y	Punct sfârşit	X / Y	Lungime segment
1	523.525,839 680.918,454	2	523.526,591 680.911,924	6.574	2	523.526,591 680.911,924	3	523.528,416 680.902,856	9.249	3	523.528,416 680.902,856	4	523.535,984 680.877,071	26.873
4	523.535,984 680.877,071	5	523.538,89 680.864,478	12.924	5	523.538,89 680.864,478	6	523.542,631 680.851,188	13.807	6	523.542,631 680.851,188	7	523.547,202 680.837,682	14.258
7	523.547,202 680.837,682	8	523.549,413 680.831,181	6.867	8	523.549,413 680.831,181	9	523.551,665 680.824,602	6.954	9	523.551,665 680.824,602	10	523.552,916 680.822,248	2.666
10	523.552,916 680.822,248	11	523.557,912 680.810,814	12.478	11	523.557,912 680.810,814	12	523.562,38 680.808,223	5.165	12	523.562,38 680.808,223	13	523.564,327 680.806,995	2.302
13	523.564,327 680.806,995	14	523.567,227 680.804,944	3.551	14	523.567,227 680.804,944	15	523.570,408 680.801,809	4.467	15	523.570,408 680.801,809	16	523.574,926 680.809,215	8.676

Punct început	X / Y	Punct sfârșit	X / Y	Lungime segment	Punct început	X / Y	Punct sfârșit	X / Y	Lungime segment	Punct început	X / Y	Punct sfârșit	X / Y	Lungime segment
16	523.574,926 680.809,215	17	523.576,121 680.813,08	4.045	17	523.576,121 680.813,08	18	523.582,228 680.827,95	16.076	18	523.582,228 680.827,95	19	523.584,23 680.831,336	3.933
19	523.584,23 680.831,336	20	523.592,098 680.841,604	12.936	20	523.592,098 680.841,604	21	523.599,263 680.850,996	11.814	21	523.599,263 680.850,996	22	523.601,954 680.854,021	4.049
22	523.601,954 680.854,021	23	523.605,078 680.856,498	3.987	23	523.605,078 680.856,498	24	523.611,105 680.860,3	7.126	24	523.611,105 680.860,3	25	523.624,501 680.866,965	14.961
25	523.624,501 680.866,965	26	523.634,012 680.872,69	11.102	26	523.634,012 680.872,69	27	523.643,088 680.877,858	10.444	27	523.643,088 680.877,858	28	523.651,927 680.883,791	10.646
28	523.651,927 680.883,791	29	523.665,581 680.893,054	16.5	29	523.665,581 680.893,054	30	523.655,528 680.909,899	19.617	30	523.655,528 680.909,899	31	523.651,548 680.917,713	8.769
31	523.651,548 680.917,713	32	523.648,268 680.925,009	8.0	32	523.648,268 680.925,009	33	523.642,725 680.935,502	11.866	33	523.642,725 680.935,502	34	523.641,182 680.938,624	3.483
34	523.641,182 680.938,624	35	523.634,052 680.950,041	13.461	35	523.634,052 680.950,041	36	523.632,24 680.953,872	4.238	36	523.632,24 680.953,872	37	523.630,397 680.956,905	3.549
37	523.630,397 680.956,905	38	523.626,223 680.955,348	4.455	38	523.626,223 680.955,348	39	523.614,734 680.950,424	12.5	39	523.614,734 680.950,424	40	523.598,958 680.945,2	16.617
40	523.598,958 680.945,2	41	523.592,368 680.943,052	6.932	41	523.592,368 680.943,052	42	523.583,719 680.940,081	9.145	42	523.583,719 680.940,081	43	523.567,335 680.934,454	17.323
43	523.567,335 680.934,454	44	523.538,445 680.922,677	31.198	44	523.538,445 680.922,677	45	523.531,933 680.920,812	6.774	45	523.531,933 680.920,812	1	523.525,839 680.918,454	6.535

\*\* Lungimile segmentelor sunt determinate în planul de proiecție Stereo 70 și sunt rotunjite la 1 milimetru.

\*\*\* Distanța dintre puncte este formată din segmente cumulate ce sunt mai mici decât valoarea 1 milimetru.



**DATE DESPRE IMOBILUL NR. 883**

Oficiul de Cadastru și Publicitate Imobiliară SUCEAVA  
Biroul de Cadastru și Publicitate Imobiliară Campulung Moldovenesc

**A. Partea I. Descrierea imobilului**

TEREN Necunoscut

Nr. CF vechi:1377

Adresa: Loc. Breaza, Jud. Suceava

Nr. Crt	Nr cadastral Nr. topografic	Suprafața* (mp)	Observații / Referințe
A1	30108	25.426	Sector cadastral:21 Teren neimprijmit;

**B. Partea II. Proprietari și acte**

Inscrieri privitoare la dreptul de proprietate și alte drepturi reale	Referințe
<b>8312 / 09/08/2011</b>	
Act Notarial nr. 1442, din 04/08/2011 emis de BNP DORINA ROTARU;	
B3	A1
Intabulare, drept de PROPRIETATE, dobandit prin Conventie, cota actuala 1/1 1) PAPARUS PARASCHIVA, , necasatorita	
<b>10821 / 17/10/2011</b>	
Act Notarial nr. 2069, din 11/10/2011 emis de BNP DORINA ROTARU (, certificat de urbanims nr. 20/12 octombrie 2011 emis de Primaria comunei Breaza);	
B4	A1
se noteaza modificarea suprafetei imobilului cu nr.top.1059/5 din CF 30108 a localitatii Breaza, care se transforma in imobilul cu nr.cad. 30108, cu suprafata diminuata de la 25925 m.p. la 25426 m.p. , situat in extravilanul comunei Breaza, cu situatia din partea a II a si a III a neschimbata.	

**C. Partea III. SARCINI .**

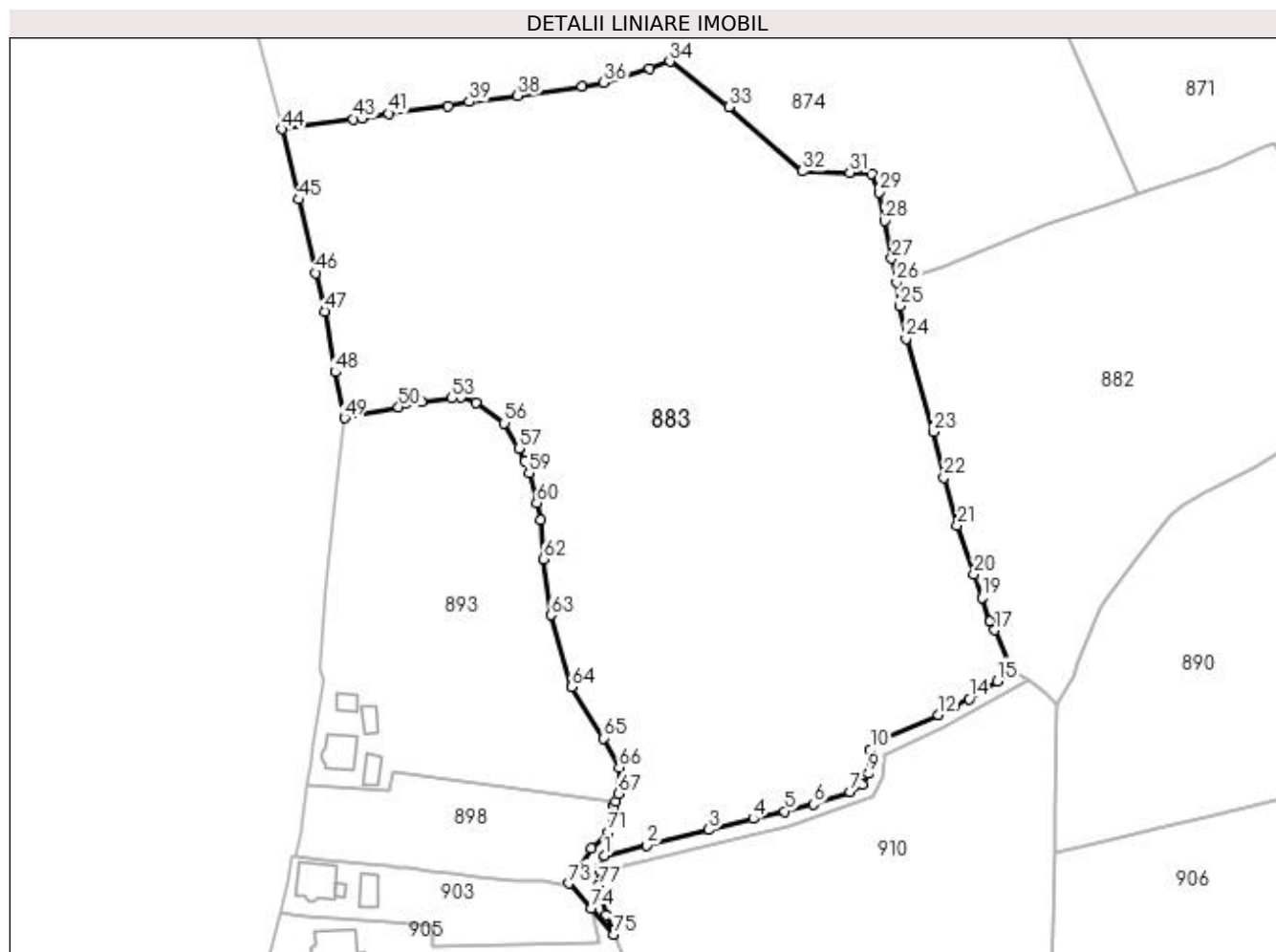
Inscrieri privind dezmembramintele dreptului de proprietate, drepturi reale de garanție și sarcini	Referințe
NU SUNT	

## Anexa Nr. 1 La Partea I

## Teren

Nr cadastral	Suprafața (mp)*	Observații / Referințe
30108	25.426	

\* Suprafața este determinată în planul de proiecție Stereo 70.



## Date referitoare la teren

Crt	Categorie folosință	Intravilan	Suprafața (mp)	Tarla	Parcelă	Nr. topo	Observații / Referințe
1	pasune	DA	3.282	-	-	-	
2	pasune	NU	5.535	-	-	-	
3	faneata	NU	16.609	-	-	-	

## Lungime Segmente

1) Valorile lungimilor segmentelor sunt obținute din proiecție în plan.

Punct început	X / Y	Punct sfârșit	X / Y	Lungime segment	Punct început	X / Y	Punct sfârșit	X / Y	Lungime segment	Punct început	X / Y	Punct sfârșit	X / Y	Lungime segment
1	523.445,001 680.759,709	2	523.456,572 680.762,633	11.935	2	523.456,572 680.762,633	3	523.473,792 680.766,939	17.75	3	523.473,792 680.766,939	4	523.486,073 680.769,986	12.653
4	523.486,073 680.769,986	5	523.494,814 680.772,035	8.977	5	523.494,814 680.772,035	6	523.502,777 680.773,989	8.199	6	523.502,777 680.773,989	7	523.512,89 680.777,501	10.706
7	523.512,89 680.777,501	8	523.516,29 680.779,346	3.868	8	523.516,29 680.779,346	9	523.518,071 680.782,467	3.594	9	523.518,071 680.782,467	10	523.518,451 680.789,156	6.7
10	523.518,451 680.789,156	11	523.521,226 680.791,945	3.935	11	523.521,226 680.791,945	12	523.537,373 680.798,716	17.509	12	523.537,373 680.798,716	13	523.541,626 680.801,089	4.87



Punct început	X / Y	Punct sfârșit	X / Y	Lungime segment	Punct început	X / Y	Punct sfârșit	X / Y	Lungime segment	Punct început	X / Y	Punct sfârșit	X / Y	Lungime segment
13	523.541,626 680.801,089	14	523.545,95 680.803,155	4.792	14	523.545,95 680.803,155	15	523.553,672 680.808,136	9.189	15	523.553,672 680.808,136	16	523.557,912 680.810,814	5.015
16	523.557,912 680.810,814	17	523.552,916 680.822,248	12.478	17	523.552,916 680.822,248	18	523.551,665 680.824,602	2.666	18	523.551,665 680.824,602	19	523.549,413 680.831,181	6.954
19	523.549,413 680.831,181	20	523.547,202 680.837,682	6.867	20	523.547,202 680.837,682	21	523.542,631 680.851,188	14.258	21	523.542,631 680.851,188	22	523.538,89 680.864,478	13.807
22	523.538,89 680.864,478	23	523.535,984 680.877,071	12.924	23	523.535,984 680.877,071	24	523.528,416 680.902,856	26.873	24	523.528,416 680.902,856	25	523.526,591 680.911,924	9.249
25	523.526,591 680.911,924	26	523.525,839 680.918,454	6.574	26	523.525,839 680.918,454	27	523.524,451 680.925,099	6.788	27	523.524,451 680.925,099	28	523.522,528 680.935,511	10.588
28	523.522,528 680.935,511	29	523.520,879 680.943,397	8.057	29	523.520,879 680.943,397	30	523.518,988 680.948,559	5.497	30	523.518,988 680.948,559	31	523.512,842 680.948,85	6.153
31	523.512,842 680.948,85	32	523.499,741 680.949,25	13.107	32	523.499,741 680.949,25	33	523.479,301 680.967,017	27.082	33	523.479,301 680.967,017	34	523.462,985 680.979,609	20.61
34	523.462,985 680.979,609	35	523.457,441 680.977,721	5.857	35	523.457,441 680.977,721	36	523.444,685 680.973,83	13.336	36	523.444,685 680.973,83	37	523.438,641 680.972,667	6.156
37	523.438,641 680.972,667	38	523.420,855 680.970,109	17.969	38	523.420,855 680.970,109	39	523.407,415 680.968,439	13.543	39	523.407,415 680.968,439	40	523.401,542 680.967,341	5.975
40	523.401,542 680.967,341	41	523.385,105 680.965,17	16.579	41	523.385,105 680.965,17	42	523.377,796 680.963,928	7.415	42	523.377,796 680.963,928	43	523.375,335 680.963,692	2.472
43	523.375,335 680.963,692	44	523.355,501 680.960,932	20.025	44	523.355,501 680.960,932	45	523.360,188 680.941,401	20.086	45	523.360,188 680.941,401	46	523.364,963 680.921,081	20.874
46	523.364,963 680.921,081	47	523.367,456 680.910,473	10.897	47	523.367,456 680.910,473	48	523.370,323 680.893,619	17.096	48	523.370,323 680.893,619	49	523.372,885 680.880,88	12.994
49	523.372,885 680.880,88	50	523.387,873 680.883,958	15.301	50	523.387,873 680.883,958	51	523.390,045 680.885,05	2.431	51	523.390,045 680.885,05	52	523.394,221 680.885,305	4.184
52	523.394,221 680.885,305	53	523.402,525 680.886,495	8.389	53	523.402,525 680.886,495	54	523.405,082 680.886,716	2.566	54	523.405,082 680.886,716	55	523.409,297 680.885,06	4.529
55	523.409,297 680.885,06	56	523.417,152 680.879,516	9.615	56	523.417,152 680.879,516	57	523.421,177 680.872,554	8.042	57	523.421,177 680.872,554	58	523.422,751 680.869,02	3.869
58	523.422,751 680.869,02	59	523.423,994 680.865,651	3.591	59	523.423,994 680.865,651	60	523.426,162 680.857,444	8.489	60	523.426,162 680.857,444	61	523.427,143 680.852,638	4.905
61	523.427,143 680.852,638	62	523.427,971 680.841,888	10.782	62	523.427,971 680.841,888	63	523.430,064 680.826,407	15.622	63	523.430,064 680.826,407	64	523.435,723 680.806,449	20.745
64	523.435,723 680.806,449	65	523.444,522 680.792,259	16.696	65	523.444,522 680.792,259	66	523.449,003 680.784,225	9.2	66	523.449,003 680.784,225	67	523.448,697 680.776,977	7.254
67	523.448,697 680.776,977	68	523.448,002 680.774,79	2.294	68	523.448,002 680.774,79	69	523.447,553 680.773,377	1.483	69	523.447,553 680.773,377	70	523.447,548 680.773,354	0.024
70	523.447,548 680.773,354	71	523.445,992 680.766,219	7.302	71	523.445,992 680.766,219	72	523.441,182 680.761,851	6.497	72	523.441,182 680.761,851	73	523.435,031 680.752,113	11.518
73	523.435,031 680.752,113	74	523.441,248 680.745,287	9.233	74	523.441,248 680.745,287	75	523.447,459 680.737,984	9.587	75	523.447,459 680.737,984	76	523.445,29 680.743,296	5.738
76	523.445,29 680.743,296	77	523.443,12 680.751,487	8.473	77	523.443,12 680.751,487	78	523.443,473 680.755,43	3.959	78	523.443,473 680.755,43	79	523.443,547 680.756,253	0.826
79	523.443,547 680.756,253	1	523.445,001 680.759,709	3.75										

\*\* Lungimile segmentelor sunt determinate în planul de proiecție Stereo 70 și sunt rotunjite la 1 milimetru.

\*\*\* Distanța dintre puncte este formată din segmente cumulate ce sunt mai mici decât valoarea 1 milimetru.



**DATE DESPRE IMOBILUL NR. 884**

Oficiul de Cadastru și Publicitate Imobiliară SUCEAVA  
Biroul de Cadastru și Publicitate Imobiliară Campulung Moldovenesc

**A. Partea I. Descrierea imobilului**

TEREN Necunoscut

Adresa: Loc. Breaza, Jud. Suceava

Nr. Crt	Nr cadastral Nr. topografic	Suprafața* (mp)	Observații / Referințe
A1	31548	Din acte: 43.187 Masurata: 43.077	Sector cadastral:21 Teren imprejmuit; exista constructii cu caracter provizoriu, fara fundatie

**B. Partea II. Proprietari și acte**

Inscrieri privitoare la dreptul de proprietate și alte drepturi reale		Referințe
<b>540 / 17/01/2017</b>		
Act Administrativ nr. 763, din 28/11/2016 emis de CJPSDPT SUCEAVA;		
B1	se noteaza ca din parte a imobilului cu nr.top. 1036 din CF 31043 Breaza, din parte a imobilului cu nr.top. 1940 din CF 31045 Breaza, din parte a imobilului cu nr.top. 1037/1 din CF 30691 Breaza,,din parte a imobilului cu nr.top. 1038/8 din CF 31537 Breaza, din parte a imobilului cu nr.top. 1042/2 din CF 31041 Breaza se formeaza imobilul cu nr. cad. 31548 ;	A1
B2	Intabulare, drept de PROPRIETATE, dobandit prin Reconstituire, cota actuala 1/1 1) DRONIUC DORINA	A1

**C. Partea III. SARCINI .**

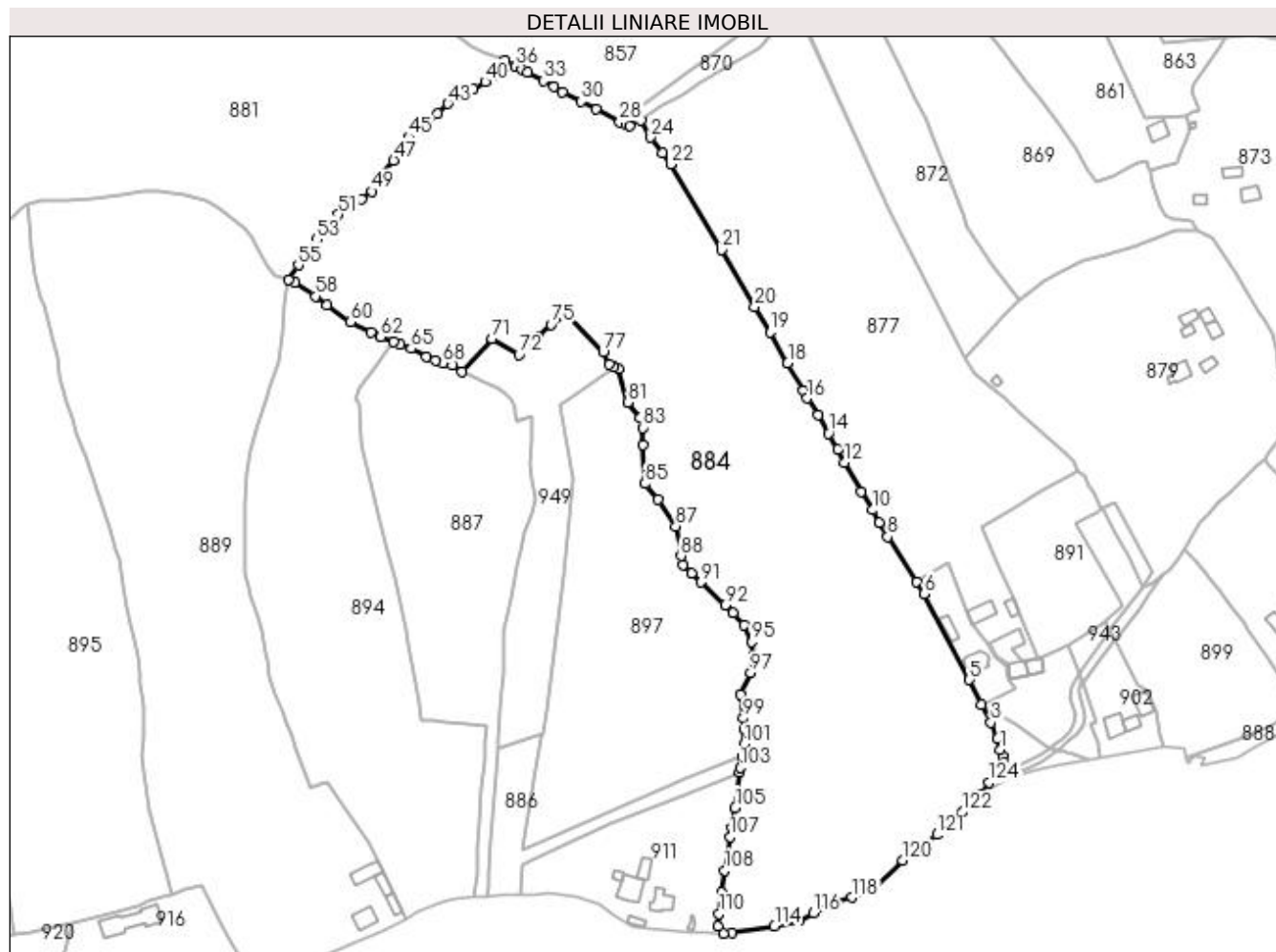
Inscrieri privind dezmembramintele dreptului de proprietate, drepturi reale de garanție și sarcini	Referințe
NU SUNT	

## Anexa Nr. 1 La Partea I

## Teren

Nr cadastral	Suprafața (mp)*	Observații / Referințe
31548	Din acte: 43.187 Masurata: 43.077	exista constructii cu caracter provizoriu, fara fundatie

\* Suprafața este determinată în planul de proiecție Stereo 70.



## Date referitoare la teren

Crt	Categorie folosință	Intra milan	Suprafața (mp)	Tarla	Parcelă	Nr. topo	Observații / Referințe
1	pasune	DA	15.684	-	-	-	
2	pasune	NU	27.393	-	-	-	Imobilul se intersecteaza cu o zona aferenta legii 17/2014

## Lungime Segmente

1) Valorile lungimilor segmentelor sunt obținute din proiecție în plan.

Punct început	X / Y	Punct sfârșit	X / Y	Lungime segment	Punct început	X / Y	Punct sfârșit	X / Y	Lungime segment	Punct început	X / Y	Punct sfârșit	X / Y	Lungime segment
1	524.324,615 680.734,985	2	524.323,292 680.739,897	5.087	2	524.323,292 680.739,897	3	524.320,257 680.747,495	8.182	3	524.320,257 680.747,495	4	524.315,972 680.755,775	9.323
4	524.315,972 680.755,775	5	524.310,299 680.767,061	12.632	5	524.310,299 680.767,061	6	524.289,453 680.806,55	44.654	6	524.289,453 680.806,55	7	524.285,919 680.812,211	6.674
7	524.285,919 680.812,211	8	524.272,774 680.832,648	24.299	8	524.272,774 680.832,648	9	524.268,91 680.839,256	7.655	9	524.268,91 680.839,256	10	524.265,683 680.844,987	6.577
10	524.265,683 680.844,987	11	524.260,494 680.853,342	9.835	11	524.260,494 680.853,342	12	524.253,048 680.866,775	15.359	12	524.253,048 680.866,775	13	524.249,764 680.872,811	6.871

Punct început	X / Y	Punct sfârșit	X / Y	Lungime segment	Punct început	X / Y	Punct sfârșit	X / Y	Lungime segment	Punct început	X / Y	Punct sfârșit	X / Y	Lungime segment
13	524.249,764 680.872,811	14	524.245,683 680.880,12	8.371	14	524.245,683 680.880,12	15	524.240,793 680.888,483	9.688	15	524.240,793 680.888,483	16	524.235,786 680.896,276	9.262
16	524.235,786 680.896,276	17	524.234,074 680.899,663	3.795	17	524.234,074 680.899,663	18	524.226,807 680.912,505	14.756	18	524.226,807 680.912,505	19	524.218,772 680.926,705	16.315
19	524.218,772 680.926,705	20	524.211,688 680.938,311	13.597	20	524.211,688 680.938,311	21	524.196,572 680.964,407	30.158	21	524.196,572 680.964,407	22	524.173,092 681.003,612	45.698
22	524.173,092 681.003,612	23	524.169,37 681.008,888	6.457	23	524.169,37 681.008,888	24	524.163,981 681.015,976	8.904	24	524.163,981 681.015,976	25	524.159,458 681.023,902	9.126
25	524.159,458 681.023,902	26	524.154,273 681.021,263	5.817	26	524.154,273 681.021,263	27	524.152,515 681.022,022	1.915	27	524.152,515 681.022,022	28	524.149,692 681.023,24	3.074
28	524.149,692 681.023,24	29	524.138,968 681.029,096	12.219	29	524.138,968 681.029,096	30	524.132,016 681.032,63	7.798	30	524.132,016 681.032,63	31	524.123,497 681.036,776	9.474
31	524.123,497 681.036,776	32	524.119,505 681.039,201	4.671	32	524.119,505 681.039,201	33	524.114,709 681.041,993	5.549	33	524.114,709 681.041,993	34	524.107,316 681.045,975	8.397
34	524.107,316 681.045,975	35	524.104,895 681.047,298	2.759	35	524.104,895 681.047,298	36	524.101,804 681.048,509	3.32	36	524.101,804 681.048,509	37	524.096,862 681.051,317	5.684
37	524.096,862 681.051,317	38	524.094,394 681.047,723	4.36	38	524.094,394 681.047,723	39	524.091,339 681.044,495	4.444	39	524.091,339 681.044,495	40	524.087,908 681.041,574	4.506
40	524.087,908 681.041,574	41	524.082,524 681.038,292	6.305	41	524.082,524 681.038,292	42	524.076,25 681.035,306	6.948	42	524.076,25 681.035,306	43	524.070,833 681.031,446	6.652
43	524.070,833 681.031,446	44	524.066,043 681.026,989	6.543	44	524.066,043 681.026,989	45	524.052,74 681.016,266	17.087	45	524.052,74 681.016,266	46	524.049,976 681.012,598	4.593
46	524.049,976 681.012,598	47	524.045,871 681.005,433	8.257	47	524.045,871 681.005,433	48	524.039,422 680.997,971	9.863	48	524.039,422 680.997,971	49	524.035,914 680.991,222	7.606
49	524.035,914 680.991,222	50	524.031,107 680.987,689	5.966	50	524.031,107 680.987,689	51	524.020,545 680.980,75	12.637	51	524.020,545 680.980,75	52	524.014,692 680.974,274	8.729
52	524.014,692 680.974,274	53	524.010,542 680.969,27	6.501	53	524.010,542 680.969,27	54	524.004,317 680.960,462	10.786	54	524.004,317 680.960,462	55	524.002,143 680.957,396	3.759
55	524.002,143 680.957,396	56	523.997,524 680.950,828	8.029	56	523.997,524 680.950,828	57	524.000,492 680.949,348	3.318	57	524.000,492 680.949,348	58	524.009,919 680.943,116	11.3
58	524.009,919 680.943,116	59	524.015,378 680.939,19	6.724	59	524.015,378 680.939,19	60	524.026,19 680.931,336	13.364	60	524.026,19 680.931,336	61	524.035,563 680.926,64	10.483
61	524.035,563 680.926,64	62	524.039,973 680.924,431	4.933	62	524.039,973 680.924,431	63	524.045,85 680.922,068	6.335	63	524.045,85 680.922,068	64	524.048,714 680.920,916	3.087
64	524.048,714 680.920,916	65	524.053,822 680.919,082	5.427	65	524.053,822 680.919,082	66	524.060,97 680.915,319	8.078	66	524.060,97 680.915,319	67	524.065,313 680.913,727	4.625
67	524.065,313 680.913,727	68	524.068,562 680.912,504	3.472	68	524.068,562 680.912,504	69	524.072,943 680.911,522	4.49	69	524.072,943 680.911,522	70	524.077,425 680.908,617	5.341
70	524.077,425 680.908,617	71	524.090,997 680.923,702	20.292	71	524.090,997 680.923,702	72	524.103,498 680.916,248	14.554	72	524.103,498 680.916,248	73	524.109,454 680.921,642	8.035
73	524.109,454 680.921,642	74	524.111,937 680.924,386	3.701	74	524.111,937 680.924,386	75	524.118,103 680.930,197	8.473	75	524.118,103 680.930,197	76	524.126,126 680.934,709	9.204
76	524.126,126 680.934,709	77	524.142,188 680.917,386	23.624	77	524.142,188 680.917,386	78	524.145,07 680.911,729	6.349	78	524.145,07 680.911,729	79	524.147,052 680.910,5	2.332
79	524.147,052 680.910,5	80	524.149,148 680.909,737	2.231	80	524.149,148 680.909,737	81	524.153,634 680.894,429	15.952	81	524.153,634 680.894,429	82	524.159,244 680.887,284	9.084
82	524.159,244 680.887,284	83	524.160,229 680.882,768	4.623	83	524.160,229 680.882,768	84	524.160,507 680.875,007	7.766	84	524.160,507 680.875,007	85	524.161,301 680.857,062	17.963
85	524.161,301 680.857,062	86	524.167,139 680.849,735	9.368	86	524.167,139 680.849,735	87	524.175,478 680.837,574	14.745	87	524.175,478 680.837,574	88	524.177,838 680.823,97	13.807
88	524.177,838 680.823,97	89	524.178,82 680.819,857	4.229	89	524.178,82 680.819,857	90	524.182,581 680.815,819	5.518	90	524.182,581 680.815,819	91	524.186,998 680.811,8	5.972
91	524.186,998 680.811,8	92	524.198,068 680.801,365	15.213	92	524.198,068 680.801,365	93	524.201,595 680.797,605	5.155	93	524.201,595 680.797,605	94	524.206,812 680.792,043	7.626
94	524.206,812 680.792,043	95	524.210,301 680.784,502	8.309	95	524.210,301 680.784,502	96	524.211,164 680.778,434	6.129	96	524.211,164 680.778,434	97	524.209,923 680.770,156	8.371
97	524.209,923 680.770,156	98	524.205,26 680.760,121	11.065	98	524.205,26 680.760,121	99	524.206,461 680.749,41	10.778	99	524.206,461 680.749,41	100	524.206,859 680.744,33	5.096
100	524.206,859 680.744,33	101	524.206,945 680.737,475	6.855	101	524.206,945 680.737,475	102	524.206,028 680.732,107	5.446	102	524.206,028 680.732,107	103	524.205,111 680.726,738	5.447
103	524.205,111 680.726,738	104	524.204,853 680.724,709	2.045	104	524.204,853 680.724,709	105	524.202,78 680.708,4	16.44	105	524.202,78 680.708,4	106	524.201,236 680.699,21	9.319
106	524.201,236 680.699,21	107	524.200,56 680.694,981	4.283	107	524.200,56 680.694,981	108	524.197,981 680.679,526	15.668	108	524.197,981 680.679,526	109	524.196,541 680.669,51	10.119
109	524.196,541 680.669,51	110	524.195,399 680.659,655	9.921	110	524.195,399 680.659,655	111	524.194,952 680.653,864	5.809	111	524.194,952 680.653,864	112	524.197,407 680.650,65	4.044

Punct început	X / Y	Punct sfârșit	X / Y	Lungime segment	Punct început	X / Y	Punct sfârșit	X / Y	Lungime segment	Punct început	X / Y	Punct sfârșit	X / Y	Lungime segment
112	524.197,407 680.650,65	113	524.201,476 680.650,759	4.07	113	524.201,476 680.650,759	114	524.220,812 680.653,988	19.604	114	524.220,812 680.653,988	115	524.232,122 680.656,401	11.565
115	524.232,122 680.656,401	116	524.238,648 680.660,013	7.459	116	524.238,648 680.660,013	117	524.249,266 680.664,727	11.617	117	524.249,266 680.664,727	118	524.256,438 680.667,183	7.581
118	524.256,438 680.667,183	119	524.265,935 680.671,07	10.262	119	524.265,935 680.671,07	120	524.279,769 680.684,085	18.994	120	524.279,769 680.684,085	121	524.295,373 680.695,946	19.6
121	524.295,373 680.695,946	122	524.307,298 680.706,342	15.82	122	524.307,298 680.706,342	123	524.315,636 680.714,629	11.756	123	524.315,636 680.714,629	124	524.319,417 680.720,027	6.591
124	524.319,417 680.720,027	125	524.323,601 680.723,939	5.728	125	524.323,601 680.723,939	126	524.326,302 680.725,528	3.133	126	524.326,302 680.725,528	127	524.327,095 680.725,982	0.914
127	524.327,095 680.725,982	128	524.326,299 680.729,061	3.18	128	524.326,299 680.729,061	129	524.325,514 680.731,894	2.939	129	524.325,514 680.731,894	1	524.324,615 680.734,985	3.22

\*\* Lungimile segmentelor sunt determinate în planul de proiecție Stereo 70 și sunt rotunjite la 1 milimetru.

\*\*\* Distanța dintre puncte este formată din segmente cumulate ce sunt mai mici decât valoarea 1 milimetru.

**DATE DESPRE IMOBILUL NR. 885**

Oficiul de Cadastru și Publicitate Imobiliară SUCEAVA  
 Biroul de Cadastru și Publicitate Imobiliară Campulung Moldovenesc

**A. Partea I. Descrierea imobilului**

TEREN Intravilan

Nr. CF vechi:541  
 Nr. topografic:584 parte

Adresa: Loc. Breaza, Jud. Suceava

Nr. Crt	Nr cadastral Nr. topografic	Suprafața* (mp)	Observații / Referințe
A1		655	Sector cadastral:21 Teren neimprejmuit; imobilul s-a format din parcelele avand nr. topografic: 584 parte

**B. Partea II. Proprietari și acte**

Inscrieri privitoare la dreptul de proprietate și alte drepturi reale		Referințe
/		
Act Normativ nr. 7, din 13/03/1996 emis de Parlamentul Romaniei;		
B1	Inscrierea provizorie, drept de PROPRIETATE, dobandit prin lesire Din Indiviziune, cota actuala 1/1 1) NEIDENTIFICAT NEIDENTIFICAT	A1
Act Administrativ nr. 2663, din 17/08/2023 emis de Primaria comunei Breaza;		
B1	se noteaza POSESIA asupra terenului 1) LESENCIUC IOAN 2) LESENCIUC ADRIAN 3) BEDRULE NICOLAE 4) DRAGOMIR GHEORGHITA	A1

**C. Partea III. SARCINI .**

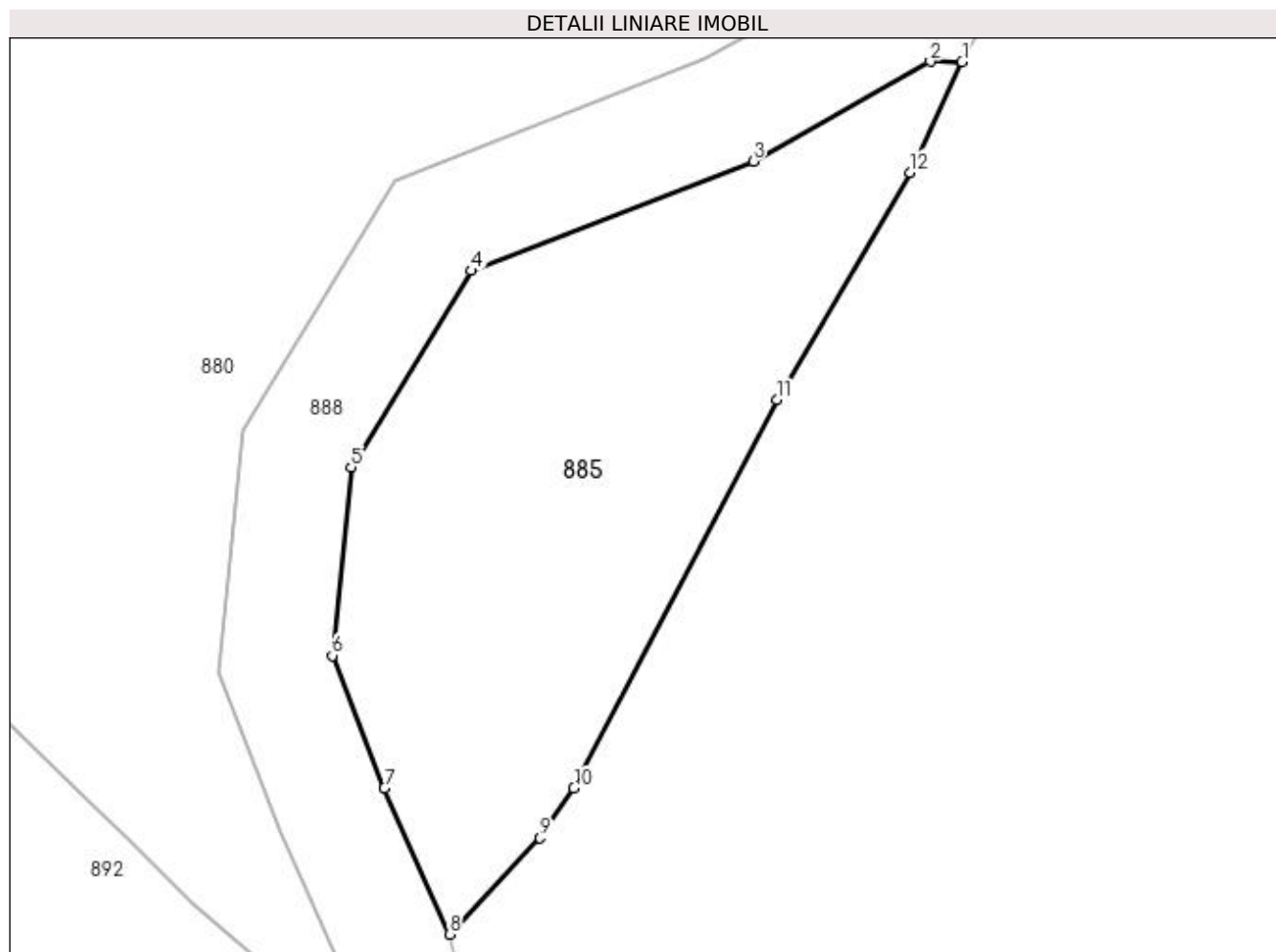
Inscrieri privind dezmembramintele dreptului de proprietate, drepturi reale de garanție și sarcini	Referințe
NU SUNT	

## Anexa Nr. 1 La Partea I

## Teren

Nr cadastral	Suprafața (mp)*	Observații / Referințe
	655	imobilul s-a format din parcelele avand nr. topografic: 584 parte

\* Suprafața este determinată în planul de proiecție Stereo 70.



## Date referitoare la teren

Crt	Categorie folosință	Intra vilan	Suprafața (mp)	Tarla	Parcelă	Nr. topo	Observații / Referințe
1	faneata	DA	655	-	-	-	

## Lungime Segmente

1) Valorile lungimilor segmentelor sunt obținute din proiecție în plan.

Punct început	X / Y	Punct sfârșit	X / Y	Lungime segment (** (m)
1	524.523,203 680.875,836	2	524.521,515 680.875,847	1.688
2	524.521,515 680.875,847	3	524.512,015 680.870,516	10.894
3	524.512,015 680.870,516	4	524.496,919 680.864,647	16.197
4	524.496,919 680.864,647	5	524.490,489 680.854,128	12.329
5	524.490,489 680.854,128	6	524.489,475 680.844,042	10.137



Punct început	X / Y	Punct sfârșit	X / Y	Lungime segment (** (m)
6	524.489,475 680.844,042	7	524.492,276 680.836,953	7.622
7	524.492,276 680.836,953	8	524.495,749 680.829,13	8.559
8	524.495,749 680.829,13	9	524.500,613 680.834,277	7.082
9	524.500,613 680.834,277	10	524.502,418 680.836,952	3.227
10	524.502,418 680.836,952	11	524.513,276 680.857,761	23.471
11	524.513,276 680.857,761	12	524.520,429 680.869,904	14.093
12	524.520,429 680.869,904	1	524.523,203 680.875,836	6.549

\*\* Lungimile segmentelor sunt determinate în planul de proiecție Stereo 70 și sunt rotunjite la 1 milimetru.

\*\*\* Distanța dintre puncte este formată din segmente cumulate ce sunt mai mici decât valoarea 1 milimetru.



**DATE DESPRE IMOBILUL NR. 886**

Oficiul de Cadastru și Publicitate Imobiliară SUCEAVA  
Biroul de Cadastru și Publicitate Imobiliară Campulung Moldovenesc

**A. Partea I. Descrierea imobilului**

TEREN Intravilan

Nr. CF vechi:31045, 31049

Nr. topografic:1940 parte, 1038/1 parte

Adresa: Loc. Breaza, Jud. Suceava

Nr. Crt	Nr cadastral Nr. topografic	Suprafața* (mp)	Observații / Referințe
A1	31226	1.856	Sector cadastral:21 Teren neimprejmuit; imobilul s-a format din parcelele avand nr. topografic: 1940 parte, 1038/1 parte

**B. Partea II. Proprietari și acte**

Inscrieri privitoare la dreptul de proprietate și alte drepturi reale		Referințe
/		
Act Normativ nr. 7, din 13/03/1996 emis de Parlamentul Romaniei;		
B1	Inscrierea provizorie, drept de PROPRIETATE, dobandit prin Lege, cota actuala 1/1 1) NEIDENTIFICAT NEIDENTIFICAT	A1
Act Administrativ nr. 2670, din 17/08/2023 emis de Primaria comunei Breaza;		
B1	se noteaza POSESIA asupra terenului 1) VALACH-SANDRU DORINA 2) SANDRU GAVRIL	A1

**C. Partea III. SARCINI .**

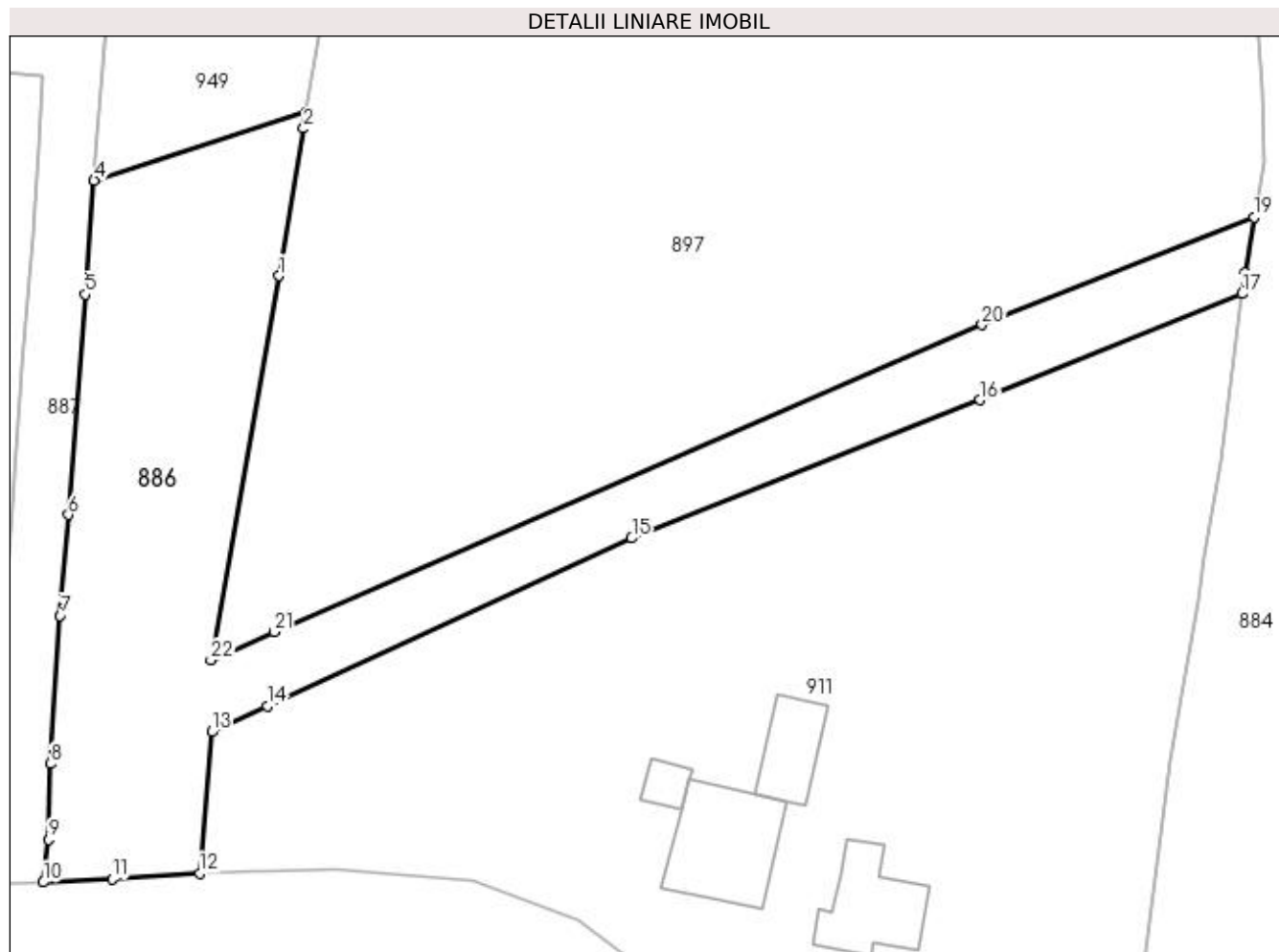
Inscrieri privind dezmembramintele dreptului de proprietate, drepturi reale de garanție și sarcini	Referințe
NU SUNT	

## Anexa Nr. 1 La Partea I

## Teren

Nr cadastral	Suprafața (mp)*	Observații / Referințe
31226	1.856	imobilul s-a format din parcelele avand nr. topografic: 1940 parte, 1038/1 parte

\* Suprafața este determinată în planul de proiecție Stereo 70.



## Date referitoare la teren

Crt	Categorie folosință	Intra vilan	Suprafața (mp)	Tarla	Parcelă	Nr. topo	Observații / Referințe
1	faneata	DA	1.856	-	-	-	

## Lungime Segmente

1) Valorile lungimilor segmentelor sunt obținute din proiecție în plan.

Punct început	X / Y	Punct sfârșit	X / Y	Lungime segment (** (m)
1	524.111,485 680.726,449	2	524.113,869 680.740,74	14.488
3	524.114,122 680.742,346	4	524.093,568 680.735,687	21.606
5	524.092,699 680.724,648	6	524.091,072 680.703,278	21.432
7	524.090,291 680.693,515	8	524.089,341 680.679,139	14.407
9	524.089,153 680.671,802	10	524.088,632 680.667,67	4.165

Punct început	X / Y	Punct sfârșit	X / Y	Lungime segment (** (m)
2	524.113,869 680.740,74	3	524.114,122 680.742,346	1.626
4	524.093,568 680.735,687	5	524.092,699 680.724,648	11.073
6	524.091,072 680.703,278	7	524.090,291 680.693,515	9.794
8	524.089,341 680.679,139	9	524.089,153 680.671,802	7.34
10	524.088,632 680.667,67	11	524.095,316 680.667,977	6.691

Punct început	X / Y	Punct sfârșit	X / Y	Lungime segment (** (m)
11	524.095,316 680.667,977	12	524.103,779 680.668,551	8.482
13	524.104,971 680.682,25	14	524.110,352 680.684,728	5.924
15	524.145,685 680.701,018	16	524.179,455 680.714,412	36.329
17	524.204,853 680.724,709	18	524.205,111 680.726,738	2.045
19	524.206,028 680.732,107	20	524.179,65 680.721,705	28.355
21	524.111,038 680.691,94	22	524.104,883 680.689,2	6.737

Punct început	X / Y	Punct sfârșit	X / Y	Lungime segment (** (m)
12	524.103,779 680.668,551	13	524.104,971 680.682,25	13.751
14	524.110,352 680.684,728	15	524.145,685 680.701,018	38.907
16	524.179,455 680.714,412	17	524.204,853 680.724,709	27.406
18	524.205,111 680.726,738	19	524.206,028 680.732,107	5.447
20	524.179,65 680.721,705	21	524.111,038 680.691,94	74.79
22	524.104,883 680.689,2	1	524.111,485 680.726,449	37.83

\*\* Lungimile segmentelor sunt determinate în planul de proiecție Stereo 70 și sunt rotunjite la 1 milimetru.

\*\*\* Distanța dintre puncte este formată din segmente cumulate ce sunt mai mici decât valoarea 1 milimetru.



**DATE DESPRE IMOBILUL NR. 887**

Oficiul de Cadastru și Publicitate Imobiliară SUCEAVA  
Biroul de Cadastru și Publicitate Imobiliară Campulung Moldovenesc

**A. Partea I. Descrierea imobilului**

TEREN Necunoscut

Nr. CF vechi:31041  
Nr. topografic:1042/2 parte

Adresa: Loc. Breaza, Jud. Suceava

Nr. Crt	Nr cadastral Nr. topografic	Suprafața* (mp)	Observații / Referințe
A1		10.179	Sector cadastral:21 Teren neimprejmuit; imobilul s-a format din parcelele avand nr. topografic: 1042/2 parte; exista constructii cu caracter provizoriu, fara fundatie

**B. Partea II. Proprietari și acte**

Inscrieri privitoare la dreptul de proprietate și alte drepturi reale		Referințe
/		
Act Normativ nr. 7, din 13/03/1996 emis de Parlamentul Romaniei;		
B1	Inscrierea provizorie, drept de PROPRIETATE, dobandit prin Lege, cota actuala 1/1 1) NEIDENTIFICAT NEIDENTIFICAT	A1
Act Administrativ nr. 2679, din 18/08/2023 emis de Primaria comunei Breaza;		
B1	se noteaza POSESIA asupra terenului 1) TONIGARI IONICA	A1

**C. Partea III. SARCINI .**

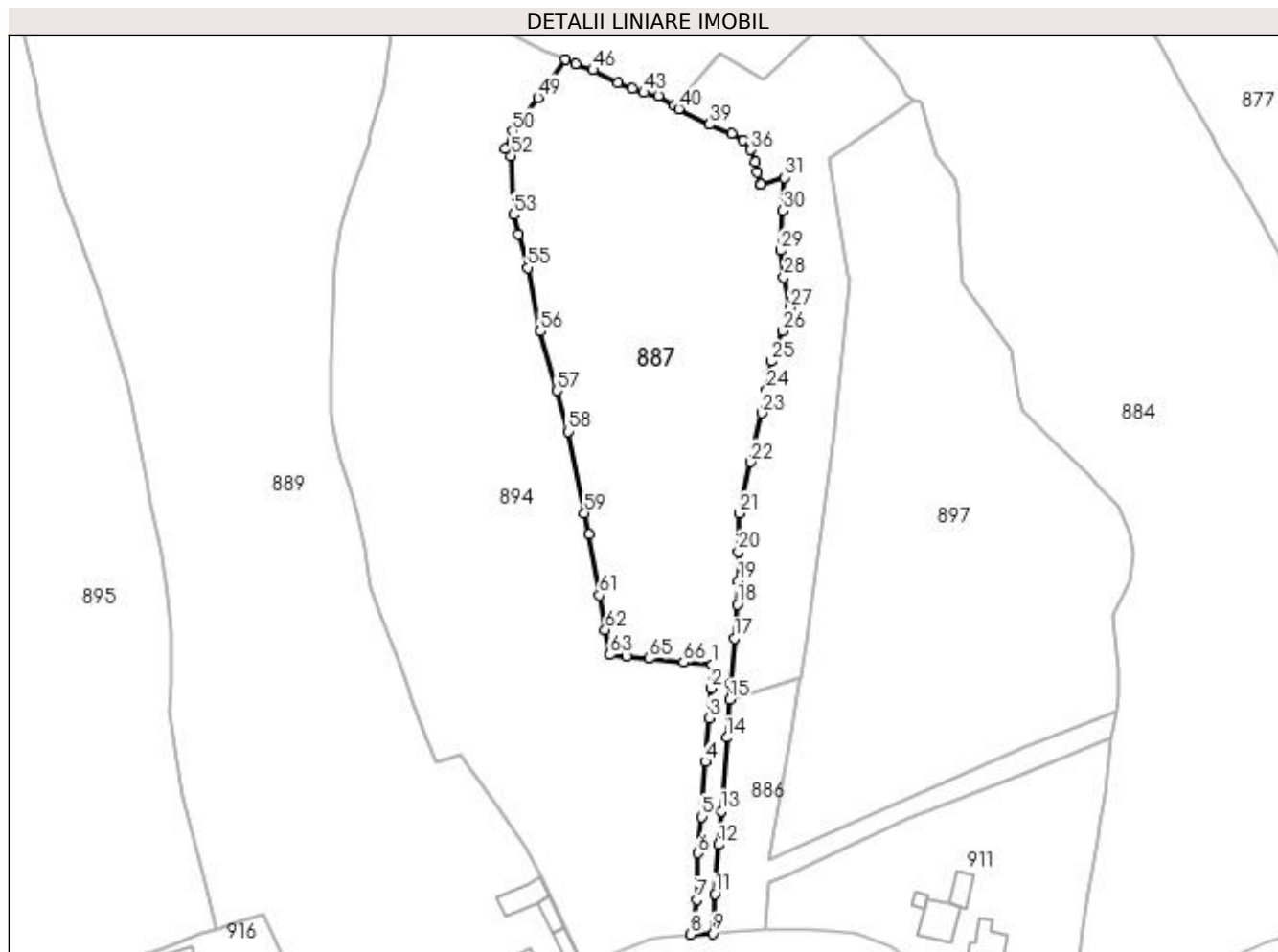
Inscrieri privind dezmembramintele dreptului de proprietate, drepturi reale de garanție și sarcini	Referințe
NU SUNT	

## Anexa Nr. 1 La Partea I

## Teren

Nr cadastral	Suprafața (mp)*	Observații / Referințe
	10.179	imobilul s-a format din parcelele avand nr. topografic: 1042/2 parte; exista constructii cu caracter provizoriu, fara fundatie

\* Suprafața este determinată în planul de proiecție Stereo 70.



## Date referitoare la teren

Crt	Categorie folosință	Intra vilan	Suprafața (mp)	Tarla	Parcelă	Nr. topo	Observații / Referințe
1	faneata	DA	376	-	-	-	
2	faneata	NU	9.803	-	-	-	

## Lungime Segmente

1) Valorile lungimilor segmentelor sunt obținute din proiecție în plan.

Punct început	X / Y	Punct sfârșit	X / Y	Lungime segment	Punct început	X / Y	Punct sfârșit	X / Y	Lungime segment	Punct început	X / Y	Punct sfârșit	X / Y	Lungime segment
1	524.088,568 680.745,809	2	524.088,158 680.738,986	6.835	2	524.088,158 680.738,986	3	524.087,658 680.730,346	8.654	3	524.087,658 680.730,346	4	524.086,52 680.717,67	12.727
4	524.086,52 680.717,67	5	524.085,494 680.701,56	16.143	5	524.085,494 680.701,56	6	524.084,465 680.690,971	10.639	6	524.084,465 680.690,971	7	524.083,977 680.677,503	13.477
7	524.083,977 680.677,503	8	524.082,292 680.667,378	10.264	8	524.082,292 680.667,378	9	524.088,632 680.667,67	6.347	9	524.088,632 680.667,67	10	524.089,153 680.671,802	4.165
10	524.089,153 680.671,802	11	524.089,341 680.679,139	7.34	11	524.089,341 680.679,139	12	524.090,291 680.693,515	14.407	12	524.090,291 680.693,515	13	524.091,072 680.703,278	9.794
13	524.091,072 680.703,278	14	524.092,699 680.724,648	21.432	14	524.092,699 680.724,648	15	524.093,568 680.735,687	11.073	15	524.093,568 680.735,687	16	524.093,929 680.740,264	4.591



Punct început	X / Y	Punct sfârșit	X / Y	Lungime segment	Punct început	X / Y	Punct sfârșit	X / Y	Lungime segment	Punct început	X / Y	Punct sfârșit	X / Y	Lungime segment
16	524.093,929 680.740,264	17	524.094,985 680.753,534	13.312	17	524.094,985 680.753,534	18	524.095,851 680.763,475	9.978	18	524.095,851 680.763,475	19	524.096,154 680.770,268	6.8
19	524.096,154 680.770,268	20	524.096,089 680.778,826	8.558	20	524.096,089 680.778,826	21	524.096,427 680.789,951	11.13	21	524.096,427 680.789,951	22	524.099,714 680.804,883	15.29
22	524.099,714 680.804,883	23	524.102,878 680.819,142	14.606	23	524.102,878 680.819,142	24	524.104,417 680.825,794	6.828	24	524.104,417 680.825,794	25	524.105,718 680.834,202	8.507
25	524.105,718 680.834,202	26	524.109,074 680.842,996	9.413	26	524.109,074 680.842,996	27	524.111,255 680.849,836	7.179	27	524.111,255 680.849,836	28	524.109,34 680.858,67	9.039
28	524.109,34 680.858,67	29	524.108,323 680.866,536	7.931	29	524.108,323 680.866,536	30	524.109,053 680.878,085	11.572	30	524.109,053 680.878,085	31	524.109,393 680.887,757	9.678
31	524.109,393 680.887,757	32	524.102,599 680.885,87	7.051	32	524.102,599 680.885,87	33	524.102,474 680.885,836	0.13	33	524.102,474 680.885,836	34	524.101,695 680.889,339	3.589
34	524.101,695 680.889,339	35	524.101,174 680.892,35	3.056	35	524.101,174 680.892,35	36	524.099,691 680.895,747	3.707	36	524.099,691 680.895,747	37	524.097,564 680.898,642	3.592
37	524.097,564 680.898,642	38	524.094,156 680.900,554	3.908	38	524.094,156 680.900,554	39	524.087,754 680.903,203	6.929	39	524.087,754 680.903,203	40	524.078,799 680.907,782	10.058
40	524.078,799 680.907,782	41	524.077,425 680.908,617	1.608	41	524.077,425 680.908,617	42	524.072,943 680.911,522	5.341	42	524.072,943 680.911,522	43	524.068,562 680.912,504	4.49
43	524.068,562 680.912,504	44	524.065,313 680.913,727	3.472	44	524.065,313 680.913,727	45	524.060,97 680.915,319	4.625	45	524.060,97 680.915,319	46	524.053,822 680.919,082	8.078
46	524.053,822 680.919,082	47	524.048,714 680.920,916	5.427	47	524.048,714 680.920,916	48	524.045,85 680.922,068	3.087	48	524.045,85 680.922,068	49	524.037,701 680.911,025	13.724
49	524.037,701 680.911,025	50	524.030,465 680.901,22	12.186	50	524.030,465 680.901,22	51	524.028,149 680.896,09	5.629	51	524.028,149 680.896,09	52	524.029,98 680.894,042	2.747
52	524.029,98 680.894,042	53	524.030,663 680.876,929	17.127	53	524.030,663 680.876,929	54	524.031,961 680.871,245	5.83	54	524.031,961 680.871,245	55	524.034,728 680.861,452	10.176
55	524.034,728 680.861,452	56	524.038,462 680.842,912	18.912	56	524.038,462 680.842,912	57	524.043,204 680.825,713	17.841	57	524.043,204 680.825,713	58	524.046,574 680.813,812	12.369
58	524.046,574 680.813,812	59	524.051,274 680.790,008	24.264	59	524.051,274 680.790,008	60	524.052,687 680.783,831	6.337	60	524.052,687 680.783,831	61	524.055,639 680.766,068	18.007
61	524.055,639 680.766,068	62	524.057,317 680.756,042	10.165	62	524.057,317 680.756,042	63	524.058,723 680.748,784	7.393	63	524.058,723 680.748,784	64	524.063,585 680.748,332	4.883
64	524.063,585 680.748,332	65	524.069,988 680.747,689	6.435	65	524.069,988 680.747,689	66	524.080,12 680.746,622	10.188	66	524.080,12 680.746,622	1	524.088,568 680.745,809	8.487

\*\* Lungimile segmentelor sunt determinate în planul de proiecție Stereo 70 și sunt rotunjite la 1 milimetru.

\*\*\* Distanța dintre puncte este formată din segmente cumulate ce sunt mai mici decât valoarea 1 milimetru.



**DATE DESPRE IMOBILUL NR. 888**

Oficiul de Cadastru și Publicitate Imobiliară SUCEAVA  
 Biroul de Cadastru și Publicitate Imobiliară Campulung Moldovenesc

**A. Partea I. Descrierea imobilului**

TEREN Intravilan

 Nr. CF vechi: I  
 Nr. topografic: 1987 parte

Adresa: Loc. Breaza, Jud. Suceava

Nr. Crt	Nr cadastral Nr. topografic	Suprafața* (mp)	Observații / Referințe
A1		2.029	Sector cadastral: 21 Teren neimprejmuit; imobilul s-a format din parcelele avand nr. topografic: 1987 parte

**B. Partea II. Proprietari și acte**

Inscrieri privitoare la dreptul de proprietate și alte drepturi reale		Referințe
/		
Act Normativ nr. 1705, din 29/11/2006 emis de GUVERNUL ROMANIEI (Anexa nr. 12 la HG 1705/29.11.2006);		
B1	Intabulare, drept de PROPRIETATE, dobandit prin Lege, cota actuala 1/1 1) STATUL ROMAN - DOMENIUL PUBLIC, CIF:4221306	A1
B1	Intabulare, drept de ADMINISTRARE, dobandit prin Lege, cota actuala 1/1 1) ADMINISTRATIA BAZINALA DE APA SIRET, CIF:18264854	A1

**C. Partea III. SARCINI .**

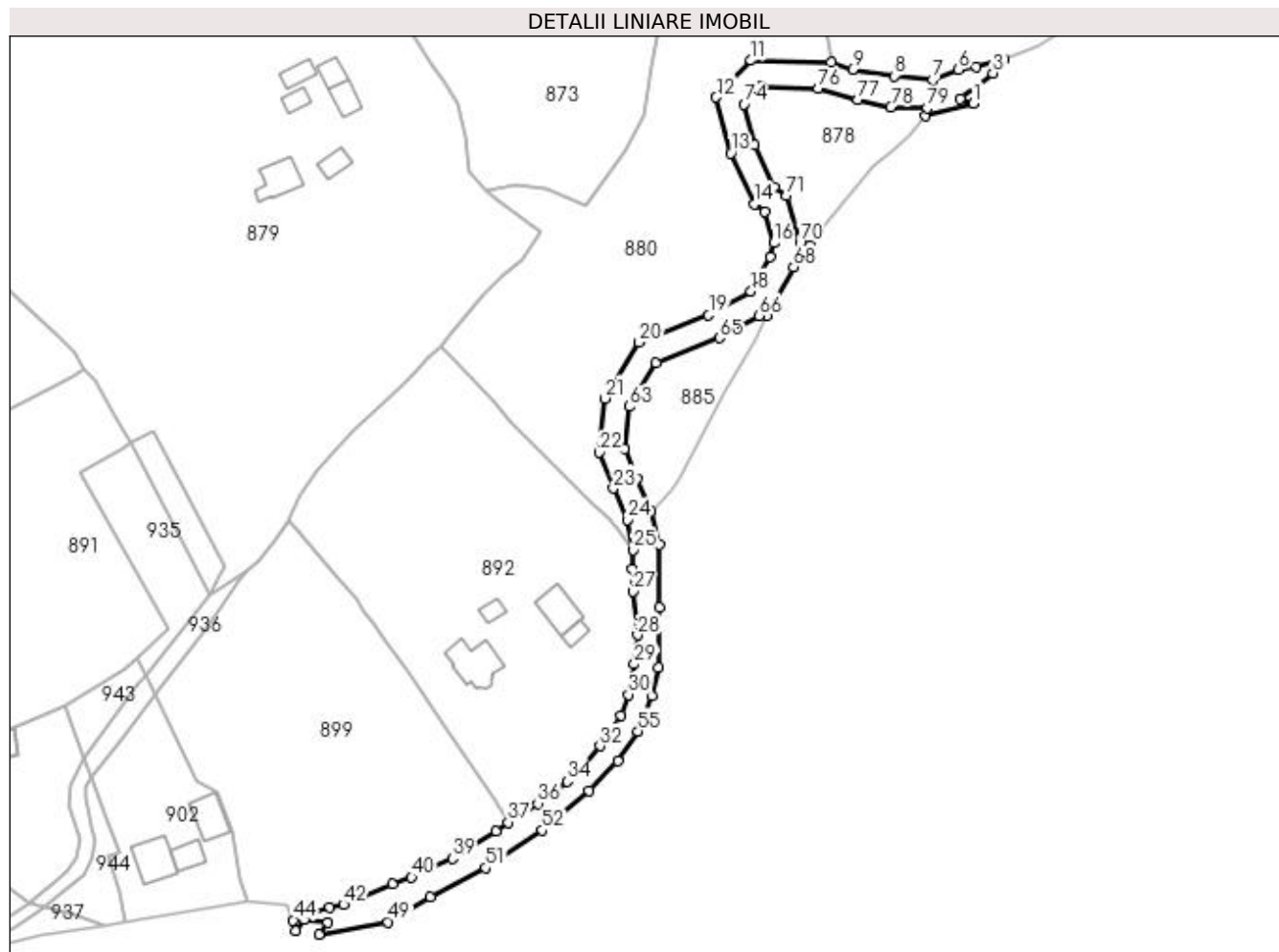
Inscrieri privind dezmembramintele dreptului de proprietate, drepturi reale de garanție și sarcini	Referințe
NU SUNT	

## Anexa Nr. 1 La Partea I

## Teren

Nr cadastral	Suprafața (mp)*	Observații / Referințe
	2.029	imobilul s-a format din parcelele avand nr. topografic: 1987 parte

\* Suprafața este determinată în planul de proiecție Stereo 70.



## Date referitoare la teren

Crt	Categorie folosință	Intravilan	Suprafața (mp)	Tarla	Parcelă	Nr. topo	Observații / Referințe
1	ape curgătoare	DA	2.029	-	-	-	

## Lungime Segmente

1) Valorile lungimilor segmentelor sunt obținute din proiecție în plan.

Punct început	X / Y	Punct sfârșit	X / Y	Lungime segment	Punct început	X / Y	Punct sfârșit	X / Y	Lungime segment	Punct început	X / Y	Punct sfârșit	X / Y	Lungime segment
1	524.572,678 680.926,501	2	524.569,53 680.927,582	3.329	2	524.569,53 680.927,582	3	524.577,317 680.933,743	9.929	3	524.577,317 680.933,743	4	524.579,963 680.936,923	4.137
4	524.579,963 680.936,923	5	524.573,251 680.935,161	6.939	5	524.573,251 680.935,161	6	524.569,089 680.934,547	4.207	6	524.569,089 680.934,547	7	524.562,878 680.932,063	6.689
7	524.562,878 680.932,063	8	524.553,794 680.933,028	9.135	8	524.553,794 680.933,028	9	524.543,849 680.934,605	10.069	9	524.543,849 680.934,605	10	524.538,677 680.936,218	5.418
10	524.538,677 680.936,218	11	524.519,579 680.936,697	19.104	11	524.519,579 680.936,697	12	524.511,276 680.927,985	12.034	12	524.511,276 680.927,985	13	524.514,75 680.914,603	13.826
13	524.514,75 680.914,603	14	524.520,265 680.902,415	13.378	14	524.520,265 680.902,415	15	524.522,93 680.900,667	3.186	15	524.522,93 680.900,667	16	524.525,028 680.893,194	7.762

Punct început	X / Y	Punct sfârşit	X / Y	Lungime segment	Punct început	X / Y	Punct sfârşit	X / Y	Lungime segment	Punct început	X / Y	Punct sfârşit	X / Y	Lungime segment
16	524.525,028 680.893,194	17	524.524,101 680.889,781	3.536	17	524.524,101 680.889,781	18	524.519,563 680.881,632	9.328	18	524.519,563 680.881,632	19	524.509,447 680.875,955	11.6
19	524.509,447 680.875,955	20	524.492,856 680.869,505	17.8	20	524.492,856 680.869,505	21	524.484,656 680.856,09	15.723	21	524.484,656 680.856,09	22	524.483,359 680.843,192	12.962
22	524.483,359 680.843,192	23	524.486,742 680.834,632	9.204	23	524.486,742 680.834,632	24	524.490,062 680.827,153	8.183	24	524.490,062 680.827,153	25	524.491,509 680.819,984	7.314
25	524.491,509 680.819,984	26	524.491,305 680.815,511	4.478	26	524.491,305 680.815,511	27	524.491,364 680.810,032	5.479	27	524.491,364 680.810,032	28	524.492,526 680.799,62	10.477
28	524.492,526 680.799,62	29	524.491,765 680.792,716	6.946	29	524.491,765 680.792,716	30	524.490,292 680.785,431	7.432	30	524.490,292 680.785,431	31	524.488,604 680.780,5	5.212
31	524.488,604 680.780,5	32	524.483,532 680.773,181	8.905	32	524.483,532 680.773,181	33	524.479,09 680.767,949	6.863	33	524.479,09 680.767,949	34	524.475,75 680.764,718	4.647
34	524.475,75 680.764,718	35	524.472,179 680.761,279	4.958	35	524.472,179 680.761,279	36	524.468,724 680.759,418	3.924	36	524.468,724 680.759,418	37	524.461,596 680.754,936	8.42
37	524.461,596 680.754,936	38	524.458,726 680.752,829	3.56	38	524.458,726 680.752,829	39	524.448,305 680.746,302	12.296	39	524.448,305 680.746,302	40	524.438,565 680.741,84	10.713
40	524.438,565 680.741,84	41	524.433,99 680.740,161	4.873	41	524.433,99 680.740,161	42	524.422,31 680.735,3	12.651	42	524.422,31 680.735,3	43	524.419,102 680.734,555	3.293
43	524.419,102 680.734,555	44	524.410,317 680.731,592	9.271	44	524.410,317 680.731,592	45	524.410,819 680.729,011	2.629	45	524.410,819 680.729,011	46	524.412,961 680.731,759	3.484
46	524.412,961 680.731,759	47	524.418,626 680.730,982	5.718	47	524.418,626 680.730,982	48	524.416,462 680.728,227	3.503	48	524.416,462 680.728,227	49	524.433,008 680.731,14	16.8
49	524.433,008 680.731,14	50	524.443,074 680.737,202	11.75	50	524.443,074 680.737,202	51	524.456,269 680.744,064	14.873	51	524.456,269 680.744,064	52	524.469,779 680.753,084	16.244
52	524.469,779 680.753,084	53	524.480,825 680.762,505	14.518	53	524.480,825 680.762,505	54	524.487,866 680.769,558	9.966	54	524.487,866 680.769,558	55	524.492,593 680.776,685	8.552
55	524.492,593 680.776,685	56	524.495,983 680.785,134	9.104	56	524.495,983 680.785,134	57	524.497,559 680.791,96	7.006	57	524.497,559 680.791,96	58	524.497,67 680.806,211	14.251
58	524.497,67 680.806,211	59	524.497,779 680.821,222	15.011	59	524.497,779 680.821,222	60	524.495,749 680.829,13	8.164	60	524.495,749 680.829,13	61	524.492,276 680.836,953	8.559
61	524.492,276 680.836,953	62	524.489,475 680.844,042	7.622	62	524.489,475 680.844,042	63	524.490,489 680.854,128	10.137	63	524.490,489 680.854,128	64	524.496,919 680.864,647	12.329
64	524.496,919 680.864,647	65	524.512,015 680.870,516	16.197	65	524.512,015 680.870,516	66	524.521,515 680.875,847	10.894	66	524.521,515 680.875,847	67	524.523,203 680.875,836	1.688
67	524.523,203 680.875,836	68	524.529,7 680.887,502	13.353	68	524.529,7 680.887,502	69	524.533,5 680.892,51	6.286	69	524.533,5 680.892,51	70	524.531,252 680.893,221	2.357
70	524.531,252 680.893,221	71	524.528,099 680.904,452	11.665	71	524.528,099 680.904,452	72	524.525,013 680.906,476	3.691	72	524.525,013 680.906,476	73	524.520,428 680.916,608	11.121
73	524.520,428 680.916,608	74	524.517,922 680.926,262	9.974	74	524.517,922 680.926,262	75	524.522,045 680.930,588	5.976	75	524.522,045 680.930,588	76	524.535,65 680.930,017	13.617
76	524.535,65 680.930,017	77	524.544,99 680.927,41	9.697	77	524.544,99 680.927,41	78	524.552,903 680.925,604	8.116	78	524.552,903 680.925,604	79	524.561,634 680.925,4	8.733
79	524.561,634 680.925,4	80	524.561,145 680.923,581	1.884	80	524.561,145 680.923,581	1	524.572,678 680.926,501	11.897					

\*\* Lungimile segmentelor sunt determinate în planul de proiecție Stereo 70 și sunt rotunjite la 1 milimetru.

\*\*\* Distanța dintre puncte este formată din segmente cumulate ce sunt mai mici decât valoarea 1 milimetru.



**DATE DESPRE IMOBILUL NR. 889**

Oficiul de Cadastru și Publicitate Imobiliară SUCEAVA  
Biroul de Cadastru și Publicitate Imobiliară Campulung Moldovenesc

**A. Partea I. Descrierea imobilului**

TEREN Necunoscut

Adresa: Loc. Breaza, Jud. Suceava

Nr. Crt	Nr cadastral Nr. topografic	Suprafața* (mp)	Observații / Referințe
A1	32167	28.398	Sector cadastral:21 Teren imprejmuit; Imprejmuire cu gard din lemn

**Construcții**

Crt	Nr cadastral Nr. topografic	Adresa	Observații / Referințe
A1.1	32167-C1	Loc. Breaza, Jud. Suceava	Nr. niveluri:2; S. construita la sol:80 mp; Casa de locuit, P+1
A1.2	32167-C2	Loc. Breaza, Jud. Suceava	Nr. niveluri:1; S. construita la sol:40 mp; Bucatarie de vara
A1.3	32167-C3	Loc. Breaza, Jud. Suceava	Nr. niveluri:1; S. construita la sol:40 mp; Magazine de lemne
A1.4	32167-C4	Loc. Breaza, Jud. Suceava	Nr. niveluri:1; S. construita la sol:85 mp; Grajd

**B. Partea II. Proprietari și acte**

Inscrieri privitoare la dreptul de proprietate și alte drepturi reale		Referințe
/		
Act Administrativ nr. 2983, din 13/09/2023 emis de Primaria comunei Breaza;		
B1	Intabulare, drept de PROPRIETATE, dobandit prin Lege, cota actuala 1/1 1) MACOVEI DUMITRU	A1.1, A1.2, A1.3, A1.4
<b>3664 / 12/03/2018</b>		
Act Administrativ nr. 614, din 24/06/2010 emis de Comisia judeteana Suceava;		
B1	se noteaza ca din parte a imobilului cu nr.top. 1043/4 din CF 31787 Breaza se formeaza imobilul cu nr. cad. 32167 ;	A1
B2	Intabulare, drept de PROPRIETATE, dobandit prin Reconstituire, cota actuala 1/1 1) MACOVEI DUMITRU	A1

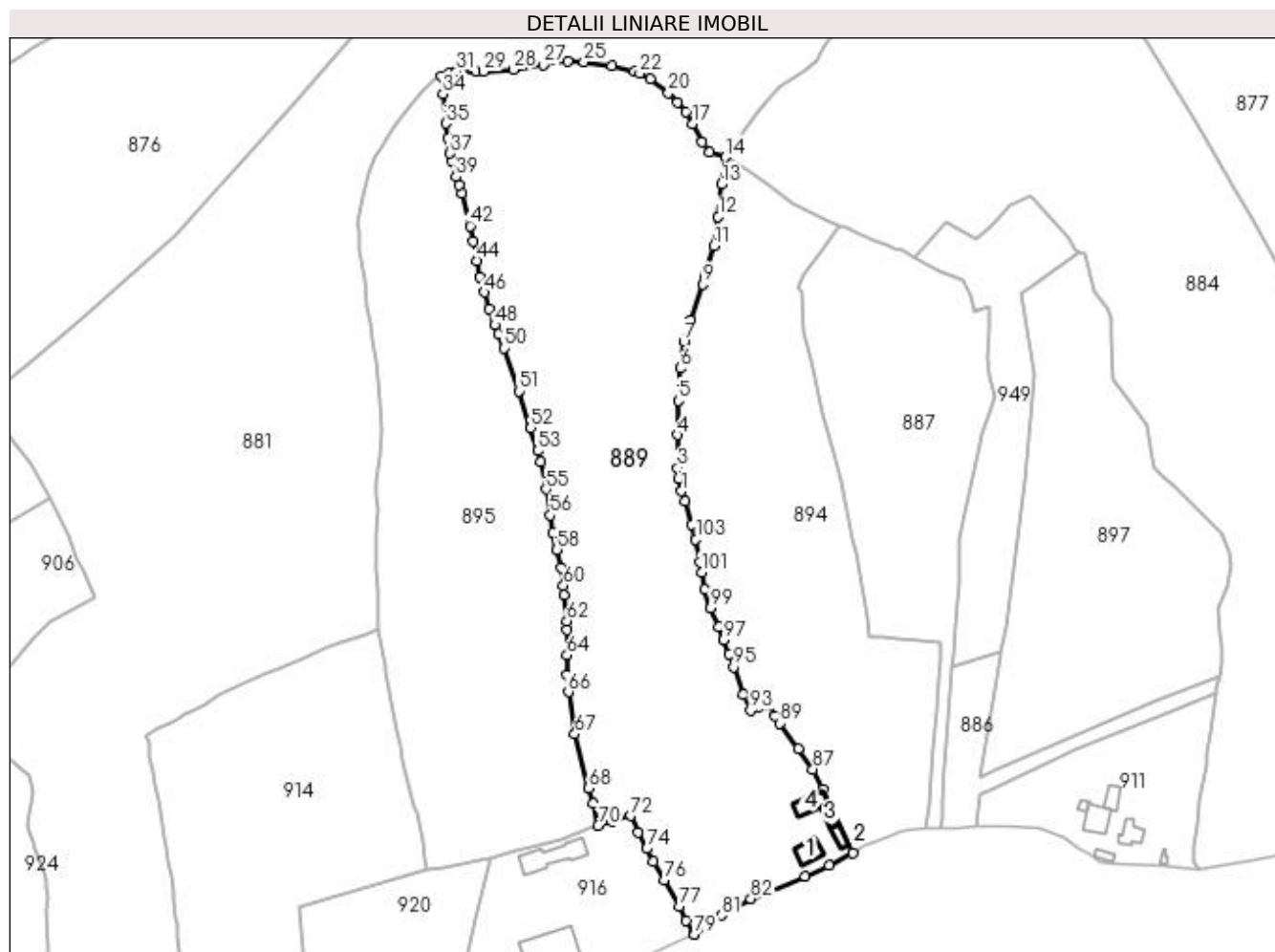
**C. Partea III. SARCINI .**

Inscrieri privind dezmembramintele dreptului de proprietate, drepturi reale de garanție și sarcini	Referințe
NU SUNT	

**Anexa Nr. 1 La Partea I****Teren**

Nr cadastral	Suprafața (mp)*	Observații / Referințe
32167	28.398	Imprejmuit cu gard din lemn

\* Suprafața este determinată în planul de proiecție Stereo 70.

**Date referitoare la teren**

Crt	Categorie folosință	Intra vilan	Suprafața (mp)	Tarla	Parcelă	Nr. topo	Observații / Referințe
1	curți constructii	DA	645	-	-	-	
2	arabil	DA	500	-	-	-	
3	faneata	DA	3.589	-	-	-	
4	faneata	NU	23.664	-	-	-	

**Date referitoare la construcții**

Crt	Număr	Destinație construcție	Supraf. (mp)	Situație juridică	Observații / Referințe
A1.1	32167-C1	construcții de locuințe	80	Cu acte	Nr. niveluri:2; S. construita la sol:80 mp; Casa de locuit, P+1
A1.2	32167-C2	construcții anexa	40	Cu acte	Nr. niveluri:1; S. construita la sol:40 mp; Bucatarie de vara
A1.3	32167-C3	construcții anexa	40	Cu acte	Nr. niveluri:1; S. construita la sol:40 mp; Magazine de lemne
A1.4	32167-C4	construcții anexa	85	Cu acte	Nr. niveluri:1; S. construita la sol:85 mp; Grajd



## Lungime Segmente

1) Valorile lungimilor segmentelor sunt obținute din proiecție în plan.

Punct început	X / Y	Punct sfârșit	X / Y	Lungime segment	Punct început	X / Y	Punct sfârșit	X / Y	Lungime segment	Punct început	X / Y	Punct sfârșit	X / Y	Lungime segment
1	523.979,018 680.809,957	2	523.977,784 680.815,3	5.483	2	523.977,784 680.815,3	3	523.977,485 680.819,591	4.301	3	523.977,485 680.819,591	4	523.977,297 680.833,657	14.068
4	523.977,297 680.833,657	5	523.977,747 680.848,076	14.426	5	523.977,747 680.848,076	6	523.978,644 680.861,815	13.768	6	523.978,644 680.861,815	7	523.980,082 680.872,849	11.127
7	523.980,082 680.872,849	8	523.982,896 680.882,225	9.789	8	523.982,896 680.882,225	9	523.988,195 680.897,116	15.806	9	523.988,195 680.897,116	10	523.989,1 680.900,706	3.702
10	523.989,1 680.900,706	11	523.992,857 680.913,358	13.198	11	523.992,857 680.913,358	12	523.994,583 680.925,683	12.445	12	523.994,583 680.925,683	13	523.995,893 680.939,362	13.742
13	523.995,893 680.939,362	14	523.997,524 680.950,828	11.582	14	523.997,524 680.950,828	15	523.991,099 680.952,991	6.779	15	523.991,099 680.952,991	16	523.987,806 680.957,114	5.277
16	523.987,806 680.957,114	17	523.983,864 680.964,832	8.667	17	523.983,864 680.964,832	18	523.981,018 680.969,902	5.814	18	523.981,018 680.969,902	19	523.977,475 680.973,975	5.398
19	523.977,475 680.973,975	20	523.973,586 680.977,876	5.508	20	523.973,586 680.977,876	21	523.965,896 680.983,717	9.657	21	523.965,896 680.983,717	22	523.961,477 680.986,138	5.039
22	523.961,477 680.986,138	23	523.959,109 680.986,794	2.457	23	523.959,109 680.986,794	24	523.949,88 680.989,251	9.55	24	523.949,88 680.989,251	25	523.937,855 680.991,038	12.157
25	523.937,855 680.991,038	26	523.931,18 680.991,194	6.677	26	523.931,18 680.991,194	27	523.920,674 680.989,758	10.603	27	523.920,674 680.989,758	28	523.908,207 680.987,812	12.618
28	523.908,207 680.987,812	29	523.895,622 680.986,965	12.613	29	523.895,622 680.986,965	30	523.892,191 680.987,066	3.433	30	523.892,191 680.987,066	31	523.884,064 680.987,03	8.126
31	523.884,064 680.987,03	32	523.880,874 680.986,351	3.262	32	523.880,874 680.986,351	33	523.877,825 680.985,137	3.281	33	523.877,825 680.985,137	34	523.878,435 680.977,496	7.666
34	523.878,435 680.977,496	35	523.879,603 680.965,119	12.432	35	523.879,603 680.965,119	36	523.880,485 680.959,066	6.117	36	523.880,485 680.959,066	37	523.881,44 680.952,408	6.726
37	523.881,44 680.952,408	38	523.882,108 680.949,239	3.238	38	523.882,108 680.949,239	39	523.883,862 680.942,502	6.963	39	523.883,862 680.942,502	40	523.885,268 680.938,918	3.849
40	523.885,268 680.938,918	41	523.886,372 680.935,596	3.501	41	523.886,372 680.935,596	42	523.889,967 680.921,836	14.222	42	523.889,967 680.921,836	43	523.891,339 680.915,192	6.785
43	523.891,339 680.915,192	44	523.892,686 680.907,196	8.108	44	523.892,686 680.907,196	45	523.894,054 680.900,101	7.225	45	523.894,054 680.900,101	46	523.895,984 680.893,835	6.557
46	523.895,984 680.893,835	47	523.897,967 680.886,919	7.194	47	523.897,967 680.886,919	48	523.900,33 680.879,954	7.355	48	523.900,33 680.879,954	49	523.901,942 680.876,25	4.04
49	523.901,942 680.876,25	50	523.904,379 680.870,221	6.503	50	523.904,379 680.870,221	51	523.910,476 680.852,075	19.143	51	523.910,476 680.852,075	52	523.915,513 680.836,506	16.364
52	523.915,513 680.836,506	53	523.918,338 680.826,881	10.031	53	523.918,338 680.826,881	54	523.919,499 680.822,246	4.778	54	523.919,499 680.822,246	55	523.921,862 680.810,755	11.731
55	523.921,862 680.810,755	56	523.923,735 680.799,772	11.141	56	523.923,735 680.799,772	57	523.924,816 680.792,308	7.543	57	523.924,816 680.792,308	58	523.926,5 680.785,261	7.245
58	523.926,5 680.785,261	59	523.928,191 680.777,668	7.779	59	523.928,191 680.777,668	60	523.929,343 680.770,179	7.577	60	523.929,343 680.770,179	61	523.929,652 680.765,971	4.22
61	523.929,652 680.765,971	62	523.930,74 680.755,106	10.919	62	523.930,74 680.755,106	63	523.930,697 680.751,383	3.724	63	523.930,697 680.751,383	64	523.930,821 680.740,736	10.648
64	523.930,821 680.740,736	65	523.930,649 680.732,48	8.258	65	523.930,649 680.732,48	66	523.931,347 680.725,25	7.263	66	523.931,347 680.725,25	67	523.934,069 680.707,426	18.031
67	523.934,069 680.707,426	68	523.939,974 680.684,576	23.6	68	523.939,974 680.684,576	69	523.941,795 680.678,342	6.495	69	523.941,795 680.678,342	70	523.943,964 680.668,801	9.784
70	523.943,964 680.668,801	71	523.949,91 680.670,774	6.264	71	523.949,91 680.670,774	72	523.957,59 680.672,908	7.971	72	523.957,59 680.672,908	73	523.960,835 680.665,991	7.64
73	523.960,835 680.665,991	74	523.964,449 680.659,137	7.748	74	523.964,449 680.659,137	75	523.967,314 680.653,696	6.149	75	523.967,314 680.653,696	76	523.971,875 680.645,841	9.083
76	523.971,875 680.645,841	77	523.978,083 680.634,756	12.705	77	523.978,083 680.634,756	78	523.980,997 680.628,724	6.699	78	523.980,997 680.628,724	79	523.984,477 680.622,949	6.742
79	523.984,477 680.622,949	80	523.984,701 680.623,061	0.25	80	523.984,701 680.623,061	81	523.996,016 680.631,038	13.844	81	523.996,016 680.631,038	82	524.008,351 680.638,029	14.178
82	524.008,351 680.638,029	83	524.031,159 680.647,42	24.666	83	524.031,159 680.647,42	84	524.041,428 680.651,928	11.215	84	524.041,428 680.651,928	85	524.051,346 680.657,352	11.304
85	524.051,346 680.657,352	86	524.038,73 680.684,101	29.575	86	524.038,73 680.684,101	87	524.034,622 680.692,521	9.369	87	524.034,622 680.692,521	88	524.028,442 680.701,15	10.613
88	524.028,442 680.701,15	89	524.020,641 680.712,059	13.411	89	524.020,641 680.712,059	90	524.018,522 680.715,022	3.643	90	524.018,522 680.715,022	91	524.015,368 680.719,763	5.694
91	524.015,368 680.719,763	92	524.011,751 680.718,812	3.74	92	524.011,751 680.718,812	93	524.008,157 680.717,39	3.865	93	524.008,157 680.717,39	94	524.005,239 680.724,26	7.465
94	524.005,239 680.724,26	95	524.001,075 680.735,762	12.232	95	524.001,075 680.735,762	96	523.999,211 680.741,273	5.818	96	523.999,211 680.741,273	97	523.996,915 680.747,279	6.43

Punct început	X / Y	Punct sfârşit	X / Y	Lungime segment	Punct început	X / Y	Punct sfârşit	X / Y	Lungime segment	Punct început	X / Y	Punct sfârşit	X / Y	Lungime segment
97	523.996,915 680.747,279	98	523.994,972 680.752,698	5.756	98	523.994,972 680.752,698	99	523.991,474 680.760,677	8.713	99	523.991,474 680.760,677	100	523.989,08 680.768,555	8.234
100	523.989,08 680.768,555	101	523.987,674 680.775,669	7.252	101	523.987,674 680.775,669	102	523.987,077 680.779,853	4.226	102	523.987,077 680.779,853	103	523.985,146 680.789,53	9.868
103	523.985,146 680.789,53	104	523.983,298 680.795,969	6.699	104	523.983,298 680.795,969	105	523.980,473 680.805,689	10.122	105	523.980,473 680.805,689	1	523.979,018 680.809,957	4.509

\*\* Lungimile segmentelor sunt determinate în planul de proiecţie Stereo 70 şi sunt rotunjite la 1 milimetru.

\*\*\* Distanţa dintre puncte este formată din segmente cumulate ce sunt mai mici decât valoarea 1 milimetru.

**DATE DESPRE IMOBILUL NR. 890**

Oficiul de Cadastru și Publicitate Imobiliară SUCEAVA  
Biroul de Cadastru și Publicitate Imobiliară Campulung Moldovenesc

**A. Partea I. Descrierea imobilului**

TEREN Extravilan

Adresa: Jud. Suceava

Nr. Crt	Nr cadastral Nr. topografic	Suprafața* (mp)	Observații / Referințe
A1	30275	Din acte: 10.887 Masurata: 10.853	Sector cadastral:21 Teren imprejmuit; exista constructii cu caracter provizoriu, fara fundatie

**B. Partea II. Proprietari și acte**

Inscrieri privitoare la dreptul de proprietate și alte drepturi reale	Referințe
<b>7091 / 07/07/2011</b>	
Act Administrativ nr. TITLU DE PROPRIETATE NR 633, din 23/03/2011 emis de COMISIA JUDETEANA SUCEAVA;	
B1	se noteaza ca din parte a imobilului cu nr.top. 1059/8 din CF 994 Breaza s-a format imobilul cu nr.cad. 30275.
<b>7463 / 18/06/2012</b>	
Act Notarial nr. 570, din 15/06/2012 emis de TARAN LILIANA;	
B3	Intabulare, drept de PROPRIETATE, dobandit prin Conventie, cota actuala 1/1
1) VALAH MARCEL-GHEORGHITA 2) VALAH ELENA	

**C. Partea III. SARCINI**

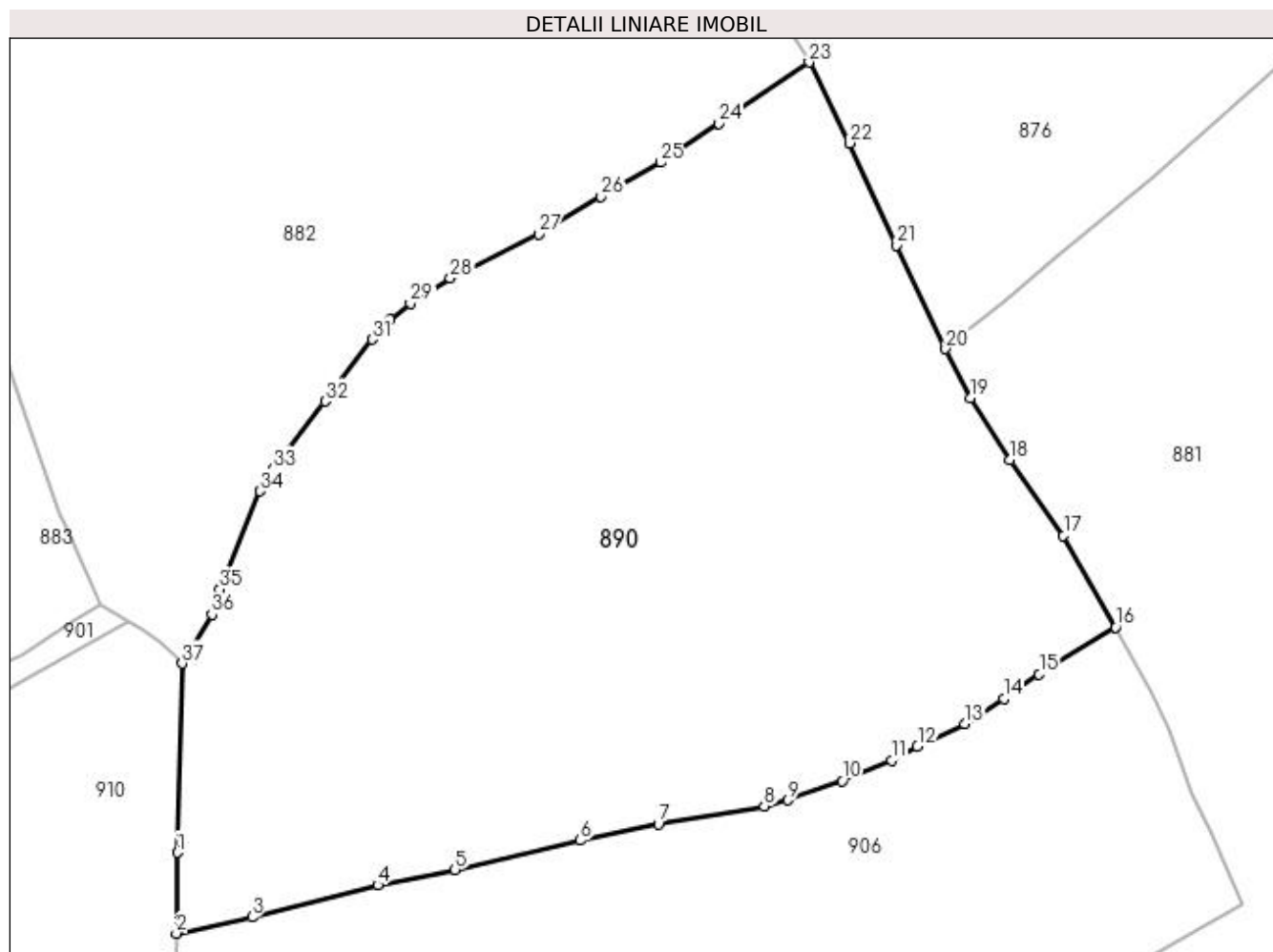
Inscrieri privind dezmembramintele dreptului de proprietate, drepturi reale de garanție și sarcini	Referințe
<b>2041 / 20/02/2013</b>	
Act Notarial nr. 866, din 13/02/2013 emis de BNP PAUL MIRCEA LOI;	
C2	se noteaza radierea dreptului de ipoteca legala inscris in baza contractului de vanzare cumparare nr. 570/2012;
<b>3315 / 13/03/2017</b>	
Act Notarial nr. 977, din 10/03/2017 emis de Ilie Valeriana;	
C3	Intabulare, drept de IPOTECA, Valoare:10000 LEI pentru acoperirea eventualelor pagube ce vor fi cauzate din culpa , societatii comerciale SC "MOPAN SUCEAVA" SA de catre subsemnata Valah Elena , in perioada in care va fi angajata la SC "MOPAN SUCEAVA"SA , in calitate de gestionar punct de lucru Campulung Moldovenesc.
1) SC MOPAN SUCEAVA SA, CIF:34874331	

## Anexa Nr. 1 La Partea I

## Teren

Nr cadastral	Suprafața (mp)*	Observații / Referințe
30275	Din acte: 10.887 Masurata: 10.853	exista constructii cu caracter provizoriu, fara fundatie

\* Suprafața este determinată în planul de proiecție Stereo 70.



## Date referitoare la teren

Crt	Categorie folosință	Intra vilan	Suprafața (mp)	Tarla	Parcelă	Nr. topo	Observații / Referințe
1	faneata	NU	10.853	-	-	-	

## Lungime Segmente

1) Valorile lungimilor segmentelor sunt obținute din proiecție în plan.

Punct început	X / Y	Punct sfârșit	X / Y	Lungime segment (** (m)
1	523.569,654 680.773,083	2	523.569,542 680.760,812	12.271
3	523.581,027 680.763,289	4	523.600,097 680.768,151	19.679
5	523.611,841 680.770,487	6	523.630,855 680.774,926	19.525
7	523.642,73 680.777,378	8	523.658,796 680.780,146	16.303

Punct început	X / Y	Punct sfârșit	X / Y	Lungime segment (** (m)
2	523.569,542 680.760,812	3	523.581,027 680.763,289	11.75
4	523.600,097 680.768,151	5	523.611,841 680.770,487	11.975
6	523.630,855 680.774,926	7	523.642,73 680.777,378	12.126
8	523.658,796 680.780,146	9	523.662,423 680.781,038	3.735

Punct început	X / Y	Punct sfârșit	X / Y	Lungime segment (** (m)
9	523.662,423 680.781,038	10	523.670,612 680.783,978	8.701
11	523.678,092 680.787,126	12	523.682,033 680.789,204	4.455
13	523.689,201 680.792,643	14	523.695,131 680.796,442	7.043
15	523.700,524 680.800,156	16	523.712,144 680.807,311	13.646
17	523.704,219 680.821,184	18	523.696,112 680.832,702	14.085
19	523.690,022 680.842,066	20	523.686,307 680.849,548	8.353
21	523.678,851 680.865,26	22	523.671,783 680.880,789	17.062
23	523.665,581 680.893,054	24	523.651,927 680.883,791	16.5
25	523.643,088 680.877,858	26	523.634,012 680.872,69	10.444
27	523.624,501 680.866,965	28	523.611,105 680.860,3	14.961
29	523.605,078 680.856,498	30	523.601,954 680.854,021	3.987
31	523.599,263 680.850,996	32	523.592,098 680.841,604	11.814
33	523.584,23 680.831,336	34	523.582,228 680.827,95	3.933
35	523.576,121 680.813,08	36	523.574,926 680.809,215	4.045
37	523.570,408 680.801,809	1	523.569,654 680.773,083	28.736

Punct început	X / Y	Punct sfârșit	X / Y	Lungime segment (** (m)
10	523.670,612 680.783,978	11	523.678,092 680.787,126	8.116
12	523.682,033 680.789,204	13	523.689,201 680.792,643	7.95
14	523.695,131 680.796,442	15	523.700,524 680.800,156	6.549
16	523.712,144 680.807,311	17	523.704,219 680.821,184	15.977
18	523.696,112 680.832,702	19	523.690,022 680.842,066	11.17
20	523.686,307 680.849,548	21	523.678,851 680.865,26	17.392
22	523.671,783 680.880,789	23	523.665,581 680.893,054	13.744
24	523.651,927 680.883,791	25	523.643,088 680.877,858	10.646
26	523.634,012 680.872,69	27	523.624,501 680.866,965	11.102
28	523.611,105 680.860,3	29	523.605,078 680.856,498	7.126
30	523.601,954 680.854,021	31	523.599,263 680.850,996	4.049
32	523.592,098 680.841,604	33	523.584,23 680.831,336	12.936
34	523.582,228 680.827,95	35	523.576,121 680.813,08	16.076
36	523.574,926 680.809,215	37	523.570,408 680.801,809	8.676

\*\* Lungimile segmentelor sunt determinate în planul de proiecție Stereo 70 și sunt rotunjite la 1 milimetru.

\*\*\* Distanța dintre puncte este formată din segmente cumulate ce sunt mai mici decât valoarea 1 milimetru.



**DATE DESPRE IMOBILUL NR. 891**

Oficiul de Cadastru și Publicitate Imobiliară SUCEAVA  
Biroul de Cadastru și Publicitate Imobiliară Campulung Moldovenesc

**A. Partea I. Descrierea imobilului**

TEREN Intravilan

Nr. CF vechi:30473  
Nr. topografic:1031 parte

Adresa: Loc. Breaza, Jud. Suceava

Nr. Crt	Nr cadastral Nr. topografic	Suprafața* (mp)	Observații / Referințe
A1		3.066	Sector cadastral:21 Teren neimprejmuit; imobilul s-a format din parcelele avand nr. topografic: 1031 parte

**B. Partea II. Proprietari și acte**

Inscrieri privitoare la dreptul de proprietate și alte drepturi reale		Referințe
/		
Act Normativ nr. 7, din 13/03/1996 emis de Parlamentul Romaniei;		
B1	Inscrierea provizorie, drept de PROPRIETATE, dobandit prin Lege, cota actuala 1/1 1) <b>NEIDENTIFICAT NEIDENTIFICAT</b>	A1
Act Administrativ nr. 2645, din 16/08/2023 emis de Primaria comunei Breaza;		
B1	se noteaza POSESIA asupra terenului 1) <b>MACOVEI CORNEL</b>	A1

**C. Partea III. SARCINI .**

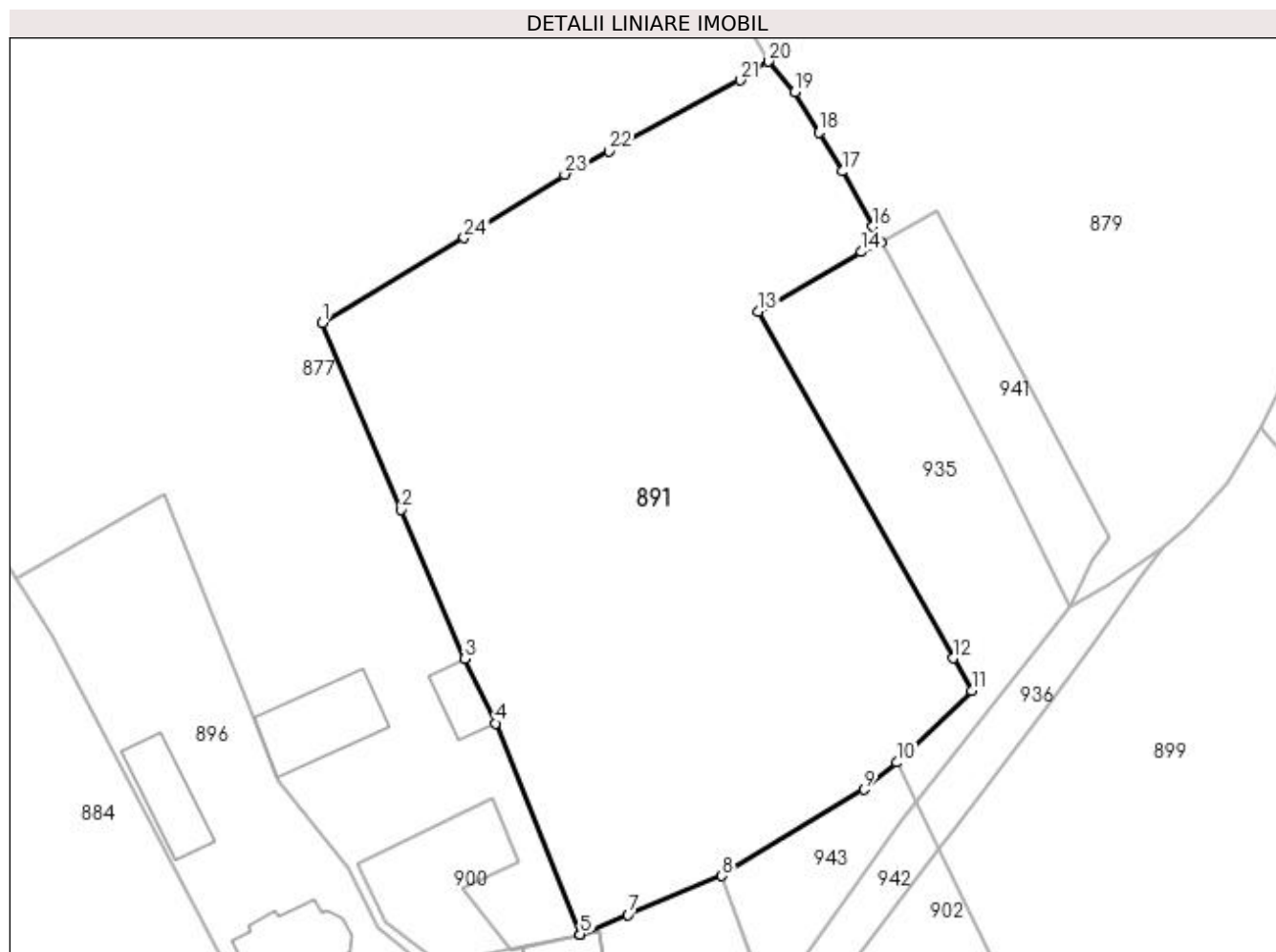
Inscrieri privind dezmembramintele dreptului de proprietate, drepturi reale de garanție și sarcini	Referințe
NU SUNT	

## Anexa Nr. 1 La Partea I

## Teren

Nr cadastral	Suprafața (mp)*	Observații / Referințe
	3.066	imobilul s-a format din parcelele avand nr. topografic: 1031 parte

\* Suprafața este determinată în planul de proiecție Stereo 70.



## Date referitoare la teren

Crt	Categorie folosință	Intra vilan	Suprafața (mp)	Tarla	Parcelă	Nr. topo	Observații / Referințe
1	arabil	DA	526	-	-	-	
2	faneata	DA	2.540	-	-	-	

## Lungime Segmente

1) Valorile lungimilor segmentelor sunt obținute din proiecție în plan.

Punct început	X / Y	Punct sfârșit	X / Y	Lungime segment (** (m)
1	524.316,274 680.837,416	2	524.324,08 680.818,937	20.06
3	524.330,309 680.804,208	4	524.333,38 680.797,836	7.073
5	524.341,765 680.776,962	6	524.341,766 680.776,962	0.001
7	524.346,518 680.778,921	8	524.355,79 680.782,742	10.029

Punct început	X / Y	Punct sfârșit	X / Y	Lungime segment (** (m)
2	524.324,08 680.818,937	3	524.330,309 680.804,208	15.992
4	524.333,38 680.797,836	5	524.341,765 680.776,962	22.495
6	524.341,766 680.776,962	7	524.346,518 680.778,921	5.139
8	524.355,79 680.782,742	9	524.369,827 680.791,286	16.433



Punct început	X / Y	Punct sfârșit	X / Y	Lungime segment (** (m)
9	524.369,827 680.791,286	10	524.373,071 680.793,953	4.199
11	524.380,5 680.801,059	12	524.378,665 680.804,265	3.694
13	524.359,356 680.838,518	14	524.369,605 680.844,443	11.838
15	524.371,506 680.845,4	16	524.370,699 680.846,945	1.743
17	524.367,713 680.852,397	18	524.365,371 680.856,261	4.518
19	524.362,989 680.860,224	20	524.360,366 680.863,262	4.014
21	524.357,608 680.861,396	22	524.344,629 680.854,391	14.748
23	524.340,244 680.852,099	24	524.330,282 680.845,832	11.77

Punct început	X / Y	Punct sfârșit	X / Y	Lungime segment (** (m)
10	524.373,071 680.793,953	11	524.380,5 680.801,059	10.281
12	524.378,665 680.804,265	13	524.359,356 680.838,518	39.321
14	524.369,605 680.844,443	15	524.371,506 680.845,4	2.128
16	524.370,699 680.846,945	17	524.367,713 680.852,397	6.216
18	524.365,371 680.856,261	19	524.362,989 680.860,224	4.624
20	524.360,366 680.863,262	21	524.357,608 680.861,396	3.331
22	524.344,629 680.854,391	23	524.340,244 680.852,099	4.947
24	524.330,282 680.845,832	1	524.316,274 680.837,416	16.342

\*\* Lungimile segmentelor sunt determinate în planul de proiecție Stereo 70 și sunt rotunjite la 1 milimetru.

\*\*\* Distanța dintre puncte este formată din segmente cumulate ce sunt mai mici decât valoarea 1 milimetru.





## DATE DESPRE IMOBILUL NR. 892

Oficiul de Cadastru și Publicitate Imobiliară SUCEAVA  
Biroul de Cadastru și Publicitate Imobiliară Campulung Moldovenesc

## A. Partea I. Descrierea imobilului

TEREN Intravilan

Nr. CF vechi:30628  
Nr. topografic:1037/3 parte

Adresa: Loc. Breaza, Nr. 289A, Jud. Suceava

Nr. Crt	Nr cadastral Nr. topografic	Suprafața* (mp)	Observații / Referințe
A1		5.219	Sector cadastral:21 Teren neimprejmuit; imobilul s-a format din parcelele avand nr. topografic: 1037/3 parte; exista constructii cu caracter provizoriu, fara fundatie

## Construcții

Crt	Nr cadastral Nr. topografic	Adresa	Observații / Referințe
A1.1		Loc. Breaza, Nr. 289A, Jud. Suceava	Nr. niveluri:2; S. construita la sol:96 mp; Locuinta
A1.2		Loc. Breaza, Nr. 289A, Jud. Suceava	Nr. niveluri:1; S. construita la sol:70 mp; Anexa
A1.3		Loc. Breaza, Nr. 289A, Jud. Suceava	Nr. niveluri:1; S. construita la sol:21 mp; Anexa
A1.4		Loc. Breaza, Nr. 289A, Jud. Suceava	Nr. niveluri:1; S. construita la sol:20 mp; Anexa

## B. Partea II. Proprietari și acte

Inscrieri privitoare la dreptul de proprietate și alte drepturi reale		Referințe
/		
Act Normativ nr. 7, din 13/03/1996 emis de Parlamentul Romaniei;		
B1	Inscrierea provizorie, drept de PROPRIETATE, dobandit prin Lege, cota actuala 1/1 1) <b>NEIDENTIFICAT NEIDENTIFICAT</b>	A1
Act Administrativ nr. 2983, din 13/09/2023 emis de Primaria comunei Breaza;		
B1	Intabulare, drept de PROPRIETATE, dobandit prin Lege, cota actuala 1/1 1) <b>MACOVEI DORU</b>	A1.1, A1.2, A1.3, A1.4
Act Administrativ nr. 2682, din 18/08/2023 emis de Primaria comunei Breaza;		
B1	se noteaza POSESIA asupra terenului 1) <b>MACOVEI DORU</b>	A1

## C. Partea III. SARCINI .

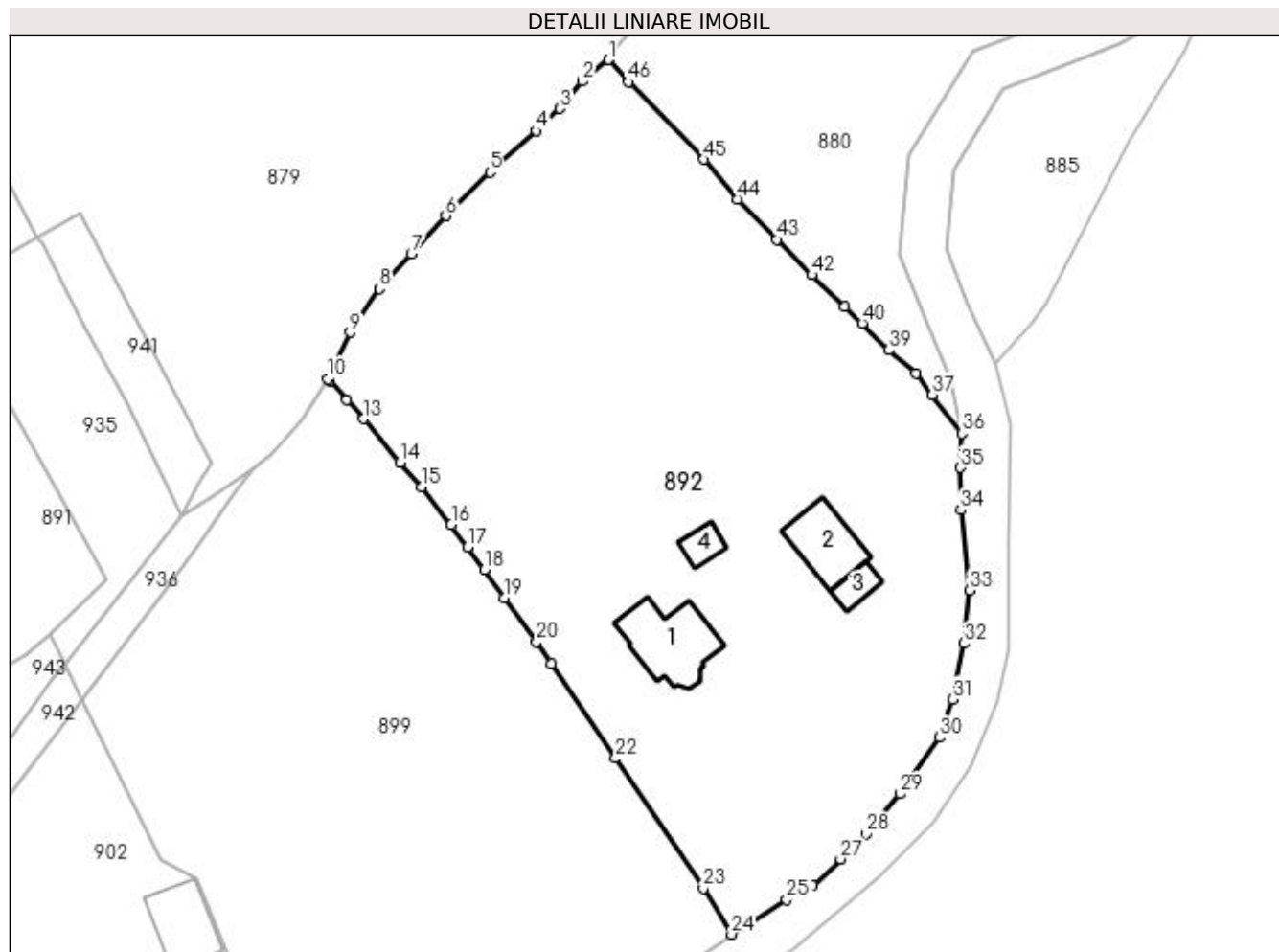
Inscrieri privind dezmembramintele dreptului de proprietate, drepturi reale de garanție și sarcini	Referințe
NU SUNT	

## Anexa Nr. 1 La Partea I

## Teren

Nr cadastral	Suprafața (mp)*	Observații / Referințe
	5.219	imobilul s-a format din parcelele avand nr. topografic: 1037/3 parte; exista constructii cu caracter provizoriu, fara fundatie

\* Suprafața este determinată în planul de proiecție Stereo 70.



## Date referitoare la teren

Crt	Categorie folosință	Intra vilan	Suprafața (mp)	Tarla	Parcelă	Nr. topo	Observații / Referințe
1	curți constructii	DA	207	-	-	-	
2	curți constructii	DA	122	-	-	-	
3	faneata	DA	4.890	-	-	-	

## Date referitoare la construcții

Crt	Număr	Destinație construcție	Supraf. (mp)	Situație juridică	Observații / Referințe
A1.1		construcții de locuințe	96	Cu acte	Nr. niveluri:2; S. construita la sol:96 mp; Locuinta
A1.2		construcții anexa	70	Cu acte	Nr. niveluri:1; S. construita la sol:70 mp; Anexa
A1.3		construcții anexa	21	Cu acte	Nr. niveluri:1; S. construita la sol:21 mp; Anexa
A1.4		construcții anexa	20	Cu acte	Nr. niveluri:1; S. construita la sol:20 mp; Anexa

## Lungime Segmente

1) Valorile lungimilor segmentelor sunt obținute din proiecție în plan.

Punct început	X / Y	Punct sfârșit	X / Y	Lungime segment
1	524.445,634 680.868,489	2	524.442,211 680.865,682	4.427
4	524.436,229 680.859,236	5	524.430,209 680.853,885	8.054
7	524.420,01 680.843,247	8	524.415,883 680.838,759	6.097
10	524.409,131 680.827,088	11	524.409,357 680.826,751	0.406
13	524.413,851 680.821,85	14	524.418,535 680.816,156	7.373
16	524.425,175 680.808,126	17	524.427,309 680.805,205	3.617
19	524.432,142 680.798,58	20	524.436,264 680.792,906	7.013
22	524.446,53 680.777,789	23	524.457,947 680.760,893	20.392
25	524.468,724 680.759,418	26	524.472,179 680.761,279	3.924
28	524.479,09 680.767,949	29	524.483,532 680.773,181	6.863
31	524.490,292 680.785,431	32	524.491,765 680.792,716	7.432
34	524.491,364 680.810,032	35	524.491,305 680.815,511	5.479
37	524.487,656 680.824,966	38	524.485,503 680.827,733	3.506
40	524.478,537 680.834,245	41	524.476,22 680.836,414	3.174
43	524.467,454 680.845,153	44	524.462,376 680.850,394	7.298
46	524.448,191 680.865,58	1	524.445,634 680.868,489	3.873

Punct început	X / Y	Punct sfârșit	X / Y	Lungime segment
2	524.442,211 680.865,682	3	524.439,325 680.862,137	4.571
5	524.430,209 680.853,885	6	524.424,475 680.848,228	8.055
8	524.415,883 680.838,759	9	524.412,05 680.833,077	6.854
11	524.409,357 680.826,751	12	524.411,623 680.824,286	3.348
14	524.418,535 680.816,156	15	524.421,304 680.813,031	4.175
17	524.427,309 680.805,205	18	524.429,522 680.802,308	3.646
20	524.436,264 680.792,906	21	524.438,254 680.790,108	3.433
23	524.457,947 680.760,893	24	524.461,596 680.754,936	6.986
26	524.472,179 680.761,279	27	524.475,75 680.764,718	4.958
29	524.483,532 680.773,181	30	524.488,604 680.780,5	8.905
32	524.491,765 680.792,716	33	524.492,526 680.799,62	6.946
35	524.491,305 680.815,511	36	524.491,509 680.819,984	4.478
38	524.485,503 680.827,733	39	524.482,032 680.830,802	4.633
41	524.476,22 680.836,414	42	524.472,017 680.840,549	5.896
44	524.462,376 680.850,394	45	524.458,027 680.855,552	6.747

Punct început	X / Y	Punct sfârșit	X / Y	Lungime segment
3	524.439,325 680.862,137	4	524.436,229 680.859,236	4.243
6	524.424,475 680.848,228	7	524.420,01 680.843,247	6.689
9	524.412,05 680.833,077	10	524.409,131 680.827,088	6.662
12	524.411,623 680.824,286	13	524.413,851 680.821,85	3.301
15	524.421,304 680.813,031	16	524.425,175 680.808,126	6.248
18	524.429,522 680.802,308	19	524.432,142 680.798,58	4.557
21	524.438,254 680.790,108	22	524.446,53 680.777,789	14.841
24	524.461,596 680.754,936	25	524.468,724 680.759,418	8.42
27	524.475,75 680.764,718	28	524.479,09 680.767,949	4.647
30	524.488,604 680.780,5	31	524.490,292 680.785,431	5.212
33	524.492,526 680.799,62	34	524.491,364 680.810,032	10.477
36	524.491,509 680.819,984	37	524.487,656 680.824,966	6.298
39	524.482,032 680.830,802	40	524.478,537 680.834,245	4.906
42	524.472,017 680.840,549	43	524.467,454 680.845,153	6.482
45	524.458,027 680.855,552	46	524.448,191 680.865,58	14.047

\*\* Lungimile segmentelor sunt determinate în planul de proiecție Stereo 70 și sunt rotunjite la 1 milimetru.

\*\*\* Distanța dintre puncte este formată din segmente cumulate ce sunt mai mici decât valoarea 1 milimetru.



**DATE DESPRE IMOBILUL NR. 893**

Oficiul de Cadastru și Publicitate Imobiliară SUCEAVA  
Biroul de Cadastru și Publicitate Imobiliară Campulung Moldovenesc

**A. Partea I. Descrierea imobilului**

TEREN Necunoscut

Adresa: Loc. Breaza, Nr. 308, Jud. Suceava

Nr. Crt	Nr cadastral Nr. topografic	Suprafața* (mp)	Observații / Referințe
A1	34057	6.682	Sector cadastral:21 Teren neimprejmuit; exista constructii cu caracter provizoriu, fara fundatie

**Construcții**

Crt	Nr cadastral Nr. topografic	Adresa	Observații / Referințe
A1.1	34057-C1	Loc. Breaza, Nr. 308, Jud. Suceava	Nr. niveluri:2; S. construita la sol:80 mp; Locuinta
A1.2	34057-C2	Loc. Breaza, Nr. 308, Jud. Suceava	Nr. niveluri:1; S. construita la sol:34 mp; bucatarie de vara
A1.3	34057-C3	Loc. Breaza, Nr. 308, Jud. Suceava	Nr. niveluri:1; S. construita la sol:25 mp; sura cu grajd
A1.4	34057-C4	Loc. Breaza, Nr. 308, Jud. Suceava	Nr. niveluri:1; S. construita la sol:31 mp; Anexa

**B. Partea II. Proprietari și acte**

Inscrieri privitoare la dreptul de proprietate și alte drepturi reale		Referințe
<b>4074 / 23/08/2007</b>		
Act Notarial nr. 2084, din 21/08/2007 emis de -;		
B1	Intabulare, drept de PROPRIETATE, ca bun propriu, dobandit prin Conventie, cota actuala 1/1 1) LUCACIU DOINA - LUMINITA, necasatorita	A1, A1.1, A1.2, A1.3
/		
Act Administrativ nr. 2983, din 13/09/2023 emis de Primaria comunei Breaza;		
B1	Intabulare, drept de PROPRIETATE, dobandit prin Lege, cota actuala 1/1 1) LUCACIU DOINA - LUMINITA, necasatorita	A1.4

**C. Partea III. SARCINI .**

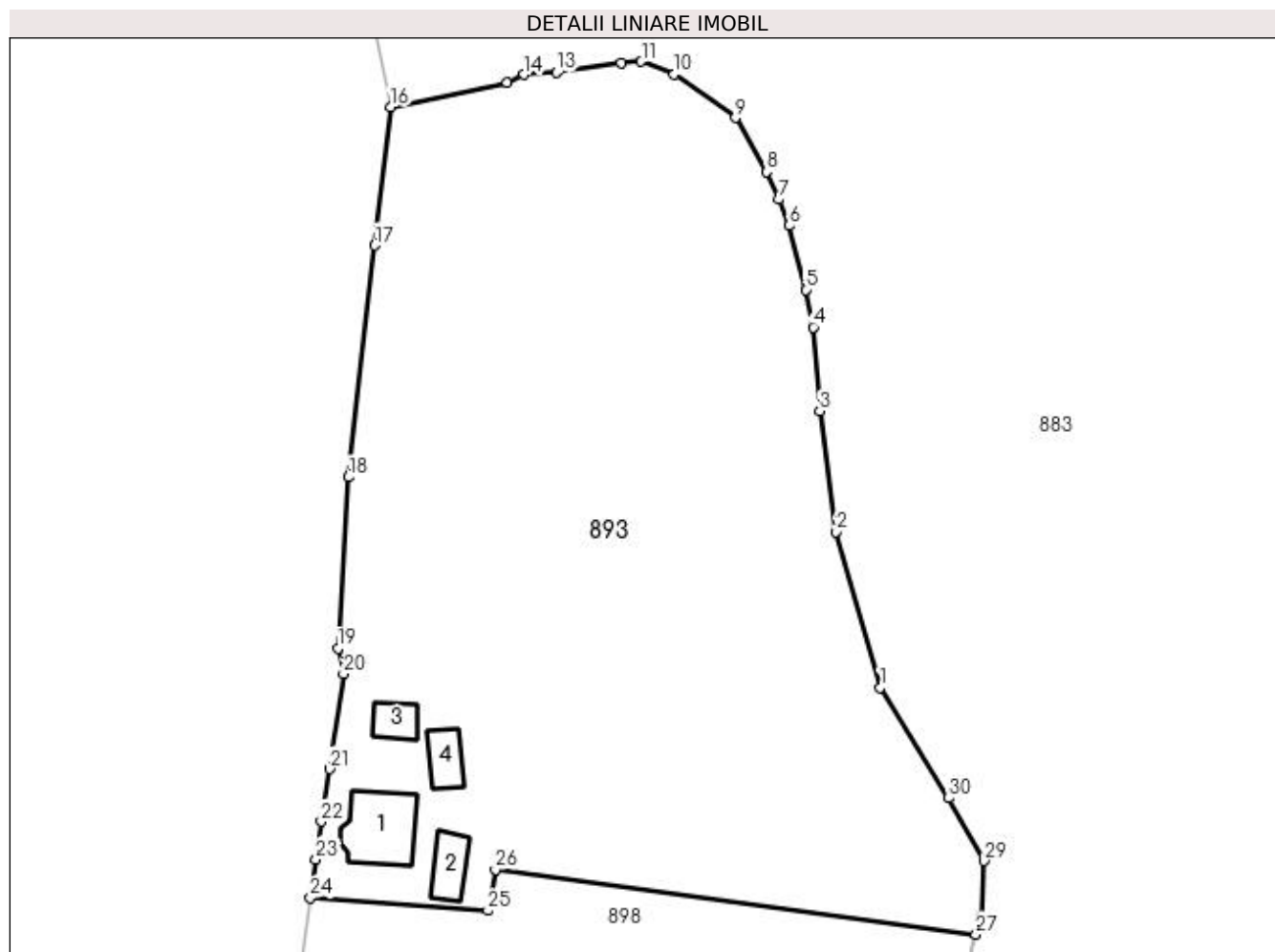
Inscrieri privind dezmembramintele dreptului de proprietate, drepturi reale de garanție și sarcini	Referințe
NU SUNT	

## Anexa Nr. 1 La Partea I

## Teren

Nr cadastral	Suprafața (mp)*	Observații / Referințe
34057	6.682	exista constructii cu caracter provizoriu, fara fundatie

\* Suprafața este determinată în planul de proiecție Stereo 70.



## Date referitoare la teren

Crt	Categorie folosință	Intra vilan	Suprafața (mp)	Tarla	Parcelă	Nr. topo	Observații / Referințe
1	curți constructii	DA	361	-	-	-	
2	faneata	DA	3.846	-	-	-	
3	faneata	NU	2.475	-	-	-	

## Date referitoare la construcții

Crt	Număr	Destinație construcție	Supraf. (mp)	Situație juridică	Observații / Referințe
A1.1	34057-C1	construcții de locuințe	80	Cu acte	Nr. niveluri:2; S. construita la sol:80 mp; Locuinta
A1.2	34057-C2	construcții anexa	34	Cu acte	Nr. niveluri:1; S. construita la sol:34 mp; bucatarie de vara
A1.3	34057-C3	construcții anexa	25	Cu acte	Nr. niveluri:1; S. construita la sol:25 mp; sura cu grajd
A1.4	34057-C4	construcții anexa	31	Cu acte	Nr. niveluri:1; S. construita la sol:31 mp; Anexa



## Lungime Segmente

1) Valorile lungimilor segmentelor sunt obținute din proiecție în plan.

Punct început	X / Y	Punct sfârșit	X / Y	Lungime segment (** (m)
1	523.435,723 680.806,449	2	523.430,064 680.826,407	20.745
3	523.427,971 680.841,888	4	523.427,143 680.852,638	10.782
5	523.426,162 680.857,444	6	523.423,994 680.865,651	8.489
7	523.422,751 680.869,02	8	523.421,177 680.872,554	3.869
9	523.417,152 680.879,516	10	523.409,297 680.885,06	9.615
11	523.405,082 680.886,716	12	523.402,525 680.886,495	2.566
13	523.394,221 680.885,305	14	523.390,045 680.885,05	4.184
15	523.387,873 680.883,958	16	523.372,885 680.880,88	15.301
17	523.370,869 680.863,143	18	523.367,49 680.833,438	29.897
19	523.366,151 680.811,435	20	523.366,869 680.808,226	3.288
21	523.365,085 680.795,994	22	523.364,008 680.789,258	6.822
23	523.363,328 680.784,398	24	523.362,639 680.779,471	4.976
25	523.385,386 680.777,838	26	523.386,355 680.783,105	5.355
27	523.448,002 680.774,79	28	523.448,697 680.776,977	2.294
29	523.449,003 680.784,225	30	523.444,522 680.792,259	9.2

Punct început	X / Y	Punct sfârșit	X / Y	Lungime segment (** (m)
2	523.430,064 680.826,407	3	523.427,971 680.841,888	15.622
4	523.427,143 680.852,638	5	523.426,162 680.857,444	4.905
6	523.423,994 680.865,651	7	523.422,751 680.869,02	3.591
8	523.421,177 680.872,554	9	523.417,152 680.879,516	8.042
10	523.409,297 680.885,06	11	523.405,082 680.886,716	4.529
12	523.402,525 680.886,495	13	523.394,221 680.885,305	8.389
14	523.390,045 680.885,05	15	523.387,873 680.883,958	2.431
16	523.372,885 680.880,88	17	523.370,869 680.863,143	17.851
18	523.367,49 680.833,438	19	523.366,151 680.811,435	22.044
20	523.366,869 680.808,226	21	523.365,085 680.795,994	12.361
22	523.364,008 680.789,258	23	523.363,328 680.784,398	4.907
24	523.362,639 680.779,471	25	523.385,386 680.777,838	22.805
26	523.386,355 680.783,105	27	523.448,002 680.774,79	62.205
28	523.448,697 680.776,977	29	523.449,003 680.784,225	7.254
30	523.444,522 680.792,259	1	523.435,723 680.806,449	16.696

\*\* Lungimile segmentelor sunt determinate în planul de proiecție Stereo 70 și sunt rotunjite la 1 milimetru.

\*\*\* Distanța dintre puncte este formată din segmente cumulate ce sunt mai mici decât valoarea 1 milimetru.



**DATE DESPRE IMOBILUL NR. 894**

Oficiul de Cadastru și Publicitate Imobiliară SUCEAVA  
Biroul de Cadastru și Publicitate Imobiliară Campulung Moldovenesc

**A. Partea I. Descrierea imobilului**

Nr. CF vechi:31042, 31041, 880  
Nr. topografic:528, 1042/2 parte, 1042/3 parte

TEREN Necunoscut

Adresa: Loc. Breaza, Jud. Suceava

Nr. Crt	Nr cadastral Nr. topografic	Suprafața* (mp)	Observații / Referințe
A1		16.180	Sector cadastral:21 Teren neimprejmuit; imobilul s-a format din parcelele avand nr. topografic: 528, 1042/2 parte, 1042/3 parte; exista constructii cu caracter provizoriu, fara fundatie

**B. Partea II. Proprietari și acte**

Inscrieri privitoare la dreptul de proprietate și alte drepturi reale		Referințe
/		
Act Normativ nr. 7, din 13/03/1996 emis de Parlamentul Romaniei;		
B1	Inscrierea provizorie, drept de PROPRIETATE, dobandit prin Lege, cota actuala 1/1 1) NEIDENTIFICAT NEIDENTIFICAT	A1
Act Administrativ nr. 2678, din 18/08/2023 emis de Primaria comunei Breaza;		
B1	se noteaza POSESIA asupra terenului 1) CHECHERITA ANGELA	A1

**C. Partea III. SARCINI .**

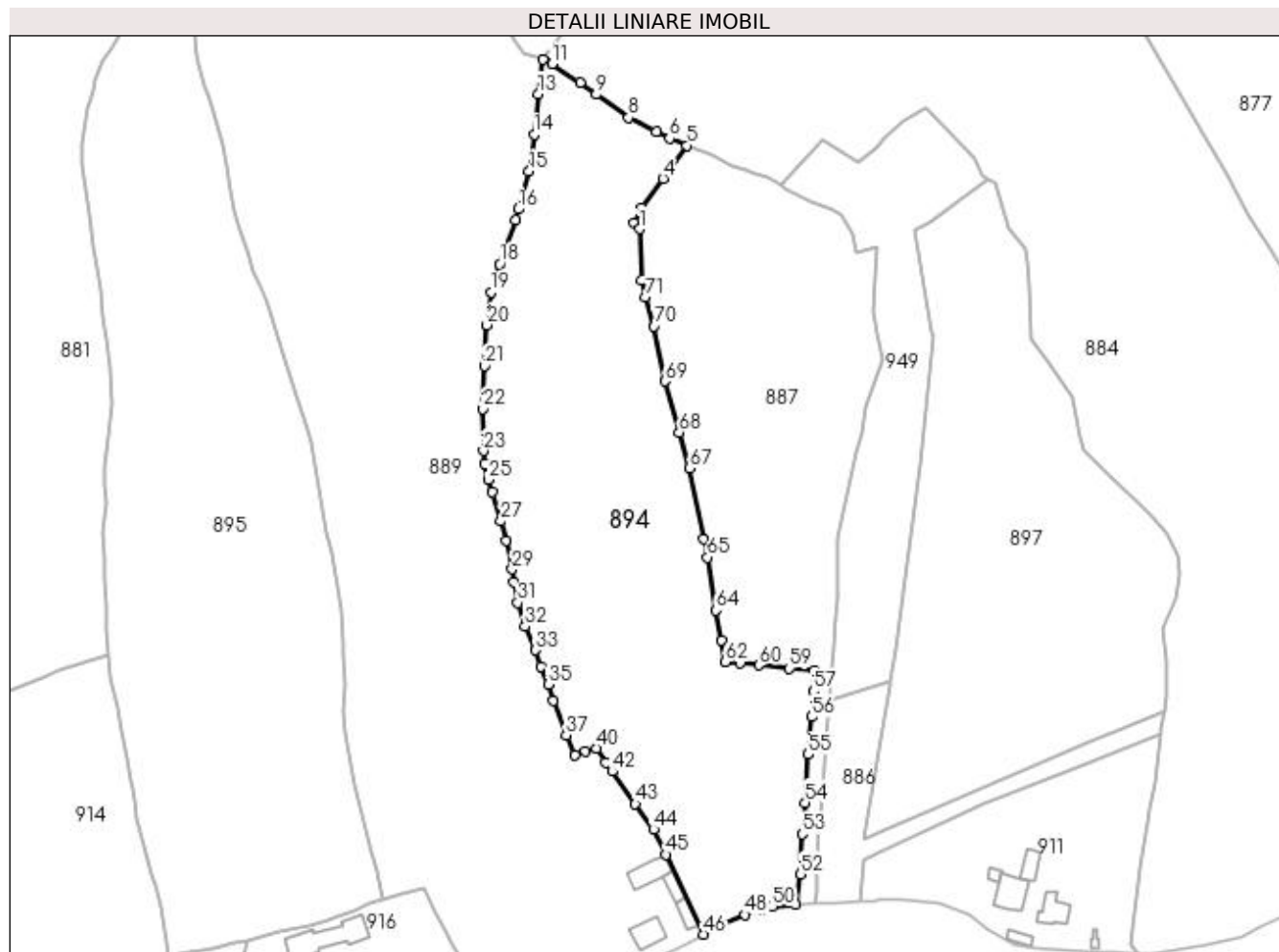
Inscrieri privind dezmembramintele dreptului de proprietate, drepturi reale de garanție și sarcini	Referințe
NU SUNT	

## Anexa Nr. 1 La Partea I

## Teren

Nr cadastral	Suprafața (mp)*	Observații / Referințe
	16.180	imobilul s-a format din parcelele avand nr. topografic: 528, 1042/2 parte, 1042/3 parte; exista constructii cu caracter provizoriu, fara fundatie

\* Suprafața este determinată în planul de proiecție Stereo 70.



## Date referitoare la teren

Crt	Categorie folosință	Intra vilan	Suprafața (mp)	Tarla	Parcelă	Nr. topo	Observații / Referințe
1	faneata	DA	3.062	-	-	-	
2	faneata	NU	13.118	-	-	-	

## Lungime Segmente

1) Valorile lungimilor segmentelor sunt obținute din proiecție în plan.

Punct început	X / Y	Punct sfârșit	X / Y	Lungime segment	Punct început	X / Y	Punct sfârșit	X / Y	Lungime segment	Punct început	X / Y	Punct sfârșit	X / Y	Lungime segment
1	524.029,98 680.894,042	2	524.028,149 680.896,09	2.747	2	524.028,149 680.896,09	3	524.030,465 680.901,22	5.629	3	524.030,465 680.901,22	4	524.037,701 680.911,025	12.186
4	524.037,701 680.911,025	5	524.045,85 680.922,068	13.724	5	524.045,85 680.922,068	6	524.039,973 680.924,431	6.335	6	524.039,973 680.924,431	7	524.035,563 680.926,64	4.933
7	524.035,563 680.926,64	8	524.026,19 680.931,336	10.483	8	524.026,19 680.931,336	9	524.015,378 680.939,19	13.364	9	524.015,378 680.939,19	10	524.009,919 680.943,116	6.724
10	524.009,919 680.943,116	11	524.000,492 680.949,348	11.3	11	524.000,492 680.949,348	12	523.997,524 680.950,828	3.318	12	523.997,524 680.950,828	13	523.995,893 680.939,362	11.582
13	523.995,893 680.939,362	14	523.994,583 680.925,683	13.742	14	523.994,583 680.925,683	15	523.992,857 680.913,358	12.445	15	523.992,857 680.913,358	16	523.989,1 680.900,706	13.198

Punct început	X / Y	Punct sfârșit	X / Y	Lungime segment	Punct început	X / Y	Punct sfârșit	X / Y	Lungime segment	Punct început	X / Y	Punct sfârșit	X / Y	Lungime segment
16	523.989,1 680.900,706	17	523.988,195 680.897,116	3.702	17	523.988,195 680.897,116	18	523.982,896 680.882,225	15.806	18	523.982,896 680.882,225	19	523.980,082 680.872,849	9.789
19	523.980,082 680.872,849	20	523.978,644 680.861,815	11.127	20	523.978,644 680.861,815	21	523.977,747 680.848,076	13.768	21	523.977,747 680.848,076	22	523.977,297 680.833,657	14.426
22	523.977,297 680.833,657	23	523.977,485 680.819,591	14.068	23	523.977,485 680.819,591	24	523.977,784 680.815,3	4.301	24	523.977,784 680.815,3	25	523.979,018 680.809,957	5.483
25	523.979,018 680.809,957	26	523.980,473 680.805,689	4.509	26	523.980,473 680.805,689	27	523.983,298 680.795,969	10.122	27	523.983,298 680.795,969	28	523.985,146 680.789,53	6.699
28	523.985,146 680.789,53	29	523.987,077 680.779,853	9.868	29	523.987,077 680.779,853	30	523.987,674 680.775,669	4.226	30	523.987,674 680.775,669	31	523.989,08 680.768,555	7.252
31	523.989,08 680.768,555	32	523.991,474 680.760,677	8.234	32	523.991,474 680.760,677	33	523.994,972 680.752,698	8.713	33	523.994,972 680.752,698	34	523.996,915 680.747,279	5.756
34	523.996,915 680.747,279	35	523.999,211 680.741,273	6.43	35	523.999,211 680.741,273	36	524.001,075 680.735,762	5.818	36	524.001,075 680.735,762	37	524.005,239 680.724,26	12.232
37	524.005,239 680.724,26	38	524.008,157 680.717,39	7.465	38	524.008,157 680.717,39	39	524.011,751 680.718,812	3.865	39	524.011,751 680.718,812	40	524.015,368 680.719,763	3.74
40	524.015,368 680.719,763	41	524.018,522 680.715,022	5.694	41	524.018,522 680.715,022	42	524.020,641 680.712,059	3.643	42	524.020,641 680.712,059	43	524.028,442 680.701,15	13.411
43	524.028,442 680.701,15	44	524.034,622 680.692,521	10.613	44	524.034,622 680.692,521	45	524.038,73 680.684,101	9.369	45	524.038,73 680.684,101	46	524.051,346 680.657,352	29.575
46	524.051,346 680.657,352	47	524.056,818 680.660,49	6.308	47	524.056,818 680.660,49	48	524.065,248 680.663,932	9.106	48	524.065,248 680.663,932	49	524.070,787 680.665,836	5.857
49	524.070,787 680.665,836	50	524.074,491 680.666,652	3.793	50	524.074,491 680.666,652	51	524.082,292 680.667,378	7.835	51	524.082,292 680.667,378	52	524.083,977 680.677,503	10.264
52	524.083,977 680.677,503	53	524.084,465 680.690,971	13.477	53	524.084,465 680.690,971	54	524.085,494 680.701,56	10.639	54	524.085,494 680.701,56	55	524.086,52 680.717,67	16.143
55	524.086,52 680.717,67	56	524.087,658 680.730,346	12.727	56	524.087,658 680.730,346	57	524.088,158 680.738,986	8.654	57	524.088,158 680.738,986	58	524.088,568 680.745,809	6.835
58	524.088,568 680.745,809	59	524.080,12 680.746,622	8.487	59	524.080,12 680.746,622	60	524.069,988 680.747,689	10.188	60	524.069,988 680.747,689	61	524.063,585 680.748,332	6.435
61	524.063,585 680.748,332	62	524.058,723 680.748,784	4.883	62	524.058,723 680.748,784	63	524.057,317 680.756,042	7.393	63	524.057,317 680.756,042	64	524.055,639 680.766,068	10.165
64	524.055,639 680.766,068	65	524.052,687 680.783,831	18.007	65	524.052,687 680.783,831	66	524.051,274 680.790,008	6.337	66	524.051,274 680.790,008	67	524.046,574 680.813,812	24.264
67	524.046,574 680.813,812	68	524.043,204 680.825,713	12.369	68	524.043,204 680.825,713	69	524.038,462 680.842,912	17.841	69	524.038,462 680.842,912	70	524.034,728 680.861,452	18.912
70	524.034,728 680.861,452	71	524.031,961 680.871,245	10.176	71	524.031,961 680.871,245	72	524.030,663 680.876,929	5.83	72	524.030,663 680.876,929	1	524.029,98 680.894,042	17.127

\*\* Lungimile segmentelor sunt determinate în planul de proiecție Stereo 70 și sunt rotunjite la 1 milimetru.

\*\*\* Distanța dintre puncte este formată din segmente cumulate ce sunt mai mici decât valoarea 1 milimetru.



**DATE DESPRE IMOBILUL NR. 895**

Oficiul de Cadastru și Publicitate Imobiliară SUCEAVA  
Biroul de Cadastru și Publicitate Imobiliară Campulung Moldovenesc

**A. Partea I. Descrierea imobilului**

TEREN Necunoscut

Adresa: Loc. Breaza, Jud. Suceava

Nr. Crt	Nr cadastral Nr. topografic	Suprafața* (mp)	Observații / Referințe
A1	30601	19.703	Sector cadastral:21 Teren imprejmuit; exista constructii cu caracter provizoriu, fara fundatie

**B. Partea II. Proprietari și acte**

Inscrieri privitoare la dreptul de proprietate și alte drepturi reale		Referințe
<b>3719 / 25/03/2013</b>		
Act Notarial nr. 3536, din 30/11/2000 emis de BNP H.I.SCRABA;		
B2	Intabulare, drept de PROPRIETATE, dobandit prin Conventie, cota actuala 1/1 1) <b>MACOVEI DUMITRU</b> 2) <b>MACOVEI ARTEMIZIA</b>	A1

**C. Partea III. SARCINI .**

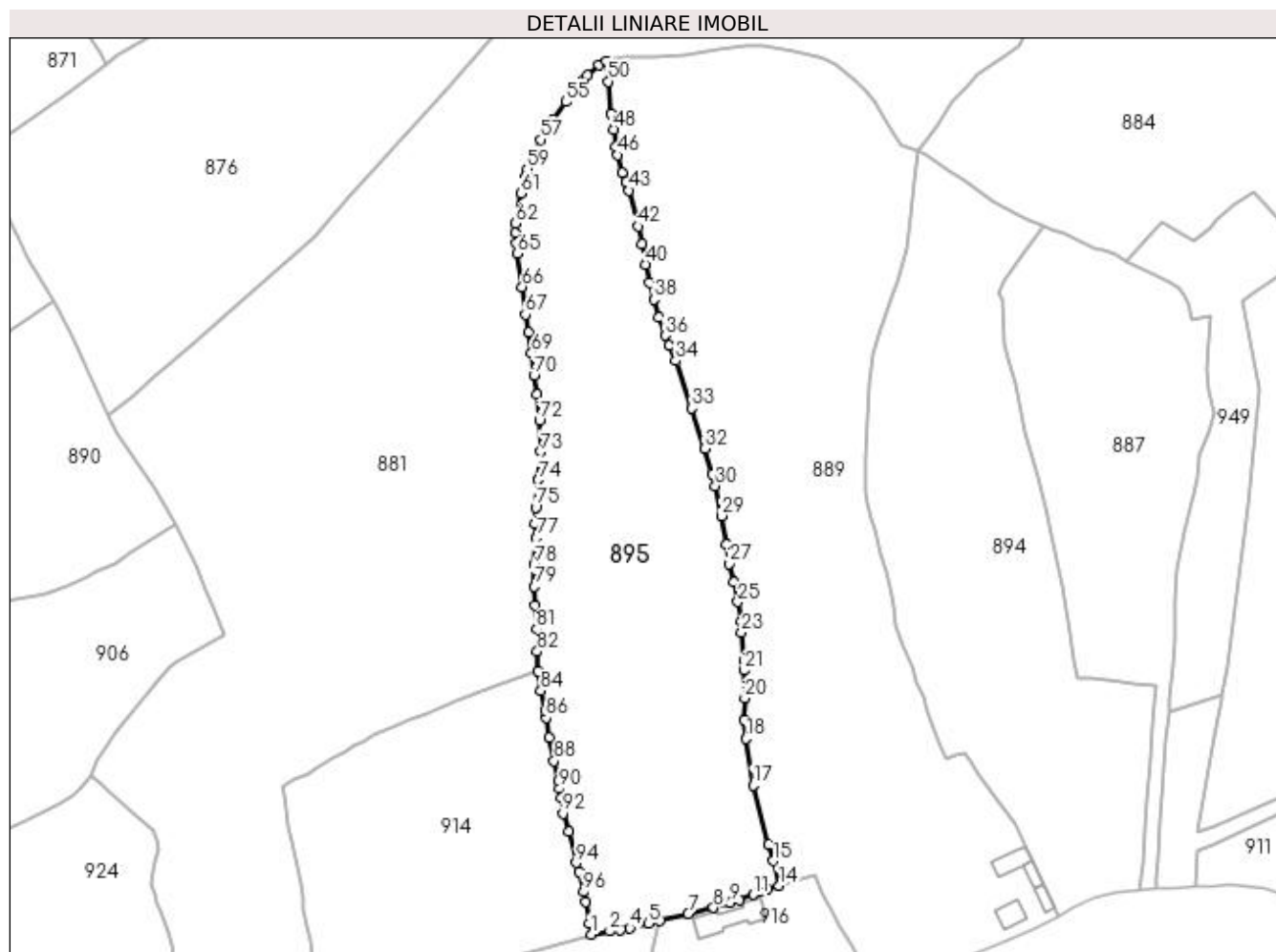
Inscrieri privind dezmembramintele dreptului de proprietate, drepturi reale de garanție și sarcini	Referințe
NU SUNT	

## Anexa Nr. 1 La Partea I

## Teren

Nr cadastral	Suprafața (mp)*	Observații / Referințe
30601	19.703	exista constructii cu caracter provizoriu, fara fundatie

\* Suprafața este determinată în planul de proiecție Stereo 70.



## Date referitoare la teren

Crt	Categorie folosință	Intravilan	Suprafața (mp)	Tarla	Parcelă	Nr. topo	Observații / Referințe
1	faneata	DA	347	-	-	-	
2	faneata	NU	19.356	-	-	-	

## Lungime Segmente

1) Valorile lungimilor segmentelor sunt obținute din proiecție în plan.

Punct început	X / Y	Punct sfârșit	X / Y	Lungime segment	Punct început	X / Y	Punct sfârșit	X / Y	Lungime segment	Punct început	X / Y	Punct sfârșit	X / Y	Lungime segment
1	523.871,847 680.650,116	2	523.879,019 680.651,34	7.275	2	523.879,019 680.651,34	3	523.882,891 680.651,953	3.921	3	523.882,891 680.651,953	4	523.886,692 680.652,493	3.839
4	523.886,692 680.652,493	5	523.893,88 680.654,356	7.426	5	523.893,88 680.654,356	6	523.898,292 680.655,376	4.528	6	523.898,292 680.655,376	7	523.909,074 680.658,071	11.114
7	523.909,074 680.658,071	8	523.918,804 680.660,332	9.989	8	523.918,804 680.660,332	9	523.925,351 680.662,197	6.807	9	523.925,351 680.662,197	10	523.928,628 680.663,273	3.449
10	523.928,628 680.663,273	11	523.934,09 680.665,379	5.854	11	523.934,09 680.665,379	12	523.936,733 680.666,505	2.873	12	523.936,733 680.666,505	13	523.939,508 680.667,722	3.03
13	523.939,508 680.667,722	14	523.943,964 680.668,801	4.585	14	523.943,964 680.668,801	15	523.941,795 680.678,342	9.784	15	523.941,795 680.678,342	16	523.939,974 680.684,576	6.495



Punct început	X / Y	Punct sfârșit	X / Y	Lungime segment	Punct început	X / Y	Punct sfârșit	X / Y	Lungime segment	Punct început	X / Y	Punct sfârșit	X / Y	Lungime segment
16	523.939,974 680.684,576	17	523.934,069 680.707,426	23.6	17	523.934,069 680.707,426	18	523.931,347 680.725,25	18.031	18	523.931,347 680.725,25	19	523.930,649 680.732,48	7.263
19	523.930,649 680.732,48	20	523.930,821 680.740,736	8.258	20	523.930,821 680.740,736	21	523.930,697 680.751,383	10.648	21	523.930,697 680.751,383	22	523.930,74 680.755,106	3.724
22	523.930,74 680.755,106	23	523.929,652 680.765,971	10.919	23	523.929,652 680.765,971	24	523.929,343 680.770,179	4.22	24	523.929,343 680.770,179	25	523.928,191 680.777,668	7.577
25	523.928,191 680.777,668	26	523.926,5 680.785,261	7.779	26	523.926,5 680.785,261	27	523.924,816 680.792,308	7.245	27	523.924,816 680.792,308	28	523.923,735 680.799,772	7.543
28	523.923,735 680.799,772	29	523.921,862 680.810,755	11.141	29	523.921,862 680.810,755	30	523.919,499 680.822,246	11.731	30	523.919,499 680.822,246	31	523.918,338 680.826,881	4.778
31	523.918,338 680.826,881	32	523.915,513 680.836,506	10.031	32	523.915,513 680.836,506	33	523.910,476 680.852,075	16.364	33	523.910,476 680.852,075	34	523.904,379 680.870,221	19.143
34	523.904,379 680.870,221	35	523.901,942 680.876,25	6.503	35	523.901,942 680.876,25	36	523.900,33 680.879,954	4.04	36	523.900,33 680.879,954	37	523.897,967 680.886,919	7.355
37	523.897,967 680.886,919	38	523.895,984 680.893,835	7.194	38	523.895,984 680.893,835	39	523.894,054 680.900,101	6.557	39	523.894,054 680.900,101	40	523.892,686 680.907,196	7.225
40	523.892,686 680.907,196	41	523.891,339 680.915,192	8.108	41	523.891,339 680.915,192	42	523.889,967 680.921,836	6.785	42	523.889,967 680.921,836	43	523.886,372 680.935,596	14.222
43	523.886,372 680.935,596	44	523.885,268 680.938,918	3.501	44	523.885,268 680.938,918	45	523.883,862 680.942,502	3.849	45	523.883,862 680.942,502	46	523.882,108 680.949,239	6.963
46	523.882,108 680.949,239	47	523.881,44 680.952,408	3.238	47	523.881,44 680.952,408	48	523.880,485 680.959,066	6.726	48	523.880,485 680.959,066	49	523.879,603 680.965,119	6.117
49	523.879,603 680.965,119	50	523.878,435 680.977,496	12.432	50	523.878,435 680.977,496	51	523.877,825 680.985,137	7.666	51	523.877,825 680.985,137	52	523.874,754 680.983,792	3.353
52	523.874,754 680.983,792	53	523.870,581 680.979,738	5.818	53	523.870,581 680.979,738	54	523.868,952 680.978,076	2.327	54	523.868,952 680.978,076	55	523.862,023 680.969,658	10.903
55	523.862,023 680.969,658	56	523.857,131 680.962,734	8.478	56	523.857,131 680.962,734	57	523.852,532 680.955,089	8.922	57	523.852,532 680.955,089	58	523.849,494 680.950,205	5.752
58	523.849,494 680.950,205	59	523.847,238 680.944,008	6.595	59	523.847,238 680.944,008	60	523.846,303 680.940,629	3.506	60	523.846,303 680.940,629	61	523.844,82 680.934,593	6.215
61	523.844,82 680.934,593	62	523.842,679 680.922,924	11.864	62	523.842,679 680.922,924	63	523.842,842 680.919,219	3.709	63	523.842,842 680.919,219	64	523.842,955 680.915,554	3.666
64	523.842,955 680.915,554	65	523.843,452 680.911,403	4.18	65	523.843,452 680.911,403	66	523.845,364 680.898,616	12.93	66	523.845,364 680.898,616	67	523.846,644 680.888,029	10.664
67	523.846,644 680.888,029	68	523.847,791 680.881,085	7.038	68	523.847,791 680.881,085	69	523.848,946 680.873,279	7.891	69	523.848,946 680.873,279	70	523.849,885 680.864,732	8.599
70	523.849,885 680.864,732	71	523.850,924 680.857,241	7.562	71	523.850,924 680.857,241	72	523.851,976 680.847,286	10.01	72	523.851,976 680.847,286	73	523.852,625 680.835,362	11.943
73	523.852,625 680.835,362	74	523.851,411 680.824,583	10.847	74	523.851,411 680.824,583	75	523.850,502 680.814,014	10.608	75	523.850,502 680.814,014	76	523.850,464 680.807,717	6.297
76	523.850,464 680.807,717	77	523.850,736 680.802,332	5.392	77	523.850,736 680.802,332	78	523.849,907 680.792,116	10.25	78	523.849,907 680.792,116	79	523.850,014 680.783,554	8.563
79	523.850,014 680.783,554	80	523.850,212 680.776,343	7.214	80	523.850,212 680.776,343	81	523.850,942 680.767,299	9.074	81	523.850,942 680.767,299	82	523.851,11 680.758,711	8.589
82	523.851,11 680.758,711	83	523.851,304 680.751,275	7.439	83	523.851,304 680.751,275	84	523.852,442 680.743,64	7.719	84	523.852,442 680.743,64	85	523.854,116 680.736,131	7.694
85	523.854,116 680.736,131	86	523.854,538 680.733,271	2.891	86	523.854,538 680.733,271	87	523.855,771 680.725,707	7.663	87	523.855,771 680.725,707	88	523.857,62 680.716,632	9.261
88	523.857,62 680.716,632	89	523.859,281 680.709,108	7.705	89	523.859,281 680.709,108	90	523.859,692 680.706,045	3.091	90	523.859,692 680.706,045	91	523.860,461 680.702,499	3.628
91	523.860,461 680.702,499	92	523.861,104 680.696,516	6.017	92	523.861,104 680.696,516	93	523.863,139 680.689,547	7.26	93	523.863,139 680.689,547	94	523.866,14 680.677,558	12.359
94	523.866,14 680.677,558	95	523.867,242 680.674,17	3.563	95	523.867,242 680.674,17	96	523.868,993 680.666,384	7.98	96	523.868,993 680.666,384	97	523.869,843 680.662,496	3.98
97	523.869,843 680.662,496	98	523.871,096 680.654,483	8.111	98	523.871,096 680.654,483	1	523.871,847 680.650,116	4.431					

\*\* Lungimile segmentelor sunt determinate în planul de proiecție Stereo 70 și sunt rotunjite la 1 milimetru.

\*\*\* Distanța dintre puncte este formată din segmente cumulate ce sunt mai mici decât valoarea 1 milimetru.



**DATE DESPRE IMOBILUL NR. 896**

Oficiul de Cadastru și Publicitate Imobiliară SUCEAVA  
Biroul de Cadastru și Publicitate Imobiliară Campulung Moldovenesc

**A. Partea I. Descrierea imobilului**

TEREN Intravilan

Adresa: Loc. Breaza, Jud. Suceava

Nr. Crt	Nr cadastral Nr. topografic	Suprafața* (mp)	Observații / Referințe
A1	30603	978	Sector cadastral:21 Teren neimpregmuit;

**Construcții**

Crt	Nr cadastral Nr. topografic	Adresa	Observații / Referințe
A1.1	30603-C1	Loc. Breaza, Nr. 289C, Jud. Suceava	Nr. niveluri:2; S. construita la sol:86 mp; Locuinta
A1.2	30603-C2	Loc. Breaza, Nr. 289C, Jud. Suceava	Nr. niveluri:1; S. construita la sol:51 mp; Anexa

**B. Partea II. Proprietari și acte**

Inscrieri privitoare la dreptul de proprietate și alte drepturi reale		Referințe
/		
Act Administrativ nr. 2983, din 13/09/2023 emis de Primaria comunei Breaza;		
B1	Intabulare, drept de PROPRIETATE, dobandit prin Lege, cota actuala 1/1 1) MACOVEI CORNEL, necasatorit	A1.1, A1.2
<b>4751 / 11/04/2013</b>		
Act Notarial nr. 343, din 09/04/2013 emis de TARAN LILIANA;		
B1	Se infiinteaza cartea funciara 30603 a imobilului cu numarul cadastral 30603/Breaza, rezultat din dezmembrarea imobilului cu numarul cadastral 30518 inscris in cartea funciara 30518;	A1
<b>4752 / 11/04/2013</b>		
Act Notarial nr. 344, din 09/04/2013 emis de TARAN LILIANA;		
B3	Intabulare, drept de PROPRIETATE, dobandit prin Conventie, cota actuala 1/1 1) MACOVEI CORNEL, necasatorit	A1

**C. Partea III. SARCINI .**

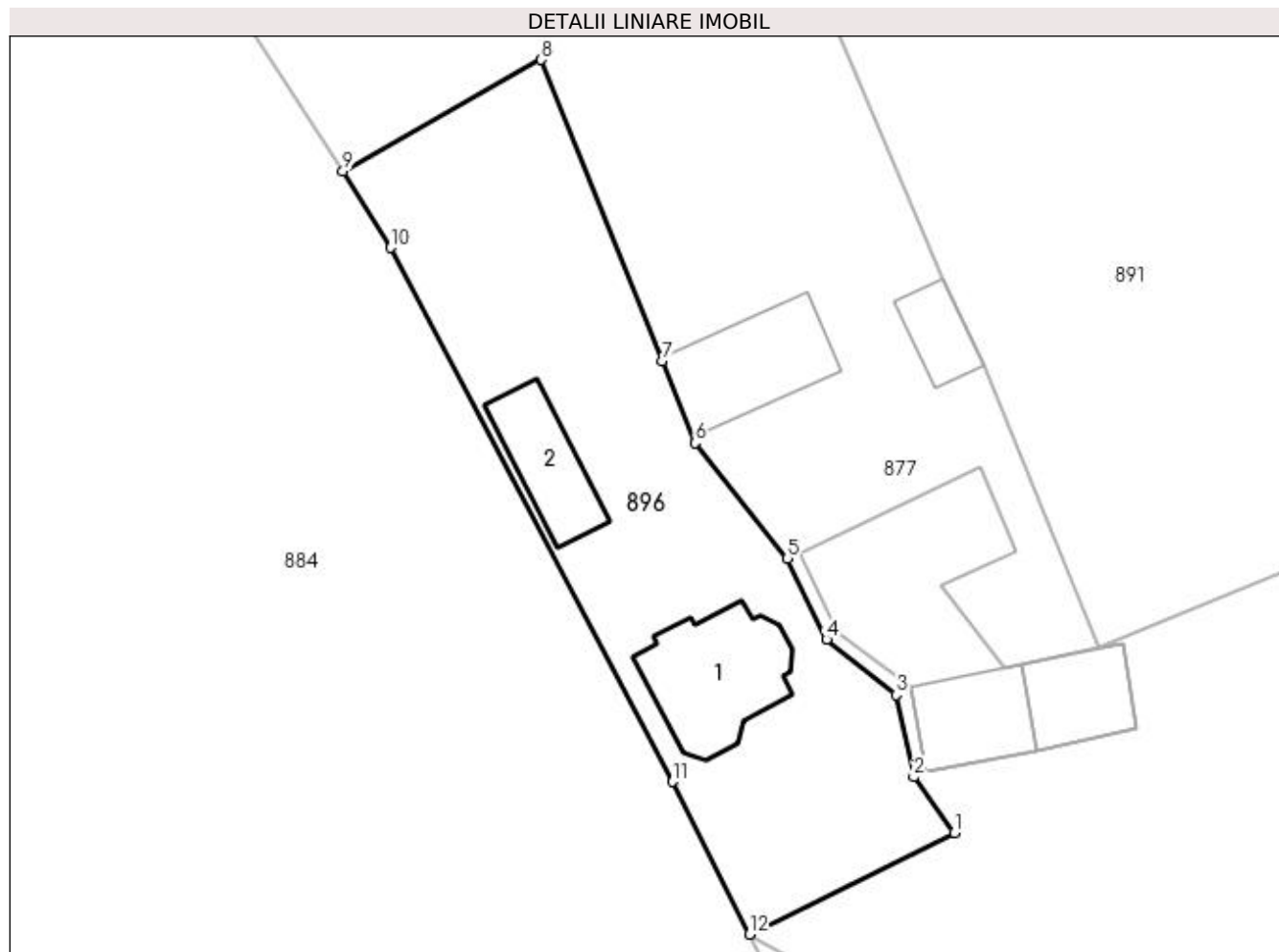
Inscrieri privind dezmembramintele dreptului de proprietate, drepturi reale de garanție și sarcini	Referințe
NU SUNT	

## Anexa Nr. 1 La Partea I

## Teren

Nr cadastral	Suprafața (mp)*	Observații / Referințe
30603	978	

\* Suprafața este determinată în planul de proiecție Stereo 70.



## Date referitoare la teren

Crt	Categorie folosință	Intra vilan	Suprafața (mp)	Tarla	Parcelă	Nr. topo	Observații / Referințe
1	faneata	DA	559	-	-	-	
2	curți construcții	DA	419	-	-	-	

## Date referitoare la construcții

Crt	Număr	Destinație construcție	Supraf. (mp)	Situație juridică	Observații / Referințe
A1.1	30603-C1	construcții de locuințe	86	Cu acte	Nr. niveluri:2; S. construita la sol:86 mp; Locuinta
A1.2	30603-C2	construcții anexa	51	Cu acte	Nr. niveluri:1; S. construita la sol:51 mp; Anexa

## Lungime Segmente

1) Valorile lungimilor segmentelor sunt obținute din proiecție în plan.

Punct început	X / Y	Punct sfârșit	X / Y	Lungime segment (** (m)
1	524.331,142 680.763,284	2	524.328,144 680.767,4	5.092
2	524.328,144 680.767,4	3	524.326,827 680.773,485	6.226

Punct început	X / Y	Punct sfârşit	X / Y	Lungime segment (** (m)
3	524.326,827 680.773,485	4	524.321,686 680.777,576	6.57
4	524.321,686 680.777,576	5	524.318,81 680.783,572	6.65
5	524.318,81 680.783,572	6	524.311,967 680.792,112	10.943
6	524.311,967 680.792,112	7	524.309,524 680.798,18	6.541
7	524.309,524 680.798,18	8	524.300,593 680.820,456	24.0
8	524.300,593 680.820,456	9	524.285,919 680.812,211	16.832
9	524.285,919 680.812,211	10	524.289,453 680.806,55	6.674
10	524.289,453 680.806,55	11	524.310,299 680.767,061	44.654
11	524.310,299 680.767,061	12	524.315,972 680.755,775	12.632
12	524.315,972 680.755,775	1	524.331,142 680.763,284	16.927

\*\* Lungimile segmentelor sunt determinate în planul de proiecție Stereo 70 și sunt rotunjite la 1 milimetru.

\*\*\* Distanța dintre puncte este formată din segmente cumulate ce sunt mai mici decât valoarea 1 milimetru.



**DATE DESPRE IMOBILUL NR. 897**

Oficiul de Cadastru și Publicitate Imobiliară SUCEAVA  
Biroul de Cadastru și Publicitate Imobiliară Campulung Moldovenesc

**A. Partea I. Descrierea imobilului**

TEREN Necunoscut

Nr. CF vechi:1360

Adresa: Loc. Breaza, Jud. Suceava

Nr. Crt	Nr cadastral Nr. topografic	Suprafața* (mp)	Observații / Referințe
A1	31049	12.628	Sector cadastral:21 Teren neimprejmuit; exista constructii cu caracter provizoriu, fara fundatie

**B. Partea II. Proprietari și acte**

Inscrieri privitoare la dreptul de proprietate și alte drepturi reale		Referințe
<b>844 / 27/02/1996</b>		
Act Notarial nr. 50, din 13/02/1996 emis de BNP Stelian Catargiu;		
B1	Intabulare, drept de PROPRIETATE, dobandit prin Succesiune, cota actuala 1/1 1) <b>VALACH - SANDRU DORINA</b> <i>OBSERVATII: (provenita din conversia CF 1360)</i>	A1
<b>11914 / 18/08/2015</b>		
Act Administrativ nr. plan de situatie, din 23/03/1988;		
B2	se noteaza indreptarea erorii materiale strecurata cu ocazia efectuarii conversiei CF 1360 a localitatii Breaza, in sensul ca parcelele nr. 1038/1 si 1038/2 sunt alipite si formeaza un corp distinct ;	A1
<b>12401 / 27/08/2015</b>		
Act Notarial nr. CM 50, din 13/02/1996 emis de BNP STELIAN CATARGIU;		
B3	se noteaza indreptarea erorii materiale strecurata in CF 1360 a localitatii Breaza, in sensul ca nr. corect al parcelelor componente este 1038/1 si 1038/2 ;	A1
<b>13525 / 18/09/2015</b>		
Act Administrativ nr. 158, din 02/10/2015 emis de Primaria comunei Breaza (act administrativ nr. 272/15-09-2015 emis de PRIMARIA BREAZA);		
B4	se noteaza actualizarea informatiei cadastrale a imobilului cu nr.top. 1038/1 si 1038/2 din CF 31049 a localitatii Breaza , care s-a transforma in imobilul cu nr.cad. 31049 , compus din parcela nr. 1 F-situata in intravilan, 2F -situata in extravilan si nr. 3 A-situata in intravilan;	A1

**C. Partea III. SARCINI .**

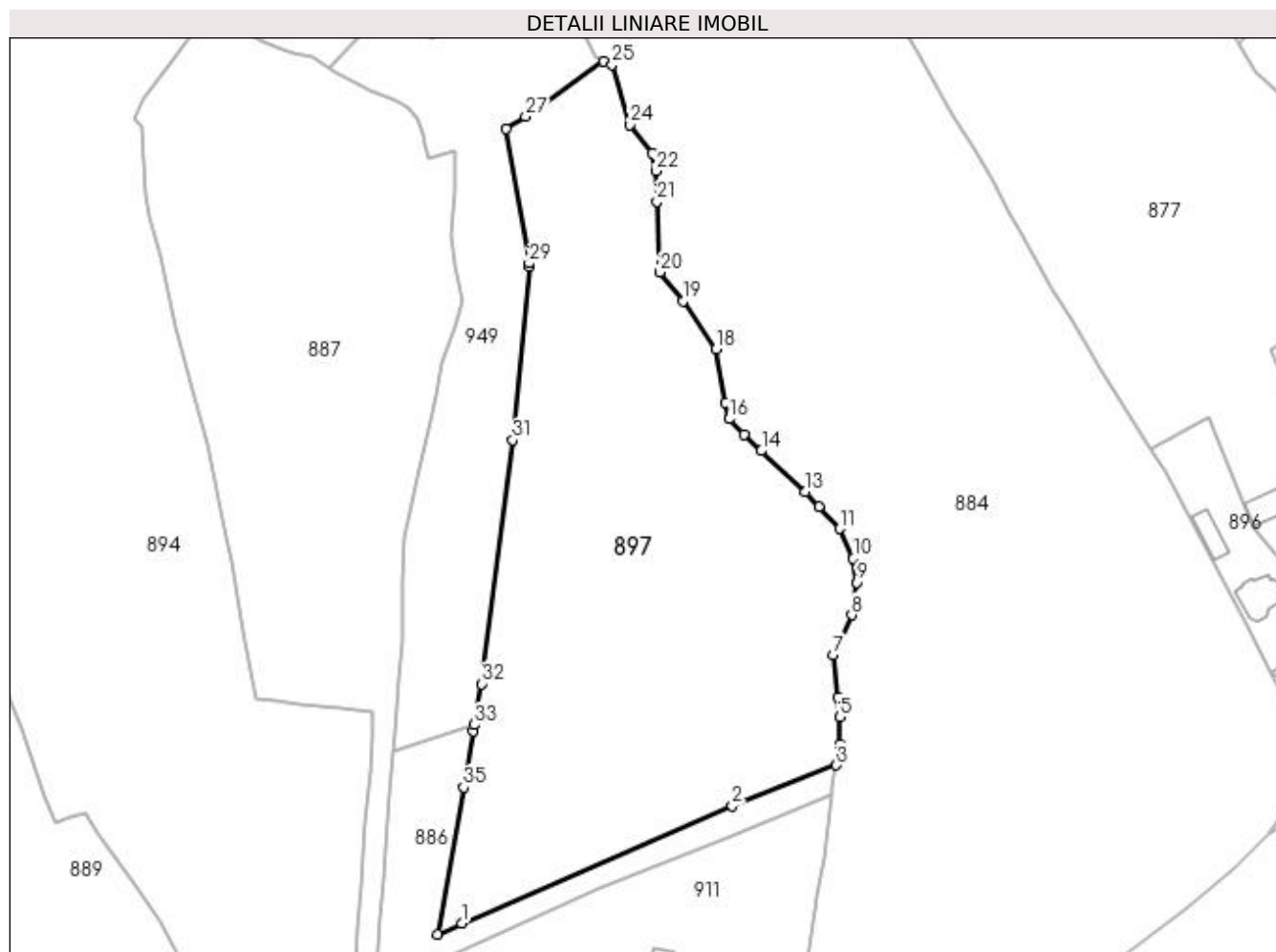
Inscrieri privind dezmembramintele dreptului de proprietate, drepturi reale de garanție și sarcini	Referințe
NU SUNT	

## Anexa Nr. 1 La Partea I

## Teren

Nr cadastral	Suprafața (mp)*	Observații / Referințe
31049	12.628	exista constructii cu caracter provizoriu, fara fundatie

\* Suprafața este determinată în planul de proiecție Stereo 70.



## Date referitoare la teren

Crt	Categorie folosință	Intravilan	Suprafața (mp)	Tarla	Parcelă	Nr. topo	Observații / Referințe
1	faneata	DA	4.293	-	-	-	-intravilan-
2	faneata	NU	7.015	-	-	-	-extravilan-Imobilul se intersecteaza cu o zona aferenta legii 17/2014
3	arabil	DA	1.320	-	-	-	-intravilan-

## Lungime Segmente

1) Valorile lungimilor segmentelor sunt obținute din proiecție în plan.

Punct început	X / Y	Punct sfârșit	X / Y	Lungime segment (** (m)
1	524.111,038 680.691,94	2	524.179,65 680.721,705	74.79
3	524.206,028 680.732,107	4	524.206,945 680.737,475	5.446
5	524.206,859 680.744,33	6	524.206,461 680.749,41	5.096
7	524.205,26 680.760,121	8	524.209,923 680.770,156	11.065

Punct început	X / Y	Punct sfârșit	X / Y	Lungime segment (** (m)
2	524.179,65 680.721,705	3	524.206,028 680.732,107	28.355
4	524.206,945 680.737,475	5	524.206,859 680.744,33	6.855
6	524.206,461 680.749,41	7	524.205,26 680.760,121	10.778
8	524.209,923 680.770,156	9	524.211,164 680.778,434	8.371



Punct început	X / Y	Punct sfârșit	X / Y	Lungime segment (** (m)
9	524.211,164 680.778,434	10	524.210,301 680.784,502	6.129
11	524.206,812 680.792,043	12	524.201,595 680.797,605	7.626
13	524.198,068 680.801,365	14	524.186,998 680.811,8	15.213
15	524.182,581 680.815,819	16	524.178,82 680.819,857	5.518
17	524.177,838 680.823,97	18	524.175,478 680.837,574	13.807
19	524.167,139 680.849,735	20	524.161,301 680.857,062	9.368
21	524.160,507 680.875,007	22	524.160,229 680.882,768	7.766
23	524.159,244 680.887,284	24	524.153,634 680.894,429	9.084
25	524.149,148 680.909,737	26	524.147,052 680.910,5	2.231
27	524.127,227 680.896,506	28	524.122,289 680.893,4	5.834
29	524.128,133 680.859,336	30	524.128,281 680.858,385	0.963
31	524.123,898 680.814,518	32	524.115,946 680.752,713	62.314
33	524.114,122 680.742,346	34	524.113,869 680.740,74	1.626
35	524.111,485 680.726,449	36	524.104,883 680.689,2	37.83

Punct început	X / Y	Punct sfârșit	X / Y	Lungime segment (** (m)
10	524.210,301 680.784,502	11	524.206,812 680.792,043	8.309
12	524.201,595 680.797,605	13	524.198,068 680.801,365	5.155
14	524.186,998 680.811,8	15	524.182,581 680.815,819	5.972
16	524.178,82 680.819,857	17	524.177,838 680.823,97	4.229
18	524.175,478 680.837,574	19	524.167,139 680.849,735	14.745
20	524.161,301 680.857,062	21	524.160,507 680.875,007	17.963
22	524.160,229 680.882,768	23	524.159,244 680.887,284	4.623
24	524.153,634 680.894,429	25	524.149,148 680.909,737	15.952
26	524.147,052 680.910,5	27	524.127,227 680.896,506	24.266
28	524.122,289 680.893,4	29	524.128,133 680.859,336	34.562
30	524.128,281 680.858,385	31	524.123,898 680.814,518	44.085
32	524.115,946 680.752,713	33	524.114,122 680.742,346	10.526
34	524.113,869 680.740,74	35	524.111,485 680.726,449	14.488
36	524.104,883 680.689,2	1	524.111,038 680.691,94	6.737

\*\* Lungimile segmentelor sunt determinate în planul de proiecție Stereo 70 și sunt rotunjite la 1 milimetru.

\*\*\* Distanța dintre puncte este formată din segmente cumulate ce sunt mai mici decât valoarea 1 milimetru.



**DATE DESPRE IMOBILUL NR. 898**

Oficiul de Cadastru și Publicitate Imobiliară SUCEAVA  
Biroul de Cadastru și Publicitate Imobiliară Campulung Moldovenesc

**A. Partea I. Descrierea imobilului**

TEREN Necunoscut

Nr. CF vechi: 981

Nr. topografic: 1057/11 parte

Adresa: Loc. Breaza, Jud. Suceava

Nr. Crt	Nr cadastral Nr. topografic	Suprafața* (mp)	Observații / Referințe
A1		1.958	Sector cadastral: 21 Teren neimprejmuit; imobilul s-a format din parcelele având nr. topografic: 1057/11 parte; există construcții cu caracter provizoriu, fără fundație

**B. Partea II. Proprietari și acte**

Inscrieri privitoare la dreptul de proprietate și alte drepturi reale		Referințe
/		
Act Normativ nr. 7, din 13/03/1996 emis de Parlamentul României;		
B1	Inscrierea provizorie, drept de PROPRIETATE, dobândit prin Lege, cota actuală 1/1 1) NEIDENTIFICAT NEIDENTIFICAT	A1
Act Administrativ nr. 2636, din 11/08/2023 emis de Primăria comunei Breaza;		
B1	se notează POSESIA asupra terenului 1) LUCACIU DOINA-LUMINITA	A1

**C. Partea III. SARCINI .**

Inscrieri privind dezmembrămintele dreptului de proprietate, drepturi reale de garanție și sarcini	Referințe
NU SUNT	

## Anexa Nr. 1 La Partea I

## Teren

Nr cadastral	Suprafața (mp)*	Observații / Referințe
	1.958	imobilul s-a format din parcelele avand nr. topografic: 1057/11 parte; exista constructii cu caracter provizoriu, fara fundatie

\* Suprafața este determinată în planul de proiecție Stereo 70.

## DETALII LINIARE IMOBIL



## Date referitoare la teren

Crt	Categorie folosință	Intra vilan	Suprafața (mp)	Tarla	Parcelă	Nr. topo	Observații / Referințe
1	faneata	DA	1.152	-	-	-	
2	faneata	NU	806	-	-	-	

## Lungime Segmente

1) Valorile lungimilor segmentelor sunt obținute din proiecție în plan.

Punct început	X / Y	Punct sfârșit	X / Y	Lungime segment (** (m)
1	523.362,639 680.779,471	2	523.361,436 680.770,872	8.683
3	523.360,787 680.766,464	4	523.359,097 680.759,385	7.278
5	523.367,023 680.758,513	6	523.378,492 680.757,487	11.515
7	523.385,222 680.756,831	8	523.387,617 680.756,655	2.401

Punct început	X / Y	Punct sfârșit	X / Y	Lungime segment (** (m)
2	523.361,436 680.770,872	3	523.360,787 680.766,464	4.456
4	523.359,097 680.759,385	5	523.367,023 680.758,513	7.974
6	523.378,492 680.757,487	7	523.385,222 680.756,831	6.762
8	523.387,617 680.756,655	9	523.390,418 680.756,598	2.801

Punct început	X / Y	Punct sfârșit	X / Y	Lungime segment (** (m)
9	523.390,418 680.756,598	10	523.396,81 680.755,645	6.463
11	523.402,661 680.755,054	12	523.409,45 680.753,784	6.907
13	523.420,19 680.752,911	14	523.423,694 680.753,068	3.507
15	523.427,72 680.752,608	16	523.432,771 680.752,033	5.084
17	523.435,031 680.752,113	18	523.441,182 680.761,851	11.518
19	523.445,992 680.766,219	20	523.447,548 680.773,354	7.302
21	523.447,553 680.773,377	22	523.448,002 680.774,79	1.483
23	523.386,355 680.783,105	24	523.385,386 680.777,838	5.355

Punct început	X / Y	Punct sfârșit	X / Y	Lungime segment (** (m)
10	523.396,81 680.755,645	11	523.402,661 680.755,054	5.88
12	523.409,45 680.753,784	13	523.420,19 680.752,911	10.776
14	523.423,694 680.753,068	15	523.427,72 680.752,608	4.053
16	523.432,771 680.752,033	17	523.435,031 680.752,113	2.261
18	523.441,182 680.761,851	19	523.445,992 680.766,219	6.497
20	523.447,548 680.773,354	21	523.447,553 680.773,377	0.024
22	523.448,002 680.774,79	23	523.386,355 680.783,105	62.205
24	523.385,386 680.777,838	1	523.362,639 680.779,471	22.805

\*\* Lungimile segmentelor sunt determinate în planul de proiecție Stereo 70 și sunt rotunjite la 1 milimetru.

\*\*\* Distanța dintre puncte este formată din segmente cumulate ce sunt mai mici decât valoarea 1 milimetru.



**DATE DESPRE IMOBILUL NR. 899**

Oficiul de Cadastru și Publicitate Imobiliară SUCEAVA  
Biroul de Cadastru și Publicitate Imobiliară Campulung Moldovenesc

**A. Partea I. Descrierea imobilului**

TEREN Intravilan

Nr. CF vechi:30628, 30473

Nr. topografic:1037/3 parte, 1031 parte

Adresa: Loc. Breaza, Jud. Suceava

Nr. Crt	Nr cadastral Nr. topografic	Suprafața* (mp)	Observații / Referințe
A1		4.327	Sector cadastral:21 Teren neimprejmuit; imobilul s-a format din parcelele avand nr. topografic: 1037/3 parte, 1031 parte; exista constructii cu caracter provizoriu, fara fundatie

**B. Partea II. Proprietari și acte**

Inscrieri privitoare la dreptul de proprietate și alte drepturi reale		Referințe
/		
Act Normativ nr. 7, din 13/03/1996 emis de Parlamentul Romaniei;		
B1	Inscrierea provizorie, drept de PROPRIETATE, dobandit prin Lege, cota actuala 1/1 1) NEIDENTIFICAT NEIDENTIFICAT	A1
Act Administrativ nr. 2955, din 12/09/2023 emis de Primaria comunei Breaza;		
B1	se noteaza POSESIA asupra terenului 1) MACOVEI PETRU 2) MACOVEI CAMELIA	A1

**C. Partea III. SARCINI .**

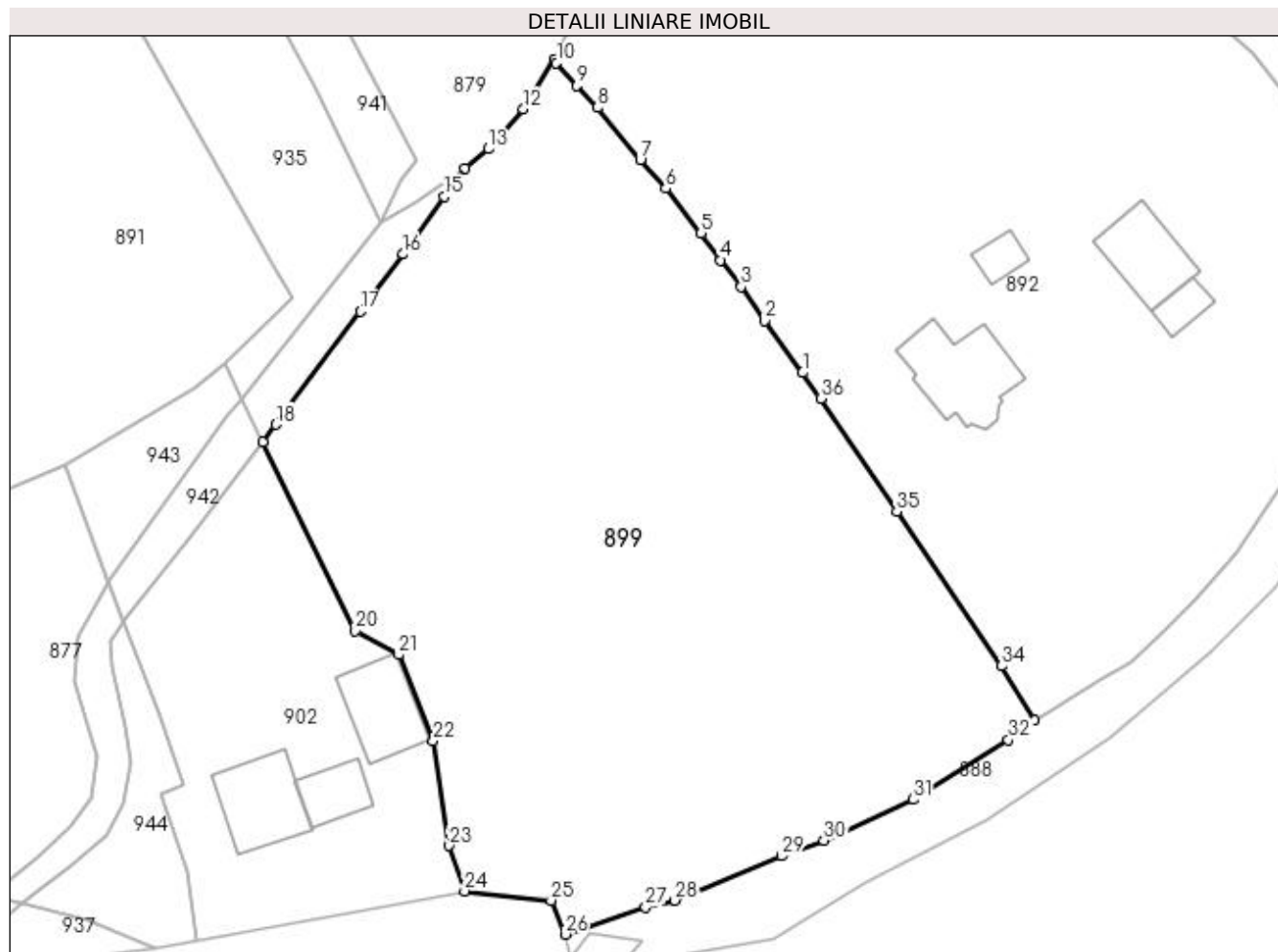
Inscrieri privind dezmembramintele dreptului de proprietate, drepturi reale de garanție și sarcini	Referințe
NU SUNT	

## Anexa Nr. 1 La Partea I

## Teren

Nr cadastral	Suprafaţa (mp)*	Observaţii / Referinţe
	4.327	imobilul s-a format din parcelele avand nr. topografic: 1037/3 parte, 1031 parte; exista constructii cu caracter provizoriu, fara fundatie

\* Suprafaţa este determinată în planul de proiecţie Stereo 70.



## Date referitoare la teren

Crt	Categorie folosinţă	Intra vilan	Suprafaţa (mp)	Tarla	Parcelă	Nr. topo	Observaţii / Referinţe
1	faneata	DA	4.327	-	-	-	

## Lungime Segmente

1) Valorile lungimilor segmentelor sunt obţinute din proiecţie în plan.

Punct început	X / Y	Punct sfârşit	X / Y	Lungime segment (** (m)
1	524.436,264 680.792,906	2	524.432,142 680.798,58	7.013
3	524.429,522 680.802,308	4	524.427,309 680.805,205	3.646
5	524.425,175 680.808,126	6	524.421,304 680.813,031	6.248
7	524.418,535 680.816,156	8	524.413,851 680.821,85	7.373
9	524.411,623 680.824,286	10	524.409,357 680.826,751	3.348

Punct început	X / Y	Punct sfârşit	X / Y	Lungime segment (** (m)
2	524.432,142 680.798,58	3	524.429,522 680.802,308	4.557
4	524.427,309 680.805,205	5	524.425,175 680.808,126	3.617
6	524.421,304 680.813,031	7	524.418,535 680.816,156	4.175
8	524.413,851 680.821,85	9	524.411,623 680.824,286	3.301
10	524.409,357 680.826,751	11	524.409,131 680.827,088	0.406



Punct început	X / Y	Punct sfârșit	X / Y	Lungime segment (** (m)
11	524.409,131 680.827,088	12	524.405,754 680.821,688	6.369
13	524.401,943 680.817,335	14	524.399,399 680.815,262	3.282
15	524.397,116 680.812,171	16	524.392,64 680.805,844	7.75
17	524.387,962 680.799,598	18	524.378,713 680.787,245	15.432
19	524.377,277 680.785,363	20	524.387,387 680.764,717	22.989
21	524.392,14 680.762,098	22	524.395,933 680.752,705	10.13
23	524.397,668 680.741,282	24	524.399,357 680.736,33	5.232
25	524.408,769 680.735,299	26	524.410,317 680.731,592	4.017
27	524.419,102 680.734,555	28	524.422,31 680.735,3	3.293
29	524.433,99 680.740,161	30	524.438,565 680.741,84	4.873
31	524.448,305 680.746,302	32	524.458,726 680.752,829	12.296
33	524.461,596 680.754,936	34	524.457,947 680.760,893	6.986
35	524.446,53 680.777,789	36	524.438,254 680.790,108	14.841

Punct început	X / Y	Punct sfârșit	X / Y	Lungime segment (** (m)
12	524.405,754 680.821,688	13	524.401,943 680.817,335	5.786
14	524.399,399 680.815,262	15	524.397,116 680.812,171	3.843
16	524.392,64 680.805,844	17	524.387,962 680.799,598	7.804
18	524.378,713 680.787,245	19	524.377,277 680.785,363	2.367
20	524.387,387 680.764,717	21	524.392,14 680.762,098	5.427
22	524.395,933 680.752,705	23	524.397,668 680.741,282	11.554
24	524.399,357 680.736,33	25	524.408,769 680.735,299	9.468
26	524.410,317 680.731,592	27	524.419,102 680.734,555	9.271
28	524.422,31 680.735,3	29	524.433,99 680.740,161	12.651
30	524.438,565 680.741,84	31	524.448,305 680.746,302	10.713
32	524.458,726 680.752,829	33	524.461,596 680.754,936	3.56
34	524.457,947 680.760,893	35	524.446,53 680.777,789	20.392
36	524.438,254 680.790,108	1	524.436,264 680.792,906	3.433

\*\* Lungimile segmentelor sunt determinate în planul de proiecție Stereo 70 și sunt rotunjite la 1 milimetru.

\*\*\* Distanța dintre puncte este formată din segmente cumulate ce sunt mai mici decât valoarea 1 milimetru.





## DATE DESPRE IMOBILUL NR. 900

Oficiul de Cadastru și Publicitate Imobiliară SUCEAVA  
Biroul de Cadastru și Publicitate Imobiliară Campulung Moldovenesc

## A. Partea I. Descrierea imobilului

TEREN Intravilan

Adresa: Loc. Breaza, Jud. Suceava

Nr. Crt	Nr cadastral Nr. topografic	Suprafața* (mp)	Observații / Referințe
A1	30517	250	Sector cadastral:21 Teren neimprijmit;

## Construcții

Crt	Nr cadastral Nr. topografic	Adresa	Observații / Referințe
A1.2	30517-C2	Loc. Breaza, Jud. Suceava	Nr. niveluri:1; S. construita la sol:53 mp; ANEXA GOSP. DIN BCA,DIN 1980,NU ESTE DOTATA CU LIFT,NU DETINE CERTIFICAT DE PERFORMANTA ENERGETICA
A1.3	30517-C3	Loc. Breaza, Jud. Suceava	Nr. niveluri:1; S. construita la sol:50 mp; ANEXA GOSP. DIN LEMN,DIN 1972,NU ESTE DOTATA CU LIFT,NU DETINE CERTIFICAT DE PERFORMANTA ENERGETICA

## B. Partea II. Proprietari și acte

Inscrieri privitoare la dreptul de proprietate și alte drepturi reale		Referințe
<b>1680 / 14/02/2013</b>		
Act Administrativ nr. 672, din 14/01/2012 emis de CJPSDPT SUCEAVA;		
B1	se noteaza ca din imobilul cu nr.top 345/1 din CF 30491 a localitatii Breaza se formeaza imobilul cu nr.cad. 30517 , iar CF 30491 Breaza se sisteaza ;	A1, A1.2, A1.3
Act Notarial nr. 915, din 04/07/1985 emis de NOTARIATUL DE STAT LOCAL CAMPULUNG MOLD.;		
B3	Intabulare, drept de PROPRIETATE, dobandit prin Construire, cota actuala 1/2 1) <b>MACOVEI ELISAVETA</b> <i>OBSERVATII: pozitie transcrisa din CF 30491 Breaza, inscrisa in baza incheierii nr. 619/1985</i>	A1.2, A1.3
<b>3626 / 25/02/2022</b>		
Act Notarial nr. CM 13, din 23/02/2022 emis de Scraba Horia Ilie;		
B4	Intabulare, drept de PROPRIETATE, dobandit prin Succesiune, cota actuala 4/16 1) <b>MACOVEI ELISAVETA</b>	A1
B9	Intabulare, drept de PROPRIETATE, dobandit prin Succesiune, cota actuala 4/32 1) <b>MACOVEI ELISAVETA</b>	A1.2, A1.3
<b>3629 / 25/02/2022</b>		
Act Notarial nr. act de partaj voluntar nr. 95, din 23/02/2022 emis de notar public Scraba Horia Ilie;		
B14	Intabulare, drept de PROPRIETATE, bun propriu, dobandit prin Conventie, cota actuala 12/16 1) <b>MACOVEI ELISAVETA</b>	A1
B15	Intabulare, drept de PROPRIETATE, bun propriu, dobandit prin Conventie, cota actuala 12/32 1) <b>MACOVEI ELISAVETA</b>	A1.2, A1.3

## C. Partea III. SARCINI .

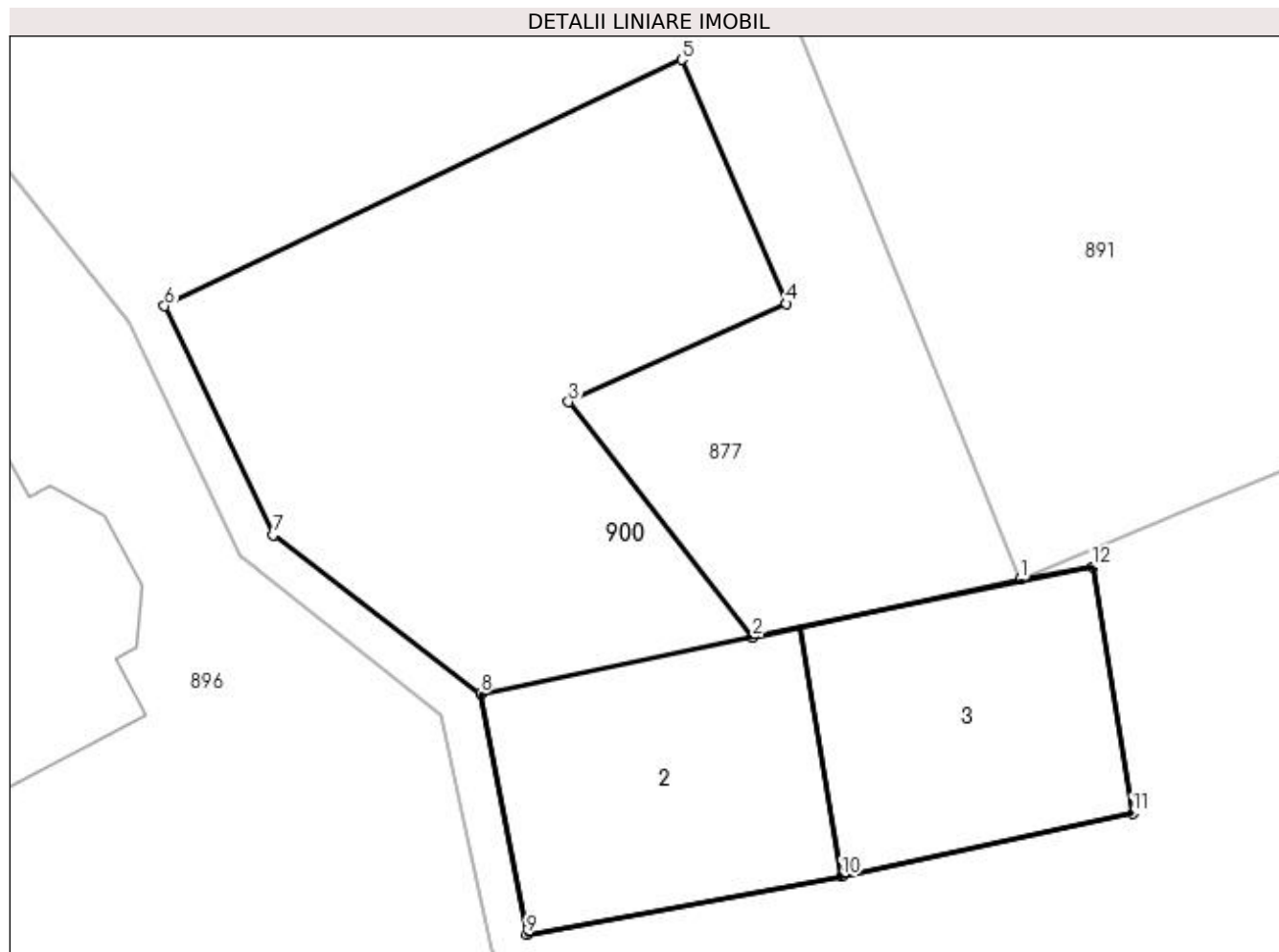
Inscrieri privind dezmembramintele dreptului de proprietate, drepturi reale de garanție și sarcini	Referințe
NU SUNT	

## Anexa Nr. 1 La Partea I

## Teren

Nr cadastral	Suprafața (mp)*	Observații / Referințe
30517	250	

\* Suprafața este determinată în planul de proiecție Stereo 70.



## Date referitoare la teren

Crt	Categorie folosință	Intravilan	Suprafața (mp)	Tarla	Parcelă	Nr. topo	Observații / Referințe
1	curți constructii	DA	250	-	-	-	

## Date referitoare la construcții

Crt	Număr	Destinație construcție	Supraf. (mp)	Situație juridică	Observații / Referințe
A1.2	30517-C2	constructii anexa	53	Cu acte	Nr. niveluri:1; S. construita la sol:53 mp; ANEXA GOSP. DIN BCA,DIN 1980,NU ESTE DOTATA CU LIFT,NU DETINE CERTIFICAT DE PERFORMANTA ENERGETICA
A1.3	30517-C3	constructii anexa	Din acte: 53 Masurata: 50	Cu acte	Nr. niveluri:1; S. construita la sol:50 mp; ANEXA GOSP. DIN LEMN,DIN 1972,NU ESTE DOTATA CU LIFT,NU DETINE CERTIFICAT DE PERFORMANTA ENERGETICA

## Lungime Segmente

1) Valorile lungimilor segmentelor sunt obținute din proiecție în plan.

Punct început	X / Y	Punct sfârșit	X / Y	Lungime segment (** (m))
1	524.341,766 680.776,961	2	524.334,874 680.775,477	7.05

Punct început	X / Y	Punct sfârșit	X / Y	Lungime segment (** (m)
2	524.334,874 680.775,477	3	524.330,127 680.781,539	7.699
3	524.330,127 680.781,539	4	524.335,741 680.784,067	6.157
4	524.335,741 680.784,067	5	524.333,041 680.790,352	6.84
5	524.333,041 680.790,352	6	524.319,724 680.784,007	14.751
6	524.319,724 680.784,007	7	524.322,527 680.778,117	6.523
7	524.322,527 680.778,117	8	524.327,866 680.774,024	6.727
8	524.327,866 680.774,024	9	524.329,049 680.767,825	6.311
9	524.329,049 680.767,825	10	524.337,172 680.769,319	8.259
10	524.337,172 680.769,319	11	524.344,662 680.770,946	7.665
11	524.344,662 680.770,946	12	524.343,643 680.777,294	6.429
12	524.343,643 680.777,294	1	524.341,766 680.776,961	1.906

\*\* Lungimile segmentelor sunt determinate în planul de proiecție Stereo 70 și sunt rotunjite la 1 milimetru.

\*\*\* Distanța dintre puncte este formată din segmente cumulate ce sunt mai mici decât valoarea 1 milimetru.



**DATE DESPRE IMOBILUL NR. 901**

Oficiul de Cadastru și Publicitate Imobiliară SUCEAVA  
Biroul de Cadastru și Publicitate Imobiliară Campulung Moldovenesc

**A. Partea I. Descrierea imobilului**

TEREN Extravilan

Nr. CF vechi: 31037  
Nr. topografic: 1053/10 parte

Adresa: Jud. Suceava

Nr. Crt	Nr cadastral Nr. topografic	Suprafața* (mp)	Observații / Referințe
A1		539	Sector cadastral: 21 Teren neimprejmuit; imobilul s-a format din parcelele avand nr. topografic: 1053/10 parte

**B. Partea II. Proprietari și acte**

Inscrieri privitoare la dreptul de proprietate și alte drepturi reale		Referințe
/		
Act Normativ nr. 7, din 13/03/1996 emis de Parlamentul Romaniei;		
B1	Inscrierea provizorie, drept de PROPRIETATE, dobandit prin Lege, cota actuala 1/1 1) NEIDENTIFICAT NEIDENTIFICAT	A1
Act Administrativ nr. 2639, din 11/08/2023 emis de Primaria comunei Breaza;		
B1	se noteaza POSESIA asupra terenului 1) MEHEDEN VASILE 2) MEHEDEN GEORGETA	A1

**C. Partea III. SARCINI .**

Inscrieri privind dezmembramintele dreptului de proprietate, drepturi reale de garanție și sarcini	Referințe
NU SUNT	

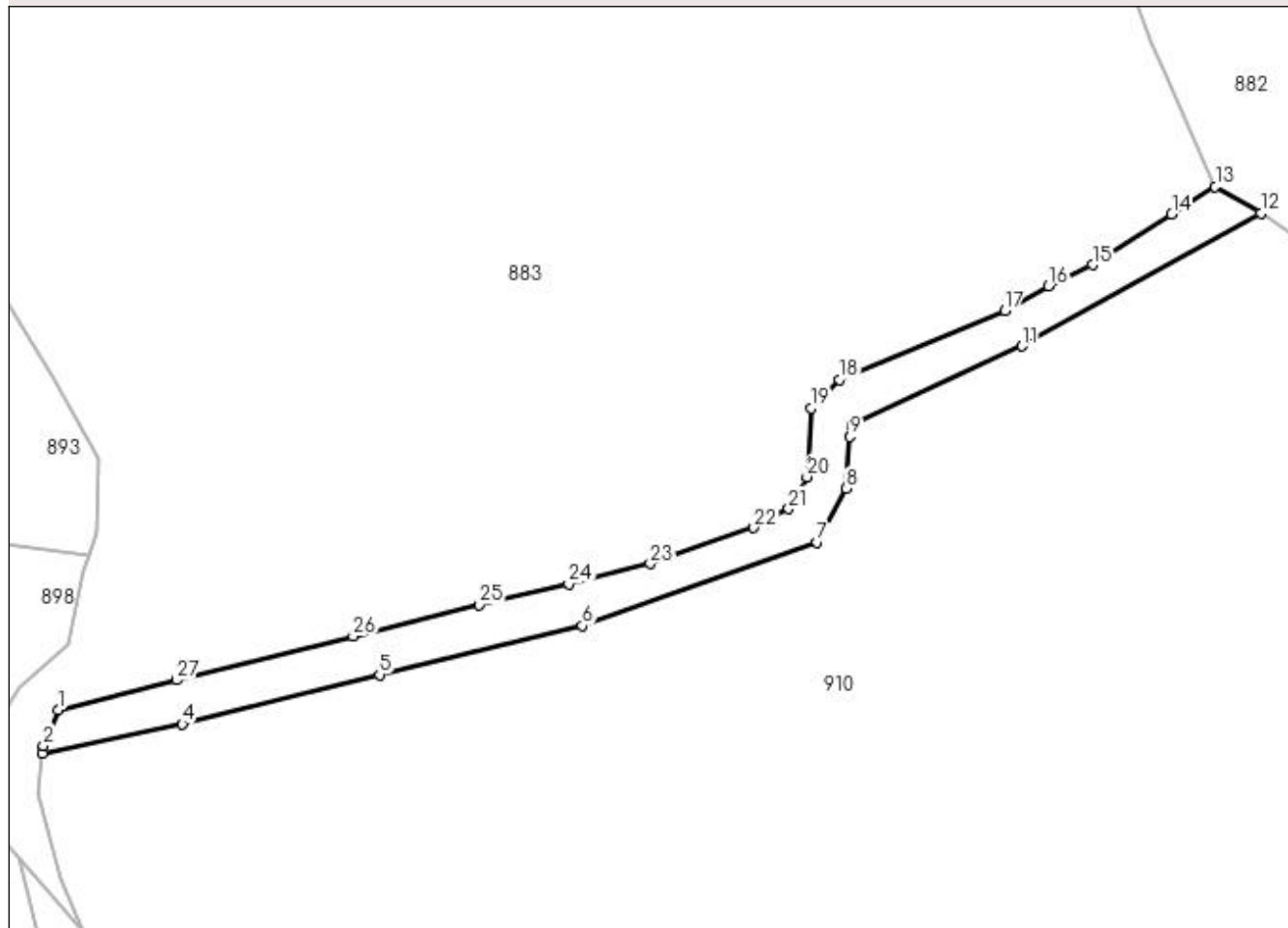
## Anexa Nr. 1 La Partea I

## Teren

Nr cadastral	Suprafața (mp)*	Observații / Referințe
	539	imobilul s-a format din parcelele avand nr. topografic: 1053/10 parte

\* Suprafața este determinată în planul de proiecție Stereo 70.

## DETALII LINIARE IMOBIL



## Date referitoare la teren

Crt	Categorie folosință	Intra vilan	Suprafața (mp)	Tarla	Parcelă	Nr. topo	Observații / Referințe
1	faneata	NU	539	-	-	-	

## Lungime Segmente

1) Valorile lungimilor segmentelor sunt obținute din proiecție în plan.

Punct început	X / Y	Punct sfârșit	X / Y	Lungime segment (** (m)
1	523.445,001 680.759,709	2	523.443,547 680.756,253	3.75
3	523.443,473 680.755,43	4	523.457,113 680.758,362	13.952
5	523.476,362 680.763,154	6	523.496,143 680.767,925	20.348
7	523.519,072 680.776,09	8	523.521,919 680.781,318	5.953
9	523.522,27 680.786,404	10	523.522,461 680.787,464	1.076

Punct început	X / Y	Punct sfârșit	X / Y	Lungime segment (** (m)
2	523.443,547 680.756,253	3	523.443,473 680.755,43	0.826
4	523.457,113 680.758,362	5	523.476,362 680.763,154	19.837
6	523.496,143 680.767,925	7	523.519,072 680.776,09	24.339
8	523.521,919 680.781,318	9	523.522,27 680.786,404	5.098
10	523.522,461 680.787,464	11	523.539,078 680.795,234	18.344



Punct început	X / Y	Punct sfârșit	X / Y	Lungime segment (** (m)
11	523.539,078 680.795,234	12	523.562,38 680.808,223	26.679
13	523.557,912 680.810,814	14	523.553,672 680.808,136	5.015
15	523.545,95 680.803,155	16	523.541,626 680.801,089	4.792
17	523.537,373 680.798,716	18	523.521,226 680.791,945	17.509
19	523.518,451 680.789,156	20	523.518,071 680.782,467	6.7
21	523.516,29 680.779,346	22	523.512,89 680.777,501	3.868
23	523.502,777 680.773,989	24	523.494,814 680.772,035	8.199
25	523.486,073 680.769,986	26	523.473,792 680.766,939	12.653
27	523.456,572 680.762,633	1	523.445,001 680.759,709	11.935

Punct început	X / Y	Punct sfârșit	X / Y	Lungime segment (** (m)
12	523.562,38 680.808,223	13	523.557,912 680.810,814	5.165
14	523.553,672 680.808,136	15	523.545,95 680.803,155	9.189
16	523.541,626 680.801,089	17	523.537,373 680.798,716	4.87
18	523.521,226 680.791,945	19	523.518,451 680.789,156	3.935
20	523.518,071 680.782,467	21	523.516,29 680.779,346	3.594
22	523.512,89 680.777,501	23	523.502,777 680.773,989	10.706
24	523.494,814 680.772,035	25	523.486,073 680.769,986	8.977
26	523.473,792 680.766,939	27	523.456,572 680.762,633	17.75

\*\* Lungimile segmentelor sunt determinate în planul de proiecție Stereo 70 și sunt rotunjite la 1 milimetru.

\*\*\* Distanța dintre puncte este formată din segmente cumulate ce sunt mai mici decât valoarea 1 milimetru.





## DATE DESPRE IMOBILUL NR. 902

Oficiul de Cadastru și Publicitate Imobiliară SUCEAVA  
Biroul de Cadastru și Publicitate Imobiliară Campulung Moldovenesc

## A. Partea I. Descrierea imobilului

TEREN Intravilan

Adresa: Loc. Breaza, Jud. Suceava

Nr. Crt	Nr cadastral Nr. topografic	Suprafața* (mp)	Observații / Referințe
A1	34026	1.170	Sector cadastral:21 Teren neîmprejmuit; Terenul este partial împrejmuit: de la pct. 503 la pct. 506 și de la pct. 510 la pct. 600 cu gard din lemn

## Construcții

Crt	Nr cadastral Nr. topografic	Adresa	Observații / Referințe
A1.1	34026-C1	Loc. Breaza, Jud. Suceava	Nr. niveluri:2; S. construita la sol:79 mp; LOCUINTA EDIFICATA IN 1996,DIN LEMN,NU ESTE DOTATA CU LIFT, NU DETINE CERTIFICAT DE PERFORMANTA ENERGETICA
A1.2	34026-C2	Loc. Breaza, Jud. Suceava	Nr. niveluri:1; S. construita la sol:39 mp; Anexa
A1.3	34026-C3	Loc. Breaza, Jud. Suceava	Nr. niveluri:1; S. construita la sol:71 mp; Anexa

## B. Partea II. Proprietari și acte

Inscrieri privitoare la dreptul de proprietate și alte drepturi reale		Referințe
/		
Act Administrativ nr. 2983, din 13/09/2023 emis de Primaria comunei Breaza;		
B1	Intabulare, drept de PROPRIETATE, dobandit prin Lege, cota actuala 1/1 1) MACOVEI PETRU 2) MACOVEI CAMELIA	A1.2, A1.3
<b>13331 / 11/08/2023</b>		
Act Notarial nr. Aut.697, din 09/08/2023 emis de Catargiu TUDOR-MARIAN;		
B1	Se infiinteaza cartea funciara 34026 a imobilului cu numarul cadastral 34026 / UAT Breaza, rezultat din dezmembrarea imobilului cu numarul cadastral 30519 inscris in cartea funciara 30519;	A1
Act Notarial nr. 629, din 20/06/2013 emis de Scraba Horia Ilie;		
B2	Intabulare, drept de PROPRIETATE, dobandit prin Conventie, cota actuala 1/1 1) MACOVEI PETRU 2) MACOVEI CAMELIA	A1, A1.1

## C. Partea III. SARCINI .

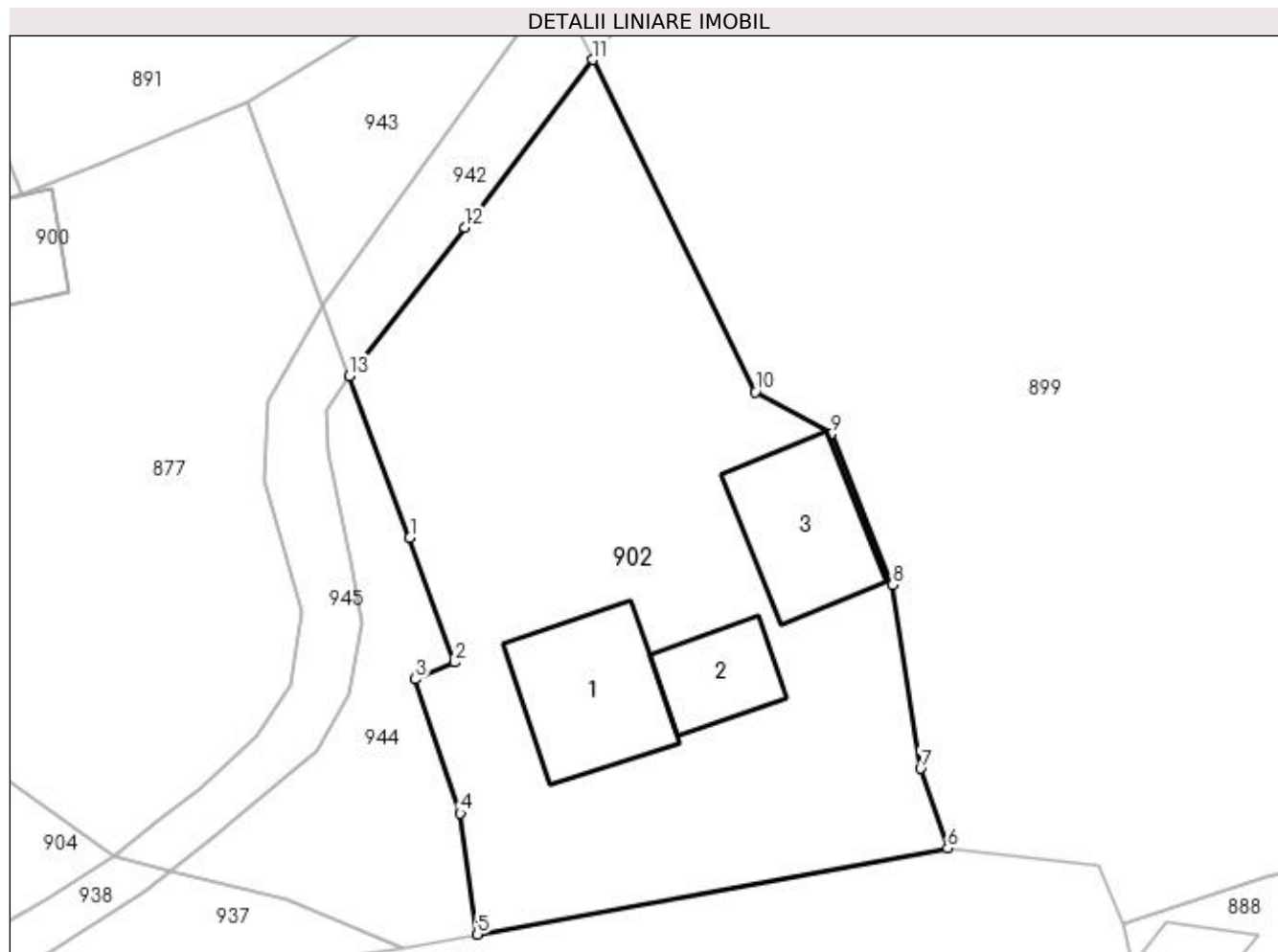
Inscrieri privind dezmembramintele dreptului de proprietate, drepturi reale de garanție și sarcini	Referințe
NU SUNT	

## Anexa Nr. 1 La Partea I

## Teren

Nr cadastral	Suprafața (mp)*	Observații / Referințe
34026	1.170	Terenul este partial imprejmuit: de la pct. 503 la pct. 506 si de la pct. 510 la pct. 600 cu gard din lemn

\* Suprafața este determinată în planul de proiecție Stereo 70.



## Date referitoare la teren

Crt	Categorie folosință	Intravilan	Suprafața (mp)	Tarla	Parcelă	Nr. topo	Observații / Referințe
1	curți construcții	DA	335	-	-	-	
2	faneata	DA	835	-	-	-	

## Date referitoare la construcții

Crt	Număr	Destinație construcție	Supraf. (mp)	Situație juridică	Observații / Referințe
A1.1	34026-C1	construcții de locuințe	79	Cu acte	Nr. niveluri:2; S. construita la sol:79 mp; LOCUINTA EDIFICATA IN 1996,DIN LEMN,NU ESTE DOTATA CU LIFT,NU DETINE CERTIFICAT DE PERFORMANTA ENERGETICA
A1.2	34026-C2	construcții anexa	39	Cu acte	Nr. niveluri:1; S. construita la sol:39 mp; Anexa
A1.3	34026-C3	construcții anexa	71	Cu acte	Nr. niveluri:1; S. construita la sol:71 mp; Anexa

## Lungime Segmente

1) Valorile lungimilor segmentelor sunt obținute din proiecție în plan.

Punct început	X / Y	Punct sfârșit	X / Y	Lungime segment (** (m)
---------------	-------	---------------	-------	-------------------------

Punct început	X / Y	Punct sfârșit	X / Y	Lungime segment (** (m)
1	524.365,901 680.755,639	2	524.368,707 680.747,889	8.242
2	524.368,707 680.747,889	3	524.366,25 680.746,855	2.666
3	524.366,25 680.746,855	4	524.369,043 680.738,505	8.805
4	524.369,043 680.738,505	5	524.370,099 680.730,981	7.598
5	524.370,099 680.730,981	6	524.399,357 680.736,33	29.743
6	524.399,357 680.736,33	7	524.397,668 680.741,282	5.232
7	524.397,668 680.741,282	8	524.395,933 680.752,705	11.554
8	524.395,933 680.752,705	9	524.392,14 680.762,098	10.13
9	524.392,14 680.762,098	10	524.387,387 680.764,717	5.427
10	524.387,387 680.764,717	11	524.377,277 680.785,363	22.989
11	524.377,277 680.785,363	12	524.369,305 680.774,915	13.142
12	524.369,305 680.774,915	13	524.362,145 680.765,708	11.664
13	524.362,145 680.765,708	1	524.365,901 680.755,639	10.747

\*\* Lungimile segmentelor sunt determinate în planul de proiecție Stereo 70 și sunt rotunjite la 1 milimetru.

\*\*\* Distanța dintre puncte este formată din segmente cumulate ce sunt mai mici decât valoarea 1 milimetru.



**DATE DESPRE IMOBILUL NR. 903**

Oficiul de Cadastru și Publicitate Imobiliară SUCEAVA  
Biroul de Cadastru și Publicitate Imobiliară Campulung Moldovenesc

**A. Partea I. Descrierea imobilului**

TEREN Necunoscut

Adresa: Loc. Breaza, Jud. Suceava

Nr. Crt	Nr cadastral Nr. topografic	Suprafața* (mp)	Observații / Referințe
A1	30340	1.433	Sector cadastral:21 Teren neimprijmuit; exista constructii cu caracter provizoriu, fara fundatie

**Construcții**

Crt	Nr cadastral Nr. topografic	Adresa	Observații / Referințe
A1.1	30340-C1	Loc. Breaza, Jud. Suceava	Nr. niveluri:2; S. construita la sol:99 mp; constructie din lemn, nu detine certificat de performanta energetica, nu este dotata cu lift, Suprafata construita desfasurata este de 198mp
A1.2	30340-C2	Loc. Breaza, Jud. Suceava	Nr. niveluri:1; S. construita la sol:46 mp; constructie din lemn, nu detine certificat de performanta energetica, nu este dotata cu lift, Suprafata construita desfasurata este de 46mp
A1.3	30340-C3	Loc. Breaza, Jud. Suceava	Nr. niveluri:1; S. construita la sol:10 mp; Anexa

**B. Partea II. Proprietari și acte**

Inscrieri privitoare la dreptul de proprietate și alte drepturi reale		Referințe
/		
Act Administrativ nr. 2983, din 13/09/2023 emis de Primaria comunei Breaza;		
B1	Intabulare, drept de PROPRIETATE, dobandit prin Lege, cota actuala 1/1 1) PAPARUS PARASCHIVA, , necasatorita	A1.1, A1.2, A1.3
<b>10782 / 28/08/2013</b>		
Act Notarial nr. 605, din 27/08/2013 emis de ANDRONICESCU OLTICA VERONICA;		
B1	Se infiinteaza cartea funciara 30340 a imobilului cu numarul cadastral 30340/Breaza, rezultat din dezmembrarea imobilului cu numarul cadastral 30107 in scris in cartea funciara 1292 (identificator electronic 30107);	A1
Act Notarial nr. 845, din 05/08/2010 emis de BNP ANA MARIA SCRABA LUMINITA;		
B2	Intabulare, drept de PROPRIETATE, dobandit prin Conventie, cota actuala 1/1 1) PAPARUS PARASCHIVA, , necasatorita	A1

**C. Partea III. SARCINI .**

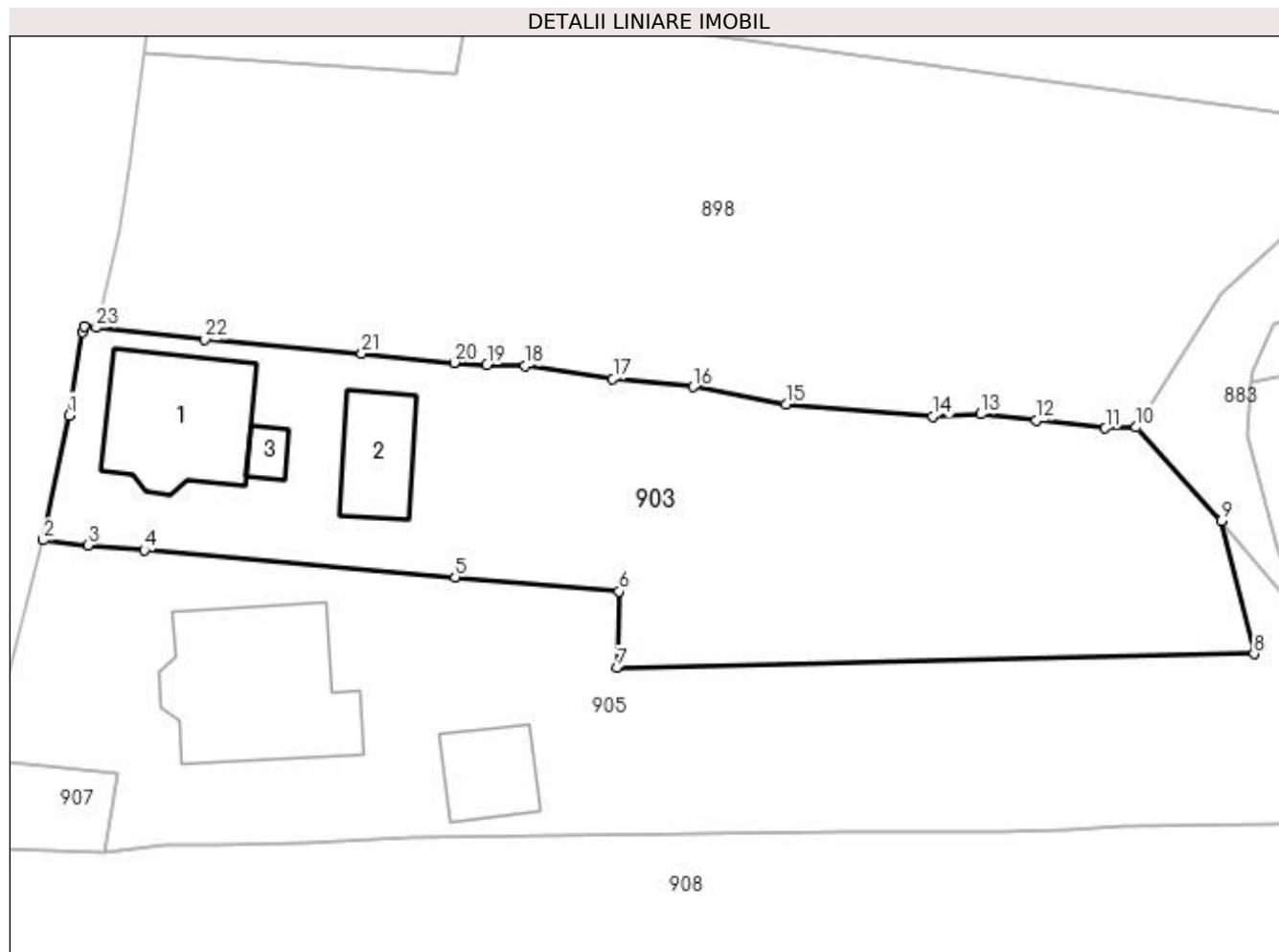
Inscrieri privind dezmembramintele dreptului de proprietate, drepturi reale de garanție și sarcini	Referințe
NU SUNT	

## Anexa Nr. 1 La Partea I

## Teren

Nr cadastral	Suprafaţa (mp)*	Observaţii / Referinţe
30340	1.433	exista constructii cu caracter provizoriu, fara fundatie

\* Suprafaţa este determinată in planul de proiecţie Stereo 70.



## Date referitoare la teren

Crt	Categorie folosinţă	Intra vilan	Suprafaţa (mp)	Tarla	Parcelă	Nr. topo	Observaţii / Referinţe
1	curţi constructii	DA	410	-	-	-	
2	faneata	DA	503	-	-	-	
3	faneata	NU	520	-	-	-	

## Date referitoare la construcţii

Crt	Număr	Destinaţie construcţie	Supraf. (mp)	Situaţie juridică	Observaţii / Referinţe
A1.1	30340-C1	construcţii de locuinte	99	Cu acte	Nr. niveluri:2; S. construita la sol:99 mp; constructie din lemn, nu detine certificat de performanta energetica, nu este dotata cu lift, Suprafata construita desfasurata este de 198mp
A1.2	30340-C2	construcţii anexa	46	Cu acte	Nr. niveluri:1; S. construita la sol:46 mp; constructie din lemn, nu detine certificat de performanta energetica, nu este dotata cu lift, Suprafata construita desfasurata este de 46mp
A1.3	30340-C3	construcţii anexa	10	Cu acte	Nr. niveluri:1; S. construita la sol:10 mp; Anexa



## Lungime Segmente

1) Valorile lungimilor segmentelor sunt obținute din proiecție în plan.

Punct început	X / Y	Punct sfârșit	X / Y	Lungime segment (** (m)
1	523.357,106 680.752,974	2	523.355,218 680.743,869	9.299
3	523.358,475 680.743,494	4	523.362,593 680.743,137	4.133
5	523.385,302 680.741,168	6	523.397,257 680.740,132	12.0
7	523.397,115 680.734,543	8	523.443,631 680.735,575	46.527
9	523.441,248 680.745,287	10	523.435,031 680.752,113	9.233
11	523.432,771 680.752,033	12	523.427,72 680.752,608	5.084
13	523.423,694 680.753,068	14	523.420,19 680.752,911	3.507
15	523.409,45 680.753,784	16	523.402,661 680.755,054	6.907
17	523.396,81 680.755,645	18	523.390,418 680.756,598	6.463
19	523.387,617 680.756,655	20	523.385,222 680.756,831	2.401
21	523.378,492 680.757,487	22	523.367,023 680.758,513	11.515
23	523.359,097 680.759,385	24	523.358,186 680.759,49	0.917
25	523.358,089 680.759,082	1	523.357,106 680.752,974	6.187

Punct început	X / Y	Punct sfârșit	X / Y	Lungime segment (** (m)
2	523.355,218 680.743,869	3	523.358,475 680.743,494	3.279
4	523.362,593 680.743,137	5	523.385,302 680.741,168	22.794
6	523.397,257 680.740,132	7	523.397,115 680.734,543	5.591
8	523.443,631 680.735,575	9	523.441,248 680.745,287	10.0
10	523.435,031 680.752,113	11	523.432,771 680.752,033	2.261
12	523.427,72 680.752,608	13	523.423,694 680.753,068	4.053
14	523.420,19 680.752,911	15	523.409,45 680.753,784	10.776
16	523.402,661 680.755,054	17	523.396,81 680.755,645	5.88
18	523.390,418 680.756,598	19	523.387,617 680.756,655	2.801
20	523.385,222 680.756,831	21	523.378,492 680.757,487	6.762
22	523.367,023 680.758,513	23	523.359,097 680.759,385	7.974
24	523.358,186 680.759,49	25	523.358,089 680.759,082	0.42

\*\* Lungimile segmentelor sunt determinate în planul de proiecție Stereo 70 și sunt rotunjite la 1 milimetru.

\*\*\* Distanța dintre puncte este formată din segmente cumulate ce sunt mai mici decât valoarea 1 milimetru.



**DATE DESPRE IMOBILUL NR. 904**

Oficiul de Cadastru și Publicitate Imobiliară SUCEAVA  
Biroul de Cadastru și Publicitate Imobiliară Campulung Moldovenesc

**A. Partea I. Descrierea imobilului**

TEREN Intravilan

Nr. CF vechi: 1365  
Nr. topografic: 1037/7 parte

Adresa: Loc. Breaza, Jud. Suceava

Nr. Crt	Nr cadastral Nr. topografic	Suprafața* (mp)	Observații / Referințe
A1		377	Sector cadastral: 21 Teren neimprejmuit; imobilul s-a format din parcelele avand nr. topografic: 1037/7 parte

**B. Partea II. Proprietari și acte**

Inscrieri privitoare la dreptul de proprietate și alte drepturi reale		Referințe
/		
Act Normativ nr. 7, din 13/03/1996 emis de Parlamentul Romaniei;		
B1	Inscrierea provizorie, drept de PROPRIETATE, dobandit prin Lege, cota actuala 1/1 1) NEIDENTIFICAT NEIDENTIFICAT	A1
Act Administrativ nr. 2646, din 16/08/2023 emis de Primaria comunei Breaza;		
B1	se noteaza POSESIA asupra terenului 1) MACOVEI CORNEL	A1

**C. Partea III. SARCINI .**

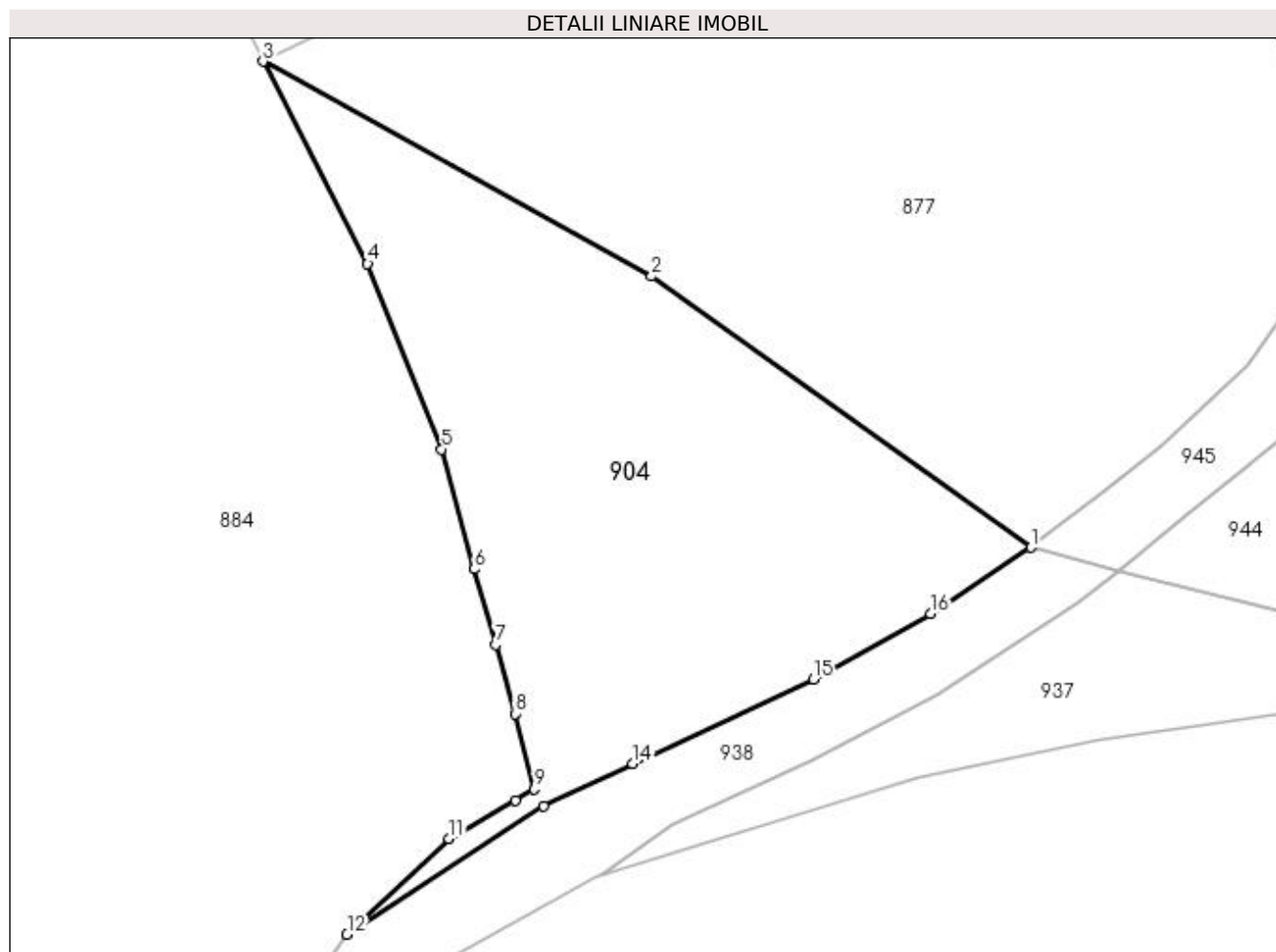
Inscrieri privind dezmembramintele dreptului de proprietate, drepturi reale de garanție și sarcini	Referințe
NU SUNT	

## Anexa Nr. 1 La Partea I

## Teren

Nr cadastral	Suprafața (mp)*	Observații / Referințe
	377	imobilul s-a format din parcelele avand nr. topografic: 1037/7 parte

\* Suprafața este determinată în planul de proiecție Stereo 70.



## Date referitoare la teren

Crt	Categorie folosință	Intravilan	Suprafața (mp)	Tarla	Parcelă	Nr. topo	Observații / Referințe
1	faneata	DA	377	-	-	-	

## Lungime Segmente

1) Valorile lungimilor segmentelor sunt obținute din proiecție în plan.

Punct început	X / Y	Punct sfârșit	X / Y	Lungime segment (** (m)
1	524.347,45 680.735,872	2	524.331,895 680.746,982	19.115
2	524.331,895 680.746,982	3	524.315,972 680.755,775	18.19
3	524.315,972 680.755,775	4	524.320,257 680.747,495	9.323
4	524.320,257 680.747,495	5	524.323,292 680.739,897	8.182
5	524.323,292 680.739,897	6	524.324,615 680.734,985	5.087

Punct început	X / Y	Punct sfârşit	X / Y	Lungime segment (** (m)
6	524.324,615 680.734,985	7	524.325,514 680.731,894	3.22
7	524.325,514 680.731,894	8	524.326,299 680.729,061	2.939
8	524.326,299 680.729,061	9	524.327,095 680.725,982	3.18
9	524.327,095 680.725,982	10	524.326,302 680.725,528	0.914
10	524.326,302 680.725,528	11	524.323,601 680.723,939	3.133
11	524.323,601 680.723,939	12	524.319,417 680.720,027	5.728
12	524.319,417 680.720,027	13	524.327,468 680.725,286	9.616
13	524.327,468 680.725,286	14	524.331,123 680.727,015	4.043
14	524.331,123 680.727,015	15	524.338,54 680.730,461	8.178
15	524.338,54 680.730,461	16	524.343,321 680.733,154	5.487
16	524.343,321 680.733,154	1	524.347,45 680.735,872	4.943

\*\* Lungimile segmentelor sunt determinate în planul de proiecție Stereo 70 și sunt rotunjite la 1 milimetru.

\*\*\* Distanța dintre puncte este formată din segmente cumulate ce sunt mai mici decât valoarea 1 milimetru.



**DATE DESPRE IMOBILUL NR. 905**

Oficiul de Cadastru și Publicitate Imobiliară SUCEAVA  
Biroul de Cadastru și Publicitate Imobiliară Campulung Moldovenesc

**A. Partea I. Descrierea imobilului**

TEREN Necunoscut

Adresa: Loc. Breaza, Jud. Suceava

Nr. Crt	Nr cadastral Nr. topografic	Suprafața* (mp)	Observații / Referințe
A1	30341	1.545	Sector cadastral:21 Teren neimprejmuit; exista constructii cu caracter provizoriu, fara fundatie

**Construcții**

Crt	Nr cadastral Nr. topografic	Adresa	Observații / Referințe
A1.1	30341-C1	Loc. Breaza, Jud. Suceava	Nr. niveluri:2; S. construita la sol:140 mp; Locuinta
A1.2	30341-C2	Loc. Breaza, Jud. Suceava	Nr. niveluri:1; S. construita la sol:42 mp; Anexa

**B. Partea II. Proprietari și acte**

Inscrieri privitoare la dreptul de proprietate și alte drepturi reale		Referințe
/		
Act Administrativ nr. 2983, din 13/09/2023 emis de Primaria comunei Breaza;		
B1	Intabulare, drept de PROPRIETATE, dobandit prin Lege, cota actuala 1/1 1) PAPARUS ELENA	A1.1, A1.2
<b>10782 / 28/08/2013</b>		
Act Notarial nr. 605, din 27/08/2013 emis de ANDRONICESCU OLTICA VERONICA;		
B1	Se infiinteaza cartea funciara 30341 a imobilului cu numarul cadastral 30341/Breaza, rezultat din dezmembrarea imobilului cu numarul cadastral 30107 inscris in cartea funciara 1292 (identificator electronic 30107);	A1
<b>10783 / 28/08/2013</b>		
Act Notarial nr. 606, din 27/08/2013 emis de ANDRONICESCU OLTICA VERONICA;		
B3	Intabulare, drept de PROPRIETATE, dobandit prin Conventie, cota actuala 1/1 1) PAPARUS ELENA	A1

**C. Partea III. SARCINI .**

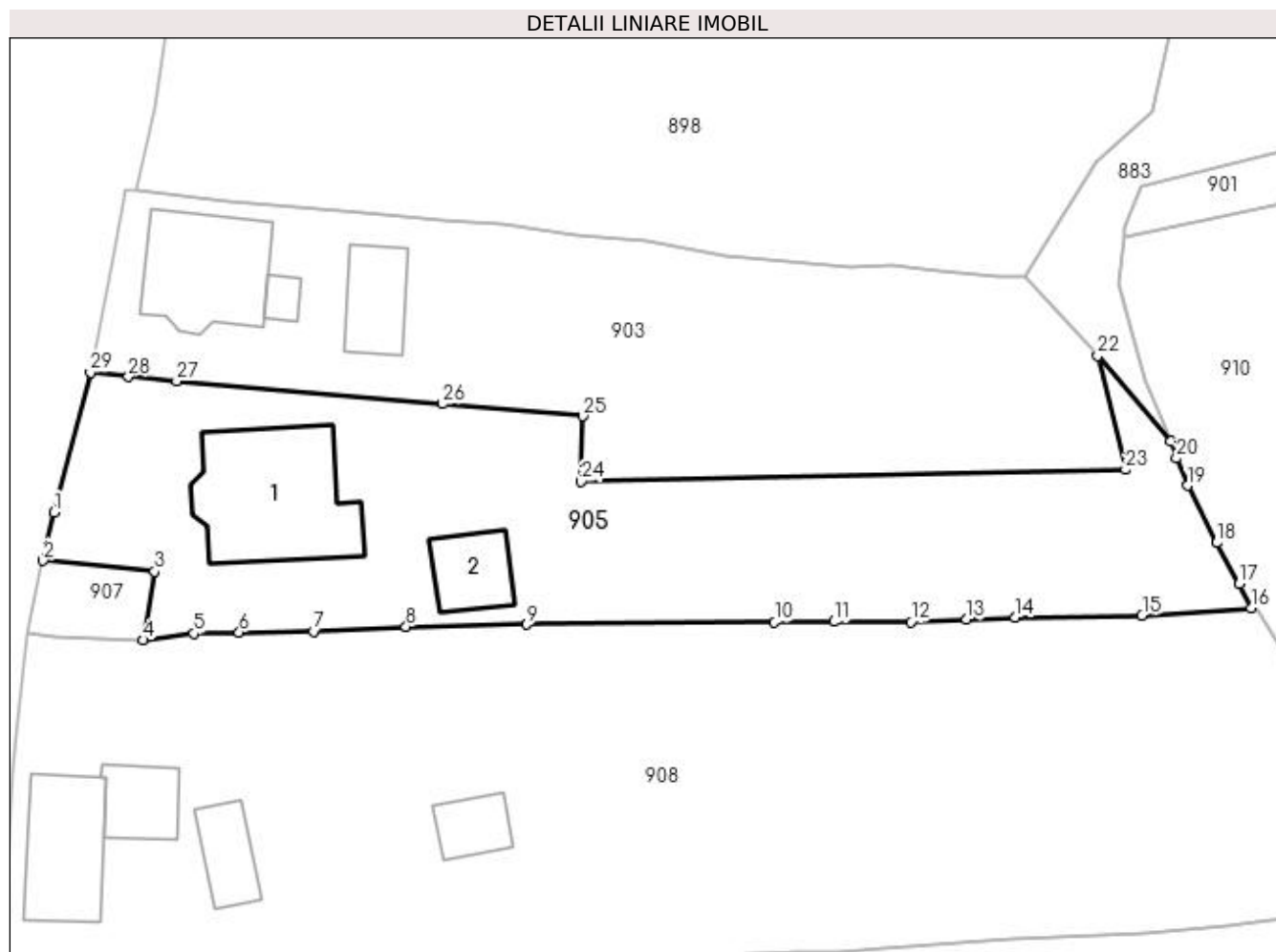
Inscrieri privind dezmembramintele dreptului de proprietate, drepturi reale de garanție și sarcini	Referințe
NU SUNT	

## Anexa Nr. 1 La Partea I

## Teren

Nr cadastral	Suprafața (mp)*	Observații / Referințe
30341	1.545	exista constructii cu caracter provizoriu, fara fundatie

\* Suprafața este determinată în planul de proiecție Stereo 70.



## Date referitoare la teren

Crt	Categorie folosință	Intra vilan	Suprafața (mp)	Tarla	Parcelă	Nr. topo	Observații / Referințe
1	curți constructii	DA	233	-	-	-	
2	curți constructii	DA	66	-	-	-	
3	faneata	DA	724	-	-	-	
4	faneata	NU	522	-	-	-	

## Date referitoare la construcții

Crt	Număr	Destinație construcție	Supraf. (mp)	Situație juridică	Observații / Referințe
A1.1	30341-C1	construcții de locuințe	140	Cu acte	Nr. niveluri:2; S. construita la sol:140 mp; Locuinta
A1.2	30341-C2	construcții anexa	42	Cu acte	Nr. niveluri:1; S. construita la sol:42 mp; Anexa

## Lungime Segmente

1) Valorile lungimilor segmentelor sunt obținute din proiecție în plan.

Punct început	X / Y	Punct sfârșit	X / Y	Lungime segment (** (m))	Punct început	X / Y	Punct sfârșit	X / Y	Lungime segment (** (m))
---------------	-------	---------------	-------	--------------------------	---------------	-------	---------------	-------	--------------------------



Punct început	X / Y	Punct sfârșit	X / Y	Lungime segment (** (m))
1	523.352,089 680.731,94	2	523.351,182 680.727,802	4.236
3	523.360,692 680.726,866	4	523.359,693 680.721,012	5.939
5	523.364,05 680.721,582	6	523.367,922 680.721,673	3.873
7	523.374,262 680.721,772	8	523.382,174 680.722,158	7.921
9	523.392,483 680.722,352	10	523.413,641 680.722,528	21.159
11	523.418,708 680.722,584	12	523.425,287 680.722,574	6.579
13	523.430,056 680.722,767	14	523.434,199 680.722,949	4.147
15	523.445,033 680.723,126	16	523.454,352 680.723,76	9.34
17	523.453,35 680.725,812	18	523.451,428 680.729,316	3.997
19	523.448,925 680.734,193	20	523.447,961 680.736,538	2.535
21	523.447,459 680.737,984	22	523.441,248 680.745,287	9.587
23	523.443,631 680.735,575	24	523.397,115 680.734,543	46.527
25	523.397,257 680.740,132	26	523.385,302 680.741,168	12.0
27	523.362,593 680.743,137	28	523.358,475 680.743,494	4.133
29	523.355,218 680.743,869	1	523.352,089 680.731,94	12.333

Punct început	X / Y	Punct sfârșit	X / Y	Lungime segment (** (m))
2	523.351,182 680.727,802	3	523.360,692 680.726,866	9.556
4	523.359,693 680.721,012	5	523.364,05 680.721,582	4.394
6	523.367,922 680.721,673	7	523.374,262 680.721,772	6.341
8	523.382,174 680.722,158	9	523.392,483 680.722,352	10.311
10	523.413,641 680.722,528	11	523.418,708 680.722,584	5.068
12	523.425,287 680.722,574	13	523.430,056 680.722,767	4.773
14	523.434,199 680.722,949	15	523.445,033 680.723,126	10.835
16	523.454,352 680.723,76	17	523.453,35 680.725,812	2.284
18	523.451,428 680.729,316	19	523.448,925 680.734,193	5.482
20	523.447,961 680.736,538	21	523.447,459 680.737,984	1.53
22	523.441,248 680.745,287	23	523.443,631 680.735,575	10.0
24	523.397,115 680.734,543	25	523.397,257 680.740,132	5.591
26	523.385,302 680.741,168	27	523.362,593 680.743,137	22.794
28	523.358,475 680.743,494	29	523.355,218 680.743,869	3.279

\*\* Lungimile segmentelor sunt determinate în planul de proiecție Stereo 70 și sunt rotunjite la 1 milimetru.

\*\*\* Distanța dintre puncte este formată din segmente cumulate ce sunt mai mici decât valoarea 1 milimetru.



**DATE DESPRE IMOBILUL NR. 906**

Oficiul de Cadastru și Publicitate Imobiliară SUCEAVA  
Biroul de Cadastru și Publicitate Imobiliară Campulung Moldovenesc

**A. Partea I. Descrierea imobilului**

TEREN Extravilan

Adresa: Jud. Suceava

Nr. Crt	Nr cadastral Nr. topografic	Suprafața* (mp)	Observații / Referințe
A1	30535	13.439	Sector cadastral:21 Teren neimprejmuit; exista constructii cu caracter provizoriu, fara fundatie

**B. Partea II. Proprietari și acte**

Inscrieri privitoare la dreptul de proprietate și alte drepturi reale		Referințe
<b>14604 / 13/12/2012</b>		
Act Notarial nr. 660, din 10/12/2012 emis de ANDRONICESCU OLTICA VERONICA;		
B2	Intabulare, drept de PROPRIETATE, dobandit prin Conventie, cota actuala 1/1 1) MEHEDEN VASILE 2) MEHEDEN GEORGETA	A1
<b>879 / 26/01/2017</b>		
Act Notarial nr. 122, din 25/01/2017 emis de BNP Liliana Taran (act administrativ nr 16 din 25.01.2017, emis de Primaria Breaza);		
B3	se noteaza actualiazrea informatiei cadastrale si modificarea suorafetei imobilului cu nr.tiop. 1059/1 din CF 30535 Breaza, care se transforma in imobilul cu nr. cad. 30535,cu suprafata marita de la 13052 m.p. la 13439 m.p. , situat in extravilanul comunei Breaza;	A1

**C. Partea III. SARCINI .**

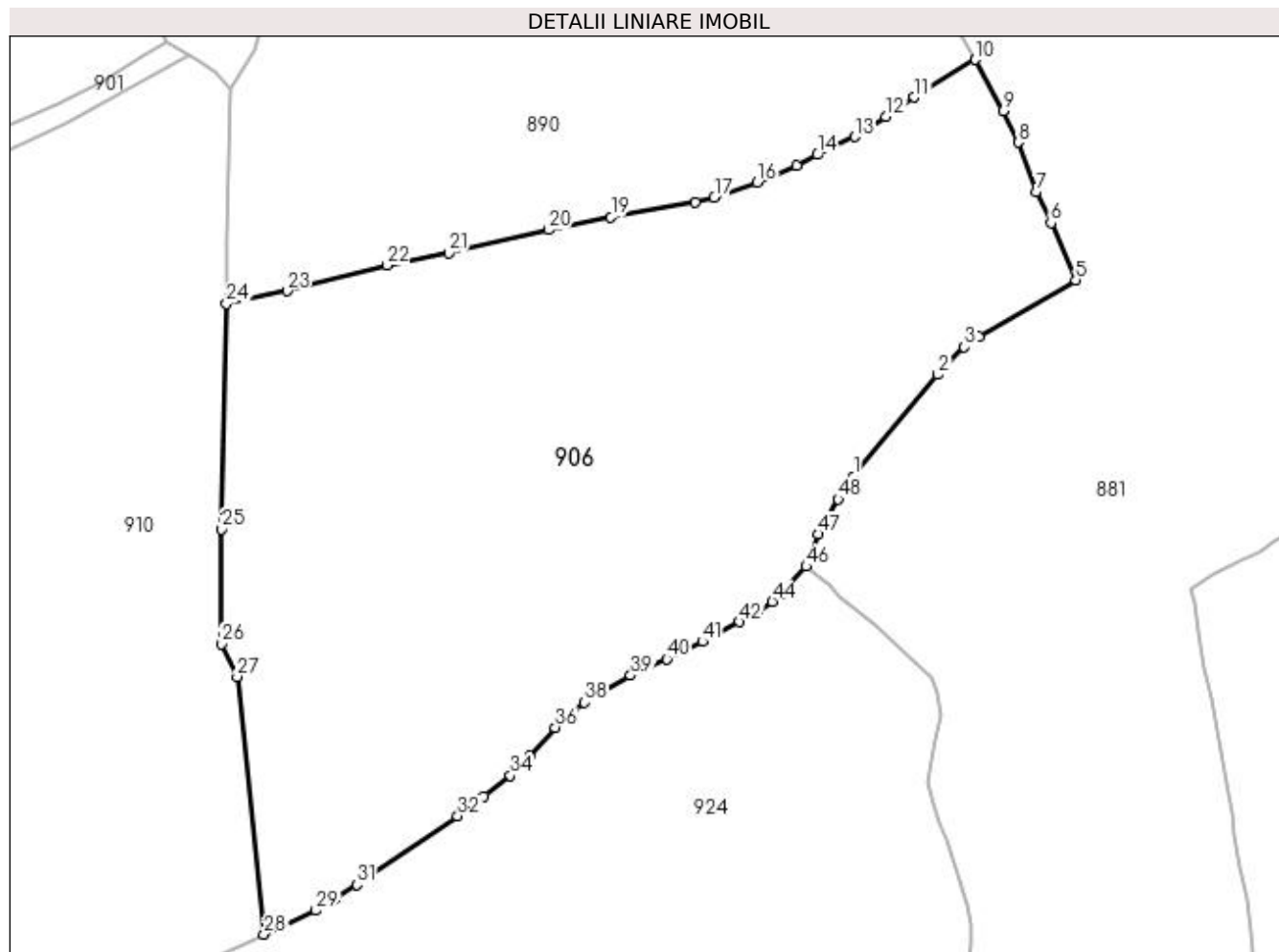
Inscrieri privind dezmembramintele dreptului de proprietate, drepturi reale de garanție și sarcini	Referințe
NU SUNT	

## Anexa Nr. 1 La Partea I

## Teren

Nr cadastral	Suprafața (mp)*	Observații / Referințe
30535	13.439	exista constructii cu caracter provizoriu, fara fundatie

\* Suprafața este determinată in planul de proiecție Stereo 70.



## Date referitoare la teren

Crt	Categorie folosință	Intravilan	Suprafața (mp)	Tarla	Parcelă	Nr. topo	Observații / Referințe
1	faneata	NU	13.439	-	-	-	

## Lungime Segmente

1) Valorile lungimilor segmentelor sunt obținute din proiecție în plan.

Punct început	X / Y	Punct sfârșit	X / Y	Lungime segment
1	523.688,936 680.727,956	2	523.705,012 680.747,313	25.162
4	523.712,784 680.754,64	5	523.731,277 680.765,353	21.373
7	523.723,698 680.782,084	8	523.720,294 680.791,562	10.071
10	523.712,144 680.807,311	11	523.700,524 680.800,156	13.646
13	523.689,201 680.792,643	14	523.682,033 680.789,204	7.95
16	523.670,612 680.783,978	17	523.662,423 680.781,038	8.701
2	523.705,012 680.747,313	3	523.709,992 680.752,621	7.279
5	523.731,277 680.765,353	6	523.726,547 680.776,208	11.84
8	523.720,294 680.791,562	9	523.717,463 680.797,511	6.588
11	523.700,524 680.800,156	12	523.695,131 680.796,442	6.549
14	523.682,033 680.789,204	15	523.678,092 680.787,126	4.455
17	523.662,423 680.781,038	18	523.658,796 680.780,146	3.735
3	523.709,992 680.752,621	4	523.712,784 680.754,64	3.445
6	523.726,547 680.776,208	7	523.723,698 680.782,084	6.531
9	523.717,463 680.797,511	10	523.712,144 680.807,311	11.151
12	523.695,131 680.796,442	13	523.689,201 680.792,643	7.043
15	523.678,092 680.787,126	16	523.670,612 680.783,978	8.116
18	523.658,796 680.780,146	19	523.642,73 680.777,378	16.303

Punct început	X / Y	Punct sfârșit	X / Y	Lungime segment	Punct început	X / Y	Punct sfârșit	X / Y	Lungime segment	Punct început	X / Y	Punct sfârșit	X / Y	Lungime segment
19	523.642,73 680.777,378	20	523.630,855 680.774,926	12.126	20	523.630,855 680.774,926	21	523.611,841 680.770,487	19.525	21	523.611,841 680.770,487	22	523.600,097 680.768,151	11.975
22	523.600,097 680.768,151	23	523.581,027 680.763,289	19.679	23	523.581,027 680.763,289	24	523.569,542 680.760,812	11.75	24	523.569,542 680.760,812	25	523.568,559 680.717,888	42.935
25	523.568,559 680.717,888	26	523.568,626 680.696,056	21.832	26	523.568,626 680.696,056	27	523.571,525 680.689,82	6.877	27	523.571,525 680.689,82	28	523.576,672 680.640,737	49.352
28	523.576,672 680.640,737	29	523.586,517 680.645,273	10.839	29	523.586,517 680.645,273	30	523.590,07 680.647,421	4.152	30	523.590,07 680.647,421	31	523.594,381 680.650,195	5.127
31	523.594,381 680.650,195	32	523.613,549 680.663,249	23.191	32	523.613,549 680.663,249	33	523.618,588 680.666,962	6.259	33	523.618,588 680.666,962	34	523.623,599 680.670,942	6.4
34	523.623,599 680.670,942	35	523.627,214 680.674,716	5.227	35	523.627,214 680.674,716	36	523.632,127 680.680,156	7.33	36	523.632,127 680.680,156	37	523.635,057 680.682,616	3.826
37	523.635,057 680.682,616	38	523.637,718 680.684,92	3.52	38	523.637,718 680.684,92	39	523.646,481 680.690,03	10.144	39	523.646,481 680.690,03	40	523.653,411 680.693,181	7.613
40	523.653,411 680.693,181	41	523.660,209 680.696,497	7.563	41	523.660,209 680.696,497	42	523.667,268 680.700,218	7.98	42	523.667,268 680.700,218	43	523.670,848 680.702,196	4.09
43	523.670,848 680.702,196	44	523.673,47 680.704,089	3.234	44	523.673,47 680.704,089	45	523.675,211 680.705,672	2.353	45	523.675,211 680.705,672	46	523.679,984 680.710,777	6.989
46	523.679,984 680.710,777	47	523.682,244 680.716,93	6.555	47	523.682,244 680.716,93	48	523.686,022 680.723,614	7.678	48	523.686,022 680.723,614	1	523.688,936 680.727,956	5.229

\*\* Lungimile segmentelor sunt determinate în planul de proiecție Stereo 70 și sunt rotunjite la 1 milimetru.

\*\*\* Distanța dintre puncte este formată din segmente cumulate ce sunt mai mici decât valoarea 1 milimetru.



**DATE DESPRE IMOBILUL NR. 907**

Oficiul de Cadastru și Publicitate Imobiliară SUCEAVA  
Biroul de Cadastru și Publicitate Imobiliară Campulung Moldovenesc

**A. Partea I. Descrierea imobilului**

TEREN Intravilan

Adresa: Loc. Breaza, Jud. Suceava

Nr. Crt	Nr cadastral Nr. topografic	Suprafața* (mp)	Observații / Referințe
A1	30363	60	Sector cadastral:21 Teren neimprejmit;

**B. Partea II. Proprietari și acte**

Inscrieri privitoare la dreptul de proprietate și alte drepturi reale		Referințe
<b>1009 / 03/02/2012</b>		
Act Administrativ nr. CD/871513, din 03/02/2012 emis de ROTARU DORINA;		
B2	se noteaza schimbarea numelui proprietarei prin casatorie din "PENTIUC LACRAMIOARA-EUGENIA" in "NISIOI LACRAMIOARA-EUGENIA"	A1
<b>1010 / 03/02/2012</b>		
Act Notarial nr. 211, din 27/01/2012 emis de BNP DORINA ROTARU;		
B3	Intabulare, drept de PROPRIETATE, dobandit prin Conventie, cota actuala 1/1 1) PAPARUS ELENA, , necasatorita	A1

**C. Partea III. SARCINI .**

Inscrieri privind dezmembramintele dreptului de proprietate, drepturi reale de garanție și sarcini	Referințe
NU SUNT	

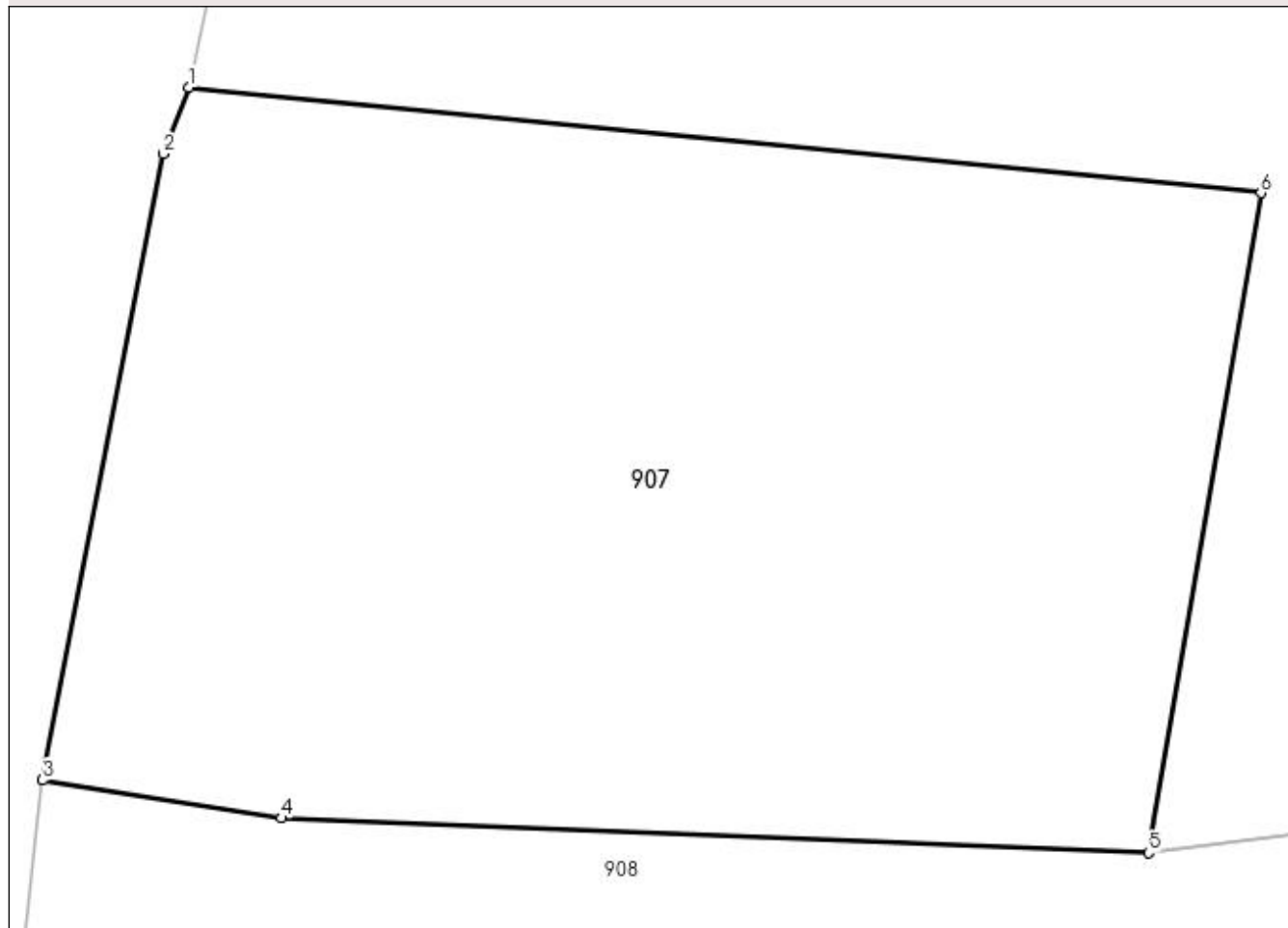
## Anexa Nr. 1 La Partea I

## Teren

Nr cadastral	Suprafața (mp)*	Observații / Referințe
30363	60	

\* Suprafața este determinată în planul de proiecție Stereo 70.

## DETALII LINIARE IMOBIL



## Date referitoare la teren

Crt	Categorie folosință	Intra vilan	Suprafața (mp)	Tarla	Parcelă	Nr. topo	Observații / Referințe
1	faneata	DA	60	-	-	-	

## Lungime Segmente

1) Valorile lungimilor segmentelor sunt obținute din proiecție în plan.

Punct început	X / Y	Punct sfârșit	X / Y	Lungime segment (** (m)
1	523.351,182 680.727,802	2	523.350,955 680.727,215	0.629
2	523.350,955 680.727,215	3	523.349,884 680.721,658	5.659
3	523.349,884 680.721,658	4	523.352,001 680.721,321	2.144
4	523.352,001 680.721,321	5	523.359,693 680.721,012	7.698
5	523.359,693 680.721,012	6	523.360,692 680.726,866	5.939



Punct început	X / Y	Punct sfârșit	X / Y	Lungime segment (** (m)
6	523.360,692 680.726,866	1	523.351,182 680.727,802	9.556

\*\* Lungimile segmentelor sunt determinate în planul de proiecție Stereo 70 și sunt rotunjite la 1 milimetru.

\*\*\* Distanța dintre puncte este formată din segmente cumulate ce sunt mai mici decât valoarea 1 milimetru.



**DATE DESPRE IMOBILUL NR. 908**

Oficiul de Cadastru și Publicitate Imobiliară SUCEAVA  
Biroul de Cadastru și Publicitate Imobiliară Campulung Moldovenesc

**A. Partea I. Descrierea imobilului**

TEREN Necunoscut

Nr. CF vechi: 981

Nr. topografic: 1057/11 parte

Adresa: Loc. Breaza, Nr. 306, Jud. Suceava

Nr. Crt	Nr cadastral Nr. topografic	Suprafața* (mp)	Observații / Referințe
A1		3.244	Sector cadastral: 21 Teren împrejmuit; imobilul s-a format din parcelele având nr. topografic: 1057/11 parte; exista constructii cu caracter provizoriu, fara fundatie

**Construcții**

Crt	Nr cadastral Nr. topografic	Adresa	Observații / Referințe
A1.1		Loc. Breaza, Nr. 306, Jud. Suceava	Nr. niveluri: 1; S. construita la sol: 80 mp; Locuinta
A1.2		Loc. Breaza, Nr. 306, Jud. Suceava	Nr. niveluri: 1; S. construita la sol: 39 mp; Anexa
A1.3		Loc. Breaza, Nr. 306, Jud. Suceava	Nr. niveluri: 1; S. construita la sol: 35 mp; Anexa
A1.4		Loc. Breaza, Nr. 306, Jud. Suceava	Nr. niveluri: 1; S. construita la sol: 29 mp; Anexa

**B. Partea II. Proprietari și acte**

Inscrieri privitoare la dreptul de proprietate și alte drepturi reale		Referințe
/		
Act Normativ nr. 7, din 13/03/1996 emis de Parlamentul Romaniei;		
B1	Inscrierea provizorie, drept de PROPRIETATE, dobandit prin Lege, cota actuala 1/1 1) NEIDENTIFICAT NEIDENTIFICAT	A1
Act Administrativ nr. 2672, din 17/08/2023 emis de Primaria comunei Breaza;		
B1	se noteaza POSESIA asupra terenului 1) TARAN GHEORGHE	A1
Act Administrativ nr. 2983, din 13/09/2023 emis de Primaria comunei Breaza;		
B1	Intabulare, drept de PROPRIETATE, dobandit prin Lege, cota actuala 1/1 1) TARAN GHEORGHE	A1.1, A1.2, A1.3, A1.4

**C. Partea III. SARCINI .**

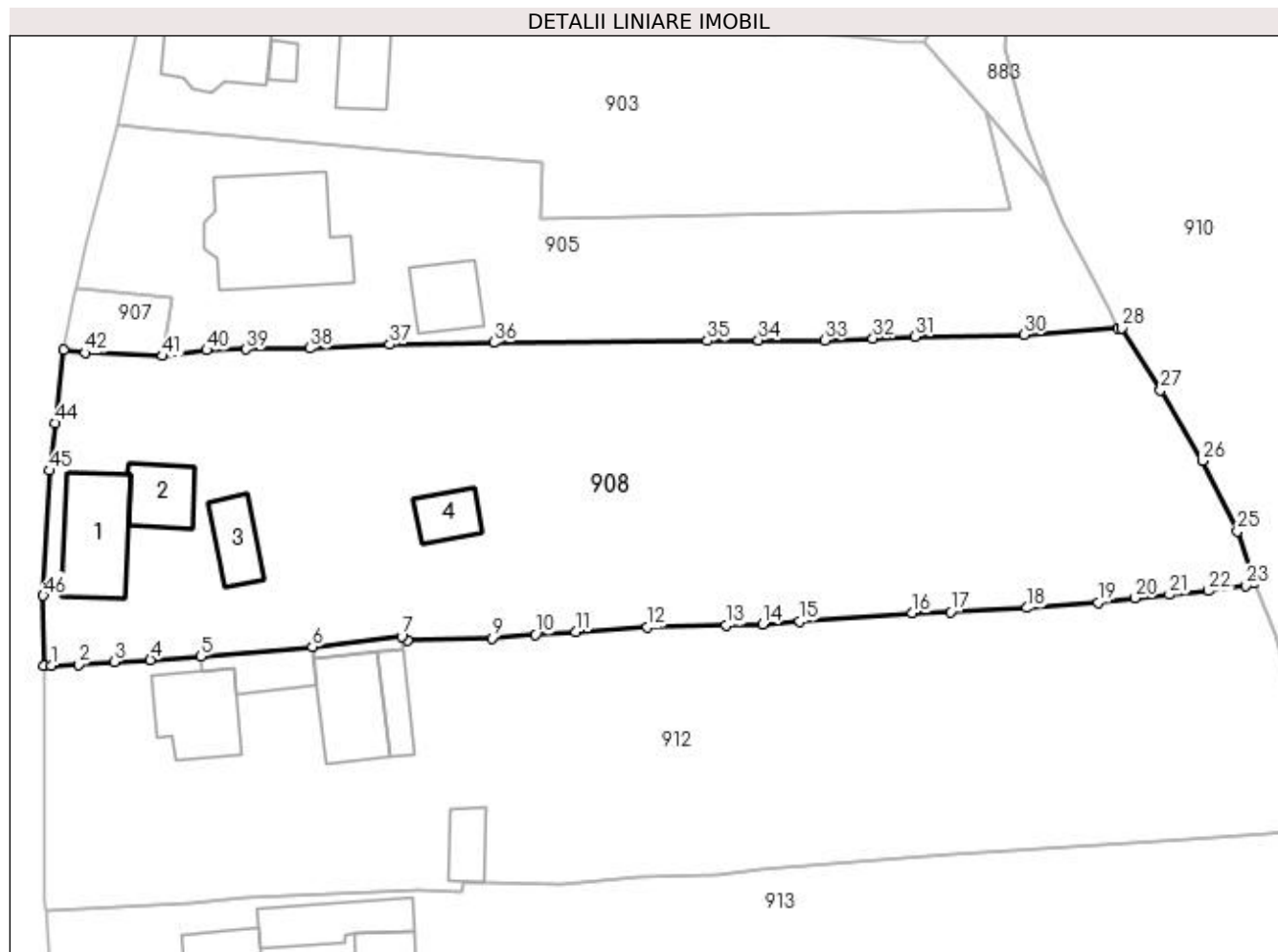
Inscrieri privind dezmembramintele dreptului de proprietate, drepturi reale de garanție și sarcini	Referințe
NU SUNT	

## Anexa Nr. 1 La Partea I

## Teren

Nr cadastral	Suprafața (mp)*	Observații / Referințe
	3.244	imobilul s-a format din parcelele avand nr. topografic: 1057/11 parte; exista constructii cu caracter provizoriu, fara fundatie

\* Suprafața este determinată în planul de proiecție Stereo 70.



## Date referitoare la teren

Crt	Categorie folosință	Intra vilan	Suprafața (mp)	Tarla	Parcelă	Nr. topo	Observații / Referințe
1	curți constructii	DA	214	-	-	-	
2	curți constructii	DA	46	-	-	-	
3	faneata	DA	1.615	-	-	-	
4	faneata	NU	1.369	-	-	-	

## Date referitoare la construcții

Crt	Număr	Destinație construcție	Supraf. (mp)	Situație juridică	Observații / Referințe
A1.1		construcții de locuințe	80	Cu acte	Nr. niveluri:1; S. construita la sol:80 mp; Locuinta
A1.2		construcții anexa	39	Cu acte	Nr. niveluri:1; S. construita la sol:39 mp; Anexa
A1.3		construcții anexa	35	Cu acte	Nr. niveluri:1; S. construita la sol:35 mp; Anexa
A1.4		construcții anexa	29	Cu acte	Nr. niveluri:1; S. construita la sol:29 mp; Anexa

## Lungime Segmente

1) Valorile lungimilor segmentelor sunt obținute din proiecție în plan.

Punct început	X / Y	Punct sfârșit	X / Y	Lungime segment	Punct început	X / Y	Punct sfârșit	X / Y	Lungime segment	Punct început	X / Y	Punct sfârșit	X / Y	Lungime segment
1	523.348,651 680.690,32	2	523.351,346 680.690,459	2.699	2	523.351,346 680.690,459	3	523.354,878 680.690,718	3.541	3	523.354,878 680.690,718	4	523.358,464 680.690,918	3.592
4	523.358,464 680.690,918	5	523.363,455 680.691,273	5.004	5	523.363,455 680.691,273	6	523.374,518 680.692,217	11.103	6	523.374,518 680.692,217	7	523.383,349 680.693,248	8.891
7	523.383,349 680.693,248	8	523.383,946 680.692,85	0.717	8	523.383,946 680.692,85	9	523.392,312 680.693,075	8.369	9	523.392,312 680.693,075	10	523.396,619 680.693,436	4.322
10	523.396,619 680.693,436	11	523.400,595 680.693,689	3.984	11	523.400,595 680.693,689	12	523.407,68 680.694,14	7.099	12	523.407,68 680.694,14	13	523.415,461 680.694,319	7.783
13	523.415,461 680.694,319	14	523.419,115 680.694,43	3.656	14	523.419,115 680.694,43	15	523.422,789 680.694,744	3.687	15	523.422,789 680.694,744	16	523.433,974 680.695,536	11.213
16	523.433,974 680.695,536	17	523.437,737 680.695,682	3.766	17	523.437,737 680.695,682	18	523.445,304 680.696,059	7.576	18	523.445,304 680.696,059	19	523.452,353 680.696,583	7.068
19	523.452,353 680.696,583	20	523.456,033 680.697,028	3.707	20	523.456,033 680.697,028	21	523.459,401 680.697,385	3.387	21	523.459,401 680.697,385	22	523.463,309 680.697,732	3.923
22	523.463,309 680.697,732	23	523.466,941 680.698,252	3.669	23	523.466,941 680.698,252	24	523.467,798 680.698,568	0.913	24	523.467,798 680.698,568	25	523.466,15 680.703,678	5.37
25	523.466,15 680.703,678	26	523.462,665 680.710,62	7.767	26	523.462,665 680.710,62	27	523.458,543 680.717,624	8.128	27	523.458,543 680.717,624	28	523.454,665 680.723,781	7.277
28	523.454,665 680.723,781	29	523.454,352 680.723,76	0.314	29	523.454,352 680.723,76	30	523.445,033 680.723,126	9.34	30	523.445,033 680.723,126	31	523.434,199 680.722,949	10.835
31	523.434,199 680.722,949	32	523.430,056 680.722,767	4.147	32	523.430,056 680.722,767	33	523.425,287 680.722,574	4.773	33	523.425,287 680.722,574	34	523.418,708 680.722,584	6.579
34	523.418,708 680.722,584	35	523.413,641 680.722,528	5.068	35	523.413,641 680.722,528	36	523.392,483 680.722,352	21.159	36	523.392,483 680.722,352	37	523.382,174 680.722,158	10.311
37	523.382,174 680.722,158	38	523.374,262 680.721,772	7.921	38	523.374,262 680.721,772	39	523.367,922 680.721,673	6.341	39	523.367,922 680.721,673	40	523.364,05 680.721,582	3.873
40	523.364,05 680.721,582	41	523.359,693 680.721,012	4.394	41	523.359,693 680.721,012	42	523.352,001 680.721,321	7.698	42	523.352,001 680.721,321	43	523.349,884 680.721,658	2.144
43	523.349,884 680.721,658	44	523.349,05 680.714,34	7.365	44	523.349,05 680.714,34	45	523.348,48 680.709,665	4.71	45	523.348,48 680.709,665	46	523.347,857 680.697,291	12.39
46	523.347,857 680.697,291	47	523.347,93 680.690,305	6.986	47	523.347,93 680.690,305	1	523.348,651 680.690,32	0.721					

\*\* Lungimile segmentelor sunt determinate în planul de proiecție Stereo 70 și sunt rotunjite la 1 milimetru.

\*\*\* Distanța dintre puncte este formată din segmente cumulate ce sunt mai mici decât valoarea 1 milimetru.



**DATE DESPRE IMOBILUL NR. 909**

Oficiul de Cadastru și Publicitate Imobiliară SUCEAVA  
 Biroul de Cadastru și Publicitate Imobiliară Campulung Moldovenesc

**A. Partea I. Descrierea imobilului**

TEREN Intravilan

Nr. CF vechi:30924  
 Nr. topografic:1053/9 parte

Adresa: Loc. Breaza, Jud. Suceava

Nr. Crt	Nr cadastral Nr. topografic	Suprafața* (mp)	Observații / Referințe
A1		655	Sector cadastral:21 Teren neimprejmuit; imobilul s-a format din parcelele avand nr. topografic: 1053/9 parte

**B. Partea II. Proprietari și acte**

Inscrieri privitoare la dreptul de proprietate și alte drepturi reale		Referințe
/		
Act Normativ nr. 7, din 13/03/1996 emis de Parlamentul Romaniei;		
B1	Inscrierea provizorie, drept de PROPRIETATE, dobandit prin Lege, cota actuala 1/1 1) <b>NEIDENTIFICAT NEIDENTIFICAT</b>	A1
Act Administrativ nr. 2673, din 17/08/2023 emis de Primaria comunei Breaza;		
B1	se noteaza POSESIA asupra terenului 1) <b>BODNAR TOADER</b> 2) <b>BODNAR NICOLETA</b>	A1

**C. Partea III. SARCINI .**

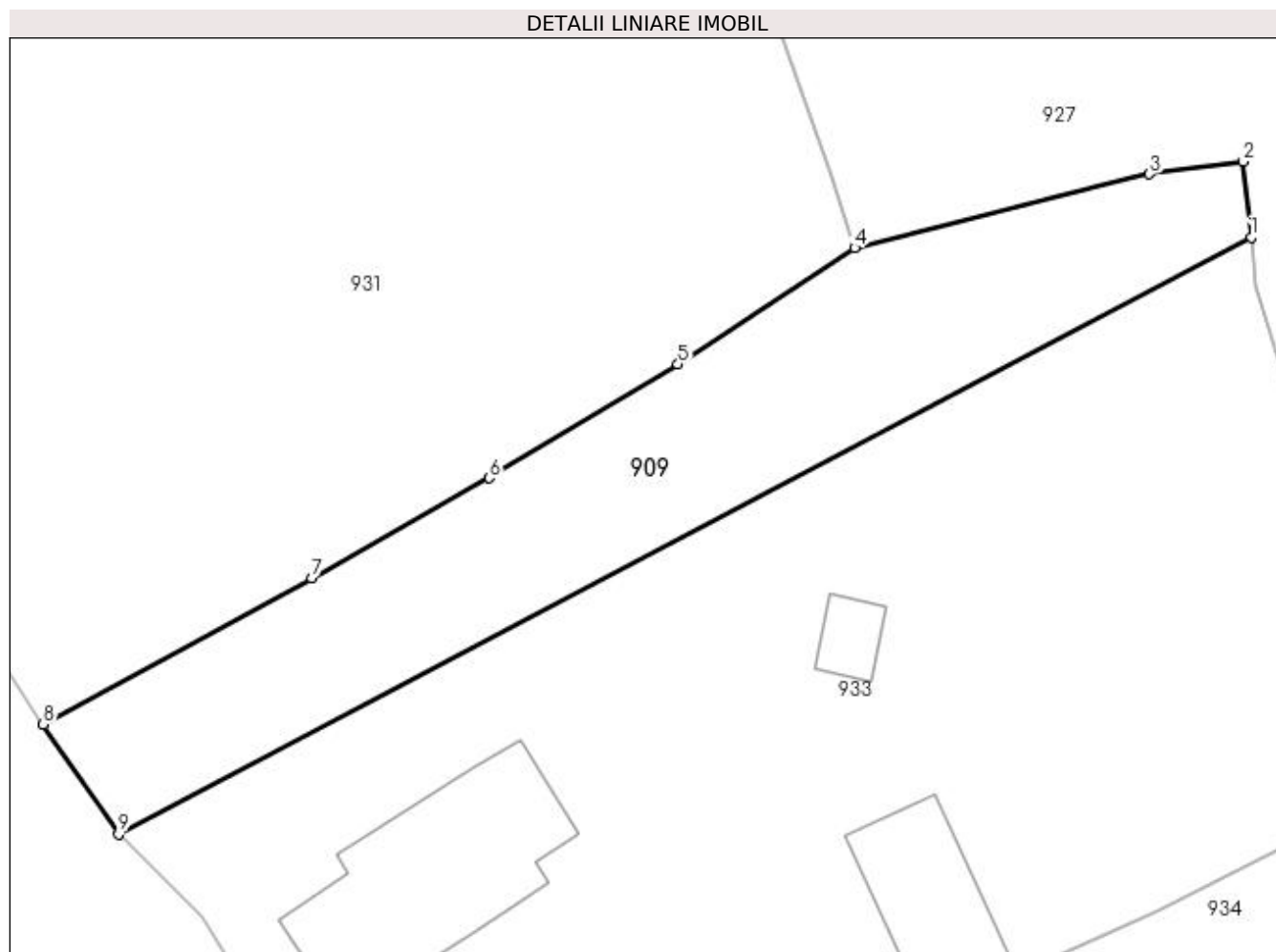
Inscrieri privind dezmembramintele dreptului de proprietate, drepturi reale de garanție și sarcini	Referințe
NU SUNT	

## Anexa Nr. 1 La Partea I

## Teren

Nr cadastral	Suprafața (mp)*	Observații / Referințe
	655	imobilul s-a format din parcelele avand nr. topografic: 1053/9 parte

\* Suprafața este determinată în planul de proiecție Stereo 70.



## Date referitoare la teren

Crt	Categorie folosință	Intra vilan	Suprafața (mp)	Tarla	Parcelă	Nr. topo	Observații / Referințe
1	faneata	DA	655	-	-	-	

## Lungime Segmente

1) Valorile lungimilor segmentelor sunt obținute din proiecție în plan.

Punct început	X / Y	Punct sfârșit	X / Y	Lungime segment (** (m)
1	523.532,201 680.397,772	2	523.531,739 680.402,283	4.535
2	523.531,739 680.402,283	3	523.526,133 680.401,541	5.655
3	523.526,133 680.401,541	4	523.508,507 680.397,129	18.169
4	523.508,507 680.397,129	5	523.497,965 680.390,192	12.62
5	523.497,965 680.390,192	6	523.486,72 680.383,389	13.142



Punct început	X / Y	Punct sfârşit	X / Y	Lungime segment (** (m)
6	523.486,72 680.383,389	7	523.476,101 680.377,41	12.187
7	523.476,101 680.377,41	8	523.460,063 680.368,688	18.256
8	523.460,063 680.368,688	9	523.464,558 680.362,129	7.951
9	523.464,558 680.362,129	1	523.532,201 680.397,772	76.459

\*\* Lungimile segmentelor sunt determinate în planul de proiecție Stereo 70 și sunt rotunjite la 1 milimetru.

\*\*\* Distanța dintre puncte este formată din segmente cumulate ce sunt mai mici decât valoarea 1 milimetru.



**DATE DESPRE IMOBILUL NR. 910**

Oficiul de Cadastru și Publicitate Imobiliară SUCEAVA  
Biroul de Cadastru și Publicitate Imobiliară Campulung Moldovenesc

**A. Partea I. Descrierea imobilului**

TEREN Extravilan

Adresa: Jud. Suceava

Nr. Crt	Nr cadastral Nr. topografic	Suprafața* (mp)	Observații / Referințe
A1	30534	18.406	Sector cadastral:21 Teren neimpregmuit; exista constructii cu caracter provizoriu, fara fundatie

**Construcții**

Crt	Nr cadastral Nr. topografic	Adresa	Observații / Referințe
A1.1	30534-C1	Jud. Suceava	Nr. niveluri:1; S. construita la sol:39 mp; constructie din lemn din 1999, fara lift si fara certificat de performanta energetica

**B. Partea II. Proprietari și acte**

Inscrieri privitoare la dreptul de proprietate și alte drepturi reale		Referințe
/		
Act Administrativ nr. 2983, din 13/09/2023 emis de Primaria comunei Breaza;		
B1	Intabulare, drept de PROPRIETATE, dobandit prin Lege, cota actuala 1/1 1) MEHEDEN VASILE 2) MEHEDEN GEORGETA	A1.1
<b>14603 / 13/12/2012</b>		
Act Notarial nr. 660, din 10/12/2012 emis de ANDRONICESCU OLTICA VERONICA;		
B2	Intabulare, drept de PROPRIETATE, dobandit prin Conventie, cota actuala 1/1 1) MEHEDEN VASILE 2) MEHEDEN GEORGETA	A1
<b>896 / 26/01/2017</b>		
Act Notarial nr. 123, din 25/01/2017 emis de BNP Liliana Taran (act administrativ nr 16 din 25.01.2017, emis de Primaria Breaza);		
B3	se noteaza actualizarea informatiei cadastrale si modificarea suprafeti imobilului cu nr.top. 1059/3 din CF 30534 Breaza, care se transforma in imobilul cu nr. cad. 30534, cu suprafata marita de la 17557 m.p. la 18406 m.p., situat in extravilanul comunei Breaza;	A1

**C. Partea III. SARCINI .**

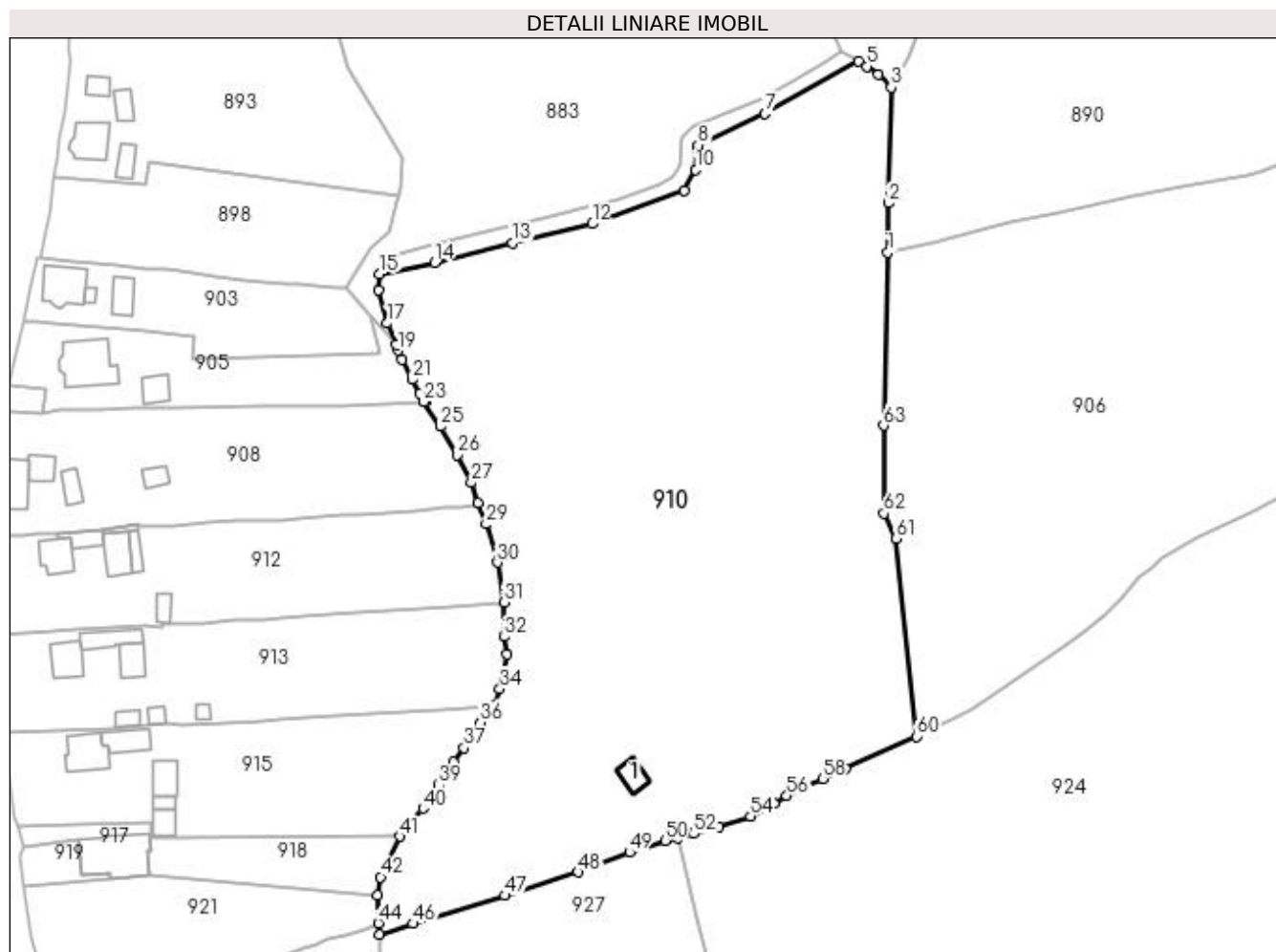
Inscrieri privind dezmembramintele dreptului de proprietate, drepturi reale de garanție și sarcini	Referințe
NU SUNT	

## Anexa Nr. 1 La Partea I

## Teren

Nr cadastral	Suprafaţa (mp)*	Observaţii / Referinţe
30534	18.406	exista constructii cu caracter provizoriu, fara fundatie

\* Suprafaţa este determinată in planul de proiecţie Stereo 70.



## Date referitoare la teren

Crt	Categorie folosinţă	Intra vilan	Suprafaţa (mp)	Tarla	Parcelă	Nr. topo	Observaţii / Referinţe
1	faneata	NU	18.406	-	-	-	

## Date referitoare la construcţii

Crt	Număr	Destinaţie construcţie	Supraf. (mp)	Situaţie juridică	Observaţii / Referinţe
A1.1	30534-C1	construcţii anexa	39	Cu acte	Nr. niveluri:1; S. construita la sol:39 mp; constructie din lemn din 1999, fara lift si fara certificat de performanta energetica

## Lungime Segmente

1) Valorile lungimilor segmentelor sunt obţinute din proiecţie în plan.

Punct început	X / Y	Punct sfârşit	X / Y	Lungime segment	Punct început	X / Y	Punct sfârşit	X / Y	Lungime segment	Punct început	X / Y	Punct sfârşit	X / Y	Lungime segment
1	523.569,542 680.760,812	2	523.569,654 680.773,083	12.271	2	523.569,654 680.773,083	3	523.570,408 680.801,809	28.736	3	523.570,408 680.801,809	4	523.567,227 680.804,944	4.467
4	523.567,227 680.804,944	5	523.564,327 680.806,995	3.551	5	523.564,327 680.806,995	6	523.562,38 680.808,223	2.302	6	523.562,38 680.808,223	7	523.539,078 680.795,234	26.679
7	523.539,078 680.795,234	8	523.522,461 680.787,464	18.344	8	523.522,461 680.787,464	9	523.522,27 680.786,404	1.076	9	523.522,27 680.786,404	10	523.521,919 680.781,318	5.098
10	523.521,919 680.781,318	11	523.519,072 680.776,09	5.953	11	523.519,072 680.776,09	12	523.496,143 680.767,925	24.339	12	523.496,143 680.767,925	13	523.476,362 680.763,154	20.348

Punct început	X / Y	Punct sfârşit	X / Y	Lungime segment	Punct început	X / Y	Punct sfârşit	X / Y	Lungime segment	Punct început	X / Y	Punct sfârşit	X / Y	Lungime segment
13	523.476,362 680.763,154	14	523.457,113 680.758,362	19.837	14	523.457,113 680.758,362	15	523.443,473 680.755,43	13.952	15	523.443,473 680.755,43	16	523.443,12 680.751,487	3.959
16	523.443,12 680.751,487	17	523.445,29 680.743,296	8.473	17	523.445,29 680.743,296	18	523.447,459 680.737,984	5.738	18	523.447,459 680.737,984	19	523.447,961 680.736,538	1.53
19	523.447,961 680.736,538	20	523.448,925 680.734,193	2.535	20	523.448,925 680.734,193	21	523.451,428 680.729,316	5.482	21	523.451,428 680.729,316	22	523.453,35 680.725,812	3.997
22	523.453,35 680.725,812	23	523.454,352 680.723,76	2.284	23	523.454,352 680.723,76	24	523.454,665 680.723,781	0.314	24	523.454,665 680.723,781	25	523.458,543 680.717,624	7.277
25	523.458,543 680.717,624	26	523.462,665 680.710,62	8.128	26	523.462,665 680.710,62	27	523.466,15 680.703,678	7.767	27	523.466,15 680.703,678	28	523.467,798 680.698,568	5.37
28	523.467,798 680.698,568	29	523.469,87 680.693,422	5.547	29	523.469,87 680.693,422	30	523.472,613 680.683,923	9.887	30	523.472,613 680.683,923	31	523.474,302 680.674,061	10.005
31	523.474,302 680.674,061	32	523.474,247 680.665,471	8.59	32	523.474,247 680.665,471	33	523.474,968 680.661,095	4.435	33	523.474,968 680.661,095	34	523.473,215 680.652,553	8.72
34	523.473,215 680.652,553	35	523.471,849 680.648,432	4.341	35	523.471,849 680.648,432	36	523.468,421 680.644,24	5.415	36	523.468,421 680.644,24	37	523.464,421 680.637,844	7.543
37	523.464,421 680.637,844	38	523.461,777 680.634,42	4.326	38	523.461,777 680.634,42	39	523.458,102 680.628,709	6.791	39	523.458,102 680.628,709	40	523.454,194 680.622,863	7.032
40	523.454,194 680.622,863	41	523.448,375 680.615,937	9.046	41	523.448,375 680.615,937	42	523.443,623 680.605,829	11.169	42	523.443,623 680.605,829	43	523.442,972 680.601,336	4.54
43	523.442,972 680.601,336	44	523.443,046 680.594,362	6.975	44	523.443,046 680.594,362	45	523.443,338 680.591,627	2.751	45	523.443,338 680.591,627	46	523.451,652 680.594,284	8.728
46	523.451,652 680.594,284	47	523.474,454 680.601,248	23.842	47	523.474,454 680.601,248	48	523.492,687 680.607,071	19.14	48	523.492,687 680.607,071	49	523.505,431 680.611,95	13.646
49	523.505,431 680.611,95	50	523.514,316 680.614,922	9.369	50	523.514,316 680.614,922	51	523.517,385 680.615,549	3.132	51	523.517,385 680.615,549	52	523.521,385 680.616,611	4.139
52	523.521,385 680.616,611	53	523.527,542 680.618,343	6.396	53	523.527,542 680.618,343	54	523.535,463 680.620,999	8.354	54	523.535,463 680.620,999	55	523.541,391 680.624,049	6.667
55	523.541,391 680.624,049	56	523.544,498 680.626,003	3.671	56	523.544,498 680.626,003	57	523.548,827 680.628,15	4.831	57	523.548,827 680.628,15	58	523.553,375 680.630,261	5.014
58	523.553,375 680.630,261	59	523.559,089 680.632,705	6.215	59	523.559,089 680.632,705	60	523.576,672 680.640,737	19.331	60	523.576,672 680.640,737	61	523.571,525 680.689,82	49.352
61	523.571,525 680.689,82	62	523.568,626 680.696,056	6.877	62	523.568,626 680.696,056	63	523.568,559 680.717,888	21.832	63	523.568,559 680.717,888	1	523.569,542 680.760,812	42.935

\*\* Lungimile segmentelor sunt determinate în planul de proiecţie Stereo 70 şi sunt rotunjite la 1 milimetru.

\*\*\* Distanţa dintre puncte este formată din segmente cumulate ce sunt mai mici decât valoarea 1 milimetru.



**DATE DESPRE IMOBILUL NR. 911**

Oficiul de Cadastru și Publicitate Imobiliară SUCEAVA  
Biroul de Cadastru și Publicitate Imobiliară Campulung Moldovenesc

**A. Partea I. Descrierea imobilului**

TEREN Intravilan

Nr. CF vechi:1360

Adresa: Loc. Breaza, Nr. 290, Jud. Suceava

Nr. Crt	Nr cadastral Nr. topografic	Suprafața* (mp)	Observații / Referințe
A1	31209	4.172	Sector cadastral:21 Teren neimprijmit; exista constructii cu caracter provizoriu, fara fundatie

**Construcții**

Crt	Nr cadastral Nr. topografic	Adresa	Observații / Referințe
A1.1	31209-C1	Loc. Breaza, Nr. 290, Jud. Suceava	Nr. niveluri:2; S. construita la sol:78 mp; Locuinta
A1.2	31209-C2	Loc. Breaza, Nr. 290, Jud. Suceava	Nr. niveluri:1; S. construita la sol:107 mp; Bucatarie de vara construita din lemn, S.construita desfasurata=107mp, constructie fara lift si fara certificat de performanta energetica
A1.3	31209-C3	Loc. Breaza, Nr. 290, Jud. Suceava	Nr. niveluri:1; S. construita la sol:50 mp; Grajd construit din lemn, S.construita desfasurata= 50mp, constructie fara lift si fara certificat de performanta energetica
A1.4	31209-C4	Loc. Breaza, Nr. 290, Jud. Suceava	Nr. niveluri:1; S. construita la sol:26 mp; Coliba construita din lemn, S.construita desfasurata=26mp, constructie fara lift si fara certificat de performanta energetica
A1.5	31209-C5	Loc. Breaza, Nr. 290, Jud. Suceava	Nr. niveluri:1; S. construita la sol:13 mp; Anexa
A1.6	31209-C6	Loc. Breaza, Nr. 290, Jud. Suceava	Nr. niveluri:1; S. construita la sol:17 mp; Anexa

**B. Partea II. Proprietari și acte**

Inscrieri privitoare la dreptul de proprietate și alte drepturi reale		Referințe
<b>844 / 27/02/1996</b>		
Act Notarial nr. 50, din 13/02/1996 emis de BNP Stelian Catargiu;		
B1	Intabulare, drept de PROPRIETATE, dobandit prin Succesiune, cota actuala 1/1 1) VALACH - SANDRU DORINA OBSERVATIIL: (provenita din conversia CF 1360)	A1, A1.1, A1.2, A1.3, A1.4
/		
Act Administrativ nr. 2983, din 13/09/2023 emis de Primaria comunei Breaza;		
B1	Intabulare, drept de PROPRIETATE, dobandit prin Lege, cota actuala 1/1 1) VALACH - SANDRU DORINA	A1.5, A1.6
<b>13527 / 18/09/2015</b>		
Act Administrativ nr. 142, din 15/09/2015 emis de PRIMARIA BREAZA;		
B2	se noteaza actualizarea informatiei cadastrale a imobilelor cu nr.top. 1040/ 1- 1040/ 2- 1040/ 3- 530 din CF 31209 Breaza care se transforma in imobilul cu nr.cad. 31209 situat in intravilanul comunei Breaza;	A1, A1.1, A1.2, A1.3, A1.4
<b>7394 / 09/05/2023</b>		
Act Administrativ nr. 1623, din 08/05/2023 emis de PRIMARIA COMUNEI BREAZA;		
B3	se noteaza adresa imobilului ca fiind comuna Breaza nr.290 , judetul Suceava	A1, A1.1, A1.2, A1.3, A1.4

**C. Partea III. SARCINI .**

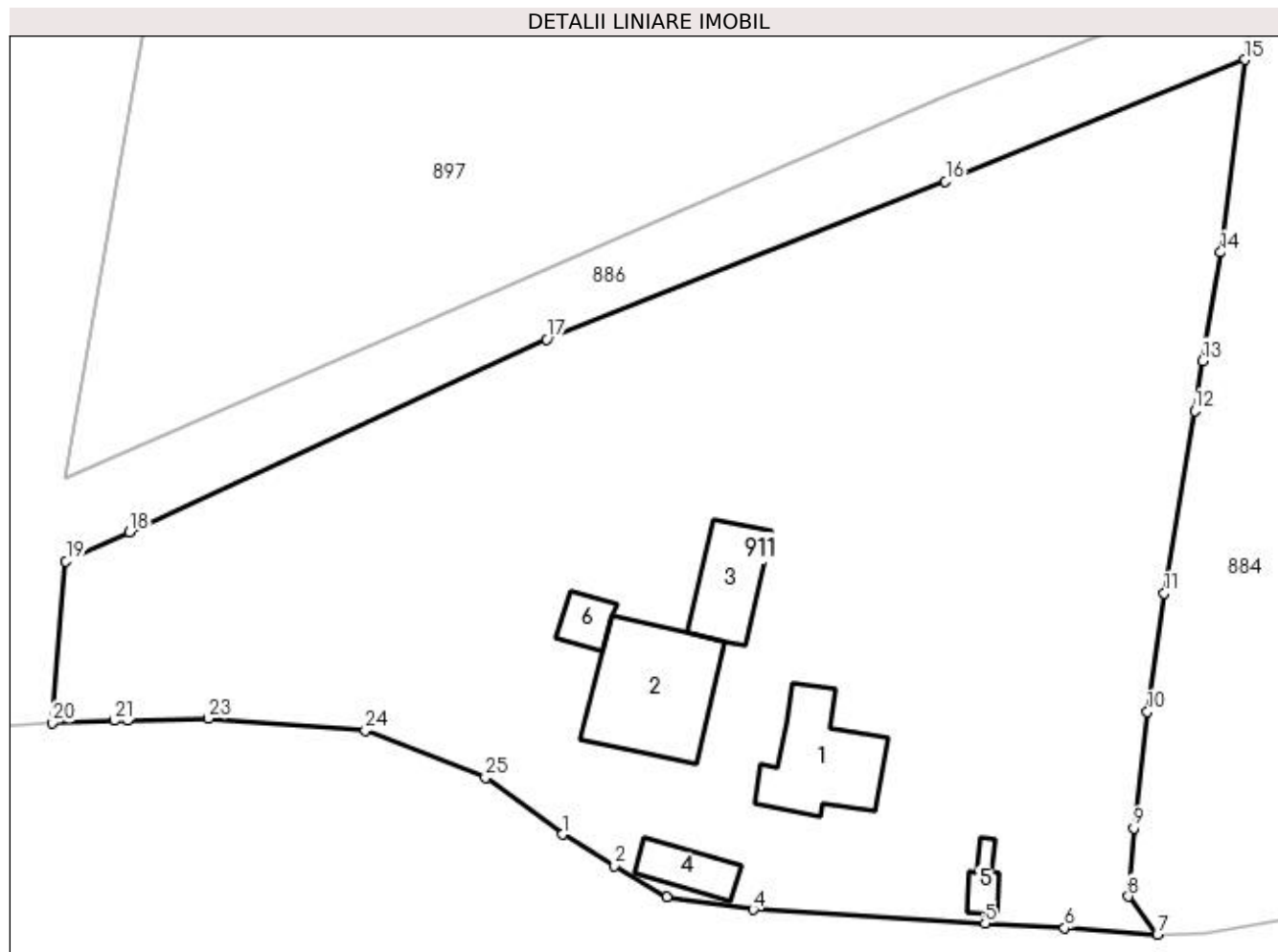
Inscrieri privind dezmembramintele dreptului de proprietate, drepturi reale de garanție și sarcini	Referințe
NU SUNT	

## Anexa Nr. 1 La Partea I

## Teren

Nr cadastral	Suprafața (mp)*	Observații / Referințe
31209	4.172	exista constructii cu caracter provizoriu, fara fundatie

\* Suprafața este determinată în planul de proiecție Stereo 70.



## Date referitoare la teren

Crt	Categorie folosință	Intravilan	Suprafața (mp)	Tarla	Parcelă	Nr. topo	Observații / Referințe
1	curți constructii	DA	1.100	-	-	-	imprejmuit
2	arabil	DA	791	-	-	-	
3	arabil	DA	469	-	-	-	
4	faneata	DA	1.812	-	-	-	

## Date referitoare la construcții

Crt	Număr	Destinație construcție	Supraf. (mp)	Situație juridică	Observații / Referințe
A1.1	31209-C1	construcții de locuințe	78	Cu acte	Nr. niveluri:2; S. construita la sol:78 mp; Locuinta
A1.2	31209-C2	construcții anexa	107	Cu acte	Nr. niveluri:1; S. construita la sol:107 mp; Bucatarie de vara construita din lemn, S. construita desfasurata=107mp, constructie fara lift si fara certificat de performanta energetica
A1.3	31209-C3	construcții anexa	50	Cu acte	Nr. niveluri:1; S. construita la sol:50 mp; Grajd construit din lemn, S.construita desfasurata=50mp, constructie fara lift si fara certificat de performanta energetica
A1.4	31209-C4	construcții anexa	26	Cu acte	Nr. niveluri:1; S. construita la sol:26 mp; Coliba construita din lemn, S.construita desfasurata=26mp, constructie fara lift si fara certificat de performanta energetica



Crt	Număr	Destinație construcție	Supraf. (mp)	Situație juridică	Observații / Referințe
A1.5	31209-C5	construcții anexa	13	Cu acte	Nr. niveluri:1; S. construita la sol:13 mp; Anexa
A1.6	31209-C6	construcții anexa	17	Cu acte	Nr. niveluri:1; S. construita la sol:17 mp; Anexa

**Lungime Segmente**

1) Valorile lungimilor segmentelor sunt obținute din proiecție în plan.

Punct început	X / Y	Punct sfârșit	X / Y	Lungime segment (** (m))
1	524.147,027 680.659,112	2	524.151,442 680.656,453	5.154
3	524.155,857 680.653,794	4	524.163,188 680.652,753	7.405
5	524.182,815 680.651,578	6	524.189,551 680.651,175	6.748
7	524.197,407 680.650,65	8	524.194,952 680.653,864	4.044
9	524.195,399 680.659,655	10	524.196,541 680.669,51	9.921
11	524.197,981 680.679,526	12	524.200,56 680.694,981	15.668
13	524.201,236 680.699,21	14	524.202,78 680.708,4	9.319
15	524.204,853 680.724,709	16	524.179,455 680.714,412	27.406
17	524.145,685 680.701,018	18	524.110,352 680.684,728	38.907
19	524.104,971 680.682,25	20	524.103,779 680.668,551	13.751
21	524.109,075 680.668,755	22	524.110,209 680.668,799	1.135
23	524.117,012 680.668,92	24	524.130,314 680.667,91	13.34
25	524.140,497 680.663,906	1	524.147,027 680.659,112	8.101

Punct început	X / Y	Punct sfârșit	X / Y	Lungime segment (** (m))
2	524.151,442 680.656,453	3	524.155,857 680.653,794	5.154
4	524.163,188 680.652,753	5	524.182,815 680.651,578	19.662
6	524.189,551 680.651,175	7	524.197,407 680.650,65	7.874
8	524.194,952 680.653,864	9	524.195,399 680.659,655	5.809
10	524.196,541 680.669,51	11	524.197,981 680.679,526	10.119
12	524.200,56 680.694,981	13	524.201,236 680.699,21	4.283
14	524.202,78 680.708,4	15	524.204,853 680.724,709	16.44
16	524.179,455 680.714,412	17	524.145,685 680.701,018	36.329
18	524.110,352 680.684,728	19	524.104,971 680.682,25	5.924
20	524.103,779 680.668,551	21	524.109,075 680.668,755	5.3
22	524.110,209 680.668,799	23	524.117,012 680.668,92	6.804
24	524.130,314 680.667,91	25	524.140,497 680.663,906	10.942

\*\* Lungimile segmentelor sunt determinate în planul de proiecție Stereo 70 și sunt rotunjite la 1 milimetru.

\*\*\* Distanța dintre puncte este formată din segmente cumulate ce sunt mai mici decât valoarea 1 milimetru.



**DATE DESPRE IMOBILUL NR. 912**

Oficiul de Cadastru și Publicitate Imobiliară SUCEAVA  
Biroul de Cadastru și Publicitate Imobiliară Campulung Moldovenesc

**A. Partea I. Descrierea imobilului**

TEREN Necunoscut

Nr. CF vechi: 982

Nr. topografic: 1057/12 parte

Adresa: Loc. Breaza, Nr. 305, Jud. Suceava

Nr. Crt	Nr cadastral Nr. topografic	Suprafața* (mp)	Observații / Referințe
A1		3.022	Sector cadastral: 21 Teren împrejmuit; imobilul s-a format din parcelele având nr. topografic: 1057/12 parte; există construcții cu caracter provizoriu, fără fundație

**Construcții**

Crt	Nr cadastral Nr. topografic	Adresa	Observații / Referințe
A1.1		Loc. Breaza, Nr. 305, Jud. Suceava	Nr. niveluri: 2; S. construită la sol: 66 mp; Locuința
A1.2		Loc. Breaza, Nr. 305, Jud. Suceava	Nr. niveluri: 1; S. construită la sol: 36 mp; Anexa
A1.3		Loc. Breaza, Nr. 305, Jud. Suceava	Nr. niveluri: 1; S. construită la sol: 67 mp; Anexa
A1.4		Loc. Breaza, Nr. 305, Jud. Suceava	Nr. niveluri: 1; S. construită la sol: 26 mp; Anexa
A1.5		Loc. Breaza, Nr. 305, Jud. Suceava	Nr. niveluri: 1; S. construită la sol: 25 mp; Anexa
A1.6		Loc. Breaza, Nr. 305, Jud. Suceava	Nr. niveluri: 1; S. construită la sol: 11 mp; Anexa

**B. Partea II. Proprietari și acte**

Inscrieri privitoare la dreptul de proprietate și alte drepturi reale		Referințe
/		
Act Normativ nr. 7, din 13/03/1996 emis de Parlamentul României;		
B1	Inscrierea provizorie, drept de PROPRIETATE, dobândit prin Lege, cota actuală 1/1 1) NEIDENTIFICAT NEIDENTIFICAT	A1
Act Administrativ nr. 2970, din 13/09/2023 emis de Primăria comunei Breaza;		
B1	se notează POSESIA asupra terenului 1) TARAN MARIA 2) TARAN DOREL-DUMITRU 3) TARAN MIHAI-GAVRIL 4) TARAN CRISTINEL-CONSTANTIN	A1
Act Administrativ nr. 2983, din 13/09/2023 emis de Primăria comunei Breaza;		
B1	Intabulare, drept de PROPRIETATE, dobândit prin Lege, cota actuală 1/1 1) TARAN MARIA 2) TARAN DOREL-DUMITRU 3) TARAN MIHAI-GAVRIL 4) TARAN CRISTINEL-CONSTANTIN	A1.1, A1.2, A1.3, A1.4, A1.5, A1.6

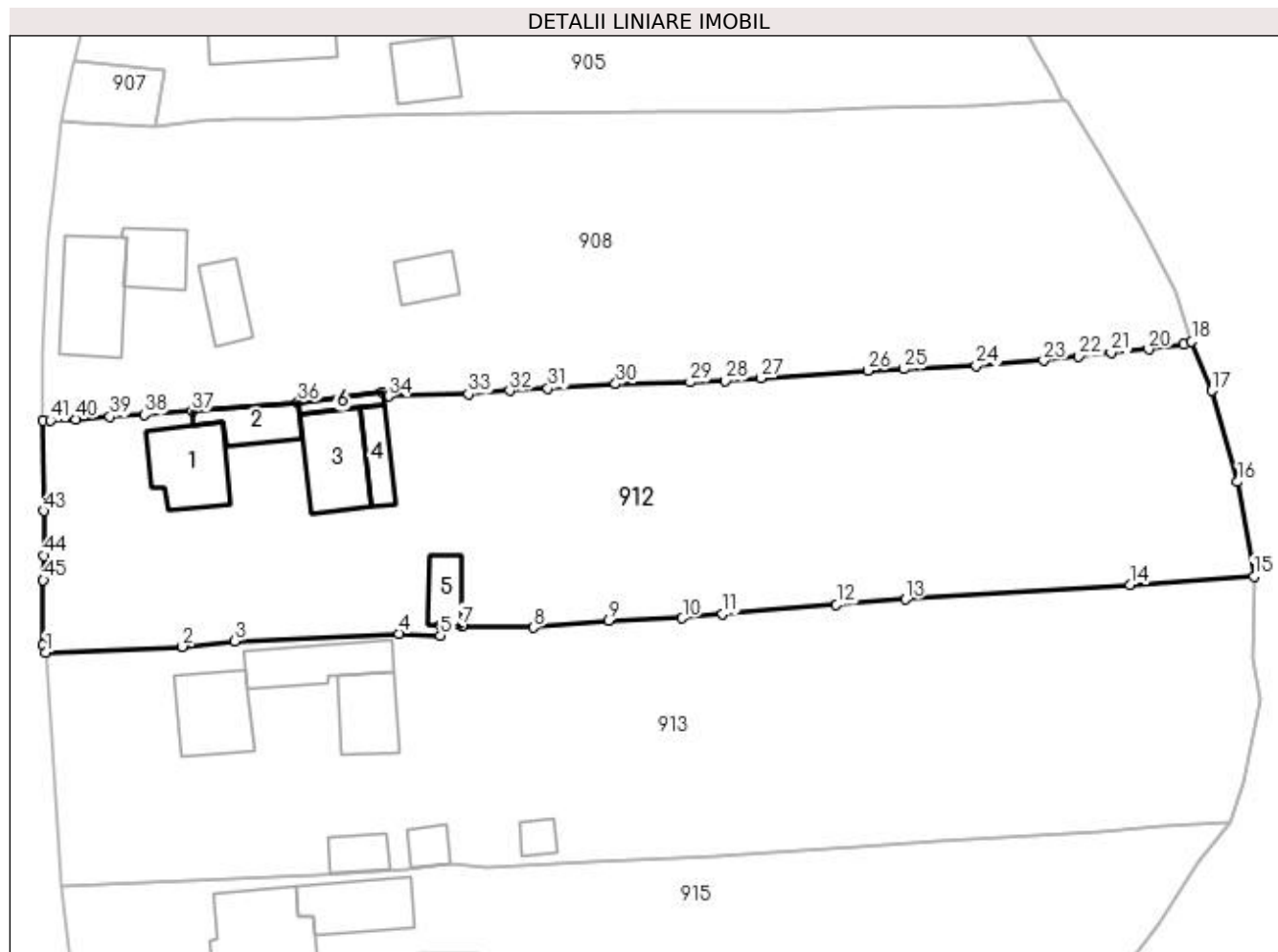
**C. Partea III. SARCINI .**

Inscrieri privind dezmembramentele dreptului de proprietate, drepturi reale de garanție și sarcini	Referințe
NU SUNT	

**Anexa Nr. 1 La Partea I****Teren**

Nr cadastral	Suprafața (mp)*	Observații / Referințe
	3.022	imobilul s-a format din parcelele avand nr. topografic: 1057/12 parte; exista constructii cu caracter provizoriu, fara fundatie

\* Suprafața este determinată în planul de proiecție Stereo 70.

**Date referitoare la teren**

Crt	Categorie folosință	Intra vilan	Suprafața (mp)	Tarla	Parcelă	Nr. topo	Observații / Referințe
1	curți constructii	DA	256	-	-	-	
2	curți constructii	DA	43	-	-	-	
3	faneata	DA	1.291	-	-	-	
4	faneata	NU	1.432	-	-	-	

**Date referitoare la construcții**

Crt	Număr	Destinație construcție	Supraf. (mp)	Situație juridică	Observații / Referințe
A1.1		construcții de locuințe	66	Cu acte	Nr. niveluri:2; S. construita la sol:66 mp; Locuinta
A1.2		construcții anexa	36	Cu acte	Nr. niveluri:1; S. construita la sol:36 mp; Anexa
A1.3		construcții anexa	67	Cu acte	Nr. niveluri:1; S. construita la sol:67 mp; Anexa
A1.4		construcții anexa	26	Cu acte	Nr. niveluri:1; S. construita la sol:26 mp; Anexa
A1.5		construcții anexa	25	Cu acte	Nr. niveluri:1; S. construita la sol:25 mp; Anexa
A1.6		construcții anexa	11	Cu acte	Nr. niveluri:1; S. construita la sol:11 mp; Anexa

## Lungime Segmente

1) Valorile lungimilor segmentelor sunt obținute din proiecție în plan.

Punct început	X / Y	Punct sfârșit	X / Y	Lungime segment	Punct început	X / Y	Punct sfârșit	X / Y	Lungime segment	Punct început	X / Y	Punct sfârșit	X / Y	Lungime segment
1	523.348,189 680.666,088	2	523.362,453 680.666,727	14.278	2	523.362,453 680.666,727	3	523.367,917 680.667,286	5.493	3	523.367,917 680.667,286	4	523.385,07 680.668,087	17.172
4	523.385,07 680.668,087	5	523.389,395 680.667,881	4.33	5	523.389,395 680.667,881	6	523.389,434 680.668,93	1.05	6	523.389,434 680.668,93	7	523.391,598 680.668,871	2.165
7	523.391,598 680.668,871	8	523.399,106 680.668,72	7.509	8	523.399,106 680.668,72	9	523.406,946 680.669,469	7.876	9	523.406,946 680.669,469	10	523.414,634 680.669,7	7.692
10	523.414,634 680.669,7	11	523.418,853 680.670,149	4.242	11	523.418,853 680.670,149	12	523.430,722 680.671,129	11.91	12	523.430,722 680.671,129	13	523.437,931 680.671,65	7.228
13	523.437,931 680.671,65	14	523.461,384 680.673,143	23.501	14	523.461,384 680.673,143	15	523.474,302 680.674,061	12.951	15	523.474,302 680.674,061	16	523.472,613 680.683,923	10.005
16	523.472,613 680.683,923	17	523.469,87 680.693,422	9.887	17	523.469,87 680.693,422	18	523.467,798 680.698,568	5.547	18	523.467,798 680.698,568	19	523.466,941 680.698,252	0.913
19	523.466,941 680.698,252	20	523.463,309 680.697,732	3.669	20	523.463,309 680.697,732	21	523.459,401 680.697,385	3.923	21	523.459,401 680.697,385	22	523.456,033 680.697,028	3.387
22	523.456,033 680.697,028	23	523.452,353 680.696,583	3.707	23	523.452,353 680.696,583	24	523.445,304 680.696,059	7.068	24	523.445,304 680.696,059	25	523.437,737 680.695,682	7.576
25	523.437,737 680.695,682	26	523.433,974 680.695,536	3.766	26	523.433,974 680.695,536	27	523.422,789 680.694,744	11.213	27	523.422,789 680.694,744	28	523.419,115 680.694,43	3.687
28	523.419,115 680.694,43	29	523.415,461 680.694,319	3.656	29	523.415,461 680.694,319	30	523.407,68 680.694,14	7.783	30	523.407,68 680.694,14	31	523.400,595 680.693,689	7.099
31	523.400,595 680.693,689	32	523.396,619 680.693,436	3.984	32	523.396,619 680.693,436	33	523.392,312 680.693,075	4.322	33	523.392,312 680.693,075	34	523.383,946 680.692,85	8.369
34	523.383,946 680.692,85	35	523.383,349 680.693,248	0.717	35	523.383,349 680.693,248	36	523.374,518 680.692,217	8.891	36	523.374,518 680.692,217	37	523.363,455 680.691,273	11.103
37	523.363,455 680.691,273	38	523.358,464 680.690,918	5.004	38	523.358,464 680.690,918	39	523.354,878 680.690,718	3.592	39	523.354,878 680.690,718	40	523.351,346 680.690,459	3.541
40	523.351,346 680.690,459	41	523.348,651 680.690,32	2.699	41	523.348,651 680.690,32	42	523.347,93 680.690,305	0.721	42	523.347,93 680.690,305	43	523.347,99 680.680,885	9.42
43	523.347,99 680.680,885	44	523.348,041 680.676,204	4.681	44	523.348,041 680.676,204	45	523.347,941 680.673,673	2.533	45	523.347,941 680.673,673	46	523.347,924 680.666,858	6.815
46	523.347,924 680.666,858	1	523.348,189 680.666,088	0.814										

\*\* Lungimile segmentelor sunt determinate în planul de proiecție Stereo 70 și sunt rotunjite la 1 milimetru.

\*\*\* Distanța dintre puncte este formată din segmente cumulate ce sunt mai mici decât valoarea 1 milimetru.



**DATE DESPRE IMOBILUL NR. 913**

Oficiul de Cadastru și Publicitate Imobiliară SUCEAVA  
Biroul de Cadastru și Publicitate Imobiliară Campulung Moldovenesc

**A. Partea I. Descrierea imobilului**

TEREN Necunoscut

Adresa: Loc. Breaza, Jud. Suceava

Nr. Crt	Nr cadastral Nr. topografic	Suprafața* (mp)	Observații / Referințe
A1	30204	3.135	Sector cadastral:21 Teren imprejmuit; exista constructii cu caracter provizoriu, fara fundatie

**Construcții**

Crt	Nr cadastral Nr. topografic	Adresa	Observații / Referințe
A1.1	30204-C1	Loc. Breaza, Jud. Suceava	Nr. niveluri:2; S. construita la sol:65 mp; constructie din lemn din 1976, fara lift si fara certificat de performanta energetica
A1.2	30204-C2	Loc. Breaza, Jud. Suceava	Nr. niveluri:1; S. construita la sol:50 mp; constructie din lemn din 1976, fara lift si fara certificat de performanta energetica
A1.4	30204-C4	Loc. Breaza, Jud. Suceava	Nr. niveluri:1; S. construita la sol:22 mp; constructie din lemn din 1976, fara lift si fara certificat de performanta energetica
A1.5	30204-C5	Loc. Breaza, Jud. Suceava	Nr. niveluri:1; S. construita la sol:13 mp; constructie din zidarie din 1976, fara lift si fara certificat de performanta energetica
A1.6	30204-C6	Loc. Breaza, Jud. Suceava	Nr. niveluri:1; S. construita la sol:17 mp; constructie din lemn din 1976, fara lift si fara certificat de performanta energetica
A1.7	30204-C7	Loc. Breaza, Jud. Suceava	Nr. niveluri:1; S. construita la sol:56 mp; constructie din zidarie, neterminata, fara lift si fara certificat de performanta energetica

**B. Partea II. Proprietari și acte**

Inscrieri privitoare la dreptul de proprietate și alte drepturi reale	Referințe
/	
Act Administrativ nr. 2983, din 13/09/2023 emis de Primaria comunei Breaza;	
B1	A1.7
Intabulare, drept de PROPRIETATE, dobandit prin Lege, cota actuala 1/1 1) MEHEDEN VASILE 2) MEHEDEN GEORGETA	
<b>12516 / 29/11/2011</b>	
Act Notarial nr. 1582, din 29/11/2011 emis de BNP SCRABA LUMINITA ANA MARIA;	
B3	A1, A1.1, A1.2, A1.4, A1.5, A1.6
se noteaza lichidarea regimului comunitatii legale	
<b>1251 / 05/02/2013</b>	
Act Administrativ nr. 3, din 04/02/2013 emis de PRIMARIA BREAZA (act notarial nr. 93/04-02-2013 emis de BNP LILIANA TARAN;);	
B7	A1
se noteaza modificarea suprafetei imobilelor cu nr.top. 1057/13 si 866 din CF 30204 Breaza, care se transforma in imobilul cu nr.cad. 30204, cu suprafata marita de la 3013 m.p. la 3135 m.p., situat in intravilanul comunei Breaza, judetul Suceava ;	
Hotarare Judecatoreasca nr. 1331, din 13/11/2012 emis de JUDECATORIA CAMPULUNG MOLD;	
B8	A1, A1.1, A1.2, A1.4, A1.5, A1.6
se noteaza demolarea constructiei C3;	
<b>3302 / 14/03/2013</b>	
Act Notarial nr. 238, din 14/03/2013 emis de TARAN LILIANA;	
B9	A1, A1.1, A1.2, A1.4, A1.5, A1.6
Intabulare, drept de PROPRIETATE, dobandit prin Conventie, cota actuala 1/1 1) MEHEDEN VASILE 2) MEHEDEN GEORGETA	

**C. Partea III. SARCINI**

Inscrieri privind dezmembramintele dreptului de proprietate, drepturi reale de garanție și sarcini	Referințe
--	-----------

Inscrieri privind dezmembramintele dreptului de proprietate, drepturi reale de garanție și sarcini	Referințe
<b>3302 / 14/03/2013</b>	
Act Notarial nr. 238, din 14/03/2013 emis de TARAN LILIANA;	
C3	Intabulare, drept de UZUFRUCT VIAGER, dobandit prin Conventie, cota actuala 1/1, cota initiala 1/1 A1, A1.1, A1.2, A1.4, A1.5, A1.6 1) MEHEDEN ILIE 2) MEHEDEN MARIA

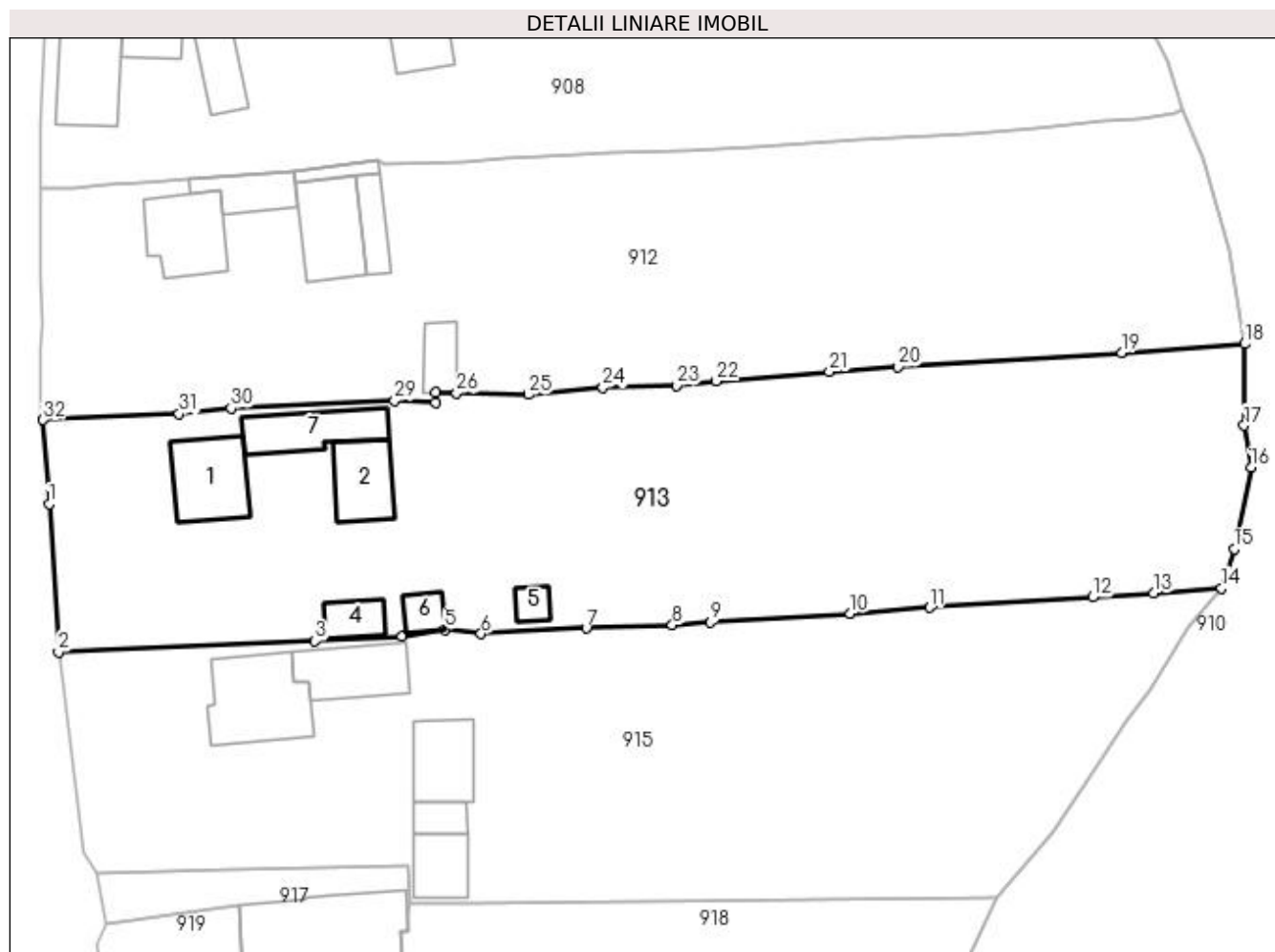


## Anexa Nr. 1 La Partea I

## Teren

Nr cadastral	Suprafața (mp)*	Observații / Referințe
30204	3.135	exista constructii cu caracter provizoriu, fara fundatie

\* Suprafața este determinată în planul de proiecție Stereo 70.



## Date referitoare la teren

Crt	Categorie folosință	Intra vilan	Suprafața (mp)	Tarla	Parcelă	Nr. topo	Observații / Referințe
1	curți construcții	DA	251	-	-	-	
2	curți construcții	DA	123	-	-	-	
3	faneata	DA	1.214	-	-	-	
4	faneata	NU	1.547	-	-	-	

## Date referitoare la construcții

Crt	Număr	Destinație construcție	Supraf. (mp)	Situație juridică	Observații / Referințe
A1.1	30204-C1	construcții de locuințe	65	Cu acte	Nr. niveluri:2; S. construită la sol:65 mp; construcție din lemn din 1976, fara lift si fara certificat de performanta energetica
A1.2	30204-C2	construcții anexa	50	Cu acte	Nr. niveluri:1; S. construită la sol:50 mp; construcție din lemn din 1976, fara lift si fara certificat de performanta energetica
A1.4	30204-C4	construcții anexa	22	Cu acte	Nr. niveluri:1; S. construită la sol:22 mp; construcție din lemn din 1976, fara lift si fara certificat de performanta energetica
A1.5	30204-C5	construcții anexa	Din acte: 22 Masurata: 13	Cu acte	Nr. niveluri:1; S. construită la sol:13 mp; construcție din zidarie din 1976, fara lift si fara certificat de performanta energetica
A1.6	30204-C6	construcții anexa	Din acte: 13 Masurata: 17	Cu acte	Nr. niveluri:1; S. construită la sol:17 mp; construcție din lemn din 1976, fara lift si fara certificat de performanta energetica

Crt	Număr	Destinație construcție	Supraf. (mp)	Situație juridică	Observații / Referințe
A1.7	30204-C7	construcții anexa	Din acte: 17 Masurata: 56	Cu acte	Nr. niveluri:1; S. construita la sol:56 mp; construcție din zidarie, neterminata, fara lift si fara certificat de performanta energetica

**Lungime Segmente**

1) Valorile lungimilor segmentelor sunt obținute din proiecție în plan.

Punct început	X / Y	Punct sfârșit	X / Y	Lungime segment (** (m))	Punct început	X / Y	Punct sfârșit	X / Y	Lungime segment (** (m))
1	523.348,836 680.657,271	2	523.349,802 680.641,718	15.583	2	523.349,802 680.641,718	3	523.376,725 680.642,874	26.948
3	523.376,725 680.642,874	4	523.385,844 680.643,393	9.134	4	523.385,844 680.643,393	5	523.390,365 680.644,099	4.576
5	523.390,365 680.644,099	6	523.394,155 680.643,635	3.818	6	523.394,155 680.643,635	7	523.405,206 680.644,239	11.067
7	523.405,206 680.644,239	8	523.414,223 680.644,559	9.023	8	523.414,223 680.644,559	9	523.418,224 680.644,867	4.013
9	523.418,224 680.644,867	10	523.432,906 680.645,765	14.709	10	523.432,906 680.645,765	11	523.441,199 680.646,392	8.317
11	523.441,199 680.646,392	12	523.458,334 680.647,487	17.17	12	523.458,334 680.647,487	13	523.464,725 680.647,905	6.405
13	523.464,725 680.647,905	14	523.471,849 680.648,432	7.143	14	523.471,849 680.648,432	15	523.473,215 680.652,553	4.341
15	523.473,215 680.652,553	16	523.474,968 680.661,095	8.72	16	523.474,968 680.661,095	17	523.474,247 680.665,471	4.435
17	523.474,247 680.665,471	18	523.474,302 680.674,061	8.59	18	523.474,302 680.674,061	19	523.461,384 680.673,143	12.951
19	523.461,384 680.673,143	20	523.437,931 680.671,65	23.501	20	523.437,931 680.671,65	21	523.430,722 680.671,129	7.228
21	523.430,722 680.671,129	22	523.418,853 680.670,149	11.91	22	523.418,853 680.670,149	23	523.414,634 680.669,7	4.242
23	523.414,634 680.669,7	24	523.406,946 680.669,469	7.692	24	523.406,946 680.669,469	25	523.399,106 680.668,72	7.876
25	523.399,106 680.668,72	26	523.391,598 680.668,871	7.509	26	523.391,598 680.668,871	27	523.389,434 680.668,93	2.165
27	523.389,434 680.668,93	28	523.389,395 680.667,881	1.05	28	523.389,395 680.667,881	29	523.385,07 680.668,087	4.33
29	523.385,07 680.668,087	30	523.367,917 680.667,286	17.172	30	523.367,917 680.667,286	31	523.362,453 680.666,727	5.493
31	523.362,453 680.666,727	32	523.348,189 680.666,088	14.278	32	523.348,189 680.666,088	1	523.348,836 680.657,271	8.841

\*\* Lungimile segmentelor sunt determinate în planul de proiecție Stereo 70 și sunt rotunjite la 1 milimetru.

\*\*\* Distanța dintre puncte este formată din segmente cumulate ce sunt mai mici decât valoarea 1 milimetru.

**DATE DESPRE IMOBILUL NR. 914**

Oficiul de Cadastru și Publicitate Imobiliară SUCEAVA  
Biroul de Cadastru și Publicitate Imobiliară Campulung Moldovenesc

**A. Partea I. Descrierea imobilului**

TEREN Necunoscut

Adresa: Loc. Breaza, Nr. 293, Jud. Suceava

Nr. Crt	Nr cadastral Nr. topografic	Suprafața* (mp)	Observații / Referințe
A1	32401	14.326	Sector cadastral:21 Teren neimprejmuit; exista constructii cu caracter provizoriu, fara fundatie

**Construcții**

Crt	Nr cadastral Nr. topografic	Adresa	Observații / Referințe
A1.1	32401-C1	Loc. Breaza, Nr. 293, Jud. Suceava	Nr. niveluri:2; S. construita la sol:155 mp; Cas\U+0103 de locuit cu parter si mansard\U+0103, edificat\U+0103 în anul 1930, cu suprafata construit\U+0103 desf\U+0103surat\U+0103 de 270 mp
A1.2	32401-C2	Loc. Breaza, Nr. 293, Jud. Suceava	Nr. niveluri:1; S. construita la sol:40 mp; Bucat\U+0103rie de var\U+0103, edificat\U+0103 în anul 1982, cu suprafata construit\U+0103 desf\U+0103surat\U+0103 de 40 mp
A1.3	32401-C3	Loc. Breaza, Nr. 293, Jud. Suceava	Nr. niveluri:1; S. construita la sol:61 mp; Magazie, edificat\U+0103 în anul 1985, cu suprafata construit\U+0103 desf\U+0103surat\U+0103 de 61 mp
A1.4	32401-C4	Loc. Breaza, Nr. 293, Jud. Suceava	Nr. niveluri:1; S. construita la sol:43 mp; Sur\U+0103, edificat\U+0103 în anul 1989, cu suprafata construit\U+0103 desf\U+0103surat\U+0103 de 43 mp

**B. Partea II. Proprietari și acte**

Inscrieri privitoare la dreptul de proprietate și alte drepturi reale	Referințe	
<b>929 / 21/01/2019</b>		
Act Notarial nr. 80, din 18/01/2019 emis de Catargiu TUDOR-MARIAN;		
B1	Se infiinteaza cartea funciara 32401 a imobilului cu numarul cadastral 32401/Breaza, rezultat din dezmembrarea imobilului cu numarul cadastral 31216 inscris in cartea funciara 31216;	A1
Act Notarial nr. 1, din 25/01/2017 emis de S.P.N.NOTARIAT PUBLIC - CATARGIU STELIAN;		
B2	Intabulare, drept de PROPRIETATE, dobandit prin Succesiune, cota actuala 1/2 1) <b>DRONIUC DORINA</b>	A1, A1.1
Act Notarial nr. 12, din 30/01/2017 emis de B.I.N.SCRABA ILIE-HORIA;		
B3	Intabulare, drept de PROPRIETATE, dobandit prin Succesiune, cota actuala 1/2 1) <b>DRONIUC DORINA</b>	A1, A1.1
Act Administrativ nr. 416, din 24/11/2016 emis de Prim\U+0103ria comunei Breaza;		
B4	Intabulare, drept de PROPRIETATE, dobandit prin Construire, cota actuala 1/1 1) <b>DRONIUC ALEXANDRU</b> 2) <b>DRONIUC DORINA</b>	A1.2, A1.3, A1.4
<b>7165 / 08/05/2023</b>		
Act Administrativ nr. 1608, din 08/05/2023 emis de PRIMARIA BREAZA;		
B6	se noteaza adresa imobilului ca fiind : comuna Breaza nr.293 judetul Suceava	A1, A1.1, A1.2, A1.3, A1.4

**C. Partea III. SARCINI .**

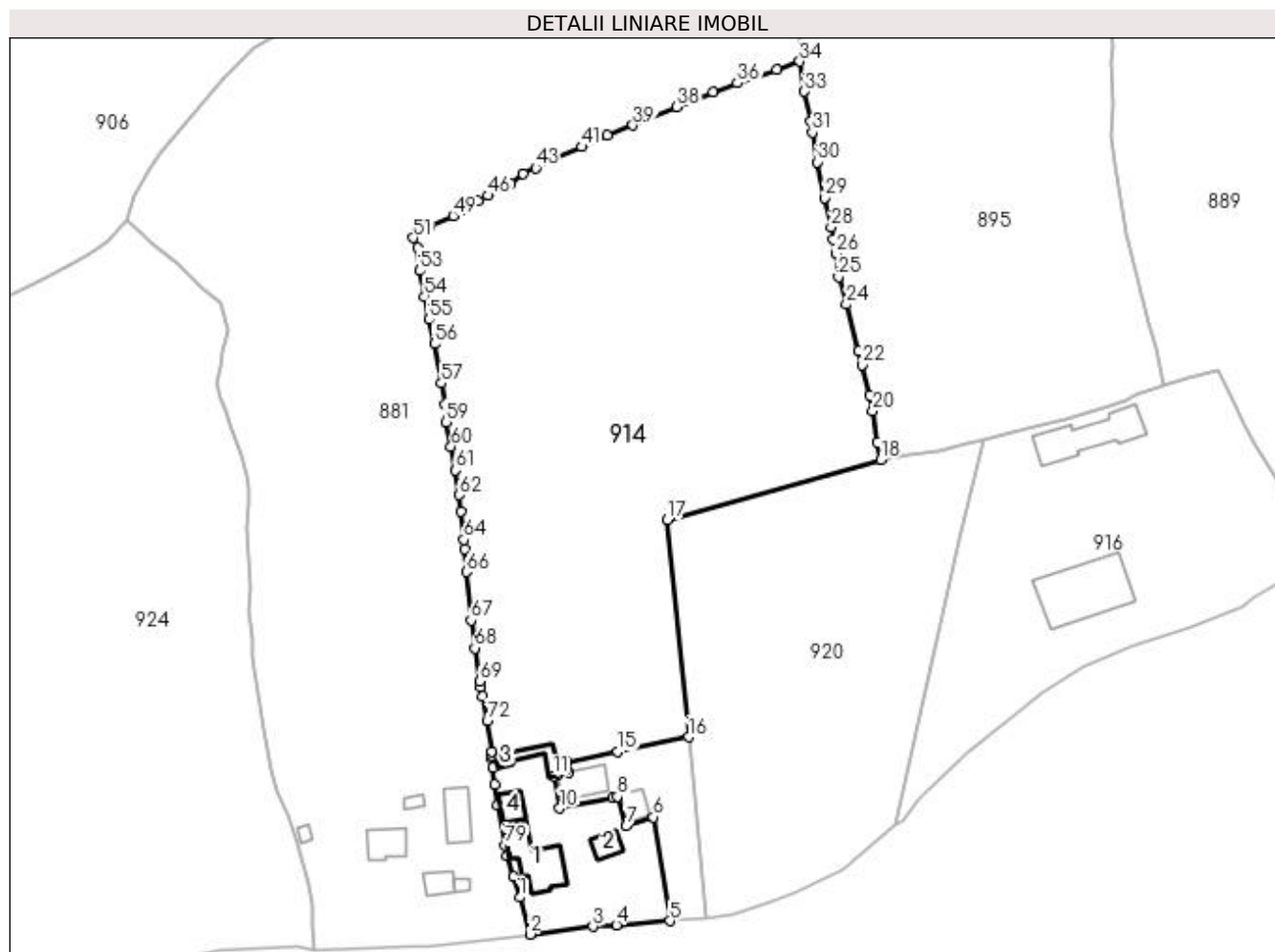
Inscrieri privind dezmembramintele dreptului de proprietate, drepturi reale de garanție și sarcini	Referințe
NU SUNT	

## Anexa Nr. 1 La Partea I

## Teren

Nr cadastral	Suprafaţa (mp)*	Observaţii / Referinţe
32401	14.326	exista constructii cu caracter provizoriu, fara fundatie

\* Suprafaţa este determinată în planul de proiecţie Stereo 70.



## Date referitoare la teren

Crt	Categorie folosinţă	Intra vilan	Suprafaţa (mp)	Tarla	Parcelă	Nr. topo	Observaţii / Referinţe
1	curti constructii	DA	783	-	-	-	
2	faneata	DA	3.828	-	-	-	
3	faneata	NU	9.715	-	-	-	

## Date referitoare la construcţii

Crt	Număr	Destinaţie construcţie	Supraf. (mp)	Situaţie juridică	Observaţii / Referinţe
A1.1	32401-C1	construcţii de locuinţe	155	Cu acte	Nr. niveluri:2; S. construita la sol:155 mp; Cas\U+0103 de locuit cu parter si mansard\U+0103, edificat\U+0103 în anul 1930, cu suprafata construit\U+0103 desf\U+0103surat\U+0103 de 270 mp
A1.2	32401-C2	construcţii anexa	40	Cu acte	Nr. niveluri:1; S. construita la sol:40 mp; Bucat\U+0103rie de var\U+0103, edificat\U+0103 în anul 1982, cu suprafata construit\U+0103 desf\U+0103surat\U+0103 de 40 mp
A1.3	32401-C3	construcţii anexa	61	Cu acte	Nr. niveluri:1; S. construita la sol:61 mp; Magazie, edificat\U+0103 în anul 1985, cu suprafata construit\U+0103 desf\U+0103surat\U+0103 de 61 mp
A1.4	32401-C4	construcţii anexa	43	Cu acte	Nr. niveluri:1; S. construita la sol:43 mp; Sur\U+0103, edificat\U+0103 în anul 1989, cu suprafata construit\U+0103 desf\U+0103surat\U+0103 de 43 mp

## Lungime Segmente

1) Valorile lungimilor segmentelor sunt obținute din proiecție în plan.

Punct început	X / Y	Punct sfârșit	X / Y	Lungime segment	Punct început	X / Y	Punct sfârșit	X / Y	Lungime segment	Punct început	X / Y	Punct sfârșit	X / Y	Lungime segment
1	523.780,066 680.538,838	2	523.782,677 680.529,437	9.757	2	523.782,677 680.529,437	3	523.798,692 680.531,447	16.14 1	3	523.798,692 680.531,447	4	523.804,685 680.531,853	6.007
4	523.804,685 680.531,853	5	523.818,264 680.532,859	13.61 6	5	523.818,264 680.532,859	6	523.814,098 680.559,233	26.70 1	6	523.814,098 680.559,233	7	523.807,127 680.556,948	7.336
7	523.807,127 680.556,948	8	523.804,914 680.564,464	7.835	8	523.804,914 680.564,464	9	523.803,728 680.564,221	1.211	9	523.803,728 680.564,221	10	523.790,25 680.561,462	13.75 7
10	523.790,25 680.561,462	11	523.788,634 680.569,703	8.398	11	523.788,634 680.569,703	12	523.789,614 680.569,903	1.0	12	523.789,614 680.569,903	13	523.792,629 680.570,534	3.08
13	523.792,629 680.570,534	14	523.792,118 680.573,136	2.652	14	523.792,118 680.573,136	15	523.805,048 680.575,841	13.21	15	523.805,048 680.575,841	16	523.823,041 680.579,606	18.38 3
16	523.823,041 680.579,606	17	523.817,649 680.634,84	55.49 6	17	523.817,649 680.634,84	18	523.871,847 680.650,116	56.31	18	523.871,847 680.650,116	19	523.871,096 680.654,483	4.431
19	523.871,096 680.654,483	20	523.869,843 680.662,496	8.111	20	523.869,843 680.662,496	21	523.868,993 680.666,384	3.98	21	523.868,993 680.666,384	22	523.867,242 680.674,17	7.98
22	523.867,242 680.674,17	23	523.866,14 680.677,558	3.563	23	523.866,14 680.677,558	24	523.863,139 680.689,547	12.35 9	24	523.863,139 680.689,547	25	523.861,104 680.696,516	7.26
25	523.861,104 680.696,516	26	523.860,461 680.702,499	6.017	26	523.860,461 680.702,499	27	523.859,692 680.706,045	3.628	27	523.859,692 680.706,045	28	523.859,281 680.709,108	3.091
28	523.859,281 680.709,108	29	523.857,62 680.716,632	7.705	29	523.857,62 680.716,632	30	523.855,771 680.725,707	9.261	30	523.855,771 680.725,707	31	523.854,538 680.733,271	7.663
31	523.854,538 680.733,271	32	523.854,116 680.736,131	2.891	32	523.854,116 680.736,131	33	523.852,442 680.743,64	7.694	33	523.852,442 680.743,64	34	523.851,304 680.751,275	7.719
34	523.851,304 680.751,275	35	523.845,45 680.749,221	6.203	35	523.845,45 680.749,221	36	523.835,36 680.745,812	10.65	36	523.835,36 680.745,812	37	523.829,236 680.743,482	6.552
37	523.829,236 680.743,482	38	523.819,969 680.739,777	9.98	38	523.819,969 680.739,777	39	523.808,868 680.735,092	12.04 9	39	523.808,868 680.735,092	40	523.802,372 680.732,446	7.014
40	523.802,372 680.732,446	41	523.795,82 680.729,584	7.15	41	523.795,82 680.729,584	42	523.788,84 680.726,652	7.571	42	523.788,84 680.726,652	43	523.784,116 680.724,246	5.301
43	523.784,116 680.724,246	44	523.780,973 680.722,681	3.511	44	523.780,973 680.722,681	45	523.777,84 680.720,138	4.036	45	523.777,84 680.720,138	46	523.772,006 680.717,186	6.538
46	523.772,006 680.717,186	47	523.769,486 680.715,936	2.813	47	523.769,486 680.715,936	48	523.766,345 680.713,648	3.886	48	523.766,345 680.713,648	49	523.763,125 680.712,103	3.571
49	523.763,125 680.712,103	50	523.757,388 680.709,436	6.326	50	523.757,388 680.709,436	51	523.753,091 680.706,467	5.223	51	523.753,091 680.706,467	52	523.754,077 680.704,023	2.635
52	523.754,077 680.704,023	53	523.754,606 680.698,07	5.977	53	523.754,606 680.698,07	54	523.755,784 680.691,604	6.572	54	523.755,784 680.691,604	55	523.757,011 680.685,701	6.029
55	523.757,011 680.685,701	56	523.758,355 680.679,472	6.372	56	523.758,355 680.679,472	57	523.760,138 680.669,501	10.12 9	57	523.760,138 680.669,501	58	523.761,042 680.663,991	5.584
58	523.761,042 680.663,991	59	523.761,331 680.659,665	4.335	59	523.761,331 680.659,665	60	523.762,624 680.653,404	6.394	60	523.762,624 680.653,404	61	523.763,806 680.647,349	6.169
61	523.763,806 680.647,349	62	523.764,724 680.641,09	6.326	62	523.764,724 680.641,09	63	523.765,08 680.636,974	4.131	63	523.765,08 680.636,974	64	523.765,89 680.629,741	7.278
64	523.765,89 680.629,741	65	523.766,166 680.627,372	2.384	65	523.766,166 680.627,372	66	523.766,464 680.621,541	5.839	66	523.766,464 680.621,541	67	523.767,714 680.609,23	12.37 4
67	523.767,714 680.609,23	68	523.768,634 680.602,185	7.105	68	523.768,634 680.602,185	69	523.769,956 680.593,751	8.537	69	523.769,956 680.593,751	70	523.770,237 680.592,309	1.469
70	523.770,237 680.592,309	71	523.770,692 680.589,978	2.375	71	523.770,692 680.589,978	72	523.771,804 680.583,722	6.354	72	523.771,804 680.583,722	73	523.772,996 680.575,753	8.058
73	523.772,996 680.575,753	74	523.773,04 680.574,96	0.794	74	523.773,04 680.574,96	75	523.773,083 680.574,184	0.777	75	523.773,083 680.574,184	76	523.773,268 680.571,802	2.389
76	523.773,268 680.571,802	77	523.773,808 680.567,617	4.22	77	523.773,808 680.567,617	78	523.774,483 680.562,237	5.422	78	523.774,483 680.562,237	79	523.776,247 680.552,073	10.31 6
79	523.776,247 680.552,073	80	523.776,897 680.549,501	2.653	80	523.776,897 680.549,501	81	523.778,551 680.544,12	5.629	81	523.778,551 680.544,12	1	523.780,066 680.538,838	5.495

\*\* Lungimile segmentelor sunt determinate în planul de proiecție Stereo 70 și sunt rotunjite la 1 milimetru.

\*\*\* Distanța dintre puncte este formată din segmente cumulate ce sunt mai mici decât valoarea 1 milimetru.



**DATE DESPRE IMOBILUL NR. 915**

Oficiul de Cadastru și Publicitate Imobiliară SUCEAVA  
Biroul de Cadastru și Publicitate Imobiliară Campulung Moldovenesc

**A. Partea I. Descrierea imobilului**

TEREN Necunoscut

Adresa: Loc. Breaza, Nr. 303 A, Jud. Suceava

Nr. Crt	Nr cadastral Nr. topografic	Suprafața* (mp)	Observații / Referințe
A1	30377	3.014	Sector cadastral:21 Teren neimprejmuit; exista constructii cu caracter provizoriu, fara fundatie

**Construcții**

Crt	Nr cadastral Nr. topografic	Adresa	Observații / Referințe
A1.1	30377-C1	Loc. Breaza, Nr. 303A, Jud. Suceava	Nr. niveluri:1; S. construita la sol:53 mp; CONSTRUCTIE DIN LEMN DIN 1973, FARA LIFT SI FARA CERTIFICAT DE PERFORMANTA ENERGETICA
A1.2	30377-C2	Loc. Breaza, Nr. 303A, Jud. Suceava	Nr. niveluri:1; S. construita la sol:19 mp; CONSTRUCTIE DIN LEMN DIN 1973, FARA LIFT SI FARA CERTIFICAT DE PERFORMANTA ENERGETICA
A1.3	30377-C3	Loc. Breaza, Nr. 303A, Jud. Suceava	Nr. niveluri:1; S. construita la sol:37 mp; CONSTRUCTIE DIN LEMN DIN 2011, FARA LIFT SI FARA CERTIFICAT DE PERFORMANTA ENERGETICA
A1.4	30377-C4	Loc. Breaza, Nr. 303A, Jud. Suceava	Nr. niveluri:2; S. construita la sol:90 mp; CONSTRUCTIE P+M DIN ZIDARIE SI LEMN DIN 2011, FARA LIFT SI FARA CERTIFICAT DE PERFORMANTA ENERGETICA
A1.5	30377-C5	Loc. Breaza, Jud. Suceava	Nr. niveluri:1; S. construita la sol:60 mp; Anexa

**B. Partea II. Proprietari și acte**

Inscrieri privitoare la dreptul de proprietate și alte drepturi reale	Referințe
/	
Act Administrativ nr. 2983, din 13/09/2023 emis de Primaria comunei Breaza;	
B1 Intabulare, drept de PROPRIETATE, dobandit prin Lege, cota actuala 1/1 1) MEHEDEN VASILE 2) MEHEDEN GEORGETA	A1.5
<b>2710 / 08/03/2012</b>	
Act Notarial nr. 209, din 05/03/2012 emis de TARAN LILIANA;	
B1 Se infiinteaza cartea funciara 30377 a imobilului cu numarul cadastral 30377/Breaza, rezultat din dezmembrarea imobilului cu numarul cadastral 30338 inscris in cartea funciara 984 (identificator electronic 30338);	A1, A1.1, A1.2, A1.3, A1.4
Hotarare Judecatoreasca nr. 244, din 14/02/2002 emis de Judecatoria Campulung Mold.;	
B2 Intabulare, drept de PROPRIETATE ca bun comun, dobandit prin Hotarare Judecatoreasca, cota actuala 1/1 1) MEHEDEN (MEHEDIN) VASILE 2) MEHEDEN (MEHEDIN) GEORGETA	A1, A1.1, A1.2
Act Notarial nr. 1234, din 06/12/2011 emis de BNP TARAN LILIANA (act administrativ nr. C.A. /623980/12-02-1998 emis de CONSILIUL LOCAL BREAZA; hotarare judecatoreasca nr. 244/14-02-2002 emis de JUDECATORIA CLUNG MOLDOVENESC);	
B3 se noteaza ca numele corect al coproprietarilor este " MEHEDEN " in loc de " MEHEDIN".	A1, A1.1, A1.2
Act Administrativ nr. 6, din 06/10/2008 emis de PRIMARIA COM. BREAZA (act administrativ nr. 2559/08-12-2011 emis de PRIMARIA BREAZA);	
B4 Intabulare, drept de PROPRIETATE, dobandit prin Construire, cota actuala 1/1 1) MEHEDEN VASILE 2) MEHEDEN GEORGETA	A1.3, A1.4
<b>6329 / 25/04/2023</b>	
Act Administrativ nr. 1456 adeverinta, din 24/04/2023 emis de Primaria Breaza;	
B5 Se noteaza adresa imobilului- a: Loc. Breaza, Nr. 303 A, Jud. Suceava	A1, A1.1, A1.2, A1.3, A1.4

**C. Partea III. SARCINI .**

Inscrieri privind dezmembramintele dreptului de proprietate, drepturi reale de garanție și sarcini	Referințe
NU SUNT	

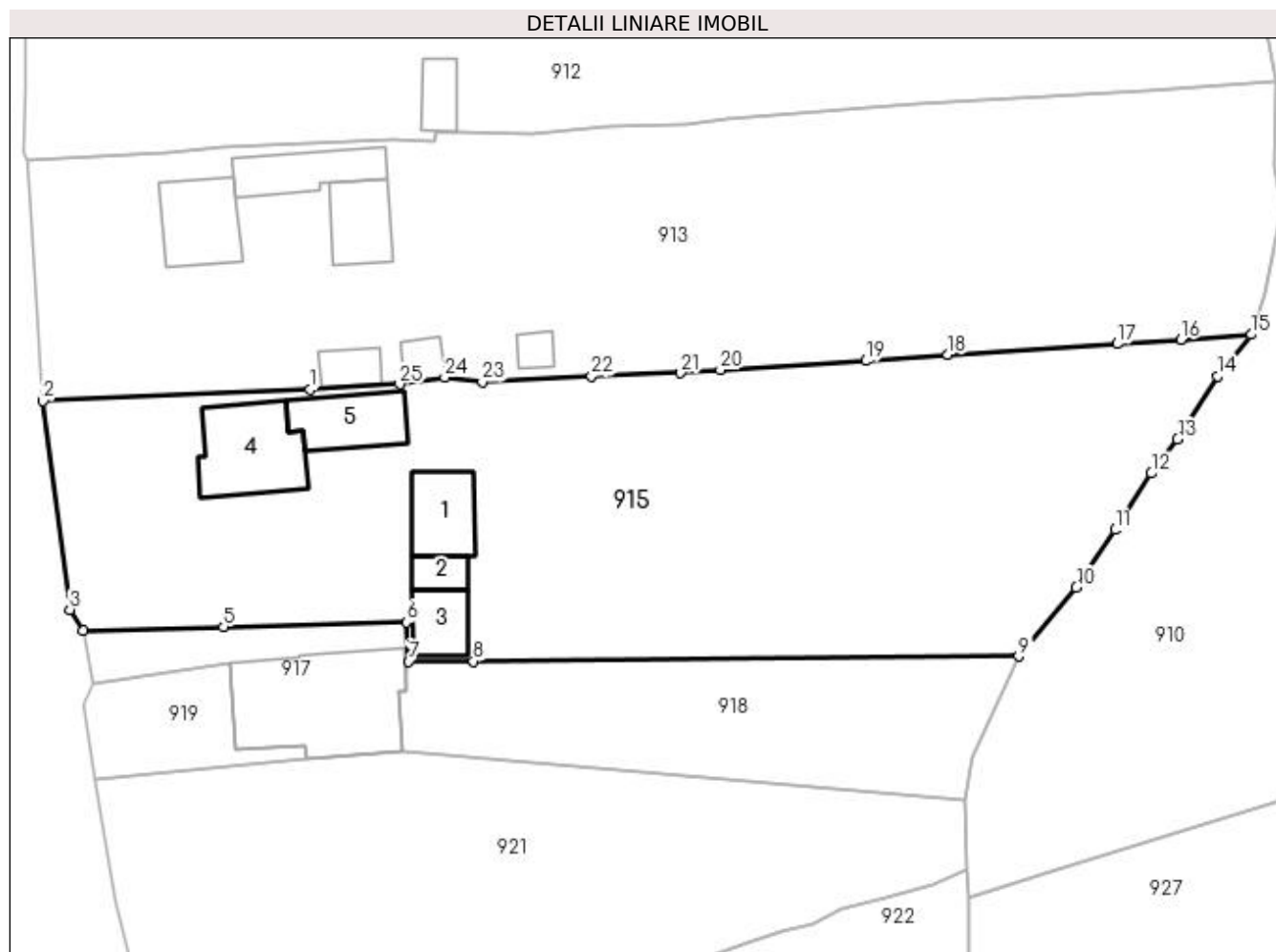


## Anexa Nr. 1 La Partea I

## Teren

Nr cadastral	Suprafaţa (mp)*	Observaţii / Referinţe
30377	3.014	exista constructii cu caracter provizoriu, fara fundatie

\* Suprafaţa este determinată in planul de proiecţie Stereo 70.



## Date referitoare la teren

Crt	Categorie folosinţă	Intra vilan	Suprafaţa (mp)	Tarla	Parcelă	Nr. topo	Observaţii / Referinţe
1	curti constructii	DA	414	-	-	-	
2	faneata	DA	1.193	-	-	-	
3	faneata	NU	1.407	-	-	-	

## Date referitoare la construcţii

Crt	Număr	Destinaţie construcţie	Supraf. (mp)	Situaţie juridică	Observaţii / Referinţe
A1.1	30377-C1	constructii anexa	53	Cu acte	Nr. niveluri:1; S. construita la sol:53 mp; CONSTRUCTIE DIN LEMN DIN 1973, FARA LIFT SI FARA CERTIFICAT DE PERFORMANTA ENERGETICA
A1.2	30377-C2	constructii anexa	19	Cu acte	Nr. niveluri:1; S. construita la sol:19 mp; CONSTRUCTIE DIN LEMN DIN 1973, FARA LIFT SI FARA CERTIFICAT DE PERFORMANTA ENERGETICA
A1.3	30377-C3	constructii anexa	37	Cu acte	Nr. niveluri:1; S. construita la sol:37 mp; CONSTRUCTIE DIN LEMN DIN 2011, FARA LIFT SI FARA CERTIFICAT DE PERFORMANTA ENERGETICA
A1.4	30377-C4	constructii de locuinte	90	Cu acte	Nr. niveluri:2; S. construita la sol:90 mp; CONSTRUCTIE P+M DIN ZIDARIE SI LEMN DIN 2011, FARA LIFT SI FARA CERTIFICAT DE PERFORMANTA ENERGETICA
A1.5	30377-C5	constructii anexa	60	Cu acte	Nr. niveluri:1; S. construita la sol:60 mp; Anexa

## Lungime Segmente

1) Valorile lungimilor segmentelor sunt obținute din proiecție în plan.

Punct început	X / Y	Punct sfârșit	X / Y	Lungime segment (** (m))
1	523.376,725 680.642,874	2	523.349,802 680.641,718	26.948
3	523.352,489 680.620,653	4	523.353,833 680.618,518	2.523
5	523.368,04 680.618,893	6	523.386,502 680.619,38	18.468
7	523.386,712 680.615,424	8	523.393,295 680.615,432	6.583
9	523.448,375 680.615,937	10	523.454,194 680.622,863	9.046
11	523.458,102 680.628,709	12	523.461,777 680.634,42	6.791
13	523.464,421 680.637,844	14	523.468,421 680.644,24	7.543
15	523.471,849 680.648,432	16	523.464,725 680.647,905	7.143
17	523.458,334 680.647,487	18	523.441,199 680.646,392	17.17
19	523.432,906 680.645,765	20	523.418,224 680.644,867	14.709
21	523.414,223 680.644,559	22	523.405,206 680.644,239	9.023
23	523.394,155 680.643,635	24	523.390,365 680.644,099	3.818
25	523.385,844 680.643,393	1	523.376,725 680.642,874	9.134

Punct început	X / Y	Punct sfârșit	X / Y	Lungime segment (** (m))
2	523.349,802 680.641,718	3	523.352,489 680.620,653	21.236
4	523.353,833 680.618,518	5	523.368,04 680.618,893	14.212
6	523.386,502 680.619,38	7	523.386,712 680.615,424	3.961
8	523.393,295 680.615,432	9	523.448,375 680.615,937	55.083
10	523.454,194 680.622,863	11	523.458,102 680.628,709	7.032
12	523.461,777 680.634,42	13	523.464,421 680.637,844	4.326
14	523.468,421 680.644,24	15	523.471,849 680.648,432	5.415
16	523.464,725 680.647,905	17	523.458,334 680.647,487	6.405
18	523.441,199 680.646,392	19	523.432,906 680.645,765	8.317
20	523.418,224 680.644,867	21	523.414,223 680.644,559	4.013
22	523.405,206 680.644,239	23	523.394,155 680.643,635	11.067
24	523.390,365 680.644,099	25	523.385,844 680.643,393	4.576

\*\* Lungimile segmentelor sunt determinate în planul de proiecție Stereo 70 și sunt rotunjite la 1 milimetru.

\*\*\* Distanța dintre puncte este formată din segmente cumulate ce sunt mai mici decât valoarea 1 milimetru.

**DATE DESPRE IMOBILUL NR. 916**

Oficiul de Cadastru și Publicitate Imobiliară SUCEAVA  
Biroul de Cadastru și Publicitate Imobiliară Campulung Moldovenesc

**A. Partea I. Descrierea imobilului**

TEREN Intravilan

Adresa: Loc. Breaza, Jud. Suceava

Nr. Crt	Nr cadastral Nr. topografic	Suprafața* (mp)	Observații / Referințe
A1	31609	5.615	Sector cadastral:21 Teren neimprijmit; exista constructii cu caracter provizoriu, fara fundatie

**Construcții**

Crt	Nr cadastral Nr. topografic	Adresa	Observații / Referințe
A1.1	31609-C1	Loc. Breaza, Jud. Suceava	Nr. niveluri:1; S. construita la sol:297 mp; Ha\U+0103 gater pentru debitat busteni
A1.2	31609-C2	Loc. Breaza, Jud. Suceava	Nr. niveluri:1; S. construita la sol:196 mp; Atelier mecanic, edificat în anul 2000, cu suprafata construit\U+0103 desf\U+0103surat\U+0103 de 196 mp

**B. Partea II. Proprietari și acte**

Inscrieri privitoare la dreptul de proprietate și alte drepturi reale		Referințe
<b>2295 / 29/09/2005</b>		
Act Notarial nr. 1600, din 11/08/2005 emis de BNP Scraba Horia Ilie;		
B1	Intabulare, drept de PROPRIETATE, ca bun comun, dobandit prin Conventie, cota actuala 1/1 1) MATEI MIHAI 2) MATEI ANCA - GABRIELA	A1, A1.1
<b>16092 / 22/12/2016</b>		
Act Notarial nr. 10, din 05/01/2017 emis de S.P.N.NOTARIAT PUBLIC CATARGIU TUDOR - MARIAN (act administrativ nr 32 din 15.12.2016, emis de Prim\U+0103ria comunei Breaza);		
B2	se noteaza modificarea suprafetei imobilului cu nr. top 1042/10 din CF 31609 Breaza, care se transforma in imobilul cu nr. cad. 31609 cu suprafata marita de la 5137 m.p. la 5615 m.p. , situata in intravilanul comunei Breaza;	A1, A1.1, A1.2
Act Administrativ nr. 443, din 16/12/2016 emis de Prim\U+0103ria comunei Breaza (act administrativ nr 416 din 24.11.2016, emis de Prim\U+0103ria comunei Breaza);		
B3	Intabulare, drept de PROPRIETATE, dobandit prin Construire, cota actuala 1/1 1) MATEI ANCA GABRIELA 2) MATEI MIHAI	A1.2

**C. Partea III. SARCINI .**

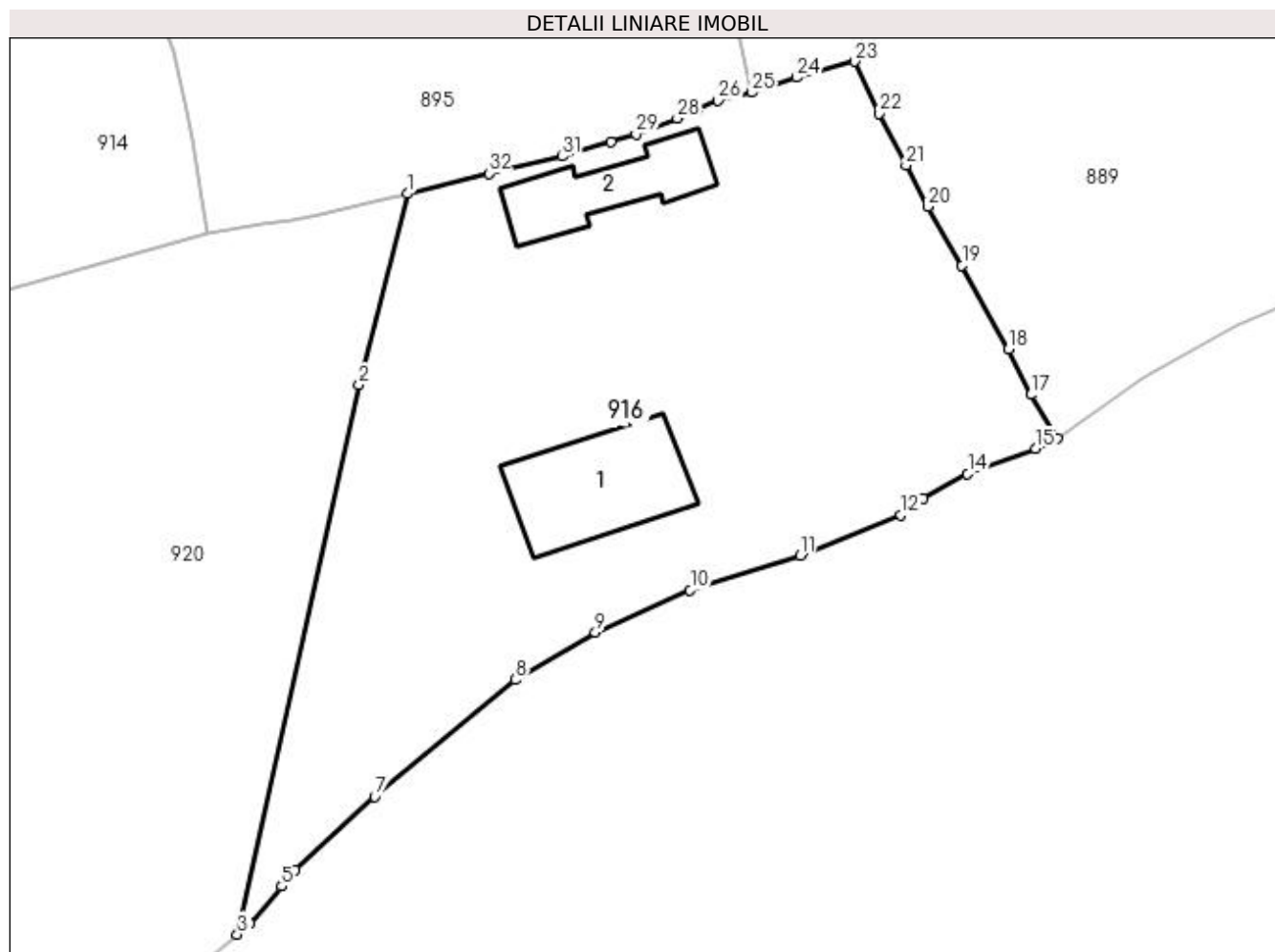
Inscrieri privind dezmembramintele dreptului de proprietate, drepturi reale de garanție și sarcini	Referințe
NU SUNT	

## Anexa Nr. 1 La Partea I

## Teren

Nr cadastral	Suprafața (mp)*	Observații / Referințe
31609	5.615	exista constructii cu caracter provizoriu, fara fundatie

\* Suprafața este determinată în planul de proiecție Stereo 70.



## Date referitoare la teren

Crt	Categorie folosință	Intra vilan	Suprafața (mp)	Tarla	Parcelă	Nr. topo	Observații / Referințe
1	curți constructii	DA	216	-	-	-	
2	faneata	DA	5.399	-	-	-	

## Date referitoare la construcții

Crt	Număr	Destinație construcție	Supraf. (mp)	Situație juridică	Observații / Referințe
A1.1	31609-C1	construcții industriale și edilitare	297	Cu acte	Nr. niveluri:1; S. construita la sol:297 mp; Hal\U+0103 gater pentru debitat busteni
A1.2	31609-C2	construcții industriale și edilitare	196	Cu acte	Nr. niveluri:1; S. construita la sol:196 mp; Atelier mecanic, edificat în anul 2000, cu suprafata construit\U+0103 desf\U+0103surat\U+0103 de 196 mp

## Lungime Segmente

1) Valorile lungimilor segmentelor sunt obținute din proiecție în plan.

Punct început	X / Y	Punct sfârșit	X / Y	Lungime segment (** (m)
1	523.898,292 680.655,376	2	523.891,902 680.630,031	26.138

Punct început	X / Y	Punct sfârșit	X / Y	Lungime segment (** (m)
2	523.891,902 680.630,031	3	523.875,714 680.557,148	74.659

Punct început	X / Y	Punct sfârșit	X / Y	Lungime segment (** (m)
3	523.875,714 680.557,148	4	523.877,43 680.558,543	2.212
5	523.881,583 680.563,539	6	523.883,37 680.565,688	2.795
7	523.893,957 680.575,399	8	523.912,62 680.590,929	24.279
9	523.923,215 680.597,211	10	523.935,793 680.602,786	13.758
11	523.950,399 680.607,375	12	523.963,767 680.612,761	14.412
13	523.966,701 680.614,921	14	523.972,621 680.618,207	6.771
15	523.981,68 680.621,553	16	523.984,477 680.622,949	3.126
17	523.980,997 680.628,724	18	523.978,083 680.634,756	6.699
19	523.971,875 680.645,841	20	523.967,314 680.653,696	9.083
21	523.964,449 680.659,137	22	523.960,835 680.665,991	7.748
23	523.957,59 680.672,908	24	523.949,91 680.670,774	7.971
25	523.943,964 680.668,801	26	523.939,508 680.667,722	4.585
27	523.936,733 680.666,505	28	523.934,09 680.665,379	2.873
29	523.928,628 680.663,273	30	523.925,351 680.662,197	3.449
31	523.918,804 680.660,332	32	523.909,074 680.658,071	9.989

Punct început	X / Y	Punct sfârșit	X / Y	Lungime segment (** (m)
4	523.877,43 680.558,543	5	523.881,583 680.563,539	6.497
6	523.883,37 680.565,688	7	523.893,957 680.575,399	14.366
8	523.912,62 680.590,929	9	523.923,215 680.597,211	12.317
10	523.935,793 680.602,786	11	523.950,399 680.607,375	15.31
12	523.963,767 680.612,761	13	523.966,701 680.614,921	3.643
14	523.972,621 680.618,207	15	523.981,68 680.621,553	9.657
16	523.984,477 680.622,949	17	523.980,997 680.628,724	6.742
18	523.978,083 680.634,756	19	523.971,875 680.645,841	12.705
20	523.967,314 680.653,696	21	523.964,449 680.659,137	6.149
22	523.960,835 680.665,991	23	523.957,59 680.672,908	7.64
24	523.949,91 680.670,774	25	523.943,964 680.668,801	6.264
26	523.939,508 680.667,722	27	523.936,733 680.666,505	3.03
28	523.934,09 680.665,379	29	523.928,628 680.663,273	5.854
30	523.925,351 680.662,197	31	523.918,804 680.660,332	6.807
32	523.909,074 680.658,071	1	523.898,292 680.655,376	11.114

\*\* Lungimile segmentelor sunt determinate în planul de proiecție Stereo 70 și sunt rotunjite la 1 milimetru.

\*\*\* Distanța dintre puncte este formată din segmente cumulate ce sunt mai mici decât valoarea 1 milimetru.



**DATE DESPRE IMOBILUL NR. 917**

Oficiul de Cadastru și Publicitate Imobiliară SUCEAVA  
Biroul de Cadastru și Publicitate Imobiliară Campulung Moldovenesc

**A. Partea I. Descrierea imobilului**

TEREN Intravilan

Adresa: Loc. Breaza, Jud. Suceava

Nr. Crt	Nr cadastral Nr. topografic	Suprafața* (mp)	Observații / Referințe
A1	31600	289	Sector cadastral:21 Teren neimprejmuit; Constructia C1 inregistrata in CF 31600-C1;

**B. Partea II. Proprietari și acte**

Inscrieri privitoare la dreptul de proprietate și alte drepturi reale		Referințe
<b>19 / 03/01/2017</b>		
Act Notarial nr. 2026, din 28/12/2016 emis de Taran Liliana;		
B1	Se infiinteaza cartea funciara 31600 a imobilului cu numarul cadastral 31600/Breaza, rezultat din dezmembrarea imobilului cu numarul cadastral 30376 inregistrat in cartea funciara 30376;	A1
Act Notarial nr. 210, din 05/03/2012 emis de TARAN LILIANA (act notarial nr. 5/14-03-2012 emis de TARAN LILIANA);		
B2	Intabulare, drept de PROPRIETATE, dobandit prin Conventie, cota actuala 1/2 1) <b>MOSULEA DORINA</b>	A1
<b>3198 / 10/03/2017</b>		
Act Notarial nr. 457, din 09/03/2017 emis de Taran Liliana;		
B3	Intabulare, drept de PROPRIETATE, dobandit prin Conventie, cota actuala 1/2 1) <b>GÎTMAN NECULAI</b> 2) <b>GÎTMAN GABRIELA-DORINA</b>	A1

**C. Partea III. SARCINI .**

Inscrieri privind dezmembramintele dreptului de proprietate, drepturi reale de garanție și sarcini	Referințe
NU SUNT	

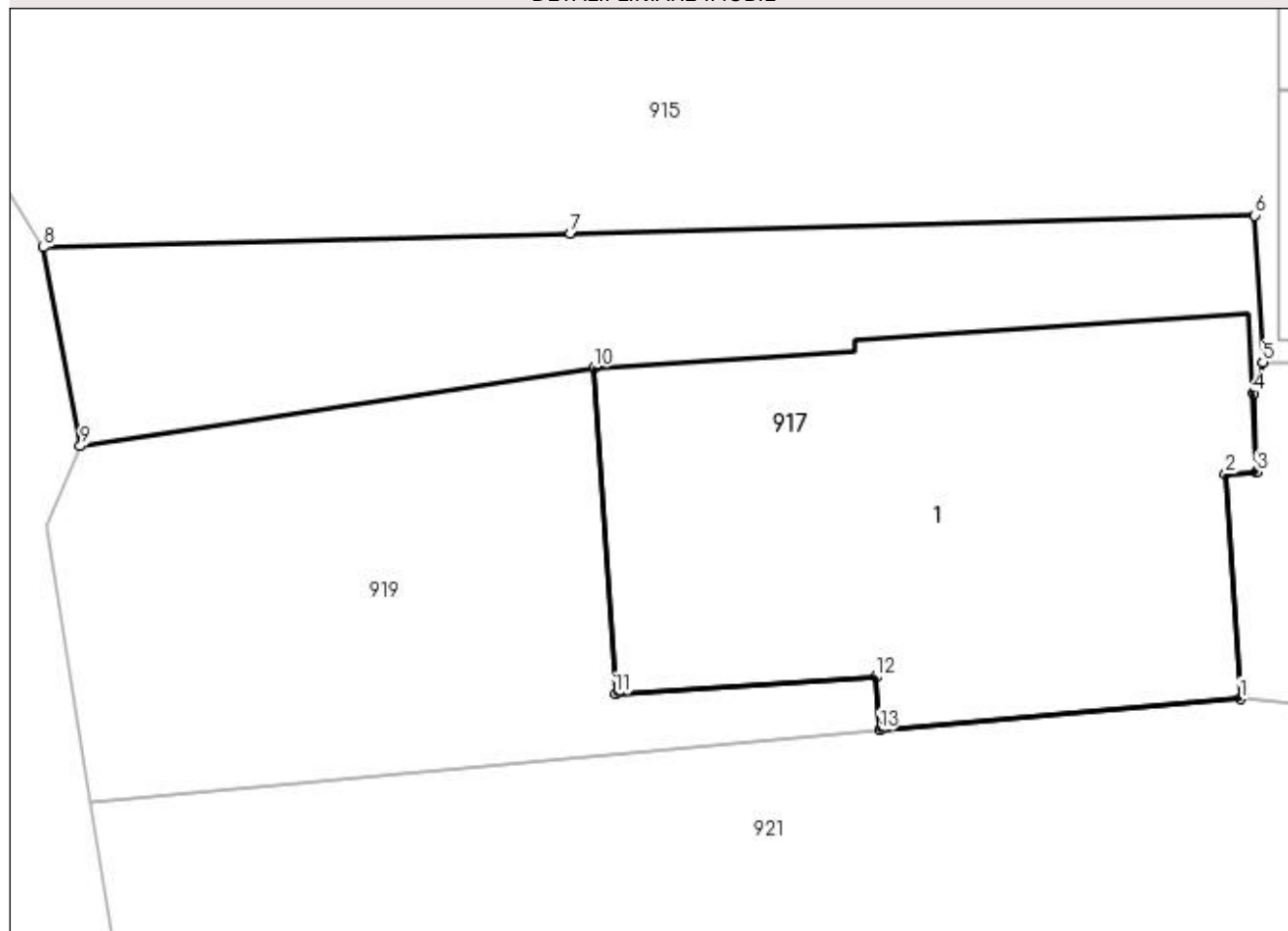
## Anexa Nr. 1 La Partea I

## Teren

Nr cadastral	Suprafața (mp)*	Observații / Referințe
31600	289	

\* Suprafața este determinată în planul de proiecție Stereo 70.

## DETALII LINIARE IMOBIL



## Date referitoare la teren

Crt	Categorie folosință	Intravilan	Suprafața (mp)	Tarla	Parcelă	Nr. topo	Observații / Referințe
1	curți constructii	DA	289	-	-	-	

## Lungime Segmente

1) Valorile lungimilor segmentelor sunt obținute din proiecție în plan.

Punct început	X / Y	Punct sfârșit	X / Y	Lungime segment (** (m)
1	523.386,1 680.606,344	2	523.385,702 680.612,405	6.074
2	523.385,702 680.612,405	3	523.386,55 680.612,461	0.85
3	523.386,55 680.612,461	4	523.386,453 680.614,581	2.123
4	523.386,453 680.614,581	5	523.386,712 680.615,424	0.882
5	523.386,712 680.615,424	6	523.386,502 680.619,38	3.961



Punct început	X / Y	Punct sfârșit	X / Y	Lungime segment (** (m)
6	523.386,502 680.619,38	7	523.368,04 680.618,893	18.468
7	523.368,04 680.618,893	8	523.353,833 680.618,518	14.212
8	523.353,833 680.618,518	9	523.354,833 680.613,161	5.45
9	523.354,833 680.613,161	10	523.368,682 680.615,273	14.009
10	523.368,682 680.615,273	11	523.369,26 680.606,473	8.819
11	523.369,26 680.606,473	12	523.376,288 680.606,934	7.044
12	523.376,288 680.606,934	13	523.376,382 680.605,505	1.431
13	523.376,382 680.605,505	1	523.386,1 680.606,344	9.754

\*\* Lungimile segmentelor sunt determinate în planul de proiecție Stereo 70 și sunt rotunjite la 1 milimetru.

\*\*\* Distanța dintre puncte este formată din segmente cumulate ce sunt mai mici decât valoarea 1 milimetru.



**DATE DESPRE IMOBILUL NR. 918**

Oficiul de Cadastru și Publicitate Imobiliară SUCEAVA  
 Biroul de Cadastru și Publicitate Imobiliară Campulung Moldovenesc

**A. Partea I. Descrierea imobilului**

TEREN Necunoscut

Adresa: Loc. Breaza, Jud. Suceava

Nr. Crt	Nr cadastral Nr. topografic	Suprafața* (mp)	Observații / Referințe
A1	31602	702	Sector cadastral:21 Teren neimprejmuit;

**B. Partea II. Proprietari și acte**

Inscrieri privitoare la dreptul de proprietate și alte drepturi reale		Referințe
<b>19 / 03/01/2017</b>		
Act Notarial nr. 2026, din 28/12/2016 emis de Taran Liliana;		
B1	Se infiinteaza cartea funciara 31602 a imobilului cu numarul cadastral 31602/Breaza, rezultat din dezmembrarea imobilului cu numarul cadastral 30376 inscris in cartea funciara 30376;	A1
<b>3195 / 10/03/2017</b>		
Act Notarial nr. 457, din 09/03/2017 emis de Taran Liliana;		
B3	Intabulare, drept de PROPRIETATE, dobandit prin Conventie, cota actuala 1/1 1) GÎTMAN NECULAI 2) GÎTMAN GABRIELA-DORINA	A1

**C. Partea III. SARCINI .**

Inscrieri privind dezmembramintele dreptului de proprietate, drepturi reale de garanție și sarcini	Referințe
NU SUNT	

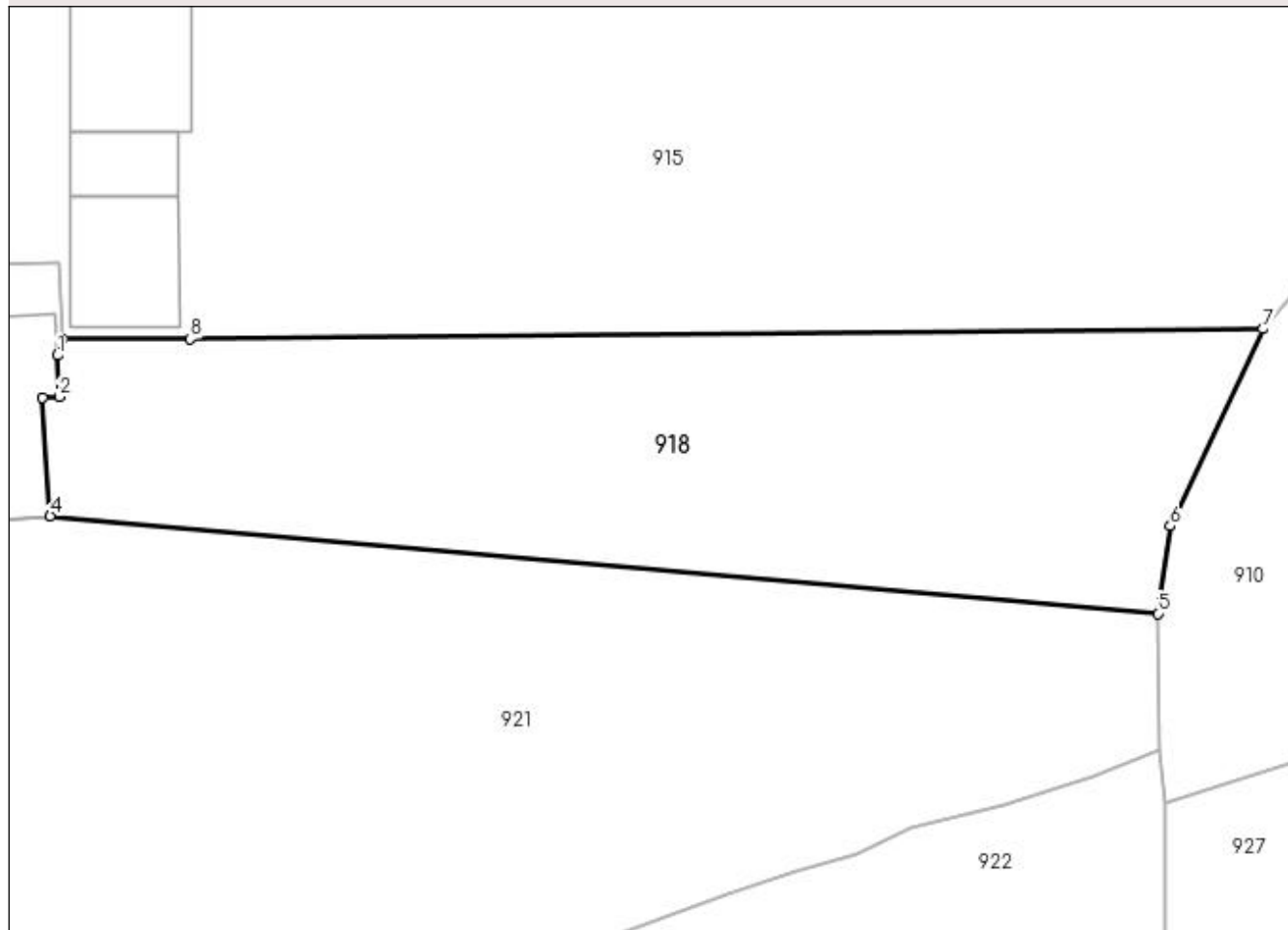
## Anexa Nr. 1 La Partea I

## Teren

Nr cadastral	Suprafaţa (mp)*	Observaţii / Referinţe
31602	702	

\* Suprafaţa este determinată în planul de proiecţie Stereo 70.

## DETALII LINIARE IMOBIL



## Date referitoare la teren

Crt	Categorie folosință	Intravilan	Suprafața (mp)	Tarla	Parcelă	Nr. topo	Observații / Referințe
1	faneata	DA	306	-	-	-	
2	faneata	NU	396	-	-	-	

## Lungime Segmente

1) Valorile lungimilor segmentelor sunt obținute din proiecție în plan.

Punct început	X / Y	Punct sfârșit	X / Y	Lungime segment (** (m)
1	523.386,453 680.614,581	2	523.386,55 680.612,461	2.123
2	523.386,55 680.612,461	3	523.385,702 680.612,405	0.85
3	523.385,702 680.612,405	4	523.386,1 680.606,344	6.074
4	523.386,1 680.606,344	5	523.442,972 680.601,336	57.092

Punct început	X / Y	Punct sfârșit	X / Y	Lungime segment (** (m)
5	523.442,972 680.601,336	6	523.443,623 680.605,829	4.54
6	523.443,623 680.605,829	7	523.448,375 680.615,937	11.169
7	523.448,375 680.615,937	8	523.393,295 680.615,432	55.083
8	523.393,295 680.615,432	9	523.386,712 680.615,424	6.583
9	523.386,712 680.615,424	1	523.386,453 680.614,581	0.882

\*\* Lungimile segmentelor sunt determinate în planul de proiecție Stereo 70 și sunt rotunjite la 1 milimetru.

\*\*\* Distanța dintre puncte este formată din segmente cumulate ce sunt mai mici decât valoarea 1 milimetru.



**DATE DESPRE IMOBILUL NR. 919**

Oficiul de Cadastru și Publicitate Imobiliară SUCEAVA  
 Biroul de Cadastru și Publicitate Imobiliară Campulung Moldovenesc

**A. Partea I. Descrierea imobilului**

TEREN Intravilan

Adresa: Loc. Breaza, Jud. Suceava

Nr. Crt	Nr cadastral Nr. topografic	Suprafața* (mp)	Observații / Referințe
A1	31603	157	Sector cadastral:21 Teren neimprejmuit;

**B. Partea II. Proprietari și acte**

Inscrieri privitoare la dreptul de proprietate și alte drepturi reale		Referințe
<b>19 / 03/01/2017</b>		
Act Notarial nr. 2026, din 28/12/2016 emis de Taran Liliana;		
B1	Se infiinteaza cartea funciara 31603 a imobilului cu numarul cadastral 31603/Breaza, rezultat din dezmembrarea imobilului cu numarul cadastral 30376 inscris in cartea funciara 30376;	A1
<b>3197 / 10/03/2017</b>		
Act Notarial nr. 457, din 09/03/2017 emis de Taran Liliana;		
B3	Intabulare, drept de PROPRIETATE, dobandit prin Conventie, cota actuala 1/1 1) GÎTMAN NECULAI 2) GÎTMAN GABRIELA-DORINA	A1

**C. Partea III. SARCINI .**

Inscrieri privind dezmembramintele dreptului de proprietate, drepturi reale de garanție și sarcini	Referințe
NU SUNT	

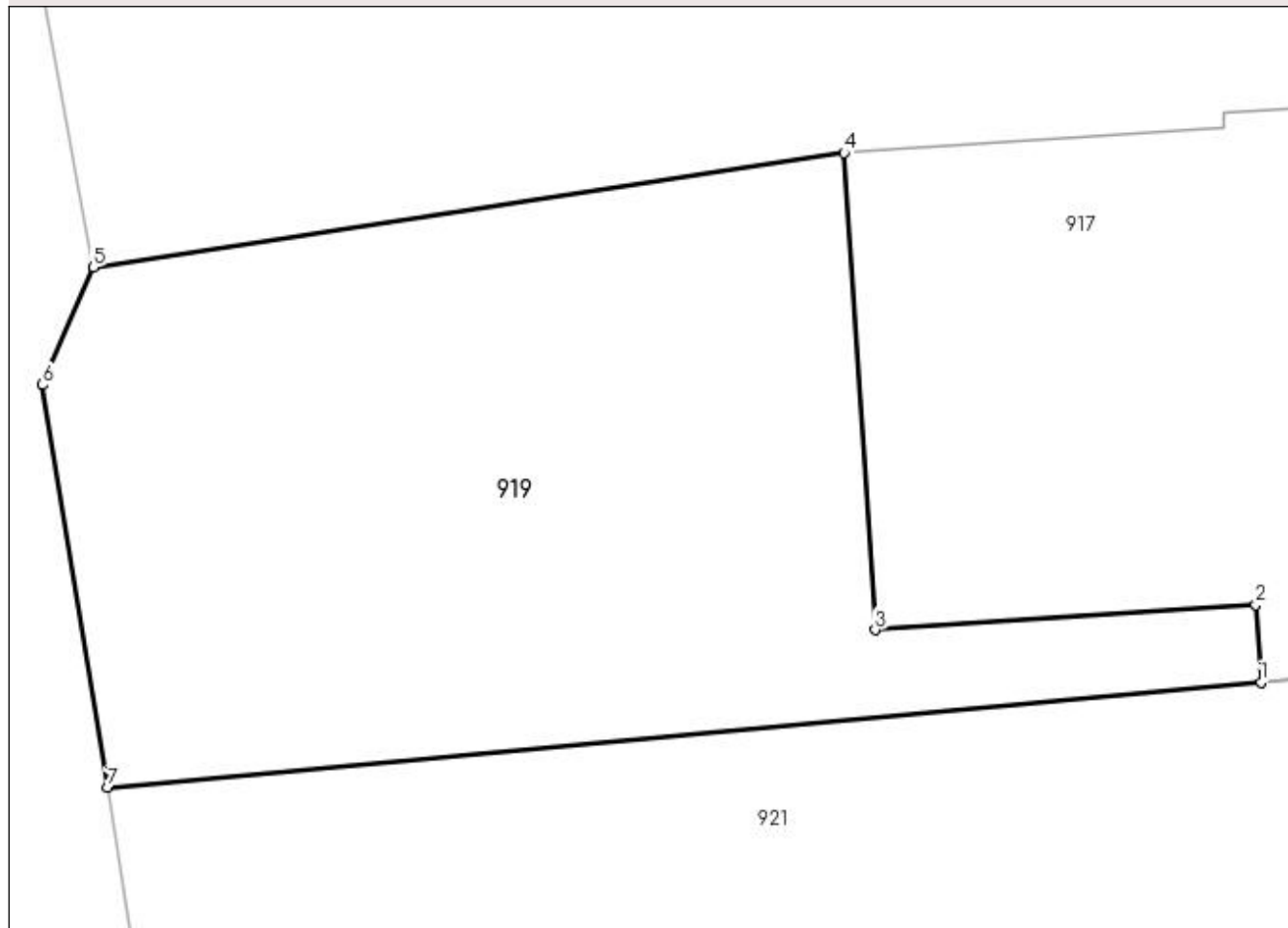
## Anexa Nr. 1 La Partea I

## Teren

Nr cadastral	Suprafața (mp)*	Observații / Referințe
31603	157	

\* Suprafața este determinată în planul de proiecție Stereo 70.

## DETALII LINIARE IMOBIL



## Date referitoare la teren

Crt	Categorie folosință	Intra vilan	Suprafața (mp)	Tarla	Parcelă	Nr. topo	Observații / Referințe
1	faneata	DA	157	-	-	-	

## Lungime Segmente

1) Valorile lungimilor segmentelor sunt obținute din proiecție în plan.

Punct început	X / Y	Punct sfârșit	X / Y	Lungime segment (** (m)
1	523.376,382 680.605,505	2	523.376,288 680.606,934	1.431
2	523.376,288 680.606,934	3	523.369,26 680.606,473	7.044
3	523.369,26 680.606,473	4	523.368,682 680.615,273	8.819
4	523.368,682 680.615,273	5	523.354,833 680.613,161	14.009
5	523.354,833 680.613,161	6	523.353,894 680.610,99	2.365



Punct început	X / Y	Punct sfârșit	X / Y	Lungime segment (** (m)
6	523.353,894 680.610,99	7	523.355,092 680.603,563	7.523
7	523.355,092 680.603,563	1	523.376,382 680.605,505	21.378

\*\* Lungimile segmentelor sunt determinate în planul de proiecție Stereo 70 și sunt rotunjite la 1 milimetru.

\*\*\* Distanța dintre puncte este formată din segmente cumulate ce sunt mai mici decât valoarea 1 milimetru.



**DATE DESPRE IMOBILUL NR. 920**

Oficiul de Cadastru și Publicitate Imobiliară SUCEAVA  
Biroul de Cadastru și Publicitate Imobiliară Campulung Moldovenesc

**A. Partea I. Descrierea imobilului**

TEREN Intravilan

Adresa: Loc. Breaza, Jud. Suceava

Nr. Crt	Nr cadastral Nr. topografic	Suprafața* (mp)	Observații / Referințe
A1	31215	6.454	Sector cadastral:21 Teren neimpregmuit; exista constructii cu caracter provizoriu, fara fundatie

**B. Partea II. Proprietari și acte**

Inscrieri privitoare la dreptul de proprietate și alte drepturi reale		Referințe
<b>761 / 18/03/1994</b>		
Act Notarial nr. 197/1964, din 24/09/1964 emis de Notariatul de stat al Raionului Campulung;		
B3	Intabulare, drept de PROPRIETATE, dobandit prin Succesiune, cota actuala 1/4 1) <b>DRONIUC DORINA</b> <i>OBSERVATII: (provenita din conversia CF 60)</i>	A1
<b>16094 / 22/12/2016</b>		
Act Notarial nr. 11, din 06/01/2017 emis de NP Catargiu Tudor Marian (act administrativ nr 31 din 15.12.2016, emis de Prim\U+0103ria comunei Breaza);		
B4	se noteaza modificarea suparfetei si actualizarea informatiei cadastrale a imobilului cu nr.top. 1042/1 din CF 31215 Breaza care se transforma in imobilul cu nr. cad.31215 in suprafata de 6454 m.p., situat in intravilanul comunei Breaza;	A1
Act Notarial nr. 1, din 25/01/2017 emis de NP Catargiu Stelian;		
B6	Intabulare, drept de PROPRIETATE, dobandit prin Succesiune, cota actuala 1/4 1) <b>DRONIUC DORINA</b>	A1
Act Notarial nr. 12, din 30/01/2017 emis de B.I.N.SCRABA ILIE-HORIA;		
B7	Intabulare, drept de PROPRIETATE, dobandit prin Succesiune, cota actuala 1/2 1) <b>DRONIUC DORINA</b>	A1
<b>2134 / 20/02/2017</b>		
Act Administrativ nr. C.6nr.313251, din 14/08/1980 emis de Consiliul Popular al Com Moldova Sulita;		
B8	se noteaza schimbarea numelui in scris sub B3 din Tironeac Dorina in Droniuc Dorina	A1

**C. Partea III. SARCINI .**

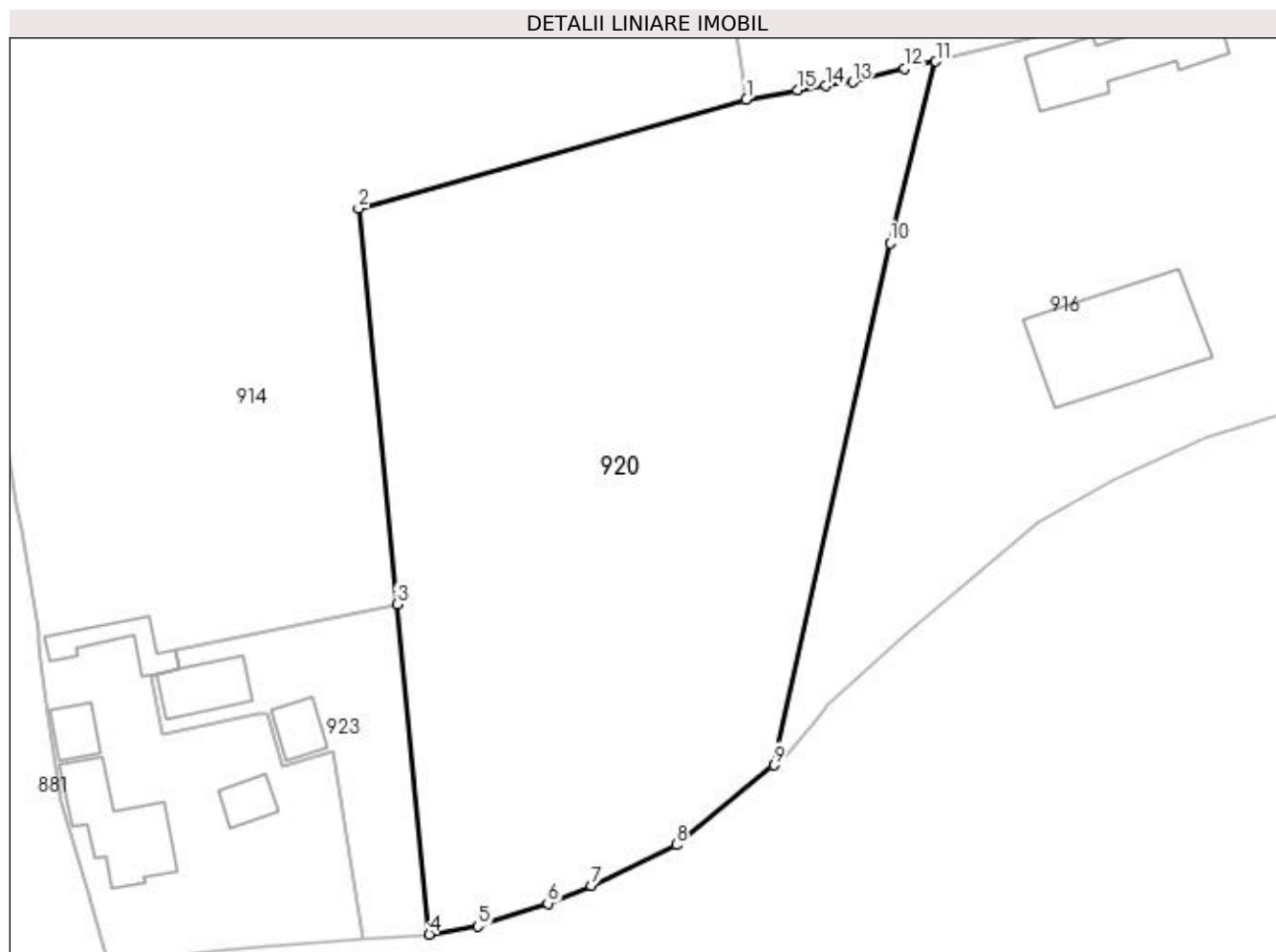
Inscrieri privind dezmembramintele dreptului de proprietate, drepturi reale de garanție și sarcini	Referințe
NU SUNT	

## Anexa Nr. 1 La Partea I

## Teren

Nr cadastral	Suprafața (mp)*	Observații / Referințe
31215	6.454	exista constructii cu caracter provizoriu, fara fundatie

\* Suprafața este determinată în planul de proiecție Stereo 70.



## Date referitoare la teren

Crt	Categorie folosință	Intra vilan	Suprafața (mp)	Tarla	Parcelă	Nr. topo	Observații / Referințe
1	faneata	DA	6.454	-	-	-	

## Lungime Segmente

1) Valorile lungimilor segmentelor sunt obținute din proiecție în plan.

Punct început	X / Y	Punct sfârșit	X / Y	Lungime segment (** (m)
1	523.871,847 680.650,116	2	523.817,649 680.634,84	56.31
2	523.817,649 680.634,84	3	523.823,041 680.579,606	55.496
3	523.823,041 680.579,606	4	523.827,539 680.533,546	46.279
4	523.827,539 680.533,546	5	523.834,319 680.534,688	6.876
5	523.834,319 680.534,688	6	523.844,095 680.537,864	10.279

Punct început	X / Y	Punct sfârşit	X / Y	Lungime segment (** (m)
6	523.844,095 680.537,864	7	523.850,192 680.540,325	6.575
7	523.850,192 680.540,325	8	523.862,057 680.546,046	13.172
8	523.862,057 680.546,046	9	523.875,714 680.557,148	17.6
9	523.875,714 680.557,148	10	523.891,902 680.630,031	74.659
10	523.891,902 680.630,031	11	523.898,292 680.655,376	26.138
11	523.898,292 680.655,376	12	523.893,88 680.654,356	4.528
12	523.893,88 680.654,356	13	523.886,692 680.652,493	7.426
13	523.886,692 680.652,493	14	523.882,891 680.651,953	3.839
14	523.882,891 680.651,953	15	523.879,019 680.651,34	3.921
15	523.879,019 680.651,34	1	523.871,847 680.650,116	7.275

\*\* Lungimile segmentelor sunt determinate în planul de proiecție Stereo 70 și sunt rotunjite la 1 milimetru.

\*\*\* Distanța dintre puncte este formată din segmente cumulate ce sunt mai mici decât valoarea 1 milimetru.



**DATE DESPRE IMOBILUL NR. 921**

Oficiul de Cadastru și Publicitate Imobiliară SUCEAVA  
Biroul de Cadastru și Publicitate Imobiliară Campulung Moldovenesc

**A. Partea I. Descrierea imobilului**

TEREN Necunoscut

Adresa: Loc. Breaza, Jud. Suceava

Nr. Crt	Nr cadastral Nr. topografic	Suprafața* (mp)	Observații / Referințe
A1	31601	1.866	Sector cadastral:21 Teren neimprejmuit; exista constructii cu caracter provizoriu, fara fundatie

**Construcții**

Crt	Nr cadastral Nr. topografic	Adresa	Observații / Referințe
A1.1	31601-C1	Loc. Breaza, Jud. Suceava	Nr. niveluri:1; S. construita la sol:13 mp; Anexa

**B. Partea II. Proprietari și acte**

Inscrieri privitoare la dreptul de proprietate și alte drepturi reale		Referințe
/		
Act Administrativ nr. 2983, din 13/09/2023 emis de Primaria comunei Breaza;		
B1	Intabulare, drept de PROPRIETATE, dobandit prin Lege, cota actuala 1/1 1) MOSULEA DORINA	A1.1
<b>19 / 03/01/2017</b>		
Act Notarial nr. 2026, din 28/12/2016 emis de Taran Liliana;		
B1	Se infiinteaza cartea funciara 31601 a imobilului cu numarul cadastral 31601/Breaza, rezultat din dezmembrarea imobilului cu numarul cadastral 30376 inscris in cartea funciara 30376;	A1
Act Notarial nr. 210, din 05/03/2012 emis de TARAN LILIANA (act notarial nr. 5/14-03-2012 emis de TARAN LILIANA);		
B2	Intabulare, drept de PROPRIETATE, dobandit prin Conventie, cota actuala 1/1 1) MOSULEA DORINA	A1

**C. Partea III. SARCINI .**

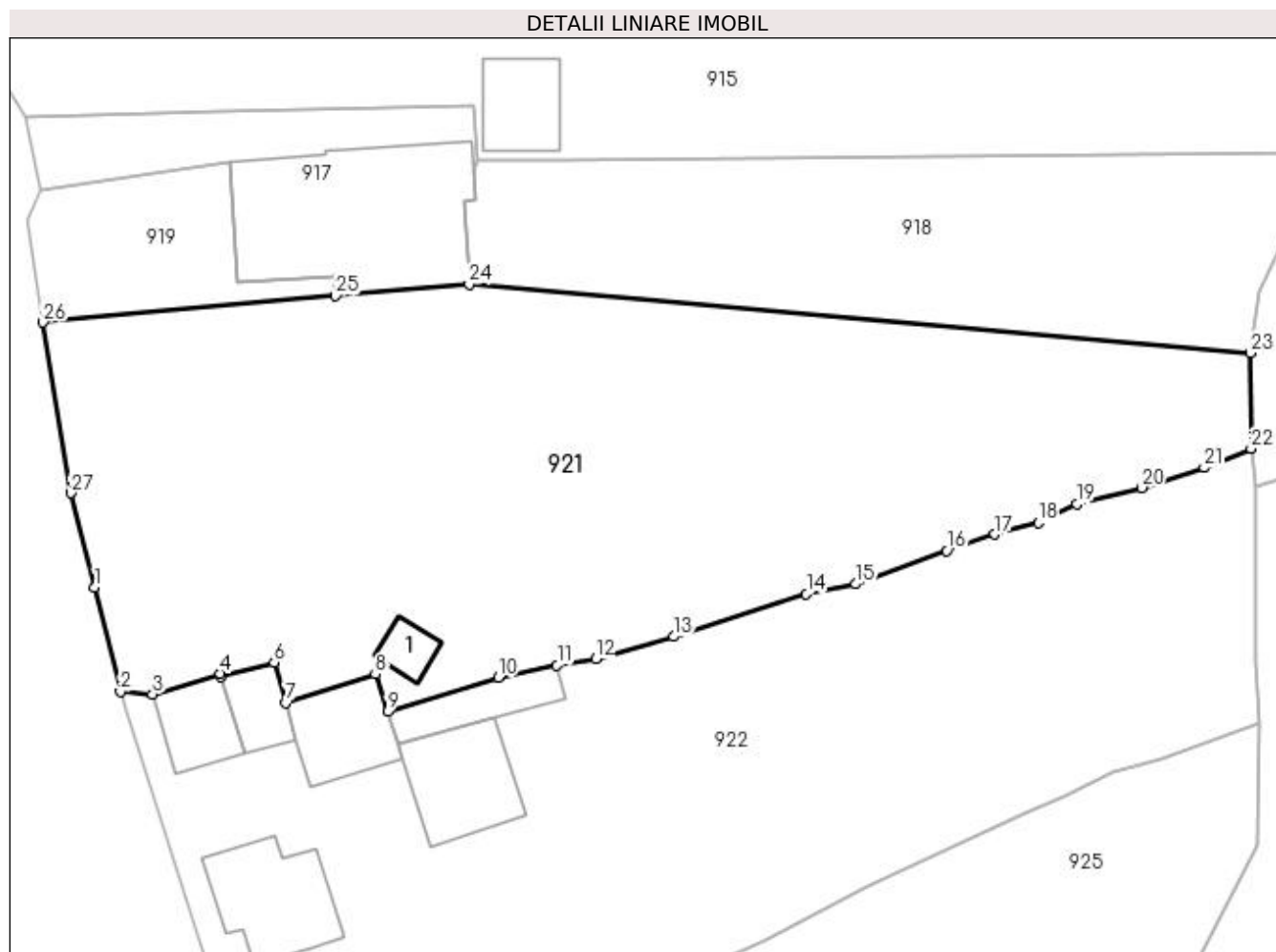
Inscrieri privind dezmembramintele dreptului de proprietate, drepturi reale de garanție și sarcini	Referințe
NU SUNT	

## Anexa Nr. 1 La Partea I

## Teren

Nr cadastral	Suprafața (mp)*	Observații / Referințe
31601	1.866	exista constructii cu caracter provizoriu, fara fundatie

\* Suprafața este determinată în planul de proiecție Stereo 70.



## Date referitoare la teren

Crt	Categorie folosință	Intra vilan	Suprafața (mp)	Tarla	Parcelă	Nr. topo	Observații / Referințe
1	curți constructii	DA	23	-	-	-	
2	faneata	DA	1.604	-	-	-	
3	faneata	NU	239	-	-	-	

## Date referitoare la construcții

Crt	Număr	Destinație construcție	Supraf. (mp)	Situație juridică	Observații / Referințe
A1.1	31601-C1	construcții anexa	13	Cu acte	Nr. niveluri:1; S. construita la sol:13 mp; Anexa

## Lungime Segmente

1) Valorile lungimilor segmentelor sunt obținute din proiecție în plan.

Punct început	X / Y	Punct sfârșit	X / Y	Lungime segment (** (m))
1	523.358,86 680.584,29	2	523.360,721 680.576,683	7.831
3	523.363,063 680.576,513	4	523.367,998 680.577,992	5.152

Punct început	X / Y	Punct sfârșit	X / Y	Lungime segment (** (m))
2	523.360,721 680.576,683	3	523.363,063 680.576,513	2.348
4	523.367,998 680.577,992	5	523.368,052 680.577,789	0.21



Punct început	X / Y	Punct sfârșit	X / Y	Lungime segment (** (m)
5	523.368,052 680.577,789	6	523.371,926 680.578,82	4.009
7	523.372,756 680.575,883	8	523.379,278 680.577,955	6.843
9	523.380,163 680.575,234	10	523.388,237 680.577,714	8.446
11	523.392,501 680.578,618	12	523.395,328 680.579,07	2.863
13	523.401,012 680.580,7	14	523.410,665 680.583,806	10.141
15	523.414,225 680.584,525	16	523.420,887 680.586,95	7.09
17	523.424,392 680.588,14	18	523.427,541 680.588,984	3.26
19	523.430,347 680.590,341	20	523.435,072 680.591,529	4.872
21	523.439,636 680.592,986	22	523.443,046 680.594,362	3.677
23	523.442,972 680.601,336	24	523.386,1 680.606,344	57.092
25	523.376,382 680.605,505	26	523.355,092 680.603,563	21.378
27	523.357,095 680.591,137	1	523.358,86 680.584,29	7.071

Punct început	X / Y	Punct sfârșit	X / Y	Lungime segment (** (m)
6	523.371,926 680.578,82	7	523.372,756 680.575,883	3.052
8	523.379,278 680.577,955	9	523.380,163 680.575,234	2.861
10	523.388,237 680.577,714	11	523.392,501 680.578,618	4.359
12	523.395,328 680.579,07	13	523.401,012 680.580,7	5.913
14	523.410,665 680.583,806	15	523.414,225 680.584,525	3.631
16	523.420,887 680.586,95	17	523.424,392 680.588,14	3.702
18	523.427,541 680.588,984	19	523.430,347 680.590,341	3.117
20	523.435,072 680.591,529	21	523.439,636 680.592,986	4.791
22	523.443,046 680.594,362	23	523.442,972 680.601,336	6.975
24	523.386,1 680.606,344	25	523.376,382 680.605,505	9.754
26	523.355,092 680.603,563	27	523.357,095 680.591,137	12.587

\*\* Lungimile segmentelor sunt determinate în planul de proiecție Stereo 70 și sunt rotunjite la 1 milimetru.

\*\*\* Distanța dintre puncte este formată din segmente cumulate ce sunt mai mici decât valoarea 1 milimetru.



**DATE DESPRE IMOBILUL NR. 922**

Oficiul de Cadastru și Publicitate Imobiliară SUCEAVA  
Biroul de Cadastru și Publicitate Imobiliară Campulung Moldovenesc

**A. Partea I. Descrierea imobilului**

TEREN Necunoscut

Adresa: Loc. Breaza, Jud. Suceava

Nr. Crt	Nr cadastral Nr. topografic	Suprafața* (mp)	Observații / Referințe
A1	33147	2.005	Sector cadastral:21 Teren imprejmuit; exista constructii cu caracter provizoriu, fara fundatie

**Construcții**

Crt	Nr cadastral Nr. topografic	Adresa	Observații / Referințe
A1.1	33147-C1	Loc. Breaza, Jud. Suceava	Nr. niveluri:2; S. construita la sol:62 mp; Casa de locuit, P+1E, an 1977
A1.2	33147-C2	Loc. Breaza, Jud. Suceava	Nr. niveluri:1; S. construita la sol:31 mp; Bucatarie de vara, P, an 1990
A1.3	33147-C3	Loc. Breaza, Jud. Suceava	Nr. niveluri:1; S. construita la sol:23 mp; Grajd, an 1990
A1.4	33147-C4	Loc. Breaza, Jud. Suceava	Nr. niveluri:1; S. construita la sol:45 mp; Sura, an 1990
A1.5	33147-C5	Loc. Breaza, Jud. Suceava	Nr. niveluri:1; S. construita la sol:56 mp; Garaj, an 1990
A1.6	33147-C6	Loc. Breaza, Jud. Suceava	Nr. niveluri:1; S. construita la sol:33 mp; Sura, an 1990

**B. Partea II. Proprietari și acte**

Inscrieri privitoare la dreptul de proprietate și alte drepturi reale		Referințe
/		
Act Normativ nr. 7, din 13/03/1996 emis de Parlamentul Romaniei;		
B1	Inscrierea provizorie, drept de PROPRIETATE, dobandit prin Lege, cota actuala 1/1 1) NEIDENTIFICAT NEIDENTIFICAT	A1
Act Administrativ nr. 2983, din 13/09/2023 emis de Primaria comunei Breaza;		
B1	Intabulare, drept de PROPRIETATE, dobandit prin Lege, cota actuala 1/1 1) TIMU ANICA-ANCUTA	A1.1, A1.2, A1.3, A1.4, A1.5, A1.6
<b>1893 / 02/02/2022</b>		
Act Notarial nr. 54, din 21/01/2022 emis de NP, Scraba Horia Ilie (act administrativ nr 2 din 25.01.2022, emis de PFA Chiperi Simona Alina;act administrativ nr 266 din 20.01.2022, emis de Primaria Comunei Breaza);		
B1	se noteaza ca din parte a imobilului cu nr.top.1057/9 din CF 33129 a localitatii Breaza , se formeaza imobilul cu nr.cad.33147 .	A1, A1.1, A1.2, A1.3, A1.4, A1.5, A1.6
B2	se noteaza posesia imobilului cu nr.cad.33147 . 1) TIMU ANICA-ANCUTA	A1

**C. Partea III. SARCINI .**

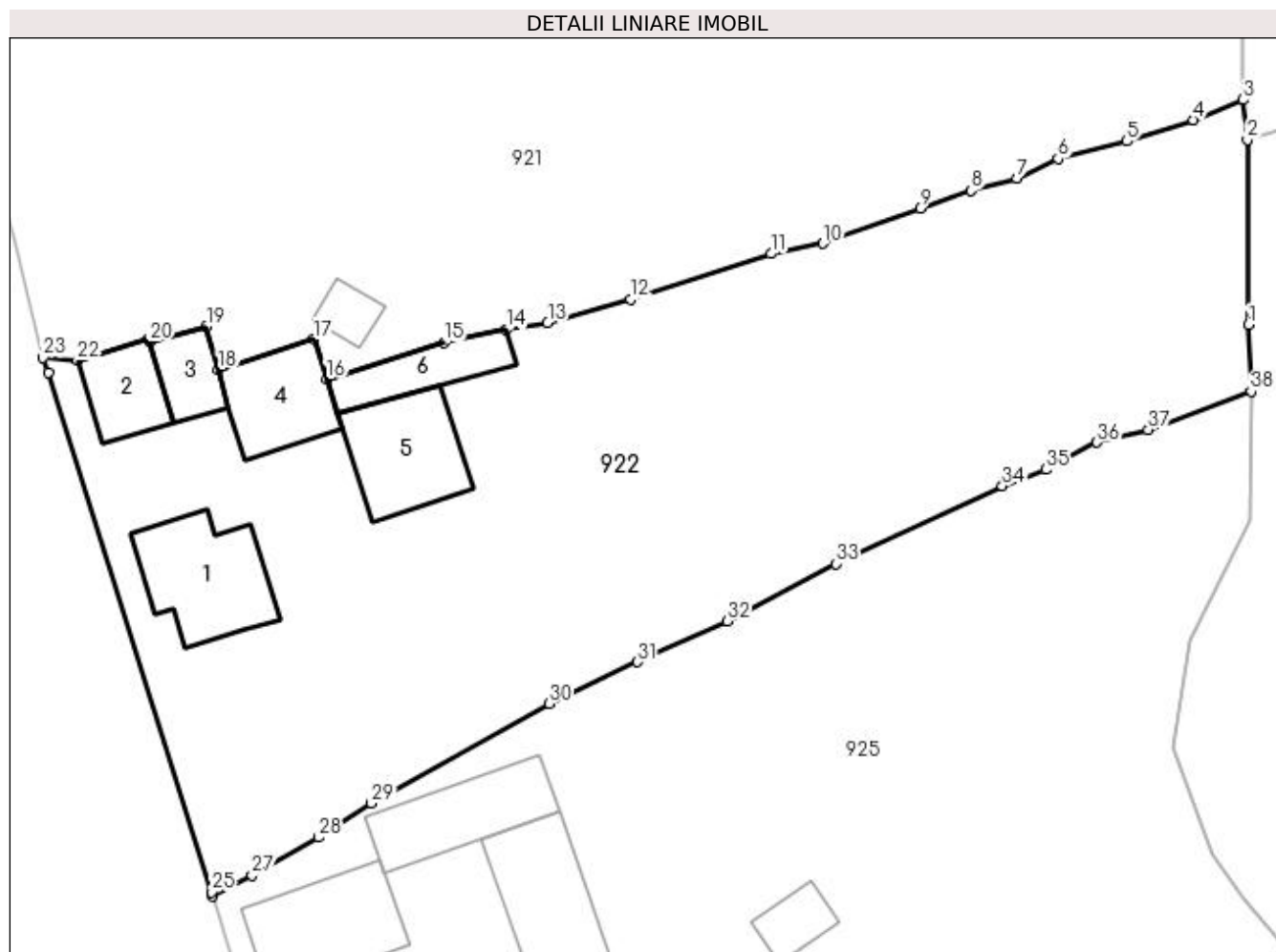
Inscrieri privind dezmembramintele dreptului de proprietate, drepturi reale de garanție și sarcini	Referințe
NU SUNT	

## Anexa Nr. 1 La Partea I

## Teren

Nr cadastral	Suprafața (mp)*	Observații / Referințe
33147	2.005	exista constructii cu caracter provizoriu, fara fundatie

\* Suprafața este determinată în planul de proiecție Stereo 70.



## Date referitoare la teren

Crt	Categorie folosință	Intra vilan	Suprafața (mp)	Tarla	Parcelă	Nr. topo	Observații / Referințe
1	curți constructii	DA	238	-	-	-	
2	curți constructii	DA	103	-	-	-	
3	faneata	DA	1.397	-	-	-	
4	faneata	NU	267	-	-	-	

## Date referitoare la construcții

Crt	Număr	Destinație construcție	Supraf. (mp)	Situație juridică	Observații / Referințe
A1.1	33147-C1	construcții de locuințe	62	Cu acte	Nr. niveluri:2; S. construita la sol:62 mp; Casa de locuit, P+1E, an 1977
A1.2	33147-C2	construcții anexa	31	Cu acte	Nr. niveluri:1; S. construita la sol:31 mp; Bucatarie de vara, P, an 1990
A1.3	33147-C3	construcții anexa	23	Cu acte	Nr. niveluri:1; S. construita la sol:23 mp; Grajd, an 1990
A1.4	33147-C4	construcții anexa	45	Cu acte	Nr. niveluri:1; S. construita la sol:45 mp; Sura, an 1990
A1.5	33147-C5	construcții anexa	56	Cu acte	Nr. niveluri:1; S. construita la sol:56 mp; Garaj, an 1990
A1.6	33147-C6	construcții anexa	33	Cu acte	Nr. niveluri:1; S. construita la sol:33 mp; Sura, an 1990

## Lungime Segmente

1) Valorile lungimilor segmentelor sunt obținute din proiecție în plan.

Punct început	X / Y	Punct sfârșit	X / Y	Lungime segment (** (m)
1	523.443,413 680.578,943	2	523.443,338 680.591,627	12.684
3	523.443,046 680.594,362	4	523.439,636 680.592,986	3.677
5	523.435,072 680.591,529	6	523.430,347 680.590,341	4.872
7	523.427,541 680.588,984	8	523.424,392 680.588,14	3.26
9	523.420,887 680.586,95	10	523.414,225 680.584,525	7.09
11	523.410,665 680.583,806	12	523.401,012 680.580,7	10.141
13	523.395,328 680.579,07	14	523.392,501 680.578,618	2.863
15	523.388,237 680.577,714	16	523.380,163 680.575,234	8.446
17	523.379,278 680.577,955	18	523.372,756 680.575,883	6.843
19	523.371,926 680.578,82	20	523.368,052 680.577,789	4.009
21	523.367,998 680.577,992	22	523.363,063 680.576,513	5.152
23	523.360,721 680.576,683	24	523.361,107 680.575,686	1.069
25	523.372,258 680.540,042	26	523.372,34 680.539,784	0.271
27	523.375,042 680.541,203	28	523.379,6 680.543,783	5.238
29	523.383,24 680.546,147	30	523.395,435 680.552,968	13.973
31	523.401,496 680.555,834	32	523.407,661 680.558,619	6.765
33	523.415,088 680.562,562	34	523.426,519 680.567,891	12.612
35	523.429,514 680.569,014	36	523.433,022 680.570,887	3.977
37	523.436,541 680.571,745	38	523.443,595 680.574,377	7.529

Punct început	X / Y	Punct sfârșit	X / Y	Lungime segment (** (m)
2	523.443,338 680.591,627	3	523.443,046 680.594,362	2.751
4	523.439,636 680.592,986	5	523.435,072 680.591,529	4.791
6	523.430,347 680.590,341	7	523.427,541 680.588,984	3.117
8	523.424,392 680.588,14	9	523.420,887 680.586,95	3.702
10	523.414,225 680.584,525	11	523.410,665 680.583,806	3.631
12	523.401,012 680.580,7	13	523.395,328 680.579,07	5.913
14	523.392,501 680.578,618	15	523.388,237 680.577,714	4.359
16	523.380,163 680.575,234	17	523.379,278 680.577,955	2.861
18	523.372,756 680.575,883	19	523.371,926 680.578,82	3.052
20	523.368,052 680.577,789	21	523.367,998 680.577,992	0.21
22	523.363,063 680.576,513	23	523.360,721 680.576,683	2.348
24	523.361,107 680.575,686	25	523.372,258 680.540,042	37.348
26	523.372,34 680.539,784	27	523.375,042 680.541,203	3.052
28	523.379,6 680.543,783	29	523.383,24 680.546,147	4.34
30	523.395,435 680.552,968	31	523.401,496 680.555,834	6.704
32	523.407,661 680.558,619	33	523.415,088 680.562,562	8.409
34	523.426,519 680.567,891	35	523.429,514 680.569,014	3.199
36	523.433,022 680.570,887	37	523.436,541 680.571,745	3.622
38	523.443,595 680.574,377	1	523.443,413 680.578,943	4.57

\*\* Lungimile segmentelor sunt determinate în planul de proiecție Stereo 70 și sunt rotunjite la 1 milimetru.

\*\*\* Distanța dintre puncte este formată din segmente cumulate ce sunt mai mici decât valoarea 1 milimetru.



**DATE DESPRE IMOBILUL NR. 923**

Oficiul de Cadastru și Publicitate Imobiliară SUCEAVA  
Biroul de Cadastru și Publicitate Imobiliară Campulung Moldovenesc

**A. Partea I. Descrierea imobilului**

TEREN Intravilan

Adresa: Loc. Breaza, Nr. 293 bis, Jud. Suceava

Nr. Crt	Nr cadastral Nr. topografic	Suprafața* (mp)	Observații / Referințe
A1	32402	791	Sector cadastral:21 Teren neimprijmit; exista constructii cu caracter provizoriu, fara fundatie

**Construcții**

Crt	Nr cadastral Nr. topografic	Adresa	Observații / Referințe
A1.1	32402-C1	Loc. Breaza, Nr. 293 bis, Jud. Suceava	Nr. niveluri:2; S. construita la sol:79 mp; S. construita desfasurata:158 mp; Locuint\U+0103 cu parter și mansard\U+0103, edificat\U+0103 în anul 1982 , modernizata in anul 2018
A1.2	32402-C2	Loc. Breaza, Nr. 293 bis, Jud. Suceava	Nr. niveluri:1; S. construita la sol:43 mp; Anexa

**B. Partea II. Proprietari și acte**

Inscrieri privitoare la dreptul de proprietate și alte drepturi reale		Referințe
/		
Act Administrativ nr. 2983, din 13/09/2023 emis de Primaria comunei Breaza;		
B1	Intabulare, drept de PROPRIETATE, dobandit prin Lege, cota actuala 1/1 1) MATEI ANCA GABRIELA 2) MATEI MIHAI	A1.2
<b>929 / 21/01/2019</b>		
Act Notarial nr. 80, din 18/01/2019 emis de Catargiu TUDOR-MARIAN;		
B1	Se infiinteaza cartea funciara 32402 a imobilului cu numarul cadastral 32402/Breaza, rezultat din dezmembrarea imobilului cu numarul cadastral 31216 inscris in cartea funciara 31216;	A1
<b>2123 / 11/02/2019</b>		
Act Notarial nr. 215, din 08/02/2019 emis de Catargiu Tudor Marian;		
B6	Intabulare, drept de PROPRIETATE, dobandit prin Conventie, cota actuala 1/1 1) MATEI ANCA GABRIELA	A1
<b>3457 / 28/02/2019</b>		
Act Administrativ nr. 782 - Certificat de atestare a edific\U+0103rii, din 25/02/2019 emis de Primaria Comunei Breaza;		
B7	se noteaza actualizarea informatiei cadastrale a imobilului cu nr.cad, 32402;	A1, A1.1
Act Administrativ nr. 782 - Certificat de atestare a edificarii, din 25/02/2019 emis de Primaria Comunei Breaza;		
B8	se noteaza modernizarea si schimbarea destinatiei constructiei C1 din grajd in locuinta P+M ;	A1.1
<b>6634 / 28/04/2023</b>		
Act Notarial nr. 215, din 08/02/2019 emis de Catargiu Tudor Marian;		
B9	Intabulare, drept de PROPRIETATE, dobandit prin Conventie, cota actuala 1/1 1) MATEI ANCA GABRIELA 2) MATEI MIHAI	A1.1
Act Notarial nr. 93 - Declaratie, din 25/04/2023 emis de B.I.N. CATARGIU TUDOR - MARIAN;		
B10	Se noteaza constituirea ca aport la patrimoniul comunitatii in devalmasie a constructiei C1 si intabularea dreptului de proprietate in favoarea numitorilor MATEI ANCA GABRIELA si MATEI MIHAI ca bun comun in devalmasie .	A1, A1.1
Act Administrativ nr. 1473 - Adeverinta, din 25/04/2023 emis de Primaria comunei Breaza;		
B11	Se noteaza adresa imobil - Loc. Breaza, Nr. 293 bis, Jud. Suceava	A1, A1.1

**C. Partea III. SARCINI .**

Inscrieri privind dezmembramintele dreptului de proprietate, drepturi reale de garanție și sarcini	Referințe
NU SUNT	

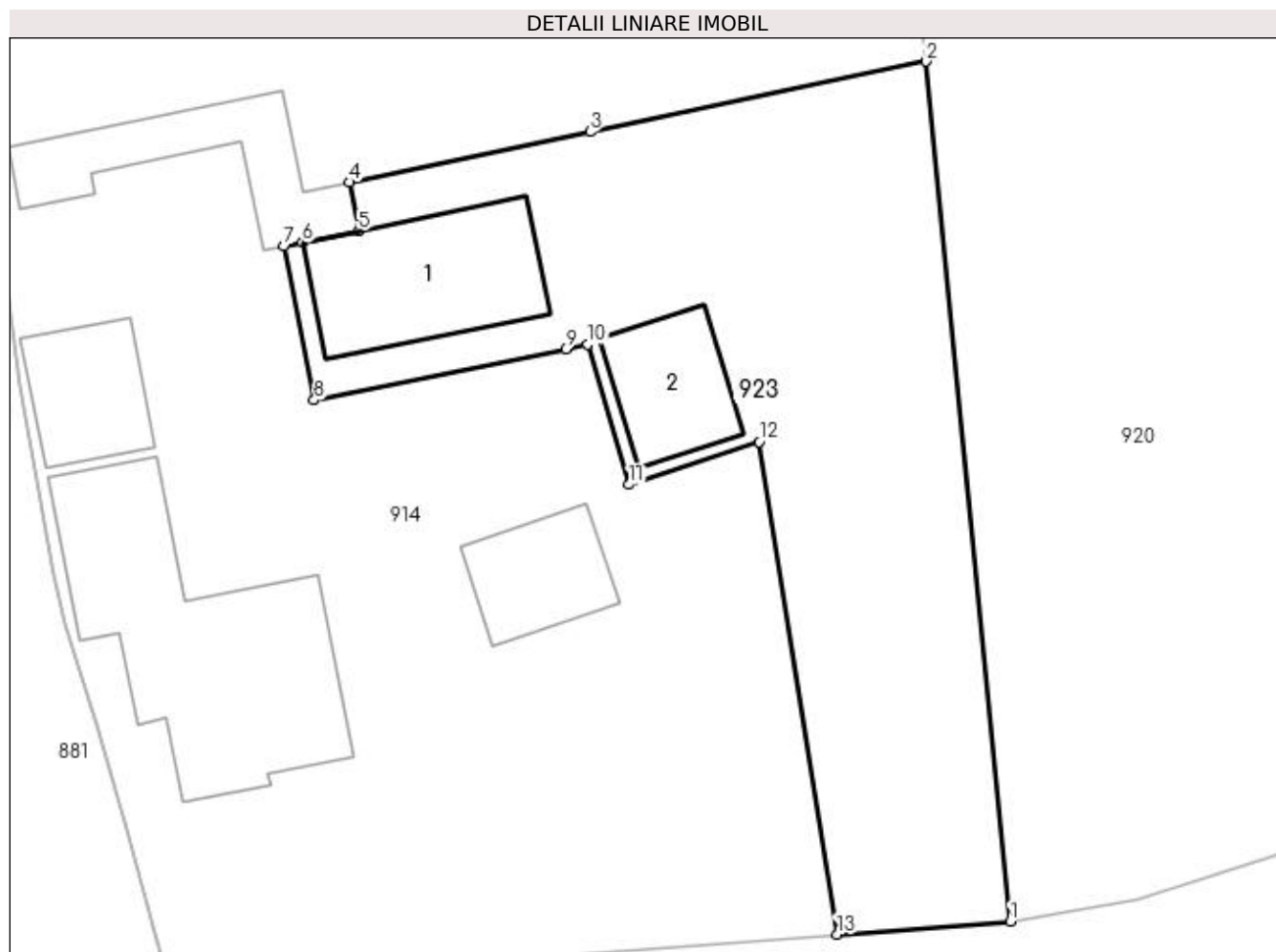


## Anexa Nr. 1 La Partea I

## Teren

Nr cadastral	Suprafața (mp)*	Observații / Referințe
32402	791	exista constructii cu caracter provizoriu, fara fundatie

\* Suprafața este determinată în planul de proiecție Stereo 70.



## Date referitoare la teren

Crt	Categorie folosință	Intra vilan	Suprafața (mp)	Tarla	Parcelă	Nr. topo	Observații / Referințe
1	curți constructii	DA	245	-	-	-	
2	faneata	DA	546	-	-	-	

## Date referitoare la construcții

Crt	Număr	Destinație construcție	Supraf. (mp)	Situație juridică	Observații / Referințe
A1.1	32402-C1	construcții de locuințe	79	Cu acte	Nr. niveluri:2; S. construita la sol:79 mp; S. construita desfasurata:158 mp; Locuință\U+0103 cu parter și mansard\U+0103, edificat\U+0103 în anul 1982 , modernizata în anul 2018
A1.2	32402-C2	construcții anexa	43	Cu acte	Nr. niveluri:1; S. construita la sol:43 mp; Anexa

## Lungime Segmente

1) Valorile lungimilor segmentelor sunt obținute din proiecție în plan.

Punct început	X / Y	Punct sfârșit	X / Y	Lungime segment (** (m)
1	523.827,539 680.533,546	2	523.823,041 680.579,606	46.279

Punct început	X / Y	Punct sfârşit	X / Y	Lungime segment (** (m)
2	523.823,041 680.579,606	3	523.805,048 680.575,841	18.383
3	523.805,048 680.575,841	4	523.792,118 680.573,136	13.21
4	523.792,118 680.573,136	5	523.792,629 680.570,534	2.652
5	523.792,629 680.570,534	6	523.789,614 680.569,903	3.08
6	523.789,614 680.569,903	7	523.788,634 680.569,703	1.0
7	523.788,634 680.569,703	8	523.790,25 680.561,462	8.398
8	523.790,25 680.561,462	9	523.803,728 680.564,221	13.757
9	523.803,728 680.564,221	10	523.804,914 680.564,464	1.211
10	523.804,914 680.564,464	11	523.807,127 680.556,948	7.835
11	523.807,127 680.556,948	12	523.814,098 680.559,233	7.336
12	523.814,098 680.559,233	13	523.818,264 680.532,859	26.701
13	523.818,264 680.532,859	1	523.827,539 680.533,546	9.3

\*\* Lungimile segmentelor sunt determinate în planul de proiecţie Stereo 70 şi sunt rotunjite la 1 milimetru.

\*\*\* Distanţa dintre puncte este formată din segmente cumulate ce sunt mai mici decât valoarea 1 milimetru.

**DATE DESPRE IMOBILUL NR. 924**

Oficiul de Cadastru și Publicitate Imobiliară SUCEAVA  
 Biroul de Cadastru și Publicitate Imobiliară Campulung Moldovenesc

**A. Partea I. Descrierea imobilului**

TEREN Necunoscut

Nr. CF vechi:756, 31037, 31038

Nr. topografic:1053/1, 1053/10 parte, 1047

Adresa: Loc. Breaza, Jud. Suceava

Nr. Crt	Nr cadastral Nr. topografic	Suprafața* (mp)	Observații / Referințe
A1		40.615	Sector cadastral:21 Teren neimprejmuit; imobilul s-a format din parcelele avand nr. topografic: 1053/1, 1053/10 parte, 1047; exista constructii cu caracter provizoriu, fara fundatie

**Construcții**

Crt	Nr cadastral Nr. topografic	Adresa	Observații / Referințe
A1.1		Loc. Breaza, Jud. Suceava	Nr. niveluri:1; S. construita la sol:33 mp; Anexa

**B. Partea II. Proprietari și acte**

Inscrieri privitoare la dreptul de proprietate și alte drepturi reale		Referințe
/		
Act Administrativ nr. 2983, din 13/09/2023 emis de Primaria comunei Breaza;		
B1	Intabulare, drept de PROPRIETATE, dobandit prin Lege, cota actuala 1/1 1) FLORESCU ALEXANDRU	A1.1
Act Normativ nr. 7, din 13/03/1996 emis de Parlamentul Romaniei;		
B1	Inscrierea provizorie, drept de PROPRIETATE, dobandit prin Lege, cota actuala 1/1 1) NEIDENTIFICAT NEIDENTIFICAT	A1
Act Administrativ nr. 2674, din 17/08/2023 emis de Primaria comunei Breaza;		
B1	se noteaza POSESIA asupra terenului 1) FLORESCU ALEXANDRU	A1

**C. Partea III. SARCINI .**

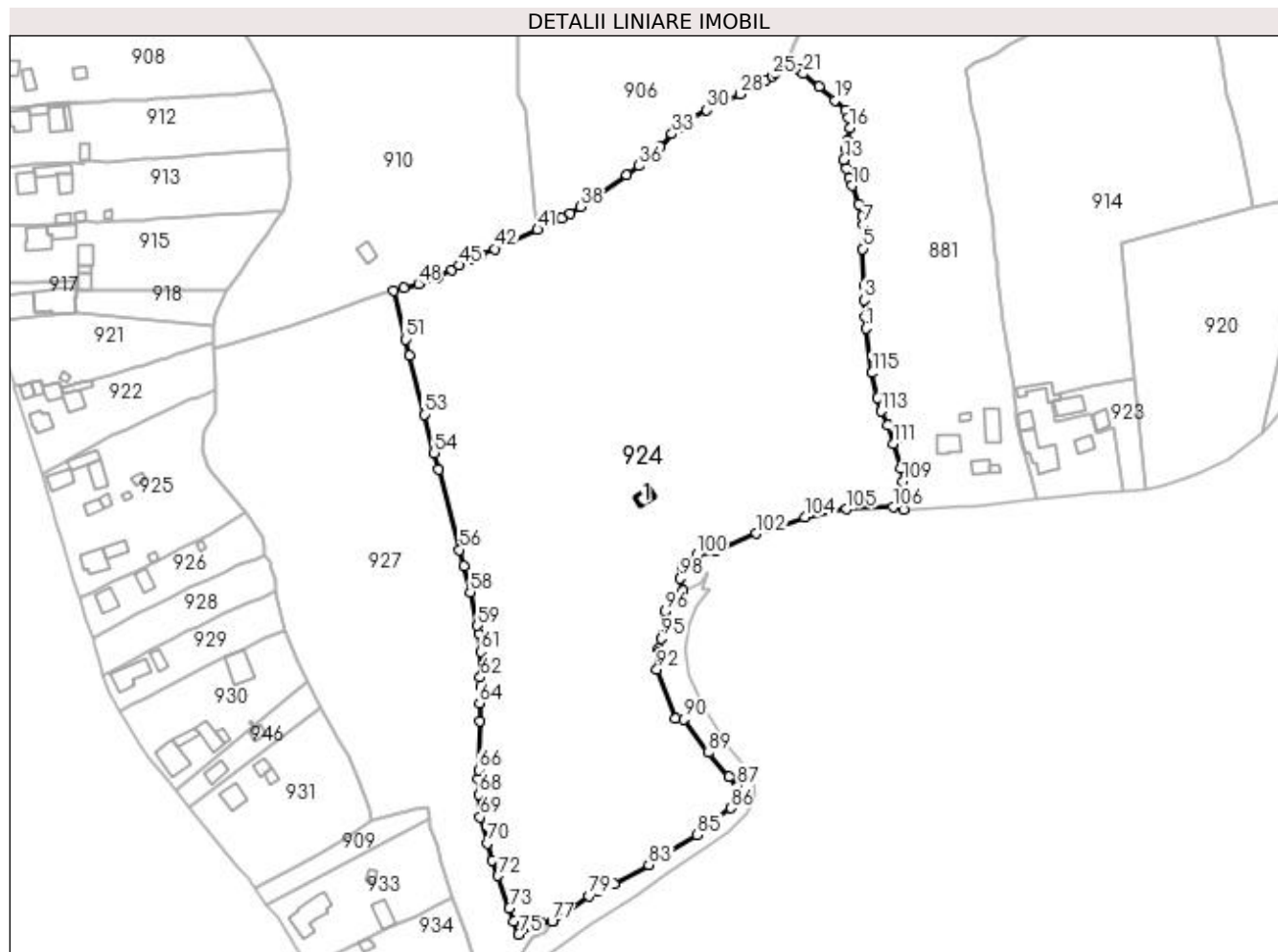
Inscrieri privind dezmembramintele dreptului de proprietate, drepturi reale de garanție și sarcini	Referințe
NU SUNT	

## Anexa Nr. 1 La Partea I

## Teren

Nr cadastral	Suprafaţa (mp)*	Observaţii / Referinţe
	40.615	imobilul s-a format din parcelele avand nr. topografic: 1053/1, 1053/10 parte, 1047; exista constructii cu caracter provizoriu, fara fundatie

\* Suprafata este determinată in planul de proiectie Stereo 70.



## Date referitoare la teren

Crt	Categorie folosinţă	Intravilan	Suprafaţa (mp)	Tarla	Parcelă	Nr. topo	Observaţii / Referinţe
1	curti constructii	DA	49	-	-	-	
2	faneata	DA	26.105	-	-	-	
3	faneata	NU	14.461	-	-	-	

## Date referitoare la construcţii

Crt	Număr	Destinaţie construcţie	Supraf. (mp)	Situaţie juridică	Observaţii / Referinţe
A1.1		constructii anexa	33	Cu acte	Nr. niveluri:1; S. construita la sol:33 mp; Anexa

## Lungime Segmente

1) Valorile lungimilor segmentelor sunt obţinute din proiectie în plan.

Punct început	X / Y	Punct sfârşit	X / Y	Lungime segment	Punct început	X / Y	Punct sfârşit	X / Y	Lungime segment	Punct început	X / Y	Punct sfârşit	X / Y	Lungime segment
1	523.712,218 680.600,014	2	523.711,903 680.604,814	4.81	2	523.711,903 680.604,814	3	523.711,372 680.611,576	6.783	3	523.711,372 680.611,576	4	523.711,542 680.617,562	5.988
4	523.711,542 680.617,562	5	523.710,774 680.632,765	15.22 2	5	523.710,774 680.632,765	6	523.711,382 680.638,713	5.979	6	523.711,382 680.638,713	7	523.711,287 680.642,612	3.9

Punct început	X / Y	Punct sfârșit	X / Y	Lungime segment	Punct început	X / Y	Punct sfârșit	X / Y	Lungime segment	Punct început	X / Y	Punct sfârșit	X / Y	Lungime segment
7	523.711,287 680.642,612	8	523.710,716 680.646,218	3.651	8	523.710,716 680.646,218	9	523.709,244 680.651,094	5.093	9	523.709,244 680.651,094	10	523.706,497 680.658,862	8.239
10	523.706,497 680.658,862	11	523.705,198 680.662,102	3.491	11	523.705,198 680.662,102	12	523.704,046 680.665,774	3.848	12	523.704,046 680.665,774	13	523.703,16 680.669,419	3.751
13	523.703,16 680.669,419	14	523.703,8 680.673,944	4.57	14	523.703,8 680.673,944	15	523.704,551 680.677,699	3.83	15	523.704,551 680.677,699	16	523.705,682 680.682,606	5.036
16	523.705,682 680.682,606	17	523.704,791 680.686,755	4.244	17	523.704,791 680.686,755	18	523.703,826 680.689,792	3.187	18	523.703,826 680.689,792	19	523.699,302 680.693,986	6.169
19	523.699,302 680.693,986	20	523.692,892 680.699,799	8.653	20	523.692,892 680.699,799	21	523.686,338 680.705,012	8.374	21	523.686,338 680.705,012	22	523.684,47 680.707,084	2.79
22	523.684,47 680.707,084	23	523.679,984 680.710,777	5.811	23	523.679,984 680.710,777	24	523.675,211 680.705,672	6.989	24	523.675,211 680.705,672	25	523.673,47 680.704,089	2.353
25	523.673,47 680.704,089	26	523.670,848 680.702,196	3.234	26	523.670,848 680.702,196	27	523.667,268 680.700,218	4.09	27	523.667,268 680.700,218	28	523.660,209 680.696,497	7.98
28	523.660,209 680.696,497	29	523.653,411 680.693,181	7.563	29	523.653,411 680.693,181	30	523.646,481 680.690,03	7.613	30	523.646,481 680.690,03	31	523.637,718 680.684,92	10.14 4
31	523.637,718 680.684,92	32	523.635,057 680.682,616	3.52	32	523.635,057 680.682,616	33	523.632,127 680.680,156	3.826	33	523.632,127 680.680,156	34	523.627,214 680.674,716	7.33
34	523.627,214 680.674,716	35	523.623,599 680.670,942	5.227	35	523.623,599 680.670,942	36	523.618,588 680.666,962	6.4	36	523.618,588 680.666,962	37	523.613,549 680.663,249	6.259
37	523.613,549 680.663,249	38	523.594,381 680.650,195	23.19 1	38	523.594,381 680.650,195	39	523.590,07 680.647,421	5.127	39	523.590,07 680.647,421	40	523.586,517 680.645,273	4.152
40	523.586,517 680.645,273	41	523.576,672 680.640,737	10.83 9	41	523.576,672 680.640,737	42	523.559,089 680.632,705	19.33 1	42	523.559,089 680.632,705	43	523.553,375 680.630,261	6.215
43	523.553,375 680.630,261	44	523.548,827 680.628,15	5.014	44	523.548,827 680.628,15	45	523.544,498 680.626,003	4.831	45	523.544,498 680.626,003	46	523.541,391 680.624,049	3.671
46	523.541,391 680.624,049	47	523.535,463 680.620,999	6.667	47	523.535,463 680.620,999	48	523.527,542 680.618,343	8.354	48	523.527,542 680.618,343	49	523.521,385 680.616,611	6.396
49	523.521,385 680.616,611	50	523.517,385 680.615,549	4.139	50	523.517,385 680.615,549	51	523.522,347 680.595,465	20.68 8	51	523.522,347 680.595,465	52	523.523,795 680.588,662	6.955
52	523.523,795 680.588,662	53	523.529,937 680.564,476	24.95 4	53	523.529,937 680.564,476	54	523.534,02 680.548,567	16.42 4	54	523.534,02 680.548,567	55	523.535,921 680.541,756	7.071
55	523.535,921 680.541,756	56	523.544,567 680.508,667	34.2	56	523.544,567 680.508,667	57	523.546,265 680.502,013	6.867	57	523.546,265 680.502,013	58	523.548,906 680.491,215	11.11 6
58	523.548,906 680.491,215	59	523.551,936 680.477,293	14.24 8	59	523.551,936 680.477,293	60	523.552,663 680.473,958	3.414	60	523.552,663 680.473,958	61	523.553,29 680.466,64	7.345
61	523.553,29 680.466,64	62	523.553,045 680.455,954	10.68 9	62	523.553,045 680.455,954	63	523.553,197 680.452,365	3.592	63	523.553,197 680.452,365	64	523.552,76 680.445,273	7.106
64	523.552,76 680.445,273	65	523.552,745 680.438,048	7.225	65	523.552,745 680.438,048	66	523.552,397 680.417,874	20.17 7	66	523.552,397 680.417,874	67	523.552,305 680.414,075	3.8
67	523.552,305 680.414,075	68	523.552,451 680.407,617	6.459	68	523.552,451 680.407,617	69	523.553,003 680.398,307	9.327	69	523.553,003 680.398,307	70	523.555,943 680.387,45	11.24 8
70	523.555,943 680.387,45	71	523.558,069 680.380,502	7.266	71	523.558,069 680.380,502	72	523.560,472 680.374,154	6.788	72	523.560,472 680.374,154	73	523.565,139 680.360,735	14.20 8
73	523.565,139 680.360,735	74	523.566,855 680.355,348	5.653	74	523.566,855 680.355,348	75	523.568,89 680.350,012	5.711	75	523.568,89 680.350,012	76	523.577,952 680.355,072	10.37 9
76	523.577,952 680.355,072	77	523.582,661 680.355,12	4.709	77	523.582,661 680.355,12	78	523.583,289 680.355,414	0.693	78	523.583,289 680.355,414	79	523.597,856 680.365,854	17.92 2
79	523.597,856 680.365,854	80	523.601,706 680.367,899	4.36	80	523.601,706 680.367,899	81	523.604,424 680.370,509	3.768	81	523.604,424 680.370,509	82	523.608,298 680.370,957	3.9
82	523.608,298 680.370,957	83	523.622,55 680.378,739	16.23 8	83	523.622,55 680.378,739	84	523.629,304 680.383,321	8.162	84	523.629,304 680.383,321	85	523.642,48 680.390,966	15.23 3
85	523.642,48 680.390,966	86	523.656,327 680.402,059	17.74 2	86	523.656,327 680.402,059	87	523.659,232 680.411,274	9.662	87	523.659,232 680.411,274	88	523.655,551 680.414,949	5.201
88	523.655,551 680.414,949	89	523.647,246 680.424,932	12.98 6	89	523.647,246 680.424,932	90	523.637,081 680.438,633	17.06	90	523.637,081 680.438,633	91	523.633,39 680.438,883	3.699
91	523.633,39 680.438,883	92	523.625,959 680.459,269	21.69 8	92	523.625,959 680.459,269	93	523.626,946 680.466,711	7.507	93	523.626,946 680.466,711	94	523.626,709 680.467,747	1.062
94	523.626,709 680.467,747	95	523.627,663 680.472,121	4.477	95	523.627,663 680.472,121	96	523.629,121 680.483,122	11.09 7	96	523.629,121 680.483,122	97	523.636,824 680.491,627	11.47 5
97	523.636,824 680.491,627	98	523.635,505 680.496,783	5.322	98	523.635,505 680.496,783	99	523.636,362 680.501,764	5.054	99	523.636,362 680.501,764	100	523.642,352 680.506,463	7.613
100	523.642,352 680.506,463	101	523.650,171 680.508,237	8.018	101	523.650,171 680.508,237	102	523.666,969 680.515,382	18.25 4	102	523.666,969 680.515,382	103	523.677,613 680.518,763	11.16 8
103	523.677,613 680.518,763	104	523.687,023 680.522,105	9.986	104	523.687,023 680.522,105	105	523.704,186 680.525,401	17.47 7	105	523.704,186 680.525,401	106	523.723,355 680.526,17	19.18 4

Punct început	X / Y	Punct sfârşit	X / Y	Lungime segment	Punct început	X / Y	Punct sfârşit	X / Y	Lungime segment	Punct început	X / Y	Punct sfârşit	X / Y	Lungime segment
106	523.723,355 680.526,17	107	523.727,656 680.525,271	4.394	107	523.727,656 680.525,271	108	523.727,588 680.531,044	5.773	108	523.727,588 680.531,044	109	523.727,386 680.536,772	5.732
109	523.727,386 680.536,772	110	523.726,586 680.542,11	5.398	110	523.726,586 680.542,11	111	523.723,421 680.552,446	10.81	111	523.723,421 680.552,446	112	523.721,163 680.559,926	7.813
112	523.721,163 680.559,926	113	523.718,337 680.565,739	6.464	113	523.718,337 680.565,739	114	523.716,918 680.571,28	5.72	114	523.716,918 680.571,28	115	523.714,785 680.581,611	10.549
115	523.714,785 680.581,611	1	523.712,218 680.600,014	18.582										

\*\* Lungimile segmentelor sunt determinate în planul de proiecție Stereo 70 și sunt rotunjite la 1 milimetru.

\*\*\* Distanța dintre puncte este formată din segmente cumulate ce sunt mai mici decât valoarea 1 milimetru.



## DATE DESPRE IMOBILUL NR. 925

Oficiul de Cadastru și Publicitate Imobiliară SUCEAVA  
Biroul de Cadastru și Publicitate Imobiliară Campulung Moldovenesc

## A. Partea I. Descrierea imobilului

TEREN Necunoscut

Adresa: Loc. Breaza, Jud. Suceava

Nr. Crt	Nr cadastral Nr. topografic	Suprafața* (mp)	Observații / Referințe
A1	32463	Din acte: 3.861 Masurata: 3.880	Sector cadastral:21 Teren imprejmuit; exista constructii cu caracter provizoriu, fara fundatie

## Construcții

Crt	Nr cadastral Nr. topografic	Adresa	Observații / Referințe
A1.1	32463-C1	Loc. Breaza, Jud. Suceava	Nr. niveluri:2; S. construita la sol:63 mp; Casa din lemn, P+M, edificata in 1976
A1.2	32463-C2	Loc. Breaza, Jud. Suceava	Nr. niveluri:1; S. construita la sol:32 mp; Bucatarie de vara din lemn, P, edificata in 1976
A1.3	32463-C3	Loc. Breaza, Jud. Suceava	Nr. niveluri:1; S. construita la sol:63 mp; Grajd din lemn, P, edificat in 1976
A1.4	32463-C4	Loc. Breaza, Jud. Suceava	Nr. niveluri:1; S. construita la sol:52 mp; Anexa din lemn, P, edificata in 1976
A1.5	32463-C5	Loc. Breaza, Jud. Suceava	Nr. niveluri:1; S. construita la sol:18 mp; Sura din lemn, P, edificata in 1993
A1.6	32463-C6	Loc. Breaza, Jud. Suceava	Nr. niveluri:1; S. construita la sol:10 mp; Sura din lemn, P, edificata in 1993
A1.7	32463-C7	Loc. Breaza, Jud. Suceava	Nr. niveluri:1; S. construita la sol:17 mp; Beci din zidarie si lemn, P, edificat in 1993
A1.8	32463-C8	Loc. Breaza, Jud. Suceava	Nr. niveluri:2; S. construita la sol:88 mp; Casa din zidarie si lemn, P+1E, edificata in 1993
A1.9	32463-C9	Loc. Breaza, Jud. Suceava	Nr. niveluri:1; S. construita la sol:50 mp; Anexa din lemn, P, edificata in anul 1993
A1.10	32463-C10	Loc. Breaza, Jud. Suceava	Nr. niveluri:1; S. construita la sol:14 mp; Sura din lemn, P, edificata in 1993

## B. Partea II. Proprietari și acte

Inscrieri privitoare la dreptul de proprietate și alte drepturi reale	Referințe
<b>19400 / 05/12/2018</b>	
Hotarare Judecatoreasca nr. 305, din 04/02/1992 emis de JUDECATORIA CAMPULUNG MOLDOVENESC;	
B1	se noteaza ca din parte a imobilului cu nr.top 1057/3 din CF 32429 Breaza se formeaza imobilul cu nr. cad. 32463 ;
B3	Intabulare, drept de PROPRIETATE, dobandit prin Hotarare Judecatoreasca, cota actuala 1/2 1) TARAN CONSTANTIN
Act Notarial nr. 26, din 26/07/2018 emis de BIN TARAN LILIANA;	
B4	Intabulare, drept de PROPRIETATE, dobandit prin Succesiune, cota actuala 1/4 1) TARAN CONSTANTIN
B5	Intabulare, drept de PROPRIETATE, dobandit prin Succesiune, cota actuala 3/4 1) TARAN PETRU
B6	Intabulare, drept de PROPRIETATE, dobandit prin Succesiune, cota actuala 1/8 1) TARAN CONSTANTIN
B7	Intabulare, drept de PROPRIETATE, dobandit prin Succesiune, cota actuala 3/8 1) TARAN PETRU
<b>170 / 08/01/2019</b>	
Act Administrativ nr. 4059, din 28/12/2018 emis de PRIMARIA BREAZA (act administrativ nr seria C.9 nr. 515997 din 21.01.1995, emis de Consiliul Local Comuna Breaza);	
B8	Intabulare, drept de PROPRIETATE, dobandit prin Construire, cota actuala 1/1 1) TARAN PETRU

**C. Partea III. SARCINI .**

Inscrieri privind dezmembramintele dreptului de proprietate, drepturi reale de garanție și sarcini	Referințe
NU SUNT	

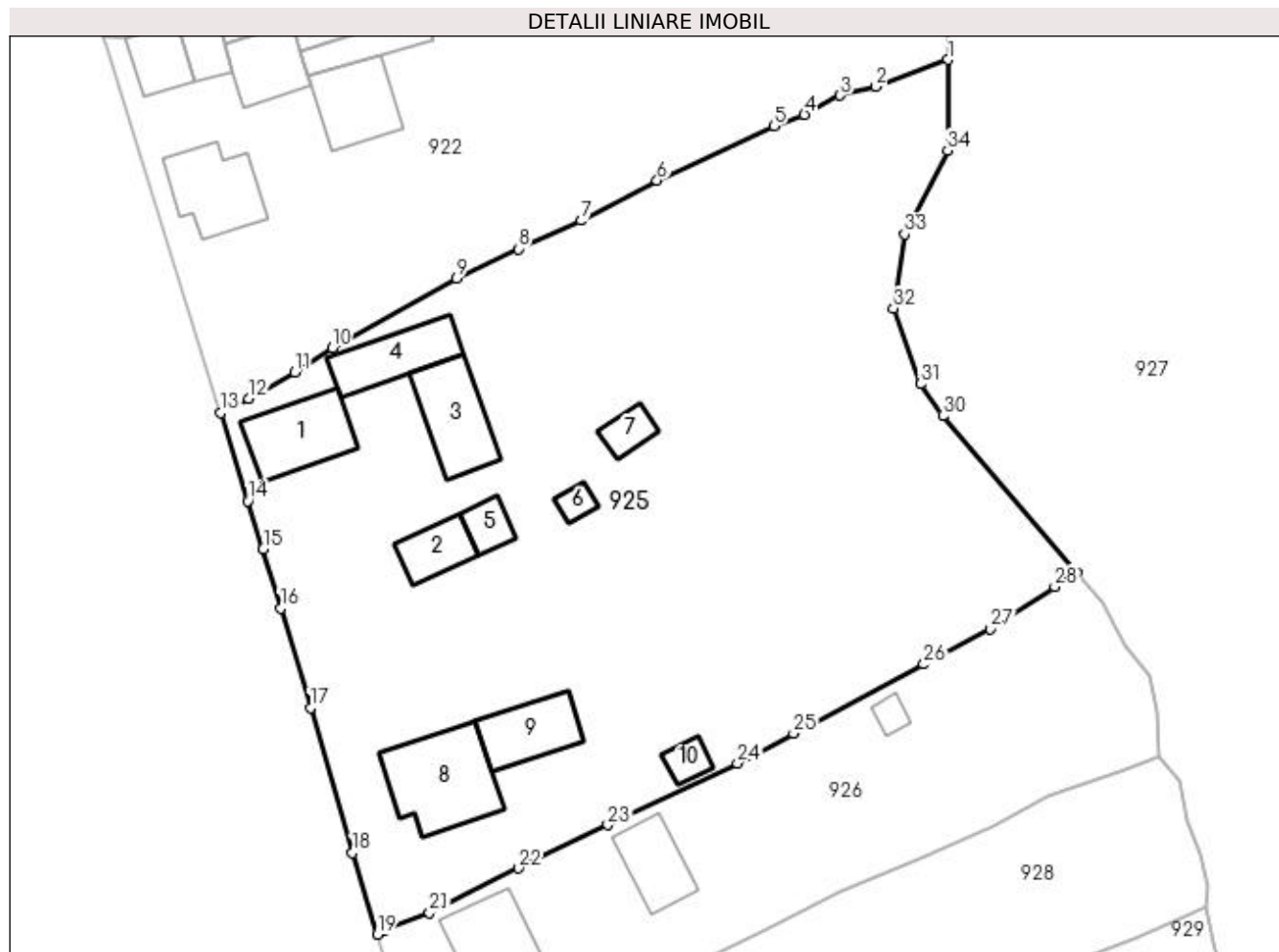


## Anexa Nr. 1 La Partea I

## Teren

Nr cadastral	Suprafața (mp)*	Observații / Referințe
32463	Din acte: 3.861 Masurata: 3.880	exista constructii cu caracter provizoriu, fara fundatie

\* Suprafața este determinată în planul de proiecție Stereo 70.



## Date referitoare la teren

Crt	Categorie folosință	Intra vilan	Suprafața (mp)	Tarla	Parcelă	Nr. topo	Observații / Referințe
1	curți constructii	DA	510	-	-	-	
2	curți constructii	DA	430	-	-	-	
3	faneata	DA	2.865	-	-	-	
4	faneata	NU	75	-	-	-	

## Date referitoare la construcții

Crt	Număr	Destinație construcție	Supraf. (mp)	Situație juridică	Observații / Referințe
A1.1	32463-C1	construcții de locuințe	63	Cu acte	Nr. niveluri:2; S. construita la sol:63 mp; Casa din lemn, P+M, edificata in 1976
A1.2	32463-C2	construcții anexa	32	Cu acte	Nr. niveluri:1; S. construita la sol:32 mp; Bucatarie de vara din lemn, P, edificata in 1976
A1.3	32463-C3	construcții anexa	63	Cu acte	Nr. niveluri:1; S. construita la sol:63 mp; Grajd din lemn, P, edificat in 1976
A1.4	32463-C4	construcții anexa	52	Cu acte	Nr. niveluri:1; S. construita la sol:52 mp; Anexa din lemn, P, edificata in 1976
A1.5	32463-C5	construcții anexa	18	Cu acte	Nr. niveluri:1; S. construita la sol:18 mp; Sura din lemn, P, edificata in 1993
A1.6	32463-C6	construcții anexa	10	Cu acte	Nr. niveluri:1; S. construita la sol:10 mp; Sura din lemn, P, edificata in 1993
A1.7	32463-C7	construcții anexa	17	Cu acte	Nr. niveluri:1; S. construita la sol:17 mp; Beci din zidarie si lemn, P, edificat in 1993

Crt	Număr	Destinație construcție	Supraf. (mp)	Situație juridică	Observații / Referințe
A1.8	32463-C8	construcții de locuințe	88	Cu acte	Nr. niveluri:2; S. construită la sol:88 mp; Casa din zidărie și lemn, P+1E, edificată în 1993
A1.9	32463-C9	construcții anexa	50	Cu acte	Nr. niveluri:1; S. construită la sol:50 mp; Anexa din lemn, P, edificată în anul 1993
A1.10	32463-C10	construcții anexa	14	Cu acte	Nr. niveluri:1; S. construită la sol:14 mp; Sura din lemn, P, edificată în 1993

**Lungime Segmente**

1) Valorile lungimilor segmentelor sunt obținute din proiecție în plan.

Punct început	X / Y	Punct sfârșit	X / Y	Lungime segment (** (m))	Punct început	X / Y	Punct sfârșit	X / Y	Lungime segment (** (m))
1	523.443,595 680.574,377	2	523.436,541 680.571,745	7.529	2	523.436,541 680.571,745	3	523.433,022 680.570,887	3.622
3	523.433,022 680.570,887	4	523.429,514 680.569,014	3.977	4	523.429,514 680.569,014	5	523.426,519 680.567,891	3.199
5	523.426,519 680.567,891	6	523.415,088 680.562,562	12.612	6	523.415,088 680.562,562	7	523.407,661 680.558,619	8.409
7	523.407,661 680.558,619	8	523.401,496 680.555,834	6.765	8	523.401,496 680.555,834	9	523.395,435 680.552,968	6.704
9	523.395,435 680.552,968	10	523.383,24 680.546,147	13.973	10	523.383,24 680.546,147	11	523.379,6 680.543,783	4.34
11	523.379,6 680.543,783	12	523.375,042 680.541,203	5.238	12	523.375,042 680.541,203	13	523.372,34 680.539,784	3.052
13	523.372,34 680.539,784	14	523.375,002 680.531,145	9.04	14	523.375,002 680.531,145	15	523.376,506 680.526,456	4.924
15	523.376,506 680.526,456	16	523.378,21 680.520,634	6.066	16	523.378,21 680.520,634	17	523.381,118 680.510,88	10.178
17	523.381,118 680.510,88	18	523.385,243 680.496,667	14.799	18	523.385,243 680.496,667	19	523.387,675 680.488,699	8.331
19	523.387,675 680.488,699	20	523.388,422 680.489,095	0.846	20	523.388,422 680.489,095	21	523.392,773 680.490,795	4.671
21	523.392,773 680.490,795	22	523.401,497 680.495,164	9.757	22	523.401,497 680.495,164	23	523.410,259 680.499,409	9.736
23	523.410,259 680.499,409	24	523.422,969 680.505,461	14.077	24	523.422,969 680.505,461	25	523.428,444 680.508,398	6.213
25	523.428,444 680.508,398	26	523.441,225 680.515,149	14.454	26	523.441,225 680.515,149	27	523.447,757 680.518,63	7.402
27	523.447,757 680.518,63	28	523.454,047 680.522,758	7.524	28	523.454,047 680.522,758	29	523.456,179 680.524,095	2.517
29	523.456,179 680.524,095	30	523.443,102 680.539,495	20.203	30	523.443,102 680.539,495	31	523.440,885 680.542,621	3.832
31	523.440,885 680.542,621	32	523.438,227 680.550,009	7.852	32	523.438,227 680.550,009	33	523.439,342 680.557,289	7.365
33	523.439,342 680.557,289	34	523.443,55 680.565,48	9.209	34	523.443,55 680.565,48	1	523.443,595 680.574,377	8.897

\*\* Lungimile segmentelor sunt determinate în planul de proiecție Stereo 70 și sunt rotunjite la 1 milimetru.

\*\*\* Distanța dintre puncte este formată din segmente cumulate ce sunt mai mici decât valoarea 1 milimetru.

**DATE DESPRE IMOBILUL NR. 926**

Oficiul de Cadastru și Publicitate Imobiliară SUCEAVA  
Biroul de Cadastru și Publicitate Imobiliară Campulung Moldovenesc

**A. Partea I. Descrierea imobilului**

TEREN Intravilan

Adresa: Loc. Breaza, Jud. Suceava

Nr. Crt	Nr cadastral Nr. topografic	Suprafața* (mp)	Observații / Referințe
A1	32727	Din acte: 1.315 Masurata: 1.328	Sector cadastral:21 Teren imprejmuit; exista constructii cu caracter provizoriu, fara fundatie

**Construcții**

Crt	Nr cadastral Nr. topografic	Adresa	Observații / Referințe
A1.1	32727-C1	Loc. Breaza, Jud. Suceava	Nr. niveluri:2; S. construita la sol:64 mp; Casa de locuit, P+E
A1.2	32727-C2	Loc. Breaza, Jud. Suceava	Nr. niveluri:1; S. construita la sol:43 mp; Grajd
A1.3	32727-C3	Loc. Breaza, Jud. Suceava	Nr. niveluri:1; S. construita la sol:9 mp; Beci

**B. Partea II. Proprietari și acte**

Inscrieri privitoare la dreptul de proprietate și alte drepturi reale	Referințe
<b>20407 / 25/11/2021</b>	
Act Notarial nr. 2427, din 29/10/2021 emis de Scraba Luminita Ana Maria;	
B4	se noteaza modificarea suprafetei imobilului de sub A.1 in sensul diminuarii de la 1425 mp. la 1315 mp. rezultati din masuratori
	A1
Act Administrativ nr. 5105, din 15/11/2021 emis de Primaria Breaza (act administrativ nr plan de amplasament si delimitare din 18.11.2021, emis de PFA Chiperi Simona Alina);	
B5	se noteaza actualizarea informatiilor tehnice
	A1, A1.1, A1.2, A1.3
<b>9328 / 03/06/2022</b>	
Act Notarial nr. Aut.786, din 02/06/2022 emis de Catargiu TUDOR-MARIAN;	
B6	Intabulare, drept de PROPRIETATE, dobandit prin Conventie, cota actuala 1/1
	A1, A1.1, A1.2, A1.3
	1) MACOVEI AUREL
	2) MACOVEI ECATERINA - ANUTA

**C. Partea III. SARCINI .**

Inscrieri privind dezmembramintele dreptului de proprietate, drepturi reale de garanție și sarcini	Referințe
NU SUNT	

## Anexa Nr. 1 La Partea I

## Teren

Nr cadastral	Suprafața (mp)*	Observații / Referințe
32727	Din acte: 1.315 Masurata: 1.328	exista constructii cu caracter provizoriu, fara fundatie

\* Suprafața este determinată în planul de proiecție Stereo 70.

## DETALII LINIARE IMOBIL



## Date referitoare la teren

Crt	Categorie folosință	Intra vilan	Suprafața (mp)	Tarla	Parcelă	Nr. topo	Observații / Referințe
1	curți constructii	DA	92	-	-	-	
2	curți constructii	DA	22	-	-	-	
3	faneata	DA	1.214	-	-	-	

## Date referitoare la construcții

Crt	Număr	Destinație construcție	Supraf. (mp)	Situație juridică	Observații / Referințe
A1.1	32727-C1	construcții de locuințe	64	Cu acte	Nr. niveluri:2; S. construită la sol:64 mp; Casa de locuit, P+E
A1.2	32727-C2	construcții anexa	43	Cu acte	Nr. niveluri:1; S. construită la sol:43 mp; Grajd
A1.3	32727-C3	construcții anexa	9	Cu acte	Nr. niveluri:1; S. construită la sol:9 mp; Beci

## Lungime Segmente

1) Valorile lungimilor segmentelor sunt obținute din proiecție în plan.

Punct început	X / Y	Punct sfârșit	X / Y	Lungime segment (** (m)	Punct început	X / Y	Punct sfârșit	X / Y	Lungime segment (** (m)
---------------	-------	---------------	-------	-------------------------	---------------	-------	---------------	-------	-------------------------

Punct început	X / Y	Punct sfârșit	X / Y	Lungime segment (** (m))
1	523.393,743 680.472,325	2	523.400,067 680.475,814	7.223
3	523.407,081 680.479,605	4	523.411,509 680.482,044	5.055
5	523.418,135 680.485,52	6	523.425,782 680.489,197	8.485
7	523.432,976 680.492,817	8	523.440,547 680.496,033	8.226
9	523.448,036 680.499,385	10	523.453,471 680.502,28	6.158
11	523.460,882 680.504,851	12	523.464,183 680.506,096	3.528
13	523.464,077 680.510,503	14	523.463,32 680.514,028	3.605
15	523.460,966 680.517,027	16	523.458,683 680.521,147	4.71
17	523.456,179 680.524,095	18	523.454,047 680.522,758	2.517
19	523.447,757 680.518,63	20	523.441,225 680.515,149	7.402
21	523.428,444 680.508,398	22	523.422,969 680.505,461	6.213
23	523.410,259 680.499,409	24	523.401,497 680.495,164	9.736
25	523.392,773 680.490,795	26	523.388,422 680.489,095	4.671
27	523.387,675 680.488,699	28	523.390,559 680.479,748	9.404
29	523.393,231 680.472,072	1	523.393,743 680.472,325	0.571

Punct început	X / Y	Punct sfârșit	X / Y	Lungime segment (** (m))
2	523.400,067 680.475,814	3	523.407,081 680.479,605	7.973
4	523.411,509 680.482,044	5	523.418,135 680.485,52	7.482
6	523.425,782 680.489,197	7	523.432,976 680.492,817	8.054
8	523.440,547 680.496,033	9	523.448,036 680.499,385	8.205
10	523.453,471 680.502,28	11	523.460,882 680.504,851	7.844
12	523.464,183 680.506,096	13	523.464,077 680.510,503	4.408
14	523.463,32 680.514,028	15	523.460,966 680.517,027	3.813
16	523.458,683 680.521,147	17	523.456,179 680.524,095	3.868
18	523.454,047 680.522,758	19	523.447,757 680.518,63	7.524
20	523.441,225 680.515,149	21	523.428,444 680.508,398	14.454
22	523.422,969 680.505,461	23	523.410,259 680.499,409	14.077
24	523.401,497 680.495,164	25	523.392,773 680.490,795	9.757
26	523.388,422 680.489,095	27	523.387,675 680.488,699	0.846
28	523.390,559 680.479,748	29	523.393,231 680.472,072	8.128

\*\* Lungimile segmentelor sunt determinate în planul de proiecție Stereo 70 și sunt rotunjite la 1 milimetru.

\*\*\* Distanța dintre puncte este formată din segmente cumulate ce sunt mai mici decât valoarea 1 milimetru.



**DATE DESPRE IMOBILUL NR. 927**

Oficiul de Cadastru și Publicitate Imobiliară SUCEAVA  
Biroul de Cadastru și Publicitate Imobiliară Campulung Moldovenesc

**A. Partea I. Descrierea imobilului**

TEREN Necunoscut

Adresa: Loc. Breaza, Jud. Suceava

Nr. Crt	Nr cadastral Nr. topografic	Suprafața* (mp)	Observații / Referințe
A1	31550	Din acte: 16.821 Masurata: 16.890	Sector cadastral:21 Teren imprejmuit; exista constructii cu caracter provizoriu, fara fundatie

**B. Partea II. Proprietari și acte**

Inscrieri privitoare la dreptul de proprietate și alte drepturi reale	Referințe
<b>543 / 17/01/2017</b>	
Act Administrativ nr. 763, din 28/11/2016 emis de CJPSDPT SUCEAVA;	
B1	A1
se noteaza ca din parte a imobilului cu nr.top. 151 din CF 31048 Breaza, din parte a imobilului cu nr.top. 1053/10 din CF 31037 Breaza, din parte a imobilului cu nr.top.1053/8 din CF 30568 Breaza se formeaza imobilul cu nr. cad. 31550;	
B2	A1
Intabulare, drept de PROPRIETATE, dobandit prin Reconstituire, cota actuala 1/1	
1) DRONIUC DORINA	

**C. Partea III. SARCINI .**

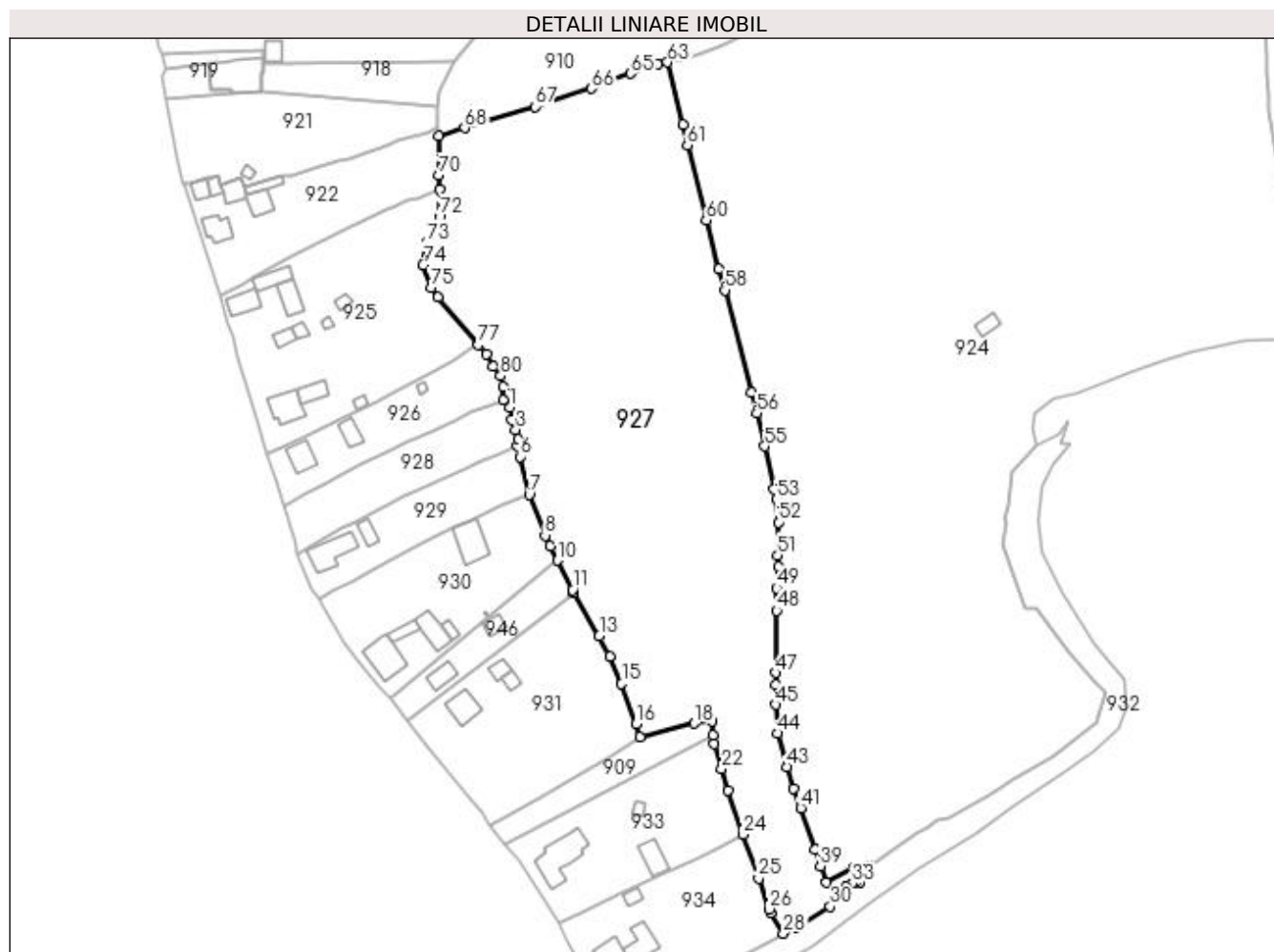
Inscrieri privind dezmembramintele dreptului de proprietate, drepturi reale de garanție și sarcini	Referințe
NU SUNT	

## Anexa Nr. 1 La Partea I

## Teren

Nr cadastral	Suprafața (mp)*	Observații / Referințe
31550	Din acte: 16.821 Masurata: 16.890	exista constructii cu caracter provizoriu, fara fundatie

\* Suprafața este determinată în planul de proiecție Stereo 70.



## Date referitoare la teren

Crt	Categorie folosință	Intra vilan	Suprafața (mp)	Tarla	Parcelă	Nr. topo	Observații / Referințe
1	faneata	DA	11.484	-	-	-	
2	faneata	NU	5.406	-	-	-	

## Lungime Segmente

1) Valorile lungimilor segmentelor sunt obținute din proiecție în plan.

Punct început	X / Y	Punct sfârșit	X / Y	Lungime segment	Punct început	X / Y	Punct sfârșit	X / Y	Lungime segment	Punct început	X / Y	Punct sfârșit	X / Y	Lungime segment
1	523.466,271 680.503,794	2	523.467,073 680.499,842	4.032	2	523.467,073 680.499,842	3	523.468,246 680.496,582	3.465	3	523.468,246 680.496,582	4	523.468,959 680.493,419	3.242
4	523.468,959 680.493,419	5	523.468,89 680.491,366	2.054	5	523.468,89 680.491,366	6	523.469,63 680.487,853	3.59	6	523.469,63 680.487,853	7	523.472,606 680.475,595	12.614
7	523.472,606 680.475,595	8	523.477,752 680.462,348	14.212	8	523.477,752 680.462,348	9	523.479,365 680.458,901	3.805	9	523.479,365 680.458,901	10	523.481,73 680.454,273	5.197
10	523.481,73 680.454,273	11	523.486,592 680.444,763	10.68	11	523.486,592 680.444,763	12	523.487,03 680.443,841	1.021	12	523.487,03 680.443,841	13	523.495,288 680.429,789	16.299



Punct început	X / Y	Punct sfârșit	X / Y	Lungime segment	Punct început	X / Y	Punct sfârșit	X / Y	Lungime segment	Punct început	X / Y	Punct sfârșit	X / Y	Lungime segment
13	523.495,288 680.429,789	14	523.498,703 680.423,17	7.448	14	523.498,703 680.423,17	15	523.502,533 680.414,37	9.597	15	523.502,533 680.414,37	16	523.507,165 680.401,413	13.761
16	523.507,165 680.401,413	17	523.508,507 680.397,129	4.489	17	523.508,507 680.397,129	18	523.526,133 680.401,541	18.169	18	523.526,133 680.401,541	19	523.531,739 680.402,283	5.655
19	523.531,739 680.402,283	20	523.532,201 680.397,772	4.535	20	523.532,201 680.397,772	21	523.532,494 680.394,906	2.881	21	523.532,494 680.394,906	22	523.534,96 680.386,869	8.407
22	523.534,96 680.386,869	23	523.537,068 680.379,903	7.278	23	523.537,068 680.379,903	24	523.541,809 680.365,507	15.157	24	523.541,809 680.365,507	25	523.546,819 680.351,329	15.037
25	523.546,819 680.351,329	26	523.550,249 680.341,438	10.469	26	523.550,249 680.341,438	27	523.550,761 680.340,075	1.456	27	523.550,761 680.340,075	28	523.554,969 680.333,525	7.785
28	523.554,969 680.333,525	29	523.558,83 680.335,339	4.265	29	523.558,83 680.335,339	30	523.570,116 680.342,232	13.224	30	523.570,116 680.342,232	31	523.572,236 680.345,957	4.286
31	523.572,236 680.345,957	32	523.575,133 680.348,554	3.891	32	523.575,133 680.348,554	33	523.577,162 680.349,69	2.326	33	523.577,162 680.349,69	34	523.578,08 680.350,236	1.068
34	523.578,08 680.350,236	35	523.579,752 680.350,239	1.672	35	523.579,752 680.350,239	36	523.582,661 680.355,12	5.682	36	523.582,661 680.355,12	37	523.577,952 680.355,072	4.709
37	523.577,952 680.355,072	38	523.568,89 680.350,012	10.379	38	523.568,89 680.350,012	39	523.566,855 680.355,348	5.711	39	523.566,855 680.355,348	40	523.565,139 680.360,735	5.653
40	523.565,139 680.360,735	41	523.560,472 680.374,154	14.208	41	523.560,472 680.374,154	42	523.558,069 680.380,502	6.788	42	523.558,069 680.380,502	43	523.555,943 680.387,45	7.266
43	523.555,943 680.387,45	44	523.553,003 680.398,307	11.248	44	523.553,003 680.398,307	45	523.552,451 680.407,617	9.327	45	523.552,451 680.407,617	46	523.552,305 680.414,075	6.459
46	523.552,305 680.414,075	47	523.552,397 680.417,874	3.8	47	523.552,397 680.417,874	48	523.552,745 680.438,048	20.177	48	523.552,745 680.438,048	49	523.552,76 680.445,273	7.225
49	523.552,76 680.445,273	50	523.553,197 680.452,365	7.106	50	523.553,197 680.452,365	51	523.553,045 680.455,954	3.592	51	523.553,045 680.455,954	52	523.553,29 680.466,64	10.689
52	523.553,29 680.466,64	53	523.552,663 680.473,958	7.345	53	523.552,663 680.473,958	54	523.551,936 680.477,293	3.414	54	523.551,936 680.477,293	55	523.548,906 680.491,215	14.248
55	523.548,906 680.491,215	56	523.546,265 680.502,013	11.116	56	523.546,265 680.502,013	57	523.544,567 680.508,667	6.867	57	523.544,567 680.508,667	58	523.535,921 680.541,756	34.2
58	523.535,921 680.541,756	59	523.534,02 680.548,567	7.071	59	523.534,02 680.548,567	60	523.529,937 680.564,476	16.424	60	523.529,937 680.564,476	61	523.523,795 680.588,662	24.954
61	523.523,795 680.588,662	62	523.522,347 680.595,465	6.955	62	523.522,347 680.595,465	63	523.517,385 680.615,549	20.688	63	523.517,385 680.615,549	64	523.514,316 680.614,922	3.132
64	523.514,316 680.614,922	65	523.505,431 680.611,95	9.369	65	523.505,431 680.611,95	66	523.492,687 680.607,071	13.646	66	523.492,687 680.607,071	67	523.474,454 680.601,248	19.14
67	523.474,454 680.601,248	68	523.451,652 680.594,284	23.842	68	523.451,652 680.594,284	69	523.443,338 680.591,627	8.728	69	523.443,338 680.591,627	70	523.443,413 680.578,943	12.684
70	523.443,413 680.578,943	71	523.443,595 680.574,377	4.57	71	523.443,595 680.574,377	72	523.443,55 680.565,48	8.897	72	523.443,55 680.565,48	73	523.439,342 680.557,289	9.209
73	523.439,342 680.557,289	74	523.438,227 680.550,009	7.365	74	523.438,227 680.550,009	75	523.440,885 680.542,621	7.852	75	523.440,885 680.542,621	76	523.443,102 680.539,495	3.832
76	523.443,102 680.539,495	77	523.456,179 680.524,095	20.203	77	523.456,179 680.524,095	78	523.458,683 680.521,147	3.868	78	523.458,683 680.521,147	79	523.460,966 680.517,027	4.71
79	523.460,966 680.517,027	80	523.463,32 680.514,028	3.813	80	523.463,32 680.514,028	81	523.464,077 680.510,503	3.605	81	523.464,077 680.510,503	82	523.464,183 680.506,096	4.408
82	523.464,183 680.506,096	1	523.466,271 680.503,794	3.108										

\*\* Lungimile segmentelor sunt determinate în planul de proiecție Stereo 70 și sunt rotunjite la 1 milimetru.

\*\*\* Distanța dintre puncte este formată din segmente cumulate ce sunt mai mici decât valoarea 1 milimetru.



**DATE DESPRE IMOBILUL NR. 928**

Oficiul de Cadastru și Publicitate Imobiliară SUCEAVA  
 Biroul de Cadastru și Publicitate Imobiliară Campulung Moldovenesc

**A. Partea I. Descrierea imobilului**

TEREN Intravilan

Adresa: Loc. Breaza, Jud. Suceava

Nr. Crt	Nr cadastral Nr. topografic	Suprafața* (mp)	Observații / Referințe
A1	30566	Din acte: 1.300 Masurata: 1.246	Sector cadastral:21 Teren imprejmuit;

**B. Partea II. Proprietari și acte**

Inscrieri privitoare la dreptul de proprietate și alte drepturi reale		Referințe
<b>11447 / 10/08/2017</b>		
Act Notarial nr. 1574, din 10/08/2017 emis de Rotaru Dorina;		
B3	Intabulare, drept de PROPRIETATE, dobandit prin Conventie, cota actuala 1/1 1) MACOVEI MIHAI-PETRONEL 2) MACOVEI AURICA	A1

**C. Partea III. SARCINI .**

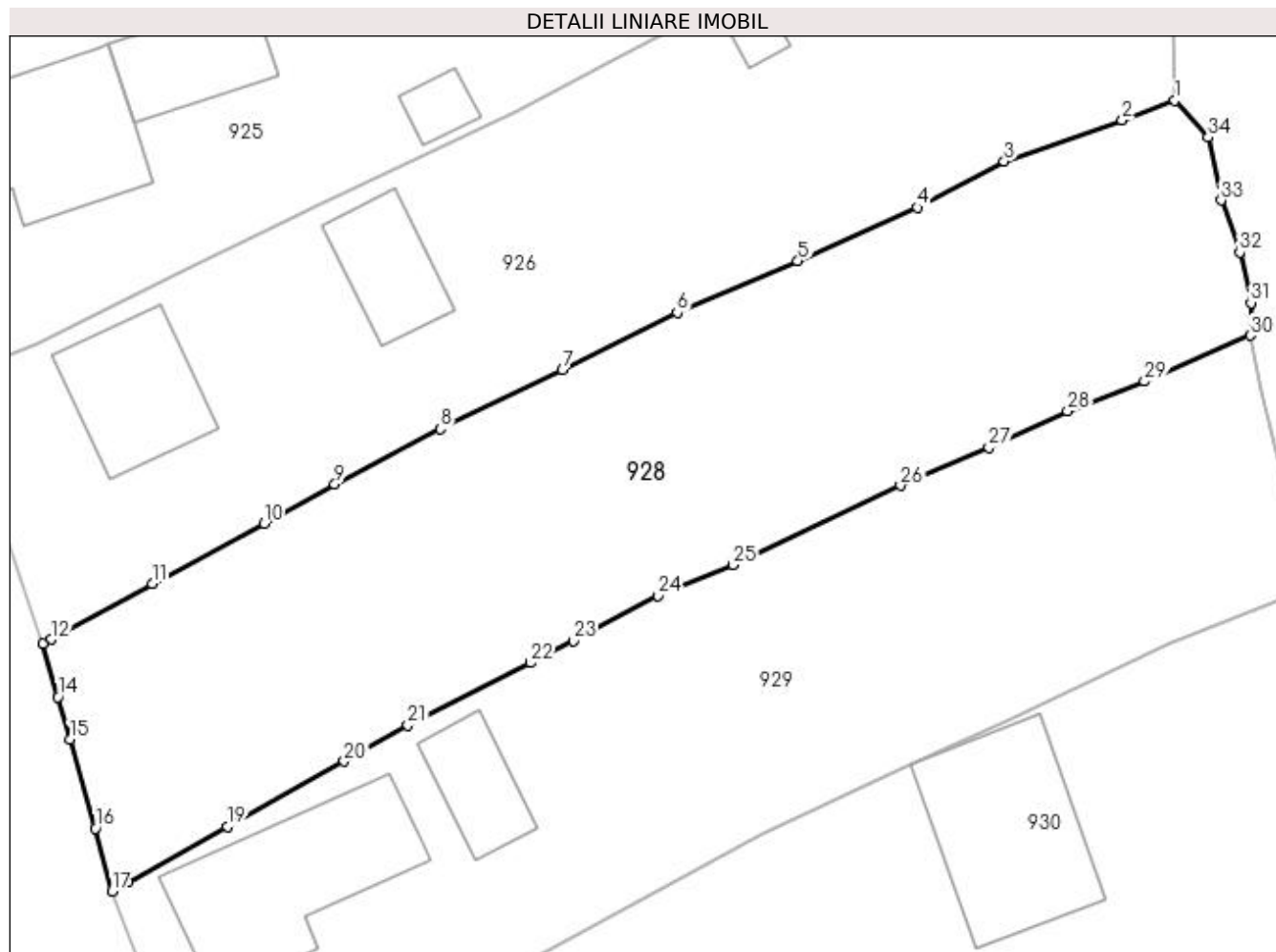
Inscrieri privind dezmembramintele dreptului de proprietate, drepturi reale de garanție și sarcini	Referințe
NU SUNT	

## Anexa Nr. 1 La Partea I

## Teren

Nr cadastral	Suprafața (mp)*	Observații / Referințe
30566	Din acte: 1.300 Masurata: 1.246	

\* Suprafața este determinată în planul de proiecție Stereo 70.



## Date referitoare la teren

Crt	Categorie folosință	Intra vilan	Suprafața (mp)	Tarla	Parcelă	Nr. topo	Observații / Referințe
1	faneata	DA	1.246	-	-	-	

## Lungime Segmente

1) Valorile lungimilor segmentelor sunt obținute din proiecție în plan.

Punct început	X / Y	Punct sfârșit	X / Y	Lungime segment (** (m)
1	523.464,183 680.506,096	2	523.460,882 680.504,851	3.528
3	523.453,471 680.502,28	4	523.448,036 680.499,385	6.158
5	523.440,547 680.496,033	6	523.432,976 680.492,817	8.226
7	523.425,782 680.489,197	8	523.418,135 680.485,52	8.485
9	523.411,509 680.482,044	10	523.407,081 680.479,605	5.055

Punct început	X / Y	Punct sfârșit	X / Y	Lungime segment (** (m)
2	523.460,882 680.504,851	3	523.453,471 680.502,28	7.844
4	523.448,036 680.499,385	5	523.440,547 680.496,033	8.205
6	523.432,976 680.492,817	7	523.425,782 680.489,197	8.054
8	523.418,135 680.485,52	9	523.411,509 680.482,044	7.482
10	523.407,081 680.479,605	11	523.400,067 680.475,814	7.973

Punct început	X / Y	Punct sfârșit	X / Y	Lungime segment (** (m))
11	523.400,067 680.475,814	12	523.393,743 680.472,325	7.223
13	523.393,231 680.472,072	14	523.394,161 680.468,715	3.483
15	523.394,917 680.466,051	16	523.396,512 680.460,484	5.791
17	523.397,549 680.456,53	18	523.398,571 680.457,108	1.174
19	523.404,777 680.460,615	20	523.412,103 680.464,69	8.383
21	523.416,106 680.466,958	22	523.423,766 680.470,867	8.6
23	523.426,483 680.472,223	24	523.431,78 680.475,081	6.019
25	523.436,491 680.477,004	26	523.446,97 680.481,978	11.6
27	523.452,511 680.484,349	28	523.457,459 680.486,632	5.449
29	523.462,27 680.488,501	30	523.468,89 680.491,366	7.213
31	523.468,959 680.493,419	32	523.468,246 680.496,582	3.242
33	523.467,073 680.499,842	34	523.466,271 680.503,794	4.032

Punct început	X / Y	Punct sfârșit	X / Y	Lungime segment (** (m))
12	523.393,743 680.472,325	13	523.393,231 680.472,072	0.571
14	523.394,161 680.468,715	15	523.394,917 680.466,051	2.769
16	523.396,512 680.460,484	17	523.397,549 680.456,53	4.088
18	523.398,571 680.457,108	19	523.404,777 680.460,615	7.128
20	523.412,103 680.464,69	21	523.416,106 680.466,958	4.601
22	523.423,766 680.470,867	23	523.426,483 680.472,223	3.037
24	523.431,78 680.475,081	25	523.436,491 680.477,004	5.088
26	523.446,97 680.481,978	27	523.452,511 680.484,349	6.027
28	523.457,459 680.486,632	29	523.462,27 680.488,501	5.161
30	523.468,89 680.491,366	31	523.468,959 680.493,419	2.054
32	523.468,246 680.496,582	33	523.467,073 680.499,842	3.465
34	523.466,271 680.503,794	1	523.464,183 680.506,096	3.108

\*\* Lungimile segmentelor sunt determinate în planul de proiecție Stereo 70 și sunt rotunjite la 1 milimetru.

\*\*\* Distanța dintre puncte este formată din segmente cumulate ce sunt mai mici decât valoarea 1 milimetru.



**DATE DESPRE IMOBILUL NR. 929**

Oficiul de Cadastru și Publicitate Imobiliară SUCEAVA  
Biroul de Cadastru și Publicitate Imobiliară Campulung Moldovenesc

**A. Partea I. Descrierea imobilului**

TEREN Intravilan

Adresa: Loc. Breaza, Jud. Suceava

Nr. Crt	Nr cadastral Nr. topografic	Suprafața* (mp)	Observații / Referințe
A1	34047	Din acte: 1.300 Masurata: 1.264	Sector cadastral:21 Teren imprejmuit;

**Construcții**

Crt	Nr cadastral Nr. topografic	Adresa	Observații / Referințe
A1.1	34047-C1	Loc. Breaza, Jud. Suceava	Nr. niveluri:2; S. construita la sol:111 mp; Locuinta
A1.2	34047-C2	Loc. Breaza, Jud. Suceava	Nr. niveluri:1; S. construita la sol:35 mp; Anexa

**B. Partea II. Proprietari și acte**

Inscrieri privitoare la dreptul de proprietate și alte drepturi reale		Referințe
<b>270 / 02/02/2006</b>		
Act Notarial nr. 22, din 05/01/2006 emis de N.P. H I Scraba;		
B1	Intabulare, drept de PROPRIETATE bun propriu, dobandit prin Conventie, cota actuala 1/1 1) TAMPAU IOAN FLORENTIN	A1, A1.1, A1.2

**C. Partea III. SARCINI .**

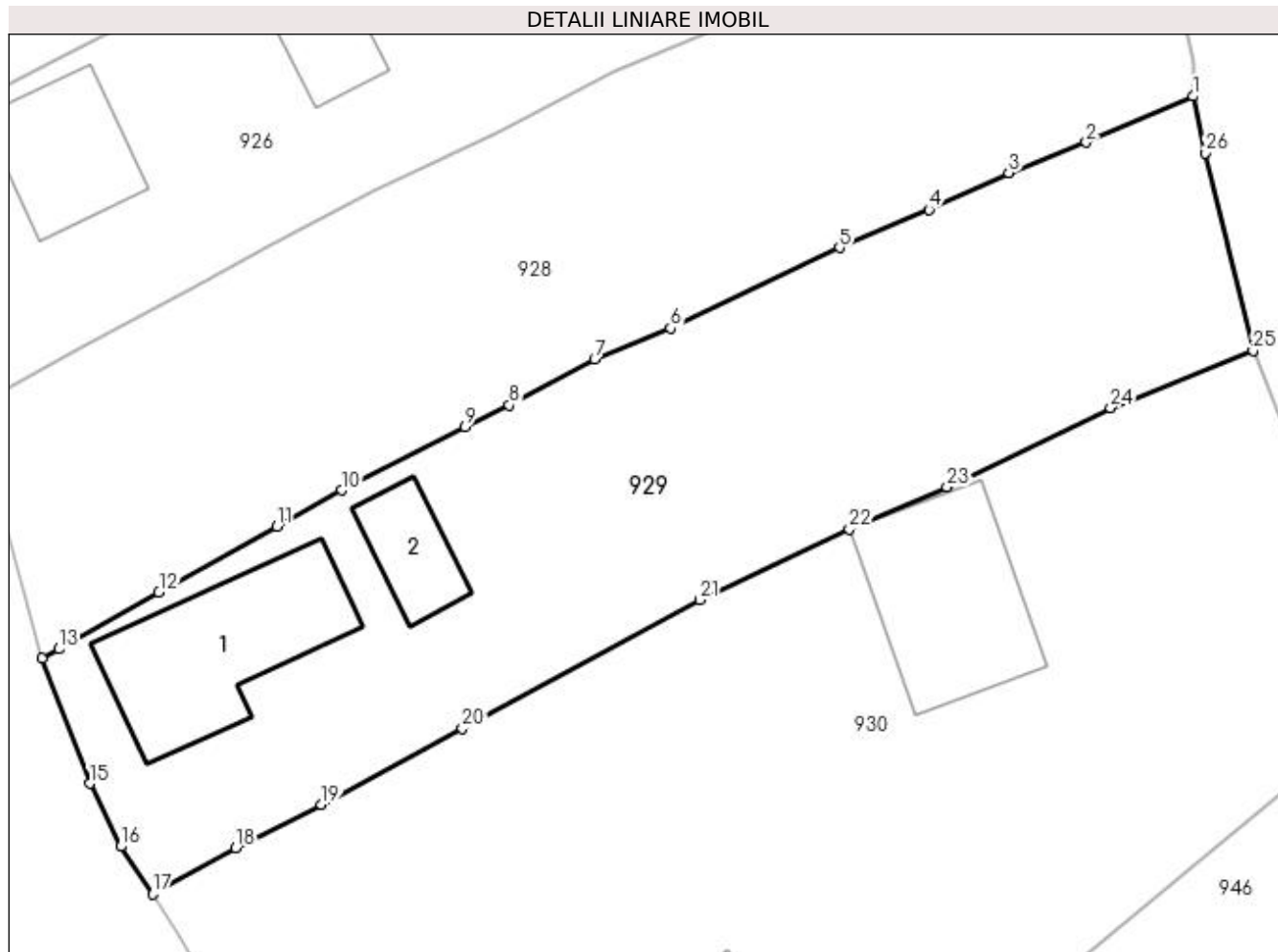
Inscrieri privind dezmembramintele dreptului de proprietate, drepturi reale de garanție și sarcini	Referințe
NU SUNT	

## Anexa Nr. 1 La Partea I

## Teren

Nr cadastral	Suprafața (mp)*	Observații / Referințe
34047	Din acte: 1.300 Masurata: 1.264	

\* Suprafața este determinată în planul de proiecție Stereo 70.



## Date referitoare la teren

Crt	Categorie folosință	Intravilan	Suprafața (mp)	Tarla	Parcelă	Nr. topo	Observații / Referințe
1	curți constructii	DA	390	-	-	-	
2	faneata	DA	874	-	-	-	

## Date referitoare la construcții

Crt	Număr	Destinație construcție	Supraf. (mp)	Situație juridică	Observații / Referințe
A1.1	34047-C1	construcții de locuințe	111	Cu acte	Nr. niveluri:2; S. construita la sol:111 mp; Locuinta
A1.2	34047-C2	construcții anexa	35	Cu acte	Nr. niveluri:1; S. construita la sol:35 mp; Anexa

## Lungime Segmente

1) Valorile lungimilor segmentelor sunt obținute din proiecție în plan.

Punct început	X / Y	Punct sfârșit	X / Y	Lungime segment (** (m)
1	523.468,89 680.491,366	2	523.462,27 680.488,501	7.213
3	523.457,459 680.486,632	4	523.452,511 680.484,349	5.449

Punct început	X / Y	Punct sfârșit	X / Y	Lungime segment (** (m)
2	523.462,27 680.488,501	3	523.457,459 680.486,632	5.161
4	523.452,511 680.484,349	5	523.446,97 680.481,978	6.027



Punct început	X / Y	Punct sfârșit	X / Y	Lungime segment (** (m)	Punct început	X / Y	Punct sfârșit	X / Y	Lungime segment (** (m)
5	523.446,97 680.481,978	6	523.436,491 680.477,004	11.6	6	523.436,491 680.477,004	7	523.431,78 680.475,081	5.088
7	523.431,78 680.475,081	8	523.426,483 680.472,223	6.019	8	523.426,483 680.472,223	9	523.423,766 680.470,867	3.037
9	523.423,766 680.470,867	10	523.416,106 680.466,958	8.6	10	523.416,106 680.466,958	11	523.412,103 680.464,69	4.601
11	523.412,103 680.464,69	12	523.404,777 680.460,615	8.383	12	523.404,777 680.460,615	13	523.398,571 680.457,108	7.128
13	523.398,571 680.457,108	14	523.397,549 680.456,53	1.174	14	523.397,549 680.456,53	15	523.400,493 680.448,776	8.294
15	523.400,493 680.448,776	16	523.402,405 680.444,864	4.354	16	523.402,405 680.444,864	17	523.404,382 680.441,933	3.535
17	523.404,382 680.441,933	18	523.409,539 680.444,776	5.889	18	523.409,539 680.444,776	19	523.414,85 680.447,46	5.951
19	523.414,85 680.447,46	20	523.423,596 680.452,191	9.943	20	523.423,596 680.452,191	21	523.438,289 680.460,157	16.714
21	523.438,289 680.460,157	22	523.447,577 680.464,55	10.275	22	523.447,577 680.464,55	23	523.453,627 680.467,15	6.585
23	523.453,627 680.467,15	24	523.463,762 680.472,064	11.264	24	523.463,762 680.472,064	25	523.472,606 680.475,595	9.523
25	523.472,606 680.475,595	26	523.469,63 680.487,853	12.614	26	523.469,63 680.487,853	1	523.468,89 680.491,366	3.59

\*\* Lungimile segmentelor sunt determinate în planul de proiecție Stereo 70 și sunt rotunjite la 1 milimetru.

\*\*\* Distanța dintre puncte este formată din segmente cumulate ce sunt mai mici decât valoarea 1 milimetru.



**DATE DESPRE IMOBILUL NR. 930**

Oficiul de Cadastru și Publicitate Imobiliară SUCEAVA  
Biroul de Cadastru și Publicitate Imobiliară Campulung Moldovenesc

**A. Partea I. Descrierea imobilului**

TEREN Intravilan

Adresa: Loc. Breaza, Jud. Suceava

Nr. Crt	Nr cadastral Nr. topografic	Suprafața* (mp)	Observații / Referințe
A1	33635	2.360	Sector cadastral:21 Teren neimprijmit;

**Construcții**

Crt	Nr cadastral Nr. topografic	Adresa	Observații / Referințe
A1.1	33635-C1	Loc. Breaza, Jud. Suceava	Nr. niveluri:2; S. construita la sol:113 mp; constructie din lemn din 1937, fara lift si fara certificat de performanta energetica-casa
A1.2	33635-C2	Loc. Breaza, Jud. Suceava	Nr. niveluri:1; S. construita la sol:32 mp; constructie din lemn din 1937, fara lift si fara certificat de performanta energetica-sura
A1.3	33635-C3	Loc. Breaza, Jud. Suceava	Nr. niveluri:1; S. construita la sol:74 mp; constructie din lemn din 1937, fara lift si fara certificat de performanta energetica-grajd
A1.4	33635-C4	Loc. Breaza, Jud. Suceava	Nr. niveluri:1; S. construita la sol:20 mp; constructie din lemn din 2000, fara lift si fara certificat de performanta energetica-sura
A1.5	33635-C5	Loc. Breaza, Jud. Suceava	Nr. niveluri:1; S. construita la sol:1 mp; constructie din zidarie si lemn din 2000, fara lift si fara certificat de performanta energetica-fantana
A1.6	33635-C6	Loc. Breaza, Jud. Suceava	Nr. niveluri:1; S. construita la sol:107 mp; Anexa

**B. Partea II. Proprietari și acte**

Inscrieri privitoare la dreptul de proprietate și alte drepturi reale	Referințe
/	
Act Administrativ nr. 2983, din 13/09/2023 emis de Primaria comunei Breaza;	
B1	A1.6
Intabulare, drept de PROPRIETATE, dobandit prin Lege, cota actuala 1/1	
1) TIMPAU GHEORGHE	
2) MIHALEA CATALINA	
<b>3022 / 28/02/2023</b>	
Act Notarial nr. 414, din 27/02/2023 emis de Rotaru Dorina;	
B1	A1
Se infiinteaza cartea funciara 33635 a imobilului cu numarul cadastral 33635 / UAT Breaza, rezultat din dezmembrarea imobilului cu numarul cadastral 32617 inscris in cartea funciara 32617;	
Act Notarial nr. 29, din 20/03/2015 emis de Scraba Horia Ilie;	
B2	A1, A1.1, A1.2, A1.3
Intabulare, drept de PROPRIETATE, dobandit prin Succesiune, cota actuala 1/1	
1) TIMPAU GHEORGHE	
Act Administrativ nr. 334, din 14/10/2016 emis de Primaria Breaza (act administrativ nr 231 din 14.10.2016, emis de Primaria Breaza;hotarare judecatoreasca nr 1626 din 14.11.2007, emis de Judecatoria Campulung Moldovenesc);	
B3	A1.4, A1.5
Intabulare, drept de PROPRIETATE, dobandit prin Construire, cota actuala 1/1	
1) TIMPAU GHEORGHE	
2) MIHALEA CATALINA	

**C. Partea III. SARCINI .**

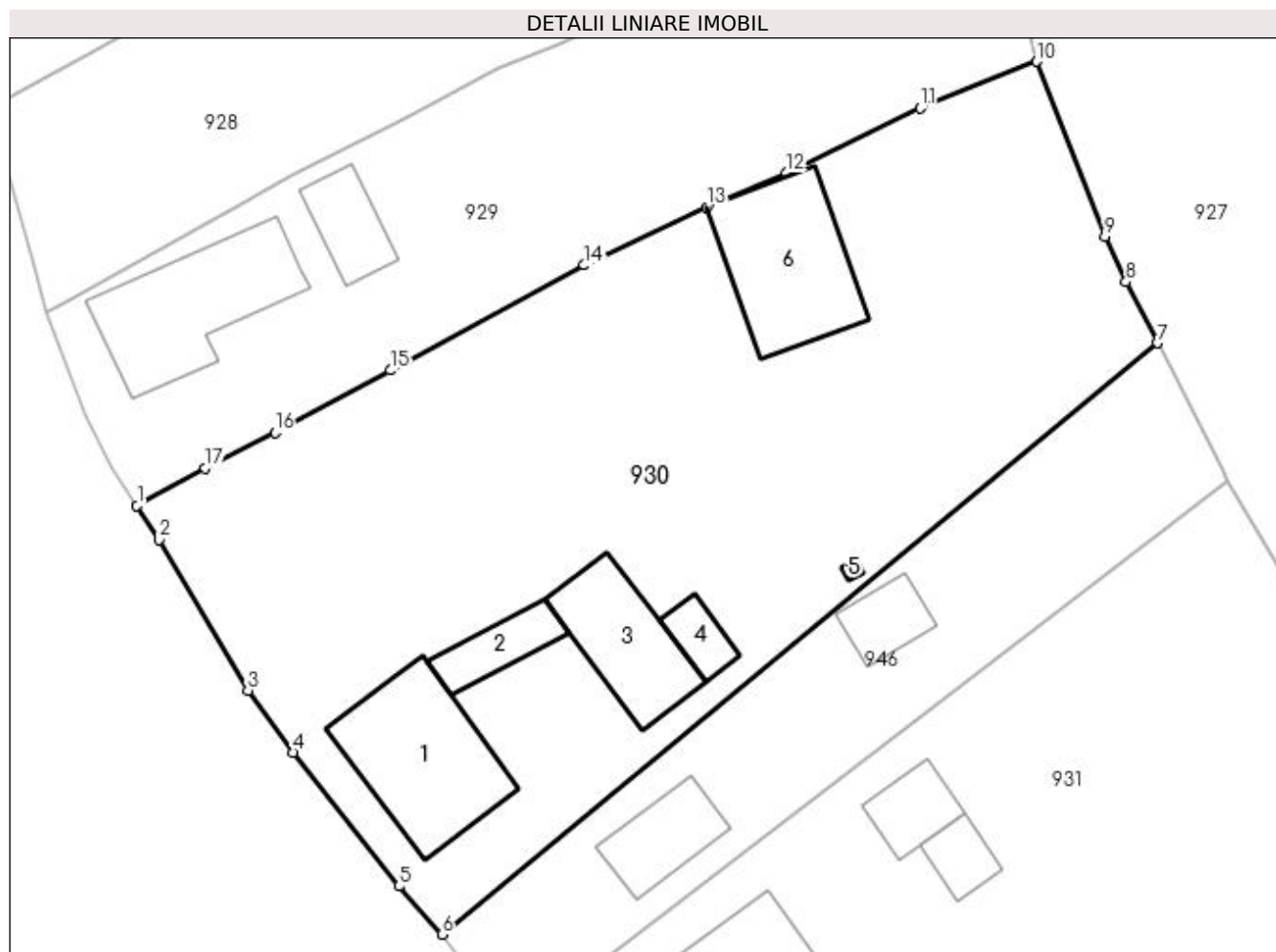
Inscrieri privind dezmembramintele dreptului de proprietate, drepturi reale de garanție și sarcini	Referințe
NU SUNT	

## Anexa Nr. 1 La Partea I

## Teren

Nr cadastral	Suprafața (mp)*	Observații / Referințe
33635	2.360	

\* Suprafața este determinată în planul de proiecție Stereo 70.



## Date referitoare la teren

Crt	Categorie folosință	Intra vilan	Suprafața (mp)	Tarla	Parcelă	Nr. topo	Observații / Referințe
1	curți construcții	DA	340	-	-	-	
2	curți construcții	DA	134	-	-	-	
3	faneata	DA	1.886	-	-	-	

## Date referitoare la construcții

Crt	Număr	Destinație construcție	Supraf. (mp)	Situație juridică	Observații / Referințe
A1.1	33635-C1	construcții de locuințe	113	Cu acte	Nr. niveluri:2; S. construită la sol:113 mp; construcție din lemn din 1937, fără lift și fără certificat de performanță energetică-casa
A1.2	33635-C2	construcții anexa	32	Cu acte	Nr. niveluri:1; S. construită la sol:32 mp; construcție din lemn din 1937, fără lift și fără certificat de performanță energetică-sura
A1.3	33635-C3	construcții anexa	74	Cu acte	Nr. niveluri:1; S. construită la sol:74 mp; construcție din lemn din 1937, fără lift și fără certificat de performanță energetică-grajd
A1.4	33635-C4	construcții anexa	20	Cu acte	Nr. niveluri:1; S. construită la sol:20 mp; construcție din lemn din 2000, fără lift și fără certificat de performanță energetică-sura
A1.5	33635-C5	construcții anexa	1	Cu acte	Nr. niveluri:1; S. construită la sol:1 mp; construcție din zidărie și lemn din 2000, fără lift și fără certificat de performanță energetică-fantana
A1.6	33635-C6	construcții anexa	107	Cu acte	Nr. niveluri:1; S. construită la sol:107 mp; Anexa

## Lungime Segmente

1) Valorile lungimilor segmentelor sunt obținute din proiecție în plan.

Punct început	X / Y	Punct sfârșit	X / Y	Lungime segment (** (m))
1	523.404,382 680.441,933	2	523.406,065 680.439,354	3.08
2	523.406,065 680.439,354	3	523.412,791 680.427,921	13.265
3	523.412,791 680.427,921	4	523.416,188 680.423,241	5.783
4	523.416,188 680.423,241	5	523.424,234 680.413,105	12.941
5	523.424,234 680.413,105	6	523.427,5 680.409,447	4.904
6	523.427,5 680.409,447	7	523.481,73 680.454,273	70.359
7	523.481,73 680.454,273	8	523.479,365 680.458,901	5.197
8	523.479,365 680.458,901	9	523.477,752 680.462,348	3.805
9	523.477,752 680.462,348	10	523.472,606 680.475,595	14.212
10	523.472,606 680.475,595	11	523.463,762 680.472,064	9.523
11	523.463,762 680.472,064	12	523.453,627 680.467,15	11.264
12	523.453,627 680.467,15	13	523.447,577 680.464,55	6.585
13	523.447,577 680.464,55	14	523.438,289 680.460,157	10.275
14	523.438,289 680.460,157	15	523.423,596 680.452,191	16.714
15	523.423,596 680.452,191	16	523.414,85 680.447,46	9.943
16	523.414,85 680.447,46	17	523.409,539 680.444,776	5.951
17	523.409,539 680.444,776	1	523.404,382 680.441,933	5.889

\*\* Lungimile segmentelor sunt determinate în planul de proiecție Stereo 70 și sunt rotunjite la 1 milimetru.

\*\*\* Distanța dintre puncte este formată din segmente cumulate ce sunt mai mici decât valoarea 1 milimetru.



**DATE DESPRE IMOBILUL NR. 931**

Oficiul de Cadastru și Publicitate Imobiliară SUCEAVA  
Biroul de Cadastru și Publicitate Imobiliară Campulung Moldovenesc

**A. Partea I. Descrierea imobilului**

TEREN Intravilan

Adresa: Loc. Breaza, Jud. Suceava

Nr. Crt	Nr cadastral Nr. topografic	Suprafața* (mp)	Observații / Referințe
A1	32618	2.988	Sector cadastral:21 Teren neimprijuit;

**Construcții**

Crt	Nr cadastral Nr. topografic	Adresa	Observații / Referințe
A1.1	32618-C1	Loc. Breaza, Jud. Suceava	Nr. niveluri:1; S. construita la sol:31 mp; constructie din lemn din 2000, fara lift si fara certificat de performanta energetica-grajd
A1.2	32618-C2	Loc. Breaza, Jud. Suceava	Nr. niveluri:1; S. construita la sol:22 mp; Anexa
A1.3	32618-C3	Loc. Breaza, Jud. Suceava	Nr. niveluri:2; S. construita la sol:73 mp; Casa din zidarie si lemn, (P+M), edificata in anul 2018 - finalizata partial, suprafata construita desfasurata = 146 mp

**B. Partea II. Proprietari și acte**

Inscrieri privitoare la dreptul de proprietate și alte drepturi reale		Referințe
<b>14229 / 28/08/2019</b>		
Act Notarial nr. 901, din 27/08/2019 emis de Scraba Horia Ilie;		
B1	Se infiinteaza cartea funciara 32618 a imobilului cu numarul cadastral 32618/Breaza, rezultat din dezmembrarea imobilului cu numarul cadastral 30924 inscris in cartea funciara 30924;	A1
Act Notarial nr. 842, din 25/06/2015 emis de BNP Scraba Horia Ilie (act administrativ nr 34 din 26.11.2015, emis de Primaria Breaza);		
B3	se noteaza modificarea suprafetei imobilului cu nr.top.1053/9 si 858 din CF 30924 Breaza , care se transforma in imobilul cu nr. cad. 30924 , cu suprafata marita de la 5732 m.p. la 6053 m.p., situat in intravilanul comunei Breaza ;	A1, A1.1, A1.2
Act Administrativ nr. 334, din 14/10/2016 emis de Primaria Breaza (act administrativ nr 231 din 14.10.2016, emis de Primaria Breaza;hotarare judecatoreasca nr 1626 din 14.11.2007, emis de Judecatoria Campulung Moldovenesc);		
B4	Intabulare, drept de PROPRIETATE, dobandit prin Construire, cota actuala 1/1 1) TIMPAU GHEORGHE 2) MIHALEA CATALINA	A1.1, A1.2
<b>14230 / 28/08/2019</b>		
Act Notarial nr. 902, din 27/08/2019 emis de Scraba Horia Ilie;		
B7	Intabulare, drept de PROPRIETATE, ca bun propriu, dobandit prin Conventie, cota actuala 1/1 1) TIMPAU DUMITRU, necasatorit	A1, A1.3

**C. Partea III. SARCINI .**

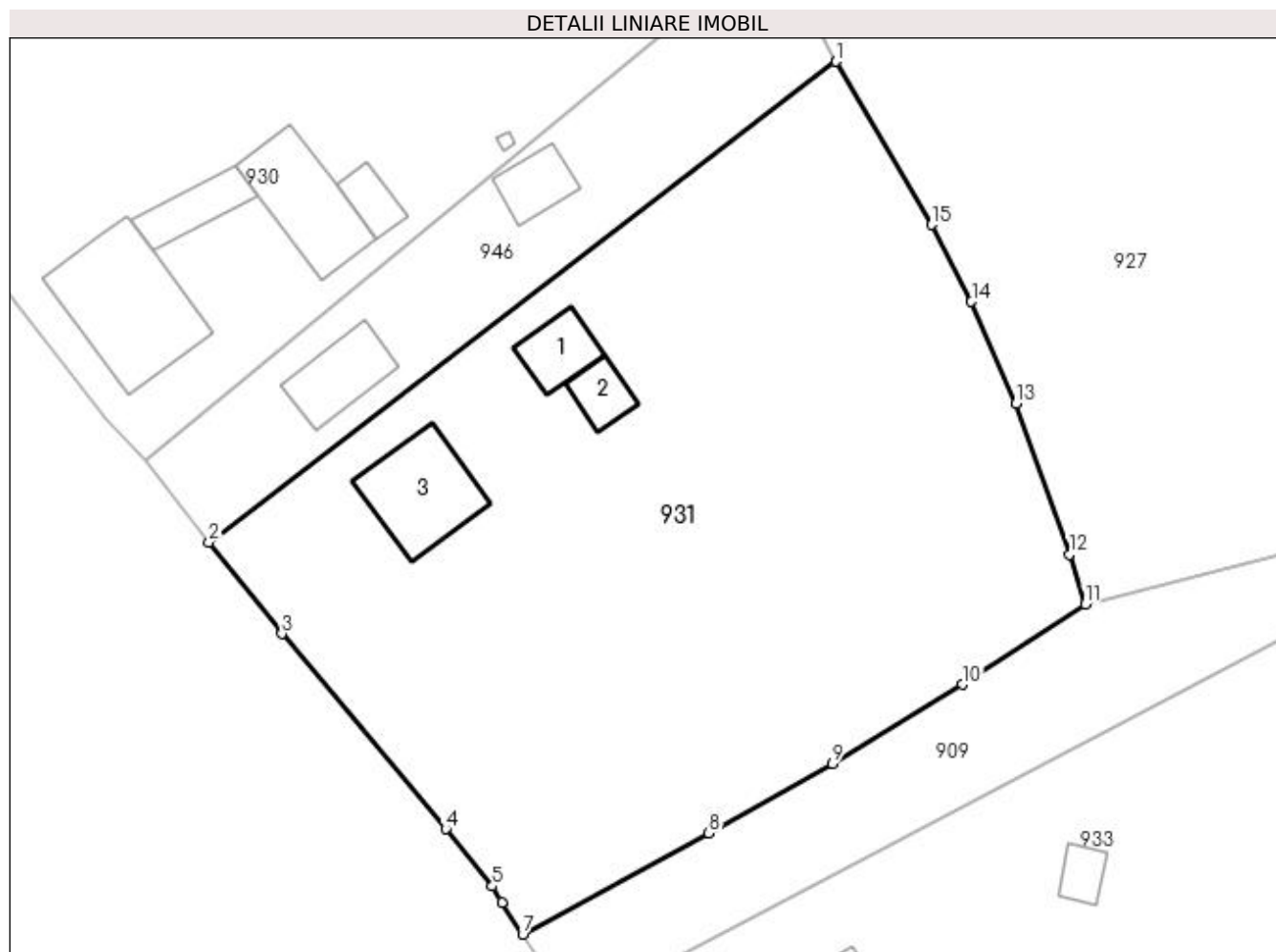
Inscrieri privind dezmembramintele dreptului de proprietate, drepturi reale de garanție și sarcini	Referințe
NU SUNT	

## Anexa Nr. 1 La Partea I

## Teren

Nr cadastral	Suprafața (mp)*	Observații / Referințe
32618	2.988	

\* Suprafața este determinată în planul de proiecție Stereo 70.



## Date referitoare la teren

Crt	Categorie folosință	Intra vilan	Suprafața (mp)	Tarla	Parcelă	Nr. topo	Observații / Referințe
1	curți constructii	DA	99	-	-	-	
2	curți constructii	DA	77	-	-	-	
3	faneata	DA	2.812	-	-	-	

## Date referitoare la construcții

Crt	Număr	Destinație construcție	Supraf. (mp)	Situație juridică	Observații / Referințe
A1.1	32618-C1	constructii anexa	31	Cu acte	Nr. niveluri:1; S. construita la sol:31 mp; constructie din lemn din 2000, fara lift si fara certificat de performanta energetica-grajd
A1.2	32618-C2	constructii anexa	22	Cu acte	Nr. niveluri:1; S. construita la sol:22 mp; Anexa
A1.3	32618-C3	constructii de locuinte	73	Cu acte	Nr. niveluri:2; S. construita la sol:73 mp; Casa din zidarie si lemn, (P+M), edificata in anul 2018 - finalizata partial, suprafata construita desfasurata = 146 mp



**Lungime Segmente**

1) Valorile lungimilor segmentelor sunt obținute din proiecție în plan.

Punct început	X / Y	Punct sfârșit	X / Y	Lungime segment (** (m)
1	523.487,03 680.443,841	2	523.433,046 680.402,462	68.018
2	523.433,046 680.402,462	3	523.439,308 680.394,575	10.07
3	523.439,308 680.394,575	4	523.453,441 680.377,759	21.966
4	523.453,441 680.377,759	5	523.457,442 680.372,825	6.353
5	523.457,442 680.372,825	6	523.458,26 680.371,423	1.623
6	523.458,26 680.371,423	7	523.460,063 680.368,688	3.276
7	523.460,063 680.368,688	8	523.476,101 680.377,41	18.256
8	523.476,101 680.377,41	9	523.486,72 680.383,389	12.187
9	523.486,72 680.383,389	10	523.497,965 680.390,192	13.142
10	523.497,965 680.390,192	11	523.508,507 680.397,129	12.62
11	523.508,507 680.397,129	12	523.507,165 680.401,413	4.489
12	523.507,165 680.401,413	13	523.502,533 680.414,37	13.761
13	523.502,533 680.414,37	14	523.498,703 680.423,17	9.597
14	523.498,703 680.423,17	15	523.495,288 680.429,789	7.448
15	523.495,288 680.429,789	1	523.487,03 680.443,841	16.299

\*\* Lungimile segmentelor sunt determinate în planul de proiecție Stereo 70 și sunt rotunjite la 1 milimetru.

\*\*\* Distanța dintre puncte este formată din segmente cumulate ce sunt mai mici decât valoarea 1 milimetru.



**DATE DESPRE IMOBILUL NR. 932**

Oficiul de Cadastru și Publicitate Imobiliară SUCEAVA  
 Biroul de Cadastru și Publicitate Imobiliară Campulung Moldovenesc

**A. Partea I. Descrierea imobilului**

TEREN Intravilan

 Nr. CF vechi: I  
 Nr. topografic: 1987 parte

Adresa: Loc. Breaza, Jud. Suceava

Nr. Crt	Nr cadastral Nr. topografic	Suprafața* (mp)	Observații / Referințe
A1		2.736	Sector cadastral: 21 Teren neimprejmuit; imobilul s-a format din parcelele avand nr. topografic: 1987 parte

**B. Partea II. Proprietari și acte**

Inscrieri privitoare la dreptul de proprietate și alte drepturi reale		Referințe
/		
Act Normativ nr. 1705, din 29/11/2006 emis de GUVERNUL ROMANIEI (Anexa nr. 12 la HG 1705/29.11.2006);		
B1	Intabulare, drept de PROPRIETATE, dobandit prin Lege, cota actuala 1/1 1) STATUL ROMAN - DOMENIUL PUBLIC, CIF:4221306	A1
B1	Intabulare, drept de ADMINISTRARE, dobandit prin Lege, cota actuala 1/1 1) ADMINISTRATIA BAZINALA DE APA SIRET, CIF:18264854	A1

**C. Partea III. SARCINI .**

Inscrieri privind dezmembramintele dreptului de proprietate, drepturi reale de garanție și sarcini	Referințe
NU SUNT	

## Anexa Nr. 1 La Partea I

## Teren

Nr cadastral	Suprafața (mp)*	Observații / Referințe
	2.736	imobilul s-a format din parcelele avand nr. topografic: 1987 parte

\* Suprafața este determinată în planul de proiecție Stereo 70.

## DETALII LINIARE IMOBIL



## Date referitoare la teren

Crt	Categorie folosință	Intravilan	Suprafața (mp)	Tarla	Parcelă	Nr. topo	Observații / Referințe
1	ape curgătoare	DA	2.736	-	-	-	

## Lungime Segmente

1) Valorile lungimilor segmentelor sunt obținute din proiecție în plan.

Punct început	X / Y	Punct sfârșit	X / Y	Lungime segment	Punct început	X / Y	Punct sfârșit	X / Y	Lungime segment	Punct început	X / Y	Punct sfârșit	X / Y	Lungime segment
1	523.638,906 680.478,043	2	523.642,33 680.485,68	8.369	2	523.642,33 680.485,68	3	523.647,794 680.492,321	8.6	3	523.647,794 680.492,321	4	523.644,516 680.491,137	3.283
4	523.644,516 680.492,137	5	523.647,126 680.499,131	7.465	5	523.647,126 680.499,131	6	523.643,842 680.494,87	5.38	6	523.643,842 680.494,87	7	523.636,824 680.491,627	7.731
7	523.636,824 680.491,627	8	523.629,121 680.483,122	11.47 5	8	523.629,121 680.483,122	9	523.627,663 680.472,121	11.09 7	9	523.627,663 680.472,121	10	523.626,709 680.467,747	4.477
10	523.626,709 680.467,747	11	523.626,946 680.466,711	1.062	11	523.626,946 680.466,711	12	523.625,959 680.459,269	7.507	12	523.625,959 680.459,269	13	523.633,39 680.438,883	21.69 8
13	523.633,39 680.438,883	14	523.637,081 680.438,633	3.699	14	523.637,081 680.438,633	15	523.647,246 680.424,932	17.06	15	523.647,246 680.424,932	16	523.655,551 680.414,949	12.98 6

Punct început	X / Y	Punct sfârșit	X / Y	Lungime segment	Punct început	X / Y	Punct sfârșit	X / Y	Lungime segment	Punct început	X / Y	Punct sfârșit	X / Y	Lungime segment
16	523.655,551 680.414,949	17	523.659,232 680.411,274	5.201	17	523.659,232 680.411,274	18	523.656,327 680.402,059	9.662	18	523.656,327 680.402,059	19	523.642,48 680.390,966	17.742
19	523.642,48 680.390,966	20	523.629,304 680.383,321	15.233	20	523.629,304 680.383,321	21	523.622,55 680.378,739	8.162	21	523.622,55 680.378,739	22	523.608,298 680.370,957	16.238
22	523.608,298 680.370,957	23	523.604,424 680.370,509	3.9	23	523.604,424 680.370,509	24	523.601,706 680.367,899	3.768	24	523.601,706 680.367,899	25	523.597,856 680.365,854	4.36
25	523.597,856 680.365,854	26	523.583,289 680.355,414	17.922	26	523.583,289 680.355,414	27	523.582,661 680.355,12	0.693	27	523.582,661 680.355,12	28	523.579,752 680.350,239	5.682
28	523.579,752 680.350,239	29	523.578,08 680.350,236	1.672	29	523.578,08 680.350,236	30	523.577,162 680.349,69	1.068	30	523.577,162 680.349,69	31	523.575,133 680.348,554	2.326
31	523.575,133 680.348,554	32	523.572,236 680.345,957	3.891	32	523.572,236 680.345,957	33	523.570,116 680.342,232	4.286	33	523.570,116 680.342,232	34	523.558,83 680.335,339	13.224
34	523.558,83 680.335,339	35	523.554,969 680.333,525	4.265	35	523.554,969 680.333,525	36	523.531,865 680.321,407	26.09	36	523.531,865 680.321,407	37	523.521,576 680.316,716	11.308
37	523.521,576 680.316,716	38	523.512,615 680.311,99	10.132	38	523.512,615 680.311,99	39	523.499,528 680.305,112	14.784	39	523.499,528 680.305,112	40	523.500,648 680.302,429	2.907
40	523.500,648 680.302,429	41	523.497,177 680.300,655	3.898	41	523.497,177 680.300,655	42	523.500,551 680.294,275	7.217	42	523.500,551 680.294,275	43	523.503,434 680.295,758	3.242
43	523.503,434 680.295,758	44	523.505,272 680.291,355	4.771	44	523.505,272 680.291,355	45	523.527,555 680.305,933	26.628	45	523.527,555 680.305,933	46	523.546,508 680.319,115	23.086
46	523.546,508 680.319,115	47	523.564,666 680.329,726	21.031	47	523.564,666 680.329,726	48	523.582,387 680.343,064	22.18	48	523.582,387 680.343,064	49	523.598,76 680.354,633	20.048
49	523.598,76 680.354,633	50	523.617,654 680.366,046	22.074	50	523.617,654 680.366,046	51	523.628,888 680.374,421	14.012	51	523.628,888 680.374,421	52	523.645,29 680.385,699	19.905
52	523.645,29 680.385,699	53	523.655,654 680.392,584	12.442	53	523.655,654 680.392,584	54	523.663,312 680.400,209	10.807	54	523.663,312 680.400,209	55	523.666,053 680.406,917	7.246
55	523.666,053 680.406,917	56	523.665,297 680.415,567	8.683	56	523.665,297 680.415,567	57	523.655,767 680.427,035	14.911	57	523.655,767 680.427,035	58	523.645,227 680.443,757	19.767
58	523.645,227 680.443,757	59	523.638,931 680.456,714	14.406	59	523.638,931 680.456,714	60	523.637,437 680.467,349	10.739	60	523.637,437 680.467,349	1	523.638,906 680.478,043	10.794

\*\* Lungimile segmentelor sunt determinate în planul de proiecție Stereo 70 și sunt rotunjite la 1 milimetru.

\*\*\* Distanța dintre puncte este formată din segmente cumulate ce sunt mai mici decât valoarea 1 milimetru.



**DATE DESPRE IMOBILUL NR. 933**

Oficiul de Cadastru și Publicitate Imobiliară SUCEAVA  
Biroul de Cadastru și Publicitate Imobiliară Campulung Moldovenesc

**A. Partea I. Descrierea imobilului**

TEREN Intravilan

Adresa: Loc. Breaza, Nr. 296, Jud. Suceava

Nr. Crt	Nr cadastral Nr. topografic	Suprafața* (mp)	Observații / Referințe
A1	30035	2.250	Sector cadastral:21 Teren neimprijmit; exista constructii cu caracter provizoriu, fara fundatie

**Construcții**

Crt	Nr cadastral Nr. topografic	Adresa	Observații / Referințe
A1.1	30035-C1	Loc. Breaza, Nr. 296, Jud. Suceava	Nr. niveluri:2; S. construita la sol:157 mp; Locuinta
A1.2	30035-C2	Loc. Breaza, Nr. 296, Jud. Suceava	Nr. niveluri:1; S. construita la sol:15 mp; Anexa
A1.3	30035-C3	Loc. Breaza, Nr. 296, Jud. Suceava	Nr. niveluri:1; S. construita la sol:65 mp; Anexa

**B. Partea II. Proprietari și acte**

Inscrieri privitoare la dreptul de proprietate și alte drepturi reale		Referințe
/		
Act Administrativ nr. 2983, din 13/09/2023 emis de Primaria comunei Breaza;		
B1	Intabulare, drept de PROPRIETATE, dobandit prin Lege, cota actuala 1/1 1) BODNAR TOADER 2) BODNAR NICOLETA	A1.3
<b>1641 / 17/03/2009</b>		
Act Notarial nr. 3672, din 11/10/2001 emis de BNP HI SCRABA;		
B2	Intabulare, drept de PROPRIETATE, dobandit prin Conventie, cota actuala 1/1 1) BODNAR TOADER 2) BODNAR NICOLETA	A1, A1.1, A1.2
<b>21450 / 13/12/2021</b>		
Act Administrativ nr. 3603, din 09/12/2021 emis de Primaria Breaza;		
B3	se noteaza ca imobilul de sub A1 se afla situat in sat Breaza , str. Principala Nr.296 , comuna Breaza , judetul Suceava .	A1, A1.1, A1.2

**C. Partea III. SARCINI**

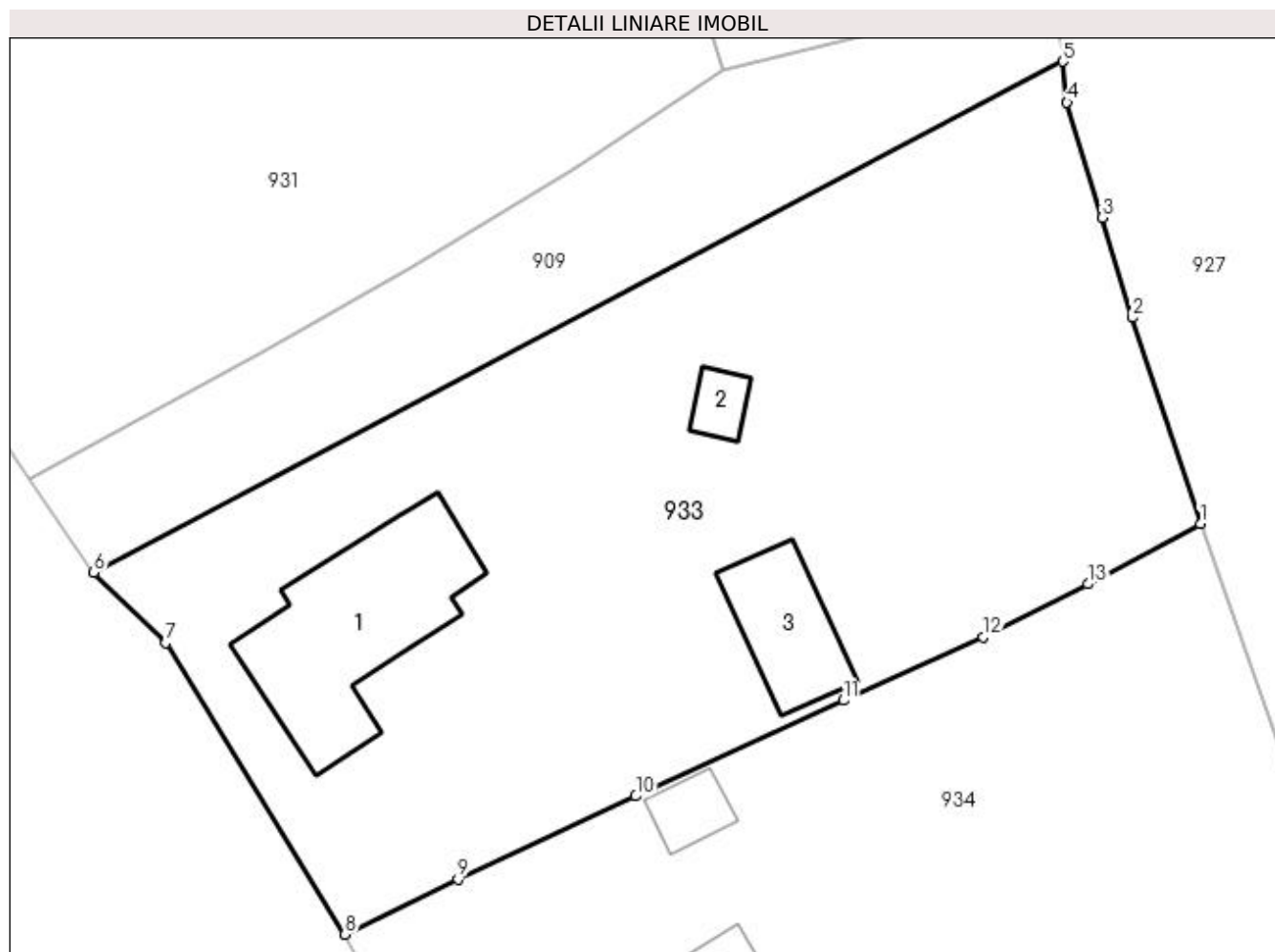
Inscrieri privind dezmembramintele dreptului de proprietate, drepturi reale de garanție și sarcini		Referințe
<b>1641 / 17/03/2009</b>		
Act Administrativ nr. seria DM nr. 873265, din 30/10/2001;		
C2	se noteaza radierea obligatiei de intretinere inscrisa in favoarea d-nei Gemanaru Stefania	A1, A1.1, A1.2

## Anexa Nr. 1 La Partea I

## Teren

Nr cadastral	Suprafața (mp)*	Observații / Referințe
30035	2.250	exista constructii cu caracter provizoriu, fara fundatie

\* Suprafața este determinată în planul de proiecție Stereo 70.



## Date referitoare la teren

Crt	Categorie folosință	Intravilan	Suprafața (mp)	Tarla	Parcelă	Nr. topo	Observații / Referințe
1	curți constructii	DA	360	-	-	-	
2	faneata	DA	1.890	-	-	-	

## Date referitoare la construcții

Crt	Număr	Destinație construcție	Supraf. (mp)	Situație juridică	Observații / Referințe
A1.1	30035-C1	construcții de locuințe	157	Cu acte	Nr. niveluri:2; S. construita la sol:157 mp; Locuinta
A1.2	30035-C2	construcții anexa	15	Cu acte	Nr. niveluri:1; S. construita la sol:15 mp; Anexa
A1.3	30035-C3	construcții anexa	65	Cu acte	Nr. niveluri:1; S. construita la sol:65 mp; Anexa

## Lungime Segmente

1) Valorile lungimilor segmentelor sunt obținute din proiecție în plan.

Punct început	X / Y	Punct sfârșit	X / Y	Lungime segment (** (m)
1	523.541,809 680.365,507	2	523.537,068 680.379,903	15.157



Punct început	X / Y	Punct sfârșit	X / Y	Lungime segment (** (m)
2	523.537,068 680.379,903	3	523.534,96 680.386,869	7.278
3	523.534,96 680.386,869	4	523.532,494 680.394,906	8.407
4	523.532,494 680.394,906	5	523.532,201 680.397,772	2.881
5	523.532,201 680.397,772	6	523.464,558 680.362,129	76.459
6	523.464,558 680.362,129	7	523.469,572 680.357,211	7.023
7	523.469,572 680.357,211	8	523.482,107 680.336,864	23.898
8	523.482,107 680.336,864	9	523.489,981 680.340,695	8.757
9	523.489,981 680.340,695	10	523.502,39 680.346,51	13.704
10	523.502,39 680.346,51	11	523.516,888 680.353,197	15.966
11	523.516,888 680.353,197	12	523.526,657 680.357,586	10.709
12	523.526,657 680.357,586	13	523.533,957 680.361,304	8.192
13	523.533,957 680.361,304	1	523.541,809 680.365,507	8.906

\*\* Lungimile segmentelor sunt determinate în planul de proiecție Stereo 70 și sunt rotunjite la 1 milimetru.

\*\*\* Distanța dintre puncte este formată din segmente cumulate ce sunt mai mici decât valoarea 1 milimetru.



**DATE DESPRE IMOBILUL NR. 934**

Oficiul de Cadastru și Publicitate Imobiliară SUCEAVA  
Biroul de Cadastru și Publicitate Imobiliară Campulung Moldovenesc

**A. Partea I. Descrierea imobilului**

TEREN Intravilan

Adresa: Loc. Breaza, Nr. 295, Jud. Suceava

Nr. Crt	Nr cadastral Nr. topografic	Suprafața* (mp)	Observații / Referințe
A1	30380	2.234	Sector cadastral:21 Teren împrejmuit; Terenul este împrejmuit: de la pct. 107 la pct. 111 cu gard metalic , de la pct. 111 la pct. 107 cu gard din lemn.

**Construcții**

Crt	Nr cadastral Nr. topografic	Adresa	Observații / Referințe
A1.3	30380-C3	Loc. Breaza, Nr. 295, Jud. Suceava	Nr. niveluri:1; S. construita la sol:83 mp; Anexa, regim inaltime parter, suprafata desfasurata = 83 mp, edificata in anul 2023
A1.4	30380-C4	Loc. Breaza, Nr. 295, Jud. Suceava	Nr. niveluri:2; S. construita la sol:72 mp; Locuinta, regim inaltime P+M, suprafata desfasurata = 130 mp
A1.5	30380-C5	Loc. Breaza, Nr. 295, Jud. Suceava	Nr. niveluri:1; S. construita la sol:22 mp; Anexa, regim inaltime parter, suprafata desfasurata = 22 mp

**B. Partea II. Proprietari și acte**

Inscrieri privitoare la dreptul de proprietate și alte drepturi reale		Referințe
/		
Act Administrativ nr. 2983, din 13/09/2023 emis de Primaria comunei Breaza;		
B1	Intabulare, drept de PROPRIETATE, dobandit prin Lege, cota actuala 1/1 1) FIRMA HERMES MAIL SRL, CIF:43228291	A1.4, A1.5
<b>1167 / 01/02/2013</b>		
Act Administrativ nr. 654, din 15/06/2012 emis de COMISIA JUD.SUCEAVA;		
B1	se noteaza ca din parte a imobilul cu nr. top 1053/8 din CF 30568 Breaza, din parte a imobilului cu nr.,top. 1050 din CF II Breaza si din parte a imobilului cu nr.top. 1053/13 din CF 30080 Breaza, se formeaza imobilul cu nr.cad.30380 ;	A1
<b>20681 / 14/12/2023</b>		
Act Administrativ nr. autorizatie de desfiintare 1, din 28/02/2022 emis de Primaria comunei Breaza (act administrativ nr proces verbal de receptie la terminarea lucrarilor 3516 din 06.11.2023, emis de Primaria comunei Breaza);		
B4	se radiaza anexa C2	A1
Act Administrativ nr. autorizatie de desfiintare 8, din 23/11/2023 emis de Primaria comunei Breaza (act administrativ nr proces verbal de receptie la terminarea lucrarilor 3912 din 12.12.2023, emis de Primaria comunei Breaza);		
B5	se radiaza constructia C1-locuinta	A1
Inscris Sub Semnatura Privata nr. PAD, din 12/12/2023 emis de Terracad SRL;		
B7	se noteaza repositionarea imobilului, primn serviciul de indreptare eroare materiala mixta	A1, A1.3
<b>21190 / 27/12/2023</b>		
Act Notarial nr. 2776, din 27/12/2023 emis de Rotaru Dorina;		
B8	Intabulare, drept de PROPRIETATE, dobandit prin Conventie, cota actuala 1/1 1) FIRMA HERMES MAIL SRL, CIF:43228291	A1, A1.3

**C. Partea III. SARCINI .**

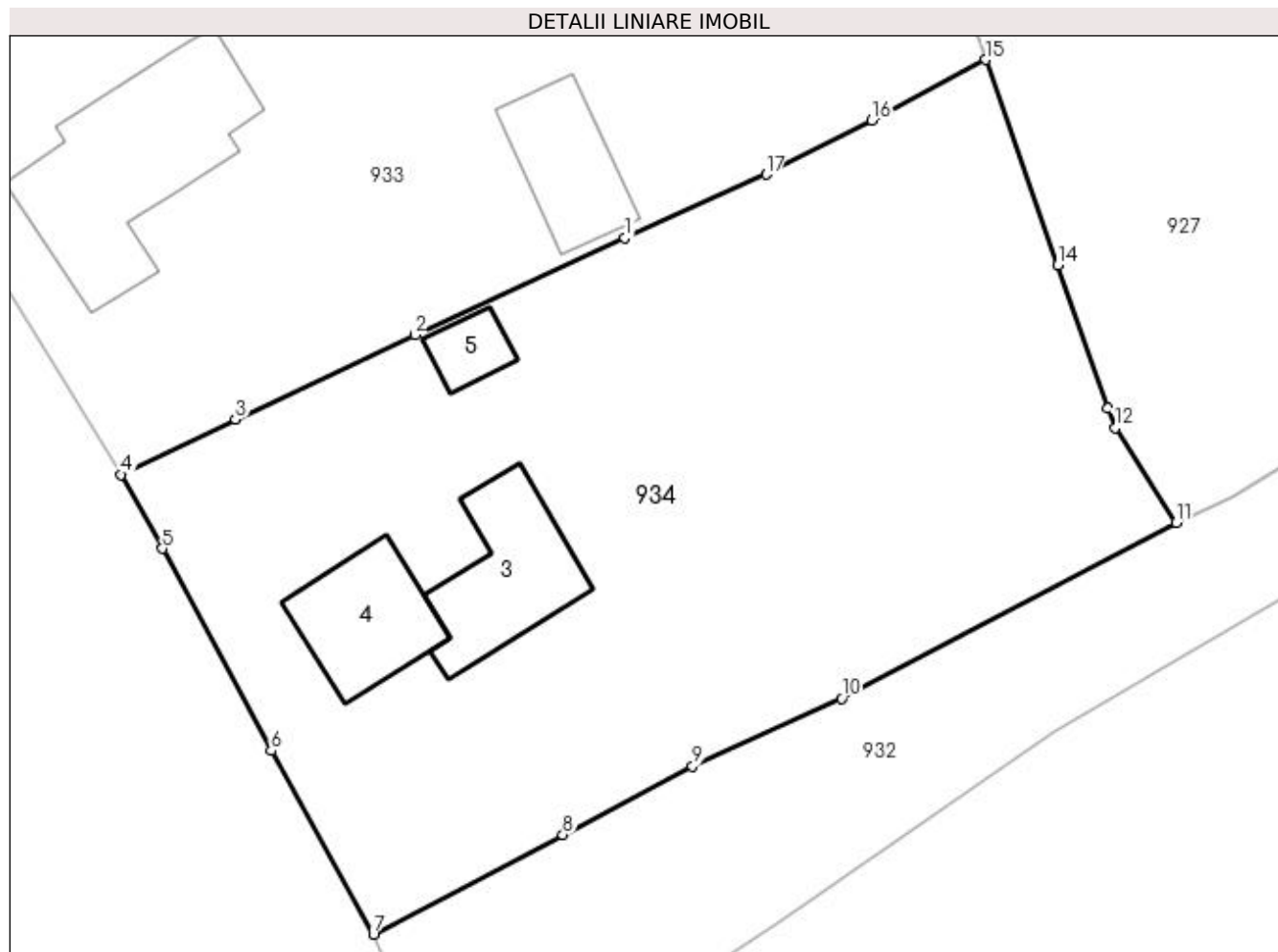
Inscrieri privind dezmembramintele dreptului de proprietate, drepturi reale de garanție și sarcini	Referințe
NU SUNT	

## Anexa Nr. 1 La Partea I

## Teren

Nr cadastral	Suprafața (mp)*	Observații / Referințe
30380	2.234	Terenul este împrejmuit: de la pct. 107 la pct. 111 cu gard metalic , de la pct. 111 la pct. 107 cu gard din lemn.

\* Suprafața este determinată în planul de proiecție Stereo 70.



## Date referitoare la teren

Crt	Categorie folosință	Intra vilan	Suprafața (mp)	Tarla	Parcelă	Nr. topo	Observații / Referințe
1	curți construcții	DA	634	-	-	-	
2	faneata	DA	1.600	-	-	-	

## Date referitoare la construcții

Crt	Număr	Destinație construcție	Supraf. (mp)	Situație juridică	Observații / Referințe
A1.3	30380-C3	construcții anexa	83	Cu acte	Nr. niveluri:1; S. construita la sol:83 mp; Anexa, regim inaltime parter, suprafata desfasurata = 83 mp, edificata in anul 2023
A1.4	30380-C4	construcții de locuinte	72	Cu acte	Nr. niveluri:2; S. construita la sol:72 mp; Locuinta, regim inaltime P+M, suprafata desfasurata = 130 mp
A1.5	30380-C5	construcții anexa	Din acte: 83 Masurata: 22	Cu acte	Nr. niveluri:1; S. construita la sol:22 mp; Anexa, regim inaltime parter, suprafata desfasurata = 22 mp

## Lungime Segmente

1) Valorile lungimilor segmentelor sunt obținute din proiecție în plan.

Punct început	X / Y	Punct sfârșit	X / Y	Lungime segment (** (m)
---------------	-------	---------------	-------	-------------------------

Punct început	X / Y	Punct sfârșit	X / Y	Lungime segment (** (m)
1	523.516,888 680.353,197	2	523.502,39 680.346,51	15.966
2	523.502,39 680.346,51	3	523.489,981 680.340,695	13.704
3	523.489,981 680.340,695	4	523.482,107 680.336,864	8.757
4	523.482,107 680.336,864	5	523.484,959 680.331,75	5.856
5	523.484,959 680.331,75	6	523.492,476 680.317,782	15.862
6	523.492,476 680.317,782	7	523.499,528 680.305,112	14.5
7	523.499,528 680.305,112	8	523.512,615 680.311,99	14.784
8	523.512,615 680.311,99	9	523.521,576 680.316,716	10.132
9	523.521,576 680.316,716	10	523.531,865 680.321,407	11.308
10	523.531,865 680.321,407	11	523.554,969 680.333,525	26.09
11	523.554,969 680.333,525	12	523.550,761 680.340,075	7.785
12	523.550,761 680.340,075	13	523.550,249 680.341,438	1.456
13	523.550,249 680.341,438	14	523.546,819 680.351,329	10.469
14	523.546,819 680.351,329	15	523.541,809 680.365,507	15.037
15	523.541,809 680.365,507	16	523.533,957 680.361,304	8.906
16	523.533,957 680.361,304	17	523.526,657 680.357,586	8.192
17	523.526,657 680.357,586	1	523.516,888 680.353,197	10.709

\*\* Lungimile segmentelor sunt determinate în planul de proiecție Stereo 70 și sunt rotunjite la 1 milimetru.

\*\*\* Distanța dintre puncte este formată din segmente cumulate ce sunt mai mici decât valoarea 1 milimetru.



**DATE DESPRE IMOBILUL NR. 935**

Oficiul de Cadastru și Publicitate Imobiliară SUCEAVA  
Biroul de Cadastru și Publicitate Imobiliară Campulung Moldovenesc

**A. Partea I. Descrierea imobilului**

TEREN Intravilan

Nr. CF vechi:30473  
Nr. topografic:1031 parte

Adresa: Loc. Breaza, Jud. Suceava

Nr. Crt	Nr cadastral Nr. topografic	Suprafața* (mp)	Observații / Referințe
A1		614	Sector cadastral:21 Teren neimprejmuit; imobilul s-a format din parcelele avand nr. topografic: 1031 parte

**B. Partea II. Proprietari și acte**

Inscrieri privitoare la dreptul de proprietate și alte drepturi reale		Referințe
/		
Act Normativ nr. 7, din 13/03/1996 emis de Parlamentul Romaniei;		
B1	Inscrierea provizorie, drept de PROPRIETATE, dobandit prin Lege, cota actuala 1/1 1) NEIDENTIFICAT NEIDENTIFICAT	A1
Act Administrativ nr. 2952, din 12/09/2023 emis de Primaria comunei Breaza;		
B1	se noteaza POSESIA asupra terenului 1) MACOVEI CAMELIA 2) MACOVEI PETRU	A1

**C. Partea III. SARCINI .**

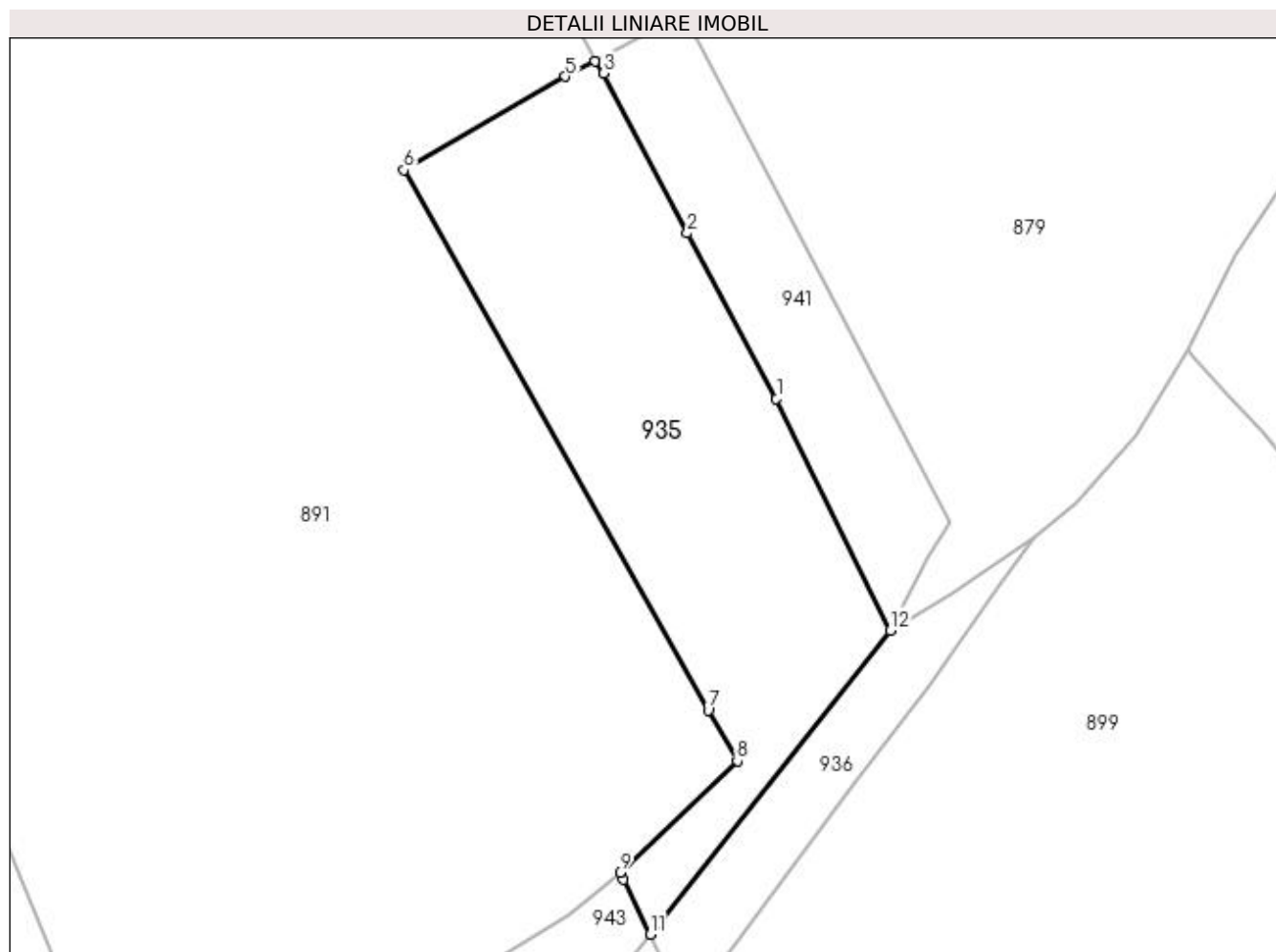
Inscrieri privind dezmembramintele dreptului de proprietate, drepturi reale de garanție și sarcini	Referințe
NU SUNT	

## Anexa Nr. 1 La Partea I

## Teren

Nr cadastral	Suprafața (mp)*	Observații / Referințe
	614	imobilul s-a format din parcelele avand nr. topografic: 1031 parte

\* Suprafața este determinată în planul de proiecție Stereo 70.



## Date referitoare la teren

Crt	Categorie folosință	Intravilan	Suprafața (mp)	Tarla	Parcelă	Nr. topo	Observații / Referințe
1	arabil	DA	502	-	-	-	
2	faneata	DA	112	-	-	-	

## Lungime Segmente

1) Valorile lungimilor segmentelor sunt obținute din proiecție în plan.

Punct început	X / Y	Punct sfârșit	X / Y	Lungime segment (** (m)
1	524.382,985 680.824,008	2	524.377,341 680.834,51	11.923
2	524.377,341 680.834,51	3	524.372,049 680.844,655	11.442
3	524.372,049 680.844,655	4	524.371,506 680.845,4	0.922
4	524.371,506 680.845,4	5	524.369,605 680.844,443	2.128



Punct început	X / Y	Punct sfârșit	X / Y	Lungime segment (** (m)
5	524.369,605 680.844,443	6	524.359,356 680.838,518	11.838
6	524.359,356 680.838,518	7	524.378,665 680.804,265	39.321
7	524.378,665 680.804,265	8	524.380,5 680.801,059	3.694
8	524.380,5 680.801,059	9	524.373,071 680.793,953	10.281
9	524.373,071 680.793,953	10	524.373,287 680.793,513	0.49
10	524.373,287 680.793,513	11	524.374,984 680.790,047	3.859
11	524.374,984 680.790,047	12	524.390,216 680.809,322	24.567
12	524.390,216 680.809,322	1	524.382,985 680.824,008	16.37

\*\* Lungimile segmentelor sunt determinate în planul de proiecție Stereo 70 și sunt rotunjite la 1 milimetru.

\*\*\* Distanța dintre puncte este formată din segmente cumulate ce sunt mai mici decât valoarea 1 milimetru.



**DATE DESPRE IMOBILUL NR. 936**

Oficiul de Cadastru și Publicitate Imobiliară SUCEAVA  
Biroul de Cadastru și Publicitate Imobiliară Campulung Moldovenesc

**A. Partea I. Descrierea imobilului**

TEREN Intravilan

Nr. CF vechi:30473

Nr. topografic:1031 parte

Adresa: Loc. Breaza, Jud. Suceava

Nr. Crt	Nr cadastral Nr. topografic	Suprafața* (mp)	Observații / Referințe
A1		132	Sector cadastral:21 Teren neimprejmuit; imobilul s-a format din parcelele avand nr. topografic: 1031 parte

**B. Partea II. Proprietari și acte**

Inscrieri privitoare la dreptul de proprietate și alte drepturi reale		Referințe
/		
Act Normativ nr. 7, din 13/03/1996 emis de Parlamentul Romaniei;		
B1	Inscrierea provizorie, drept de PROPRIETATE, dobandit prin lesire Din Indiviziune, cota actuala 1/1 1) NEIDENTIFICAT NEIDENTIFICAT	A1
Act Administrativ nr. 2953, din 12/09/2023 emis de Primaria comunei Breaza;		
B1	se noteaza POSESIA asupra terenului 1) MACOVEI PETRU 2) PENTIUC VIOREL	A1

**C. Partea III. SARCINI .**

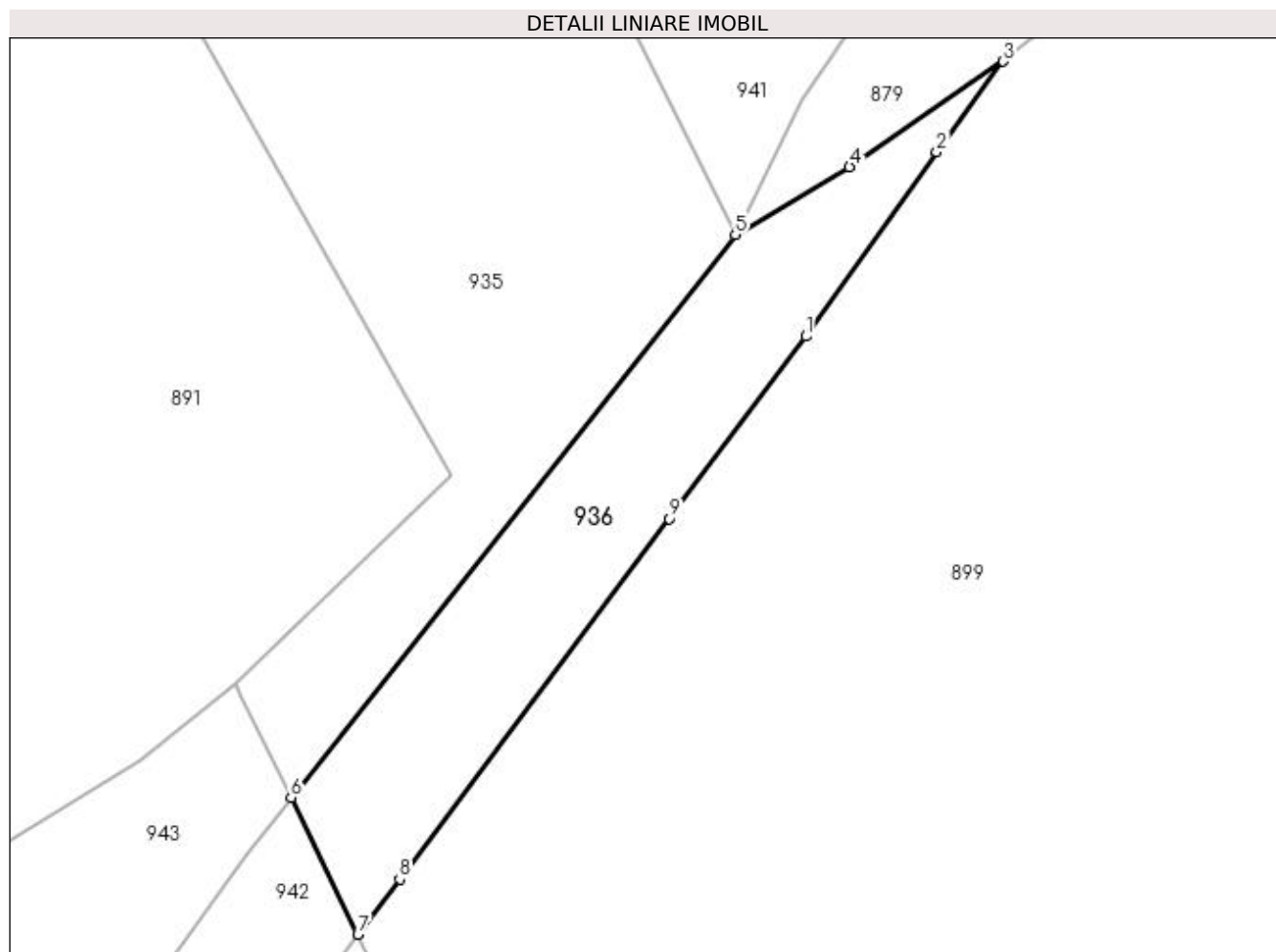
Inscrieri privind dezmembramintele dreptului de proprietate, drepturi reale de garanție și sarcini	Referințe
NU SUNT	

## Anexa Nr. 1 La Partea I

## Teren

Nr cadastral	Suprafața (mp)*	Observații / Referințe
	132	imobilul s-a format din parcelele avand nr. topografic: 1031 parte

\* Suprafața este determinată în planul de proiecție Stereo 70.



## Date referitoare la teren

Crt	Categorie folosință	Intravilan	Suprafața (mp)	Tarla	Parcelă	Nr. topo	Observații / Referințe
1	faneata	DA	132	-	-	-	

## Lungime Segmente

1) Valorile lungimilor segmentelor sunt obținute din proiecție în plan.

Punct început	X / Y	Punct sfârșit	X / Y	Lungime segment (** (m)
1	524.392,64 680.805,844	2	524.397,116 680.812,171	7.75
2	524.397,116 680.812,171	3	524.399,399 680.815,262	3.843
3	524.399,399 680.815,262	4	524.394,131 680.811,657	6.383
4	524.394,131 680.811,657	5	524.390,216 680.809,322	4.558
5	524.390,216 680.809,322	6	524.374,984 680.790,047	24.567

Punct început	X / Y	Punct sfârşit	X / Y	Lungime segment (** (m)
6	524.374,984 680.790,047	7	524.377,277 680.785,363	5.215
7	524.377,277 680.785,363	8	524.378,713 680.787,245	2.367
8	524.378,713 680.787,245	9	524.387,962 680.799,598	15.432
9	524.387,962 680.799,598	1	524.392,64 680.805,844	7.804

\*\* Lungimile segmentelor sunt determinate în planul de proiecție Stereo 70 și sunt rotunjite la 1 milimetru.

\*\*\* Distanța dintre puncte este formată din segmente cumulate ce sunt mai mici decât valoarea 1 milimetru.



**DATE DESPRE IMOBILUL NR. 937**

Oficiul de Cadastru și Publicitate Imobiliară SUCEAVA  
Biroul de Cadastru și Publicitate Imobiliară Campulung Moldovenesc

**A. Partea I. Descrierea imobilului**

TEREN Intravilan

Nr. CF vechi:1365

Nr. topografic:1037/7 parte

Adresa: Loc. Breaza, Jud. Suceava

Nr. Crt	Nr cadastral Nr. topografic	Suprafața* (mp)	Observații / Referințe
A1		114	Sector cadastral:21 Teren neimprejmuit; imobilul s-a format din parcelele avand nr. topografic: 1037/7 parte

**B. Partea II. Proprietari și acte**

Inscrieri privitoare la dreptul de proprietate și alte drepturi reale		Referințe
/		
Act Normativ nr. 7, din 13/03/1996 emis de Parlamentul Romaniei;		
B1	Inscrierea provizorie, drept de PROPRIETATE, dobandit prin Lege, cota actuala 1/1 1) <b>NEIDENTIFICAT NEIDENTIFICAT</b>	A1
Act Administrativ nr. 2675, din 17/08/2023 emis de Primaria comunei Breaza;		
B1	se noteaza POSESIA asupra terenului 1) <b>MACOVEI PETRU</b>	A1

**C. Partea III. SARCINI .**

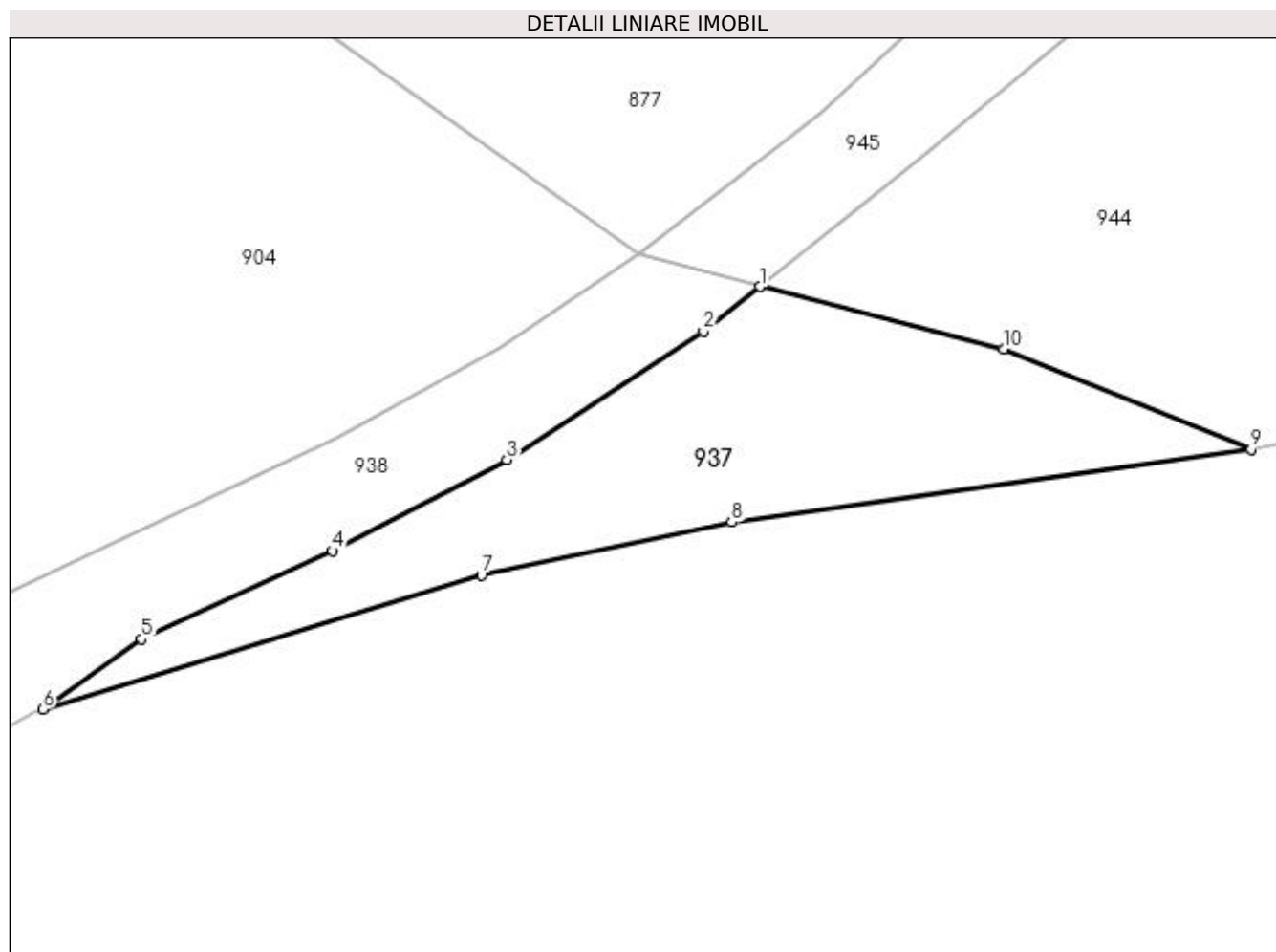
Inscrieri privind dezmembramintele dreptului de proprietate, drepturi reale de garanție și sarcini	Referințe
NU SUNT	

## Anexa Nr. 1 La Partea I

## Teren

Nr cadastral	Suprafața (mp)*	Observații / Referințe
	114	imobilul s-a format din parcelele avand nr. topografic: 1037/7 parte

\* Suprafața este determinată în planul de proiecție Stereo 70.



## Date referitoare la teren

Crt	Categorie folosință	Intra vilan	Suprafața (mp)	Tarla	Parcelă	Nr. topo	Observații / Referințe
1	faneata	DA	114	-	-	-	

## Lungime Segmente

1) Valorile lungimilor segmentelor sunt obținute din proiecție în plan.

Punct început	X / Y	Punct sfârșit	X / Y	Lungime segment (** (m)
1	524.351,005 680.734,939	2	524.349,344 680.733,614	2.125
2	524.349,344 680.733,614	3	524.343,545 680.729,83	6.924
3	524.343,545 680.729,83	4	524.338,396 680.727,15	5.805
4	524.338,396 680.727,15	5	524.332,774 680.724,547	6.195
5	524.332,774 680.724,547	6	524.329,865 680.722,477	3.571



Punct început	X / Y	Punct sfârșit	X / Y	Lungime segment (** (m)
6	524.329,865 680.722,477	7	524.342,793 680.726,429	13.519
7	524.342,793 680.726,429	8	524.350,176 680.727,989	7.546
8	524.350,176 680.727,989	9	524.365,495 680.730,14	15.469
9	524.365,495 680.730,14	10	524.358,195 680.733,099	7.877
10	524.358,195 680.733,099	1	524.351,005 680.734,939	7.421

\*\* Lungimile segmentelor sunt determinate în planul de proiecție Stereo 70 și sunt rotunjite la 1 milimetru.

\*\*\* Distanța dintre puncte este formată din segmente cumulate ce sunt mai mici decât valoarea 1 milimetru.



**DATE DESPRE IMOBILUL NR. 938**

Oficiul de Cadastru și Publicitate Imobiliară SUCEAVA  
 Biroul de Cadastru și Publicitate Imobiliară Campulung Moldovenesc

**A. Partea I. Descrierea imobilului**

TEREN Intravilan

Nr. CF vechi:1365

Nr. topografic:1037/7 parte

Adresa: Loc. Breaza, Jud. Suceava

Nr. Crt	Nr cadastral Nr. topografic	Suprafața* (mp)	Observații / Referințe
A1		111	Sector cadastral:21 Teren neimprejmuit; imobilul s-a format din parcelele avand nr. topografic: 1037/7 parte

**B. Partea II. Proprietari și acte**

Inscrieri privitoare la dreptul de proprietate și alte drepturi reale		Referințe
/		
Act Normativ nr. 7, din 13/03/1996 emis de Parlamentul Romaniei;		
B1	Inscrierea provizorie, drept de PROPRIETATE, dobandit prin Lege, cota actuala 1/1 1) NEIDENTIFICAT NEIDENTIFICAT	A1
Act Administrativ nr. 2954, din 12/09/2023 emis de Primaria comunei Breaza;		
B1	se noteaza POSESIA asupra terenului 1) MACOVEI PETRU 2) MACOVEI CORNEL	A1

**C. Partea III. SARCINI .**

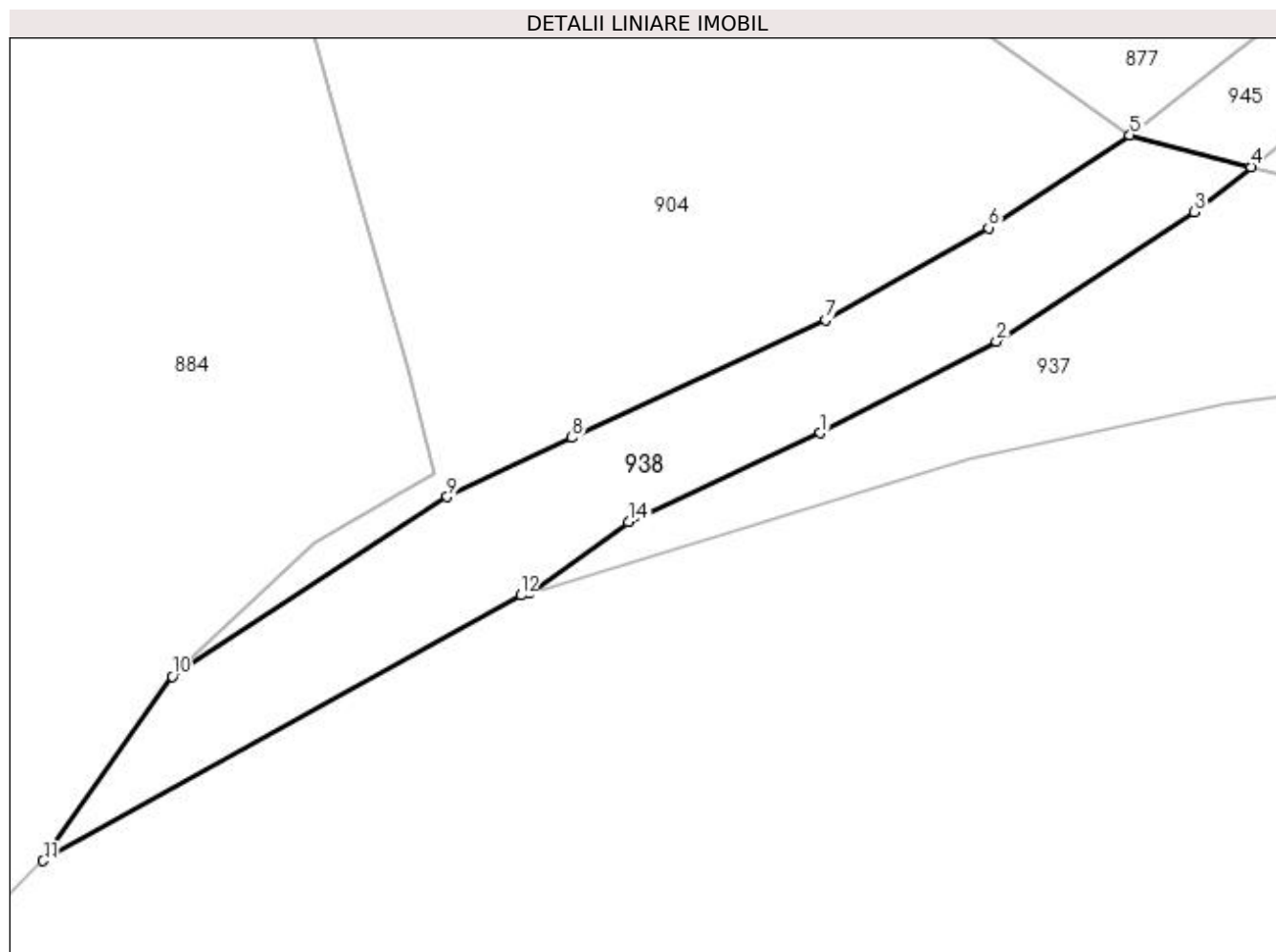
Inscrieri privind dezmembramintele dreptului de proprietate, drepturi reale de garanție și sarcini	Referințe
NU SUNT	

## Anexa Nr. 1 La Partea I

## Teren

Nr cadastral	Suprafața (mp)*	Observații / Referințe
	111	imobilul s-a format din parcelele avand nr. topografic: 1037/7 parte

\* Suprafața este determinată în planul de proiecție Stereo 70.



## Date referitoare la teren

Crt	Categorie folosință	Intra vilan	Suprafața (mp)	Tarla	Parcelă	Nr. topo	Observații / Referințe
1	faneata	DA	111	-	-	-	

## Lungime Segmente

1) Valorile lungimilor segmentelor sunt obținute din proiecție în plan.

Punct început	X / Y	Punct sfârșit	X / Y	Lungime segment (** (m)
1	524.338,396 680.727,15	2	524.343,545 680.729,83	5.805
2	524.343,545 680.729,83	3	524.349,344 680.733,614	6.924
3	524.349,344 680.733,614	4	524.351,005 680.734,939	2.125
4	524.351,005 680.734,939	5	524.347,45 680.735,872	3.676
5	524.347,45 680.735,872	6	524.343,321 680.733,154	4.943

Punct început	X / Y	Punct sfârșit	X / Y	Lungime segment (** (m)
6	524.343,321 680.733,154	7	524.338,54 680.730,461	5.487
7	524.338,54 680.730,461	8	524.331,123 680.727,015	8.178
8	524.331,123 680.727,015	9	524.327,468 680.725,286	4.043
9	524.327,468 680.725,286	10	524.319,417 680.720,027	9.616
10	524.319,417 680.720,027	11	524.315,636 680.714,629	6.591
11	524.315,636 680.714,629	12	524.329,621 680.722,402	16.0
12	524.329,621 680.722,402	13	524.329,865 680.722,477	0.255
13	524.329,865 680.722,477	14	524.332,774 680.724,547	3.571
14	524.332,774 680.724,547	1	524.338,396 680.727,15	6.195

\*\* Lungimile segmentelor sunt determinate în planul de proiecție Stereo 70 și sunt rotunjite la 1 milimetru.

\*\*\* Distanța dintre puncte este formată din segmente cumulate ce sunt mai mici decât valoarea 1 milimetru.



**DATE DESPRE IMOBILUL NR. 939**

Oficiul de Cadastru și Publicitate Imobiliară SUCEAVA  
Biroul de Cadastru și Publicitate Imobiliară Campulung Moldovenesc

**A. Partea I. Descrierea imobilului**

TEREN Extravilan

Nr. CF vechi:32858  
Nr. topografic:1115/23 parte

Adresa: Jud. Suceava

Nr. Crt	Nr cadastral Nr. topografic	Suprafața* (mp)	Observații / Referințe
A1		282	Sector cadastral:21 Teren neimprejmuit; imobilul s-a format din parcelele avand nr. topografic: 1115/23 parte

**B. Partea II. Proprietari și acte**

Inscrieri privitoare la dreptul de proprietate și alte drepturi reale		Referințe
/		
Act Normativ nr. 7, din 13/03/1996 emis de Parlamentul Romaniei;		
B1	Inscrierea provizorie, drept de PROPRIETATE, dobandit prin Lege, cota actuala 1/1 1) NEIDENTIFICAT NEIDENTIFICAT	A1
Act Administrativ nr. 2964, din 12/09/2023 emis de Primaria comunei Breaza;		
B1	se noteaza POSESIA asupra terenului 1) MACOVEI EUGENIA 2) MACOVEI VASILE	A1

**C. Partea III. SARCINI .**

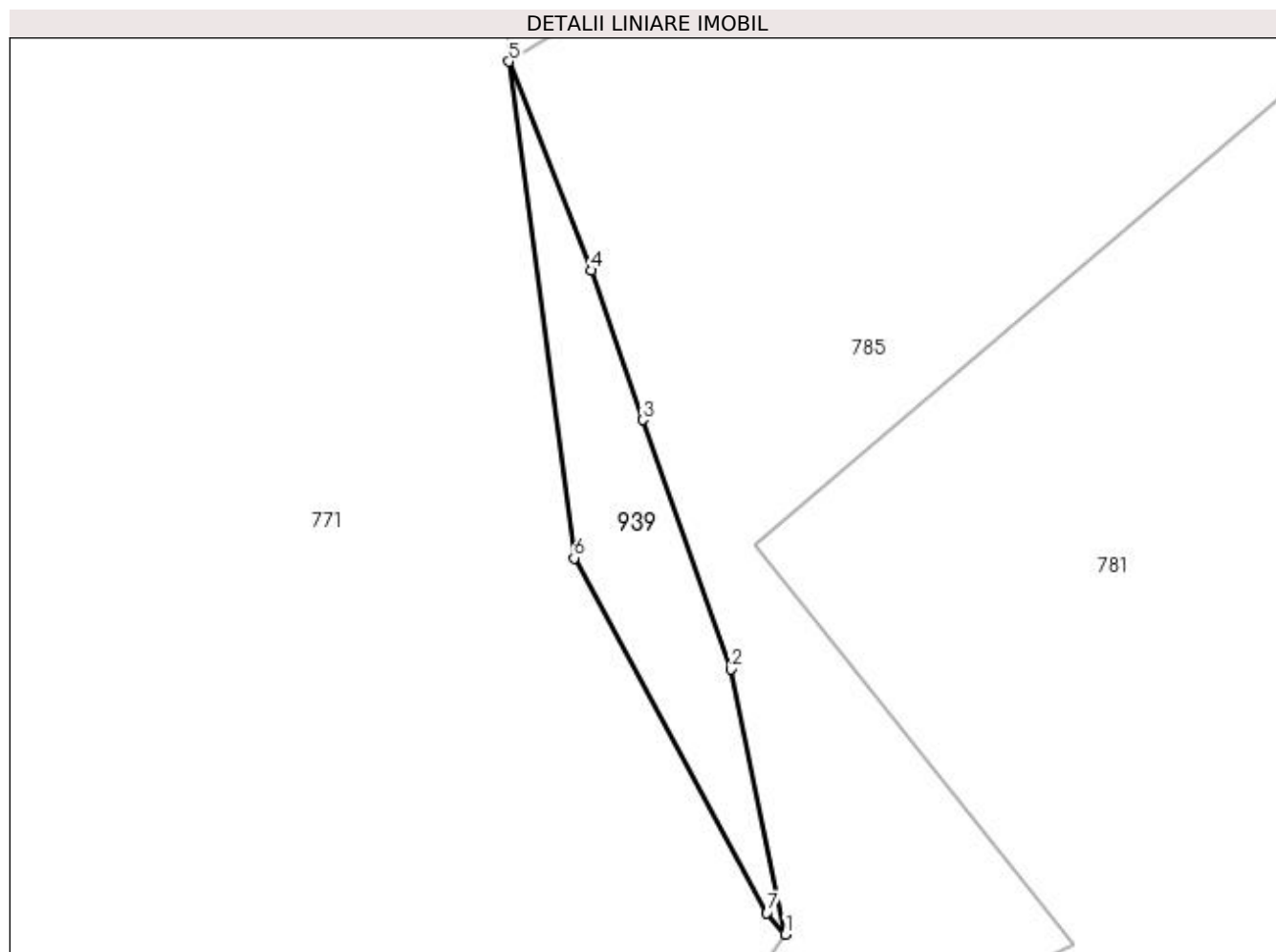
Inscrieri privind dezmembramintele dreptului de proprietate, drepturi reale de garanție și sarcini	Referințe
NU SUNT	

## Anexa Nr. 1 La Partea I

## Teren

Nr cadastral	Suprafaţa (mp)*	Observații / Referințe
	282	imobilul s-a format din parcelele avand nr. topografic: 1115/23 parte

\* Suprafața este determinată în planul de proiecție Stereo 70.



## Date referitoare la teren

Crt	Categorie folosință	Intra vilan	Suprafața (mp)	Tarla	Parcelă	Nr. topo	Observații / Referințe
1	faneata	NU	282	-	-	-	

## Lungime Segmente

1) Valorile lungimilor segmentelor sunt obținute din proiecție în plan.

Punct început	X / Y	Punct sfârșit	X / Y	Lungime segment (** (m)
1	523.861,13 681.676,135	2	523.857,248 681.694,958	19.219
2	523.857,248 681.694,958	3	523.850,996 681.712,66	18.774
3	523.850,996 681.712,66	4	523.847,34 681.723,278	11.229
4	523.847,34 681.723,278	5	523.841,472 681.738,107	15.948
5	523.841,472 681.738,107	6	523.846,121 681.702,857	35.555



Punct început	X / Y	Punct sfârșit	X / Y	Lungime segment (** (m)
6	523.846,121 681.702,857	7	523.859,794 681.677,654	28.674
7	523.859,794 681.677,654	1	523.861,13 681.676,135	2.022

\*\* Lungimile segmentelor sunt determinate în planul de proiecție Stereo 70 și sunt rotunjite la 1 milimetru.

\*\*\* Distanța dintre puncte este formată din segmente cumulate ce sunt mai mici decât valoarea 1 milimetru.



**DATE DESPRE IMOBILUL NR. 940**

Oficiul de Cadastru și Publicitate Imobiliară SUCEAVA  
Biroul de Cadastru și Publicitate Imobiliară Campulung Moldovenesc

**A. Partea I. Descrierea imobilului**

TEREN Extravilan

Nr. CF vechi:32970  
Nr. topografic:1083/2 parte

Adresa: Jud. Suceava

Nr. Crt	Nr cadastral Nr. topografic	Suprafața* (mp)	Observații / Referințe
A1		678	Sector cadastral:21 Teren neimprejmuit; imobilul s-a format din parcelele avand nr. topografic: 1083/2 parte; exista construcții cu caracter provizoriu, fara fundatie

**Construcții**

Crt	Nr cadastral Nr. topografic	Adresa	Observații / Referințe
A1.1		Jud. Suceava	Nr. niveluri:1; S. construita la sol:34 mp; Locuinta
A1.2		Jud. Suceava	Nr. niveluri:1; S. construita la sol:30 mp; Anexa

**B. Partea II. Proprietari și acte**

Inscrieri privitoare la dreptul de proprietate și alte drepturi reale		Referințe
/		
Act Normativ nr. 7, din 13/03/1996 emis de Parlamentul Romaniei;		
B1	Inscrierea provizorie, drept de PROPRIETATE, dobandit prin Lege, cota actuala 1/1 1) COMUNA BREAZA, CIF:4326736, DOMENIUL PUBLIC 2) COMUNA BREAZA, CIF:4326736, DOMENIUL PUBLIC	A1

**C. Partea III. SARCINI .**

Inscrieri privind dezmembramintele dreptului de proprietate, drepturi reale de garanție și sarcini	Referințe
NU SUNT	

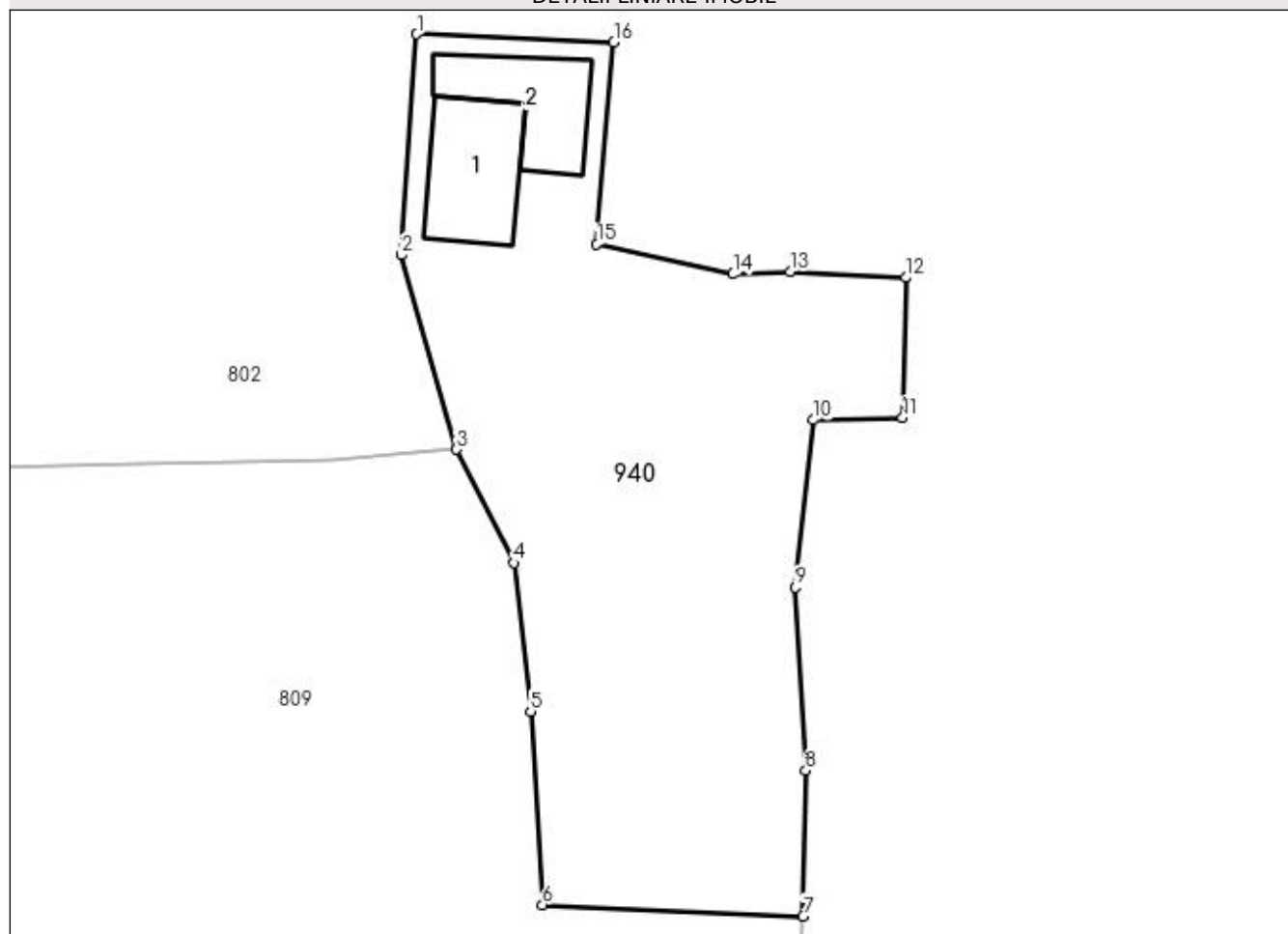
## Anexa Nr. 1 La Partea I

## Teren

Nr cadastral	Suprafața (mp)*	Observații / Referințe
	678	imobilul s-a format din parcelele avand nr. topografic: 1083/2 parte; exista constructii cu caracter provizoriu, fara fundatie

\* Suprafața este determinată în planul de proiecție Stereo 70.

## DETALII LINIARE IMOBIL



## Date referitoare la teren

Crt	Categorie folosință	Intra vilan	Suprafața (mp)	Tarla	Parcelă	Nr. topo	Observații / Referințe
1	faneata	NU	678	-	-	-	

## Date referitoare la construcții

Crt	Număr	Destinație construcție	Supraf. (mp)	Situație juridică	Observații / Referințe
A1.1		construcții de locuințe	34	Cu acte	Nr. niveluri:1; S. construita la sol:34 mp; Locuinta
A1.2		construcții anexa	30	Cu acte	Nr. niveluri:1; S. construita la sol:30 mp; Anexa

## Lungime Segmente

1) Valorile lungimilor segmentelor sunt obținute din proiecție în plan.

Punct început	X / Y	Punct sfârșit	X / Y	Lungime segment (** (m)
1	523.439,049 681.595,666	2	523.438,262 681.584,367	11.327
2	523.438,262 681.584,367	3	523.441,073 681.574,425	10.332
3	523.441,073 681.574,425	4	523.444,028 681.568,616	6.517

Punct început	X / Y	Punct sfârşit	X / Y	Lungime segment (** (m)
4	523.444,028 681.568,616	5	523.444,872 681.561,023	7.64
5	523.444,872 681.561,023	6	523.445,482 681.551,131	9.911
6	523.445,482 681.551,131	7	523.458,827 681.550,542	13.358
7	523.458,827 681.550,542	8	523.458,964 681.557,993	7.452
8	523.458,964 681.557,993	9	523.458,433 681.567,364	9.386
9	523.458,433 681.567,364	10	523.459,365 681.575,923	8.61
10	523.459,365 681.575,923	11	523.463,921 681.576,046	4.558
11	523.463,921 681.576,046	12	523.464,089 681.583,202	7.158
12	523.464,089 681.583,202	13	523.458,159 681.583,524	5.938
13	523.458,159 681.583,524	14	523.455,242 681.583,388	2.92
14	523.455,242 681.583,388	15	523.448,263 681.584,926	7.147
15	523.448,263 681.584,926	16	523.449,129 681.595,266	10.376
16	523.449,129 681.595,266	1	523.439,049 681.595,666	10.089

\*\* Lungimile segmentelor sunt determinate în planul de proiecţie Stereo 70 şi sunt rotunjite la 1 milimetru.

\*\*\* Distanţa dintre puncte este formată din segmente cumulate ce sunt mai mici decât valoarea 1 milimetru.



**DATE DESPRE IMOBILUL NR. 941**

Oficiul de Cadastru și Publicitate Imobiliară SUCEAVA  
Biroul de Cadastru și Publicitate Imobiliară Campulung Moldovenesc

**A. Partea I. Descrierea imobilului**

TEREN Intravilan

Adresa: Loc. Breaza, Jud. Suceava

Nr. Crt	Nr cadastral Nr. topografic	Suprafața* (mp)	Observații / Referințe
A1	33817	240	Sector cadastral:21 Teren neimprejmuit; Terenul este partial imprejmuit: de la pct. 534 la pct. 600 cu gard din lemn

**B. Partea II. Proprietari și acte**

Inscrieri privitoare la dreptul de proprietate și alte drepturi reale		Referințe
<b>13332 / 11/08/2023</b>		
Act Notarial nr. Aut.698, din 09/08/2023 emis de Catargiu TUDOR-MARIAN;		
B1	Se infiinteaza cartea funciara 33817 a imobilului cu numarul cadastral 33817 / UAT Breaza, rezultat din dezmembrarea imobilului cu numarul cadastral 30572 inscris in cartea funciara 30572;	A1
<b>13337 / 11/08/2023</b>		
Act Notarial nr. Aut.699, din 09/08/2023 emis de Catargiu TUDOR-MARIAN;		
B3	Intabulare, drept de PROPRIETATE, dobandit prin Conventie, cota actuala 1/1 1) MACOVEI PETRU 2) MACOVEI CAMELIA	A1

**C. Partea III. SARCINI .**

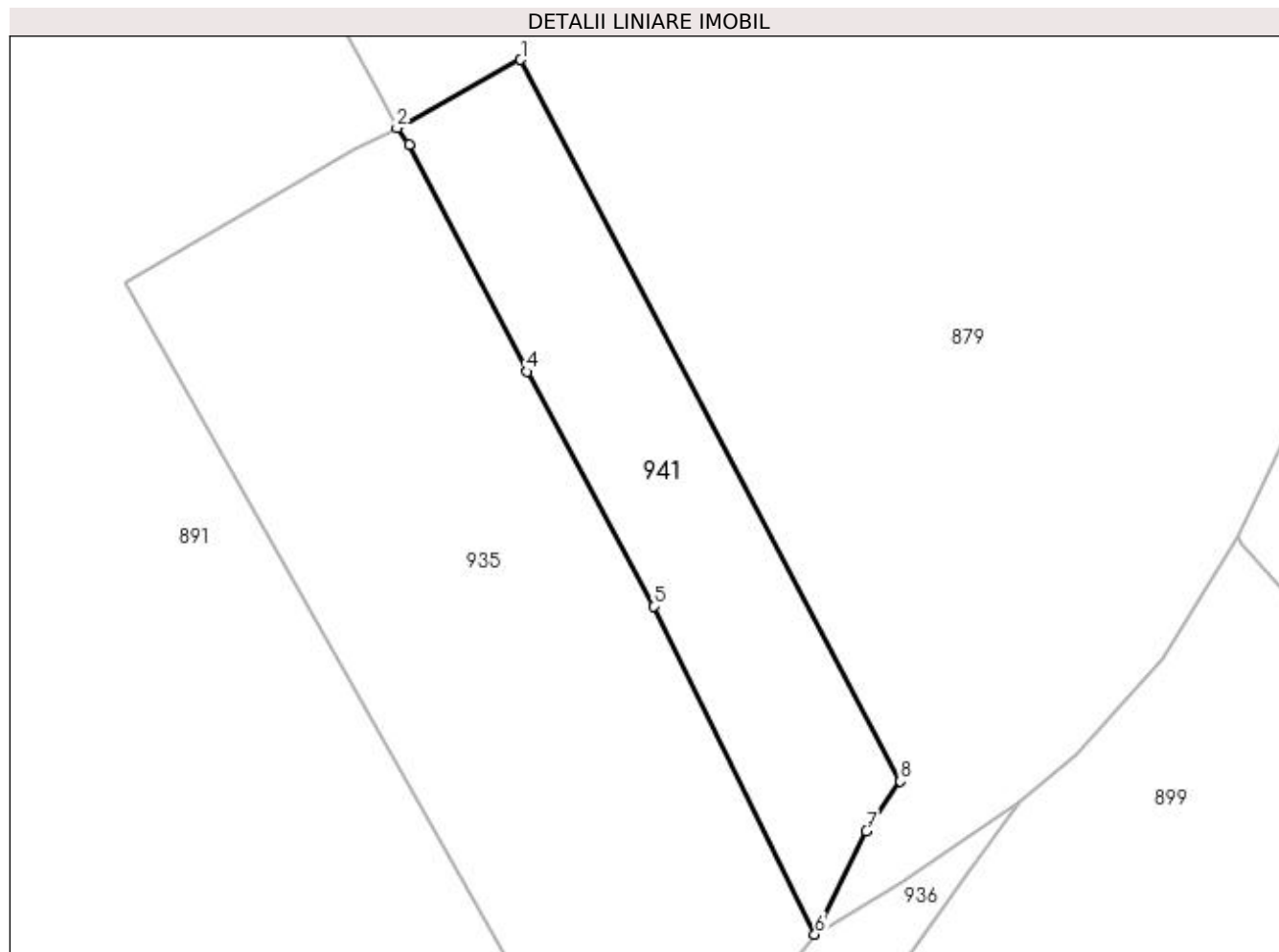
Inscrieri privind dezmembramintele dreptului de proprietate, drepturi reale de garanție și sarcini	Referințe
NU SUNT	

## Anexa Nr. 1 La Partea I

## Teren

Nr cadastral	Suprafaţa (mp)*	Observaţii / Referinţe
33817	240	Terenul este partial imprejmuit: de la pct. 534 la pct. 600 cu gard din lemn

\* Suprafaţa este determinată în planul de proiecţie Stereo 70.



## Date referitoare la teren

Crt	Categorie folosinţă	Intra vilan	Suprafaţa (mp)	Tarla	Parcelă	Nr. topo	Observaţii / Referinţe
1	faneata	DA	240	-	-	-	

## Lungime Segmente

1) Valorile lungimilor segmentelor sunt obţinute din proiecţie în plan.

Punct început	X / Y	Punct sfârşit	X / Y	Lungime segment (** (m)
1	524.377,048 680.848,463	2	524.371,506 680.845,4	6.333
2	524.371,506 680.845,4	3	524.372,049 680.844,655	0.922
3	524.372,049 680.844,655	4	524.377,341 680.834,51	11.442
4	524.377,341 680.834,51	5	524.382,985 680.824,008	11.923
5	524.382,985 680.824,008	6	524.390,216 680.809,322	16.37



Punct început	X / Y	Punct sfârșit	X / Y	Lungime segment (** (m)
6	524.390,216 680.809,322	7	524.392,517 680.813,952	5.17
7	524.392,517 680.813,952	8	524.394,043 680.816,176	2.697
8	524.394,043 680.816,176	1	524.377,048 680.848,463	36.486

\*\* Lungimile segmentelor sunt determinate în planul de proiecție Stereo 70 și sunt rotunjite la 1 milimetru.

\*\*\* Distanța dintre puncte este formată din segmente cumulate ce sunt mai mici decât valoarea 1 milimetru.



**DATE DESPRE IMOBILUL NR. 942**

Oficiul de Cadastru și Publicitate Imobiliară SUCEAVA  
Biroul de Cadastru și Publicitate Imobiliară Campulung Moldovenesc

**A. Partea I. Descrierea imobilului**

TEREN Intravilan

Adresa: Loc. Breaza, Jud. Suceava

Nr. Crt	Nr cadastral Nr. topografic	Suprafața* (mp)	Observații / Referințe
A1	34027	108	Sector cadastral:21 Teren neimprejmuit; Terenul este partial imprejmuit: de la pct. 600 la pct. 605 cu gard din lemn

**B. Partea II. Proprietari și acte**

Inscrieri privitoare la dreptul de proprietate și alte drepturi reale		Referințe
<b>13331 / 11/08/2023</b>		
Act Notarial nr. Aut.697, din 09/08/2023 emis de Catargiu TUDOR-MARIAN;		
B1	Se infiinteaza cartea funciara 34027 a imobilului cu numarul cadastral 34027 / UAT Breaza, rezultat din dezmembrarea imobilului cu numarul cadastral 30519 in scris in cartea funciara 30519;	A1
Act Notarial nr. 629, din 20/06/2013 emis de Scraba Horia Ilie;		
B2	Intabulare, drept de PROPRIETATEca bun comun, dobandit prin Conventie, cota actuala 1/2 1) MACOVEI PETRU 2) MACOVEI CAMELIA <i>OBSERVATII: pozitie transcrisa din CF 30519/Breaza, in scrisa prin incheierea nr. 8001 din 25/06/2013;</i>	A1
<b>13336 / 11/08/2023</b>		
Act Notarial nr. 699, din 09/08/2023 emis de Catargiu TUDOR-MARIAN;		
B3	Intabulare, drept de PROPRIETATEbun comun in devalmasie, dobandit prin Conventie, cota actuala 1/2 1) PENTIUC VIOREL 2) PENTIUC PETRONELA	A1
<b>13339 / 11/08/2023</b>		
Act Notarial nr. Aut.700, din 09/08/2023 emis de Catargiu TUDOR-MARIAN;		
B4	se noteaza respingerea cereri de intabulare a dreptului de servitute de trecere peste imobilul cu nr. cad. 34024 din CF 34024 UAT Breaza in favoarea imobilelor cu nr.cad. 34027 si 33816 situate in UAT Breaza.	A1
<b>18332 / 06/11/2023</b>		
Act Notarial nr. Aut.700, din 09/08/2023 emis de Catargiu TUDOR-MARIAN;		
B5	se noteaza respingerea cererii de intabulare a dreptului de servitute de trecere peste imobilul cu nr. cad. 34024 din CF 34024 UAT Breaza in favoarea imobilelor cu nr.cad. 34027 si 33816 situate in UAT Breaza.	A1
<b>591 / 12/01/2024</b>		
Act Notarial nr. conventie pentru constituirea dreptului de servitute Aut.700, din 09/08/2023 emis de Catargiu TUDOR-MARIAN;		
B6	-se noteaza drept de SERVITUTE de trecere cu piciorul, atelaje si orice vehicule peste imobilul cu nr. cad. 34024 din CF 34024 UAT Breaza in favoarea imobilelor cu nr.cad. 34027 si 33816 situate in UAT Breaza.	A1

**C. Partea III. SARCINI .**

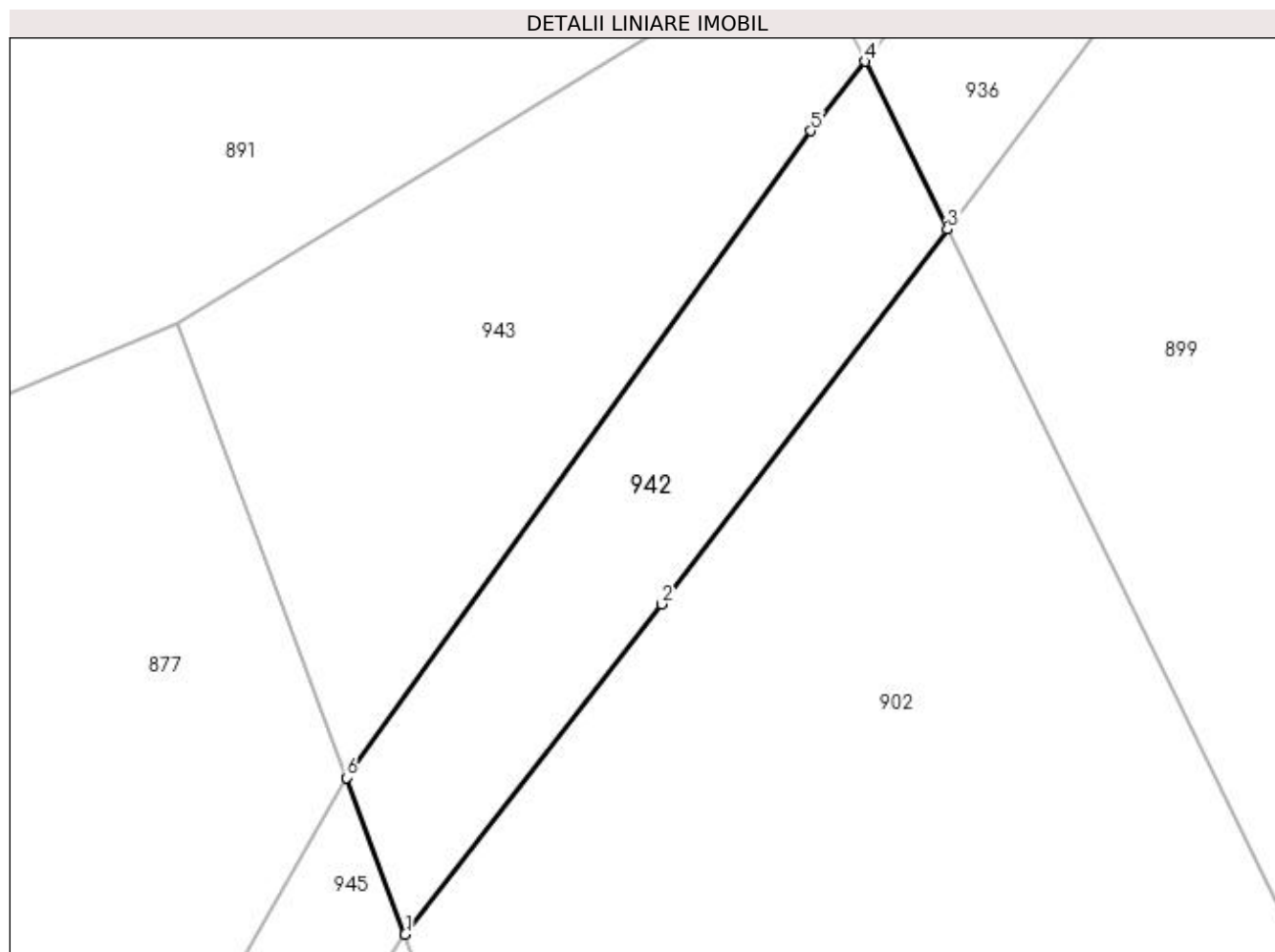
Inscrieri privind dezmembramintele dreptului de proprietate, drepturi reale de garanție și sarcini	Referințe
NU SUNT	

## Anexa Nr. 1 La Partea I

## Teren

Nr cadastral	Suprafața (mp)*	Observații / Referințe
34027	108	Terenul este partial imprejmuit: de la pct. 600 la pct. 605 cu gard din lemn

\* Suprafața este determinată în planul de proiecție Stereo 70.



## Date referitoare la teren

Crt	Categorie folosință	Intravilan	Suprafața (mp)	Tarla	Parcelă	Nr. topo	Observații / Referințe
1	faneata	DA	108	-	-	-	

## Lungime Segmente

1) Valorile lungimilor segmentelor sunt obținute din proiecție în plan.

Punct început	X / Y	Punct sfârșit	X / Y	Lungime segment (** (m)
1	524.362,145 680.765,708	2	524.369,305 680.774,915	11.664
2	524.369,305 680.774,915	3	524.377,277 680.785,363	13.142
3	524.377,277 680.785,363	4	524.374,984 680.790,047	5.215
4	524.374,984 680.790,047	5	524.373,453 680.788,11	2.469
5	524.373,453 680.788,11	6	524.360,514 680.770,078	22.194

Punct început	X / Y	Punct sfârşit	X / Y	Lungime segment (** (m)
6	524.360,514 680.770,078	1	524.362,145 680.765,708	4.665

\*\* Lungimile segmentelor sunt determinate în planul de proiecţie Stereo 70 şi sunt rotunjite la 1 milimetru.

\*\*\* Distanţa dintre puncte este formată din segmente cumulate ce sunt mai mici decât valoarea 1 milimetru.



**DATE DESPRE IMOBILUL NR. 943**

Oficiul de Cadastru și Publicitate Imobiliară SUCEAVA  
Biroul de Cadastru și Publicitate Imobiliară Campulung Moldovenesc

**A. Partea I. Descrierea imobilului**

TEREN Intravilan

Adresa: Loc. Breaza, Jud. Suceava

Nr. Crt	Nr cadastral Nr. topografic	Suprafața* (mp)	Observații / Referințe
A1	34028	177	Sector cadastral:21 Teren neimprejmuit; Terenul este partial imprejmuit: de la pct. 602 la pct. 500 cu gard din lemn

**B. Partea II. Proprietari și acte**

Inscrieri privitoare la dreptul de proprietate și alte drepturi reale		Referințe
<b>13331 / 11/08/2023</b>		
Act Notarial nr. Aut.697, din 09/08/2023 emis de Catargiu TUDOR-MARIAN;		
B1	Se infiinteaza cartea funciara 34028 a imobilului cu numarul cadastral 34028 / UAT Breaza, rezultat din dezmembrarea imobilului cu numarul cadastral 30519 inscris in cartea funciara 30519;	A1
Act Notarial nr. 629, din 20/06/2013 emis de Scraba Horia Ilie;		
B2	Intabulare, drept de PROPRIETATE, dobandit prin Conventie, cota actuala 1/1 1) MACOVEI PETRU 2) MACOVEI CAMELIA	A1

**C. Partea III. SARCINI .**

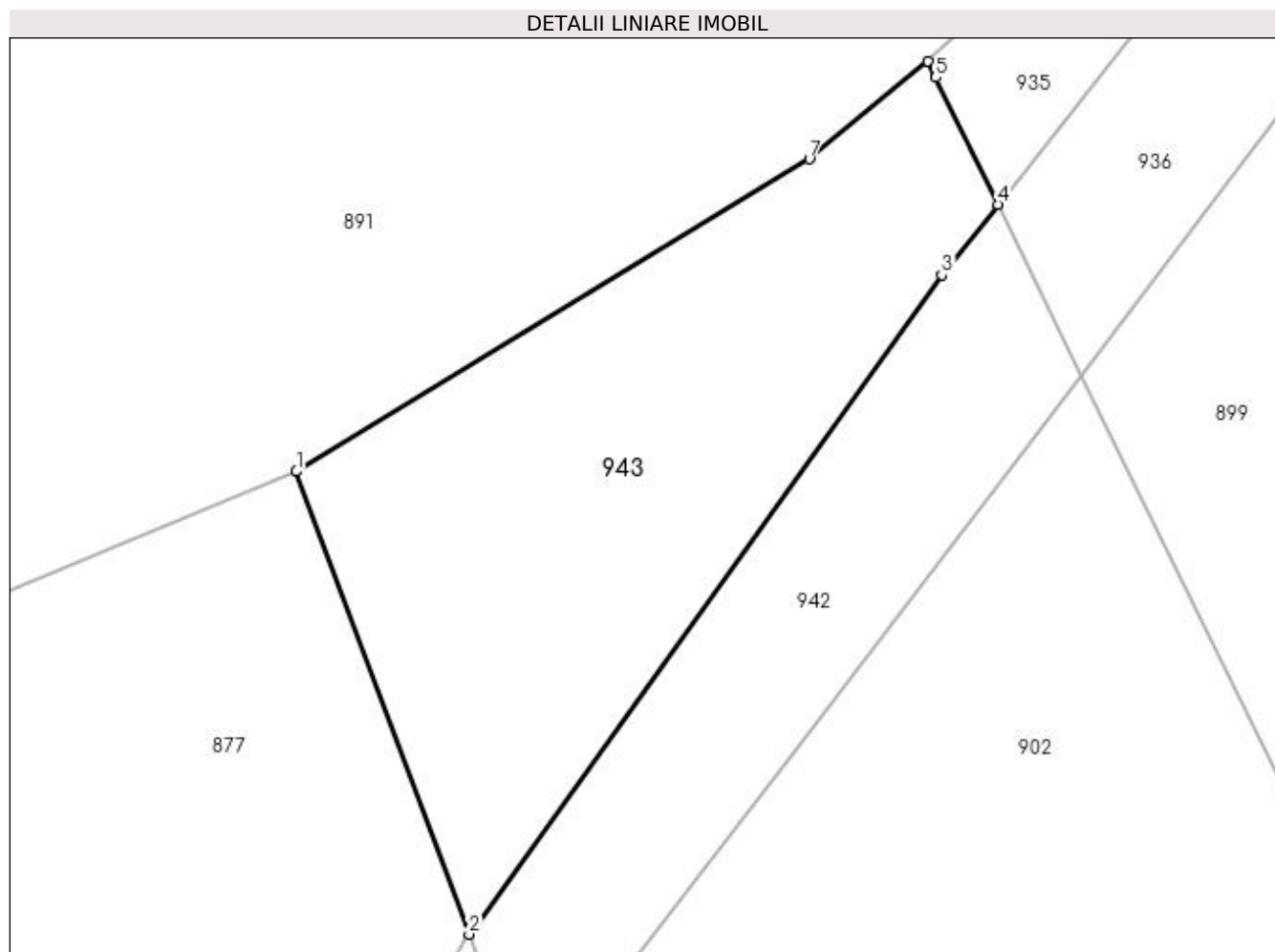
Inscrieri privind dezmembramintele dreptului de proprietate, drepturi reale de garanție și sarcini	Referințe
NU SUNT	

## Anexa Nr. 1 La Partea I

## Teren

Nr cadastral	Suprafața (mp)*	Observații / Referințe
34028	177	Terenul este partial imprejmuit: de la pct. 602 la pct. 500 cu gard din lemn

\* Suprafața este determinată în planul de proiecție Stereo 70.



## Date referitoare la teren

Crt	Categorie folosință	Intra vilan	Suprafața (mp)	Tarla	Parcelă	Nr. topo	Observații / Referințe
1	faneata	DA	177	-	-	-	

## Lungime Segmente

1) Valorile lungimilor segmentelor sunt obținute din proiecție în plan.

Punct început	X / Y	Punct sfârșit	X / Y	Lungime segment (** (m)
1	524.355,79 680.782,742	2	524.360,514 680.770,078	13.516
2	524.360,514 680.770,078	3	524.373,453 680.788,11	22.194
3	524.373,453 680.788,11	4	524.374,984 680.790,047	2.469
4	524.374,984 680.790,047	5	524.373,287 680.793,513	3.859
5	524.373,287 680.793,513	6	524.373,071 680.793,953	0.49



Punct început	X / Y	Punct sfârșit	X / Y	Lungime segment (** (m)
6	524.373,071 680.793,953	7	524.369,827 680.791,286	4.199
7	524.369,827 680.791,286	1	524.355,79 680.782,742	16.433

\*\* Lungimile segmentelor sunt determinate în planul de proiecție Stereo 70 și sunt rotunjite la 1 milimetru.

\*\*\* Distanța dintre puncte este formată din segmente cumulate ce sunt mai mici decât valoarea 1 milimetru.



**DATE DESPRE IMOBILUL NR. 944**

Oficiul de Cadastru și Publicitate Imobiliară SUCEAVA  
Biroul de Cadastru și Publicitate Imobiliară Campulung Moldovenesc

**A. Partea I. Descrierea imobilului**

TEREN Intravilan

Adresa: Loc. Breaza, Jud. Suceava

Nr. Crt	Nr cadastral Nr. topografic	Suprafața* (mp)	Observații / Referințe
A1	34025	244	Sector cadastral:21 Teren neimprejmuit; Terenul este partial imprejmuit: de la pct. 609 la pct. 535 cu gard din lemn

**B. Partea II. Proprietari și acte**

Inscrieri privitoare la dreptul de proprietate și alte drepturi reale		Referințe
<b>13330 / 11/08/2023</b>		
Act Notarial nr. Aut.696, din 09/08/2023 emis de Catargiu TUDOR-MARIAN;		
B1	Se infiinteaza cartea funciara 34025 a imobilului cu numarul cadastral 34025 / UAT Breaza, rezultat din dezmembrarea imobilului cu numarul cadastral 30604 inscris in cartea funciara 30604;	A1
Act Notarial nr. CM nr. 13, din 23/02/2022 emis de Scraba Horia Ilie;		
B2	Intabulare, drept de PROPRIETATE, dobandit prin Succesiune, cota actuala 3/32 1) <b>MACOVEI CORNEL</b>	A1
Act Notarial nr. 95, din 23/02/2022 emis de Scraba Horia Ilie;		
B3	Intabulare, drept de PROPRIETATE, dobandit prin Conventie, cota actuala 29/32 1) <b>MACOVEI CORNEL</b>	A1

**C. Partea III. SARCINI .**

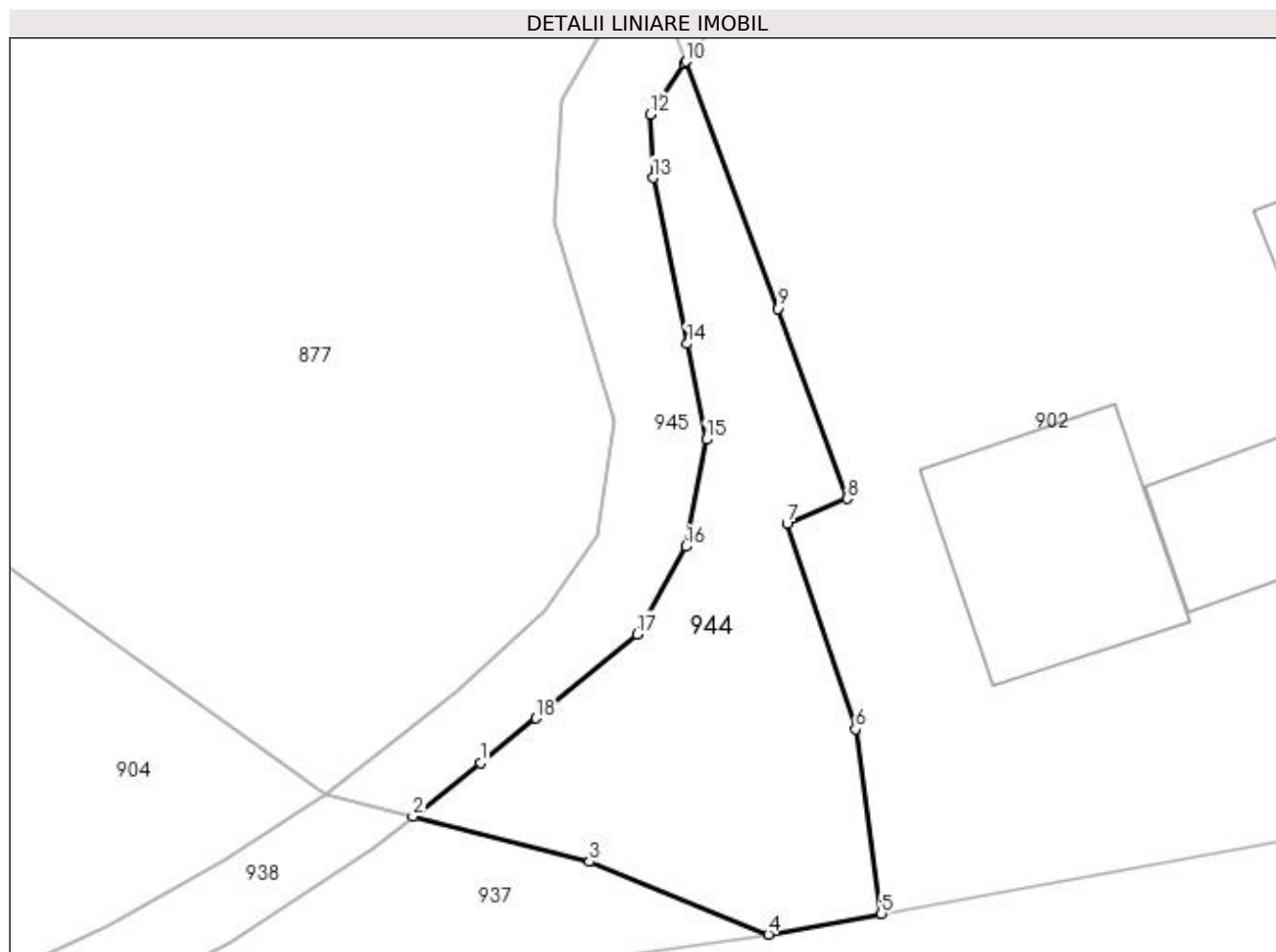
Inscrieri privind dezmembramintele dreptului de proprietate, drepturi reale de garanție și sarcini	Referințe
NU SUNT	

## Anexa Nr. 1 La Partea I

## Teren

Nr cadastral	Suprafața (mp)*	Observații / Referințe
34025	244	Terenul este partial imprejmuit: de la pct. 609 la pct. 535 cu gard din lemn

\* Suprafața este determinată în planul de proiecție Stereo 70.



## Date referitoare la teren

Crt	Categorie folosință	Intra vilan	Suprafața (mp)	Tarla	Parcelă	Nr. topo	Observații / Referințe
1	faneata	DA	244	-	-	-	

## Lungime Segmente

1) Valorile lungimilor segmentelor sunt obținute din proiecție în plan.

Punct început	X / Y	Punct sfârșit	X / Y	Lungime segment (** (m)
1	524.353,753 680.737,13	2	524.351,005 680.734,939	3.515
2	524.351,005 680.734,939	3	524.358,195 680.733,099	7.421
3	524.358,195 680.733,099	4	524.365,495 680.730,14	7.877
4	524.365,495 680.730,14	5	524.370,099 680.730,981	4.68
5	524.370,099 680.730,981	6	524.369,043 680.738,505	7.598

Punct început	X / Y	Punct sfârşit	X / Y	Lungime segment (** (m)
6	524.369,043 680.738,505	7	524.366,25 680.746,855	8.805
7	524.366,25 680.746,855	8	524.368,707 680.747,889	2.666
8	524.368,707 680.747,889	9	524.365,901 680.755,639	8.242
9	524.365,901 680.755,639	10	524.362,145 680.765,708	10.747
10	524.362,145 680.765,708	11	524.362,068 680.765,609	0.125
11	524.362,068 680.765,609	12	524.360,692 680.763,557	2.471
12	524.360,692 680.763,557	13	524.360,788 680.760,962	2.597
13	524.360,788 680.760,962	14	524.362,18 680.754,198	6.906
14	524.362,18 680.754,198	15	524.362,967 680.750,302	3.975
15	524.362,967 680.750,302	16	524.362,125 680.745,94	4.443
16	524.362,125 680.745,94	17	524.360,145 680.742,371	4.081
17	524.360,145 680.742,371	18	524.356,025 680.738,942	5.36
18	524.356,025 680.738,942	1	524.353,753 680.737,13	2.906

\*\* Lungimile segmentelor sunt determinate în planul de proiecţie Stereo 70 şi sunt rotunjite la 1 milimetru.

\*\*\* Distanţa dintre puncte este formată din segmente cumulate ce sunt mai mici decât valoarea 1 milimetru.





## DATE DESPRE IMOBILUL NR. 945

Oficiul de Cadastru și Publicitate Imobiliară SUCEAVA  
Biroul de Cadastru și Publicitate Imobiliară Campulung Moldovenesc

## A. Partea I. Descrierea imobilului

TEREN Intravilan

Adresa: Loc. Breaza, Jud. Suceava

Nr. Crt	Nr cadastral Nr. topografic	Suprafața* (mp)	Observații / Referințe
A1	34024	134	Sector cadastral:21 Teren neimprejmuit; Terenul este partial imprejmuit: de la pct. 608 la pct 609 cu gard din lemn

## B. Partea II. Proprietari și acte

Inscrieri privitoare la dreptul de proprietate și alte drepturi reale	Referințe	
<b>13330 / 11/08/2023</b>		
Act Notarial nr. Aut.696, din 09/08/2023 emis de Catargiu TUDOR-MARIAN;		
B1	Se infiinteaza cartea funciara 34024 a imobilului cu numarul cadastral 34024 / UAT Breaza, rezultat din dezmembrarea imobilului cu numarul cadastral 30604 inscris in cartea funciara 30604;	A1
Act Notarial nr. CM nr. 13, din 23/02/2022 emis de Scraba Horia Ilie;		
B2	Intabulare, drept de PROPRIETATE, dobandit prin Succesiune, cota actuala 3/32 1) <b>MACOVEI CORNEL</b> <i>OBSERVATII: pozitie transcrisa din CF 30604/Breaza, inscrisa prin incheierea nr. 3627 din 25/02/2022;</i>	A1
Act Notarial nr. 95, din 23/02/2022 emis de Scraba Horia Ilie;		
B3	Intabulare, drept de PROPRIETATE bun propriu cu titlu de partaj, dobandit prin Conventie, cota actuala 29/32 1) <b>MACOVEI CORNEL</b> <i>OBSERVATII: pozitie transcrisa din CF 30604/Breaza, inscrisa prin incheierea nr. 3630 din 25/02/2022;</i>	A1

## C. Partea III. SARCINI

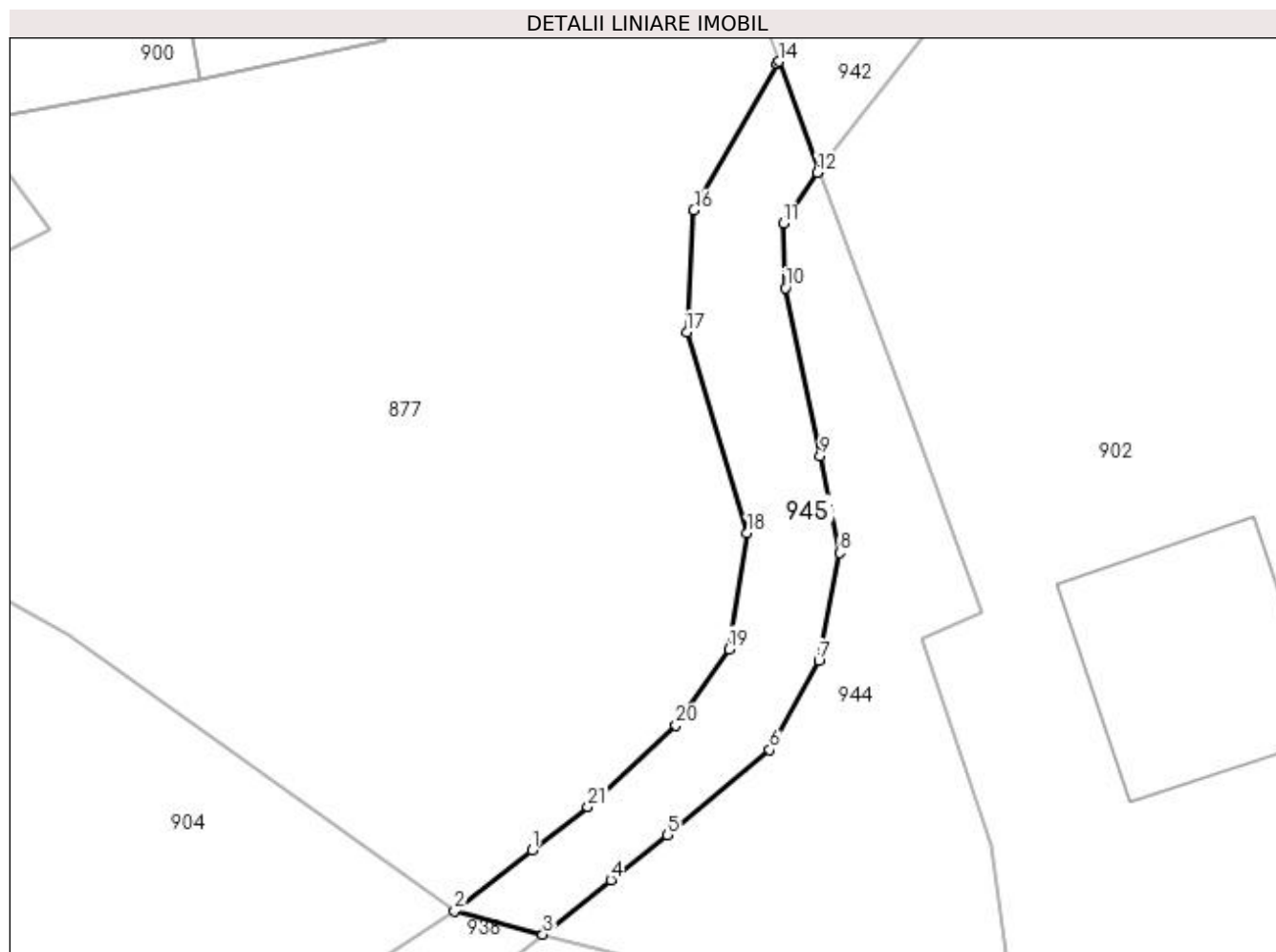
Inscrieri privind dezmembramintele dreptului de proprietate, drepturi reale de garanție și sarcini	Referințe	
<b>13339 / 11/08/2023</b>		
Act Notarial nr. Aut.700, din 09/08/2023 emis de Catargiu TUDOR-MARIAN;		
C1	se noteaza respingerea cereri de intabulare a dreptului de servitute de trecere peste imobilul cu nr. cad. 34024 din CF 34024 UAT Breaza in favoarea imobilelor cu nr.cad. 34027 si 33816 situate in UAT Breaza.	A1
<b>18332 / 06/11/2023</b>		
Act Notarial nr. Aut.700, din 09/08/2023 emis de Catargiu TUDOR-MARIAN;		
C2	se noteaza respingerea cererii de intabulare a dreptului de servitute de trecere peste imobilul cu nr. cad. 34024 din CF 34024 UAT Breaza in favoarea imobilelor cu nr.cad. 34027 si 33816 situate in UAT Breaza.	A1
<b>591 / 12/01/2024</b>		
Act Notarial nr. conventie pentru constituirea dreptului de servitute Aut.700, din 09/08/2023 emis de Catargiu TUDOR-MARIAN;		
C3	Intabulare, drept de SERVITUTE de trecere cu piciorul , atelaje si orice vehicule in favoarea imobilelor cu nr cad, 34027 si 33816 peste imobilul in suprafata de 134 mp din CFE 34024	A1

## Anexa Nr. 1 La Partea I

## Teren

Nr cadastral	Suprafața (mp)*	Observații / Referințe
34024	134	Terenul este partial imprejmuit: de la pct. 608 la pct 609 cu gard din lemn

\* Suprafața este determinată în planul de proiecție Stereo 70.



## Date referitoare la teren

Crt	Categorie folosință	Intra vilan	Suprafața (mp)	Tarla	Parcelă	Nr. topo	Observații / Referințe
1	faneata	DA	134	-	-	-	

## Lungime Segmente

1) Valorile lungimilor segmentelor sunt obținute din proiecție în plan.

Punct început	X / Y	Punct sfârșit	X / Y	Lungime segment (** (m)
1	524.350,584 680.738,322	2	524.347,45 680.735,872	3.978
3	524.351,005 680.734,939	4	524.353,753 680.737,13	3.515
5	524.356,025 680.738,942	6	524.360,145 680.742,371	5.36
7	524.362,125 680.745,94	8	524.362,967 680.750,302	4.443
9	524.362,18 680.754,198	10	524.360,788 680.760,962	6.906

Punct început	X / Y	Punct sfârșit	X / Y	Lungime segment (** (m)
2	524.347,45 680.735,872	3	524.351,005 680.734,939	3.676
4	524.353,753 680.737,13	5	524.356,025 680.738,942	2.906
6	524.360,145 680.742,371	7	524.362,125 680.745,94	4.081
8	524.362,967 680.750,302	9	524.362,18 680.754,198	3.975
10	524.360,788 680.760,962	11	524.360,692 680.763,557	2.597



Punct început	X / Y	Punct sfârșit	X / Y	Lungime segment (** (m)
11	524.360,692 680.763,557	12	524.362,068 680.765,609	2.471
13	524.362,145 680.765,708	14	524.360,514 680.770,078	4.665
15	524.360,451 680.769,99	16	524.357,092 680.764,103	6.778
17	524.356,805 680.759,177	18	524.359,242 680.751,088	8.448
19	524.358,499 680.746,426	20	524.356,366 680.743,352	3.742
21	524.352,822 680.740,071	1	524.350,584 680.738,322	2.84

Punct început	X / Y	Punct sfârșit	X / Y	Lungime segment (** (m)
12	524.362,068 680.765,609	13	524.362,145 680.765,708	0.125
14	524.360,514 680.770,078	15	524.360,451 680.769,99	0.109
16	524.357,092 680.764,103	17	524.356,805 680.759,177	4.934
18	524.359,242 680.751,088	19	524.358,499 680.746,426	4.721
20	524.356,366 680.743,352	21	524.352,822 680.740,071	4.83

\*\* Lungimile segmentelor sunt determinate în planul de proiecție Stereo 70 și sunt rotunjite la 1 milimetru.

\*\*\* Distanța dintre puncte este formată din segmente cumulate ce sunt mai mici decât valoarea 1 milimetru.



**DATE DESPRE IMOBILUL NR. 946**

Oficiul de Cadastru și Publicitate Imobiliară SUCEAVA  
Biroul de Cadastru și Publicitate Imobiliară Campulung Moldovenesc

**A. Partea I. Descrierea imobilului**

TEREN Intravilan

Adresa: Loc. Breaza, Jud. Suceava

Nr. Crt	Nr cadastral Nr. topografic	Suprafața* (mp)	Observații / Referințe
A1	33636	705	Sector cadastral:21 Teren neimprijmit;

**Construcții**

Crt	Nr cadastral Nr. topografic	Adresa	Observații / Referințe
A1.1	33636-C1	Loc. Breaza, Jud. Suceava	Nr. niveluri:1; S. construita la sol:46 mp; Anexa
A1.2	33636-C2	Loc. Breaza, Jud. Suceava	Nr. niveluri:1; S. construita la sol:28 mp; constructie din lemn din 2000, fara lift si fara certificat de performanta energetica-sura

**B. Partea II. Proprietari și acte**

Inscrieri privitoare la dreptul de proprietate și alte drepturi reale		Referințe
<b>3022 / 28/02/2023</b>		
Act Notarial nr. 414, din 27/02/2023 emis de Rotaru Dorina;		
B1	Se infiinteaza cartea funciara 33636 a imobilului cu numarul cadastral 33636 / UAT Breaza, rezultat din dezmembrarea imobilului cu numarul cadastral 32617 inscris in cartea funciara 32617;	A1
Act Administrativ nr. 334, din 14/10/2016 emis de Primaria Breaza (act administrativ nr 231 din 14.10.2016, emis de Primaria Breaza;hotarare judecatoreasca nr 1626 din 14.11.2007, emis de Judecatoria Campulung Moldovenesc);		
B4	Intabulare, drept de PROPRIETATE, dobandit prin Construire, cota actuala 1/1 1) TIMPAU GHEORGHE 2) MIHALEA CATALINA <i>OBSERVATII: pozitie transcrisa din CF 32617/Breaza, inscrisa prin incheierea nr. 14229 din 28/08/2019; pozitie transcrisa din CF 30924/Breaza, inscrisa prin incheierea nr. 13876 din 31/10/2016;</i>	A1.2
<b>3024 / 28/02/2023</b>		
Act Notarial nr. contract de donatie nr. 415, din 27/02/2023 emis de BIN Rotaru Dorina;		
B5	Intabulare, drept de PROPRIETATE, dobandit prin Conventie, cota actuala 1/1 1) TIMPAU GEORGETA	A1, A1.1

**C. Partea III. SARCINI**

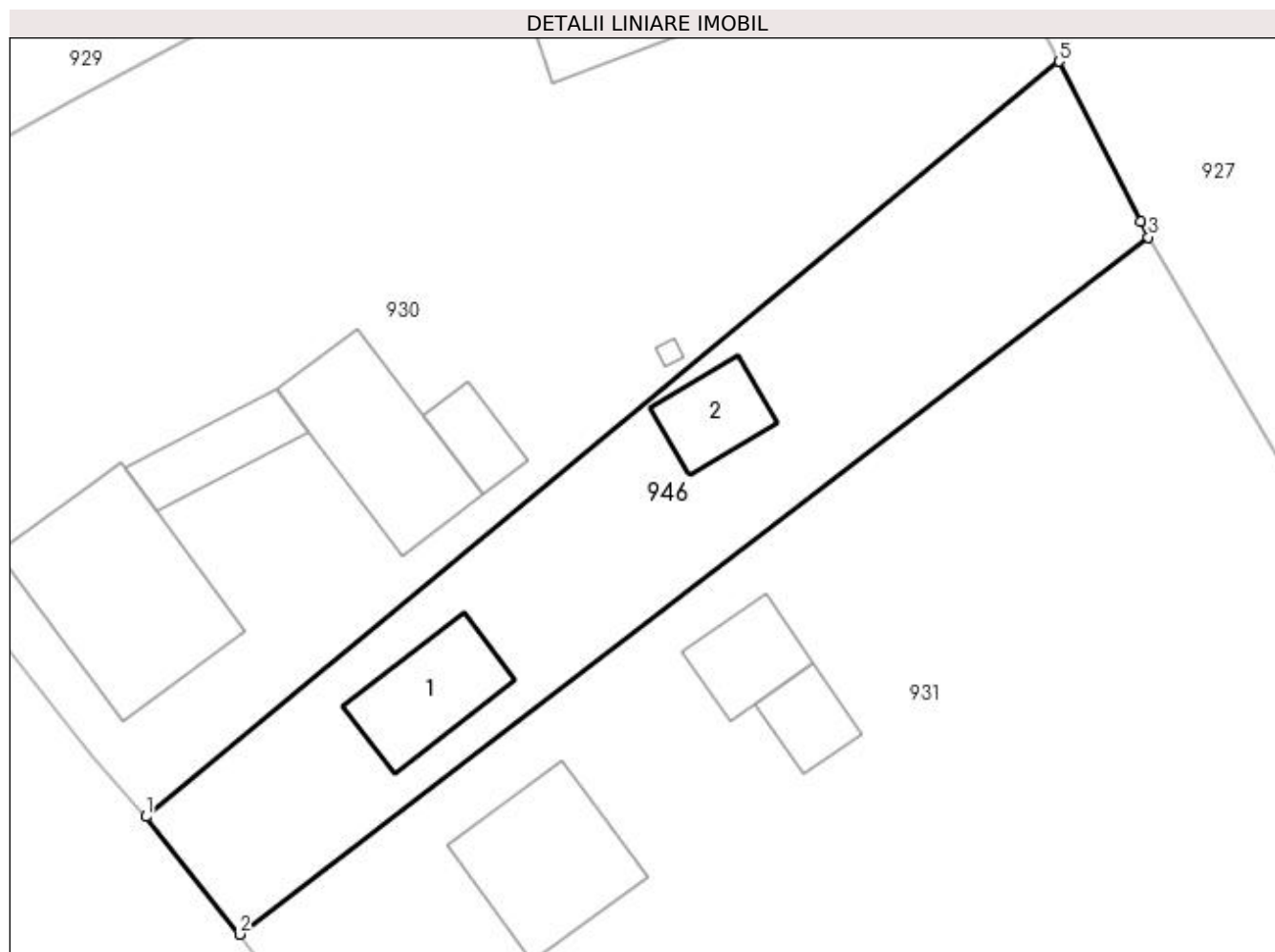
Inscrieri privind dezmembramintele dreptului de proprietate, drepturi reale de garanție și sarcini		Referințe
<b>3024 / 28/02/2023</b>		
Act Notarial nr. contract de donatie nr. 415, din 27/02/2023 emis de BIN Rotaru Dorina;		
C1	Intabulare, drept de SUPERFICIE pe o perioada de 99 de ani 1) TIMPAU GHEORGHE	A1

## Anexa Nr. 1 La Partea I

## Teren

Nr cadastral	Suprafața (mp)*	Observații / Referințe
33636	705	

\* Suprafața este determinată în planul de proiecție Stereo 70.



## Date referitoare la teren

Crt	Categorie folosință	Intravilan	Suprafața (mp)	Tarla	Parcelă	Nr. topo	Observații / Referințe
1	curți constructii	DA	45	-	-	-	
2	curți constructii	DA	67	-	-	-	
3	faneata	DA	593	-	-	-	

## Date referitoare la construcții

Crt	Număr	Destinație construcție	Supraf. (mp)	Situație juridică	Observații / Referințe
A1.1	33636-C1	constructii anexa	46	Cu acte	Nr. niveluri:1; S. construita la sol:46 mp; Anexa
A1.2	33636-C2	constructii anexa	28	Cu acte	Nr. niveluri:1; S. construita la sol:28 mp; constructie din lemn din 2000, fara lift si fara certificat de performanta energetica-sura

## Lungime Segmente

1) Valorile lungimilor segmentelor sunt obținute din proiecție în plan.

Punct început	X / Y	Punct sfârșit	X / Y	Lungime segment (** (m))
1	523.427,5 680.409,447	2	523.433,046 680.402,462	8.919

Punct început	X / Y	Punct sfârşit	X / Y	Lungime segment (** (m)
2	523.433,046 680.402,462	3	523.487,03 680.443,841	68.018
3	523.487,03 680.443,841	4	523.486,592 680.444,763	1.021
4	523.486,592 680.444,763	5	523.481,73 680.454,273	10.68
5	523.481,73 680.454,273	1	523.427,5 680.409,447	70.359

\*\* Lungimile segmentelor sunt determinate în planul de proiecție Stereo 70 și sunt rotunjite la 1 milimetru.

\*\*\* Distanța dintre puncte este formată din segmente cumulate ce sunt mai mici decât valoarea 1 milimetru.



**DATE DESPRE IMOBILUL NR. 947**

Oficiul de Cadastru și Publicitate Imobiliară SUCEAVA  
Biroul de Cadastru și Publicitate Imobiliară Campulung Moldovenesc

**A. Partea I. Descrierea imobilului**

TEREN Intravilan

Adresa: Loc. Breaza De Sus, Jud. Suceava

Nr. Crt	Nr cadastral Nr. topografic	Suprafața* (mp)	Observații / Referințe
A1	34052	170	Sector cadastral:21 Teren neimprejmut;

**Construcții**

Crt	Nr cadastral Nr. topografic	Adresa	Observații / Referințe
A1.1	34052-C1	Loc. Breaza De Sus, Jud. Suceava	Nr. niveluri:1; S. construita la sol:139 mp; Biserica

**B. Partea II. Proprietari și acte**

Inscrieri privitoare la dreptul de proprietate și alte drepturi reale		Referințe
<b>850 / 01/04/1998</b>		
Hotarare Judecatoreasca nr. 479, din 24/02/1998 emis de Judec\U+0103toria Câmpulung-Moldovenesc;		
B1	Intabulare, drept de PROPRIETATE, dobandit prin Hotarare Judecatoreasca, cota actuala 1/1 1) PAROHIA BREAZA II, CIF:9307980	A1
/		
Act Administrativ nr. 2983, din 13/09/2023 emis de Primaria comunei Breaza;		
B1	Intabulare, drept de PROPRIETATE, dobandit prin Lege, cota actuala 1/1 1) PAROHIA BREAZA II, CIF:9307980	A1.1

**C. Partea III. SARCINI .**

Inscrieri privind dezmembramintele dreptului de proprietate, drepturi reale de garanție și sarcini	Referințe
NU SUNT	

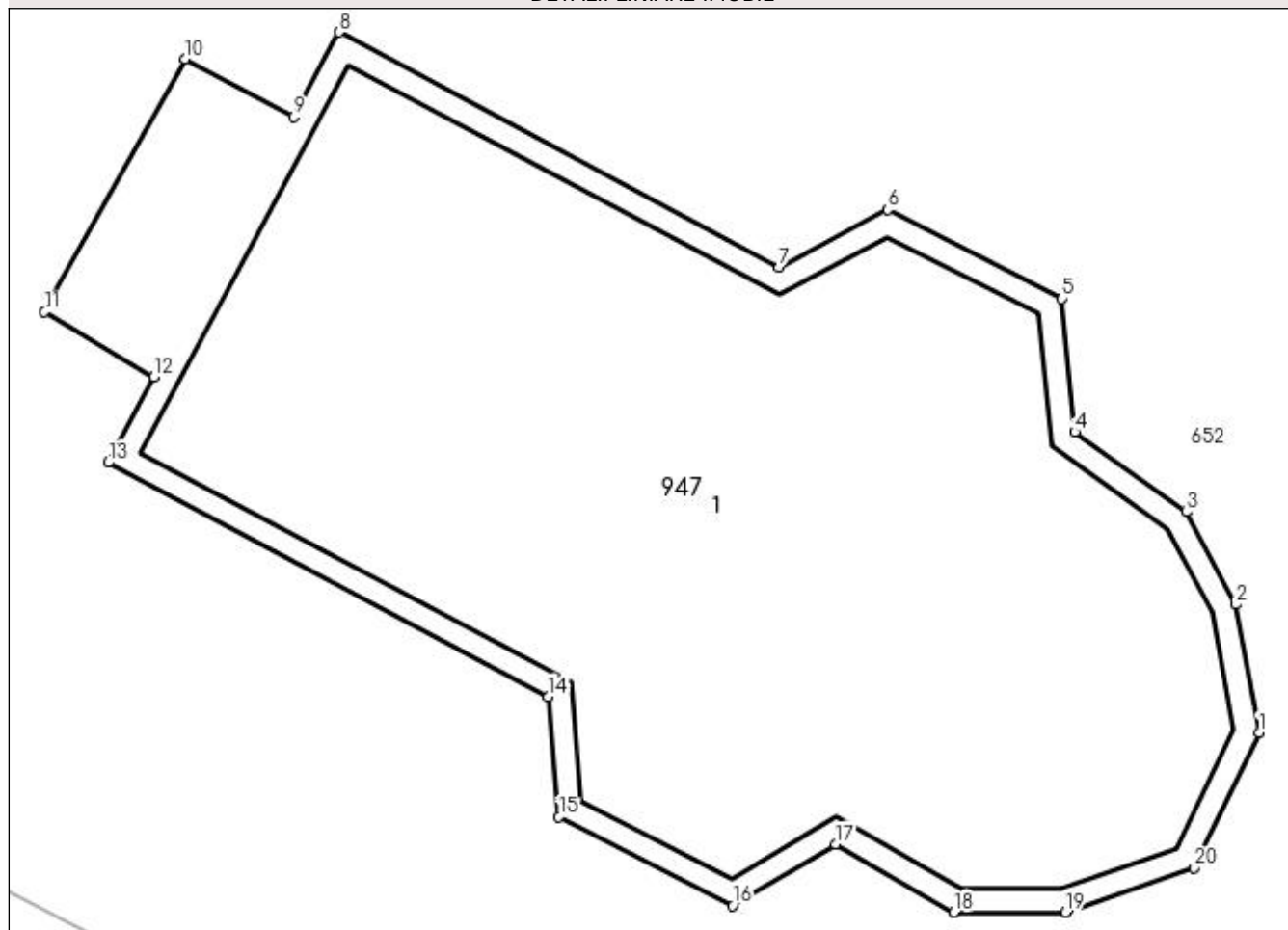
## Anexa Nr. 1 La Partea I

## Teren

Nr cadastral	Suprafața (mp)*	Observații / Referințe
34052	170	

\* Suprafața este determinată în planul de proiecție Stereo 70.

## DETALII LINIARE IMOBIL



## Date referitoare la teren

Crt	Categorie folosință	Intra vilan	Suprafața (mp)	Tarla	Parcelă	Nr. topo	Observații / Referințe
1	curți constructii	DA	170	-	-	-	

## Date referitoare la construcții

Crt	Număr	Destinație construcție	Supraf. (mp)	Situație juridică	Observații / Referințe
A1.1	34052-C1	construcții administrative și social culturale	139	Cu acte	Nr. niveluri:1; S. construită la sol:139 mp; Biserica

## Lungime Segmente

1) Valorile lungimilor segmentelor sunt obținute din proiecție în plan.

Punct început	X / Y	Punct sfârșit	X / Y	Lungime segment (** (m)
1	523.471,095 683.310,734	2	523.470,704 683.312,857	2.159
2	523.470,704 683.312,857	3	523.469,883 683.314,398	1.746
3	523.469,883 683.314,398	4	523.468,035 683.315,725	2.275



Punct început	X / Y	Punct sfârşit	X / Y	Lungime segment (** (m)
4	523.468,035 683.315,725	5	523.467,819 683.317,942	2.227
5	523.467,819 683.317,942	6	523.464,923 683.319,415	3.249
6	523.464,923 683.319,415	7	523.463,118 683.318,459	2.043
7	523.463,118 683.318,459	8	523.455,808 683.322,366	8.288
8	523.455,808 683.322,366	9	523.455,053 683.320,958	1.598
9	523.455,053 683.320,958	10	523.453,254 683.321,923	2.041
10	523.453,254 683.321,923	11	523.450,915 683.317,719	4.81
11	523.450,915 683.317,719	12	523.452,736 683.316,639	2.117
12	523.452,736 683.316,639	13	523.451,974 683.315,218	1.612
13	523.451,974 683.315,218	14	523.459,289 683.311,331	8.284
14	523.459,289 683.311,331	15	523.459,462 683.309,33	2.009
15	523.459,462 683.309,33	16	523.462,351 683.307,855	3.243
16	523.462,351 683.307,855	17	523.464,059 683.308,879	1.991
17	523.464,059 683.308,879	18	523.466,028 683.307,747	2.272
18	523.466,028 683.307,747	19	523.467,878 683.307,748	1.85
19	523.467,878 683.307,748	20	523.470,008 683.308,487	2.255
20	523.470,008 683.308,487	1	523.471,095 683.310,734	2.495

\*\* Lungimile segmentelor sunt determinate în planul de proiecţie Stereo 70 şi sunt rotunjite la 1 milimetru.

\*\*\* Distanţa dintre puncte este formată din segmente cumulate ce sunt mai mici decât valoarea 1 milimetru.



**DATE DESPRE IMOBILUL NR. 949**

Oficiul de Cadastru și Publicitate Imobiliară SUCEAVA  
Biroul de Cadastru și Publicitate Imobiliară Campulung Moldovenesc

**A. Partea I. Descrierea imobilului**

TEREN Extravilan

Nr. CF vechi:31049  
Nr. topografic:1038/1 parte

Adresa: Jud. Suceava

Nr. Crt	Nr cadastral Nr. topografic	Suprafața* (mp)	Observații / Referințe
A1	31225	4.739	Sector cadastral:21 Teren neimprejmuit; imobilul s-a format din parcelele avand nr. topografic:1038/1 parte

**B. Partea II. Proprietari și acte**

Inscrieri privitoare la dreptul de proprietate și alte drepturi reale		Referințe
/		
Act Administrativ nr. 2670, din 17/08/2023 emis de Primaria comunei Breaza;		
B1	se noteaza POSESIA asupra terenului 1) VALACH - SANDRU DORINA 2) SANDRU GAVRIL	A1
Act Normativ nr. 7, din 13/03/1996 emis de Parlamentul Romaniei;		
B1	Inscrierea provizorie, drept de PROPRIETATE, dobandit prin Lege, cota actuala 1/1 1) NEIDENTIFICAT NEIDENTIFICAT	A1

**C. Partea III. SARCINI .**

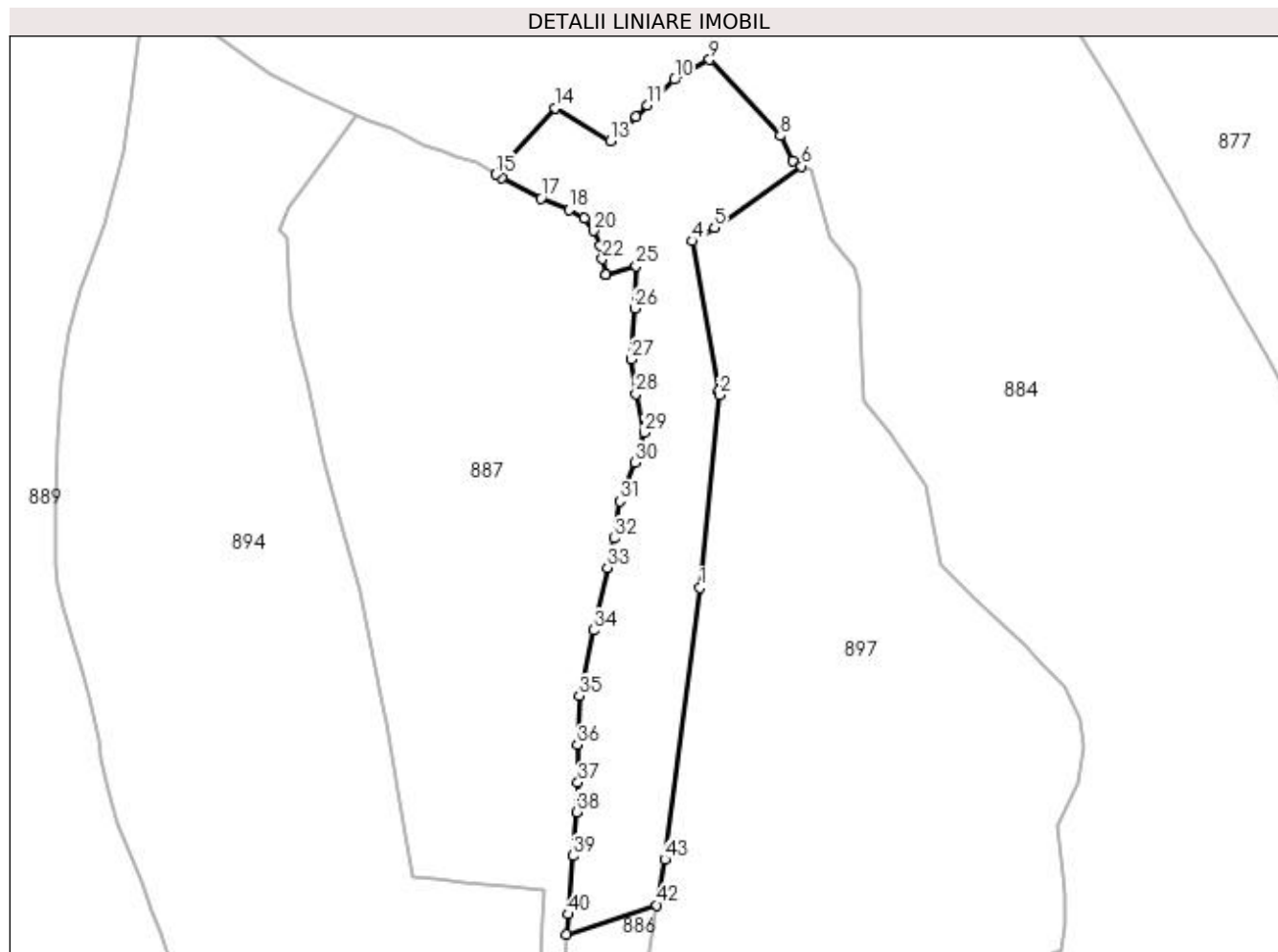
Inscrieri privind dezmembramintele dreptului de proprietate, drepturi reale de garanție și sarcini	Referințe
NU SUNT	

## Anexa Nr. 1 La Partea I

## Teren

Nr cadastral	Suprafața (mp)*	Observații / Referințe
31225	4.739	imobilul s-a format din parcelele avand nr. topografic:1038/1 parte

\* Suprafața este determinată în planul de proiecție Stereo 70.



## Date referitoare la teren

Crt	Categorie folosință	Intra vilan	Suprafața (mp)	Tarla	Parcelă	Nr. topo	Observații / Referințe
1	faneata	NU	4.739	-	-	-	

## Lungime Segmente

1) Valorile lungimilor segmentelor sunt obținute din proiecție în plan.

Punct început	X / Y	Punct sfârșit	X / Y	Lungime segment	Punct început	X / Y	Punct sfârșit	X / Y	Lungime segment	Punct început	X / Y	Punct sfârșit	X / Y	Lungime segment
1	524.123,898 680.814,518	2	524.128,281 680.858,385	44.085	2	524.128,281 680.858,385	3	524.128,133 680.859,336	0.963	3	524.128,133 680.859,336	4	524.122,289 680.893,4	34.562
4	524.122,289 680.893,4	5	524.127,227 680.896,506	5.834	5	524.127,227 680.896,506	6	524.147,052 680.910,5	24.266	6	524.147,052 680.910,5	7	524.145,07 680.911,729	2.332
7	524.145,07 680.911,729	8	524.142,188 680.917,386	6.349	8	524.142,188 680.917,386	9	524.126,126 680.934,709	23.624	9	524.126,126 680.934,709	10	524.118,103 680.930,197	9.204
10	524.118,103 680.930,197	11	524.111,937 680.924,386	8.473	11	524.111,937 680.924,386	12	524.109,454 680.921,642	3.701	12	524.109,454 680.921,642	13	524.103,498 680.916,248	8.035
13	524.103,498 680.916,248	14	524.090,997 680.923,702	14.554	14	524.090,997 680.923,702	15	524.077,425 680.908,617	20.292	15	524.077,425 680.908,617	16	524.078,799 680.907,782	1.608
16	524.078,799 680.907,782	17	524.087,754 680.903,203	10.058	17	524.087,754 680.903,203	18	524.094,156 680.900,554	6.929	18	524.094,156 680.900,554	19	524.097,564 680.898,642	3.908

Punct început	X / Y	Punct sfârșit	X / Y	Lungime segment	Punct început	X / Y	Punct sfârșit	X / Y	Lungime segment	Punct început	X / Y	Punct sfârșit	X / Y	Lungime segment
19	524.097,564 680.898,642	20	524.099,691 680.895,747	3.592	20	524.099,691 680.895,747	21	524.101,174 680.892,35	3.707	21	524.101,174 680.892,35	22	524.101,695 680.889,339	3.056
22	524.101,695 680.889,339	23	524.102,474 680.885,836	3.589	23	524.102,474 680.885,836	24	524.102,599 680.885,87	0.13	24	524.102,599 680.885,87	25	524.109,393 680.887,757	7.051
25	524.109,393 680.887,757	26	524.109,053 680.878,085	9.678	26	524.109,053 680.878,085	27	524.108,323 680.866,536	11.57 2	27	524.108,323 680.866,536	28	524.109,34 680.858,67	7.931
28	524.109,34 680.858,67	29	524.111,255 680.849,836	9.039	29	524.111,255 680.849,836	30	524.109,074 680.842,996	7.179	30	524.109,074 680.842,996	31	524.105,718 680.834,202	9.413
31	524.105,718 680.834,202	32	524.104,417 680.825,794	8.507	32	524.104,417 680.825,794	33	524.102,878 680.819,142	6.828	33	524.102,878 680.819,142	34	524.099,714 680.804,883	14.60 6
34	524.099,714 680.804,883	35	524.096,427 680.789,951	15.29	35	524.096,427 680.789,951	36	524.096,089 680.778,826	11.13	36	524.096,089 680.778,826	37	524.096,154 680.770,268	8.558
37	524.096,154 680.770,268	38	524.095,851 680.763,475	6.8	38	524.095,851 680.763,475	39	524.094,985 680.753,534	9.978	39	524.094,985 680.753,534	40	524.093,929 680.740,264	13.31 2
40	524.093,929 680.740,264	41	524.093,568 680.735,687	4.591	41	524.093,568 680.735,687	42	524.114,122 680.742,346	21.60 6	42	524.114,122 680.742,346	43	524.115,946 680.752,713	10.52 6
43	524.115,946 680.752,713	1	524.123,898 680.814,518	62.31 4										

\*\* Lungimile segmentelor sunt determinate în planul de proiecție Stereo 70 și sunt rotunjite la 1 milimetru.

\*\*\* Distanța dintre puncte este formată din segmente cumulate ce sunt mai mici decât valoarea 1 milimetru.



**DATE DESPRE IMOBILUL NR. 950**

Oficiul de Cadastru și Publicitate Imobiliară SUCEAVA  
Biroul de Cadastru și Publicitate Imobiliară Campulung Moldovenesc

**A. Partea I. Descrierea imobilului**

TEREN Extravilan

Nr. topografic:1235/1 parte

Adresa: Jud. Suceava

Nr. Crt	Nr cadastral Nr. topografic	Suprafața* (mp)	Observații / Referințe
A1	32118	8.994	Sector cadastral:21 Teren neimprejmuit; imobilul s-a format din parcelele avand nr. topografic: 1235/1 parte

**B. Partea II. Proprietari și acte**

Inscrieri privitoare la dreptul de proprietate și alte drepturi reale		Referințe
/		
Act Normativ nr. 7, din 13/03/1996 emis de Parlamentul Romaniei;		
B1	Inscrierea provizorie, drept de PROPRIETATE, dobandit prin Lege, cota actuala 1/1 1) NEIDENTIFICAT NEIDENTIFICAT	A1
Act Administrativ nr. 2556, din 08/08/2023 emis de Primaria comunei Breaza;		
B1	se noteaza POSESIA asupra terenului 1) COJOCAR IOANA 2) COJOCAR VASILE-SAVESTIAN	A1

**C. Partea III. SARCINI .**

Inscrieri privind dezmembramintele dreptului de proprietate, drepturi reale de garanție și sarcini	Referințe
NU SUNT	

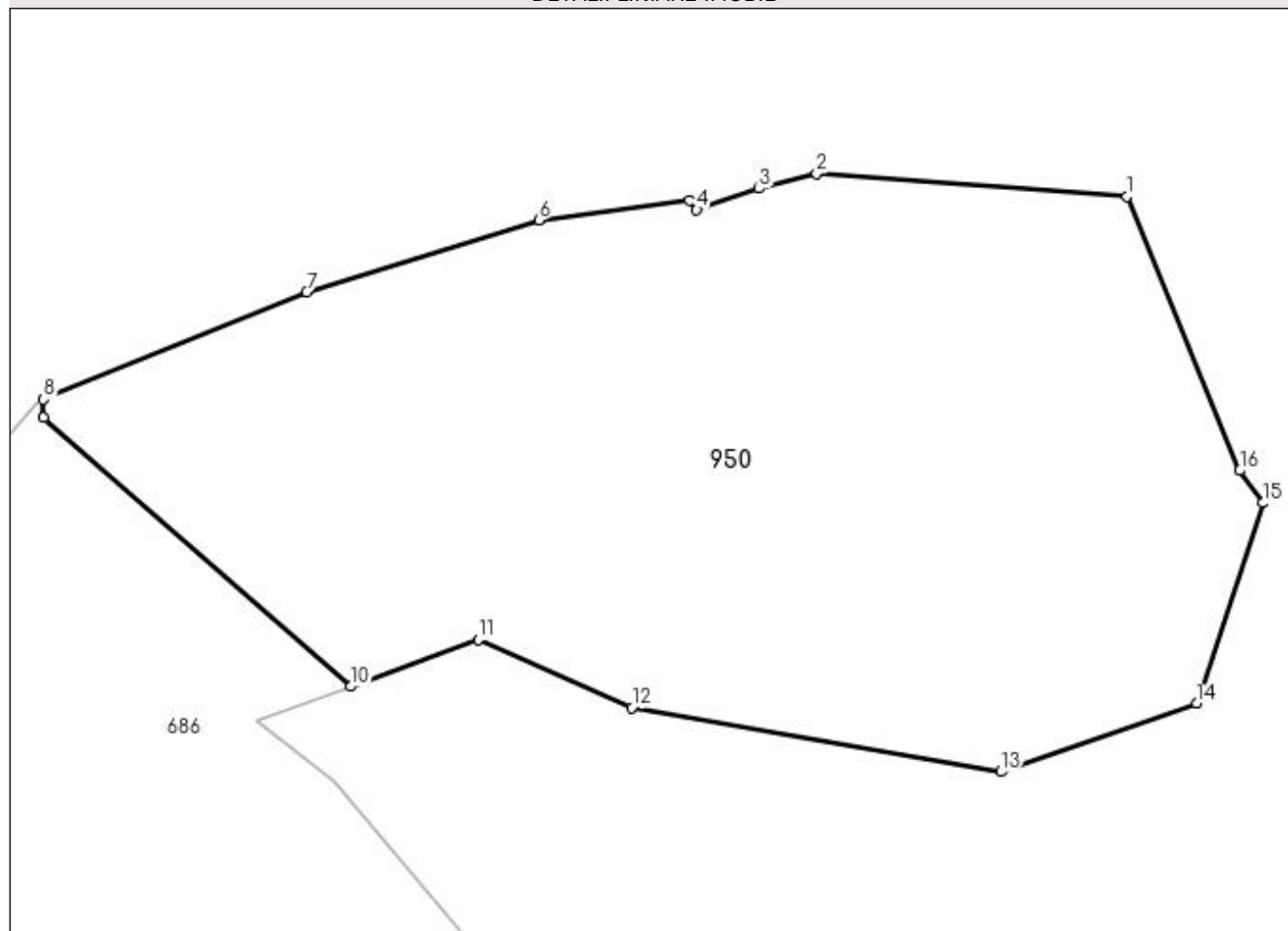
## Anexa Nr. 1 La Partea I

## Teren

Nr cadastral	Suprafața (mp)*	Observații / Referințe
32118	8.994	imobilul s-a format din parcelele avand nr. topografic: 1235/1 parte

\* Suprafața este determinată în planul de proiecție Stereo 70.

## DETALII LINIARE IMOBIL



## Date referitoare la teren

Crt	Categorie folosință	Intra vilan	Suprafața (mp)	Tarla	Parcelă	Nr. topo	Observații / Referințe
1	pașune	NU	8.994	-	-	-	

## Lungime Segmente

1) Valorile lungimilor segmentelor sunt obținute din proiecție în plan.

Punct început	X / Y	Punct sfârșit	X / Y	Lungime segment (** (m)
1	524.405,795 682.751,688	2	524.364,249 682.754,748	41.659
2	524.364,249 682.754,748	3	524.356,556 682.752,756	7.947
3	524.356,556 682.752,756	4	524.348,194 682.749,919	8.83
4	524.348,194 682.749,919	5	524.347,267 682.751,144	1.536
5	524.347,267 682.751,144	6	524.327,079 682.748,527	20.357



Punct început	X / Y	Punct sfârşit	X / Y	Lungime segment (** (m)
6	524.327,079 682.748,527	7	524.295,991 682.738,929	32.536
7	524.295,991 682.738,929	8	524.260,776 682.724,539	38.042
8	524.260,776 682.724,539	9	524.260,776 682.722,095	2.444
9	524.260,776 682.722,095	10	524.301,858 682.686,128	54.602
10	524.301,858 682.686,128	11	524.318,95 682.692,395	18.205
11	524.318,95 682.692,395	12	524.339,511 682.683,313	22.477
12	524.339,511 682.683,313	13	524.388,932 682.674,734	50.16
13	524.388,932 682.674,734	14	524.415,119 682.683,886	27.74
14	524.415,119 682.683,886	15	524.423,986 682.710,694	28.236
15	524.423,986 682.710,694	16	524.420,899 682.715,023	5.317
16	524.420,899 682.715,023	1	524.405,795 682.751,688	39.654

\*\* Lungimile segmentelor sunt determinate în planul de proiecție Stereo 70 și sunt rotunjite la 1 milimetru.

\*\*\* Distanța dintre puncte este formată din segmente cumulate ce sunt mai mici decât valoarea 1 milimetru.





## DATE DESPRE IMOBILUL NR. 951

Oficiul de Cadastru și Publicitate Imobiliară SUCEAVA  
Biroul de Cadastru și Publicitate Imobiliară Campulung Moldovenesc

## A. Partea I. Descrierea imobilului

TEREN Extravilan

Adresa: Jud. Suceava

Nr. Crt	Nr cadastral Nr. topografic	Suprafața* (mp)	Observații / Referințe
A1	34086	4.681	Sector cadastral:21 Teren imprejmuit; exista constructii cu caracter provizoriu, fara fundatie

## B. Partea II. Proprietari și acte

Inscrieri privitoare la dreptul de proprietate și alte drepturi reale		Referințe
<b>441 / 11/01/2024</b>		
Act Notarial nr. 70, din 10/01/2024 emis de Rotaru Dorina;		
B1	Se infiinteaza cartea funciara 34086 a imobilului cu numarul cadastral 34086 / UAT Breaza, rezultat din dezmembrarea imobilului cu numarul cadastral 30191 inscris in cartea funciara 30191;	A1
Hotarare Judecatoreasca nr. 488, din 17/03/2009 emis de JUDECATORIA CAMPULUNG MOLDOVENESC;		
B2	Intabulare, drept de PROPRIETATE, cu titlu de cumparare, dobandit prin Hotarare Judecatoreasca, cota actuala 1/2 1) <b>BIRSAN MARIANA</b> <i>OBSERVATII: pozitie transcrisa din CF 30191/Breaza, inscrisa prin incheierea nr. 8253 din 14/10/2010;</i>	A1
Act Notarial nr. 393, din 25/02/2019 emis de Taran Liliana;		
B3	Intabulare, drept de PROPRIETATE, ca bun propriu, dobandit prin Conventie, cota actuala 1/2 1) <b>BIRSAN MARIANA</b> <i>OBSERVATII: pozitie transcrisa din CF 30191/Breaza, inscrisa prin incheierea nr. 3351 din 27/02/2019;</i>	A1

## C. Partea III. SARCINI .

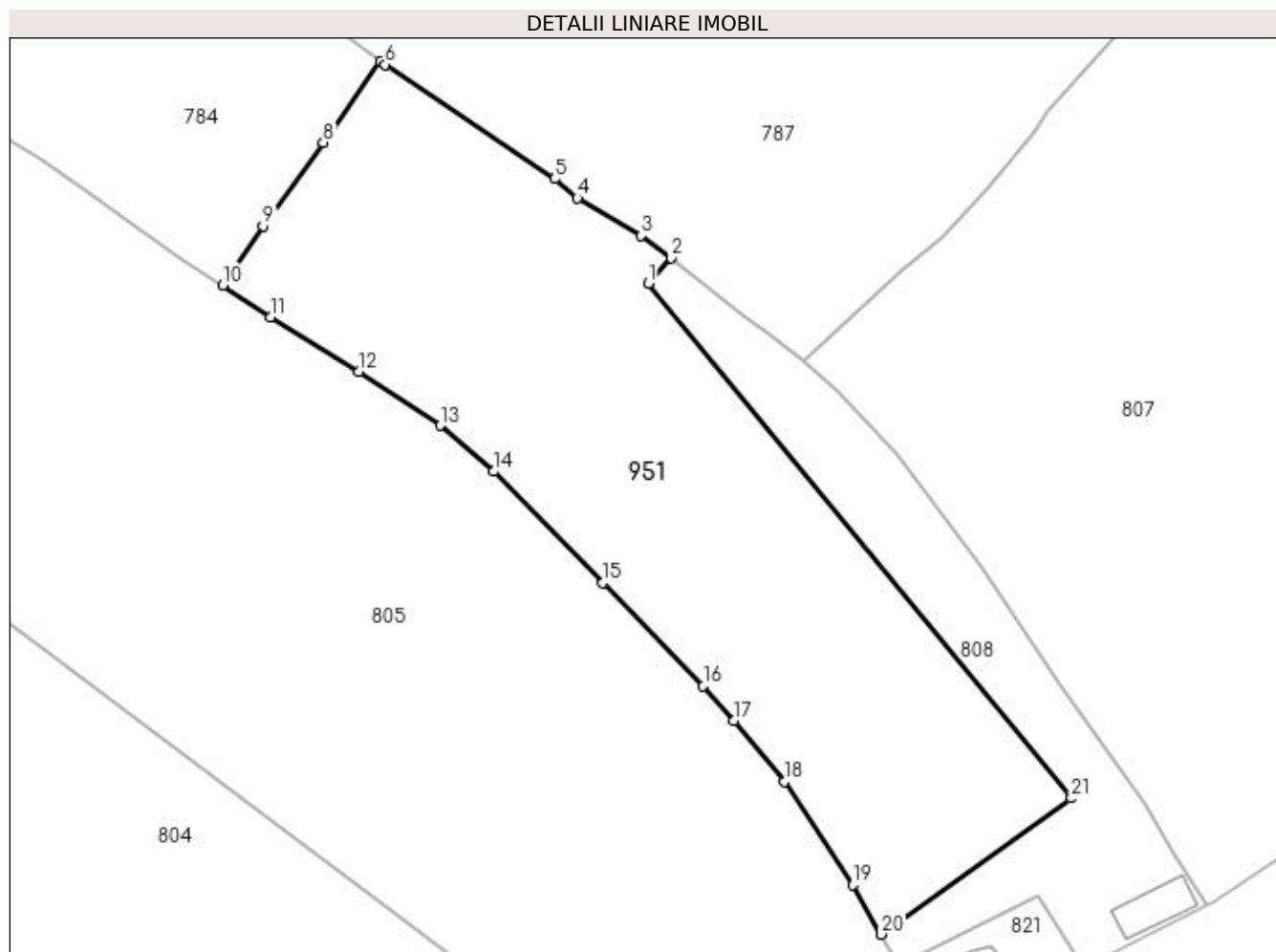
Inscrieri privind dezmembramintele dreptului de proprietate, drepturi reale de garanție și sarcini	Referințe
NU SUNT	

## Anexa Nr. 1 La Partea I

## Teren

Nr cadastral	Suprafața (mp)*	Observații / Referințe
34086	4.681	exista constructii cu caracter provizoriu, fara fundatie

\* Suprafața este determinată în planul de proiecție Stereo 70.



## Date referitoare la teren

Crt	Categorie folosință	Intra vilan	Suprafața (mp)	Tarla	Parcelă	Nr. topo	Observații / Referințe
1	faneata	NU	4.681	-	-	-	

## Lungime Segmente

1) Valorile lungimilor segmentelor sunt obținute din proiecție în plan.

Punct început	X / Y	Punct sfârșit	X / Y	Lungime segment (** (m)
1	525.267,406 681.583,778	2	525.270,677 681.587,432	4.904
3	525.266,415 681.590,596	4	525.257,35 681.595,909	10.508
5	525.254,158 681.598,622	6	525.230,09 681.614,819	29.01
7	525.229,47 681.615,243	8	525.221,33 681.603,77	14.068
9	525.212,82 681.591,93	10	525.207,123 681.583,555	10.129

Punct început	X / Y	Punct sfârșit	X / Y	Lungime segment (** (m)
2	525.270,677 681.587,432	3	525.266,415 681.590,596	5.308
4	525.257,35 681.595,909	5	525.254,158 681.598,622	4.188
6	525.230,09 681.614,819	7	525.229,47 681.615,243	0.751
8	525.221,33 681.603,77	9	525.212,82 681.591,93	14.581
10	525.207,123 681.583,555	11	525.213,88 681.579,07	8.11

Punct început	X / Y	Punct sfârșit	X / Y	Lungime segment (** (m)
11	525.213,88 681.579,07	12	525.226,39 681.571,3	14.727
13	525.237,92 681.563,69	14	525.245,45 681.557,16	9.967
15	525.260,98 681.541,39	16	525.275,19 681.526,76	20.395
17	525.279,57 681.521,87	18	525.286,72 681.513,28	11.176
19	525.296,36 681.498,63	20	525.300,451 681.491,604	8.13
21	525.327,352 681.510,906	1	525.267,406 681.583,778	94.36

Punct început	X / Y	Punct sfârșit	X / Y	Lungime segment (** (m)
12	525.226,39 681.571,3	13	525.237,92 681.563,69	13.815
14	525.245,45 681.557,16	15	525.260,98 681.541,39	22.133
16	525.275,19 681.526,76	17	525.279,57 681.521,87	6.565
18	525.286,72 681.513,28	19	525.296,36 681.498,63	17.537
20	525.300,451 681.491,604	21	525.327,352 681.510,906	33.109

\*\* Lungimile segmentelor sunt determinate în planul de proiecție Stereo 70 și sunt rotunjite la 1 milimetru.

\*\*\* Distanța dintre puncte este formată din segmente cumulate ce sunt mai mici decât valoarea 1 milimetru.

