DATE DESPRE IMOBILUL NR. 16015

Oficiul de Cadastru şi Publicitate Imobiliară SUCEAVA
Biroul de Cadastru şi Publicitate Imobiliară Suceava

A. Partea I. Descrierea imobilului

TEREN Necunoscut Nr. CF vechi:7808 Bosanci

Adresa: Loc. Cumparatura, Jud. Suceava

Nr. Crt	Nr cadastral Nr. topografic	Suprafaţa* (mp)	Observaţii / Referinţe
A1	34339	2.900	Sector cadastral:45 Teren neimprejmuit;

B. Partea II. Proprietari şi acte

Inscrieri privitoare la dreptul de proprietate şi alte drepturi reale		Referinţe
910 / 23/02/2001		
Act Notarial nr. 4061, din 19/12/2000 emis de B.N.P. OVIDIU BUSUIOC;		
B1	Intabulare, drept de PROPRIETATE, dobandit prin Conventie, cota actuala 1/1, cota initiala 1/1	A1
	1) **DAVID ADRIAN**, Se noteaza lipsa CNP 2) **DAVID LACRAMIOARA**	
	OBSERVATII: (provenita din conversia CF 7808 Bosanci)	

C. Partea III. SARCINI .

Inscrieri privind dezmembramintele dreptului de proprietate, drepturi reale de garanţie şi sarcini	Referinţe
NU SUNT	

Document care conține date cu caracter personal, protejat de prevederile Regulamentului (UE) nr. 679/2016 și Legii 190/2018

Anexa Nr. 1 La Partea I

Teren

Nr cadastral	Suprafaţa (mp)*	Observaţii / Referinţe
34339	2.900	

* Suprafaţa este determinată in planul de proiecţie Stereo 70.

DETALII LINIARE IMOBIL

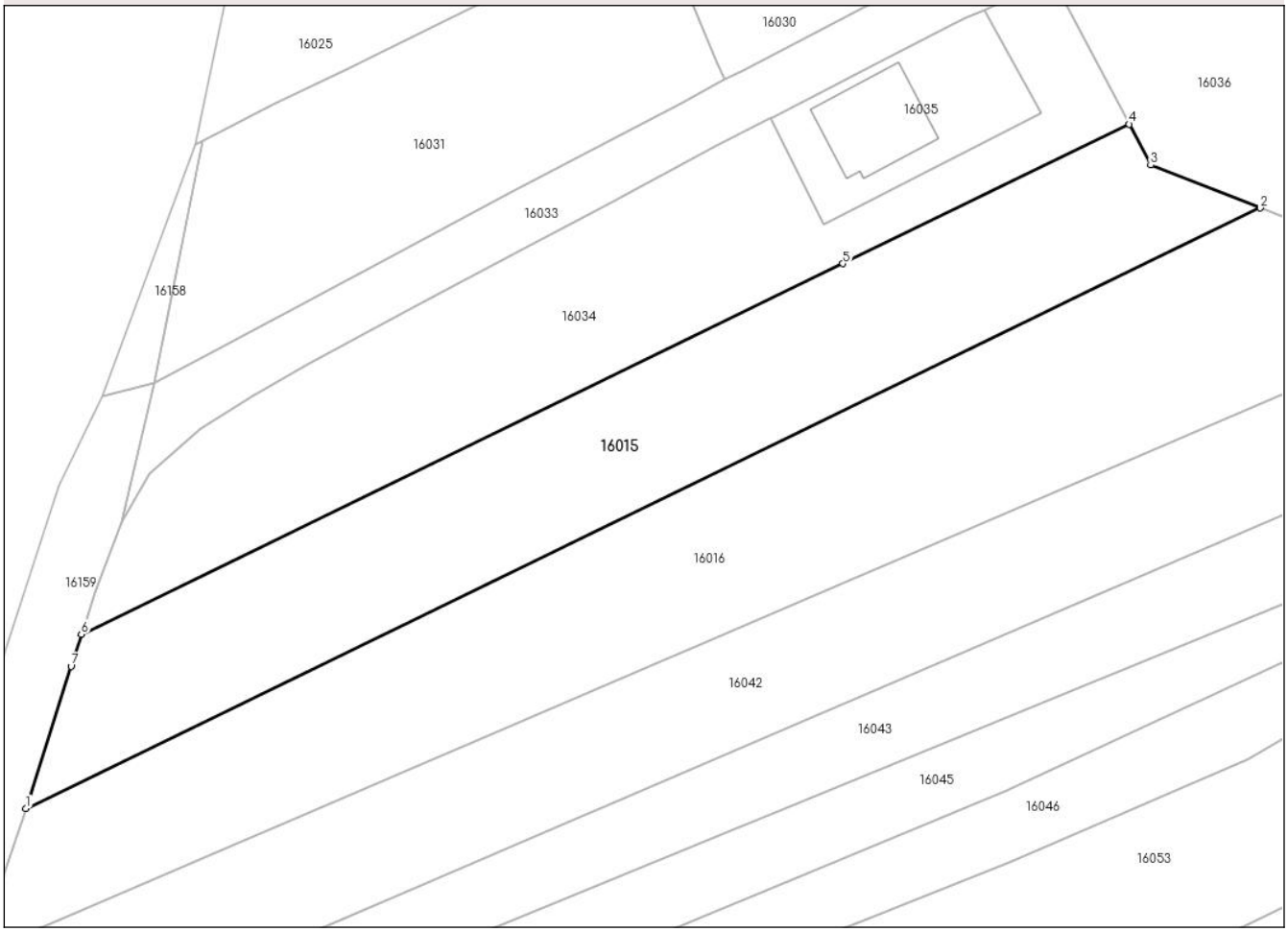

Date referitoare la teren

Crt	Categorie folosință	Intra vilan	Suprafaţa (mp)	Tarla	Parcelă	Nr. topo	Observaţii / Referinţe
1	arabil	DA	274	-	-	4077/11	
2	arabil	NU	2.626	-	-	-	

Lungime Segmente
1) Valorile lungimilor segmentelor sunt obţinute din proiecţie în plan.

Punct început	X / Y	Punct sfârşit	X / Y	Lungime segment (** (m)
1	595.739,328 673.973,09	2	595.902,271 674.052,298	181.175
2	595.902,271 674.052,298	3	595.887,807 674.057,954	15.531
3	595.887,807 674.057,954	4	595.884,979 674.063,351	6.093
4	595.884,979 674.063,351	5	595.847,167 674.044,97	42.043

Document care conține date cu caracter personal, protejat de prevederile Regulamentului (UE) nr. 679/2016 și Legii 190/2018

Punct început	X / Y	Punct sfârşit	X / Y	Lungime segment (** (m)
5	595.847,167 674.044,97	6	595.746,627 673.996,097	111.789
6	595.746,627 673.996,097	7	595.745,284 673.991,864	4.441
7	595.745,284 673.991,864	1	595.739,328 673.973,09	19.696

** Lungimile segmentelor sunt determinate în planul de proiecţie Stereo 70 şi sunt rotunjite la 1 milimetru.
*** Distanţa dintre puncte este formată din segmente cumulate ce sunt mai mici decât valoarea 1 milimetru.

Document care conține date cu caracter personal, protejat de prevederile Regulamentului (UE) nr. 679/2016 și Legii 190/2018

DATE DESPRE IMOBILUL NR. 16016

Oficiul de Cadastru şi Publicitate Imobiliară SUCEAVA
Biroul de Cadastru şi Publicitate Imobiliară Suceava

A. Partea I. Descrierea imobilului

TEREN Extravilan

Adresa: Jud. Suceava

Nr. Crt	Nr cadastral Nr. topografic	Suprafaţa* (mp)	Observaţii / Referinţe
A1		3.909	Sector cadastral:45 Teren neimprejmuit;

B. Partea II. Proprietari şi acte

Inscrieri privitoare la dreptul de proprietate şi alte drepturi reale		Referinţe
16016 / 12/01/2024		
Act Administrativ nr. 210, din 09/01/2024 emis de PRIMARIA COMUNEI BOSANCI;		
B1	Inscrierea posesiei, drept de PROPRIETATE, dobandit prin Lege, cota actuala 1/1, cota initiala 1/1	A1
	1) **NEIDENTIFICAT NEIDENTIFICAT**	
Act Normativ nr. 7, din 13/03/1996 emis de PARLAMENTUL ROMANIEI ((art.13));		
B2	Se noteaza mentiunea de proprietar neidentificat.	A1

C. Partea III. SARCINI .

Inscrieri privind dezmembramintele dreptului de proprietate, drepturi reale de garanţie şi sarcini	Referinţe
NU SUNT	

Document care conține date cu caracter personal, protejat de prevederile Regulamentului (UE) nr. 679/2016 și Legii 190/2018

Anexa Nr. 1 La Partea I

Teren

Nr cadastral	Suprafaţa (mp)*	Observaţii / Referinţe
	3.909	

* Suprafaţa este determinată in planul de proiecţie Stereo 70.

DETALII LINIARE IMOBIL

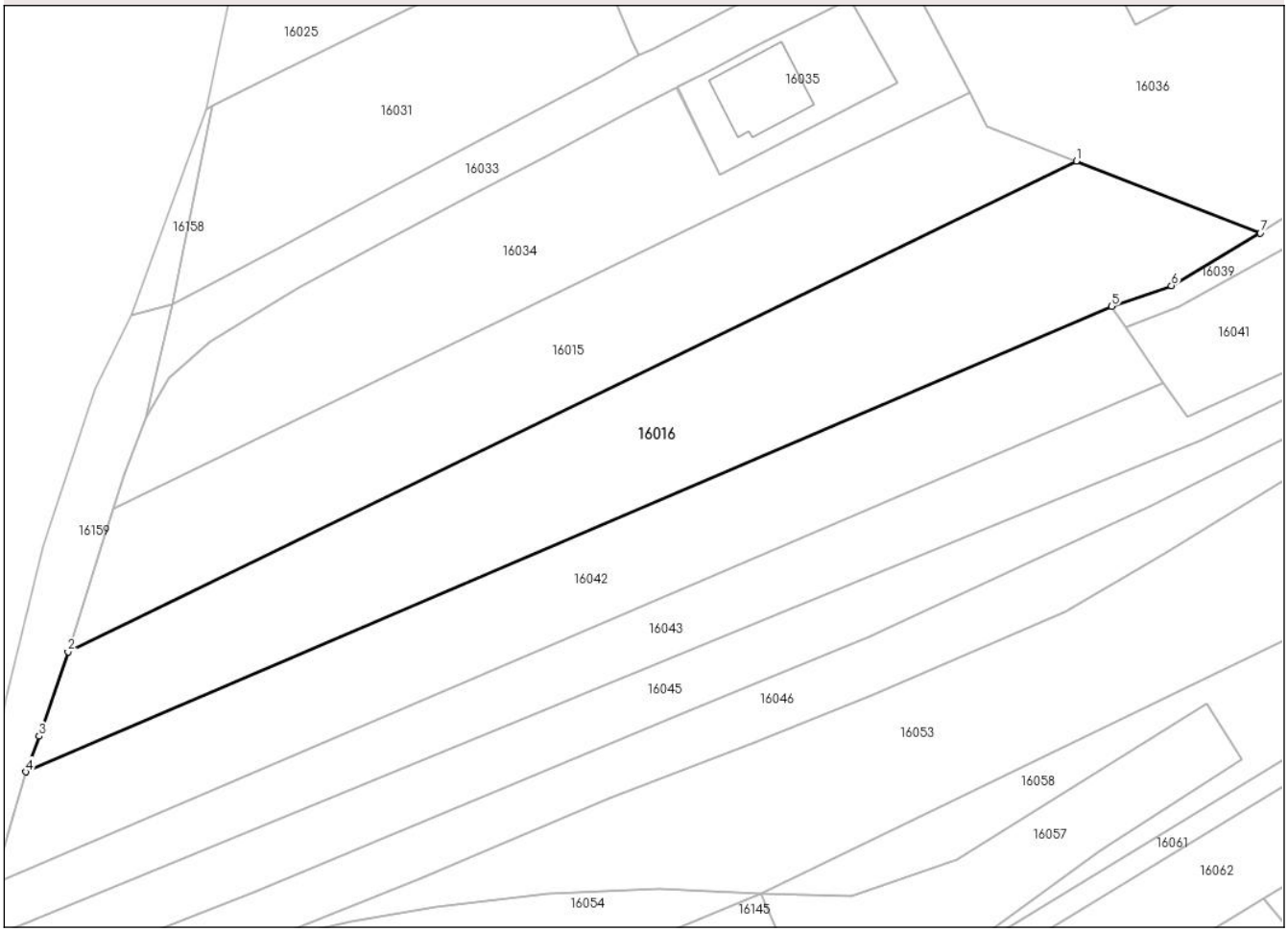

Date referitoare la teren

Crt	Categorie folosință	Intra vilan	Suprafaţa (mp)	Tarla	Parcelă	Nr. topo	Observaţii / Referinţe
1	arabil	NU	3.909	-	-	-	

Lungime Segmente
1) Valorile lungimilor segmentelor sunt obţinute din proiecţie în plan.

Punct început	X / Y	Punct sfârşit	X / Y	Lungime segment (** (m)
1	595.902,271 674.052,298	2	595.739,328 673.973,09	181.175
2	595.739,328 673.973,09	3	595.734,666 673.959,464	14.401
3	595.734,666 673.959,464	4	595.732,537 673.953,702	6.143
4	595.732,537 673.953,702	5	595.907,936 674.028,869	190.827
5	595.907,936 674.028,869	6	595.917,62 674.032,198	10.24

Document care conține date cu caracter personal, protejat de prevederile Regulamentului (UE) nr. 679/2016 și Legii 190/2018

Punct început	X / Y	Punct sfârşit	X / Y	Lungime segment (** (m)
6	595.917,62 674.032,198	7	595.931,975 674.040,682	16.675
7	595.931,975 674.040,682	1	595.902,271 674.052,298	31.894

** Lungimile segmentelor sunt determinate în planul de proiecţie Stereo 70 şi sunt rotunjite la 1 milimetru.
*** Distanţa dintre puncte este formată din segmente cumulate ce sunt mai mici decât valoarea 1 milimetru.

Document care conține date cu caracter personal, protejat de prevederile Regulamentului (UE) nr. 679/2016 și Legii 190/2018

DATE DESPRE IMOBILUL NR. 16033

Oficiul de Cadastru şi Publicitate Imobiliară SUCEAVA
Biroul de Cadastru şi Publicitate Imobiliară Suceava

A. Partea I. Descrierea imobilului

TEREN Necunoscut

Adresa: Loc. Cumparatura, Str Aleea Dumbravii, Jud. Suceava

Nr. Crt	Nr cadastral Nr. topografic	Suprafaţa* (mp)	Observaţii / Referinţe
A1		2.756	Sector cadastral:45 Teren neimprejmuit;

B. Partea II. Proprietari şi acte

Inscrieri privitoare la dreptul de proprietate şi alte drepturi reale		Referinţe
16033 / 12/01/2024		
Act Administrativ nr. 210, din 09/01/2024 emis de PRIMARIA COMUNEI BOSANCI;		
B1	Inscrierea posesiei, drept de PROPRIETATE, dobandit prin Lege, cota actuala 1/1, cota initiala 1/1	A1
	1) **NEIDENTIFICAT NEIDENTIFICAT**	
Act Normativ nr. 7, din 13/03/1996 emis de PARLAMENTUL ROMANIEI ((art.13));		
B2	Se noteaza mentiunea de proprietar neidentificat.	A1

C. Partea III. SARCINI .

Inscrieri privind dezmembramintele dreptului de proprietate, drepturi reale de garanţie şi sarcini	Referinţe
NU SUNT	

Document care conține date cu caracter personal, protejat de prevederile Regulamentului (UE) nr. 679/2016 și Legii 190/2018

Anexa Nr. 1 La Partea I

Teren

Nr cadastral	Suprafaţa (mp)*	Observaţii / Referinţe
	2.756	

* Suprafaţa este determinată in planul de proiecţie Stereo 70.

DETALII LINIARE IMOBIL

Date referitoare la teren

Crt	Categorie folosință	Intra vilan	Suprafaţa (mp)	Tarla	Parcelă	Nr. topo	Observaţii / Referinţe
1	drum	DA	2.059	45	649	-	Aleea Dumbravii Parte din pf 4073
2	drum	NU	697	45	649	-	

Lungime Segmente

1) Valorile lungimilor segmentelor sunt obţinute din proiecţie în plan.

Punct început	X / Y	Punct sfârşit	X / Y	Lungime segment
1	596.041,089 674.146,651	2	596.035,423 674.180,746	34.563
4	596.023,265 674.169,731	5	596.019,853 674.167,867	3.888
7	596.012,75 674.164,114	8	596.003,442 674.159,581	10.353
10	595.997,35 674.157,35	11	595.989,243 674.153,213	9.102
13	595.972,551 674.144,363	14	595.963,08 674.138,421	11.181

Punct început	X / Y	Punct sfârşit	X / Y	Lungime segment
2	596.035,423 674.180,746	3	596.033,499 674.175,448	5.637
5	596.019,853 674.167,867	6	596.016,277 674.165,866	4.098
8	596.003,442 674.159,581	9	596.001,719 674.159,655	1.725
11	595.989,243 674.153,213	12	595.984,753 674.150,796	5.099
14	595.963,08 674.138,421	15	595.938,297 674.124,643	28.355

Punct început	X / Y	Punct sfârşit	X / Y	Lungime segment
3	596.033,499 674.175,448	4	596.023,265 674.169,731	11.723
6	596.016,277 674.165,866	7	596.012,75 674.164,114	3.938
9	596.001,719 674.159,655	10	595.997,35 674.157,35	4.94
12	595.984,753 674.150,796	13	595.972,551 674.144,363	13.794
15	595.938,297 674.124,643	16	595.918,708 674.113,973	22.306

Document care conține date cu caracter personal, protejat de prevederile Regulamentului (UE) nr. 679/2016 și Legii 190/2018

Punct început	X / Y	Punct sfârşit	X / Y	Lungime segment
16	595.918,708 674.113,973	17	595.916,847 674.112,893	2.152
19	595.909,57 674.108,942	20	595.905,076 674.106,635	5.052
22	595.885,117 674.096,736	23	595.878,406 674.093,33	7.526
25	595.851,725 674.079,724	26	595.833,884 674.070,331	20.163
28	595.825,79 674.066,034	29	595.803,095 674.054,246	25.574
31	595.773,963 674.038,635	32	595.764,115 674.033,315	11.193
34	595.751,92 674.010,829	35	595.755,706 674.017,258	7.461
37	595.769,207 674.027,481	38	595.776,735 674.031,847	8.702
40	595.804,474 674.046,693	41	595.816,618 674.053,006	13.687
43	595.837,615 674.064,182	44	595.837,758 674.064,255	0.161
46	595.850,738 674.070,934	47	595.861,615 674.076,393	12.17
49	595.865,799 674.078,421	50	595.874,828 674.082,726	10.003
52	595.897,56 674.093,334	53	595.901,388 674.095,329	4.317
55	595.928,695 674.109,268	56	595.958,562 674.124,947	33.732
58	595.996,38 674.147,794	59	596.007,922 674.154,148	13.175
61	596.018,605 674.158,27	62	596.026,985 674.157,469	8.418
64	596.038,228 674.150,772	1	596.041,089 674.146,651	5.017

Punct început	X / Y	Punct sfârşit	X / Y	Lungime segment
17	595.916,847 674.112,893	18	595.911,394 674.109,729	6.304
20	595.905,076 674.106,635	21	595.896,225 674.102,162	9.917
23	595.878,406 674.093,33	24	595.858,289 674.083,251	22.501
26	595.833,884 674.070,331	27	595.831,633 674.069,308	2.473
29	595.803,095 674.054,246	30	595.788,036 674.046,068	17.136
32	595.764,115 674.033,315	33	595.756,274 674.029,223	8.845
35	595.755,706 674.017,258	36	595.762,321 674.023,201	8.893
38	595.776,735 674.031,847	39	595.791,219 674.039,628	16.442
41	595.816,618 674.053,006	42	595.830,375 674.060,497	15.664
44	595.837,758 674.064,255	45	595.842,689 674.066,743	5.523
47	595.861,615 674.076,393	48	595.863,508 674.077,361	2.126
50	595.874,828 674.082,726	51	595.882,147 674.086,178	8.092
53	595.901,388 674.095,329	54	595.904,943 674.096,799	3.847
56	595.958,562 674.124,947	57	595.984,824 674.140,989	30.774
59	596.007,922 674.154,148	60	596.013,541 674.157,04	6.32
62	596.026,985 674.157,469	63	596.034,211 674.153,822	8.094

Punct început	X / Y	Punct sfârşit	X / Y	Lungime segment
18	595.911,394 674.109,729	19	595.909,57 674.108,942	1.987
21	595.896,225 674.102,162	22	595.885,117 674.096,736	12.362
24	595.858,289 674.083,251	25	595.851,725 674.079,724	7.452
27	595.831,633 674.069,308	28	595.825,79 674.066,034	6.698
30	595.788,036 674.046,068	31	595.773,963 674.038,635	15.915
33	595.756,274 674.029,223	34	595.751,92 674.010,829	18.902
36	595.762,321 674.023,201	37	595.769,207 674.027,481	8.108
39	595.791,219 674.039,628	40	595.804,474 674.046,693	15.02
42	595.830,375 674.060,497	43	595.837,615 674.064,182	8.124
45	595.842,689 674.066,743	46	595.850,738 674.070,934	9.075
48	595.863,508 674.077,361	49	595.865,799 674.078,421	2.524
51	595.882,147 674.086,178	52	595.897,56 674.093,334	16.993
54	595.904,943 674.096,799	55	595.928,695 674.109,268	26.826
57	595.984,824 674.140,989	58	595.996,38 674.147,794	13.411
60	596.013,541 674.157,04	61	596.018,605 674.158,27	5.211
63	596.034,211 674.153,822	64	596.038,228 674.150,772	5.044

**** Lungimile segmentelor sunt determinate în planul de proiecţie Stereo 70 şi sunt rotunjite la 1 milimetru.**
***** Distanţa dintre puncte este formată din segmente cumulate ce sunt mai mici decât valoarea 1 milimetru.**

Document care conține date cu caracter personal, protejat de prevederile Regulamentului (UE) nr. 679/2016 și Legii 190/2018

DATE DESPRE IMOBILUL NR. 16034

Oficiul de Cadastru şi Publicitate Imobiliară SUCEAVA
Biroul de Cadastru şi Publicitate Imobiliară Suceava

A. Partea I. Descrierea imobilului

TEREN Necunoscut Nr. CF vechi:7809 Bosanci

Adresa: Loc. Cumparatura, Jud. Suceava

Nr. Crt	Nr cadastral Nr. topografic	Suprafaţa* (mp)	Observaţii / Referinţe
A1	34341	2.400	Sector cadastral:45 Teren imprejmuit;

B. Partea II. Proprietari şi acte

Inscrieri privitoare la dreptul de proprietate şi alte drepturi reale		Referinţe
6307 / 29/11/1999		
Act Notarial nr. 3035, din 14/10/1999 emis de B.N.P. Ovidiu Busuioc;		
B1	Intabulare, drept de PROPRIETATE, bun comun, dobandit prin Conventie, cota actuala 1/1, cota initiala 1/1	A1
	1) **DAVID ADRIAN**, Se noteaza lipsa CNP 2) **DAVID LACRAMIOARA**	

C. Partea III. SARCINI .

Inscrieri privind dezmembramintele dreptului de proprietate, drepturi reale de garanţie şi sarcini	Referinţe
NU SUNT	

Document care conține date cu caracter personal, protejat de prevederile Regulamentului (UE) nr. 679/2016 și Legii 190/2018

Anexa Nr. 1 La Partea I

Teren

Nr cadastral	Suprafaţa (mp)*	Observaţii / Referinţe
34341	2.400	

* Suprafaţa este determinată in planul de proiecţie Stereo 70.

DETALII LINIARE IMOBIL

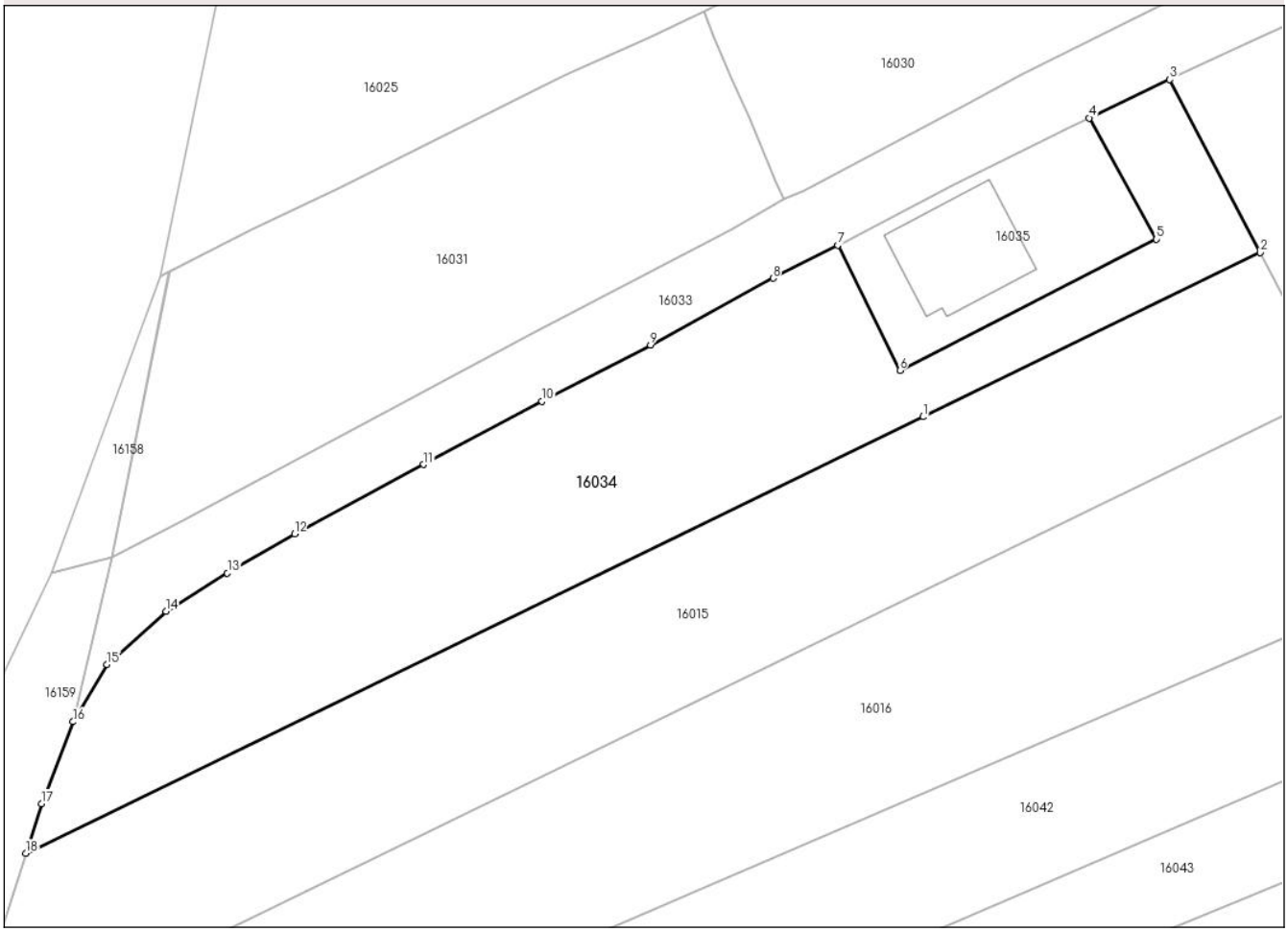

Date referitoare la teren

Crt	Categorie folosință	Intra vilan	Suprafaţa (mp)	Tarla	Parcelă	Nr. topo	Observaţii / Referinţe
1	arabil	DA	411	-	-	4077/12	
2	arabil	NU	1.989	-	-	-	

Lungime Segmente

1) Valorile lungimilor segmentelor sunt obţinute din proiecţie în plan.

Punct început	X / Y	Punct sfârşit	X / Y	Lungime segment (** (m)
1	595.847,167 674.044,97	2	595.884,979 674.063,351	42.043
2	595.884,979 674.063,351	3	595.874,828 674.082,726	21.873
3	595.874,828 674.082,726	4	595.865,799 674.078,421	10.003
4	595.865,799 674.078,421	5	595.873,361 674.064,845	15.54

Document care conține date cu caracter personal, protejat de prevederile Regulamentului (UE) nr. 679/2016 și Legii 190/2018

Punct început	X / Y	Punct sfârşit	X / Y	Lungime segment (** (m)
5	595.873,361 674.064,845	6	595.844,589 674.050,155	32.305
6	595.844,589 674.050,155	7	595.837,615 674.064,182	15.665
7	595.837,615 674.064,182	8	595.830,375 674.060,497	8.124
8	595.830,375 674.060,497	9	595.816,618 674.053,006	15.664
9	595.816,618 674.053,006	10	595.804,474 674.046,693	13.687
10	595.804,474 674.046,693	11	595.791,219 674.039,628	15.02
11	595.791,219 674.039,628	12	595.776,735 674.031,847	16.442
12	595.776,735 674.031,847	13	595.769,207 674.027,481	8.702
13	595.769,207 674.027,481	14	595.762,321 674.023,201	8.108
14	595.762,321 674.023,201	15	595.755,706 674.017,258	8.893
15	595.755,706 674.017,258	16	595.751,92 674.010,829	7.461
16	595.751,92 674.010,829	17	595.748,389 674.001,65	9.835
17	595.748,389 674.001,65	18	595.746,627 673.996,097	5.826
18	595.746,627 673.996,097	1	595.847,167 674.044,97	111.789

** Lungimile segmentelor sunt determinate în planul de proiecţie Stereo 70 şi sunt rotunjite la 1 milimetru.
*** Distanţa dintre puncte este formată din segmente cumulate ce sunt mai mici decât valoarea 1 milimetru.

Document care conține date cu caracter personal, protejat de prevederile Regulamentului (UE) nr. 679/2016 și Legii 190/2018

DATE DESPRE IMOBILUL NR. 16035

Oficiul de Cadastru şi Publicitate Imobiliară SUCEAVA
Biroul de Cadastru şi Publicitate Imobiliară Suceava

A. Partea I. Descrierea imobilului

TEREN Intravilan Nr. CF vechi:7814 Bosanci

Adresa: Loc. Cumparatura, Str Aleea Dumbravii, Nr. 6, Jud. Suceava

Nr. Crt	Nr cadastral Nr. topografic	Suprafaţa* (mp)	Observaţii / Referinţe
A1	34350	500	Sector cadastral:45 Teren imprejmuit;

Construcţii

Crt	Nr cadastral Nr. topografic	Adresa	Observaţii / Referinţe
A1.1	34350-C1	Loc. Cumparatura, Str Aleea Dumbravii, Nr. 6, Jud. Suceava	Nr. niveluri:2; S. construita la sol:148 mp; S. construita desfasurata:296 mp; LOCUINTA

B. Partea II. Proprietari şi acte

Inscrieri privitoare la dreptul de proprietate şi alte drepturi reale		Referinţe
2586 / 20/05/1999		
Act Notarial nr. 1506, din 19/05/1999 emis de B.N.P. OVIDIU BUSUIOC;		
B1	Intabulare, drept de PROPRIETATE, bun comun, dobandit prin Conventie, cota actuala 1/1, cota initiala 1/1	A1
	1) **DAVID ADRIAN**, Se noteaza lipsa CNP 2) **DAVID LACRAMIOARA**	
16035 / 12/01/2024		
Act Administrativ nr. 210, din 09/01/2024 emis de PRIMARIA COMUNEI BOSANCI;		
B3	Intabulare, drept de PROPRIETATE, dobandit prin Lege, cota actuala 1/1, cota initiala 1/1	A1.1
	1) **DAVID ADRIAN**, Se noteaza lipsa CNP 2) **DAVID LACRAMIOARA**	

C. Partea III. SARCINI .

Inscrieri privind dezmembramintele dreptului de proprietate, drepturi reale de garanţie şi sarcini	Referinţe
NU SUNT	

Document care conține date cu caracter personal, protejat de prevederile Regulamentului (UE) nr. 679/2016 și Legii 190/2018

Anexa Nr. 1 La Partea I

Teren

Nr cadastral	Suprafaţa (mp)*	Observaţii / Referinţe
34350	500	

* Suprafaţa este determinată in planul de proiecţie Stereo 70.

DETALII LINIARE IMOBIL

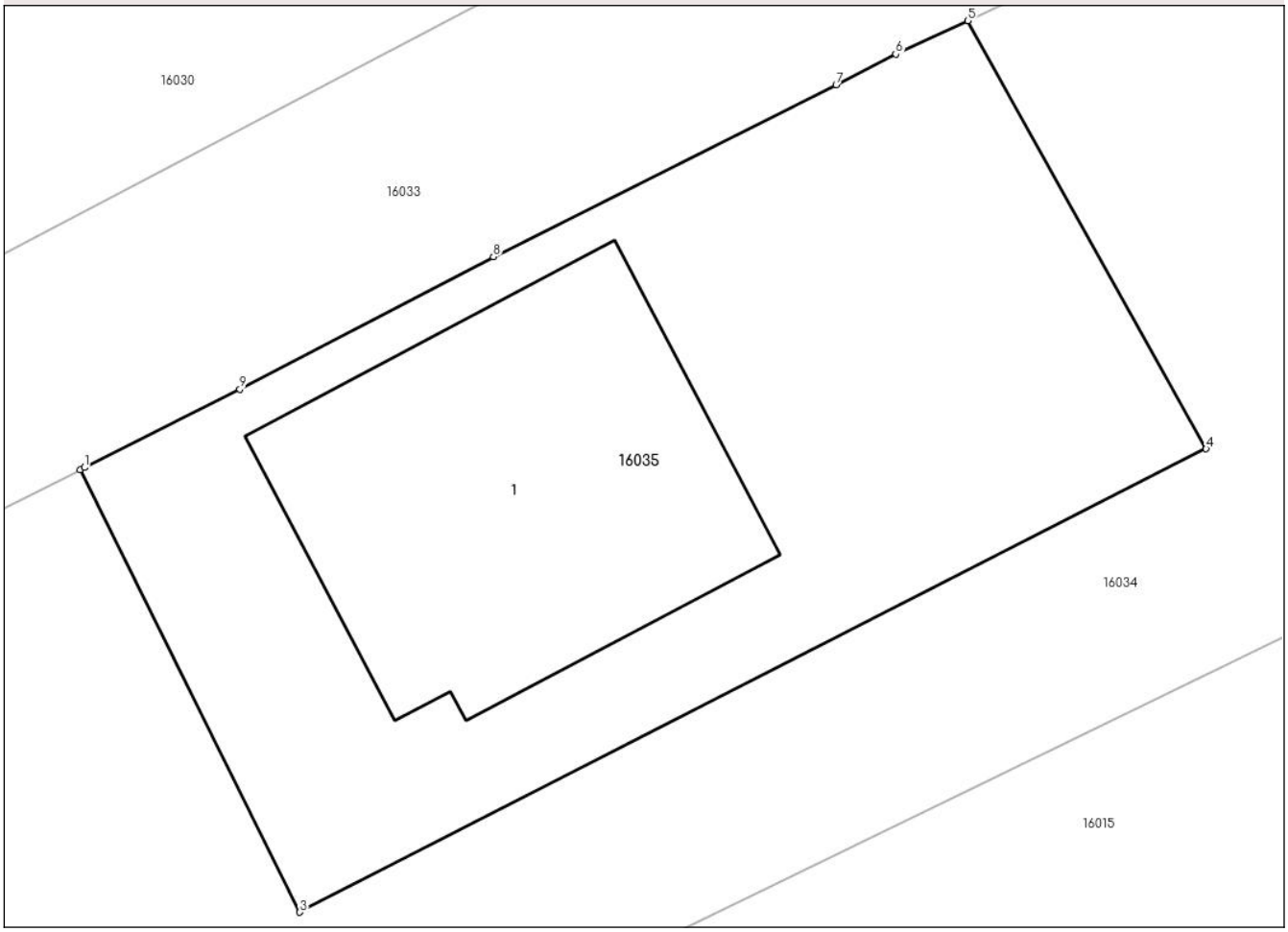

Date referitoare la teren

Crt	Categorie folosință	Intra vilan	Suprafaţa (mp)	Tarla	Parcelă	Nr. topo	Observaţii / Referinţe
1	curti constructii	DA	500	-	-	2279	

Date referitoare la construcţii

Crt	Număr	Destinaţie construcţie	Supraf. (mp)	Situaţie juridică	Observaţii / Referinţe
A1.1	34350-C1	constructii de locuinte	148	Cu acte	Nr. niveluri:2; S. construita la sol:148 mp; S. construita desfasurata:296 mp; LOCUINTA

Lungime Segmente
1) Valorile lungimilor segmentelor sunt obţinute din proiecţie în plan.

Punct început	X / Y	Punct sfârşit	X / Y	Lungime segment (** (m)
1	595.837,758 674.064,255	2	595.837,615 674.064,182	0.161
2	595.837,615 674.064,182	3	595.844,589 674.050,155	15.665
3	595.844,589 674.050,155	4	595.873,361 674.064,845	32.305
4	595.873,361 674.064,845	5	595.865,799 674.078,421	15.54

Document care conține date cu caracter personal, protejat de prevederile Regulamentului (UE) nr. 679/2016 și Legii 190/2018

Punct început	X / Y	Punct sfârşit	X / Y	Lungime segment (** (m)
5	595.865,799 674.078,421	6	595.863,508 674.077,361	2.524
6	595.863,508 674.077,361	7	595.861,615 674.076,393	2.126
7	595.861,615 674.076,393	8	595.850,738 674.070,934	12.17
8	595.850,738 674.070,934	9	595.842,689 674.066,743	9.075
9	595.842,689 674.066,743	1	595.837,758 674.064,255	5.523

** Lungimile segmentelor sunt determinate în planul de proiecţie Stereo 70 şi sunt rotunjite la 1 milimetru.
*** Distanţa dintre puncte este formată din segmente cumulate ce sunt mai mici decât valoarea 1 milimetru.

Document care conține date cu caracter personal, protejat de prevederile Regulamentului (UE) nr. 679/2016 și Legii 190/2018

DATE DESPRE IMOBILUL NR. 16036

Oficiul de Cadastru şi Publicitate Imobiliară SUCEAVA
Biroul de Cadastru şi Publicitate Imobiliară Suceava

A. Partea I. Descrierea imobilului

TEREN Necunoscut

Adresa: Loc. Cumparatura, Jud. Suceava

Nr. Crt	Nr cadastral Nr. topografic	Suprafaţa* (mp)	Observaţii / Referinţe
A1	34382	4.450	Sector cadastral:45 Teren neimprejmuit;

B. Partea II. Proprietari şi acte

Inscrieri privitoare la dreptul de proprietate şi alte drepturi reale		Referinţe
34250 / 25/07/2017		
Act Notarial nr. 32, din 25/07/2017 emis de BIN Lostun Razvan Laurian;		
B1	Intabulare, drept de PROPRIETATE, dobandit prin Succesiune, cota actuala 1/1, cota initiala 1/1	A1
	1) **DRAGOI CRISTINEL**	

C. Partea III. SARCINI .

Inscrieri privind dezmembramintele dreptului de proprietate, drepturi reale de garanţie şi sarcini	Referinţe
NU SUNT	

Document care conține date cu caracter personal, protejat de prevederile Regulamentului (UE) nr. 679/2016 și Legii 190/2018

Anexa Nr. 1 La Partea I

Teren

Nr cadastral	Suprafaţa (mp)*	Observaţii / Referinţe
34382	4.450	

* Suprafaţa este determinată in planul de proiecţie Stereo 70.

DETALII LINIARE IMOBIL

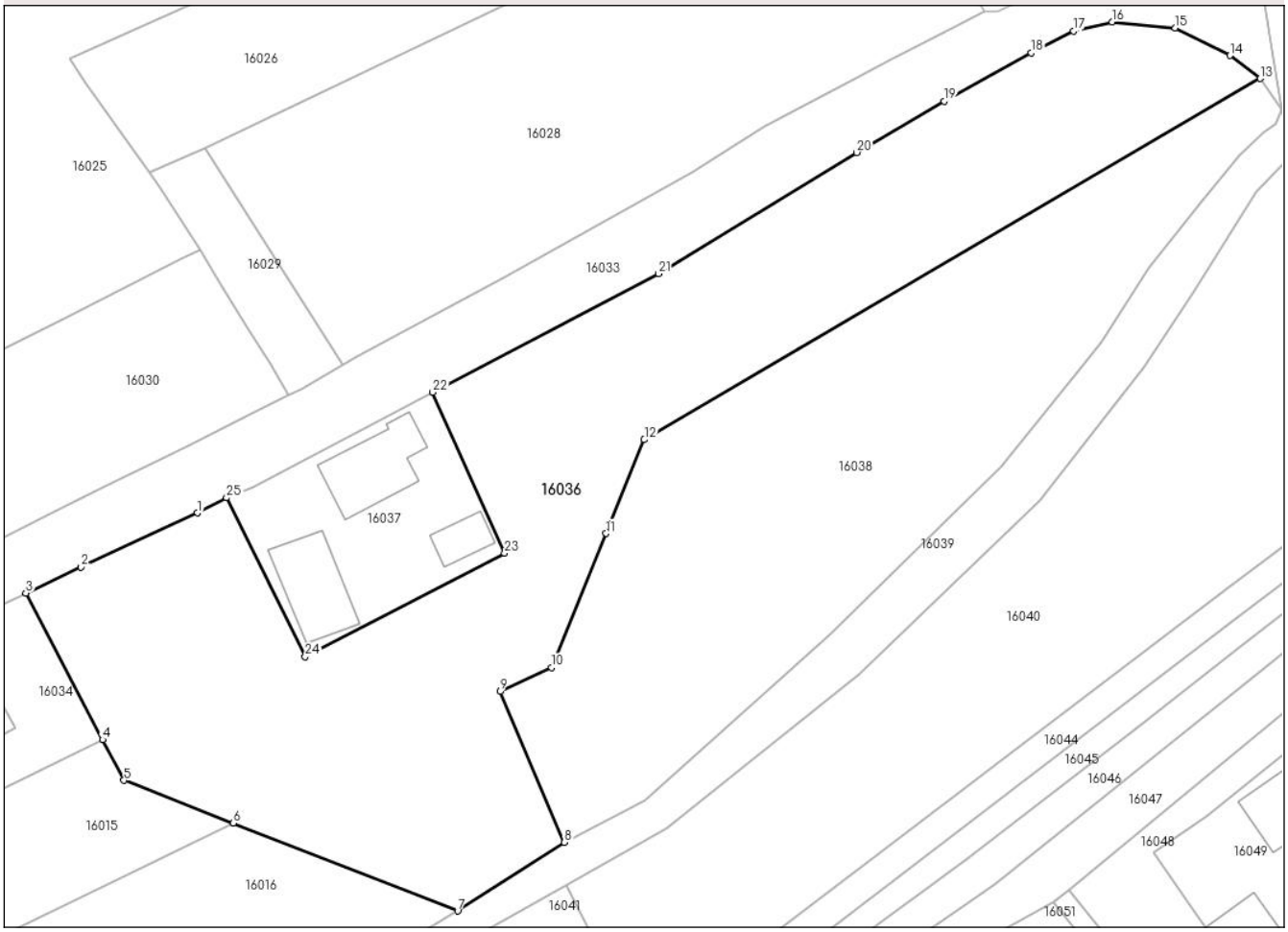

Date referitoare la teren

Crt	Categorie folosință	Intra vilan	Suprafaţa (mp)	Tarla	Parcelă	Nr. topo	Observaţii / Referinţe
1	arabil	DA	3.109	-	-	-	
2	arabil	NU	1.341	45	644	-	

Lungime Segmente

1) Valorile lungimilor segmentelor sunt obţinute din proiecţie în plan.

Punct început	X / Y	Punct sfârşit	X / Y	Lungime segment (** (m)
1	595.897,56 674.093,334	2	595.882,147 674.086,178	16.993
3	595.874,828 674.082,726	4	595.884,979 674.063,351	21.873
5	595.887,807 674.057,954	6	595.902,271 674.052,298	15.531
7	595.931,975 674.040,682	8	595.946,113 674.049,776	16.81

Punct început	X / Y	Punct sfârşit	X / Y	Lungime segment (** (m)
2	595.882,147 674.086,178	3	595.874,828 674.082,726	8.092
4	595.884,979 674.063,351	5	595.887,807 674.057,954	6.093
6	595.902,271 674.052,298	7	595.931,975 674.040,682	31.894
8	595.946,113 674.049,776	9	595.937,589 674.069,72	21.689

Document care conține date cu caracter personal, protejat de prevederile Regulamentului (UE) nr. 679/2016 și Legii 190/2018

Punct început	X / Y	Punct sfârşit	X / Y	Lungime segment (** (m)
9	595.937,589 674.069,72	10	595.944,436 674.072,885	7.543
11	595.951,64 674.090,608	12	595.956,683 674.103,016	13.394
13	596.038,228 674.150,772	14	596.034,211 674.153,822	5.044
15	596.026,985 674.157,469	16	596.018,605 674.158,27	8.418
17	596.013,541 674.157,04	18	596.007,922 674.154,148	6.32
19	595.996,38 674.147,794	20	595.984,824 674.140,989	13.411
21	595.958,562 674.124,947	22	595.928,695 674.109,268	33.732
23	595.938,197 674.088,033	24	595.911,808 674.074,326	29.737
25	595.901,388 674.095,329	1	595.897,56 674.093,334	4.317

Punct început	X / Y	Punct sfârşit	X / Y	Lungime segment (** (m)
10	595.944,436 674.072,885	11	595.951,64 674.090,608	19.131
12	595.956,683 674.103,016	13	596.038,228 674.150,772	94.5
14	596.034,211 674.153,822	15	596.026,985 674.157,469	8.094
16	596.018,605 674.158,27	17	596.013,541 674.157,04	5.211
18	596.007,922 674.154,148	19	595.996,38 674.147,794	13.175
20	595.984,824 674.140,989	21	595.958,562 674.124,947	30.774
22	595.928,695 674.109,268	23	595.938,197 674.088,033	23.264
24	595.911,808 674.074,326	25	595.901,388 674.095,329	23.446

** Lungimile segmentelor sunt determinate în planul de proiecţie Stereo 70 şi sunt rotunjite la 1 milimetru.
*** Distanţa dintre puncte este formată din segmente cumulate ce sunt mai mici decât valoarea 1 milimetru.

Document care conține date cu caracter personal, protejat de prevederile Regulamentului (UE) nr. 679/2016 și Legii 190/2018

DATE DESPRE IMOBILUL NR. 16037

Oficiul de Cadastru şi Publicitate Imobiliară SUCEAVA
Biroul de Cadastru şi Publicitate Imobiliară Suceava

A. Partea I. Descrierea imobilului

TEREN Intravilan

Adresa: Loc. Cumparatura, Str Aleea Dumbravii, Nr. 8, Jud. Suceava

Nr. Crt	Nr cadastral Nr. topografic	Suprafaţa* (mp)	Observaţii / Referinţe
A1	34380	700	Sector cadastral:45 Teren neimprejmuit;

Construcţii

Crt	Nr cadastral Nr. topografic	Adresa	Observaţii / Referinţe
A1.1		Loc. Cumparatura, Str Aleea Dumbravii, Nr. 8, Jud. Suceava	Nr. niveluri:1; S. construita la sol:104 mp; S. construita desfasurata:104 mp; LOCUINTA
A1.2		Loc. Cumparatura, Str Aleea Dumbravii, Nr. 8, Jud. Suceava	Nr. niveluri:1; S. construita la sol:102 mp; S. construita desfasurata:102 mp; ANEXA
A1.3		Loc. Cumparatura, Str Aleea Dumbravii, Nr. 8, Jud. Suceava	Nr. niveluri:1; S. construita la sol:35 mp; S. construita desfasurata:35 mp; ANEXA

B. Partea II. Proprietari şi acte

Inscrieri privitoare la dreptul de proprietate şi alte drepturi reale		Referinţe
34247 / 25/07/2017		
Act Notarial nr. 32, din 25/07/2017 emis de Lostun Razvan Laurian;		
B1	Intabulare, drept de PROPRIETATEcu titlu de mostenire, dobandit prin Succesiune, cota actuala 1/1, cota initiala 1/1	A1, A1.1, A1.2
	1) **DRAGOI CRISTINEL**	
16037 / 12/01/2024		
Act Administrativ nr. 210, din 09/01/2024 emis de PRIMARIA COMUNEI BOSANCI;		
B2	Intabulare, drept de PROPRIETATE, dobandit prin Lege, cota actuala 1/1, cota initiala 1/1	A1.3
	1) **DRAGOI CRISTINEL**	

C. Partea III. SARCINI .

Inscrieri privind dezmembramintele dreptului de proprietate, drepturi reale de garanţie şi sarcini	Referinţe
NU SUNT	

Document care conține date cu caracter personal, protejat de prevederile Regulamentului (UE) nr. 679/2016 și Legii 190/2018

Anexa Nr. 1 La Partea I

Teren

Nr cadastral	Suprafaţa (mp)*	Observaţii / Referinţe
34380	700	

* Suprafaţa este determinată in planul de proiecţie Stereo 70.

DETALII LINIARE IMOBIL

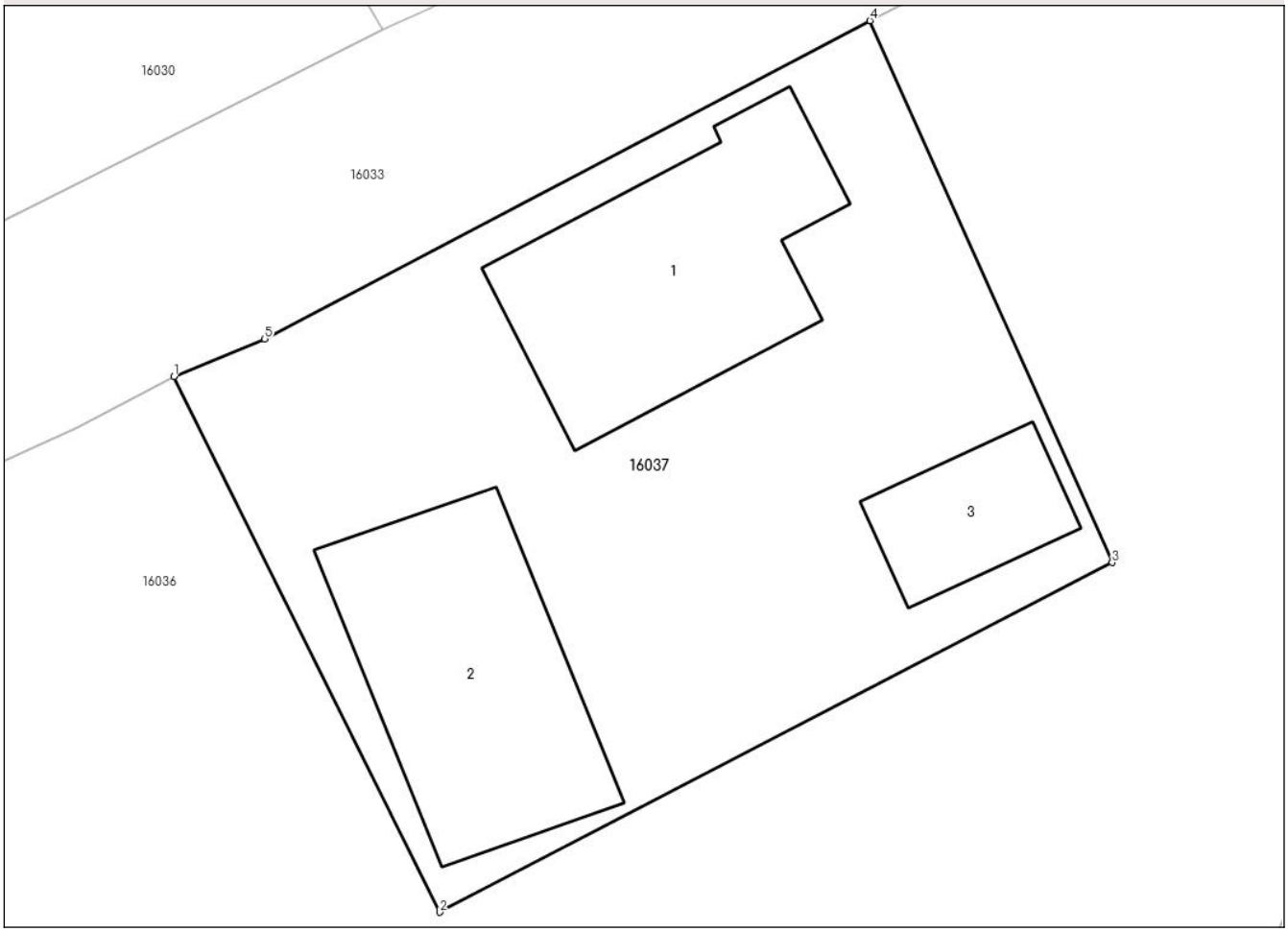

Date referitoare la teren

Crt	Categorie folosință	Intra vilan	Suprafaţa (mp)	Tarla	Parcelă	Nr. topo	Observaţii / Referinţe
1	curti constructii	DA	700	-	-	-	

Date referitoare la construcţii

Crt	Număr	Destinaţie construcţie	Supraf. (mp)	Situaţie juridică	Observaţii / Referinţe
A1.1		constructii de locuinte	104	Cu acte	Nr. niveluri:1; S. construita la sol:104 mp; S. construita desfasurata:104 mp; LOCUINTA
A1.2		constructii anexa	102	Cu acte	Nr. niveluri:1; S. construita la sol:102 mp; S. construita desfasurata:102 mp; ANEXA
A1.3		constructii anexa	35	Cu acte	Nr. niveluri:1; S. construita la sol:35 mp; S. construita desfasurata:35 mp; ANEXA

Lungime Segmente

1) Valorile lungimilor segmentelor sunt obţinute din proiecţie în plan.

Punct început	X / Y	Punct sfârşit	X / Y	Lungime segment (** (m)
1	595.901,388 674.095,329	2	595.911,808 674.074,326	23.446
2	595.911,808 674.074,326	3	595.938,197 674.088,033	29.737

Document care conține date cu caracter personal, protejat de prevederile Regulamentului (UE) nr. 679/2016 și Legii 190/2018

Punct început	X / Y	Punct sfârşit	X / Y	Lungime segment (** (m)
3	595.938,197 674.088,033	4	595.928,695 674.109,268	23.264
4	595.928,695 674.109,268	5	595.904,943 674.096,799	26.826
5	595.904,943 674.096,799	1	595.901,388 674.095,329	3.847

** Lungimile segmentelor sunt determinate în planul de proiecţie Stereo 70 şi sunt rotunjite la 1 milimetru.
*** Distanţa dintre puncte este formată din segmente cumulate ce sunt mai mici decât valoarea 1 milimetru.

Document care conține date cu caracter personal, protejat de prevederile Regulamentului (UE) nr. 679/2016 și Legii 190/2018

DATE DESPRE IMOBILUL NR. 16038

Oficiul de Cadastru şi Publicitate Imobiliară SUCEAVA
Biroul de Cadastru şi Publicitate Imobiliară Suceava

A. Partea I. Descrierea imobilului

TEREN Necunoscut

Adresa: Loc. Cumparatura, Jud. Suceava

Nr. Crt	Nr cadastral Nr. topografic	Suprafaţa* (mp)	Observaţii / Referinţe
A1		Din acte: 3.300 Masurata: 3.055	Sector cadastral:45 Teren neimprejmuit;

B. Partea II. Proprietari şi acte

Inscrieri privitoare la dreptul de proprietate şi alte drepturi reale		Referinţe
16038 / 12/01/2024		
Act Notarial nr. 2600, din 01/11/2003 emis de BNP ADELA IVASCU;		
B1	Intabulare, drept de PROPRIETATE, dobandit prin Conventie, cota actuala 1/1, cota initiala 1/1	A1
	1) **CROITOR ELENA**	

C. Partea III. SARCINI .

Inscrieri privind dezmembramintele dreptului de proprietate, drepturi reale de garanţie şi sarcini	Referinţe
NU SUNT	

Document care conține date cu caracter personal, protejat de prevederile Regulamentului (UE) nr. 679/2016 și Legii 190/2018

Anexa Nr. 1 La Partea I

Teren

Nr cadastral	Suprafaţa (mp)*	Observaţii / Referinţe
	Din acte: 3.300 Masurata: 3.055	

* Suprafaţa este determinată in planul de proiecţie Stereo 70.

DETALII LINIARE IMOBIL

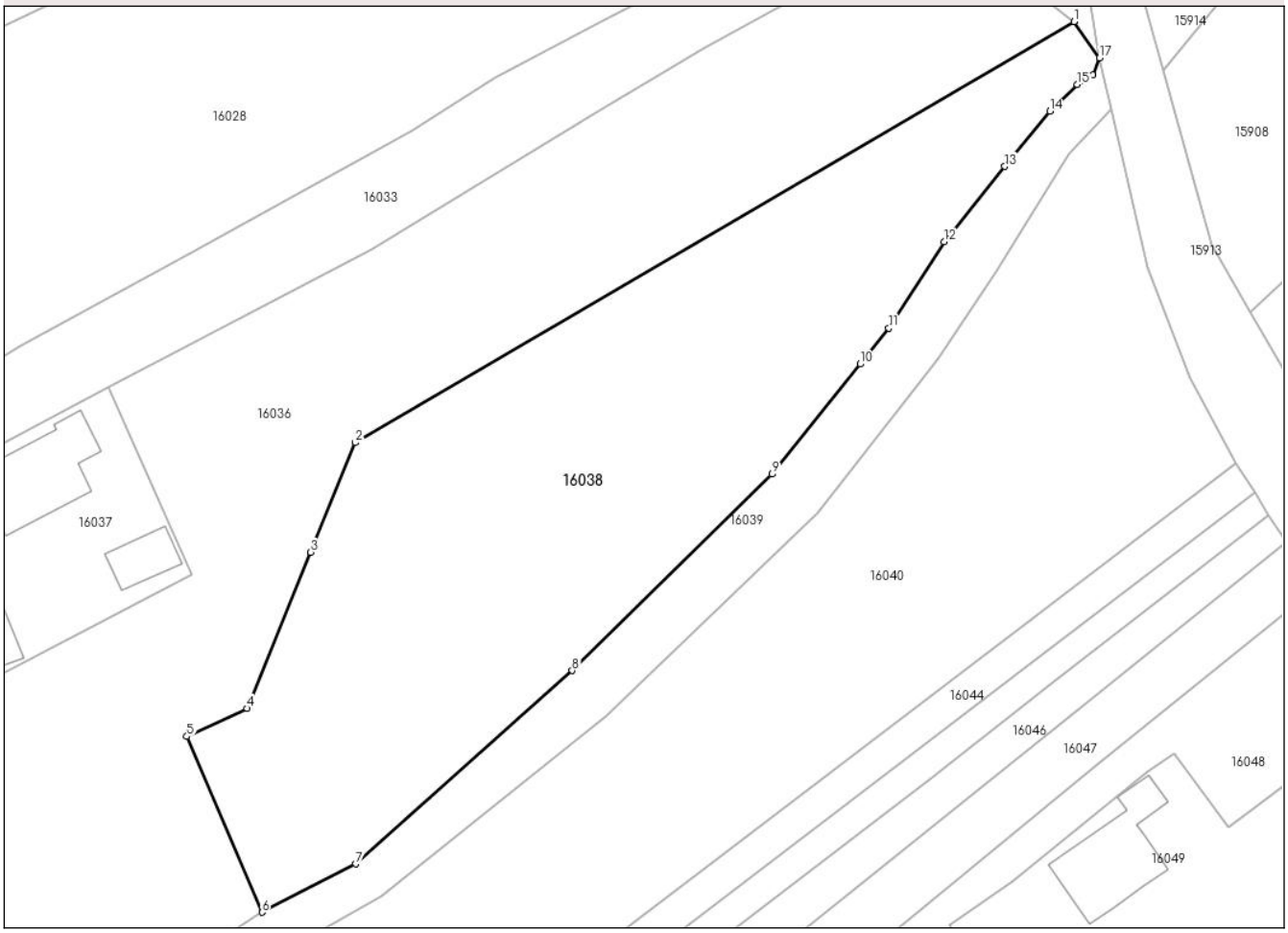

Date referitoare la teren

Crt	Categorie folosinţă	Intra vilan	Suprafaţa (mp)	Tarla	Parcelă	Nr. topo	Observaţii / Referinţe
1	arabil	DA	1.161	-	-	-	Parte din pf 4074,4079 Diferenta de suprafata nu s-a regasit intre limitele masurate
2	arabil	NU	1.894	45	645	-	

Lungime Segmente

1) Valorile lungimilor segmentelor sunt obţinute din proiecţie în plan.

Punct început	X / Y	Punct sfârşit	X / Y	Lungime segment (** (m)
1	596.038,228 674.150,772	2	595.956,683 674.103,016	94.5
2	595.956,683 674.103,016	3	595.951,64 674.090,608	13.394
3	595.951,64 674.090,608	4	595.944,436 674.072,885	19.131
4	595.944,436 674.072,885	5	595.937,589 674.069,72	7.543

Document care conține date cu caracter personal, protejat de prevederile Regulamentului (UE) nr. 679/2016 și Legii 190/2018

Punct început	X / Y	Punct sfârşit	X / Y	Lungime segment (** (m)
5	595.937,589 674.069,72	6	595.946,113 674.049,776	21.689
6	595.946,113 674.049,776	7	595.956,769 674.055,252	11.981
7	595.956,769 674.055,252	8	595.981,29 674.077,188	32.901
8	595.981,29 674.077,188	9	596.003,95 674.099,46	31.773
9	596.003,95 674.099,46	10	596.013,953 674.111,942	15.996
10	596.013,953 674.111,942	11	596.017,209 674.116,005	5.207
11	596.017,209 674.116,005	12	596.023,471 674.125,798	11.624
12	596.023,471 674.125,798	13	596.030,367 674.134,346	10.983
13	596.030,367 674.134,346	14	596.035,474 674.140,606	8.079
14	596.035,474 674.140,606	15	596.038,6 674.143,632	4.351
15	596.038,6 674.143,632	16	596.040,34 674.144,73	2.057
16	596.040,34 674.144,73	17	596.041,089 674.146,651	2.062
17	596.041,089 674.146,651	1	596.038,228 674.150,772	5.017

** Lungimile segmentelor sunt determinate în planul de proiecţie Stereo 70 şi sunt rotunjite la 1 milimetru.
*** Distanţa dintre puncte este formată din segmente cumulate ce sunt mai mici decât valoarea 1 milimetru.

Document care conține date cu caracter personal, protejat de prevederile Regulamentului (UE) nr. 679/2016 și Legii 190/2018

DATE DESPRE IMOBILUL NR. 16039

Oficiul de Cadastru şi Publicitate Imobiliară SUCEAVA
Biroul de Cadastru şi Publicitate Imobiliară Suceava

A. Partea I. Descrierea imobilului

TEREN Necunoscut

Adresa: Loc. Cumparatura, Jud. Suceava

Nr. Crt	Nr cadastral Nr. topografic	Suprafaţa* (mp)	Observaţii / Referinţe
A1		990	Sector cadastral:45 Teren neimprejmuit;

B. Partea II. Proprietari şi acte

Inscrieri privitoare la dreptul de proprietate şi alte drepturi reale		Referinţe
16039 / 12/01/2024		
Act Administrativ nr. 210, din 09/01/2024 emis de PRIMARIA COMUNEI BOSANCI;		
B1	Inscrierea posesiei, drept de PROPRIETATE, dobandit prin Lege, cota actuala 1/1, cota initiala 1/1	A1
	1) **NEIDENTIFICAT NEIDENTIFICAT**	
Act Normativ nr. 7, din 13/03/1996 emis de PARLAMENTUL ROMANIEI ((art.13));		
B2	Se noteaza mentiunea de proprietar neidentificat.	A1

C. Partea III. SARCINI .

Inscrieri privind dezmembramintele dreptului de proprietate, drepturi reale de garanţie şi sarcini	Referinţe
NU SUNT	

Document care conține date cu caracter personal, protejat de prevederile Regulamentului (UE) nr. 679/2016 și Legii 190/2018

Anexa Nr. 1 La Partea I

Teren

Nr cadastral	Suprafaţa (mp)*	Observaţii / Referinţe
	990	

* Suprafaţa este determinată in planul de proiecţie Stereo 70.

DETALII LINIARE IMOBIL

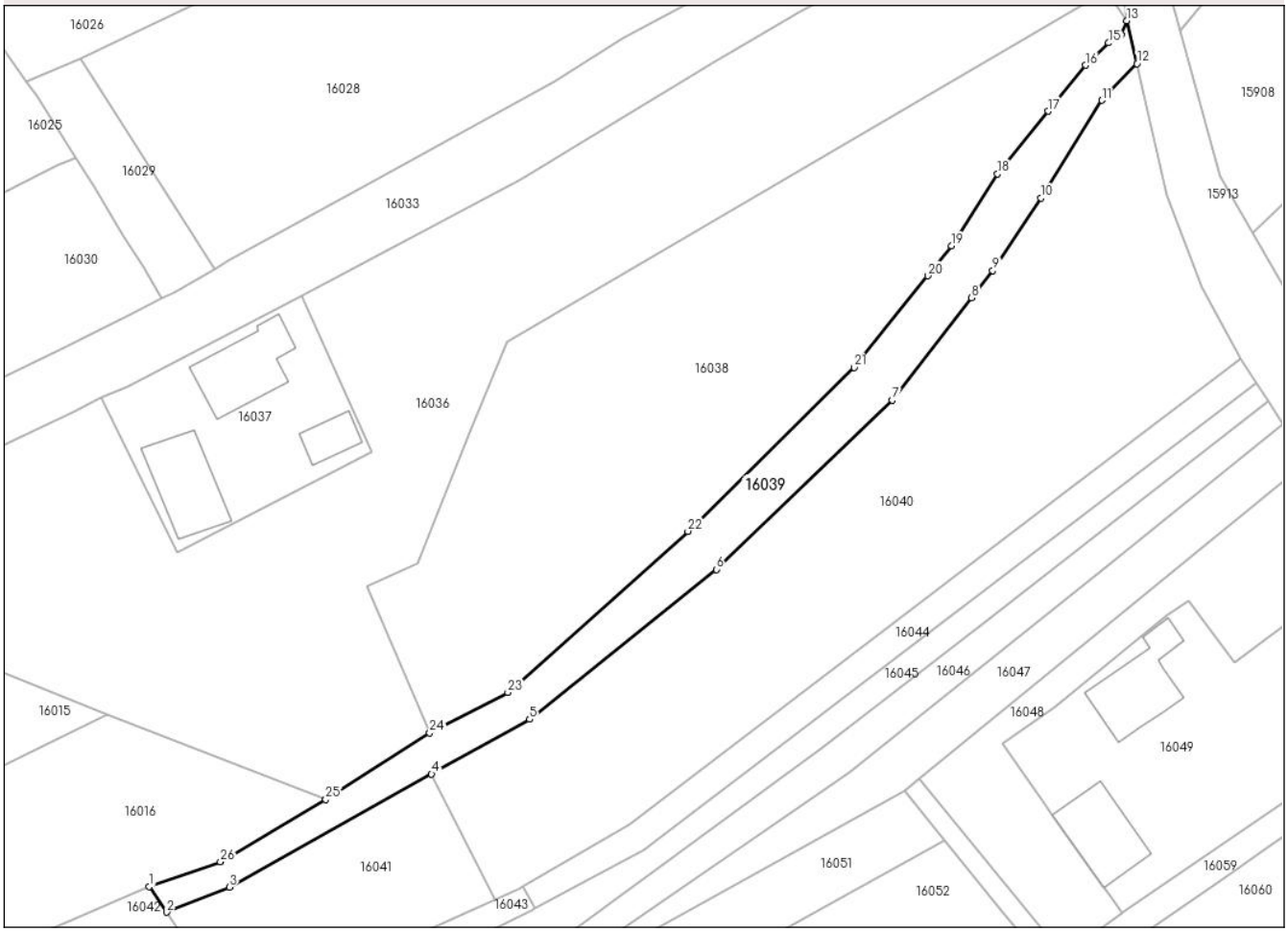

Date referitoare la teren

Crt	Categorie folosință	Intra vilan	Suprafaţa (mp)	Tarla	Parcelă	Nr. topo	Observaţii / Referinţe
1	ape curgatoare	DA	243	-	-	-	Parte din pf 4077,4079
2	ape curgatoare	NU	747	45	645	-	

Lungime Segmente

1) Valorile lungimilor segmentelor sunt obţinute din proiecţie în plan.

Punct început	X / Y	Punct sfârşit	X / Y	Lungime segment (** (m)
1	595.907,936 674.028,869	2	595.910,304 674.025,363	4.231
3	595.918,846 674.028,782	4	595.946,382 674.044,161	31.54
5	595.959,722 674.051,611	6	595.985,153 674.071,998	32.594
7	596.009,106 674.095,013	8	596.019,947 674.108,948	17.655

Punct început	X / Y	Punct sfârşit	X / Y	Lungime segment (** (m)
2	595.910,304 674.025,363	3	595.918,846 674.028,782	9.201
4	595.946,382 674.044,161	5	595.959,722 674.051,611	15.279
6	595.985,153 674.071,998	7	596.009,106 674.095,013	33.218
8	596.019,947 674.108,948	9	596.022,821 674.112,642	4.68

Document care conține date cu caracter personal, protejat de prevederile Regulamentului (UE) nr. 679/2016 și Legii 190/2018

Punct început	X / Y	Punct sfârşit	X / Y	Lungime segment (** (m)
9	596.022,821 674.112,642	10	596.029,395 674.122,54	11.882
11	596.037,677 674.135,833	12	596.042,438 674.140,823	6.897
13	596.041,089 674.146,651	14	596.040,34 674.144,73	2.062
15	596.038,6 674.143,632	16	596.035,474 674.140,606	4.351
17	596.030,367 674.134,346	18	596.023,471 674.125,798	10.983
19	596.017,209 674.116,005	20	596.013,953 674.111,942	5.207
21	596.003,95 674.099,46	22	595.981,29 674.077,188	31.773
23	595.956,769 674.055,252	24	595.946,113 674.049,776	11.981
25	595.931,975 674.040,682	26	595.917,62 674.032,198	16.675

Punct început	X / Y	Punct sfârşit	X / Y	Lungime segment (** (m)
10	596.029,395 674.122,54	11	596.037,677 674.135,833	15.662
12	596.042,438 674.140,823	13	596.041,089 674.146,651	5.982
14	596.040,34 674.144,73	15	596.038,6 674.143,632	2.057
16	596.035,474 674.140,606	17	596.030,367 674.134,346	8.079
18	596.023,471 674.125,798	19	596.017,209 674.116,005	11.624
20	596.013,953 674.111,942	21	596.003,95 674.099,46	15.996
22	595.981,29 674.077,188	23	595.956,769 674.055,252	32.901
24	595.946,113 674.049,776	25	595.931,975 674.040,682	16.81
26	595.917,62 674.032,198	1	595.907,936 674.028,869	10.24

** Lungimile segmentelor sunt determinate în planul de proiecţie Stereo 70 şi sunt rotunjite la 1 milimetru.
*** Distanţa dintre puncte este formată din segmente cumulate ce sunt mai mici decât valoarea 1 milimetru.

Document care conține date cu caracter personal, protejat de prevederile Regulamentului (UE) nr. 679/2016 și Legii 190/2018

DATE DESPRE IMOBILUL NR. 16040

Oficiul de Cadastru şi Publicitate Imobiliară SUCEAVA
Biroul de Cadastru şi Publicitate Imobiliară Suceava

A. Partea I. Descrierea imobilului

TEREN Necunoscut

Adresa: Loc. Cumparatura, Jud. Suceava

Nr. Crt	Nr cadastral Nr. topografic	Suprafaţa* (mp)	Observaţii / Referinţe
A1	35325	Din acte: 3.662 Masurata: 3.155	Sector cadastral:45 Teren neimprejmuit;

B. Partea II. Proprietari şi acte

Inscrieri privitoare la dreptul de proprietate şi alte drepturi reale		Referinţe
11720 / 25/05/2007		
Act Notarial nr. 1786, din 25/05/2007 emis de B.N.P. Adela Ivașcu;		
B1	Intabulare, drept de PROPRIETATEbun propriu, dobandit prin Conventie, cota actuala 1/1, cota initiala 1/1	A1
	1) **BELCIUG GHEORGHE**, Se noteza lipsa CNP	

C. Partea III. SARCINI

Inscrieri privind dezmembramintele dreptului de proprietate, drepturi reale de garanţie şi sarcini		Referinţe
11720 / 25/05/2007		
Act Notarial nr. 1786, din 25/05/2007 emis de B.N.P. Adela Ivașcu;		
C1	Intabulare, drept de UZUFRUCT VIAGERbun comun, dobandit prin Conventie, cota actuala 1/1, cota initiala 1/1	A1
	1) **ONIU GHEORGHE**, Se noteza lipsa CNP 2) **ONIU ILEANA**, Se noteza lipsa CNP	

Document care conține date cu caracter personal, protejat de prevederile Regulamentului (UE) nr. 679/2016 și Legii 190/2018

Anexa Nr. 1 La Partea I

Teren

Nr cadastral	Suprafaţa (mp)*	Observaţii / Referinţe
35325	Din acte: 3.662 Masurata: 3.155	

* Suprafaţa este determinată in planul de proiecţie Stereo 70.

DETALII LINIARE IMOBIL

Date referitoare la teren

Crt	Categorie folosinţă	Intra vilan	Suprafaţa (mp)	Tarla	Parcelă	Nr. topo	Observaţii / Referinţe
1	arabil	DA	1.044	-	-	-	Parte din pf 4079 Diferenta de suprafata nu s-a regasit intre limitele masurate
2	arabil	NU	2.111	45	649	-	

Lungime Segmente

1) Valorile lungimilor segmentelor sunt obţinute din proiecţie în plan.

Punct început	X / Y	Punct sfârşit	X / Y	Lungime segment (** (m)
1	595.954,966 674.027,083	2	595.958,32 674.028,617	3.688
2	595.958,32 674.028,617	3	595.958,749 674.028,865	0.496
3	595.958,749 674.028,865	4	595.973,36 674.037,322	16.882
4	595.973,36 674.037,322	5	596.033,399 674.083,0	75.44

Document care conține date cu caracter personal, protejat de prevederile Regulamentului (UE) nr. 679/2016 și Legii 190/2018

Punct început	X / Y	Punct sfârşit	X / Y	Lungime segment (** (m)
5	596.033,399 674.083,0	6	596.056,587 674.100,642	29.136
6	596.056,587 674.100,642	7	596.056,4 674.100,936	0.348
7	596.056,4 674.100,936	8	596.051,36 674.110,381	10.706
8	596.051,36 674.110,381	9	596.046,587 674.122,9	13.398
9	596.046,587 674.122,9	10	596.042,438 674.140,823	18.397
10	596.042,438 674.140,823	11	596.037,677 674.135,833	6.897
11	596.037,677 674.135,833	12	596.029,395 674.122,54	15.662
12	596.029,395 674.122,54	13	596.022,821 674.112,642	11.882
13	596.022,821 674.112,642	14	596.019,947 674.108,948	4.68
14	596.019,947 674.108,948	15	596.009,106 674.095,013	17.655
15	596.009,106 674.095,013	16	595.985,153 674.071,998	33.218
16	595.985,153 674.071,998	17	595.959,722 674.051,611	32.594
17	595.959,722 674.051,611	18	595.946,382 674.044,161	15.279
18	595.946,382 674.044,161	1	595.954,966 674.027,083	19.114

** Lungimile segmentelor sunt determinate în planul de proiecţie Stereo 70 şi sunt rotunjite la 1 milimetru.
*** Distanţa dintre puncte este formată din segmente cumulate ce sunt mai mici decât valoarea 1 milimetru.

Document care conține date cu caracter personal, protejat de prevederile Regulamentului (UE) nr. 679/2016 și Legii 190/2018

DATE DESPRE IMOBILUL NR. 16041

Oficiul de Cadastru şi Publicitate Imobiliară SUCEAVA
Biroul de Cadastru şi Publicitate Imobiliară Suceava

A. Partea I. Descrierea imobilului

TEREN Extravilan

Adresa: Jud. Suceava

Nr. Crt	Nr cadastral Nr. topografic	Suprafaţa* (mp)	Observaţii / Referinţe
A1	34754	700	Sector cadastral:45 Teren neimprejmuit;

B. Partea II. Proprietari şi acte

Inscrieri privitoare la dreptul de proprietate şi alte drepturi reale		Referinţe
37448 / 09/08/2017		
Act Notarial nr. 1553, din 08/08/2017 emis de BIN Lostun Razvan Laurian;		
B1	Intabulare, drept de PROPRIETATE, dobandit prin Iesire Din Indiviziune, cota actuala 1/1, cota initiala 1/1	A1
	1) **DRAGOI CRISTINEL**	

C. Partea III. SARCINI .

Inscrieri privind dezmembramintele dreptului de proprietate, drepturi reale de garanţie şi sarcini	Referinţe
NU SUNT	

Document care conține date cu caracter personal, protejat de prevederile Regulamentului (UE) nr. 679/2016 și Legii 190/2018

Anexa Nr. 1 La Partea I

Teren

Nr cadastral	Suprafaţa (mp)*	Observaţii / Referinţe
34754	700	

* Suprafaţa este determinată in planul de proiecţie Stereo 70.

DETALII LINIARE IMOBIL

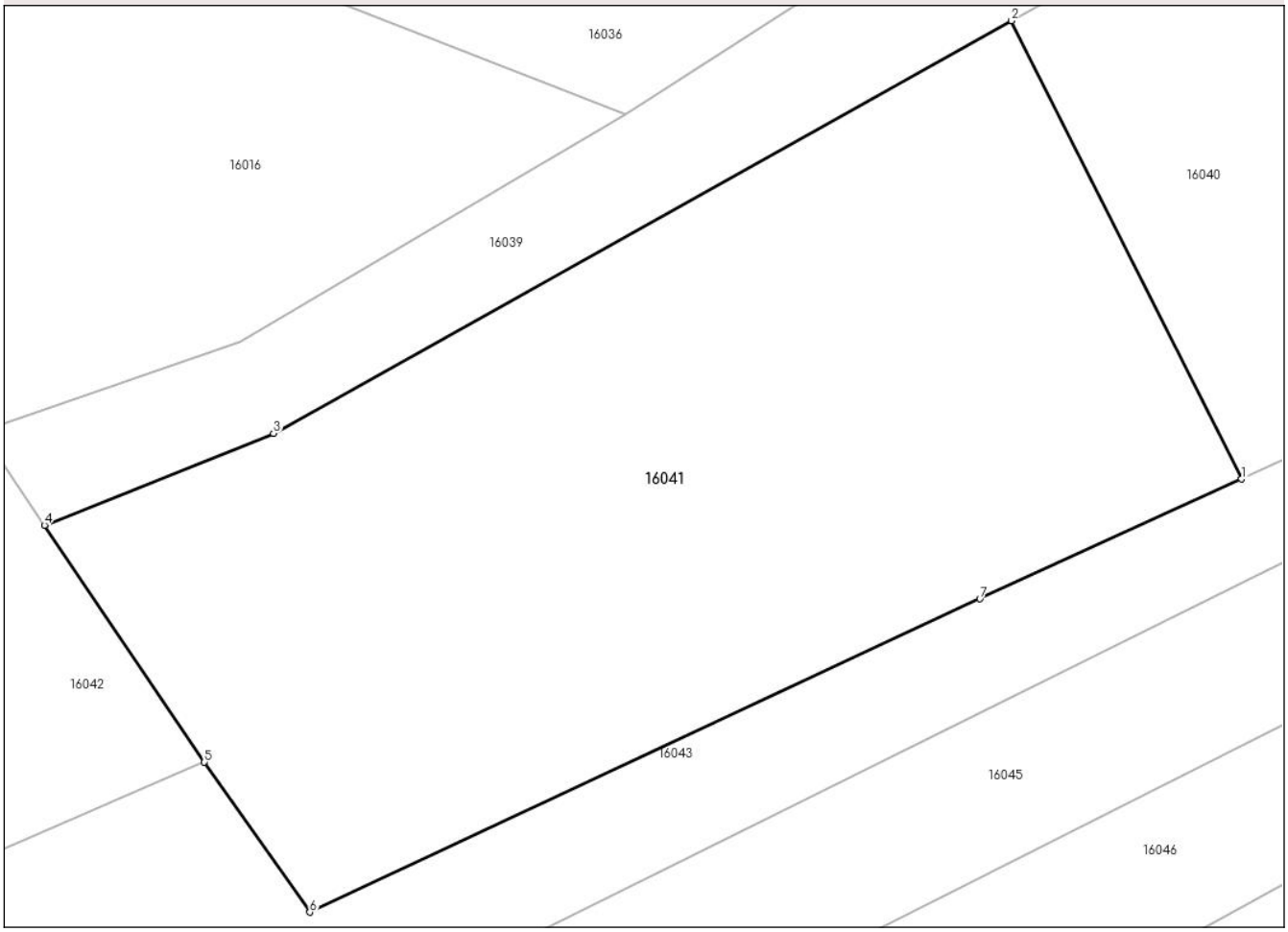

Date referitoare la teren

Crt	Categorie folosință	Intra vilan	Suprafaţa (mp)	Tarla	Parcelă	Nr. topo	Observaţii / Referinţe
1	arabil	NU	700	45	645,649	-	

Lungime Segmente
1) Valorile lungimilor segmentelor sunt obţinute din proiecţie în plan.

Punct început	X / Y	Punct sfârşit	X / Y	Lungime segment (** (m)
1	595.954,966 674.027,083	2	595.946,382 674.044,161	19.114
2	595.946,382 674.044,161	3	595.918,846 674.028,782	31.54
3	595.918,846 674.028,782	4	595.910,304 674.025,363	9.201
4	595.910,304 674.025,363	5	595.916,271 674.016,528	10.661
5	595.916,271 674.016,528	6	595.920,198 674.010,941	6.829

Document care conține date cu caracter personal, protejat de prevederile Regulamentului (UE) nr. 679/2016 și Legii 190/2018

Punct început	X / Y	Punct sfârşit	X / Y	Lungime segment (** (m)
6	595.920,198 674.010,941	7	595.945,198 674.022,616	27.592
7	595.945,198 674.022,616	1	595.954,966 674.027,083	10.741

** Lungimile segmentelor sunt determinate în planul de proiecţie Stereo 70 şi sunt rotunjite la 1 milimetru.
*** Distanţa dintre puncte este formată din segmente cumulate ce sunt mai mici decât valoarea 1 milimetru.

Document care conține date cu caracter personal, protejat de prevederile Regulamentului (UE) nr. 679/2016 și Legii 190/2018

DATE DESPRE IMOBILUL NR. 16042

Oficiul de Cadastru şi Publicitate Imobiliară SUCEAVA
Biroul de Cadastru şi Publicitate Imobiliară Suceava

A. Partea I. Descrierea imobilului

TEREN Extravilan

Adresa: Jud. Suceava

Nr. Crt	Nr cadastral Nr. topografic	Suprafaţa* (mp)	Observaţii / Referinţe
A1	34339	2.900	Sector cadastral:45 Teren neimprejmuit;

B. Partea II. Proprietari şi acte

Inscrieri privitoare la dreptul de proprietate şi alte drepturi reale		Referinţe
910 / 23/02/2001		
Act Notarial nr. 4061, din 19/12/2000 emis de B.N.P. OVIDIU BUSUIOC;		
B1	Intabulare, drept de PROPRIETATEbun comun, dobandit prin Conventie, cota actuala 1/1, cota initiala 1/1	A1
	1) **DAVID ADRIAN**, Se noteza lipsa CNP 2) **DAVID LACRAMIOARA**, Se noteza lipsa CNP	

C. Partea III. SARCINI .

Inscrieri privind dezmembramintele dreptului de proprietate, drepturi reale de garanţie şi sarcini	Referinţe
NU SUNT	

Document care conține date cu caracter personal, protejat de prevederile Regulamentului (UE) nr. 679/2016 și Legii 190/2018

Anexa Nr. 1 La Partea I

Teren

Nr cadastral	Suprafaţa (mp)*	Observaţii / Referinţe
34339	2.900	

* Suprafaţa este determinată in planul de proiecţie Stereo 70.

DETALII LINIARE IMOBIL

Date referitoare la teren

Crt	Categorie folosință	Intra vilan	Suprafaţa (mp)	Tarla	Parcelă	Nr. topo	Observaţii / Referinţe
1	arabil	NU	2.900	45	645,649	-	

Lungime Segmente
1) Valorile lungimilor segmentelor sunt obţinute din proiecţie în plan.

Punct început	X / Y	Punct sfârşit	X / Y	Lungime segment (** (m)
1	595.732,537 673.953,702	2	595.730,567 673.947,188	6.805
2	595.730,567 673.947,188	3	595.727,379 673.935,571	12.046
3	595.727,379 673.935,571	4	595.916,271 674.016,528	205.51
4	595.916,271 674.016,528	5	595.910,304 674.025,363	10.661
5	595.910,304 674.025,363	6	595.907,936 674.028,869	4.231

Document care conține date cu caracter personal, protejat de prevederile Regulamentului (UE) nr. 679/2016 și Legii 190/2018

Punct început	X / Y	Punct sfârşit	X / Y	Lungime segment (** (m)
6	595.907,936 674.028,869	1	595.732,537 673.953,702	190.827

** Lungimile segmentelor sunt determinate în planul de proiecţie Stereo 70 şi sunt rotunjite la 1 milimetru.
*** Distanţa dintre puncte este formată din segmente cumulate ce sunt mai mici decât valoarea 1 milimetru.

Document care conține date cu caracter personal, protejat de prevederile Regulamentului (UE) nr. 679/2016 și Legii 190/2018

DATE DESPRE IMOBILUL NR. 16043

Oficiul de Cadastru şi Publicitate Imobiliară SUCEAVA
Biroul de Cadastru şi Publicitate Imobiliară Suceava

A. Partea I. Descrierea imobilului

TEREN Extravilan

Adresa: Jud. Suceava

Nr. Crt	Nr cadastral Nr. topografic	Suprafaţa* (mp)	Observaţii / Referinţe
A1	34393	2.126	Sector cadastral:45 Teren neimprejmuit;

B. Partea II. Proprietari şi acte

Inscrieri privitoare la dreptul de proprietate şi alte drepturi reale		Referinţe
1807 / 18/02/2005		
Act Notarial nr. 762, din 15/02/2005 emis de BNP Petru Atănăsoaei (Plan de situație nr. 63 din 04.01.2005);		
B1	Intabulare, drept de PROPRIETATEbun comun, dobandit prin Conventie, cota actuala 1/1, cota initiala 1/1	A1
	1) **FODOR SILVESTRU**, Se noteza lipsa CNP 2) **FODOR ASPAZIA**, Se noteza lipsa CNP	

C. Partea III. SARCINI .

Inscrieri privind dezmembramintele dreptului de proprietate, drepturi reale de garanţie şi sarcini	Referinţe
NU SUNT	

Anexa Nr. 1 La Partea I

Teren

Nr cadastral	Suprafaţa (mp)*	Observaţii / Referinţe
34393	2.126	

* Suprafaţa este determinată in planul de proiecţie Stereo 70.

DETALII LINIARE IMOBIL

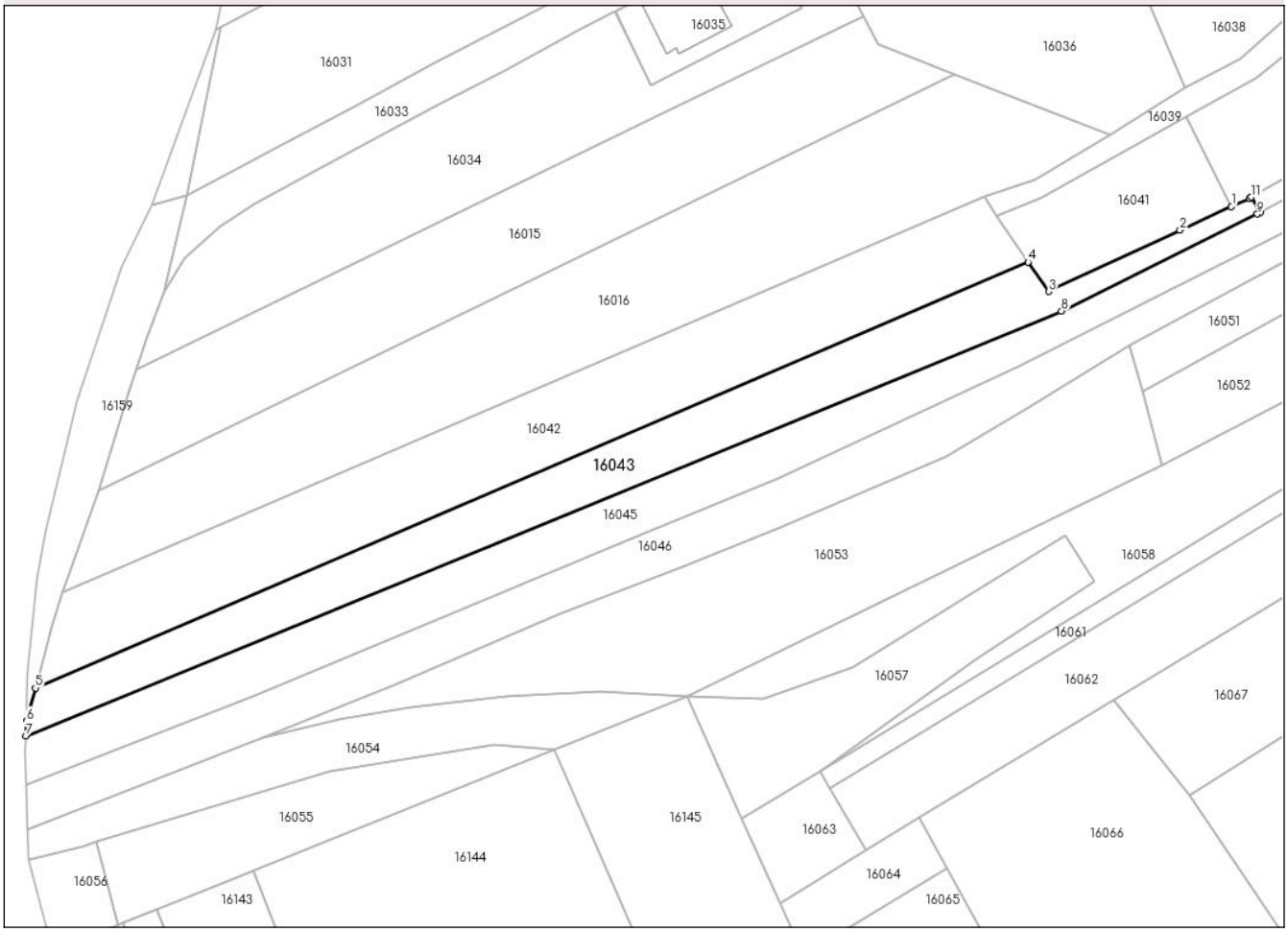

Date referitoare la teren

Crt	Categorie folosință	Intra vilan	Suprafaţa (mp)	Tarla	Parcelă	Nr. topo	Observaţii / Referinţe
1	arabil	NU	2.126	45	645,649	-	

Lungime Segmente
1) Valorile lungimilor segmentelor sunt obţinute din proiecţie în plan.

Punct început	X / Y	Punct sfârşit	X / Y	Lungime segment (** (m)
1	595.954,966 674.027,083	2	595.945,198 674.022,616	10.741
2	595.945,198 674.022,616	3	595.920,198 674.010,941	27.592
3	595.920,198 674.010,941	4	595.916,271 674.016,528	6.829
4	595.916,271 674.016,528	5	595.727,379 673.935,571	205.51
5	595.727,379 673.935,571	6	595.725,659 673.929,303	6.5

Document care conține date cu caracter personal, protejat de prevederile Regulamentului (UE) nr. 679/2016 și Legii 190/2018

Punct început	X / Y	Punct sfârşit	X / Y	Lungime segment (** (m)
6	595.725,659 673.929,303	7	595.725,583 673.926,507	2.797
7	595.725,583 673.926,507	8	595.922,635 674.007,216	212.94
8	595.922,635 674.007,216	9	595.959,898 674.025,644	41.571
9	595.959,898 674.025,644	10	595.960,445 674.025,934	0.619
10	595.960,445 674.025,934	11	595.958,749 674.028,865	3.386
11	595.958,749 674.028,865	12	595.958,32 674.028,617	0.496
12	595.958,32 674.028,617	1	595.954,966 674.027,083	3.688

** Lungimile segmentelor sunt determinate în planul de proiecţie Stereo 70 şi sunt rotunjite la 1 milimetru.
*** Distanţa dintre puncte este formată din segmente cumulate ce sunt mai mici decât valoarea 1 milimetru.

Document care conține date cu caracter personal, protejat de prevederile Regulamentului (UE) nr. 679/2016 și Legii 190/2018

DATE DESPRE IMOBILUL NR. 16044

Oficiul de Cadastru şi Publicitate Imobiliară SUCEAVA
Biroul de Cadastru şi Publicitate Imobiliară Suceava

A. Partea I. Descrierea imobilului

TEREN Necunoscut

Adresa: Loc. Cumparatura, Jud. Suceava

Nr. Crt	Nr cadastral Nr. topografic	Suprafaţa* (mp)	Observaţii / Referinţe
A1	34394	474	Sector cadastral:45 Teren neimprejmuit;

B. Partea II. Proprietari şi acte

Inscrieri privitoare la dreptul de proprietate şi alte drepturi reale		Referinţe
1807 / 18/02/2005		
Act Notarial nr. 762, din 15/02/2005 emis de BNP Petru Atănăsoaei (Plan de situație nr. 63 din 04.01.2005);		
B1	Intabulare, drept de PROPRIETATEbun comun, dobandit prin Conventie, cota actuala 1/1, cota initiala 1/1	A1
	1) **FODOR SILVESTRU**, Se noteza lipsa CNP 2) **FODOR ASPAZIA**, Se noteza lipsa CNP	

C. Partea III. SARCINI .

Inscrieri privind dezmembramintele dreptului de proprietate, drepturi reale de garanţie şi sarcini	Referinţe
NU SUNT	

Document care conține date cu caracter personal, protejat de prevederile Regulamentului (UE) nr. 679/2016 și Legii 190/2018

Anexa Nr. 1 La Partea I

Teren

Nr cadastral	Suprafaţa (mp)*	Observaţii / Referinţe
34394	474	

* Suprafaţa este determinată in planul de proiecţie Stereo 70.

DETALII LINIARE IMOBIL

Date referitoare la teren

Crt	Categorie folosință	Intra vilan	Suprafaţa (mp)	Tarla	Parcelă	Nr. topo	Observaţii / Referinţe
1	arabil	DA	115	-	-	-	Parte din pf 4078/1
2	arabil	NU	359	45	649	-	

Lungime Segmente
1) Valorile lungimilor segmentelor sunt obţinute din proiecţie în plan.

Punct început	X / Y	Punct sfârşit	X / Y	Lungime segment (** (m)
1	596.056,587 674.100,642	2	596.033,399 674.083,0	29.136
2	596.033,399 674.083,0	3	595.973,36 674.037,322	75.44
3	595.973,36 674.037,322	4	595.958,749 674.028,865	16.882
4	595.958,749 674.028,865	5	595.960,445 674.025,934	3.386

Document care conține date cu caracter personal, protejat de prevederile Regulamentului (UE) nr. 679/2016 și Legii 190/2018

Punct început	X / Y	Punct sfârşit	X / Y	Lungime segment (** (m)
5	595.960,445 674.025,934	6	595.975,266 674.033,805	16.781
6	595.975,266 674.033,805	7	596.035,146 674.079,399	75.262
7	596.035,146 674.079,399	8	596.058,698 674.097,331	29.602
8	596.058,698 674.097,331	1	596.056,587 674.100,642	3.927

** Lungimile segmentelor sunt determinate în planul de proiecţie Stereo 70 şi sunt rotunjite la 1 milimetru.
*** Distanţa dintre puncte este formată din segmente cumulate ce sunt mai mici decât valoarea 1 milimetru.

Document care conține date cu caracter personal, protejat de prevederile Regulamentului (UE) nr. 679/2016 și Legii 190/2018

DATE DESPRE IMOBILUL NR. 16045

Oficiul de Cadastru şi Publicitate Imobiliară SUCEAVA
Biroul de Cadastru şi Publicitate Imobiliară Suceava

A. Partea I. Descrierea imobilului

TEREN Necunoscut

Adresa: Loc. Cumparatura, Jud. Suceava

Nr. Crt	Nr cadastral Nr. topografic	Suprafaţa* (mp)	Observaţii / Referinţe
A1		2.510	Sector cadastral:45 Teren neimprejmuit;

B. Partea II. Proprietari şi acte

Inscrieri privitoare la dreptul de proprietate şi alte drepturi reale		Referinţe
16045 / 12/01/2024		
Act Administrativ nr. 210, din 09/01/2024 emis de PRIMARIA COMUNEI BOSANCI;		
B1	Inscrierea posesiei, drept de PROPRIETATE, dobandit prin Lege, cota actuala 1/1, cota initiala 1/1	A1
	1) **NEIDENTIFICAT NEIDENTIFICAT**	
Act Normativ nr. 7, din 13/03/1996 emis de PARLAMENTUL ROMANIEI ((art.13));		
B2	Se noteaza mentiunea de proprietar neidentificat.	A1

C. Partea III. SARCINI .

Inscrieri privind dezmembramintele dreptului de proprietate, drepturi reale de garanţie şi sarcini	Referinţe
NU SUNT	

Anexa Nr. 1 La Partea I

Teren

Nr cadastral	Suprafaţa (mp)*	Observaţii / Referinţe
	2.510	

* Suprafaţa este determinată in planul de proiecţie Stereo 70.

DETALII LINIARE IMOBIL

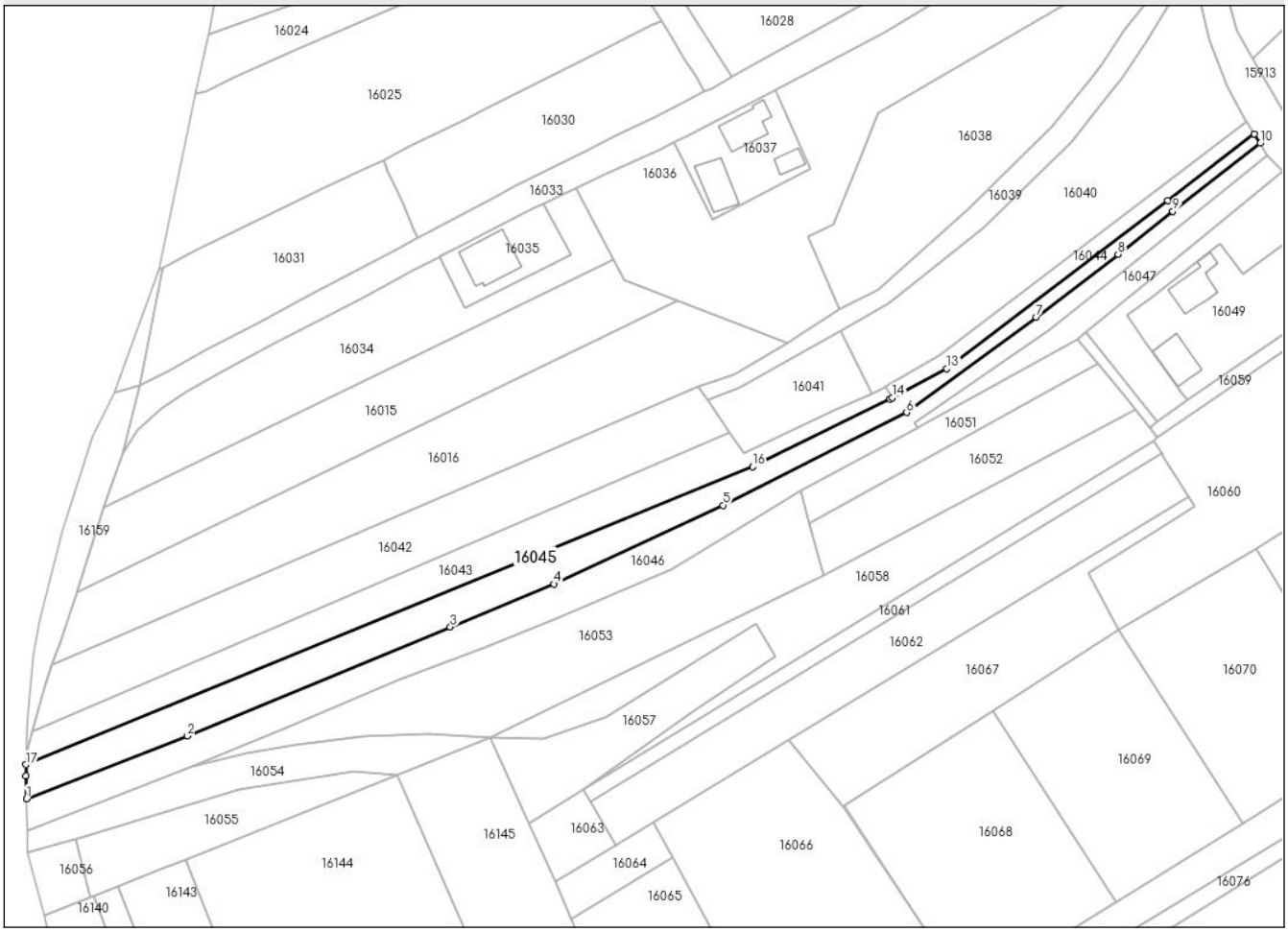

Date referitoare la teren

Crt	Categorie folosință	Intra vilan	Suprafaţa (mp)	Tarla	Parcelă	Nr. topo	Observaţii / Referinţe
1	arabil	DA	92	-	-	-	Parte din pf 4078/1
2	arabil	NU	2.418	45	649	-	

Lungime Segmente
1) Valorile lungimilor segmentelor sunt obţinute din proiecţie în plan.

Punct început	X / Y	Punct sfârşit	X / Y	Lungime segment (** (m)
1	595.725,666 673.917,294	2	595.769,315 673.934,303	46.846
2	595.769,315 673.934,303	3	595.840,613 673.963,85	77.178
3	595.840,613 673.963,85	4	595.868,739 673.975,457	30.427
4	595.868,739 673.975,457	5	595.914,565 673.996,8	50.552

Document care conține date cu caracter personal, protejat de prevederile Regulamentului (UE) nr. 679/2016 și Legii 190/2018

Punct început	X / Y	Punct sfârşit	X / Y	Lungime segment (** (m)
5	595.914,565 673.996,8	6	595.964,359 674.021,915	55.769
6	595.964,359 674.021,915	7	595.999,54 674.047,699	43.618
7	595.999,54 674.047,699	8	596.021,686 674.064,802	27.981
8	596.021,686 674.064,802	9	596.036,596 674.076,412	18.897
9	596.036,596 674.076,412	10	596.060,278 674.094,852	30.015
10	596.060,278 674.094,852	11	596.058,698 674.097,331	2.94
11	596.058,698 674.097,331	12	596.035,146 674.079,399	29.602
12	596.035,146 674.079,399	13	595.975,266 674.033,805	75.262
13	595.975,266 674.033,805	14	595.960,445 674.025,934	16.781
14	595.960,445 674.025,934	15	595.959,898 674.025,644	0.619
15	595.959,898 674.025,644	16	595.922,635 674.007,216	41.571
16	595.922,635 674.007,216	17	595.725,583 673.926,507	212.94
17	595.725,583 673.926,507	18	595.725,501 673.923,528	2.98
18	595.725,501 673.923,528	1	595.725,666 673.917,294	6.236

** Lungimile segmentelor sunt determinate în planul de proiecţie Stereo 70 şi sunt rotunjite la 1 milimetru.
*** Distanţa dintre puncte este formată din segmente cumulate ce sunt mai mici decât valoarea 1 milimetru.

Document care conține date cu caracter personal, protejat de prevederile Regulamentului (UE) nr. 679/2016 și Legii 190/2018

DATE DESPRE IMOBILUL NR. 16046

Oficiul de Cadastru şi Publicitate Imobiliară SUCEAVA
Biroul de Cadastru şi Publicitate Imobiliară Suceava

A. Partea I. Descrierea imobilului

TEREN Necunoscut

Adresa: Loc. Cumparatura, Jud. Suceava

Nr. Crt	Nr cadastral Nr. topografic	Suprafaţa* (mp)	Observaţii / Referinţe
A1	33696	2.600	Sector cadastral:45 Teren neimprejmuit;

B. Partea II. Proprietari şi acte

Inscrieri privitoare la dreptul de proprietate şi alte drepturi reale		Referinţe
17426 / 10/10/2006		
Act Notarial nr. 6772, din 26/11/2003 emis de B.N.P. Ion Lostun;		
B1	Intabulare, drept de PROPRIETATEbun comun, dobandit prin Conventie, cota actuala 1/1, cota initiala 1/1	A1
	1) **FODOR ASPAZIA**, Se noteza lipsa CNP 2) **FODOR SILVESTRU**, Se noteza lipsa CNP	

C. Partea III. SARCINI .

Inscrieri privind dezmembramintele dreptului de proprietate, drepturi reale de garanţie şi sarcini	Referinţe
NU SUNT	

Document care conține date cu caracter personal, protejat de prevederile Regulamentului (UE) nr. 679/2016 și Legii 190/2018

Anexa Nr. 1 La Partea I

Teren

Nr cadastral	Suprafaţa (mp)*	Observaţii / Referinţe
33696	2.600	

* Suprafaţa este determinată in planul de proiecţie Stereo 70.

DETALII LINIARE IMOBIL

Date referitoare la teren

Crt	Categorie folosință	Intra vilan	Suprafaţa (mp)	Tarla	Parcelă	Nr. topo	Observaţii / Referinţe
1	arabil	DA	119	-	-	-	
2	arabil	NU	2.481	45	649	-	

Lungime Segmente

1) Valorile lungimilor segmentelor sunt obţinute din proiecţie în plan.

Punct început	X / Y	Punct sfârşit	X / Y	Lungime segment (** (m)
1	595.725,895 673.908,609	2	595.770,602 673.926,154	48.026
3	595.796,094 673.936,375	4	595.826,951 673.949,564	33.557
5	595.850,392 673.958,542	6	595.869,238 673.966,076	20.296
7	595.900,568 673.979,529	8	595.916,433 673.988,969	18.461

Punct început	X / Y	Punct sfârşit	X / Y	Lungime segment (** (m)
2	595.770,602 673.926,154	3	595.796,094 673.936,375	27.465
4	595.826,951 673.949,564	5	595.850,392 673.958,542	25.101
6	595.869,238 673.966,076	7	595.900,568 673.979,529	34.096
8	595.916,433 673.988,969	9	595.935,658 674.000,657	22.499

Document care conține date cu caracter personal, protejat de prevederile Regulamentului (UE) nr. 679/2016 și Legii 190/2018

Punct început	X / Y	Punct sfârşit	X / Y	Lungime segment (** (m)
9	595.935,658 674.000,657	10	595.967,437 674.017,909	36.16
11	595.966,443 674.019,104	12	596.003,228 674.044,319	44.597
13	596.038,453 674.072,584	14	596.062,283 674.091,707	30.554
15	596.060,278 674.094,852	16	596.036,596 674.076,412	30.015
17	596.021,686 674.064,802	18	595.999,54 674.047,699	27.981
19	595.964,359 674.021,915	20	595.914,565 673.996,8	55.769
21	595.868,739 673.975,457	22	595.840,613 673.963,85	30.427
23	595.769,315 673.934,303	24	595.725,666 673.917,294	46.846

Punct început	X / Y	Punct sfârşit	X / Y	Lungime segment (** (m)
10	595.967,437 674.017,909	11	595.966,443 674.019,104	1.554
12	596.003,228 674.044,319	13	596.038,453 674.072,584	45.163
14	596.062,283 674.091,707	15	596.060,278 674.094,852	3.73
16	596.036,596 674.076,412	17	596.021,686 674.064,802	18.897
18	595.999,54 674.047,699	19	595.964,359 674.021,915	43.618
20	595.914,565 673.996,8	21	595.868,739 673.975,457	50.552
22	595.840,613 673.963,85	23	595.769,315 673.934,303	77.178
24	595.725,666 673.917,294	1	595.725,895 673.908,609	8.688

** Lungimile segmentelor sunt determinate în planul de proiecţie Stereo 70 şi sunt rotunjite la 1 milimetru.
*** Distanţa dintre puncte este formată din segmente cumulate ce sunt mai mici decât valoarea 1 milimetru.

Document care conține date cu caracter personal, protejat de prevederile Regulamentului (UE) nr. 679/2016 și Legii 190/2018

DATE DESPRE IMOBILUL NR. 16047

Oficiul de Cadastru şi Publicitate Imobiliară SUCEAVA
Biroul de Cadastru şi Publicitate Imobiliară Suceava

A. Partea I. Descrierea imobilului

TEREN Necunoscut

Adresa: Loc. Cumparatura, Jud. Suceava

Nr. Crt	Nr cadastral Nr. topografic	Suprafaţa* (mp)	Observaţii / Referinţe
A1		646	Sector cadastral:45 Teren neimprejmuit;

B. Partea II. Proprietari şi acte

Inscrieri privitoare la dreptul de proprietate şi alte drepturi reale		Referinţe
16047 / 12/01/2024		
Act Administrativ nr. 210, din 09/01/2024 emis de PRIMARIA COMUNEI BOSANCI;		
B1	Inscrierea posesiei, drept de PROPRIETATE, dobandit prin Lege, cota actuala 1/1, cota initiala 1/1	A1
	1) **NEIDENTIFICAT NEIDENTIFICAT**	
Act Normativ nr. 7, din 13/03/1996 emis de PARLAMENTUL ROMANIEI ((art.13));		
B2	Se noteaza mentiunea de proprietar neidentificat.	A1

C. Partea III. SARCINI .

Inscrieri privind dezmembramintele dreptului de proprietate, drepturi reale de garanţie şi sarcini	Referinţe
NU SUNT	

Document care conține date cu caracter personal, protejat de prevederile Regulamentului (UE) nr. 679/2016 și Legii 190/2018

Anexa Nr. 1 La Partea I

Teren

Nr cadastral	Suprafaţa (mp)*	Observaţii / Referinţe
	646	

* Suprafaţa este determinată in planul de proiecţie Stereo 70.

DETALII LINIARE IMOBIL

Date referitoare la teren

Crt	Categorie folosință	Intra vilan	Suprafaţa (mp)	Tarla	Parcelă	Nr. topo	Observaţii / Referinţe
1	arabil	DA	193	-	-	-	Parte din pf 4078/4
2	arabil	NU	453	45	649	-	

Lungime Segmente

1) Valorile lungimilor segmentelor sunt obţinute din proiecţie în plan.

Punct început	X / Y	Punct sfârşit	X / Y	Lungime segment (** (m)
1	596.062,283 674.091,707	2	596.038,453 674.072,584	30.554
2	596.038,453 674.072,584	3	596.003,228 674.044,319	45.163
3	596.003,228 674.044,319	4	595.966,443 674.019,104	44.597
4	595.966,443 674.019,104	5	595.967,437 674.017,909	1.554

Document care conține date cu caracter personal, protejat de prevederile Regulamentului (UE) nr. 679/2016 și Legii 190/2018

Punct început	X / Y	Punct sfârşit	X / Y	Lungime segment (** (m)
5	595.967,437 674.017,909	6	595.969,165 674.018,847	1.966
6	595.969,165 674.018,847	7	596.010,761 674.041,852	47.534
7	596.010,761 674.041,852	8	596.012,838 674.043,547	2.681
8	596.012,838 674.043,547	9	596.041,278 674.066,762	36.712
9	596.041,278 674.066,762	10	596.066,41 674.087,277	32.442
10	596.066,41 674.087,277	11	596.063,065 674.090,48	4.631
11	596.063,065 674.090,48	1	596.062,283 674.091,707	1.455

** Lungimile segmentelor sunt determinate în planul de proiecţie Stereo 70 şi sunt rotunjite la 1 milimetru.
*** Distanţa dintre puncte este formată din segmente cumulate ce sunt mai mici decât valoarea 1 milimetru.

Document care conține date cu caracter personal, protejat de prevederile Regulamentului (UE) nr. 679/2016 și Legii 190/2018

DATE DESPRE IMOBILUL NR. 16048

Oficiul de Cadastru şi Publicitate Imobiliară SUCEAVA
Biroul de Cadastru şi Publicitate Imobiliară Suceava

A. Partea I. Descrierea imobilului

TEREN Necunoscut

Adresa: Loc. Cumparatura, Jud. Suceava

Nr. Crt	Nr cadastral Nr. topografic	Suprafaţa* (mp)	Observaţii / Referinţe
A1	34119	880	Sector cadastral:45 Teren neimprejmuit;

B. Partea II. Proprietari şi acte

Inscrieri privitoare la dreptul de proprietate şi alte drepturi reale		Referinţe
1506 / 11/03/2003		
Act Notarial nr. 5094, din 19/12/2002 emis de B.N.P. OVIDIU BUSUIOC;		
B1	Intabulare, drept de PROPRIETATEbun comun, dobandit prin Conventie, cota actuala 1/1, cota initiala 1/1	A1
	1) **BURSUC IOAN**, Se noteza lipsa CNP 2) **BURSUC ELENA**, Se noteza lipsa CNP	

C. Partea III. SARCINI .

Inscrieri privind dezmembramintele dreptului de proprietate, drepturi reale de garanţie şi sarcini	Referinţe
NU SUNT	

Anexa Nr. 1 La Partea I

Teren

Nr cadastral	Suprafaţa (mp)*	Observaţii / Referinţe
34119	880	

* Suprafaţa este determinată in planul de proiecţie Stereo 70.

DETALII LINIARE IMOBIL

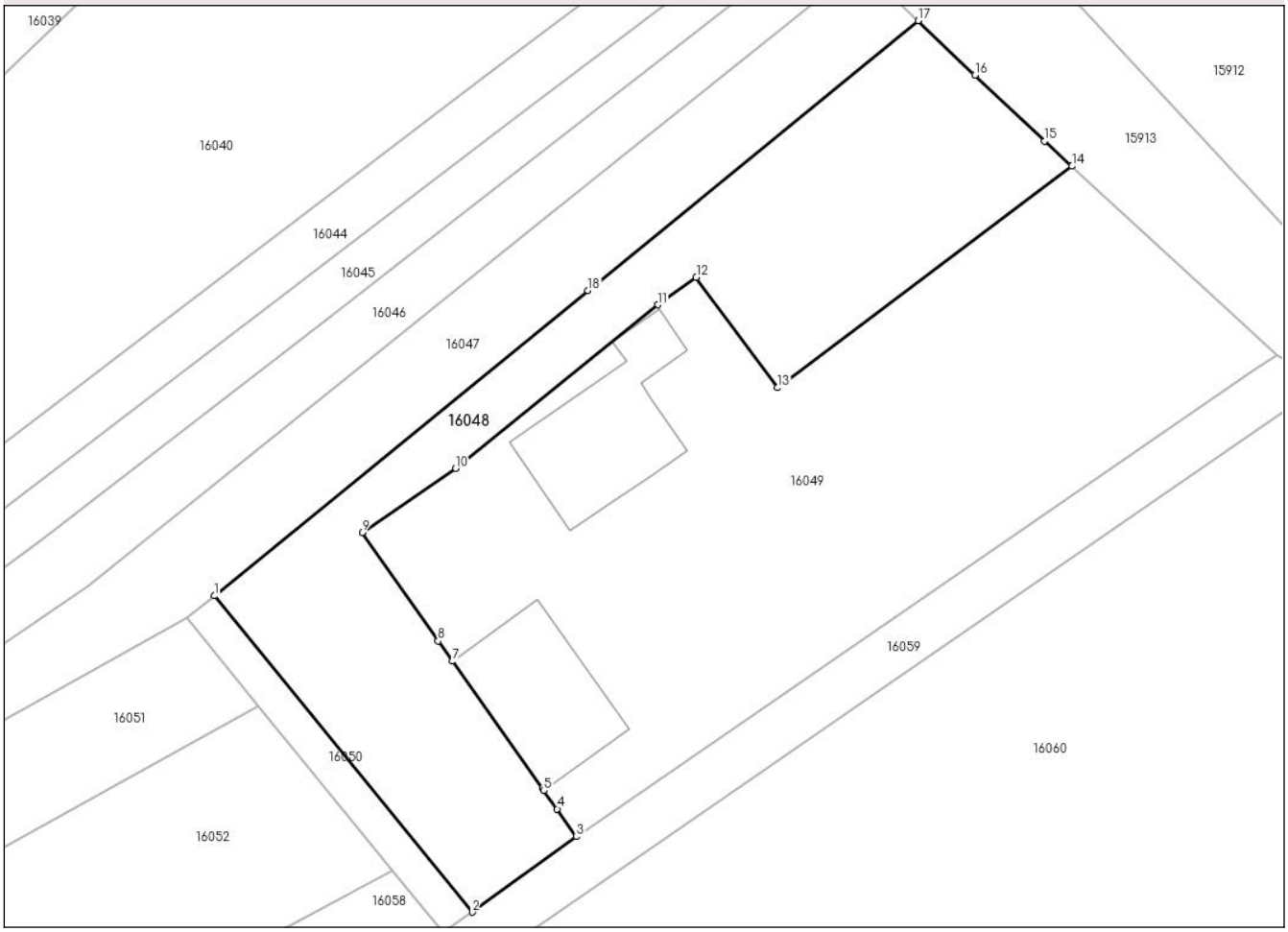

Date referitoare la teren

Crt	Categorie folosință	Intra vilan	Suprafaţa (mp)	Tarla	Parcelă	Nr. topo	Observaţii / Referinţe
1	arabil	DA	488	-	-	-	
2	arabil	NU	392	45	649	-	

Lungime Segmente

1) Valorile lungimilor segmentelor sunt obţinute din proiecţie în plan.

Punct început	X / Y	Punct sfârşit	X / Y	Lungime segment (** (m)
1	596.012,838 674.043,547	2	596.032,463 674.019,504	31.036
2	596.032,463 674.019,504	3	596.040,39 674.025,243	9.786
3	596.040,39 674.025,243	4	596.038,944 674.027,352	2.557
4	596.038,944 674.027,352	5	596.037,933 674.028,747	1.723

Document care conține date cu caracter personal, protejat de prevederile Regulamentului (UE) nr. 679/2016 și Legii 190/2018

Punct început	X / Y	Punct sfârşit	X / Y	Lungime segment (** (m)
5	596.037,933 674.028,747	6	596.037,806 674.028,926	0.219
6	596.037,806 674.028,926	7	596.030,971 674.038,581	11.829
7	596.030,971 674.038,581	8	596.029,872 674.040,13	1.899
8	596.029,872 674.040,13	9	596.024,098 674.048,36	10.053
9	596.024,098 674.048,36	10	596.031,185 674.053,239	8.604
10	596.031,185 674.053,239	11	596.046,593 674.065,678	19.802
11	596.046,593 674.065,678	12	596.049,514 674.067,759	3.586
12	596.049,514 674.067,759	13	596.055,693 674.059,373	10.417
13	596.055,693 674.059,373	14	596.078,111 674.076,215	28.04
14	596.078,111 674.076,215	15	596.076,033 674.078,125	2.822
15	596.076,033 674.078,125	16	596.070,735 674.083,136	7.292
16	596.070,735 674.083,136	17	596.066,41 674.087,277	5.988
17	596.066,41 674.087,277	18	596.041,278 674.066,762	32.442
18	596.041,278 674.066,762	1	596.012,838 674.043,547	36.712

** Lungimile segmentelor sunt determinate în planul de proiecţie Stereo 70 şi sunt rotunjite la 1 milimetru.
*** Distanţa dintre puncte este formată din segmente cumulate ce sunt mai mici decât valoarea 1 milimetru.

Document care conține date cu caracter personal, protejat de prevederile Regulamentului (UE) nr. 679/2016 și Legii 190/2018

DATE DESPRE IMOBILUL NR. 16049

Oficiul de Cadastru şi Publicitate Imobiliară SUCEAVA
Biroul de Cadastru şi Publicitate Imobiliară Suceava

A. Partea I. Descrierea imobilului

TEREN Necunoscut

Adresa: Loc. Cumparatura, Str Plaiului, Nr. 48, Jud. Suceava

Nr. Crt	Nr cadastral Nr. topografic	Suprafaţa* (mp)	Observaţii / Referinţe
A1	34118	1.537	Sector cadastral:45 Teren neimprejmuit;

Construcţii

Crt	Nr cadastral Nr. topografic	Adresa	Observaţii / Referinţe
A1.1		Loc. Cumparatura, Str Plaiului, Nr. 48, Jud. Suceava	Nr. niveluri:1; S. construita la sol:105 mp; S. construita desfasurata:105 mp; LOCUINTA
A1.2		Loc. Cumparatura, Str Plaiului, Nr. 48, Jud. Suceava	Nr. niveluri:1; S. construita la sol:96 mp; S. construita desfasurata:96 mp; ANEXA

B. Partea II. Proprietari şi acte

Inscrieri privitoare la dreptul de proprietate şi alte drepturi reale		Referinţe
1506 / 11/03/2003		
Act Notarial nr. 5094, din 19/12/2002 emis de B.N.P. OVIDIU BUSUIOC;		
B1	Intabulare, drept de PROPRIETATEbun comun, dobandit prin Conventie, cota actuala 1/1, cota initiala 1/1	A1, A1.1, A1.2
	1) **BURSUC IOAN**, Se noteza lipsa CNP 2) **BURSUC ELENA**, Se noteza lipsa CNP	

C. Partea III. SARCINI .

Inscrieri privind dezmembramintele dreptului de proprietate, drepturi reale de garanţie şi sarcini	Referinţe
NU SUNT	

Document care conține date cu caracter personal, protejat de prevederile Regulamentului (UE) nr. 679/2016 și Legii 190/2018

Anexa Nr. 1 La Partea I

Teren

Nr cadastral	Suprafaţa (mp)*	Observaţii / Referinţe
34118	1.537	

* Suprafaţa este determinată in planul de proiecţie Stereo 70.

DETALII LINIARE IMOBIL

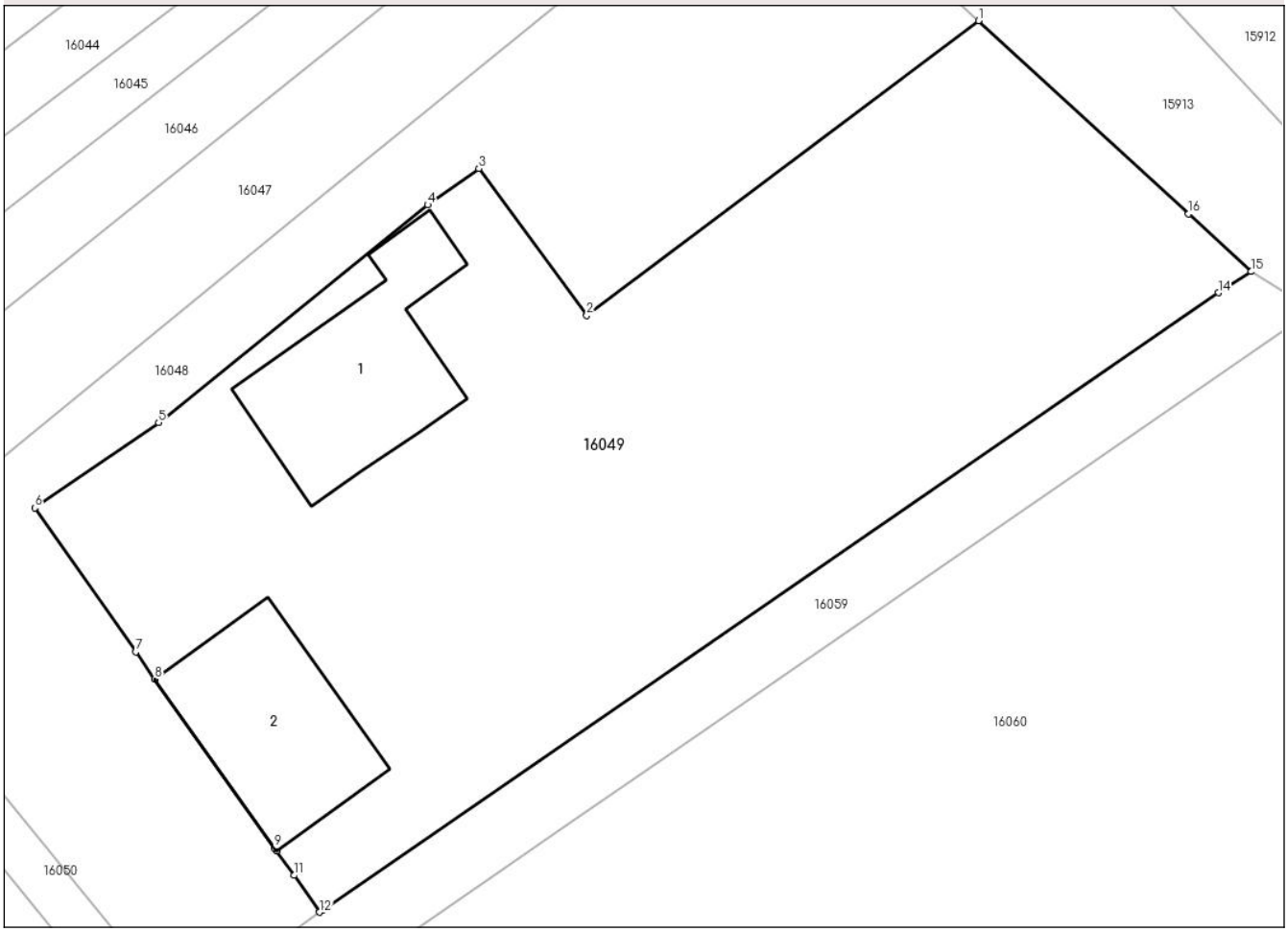

Date referitoare la teren

Crt	Categorie folosință	Intra vilan	Suprafaţa (mp)	Tarla	Parcelă	Nr. topo	Observaţii / Referinţe
1	curti constructii	DA	1.536	-	-	-	
2	curti constructii	NU	1	45	649	-	

Date referitoare la construcţii

Crt	Număr	Destinaţie construcţie	Supraf. (mp)	Situaţie juridică	Observaţii / Referinţe
A1.1		constructii de locuinte	105	Cu acte	Nr. niveluri:1; S. construita la sol:105 mp; S. construita desfasurata:105 mp; LOCUINTA
A1.2		constructii anexa	96	Cu acte	Nr. niveluri:1; S. construita la sol:96 mp; S. construita desfasurata:96 mp; ANEXA

Lungime Segmente

1) Valorile lungimilor segmentelor sunt obţinute din proiecţie în plan.

Punct început	X / Y	Punct sfârşit	X / Y	Lungime segment (** (m)
1	596.078,111 674.076,215	2	596.055,693 674.059,373	28.04
2	596.055,693 674.059,373	3	596.049,514 674.067,759	10.417

Document care conține date cu caracter personal, protejat de prevederile Regulamentului (UE) nr. 679/2016 și Legii 190/2018

Punct început	X / Y	Punct sfârşit	X / Y	Lungime segment (** (m)
3	596.049,514 674.067,759	4	596.046,593 674.065,678	3.586
4	596.046,593 674.065,678	5	596.031,185 674.053,239	19.802
5	596.031,185 674.053,239	6	596.024,098 674.048,36	8.604
6	596.024,098 674.048,36	7	596.029,872 674.040,13	10.053
7	596.029,872 674.040,13	8	596.030,971 674.038,581	1.899
8	596.030,971 674.038,581	9	596.037,806 674.028,926	11.829
9	596.037,806 674.028,926	10	596.037,933 674.028,747	0.219
10	596.037,933 674.028,747	11	596.038,944 674.027,352	1.723
11	596.038,944 674.027,352	12	596.040,39 674.025,243	2.557
12	596.040,39 674.025,243	13	596.040,575 674.025,37	0.224
13	596.040,575 674.025,37	14	596.091,847 674.060,664	62.245
14	596.091,847 674.060,664	15	596.093,735 674.061,869	2.24
15	596.093,735 674.061,869	16	596.090,134 674.065,167	4.883
16	596.090,134 674.065,167	1	596.078,111 674.076,215	16.328

** Lungimile segmentelor sunt determinate în planul de proiecţie Stereo 70 şi sunt rotunjite la 1 milimetru.
*** Distanţa dintre puncte este formată din segmente cumulate ce sunt mai mici decât valoarea 1 milimetru.

Document care conține date cu caracter personal, protejat de prevederile Regulamentului (UE) nr. 679/2016 și Legii 190/2018

DATE DESPRE IMOBILUL NR. 16050

Oficiul de Cadastru şi Publicitate Imobiliară SUCEAVA
Biroul de Cadastru şi Publicitate Imobiliară Suceava

A. Partea I. Descrierea imobilului

TEREN Extravilan

Adresa: Jud. Suceava

Nr. Crt	Nr cadastral Nr. topografic	Suprafaţa* (mp)	Observaţii / Referinţe
A1	34122	83	Sector cadastral:45 Teren neimprejmuit;

B. Partea II. Proprietari şi acte

Inscrieri privitoare la dreptul de proprietate şi alte drepturi reale		Referinţe
1506 / 11/03/2003		
Act Notarial nr. 5094, din 19/12/2002 emis de B.N.P. OVIDIU BUSUIOC;		
B1	Intabulare, drept de PROPRIETATEbun comun, dobandit prin Conventie, cota actuala 1/1, cota initiala 1/1	A1
	1) **BURSUC IOAN**, Se noteza lipsa CNP 2) **BURSUC ELENA**, Se noteza lipsa CNP	

C. Partea III. SARCINI .

Inscrieri privind dezmembramintele dreptului de proprietate, drepturi reale de garanţie şi sarcini	Referinţe
NU SUNT	

Document care conține date cu caracter personal, protejat de prevederile Regulamentului (UE) nr. 679/2016 și Legii 190/2018

Anexa Nr. 1 La Partea I

Teren

Nr cadastral	Suprafaţa (mp)*	Observaţii / Referinţe
34122	83	

* Suprafaţa este determinată in planul de proiecţie Stereo 70.

DETALII LINIARE IMOBIL

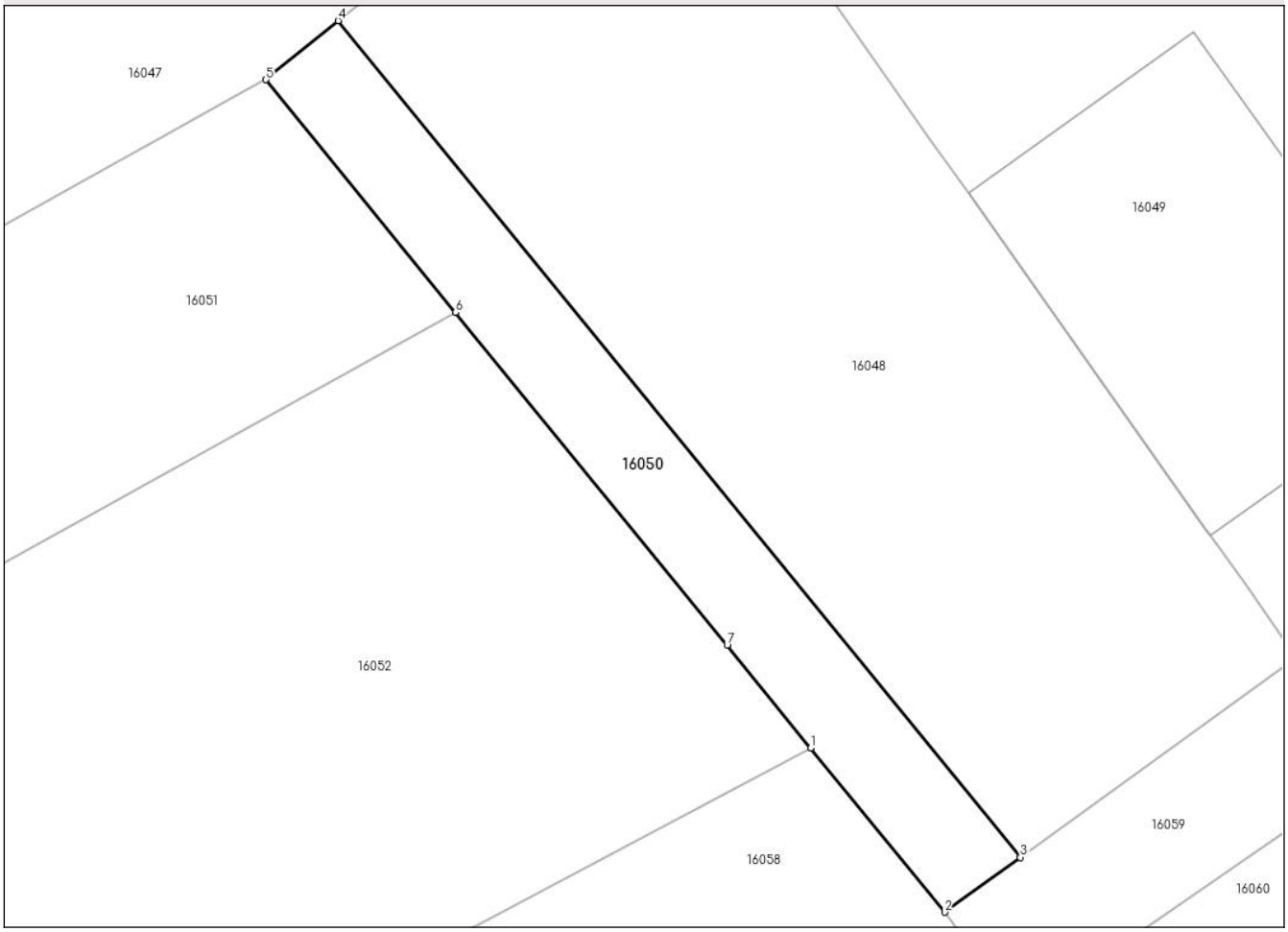

Date referitoare la teren

Crt	Categorie folosință	Intra vilan	Suprafaţa (mp)	Tarla	Parcelă	Nr. topo	Observaţii / Referinţe
1	arabil	NU	83	45	649	-	

Lungime Segmente
1) Valorile lungimilor segmentelor sunt obţinute din proiecţie în plan.

Punct început	X / Y	Punct sfârşit	X / Y	Lungime segment (** (m)
1	596.026,435 674.022,649	2	596.030,288 674.017,929	6.093
2	596.030,288 674.017,929	3	596.032,463 674.019,504	2.685
3	596.032,463 674.019,504	4	596.012,838 674.043,547	31.036
4	596.012,838 674.043,547	5	596.010,761 674.041,852	2.681
5	596.010,761 674.041,852	6	596.016,217 674.035,167	8.629

Document care conține date cu caracter personal, protejat de prevederile Regulamentului (UE) nr. 679/2016 și Legii 190/2018

Punct început	X / Y	Punct sfârşit	X / Y	Lungime segment (** (m)
6	596.016,217 674.035,167	7	596.024,029 674.025,597	12.354
7	596.024,029 674.025,597	1	596.026,435 674.022,649	3.805

** Lungimile segmentelor sunt determinate în planul de proiecţie Stereo 70 şi sunt rotunjite la 1 milimetru.
*** Distanţa dintre puncte este formată din segmente cumulate ce sunt mai mici decât valoarea 1 milimetru.

Document care conține date cu caracter personal, protejat de prevederile Regulamentului (UE) nr. 679/2016 și Legii 190/2018

DATE DESPRE IMOBILUL NR. 16051

Oficiul de Cadastru şi Publicitate Imobiliară SUCEAVA
Biroul de Cadastru şi Publicitate Imobiliară Suceava

A. Partea I. Descrierea imobilului

TEREN Extravilan

Adresa: Jud. Suceava

Nr. Crt	Nr cadastral Nr. topografic	Suprafaţa* (mp)	Observaţii / Referinţe
A1	34409	749	Sector cadastral:45 Teren neimprejmuit;

B. Partea II. Proprietari şi acte

Inscrieri privitoare la dreptul de proprietate şi alte drepturi reale		Referinţe
2372 / 02/03/2005		
Act Notarial nr. 918, din 25/02/2005 emis de B.N.P. Petru Atănăsoaei;		
B1	Intabulare, drept de PROPRIETATEbun comun, dobandit prin Conventie, cota actuala 1/1, cota initiala 1/1	A1
	1) **FODOR SILVESTRU**, Se noteza lipsa CNP 2) **FODOR ASPAZIA**, Se noteza lipsa CNP	

C. Partea III. SARCINI .

Inscrieri privind dezmembramintele dreptului de proprietate, drepturi reale de garanţie şi sarcini	Referinţe
NU SUNT	

Document care conține date cu caracter personal, protejat de prevederile Regulamentului (UE) nr. 679/2016 și Legii 190/2018

Anexa Nr. 1 La Partea I

Teren

Nr cadastral	Suprafaţa (mp)*	Observaţii / Referinţe
34409	749	

* Suprafaţa este determinată in planul de proiecţie Stereo 70.

DETALII LINIARE IMOBIL

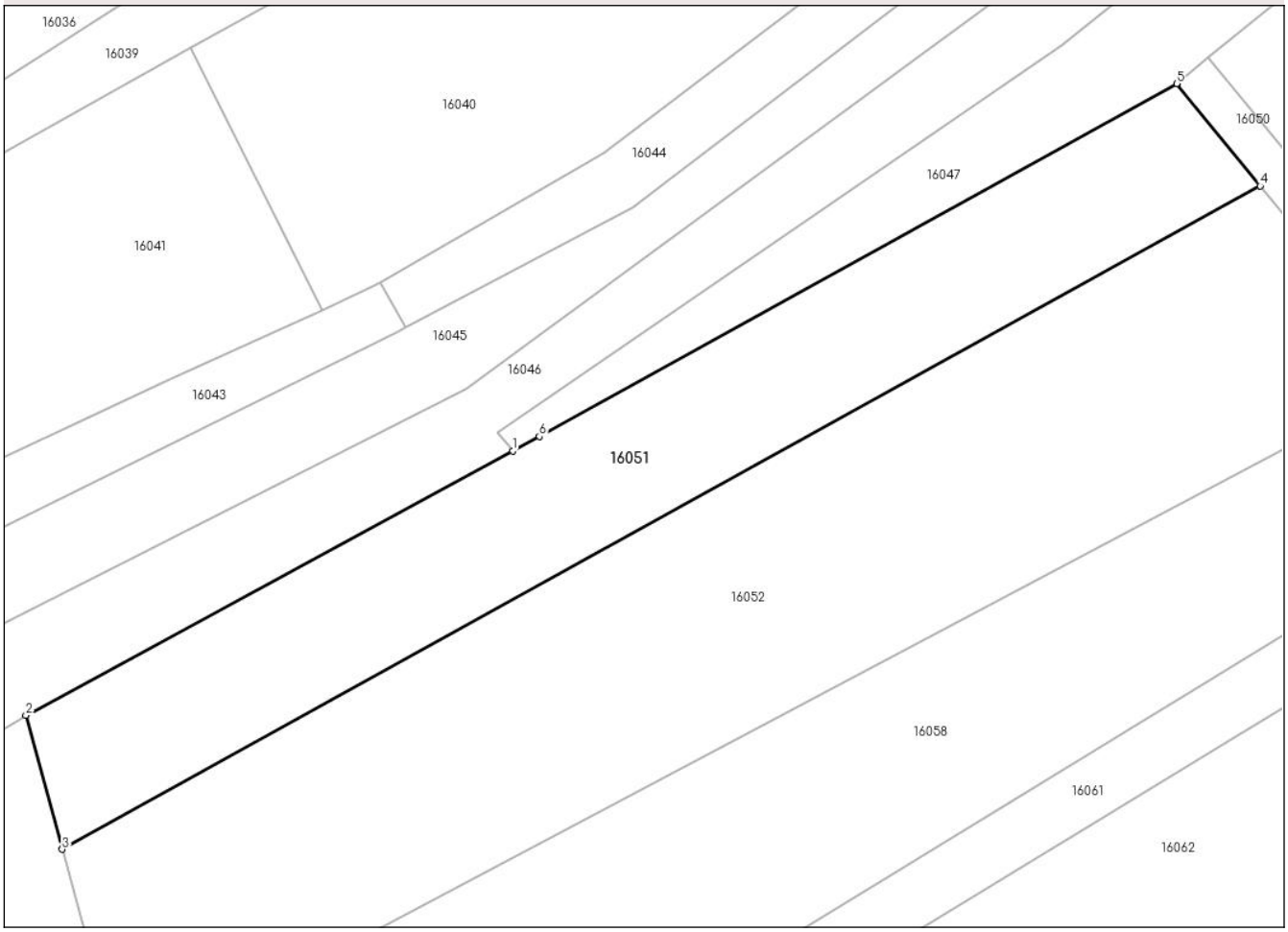

Date referitoare la teren

Crt	Categorie folosință	Intra vilan	Suprafaţa (mp)	Tarla	Parcelă	Nr. topo	Observaţii / Referinţe
1	arabil	NU	749	45	649	-	

Lungime Segmente
1) Valorile lungimilor segmentelor sunt obţinute din proiecţie în plan.

Punct început	X / Y	Punct sfârşit	X / Y	Lungime segment (** (m)
1	595.967,437 674.017,909	2	595.935,658 674.000,657	36.16
2	595.935,658 674.000,657	3	595.938,024 673.991,922	9.05
3	595.938,024 673.991,922	4	596.016,217 674.035,167	89.355
4	596.016,217 674.035,167	5	596.010,761 674.041,852	8.629
5	596.010,761 674.041,852	6	595.969,165 674.018,847	47.534

Document care conține date cu caracter personal, protejat de prevederile Regulamentului (UE) nr. 679/2016 și Legii 190/2018

Punct început	X / Y	Punct sfârşit	X / Y	Lungime segment (** (m)
6	595.969,165 674.018,847	1	595.967,437 674.017,909	1.966

** Lungimile segmentelor sunt determinate în planul de proiecţie Stereo 70 şi sunt rotunjite la 1 milimetru.
*** Distanţa dintre puncte este formată din segmente cumulate ce sunt mai mici decât valoarea 1 milimetru.

Document care conține date cu caracter personal, protejat de prevederile Regulamentului (UE) nr. 679/2016 și Legii 190/2018

DATE DESPRE IMOBILUL NR. 16052

Oficiul de Cadastru şi Publicitate Imobiliară SUCEAVA
Biroul de Cadastru şi Publicitate Imobiliară Suceava

A. Partea I. Descrierea imobilului

TEREN Extravilan

Adresa: Jud. Suceava

Nr. Crt	Nr cadastral Nr. topografic	Suprafaţa* (mp)	Observaţii / Referinţe
A1	34412	1.390	Sector cadastral:45 Teren neimprejmuit;

B. Partea II. Proprietari şi acte

Inscrieri privitoare la dreptul de proprietate şi alte drepturi reale		Referinţe
2372 / 02/03/2005		
Act Notarial nr. 918, din 25/02/2005 emis de B.N.P. Petru Atănăsoaei;		
B1	Intabulare, drept de PROPRIETATEbun comun, dobandit prin Conventie, cota actuala 1/1, cota initiala 1/1	A1
	1) **FODOR SILVESTRU**, Se noteza lipsa CNP 2) **FODOR ASPAZIA**, Se noteza lipsa CNP	

C. Partea III. SARCINI .

Inscrieri privind dezmembramintele dreptului de proprietate, drepturi reale de garanţie şi sarcini	Referinţe
NU SUNT	

Document care conține date cu caracter personal, protejat de prevederile Regulamentului (UE) nr. 679/2016 și Legii 190/2018

Anexa Nr. 1 La Partea I

Teren

Nr cadastral	Suprafaţa (mp)*	Observaţii / Referinţe
34412	1.390	

* Suprafaţa este determinată in planul de proiecţie Stereo 70.

DETALII LINIARE IMOBIL

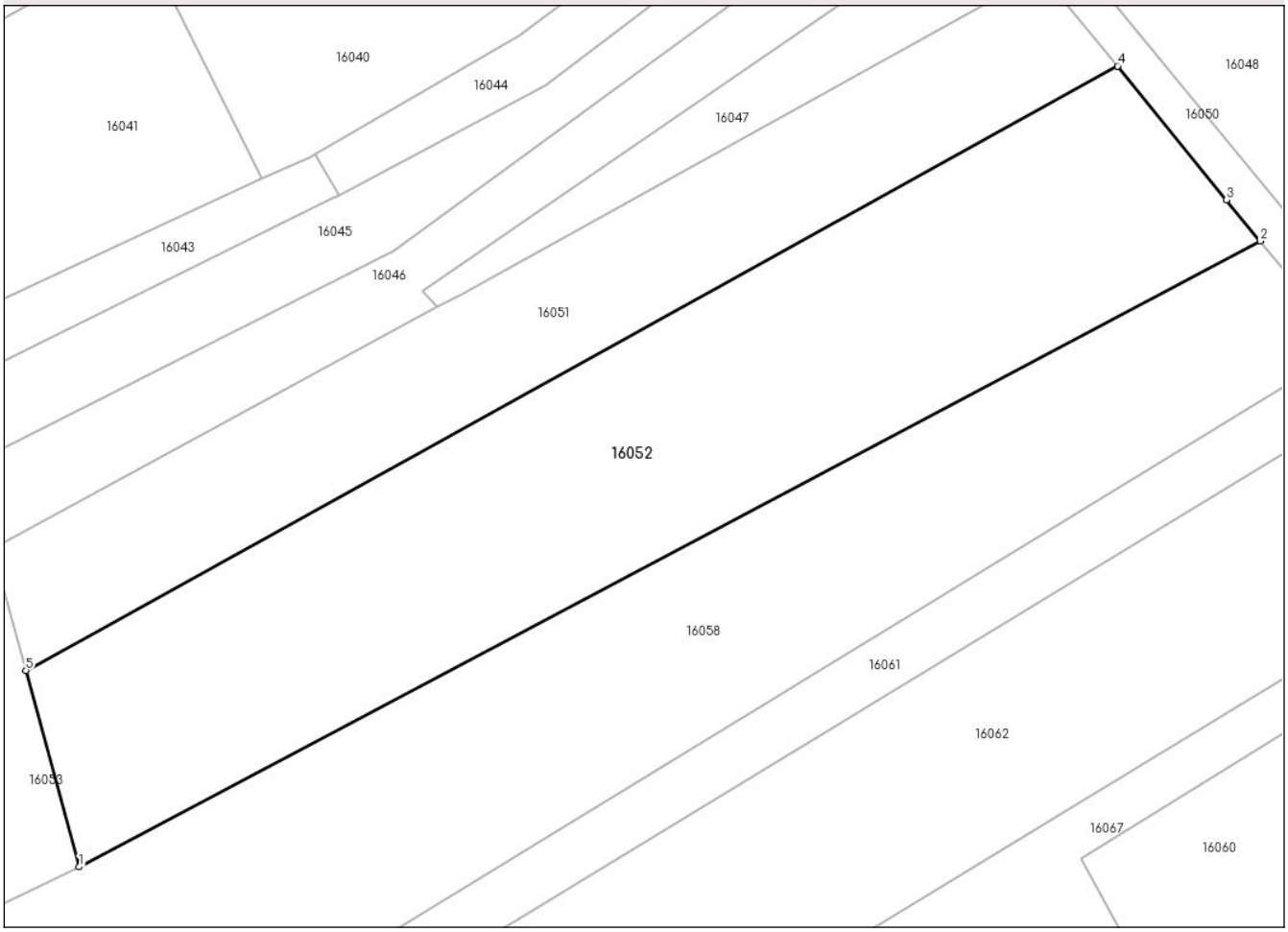

Date referitoare la teren

Crt	Categorie folosință	Intra vilan	Suprafaţa (mp)	Tarla	Parcelă	Nr. topo	Observaţii / Referinţe
1	arabil	NU	1.390	45	649	-	

Lungime Segmente
1) Valorile lungimilor segmentelor sunt obţinute din proiecţie în plan.

Punct început	X / Y	Punct sfârşit	X / Y	Lungime segment (** (m)
1	595.941,831 673.977,864	2	596.026,435 674.022,649	95.726
2	596.026,435 674.022,649	3	596.024,029 674.025,597	3.805
3	596.024,029 674.025,597	4	596.016,217 674.035,167	12.354
4	596.016,217 674.035,167	5	595.938,024 673.991,922	89.355
5	595.938,024 673.991,922	1	595.941,831 673.977,864	14.564

Document care conține date cu caracter personal, protejat de prevederile Regulamentului (UE) nr. 679/2016 și Legii 190/2018

** Lungimile segmentelor sunt determinate în planul de proiecţie Stereo 70 şi sunt rotunjite la 1 milimetru.
*** Distanţa dintre puncte este formată din segmente cumulate ce sunt mai mici decât valoarea 1 milimetru.

Document care conține date cu caracter personal, protejat de prevederile Regulamentului (UE) nr. 679/2016 și Legii 190/2018

DATE DESPRE IMOBILUL NR. 16053

Oficiul de Cadastru şi Publicitate Imobiliară SUCEAVA
Biroul de Cadastru şi Publicitate Imobiliară Suceava

A. Partea I. Descrierea imobilului

TEREN Extravilan

Adresa: Jud. Suceava

Nr. Crt	Nr cadastral Nr. topografic	Suprafaţa* (mp)	Observaţii / Referinţe
A1	34407	2.888	Sector cadastral:45 Teren neimprejmuit;

B. Partea II. Proprietari şi acte

Inscrieri privitoare la dreptul de proprietate şi alte drepturi reale		Referinţe
2372 / 02/03/2005		
Act Notarial nr. 918, din 25/02/2005 emis de B.N.P. Petru Atănăsoaei;		
B1	Intabulare, drept de PROPRIETATEbun comun, dobandit prin Conventie, cota actuala 1/1, cota initiala 1/1	A1
	1) **FODOR SILVESTRU**, Se noteza lipsa CNP 2) **FODOR ASPAZIA**, Se noteza lipsa CNP	

C. Partea III. SARCINI .

Inscrieri privind dezmembramintele dreptului de proprietate, drepturi reale de garanţie şi sarcini	Referinţe
NU SUNT	

Anexa Nr. 1 La Partea I

Teren

Nr cadastral	Suprafaţa (mp)*	Observaţii / Referinţe
34407	2.888	

* Suprafaţa este determinată in planul de proiecţie Stereo 70.

DETALII LINIARE IMOBIL

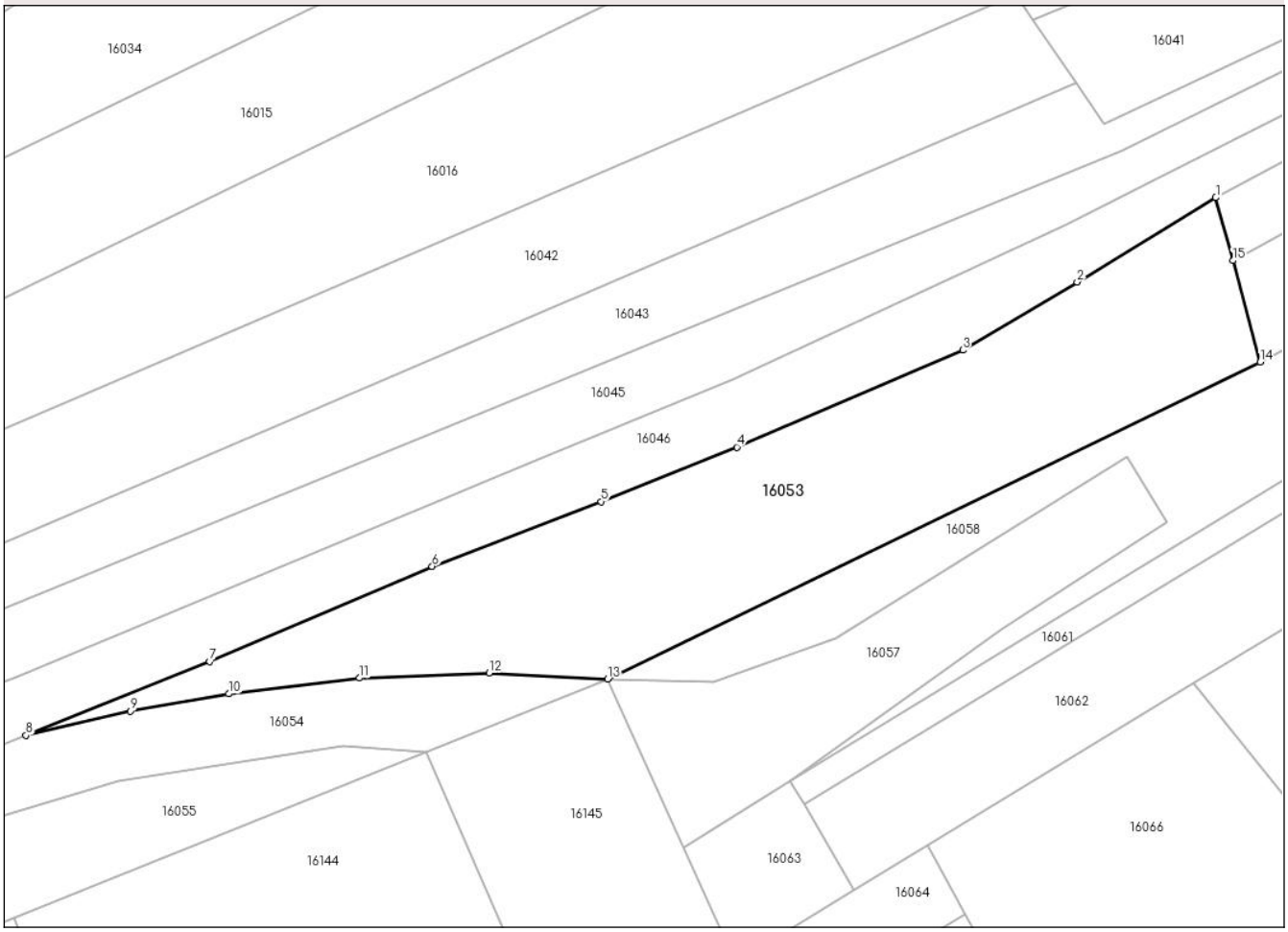

Date referitoare la teren

Crt	Categorie folosință	Intra vilan	Suprafaţa (mp)	Tarla	Parcelă	Nr. topo	Observaţii / Referinţe
1	arabil	NU	2.888	45	649	-	

Lungime Segmente
1) Valorile lungimilor segmentelor sunt obţinute din proiecţie în plan.

Punct început	X / Y	Punct sfârşit	X / Y	Lungime segment (** (m)
1	595.935,658 674.000,657	2	595.916,433 673.988,969	22.499
2	595.916,433 673.988,969	3	595.900,568 673.979,529	18.461
3	595.900,568 673.979,529	4	595.869,238 673.966,076	34.096
4	595.869,238 673.966,076	5	595.850,392 673.958,542	20.296
5	595.850,392 673.958,542	6	595.826,951 673.949,564	25.101

Document care conține date cu caracter personal, protejat de prevederile Regulamentului (UE) nr. 679/2016 și Legii 190/2018

Punct început	X / Y	Punct sfârşit	X / Y	Lungime segment (** (m)
6	595.826,951 673.949,564	7	595.796,094 673.936,375	33.557
7	595.796,094 673.936,375	8	595.770,602 673.926,154	27.465
8	595.770,602 673.926,154	9	595.785,14 673.929,529	14.925
9	595.785,14 673.929,529	10	595.798,751 673.931,889	13.814
10	595.798,751 673.931,889	11	595.816,877 673.934,087	18.259
11	595.816,877 673.934,087	12	595.834,862 673.934,804	17.999
12	595.834,862 673.934,804	13	595.851,294 673.933,966	16.453
13	595.851,294 673.933,966	14	595.941,831 673.977,864	100.618
14	595.941,831 673.977,864	15	595.938,024 673.991,922	14.564
15	595.938,024 673.991,922	1	595.935,658 674.000,657	9.05

** Lungimile segmentelor sunt determinate în planul de proiecţie Stereo 70 şi sunt rotunjite la 1 milimetru.
*** Distanţa dintre puncte este formată din segmente cumulate ce sunt mai mici decât valoarea 1 milimetru.

Document care conține date cu caracter personal, protejat de prevederile Regulamentului (UE) nr. 679/2016 și Legii 190/2018

DATE DESPRE IMOBILUL NR. 16054

Oficiul de Cadastru şi Publicitate Imobiliară SUCEAVA
Biroul de Cadastru şi Publicitate Imobiliară Suceava

A. Partea I. Descrierea imobilului

TEREN Extravilan

Adresa: Jud. Suceava

Nr. Crt	Nr cadastral Nr. topografic	Suprafaţa* (mp)	Observaţii / Referinţe
A1	34408	1.042	Sector cadastral:45 Teren neimprejmuit;

B. Partea II. Proprietari şi acte

Inscrieri privitoare la dreptul de proprietate şi alte drepturi reale		Referinţe
2372 / 02/03/2005		
Act Notarial nr. 918, din 25/02/2005 emis de B.N.P. Petru Atănăsoaei;		
B1	Intabulare, drept de PROPRIETATEbun comun, dobandit prin Conventie, cota actuala 1/1, cota initiala 1/1	A1
	1) **FODOR SILVESTRU**, Se noteza lipsa CNP 2) **FODOR ASPAZIA**, Se noteza lipsa CNP	

C. Partea III. SARCINI .

Inscrieri privind dezmembramintele dreptului de proprietate, drepturi reale de garanţie şi sarcini	Referinţe
NU SUNT	

Document care conține date cu caracter personal, protejat de prevederile Regulamentului (UE) nr. 679/2016 și Legii 190/2018

Anexa Nr. 1 La Partea I

Teren

Nr cadastral	Suprafaţa (mp)*	Observaţii / Referinţe
34408	1.042	

* Suprafaţa este determinată in planul de proiecţie Stereo 70.

DETALII LINIARE IMOBIL

Date referitoare la teren

Crt	Categorie folosință	Intra vilan	Suprafaţa (mp)	Tarla	Parcelă	Nr. topo	Observaţii / Referinţe
1	arabil	NU	1.042	45	649	-	

Lungime Segmente
1) Valorile lungimilor segmentelor sunt obţinute din proiecţie în plan.

Punct început	X / Y	Punct sfârşit	X / Y	Lungime segment (** (m)
1	595.826,206 673.923,8	2	595.851,294 673.933,966	27.069
2	595.851,294 673.933,966	3	595.834,862 673.934,804	16.453
3	595.834,862 673.934,804	4	595.816,877 673.934,087	17.999
4	595.816,877 673.934,087	5	595.798,751 673.931,889	18.259
5	595.798,751 673.931,889	6	595.785,14 673.929,529	13.814

Document care conține date cu caracter personal, protejat de prevederile Regulamentului (UE) nr. 679/2016 și Legii 190/2018

Punct început	X / Y	Punct sfârşit	X / Y	Lungime segment (** (m)
6	595.785,14 673.929,529	7	595.770,602 673.926,154	14.925
7	595.770,602 673.926,154	8	595.725,895 673.908,609	48.026
8	595.725,895 673.908,609	9	595.726,047 673.902,858	5.753
9	595.726,047 673.902,858	10	595.736,484 673.905,552	10.779
10	595.736,484 673.905,552	11	595.738,963 673.906,305	2.591
11	595.738,963 673.906,305	12	595.783,301 673.919,783	46.341
12	595.783,301 673.919,783	13	595.814,52 673.924,705	31.605
13	595.814,52 673.924,705	1	595.826,206 673.923,8	11.721

** Lungimile segmentelor sunt determinate în planul de proiecţie Stereo 70 şi sunt rotunjite la 1 milimetru.
*** Distanţa dintre puncte este formată din segmente cumulate ce sunt mai mici decât valoarea 1 milimetru.

Document care conține date cu caracter personal, protejat de prevederile Regulamentului (UE) nr. 679/2016 și Legii 190/2018

DATE DESPRE IMOBILUL NR. 16055

Oficiul de Cadastru şi Publicitate Imobiliară SUCEAVA
Biroul de Cadastru şi Publicitate Imobiliară Suceava

A. Partea I. Descrierea imobilului

TEREN Extravilan

Adresa: Jud. Suceava

Nr. Crt	Nr cadastral Nr. topografic	Suprafaţa* (mp)	Observaţii / Referinţe
A1		967	Sector cadastral:45 Teren neimprejmuit;

B. Partea II. Proprietari şi acte

Inscrieri privitoare la dreptul de proprietate şi alte drepturi reale		Referinţe
16055 / 12/01/2024		
Act Administrativ nr. 210, din 09/01/2024 emis de PRIMARIA COMUNEI BOSANCI;		
B1	Inscrierea posesiei, drept de PROPRIETATE, dobandit prin Lege, cota actuala 1/1, cota initiala 1/1	A1
	1) **NEIDENTIFICAT NEIDENTIFICAT**	
Act Normativ nr. 7, din 13/03/1996 emis de PARLAMENTUL ROMANIEI ((art.13));		
B2	Se noteaza mentiunea de proprietar neidentificat.	A1

C. Partea III. SARCINI .

Inscrieri privind dezmembramintele dreptului de proprietate, drepturi reale de garanţie şi sarcini	Referinţe
NU SUNT	

Document care conține date cu caracter personal, protejat de prevederile Regulamentului (UE) nr. 679/2016 și Legii 190/2018

Anexa Nr. 1 La Partea I

Teren

Nr cadastral	Suprafaţa (mp)*	Observaţii / Referinţe
	967	

* Suprafaţa este determinată in planul de proiecţie Stereo 70.

DETALII LINIARE IMOBIL

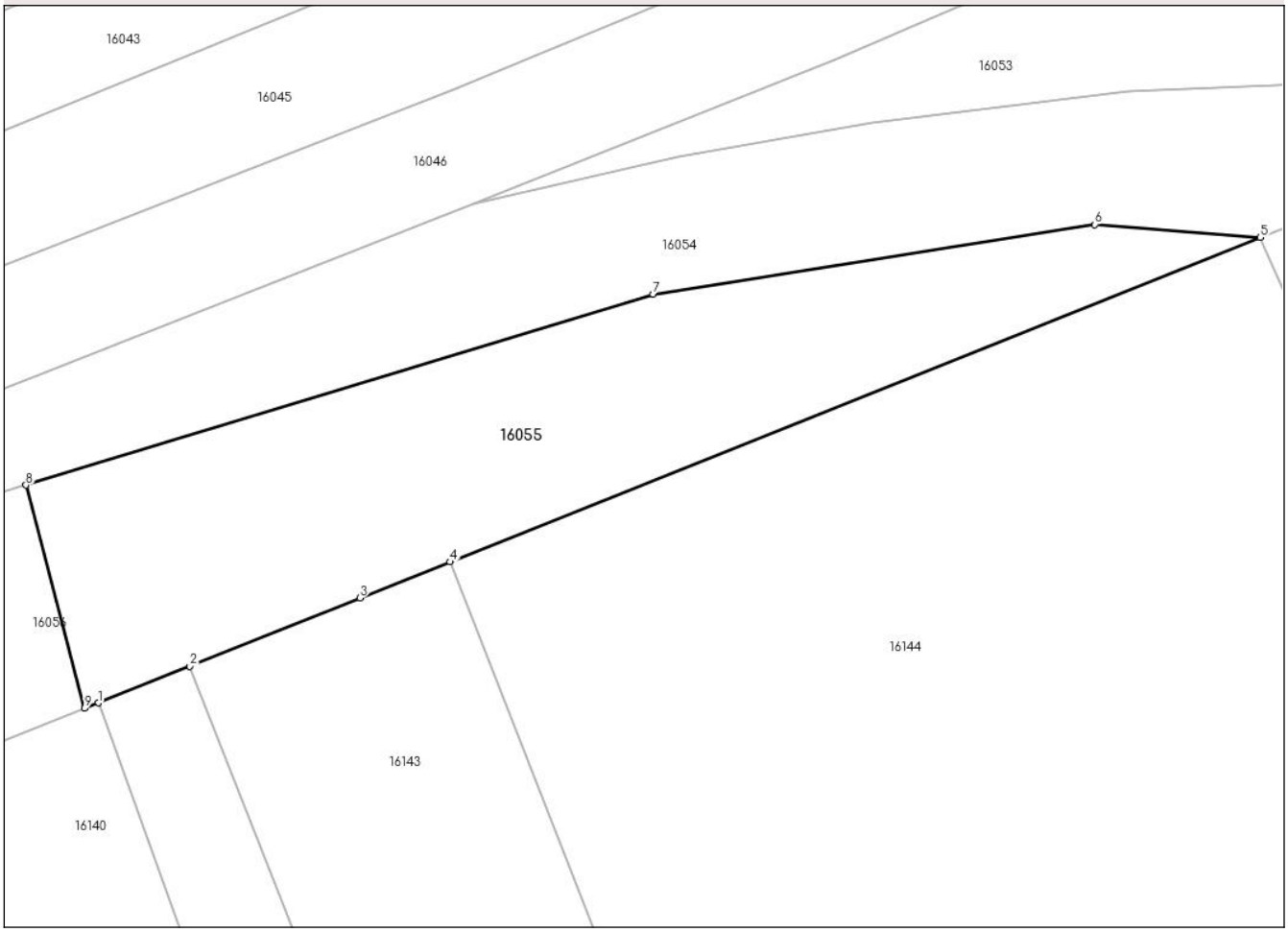

Date referitoare la teren

Crt	Categorie folosință	Intra vilan	Suprafaţa (mp)	Tarla	Parcelă	Nr. topo	Observaţii / Referinţe
1	arabil	NU	967	45	649	-	

Lungime Segmente
1) Valorile lungimilor segmentelor sunt obţinute din proiecţie în plan.

Punct început	X / Y	Punct sfârşit	X / Y	Lungime segment (** (m)
1	595.744,069 673.890,931	2	595.750,538 673.893,519	6.967
2	595.750,538 673.893,519	3	595.762,569 673.898,334	12.959
3	595.762,569 673.898,334	4	595.768,944 673.900,885	6.866
4	595.768,944 673.900,885	5	595.826,206 673.923,8	61.677
5	595.826,206 673.923,8	6	595.814,52 673.924,705	11.721

Document care conține date cu caracter personal, protejat de prevederile Regulamentului (UE) nr. 679/2016 și Legii 190/2018

Punct început	X / Y	Punct sfârşit	X / Y	Lungime segment (** (m)
6	595.814,52 673.924,705	7	595.783,301 673.919,783	31.605
7	595.783,301 673.919,783	8	595.738,963 673.906,305	46.341
8	595.738,963 673.906,305	9	595.743,112 673.890,548	16.294
9	595.743,112 673.890,548	1	595.744,069 673.890,931	1.031

** Lungimile segmentelor sunt determinate în planul de proiecţie Stereo 70 şi sunt rotunjite la 1 milimetru.
*** Distanţa dintre puncte este formată din segmente cumulate ce sunt mai mici decât valoarea 1 milimetru.

Document care conține date cu caracter personal, protejat de prevederile Regulamentului (UE) nr. 679/2016 și Legii 190/2018

DATE DESPRE IMOBILUL NR. 16056

Oficiul de Cadastru şi Publicitate Imobiliară SUCEAVA
Biroul de Cadastru şi Publicitate Imobiliară Suceava

A. Partea I. Descrierea imobilului

TEREN Extravilan

Adresa: Jud. Suceava

Nr. Crt	Nr cadastral Nr. topografic	Suprafaţa* (mp)	Observaţii / Referinţe
A1	34415	228	Sector cadastral:45 Teren neimprejmuit;

B. Partea II. Proprietari şi acte

Inscrieri privitoare la dreptul de proprietate şi alte drepturi reale		Referinţe
2372 / 02/03/2005		
Act Notarial nr. 918, din 25/02/2005 emis de B.N.P. Petru Atănăsoaei;		
B1	Intabulare, drept de PROPRIETATEbun comun, dobandit prin Conventie, cota actuala 1/1, cota initiala 1/1	A1
	1) **FODOR SILVESTRU**, Se noteza lipsa CNP 2) **FODOR ASPAZIA**, Se noteza lipsa CNP	

C. Partea III. SARCINI .

Inscrieri privind dezmembramintele dreptului de proprietate, drepturi reale de garanţie şi sarcini	Referinţe
NU SUNT	

Document care conține date cu caracter personal, protejat de prevederile Regulamentului (UE) nr. 679/2016 și Legii 190/2018

Anexa Nr. 1 La Partea I

Teren

Nr cadastral	Suprafaţa (mp)*	Observaţii / Referinţe
34415	228	

* Suprafaţa este determinată in planul de proiecţie Stereo 70.

DETALII LINIARE IMOBIL

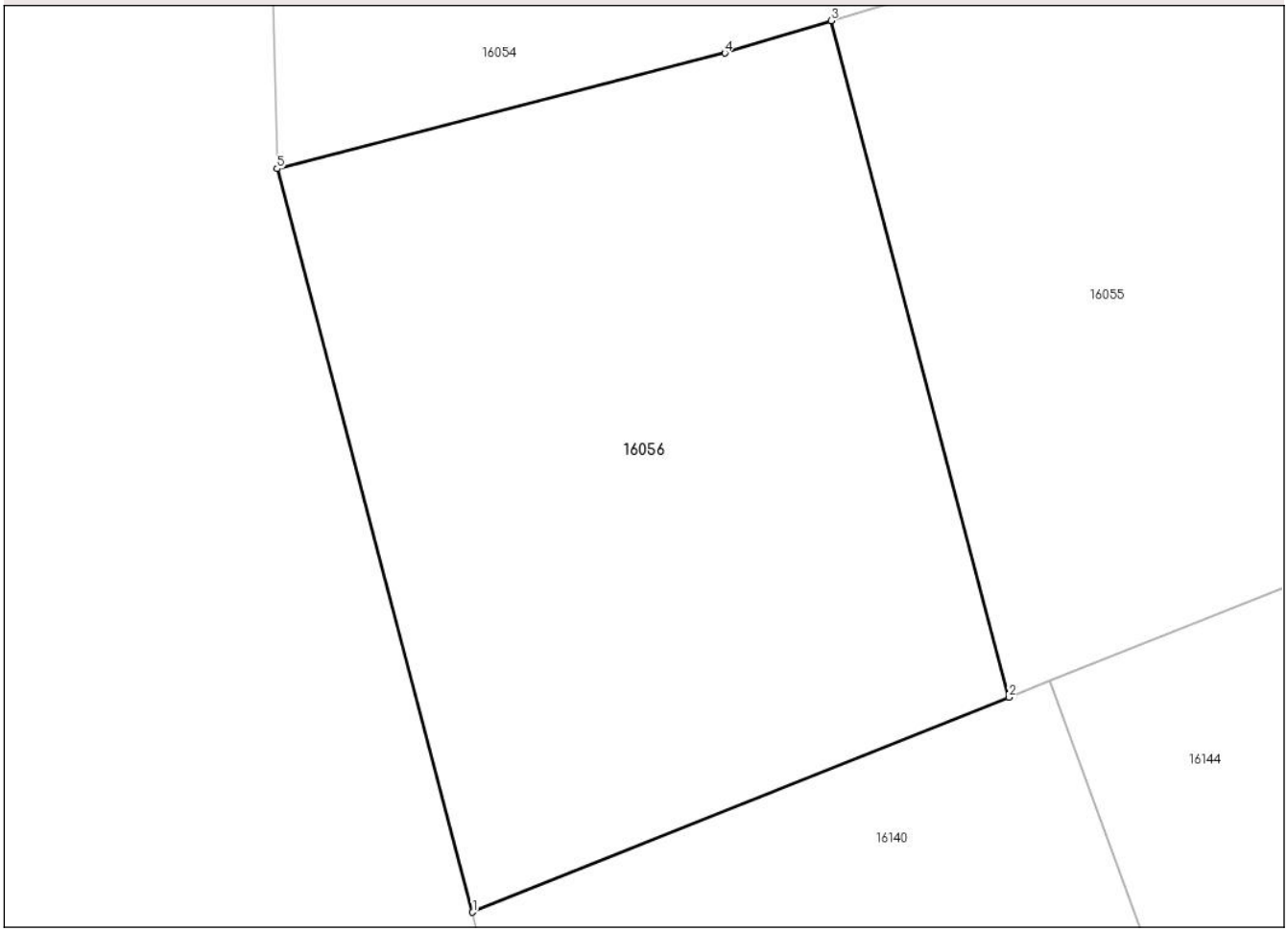

Date referitoare la teren

Crt	Categorie folosință	Intra vilan	Suprafaţa (mp)	Tarla	Parcelă	Nr. topo	Observaţii / Referinţe
1	arabil	NU	228	45	649	-	

Lungime Segmente
1) Valorile lungimilor segmentelor sunt obţinute din proiecţie în plan.

Punct început	X / Y	Punct sfârşit	X / Y	Lungime segment (** (m)
1	595.730,606 673.885,543	2	595.743,112 673.890,548	13.47
2	595.743,112 673.890,548	3	595.738,963 673.906,305	16.294
3	595.738,963 673.906,305	4	595.736,484 673.905,552	2.591
4	595.736,484 673.905,552	5	595.726,047 673.902,858	10.779
5	595.726,047 673.902,858	1	595.730,606 673.885,543	17.905

Document care conține date cu caracter personal, protejat de prevederile Regulamentului (UE) nr. 679/2016 și Legii 190/2018

** Lungimile segmentelor sunt determinate în planul de proiecţie Stereo 70 şi sunt rotunjite la 1 milimetru.
*** Distanţa dintre puncte este formată din segmente cumulate ce sunt mai mici decât valoarea 1 milimetru.

Document care conține date cu caracter personal, protejat de prevederile Regulamentului (UE) nr. 679/2016 și Legii 190/2018

DATE DESPRE IMOBILUL NR. 16057

Oficiul de Cadastru şi Publicitate Imobiliară SUCEAVA
Biroul de Cadastru şi Publicitate Imobiliară Suceava

A. Partea I. Descrierea imobilului

TEREN Extravilan

Adresa: Jud. Suceava

Nr. Crt	Nr cadastral Nr. topografic	Suprafaţa* (mp)	Observaţii / Referinţe
A1	34410	1.103	Sector cadastral:45 Teren neimprejmuit;

B. Partea II. Proprietari şi acte

Inscrieri privitoare la dreptul de proprietate şi alte drepturi reale		Referinţe
2372 / 02/03/2005		
Act Notarial nr. 918, din 25/02/2005 emis de B.N.P. Petru Atănăsoaei;		
B1	Intabulare, drept de PROPRIETATEbun comun, dobandit prin Conventie, cota actuala 1/1, cota initiala 1/1	A1
	1) **FODOR SILVESTRU**, Se noteza lipsa CNP 2) **FODOR ASPAZIA**, Se noteza lipsa CNP	

C. Partea III. SARCINI .

Inscrieri privind dezmembramintele dreptului de proprietate, drepturi reale de garanţie şi sarcini	Referinţe
NU SUNT	

Document care conține date cu caracter personal, protejat de prevederile Regulamentului (UE) nr. 679/2016 și Legii 190/2018

Anexa Nr. 1 La Partea I

Teren

Nr cadastral	Suprafaţa (mp)*	Observaţii / Referinţe
34410	1.103	

* Suprafaţa este determinată in planul de proiecţie Stereo 70.

DETALII LINIARE IMOBIL

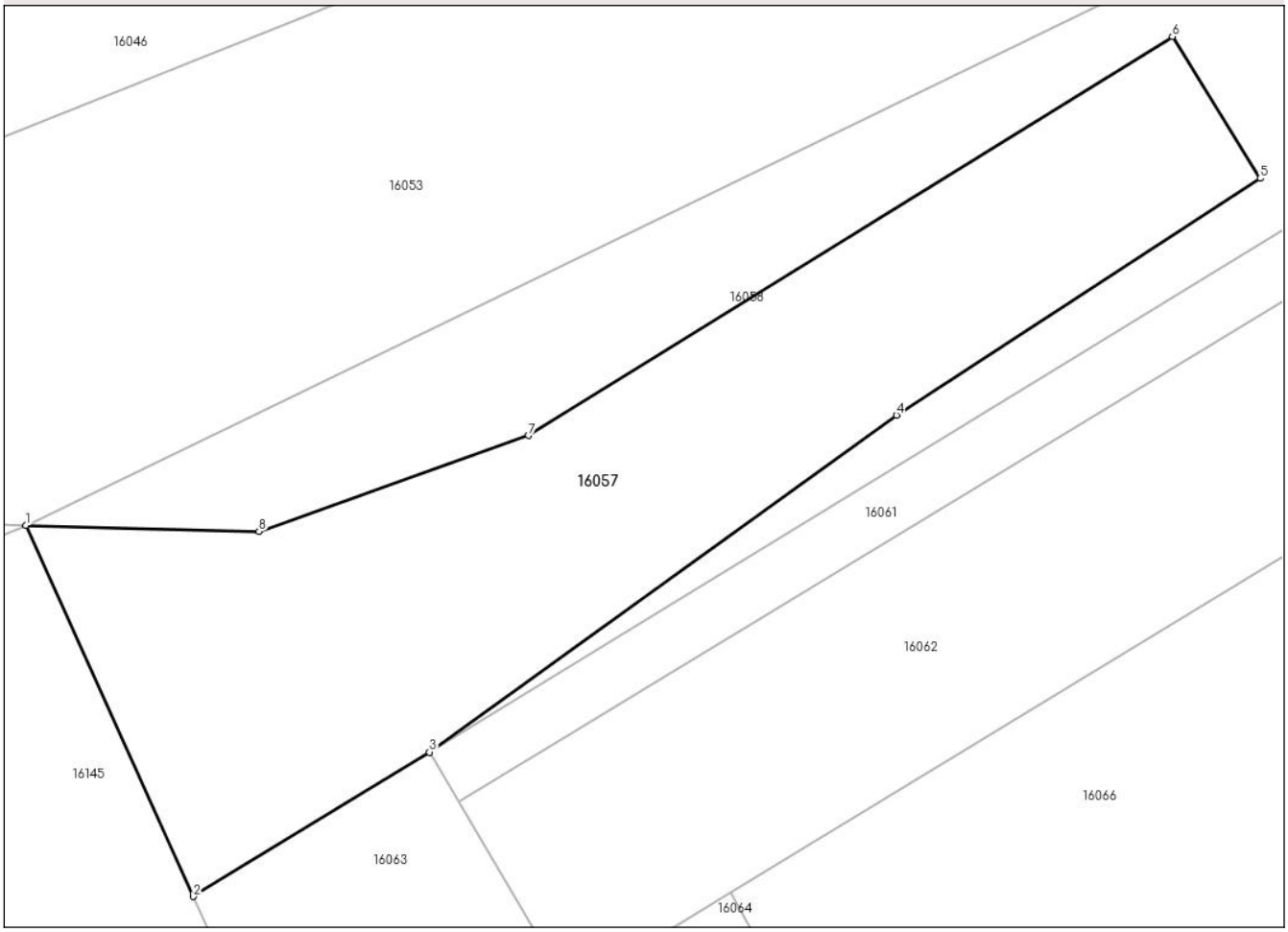

Date referitoare la teren

Crt	Categorie folosință	Intra vilan	Suprafaţa (mp)	Tarla	Parcelă	Nr. topo	Observaţii / Referinţe
1	arabil	NU	1.103	45	649	-	

Lungime Segmente
1) Valorile lungimilor segmentelor sunt obţinute din proiecţie în plan.

Punct început	X / Y	Punct sfârşit	X / Y	Lungime segment (** (m)
1	595.851,294 673.933,966	2	595.861,816 673.910,653	25.577
2	595.861,816 673.910,653	3	595.876,664 673.919,725	17.4
3	595.876,664 673.919,725	4	595.906,024 673.940,889	36.193
4	595.906,024 673.940,889	5	595.928,904 673.955,759	27.288
5	595.928,904 673.955,759	6	595.923,377 673.964,681	10.495

Document care conține date cu caracter personal, protejat de prevederile Regulamentului (UE) nr. 679/2016 și Legii 190/2018

Punct început	X / Y	Punct sfârşit	X / Y	Lungime segment (** (m)
6	595.923,377 673.964,681	7	595.882,905 673.939,61	47.608
7	595.882,905 673.939,61	8	595.865,945 673.933,58	18.0
8	595.865,945 673.933,58	1	595.851,294 673.933,966	14.656

** Lungimile segmentelor sunt determinate în planul de proiecţie Stereo 70 şi sunt rotunjite la 1 milimetru.
*** Distanţa dintre puncte este formată din segmente cumulate ce sunt mai mici decât valoarea 1 milimetru.

Document care conține date cu caracter personal, protejat de prevederile Regulamentului (UE) nr. 679/2016 și Legii 190/2018

DATE DESPRE IMOBILUL NR. 16058

Oficiul de Cadastru şi Publicitate Imobiliară SUCEAVA
Biroul de Cadastru şi Publicitate Imobiliară Suceava

A. Partea I. Descrierea imobilului

TEREN Extravilan

Adresa: Jud. Suceava

Nr. Crt	Nr cadastral Nr. topografic	Suprafaţa* (mp)	Observaţii / Referinţe
A1		2.209	Sector cadastral:45 Teren neimprejmuit;

B. Partea II. Proprietari şi acte

Inscrieri privitoare la dreptul de proprietate şi alte drepturi reale		Referinţe
16058 / 12/01/2024		
Act Administrativ nr. 210, din 09/01/2024 emis de PRIMARIA COMUNEI BOSANCI;		
B1	Inscrierea posesiei, drept de PROPRIETATE, dobandit prin Lege, cota actuala 1/1, cota initiala 1/1	A1
	1) **NEIDENTIFICAT NEIDENTIFICAT**	
Act Normativ nr. 7, din 13/03/1996 emis de PARLAMENTUL ROMANIEI ((art.13));		
B2	Se noteaza mentiunea de proprietar neidentificat.	A1

C. Partea III. SARCINI .

Inscrieri privind dezmembramintele dreptului de proprietate, drepturi reale de garanţie şi sarcini	Referinţe
NU SUNT	

Document care conține date cu caracter personal, protejat de prevederile Regulamentului (UE) nr. 679/2016 și Legii 190/2018

Anexa Nr. 1 La Partea I

Teren

Nr cadastral	Suprafaţa (mp)*	Observaţii / Referinţe
	2.209	

* Suprafaţa este determinată in planul de proiecţie Stereo 70.

DETALII LINIARE IMOBIL

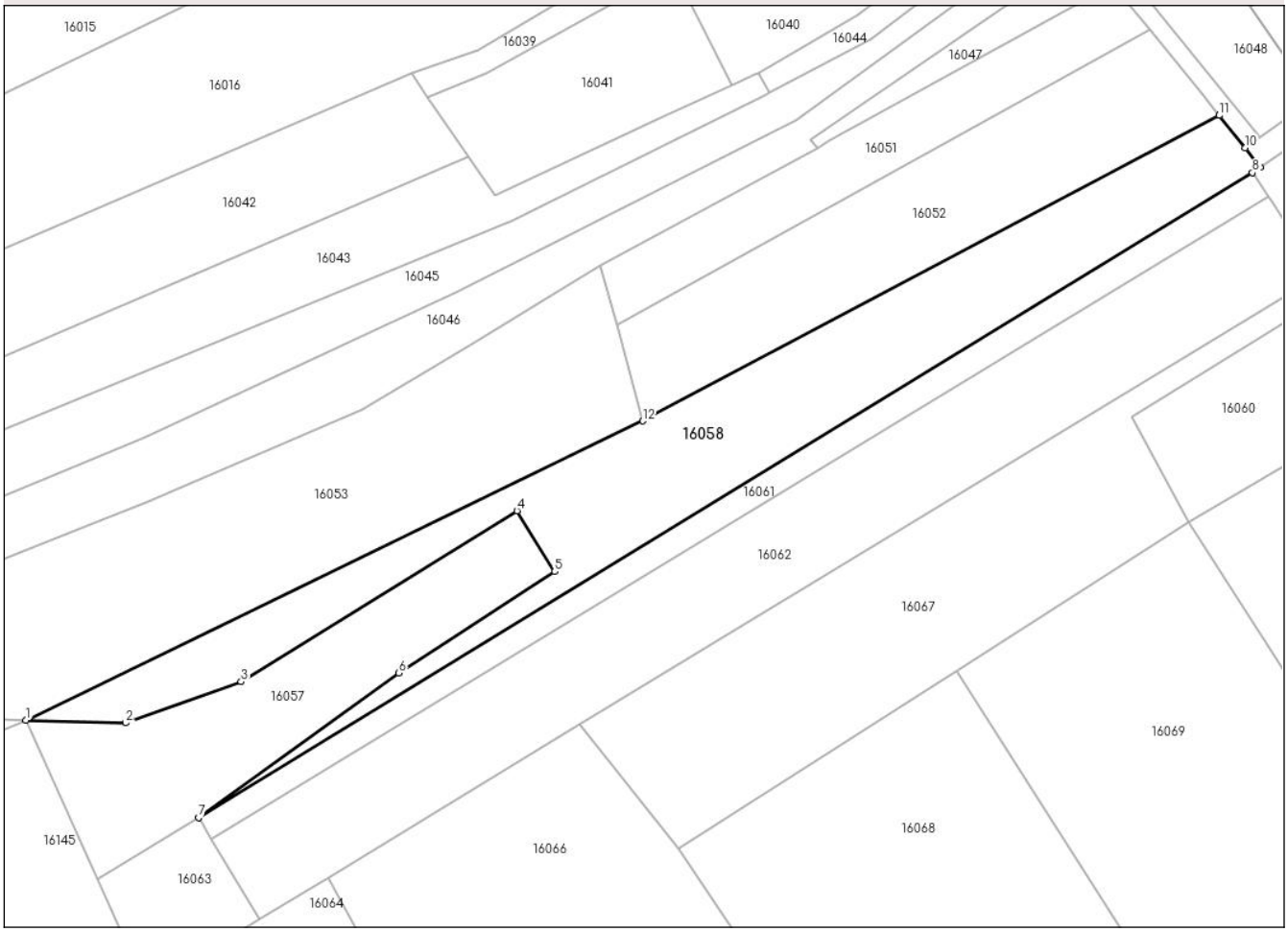

Date referitoare la teren

Crt	Categorie folosință	Intra vilan	Suprafaţa (mp)	Tarla	Parcelă	Nr. topo	Observaţii / Referinţe
1	arabil	NU	2.209	45	649	-	

Lungime Segmente
1) Valorile lungimilor segmentelor sunt obţinute din proiecţie în plan.

Punct început	X / Y	Punct sfârşit	X / Y	Lungime segment (** (m)
1	595.851,294 673.933,966	2	595.865,945 673.933,58	14.656
2	595.865,945 673.933,58	3	595.882,905 673.939,61	18.0
3	595.882,905 673.939,61	4	595.923,377 673.964,681	47.608
4	595.923,377 673.964,681	5	595.928,904 673.955,759	10.495
5	595.928,904 673.955,759	6	595.906,024 673.940,889	27.288

Document care conține date cu caracter personal, protejat de prevederile Regulamentului (UE) nr. 679/2016 și Legii 190/2018

Punct început	X / Y	Punct sfârşit	X / Y	Lungime segment (** (m)
6	595.906,024 673.940,889	7	595.876,664 673.919,725	36.193
7	595.876,664 673.919,725	8	596.031,341 674.014,243	181.269
8	596.031,341 674.014,243	9	596.032,471 674.015,022	1.372
9	596.032,471 674.015,022	10	596.030,288 674.017,929	3.635
10	596.030,288 674.017,929	11	596.026,435 674.022,649	6.093
11	596.026,435 674.022,649	12	595.941,831 673.977,864	95.726
12	595.941,831 673.977,864	1	595.851,294 673.933,966	100.618

** Lungimile segmentelor sunt determinate în planul de proiecţie Stereo 70 şi sunt rotunjite la 1 milimetru.
*** Distanţa dintre puncte este formată din segmente cumulate ce sunt mai mici decât valoarea 1 milimetru.

Document care conține date cu caracter personal, protejat de prevederile Regulamentului (UE) nr. 679/2016 și Legii 190/2018

DATE DESPRE IMOBILUL NR. 16059

Oficiul de Cadastru şi Publicitate Imobiliară SUCEAVA
Biroul de Cadastru şi Publicitate Imobiliară Suceava

A. Partea I. Descrierea imobilului

TEREN Necunoscut

Adresa: Loc. Cumparatura, Jud. Suceava

Nr. Crt	Nr cadastral Nr. topografic	Suprafaţa* (mp)	Observaţii / Referinţe
A1		302	Sector cadastral:45 Teren neimprejmuit;

B. Partea II. Proprietari şi acte

Inscrieri privitoare la dreptul de proprietate şi alte drepturi reale		Referinţe
16059 / 12/01/2024		
Act Administrativ nr. 210, din 09/01/2024 emis de PRIMARIA COMUNEI BOSANCI;		
B1	Inscrierea posesiei, drept de PROPRIETATE, dobandit prin Lege, cota actuala 1/1, cota initiala 1/1	A1
	1) **NEIDENTIFICAT NEIDENTIFICAT**	
Act Normativ nr. 7, din 13/03/1996 emis de PARLAMENTUL ROMANIEI ((art.13));		
B2	Se noteaza mentiunea de proprietar neidentificat.	A1

C. Partea III. SARCINI .

Inscrieri privind dezmembramintele dreptului de proprietate, drepturi reale de garanţie şi sarcini	Referinţe
NU SUNT	

Document care conține date cu caracter personal, protejat de prevederile Regulamentului (UE) nr. 679/2016 și Legii 190/2018

Anexa Nr. 1 La Partea I

Teren

Nr cadastral	Suprafaţa (mp)*	Observaţii / Referinţe
	302	

* Suprafaţa este determinată in planul de proiecţie Stereo 70.

DETALII LINIARE IMOBIL

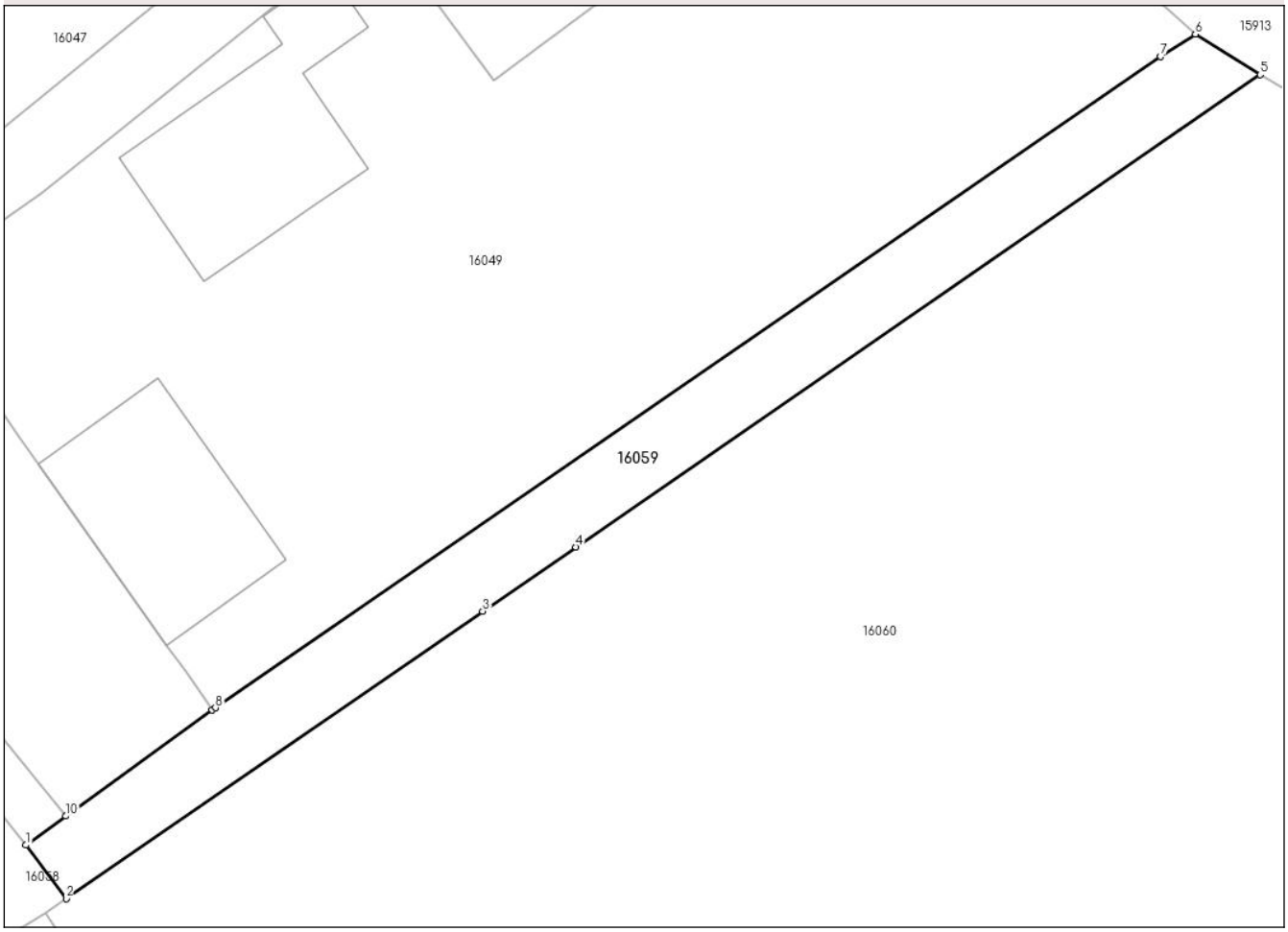

Date referitoare la teren

Crt	Categorie folosință	Intra vilan	Suprafaţa (mp)	Tarla	Parcelă	Nr. topo	Observaţii / Referinţe
1	drum	DA	216	-	-	-	Parte din pf 4078/2
2	drum	NU	86	46	650	-	

Lungime Segmente
1) Valorile lungimilor segmentelor sunt obţinute din proiecţie în plan.

Punct început	X / Y	Punct sfârşit	X / Y	Lungime segment (** (m)
1	596.030,288 674.017,929	2	596.032,471 674.015,022	3.635
2	596.032,471 674.015,022	3	596.055,067 674.030,6	27.445
3	596.055,067 674.030,6	4	596.060,118 674.034,082	6.135
4	596.060,118 674.034,082	5	596.097,249 674.059,68	45.1

Document care conține date cu caracter personal, protejat de prevederile Regulamentului (UE) nr. 679/2016 și Legii 190/2018

Punct început	X / Y	Punct sfârşit	X / Y	Lungime segment (** (m)
5	596.097,249 674.059,68	6	596.093,735 674.061,869	4.14
6	596.093,735 674.061,869	7	596.091,847 674.060,664	2.24
7	596.091,847 674.060,664	8	596.040,575 674.025,37	62.245
8	596.040,575 674.025,37	9	596.040,39 674.025,243	0.224
9	596.040,39 674.025,243	10	596.032,463 674.019,504	9.786
10	596.032,463 674.019,504	1	596.030,288 674.017,929	2.685

** Lungimile segmentelor sunt determinate în planul de proiecţie Stereo 70 şi sunt rotunjite la 1 milimetru.
*** Distanţa dintre puncte este formată din segmente cumulate ce sunt mai mici decât valoarea 1 milimetru.

Document care conține date cu caracter personal, protejat de prevederile Regulamentului (UE) nr. 679/2016 și Legii 190/2018

DATE DESPRE IMOBILUL NR. 16060

Oficiul de Cadastru şi Publicitate Imobiliară SUCEAVA
Biroul de Cadastru şi Publicitate Imobiliară Suceava

A. Partea I. Descrierea imobilului

TEREN Necunoscut

Adresa: Loc. Cumparatura, Jud. Suceava

Nr. Crt	Nr cadastral Nr. topografic	Suprafaţa* (mp)	Observaţii / Referinţe
A1	32144	4.500	Sector cadastral:45 Teren neimprejmuit;

B. Partea II. Proprietari şi acte

Inscrieri privitoare la dreptul de proprietate şi alte drepturi reale		Referinţe
43075 / 21/12/2012		
Hotarare Judecatoreasca nr. 1483, din 21/02/1994 emis de Judecătoria Suceava (adeverintă nr. 6140 din 19.12.2012 emisă de Primăria comunei Bosanci);		
B1	Intabulare, drept de PROPRIETATE, dobandit prin Iesire Din Indiviziune, cota actuala 1/1, cota initiala 1/1	A1
	1) **GAVRILOVICI IOAN** 2) **GAVRILOVICI SINICA**	

C. Partea III. SARCINI .

Inscrieri privind dezmembramintele dreptului de proprietate, drepturi reale de garanţie şi sarcini	Referinţe
NU SUNT	

Document care conține date cu caracter personal, protejat de prevederile Regulamentului (UE) nr. 679/2016 și Legii 190/2018

Anexa Nr. 1 La Partea I

Teren

Nr cadastral	Suprafaţa (mp)*	Observaţii / Referinţe
32144	4.500	

* Suprafaţa este determinată in planul de proiecţie Stereo 70.

DETALII LINIARE IMOBIL

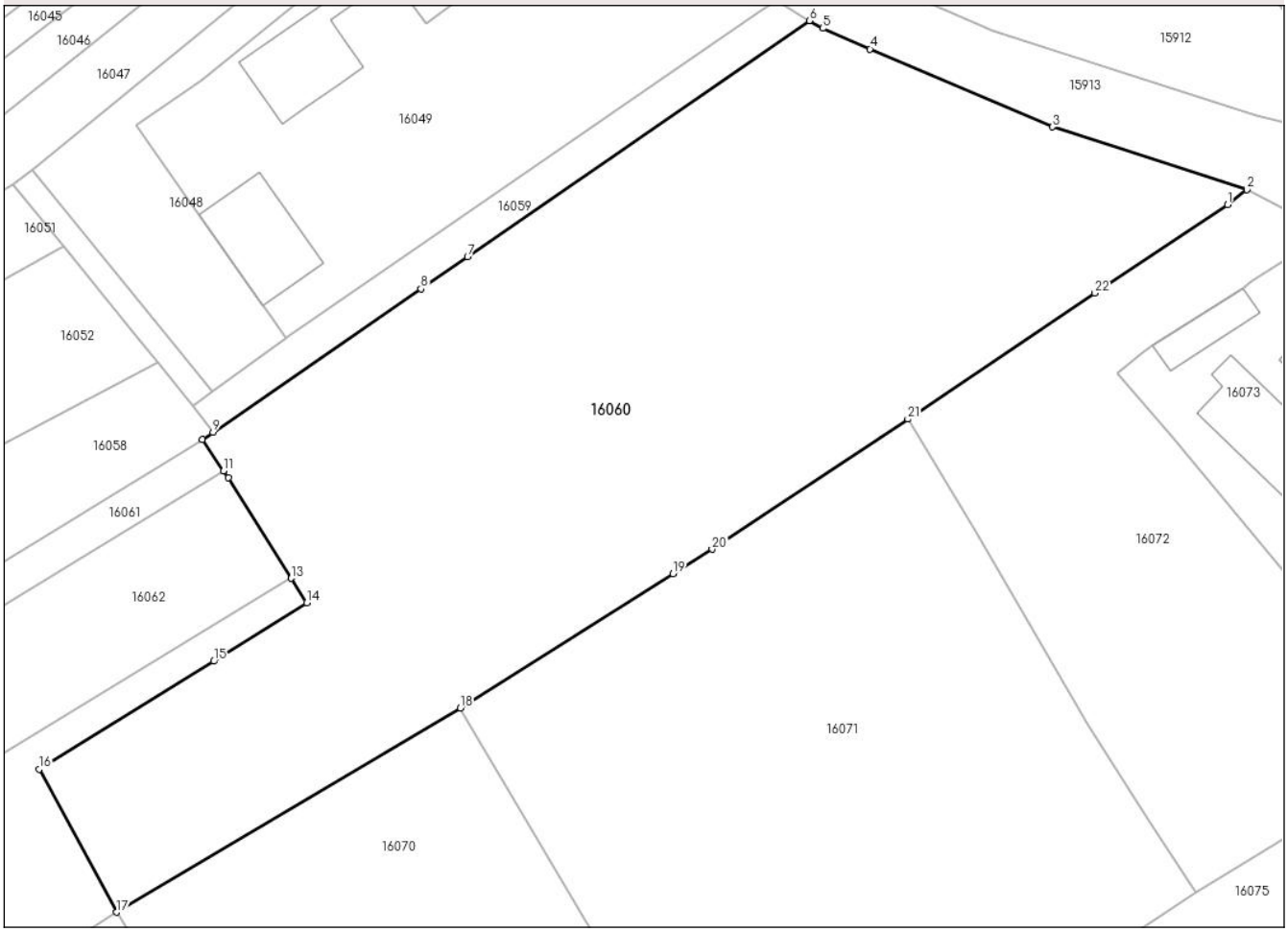

Date referitoare la teren

Crt	Categorie folosință	Intra vilan	Suprafaţa (mp)	Tarla	Parcelă	Nr. topo	Observaţii / Referinţe
1	arabil	DA	2.589	-	-	-	
2	arabil	NU	1.911	46	651,659	-	

Lungime Segmente

1) Valorile lungimilor segmentelor sunt obţinute din proiecţie în plan.

Punct început	X / Y	Punct sfârşit	X / Y	Lungime segment (** (m)
1	596.142,659 674.039,739	2	596.144,751 674.041,348	2.639
3	596.123,654 674.048,157	4	596.103,828 674.056,611	21.553
5	596.098,68 674.058,858	6	596.097,249 674.059,68	1.65
7	596.060,118 674.034,082	8	596.055,067 674.030,6	6.135

Punct început	X / Y	Punct sfârşit	X / Y	Lungime segment (** (m)
2	596.144,751 674.041,348	3	596.123,654 674.048,157	22.169
4	596.103,828 674.056,611	5	596.098,68 674.058,858	5.617
6	596.097,249 674.059,68	7	596.060,118 674.034,082	45.1
8	596.055,067 674.030,6	9	596.032,471 674.015,022	27.445

Document care conține date cu caracter personal, protejat de prevederile Regulamentului (UE) nr. 679/2016 și Legii 190/2018

Punct început	X / Y	Punct sfârşit	X / Y	Lungime segment (** (m)
9	596.032,471 674.015,022	10	596.031,341 674.014,243	1.372
11	596.033,629 674.010,827	12	596.034,123 674.010,089	0.888
13	596.040,973 673.999,195	14	596.042,641 673.996,542	3.134
15	596.032,549 673.990,194	16	596.013,616 673.978,486	22.261
17	596.021,983 673.962,971	18	596.059,35 673.985,12	43.438
19	596.082,424 673.999,667	20	596.086,684 674.002,352	5.036
21	596.107,938 674.016,464	22	596.128,231 674.030,131	24.466

Punct început	X / Y	Punct sfârşit	X / Y	Lungime segment (** (m)
10	596.031,341 674.014,243	11	596.033,629 674.010,827	4.111
12	596.034,123 674.010,089	13	596.040,973 673.999,195	12.869
14	596.042,641 673.996,542	15	596.032,549 673.990,194	11.922
16	596.013,616 673.978,486	17	596.021,983 673.962,971	17.627
18	596.059,35 673.985,12	19	596.082,424 673.999,667	27.277
20	596.086,684 674.002,352	21	596.107,938 674.016,464	25.512
22	596.128,231 674.030,131	1	596.142,659 674.039,739	17.334

**** Lungimile segmentelor sunt determinate în planul de proiecţie Stereo 70 şi sunt rotunjite la 1 milimetru.**
***** Distanţa dintre puncte este formată din segmente cumulate ce sunt mai mici decât valoarea 1 milimetru.**

Document care conține date cu caracter personal, protejat de prevederile Regulamentului (UE) nr. 679/2016 și Legii 190/2018

DATE DESPRE IMOBILUL NR. 16061

Oficiul de Cadastru şi Publicitate Imobiliară SUCEAVA
Biroul de Cadastru şi Publicitate Imobiliară Suceava

A. Partea I. Descrierea imobilului

TEREN Extravilan

Adresa: Jud. Suceava

Nr. Crt	Nr cadastral Nr. topografic	Suprafaţa* (mp)	Observaţii / Referinţe
A1	34417	701	Sector cadastral:45 Teren neimprejmuit;

B. Partea II. Proprietari şi acte

Inscrieri privitoare la dreptul de proprietate şi alte drepturi reale		Referinţe
2662 / 09/03/2005		
Act Notarial nr. 1010, din 03/03/2005 emis de B.N.P. Petru Atănăsoaei;		
B1	Intabulare, drept de PROPRIETATEbun comun, dobandit prin Conventie, cota actuala 1/1, cota initiala 1/1	A1
	1) **FODOR SILVESTRU**, Se noteza lipsa CNP 2) **FODOR ASPAZIA**, Se noteza lipsa CNP	

C. Partea III. SARCINI .

Inscrieri privind dezmembramintele dreptului de proprietate, drepturi reale de garanţie şi sarcini	Referinţe
NU SUNT	

Anexa Nr. 1 La Partea I

Teren

Nr cadastral	Suprafaţa (mp)*	Observaţii / Referinţe
34417	701	

* Suprafaţa este determinată in planul de proiecţie Stereo 70.

DETALII LINIARE IMOBIL

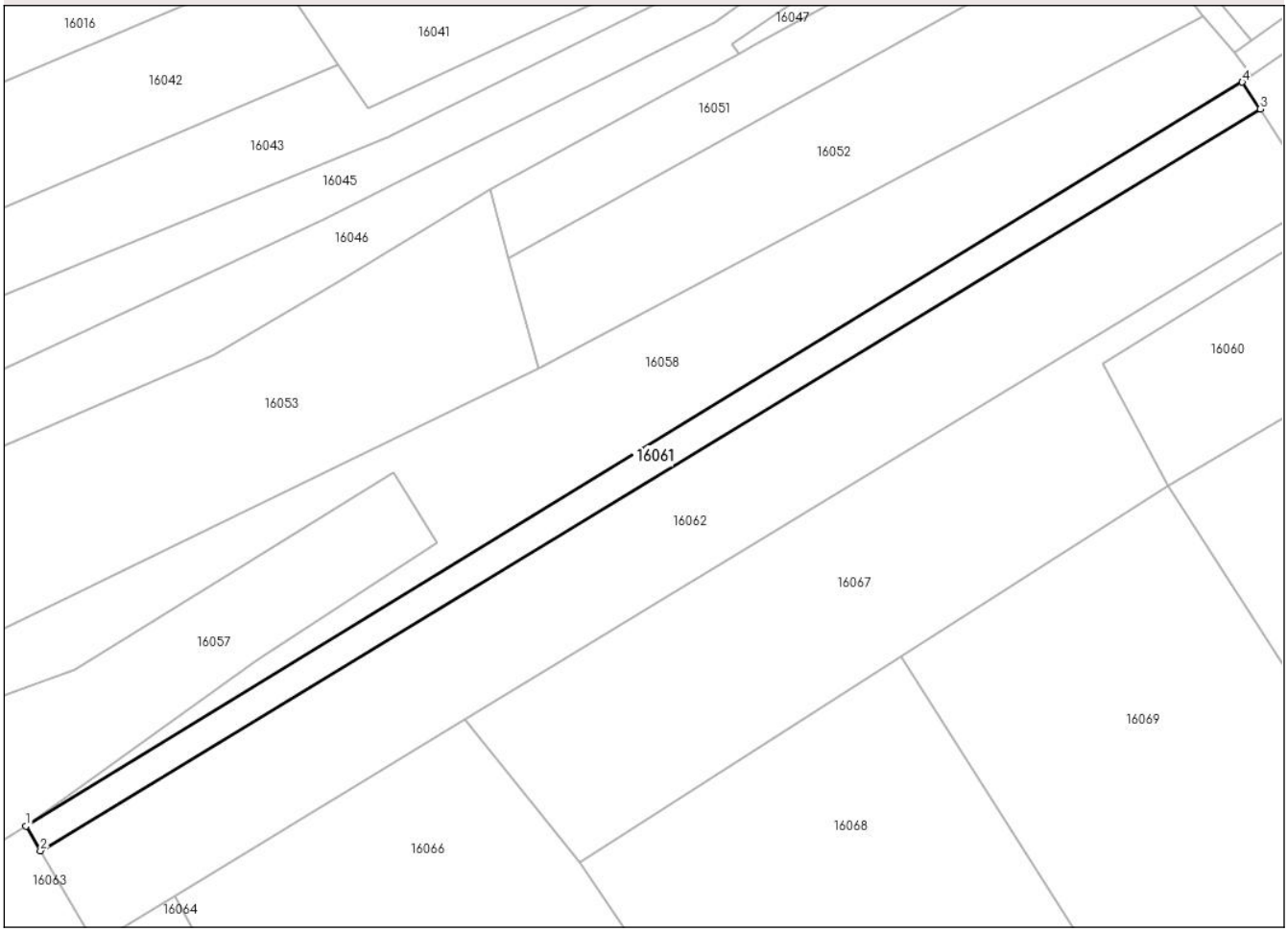

Date referitoare la teren

Crt	Categorie folosință	Intra vilan	Suprafaţa (mp)	Tarla	Parcelă	Nr. topo	Observaţii / Referinţe
1	arabil	NU	701	46	659	-	

Lungime Segmente
1) Valorile lungimilor segmentelor sunt obţinute din proiecţie în plan.

Punct început	X / Y	Punct sfârşit	X / Y	Lungime segment (** (m)
1	595.876,664 673.919,725	2	595.878,513 673.916,61	3.622
2	595.878,513 673.916,61	3	596.033,629 674.010,827	181.488
3	596.033,629 674.010,827	4	596.031,341 674.014,243	4.111
4	596.031,341 674.014,243	1	595.876,664 673.919,725	181.269

**** Lungimile segmentelor sunt determinate în planul de proiecţie Stereo 70 şi sunt rotunjite la 1 milimetru.**

Document care conține date cu caracter personal, protejat de prevederile Regulamentului (UE) nr. 679/2016 și Legii 190/2018

***** Distanţa dintre puncte este formată din segmente cumulate ce sunt mai mici decât valoarea 1 milimetru.**

DATE DESPRE IMOBILUL NR. 16062

Oficiul de Cadastru şi Publicitate Imobiliară SUCEAVA
Biroul de Cadastru şi Publicitate Imobiliară Suceava

A. Partea I. Descrierea imobilului

TEREN Extravilan

Adresa: Jud. Suceava

Nr. Crt	Nr cadastral Nr. topografic	Suprafaţa* (mp)	Observaţii / Referinţe
A1	34418	2.499	Sector cadastral:45 Teren neimprejmuit;

B. Partea II. Proprietari şi acte

Inscrieri privitoare la dreptul de proprietate şi alte drepturi reale		Referinţe
2662 / 09/03/2005		
Act Notarial nr. 1010, din 03/03/2005 emis de B.N.P. Petru Atănăsoaei;		
B1	Intabulare, drept de PROPRIETATEbun comun, dobandit prin Conventie, cota actuala 1/1, cota initiala 1/1	A1
	1) **FODOR SILVESTRU**, Se noteza lipsa CNP 2) **FODOR ASPAZIA**, Se noteza lipsa CNP	

C. Partea III. SARCINI .

Inscrieri privind dezmembramintele dreptului de proprietate, drepturi reale de garanţie şi sarcini	Referinţe
NU SUNT	

Document care conține date cu caracter personal, protejat de prevederile Regulamentului (UE) nr. 679/2016 și Legii 190/2018

Anexa Nr. 1 La Partea I

Teren

Nr cadastral	Suprafaţa (mp)*	Observaţii / Referinţe
34418	2.499	

* Suprafaţa este determinată in planul de proiecţie Stereo 70.

DETALII LINIARE IMOBIL

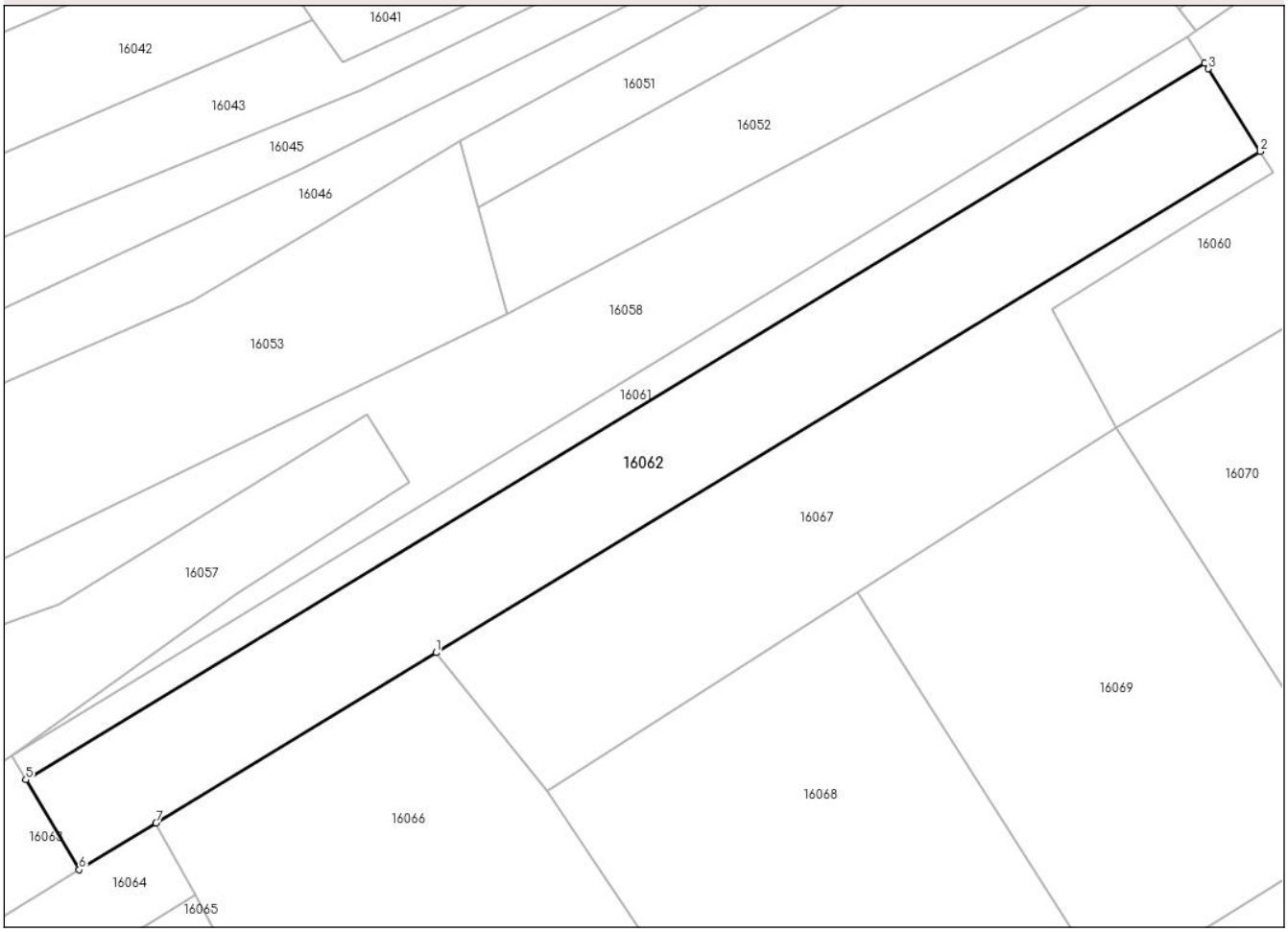

Date referitoare la teren

Crt	Categorie folosință	Intra vilan	Suprafaţa (mp)	Tarla	Parcelă	Nr. topo	Observaţii / Referinţe
1	arabil	NU	2.499	46	659	-	

Lungime Segmente
1) Valorile lungimilor segmentelor sunt obţinute din proiecţie în plan.

Punct început	X / Y	Punct sfârşit	X / Y	Lungime segment (** (m)
1	595.932,527 673.933,326	2	596.040,973 673.999,195	126.883
2	596.040,973 673.999,195	3	596.034,123 674.010,089	12.869
3	596.034,123 674.010,089	4	596.033,629 674.010,827	0.888
4	596.033,629 674.010,827	5	595.878,513 673.916,61	181.488
5	595.878,513 673.916,61	6	595.885,532 673.904,782	13.754

Document care conține date cu caracter personal, protejat de prevederile Regulamentului (UE) nr. 679/2016 și Legii 190/2018

Punct început	X / Y	Punct sfârşit	X / Y	Lungime segment (** (m)
6	595.885,532 673.904,782	7	595.895,635 673.910,918	11.82
7	595.895,635 673.910,918	1	595.932,527 673.933,326	43.164

** Lungimile segmentelor sunt determinate în planul de proiecţie Stereo 70 şi sunt rotunjite la 1 milimetru.
*** Distanţa dintre puncte este formată din segmente cumulate ce sunt mai mici decât valoarea 1 milimetru.

Document care conține date cu caracter personal, protejat de prevederile Regulamentului (UE) nr. 679/2016 și Legii 190/2018

DATE DESPRE IMOBILUL NR. 16063

Oficiul de Cadastru şi Publicitate Imobiliară SUCEAVA
Biroul de Cadastru şi Publicitate Imobiliară Suceava

A. Partea I. Descrierea imobilului

TEREN Extravilan

Adresa: Jud. Suceava

Nr. Crt	Nr cadastral Nr. topografic	Suprafaţa* (mp)	Observaţii / Referinţe
A1		319	Sector cadastral:45 Teren neimprejmuit;

B. Partea II. Proprietari şi acte

Inscrieri privitoare la dreptul de proprietate şi alte drepturi reale		Referinţe
16063 / 12/01/2024		
Act Administrativ nr. 210, din 09/01/2024 emis de PRIMARIA COMUNEI BOSANCI;		
B1	Inscrierea posesiei, drept de PROPRIETATE, dobandit prin Lege, cota actuala 1/1, cota initiala 1/1	A1
	1) **NEIDENTIFICAT NEIDENTIFICAT**	
Act Normativ nr. 7, din 13/03/1996 emis de PARLAMENTUL ROMANIEI ((art.13));		
B2	Se noteaza mentiunea de proprietar neidentificat.	A1

C. Partea III. SARCINI .

Inscrieri privind dezmembramintele dreptului de proprietate, drepturi reale de garanţie şi sarcini	Referinţe
NU SUNT	

Document care conține date cu caracter personal, protejat de prevederile Regulamentului (UE) nr. 679/2016 și Legii 190/2018

Anexa Nr. 1 La Partea I

Teren

Nr cadastral	Suprafaţa (mp)*	Observaţii / Referinţe
	319	

* Suprafaţa este determinată in planul de proiecţie Stereo 70.

DETALII LINIARE IMOBIL

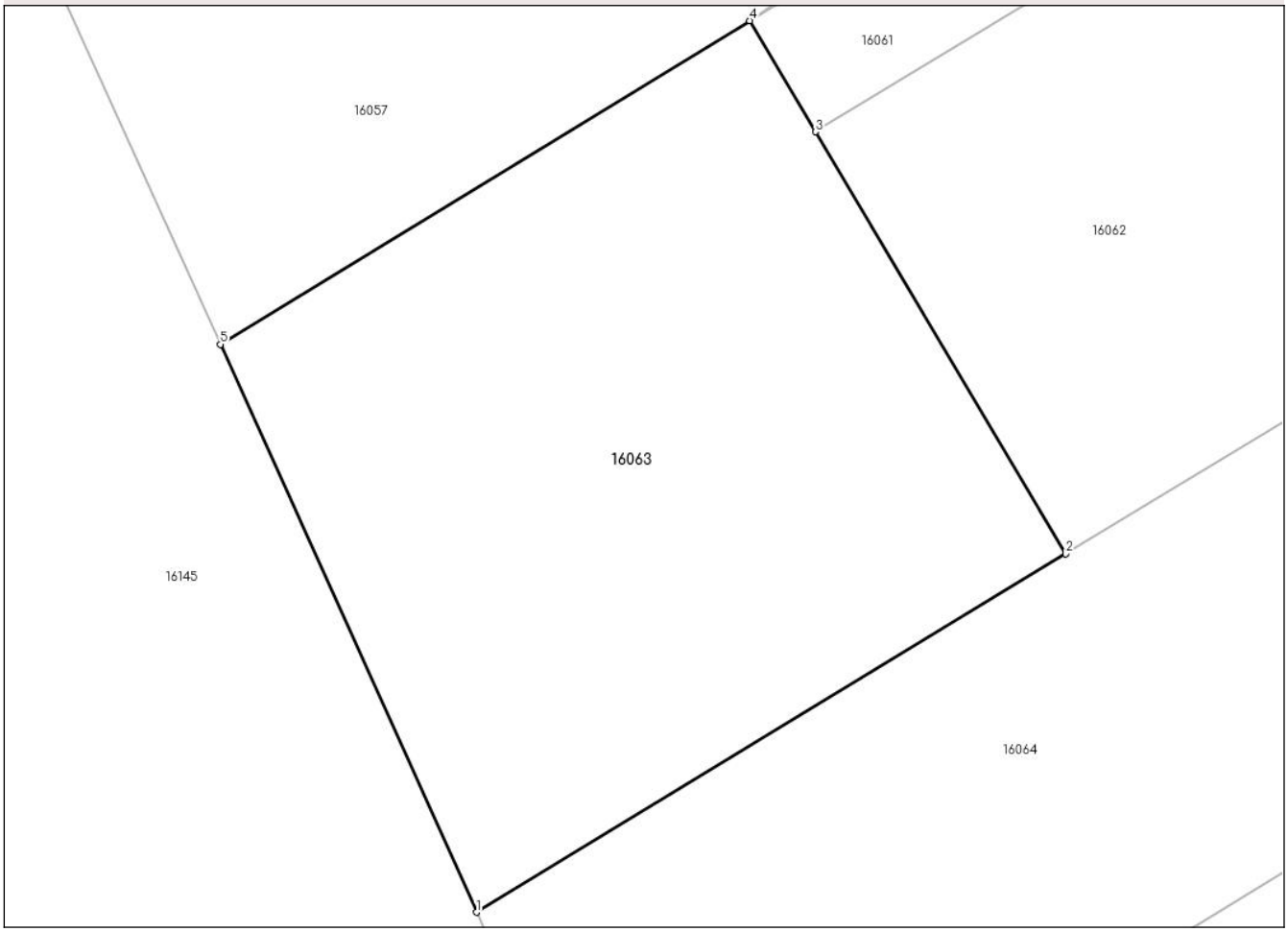

Date referitoare la teren

Crt	Categorie folosință	Intra vilan	Suprafaţa (mp)	Tarla	Parcelă	Nr. topo	Observaţii / Referinţe
1	arabil	NU	319	46	659	-	

Lungime Segmente
1) Valorile lungimilor segmentelor sunt obţinute din proiecţie în plan.

Punct început	X / Y	Punct sfârşit	X / Y	Lungime segment (** (m)
1	595.868,999 673.894,739	2	595.885,532 673.904,782	19.344
2	595.885,532 673.904,782	3	595.878,513 673.916,61	13.754
3	595.878,513 673.916,61	4	595.876,664 673.919,725	3.622
4	595.876,664 673.919,725	5	595.861,816 673.910,653	17.4
5	595.861,816 673.910,653	1	595.868,999 673.894,739	17.46

Document care conține date cu caracter personal, protejat de prevederile Regulamentului (UE) nr. 679/2016 și Legii 190/2018

** Lungimile segmentelor sunt determinate în planul de proiecţie Stereo 70 şi sunt rotunjite la 1 milimetru.
*** Distanţa dintre puncte este formată din segmente cumulate ce sunt mai mici decât valoarea 1 milimetru.

Document care conține date cu caracter personal, protejat de prevederile Regulamentului (UE) nr. 679/2016 și Legii 190/2018

DATE DESPRE IMOBILUL NR. 16064

Oficiul de Cadastru şi Publicitate Imobiliară SUCEAVA
Biroul de Cadastru şi Publicitate Imobiliară Suceava

A. Partea I. Descrierea imobilului

TEREN Extravilan

Adresa: Jud. Suceava

Nr. Crt	Nr cadastral Nr. topografic	Suprafaţa* (mp)	Observaţii / Referinţe
A1	34293	341	Sector cadastral:45 Teren neimprejmuit;

B. Partea II. Proprietari şi acte

Inscrieri privitoare la dreptul de proprietate şi alte drepturi reale		Referinţe
567 / 21/01/2005		
Act Notarial nr. 381, din 20/01/2005 emis de B.N.P. Petru Atănăsoaei;		
B1	Intabulare, drept de PROPRIETATEbun comun, dobandit prin Conventie, cota actuala 1/1, cota initiala 1/1	A1
	1) **FODOR SILVESTRU**, Se noteza lipsa CNP 2) **FODOR ILEANA**, Se noteza lipsa CNP	

C. Partea III. SARCINI .

Inscrieri privind dezmembramintele dreptului de proprietate, drepturi reale de garanţie şi sarcini	Referinţe
NU SUNT	

Document care conține date cu caracter personal, protejat de prevederile Regulamentului (UE) nr. 679/2016 și Legii 190/2018

Anexa Nr. 1 La Partea I

Teren

Nr cadastral	Suprafaţa (mp)*	Observaţii / Referinţe
34293	341	

* Suprafaţa este determinată in planul de proiecţie Stereo 70.

DETALII LINIARE IMOBIL

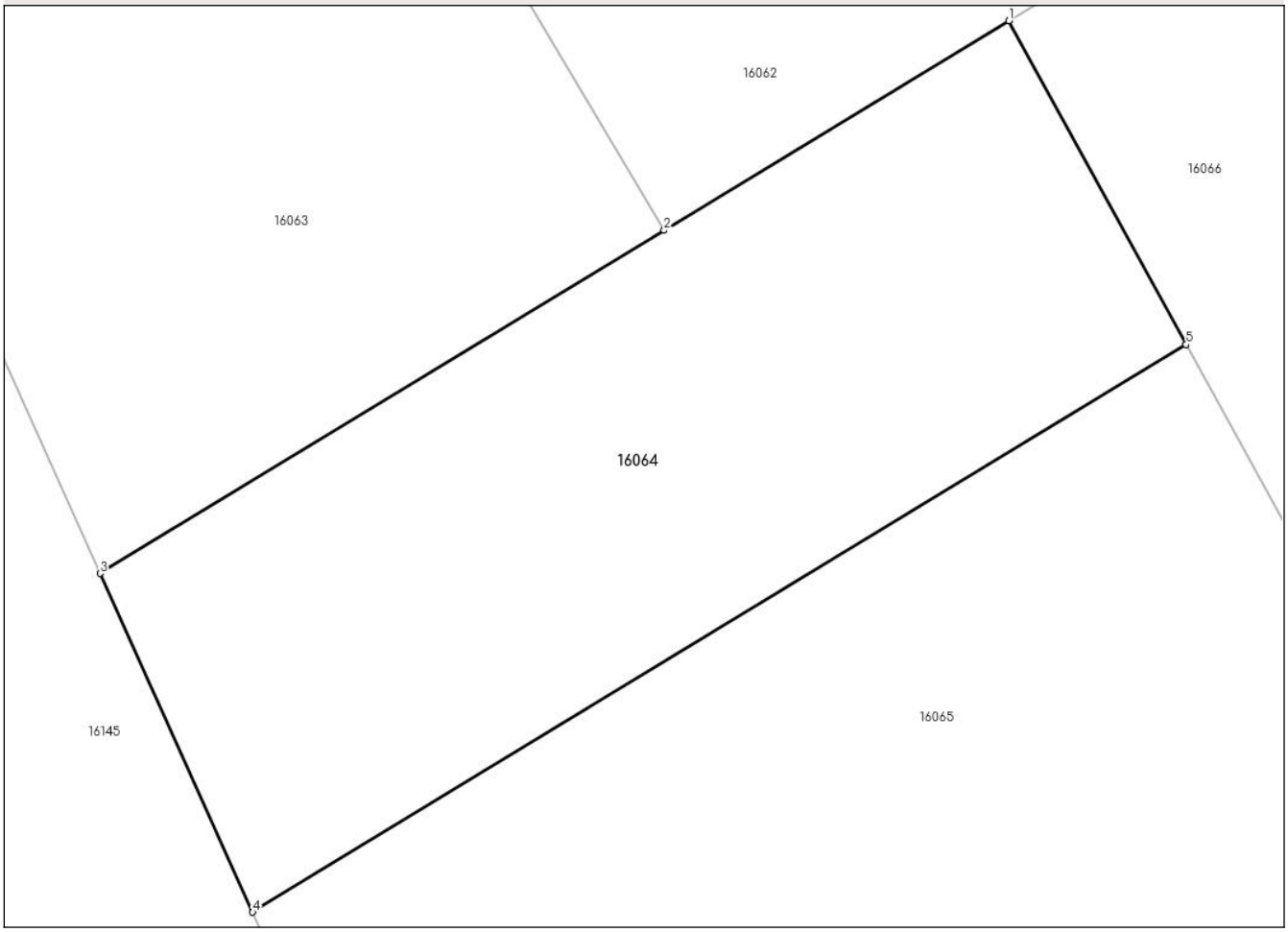

Date referitoare la teren

Crt	Categorie folosință	Intra vilan	Suprafaţa (mp)	Tarla	Parcelă	Nr. topo	Observaţii / Referinţe
1	arabil	NU	341	46	659	-	

Lungime Segmente
1) Valorile lungimilor segmentelor sunt obţinute din proiecţie în plan.

Punct început	X / Y	Punct sfârşit	X / Y	Lungime segment (** (m)
1	595.895,635 673.910,918	2	595.885,532 673.904,782	11.82
2	595.885,532 673.904,782	3	595.868,999 673.894,739	19.344
3	595.868,999 673.894,739	4	595.873,473 673.884,825	10.877
4	595.873,473 673.884,825	5	595.900,829 673.901,441	32.007
5	595.900,829 673.901,441	1	595.895,635 673.910,918	10.807

Document care conține date cu caracter personal, protejat de prevederile Regulamentului (UE) nr. 679/2016 și Legii 190/2018

** Lungimile segmentelor sunt determinate în planul de proiecţie Stereo 70 şi sunt rotunjite la 1 milimetru.
*** Distanţa dintre puncte este formată din segmente cumulate ce sunt mai mici decât valoarea 1 milimetru.

Document care conține date cu caracter personal, protejat de prevederile Regulamentului (UE) nr. 679/2016 și Legii 190/2018

DATE DESPRE IMOBILUL NR. 16065

Oficiul de Cadastru şi Publicitate Imobiliară SUCEAVA
Biroul de Cadastru şi Publicitate Imobiliară Suceava

A. Partea I. Descrierea imobilului

TEREN Extravilan

Adresa: Jud. Suceava

Nr. Crt	Nr cadastral Nr. topografic	Suprafaţa* (mp)	Observaţii / Referinţe
A1	34295	4.659	Sector cadastral:45 Teren neimprejmuit;

B. Partea II. Proprietari şi acte

Inscrieri privitoare la dreptul de proprietate şi alte drepturi reale		Referinţe
567 / 21/01/2005		
Act Notarial nr. 381, din 20/01/2005 emis de B.N.P. Petru Atănăsoaei;		
B1	Intabulare, drept de PROPRIETATEbun comun, dobandit prin Conventie, cota actuala 1/1, cota initiala 1/1	A1
	1) **FODOR SILVESTRU**, Se noteza lipsa CNP 2) **FODOR ILEANA**, Se noteza lipsa CNP	

C. Partea III. SARCINI .

Inscrieri privind dezmembramintele dreptului de proprietate, drepturi reale de garanţie şi sarcini	Referinţe
NU SUNT	

Document care conține date cu caracter personal, protejat de prevederile Regulamentului (UE) nr. 679/2016 și Legii 190/2018

Anexa Nr. 1 La Partea I

Teren

Nr cadastral	Suprafaţa (mp)*	Observaţii / Referinţe
34295	4.659	

* Suprafaţa este determinată in planul de proiecţie Stereo 70.

DETALII LINIARE IMOBIL

Date referitoare la teren

Crt	Categorie folosință	Intra vilan	Suprafaţa (mp)	Tarla	Parcelă	Nr. topo	Observaţii / Referinţe
1	arabil	NU	4.659	46	659	-	

Lungime Segmente
1) Valorile lungimilor segmentelor sunt obţinute din proiecţie în plan.

Punct început	X / Y	Punct sfârşit	X / Y	Lungime segment (** (m)
1	595.961,588 673.790,603	2	595.936,704 673.835,997	51.767
2	595.936,704 673.835,997	3	595.900,829 673.901,441	74.632
3	595.900,829 673.901,441	4	595.873,473 673.884,825	32.007
4	595.873,473 673.884,825	5	595.925,369 673.769,845	126.149
5	595.925,369 673.769,845	6	595.952,964 673.784,695	31.337

Document care conține date cu caracter personal, protejat de prevederile Regulamentului (UE) nr. 679/2016 și Legii 190/2018

Punct început	X / Y	Punct sfârşit	X / Y	Lungime segment (** (m)
6	595.952,964 673.784,695	7	595.953,183 673.784,845	0.265
7	595.953,183 673.784,845	8	595.959,884 673.789,436	8.123
8	595.959,884 673.789,436	1	595.961,588 673.790,603	2.065

** Lungimile segmentelor sunt determinate în planul de proiecţie Stereo 70 şi sunt rotunjite la 1 milimetru.
*** Distanţa dintre puncte este formată din segmente cumulate ce sunt mai mici decât valoarea 1 milimetru.

Document care conține date cu caracter personal, protejat de prevederile Regulamentului (UE) nr. 679/2016 și Legii 190/2018

DATE DESPRE IMOBILUL NR. 16066

Oficiul de Cadastru şi Publicitate Imobiliară SUCEAVA
Biroul de Cadastru şi Publicitate Imobiliară Suceava

A. Partea I. Descrierea imobilului

TEREN Extravilan

Adresa: Jud. Suceava

Nr. Crt	Nr cadastral Nr. topografic	Suprafaţa* (mp)	Observaţii / Referinţe
A1		4.122	Sector cadastral:45 Teren neimprejmuit;

B. Partea II. Proprietari şi acte

Inscrieri privitoare la dreptul de proprietate şi alte drepturi reale		Referinţe
16066 / 12/01/2024		
Act Administrativ nr. 210, din 09/01/2024 emis de PRIMARIA COMUNEI BOSANCI;		
B1	Inscrierea posesiei, drept de PROPRIETATE, dobandit prin Lege, cota actuala 1/1, cota initiala 1/1	A1
	1) **NEIDENTIFICAT NEIDENTIFICAT**	
Act Normativ nr. 7, din 13/03/1996 emis de PARLAMENTUL ROMANIEI ((art.13));		
B2	Se noteaza mentiunea de proprietar neidentificat.	A1

C. Partea III. SARCINI .

Inscrieri privind dezmembramintele dreptului de proprietate, drepturi reale de garanţie şi sarcini	Referinţe
NU SUNT	

Document care conține date cu caracter personal, protejat de prevederile Regulamentului (UE) nr. 679/2016 și Legii 190/2018

Anexa Nr. 1 La Partea I

Teren

Nr cadastral	Suprafaţa (mp)*	Observaţii / Referinţe
	4.122	

* Suprafaţa este determinată in planul de proiecţie Stereo 70.

DETALII LINIARE IMOBIL

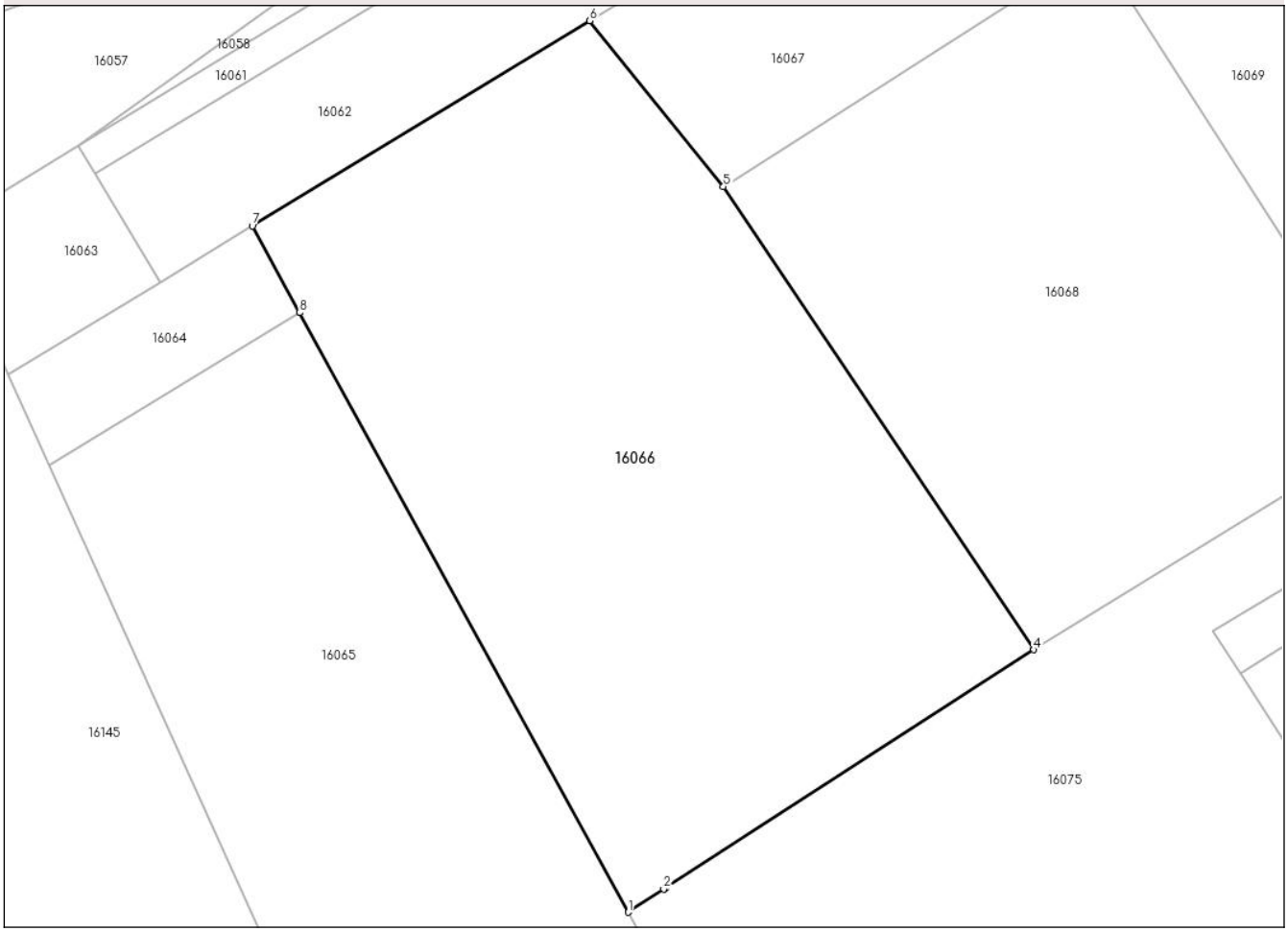

Date referitoare la teren

Crt	Categorie folosință	Intra vilan	Suprafaţa (mp)	Tarla	Parcelă	Nr. topo	Observaţii / Referinţe
1	arabil	NU	4.122	46	659	-	

Lungime Segmente
1) Valorile lungimilor segmentelor sunt obţinute din proiecţie în plan.

Punct început	X / Y	Punct sfârşit	X / Y	Lungime segment (** (m)
1	595.936,704 673.835,997	2	595.940,596 673.838,511	4.633
2	595.940,596 673.838,511	3	595.940,828 673.838,661	0.276
3	595.940,828 673.838,661	4	595.981,054 673.864,647	47.889
4	595.981,054 673.864,647	5	595.947,12 673.915,204	60.889
5	595.947,12 673.915,204	6	595.932,527 673.933,326	23.267

Document care conține date cu caracter personal, protejat de prevederile Regulamentului (UE) nr. 679/2016 și Legii 190/2018

Punct început	X / Y	Punct sfârşit	X / Y	Lungime segment (** (m)
6	595.932,527 673.933,326	7	595.895,635 673.910,918	43.164
7	595.895,635 673.910,918	8	595.900,829 673.901,441	10.807
8	595.900,829 673.901,441	1	595.936,704 673.835,997	74.632

** Lungimile segmentelor sunt determinate în planul de proiecţie Stereo 70 şi sunt rotunjite la 1 milimetru.
*** Distanţa dintre puncte este formată din segmente cumulate ce sunt mai mici decât valoarea 1 milimetru.

Document care conține date cu caracter personal, protejat de prevederile Regulamentului (UE) nr. 679/2016 și Legii 190/2018

DATE DESPRE IMOBILUL NR. 16067

Oficiul de Cadastru şi Publicitate Imobiliară SUCEAVA
Biroul de Cadastru şi Publicitate Imobiliară Suceava

A. Partea I. Descrierea imobilului

TEREN Extravilan

Adresa: Jud. Suceava

Nr. Crt	Nr cadastral Nr. topografic	Suprafaţa* (mp)	Observaţii / Referinţe
A1		2.121	Sector cadastral:45 Teren neimprejmuit;

B. Partea II. Proprietari şi acte

Inscrieri privitoare la dreptul de proprietate şi alte drepturi reale		Referinţe
16067 / 12/01/2024		
Act Administrativ nr. 210, din 09/01/2024 emis de PRIMARIA COMUNEI BOSANCI;		
B1	Inscrierea posesiei, drept de PROPRIETATE, dobandit prin Lege, cota actuala 1/1, cota initiala 1/1	A1
	1) **NEIDENTIFICAT NEIDENTIFICAT**	
Act Normativ nr. 7, din 13/03/1996 emis de PARLAMENTUL ROMANIEI ((art.13));		
B2	Se noteaza mentiunea de proprietar neidentificat.	A1

C. Partea III. SARCINI .

Inscrieri privind dezmembramintele dreptului de proprietate, drepturi reale de garanţie şi sarcini	Referinţe
NU SUNT	

Document care conține date cu caracter personal, protejat de prevederile Regulamentului (UE) nr. 679/2016 și Legii 190/2018

Anexa Nr. 1 La Partea I

Teren

Nr cadastral	Suprafaţa (mp)*	Observaţii / Referinţe
	2.121	

* Suprafaţa este determinată in planul de proiecţie Stereo 70.

DETALII LINIARE IMOBIL

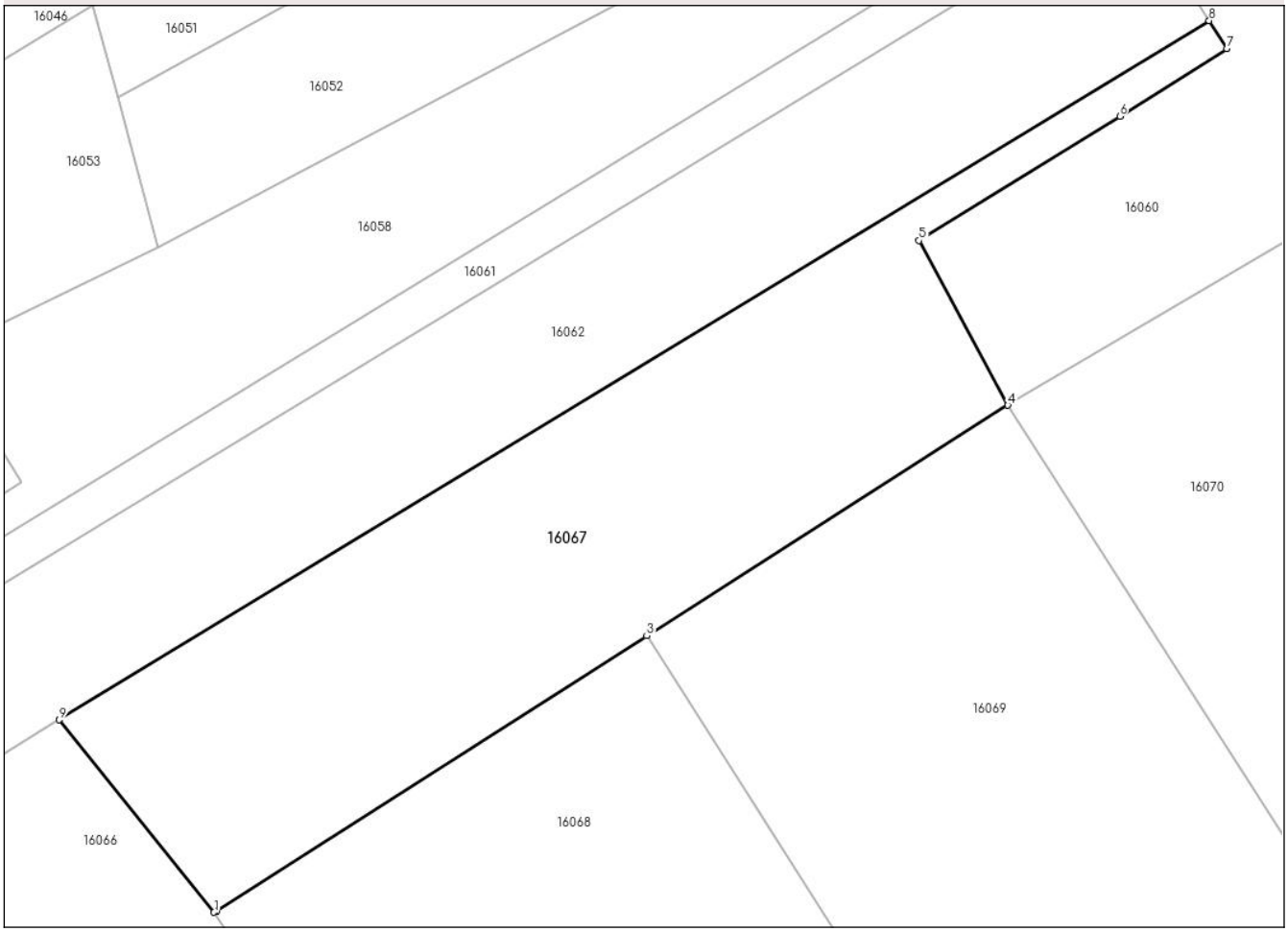

Date referitoare la teren

Crt	Categorie folosință	Intra vilan	Suprafaţa (mp)	Tarla	Parcelă	Nr. topo	Observaţii / Referinţe
1	arabil	NU	2.121	46	659	-	

Lungime Segmente
1) Valorile lungimilor segmentelor sunt obţinute din proiecţie în plan.

Punct început	X / Y	Punct sfârşit	X / Y	Lungime segment (** (m)
1	595.947,12 673.915,204	2	595.947,355 673.915,354	0.279
2	595.947,355 673.915,354	3	595.987,929 673.941,243	48.13
3	595.987,929 673.941,243	4	596.021,983 673.962,971	40.395
4	596.021,983 673.962,971	5	596.013,616 673.978,486	17.627
5	596.013,616 673.978,486	6	596.032,549 673.990,194	22.261

Document care conține date cu caracter personal, protejat de prevederile Regulamentului (UE) nr. 679/2016 și Legii 190/2018

Punct început	X / Y	Punct sfârşit	X / Y	Lungime segment (** (m)
6	596.032,549 673.990,194	7	596.042,641 673.996,542	11.922
7	596.042,641 673.996,542	8	596.040,973 673.999,195	3.134
8	596.040,973 673.999,195	9	595.932,527 673.933,326	126.883
9	595.932,527 673.933,326	1	595.947,12 673.915,204	23.267

** Lungimile segmentelor sunt determinate în planul de proiecţie Stereo 70 şi sunt rotunjite la 1 milimetru.
*** Distanţa dintre puncte este formată din segmente cumulate ce sunt mai mici decât valoarea 1 milimetru.

Document care conține date cu caracter personal, protejat de prevederile Regulamentului (UE) nr. 679/2016 și Legii 190/2018

DATE DESPRE IMOBILUL NR. 16068

Oficiul de Cadastru şi Publicitate Imobiliară SUCEAVA
Biroul de Cadastru şi Publicitate Imobiliară Suceava

A. Partea I. Descrierea imobilului

TEREN Extravilan

Adresa: Jud. Suceava

Nr. Crt	Nr cadastral Nr. topografic	Suprafaţa* (mp)	Observaţii / Referinţe
A1		2.923	Sector cadastral:45 Teren neimprejmuit;

B. Partea II. Proprietari şi acte

Inscrieri privitoare la dreptul de proprietate şi alte drepturi reale		Referinţe
16068 / 12/01/2024		
Act Administrativ nr. 210, din 09/01/2024 emis de PRIMARIA COMUNEI BOSANCI;		
B1	Inscrierea posesiei, drept de PROPRIETATE, dobandit prin Lege, cota actuala 1/1, cota initiala 1/1	A1
	1) **NEIDENTIFICAT NEIDENTIFICAT**	
Act Normativ nr. 7, din 13/03/1996 emis de PARLAMENTUL ROMANIEI ((art.13));		
B2	Se noteaza mentiunea de proprietar neidentificat.	A1

C. Partea III. SARCINI .

Inscrieri privind dezmembramintele dreptului de proprietate, drepturi reale de garanţie şi sarcini	Referinţe
NU SUNT	

Document care conține date cu caracter personal, protejat de prevederile Regulamentului (UE) nr. 679/2016 și Legii 190/2018

Anexa Nr. 1 La Partea I

Teren

Nr cadastral	Suprafaţa (mp)*	Observaţii / Referinţe
	2.923	

* Suprafaţa este determinată in planul de proiecţie Stereo 70.

DETALII LINIARE IMOBIL

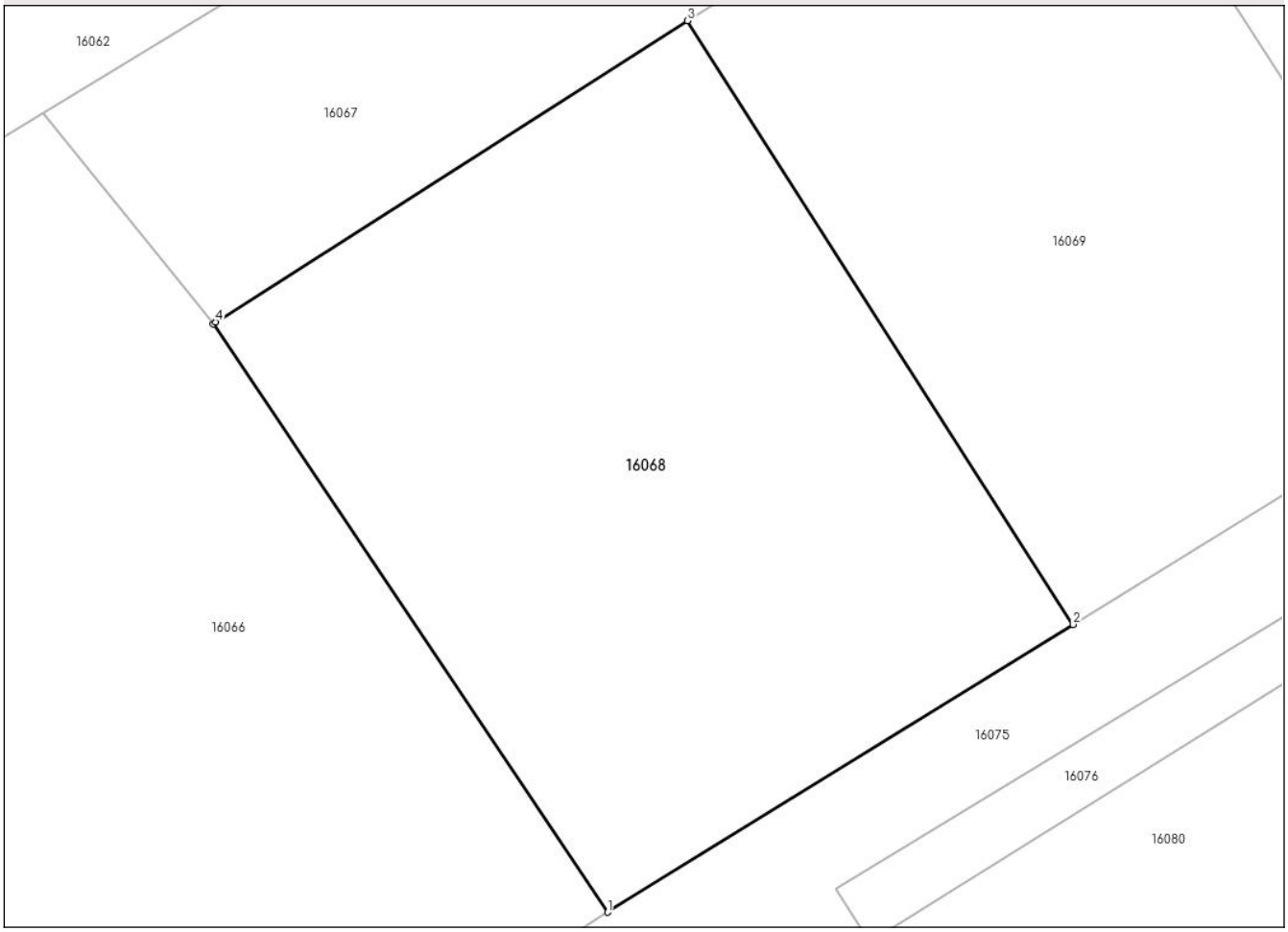

Date referitoare la teren

Crt	Categorie folosință	Intra vilan	Suprafaţa (mp)	Tarla	Parcelă	Nr. topo	Observaţii / Referinţe
1	arabil	NU	2.923	46	659	-	

Lungime Segmente
1) Valorile lungimilor segmentelor sunt obţinute din proiecţie în plan.

Punct început	X / Y	Punct sfârşit	X / Y	Lungime segment (** (m)
1	595.981,054 673.864,647	2	596.021,118 673.889,367	47.077
2	596.021,118 673.889,367	3	595.987,929 673.941,243	61.584
3	595.987,929 673.941,243	4	595.947,355 673.915,354	48.13
4	595.947,355 673.915,354	5	595.947,12 673.915,204	0.279
5	595.947,12 673.915,204	1	595.981,054 673.864,647	60.889

Document care conține date cu caracter personal, protejat de prevederile Regulamentului (UE) nr. 679/2016 și Legii 190/2018

** Lungimile segmentelor sunt determinate în planul de proiecţie Stereo 70 şi sunt rotunjite la 1 milimetru.
*** Distanţa dintre puncte este formată din segmente cumulate ce sunt mai mici decât valoarea 1 milimetru.

Document care conține date cu caracter personal, protejat de prevederile Regulamentului (UE) nr. 679/2016 și Legii 190/2018

DATE DESPRE IMOBILUL NR. 16069

Oficiul de Cadastru şi Publicitate Imobiliară SUCEAVA
Biroul de Cadastru şi Publicitate Imobiliară Suceava

A. Partea I. Descrierea imobilului

TEREN Extravilan

Adresa: Jud. Suceava

Nr. Crt	Nr cadastral Nr. topografic	Suprafaţa* (mp)	Observaţii / Referinţe
A1		2.500	Sector cadastral:45 Teren neimprejmuit;

B. Partea II. Proprietari şi acte

Inscrieri privitoare la dreptul de proprietate şi alte drepturi reale		Referinţe
16069 / 12/01/2024		
Act Notarial nr. 3290, din 26/11/2010 emis de BNP NEGURA ADINA-LOREDANA;		
B1	Intabulare, drept de PROPRIETATE, dobandit prin Iesire Din Indiviziune, cota actuala 1/1, cota initiala 1/1	A1
	1) **CARP-RUSU VERONICA**	

C. Partea III. SARCINI .

Inscrieri privind dezmembramintele dreptului de proprietate, drepturi reale de garanţie şi sarcini	Referinţe
NU SUNT	

Document care conține date cu caracter personal, protejat de prevederile Regulamentului (UE) nr. 679/2016 și Legii 190/2018

Anexa Nr. 1 La Partea I

Teren

Nr cadastral	Suprafaţa (mp)*	Observaţii / Referinţe
	2.500	

* Suprafaţa este determinată in planul de proiecţie Stereo 70.

DETALII LINIARE IMOBIL

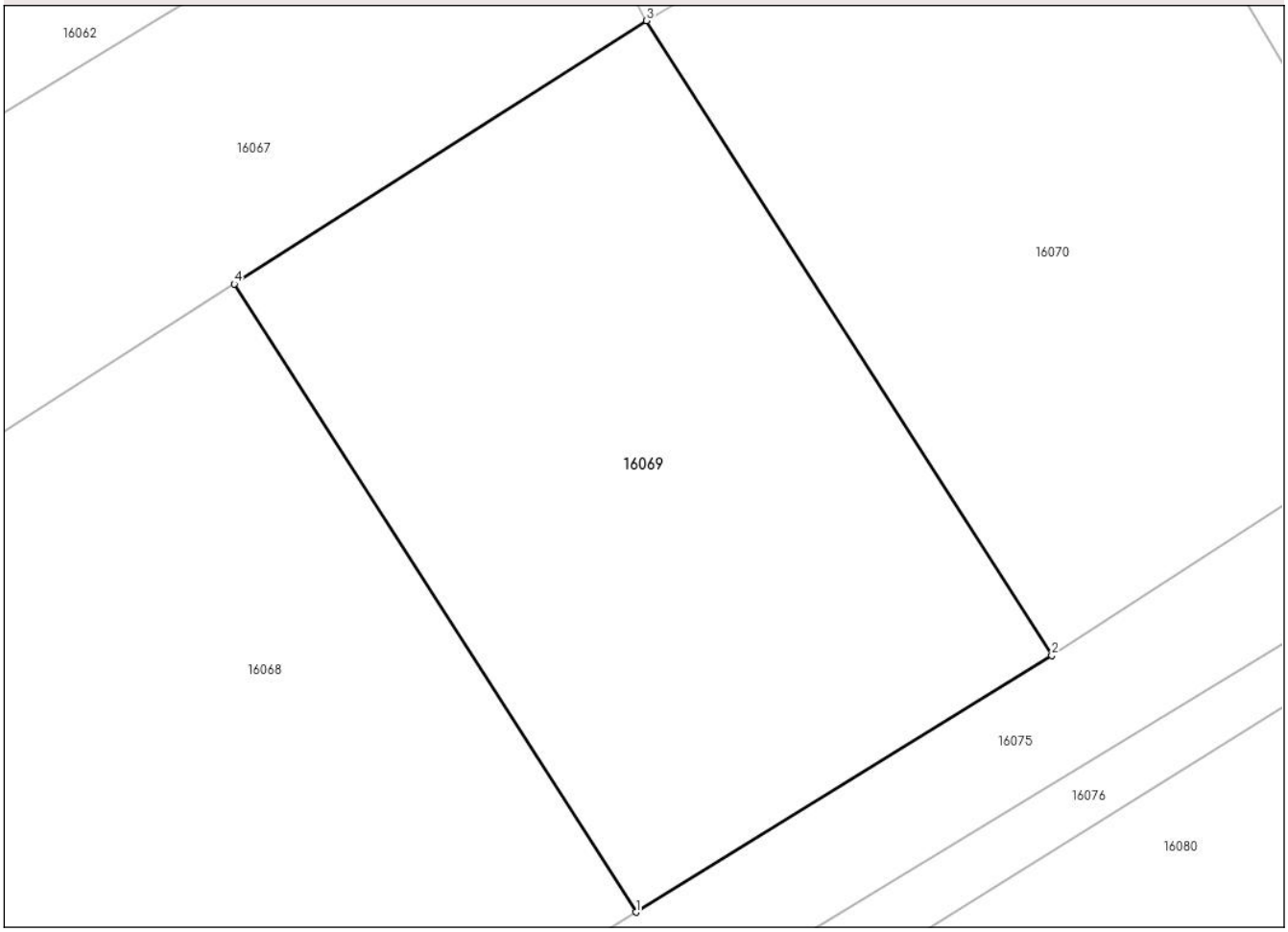

Date referitoare la teren

Crt	Categorie folosință	Intra vilan	Suprafaţa (mp)	Tarla	Parcelă	Nr. topo	Observaţii / Referinţe
1	arabil	NU	2.500	46	659	-	

Lungime Segmente
1) Valorile lungimilor segmentelor sunt obţinute din proiecţie în plan.

Punct început	X / Y	Punct sfârşit	X / Y	Lungime segment (** (m)
1	596.021,118 673.889,367	2	596.055,5 673.910,582	40.4
2	596.055,5 673.910,582	3	596.021,983 673.962,971	62.193
3	596.021,983 673.962,971	4	595.987,929 673.941,243	40.395
4	595.987,929 673.941,243	1	596.021,118 673.889,367	61.584

**** Lungimile segmentelor sunt determinate în planul de proiecţie Stereo 70 şi sunt rotunjite la 1 milimetru.**

Document care conține date cu caracter personal, protejat de prevederile Regulamentului (UE) nr. 679/2016 și Legii 190/2018

***** Distanţa dintre puncte este formată din segmente cumulate ce sunt mai mici decât valoarea 1 milimetru.**

Document care conține date cu caracter personal, protejat de prevederile Regulamentului (UE) nr. 679/2016 și Legii 190/2018

DATE DESPRE IMOBILUL NR. 16070

Oficiul de Cadastru şi Publicitate Imobiliară SUCEAVA
Biroul de Cadastru şi Publicitate Imobiliară Suceava

A. Partea I. Descrierea imobilului

TEREN Extravilan

Adresa: Jud. Suceava

Nr. Crt	Nr cadastral Nr. topografic	Suprafaţa* (mp)	Observaţii / Referinţe
A1	33670	2.600	Sector cadastral:45 Teren neimprejmuit;

B. Partea II. Proprietari şi acte

Inscrieri privitoare la dreptul de proprietate şi alte drepturi reale		Referinţe
4773 / 17/08/2001		
Act Notarial nr. 2639, din 16/08/2001 emis de B.N.P. OVIDIU BUSUIOC;		
B1	Intabulare, drept de PROPRIETATE, dobandit prin Conventie, cota actuala 1/1, cota initiala 1/1	A1
	1) **NICOLAE MARIA**	

C. Partea III. SARCINI .

Inscrieri privind dezmembramintele dreptului de proprietate, drepturi reale de garanţie şi sarcini	Referinţe
NU SUNT	

Document care conține date cu caracter personal, protejat de prevederile Regulamentului (UE) nr. 679/2016 și Legii 190/2018

Anexa Nr. 1 La Partea I

Teren

Nr cadastral	Suprafaţa (mp)*	Observaţii / Referinţe
33670	2.600	

* Suprafaţa este determinată in planul de proiecţie Stereo 70.

DETALII LINIARE IMOBIL

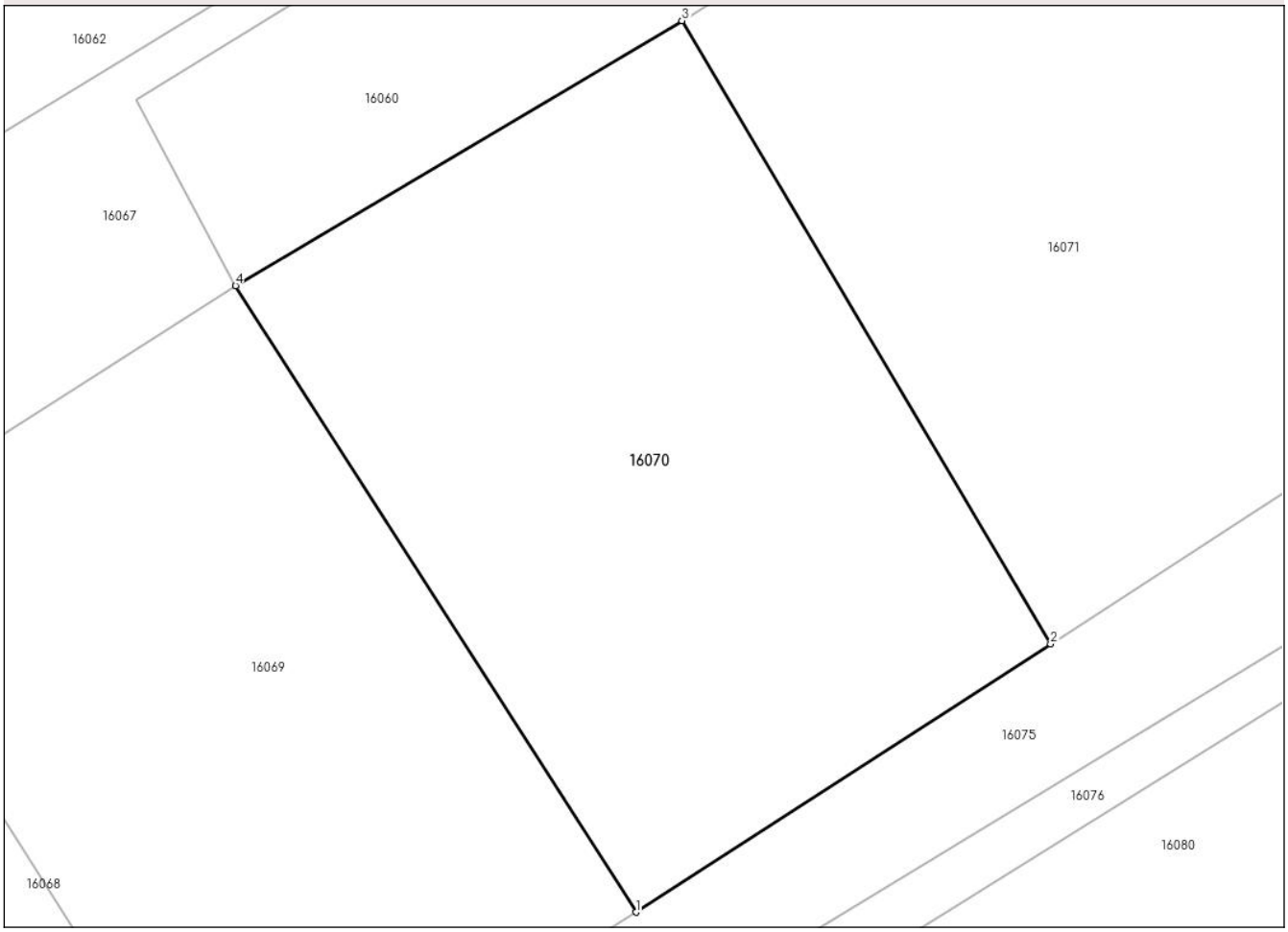

Date referitoare la teren

Crt	Categorie folosință	Intra vilan	Suprafaţa (mp)	Tarla	Parcelă	Nr. topo	Observaţii / Referinţe
1	arabil	NU	2.600	46	651,659	-	

Lungime Segmente
1) Valorile lungimilor segmentelor sunt obţinute din proiecţie în plan.

Punct început	X / Y	Punct sfârşit	X / Y	Lungime segment (** (m)
1	596.055,5 673.910,582	2	596.090,198 673.933,021	41.321
2	596.090,198 673.933,021	3	596.059,35 673.985,12	60.547
3	596.059,35 673.985,12	4	596.021,983 673.962,971	43.438
4	596.021,983 673.962,971	1	596.055,5 673.910,582	62.193

**** Lungimile segmentelor sunt determinate în planul de proiecţie Stereo 70 şi sunt rotunjite la 1 milimetru.**

Document care conține date cu caracter personal, protejat de prevederile Regulamentului (UE) nr. 679/2016 și Legii 190/2018

***** Distanţa dintre puncte este formată din segmente cumulate ce sunt mai mici decât valoarea 1 milimetru.**

DATE DESPRE IMOBILUL NR. 16071

Oficiul de Cadastru şi Publicitate Imobiliară SUCEAVA
Biroul de Cadastru şi Publicitate Imobiliară Suceava

A. Partea I. Descrierea imobilului

TEREN Necunoscut

Adresa: Loc. Cumparatura, Jud. Suceava

Nr. Crt	Nr cadastral Nr. topografic	Suprafaţa* (mp)	Observaţii / Referinţe
A1		Din acte: 6.500 Masurata: 3.490	Sector cadastral:45 Teren neimprejmuit;

B. Partea II. Proprietari şi acte

Inscrieri privitoare la dreptul de proprietate şi alte drepturi reale		Referinţe
16071 / 12/01/2024		
Act Administrativ nr. 892, din 27/07/1995 emis de COMISIA JUDETEANA SUCEAVA;		
B1	Intabulare, drept de PROPRIETATE, dobandit prin Reconstituire, cota actuala 1/1, cota initiala 1/1	A1
	1) **ONIU GHEORGHE**, Se noteza lipsa CNP 2) **ONIU ELENA**, Se noteza lipsa CNP 3) **ONIU DUMITRU**, Se noteza lipsa CNP 4) **ONIU VIOREL**, Se noteza lipsa CNP 5) **BOLOHAN ASPAZIA**, Se noteza lipsa CNP	

C. Partea III. SARCINI .

Inscrieri privind dezmembramintele dreptului de proprietate, drepturi reale de garanţie şi sarcini	Referinţe
NU SUNT	

Document care conține date cu caracter personal, protejat de prevederile Regulamentului (UE) nr. 679/2016 și Legii 190/2018

Anexa Nr. 1 La Partea I

Teren

Nr cadastral	Suprafaţa (mp)*	Observaţii / Referinţe
	Din acte: 6.500 Masurata: 3.490	

* Suprafaţa este determinată in planul de proiecţie Stereo 70.

DETALII LINIARE IMOBIL

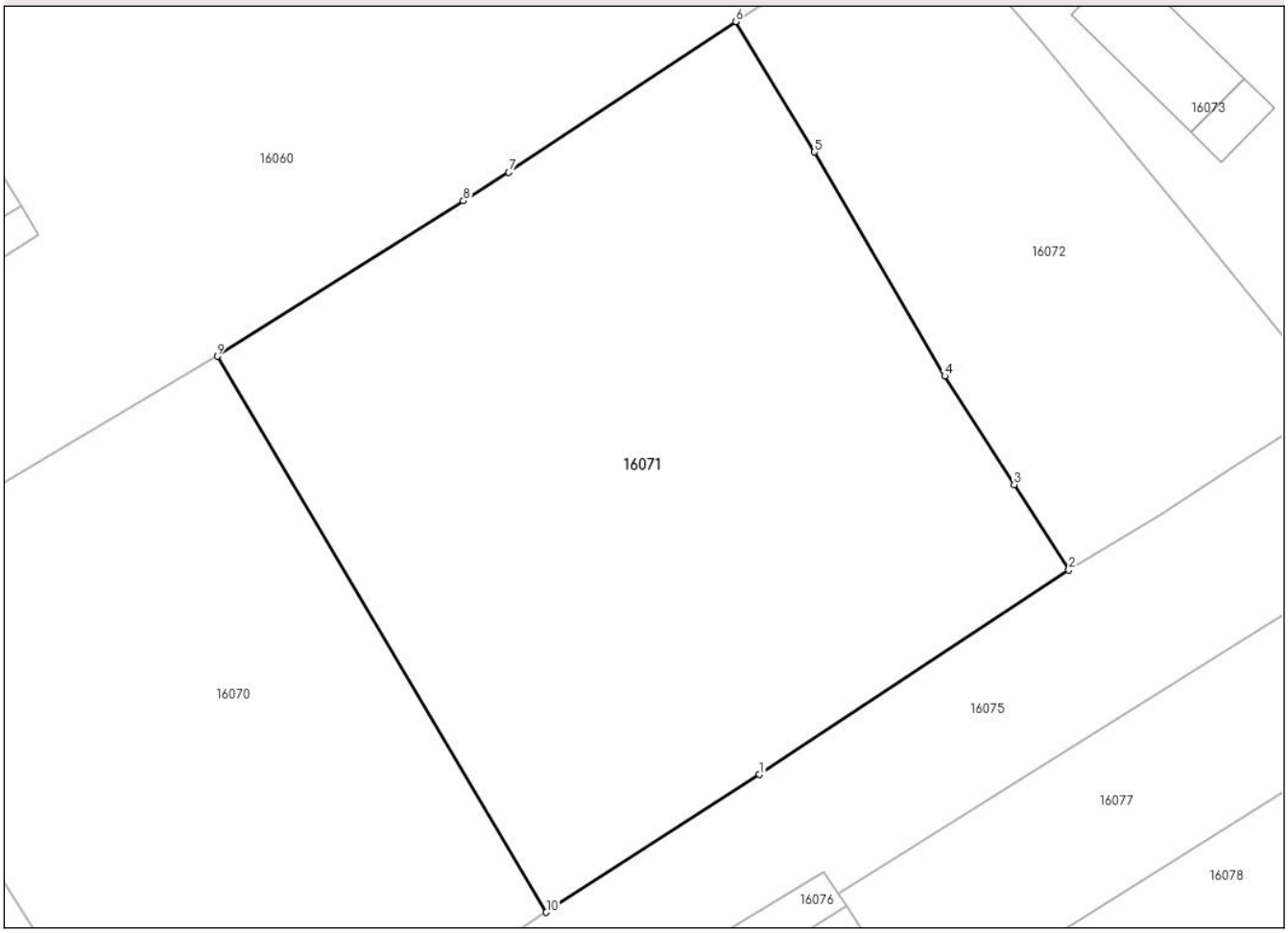

Date referitoare la teren

Crt	Categorie folosință	Intra vilan	Suprafaţa (mp)	Tarla	Parcelă	Nr. topo	Observaţii / Referinţe
1	arabil	DA	1.021	-	-	-	Parte din pf 4078/3 Diferenta de suprafata nu s-a regasit intre limitele masurate
2	arabil	NU	2.469	46	651,659	-	

Lungime Segmente

1) Valorile lungimilor segmentelor sunt obţinute din proiecţie în plan.

Punct început	X / Y	Punct sfârşit	X / Y	Lungime segment (** (m)
1	596.110,162 673.945,932	2	596.139,174 673.965,096	34.77
2	596.139,174 673.965,096	3	596.134,029 673.973,091	9.507
3	596.134,029 673.973,091	4	596.127,525 673.983,268	12.078
4	596.127,525 673.983,268	5	596.115,338 674.004,266	24.278

Document care conține date cu caracter personal, protejat de prevederile Regulamentului (UE) nr. 679/2016 și Legii 190/2018

Punct început	X / Y	Punct sfârşit	X / Y	Lungime segment (** (m)
5	596.115,338 674.004,266	6	596.107,938 674.016,464	14.267
6	596.107,938 674.016,464	7	596.086,684 674.002,352	25.512
7	596.086,684 674.002,352	8	596.082,424 673.999,667	5.036
8	596.082,424 673.999,667	9	596.059,35 673.985,12	27.277
9	596.059,35 673.985,12	10	596.090,198 673.933,021	60.547
10	596.090,198 673.933,021	1	596.110,162 673.945,932	23.775

** Lungimile segmentelor sunt determinate în planul de proiecţie Stereo 70 şi sunt rotunjite la 1 milimetru.
*** Distanţa dintre puncte este formată din segmente cumulate ce sunt mai mici decât valoarea 1 milimetru.

Document care conține date cu caracter personal, protejat de prevederile Regulamentului (UE) nr. 679/2016 și Legii 190/2018

DATE DESPRE IMOBILUL NR. 16072

Oficiul de Cadastru şi Publicitate Imobiliară SUCEAVA
Biroul de Cadastru şi Publicitate Imobiliară Suceava

A. Partea I. Descrierea imobilului

TEREN Necunoscut

Adresa: Loc. Cumparatura, Jud. Suceava

Nr. Crt	Nr cadastral Nr. topografic	Suprafaţa* (mp)	Observaţii / Referinţe
A1		1.759	Sector cadastral:45 Teren neimprejmuit;

B. Partea II. Proprietari şi acte

Inscrieri privitoare la dreptul de proprietate şi alte drepturi reale		Referinţe
16072 / 12/01/2024		
Act Administrativ nr. 210, din 09/01/2024 emis de PRIMARIA COMUNEI BOSANCI;		
B1	Inscrierea posesiei, drept de PROPRIETATE, dobandit prin Lege, cota actuala 1/1, cota initiala 1/1	A1
	1) **NEIDENTIFICAT NEIDENTIFICAT**	
Act Normativ nr. 7, din 13/03/1996 emis de PARLAMENTUL ROMANIEI ((art.13));		
B2	Se noteaza mentiunea de proprietar neidentificat.	A1

C. Partea III. SARCINI .

Inscrieri privind dezmembramintele dreptului de proprietate, drepturi reale de garanţie şi sarcini	Referinţe
NU SUNT	

Document care conține date cu caracter personal, protejat de prevederile Regulamentului (UE) nr. 679/2016 și Legii 190/2018

Anexa Nr. 1 La Partea I

Teren

Nr cadastral	Suprafaţa (mp)*	Observaţii / Referinţe
	1.759	

* Suprafaţa este determinată in planul de proiecţie Stereo 70.

DETALII LINIARE IMOBIL

Date referitoare la teren

Crt	Categorie folosință	Intra vilan	Suprafaţa (mp)	Tarla	Parcelă	Nr. topo	Observaţii / Referinţe
1	arabil	DA	1.754	-	-	-	Parte din pf 4078/2
2	arabil	NU	5	46	659	-	Parte din pf 4078/2

Lungime Segmente

1) Valorile lungimilor segmentelor sunt obţinute din proiecţie în plan.

Punct început	X / Y	Punct sfârşit	X / Y	Lungime segment (** (m)
1	596.150,809 674.038,196	2	596.144,751 674.041,348	6.829
3	596.142,659 674.039,739	4	596.128,231 674.030,131	17.334
5	596.107,938 674.016,464	6	596.115,338 674.004,266	14.267
7	596.127,525 673.983,268	8	596.134,029 673.973,091	12.078

Punct început	X / Y	Punct sfârşit	X / Y	Lungime segment (** (m)
2	596.144,751 674.041,348	3	596.142,659 674.039,739	2.639
4	596.128,231 674.030,131	5	596.107,938 674.016,464	24.466
6	596.115,338 674.004,266	7	596.127,525 673.983,268	24.278
8	596.134,029 673.973,091	9	596.139,174 673.965,096	9.507

Document care conține date cu caracter personal, protejat de prevederile Regulamentului (UE) nr. 679/2016 și Legii 190/2018

Punct început	X / Y	Punct sfârşit	X / Y	Lungime segment (** (m)
9	596.139,174 673.965,096	10	596.147,623 673.970,259	9.902
11	596.154,948 673.974,99	12	596.164,168 673.980,858	10.929
13	596.150,08 673.998,299	14	596.136,616 674.014,561	21.112
15	596.130,751 674.021,385	16	596.133,561 674.023,861	3.745
17	596.134,55 674.024,503	18	596.144,445 674.030,812	11.735
19	596.145,289 674.031,379	20	596.149,626 674.034,2	5.174
21	596.153,729 674.036,962	22	596.153,565 674.037,032	0.178

Punct început	X / Y	Punct sfârşit	X / Y	Lungime segment (** (m)
10	596.147,623 673.970,259	11	596.154,948 673.974,99	8.72
12	596.164,168 673.980,858	13	596.150,08 673.998,299	22.42
14	596.136,616 674.014,561	15	596.130,751 674.021,385	8.998
16	596.133,561 674.023,861	17	596.134,55 674.024,503	1.179
18	596.144,445 674.030,812	19	596.145,289 674.031,379	1.017
20	596.149,626 674.034,2	21	596.153,729 674.036,962	4.946
22	596.153,565 674.037,032	1	596.150,809 674.038,196	2.992

** Lungimile segmentelor sunt determinate în planul de proiecţie Stereo 70 şi sunt rotunjite la 1 milimetru.
*** Distanţa dintre puncte este formată din segmente cumulate ce sunt mai mici decât valoarea 1 milimetru.

Document care conține date cu caracter personal, protejat de prevederile Regulamentului (UE) nr. 679/2016 și Legii 190/2018

DATE DESPRE IMOBILUL NR. 16073

Oficiul de Cadastru şi Publicitate Imobiliară SUCEAVA
Biroul de Cadastru şi Publicitate Imobiliară Suceava

A. Partea I. Descrierea imobilului

TEREN Intravilan

Adresa: Loc. Cumparatura, Str Plaiului, Nr. 54, Jud. Suceava

Nr. Crt	Nr cadastral Nr. topografic	Suprafaţa* (mp)	Observaţii / Referinţe
A1	44674	2.260	Sector cadastral:45 Teren neimprejmuit;

Construcţii

Crt	Nr cadastral Nr. topografic	Adresa	Observaţii / Referinţe
A1.1		Loc. Cumparatura, Str Plaiului, Nr. 54, Jud. Suceava	Nr. niveluri:2; S. construita la sol:91 mp; S. construita desfasurata:175 mp; LOCUINTA
A1.2		Loc. Cumparatura, Str Plaiului, Nr. 54, Jud. Suceava	Nr. niveluri:1; S. construita la sol:39 mp; S. construita desfasurata:39 mp; ANEXA
A1.3		Loc. Cumparatura, Str Plaiului, Nr. 54, Jud. Suceava	Nr. niveluri:1; S. construita la sol:117 mp; S. construita desfasurata:117 mp; ANEXA
A1.4		Loc. Cumparatura, Str Plaiului, Nr. 54, Jud. Suceava	Nr. niveluri:1; S. construita la sol:28 mp; S. construita desfasurata:28 mp; ANEXA
A1.5		Loc. Cumparatura, Str Plaiului, Nr. 54, Jud. Suceava	Nr. niveluri:1; S. construita la sol:41 mp; S. construita desfasurata:41 mp; ANEXA

B. Partea II. Proprietari şi acte

Inscrieri privitoare la dreptul de proprietate şi alte drepturi reale		Referinţe
13548 / 17/02/2023		
Act Notarial nr. 28, din 16/02/2023 emis de Ilie Valeriana;		
B1	Intabulare, drept de PROPRIETATEbun propriu, dobandit prin Succesiune, cota actuala 5/8, cota initiala 5/8	A1
	1) **RUSU ANDREI**	
Act Notarial nr. 27, din 16/02/2023 emis de Ilie Valeriana;		
B2	Intabulare, drept de PROPRIETATEbun propriu, dobandit prin Succesiune, cota actuala 3/8, cota initiala 3/8	A1
	1) **RUSU ANDREI**	
9266 / 06/02/2023		
Act Notarial nr. 181, din 26/10/2020 emis de BIN Ilie Valeriana;		
B3	Intabulare, drept de PROPRIETATE, dobandit prin Succesiune, cota actuala 5/8, cota initiala 5/8	A1.1, A1.2, A1.3, A1.4, A1.5
	1) **RUSU ANDREI**	
77778 / 08/11/2022		
Act Notarial nr. 180, din 26/10/2020 emis de BNP VALERIANA ILIE;		
B4	Intabulare, drept de PROPRIETATE, dobandit prin Succesiune, cota actuala 3/8, cota initiala 3/8	A1.1, A1.2, A1.3, A1.4, A1.5
	1) **RUSU ANDREI**	

C. Partea III. SARCINI .

Inscrieri privind dezmembramintele dreptului de proprietate, drepturi reale de garanţie şi sarcini	Referinţe
NU SUNT	

Document care conține date cu caracter personal, protejat de prevederile Regulamentului (UE) nr. 679/2016 și Legii 190/2018

Anexa Nr. 1 La Partea I

Teren

Nr cadastral	Suprafaţa (mp)*	Observaţii / Referinţe
44674	2.260	

* Suprafaţa este determinată in planul de proiecţie Stereo 70.

DETALII LINIARE IMOBIL

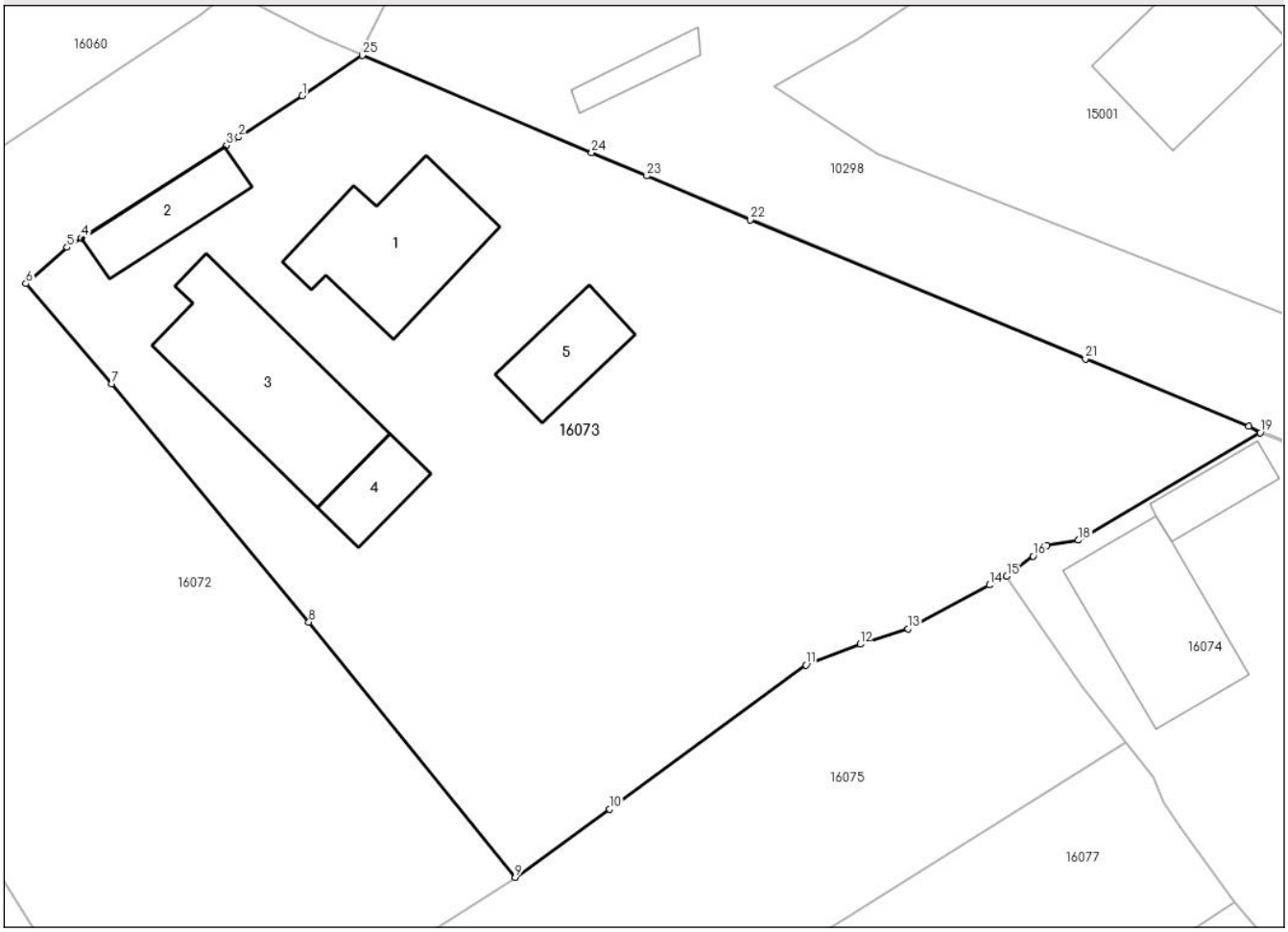

Date referitoare la teren

Crt	Categorie folosință	Intra vilan	Suprafaţa (mp)	Tarla	Parcelă	Nr. topo	Observaţii / Referinţe
1	curti constructii	DA	991	-	-	-	
2	arabil	DA	1.269	-	-	-	

Date referitoare la construcţii

Crt	Număr	Destinaţie construcţie	Supraf. (mp)	Situaţie juridică	Observaţii / Referinţe
A1.1		constructii de locuinte	91	Cu acte	Nr. niveluri:2; S. construita la sol:91 mp; S. construita desfasurata:175 mp; LOCUINTA
A1.2		constructii anexa	39	Cu acte	Nr. niveluri:1; S. construita la sol:39 mp; S. construita desfasurata:39 mp; ANEXA
A1.3		constructii anexa	117	Cu acte	Nr. niveluri:1; S. construita la sol:117 mp; S. construita desfasurata:117 mp; ANEXA
A1.4		constructii anexa	28	Cu acte	Nr. niveluri:1; S. construita la sol:28 mp; S. construita desfasurata:28 mp; ANEXA
A1.5		constructii anexa	41	Cu acte	Nr. niveluri:1; S. construita la sol:41 mp; S. construita desfasurata:41 mp; ANEXA

Document care conține date cu caracter personal, protejat de prevederile Regulamentului (UE) nr. 679/2016 și Legii 190/2018

Lungime Segmente
1) Valorile lungimilor segmentelor sunt obţinute din proiecţie în plan.

Punct început	X / Y	Punct sfârşit	X / Y	Lungime segment (** (m)
1	596.149,626 674.034,2	2	596.145,289 674.031,379	5.174
3	596.144,445 674.030,812	4	596.134,55 674.024,503	11.735
5	596.133,561 674.023,861	6	596.130,751 674.021,385	3.745
7	596.136,616 674.014,561	8	596.150,08 673.998,299	21.112
9	596.164,168 673.980,858	10	596.170,631 673.985,539	7.98
11	596.184,032 673.995,36	12	596.187,733 673.996,778	3.963
13	596.190,983 673.997,834	14	596.196,56 674.000,819	6.326
15	596.197,742 674.001,437	16	596.199,542 674.002,79	2.252
17	596.200,491 674.003,52	18	596.202,657 674.003,878	2.195
19	596.215,06 674.011,217	20	596.214,294 674.011,649	0.879
21	596.203,122 674.016,253	22	596.180,227 674.025,733	24.78
23	596.173,159 674.028,729	24	596.169,393 674.030,31	4.084
25	596.153,729 674.036,962	1	596.149,626 674.034,2	4.946

Punct început	X / Y	Punct sfârşit	X / Y	Lungime segment (** (m)
2	596.145,289 674.031,379	3	596.144,445 674.030,812	1.017
4	596.134,55 674.024,503	5	596.133,561 674.023,861	1.179
6	596.130,751 674.021,385	7	596.136,616 674.014,561	8.998
8	596.150,08 673.998,299	9	596.164,168 673.980,858	22.42
10	596.170,631 673.985,539	11	596.184,032 673.995,36	16.614
12	596.187,733 673.996,778	13	596.190,983 673.997,834	3.417
14	596.196,56 674.000,819	15	596.197,742 674.001,437	1.334
16	596.199,542 674.002,79	17	596.200,491 674.003,52	1.197
18	596.202,657 674.003,878	19	596.215,06 674.011,217	14.412
20	596.214,294 674.011,649	21	596.203,122 674.016,253	12.083
22	596.180,227 674.025,733	23	596.173,159 674.028,729	7.677
24	596.169,393 674.030,31	25	596.153,729 674.036,962	17.018

** Lungimile segmentelor sunt determinate în planul de proiecţie Stereo 70 şi sunt rotunjite la 1 milimetru.
*** Distanţa dintre puncte este formată din segmente cumulate ce sunt mai mici decât valoarea 1 milimetru.

Document care conține date cu caracter personal, protejat de prevederile Regulamentului (UE) nr. 679/2016 și Legii 190/2018

DATE DESPRE IMOBILUL NR. 16074

Oficiul de Cadastru şi Publicitate Imobiliară SUCEAVA
Biroul de Cadastru şi Publicitate Imobiliară Suceava

A. Partea I. Descrierea imobilului

TEREN Intravilan

Adresa: Loc. Cumparatura, Str Plaiului, Nr. 56, Jud. Suceava

Nr. Crt	Nr cadastral Nr. topografic	Suprafaţa* (mp)	Observaţii / Referinţe
A1		1.153	Sector cadastral:45 Teren imprejmuit;

B. Partea II. Proprietari şi acte

Inscrieri privitoare la dreptul de proprietate şi alte drepturi reale		Referinţe
16074 / 12/01/2024		
Act Administrativ nr. 210, din 09/01/2024 emis de PRIMARIA COMUNEI BOSANCI;		
B1	Inscrierea posesiei, drept de PROPRIETATE, dobandit prin Lege, cota actuala 1/1, cota initiala 1/1	A1
	1) **NEIDENTIFICAT NEIDENTIFICAT**	
Act Normativ nr. 7, din 13/03/1996 emis de PARLAMENTUL ROMANIEI ((art.13));		
B2	Se noteaza mentiunea de proprietar neidentificat.	A1

C. Partea III. SARCINI .

Inscrieri privind dezmembramintele dreptului de proprietate, drepturi reale de garanţie şi sarcini	Referinţe
NU SUNT	

Document care conține date cu caracter personal, protejat de prevederile Regulamentului (UE) nr. 679/2016 și Legii 190/2018

Anexa Nr. 1 La Partea I

Teren

Nr cadastral	Suprafaţa (mp)*	Observaţii / Referinţe
	1.153	

* Suprafaţa este determinată in planul de proiecţie Stereo 70.

DETALII LINIARE IMOBIL

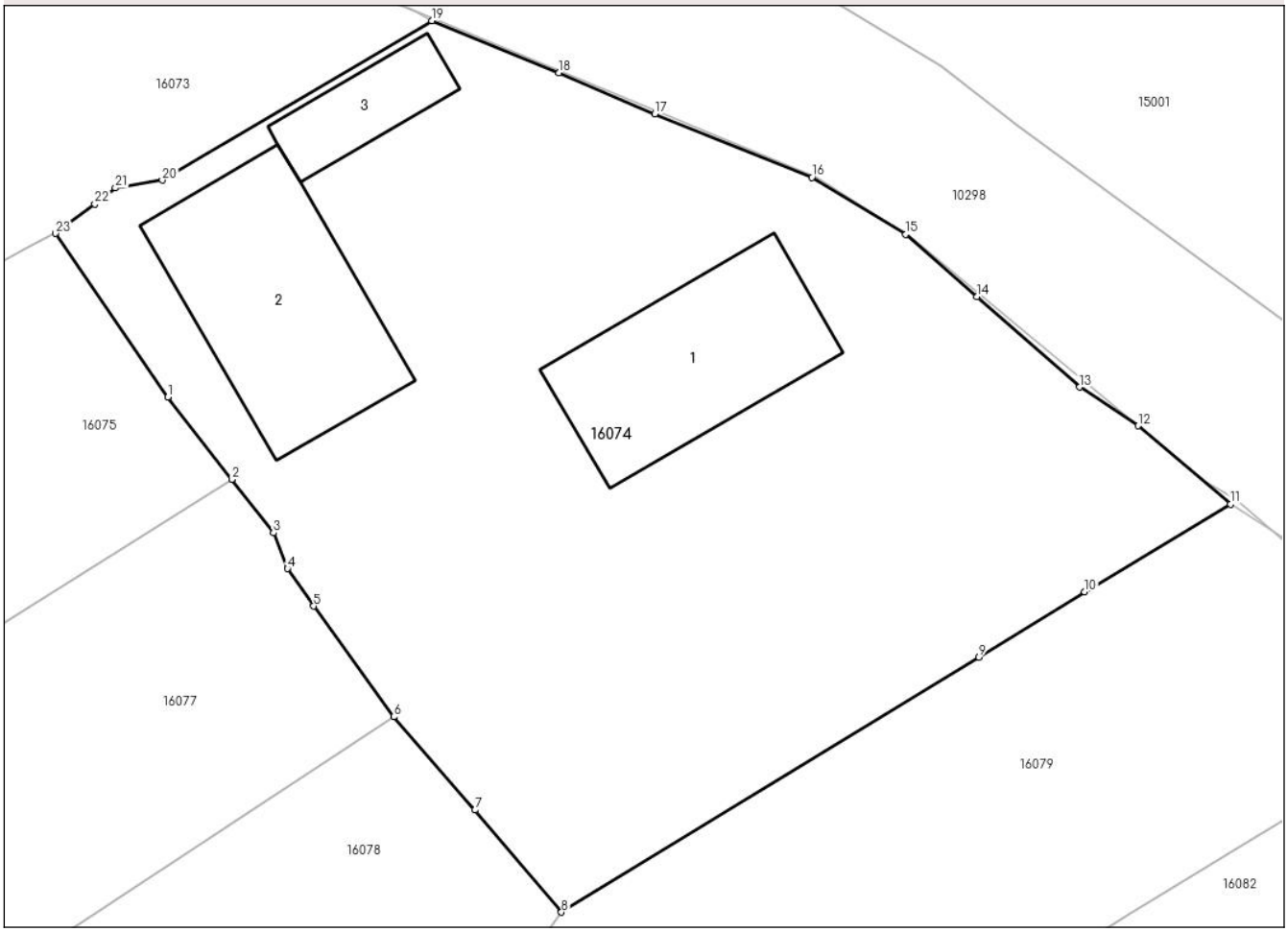

Date referitoare la teren

Crt	Categorie folosință	Intra vilan	Suprafaţa (mp)	Tarla	Parcelă	Nr. topo	Observaţii / Referinţe
1	curti constructii	DA	626	-	-	-	Parte din pf 4089
2	arabil	DA	527	-	-	-	

Date referitoare la construcţii

Crt	Număr	Destinaţie construcţie	Supraf. (mp)	Situaţie juridică	Observaţii / Referinţe
A1.1		constructii de locuinte	79	Fara acte	Nr. niveluri:1; S. construita la sol:79 mp; S. construita desfasurata:79 mp; LOCUINTA
A1.2		constructii anexa	92	Fara acte	Nr. niveluri:1; S. construita la sol:92 mp; S. construita desfasurata:92 mp; ANEXA
A1.3		constructii anexa	25	Fara acte	Nr. niveluri:1; S. construita la sol:25 mp; S. construita desfasurata:25 mp; ANEXA

Lungime Segmente

1) Valorile lungimilor segmentelor sunt obţinute din proiecţie în plan.

Punct început	X / Y	Punct sfârşit	X / Y	Lungime segment (** (m)
1	596.202,912 673.993,907	2	596.205,858 673.990,118	4.8

Punct început	X / Y	Punct sfârşit	X / Y	Lungime segment (** (m)
2	596.205,858 673.990,118	3	596.207,767 673.987,662	3.111

Document care conține date cu caracter personal, protejat de prevederile Regulamentului (UE) nr. 679/2016 și Legii 190/2018

Punct început	X / Y	Punct sfârşit	X / Y	Lungime segment (** (m)
3	596.207,767 673.987,662	4	596.208,422 673.986,011	1.776
5	596.209,621 673.984,291	6	596.213,311 673.979,193	6.293
7	596.217,048 673.974,905	8	596.221,035 673.970,208	6.161
9	596.240,264 673.981,936	10	596.245,133 673.984,944	5.723
11	596.251,847 673.988,979	12	596.247,585 673.992,581	5.58
13	596.244,907 673.994,359	14	596.240,161 673.998,528	6.317
15	596.236,896 674.001,395	16	596.232,571 674.004,016	5.057
17	596.225,333 674.006,924	18	596.220,925 674.008,818	4.798
19	596.215,06 674.011,217	20	596.202,657 674.003,878	14.412
21	596.200,491 674.003,52	22	596.199,542 674.002,79	1.197
23	596.197,742 674.001,437	1	596.202,912 673.993,907	9.134

Punct început	X / Y	Punct sfârşit	X / Y	Lungime segment (** (m)
4	596.208,422 673.986,011	5	596.209,621 673.984,291	2.097
6	596.213,311 673.979,193	7	596.217,048 673.974,905	5.688
8	596.221,035 673.970,208	9	596.240,264 673.981,936	22.523
10	596.245,133 673.984,944	11	596.251,847 673.988,979	7.833
12	596.247,585 673.992,581	13	596.244,907 673.994,359	3.214
14	596.240,161 673.998,528	15	596.236,896 674.001,395	4.345
16	596.232,571 674.004,016	17	596.225,333 674.006,924	7.8
18	596.220,925 674.008,818	19	596.215,06 674.011,217	6.337
20	596.202,657 674.003,878	21	596.200,491 674.003,52	2.195
22	596.199,542 674.002,79	23	596.197,742 674.001,437	2.252

** Lungimile segmentelor sunt determinate în planul de proiecţie Stereo 70 şi sunt rotunjite la 1 milimetru.
*** Distanţa dintre puncte este formată din segmente cumulate ce sunt mai mici decât valoarea 1 milimetru.

Document care conține date cu caracter personal, protejat de prevederile Regulamentului (UE) nr. 679/2016 și Legii 190/2018

DATE DESPRE IMOBILUL NR. 16075

Oficiul de Cadastru şi Publicitate Imobiliară SUCEAVA
Biroul de Cadastru şi Publicitate Imobiliară Suceava

A. Partea I. Descrierea imobilului

TEREN Necunoscut

Adresa: Loc. Cumparatura, Jud. Suceava

Nr. Crt	Nr cadastral Nr. topografic	Suprafaţa* (mp)	Observaţii / Referinţe
A1		6.406	Sector cadastral:45 Teren neimprejmuit;

B. Partea II. Proprietari şi acte

Inscrieri privitoare la dreptul de proprietate şi alte drepturi reale		Referinţe
16075 / 12/01/2024		
Act Administrativ nr. 210, din 09/01/2024 emis de PRIMARIA COMUNEI BOSANCI;		
B1	Inscrierea posesiei, drept de PROPRIETATE, dobandit prin Lege, cota actuala 1/1, cota initiala 1/1	A1
	1) **NEIDENTIFICAT NEIDENTIFICAT**	
Act Normativ nr. 7, din 13/03/1996 emis de PARLAMENTUL ROMANIEI ((art.13));		
B2	Se noteaza mentiunea de proprietar neidentificat.	A1

C. Partea III. SARCINI .

Inscrieri privind dezmembramintele dreptului de proprietate, drepturi reale de garanţie şi sarcini	Referinţe
NU SUNT	

Document care conține date cu caracter personal, protejat de prevederile Regulamentului (UE) nr. 679/2016 și Legii 190/2018

Anexa Nr. 1 La Partea I

Teren

Nr cadastral	Suprafaţa (mp)*	Observaţii / Referinţe
	6.406	

* Suprafaţa este determinată in planul de proiecţie Stereo 70.

DETALII LINIARE IMOBIL

Date referitoare la teren

Crt	Categorie folosință	Intra vilan	Suprafaţa (mp)	Tarla	Parcelă	Nr. topo	Observaţii / Referinţe
1	arabil	DA	908	-	-	-	Parte din pf 4089
2	arabil	NU	5.498	46	659	-	

Lungime Segmente

1) Valorile lungimilor segmentelor sunt obţinute din proiecţie în plan.

Punct început	X / Y	Punct sfârşit	X / Y	Lungime segment (** (m)
1	596.202,912 673.993,907	2	596.197,742 674.001,437	9.134
3	596.196,56 674.000,819	4	596.190,983 673.997,834	6.326
5	596.187,733 673.996,778	6	596.184,032 673.995,36	3.963
7	596.170,631 673.985,539	8	596.164,168 673.980,858	7.98

Punct început	X / Y	Punct sfârşit	X / Y	Lungime segment (** (m)
2	596.197,742 674.001,437	3	596.196,56 674.000,819	1.334
4	596.190,983 673.997,834	5	596.187,733 673.996,778	3.417
6	596.184,032 673.995,36	7	596.170,631 673.985,539	16.614
8	596.164,168 673.980,858	9	596.154,948 673.974,99	10.929

Document care conține date cu caracter personal, protejat de prevederile Regulamentului (UE) nr. 679/2016 și Legii 190/2018

Punct început	X / Y	Punct sfârşit	X / Y	Lungime segment (** (m)
9	596.154,948 673.974,99	10	596.147,623 673.970,259	8.72
11	596.139,174 673.965,096	12	596.110,162 673.945,932	34.77
13	596.090,198 673.933,021	14	596.055,5 673.910,582	41.321
15	596.021,118 673.889,367	16	595.981,054 673.864,647	47.077
17	595.940,828 673.838,661	18	595.940,596 673.838,511	0.276
19	595.936,704 673.835,997	20	595.961,588 673.790,603	51.767
21	596.022,573 673.832,384	22	596.003,587 673.862,081	35.247
23	596.000,646 673.866,681	24	596.116,162 673.936,854	135.16
25	596.117,564 673.934,723	26	596.157,307 673.959,657	46.917
27	596.205,858 673.990,118	1	596.202,912 673.993,907	4.8

Punct început	X / Y	Punct sfârşit	X / Y	Lungime segment (** (m)
10	596.147,623 673.970,259	11	596.139,174 673.965,096	9.902
12	596.110,162 673.945,932	13	596.090,198 673.933,021	23.775
14	596.055,5 673.910,582	15	596.021,118 673.889,367	40.4
16	595.981,054 673.864,647	17	595.940,828 673.838,661	47.889
18	595.940,596 673.838,511	19	595.936,704 673.835,997	4.633
20	595.961,588 673.790,603	21	596.022,573 673.832,384	73.924
22	596.003,587 673.862,081	23	596.000,646 673.866,681	5.46
24	596.116,162 673.936,854	25	596.117,564 673.934,723	2.551
26	596.157,307 673.959,657	27	596.205,858 673.990,118	57.316

** Lungimile segmentelor sunt determinate în planul de proiecţie Stereo 70 şi sunt rotunjite la 1 milimetru.
*** Distanţa dintre puncte este formată din segmente cumulate ce sunt mai mici decât valoarea 1 milimetru.

Document care conține date cu caracter personal, protejat de prevederile Regulamentului (UE) nr. 679/2016 și Legii 190/2018

DATE DESPRE IMOBILUL NR. 16076

Oficiul de Cadastru şi Publicitate Imobiliară SUCEAVA
Biroul de Cadastru şi Publicitate Imobiliară Suceava

A. Partea I. Descrierea imobilului

TEREN Extravilan

Adresa: Jud. Suceava

Nr. Crt	Nr cadastral Nr. topografic	Suprafaţa* (mp)	Observaţii / Referinţe
A1		632	Sector cadastral:45 Teren neimprejmuit;

B. Partea II. Proprietari şi acte

Inscrieri privitoare la dreptul de proprietate şi alte drepturi reale		Referinţe
16076 / 12/01/2024		
Act Administrativ nr. 210, din 09/01/2024 emis de PRIMARIA COMUNEI BOSANCI;		
B1	Inscrierea posesiei, drept de PROPRIETATE, dobandit prin Lege, cota actuala 1/1, cota initiala 1/1	A1
	1) **NEIDENTIFICAT NEIDENTIFICAT**	
Act Normativ nr. 7, din 13/03/1996 emis de PARLAMENTUL ROMANIEI ((art.13));		
B2	Se noteaza mentiunea de proprietar neidentificat.	A1

C. Partea III. SARCINI .

Inscrieri privind dezmembramintele dreptului de proprietate, drepturi reale de garanţie şi sarcini	Referinţe
NU SUNT	

Document care conține date cu caracter personal, protejat de prevederile Regulamentului (UE) nr. 679/2016 și Legii 190/2018

Anexa Nr. 1 La Partea I

Teren

Nr cadastral	Suprafaţa (mp)*	Observaţii / Referinţe
	632	

* Suprafaţa este determinată in planul de proiecţie Stereo 70.

DETALII LINIARE IMOBIL

Date referitoare la teren

Crt	Categorie folosință	Intra vilan	Suprafaţa (mp)	Tarla	Parcelă	Nr. topo	Observaţii / Referinţe
1	arabil	NU	632	46	659	-	

Lungime Segmente
1) Valorile lungimilor segmentelor sunt obţinute din proiecţie în plan.

Punct început	X / Y	Punct sfârşit	X / Y	Lungime segment (** (m)
1	596.117,564 673.934,723	2	596.116,162 673.936,854	2.551
2	596.116,162 673.936,854	3	596.000,646 673.866,681	135.16
3	596.000,646 673.866,681	4	596.003,587 673.862,081	5.46
4	596.003,587 673.862,081	5	596.118,306 673.933,595	135.184
5	596.118,306 673.933,595	1	596.117,564 673.934,723	1.35

Document care conține date cu caracter personal, protejat de prevederile Regulamentului (UE) nr. 679/2016 și Legii 190/2018

** Lungimile segmentelor sunt determinate în planul de proiecţie Stereo 70 şi sunt rotunjite la 1 milimetru.
*** Distanţa dintre puncte este formată din segmente cumulate ce sunt mai mici decât valoarea 1 milimetru.

Document care conține date cu caracter personal, protejat de prevederile Regulamentului (UE) nr. 679/2016 și Legii 190/2018

DATE DESPRE IMOBILUL NR. 16077

Oficiul de Cadastru şi Publicitate Imobiliară SUCEAVA
Biroul de Cadastru şi Publicitate Imobiliară Suceava

A. Partea I. Descrierea imobilului

TEREN Necunoscut

Adresa: Loc. Cumparatura, Jud. Suceava

Nr. Crt	Nr cadastral Nr. topografic	Suprafaţa* (mp)	Observaţii / Referinţe
A1		1.446	Sector cadastral:45 Teren neimprejmuit;

B. Partea II. Proprietari şi acte

Inscrieri privitoare la dreptul de proprietate şi alte drepturi reale		Referinţe
16077 / 12/01/2024		
Act Administrativ nr. 210, din 09/01/2024 emis de PRIMARIA COMUNEI BOSANCI;		
B1	Inscrierea posesiei, drept de PROPRIETATE, dobandit prin Lege, cota actuala 1/1, cota initiala 1/1	A1
	1) **NEIDENTIFICAT NEIDENTIFICAT**	
Act Normativ nr. 7, din 13/03/1996 emis de PARLAMENTUL ROMANIEI ((art.13));		
B2	Se noteaza mentiunea de proprietar neidentificat.	A1

C. Partea III. SARCINI .

Inscrieri privind dezmembramintele dreptului de proprietate, drepturi reale de garanţie şi sarcini	Referinţe
NU SUNT	

Document care conține date cu caracter personal, protejat de prevederile Regulamentului (UE) nr. 679/2016 și Legii 190/2018

Anexa Nr. 1 La Partea I

Teren

Nr cadastral	Suprafaţa (mp)*	Observaţii / Referinţe
	1.446	

* Suprafaţa este determinată in planul de proiecţie Stereo 70.

DETALII LINIARE IMOBIL

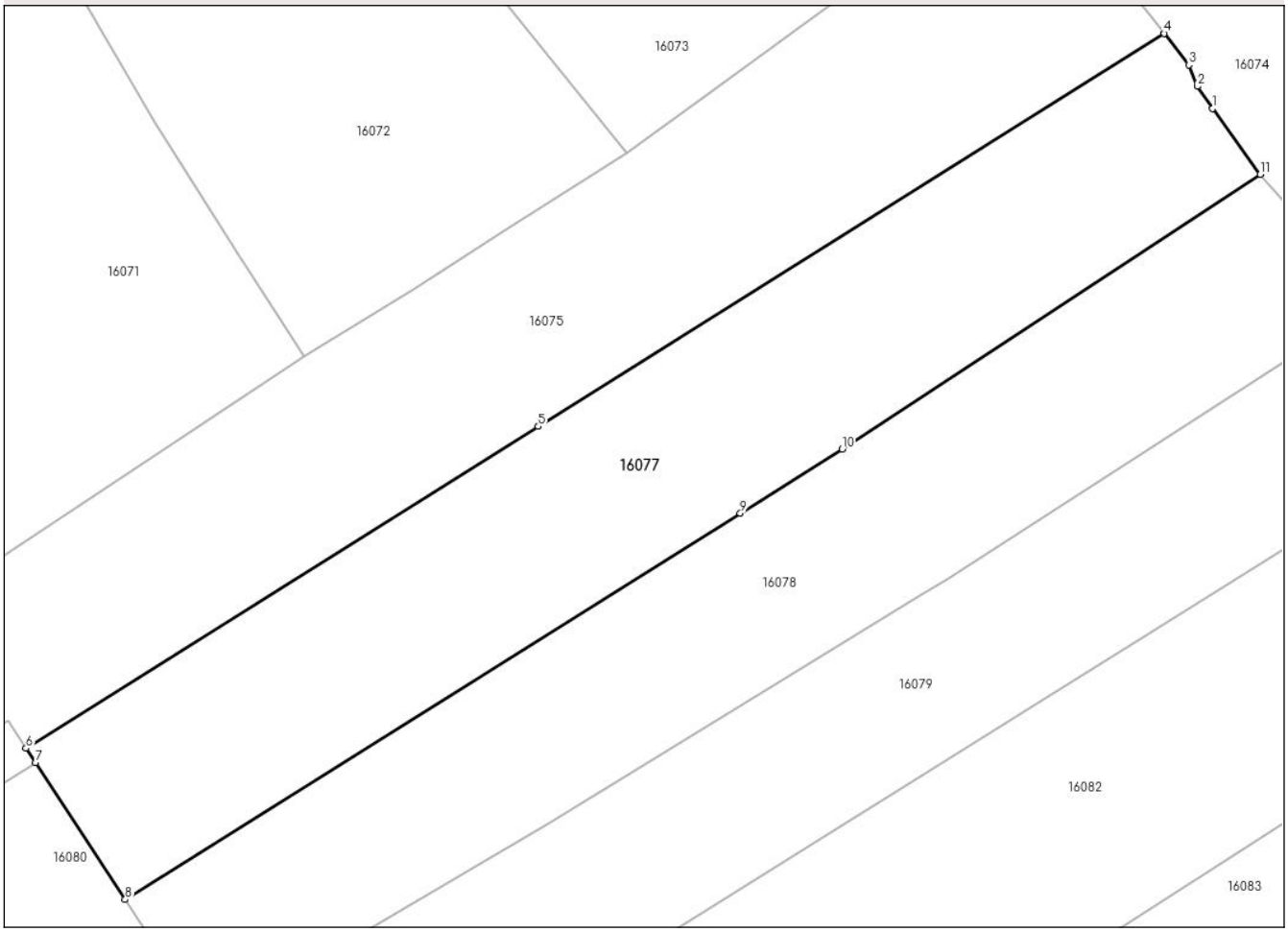

Date referitoare la teren

Crt	Categorie folosință	Intra vilan	Suprafaţa (mp)	Tarla	Parcelă	Nr. topo	Observaţii / Referinţe
1	arabil	DA	723	-	-	-	Parte din pf 4089
2	arabil	NU	723	46	659	-	

Lungime Segmente
1) Valorile lungimilor segmentelor sunt obţinute din proiecţie în plan.

Punct început	X / Y	Punct sfârşit	X / Y	Lungime segment (** (m)
1	596.209,621 673.984,291	2	596.208,422 673.986,011	2.097
2	596.208,422 673.986,011	3	596.207,767 673.987,662	1.776
3	596.207,767 673.987,662	4	596.205,858 673.990,118	3.111
4	596.205,858 673.990,118	5	596.157,307 673.959,657	57.316

Document care conține date cu caracter personal, protejat de prevederile Regulamentului (UE) nr. 679/2016 și Legii 190/2018

Punct început	X / Y	Punct sfârşit	X / Y	Lungime segment (** (m)
5	596.157,307 673.959,657	6	596.117,564 673.934,723	46.917
6	596.117,564 673.934,723	7	596.118,306 673.933,595	1.35
7	596.118,306 673.933,595	8	596.125,274 673.923,001	12.68
8	596.125,274 673.923,001	9	596.172,974 673.952,948	56.322
9	596.172,974 673.952,948	10	596.180,875 673.957,908	9.329
10	596.180,875 673.957,908	11	596.213,311 673.979,193	38.796
11	596.213,311 673.979,193	1	596.209,621 673.984,291	6.293

** Lungimile segmentelor sunt determinate în planul de proiecţie Stereo 70 şi sunt rotunjite la 1 milimetru.
*** Distanţa dintre puncte este formată din segmente cumulate ce sunt mai mici decât valoarea 1 milimetru.

Document care conține date cu caracter personal, protejat de prevederile Regulamentului (UE) nr. 679/2016 și Legii 190/2018

DATE DESPRE IMOBILUL NR. 16078

Oficiul de Cadastru şi Publicitate Imobiliară SUCEAVA
Biroul de Cadastru şi Publicitate Imobiliară Suceava

A. Partea I. Descrierea imobilului

TEREN Necunoscut

Adresa: Loc. Cumparatura, Jud. Suceava

Nr. Crt	Nr cadastral Nr. topografic	Suprafaţa* (mp)	Observaţii / Referinţe
A1		1.325	Sector cadastral:45 Teren neimprejmuit;

B. Partea II. Proprietari şi acte

Inscrieri privitoare la dreptul de proprietate şi alte drepturi reale		Referinţe
16078 / 12/01/2024		
Act Administrativ nr. 210, din 09/01/2024 emis de PRIMARIA COMUNEI BOSANCI;		
B1	Inscrierea posesiei, drept de PROPRIETATE, dobandit prin Lege, cota actuala 1/1, cota initiala 1/1	A1
	1) **NEIDENTIFICAT NEIDENTIFICAT**	
Act Normativ nr. 7, din 13/03/1996 emis de PARLAMENTUL ROMANIEI ((art.13));		
B2	Se noteaza mentiunea de proprietar neidentificat.	A1

C. Partea III. SARCINI .

Inscrieri privind dezmembramintele dreptului de proprietate, drepturi reale de garanţie şi sarcini	Referinţe
NU SUNT	

Document care conține date cu caracter personal, protejat de prevederile Regulamentului (UE) nr. 679/2016 și Legii 190/2018

Anexa Nr. 1 La Partea I

Teren

Nr cadastral	Suprafaţa (mp)*	Observaţii / Referinţe
	1.325	

* Suprafaţa este determinată in planul de proiecţie Stereo 70.

DETALII LINIARE IMOBIL

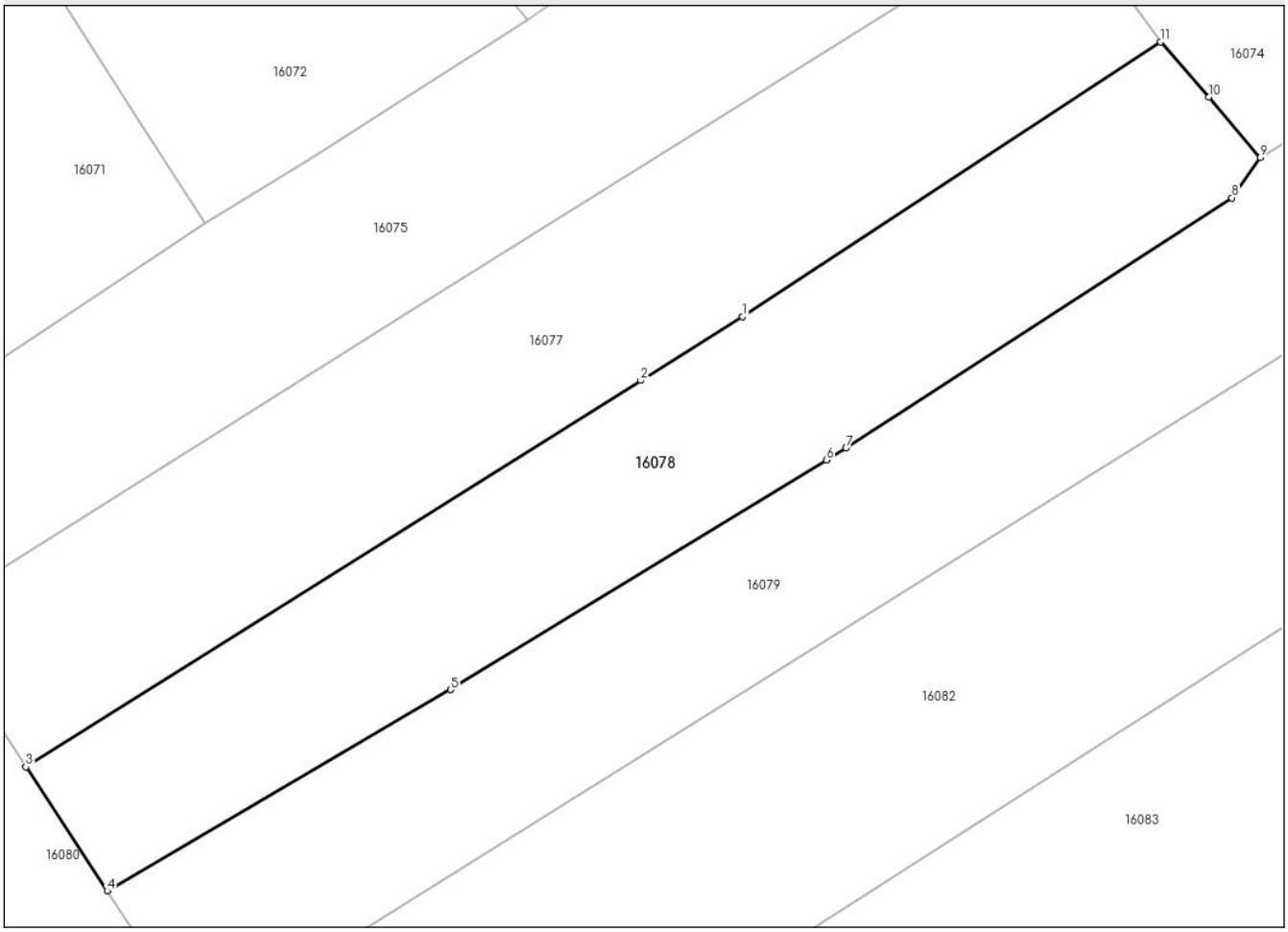

Date referitoare la teren

Crt	Categorie folosință	Intra vilan	Suprafaţa (mp)	Tarla	Parcelă	Nr. topo	Observaţii / Referinţe
1	arabil	DA	579	-	-	-	Parte din pf 4089
2	arabil	NU	746	46	659	-	

Lungime Segmente
1) Valorile lungimilor segmentelor sunt obţinute din proiecţie în plan.

Punct început	X / Y	Punct sfârşit	X / Y	Lungime segment (** (m)
1	596.180,875 673.957,908	2	596.172,974 673.952,948	9.329
2	596.172,974 673.952,948	3	596.125,274 673.923,001	56.322
3	596.125,274 673.923,001	4	596.131,602 673.913,38	11.516
4	596.131,602 673.913,38	5	596.158,229 673.928,992	30.866

Document care conține date cu caracter personal, protejat de prevederile Regulamentului (UE) nr. 679/2016 și Legii 190/2018

Punct început	X / Y	Punct sfârşit	X / Y	Lungime segment (** (m)
5	596.158,229 673.928,992	6	596.187,369 673.946,783	34.142
6	596.187,369 673.946,783	7	596.188,882 673.947,707	1.773
7	596.188,882 673.947,707	8	596.218,83 673.967,103	35.68
8	596.218,83 673.967,103	9	596.221,035 673.970,208	3.808
9	596.221,035 673.970,208	10	596.217,048 673.974,905	6.161
10	596.217,048 673.974,905	11	596.213,311 673.979,193	5.688
11	596.213,311 673.979,193	1	596.180,875 673.957,908	38.796

** Lungimile segmentelor sunt determinate în planul de proiecţie Stereo 70 şi sunt rotunjite la 1 milimetru.
*** Distanţa dintre puncte este formată din segmente cumulate ce sunt mai mici decât valoarea 1 milimetru.

Document care conține date cu caracter personal, protejat de prevederile Regulamentului (UE) nr. 679/2016 și Legii 190/2018

DATE DESPRE IMOBILUL NR. 16079

Oficiul de Cadastru şi Publicitate Imobiliară SUCEAVA
Biroul de Cadastru şi Publicitate Imobiliară Suceava

A. Partea I. Descrierea imobilului

TEREN Necunoscut

Adresa: Loc. Cumparatura, Jud. Suceava

Nr. Crt	Nr cadastral Nr. topografic	Suprafaţa* (mp)	Observaţii / Referinţe
A1		1.827	Sector cadastral:45 Teren neimprejmuit;

B. Partea II. Proprietari şi acte

Inscrieri privitoare la dreptul de proprietate şi alte drepturi reale		Referinţe
16079 / 12/01/2024		
Act Administrativ nr. 210, din 09/01/2024 emis de PRIMARIA COMUNEI BOSANCI;		
B1	Inscrierea posesiei, drept de PROPRIETATE, dobandit prin Lege, cota actuala 1/1, cota initiala 1/1	A1
	1) **NEIDENTIFICAT NEIDENTIFICAT**	
Act Normativ nr. 7, din 13/03/1996 emis de PARLAMENTUL ROMANIEI ((art.13));		
B2	Se noteaza mentiunea de proprietar neidentificat.	A1

C. Partea III. SARCINI .

Inscrieri privind dezmembramintele dreptului de proprietate, drepturi reale de garanţie şi sarcini	Referinţe
NU SUNT	

Document care conține date cu caracter personal, protejat de prevederile Regulamentului (UE) nr. 679/2016 și Legii 190/2018

Anexa Nr. 1 La Partea I

Teren

Nr cadastral	Suprafaţa (mp)*	Observaţii / Referinţe
	1.827	

* Suprafaţa este determinată in planul de proiecţie Stereo 70.

DETALII LINIARE IMOBIL

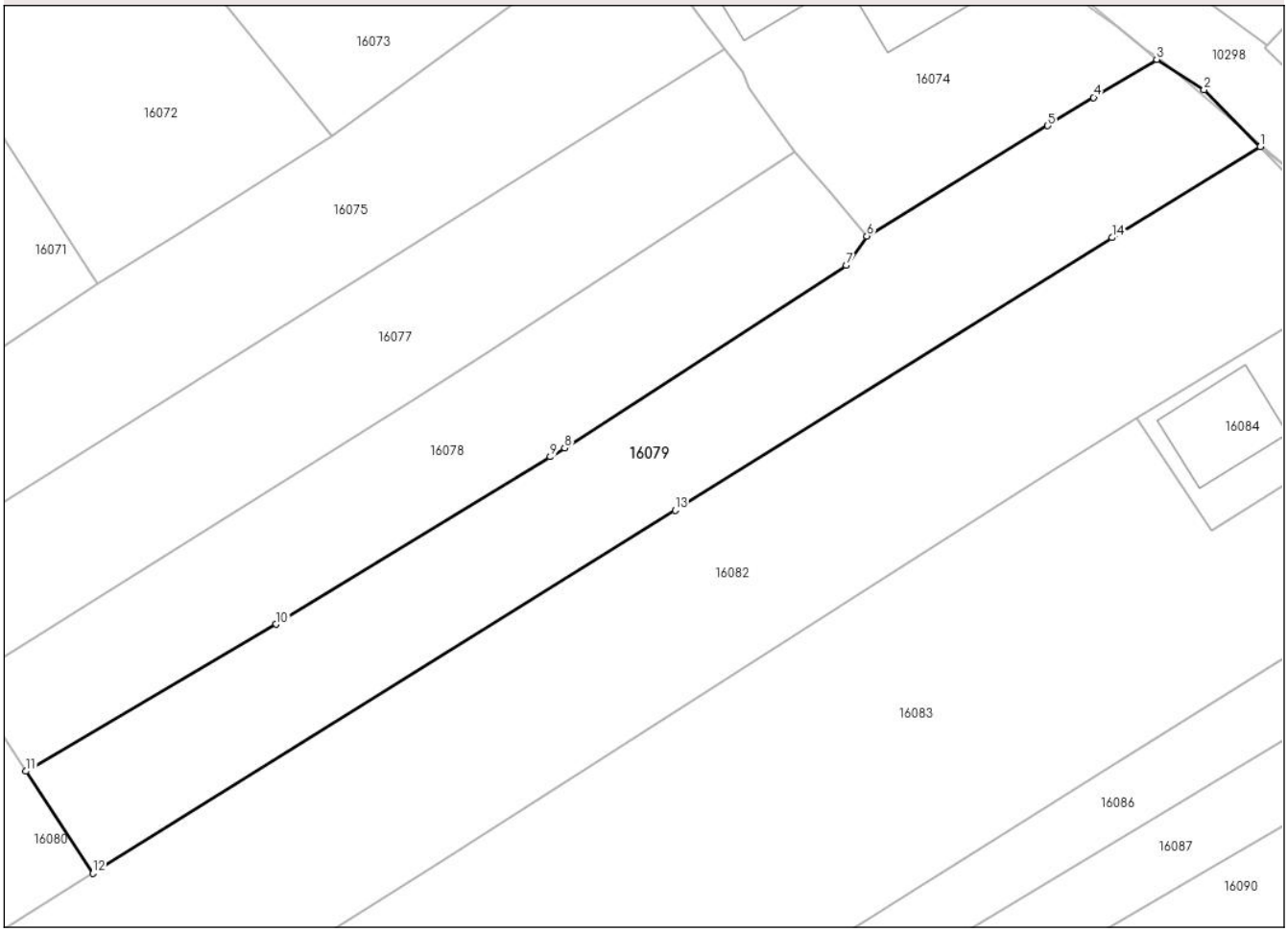

Date referitoare la teren

Crt	Categorie folosință	Intra vilan	Suprafaţa (mp)	Tarla	Parcelă	Nr. topo	Observaţii / Referinţe
1	arabil	DA	983	-	-	-	Parte din pf 4088,4089
2	arabil	NU	844	46	659	-	

Lungime Segmente
1) Valorile lungimilor segmentelor sunt obţinute din proiecţie în plan.

Punct început	X / Y	Punct sfârşit	X / Y	Lungime segment (** (m)
1	596.262,852 673.979,73	2	596.256,882 673.985,758	8.484
2	596.256,882 673.985,758	3	596.251,847 673.988,979	5.977
3	596.251,847 673.988,979	4	596.245,133 673.984,944	7.833
4	596.245,133 673.984,944	5	596.240,264 673.981,936	5.723

Document care conține date cu caracter personal, protejat de prevederile Regulamentului (UE) nr. 679/2016 și Legii 190/2018

Punct început	X / Y	Punct sfârşit	X / Y	Lungime segment (** (m)
5	596.240,264 673.981,936	6	596.221,035 673.970,208	22.523
6	596.221,035 673.970,208	7	596.218,83 673.967,103	3.808
7	596.218,83 673.967,103	8	596.188,882 673.947,707	35.68
8	596.188,882 673.947,707	9	596.187,369 673.946,783	1.773
9	596.187,369 673.946,783	10	596.158,229 673.928,992	34.142
10	596.158,229 673.928,992	11	596.131,602 673.913,38	30.866
11	596.131,602 673.913,38	12	596.138,743 673.902,523	12.995
12	596.138,743 673.902,523	13	596.200,632 673.941,104	72.93
13	596.200,632 673.941,104	14	596.247,087 673.970,063	54.742
14	596.247,087 673.970,063	1	596.262,852 673.979,73	18.493

** Lungimile segmentelor sunt determinate în planul de proiecţie Stereo 70 şi sunt rotunjite la 1 milimetru.
*** Distanţa dintre puncte este formată din segmente cumulate ce sunt mai mici decât valoarea 1 milimetru.

Document care conține date cu caracter personal, protejat de prevederile Regulamentului (UE) nr. 679/2016 și Legii 190/2018

DATE DESPRE IMOBILUL NR. 16080

Oficiul de Cadastru şi Publicitate Imobiliară SUCEAVA
Biroul de Cadastru şi Publicitate Imobiliară Suceava

A. Partea I. Descrierea imobilului

TEREN Extravilan

Adresa: Jud. Suceava

Nr. Crt	Nr cadastral Nr. topografic	Suprafaţa* (mp)	Observaţii / Referinţe
A1		5.000	Sector cadastral:45 Teren neimprejmuit;

B. Partea II. Proprietari şi acte

Inscrieri privitoare la dreptul de proprietate şi alte drepturi reale		Referinţe
16080 / 12/01/2024		
Act Notarial nr. 152, din 31/01/2011 emis de BN BOBRIC MIRCEA;		
B1	Intabulare, drept de PROPRIETATE, dobandit prin Iesire Din Indiviziune, cota actuala 1/1, cota initiala 1/1	A1
	1) **SUTU LUCRETIA**	

C. Partea III. SARCINI .

Inscrieri privind dezmembramintele dreptului de proprietate, drepturi reale de garanţie şi sarcini	Referinţe
NU SUNT	

Anexa Nr. 1 La Partea I

Teren

Nr cadastral	Suprafaţa (mp)*	Observaţii / Referinţe
	5.000	

* Suprafaţa este determinată in planul de proiecţie Stereo 70.

DETALII LINIARE IMOBIL

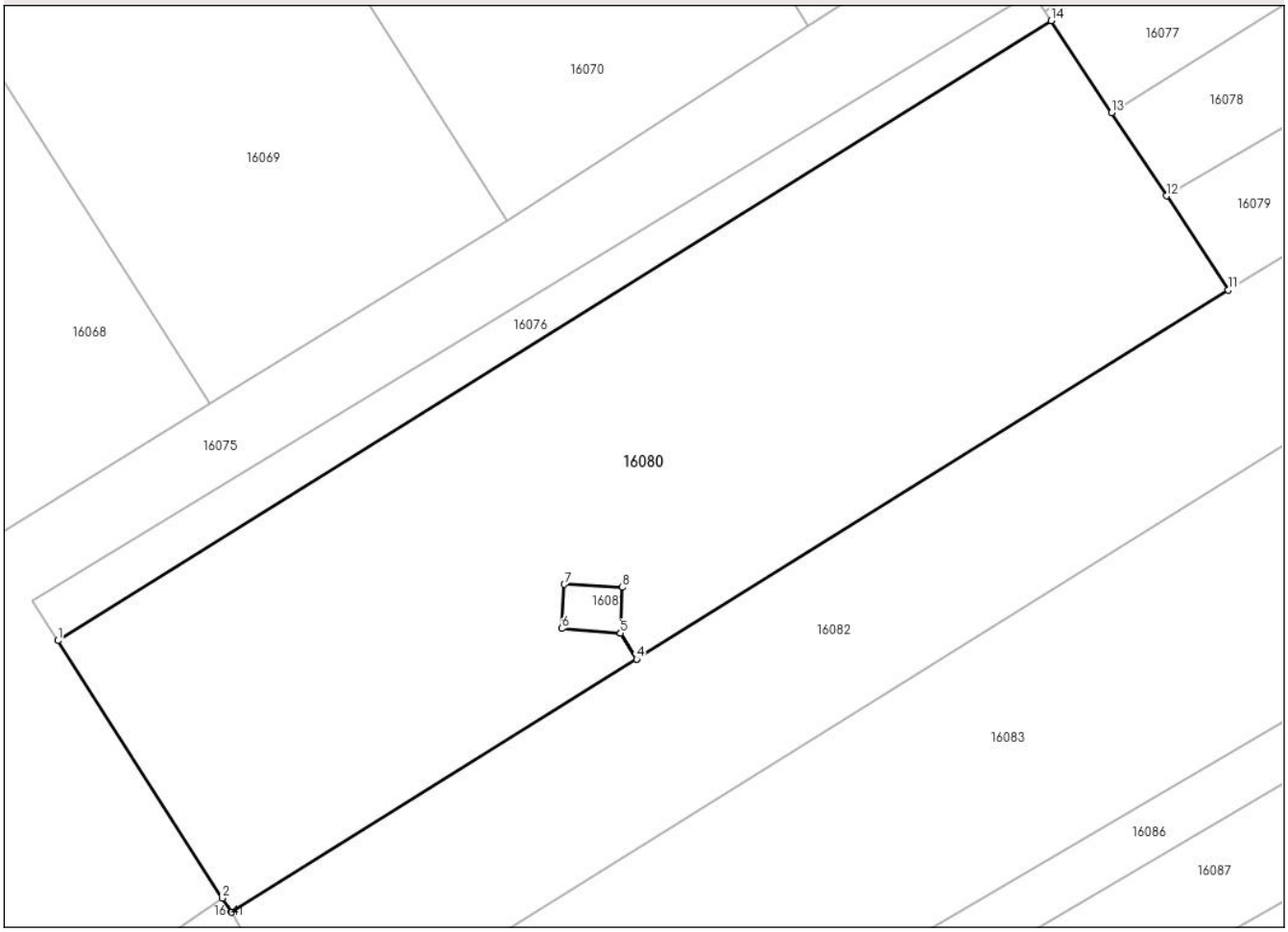

Date referitoare la teren

Crt	Categorie folosință	Intra vilan	Suprafaţa (mp)	Tarla	Parcelă	Nr. topo	Observaţii / Referinţe
1	arabil	NU	5.000	46	659	-	

Lungime Segmente
1) Valorile lungimilor segmentelor sunt obţinute din proiecţie în plan.

Punct început	X / Y	Punct sfârşit	X / Y	Lungime segment (** (m)
1	596.003,587 673.862,081	2	596.022,573 673.832,384	35.247
2	596.022,573 673.832,384	3	596.023,615 673.830,755	1.934
3	596.023,615 673.830,755	4	596.070,432 673.859,939	55.168
4	596.070,432 673.859,939	5	596.068,551 673.862,957	3.556
5	596.068,551 673.862,957	6	596.061,779 673.863,477	6.792

Document care conține date cu caracter personal, protejat de prevederile Regulamentului (UE) nr. 679/2016 și Legii 190/2018

Punct început	X / Y	Punct sfârşit	X / Y	Lungime segment (** (m)
6	596.061,779 673.863,477	7	596.062,09 673.868,578	5.11
7	596.062,09 673.868,578	8	596.068,762 673.868,219	6.682
8	596.068,762 673.868,219	9	596.068,563 673.862,956	5.267
9	596.068,563 673.862,956	10	596.070,44 673.859,945	3.548
10	596.070,44 673.859,945	11	596.138,743 673.902,523	80.487
11	596.138,743 673.902,523	12	596.131,602 673.913,38	12.995
12	596.131,602 673.913,38	13	596.125,274 673.923,001	11.516
13	596.125,274 673.923,001	14	596.118,306 673.933,595	12.68
14	596.118,306 673.933,595	1	596.003,587 673.862,081	135.184

** Lungimile segmentelor sunt determinate în planul de proiecţie Stereo 70 şi sunt rotunjite la 1 milimetru.
*** Distanţa dintre puncte este formată din segmente cumulate ce sunt mai mici decât valoarea 1 milimetru.

Document care conține date cu caracter personal, protejat de prevederile Regulamentului (UE) nr. 679/2016 și Legii 190/2018

DATE DESPRE IMOBILUL NR. 16081

Oficiul de Cadastru şi Publicitate Imobiliară SUCEAVA
Biroul de Cadastru şi Publicitate Imobiliară Suceava

A. Partea I. Descrierea imobilului

TEREN Extravilan

Adresa: Jud. Suceava

Nr. Crt	Nr cadastral Nr. topografic	Suprafaţa* (mp)	Observaţii / Referinţe
A1		35	Sector cadastral:45 Teren neimprejmuit;

B. Partea II. Proprietari şi acte

Inscrieri privitoare la dreptul de proprietate şi alte drepturi reale		Referinţe
15753 / 12/01/2024		
Act Normativ nr. 1705, din 29/11/2006 emis de Guvernul Romaniei (pentru aprobarea inventarului centralizat al bunurilor domeniului public al statului);		
B1	Intabulare, drept de PROPRIETATE, dobandit prin Lege, cota actuala 1/1, cota initiala 1/1	A1
	1) **STATUL ROMAN - DOMENIUL PUBLIC**, CIF:9999999999999	

C. Partea III. SARCINI

Inscrieri privind dezmembramintele dreptului de proprietate, drepturi reale de garanţie şi sarcini		Referinţe
15753 / 12/01/2024		
Act Normativ nr. 1, din 29/06/2004 emis de Ministerul Economiei și Comerțului (act aditional nr. 5 din 05.11.2010 la contract de concesiune nr. 1 din 29.06.2004);		
C1	Intabulare, drept de CONCESIUNEasupra terenului și a rețelei electrice de transport a energiei electrice pe o perioadă de 49 ani, cu drept de prelungire	A1
	1) **C.N.T.E.E. TRANSELECTRICA SA - BUCURESTI**, CIF:9999999999999	

Document care conține date cu caracter personal, protejat de prevederile Regulamentului (UE) nr. 679/2016 și Legii 190/2018

Anexa Nr. 1 La Partea I

Teren

Nr cadastral	Suprafaţa (mp)*	Observaţii / Referinţe
	35	

* Suprafaţa este determinată in planul de proiecţie Stereo 70.

DETALII LINIARE IMOBIL

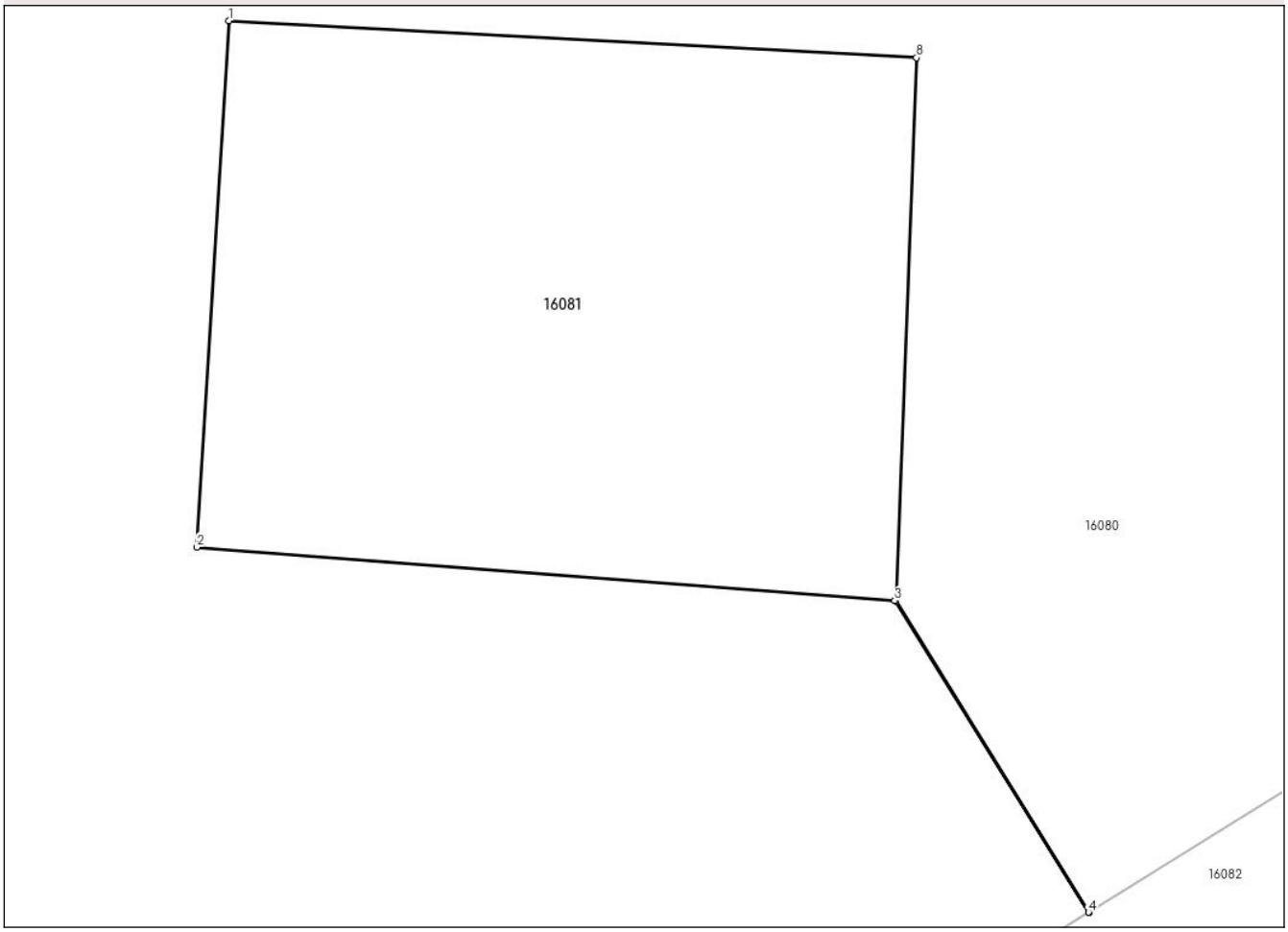

Date referitoare la teren

Crt	Categorie folosință	Intra vilan	Suprafaţa (mp)	Tarla	Parcelă	Nr. topo	Observaţii / Referinţe
1	arabil	NU	35	46	659	-	

Lungime Segmente
1) Valorile lungimilor segmentelor sunt obţinute din proiecţie în plan.

Punct început	X / Y	Punct sfârşit	X / Y	Lungime segment (** (m)
1	596.062,09 673.868,578	2	596.061,779 673.863,477	5.11
2	596.061,779 673.863,477	3	596.068,551 673.862,957	6.792
3	596.068,551 673.862,957	4	596.070,432 673.859,939	3.556
4	596.070,432 673.859,939	5	596.070,436 673.859,942	0.005
5	596.070,436 673.859,942	6	596.070,44 673.859,945	0.005

Document care conține date cu caracter personal, protejat de prevederile Regulamentului (UE) nr. 679/2016 și Legii 190/2018

Punct început	X / Y	Punct sfârşit	X / Y	Lungime segment (** (m)
6	596.070,44 673.859,945	7	596.068,563 673.862,956	3.548
7	596.068,563 673.862,956	8	596.068,762 673.868,219	5.267
8	596.068,762 673.868,219	1	596.062,09 673.868,578	6.682

** Lungimile segmentelor sunt determinate în planul de proiecţie Stereo 70 şi sunt rotunjite la 1 milimetru.
*** Distanţa dintre puncte este formată din segmente cumulate ce sunt mai mici decât valoarea 1 milimetru.

Document care conține date cu caracter personal, protejat de prevederile Regulamentului (UE) nr. 679/2016 și Legii 190/2018

DATE DESPRE IMOBILUL NR. 16082

Oficiul de Cadastru şi Publicitate Imobiliară SUCEAVA
Biroul de Cadastru şi Publicitate Imobiliară Suceava

A. Partea I. Descrierea imobilului

TEREN Necunoscut

Adresa: Loc. Cumparatura, Jud. Suceava

Nr. Crt	Nr cadastral Nr. topografic	Suprafaţa* (mp)	Observaţii / Referinţe
A1		5.200	Sector cadastral:45 Teren neimprejmuit;

B. Partea II. Proprietari şi acte

Inscrieri privitoare la dreptul de proprietate şi alte drepturi reale		Referinţe
16082 / 12/01/2024		
Act Administrativ nr. 2068, din 13/12/2003 emis de COMISIA JUDETEANA SUCEAVA;		
B1	Intabulare, drept de PROPRIETATE, dobandit prin Reconstituire, cota actuala 1/2, cota initiala 1/2	A1
	1) **BLINDU VIORICA**	
Act Notarial nr. 13, din 30/01/2020 emis de BNP ATANASOAEI PETRU;		
B2	Intabulare, drept de PROPRIETATE, dobandit prin Succesiune, cota actuala 1/2, cota initiala 1/2	A1
	1) **PELINARI ELENA**	

C. Partea III. SARCINI .

Inscrieri privind dezmembramintele dreptului de proprietate, drepturi reale de garanţie şi sarcini	Referinţe
NU SUNT	

Anexa Nr. 1 La Partea I

Teren

Nr cadastral	Suprafaţa (mp)*	Observaţii / Referinţe
	5.200	

* Suprafaţa este determinată in planul de proiecţie Stereo 70.

DETALII LINIARE IMOBIL

Date referitoare la teren

Crt	Categorie folosință	Intra vilan	Suprafaţa (mp)	Tarla	Parcelă	Nr. topo	Observaţii / Referinţe
1	arabil	DA	1.221	-	-	-	Parte din pf 4088
2	arabil	NU	3.979	46	659	-	

Lungime Segmente

1) Valorile lungimilor segmentelor sunt obţinute din proiecţie în plan.

Punct început	X / Y	Punct sfârşit	X / Y	Lungime segment (** (m)
1	596.262,852 673.979,73	2	596.247,087 673.970,063	18.493
2	596.247,087 673.970,063	3	596.200,632 673.941,104	54.742
3	596.200,632 673.941,104	4	596.138,743 673.902,523	72.93
4	596.138,743 673.902,523	5	596.070,44 673.859,945	80.487

Document care conține date cu caracter personal, protejat de prevederile Regulamentului (UE) nr. 679/2016 și Legii 190/2018

Punct început	X / Y	Punct sfârşit	X / Y	Lungime segment (** (m)
5	596.070,44 673.859,945	6	596.070,436 673.859,942	0.005
6	596.070,436 673.859,942	7	596.070,432 673.859,939	0.005
7	596.070,432 673.859,939	8	596.023,615 673.830,755	55.168
8	596.023,615 673.830,755	9	596.032,86 673.814,658	18.563
9	596.032,86 673.814,658	10	596.175,505 673.903,58	168.091
10	596.175,505 673.903,58	11	596.220,718 673.932,503	53.673
11	596.220,718 673.932,503	12	596.240,794 673.945,345	23.832
12	596.240,794 673.945,345	13	596.249,726 673.950,851	10.493
13	596.249,726 673.950,851	14	596.275,235 673.966,507	29.93
14	596.275,235 673.966,507	1	596.262,852 673.979,73	18.116

** Lungimile segmentelor sunt determinate în planul de proiecţie Stereo 70 şi sunt rotunjite la 1 milimetru.
*** Distanţa dintre puncte este formată din segmente cumulate ce sunt mai mici decât valoarea 1 milimetru.

Document care conține date cu caracter personal, protejat de prevederile Regulamentului (UE) nr. 679/2016 și Legii 190/2018

DATE DESPRE IMOBILUL NR. 16083

Oficiul de Cadastru şi Publicitate Imobiliară SUCEAVA
Biroul de Cadastru şi Publicitate Imobiliară Suceava

A. Partea I. Descrierea imobilului

TEREN Necunoscut

Adresa: Loc. Cumparatura, Jud. Suceava

Nr. Crt	Nr cadastral Nr. topografic	Suprafaţa* (mp)	Observaţii / Referinţe
A1		7.678	Sector cadastral:45 Teren neimprejmuit;

B. Partea II. Proprietari şi acte

Inscrieri privitoare la dreptul de proprietate şi alte drepturi reale		Referinţe
16083 / 12/01/2024		
Act Administrativ nr. 210, din 09/01/2024 emis de PRIMARIA COMUNEI BOSANCI;		
B1	Inscrierea posesiei, drept de PROPRIETATE, dobandit prin Lege, cota actuala 1/1, cota initiala 1/1	A1
	1) **NEIDENTIFICAT NEIDENTIFICAT**	
Act Normativ nr. 7, din 13/03/1996 emis de PARLAMENTUL ROMANIEI ((art.13));		
B2	Se noteaza mentiunea de proprietar neidentificat.	A1

C. Partea III. SARCINI .

Inscrieri privind dezmembramintele dreptului de proprietate, drepturi reale de garanţie şi sarcini	Referinţe
NU SUNT	

Document care conține date cu caracter personal, protejat de prevederile Regulamentului (UE) nr. 679/2016 și Legii 190/2018

Anexa Nr. 1 La Partea I

Teren

Nr cadastral	Suprafaţa (mp)*	Observaţii / Referinţe
	7.678	

* Suprafaţa este determinată in planul de proiecţie Stereo 70.

DETALII LINIARE IMOBIL

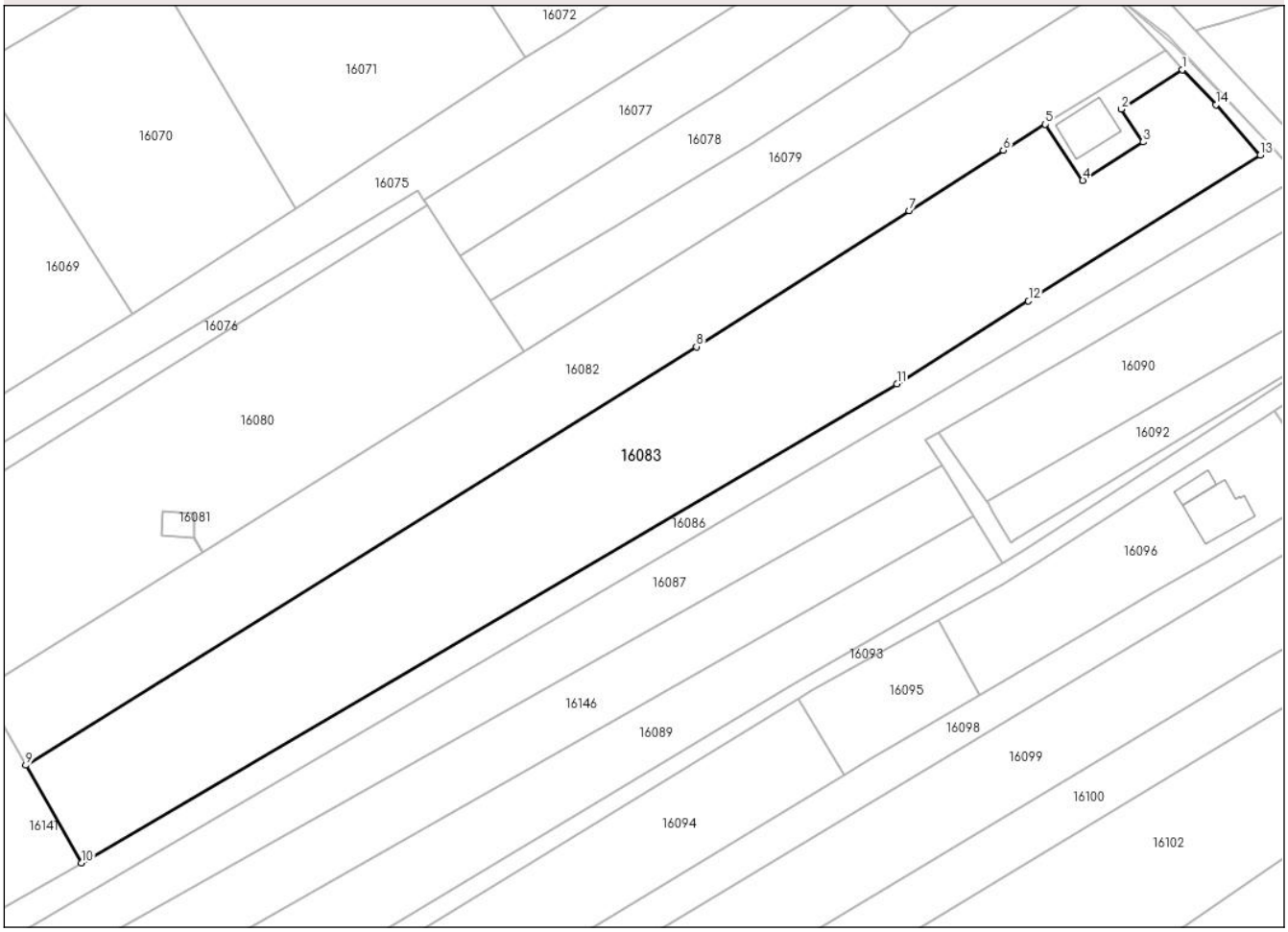

Date referitoare la teren

Crt	Categorie folosință	Intra vilan	Suprafaţa (mp)	Tarla	Parcelă	Nr. topo	Observaţii / Referinţe
1	arabil	DA	1.469	-	-	-	Parte din pf 4087
2	arabil	NU	6.209	46	659	-	

Lungime Segmente

1) Valorile lungimilor segmentelor sunt obţinute din proiecţie în plan.

Punct început	X / Y	Punct sfârşit	X / Y	Lungime segment (** (m)
1	596.278,865 673.962,436	2	596.265,877 673.954,089	15.439
2	596.265,877 673.954,089	3	596.270,543 673.947,088	8.413
3	596.270,543 673.947,088	4	596.257,683 673.938,916	15.237
4	596.257,683 673.938,916	5	596.249,726 673.950,851	14.344

Document care conține date cu caracter personal, protejat de prevederile Regulamentului (UE) nr. 679/2016 și Legii 190/2018

Punct început	X / Y	Punct sfârşit	X / Y	Lungime segment (** (m)
5	596.249,726 673.950,851	6	596.240,794 673.945,345	10.493
6	596.240,794 673.945,345	7	596.220,718 673.932,503	23.832
7	596.220,718 673.932,503	8	596.175,505 673.903,58	53.673
8	596.175,505 673.903,58	9	596.032,86 673.814,658	168.091
9	596.032,86 673.814,658	10	596.044,711 673.793,862	23.936
10	596.044,711 673.793,862	11	596.218,133 673.895,692	201.108
11	596.218,133 673.895,692	12	596.246,135 673.913,314	33.085
12	596.246,135 673.913,314	13	596.295,441 673.944,341	58.256
13	596.295,441 673.944,341	14	596.286,0 673.955,009	14.246
14	596.286,0 673.955,009	1	596.278,865 673.962,436	10.299

** Lungimile segmentelor sunt determinate în planul de proiecţie Stereo 70 şi sunt rotunjite la 1 milimetru.
*** Distanţa dintre puncte este formată din segmente cumulate ce sunt mai mici decât valoarea 1 milimetru.

Document care conține date cu caracter personal, protejat de prevederile Regulamentului (UE) nr. 679/2016 și Legii 190/2018

DATE DESPRE IMOBILUL NR. 16084

Oficiul de Cadastru şi Publicitate Imobiliară SUCEAVA
Biroul de Cadastru şi Publicitate Imobiliară Suceava

A. Partea I. Descrierea imobilului

TEREN Intravilan

Adresa: Loc. Cumparatura, Str Plaiului, Nr. 60, Jud. Suceava

Nr. Crt	Nr cadastral Nr. topografic	Suprafaţa* (mp)	Observaţii / Referinţe
A1	34729	300	Sector cadastral:45 Teren neimprejmuit;

Construcţii

Crt	Nr cadastral Nr. topografic	Adresa	Observaţii / Referinţe
A1.1		Loc. Cumparatura, Str Plaiului, Nr. 60, Jud. Suceava	Nr. niveluri:1; S. construita la sol:96 mp; S. construita desfasurata:96 mp; LOCUINTA

B. Partea II. Proprietari şi acte

Inscrieri privitoare la dreptul de proprietate şi alte drepturi reale		Referinţe
2760 / 11/03/2005		
Act Notarial nr. 4957, din 17/09/2004 emis de BNP;		
B1	Intabulare, drept de PROPRIETATEbun comun, dobandit prin Conventie, cota actuala 1/1, cota initiala 1/1	A1
	1) **ŞUTU VASILE**, Se noteza lipsa CNP 2) **ŞUTU LARISA-MARCELA**, Se noteza lipsa CNP	
16084 / 12/01/2024		
Act Administrativ nr. 210, din 09/01/2024 emis de PRIMARIA COMUNEI BOSANCI;		
B2	Intabulare, drept de PROPRIETATE, dobandit prin Lege, cota actuala 1/1, cota initiala 1/1	A1.1
	1) **ŞUTU VASILE**, Se noteza lipsa CNP 2) **ŞUTU LARISA-MARCELA**, Se noteza lipsa CNP	

C. Partea III. SARCINI .

Inscrieri privind dezmembramintele dreptului de proprietate, drepturi reale de garanţie şi sarcini	Referinţe
NU SUNT	

Document care conține date cu caracter personal, protejat de prevederile Regulamentului (UE) nr. 679/2016 și Legii 190/2018

Anexa Nr. 1 La Partea I

Teren

Nr cadastral	Suprafaţa (mp)*	Observaţii / Referinţe
34729	300	

* Suprafaţa este determinată in planul de proiecţie Stereo 70.

DETALII LINIARE IMOBIL

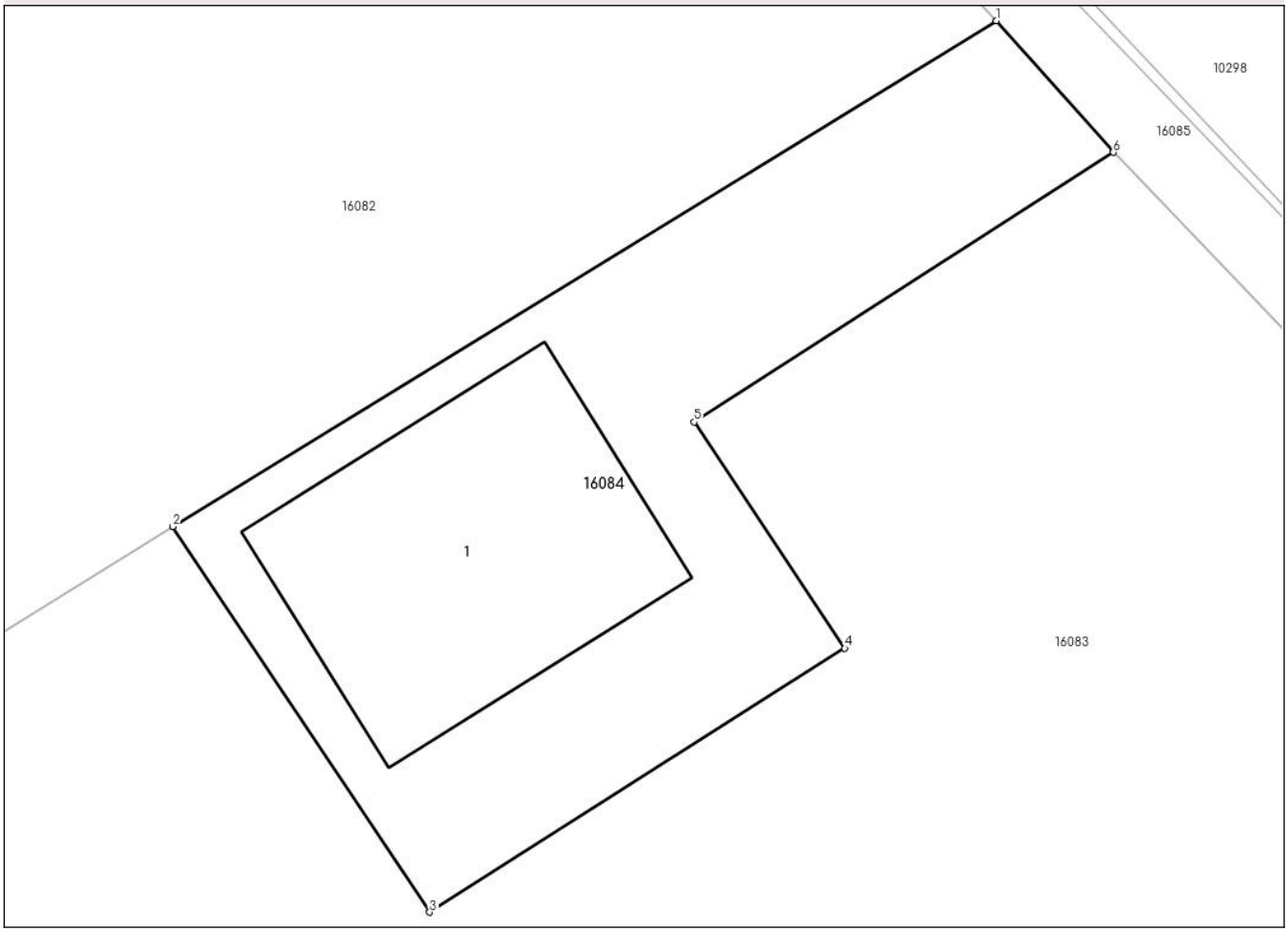

Date referitoare la teren

Crt	Categorie folosință	Intra vilan	Suprafaţa (mp)	Tarla	Parcelă	Nr. topo	Observaţii / Referinţe
1	curti constructii	DA	300	-	-	-	

Date referitoare la construcţii

Crt	Număr	Destinaţie construcţie	Supraf. (mp)	Situaţie juridică	Observaţii / Referinţe
A1.1		constructii de locuinte	96	Cu acte	Nr. niveluri:1; S. construita la sol:96 mp; S. construita desfasurata:96 mp; LOCUINTA

Lungime Segmente

1) Valorile lungimilor segmentelor sunt obţinute din proiecţie în plan.

Punct început	X / Y	Punct sfârşit	X / Y	Lungime segment (** (m)
1	596.275,235 673.966,507	2	596.249,726 673.950,851	29.93
2	596.249,726 673.950,851	3	596.257,683 673.938,916	14.344
3	596.257,683 673.938,916	4	596.270,543 673.947,088	15.237
4	596.270,543 673.947,088	5	596.265,877 673.954,089	8.413

Document care conține date cu caracter personal, protejat de prevederile Regulamentului (UE) nr. 679/2016 și Legii 190/2018

Punct început	X / Y	Punct sfârşit	X / Y	Lungime segment (** (m)
5	596.265,877 673.954,089	6	596.278,865 673.962,436	15.439
6	596.278,865 673.962,436	1	596.275,235 673.966,507	5.454

** Lungimile segmentelor sunt determinate în planul de proiecţie Stereo 70 şi sunt rotunjite la 1 milimetru.
*** Distanţa dintre puncte este formată din segmente cumulate ce sunt mai mici decât valoarea 1 milimetru.

Document care conține date cu caracter personal, protejat de prevederile Regulamentului (UE) nr. 679/2016 și Legii 190/2018

DATE DESPRE IMOBILUL NR. 16085

Oficiul de Cadastru şi Publicitate Imobiliară SUCEAVA
Biroul de Cadastru şi Publicitate Imobiliară Suceava

A. Partea I. Descrierea imobilului

TEREN Intravilan

Adresa: Loc. Cumparatura, Jud. Suceava

Nr. Crt	Nr cadastral Nr. topografic	Suprafaţa* (mp)	Observaţii / Referinţe
A1		108	Sector cadastral:45 Teren neimprejmuit;

B. Partea II. Proprietari şi acte

Inscrieri privitoare la dreptul de proprietate şi alte drepturi reale		Referinţe
16085 / 12/01/2024		
Act Administrativ nr. 210, din 09/01/2024 emis de PRIMARIA COMUNEI BOSANCI;		
B1	Inscrierea posesiei, drept de PROPRIETATE, dobandit prin Lege, cota actuala 1/1, cota initiala 1/1	A1
	1) **NEIDENTIFICAT NEIDENTIFICAT**	
Act Normativ nr. 7, din 13/03/1996 emis de PARLAMENTUL ROMANIEI ((art.13));		
B2	Se noteaza mentiunea de proprietar neidentificat.	A1

C. Partea III. SARCINI .

Inscrieri privind dezmembramintele dreptului de proprietate, drepturi reale de garanţie şi sarcini	Referinţe
NU SUNT	

Document care conține date cu caracter personal, protejat de prevederile Regulamentului (UE) nr. 679/2016 și Legii 190/2018

Anexa Nr. 1 La Partea I

Teren

Nr cadastral	Suprafaţa (mp)*	Observaţii / Referinţe
	108	

* Suprafaţa este determinată in planul de proiecţie Stereo 70.

DETALII LINIARE IMOBIL

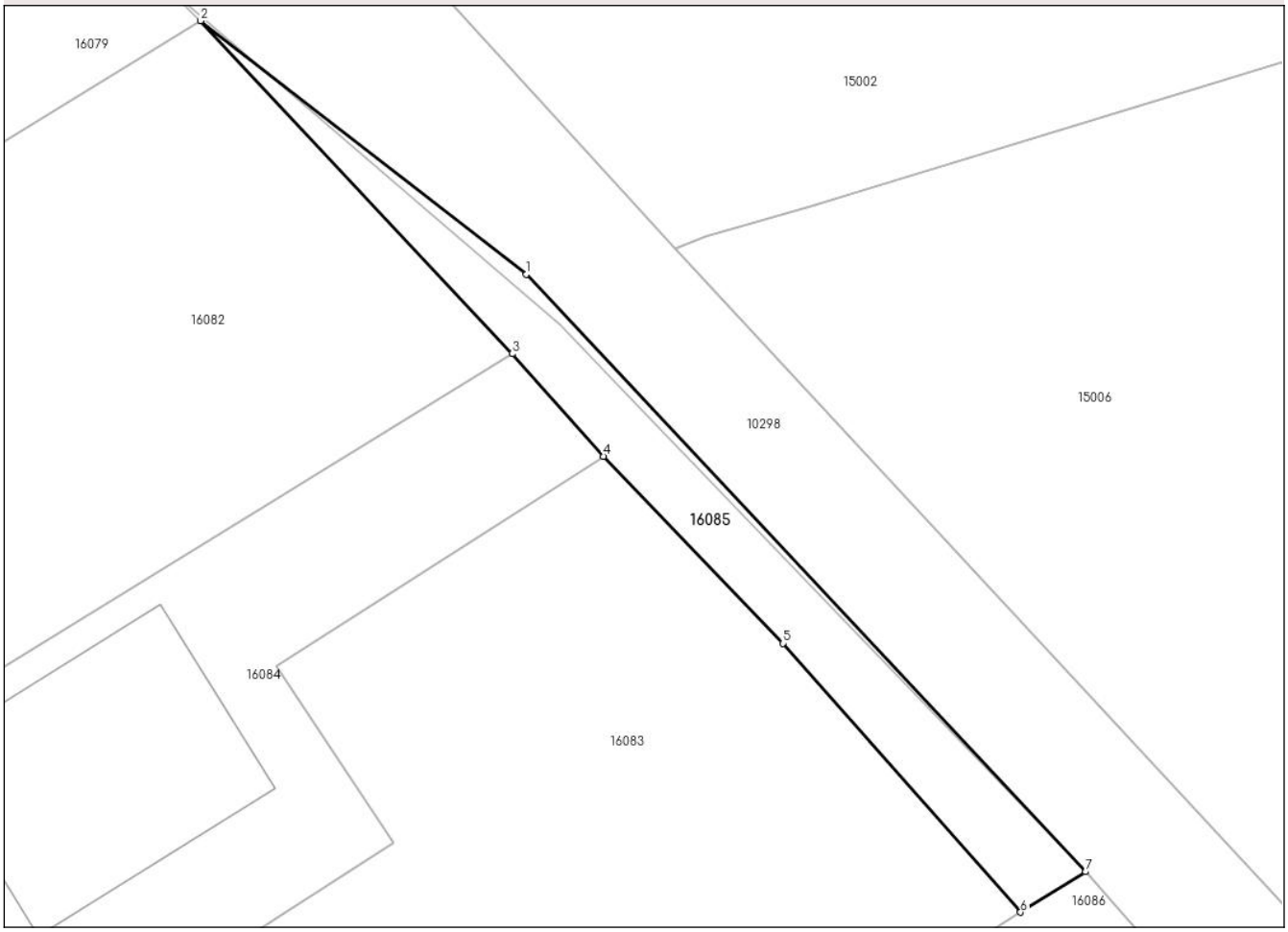

Date referitoare la teren

Crt	Categorie folosință	Intra vilan	Suprafaţa (mp)	Tarla	Parcelă	Nr. topo	Observaţii / Referinţe
1	arabil	DA	108	-	-	-	

Lungime Segmente
1) Valorile lungimilor segmentelor sunt obţinute din proiecţie în plan.

Punct început	X / Y	Punct sfârşit	X / Y	Lungime segment (** (m)
1	596.275,8 673.969,663	2	596.262,852 673.979,73	16.401
2	596.262,852 673.979,73	3	596.275,235 673.966,507	18.116
3	596.275,235 673.966,507	4	596.278,865 673.962,436	5.454
4	596.278,865 673.962,436	5	596.286,0 673.955,009	10.299
5	596.286,0 673.955,009	6	596.295,441 673.944,341	14.246

Document care conține date cu caracter personal, protejat de prevederile Regulamentului (UE) nr. 679/2016 și Legii 190/2018

Punct început	X / Y	Punct sfârşit	X / Y	Lungime segment (** (m)
6	596.295,441 673.944,341	7	596.298,021 673.945,95	3.041
7	596.298,021 673.945,95	1	596.275,8 673.969,663	32.497

** Lungimile segmentelor sunt determinate în planul de proiecţie Stereo 70 şi sunt rotunjite la 1 milimetru.
*** Distanţa dintre puncte este formată din segmente cumulate ce sunt mai mici decât valoarea 1 milimetru.

Document care conține date cu caracter personal, protejat de prevederile Regulamentului (UE) nr. 679/2016 și Legii 190/2018

DATE DESPRE IMOBILUL NR. 16086

Oficiul de Cadastru şi Publicitate Imobiliară SUCEAVA
Biroul de Cadastru şi Publicitate Imobiliară Suceava

A. Partea I. Descrierea imobilului

TEREN Necunoscut

Adresa: Loc. Cumparatura, Jud. Suceava

Nr. Crt	Nr cadastral Nr. topografic	Suprafaţa* (mp)	Observaţii / Referinţe
A1		5.200	Sector cadastral:45 Teren neimprejmuit;

B. Partea II. Proprietari şi acte

Inscrieri privitoare la dreptul de proprietate şi alte drepturi reale		Referinţe
16086 / 12/01/2024		
Act Administrativ nr. 848, din 20/07/1995 emis de COMISIA JUDETEANA SUCEAVA;		
B1	Intabulare, drept de PROPRIETATE, dobandit prin Reconstituire, cota actuala 1/1, cota initiala 1/1	A1
	1) **CIRLAN AURELEAN** DEFUNCT:Da 2) **CIRLAN DOMNICA** DEFUNCT:Da	

C. Partea III. SARCINI .

Inscrieri privind dezmembramintele dreptului de proprietate, drepturi reale de garanţie şi sarcini	Referinţe
NU SUNT	

Document care conține date cu caracter personal, protejat de prevederile Regulamentului (UE) nr. 679/2016 și Legii 190/2018

Anexa Nr. 1 La Partea I

Teren

Nr cadastral	Suprafaţa (mp)*	Observaţii / Referinţe
	5.200	

* Suprafaţa este determinată in planul de proiecţie Stereo 70.

DETALII LINIARE IMOBIL

Date referitoare la teren

Crt	Categorie folosință	Intra vilan	Suprafaţa (mp)	Tarla	Parcelă	Nr. topo	Observaţii / Referinţe
1	arabil	DA	470	-	-	-	Parte din pf 4094
2	arabil	NU	4.730	46	659	-	

Lungime Segmente
1) Valorile lungimilor segmentelor sunt obţinute din proiecţie în plan.

Punct început	X / Y	Punct sfârşit	X / Y	Lungime segment (** (m)
1	596.295,441 673.944,341	2	596.246,135 673.913,314	58.256
2	596.246,135 673.913,314	3	596.218,133 673.895,692	33.085
3	596.218,133 673.895,692	4	596.044,711 673.793,862	201.108
4	596.044,711 673.793,862	5	596.009,382 673.773,72	40.667

Document care conține date cu caracter personal, protejat de prevederile Regulamentului (UE) nr. 679/2016 și Legii 190/2018

Punct început	X / Y	Punct sfârşit	X / Y	Lungime segment (** (m)
5	596.009,382 673.773,72	6	595.839,839 673.675,489	195.944
6	595.839,839 673.675,489	7	595.845,068 673.664,407	12.254
7	595.845,068 673.664,407	8	595.905,175 673.697,199	68.47
8	595.905,175 673.697,199	9	596.036,795 673.771,17	150.982
9	596.036,795 673.771,17	10	596.031,411 673.779,002	9.504
10	596.031,411 673.779,002	11	596.222,127 673.890,712	221.024
11	596.222,127 673.890,712	12	596.250,846 673.907,966	33.503
12	596.250,846 673.907,966	13	596.303,587 673.939,653	61.528
13	596.303,587 673.939,653	14	596.298,021 673.945,95	8.404
14	596.298,021 673.945,95	1	596.295,441 673.944,341	3.041

** Lungimile segmentelor sunt determinate în planul de proiecţie Stereo 70 şi sunt rotunjite la 1 milimetru.
*** Distanţa dintre puncte este formată din segmente cumulate ce sunt mai mici decât valoarea 1 milimetru.

Document care conține date cu caracter personal, protejat de prevederile Regulamentului (UE) nr. 679/2016 și Legii 190/2018

DATE DESPRE IMOBILUL NR. 16087

Oficiul de Cadastru şi Publicitate Imobiliară SUCEAVA
Biroul de Cadastru şi Publicitate Imobiliară Suceava

A. Partea I. Descrierea imobilului

TEREN Necunoscut

Adresa: Loc. Cumparatura, Jud. Suceava

Nr. Crt	Nr cadastral Nr. topografic	Suprafaţa* (mp)	Observaţii / Referinţe
A1		3.261	Sector cadastral:45 Teren neimprejmuit;

B. Partea II. Proprietari şi acte

Inscrieri privitoare la dreptul de proprietate şi alte drepturi reale		Referinţe
16087 / 12/01/2024		
Act Administrativ nr. 210, din 09/01/2024 emis de PRIMARIA COMUNEI BOSANCI;		
B1	Inscrierea posesiei, drept de PROPRIETATE, dobandit prin Lege, cota actuala 1/1, cota initiala 1/1	A1
	1) **NEIDENTIFICAT NEIDENTIFICAT**	
Act Normativ nr. 7, din 13/03/1996 emis de PARLAMENTUL ROMANIEI ((art.13));		
B2	Se noteaza mentiunea de proprietar neidentificat.	A1

C. Partea III. SARCINI .

Inscrieri privind dezmembramintele dreptului de proprietate, drepturi reale de garanţie şi sarcini	Referinţe
NU SUNT	

Document care conține date cu caracter personal, protejat de prevederile Regulamentului (UE) nr. 679/2016 și Legii 190/2018

Anexa Nr. 1 La Partea I

Teren

Nr cadastral	Suprafaţa (mp)*	Observaţii / Referinţe
	3.261	

* Suprafaţa este determinată in planul de proiecţie Stereo 70.

DETALII LINIARE IMOBIL

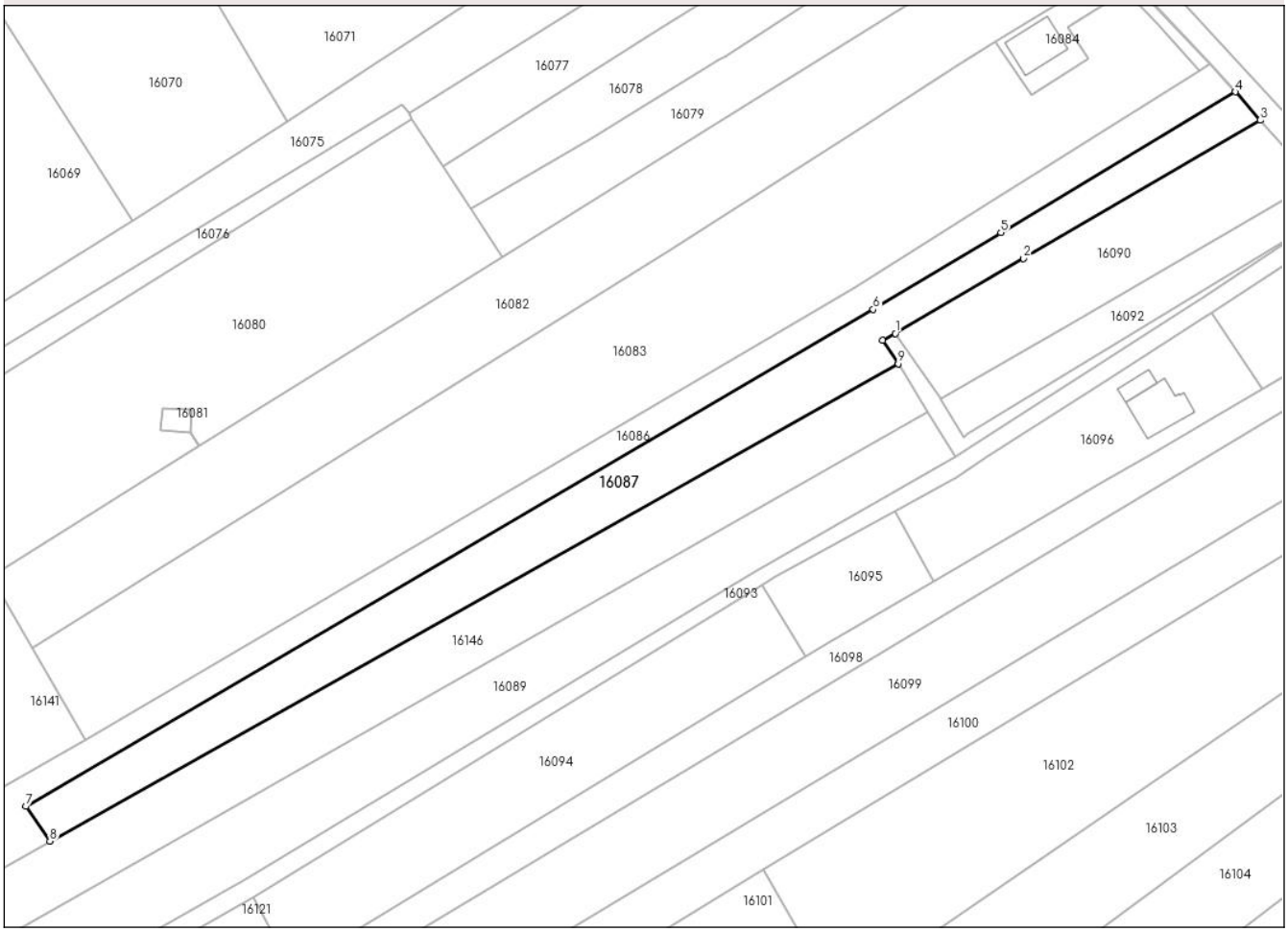

Date referitoare la teren

Crt	Categorie folosință	Intra vilan	Suprafaţa (mp)	Tarla	Parcelă	Nr. topo	Observaţii / Referinţe
1	arabil	DA	492	-	-	-	Parte din pf 4094
2	arabil	NU	2.769	46	659	-	

Lungime Segmente
1) Valorile lungimilor segmentelor sunt obţinute din proiecţie în plan.

Punct început	X / Y	Punct sfârşit	X / Y	Lungime segment (** (m)
1	596.227,113 673.885,324	2	596.255,958 673.902,165	33.401
2	596.255,958 673.902,165	3	596.309,227 673.933,266	61.684
3	596.309,227 673.933,266	4	596.303,587 673.939,653	8.521
4	596.303,587 673.939,653	5	596.250,846 673.907,966	61.528

Document care conține date cu caracter personal, protejat de prevederile Regulamentului (UE) nr. 679/2016 și Legii 190/2018

Punct început	X / Y	Punct sfârşit	X / Y	Lungime segment (** (m)
5	596.250,846 673.907,966	6	596.222,127 673.890,712	33.503
6	596.222,127 673.890,712	7	596.031,411 673.779,002	221.024
7	596.031,411 673.779,002	8	596.036,795 673.771,17	9.504
8	596.036,795 673.771,17	9	596.227,765 673.878,496	219.063
9	596.227,765 673.878,496	10	596.224,278 673.883,737	6.295
10	596.224,278 673.883,737	1	596.227,113 673.885,324	3.249

** Lungimile segmentelor sunt determinate în planul de proiecţie Stereo 70 şi sunt rotunjite la 1 milimetru.
*** Distanţa dintre puncte este formată din segmente cumulate ce sunt mai mici decât valoarea 1 milimetru.

Document care conține date cu caracter personal, protejat de prevederile Regulamentului (UE) nr. 679/2016 și Legii 190/2018

DATE DESPRE IMOBILUL NR. 16088

Oficiul de Cadastru şi Publicitate Imobiliară SUCEAVA
Biroul de Cadastru şi Publicitate Imobiliară Suceava

A. Partea I. Descrierea imobilului

TEREN Extravilan

Adresa: Jud. Suceava

Nr. Crt	Nr cadastral Nr. topografic	Suprafaţa* (mp)	Observaţii / Referinţe
A1		1.239	Sector cadastral:45 Teren neimprejmuit;

B. Partea II. Proprietari şi acte

Inscrieri privitoare la dreptul de proprietate şi alte drepturi reale		Referinţe
16088 / 12/01/2024		
Act Administrativ nr. 210, din 09/01/2024 emis de PRIMARIA COMUNEI BOSANCI;		
B1	Inscrierea posesiei, drept de PROPRIETATE, dobandit prin Lege, cota actuala 1/1, cota initiala 1/1	A1
	1) **NEIDENTIFICAT NEIDENTIFICAT**	
Act Normativ nr. 7, din 13/03/1996 emis de PARLAMENTUL ROMANIEI ((art.13));		
B2	Se noteaza mentiunea de proprietar neidentificat.	A1

C. Partea III. SARCINI .

Inscrieri privind dezmembramintele dreptului de proprietate, drepturi reale de garanţie şi sarcini	Referinţe
NU SUNT	

Document care conține date cu caracter personal, protejat de prevederile Regulamentului (UE) nr. 679/2016 și Legii 190/2018

Anexa Nr. 1 La Partea I

Teren

Nr cadastral	Suprafaţa (mp)*	Observaţii / Referinţe
	1.239	

* Suprafaţa este determinată in planul de proiecţie Stereo 70.

DETALII LINIARE IMOBIL

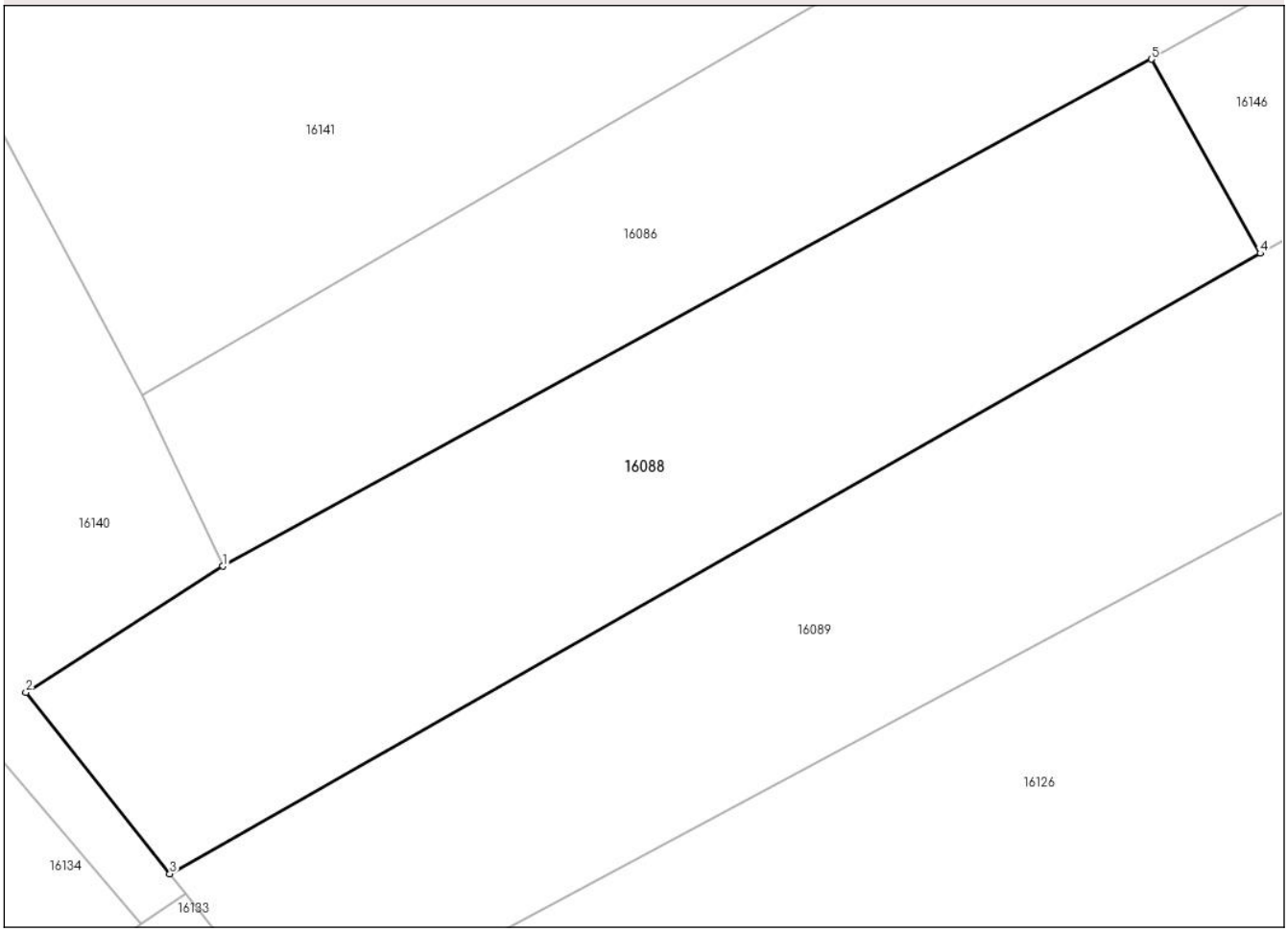

Date referitoare la teren

Crt	Categorie folosință	Intra vilan	Suprafaţa (mp)	Tarla	Parcelă	Nr. topo	Observaţii / Referinţe
1	arabil	NU	1.239	46	659	-	

Lungime Segmente
1) Valorile lungimilor segmentelor sunt obţinute din proiecţie în plan.

Punct început	X / Y	Punct sfârşit	X / Y	Lungime segment (** (m)
1	595.845,068 673.664,407	2	595.832,31 673.656,249	15.143
2	595.832,31 673.656,249	3	595.841,634 673.644,518	14.985
3	595.841,634 673.644,518	4	595.912,23 673.684,645	81.203
4	595.912,23 673.684,645	5	595.905,175 673.697,199	14.401
5	595.905,175 673.697,199	1	595.845,068 673.664,407	68.47

Document care conține date cu caracter personal, protejat de prevederile Regulamentului (UE) nr. 679/2016 și Legii 190/2018

** Lungimile segmentelor sunt determinate în planul de proiecţie Stereo 70 şi sunt rotunjite la 1 milimetru.
*** Distanţa dintre puncte este formată din segmente cumulate ce sunt mai mici decât valoarea 1 milimetru.

Document care conține date cu caracter personal, protejat de prevederile Regulamentului (UE) nr. 679/2016 și Legii 190/2018

DATE DESPRE IMOBILUL NR. 16089

Oficiul de Cadastru şi Publicitate Imobiliară SUCEAVA
Biroul de Cadastru şi Publicitate Imobiliară Suceava

A. Partea I. Descrierea imobilului

TEREN Extravilan

Adresa: Jud. Suceava

Nr. Crt	Nr cadastral Nr. topografic	Suprafaţa* (mp)	Observaţii / Referinţe
A1		6.500	Sector cadastral:45 Teren neimprejmuit;

B. Partea II. Proprietari şi acte

Inscrieri privitoare la dreptul de proprietate şi alte drepturi reale		Referinţe
16089 / 12/01/2024		
Act Administrativ nr. 1523, din 15/04/1997 emis de COMISIA JUDETEANA SUCEAVA;		
B1	Intabulare, drept de PROPRIETATE, dobandit prin Reconstituire, cota actuala 1/1, cota initiala 1/1	A1
	1) **STANCIU ANANIE** DEFUNCT:Da 2) **STANCIU ASPAZIA**	

C. Partea III. SARCINI .

Inscrieri privind dezmembramintele dreptului de proprietate, drepturi reale de garanţie şi sarcini	Referinţe
NU SUNT	

Document care conține date cu caracter personal, protejat de prevederile Regulamentului (UE) nr. 679/2016 și Legii 190/2018

Anexa Nr. 1 La Partea I

Teren

Nr cadastral	Suprafaţa (mp)*	Observaţii / Referinţe
	6.500	

* Suprafaţa este determinată in planul de proiecţie Stereo 70.

DETALII LINIARE IMOBIL

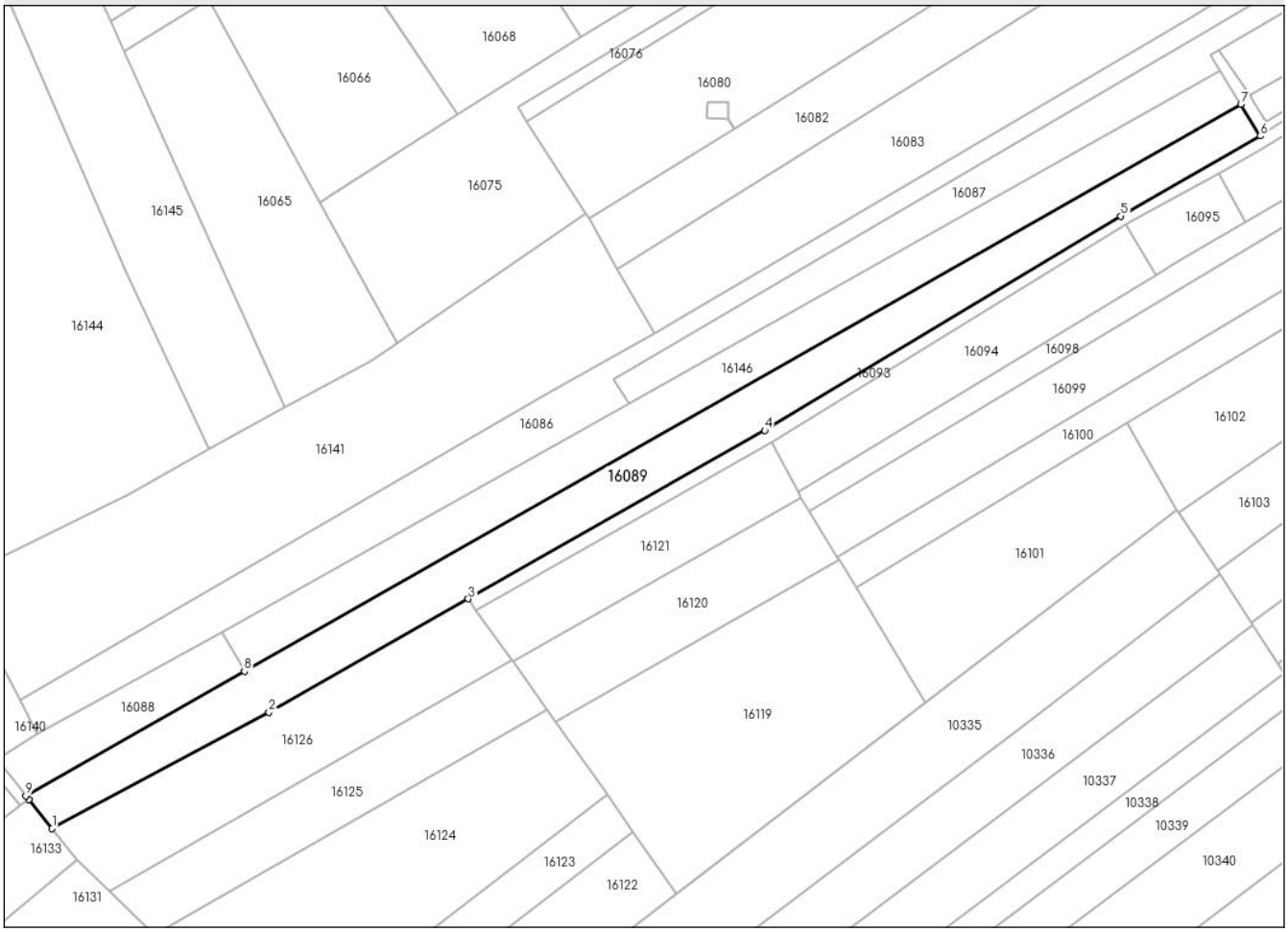

Date referitoare la teren

Crt	Categorie folosință	Intra vilan	Suprafaţa (mp)	Tarla	Parcelă	Nr. topo	Observaţii / Referinţe
1	arabil	NU	6.500	46	659	-	

Lungime Segmente
1) Valorile lungimilor segmentelor sunt obţinute din proiecţie în plan.

Punct început	X / Y	Punct sfârşit	X / Y	Lungime segment (** (m)
1	595.850,097 673.633,869	2	595.920,178 673.671,37	79.484
2	595.920,178 673.671,37	3	595.984,655 673.708,019	74.165
3	595.984,655 673.708,019	4	596.080,386 673.762,432	110.114
4	596.080,386 673.762,432	5	596.195,539 673.831,61	134.335
5	596.195,539 673.831,61	6	596.240,581 673.857,472	51.939

Document care conține date cu caracter personal, protejat de prevederile Regulamentului (UE) nr. 679/2016 și Legii 190/2018

Punct început	X / Y	Punct sfârşit	X / Y	Lungime segment (** (m)
6	596.240,581 673.857,472	7	596.234,33 673.867,726	12.009
7	596.234,33 673.867,726	8	595.912,23 673.684,645	370.496
8	595.912,23 673.684,645	9	595.841,634 673.644,518	81.203
9	595.841,634 673.644,518	10	595.842,642 673.643,249	1.621
10	595.842,642 673.643,249	1	595.850,097 673.633,869	11.982

** Lungimile segmentelor sunt determinate în planul de proiecţie Stereo 70 şi sunt rotunjite la 1 milimetru.
*** Distanţa dintre puncte este formată din segmente cumulate ce sunt mai mici decât valoarea 1 milimetru.

Document care conține date cu caracter personal, protejat de prevederile Regulamentului (UE) nr. 679/2016 și Legii 190/2018

DATE DESPRE IMOBILUL NR. 16090

Oficiul de Cadastru şi Publicitate Imobiliară SUCEAVA
Biroul de Cadastru şi Publicitate Imobiliară Suceava

A. Partea I. Descrierea imobilului

TEREN Necunoscut

Adresa: Loc. Cumparatura, Jud. Suceava

Nr. Crt	Nr cadastral Nr. topografic	Suprafaţa* (mp)	Observaţii / Referinţe
A1	33592	1.730	Sector cadastral:45 Teren neimprejmuit;

B. Partea II. Proprietari şi acte

Inscrieri privitoare la dreptul de proprietate şi alte drepturi reale		Referinţe
38198 / 18/07/2019		
Act Notarial nr. 2959, din 18/07/2019 emis de N.P. Busuioc Ovidiu;		
B1	Intabulare, drept de PROPRIETATEbun comun, în devălmășie, dobandit prin Conventie, cota actuala 1/1, cota initiala 1/1	A1
	1) **MARIN CATALIN** 2) **MARIN DOINA**	

C. Partea III. SARCINI .

Inscrieri privind dezmembramintele dreptului de proprietate, drepturi reale de garanţie şi sarcini	Referinţe
NU SUNT	

Document care conține date cu caracter personal, protejat de prevederile Regulamentului (UE) nr. 679/2016 și Legii 190/2018

Anexa Nr. 1 La Partea I

Teren

Nr cadastral	Suprafaţa (mp)*	Observaţii / Referinţe
33592	1.730	

* Suprafaţa este determinată in planul de proiecţie Stereo 70.

DETALII LINIARE IMOBIL

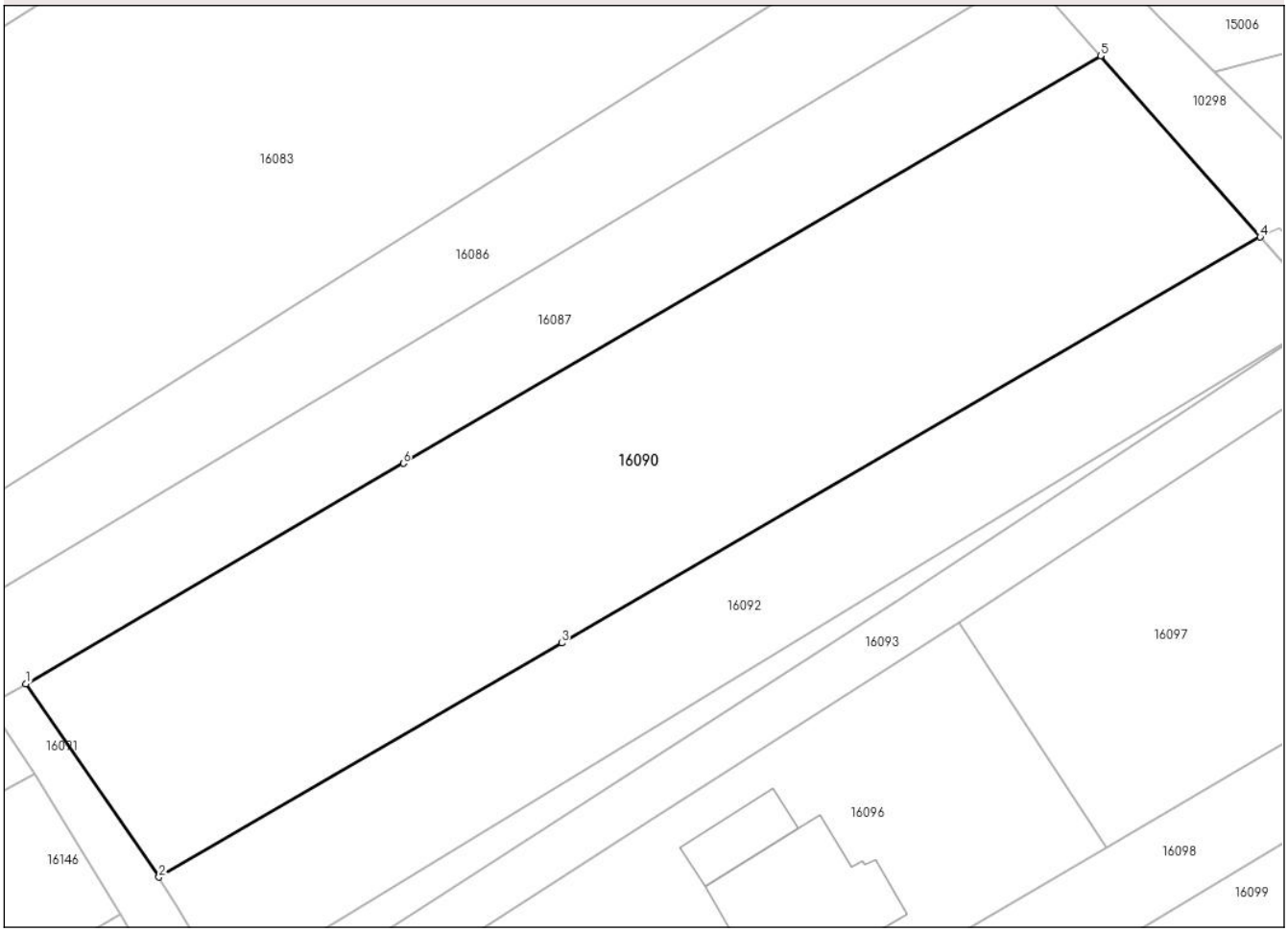

Date referitoare la teren

Crt	Categorie folosință	Intra vilan	Suprafaţa (mp)	Tarla	Parcelă	Nr. topo	Observaţii / Referinţe
1	arabil	DA	1.112	-	-	-	
2	arabil	NU	618	46	659	-	

Lungime Segmente
1) Valorile lungimilor segmentelor sunt obţinute din proiecţie în plan.

Punct început	X / Y	Punct sfârşit	X / Y	Lungime segment (** (m)
1	596.227,113 673.885,324	2	596.237,282 673.870,574	17.916
2	596.237,282 673.870,574	3	596.268,051 673.888,438	35.579
3	596.268,051 673.888,438	4	596.321,439 673.919,434	61.734
4	596.321,439 673.919,434	5	596.309,227 673.933,266	18.451

Document care conține date cu caracter personal, protejat de prevederile Regulamentului (UE) nr. 679/2016 și Legii 190/2018

Punct început	X / Y	Punct sfârşit	X / Y	Lungime segment (** (m)
5	596.309,227 673.933,266	6	596.255,958 673.902,165	61.684
6	596.255,958 673.902,165	1	596.227,113 673.885,324	33.401

** Lungimile segmentelor sunt determinate în planul de proiecţie Stereo 70 şi sunt rotunjite la 1 milimetru.
*** Distanţa dintre puncte este formată din segmente cumulate ce sunt mai mici decât valoarea 1 milimetru.

Document care conține date cu caracter personal, protejat de prevederile Regulamentului (UE) nr. 679/2016 și Legii 190/2018

DATE DESPRE IMOBILUL NR. 16091

Oficiul de Cadastru şi Publicitate Imobiliară SUCEAVA
Biroul de Cadastru şi Publicitate Imobiliară Suceava

A. Partea I. Descrierea imobilului

TEREN Necunoscut

Adresa: Loc. Cumparatura, Jud. Suceava

Nr. Crt	Nr cadastral Nr. topografic	Suprafaţa* (mp)	Observaţii / Referinţe
A1		269	Sector cadastral:45 Teren neimprejmuit;

B. Partea II. Proprietari şi acte

Inscrieri privitoare la dreptul de proprietate şi alte drepturi reale		Referinţe
16091 / 12/01/2024		
Act Administrativ nr. 210, din 09/01/2024 emis de PRIMARIA COMUNEI BOSANCI;		
B1	Inscrierea posesiei, drept de PROPRIETATE, dobandit prin Lege, cota actuala 1/1, cota initiala 1/1	A1
	1) **NEIDENTIFICAT NEIDENTIFICAT**	
Act Normativ nr. 7, din 13/03/1996 emis de PARLAMENTUL ROMANIEI ((art.13));		
B2	Se noteaza mentiunea de proprietar neidentificat.	A1

C. Partea III. SARCINI .

Inscrieri privind dezmembramintele dreptului de proprietate, drepturi reale de garanţie şi sarcini	Referinţe
NU SUNT	

Anexa Nr. 1 La Partea I

Teren

Nr cadastral	Suprafaţa (mp)*	Observaţii / Referinţe
	269	

* Suprafaţa este determinată in planul de proiecţie Stereo 70.

DETALII LINIARE IMOBIL

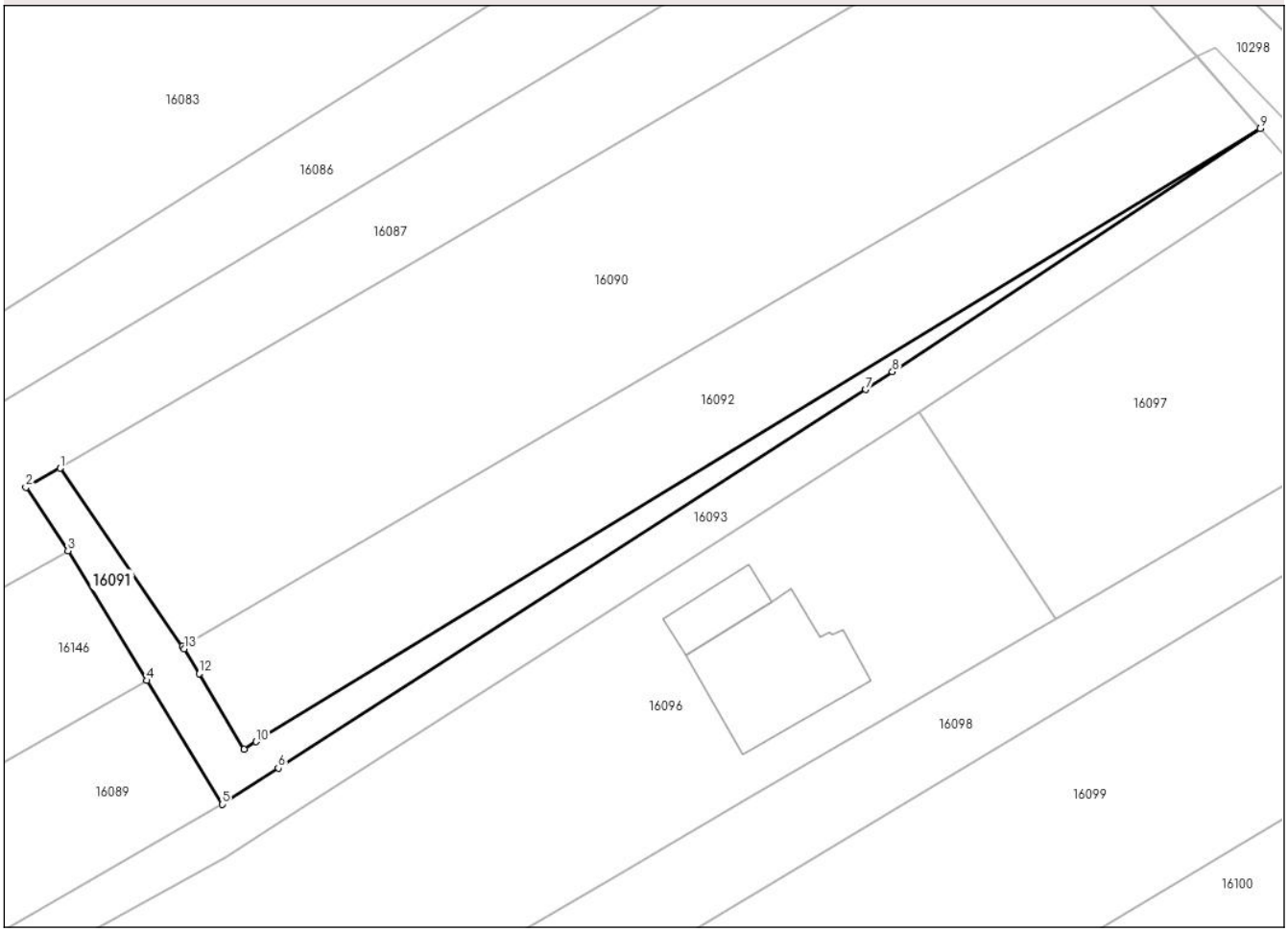

Date referitoare la teren

Crt	Categorie folosință	Intra vilan	Suprafaţa (mp)	Tarla	Parcelă	Nr. topo	Observaţii / Referinţe
1	arabil	DA	151	-	-	-	Parte din pf 4095
2	arabil	DA	1	-	-	-	
3	arabil	NU	117	46	659	-	

Lungime Segmente
1) Valorile lungimilor segmentelor sunt obţinute din proiecţie în plan.

Punct început	X / Y	Punct sfârşit	X / Y	Lungime segment (** (m)
1	596.227,113 673.885,324	2	596.224,278 673.883,737	3.249
2	596.224,278 673.883,737	3	596.227,765 673.878,496	6.295
3	596.227,765 673.878,496	4	596.234,33 673.867,726	12.613
4	596.234,33 673.867,726	5	596.240,581 673.857,472	12.009

Document care conține date cu caracter personal, protejat de prevederile Regulamentului (UE) nr. 679/2016 și Legii 190/2018

Punct început	X / Y	Punct sfârşit	X / Y	Lungime segment (** (m)
5	596.240,581 673.857,472	6	596.245,228 673.860,466	5.528
6	596.245,228 673.860,466	7	596.293,954 673.891,853	57.96
7	596.293,954 673.891,853	8	596.296,182 673.893,324	2.67
8	596.296,182 673.893,324	9	596.326,701 673.913,474	36.571
9	596.326,701 673.913,474	10	596.243,388 673.862,656	97.589
10	596.243,388 673.862,656	11	596.242,397 673.862,052	1.161
11	596.242,397 673.862,052	12	596.238,646 673.868,302	7.289
12	596.238,646 673.868,302	13	596.237,418 673.870,347	2.385
13	596.237,418 673.870,347	14	596.237,282 673.870,574	0.265
14	596.237,282 673.870,574	1	596.227,113 673.885,324	17.916

** Lungimile segmentelor sunt determinate în planul de proiecţie Stereo 70 şi sunt rotunjite la 1 milimetru.
*** Distanţa dintre puncte este formată din segmente cumulate ce sunt mai mici decât valoarea 1 milimetru.

Document care conține date cu caracter personal, protejat de prevederile Regulamentului (UE) nr. 679/2016 și Legii 190/2018

DATE DESPRE IMOBILUL NR. 16092

Oficiul de Cadastru şi Publicitate Imobiliară SUCEAVA
Biroul de Cadastru şi Publicitate Imobiliară Suceava

A. Partea I. Descrierea imobilului

TEREN Necunoscut

Adresa: Loc. Cumparatura, Jud. Suceava

Nr. Crt	Nr cadastral Nr. topografic	Suprafaţa* (mp)	Observaţii / Referinţe
A1	36424	870	Sector cadastral:45 Teren neimprejmuit;

B. Partea II. Proprietari şi acte

Inscrieri privitoare la dreptul de proprietate şi alte drepturi reale		Referinţe
13251 / 20/03/2018		
Hotarare Judecatoreasca nr. 4629, din 08/10/2015 emis de Judecatoria Suceava;		
B1	Intabulare, drept de PROPRIETATEbun propriu cu titlu de partaj, dobandit prin Hotarare Judecatoreasca, cota actuala 1/1, cota initiala 1/1	A1
	1) **DUMITRAS CONSTANTIN**	

C. Partea III. SARCINI .

Inscrieri privind dezmembramintele dreptului de proprietate, drepturi reale de garanţie şi sarcini	Referinţe
NU SUNT	

Document care conține date cu caracter personal, protejat de prevederile Regulamentului (UE) nr. 679/2016 și Legii 190/2018

Anexa Nr. 1 La Partea I

Teren

Nr cadastral	Suprafaţa (mp)*	Observaţii / Referinţe
36424	870	

* Suprafaţa este determinată in planul de proiecţie Stereo 70.

DETALII LINIARE IMOBIL

Date referitoare la teren

Crt	Categorie folosință	Intra vilan	Suprafaţa (mp)	Tarla	Parcelă	Nr. topo	Observaţii / Referinţe
1	arabil	DA	791	-	-	-	
2	arabil	NU	75	46	659	-	
3	arabil	NU	4	46	659	-	

Lungime Segmente
1) Valorile lungimilor segmentelor sunt obţinute din proiecţie în plan.

Punct început	X / Y	Punct sfârşit	X / Y	Lungime segment (** (m)
1	596.237,282 673.870,574	2	596.237,418 673.870,347	0.265
2	596.237,418 673.870,347	3	596.238,646 673.868,302	2.385
3	596.238,646 673.868,302	4	596.242,397 673.862,052	7.289
4	596.242,397 673.862,052	5	596.243,388 673.862,656	1.161

Document care conține date cu caracter personal, protejat de prevederile Regulamentului (UE) nr. 679/2016 și Legii 190/2018

Punct început	X / Y	Punct sfârşit	X / Y	Lungime segment (** (m)
5	596.243,388 673.862,656	6	596.326,701 673.913,474	97.589
6	596.326,701 673.913,474	7	596.321,439 673.919,434	7.95
7	596.321,439 673.919,434	8	596.268,051 673.888,438	61.734
8	596.268,051 673.888,438	1	596.237,282 673.870,574	35.579

** Lungimile segmentelor sunt determinate în planul de proiecţie Stereo 70 şi sunt rotunjite la 1 milimetru.
*** Distanţa dintre puncte este formată din segmente cumulate ce sunt mai mici decât valoarea 1 milimetru.

Document care conține date cu caracter personal, protejat de prevederile Regulamentului (UE) nr. 679/2016 și Legii 190/2018

DATE DESPRE IMOBILUL NR. 16093

Oficiul de Cadastru şi Publicitate Imobiliară SUCEAVA
Biroul de Cadastru şi Publicitate Imobiliară Suceava

A. Partea I. Descrierea imobilului

TEREN Necunoscut

Adresa: Loc. Cumparatura, Jud. Suceava

Nr. Crt	Nr cadastral Nr. topografic	Suprafaţa* (mp)	Observaţii / Referinţe
A1		1.612	Sector cadastral:45 Teren neimprejmuit;

B. Partea II. Proprietari şi acte

Inscrieri privitoare la dreptul de proprietate şi alte drepturi reale		Referinţe
16093 / 12/01/2024		
Act Administrativ nr. 210, din 09/01/2024 emis de PRIMARIA COMUNEI BOSANCI;		
B1	Inscrierea posesiei, drept de PROPRIETATE, dobandit prin Lege, cota actuala 1/1, cota initiala 1/1	A1
	1) **NEIDENTIFICAT NEIDENTIFICAT**	
Act Normativ nr. 7, din 13/03/1996 emis de PARLAMENTUL ROMANIEI ((art.13));		
B2	Se noteaza mentiunea de proprietar neidentificat.	A1

C. Partea III. SARCINI .

Inscrieri privind dezmembramintele dreptului de proprietate, drepturi reale de garanţie şi sarcini	Referinţe
NU SUNT	

Document care conține date cu caracter personal, protejat de prevederile Regulamentului (UE) nr. 679/2016 și Legii 190/2018

Anexa Nr. 1 La Partea I

Teren

Nr cadastral	Suprafaţa (mp)*	Observaţii / Referinţe
	1.612	

* Suprafaţa este determinată in planul de proiecţie Stereo 70.

DETALII LINIARE IMOBIL

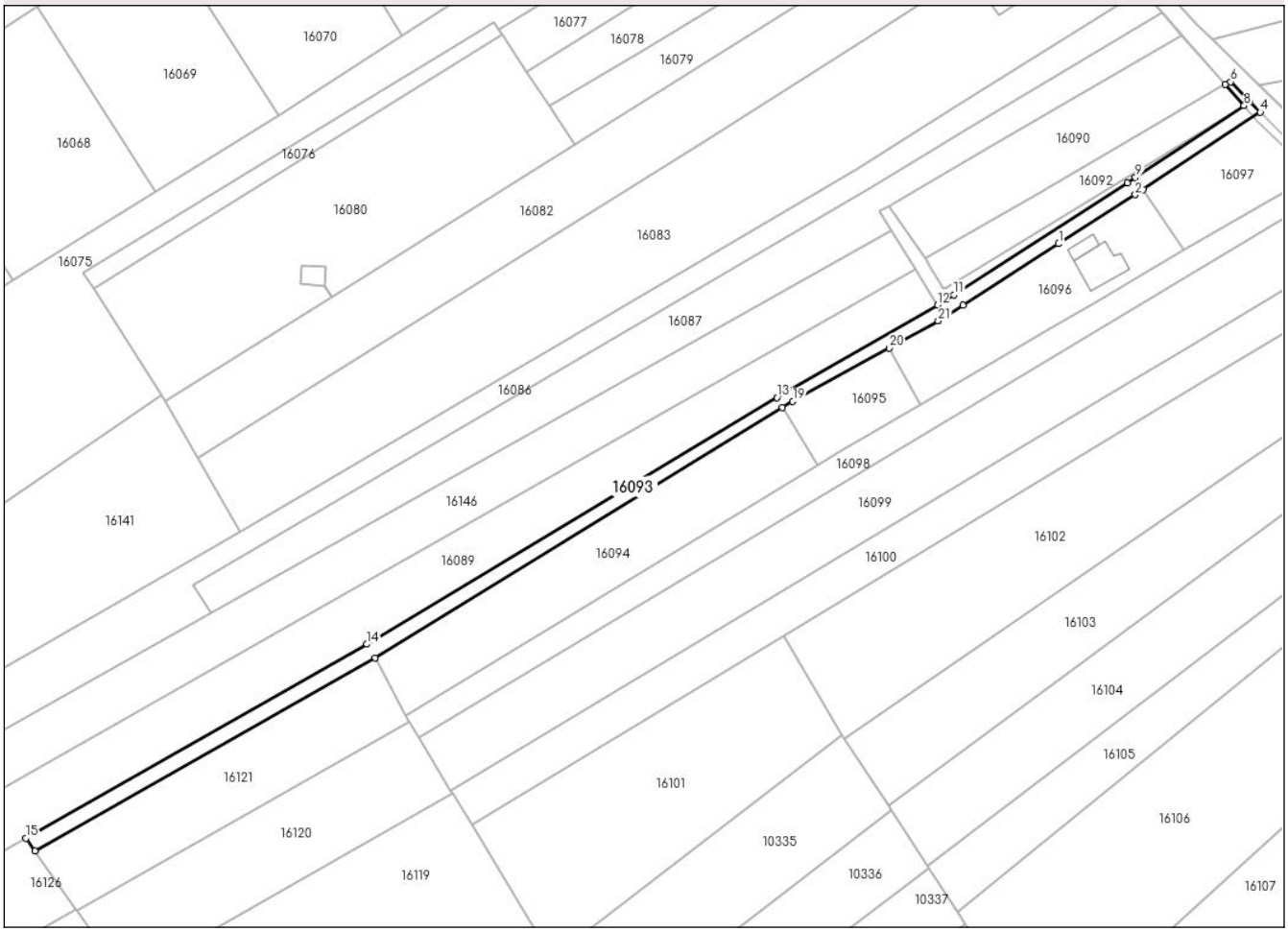

Date referitoare la teren

Crt	Categorie folosință	Intra vilan	Suprafaţa (mp)	Tarla	Parcelă	Nr. topo	Observaţii / Referinţe
1	drum	DA	406	-	-	-	Parte din pf 4099
2	drum	NU	1.206	46	659	-	

Lungime Segmente

1) Valorile lungimilor segmentelor sunt obţinute din proiecţie în plan.

Punct început	X / Y	Punct sfârşit	X / Y	Lungime segment (** (m)
1	596.274,619 673.874,729	2	596.296,134 673.888,499	25.544
3	596.298,385 673.889,986	4	596.331,221 673.911,665	39.347
5	596.328,367 673.914,574	6	596.322,918 673.920,129	7.781
7	596.321,439 673.919,434	8	596.326,701 673.913,474	7.95

Punct început	X / Y	Punct sfârşit	X / Y	Lungime segment (** (m)
2	596.296,134 673.888,499	3	596.298,385 673.889,986	2.698
4	596.331,221 673.911,665	5	596.328,367 673.914,574	4.075
6	596.322,918 673.920,129	7	596.321,439 673.919,434	1.634
8	596.326,701 673.913,474	9	596.296,182 673.893,324	36.571

Document care conține date cu caracter personal, protejat de prevederile Regulamentului (UE) nr. 679/2016 și Legii 190/2018

Punct început	X / Y	Punct sfârşit	X / Y	Lungime segment (** (m)
9	596.296,182 673.893,324	10	596.293,954 673.891,853	2.67
11	596.245,228 673.860,466	12	596.240,581 673.857,472	5.528
13	596.195,539 673.831,61	14	596.080,386 673.762,432	134.335
15	595.984,655 673.708,019	16	595.987,199 673.704,428	4.401
17	596.082,721 673.758,654	18	596.197,09 673.828,76	134.146
19	596.199,994 673.830,54	20	596.227,007 673.845,463	30.861
21	596.240,808 673.853,088	22	596.247,713 673.857,508	8.199

Punct început	X / Y	Punct sfârşit	X / Y	Lungime segment (** (m)
10	596.293,954 673.891,853	11	596.245,228 673.860,466	57.96
12	596.240,581 673.857,472	13	596.195,539 673.831,61	51.939
14	596.080,386 673.762,432	15	595.984,655 673.708,019	110.114
16	595.987,199 673.704,428	17	596.082,721 673.758,654	109.84
18	596.197,09 673.828,76	19	596.199,994 673.830,54	3.406
20	596.227,007 673.845,463	21	596.240,808 673.853,088	15.767
22	596.247,713 673.857,508	1	596.274,619 673.874,729	31.945

** Lungimile segmentelor sunt determinate în planul de proiecţie Stereo 70 şi sunt rotunjite la 1 milimetru.
*** Distanţa dintre puncte este formată din segmente cumulate ce sunt mai mici decât valoarea 1 milimetru.

Document care conține date cu caracter personal, protejat de prevederile Regulamentului (UE) nr. 679/2016 și Legii 190/2018

DATE DESPRE IMOBILUL NR. 16094

Oficiul de Cadastru şi Publicitate Imobiliară SUCEAVA
Biroul de Cadastru şi Publicitate Imobiliară Suceava

A. Partea I. Descrierea imobilului

TEREN Extravilan

Adresa: Jud. Suceava

Nr. Crt	Nr cadastral Nr. topografic	Suprafaţa* (mp)	Observaţii / Referinţe
A1	32948	2.500	Sector cadastral:45 Teren neimprejmuit;

B. Partea II. Proprietari şi acte

Inscrieri privitoare la dreptul de proprietate şi alte drepturi reale		Referinţe
16094 / 12/01/2024		
Act Notarial nr. 3290, din 26/11/2010 emis de BNP NEGURA ADINA-LOREDANA;		
B1	Intabulare, drept de PROPRIETATE, dobandit prin Iesire Din Indiviziune, cota actuala 1/1, cota initiala 1/1	A1
	1) **CARP EUDOCHIA**	

C. Partea III. SARCINI .

Inscrieri privind dezmembramintele dreptului de proprietate, drepturi reale de garanţie şi sarcini	Referinţe
NU SUNT	

Anexa Nr. 1 La Partea I

Teren

Nr cadastral	Suprafaţa (mp)*	Observaţii / Referinţe
32948	2.500	

* Suprafaţa este determinată in planul de proiecţie Stereo 70.

DETALII LINIARE IMOBIL

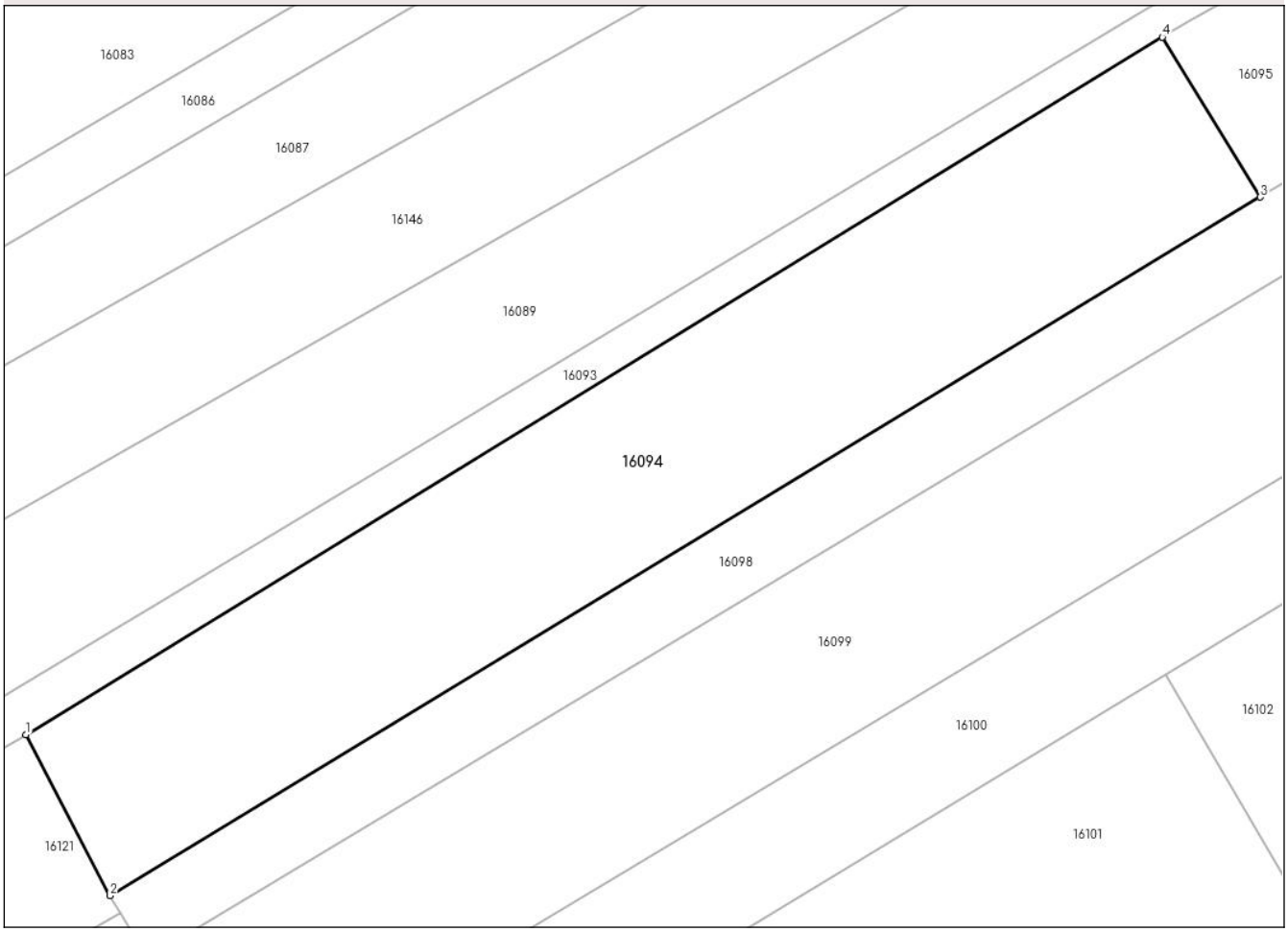

Date referitoare la teren

Crt	Categorie folosință	Intra vilan	Suprafaţa (mp)	Tarla	Parcelă	Nr. topo	Observaţii / Referinţe
1	arabil	NU	2.500	46	659	-	

Lungime Segmente
1) Valorile lungimilor segmentelor sunt obţinute din proiecţie în plan.

Punct început	X / Y	Punct sfârşit	X / Y	Lungime segment (** (m)
1	596.082,721 673.758,654	2	596.091,197 673.742,449	18.288
2	596.091,197 673.742,449	3	596.206,942 673.812,687	135.389
3	596.206,942 673.812,687	4	596.197,09 673.828,76	18.852
4	596.197,09 673.828,76	1	596.082,721 673.758,654	134.146

**** Lungimile segmentelor sunt determinate în planul de proiecţie Stereo 70 şi sunt rotunjite la 1 milimetru.**

Document care conține date cu caracter personal, protejat de prevederile Regulamentului (UE) nr. 679/2016 și Legii 190/2018

***** Distanţa dintre puncte este formată din segmente cumulate ce sunt mai mici decât valoarea 1 milimetru.**

DATE DESPRE IMOBILUL NR. 16095

Oficiul de Cadastru şi Publicitate Imobiliară SUCEAVA
Biroul de Cadastru şi Publicitate Imobiliară Suceava

A. Partea I. Descrierea imobilului

TEREN Extravilan

Adresa: Jud. Suceava

Nr. Crt	Nr cadastral Nr. topografic	Suprafaţa* (mp)	Observaţii / Referinţe
A1		626	Sector cadastral:45 Teren neimprejmuit;

B. Partea II. Proprietari şi acte

Inscrieri privitoare la dreptul de proprietate şi alte drepturi reale		Referinţe
16095 / 12/01/2024		
Act Administrativ nr. 210, din 09/01/2024 emis de PRIMARIA COMUNEI BOSANCI;		
B1	Inscrierea posesiei, drept de PROPRIETATE, dobandit prin Lege, cota actuala 1/1, cota initiala 1/1	A1
	1) **NEIDENTIFICAT NEIDENTIFICAT**	
Act Normativ nr. 7, din 13/03/1996 emis de PARLAMENTUL ROMANIEI ((art.13));		
B2	Se noteaza mentiunea de proprietar neidentificat.	A1

C. Partea III. SARCINI .

Inscrieri privind dezmembramintele dreptului de proprietate, drepturi reale de garanţie şi sarcini	Referinţe
NU SUNT	

Document care conține date cu caracter personal, protejat de prevederile Regulamentului (UE) nr. 679/2016 și Legii 190/2018

Anexa Nr. 1 La Partea I

Teren

Nr cadastral	Suprafaţa (mp)*	Observaţii / Referinţe
	626	

* Suprafaţa este determinată in planul de proiecţie Stereo 70.

DETALII LINIARE IMOBIL

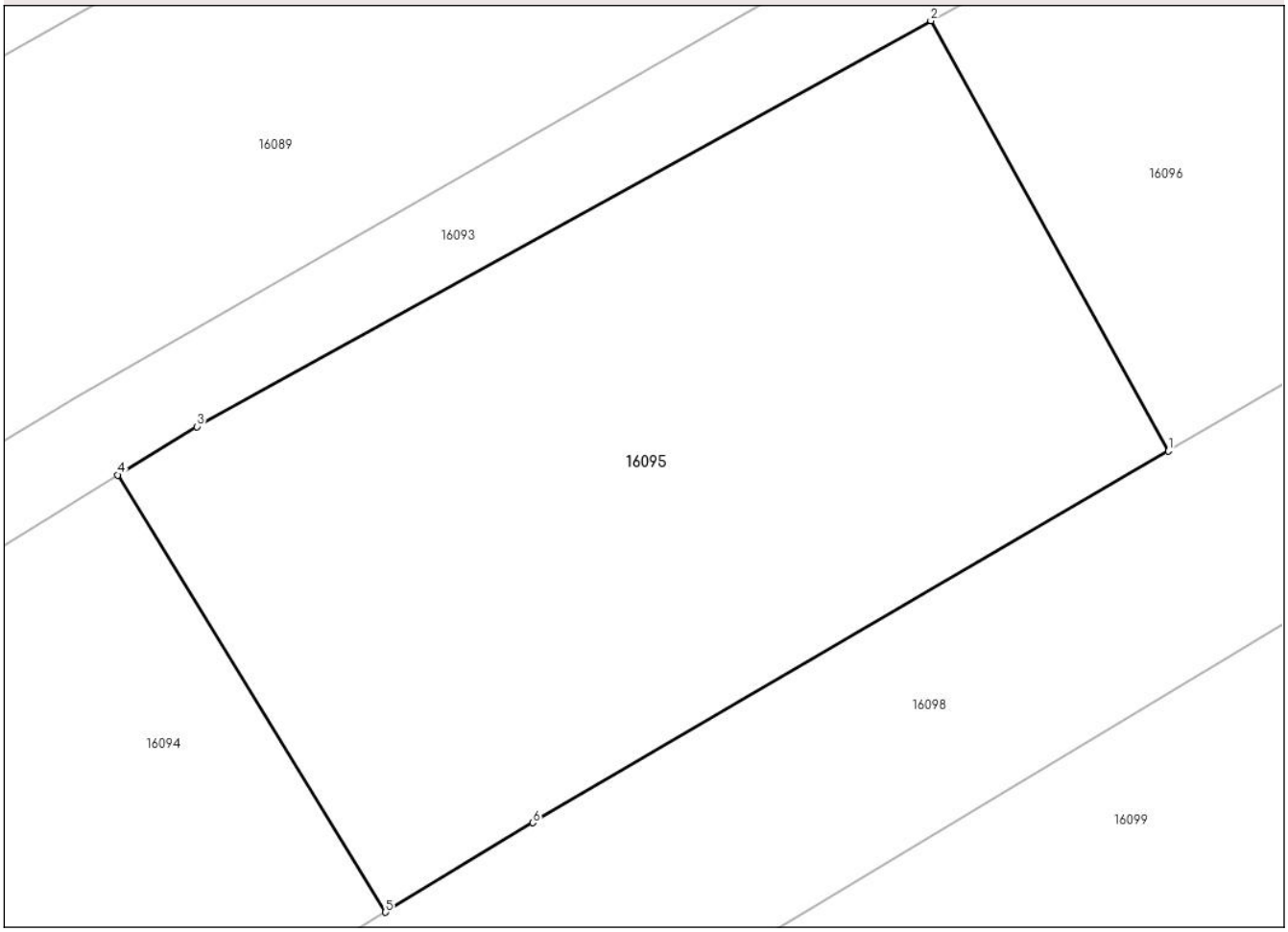

Date referitoare la teren

Crt	Categorie folosință	Intra vilan	Suprafaţa (mp)	Tarla	Parcelă	Nr. topo	Observaţii / Referinţe
1	arabil	NU	626	46	659	-	

Lungime Segmente
1) Valorile lungimilor segmentelor sunt obţinute din proiecţie în plan.

Punct început	X / Y	Punct sfârşit	X / Y	Lungime segment (** (m)
1	596.235,746 673.829,644	2	596.227,007 673.845,463	18.072
2	596.227,007 673.845,463	3	596.199,994 673.830,54	30.861
3	596.199,994 673.830,54	4	596.197,09 673.828,76	3.406
4	596.197,09 673.828,76	5	596.206,942 673.812,687	18.852
5	596.206,942 673.812,687	6	596.212,361 673.815,975	6.338

Document care conține date cu caracter personal, protejat de prevederile Regulamentului (UE) nr. 679/2016 și Legii 190/2018

Punct început	X / Y	Punct sfârşit	X / Y	Lungime segment (** (m)
6	596.212,361 673.815,975	1	596.235,746 673.829,644	27.087

** Lungimile segmentelor sunt determinate în planul de proiecţie Stereo 70 şi sunt rotunjite la 1 milimetru.
*** Distanţa dintre puncte este formată din segmente cumulate ce sunt mai mici decât valoarea 1 milimetru.

Document care conține date cu caracter personal, protejat de prevederile Regulamentului (UE) nr. 679/2016 și Legii 190/2018

DATE DESPRE IMOBILUL NR. 16096

Oficiul de Cadastru şi Publicitate Imobiliară SUCEAVA
Biroul de Cadastru şi Publicitate Imobiliară Suceava

A. Partea I. Descrierea imobilului

TEREN Necunoscut

Adresa: Loc. Cumparatura, Str Plaiului, Nr. 66, Jud. Suceava

Nr. Crt	Nr cadastral Nr. topografic	Suprafaţa* (mp)	Observaţii / Referinţe
A1	30671	1.600	Sector cadastral:45 Teren neimprejmuit;

Construcţii

Crt	Nr cadastral Nr. topografic	Adresa	Observaţii / Referinţe
A1.1		Loc. Cumparatura, Str Plaiului, Nr. 66, Jud. Suceava	Nr. niveluri:2; S. construita la sol:110 mp; S. construita desfasurata:220 mp; LOCUINTA
A1.2		Loc. Cumparatura, Str Plaiului, Nr. 66, Jud. Suceava	Nr. niveluri:1; S. construita la sol:30 mp; S. construita desfasurata:30 mp; ANEXA

B. Partea II. Proprietari şi acte

Inscrieri privitoare la dreptul de proprietate şi alte drepturi reale		Referinţe
3268 / 04/02/2010		
Act Notarial nr. 4876, din 13/11/2008 emis de BNP;		
B1	Intabulare, drept de PROPRIETATE, dobandit prin Conventie, cota actuala 1/1, cota initiala 1/1	A1
	1) **DARIE TIMOTEI**, Se noteza lipsa CNP 2) **DARIE MARINELA**, Se noteza lipsa CNP	
16096 / 12/01/2024		
Act Administrativ nr. 210, din 09/01/2024 emis de PRIMARIA COMUNEI BOSANCI;		
B2	Intabulare, drept de PROPRIETATE, dobandit prin Lege, cota actuala 1/1, cota initiala 1/1	A1.1, A1.2
	1) **DARIE TIMOTEI**, Se noteza lipsa CNP 2) **DARIE MARINELA**, Se noteza lipsa CNP	

C. Partea III. SARCINI .

Inscrieri privind dezmembramintele dreptului de proprietate, drepturi reale de garanţie şi sarcini	Referinţe
NU SUNT	

Document care conține date cu caracter personal, protejat de prevederile Regulamentului (UE) nr. 679/2016 și Legii 190/2018

Anexa Nr. 1 La Partea I

Teren

Nr cadastral	Suprafaţa (mp)*	Observaţii / Referinţe
30671	1.600	

* Suprafaţa este determinată in planul de proiecţie Stereo 70.

DETALII LINIARE IMOBIL

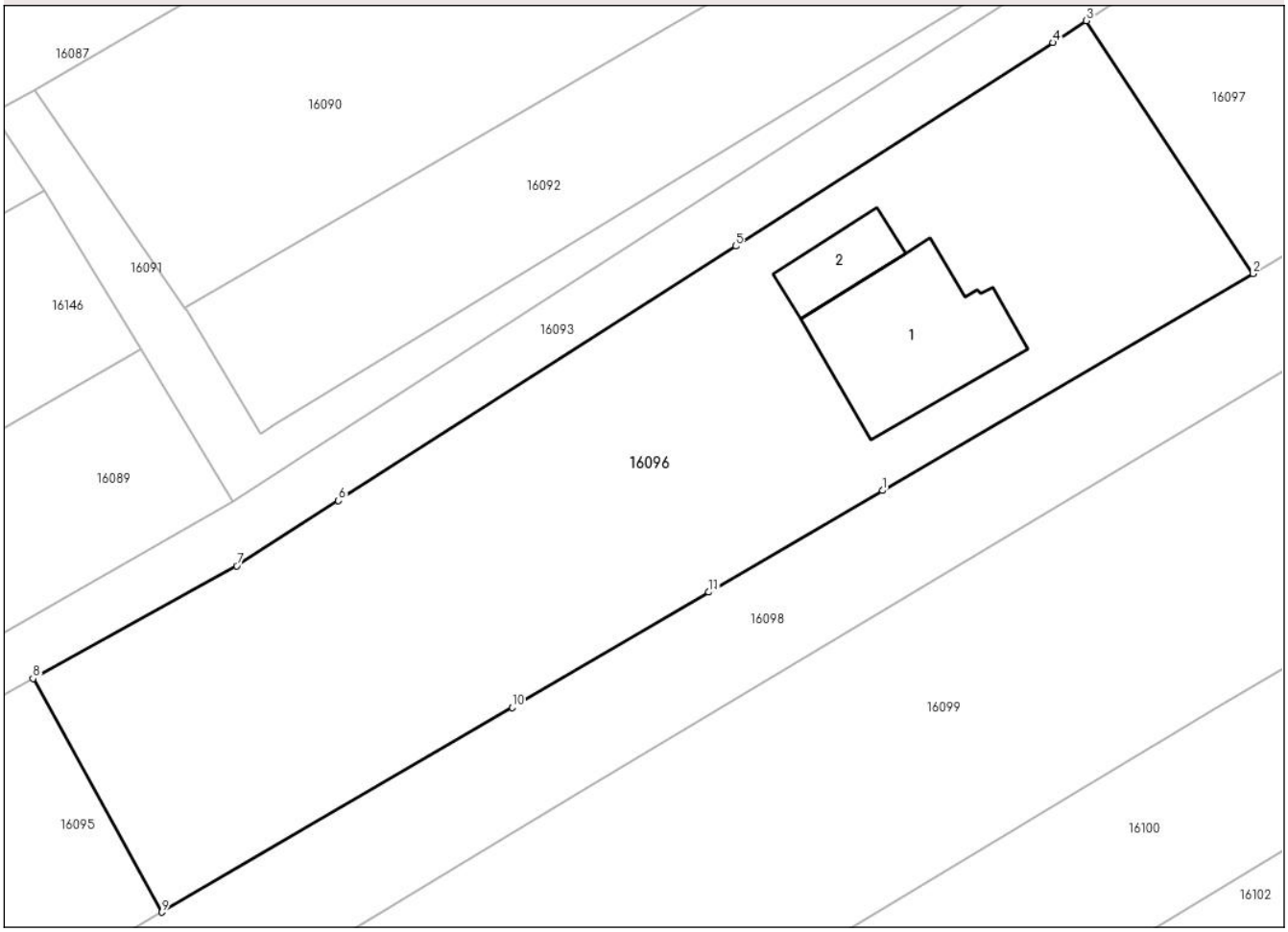

Date referitoare la teren

Crt	Categorie folosință	Intra vilan	Suprafaţa (mp)	Tarla	Parcelă	Nr. topo	Observaţii / Referinţe
1	curti constructii	DA	570	-	-	-	
2	arabil	DA	570	-	-	-	
3	arabil	NU	460	46	659	-	

Date referitoare la construcţii

Crt	Număr	Destinaţie construcţie	Supraf. (mp)	Situaţie juridică	Observaţii / Referinţe
A1.1		constructii de locuinte	110	Cu acte	Nr. niveluri:2; S. construita la sol:110 mp; S. construita desfasurata:220 mp; LOCUINTA
A1.2		constructii anexa	30	Cu acte	Nr. niveluri:1; S. construita la sol:30 mp; S. construita desfasurata:30 mp; ANEXA

Lungime Segmente

1) Valorile lungimilor segmentelor sunt obţinute din proiecţie în plan.

Punct început	X / Y	Punct sfârşit	X / Y	Lungime segment (** (m)
1	596.284,575 673.858,186	2	596.309,689 673.872,865	29.089

Document care conține date cu caracter personal, protejat de prevederile Regulamentului (UE) nr. 679/2016 și Legii 190/2018

Punct început	X / Y	Punct sfârşit	X / Y	Lungime segment (** (m)
2	596.309,689 673.872,865	3	596.298,385 673.889,986	20.516
3	596.298,385 673.889,986	4	596.296,134 673.888,499	2.698
4	596.296,134 673.888,499	5	596.274,619 673.874,729	25.544
5	596.274,619 673.874,729	6	596.247,713 673.857,508	31.945
6	596.247,713 673.857,508	7	596.240,808 673.853,088	8.199
7	596.240,808 673.853,088	8	596.227,007 673.845,463	15.767
8	596.227,007 673.845,463	9	596.235,746 673.829,644	18.072
9	596.235,746 673.829,644	10	596.259,47 673.843,511	27.479
10	596.259,47 673.843,511	11	596.272,801 673.851,303	15.441
11	596.272,801 673.851,303	1	596.284,575 673.858,186	13.638

** Lungimile segmentelor sunt determinate în planul de proiecţie Stereo 70 şi sunt rotunjite la 1 milimetru.
*** Distanţa dintre puncte este formată din segmente cumulate ce sunt mai mici decât valoarea 1 milimetru.

Document care conține date cu caracter personal, protejat de prevederile Regulamentului (UE) nr. 679/2016 și Legii 190/2018

DATE DESPRE IMOBILUL NR. 16097

Oficiul de Cadastru şi Publicitate Imobiliară SUCEAVA
Biroul de Cadastru şi Publicitate Imobiliară Suceava

A. Partea I. Descrierea imobilului

TEREN Intravilan

Adresa: Loc. Cumparatura, Jud. Suceava

Nr. Crt	Nr cadastral Nr. topografic	Suprafaţa* (mp)	Observaţii / Referinţe
A1	30670	900	Sector cadastral:45 Teren neimprejmuit;

B. Partea II. Proprietari şi acte

Inscrieri privitoare la dreptul de proprietate şi alte drepturi reale		Referinţe
3268 / 04/02/2010		
Act Notarial nr. 4876, din 13/11/2008 emis de BNP;		
B1	Intabulare, drept de PROPRIETATEbun comun, dobandit prin Conventie, cota actuala 1/1, cota initiala 1/1	A1
	1) **DARIE TIMOTEI**, Se noteza lipsa CNP 2) **DARIE MARINELA**, Se noteza lipsa CNP	

C. Partea III. SARCINI .

Inscrieri privind dezmembramintele dreptului de proprietate, drepturi reale de garanţie şi sarcini	Referinţe
NU SUNT	

Document care conține date cu caracter personal, protejat de prevederile Regulamentului (UE) nr. 679/2016 și Legii 190/2018

Anexa Nr. 1 La Partea I

Teren

Nr cadastral	Suprafaţa (mp)*	Observaţii / Referinţe
30670	900	

* Suprafaţa este determinată in planul de proiecţie Stereo 70.

DETALII LINIARE IMOBIL

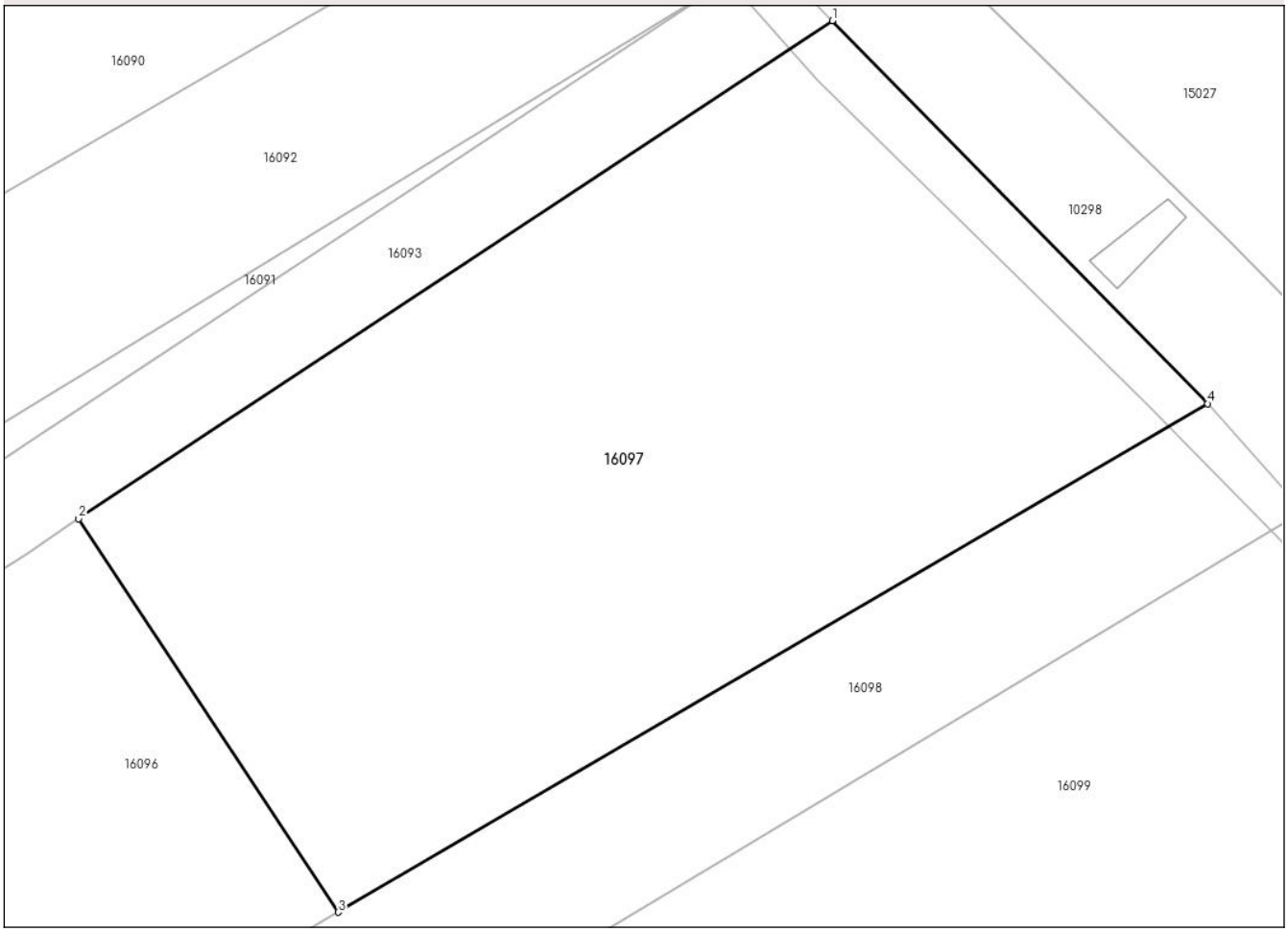

Date referitoare la teren

Crt	Categorie folosință	Intra vilan	Suprafaţa (mp)	Tarla	Parcelă	Nr. topo	Observaţii / Referinţe
1	arabil	DA	900	-	-	-	

Lungime Segmente
1) Valorile lungimilor segmentelor sunt obţinute din proiecţie în plan.

Punct început	X / Y	Punct sfârşit	X / Y	Lungime segment (** (m)
1	596.331,221 673.911,665	2	596.298,385 673.889,986	39.347
2	596.298,385 673.889,986	3	596.309,689 673.872,865	20.516
3	596.309,689 673.872,865	4	596.347,562 673.895,003	43.869
4	596.347,562 673.895,003	1	596.331,221 673.911,665	23.338

**** Lungimile segmentelor sunt determinate în planul de proiecţie Stereo 70 şi sunt rotunjite la 1 milimetru.**

Document care conține date cu caracter personal, protejat de prevederile Regulamentului (UE) nr. 679/2016 și Legii 190/2018

***** Distanţa dintre puncte este formată din segmente cumulate ce sunt mai mici decât valoarea 1 milimetru.**

Document care conține date cu caracter personal, protejat de prevederile Regulamentului (UE) nr. 679/2016 și Legii 190/2018

DATE DESPRE IMOBILUL NR. 16098

Oficiul de Cadastru şi Publicitate Imobiliară SUCEAVA
Biroul de Cadastru şi Publicitate Imobiliară Suceava

A. Partea I. Descrierea imobilului

TEREN Necunoscut

Adresa: Loc. Cumparatura, Jud. Suceava

Nr. Crt	Nr cadastral Nr. topografic	Suprafaţa* (mp)	Observaţii / Referinţe
A1		2.185	Sector cadastral:45 Teren neimprejmuit;

B. Partea II. Proprietari şi acte

Inscrieri privitoare la dreptul de proprietate şi alte drepturi reale		Referinţe
16098 / 12/01/2024		
Act Administrativ nr. 210, din 09/01/2024 emis de PRIMARIA COMUNEI BOSANCI;		
B1	Inscrierea posesiei, drept de PROPRIETATE, dobandit prin Lege, cota actuala 1/1, cota initiala 1/1	A1
	1) **NEIDENTIFICAT NEIDENTIFICAT**	
Act Normativ nr. 7, din 13/03/1996 emis de PARLAMENTUL ROMANIEI ((art.13));		
B2	Se noteaza mentiunea de proprietar neidentificat.	A1

C. Partea III. SARCINI .

Inscrieri privind dezmembramintele dreptului de proprietate, drepturi reale de garanţie şi sarcini	Referinţe
NU SUNT	

Document care conține date cu caracter personal, protejat de prevederile Regulamentului (UE) nr. 679/2016 și Legii 190/2018

Anexa Nr. 1 La Partea I

Teren

Nr cadastral	Suprafaţa (mp)*	Observaţii / Referinţe
	2.185	

* Suprafaţa este determinată in planul de proiecţie Stereo 70.

DETALII LINIARE IMOBIL

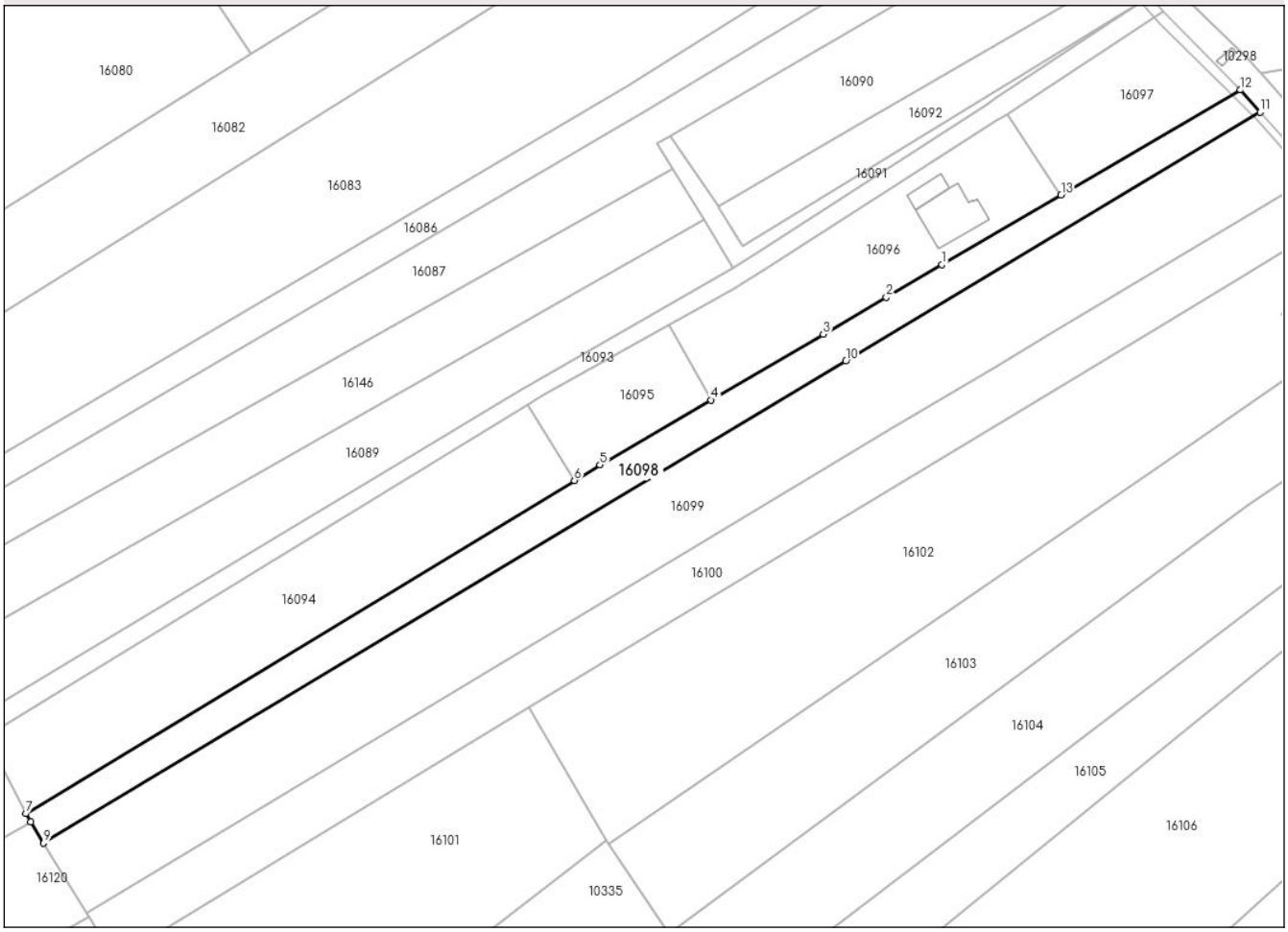

Date referitoare la teren

Crt	Categorie folosință	Intra vilan	Suprafaţa (mp)	Tarla	Parcelă	Nr. topo	Observaţii / Referinţe
1	arabil	DA	687	-	-	-	Parte din pf 4099
2	arabil	NU	1.498	46	659	-	

Lungime Segmente
1) Valorile lungimilor segmentelor sunt obţinute din proiecţie în plan.

Punct început	X / Y	Punct sfârşit	X / Y	Lungime segment (** (m)
1	596.284,575 673.858,186	2	596.272,801 673.851,303	13.638
2	596.272,801 673.851,303	3	596.259,47 673.843,511	15.441
3	596.259,47 673.843,511	4	596.235,746 673.829,644	27.479
4	596.235,746 673.829,644	5	596.212,361 673.815,975	27.087

Document care conține date cu caracter personal, protejat de prevederile Regulamentului (UE) nr. 679/2016 și Legii 190/2018

Punct început	X / Y	Punct sfârşit	X / Y	Lungime segment (** (m)
5	596.212,361 673.815,975	6	596.206,942 673.812,687	6.338
6	596.206,942 673.812,687	7	596.091,197 673.742,449	135.389
7	596.091,197 673.742,449	8	596.092,237 673.740,736	2.004
8	596.092,237 673.740,736	9	596.094,953 673.736,259	5.236
9	596.094,953 673.736,259	10	596.264,242 673.837,831	197.422
10	596.264,242 673.837,831	11	596.351,725 673.890,32	102.021
11	596.351,725 673.890,32	12	596.347,562 673.895,003	6.266
12	596.347,562 673.895,003	13	596.309,689 673.872,865	43.869
13	596.309,689 673.872,865	1	596.284,575 673.858,186	29.089

** Lungimile segmentelor sunt determinate în planul de proiecţie Stereo 70 şi sunt rotunjite la 1 milimetru.
*** Distanţa dintre puncte este formată din segmente cumulate ce sunt mai mici decât valoarea 1 milimetru.

Document care conține date cu caracter personal, protejat de prevederile Regulamentului (UE) nr. 679/2016 și Legii 190/2018

DATE DESPRE IMOBILUL NR. 16099

Oficiul de Cadastru şi Publicitate Imobiliară SUCEAVA
Biroul de Cadastru şi Publicitate Imobiliară Suceava

A. Partea I. Descrierea imobilului

TEREN Necunoscut

Adresa: Loc. Cumparatura, Jud. Suceava

Nr. Crt	Nr cadastral Nr. topografic	Suprafaţa* (mp)	Observaţii / Referinţe
A1	35654	5.200	Sector cadastral:45 Teren neimprejmuit;

B. Partea II. Proprietari şi acte

Inscrieri privitoare la dreptul de proprietate şi alte drepturi reale		Referinţe
29743 / 15/09/2008		
Act Notarial nr. 4965, din 12/09/2008 emis de BNP;		
B1	Intabulare, drept de PROPRIETATEbun propriu, dobandit prin Conventie, cota actuala 1/1, cota initiala 1/1	A1
	1) **ANTONIAC DUMITRU-MIHAI**, Se noteza lipsa CNP	

C. Partea III. SARCINI .

Inscrieri privind dezmembramintele dreptului de proprietate, drepturi reale de garanţie şi sarcini	Referinţe
NU SUNT	

Document care conține date cu caracter personal, protejat de prevederile Regulamentului (UE) nr. 679/2016 și Legii 190/2018

Anexa Nr. 1 La Partea I

Teren

Nr cadastral	Suprafaţa (mp)*	Observaţii / Referinţe
35654	5.200	

* Suprafaţa este determinată in planul de proiecţie Stereo 70.

DETALII LINIARE IMOBIL

Date referitoare la teren

Crt	Categorie folosință	Intra vilan	Suprafaţa (mp)	Tarla	Parcelă	Nr. topo	Observaţii / Referinţe
1	arabil	DA	1.762	-	-	-	
2	arabil	NU	3.433	46	659	-	
3	arabil	NU	5	46	659	-	

Lungime Segmente
1) Valorile lungimilor segmentelor sunt obţinute din proiecţie în plan.

Punct început	X / Y	Punct sfârşit	X / Y	Lungime segment (** (m)
1	596.103,915 673.721,491	2	596.275,493 673.824,436	200.092
2	596.275,493 673.824,436	3	596.295,838 673.836,643	23.726
3	596.295,838 673.836,643	4	596.307,512 673.843,647	13.614
4	596.307,512 673.843,647	5	596.363,405 673.877,182	65.181

Document care conține date cu caracter personal, protejat de prevederile Regulamentului (UE) nr. 679/2016 și Legii 190/2018

Punct început	X / Y	Punct sfârşit	X / Y	Lungime segment (** (m)
5	596.363,405 673.877,182	6	596.351,725 673.890,32	17.579
6	596.351,725 673.890,32	7	596.264,242 673.837,831	102.021
7	596.264,242 673.837,831	8	596.094,953 673.736,259	197.422
8	596.094,953 673.736,259	1	596.103,915 673.721,491	17.275

** Lungimile segmentelor sunt determinate în planul de proiecţie Stereo 70 şi sunt rotunjite la 1 milimetru.
*** Distanţa dintre puncte este formată din segmente cumulate ce sunt mai mici decât valoarea 1 milimetru.

Document care conține date cu caracter personal, protejat de prevederile Regulamentului (UE) nr. 679/2016 și Legii 190/2018

DATE DESPRE IMOBILUL NR. 16100

Oficiul de Cadastru şi Publicitate Imobiliară SUCEAVA
Biroul de Cadastru şi Publicitate Imobiliară Suceava

A. Partea I. Descrierea imobilului

TEREN Necunoscut

Adresa: Loc. Cumparatura, Jud. Suceava

Nr. Crt	Nr cadastral Nr. topografic	Suprafaţa* (mp)	Observaţii / Referinţe
A1		3.300	Sector cadastral:45 Teren neimprejmuit;

B. Partea II. Proprietari şi acte

Inscrieri privitoare la dreptul de proprietate şi alte drepturi reale		Referinţe
16100 / 12/01/2024		
Act Administrativ nr. 2087, din 15/12/2003 emis de COMISIA JUDETEANA SUCEAVA;		
B1	Intabulare, drept de PROPRIETATE, dobandit prin Reconstituire, cota actuala 1/1, cota initiala 1/1	A1
	1) **IEREMIE ION**	

C. Partea III. SARCINI .

Inscrieri privind dezmembramintele dreptului de proprietate, drepturi reale de garanţie şi sarcini	Referinţe
NU SUNT	

Document care conține date cu caracter personal, protejat de prevederile Regulamentului (UE) nr. 679/2016 și Legii 190/2018

Anexa Nr. 1 La Partea I

Teren

Nr cadastral	Suprafaţa (mp)*	Observaţii / Referinţe
	3.300	

* Suprafaţa este determinată in planul de proiecţie Stereo 70.

DETALII LINIARE IMOBIL

Date referitoare la teren

Crt	Categorie folosință	Intra vilan	Suprafaţa (mp)	Tarla	Parcelă	Nr. topo	Observaţii / Referinţe
1	arabil	DA	682	-	-	-	Parte din pf 4098
2	arabil	DA	15	-	-	-	
3	arabil	NU	2.603	46	659	-	

Lungime Segmente
1) Valorile lungimilor segmentelor sunt obţinute din proiecţie în plan.

Punct început	X / Y	Punct sfârşit	X / Y	Lungime segment (** (m)
1	596.346,286 673.854,73	2	596.370,385 673.869,303	28.163
2	596.370,385 673.869,303	3	596.363,405 673.877,182	10.526
3	596.363,405 673.877,182	4	596.307,512 673.843,647	65.181
4	596.307,512 673.843,647	5	596.295,838 673.836,643	13.614

Document care conține date cu caracter personal, protejat de prevederile Regulamentului (UE) nr. 679/2016 și Legii 190/2018

Punct început	X / Y	Punct sfârşit	X / Y	Lungime segment (** (m)
5	596.295,838 673.836,643	6	596.275,493 673.824,436	23.726
6	596.275,493 673.824,436	7	596.103,915 673.721,491	200.092
7	596.103,915 673.721,491	8	596.104,442 673.720,646	0.996
8	596.104,442 673.720,646	9	596.109,947 673.711,818	10.404
9	596.109,947 673.711,818	10	596.197,462 673.764,738	102.271
10	596.197,462 673.764,738	11	596.314,618 673.835,581	136.91
11	596.314,618 673.835,581	1	596.346,286 673.854,73	37.007

** Lungimile segmentelor sunt determinate în planul de proiecţie Stereo 70 şi sunt rotunjite la 1 milimetru.
*** Distanţa dintre puncte este formată din segmente cumulate ce sunt mai mici decât valoarea 1 milimetru.

Document care conține date cu caracter personal, protejat de prevederile Regulamentului (UE) nr. 679/2016 și Legii 190/2018

DATE DESPRE IMOBILUL NR. 16101

Oficiul de Cadastru şi Publicitate Imobiliară SUCEAVA
Biroul de Cadastru şi Publicitate Imobiliară Suceava

A. Partea I. Descrierea imobilului

TEREN Extravilan

Adresa: Jud. Suceava

Nr. Crt	Nr cadastral Nr. topografic	Suprafaţa* (mp)	Observaţii / Referinţe
A1		3.868	Sector cadastral:45 Teren neimprejmuit;

B. Partea II. Proprietari şi acte

Inscrieri privitoare la dreptul de proprietate şi alte drepturi reale		Referinţe
16101 / 12/01/2024		
Act Administrativ nr. 210, din 09/01/2024 emis de PRIMARIA COMUNEI BOSANCI;		
B1	Inscrierea posesiei, drept de PROPRIETATE, dobandit prin Lege, cota actuala 1/1, cota initiala 1/1	A1
	1) **NEIDENTIFICAT NEIDENTIFICAT**	
Act Normativ nr. 7, din 13/03/1996 emis de PARLAMENTUL ROMANIEI ((art.13));		
B2	Se noteaza mentiunea de proprietar neidentificat.	A1

C. Partea III. SARCINI .

Inscrieri privind dezmembramintele dreptului de proprietate, drepturi reale de garanţie şi sarcini	Referinţe
NU SUNT	

Document care conține date cu caracter personal, protejat de prevederile Regulamentului (UE) nr. 679/2016 și Legii 190/2018

Anexa Nr. 1 La Partea I

Teren

Nr cadastral	Suprafaţa (mp)*	Observaţii / Referinţe
	3.868	

* Suprafaţa este determinată in planul de proiecţie Stereo 70.

DETALII LINIARE IMOBIL

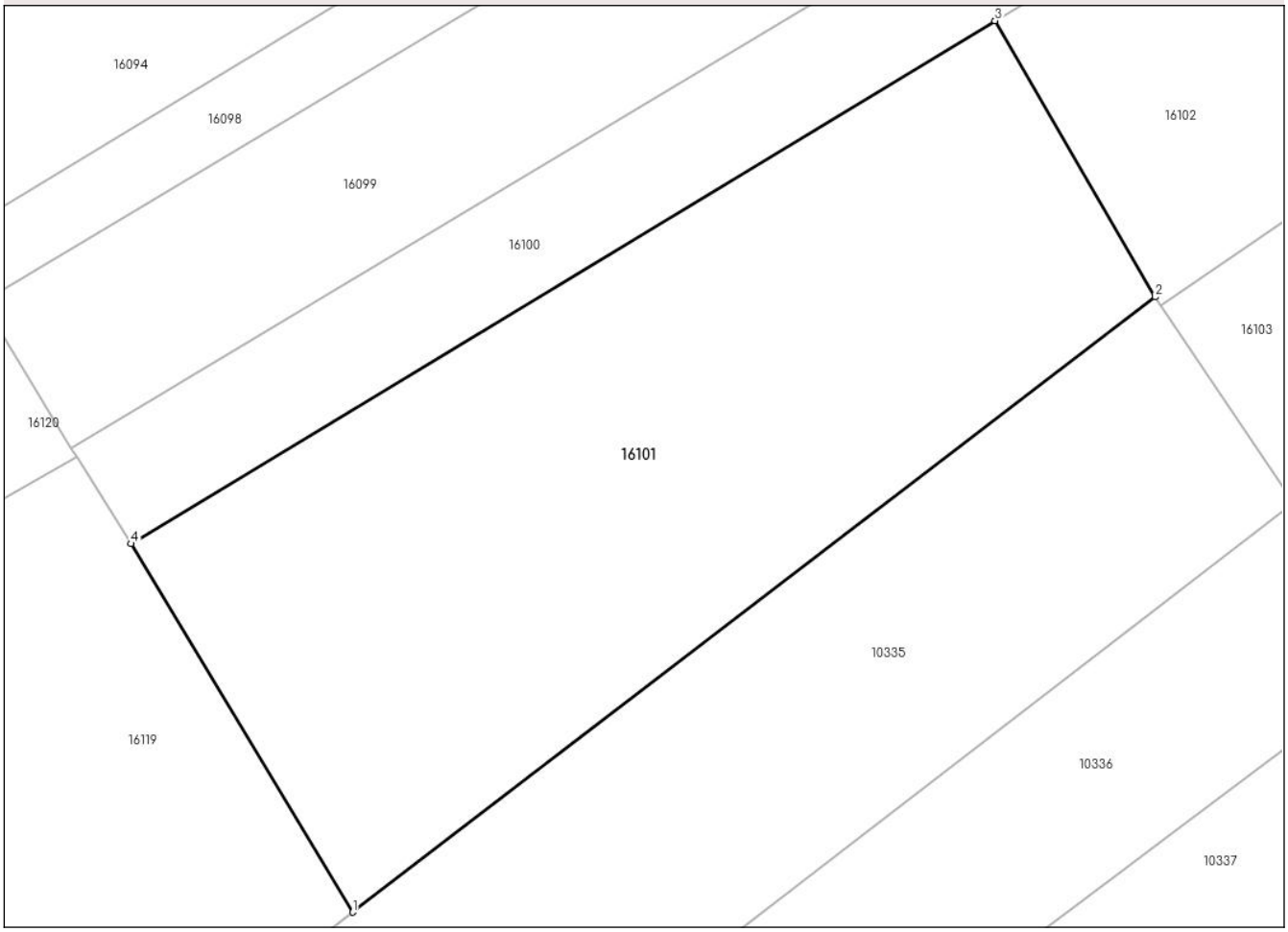

Date referitoare la teren

Crt	Categorie folosință	Intra vilan	Suprafaţa (mp)	Tarla	Parcelă	Nr. topo	Observaţii / Referinţe
1	arabil	NU	3.868	46	659	-	

Lungime Segmente
1) Valorile lungimilor segmentelor sunt obţinute din proiecţie în plan.

Punct început	X / Y	Punct sfârşit	X / Y	Lungime segment (** (m)
1	596.132,408 673.674,538	2	596.213,704 673.736,78	102.387
2	596.213,704 673.736,78	3	596.197,462 673.764,738	32.333
3	596.197,462 673.764,738	4	596.109,947 673.711,818	102.271
4	596.109,947 673.711,818	1	596.132,408 673.674,538	43.523

**** Lungimile segmentelor sunt determinate în planul de proiecţie Stereo 70 şi sunt rotunjite la 1 milimetru.**

Document care conține date cu caracter personal, protejat de prevederile Regulamentului (UE) nr. 679/2016 și Legii 190/2018

***** Distanţa dintre puncte este formată din segmente cumulate ce sunt mai mici decât valoarea 1 milimetru.**

Document care conține date cu caracter personal, protejat de prevederile Regulamentului (UE) nr. 679/2016 și Legii 190/2018

DATE DESPRE IMOBILUL NR. 16102

Oficiul de Cadastru şi Publicitate Imobiliară SUCEAVA
Biroul de Cadastru şi Publicitate Imobiliară Suceava

A. Partea I. Descrierea imobilului

TEREN Necunoscut

Adresa: Loc. Cumparatura, Str Plaiului, Nr. 70, Jud. Suceava

Nr. Crt	Nr cadastral Nr. topografic	Suprafaţa* (mp)	Observaţii / Referinţe
A1		5.592	Sector cadastral:45 Teren neimprejmuit;

B. Partea II. Proprietari şi acte

Inscrieri privitoare la dreptul de proprietate şi alte drepturi reale		Referinţe
16102 / 12/01/2024		
Act Administrativ nr. 210, din 09/01/2024 emis de PRIMARIA COMUNEI BOSANCI;		
B1	Inscrierea posesiei, drept de PROPRIETATE, dobandit prin Lege, cota actuala 1/1, cota initiala 1/1	A1
	1) **NEIDENTIFICAT NEIDENTIFICAT**	
Act Normativ nr. 7, din 13/03/1996 emis de PARLAMENTUL ROMANIEI ((art.13));		
B2	Se noteaza mentiunea de proprietar neidentificat.	A1

C. Partea III. SARCINI .

Inscrieri privind dezmembramintele dreptului de proprietate, drepturi reale de garanţie şi sarcini	Referinţe
NU SUNT	

Document care conține date cu caracter personal, protejat de prevederile Regulamentului (UE) nr. 679/2016 și Legii 190/2018

Anexa Nr. 1 La Partea I

Teren

Nr cadastral	Suprafaţa (mp)*	Observaţii / Referinţe
	5.592	

* Suprafaţa este determinată in planul de proiecţie Stereo 70.

DETALII LINIARE IMOBIL

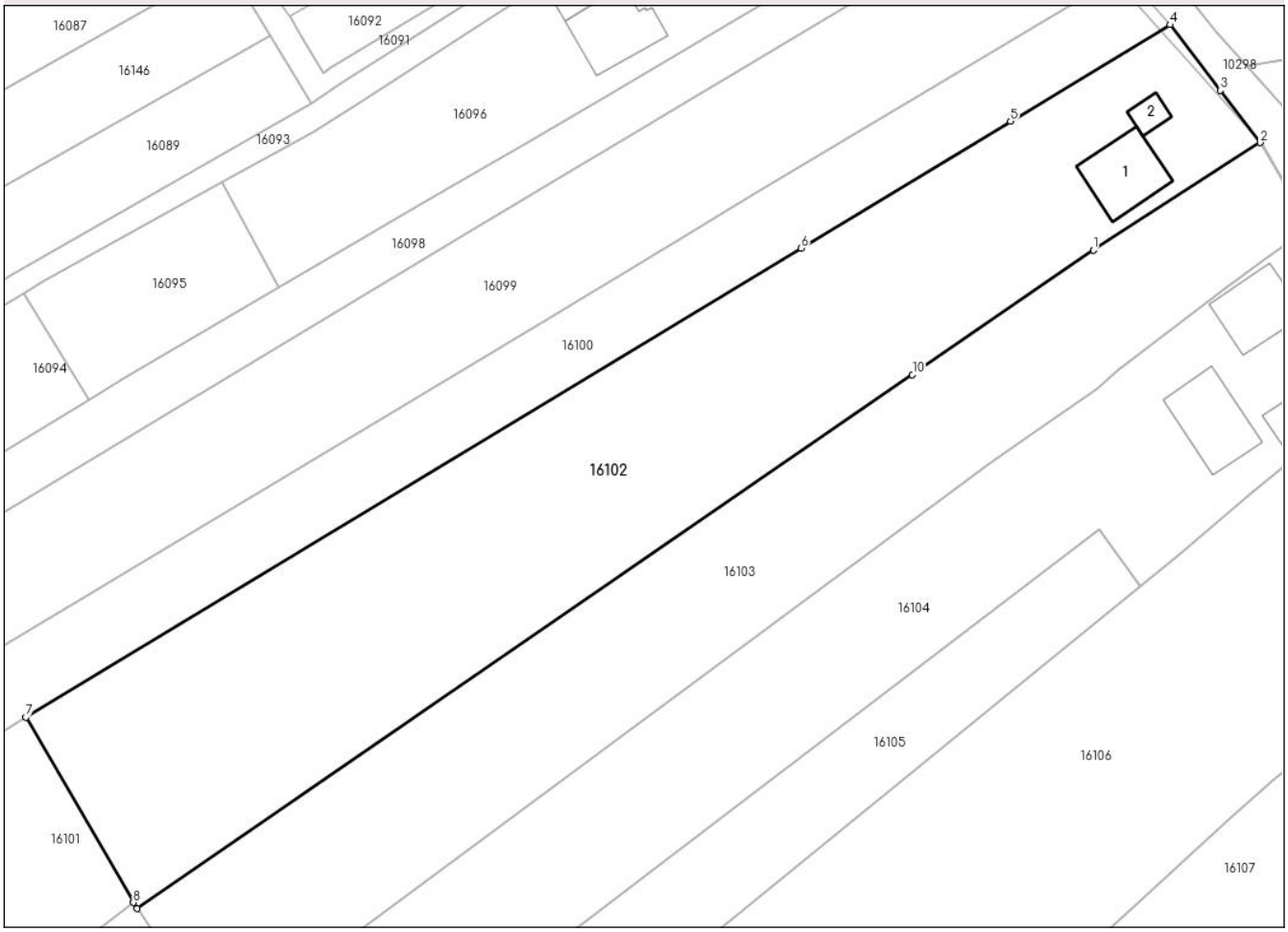

Date referitoare la teren

Crt	Categorie folosință	Intra vilan	Suprafaţa (mp)	Tarla	Parcelă	Nr. topo	Observaţii / Referinţe
1	curti constructii	DA	661	-	-	-	Parte din pf 4462
2	arabil	DA	848	-	-	-	
3	arabil	NU	4.083	46	659	-	

Date referitoare la construcţii

Crt	Număr	Destinaţie construcţie	Supraf. (mp)	Situaţie juridică	Observaţii / Referinţe
A1.1		constructii de locuinte	109	Fara acte	Nr. niveluri:1; S. construita la sol:109 mp; S. construita desfasurata:109 mp; LOCUINTA
A1.2		constructii anexa	23	Fara acte	Nr. niveluri:1; S. construita la sol:23 mp; S. construita desfasurata:23 mp; ANEXA

Lungime Segmente

1) Valorile lungimilor segmentelor sunt obţinute din proiecţie în plan.

Punct început	X / Y	Punct sfârşit	X / Y	Lungime segment (** (m)
1	596.358,825 673.835,265	2	596.384,025 673.851,506	29.98

Document care conține date cu caracter personal, protejat de prevederile Regulamentului (UE) nr. 679/2016 și Legii 190/2018

Punct început	X / Y	Punct sfârşit	X / Y	Lungime segment (** (m)
2	596.384,025 673.851,506	3	596.377,968 673.859,394	9.945
3	596.377,968 673.859,394	4	596.370,385 673.869,303	12.478
4	596.370,385 673.869,303	5	596.346,286 673.854,73	28.163
5	596.346,286 673.854,73	6	596.314,618 673.835,581	37.007
6	596.314,618 673.835,581	7	596.197,462 673.764,738	136.91
7	596.197,462 673.764,738	8	596.213,704 673.736,78	32.333
8	596.213,704 673.736,78	9	596.214,279 673.735,929	1.027
9	596.214,279 673.735,929	10	596.331,463 673.816,461	142.188
10	596.331,463 673.816,461	1	596.358,825 673.835,265	33.2

** Lungimile segmentelor sunt determinate în planul de proiecţie Stereo 70 şi sunt rotunjite la 1 milimetru.
*** Distanţa dintre puncte este formată din segmente cumulate ce sunt mai mici decât valoarea 1 milimetru.

Document care conține date cu caracter personal, protejat de prevederile Regulamentului (UE) nr. 679/2016 și Legii 190/2018

DATE DESPRE IMOBILUL NR. 16103

Oficiul de Cadastru şi Publicitate Imobiliară SUCEAVA
Biroul de Cadastru şi Publicitate Imobiliară Suceava

A. Partea I. Descrierea imobilului

TEREN Necunoscut

Adresa: Loc. Cumparatura, Jud. Suceava

Nr. Crt	Nr cadastral Nr. topografic	Suprafaţa* (mp)	Observaţii / Referinţe
A1	34995	3.900	Sector cadastral:45 Teren neimprejmuit;

B. Partea II. Proprietari şi acte

Inscrieri privitoare la dreptul de proprietate şi alte drepturi reale		Referinţe
37184 / 23/05/2023		
Act Notarial nr. 74, din 22/05/2023 emis de BIN Cirligeanu Virginia Laura;		
B1	Intabulare, drept de PROPRIETATE, dobandit prin Succesiune, cota actuala 3/4, cota initiala 3/4	A1
	1) **BLÎNDU RODICA**	
B2	Intabulare, drept de PROPRIETATE, dobandit prin Succesiune, cota actuala 1/4, cota initiala 1/4	A1
	1) **BLÎNDU RODICA**	

C. Partea III. SARCINI .

Inscrieri privind dezmembramintele dreptului de proprietate, drepturi reale de garanţie şi sarcini	Referinţe
NU SUNT	

Document care conține date cu caracter personal, protejat de prevederile Regulamentului (UE) nr. 679/2016 și Legii 190/2018

Anexa Nr. 1 La Partea I

Teren

Nr cadastral	Suprafaţa (mp)*	Observaţii / Referinţe
34995	3.900	

* Suprafaţa este determinată in planul de proiecţie Stereo 70.

DETALII LINIARE IMOBIL

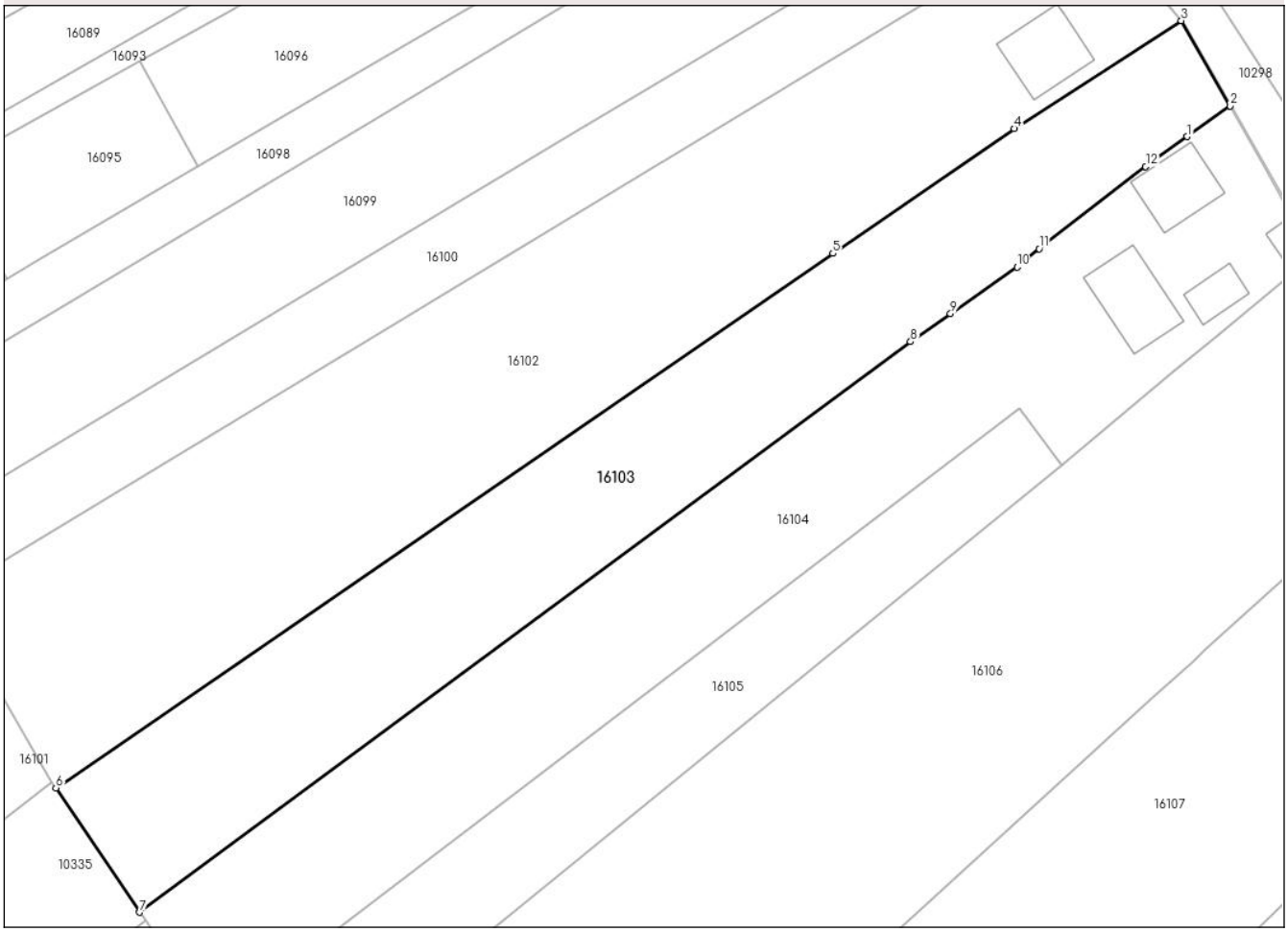

Date referitoare la teren

Crt	Categorie folosință	Intra vilan	Suprafaţa (mp)	Tarla	Parcelă	Nr. topo	Observaţii / Referinţe
1	arabil	DA	1.001	-	-	-	Parte din pf 4462
2	arabil	NU	2.899	46	659	-	

Lungime Segmente
1) Valorile lungimilor segmentelor sunt obţinute din proiecţie în plan.

Punct început	X / Y	Punct sfârşit	X / Y	Lungime segment (** (m)
1	596.384,914 673.834,046	2	596.391,414 673.838,681	7.983
2	596.391,414 673.838,681	3	596.384,025 673.851,506	14.801
3	596.384,025 673.851,506	4	596.358,825 673.835,265	29.98
4	596.358,825 673.835,265	5	596.331,463 673.816,461	33.2

Document care conține date cu caracter personal, protejat de prevederile Regulamentului (UE) nr. 679/2016 și Legii 190/2018

Punct început	X / Y	Punct sfârşit	X / Y	Lungime segment (** (m)
5	596.331,463 673.816,461	6	596.214,279 673.735,929	142.188
6	596.214,279 673.735,929	7	596.226,931 673.717,201	22.601
7	596.226,931 673.717,201	8	596.343,192 673.803,147	144.58
8	596.343,192 673.803,147	9	596.349,216 673.807,381	7.363
9	596.349,216 673.807,381	10	596.359,255 673.814,381	12.239
10	596.359,255 673.814,381	11	596.362,592 673.817,163	4.345
11	596.362,592 673.817,163	12	596.378,639 673.829,544	20.268
12	596.378,639 673.829,544	1	596.384,914 673.834,046	7.723

** Lungimile segmentelor sunt determinate în planul de proiecţie Stereo 70 şi sunt rotunjite la 1 milimetru.
*** Distanţa dintre puncte este formată din segmente cumulate ce sunt mai mici decât valoarea 1 milimetru.

Document care conține date cu caracter personal, protejat de prevederile Regulamentului (UE) nr. 679/2016 și Legii 190/2018

DATE DESPRE IMOBILUL NR. 16104

Oficiul de Cadastru şi Publicitate Imobiliară SUCEAVA
Biroul de Cadastru şi Publicitate Imobiliară Suceava

A. Partea I. Descrierea imobilului

TEREN Necunoscut

Adresa: Loc. Cumparatura, Str Plaiului, Nr. 74, Jud. Suceava

Nr. Crt	Nr cadastral Nr. topografic	Suprafaţa* (mp)	Observaţii / Referinţe
A1		Din acte: 5.000 Masurata: 4.265	Sector cadastral:45 Teren neimprejmuit;

Construcţii

Crt	Nr cadastral Nr. topografic	Adresa	Observaţii / Referinţe
A1.1		Loc. Cumparatura, Str Plaiului, Nr. 74, Jud. Suceava	Nr. niveluri:1; S. construita la sol:102 mp; S. construita desfasurata:102 mp; LOCUINTA
A1.2		Loc. Cumparatura, Str Plaiului, Nr. 74, Jud. Suceava	Nr. niveluri:1; S. construita la sol:45 mp; S. construita desfasurata:45 mp; ANEXA
A1.3		Loc. Cumparatura, Str Plaiului, Nr. 74, Jud. Suceava	Nr. niveluri:1; S. construita la sol:123 mp; S. construita desfasurata:123 mp; ANEXA
A1.4		Loc. Cumparatura, Str Plaiului, Nr. 74, Jud. Suceava	Nr. niveluri:1; S. construita la sol:26 mp; S. construita desfasurata:26 mp; ANEXA

B. Partea II. Proprietari şi acte

Inscrieri privitoare la dreptul de proprietate şi alte drepturi reale		Referinţe
16104 / 12/01/2024		
Act Administrativ nr. 2480, din 29/06/2010 emis de COMISIA JUDETEANA SUCEAVA;		
B1	Intabulare, drept de PROPRIETATE, dobandit prin Reconstituire, cota actuala 1/1, cota initiala 1/1	A1
	1) **CEAPA AUREL**, Se noteza lipsa CNP 2) **CEAPA NATALIA**, Se noteza lipsa CNP	
Act Administrativ nr. 210, din 09/01/2024 emis de PRIMARIA COMUNEI BOSANCI;		
B2	Intabulare, drept de PROPRIETATE, dobandit prin Lege, cota actuala 1/1, cota initiala 1/1	A1.1, A1.2, A1.3, A1.4
	1) **CEAPA NATALIA**, Se noteza lipsa CNP 2) **CEAPA AUREL**, Se noteza lipsa CNP	

C. Partea III. SARCINI .

Inscrieri privind dezmembramintele dreptului de proprietate, drepturi reale de garanţie şi sarcini	Referinţe
NU SUNT	

Document care conține date cu caracter personal, protejat de prevederile Regulamentului (UE) nr. 679/2016 și Legii 190/2018

Anexa Nr. 1 La Partea I

Teren

Nr cadastral	Suprafaţa (mp)*	Observaţii / Referinţe
	Din acte: 5.000 Masurata: 4.265	

* Suprafaţa este determinată in planul de proiecţie Stereo 70.

DETALII LINIARE IMOBIL

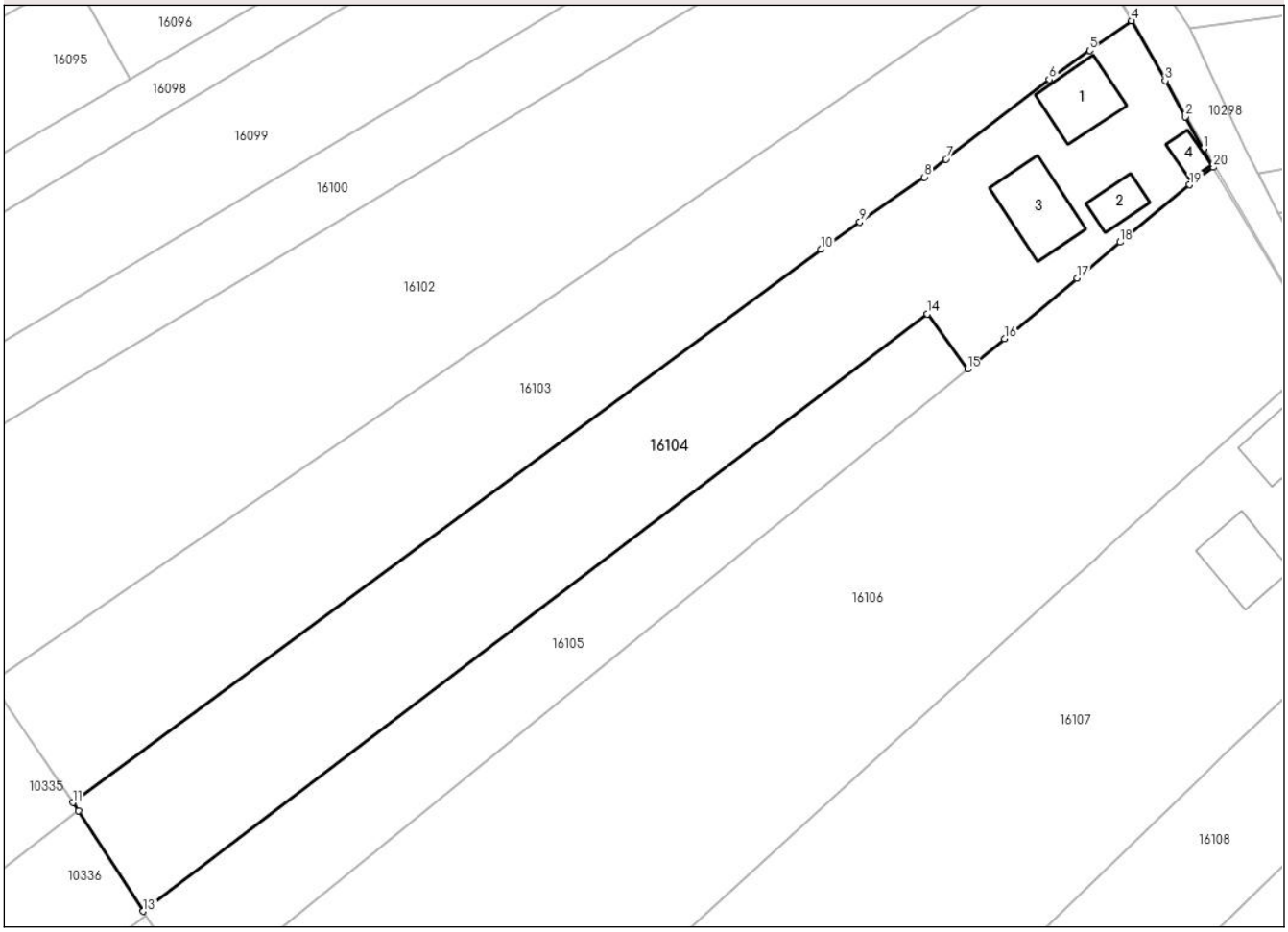

Date referitoare la teren

Crt	Categorie folosinţă	Intra vilan	Suprafaţa (mp)	Tarla	Parcelă	Nr. topo	Observaţii / Referinţe
1	curti constructii	DA	1.156	-	-	-	Parte din pf 4462 Diferenta de suprafata nu s-a regasit intre limitele masurate
2	arabil	NU	3.109	46	654,659	-	

Date referitoare la construcţii

Crt	Număr	Destinaţie construcţie	Supraf. (mp)	Situaţie juridică	Observaţii / Referinţe
A1.1		constructii de locuinte	102	Cu acte	Nr. niveluri:1; S. construita la sol:102 mp; S. construita desfasurata:102 mp; LOCUINTA
A1.2		constructii anexa	45	Cu acte	Nr. niveluri:1; S. construita la sol:45 mp; S. construita desfasurata:45 mp; ANEXA
A1.3		constructii anexa	123	Cu acte	Nr. niveluri:1; S. construita la sol:123 mp; S. construita desfasurata:123 mp; ANEXA
A1.4		constructii anexa	26	Cu acte	Nr. niveluri:1; S. construita la sol:26 mp; S. construita desfasurata:26 mp; ANEXA

Document care conține date cu caracter personal, protejat de prevederile Regulamentului (UE) nr. 679/2016 și Legii 190/2018

Lungime Segmente
1) Valorile lungimilor segmentelor sunt obţinute din proiecţie în plan.

Punct început	X / Y	Punct sfârşit	X / Y	Lungime segment (** (m)
1	596.402,551 673.818,772	2	596.399,79 673.823,759	5.7
2	596.399,79 673.823,759	3	596.396,658 673.829,365	6.422
3	596.396,658 673.829,365	4	596.391,414 673.838,681	10.691
4	596.391,414 673.838,681	5	596.384,914 673.834,046	7.983
5	596.384,914 673.834,046	6	596.378,639 673.829,544	7.723
6	596.378,639 673.829,544	7	596.362,592 673.817,163	20.268
7	596.362,592 673.817,163	8	596.359,255 673.814,381	4.345
8	596.359,255 673.814,381	9	596.349,216 673.807,381	12.239
9	596.349,216 673.807,381	10	596.343,192 673.803,147	7.363
10	596.343,192 673.803,147	11	596.226,931 673.717,201	144.58
11	596.226,931 673.717,201	12	596.227,773 673.715,954	1.505
12	596.227,773 673.715,954	13	596.237,869 673.700,319	18.611
13	596.237,869 673.700,319	14	596.359,696 673.793,114	153.143
14	596.359,696 673.793,114	15	596.365,942 673.784,61	10.551
15	596.365,942 673.784,61	16	596.371,677 673.789,277	7.394
16	596.371,677 673.789,277	17	596.382,957 673.798,69	14.692
17	596.382,957 673.798,69	18	596.389,652 673.804,269	8.715
18	596.389,652 673.804,269	19	596.400,448 673.813,175	13.995
19	596.400,448 673.813,175	20	596.404,125 673.815,906	4.58
20	596.404,125 673.815,906	1	596.402,551 673.818,772	3.27

** Lungimile segmentelor sunt determinate în planul de proiecţie Stereo 70 şi sunt rotunjite la 1 milimetru.
*** Distanţa dintre puncte este formată din segmente cumulate ce sunt mai mici decât valoarea 1 milimetru.

Document care conține date cu caracter personal, protejat de prevederile Regulamentului (UE) nr. 679/2016 și Legii 190/2018

DATE DESPRE IMOBILUL NR. 16105

Oficiul de Cadastru şi Publicitate Imobiliară SUCEAVA
Biroul de Cadastru şi Publicitate Imobiliară Suceava

A. Partea I. Descrierea imobilului

TEREN Extravilan

Adresa: Jud. Suceava

Nr. Crt	Nr cadastral Nr. topografic	Suprafaţa* (mp)	Observaţii / Referinţe
A1		2.000	Sector cadastral:45 Teren neimprejmuit;

B. Partea II. Proprietari şi acte

Inscrieri privitoare la dreptul de proprietate şi alte drepturi reale		Referinţe
16105 / 12/01/2024		
Act Administrativ nr. 1997, din 28/01/2003 emis de COMISIA JUDETEANA SUCEAVA;		
B1	Intabulare, drept de PROPRIETATE, dobandit prin Reconstituire, cota actuala 1/1, cota initiala 1/1	A1
	1) **ONIU VICTOR**, Se noteza lipsa CNP 2) **ONIU GLICHERIA**, Se noteza lipsa CNP	

C. Partea III. SARCINI .

Inscrieri privind dezmembramintele dreptului de proprietate, drepturi reale de garanţie şi sarcini	Referinţe
NU SUNT	

Document care conține date cu caracter personal, protejat de prevederile Regulamentului (UE) nr. 679/2016 și Legii 190/2018

Anexa Nr. 1 La Partea I

Teren

Nr cadastral	Suprafaţa (mp)*	Observaţii / Referinţe
	2.000	

* Suprafaţa este determinată in planul de proiecţie Stereo 70.

DETALII LINIARE IMOBIL

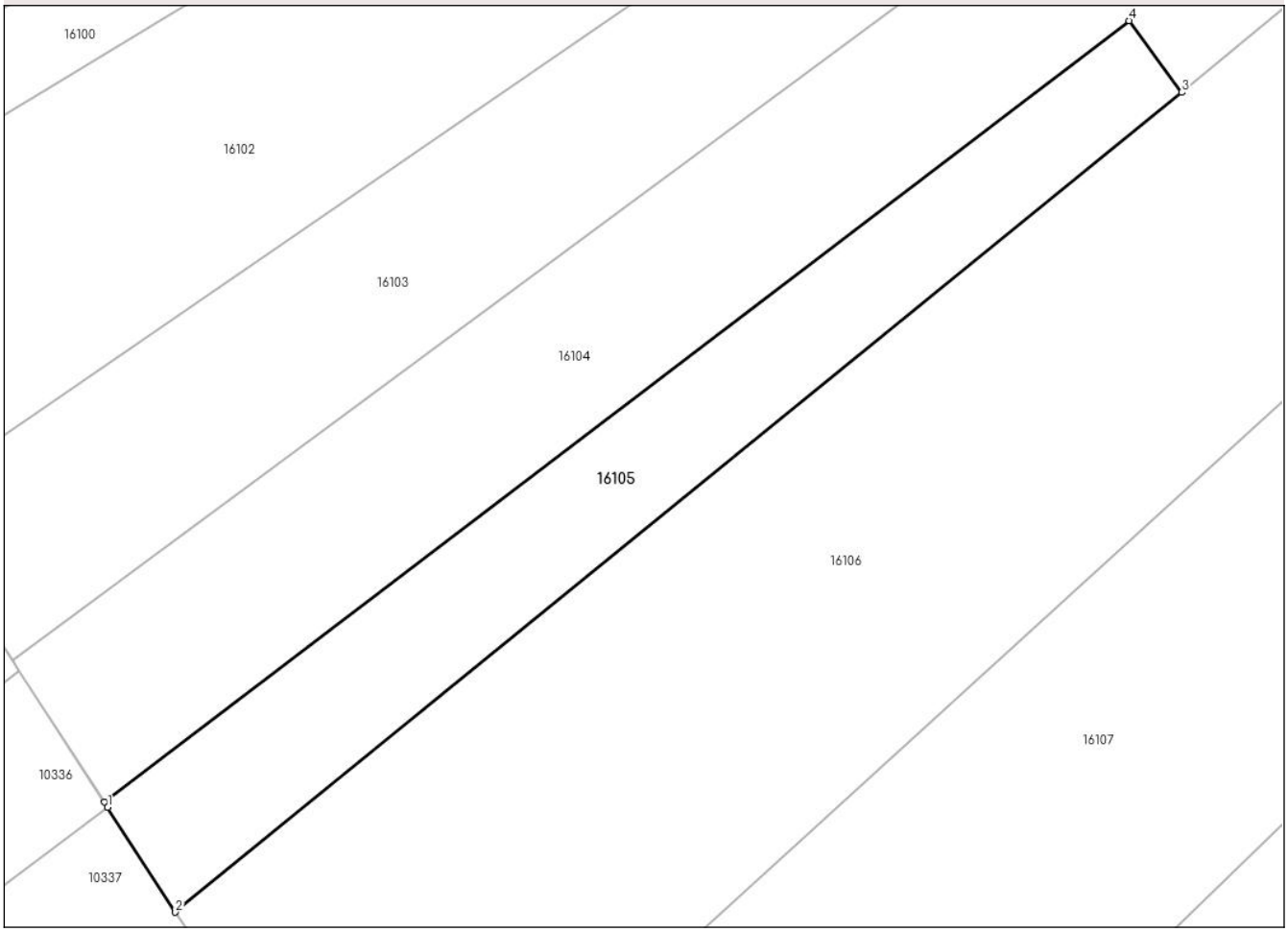

Date referitoare la teren

Crt	Categorie folosință	Intra vilan	Suprafaţa (mp)	Tarla	Parcelă	Nr. topo	Observaţii / Referinţe
1	arabil	NU	2.000	46	654,659	-	Parte din pf 4462

Lungime Segmente
1) Valorile lungimilor segmentelor sunt obţinute din proiecţie în plan.

Punct început	X / Y	Punct sfârşit	X / Y	Lungime segment (** (m)
1	596.238,264 673.699,708	2	596.246,306 673.687,254	14.825
2	596.246,306 673.687,254	3	596.365,942 673.784,61	154.243
3	596.365,942 673.784,61	4	596.359,696 673.793,114	10.551
4	596.359,696 673.793,114	5	596.237,869 673.700,319	153.143
5	596.237,869 673.700,319	1	596.238,264 673.699,708	0.728

Document care conține date cu caracter personal, protejat de prevederile Regulamentului (UE) nr. 679/2016 și Legii 190/2018

** Lungimile segmentelor sunt determinate în planul de proiecţie Stereo 70 şi sunt rotunjite la 1 milimetru.
*** Distanţa dintre puncte este formată din segmente cumulate ce sunt mai mici decât valoarea 1 milimetru.

Document care conține date cu caracter personal, protejat de prevederile Regulamentului (UE) nr. 679/2016 și Legii 190/2018

DATE DESPRE IMOBILUL NR. 16106

Oficiul de Cadastru şi Publicitate Imobiliară SUCEAVA
Biroul de Cadastru şi Publicitate Imobiliară Suceava

A. Partea I. Descrierea imobilului

TEREN Necunoscut

Adresa: Loc. Cumparatura, Jud. Suceava

Nr. Crt	Nr cadastral Nr. topografic	Suprafaţa* (mp)	Observaţii / Referinţe
A1		7.800	Sector cadastral:45 Teren neimprejmuit;

B. Partea II. Proprietari şi acte

Inscrieri privitoare la dreptul de proprietate şi alte drepturi reale		Referinţe
16106 / 12/01/2024		
Act Administrativ nr. 813, din 19/05/1995 emis de COMISIA JUDETEANA SUCEAVA;		
B1	Intabulare, drept de PROPRIETATE, dobandit prin Reconstituire, cota actuala 1/1, cota initiala 1/1	A1
	1) **NICHIFOR TRAIAN** DEFUNCT:Da 2) **NICHIFOR SILVIA**	

C. Partea III. SARCINI .

Inscrieri privind dezmembramintele dreptului de proprietate, drepturi reale de garanţie şi sarcini	Referinţe
NU SUNT	

Anexa Nr. 1 La Partea I

Teren

Nr cadastral	Suprafaţa (mp)*	Observaţii / Referinţe
	7.800	

* Suprafaţa este determinată in planul de proiecţie Stereo 70.

DETALII LINIARE IMOBIL

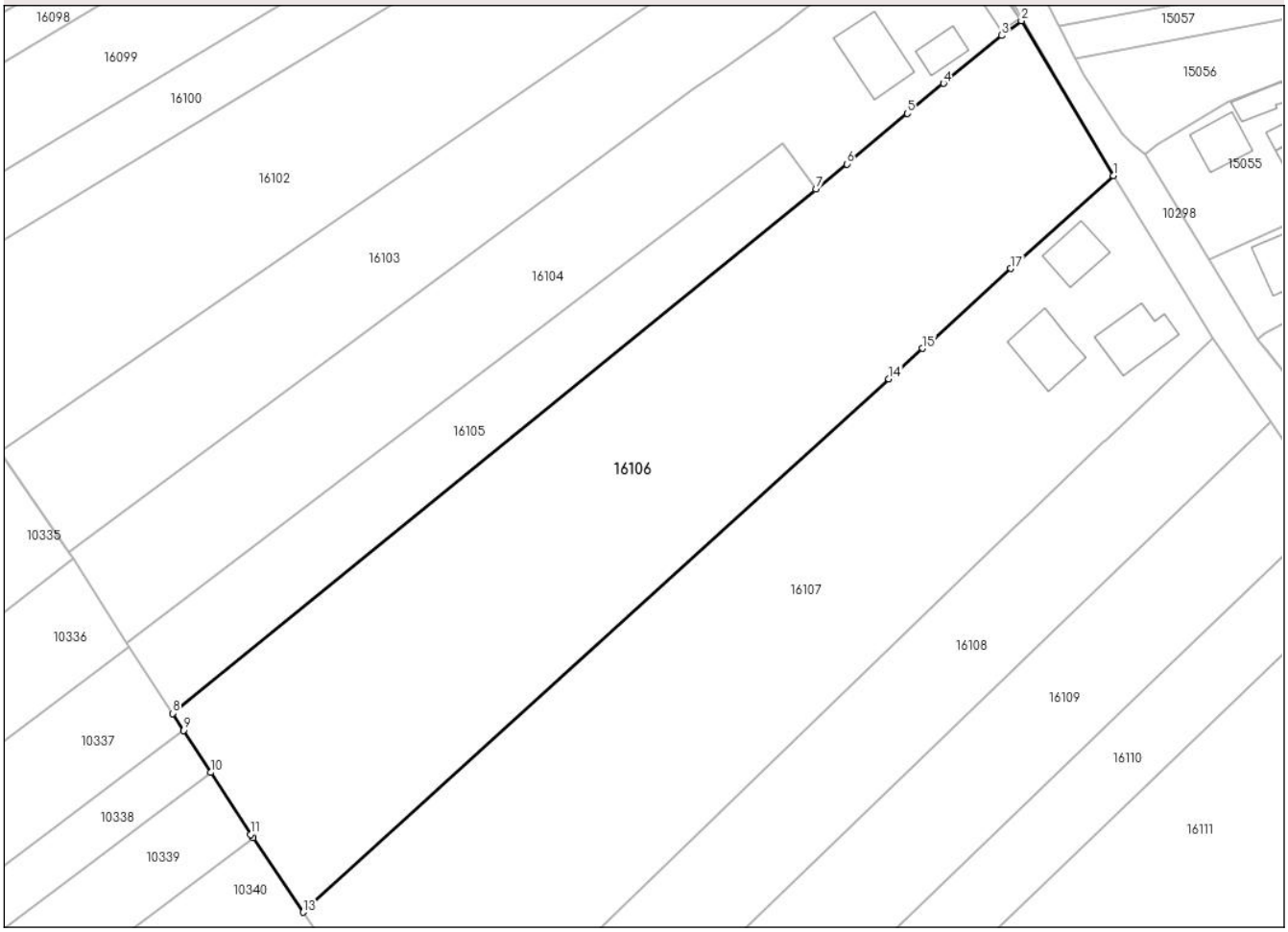

Date referitoare la teren

Crt	Categorie folosință	Intra vilan	Suprafaţa (mp)	Tarla	Parcelă	Nr. topo	Observaţii / Referinţe
1	arabil	DA	1.547	-	-	-	Parte din pf 4462
2	arabil	NU	6.253	46	-	-	

Lungime Segmente

1) Valorile lungimilor segmentelor sunt obţinute din proiecţie în plan.

Punct început	X / Y	Punct sfârşit	X / Y	Lungime segment (** (m)
1	596.421,301 673.787,1	2	596.404,125 673.815,906	33.538
2	596.404,125 673.815,906	3	596.400,448 673.813,175	4.58
3	596.400,448 673.813,175	4	596.389,652 673.804,269	13.995
4	596.389,652 673.804,269	5	596.382,957 673.798,69	8.715

Document care conține date cu caracter personal, protejat de prevederile Regulamentului (UE) nr. 679/2016 și Legii 190/2018

Punct început	X / Y	Punct sfârşit	X / Y	Lungime segment (** (m)
5	596.382,957 673.798,69	6	596.371,677 673.789,277	14.692
6	596.371,677 673.789,277	7	596.365,942 673.784,61	7.394
7	596.365,942 673.784,61	8	596.246,306 673.687,254	154.243
8	596.246,306 673.687,254	9	596.248,342 673.684,101	3.753
9	596.248,342 673.684,101	10	596.253,382 673.676,296	9.291
10	596.253,382 673.676,296	11	596.260,817 673.664,782	13.706
11	596.260,817 673.664,782	12	596.261,286 673.664,136	0.798
12	596.261,286 673.664,136	13	596.270,623 673.650,337	16.661
13	596.270,623 673.650,337	14	596.379,503 673.749,407	147.206
14	596.379,503 673.749,407	15	596.385,783 673.755,07	8.456
15	596.385,783 673.755,07	16	596.387,734 673.756,83	2.628
16	596.387,734 673.756,83	17	596.402,207 673.769,882	19.489
17	596.402,207 673.769,882	1	596.421,301 673.787,1	25.711

** Lungimile segmentelor sunt determinate în planul de proiecţie Stereo 70 şi sunt rotunjite la 1 milimetru.
*** Distanţa dintre puncte este formată din segmente cumulate ce sunt mai mici decât valoarea 1 milimetru.

Document care conține date cu caracter personal, protejat de prevederile Regulamentului (UE) nr. 679/2016 și Legii 190/2018

DATE DESPRE IMOBILUL NR. 16107

Oficiul de Cadastru şi Publicitate Imobiliară SUCEAVA
Biroul de Cadastru şi Publicitate Imobiliară Suceava

A. Partea I. Descrierea imobilului

TEREN Necunoscut

Adresa: Loc. Cumparatura, Str Plaiului, Nr. 78, Jud. Suceava

Nr. Crt	Nr cadastral Nr. topografic	Suprafaţa* (mp)	Observaţii / Referinţe
A1	30595	Din acte: 7.700 Masurata: 7.622	Sector cadastral:45 Teren neimprejmuit;

Construcţii

Crt	Nr cadastral Nr. topografic	Adresa	Observaţii / Referinţe
A1.1		Loc. Cumparatura, Str Plaiului, Nr. 78, Jud. Suceava	Nr. niveluri:1; S. construita la sol:78 mp; S. construita desfasurata:78 mp; LOCUINTA
A1.2		Loc. Cumparatura, Str Plaiului, Nr. 78, Jud. Suceava	Nr. niveluri:1; S. construita la sol:113 mp; S. construita desfasurata:113 mp; ANEXA
A1.3		Loc. Cumparatura, Str Plaiului, Nr. 78, Jud. Suceava	Nr. niveluri:1; S. construita la sol:106 mp; S. construita desfasurata:106 mp; ANEXA

B. Partea II. Proprietari şi acte

Inscrieri privitoare la dreptul de proprietate şi alte drepturi reale		Referinţe
34255 / 07/12/2009		
Act Notarial nr. 6209, din 04/12/2009 emis de BNP LOSTUN ION;		
B1	Intabulare, drept de PROPRIETATEbun propriu, dobandit prin Conventie, cota actuala 1/1, cota initiala 1/1	A1
	1) **GABOR DANIEL**	
B2	Intabulare, drept de PROPRIETATEbun propriu, dobandit prin Conventie, cota actuala 1/1, cota initiala 1/1	A1.1, A1.2, A1.3
	1) **GABOR DANIEL**	

C. Partea III. SARCINI .

Inscrieri privind dezmembramintele dreptului de proprietate, drepturi reale de garanţie şi sarcini	Referinţe
NU SUNT	

Document care conține date cu caracter personal, protejat de prevederile Regulamentului (UE) nr. 679/2016 și Legii 190/2018

Anexa Nr. 1 La Partea I

Teren

Nr cadastral	Suprafaţa (mp)*	Observaţii / Referinţe
30595	Din acte: 7.700 Masurata: 7.622	

* Suprafaţa este determinată in planul de proiecţie Stereo 70.

DETALII LINIARE IMOBIL

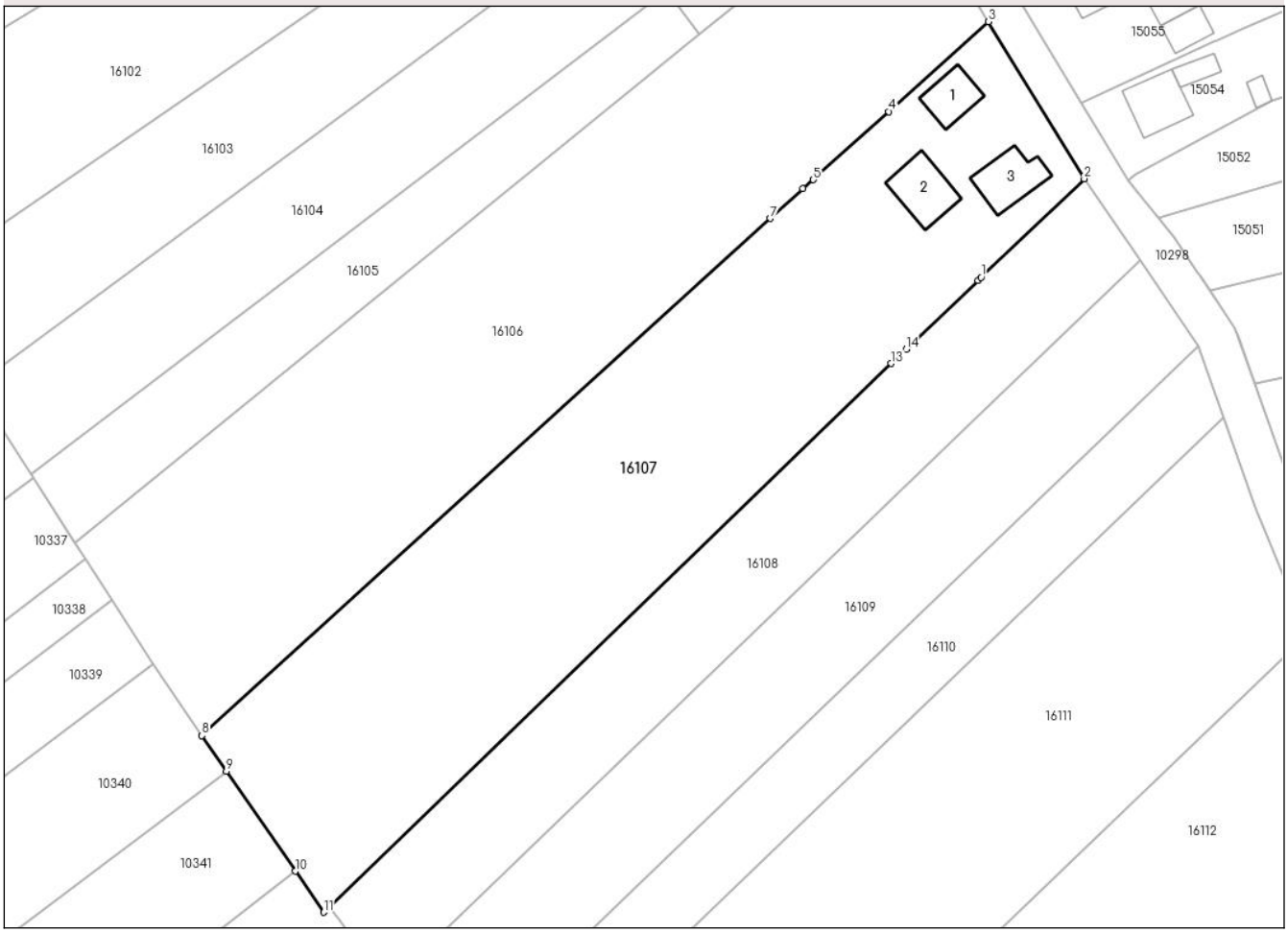

Date referitoare la teren

Crt	Categorie folosinţă	Intra vilan	Suprafaţa (mp)	Tarla	Parcelă	Nr. topo	Observaţii / Referinţe
1	curti constructii	DA	1.098	-	-	-	Parte din pf 4462
2	arabil	DA	576	-	-	-	
3	arabil	NU	5.948	46	658,659	-	

Date referitoare la construcţii

Crt	Număr	Destinaţie construcţie	Supraf. (mp)	Situaţie juridică	Observaţii / Referinţe
A1.1		constructii de locuinte	78	Cu acte	Nr. niveluri:1; S. construita la sol:78 mp; S. construita desfasurata:78 mp; LOCUINTA
A1.2		constructii anexa	113	Cu acte	Nr. niveluri:1; S. construita la sol:113 mp; S. construita desfasurata:113 mp; ANEXA
A1.3		constructii anexa	106	Cu acte	Nr. niveluri:1; S. construita la sol:106 mp; S. construita desfasurata:106 mp; ANEXA

Lungime Segmente

1) Valorile lungimilor segmentelor sunt obţinute din proiecţie în plan.

Punct început	X / Y	Punct sfârşit	X / Y	Lungime segment (** (m)

Document care conține date cu caracter personal, protejat de prevederile Regulamentului (UE) nr. 679/2016 și Legii 190/2018

Punct început	X / Y	Punct sfârşit	X / Y	Lungime segment (** (m)
1	596.419,914 673.738,133	2	596.439,646 673.757,032	27.323
2	596.439,646 673.757,032	3	596.421,301 673.787,1	35.222
3	596.421,301 673.787,1	4	596.402,207 673.769,882	25.711
4	596.402,207 673.769,882	5	596.387,734 673.756,83	19.489
5	596.387,734 673.756,83	6	596.385,783 673.755,07	2.628
6	596.385,783 673.755,07	7	596.379,503 673.749,407	8.456
7	596.379,503 673.749,407	8	596.270,623 673.650,337	147.206
8	596.270,623 673.650,337	9	596.275,316 673.643,522	8.275
9	596.275,316 673.643,522	10	596.288,511 673.624,359	23.266
10	596.288,511 673.624,359	11	596.293,914 673.616,513	9.526
11	596.293,914 673.616,513	12	596.295,072 673.617,632	1.61
12	596.295,072 673.617,632	13	596.402,676 673.721,623	149.642
13	596.402,676 673.721,623	14	596.405,545 673.724,371	3.973
14	596.405,545 673.724,371	15	596.419,302 673.737,547	19.049
15	596.419,302 673.737,547	1	596.419,914 673.738,133	0.847

** Lungimile segmentelor sunt determinate în planul de proiecţie Stereo 70 şi sunt rotunjite la 1 milimetru.
*** Distanţa dintre puncte este formată din segmente cumulate ce sunt mai mici decât valoarea 1 milimetru.

Document care conține date cu caracter personal, protejat de prevederile Regulamentului (UE) nr. 679/2016 și Legii 190/2018

DATE DESPRE IMOBILUL NR. 16108

Oficiul de Cadastru şi Publicitate Imobiliară SUCEAVA
Biroul de Cadastru şi Publicitate Imobiliară Suceava

A. Partea I. Descrierea imobilului

TEREN Necunoscut

Adresa: Loc. Cumparatura, Jud. Suceava

Nr. Crt	Nr cadastral Nr. topografic	Suprafaţa* (mp)	Observaţii / Referinţe
A1		3.759	Sector cadastral:45 Teren neimprejmuit;

B. Partea II. Proprietari şi acte

Inscrieri privitoare la dreptul de proprietate şi alte drepturi reale		Referinţe
16108 / 12/01/2024		
Act Administrativ nr. 210, din 09/01/2024 emis de PRIMARIA COMUNEI BOSANCI;		
B1	Inscrierea posesiei, drept de PROPRIETATE, dobandit prin Lege, cota actuala 1/1, cota initiala 1/1	A1
	1) **NEIDENTIFICAT NEIDENTIFICAT**	
Act Normativ nr. 7, din 13/03/1996 emis de PARLAMENTUL ROMANIEI ((art.13));		
B2	Se noteaza mentiunea de proprietar neidentificat.	A1

C. Partea III. SARCINI .

Inscrieri privind dezmembramintele dreptului de proprietate, drepturi reale de garanţie şi sarcini	Referinţe
NU SUNT	

Document care conține date cu caracter personal, protejat de prevederile Regulamentului (UE) nr. 679/2016 și Legii 190/2018

Anexa Nr. 1 La Partea I

Teren

Nr cadastral	Suprafaţa (mp)*	Observaţii / Referinţe
	3.759	

* Suprafaţa este determinată in planul de proiecţie Stereo 70.

DETALII LINIARE IMOBIL

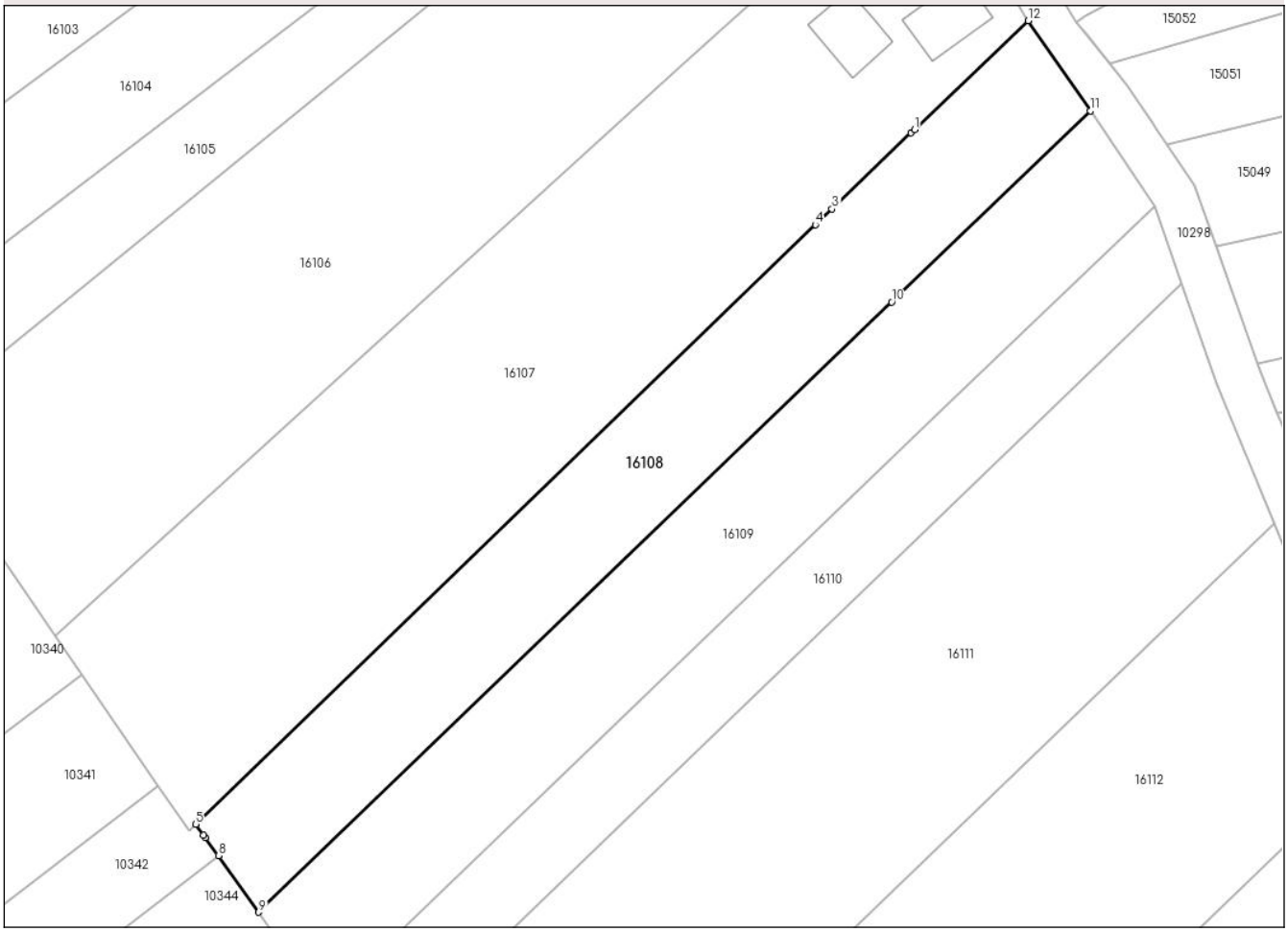

Date referitoare la teren

Crt	Categorie folosință	Intra vilan	Suprafaţa (mp)	Tarla	Parcelă	Nr. topo	Observaţii / Referinţe
1	arabil	DA	894	-	-	-	Parte din pf 4462
2	arabil	NU	2.865	46	659	-	

Lungime Segmente
1) Valorile lungimilor segmentelor sunt obţinute din proiecţie în plan.

Punct început	X / Y	Punct sfârşit	X / Y	Lungime segment (** (m)
1	596.419,914 673.738,133	2	596.419,302 673.737,547	0.847
2	596.419,302 673.737,547	3	596.405,545 673.724,371	19.049
3	596.405,545 673.724,371	4	596.402,676 673.721,623	3.973
4	596.402,676 673.721,623	5	596.295,072 673.617,632	149.642

Document care conține date cu caracter personal, protejat de prevederile Regulamentului (UE) nr. 679/2016 și Legii 190/2018

Punct început	X / Y	Punct sfârşit	X / Y	Lungime segment (** (m)
5	596.295,072 673.617,632	6	596.296,418 673.615,78	2.289
6	596.296,418 673.615,78	7	596.296,742 673.615,328	0.556
7	596.296,742 673.615,328	8	596.298,997 673.612,172	3.879
8	596.298,997 673.612,172	9	596.305,993 673.602,378	12.036
9	596.305,993 673.602,378	10	596.415,947 673.708,211	152.612
10	596.415,947 673.708,211	11	596.450,416 673.741,387	47.841
11	596.450,416 673.741,387	12	596.439,646 673.757,032	18.994
12	596.439,646 673.757,032	1	596.419,914 673.738,133	27.323

** Lungimile segmentelor sunt determinate în planul de proiecţie Stereo 70 şi sunt rotunjite la 1 milimetru.
*** Distanţa dintre puncte este formată din segmente cumulate ce sunt mai mici decât valoarea 1 milimetru.

Document care conține date cu caracter personal, protejat de prevederile Regulamentului (UE) nr. 679/2016 și Legii 190/2018

DATE DESPRE IMOBILUL NR. 16109

Oficiul de Cadastru şi Publicitate Imobiliară SUCEAVA
Biroul de Cadastru şi Publicitate Imobiliară Suceava

A. Partea I. Descrierea imobilului

TEREN Necunoscut

Adresa: Loc. Cumparatura, Jud. Suceava

Nr. Crt	Nr cadastral Nr. topografic	Suprafaţa* (mp)	Observaţii / Referinţe
A1	30392	3.900	Sector cadastral:45 Teren neimprejmuit;

B. Partea II. Proprietari şi acte

Inscrieri privitoare la dreptul de proprietate şi alte drepturi reale		Referinţe
21029 / 18/08/2009		
Act Notarial nr. 3822, din 18/08/2009 emis de BNP ION LOSTUN;		
B1	Intabulare, drept de PROPRIETATEbun propriu, dobandit prin Conventie, cota actuala 1/1, cota initiala 1/1	A1
	1) **GABOR DANIEL**	

C. Partea III. SARCINI .

Inscrieri privind dezmembramintele dreptului de proprietate, drepturi reale de garanţie şi sarcini	Referinţe
NU SUNT	

Anexa Nr. 1 La Partea I

Teren

Nr cadastral	Suprafaţa (mp)*	Observaţii / Referinţe
30392	3.900	

* Suprafaţa este determinată in planul de proiecţie Stereo 70.

DETALII LINIARE IMOBIL

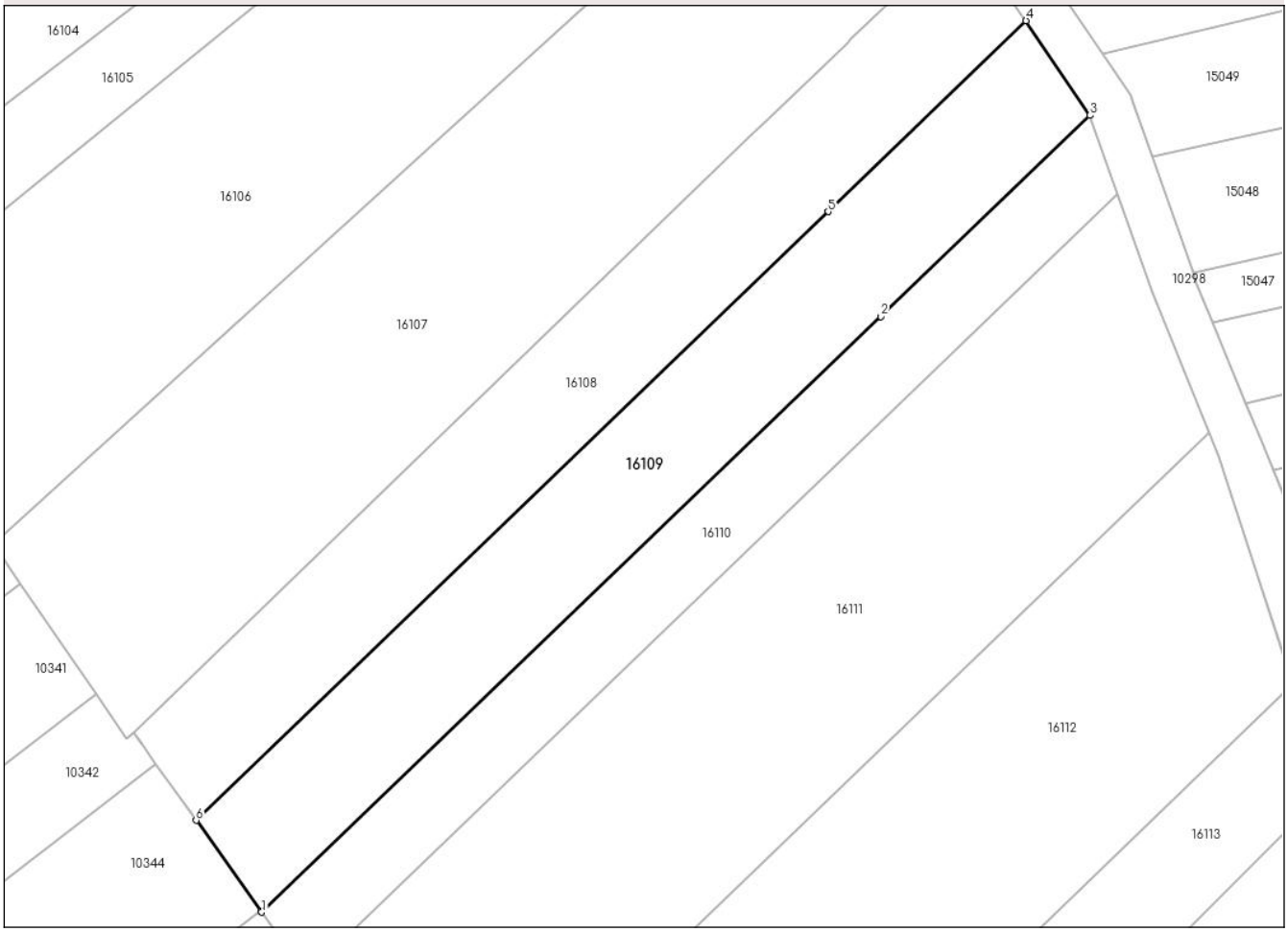

Date referitoare la teren

Crt	Categorie folosință	Intra vilan	Suprafaţa (mp)	Tarla	Parcelă	Nr. topo	Observaţii / Referinţe
1	arabil	DA	959	-	-	-	Parte din pf 4462
2	arabil	NU	2.941	46	659	-	

Lungime Segmente
1) Valorile lungimilor segmentelor sunt obţinute din proiecţie în plan.

Punct început	X / Y	Punct sfârşit	X / Y	Lungime segment (** (m)
1	596.317,398 673.586,413	2	596.425,151 673.689,978	149.454
2	596.425,151 673.689,978	3	596.461,525 673.724,938	50.451
3	596.461,525 673.724,938	4	596.450,416 673.741,387	19.849
4	596.450,416 673.741,387	5	596.415,947 673.708,211	47.841

Document care conține date cu caracter personal, protejat de prevederile Regulamentului (UE) nr. 679/2016 și Legii 190/2018

Punct început	X / Y	Punct sfârşit	X / Y	Lungime segment (** (m)
5	596.415,947 673.708,211	6	596.305,993 673.602,378	152.612
6	596.305,993 673.602,378	7	596.317,223 673.586,658	19.319
7	596.317,223 673.586,658	1	596.317,398 673.586,413	0.301

** Lungimile segmentelor sunt determinate în planul de proiecţie Stereo 70 şi sunt rotunjite la 1 milimetru.
*** Distanţa dintre puncte este formată din segmente cumulate ce sunt mai mici decât valoarea 1 milimetru.

Document care conține date cu caracter personal, protejat de prevederile Regulamentului (UE) nr. 679/2016 și Legii 190/2018

DATE DESPRE IMOBILUL NR. 16110

Oficiul de Cadastru şi Publicitate Imobiliară SUCEAVA
Biroul de Cadastru şi Publicitate Imobiliară Suceava

A. Partea I. Descrierea imobilului

TEREN Necunoscut

Adresa: Loc. Cumparatura, Jud. Suceava

Nr. Crt	Nr cadastral Nr. topografic	Suprafaţa* (mp)	Observaţii / Referinţe
A1	34734	2.600	Sector cadastral:45 Teren neimprejmuit;

B. Partea II. Proprietari şi acte

Inscrieri privitoare la dreptul de proprietate şi alte drepturi reale		Referinţe
977 / 17/02/1998		
Act Notarial nr. 197, din 27/01/1998 emis de B.N.P. GABRIELA HUZDUP;		
B1	Intabulare, drept de PROPRIETATEbun comun, dobandit prin Conventie, cota actuala 1/1, cota initiala 1/1	A1
	1) **IEREMIE RACHILA** 2) **IEREMIE IOAN**, Se noteza lipsa CNP	

C. Partea III. SARCINI .

Inscrieri privind dezmembramintele dreptului de proprietate, drepturi reale de garanţie şi sarcini	Referinţe
NU SUNT	

Document care conține date cu caracter personal, protejat de prevederile Regulamentului (UE) nr. 679/2016 și Legii 190/2018

Anexa Nr. 1 La Partea I

Teren

Nr cadastral	Suprafaţa (mp)*	Observaţii / Referinţe
34734	2.600	

* Suprafaţa este determinată in planul de proiecţie Stereo 70.

DETALII LINIARE IMOBIL

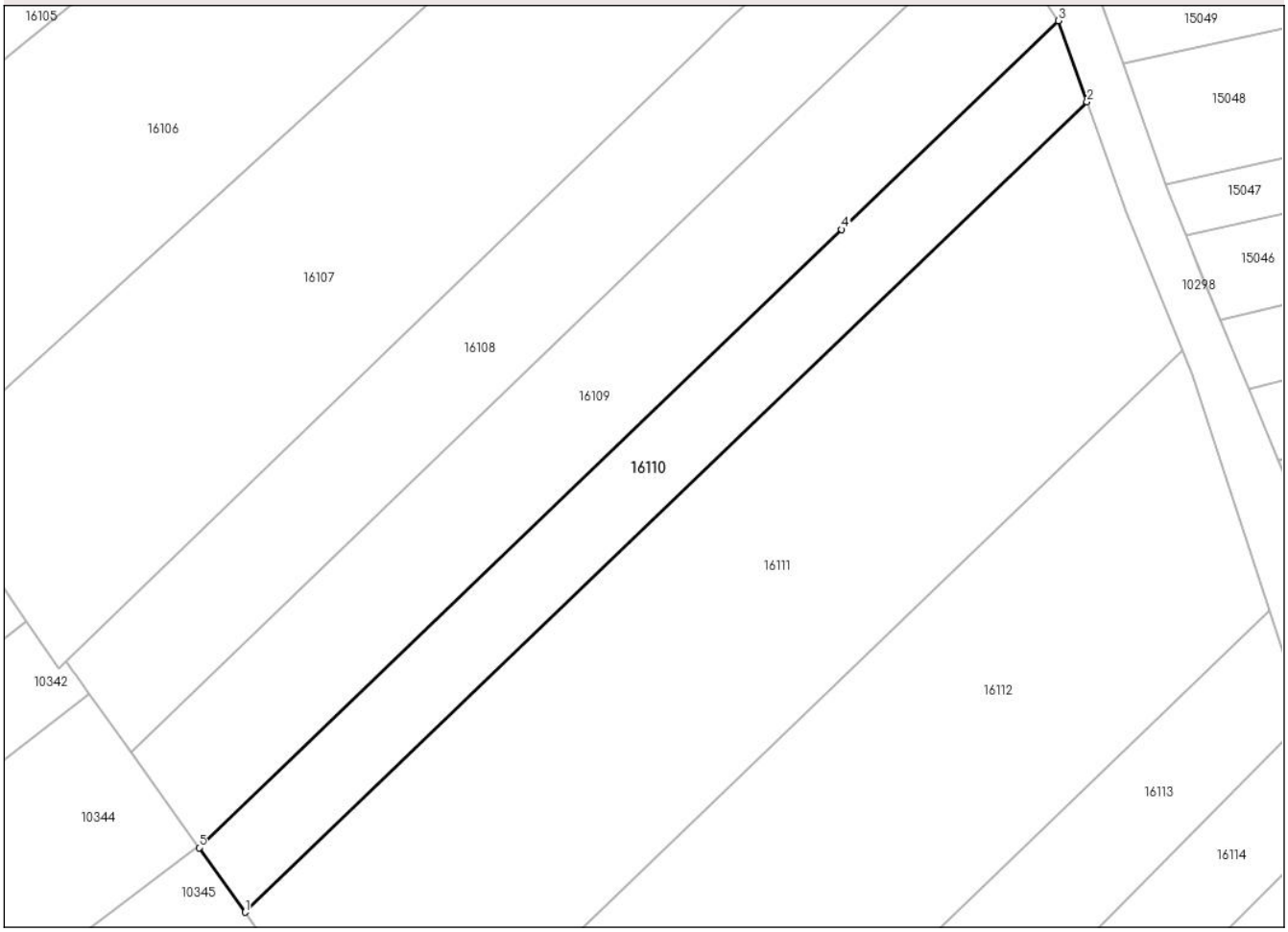

Date referitoare la teren

Crt	Categorie folosință	Intra vilan	Suprafaţa (mp)	Tarla	Parcelă	Nr. topo	Observaţii / Referinţe
1	arabil	DA	16	-	-	-	Parte din pf 4462
2	arabil	NU	2.584	46	659	-	

Lungime Segmente
1) Valorile lungimilor segmentelor sunt obţinute din proiecţie în plan.

Punct început	X / Y	Punct sfârşit	X / Y	Lungime segment (** (m)
1	596.325,117 673.575,607	2	596.466,325 673.711,328	195.857
2	596.466,325 673.711,328	3	596.461,525 673.724,938	14.432
3	596.461,525 673.724,938	4	596.425,151 673.689,978	50.451
4	596.425,151 673.689,978	5	596.317,398 673.586,413	149.454

Document care conține date cu caracter personal, protejat de prevederile Regulamentului (UE) nr. 679/2016 și Legii 190/2018

Punct început	X / Y	Punct sfârşit	X / Y	Lungime segment (** (m)
5	596.317,398 673.586,413	1	596.325,117 673.575,607	13.28

** Lungimile segmentelor sunt determinate în planul de proiecţie Stereo 70 şi sunt rotunjite la 1 milimetru.
*** Distanţa dintre puncte este formată din segmente cumulate ce sunt mai mici decât valoarea 1 milimetru.

Document care conține date cu caracter personal, protejat de prevederile Regulamentului (UE) nr. 679/2016 și Legii 190/2018

DATE DESPRE IMOBILUL NR. 16111

Oficiul de Cadastru şi Publicitate Imobiliară SUCEAVA
Biroul de Cadastru şi Publicitate Imobiliară Suceava

A. Partea I. Descrierea imobilului

TEREN Extravilan

Adresa: Jud. Suceava

Nr. Crt	Nr cadastral Nr. topografic	Suprafaţa* (mp)	Observaţii / Referinţe
A1		7.800	Sector cadastral:45 Teren neimprejmuit;

B. Partea II. Proprietari şi acte

Inscrieri privitoare la dreptul de proprietate şi alte drepturi reale		Referinţe
16111 / 12/01/2024		
Act Administrativ nr. 147, din 07/12/1993 emis de COMISIA JUDETEANA SUCEAVA;		
B1	Intabulare, drept de PROPRIETATE, dobandit prin Reconstituire, cota actuala 1/1, cota initiala 1/1	A1
	1) **IEREMIE VLADIMIR** 2) **IEREMIE VIORICA**	

C. Partea III. SARCINI .

Inscrieri privind dezmembramintele dreptului de proprietate, drepturi reale de garanţie şi sarcini	Referinţe
NU SUNT	

Document care conține date cu caracter personal, protejat de prevederile Regulamentului (UE) nr. 679/2016 și Legii 190/2018

Anexa Nr. 1 La Partea I

Teren

Nr cadastral	Suprafaţa (mp)*	Observaţii / Referinţe
	7.800	

* Suprafaţa este determinată in planul de proiecţie Stereo 70.

DETALII LINIARE IMOBIL

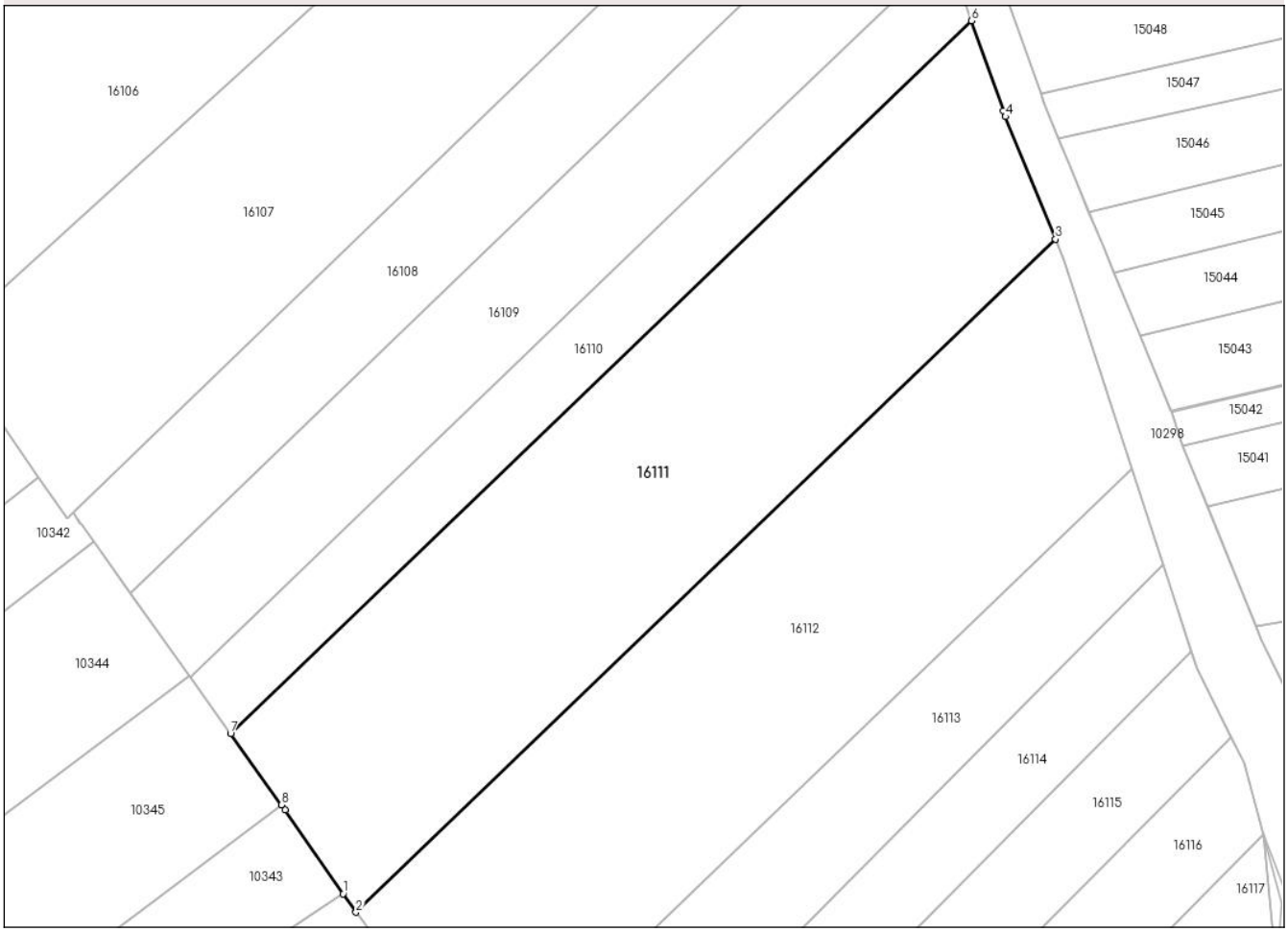

Date referitoare la teren

Crt	Categorie folosință	Intra vilan	Suprafaţa (mp)	Tarla	Parcelă	Nr. topo	Observaţii / Referinţe
1	arabil	NU	7.800	46	659	-	

Lungime Segmente
1) Valorile lungimilor segmentelor sunt obţinute din proiecţie în plan.

Punct început	X / Y	Punct sfârşit	X / Y	Lungime segment (** (m)
1	596.346,574 673.545,189	2	596.349,034 673.541,661	4.301
2	596.349,034 673.541,661	3	596.482,314 673.669,752	184.854
3	596.482,314 673.669,752	4	596.472,77 673.693,055	25.182
4	596.472,77 673.693,055	5	596.472,374 673.694,179	1.192
5	596.472,374 673.694,179	6	596.466,325 673.711,328	18.185

Document care conține date cu caracter personal, protejat de prevederile Regulamentului (UE) nr. 679/2016 și Legii 190/2018

Punct început	X / Y	Punct sfârşit	X / Y	Lungime segment (** (m)
6	596.466,325 673.711,328	7	596.325,117 673.575,607	195.857
7	596.325,117 673.575,607	8	596.334,783 673.562,076	16.629
8	596.334,783 673.562,076	9	596.335,48 673.561,1	1.199
9	596.335,48 673.561,1	1	596.346,574 673.545,189	19.397

** Lungimile segmentelor sunt determinate în planul de proiecţie Stereo 70 şi sunt rotunjite la 1 milimetru.
*** Distanţa dintre puncte este formată din segmente cumulate ce sunt mai mici decât valoarea 1 milimetru.

Document care conține date cu caracter personal, protejat de prevederile Regulamentului (UE) nr. 679/2016 și Legii 190/2018

DATE DESPRE IMOBILUL NR. 16112

Oficiul de Cadastru şi Publicitate Imobiliară SUCEAVA
Biroul de Cadastru şi Publicitate Imobiliară Suceava

A. Partea I. Descrierea imobilului

TEREN Extravilan

Adresa: Jud. Suceava

Nr. Crt	Nr cadastral Nr. topografic	Suprafaţa* (mp)	Observaţii / Referinţe
A1	32452	7.400	Sector cadastral:45 Teren neimprejmuit;

B. Partea II. Proprietari şi acte

Inscrieri privitoare la dreptul de proprietate şi alte drepturi reale		Referinţe
31311 / 03/07/2018		
Act Notarial nr. 2258, din 19/06/2018 emis de BIN Ilie Valeriana;		
B1	Intabulare, drept de PROPRIETATE, dobandit prin Iesire Din Indiviziune, cota actuala 1/1, cota initiala 1/1	A1
	1) **NICHIFOR VALERIA**	

C. Partea III. SARCINI .

Inscrieri privind dezmembramintele dreptului de proprietate, drepturi reale de garanţie şi sarcini	Referinţe
NU SUNT	

Document care conține date cu caracter personal, protejat de prevederile Regulamentului (UE) nr. 679/2016 și Legii 190/2018

Anexa Nr. 1 La Partea I

Teren

Nr cadastral	Suprafaţa (mp)*	Observaţii / Referinţe
32452	7.400	

* Suprafaţa este determinată in planul de proiecţie Stereo 70.

DETALII LINIARE IMOBIL

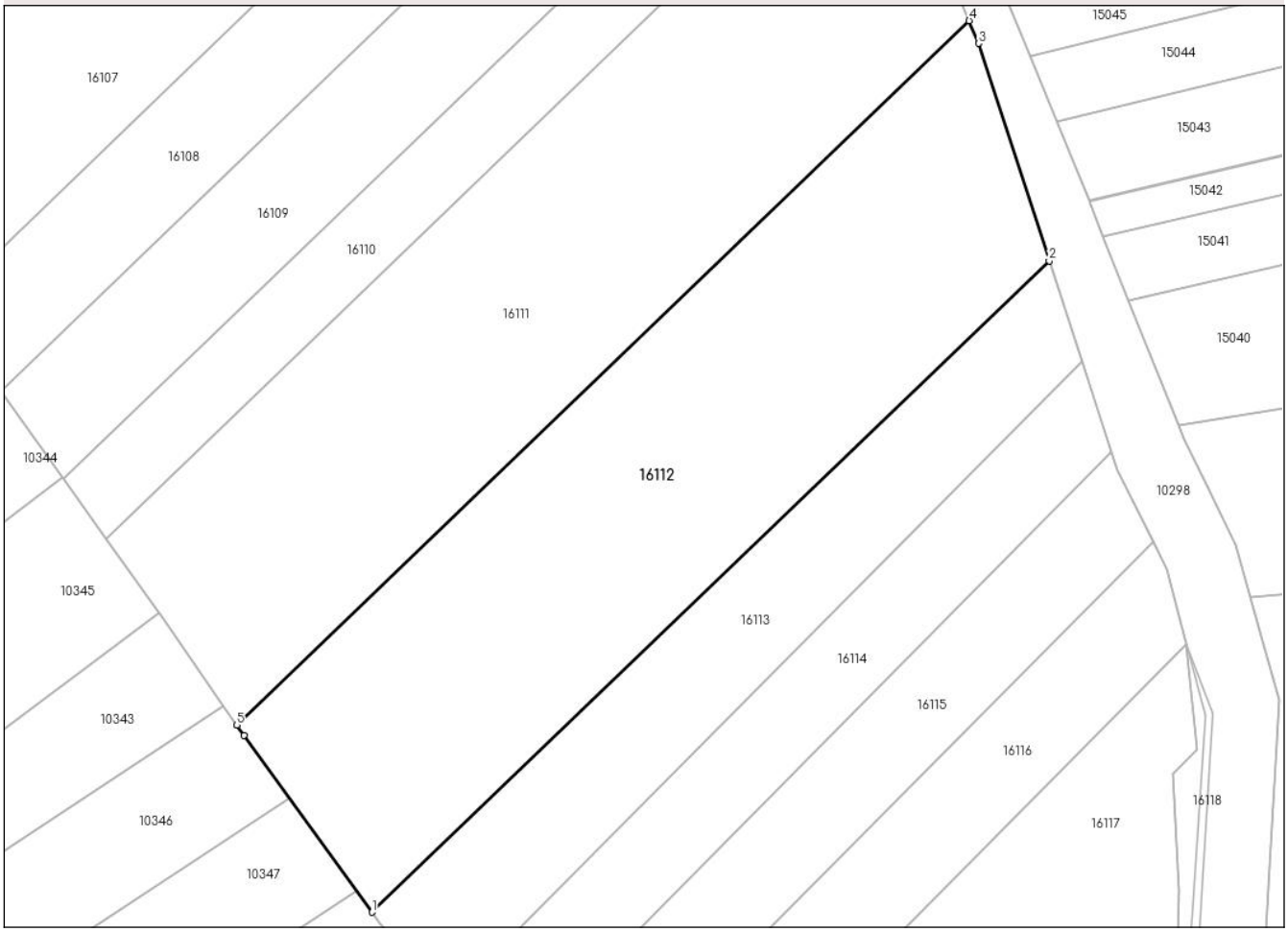

Date referitoare la teren

Crt	Categorie folosință	Intra vilan	Suprafaţa (mp)	Tarla	Parcelă	Nr. topo	Observaţii / Referinţe
1	arabil	NU	7.400	46	659	-	

Lungime Segmente
1) Valorile lungimilor segmentelor sunt obţinute din proiecţie în plan.

Punct început	X / Y	Punct sfârşit	X / Y	Lungime segment (** (m)
1	596.373,629 673.507,665	2	596.496,874 673.626,112	170.936
2	596.496,874 673.626,112	3	596.484,006 673.665,62	41.551
3	596.484,006 673.665,62	4	596.482,314 673.669,752	4.465
4	596.482,314 673.669,752	5	596.349,034 673.541,661	184.854
5	596.349,034 673.541,661	6	596.350,315 673.539,824	2.24

Document care conține date cu caracter personal, protejat de prevederile Regulamentului (UE) nr. 679/2016 și Legii 190/2018

Punct început	X / Y	Punct sfârşit	X / Y	Lungime segment (** (m)
6	596.350,315 673.539,824	1	596.373,629 673.507,665	39.721

** Lungimile segmentelor sunt determinate în planul de proiecţie Stereo 70 şi sunt rotunjite la 1 milimetru.
*** Distanţa dintre puncte este formată din segmente cumulate ce sunt mai mici decât valoarea 1 milimetru.

Document care conține date cu caracter personal, protejat de prevederile Regulamentului (UE) nr. 679/2016 și Legii 190/2018

DATE DESPRE IMOBILUL NR. 16113

Oficiul de Cadastru şi Publicitate Imobiliară SUCEAVA
Biroul de Cadastru şi Publicitate Imobiliară Suceava

A. Partea I. Descrierea imobilului

TEREN Extravilan

Adresa: Jud. Suceava

Nr. Crt	Nr cadastral Nr. topografic	Suprafaţa* (mp)	Observaţii / Referinţe
A1		3.200	Sector cadastral:45 Teren neimprejmuit;

B. Partea II. Proprietari şi acte

Inscrieri privitoare la dreptul de proprietate şi alte drepturi reale		Referinţe
16113 / 12/01/2024		
Act Notarial nr. 1228, din 02/04/2003 emis de BNP OVIDIU BUSUIOC;		
B1	Intabulare, drept de PROPRIETATE, dobandit prin Iesire Din Indiviziune, cota actuala 1/1, cota initiala 1/1	A1
	1) **SANDU GEORGE**, Se noteza lipsa CNP	

C. Partea III. SARCINI .

Inscrieri privind dezmembramintele dreptului de proprietate, drepturi reale de garanţie şi sarcini	Referinţe
NU SUNT	

Document care conține date cu caracter personal, protejat de prevederile Regulamentului (UE) nr. 679/2016 și Legii 190/2018

Anexa Nr. 1 La Partea I

Teren

Nr cadastral	Suprafaţa (mp)*	Observaţii / Referinţe
	3.200	

* Suprafaţa este determinată in planul de proiecţie Stereo 70.

DETALII LINIARE IMOBIL

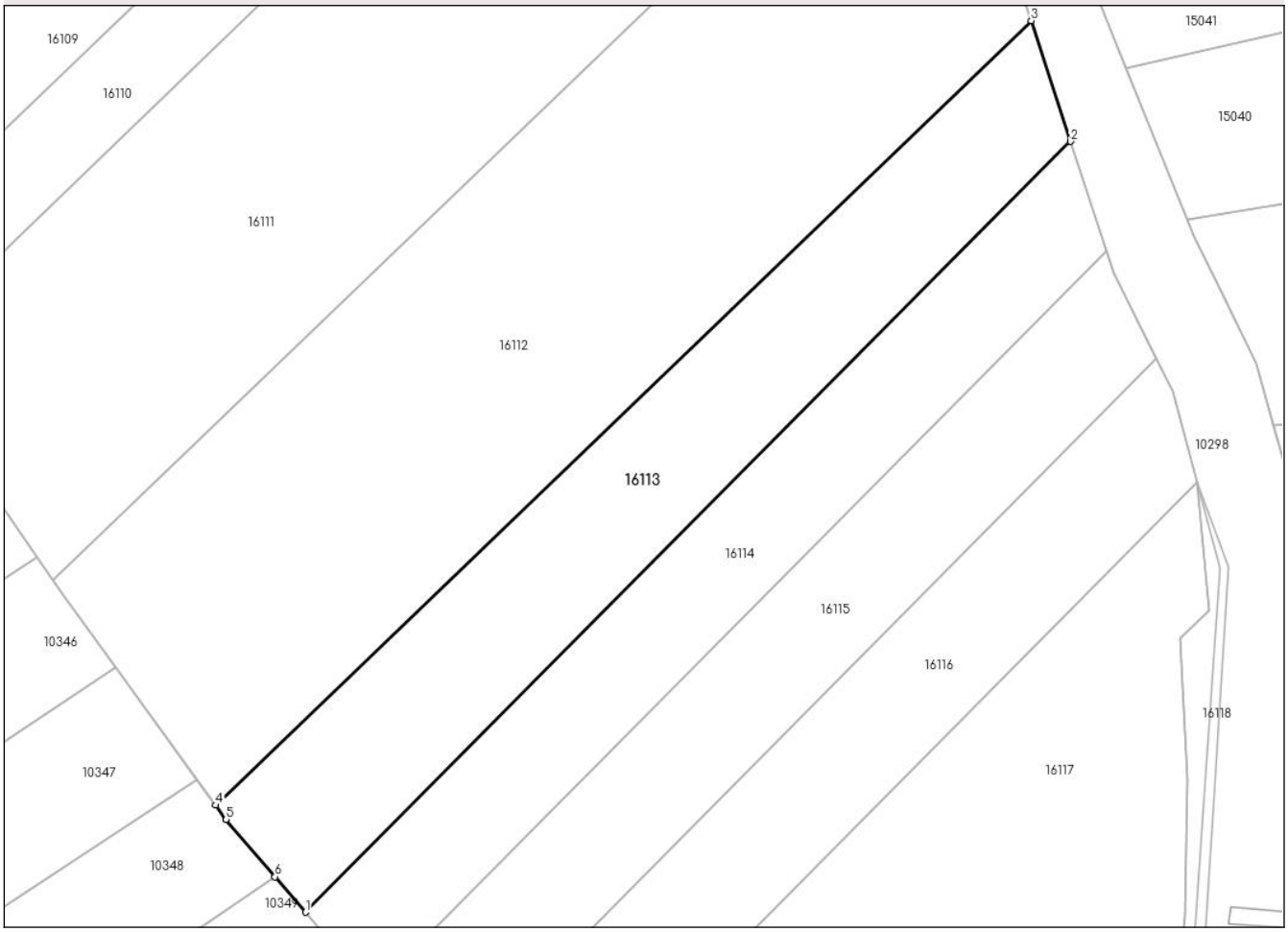

Date referitoare la teren

Crt	Categorie folosință	Intra vilan	Suprafaţa (mp)	Tarla	Parcelă	Nr. topo	Observaţii / Referinţe
1	arabil	NU	3.200	46	659	-	

Lungime Segmente
1) Valorile lungimilor segmentelor sunt obţinute din proiecţie în plan.

Punct început	X / Y	Punct sfârşit	X / Y	Lungime segment (** (m)
1	596.387,193 673.491,511	2	596.502,812 673.607,882	164.043
2	596.502,812 673.607,882	3	596.496,874 673.626,112	19.173
3	596.496,874 673.626,112	4	596.373,629 673.507,665	170.936
4	596.373,629 673.507,665	5	596.375,2 673.505,499	2.676
5	596.375,2 673.505,499	6	596.382,601 673.496,868	11.37

Document care conține date cu caracter personal, protejat de prevederile Regulamentului (UE) nr. 679/2016 și Legii 190/2018

Punct început	X / Y	Punct sfârşit	X / Y	Lungime segment (** (m)
6	596.382,601 673.496,868	1	596.387,193 673.491,511	7.056

** Lungimile segmentelor sunt determinate în planul de proiecţie Stereo 70 şi sunt rotunjite la 1 milimetru.
*** Distanţa dintre puncte este formată din segmente cumulate ce sunt mai mici decât valoarea 1 milimetru.

Document care conține date cu caracter personal, protejat de prevederile Regulamentului (UE) nr. 679/2016 și Legii 190/2018

DATE DESPRE IMOBILUL NR. 16114

Oficiul de Cadastru şi Publicitate Imobiliară SUCEAVA
Biroul de Cadastru şi Publicitate Imobiliară Suceava

A. Partea I. Descrierea imobilului

TEREN Extravilan

Adresa: Jud. Suceava

Nr. Crt	Nr cadastral Nr. topografic	Suprafaţa* (mp)	Observaţii / Referinţe
A1		2.500	Sector cadastral:45 Teren neimprejmuit;

B. Partea II. Proprietari şi acte

Inscrieri privitoare la dreptul de proprietate şi alte drepturi reale		Referinţe
16114 / 12/01/2024		
Act Notarial nr. 21, din 30/01/2007 emis de BNP MARIA APOSTOL;		
B1	Intabulare, drept de PROPRIETATE, dobandit prin Succesiune, cota actuala 1/2, cota initiala 1/2	A1
	1) **TIMOFICIUC AURICA**	
B2	Intabulare, drept de PROPRIETATE, dobandit prin Succesiune, cota actuala 1/2, cota initiala 1/2	A1
	1) **SUTU IOAN**	

C. Partea III. SARCINI .

Inscrieri privind dezmembramintele dreptului de proprietate, drepturi reale de garanţie şi sarcini	Referinţe
NU SUNT	

Document care conține date cu caracter personal, protejat de prevederile Regulamentului (UE) nr. 679/2016 și Legii 190/2018

Anexa Nr. 1 La Partea I

Teren

Nr cadastral	Suprafaţa (mp)*	Observaţii / Referinţe
	2.500	

* Suprafaţa este determinată in planul de proiecţie Stereo 70.

DETALII LINIARE IMOBIL

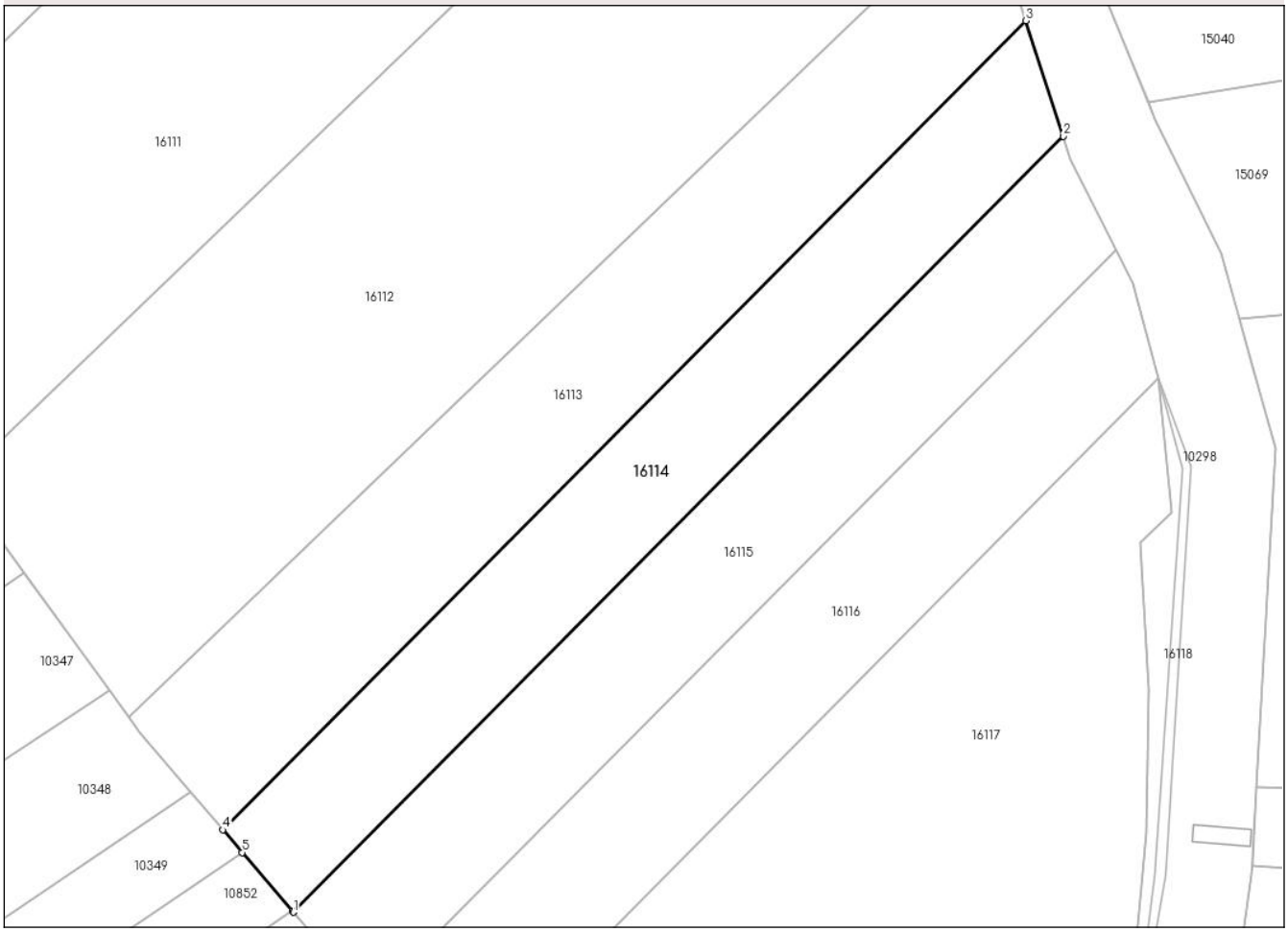

Date referitoare la teren

Crt	Categorie folosință	Intra vilan	Suprafaţa (mp)	Tarla	Parcelă	Nr. topo	Observaţii / Referinţe
1	arabil	NU	2.500	46	659	-	

Lungime Segmente
1) Valorile lungimilor segmentelor sunt obţinute din proiecţie în plan.

Punct început	X / Y	Punct sfârşit	X / Y	Lungime segment (** (m)
1	596.397,353 673.479,661	2	596.508,227 673.591,257	157.311
2	596.508,227 673.591,257	3	596.502,812 673.607,882	17.485
3	596.502,812 673.607,882	4	596.387,193 673.491,511	164.043
4	596.387,193 673.491,511	5	596.389,99 673.488,249	4.297
5	596.389,99 673.488,249	6	596.397,208 673.479,83	11.09

Document care conține date cu caracter personal, protejat de prevederile Regulamentului (UE) nr. 679/2016 și Legii 190/2018

Punct început	X / Y	Punct sfârşit	X / Y	Lungime segment (** (m)
6	596.397,208 673.479,83	1	596.397,353 673.479,661	0.223

** Lungimile segmentelor sunt determinate în planul de proiecţie Stereo 70 şi sunt rotunjite la 1 milimetru.
*** Distanţa dintre puncte este formată din segmente cumulate ce sunt mai mici decât valoarea 1 milimetru.

Document care conține date cu caracter personal, protejat de prevederile Regulamentului (UE) nr. 679/2016 și Legii 190/2018

DATE DESPRE IMOBILUL NR. 16115

Oficiul de Cadastru şi Publicitate Imobiliară SUCEAVA
Biroul de Cadastru şi Publicitate Imobiliară Suceava

A. Partea I. Descrierea imobilului

TEREN Extravilan

Adresa: Jud. Suceava

Nr. Crt	Nr cadastral Nr. topografic	Suprafaţa* (mp)	Observaţii / Referinţe
A1		2.600	Sector cadastral:45 Teren neimprejmuit;

B. Partea II. Proprietari şi acte

Inscrieri privitoare la dreptul de proprietate şi alte drepturi reale		Referinţe
16115 / 12/01/2024		
Act Administrativ nr. 210, din 09/01/2024 emis de PRIMARIA COMUNEI BOSANCI;		
B1	Inscrierea posesiei, drept de PROPRIETATE, dobandit prin Lege, cota actuala 1/1, cota initiala 1/1	A1
	1) **NEIDENTIFICAT NEIDENTIFICAT**	
Act Normativ nr. 7, din 13/03/1996 emis de PARLAMENTUL ROMANIEI ((art.13));		
B2	Se noteaza mentiunea de proprietar neidentificat.	A1

C. Partea III. SARCINI .

Inscrieri privind dezmembramintele dreptului de proprietate, drepturi reale de garanţie şi sarcini	Referinţe
NU SUNT	

Document care conține date cu caracter personal, protejat de prevederile Regulamentului (UE) nr. 679/2016 și Legii 190/2018

Anexa Nr. 1 La Partea I

Teren

Nr cadastral	Suprafaţa (mp)*	Observaţii / Referinţe
	2.600	

* Suprafaţa este determinată in planul de proiecţie Stereo 70.

DETALII LINIARE IMOBIL

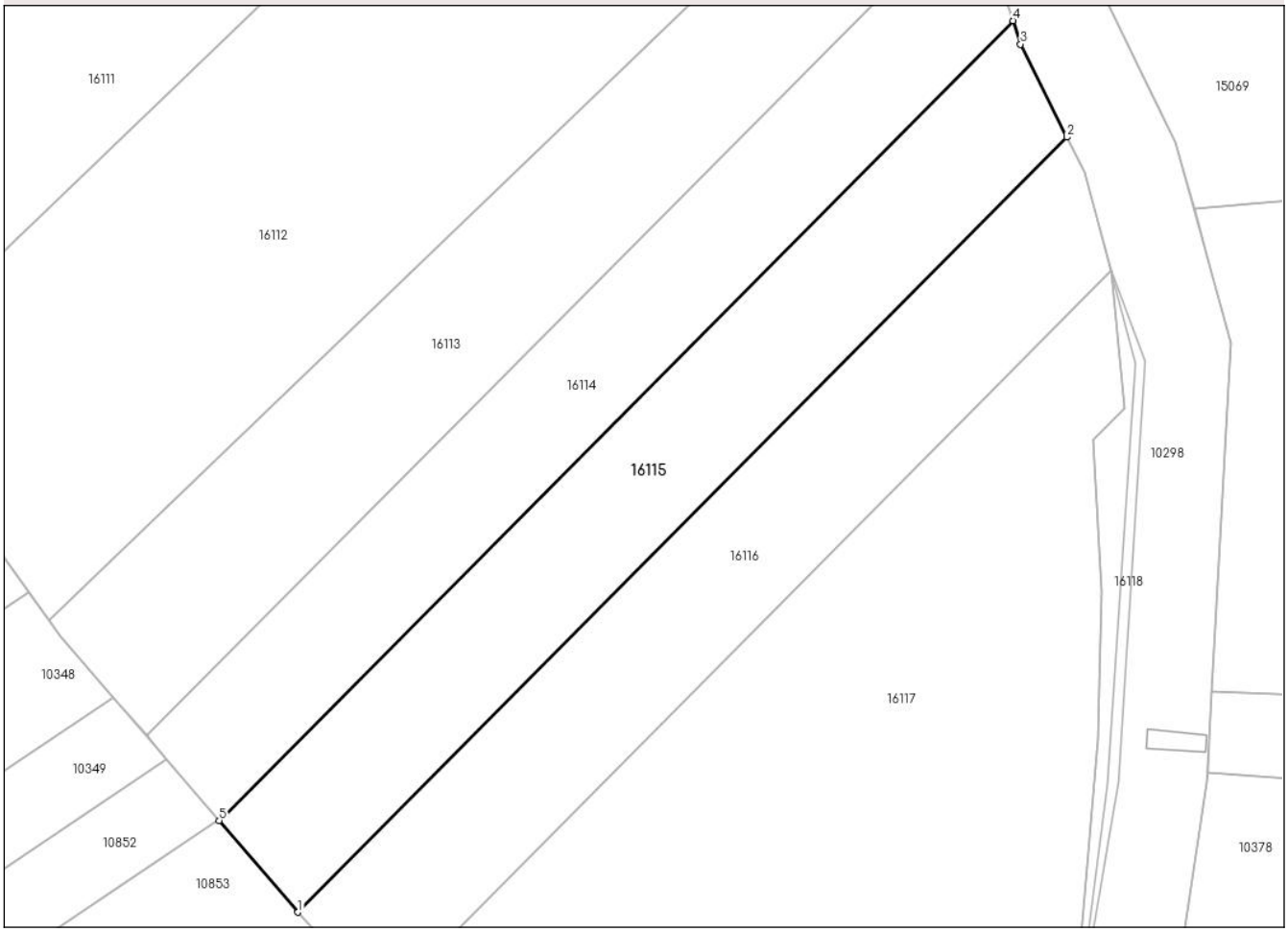

Date referitoare la teren

Crt	Categorie folosință	Intra vilan	Suprafaţa (mp)	Tarla	Parcelă	Nr. topo	Observaţii / Referinţe
1	arabil	NU	2.600	46	659	-	

Lungime Segmente
1) Valorile lungimilor segmentelor sunt obţinute din proiecţie în plan.

Punct început	X / Y	Punct sfârşit	X / Y	Lungime segment (** (m)
1	596.408,33 673.466,858	2	596.515,773 673.575,0	152.442
2	596.515,773 673.575,0	3	596.509,291 673.587,99	14.517
3	596.509,291 673.587,99	4	596.508,227 673.591,257	3.436
4	596.508,227 673.591,257	5	596.397,353 673.479,661	157.311
5	596.397,353 673.479,661	1	596.408,33 673.466,858	16.864

Document care conține date cu caracter personal, protejat de prevederile Regulamentului (UE) nr. 679/2016 și Legii 190/2018

** Lungimile segmentelor sunt determinate în planul de proiecţie Stereo 70 şi sunt rotunjite la 1 milimetru.
*** Distanţa dintre puncte este formată din segmente cumulate ce sunt mai mici decât valoarea 1 milimetru.

Document care conține date cu caracter personal, protejat de prevederile Regulamentului (UE) nr. 679/2016 și Legii 190/2018

DATE DESPRE IMOBILUL NR. 16116

Oficiul de Cadastru şi Publicitate Imobiliară SUCEAVA
Biroul de Cadastru şi Publicitate Imobiliară Suceava

A. Partea I. Descrierea imobilului

TEREN Extravilan

Adresa: Jud. Suceava

Nr. Crt	Nr cadastral Nr. topografic	Suprafaţa* (mp)	Observaţii / Referinţe
A1		2.600	Sector cadastral:45 Teren neimprejmuit;

B. Partea II. Proprietari şi acte

Inscrieri privitoare la dreptul de proprietate şi alte drepturi reale		Referinţe
16116 / 12/01/2024		
Act Administrativ nr. 443, din 22/11/1994 emis de COMISIA JUDETEANA SUCEAVA;		
B1	Intabulare, drept de PROPRIETATE, dobandit prin Reconstituire, cota actuala 1/1, cota initiala 1/1	A1
	1) **GAVRILOVICI GHEORGHE**, Se noteza lipsa CNP 2) **GAVRILOVICI EUGENIA**, Se noteza lipsa CNP	

C. Partea III. SARCINI .

Inscrieri privind dezmembramintele dreptului de proprietate, drepturi reale de garanţie şi sarcini	Referinţe
NU SUNT	

Anexa Nr. 1 La Partea I

Teren

Nr cadastral	Suprafaţa (mp)*	Observaţii / Referinţe
	2.600	

* Suprafaţa este determinată in planul de proiecţie Stereo 70.

DETALII LINIARE IMOBIL

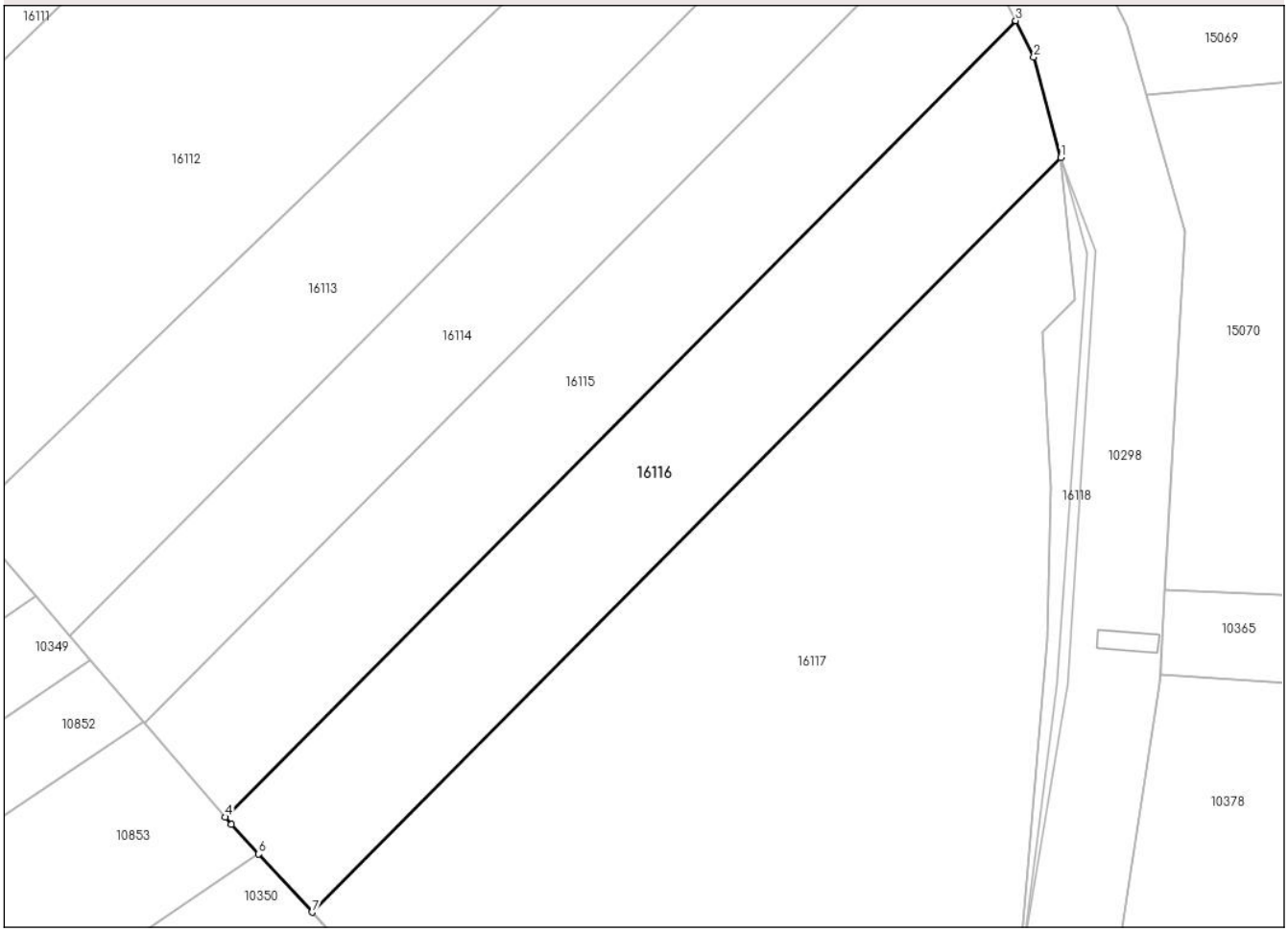

Date referitoare la teren

Crt	Categorie folosință	Intra vilan	Suprafaţa (mp)	Tarla	Parcelă	Nr. topo	Observaţii / Referinţe
1	arabil	NU	2.600	46	659	-	

Lungime Segmente
1) Valorile lungimilor segmentelor sunt obţinute din proiecţie în plan.

Punct început	X / Y	Punct sfârşit	X / Y	Lungime segment (** (m)
1	596.521,914 673.556,406	2	596.518,233 673.570,069	14.15
2	596.518,233 673.570,069	3	596.515,773 673.575,0	5.511
3	596.515,773 673.575,0	4	596.408,33 673.466,858	152.442
4	596.408,33 673.466,858	5	596.409,177 673.465,871	1.301
5	596.409,177 673.465,871	6	596.412,863 673.461,857	5.45

Document care conține date cu caracter personal, protejat de prevederile Regulamentului (UE) nr. 679/2016 și Legii 190/2018

Punct început	X / Y	Punct sfârşit	X / Y	Lungime segment (** (m)
6	596.412,863 673.461,857	7	596.420,123 673.453,952	10.733
7	596.420,123 673.453,952	1	596.521,914 673.556,406	144.424

** Lungimile segmentelor sunt determinate în planul de proiecţie Stereo 70 şi sunt rotunjite la 1 milimetru.
*** Distanţa dintre puncte este formată din segmente cumulate ce sunt mai mici decât valoarea 1 milimetru.

Document care conține date cu caracter personal, protejat de prevederile Regulamentului (UE) nr. 679/2016 și Legii 190/2018

DATE DESPRE IMOBILUL NR. 16117

Oficiul de Cadastru şi Publicitate Imobiliară SUCEAVA
Biroul de Cadastru şi Publicitate Imobiliară Suceava

A. Partea I. Descrierea imobilului

TEREN Extravilan

Adresa: Jud. Suceava

Nr. Crt	Nr cadastral Nr. topografic	Suprafaţa* (mp)	Observaţii / Referinţe
A1		9.732	Sector cadastral:45 Teren neimprejmuit;

B. Partea II. Proprietari şi acte

Inscrieri privitoare la dreptul de proprietate şi alte drepturi reale		Referinţe
16117 / 12/01/2024		
Act Administrativ nr. 210, din 09/01/2024 emis de PRIMARIA COMUNEI BOSANCI;		
B1	Inscrierea posesiei, drept de PROPRIETATE, dobandit prin Lege, cota actuala 1/1, cota initiala 1/1	A1
	1) **NEIDENTIFICAT NEIDENTIFICAT**	
Act Normativ nr. 7, din 13/03/1996 emis de PARLAMENTUL ROMANIEI ((art.13));		
B2	Se noteaza mentiunea de proprietar neidentificat.	A1

C. Partea III. SARCINI .

Inscrieri privind dezmembramintele dreptului de proprietate, drepturi reale de garanţie şi sarcini	Referinţe
NU SUNT	

Document care conține date cu caracter personal, protejat de prevederile Regulamentului (UE) nr. 679/2016 și Legii 190/2018

Anexa Nr. 1 La Partea I

Teren

Nr cadastral	Suprafaţa (mp)*	Observaţii / Referinţe
	9.732	

* Suprafaţa este determinată in planul de proiecţie Stereo 70.

DETALII LINIARE IMOBIL

Date referitoare la teren

Crt	Categorie folosință	Intra vilan	Suprafaţa (mp)	Tarla	Parcelă	Nr. topo	Observaţii / Referinţe
1	arabil	NU	9.732	46	659	-	

Lungime Segmente
1) Valorile lungimilor segmentelor sunt obţinute din proiecţie în plan.

Punct început	X / Y	Punct sfârşit	X / Y	Lungime segment (** (m)
1	596.521,914 673.556,406	2	596.420,123 673.453,952	144.424
2	596.420,123 673.453,952	3	596.434,47 673.438,33	21.21
3	596.434,47 673.438,33	4	596.444,678 673.426,694	15.479
4	596.444,678 673.426,694	5	596.453,134 673.417,054	12.823
5	596.453,134 673.417,054	6	596.457,029 673.412,614	5.906

Document care conține date cu caracter personal, protejat de prevederile Regulamentului (UE) nr. 679/2016 și Legii 190/2018

Punct început	X / Y	Punct sfârşit	X / Y	Lungime segment (** (m)
6	596.457,029 673.412,614	7	596.462,928 673.405,891	8.944
7	596.462,928 673.405,891	8	596.464,738 673.403,647	2.883
8	596.464,738 673.403,647	9	596.479,07 673.385,886	22.822
9	596.479,07 673.385,886	10	596.494,481 673.366,789	24.54
10	596.494,481 673.366,789	11	596.508,644 673.349,237	22.554
11	596.508,644 673.349,237	12	596.507,067 673.375,393	26.203
12	596.507,067 673.375,393	13	596.508,109 673.398,69	23.32
13	596.508,109 673.398,69	14	596.516,151 673.444,44	46.451
14	596.516,151 673.444,44	15	596.520,115 673.491,057	46.785
15	596.520,115 673.491,057	16	596.520,539 673.511,725	20.672
16	596.520,539 673.511,725	17	596.519,376 673.532,784	21.091
17	596.519,376 673.532,784	18	596.523,801 673.537,15	6.216
18	596.523,801 673.537,15	1	596.521,914 673.556,406	19.348

** Lungimile segmentelor sunt determinate în planul de proiecţie Stereo 70 şi sunt rotunjite la 1 milimetru.
*** Distanţa dintre puncte este formată din segmente cumulate ce sunt mai mici decât valoarea 1 milimetru.

Document care conține date cu caracter personal, protejat de prevederile Regulamentului (UE) nr. 679/2016 și Legii 190/2018

DATE DESPRE IMOBILUL NR. 16118

Oficiul de Cadastru şi Publicitate Imobiliară SUCEAVA
Biroul de Cadastru şi Publicitate Imobiliară Suceava

A. Partea I. Descrierea imobilului

TEREN Extravilan

Adresa: Jud. Suceava

Nr. Crt	Nr cadastral Nr. topografic	Suprafaţa* (mp)	Observaţii / Referinţe
A1		337	Sector cadastral:45 Teren neimprejmuit;

B. Partea II. Proprietari şi acte

Inscrieri privitoare la dreptul de proprietate şi alte drepturi reale		Referinţe
16118 / 12/01/2024		
Act Administrativ nr. 210, din 09/01/2024 emis de PRIMARIA COMUNEI BOSANCI;		
B1	Inscrierea posesiei, drept de PROPRIETATE, dobandit prin Lege, cota actuala 1/1, cota initiala 1/1	A1
	1) **NEIDENTIFICAT NEIDENTIFICAT**	
Act Normativ nr. 7, din 13/03/1996 emis de PARLAMENTUL ROMANIEI ((art.13));		
B2	Se noteaza mentiunea de proprietar neidentificat.	A1

C. Partea III. SARCINI .

Inscrieri privind dezmembramintele dreptului de proprietate, drepturi reale de garanţie şi sarcini	Referinţe
NU SUNT	

Document care conține date cu caracter personal, protejat de prevederile Regulamentului (UE) nr. 679/2016 și Legii 190/2018

Anexa Nr. 1 La Partea I

Teren

Nr cadastral	Suprafaţa (mp)*	Observaţii / Referinţe
	337	

* Suprafaţa este determinată in planul de proiecţie Stereo 70.

DETALII LINIARE IMOBIL

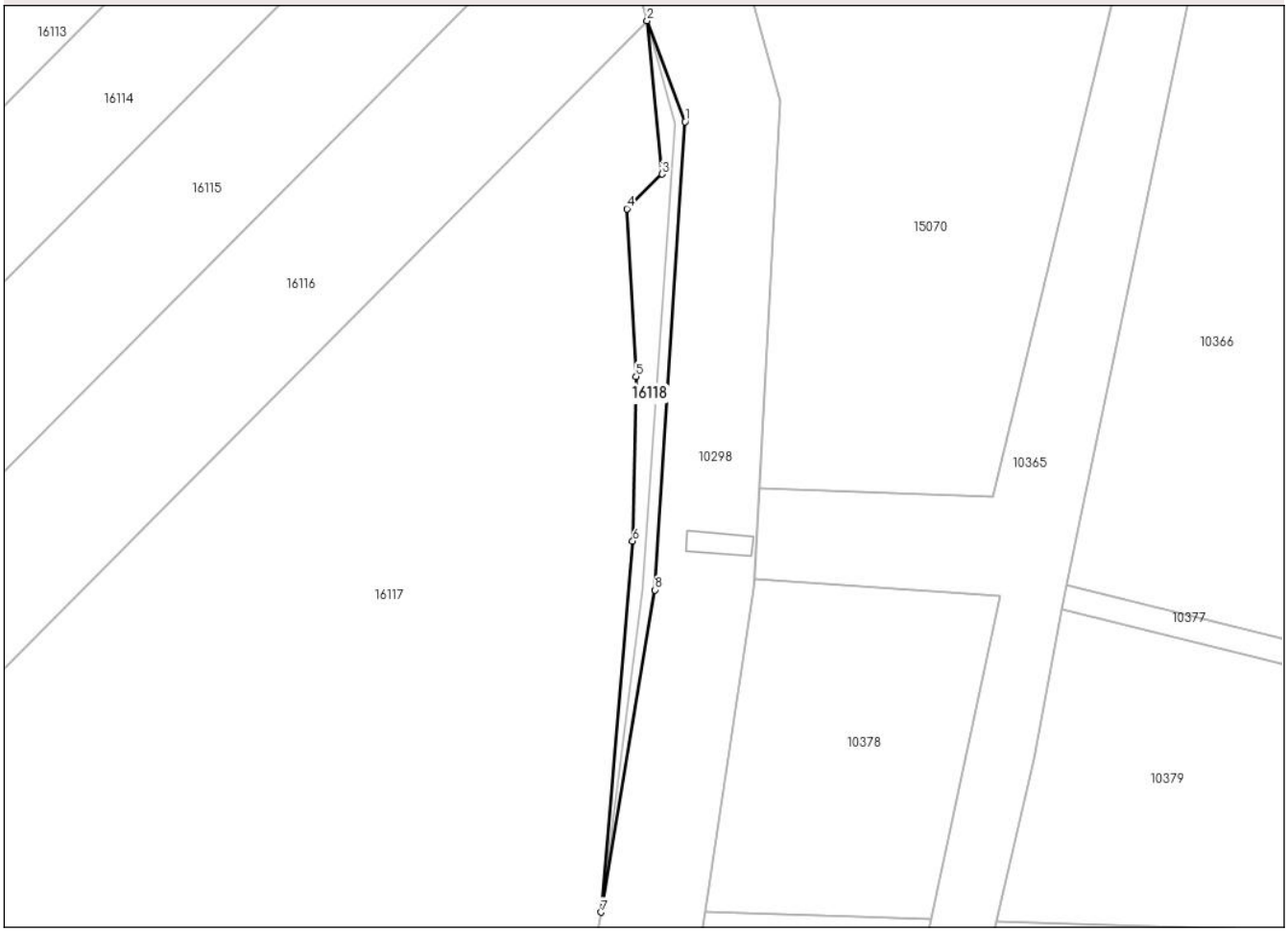

Date referitoare la teren

Crt	Categorie folosință	Intra vilan	Suprafaţa (mp)	Tarla	Parcelă	Nr. topo	Observaţii / Referinţe
1	arabil	NU	337	46	659	-	

Lungime Segmente
1) Valorile lungimilor segmentelor sunt obţinute din proiecţie în plan.

Punct început	X / Y	Punct sfârşit	X / Y	Lungime segment (** (m)
1	596.526,671 673.543,733	2	596.521,914 673.556,406	13.536
2	596.521,914 673.556,406	3	596.523,801 673.537,15	19.348
3	596.523,801 673.537,15	4	596.519,376 673.532,784	6.216
4	596.519,376 673.532,784	5	596.520,539 673.511,725	21.091
5	596.520,539 673.511,725	6	596.520,115 673.491,057	20.672

Document care conține date cu caracter personal, protejat de prevederile Regulamentului (UE) nr. 679/2016 și Legii 190/2018

Punct început	X / Y	Punct sfârşit	X / Y	Lungime segment (** (m)
6	596.520,115 673.491,057	7	596.516,151 673.444,44	46.785
7	596.516,151 673.444,44	8	596.522,93 673.484,907	41.031
8	596.522,93 673.484,907	1	596.526,671 673.543,733	58.945

** Lungimile segmentelor sunt determinate în planul de proiecţie Stereo 70 şi sunt rotunjite la 1 milimetru.
*** Distanţa dintre puncte este formată din segmente cumulate ce sunt mai mici decât valoarea 1 milimetru.

Document care conține date cu caracter personal, protejat de prevederile Regulamentului (UE) nr. 679/2016 și Legii 190/2018

DATE DESPRE IMOBILUL NR. 16119

Oficiul de Cadastru şi Publicitate Imobiliară SUCEAVA
Biroul de Cadastru şi Publicitate Imobiliară Suceava

A. Partea I. Descrierea imobilului

TEREN Extravilan

Adresa: Jud. Suceava

Nr. Crt	Nr cadastral Nr. topografic	Suprafaţa* (mp)	Observaţii / Referinţe
A1		6.294	Sector cadastral:45 Teren neimprejmuit;

B. Partea II. Proprietari şi acte

Inscrieri privitoare la dreptul de proprietate şi alte drepturi reale		Referinţe
16119 / 12/01/2024		
Act Administrativ nr. 210, din 09/01/2024 emis de PRIMARIA COMUNEI BOSANCI;		
B1	Inscrierea posesiei, drept de PROPRIETATE, dobandit prin Lege, cota actuala 1/1, cota initiala 1/1	A1
	1) **NEIDENTIFICAT NEIDENTIFICAT**	
Act Normativ nr. 7, din 13/03/1996 emis de PARLAMENTUL ROMANIEI ((art.13));		
B2	Se noteaza mentiunea de proprietar neidentificat.	A1

C. Partea III. SARCINI .

Inscrieri privind dezmembramintele dreptului de proprietate, drepturi reale de garanţie şi sarcini	Referinţe
NU SUNT	

Document care conține date cu caracter personal, protejat de prevederile Regulamentului (UE) nr. 679/2016 și Legii 190/2018

Anexa Nr. 1 La Partea I

Teren

Nr cadastral	Suprafaţa (mp)*	Observaţii / Referinţe
	6.294	

* Suprafaţa este determinată in planul de proiecţie Stereo 70.

DETALII LINIARE IMOBIL

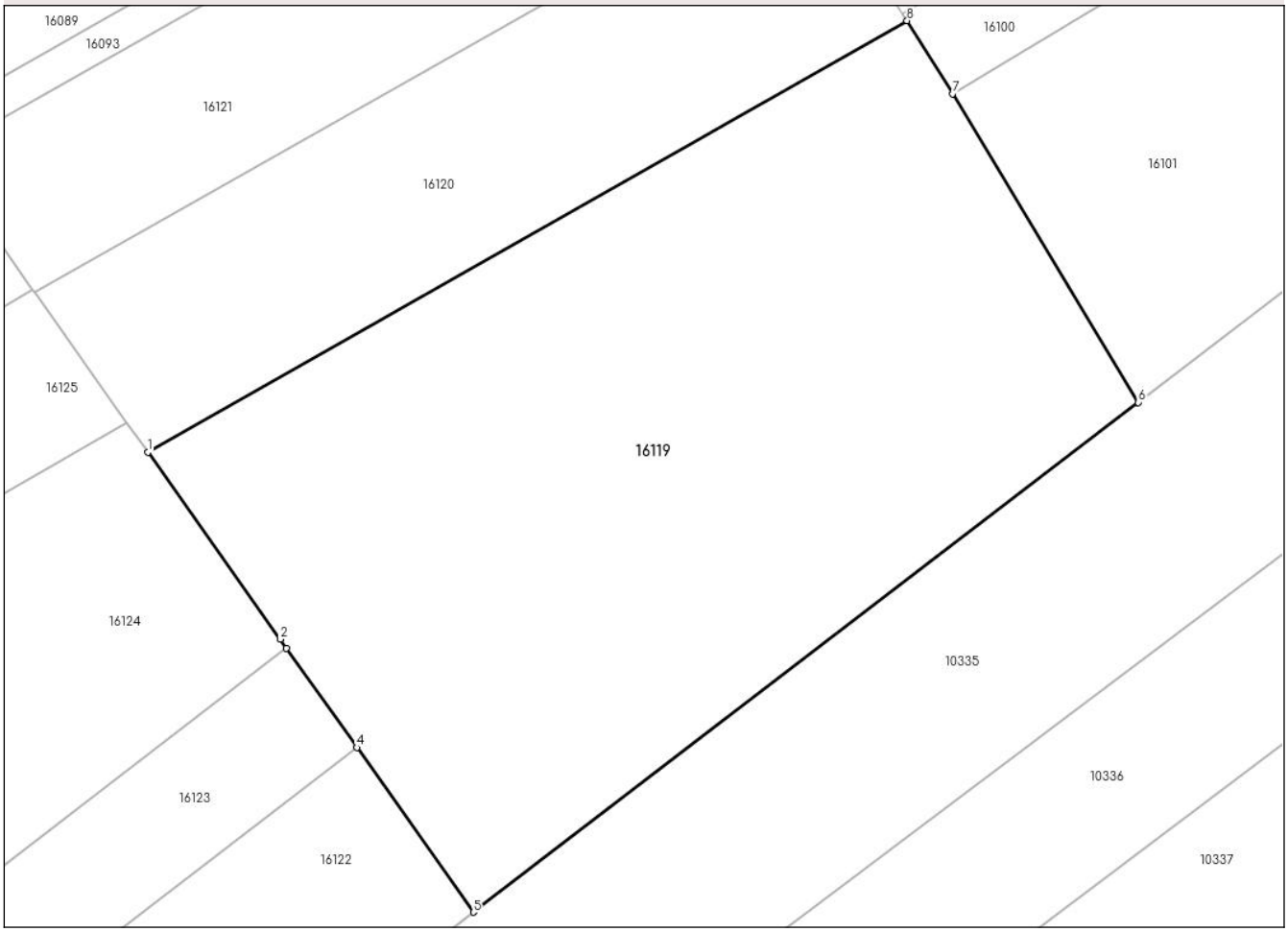

Date referitoare la teren

Crt	Categorie folosință	Intra vilan	Suprafaţa (mp)	Tarla	Parcelă	Nr. topo	Observaţii / Referinţe
1	arabil	NU	6.294	46	659	-	

Lungime Segmente
1) Valorile lungimilor segmentelor sunt obţinute din proiecţie în plan.

Punct început	X / Y	Punct sfârşit	X / Y	Lungime segment (** (m)
1	596.012,632 673.668,527	2	596.028,639 673.645,933	27.69
2	596.028,639 673.645,933	3	596.029,412 673.644,841	1.338
3	596.029,412 673.644,841	4	596.037,905 673.632,853	14.692
4	596.037,905 673.632,853	5	596.051,992 673.612,969	24.368
5	596.051,992 673.612,969	6	596.132,408 673.674,538	101.279

Document care conține date cu caracter personal, protejat de prevederile Regulamentului (UE) nr. 679/2016 și Legii 190/2018

Punct început	X / Y	Punct sfârşit	X / Y	Lungime segment (** (m)
6	596.132,408 673.674,538	7	596.109,947 673.711,818	43.523
7	596.109,947 673.711,818	8	596.104,442 673.720,646	10.404
8	596.104,442 673.720,646	1	596.012,632 673.668,527	105.572

** Lungimile segmentelor sunt determinate în planul de proiecţie Stereo 70 şi sunt rotunjite la 1 milimetru.
*** Distanţa dintre puncte este formată din segmente cumulate ce sunt mai mici decât valoarea 1 milimetru.

Document care conține date cu caracter personal, protejat de prevederile Regulamentului (UE) nr. 679/2016 și Legii 190/2018

DATE DESPRE IMOBILUL NR. 16120

Oficiul de Cadastru şi Publicitate Imobiliară SUCEAVA
Biroul de Cadastru şi Publicitate Imobiliară Suceava

A. Partea I. Descrierea imobilului

TEREN Extravilan

Adresa: Jud. Suceava

Nr. Crt	Nr cadastral Nr. topografic	Suprafaţa* (mp)	Observaţii / Referinţe
A1		2.500	Sector cadastral:45 Teren neimprejmuit;

B. Partea II. Proprietari şi acte

Inscrieri privitoare la dreptul de proprietate şi alte drepturi reale		Referinţe
16120 / 12/01/2024		
Act Notarial nr. 865, din 09/08/2012 emis de BNP NECHITA DUMITRU;		
B1	Intabulare, drept de PROPRIETATE, dobandit prin Iesire Din Indiviziune, cota actuala 1/1, cota initiala 1/1	A1
	1) **SPOIALA ELENA**	

C. Partea III. SARCINI .

Inscrieri privind dezmembramintele dreptului de proprietate, drepturi reale de garanţie şi sarcini	Referinţe
NU SUNT	

Document care conține date cu caracter personal, protejat de prevederile Regulamentului (UE) nr. 679/2016 și Legii 190/2018

Anexa Nr. 1 La Partea I

Teren

Nr cadastral	Suprafaţa (mp)*	Observaţii / Referinţe
	2.500	

* Suprafaţa este determinată in planul de proiecţie Stereo 70.

DETALII LINIARE IMOBIL

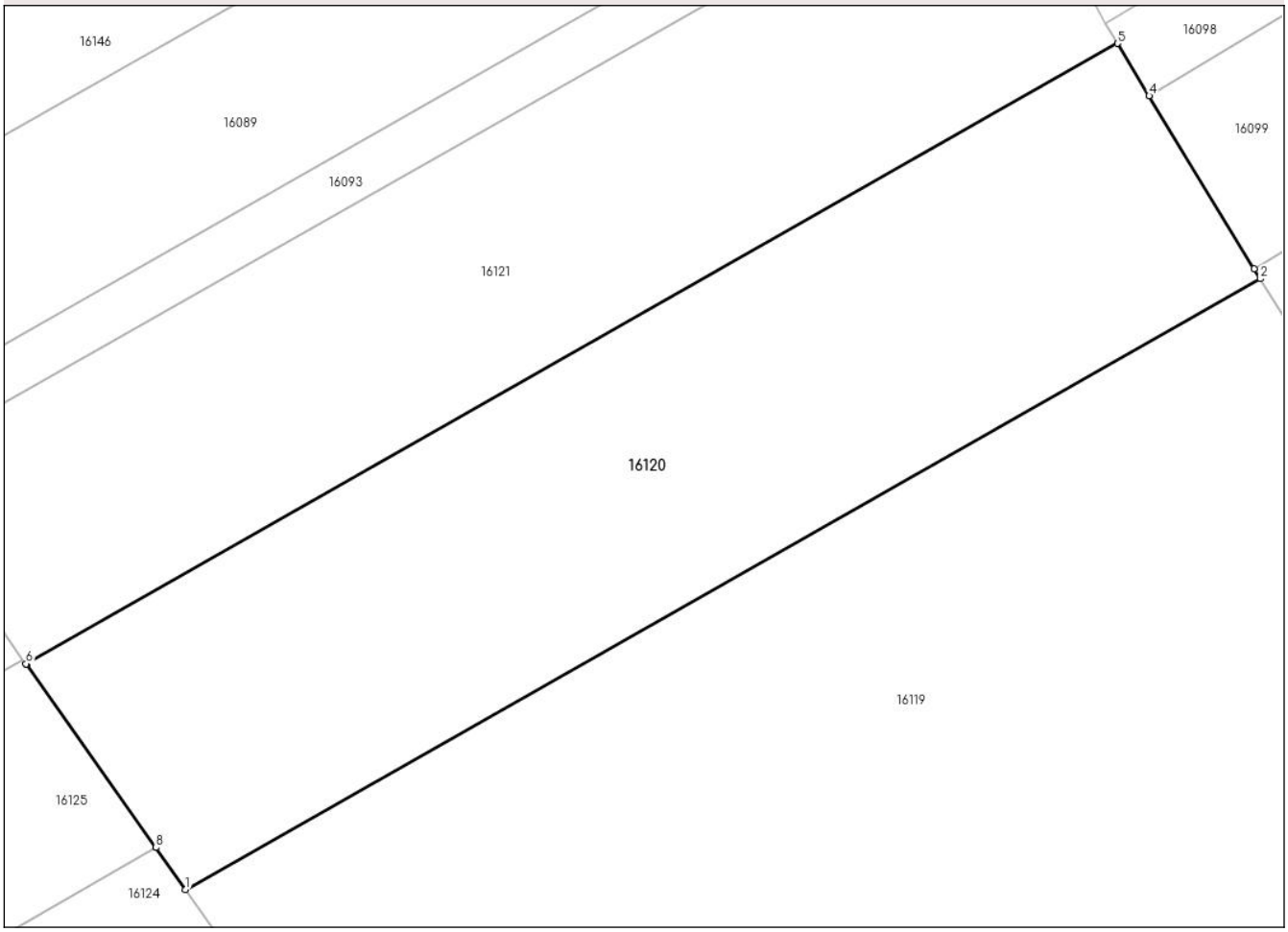

Date referitoare la teren

Crt	Categorie folosință	Intra vilan	Suprafaţa (mp)	Tarla	Parcelă	Nr. topo	Observaţii / Referinţe
1	arabil	NU	2.500	46	659	-	

Lungime Segmente
1) Valorile lungimilor segmentelor sunt obţinute din proiecţie în plan.

Punct început	X / Y	Punct sfârşit	X / Y	Lungime segment (** (m)
1	596.012,632 673.668,527	2	596.104,442 673.720,646	105.572
2	596.104,442 673.720,646	3	596.103,915 673.721,491	0.996
3	596.103,915 673.721,491	4	596.094,953 673.736,259	17.275
4	596.094,953 673.736,259	5	596.092,237 673.740,736	5.236
5	596.092,237 673.740,736	6	595.998,981 673.687,797	107.234

Document care conține date cu caracter personal, protejat de prevederile Regulamentului (UE) nr. 679/2016 și Legii 190/2018

Punct început	X / Y	Punct sfârşit	X / Y	Lungime segment (** (m)
6	595.998,981 673.687,797	7	595.999,039 673.687,716	0.1
7	595.999,039 673.687,716	8	596.010,101 673.672,101	19.136
8	596.010,101 673.672,101	1	596.012,632 673.668,527	4.379

** Lungimile segmentelor sunt determinate în planul de proiecţie Stereo 70 şi sunt rotunjite la 1 milimetru.
*** Distanţa dintre puncte este formată din segmente cumulate ce sunt mai mici decât valoarea 1 milimetru.

DATE DESPRE IMOBILUL NR. 16121

Oficiul de Cadastru şi Publicitate Imobiliară SUCEAVA
Biroul de Cadastru şi Publicitate Imobiliară Suceava

A. Partea I. Descrierea imobilului

TEREN Extravilan

Adresa: Jud. Suceava

Nr. Crt	Nr cadastral Nr. topografic	Suprafaţa* (mp)	Observaţii / Referinţe
A1		2.200	Sector cadastral:45 Teren neimprejmuit;

B. Partea II. Proprietari şi acte

Inscrieri privitoare la dreptul de proprietate şi alte drepturi reale		Referinţe
16121 / 12/01/2024		
Act Administrativ nr. 210, din 09/01/2024 emis de PRIMARIA COMUNEI BOSANCI;		
B1	Inscrierea posesiei, drept de PROPRIETATE, dobandit prin Lege, cota actuala 1/1, cota initiala 1/1	A1
	1) **NEIDENTIFICAT NEIDENTIFICAT**	
Act Normativ nr. 7, din 13/03/1996 emis de PARLAMENTUL ROMANIEI ((art.13));		
B2	Se noteaza mentiunea de proprietar neidentificat.	A1

C. Partea III. SARCINI .

Inscrieri privind dezmembramintele dreptului de proprietate, drepturi reale de garanţie şi sarcini	Referinţe
NU SUNT	

Document care conține date cu caracter personal, protejat de prevederile Regulamentului (UE) nr. 679/2016 și Legii 190/2018

Anexa Nr. 1 La Partea I

Teren

Nr cadastral	Suprafaţa (mp)*	Observaţii / Referinţe
	2.200	

* Suprafaţa este determinată in planul de proiecţie Stereo 70.

DETALII LINIARE IMOBIL

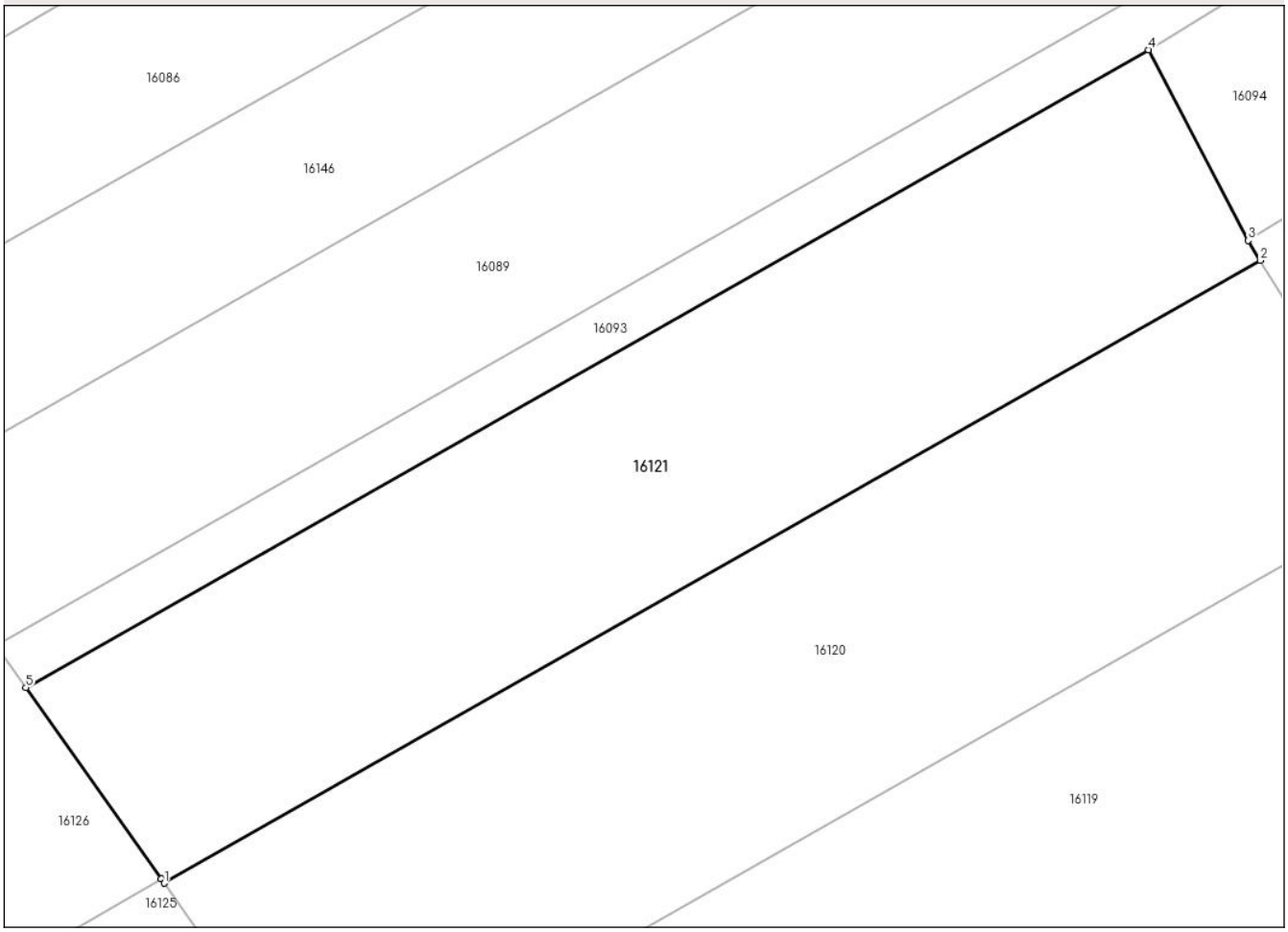

Date referitoare la teren

Crt	Categorie folosință	Intra vilan	Suprafaţa (mp)	Tarla	Parcelă	Nr. topo	Observaţii / Referinţe
1	arabil	NU	2.200	46	659	-	

Lungime Segmente
1) Valorile lungimilor segmentelor sunt obţinute din proiecţie în plan.

Punct început	X / Y	Punct sfârşit	X / Y	Lungime segment (** (m)
1	595.998,981 673.687,797	2	596.092,237 673.740,736	107.234
2	596.092,237 673.740,736	3	596.091,197 673.742,449	2.004
3	596.091,197 673.742,449	4	596.082,721 673.758,654	18.288
4	596.082,721 673.758,654	5	595.987,199 673.704,428	109.84
5	595.987,199 673.704,428	6	595.998,728 673.688,154	19.944

Document care conține date cu caracter personal, protejat de prevederile Regulamentului (UE) nr. 679/2016 și Legii 190/2018

Punct început	X / Y	Punct sfârşit	X / Y	Lungime segment (** (m)
6	595.998,728 673.688,154	1	595.998,981 673.687,797	0.438

** Lungimile segmentelor sunt determinate în planul de proiecţie Stereo 70 şi sunt rotunjite la 1 milimetru.
*** Distanţa dintre puncte este formată din segmente cumulate ce sunt mai mici decât valoarea 1 milimetru.

Document care conține date cu caracter personal, protejat de prevederile Regulamentului (UE) nr. 679/2016 și Legii 190/2018

DATE DESPRE IMOBILUL NR. 16122

Oficiul de Cadastru şi Publicitate Imobiliară SUCEAVA
Biroul de Cadastru şi Publicitate Imobiliară Suceava

A. Partea I. Descrierea imobilului

TEREN Extravilan

Adresa: Jud. Suceava

Nr. Crt	Nr cadastral Nr. topografic	Suprafaţa* (mp)	Observaţii / Referinţe
A1		3.300	Sector cadastral:45 Teren neimprejmuit;

B. Partea II. Proprietari şi acte

Inscrieri privitoare la dreptul de proprietate şi alte drepturi reale		Referinţe
16122 / 12/01/2024		
Act Administrativ nr. 210, din 09/01/2024 emis de PRIMARIA COMUNEI BOSANCI;		
B1	Inscrierea posesiei, drept de PROPRIETATE, dobandit prin Lege, cota actuala 1/1, cota initiala 1/1	A1
	1) **NEIDENTIFICAT NEIDENTIFICAT**	
Act Normativ nr. 7, din 13/03/1996 emis de PARLAMENTUL ROMANIEI ((art.13));		
B2	Se noteaza mentiunea de proprietar neidentificat.	A1

C. Partea III. SARCINI .

Inscrieri privind dezmembramintele dreptului de proprietate, drepturi reale de garanţie şi sarcini	Referinţe
NU SUNT	

Document care conține date cu caracter personal, protejat de prevederile Regulamentului (UE) nr. 679/2016 și Legii 190/2018

Anexa Nr. 1 La Partea I

Teren

Nr cadastral	Suprafaţa (mp)*	Observaţii / Referinţe
	3.300	

* Suprafaţa este determinată in planul de proiecţie Stereo 70.

DETALII LINIARE IMOBIL

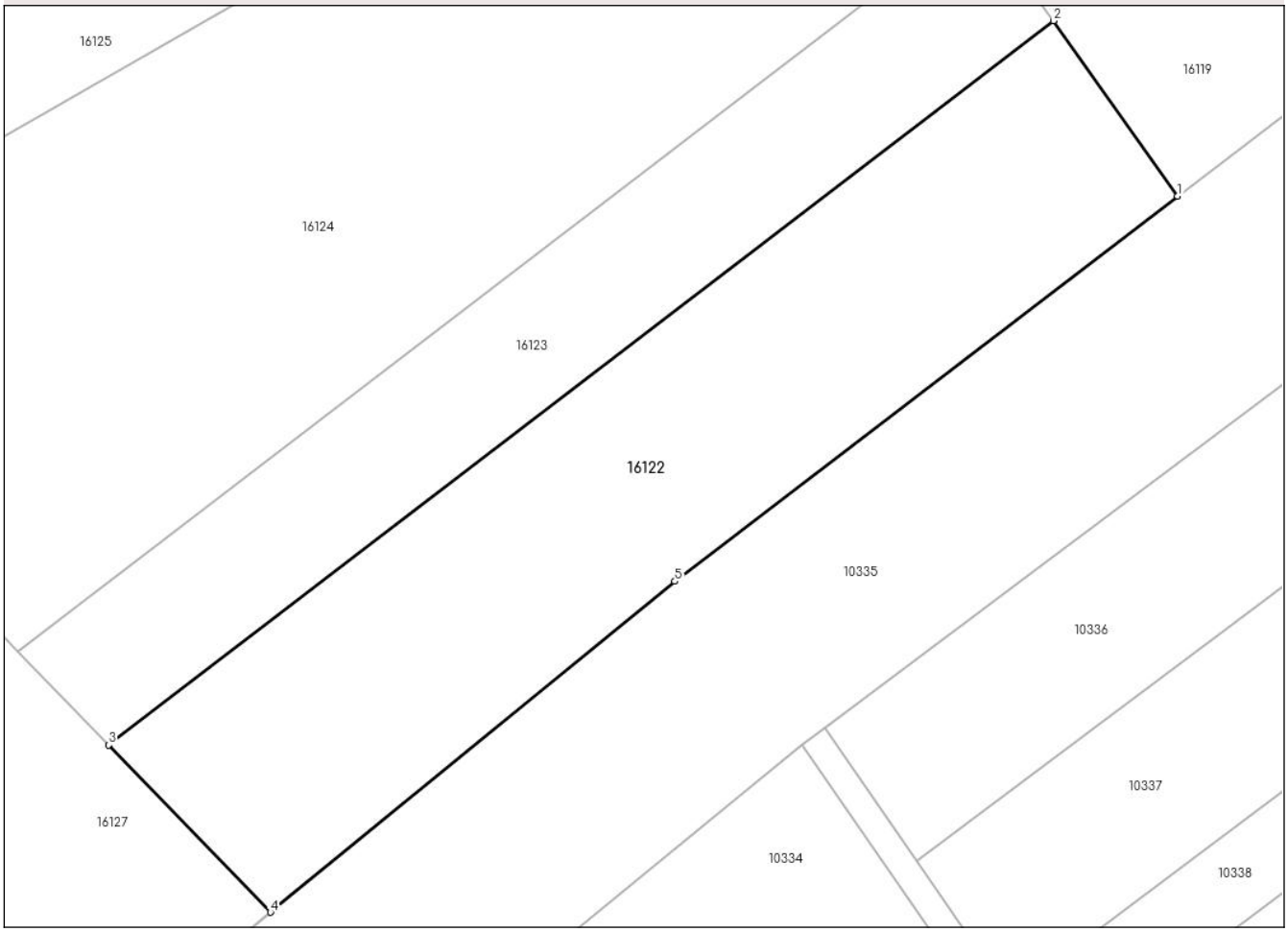

Date referitoare la teren

Crt	Categorie folosință	Intra vilan	Suprafaţa (mp)	Tarla	Parcelă	Nr. topo	Observaţii / Referinţe
1	arabil	NU	3.300	46	659	-	

Lungime Segmente
1) Valorile lungimilor segmentelor sunt obţinute din proiecţie în plan.

Punct început	X / Y	Punct sfârşit	X / Y	Lungime segment (** (m)
1	596.051,992 673.612,969	2	596.037,905 673.632,853	24.368
2	596.037,905 673.632,853	3	595.930,638 673.550,727	135.096
3	595.930,638 673.550,727	4	595.949,009 673.531,762	26.404
4	595.949,009 673.531,762	5	595.994,923 673.569,275	59.29
5	595.994,923 673.569,275	1	596.051,992 673.612,969	71.875

Document care conține date cu caracter personal, protejat de prevederile Regulamentului (UE) nr. 679/2016 și Legii 190/2018

** Lungimile segmentelor sunt determinate în planul de proiecţie Stereo 70 şi sunt rotunjite la 1 milimetru.
*** Distanţa dintre puncte este formată din segmente cumulate ce sunt mai mici decât valoarea 1 milimetru.

Document care conține date cu caracter personal, protejat de prevederile Regulamentului (UE) nr. 679/2016 și Legii 190/2018

DATE DESPRE IMOBILUL NR. 16123

Oficiul de Cadastru şi Publicitate Imobiliară SUCEAVA
Biroul de Cadastru şi Publicitate Imobiliară Suceava

A. Partea I. Descrierea imobilului

TEREN Extravilan

Adresa: Jud. Suceava

Nr. Crt	Nr cadastral Nr. topografic	Suprafaţa* (mp)	Observaţii / Referinţe
A1		2.000	Sector cadastral:45 Teren neimprejmuit;

B. Partea II. Proprietari şi acte

Inscrieri privitoare la dreptul de proprietate şi alte drepturi reale		Referinţe
16123 / 12/01/2024		
Act Administrativ nr. 2192, din 24/01/2005 emis de COMISIA JUDETEANA SUCEAVA;		
B1	Intabulare, drept de PROPRIETATE, dobandit prin Reconstituire, cota actuala 1/1, cota initiala 1/1	A1
	1) **DAMIAN NICANOR**, Se noteza lipsa CNP 2) **DAMIAN VICTORIA**, Se noteza lipsa CNP	

C. Partea III. SARCINI .

Inscrieri privind dezmembramintele dreptului de proprietate, drepturi reale de garanţie şi sarcini	Referinţe
NU SUNT	

Document care conține date cu caracter personal, protejat de prevederile Regulamentului (UE) nr. 679/2016 și Legii 190/2018

Anexa Nr. 1 La Partea I

Teren

Nr cadastral	Suprafaţa (mp)*	Observaţii / Referinţe
	2.000	

* Suprafaţa este determinată in planul de proiecţie Stereo 70.

DETALII LINIARE IMOBIL

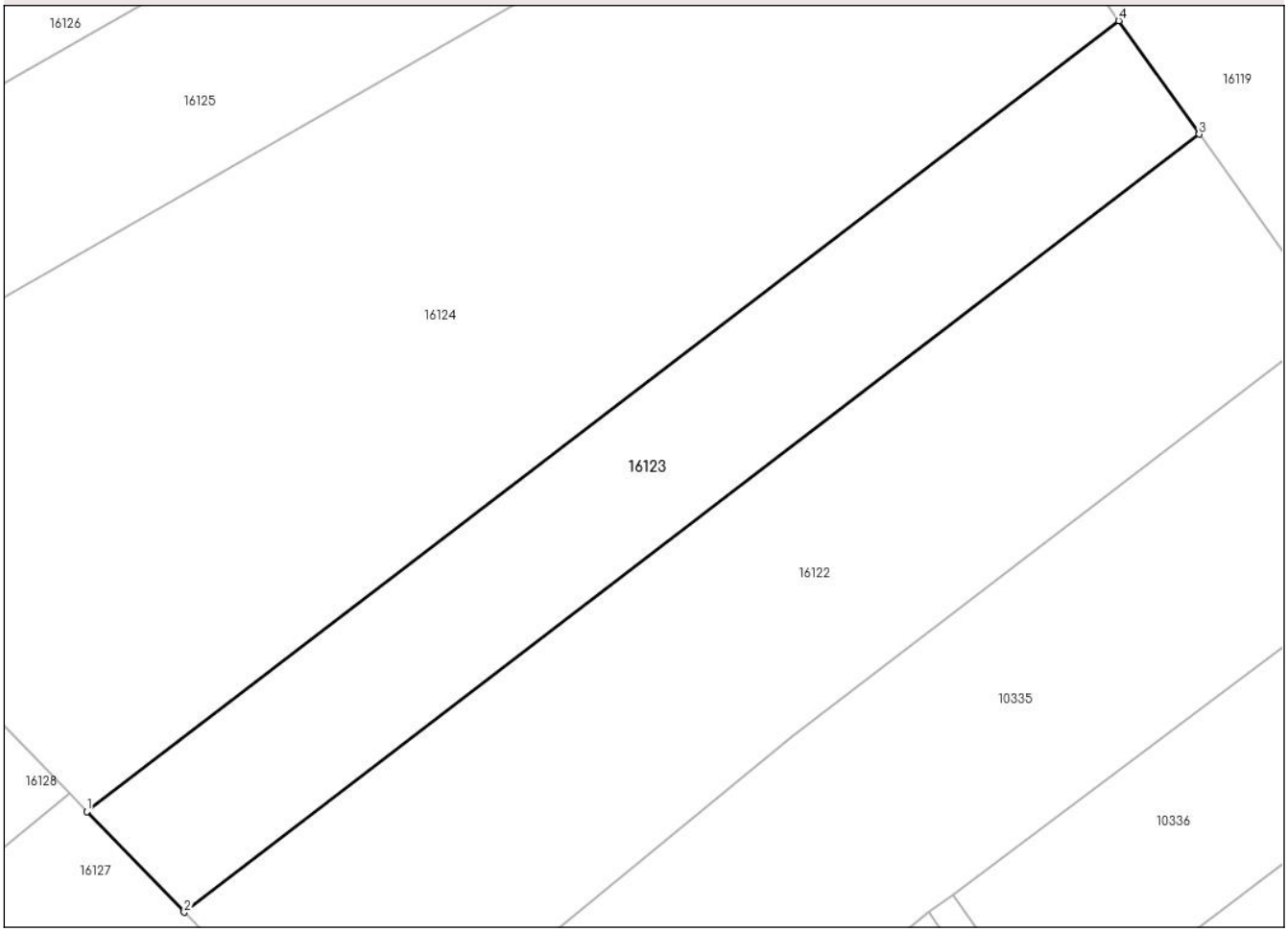

Date referitoare la teren

Crt	Categorie folosință	Intra vilan	Suprafaţa (mp)	Tarla	Parcelă	Nr. topo	Observaţii / Referinţe
1	arabil	NU	2.000	46	659	-	

Lungime Segmente
1) Valorile lungimilor segmentelor sunt obţinute din proiecţie în plan.

Punct început	X / Y	Punct sfârşit	X / Y	Lungime segment (** (m)
1	595.920,354 673.561,343	2	595.930,638 673.550,727	14.78
2	595.930,638 673.550,727	3	596.037,905 673.632,853	135.096
3	596.037,905 673.632,853	4	596.029,412 673.644,841	14.692
4	596.029,412 673.644,841	1	595.920,354 673.561,343	137.352

**** Lungimile segmentelor sunt determinate în planul de proiecţie Stereo 70 şi sunt rotunjite la 1 milimetru.**

Document care conține date cu caracter personal, protejat de prevederile Regulamentului (UE) nr. 679/2016 și Legii 190/2018

***** Distanţa dintre puncte este formată din segmente cumulate ce sunt mai mici decât valoarea 1 milimetru.**

Document care conține date cu caracter personal, protejat de prevederile Regulamentului (UE) nr. 679/2016 și Legii 190/2018

DATE DESPRE IMOBILUL NR. 16124

Oficiul de Cadastru şi Publicitate Imobiliară SUCEAVA
Biroul de Cadastru şi Publicitate Imobiliară Suceava

A. Partea I. Descrierea imobilului

TEREN Extravilan

Adresa: Jud. Suceava

Nr. Crt	Nr cadastral Nr. topografic	Suprafaţa* (mp)	Observaţii / Referinţe
A1		6.055	Sector cadastral:45 Teren neimprejmuit;

B. Partea II. Proprietari şi acte

Inscrieri privitoare la dreptul de proprietate şi alte drepturi reale		Referinţe
16124 / 12/01/2024		
Act Administrativ nr. 210, din 09/01/2024 emis de PRIMARIA COMUNEI BOSANCI;		
B1	Inscrierea posesiei, drept de PROPRIETATE, dobandit prin Lege, cota actuala 1/1, cota initiala 1/1	A1
	1) **NEIDENTIFICAT NEIDENTIFICAT**	
Act Normativ nr. 7, din 13/03/1996 emis de PARLAMENTUL ROMANIEI ((art.13));		
B2	Se noteaza mentiunea de proprietar neidentificat.	A1

C. Partea III. SARCINI .

Inscrieri privind dezmembramintele dreptului de proprietate, drepturi reale de garanţie şi sarcini	Referinţe
NU SUNT	

Document care conține date cu caracter personal, protejat de prevederile Regulamentului (UE) nr. 679/2016 și Legii 190/2018

Anexa Nr. 1 La Partea I

Teren

Nr cadastral	Suprafaţa (mp)*	Observaţii / Referinţe
	6.055	

* Suprafaţa este determinată in planul de proiecţie Stereo 70.

DETALII LINIARE IMOBIL

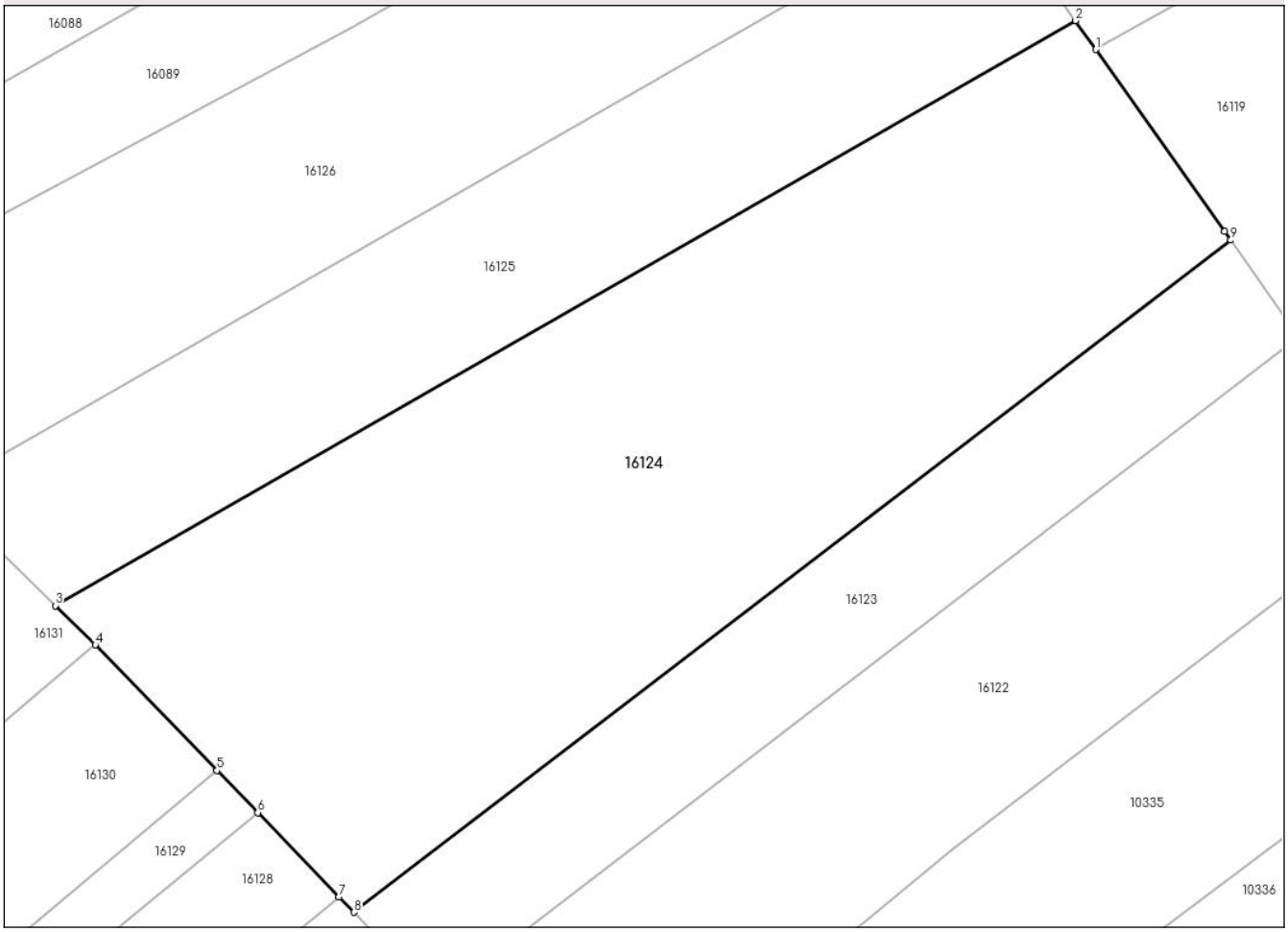

Date referitoare la teren

Crt	Categorie folosință	Intra vilan	Suprafaţa (mp)	Tarla	Parcelă	Nr. topo	Observaţii / Referinţe
1	arabil	NU	6.055	46	659,662	-	

Lungime Segmente
1) Valorile lungimilor segmentelor sunt obţinute din proiecţie în plan.

Punct început	X / Y	Punct sfârşit	X / Y	Lungime segment (** (m)
1	596.012,632 673.668,527	2	596.010,101 673.672,101	4.379
2	596.010,101 673.672,101	3	595.883,191 673.599,425	146.246
3	595.883,191 673.599,425	4	595.888,185 673.594,551	6.978
4	595.888,185 673.594,551	5	595.903,302 673.578,946	21.726
5	595.903,302 673.578,946	6	595.908,381 673.573,702	7.3

Document care conține date cu caracter personal, protejat de prevederile Regulamentului (UE) nr. 679/2016 și Legii 190/2018

Punct început	X / Y	Punct sfârşit	X / Y	Lungime segment (** (m)
6	595.908,381 673.573,702	7	595.918,494 673.563,263	14.534
7	595.918,494 673.563,263	8	595.920,354 673.561,343	2.673
8	595.920,354 673.561,343	9	596.029,412 673.644,841	137.352
9	596.029,412 673.644,841	10	596.028,639 673.645,933	1.338
10	596.028,639 673.645,933	1	596.012,632 673.668,527	27.69

** Lungimile segmentelor sunt determinate în planul de proiecţie Stereo 70 şi sunt rotunjite la 1 milimetru.
*** Distanţa dintre puncte este formată din segmente cumulate ce sunt mai mici decât valoarea 1 milimetru.

Document care conține date cu caracter personal, protejat de prevederile Regulamentului (UE) nr. 679/2016 și Legii 190/2018

DATE DESPRE IMOBILUL NR. 16125

Oficiul de Cadastru şi Publicitate Imobiliară SUCEAVA
Biroul de Cadastru şi Publicitate Imobiliară Suceava

A. Partea I. Descrierea imobilului

TEREN Extravilan

Adresa: Jud. Suceava

Nr. Crt	Nr cadastral Nr. topografic	Suprafaţa* (mp)	Observaţii / Referinţe
A1		2.900	Sector cadastral:45 Teren neimprejmuit;

B. Partea II. Proprietari şi acte

Inscrieri privitoare la dreptul de proprietate şi alte drepturi reale		Referinţe
16125 / 12/01/2024		
Act Administrativ nr. 210, din 09/01/2024 emis de PRIMARIA COMUNEI BOSANCI;		
B1	Inscrierea posesiei, drept de PROPRIETATE, dobandit prin Lege, cota actuala 1/1, cota initiala 1/1	A1
	1) **NEIDENTIFICAT NEIDENTIFICAT**	
Act Normativ nr. 7, din 13/03/1996 emis de PARLAMENTUL ROMANIEI ((art.13));		
B2	Se noteaza mentiunea de proprietar neidentificat.	A1

C. Partea III. SARCINI .

Inscrieri privind dezmembramintele dreptului de proprietate, drepturi reale de garanţie şi sarcini	Referinţe
NU SUNT	

Document care conține date cu caracter personal, protejat de prevederile Regulamentului (UE) nr. 679/2016 și Legii 190/2018

Anexa Nr. 1 La Partea I

Teren

Nr cadastral	Suprafaţa (mp)*	Observaţii / Referinţe
	2.900	

* Suprafaţa este determinată in planul de proiecţie Stereo 70.

DETALII LINIARE IMOBIL

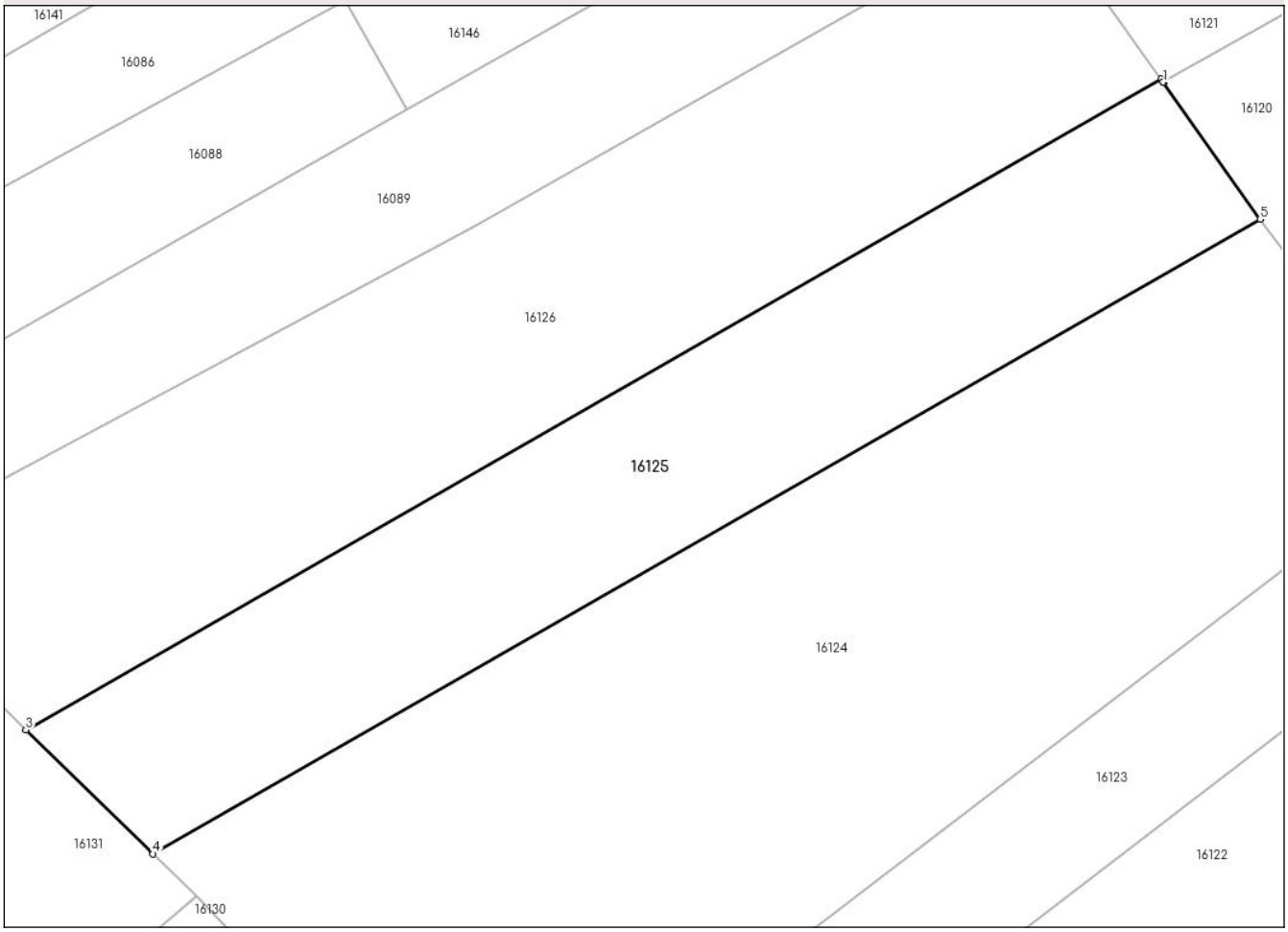

Date referitoare la teren

Crt	Categorie folosință	Intra vilan	Suprafaţa (mp)	Tarla	Parcelă	Nr. topo	Observaţii / Referinţe
1	arabil	NU	2.900	46	659,662	-	

Lungime Segmente
1) Valorile lungimilor segmentelor sunt obţinute din proiecţie în plan.

Punct început	X / Y	Punct sfârşit	X / Y	Lungime segment (** (m)
1	595.998,981 673.687,797	2	595.998,728 673.688,154	0.438
2	595.998,728 673.688,154	3	595.868,62 673.613,646	149.932
3	595.868,62 673.613,646	4	595.883,191 673.599,425	20.361
4	595.883,191 673.599,425	5	596.010,101 673.672,101	146.246
5	596.010,101 673.672,101	6	595.999,039 673.687,716	19.136

Document care conține date cu caracter personal, protejat de prevederile Regulamentului (UE) nr. 679/2016 și Legii 190/2018

Punct început	X / Y	Punct sfârşit	X / Y	Lungime segment (** (m)
6	595.999,039 673.687,716	1	595.998,981 673.687,797	0.1

** Lungimile segmentelor sunt determinate în planul de proiecţie Stereo 70 şi sunt rotunjite la 1 milimetru.
*** Distanţa dintre puncte este formată din segmente cumulate ce sunt mai mici decât valoarea 1 milimetru.

Document care conține date cu caracter personal, protejat de prevederile Regulamentului (UE) nr. 679/2016 și Legii 190/2018

DATE DESPRE IMOBILUL NR. 16126

Oficiul de Cadastru şi Publicitate Imobiliară SUCEAVA
Biroul de Cadastru şi Publicitate Imobiliară Suceava

A. Partea I. Descrierea imobilului

TEREN Extravilan

Adresa: Jud. Suceava

Nr. Crt	Nr cadastral Nr. topografic	Suprafaţa* (mp)	Observaţii / Referinţe
A1		3.800	Sector cadastral:45 Teren neimprejmuit;

B. Partea II. Proprietari şi acte

Inscrieri privitoare la dreptul de proprietate şi alte drepturi reale		Referinţe
16126 / 12/01/2024		
Act Administrativ nr. 210, din 09/01/2024 emis de PRIMARIA COMUNEI BOSANCI;		
B1	Inscrierea posesiei, drept de PROPRIETATE, dobandit prin Lege, cota actuala 1/1, cota initiala 1/1	A1
	1) **NEIDENTIFICAT NEIDENTIFICAT**	
Act Normativ nr. 7, din 13/03/1996 emis de PARLAMENTUL ROMANIEI ((art.13));		
B2	Se noteaza mentiunea de proprietar neidentificat.	A1

C. Partea III. SARCINI .

Inscrieri privind dezmembramintele dreptului de proprietate, drepturi reale de garanţie şi sarcini	Referinţe
NU SUNT	

Document care conține date cu caracter personal, protejat de prevederile Regulamentului (UE) nr. 679/2016 și Legii 190/2018

Anexa Nr. 1 La Partea I

Teren

Nr cadastral	Suprafaţa (mp)*	Observaţii / Referinţe
	3.800	

* Suprafaţa este determinată in planul de proiecţie Stereo 70.

DETALII LINIARE IMOBIL

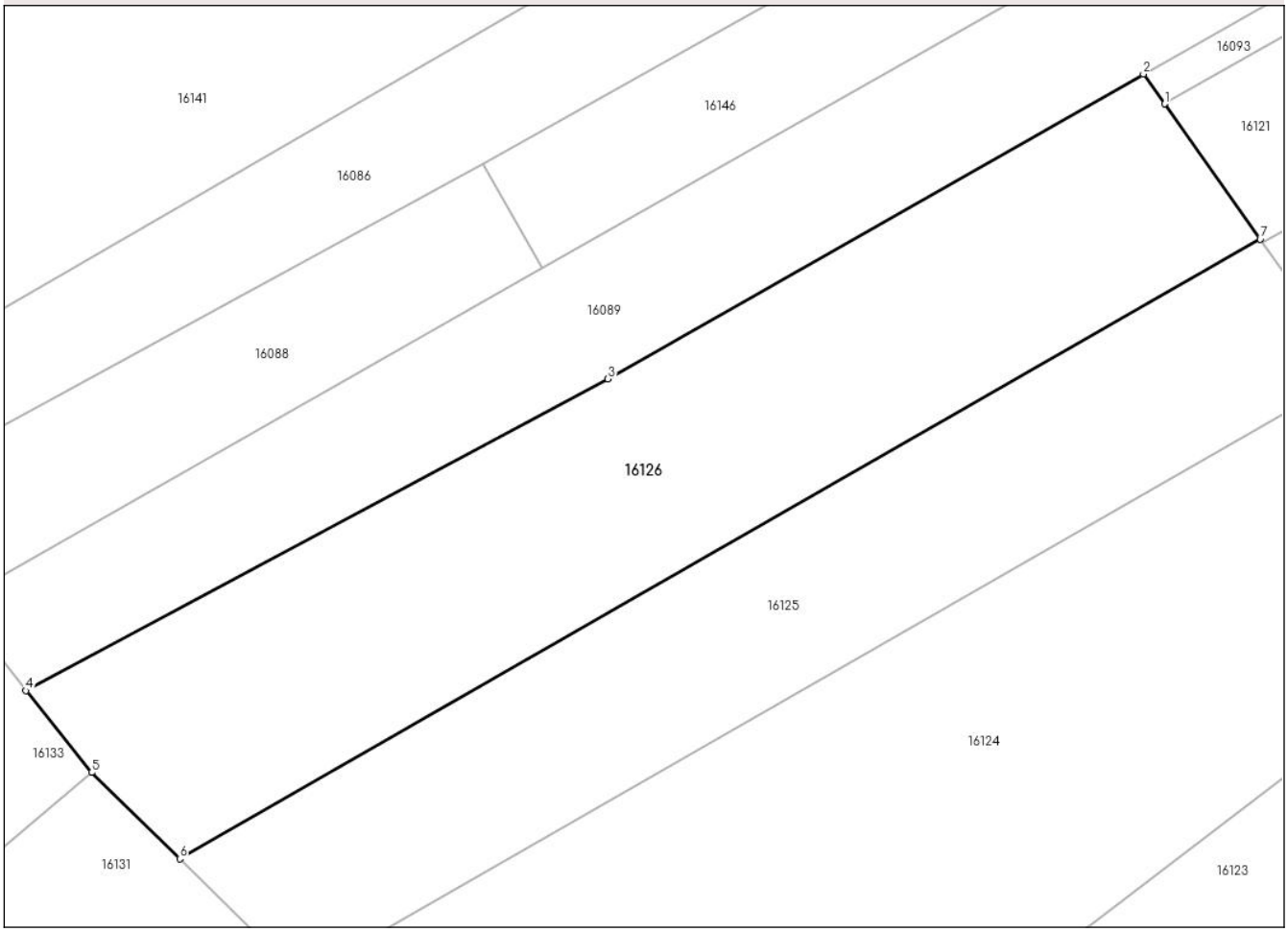

Date referitoare la teren

Crt	Categorie folosință	Intra vilan	Suprafaţa (mp)	Tarla	Parcelă	Nr. topo	Observaţii / Referinţe
1	arabil	NU	3.800	46	659	-	

Lungime Segmente
1) Valorile lungimilor segmentelor sunt obţinute din proiecţie în plan.

Punct început	X / Y	Punct sfârşit	X / Y	Lungime segment (** (m)
1	595.987,199 673.704,428	2	595.984,655 673.708,019	4.401
2	595.984,655 673.708,019	3	595.920,178 673.671,37	74.165
3	595.920,178 673.671,37	4	595.850,097 673.633,869	79.484
4	595.850,097 673.633,869	5	595.858,0 673.624,011	12.635
5	595.858,0 673.624,011	6	595.868,62 673.613,646	14.84

Document care conține date cu caracter personal, protejat de prevederile Regulamentului (UE) nr. 679/2016 și Legii 190/2018

Punct început	X / Y	Punct sfârşit	X / Y	Lungime segment (** (m)
6	595.868,62 673.613,646	7	595.998,728 673.688,154	149.932
7	595.998,728 673.688,154	1	595.987,199 673.704,428	19.944

** Lungimile segmentelor sunt determinate în planul de proiecţie Stereo 70 şi sunt rotunjite la 1 milimetru.
*** Distanţa dintre puncte este formată din segmente cumulate ce sunt mai mici decât valoarea 1 milimetru.

Document care conține date cu caracter personal, protejat de prevederile Regulamentului (UE) nr. 679/2016 și Legii 190/2018

DATE DESPRE IMOBILUL NR. 16127

Oficiul de Cadastru şi Publicitate Imobiliară SUCEAVA
Biroul de Cadastru şi Publicitate Imobiliară Suceava

A. Partea I. Descrierea imobilului

TEREN Extravilan

Adresa: Jud. Suceava

Nr. Crt	Nr cadastral Nr. topografic	Suprafaţa* (mp)	Observaţii / Referinţe
A1		7.800	Sector cadastral:45 Teren neimprejmuit;

B. Partea II. Proprietari şi acte

Inscrieri privitoare la dreptul de proprietate şi alte drepturi reale		Referinţe
16127 / 12/01/2024		
Act Administrativ nr. 229, din 27/04/1994 emis de COMISIA JUDETEANA SUCEAVA;		
B1	Intabulare, drept de PROPRIETATE, dobandit prin Reconstituire, cota actuala 1/1, cota initiala 1/1	A1
	1) **CIRLAN VASILE** DEFUNCT:Da 2) **CIRLAN MARIA**	

C. Partea III. SARCINI .

Inscrieri privind dezmembramintele dreptului de proprietate, drepturi reale de garanţie şi sarcini	Referinţe
NU SUNT	

Document care conține date cu caracter personal, protejat de prevederile Regulamentului (UE) nr. 679/2016 și Legii 190/2018

Anexa Nr. 1 La Partea I

Teren

Nr cadastral	Suprafaţa (mp)*	Observaţii / Referinţe
	7.800	

* Suprafaţa este determinată in planul de proiecţie Stereo 70.

DETALII LINIARE IMOBIL

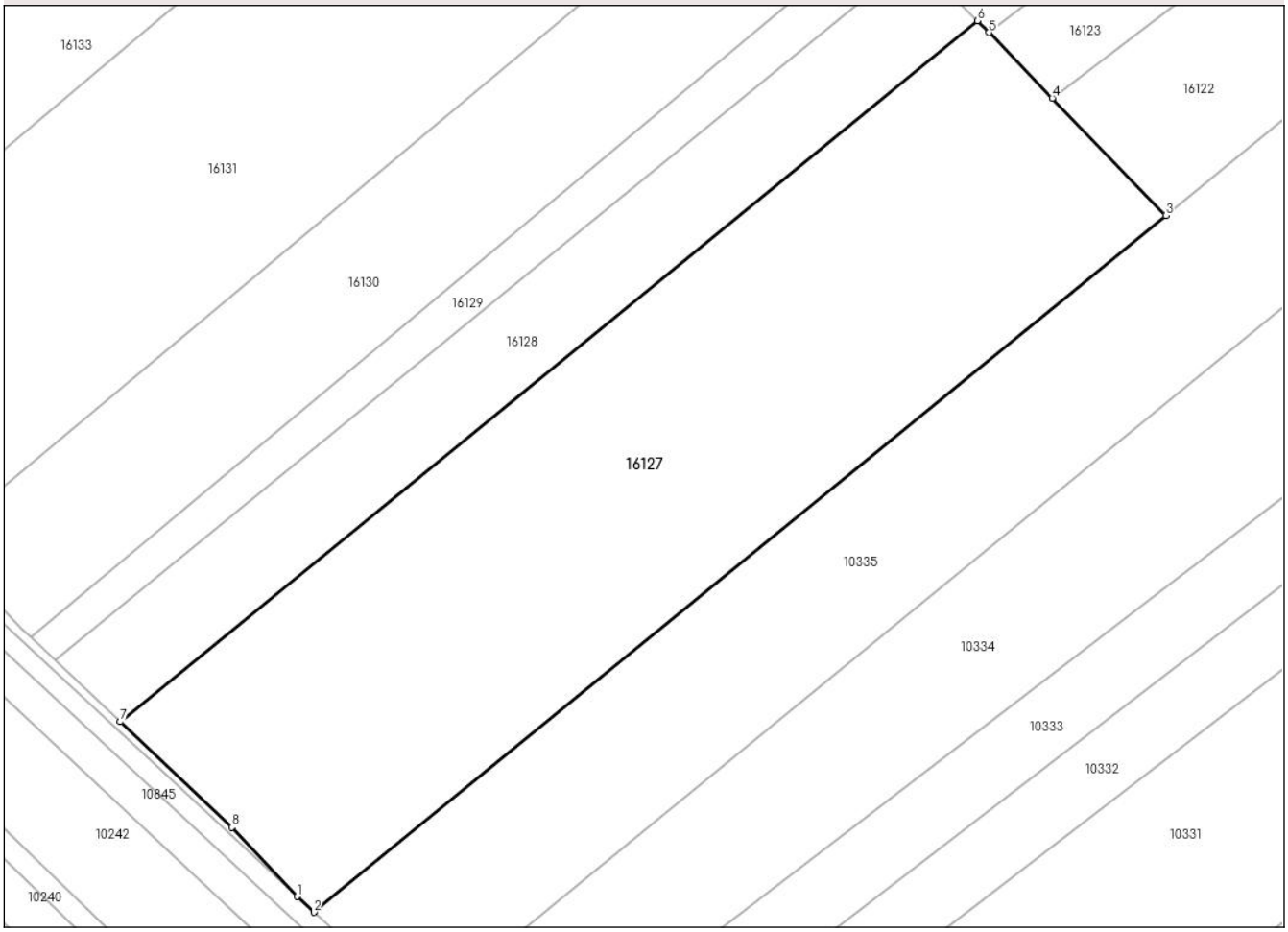

Date referitoare la teren

Crt	Categorie folosință	Intra vilan	Suprafaţa (mp)	Tarla	Parcelă	Nr. topo	Observaţii / Referinţe
1	arabil	NU	7.800	46	659	-	

Lungime Segmente
1) Valorile lungimilor segmentelor sunt obţinute din proiecţie în plan.

Punct început	X / Y	Punct sfârşit	X / Y	Lungime segment (** (m)
1	595.808,328 673.421,56	2	595.811,047 673.419,043	3.705
2	595.811,047 673.419,043	3	595.949,009 673.531,762	178.155
3	595.949,009 673.531,762	4	595.930,638 673.550,727	26.404
4	595.930,638 673.550,727	5	595.920,354 673.561,343	14.78
5	595.920,354 673.561,343	6	595.918,494 673.563,263	2.673

Document care conține date cu caracter personal, protejat de prevederile Regulamentului (UE) nr. 679/2016 și Legii 190/2018

Punct început	X / Y	Punct sfârşit	X / Y	Lungime segment (** (m)
6	595.918,494 673.563,263	7	595.779,714 673.449,877	179.21
7	595.779,714 673.449,877	8	595.797,77 673.432,79	24.859
8	595.797,77 673.432,79	1	595.808,328 673.421,56	15.414

** Lungimile segmentelor sunt determinate în planul de proiecţie Stereo 70 şi sunt rotunjite la 1 milimetru.
*** Distanţa dintre puncte este formată din segmente cumulate ce sunt mai mici decât valoarea 1 milimetru.

Document care conține date cu caracter personal, protejat de prevederile Regulamentului (UE) nr. 679/2016 și Legii 190/2018

DATE DESPRE IMOBILUL NR. 16128

Oficiul de Cadastru şi Publicitate Imobiliară SUCEAVA
Biroul de Cadastru şi Publicitate Imobiliară Suceava

A. Partea I. Descrierea imobilului

TEREN Extravilan

Adresa: Jud. Suceava

Nr. Crt	Nr cadastral Nr. topografic	Suprafaţa* (mp)	Observaţii / Referinţe
A1		2.600	Sector cadastral:45 Teren neimprejmuit;

B. Partea II. Proprietari şi acte

Inscrieri privitoare la dreptul de proprietate şi alte drepturi reale		Referinţe
16128 / 12/01/2024		
Act Administrativ nr. 1632, din 03/03/1998 emis de COMISIA JUDETEANA SUCEAVA;		
B1	Intabulare, drept de PROPRIETATE, dobandit prin Reconstituire, cota actuala 1/1, cota initiala 1/1	A1
	1) **DRAGOI VASILE**	

C. Partea III. SARCINI .

Inscrieri privind dezmembramintele dreptului de proprietate, drepturi reale de garanţie şi sarcini	Referinţe
NU SUNT	

Document care conține date cu caracter personal, protejat de prevederile Regulamentului (UE) nr. 679/2016 și Legii 190/2018

Anexa Nr. 1 La Partea I

Teren

Nr cadastral	Suprafaţa (mp)*	Observaţii / Referinţe
	2.600	

* Suprafaţa este determinată in planul de proiecţie Stereo 70.

DETALII LINIARE IMOBIL

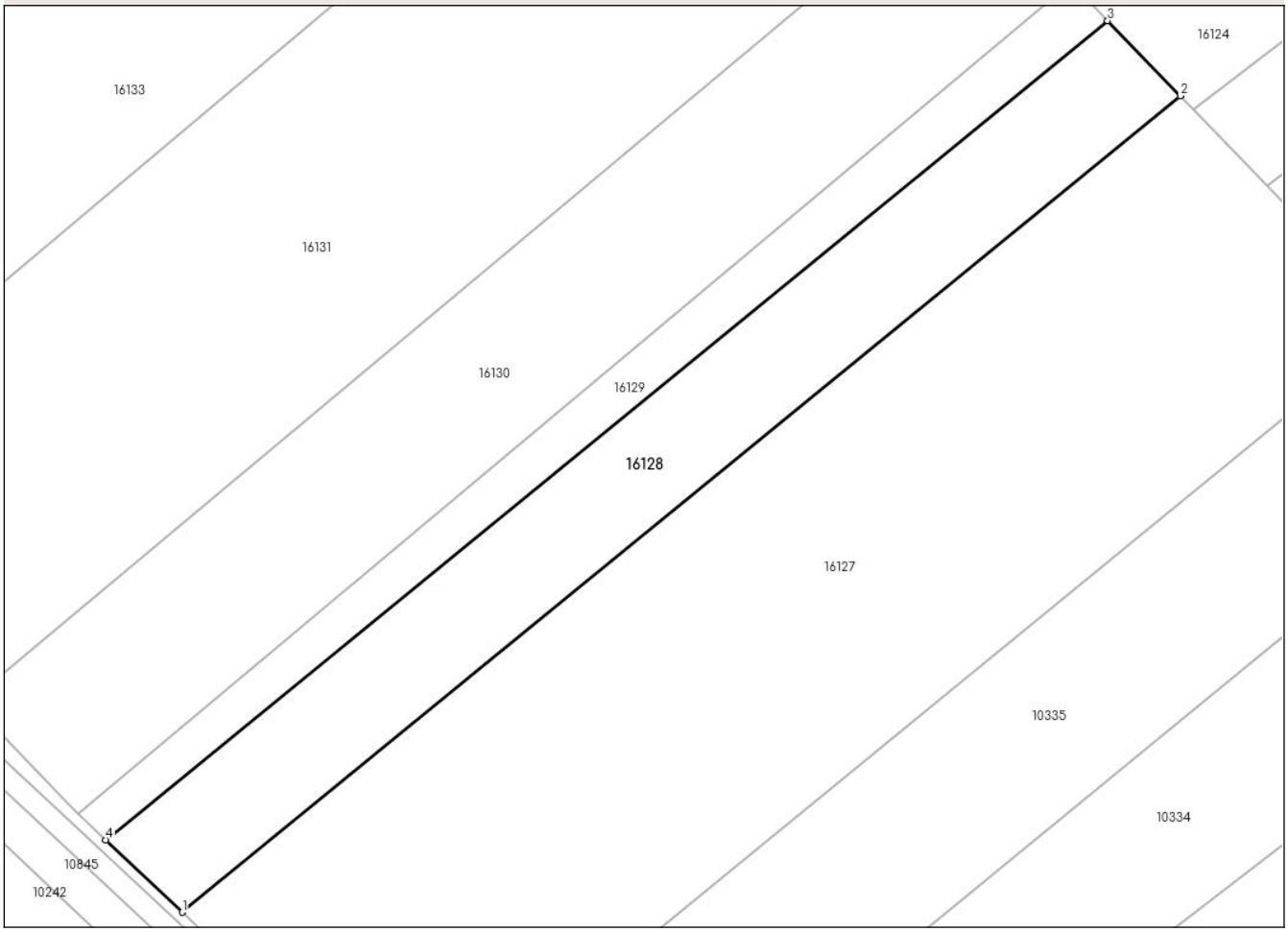

Date referitoare la teren

Crt	Categorie folosință	Intra vilan	Suprafaţa (mp)	Tarla	Parcelă	Nr. topo	Observaţii / Referinţe
1	arabil	NU	2.600	46	659	-	

Lungime Segmente
1) Valorile lungimilor segmentelor sunt obţinute din proiecţie în plan.

Punct început	X / Y	Punct sfârşit	X / Y	Lungime segment (** (m)
1	595.779,714 673.449,877	2	595.918,494 673.563,263	179.21
2	595.918,494 673.563,263	3	595.908,381 673.573,702	14.534
3	595.908,381 673.573,702	4	595.769,109 673.459,913	179.846
4	595.769,109 673.459,913	1	595.779,714 673.449,877	14.601

**** Lungimile segmentelor sunt determinate în planul de proiecţie Stereo 70 şi sunt rotunjite la 1 milimetru.**

Document care conține date cu caracter personal, protejat de prevederile Regulamentului (UE) nr. 679/2016 și Legii 190/2018

***** Distanţa dintre puncte este formată din segmente cumulate ce sunt mai mici decât valoarea 1 milimetru.**

Document care conține date cu caracter personal, protejat de prevederile Regulamentului (UE) nr. 679/2016 și Legii 190/2018

DATE DESPRE IMOBILUL NR. 16129

Oficiul de Cadastru şi Publicitate Imobiliară SUCEAVA
Biroul de Cadastru şi Publicitate Imobiliară Suceava

A. Partea I. Descrierea imobilului

TEREN Extravilan

Adresa: Jud. Suceava

Nr. Crt	Nr cadastral Nr. topografic	Suprafaţa* (mp)	Observaţii / Referinţe
A1		1.125	Sector cadastral:45 Teren neimprejmuit;

B. Partea II. Proprietari şi acte

Inscrieri privitoare la dreptul de proprietate şi alte drepturi reale		Referinţe
16129 / 12/01/2024		
Act Administrativ nr. 210, din 09/01/2024 emis de PRIMARIA COMUNEI BOSANCI;		
B1	Inscrierea posesiei, drept de PROPRIETATE, dobandit prin Lege, cota actuala 1/1, cota initiala 1/1	A1
	1) **NEIDENTIFICAT NEIDENTIFICAT**	
Act Normativ nr. 7, din 13/03/1996 emis de PARLAMENTUL ROMANIEI ((art.13));		
B2	Se noteaza mentiunea de proprietar neidentificat.	A1

C. Partea III. SARCINI .

Inscrieri privind dezmembramintele dreptului de proprietate, drepturi reale de garanţie şi sarcini	Referinţe
NU SUNT	

Document care conține date cu caracter personal, protejat de prevederile Regulamentului (UE) nr. 679/2016 și Legii 190/2018

Anexa Nr. 1 La Partea I

Teren

Nr cadastral	Suprafaţa (mp)*	Observaţii / Referinţe
	1.125	

* Suprafaţa este determinată in planul de proiecţie Stereo 70.

DETALII LINIARE IMOBIL

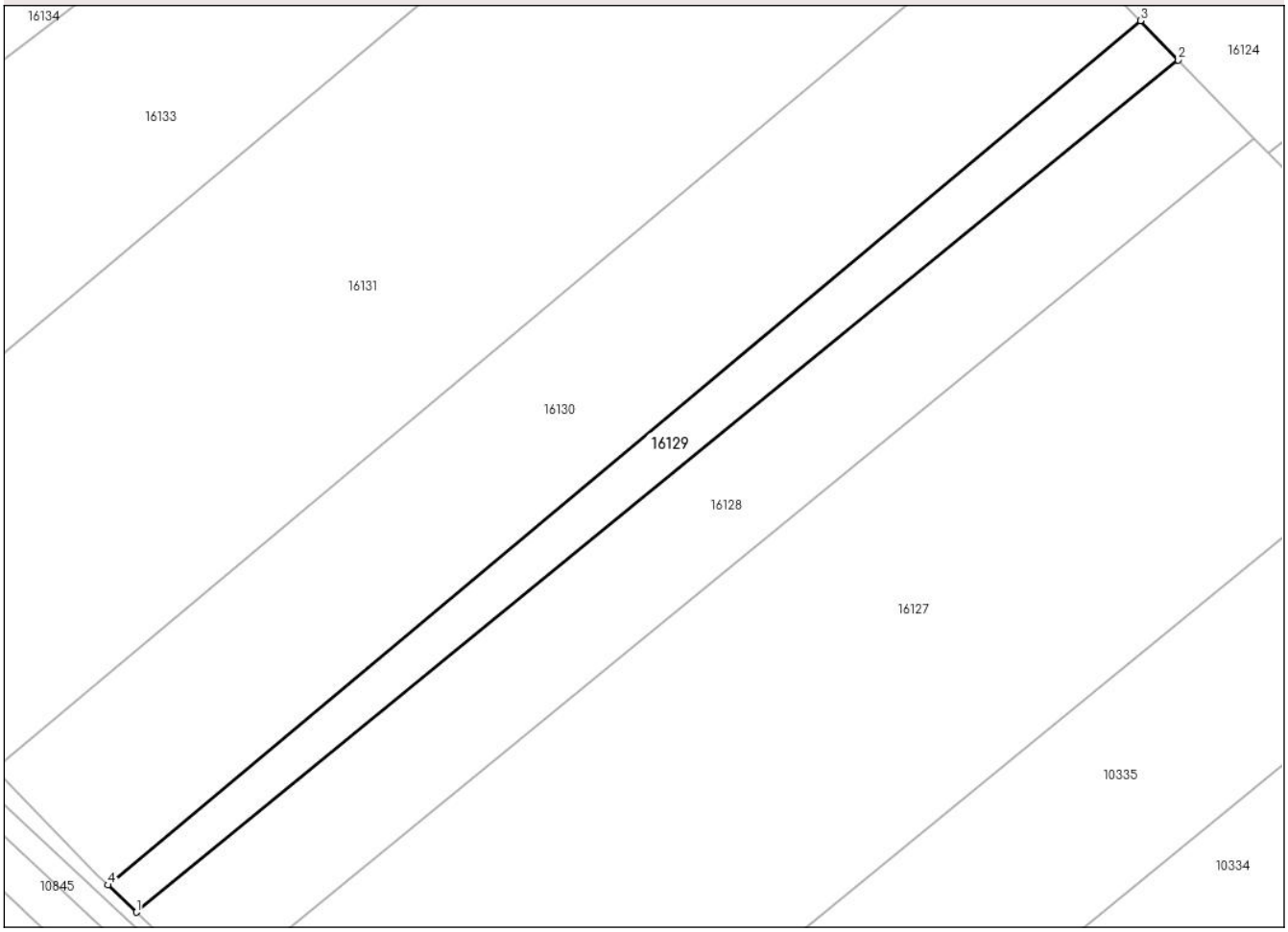

Date referitoare la teren

Crt	Categorie folosință	Intra vilan	Suprafaţa (mp)	Tarla	Parcelă	Nr. topo	Observaţii / Referinţe
1	arabil	NU	1.125	46	659	-	

Lungime Segmente
1) Valorile lungimilor segmentelor sunt obţinute din proiecţie în plan.

Punct început	X / Y	Punct sfârşit	X / Y	Lungime segment (** (m)
1	595.769,109 673.459,913	2	595.908,381 673.573,702	179.846
2	595.908,381 673.573,702	3	595.903,302 673.578,946	7.3
3	595.903,302 673.578,946	4	595.765,28 673.463,536	179.915
4	595.765,28 673.463,536	1	595.769,109 673.459,913	5.271

**** Lungimile segmentelor sunt determinate în planul de proiecţie Stereo 70 şi sunt rotunjite la 1 milimetru.**

Document care conține date cu caracter personal, protejat de prevederile Regulamentului (UE) nr. 679/2016 și Legii 190/2018

***** Distanţa dintre puncte este formată din segmente cumulate ce sunt mai mici decât valoarea 1 milimetru.**

Document care conține date cu caracter personal, protejat de prevederile Regulamentului (UE) nr. 679/2016 și Legii 190/2018

DATE DESPRE IMOBILUL NR. 16130

Oficiul de Cadastru şi Publicitate Imobiliară SUCEAVA
Biroul de Cadastru şi Publicitate Imobiliară Suceava

A. Partea I. Descrierea imobilului

TEREN Extravilan

Adresa: Jud. Suceava

Nr. Crt	Nr cadastral Nr. topografic	Suprafaţa* (mp)	Observaţii / Referinţe
A1		3.900	Sector cadastral:45 Teren neimprejmuit;

B. Partea II. Proprietari şi acte

Inscrieri privitoare la dreptul de proprietate şi alte drepturi reale		Referinţe
16130 / 12/01/2024		
Act Administrativ nr. 254, din 27/04/1994 emis de COMISIA JUDETEANA SUCEAVA;		
B1	Intabulare, drept de PROPRIETATE, dobandit prin Reconstituire, cota actuala 1/1, cota initiala 1/1	A1
	1) **CIRLAN ELISAVETA** DEFUNCT:Da	

C. Partea III. SARCINI .

Inscrieri privind dezmembramintele dreptului de proprietate, drepturi reale de garanţie şi sarcini	Referinţe
NU SUNT	

Document care conține date cu caracter personal, protejat de prevederile Regulamentului (UE) nr. 679/2016 și Legii 190/2018

Anexa Nr. 1 La Partea I

Teren

Nr cadastral	Suprafaţa (mp)*	Observaţii / Referinţe
	3.900	

* Suprafaţa este determinată in planul de proiecţie Stereo 70.

DETALII LINIARE IMOBIL

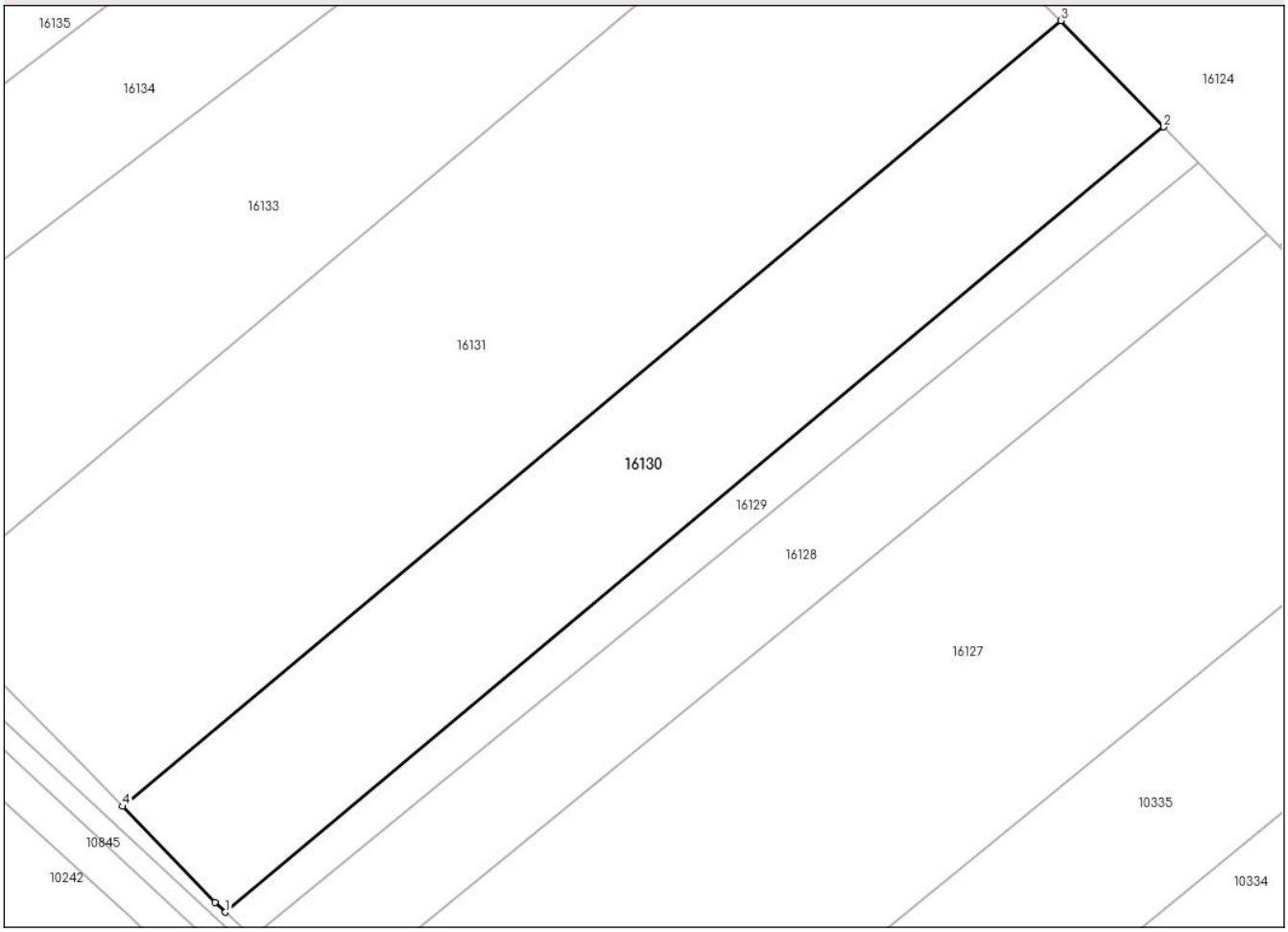

Date referitoare la teren

Crt	Categorie folosință	Intra vilan	Suprafaţa (mp)	Tarla	Parcelă	Nr. topo	Observaţii / Referinţe
1	arabil	NU	3.900	46	659	-	

Lungime Segmente
1) Valorile lungimilor segmentelor sunt obţinute din proiecţie în plan.

Punct început	X / Y	Punct sfârşit	X / Y	Lungime segment (** (m)
1	595.765,28 673.463,536	2	595.903,302 673.578,946	179.915
2	595.903,302 673.578,946	3	595.888,185 673.594,551	21.726
3	595.888,185 673.594,551	4	595.750,108 673.479,094	179.988
4	595.750,108 673.479,094	5	595.763,746 673.464,988	19.621
5	595.763,746 673.464,988	1	595.765,28 673.463,536	2.112

Document care conține date cu caracter personal, protejat de prevederile Regulamentului (UE) nr. 679/2016 și Legii 190/2018

** Lungimile segmentelor sunt determinate în planul de proiecţie Stereo 70 şi sunt rotunjite la 1 milimetru.
*** Distanţa dintre puncte este formată din segmente cumulate ce sunt mai mici decât valoarea 1 milimetru.

DATE DESPRE IMOBILUL NR. 16131

Oficiul de Cadastru şi Publicitate Imobiliară SUCEAVA
Biroul de Cadastru şi Publicitate Imobiliară Suceava

A. Partea I. Descrierea imobilului

TEREN Extravilan

Adresa: Jud. Suceava

Nr. Crt	Nr cadastral Nr. topografic	Suprafaţa* (mp)	Observaţii / Referinţe
A1		7.500	Sector cadastral:45 Teren neimprejmuit;

B. Partea II. Proprietari şi acte

Inscrieri privitoare la dreptul de proprietate şi alte drepturi reale		Referinţe
16131 / 12/01/2024		
Act Administrativ nr. 1036, din 10/10/1995 emis de COMISIA JUDETEANA SUCEAVA;		
B1	Intabulare, drept de PROPRIETATE, dobandit prin Reconstituire, cota actuala 1/1, cota initiala 1/1	A1
	1) **SOLOGIUC GHEORGHE**, Se noteza lipsa CNP 2) **JURESCHI ARTEMIZIA**, Se noteza lipsa CNP 3) **SOLOGIUC VIOREL**, Se noteza lipsa CNP 4) **SOLOGIUC SIRGHIE**, Se noteza lipsa CNP 5) **SOLOGIUC LAZAR**, Se noteza lipsa CNP 6) **GABOR MILITINA**, Se noteza lipsa CNP 7) **CIOT SEVASTITA**, Se noteza lipsa CNP 8) **SUTU ION**, Se noteza lipsa CNP 9) **BOLOHAN GLICHERIA**, Se noteza lipsa CNP	

C. Partea III. SARCINI .

Inscrieri privind dezmembramintele dreptului de proprietate, drepturi reale de garanţie şi sarcini	Referinţe
NU SUNT	

Document care conține date cu caracter personal, protejat de prevederile Regulamentului (UE) nr. 679/2016 și Legii 190/2018

Anexa Nr. 1 La Partea I

Teren

Nr cadastral	Suprafaţa (mp)*	Observaţii / Referinţe
	7.500	

* Suprafaţa este determinată in planul de proiecţie Stereo 70.

DETALII LINIARE IMOBIL

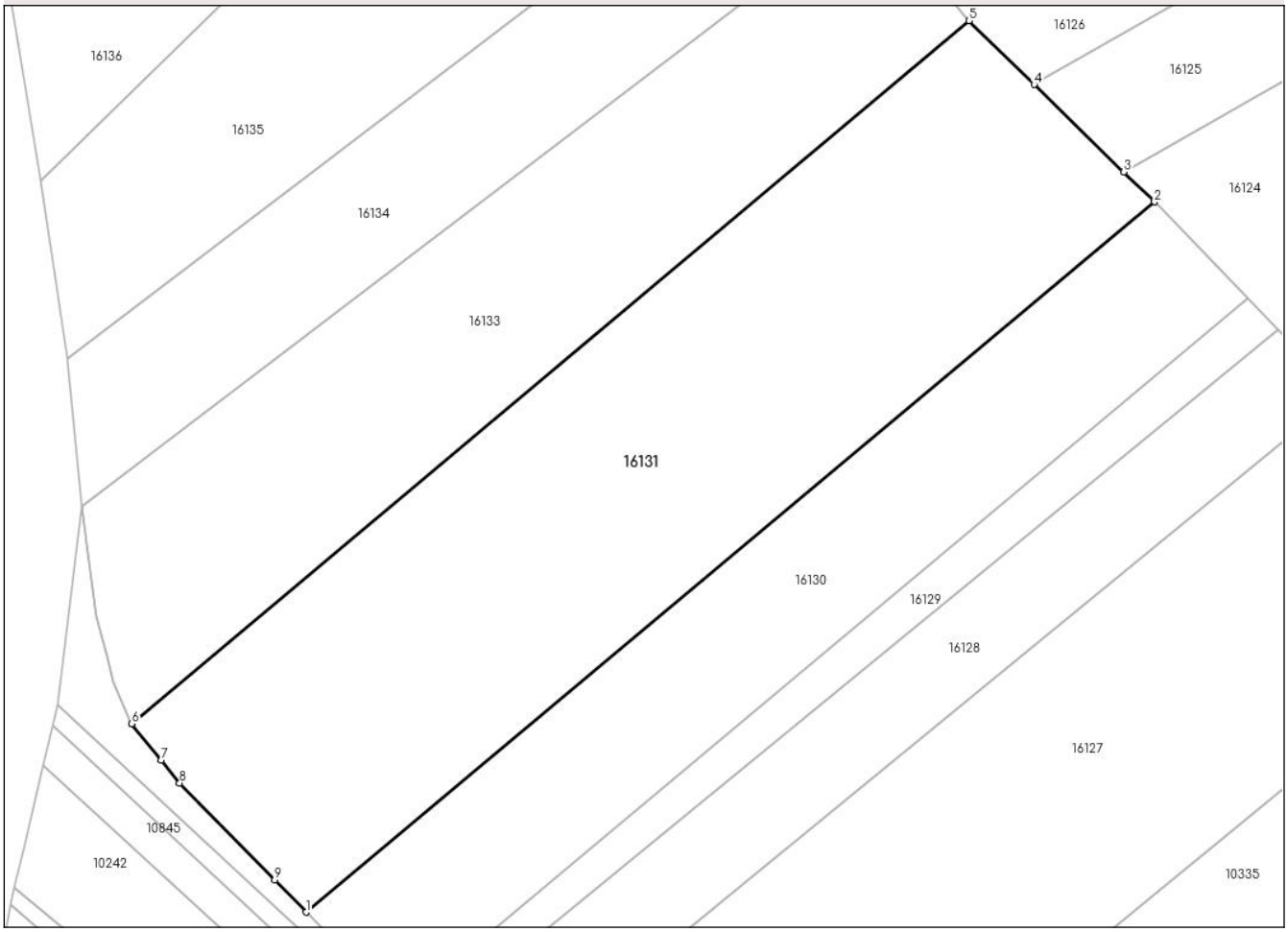

Date referitoare la teren

Crt	Categorie folosință	Intra vilan	Suprafaţa (mp)	Tarla	Parcelă	Nr. topo	Observaţii / Referinţe
1	arabil	NU	7.500	46	659	-	

Lungime Segmente
1) Valorile lungimilor segmentelor sunt obţinute din proiecţie în plan.

Punct început	X / Y	Punct sfârşit	X / Y	Lungime segment (** (m)
1	595.750,108 673.479,094	2	595.888,185 673.594,551	179.988
2	595.888,185 673.594,551	3	595.883,191 673.599,425	6.978
3	595.883,191 673.599,425	4	595.868,62 673.613,646	20.361
4	595.868,62 673.613,646	5	595.858,0 673.624,011	14.84
5	595.858,0 673.624,011	6	595.721,743 673.509,715	177.847

Document care conține date cu caracter personal, protejat de prevederile Regulamentului (UE) nr. 679/2016 și Legii 190/2018

Punct început	X / Y	Punct sfârşit	X / Y	Lungime segment (** (m)
6	595.721,743 673.509,715	7	595.726,529 673.503,83	7.585
7	595.726,529 673.503,83	8	595.729,551 673.500,071	4.823
8	595.729,551 673.500,071	9	595.745,008 673.484,369	22.033
9	595.745,008 673.484,369	1	595.750,108 673.479,094	7.337

** Lungimile segmentelor sunt determinate în planul de proiecţie Stereo 70 şi sunt rotunjite la 1 milimetru.
*** Distanţa dintre puncte este formată din segmente cumulate ce sunt mai mici decât valoarea 1 milimetru.

Document care conține date cu caracter personal, protejat de prevederile Regulamentului (UE) nr. 679/2016 și Legii 190/2018

DATE DESPRE IMOBILUL NR. 16132

Oficiul de Cadastru şi Publicitate Imobiliară SUCEAVA
Biroul de Cadastru şi Publicitate Imobiliară Suceava

A. Partea I. Descrierea imobilului

TEREN Extravilan

Adresa: Jud. Suceava

Nr. Crt	Nr cadastral Nr. topografic	Suprafaţa* (mp)	Observaţii / Referinţe
A1		467	Sector cadastral:45 Teren neimprejmuit;

B. Partea II. Proprietari şi acte

Inscrieri privitoare la dreptul de proprietate şi alte drepturi reale		Referinţe
16132 / 12/01/2024		
Act Administrativ nr. 210, din 09/01/2024 emis de PRIMARIA COMUNEI BOSANCI;		
B1	Inscrierea posesiei, drept de PROPRIETATE, dobandit prin Lege, cota actuala 1/1, cota initiala 1/1	A1
	1) **NEIDENTIFICAT NEIDENTIFICAT**	
Act Normativ nr. 7, din 13/03/1996 emis de PARLAMENTUL ROMANIEI ((art.13));		
B2	Se noteaza mentiunea de proprietar neidentificat.	A1

C. Partea III. SARCINI .

Inscrieri privind dezmembramintele dreptului de proprietate, drepturi reale de garanţie şi sarcini	Referinţe
NU SUNT	

Document care conține date cu caracter personal, protejat de prevederile Regulamentului (UE) nr. 679/2016 și Legii 190/2018

Anexa Nr. 1 La Partea I

Teren

Nr cadastral	Suprafaţa (mp)*	Observaţii / Referinţe
	467	

* Suprafaţa este determinată in planul de proiecţie Stereo 70.

DETALII LINIARE IMOBIL

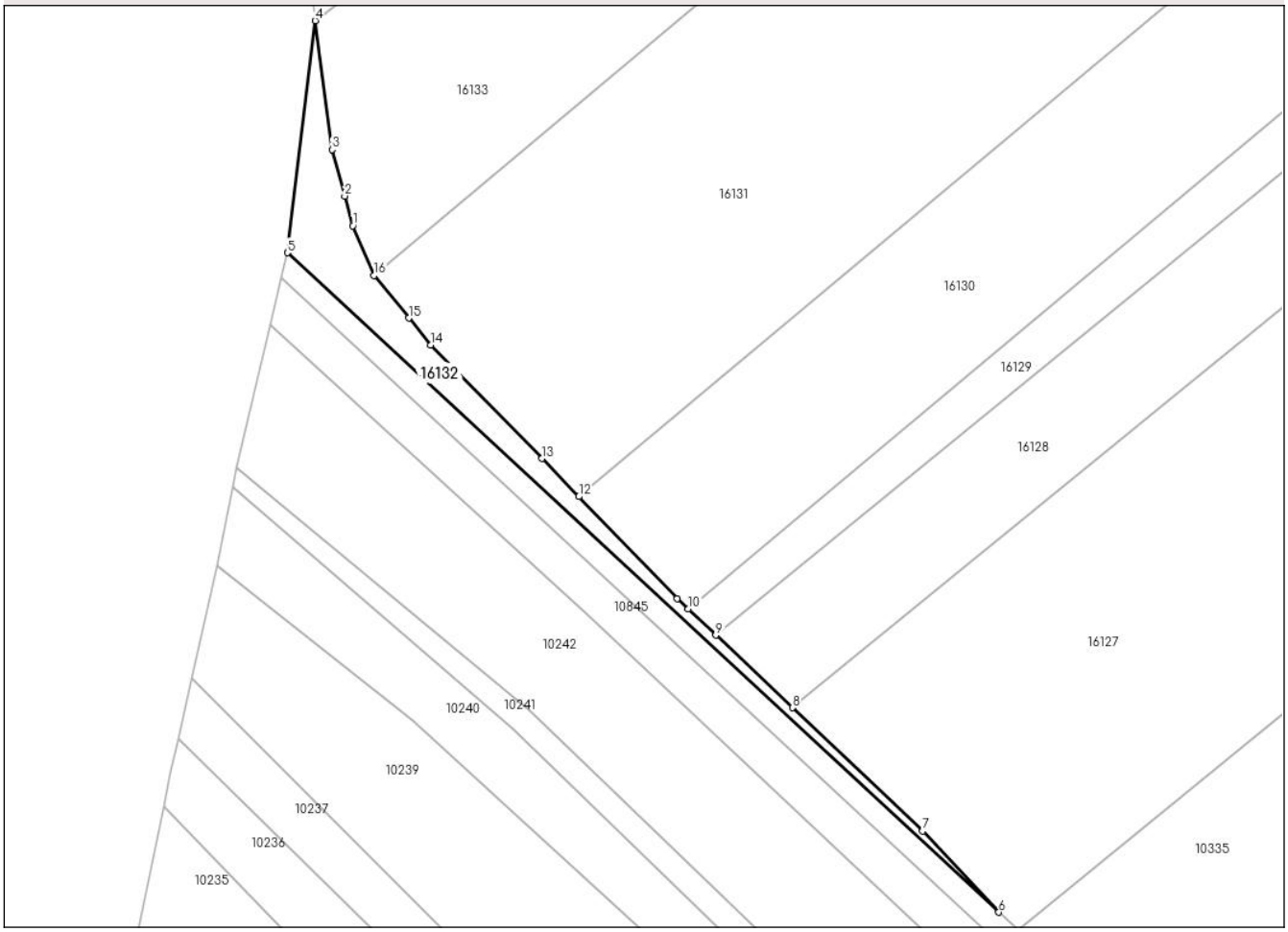

Date referitoare la teren

Crt	Categorie folosință	Intra vilan	Suprafaţa (mp)	Tarla	Parcelă	Nr. topo	Observaţii / Referinţe
1	arabil	NU	467	46	659	-	

Lungime Segmente
1) Valorile lungimilor segmentelor sunt obţinute din proiecţie în plan.

Punct început	X / Y	Punct sfârşit	X / Y	Lungime segment (** (m)
1	595.718,793 673.516,607	2	595.717,663 673.520,722	4.267
2	595.717,663 673.520,722	3	595.715,887 673.527,149	6.668
3	595.715,887 673.527,149	4	595.713,558 673.544,999	18.001
4	595.713,558 673.544,999	5	595.709,705 673.512,86	32.369
5	595.709,705 673.512,86	6	595.808,328 673.421,56	134.396

Document care conține date cu caracter personal, protejat de prevederile Regulamentului (UE) nr. 679/2016 și Legii 190/2018

Punct început	X / Y	Punct sfârşit	X / Y	Lungime segment (** (m)
6	595.808,328 673.421,56	7	595.797,77 673.432,79	15.414
7	595.797,77 673.432,79	8	595.779,714 673.449,877	24.859
8	595.779,714 673.449,877	9	595.769,109 673.459,913	14.601
9	595.769,109 673.459,913	10	595.765,28 673.463,536	5.271
10	595.765,28 673.463,536	11	595.763,746 673.464,988	2.112
11	595.763,746 673.464,988	12	595.750,108 673.479,094	19.621
12	595.750,108 673.479,094	13	595.745,008 673.484,369	7.337
13	595.745,008 673.484,369	14	595.729,551 673.500,071	22.033
14	595.729,551 673.500,071	15	595.726,529 673.503,83	4.823
15	595.726,529 673.503,83	16	595.721,743 673.509,715	7.585
16	595.721,743 673.509,715	1	595.718,793 673.516,607	7.497

** Lungimile segmentelor sunt determinate în planul de proiecţie Stereo 70 şi sunt rotunjite la 1 milimetru.
*** Distanţa dintre puncte este formată din segmente cumulate ce sunt mai mici decât valoarea 1 milimetru.

Document care conține date cu caracter personal, protejat de prevederile Regulamentului (UE) nr. 679/2016 și Legii 190/2018

DATE DESPRE IMOBILUL NR. 16133

Oficiul de Cadastru şi Publicitate Imobiliară SUCEAVA
Biroul de Cadastru şi Publicitate Imobiliară Suceava

A. Partea I. Descrierea imobilului

TEREN Extravilan

Adresa: Jud. Suceava

Nr. Crt	Nr cadastral Nr. topografic	Suprafaţa* (mp)	Observaţii / Referinţe
A1		4.919	Sector cadastral:45 Teren neimprejmuit;

B. Partea II. Proprietari şi acte

Inscrieri privitoare la dreptul de proprietate şi alte drepturi reale		Referinţe
16133 / 12/01/2024		
Act Administrativ nr. 210, din 09/01/2024 emis de PRIMARIA COMUNEI BOSANCI;		
B1	Inscrierea posesiei, drept de PROPRIETATE, dobandit prin Lege, cota actuala 1/1, cota initiala 1/1	A1
	1) **NEIDENTIFICAT NEIDENTIFICAT**	
Act Normativ nr. 7, din 13/03/1996 emis de PARLAMENTUL ROMANIEI ((art.13));		
B2	Se noteaza mentiunea de proprietar neidentificat.	A1

C. Partea III. SARCINI .

Inscrieri privind dezmembramintele dreptului de proprietate, drepturi reale de garanţie şi sarcini	Referinţe
NU SUNT	

Document care conține date cu caracter personal, protejat de prevederile Regulamentului (UE) nr. 679/2016 și Legii 190/2018

Anexa Nr. 1 La Partea I

Teren

Nr cadastral	Suprafaţa (mp)*	Observaţii / Referinţe
	4.919	

* Suprafaţa este determinată in planul de proiecţie Stereo 70.

DETALII LINIARE IMOBIL

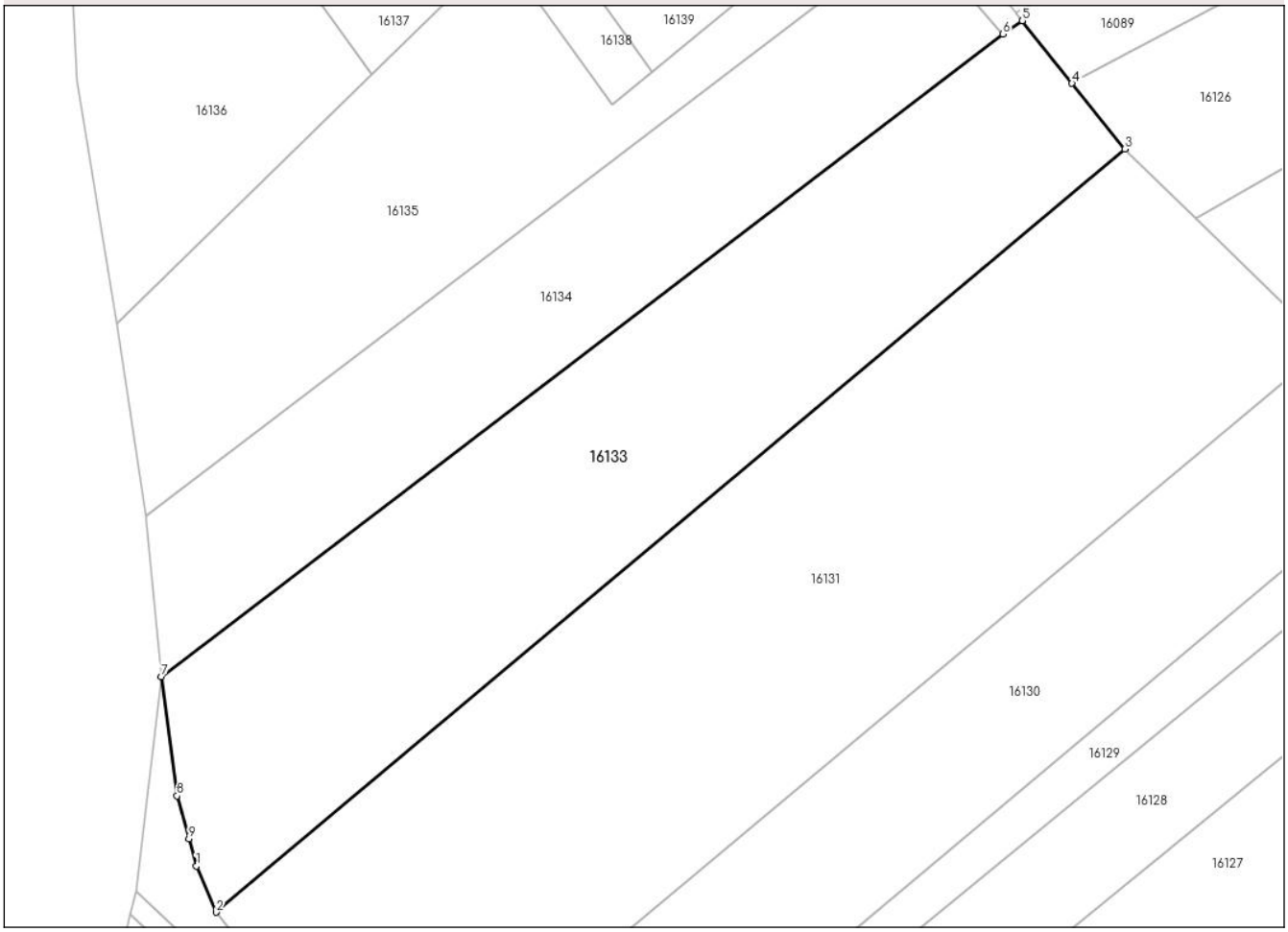

Date referitoare la teren

Crt	Categorie folosință	Intra vilan	Suprafaţa (mp)	Tarla	Parcelă	Nr. topo	Observaţii / Referinţe
1	arabil	NU	4.919	46	659	-	

Lungime Segmente
1) Valorile lungimilor segmentelor sunt obţinute din proiecţie în plan.

Punct început	X / Y	Punct sfârşit	X / Y	Lungime segment (** (m)
1	595.718,793 673.516,607	2	595.721,743 673.509,715	7.497
2	595.721,743 673.509,715	3	595.858,0 673.624,011	177.847
3	595.858,0 673.624,011	4	595.850,097 673.633,869	12.635
4	595.850,097 673.633,869	5	595.842,642 673.643,249	11.982
5	595.842,642 673.643,249	6	595.839,729 673.641,256	3.53

Document care conține date cu caracter personal, protejat de prevederile Regulamentului (UE) nr. 679/2016 și Legii 190/2018

Punct început	X / Y	Punct sfârşit	X / Y	Lungime segment (** (m)
6	595.839,729 673.641,256	7	595.713,558 673.544,999	158.696
7	595.713,558 673.544,999	8	595.715,887 673.527,149	18.001
8	595.715,887 673.527,149	9	595.717,663 673.520,722	6.668
9	595.717,663 673.520,722	1	595.718,793 673.516,607	4.267

** Lungimile segmentelor sunt determinate în planul de proiecţie Stereo 70 şi sunt rotunjite la 1 milimetru.
*** Distanţa dintre puncte este formată din segmente cumulate ce sunt mai mici decât valoarea 1 milimetru.

Document care conține date cu caracter personal, protejat de prevederile Regulamentului (UE) nr. 679/2016 și Legii 190/2018

DATE DESPRE IMOBILUL NR. 16134

Oficiul de Cadastru şi Publicitate Imobiliară SUCEAVA
Biroul de Cadastru şi Publicitate Imobiliară Suceava

A. Partea I. Descrierea imobilului

TEREN Extravilan

Adresa: Jud. Suceava

Nr. Crt	Nr cadastral Nr. topografic	Suprafaţa* (mp)	Observaţii / Referinţe
A1	32375	3.100	Sector cadastral:45 Teren neimprejmuit;

B. Partea II. Proprietari şi acte

Inscrieri privitoare la dreptul de proprietate şi alte drepturi reale		Referinţe
30859 / 04/09/2013		
Act Notarial nr. 4262, din 03/09/2013 emis de BNP ION LOSTUN;		
B1	Intabulare, drept de PROPRIETATEbun propriu, dobandit prin Conventie, cota actuala 1/1, cota initiala 1/1	A1
	1) **SUTU LAZAR**	

C. Partea III. SARCINI .

Inscrieri privind dezmembramintele dreptului de proprietate, drepturi reale de garanţie şi sarcini	Referinţe
NU SUNT	

Document care conține date cu caracter personal, protejat de prevederile Regulamentului (UE) nr. 679/2016 și Legii 190/2018

Anexa Nr. 1 La Partea I

Teren

Nr cadastral	Suprafaţa (mp)*	Observaţii / Referinţe
32375	3.100	

* Suprafaţa este determinată in planul de proiecţie Stereo 70.

DETALII LINIARE IMOBIL

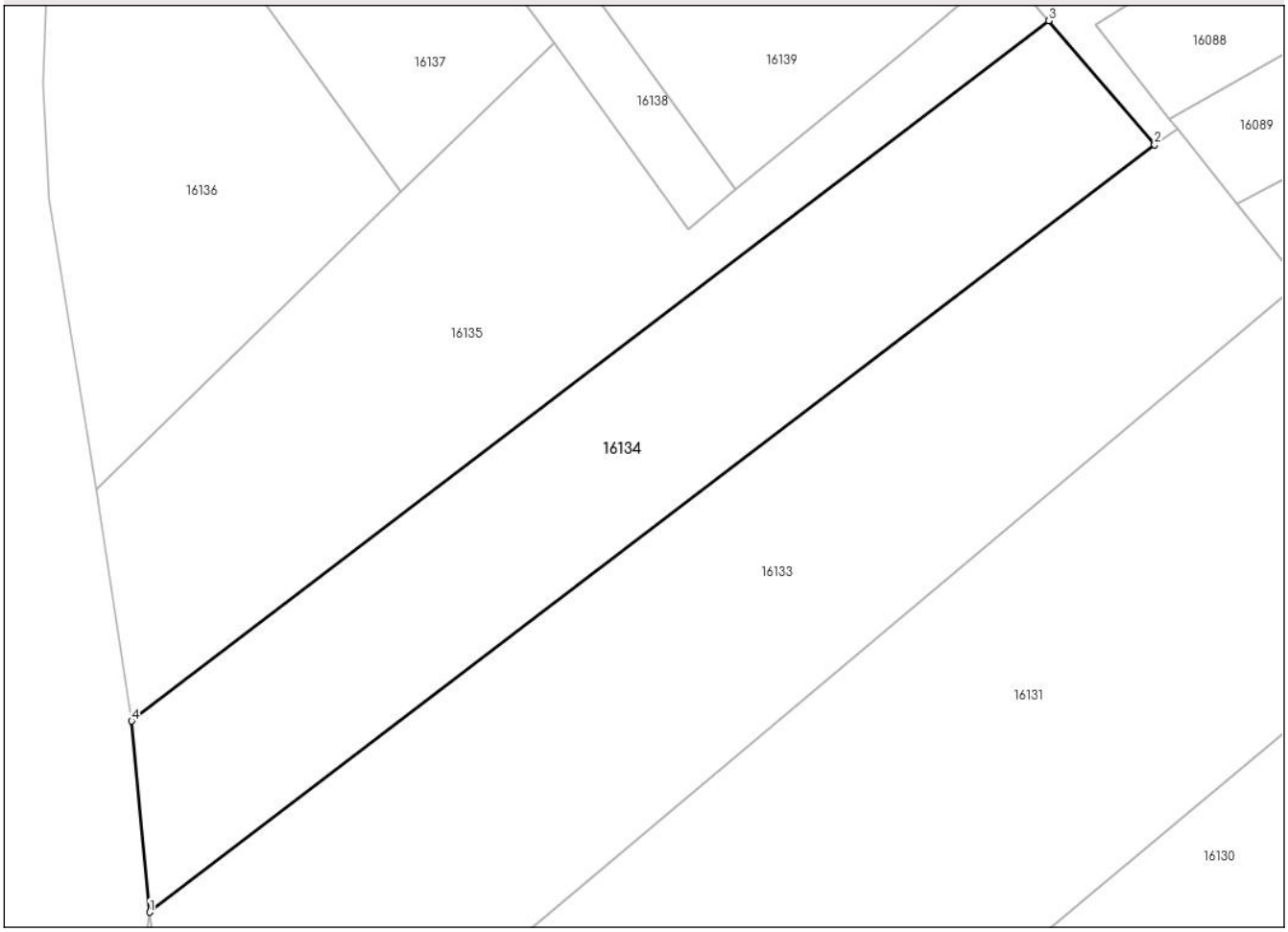

Date referitoare la teren

Crt	Categorie folosință	Intra vilan	Suprafaţa (mp)	Tarla	Parcelă	Nr. topo	Observaţii / Referinţe
1	arabil	NU	3.100	46	659	-	

Lungime Segmente
1) Valorile lungimilor segmentelor sunt obţinute din proiecţie în plan.

Punct început	X / Y	Punct sfârşit	X / Y	Lungime segment (** (m)
1	595.713,558 673.544,999	2	595.839,729 673.641,256	158.696
2	595.839,729 673.641,256	3	595.826,452 673.656,818	20.456
3	595.826,452 673.656,818	4	595.711,296 673.568,964	144.842
4	595.711,296 673.568,964	1	595.713,558 673.544,999	24.072

**** Lungimile segmentelor sunt determinate în planul de proiecţie Stereo 70 şi sunt rotunjite la 1 milimetru.**

Document care conține date cu caracter personal, protejat de prevederile Regulamentului (UE) nr. 679/2016 și Legii 190/2018

***** Distanţa dintre puncte este formată din segmente cumulate ce sunt mai mici decât valoarea 1 milimetru.**

Document care conține date cu caracter personal, protejat de prevederile Regulamentului (UE) nr. 679/2016 și Legii 190/2018

DATE DESPRE IMOBILUL NR. 16135

Oficiul de Cadastru şi Publicitate Imobiliară SUCEAVA
Biroul de Cadastru şi Publicitate Imobiliară Suceava

A. Partea I. Descrierea imobilului

TEREN Extravilan

Adresa: Jud. Suceava

Nr. Crt	Nr cadastral Nr. topografic	Suprafaţa* (mp)	Observaţii / Referinţe
A1	32374	3.000	Sector cadastral:45 Teren neimprejmuit;

B. Partea II. Proprietari şi acte

Inscrieri privitoare la dreptul de proprietate şi alte drepturi reale		Referinţe
30864 / 04/09/2013		
Act Notarial nr. 4263, din 03/09/2013 emis de BIN ION LOSTUN;		
B1	Intabulare, drept de PROPRIETATEbun propriu, dobandit prin Conventie, cota actuala 1/1, cota initiala 1/1	A1
	1) **SPOIALA CONSTANTIN**	

C. Partea III. SARCINI .

Inscrieri privind dezmembramintele dreptului de proprietate, drepturi reale de garanţie şi sarcini	Referinţe
NU SUNT	

Document care conține date cu caracter personal, protejat de prevederile Regulamentului (UE) nr. 679/2016 și Legii 190/2018

Anexa Nr. 1 La Partea I

Teren

Nr cadastral	Suprafaţa (mp)*	Observaţii / Referinţe
32374	3.000	

* Suprafaţa este determinată in planul de proiecţie Stereo 70.

DETALII LINIARE IMOBIL

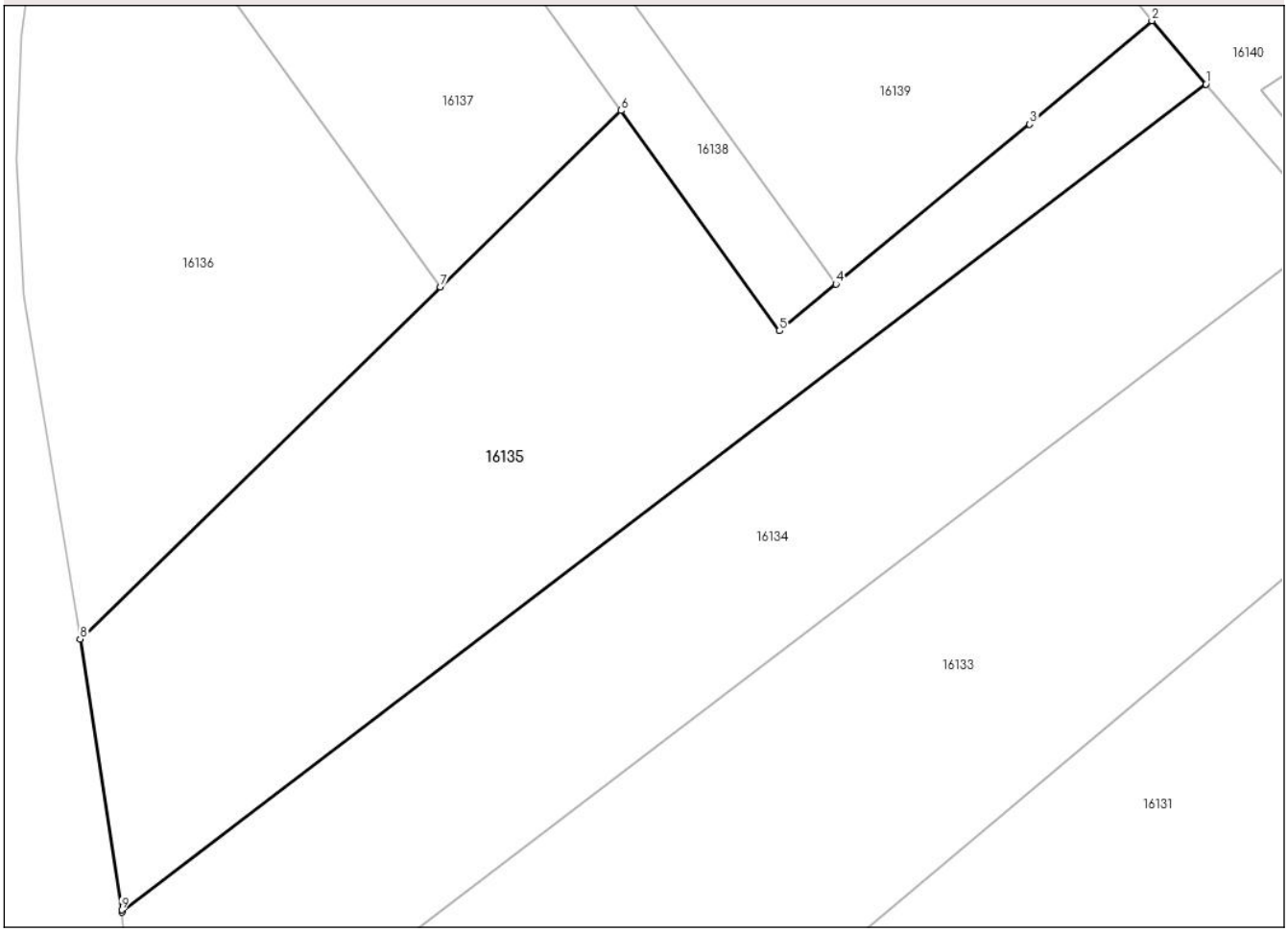

Date referitoare la teren

Crt	Categorie folosință	Intra vilan	Suprafaţa (mp)	Tarla	Parcelă	Nr. topo	Observaţii / Referinţe
1	arabil	NU	3.000	46	659	-	

Lungime Segmente
1) Valorile lungimilor segmentelor sunt obţinute din proiecţie în plan.

Punct început	X / Y	Punct sfârşit	X / Y	Lungime segment (** (m)
1	595.826,452 673.656,818	2	595.820,701 673.663,559	8.861
2	595.820,701 673.663,559	3	595.807,729 673.652,564	17.005
3	595.807,729 673.652,564	4	595.787,144 673.635,609	26.669
4	595.787,144 673.635,609	5	595.781,136 673.630,66	7.784
5	595.781,136 673.630,66	6	595.764,313 673.654,023	28.79

Document care conține date cu caracter personal, protejat de prevederile Regulamentului (UE) nr. 679/2016 și Legii 190/2018

Punct început	X / Y	Punct sfârşit	X / Y	Lungime segment (** (m)
6	595.764,313 673.654,023	7	595.745,128 673.635,3	26.807
7	595.745,128 673.635,3	8	595.706,857 673.597,951	53.475
8	595.706,857 673.597,951	9	595.711,272 673.569,214	29.074
9	595.711,272 673.569,214	10	595.711,296 673.568,964	0.251
10	595.711,296 673.568,964	1	595.826,452 673.656,818	144.842

** Lungimile segmentelor sunt determinate în planul de proiecţie Stereo 70 şi sunt rotunjite la 1 milimetru.
*** Distanţa dintre puncte este formată din segmente cumulate ce sunt mai mici decât valoarea 1 milimetru.

Document care conține date cu caracter personal, protejat de prevederile Regulamentului (UE) nr. 679/2016 și Legii 190/2018

DATE DESPRE IMOBILUL NR. 16136

Oficiul de Cadastru şi Publicitate Imobiliară SUCEAVA
Biroul de Cadastru şi Publicitate Imobiliară Suceava

A. Partea I. Descrierea imobilului

TEREN Extravilan

Adresa: Jud. Suceava

Nr. Crt	Nr cadastral Nr. topografic	Suprafaţa* (mp)	Observaţii / Referinţe
A1		2.132	Sector cadastral:45 Teren neimprejmuit;

B. Partea II. Proprietari şi acte

Inscrieri privitoare la dreptul de proprietate şi alte drepturi reale		Referinţe
16136 / 12/01/2024		
Act Administrativ nr. 210, din 09/01/2024 emis de PRIMARIA COMUNEI BOSANCI;		
B1	Inscrierea posesiei, drept de PROPRIETATE, dobandit prin Lege, cota actuala 1/1, cota initiala 1/1	A1
	1) **NEIDENTIFICAT NEIDENTIFICAT**	
Act Normativ nr. 7, din 13/03/1996 emis de PARLAMENTUL ROMANIEI ((art.13));		
B2	Se noteaza mentiunea de proprietar neidentificat.	A1

C. Partea III. SARCINI .

Inscrieri privind dezmembramintele dreptului de proprietate, drepturi reale de garanţie şi sarcini	Referinţe
NU SUNT	

Document care conține date cu caracter personal, protejat de prevederile Regulamentului (UE) nr. 679/2016 și Legii 190/2018

Anexa Nr. 1 La Partea I

Teren

Nr cadastral	Suprafaţa (mp)*	Observaţii / Referinţe
	2.132	

* Suprafaţa este determinată in planul de proiecţie Stereo 70.

DETALII LINIARE IMOBIL

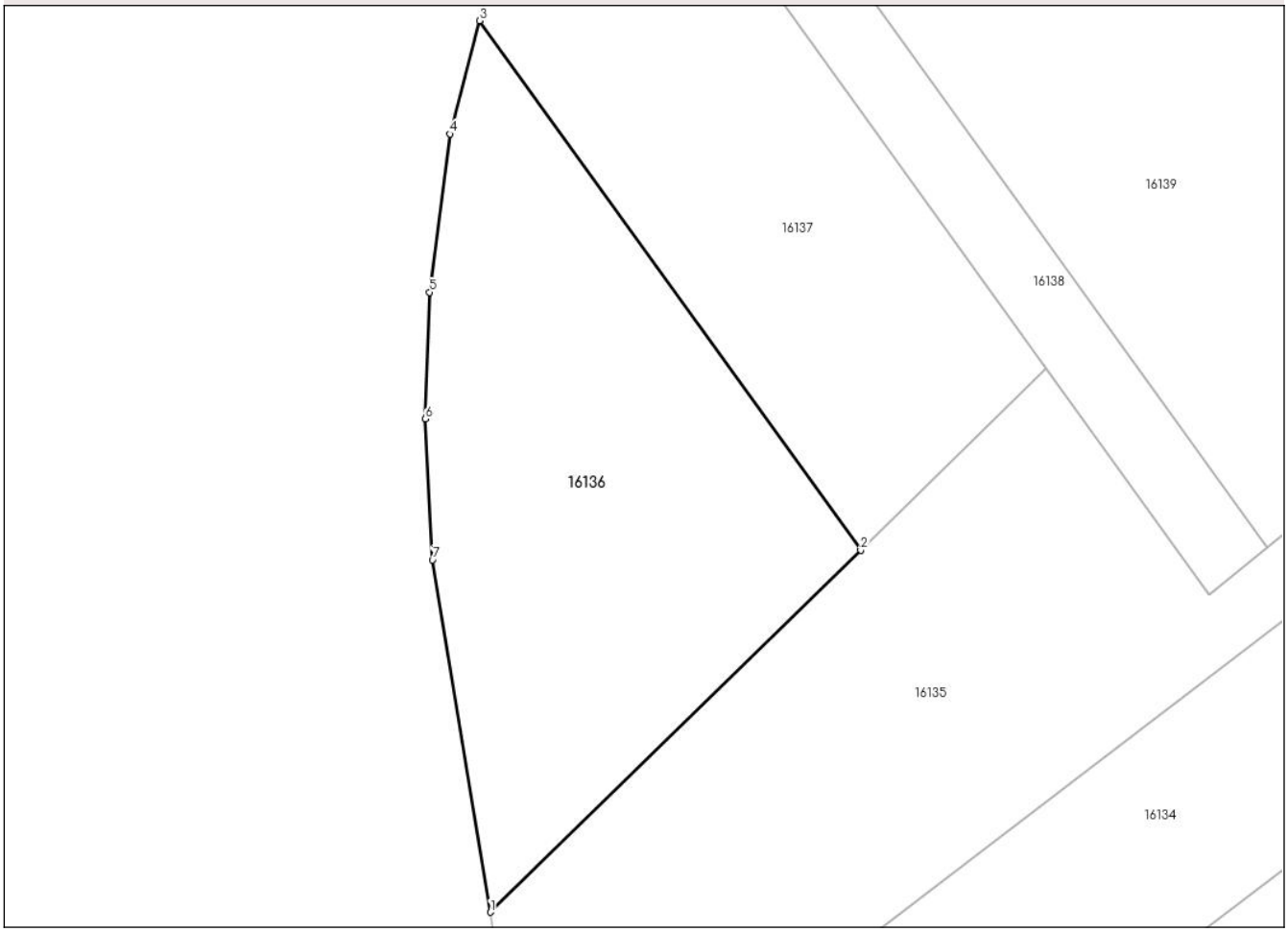

Date referitoare la teren

Crt	Categorie folosință	Intra vilan	Suprafaţa (mp)	Tarla	Parcelă	Nr. topo	Observaţii / Referinţe
1	arabil	NU	2.132	46	659,665	-	

Lungime Segmente
1) Valorile lungimilor segmentelor sunt obţinute din proiecţie în plan.

Punct început	X / Y	Punct sfârşit	X / Y	Lungime segment (** (m)
1	595.706,857 673.597,951	2	595.745,128 673.635,3	53.475
2	595.745,128 673.635,3	3	595.705,761 673.689,969	67.368
3	595.705,761 673.689,969	4	595.702,702 673.678,271	12.091
4	595.702,702 673.678,271	5	595.700,585 673.661,939	16.469
5	595.700,585 673.661,939	6	595.700,163 673.648,864	13.082

Document care conține date cu caracter personal, protejat de prevederile Regulamentului (UE) nr. 679/2016 și Legii 190/2018

Punct început	X / Y	Punct sfârşit	X / Y	Lungime segment (** (m)
6	595.700,163 673.648,864	7	595.700,881 673.634,31	14.572
7	595.700,881 673.634,31	1	595.706,857 673.597,951	36.847

** Lungimile segmentelor sunt determinate în planul de proiecţie Stereo 70 şi sunt rotunjite la 1 milimetru.
*** Distanţa dintre puncte este formată din segmente cumulate ce sunt mai mici decât valoarea 1 milimetru.

Document care conține date cu caracter personal, protejat de prevederile Regulamentului (UE) nr. 679/2016 și Legii 190/2018

DATE DESPRE IMOBILUL NR. 16137

Oficiul de Cadastru şi Publicitate Imobiliară SUCEAVA
Biroul de Cadastru şi Publicitate Imobiliară Suceava

A. Partea I. Descrierea imobilului

TEREN Extravilan

Adresa: Jud. Suceava

Nr. Crt	Nr cadastral Nr. topografic	Suprafaţa* (mp)	Observaţii / Referinţe
A1		2.000	Sector cadastral:45 Teren neimprejmuit;

B. Partea II. Proprietari şi acte

Inscrieri privitoare la dreptul de proprietate şi alte drepturi reale		Referinţe
16137 / 12/01/2024		
Act Administrativ nr. 2068, din 13/12/2003 emis de COMISIA JUDETEANA SUCEAVA;		
B1	Intabulare, drept de PROPRIETATE, dobandit prin Reconstituire, cota actuala 1/2, cota initiala 1/2	A1
	1) **BLINDU VIORICA**	
Act Notarial nr. 13, din 30/01/2020 emis de BNP ATANASOAEI PETRU;		
B2	Intabulare, drept de PROPRIETATE, dobandit prin Succesiune, cota actuala 1/2, cota initiala 1/2	A1
	1) **PELINARI ELENA**	

C. Partea III. SARCINI .

Inscrieri privind dezmembramintele dreptului de proprietate, drepturi reale de garanţie şi sarcini	Referinţe
NU SUNT	

Anexa Nr. 1 La Partea I

Teren

Nr cadastral	Suprafaţa (mp)*	Observaţii / Referinţe
	2.000	

* Suprafaţa este determinată in planul de proiecţie Stereo 70.

DETALII LINIARE IMOBIL

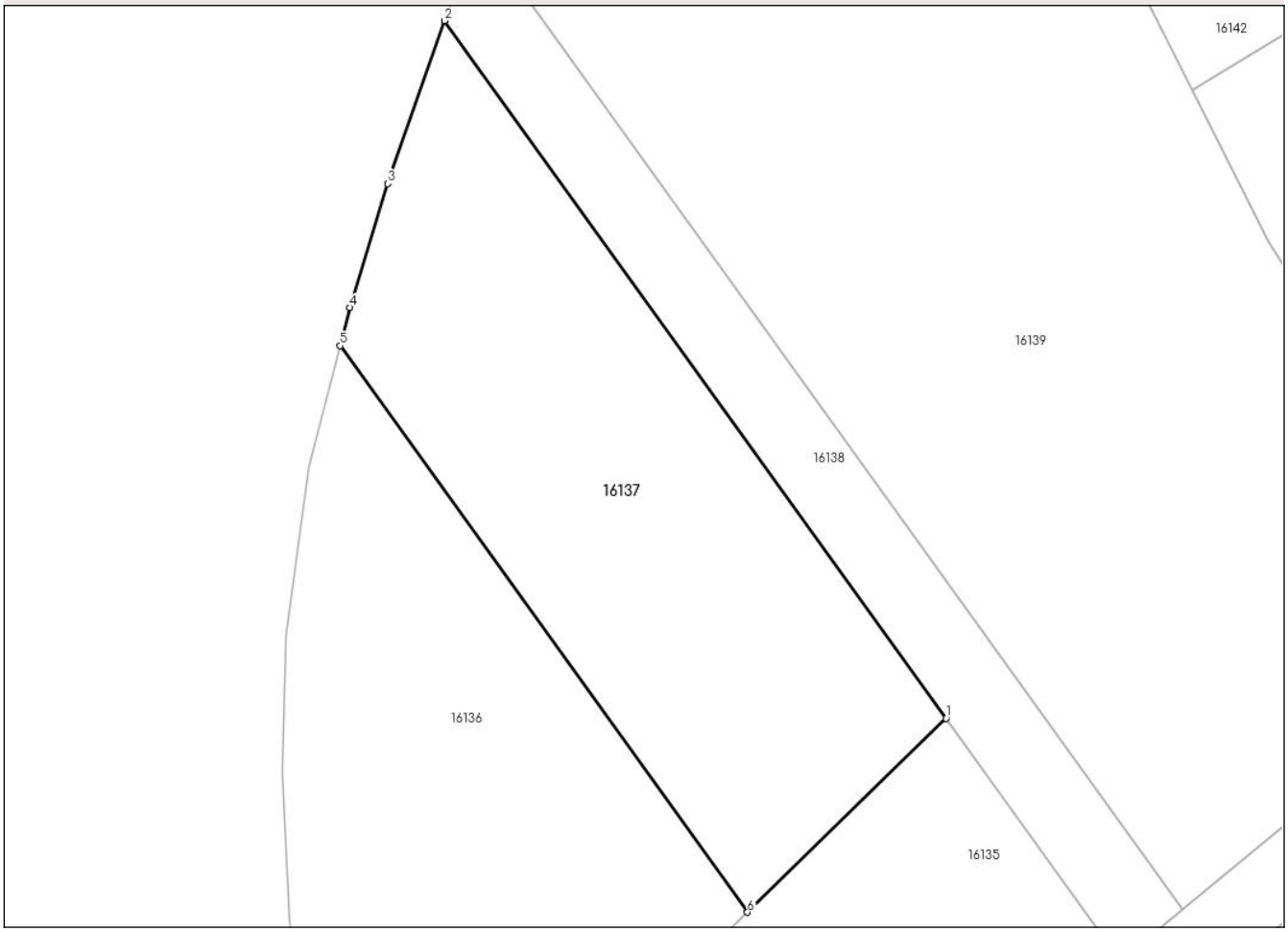

Date referitoare la teren

Crt	Categorie folosință	Intra vilan	Suprafaţa (mp)	Tarla	Parcelă	Nr. topo	Observaţii / Referinţe
1	arabil	NU	2.000	46	659,665	-	

Lungime Segmente
1) Valorile lungimilor segmentelor sunt obţinute din proiecţie în plan.

Punct început	X / Y	Punct sfârşit	X / Y	Lungime segment (** (m)
1	595.764,313 673.654,023	2	595.715,842 673.721,333	82.946
2	595.715,842 673.721,333	3	595.710,357 673.705,606	16.656
3	595.710,357 673.705,606	4	595.706,723 673.693,65	12.496
4	595.706,723 673.693,65	5	595.705,761 673.689,969	3.805
5	595.705,761 673.689,969	6	595.745,128 673.635,3	67.368

Document care conține date cu caracter personal, protejat de prevederile Regulamentului (UE) nr. 679/2016 și Legii 190/2018

Punct început	X / Y	Punct sfârşit	X / Y	Lungime segment (** (m)
6	595.745,128 673.635,3	1	595.764,313 673.654,023	26.807

** Lungimile segmentelor sunt determinate în planul de proiecţie Stereo 70 şi sunt rotunjite la 1 milimetru.
*** Distanţa dintre puncte este formată din segmente cumulate ce sunt mai mici decât valoarea 1 milimetru.

Document care conține date cu caracter personal, protejat de prevederile Regulamentului (UE) nr. 679/2016 și Legii 190/2018

DATE DESPRE IMOBILUL NR. 16138

Oficiul de Cadastru şi Publicitate Imobiliară SUCEAVA
Biroul de Cadastru şi Publicitate Imobiliară Suceava

A. Partea I. Descrierea imobilului

TEREN Extravilan

Adresa: Jud. Suceava

Nr. Crt	Nr cadastral Nr. topografic	Suprafaţa* (mp)	Observaţii / Referinţe
A1		886	Sector cadastral:45 Teren neimprejmuit;

B. Partea II. Proprietari şi acte

Inscrieri privitoare la dreptul de proprietate şi alte drepturi reale		Referinţe
16138 / 12/01/2024		
Act Administrativ nr. 210, din 09/01/2024 emis de PRIMARIA COMUNEI BOSANCI;		
B1	Inscrierea posesiei, drept de PROPRIETATE, dobandit prin Lege, cota actuala 1/1, cota initiala 1/1	A1
	1) **NEIDENTIFICAT NEIDENTIFICAT**	
Act Normativ nr. 7, din 13/03/1996 emis de PARLAMENTUL ROMANIEI ((art.13));		
B2	Se noteaza mentiunea de proprietar neidentificat.	A1

C. Partea III. SARCINI .

Inscrieri privind dezmembramintele dreptului de proprietate, drepturi reale de garanţie şi sarcini	Referinţe
NU SUNT	

Document care conține date cu caracter personal, protejat de prevederile Regulamentului (UE) nr. 679/2016 și Legii 190/2018

Anexa Nr. 1 La Partea I

Teren

Nr cadastral	Suprafaţa (mp)*	Observaţii / Referinţe
	886	

* Suprafaţa este determinată in planul de proiecţie Stereo 70.

DETALII LINIARE IMOBIL

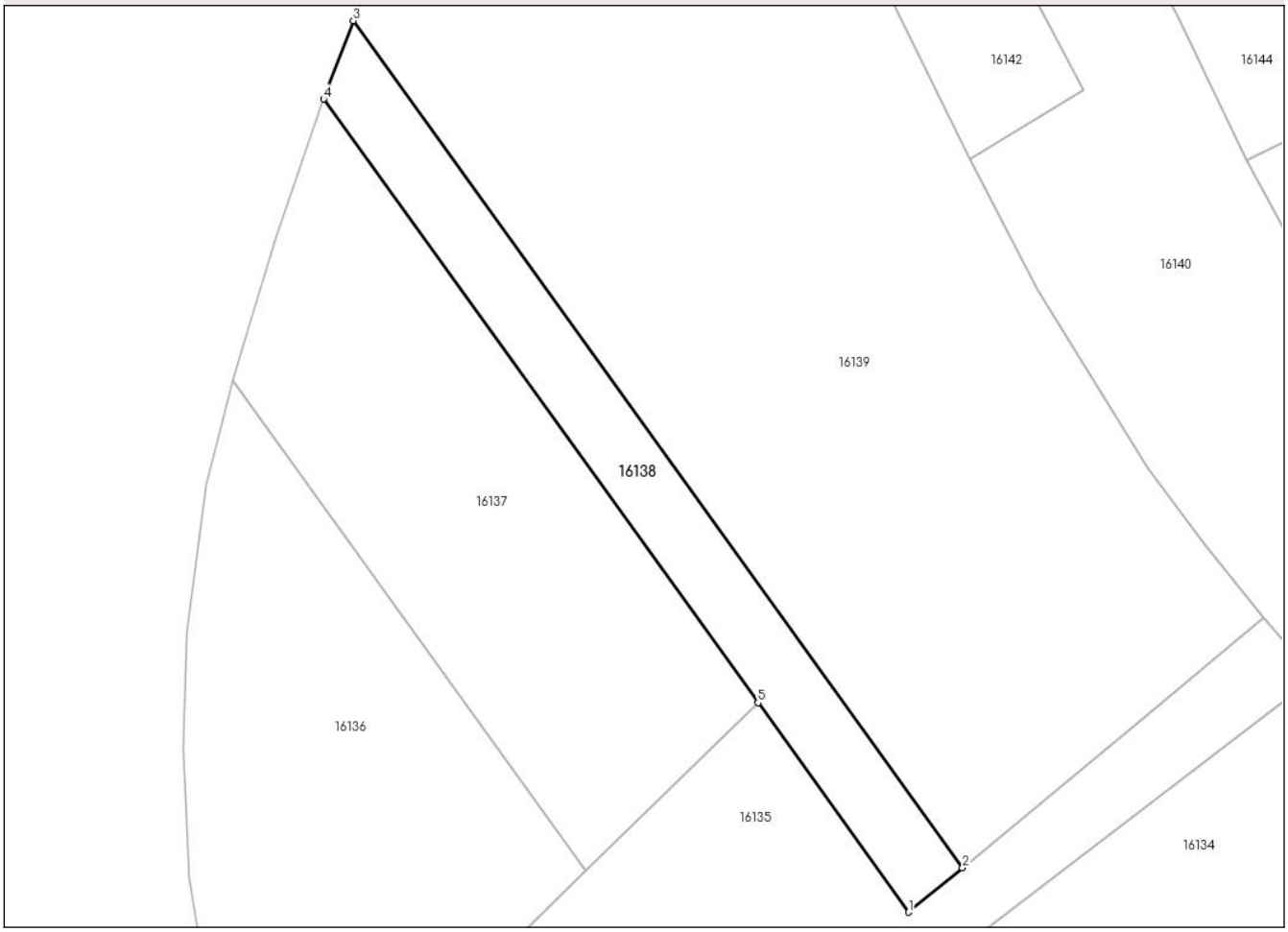

Date referitoare la teren

Crt	Categorie folosință	Intra vilan	Suprafaţa (mp)	Tarla	Parcelă	Nr. topo	Observaţii / Referinţe
1	arabil	NU	886	46	659	-	

Lungime Segmente
1) Valorile lungimilor segmentelor sunt obţinute din proiecţie în plan.

Punct început	X / Y	Punct sfârşit	X / Y	Lungime segment (** (m)
1	595.781,136 673.630,66	2	595.787,144 673.635,609	7.784
2	595.787,144 673.635,609	3	595.719,128 673.730,062	116.394
3	595.719,128 673.730,062	4	595.715,842 673.721,333	9.327
4	595.715,842 673.721,333	5	595.764,313 673.654,023	82.946
5	595.764,313 673.654,023	1	595.781,136 673.630,66	28.79

Document care conține date cu caracter personal, protejat de prevederile Regulamentului (UE) nr. 679/2016 și Legii 190/2018

** Lungimile segmentelor sunt determinate în planul de proiecţie Stereo 70 şi sunt rotunjite la 1 milimetru.
*** Distanţa dintre puncte este formată din segmente cumulate ce sunt mai mici decât valoarea 1 milimetru.

Document care conține date cu caracter personal, protejat de prevederile Regulamentului (UE) nr. 679/2016 și Legii 190/2018

DATE DESPRE IMOBILUL NR. 16139

Oficiul de Cadastru şi Publicitate Imobiliară SUCEAVA
Biroul de Cadastru şi Publicitate Imobiliară Suceava

A. Partea I. Descrierea imobilului

TEREN Extravilan

Adresa: Jud. Suceava

Nr. Crt	Nr cadastral Nr. topografic	Suprafaţa* (mp)	Observaţii / Referinţe
A1		6.800	Sector cadastral:45 Teren neimprejmuit;

B. Partea II. Proprietari şi acte

Inscrieri privitoare la dreptul de proprietate şi alte drepturi reale		Referinţe
16139 / 12/01/2024		
Act Administrativ nr. 671, din 26/01/1995 emis de COMISIA JUDETEANA SUCEAVA;		
B1	Intabulare, drept de PROPRIETATE, dobandit prin Reconstituire, cota actuala 1/1, cota initiala 1/1	A1
	1) **BILIC VALERIA**	

C. Partea III. SARCINI .

Inscrieri privind dezmembramintele dreptului de proprietate, drepturi reale de garanţie şi sarcini	Referinţe
NU SUNT	

Document care conține date cu caracter personal, protejat de prevederile Regulamentului (UE) nr. 679/2016 și Legii 190/2018

Anexa Nr. 1 La Partea I

Teren

Nr cadastral	Suprafaţa (mp)*	Observaţii / Referinţe
	6.800	

* Suprafaţa este determinată in planul de proiecţie Stereo 70.

DETALII LINIARE IMOBIL

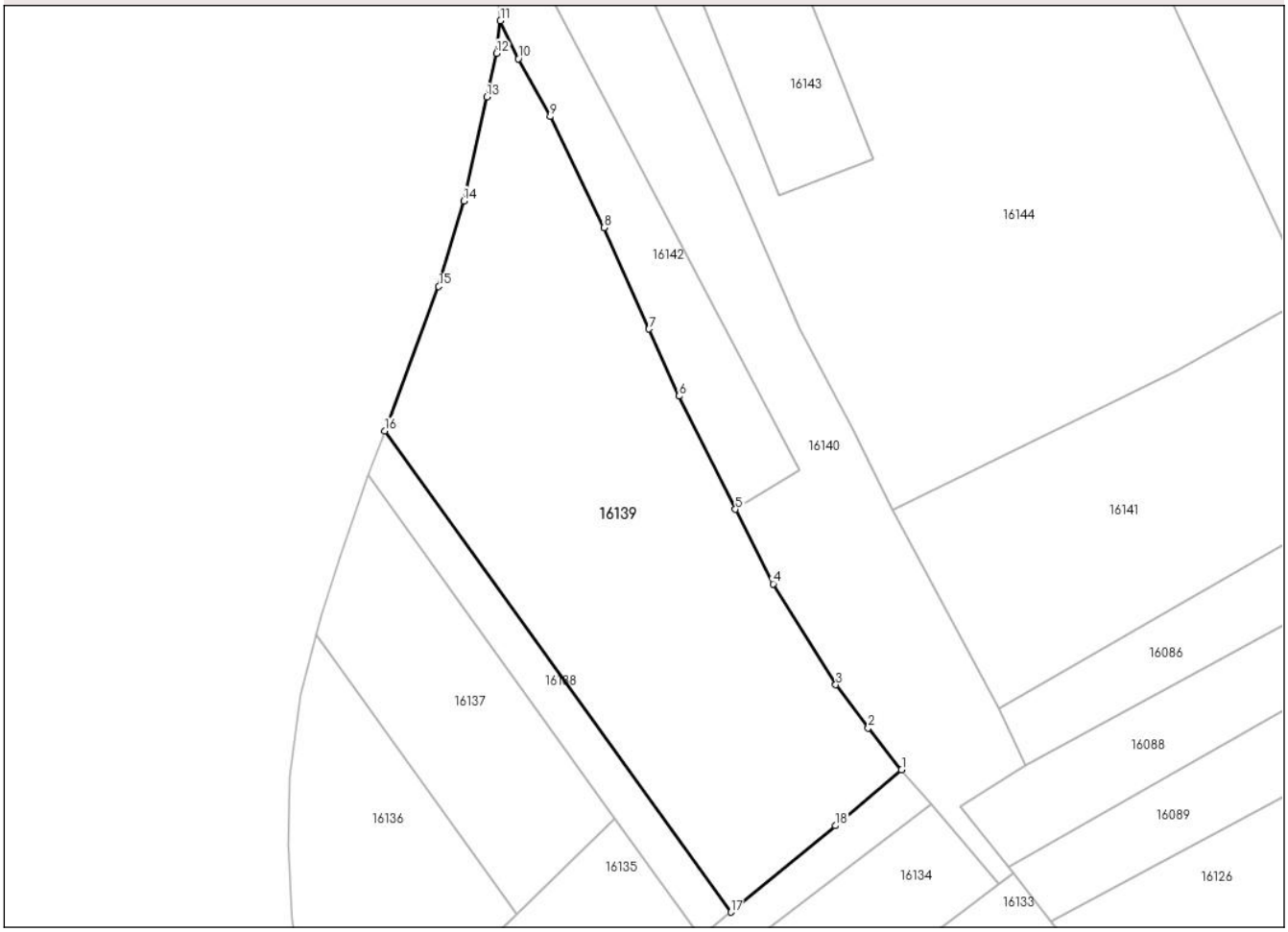

Date referitoare la teren

Crt	Categorie folosință	Intra vilan	Suprafaţa (mp)	Tarla	Parcelă	Nr. topo	Observaţii / Referinţe
1	arabil	NU	6.800	46	659	-	

Lungime Segmente
1) Valorile lungimilor segmentelor sunt obţinute din proiecţie în plan.

Punct început	X / Y	Punct sfârşit	X / Y	Lungime segment (** (m)
1	595.820,701 673.663,559	2	595.814,166 673.671,782	10.504
2	595.814,166 673.671,782	3	595.807,776 673.680,253	10.611
3	595.807,776 673.680,253	4	595.795,477 673.700,037	23.295
4	595.795,477 673.700,037	5	595.788,041 673.714,655	16.401
5	595.788,041 673.714,655	6	595.776,987 673.736,889	24.83

Document care conține date cu caracter personal, protejat de prevederile Regulamentului (UE) nr. 679/2016 și Legii 190/2018

Punct început	X / Y	Punct sfârşit	X / Y	Lungime segment (** (m)
6	595.776,987 673.736,889	7	595.771,053 673.750,044	14.431
7	595.771,053 673.750,044	8	595.762,213 673.769,914	21.748
8	595.762,213 673.769,914	9	595.751,646 673.791,711	24.223
9	595.751,646 673.791,711	10	595.745,435 673.803,056	12.934
10	595.745,435 673.803,056	11	595.741,89 673.810,547	8.287
11	595.741,89 673.810,547	12	595.741,16 673.804,146	6.442
12	595.741,16 673.804,146	13	595.739,185 673.795,558	8.812
13	595.739,185 673.795,558	14	595.734,666 673.775,169	20.884
14	595.734,666 673.775,169	15	595.729,793 673.758,387	17.475
15	595.729,793 673.758,387	16	595.719,128 673.730,062	30.266
16	595.719,128 673.730,062	17	595.787,144 673.635,609	116.394
17	595.787,144 673.635,609	18	595.807,729 673.652,564	26.669
18	595.807,729 673.652,564	1	595.820,701 673.663,559	17.005

** Lungimile segmentelor sunt determinate în planul de proiecţie Stereo 70 şi sunt rotunjite la 1 milimetru.
*** Distanţa dintre puncte este formată din segmente cumulate ce sunt mai mici decât valoarea 1 milimetru.

Document care conține date cu caracter personal, protejat de prevederile Regulamentului (UE) nr. 679/2016 și Legii 190/2018

DATE DESPRE IMOBILUL NR. 16140

Oficiul de Cadastru şi Publicitate Imobiliară SUCEAVA
Biroul de Cadastru şi Publicitate Imobiliară Suceava

A. Partea I. Descrierea imobilului

TEREN Extravilan

Adresa: Jud. Suceava

Nr. Crt	Nr cadastral Nr. topografic	Suprafaţa* (mp)	Observaţii / Referinţe
A1		4.831	Sector cadastral:45 Teren neimprejmuit;

B. Partea II. Proprietari şi acte

Inscrieri privitoare la dreptul de proprietate şi alte drepturi reale		Referinţe
16140 / 12/01/2024		
Act Administrativ nr. 210, din 09/01/2024 emis de PRIMARIA COMUNEI BOSANCI;		
B1	Inscrierea posesiei, drept de PROPRIETATE, dobandit prin Lege, cota actuala 1/1, cota initiala 1/1	A1
	1) **NEIDENTIFICAT NEIDENTIFICAT**	
Act Normativ nr. 7, din 13/03/1996 emis de PARLAMENTUL ROMANIEI ((art.13));		
B2	Se noteaza mentiunea de proprietar neidentificat.	A1

C. Partea III. SARCINI .

Inscrieri privind dezmembramintele dreptului de proprietate, drepturi reale de garanţie şi sarcini	Referinţe
NU SUNT	

Document care conține date cu caracter personal, protejat de prevederile Regulamentului (UE) nr. 679/2016 și Legii 190/2018

Anexa Nr. 1 La Partea I

Teren

Nr cadastral	Suprafaţa (mp)*	Observaţii / Referinţe
	4.831	

* Suprafaţa este determinată in planul de proiecţie Stereo 70.

DETALII LINIARE IMOBIL

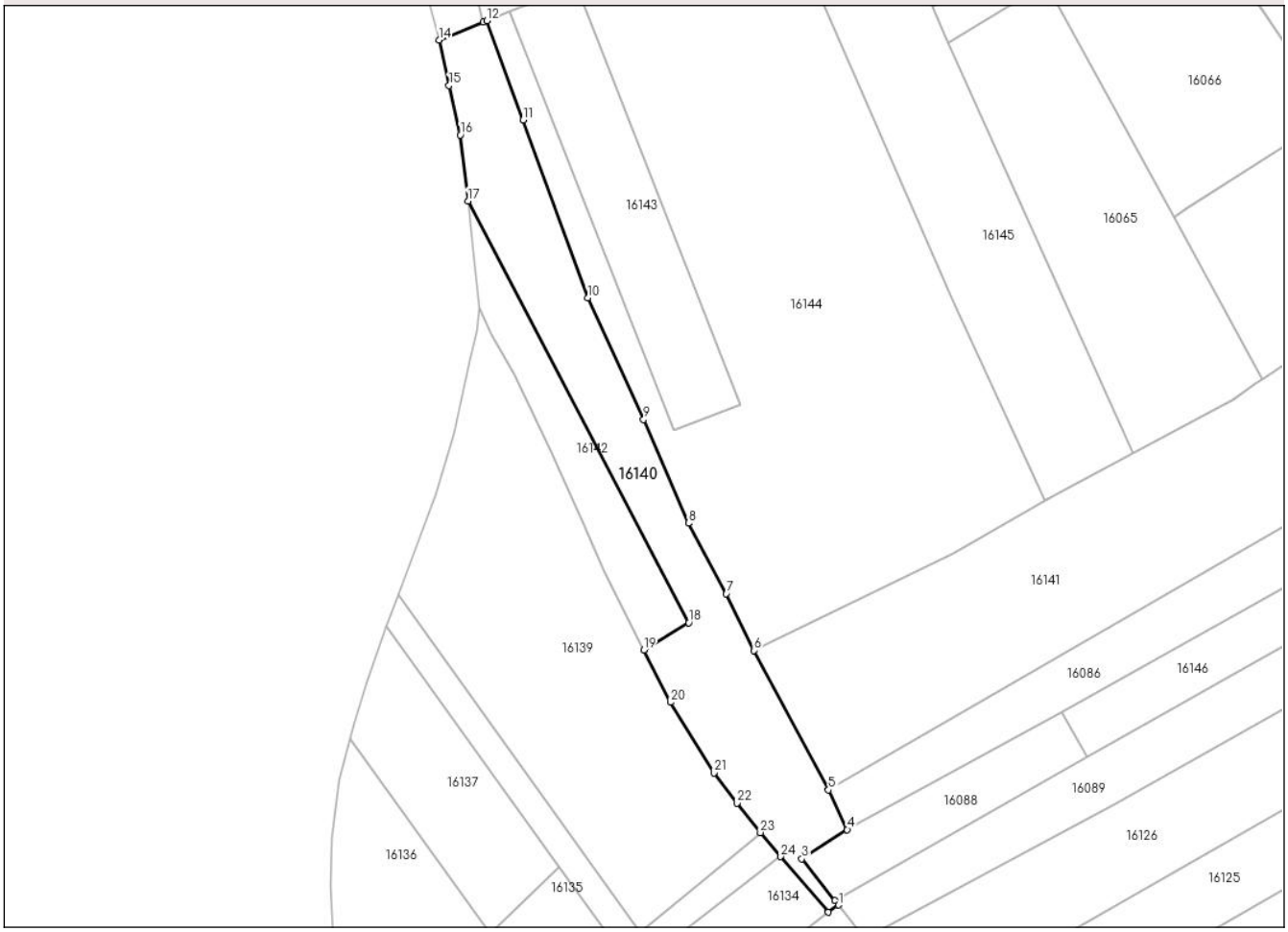

Date referitoare la teren

Crt	Categorie folosință	Intra vilan	Suprafaţa (mp)	Tarla	Parcelă	Nr. topo	Observaţii / Referinţe
1	arabil	NU	4.831	46	659	-	

Lungime Segmente

1) Valorile lungimilor segmentelor sunt obţinute din proiecţie în plan.

Punct început	X / Y	Punct sfârşit	X / Y	Lungime segment (** (m)
1	595.842,642 673.643,249	2	595.841,634 673.644,518	1.621
3	595.832,31 673.656,249	4	595.845,068 673.664,407	15.143
5	595.839,839 673.675,489	6	595.818,891 673.714,563	44.335
7	595.811,207 673.730,501	8	595.800,551 673.750,234	22.426
9	595.787,985 673.779,23	10	595.772,379 673.813,352	37.521

Punct început	X / Y	Punct sfârşit	X / Y	Lungime segment (** (m)
2	595.841,634 673.644,518	3	595.832,31 673.656,249	14.985
4	595.845,068 673.664,407	5	595.839,839 673.675,489	12.254
6	595.818,891 673.714,563	7	595.811,207 673.730,501	17.694
8	595.800,551 673.750,234	9	595.787,985 673.779,23	31.602
10	595.772,379 673.813,352	11	595.754,177 673.863,113	52.986

Document care conține date cu caracter personal, protejat de prevederile Regulamentului (UE) nr. 679/2016 și Legii 190/2018

Punct început	X / Y	Punct sfârşit	X / Y	Lungime segment (** (m)
11	595.754,177 673.863,113	12	595.744,069 673.890,931	29.598
13	595.743,112 673.890,548	14	595.730,606 673.885,543	13.47
15	595.733,447 673.872,825	16	595.736,572 673.858,936	14.236
17	595.738,723 673.840,456	18	595.800,669 673.722,359	133.357
19	595.788,041 673.714,655	20	595.795,477 673.700,037	16.401
21	595.807,776 673.680,253	22	595.814,166 673.671,782	10.611
23	595.820,701 673.663,559	24	595.826,452 673.656,818	8.861
25	595.839,729 673.641,256	1	595.842,642 673.643,249	3.53

Punct început	X / Y	Punct sfârşit	X / Y	Lungime segment (** (m)
12	595.744,069 673.890,931	13	595.743,112 673.890,548	1.031
14	595.730,606 673.885,543	15	595.733,447 673.872,825	13.031
16	595.736,572 673.858,936	17	595.738,723 673.840,456	18.605
18	595.800,669 673.722,359	19	595.788,041 673.714,655	14.792
20	595.795,477 673.700,037	21	595.807,776 673.680,253	23.295
22	595.814,166 673.671,782	23	595.820,701 673.663,559	10.504
24	595.826,452 673.656,818	25	595.839,729 673.641,256	20.456

** Lungimile segmentelor sunt determinate în planul de proiecţie Stereo 70 şi sunt rotunjite la 1 milimetru.
*** Distanţa dintre puncte este formată din segmente cumulate ce sunt mai mici decât valoarea 1 milimetru.

Document care conține date cu caracter personal, protejat de prevederile Regulamentului (UE) nr. 679/2016 și Legii 190/2018

DATE DESPRE IMOBILUL NR. 16141

Oficiul de Cadastru şi Publicitate Imobiliară SUCEAVA
Biroul de Cadastru şi Publicitate Imobiliară Suceava

A. Partea I. Descrierea imobilului

TEREN Extravilan

Adresa: Jud. Suceava

Nr. Crt	Nr cadastral Nr. topografic	Suprafaţa* (mp)	Observaţii / Referinţe
A1		9.578	Sector cadastral:45 Teren neimprejmuit;

B. Partea II. Proprietari şi acte

Inscrieri privitoare la dreptul de proprietate şi alte drepturi reale		Referinţe
16141 / 12/01/2024		
Act Administrativ nr. 210, din 09/01/2024 emis de PRIMARIA COMUNEI BOSANCI;		
B1	Inscrierea posesiei, drept de PROPRIETATE, dobandit prin Lege, cota actuala 1/1, cota initiala 1/1	A1
	1) **NEIDENTIFICAT NEIDENTIFICAT**	
Act Normativ nr. 7, din 13/03/1996 emis de PARLAMENTUL ROMANIEI ((art.13));		
B2	Se noteaza mentiunea de proprietar neidentificat.	A1

C. Partea III. SARCINI .

Inscrieri privind dezmembramintele dreptului de proprietate, drepturi reale de garanţie şi sarcini	Referinţe
NU SUNT	

Document care conține date cu caracter personal, protejat de prevederile Regulamentului (UE) nr. 679/2016 și Legii 190/2018

Anexa Nr. 1 La Partea I

Teren

Nr cadastral	Suprafaţa (mp)*	Observaţii / Referinţe
	9.578	

* Suprafaţa este determinată in planul de proiecţie Stereo 70.

DETALII LINIARE IMOBIL

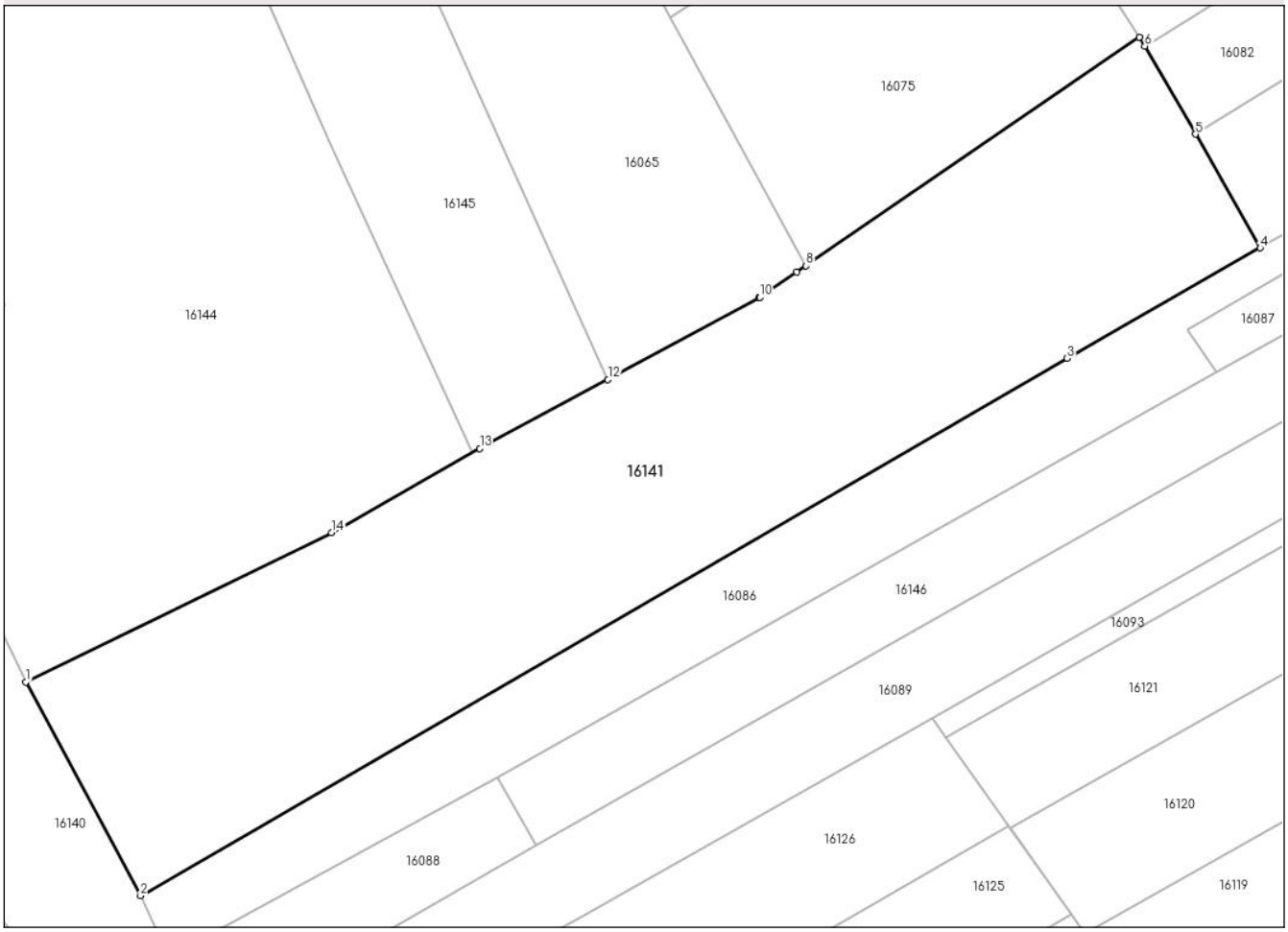

Date referitoare la teren

Crt	Categorie folosință	Intra vilan	Suprafaţa (mp)	Tarla	Parcelă	Nr. topo	Observaţii / Referinţe
1	arabil	NU	9.578	46	659	-	

Lungime Segmente
1) Valorile lungimilor segmentelor sunt obţinute din proiecţie în plan.

Punct început	X / Y	Punct sfârşit	X / Y	Lungime segment (** (m)
1	595.818,891 673.714,563	2	595.839,839 673.675,489	44.335
2	595.839,839 673.675,489	3	596.009,382 673.773,72	195.944
3	596.009,382 673.773,72	4	596.044,711 673.793,862	40.667
4	596.044,711 673.793,862	5	596.032,86 673.814,658	23.936
5	596.032,86 673.814,658	6	596.023,615 673.830,755	18.563

Document care conține date cu caracter personal, protejat de prevederile Regulamentului (UE) nr. 679/2016 și Legii 190/2018

Punct început	X / Y	Punct sfârşit	X / Y	Lungime segment (** (m)
6	596.023,615 673.830,755	7	596.022,573 673.832,384	1.934
7	596.022,573 673.832,384	8	595.961,588 673.790,603	73.924
8	595.961,588 673.790,603	9	595.959,884 673.789,436	2.065
9	595.959,884 673.789,436	10	595.953,183 673.784,845	8.123
10	595.953,183 673.784,845	11	595.952,964 673.784,695	0.265
11	595.952,964 673.784,695	12	595.925,369 673.769,845	31.337
12	595.925,369 673.769,845	13	595.901,937 673.757,236	26.609
13	595.901,937 673.757,236	14	595.874,799 673.741,859	31.192
14	595.874,799 673.741,859	1	595.818,891 673.714,563	62.216

** Lungimile segmentelor sunt determinate în planul de proiecţie Stereo 70 şi sunt rotunjite la 1 milimetru.
*** Distanţa dintre puncte este formată din segmente cumulate ce sunt mai mici decât valoarea 1 milimetru.

Document care conține date cu caracter personal, protejat de prevederile Regulamentului (UE) nr. 679/2016 și Legii 190/2018

DATE DESPRE IMOBILUL NR. 16142

Oficiul de Cadastru şi Publicitate Imobiliară SUCEAVA
Biroul de Cadastru şi Publicitate Imobiliară Suceava

A. Partea I. Descrierea imobilului

TEREN Extravilan

Adresa: Jud. Suceava

Nr. Crt	Nr cadastral Nr. topografic	Suprafaţa* (mp)	Observaţii / Referinţe
A1		1.500	Sector cadastral:45 Teren neimprejmuit;

B. Partea II. Proprietari şi acte

Inscrieri privitoare la dreptul de proprietate şi alte drepturi reale		Referinţe
16142 / 12/01/2024		
Act Administrativ nr. 1844, din 23/08/2000 emis de COMISIA JUDETEANA SUCEAVA;		
B1	Intabulare, drept de PROPRIETATE, dobandit prin Reconstituire, cota actuala 1/1, cota initiala 1/1	A1
	1) **DULA VESPAZIAN** DEFUNCT:Da	

C. Partea III. SARCINI .

Inscrieri privind dezmembramintele dreptului de proprietate, drepturi reale de garanţie şi sarcini	Referinţe
NU SUNT	

Document care conține date cu caracter personal, protejat de prevederile Regulamentului (UE) nr. 679/2016 și Legii 190/2018

Anexa Nr. 1 La Partea I

Teren

Nr cadastral	Suprafaţa (mp)*	Observaţii / Referinţe
	1.500	

* Suprafaţa este determinată in planul de proiecţie Stereo 70.

DETALII LINIARE IMOBIL

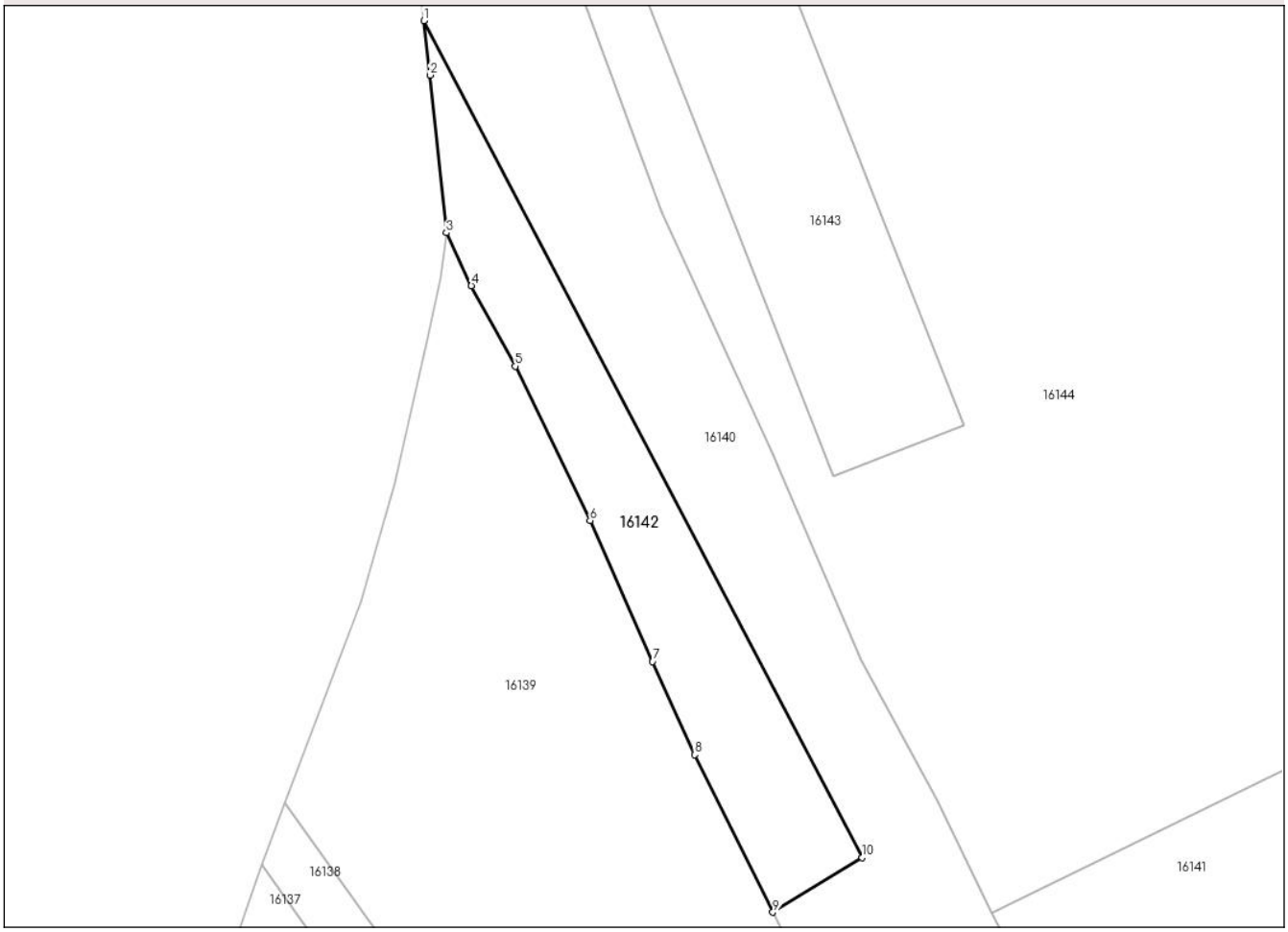

Date referitoare la teren

Crt	Categorie folosință	Intra vilan	Suprafaţa (mp)	Tarla	Parcelă	Nr. topo	Observaţii / Referinţe
1	arabil	NU	1.500	46	659	-	

Lungime Segmente
1) Valorile lungimilor segmentelor sunt obţinute din proiecţie în plan.

Punct început	X / Y	Punct sfârşit	X / Y	Lungime segment (** (m)
1	595.738,723 673.840,456	2	595.739,615 673.832,795	7.713
2	595.739,615 673.832,795	3	595.741,89 673.810,547	22.364
3	595.741,89 673.810,547	4	595.745,435 673.803,056	8.287
4	595.745,435 673.803,056	5	595.751,646 673.791,711	12.934
5	595.751,646 673.791,711	6	595.762,213 673.769,914	24.223

Document care conține date cu caracter personal, protejat de prevederile Regulamentului (UE) nr. 679/2016 și Legii 190/2018

Punct început	X / Y	Punct sfârşit	X / Y	Lungime segment (** (m)
6	595.762,213 673.769,914	7	595.771,053 673.750,044	21.748
7	595.771,053 673.750,044	8	595.776,987 673.736,889	14.431
8	595.776,987 673.736,889	9	595.788,041 673.714,655	24.83
9	595.788,041 673.714,655	10	595.800,669 673.722,359	14.792
10	595.800,669 673.722,359	1	595.738,723 673.840,456	133.357

** Lungimile segmentelor sunt determinate în planul de proiecţie Stereo 70 şi sunt rotunjite la 1 milimetru.
*** Distanţa dintre puncte este formată din segmente cumulate ce sunt mai mici decât valoarea 1 milimetru.

Document care conține date cu caracter personal, protejat de prevederile Regulamentului (UE) nr. 679/2016 și Legii 190/2018

DATE DESPRE IMOBILUL NR. 16143

Oficiul de Cadastru şi Publicitate Imobiliară SUCEAVA
Biroul de Cadastru şi Publicitate Imobiliară Suceava

A. Partea I. Descrierea imobilului

TEREN Extravilan

Adresa: Jud. Suceava

Nr. Crt	Nr cadastral Nr. topografic	Suprafaţa* (mp)	Observaţii / Referinţe
A1		2.500	Sector cadastral:45 Teren neimprejmuit;

B. Partea II. Proprietari şi acte

Inscrieri privitoare la dreptul de proprietate şi alte drepturi reale		Referinţe
16143 / 12/01/2024		
Act Administrativ nr. 554, din 12/12/1994 emis de COMISIA JUDETEANA SUCEAVA;		
B1	Intabulare, drept de PROPRIETATE, dobandit prin Reconstituire, cota actuala 1/1, cota initiala 1/1	A1
	1) **IEREMIE FILARET** 2) **IEREMIE RAHIRA**, Se noteza lipsa CNP	

C. Partea III. SARCINI .

Inscrieri privind dezmembramintele dreptului de proprietate, drepturi reale de garanţie şi sarcini	Referinţe
NU SUNT	

Document care conține date cu caracter personal, protejat de prevederile Regulamentului (UE) nr. 679/2016 și Legii 190/2018

Anexa Nr. 1 La Partea I

Teren

Nr cadastral	Suprafaţa (mp)*	Observaţii / Referinţe
	2.500	

* Suprafaţa este determinată in planul de proiecţie Stereo 70.

DETALII LINIARE IMOBIL

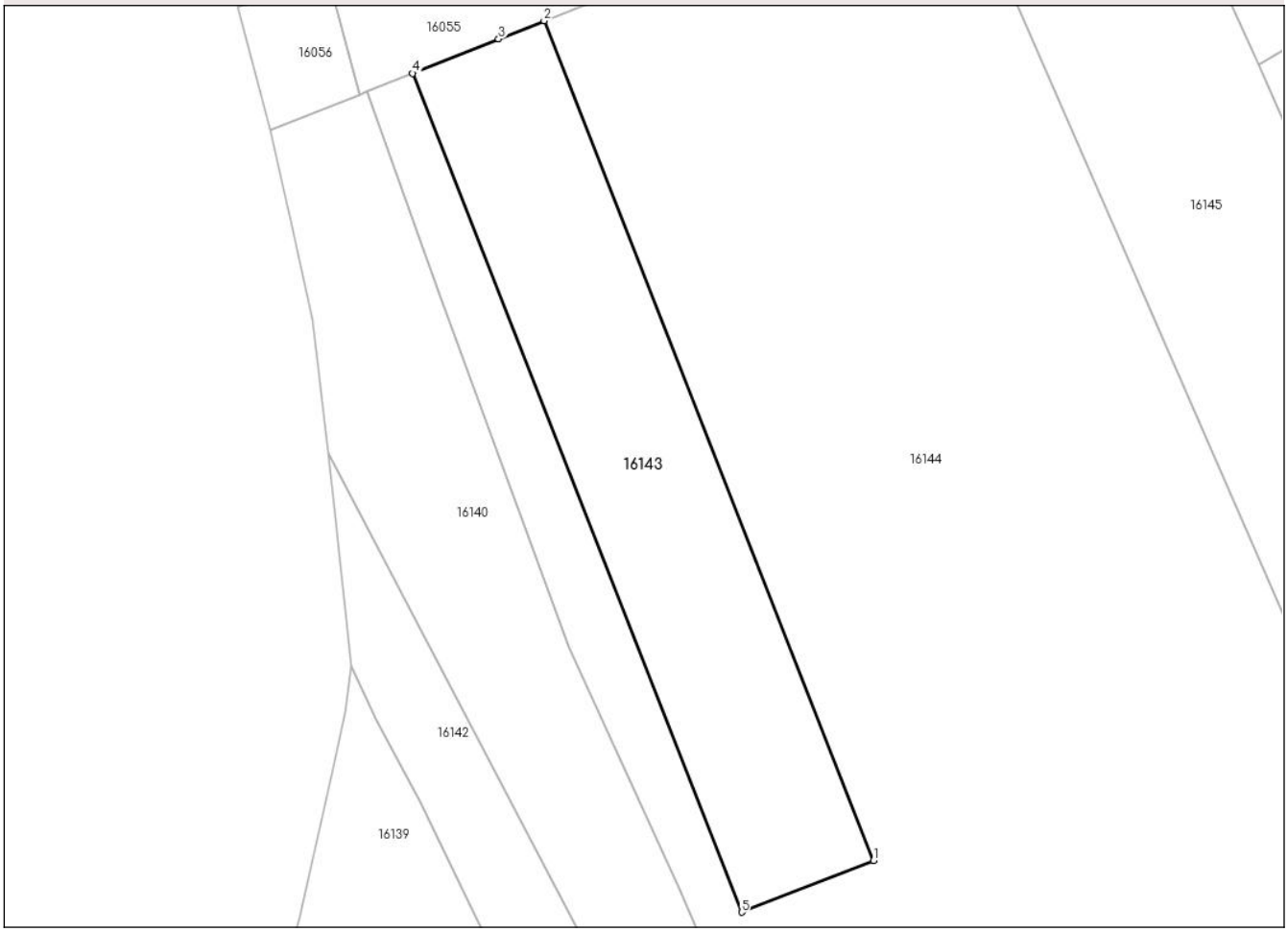

Date referitoare la teren

Crt	Categorie folosință	Intra vilan	Suprafaţa (mp)	Tarla	Parcelă	Nr. topo	Observaţii / Referinţe
1	arabil	NU	2.500	46	659	-	

Lungime Segmente
1) Valorile lungimilor segmentelor sunt obţinute din proiecţie în plan.

Punct început	X / Y	Punct sfârşit	X / Y	Lungime segment (** (m)
1	595.815,058 673.783,433	2	595.768,944 673.900,885	126.18
2	595.768,944 673.900,885	3	595.762,569 673.898,334	6.866
3	595.762,569 673.898,334	4	595.750,538 673.893,519	12.959
4	595.750,538 673.893,519	5	595.796,605 673.776,188	126.051
5	595.796,605 673.776,188	1	595.815,058 673.783,433	19.824

Document care conține date cu caracter personal, protejat de prevederile Regulamentului (UE) nr. 679/2016 și Legii 190/2018

** Lungimile segmentelor sunt determinate în planul de proiecţie Stereo 70 şi sunt rotunjite la 1 milimetru.
*** Distanţa dintre puncte este formată din segmente cumulate ce sunt mai mici decât valoarea 1 milimetru.

Document care conține date cu caracter personal, protejat de prevederile Regulamentului (UE) nr. 679/2016 și Legii 190/2018

DATE DESPRE IMOBILUL NR. 16144

Oficiul de Cadastru şi Publicitate Imobiliară SUCEAVA
Biroul de Cadastru şi Publicitate Imobiliară Suceava

A. Partea I. Descrierea imobilului

TEREN Extravilan

Adresa: Jud. Suceava

Nr. Crt	Nr cadastral Nr. topografic	Suprafaţa* (mp)	Observaţii / Referinţe
A1		14.805	Sector cadastral:45 Teren neimprejmuit;

B. Partea II. Proprietari şi acte

Inscrieri privitoare la dreptul de proprietate şi alte drepturi reale		Referinţe
16144 / 12/01/2024		
Act Administrativ nr. 210, din 09/01/2024 emis de PRIMARIA COMUNEI BOSANCI;		
B1	Inscrierea posesiei, drept de PROPRIETATE, dobandit prin Lege, cota actuala 1/1, cota initiala 1/1	A1
	1) **NEIDENTIFICAT NEIDENTIFICAT**	
Act Normativ nr. 7, din 13/03/1996 emis de PARLAMENTUL ROMANIEI ((art.13));		
B2	Se noteaza mentiunea de proprietar neidentificat.	A1

C. Partea III. SARCINI .

Inscrieri privind dezmembramintele dreptului de proprietate, drepturi reale de garanţie şi sarcini	Referinţe
NU SUNT	

Document care conține date cu caracter personal, protejat de prevederile Regulamentului (UE) nr. 679/2016 și Legii 190/2018

Anexa Nr. 1 La Partea I

Teren

Nr cadastral	Suprafaţa (mp)*	Observaţii / Referinţe
	14.805	

* Suprafaţa este determinată in planul de proiecţie Stereo 70.

DETALII LINIARE IMOBIL

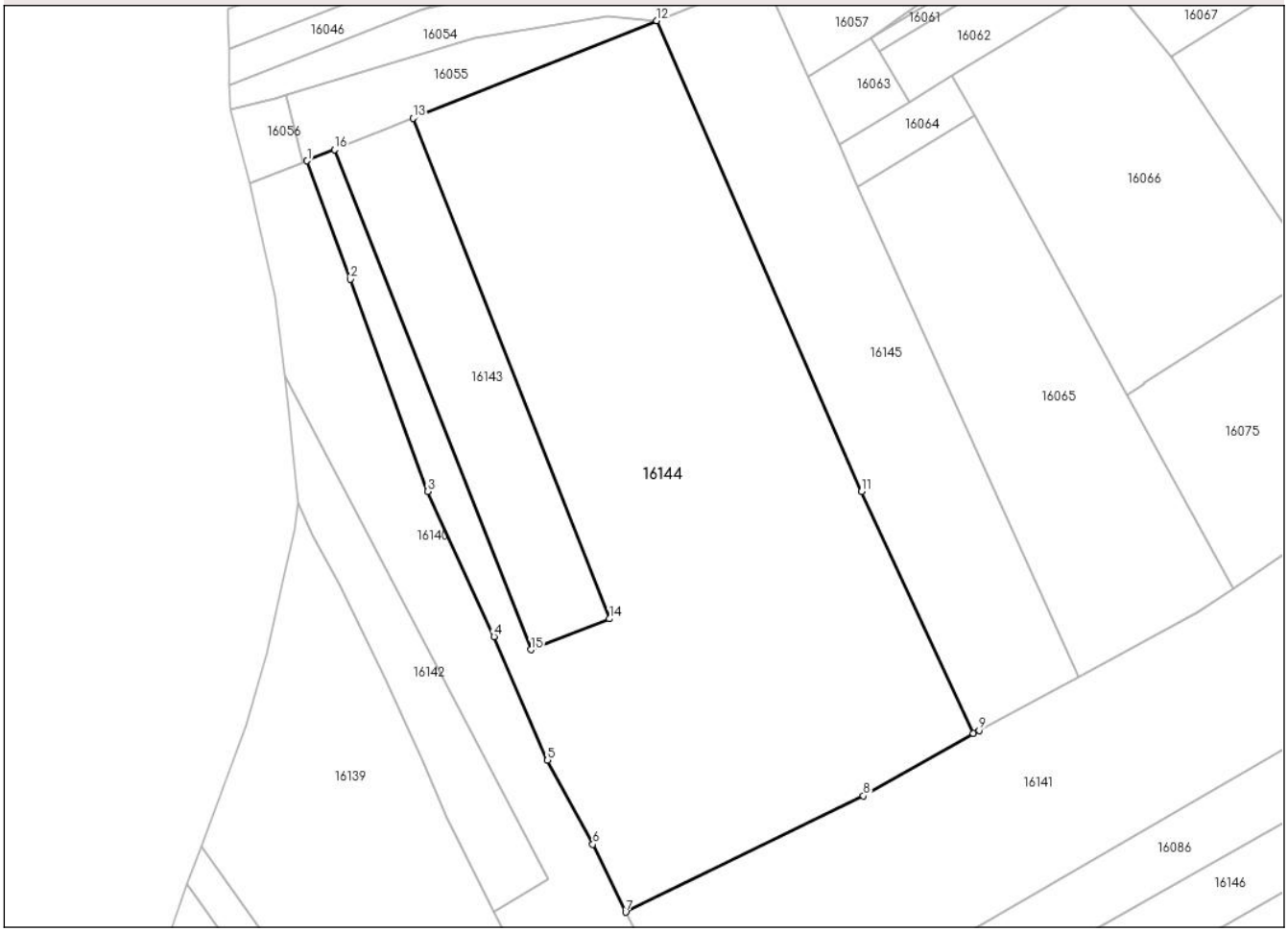

Date referitoare la teren

Crt	Categorie folosință	Intra vilan	Suprafaţa (mp)	Tarla	Parcelă	Nr. topo	Observaţii / Referinţe
1	arabil	NU	14.805	46	659	-	

Lungime Segmente
1) Valorile lungimilor segmentelor sunt obţinute din proiecţie în plan.

Punct început	X / Y	Punct sfârşit	X / Y	Lungime segment (** (m)
1	595.744,069 673.890,931	2	595.754,177 673.863,113	29.598
2	595.754,177 673.863,113	3	595.772,379 673.813,352	52.986
3	595.772,379 673.813,352	4	595.787,985 673.779,23	37.521
4	595.787,985 673.779,23	5	595.800,551 673.750,234	31.602
5	595.800,551 673.750,234	6	595.811,207 673.730,501	22.426

Document care conține date cu caracter personal, protejat de prevederile Regulamentului (UE) nr. 679/2016 și Legii 190/2018

Punct început	X / Y	Punct sfârşit	X / Y	Lungime segment (** (m)
6	595.811,207 673.730,501	7	595.818,891 673.714,563	17.694
7	595.818,891 673.714,563	8	595.874,799 673.741,859	62.216
8	595.874,799 673.741,859	9	595.901,937 673.757,236	31.192
9	595.901,937 673.757,236	10	595.900,608 673.756,553	1.494
10	595.900,608 673.756,553	11	595.874,345 673.813,291	62.522
11	595.874,345 673.813,291	12	595.826,206 673.923,8	120.539
12	595.826,206 673.923,8	13	595.768,944 673.900,885	61.677
13	595.768,944 673.900,885	14	595.815,058 673.783,433	126.18
14	595.815,058 673.783,433	15	595.796,605 673.776,188	19.824
15	595.796,605 673.776,188	16	595.750,538 673.893,519	126.051
16	595.750,538 673.893,519	1	595.744,069 673.890,931	6.967

** Lungimile segmentelor sunt determinate în planul de proiecţie Stereo 70 şi sunt rotunjite la 1 milimetru.
*** Distanţa dintre puncte este formată din segmente cumulate ce sunt mai mici decât valoarea 1 milimetru.

Document care conține date cu caracter personal, protejat de prevederile Regulamentului (UE) nr. 679/2016 și Legii 190/2018

DATE DESPRE IMOBILUL NR. 16145

Oficiul de Cadastru şi Publicitate Imobiliară SUCEAVA
Biroul de Cadastru şi Publicitate Imobiliară Suceava

A. Partea I. Descrierea imobilului

TEREN Extravilan

Adresa: Jud. Suceava

Nr. Crt	Nr cadastral Nr. topografic	Suprafaţa* (mp)	Observaţii / Referinţe
A1		5.086	Sector cadastral:45 Teren neimprejmuit;

B. Partea II. Proprietari şi acte

Inscrieri privitoare la dreptul de proprietate şi alte drepturi reale		Referinţe
16145 / 12/01/2024		
Act Administrativ nr. 210, din 09/01/2024 emis de PRIMARIA COMUNEI BOSANCI;		
B1	Inscrierea posesiei, drept de PROPRIETATE, dobandit prin Lege, cota actuala 1/1, cota initiala 1/1	A1
	1) **NEIDENTIFICAT NEIDENTIFICAT**	
Act Normativ nr. 7, din 13/03/1996 emis de PARLAMENTUL ROMANIEI ((art.13));		
B2	Se noteaza mentiunea de proprietar neidentificat.	A1

C. Partea III. SARCINI .

Inscrieri privind dezmembramintele dreptului de proprietate, drepturi reale de garanţie şi sarcini	Referinţe
NU SUNT	

Document care conține date cu caracter personal, protejat de prevederile Regulamentului (UE) nr. 679/2016 și Legii 190/2018

Anexa Nr. 1 La Partea I

Teren

Nr cadastral	Suprafaţa (mp)*	Observaţii / Referinţe
	5.086	

* Suprafaţa este determinată in planul de proiecţie Stereo 70.

DETALII LINIARE IMOBIL

Date referitoare la teren

Crt	Categorie folosință	Intra vilan	Suprafaţa (mp)	Tarla	Parcelă	Nr. topo	Observaţii / Referinţe
1	arabil	NU	5.086	46	659	-	

Lungime Segmente
1) Valorile lungimilor segmentelor sunt obţinute din proiecţie în plan.

Punct început	X / Y	Punct sfârşit	X / Y	Lungime segment (** (m)
1	595.826,206 673.923,8	2	595.874,345 673.813,291	120.539
2	595.874,345 673.813,291	3	595.900,608 673.756,553	62.522
3	595.900,608 673.756,553	4	595.901,937 673.757,236	1.494
4	595.901,937 673.757,236	5	595.925,369 673.769,845	26.609
5	595.925,369 673.769,845	6	595.873,473 673.884,825	126.149

Document care conține date cu caracter personal, protejat de prevederile Regulamentului (UE) nr. 679/2016 și Legii 190/2018

Punct început	X / Y	Punct sfârşit	X / Y	Lungime segment (** (m)
6	595.873,473 673.884,825	7	595.868,999 673.894,739	10.877
7	595.868,999 673.894,739	8	595.861,816 673.910,653	17.46
8	595.861,816 673.910,653	9	595.851,294 673.933,966	25.577
9	595.851,294 673.933,966	1	595.826,206 673.923,8	27.069

** Lungimile segmentelor sunt determinate în planul de proiecţie Stereo 70 şi sunt rotunjite la 1 milimetru.
*** Distanţa dintre puncte este formată din segmente cumulate ce sunt mai mici decât valoarea 1 milimetru.

Document care conține date cu caracter personal, protejat de prevederile Regulamentului (UE) nr. 679/2016 și Legii 190/2018

DATE DESPRE IMOBILUL NR. 16146

Oficiul de Cadastru şi Publicitate Imobiliară SUCEAVA
Biroul de Cadastru şi Publicitate Imobiliară Suceava

A. Partea I. Descrierea imobilului

TEREN Extravilan

Adresa: Jud. Suceava

Nr. Crt	Nr cadastral Nr. topografic	Suprafaţa* (mp)	Observaţii / Referinţe
A1	44745	5.000	Sector cadastral:45 Teren neimprejmuit;

B. Partea II. Proprietari şi acte

Inscrieri privitoare la dreptul de proprietate şi alte drepturi reale		Referinţe
27873 / 21/04/2023		
Act Notarial nr. 842, din 20/04/2023 emis de Scraba Luminita Ana Maria;		
B1	Intabulare, drept de PROPRIETATEbun comun in devalmasie, dobandit prin Conventie, cota actuala 1/1, cota initiala 1/1	A1
	1) **PRINDII SERGIU NARCIS** 2) **PRINDII MIHAIELA**	

C. Partea III. SARCINI .

Inscrieri privind dezmembramintele dreptului de proprietate, drepturi reale de garanţie şi sarcini	Referinţe
NU SUNT	

Document care conține date cu caracter personal, protejat de prevederile Regulamentului (UE) nr. 679/2016 și Legii 190/2018

Anexa Nr. 1 La Partea I

Teren

Nr cadastral	Suprafaţa (mp)*	Observaţii / Referinţe
44745	5.000	

* Suprafaţa este determinată in planul de proiecţie Stereo 70.

DETALII LINIARE IMOBIL

Date referitoare la teren

Crt	Categorie folosință	Intra vilan	Suprafaţa (mp)	Tarla	Parcelă	Nr. topo	Observaţii / Referinţe
1	arabil	NU	5.000	46	659	-	

Lungime Segmente
1) Valorile lungimilor segmentelor sunt obţinute din proiecţie în plan.

Punct început	X / Y	Punct sfârşit	X / Y	Lungime segment (** (m)
1	596.036,795 673.771,17	2	595.905,175 673.697,199	150.982
2	595.905,175 673.697,199	3	595.912,23 673.684,645	14.401
3	595.912,23 673.684,645	4	596.234,33 673.867,726	370.496
4	596.234,33 673.867,726	5	596.227,765 673.878,496	12.613
5	596.227,765 673.878,496	1	596.036,795 673.771,17	219.063

Document care conține date cu caracter personal, protejat de prevederile Regulamentului (UE) nr. 679/2016 și Legii 190/2018

** Lungimile segmentelor sunt determinate în planul de proiecţie Stereo 70 şi sunt rotunjite la 1 milimetru.
*** Distanţa dintre puncte este formată din segmente cumulate ce sunt mai mici decât valoarea 1 milimetru.

Document care conține date cu caracter personal, protejat de prevederile Regulamentului (UE) nr. 679/2016 și Legii 190/2018

DATE DESPRE IMOBILUL NR. 16159

Oficiul de Cadastru şi Publicitate Imobiliară SUCEAVA
Biroul de Cadastru şi Publicitate Imobiliară Suceava

A. Partea I. Descrierea imobilului

TEREN Extravilan

Adresa: Jud. Suceava

Nr. Crt	Nr cadastral Nr. topografic	Suprafaţa* (mp)	Observaţii / Referinţe
A1		686	Sector cadastral:45 Teren neimprejmuit;

B. Partea II. Proprietari şi acte

Inscrieri privitoare la dreptul de proprietate şi alte drepturi reale		Referinţe
16159 / 12/01/2024		
Act Administrativ nr. 210, din 09/01/2024 emis de PRIMARIA COMUNEI BOSANCI;		
B1	Inscrierea posesiei, drept de PROPRIETATE, dobandit prin Lege, cota actuala 1/1, cota initiala 1/1	A1
	1) **NEIDENTIFICAT NEIDENTIFICAT**	
Act Normativ nr. 7, din 13/03/1996 emis de PARLAMENTUL ROMANIEI ((art.13));		
B2	Se noteaza mentiunea de proprietar neidentificat.	A1

C. Partea III. SARCINI .

Inscrieri privind dezmembramintele dreptului de proprietate, drepturi reale de garanţie şi sarcini	Referinţe
NU SUNT	

Document care conține date cu caracter personal, protejat de prevederile Regulamentului (UE) nr. 679/2016 și Legii 190/2018

Anexa Nr. 1 La Partea I

Teren

Nr cadastral	Suprafaţa (mp)*	Observaţii / Referinţe
	686	

* Suprafaţa este determinată in planul de proiecţie Stereo 70.

DETALII LINIARE IMOBIL

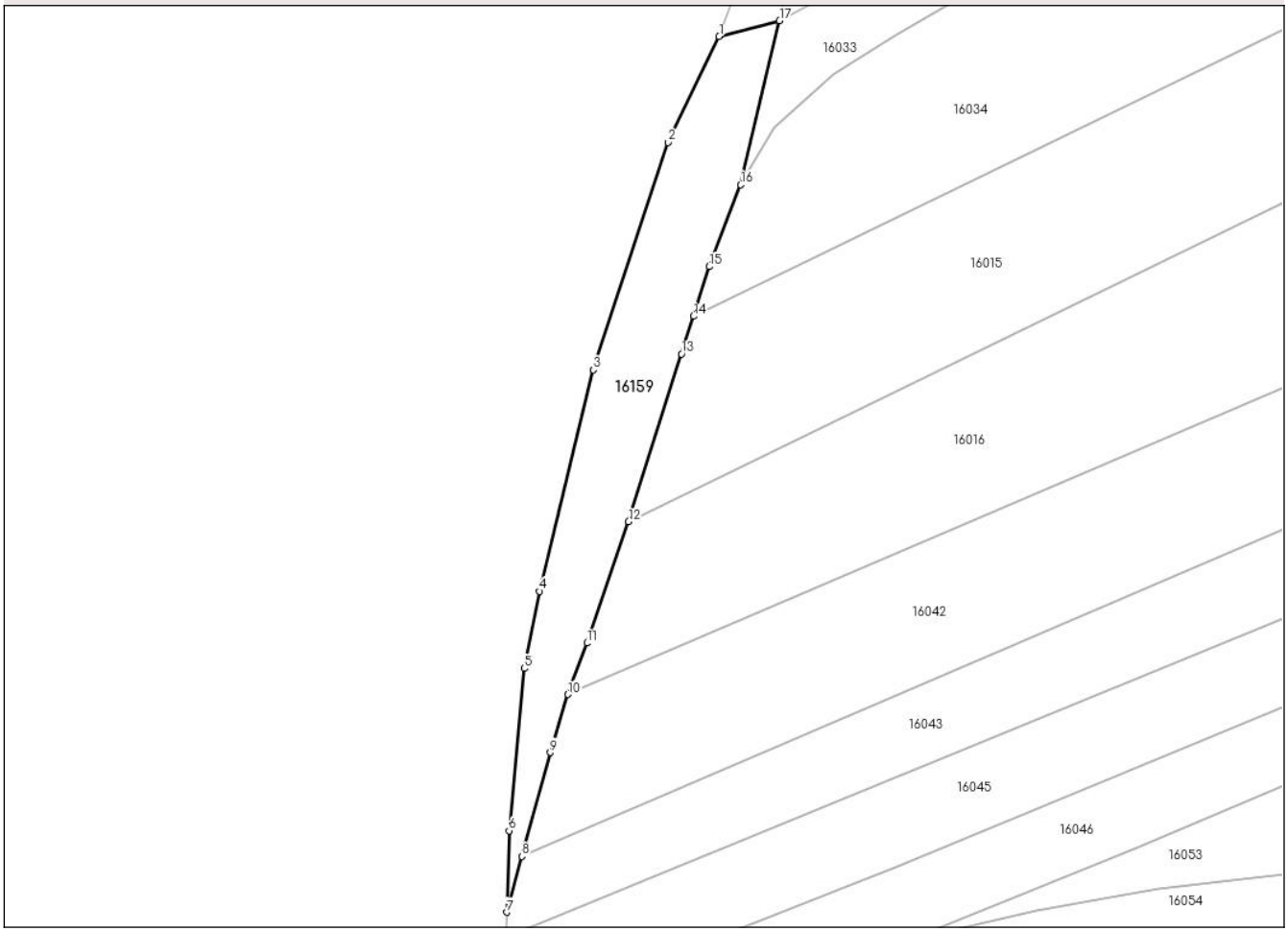

Date referitoare la teren

Crt	Categorie folosință	Intra vilan	Suprafaţa (mp)	Tarla	Parcelă	Nr. topo	Observaţii / Referinţe
1	arabil	NU	686	45	649	-	

Lungime Segmente
1) Valorile lungimilor segmentelor sunt obţinute din proiecţie în plan.

Punct început	X / Y	Punct sfârşit	X / Y	Lungime segment (** (m)
1	595.749,493 674.027,435	2	595.743,753 674.015,596	13.157
2	595.743,753 674.015,596	3	595.735,403 673.990,077	26.85
3	595.735,403 673.990,077	4	595.729,334 673.965,266	25.542
4	595.729,334 673.965,266	5	595.727,624 673.956,622	8.812
5	595.727,624 673.956,622	6	595.725,93 673.938,43	18.271

Document care conține date cu caracter personal, protejat de prevederile Regulamentului (UE) nr. 679/2016 și Legii 190/2018

Punct început	X / Y	Punct sfârşit	X / Y	Lungime segment (** (m)
6	595.725,93 673.938,43	7	595.725,659 673.929,303	9.131
7	595.725,659 673.929,303	8	595.727,379 673.935,571	6.5
8	595.727,379 673.935,571	9	595.730,567 673.947,188	12.046
9	595.730,567 673.947,188	10	595.732,537 673.953,702	6.805
10	595.732,537 673.953,702	11	595.734,666 673.959,464	6.143
11	595.734,666 673.959,464	12	595.739,328 673.973,09	14.401
12	595.739,328 673.973,09	13	595.745,284 673.991,864	19.696
13	595.745,284 673.991,864	14	595.746,627 673.996,097	4.441
14	595.746,627 673.996,097	15	595.748,389 674.001,65	5.826
15	595.748,389 674.001,65	16	595.751,92 674.010,829	9.835
16	595.751,92 674.010,829	17	595.756,274 674.029,223	18.902
17	595.756,274 674.029,223	1	595.749,493 674.027,435	7.013

** Lungimile segmentelor sunt determinate în planul de proiecţie Stereo 70 şi sunt rotunjite la 1 milimetru.
*** Distanţa dintre puncte este formată din segmente cumulate ce sunt mai mici decât valoarea 1 milimetru.

Document care conține date cu caracter personal, protejat de prevederile Regulamentului (UE) nr. 679/2016 și Legii 190/2018