

**DATE DESPRE IMOBILUL NR. 2623**

Oficiul de Cadastru și Publicitate Imobiliară SUCEAVA
Biroul de Cadastru și Publicitate Imobiliară Falticeni

A. Partea I. Descrierea imobilului

TEREN Extravilan

Adresa: Jud. Suceava

Nr. Crt	Nr cadastral Nr. topografic	Suprafața* (mp)	Observații / Referințe
A1		3.458	Sector cadastral:75 Teren neimprejmuit; Drum exploatare

B. Partea II. Proprietari și acte

Inscrieri privitoare la dreptul de proprietate și alte drepturi reale		Referințe
/		
Act Normativ nr. 7, din 13/03/1996 emis de PARLAMENT;		
B1	Intabulare, drept de PROPRIETATE, dobandit prin Lege, cota actuala 1/1, cota initiala 1/1 1) COMUNA BOROAIA, CIF:4326787	A1

C. Partea III. SARCINI .

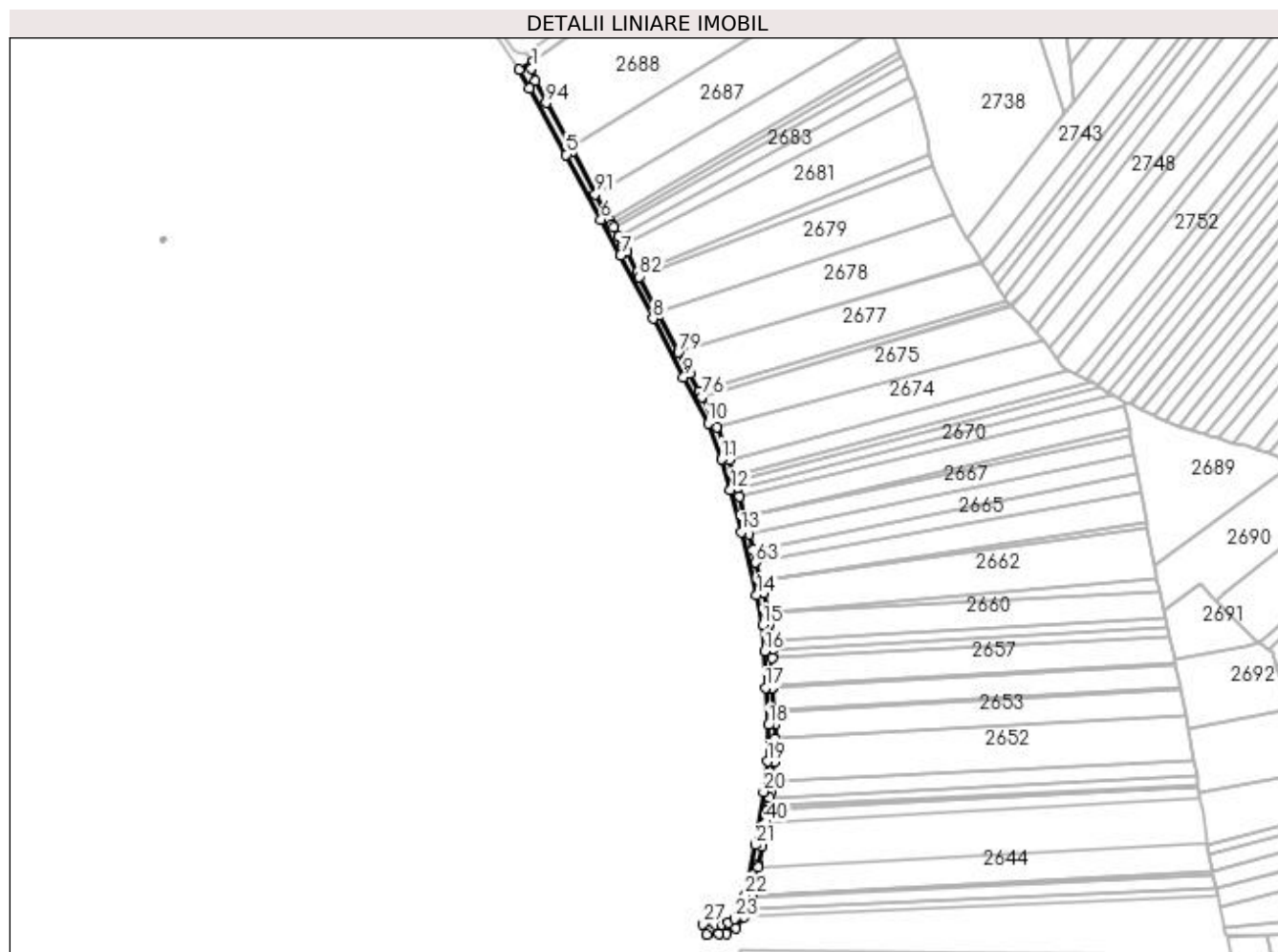
Inscrieri privind dezmembramintele dreptului de proprietate, drepturi reale de garanție și sarcini	Referințe
NU SUNT	

Anexa Nr. 1 La Partea I

Teren

Nr cadastral	Suprafața (mp)*	Observații / Referințe
	3.458	Drum exploatare

* Suprafața este determinată în planul de proiecție Stereo 70.



Date referitoare la teren

Crt	Categorie folosință	Intra vilan	Suprafața (mp)	Tarla	Parcelă	Nr. topo	Observații / Referințe
1	drum	NU	3.458	-	-	-	

Lungime Segmente

1) Valorile lungimilor segmentelor sunt obținute din proiecție în plan.

Punct început	X / Y	Punct sfârșit	X / Y	Lungime segment	Punct început	X / Y	Punct sfârșit	X / Y	Lungime segment	Punct început	X / Y	Punct sfârșit	X / Y	Lungime segment
1	602.653,017 649.301,998	2	602.654,396 649.306,757	4.955	2	602.654,396 649.306,757	3	602.643,917 649.300,731	12.08	3	602.643,917 649.300,731	4	602.651,441 649.287,648	15.09
4	602.651,441 649.287,648	5	602.677,514 649.240,899	53.52	5	602.677,514 649.240,899	6	602.702,107 649.195,0	52.07	6	602.702,107 649.195,0	7	602.716,055 649.169,649	28.93
7	602.716,055 649.169,649	8	602.738,946 649.124,763	50.38	8	602.738,946 649.124,763	9	602.760,506 649.083,498	46.55	9	602.760,506 649.083,498	10	602.777,96 649.050,691	37.16
10	602.777,96 649.050,691	11	602.787,55 649.025,3	27.14	11	602.787,55 649.025,3	12	602.793,841 649.003,664	22.53	12	602.793,841 649.003,664	13	602.801,24 648.973,561	30.99
13	602.801,24 648.973,561	14	602.812,415 648.929,209	45.73	14	602.812,415 648.929,209	15	602.816,606 648.907,932	21.68	15	602.816,606 648.907,932	16	602.818,12 648.889,605	18.38
16	602.818,12 648.889,605	17	602.818,495 648.863,336	26.27	17	602.818,495 648.863,336	18	602.820,626 648.837,185	26.23	18	602.820,626 648.837,185	19	602.819,906 648.811,369	25.82

Punct început	X / Y	Punct sfârșit	X / Y	Lungime segment	Punct început	X / Y	Punct sfârșit	X / Y	Lungime segment	Punct început	X / Y	Punct sfârșit	X / Y	Lungime segment
19	602.819,906 648.811,369	20	602.817,272 648.789,978	21.553	20	602.817,272 648.789,978	21	602.811,295 648.752,184	38.264	21	602.811,295 648.752,184	22	602.804,091 648.716,788	36.122
22	602.804,091 648.716,788	23	602.796,914 648.699,952	18.302	23	602.796,914 648.699,952	24	602.792,404 648.697,352	5.206	24	602.792,404 648.697,352	25	602.787,493 648.696,282	5.026
25	602.787,493 648.696,282	26	602.783,023 648.696,109	4.473	26	602.783,023 648.696,109	27	602.774,037 648.696,34	8.989	27	602.774,037 648.696,34	28	602.776,945 648.688,982	7.913
28	602.776,945 648.688,982	29	602.785,593 648.689,421	8.659	29	602.785,593 648.689,421	30	602.791,125 648.689,251	5.535	30	602.791,125 648.689,251	31	602.797,815 648.693,531	7.942
31	602.797,815 648.693,531	32	602.803,165 648.701,661	9.732	32	602.803,165 648.701,661	33	602.805,468 648.707,145	5.948	33	602.805,468 648.707,145	34	602.808,889 648.715,294	8.838
34	602.808,889 648.715,294	35	602.809,019 648.715,929	0.648	35	602.809,019 648.715,929	36	602.813,237 648.736,656	21.152	36	602.813,237 648.736,656	37	602.813,561 648.738,247	1.624
37	602.813,561 648.738,247	38	602.816,216 648.751,294	13.315	38	602.816,216 648.751,294	39	602.817,513 648.759,496	8.303	39	602.817,513 648.759,496	40	602.818,908 648.768,311	8.925
40	602.818,908 648.768,311	41	602.820,314 648.777,207	9.006	41	602.820,314 648.777,207	42	602.820,719 648.779,765	2.59	42	602.820,719 648.779,765	43	602.821,665 648.785,746	6.056
43	602.821,665 648.785,746	44	602.822,224 648.789,282	3.579	44	602.822,224 648.789,282	45	602.823,273 648.797,803	8.586	45	602.823,273 648.797,803	46	602.824,897 648.810,993	13.29
46	602.824,897 648.810,993	47	602.825,357 648.827,478	16.491	47	602.825,357 648.827,478	48	602.825,632 648.837,319	9.845	48	602.825,632 648.837,319	49	602.824,912 648.846,153	8.863
49	602.824,912 648.846,153	50	602.824,771 648.847,885	1.738	50	602.824,771 648.847,885	51	602.823,496 648.863,53	15.697	51	602.823,496 648.863,53	52	602.823,492 648.863,575	0.045
52	602.823,492 648.863,575	53	602.823,468 648.865,281	1.706	53	602.823,468 648.865,281	54	602.823,196 648.884,332	19.053	54	602.823,196 648.884,332	55	602.823,117 648.889,847	5.516
55	602.823,117 648.889,847	56	602.823,044 648.890,737	0.893	56	602.823,044 648.890,737	57	602.822,514 648.897,145	6.43	57	602.822,514 648.897,145	58	602.821,566 648.908,623	11.517
58	602.821,566 648.908,623	59	602.820,029 648.916,428	7.955	59	602.820,029 648.916,428	60	602.819,818 648.917,498	1.091	60	602.819,818 648.917,498	61	602.817,295 648.930,304	13.052
61	602.817,295 648.930,304	62	602.815,144 648.938,843	8.807	62	602.815,144 648.938,843	63	602.811,769 648.952,237	13.812	63	602.811,769 648.952,237	64	602.809,636 648.960,701	8.729
64	602.809,636 648.960,701	65	602.806,769 648.972,083	11.738	65	602.806,769 648.972,083	66	602.806,092 648.974,769	2.77	66	602.806,092 648.974,769	67	602.803,818 648.984,024	9.53
67	602.803,818 648.984,024	68	602.800,175 648.998,843	15.261	68	602.800,175 648.998,843	69	602.798,671 649.004,959	6.298	69	602.798,671 649.004,959	70	602.797,098 649.010,37	5.634
70	602.797,098 649.010,37	71	602.795,936 649.014,368	4.164	71	602.795,936 649.014,368	72	602.793,0 649.024,464	10.514	72	602.793,0 649.024,464	73	602.792,296 649.026,884	2.52
73	602.792,296 649.026,884	74	602.784,284 649.048,099	22.678	74	602.784,284 649.048,099	75	602.782,524 649.052,757	4.979	75	602.782,524 649.052,757	76	602.773,654 649.069,429	18.885
76	602.773,654 649.069,429	77	602.771,541 649.073,402	4.5	77	602.771,541 649.073,402	78	602.764,929 649.085,83	14.077	78	602.764,929 649.085,83	79	602.757,004 649.100,998	17.114
79	602.757,004 649.100,998	80	602.743,389 649.127,056	29.401	80	602.743,389 649.127,056	81	602.742,152 649.129,482	2.722	81	602.742,152 649.129,482	82	602.729,38 649.154,526	28.113
82	602.729,38 649.154,526	83	602.727,774 649.157,675	3.535	83	602.727,774 649.157,675	84	602.720,474 649.171,991	16.069	84	602.720,474 649.171,991	85	602.717,809 649.176,834	5.528
85	602.717,809 649.176,834	86	602.714,582 649.182,699	6.694	86	602.714,582 649.182,699	87	602.710,964 649.189,275	7.505	87	602.710,964 649.189,275	88	602.709,877 649.191,251	2.255
88	602.709,877 649.191,251	89	602.708,097 649.194,485	3.691	89	602.708,097 649.194,485	90	602.706,501 649.197,386	3.311	90	602.706,501 649.197,386	91	602.698,156 649.212,961	17.669
91	602.698,156 649.212,961	92	602.681,901 649.243,298	34.417	92	602.681,901 649.243,298	93	602.680,654 649.245,595	2.614	93	602.680,654 649.245,595	94	602.663,282 649.277,581	36.399
94	602.663,282 649.277,581	95	602.655,758 649.293,148	17.289	95	602.655,758 649.293,148	1	602.653,017 649.301,998	9.265					

** Lungimile segmentelor sunt determinate în planul de proiecție Stereo 70 și sunt rotunjite la 1 milimetru.

*** Distanța dintre puncte este formată din segmente cumulate ce sunt mai mici decât valoarea 1 milimetru.

**DATE DESPRE IMOBILUL NR. 2624**

Oficiul de Cadastru și Publicitate Imobiliară SUCEAVA
Biroul de Cadastru și Publicitate Imobiliară Falticeni

A. Partea I. Descrierea imobilului

TEREN Extravilan

Adresa: Jud. Suceava

Nr. Crt	Nr cadastral Nr. topografic	Suprafața* (mp)	Observații / Referințe
A1		370	Sector cadastral:75 Teren neimprejmuit;

B. Partea II. Proprietari și acte

Inscrieri privitoare la dreptul de proprietate și alte drepturi reale		Referințe
/		
Act Normativ nr. 7, din 13/03/1996 emis de PARLAMENT;		
B1	Intabulare, drept de PROPRIETATE, dobândit prin Lege, cota actuala 1/1, cota initiala 1/1 1) COMUNA BOROAIA, CIF:4326787	A1

C. Partea III. SARCINI .

Inscrieri privind dezmembramintele dreptului de proprietate, drepturi reale de garanție și sarcini	Referințe
NU SUNT	

Anexa Nr. 1 La Partea I

Teren

Nr cadastral	Suprafața (mp)*	Observații / Referințe
	370	

* Suprafața este determinată în planul de proiecție Stereo 70.



Date referitoare la teren

Crt	Categorie folosință	Intra vilan	Suprafața (mp)	Tarla	Parcelă	Nr. topo	Observații / Referințe
1	pasune	NU	370	52	331	-	

Lungime Segmente

1) Valorile lungimilor segmentelor sunt obținute din proiecție în plan.

Punct început	X / Y	Punct sfârșit	X / Y	Lungime segment (** (m)
1	602.789,768 648.671,77	2	602.785,593 648.689,421	18.138
2	602.785,593 648.689,421	3	602.776,945 648.688,982	8.659
3	602.776,945 648.688,982	4	602.780,775 648.679,292	10.419
4	602.780,775 648.679,292	5	602.783,75 648.659,934	19.585
5	602.783,75 648.659,934	6	602.786,5 648.643,232	16.926

Punct început	X / Y	Punct sfârșit	X / Y	Lungime segment (** (m)
6	602.786,5 648.643,232	7	602.786,528 648.639,582	3.65
7	602.786,528 648.639,582	8	602.792,446 648.639,584	5.917
8	602.792,446 648.639,584	9	602.793,599 648.639,942	1.208
9	602.793,599 648.639,942	10	602.793,667 648.641,748	1.808
10	602.793,667 648.641,748	11	602.792,234 648.648,816	7.211
11	602.792,234 648.648,816	12	602.791,444 648.659,217	10.431
12	602.791,444 648.659,217	1	602.789,768 648.671,77	12.664

** Lungimile segmentelor sunt determinate în planul de proiecție Stereo 70 și sunt rotunjite la 1 milimetru.

*** Distanța dintre puncte este formată din segmente cumulate ce sunt mai mici decât valoarea 1 milimetru.

**DATE DESPRE IMOBILUL NR. 2625**

Oficiul de Cadastru și Publicitate Imobiliară SUCEAVA
Biroul de Cadastru și Publicitate Imobiliară Falticeni

A. Partea I. Descrierea imobilului

TEREN Extravilan

Adresa: Jud. Suceava

Nr. Crt	Nr cadastral Nr. topografic	Suprafața* (mp)	Observații / Referințe
A1		320	Sector cadastral:75 Teren neimprejmuit; CANAL

B. Partea II. Proprietari și acte

Inscrieri privitoare la dreptul de proprietate și alte drepturi reale		Referințe
/		
Act Normativ nr. 7, din 13/03/1996 emis de PARLAMENT;		
B1	Intabulare, drept de PROPRIETATE, dobandit prin Lege, cota actuala 1/1, cota initiala 1/1 1) COMUNA BOROAIA, CIF:4326787	A1

C. Partea III. SARCINI .

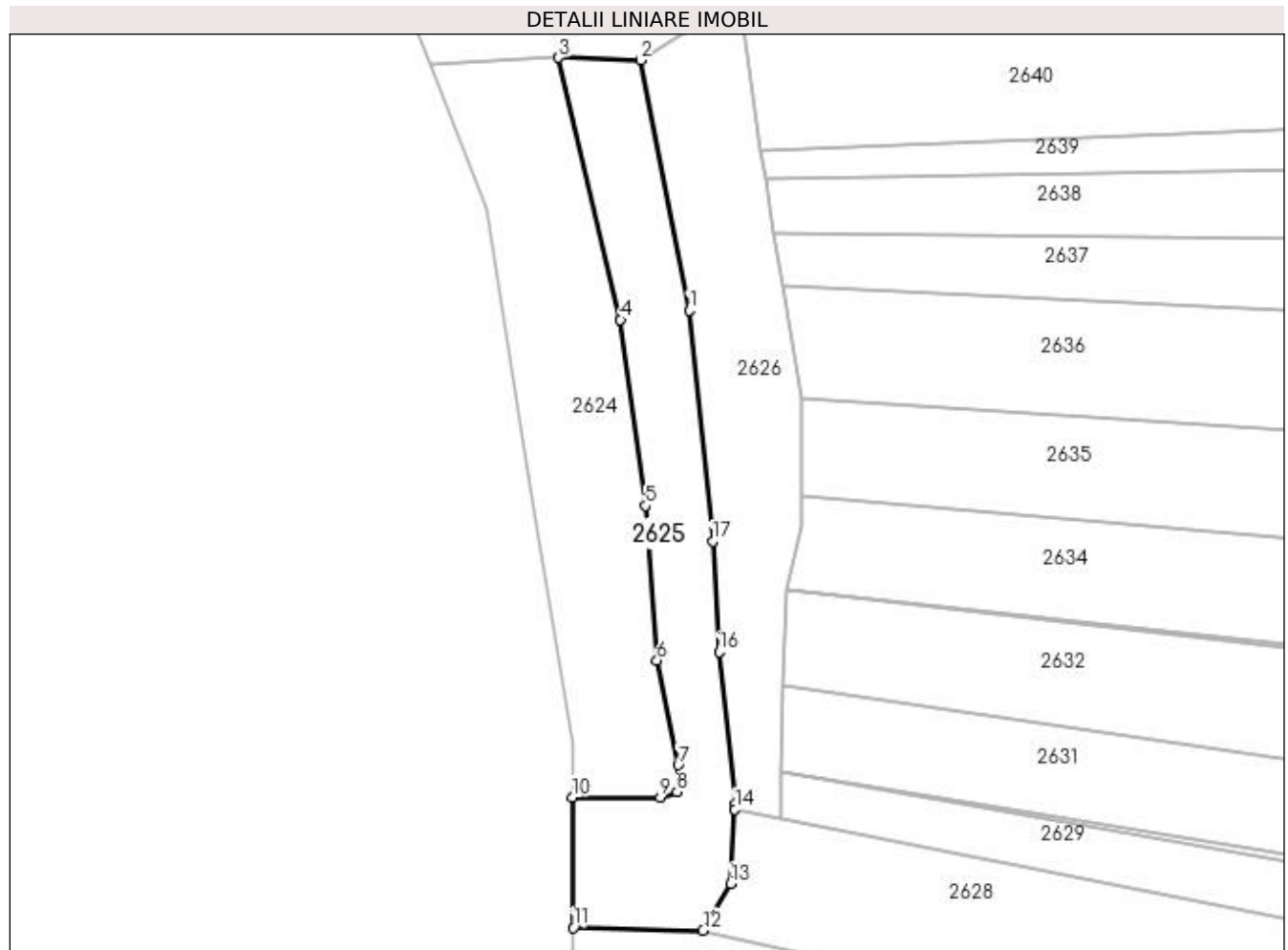
Inscrieri privind dezmembramintele dreptului de proprietate, drepturi reale de garanție și sarcini	Referințe
NU SUNT	

Anexa Nr. 1 La Partea I

Teren

Nr cadastral	Suprafața (mp)*	Observații / Referințe
	320	CANAL

* Suprafața este determinată în planul de proiecție Stereo 70.



Date referitoare la teren

Crt	Categorie folosință	Intravilan	Suprafața (mp)	Tarla	Parcelă	Nr. topo	Observații / Referințe
1	ape curgătoare	NU	320	-	330	-	

Lungime Segmente

1) Valorile lungimilor segmentelor sunt obținute din proiecție în plan.

Punct început	X / Y	Punct sfârșit	X / Y	Lungime segment (** (m)
1	602.794,399 648.672,402	2	602.791,125 648.689,251	17.164
2	602.791,125 648.689,251	3	602.785,593 648.689,421	5.535
3	602.785,593 648.689,421	4	602.789,768 648.671,77	18.138
4	602.789,768 648.671,77	5	602.791,444 648.659,217	12.664
5	602.791,444 648.659,217	6	602.792,234 648.648,816	10.431

Punct început	X / Y	Punct sfârșit	X / Y	Lungime segment (** (m)
6	602.792,234 648.648,816	7	602.793,667 648.641,748	7.211
7	602.793,667 648.641,748	8	602.793,599 648.639,942	1.808
8	602.793,599 648.639,942	9	602.792,446 648.639,584	1.208
9	602.792,446 648.639,584	10	602.786,528 648.639,582	5.917
10	602.786,528 648.639,582	11	602.786,596 648.630,785	8.797
11	602.786,596 648.630,785	12	602.795,344 648.630,607	8.749
12	602.795,344 648.630,607	13	602.797,193 648.633,752	3.649
13	602.797,193 648.633,752	14	602.797,492 648.638,767	5.023
14	602.797,492 648.638,767	15	602.797,514 648.639,139	0.373
15	602.797,514 648.639,139	16	602.796,429 648.649,375	10.293
16	602.796,429 648.649,375	17	602.796,002 648.656,814	7.451
17	602.796,002 648.656,814	1	602.794,399 648.672,402	15.67

** Lungimile segmentelor sunt determinate în planul de proiecție Stereo 70 și sunt rotunjite la 1 milimetru.

*** Distanța dintre puncte este formată din segmente cumulate ce sunt mai mici decât valoarea 1 milimetru.

**DATE DESPRE IMOBILUL NR. 2626**

Oficiul de Cadastru și Publicitate Imobiliară SUCEAVA
Biroul de Cadastru și Publicitate Imobiliară Falticeni

A. Partea I. Descrierea imobilului

TEREN Extravilan

Adresa: Jud. Suceava

Nr. Crt	Nr cadastral Nr. topografic	Suprafața* (mp)	Observații / Referințe
A1		310	Sector cadastral:75 Teren neimprejmuit; Drum acces

B. Partea II. Proprietari și acte

Inscrieri privitoare la dreptul de proprietate și alte drepturi reale	Referințe
/	
Act Normativ nr. 7, din 13/03/1996 emis de PARLAMENT;	
B1	A1
Intabulare, drept de PROPRIETATE, dobandit prin Lege, cota actuala 1/1, cota initiala 1/1 1) COMUNA BOROAI, CIF:4326787	

C. Partea III. SARCINI .

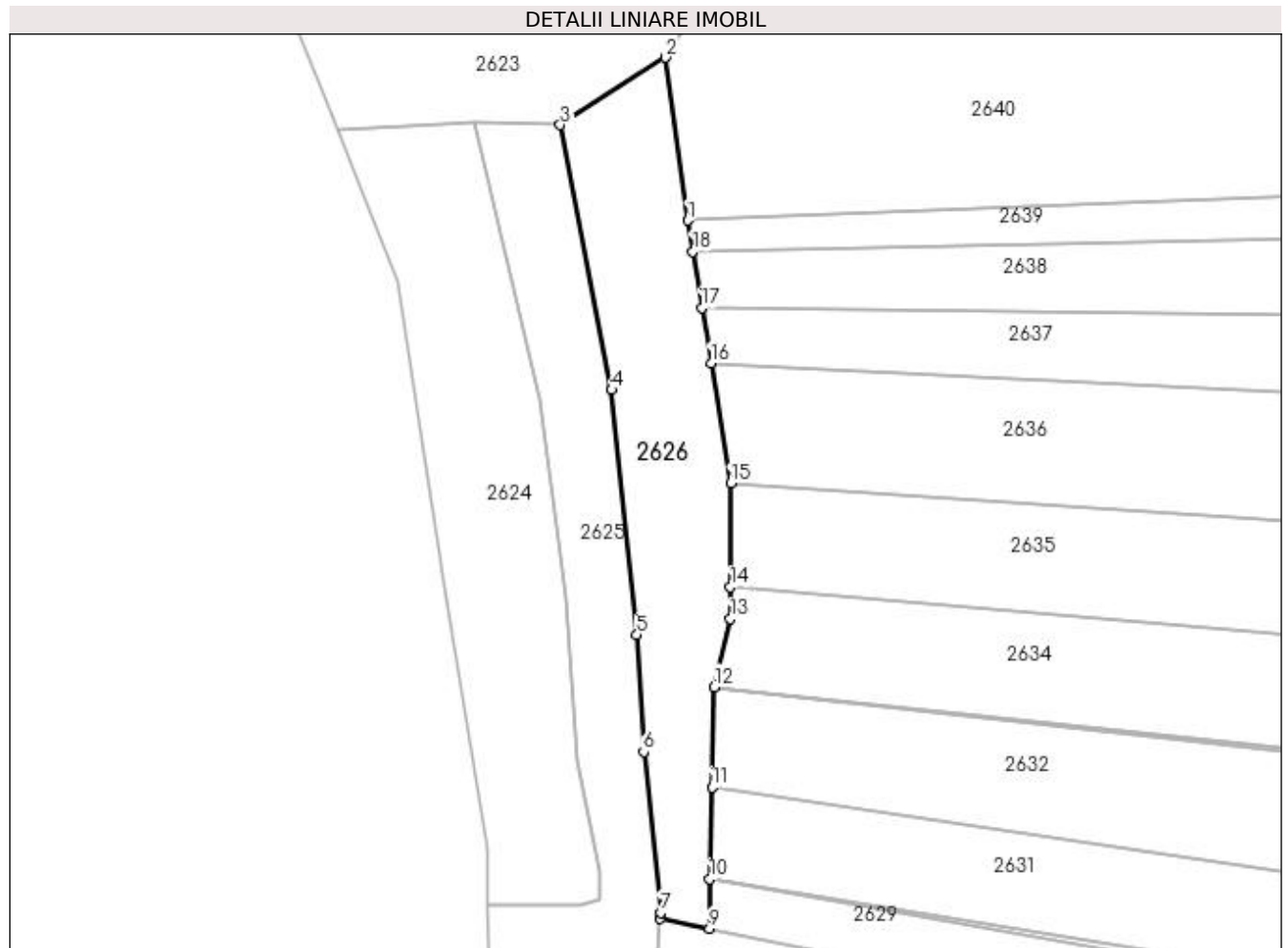
Inscrieri privind dezmembramintele dreptului de proprietate, drepturi reale de garanție și sarcini	Referințe
NU SUNT	

Anexa Nr. 1 La Partea I

Teren

Nr cadastral	Suprafața (mp)*	Observații / Referințe
	310	Drum acces

* Suprafața este determinată în planul de proiecție Stereo 70.



Date referitoare la teren

Crt	Categorie folosință	Intra vilan	Suprafața (mp)	Tarla	Parcelă	Nr. topo	Observații / Referințe
1	drum	NU	310	51	326	-	

Lungime Segmente

1) Valorile lungimilor segmentelor sunt obținute din proiecție în plan.

Punct început	X / Y	Punct sfârșit	X / Y	Lungime segment (** (m)
1	602.799,229 648.683,17	2	602.797,815 648.693,531	10.457
2	602.797,815 648.693,531	3	602.791,125 648.689,251	7.942
3	602.791,125 648.689,251	4	602.794,399 648.672,402	17.164
4	602.794,399 648.672,402	5	602.796,002 648.656,814	15.67
5	602.796,002 648.656,814	6	602.796,429 648.649,375	7.451

Punct început	X / Y	Punct sfârșit	X / Y	Lungime segment (** (m)
6	602.796,429 648.649,375	7	602.797,514 648.639,139	10.293
7	602.797,514 648.639,139	8	602.797,492 648.638,767	0.373
8	602.797,492 648.638,767	9	602.800,628 648.638,139	3.199
9	602.800,628 648.638,139	10	602.800,652 648.641,288	3.149
10	602.800,652 648.641,288	11	602.800,779 648.647,123	5.836
11	602.800,779 648.647,123	12	602.800,919 648.653,504	6.383
12	602.800,919 648.653,504	13	602.801,949 648.657,84	4.457
13	602.801,949 648.657,84	14	602.801,953 648.659,856	2.015
14	602.801,953 648.659,856	15	602.801,964 648.666,462	6.606
15	602.801,964 648.666,462	16	602.800,714 648.674,099	7.739
16	602.800,714 648.674,099	17	602.800,137 648.677,622	3.57
17	602.800,137 648.677,622	18	602.799,552 648.681,196	3.621
18	602.799,552 648.681,196	1	602.799,229 648.683,17	2.0

** Lungimile segmentelor sunt determinate în planul de proiecție Stereo 70 și sunt rotunjite la 1 milimetru.

*** Distanța dintre puncte este formată din segmente cumulate ce sunt mai mici decât valoarea 1 milimetru.

**DATE DESPRE IMOBILUL NR. 2627**

Oficiul de Cadastru și Publicitate Imobiliară SUCEAVA
Biroul de Cadastru și Publicitate Imobiliară Falticeni

A. Partea I. Descrierea imobilului

TEREN Extravilan

Adresa: Jud. Suceava

Nr. Crt	Nr cadastral Nr. topografic	Suprafața* (mp)	Observații / Referințe
A1		11.100	Sector cadastral:75 Teren neimprejmuit;

B. Partea II. Proprietari și acte

Inscrieri privitoare la dreptul de proprietate și alte drepturi reale	Referințe
/	
Act Notarial nr. 2005, din 02/07/2001 emis de BNP Maria Apostol;	
B1	A1
Intabulare, drept de PROPRIETATE, dobandit prin lesire Din Indiviziune, cota actuala 1/1, cota initiala 1/1 1) MAXIM IONEL	

C. Partea III. SARCINI .

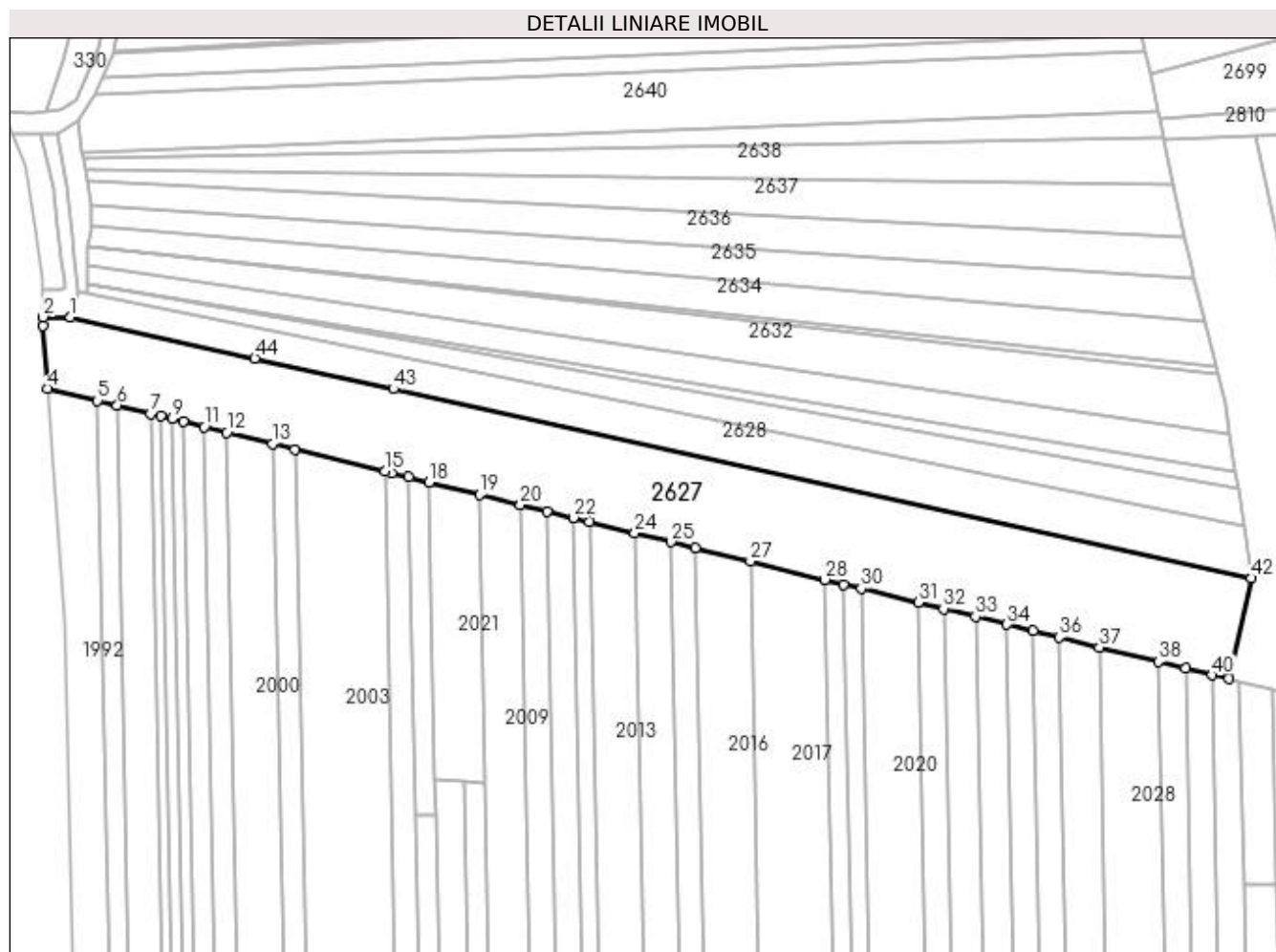
Inscrieri privind dezmembramintele dreptului de proprietate, drepturi reale de garanție și sarcini	Referințe
NU SUNT	

Anexa Nr. 1 La Partea I

Teren

Nr cadastral	Suprafața (mp)*	Observații / Referințe
	11.100	

* Suprafața este determinată în planul de proiecție Stereo 70.



Date referitoare la teren

Crt	Categorie folosință	Intravilan	Suprafața (mp)	Tarla	Parcelă	Nr. topo	Observații / Referințe
1	arabil	NU	8.760	51	327	-	
2	faneata	NU	2.340	51	326	-	

Lungime Segmente

1) Valorile lungimilor segmentelor sunt obținute din proiecție în plan.

Punct început	X / Y	Punct sfârșit	X / Y	Lungime segment	Punct început	X / Y	Punct sfârșit	X / Y	Lungime segment	Punct început	X / Y	Punct sfârșit	X / Y	Lungime segment
1	602.795,344 648.630,607	2	602.786,596 648.630,785	8.749	2	602.786,596 648.630,785	3	602.786,618 648.628,024	2.761	3	602.786,618 648.628,024	4	602.788,035 648.607,94	20.134
4	602.788,035 648.607,94	5	602.804,033 648.604,005	16.475	5	602.804,033 648.604,005	6	602.810,295 648.602,465	6.449	6	602.810,295 648.602,465	7	602.821,019 648.599,827	11.044
7	602.821,019 648.599,827	8	602.824,201 648.599,044	3.277	8	602.824,201 648.599,044	9	602.827,783 648.598,163	3.689	9	602.827,783 648.598,163	10	602.831,368 648.597,281	3.692
10	602.831,368 648.597,281	11	602.838,147 648.595,614	6.981	11	602.838,147 648.595,614	12	602.845,336 648.593,845	7.404	12	602.845,336 648.593,845	13	602.859,966 648.590,246	15.066
13	602.859,966 648.590,246	14	602.867,207 648.588,465	7.456	14	602.867,207 648.588,465	15	602.895,935 648.581,399	29.584	15	602.895,935 648.581,399	16	602.898,109 648.580,864	2.239

Punct început	X / Y	Punct sfârșit	X / Y	Lungime segment	Punct început	X / Y	Punct sfârșit	X / Y	Lungime segment	Punct început	X / Y	Punct sfârșit	X / Y	Lungime segment
16	602.898,109 648.580,864	17	602.903,477 648.579,543	5.528	17	602.903,477 648.579,543	18	602.910,033 648.577,93	6.751	18	602.910,033 648.577,93	19	602.926,143 648.573,968	16.59
19	602.926,143 648.573,968	20	602.939,293 648.570,733	13.542	20	602.939,293 648.570,733	21	602.947,708 648.568,663	8.666	21	602.947,708 648.568,663	22	602.956,172 648.566,581	8.717
22	602.956,172 648.566,581	23	602.961,271 648.565,327	5.251	23	602.961,271 648.565,327	24	602.975,799 648.561,753	14.961	24	602.975,799 648.561,753	25	602.987,422 648.558,894	11.969
25	602.987,422 648.558,894	26	602.995,214 648.556,977	8.024	26	602.995,214 648.556,977	27	603.012,875 648.552,633	18.188	27	603.012,875 648.552,633	28	603.036,702 648.546,772	24.537
28	603.036,702 648.546,772	29	603.042,709 648.545,294	6.186	29	603.042,709 648.545,294	30	603.048,29 648.543,921	5.747	30	603.048,29 648.543,921	31	603.066,495 648.539,443	18.748
31	603.066,495 648.539,443	32	603.074,605 648.537,448	8.352	32	603.074,605 648.537,448	33	603.084,844 648.534,93	10.544	33	603.084,844 648.534,93	34	603.094,917 648.532,452	10.374
34	603.094,917 648.532,452	35	603.103,214 648.530,411	8.544	35	603.103,214 648.530,411	36	603.111,56 648.528,358	8.596	36	603.111,56 648.528,358	37	603.124,411 648.525,197	13.234
37	603.124,411 648.525,197	38	603.143,324 648.520,544	19.476	38	603.143,324 648.520,544	39	603.151,922 648.518,429	8.855	39	603.151,922 648.518,429	40	603.160,578 648.516,3	8.913
40	603.160,578 648.516,3	41	603.165,822 648.515,01	5.401	41	603.165,822 648.515,01	42	603.172,97 648.547,209	32.983	42	603.172,97 648.547,209	43	602.898,676 648.607,786	280.904
43	602.898,676 648.607,786	44	602.854,313 648.617,584	45.432	44	602.854,313 648.617,584	1	602.795,344 648.630,607	60.39					

** Lungimile segmentelor sunt determinate în planul de proiecție Stereo 70 și sunt rotunjite la 1 milimetru.

*** Distanța dintre puncte este formată din segmente cumulate ce sunt mai mici decât valoarea 1 milimetru.

**DATE DESPRE IMOBILUL NR. 2628**

Oficiul de Cadastru și Publicitate Imobiliară SUCEAVA
Biroul de Cadastru și Publicitate Imobiliară Falticeni

A. Partea I. Descrierea imobilului

TEREN Extravilan

Adresa: Jud. Suceava

Nr. Crt	Nr cadastral Nr. topografic	Suprafața* (mp)	Observații / Referințe
A1		4.700	Sector cadastral:75 Teren neimprejmut;

B. Partea II. Proprietari și acte

Inscrieri privitoare la dreptul de proprietate și alte drepturi reale		Referințe
/		
Act Notarial nr. 919, din 07/06/1995 emis de NS Suceava;		
B1	Intabulare, drept de PROPRIETATE, dobândit prin Succesiune, cota actuala 1/2, cota initiala 1/2 1) PIENESCU ELENA	A1
Act Administrativ nr. 361, din 07/02/1994 emis de CJPSDPAT SUCEAVA;		
B1	Intabulare, drept de PROPRIETATE, dobândit prin Reconstituire, cota actuala 1/2, cota initiala 1/2 1) PIENESCU ELENA	A1

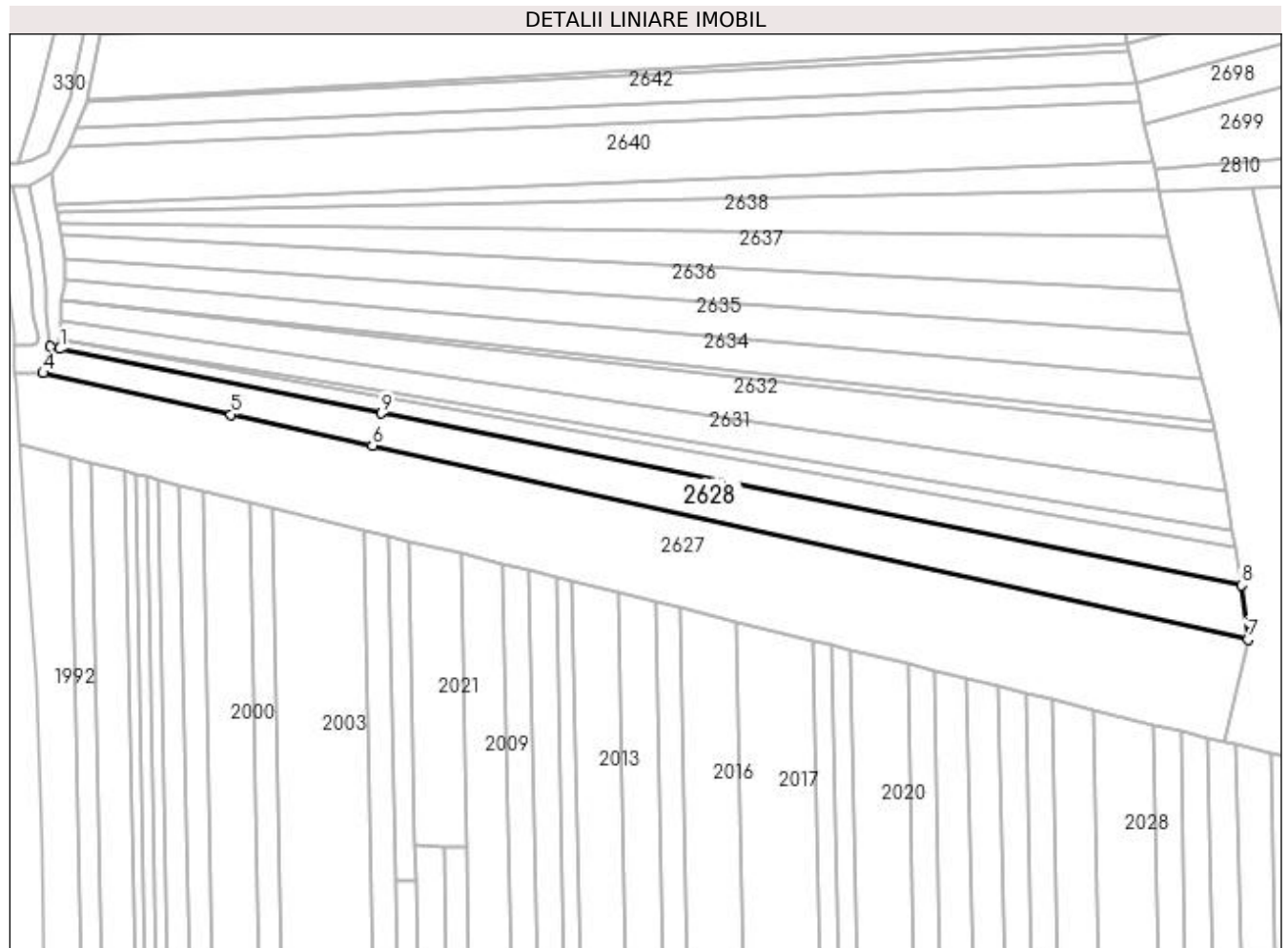
C. Partea III. SARCINI .

Inscrieri privind dezmembramintele dreptului de proprietate, drepturi reale de garanție și sarcini	Referințe
NU SUNT	

Anexa Nr. 1 La Partea I**Teren**

Nr cadastral	Suprafața (mp)*	Observații / Referințe
	4.700	

* Suprafața este determinată în planul de proiecție Stereo 70.

**Date referitoare la teren**

Crt	Categorie folosință	Intravilan	Suprafața (mp)	Tarla	Parcelă	Nr. topo	Observații / Referințe
1	arabil	NU	3.700	51	327	-	
2	faneata	NU	1.000	51	326	-	

Lungime Segmente

1) Valorile lungimilor segmentelor sunt obținute din proiecție în plan.

Punct început	X / Y	Punct sfârșit	X / Y	Lungime segment (** (m)
1	602.800,628 648.638,139	2	602.797,492 648.638,767	3.199
2	602.797,492 648.638,767	3	602.797,193 648.633,752	5.023
3	602.797,193 648.633,752	4	602.795,344 648.630,607	3.649
4	602.795,344 648.630,607	5	602.854,313 648.617,584	60.39

Punct început	X / Y	Punct sfârșit	X / Y	Lungime segment (** (m)
5	602.854,313 648.617,584	6	602.898,676 648.607,786	45.432
6	602.898,676 648.607,786	7	603.172,97 648.547,209	280.904
7	603.172,97 648.547,209	8	603.170,91 648.564,086	17.002
8	603.170,91 648.564,086	9	602.901,366 648.617,992	274.882
9	602.901,366 648.617,992	1	602.800,628 648.638,139	102.733

** Lungimile segmentelor sunt determinate în planul de proiecție Stereo 70 și sunt rotunjite la 1 milimetru.

*** Distanța dintre puncte este formată din segmente cumulate ce sunt mai mici decât valoarea 1 milimetru.

**DATE DESPRE IMOBILUL NR. 2629**

Oficiul de Cadastru și Publicitate Imobiliară SUCEAVA
Biroul de Cadastru și Publicitate Imobiliară Falticeni

A. Partea I. Descrierea imobilului

TEREN Extravilan

Adresa: Jud. Suceava

Nr. Crt	Nr cadastral Nr. topografic	Suprafața* (mp)	Observații / Referințe
A1	34246	2.700	Sector cadastral:75 Teren neimprejmuit;

B. Partea II. Proprietari și acte

Inscrieri privitoare la dreptul de proprietate și alte drepturi reale	Referințe
23100 / 26/08/2021	
Act Notarial nr. 102, din 28/03/2019 emis de BNP DRAGOS APOSTOL;	
B2	A1
Intabulare, drept de PROPRIETATE, dobandit prin Succesiune, cota actuala 1/1, cota initiala 1/1 1) DĂNILESCU MIHAIL	

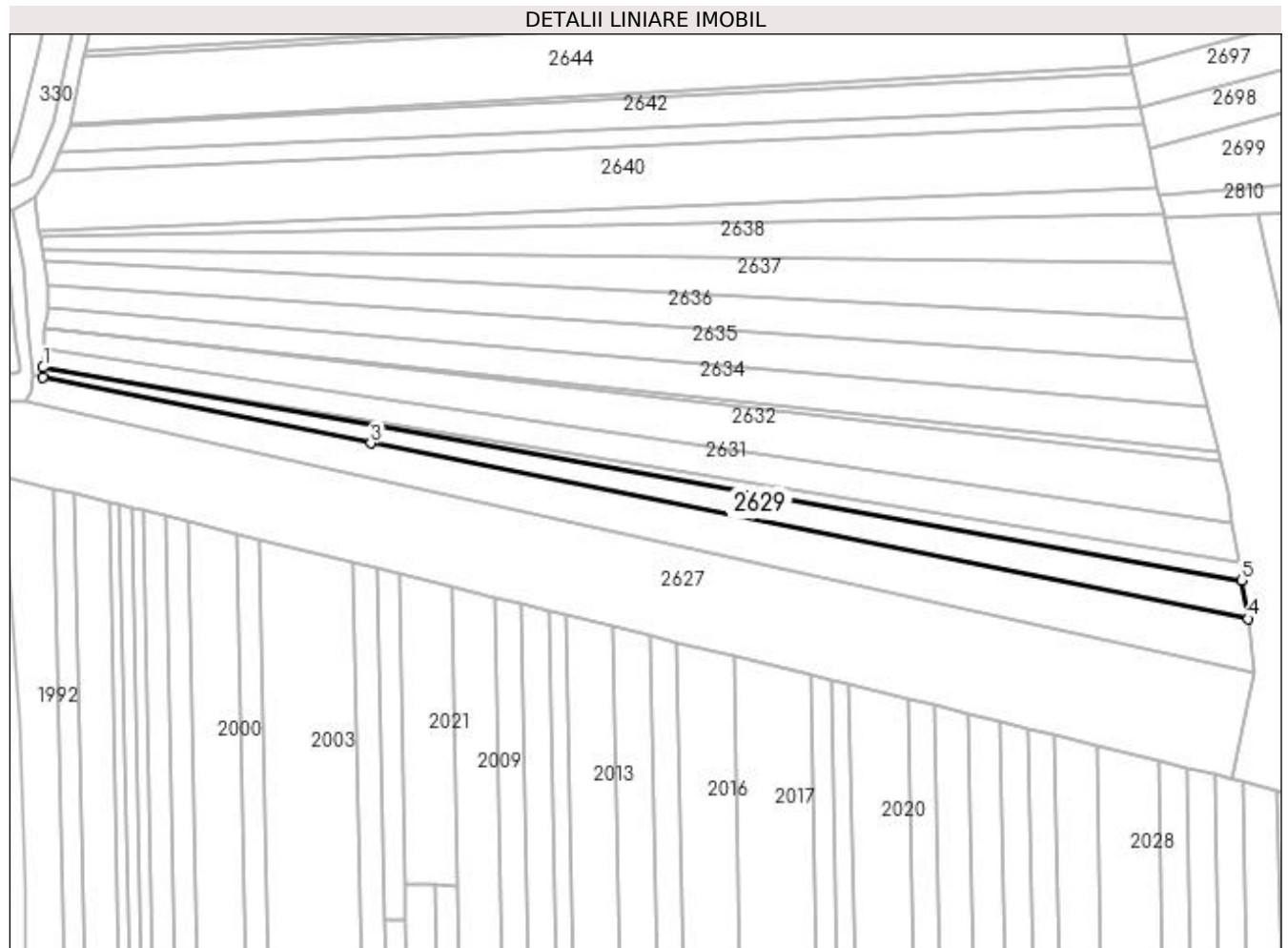
C. Partea III. SARCINI .

Inscrieri privind dezmembramintele dreptului de proprietate, drepturi reale de garanție și sarcini	Referințe
NU SUNT	

Anexa Nr. 1 La Partea I**Teren**

Nr cadastral	Suprafața (mp)*	Observații / Referințe
34246	2.700	

* Suprafața este determinată în planul de proiecție Stereo 70.

**Date referitoare la teren**

Crt	Categorie folosință	Intravilan	Suprafața (mp)	Tarla	Parcelă	Nr. topo	Observații / Referințe
1	arabil	NU	2.263	51	327	-	
2	faneata	NU	437	51	326	-	

Lungime Segmente

1) Valorile lungimilor segmentelor sunt obținute din proiecție în plan.

Punct început	X / Y	Punct sfârșit	X / Y	Lungime segment (** (m)
1	602.800,652 648.641,288	2	602.800,628 648.638,139	3.149
2	602.800,628 648.638,139	3	602.901,366 648.617,992	102.733
3	602.901,366 648.617,992	4	603.170,91 648.564,086	274.882
4	603.170,91 648.564,086	5	603.168,953 648.575,925	12.0

Punct început	X / Y	Punct sfârșit	X / Y	Lungime segment (** (m)
5	603.168,953 648.575,925	6	602.903,073 648.623,111	270.034
6	602.903,073 648.623,111	1	602.800,652 648.641,288	104.022

** Lungimile segmentelor sunt determinate în planul de proiecție Stereo 70 și sunt rotunjite la 1 milimetru.

*** Distanța dintre puncte este formată din segmente cumulate ce sunt mai mici decât valoarea 1 milimetru.

**DATE DESPRE IMOBILUL NR. 2630**

Oficiul de Cadastru și Publicitate Imobiliară SUCEAVA
Biroul de Cadastru și Publicitate Imobiliară Falticeni

A. Partea I. Descrierea imobilului

TEREN Extravilan

Adresa: Jud. Suceava

Nr. Crt	Nr cadastral Nr. topografic	Suprafața* (mp)	Observații / Referințe
A1		1.000	Sector cadastral:75 Teren neimprejmuit;

B. Partea II. Proprietari și acte

Inscrieri privitoare la dreptul de proprietate și alte drepturi reale		Referințe
/		
Act Normativ nr. 7, din 13/03/1996 emis de PARLAMENT;		
B1	Inscrierea provizorie, drept de PROPRIETATE, dobandit prin Lege, cota actuala 1/1, cota initiala 1/1 1) COMUNA BOROAIA, CIF:4326787	A1

C. Partea III. SARCINI .

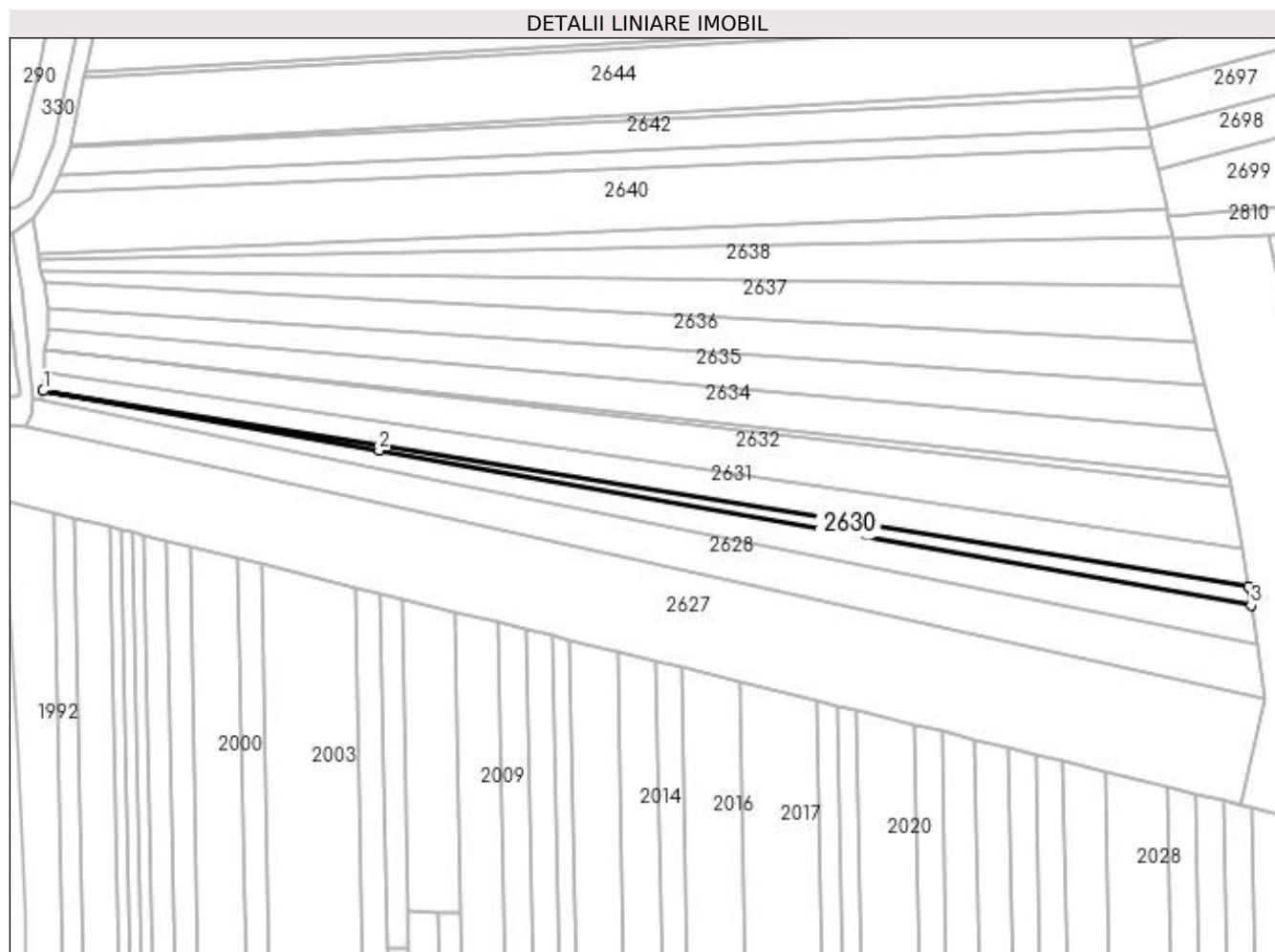
Inscrieri privind dezmembramintele dreptului de proprietate, drepturi reale de garanție și sarcini	Referințe
NU SUNT	

Anexa Nr. 1 La Partea I

Teren

Nr cadastral	Suprafața (mp)*	Observații / Referințe
	1.000	

* Suprafața este determinată în planul de proiecție Stereo 70.



Date referitoare la teren

Crt	Categorie folosință	Intra vilan	Suprafața (mp)	Tarla	Parcelă	Nr. topo	Observații / Referințe
1	arabil	NU	922	51	327	-	
2	faneata	NU	78	51	326	-	

Lungime Segmente

1) Valorile lungimilor segmentelor sunt obținute din proiecție în plan.

Punct început	X / Y	Punct sfârșit	X / Y	Lungime segment (** (m)
1	602.800,652 648.641,288	2	602.903,073 648.623,111	104.022
2	602.903,073 648.623,111	3	603.168,953 648.575,925	270.034
3	603.168,953 648.575,925	4	603.168,054 648.581,514	5.66
4	603.168,054 648.581,514	5	602.903,552 648.624,547	267.98

Punct început	X / Y	Punct sfârșit	X / Y	Lungime segment (** (m)
5	602.903,552 648.624,547	1	602.800,652 648.641,288	104.253

** Lungimile segmentelor sunt determinate în planul de proiecție Stereo 70 și sunt rotunjite la 1 milimetru.

*** Distanța dintre puncte este formată din segmente cumulate ce sunt mai mici decât valoarea 1 milimetru.

**DATE DESPRE IMOBILUL NR. 2631**

Oficiul de Cadastru și Publicitate Imobiliară SUCEAVA
Biroul de Cadastru și Publicitate Imobiliară Falticeni

A. Partea I. Descrierea imobilului

TEREN Extravilan

Adresa: Jud. Suceava

Nr. Crt	Nr cadastral Nr. topografic	Suprafața* (mp)	Observații / Referințe
A1		3.200	Sector cadastral:75 Teren neimprejmuit;

B. Partea II. Proprietari și acte

Inscrieri privitoare la dreptul de proprietate și alte drepturi reale	Referințe
/	
Act Notarial nr. 4974, din 18/11/2016 emis de BNP Dragoș-Nicolae Apostol;	
B1	A1
Intabulare, drept de PROPRIETATE, dobandit prin lesire Din Indiviziune, cota actuala 1/1, cota initiala 1/1 1) DRÎNGU PAVELICĂ	

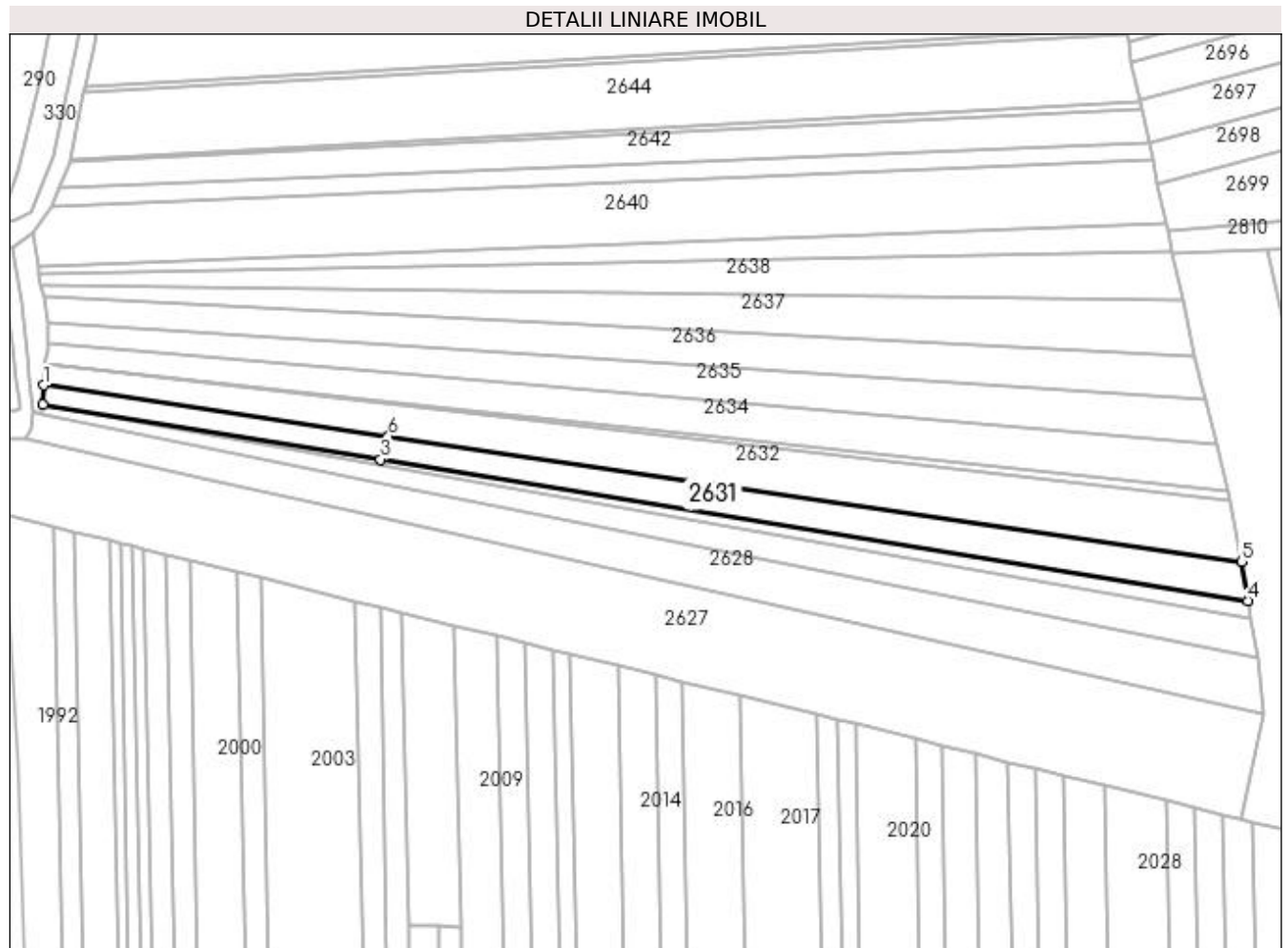
C. Partea III. SARCINI .

Inscrieri privind dezmembramintele dreptului de proprietate, drepturi reale de garanție și sarcini	Referințe
NU SUNT	

Anexa Nr. 1 La Partea I**Teren**

Nr cadastral	Suprafața (mp)*	Observații / Referințe
	3.200	

* Suprafața este determinată în planul de proiecție Stereo 70.

**Date referitoare la teren**

Crt	Categorie folosință	Intravilan	Suprafața (mp)	Tarla	Parcelă	Nr. topo	Observații / Referințe
1	arabil	NU	2.506	51	327	-	
2	faneata	NU	694	51	326	-	

Lungime Segmente

1) Valorile lungimilor segmentelor sunt obținute din proiecție în plan.

Punct început	X / Y	Punct sfârșit	X / Y	Lungime segment (** (m)
1	602.800,779 648.647,123	2	602.800,652 648.641,288	5.836
2	602.800,652 648.641,288	3	602.903,552 648.624,547	104.253
3	602.903,552 648.624,547	4	603.168,054 648.581,514	267.98
4	603.168,054 648.581,514	5	603.166,101 648.593,432	12.077

Punct început	X / Y	Punct sfârșit	X / Y	Lungime segment (** (m)
5	603.166,101 648.593,432	6	602.905,928 648.631,669	262.968
6	602.905,928 648.631,669	1	602.800,779 648.647,123	106.278

** Lungimile segmentelor sunt determinate în planul de proiecție Stereo 70 și sunt rotunjite la 1 milimetru.

*** Distanța dintre puncte este formată din segmente cumulate ce sunt mai mici decât valoarea 1 milimetru.

**DATE DESPRE IMOBILUL NR. 2632**

Oficiul de Cadastru și Publicitate Imobiliară SUCEAVA
Biroul de Cadastru și Publicitate Imobiliară Falticeni

A. Partea I. Descrierea imobilului

TEREN Extravilan

Adresa: Jud. Suceava

Nr. Crt	Nr cadastral Nr. topografic	Suprafața* (mp)	Observații / Referințe
A1		4.500	Sector cadastral:75 Teren neimprejmuit;

B. Partea II. Proprietari și acte

Inscrieri privitoare la dreptul de proprietate și alte drepturi reale		Referințe
/		
Act Notarial nr. 1614, din 19/06/1997 emis de BNP Maria Apostol;		
B1	Intabulare, drept de PROPRIETATE, dobandit prin lesire Din Indiviziune, cota actuala 1/1, cota initiala 1/1 1) COJOCARU MIHAI DEFUNCT:Da	A1

C. Partea III. SARCINI .

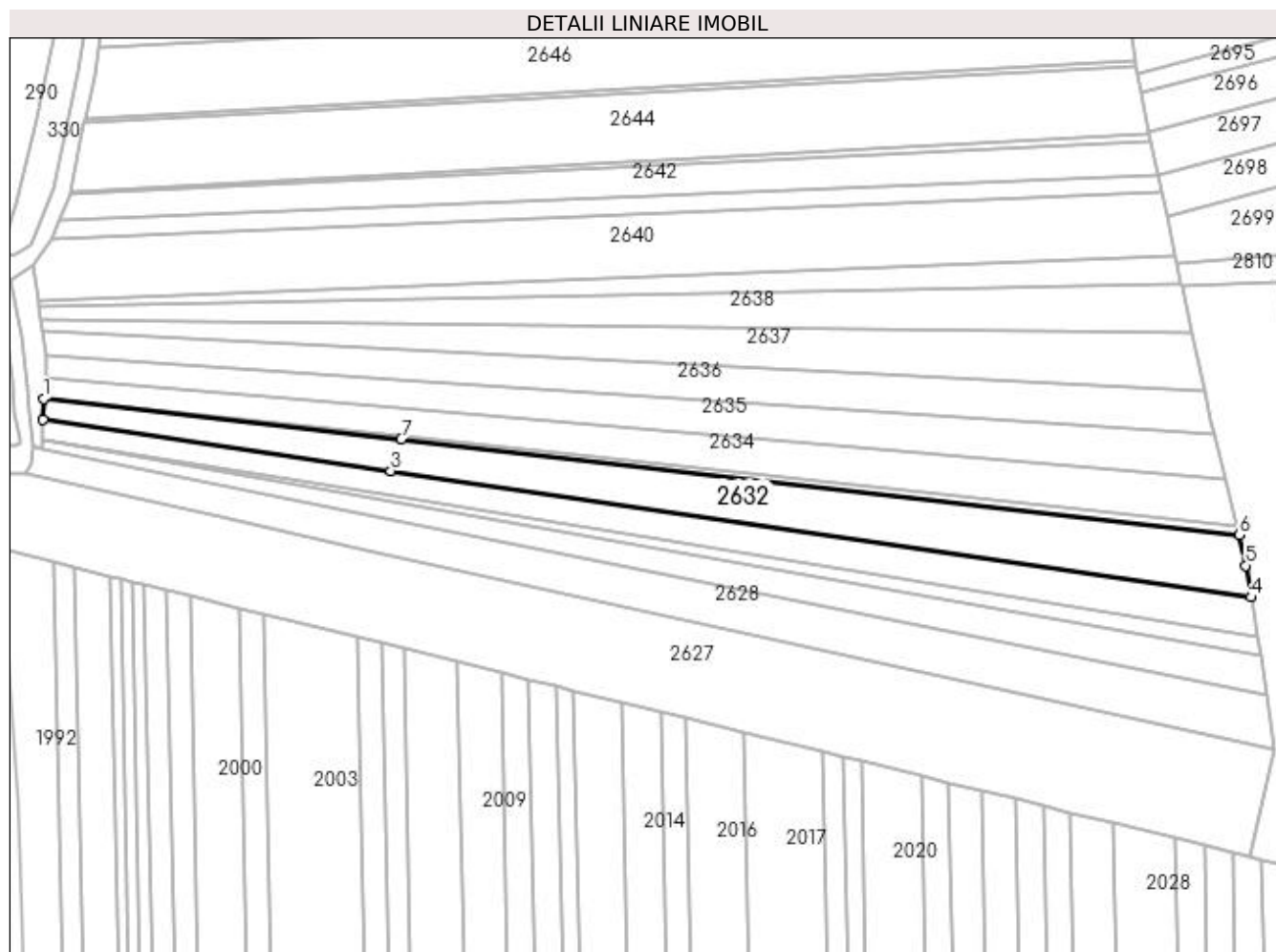
Inscrieri privind dezmembramintele dreptului de proprietate, drepturi reale de garanție și sarcini	Referințe
NU SUNT	

Anexa Nr. 1 La Partea I

Teren

Nr cadastral	Suprafața (mp)*	Observații / Referințe
	4.500	

* Suprafața este determinată în planul de proiecție Stereo 70.



Date referitoare la teren

Crt	Categorie folosință	Intra vilan	Suprafața (mp)	Tarla	Parcelă	Nr. topo	Observații / Referințe
1	arabil	NU	3.631	51	327	-	
2	faneata	NU	869	51	326	-	

Lungime Segmente

1) Valorile lungimilor segmentelor sunt obținute din proiecție în plan.

Punct început	X / Y	Punct sfârșit	X / Y	Lungime segment (** (m)
1	602.800,919 648.653,504	2	602.800,779 648.647,123	6.383
2	602.800,779 648.647,123	3	602.905,928 648.631,669	106.278
3	602.905,928 648.631,669	4	603.166,101 648.593,432	262.968
4	603.166,101 648.593,432	5	603.164,528 648.603,026	9.722

Punct început	X / Y	Punct sfârșit	X / Y	Lungime segment (** (m)
5	603.164,528 648.603,026	6	603.162,627 648.612,234	9.402
6	603.162,627 648.612,234	7	602.909,094 648.641,162	255.178
7	602.909,094 648.641,162	1	602.800,919 648.653,504	108.877

** Lungimile segmentelor sunt determinate în planul de proiecție Stereo 70 și sunt rotunjite la 1 milimetru.

*** Distanța dintre puncte este formată din segmente cumulate ce sunt mai mici decât valoarea 1 milimetru.

**DATE DESPRE IMOBILUL NR. 2633**

Oficiul de Cadastru și Publicitate Imobiliară SUCEAVA
Biroul de Cadastru și Publicitate Imobiliară Falticeni

A. Partea I. Descrierea imobilului

TEREN Extravilan

Adresa: Jud. Suceava

Nr. Crt	Nr cadastral Nr. topografic	Suprafața* (mp)	Observații / Referințe
A1		500	Sector cadastral:75 Teren neimprejmuit;

B. Partea II. Proprietari și acte

Inscrieri privitoare la dreptul de proprietate și alte drepturi reale		Referințe
/		
Act Normativ nr. 7, din 13/03/1996 emis de PARLAMENT;		
B1	Inscrierea provizorie, drept de PROPRIETATE, dobandit prin Lege, cota actuala 1/1, cota initiala 1/1 1) COMUNA BOROAI, CIF:4326787	A1

C. Partea III. SARCINI .

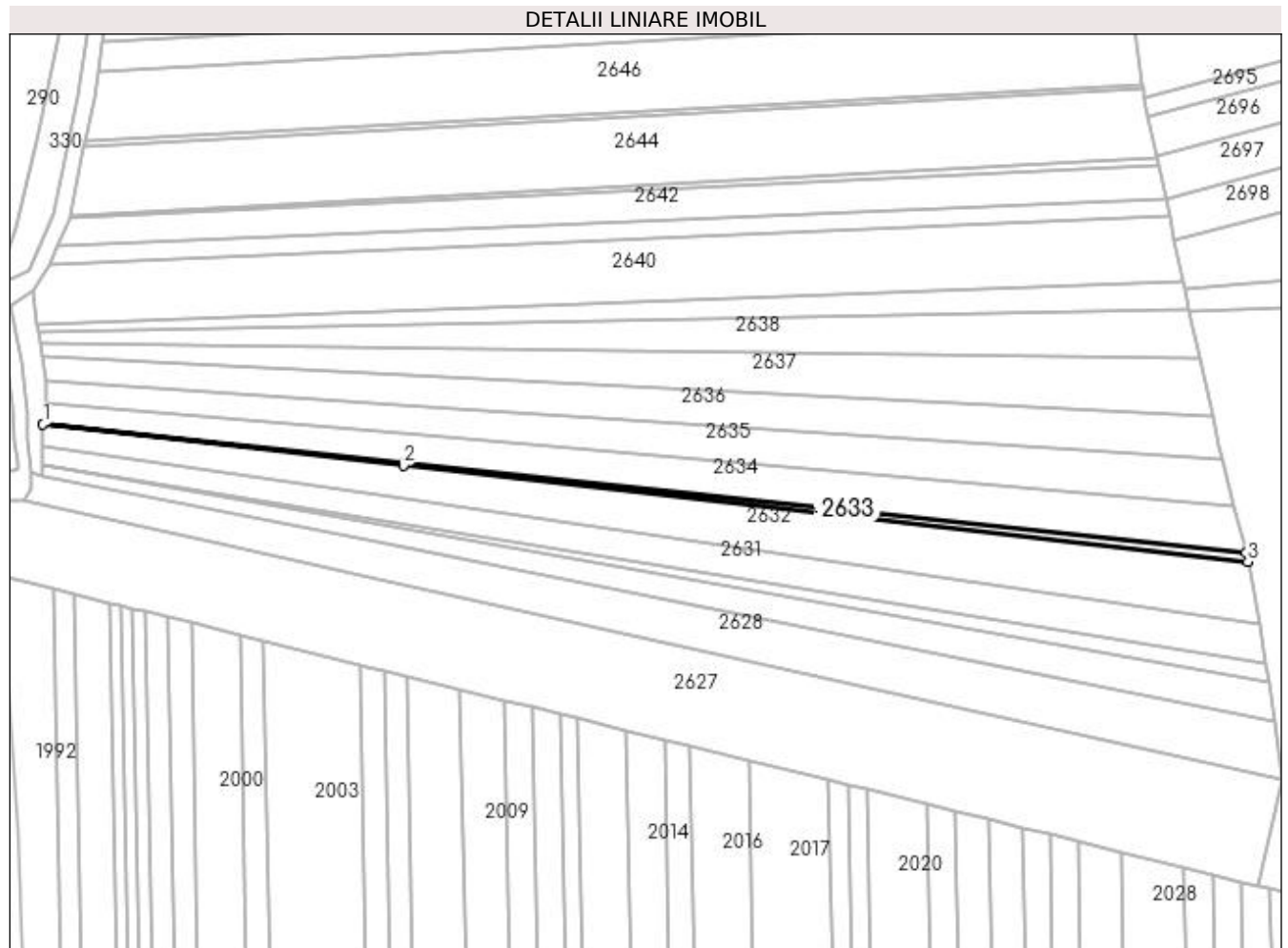
Inscrieri privind dezmembramintele dreptului de proprietate, drepturi reale de garanție și sarcini	Referințe
NU SUNT	

Anexa Nr. 1 La Partea I

Teren

Nr cadastral	Suprafața (mp)*	Observații / Referințe
	500	

* Suprafața este determinată în planul de proiecție Stereo 70.



Date referitoare la teren

Crt	Categorie folosință	Intravilan	Suprafața (mp)	Tarla	Parcelă	Nr. topo	Observații / Referințe
1	arabil	NU	455	51	327	-	
2	faneata	NU	45	-	-	-	

Lungime Segmente

1) Valorile lungimilor segmentelor sunt obținute din proiecție în plan.

Punct început	X / Y	Punct sfârșit	X / Y	Lungime segment (** (m)
1	602.800,919 648.653,504	2	602.909,094 648.641,162	108.877
2	602.909,094 648.641,162	3	603.162,627 648.612,234	255.178
3	603.162,627 648.612,234	4	603.162,042 648.615,064	2.89
4	603.162,042 648.615,064	5	602.909,36 648.641,961	254.109

Punct început	X / Y	Punct sfârșit	X / Y	Lungime segment (** (m)
5	602.909,36 648.641,961	1	602.800,919 648.653,504	109.054

** Lungimile segmentelor sunt determinate în planul de proiecție Stereo 70 și sunt rotunjite la 1 milimetru.

*** Distanța dintre puncte este formată din segmente cumulate ce sunt mai mici decât valoarea 1 milimetru.

**DATE DESPRE IMOBILUL NR. 2634**

Oficiul de Cadastru și Publicitate Imobiliară SUCEAVA
Biroul de Cadastru și Publicitate Imobiliară Falticeni

A. Partea I. Descrierea imobilului

TEREN Extravilan

Adresa: Jud. Suceava

Nr. Crt	Nr cadastral Nr. topografic	Suprafața* (mp)	Observații / Referințe
A1		3.600	Sector cadastral:75 Teren neimprejmuit;

B. Partea II. Proprietari și acte

Inscrieri privitoare la dreptul de proprietate și alte drepturi reale	Referințe
/	
Act Administrativ nr. 868, din 05/04/1995 emis de CJPSDPAT SUCEAVA;	
B1	A1
Intabulare, drept de PROPRIETATE, dobandit prin Reconstituire, cota actuala 1/1, cota initiala 1/1	
1) SÂRBU GHIORGHI DEFUNCT:Da	
2) SÎRBU ELISABETA DEFUNCT:Da	

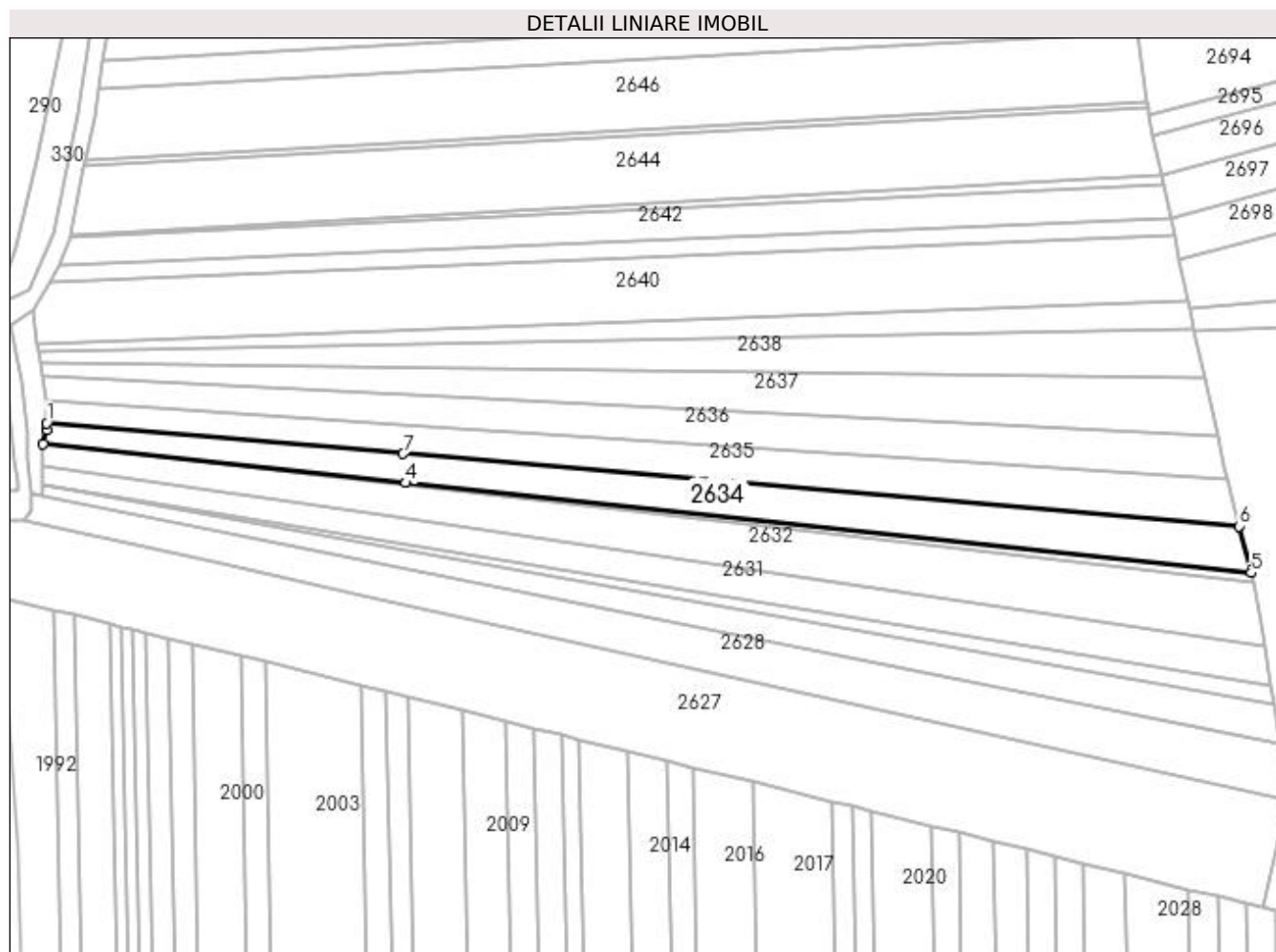
C. Partea III. SARCINI .

Inscrieri privind dezmembramintele dreptului de proprietate, drepturi reale de garanție și sarcini	Referințe
NU SUNT	

Anexa Nr. 1 La Partea I**Teren**

Nr cadastral	Suprafața (mp)*	Observații / Referințe
	3.600	

* Suprafața este determinată în planul de proiecție Stereo 70.

**Date referitoare la teren**

Crt	Categorie folosință	Intravilan	Suprafața (mp)	Tarla	Parcelă	Nr. topo	Observații / Referințe
1	arabil	NU	2.792	51	327	-	
2	faneata	NU	808	51	326	-	

Lungime Segmente

1) Valorile lungimilor segmentelor sunt obținute din proiecție în plan.

Punct început	X / Y	Punct sfârșit	X / Y	Lungime segment (** (m)
1	602.801,953 648.659,856	2	602.801,949 648.657,84	2.015
2	602.801,949 648.657,84	3	602.800,919 648.653,504	4.457
3	602.800,919 648.653,504	4	602.909,36 648.641,961	109.054
4	602.909,36 648.641,961	5	603.162,042 648.615,064	254.109

Punct început	X / Y	Punct sfârșit	X / Y	Lungime segment (** (m)
5	603.162,042 648.615,064	6	603.158,46 648.629,03	14.418
6	603.158,46 648.629,03	7	602.908,529 648.650,64	250.864
7	602.908,529 648.650,64	1	602.801,953 648.659,856	106.974

** Lungimile segmentelor sunt determinate în planul de proiecție Stereo 70 și sunt rotunjite la 1 milimetru.

*** Distanța dintre puncte este formată din segmente cumulate ce sunt mai mici decât valoarea 1 milimetru.

**DATE DESPRE IMOBILUL NR. 2635**

Oficiul de Cadastru și Publicitate Imobiliară SUCEAVA
Biroul de Cadastru și Publicitate Imobiliară Falticeni

A. Partea I. Descrierea imobilului

TEREN Extravilan

Adresa: Jud. Suceava

Nr. Crt	Nr cadastral Nr. topografic	Suprafața* (mp)	Observații / Referințe
A1		3.600	Sector cadastral:75 Teren neimprejmuit;

B. Partea II. Proprietari și acte

Inscrieri privitoare la dreptul de proprietate și alte drepturi reale	Referințe
/	
Act Notarial nr. 1082, din 01/04/2002 emis de BNP Maria Apostol;	
B1	A1
Intabulare, drept de PROPRIETATE, dobandit prin lesire Din Indiviziune, cota actuala 1/1, cota initiala 1/1 1) SÎRBU NATALIA	

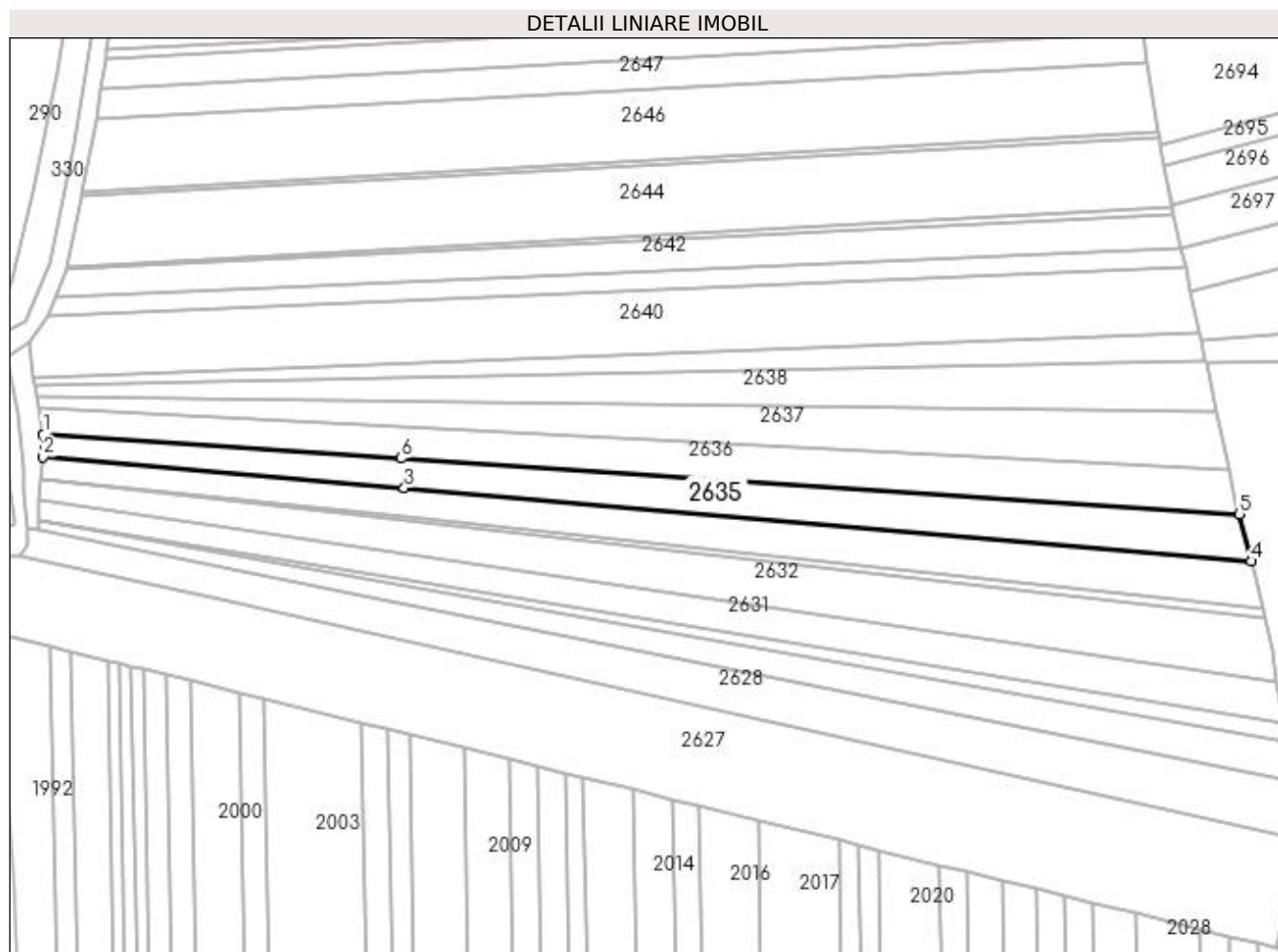
C. Partea III. SARCINI .

Inscrieri privind dezmembramintele dreptului de proprietate, drepturi reale de garanție și sarcini	Referințe
NU SUNT	

Anexa Nr. 1 La Partea I**Teren**

Nr cadastral	Suprafața (mp)*	Observații / Referințe
	3.600	

* Suprafața este determinată în planul de proiecție Stereo 70.

**Date referitoare la teren**

Crt	Categorie folosință	Intra vilan	Suprafața (mp)	Tarla	Parcelă	Nr. topo	Observații / Referințe
1	arabil	NU	2.786	51	327	-	
2	faneata	NU	814	51	326	-	

Lungime Segmente

1) Valorile lungimilor segmentelor sunt obținute din proiecție în plan.

Punct început	X / Y	Punct sfârșit	X / Y	Lungime segment (** (m)
1	602.801,964 648.666,462	2	602.801,953 648.659,856	6.606
2	602.801,953 648.659,856	3	602.908,529 648.650,64	106.974
3	602.908,529 648.650,64	4	603.158,46 648.629,03	250.864
4	603.158,46 648.629,03	5	603.154,878 648.642,996	14.418

Punct început	X / Y	Punct sfârșit	X / Y	Lungime segment (** (m)
5	603.154,878 648.642,996	6	602.907,686 648.659,432	247.738
6	602.907,686 648.659,432	1	602.801,964 648.666,462	105.955

** Lungimile segmentelor sunt determinate în planul de proiecție Stereo 70 și sunt rotunjite la 1 milimetru.

*** Distanța dintre puncte este formată din segmente cumulate ce sunt mai mici decât valoarea 1 milimetru.

**DATE DESPRE IMOBILUL NR. 2636**

Oficiul de Cadastru și Publicitate Imobiliară SUCEAVA
Biroul de Cadastru și Publicitate Imobiliară Falticeni

A. Partea I. Descrierea imobilului

TEREN Extravilan

Adresa: Jud. Suceava

Nr. Crt	Nr cadastral Nr. topografic	Suprafața* (mp)	Observații / Referințe
A1		3.600	Sector cadastral:75 Teren neimprejmuit;

B. Partea II. Proprietari și acte

Inscrieri privitoare la dreptul de proprietate și alte drepturi reale	Referințe
/	
Act Administrativ nr. 2138, din 20/04/2004 emis de CJPSDPAT SUCEAVA;	
B1	A1
Intabulare, drept de PROPRIETATE, dobandit prin Reconstituire, cota actuala 1/1, cota initiala 1/1 1) ATIMOFTIOAIE IOANA DEFUNCT:Da	

C. Partea III. SARCINI .

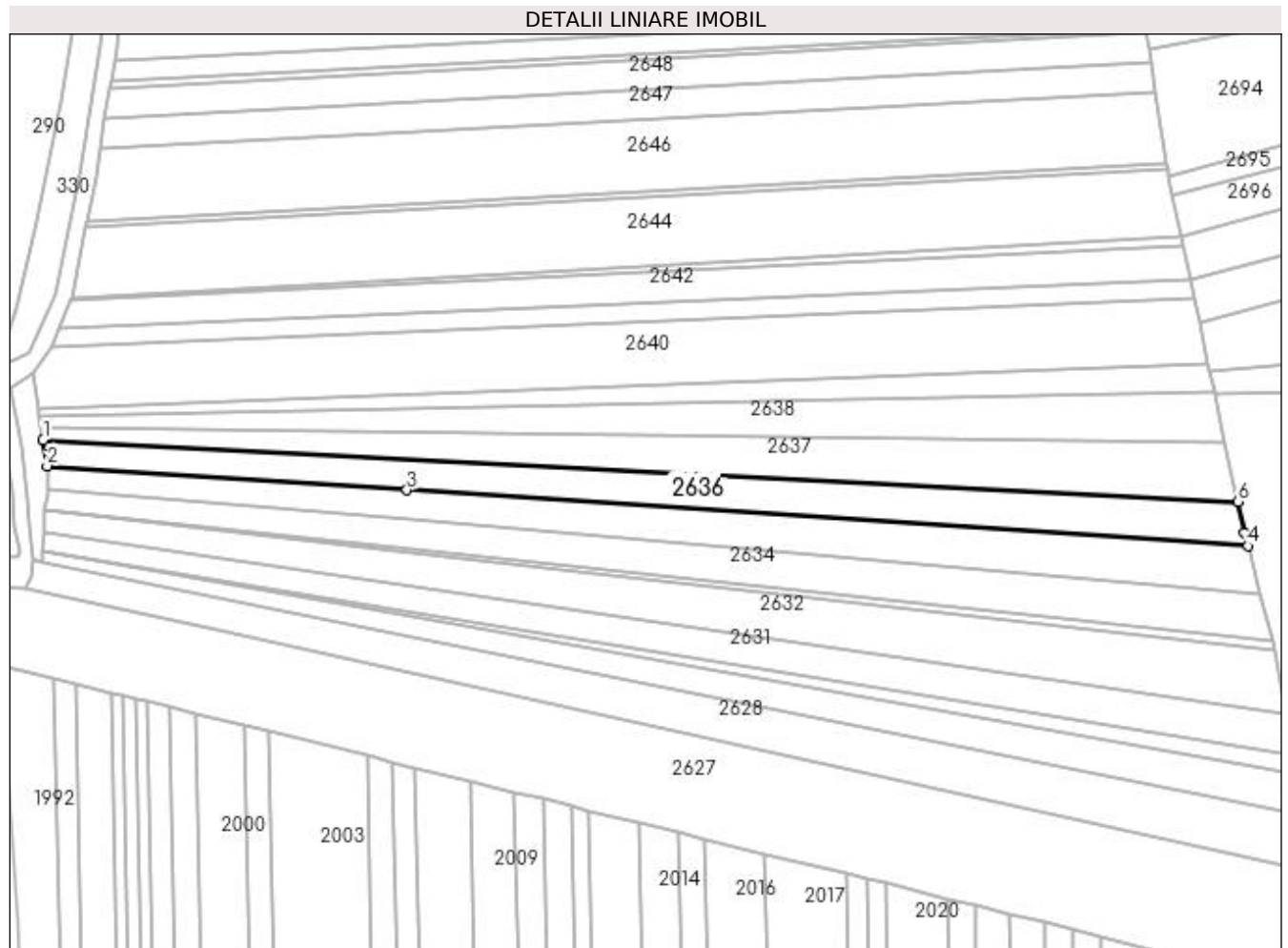
Inscrieri privind dezmembramintele dreptului de proprietate, drepturi reale de garanție și sarcini	Referințe
NU SUNT	

Anexa Nr. 1 La Partea I

Teren

Nr cadastral	Suprafața (mp)*	Observații / Referințe
	3.600	

* Suprafața este determinată în planul de proiecție Stereo 70.



Date referitoare la teren

Crt	Categorie folosință	Intra vilan	Suprafața (mp)	Tarla	Parcelă	Nr. topo	Observații / Referințe
1	arabil	NU	3.600	51	326, 327	-	

Lungime Segmente

1) Valorile lungimilor segmentelor sunt obținute din proiecție în plan.

Punct început	X / Y	Punct sfârșit	X / Y	Lungime segment (** (m)
1	602.800,714 648.674,099	2	602.801,964 648.666,462	7.739
2	602.801,964 648.666,462	3	602.907,686 648.659,432	105.955
3	602.907,686 648.659,432	4	603.154,878 648.642,996	247.738
4	603.154,878 648.642,996	5	603.153,875 648.646,906	4.036
5	603.153,875 648.646,906	6	603.151,903 648.656,062	9.366

Punct început	X / Y	Punct sfârșit	X / Y	Lungime segment (** (m)
6	603.151,903 648.656,062	1	602.800,714 648.674,099	351.651

** Lungimile segmentelor sunt determinate în planul de proiecție Stereo 70 și sunt rotunjite la 1 milimetru.

*** Distanța dintre puncte este formată din segmente cumulate ce sunt mai mici decât valoarea 1 milimetru.

**DATE DESPRE IMOBILUL NR. 2637**

Oficiul de Cadastru și Publicitate Imobiliară SUCEAVA
Biroul de Cadastru și Publicitate Imobiliară Falticeni

A. Partea I. Descrierea imobilului

TEREN Extravilan

Adresa: Jud. Suceava

Nr. Crt	Nr cadastral Nr. topografic	Suprafața* (mp)	Observații / Referințe
A1		3.600	Sector cadastral:75 Teren neimprejmuit;

B. Partea II. Proprietari și acte

Inscrieri privitoare la dreptul de proprietate și alte drepturi reale	Referințe
/	
Act Administrativ nr. 1538, din 04/06/1997 emis de CJPSDPAT SUCEAVA;	
B1	A1
Intabulare, drept de PROPRIETATE, dobândit prin Reconstituire, cota actuala 1/1, cota initiala 1/1	
1) ONIȘORU DUMITRU DEFUNCT:Da	
2) MAXIM ELENA, lipsă CNP proprietar	

C. Partea III. SARCINI .

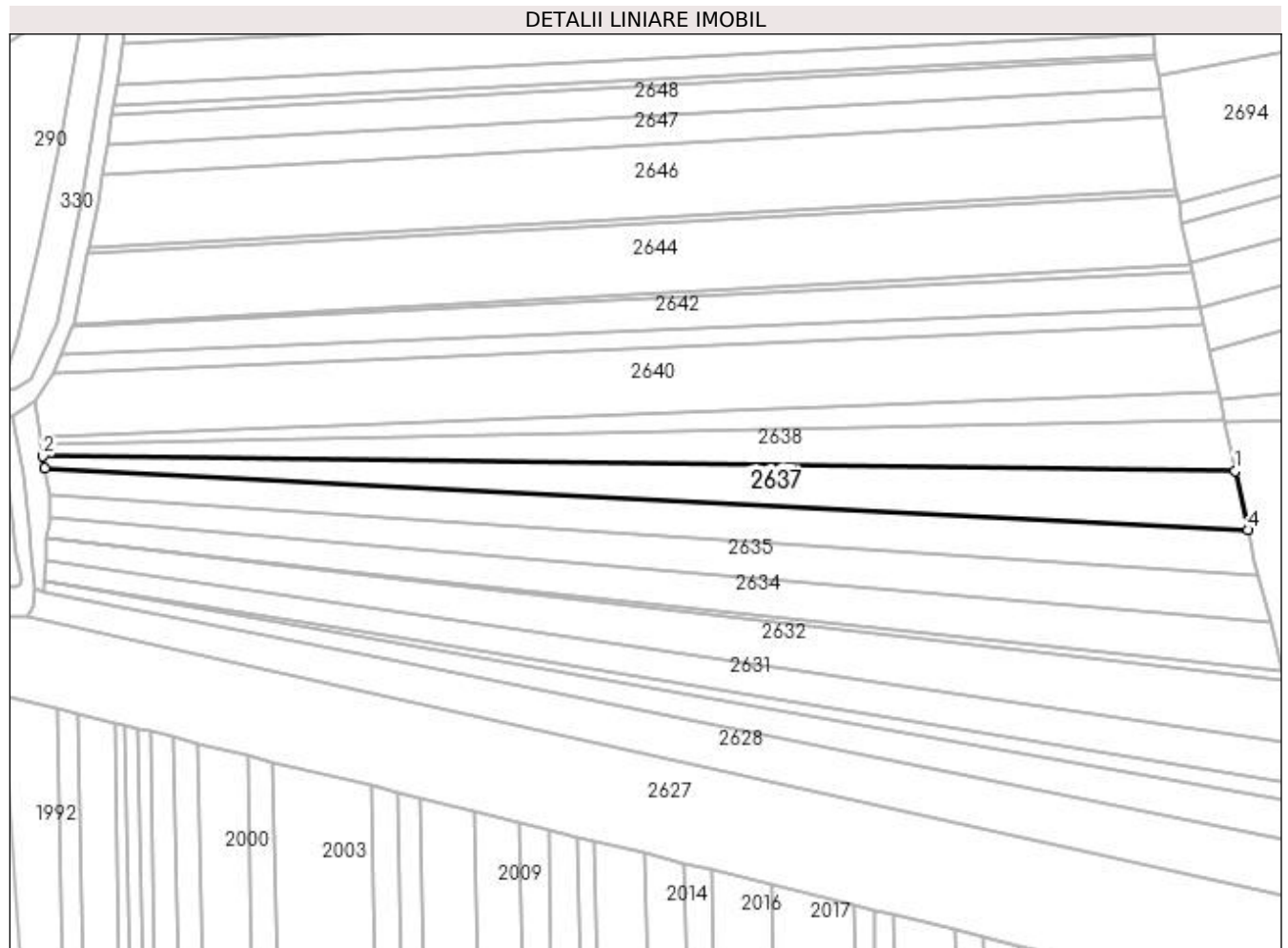
Inscrieri privind dezmembramintele dreptului de proprietate, drepturi reale de garanție și sarcini	Referințe
NU SUNT	

Anexa Nr. 1 La Partea I

Teren

Nr cadastral	Suprafața (mp)*	Observații / Referințe
	3.600	

* Suprafața este determinată în planul de proiecție Stereo 70.



Date referitoare la teren

Crt	Categorie folosință	Intravilan	Suprafața (mp)	Tarla	Parcelă	Nr. topo	Observații / Referințe
1	arabil	NU	3.600	51	326, 327	-	

Lungime Segmente

1) Valorile lungimilor segmentelor sunt obținute din proiecție în plan.

Punct început	X / Y	Punct sfârșit	X / Y	Lungime segment (** (m)
1	603.148,196 648.673,268	2	602.800,137 648.677,622	348.086
2	602.800,137 648.677,622	3	602.800,714 648.674,099	3.57
3	602.800,714 648.674,099	4	603.151,903 648.656,062	351.651
4	603.151,903 648.656,062	1	603.148,196 648.673,268	17.601

**** Lungimile segmentelor sunt determinate în planul de proiecție Stereo 70 și sunt rotunjite la 1 milimetru.**

***** Distanța dintre puncte este formată din segmente cumulate ce sunt mai mici decât valoarea 1 milimetru.**

**DATE DESPRE IMOBILUL NR. 2638**

Oficiul de Cadastru și Publicitate Imobiliară SUCEAVA
Biroul de Cadastru și Publicitate Imobiliară Falticeni

A. Partea I. Descrierea imobilului

TEREN Extravilan

Adresa: Jud. Suceava

Nr. Crt	Nr cadastral Nr. topografic	Suprafața* (mp)	Observații / Referințe
A1		3.200	Sector cadastral:75 Teren neimprejmuit;

B. Partea II. Proprietari și acte

Inscrieri privitoare la dreptul de proprietate și alte drepturi reale	Referințe
/	
Act Notarial nr. 3412, din 06/12/2000 emis de BNP Maria Apostol;	
B1	A1
Intabulare, drept de PROPRIETATE, dobandit prin lesire Din Indiviziune, cota actuala 1/1, cota initiala 1/1 1) SOFRON VASILE	

C. Partea III. SARCINI .

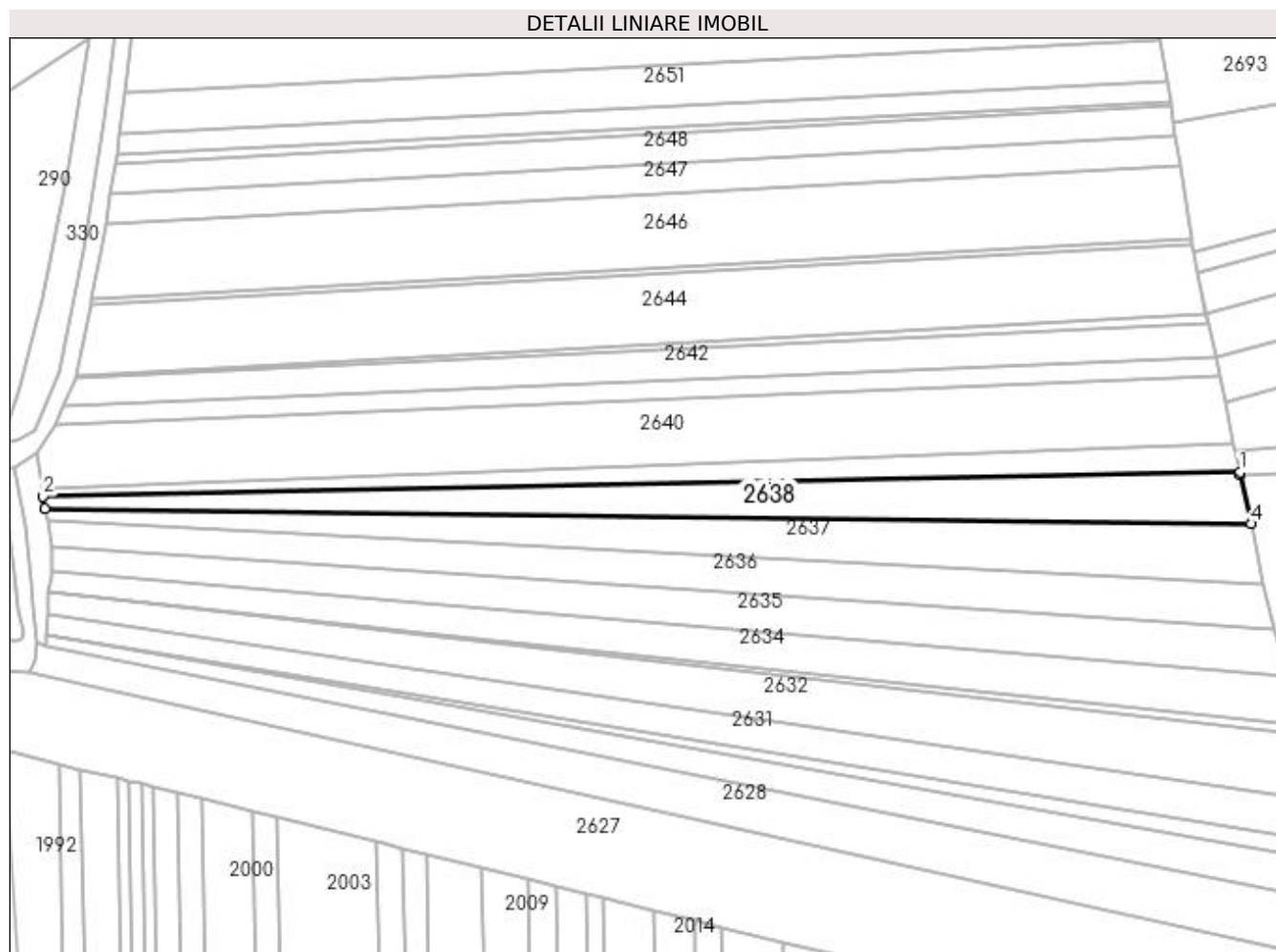
Inscrieri privind dezmembramintele dreptului de proprietate, drepturi reale de garanție și sarcini	Referințe
NU SUNT	

Anexa Nr. 1 La Partea I

Teren

Nr cadastral	Suprafața (mp)*	Observații / Referințe
	3.200	

* Suprafața este determinată în planul de proiecție Stereo 70.



Date referitoare la teren

Crt	Categorie folosință	Intra vilan	Suprafața (mp)	Tarla	Parcelă	Nr. topo	Observații / Referințe
1	arabil	NU	3.200	51	326, 327	-	

Lungime Segmente

1) Valorile lungimilor segmentelor sunt obținute din proiecție în plan.

Punct început	X / Y	Punct sfârșit	X / Y	Lungime segment (** (m)
1	603.144,994 648.688,137	2	602.799,552 648.681,196	345.511
2	602.799,552 648.681,196	3	602.800,137 648.677,622	3.621
3	602.800,137 648.677,622	4	603.148,196 648.673,268	348.086
4	603.148,196 648.673,268	5	603.145,148 648.687,42	14.476
5	603.145,148 648.687,42	1	603.144,994 648.688,137	0.733

**** Lungimile segmentelor sunt determinate în planul de proiecție Stereo 70 și sunt rotunjite la 1 milimetru.**

***** Distanța dintre puncte este formată din segmente cumulate ce sunt mai mici decât valoarea 1 milimetru.**

**DATE DESPRE IMOBILUL NR. 2639**

Oficiul de Cadastru și Publicitate Imobiliară SUCEAVA
Biroul de Cadastru și Publicitate Imobiliară Falticeni

A. Partea I. Descrierea imobilului

TEREN Extravilan

Adresa: Jud. Suceava

Nr. Crt	Nr cadastral Nr. topografic	Suprafața* (mp)	Observații / Referințe
A1		1.800	Sector cadastral:75 Teren neimprejmuit;

B. Partea II. Proprietari și acte

Inscrieri privitoare la dreptul de proprietate și alte drepturi reale	Referințe
/	
Act Notarial nr. 3412, din 06/12/2000 emis de BNP Maria Apostol;	
B1	A1
Intabulare, drept de PROPRIETATE, dobandit prin lesire Din Indiviziune, cota actuala 1/1, cota initiala 1/1 1) SOFRON TOADER	

C. Partea III. SARCINI .

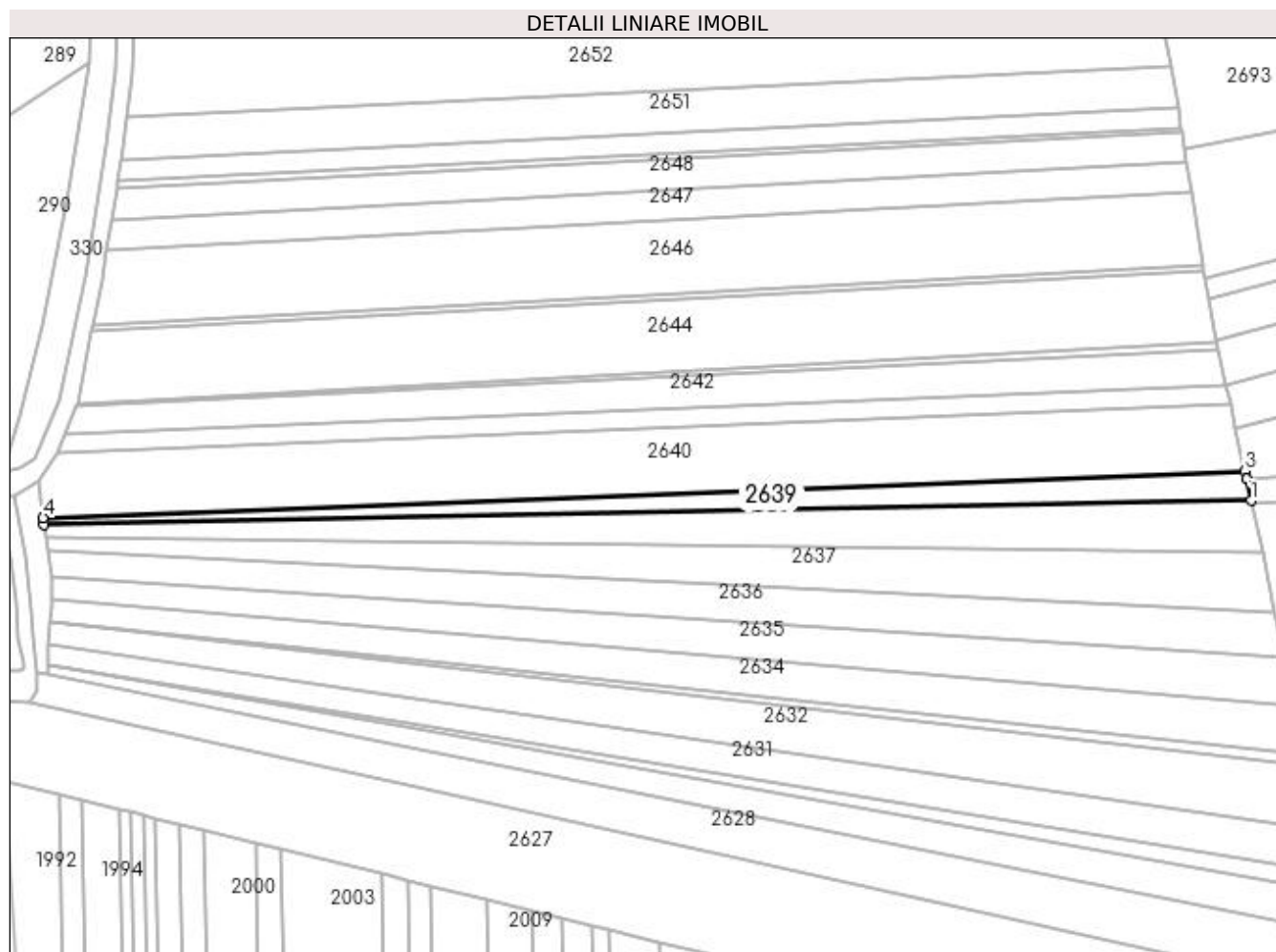
Inscrieri privind dezmembramintele dreptului de proprietate, drepturi reale de garanție și sarcini	Referințe
NU SUNT	

Anexa Nr. 1 La Partea I

Teren

Nr cadastral	Suprafața (mp)*	Observații / Referințe
	1.800	

* Suprafața este determinată în planul de proiecție Stereo 70.



Date referitoare la teren

Crt	Categorie folosință	Intravilan	Suprafața (mp)	Tarla	Parcelă	Nr. topo	Observații / Referințe
1	arabil	NU	1.800	51	326, 327	-	

Lungime Segmente

1) Valorile lungimilor segmentelor sunt obținute din proiecție în plan.

Punct început	X / Y	Punct sfârșit	X / Y	Lungime segment (** (m)
1	603.144,994 648.688,137	2	603.143,675 648.694,26	6.263
2	603.143,675 648.694,26	3	603.143,183 648.696,544	2.336
3	603.143,183 648.696,544	4	602.799,229 648.683,17	344.214
4	602.799,229 648.683,17	5	602.799,552 648.681,196	2.0
5	602.799,552 648.681,196	1	603.144,994 648.688,137	345.511

**** Lungimile segmentelor sunt determinate în planul de proiecție Stereo 70 și sunt rotunjite la 1 milimetru.**

***** Distanța dintre puncte este formată din segmente cumulate ce sunt mai mici decât valoarea 1 milimetru.**

**DATE DESPRE IMOBILUL NR. 2640**

Oficiul de Cadastru și Publicitate Imobiliară SUCEAVA
Biroul de Cadastru și Publicitate Imobiliară Falticeni

A. Partea I. Descrierea imobilului

TEREN Extravilan

Adresa: Jud. Suceava

Nr. Crt	Nr cadastral Nr. topografic	Suprafața* (mp)	Observații / Referințe
A1	33433	6.450	Sector cadastral:75 Teren neimprejmuit;

B. Partea II. Proprietari și acte

Inscrieri privitoare la dreptul de proprietate și alte drepturi reale	Referințe
35020 / 19/12/2022	
Act Notarial nr. 270, din 15/12/2022 emis de BNP David Daniela;	
B2	A1
Intabulare, drept de PROPRIETATE, dobandit prin Succesiune, cota actuala 1/1, cota initiala 1/1 1) LUCHIAN MARIA	

C. Partea III. SARCINI .

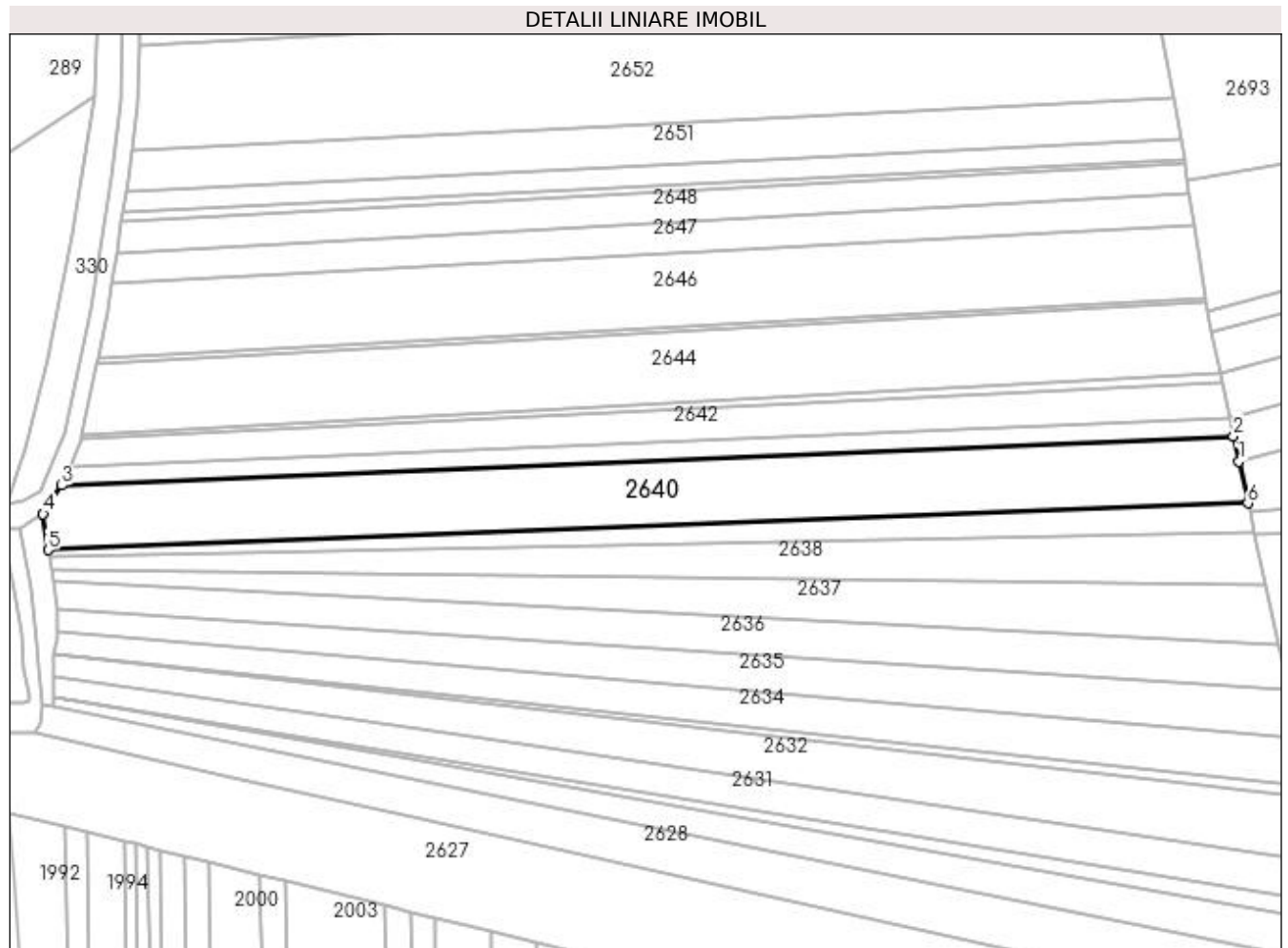
Inscrieri privind dezmembramintele dreptului de proprietate, drepturi reale de garanție și sarcini	Referințe
NU SUNT	

Anexa Nr. 1 La Partea I

Teren

Nr cadastral	Suprafața (mp)*	Observații / Referințe
33433	6.450	

* Suprafața este determinată în planul de proiecție Stereo 70.



Date referitoare la teren

Crt	Categorie folosință	Intra vilan	Suprafața (mp)	Tarla	Parcelă	Nr. topo	Observații / Referințe
1	arabil	NU	6.450	51	327	-	

Lungime Segmente

1) Valorile lungimilor segmentelor sunt obținute din proiecție în plan.

Punct început	X / Y	Punct sfârșit	X / Y	Lungime segment (** (m)
1	603.140,606 648.708,507	2	603.139,035 648.715,799	7.459
2	603.139,035 648.715,799	3	602.803,165 648.701,661	336.168
3	602.803,165 648.701,661	4	602.797,815 648.693,531	9.732
4	602.797,815 648.693,531	5	602.799,229 648.683,17	10.457
5	602.799,229 648.683,17	6	603.143,183 648.696,544	344.214

Punct început	X / Y	Punct sfârșit	X / Y	Lungime segment (** (m)
6	603.143,183 648.696,544	1	603.140,606 648.708,507	12.238

** Lungimile segmentelor sunt determinate în planul de proiecție Stereo 70 și sunt rotunjite la 1 milimetru.

*** Distanța dintre puncte este formată din segmente cumulate ce sunt mai mici decât valoarea 1 milimetru.

**DATE DESPRE IMOBILUL NR. 2641**

Oficiul de Cadastru și Publicitate Imobiliară SUCEAVA
Biroul de Cadastru și Publicitate Imobiliară Falticeni

A. Partea I. Descrierea imobilului

TEREN Extravilan

Adresa: Jud. Suceava

Nr. Crt	Nr cadastral Nr. topografic	Suprafața* (mp)	Observații / Referințe
A1		1.800	Sector cadastral:75 Teren neimprejmuit;

B. Partea II. Proprietari și acte

Inscrieri privitoare la dreptul de proprietate și alte drepturi reale		Referințe
/		
Act Administrativ nr. 1380, din 04/06/1996 emis de CJPSDPAT SUCEAVA;		
B1	Intabulare, drept de PROPRIETATE, dobândit prin Reconstituire, cota actuala 1/1, cota initiala 1/1 1) ONIȘOR IOAN 2) ONIȘORU CATRINA, lipsă CNP proprietar 3) ONIȘORU AUREL, lipsă CNP proprietar 4) ONIȘORU GHEORGHE, lipsă CNP proprietar 5) ONIȘORU VASILE, lipsă CNP proprietar 6) ACATRINEI MINA, lipsă CNP proprietar 7) ERHAN XENIA, lipsă CNP proprietar	A1

C. Partea III. SARCINI .

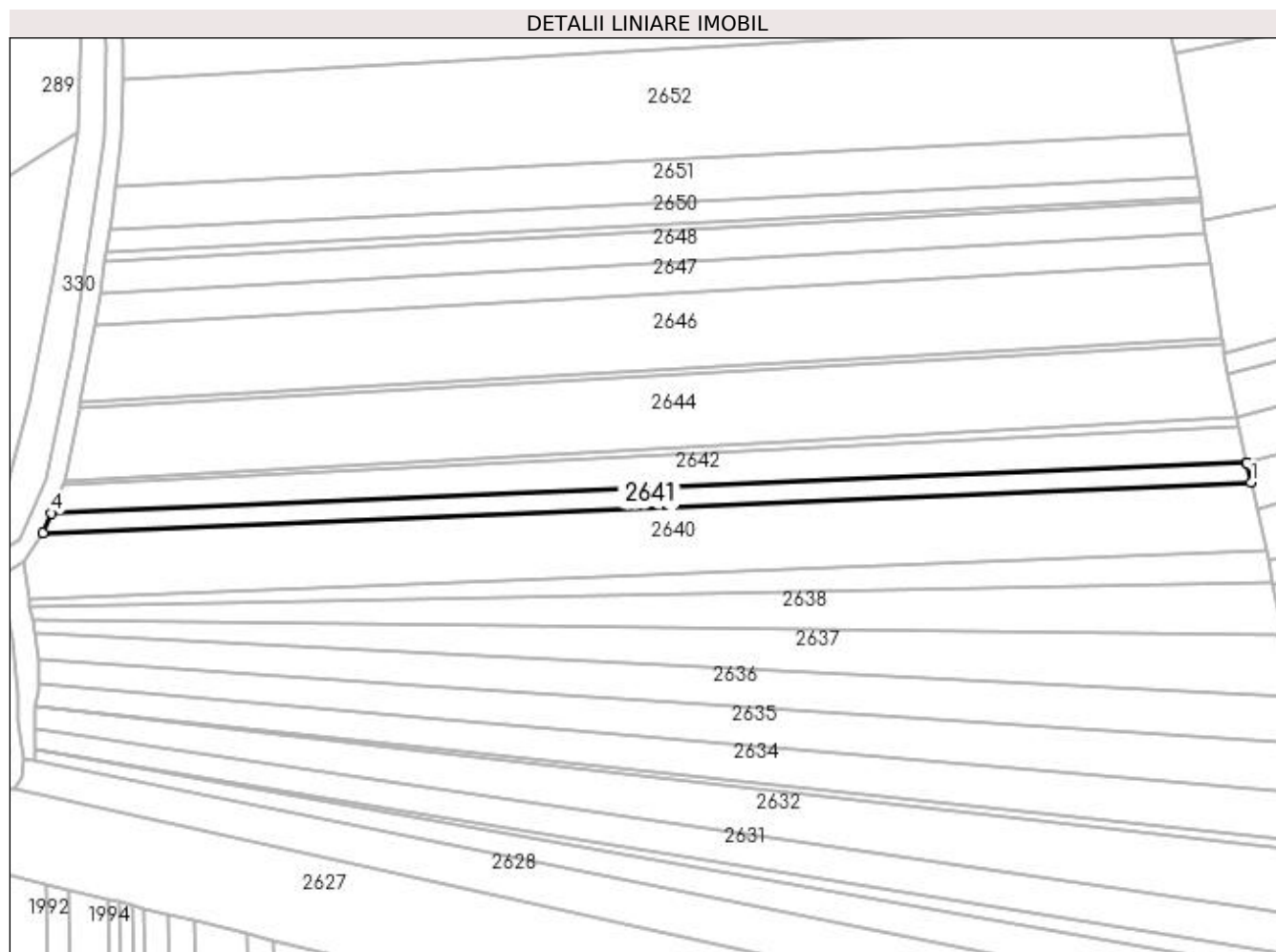
Inscrieri privind dezmembramintele dreptului de proprietate, drepturi reale de garanție și sarcini	Referințe
NU SUNT	

Anexa Nr. 1 La Partea I

Teren

Nr cadastral	Suprafața (mp)*	Observații / Referințe
	1.800	

* Suprafața este determinată în planul de proiecție Stereo 70.



Date referitoare la teren

Crt	Categorie folosință	Intra vilan	Suprafața (mp)	Tarla	Parcelă	Nr. topo	Observații / Referințe
1	arabil	NU	1.800	51	327	-	

Lungime Segmente

1) Valorile lungimilor segmentelor sunt obținute din proiecție în plan.

Punct început	X / Y	Punct sfârșit	X / Y	Lungime segment (** (m)
1	603.139,035 648.715,799	2	603.137,892 648.721,106	5.429
2	603.137,892 648.721,106	3	603.137,885 648.721,138	0.032
3	603.137,885 648.721,138	4	602.805,468 648.707,145	332.712
4	602.805,468 648.707,145	5	602.803,165 648.701,661	5.948
5	602.803,165 648.701,661	1	603.139,035 648.715,799	336.168

**** Lungimile segmentelor sunt determinate în planul de proiecție Stereo 70 și sunt rotunjite la 1 milimetru.**

***** Distanța dintre puncte este formată din segmente cumulate ce sunt mai mici decât valoarea 1 milimetru.**

**DATE DESPRE IMOBILUL NR. 2642**

Oficiul de Cadastru și Publicitate Imobiliară SUCEAVA
Biroul de Cadastru și Publicitate Imobiliară Falticeni

A. Partea I. Descrierea imobilului

TEREN Extravilan

Adresa: Jud. Suceava

Nr. Crt	Nr cadastral Nr. topografic	Suprafața* (mp)	Observații / Referințe
A1		3.000	Sector cadastral:75 Teren neimprejmuit;

B. Partea II. Proprietari și acte

Inscrieri privitoare la dreptul de proprietate și alte drepturi reale	Referințe
/	
Act Notarial nr. 2285, din 18/06/2015 emis de BNP Maria Apostol;	
B1	A1
Intabulare, drept de PROPRIETATE, dobandit prin lesire Din Indiviziune, cota actuala 1/1, cota initiala 1/1 1) PINTILIE VALERIAN	

C. Partea III. SARCINI .

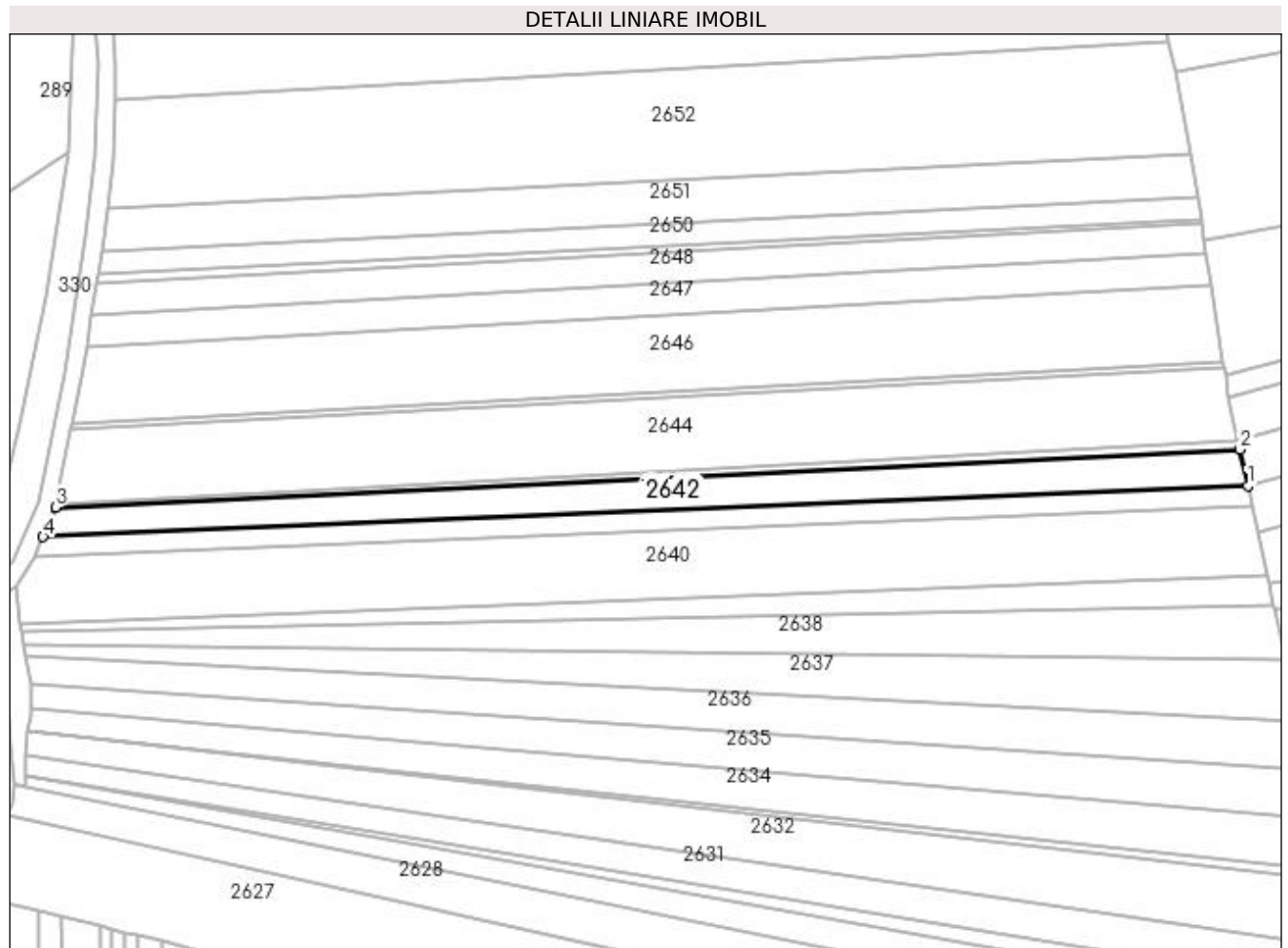
Inscrieri privind dezmembramintele dreptului de proprietate, drepturi reale de garanție și sarcini	Referințe
NU SUNT	

Anexa Nr. 1 La Partea I

Teren

Nr cadastral	Suprafața (mp)*	Observații / Referințe
	3.000	

* Suprafața este determinată în planul de proiecție Stereo 70.



Date referitoare la teren

Crt	Categorie folosință	Intra vilan	Suprafața (mp)	Tarla	Parcelă	Nr. topo	Observații / Referințe
1	arabil	NU	3.000	51	327	-	

Lungime Segmente

1) Valorile lungimilor segmentelor sunt obținute din proiecție în plan.

Punct început	X / Y	Punct sfârșit	X / Y	Lungime segment (** (m)
1	603.137,885 648.721,138	2	603.135,708 648.731,248	10.342
2	603.135,708 648.731,248	3	602.808,889 648.715,294	327.207
3	602.808,889 648.715,294	4	602.805,468 648.707,145	8.838
4	602.805,468 648.707,145	1	603.137,885 648.721,138	332.712

**** Lungimile segmentelor sunt determinate în planul de proiecție Stereo 70 și sunt rotunjite la 1 milimetru.**

***** Distanța dintre puncte este formată din segmente cumulate ce sunt mai mici decât valoarea 1 milimetru.**

**DATE DESPRE IMOBILUL NR. 2643**

Oficiul de Cadastru și Publicitate Imobiliară SUCEAVA
Biroul de Cadastru și Publicitate Imobiliară Falticeni

A. Partea I. Descrierea imobilului

TEREN Extravilan

Adresa: Jud. Suceava

Nr. Crt	Nr cadastral Nr. topografic	Suprafața* (mp)	Observații / Referințe
A1		500	Sector cadastral:75 Teren neimprejmuit;

B. Partea II. Proprietari și acte

Inscrieri privitoare la dreptul de proprietate și alte drepturi reale	Referințe
/	
Act Normativ nr. 7, din 13/03/1996 emis de PARLAMENT;	
B1	Inscrierea provizorie, drept de PROPRIETATE, dobandit prin Lege, cota actuala 1/1, cota initiala 1/1 1) COMUNA BOROAIA, CIF:4326787
	A1

C. Partea III. SARCINI .

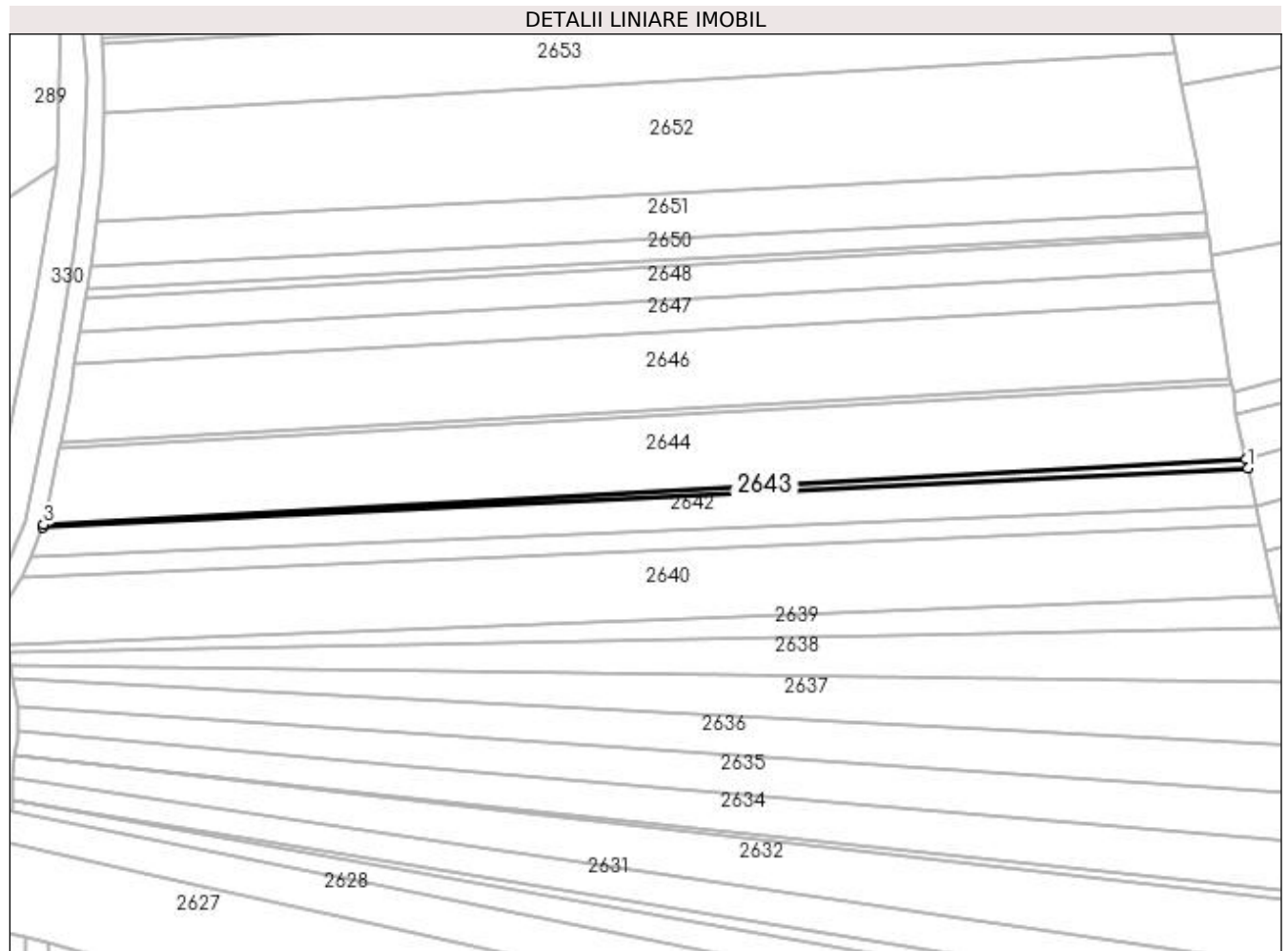
Inscrieri privind dezmembramintele dreptului de proprietate, drepturi reale de garanție și sarcini	Referințe
NU SUNT	

Anexa Nr. 1 La Partea I

Teren

Nr cadastral	Suprafața (mp)*	Observații / Referințe
	500	

* Suprafața este determinată în planul de proiecție Stereo 70.



Date referitoare la teren

Crt	Categorie folosință	Intravilan	Suprafața (mp)	Tarla	Parcelă	Nr. topo	Observații / Referințe
1	arabil	NU	500	51	327	-	

Lungime Segmente

1) Valorile lungimilor segmentelor sunt obținute din proiecție în plan.

Punct început	X / Y	Punct sfârșit	X / Y	Lungime segment (** (m)
1	603.135,708 648.731,248	2	603.135,189 648.733,656	2.463
2	603.135,189 648.733,656	3	602.809,019 648.715,929	326.652
3	602.809,019 648.715,929	4	602.808,889 648.715,294	0.648
4	602.808,889 648.715,294	1	603.135,708 648.731,248	327.207

**** Lungimile segmentelor sunt determinate în planul de proiecție Stereo 70 și sunt rotunjite la 1 milimetru.**

***** Distanța dintre puncte este formată din segmente cumulate ce sunt mai mici decât valoarea 1 milimetru.**

**DATE DESPRE IMOBILUL NR. 2644**

Oficiul de Cadastru și Publicitate Imobiliară SUCEAVA
Biroul de Cadastru și Publicitate Imobiliară Falticeni

A. Partea I. Descrierea imobilului

TEREN Extravilan

Adresa: Jud. Suceava

Nr. Crt	Nr cadastral Nr. topografic	Suprafața* (mp)	Observații / Referințe
A1		6.600	Sector cadastral:75 Teren neimprejmuț;

B. Partea II. Proprietari și acte

Inscrieri privitoare la dreptul de proprietate și alte drepturi reale		Referințe
/		
Act Administrativ nr. 1250, din 29/01/1996 emis de CJPSDPAT SUCEAVA;		
B1	Intabulare, drept de PROPRIETATE, dobândit prin Reconstituire, cota actuala 1/2, cota initiala 1/2 1) DANILESCU MARIA	A1
Act Notarial nr. 51, din 01/04/2009 emis de BNP Zaharia Camelia-Manuela;		
B2	Intabulare, drept de PROPRIETATE, dobândit prin Succesiune, cota actuala 1/8, cota initiala 1/8 1) DANILESCU MARIA	A1
B3	Intabulare, drept de PROPRIETATE, dobândit prin Iesire Din Indiviziune, cota actuala 3/8, cota initiala 3/8 1) DOBRESCU ELENA	A1


C. Partea III. SARCINI .

Inscrieri privind dezmembramintele dreptului de proprietate, drepturi reale de garanție și sarcini	Referințe
NU SUNT	

Anexa Nr. 1 La Partea I**Teren**

Nr cadastral	Suprafața (mp)*	Observații / Referințe
	6.600	

* Suprafața este determinată în planul de proiecție Stereo 70.

**Date referitoare la teren**

Crt	Categorie folosință	Intravilan	Suprafața (mp)	Tarla	Parcelă	Nr. topo	Observații / Referințe
1	arabil	NU	6.600	51	327	-	

Lungime Segmente

1) Valorile lungimilor segmentelor sunt obținute din proiecție în plan.

Punct început	X / Y	Punct sfârșit	X / Y	Lungime segment (** (m)
1	603.135,189 648.733,656	2	603.135,146 648.733,857	0.206
2	603.135,146 648.733,857	3	603.132,598 648.745,728	12.141
3	603.132,598 648.745,728	4	603.131,676 648.751,624	5.968
4	603.131,676 648.751,624	5	603.131,314 648.753,943	2.348
5	603.131,314 648.753,943	6	602.813,237 648.736,656	318.546

Punct început	X / Y	Punct sfârșit	X / Y	Lungime segment (** (m)
6	602.813,237 648.736,656	7	602.809,019 648.715,929	21.152
7	602.809,019 648.715,929	1	603.135,189 648.733,656	326.652

** Lungimile segmentelor sunt determinate în planul de proiecție Stereo 70 și sunt rotunjite la 1 milimetru.

*** Distanța dintre puncte este formată din segmente cumulate ce sunt mai mici decât valoarea 1 milimetru.

**DATE DESPRE IMOBILUL NR. 2645**

Oficiul de Cadastru și Publicitate Imobiliară SUCEAVA
Biroul de Cadastru și Publicitate Imobiliară Falticeni

A. Partea I. Descrierea imobilului

TEREN Extravilan

Adresa: Jud. Suceava

Nr. Crt	Nr cadastral Nr. topografic	Suprafața* (mp)	Observații / Referințe
A1		500	Sector cadastral:75 Teren neimprejmuit;

B. Partea II. Proprietari și acte

Inscrieri privitoare la dreptul de proprietate și alte drepturi reale	Referințe
/	
Act Normativ nr. 7, din 13/03/1996 emis de PARLAMENT;	
B1	Inscrierea provizorie, drept de PROPRIETATE, dobandit prin Lege, cota actuala 1/1, cota initiala 1/1 1) COMUNA BOROAIA, CIF:4326787
	A1


C. Partea III. SARCINI .

Inscrieri privind dezmembramintele dreptului de proprietate, drepturi reale de garanție și sarcini	Referințe
NU SUNT	

Anexa Nr. 1 La Partea I**Teren**

Nr cadastral	Suprafața (mp)*	Observații / Referințe
	500	

* Suprafața este determinată în planul de proiecție Stereo 70.

DETALII LINIARE IMOBIL**Date referitoare la teren**

Crt	Categorie folosință	Intravilan	Suprafața (mp)	Tarla	Parcelă	Nr. topo	Observații / Referințe
1	arabil	NU	500	51	327	-	

Lungime Segmente

1) Valorile lungimilor segmentelor sunt obținute din proiecție în plan.

Punct început	X / Y	Punct sfârșit	X / Y	Lungime segment (** (m)
1	603.131,314 648.753,943	2	603.131,07 648.755,503	1.579
2	603.131,07 648.755,503	3	602.813,561 648.738,247	317.977
3	602.813,561 648.738,247	4	602.813,237 648.736,656	1.624
4	602.813,237 648.736,656	1	603.131,314 648.753,943	318.546

**** Lungimile segmentelor sunt determinate în planul de proiecție Stereo 70 și sunt rotunjite la 1 milimetru.**

***** Distanța dintre puncte este formată din segmente cumulate ce sunt mai mici decât valoarea 1 milimetru.**

**DATE DESPRE IMOBILUL NR. 2646**

Oficiul de Cadastru și Publicitate Imobiliară SUCEAVA
Biroul de Cadastru și Publicitate Imobiliară Falticeni

A. Partea I. Descrierea imobilului

TEREN Extravilan

Adresa: Jud. Suceava

Nr. Crt	Nr cadastral Nr. topografic	Suprafața* (mp)	Observații / Referințe
A1		6.600	Sector cadastral:75 Teren neimprejmuit;

B. Partea II. Proprietari și acte

Inscrieri privitoare la dreptul de proprietate și alte drepturi reale	Referințe
/	
Act Administrativ nr. 1059, din 17/08/1995 emis de CJPSDPAT SUCEAVA;	
B1	A1
Intabulare, drept de PROPRIETATE, dobandit prin Reconstituire, cota actuala 1/1, cota initiala 1/1	
1) DĂNILESCU ION DEFUNCT:Da	
2) DĂNILESCU ALEXANDRINA DEFUNCT:Da	

C. Partea III. SARCINI .

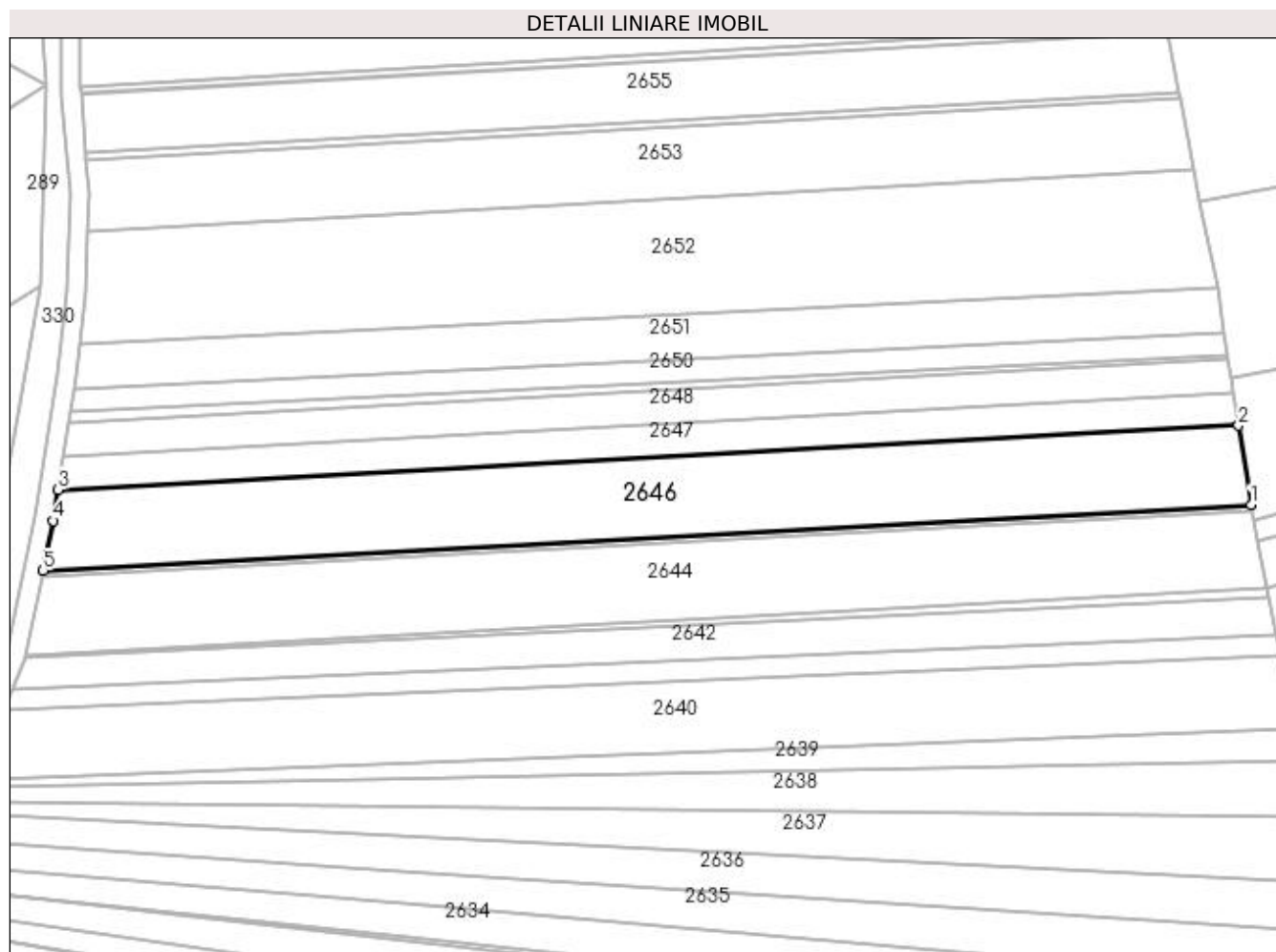
Inscrieri privind dezmembramintele dreptului de proprietate, drepturi reale de garanție și sarcini	Referințe
NU SUNT	

Anexa Nr. 1 La Partea I

Teren

Nr cadastral	Suprafața (mp)*	Observații / Referințe
	6.600	

* Suprafața este determinată în planul de proiecție Stereo 70.



Date referitoare la teren

Crt	Categorie folosință	Intravilan	Suprafața (mp)	Tarla	Parcelă	Nr. topo	Observații / Referințe
1	arabil	NU	6.600	51	327	-	

Lungime Segmente

1) Valorile lungimilor segmentelor sunt obținute din proiecție în plan.

Punct început	X / Y	Punct sfârșit	X / Y	Lungime segment (** (m)
1	603.131,07 648.755,503	2	603.127,81 648.776,36	21.109
2	603.127,81 648.776,36	3	602.817,513 648.759,496	310.754
3	602.817,513 648.759,496	4	602.816,216 648.751,294	8.303
4	602.816,216 648.751,294	5	602.813,561 648.738,247	13.315
5	602.813,561 648.738,247	1	603.131,07 648.755,503	317.977

**** Lungimile segmentelor sunt determinate în planul de proiecție Stereo 70 și sunt rotunjite la 1 milimetru.**

***** Distanța dintre puncte este formată din segmente cumulate ce sunt mai mici decât valoarea 1 milimetru.**

**DATE DESPRE IMOBILUL NR. 2647**

Oficiul de Cadastru și Publicitate Imobiliară SUCEAVA
Biroul de Cadastru și Publicitate Imobiliară Falticeni

A. Partea I. Descrierea imobilului

TEREN Extravilan

Adresa: Jud. Suceava

Nr. Crt	Nr cadastral Nr. topografic	Suprafața* (mp)	Observații / Referințe
A1		2.700	Sector cadastral:75 Teren neimprejmuit;

B. Partea II. Proprietari și acte

Inscrieri privitoare la dreptul de proprietate și alte drepturi reale	Referințe
/	
Act Notarial nr. 192, din 23/01/2003 emis de BNP Maria Apostol;	
B1	A1
Intabulare, drept de PROPRIETATE, dobandit prin Conventie, cota actuala 1/1, cota initiala 1/1 1) MIRONEASA ION, lipsă CNP proprietar	

C. Partea III. SARCINI .


Inscrieri privind dezmembramintele dreptului de proprietate, drepturi reale de garanție și sarcini	Referințe
NU SUNT	

Anexa Nr. 1 La Partea I

Teren

Nr cadastral	Suprafața (mp)*	Observații / Referințe
	2.700	

* Suprafața este determinată în planul de proiecție Stereo 70.



Date referitoare la teren

Crt	Categorie folosință	Intra vilan	Suprafața (mp)	Tarla	Parcelă	Nr. topo	Observații / Referințe
1	arabil	NU	2.700	51	327	-	

Lungime Segmente

1) Valorile lungimilor segmentelor sunt obținute din proiecție în plan.

Punct început	X / Y	Punct sfârșit	X / Y	Lungime segment (** (m)
1	603.127,81 648.776,36	2	603.126,455 648.785,026	8.772
2	603.126,455 648.785,026	3	602.818,908 648.768,311	308.002
3	602.818,908 648.768,311	4	602.817,513 648.759,496	8.925
4	602.817,513 648.759,496	1	603.127,81 648.776,36	310.754

**** Lungimile segmentelor sunt determinate în planul de proiecție Stereo 70 și sunt rotunjite la 1 milimetru.**

***** Distanța dintre puncte este formată din segmente cumulate ce sunt mai mici decât valoarea 1 milimetru.**

**DATE DESPRE IMOBILUL NR. 2648**

Oficiul de Cadastru și Publicitate Imobiliară SUCEAVA
Biroul de Cadastru și Publicitate Imobiliară Falticeni

A. Partea I. Descrierea imobilului

TEREN Extravilan

Adresa: Jud. Suceava

Nr. Crt	Nr cadastral Nr. topografic	Suprafața* (mp)	Observații / Referințe
A1		2.700	Sector cadastral:75 Teren neimprejmuit;

B. Partea II. Proprietari și acte

Inscrieri privitoare la dreptul de proprietate și alte drepturi reale	Referințe
/	
Act Administrativ nr. 733, din 22/12/1994 emis de CJPSDPAT SUCEAVA;	
B1	A1
Intabulare, drept de PROPRIETATE, dobândit prin Reconstituire, cota actuala 1/1, cota initiala 1/1	
1) ONIȘORU COSTACHE DEFUNCT:Da	
2) ONIȘORU MARIA, lipsă CNP proprietar DEFUNCT:Da	

C. Partea III. SARCINI .

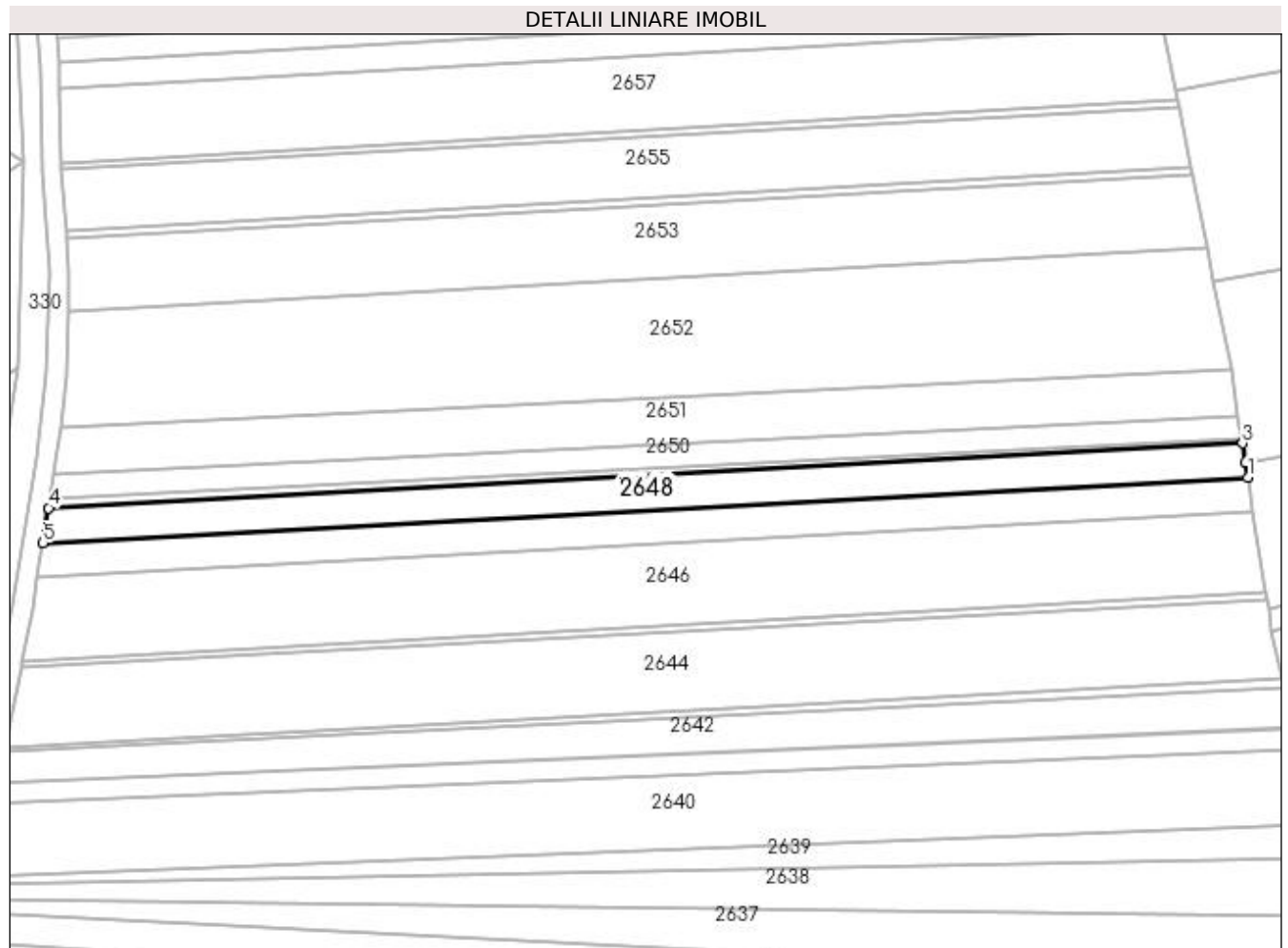
Inscrieri privind dezmembramintele dreptului de proprietate, drepturi reale de garanție și sarcini	Referințe
NU SUNT	

Anexa Nr. 1 La Partea I

Teren

Nr cadastral	Suprafața (mp)*	Observații / Referințe
	2.700	

* Suprafața este determinată în planul de proiecție Stereo 70.



Date referitoare la teren

Crt	Categorie folosință	Intra vilan	Suprafața (mp)	Tarla	Parcelă	Nr. topo	Observații / Referințe
1	arabil	NU	2.700	51	327	-	

Lungime Segmente

1) Valorile lungimilor segmentelor sunt obținute din proiecție în plan.

Punct început	X / Y	Punct sfârșit	X / Y	Lungime segment (** (m)
1	603.126,455 648.785,026	2	603.125,865 648.788,804	3.824
2	603.125,865 648.788,804	3	603.125,088 648.793,771	5.027
3	603.125,088 648.793,771	4	602.820,314 648.777,207	305.224
4	602.820,314 648.777,207	5	602.818,908 648.768,311	9.006
5	602.818,908 648.768,311	1	603.126,455 648.785,026	308.002

**** Lungimile segmentelor sunt determinate în planul de proiecție Stereo 70 și sunt rotunjite la 1 milimetru.**

***** Distanța dintre puncte este formată din segmente cumulate ce sunt mai mici decât valoarea 1 milimetru.**

**DATE DESPRE IMOBILUL NR. 2649**

Oficiul de Cadastru și Publicitate Imobiliară SUCEAVA
Biroul de Cadastru și Publicitate Imobiliară Falticeni

A. Partea I. Descrierea imobilului

TEREN Extravilan

Adresa: Jud. Suceava

Nr. Crt	Nr cadastral Nr. topografic	Suprafața* (mp)	Observații / Referințe
A1		540	Sector cadastral:75 Teren neimprejmuit;

B. Partea II. Proprietari și acte

Inscrieri privitoare la dreptul de proprietate și alte drepturi reale	Referințe
/	
Act Normativ nr. 7, din 13/03/1996 emis de PARLAMENT;	
B1	Inscrierea provizorie, drept de PROPRIETATE, dobandit prin Lege, cota actuala 1/1, cota initiala 1/1 1) COMUNA BOROAIA, CIF:4326787
	A1

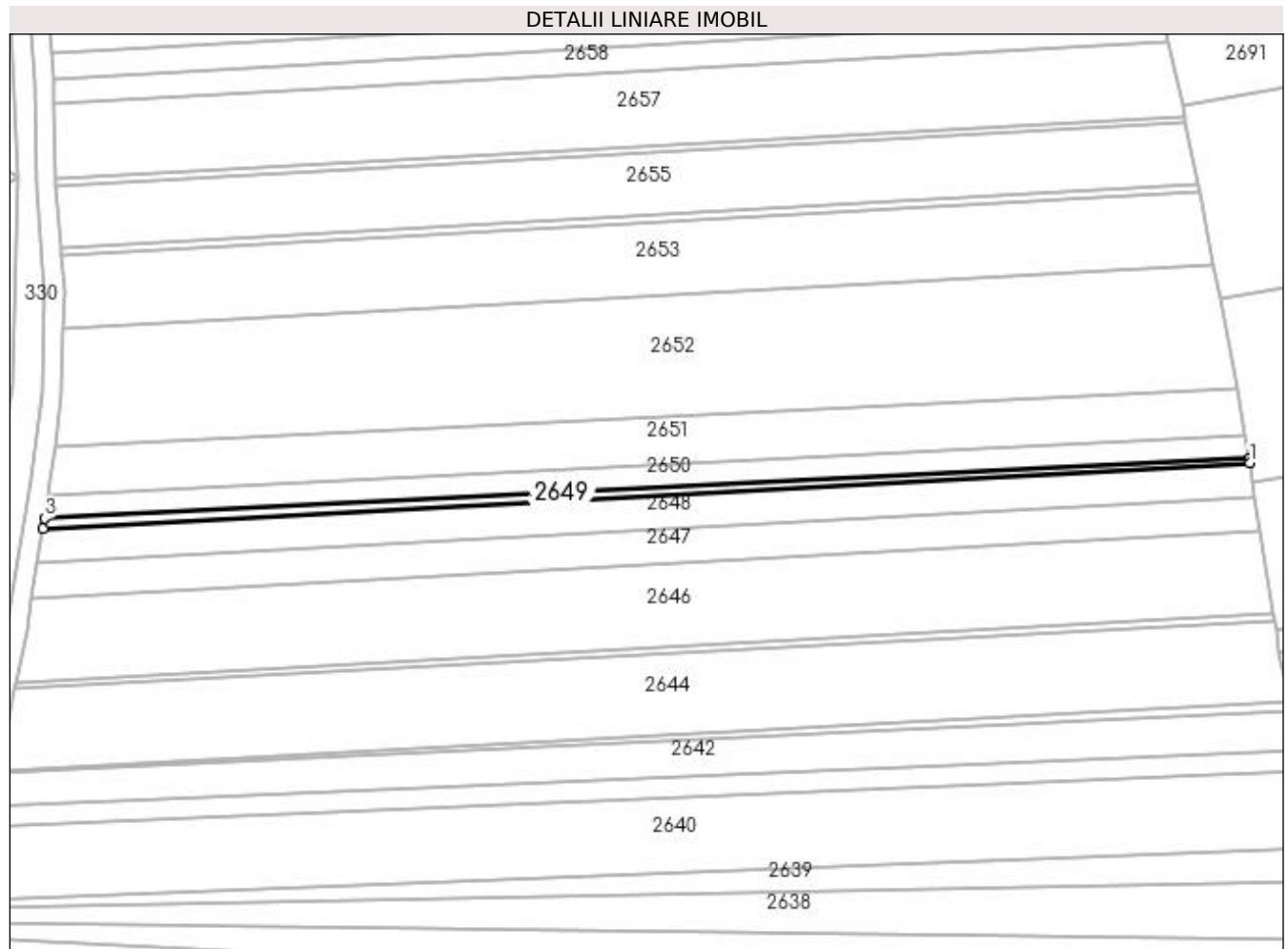
C. Partea III. SARCINI .

Inscrieri privind dezmembramintele dreptului de proprietate, drepturi reale de garanție și sarcini	Referințe
NU SUNT	

Anexa Nr. 1 La Partea I**Teren**

Nr cadastral	Suprafața (mp)*	Observații / Referințe
	540	

* Suprafața este determinată în planul de proiecție Stereo 70.

**Date referitoare la teren**

Crt	Categorie folosință	Intra vilan	Suprafața (mp)	Tarla	Parcelă	Nr. topo	Observații / Referințe
1	arabil	NU	540	51	327	-	

Lungime Segmente

1) Valorile lungimilor segmentelor sunt obținute din proiecție în plan.

Punct început	X / Y	Punct sfârșit	X / Y	Lungime segment (** (m)
1	603.125,088 648.793,771	2	603.124,932 648.794,775	1.016
2	603.124,932 648.794,775	3	602.820,719 648.779,765	304.583
3	602.820,719 648.779,765	4	602.820,314 648.777,207	2.59
4	602.820,314 648.777,207	1	603.125,088 648.793,771	305.224

**** Lungimile segmentelor sunt determinate în planul de proiecție Stereo 70 și sunt rotunjite la 1 milimetru.**

***** Distanța dintre puncte este formată din segmente cumulate ce sunt mai mici decât valoarea 1 milimetru.**

**DATE DESPRE IMOBILUL NR. 2650**

Oficiul de Cadastru și Publicitate Imobiliară SUCEAVA
Biroul de Cadastru și Publicitate Imobiliară Falticeni

A. Partea I. Descrierea imobilului

TEREN Extravilan

Adresa: Jud. Suceava

Nr. Crt	Nr cadastral Nr. topografic	Suprafața* (mp)	Observații / Referințe
A1		1.800	Sector cadastral:75 Teren neimprejmuit;

B. Partea II. Proprietari și acte

Inscrieri privitoare la dreptul de proprietate și alte drepturi reale		Referințe
/		
Act Notarial nr. 445, din 26/11/2019 emis de BNP Maria Apostol;		
B1	Intabulare, drept de PROPRIETATE, dobandit prin Succesiune, cota actuala 3/8, cota initiala 3/8 1) LAZĂR MIHAIELA	A1
B2	Intabulare, drept de PROPRIETATE, dobandit prin Succesiune, cota actuala 5/8, cota initiala 5/8 1) LAZĂR MIHAIELA	A1

C. Partea III. SARCINI .

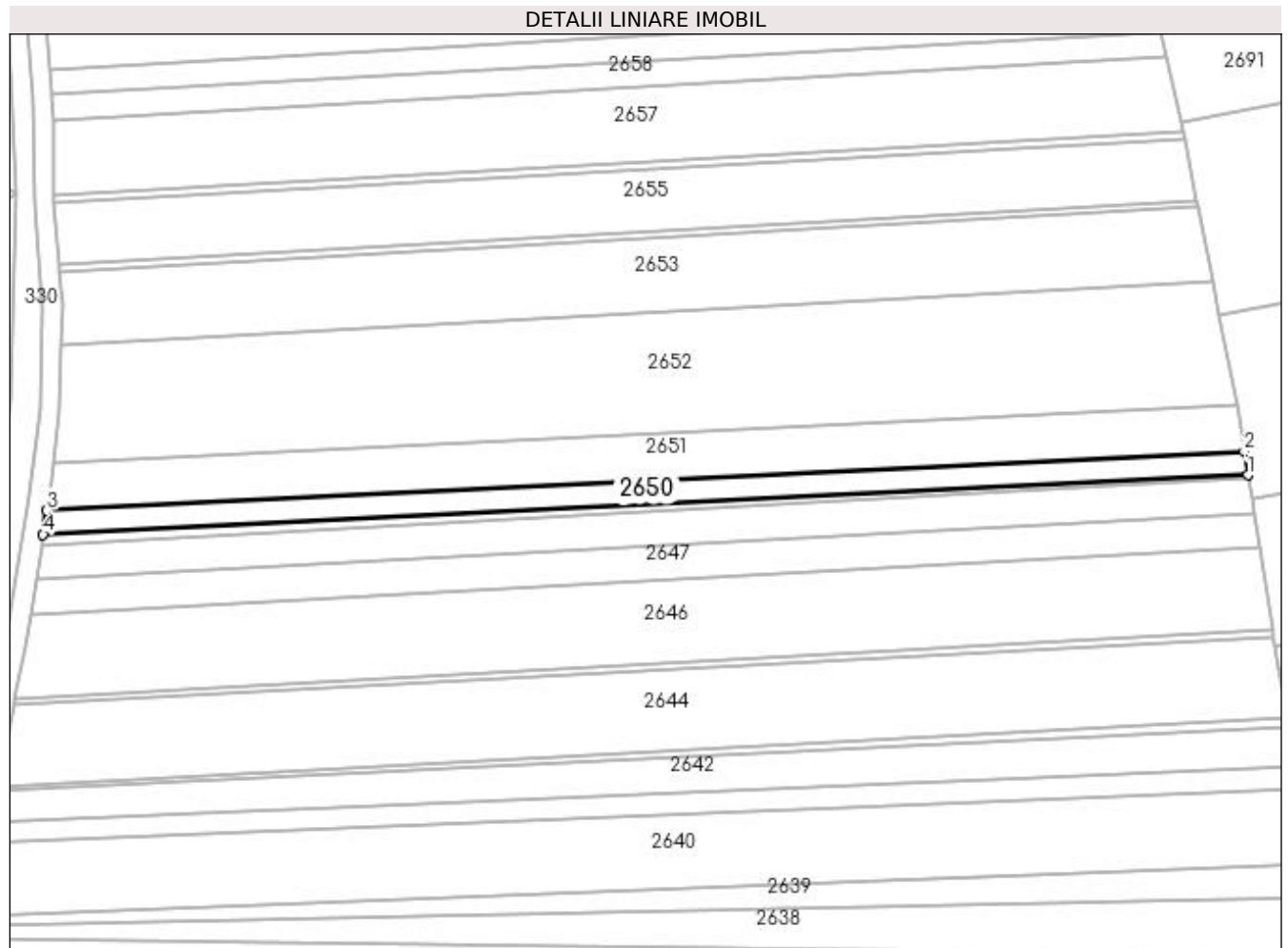
Inscrieri privind dezmembramintele dreptului de proprietate, drepturi reale de garanție și sarcini	Referințe
NU SUNT	

Anexa Nr. 1 La Partea I

Teren

Nr cadastral	Suprafața (mp)*	Observații / Referințe
	1.800	

* Suprafața este determinată în planul de proiecție Stereo 70.



Date referitoare la teren

Crt	Categorie folosință	Intravilan	Suprafața (mp)	Tarla	Parcelă	Nr. topo	Observații / Referințe
1	arabil	NU	1.800	51	327	-	

Lungime Segmente

1) Valorile lungimilor segmentelor sunt obținute din proiecție în plan.

Punct început	X / Y	Punct sfârșit	X / Y	Lungime segment (** (m)
1	603.124,932 648.794,775	2	603.124,011 648.800,664	5.961
2	603.124,011 648.800,664	3	602.821,665 648.785,746	302.714
3	602.821,665 648.785,746	4	602.820,719 648.779,765	6.056
4	602.820,719 648.779,765	1	603.124,932 648.794,775	304.583

**** Lungimile segmentelor sunt determinate în planul de proiecție Stereo 70 și sunt rotunjite la 1 milimetru.**

***** Distanța dintre puncte este formată din segmente cumulate ce sunt mai mici decât valoarea 1 milimetru.**

**DATE DESPRE IMOBILUL NR. 2651**

Oficiul de Cadastru și Publicitate Imobiliară SUCEAVA
Biroul de Cadastru și Publicitate Imobiliară Falticeni

A. Partea I. Descrierea imobilului

TEREN Extravilan

Adresa: Jud. Suceava

Nr. Crt	Nr cadastral Nr. topografic	Suprafața* (mp)	Observații / Referințe
A1		3.600	Sector cadastral:75 Teren neimprejmuit;

B. Partea II. Proprietari și acte

Inscrieri privitoare la dreptul de proprietate și alte drepturi reale	Referințe
/	
Act Notarial nr. 49, din 25/01/2019 emis de BNP Maria Apostol;	
B1	A1
Intabulare, drept de PROPRIETATE, dobandit prin Succesiune, cota actuala 1/1, cota initiala 1/1 1) SOPON NICULINA	


C. Partea III. SARCINI .

Inscrieri privind dezmembramintele dreptului de proprietate, drepturi reale de garanție și sarcini	Referințe
NU SUNT	

Anexa Nr. 1 La Partea I**Teren**

Nr cadastral	Suprafața (mp)*	Observații / Referințe
	3.600	

* Suprafața este determinată în planul de proiecție Stereo 70.

**Date referitoare la teren**

Crt	Categorie folosință	Intra vilan	Suprafața (mp)	Tarla	Parcelă	Nr. topo	Observații / Referințe
1	arabil	NU	3.600	51	327	-	

Lungime Segmente

1) Valorile lungimilor segmentelor sunt obținute din proiecție în plan.

Punct început	X / Y	Punct sfârșit	X / Y	Lungime segment (** (m)
1	603.124,011 648.800,664	2	603.122,153 648.812,55	12.03
2	603.122,153 648.812,55	3	602.823,273 648.797,803	299.243
3	602.823,273 648.797,803	4	602.822,224 648.789,282	8.586
4	602.822,224 648.789,282	5	602.821,665 648.785,746	3.579
5	602.821,665 648.785,746	1	603.124,011 648.800,664	302.714

**** Lungimile segmentelor sunt determinate în planul de proiecție Stereo 70 și sunt rotunjite la 1 milimetru.**

***** Distanța dintre puncte este formată din segmente cumulate ce sunt mai mici decât valoarea 1 milimetru.**

**DATE DESPRE IMOBILUL NR. 2652**

Oficiul de Cadastru și Publicitate Imobiliară SUCEAVA
Biroul de Cadastru și Publicitate Imobiliară Falticeni

A. Partea I. Descrierea imobilului

TEREN Extravilan

Adresa: Jud. Suceava

Nr. Crt	Nr cadastral Nr. topografic	Suprafața* (mp)	Observații / Referințe
A1	30661	9.000	Sector cadastral:75 Teren neimprejmuit;

B. Partea II. Proprietari și acte

Inscrieri privitoare la dreptul de proprietate și alte drepturi reale	Referințe
11454 / 16/08/2011	
Act Notarial nr. 2277, din 12/08/2011 emis de BNP Maria Apostol;	
B2	A1
Intabulare, drept de PROPRIETATE bun propriu, dobandit prin Conventie, cota actuala 1/1, cota initiala 1/1 1) MAFTEI MIHAI , necasatorit	

C. Partea III. SARCINI .

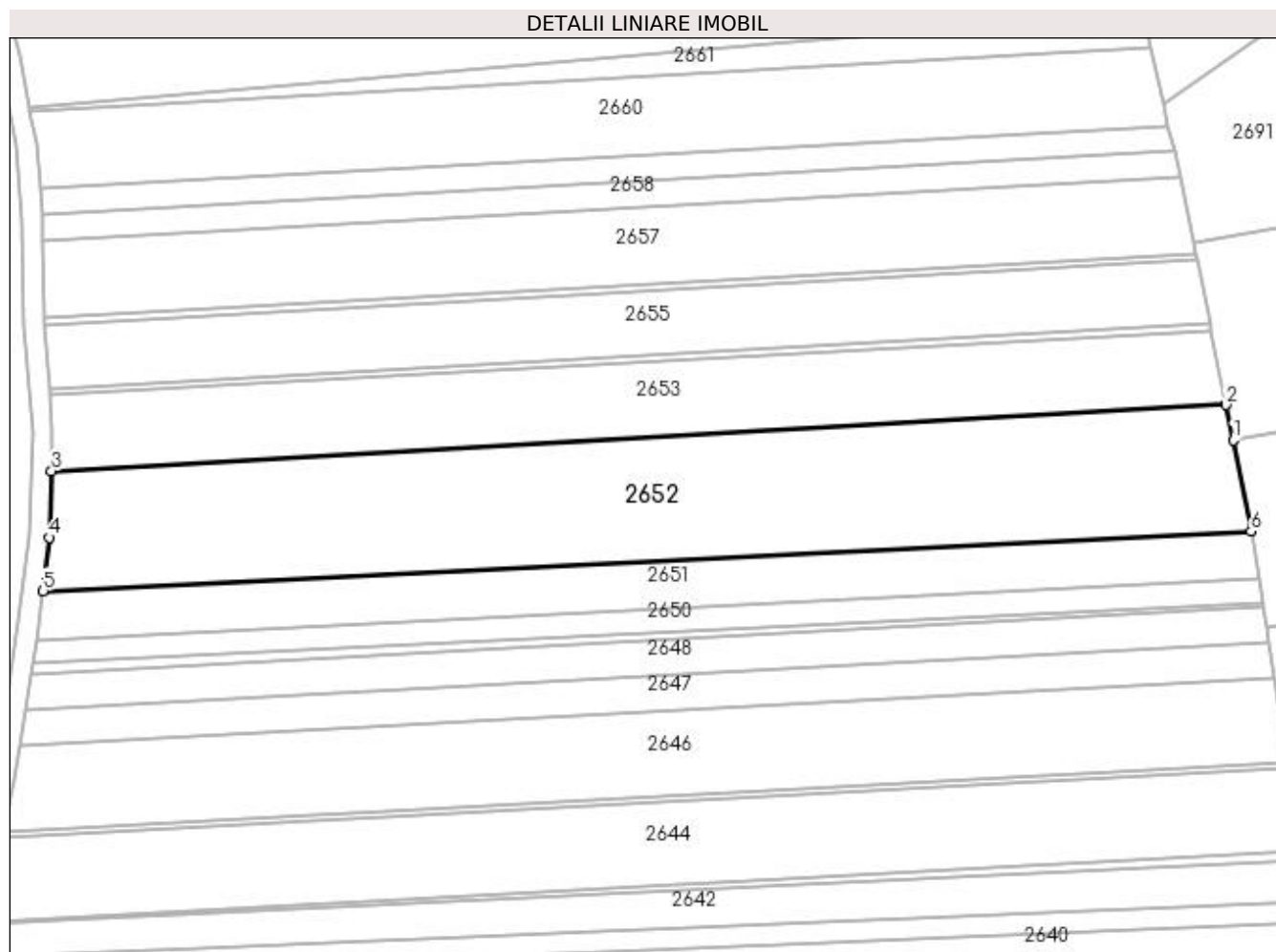
Inscrieri privind dezmembramintele dreptului de proprietate, drepturi reale de garanție și sarcini	Referințe
NU SUNT	

Anexa Nr. 1 La Partea I

Teren

Nr cadastral	Suprafața (mp)*	Observații / Referințe
30661	9.000	

* Suprafața este determinată în planul de proiecție Stereo 70.



Date referitoare la teren

Crt	Categorie folosință	Intravilan	Suprafața (mp)	Tarla	Parcelă	Nr. topo	Observații / Referințe
1	arabil	NU	9.000	51	327	-	

Lungime Segmente

1) Valorile lungimilor segmentelor sunt obținute din proiecție în plan.

Punct început	X / Y	Punct sfârșit	X / Y	Lungime segment (** (m)
1	603.117,707 648.835,067	2	603.115,983 648.843,799	8.9
2	603.115,983 648.843,799	3	602.825,357 648.827,478	291.084
3	602.825,357 648.827,478	4	602.824,897 648.810,993	16.491
4	602.824,897 648.810,993	5	602.823,273 648.797,803	13.29
5	602.823,273 648.797,803	6	603.122,153 648.812,55	299.243

Punct început	X / Y	Punct sfârșit	X / Y	Lungime segment (** (m)
6	603.122,153 648.812,55	1	603.117,707 648.835,067	22.952

** Lungimile segmentelor sunt determinate în planul de proiecție Stereo 70 și sunt rotunjite la 1 milimetru.

*** Distanța dintre puncte este formată din segmente cumulate ce sunt mai mici decât valoarea 1 milimetru.

**DATE DESPRE IMOBILUL NR. 2653**

Oficiul de Cadastru și Publicitate Imobiliară SUCEAVA
Biroul de Cadastru și Publicitate Imobiliară Falticeni

A. Partea I. Descrierea imobilului

TEREN Extravilan

Adresa: Jud. Suceava

Nr. Crt	Nr cadastral Nr. topografic	Suprafața* (mp)	Observații / Referințe
A1		5.400	Sector cadastral:75 Teren neimprejmuit;

B. Partea II. Proprietari și acte

Inscrieri privitoare la dreptul de proprietate și alte drepturi reale	Referințe
/	
Act Administrativ nr. 1567, din 27/06/1997 emis de CJPSDPAT SUCEAVA;	
B1	A1
Intabulare, drept de PROPRIETATE, dobandit prin Reconstituire, cota actuala 1/1, cota initiala 1/1 1) COZMA COSTACHE DEFUNCT:Da	

C. Partea III. SARCINI .

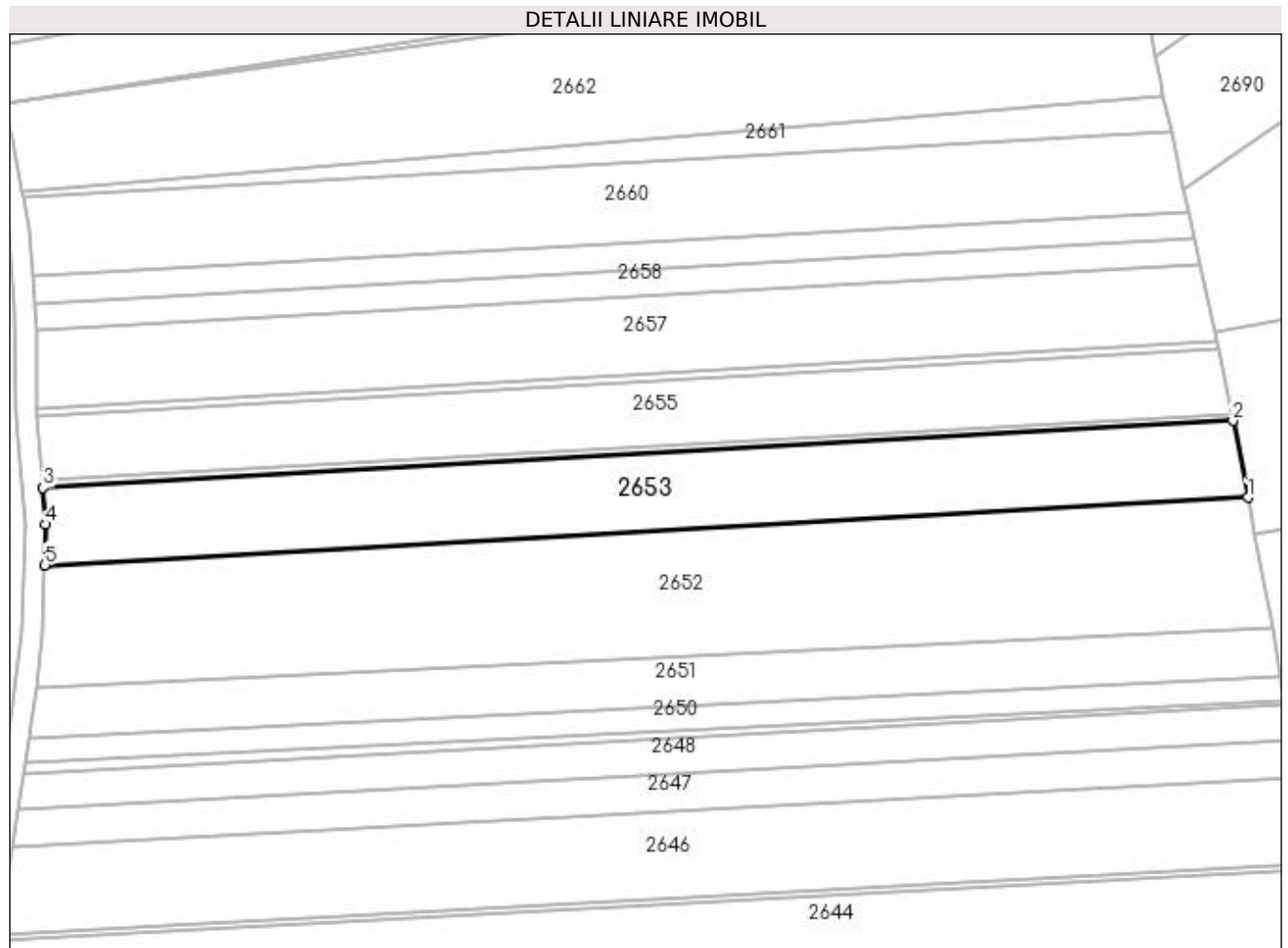
Inscrieri privind dezmembramintele dreptului de proprietate, drepturi reale de garanție și sarcini	Referințe
NU SUNT	

Anexa Nr. 1 La Partea I

Teren

Nr cadastral	Suprafața (mp)*	Observații / Referințe
	5.400	

* Suprafața este determinată în planul de proiecție Stereo 70.



Date referitoare la teren

Crt	Categorie folosință	Intra vilan	Suprafața (mp)	Tarla	Parcelă	Nr. topo	Observații / Referințe
1	arabil	NU	5.400	51	327	-	

Lungime Segmente

1) Valorile lungimilor segmentelor sunt obținute din proiecție în plan.

Punct început	X / Y	Punct sfârșit	X / Y	Lungime segment (** (m)
1	603.115,983 648.843,799	2	603.112,332 648.862,294	18.852
2	603.112,332 648.862,294	3	602.824,912 648.846,153	287.873
3	602.824,912 648.846,153	4	602.825,632 648.837,319	8.863
4	602.825,632 648.837,319	5	602.825,357 648.827,478	9.845
5	602.825,357 648.827,478	1	603.115,983 648.843,799	291.084

**** Lungimile segmentelor sunt determinate în planul de proiecție Stereo 70 și sunt rotunjite la 1 milimetru.**

***** Distanța dintre puncte este formată din segmente cumulate ce sunt mai mici decât valoarea 1 milimetru.**

**DATE DESPRE IMOBILUL NR. 2654**

Oficiul de Cadastru și Publicitate Imobiliară SUCEAVA
Biroul de Cadastru și Publicitate Imobiliară Falticeni

A. Partea I. Descrierea imobilului

TEREN Extravilan

Adresa: Jud. Suceava

Nr. Crt	Nr cadastral Nr. topografic	Suprafața* (mp)	Observații / Referințe
A1		500	Sector cadastral:75 Teren neimprejmuit;

B. Partea II. Proprietari și acte

Inscrieri privitoare la dreptul de proprietate și alte drepturi reale		Referințe
/		
Act Normativ nr. 7, din 13/03/1996 emis de PARLAMENT;		
B1	Inscrierea provizorie, drept de PROPRIETATE, dobandit prin Lege, cota actuala 1/1, cota initiala 1/1 1) COMUNA BOROAIA, CIF:4326787	A1

C. Partea III. SARCINI .

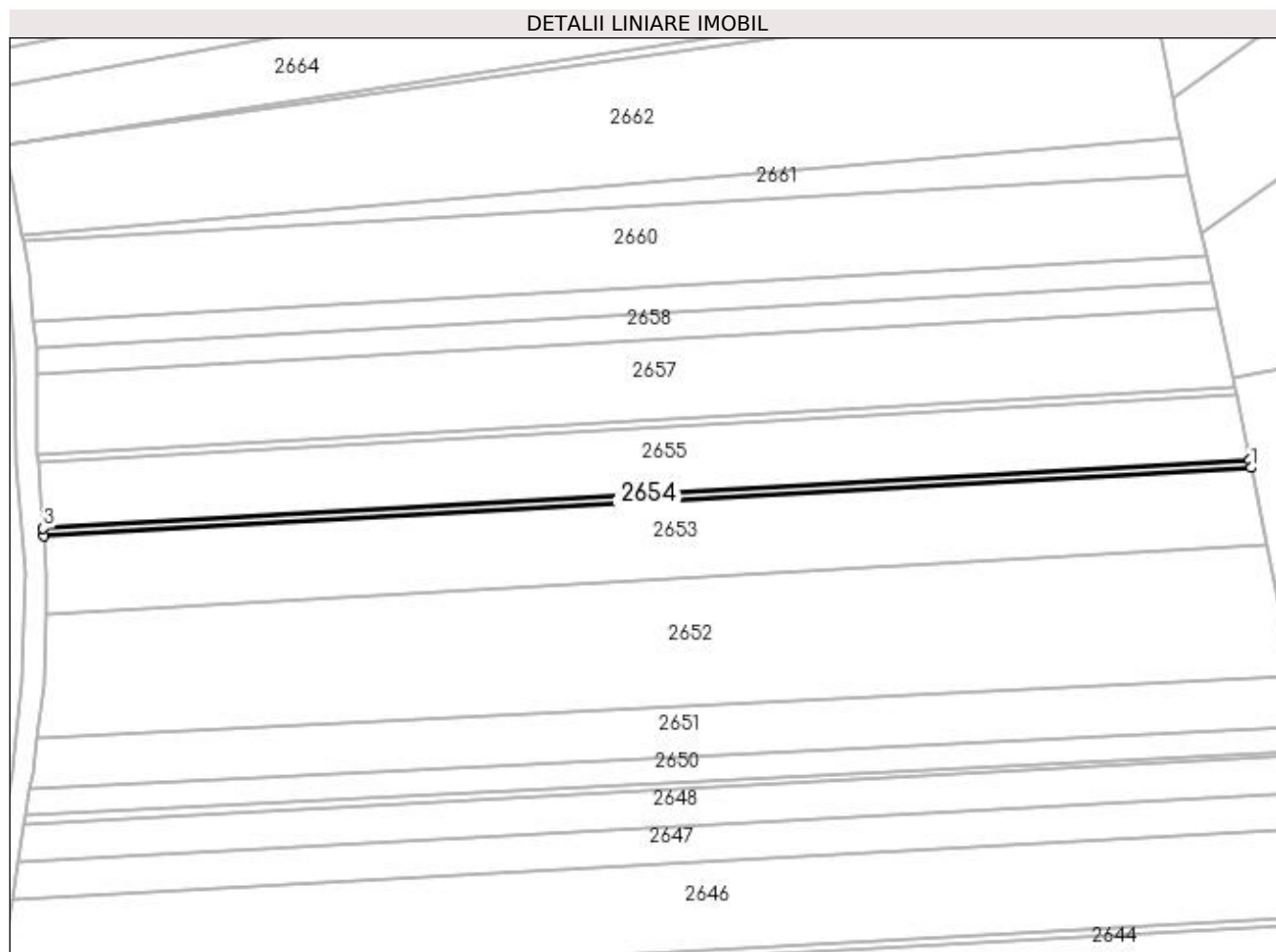
Inscrieri privind dezmembramintele dreptului de proprietate, drepturi reale de garanție și sarcini	Referințe
NU SUNT	

Anexa Nr. 1 La Partea I

Teren

Nr cadastral	Suprafața (mp)*	Observații / Referințe
	500	

* Suprafața este determinată în planul de proiecție Stereo 70.



Date referitoare la teren

Crt	Categorie folosință	Intra vilan	Suprafața (mp)	Tarla	Parcelă	Nr. topo	Observații / Referințe
1	arabil	NU	500	51	327	-	

Lungime Segmente

1) Valorile lungimilor segmentelor sunt obținute din proiecție în plan.

Punct început	X / Y	Punct sfârșit	X / Y	Lungime segment (** (m)
1	603.112,332 648.862,294	2	603.111,992 648.864,015	1.754
2	603.111,992 648.864,015	3	602.824,771 648.847,885	287.674
3	602.824,771 648.847,885	4	602.824,912 648.846,153	1.738
4	602.824,912 648.846,153	1	603.112,332 648.862,294	287.873

**** Lungimile segmentelor sunt determinate în planul de proiecție Stereo 70 și sunt rotunjite la 1 milimetru.**

***** Distanța dintre puncte este formată din segmente cumulate ce sunt mai mici decât valoarea 1 milimetru.**

**DATE DESPRE IMOBILUL NR. 2655**

Oficiul de Cadastru și Publicitate Imobiliară SUCEAVA
Biroul de Cadastru și Publicitate Imobiliară Falticeni

A. Partea I. Descrierea imobilului

TEREN Extravilan

Adresa: Jud. Suceava

Nr. Crt	Nr cadastral Nr. topografic	Suprafața* (mp)	Observații / Referințe
A1		4.500	Sector cadastral:75 Teren neimprejmuit;

B. Partea II. Proprietari și acte

Inscrieri privitoare la dreptul de proprietate și alte drepturi reale	Referințe
/	
Act Notarial nr. 95, din 22/03/2019 emis de BNP Maria Apostol;	
B1	A1
Intabulare, drept de PROPRIETATE, dobandit prin Succesiune, cota actuala 1/1, cota initiala 1/1 1) COZMA GHEORGHE	

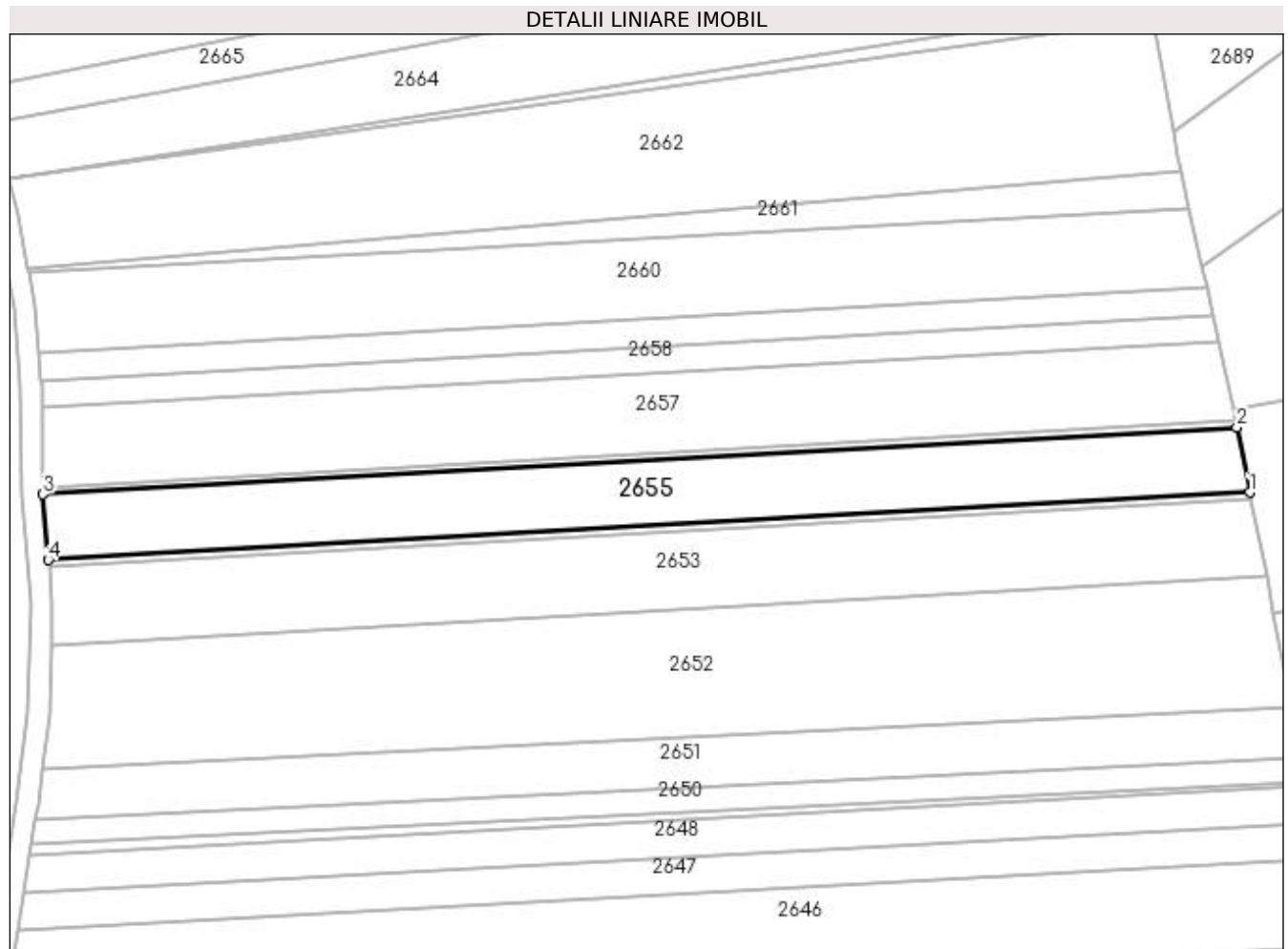
C. Partea III. SARCINI .

Inscrieri privind dezmembramintele dreptului de proprietate, drepturi reale de garanție și sarcini	Referințe
NU SUNT	

Anexa Nr. 1 La Partea I**Teren**

Nr cadastral	Suprafața (mp)*	Observații / Referințe
	4.500	

* Suprafața este determinată în planul de proiecție Stereo 70.

**Date referitoare la teren**

Crt	Categorie folosință	Intra vilan	Suprafața (mp)	Tarla	Parcelă	Nr. topo	Observații / Referințe
1	arabil	NU	4.500	51	327	-	

Lungime Segmente

1) Valorile lungimilor segmentelor sunt obținute din proiecție în plan.

Punct început	X / Y	Punct sfârșit	X / Y	Lungime segment (** (m)
1	603.111,992 648.864,015	2	603.108,923 648.879,559	15.844
2	603.108,923 648.879,559	3	602.823,496 648.863,53	285.877
3	602.823,496 648.863,53	4	602.824,771 648.847,885	15.697
4	602.824,771 648.847,885	1	603.111,992 648.864,015	287.674

**** Lungimile segmentelor sunt determinate în planul de proiecție Stereo 70 și sunt rotunjite la 1 milimetru.**

***** Distanța dintre puncte este formată din segmente cumulate ce sunt mai mici decât valoarea 1 milimetru.**

**DATE DESPRE IMOBILUL NR. 2656**

Oficiul de Cadastru și Publicitate Imobiliară SUCEAVA
Biroul de Cadastru și Publicitate Imobiliară Falticeni

A. Partea I. Descrierea imobilului

TEREN Extravilan

Adresa: Jud. Suceava

Nr. Crt	Nr cadastral Nr. topografic	Suprafața* (mp)	Observații / Referințe
A1		500	Sector cadastral:75 Teren neimpregmuit;

B. Partea II. Proprietari și acte

Inscrieri privitoare la dreptul de proprietate și alte drepturi reale	Referințe
/	
Act Normativ nr. 7, din 13/03/1996 emis de PARLAMENT;	
B1	Inscrierea provizorie, drept de PROPRIETATE, dobandit prin lesire Din Indiviziune, cota actuala 1/1, cota initiala 1/1 1) COMUNA BOROAIA, CIF:4326787
	A1

C. Partea III. SARCINI .

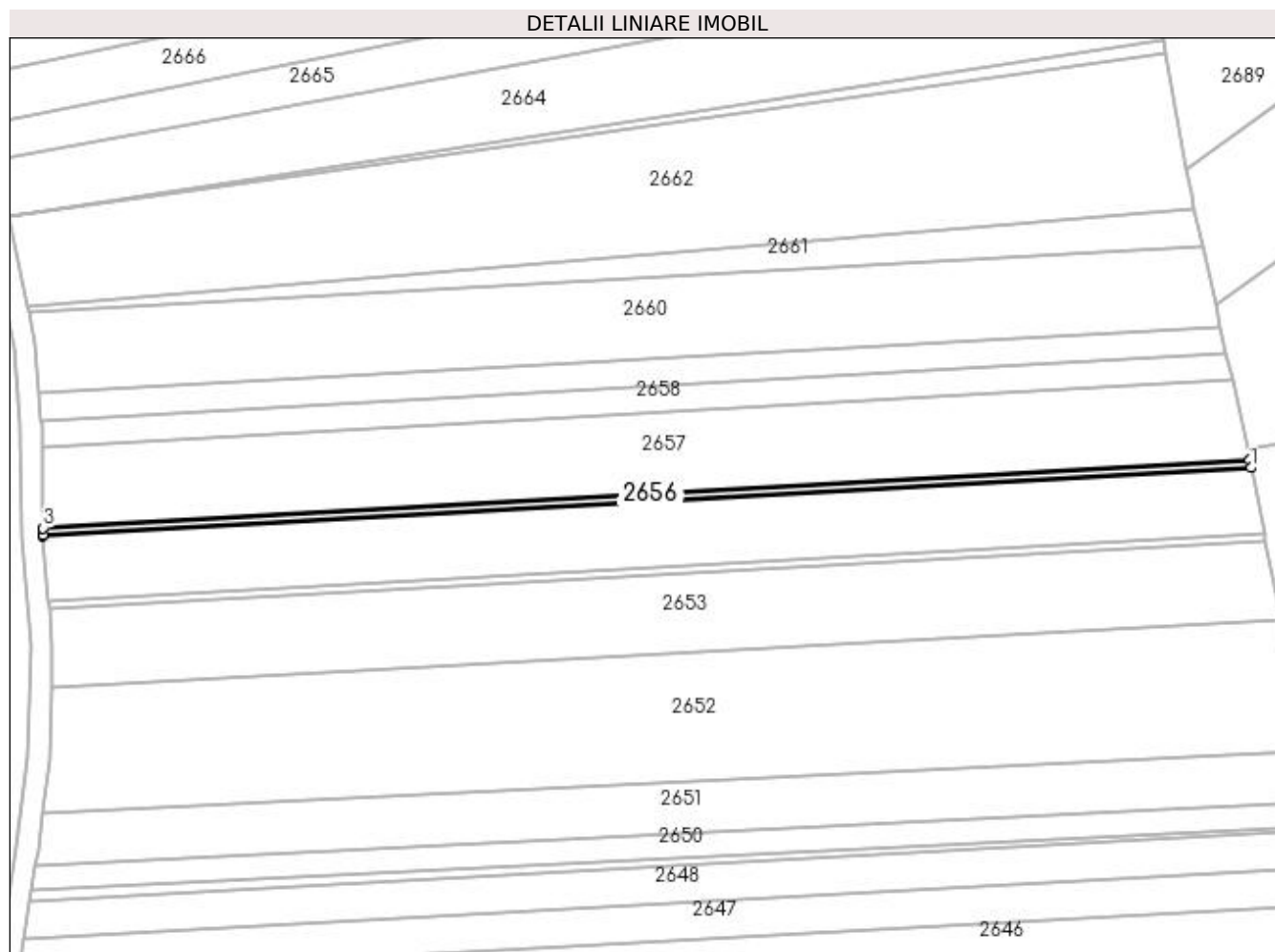
Inscrieri privind dezmembramintele dreptului de proprietate, drepturi reale de garanție și sarcini	Referințe
NU SUNT	

Anexa Nr. 1 La Partea I

Teren

Nr cadastral	Suprafața (mp)*	Observații / Referințe
	500	

* Suprafața este determinată în planul de proiecție Stereo 70.



Date referitoare la teren

Crt	Categorie folosință	Intra vilan	Suprafața (mp)	Tarla	Parcelă	Nr. topo	Observații / Referințe
1	arabil	NU	500	51	327, 329	-	

Lungime Segmente

1) Valorile lungimilor segmentelor sunt obținute din proiecție în plan.

Punct început	X / Y	Punct sfârșit	X / Y	Lungime segment (** (m)
1	603.108,923 648.879,559	2	603.108,581 648.881,293	1.767
2	603.108,581 648.881,293	3	602.823,468 648.865,281	285.562
3	602.823,468 648.865,281	4	602.823,492 648.863,575	1.706
4	602.823,492 648.863,575	5	602.823,496 648.863,53	0.045
5	602.823,496 648.863,53	1	603.108,923 648.879,559	285.877

**** Lungimile segmentelor sunt determinate în planul de proiecție Stereo 70 și sunt rotunjite la 1 milimetru.**

***** Distanța dintre puncte este formată din segmente cumulate ce sunt mai mici decât valoarea 1 milimetru.**

**DATE DESPRE IMOBILUL NR. 2657**

Oficiul de Cadastru și Publicitate Imobiliară SUCEAVA
Biroul de Cadastru și Publicitate Imobiliară Falticeni

A. Partea I. Descrierea imobilului

TEREN Extravilan

Adresa: Jud. Suceava

Nr. Crt	Nr cadastral Nr. topografic	Suprafața* (mp)	Observații / Referințe
A1		5.400	Sector cadastral:75 Teren neimprejmut;

B. Partea II. Proprietari și acte

Inscrieri privitoare la dreptul de proprietate și alte drepturi reale	Referințe
/	
Act Administrativ nr. 436, din 03/06/1994 emis de CJPSDPAT SUCEAVA;	
B1	A1
Intabulare, drept de PROPRIETATE, dobandit prin Reconstituire, cota actuala 1/1, cota initiala 1/1	
1) GABOR IOANA , lipsă CNP proprietar	
2) BÎRZU IOAN , lipsă CNP proprietar	
3) SECACI ELENA , lipsă CNP proprietar	
4) LITEANU MARIA , lipsă CNP proprietar	
Act Administrativ nr. 7413, din 31/10/2023 emis de PRIMARIA BOROAIA;	
B2	A1
se notează posesia faptică în favoarea AFLOAREI VIORICA	
1) AFLOAREI VIORICA	

C. Partea III. SARCINI .

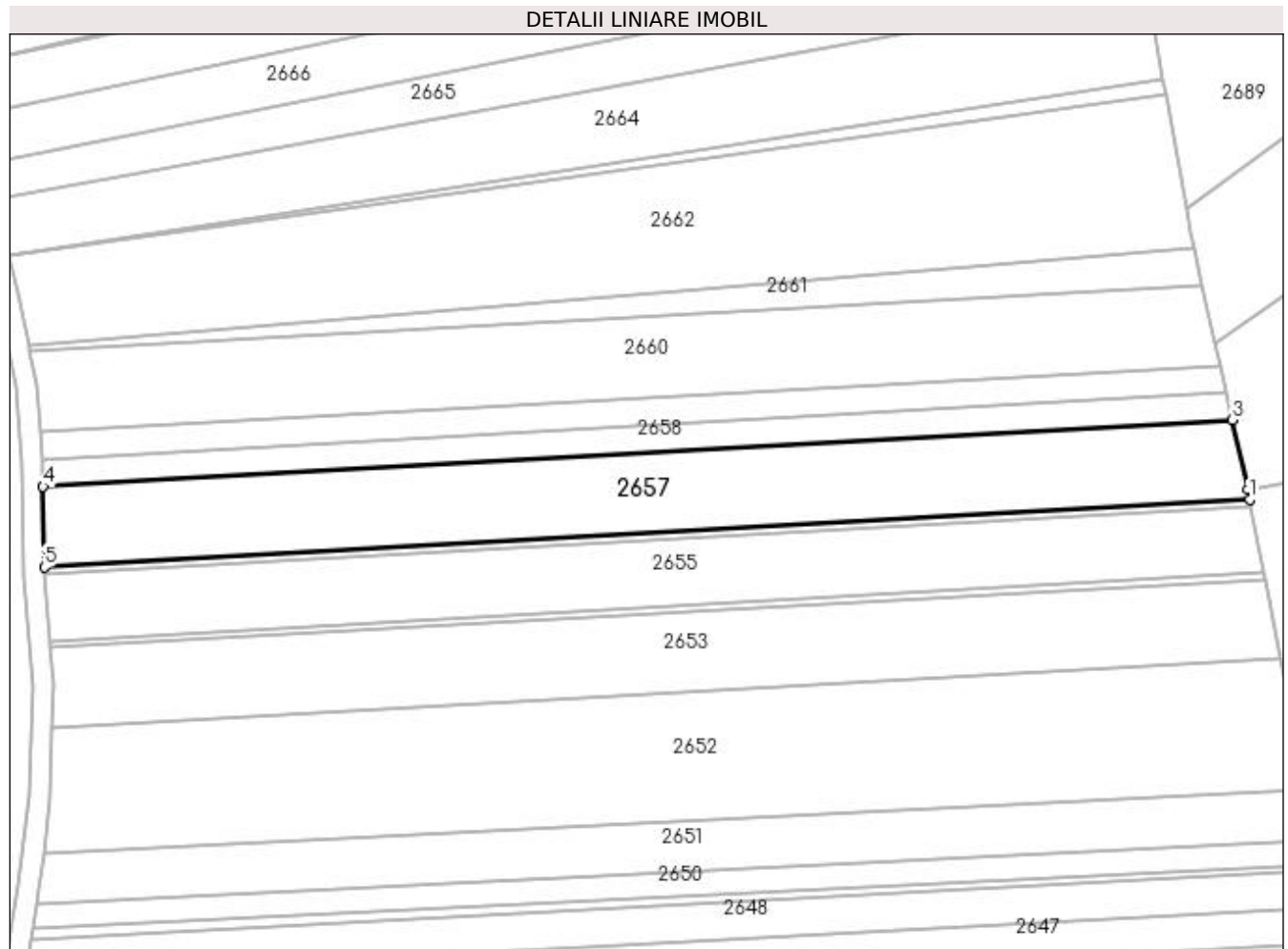
Inscrieri privind dezmembramintele dreptului de proprietate, drepturi reale de garanție și sarcini	Referințe
NU SUNT	

Anexa Nr. 1 La Partea I

Teren

Nr cadastral	Suprafața (mp)*	Observații / Referințe
	5.400	

* Suprafața este determinată în planul de proiecție Stereo 70.



Date referitoare la teren

Crt	Categorie folosință	Intravilan	Suprafața (mp)	Tarla	Parcelă	Nr. topo	Observații / Referințe
1	arabil	NU	5.400	51	327, 329	-	

Lungime Segmente

1) Valorile lungimilor segmentelor sunt obținute din proiecție în plan.

Punct început	X / Y	Punct sfârșit	X / Y	Lungime segment (** (m)
1	603.108,581 648.881,293	2	603.108,092 648.883,771	2.527
2	603.108,092 648.883,771	3	603.104,483 648.900,129	16.751
3	603.104,483 648.900,129	4	602.823,196 648.884,332	281.73
4	602.823,196 648.884,332	5	602.823,468 648.865,281	19.053
5	602.823,468 648.865,281	1	603.108,581 648.881,293	285.562

**** Lungimile segmentelor sunt determinate în planul de proiecție Stereo 70 și sunt rotunjite la 1 milimetru.**

***** Distanța dintre puncte este formată din segmente cumulate ce sunt mai mici decât valoarea 1 milimetru.**

**DATE DESPRE IMOBILUL NR. 2658**

Oficiul de Cadastru și Publicitate Imobiliară SUCEAVA
Biroul de Cadastru și Publicitate Imobiliară Falticeni

A. Partea I. Descrierea imobilului

TEREN Extravilan

Adresa: Jud. Suceava

Nr. Crt	Nr cadastral Nr. topografic	Suprafața* (mp)	Observații / Referințe
A1		1.800	Sector cadastral:75 Teren neimprejmuit;

B. Partea II. Proprietari și acte

Inscrieri privitoare la dreptul de proprietate și alte drepturi reale	Referințe
/	
Act Notarial nr. 756, din 14/08/1997 emis de BNP Ioan Liuță;	
B1	A1
Intabulare, drept de PROPRIETATE, dobândit prin Conventie, cota actuala 1/1, cota initiala 1/1 1) PUSTIU VICTOR-CEZAR DEFUNCT:Da	

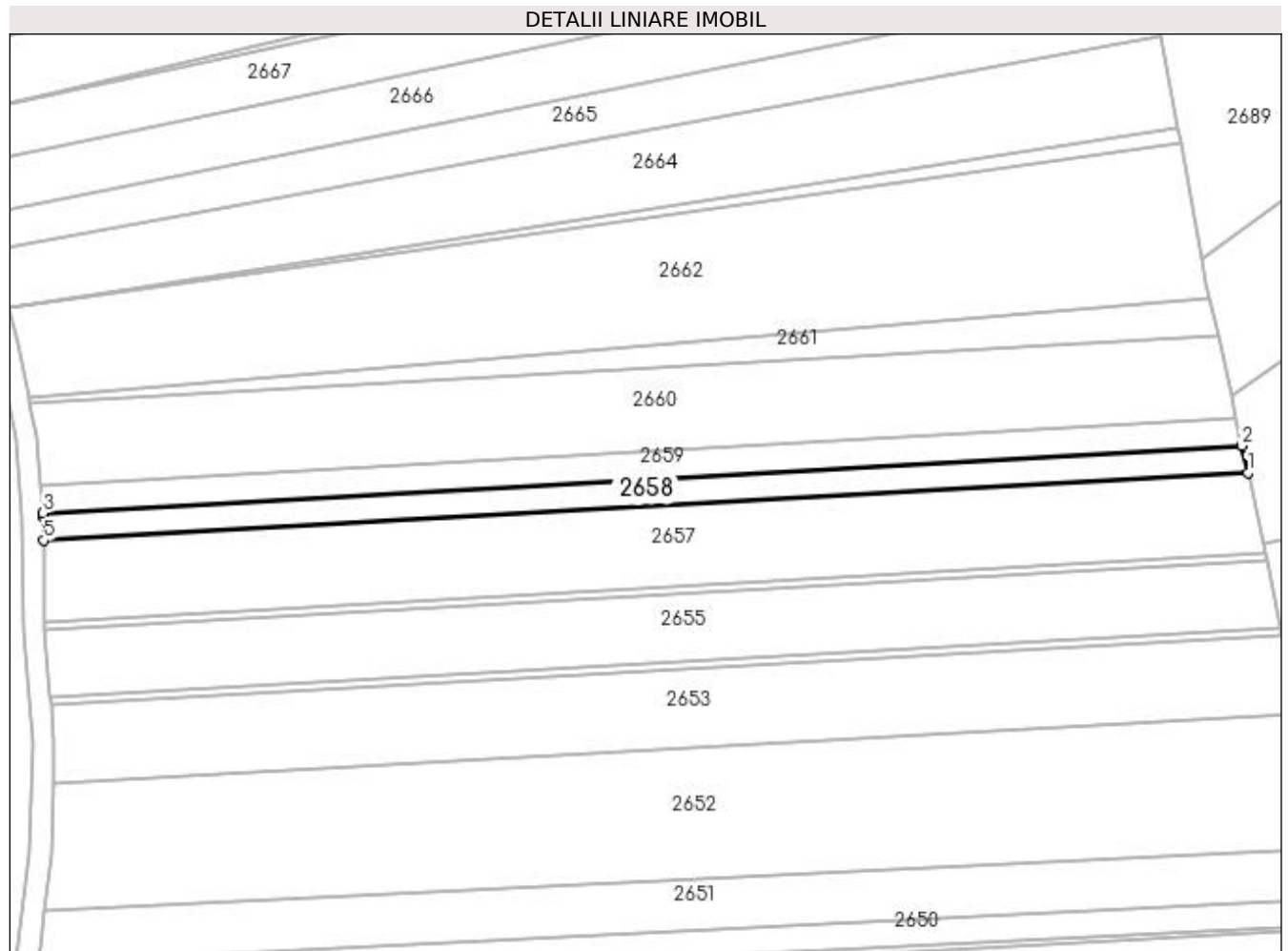
C. Partea III. SARCINI .

Inscrieri privind dezmembramintele dreptului de proprietate, drepturi reale de garanție și sarcini	Referințe
NU SUNT	

Anexa Nr. 1 La Partea I**Teren**

Nr cadastral	Suprafața (mp)*	Observații / Referințe
	1.800	

* Suprafața este determinată în planul de proiecție Stereo 70.

**Date referitoare la teren**

Crt	Categorie folosință	Intra vilan	Suprafața (mp)	Tarla	Parcelă	Nr. topo	Observații / Referințe
1	arabil	NU	1.800	51	327, 329	-	

Lungime Segmente

1) Valorile lungimilor segmentelor sunt obținute din proiecție în plan.

Punct început	X / Y	Punct sfârșit	X / Y	Lungime segment (** (m)
1	603.104,483 648.900,129	2	603.103,085 648.906,464	6.488
2	603.103,085 648.906,464	3	602.823,044 648.890,737	280.482
3	602.823,044 648.890,737	4	602.823,117 648.889,847	0.893
4	602.823,117 648.889,847	5	602.823,196 648.884,332	5.516
5	602.823,196 648.884,332	1	603.104,483 648.900,129	281.73

**** Lungimile segmentelor sunt determinate în planul de proiecție Stereo 70 și sunt rotunjite la 1 milimetru.**

***** Distanța dintre puncte este formată din segmente cumulate ce sunt mai mici decât valoarea 1 milimetru.**

**DATE DESPRE IMOBILUL NR. 2659**

Oficiul de Cadastru și Publicitate Imobiliară SUCEAVA
Biroul de Cadastru și Publicitate Imobiliară Falticeni

A. Partea I. Descrierea imobilului

TEREN Extravilan

Adresa: Jud. Suceava

Nr. Crt	Nr cadastral Nr. topografic	Suprafața* (mp)	Observații / Referințe
A1		1.800	Sector cadastral:75 Teren neimprejmuit;

B. Partea II. Proprietari și acte

Inscrieri privitoare la dreptul de proprietate și alte drepturi reale	Referințe
/	
Act Notarial nr. 25, din 16/03/2021 emis de BNP Dîmbu Bogdan-Dumitru;	
B1	A1
Intabulare, drept de PROPRIETATE, dobândit prin Succesiune, cota actuala 1/1, cota initiala 1/1 1) BÎRLIBĂ MARINA	

C. Partea III. SARCINI .

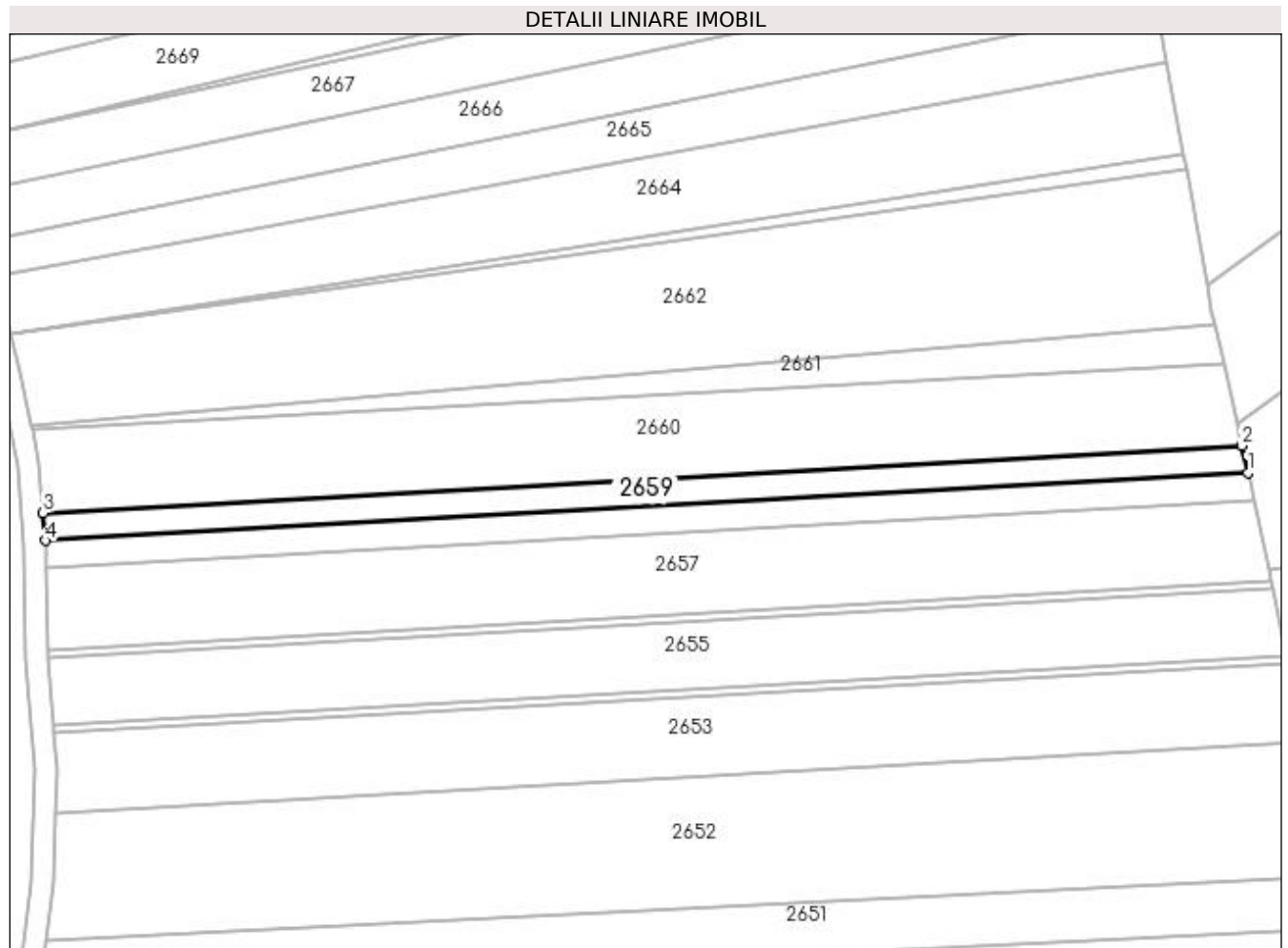
Inscrieri privind dezmembramintele dreptului de proprietate, drepturi reale de garanție și sarcini	Referințe
NU SUNT	

Anexa Nr. 1 La Partea I

Teren

Nr cadastral	Suprafața (mp)*	Observații / Referințe
	1.800	

* Suprafața este determinată în planul de proiecție Stereo 70.



Date referitoare la teren

Crt	Categorie folosință	Intravilan	Suprafața (mp)	Tarla	Parcelă	Nr. topo	Observații / Referințe
1	arabil	NU	1.800	51	327, 329	-	

Lungime Segmente

1) Valorile lungimilor segmentelor sunt obținute din proiecție în plan.

Punct început	X / Y	Punct sfârșit	X / Y	Lungime segment (** (m)
1	603.103,085 648.906,464	2	603.101,682 648.912,823	6.512
2	603.101,682 648.912,823	3	602.822,514 648.897,145	279.607
3	602.822,514 648.897,145	4	602.823,044 648.890,737	6.43
4	602.823,044 648.890,737	1	603.103,085 648.906,464	280.482

**** Lungimile segmentelor sunt determinate în planul de proiecție Stereo 70 și sunt rotunjite la 1 milimetru.**

***** Distanța dintre puncte este formată din segmente cumulate ce sunt mai mici decât valoarea 1 milimetru.**

**DATE DESPRE IMOBILUL NR. 2660**

Oficiul de Cadastru și Publicitate Imobiliară SUCEAVA
Biroul de Cadastru și Publicitate Imobiliară Falticeni

A. Partea I. Descrierea imobilului

TEREN Extravilan

Adresa: Jud. Suceava

Nr. Crt	Nr cadastral Nr. topografic	Suprafața* (mp)	Observații / Referințe
A1		5.400	Sector cadastral:75 Teren neimprejmuit;

B. Partea II. Proprietari și acte

Inscrieri privitoare la dreptul de proprietate și alte drepturi reale	Referințe
/	
Act Administrativ nr. 1522, din 02/04/1997 emis de CJPSDPAT SUCEAVA;	
B1	A1
Intabulare, drept de PROPRIETATE, dobandit prin Reconstituire, cota actuala 1/1, cota initiala 1/1 1) GHERASIM TOADER, lipsă CNP proprietar	

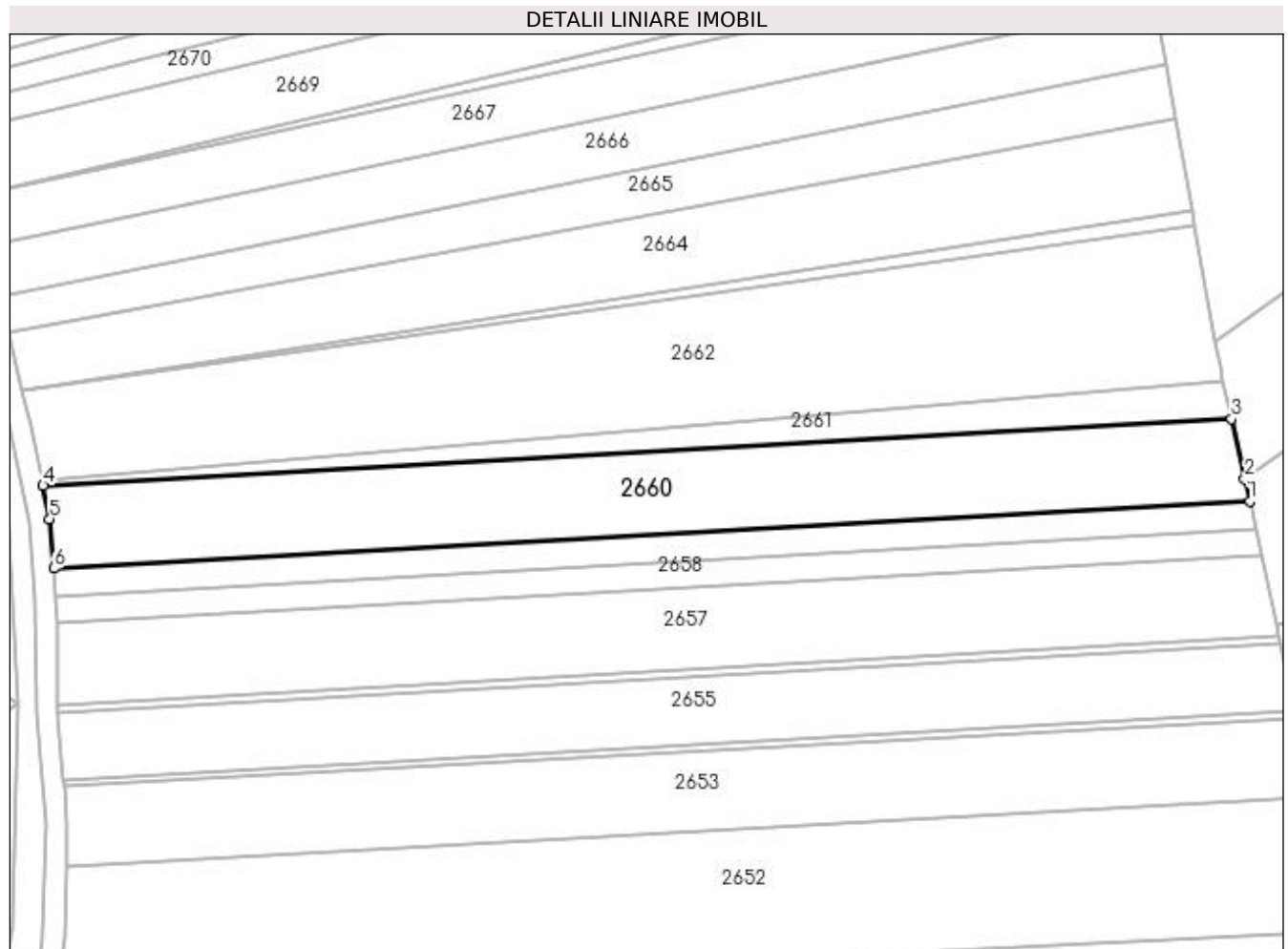
C. Partea III. SARCINI .

Inscrieri privind dezmembramintele dreptului de proprietate, drepturi reale de garanție și sarcini	Referințe
NU SUNT	

Anexa Nr. 1 La Partea I**Teren**

Nr cadastral	Suprafața (mp)*	Observații / Referințe
	5.400	

* Suprafața este determinată în planul de proiecție Stereo 70.

**Date referitoare la teren**

Crt	Categorie folosință	Intra vilan	Suprafața (mp)	Tarla	Parcelă	Nr. topo	Observații / Referințe
1	arabil	NU	5.400	51	327, 329	-	

Lungime Segmente

1) Valorile lungimilor segmentelor sunt obținute din proiecție în plan.

Punct început	X / Y	Punct sfârșit	X / Y	Lungime segment (** (m)
1	603.101,682 648.912,823	2	603.100,524 648.918,07	5.373
2	603.100,524 648.918,07	3	603.097,449 648.932,008	14.273
3	603.097,449 648.932,008	4	602.820,029 648.916,428	277.858
4	602.820,029 648.916,428	5	602.821,566 648.908,623	7.955
5	602.821,566 648.908,623	6	602.822,514 648.897,145	11.517

Punct început	X / Y	Punct sfârșit	X / Y	Lungime segment (** (m)
6	602.822,514 648.897,145	1	603.101,682 648.912,823	279.607

** Lungimile segmentelor sunt determinate în planul de proiecție Stereo 70 și sunt rotunjite la 1 milimetru.

*** Distanța dintre puncte este formată din segmente cumulate ce sunt mai mici decât valoarea 1 milimetru.

**DATE DESPRE IMOBILUL NR. 2661**

Oficiul de Cadastru și Publicitate Imobiliară SUCEAVA
Biroul de Cadastru și Publicitate Imobiliară Falticeni

A. Partea I. Descrierea imobilului

TEREN Extravilan

Adresa: Jud. Suceava

Nr. Crt	Nr cadastral Nr. topografic	Suprafața* (mp)	Observații / Referințe
A1		1.395	Sector cadastral:75 Teren neimprejmuit;

B. Partea II. Proprietari și acte

Inscrieri privitoare la dreptul de proprietate și alte drepturi reale	Referințe
/	
Act Normativ nr. 7, din 13/03/1996 emis de PARLAMENT;	
B1	A1
Inscrierea provizorie, drept de PROPRIETATE, dobandit prin Lege, cota actuala 1/1, cota initiala 1/1 1) COMUNA BOROAIA, CIF:4326787	

C. Partea III. SARCINI .

Inscrieri privind dezmembramintele dreptului de proprietate, drepturi reale de garanție și sarcini	Referințe
NU SUNT	

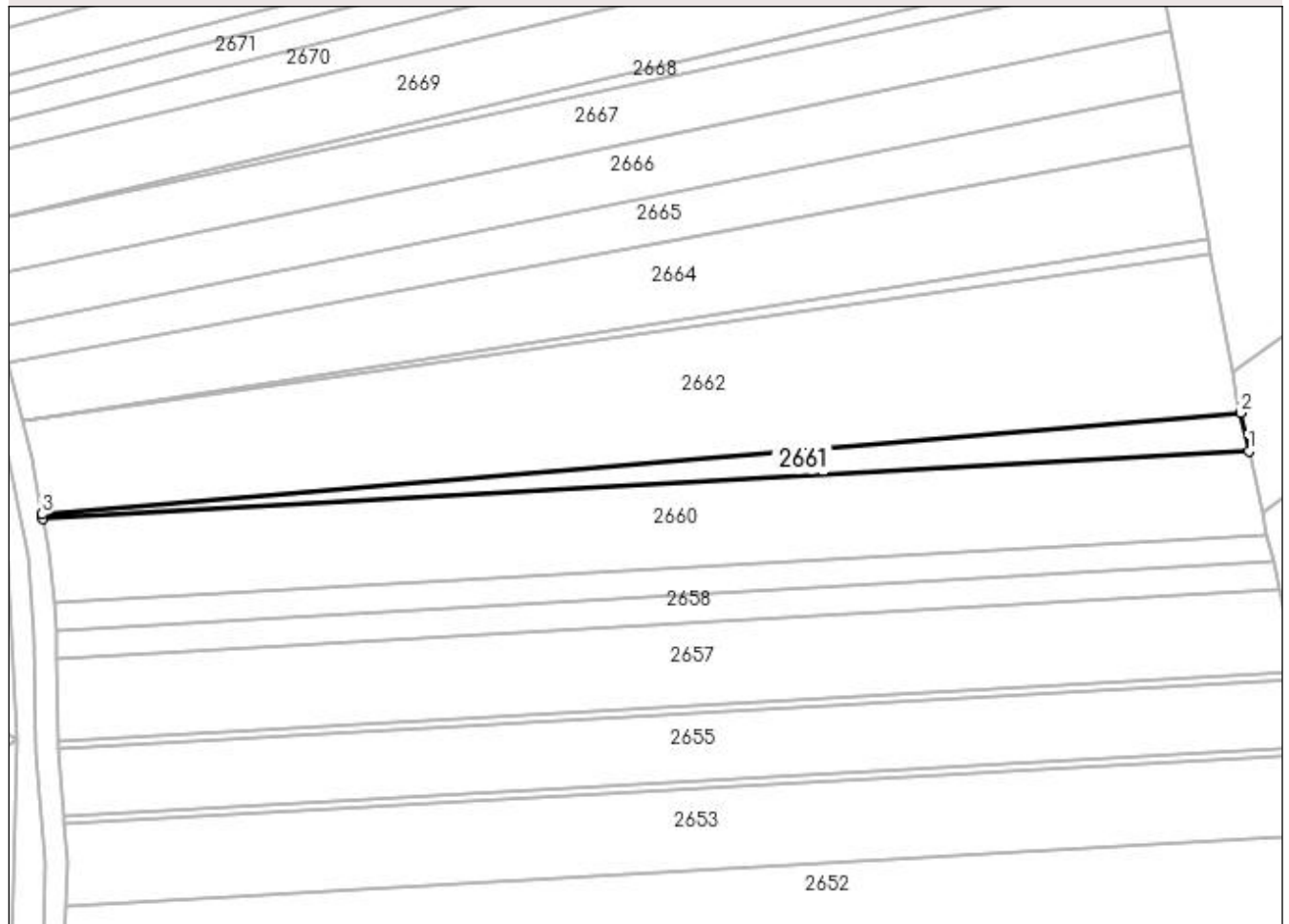
Anexa Nr. 1 La Partea I

Teren

Nr cadastral	Suprafața (mp)*	Observații / Referințe
	1.395	

* Suprafața este determinată în planul de proiecție Stereo 70.

DETALII LINIARE IMOBIL



Date referitoare la teren

Crt	Categorie folosință	Intra vilan	Suprafața (mp)	Tarla	Parcelă	Nr. topo	Observații / Referințe
1	arabil	NU	1.395	51	327, 329	-	

Lungime Segmente

1) Valorile lungimilor segmentelor sunt obținute din proiecție în plan.

Punct început	X / Y	Punct sfârșit	X / Y	Lungime segment (** (m)
1	603.097,449 648.932,008	2	603.095,494 648.940,871	9.077
2	603.095,494 648.940,871	3	602.819,818 648.917,498	276.665
3	602.819,818 648.917,498	4	602.820,029 648.916,428	1.091
4	602.820,029 648.916,428	1	603.097,449 648.932,008	277.858

**** Lungimile segmentelor sunt determinate în planul de proiecție Stereo 70 și sunt rotunjite la 1 milimetru.**

***** Distanța dintre puncte este formată din segmente cumulate ce sunt mai mici decât valoarea 1 milimetru.**

**DATE DESPRE IMOBILUL NR. 2662**

Oficiul de Cadastru și Publicitate Imobiliară SUCEAVA
Biroul de Cadastru și Publicitate Imobiliară Falticeni

A. Partea I. Descrierea imobilului

TEREN Extravilan

Adresa: Jud. Suceava

Nr. Crt	Nr cadastral Nr. topografic	Suprafața* (mp)	Observații / Referințe
A1		8.100	Sector cadastral:75 Teren neimprejmuit;

B. Partea II. Proprietari și acte

Inscrieri privitoare la dreptul de proprietate și alte drepturi reale	Referințe
/	
Act Notarial nr. 3939, din 21/02/1995 emis de NS Suceava;	
B1	A1
Intabulare, drept de PROPRIETATE, dobândit prin Conventie, cota actuala 1/1, cota initiala 1/1	
1) FLORESCU GHEORGHE	
2) FLORESCU LENUȚA	

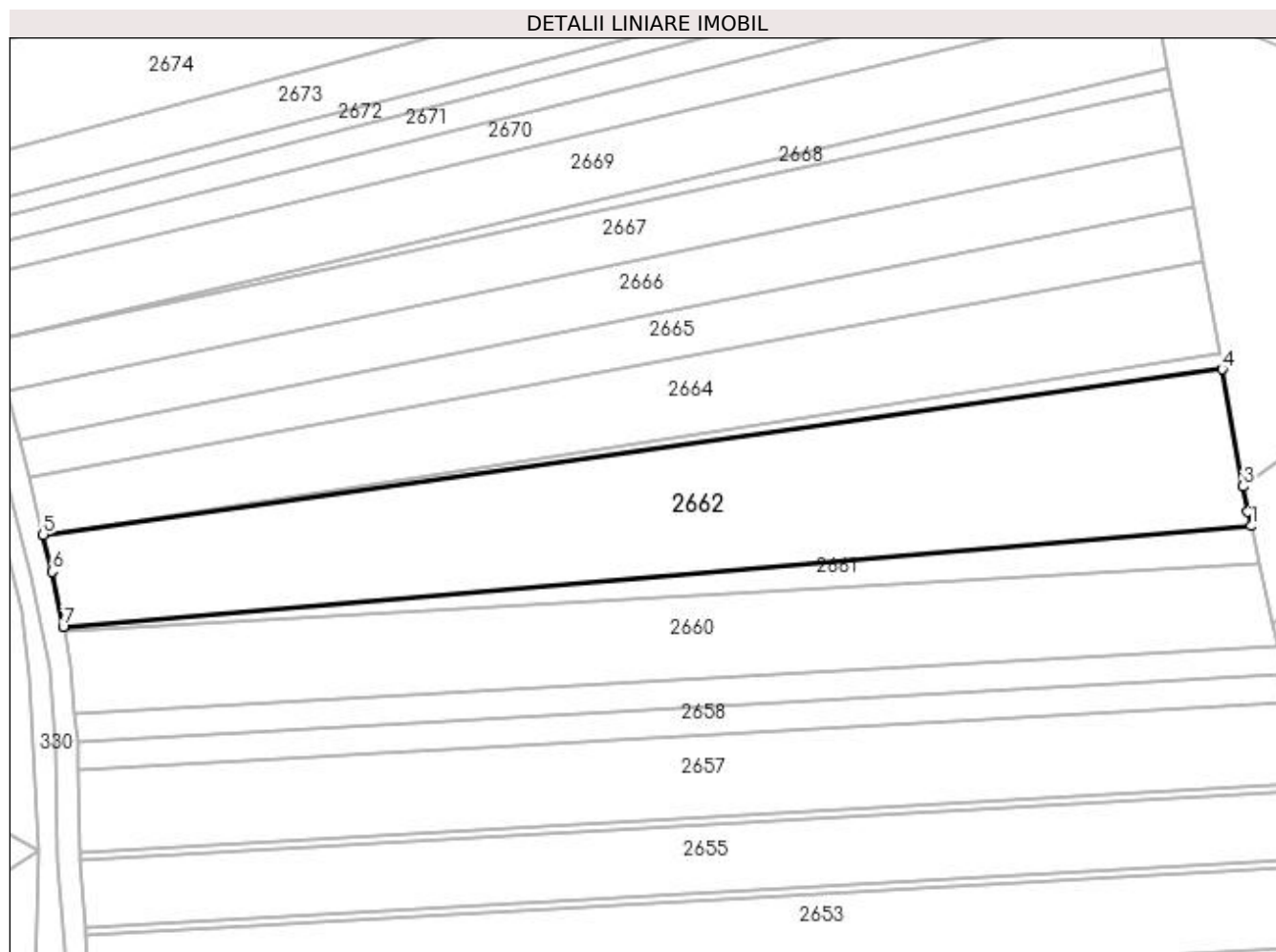
C. Partea III. SARCINI .

Inscrieri privind dezmembramintele dreptului de proprietate, drepturi reale de garanție și sarcini	Referințe
NU SUNT	

Anexa Nr. 1 La Partea I**Teren**

Nr cadastral	Suprafața (mp)*	Observații / Referințe
	8.100	

* Suprafața este determinată în planul de proiecție Stereo 70.

**Date referitoare la teren**

Crt	Categorie folosință	Intravilan	Suprafața (mp)	Tarla	Parcelă	Nr. topo	Observații / Referințe
1	arabil	NU	8.100	51	327, 329	-	

Lungime Segmente

1) Valorile lungimilor segmentelor sunt obținute din proiecție în plan.

Punct început	X / Y	Punct sfârșit	X / Y	Lungime segment (** (m)
1	603.095,494 648.940,871	2	603.094,754 648.944,223	3.433
2	603.094,754 648.944,223	3	603.093,696 648.950,068	5.94
3	603.093,696 648.950,068	4	603.088,773 648.977,266	27.639
4	603.088,773 648.977,266	5	602.815,144 648.938,843	276.314
5	602.815,144 648.938,843	6	602.817,295 648.930,304	8.807

Punct început	X / Y	Punct sfârșit	X / Y	Lungime segment (** (m)
6	602.817,295 648.930,304	7	602.819,818 648.917,498	13.052
7	602.819,818 648.917,498	1	603.095,494 648.940,871	276.665

** Lungimile segmentelor sunt determinate în planul de proiecție Stereo 70 și sunt rotunjite la 1 milimetru.

*** Distanța dintre puncte este formată din segmente cumulate ce sunt mai mici decât valoarea 1 milimetru.

**DATE DESPRE IMOBILUL NR. 2663**

Oficiul de Cadastru și Publicitate Imobiliară SUCEAVA
Biroul de Cadastru și Publicitate Imobiliară Falticeni

A. Partea I. Descrierea imobilului

TEREN Extravilan

Adresa: Jud. Suceava

Nr. Crt	Nr cadastral Nr. topografic	Suprafața* (mp)	Observații / Referințe
A1		485	Sector cadastral:75 Teren neimprejmut;

B. Partea II. Proprietari și acte

Inscrieri privitoare la dreptul de proprietate și alte drepturi reale	Referințe
/	
Act Administrativ nr. 1849, din 01/10/2002 emis de CJPSDPAT SUCEAVA;	
B1	A1
Intabulare, drept de PROPRIETATE, dobandit prin Reconstituire, cota actuala 1/1, cota initiala 1/1 1) COZMA GHEORGHE , lipsă CNP proprietar	
Act Administrativ nr. 7580, din 06/11/2023 emis de PRIMARIA BOROAIA;	
B2	A1
se notează posesia faptică în favoarea MAFTEI MIHAI 1) MAFTEI MIHAI	

C. Partea III. SARCINI .

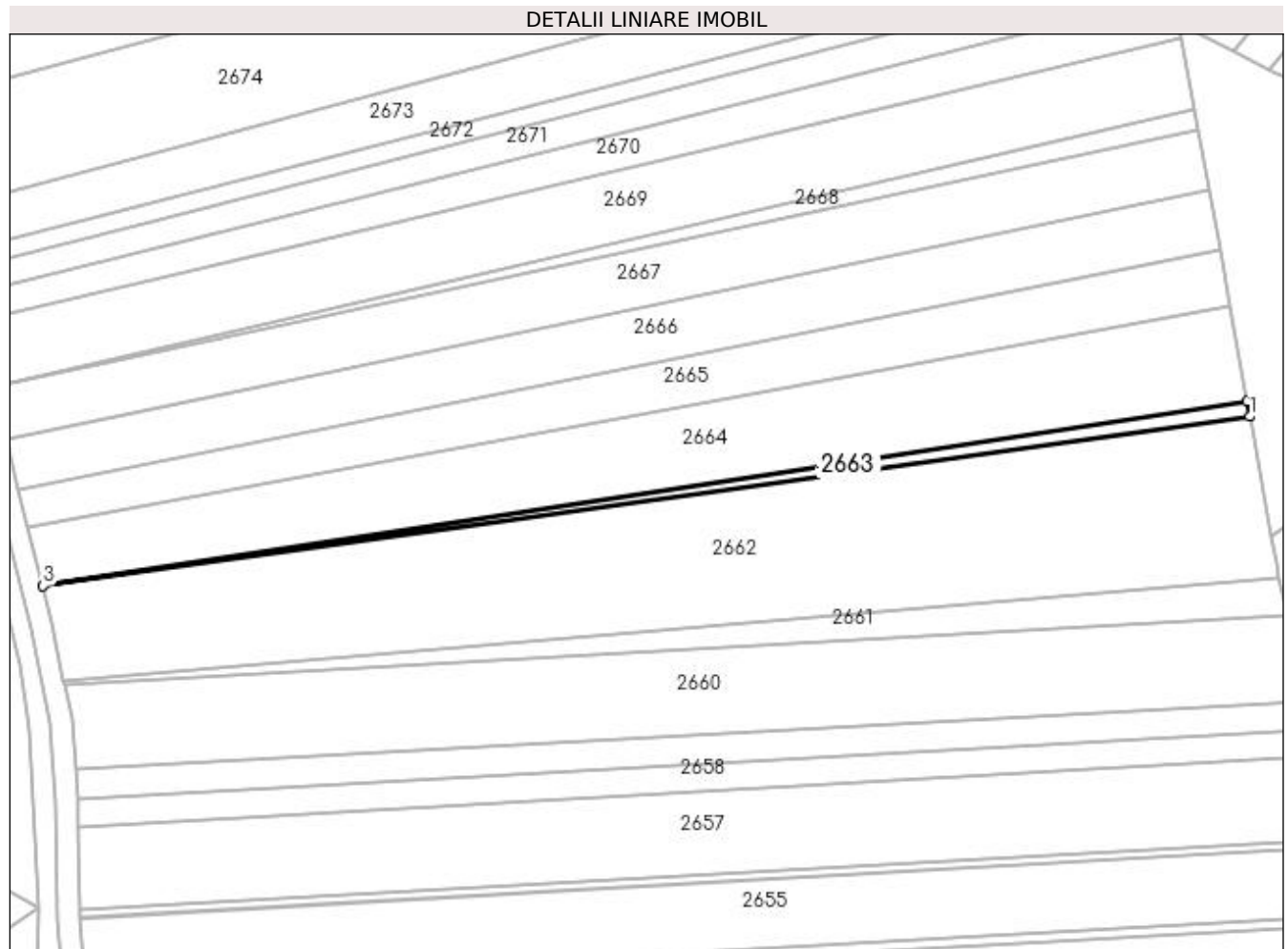
Inscrieri privind dezmembramintele dreptului de proprietate, drepturi reale de garanție și sarcini	Referințe
NU SUNT	

Anexa Nr. 1 La Partea I

Teren

Nr cadastral	Suprafața (mp)*	Observații / Referințe
	485	

* Suprafața este determinată în planul de proiecție Stereo 70.



Date referitoare la teren

Crt	Categorie folosință	Intra vilan	Suprafața (mp)	Tarla	Parcelă	Nr. topo	Observații / Referințe
1	arabil	NU	485	51	327, 329	-	

Lungime Segmente

1) Valorile lungimilor segmentelor sunt obținute din proiecție în plan.

Punct început	X / Y	Punct sfârșit	X / Y	Lungime segment (** (m)
1	603.088,773 648.977,266	2	603.088,147 648.980,723	3.513
2	603.088,147 648.980,723	3	602.815,144 648.938,843	276.197
3	602.815,144 648.938,843	1	603.088,773 648.977,266	276.314

** Lungimile segmentelor sunt determinate în planul de proiecție Stereo 70 și sunt rotunjite la 1 milimetru.

*** Distanța dintre puncte este formată din segmente cumulate ce sunt mai mici decât valoarea 1 milimetru.

**DATE DESPRE IMOBILUL NR. 2664**

Oficiul de Cadastru și Publicitate Imobiliară SUCEAVA
Biroul de Cadastru și Publicitate Imobiliară Falticeni

A. Partea I. Descrierea imobilului

TEREN Extravilan

Adresa: Jud. Suceava

Nr. Crt	Nr cadastral Nr. topografic	Suprafața* (mp)	Observații / Referințe
A1	30665	Din acte: 5.400 Masurata: 4.915	Sector cadastral:75 Teren neimprejmuit;

B. Partea II. Proprietari și acte

Inscrieri privitoare la dreptul de proprietate și alte drepturi reale		Referințe
11456 / 16/08/2011		
Act Notarial nr. 2277, din 12/08/2011 emis de BNP Maria Apostol;		
B2	Intabulare, drept de PROPRIETATE bun propriu, dobandit prin Conventie, cota actuala 1/1, cota initiala 1/1 1) MAFTEI MIHAI	A1

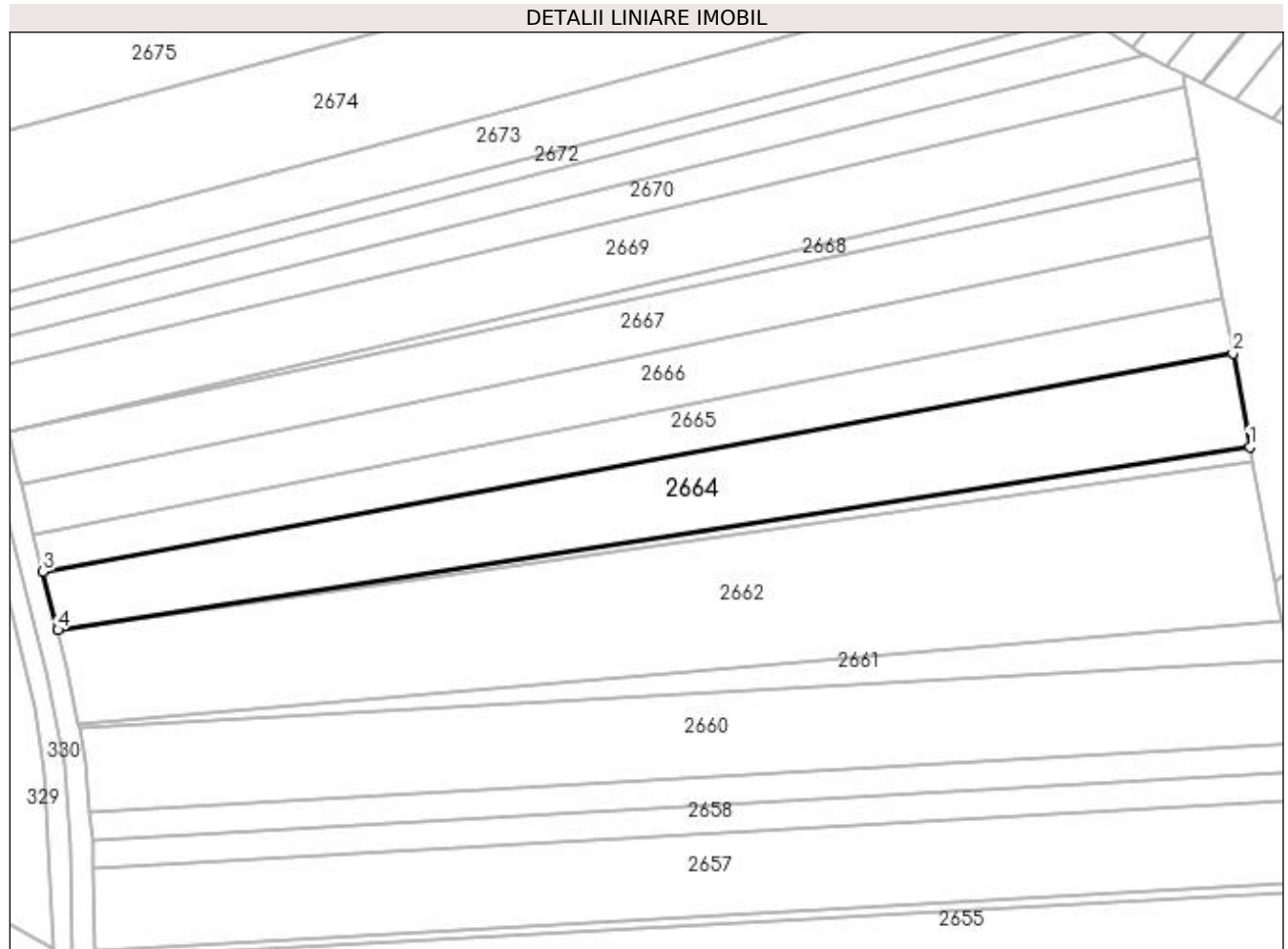
C. Partea III. SARCINI .

Inscrieri privind dezmembramintele dreptului de proprietate, drepturi reale de garanție și sarcini	Referințe
NU SUNT	

Anexa Nr. 1 La Partea I**Teren**

Nr cadastral	Suprafața (mp)*	Observații / Referințe
30665	Din acte: 5.400 Masurata: 4.915	

* Suprafața este determinată în planul de proiecție Stereo 70.

**Date referitoare la teren**

Crt	Categorie folosință	Intra vilan	Suprafața (mp)	Tarla	Parcelă	Nr. topo	Observații / Referințe
1	arabil	NU	4.915	51	327, 329	-	

Lungime Segmente

1) Valorile lungimilor segmentelor sunt obținute din proiecție în plan.

Punct început	X / Y	Punct sfârșit	X / Y	Lungime segment (** (m)
1	603.088,147 648.980,723	2	603.084,269 649.002,149	21.774
2	603.084,269 649.002,149	3	602.811,769 648.952,237	277.034
3	602.811,769 648.952,237	4	602.815,144 648.938,843	13.812
4	602.815,144 648.938,843	1	603.088,147 648.980,723	276.197

**** Lungimile segmentelor sunt determinate în planul de proiecție Stereo 70 și sunt rotunjite la 1 milimetru.**

***** Distanța dintre puncte este formată din segmente cumulate ce sunt mai mici decât valoarea 1 milimetru.**

**DATE DESPRE IMOBILUL NR. 2665**

Oficiul de Cadastru și Publicitate Imobiliară SUCEAVA
Biroul de Cadastru și Publicitate Imobiliară Falticeni

A. Partea I. Descrierea imobilului

TEREN Extravilan

Adresa: Jud. Suceava

Nr. Crt	Nr cadastral Nr. topografic	Suprafața* (mp)	Observații / Referințe
A1	34195	3.000	Sector cadastral:75 Teren neimprejmuit;

B. Partea II. Proprietari și acte

Inscrieri privitoare la dreptul de proprietate și alte drepturi reale		Referințe
22943 / 26/08/2021		
Act Notarial nr. 3212, din 24/08/2021 emis de BNP Maria Apostol;		
B2	Intabulare, drept de PROPRIETATE bun comun, dobandit prin Conventie, cota actuala 1/1, cota initiala 1/1 1) VICOVANU TOADER, casatorit cu 2) VICOVANU VASILICA	A1

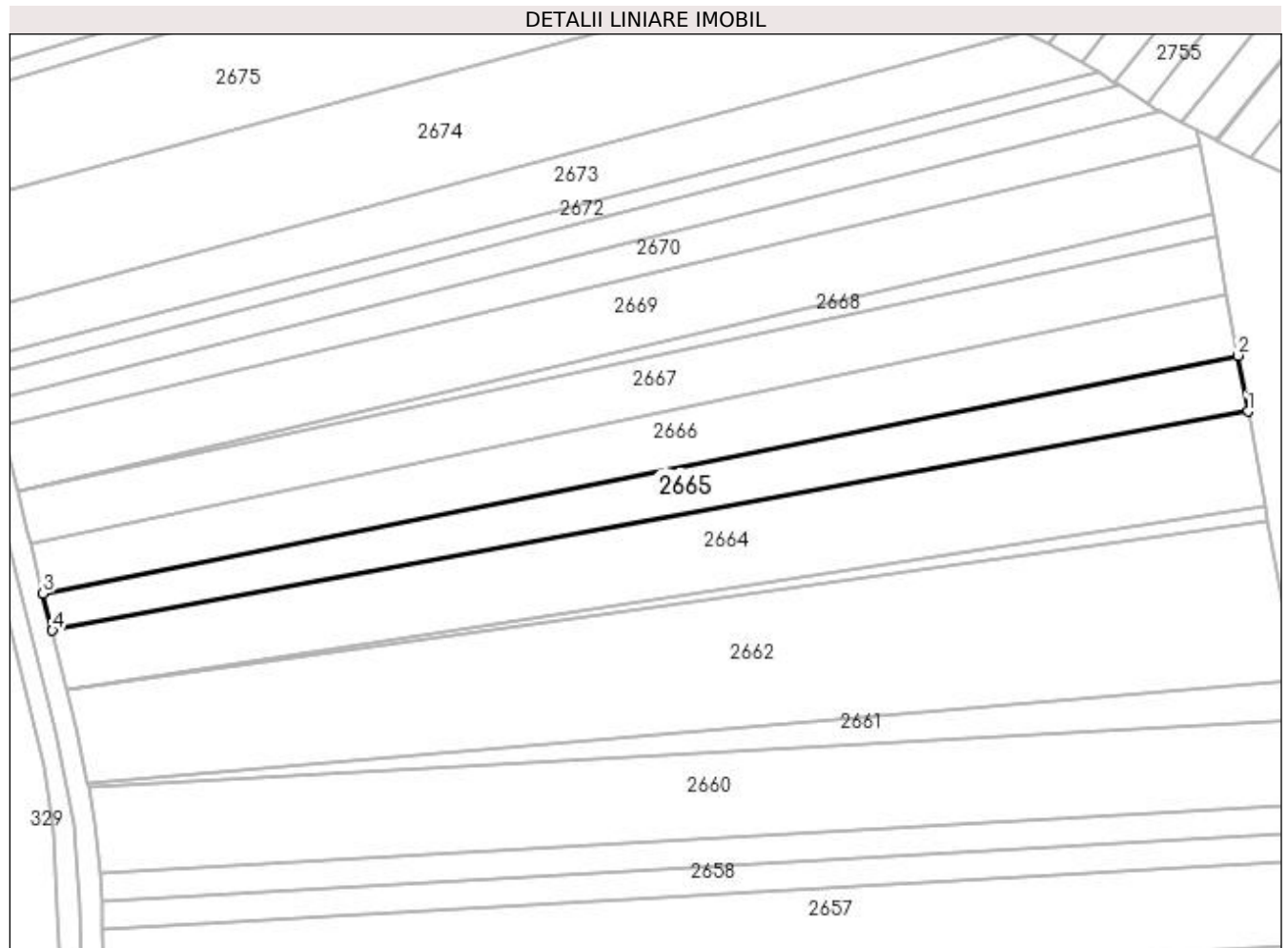
C. Partea III. SARCINI .

Inscrieri privind dezmembramintele dreptului de proprietate, drepturi reale de garanție și sarcini	Referințe
NU SUNT	

Anexa Nr. 1 La Partea I**Teren**

Nr cadastral	Suprafața (mp)*	Observații / Referințe
34195	3.000	

* Suprafața este determinată în planul de proiecție Stereo 70.

**Date referitoare la teren**

Crt	Categorie folosință	Intra vilan	Suprafața (mp)	Tarla	Parcelă	Nr. topo	Observații / Referințe
1	arabil	NU	3.000	51	329	-	

Lungime Segmente

1) Valorile lungimilor segmentelor sunt obținute din proiecție în plan.

Punct început	X / Y	Punct sfârșit	X / Y	Lungime segment (** (m)
1	603.084,269 649.002,149	2	603.081,968 649.014,863	12.921
2	603.081,968 649.014,863	3	602.809,636 648.960,701	277.665
3	602.809,636 648.960,701	4	602.811,769 648.952,237	8.729
4	602.811,769 648.952,237	1	603.084,269 649.002,149	277.034

**** Lungimile segmentelor sunt determinate în planul de proiecție Stereo 70 și sunt rotunjite la 1 milimetru.**

***** Distanța dintre puncte este formată din segmente cumulate ce sunt mai mici decât valoarea 1 milimetru.**

**DATE DESPRE IMOBILUL NR. 2666**

Oficiul de Cadastru și Publicitate Imobiliară SUCEAVA
Biroul de Cadastru și Publicitate Imobiliară Falticeni

A. Partea I. Descrierea imobilului

TEREN Extravilan

Adresa: Jud. Suceava

Nr. Crt	Nr cadastral Nr. topografic	Suprafața* (mp)	Observații / Referințe
A1		3.600	Sector cadastral:75 Teren neimprejmut;

B. Partea II. Proprietari și acte

Inscrieri privitoare la dreptul de proprietate și alte drepturi reale	Referințe
/	
Act Administrativ nr. 576, din 27/09/1994 emis de CJPSDPAT SUCEAVA;	
B1	A1
Intabulare, drept de PROPRIETATE, dobândit prin Reconstituire, cota actuala 1/1, cota initiala 1/1 1) APETRI ALEXANDRU , lipsă CNP proprietar	
Act Administrativ nr. 7414, din 31/10/2023 emis de PRIMARIA BOROAIA;	
B2	A1
se notează posesia faptică în favoarea BOTOȘANU VASILE 1) BOTOȘANU VASILE	

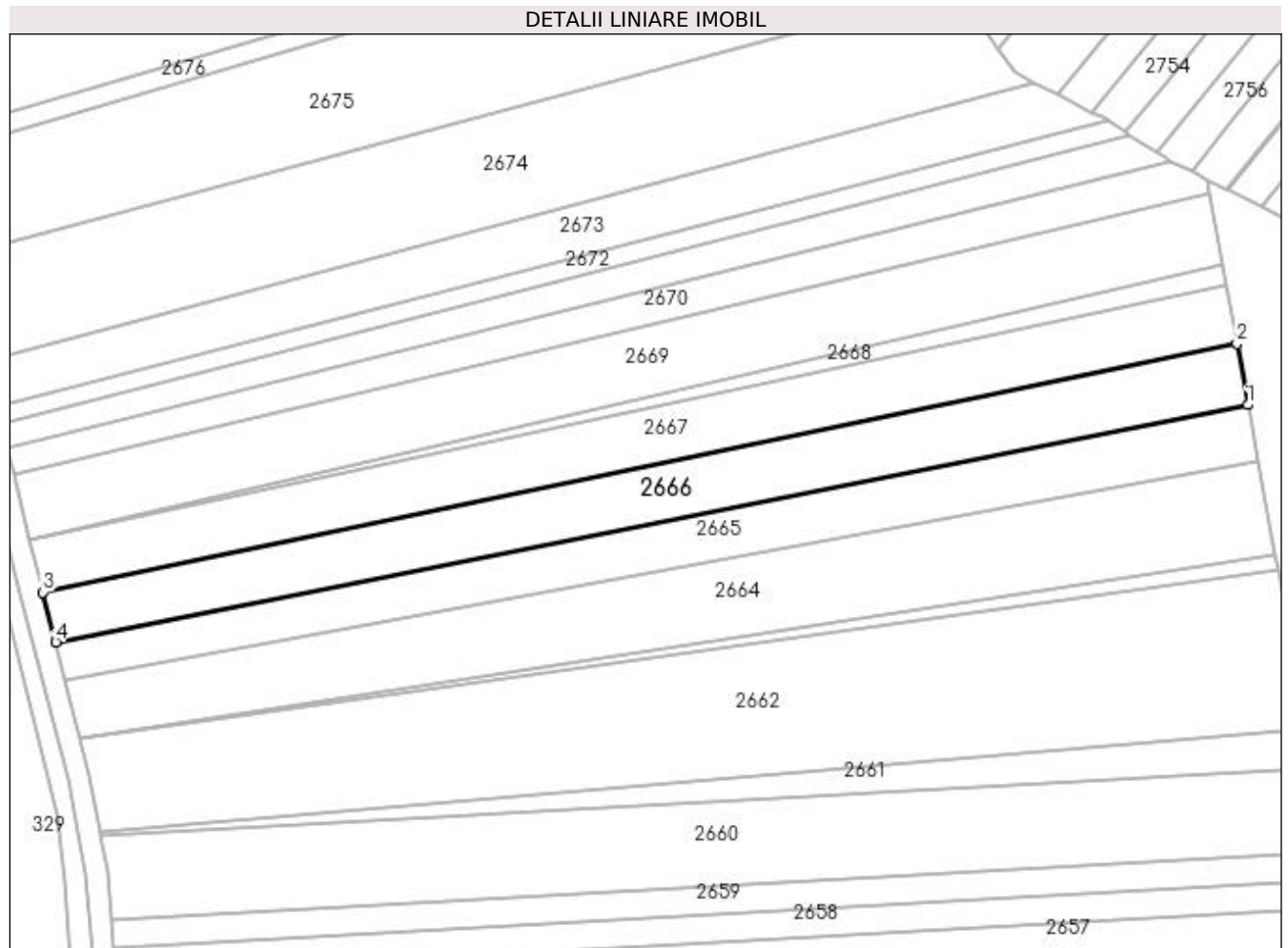
C. Partea III. SARCINI .

Inscrieri privind dezmembramintele dreptului de proprietate, drepturi reale de garanție și sarcini	Referințe
NU SUNT	

Anexa Nr. 1 La Partea I**Teren**

Nr cadastral	Suprafața (mp)*	Observații / Referințe
	3.600	

* Suprafața este determinată în planul de proiecție Stereo 70.

**Date referitoare la teren**

Crt	Categorie folosință	Intra vilan	Suprafața (mp)	Tarla	Parcelă	Nr. topo	Observații / Referințe
1	arabil	NU	3.600	51	329	-	

Lungime Segmente

1) Valorile lungimilor segmentelor sunt obținute din proiecție în plan.

Punct început	X / Y	Punct sfârșit	X / Y	Lungime segment (** (m))
1	603.081,968 649.014,863	2	603.079,443 649.028,807	14.17
2	603.079,443 649.028,807	3	602.806,769 648.972,083	278.512
3	602.806,769 648.972,083	4	602.809,636 648.960,701	11.738
4	602.809,636 648.960,701	1	603.081,968 649.014,863	277.665

**** Lungimile segmentelor sunt determinate în planul de proiecție Stereo 70 și sunt rotunjite la 1 milimetru.**

***** Distanța dintre puncte este formată din segmente cumulate ce sunt mai mici decât valoarea 1 milimetru.**

**DATE DESPRE IMOBILUL NR. 2667**

Oficiul de Cadastru și Publicitate Imobiliară SUCEAVA
Biroul de Cadastru și Publicitate Imobiliară Falticeni

A. Partea I. Descrierea imobilului

TEREN Extravilan

Adresa: Jud. Suceava

Nr. Crt	Nr cadastral Nr. topografic	Suprafața* (mp)	Observații / Referințe
A1	33050	3.600	Sector cadastral:75 Teren neimprejmuit;

B. Partea II. Proprietari și acte

Inscrieri privitoare la dreptul de proprietate și alte drepturi reale		Referințe
20711 / 24/09/2014		
Act Notarial nr. 4199, din 23/09/2014 emis de BNP Maria Apostol;		
B2	Intabulare, drept de PROPRIETATE bun comun, dobandit prin Conventie, cota actuala 1/1, cota initiala 1/1 1) BÎRLADEANU CORNELIU NECULAI, casatorit cu 2) BÎRLADEANU VERONICA	A1

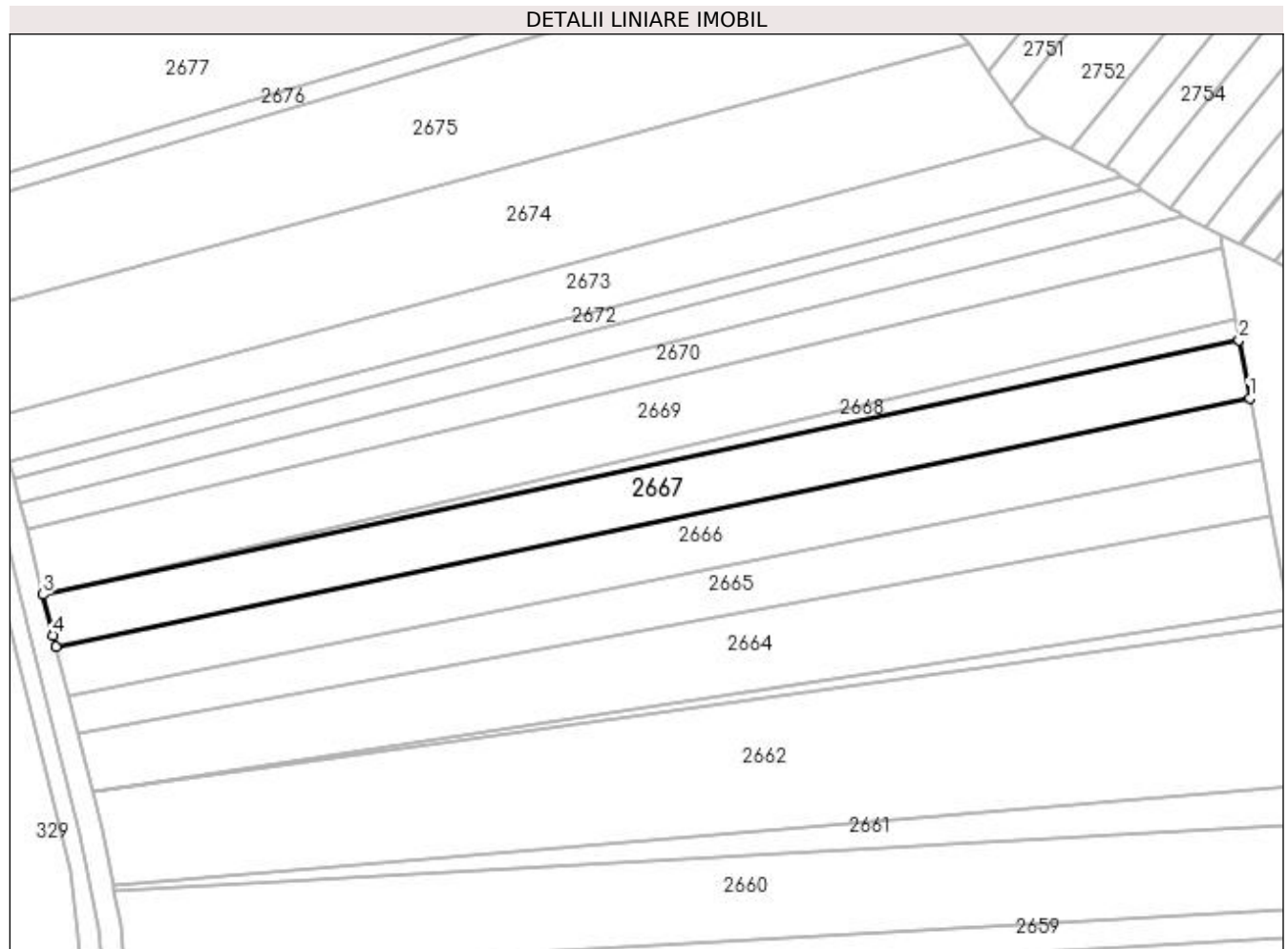
C. Partea III. SARCINI .

Inscrieri privind dezmembramintele dreptului de proprietate, drepturi reale de garanție și sarcini	Referințe
NU SUNT	

Anexa Nr. 1 La Partea I**Teren**

Nr cadastral	Suprafața (mp)*	Observații / Referințe
33050	3.600	

* Suprafața este determinată în planul de proiecție Stereo 70.

**Date referitoare la teren**

Crt	Categorie folosință	Intra vilan	Suprafața (mp)	Tarla	Parcelă	Nr. topo	Observații / Referințe
1	arabil	NU	3.600	51	329	-	

Lungime Segmente

1) Valorile lungimilor segmentelor sunt obținute din proiecție în plan.

Punct început	X / Y	Punct sfârșit	X / Y	Lungime segment (** (m)
1	603.079,443 649.028,807	2	603.077,034 649.042,115	13.524
2	603.077,034 649.042,115	3	602.803,818 648.984,024	279.324
3	602.803,818 648.984,024	4	602.806,092 648.974,769	9.53
4	602.806,092 648.974,769	5	602.806,769 648.972,083	2.77
5	602.806,769 648.972,083	1	603.079,443 649.028,807	278.512

**** Lungimile segmentelor sunt determinate în planul de proiecție Stereo 70 și sunt rotunjite la 1 milimetru.**

***** Distanța dintre puncte este formată din segmente cumulate ce sunt mai mici decât valoarea 1 milimetru.**

**DATE DESPRE IMOBILUL NR. 2668**

Oficiul de Cadastru și Publicitate Imobiliară SUCEAVA
Biroul de Cadastru și Publicitate Imobiliară Falticeni

A. Partea I. Descrierea imobilului

TEREN Extravilan

Adresa: Jud. Suceava

Nr. Crt	Nr cadastral Nr. topografic	Suprafața* (mp)	Observații / Referințe
A1		700	Sector cadastral:75 Teren neimprejmuit;

B. Partea II. Proprietari și acte

Inscrieri privitoare la dreptul de proprietate și alte drepturi reale	Referințe
/	
Act Normativ nr. 7, din 13/03/1996 emis de PARLAMENT;	
B1	Inscrierea provizorie, drept de PROPRIETATE, dobandit prin Lege, cota actuala 1/1, cota initiala 1/1 1) COMUNA BOROAIA, CIF:4326787
	A1

C. Partea III. SARCINI .

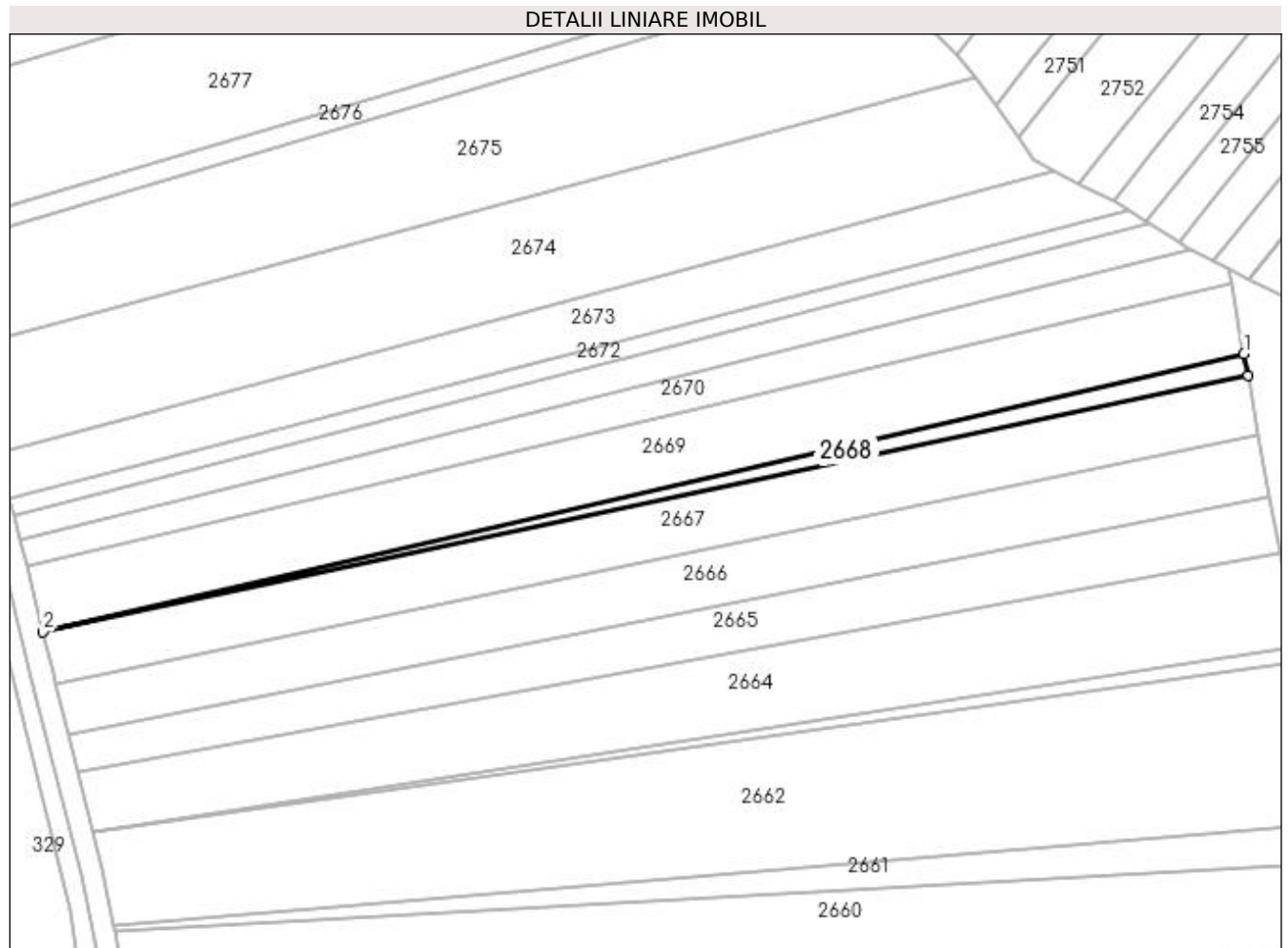
Inscrieri privind dezmembramintele dreptului de proprietate, drepturi reale de garanție și sarcini	Referințe
NU SUNT	

Anexa Nr. 1 La Partea I

Teren

Nr cadastral	Suprafața (mp)*	Observații / Referințe
	700	

* Suprafața este determinată în planul de proiecție Stereo 70.



Date referitoare la teren

Crt	Categorie folosință	Intravilan	Suprafața (mp)	Tarla	Parcelă	Nr. topo	Observații / Referințe
1	arabil	NU	700	51	329	-	

Lungime Segmente

1) Valorile lungimilor segmentelor sunt obținute din proiecție în plan.

Punct început	X / Y	Punct sfârșit	X / Y	Lungime segment (** (m)
1	603.076,141 649.047,049	2	602.803,818 648.984,024	279.522
2	602.803,818 648.984,024	3	603.077,034 649.042,115	279.324
3	603.077,034 649.042,115	1	603.076,141 649.047,049	5.015

** Lungimile segmentelor sunt determinate în planul de proiecție Stereo 70 și sunt rotunjite la 1 milimetru.

*** Distanța dintre puncte este formată din segmente cumulate ce sunt mai mici decât valoarea 1 milimetru.

**DATE DESPRE IMOBILUL NR. 2669**

Oficiul de Cadastru și Publicitate Imobiliară SUCEAVA
Biroul de Cadastru și Publicitate Imobiliară Falticeni

A. Partea I. Descrierea imobilului

TEREN Extravilan

Nr. CF vechi:301

Nr. cadastral vechi:686

Adresa: Jud. Suceava

Nr. Crt	Nr cadastral Nr. topografic	Suprafața* (mp)	Observații / Referințe
A1	32500	4.400	Sector cadastral:75 Teren neimprejmuit;

B. Partea II. Proprietari și acte

Inscrieri privitoare la dreptul de proprietate și alte drepturi reale		Referințe
2152 / 23/08/2001		
Act Notarial nr. 367, din 23/08/2001 emis de BNP Ioan Liuță;		
B1	Intabulare, drept de PROPRIETATE, dobândit prin Convenție, cota actuala 1/1, cota initiala 1/1	A1
	1) ANDRIOAIA LIVIU	
	<i>OBSERVATII: (provenita din conversia CF 301)</i>	

C. Partea III. SARCINI .

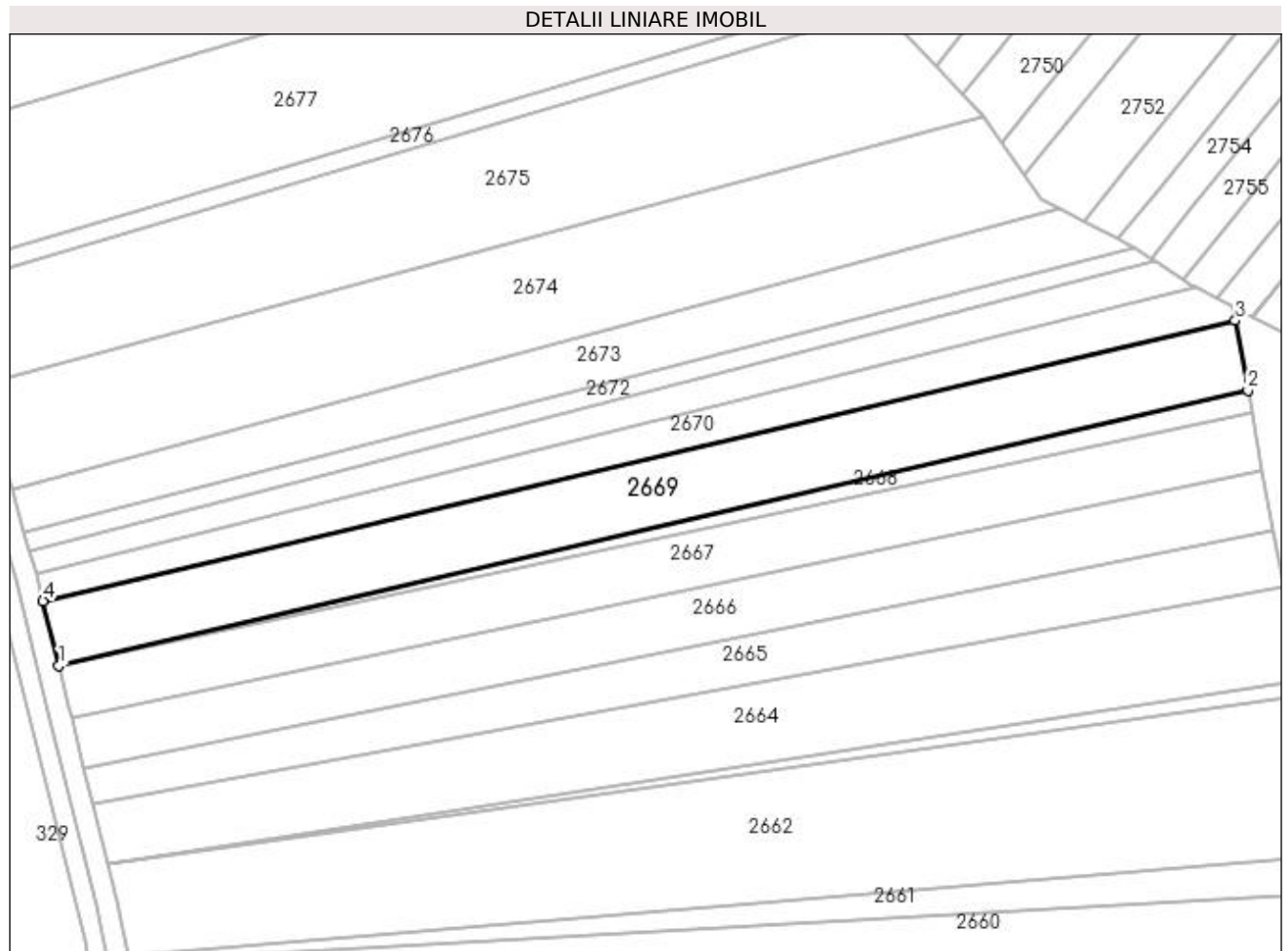
Inscrieri privind dezmembramintele dreptului de proprietate, drepturi reale de garanție și sarcini	Referințe
NU SUNT	

Anexa Nr. 1 La Partea I

Teren

Nr cadastral	Suprafața (mp)*	Observații / Referințe
32500	4.400	

* Suprafața este determinată în planul de proiecție Stereo 70.



Date referitoare la teren

Crt	Categorie folosință	Intra vilan	Suprafața (mp)	Tarla	Parcelă	Nr. topo	Observații / Referințe
1	arabil	NU	4.400	51	329	-	

Lungime Segmente

1) Valorile lungimilor segmentelor sunt obținute din proiecție în plan.

Punct început	X / Y	Punct sfârșit	X / Y	Lungime segment (** (m)
1	602.803,818 648.984,024	2	603.076,141 649.047,049	279.522
2	603.076,141 649.047,049	3	603.073,259 649.062,979	16.188
3	603.073,259 649.062,979	4	602.800,175 648.998,843	280.514
4	602.800,175 648.998,843	1	602.803,818 648.984,024	15.261

**** Lungimile segmentelor sunt determinate în planul de proiecție Stereo 70 și sunt rotunjite la 1 milimetru.**

***** Distanța dintre puncte este formată din segmente cumulate ce sunt mai mici decât valoarea 1 milimetru.**

**DATE DESPRE IMOBILUL NR. 2670**

Oficiul de Cadastru și Publicitate Imobiliară SUCEAVA
Biroul de Cadastru și Publicitate Imobiliară Falticeni

A. Partea I. Descrierea imobilului

TEREN Extravilan

Adresa: Jud. Suceava

Nr. Crt	Nr cadastral Nr. topografic	Suprafața* (mp)	Observații / Referințe
A1		2.200	Sector cadastral:75 Teren neimprejmuit;

B. Partea II. Proprietari și acte

Inscrieri privitoare la dreptul de proprietate și alte drepturi reale		Referințe
/		
Act Administrativ nr. 417, din 03/06/1994 emis de CJPSDPAT SUCEAVA;		
B1	Intabulare, drept de PROPRIETATE, dobandit prin Reconstituire, cota actuala 2/3, cota initiala 2/3 1) COJOCARU MARIA 2) ONISIE CONSTANTIN, lipsă CNP proprietar	A1
Act Notarial nr. 91, din 07/09/2001 emis de BNP Lăcrămioara Manea;		
B2	Intabulare, drept de PROPRIETATE, dobandit prin Succesiune, cota actuala 1/24, cota initiala 1/24 1) COJOCARU MARIA	A1
B3	Intabulare, drept de PROPRIETATE, dobandit prin Succesiune, cota actuala 1/24, cota initiala 1/24 1) ONISIE DUMITRU, lipsă CNP proprietar	A1
B4	Intabulare, drept de PROPRIETATE, dobandit prin Succesiune, cota actuala 1/24, cota initiala 1/24 1) ONISIE MIHAI, lipsă CNP proprietar	A1
B5	Intabulare, drept de PROPRIETATE, dobandit prin Succesiune, cota actuala 1/24, cota initiala 1/24 1) NECHITA ANIȘOARA, lipsă CNP proprietar	A1
B6	Intabulare, drept de PROPRIETATE, dobandit prin Succesiune, cota actuala 1/24, cota initiala 1/24 1) ZAHARIA ELENA, lipsă CNP proprietar	A1
B7	Intabulare, drept de PROPRIETATE, dobandit prin Succesiune, cota actuala 1/24, cota initiala 1/24 1) HORGA ADRIANA	A1
B8	Intabulare, drept de PROPRIETATE, dobandit prin Succesiune, cota actuala 1/24, cota initiala 1/24 1) ONISIE VALERICA, lipsă CNP proprietar	A1
B9	Intabulare, drept de PROPRIETATE, dobandit prin Succesiune, cota actuala 1/24, cota initiala 1/24 1) ONISIE CONSTANTIN, lipsă CNP proprietar	A1

C. Partea III. SARCINI .

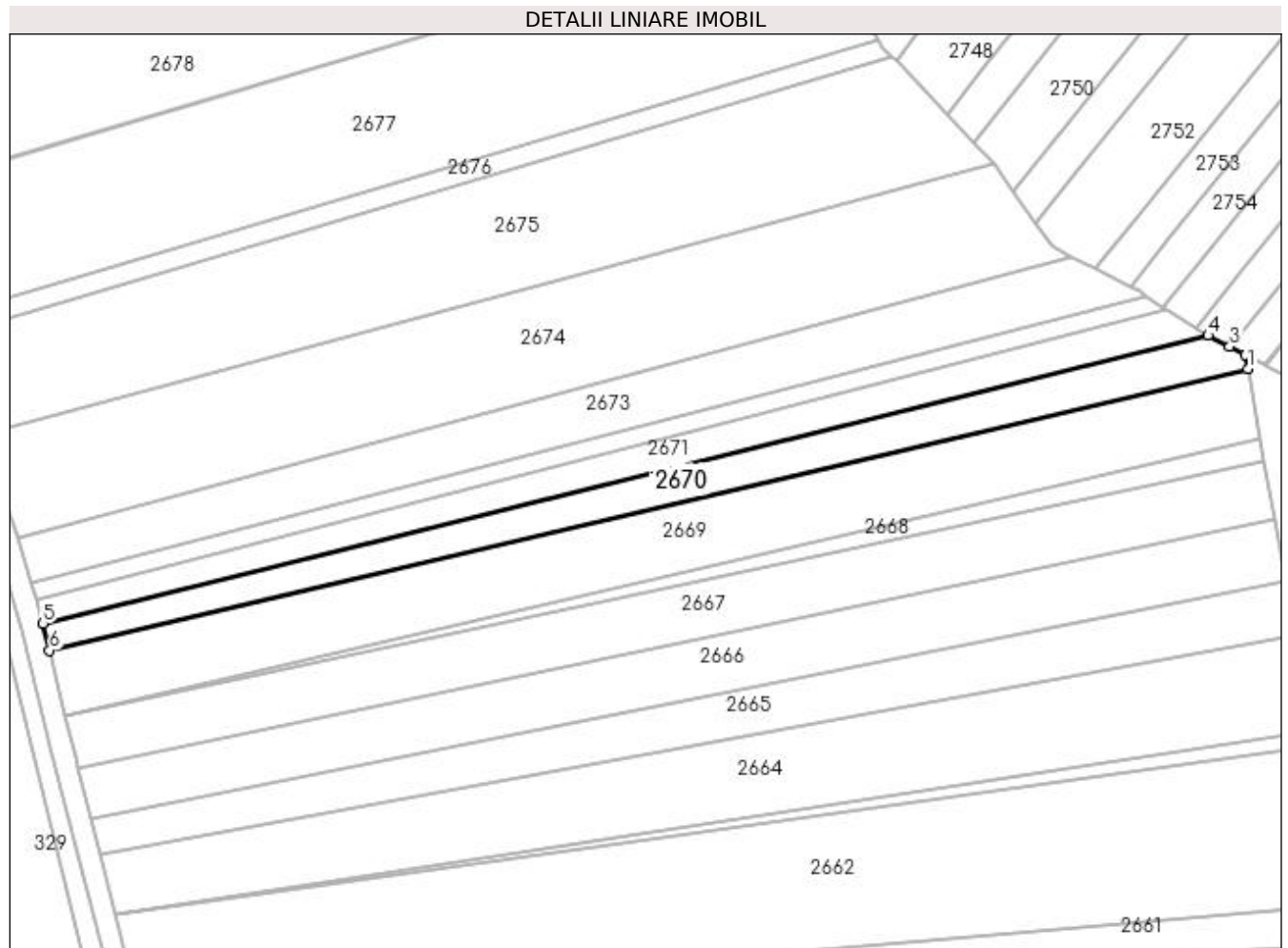
Inscrieri privind dezmembramintele dreptului de proprietate, drepturi reale de garanție și sarcini	Referințe
NU SUNT	

Anexa Nr. 1 La Partea I

Teren

Nr cadastral	Suprafața (mp)*	Observații / Referințe
	2.200	

* Suprafața este determinată în planul de proiecție Stereo 70.



Date referitoare la teren

Crt	Categorie folosință	Intravilan	Suprafața (mp)	Tarla	Parcelă	Nr. topo	Observații / Referințe
1	arabil	NU	2.200	51	329	-	

Lungime Segmente

1) Valorile lungimilor segmentelor sunt obținute din proiecție în plan.

Punct început	X / Y	Punct sfârșit	X / Y	Lungime segment (** (m)
1	603.073,259 649.062,979	2	603.072,668 649.066,244	3.318
2	603.072,668 649.066,244	3	603.069,136 649.068,047	3.965
3	603.069,136 649.068,047	4	603.064,204 649.070,565	5.538
4	603.064,204 649.070,565	5	602.798,671 649.004,959	273.517
5	602.798,671 649.004,959	6	602.800,175 648.998,843	6.298

Punct început	X / Y	Punct sfârșit	X / Y	Lungime segment (** (m)
6	602.800,175 648.998,843	1	603.073,259 649.062,979	280.514

** Lungimile segmentelor sunt determinate în planul de proiecție Stereo 70 și sunt rotunjite la 1 milimetru.

*** Distanța dintre puncte este formată din segmente cumulate ce sunt mai mici decât valoarea 1 milimetru.

**DATE DESPRE IMOBILUL NR. 2671**

Oficiul de Cadastru și Publicitate Imobiliară SUCEAVA
Biroul de Cadastru și Publicitate Imobiliară Falticeni

A. Partea I. Descrierea imobilului

TEREN Extravilan

Nr. CF vechi:722

Nr. cadastral vechi:1548

Adresa: Jud. Suceava

Nr. Crt	Nr cadastral Nr. topografic	Suprafața* (mp)	Observații / Referințe
A1	32126	1.843	Sector cadastral:75 Teren neimprejmuit;

B. Partea II. Proprietari și acte

Inscrieri privitoare la dreptul de proprietate și alte drepturi reale		Referințe
2949 / 07/07/2005		
Act Notarial nr. 1945, din 01/01/2005 emis de BNP Dragoș-Nicolae Apostol;		
B1	Intabulare, drept de PROPRIETATE, dobândit prin Conventie, cota actuala 1/1, cota initiala 1/1	A1
	1) FILIPOAIA MIHAI, lipsă CNP proprietar	
	2) FILIPOAIA IULIANA, lipsă CNP proprietar	
	OBSERVATII: (provenita din conversia CF 722)	

C. Partea III. SARCINI .

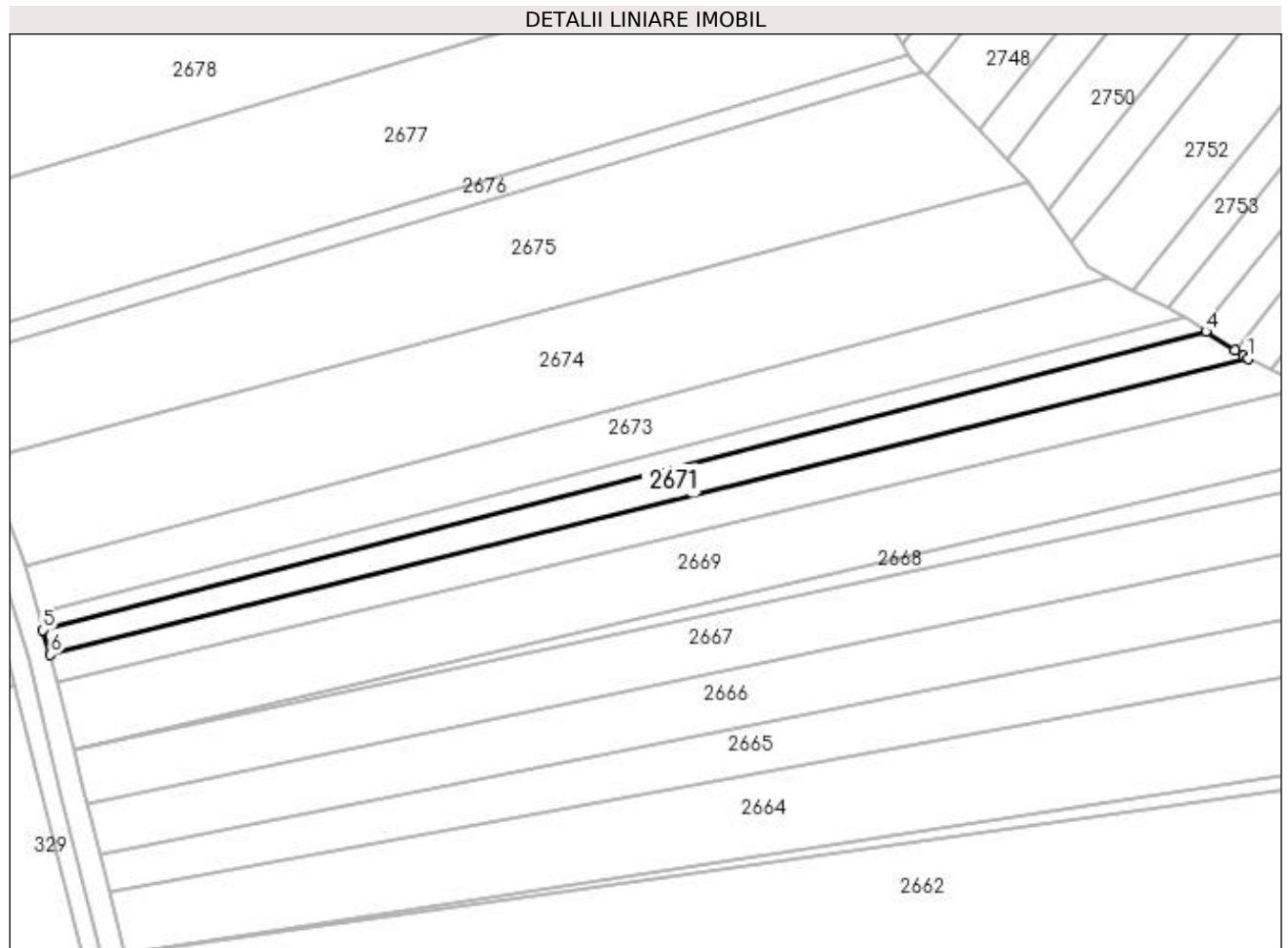
Inscrieri privind dezmembramintele dreptului de proprietate, drepturi reale de garanție și sarcini	Referințe
NU SUNT	

Anexa Nr. 1 La Partea I

Teren

Nr cadastral	Suprafața (mp)*	Observații / Referințe
32126	1.843	

* Suprafața este determinată în planul de proiecție Stereo 70.



Date referitoare la teren

Crt	Categorie folosință	Intravilan	Suprafața (mp)	Tarla	Parcelă	Nr. topo	Observații / Referințe
1	arabil	NU	1.843	51	329	-	

Lungime Segmente

1) Valorile lungimilor segmentelor sunt obținute din proiecție în plan.

Punct început	X / Y	Punct sfârșit	X / Y	Lungime segment (** (m)
1	603.064,204 649.070,565	2	603.063,176 649.071,09	1.154
2	603.063,176 649.071,09	3	603.061,304 649.072,31	2.234
3	603.061,304 649.072,31	4	603.054,875 649.076,5	7.675
4	603.054,875 649.076,5	5	602.797,098 649.010,37	266.124
5	602.797,098 649.010,37	6	602.798,671 649.004,959	5.634

Punct început	X / Y	Punct sfârșit	X / Y	Lungime segment (** (m)
6	602.798,671 649.004,959	1	603.064,204 649.070,565	273.517

** Lungimile segmentelor sunt determinate în planul de proiecție Stereo 70 și sunt rotunjite la 1 milimetru.

*** Distanța dintre puncte este formată din segmente cumulate ce sunt mai mici decât valoarea 1 milimetru.

**DATE DESPRE IMOBILUL NR. 2672**

Oficiul de Cadastru și Publicitate Imobiliară SUCEAVA
Biroul de Cadastru și Publicitate Imobiliară Falticeni

A. Partea I. Descrierea imobilului

TEREN Extravilan

Adresa: Jud. Suceava

Nr. Crt	Nr cadastral Nr. topografic	Suprafața* (mp)	Observații / Referințe
A1		1.100	Sector cadastral:75 Teren neimprejmuit;

B. Partea II. Proprietari și acte

Inscrieri privitoare la dreptul de proprietate și alte drepturi reale		Referințe
/		
Act Notarial nr. 97, din 13/02/1998 emis de BNP Ioan Liuță;		
B1	Intabulare, drept de PROPRIETATE, dobandit prin lesire Din Indiviziune, cota actuala 1/1, cota initiala 1/1 1) ILINCA ALEXANDRU	A1

C. Partea III. SARCINI .

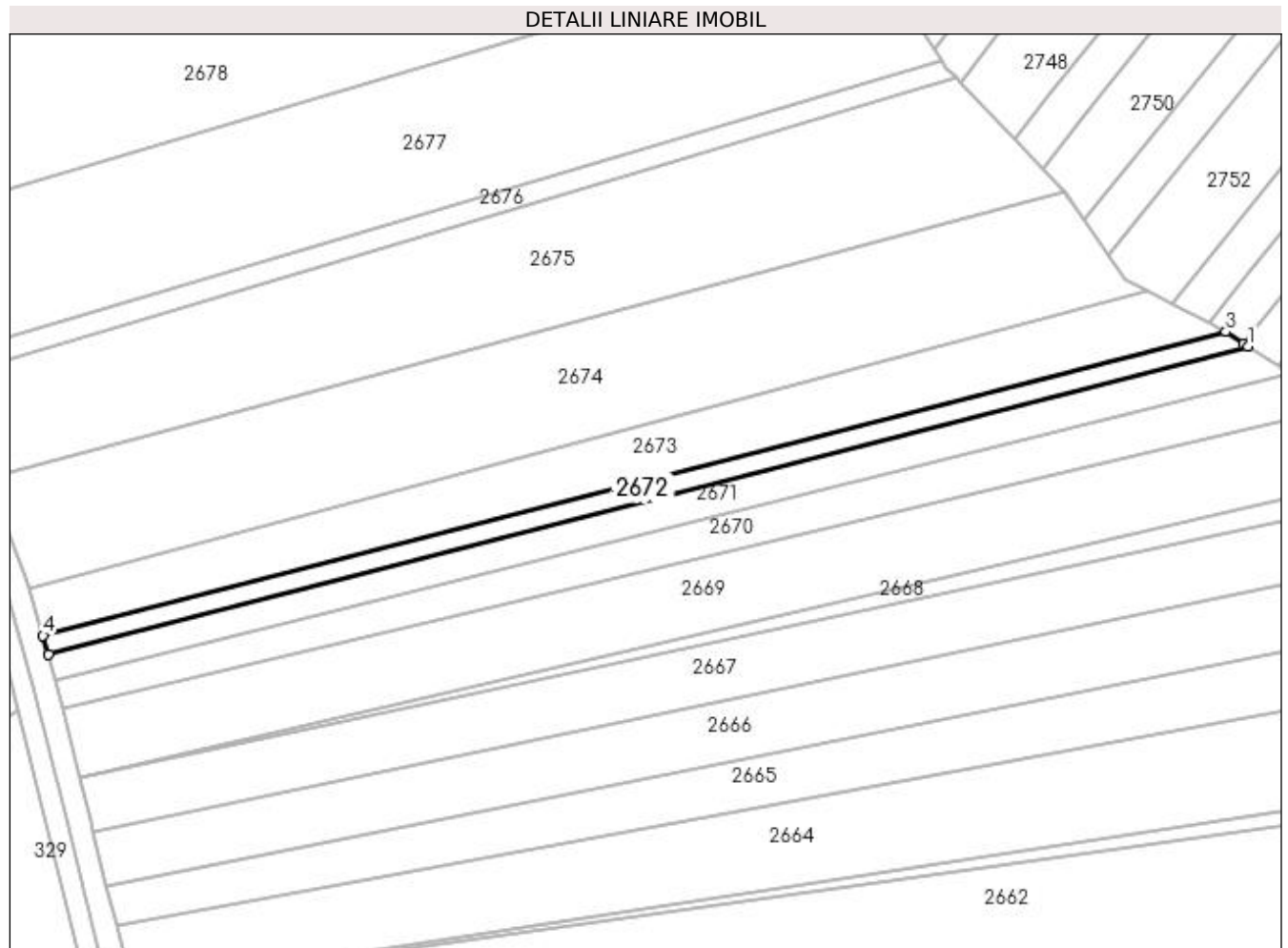
Inscrieri privind dezmembramintele dreptului de proprietate, drepturi reale de garanție și sarcini	Referințe
NU SUNT	

Anexa Nr. 1 La Partea I

Teren

Nr cadastral	Suprafața (mp)*	Observații / Referințe
	1.100	

* Suprafața este determinată în planul de proiecție Stereo 70.



Date referitoare la teren

Crt	Categorie folosință	Intra vilan	Suprafața (mp)	Tarla	Parcelă	Nr. topo	Observații / Referințe
1	arabil	NU	1.100	51	329	-	

Lungime Segmente

1) Valorile lungimilor segmentelor sunt obținute din proiecție în plan.

Punct început	X / Y	Punct sfârșit	X / Y	Lungime segment (** (m)
1	603.054,875 649.076,5	2	603.053,95 649.077,103	1.104
2	603.053,95 649.077,103	3	603.050,144 649.079,584	4.543
3	603.050,144 649.079,584	4	602.795,936 649.014,368	262.44
4	602.795,936 649.014,368	5	602.797,098 649.010,37	4.164
5	602.797,098 649.010,37	1	603.054,875 649.076,5	266.124

**** Lungimile segmentelor sunt determinate în planul de proiecție Stereo 70 și sunt rotunjite la 1 milimetru.**

***** Distanța dintre puncte este formată din segmente cumulate ce sunt mai mici decât valoarea 1 milimetru.**

**DATE DESPRE IMOBILUL NR. 2673**

Oficiul de Cadastru și Publicitate Imobiliară SUCEAVA
Biroul de Cadastru și Publicitate Imobiliară Falticeni

A. Partea I. Descrierea imobilului

TEREN Extravilan

Nr. CF vechi:1057
Nr. cadastral vechi:1960

Adresa: Jud. Suceava

Nr. Crt	Nr cadastral Nr. topografic	Suprafața* (mp)	Observații / Referințe
A1	31599	3.000	Sector cadastral:75 Teren neimprejmuit;

B. Partea II. Proprietari și acte

Inscrieri privitoare la dreptul de proprietate și alte drepturi reale		Referințe
5647 / 25/07/2007		
Act Notarial nr. 1893, din 01/01/2007 emis de BNP Raluca Andrea Apostol;		
B1	Intabulare, drept de PROPRIETATE, dobandit prin Conventie, cota actuala 1/2, cota initiala 1/2 1) BELCIUG ANA <i>OBSERVATII: (provenita din conversia CF 1057)</i>	A1
22897 / 26/08/2022		
Act Notarial nr. 111, din 24/08/2022 emis de BNP Bursuc Raluca;		
B2	Intabulare, drept de PROPRIETATE, dobandit prin Succesiune, cota actuala 2/16, cota initiala 2/16 1) BELCIUG ANA	A1
B3	Intabulare, drept de PROPRIETATE, dobandit prin Succesiune, cota actuala 3/16, cota initiala 3/16 1) BELCIUG ANA-ALINA	A1
B4	Intabulare, drept de PROPRIETATE, dobandit prin Succesiune, cota actuala 3/16, cota initiala 3/16 1) BELCIUG GEORGE-SILVIU	A1

C. Partea III. SARCINI .

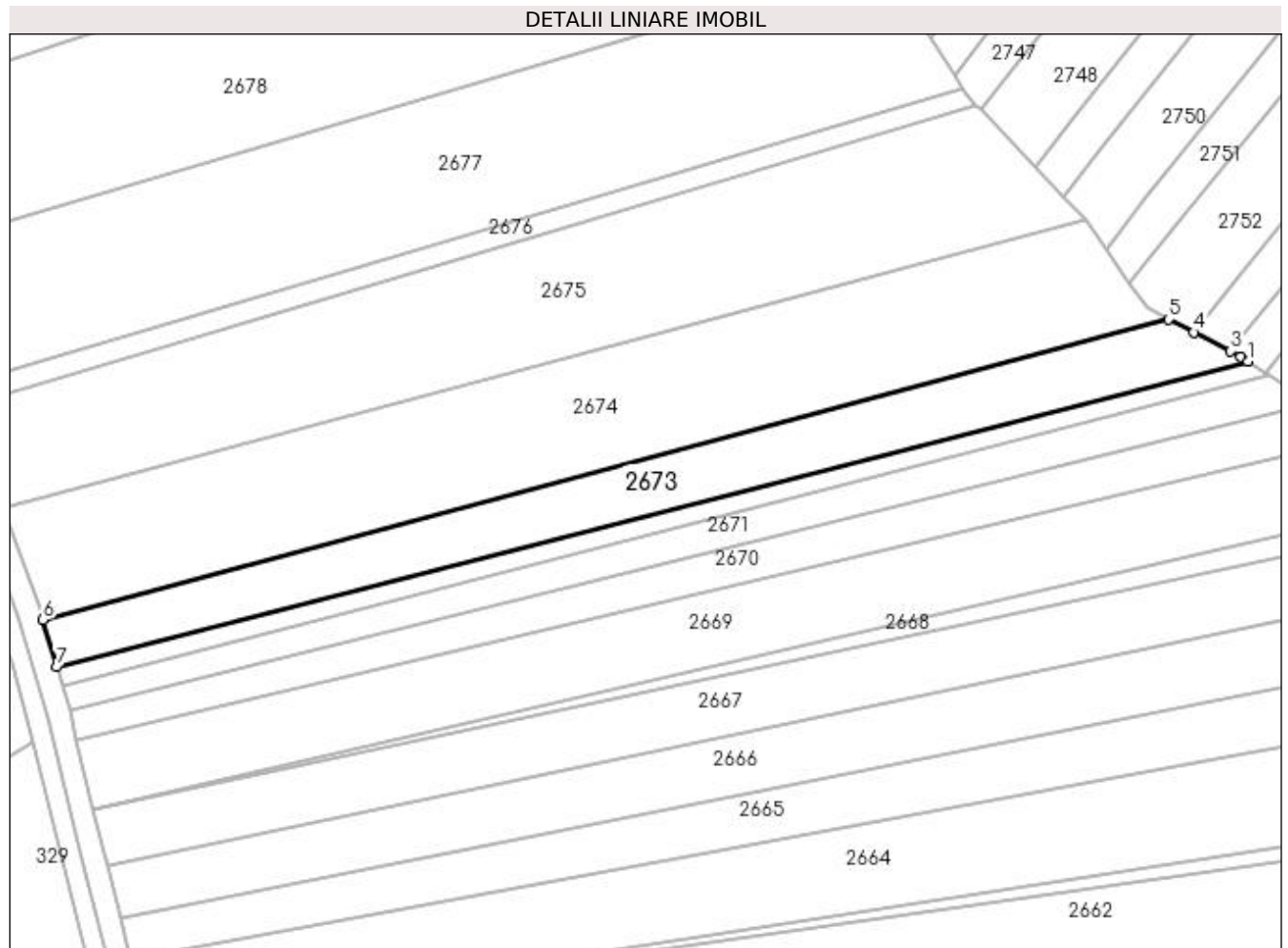
Inscrieri privind dezmembramintele dreptului de proprietate, drepturi reale de garanție și sarcini	Referințe
NU SUNT	

Anexa Nr. 1 La Partea I

Teren

Nr cadastral	Suprafața (mp)*	Observații / Referințe
31599	3.000	

* Suprafața este determinată în planul de proiecție Stereo 70.



Date referitoare la teren

Crt	Categorie folosință	Intra vilan	Suprafața (mp)	Tarla	Parcelă	Nr. topo	Observații / Referințe
1	arabil	NU	3.000	51	329	-	

Lungime Segmente

1) Valorile lungimilor segmentelor sunt obținute din proiecție în plan.

Punct început	X / Y	Punct sfârșit	X / Y	Lungime segment (** (m)
1	603.050,144 649.079,584	2	603.048,657 649.080,553	1.775
2	603.048,657 649.080,553	3	603.046,466 649.081,681	2.465
3	603.046,466 649.081,681	4	603.038,616 649.085,722	8.828
4	603.038,616 649.085,722	5	603.033,146 649.088,537	6.153
5	603.033,146 649.088,537	6	602.793,0 649.024,464	248.546

Punct început	X / Y	Punct sfârșit	X / Y	Lungime segment (** (m)
6	602.793,0 649.024,464	7	602.795,936 649.014,368	10.514
7	602.795,936 649.014,368	1	603.050,144 649.079,584	262.44

** Lungimile segmentelor sunt determinate în planul de proiecție Stereo 70 și sunt rotunjite la 1 milimetru.

*** Distanța dintre puncte este formată din segmente cumulate ce sunt mai mici decât valoarea 1 milimetru.

**DATE DESPRE IMOBILUL NR. 2674**

Oficiul de Cadastru și Publicitate Imobiliară SUCEAVA
Biroul de Cadastru și Publicitate Imobiliară Falticeni

A. Partea I. Descrierea imobilului

TEREN Extravilan

Adresa: Jud. Suceava

Nr. Crt	Nr cadastral Nr. topografic	Suprafața* (mp)	Observații / Referințe
A1	30663	Din acte: 6.100 Masurata: 6.088	Sector cadastral:75 Teren neimprejmuit;

B. Partea II. Proprietari și acte

Inscrieri privitoare la dreptul de proprietate și alte drepturi reale	Referințe
11455 / 16/08/2011	
Act Notarial nr. 2277, din 12/08/2011 emis de BNP Maria Apostol;	
B2	A1
Intabulare, drept de PROPRIETATE bun propriu, dobandit prin Conventie, cota actuala 1/1, cota initiala 1/1 1) MAFTEI MIHAI , necasatorit	

C. Partea III. SARCINI .

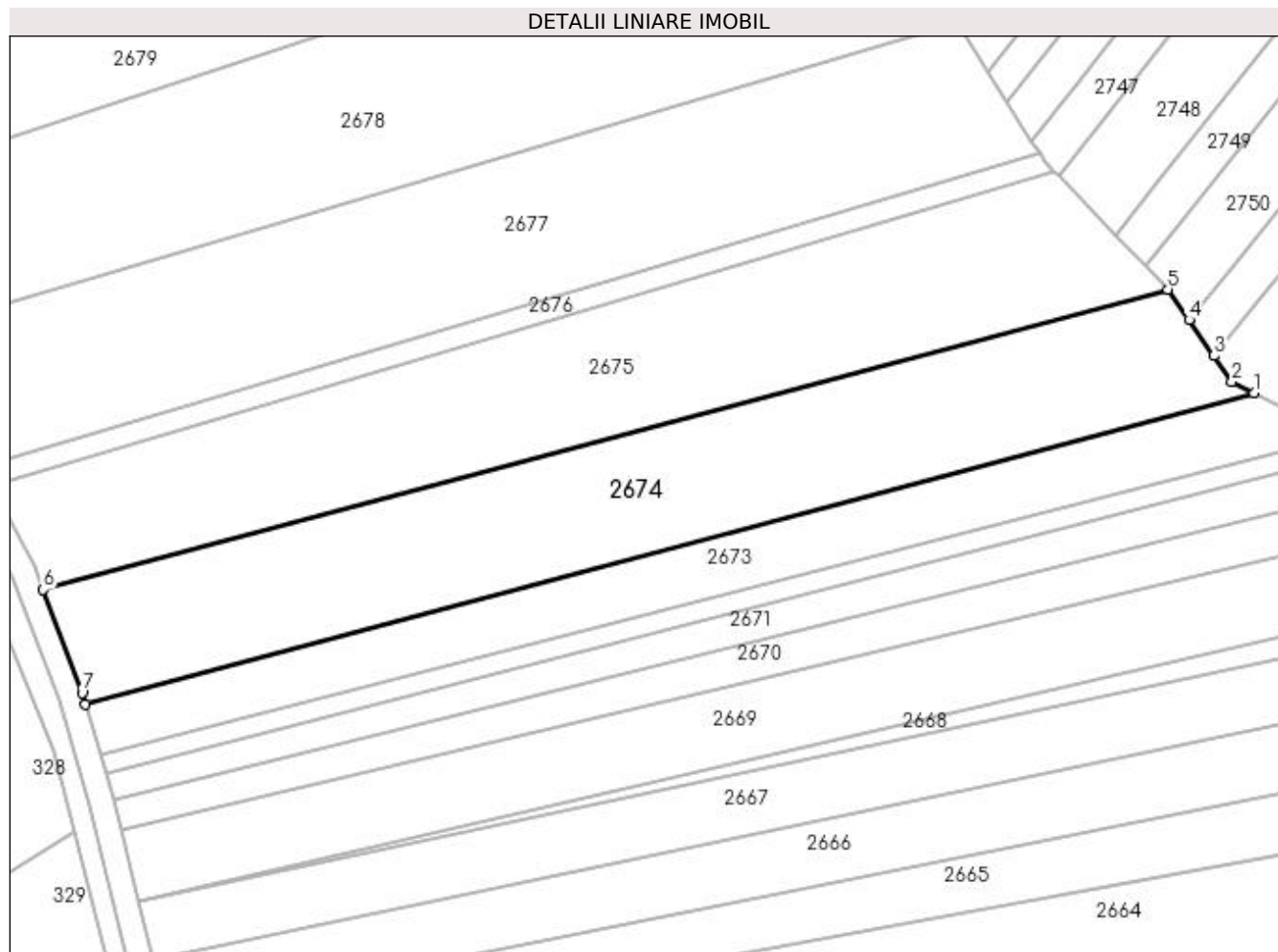
Inscrieri privind dezmembramintele dreptului de proprietate, drepturi reale de garanție și sarcini	Referințe
NU SUNT	

Anexa Nr. 1 La Partea I

Teren

Nr cadastral	Suprafața (mp)*	Observații / Referințe
30663	Din acte: 6.100 Masurata: 6.088	

* Suprafața este determinată în planul de proiecție Stereo 70.



Date referitoare la teren

Crt	Categorie folosință	Intra vilan	Suprafața (mp)	Tarla	Parcelă	Nr. topo	Observații / Referințe
1	arabil	NU	6.088	51	329	-	

Lungime Segmente

1) Valorile lungimilor segmentelor sunt obținute din proiecție în plan.

Punct început	X / Y	Punct sfârșit	X / Y	Lungime segment (** (m)
1	603.033,146 649.088,537	2	603.028,594 649.090,88	5.119
2	603.028,594 649.090,88	3	603.024,945 649.096,131	6.394
3	603.024,945 649.096,131	4	603.019,797 649.103,539	9.021
4	603.019,797 649.103,539	5	603.015,46 649.109,779	7.599
5	603.015,46 649.109,779	6	602.784,284 649.048,099	239.263

Punct început	X / Y	Punct sfârșit	X / Y	Lungime segment (** (m)
6	602.784,284 649.048,099	7	602.792,296 649.026,884	22.678
7	602.792,296 649.026,884	8	602.793,0 649.024,464	2.52
8	602.793,0 649.024,464	1	603.033,146 649.088,537	248.546

** Lungimile segmentelor sunt determinate în planul de proiecție Stereo 70 și sunt rotunjite la 1 milimetru.

*** Distanța dintre puncte este formată din segmente cumulate ce sunt mai mici decât valoarea 1 milimetru.

**DATE DESPRE IMOBILUL NR. 2675**

Oficiul de Cadastru și Publicitate Imobiliară SUCEAVA
Biroul de Cadastru și Publicitate Imobiliară Falticeni

A. Partea I. Descrierea imobilului

TEREN Extravilan

Nr. CF vechi:384

Nr. cadastral vechi:729

Adresa: Jud. Suceava

Nr. Crt	Nr cadastral Nr. topografic	Suprafața* (mp)	Observații / Referințe
A1	32485	6.198	Sector cadastral:75 Teren neimprejmuit;

B. Partea II. Proprietari și acte

Inscrieri privitoare la dreptul de proprietate și alte drepturi reale		Referințe
1380 / 11/06/2002		
Act Notarial nr. 1872, din 06/06/2002 emis de BNP Maria Apostol;		
B1	Intabulare, drept de PROPRIETATE, dobandit prin Conventie, cota actuala 1/1, cota initiala 1/1 1) SOPON GHEORGHE DEFUNCT:Da 2) SOPON NICULINA <i>OBSERVATII: (provenita din conversia CF 384)</i>	A1

C. Partea III. SARCINI .

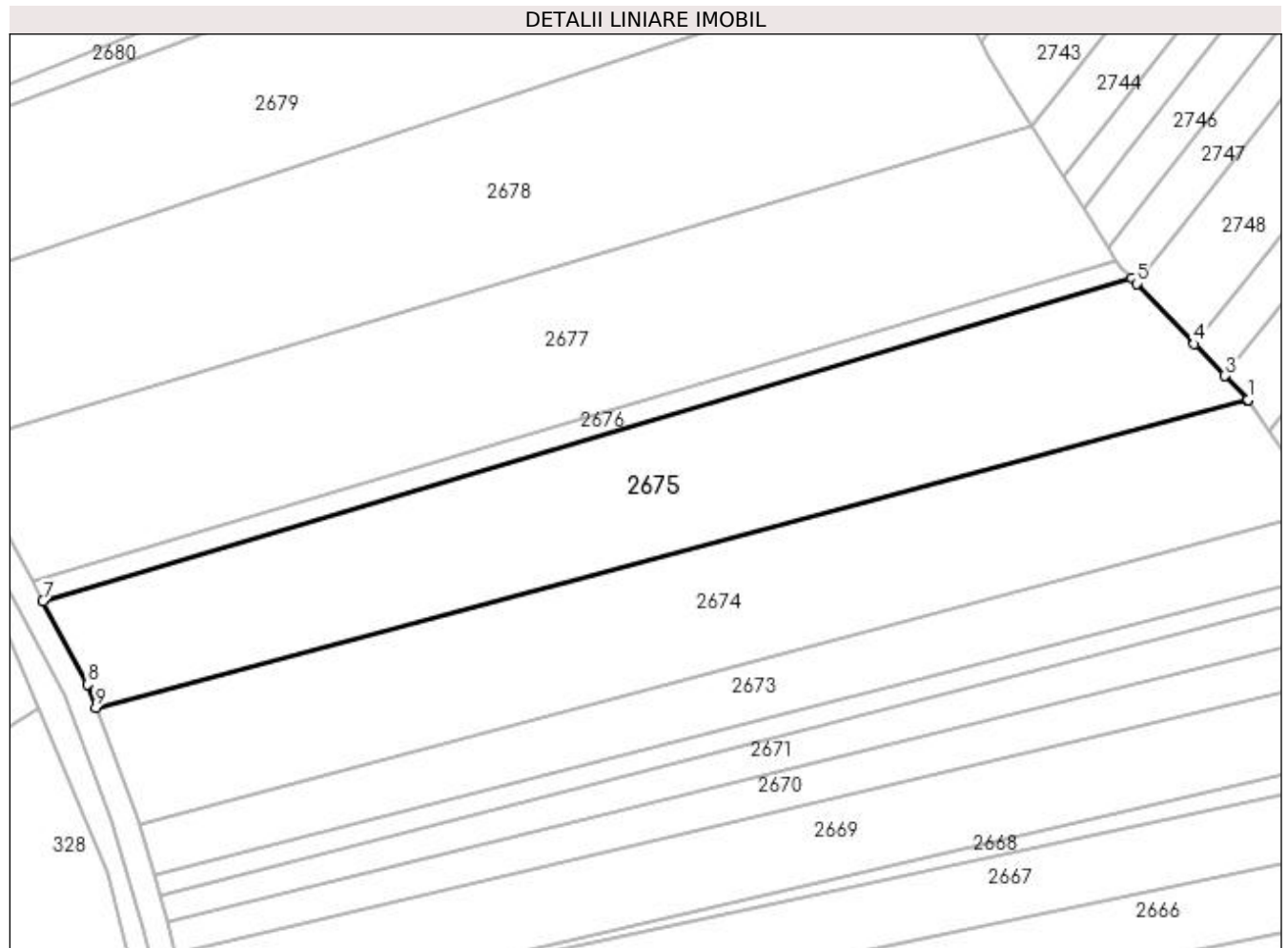
Inscrieri privind dezmembramintele dreptului de proprietate, drepturi reale de garanție și sarcini	Referințe
NU SUNT	

Anexa Nr. 1 La Partea I

Teren

Nr cadastral	Suprafața (mp)*	Observații / Referințe
32485	6.198	

* Suprafața este determinată în planul de proiecție Stereo 70.



Date referitoare la teren

Crt	Categorie folosință	Intra vilan	Suprafața (mp)	Tarla	Parcelă	Nr. topo	Observații / Referințe
1	arabil	NU	6.198	51	329	-	

Lungime Segmente

1) Valorile lungimilor segmentelor sunt obținute din proiecție în plan.

Punct început	X / Y	Punct sfârșit	X / Y	Lungime segment (** (m)
1	603.015,46 649.109,779	2	603.015,417 649.109,841	0.076
2	603.015,417 649.109,841	3	603.010,839 649.114,614	6.614
3	603.010,839 649.114,614	4	603.004,706 649.121,008	8.859
4	603.004,706 649.121,008	5	602.993,098 649.133,112	16.771
5	602.993,098 649.133,112	6	602.992,153 649.134,097	1.365

Punct început	X / Y	Punct sfârșit	X / Y	Lungime segment (** (m)
6	602.992,153 649.134,097	7	602.773,654 649.069,429	227.867
7	602.773,654 649.069,429	8	602.782,524 649.052,757	18.885
8	602.782,524 649.052,757	9	602.784,284 649.048,099	4.979
9	602.784,284 649.048,099	1	603.015,46 649.109,779	239.263

** Lungimile segmentelor sunt determinate în planul de proiecție Stereo 70 și sunt rotunjite la 1 milimetru.

*** Distanța dintre puncte este formată din segmente cumulate ce sunt mai mici decât valoarea 1 milimetru.

**DATE DESPRE IMOBILUL NR. 2676**

Oficiul de Cadastru și Publicitate Imobiliară SUCEAVA
Biroul de Cadastru și Publicitate Imobiliară Falticeni

A. Partea I. Descrierea imobilului

TEREN Extravilan

Adresa: Jud. Suceava

Nr. Crt	Nr cadastral Nr. topografic	Suprafața* (mp)	Observații / Referințe
A1		1.002	Sector cadastral:75 Teren neimprejmuit;

B. Partea II. Proprietari și acte

Inscrieri privitoare la dreptul de proprietate și alte drepturi reale	Referințe
/	
Act Administrativ nr. 768, din 22/12/1994 emis de CJPSDPAT SUCEAVA;	
B1	A1
Intabulare, drept de PROPRIETATE, dobândit prin Reconstituire, cota actuala 1/1, cota initiala 1/1	
1) ANECULĂESEI ION DEFUNCT:Da	
2) ANICULĂIESI ASPAZIA, lipsă CNP proprietar	
Act Administrativ nr. 7415, din 31/10/2023 emis de PRIMARIA BOROAIA;	
B2	A1
se notează posesia faptică în favoarea SOPON NICULINA	
1) SOPON NICULINA	

C. Partea III. SARCINI .

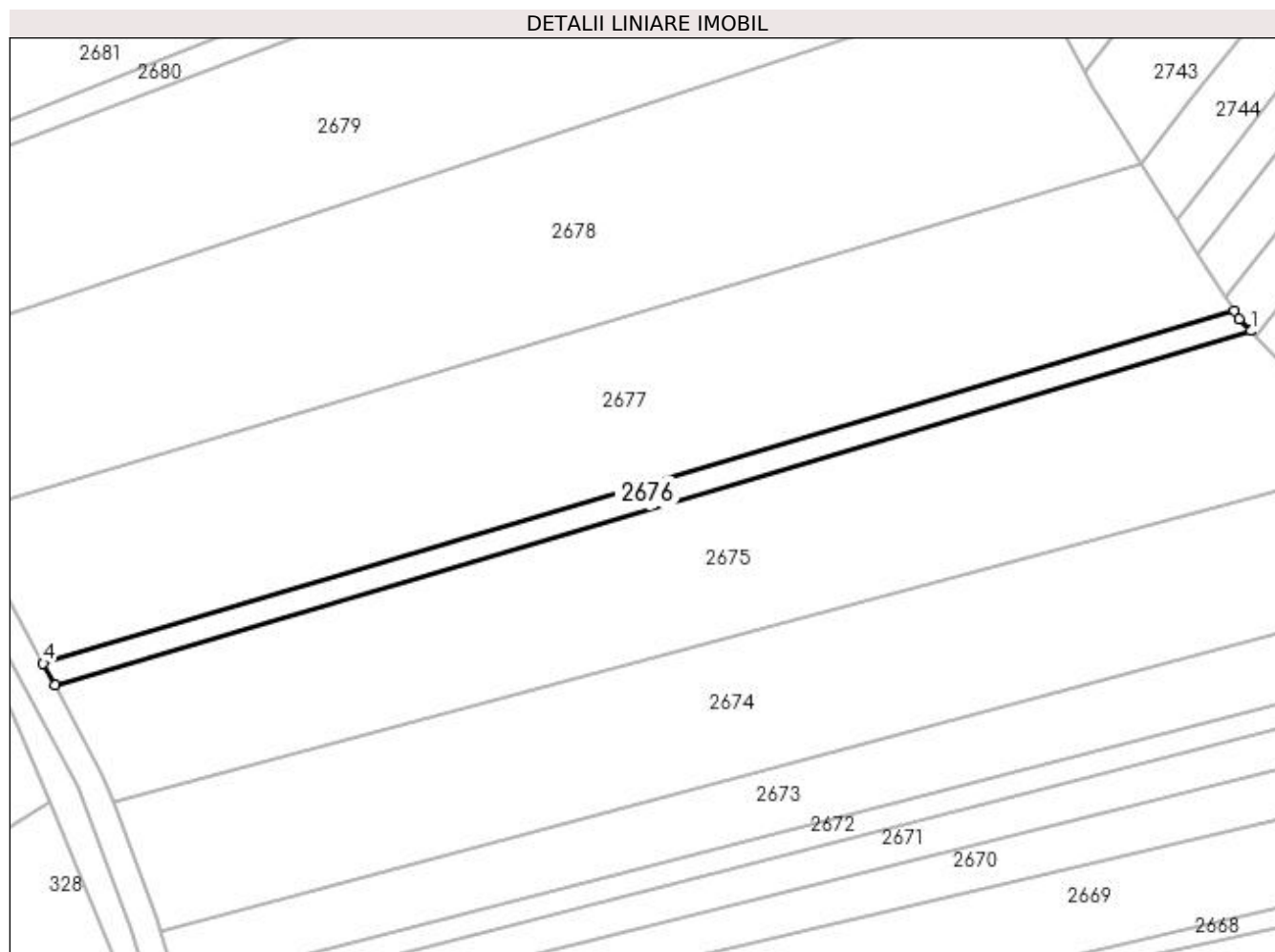
Inscrieri privind dezmembramintele dreptului de proprietate, drepturi reale de garanție și sarcini	Referințe
NU SUNT	

Anexa Nr. 1 La Partea I

Teren

Nr cadastral	Suprafața (mp)*	Observații / Referințe
	1.002	

* Suprafața este determinată în planul de proiecție Stereo 70.



Date referitoare la teren

Crt	Categorie folosință	Intravilan	Suprafața (mp)	Tarla	Parcelă	Nr. topo	Observații / Referințe
1	arabil	NU	1.002	51	329	-	

Lungime Segmente

1) Valorile lungimilor segmentelor sunt obținute din proiecție în plan.

Punct început	X / Y	Punct sfârșit	X / Y	Lungime segment (** (m)
1	602.992,153 649.134,097	2	602.990,028 649.136,312	3.07
2	602.990,028 649.136,312	3	602.989,09 649.137,788	1.749
3	602.989,09 649.137,788	4	602.771,541 649.073,402	226.877
4	602.771,541 649.073,402	5	602.773,654 649.069,429	4.5
5	602.773,654 649.069,429	1	602.992,153 649.134,097	227.867

**** Lungimile segmentelor sunt determinate în planul de proiecție Stereo 70 și sunt rotunjite la 1 milimetru.**

***** Distanța dintre puncte este formată din segmente cumulate ce sunt mai mici decât valoarea 1 milimetru.**

**DATE DESPRE IMOBILUL NR. 2677**

Oficiul de Cadastru și Publicitate Imobiliară SUCEAVA
 Biroul de Cadastru și Publicitate Imobiliară Falticeni

A. Partea I. Descrierea imobilului

TEREN Extravilan

Adresa: Jud. Suceava

Nr. Crt	Nr cadastral Nr. topografic	Suprafața* (mp)	Observații / Referințe
A1		6.900	Sector cadastral:75 Teren neimprejmuit;

B. Partea II. Proprietari și acte

Inscrieri privitoare la dreptul de proprietate și alte drepturi reale	Referințe
/	
Act Administrativ nr. 1201, din 29/01/1996 emis de CJPSDPAT SUCEAVA;	
B1	A1
Intabulare, drept de PROPRIETATE, dobândit prin Reconstituire, cota actuala 1/1, cota initiala 1/1	
1) CHIRILĂ VASILE , lipsă CNP proprietar	
2) CHIRILĂ ELISABETA , lipsă CNP proprietar	
Act Administrativ nr. 7416, din 31/10/2023 emis de PRIMARIA BOROAIA;	
B2	A1
se notează posesia faptică în favoarea NICOARĂ AURELIA	
1) NICOARĂ AURELIA	

C. Partea III. SARCINI .

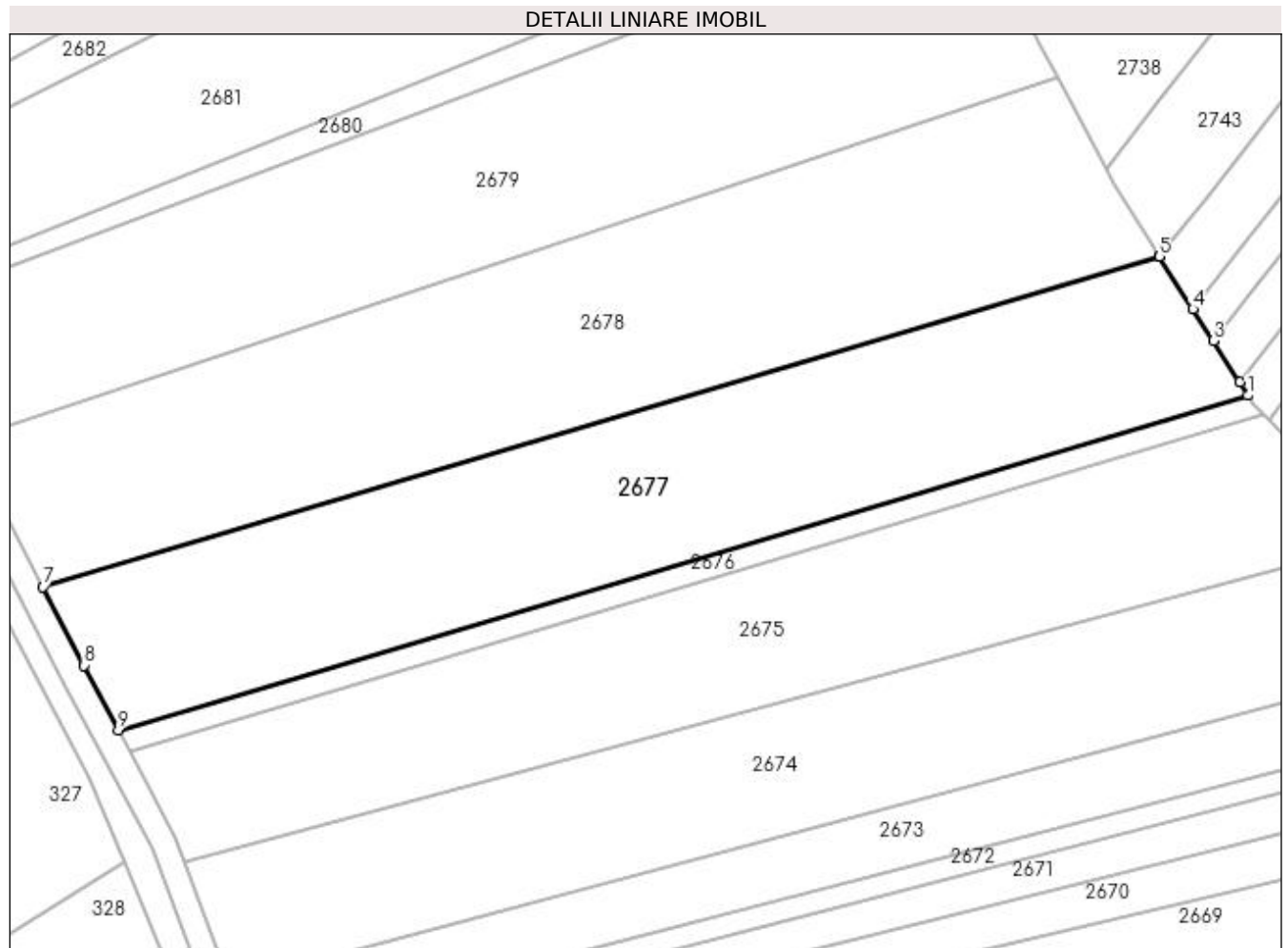
Inscrieri privind dezmembramintele dreptului de proprietate, drepturi reale de garanție și sarcini	Referințe
NU SUNT	

Anexa Nr. 1 La Partea I

Teren

Nr cadastral	Suprafața (mp)*	Observații / Referințe
	6.900	

* Suprafața este determinată în planul de proiecție Stereo 70.



Date referitoare la teren

Crt	Categorie folosință	Intra vilan	Suprafața (mp)	Tarla	Parcelă	Nr. topo	Observații / Referințe
1	arabil	NU	6.900	51	329	-	

Lungime Segmente

1) Valorile lungimilor segmentelor sunt obținute din proiecție în plan.

Punct început	X / Y	Punct sfârșit	X / Y	Lungime segment (** (m)
1	602.989,09 649.137,788	2	602.987,493 649.140,301	2.977
2	602.987,493 649.140,301	3	602.982,412 649.148,295	9.471
3	602.982,412 649.148,295	4	602.978,516 649.154,425	7.263
4	602.978,516 649.154,425	5	602.972,088 649.164,539	11.984
5	602.972,088 649.164,539	6	602.972,026 649.164,636	0.115

Punct început	X / Y	Punct sfârșit	X / Y	Lungime segment (** (m)
6	602.972,026 649.164,636	7	602.757,004 649.100,998	224.242
7	602.757,004 649.100,998	8	602.764,929 649.085,83	17.114
8	602.764,929 649.085,83	9	602.771,541 649.073,402	14.077
9	602.771,541 649.073,402	1	602.989,09 649.137,788	226.877

** Lungimile segmentelor sunt determinate în planul de proiecție Stereo 70 și sunt rotunjite la 1 milimetru.

*** Distanța dintre puncte este formată din segmente cumulate ce sunt mai mici decât valoarea 1 milimetru.

**DATE DESPRE IMOBILUL NR. 2678**

Oficiul de Cadastru și Publicitate Imobiliară SUCEAVA
Biroul de Cadastru și Publicitate Imobiliară Falticeni

A. Partea I. Descrierea imobilului

TEREN Extravilan

Adresa: Jud. Suceava

Nr. Crt	Nr cadastral Nr. topografic	Suprafața* (mp)	Observații / Referințe
A1		7.800	Sector cadastral:75 Teren neimprejmuit;

B. Partea II. Proprietari și acte

Inscrieri privitoare la dreptul de proprietate și alte drepturi reale	Referințe
/	
Act Administrativ nr. 520, din 27/09/1994 emis de CJPSDPAT SUCEAVA;	
B1	A1
Intabulare, drept de PROPRIETATE, dobândit prin Reconstituire, cota actuala 1/1, cota initiala 1/1	
1) NICOARĂ AURELIA	

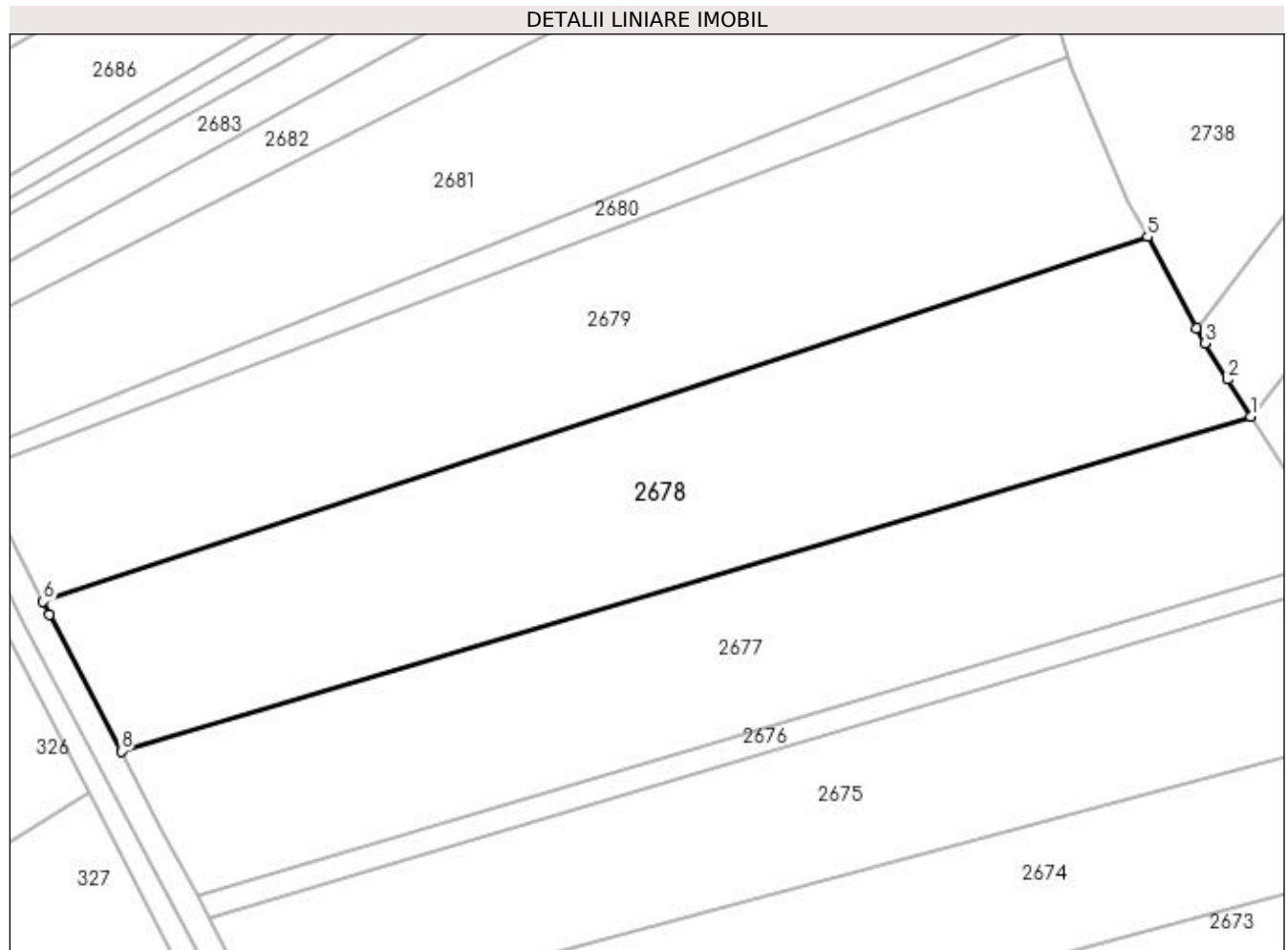
C. Partea III. SARCINI .

Inscrieri privind dezmembramintele dreptului de proprietate, drepturi reale de garanție și sarcini	Referințe
NU SUNT	

Anexa Nr. 1 La Partea I**Teren**

Nr cadastral	Suprafața (mp)*	Observații / Referințe
	7.800	

* Suprafața este determinată în planul de proiecție Stereo 70.

**Date referitoare la teren**

Crt	Categorie folosință	Intra vilan	Suprafața (mp)	Tarla	Parcelă	Nr. topo	Observații / Referințe
1	arabil	NU	7.800	51	329	-	

Lungime Segmente

1) Valorile lungimilor segmentelor sunt obținute din proiecție în plan.

Punct început	X / Y	Punct sfârșit	X / Y	Lungime segment (** (m)
1	602.972,026 649.164,636	2	602.967,529 649.171,712	8.384
2	602.967,529 649.171,712	3	602.963,283 649.178,644	8.129
3	602.963,283 649.178,644	4	602.961,745 649.181,508	3.25
4	602.961,745 649.181,508	5	602.952,426 649.198,854	19.692
5	602.952,426 649.198,854	6	602.742,152 649.129,482	221.421

Punct început	X / Y	Punct sfârșit	X / Y	Lungime segment (** (m)
6	602.742,152 649.129,482	7	602.743,389 649.127,056	2.722
7	602.743,389 649.127,056	8	602.757,004 649.100,998	29.401
8	602.757,004 649.100,998	1	602.972,026 649.164,636	224.242

** Lungimile segmentelor sunt determinate în planul de proiecție Stereo 70 și sunt rotunjite la 1 milimetru.

*** Distanța dintre puncte este formată din segmente cumulate ce sunt mai mici decât valoarea 1 milimetru.

**DATE DESPRE IMOBILUL NR. 2679**

Oficiul de Cadastru și Publicitate Imobiliară SUCEAVA
Biroul de Cadastru și Publicitate Imobiliară Falticeni

A. Partea I. Descrierea imobilului

TEREN Extravilan

Adresa: Jud. Suceava

Nr. Crt	Nr cadastral Nr. topografic	Suprafața* (mp)	Observații / Referințe
A1		7.200	Sector cadastral:75 Teren neimprejmuit;

B. Partea II. Proprietari și acte

Inscrieri privitoare la dreptul de proprietate și alte drepturi reale		Referințe
/		
Act Notarial nr. 3, din 09/01/2007 emis de BNP Maria Apostol;		
B1	Intabulare, drept de PROPRIETATE, dobandit prin Lege, cota actuala 3/16, cota initiala 3/16 1) BÎRZU PETRU DEFUNCT:Da	A1
B2	Intabulare, drept de PROPRIETATE, dobandit prin Succesiune, cota actuala 3/16, cota initiala 3/16 1) BÎRZU MIHAI DEFUNCT:Da	A1
B3	Intabulare, drept de PROPRIETATE, dobandit prin Succesiune, cota actuala 5/16, cota initiala 5/16 1) BÎRZU PETRU DEFUNCT:Da	A1
B4	Intabulare, drept de PROPRIETATE, dobandit prin Succesiune, cota actuala 5/16, cota initiala 5/16 1) BÎRZU MIHAI DEFUNCT:Da	A1

C. Partea III. SARCINI .

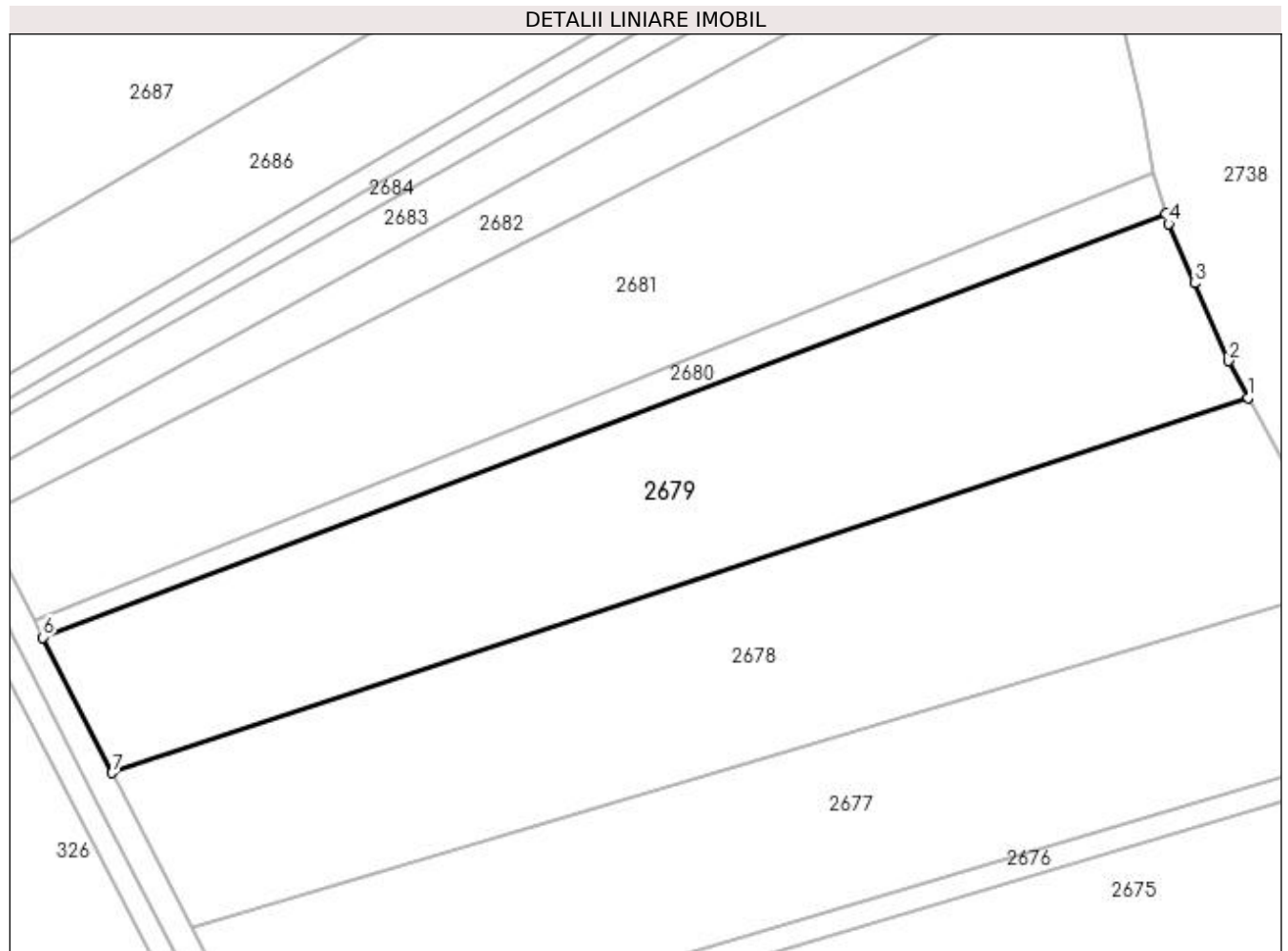
Inscrieri privind dezmembramintele dreptului de proprietate, drepturi reale de garanție și sarcini	Referințe
NU SUNT	

Anexa Nr. 1 La Partea I

Teren

Nr cadastral	Suprafața (mp)*	Observații / Referințe
	7.200	

* Suprafața este determinată în planul de proiecție Stereo 70.



Date referitoare la teren

Crt	Categorie folosință	Intra vilan	Suprafața (mp)	Tarla	Parcelă	Nr. topo	Observații / Referințe
1	arabil	NU	7.200	51	329	-	

Lungime Segmente

1) Valorile lungimilor segmentelor sunt obținute din proiecție în plan.

Punct început	X / Y	Punct sfârșit	X / Y	Lungime segment (** (m)
1	602.952,426 649.198,854	2	602.948,794 649.205,627	7.685
2	602.948,794 649.205,627	3	602.942,537 649.219,987	15.664
3	602.942,537 649.219,987	4	602.937,745 649.230,99	12.001
4	602.937,745 649.230,99	5	602.937,16 649.232,918	2.015
5	602.937,16 649.232,918	6	602.729,38 649.154,526	222.076

Punct început	X / Y	Punct sfârșit	X / Y	Lungime segment (** (m)
6	602.729,38 649.154,526	7	602.742,152 649.129,482	28.113
7	602.742,152 649.129,482	1	602.952,426 649.198,854	221.421

** Lungimile segmentelor sunt determinate în planul de proiecție Stereo 70 și sunt rotunjite la 1 milimetru.

*** Distanța dintre puncte este formată din segmente cumulate ce sunt mai mici decât valoarea 1 milimetru.

**DATE DESPRE IMOBILUL NR. 2680**

Oficiul de Cadastru și Publicitate Imobiliară SUCEAVA
Biroul de Cadastru și Publicitate Imobiliară Falticeni

A. Partea I. Descrierea imobilului

TEREN Extravilan

Adresa: Jud. Suceava

Nr. Crt	Nr cadastral Nr. topografic	Suprafața* (mp)	Observații / Referințe
A1		1.250	Sector cadastral:75 Teren neimprejmuit;

B. Partea II. Proprietari și acte

Inscrieri privitoare la dreptul de proprietate și alte drepturi reale	Referințe
/	
Act Normativ nr. 7, din 13/03/1996 emis de PARLAMENT;	
B2	Inscrierea provizorie, drept de PROPRIETATE, dobandit prin Lege, cota actuala 1/1, cota initiala 1/1 1) COMUNA BOROAIA, CIF:4326787
	A1

C. Partea III. SARCINI .

Inscrieri privind dezmembramintele dreptului de proprietate, drepturi reale de garanție și sarcini	Referințe
NU SUNT	

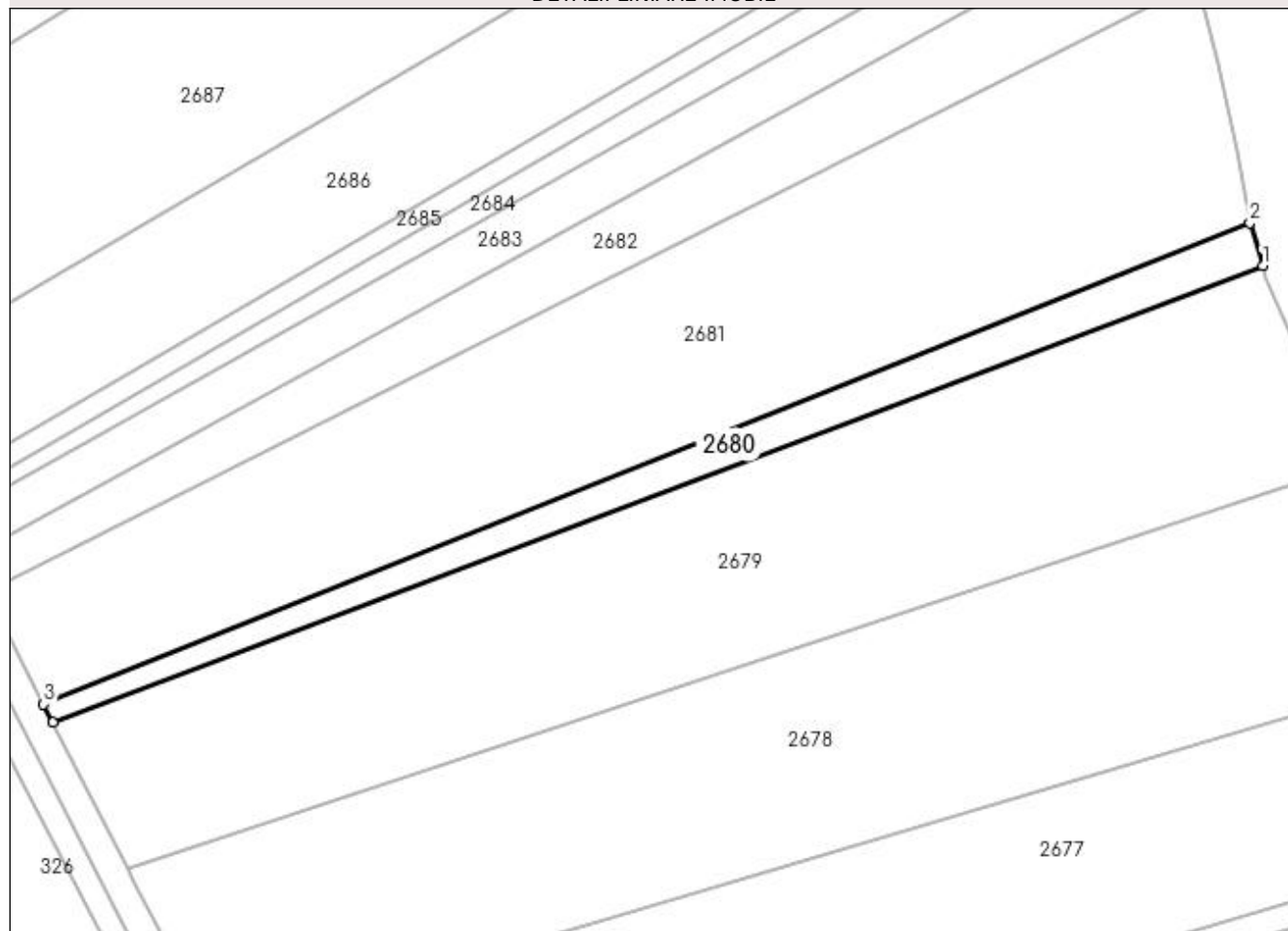
Anexa Nr. 1 La Partea I

Teren

Nr cadastral	Suprafața (mp)*	Observații / Referințe
	1.250	

* Suprafața este determinată în planul de proiecție Stereo 70.

DETALII LINIARE IMOBIL



Date referitoare la teren

Crt	Categorie folosință	Intra vilan	Suprafața (mp)	Tarla	Parcelă	Nr. topo	Observații / Referințe
1	arabil	NU	1.250	51	329	-	

Lungime Segmente

1) Valorile lungimilor segmentelor sunt obținute din proiecție în plan.

Punct început	X / Y	Punct sfârșit	X / Y	Lungime segment (** (m)
1	602.937,16 649.232,918	2	602.934,915 649.240,324	7.738
2	602.934,915 649.240,324	3	602.727,774 649.157,675	223.02
3	602.727,774 649.157,675	4	602.729,38 649.154,526	3.535
4	602.729,38 649.154,526	1	602.937,16 649.232,918	222.076

**** Lungimile segmentelor sunt determinate în planul de proiecție Stereo 70 și sunt rotunjite la 1 milimetru.**

***** Distanța dintre puncte este formată din segmente cumulate ce sunt mai mici decât valoarea 1 milimetru.**

**DATE DESPRE IMOBILUL NR. 2681**

Oficiul de Cadastru și Publicitate Imobiliară SUCEAVA
Biroul de Cadastru și Publicitate Imobiliară Falticeni

A. Partea I. Descrierea imobilului

TEREN Extravilan

Nr. CF vechi:823

Nr. cadastral vechi:1628

Adresa: Jud. Suceava

Nr. Crt	Nr cadastral Nr. topografic	Suprafața* (mp)	Observații / Referințe
A1	31207	7.200	Sector cadastral:75 Teren neimprejmuit;

B. Partea II. Proprietari și acte

Inscrieri privitoare la dreptul de proprietate și alte drepturi reale		Referințe
1887 / 05/05/2006		
Act Notarial nr. 368, din 01/01/2006 emis de BNP Ioan Liuță;		
B1	Intabulare, drept de PROPRIETATE, dobândit prin Convenție, cota actuala 1/1, cota initiala 1/1	A1
	1) COVATARU CRISTIAN , lipsă CNP proprietar	
	<i>OBSERVATII: (provenita din conversia CF 823)</i>	

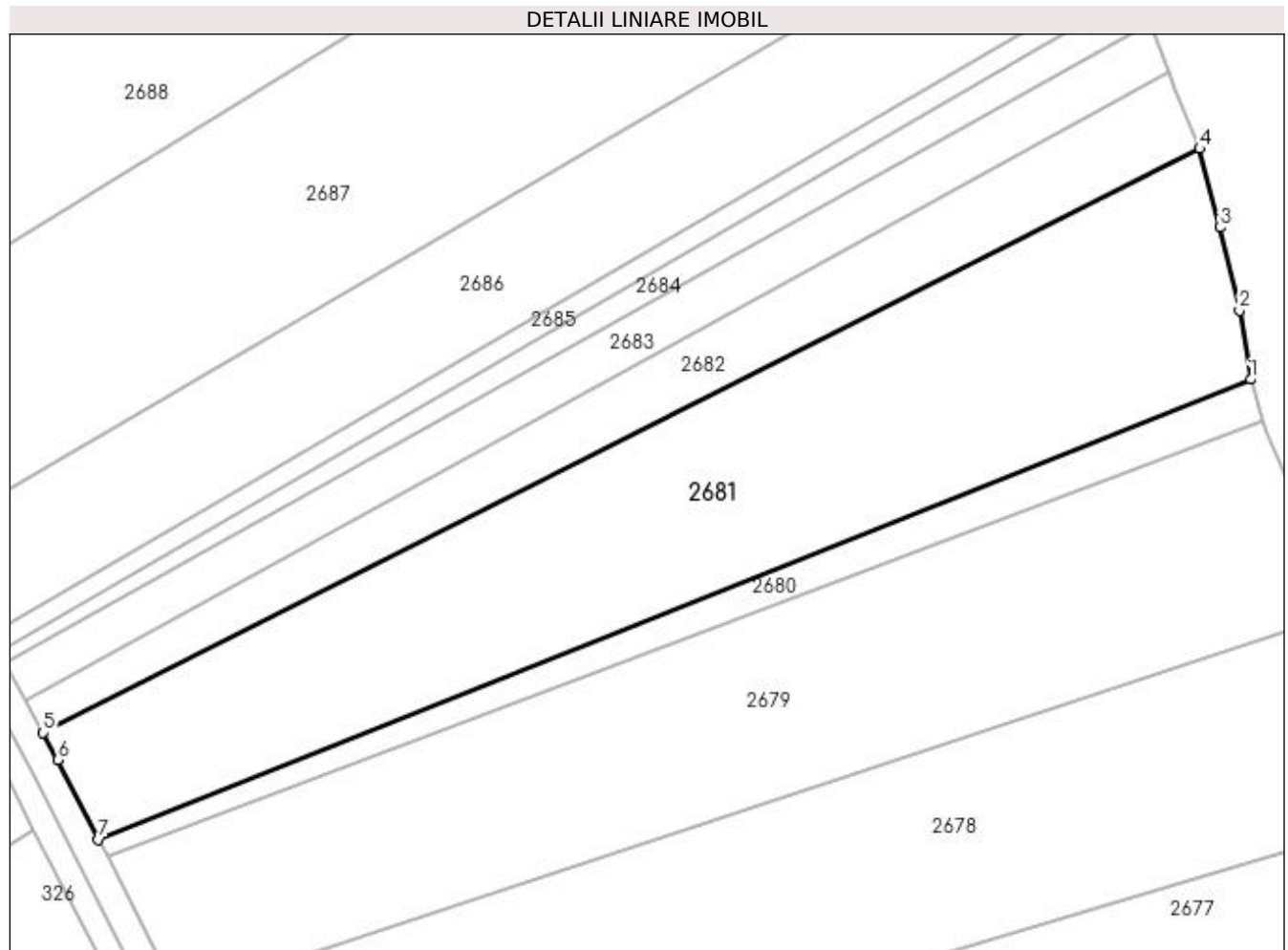
C. Partea III. SARCINI

Inscrieri privind dezmembramintele dreptului de proprietate, drepturi reale de garanție și sarcini		Referințe
11430 / 23/07/2013		
Somatie nr. 317, din 17/05/2013 emis de BEJ HOJDA SORIN OVIDIU;		
C1	se noteaza somatie de plata asupra imobilului pentru suma de 1892 RON reprezentind debit neachitat si pentru de 255 RON reprezentind cheltuieli executare	A1
	1) SC EOS KSI ROMANIA SRL , CIF:15089252	

Anexa Nr. 1 La Partea I**Teren**

Nr cadastral	Suprafața (mp)*	Observații / Referințe
31207	7.200	

* Suprafața este determinată în planul de proiecție Stereo 70.

**Date referitoare la teren**

Crt	Categorie folosință	Intravilan	Suprafața (mp)	Tarla	Parcelă	Nr. topo	Observații / Referințe
1	arabil	NU	7.200	51	329	-	

Lungime Segmente

1) Valorile lungimilor segmentelor sunt obținute din proiecție în plan.

Punct început	X / Y	Punct sfârșit	X / Y	Lungime segment (** (m)
1	602.934,915 649.240,324	2	602.932,887 649.252,703	12.544
2	602.932,887 649.252,703	3	602.929,477 649.267,585	15.268
3	602.929,477 649.267,585	4	602.925,764 649.281,748	14.642
4	602.925,764 649.281,748	5	602.717,809 649.176,834	232.921
5	602.717,809 649.176,834	6	602.720,474 649.171,991	5.528

Punct început	X / Y	Punct sfârșit	X / Y	Lungime segment (** (m)
6	602.720,474 649.171,991	7	602.727,774 649.157,675	16.069
7	602.727,774 649.157,675	1	602.934,915 649.240,324	223.02

** Lungimile segmentelor sunt determinate în planul de proiecție Stereo 70 și sunt rotunjite la 1 milimetru.

*** Distanța dintre puncte este formată din segmente cumulate ce sunt mai mici decât valoarea 1 milimetru.

**DATE DESPRE IMOBILUL NR. 2682**

Oficiul de Cadastru și Publicitate Imobiliară SUCEAVA
Biroul de Cadastru și Publicitate Imobiliară Falticeni

A. Partea I. Descrierea imobilului

TEREN Extravilan

Nr. CF vechi:824

Nr. cadastral vechi:1629

Adresa: Jud. Suceava

Nr. Crt	Nr cadastral Nr. topografic	Suprafața* (mp)	Observații / Referințe
A1	32017	2.500	Sector cadastral:75 Teren neimprejmuit;

B. Partea II. Proprietari și acte

Inscrieri privitoare la dreptul de proprietate și alte drepturi reale		Referințe
1885 / 05/05/2006		
Act Notarial nr. 368, din 01/01/2006 emis de BNP Ioan Liuță;		
B1	Intabulare, drept de PROPRIETATE, dobândit prin Iesire Din Indiviziune, cota actuala 1/1, cota initiala 1/1	A1
	1) BERARU AURELIA - PETRONELA , lipsă CNP proprietar	
	<i>OBSERVATII: (provenita din conversia CF 824)</i>	

C. Partea III. SARCINI .

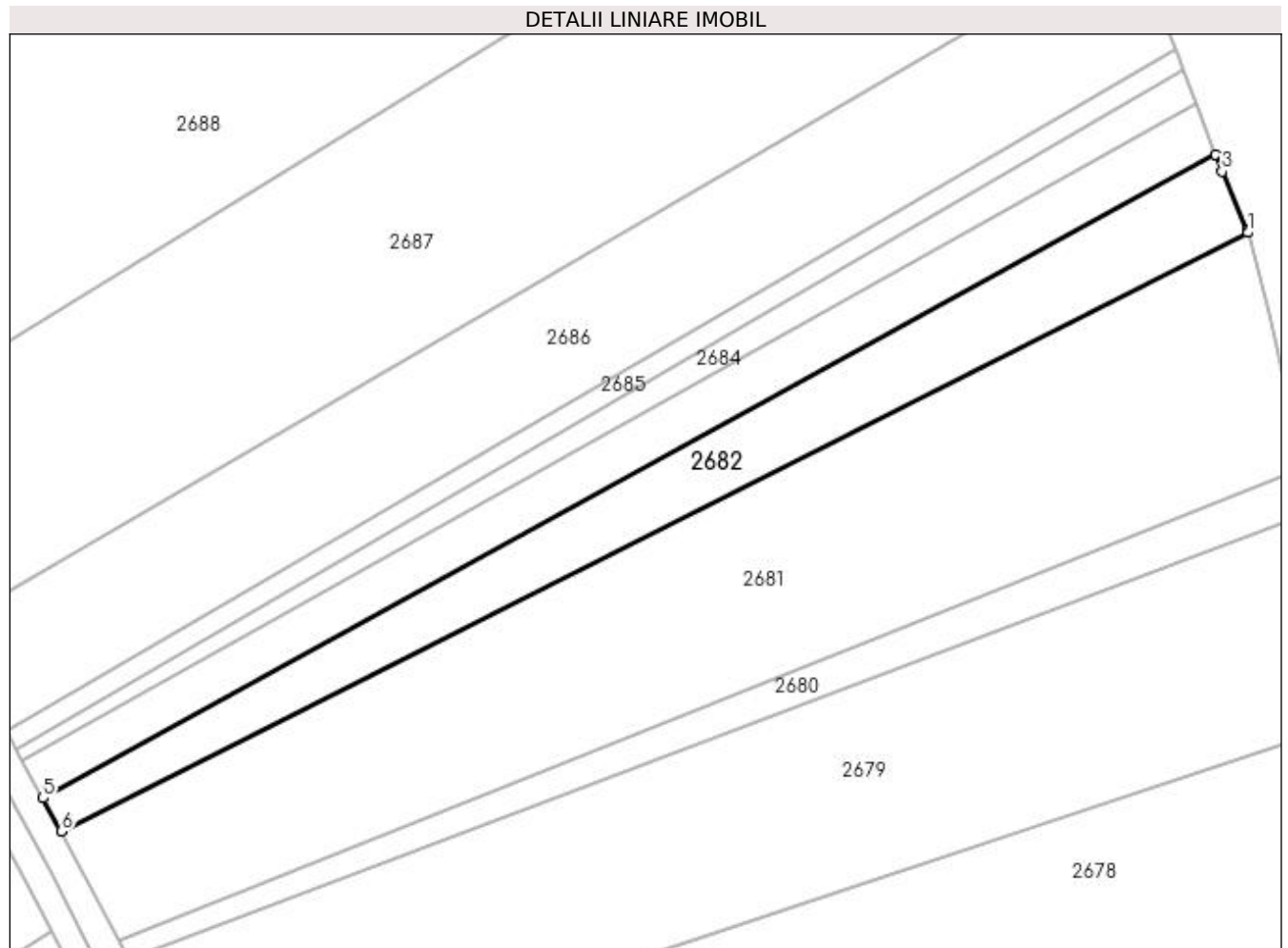
Inscrieri privind dezmembramintele dreptului de proprietate, drepturi reale de garanție și sarcini	Referințe
NU SUNT	

Anexa Nr. 1 La Partea I

Teren

Nr cadastral	Suprafața (mp)*	Observații / Referințe
32017	2.500	

* Suprafața este determinată în planul de proiecție Stereo 70.



Date referitoare la teren

Crt	Categorie folosință	Intra vilan	Suprafața (mp)	Tarla	Parcelă	Nr. topo	Observații / Referințe
1	arabil	NU	2.500	51	329	-	

Lungime Segmente

1) Valorile lungimilor segmentelor sunt obținute din proiecție în plan.

Punct început	X / Y	Punct sfârșit	X / Y	Lungime segment (** (m)
1	602.925,764 649.281,748	2	602.925,681 649.282,063	0.325
2	602.925,681 649.282,063	3	602.921,263 649.292,408	11.249
3	602.921,263 649.292,408	4	602.920,122 649.295,406	3.208
4	602.920,122 649.295,406	5	602.714,582 649.182,699	234.413
5	602.714,582 649.182,699	6	602.717,809 649.176,834	6.694

Punct început	X / Y	Punct sfârșit	X / Y	Lungime segment (** (m)
6	602.717,809 649.176,834	1	602.925,764 649.281,748	232.921

** Lungimile segmentelor sunt determinate în planul de proiecție Stereo 70 și sunt rotunjite la 1 milimetru.

*** Distanța dintre puncte este formată din segmente cumulate ce sunt mai mici decât valoarea 1 milimetru.

**DATE DESPRE IMOBILUL NR. 2683**

Oficiul de Cadastru și Publicitate Imobiliară SUCEAVA
Biroul de Cadastru și Publicitate Imobiliară Falticeni

A. Partea I. Descrierea imobilului

TEREN Extravilan

Nr. CF vechi:825
Nr. cadastral vechi:1630

Adresa: Jud. Suceava

Nr. Crt	Nr cadastral Nr. topografic	Suprafața* (mp)	Observații / Referințe
A1	32018	2.000	Sector cadastral:75 Teren neimprejmuit;

B. Partea II. Proprietari și acte

Inscrieri privitoare la dreptul de proprietate și alte drepturi reale		Referințe
1888 / 05/05/2006		
Act Notarial nr. 368, din 01/01/2006 emis de BNP Ioan Liuță;		
B1	Intabulare, drept de PROPRIETATE, dobândit prin Convenție, cota actuala 1/1, cota initiala 1/1	A1
	1) COVATARU DAN , lipsă CNP proprietar	
	<i>OBSERVATII: (provenita din conversia CF 825)</i>	

C. Partea III. SARCINI .

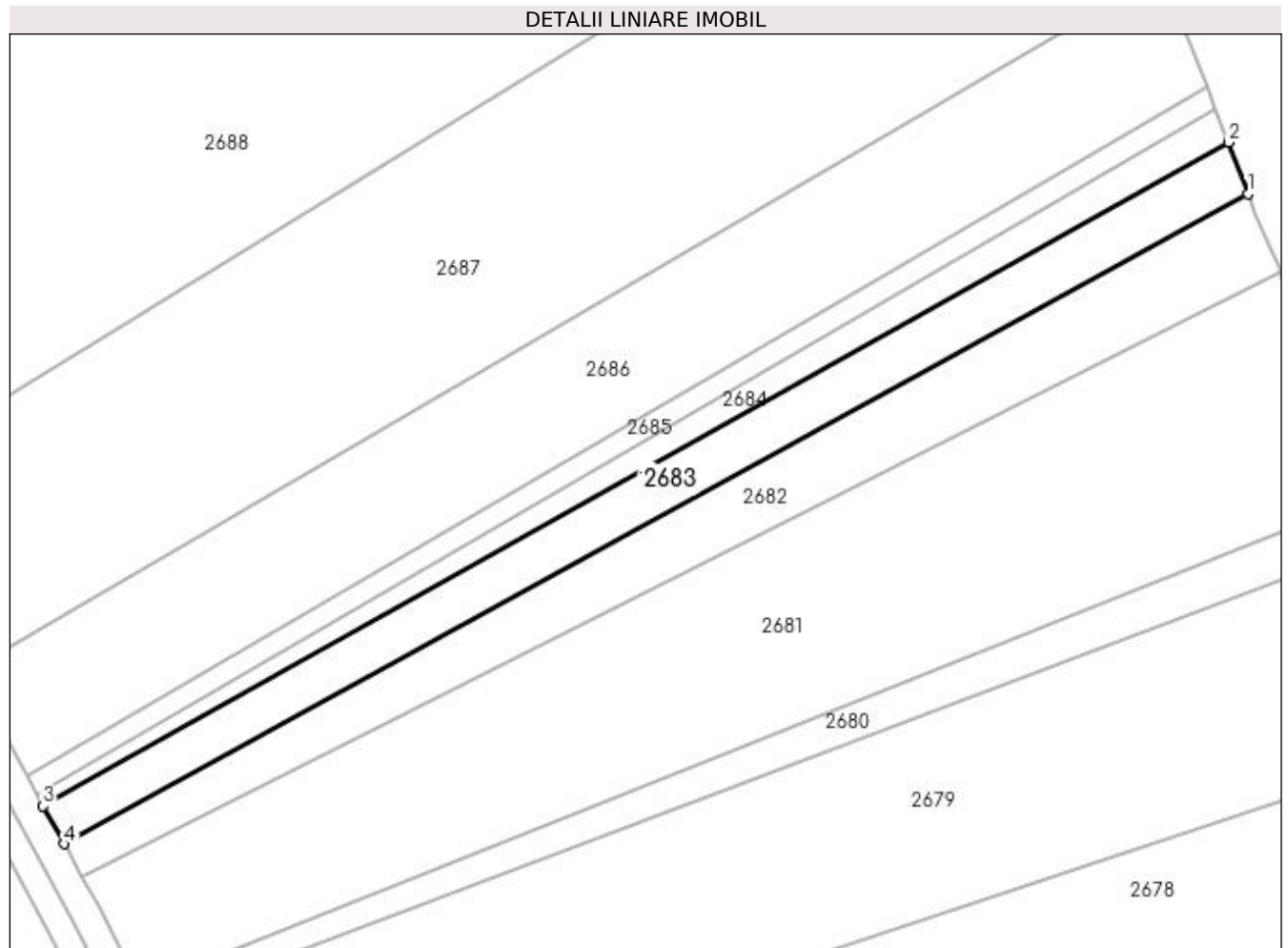
Inscrieri privind dezmembramintele dreptului de proprietate, drepturi reale de garanție și sarcini	Referințe
NU SUNT	

Anexa Nr. 1 La Partea I

Teren

Nr cadastral	Suprafața (mp)*	Observații / Referințe
32018	2.000	

* Suprafața este determinată în planul de proiecție Stereo 70.



Date referitoare la teren

Crt	Categorie folosință	Intra vilan	Suprafața (mp)	Tarla	Parcelă	Nr. topo	Observații / Referințe
1	arabil	NU	2.000	51	329	-	

Lungime Segmente

1) Valorile lungimilor segmentelor sunt obținute din proiecție în plan.

Punct început	X / Y	Punct sfârșit	X / Y	Lungime segment (** (m)
1	602.920,122 649.295,406	2	602.916,704 649.304,384	9.607
2	602.916,704 649.304,384	3	602.710,964 649.189,275	235.752
3	602.710,964 649.189,275	4	602.714,582 649.182,699	7.505
4	602.714,582 649.182,699	1	602.920,122 649.295,406	234.413

**** Lungimile segmentelor sunt determinate în planul de proiecție Stereo 70 și sunt rotunjite la 1 milimetru.**

***** Distanța dintre puncte este formată din segmente cumulate ce sunt mai mici decât valoarea 1 milimetru.**

**DATE DESPRE IMOBILUL NR. 2684**

Oficiul de Cadastru și Publicitate Imobiliară SUCEAVA
Biroul de Cadastru și Publicitate Imobiliară Falticeni

A. Partea I. Descrierea imobilului

TEREN Extravilan

Adresa: Jud. Suceava

Nr. Crt	Nr cadastral Nr. topografic	Suprafața* (mp)	Observații / Referințe
A1		1.000	Sector cadastral:75 Teren neimprejmuit;

B. Partea II. Proprietari și acte

Inscrieri privitoare la dreptul de proprietate și alte drepturi reale	Referințe
/	
Act Administrativ nr. 676, din 04/11/1994 emis de CJPSDPAT SUCEAVA;	
B1	A1
Intabulare, drept de PROPRIETATE, dobândit prin Reconstituire, cota actuala 1/1, cota initiala 1/1	
1) COVATARU IOAN DEFUNCT:Da	
2) COVATARU AUREL DEFUNCT:Da	

C. Partea III. SARCINI .

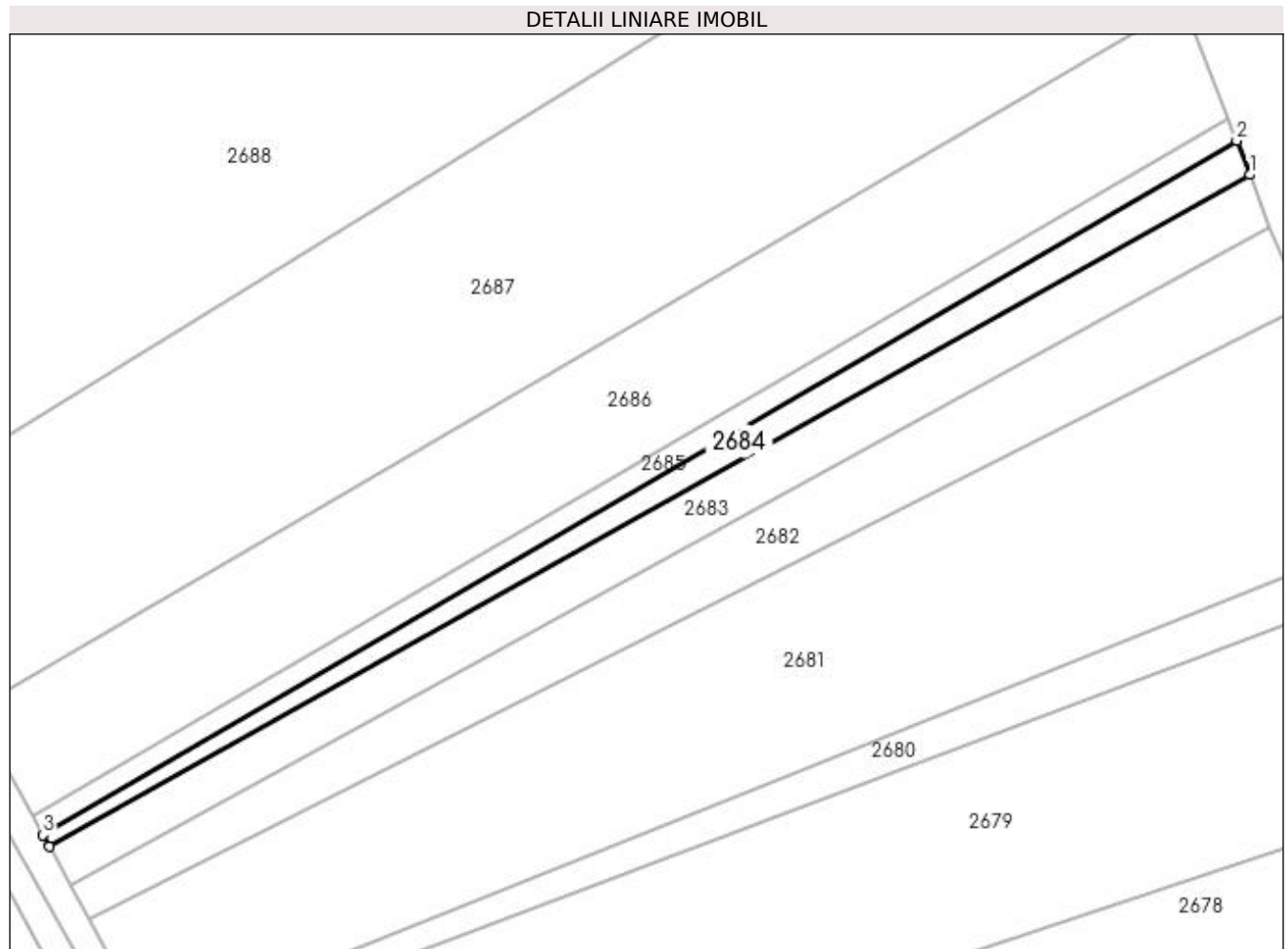
Inscrieri privind dezmembramintele dreptului de proprietate, drepturi reale de garanție și sarcini	Referințe
NU SUNT	

Anexa Nr. 1 La Partea I

Teren

Nr cadastral	Suprafața (mp)*	Observații / Referințe
	1.000	

* Suprafața este determinată în planul de proiecție Stereo 70.



Date referitoare la teren

Crt	Categorie folosință	Intra vilan	Suprafața (mp)	Tarla	Parcelă	Nr. topo	Observații / Referințe
1	arabil	NU	1.000	51	329	-	

Lungime Segmente

1) Valorile lungimilor segmentelor sunt obținute din proiecție în plan.

Punct început	X / Y	Punct sfârșit	X / Y	Lungime segment (** (m)
1	602.916,704 649.304,384	2	602.914,467 649.310,26	6.287
2	602.914,467 649.310,26	3	602.709,877 649.191,251	236.686
3	602.709,877 649.191,251	4	602.710,964 649.189,275	2.255
4	602.710,964 649.189,275	1	602.916,704 649.304,384	235.752

**** Lungimile segmentelor sunt determinate în planul de proiecție Stereo 70 și sunt rotunjite la 1 milimetru.**

***** Distanța dintre puncte este formată din segmente cumulate ce sunt mai mici decât valoarea 1 milimetru.**

**DATE DESPRE IMOBILUL NR. 2685**

Oficiul de Cadastru și Publicitate Imobiliară SUCEAVA
Biroul de Cadastru și Publicitate Imobiliară Falticeni

A. Partea I. Descrierea imobilului

TEREN Extravilan

Adresa: Jud. Suceava

Nr. Crt	Nr cadastral Nr. topografic	Suprafața* (mp)	Observații / Referințe
A1		Din acte: 5.000 Masurata: 900	Sector cadastral:75 Teren neimprejmuit; suprafata de (pana la 5000 mp) se afla la ID 2883

B. Partea II. Proprietari și acte

Inscrieri privitoare la dreptul de proprietate și alte drepturi reale		Referințe
/		
Act Administrativ nr. 676, din 04/11/1994 emis de CJPSDPAT SUCEAVA;		
B1	Intabulare, drept de PROPRIETATE, dobandit prin Reconstituire, cota actuala 1/1, cota initiala 1/1 1) COVATARU IOAN DEFUNCT:Da 2) COVATARU AUREL DEFUNCT:Da	A1

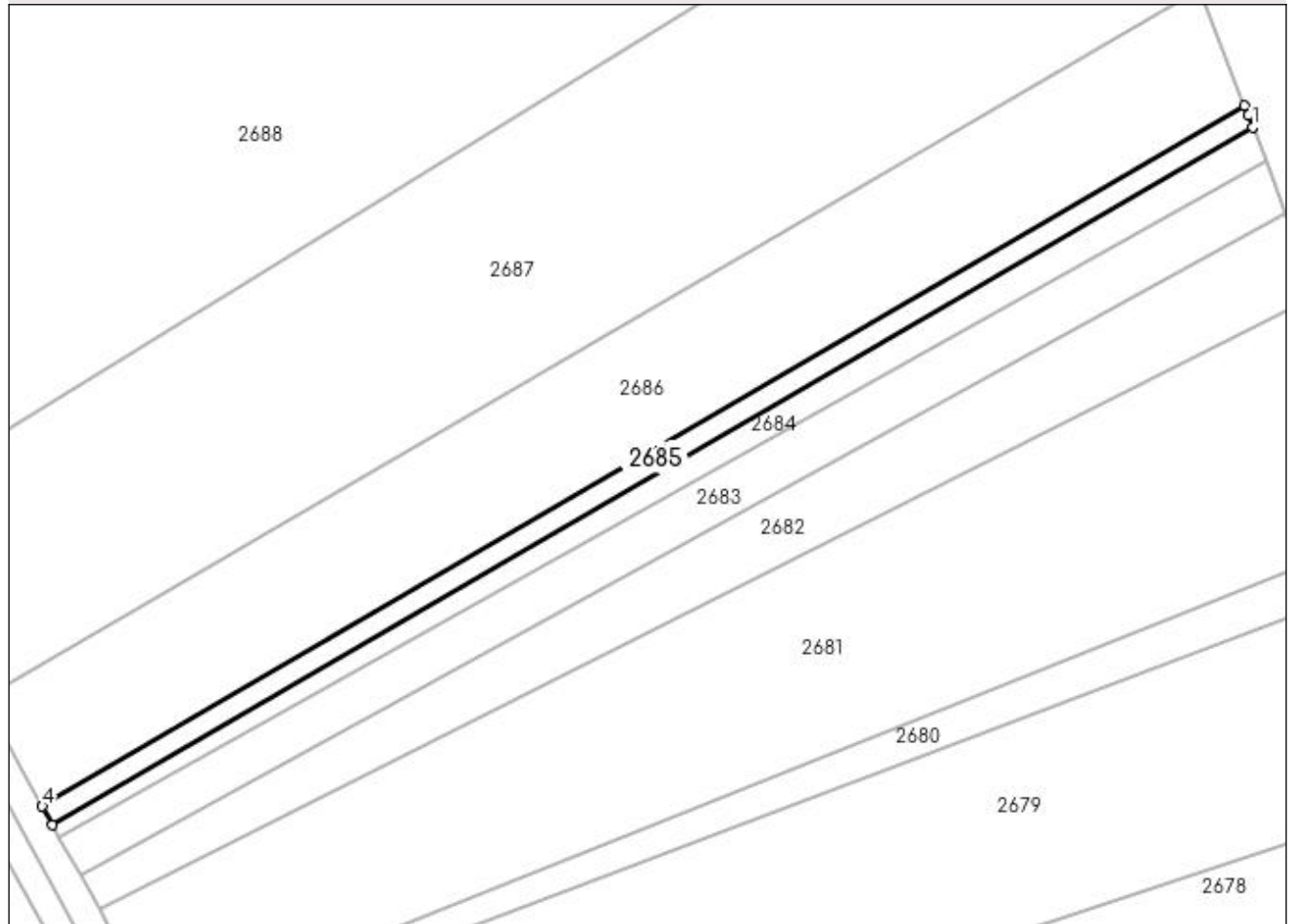
C. Partea III. SARCINI .

Inscrieri privind dezmembramintele dreptului de proprietate, drepturi reale de garanție și sarcini	Referințe
NU SUNT	

Anexa Nr. 1 La Partea I**Teren**

Nr cadastral	Suprafața (mp)*	Observații / Referințe
	Din acte: 5.000 Masurata: 900	suprafața de (până la 5000 mp) se afla la ID 2883

* Suprafața este determinată în planul de proiecție Stereo 70.

DETALII LINIARE IMOBIL**Date referitoare la teren**

Crt	Categorie folosință	Intra vilan	Suprafața (mp)	Tarla	Parcelă	Nr. topo	Observații / Referințe
1	arabil	NU	900	51	329	-	

Lungime Segmente

1) Valorile lungimilor segmentelor sunt obținute din proiecție în plan.

Punct început	X / Y	Punct sfârșit	X / Y	Lungime segment (** (m)
1	602.914,467 649.310,26	2	602.913,728 649.312,202	2.078
2	602.913,728 649.312,202	3	602.913,035 649.313,947	1.878
3	602.913,035 649.313,947	4	602.708,097 649.194,485	237.215
4	602.708,097 649.194,485	5	602.709,877 649.191,251	3.691
5	602.709,877 649.191,251	1	602.914,467 649.310,26	236.686

**** Lungimile segmentelor sunt determinate în planul de proiecție Stereo 70 și sunt rotunjite la 1 milimetru.**

***** Distanța dintre puncte este formată din segmente cumulate ce sunt mai mici decât valoarea 1 milimetru.**

**DATE DESPRE IMOBILUL NR. 2686**

Oficiul de Cadastru și Publicitate Imobiliară SUCEAVA
Biroul de Cadastru și Publicitate Imobiliară Falticeni

A. Partea I. Descrierea imobilului

TEREN Extravilan

Adresa: Jud. Suceava

Nr. Crt	Nr cadastral Nr. topografic	Suprafața* (mp)	Observații / Referințe
A1		5.000	Sector cadastral:75 Teren neimprejmuit;

B. Partea II. Proprietari și acte

Inscrieri privitoare la dreptul de proprietate și alte drepturi reale	Referințe
/	
Act Administrativ nr. 1848, din 01/10/2002 emis de CJPSDPAT SUCEAVA;	
B1	A1
Intabulare, drept de PROPRIETATE, dobândit prin Reconstituire, cota actuala 1/1, cota initiala 1/1 1) COVATARU COSTACHE, lipsă CNP proprietar	

C. Partea III. SARCINI .

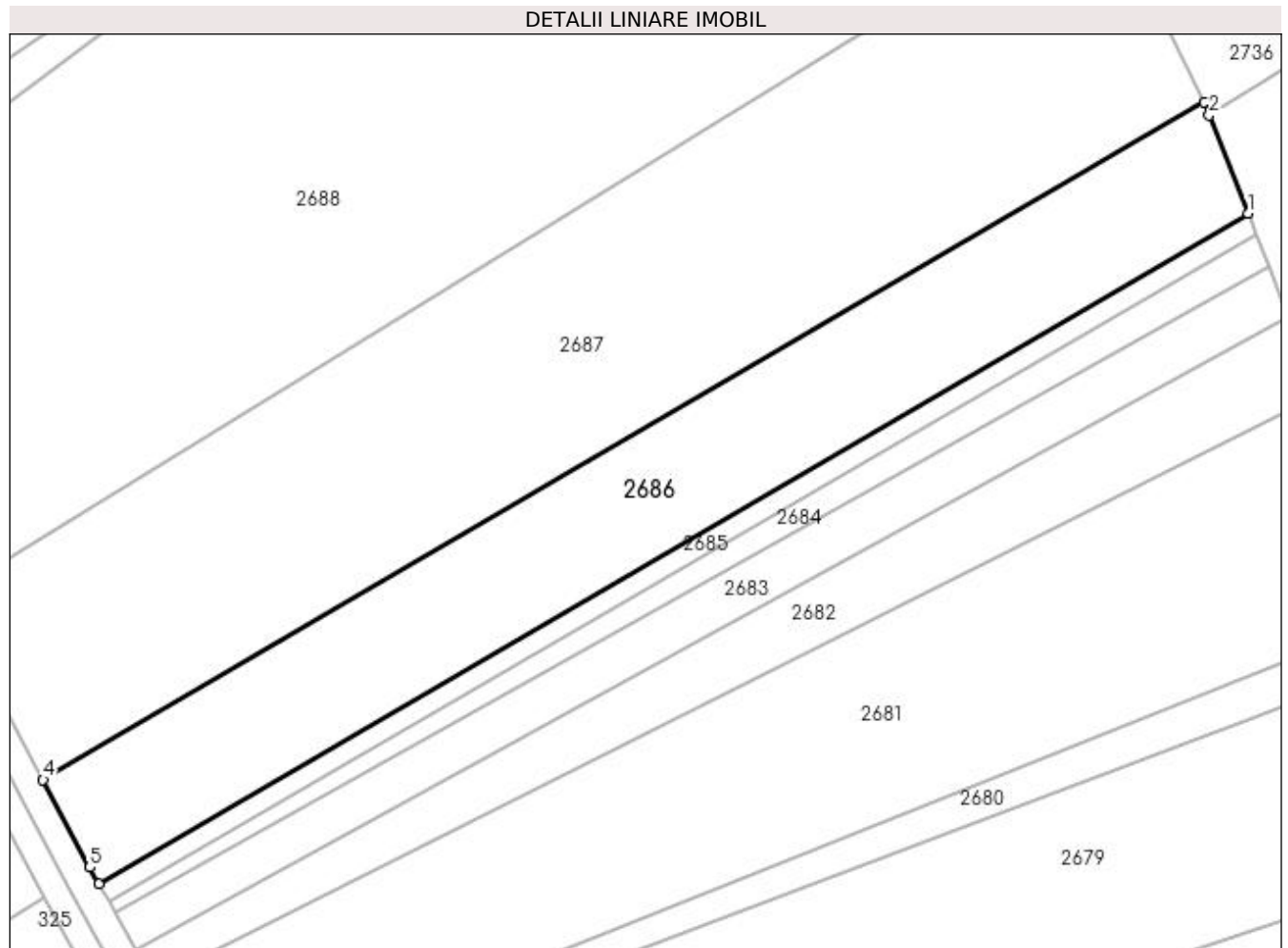
Inscrieri privind dezmembramintele dreptului de proprietate, drepturi reale de garanție și sarcini	Referințe
NU SUNT	

Anexa Nr. 1 La Partea I

Teren

Nr cadastral	Suprafața (mp)*	Observații / Referințe
	5.000	

* Suprafața este determinată în planul de proiecție Stereo 70.



Date referitoare la teren

Crt	Categorie folosință	Intra vilan	Suprafața (mp)	Tarla	Parcelă	Nr. topo	Observații / Referințe
1	arabil	NU	5.000	51	329	-	

Lungime Segmente

1) Valorile lungimilor segmentelor sunt obținute din proiecție în plan.

Punct început	X / Y	Punct sfârșit	X / Y	Lungime segment (** (m)
1	602.913,035 649.313,947	2	602.906,124 649.331,361	18.735
2	602.906,124 649.331,361	3	602.905,213 649.333,658	2.471
3	602.905,213 649.333,658	4	602.698,156 649.212,961	239.667
4	602.698,156 649.212,961	5	602.706,501 649.197,386	17.669
5	602.706,501 649.197,386	6	602.708,097 649.194,485	3.311

Punct început	X / Y	Punct sfârșit	X / Y	Lungime segment (** (m)
6	602.708,097 649.194,485	1	602.913,035 649.313,947	237.215

** Lungimile segmentelor sunt determinate în planul de proiecție Stereo 70 și sunt rotunjite la 1 milimetru.

*** Distanța dintre puncte este formată din segmente cumulate ce sunt mai mici decât valoarea 1 milimetru.

**DATE DESPRE IMOBILUL NR. 2687**

Oficiul de Cadastru și Publicitate Imobiliară SUCEAVA
Biroul de Cadastru și Publicitate Imobiliară Falticeni

A. Partea I. Descrierea imobilului

TEREN Extravilan

Adresa: Jud. Suceava

Nr. Crt	Nr cadastral Nr. topografic	Suprafața* (mp)	Observații / Referințe
A1		9.600	Sector cadastral:75 Teren neimprejmuit;

B. Partea II. Proprietari și acte

Inscrieri privitoare la dreptul de proprietate și alte drepturi reale	Referințe
/	
Act Administrativ nr. 365, din 07/02/1994 emis de CJPSDPAT SUCEAVA;	
B1	A1
Intabulare, drept de PROPRIETATE, dobândit prin Reconstituire, cota actuala 1/1, cota initiala 1/1 1) ȘTEFAN SILVIA, lipsă CNP proprietar	

C. Partea III. SARCINI .

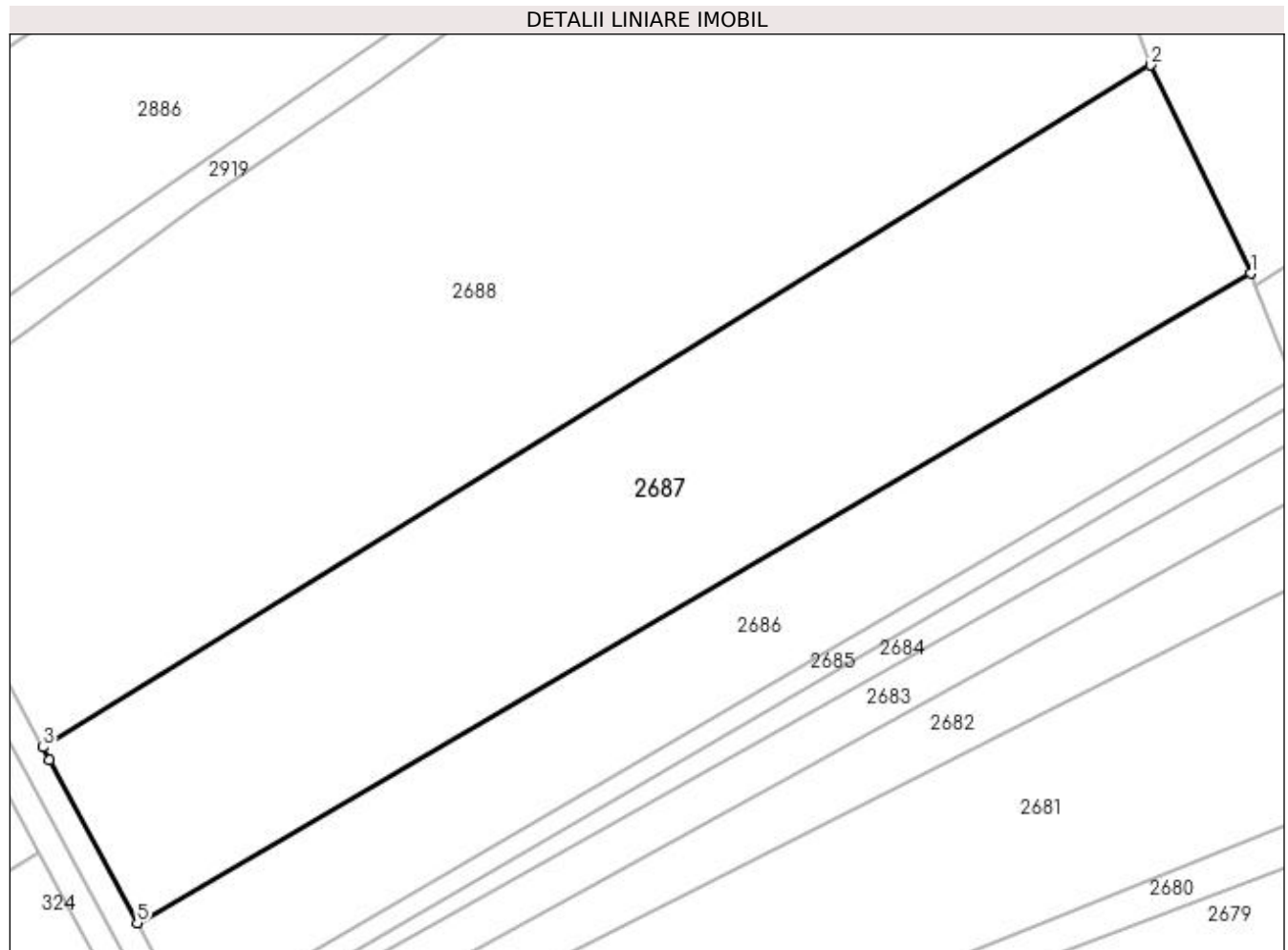
Inscrieri privind dezmembramintele dreptului de proprietate, drepturi reale de garanție și sarcini	Referințe
NU SUNT	

Anexa Nr. 1 La Partea I

Teren

Nr cadastral	Suprafața (mp)*	Observații / Referințe
	9.600	

* Suprafața este determinată în planul de proiecție Stereo 70.



Date referitoare la teren

Crt	Categorie folosință	Intra vilan	Suprafața (mp)	Tarla	Parcelă	Nr. topo	Observații / Referințe
1	arabil	NU	9.600	51	329	-	

Lungime Segmente

1) Valorile lungimilor segmentelor sunt obținute din proiecție în plan.

Punct început	X / Y	Punct sfârșit	X / Y	Lungime segment (** (m)
1	602.905,213 649.333,658	2	602.886,56 649.372,348	42.952
2	602.886,56 649.372,348	3	602.680,654 649.245,595	241.792
3	602.680,654 649.245,595	4	602.681,901 649.243,298	2.614
4	602.681,901 649.243,298	5	602.698,156 649.212,961	34.417
5	602.698,156 649.212,961	1	602.905,213 649.333,658	239.667

**** Lungimile segmentelor sunt determinate în planul de proiecție Stereo 70 și sunt rotunjite la 1 milimetru.**

***** Distanța dintre puncte este formată din segmente cumulate ce sunt mai mici decât valoarea 1 milimetru.**

**DATE DESPRE IMOBILUL NR. 2688**

Oficiul de Cadastru și Publicitate Imobiliară SUCEAVA
Biroul de Cadastru și Publicitate Imobiliară Falticeni

A. Partea I. Descrierea imobilului

TEREN Extravilan

Adresa: Jud. Suceava

Nr. Crt	Nr cadastral Nr. topografic	Suprafața* (mp)	Observații / Referințe
A1		18.700	Sector cadastral:75 Teren neimprejmit;

B. Partea II. Proprietari și acte

Inscrieri privitoare la dreptul de proprietate și alte drepturi reale		Referințe
/		
Act Notarial nr. 109, din 17/10/2011 emis de BNP Dragoș-Nicolae Apostol;		
B1	Intabulare, drept de PROPRIETATE, dobândit prin Succesiune, cota actuala 1/2, cota initiala 1/2 1) COVATARU MARIANA	A1
B2	Intabulare, drept de PROPRIETATE, dobândit prin Succesiune, cota actuala 1/2, cota initiala 1/2 1) COVATARU ANTONETA	A1

C. Partea III. SARCINI .

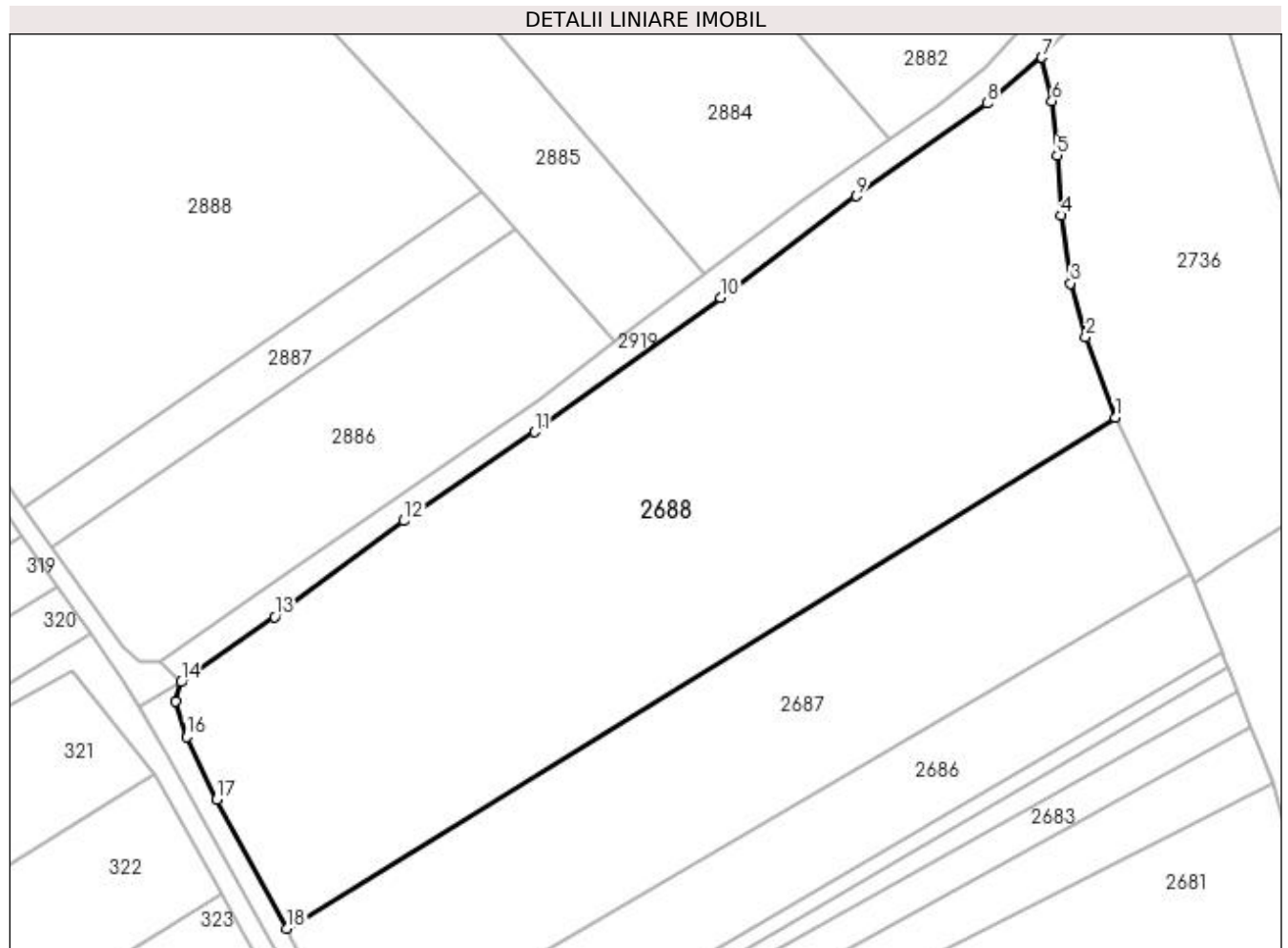
Inscrieri privind dezmembramintele dreptului de proprietate, drepturi reale de garanție și sarcini	Referințe
NU SUNT	

Anexa Nr. 1 La Partea I

Teren

Nr cadastral	Suprafața (mp)*	Observații / Referințe
	18.700	

* Suprafața este determinată în planul de proiecție Stereo 70.



Date referitoare la teren

Crt	Categorie folosință	Intra vilan	Suprafața (mp)	Tarla	Parcelă	Nr. topo	Observații / Referințe
1	arabil	NU	18.700	51	329	-	

Lungime Segmente

1) Valorile lungimilor segmentelor sunt obținute din proiecție în plan.

Punct început	X / Y	Punct sfârșit	X / Y	Lungime segment (** (m)
1	602.886,56 649.372,348	2	602.879,199 649.392,34	21.304
2	602.879,199 649.392,34	3	602.875,392 649.405,725	13.916
3	602.875,392 649.405,725	4	602.873,146 649.422,553	16.977
4	602.873,146 649.422,553	5	602.872,094 649.437,429	14.913
5	602.872,094 649.437,429	6	602.870,794 649.450,928	13.561

Punct început	X / Y	Punct sfârșit	X / Y	Lungime segment (** (m)
6	602.870,794 649.450,928	7	602.868,278 649.461,762	11.122
7	602.868,278 649.461,762	8	602.854,652 649.450,386	17.751
8	602.854,652 649.450,386	9	602.822,19 649.427,349	39.806
9	602.822,19 649.427,349	10	602.788,401 649.402,203	42.119
10	602.788,401 649.402,203	11	602.742,263 649.368,801	56.96
11	602.742,263 649.368,801	12	602.709,791 649.346,751	39.251
12	602.709,791 649.346,751	13	602.677,617 649.322,966	40.011
13	602.677,617 649.322,966	14	602.654,396 649.306,757	28.319
14	602.654,396 649.306,757	15	602.653,017 649.301,998	4.955
15	602.653,017 649.301,998	16	602.655,758 649.293,148	9.265
16	602.655,758 649.293,148	17	602.663,282 649.277,581	17.289
17	602.663,282 649.277,581	18	602.680,654 649.245,595	36.399
18	602.680,654 649.245,595	1	602.886,56 649.372,348	241.792

** Lungimile segmentelor sunt determinate în planul de proiecție Stereo 70 și sunt rotunjite la 1 milimetru.

*** Distanța dintre puncte este formată din segmente cumulate ce sunt mai mici decât valoarea 1 milimetru.

**DATE DESPRE IMOBILUL NR. 2689**

Oficiul de Cadastru și Publicitate Imobiliară SUCEAVA
Biroul de Cadastru și Publicitate Imobiliară Falticeni

A. Partea I. Descrierea imobilului

TEREN Extravilan

Adresa: Jud. Suceava

Nr. Crt	Nr cadastral Nr. topografic	Suprafața* (mp)	Observații / Referințe
A1		6.300	Sector cadastral:75 Teren neimprejmuit;

B. Partea II. Proprietari și acte

Inscrieri privitoare la dreptul de proprietate și alte drepturi reale	Referințe
/	
Act Administrativ nr. 2005, din 14/04/2003 emis de CJPSDPAT SUCEAVA;	
B1	A1
Intabulare, drept de PROPRIETATE, dobandit prin Reconstituire, cota actuala 1/1, cota initiala 1/1	
1) CONDUR GHEORGHE DEFUNCT:Da	
2) CONDUR NATALIA DEFUNCT:Da	

C. Partea III. SARCINI .

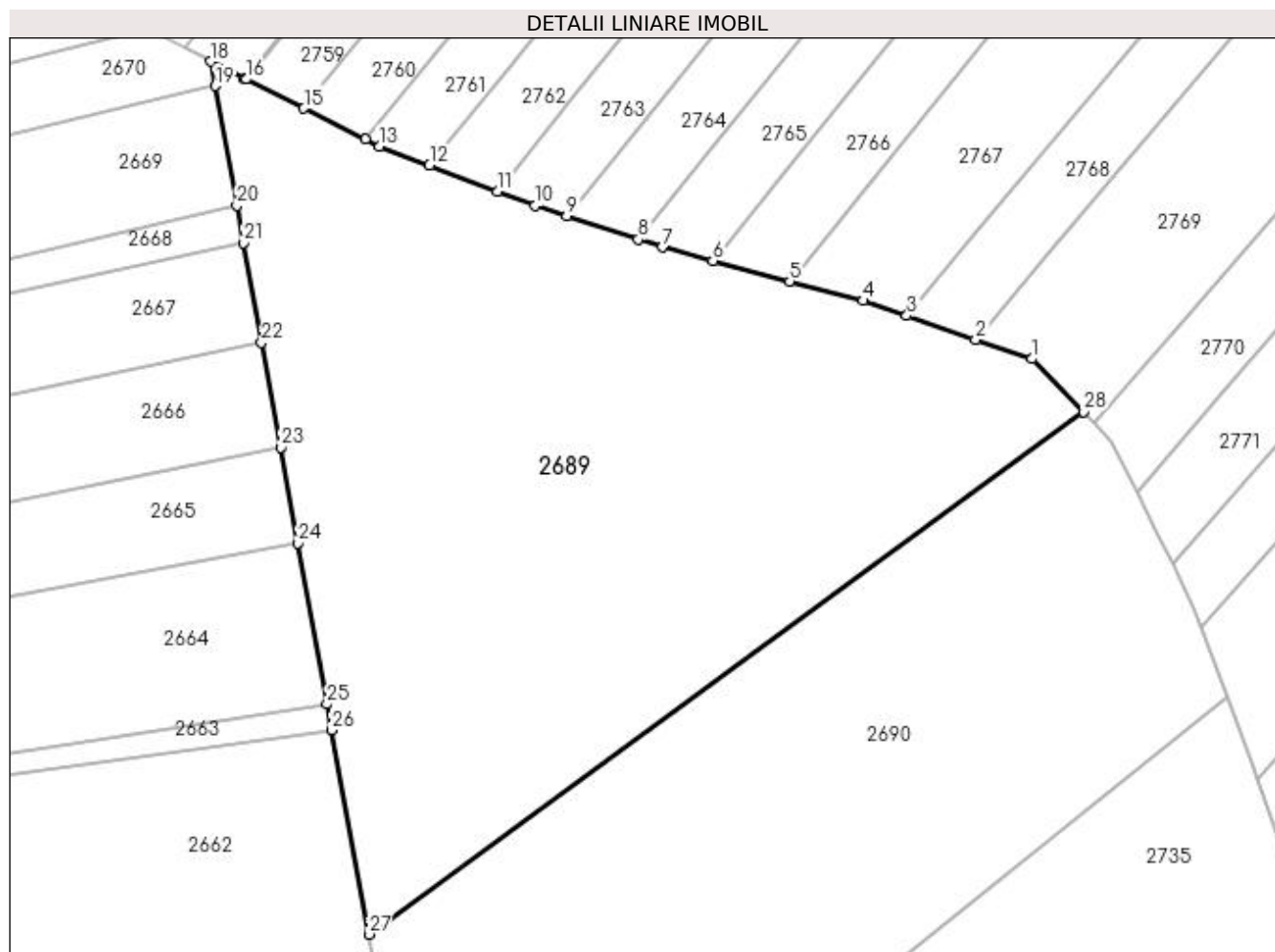
Inscrieri privind dezmembramintele dreptului de proprietate, drepturi reale de garanție și sarcini	Referințe
NU SUNT	

Anexa Nr. 1 La Partea I

Teren

Nr cadastral	Suprafața (mp)*	Observații / Referințe
	6.300	

* Suprafața este determinată în planul de proiecție Stereo 70.



Date referitoare la teren

Crt	Categorie folosință	Intra vilan	Suprafața (mp)	Tarla	Parcelă	Nr. topo	Observații / Referințe
1	arabil	NU	6.300	51	329	-	

Lungime Segmente

1) Valorile lungimilor segmentelor sunt obținute din proiecție în plan.

Punct început	X / Y	Punct sfârșit	X / Y	Lungime segment (** (m)
1	603.182,032 649.026,673	2	603.174,526 649.029,252	7.936
3	603.165,354 649.032,403	4	603.159,547 649.034,398	6.141
5	603.149,761 649.037,0	6	603.139,53 649.039,72	10.586
7	603.132,772 649.041,517	8	603.129,604 649.042,557	3.334
9	603.120,073 649.045,684	10	603.115,897 649.047,055	4.395

Punct început	X / Y	Punct sfârșit	X / Y	Lungime segment (** (m)
2	603.174,526 649.029,252	3	603.165,354 649.032,403	9.698
4	603.159,547 649.034,398	5	603.149,761 649.037,0	10.126
6	603.139,53 649.039,72	7	603.132,772 649.041,517	6.993
8	603.129,604 649.042,557	9	603.120,073 649.045,684	10.031
10	603.115,897 649.047,055	11	603.110,822 649.048,985	5.43

Punct început	X / Y	Punct sfârșit	X / Y	Lungime segment (** (m))
11	603.110,822 649.048,985	12	603.101,797 649.052,416	9.655
13	603.095,089 649.054,966	14	603.093,284 649.055,874	2.021
15	603.085,076 649.060,002	16	603.077,355 649.063,886	8.643
17	603.077,188 649.063,97	18	603.072,668 649.066,244	5.06
19	603.073,259 649.062,979	20	603.076,141 649.047,049	16.188
21	603.077,034 649.042,115	22	603.079,443 649.028,807	13.524
23	603.081,968 649.014,863	24	603.084,269 649.002,149	12.921
25	603.088,147 648.980,723	26	603.088,773 648.977,266	3.513
27	603.093,696 648.950,068	28	603.188,88 649.019,626	117.891

Punct început	X / Y	Punct sfârșit	X / Y	Lungime segment (** (m))
12	603.101,797 649.052,416	13	603.095,089 649.054,966	7.176
14	603.093,284 649.055,874	15	603.085,076 649.060,002	9.187
16	603.077,355 649.063,886	17	603.077,188 649.063,97	0.187
18	603.072,668 649.066,244	19	603.073,259 649.062,979	3.318
20	603.076,141 649.047,049	21	603.077,034 649.042,115	5.015
22	603.079,443 649.028,807	23	603.081,968 649.014,863	14.17
24	603.084,269 649.002,149	25	603.088,147 648.980,723	21.774
26	603.088,773 648.977,266	27	603.093,696 648.950,068	27.639
28	603.188,88 649.019,626	1	603.182,032 649.026,673	9.826

** Lungimile segmentelor sunt determinate în planul de proiecție Stereo 70 și sunt rotunjite la 1 milimetru.

*** Distanța dintre puncte este formată din segmente cumulate ce sunt mai mici decât valoarea 1 milimetru.

**DATE DESPRE IMOBILUL NR. 2690**

Oficiul de Cadastru și Publicitate Imobiliară SUCEAVA
Biroul de Cadastru și Publicitate Imobiliară Falticeni

A. Partea I. Descrierea imobilului

TEREN Extravilan

Adresa: Jud. Suceava

Nr. Crt	Nr cadastral Nr. topografic	Suprafața* (mp)	Observații / Referințe
A1		5.000	Sector cadastral:75 Teren neimprejmut;

B. Partea II. Proprietari și acte

Inscrieri privitoare la dreptul de proprietate și alte drepturi reale	Referințe
/	
Act Administrativ nr. 842, din 05/04/1995 emis de CJPSDPAT SUCEAVA;	
B1	Intabulare, drept de PROPRIETATE, dobandit prin Reconstituire, cota actuala 1/1, cota initiala 1/1
	1) PINTILIE GHEORGHE, lipsă CNP proprietar 2) PINTILIE RUXANDA, lipsă CNP proprietar
Act Administrativ nr. 7417, din 31/10/2023 emis de PRIMARIA BOROAIA;	
B2	se notează posesia faptică în favoarea PUSTIU VIRGINIA
	1) PUSTIU VIRGINIA

C. Partea III. SARCINI .

Inscrieri privind dezmembramintele dreptului de proprietate, drepturi reale de garanție și sarcini	Referințe
NU SUNT	

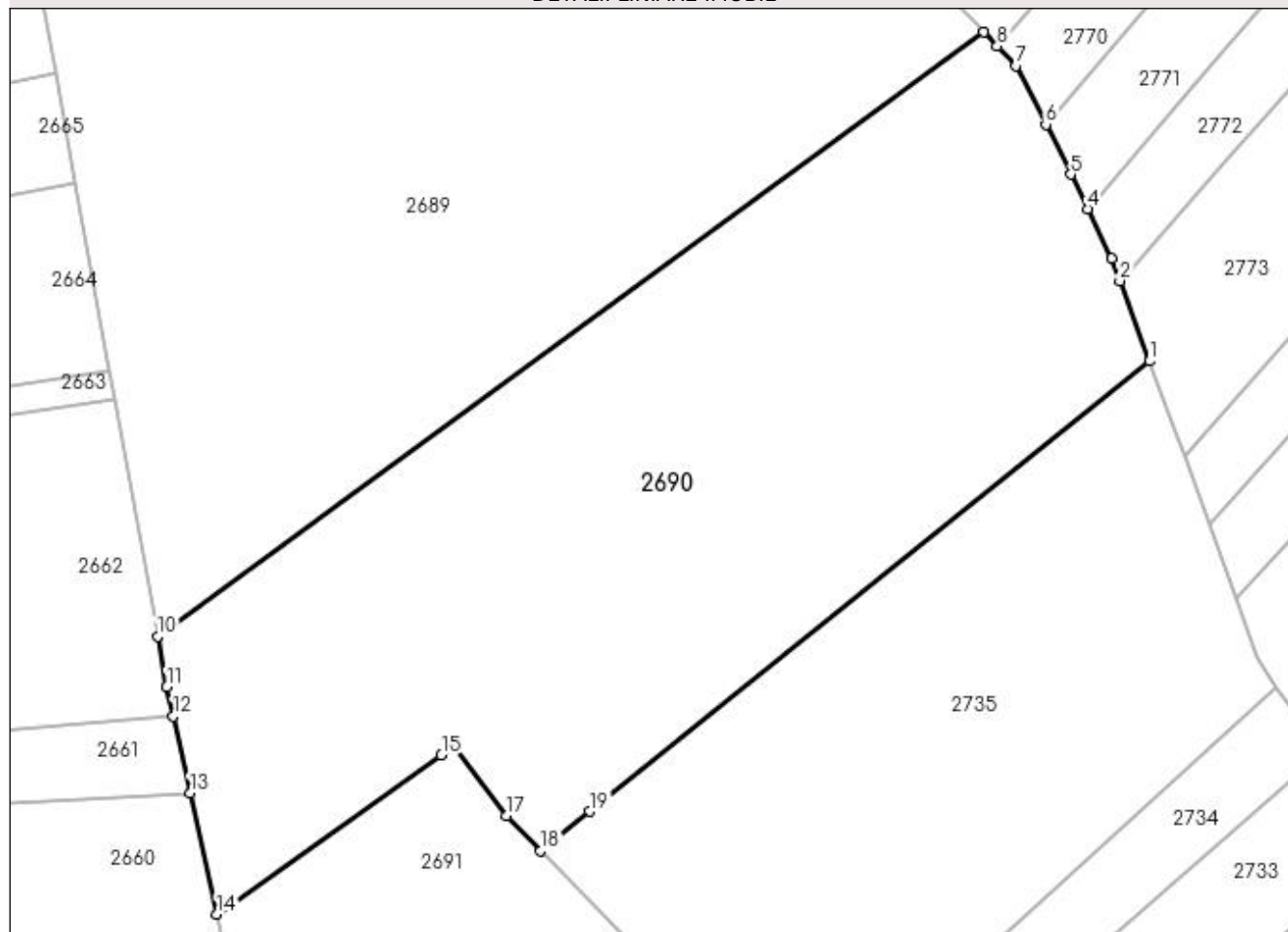
Anexa Nr. 1 La Partea I

Teren

Nr cadastral	Suprafața (mp)*	Observații / Referințe
	5.000	

* Suprafața este determinată în planul de proiecție Stereo 70.

DETALII LINIARE IMOBIL



Date referitoare la teren

Crt	Categorie folosință	Intravilan	Suprafața (mp)	Tarla	Parcelă	Nr. topo	Observații / Referințe
1	arabil	NU	4.867	51	327, 329	-	
2	faneata	NU	133	51	325	-	

Lungime Segmente

1) Valorile lungimilor segmentelor sunt obținute din proiecție în plan.

Punct început	X / Y	Punct sfârșit	X / Y	Lungime segment (** (m)
1	603.208,015 648.981,746	2	603.204,575 648.991,005	9.877
2	603.204,575 648.991,005	3	603.203,636 648.993,533	2.697
3	603.203,636 648.993,533	4	603.200,844 648.999,304	6.411
4	603.200,844 648.999,304	5	603.198,934 649.003,251	4.385

Punct început	X / Y	Punct sfârșit	X / Y	Lungime segment (** (m)
5	603.198,934 649.003,251	6	603.196,042 649.008,997	6.432
6	603.196,042 649.008,997	7	603.192,641 649.015,755	7.566
7	603.192,641 649.015,755	8	603.190,438 649.018,022	3.161
8	603.190,438 649.018,022	9	603.188,88 649.019,626	2.237
9	603.188,88 649.019,626	10	603.093,696 648.950,068	117.891
10	603.093,696 648.950,068	11	603.094,754 648.944,223	5.94
11	603.094,754 648.944,223	12	603.095,494 648.940,871	3.433
12	603.095,494 648.940,871	13	603.097,449 648.932,008	9.077
13	603.097,449 648.932,008	14	603.100,524 648.918,07	14.273
14	603.100,524 648.918,07	15	603.126,397 648.936,374	31.693
15	603.126,397 648.936,374	16	603.127,8 648.937,367	1.718
16	603.127,8 648.937,367	17	603.133,863 648.929,403	10.009
17	603.133,863 648.929,403	18	603.137,837 648.925,343	5.682
18	603.137,837 648.925,343	19	603.143,495 648.929,89	7.259
19	603.143,495 648.929,89	1	603.208,015 648.981,746	82.775

** Lungimile segmentelor sunt determinate în planul de proiecție Stereo 70 și sunt rotunjite la 1 milimetru.

*** Distanța dintre puncte este formată din segmente cumulate ce sunt mai mici decât valoarea 1 milimetru.

**DATE DESPRE IMOBILUL NR. 2691**

Oficiul de Cadastru și Publicitate Imobiliară SUCEAVA
Biroul de Cadastru și Publicitate Imobiliară Falticeni

A. Partea I. Descrierea imobilului

TEREN Extravilan

Adresa: Jud. Suceava

Nr. Crt	Nr cadastral Nr. topografic	Suprafața* (mp)	Observații / Referințe
A1		2.000	Sector cadastral:75 Teren neimprejmit;

B. Partea II. Proprietari și acte

Inscrieri privitoare la dreptul de proprietate și alte drepturi reale	Referințe
/	
Act Administrativ nr. 225, din 12/10/1993 emis de CJPSDPAT SUCEAVA;	
B1	A1
Intabulare, drept de PROPRIETATE, dobandit prin Reconstituire, cota actuala 1/1, cota initiala 1/1	
1) MANOLIU ELENA , lipsă CNP proprietar	
2) COZMA-BARABULĂ GHEORGHE , lipsă CNP proprietar	
Act Administrativ nr. 7418, din 31/10/2023 emis de PRIMARIA BOROAIA;	
B2	A1
se notează posesia faptică în favoarea PUSTIU VIRGINIA	
1) PUSTIU VIRGINIA	

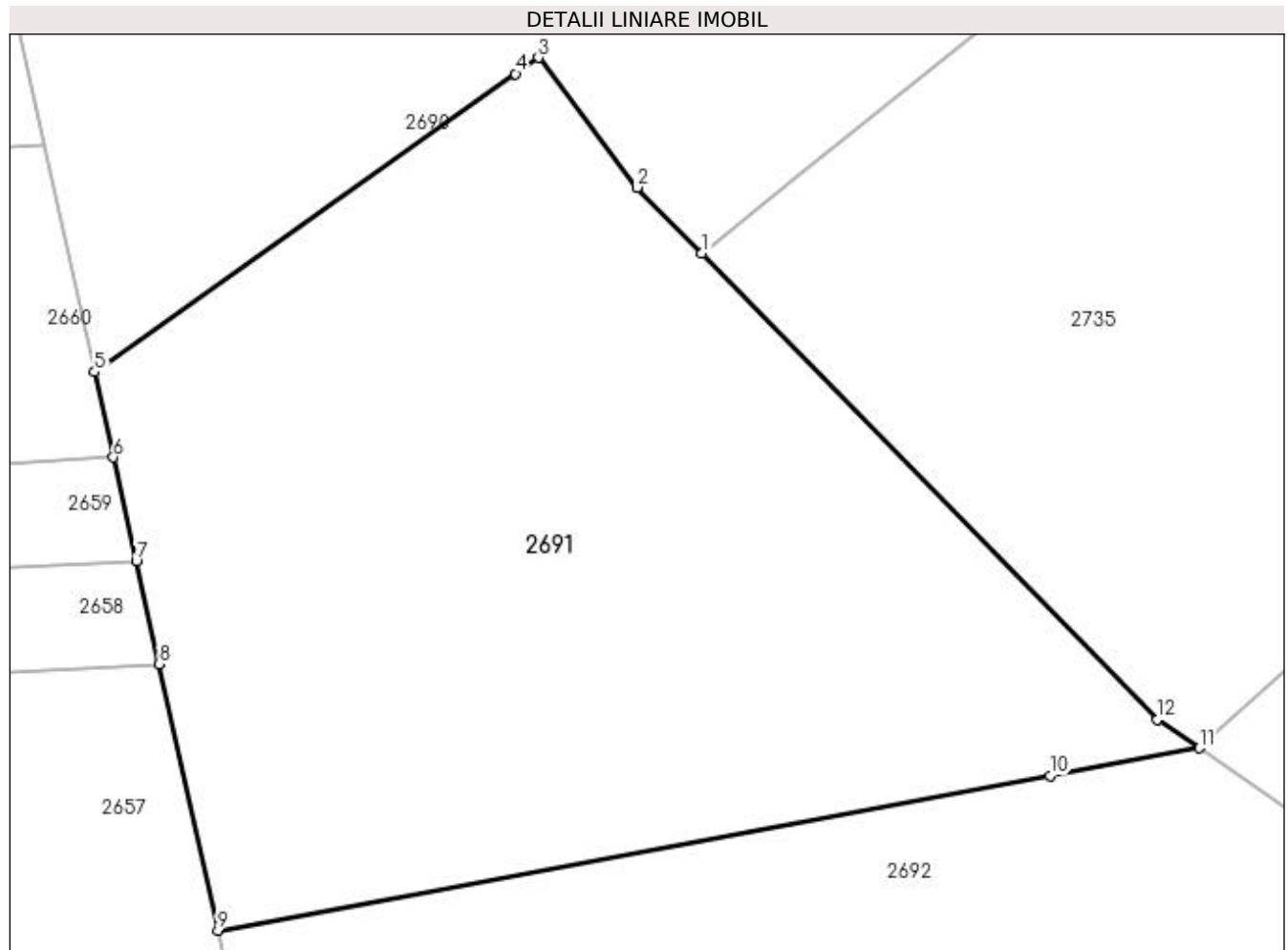
C. Partea III. SARCINI .

Inscrieri privind dezmembramintele dreptului de proprietate, drepturi reale de garanție și sarcini	Referințe
NU SUNT	

Anexa Nr. 1 La Partea I**Teren**

Nr cadastral	Suprafața (mp)*	Observații / Referințe
	2.000	

* Suprafața este determinată în planul de proiecție Stereo 70.

**Date referitoare la teren**

Crt	Categorie folosință	Intravilan	Suprafața (mp)	Tarla	Parcelă	Nr. topo	Observații / Referințe
1	arabil	NU	1.648	51	327	-	
2	faneata	NU	352	51	325	-	

Lungime Segmente

1) Valorile lungimilor segmentelor sunt obținute din proiecție în plan.

Punct început	X / Y	Punct sfârșit	X / Y	Lungime segment (** (m)
1	603.137,837 648.925,343	2	603.133,863 648.929,403	5.682
2	603.133,863 648.929,403	3	603.127,8 648.937,367	10.009
3	603.127,8 648.937,367	4	603.126,397 648.936,374	1.718
4	603.126,397 648.936,374	5	603.100,524 648.918,07	31.693

Punct început	X / Y	Punct sfârșit	X / Y	Lungime segment (** (m)
5	603.100,524 648.918,07	6	603.101,682 648.912,823	5.373
6	603.101,682 648.912,823	7	603.103,085 648.906,464	6.512
7	603.103,085 648.906,464	8	603.104,483 648.900,129	6.488
8	603.104,483 648.900,129	9	603.108,092 648.883,771	16.751
9	603.108,092 648.883,771	10	603.159,238 648.893,271	52.021
10	603.159,238 648.893,271	11	603.168,414 648.894,975	9.333
11	603.168,414 648.894,975	12	603.165,846 648.896,732	3.112
12	603.165,846 648.896,732	1	603.137,837 648.925,343	40.038

** Lungimile segmentelor sunt determinate în planul de proiecție Stereo 70 și sunt rotunjite la 1 milimetru.

*** Distanța dintre puncte este formată din segmente cumulate ce sunt mai mici decât valoarea 1 milimetru.

**DATE DESPRE IMOBILUL NR. 2692**

Oficiul de Cadastru și Publicitate Imobiliară SUCEAVA
Biroul de Cadastru și Publicitate Imobiliară Falticeni

A. Partea I. Descrierea imobilului

TEREN Extravilan

Adresa: Jud. Suceava

Nr. Crt	Nr cadastral Nr. topografic	Suprafața* (mp)	Observații / Referințe
A1		3.600	Sector cadastral:75 Teren neimprejmut;

B. Partea II. Proprietari și acte

Inscrieri privitoare la dreptul de proprietate și alte drepturi reale		Referințe
/		
Act Administrativ nr. 1250, din 29/01/1996 emis de CJPSDPAT SUCEAVA;		
B1	Intabulare, drept de PROPRIETATE, dobandit prin Reconstituire, cota actuala 1/2, cota initiala 1/2 1) DANILESCU MARIA	A1
Act Notarial nr. 51, din 01/04/2009 emis de BNP Zaharia Camelia-Manuela;		
B2	Intabulare, drept de PROPRIETATE, dobandit prin Succesiune, cota actuala 1/8, cota initiala 1/8 1) DANILESCU MARIA	A1
B3	Intabulare, drept de PROPRIETATE, dobandit prin Succesiune, cota actuala 3/8, cota initiala 3/8 1) DOBRESCU ELENA	A1

C. Partea III. SARCINI .

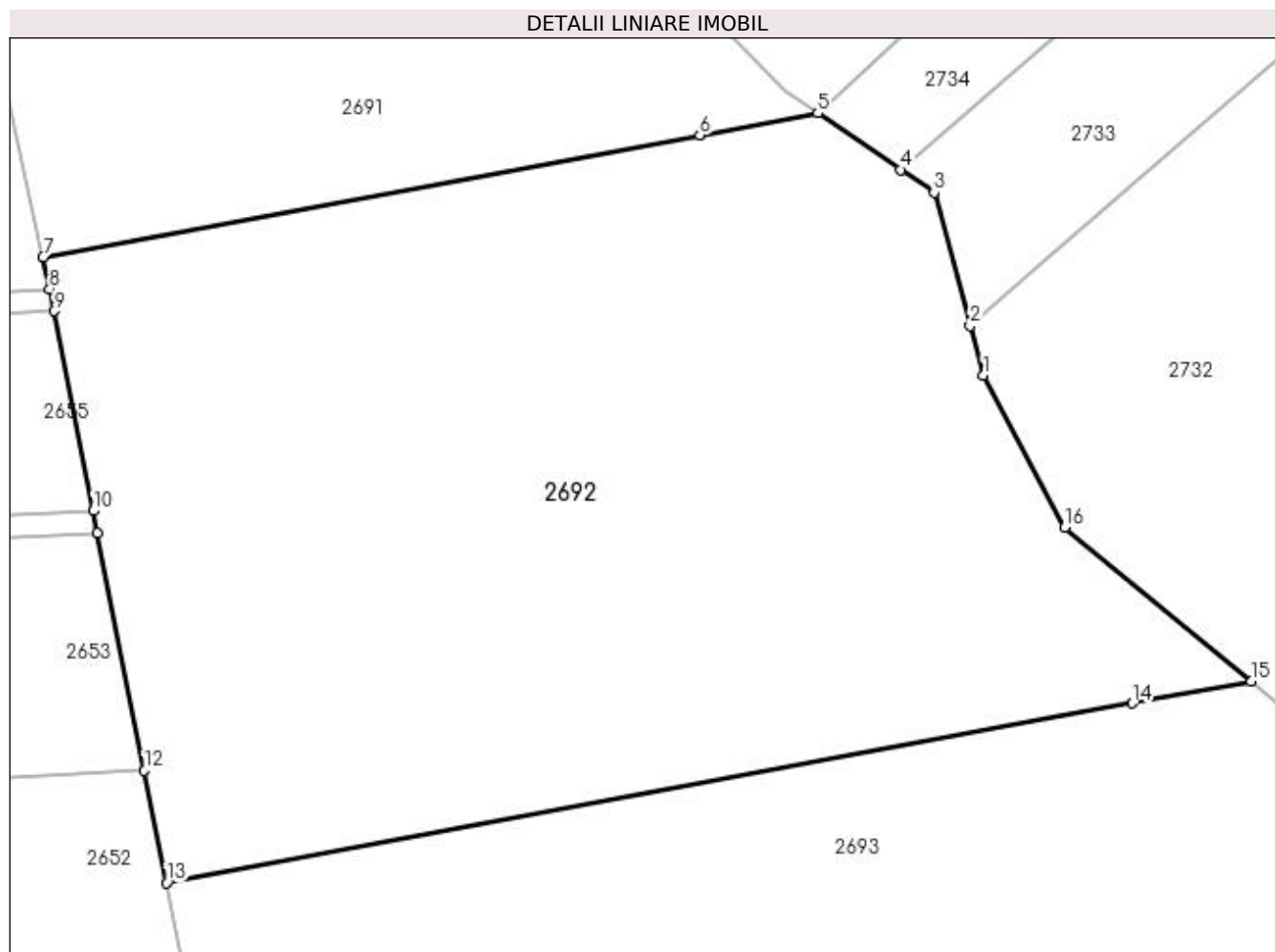
Inscrieri privind dezmembramintele dreptului de proprietate, drepturi reale de garanție și sarcini	Referințe
NU SUNT	

Anexa Nr. 1 La Partea I

Teren

Nr cadastral	Suprafața (mp)*	Observații / Referințe
	3.600	

* Suprafața este determinată în planul de proiecție Stereo 70.



Date referitoare la teren

Crt	Categorie folosință	Intravilan	Suprafața (mp)	Tarla	Parcelă	Nr. topo	Observații / Referințe
1	arabil	NU	3.200	51	327	-	
2	faneata	NU	400	51	325	-	

Lungime Segmente

1) Valorile lungimilor segmentelor sunt obținute din proiecție în plan.

Punct început	X / Y	Punct sfârșit	X / Y	Lungime segment (** (m)
1	603.181,313 648.874,562	2	603.180,272 648.878,41	3.987
2	603.180,272 648.878,41	3	603.177,467 648.888,783	10.745
3	603.177,467 648.888,783	4	603.174,86 648.890,566	3.158
4	603.174,86 648.890,566	5	603.168,414 648.894,975	7.81

Punct început	X / Y	Punct sfârșit	X / Y	Lungime segment (** (m)
5	603.168,414 648.894,975	6	603.159,238 648.893,271	9.333
6	603.159,238 648.893,271	7	603.108,092 648.883,771	52.021
7	603.108,092 648.883,771	8	603.108,581 648.881,293	2.527
8	603.108,581 648.881,293	9	603.108,923 648.879,559	1.767
9	603.108,923 648.879,559	10	603.111,992 648.864,015	15.844
10	603.111,992 648.864,015	11	603.112,332 648.862,294	1.754
11	603.112,332 648.862,294	12	603.115,983 648.843,799	18.852
12	603.115,983 648.843,799	13	603.117,707 648.835,067	8.9
13	603.117,707 648.835,067	14	603.192,915 648.849,036	76.494
14	603.192,915 648.849,036	15	603.202,152 648.850,752	9.395
15	603.202,152 648.850,752	16	603.187,647 648.862,721	18.806
16	603.187,647 648.862,721	1	603.181,313 648.874,562	13.429

** Lungimile segmentelor sunt determinate în planul de proiecție Stereo 70 și sunt rotunjite la 1 milimetru.

*** Distanța dintre puncte este formată din segmente cumulate ce sunt mai mici decât valoarea 1 milimetru.

**DATE DESPRE IMOBILUL NR. 2693**

Oficiul de Cadastru și Publicitate Imobiliară SUCEAVA
Biroul de Cadastru și Publicitate Imobiliară Falticeni

A. Partea I. Descrierea imobilului

TEREN Extravilan

Adresa: Jud. Suceava

Nr. Crt	Nr cadastral Nr. topografic	Suprafața* (mp)	Observații / Referințe
A1		5.000	Sector cadastral:75 Teren neimprejmuit;

B. Partea II. Proprietari și acte

Inscrieri privitoare la dreptul de proprietate și alte drepturi reale	Referințe
/	
Act Administrativ nr. 113, din 22/07/1993 emis de CJPSDPAT SUCEAVA;	
B1	A1
Intabulare, drept de PROPRIETATE, dobandit prin Constituire, cota actuala 1/1, cota initiala 1/1 1) APĂȘTINEI GHEORGHE	

C. Partea III. SARCINI .

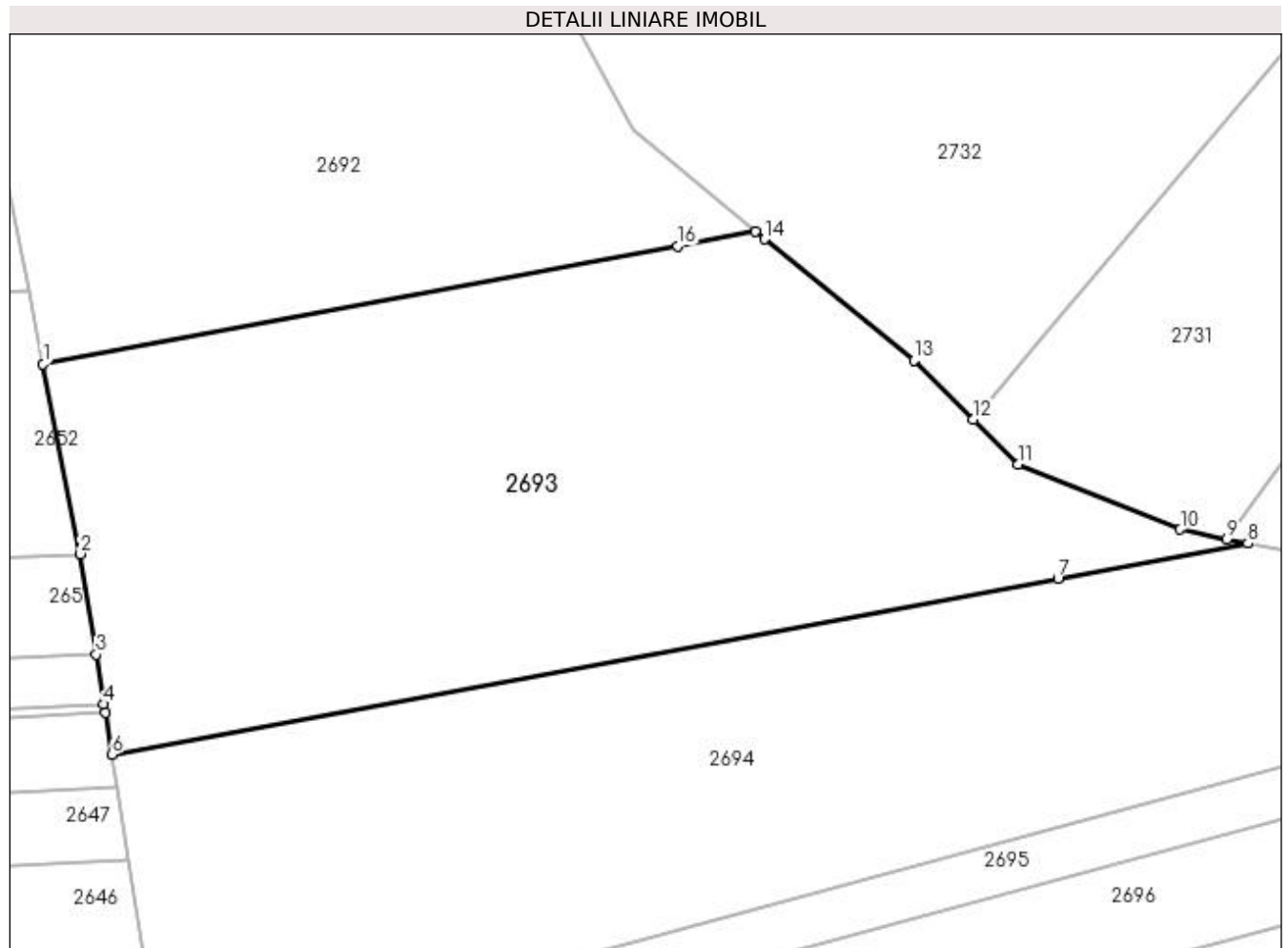
Inscrieri privind dezmembramintele dreptului de proprietate, drepturi reale de garanție și sarcini	Referințe
NU SUNT	

Anexa Nr. 1 La Partea I

Teren

Nr cadastral	Suprafața (mp)*	Observații / Referințe
	5.000	

* Suprafața este determinată în planul de proiecție Stereo 70.



Date referitoare la teren

Crt	Categorie folosință	Intra vilan	Suprafața (mp)	Tarla	Parcelă	Nr. topo	Observații / Referințe
1	arabil	NU	4.455	51	327	-	
2	faneata	NU	545	51	325	-	

Lungime Segmente

1) Valorile lungimilor segmentelor sunt obținute din proiecție în plan.

Punct început	X / Y	Punct sfârșit	X / Y	Lungime segment (** (m)
1	603.117,707 648.835,067	2	603.122,153 648.812,55	22.952
2	603.122,153 648.812,55	3	603.124,011 648.800,664	12.03
3	603.124,011 648.800,664	4	603.124,932 648.794,775	5.961
4	603.124,932 648.794,775	5	603.125,088 648.793,771	1.016

Punct început	X / Y	Punct sfârșit	X / Y	Lungime segment (** (m)
5	603.125,088 648.793,771	6	603.125,865 648.788,804	5.027
6	603.125,865 648.788,804	7	603.238,027 648.809,636	114.081
7	603.238,027 648.809,636	8	603.260,546 648.813,819	22.904
8	603.260,546 648.813,819	9	603.258,038 648.814,331	2.56
9	603.258,038 648.814,331	10	603.252,527 648.815,458	5.625
10	603.252,527 648.815,458	11	603.233,271 648.823,149	20.735
11	603.233,271 648.823,149	12	603.227,959 648.828,49	7.532
12	603.227,959 648.828,49	13	603.220,965 648.835,522	9.918
13	603.220,965 648.835,522	14	603.203,25 648.849,846	22.782
14	603.203,25 648.849,846	15	603.202,152 648.850,752	1.423
15	603.202,152 648.850,752	16	603.192,915 648.849,036	9.395
16	603.192,915 648.849,036	1	603.117,707 648.835,067	76.494

** Lungimile segmentelor sunt determinate în planul de proiecție Stereo 70 și sunt rotunjite la 1 milimetru.

*** Distanța dintre puncte este formată din segmente cumulate ce sunt mai mici decât valoarea 1 milimetru.

**DATE DESPRE IMOBILUL NR. 2694**

Oficiul de Cadastru și Publicitate Imobiliară SUCEAVA
Biroul de Cadastru și Publicitate Imobiliară Falticeni

A. Partea I. Descrierea imobilului

TEREN Extravilan

Adresa: Jud. Suceava

Nr. Crt	Nr cadastral Nr. topografic	Suprafața* (mp)	Observații / Referințe
A1		5.000	Sector cadastral:75 Teren neimprejmuit;

B. Partea II. Proprietari și acte

Inscrieri privitoare la dreptul de proprietate și alte drepturi reale	Referințe
/	
Act Administrativ nr. 445, din 03/06/1994 emis de CJPSDPAT SUCEAVA;	
B1	A1
Intabulare, drept de PROPRIETATE, dobândit prin Reconstituire, cota actuala 1/1, cota initiala 1/1 1) BÎRZU IOANA , lipsă CNP proprietar	

C. Partea III. SARCINI .

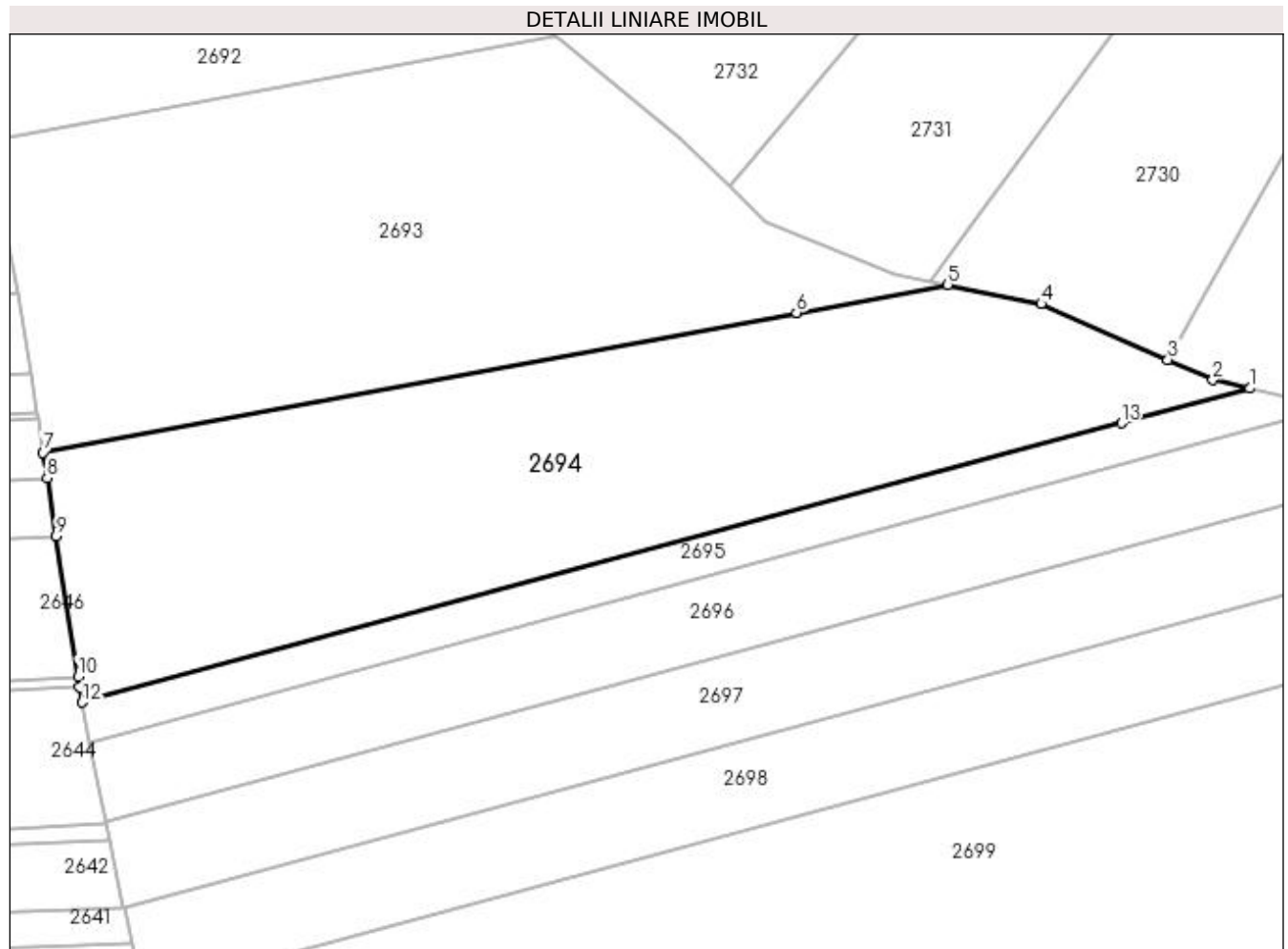
Inscrieri privind dezmembramintele dreptului de proprietate, drepturi reale de garanție și sarcini	Referințe
NU SUNT	

Anexa Nr. 1 La Partea I

Teren

Nr cadastral	Suprafața (mp)*	Observații / Referințe
	5.000	

* Suprafața este determinată în planul de proiecție Stereo 70.



Date referitoare la teren

Crt	Categorie folosință	Intra vilan	Suprafața (mp)	Tarla	Parcelă	Nr. topo	Observații / Referințe
1	arabil	NU	4.384	51	327	-	
2	faneata	NU	616	51	325	-	

Lungime Segmente

1) Valorile lungimilor segmentelor sunt obținute din proiecție în plan.

Punct început	X / Y	Punct sfârșit	X / Y	Lungime segment (** (m)
1	603.305,513 648.798,356	2	603.300,04 648.799,631	5.62
2	603.300,04 648.799,631	3	603.293,325 648.802,609	7.345
3	603.293,325 648.802,609	4	603.274,47 648.810,972	20.627
4	603.274,47 648.810,972	5	603.260,546 648.813,819	14.212

Punct început	X / Y	Punct sfârșit	X / Y	Lungime segment (** (m)
5	603.260,546 648.813,819	6	603.238,027 648.809,636	22.904
6	603.238,027 648.809,636	7	603.125,865 648.788,804	114.081
7	603.125,865 648.788,804	8	603.126,455 648.785,026	3.824
8	603.126,455 648.785,026	9	603.127,81 648.776,36	8.772
9	603.127,81 648.776,36	10	603.131,07 648.755,503	21.109
10	603.131,07 648.755,503	11	603.131,314 648.753,943	1.579
11	603.131,314 648.753,943	12	603.131,676 648.751,624	2.348
12	603.131,676 648.751,624	13	603.286,404 648.793,219	160.221
13	603.286,404 648.793,219	1	603.305,513 648.798,356	19.787

** Lungimile segmentelor sunt determinate în planul de proiecție Stereo 70 și sunt rotunjite la 1 milimetru.

*** Distanța dintre puncte este formată din segmente cumulate ce sunt mai mici decât valoarea 1 milimetru.

**DATE DESPRE IMOBILUL NR. 2695**

Oficiul de Cadastru și Publicitate Imobiliară SUCEAVA
Biroul de Cadastru și Publicitate Imobiliară Falticeni

A. Partea I. Descrierea imobilului

TEREN Extravilan

Adresa: Jud. Suceava

Nr. Crt	Nr cadastral Nr. topografic	Suprafața* (mp)	Observații / Referințe
A1		1.100	Sector cadastral:75 Teren neimprejmuit;

B. Partea II. Proprietari și acte

Inscrieri privitoare la dreptul de proprietate și alte drepturi reale	Referințe
/	
Act Normativ nr. 7, din 13/03/1996 emis de PARLAMENT;	
B1	Inscrierea provizorie, drept de PROPRIETATE, dobandit prin Lege, cota actuala 1/1, cota initiala 1/1 1) COMUNA BOROAIA, CIF:4326787
	A1

C. Partea III. SARCINI .

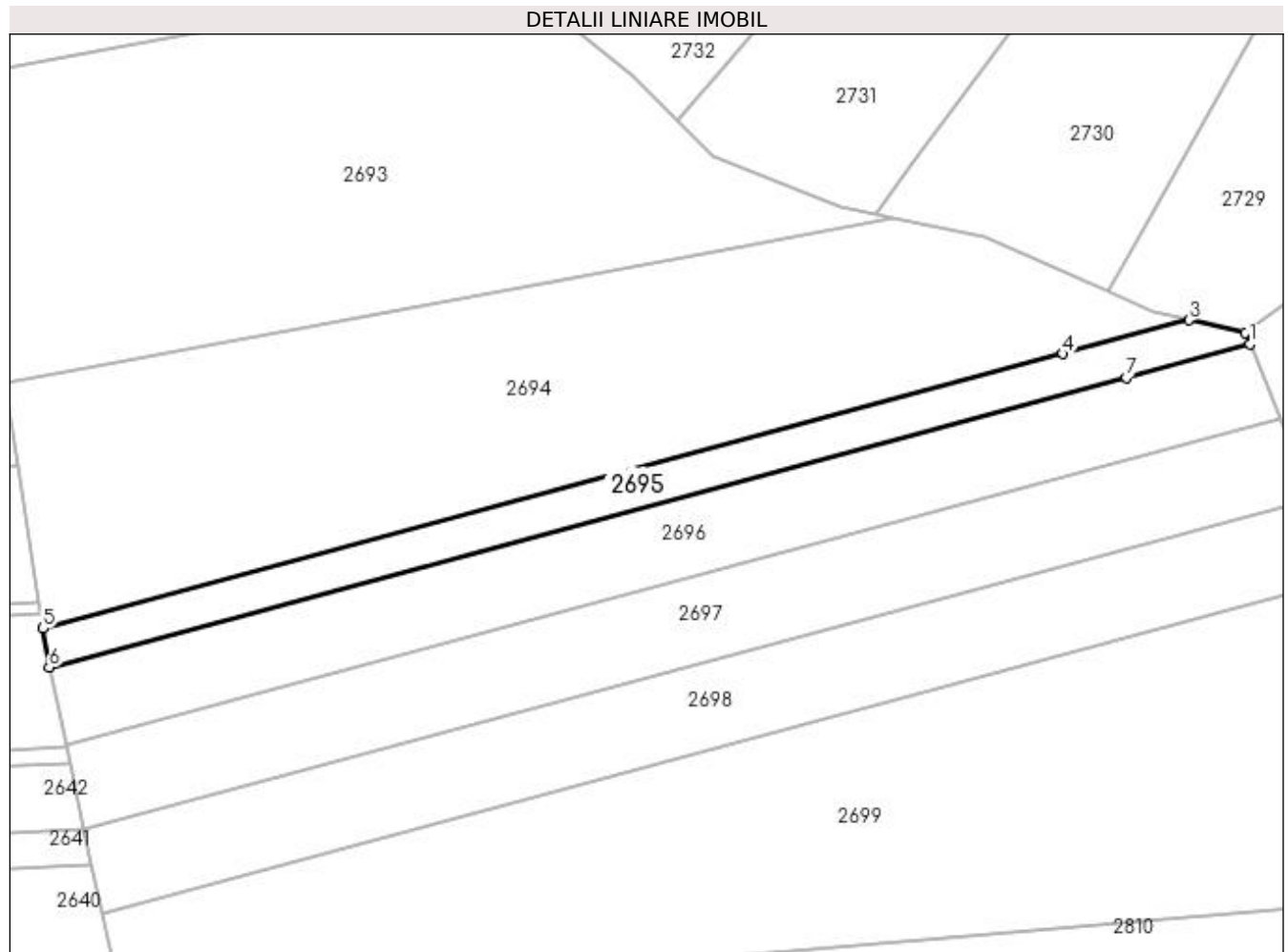
Inscrieri privind dezmembramintele dreptului de proprietate, drepturi reale de garanție și sarcini	Referințe
NU SUNT	

Anexa Nr. 1 La Partea I

Teren

Nr cadastral	Suprafața (mp)*	Observații / Referințe
	1.100	

* Suprafața este determinată în planul de proiecție Stereo 70.



Date referitoare la teren

Crt	Categorie folosință	Intravilan	Suprafața (mp)	Tarla	Parcelă	Nr. topo	Observații / Referințe
1	arabil	NU	977	51	327	-	
2	faneata	NU	123	51	325	-	

Lungime Segmente

1) Valorile lungimilor segmentelor sunt obținute din proiecție în plan.

Punct început	X / Y	Punct sfârșit	X / Y	Lungime segment (** (m)
1	603.314,731 648.794,69	2	603.314,043 648.796,368	1.814
2	603.314,043 648.796,368	3	603.305,513 648.798,356	8.759
3	603.305,513 648.798,356	4	603.286,404 648.793,219	19.787
4	603.286,404 648.793,219	5	603.131,676 648.751,624	160.221

Punct început	X / Y	Punct sfârșit	X / Y	Lungime segment (** (m)
5	603.131,676 648.751,624	6	603.132,598 648.745,728	5.968
6	603.132,598 648.745,728	7	603.296,029 648.789,662	169.233
7	603.296,029 648.789,662	1	603.314,731 648.794,69	19.366

** Lungimile segmentelor sunt determinate în planul de proiecție Stereo 70 și sunt rotunjite la 1 milimetru.

*** Distanța dintre puncte este formată din segmente cumulate ce sunt mai mici decât valoarea 1 milimetru.

**DATE DESPRE IMOBILUL NR. 2696**

Oficiul de Cadastru și Publicitate Imobiliară SUCEAVA
Biroul de Cadastru și Publicitate Imobiliară Falticeni

A. Partea I. Descrierea imobilului

TEREN Extravilan

Adresa: Jud. Suceava

Nr. Crt	Nr cadastral Nr. topografic	Suprafața* (mp)	Observații / Referințe
A1		2.300	Sector cadastral:75 Teren neimprejmuit;

B. Partea II. Proprietari și acte

Inscrieri privitoare la dreptul de proprietate și alte drepturi reale	Referințe
/	
Act Administrativ nr. 127, din 22/07/1993 emis de CJPSDPAT SUCEAVA;	
B1	A1
Intabulare, drept de PROPRIETATE, dobândit prin Reconstituire, cota actuala 1/1, cota initiala 1/1 1) BRACON ELIZA , lipsă CNP proprietar	

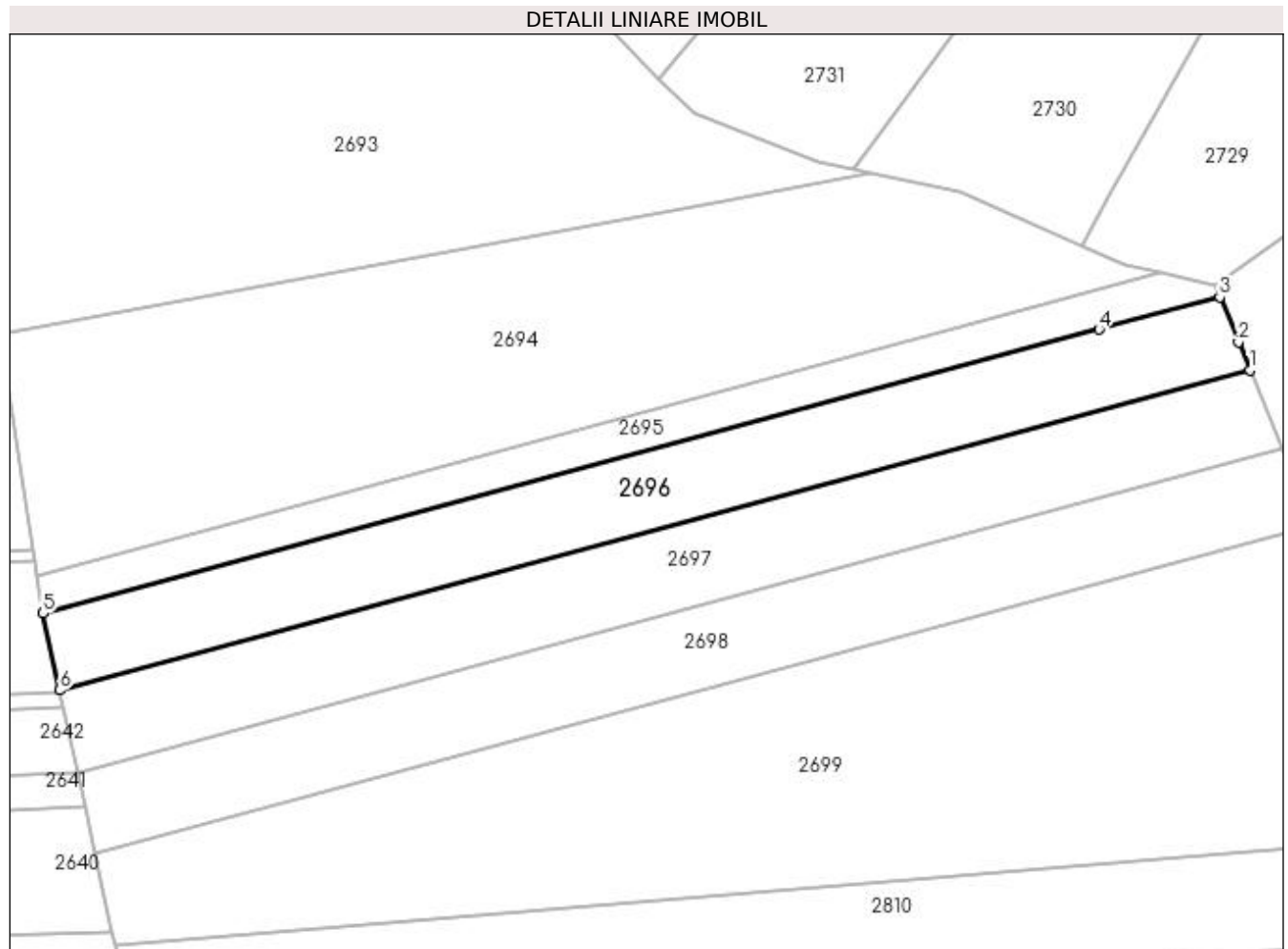
C. Partea III. SARCINI .

Inscrieri privind dezmembramintele dreptului de proprietate, drepturi reale de garanție și sarcini	Referințe
NU SUNT	

Anexa Nr. 1 La Partea I**Teren**

Nr cadastral	Suprafața (mp)*	Observații / Referințe
	2.300	

* Suprafața este determinată în planul de proiecție Stereo 70.

**Date referitoare la teren**

Crt	Categorie folosință	Intravilan	Suprafața (mp)	Tarla	Parcelă	Nr. topo	Observații / Referințe
1	arabil	NU	2.195	51	327	-	
2	faneata	NU	105	51	325	-	

Lungime Segmente

1) Valorile lungimilor segmentelor sunt obținute din proiecție în plan.

Punct început	X / Y	Punct sfârșit	X / Y	Lungime segment (** (m)
1	603.319,369 648.783,381	2	603.317,604 648.787,685	4.652
2	603.317,604 648.787,685	3	603.314,731 648.794,69	7.571
3	603.314,731 648.794,69	4	603.296,029 648.789,662	19.366
4	603.296,029 648.789,662	5	603.132,598 648.745,728	169.233

Punct început	X / Y	Punct sfârșit	X / Y	Lungime segment (** (m)
5	603.132,598 648.745,728	6	603.135,146 648.733,857	12.141
6	603.135,146 648.733,857	1	603.319,369 648.783,381	190.764

** Lungimile segmentelor sunt determinate în planul de proiecție Stereo 70 și sunt rotunjite la 1 milimetru.

*** Distanța dintre puncte este formată din segmente cumulate ce sunt mai mici decât valoarea 1 milimetru.

**DATE DESPRE IMOBILUL NR. 2697**

Oficiul de Cadastru și Publicitate Imobiliară SUCEAVA
Biroul de Cadastru și Publicitate Imobiliară Falticeni

A. Partea I. Descrierea imobilului

TEREN Extravilan

Adresa: Jud. Suceava

Nr. Crt	Nr cadastral Nr. topografic	Suprafața* (mp)	Observații / Referințe
A1	33815	2.500	Sector cadastral:75 Teren neimprejmuit;

B. Partea II. Proprietari și acte

Inscrieri privitoare la dreptul de proprietate și alte drepturi reale	Referințe
14729 / 30/07/2020	
Hotarare Judecatoreasca nr. 12, din 09/01/2020 emis de Judecatoria Falticeni;	
B4	A1
Intabulare, drept de PROPRIETATE, dobandit prin Hotarare Judecatoreasca, cota actuala 1/1, cota initiala 1/1	
1) LOGHIN MIHAELA	
2) LOGHIN IONUȚ	

C. Partea III. SARCINI .

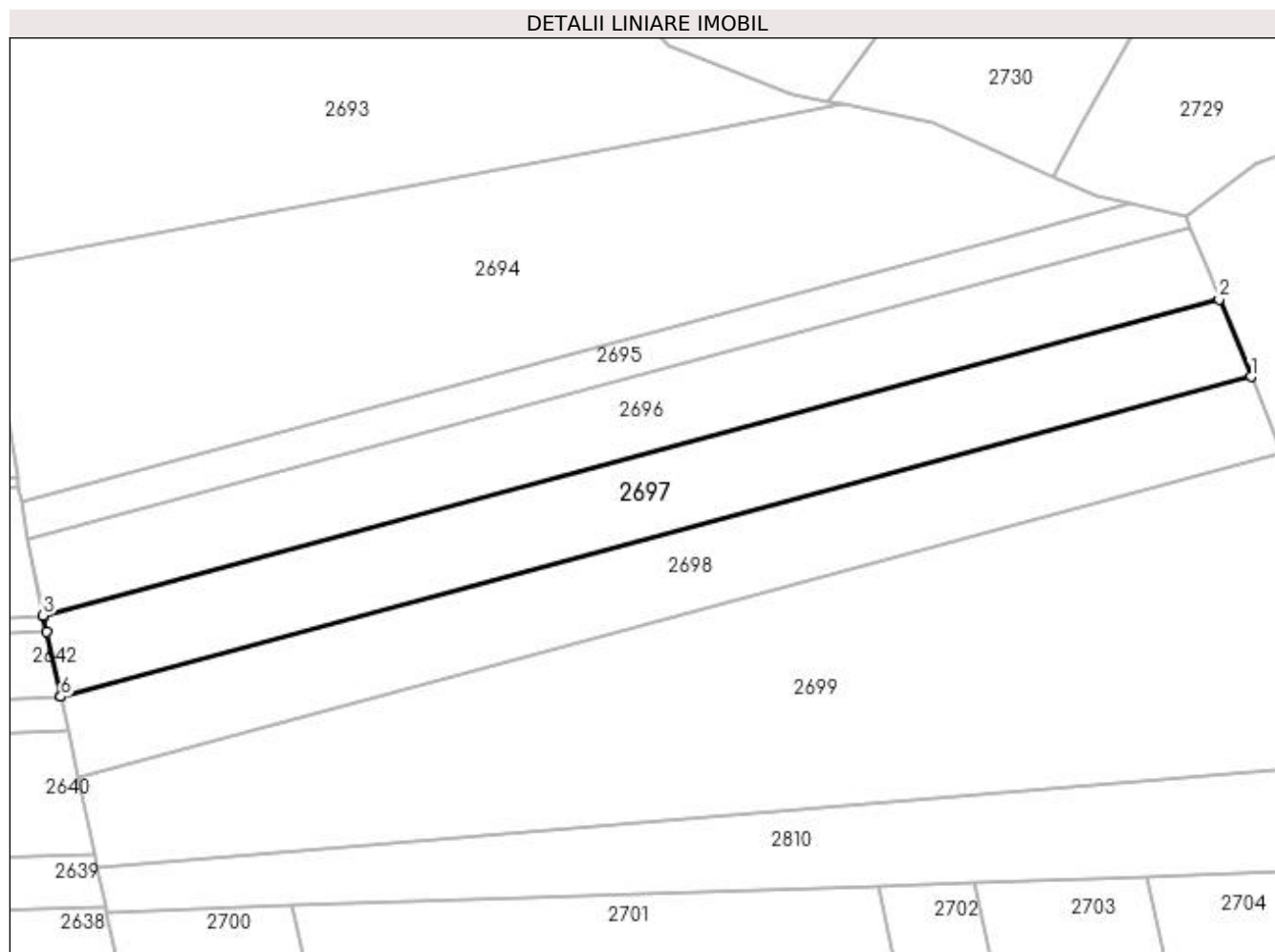
Inscrieri privind dezmembramintele dreptului de proprietate, drepturi reale de garanție și sarcini	Referințe
NU SUNT	

Anexa Nr. 1 La Partea I

Teren

Nr cadastral	Suprafața (mp)*	Observații / Referințe
33815	2.500	

* Suprafața este determinată în planul de proiecție Stereo 70.



Date referitoare la teren

Crt	Categorie folosință	Intravilan	Suprafața (mp)	Tarla	Parcelă	Nr. topo	Observații / Referințe
1	arabil	NU	2.500	51	327	-	

Lungime Segmente

1) Valorile lungimilor segmentelor sunt obținute din proiecție în plan.

Punct început	X / Y	Punct sfârșit	X / Y	Lungime segment (** (m)
1	603.324,351 648.771,232	2	603.319,369 648.783,381	13.131
2	603.319,369 648.783,381	3	603.135,146 648.733,857	190.764
3	603.135,146 648.733,857	4	603.135,189 648.733,656	0.206
4	603.135,189 648.733,656	5	603.135,708 648.731,248	2.463
5	603.135,708 648.731,248	6	603.137,885 648.721,138	10.342

Punct început	X / Y	Punct sfârșit	X / Y	Lungime segment (** (m)
6	603.137,885 648.721,138	7	603.137,892 648.721,106	0.032
7	603.137,892 648.721,106	1	603.324,351 648.771,232	193.079

** Lungimile segmentelor sunt determinate în planul de proiecție Stereo 70 și sunt rotunjite la 1 milimetru.

*** Distanța dintre puncte este formată din segmente cumulate ce sunt mai mici decât valoarea 1 milimetru.

**DATE DESPRE IMOBILUL NR. 2698**

Oficiul de Cadastru și Publicitate Imobiliară SUCEAVA
Biroul de Cadastru și Publicitate Imobiliară Falticeni

A. Partea I. Descrierea imobilului

TEREN Extravilan

Adresa: Jud. Suceava

Nr. Crt	Nr cadastral Nr. topografic	Suprafața* (mp)	Observații / Referințe
A1		2.500	Sector cadastral:75 Teren neimprejmuit;

B. Partea II. Proprietari și acte

Inscrieri privitoare la dreptul de proprietate și alte drepturi reale	Referințe
/	
Act Administrativ nr. 444, din 03/06/1994 emis de CJPSDPAT SUCEAVA;	
B1	A1
Intabulare, drept de PROPRIETATE, dobândit prin Reconstituire, cota actuala 1/1, cota initiala 1/1 1) ATOMI DUMITRU , lipsă CNP proprietar	

C. Partea III. SARCINI .

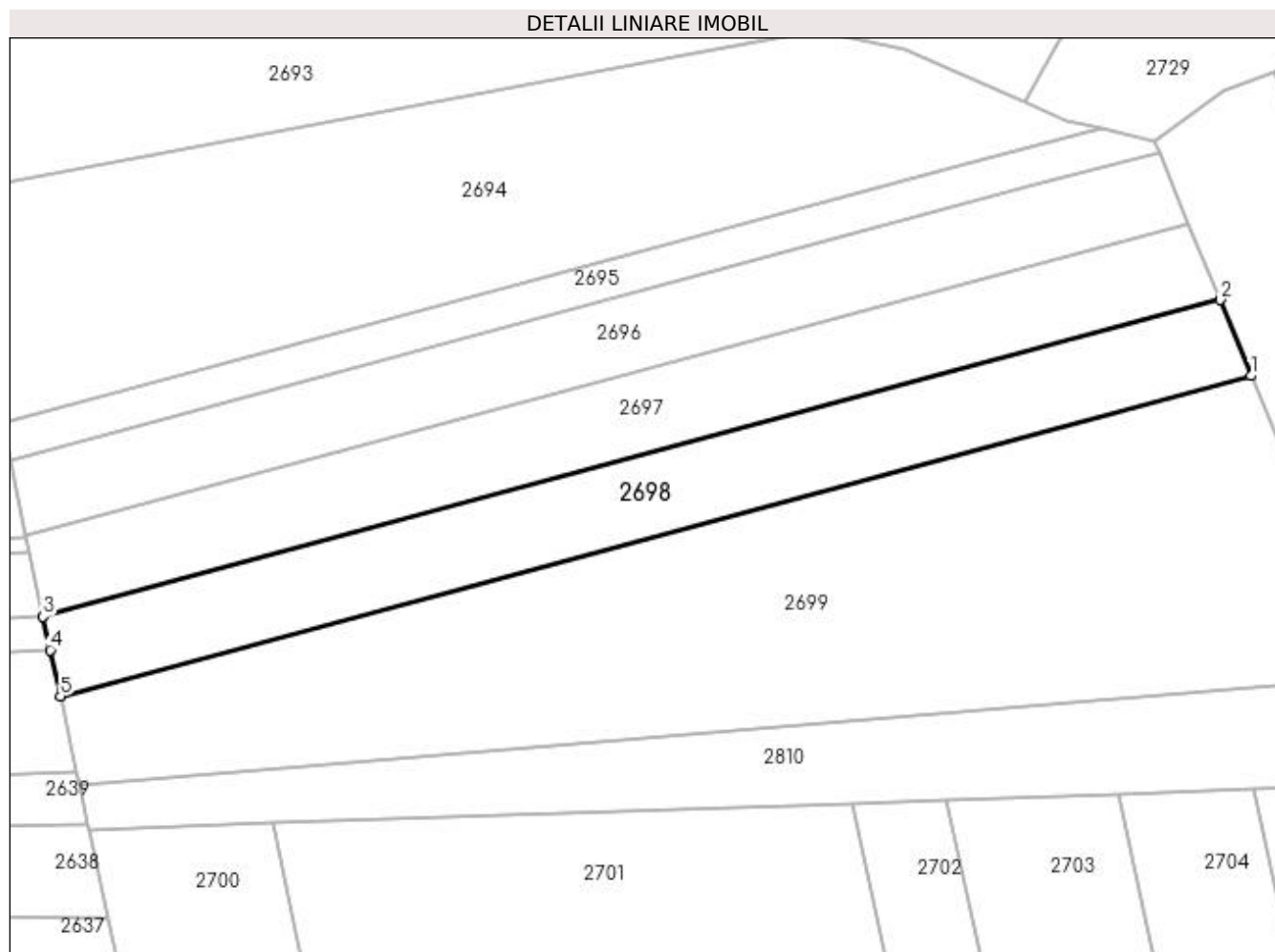
Inscrieri privind dezmembramintele dreptului de proprietate, drepturi reale de garanție și sarcini	Referințe
NU SUNT	

Anexa Nr. 1 La Partea I

Teren

Nr cadastral	Suprafața (mp)*	Observații / Referințe
	2.500	

* Suprafața este determinată în planul de proiecție Stereo 70.



Date referitoare la teren

Crt	Categorie folosință	Intra vilan	Suprafața (mp)	Tarla	Parcelă	Nr. topo	Observații / Referințe
1	arabil	NU	2.500	51	327	-	

Lungime Segmente

1) Valorile lungimilor segmentelor sunt obținute din proiecție în plan.

Punct început	X / Y	Punct sfârșit	X / Y	Lungime segment (** (m)
1	603.329,274 648.759,226	2	603.324,351 648.771,232	12.976
2	603.324,351 648.771,232	3	603.137,892 648.721,106	193.079
3	603.137,892 648.721,106	4	603.139,035 648.715,799	5.429
4	603.139,035 648.715,799	5	603.140,606 648.708,507	7.459
5	603.140,606 648.708,507	1	603.329,274 648.759,226	195.366

**** Lungimile segmentelor sunt determinate în planul de proiecție Stereo 70 și sunt rotunjite la 1 milimetru.**

***** Distanța dintre puncte este formată din segmente cumulate ce sunt mai mici decât valoarea 1 milimetru.**

**DATE DESPRE IMOBILUL NR. 2699**

Oficiul de Cadastru și Publicitate Imobiliară SUCEAVA
Biroul de Cadastru și Publicitate Imobiliară Falticeni

A. Partea I. Descrierea imobilului

TEREN Extravilan

Adresa: Jud. Suceava

Nr. Crt	Nr cadastral Nr. topografic	Suprafața* (mp)	Observații / Referințe
A1		6.500	Sector cadastral:75 Teren neimprejmuit;

B. Partea II. Proprietari și acte

Inscrieri privitoare la dreptul de proprietate și alte drepturi reale		Referințe
/		
Act Normativ nr. 7, din 13/03/1996 emis de PARLAMENT;		
B1	Inscrierea provizorie, drept de PROPRIETATE, dobandit prin Lege, cota actuala 1/1, cota initiala 1/1 1) COMUNA BOROAIA, CIF:4326787	A1

C. Partea III. SARCINI .

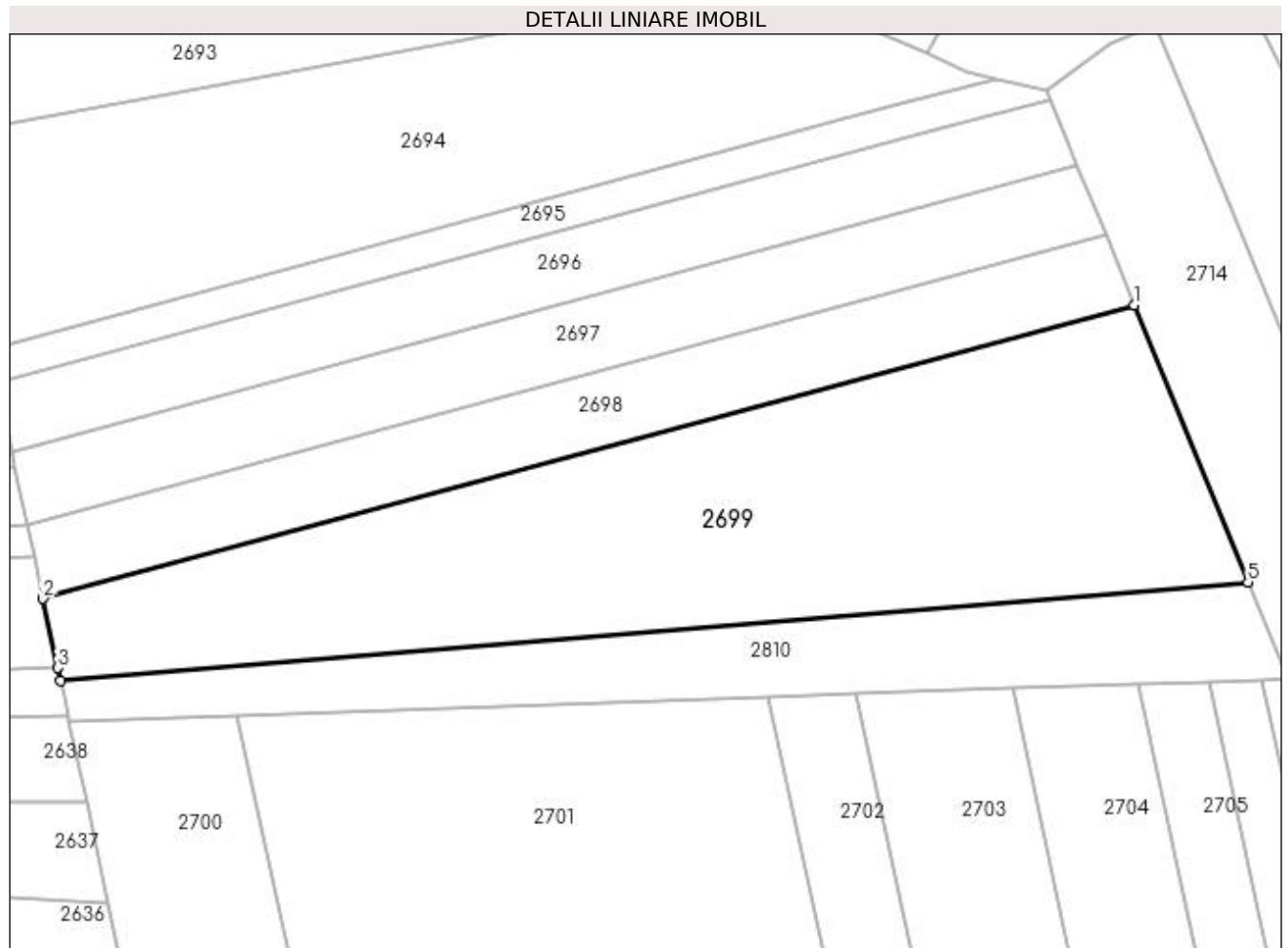
Inscrieri privind dezmembramintele dreptului de proprietate, drepturi reale de garanție și sarcini	Referințe
NU SUNT	

Anexa Nr. 1 La Partea I

Teren

Nr cadastral	Suprafața (mp)*	Observații / Referințe
	6.500	

* Suprafața este determinată în planul de proiecție Stereo 70.



Date referitoare la teren

Crt	Categorie folosință	Intra vilan	Suprafața (mp)	Tarla	Parcelă	Nr. topo	Observații / Referințe
1	arabil	NU	6.500	51	327	-	

Lungime Segmente

1) Valorile lungimilor segmentelor sunt obținute din proiecție în plan.

Punct început	X / Y	Punct sfârșit	X / Y	Lungime segment (** (m)
1	603.329,274 648.759,226	2	603.140,606 648.708,507	195.366
2	603.140,606 648.708,507	3	603.143,183 648.696,544	12.238
3	603.143,183 648.696,544	4	603.143,675 648.694,26	2.336
4	603.143,675 648.694,26	5	603.348,896 648.711,376	205.934
5	603.348,896 648.711,376	1	603.329,274 648.759,226	51.718

**** Lungimile segmentelor sunt determinate în planul de proiecție Stereo 70 și sunt rotunjite la 1 milimetru.**

***** Distanța dintre puncte este formată din segmente cumulate ce sunt mai mici decât valoarea 1 milimetru.**

**DATE DESPRE IMOBILUL NR. 2700**

Oficiul de Cadastru și Publicitate Imobiliară SUCEAVA
Biroul de Cadastru și Publicitate Imobiliară Falticeni

A. Partea I. Descrierea imobilului

TEREN Extravilan

Adresa: Jud. Suceava

Nr. Crt	Nr cadastral Nr. topografic	Suprafața* (mp)	Observații / Referințe
A1		5.000	Sector cadastral:75 Teren neimprejmuit;

B. Partea II. Proprietari și acte

Inscrieri privitoare la dreptul de proprietate și alte drepturi reale		Referințe
/		
Act Notarial nr. 109, din 17/10/2011 emis de BNP Dragoș-Nicolae Apostol;		
B1	Intabulare, drept de PROPRIETATE, dobandit prin Lege, cota actuala 1/2, cota initiala 1/2 1) COVATARU MARIANA	A1
B2	Intabulare, drept de PROPRIETATE, dobandit prin Succesiune, cota actuala 1/2, cota initiala 1/2 1) COVATARU ANTONETA	A1

C. Partea III. SARCINI .

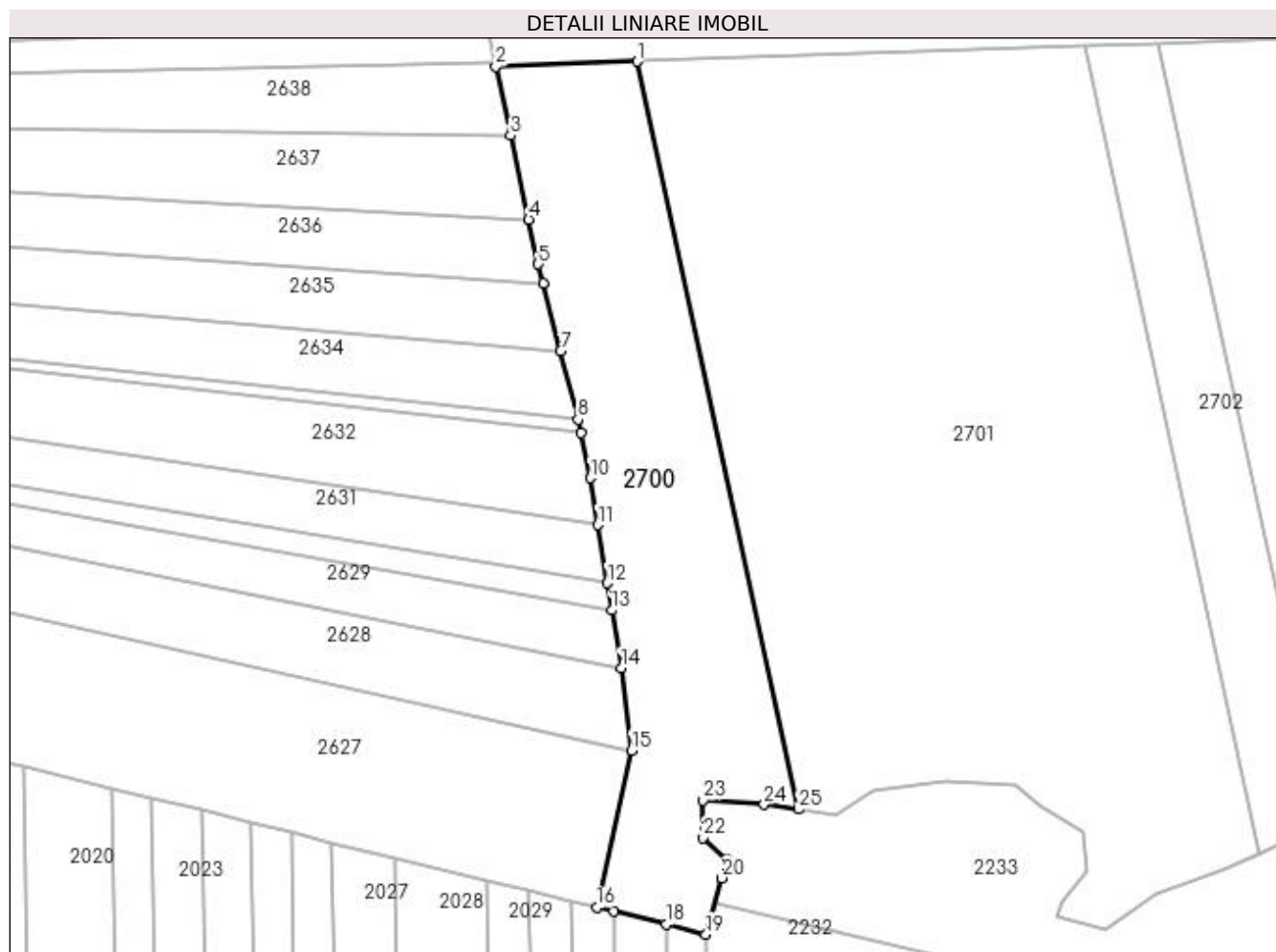
Inscrieri privind dezmembramintele dreptului de proprietate, drepturi reale de garanție și sarcini	Referințe
NU SUNT	

Anexa Nr. 1 La Partea I

Teren

Nr cadastral	Suprafața (mp)*	Observații / Referințe
	5.000	

* Suprafața este determinată în planul de proiecție Stereo 70.



Date referitoare la teren

Crt	Categorie folosință	Intra vilan	Suprafața (mp)	Tarla	Parcelă	Nr. topo	Observații / Referințe
1	faneata	NU	5.000	51	326, 327	-	

Lungime Segmente

1) Valorile lungimilor segmentelor sunt obținute din proiecție în plan.

Punct început	X / Y	Punct sfârșit	X / Y	Lungime segment (** (m)
1	603.174,195 648.688,418	2	603.145,148 648.687,42	29.064
3	603.148,196 648.673,268	4	603.151,903 648.656,062	17.601
5	603.153,875 648.646,906	6	603.154,878 648.642,996	4.036
7	603.158,46 648.629,03	8	603.162,042 648.615,064	14.418
9	603.162,627 648.612,234	10	603.164,528 648.603,026	9.402

Punct început	X / Y	Punct sfârșit	X / Y	Lungime segment (** (m)
2	603.145,148 648.687,42	3	603.148,196 648.673,268	14.476
4	603.151,903 648.656,062	5	603.153,875 648.646,906	9.366
6	603.154,878 648.642,996	7	603.158,46 648.629,03	14.418
8	603.162,042 648.615,064	9	603.162,627 648.612,234	2.89
10	603.164,528 648.603,026	11	603.166,101 648.593,432	9.722

Punct început	X / Y	Punct sfârșit	X / Y	Lungime segment (** (m)
11	603.166,101 648.593,432	12	603.168,054 648.581,514	12.077
13	603.168,953 648.575,925	14	603.170,91 648.564,086	12.0
15	603.172,97 648.547,209	16	603.165,822 648.515,01	32.983
17	603.169,291 648.514,157	18	603.180,04 648.511,513	11.069
19	603.188,245 648.509,494	20	603.191,506 648.521,057	12.014
21	603.192,617 648.524,809	22	603.187,636 648.529,28	6.693
23	603.187,651 648.537,003	24	603.200,19 648.536,101	12.571
25	603.207,221 648.535,119	1	603.174,195 648.688,418	156.816

Punct început	X / Y	Punct sfârșit	X / Y	Lungime segment (** (m)
12	603.168,054 648.581,514	13	603.168,953 648.575,925	5.66
14	603.170,91 648.564,086	15	603.172,97 648.547,209	17.002
16	603.165,822 648.515,01	17	603.169,291 648.514,157	3.573
18	603.180,04 648.511,513	19	603.188,245 648.509,494	8.45
20	603.191,506 648.521,057	21	603.192,617 648.524,809	3.913
22	603.187,636 648.529,28	23	603.187,651 648.537,003	7.723
24	603.200,19 648.536,101	25	603.207,221 648.535,119	7.1

** Lungimile segmentelor sunt determinate în planul de proiecție Stereo 70 și sunt rotunjite la 1 milimetru.

*** Distanța dintre puncte este formată din segmente cumulate ce sunt mai mici decât valoarea 1 milimetru.

**DATE DESPRE IMOBILUL NR. 2701**

Oficiul de Cadastru și Publicitate Imobiliară SUCEAVA
Biroul de Cadastru și Publicitate Imobiliară Falticeni

A. Partea I. Descrierea imobilului

TEREN Extravilan

Adresa: Jud. Suceava

Nr. Crt	Nr cadastral Nr. topografic	Suprafața* (mp)	Observații / Referințe
A1	33944	14.800	Sector cadastral:75 Teren neimprejmuit;

B. Partea II. Proprietari și acte

Inscrieri privitoare la dreptul de proprietate și alte drepturi reale		Referințe
7324 / 31/03/2020		
Act Notarial nr. 1368, din 30/03/2020 emis de BNP Teodorescu Mihaela;		
B3	Intabulare, drept de PROPRIETATE, dobandit prin Conventie, cota actuala 1/1, cota initiala 1/1 1) FIRMA CARPAT AGROM SRL, CIF:26105833	A1
29273 / 20/11/2020		
Act Notarial nr. 1228, din 19/11/2020 emis de BNP Pintilie Lacramioara;		
B4	Notarea interdictiei la instrinare , grevare, inchiriere, alipire, construire, demolare, dezmembrare, restructurare si amenajare 1) OTP BANK ROMÂNIA SA, CIF:7926069, prin Sucursala Iasi	A1

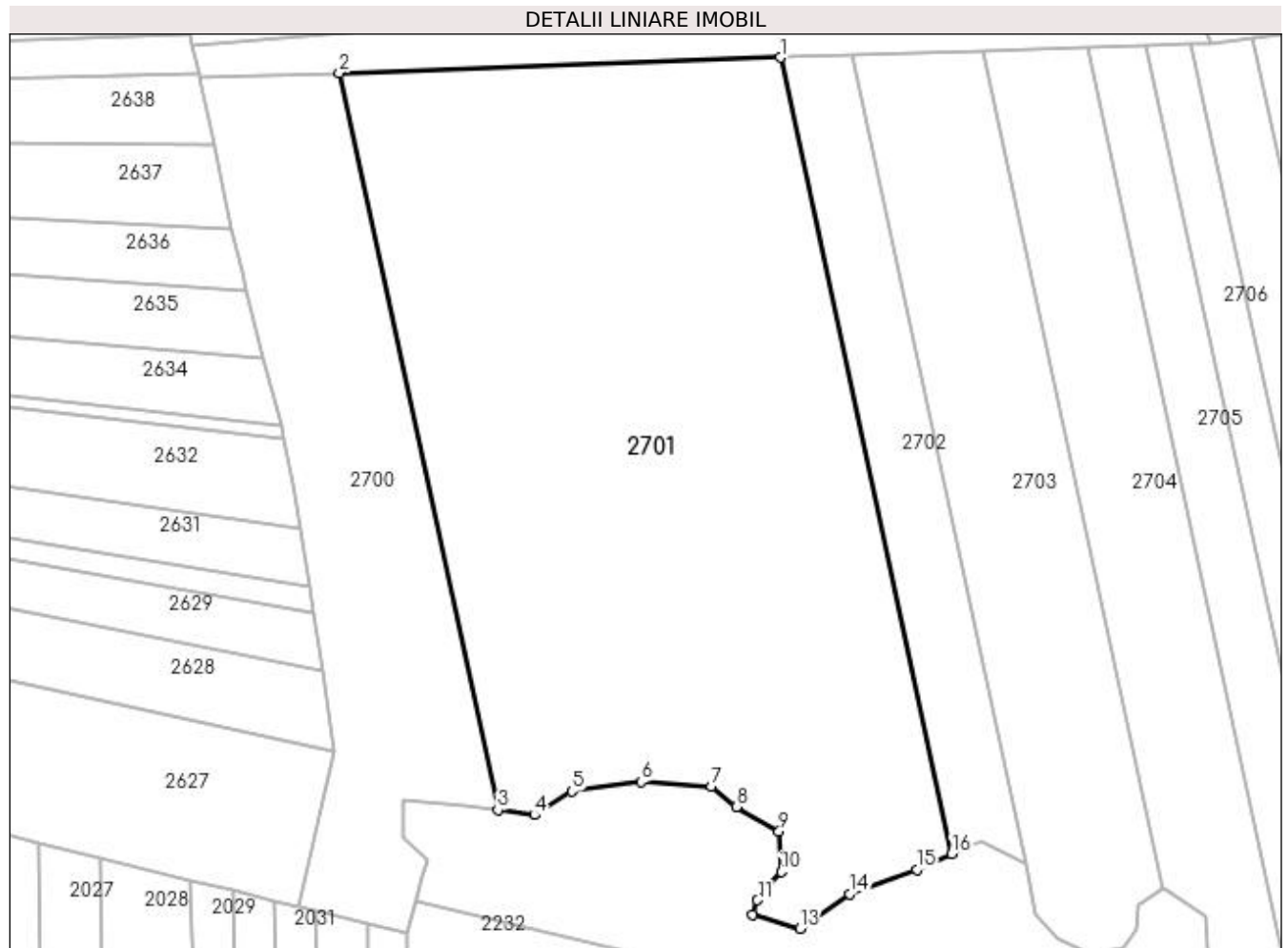
C. Partea III. SARCINI

Inscrieri privind dezmembramintele dreptului de proprietate, drepturi reale de garanție și sarcini		Referințe
29273 / 20/11/2020		
Act Notarial nr. 1228, din 19/11/2020 emis de BNP Pintilie Lacramioara;		
C1	Intabulare, drept de IPOTECA, Valoare:400000 RONsi celelalte obligatii de plata aferente creditului, dobandit prin Conventie, cota actuala 1/1, cota initiala 1/1 1) OTP BANK ROMÂNIA SA, CIF:7926069, prin Sucursala Iasi	A1

Anexa Nr. 1 La Partea I**Teren**

Nr cadastral	Suprafața (mp)*	Observații / Referințe
33944	14.800	

* Suprafața este determinată în planul de proiecție Stereo 70.

**Date referitoare la teren**

Crt	Categorie folosință	Intra vilan	Suprafața (mp)	Tarla	Parcelă	Nr. topo	Observații / Referințe
1	faneata	NU	14.800	51	326, 327	-	

Lungime Segmente

1) Valorile lungimilor segmentelor sunt obținute din proiecție în plan.

Punct început	X / Y	Punct sfârșit	X / Y	Lungime segment (** (m)
1	603.266,004 648.691,571	2	603.174,195 648.688,418	91.863
2	603.174,195 648.688,418	3	603.207,221 648.535,119	156.816
3	603.207,221 648.535,119	4	603.214,871 648.534,051	7.724
4	603.214,871 648.534,051	5	603.222,637 648.538,984	9.201
5	603.222,637 648.538,984	6	603.236,996 648.540,998	14.5

Punct început	X / Y	Punct sfârșit	X / Y	Lungime segment (** (m)
6	603.236,996 648.540,998	7	603.251,665 648.540,079	14.698
7	603.251,665 648.540,079	8	603.256,867 648.535,747	6.769
8	603.256,867 648.535,747	9	603.265,745 648.530,663	10.23
9	603.265,745 648.530,663	10	603.266,186 648.522,279	8.395
10	603.266,186 648.522,279	11	603.261,271 648.516,346	7.705
11	603.261,271 648.516,346	12	603.260,236 648.513,232	3.281
12	603.260,236 648.513,232	13	603.270,073 648.510,463	10.219
13	603.270,073 648.510,463	14	603.280,434 648.517,621	12.593
14	603.280,434 648.517,621	15	603.294,393 648.522,72	14.861
15	603.294,393 648.522,72	16	603.301,675 648.525,966	7.972
16	603.301,675 648.525,966	1	603.266,004 648.691,571	169.404

** Lungimile segmentelor sunt determinate în planul de proiecție Stereo 70 și sunt rotunjite la 1 milimetru.

*** Distanța dintre puncte este formată din segmente cumulate ce sunt mai mici decât valoarea 1 milimetru.

**DATE DESPRE IMOBILUL NR. 2702**

Oficiul de Cadastru și Publicitate Imobiliară SUCEAVA
Biroul de Cadastru și Publicitate Imobiliară Falticeni

A. Partea I. Descrierea imobilului

TEREN Extravilan

Adresa: Jud. Suceava

Nr. Crt	Nr cadastral Nr. topografic	Suprafața* (mp)	Observații / Referințe
A1		2.500	Sector cadastral:75 Teren neimprejmit; deținut de ȚUGUI AUREL, ȚUGUI IOAN, ȚUGUI VIOREL, BALANIȘCU ANIȘOARA, IACOBUȚĂ GEORGETA

B. Partea II. Proprietari și acte

Inscrieri privitoare la dreptul de proprietate și alte drepturi reale	Referințe
/	
Act Normativ nr. 7, din 13/03/1996 emis de PARLAMENT;	
B1	A1
Inscrierea provizorie, drept de PROPRIETATE, dobandit prin Lege, cota actuala 1/1, cota initiala 1/1 1) COMUNA BOROAIA, CIF:4326787	

C. Partea III. SARCINI .

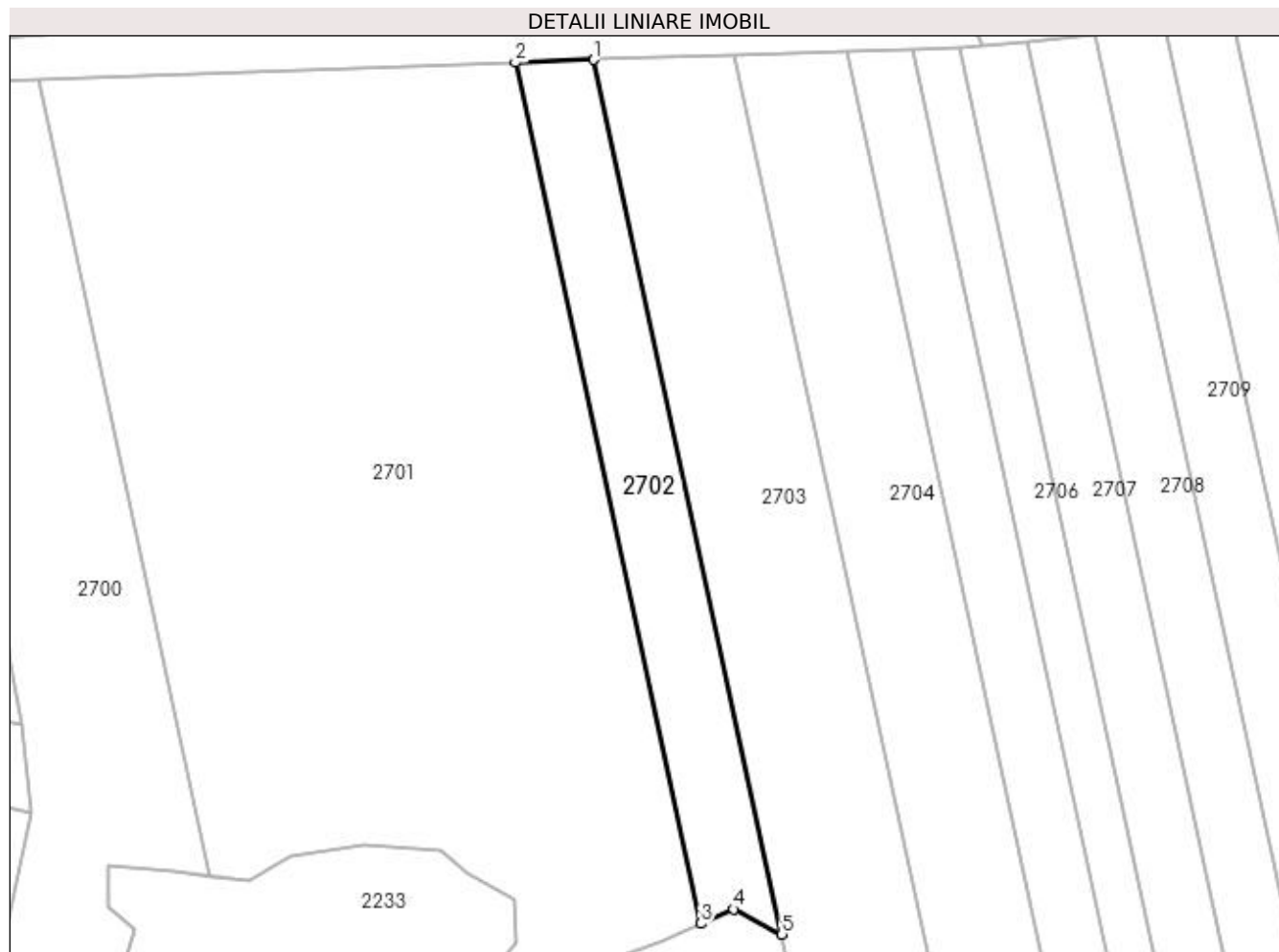
Inscrieri privind dezmembramintele dreptului de proprietate, drepturi reale de garanție și sarcini	Referințe
NU SUNT	

Anexa Nr. 1 La Partea I

Teren

Nr cadastral	Suprafața (mp)*	Observații / Referințe
	2.500	deținut de ȚUGUI AUREL, ȚUGUI IOAN, ȚUGUI VIOREL, BALANIȘCU ANIȘOARA, IACOBUȚĂ GEORGETA

* Suprafața este determinată în planul de proiecție Stereo 70.



Date referitoare la teren

Crt	Categorie folosință	Intra vilan	Suprafața (mp)	Tarla	Parcelă	Nr. topo	Observații / Referințe
1	faneata	NU	2.500	51	326, 327	-	

Lungime Segmente

1) Valorile lungimilor segmentelor sunt obținute din proiecție în plan.

Punct început	X / Y	Punct sfârșit	X / Y	Lungime segment (** (m)
1	603.281,08 648.692,089	2	603.266,004 648.691,571	15.086
2	603.266,004 648.691,571	3	603.301,675 648.525,966	169.404
3	603.301,675 648.525,966	4	603.307,96 648.528,766	6.88
4	603.307,96 648.528,766	5	603.317,236 648.523,892	10.479
5	603.317,236 648.523,892	1	603.281,08 648.692,089	172.039

**** Lungimile segmentelor sunt determinate în planul de proiecție Stereo 70 și sunt rotunjite la 1 milimetru.**

***** Distanța dintre puncte este formată din segmente cumulate ce sunt mai mici decât valoarea 1 milimetru.**

**DATE DESPRE IMOBILUL NR. 2703**

Oficiul de Cadastru și Publicitate Imobiliară SUCEAVA
Biroul de Cadastru și Publicitate Imobiliară Falticeni

A. Partea I. Descrierea imobilului

TEREN Extravilan

Adresa: Jud. Suceava

Nr. Crt	Nr cadastral Nr. topografic	Suprafața* (mp)	Observații / Referințe
A1		5.000	Sector cadastral:75 Teren neimprejmuit;

B. Partea II. Proprietari și acte

Inscrieri privitoare la dreptul de proprietate și alte drepturi reale		Referințe
/		
Act Normativ nr. 7, din 13/03/1996 emis de PARLAMENT;		
B1	Inscrierea provizorie, drept de PROPRIETATE, dobandit prin Lege, cota actuala 1/1, cota initiala 1/1 1) COMUNA BOROAIA, CIF:4326787	A1

C. Partea III. SARCINI .

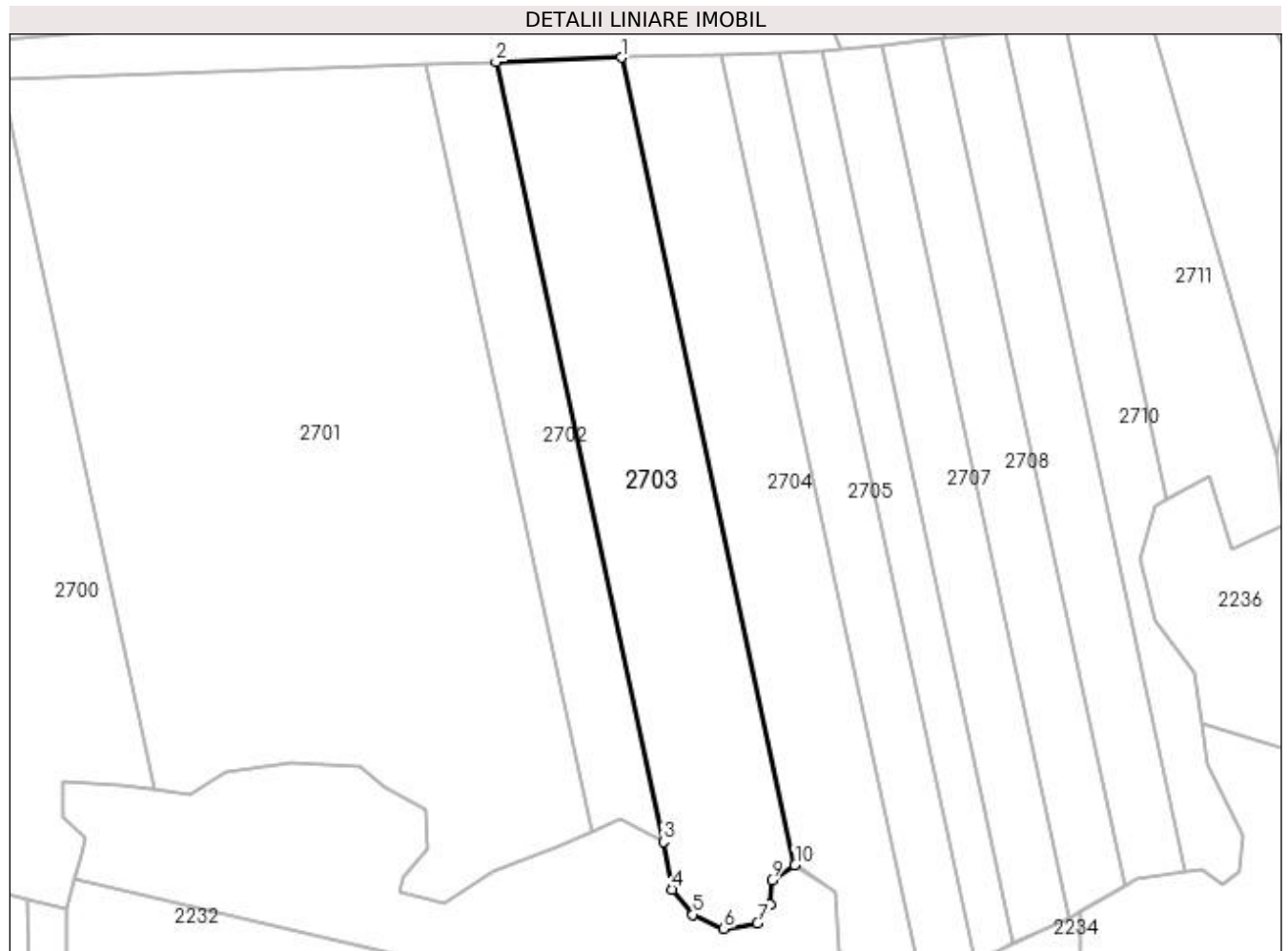
Inscrieri privind dezmembramintele dreptului de proprietate, drepturi reale de garanție și sarcini	Referințe
NU SUNT	

Anexa Nr. 1 La Partea I

Teren

Nr cadastral	Suprafața (mp)*	Observații / Referințe
	5.000	

* Suprafața este determinată în planul de proiecție Stereo 70.



Date referitoare la teren

Crt	Categorie folosință	Intra vilan	Suprafața (mp)	Tarla	Parcelă	Nr. topo	Observații / Referințe
1	faneata	NU	5.000	51	326, 327	-	

Lungime Segmente

1) Valorile lungimilor segmentelor sunt obținute din proiecție în plan.

Punct început	X / Y	Punct sfârșit	X / Y	Lungime segment (** (m)
1	603.308,166 648.693,019	2	603.281,08 648.692,089	27.101
2	603.281,08 648.692,089	3	603.317,236 648.523,892	172.039
3	603.317,236 648.523,892	4	603.319,176 648.513,585	10.488
4	603.319,176 648.513,585	5	603.323,62 648.508,167	7.007
5	603.323,62 648.508,167	6	603.330,28 648.505,143	7.315

Punct început	X / Y	Punct sfârșit	X / Y	Lungime segment (** (m)
6	603.330,28 648.505,143	7	603.337,52 648.506,285	7.33
7	603.337,52 648.506,285	8	603.340,308 648.510,348	4.927
8	603.340,308 648.510,348	9	603.340,643 648.515,542	5.205
9	603.340,643 648.515,542	10	603.345,682 648.518,818	6.01
10	603.345,682 648.518,818	1	603.308,166 648.693,019	178.195

** Lungimile segmentelor sunt determinate în planul de proiecție Stereo 70 și sunt rotunjite la 1 milimetru.

*** Distanța dintre puncte este formată din segmente cumulate ce sunt mai mici decât valoarea 1 milimetru.

**DATE DESPRE IMOBILUL NR. 2704**

Oficiul de Cadastru și Publicitate Imobiliară SUCEAVA
Biroul de Cadastru și Publicitate Imobiliară Falticeni

A. Partea I. Descrierea imobilului

TEREN Extravilan

Adresa: Jud. Suceava

Nr. Crt	Nr cadastral Nr. topografic	Suprafața* (mp)	Observații / Referințe
A1		4.200	Sector cadastral:75 Teren neimprejmuit;

B. Partea II. Proprietari și acte

Inscrieri privitoare la dreptul de proprietate și alte drepturi reale		Referințe
/		
Act Normativ nr. 7, din 13/03/1996 emis de PARLAMENT;		
B1	Inscrierea provizorie, drept de PROPRIETATE, dobandit prin Lege, cota actuala 1/1, cota initiala 1/1 1) COMUNA BOROAIA, CIF:4326787	A1

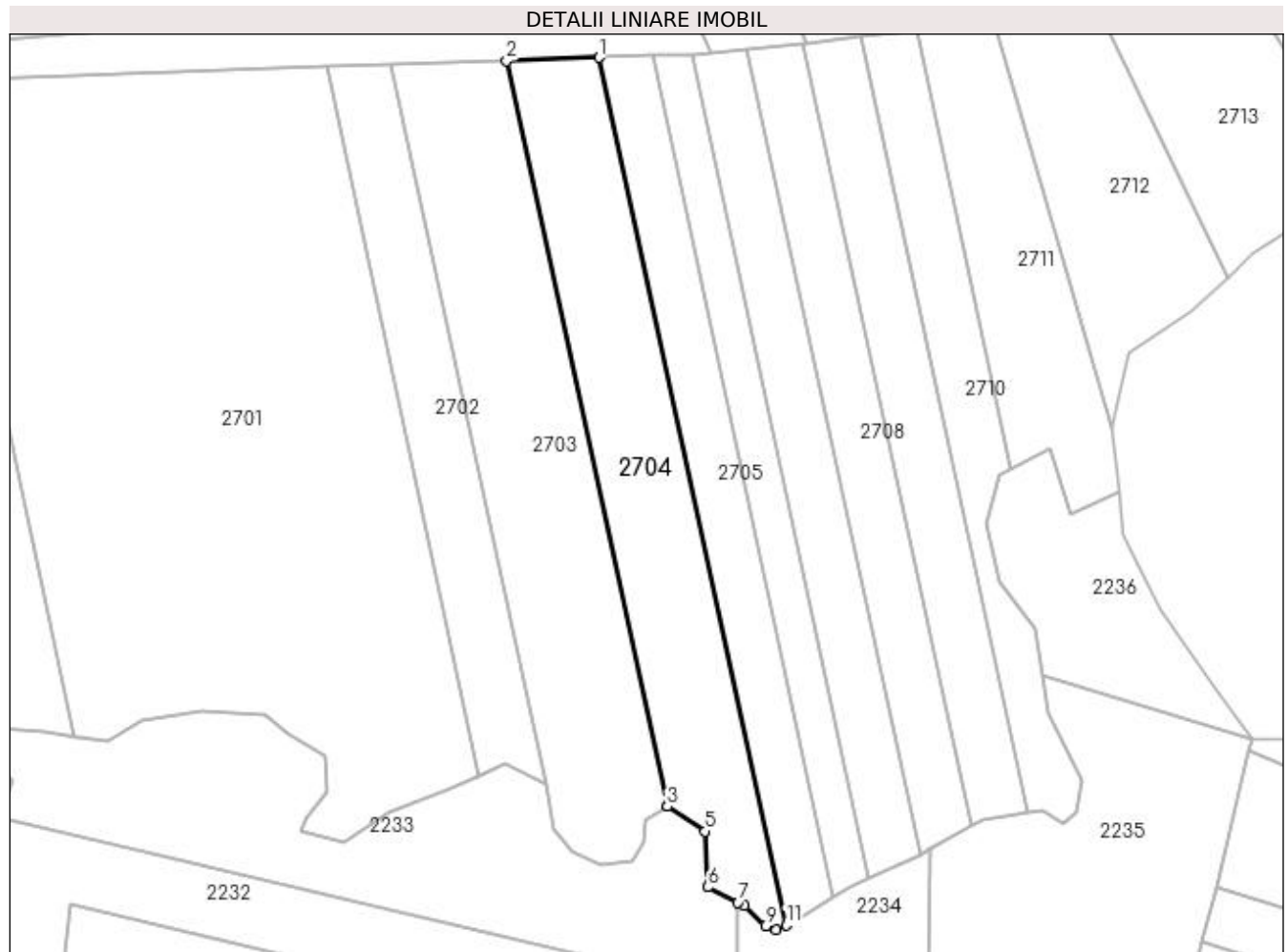
C. Partea III. SARCINI .

Inscrieri privind dezmembramintele dreptului de proprietate, drepturi reale de garanție și sarcini	Referințe
NU SUNT	

Anexa Nr. 1 La Partea I**Teren**

Nr cadastral	Suprafața (mp)*	Observații / Referințe
	4.200	

* Suprafața este determinată în planul de proiecție Stereo 70.

**Date referitoare la teren**

Crt	Categorie folosință	Intra vilan	Suprafața (mp)	Tarla	Parcelă	Nr. topo	Observații / Referințe
1	faneata	NU	4.200	51	326, 327	-	

Lungime Segmente

1) Valorile lungimilor segmentelor sunt obținute din proiecție în plan.

Punct început	X / Y	Punct sfârșit	X / Y	Lungime segment (** (m)
1	603.329,817 648.693,763	2	603.308,166 648.693,019	21.664
2	603.308,166 648.693,019	3	603.345,682 648.518,818	178.195
3	603.345,682 648.518,818	4	603.345,833 648.518,916	0.18
4	603.345,833 648.518,916	5	603.354,528 648.513,021	10.505
5	603.354,528 648.513,021	6	603.355,145 648.499,978	13.058

Punct început	X / Y	Punct sfârșit	X / Y	Lungime segment (** (m)
6	603.355,145 648.499,978	7	603.362,185 648.496,441	7.878
7	603.362,185 648.496,441	8	603.363,748 648.495,656	1.749
8	603.363,748 648.495,656	9	603.368,616 648.490,853	6.839
9	603.368,616 648.490,853	10	603.371,203 648.490,064	2.705
10	603.371,203 648.490,064	11	603.373,463 648.491,115	2.493
11	603.373,463 648.491,115	1	603.329,817 648.693,763	207.295

** Lungimile segmentelor sunt determinate în planul de proiecție Stereo 70 și sunt rotunjite la 1 milimetru.

*** Distanța dintre puncte este formată din segmente cumulate ce sunt mai mici decât valoarea 1 milimetru.

**DATE DESPRE IMOBILUL NR. 2705**

Oficiul de Cadastru și Publicitate Imobiliară SUCEAVA
Biroul de Cadastru și Publicitate Imobiliară Falticeni

A. Partea I. Descrierea imobilului

TEREN Extravilan

Adresa: Jud. Suceava

Nr. Crt	Nr cadastral Nr. topografic	Suprafața* (mp)	Observații / Referințe
A1		2.500	Sector cadastral:75 Teren neimprejmuit;

B. Partea II. Proprietari și acte

Inscrieri privitoare la dreptul de proprietate și alte drepturi reale		Referințe
/		
Act Normativ nr. 7, din 13/03/1996 emis de PARLAMENT;		
B1	Inscrierea provizorie, drept de PROPRIETATE, dobandit prin Lege, cota actuala 1/1, cota initiala 1/1 1) COMUNA BOROAIA, CIF:4326787	A1

C. Partea III. SARCINI .

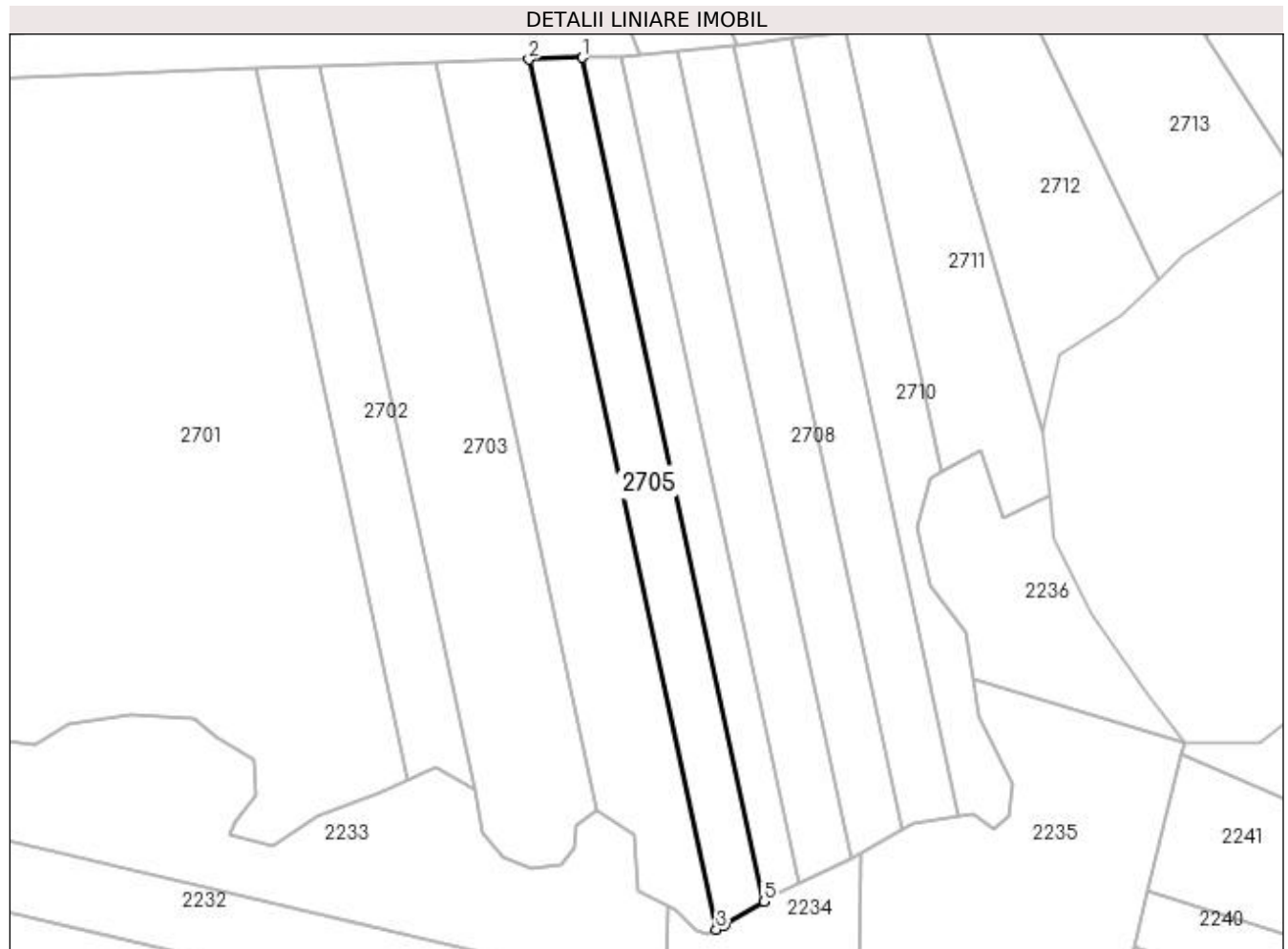
Inscrieri privind dezmembramintele dreptului de proprietate, drepturi reale de garanție și sarcini	Referințe
NU SUNT	

Anexa Nr. 1 La Partea I

Teren

Nr cadastral	Suprafața (mp)*	Observații / Referințe
	2.500	

* Suprafața este determinată în planul de proiecție Stereo 70.



Date referitoare la teren

Crt	Categorie folosință	Intra vilan	Suprafața (mp)	Tarla	Parcelă	Nr. topo	Observații / Referințe
1	faneata	NU	2.500	51	326, 327	-	

Lungime Segmente

1) Valorile lungimilor segmentelor sunt obținute din proiecție în plan.

Punct început	X / Y	Punct sfârșit	X / Y	Lungime segment (** (m)
1	603.342,24 648.694,189	2	603.329,817 648.693,763	12.43
2	603.329,817 648.693,763	3	603.373,463 648.491,115	207.295
3	603.373,463 648.491,115	4	603.375,458 648.492,043	2.2
4	603.375,458 648.492,043	5	603.384,58 648.497,615	10.69
5	603.384,58 648.497,615	1	603.342,24 648.694,189	201.083

**** Lungimile segmentelor sunt determinate în planul de proiecție Stereo 70 și sunt rotunjite la 1 milimetru.**

***** Distanța dintre puncte este formată din segmente cumulate ce sunt mai mici decât valoarea 1 milimetru.**

**DATE DESPRE IMOBILUL NR. 2706**

Oficiul de Cadastru și Publicitate Imobiliară SUCEAVA
Biroul de Cadastru și Publicitate Imobiliară Falticeni

A. Partea I. Descrierea imobilului

TEREN Extravilan

Adresa: Jud. Suceava

Nr. Crt	Nr cadastral Nr. topografic	Suprafața* (mp)	Observații / Referințe
A1		1.800	Sector cadastral:75 Teren neimprejmuit;

B. Partea II. Proprietari și acte

Inscrieri privitoare la dreptul de proprietate și alte drepturi reale	Referințe
/	
Act Administrativ nr. 17/1884, din 16/08/2002 emis de CJPSDPAT NEAMȚ;	
B1	A1
Intabulare, drept de PROPRIETATE, dobândit prin Reconstituire, cota actuala 1/1, cota initiala 1/1 1) MACSIM GHEORGHE DEFUNCT:Da	

C. Partea III. SARCINI .

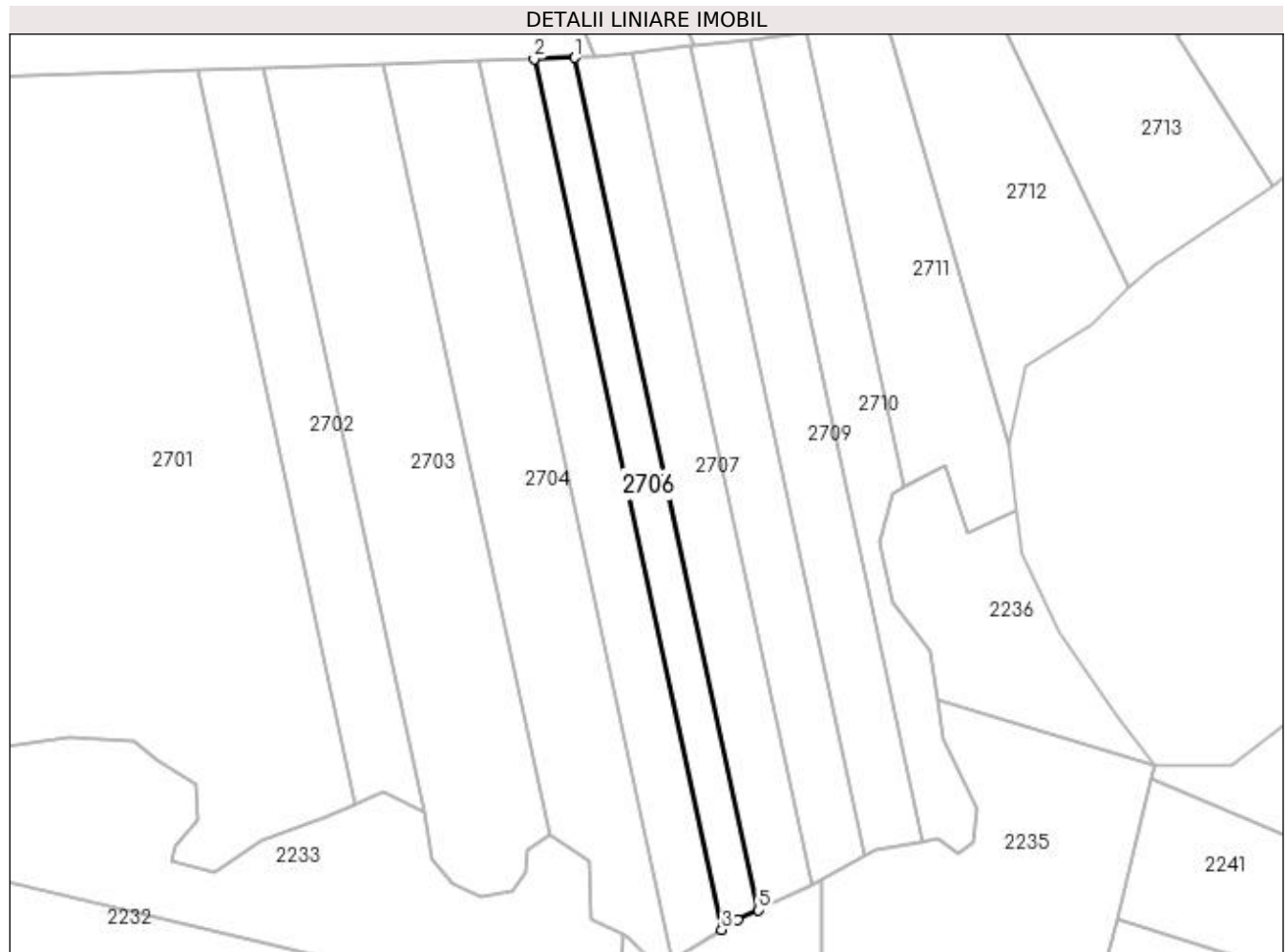
Inscrieri privind dezmembramintele dreptului de proprietate, drepturi reale de garanție și sarcini	Referințe
NU SUNT	

Anexa Nr. 1 La Partea I

Teren

Nr cadastral	Suprafața (mp)*	Observații / Referințe
	1.800	

* Suprafața este determinată în planul de proiecție Stereo 70.



Date referitoare la teren

Crt	Categorie folosință	Intra vilan	Suprafața (mp)	Tarla	Parcelă	Nr. topo	Observații / Referințe
1	faneata	NU	1.800	51	326, 327	-	

Lungime Segmente

1) Valorile lungimilor segmentelor sunt obținute din proiecție în plan.

Punct început	X / Y	Punct sfârșit	X / Y	Lungime segment (** (m)
1	603.351,433 648.694,505	2	603.342,24 648.694,189	9.199
2	603.342,24 648.694,189	3	603.384,58 648.497,615	201.083
3	603.384,58 648.497,615	4	603.388,176 648.499,812	4.214
4	603.388,176 648.499,812	5	603.392,892 648.502,012	5.204
5	603.392,892 648.502,012	1	603.351,433 648.694,505	196.908

**** Lungimile segmentelor sunt determinate în planul de proiecție Stereo 70 și sunt rotunjite la 1 milimetru.**

***** Distanța dintre puncte este formată din segmente cumulate ce sunt mai mici decât valoarea 1 milimetru.**

**DATE DESPRE IMOBILUL NR. 2707**

Oficiul de Cadastru și Publicitate Imobiliară SUCEAVA
Biroul de Cadastru și Publicitate Imobiliară Falticeni

A. Partea I. Descrierea imobilului

TEREN Extravilan

Adresa: Jud. Suceava

Nr. Crt	Nr cadastral Nr. topografic	Suprafața* (mp)	Observații / Referințe
A1		2.500	Sector cadastral:75 Teren neimprejmuit;

B. Partea II. Proprietari și acte

Inscrieri privitoare la dreptul de proprietate și alte drepturi reale		Referințe
/		
Act Normativ nr. 7, din 13/03/1996 emis de PARLAMENT;		
B1	Inscrierea provizorie, drept de PROPRIETATE, dobandit prin Lege, cota actuala 1/1, cota initiala 1/1 1) COMUNA BOROAIA, CIF:4326787	A1

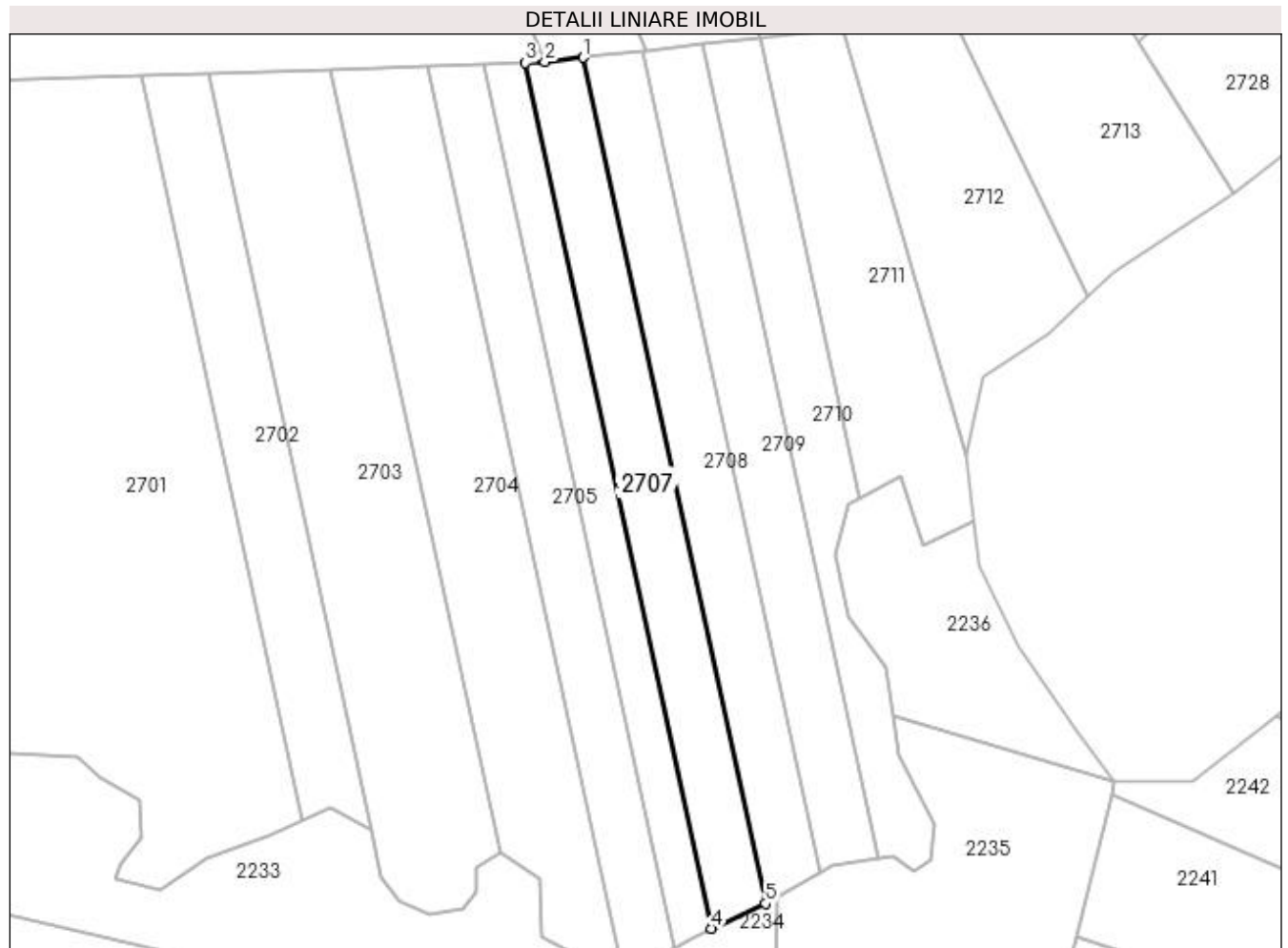
C. Partea III. SARCINI .

Inscrieri privind dezmembramintele dreptului de proprietate, drepturi reale de garanție și sarcini	Referințe
NU SUNT	

Anexa Nr. 1 La Partea I**Teren**

Nr cadastral	Suprafața (mp)*	Observații / Referințe
	2.500	

* Suprafața este determinată în planul de proiecție Stereo 70.

**Date referitoare la teren**

Crt	Categorie folosință	Intra vilan	Suprafața (mp)	Tarla	Parcelă	Nr. topo	Observații / Referințe
1	faneata	NU	2.500	51	326, 327	-	

Lungime Segmente

1) Valorile lungimilor segmentelor sunt obținute din proiecție în plan.

Punct început	X / Y	Punct sfârșit	X / Y	Lungime segment (** (m)
1	603.364,341 648.695,619	2	603.355,753 648.694,654	8.642
2	603.355,753 648.694,654	3	603.351,433 648.694,505	4.323
3	603.351,433 648.694,505	4	603.392,892 648.502,012	196.908
4	603.392,892 648.502,012	5	603.404,839 648.507,585	13.183
5	603.404,839 648.507,585	1	603.364,341 648.695,619	192.346

**** Lungimile segmentelor sunt determinate în planul de proiecție Stereo 70 și sunt rotunjite la 1 milimetru.**

***** Distanța dintre puncte este formată din segmente cumulate ce sunt mai mici decât valoarea 1 milimetru.**

**DATE DESPRE IMOBILUL NR. 2708**

Oficiul de Cadastru și Publicitate Imobiliară SUCEAVA
Biroul de Cadastru și Publicitate Imobiliară Falticeni

A. Partea I. Descrierea imobilului

TEREN Extravilan

Adresa: Jud. Suceava

Nr. Crt	Nr cadastral Nr. topografic	Suprafața* (mp)	Observații / Referințe
A1		2.500	Sector cadastral:75 Teren neimprejmuit;

B. Partea II. Proprietari și acte

Inscrieri privitoare la dreptul de proprietate și alte drepturi reale		Referințe
/		
Act Normativ nr. 7, din 13/03/1996 emis de PARLAMENT;		
B1	Inscrierea provizorie, drept de PROPRIETATE, dobandit prin Lege, cota actuala 1/1, cota initiala 1/1 1) COMUNA BOROAI, CIF:4326787	A1

C. Partea III. SARCINI .

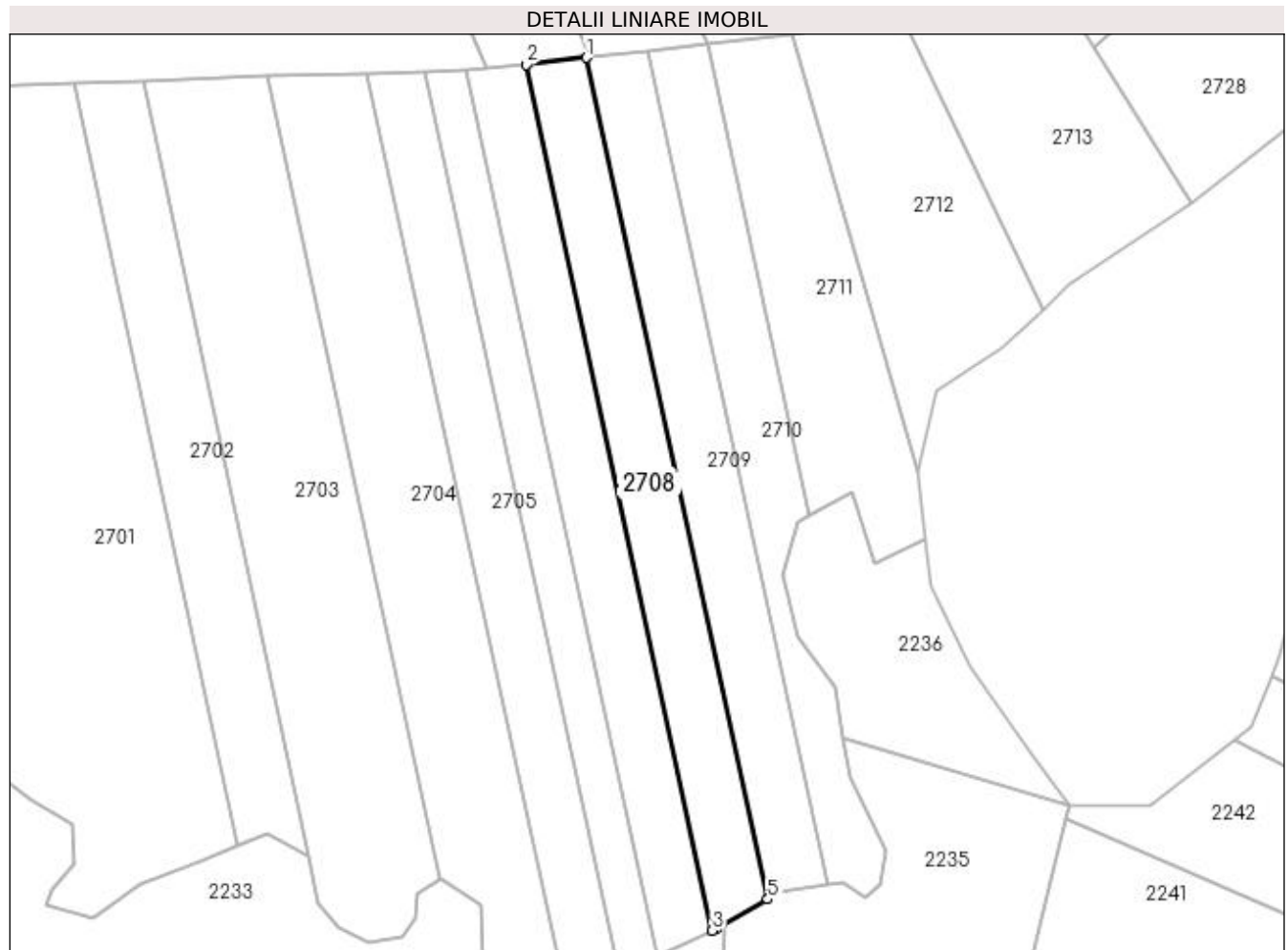
Inscrieri privind dezmembramintele dreptului de proprietate, drepturi reale de garanție și sarcini	Referințe
NU SUNT	

Anexa Nr. 1 La Partea I

Teren

Nr cadastral	Suprafața (mp)*	Observații / Referințe
	2.500	

* Suprafața este determinată în planul de proiecție Stereo 70.



Date referitoare la teren

Crt	Categorie folosință	Intravilan	Suprafața (mp)	Tarla	Parcelă	Nr. topo	Observații / Referințe
1	faneata	NU	2.500	51	326, 327	-	

Lungime Segmente

1) Valorile lungimilor segmentelor sunt obținute din proiecție în plan.

Punct început	X / Y	Punct sfârșit	X / Y	Lungime segment (** (m)
1	603.377,501 648.697,098	2	603.364,341 648.695,619	13.242
2	603.364,341 648.695,619	3	603.404,839 648.507,585	192.346
3	603.404,839 648.507,585	4	603.405,527 648.507,905	0.759
4	603.405,527 648.507,905	5	603.416,864 648.514,357	13.044
5	603.416,864 648.514,357	1	603.377,501 648.697,098	186.932

**** Lungimile segmentelor sunt determinate în planul de proiecție Stereo 70 și sunt rotunjite la 1 milimetru.**

***** Distanța dintre puncte este formată din segmente cumulate ce sunt mai mici decât valoarea 1 milimetru.**

**DATE DESPRE IMOBILUL NR. 2709**

Oficiul de Cadastru și Publicitate Imobiliară SUCEAVA
Biroul de Cadastru și Publicitate Imobiliară Falticeni

A. Partea I. Descrierea imobilului

TEREN Extravilan

Adresa: Jud. Suceava

Nr. Crt	Nr cadastral Nr. topografic	Suprafața* (mp)	Observații / Referințe
A1		2.500	Sector cadastral:75 Teren neimprejmuit;

B. Partea II. Proprietari și acte

Inscrieri privitoare la dreptul de proprietate și alte drepturi reale	Referințe
/	
Act Administrativ nr. 2312, din 29/05/2006 emis de CJPSDPAT SUCEAVA;	
B1	A1
Intabulare, drept de PROPRIETATE, dobandit prin Reconstituire, cota actuala 1/1, cota initiala 1/1 1) MACXIM EMILIA DEFUNCT:Da	

C. Partea III. SARCINI .

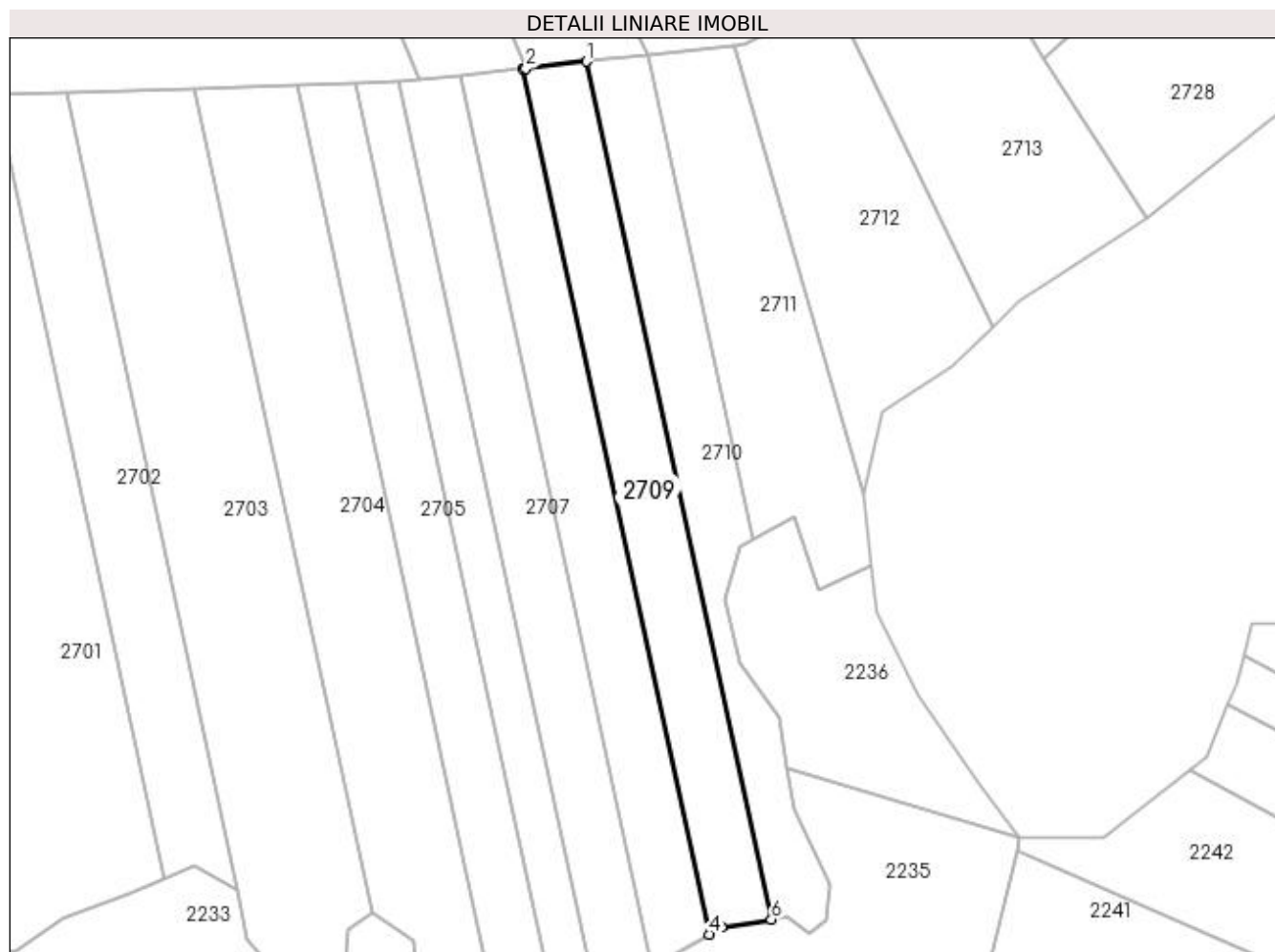
Inscrieri privind dezmembramintele dreptului de proprietate, drepturi reale de garanție și sarcini	Referințe
NU SUNT	

Anexa Nr. 1 La Partea I

Teren

Nr cadastral	Suprafața (mp)*	Observații / Referințe
	2.500	

* Suprafața este determinată în planul de proiecție Stereo 70.



Date referitoare la teren

Crt	Categorie folosință	Intra vilan	Suprafața (mp)	Tarla	Parcelă	Nr. topo	Observații / Referințe
1	faneata	NU	2.500	51	326, 327	-	

Lungime Segmente

1) Valorile lungimilor segmentelor sunt obținute din proiecție în plan.

Punct început	X / Y	Punct sfârșit	X / Y	Lungime segment (** (m)
1	603.390,948 648.698,61	2	603.378,164 648.697,173	12.865
2	603.378,164 648.697,173	3	603.377,501 648.697,098	0.668
3	603.377,501 648.697,098	4	603.416,864 648.514,357	186.932
4	603.416,864 648.514,357	5	603.419,425 648.515,815	2.947
5	603.419,425 648.515,815	6	603.429,953 648.517,534	10.667

Punct început	X / Y	Punct sfârșit	X / Y	Lungime segment (** (m)
6	603.429,953 648.517,534	1	603.390,948 648.698,61	185.229

** Lungimile segmentelor sunt determinate în planul de proiecție Stereo 70 și sunt rotunjite la 1 milimetru.

*** Distanța dintre puncte este formată din segmente cumulate ce sunt mai mici decât valoarea 1 milimetru.

**DATE DESPRE IMOBILUL NR. 2710**

Oficiul de Cadastru și Publicitate Imobiliară SUCEAVA
Biroul de Cadastru și Publicitate Imobiliară Falticeni

A. Partea I. Descrierea imobilului

TEREN Extravilan

Adresa: Jud. Suceava

Nr. Crt	Nr cadastral Nr. topografic	Suprafața* (mp)	Observații / Referințe
A1		2.100	Sector cadastral:75 Teren neimprejmuț; deținut de CHITU MARIA, ȚARANU ROXANA

B. Partea II. Proprietari și acte

Inscrieri privitoare la dreptul de proprietate și alte drepturi reale		Referințe
/		
Act Normativ nr. 7, din 13/03/1996 emis de PARLAMENT;		
B1	Inscrierea provizorie, drept de PROPRIETATE, dobandit prin Lege, cota actuala 1/1, cota initiala 1/1 1) COMUNA BOROAIA, CIF:4326787	A1

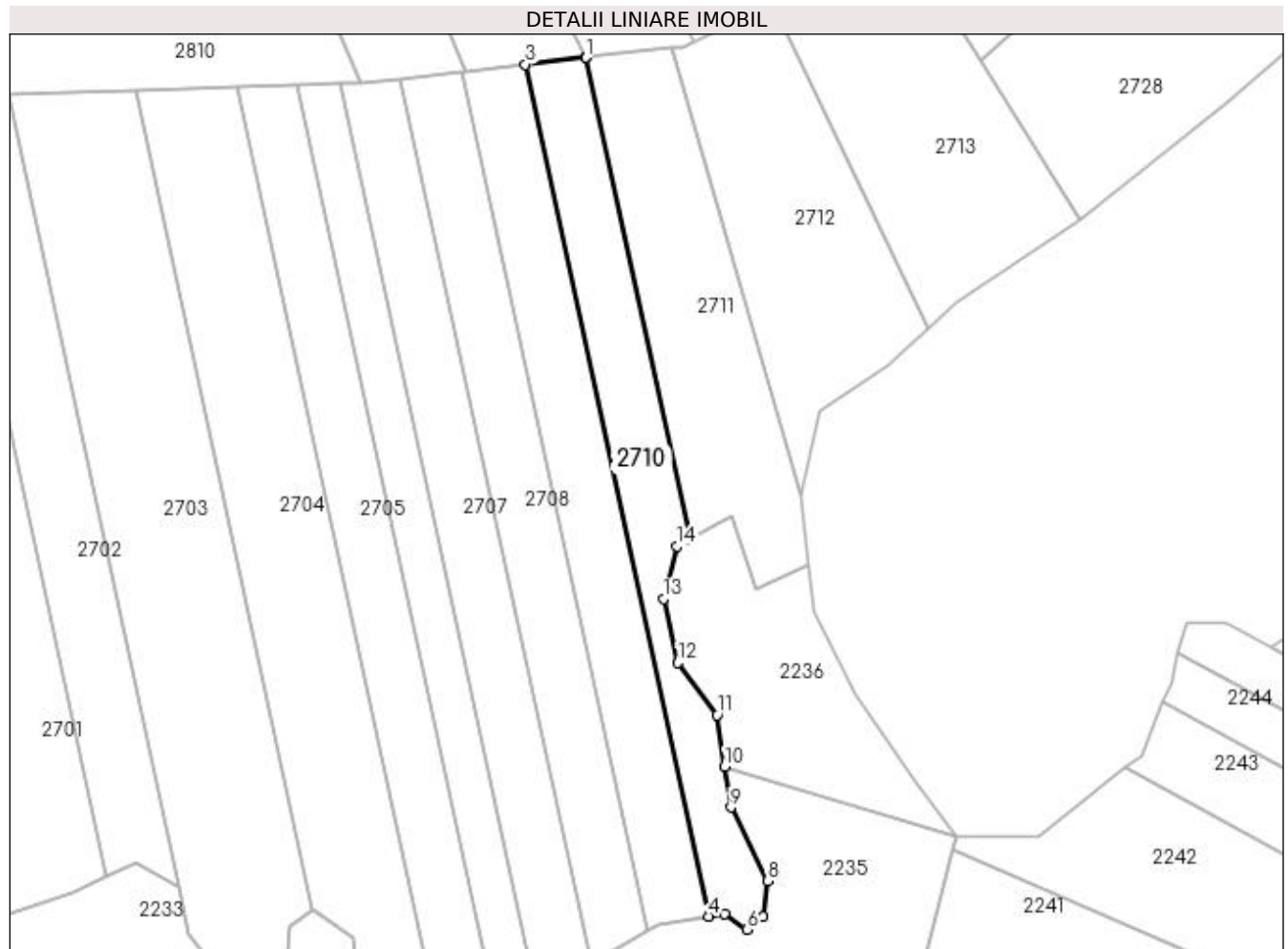
C. Partea III. SARCINI .

Inscrieri privind dezmembramintele dreptului de proprietate, drepturi reale de garanție și sarcini	Referințe
NU SUNT	

Anexa Nr. 1 La Partea I**Teren**

Nr cadastral	Suprafața (mp)*	Observații / Referințe
	2.100	deținut de CHIȚU MARIA, ȚARANU ROXANA

* Suprafața este determinată în planul de proiecție Stereo 70.

**Date referitoare la teren**

Crt	Categorie folosință	Intravilan	Suprafața (mp)	Tarla	Parcelă	Nr. topo	Observații / Referințe
1	faneata	NU	2.100	51	326, 327	-	

Lungime Segmente

1) Valorile lungimilor segmentelor sunt obținute din proiecție în plan.

Punct început	X / Y	Punct sfârșit	X / Y	Lungime segment (** (m)
1	603.403,876 648.700,063	2	603.403,756 648.700,05	0.12
2	603.403,756 648.700,05	3	603.390,948 648.698,61	12.889
3	603.390,948 648.698,61	4	603.429,953 648.517,534	185.229
4	603.429,953 648.517,534	5	603.433,32 648.518,084	3.412
5	603.433,32 648.518,084	6	603.438,04 648.514,72	5.795

Punct început	X / Y	Punct sfârșit	X / Y	Lungime segment (** (m)
6	603.438,04 648.514,72	7	603.441,474 648.517,4	4.356
7	603.441,474 648.517,4	8	603.442,412 648.525,011	7.669
8	603.442,412 648.525,011	9	603.434,657 648.540,681	17.484
9	603.434,657 648.540,681	10	603.433,357 648.549,375	8.79
10	603.433,357 648.549,375	11	603.431,722 648.560,308	11.055
11	603.431,722 648.560,308	12	603.423,378 648.571,435	13.908
12	603.423,378 648.571,435	13	603.420,278 648.584,998	13.912
13	603.420,278 648.584,998	14	603.423,222 648.596,229	11.61
14	603.423,222 648.596,229	15	603.425,961 648.597,706	3.112
15	603.425,961 648.597,706	1	603.403,876 648.700,063	104.713

** Lungimile segmentelor sunt determinate în planul de proiecție Stereo 70 și sunt rotunjite la 1 milimetru.

*** Distanța dintre puncte este formată din segmente cumulate ce sunt mai mici decât valoarea 1 milimetru.

**DATE DESPRE IMOBILUL NR. 2711**

Oficiul de Cadastru și Publicitate Imobiliară SUCEAVA
Biroul de Cadastru și Publicitate Imobiliară Falticeni

A. Partea I. Descrierea imobilului

TEREN Extravilan

Adresa: Jud. Suceava

Nr. Crt	Nr cadastral Nr. topografic	Suprafața* (mp)	Observații / Referințe
A1		2.400	Sector cadastral:75 Teren neimprejmuit;

B. Partea II. Proprietari și acte

Inscrieri privitoare la dreptul de proprietate și alte drepturi reale	Referințe
/	
Act Administrativ nr. 2321, din 29/05/2006 emis de CJPSDPAT SUCEAVA;	
B1	A1
Intabulare, drept de PROPRIETATE, dobandit prin Adjudecare, cota actuala 1/1, cota initiala 1/1 1) MACSIM LEONORA, lipsă CNP proprietar	

C. Partea III. SARCINI .

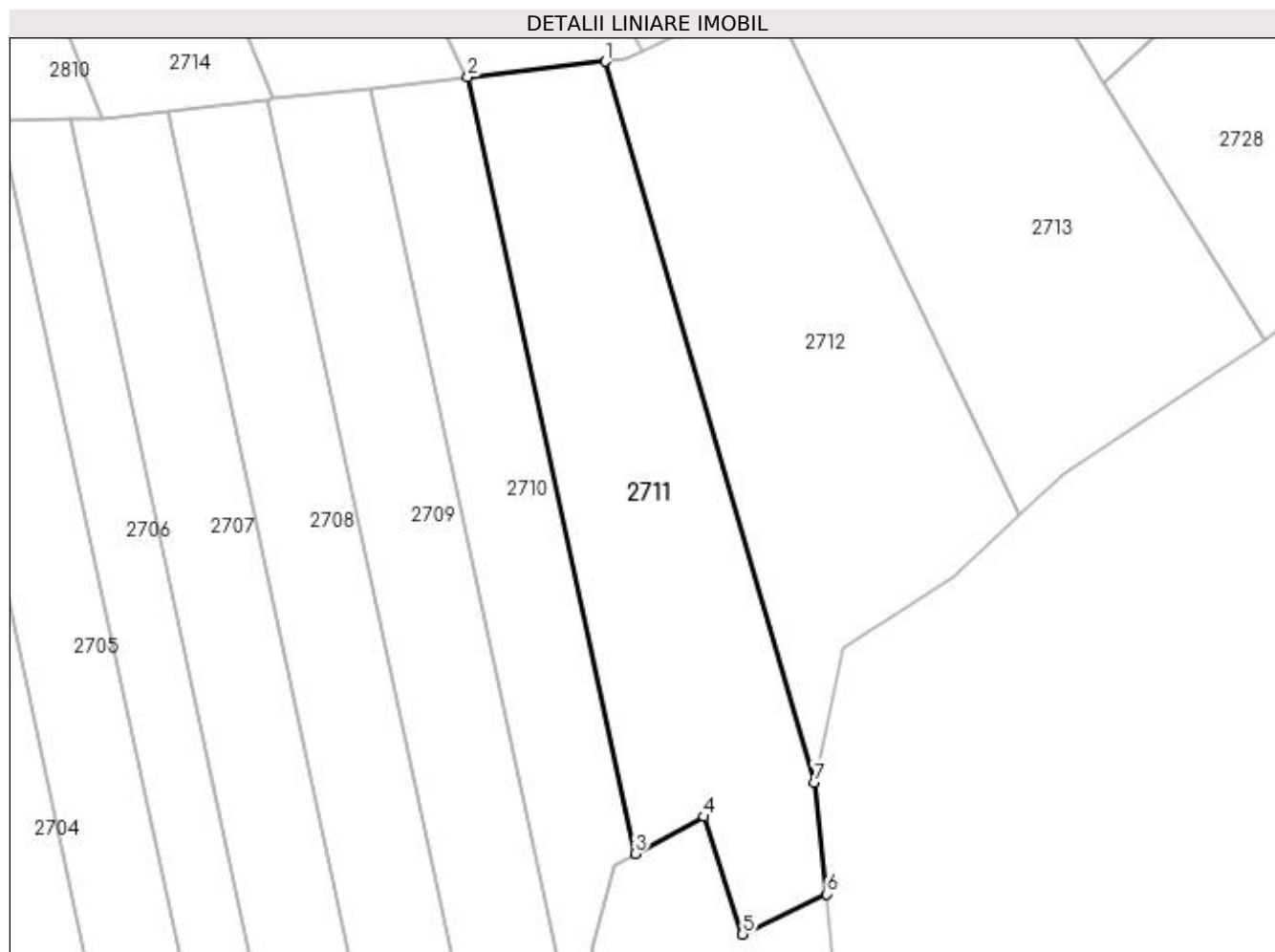
Inscrieri privind dezmembramintele dreptului de proprietate, drepturi reale de garanție și sarcini	Referințe
NU SUNT	

Anexa Nr. 1 La Partea I

Teren

Nr cadastral	Suprafața (mp)*	Observații / Referințe
	2.400	

* Suprafața este determinată în planul de proiecție Stereo 70.



Date referitoare la teren

Crt	Categorie folosință	Intra vilan	Suprafața (mp)	Tarla	Parcelă	Nr. topo	Observații / Referințe
1	faneata	NU	2.400	51	326, 327	-	

Lungime Segmente

1) Valorile lungimilor segmentelor sunt obținute din proiecție în plan.

Punct început	X / Y	Punct sfârșit	X / Y	Lungime segment (** (m)
1	603.422,015 648.702,102	2	603.403,876 648.700,063	18.253
2	603.403,876 648.700,063	3	603.425,961 648.597,706	104.713
3	603.425,961 648.597,706	4	603.435,002 648.602,579	10.271
4	603.435,002 648.602,579	5	603.440,134 648.587,084	16.323
5	603.440,134 648.587,084	6	603.451,185 648.592,409	12.267

Punct început	X / Y	Punct sfârșit	X / Y	Lungime segment (** (m)
6	603.451,185 648.592,409	7	603.449,629 648.607,114	14.787
7	603.449,629 648.607,114	1	603.422,015 648.702,102	98.921

** Lungimile segmentelor sunt determinate în planul de proiecție Stereo 70 și sunt rotunjite la 1 milimetru.

*** Distanța dintre puncte este formată din segmente cumulate ce sunt mai mici decât valoarea 1 milimetru.

**DATE DESPRE IMOBILUL NR. 2712**

Oficiul de Cadastru și Publicitate Imobiliară SUCEAVA
Biroul de Cadastru și Publicitate Imobiliară Falticeni

A. Partea I. Descrierea imobilului

TEREN Extravilan

Adresa: Jud. Suceava

Nr. Crt	Nr cadastral Nr. topografic	Suprafața* (mp)	Observații / Referințe
A1		2.500	Sector cadastral:75 Teren neimprejmuit;

B. Partea II. Proprietari și acte

Inscrieri privitoare la dreptul de proprietate și alte drepturi reale	Referințe
/	
Act Administrativ nr. 2320, din 29/05/2006 emis de CJPSDPAT SUCEAVA;	
B1	A1
Intabulare, drept de PROPRIETATE, dobandit prin Reconstituire, cota actuala 1/1, cota initiala 1/1 1) MACSIM LEONORA , lipsă CNP proprietar	

C. Partea III. SARCINI .

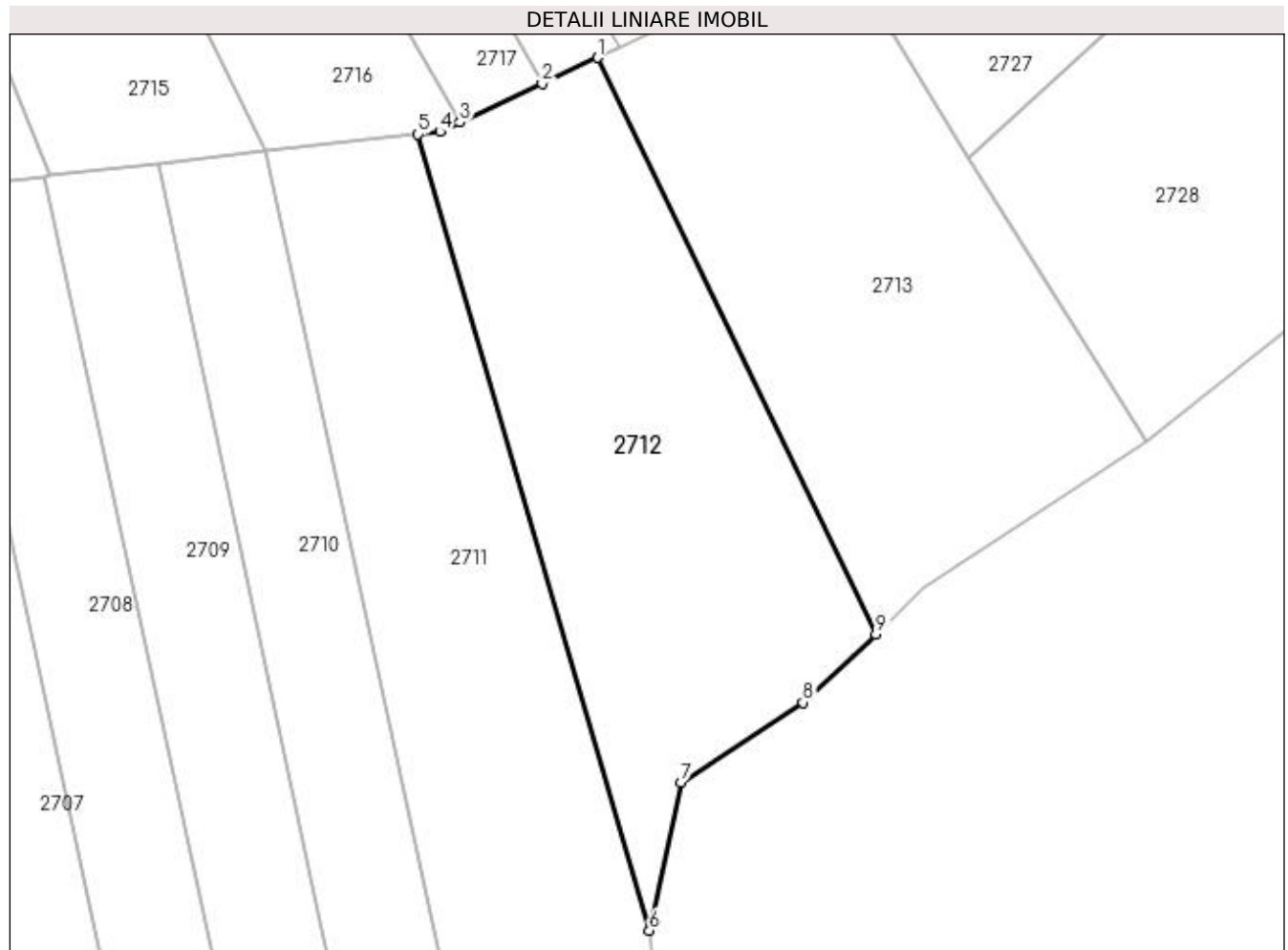
Inscrieri privind dezmembramintele dreptului de proprietate, drepturi reale de garanție și sarcini	Referințe
NU SUNT	

Anexa Nr. 1 La Partea I

Teren

Nr cadastral	Suprafața (mp)*	Observații / Referințe
	2.500	

* Suprafața este determinată în planul de proiecție Stereo 70.



Date referitoare la teren

Crt	Categorie folosință	Intra vilan	Suprafața (mp)	Tarla	Parcelă	Nr. topo	Observații / Referințe
1	faneata	NU	2.500	51	327	-	

Lungime Segmente

1) Valorile lungimilor segmentelor sunt obținute din proiecție în plan.

Punct început	X / Y	Punct sfârșit	X / Y	Lungime segment (** (m)
1	603.443,499 648.711,23	2	603.436,852 648.708,117	7.341
2	603.436,852 648.708,117	3	603.427,026 648.703,516	10.849
3	603.427,026 648.703,516	4	603.424,638 648.702,397	2.637
4	603.424,638 648.702,397	5	603.422,015 648.702,102	2.64
5	603.422,015 648.702,102	6	603.449,629 648.607,114	98.921

Punct început	X / Y	Punct sfârșit	X / Y	Lungime segment (** (m)
6	603.449,629 648.607,114	7	603.453,419 648.624,793	18.081
7	603.453,419 648.624,793	8	603.467,96 648.634,306	17.377
8	603.467,96 648.634,306	9	603.476,687 648.642,453	11.939
9	603.476,687 648.642,453	1	603.443,499 648.711,23	76.365

** Lungimile segmentelor sunt determinate în planul de proiecție Stereo 70 și sunt rotunjite la 1 milimetru.

*** Distanța dintre puncte este formată din segmente cumulate ce sunt mai mici decât valoarea 1 milimetru.

**DATE DESPRE IMOBILUL NR. 2713**

Oficiul de Cadastru și Publicitate Imobiliară SUCEAVA
Biroul de Cadastru și Publicitate Imobiliară Falticeni

A. Partea I. Descrierea imobilului

TEREN Extravilan

Adresa: Jud. Suceava

Nr. Crt	Nr cadastral Nr. topografic	Suprafața* (mp)	Observații / Referințe
A1		2.560	Sector cadastral:75 Teren neimprejmuit; deținut de ANTON GHEORGHE

B. Partea II. Proprietari și acte

Inscrieri privitoare la dreptul de proprietate și alte drepturi reale		Referințe
/		
Act Normativ nr. 7, din 13/03/1996 emis de PARLAMENT;		
B1	Inscrierea provizorie, drept de PROPRIETATE, dobandit prin Lege, cota actuala 1/1, cota initiala 1/1 1) COMUNA BOROAIA, CIF:4326787	A1

C. Partea III. SARCINI .

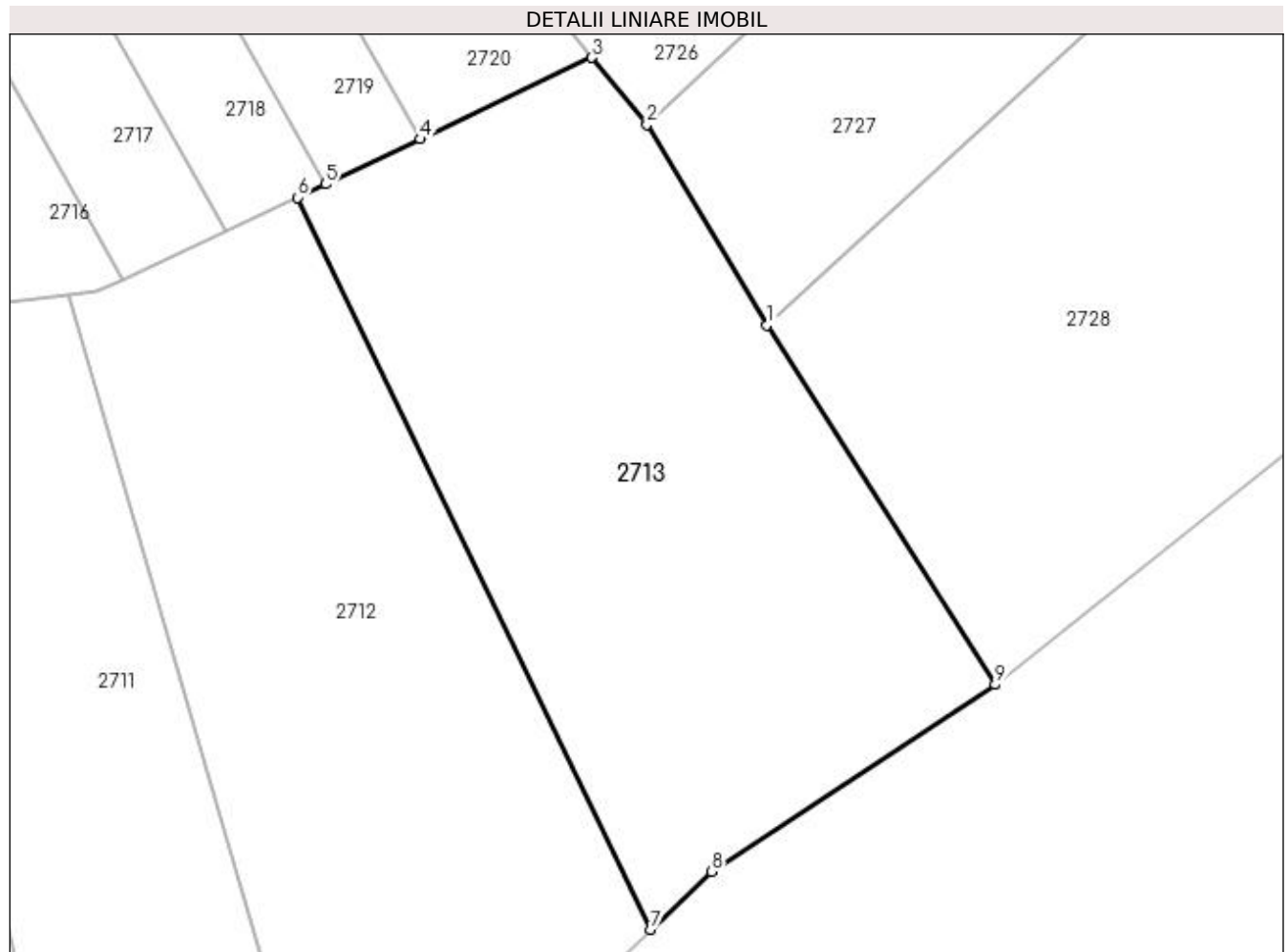
Inscrieri privind dezmembramintele dreptului de proprietate, drepturi reale de garanție și sarcini	Referințe
NU SUNT	

Anexa Nr. 1 La Partea I

Teren

Nr cadastral	Suprafața (mp)*	Observații / Referințe
	2.560	deținut de ANTON GHEORGHE

* Suprafața este determinată în planul de proiecție Stereo 70.



Date referitoare la teren

Crt	Categorie folosință	Intravilan	Suprafața (mp)	Tarla	Parcelă	Nr. topo	Observații / Referințe
1	arabil	NU	2.560	51	327	-	

Lungime Segmente

1) Valorile lungimilor segmentelor sunt obținute din proiecție în plan.

Punct început	X / Y	Punct sfârșit	X / Y	Lungime segment (** (m)
1	603.487,639 648.699,256	2	603.476,336 648.718,099	21.973
2	603.476,336 648.718,099	3	603.471,163 648.724,372	8.131
3	603.471,163 648.724,372	4	603.455,06 648.716,719	17.829
4	603.455,06 648.716,719	5	603.446,156 648.712,488	9.859
5	603.446,156 648.712,488	6	603.443,499 648.711,23	2.939

Punct început	X / Y	Punct sfârșit	X / Y	Lungime segment (** (m)
6	603.443,499 648.711,23	7	603.476,687 648.642,453	76.365
7	603.476,687 648.642,453	8	603.482,417 648.647,9	7.906
8	603.482,417 648.647,9	9	603.509,095 648.665,47	31.944
9	603.509,095 648.665,47	1	603.487,639 648.699,256	40.022

** Lungimile segmentelor sunt determinate în planul de proiecție Stereo 70 și sunt rotunjite la 1 milimetru.

*** Distanța dintre puncte este formată din segmente cumulate ce sunt mai mici decât valoarea 1 milimetru.

**DATE DESPRE IMOBILUL NR. 2714**

Oficiul de Cadastru și Publicitate Imobiliară SUCEAVA
Biroul de Cadastru și Publicitate Imobiliară Falticeni

A. Partea I. Descrierea imobilului

TEREN Extravilan

Adresa: Jud. Suceava

Nr. Crt	Nr cadastral Nr. topografic	Suprafața* (mp)	Observații / Referințe
A1		2.500	Sector cadastral:75 Teren neimprejmuit;

B. Partea II. Proprietari și acte

Inscrieri privitoare la dreptul de proprietate și alte drepturi reale	Referințe
/	
Act Administrativ nr. 445, din 03/06/1994 emis de CJPSDPAT SUCEAVA;	
B1	A1
Intabulare, drept de PROPRIETATE, dobândit prin Reconstituire, cota actuala 1/1, cota initiala 1/1 1) BÎRZU IOANA , lipsă CNP proprietar	

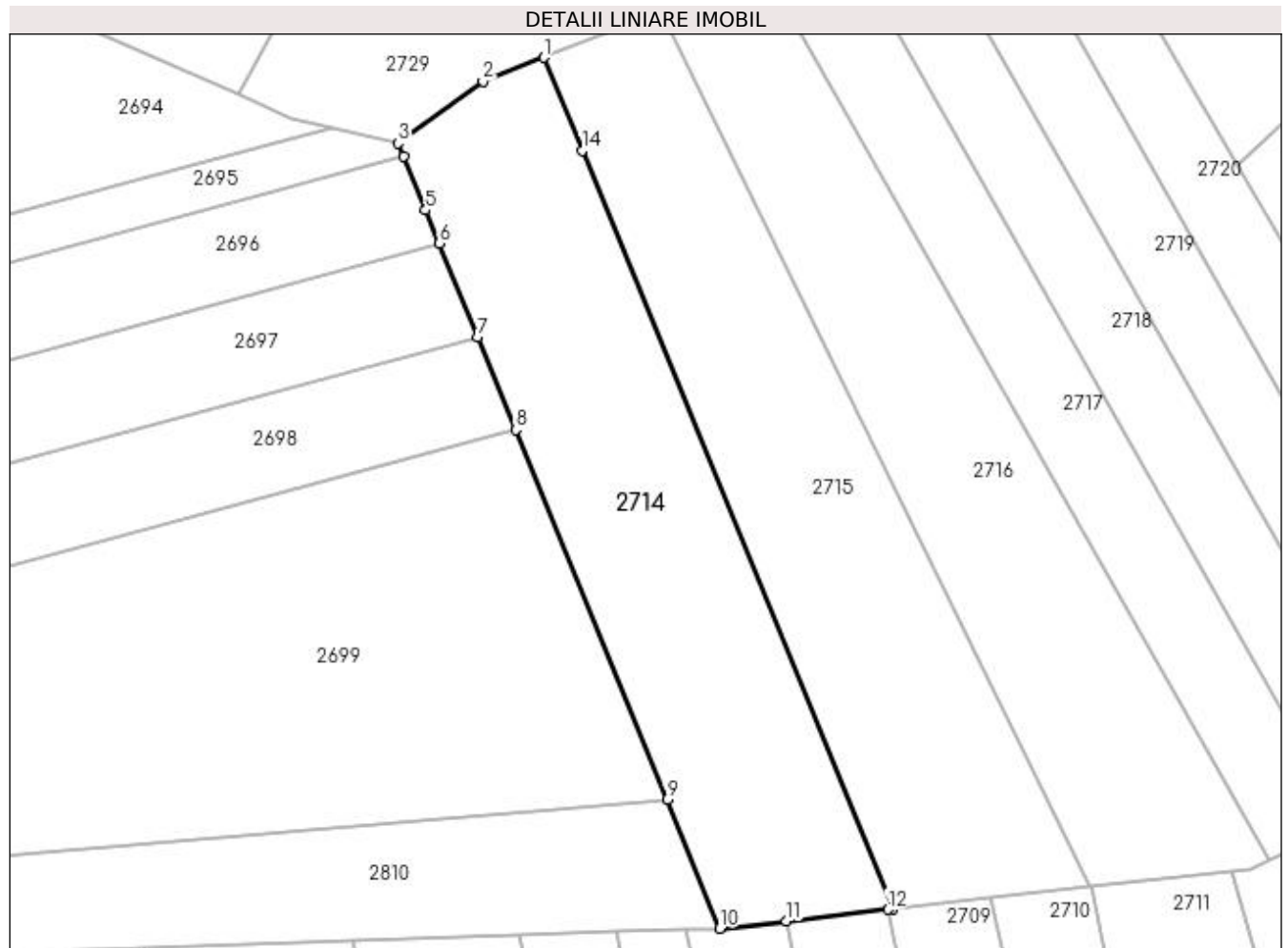
C. Partea III. SARCINI .

Inscrieri privind dezmembramintele dreptului de proprietate, drepturi reale de garanție și sarcini	Referințe
NU SUNT	

Anexa Nr. 1 La Partea I**Teren**

Nr cadastral	Suprafața (mp)*	Observații / Referințe
	2.500	

* Suprafața este determinată în planul de proiecție Stereo 70.

**Date referitoare la teren**

Crt	Categorie folosință	Intravilan	Suprafața (mp)	Tarla	Parcelă	Nr. topo	Observații / Referințe
1	arabil	NU	2.251	51	327	-	
2	faneata	NU	249	51	325	-	

Lungime Segmente

1) Valorile lungimilor segmentelor sunt obținute din proiecție în plan.

Punct început	X / Y	Punct sfârșit	X / Y	Lungime segment (** (m)
1	603.332,941 648.807,454	2	603.325,029 648.804,395	8.483
2	603.325,029 648.804,395	3	603.314,043 648.796,368	13.606
3	603.314,043 648.796,368	4	603.314,731 648.794,69	1.814
4	603.314,731 648.794,69	5	603.317,604 648.787,685	7.571

Punct început	X / Y	Punct sfârșit	X / Y	Lungime segment (** (m)
5	603.317,604 648.787,685	6	603.319,369 648.783,381	4.652
6	603.319,369 648.783,381	7	603.324,351 648.771,232	13.131
7	603.324,351 648.771,232	8	603.329,274 648.759,226	12.976
8	603.329,274 648.759,226	9	603.348,896 648.711,376	51.718
9	603.348,896 648.711,376	10	603.355,753 648.694,654	18.073
10	603.355,753 648.694,654	11	603.364,341 648.695,619	8.642
11	603.364,341 648.695,619	12	603.377,501 648.697,098	13.242
12	603.377,501 648.697,098	13	603.378,164 648.697,173	0.668
13	603.378,164 648.697,173	14	603.337,887 648.795,392	106.157
14	603.337,887 648.795,392	1	603.332,941 648.807,454	13.037

** Lungimile segmentelor sunt determinate în planul de proiecție Stereo 70 și sunt rotunjite la 1 milimetru.

*** Distanța dintre puncte este formată din segmente cumulate ce sunt mai mici decât valoarea 1 milimetru.

**DATE DESPRE IMOBILUL NR. 2715**

Oficiul de Cadastru și Publicitate Imobiliară SUCEAVA
Biroul de Cadastru și Publicitate Imobiliară Falticeni

A. Partea I. Descrierea imobilului

TEREN Extravilan

Adresa: Jud. Suceava

Nr. Crt	Nr cadastral Nr. topografic	Suprafața* (mp)	Observații / Referințe
A1		2.500	Sector cadastral:75 Teren neimprejmuit;

B. Partea II. Proprietari și acte

Inscrieri privitoare la dreptul de proprietate și alte drepturi reale	Referințe
/	
Act Notarial nr. 69, din 11/08/2021 emis de BNP Iordache Raluca-Andrea;	
B1	A1
Intabulare, drept de PROPRIETATE, dobândit prin Succesiune, cota actuala 1/1, cota initiala 1/1 1) AFLOAREI VIORICA	

C. Partea III. SARCINI .

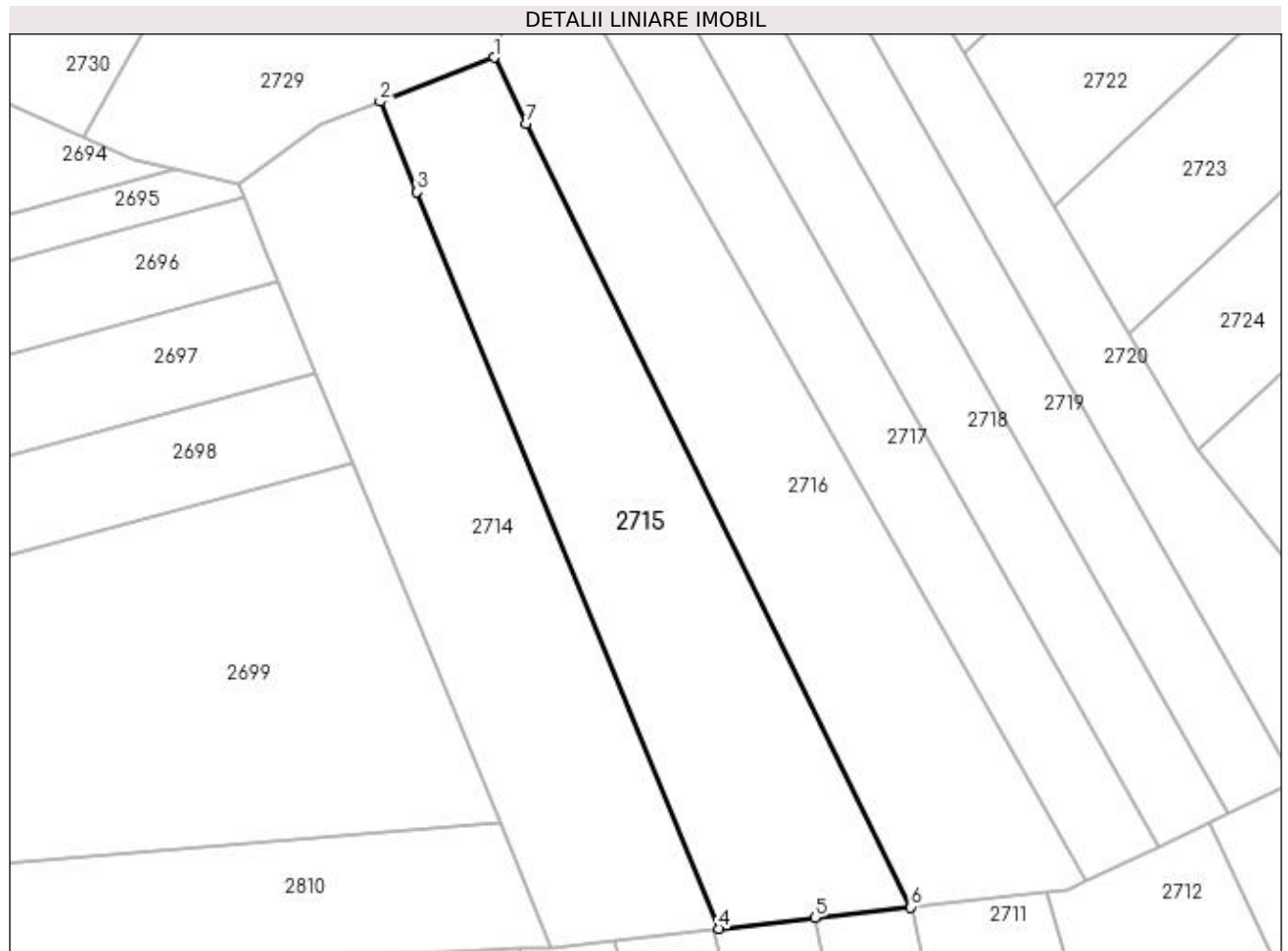
Inscrieri privind dezmembramintele dreptului de proprietate, drepturi reale de garanție și sarcini	Referințe
NU SUNT	

Anexa Nr. 1 La Partea I

Teren

Nr cadastral	Suprafața (mp)*	Observații / Referințe
	2.500	

* Suprafața este determinată în planul de proiecție Stereo 70.



Date referitoare la teren

Crt	Categorie folosință	Intra vilan	Suprafața (mp)	Tarla	Parcelă	Nr. topo	Observații / Referințe
1	arabil	NU	2.294	51	327	-	
2	faneata	NU	206	51	325	-	

Lungime Segmente

1) Valorile lungimilor segmentelor sunt obținute din proiecție în plan.

Punct început	X / Y	Punct sfârșit	X / Y	Lungime segment (** (m)
1	603.348,132 648.813,327	2	603.332,941 648.807,454	16.286
2	603.332,941 648.807,454	3	603.337,887 648.795,392	13.037
3	603.337,887 648.795,392	4	603.378,164 648.697,173	106.157
4	603.378,164 648.697,173	5	603.390,948 648.698,61	12.865

Punct început	X / Y	Punct sfârșit	X / Y	Lungime segment (** (m)
5	603.390,948 648.698,61	6	603.403,756 648.700,05	12.889
6	603.403,756 648.700,05	7	603.352,464 648.804,505	116.37
7	603.352,464 648.804,505	1	603.348,132 648.813,327	9.828

** Lungimile segmentelor sunt determinate în planul de proiecție Stereo 70 și sunt rotunjite la 1 milimetru.

*** Distanța dintre puncte este formată din segmente cumulate ce sunt mai mici decât valoarea 1 milimetru.

**DATE DESPRE IMOBILUL NR. 2716**

Oficiul de Cadastru și Publicitate Imobiliară SUCEAVA
Biroul de Cadastru și Publicitate Imobiliară Falticeni

A. Partea I. Descrierea imobilului

TEREN Extravilan

Adresa: Jud. Suceava

Nr. Crt	Nr cadastral Nr. topografic	Suprafața* (mp)	Observații / Referințe
A1		2.500	Sector cadastral:75 Teren neimprejmuit;

B. Partea II. Proprietari și acte

Inscrieri privitoare la dreptul de proprietate și alte drepturi reale	Referințe
/	
Hotarare Judecatoreasca nr. 2084, din 17/06/2008 emis de Judecatoria Falticeni;	
B1	Intabulare, drept de PROPRIETATE, dobandit prin Hotarare Judecatoreasca, cota actuala 1/1, cota initiala 1/1 1) MACOVEI MARIANA
	A1

C. Partea III. SARCINI .

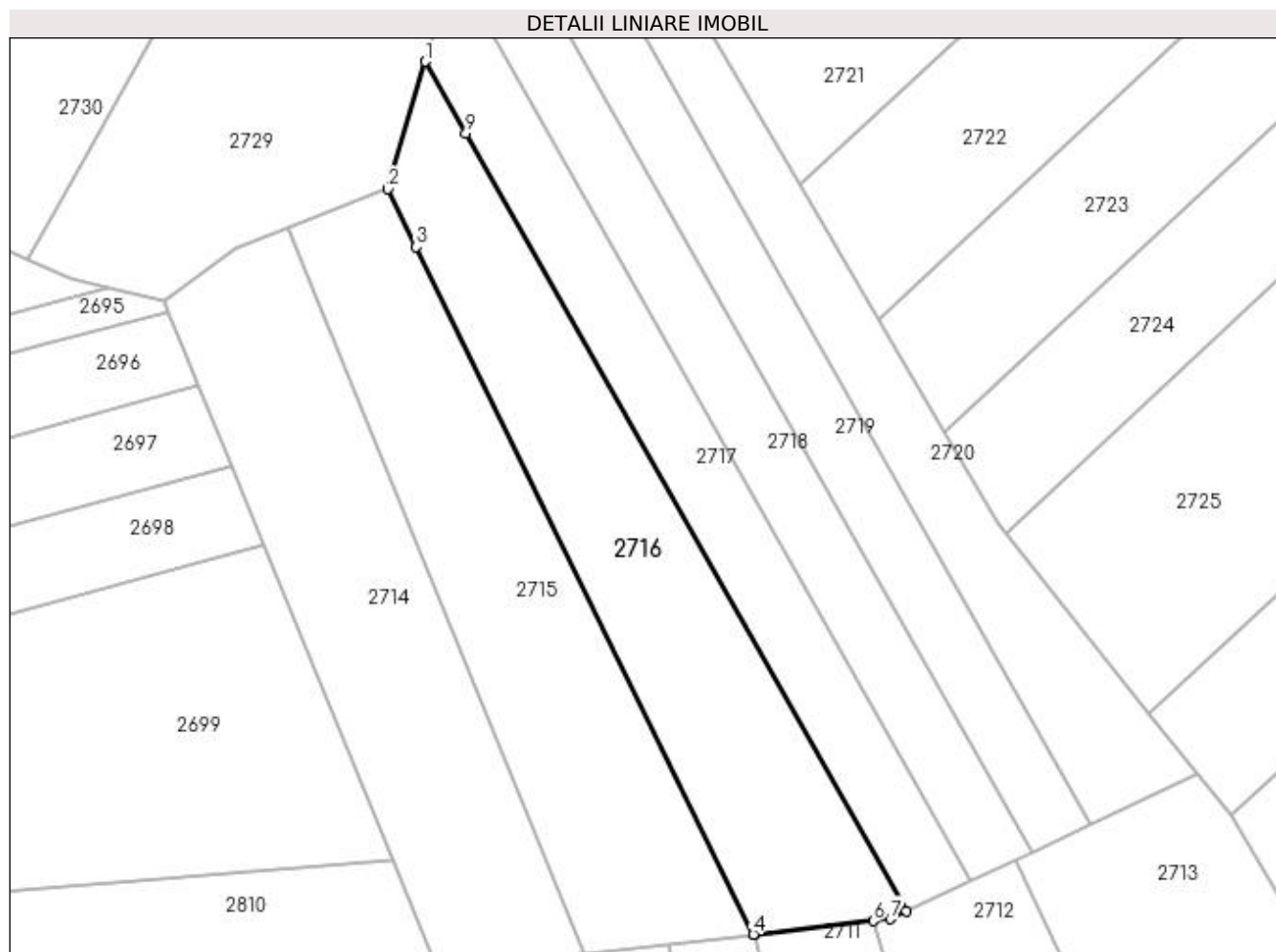
Inscrieri privind dezmembramintele dreptului de proprietate, drepturi reale de garanție și sarcini	Referințe
NU SUNT	

Anexa Nr. 1 La Partea I

Teren

Nr cadastral	Suprafața (mp)*	Observații / Referințe
	2.500	

* Suprafața este determinată în planul de proiecție Stereo 70.



Date referitoare la teren

Crt	Categorie folosință	Intravilan	Suprafața (mp)	Tarla	Parcelă	Nr. topo	Observații / Referințe
1	arabil	NU	2.332	51	327	-	
2	faneata	NU	168	51	325	-	

Lungime Segmente

1) Valorile lungimilor segmentelor sunt obținute din proiecție în plan.

Punct început	X / Y	Punct sfârșit	X / Y	Lungime segment (** (m)
1	603.353,829 648.832,691	2	603.348,132 648.813,327	20.185
2	603.348,132 648.813,327	3	603.352,464 648.804,505	9.828
3	603.352,464 648.804,505	4	603.403,756 648.700,05	116.37
4	603.403,756 648.700,05	5	603.403,876 648.700,063	0.12

Punct început	X / Y	Punct sfârșit	X / Y	Lungime segment (** (m)
5	603.403,876 648.700,063	6	603.422,015 648.702,102	18.253
6	603.422,015 648.702,102	7	603.424,638 648.702,397	2.64
7	603.424,638 648.702,397	8	603.427,026 648.703,516	2.637
8	603.427,026 648.703,516	9	603.360,017 648.821,772	135.922
9	603.360,017 648.821,772	1	603.353,829 648.832,691	12.551

** Lungimile segmentelor sunt determinate în planul de proiecție Stereo 70 și sunt rotunjite la 1 milimetru.

*** Distanța dintre puncte este formată din segmente cumulate ce sunt mai mici decât valoarea 1 milimetru.

**DATE DESPRE IMOBILUL NR. 2717**

Oficiul de Cadastru și Publicitate Imobiliară SUCEAVA
Biroul de Cadastru și Publicitate Imobiliară Falticeni

A. Partea I. Descrierea imobilului

TEREN Extravilan

Adresa: Jud. Suceava

Nr. Crt	Nr cadastral Nr. topografic	Suprafața* (mp)	Observații / Referințe
A1		1.666	Sector cadastral:75 Teren neimprejmuit;

B. Partea II. Proprietari și acte

Inscrieri privitoare la dreptul de proprietate și alte drepturi reale	Referințe
/	
Hotarare Judecatoreasca nr. FN, din 13/05/2009 emis de Judecatoria Falticeni;	
B1	A1
Intabulare, drept de PROPRIETATE, dobandit prin Expropriere, cota actuala 1/1, cota initiala 1/1 1) SIBECHI CONSATNTIN	

C. Partea III. SARCINI .

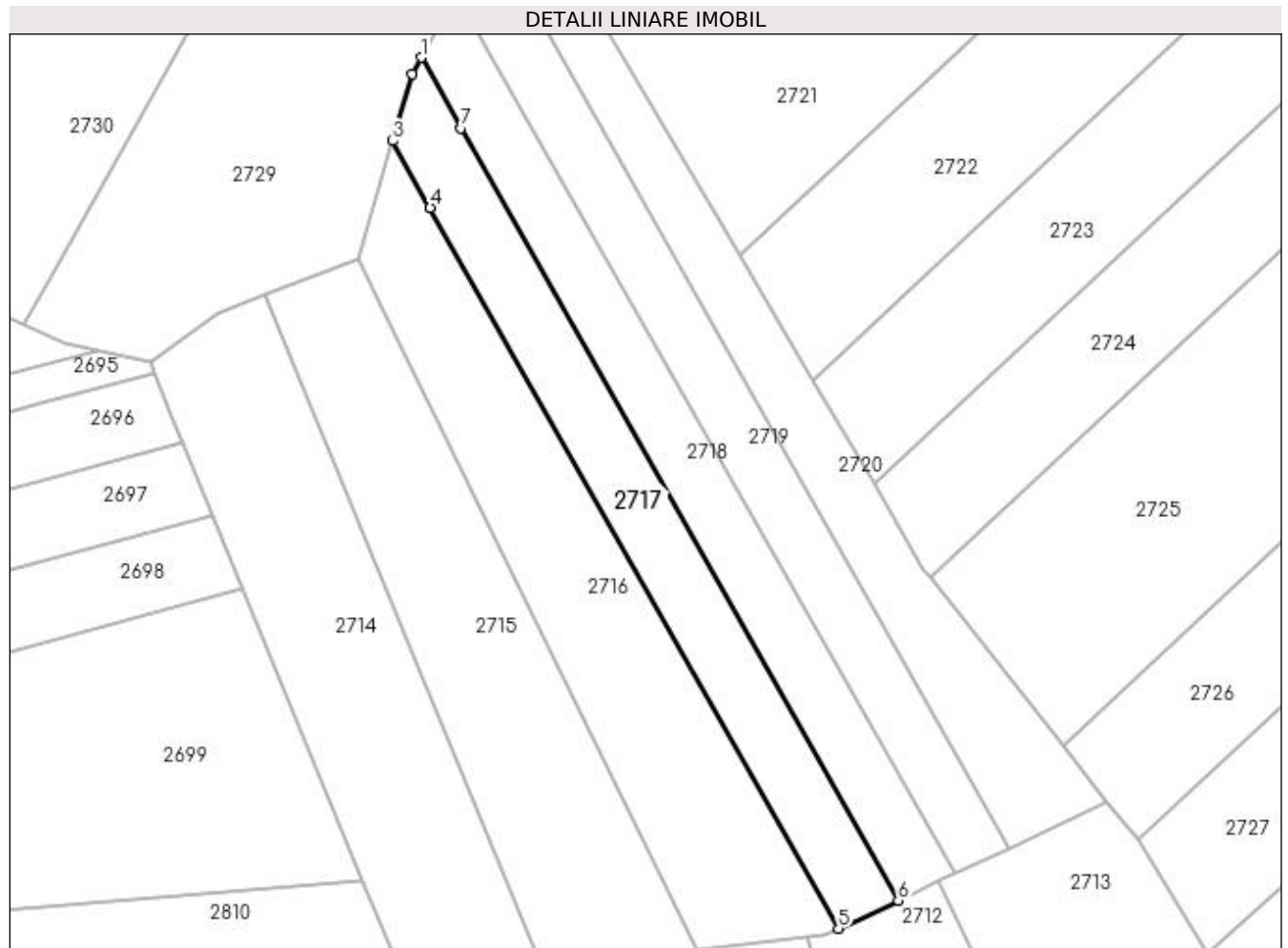
Inscrieri privind dezmembramintele dreptului de proprietate, drepturi reale de garanție și sarcini	Referințe
NU SUNT	

Anexa Nr. 1 La Partea I

Teren

Nr cadastral	Suprafața (mp)*	Observații / Referințe
	1.666	

* Suprafața este determinată în planul de proiecție Stereo 70.



Date referitoare la teren

Crt	Categorie folosință	Intravilan	Suprafața (mp)	Tarla	Parcelă	Nr. topo	Observații / Referințe
1	arabil	NU	1.524	51	327	-	
2	faneata	NU	142	51	325	-	

Lungime Segmente

1) Valorile lungimilor segmentelor sunt obținute din proiecție în plan.

Punct început	X / Y	Punct sfârșit	X / Y	Lungime segment (** (m)
1	603.358,508 648.846,374	2	603.357,06 648.843,671	3.067
2	603.357,06 648.843,671	3	603.353,829 648.832,691	11.445
3	603.353,829 648.832,691	4	603.360,017 648.821,772	12.551
4	603.360,017 648.821,772	5	603.427,026 648.703,516	135.922

Punct început	X / Y	Punct sfârșit	X / Y	Lungime segment (** (m)
5	603.427,026 648.703,516	6	603.436,852 648.708,117	10.849
6	603.436,852 648.708,117	7	603.365,08 648.834,776	145.58
7	603.365,08 648.834,776	1	603.358,508 648.846,374	13.331

** Lungimile segmentelor sunt determinate în planul de proiecție Stereo 70 și sunt rotunjite la 1 milimetru.

*** Distanța dintre puncte este formată din segmente cumulate ce sunt mai mici decât valoarea 1 milimetru.

**DATE DESPRE IMOBILUL NR. 2718**

Oficiul de Cadastru și Publicitate Imobiliară SUCEAVA
Biroul de Cadastru și Publicitate Imobiliară Falticeni

A. Partea I. Descrierea imobilului

TEREN Extravilan

Adresa: Jud. Suceava

Nr. Crt	Nr cadastral Nr. topografic	Suprafața* (mp)	Observații / Referințe
A1		1.666	Sector cadastral:75 Teren neimprejmuit;

B. Partea II. Proprietari și acte

Inscrieri privitoare la dreptul de proprietate și alte drepturi reale	Referințe
/	
Hotarare Judecatoreasca nr. FN, din 13/05/2009 emis de Judecatoria Falticeni;	
B1	A1
Intabulare, drept de PROPRIETATE, dobandit prin Hotarare Judecatoreasca, cota actuala 1/1, cota initiala 1/1 1) SIBECHI ION, lipsă CNP proprietar	

C. Partea III. SARCINI .

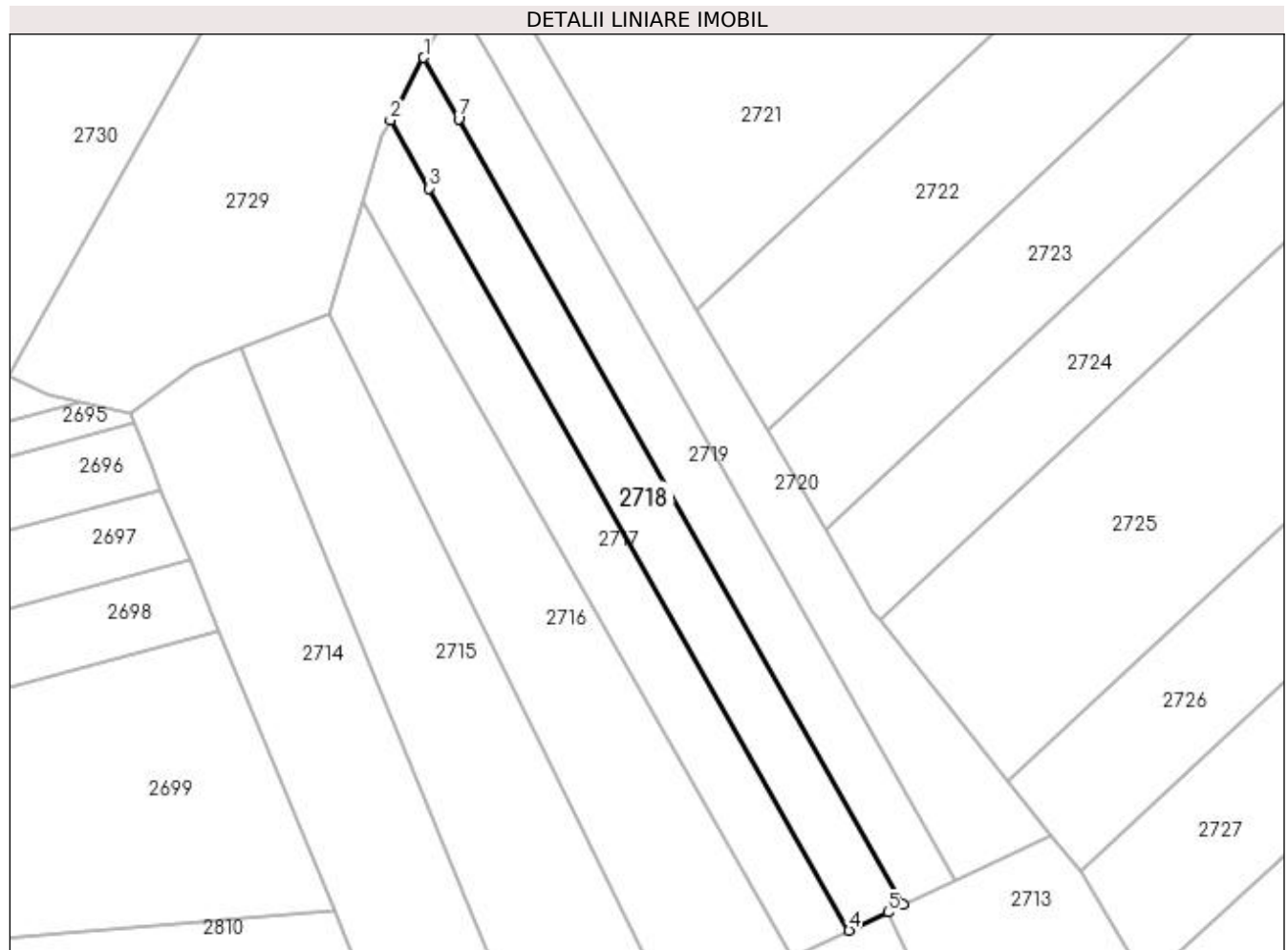
Inscrieri privind dezmembramintele dreptului de proprietate, drepturi reale de garanție și sarcini	Referințe
NU SUNT	

Anexa Nr. 1 La Partea I

Teren

Nr cadastral	Suprafața (mp)*	Observații / Referințe
	1.666	

* Suprafața este determinată în planul de proiecție Stereo 70.



Date referitoare la teren

Crt	Categorie folosință	Intravilan	Suprafața (mp)	Tarla	Parcelă	Nr. topo	Observații / Referințe
1	arabil	NU	1.536	51	327	-	
2	faneata	NU	130	51	325	-	

Lungime Segmente

1) Valorile lungimilor segmentelor sunt obținute din proiecție în plan.

Punct început	X / Y	Punct sfârșit	X / Y	Lungime segment (** (m)
1	603.364,233 648.857,061	2	603.358,508 648.846,374	12.124
2	603.358,508 648.846,374	3	603.365,08 648.834,776	13.331
3	603.365,08 648.834,776	4	603.436,852 648.708,117	145.58
4	603.436,852 648.708,117	5	603.443,499 648.711,23	7.341

Punct început	X / Y	Punct sfârșit	X / Y	Lungime segment (** (m)
5	603.443,499 648.711,23	6	603.446,156 648.712,488	2.939
6	603.446,156 648.712,488	7	603.370,161 648.846,599	154.146
7	603.370,161 648.846,599	1	603.364,233 648.857,061	12.025

** Lungimile segmentelor sunt determinate în planul de proiecție Stereo 70 și sunt rotunjite la 1 milimetru.

*** Distanța dintre puncte este formată din segmente cumulate ce sunt mai mici decât valoarea 1 milimetru.

**DATE DESPRE IMOBILUL NR. 2719**

Oficiul de Cadastru și Publicitate Imobiliară SUCEAVA
Biroul de Cadastru și Publicitate Imobiliară Falticeni

A. Partea I. Descrierea imobilului

TEREN Extravilan

Adresa: Jud. Suceava

Nr. Crt	Nr cadastral Nr. topografic	Suprafața* (mp)	Observații / Referințe
A1		1.666	Sector cadastral:75 Teren neimprejmuit;

B. Partea II. Proprietari și acte

Inscrieri privitoare la dreptul de proprietate și alte drepturi reale	Referințe
/	
Hotarare Judecatoreasca nr. FN, din 13/05/2009 emis de Judecatoria Falticeni;	
B1	Intabulare, drept de PROPRIETATE, dobandit prin Hotarare Judecatoreasca, cota actuala 1/1, cota initiala 1/1 1) SIBECHI MARIA, lipsă CNP proprietar
	A1

C. Partea III. SARCINI .

Inscrieri privind dezmembramintele dreptului de proprietate, drepturi reale de garanție și sarcini	Referințe
NU SUNT	

Anexa Nr. 1 La Partea I**Teren**

Nr cadastral	Suprafața (mp)*	Observații / Referințe
	1.666	

* Suprafața este determinată în planul de proiecție Stereo 70.

**Date referitoare la teren**

Crt	Categorie folosință	Intra vilan	Suprafața (mp)	Tarla	Parcelă	Nr. topo	Observații / Referințe
1	arabil	NU	1.547	51	327	-	
2	faneata	NU	119	51	325	-	

Lungime Segmente

1) Valorile lungimilor segmentelor sunt obținute din proiecție în plan.

Punct început	X / Y	Punct sfârșit	X / Y	Lungime segment (** (m)
1	603.370,948 648.865,156	2	603.368,823 648.865,63	2.177
2	603.368,823 648.865,63	3	603.364,233 648.857,061	9.721
3	603.364,233 648.857,061	4	603.370,161 648.846,599	12.025
4	603.370,161 648.846,599	5	603.446,156 648.712,488	154.146

Punct început	X / Y	Punct sfârșit	X / Y	Lungime segment (** (m)
5	603.446,156 648.712,488	6	603.455,06 648.716,719	9.859
6	603.455,06 648.716,719	7	603.375,893 648.856,429	160.581
7	603.375,893 648.856,429	1	603.370,948 648.865,156	10.031

** Lungimile segmentelor sunt determinate în planul de proiecție Stereo 70 și sunt rotunjite la 1 milimetru.

*** Distanța dintre puncte este formată din segmente cumulate ce sunt mai mici decât valoarea 1 milimetru.

**DATE DESPRE IMOBILUL NR. 2720**

Oficiul de Cadastru și Publicitate Imobiliară SUCEAVA
Biroul de Cadastru și Publicitate Imobiliară Falticeni

A. Partea I. Descrierea imobilului

TEREN Extravilan

Adresa: Jud. Suceava

Nr. Crt	Nr cadastral Nr. topografic	Suprafața* (mp)	Observații / Referințe
A1		1.800	Sector cadastral:75 Teren neimprejmuit;

B. Partea II. Proprietari și acte

Inscrieri privitoare la dreptul de proprietate și alte drepturi reale		Referințe
/		
Act Normativ nr. 7, din 13/03/1996 emis de PARLAMENT;		
B1	Inscrierea provizorie, drept de PROPRIETATE, dobandit prin Lege, cota actuala 1/1, cota initiala 1/1 1) COMUNA BOROAIA, CIF:4326787	A1

C. Partea III. SARCINI .

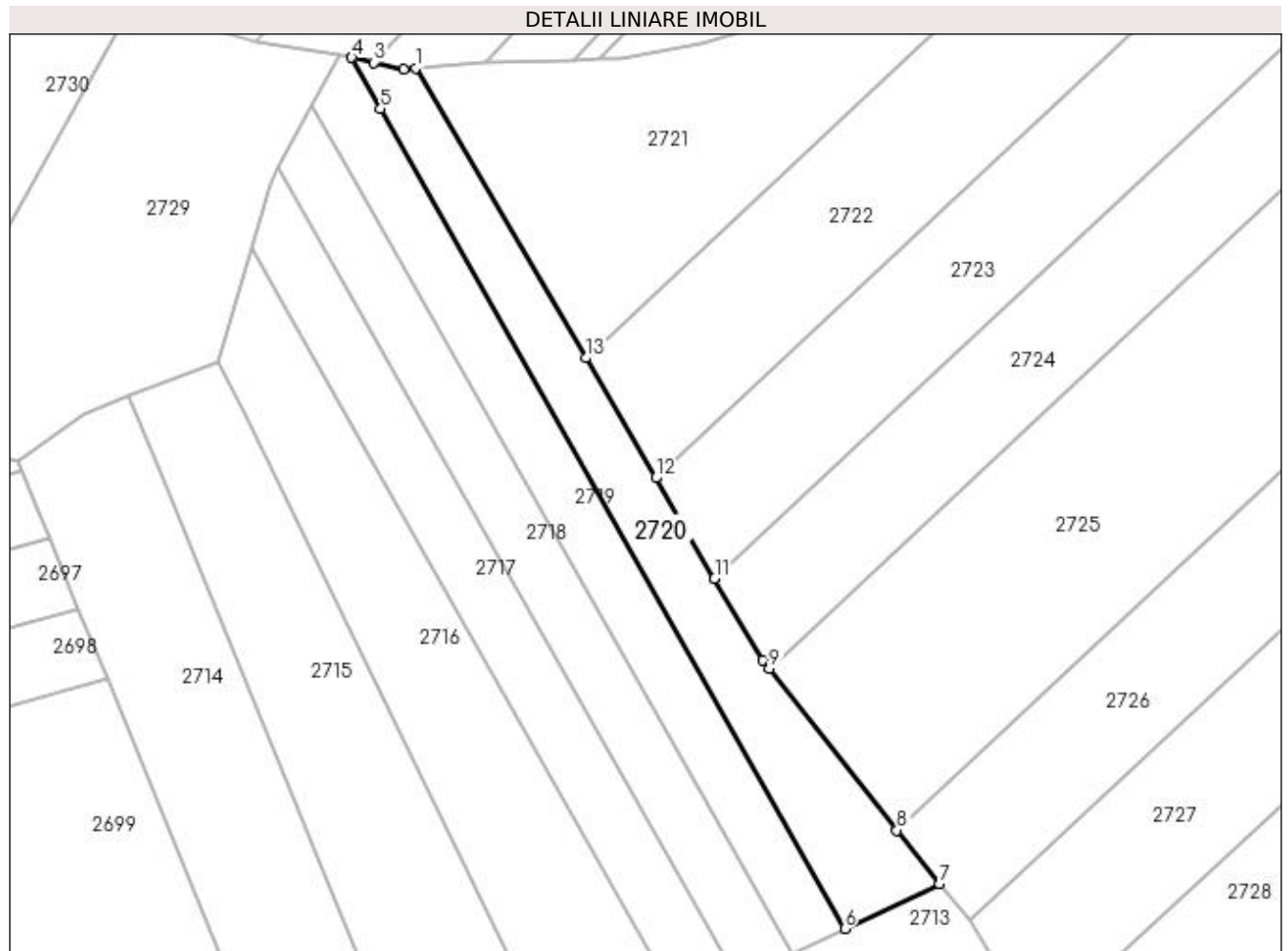
Inscrieri privind dezmembramintele dreptului de proprietate, drepturi reale de garanție și sarcini	Referințe
NU SUNT	

Anexa Nr. 1 La Partea I

Teren

Nr cadastral	Suprafața (mp)*	Observații / Referințe
	1.800	

* Suprafața este determinată în planul de proiecție Stereo 70.



Date referitoare la teren

Crt	Categorie folosință	Intravilan	Suprafața (mp)	Tarla	Parcelă	Nr. topo	Observații / Referințe
1	arabil	NU	1.766	51	327	-	
2	faneata	NU	34	51	325	-	

Lungime Segmente

1) Valorile lungimilor segmentelor sunt obținute din proiecție în plan.

Punct început	X / Y	Punct sfârșit	X / Y	Lungime segment (** (m)
1	603.381,891 648.863,367	2	603.379,826 648.863,173	2.074
2	603.379,826 648.863,173	3	603.374,725 648.864,312	5.226
3	603.374,725 648.864,312	4	603.370,948 648.865,156	3.87
4	603.370,948 648.865,156	5	603.375,893 648.856,429	10.031

Punct început	X / Y	Punct sfârșit	X / Y	Lungime segment (** (m)
5	603.375,893 648.856,429	6	603.455,06 648.716,719	160.581
6	603.455,06 648.716,719	7	603.471,163 648.724,372	17.829
7	603.471,163 648.724,372	8	603.463,944 648.733,493	11.632
8	603.463,944 648.733,493	9	603.442,175 648.760,999	35.078
9	603.442,175 648.760,999	10	603.441,045 648.762,426	1.82
10	603.441,045 648.762,426	11	603.432,85 648.776,41	16.208
11	603.432,85 648.776,41	12	603.422,823 648.793,521	19.833
12	603.422,823 648.793,521	13	603.410,851 648.813,95	23.678
13	603.410,851 648.813,95	1	603.381,891 648.863,367	57.277

** Lungimile segmentelor sunt determinate în planul de proiecție Stereo 70 și sunt rotunjite la 1 milimetru.

*** Distanța dintre puncte este formată din segmente cumulate ce sunt mai mici decât valoarea 1 milimetru.

**DATE DESPRE IMOBILUL NR. 2721**

Oficiul de Cadastru și Publicitate Imobiliară SUCEAVA
Biroul de Cadastru și Publicitate Imobiliară Falticeni

A. Partea I. Descrierea imobilului

TEREN Extravilan

Adresa: Jud. Suceava

Nr. Crt	Nr cadastral Nr. topografic	Suprafața* (mp)	Observații / Referințe
A1		2.500	Sector cadastral:75 Teren neimprejmuit;

B. Partea II. Proprietari și acte

Inscrieri privitoare la dreptul de proprietate și alte drepturi reale	Referințe
/	
Act Administrativ nr. 291, din 12/10/1993 emis de CJPSDPAT SUCEAVA;	
B1	A1
Intabulare, drept de PROPRIETATE, dobandit prin Reconstituire, cota actuala 1/1, cota initiala 1/1 1) PRICOP MIRCEA	

C. Partea III. SARCINI .

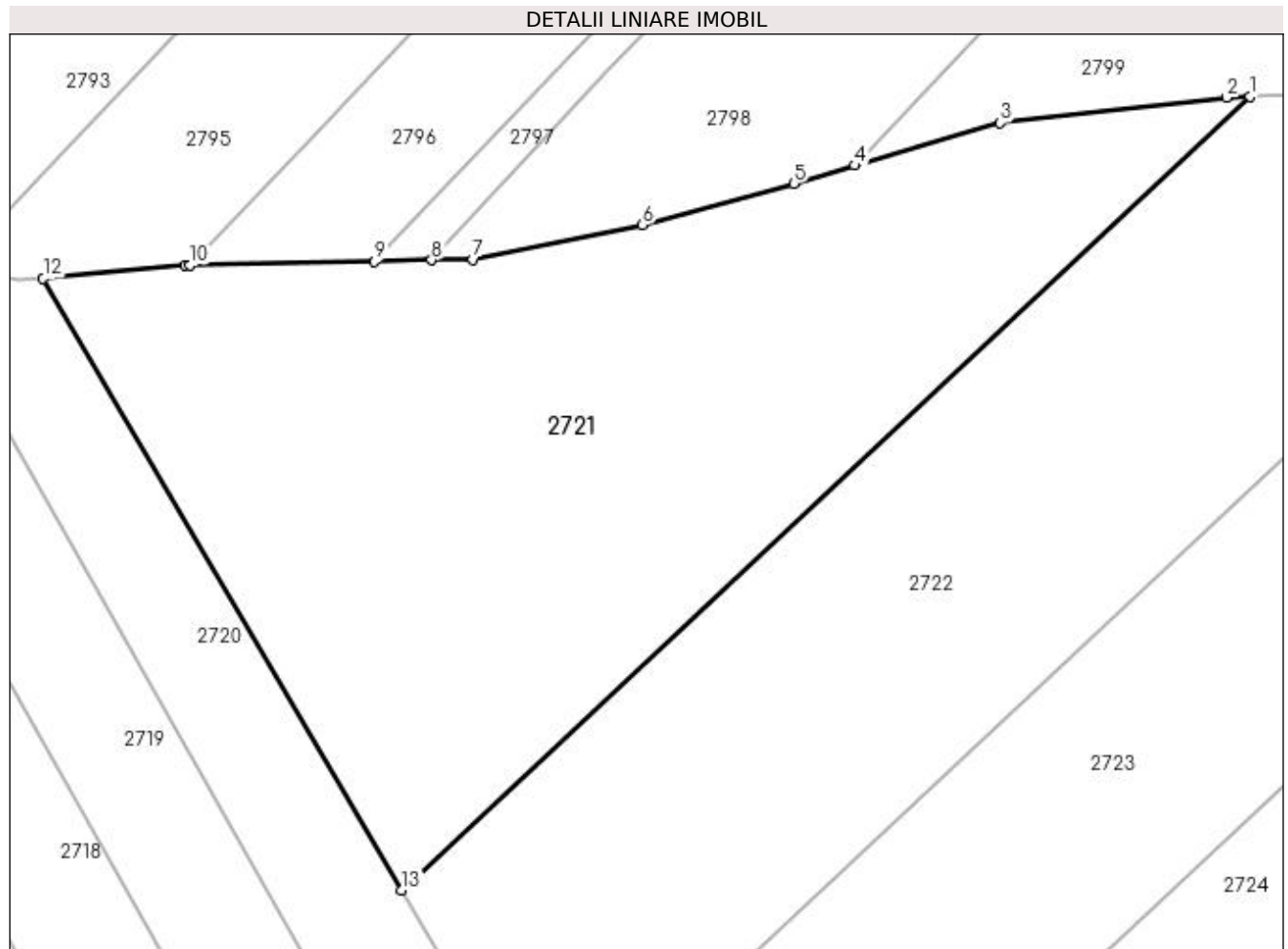
Inscrieri privind dezmembramintele dreptului de proprietate, drepturi reale de garanție și sarcini	Referințe
NU SUNT	

Anexa Nr. 1 La Partea I

Teren

Nr cadastral	Suprafața (mp)*	Observații / Referințe
	2.500	

* Suprafața este determinată în planul de proiecție Stereo 70.



Date referitoare la teren

Crt	Categorie folosință	Intra vilan	Suprafața (mp)	Tarla	Parcelă	Nr. topo	Observații / Referințe
1	arabil	NU	2.500	51	327	-	

Lungime Segmente

1) Valorile lungimilor segmentelor sunt obținute din proiecție în plan.

Punct început	X / Y	Punct sfârșit	X / Y	Lungime segment (** (m)
1	603.479,369 648.878,031	2	603.477,516 648.877,957	1.855
2	603.477,516 648.877,957	3	603.459,213 648.875,934	18.414
3	603.459,213 648.875,934	4	603.447,479 648.872,48	12.232
4	603.447,479 648.872,48	5	603.442,526 648.871,022	5.163
5	603.442,526 648.871,022	6	603.430,321 648.867,682	12.654

Punct început	X / Y	Punct sfârșit	X / Y	Lungime segment (** (m)
6	603.430,321 648.867,682	7	603.416,624 648.864,904	13.976
7	603.416,624 648.864,904	8	603.413,28 648.864,838	3.345
8	603.413,28 648.864,838	9	603.408,662 648.864,747	4.619
9	603.408,662 648.864,747	10	603.393,782 648.864,453	14.882
10	603.393,782 648.864,453	11	603.393,393 648.864,445	0.389
11	603.393,393 648.864,445	12	603.381,891 648.863,367	11.552
12	603.381,891 648.863,367	13	603.410,851 648.813,95	57.277
13	603.410,851 648.813,95	1	603.479,369 648.878,031	93.815

** Lungimile segmentelor sunt determinate în planul de proiecție Stereo 70 și sunt rotunjite la 1 milimetru.

*** Distanța dintre puncte este formată din segmente cumulate ce sunt mai mici decât valoarea 1 milimetru.

**DATE DESPRE IMOBILUL NR. 2722**

Oficiul de Cadastru și Publicitate Imobiliară SUCEAVA
Biroul de Cadastru și Publicitate Imobiliară Falticeni

A. Partea I. Descrierea imobilului

TEREN Extravilan

Adresa: Jud. Suceava

Nr. Crt	Nr cadastral Nr. topografic	Suprafața* (mp)	Observații / Referințe
A1		2.500	Sector cadastral:75 Teren neimprejmit;

B. Partea II. Proprietari și acte

Inscrieri privitoare la dreptul de proprietate și alte drepturi reale	Referințe
/	
Act Administrativ nr. 1158, din 24/10/1995 emis de CJPSDPAT SUCEAVA;	
B1	A1
Intabulare, drept de PROPRIETATE, dobandit prin Reconstituire, cota actuala 1/1, cota initiala 1/1 1) TRIFAN FLORENTINA, lipsă CNP proprietar	
Act Administrativ nr. 7422, din 31/10/2023 emis de PRIMARIA BOROAIA;	
B2	A1
se notează posesia faptică în favoarea CHELBOSU ANA 1) CHELBOSU ANA	

C. Partea III. SARCINI .

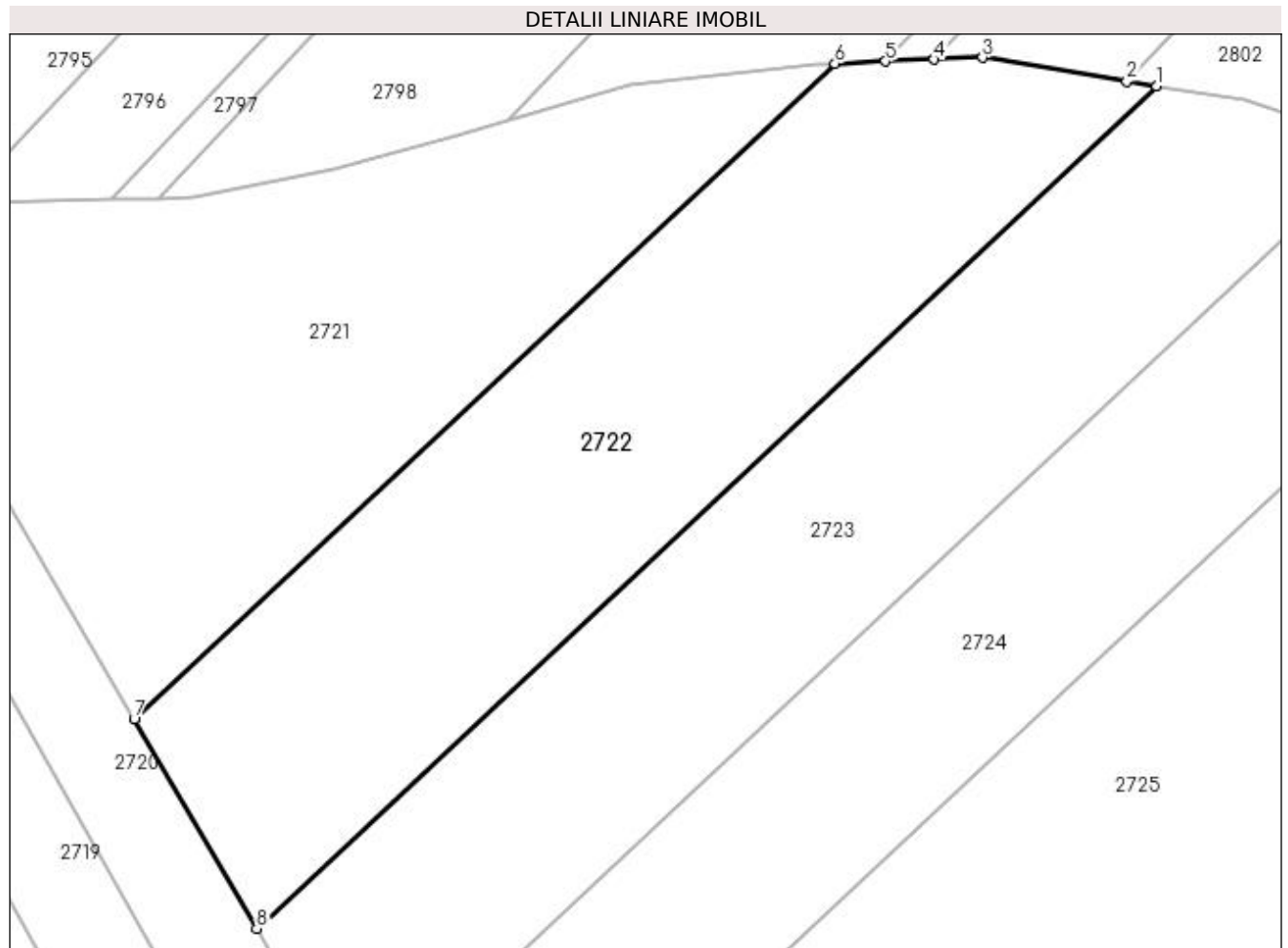
Inscrieri privind dezmembramintele dreptului de proprietate, drepturi reale de garanție și sarcini	Referințe
NU SUNT	

Anexa Nr. 1 La Partea I

Teren

Nr cadastral	Suprafața (mp)*	Observații / Referințe
	2.500	

* Suprafața este determinată în planul de proiecție Stereo 70.



Date referitoare la teren

Crt	Categorie folosință	Intra vilan	Suprafața (mp)	Tarla	Parcelă	Nr. topo	Observații / Referințe
1	arabil	NU	2.500	51	327	-	

Lungime Segmente

1) Valorile lungimilor segmentelor sunt obținute din proiecție în plan.

Punct început	X / Y	Punct sfârșit	X / Y	Lungime segment (** (m)
1	603.510,824 648.875,824	2	603.507,898 648.876,303	2.964
2	603.507,898 648.876,303	3	603.493,806 648.878,61	14.28
3	603.493,806 648.878,61	4	603.489,063 648.878,42	4.747
4	603.489,063 648.878,42	5	603.484,335 648.878,23	4.731
5	603.484,335 648.878,23	6	603.479,369 648.878,031	4.97

Punct început	X / Y	Punct sfârșit	X / Y	Lungime segment (** (m)
6	603.479,369 648.878,031	7	603.410,851 648.813,95	93.815
7	603.410,851 648.813,95	8	603.422,823 648.793,521	23.678
8	603.422,823 648.793,521	1	603.510,824 648.875,824	120.49

** Lungimile segmentelor sunt determinate în planul de proiecție Stereo 70 și sunt rotunjite la 1 milimetru.

*** Distanța dintre puncte este formată din segmente cumulate ce sunt mai mici decât valoarea 1 milimetru.

**DATE DESPRE IMOBILUL NR. 2723**

Oficiul de Cadastru și Publicitate Imobiliară SUCEAVA
 Biroul de Cadastru și Publicitate Imobiliară Falticeni

A. Partea I. Descrierea imobilului

TEREN Extravilan

Adresa: Jud. Suceava

Nr. Crt	Nr cadastral Nr. topografic	Suprafața* (mp)	Observații / Referințe
A1		2.500	Sector cadastral:75 Teren neimprejmuit;

B. Partea II. Proprietari și acte

Inscrieri privitoare la dreptul de proprietate și alte drepturi reale		Referințe
/		
Act Notarial nr. 3, din 09/01/2007 emis de BNP Maria Apostol;		
B1	Intabulare, drept de PROPRIETATE, dobandit prin Succesiune, cota actuala 3/16, cota initiala 3/16 1) BÎRZU PETRU DEFUNCT:Da	A1
B2	Intabulare, drept de PROPRIETATE, dobandit prin Succesiune, cota actuala 3/16, cota initiala 3/16 1) BÎRZU MIHAI DEFUNCT:Da	A1
B3	Intabulare, drept de PROPRIETATE, dobandit prin Succesiune, cota actuala 5/16, cota initiala 5/16 1) BÎRZU PETRU DEFUNCT:Da	A1
B4	Intabulare, drept de PROPRIETATE, dobandit prin Succesiune, cota actuala 5/16, cota initiala 5/16 1) BÎRZU MIHAI DEFUNCT:Da	A1

C. Partea III. SARCINI .

Inscrieri privind dezmembramintele dreptului de proprietate, drepturi reale de garanție și sarcini	Referințe
NU SUNT	

Anexa Nr. 1 La Partea I

Teren

Nr cadastral	Suprafața (mp)*	Observații / Referințe
	2.500	

* Suprafața este determinată în planul de proiecție Stereo 70.



Date referitoare la teren

Crt	Categorie folosință	Intravilan	Suprafața (mp)	Tarla	Parcelă	Nr. topo	Observații / Referințe
1	arabil	NU	2.500	51	327	-	

Lungime Segmente

1) Valorile lungimilor segmentelor sunt obținute din proiecție în plan.

Punct început	X / Y	Punct sfârșit	X / Y	Lungime segment (** (m)
1	603.532,772 648.869,861	2	603.532,025 648.870,222	0.83
2	603.532,025 648.870,222	3	603.519,487 648.874,406	13.217
3	603.519,487 648.874,406	4	603.510,824 648.875,824	8.779
4	603.510,824 648.875,824	5	603.422,823 648.793,521	120.49
5	603.422,823 648.793,521	6	603.432,85 648.776,41	19.833

Punct început	X / Y	Punct sfârșit	X / Y	Lungime segment (** (m)
6	603.432,85 648.776,41	1	603.532,772 648.869,861	136.812

** Lungimile segmentelor sunt determinate în planul de proiecție Stereo 70 și sunt rotunjite la 1 milimetru.

*** Distanța dintre puncte este formată din segmente cumulate ce sunt mai mici decât valoarea 1 milimetru.

**DATE DESPRE IMOBILUL NR. 2724**

Oficiul de Cadastru și Publicitate Imobiliară SUCEAVA
Biroul de Cadastru și Publicitate Imobiliară Falticeni

A. Partea I. Descrierea imobilului

TEREN Extravilan

Adresa: Jud. Suceava

Nr. Crt	Nr cadastral Nr. topografic	Suprafața* (mp)	Observații / Referințe
A1		2.500	Sector cadastral:75 Teren neimprejmuit;

B. Partea II. Proprietari și acte

Inscrieri privitoare la dreptul de proprietate și alte drepturi reale	Referințe
/	
Act Administrativ nr. 1517, din 26/03/1997 emis de CJPSDPAT SUCEAVA;	
B1	A1
Intabulare, drept de PROPRIETATE, dobandit prin Reconstituire, cota actuala 1/1, cota initiala 1/1	
1) DUMITRIU ELEONORA, lipsă CNP proprietar	

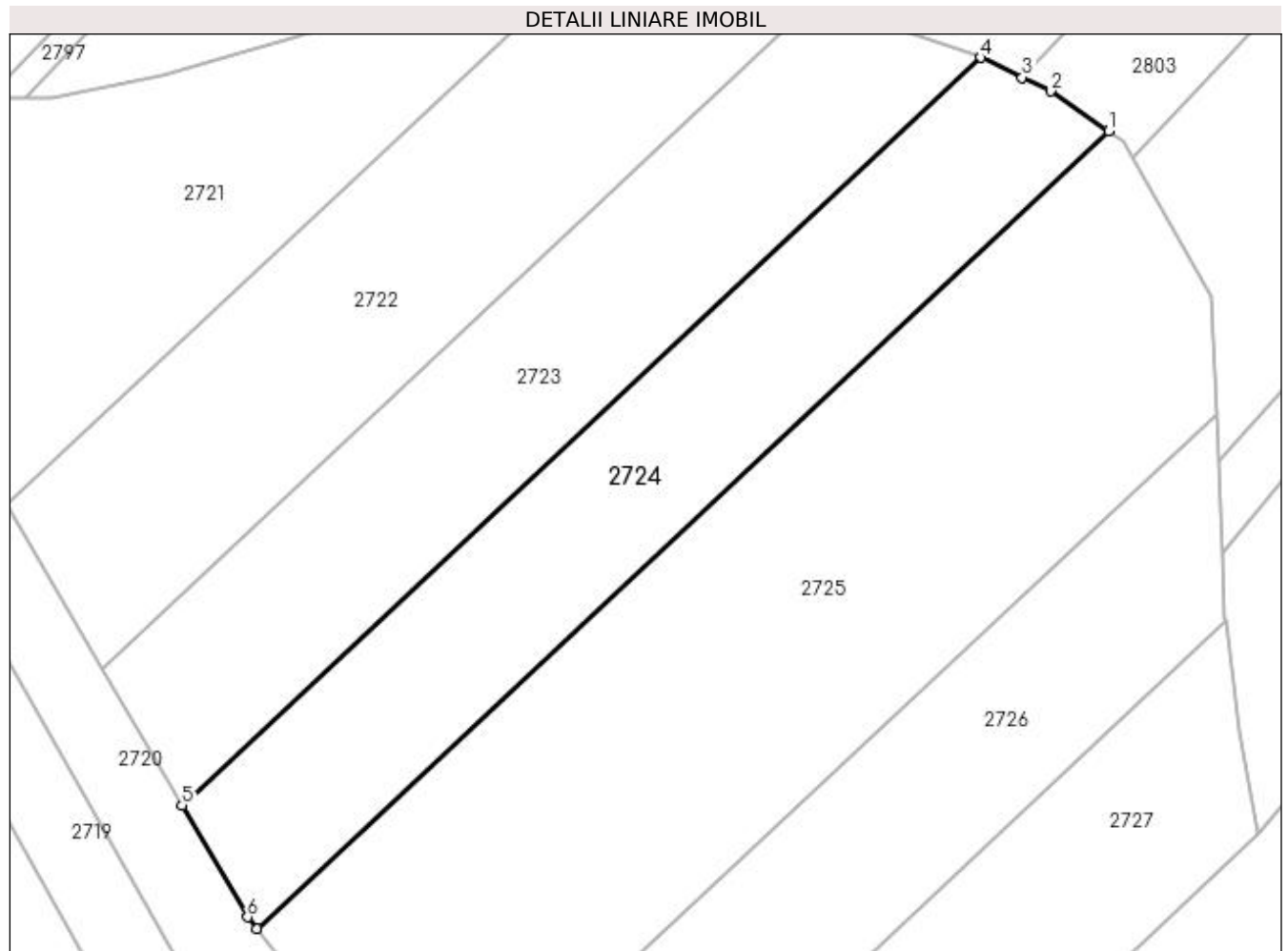
C. Partea III. SARCINI .

Inscrieri privind dezmembramintele dreptului de proprietate, drepturi reale de garanție și sarcini	Referințe
NU SUNT	

Anexa Nr. 1 La Partea I**Teren**

Nr cadastral	Suprafața (mp)*	Observații / Referințe
	2.500	

* Suprafața este determinată în planul de proiecție Stereo 70.

**Date referitoare la teren**

Crt	Categorie folosință	Intravilan	Suprafața (mp)	Tarla	Parcelă	Nr. topo	Observații / Referințe
1	arabil	NU	2.500	51	327	-	

Lungime Segmente

1) Valorile lungimilor segmentelor sunt obținute din proiecție în plan.

Punct început	X / Y	Punct sfârșit	X / Y	Lungime segment (** (m)
1	603.548,758 648.860,681	2	603.541,466 648.865,664	8.832
2	603.541,466 648.865,664	3	603.537,946 648.867,364	3.909
3	603.537,946 648.867,364	4	603.532,772 648.869,861	5.745
4	603.532,772 648.869,861	5	603.432,85 648.776,41	136.812
5	603.432,85 648.776,41	6	603.441,045 648.762,426	16.208

Punct început	X / Y	Punct sfârșit	X / Y	Lungime segment (** (m)
6	603.441,045 648.762,426	7	603.442,175 648.760,999	1.82
7	603.442,175 648.760,999	1	603.548,758 648.860,681	145.933

** Lungimile segmentelor sunt determinate în planul de proiecție Stereo 70 și sunt rotunjite la 1 milimetru.

*** Distanța dintre puncte este formată din segmente cumulate ce sunt mai mici decât valoarea 1 milimetru.

**DATE DESPRE IMOBILUL NR. 2725**

Oficiul de Cadastru și Publicitate Imobiliară SUCEAVA
Biroul de Cadastru și Publicitate Imobiliară Falticeni

A. Partea I. Descrierea imobilului

TEREN Extravilan

Adresa: Jud. Suceava

Nr. Crt	Nr cadastral Nr. topografic	Suprafața* (mp)	Observații / Referințe
A1		5.000	Sector cadastral:75 Teren neimprejmuit;

B. Partea II. Proprietari și acte

Inscrieri privitoare la dreptul de proprietate și alte drepturi reale	Referințe
/	
Act Administrativ nr. 1185, din 24/10/1995 emis de CJPSDPAT SUCEAVA;	
B1	A1
Intabulare, drept de PROPRIETATE, dobândit prin Reconstituire, cota actuala 1/1, cota initiala 1/1 1) CREȚU MARIA DEFUNCT:Da	

C. Partea III. SARCINI .

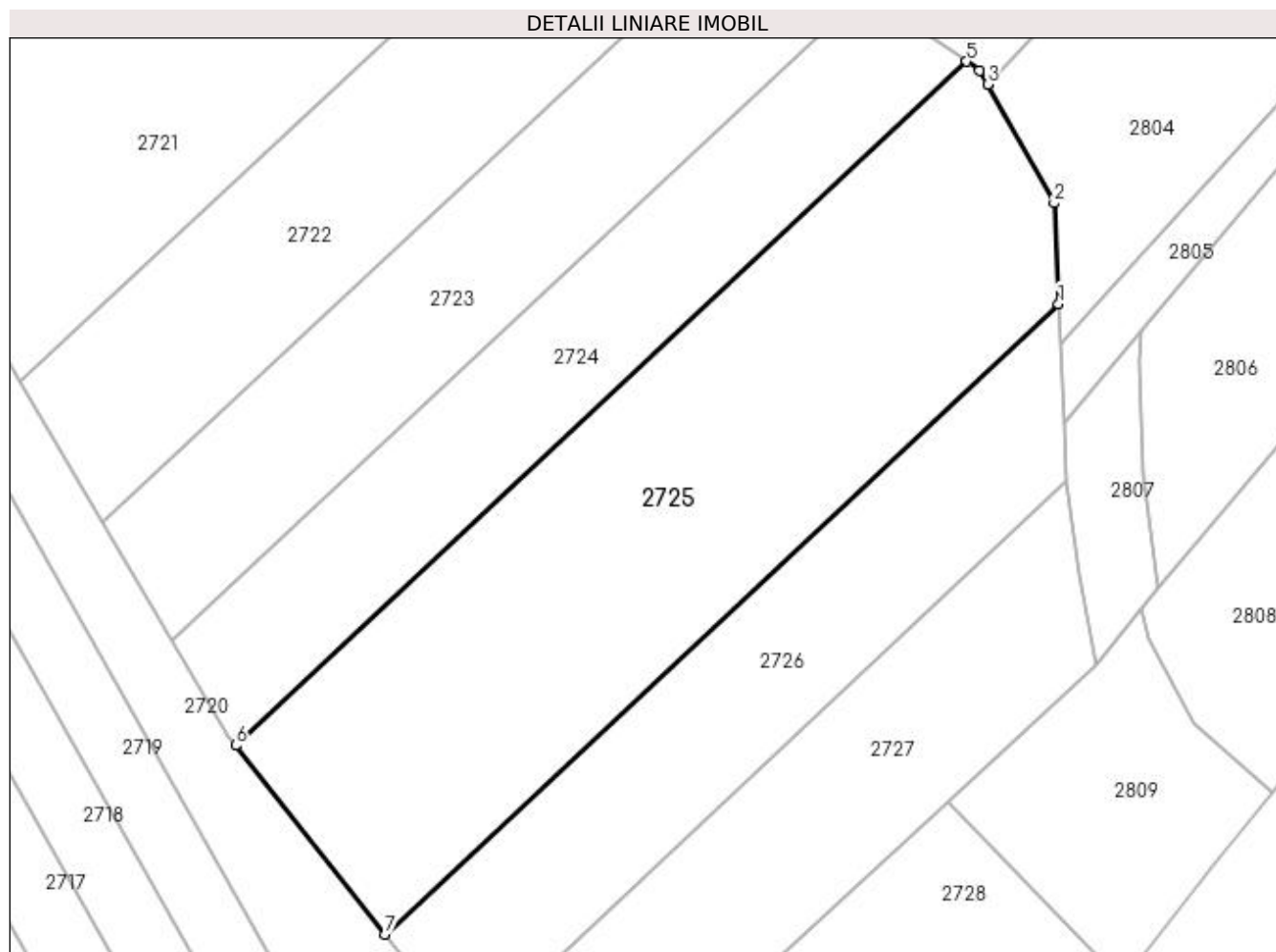
Inscrieri privind dezmembramintele dreptului de proprietate, drepturi reale de garanție și sarcini	Referințe
NU SUNT	

Anexa Nr. 1 La Partea I

Teren

Nr cadastral	Suprafața (mp)*	Observații / Referințe
	5.000	

* Suprafața este determinată în planul de proiecție Stereo 70.



Date referitoare la teren

Crt	Categorie folosință	Intravilan	Suprafața (mp)	Tarla	Parcelă	Nr. topo	Observații / Referințe
1	arabil	NU	5.000	51	327	-	

Lungime Segmente

1) Valorile lungimilor segmentelor sunt obținute din proiecție în plan.

Punct început	X / Y	Punct sfârșit	X / Y	Lungime segment (** (m)
1	603.562,172 648.825,36	2	603.561,512 648.840,055	14.71
2	603.561,512 648.840,055	3	603.551,809 648.857,338	19.821
3	603.551,809 648.857,338	4	603.550,664 648.859,378	2.339
4	603.550,664 648.859,378	5	603.548,758 648.860,681	2.309
5	603.548,758 648.860,681	6	603.442,175 648.760,999	145.933

Punct început	X / Y	Punct sfârșit	X / Y	Lungime segment (** (m)
6	603.442,175 648.760,999	7	603.463,944 648.733,493	35.078
7	603.463,944 648.733,493	1	603.562,172 648.825,36	134.493

** Lungimile segmentelor sunt determinate în planul de proiecție Stereo 70 și sunt rotunjite la 1 milimetru.

*** Distanța dintre puncte este formată din segmente cumulate ce sunt mai mici decât valoarea 1 milimetru.

**DATE DESPRE IMOBILUL NR. 2726**

Oficiul de Cadastru și Publicitate Imobiliară SUCEAVA
Biroul de Cadastru și Publicitate Imobiliară Falticeni

A. Partea I. Descrierea imobilului

TEREN Extravilan

Adresa: Jud. Suceava

Nr. Crt	Nr cadastral Nr. topografic	Suprafața* (mp)	Observații / Referințe
A1		2.500	Sector cadastral:75 Teren neimprejmuit;

B. Partea II. Proprietari și acte

Inscrieri privitoare la dreptul de proprietate și alte drepturi reale	Referințe
/	
Act Notarial nr. 3226, din 01/11/2012 emis de BNP Maria Apostol;	
B1	A1
Intabulare, drept de PROPRIETATE, dobandit prin lesire Din Indiviziune, cota actuala 1/1, cota initiala 1/1 1) MOLDOVEANU MARIA	

C. Partea III. SARCINI .

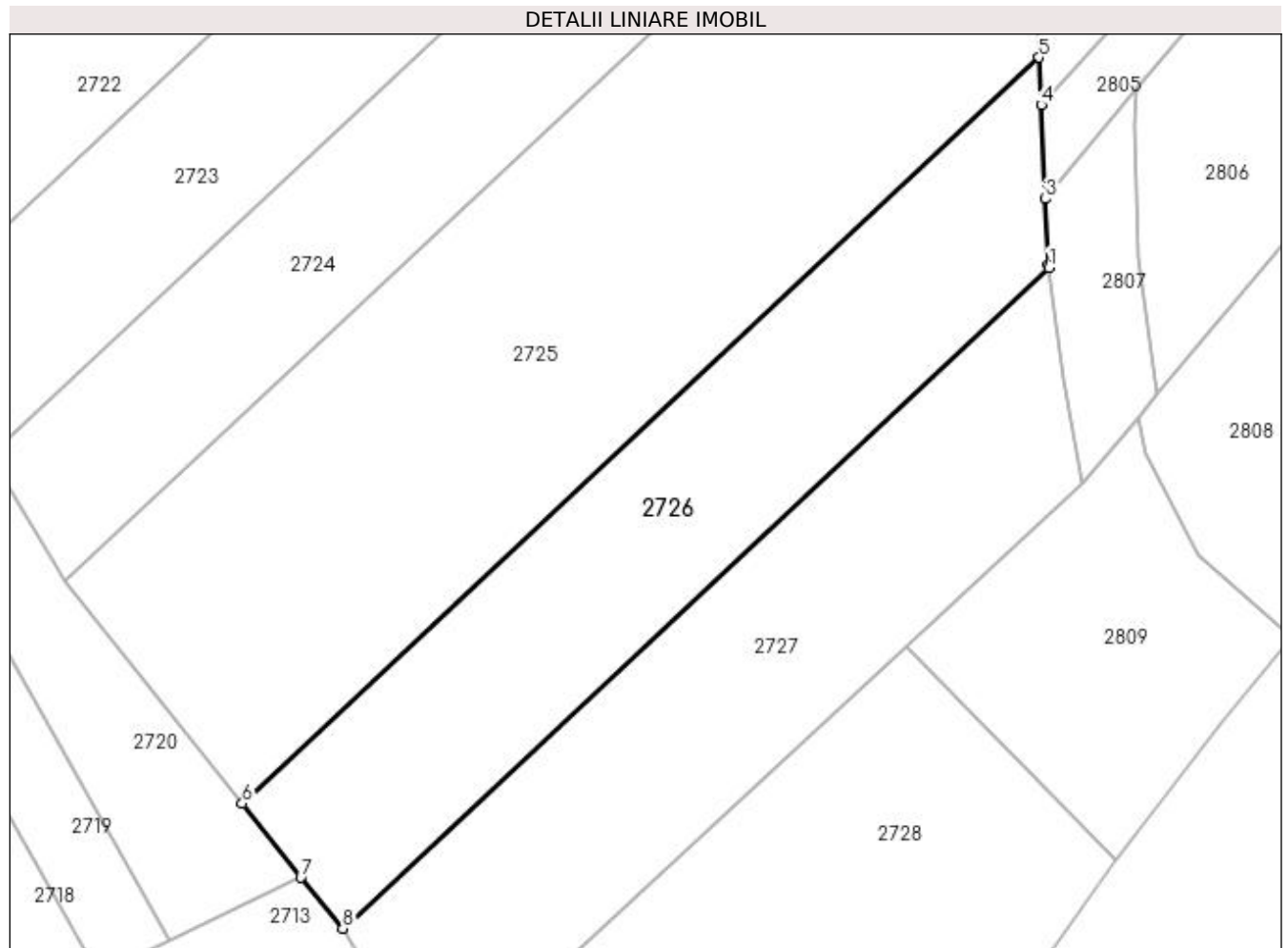
Inscrieri privind dezmembramintele dreptului de proprietate, drepturi reale de garanție și sarcini	Referințe
NU SUNT	

Anexa Nr. 1 La Partea I

Teren

Nr cadastral	Suprafața (mp)*	Observații / Referințe
	2.500	

* Suprafața este determinată în planul de proiecție Stereo 70.



Date referitoare la teren

Crt	Categorie folosință	Intravilan	Suprafața (mp)	Tarla	Parcelă	Nr. topo	Observații / Referințe
1	arabil	NU	2.500	51	327	-	

Lungime Segmente

1) Valorile lungimilor segmentelor sunt obținute din proiecție în plan.

Punct început	X / Y	Punct sfârșit	X / Y	Lungime segment (** (m)
1	603.563,361 648.799,488	2	603.563,32 648.799,803	0.317
2	603.563,32 648.799,803	3	603.562,954 648.807,941	8.146
3	603.562,954 648.807,941	4	603.562,434 648.819,52	11.591
4	603.562,434 648.819,52	5	603.562,172 648.825,36	5.846
5	603.562,172 648.825,36	6	603.463,944 648.733,493	134.493

Punct început	X / Y	Punct sfârșit	X / Y	Lungime segment (** (m)
6	603.463,944 648.733,493	7	603.471,163 648.724,372	11.632
7	603.471,163 648.724,372	8	603.476,336 648.718,099	8.131
8	603.476,336 648.718,099	1	603.563,361 648.799,488	119.154

** Lungimile segmentelor sunt determinate în planul de proiecție Stereo 70 și sunt rotunjite la 1 milimetru.

*** Distanța dintre puncte este formată din segmente cumulate ce sunt mai mici decât valoarea 1 milimetru.

**DATE DESPRE IMOBILUL NR. 2727**

Oficiul de Cadastru și Publicitate Imobiliară SUCEAVA
Biroul de Cadastru și Publicitate Imobiliară Falticeni

A. Partea I. Descrierea imobilului

TEREN Extravilan

Adresa: Jud. Suceava

Nr. Crt	Nr cadastral Nr. topografic	Suprafața* (mp)	Observații / Referințe
A1		2.500	Sector cadastral:75 Teren neimprejmuț;

B. Partea II. Proprietari și acte

Inscrieri privitoare la dreptul de proprietate și alte drepturi reale		Referințe
/		
Act Notarial nr. 19, din 18/09/2019 emis de BNP Liuță Elena-Daniela;		
B1	Intabulare, drept de PROPRIETATE, dobândit prin Succesiune, cota actuala 1/3, cota initiala 1/3 1) SIBECHI PROFIRA	A1
B2	Intabulare, drept de PROPRIETATE, dobândit prin Succesiune, cota actuala 1/3, cota initiala 1/3 1) LEPȘA ILIANA DEFUNCT:Da	A1
B3	Intabulare, drept de PROPRIETATE, dobândit prin Succesiune, cota actuala 1/6, cota initiala 1/6 1) SIBECHI PROFIRA	A1
B4	Intabulare, drept de PROPRIETATE, dobândit prin Succesiune, cota actuala 1/6, cota initiala 1/6 1) LEPȘA ILIANA DEFUNCT:Da	A1

C. Partea III. SARCINI .

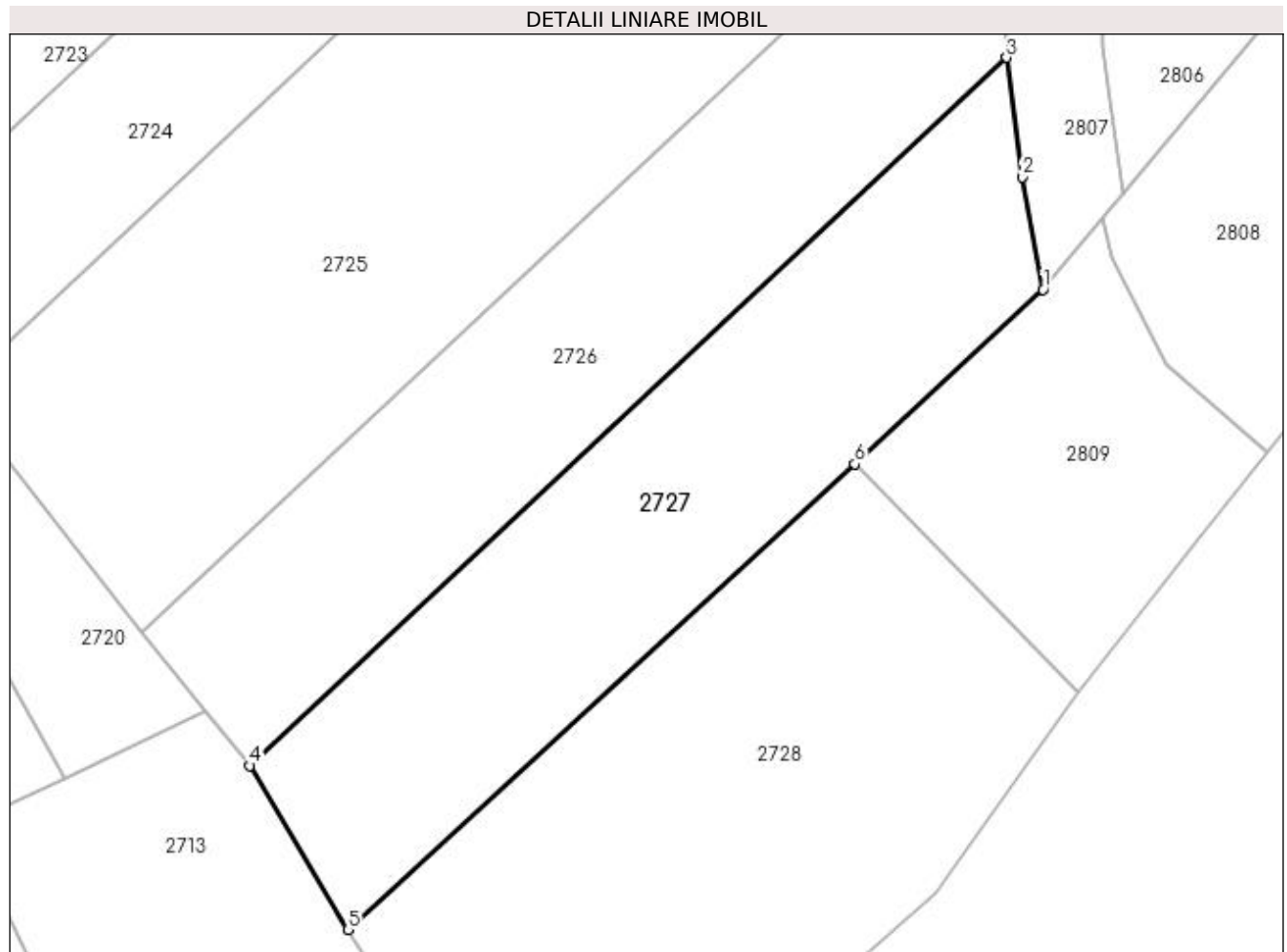
Inscrieri privind dezmembramintele dreptului de proprietate, drepturi reale de garanție și sarcini	Referințe
NU SUNT	

Anexa Nr. 1 La Partea I

Teren

Nr cadastral	Suprafața (mp)*	Observații / Referințe
	2.500	

* Suprafața este determinată în planul de proiecție Stereo 70.



Date referitoare la teren

Crt	Categorie folosință	Intravilan	Suprafața (mp)	Tarla	Parcelă	Nr. topo	Observații / Referințe
1	arabil	NU	2.500	51	327	-	

Lungime Segmente

1) Valorile lungimilor segmentelor sunt obținute din proiecție în plan.

Punct început	X / Y	Punct sfârșit	X / Y	Lungime segment (** (m)
1	603.567,55 648.772,834	2	603.565,145 648.785,741	13.129
2	603.565,145 648.785,741	3	603.563,361 648.799,488	13.863
3	603.563,361 648.799,488	4	603.476,336 648.718,099	119.154
4	603.476,336 648.718,099	5	603.487,639 648.699,256	21.973
5	603.487,639 648.699,256	6	603.545,919 648.752,763	79.118

Punct început	X / Y	Punct sfârșit	X / Y	Lungime segment (** (m)
6	603.545,919 648.752,763	1	603.567,55 648.772,834	29.508

** Lungimile segmentelor sunt determinate în planul de proiecție Stereo 70 și sunt rotunjite la 1 milimetru.

*** Distanța dintre puncte este formată din segmente cumulate ce sunt mai mici decât valoarea 1 milimetru.

**DATE DESPRE IMOBILUL NR. 2728**

Oficiul de Cadastru și Publicitate Imobiliară SUCEAVA
Biroul de Cadastru și Publicitate Imobiliară Falticeni

A. Partea I. Descrierea imobilului

TEREN Extravilan

Adresa: Jud. Suceava

Nr. Crt	Nr cadastral Nr. topografic	Suprafața* (mp)	Observații / Referințe
A1		3.400	Sector cadastral:75 Teren neimprejmuit;

B. Partea II. Proprietari și acte

Inscrieri privitoare la dreptul de proprietate și alte drepturi reale	Referințe
/	
Act Administrativ nr. 2066, din 17/02/2004 emis de CJPSDPAT SUCEAVA;	
B1	A1
Intabulare, drept de PROPRIETATE, dobândit prin Reconstituire, cota actuala 1/1, cota initiala 1/1 1) ANTON ELENA , lipsă CNP proprietar	

C. Partea III. SARCINI .

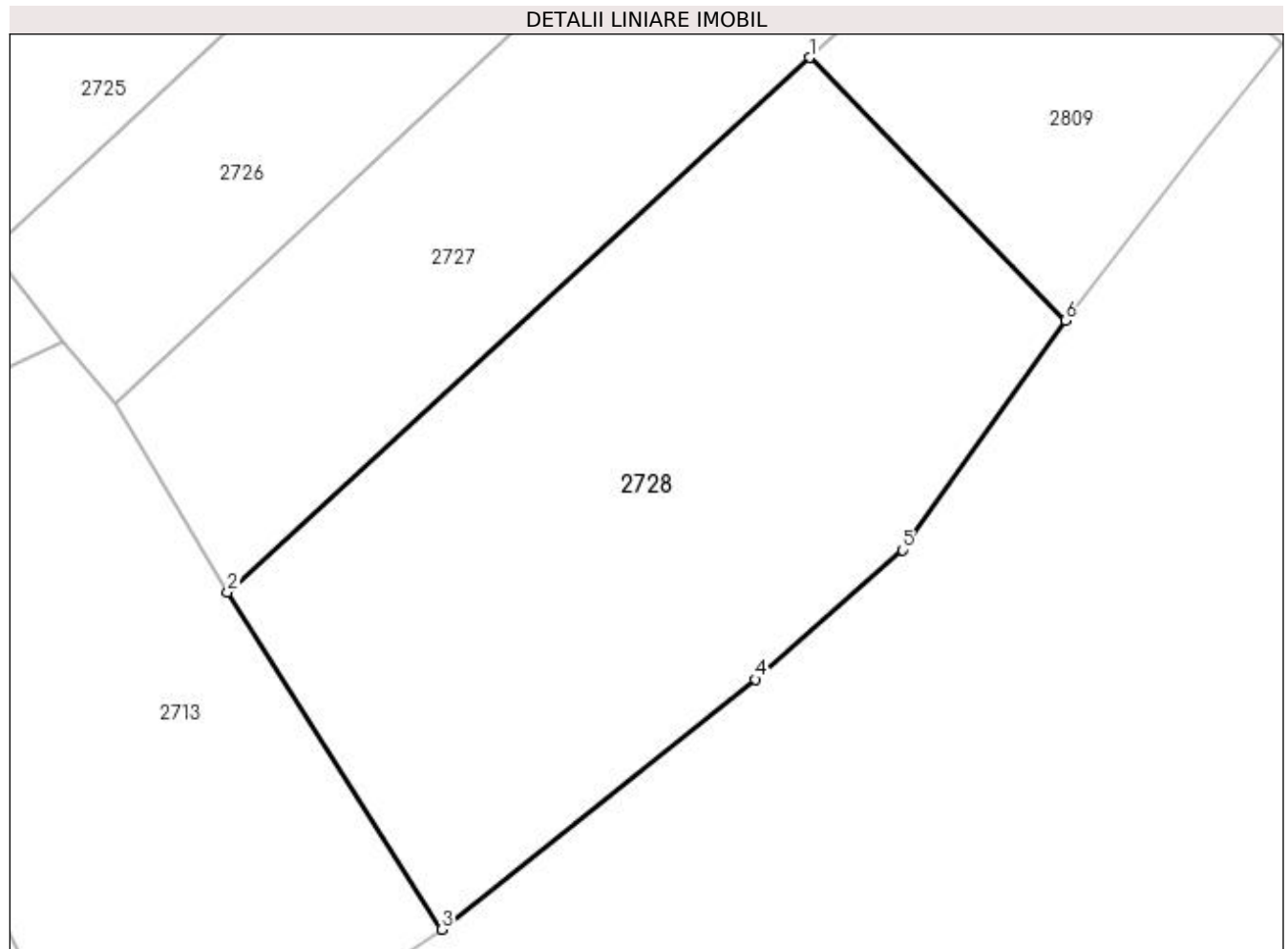
Inscrieri privind dezmembramintele dreptului de proprietate, drepturi reale de garanție și sarcini	Referințe
NU SUNT	

Anexa Nr. 1 La Partea I

Teren

Nr cadastral	Suprafața (mp)*	Observații / Referințe
	3.400	

* Suprafața este determinată în planul de proiecție Stereo 70.



Date referitoare la teren

Crt	Categorie folosință	Intra vilan	Suprafața (mp)	Tarla	Parcelă	Nr. topo	Observații / Referințe
1	arabil	NU	3.400	51	327	-	

Lungime Segmente

1) Valorile lungimilor segmentelor sunt obținute din proiecție în plan.

Punct început	X / Y	Punct sfârșit	X / Y	Lungime segment (** (m)
1	603.545,919 648.752,763	2	603.487,639 648.699,256	79.118
2	603.487,639 648.699,256	3	603.509,095 648.665,47	40.022
3	603.509,095 648.665,47	4	603.540,471 648.690,503	40.138
4	603.540,471 648.690,503	5	603.555,22 648.703,46	19.632
5	603.555,22 648.703,46	6	603.571,537 648.726,451	28.193

Punct început	X / Y	Punct sfârșit	X / Y	Lungime segment (** (m)
6	603.571,537 648.726,451	1	603.545,919 648.752,763	36.723

** Lungimile segmentelor sunt determinate în planul de proiecție Stereo 70 și sunt rotunjite la 1 milimetru.

*** Distanța dintre puncte este formată din segmente cumulate ce sunt mai mici decât valoarea 1 milimetru.

**DATE DESPRE IMOBILUL NR. 2729**

Oficiul de Cadastru și Publicitate Imobiliară SUCEAVA
Biroul de Cadastru și Publicitate Imobiliară Falticeni

A. Partea I. Descrierea imobilului

TEREN Extravilan

Adresa: Jud. Suceava

Nr. Crt	Nr cadastral Nr. topografic	Suprafața* (mp)	Observații / Referințe
A1		2.900	Sector cadastral:75 Teren neimprejmuit;

B. Partea II. Proprietari și acte

Inscrieri privitoare la dreptul de proprietate și alte drepturi reale		Referințe
/		
Act Notarial nr. 109, din 06/11/2015 emis de BNP Laura Andronache;		
B1	Intabulare, drept de PROPRIETATE, dobandit prin Succesiune, cota actuala 1/2, cota initiala 1/2 1) AȘTEFĂNOAIE CORNELIU	A1
B2	Intabulare, drept de PROPRIETATE, dobandit prin Succesiune, cota actuala 1/8, cota initiala 1/8 1) CHIȚU MARIA	A1
B3	Intabulare, drept de PROPRIETATE, dobandit prin Succesiune, cota actuala 1/8, cota initiala 1/8 1) AȘTEFĂNOAIE LAURENȚIU-SORIN	A1
B4	Intabulare, drept de PROPRIETATE, dobandit prin Succesiune, cota actuala 1/8, cota initiala 1/8 1) PESLARI DANIELA	A1
B5	Intabulare, drept de PROPRIETATE, dobandit prin Succesiune, cota actuala 1/8, cota initiala 1/8 1) DUMITRESCU DELIA	A1

C. Partea III. SARCINI .

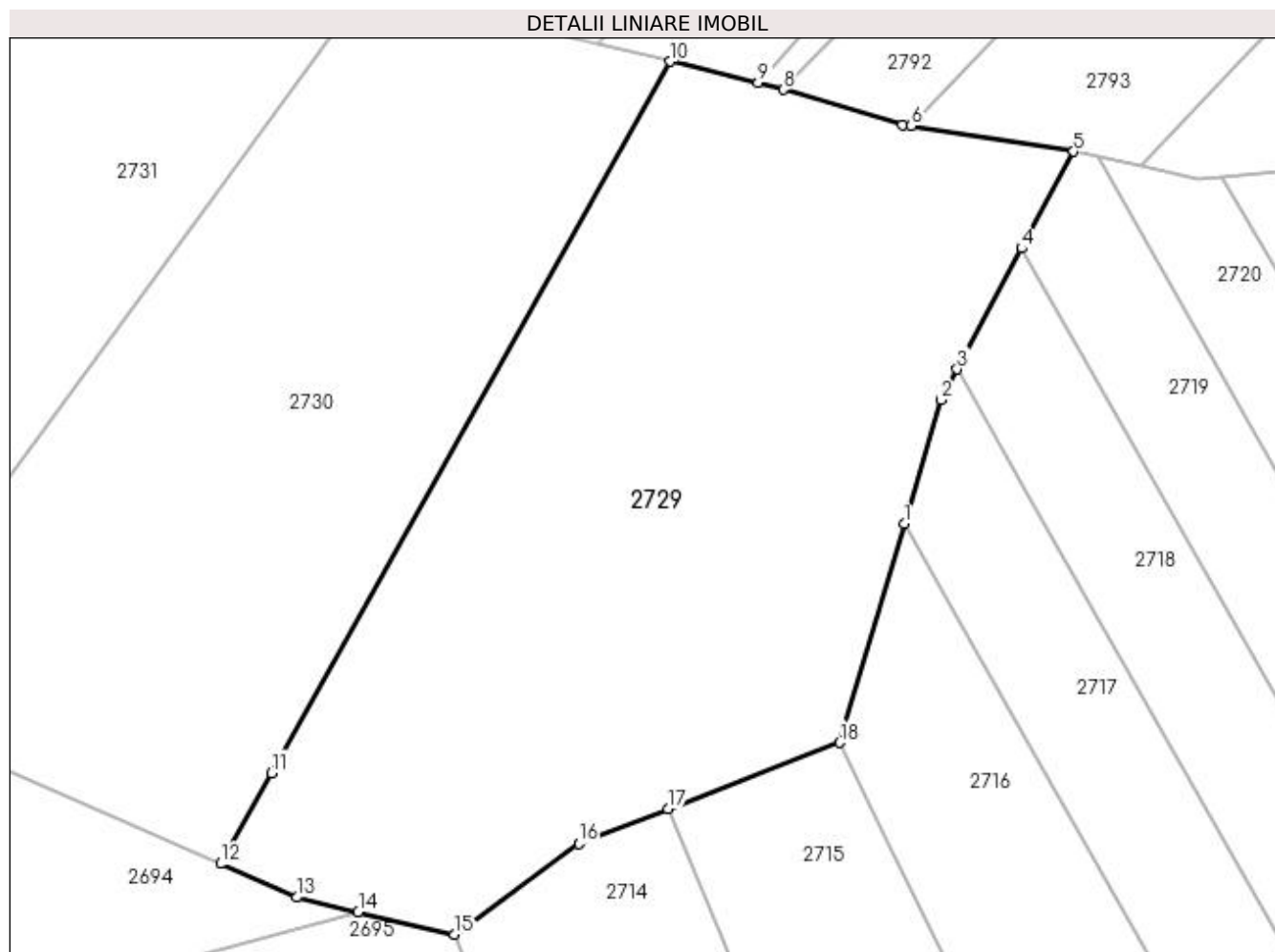
Inscrieri privind dezmembramintele dreptului de proprietate, drepturi reale de garanție și sarcini	Referințe
NU SUNT	

Anexa Nr. 1 La Partea I

Teren

Nr cadastral	Suprafața (mp)*	Observații / Referințe
	2.900	

* Suprafața este determinată în planul de proiecție Stereo 70.



Date referitoare la teren

Crt	Categorie folosință	Intravilan	Suprafața (mp)	Tarla	Parcelă	Nr. topo	Observații / Referințe
1	arabil	NU	1.896	51	325	-	
2	faneata	NU	1.004	51	329	-	

Lungime Segmente

1) Valorile lungimilor segmentelor sunt obținute din proiecție în plan.

Punct început	X / Y	Punct sfârșit	X / Y	Lungime segment (** (m)
1	603.353,829 648.832,691	2	603.357,06 648.843,671	11.445
2	603.357,06 648.843,671	3	603.358,508 648.846,374	3.067
3	603.358,508 648.846,374	4	603.364,233 648.857,061	12.124
4	603.364,233 648.857,061	5	603.368,823 648.865,63	9.721

Punct început	X / Y	Punct sfârșit	X / Y	Lungime segment (** (m)
5	603.368,823 648.865,63	6	603.354,459 648.867,891	14.541
6	603.354,459 648.867,891	7	603.353,695 648.868,011	0.774
7	603.353,695 648.868,011	8	603.343,125 648.871,085	11.008
8	603.343,125 648.871,085	9	603.340,914 648.871,728	2.303
9	603.340,914 648.871,728	10	603.333,133 648.873,587	8.0
10	603.333,133 648.873,587	11	603.297,834 648.810,648	72.163
11	603.297,834 648.810,648	12	603.293,325 648.802,609	9.216
12	603.293,325 648.802,609	13	603.300,04 648.799,631	7.345
13	603.300,04 648.799,631	14	603.305,513 648.798,356	5.62
14	603.305,513 648.798,356	15	603.314,043 648.796,368	8.759
15	603.314,043 648.796,368	16	603.325,029 648.804,395	13.606
16	603.325,029 648.804,395	17	603.332,941 648.807,454	8.483
17	603.332,941 648.807,454	18	603.348,132 648.813,327	16.286
18	603.348,132 648.813,327	1	603.353,829 648.832,691	20.185

** Lungimile segmentelor sunt determinate în planul de proiecție Stereo 70 și sunt rotunjite la 1 milimetru.

*** Distanța dintre puncte este formată din segmente cumulate ce sunt mai mici decât valoarea 1 milimetru.

**DATE DESPRE IMOBILUL NR. 2730**

Oficiul de Cadastru și Publicitate Imobiliară SUCEAVA
Biroul de Cadastru și Publicitate Imobiliară Falticeni

A. Partea I. Descrierea imobilului

TEREN Extravilan

Adresa: Jud. Suceava

Nr. Crt	Nr cadastral Nr. topografic	Suprafața* (mp)	Observații / Referințe
A1		2.500	Sector cadastral:75 Teren neimprejmuit;

B. Partea II. Proprietari și acte

Inscrieri privitoare la dreptul de proprietate și alte drepturi reale		Referințe
/		
Act Administrativ nr. 1699, din 10/03/1999 emis de CJPSDPAT SUCEAVA;		
B1	Intabulare, drept de PROPRIETATE, dobandit prin Reconstituire, cota actuala 1/1, cota initiala 1/1 1) BALTAG VASILE , lipsă CNP proprietar 2) BALTAG ELENA , lipsă CNP proprietar	A1
Act Administrativ nr. 7423, din 31/10/2023 emis de PRIMARIA BOROAIA;		
B2	se notează posesia faptică în favoarea NICOLAU ELENA 1) NICOLAU ELENA	A1

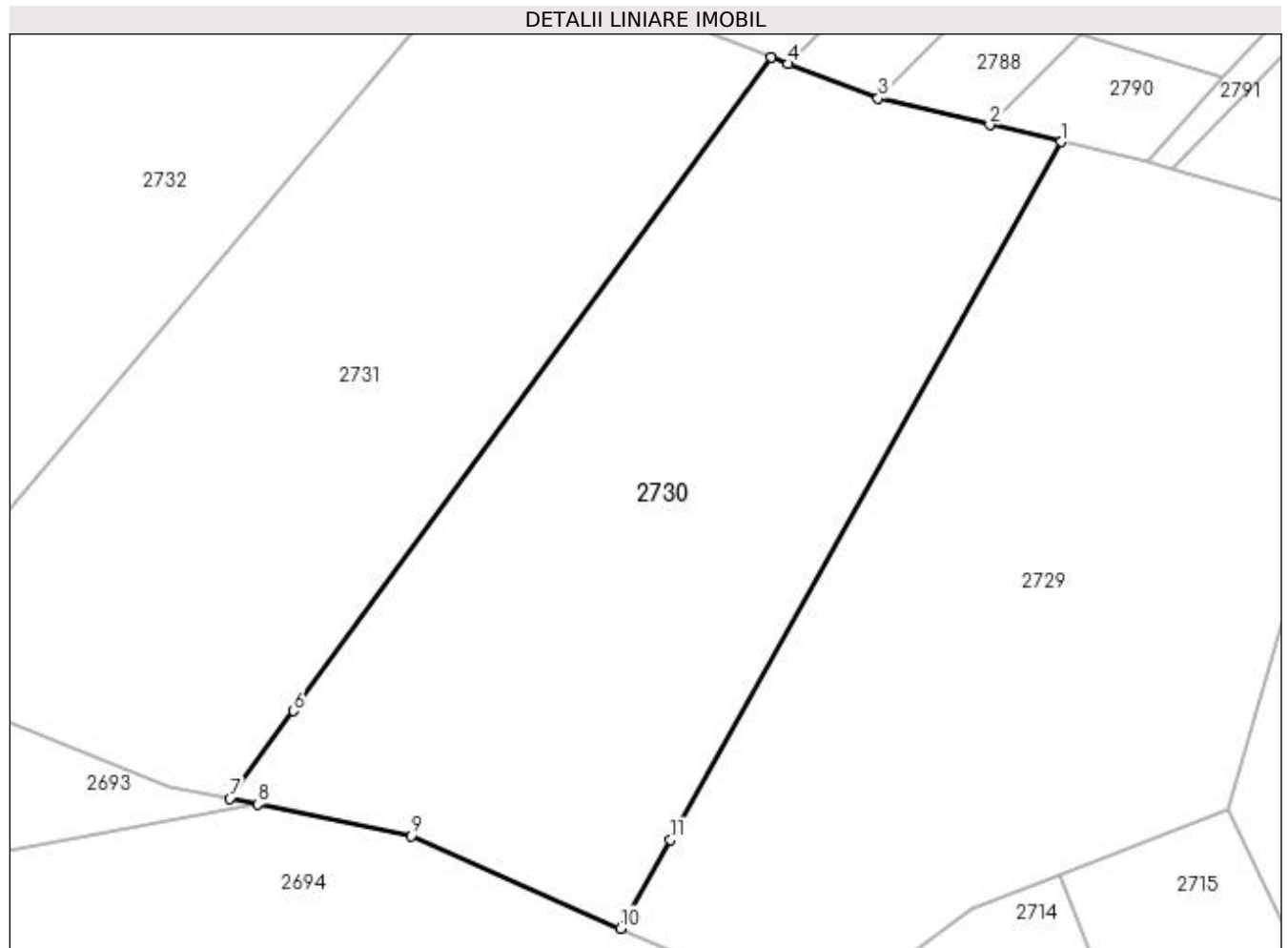
C. Partea III. SARCINI .

Inscrieri privind dezmembramintele dreptului de proprietate, drepturi reale de garanție și sarcini	Referințe
NU SUNT	

Anexa Nr. 1 La Partea I**Teren**

Nr cadastral	Suprafața (mp)*	Observații / Referințe
	2.500	

* Suprafața este determinată în planul de proiecție Stereo 70.

**Date referitoare la teren**

Crt	Categorie folosință	Intra vilan	Suprafața (mp)	Tarla	Parcelă	Nr. topo	Observații / Referințe
1	arabil	NU	2.176	51	329	-	
2	faneata	NU	324	51	325	-	

Lungime Segmente

1) Valorile lungimilor segmentelor sunt obținute din proiecție în plan.

Punct început	X / Y	Punct sfârșit	X / Y	Lungime segment (** (m)
1	603.333,133 648.873,587	2	603.326,672 648.875,131	6.643
2	603.326,672 648.875,131	3	603.316,602 648.877,537	10.354
3	603.316,602 648.877,537	4	603.308,434 648.880,632	8.734
4	603.308,434 648.880,632	5	603.306,931 648.881,202	1.608

Punct început	X / Y	Punct sfârșit	X / Y	Lungime segment (** (m)
5	603.306,931 648.881,202	6	603.263,819 648.822,238	73.043
6	603.263,819 648.822,238	7	603.258,038 648.814,331	9.795
7	603.258,038 648.814,331	8	603.260,546 648.813,819	2.56
8	603.260,546 648.813,819	9	603.274,47 648.810,972	14.212
9	603.274,47 648.810,972	10	603.293,325 648.802,609	20.627
10	603.293,325 648.802,609	11	603.297,834 648.810,648	9.216
11	603.297,834 648.810,648	1	603.333,133 648.873,587	72.163

** Lungimile segmentelor sunt determinate în planul de proiecție Stereo 70 și sunt rotunjite la 1 milimetru.

*** Distanța dintre puncte este formată din segmente cumulate ce sunt mai mici decât valoarea 1 milimetru.

**DATE DESPRE IMOBILUL NR. 2731**

Oficiul de Cadastru și Publicitate Imobiliară SUCEAVA
Biroul de Cadastru și Publicitate Imobiliară Falticeni

A. Partea I. Descrierea imobilului

TEREN Extravilan

Adresa: Jud. Suceava

Nr. Crt	Nr cadastral Nr. topografic	Suprafața* (mp)	Observații / Referințe
A1		2.500	Sector cadastral:75 Teren neimprejmuit;

B. Partea II. Proprietari și acte

Inscrieri privitoare la dreptul de proprietate și alte drepturi reale		Referințe
/		
Act Administrativ nr. 1699, din 10/03/1999 emis de CJPSDPAT SUCEAVA;		
B1	Intabulare, drept de PROPRIETATE, dobândit prin Reconstituire, cota actuala 1/1, cota initiala 1/1 1) BALTAG VASILE , lipsă CNP proprietar 2) BALTAG ELENA , lipsă CNP proprietar	A1
Act Administrativ nr. 7424, din 31/10/2023 emis de PRIMARIA BOROAIA;		
B2	se notează posesia faptică în favoarea NICOLAU MIRCEA 1) NICOLAU MIRCEA	A1

C. Partea III. SARCINI .

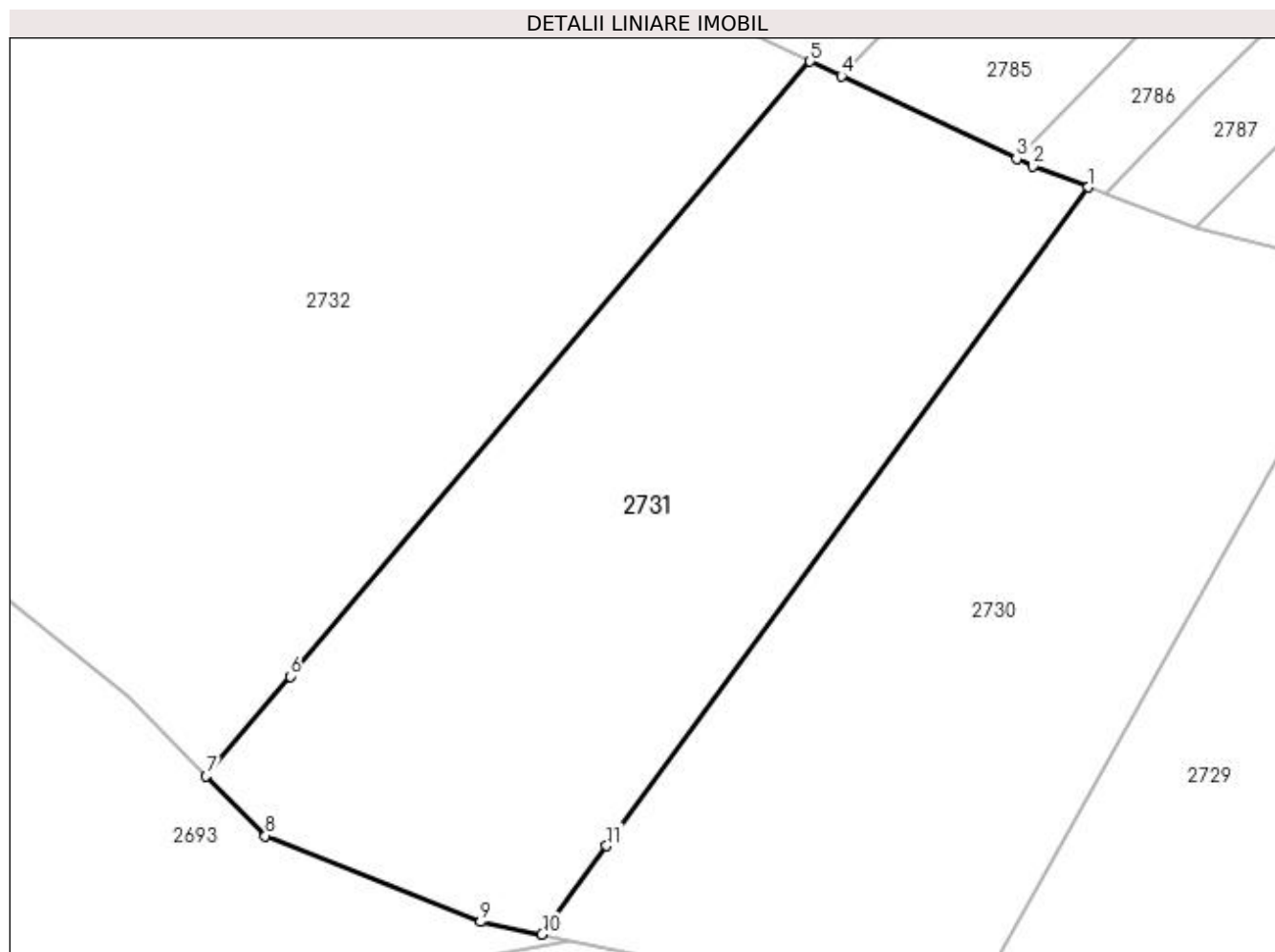
Inscrieri privind dezmembramintele dreptului de proprietate, drepturi reale de garanție și sarcini	Referințe
NU SUNT	

Anexa Nr. 1 La Partea I

Teren

Nr cadastral	Suprafața (mp)*	Observații / Referințe
	2.500	

* Suprafața este determinată în planul de proiecție Stereo 70.



Date referitoare la teren

Crt	Categorie folosință	Intravilan	Suprafața (mp)	Tarla	Parcelă	Nr. topo	Observații / Referințe
1	arabil	NU	2.194	51	329	-	
2	faneata	NU	306	51	325	-	

Lungime Segmente

1) Valorile lungimilor segmentelor sunt obținute din proiecție în plan.

Punct început	X / Y	Punct sfârșit	X / Y	Lungime segment (** (m)
1	603.306,931 648.881,202	2	603.302,008 648.883,068	5.264
2	603.302,008 648.883,068	3	603.300,537 648.883,759	1.625
3	603.300,537 648.883,759	4	603.284,835 648.891,132	17.347
4	603.284,835 648.891,132	5	603.282,043 648.892,443	3.084

Punct început	X / Y	Punct sfârșit	X / Y	Lungime segment (** (m)
5	603.282,043 648.892,443	6	603.235,512 648.837,42	72.06
6	603.235,512 648.837,42	7	603.227,959 648.828,49	11.696
7	603.227,959 648.828,49	8	603.233,271 648.823,149	7.532
8	603.233,271 648.823,149	9	603.252,527 648.815,458	20.735
9	603.252,527 648.815,458	10	603.258,038 648.814,331	5.625
10	603.258,038 648.814,331	11	603.263,819 648.822,238	9.795
11	603.263,819 648.822,238	1	603.306,931 648.881,202	73.043

** Lungimile segmentelor sunt determinate în planul de proiecție Stereo 70 și sunt rotunjite la 1 milimetru.

*** Distanța dintre puncte este formată din segmente cumulate ce sunt mai mici decât valoarea 1 milimetru.

**DATE DESPRE IMOBILUL NR. 2732**

Oficiul de Cadastru și Publicitate Imobiliară SUCEAVA
Biroul de Cadastru și Publicitate Imobiliară Falticeni

A. Partea I. Descrierea imobilului

TEREN Extravilan

Adresa: Jud. Suceava

Nr. Crt	Nr cadastral Nr. topografic	Suprafața* (mp)	Observații / Referințe
A1		5.000	Sector cadastral:75 Teren neimprejmuit;

B. Partea II. Proprietari și acte

Inscrieri privitoare la dreptul de proprietate și alte drepturi reale	Referințe
/	
Act Administrativ nr. 815, din 05/04/1995 emis de CJPSDPAT SUCEAVA;	
B1	A1
Intabulare, drept de PROPRIETATE, dobândit prin Reconstituire, cota actuala 1/1, cota initiala 1/1	
1) ANDRIOAIA ANA	
2) RUSU MARIA	

C. Partea III. SARCINI .

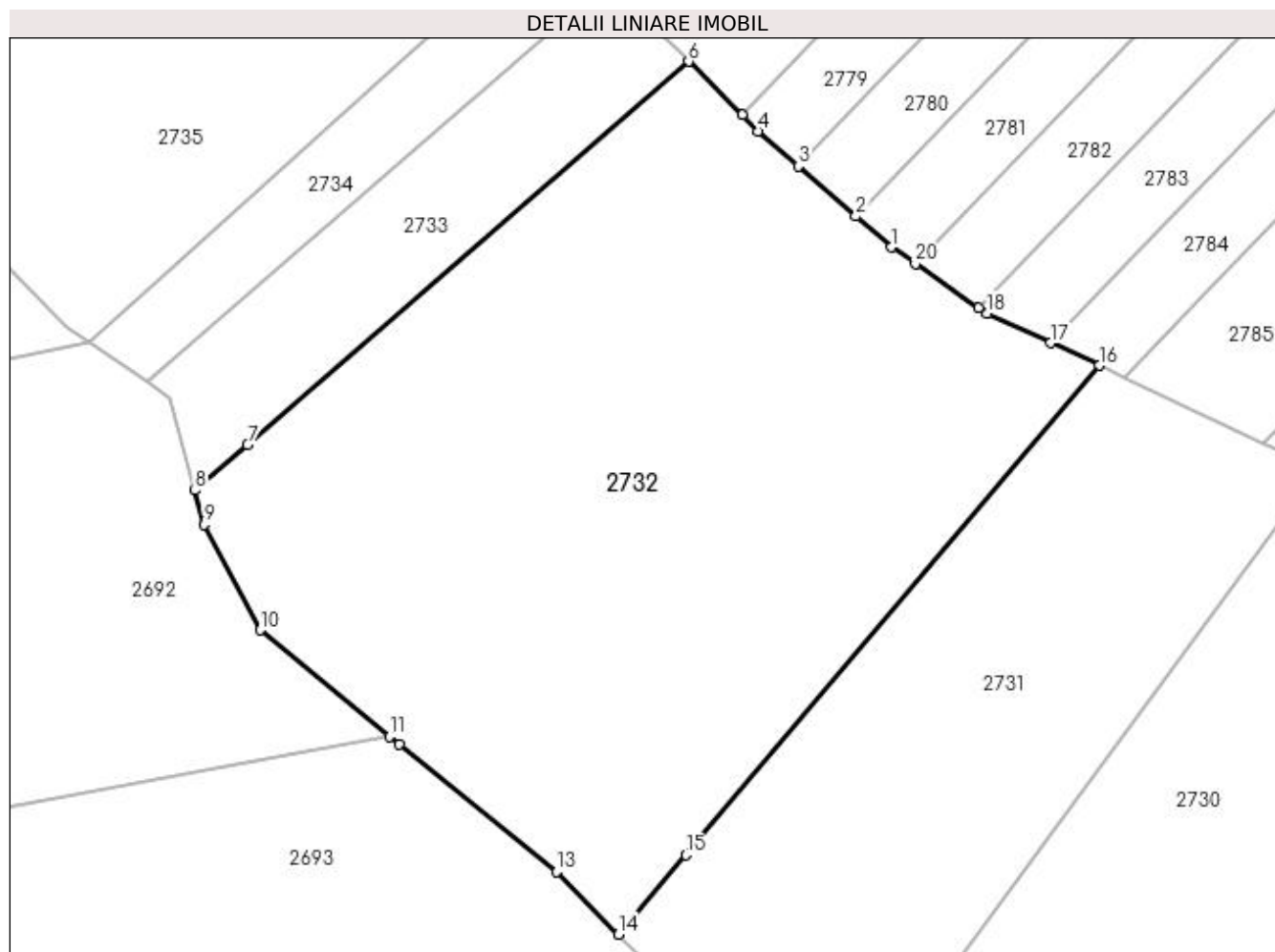
Inscrieri privind dezmembramintele dreptului de proprietate, drepturi reale de garanție și sarcini	Referințe
NU SUNT	

Anexa Nr. 1 La Partea I

Teren

Nr cadastral	Suprafața (mp)*	Observații / Referințe
	5.000	

* Suprafața este determinată în planul de proiecție Stereo 70.



Date referitoare la teren

Crt	Categorie folosință	Intravilan	Suprafața (mp)	Tarla	Parcelă	Nr. topo	Observații / Referințe
1	arabil	NU	4.400	51	329	-	
2	faneata	NU	600	51	325	-	

Lungime Segmente

1) Valorile lungimilor segmentelor sunt obținute din proiecție în plan.

Punct început	X / Y	Punct sfârșit	X / Y	Lungime segment (** (m)
1	603.258,623 648.905,756	2	603.254,638 648.909,229	5.286
2	603.254,638 648.909,229	3	603.248,182 648.914,857	8.565
3	603.248,182 648.914,857	4	603.243,638 648.918,816	6.027
4	603.243,638 648.918,816	5	603.241,838 648.920,618	2.547

Punct început	X / Y	Punct sfârșit	X / Y	Lungime segment (** (m)
5	603.241,838 648.920,618	6	603.235,814 648.926,641	8.518
6	603.235,814 648.926,641	7	603.186,217 648.883,573	65.686
7	603.186,217 648.883,573	8	603.180,272 648.878,41	7.874
8	603.180,272 648.878,41	9	603.181,313 648.874,562	3.987
9	603.181,313 648.874,562	10	603.187,647 648.862,721	13.429
10	603.187,647 648.862,721	11	603.202,152 648.850,752	18.806
11	603.202,152 648.850,752	12	603.203,25 648.849,846	1.423
12	603.203,25 648.849,846	13	603.220,965 648.835,522	22.782
13	603.220,965 648.835,522	14	603.227,959 648.828,49	9.918
14	603.227,959 648.828,49	15	603.235,512 648.837,42	11.696
15	603.235,512 648.837,42	16	603.282,043 648.892,443	72.06
16	603.282,043 648.892,443	17	603.276,577 648.894,988	6.029
17	603.276,577 648.894,988	18	603.269,414 648.898,324	7.902
18	603.269,414 648.898,324	19	603.268,494 648.898,958	1.118
19	603.268,494 648.898,958	20	603.261,351 648.903,877	8.673
20	603.261,351 648.903,877	1	603.258,623 648.905,756	3.312

** Lungimile segmentelor sunt determinate în planul de proiecție Stereo 70 și sunt rotunjite la 1 milimetru.

*** Distanța dintre puncte este formată din segmente cumulate ce sunt mai mici decât valoarea 1 milimetru.

**DATE DESPRE IMOBILUL NR. 2733**

Oficiul de Cadastru și Publicitate Imobiliară SUCEAVA
Biroul de Cadastru și Publicitate Imobiliară Falticeni

A. Partea I. Descrierea imobilului

TEREN Extravilan

Adresa: Jud. Suceava

Nr. Crt	Nr cadastral Nr. topografic	Suprafața* (mp)	Observații / Referințe
A1		900	Sector cadastral:75 Teren neimpregmuit;

B. Partea II. Proprietari și acte

Inscrieri privitoare la dreptul de proprietate și alte drepturi reale	Referințe
/	
Act Notarial nr. 919, din 07/06/1995 emis de NS Suceava;	
B1	A1
Intabulare, drept de PROPRIETATE, dobandit prin Succesiune, cota actuala 1/1, cota initiala 1/1 1) PIENESCU ELENA	

C. Partea III. SARCINI .

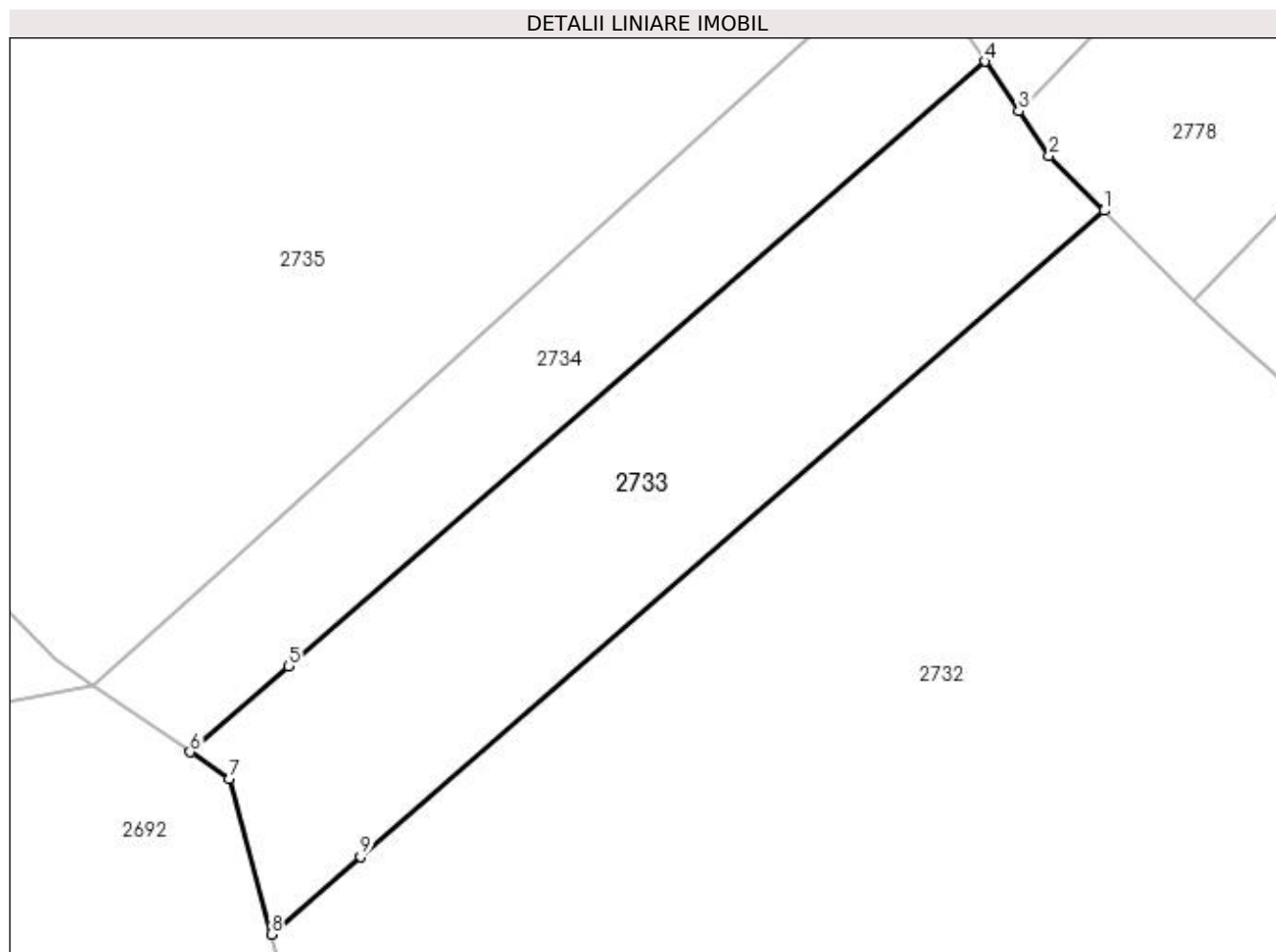
Inscrieri privind dezmembramintele dreptului de proprietate, drepturi reale de garanție și sarcini	Referințe
NU SUNT	

Anexa Nr. 1 La Partea I

Teren

Nr cadastral	Suprafața (mp)*	Observații / Referințe
	900	

* Suprafața este determinată în planul de proiecție Stereo 70.



Date referitoare la teren

Crt	Categorie folosință	Intravilan	Suprafața (mp)	Tarla	Parcelă	Nr. topo	Observații / Referințe
1	arabil	NU	800	51	329	-	
2	faneata	NU	100	51	325	-	

Lungime Segmente

1) Valorile lungimilor segmentelor sunt obținute din proiecție în plan.

Punct început	X / Y	Punct sfârșit	X / Y	Lungime segment (** (m)
1	603.235,814 648.926,641	2	603.232,147 648.930,308	5.186
2	603.232,147 648.930,308	3	603.230,116 648.933,268	3.59
3	603.230,116 648.933,268	4	603.227,846 648.936,577	4.012
4	603.227,846 648.936,577	5	603.181,444 648.896,283	61.455

Punct început	X / Y	Punct sfârșit	X / Y	Lungime segment (** (m)
5	603.181,444 648.896,283	6	603.174,86 648.890,566	8.72
6	603.174,86 648.890,566	7	603.177,467 648.888,783	3.158
7	603.177,467 648.888,783	8	603.180,272 648.878,41	10.745
8	603.180,272 648.878,41	9	603.186,217 648.883,573	7.874
9	603.186,217 648.883,573	1	603.235,814 648.926,641	65.686

** Lungimile segmentelor sunt determinate în planul de proiecție Stereo 70 și sunt rotunjite la 1 milimetru.

*** Distanța dintre puncte este formată din segmente cumulate ce sunt mai mici decât valoarea 1 milimetru.

**DATE DESPRE IMOBILUL NR. 2734**

Oficiul de Cadastru și Publicitate Imobiliară SUCEAVA
Biroul de Cadastru și Publicitate Imobiliară Falticeni

A. Partea I. Descrierea imobilului

TEREN Extravilan

Adresa: Jud. Suceava

Nr. Crt	Nr cadastral Nr. topografic	Suprafața* (mp)	Observații / Referințe
A1		600	Sector cadastral:75 Teren neimprejmuit;

B. Partea II. Proprietari și acte

Inscrieri privitoare la dreptul de proprietate și alte drepturi reale	Referințe
/	
Act Notarial nr. 4547, din 01/11/1995 emis de NS Fălticeni;	
B1	A1
Intabulare, drept de PROPRIETATE, dobândit prin Conventie, cota actuala 1/1, cota initiala 1/1 1) PUSTIU VICTOR-CEZAR DEFUNCT:Da	

C. Partea III. SARCINI .

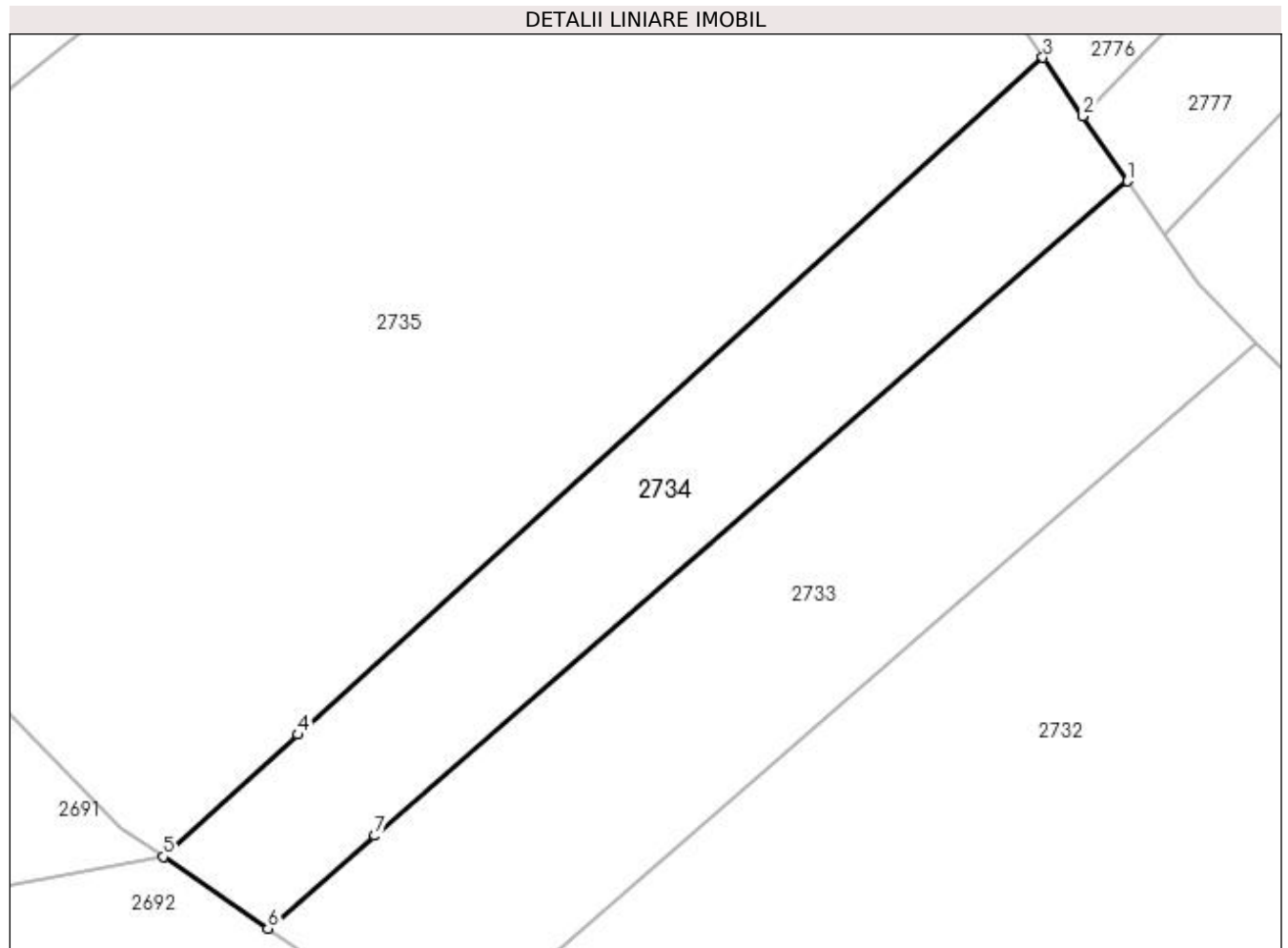
Inscrieri privind dezmembramintele dreptului de proprietate, drepturi reale de garanție și sarcini	Referințe
NU SUNT	

Anexa Nr. 1 La Partea I

Teren

Nr cadastral	Suprafața (mp)*	Observații / Referințe
	600	

* Suprafața este determinată în planul de proiecție Stereo 70.



Date referitoare la teren

Crt	Categorie folosință	Intravilan	Suprafața (mp)	Tarla	Parcelă	Nr. topo	Observații / Referințe
1	arabil	NU	521	51	329	-	
2	faneata	NU	79	51	325	-	

Lungime Segmente

1) Valorile lungimilor segmentelor sunt obținute din proiecție în plan.

Punct început	X / Y	Punct sfârșit	X / Y	Lungime segment (** (m)
1	603.227,846 648.936,577	2	603.225,092 648.940,591	4.868
2	603.225,092 648.940,591	3	603.222,622 648.944,192	4.367
3	603.222,622 648.944,192	4	603.176,715 648.902,512	62.005
4	603.176,715 648.902,512	5	603.168,414 648.894,975	11.212

Punct început	X / Y	Punct sfârșit	X / Y	Lungime segment (** (m)
5	603.168,414 648.894,975	6	603.174,86 648.890,566	7.81
6	603.174,86 648.890,566	7	603.181,444 648.896,283	8.72
7	603.181,444 648.896,283	1	603.227,846 648.936,577	61.455

** Lungimile segmentelor sunt determinate în planul de proiecție Stereo 70 și sunt rotunjite la 1 milimetru.

*** Distanța dintre puncte este formată din segmente cumulate ce sunt mai mici decât valoarea 1 milimetru.

**DATE DESPRE IMOBILUL NR. 2735**

Oficiul de Cadastru și Publicitate Imobiliară SUCEAVA
Biroul de Cadastru și Publicitate Imobiliară Falticeni

A. Partea I. Descrierea imobilului

TEREN Extravilan

Adresa: Jud. Suceava

Nr. Crt	Nr cadastral Nr. topografic	Suprafața* (mp)	Observații / Referințe
A1		3.300	Sector cadastral:75 Teren neimprejmuit;

B. Partea II. Proprietari și acte

Inscrieri privitoare la dreptul de proprietate și alte drepturi reale	Referințe
/	
Act Administrativ nr. 560, din 27/09/1994 emis de CJPSDPAT SUCEAVA;	
B1	A1
Intabulare, drept de PROPRIETATE, dobandit prin Reconstituire, cota actuala 1/1, cota initiala 1/1	
1) PUSTIU VICTOR-CEZAR DEFUNCT:Da	
2) PUSTIU VIRGINIA	

C. Partea III. SARCINI .

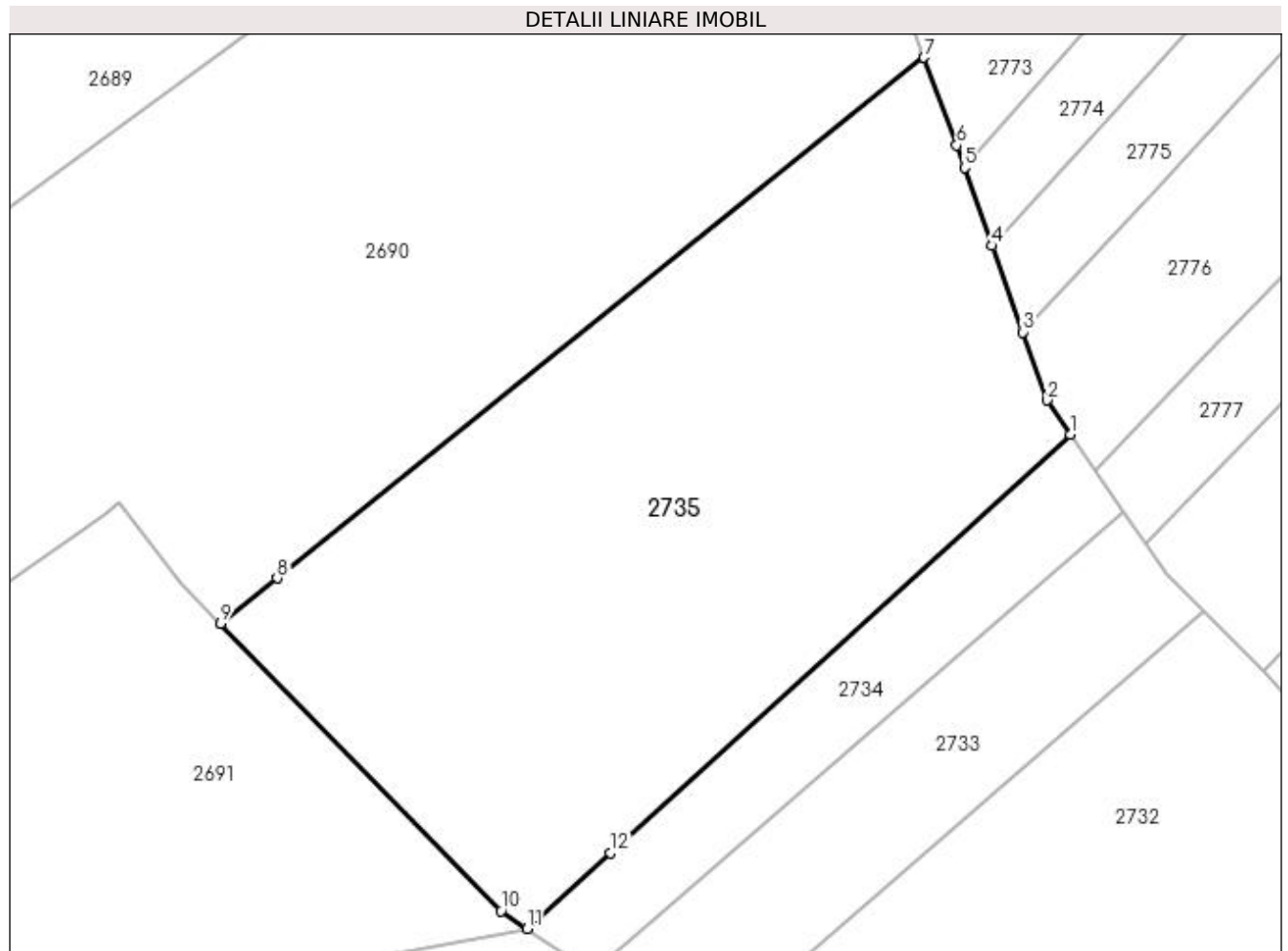
Inscrieri privind dezmembramintele dreptului de proprietate, drepturi reale de garanție și sarcini	Referințe
NU SUNT	

Anexa Nr. 1 La Partea I

Teren

Nr cadastral	Suprafața (mp)*	Observații / Referințe
	3.300	

* Suprafața este determinată în planul de proiecție Stereo 70.



Date referitoare la teren

Crt	Categorie folosință	Intra vilan	Suprafața (mp)	Tarla	Parcelă	Nr. topo	Observații / Referințe
1	arabil	NU	2.856	51	329	-	
2	faneata	NU	444	51	325	-	

Lungime Segmente

1) Valorile lungimilor segmentelor sunt obținute din proiecție în plan.

Punct început	X / Y	Punct sfârșit	X / Y	Lungime segment (** (m)
1	603.222,622 648.944,192	2	603.220,282 648.947,602	4.136
2	603.220,282 648.947,602	3	603.217,872 648.954,39	7.203
3	603.217,872 648.954,39	4	603.214,819 648.962,987	9.123
4	603.214,819 648.962,987	5	603.212,059 648.970,762	8.25

Punct început	X / Y	Punct sfârșit	X / Y	Lungime segment (** (m)
5	603.212,059 648.970,762	6	603.211,265 648.972,998	2.373
6	603.211,265 648.972,998	7	603.208,015 648.981,746	9.332
7	603.208,015 648.981,746	8	603.143,495 648.929,89	82.775
8	603.143,495 648.929,89	9	603.137,837 648.925,343	7.259
9	603.137,837 648.925,343	10	603.165,846 648.896,732	40.038
10	603.165,846 648.896,732	11	603.168,414 648.894,975	3.112
11	603.168,414 648.894,975	12	603.176,715 648.902,512	11.212
12	603.176,715 648.902,512	1	603.222,622 648.944,192	62.005

** Lungimile segmentelor sunt determinate în planul de proiecție Stereo 70 și sunt rotunjite la 1 milimetru.

*** Distanța dintre puncte este formată din segmente cumulate ce sunt mai mici decât valoarea 1 milimetru.

**DATE DESPRE IMOBILUL NR. 2736**

Oficiul de Cadastru și Publicitate Imobiliară SUCEAVA
Biroul de Cadastru și Publicitate Imobiliară Falticeni

A. Partea I. Descrierea imobilului

TEREN Extravilan

Adresa: Jud. Suceava

Nr. Crt	Nr cadastral Nr. topografic	Suprafața* (mp)	Observații / Referințe
A1		7.400	Sector cadastral:75 Teren neimprejmuit;

B. Partea II. Proprietari și acte

Inscrieri privitoare la dreptul de proprietate și alte drepturi reale		Referințe
/		
Act Notarial nr. 368, din 01/01/2006 emis de BNP Ioan Liuță;		
B1	Intabulare, drept de PROPRIETATE, dobandit prin Iesire Din Indiviziune, cota actuala 1/1, cota initiala 1/1 1) BERARU AURELIA - PETRONELA	A1

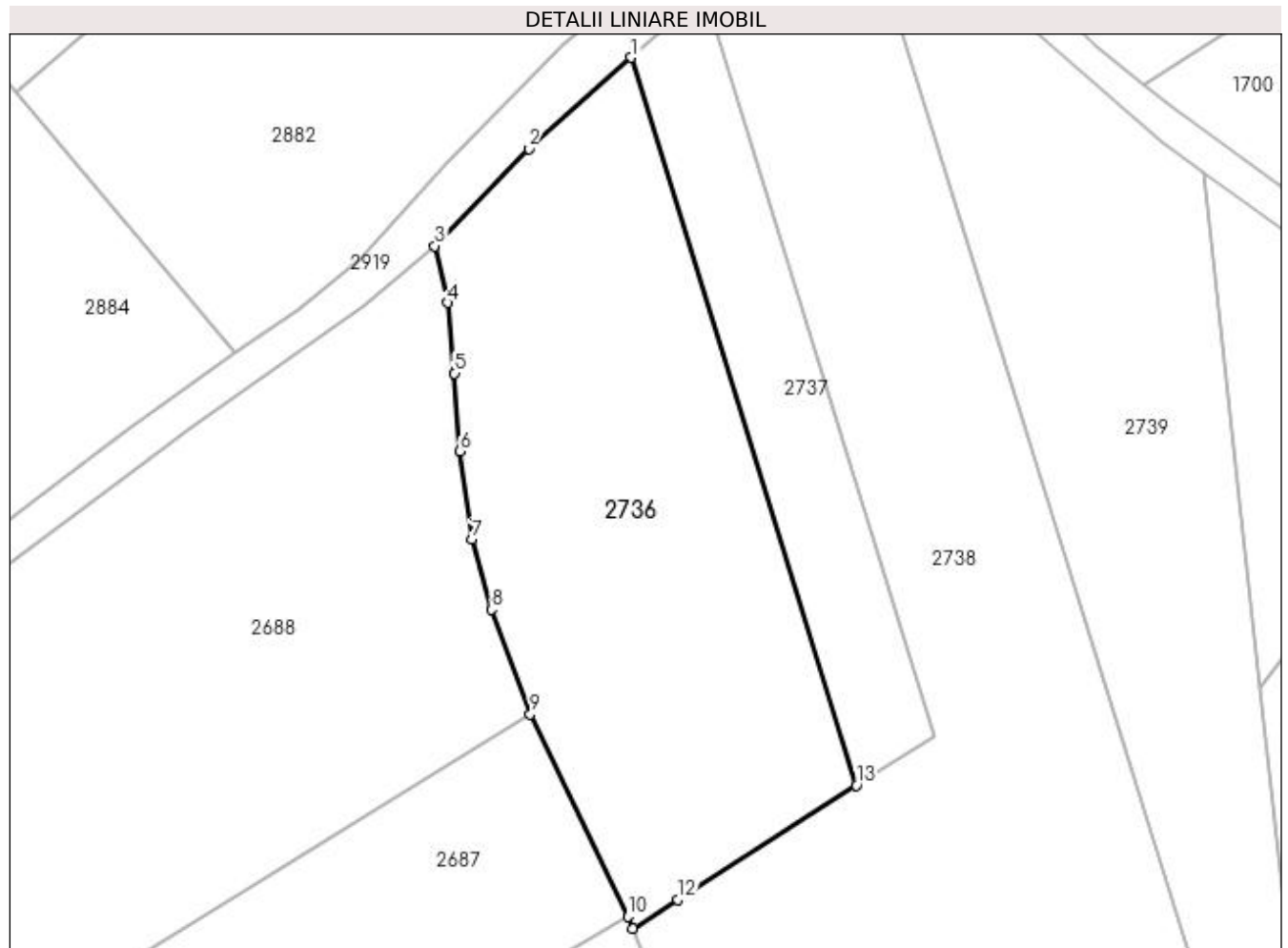
C. Partea III. SARCINI .

Inscrieri privind dezmembramintele dreptului de proprietate, drepturi reale de garanție și sarcini	Referințe
NU SUNT	

Anexa Nr. 1 La Partea I**Teren**

Nr cadastral	Suprafața (mp)*	Observații / Referințe
	7.400	

* Suprafața este determinată în planul de proiecție Stereo 70.

**Date referitoare la teren**

Crt	Categorie folosință	Intravilan	Suprafața (mp)	Tarla	Parcelă	Nr. topo	Observații / Referințe
1	arabil	NU	5.455	51	324	-	
2	faneata	NU	1.945	51	325	-	

Lungime Segmente

1) Valorile lungimilor segmentelor sunt obținute din proiecție în plan.

Punct început	X / Y	Punct sfârșit	X / Y	Lungime segment (** (m)
1	602.905,86 649.497,761	2	602.886,288 649.480,35	26.196
2	602.886,288 649.480,35	3	602.868,278 649.461,762	25.882
3	602.868,278 649.461,762	4	602.870,794 649.450,928	11.122
4	602.870,794 649.450,928	5	602.872,094 649.437,429	13.561

Punct început	X / Y	Punct sfârșit	X / Y	Lungime segment (** (m)
5	602.872,094 649.437,429	6	602.873,146 649.422,553	14.913
6	602.873,146 649.422,553	7	602.875,392 649.405,725	16.977
7	602.875,392 649.405,725	8	602.879,199 649.392,34	13.916
8	602.879,199 649.392,34	9	602.886,56 649.372,348	21.304
9	602.886,56 649.372,348	10	602.905,213 649.333,658	42.952
10	602.905,213 649.333,658	11	602.906,124 649.331,361	2.471
11	602.906,124 649.331,361	12	602.914,735 649.336,861	10.218
12	602.914,735 649.336,861	13	602.948,918 649.358,695	40.561
13	602.948,918 649.358,695	1	602.905,86 649.497,761	145.579

** Lungimile segmentelor sunt determinate în planul de proiecție Stereo 70 și sunt rotunjite la 1 milimetru.

*** Distanța dintre puncte este formată din segmente cumulate ce sunt mai mici decât valoarea 1 milimetru.

**DATE DESPRE IMOBILUL NR. 2737**

Oficiul de Cadastru și Publicitate Imobiliară SUCEAVA
Biroul de Cadastru și Publicitate Imobiliară Falticeni

A. Partea I. Descrierea imobilului

TEREN Extravilan

Adresa: Jud. Suceava

Nr. Crt	Nr cadastral Nr. topografic	Suprafața* (mp)	Observații / Referințe
A1		2.500	Sector cadastral:75 Teren neimprejmuit;

B. Partea II. Proprietari și acte

Inscrieri privitoare la dreptul de proprietate și alte drepturi reale	Referințe
/	
Hotarare Judecatoreasca nr. 319, din 24/03/2021 emis de Judecatoria Falticeni;	
B1	A1
Intabulare, drept de PROPRIETATE, dobandit prin Hotarare Judecatoreasca, cota actuala 1/1, cota initiala 1/1	
1) COVATARU MIHĂIȚĂ	
2) COVATARIU IONUȚ-DANIEL	
3) COVATARIU CIPRIAN-CONSTANTIN	
4) TULBURE ADRIANA ELENA	

C. Partea III. SARCINI .

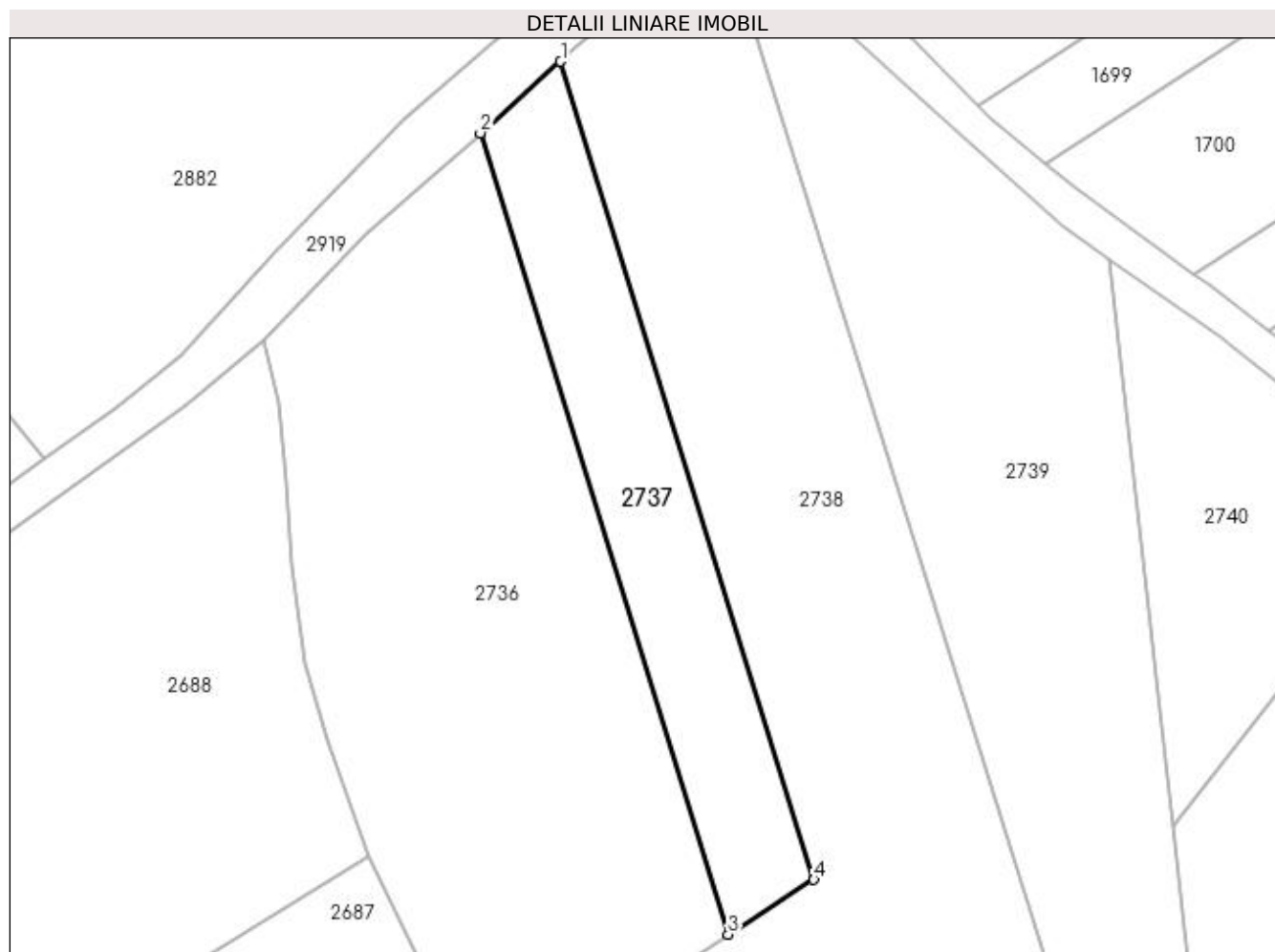
Inscrieri privind dezmembramintele dreptului de proprietate, drepturi reale de garanție și sarcini	Referințe
NU SUNT	

Anexa Nr. 1 La Partea I

Teren

Nr cadastral	Suprafața (mp)*	Observații / Referințe
	2.500	

* Suprafața este determinată în planul de proiecție Stereo 70.



Date referitoare la teren

Crt	Categorie folosință	Intra vilan	Suprafața (mp)	Tarla	Parcelă	Nr. topo	Observații / Referințe
1	arabil	NU	2.500	51	324	-	

Lungime Segmente

1) Valorile lungimilor segmentelor sunt obținute din proiecție în plan.

Punct început	X / Y	Punct sfârșit	X / Y	Lungime segment (** (m)
1	602.919,808 649.510,17	2	602.905,86 649.497,761	18.669
2	602.905,86 649.497,761	3	602.948,918 649.358,695	145.579
3	602.948,918 649.358,695	4	602.963,771 649.368,182	17.624
4	602.963,771 649.368,182	1	602.919,808 649.510,17	148.638

**** Lungimile segmentelor sunt determinate în planul de proiecție Stereo 70 și sunt rotunjite la 1 milimetru.**

***** Distanța dintre puncte este formată din segmente cumulate ce sunt mai mici decât valoarea 1 milimetru.**

**DATE DESPRE IMOBILUL NR. 2738**

Oficiul de Cadastru și Publicitate Imobiliară SUCEAVA
Biroul de Cadastru și Publicitate Imobiliară Falticeni

A. Partea I. Descrierea imobilului

TEREN Extravilan

Nr. CF vechi:910

Nr. cadastral vechi:1840

Adresa: Jud. Suceava

Nr. Crt	Nr cadastral Nr. topografic	Suprafața* (mp)	Observații / Referințe
A1	30568	19.159	Sector cadastral:75 Teren neimprejmuit;

B. Partea II. Proprietari și acte

Inscrieri privitoare la dreptul de proprietate și alte drepturi reale		Referințe
706 / 20/01/2011		
Act Notarial nr. 189, din 14/01/2011 emis de BNP Maria Apostol;		
B2	Intabulare, drept de PROPRIETATE bun propriu, dobandit prin Conventie, cota actuala 1/1, cota initiala 1/1 1) MAFTEI MIHAI	A1

C. Partea III. SARCINI .

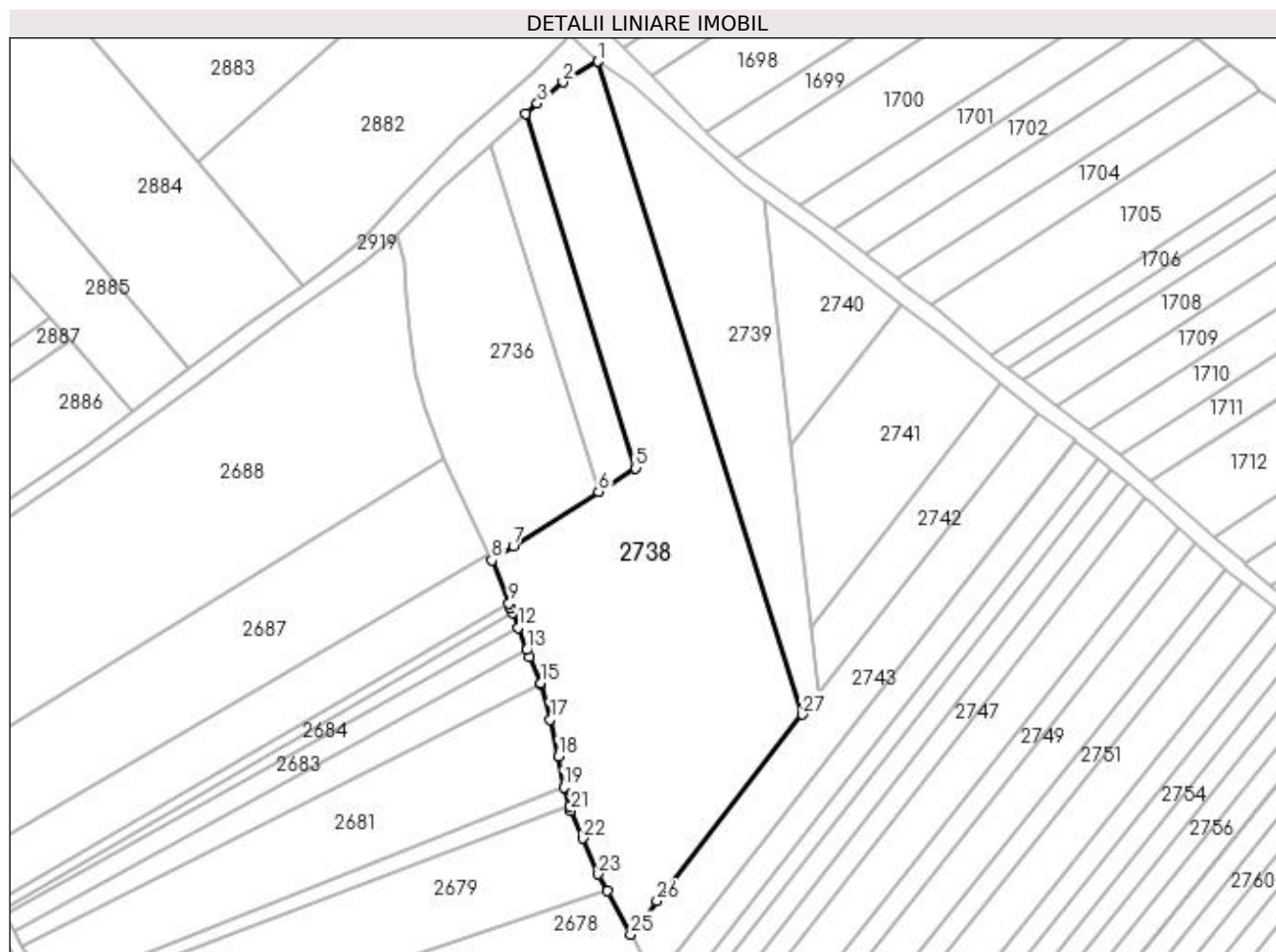
Inscrieri privind dezmembramintele dreptului de proprietate, drepturi reale de garanție și sarcini	Referințe
NU SUNT	

Anexa Nr. 1 La Partea I

Teren

Nr cadastral	Suprafața (mp)*	Observații / Referințe
30568	19.159	

* Suprafața este determinată în planul de proiecție Stereo 70.



Date referitoare la teren

Crt	Categorie folosință	Intravilan	Suprafața (mp)	Tarla	Parcelă	Nr. topo	Observații / Referințe
1	arabil	NU	16.900	51	324	-	
2	faneata	NU	2.259	51	325	-	

Lungime Segmente

1) Valorile lungimilor segmentelor sunt obținute din proiecție în plan.

Punct început	X / Y	Punct sfârșit	X / Y	Lungime segment (** (m)
1	602.948,71 649.531,0	2	602.934,596 649.522,693	16.377
3	602.924,361 649.514,22	4	602.919,808 649.510,17	6.093
5	602.963,771 649.368,182	6	602.948,918 649.358,695	17.624
7	602.914,735 649.336,861	8	602.906,124 649.331,361	10.218

Punct început	X / Y	Punct sfârșit	X / Y	Lungime segment (** (m)
2	602.934,596 649.522,693	3	602.924,361 649.514,22	13.287
4	602.919,808 649.510,17	5	602.963,771 649.368,182	148.638
6	602.948,918 649.358,695	7	602.914,735 649.336,861	40.561
8	602.906,124 649.331,361	9	602.913,035 649.313,947	18.735

Punct început	X / Y	Punct sfârșit	X / Y	Lungime segment (** (m)
9	602.913,035 649.313,947	10	602.913,728 649.312,202	1.878
11	602.914,467 649.310,26	12	602.916,704 649.304,384	6.287
13	602.920,122 649.295,406	14	602.921,263 649.292,408	3.208
15	602.925,681 649.282,063	16	602.925,764 649.281,748	0.325
17	602.929,477 649.267,585	18	602.932,887 649.252,703	15.268
19	602.934,915 649.240,324	20	602.937,16 649.232,918	7.738
21	602.937,745 649.230,99	22	602.942,537 649.219,987	12.001
23	602.948,794 649.205,627	24	602.952,426 649.198,854	7.685
25	602.961,745 649.181,508	26	602.972,244 649.194,943	17.051
27	603.030,538 649.269,539	1	602.948,71 649.531,0	273.966

Punct început	X / Y	Punct sfârșit	X / Y	Lungime segment (** (m)
10	602.913,728 649.312,202	11	602.914,467 649.310,26	2.078
12	602.916,704 649.304,384	13	602.920,122 649.295,406	9.607
14	602.921,263 649.292,408	15	602.925,681 649.282,063	11.249
16	602.925,764 649.281,748	17	602.929,477 649.267,585	14.642
18	602.932,887 649.252,703	19	602.934,915 649.240,324	12.544
20	602.937,16 649.232,918	21	602.937,745 649.230,99	2.015
22	602.942,537 649.219,987	23	602.948,794 649.205,627	15.664
24	602.952,426 649.198,854	25	602.961,745 649.181,508	19.692
26	602.972,244 649.194,943	27	603.030,538 649.269,539	94.671

** Lungimile segmentelor sunt determinate în planul de proiecție Stereo 70 și sunt rotunjite la 1 milimetru.

*** Distanța dintre puncte este formată din segmente cumulate ce sunt mai mici decât valoarea 1 milimetru.

**DATE DESPRE IMOBILUL NR. 2739**

Oficiul de Cadastru și Publicitate Imobiliară SUCEAVA
Biroul de Cadastru și Publicitate Imobiliară Falticeni

A. Partea I. Descrierea imobilului

TEREN Extravilan

Adresa: Jud. Suceava

Nr. Crt	Nr cadastral Nr. topografic	Suprafața* (mp)	Observații / Referințe
A1		7.200	Sector cadastral:75 Teren neimprejmuit;

B. Partea II. Proprietari și acte

Inscrieri privitoare la dreptul de proprietate și alte drepturi reale		Referințe
/		
Act Administrativ nr. 1850, din 01/10/2002 emis de CJPSDPAT SUCEAVA;		
B1	Intabulare, drept de PROPRIETATE, dobândit prin Reconstituire, cota actuala 1/1, cota initiala 1/1 1) PINTILIE VASILE DEFUNCT:Da 2) PINTILIE ASPAZIA, lipsă CNP proprietar	A1

C. Partea III. SARCINI .

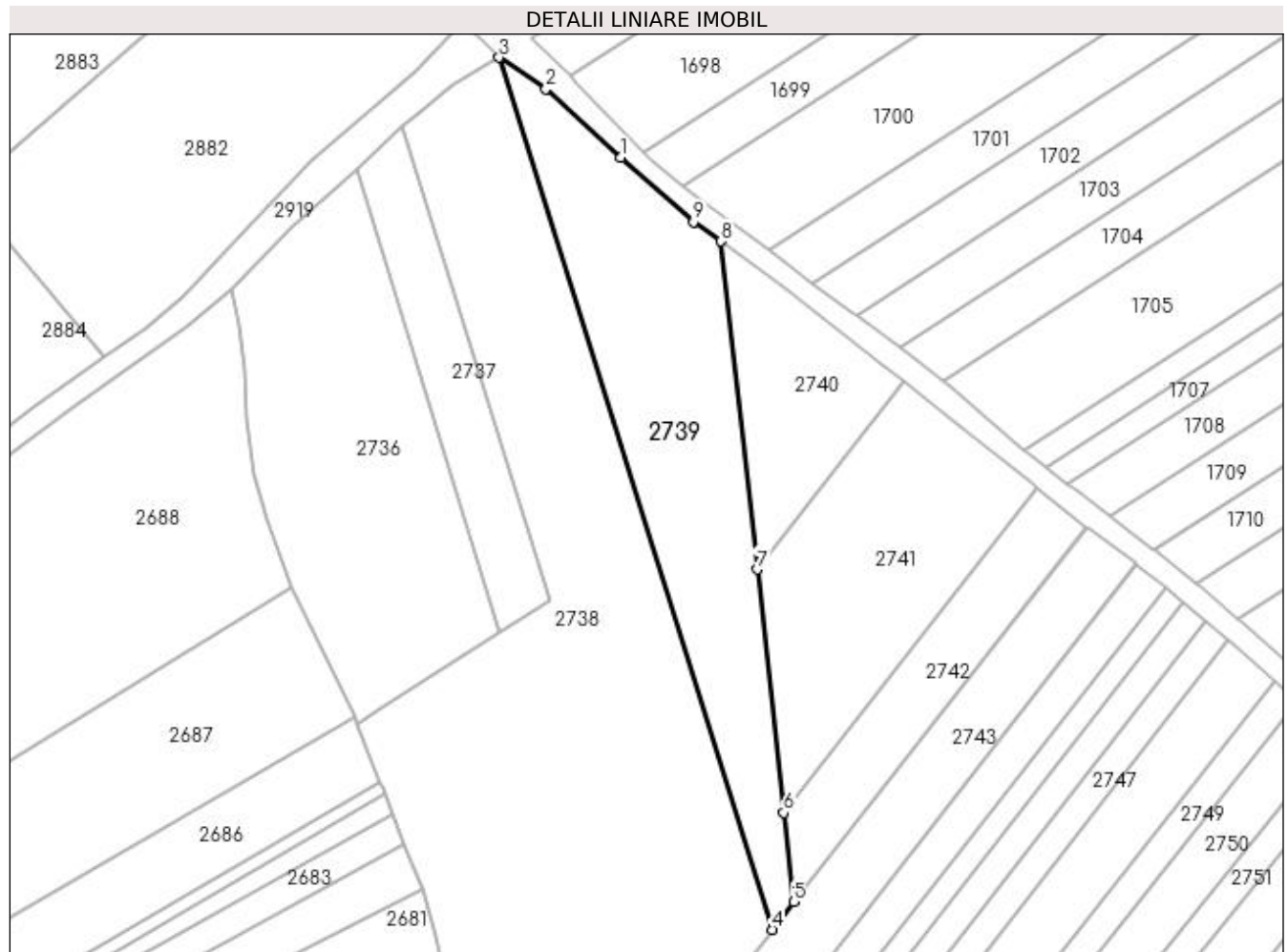
Inscrieri privind dezmembramintele dreptului de proprietate, drepturi reale de garanție și sarcini	Referințe
NU SUNT	

Anexa Nr. 1 La Partea I

Teren

Nr cadastral	Suprafața (mp)*	Observații / Referințe
	7.200	

* Suprafața este determinată în planul de proiecție Stereo 70.



Date referitoare la teren

Crt	Categorie folosință	Intra vilan	Suprafața (mp)	Tarla	Parcelă	Nr. topo	Observații / Referințe
1	arabil	NU	7.200	51	324	-	

Lungime Segmente

1) Valorile lungimilor segmentelor sunt obținute din proiecție în plan.

Punct început	X / Y	Punct sfârșit	X / Y	Lungime segment (** (m)
1	602.985,123 649.501,037	2	602.962,722 649.521,589	30.4
2	602.962,722 649.521,589	3	602.948,71 649.531,0	16.879
3	602.948,71 649.531,0	4	603.030,538 649.269,539	273.966
4	603.030,538 649.269,539	5	603.037,029 649.277,846	10.542
5	603.037,029 649.277,846	6	603.034,081 649.304,579	26.895

Punct început	X / Y	Punct sfârșit	X / Y	Lungime segment (** (m)
6	603.034,081 649.304,579	7	603.026,036 649.377,523	73.386
7	603.026,036 649.377,523	8	603.015,188 649.475,882	98.956
8	603.015,188 649.475,882	9	603.006,979 649.481,741	10.085
9	603.006,979 649.481,741	1	602.985,123 649.501,037	29.155

** Lungimile segmentelor sunt determinate în planul de proiecție Stereo 70 și sunt rotunjite la 1 milimetru.

*** Distanța dintre puncte este formată din segmente cumulate ce sunt mai mici decât valoarea 1 milimetru.

**DATE DESPRE IMOBILUL NR. 2740**

Oficiul de Cadastru și Publicitate Imobiliară SUCEAVA
Biroul de Cadastru și Publicitate Imobiliară Falticeni

A. Partea I. Descrierea imobilului

TEREN Extravilan

Adresa: Jud. Suceava

Nr. Crt	Nr cadastral Nr. topografic	Suprafața* (mp)	Observații / Referințe
A1		2.500	Sector cadastral:75 Teren neimprejmuit; deținut de ANDRIOAIA ION

B. Partea II. Proprietari și acte

Inscrieri privitoare la dreptul de proprietate și alte drepturi reale		Referințe
/		
Act Normativ nr. 7, din 13/03/1996 emis de PARLAMENT;		
B1	Inscrierea provizorie, drept de PROPRIETATE, dobandit prin Lege, cota actuala 1/1, cota initiala 1/1 1) COMUNA BOROAIA, CIF:4326787	A1

C. Partea III. SARCINI .

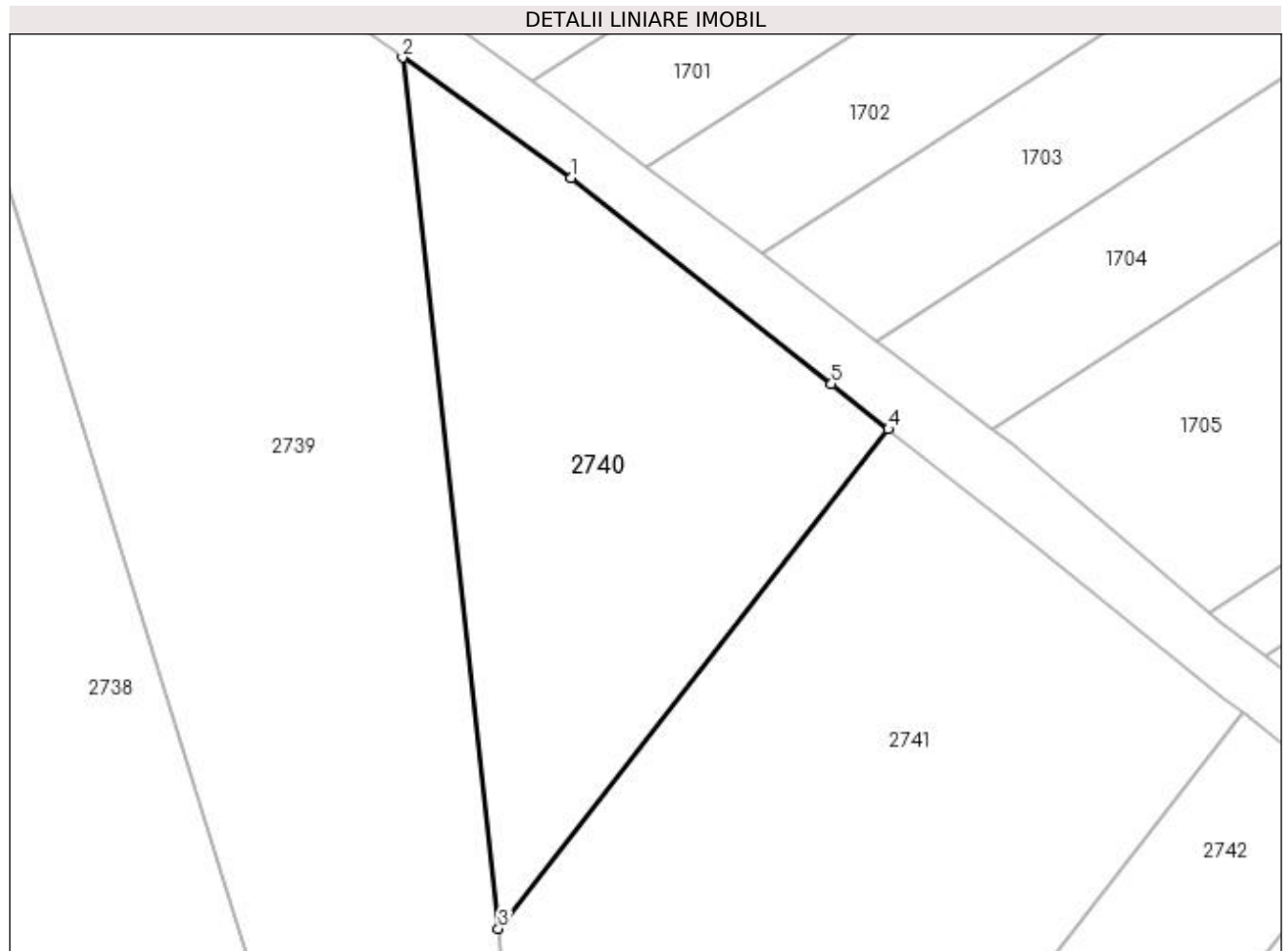
Inscrieri privind dezmembramintele dreptului de proprietate, drepturi reale de garanție și sarcini	Referințe
NU SUNT	

Anexa Nr. 1 La Partea I

Teren

Nr cadastral	Suprafața (mp)*	Observații / Referințe
	2.500	deținut de ANDRIOAIA ION

* Suprafața este determinată în planul de proiecție Stereo 70.



Date referitoare la teren

Crt	Categorie folosință	Intravilan	Suprafața (mp)	Tarla	Parcelă	Nr. topo	Observații / Referințe
1	arabil	NU	2.500	51	324	-	

Lungime Segmente

1) Valorile lungimilor segmentelor sunt obținute din proiecție în plan.

Punct început	X / Y	Punct sfârșit	X / Y	Lungime segment (** (m)
1	603.034,239 649.462,286	2	603.015,188 649.475,882	23.405
2	603.015,188 649.475,882	3	603.026,036 649.377,523	98.956
3	603.026,036 649.377,523	4	603.070,098 649.433,908	71.559
4	603.070,098 649.433,908	5	603.063,665 649.439,02	8.217
5	603.063,665 649.439,02	1	603.034,239 649.462,286	37.513

**** Lungimile segmentelor sunt determinate în planul de proiecție Stereo 70 și sunt rotunjite la 1 milimetru.**

***** Distanța dintre puncte este formată din segmente cumulate ce sunt mai mici decât valoarea 1 milimetru.**

**DATE DESPRE IMOBILUL NR. 2741**

Oficiul de Cadastru și Publicitate Imobiliară SUCEAVA
Biroul de Cadastru și Publicitate Imobiliară Falticeni

A. Partea I. Descrierea imobilului

TEREN Extravilan

Adresa: Jud. Suceava

Nr. Crt	Nr cadastral Nr. topografic	Suprafața* (mp)	Observații / Referințe
A1		5.000	Sector cadastral:75 Teren neimprejmuit; deținut de NECULAU MARIA

B. Partea II. Proprietari și acte

Inscrieri privitoare la dreptul de proprietate și alte drepturi reale		Referințe
/		
Act Normativ nr. 7, din 13/03/1996 emis de PARLAMENT;		
B1	Inscrierea provizorie, drept de PROPRIETATE, dobandit prin Lege, cota actuala 1/1, cota initiala 1/1 1) COMUNA BOROAIA, CIF:4326787	A1

C. Partea III. SARCINI .

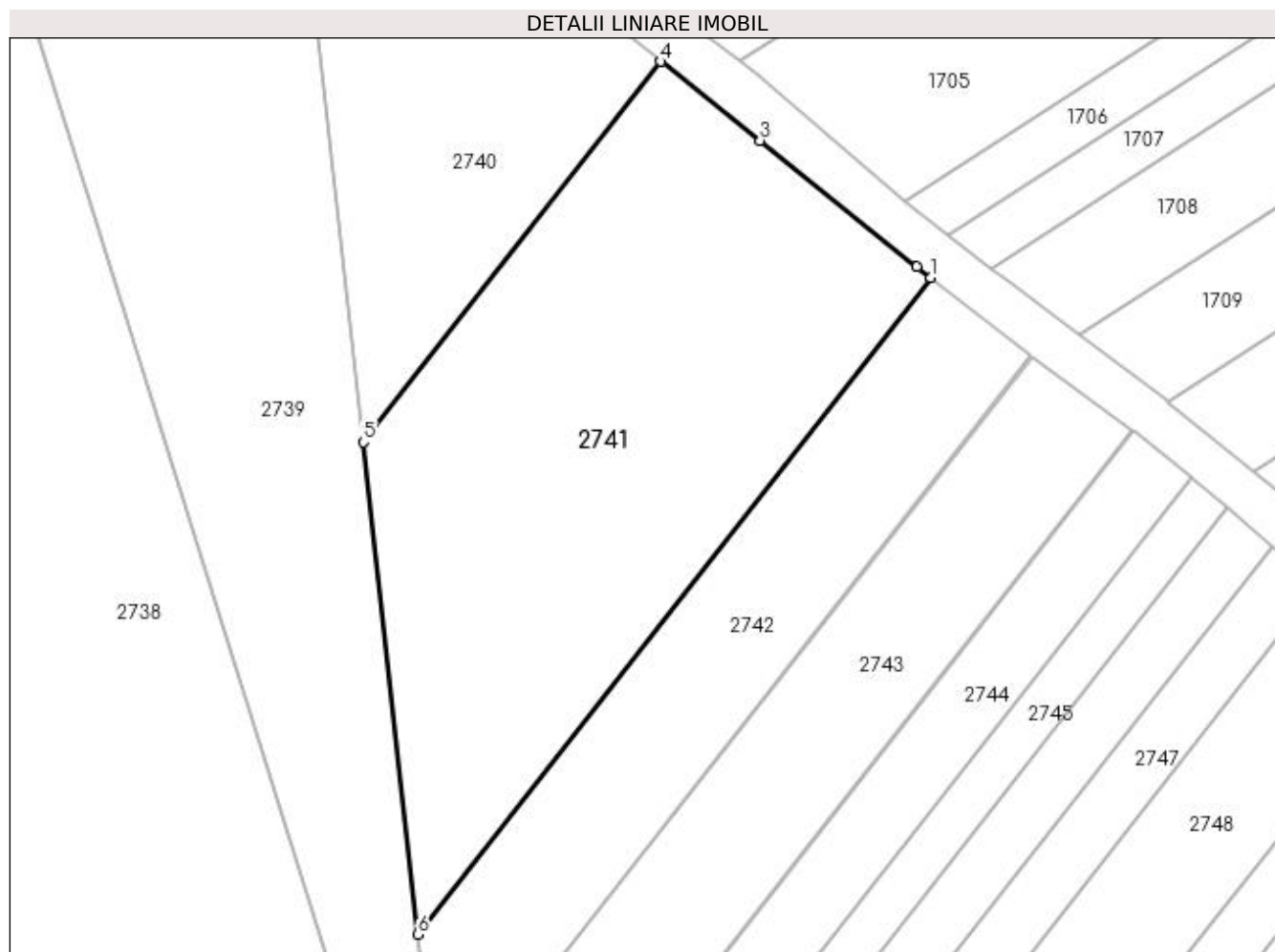
Inscrieri privind dezmembramintele dreptului de proprietate, drepturi reale de garanție și sarcini	Referințe
NU SUNT	

Anexa Nr. 1 La Partea I

Teren

Nr cadastral	Suprafața (mp)*	Observații / Referințe
	5.000	deținut de NECULAU MARIA

* Suprafața este determinată în planul de proiecție Stereo 70.



Date referitoare la teren

Crt	Categorie folosință	Intravilan	Suprafața (mp)	Tarla	Parcelă	Nr. topo	Observații / Referințe
1	arabil	NU	5.000	51	324	-	

Lungime Segmente

1) Valorile lungimilor segmentelor sunt obținute din proiecție în plan.

Punct început	X / Y	Punct sfârșit	X / Y	Lungime segment (** (m)
1	603.110,129 649.401,896	2	603.108,073 649.403,516	2.618
2	603.108,073 649.403,516	3	603.084,819 649.422,208	29.835
3	603.084,819 649.422,208	4	603.070,098 649.433,908	18.804
4	603.070,098 649.433,908	5	603.026,036 649.377,523	71.559
5	603.026,036 649.377,523	6	603.034,081 649.304,579	73.386

Punct început	X / Y	Punct sfârșit	X / Y	Lungime segment (** (m)
6	603.034,081 649.304,579	1	603.110,129 649.401,896	123.507

** Lungimile segmentelor sunt determinate în planul de proiecție Stereo 70 și sunt rotunjite la 1 milimetru.

*** Distanța dintre puncte este formată din segmente cumulate ce sunt mai mici decât valoarea 1 milimetru.

**DATE DESPRE IMOBILUL NR. 2742**

Oficiul de Cadastru și Publicitate Imobiliară SUCEAVA
Biroul de Cadastru și Publicitate Imobiliară Falticeni

A. Partea I. Descrierea imobilului

TEREN Extravilan

Adresa: Jud. Suceava

Nr. Crt	Nr cadastral Nr. topografic	Suprafața* (mp)	Observații / Referințe
A1		2.500	Sector cadastral:75 Teren neimprejmuit;

B. Partea II. Proprietari și acte

Inscrieri privitoare la dreptul de proprietate și alte drepturi reale	Referințe
/	
Act Administrativ nr. 1925, din 13/02/2003 emis de CJPSDPAT SUCEAVA;	
B1	A1
Intabulare, drept de PROPRIETATE, dobândit prin Reconstituire, cota actuala 1/1, cota initiala 1/1	
1) NIȚĂ VASILE DEFUNCT:Da	
2) CIOCADĂU COSTACHE, lipsă CNP proprietar	

C. Partea III. SARCINI .

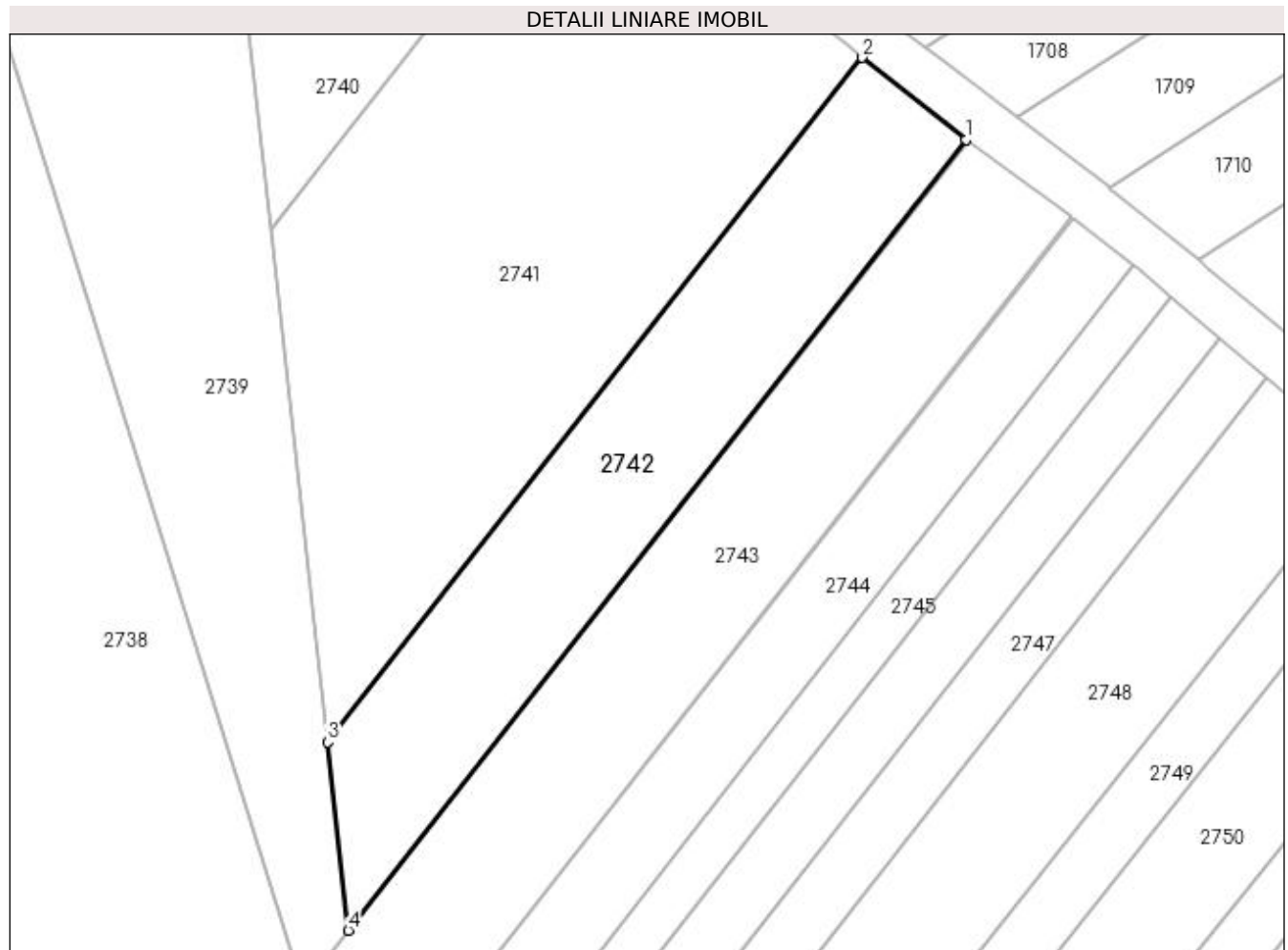
Inscrieri privind dezmembramintele dreptului de proprietate, drepturi reale de garanție și sarcini	Referințe
NU SUNT	

Anexa Nr. 1 La Partea I

Teren

Nr cadastral	Suprafața (mp)*	Observații / Referințe
	2.500	

* Suprafața este determinată în planul de proiecție Stereo 70.



Date referitoare la teren

Crt	Categorie folosință	Intra vilan	Suprafața (mp)	Tarla	Parcelă	Nr. topo	Observații / Referințe
1	arabil	NU	2.500	51	324	-	

Lungime Segmente

1) Valorile lungimilor segmentelor sunt obținute din proiecție în plan.

Punct început	X / Y	Punct sfârșit	X / Y	Lungime segment (** (m)
1	603.124,882 649.390,268	2	603.110,129 649.401,896	18.784
2	603.110,129 649.401,896	3	603.034,081 649.304,579	123.507
3	603.034,081 649.304,579	4	603.037,029 649.277,846	26.895
4	603.037,029 649.277,846	1	603.124,882 649.390,268	142.678

**** Lungimile segmentelor sunt determinate în planul de proiecție Stereo 70 și sunt rotunjite la 1 milimetru.**

***** Distanța dintre puncte este formată din segmente cumulate ce sunt mai mici decât valoarea 1 milimetru.**

**DATE DESPRE IMOBILUL NR. 2743**

Oficiul de Cadastru și Publicitate Imobiliară SUCEAVA
Biroul de Cadastru și Publicitate Imobiliară Falticeni

A. Partea I. Descrierea imobilului

TEREN Extravilan

Adresa: Jud. Suceava

Nr. Crt	Nr cadastral Nr. topografic	Suprafața* (mp)	Observații / Referințe
A1		5.000	Sector cadastral:75 Teren neimprejmit;

B. Partea II. Proprietari și acte

Inscrieri privitoare la dreptul de proprietate și alte drepturi reale	Referințe
/	
Act Administrativ nr. 751, din 22/12/1994 emis de CJPSDPAT SUCEAVA;	
B1	A1
Intabulare, drept de PROPRIETATE, dobândit prin Reconstituire, cota actuala 1/1, cota initiala 1/1	
1) APETREI MIHAI 2) APETRI CONSTANTIN, lipsă CNP proprietar 3) APETRI ALEXANDRU, lipsă CNP proprietar 4) APETRI ALEXANDRINA, lipsă CNP proprietar 5) APETRI TOADER, lipsă CNP proprietar 6) CRACIUN FLORICA, lipsă CNP proprietar 7) DIACONU ELENA, lipsă CNP proprietar 8) DIACONU DANUT, lipsă CNP proprietar 9) APETRI ION, lipsă CNP proprietar	

C. Partea III. SARCINI .

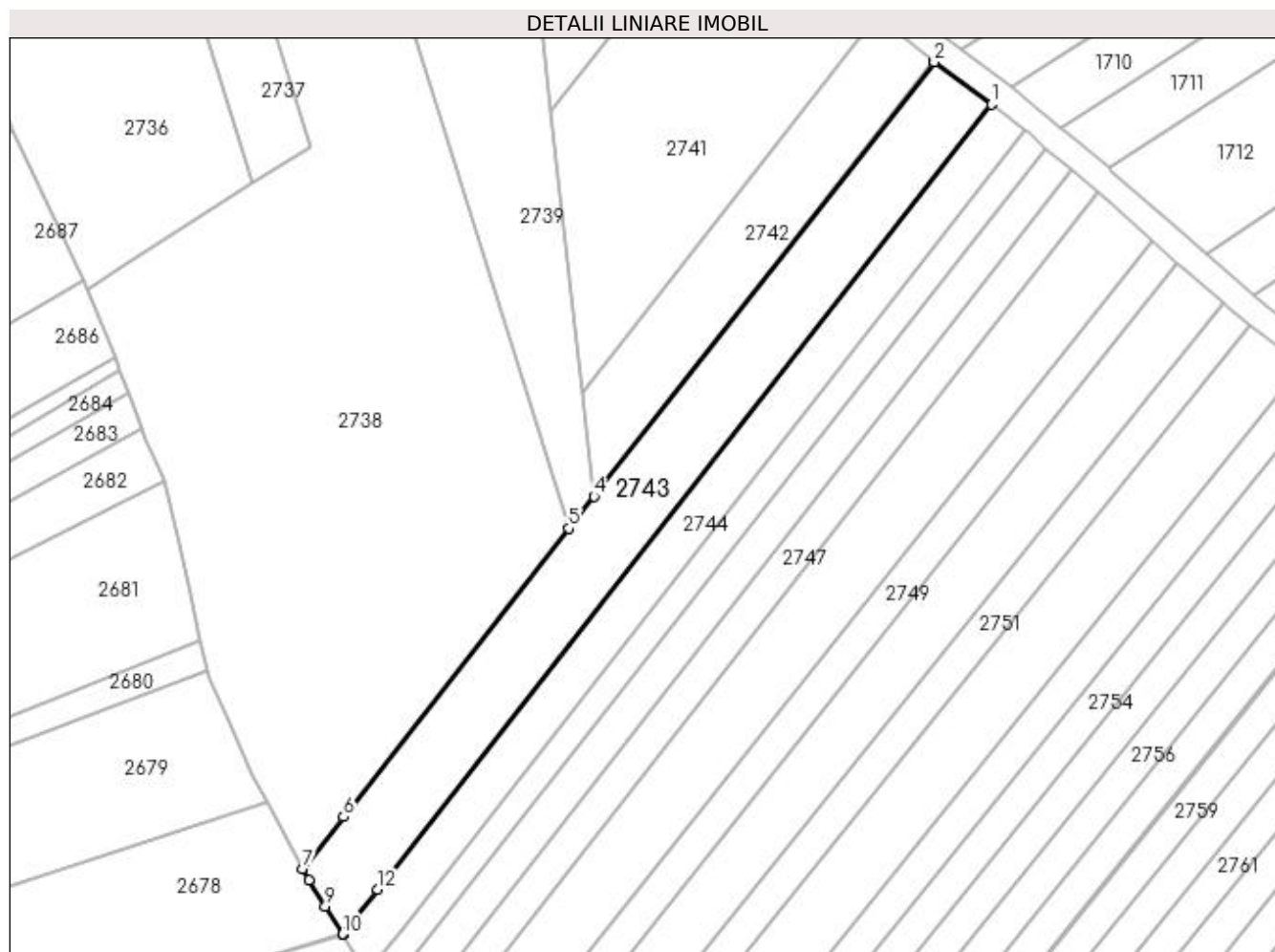
Inscrieri privind dezmembramintele dreptului de proprietate, drepturi reale de garanție și sarcini	Referințe
NU SUNT	

Anexa Nr. 1 La Partea I

Teren

Nr cadastral	Suprafața (mp)*	Observații / Referințe
	5.000	

* Suprafața este determinată în planul de proiecție Stereo 70.



Date referitoare la teren

Crt	Categorie folosință	Intravilan	Suprafața (mp)	Tarla	Parcelă	Nr. topo	Observații / Referințe
1	arabil	NU	4.708	51	324	-	
2	faneata	NU	292	51	325	-	

Lungime Segmente

1) Valorile lungimilor segmentelor sunt obținute din proiecție în plan.

Punct început	X / Y	Punct sfârșit	X / Y	Lungime segment (** (m)
1	603.139,887 649.379,266	2	603.125,079 649.390,113	18.356
2	603.125,079 649.390,113	3	603.124,882 649.390,268	0.251
3	603.124,882 649.390,268	4	603.037,029 649.277,846	142.678
4	603.037,029 649.277,846	5	603.030,538 649.269,539	10.542

Punct început	X / Y	Punct sfârșit	X / Y	Lungime segment (** (m)
5	603.030,538 649.269,539	6	602.972,244 649.194,943	94.671
6	602.972,244 649.194,943	7	602.961,745 649.181,508	17.051
7	602.961,745 649.181,508	8	602.963,283 649.178,644	3.25
8	602.963,283 649.178,644	9	602.967,529 649.171,712	8.129
9	602.967,529 649.171,712	10	602.972,026 649.164,636	8.384
10	602.972,026 649.164,636	11	602.972,088 649.164,539	0.115
11	602.972,088 649.164,539	12	602.981,126 649.176,106	14.679
12	602.981,126 649.176,106	1	603.139,887 649.379,266	257.835

** Lungimile segmentelor sunt determinate în planul de proiecție Stereo 70 și sunt rotunjite la 1 milimetru.

*** Distanța dintre puncte este formată din segmente cumulate ce sunt mai mici decât valoarea 1 milimetru.

**DATE DESPRE IMOBILUL NR. 2744**

Oficiul de Cadastru și Publicitate Imobiliară SUCEAVA
Biroul de Cadastru și Publicitate Imobiliară Falticeni

A. Partea I. Descrierea imobilului

TEREN Extravilan

Adresa: Jud. Suceava

Nr. Crt	Nr cadastral Nr. topografic	Suprafața* (mp)	Observații / Referințe
A1		3.100	Sector cadastral:75 Teren neimprejmuit;

B. Partea II. Proprietari și acte

Inscrieri privitoare la dreptul de proprietate și alte drepturi reale	Referințe
/	
Hotarare Judecatoreasca nr. 980, din 24/06/2003 emis de Judecatoria Falticeni;	
B1	A1
Intabulare, drept de PROPRIETATE, dobandit prin Hotarare Judecatoreasca, cota actuala 1/1, cota initiala 1/1	
1) IRIMEASA ILEANA	
2) DOBRANSCHI ELENA	

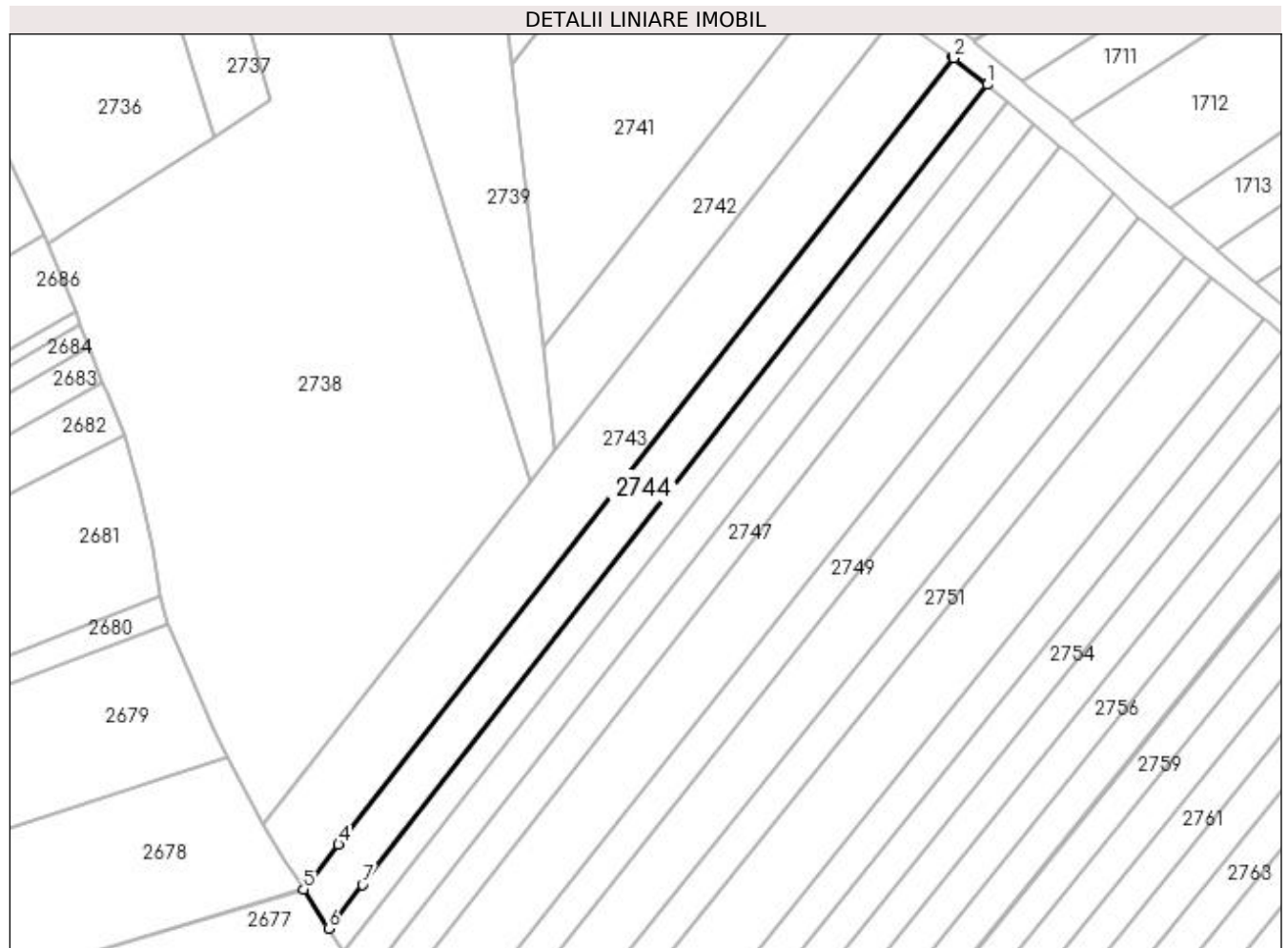
C. Partea III. SARCINI .

Inscrieri privind dezmembramintele dreptului de proprietate, drepturi reale de garanție și sarcini	Referințe
NU SUNT	

Anexa Nr. 1 La Partea I**Teren**

Nr cadastral	Suprafața (mp)*	Observații / Referințe
	3.100	

* Suprafața este determinată în planul de proiecție Stereo 70.

**Date referitoare la teren**

Crt	Categorie folosință	Intravilan	Suprafața (mp)	Tarla	Parcelă	Nr. topo	Observații / Referințe
1	arabil	NU	2.936	51	324	-	
2	faneata	NU	164	51	325	-	

Lungime Segmente

1) Valorile lungimilor segmentelor sunt obținute din proiecție în plan.

Punct început	X / Y	Punct sfârșit	X / Y	Lungime segment (** (m)
1	603.148,764 649.372,285	2	603.140,079 649.379,125	11.055
2	603.140,079 649.379,125	3	603.139,887 649.379,266	0.238
3	603.139,887 649.379,266	4	602.981,126 649.176,106	257.835
4	602.981,126 649.176,106	5	602.972,088 649.164,539	14.679

Punct început	X / Y	Punct sfârșit	X / Y	Lungime segment (** (m)
5	602.972,088 649.164,539	6	602.978,516 649.154,425	11.984
6	602.978,516 649.154,425	7	602.987,332 649.165,706	14.317
7	602.987,332 649.165,706	1	603.148,764 649.372,285	262.174

** Lungimile segmentelor sunt determinate în planul de proiecție Stereo 70 și sunt rotunjite la 1 milimetru.

*** Distanța dintre puncte este formată din segmente cumulate ce sunt mai mici decât valoarea 1 milimetru.

**DATE DESPRE IMOBILUL NR. 2745**

Oficiul de Cadastru și Publicitate Imobiliară SUCEAVA
Biroul de Cadastru și Publicitate Imobiliară Falticeni

A. Partea I. Descrierea imobilului

TEREN Extravilan

Adresa: Jud. Suceava

Nr. Crt	Nr cadastral Nr. topografic	Suprafața* (mp)	Observații / Referințe
A1		1.900	Sector cadastral:75 Teren neimprejmuit;

B. Partea II. Proprietari și acte

Inscrieri privitoare la dreptul de proprietate și alte drepturi reale	Referințe
/	
Hotarare Judecatoreasca nr. 980, din 24/06/2003 emis de Judecatoria Falticeni;	
B1	Intabulare, drept de PROPRIETATE, dobandit prin Hotarare Judecatoreasca, cota actuala 1/1, cota initiala 1/1
	1) ANISTORESE RAVEICA DEFUNCT:Da

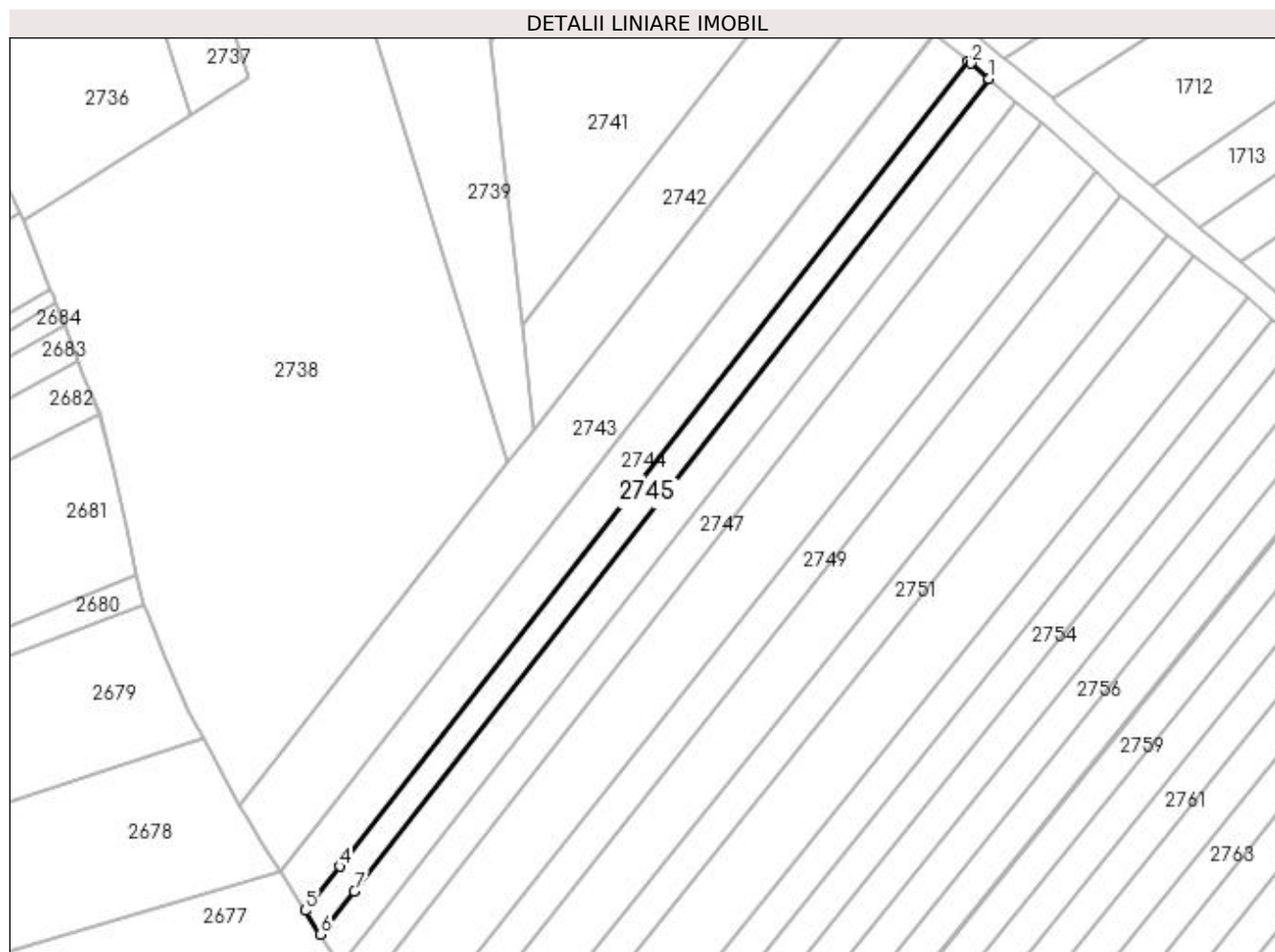
C. Partea III. SARCINI .

Inscrieri privind dezmembramintele dreptului de proprietate, drepturi reale de garanție și sarcini	Referințe
NU SUNT	

Anexa Nr. 1 La Partea I**Teren**

Nr cadastral	Suprafața (mp)*	Observații / Referințe
	1.900	

* Suprafața este determinată în planul de proiecție Stereo 70.

**Date referitoare la teren**

Crt	Categorie folosință	Intra vilan	Suprafața (mp)	Tarla	Parcelă	Nr. topo	Observații / Referințe
1	arabil	NU	1.803	51	324	-	
2	faneata	NU	97	51	325	-	

Lungime Segmente

1) Valorile lungimilor segmentelor sunt obținute din proiecție în plan.

Punct început	X / Y	Punct sfârșit	X / Y	Lungime segment (** (m)
1	603.154,014 649.367,888	2	603.149,343 649.371,829	6.111
2	603.149,343 649.371,829	3	603.148,764 649.372,285	0.737
3	603.148,764 649.372,285	4	602.987,332 649.165,706	262.174
4	602.987,332 649.165,706	5	602.978,516 649.154,425	14.317

Punct început	X / Y	Punct sfârșit	X / Y	Lungime segment (** (m)
5	602.978,516 649.154,425	6	602.982,412 649.148,295	7.263
6	602.982,412 649.148,295	7	602.991,093 649.159,403	14.098
7	602.991,093 649.159,403	1	603.154,014 649.367,888	264.592

** Lungimile segmentelor sunt determinate în planul de proiecție Stereo 70 și sunt rotunjite la 1 milimetru.

*** Distanța dintre puncte este formată din segmente cumulate ce sunt mai mici decât valoarea 1 milimetru.

**DATE DESPRE IMOBILUL NR. 2746**

Oficiul de Cadastru și Publicitate Imobiliară SUCEAVA
Biroul de Cadastru și Publicitate Imobiliară Falticeni

A. Partea I. Descrierea imobilului

TEREN Extravilan

Adresa: Jud. Suceava

Nr. Crt	Nr cadastral Nr. topografic	Suprafața* (mp)	Observații / Referințe
A1		2.500	Sector cadastral:75 Teren neimprejmuit;

B. Partea II. Proprietari și acte

Inscrieri privitoare la dreptul de proprietate și alte drepturi reale		Referințe
/		
Act Normativ nr. 7, din 13/03/1996 emis de PARLAMENT;		
B1	Inscrierea provizorie, drept de PROPRIETATE, dobandit prin Lege, cota actuala 1/1, cota initiala 1/1 1) COMUNA BOROAIA, CIF:4326787	A1

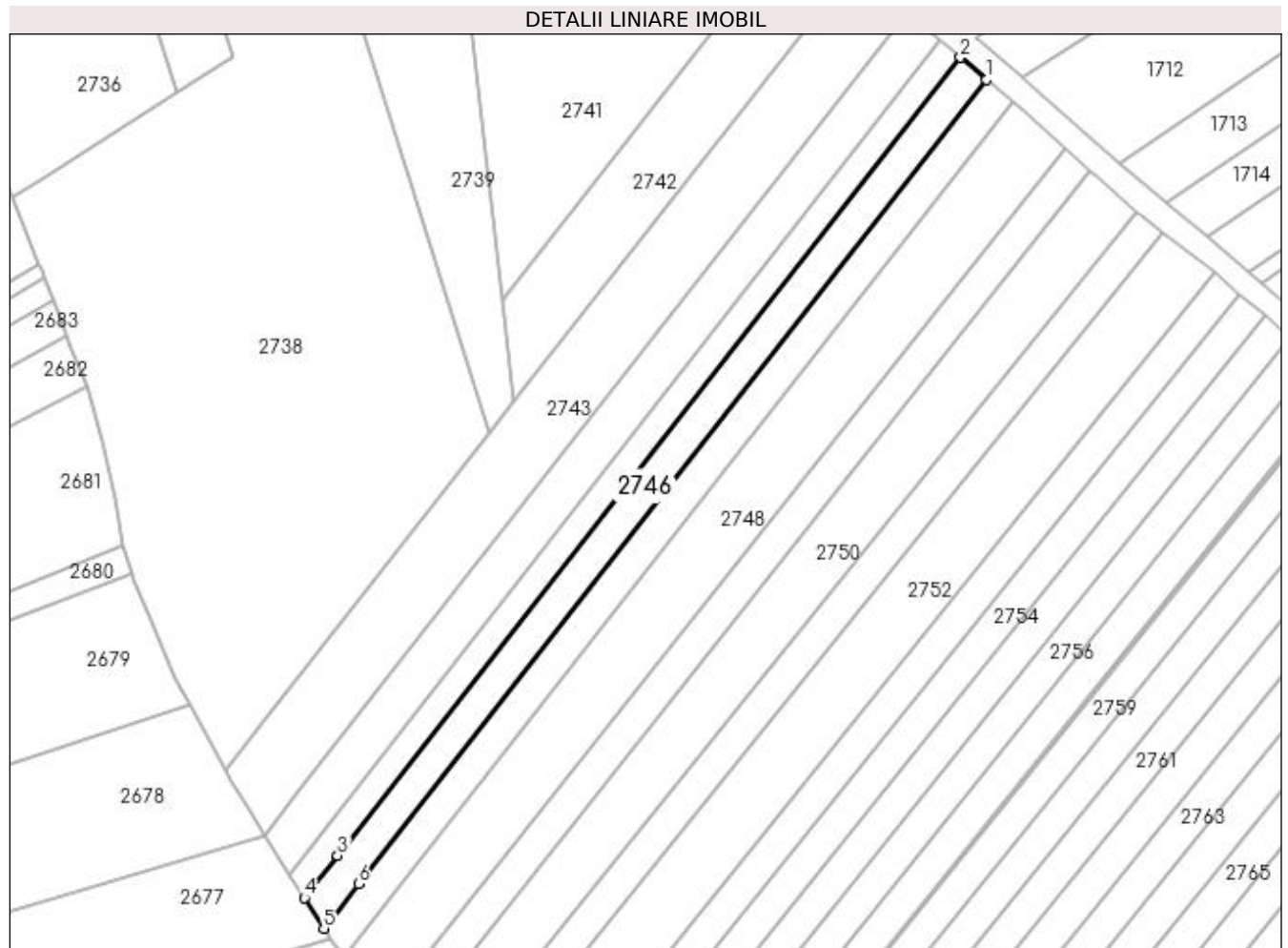
C. Partea III. SARCINI .

Inscrieri privind dezmembramintele dreptului de proprietate, drepturi reale de garanție și sarcini	Referințe
NU SUNT	

Anexa Nr. 1 La Partea I**Teren**

Nr cadastral	Suprafața (mp)*	Observații / Referințe
	2.500	

* Suprafața este determinată în planul de proiecție Stereo 70.

**Date referitoare la teren**

Crt	Categorie folosință	Intra vilan	Suprafața (mp)	Tarla	Parcelă	Nr. topo	Observații / Referințe
1	arabil	NU	2.371	51	324	-	
2	faneata	NU	129	51	325	-	

Lungime Segmente

1) Valorile lungimilor segmentelor sunt obținute din proiecție în plan.

Punct început	X / Y	Punct sfârșit	X / Y	Lungime segment (** (m)
1	603.160,84 649.362,128	2	603.154,014 649.367,888	8.931
2	603.154,014 649.367,888	3	602.991,093 649.159,403	264.592
3	602.991,093 649.159,403	4	602.982,412 649.148,295	14.098
4	602.982,412 649.148,295	5	602.987,493 649.140,301	9.471

Punct început	X / Y	Punct sfârșit	X / Y	Lungime segment (** (m)
5	602.987,493 649.140,301	6	602.996,571 649.151,918	14.744
6	602.996,571 649.151,918	1	603.160,84 649.362,128	266.782

** Lungimile segmentelor sunt determinate în planul de proiecție Stereo 70 și sunt rotunjite la 1 milimetru.

*** Distanța dintre puncte este formată din segmente cumulate ce sunt mai mici decât valoarea 1 milimetru.

**DATE DESPRE IMOBILUL NR. 2747**

Oficiul de Cadastru și Publicitate Imobiliară SUCEAVA
Biroul de Cadastru și Publicitate Imobiliară Falticeni

A. Partea I. Descrierea imobilului

TEREN Extravilan

Adresa: Jud. Suceava

Nr. Crt	Nr cadastral Nr. topografic	Suprafața* (mp)	Observații / Referințe
A1		2.500	Sector cadastral:75 Teren neimprejmuit;

B. Partea II. Proprietari și acte

Inscrieri privitoare la dreptul de proprietate și alte drepturi reale	Referințe
/	
Act Notarial nr. 1577, din 04/06/2004 emis de BNP Maria Apostol;	
B1	Intabulare, drept de PROPRIETATE, dobandit prin Hotarare Judecatoreasca, cota actuala 1/1, cota initiala 1/1 1) NECHITA MARIA
	A1

C. Partea III. SARCINI .

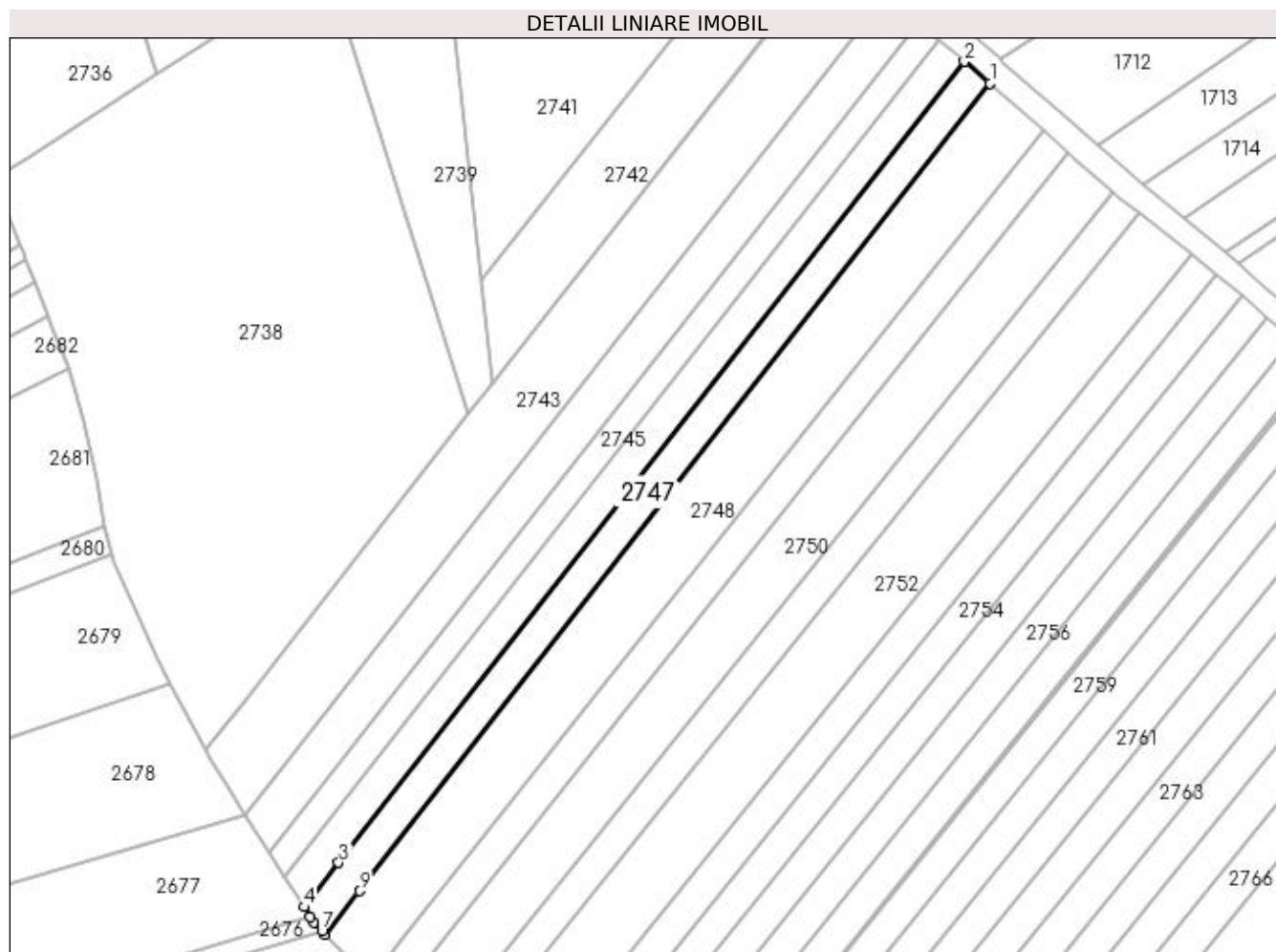
Inscrieri privind dezmembramintele dreptului de proprietate, drepturi reale de garanție și sarcini	Referințe
NU SUNT	

Anexa Nr. 1 La Partea I

Teren

Nr cadastral	Suprafața (mp)*	Observații / Referințe
	2.500	

* Suprafața este determinată în planul de proiecție Stereo 70.



Date referitoare la teren

Crt	Categorie folosință	Intra vilan	Suprafața (mp)	Tarla	Parcelă	Nr. topo	Observații / Referințe
1	arabil	NU	2.368	51	324	-	
2	faneata	NU	132	51	325	-	

Lungime Segmente

1) Valorile lungimilor segmentelor sunt obținute din proiecție în plan.

Punct început	X / Y	Punct sfârșit	X / Y	Lungime segment (** (m)
1	603.167,603 649.356,421	2	603.160,84 649.362,128	8.85
2	603.160,84 649.362,128	3	602.996,571 649.151,918	266.782
3	602.996,571 649.151,918	4	602.987,493 649.140,301	14.744
4	602.987,493 649.140,301	5	602.989,09 649.137,788	2.977

Punct început	X / Y	Punct sfârșit	X / Y	Lungime segment (** (m)
5	602.989,09 649.137,788	6	602.990,028 649.136,312	1.749
6	602.990,028 649.136,312	7	602.992,153 649.134,097	3.07
7	602.992,153 649.134,097	8	602.993,098 649.133,112	1.365
8	602.993,098 649.133,112	9	603.001,999 649.144,502	14.456
9	603.001,999 649.144,502	1	603.167,603 649.356,421	268.951

** Lungimile segmentelor sunt determinate în planul de proiecție Stereo 70 și sunt rotunjite la 1 milimetru.

*** Distanța dintre puncte este formată din segmente cumulate ce sunt mai mici decât valoarea 1 milimetru.

**DATE DESPRE IMOBILUL NR. 2748**

Oficiul de Cadastru și Publicitate Imobiliară SUCEAVA
Biroul de Cadastru și Publicitate Imobiliară Falticeni

A. Partea I. Descrierea imobilului

TEREN Extravilan

Adresa: Jud. Suceava

Nr. Crt	Nr cadastral Nr. topografic	Suprafața* (mp)	Observații / Referințe
A1		5.000	Sector cadastral:75 Teren neimprejmuit;

B. Partea II. Proprietari și acte

Inscrieri privitoare la dreptul de proprietate și alte drepturi reale	Referințe
/	
Act Notarial nr. 31, din 27/01/2014 emis de BNP Maria Apostol;	
B1	A1
Intabulare, drept de PROPRIETATE, dobandit prin Succesiune, cota actuala 1/1, cota initiala 1/1 1) BĂLĂIASA MIHAELA	

C. Partea III. SARCINI .

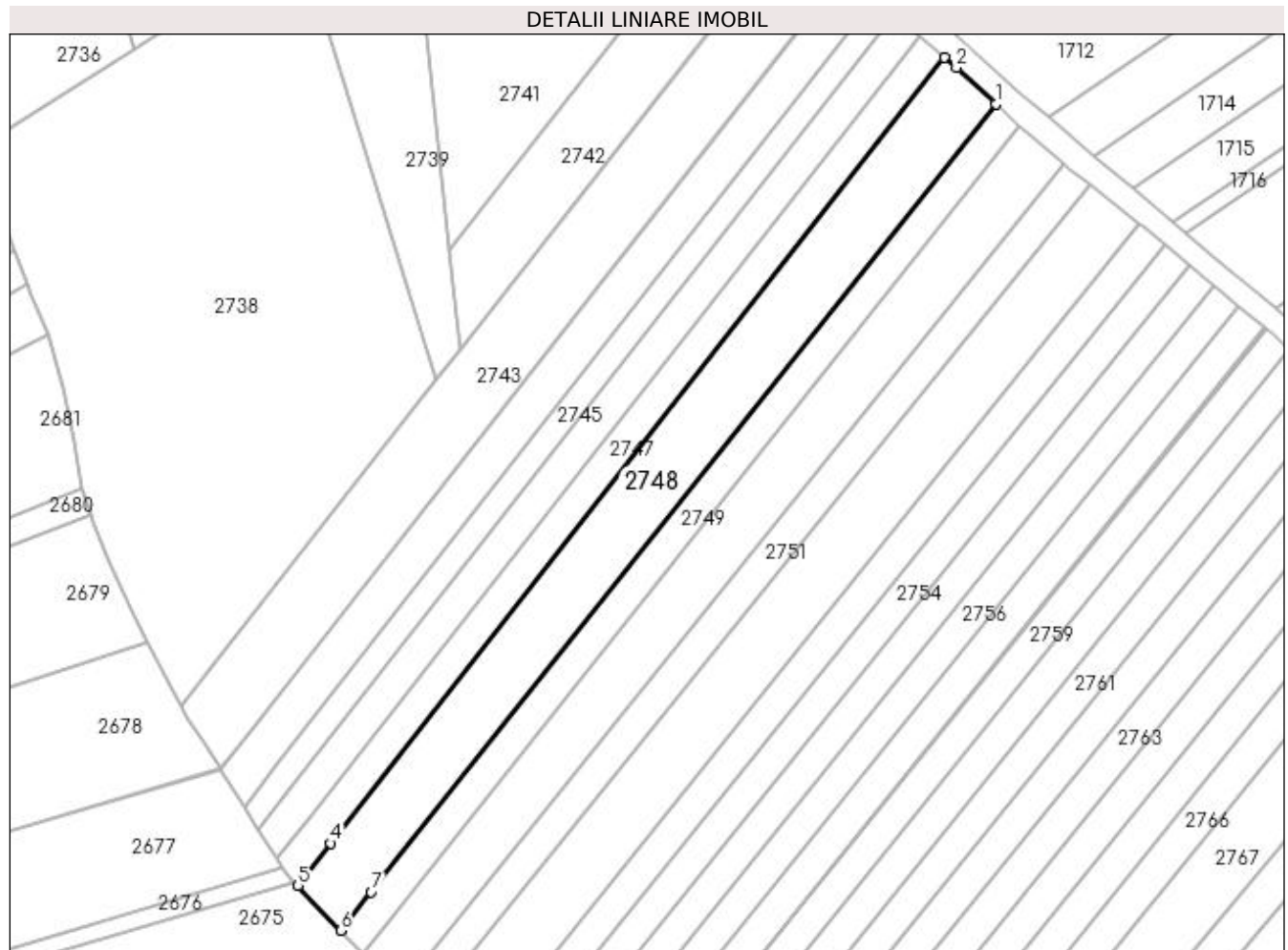
Inscrieri privind dezmembramintele dreptului de proprietate, drepturi reale de garanție și sarcini	Referințe
NU SUNT	

Anexa Nr. 1 La Partea I

Teren

Nr cadastral	Suprafața (mp)*	Observații / Referințe
	5.000	

* Suprafața este determinată în planul de proiecție Stereo 70.



Date referitoare la teren

Crt	Categorie folosință	Intravilan	Suprafața (mp)	Tarla	Parcelă	Nr. topo	Observații / Referințe
1	arabil	NU	4.774	51	324	-	
2	faneata	NU	226	51	325	-	

Lungime Segmente

1) Valorile lungimilor segmentelor sunt obținute din proiecție în plan.

Punct început	X / Y	Punct sfârșit	X / Y	Lungime segment (** (m)
1	603.181,472 649.343,97	2	603.170,841 649.353,689	14.404
2	603.170,841 649.353,689	3	603.167,603 649.356,421	4.236
3	603.167,603 649.356,421	4	603.001,999 649.144,502	268.951
4	603.001,999 649.144,502	5	602.993,098 649.133,112	14.456

Punct început	X / Y	Punct sfârșit	X / Y	Lungime segment (** (m)
5	602.993,098 649.133,112	6	603.004,706 649.121,008	16.771
6	603.004,706 649.121,008	7	603.012,903 649.131,347	13.194
7	603.012,903 649.131,347	1	603.181,472 649.343,97	271.337

** Lungimile segmentelor sunt determinate în planul de proiecție Stereo 70 și sunt rotunjite la 1 milimetru.

*** Distanța dintre puncte este formată din segmente cumulate ce sunt mai mici decât valoarea 1 milimetru.

**DATE DESPRE IMOBILUL NR. 2749**

Oficiul de Cadastru și Publicitate Imobiliară SUCEAVA
Biroul de Cadastru și Publicitate Imobiliară Falticeni

A. Partea I. Descrierea imobilului

TEREN Extravilan

Adresa: Jud. Suceava

Nr. Crt	Nr cadastral Nr. topografic	Suprafața* (mp)	Observații / Referințe
A1		2.500	Sector cadastral:75 Teren neimprejmuit;

B. Partea II. Proprietari și acte

Inscrieri privitoare la dreptul de proprietate și alte drepturi reale	Referințe
/	
Act Administrativ nr. 1356, din 04/06/1996 emis de CJPSDPAT SUCEAVA;	
B1	A1
Intabulare, drept de PROPRIETATE, dobandit prin Adjudecare, cota actuala 1/1, cota initiala 1/1 1) MONORANU IOANA, lipsă CNP proprietar	

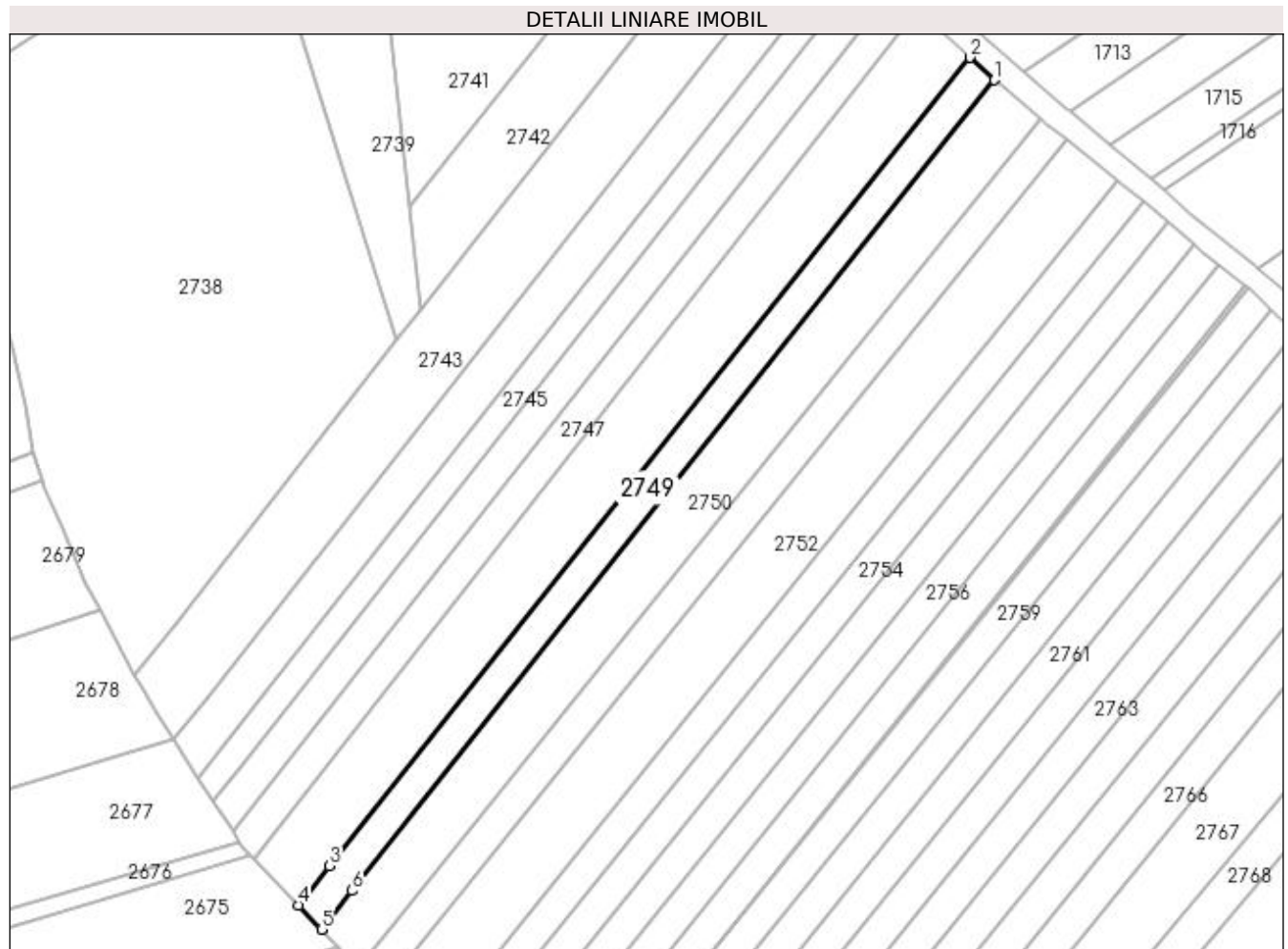
C. Partea III. SARCINI .

Inscrieri privind dezmembramintele dreptului de proprietate, drepturi reale de garanție și sarcini	Referințe
NU SUNT	

Anexa Nr. 1 La Partea I**Teren**

Nr cadastral	Suprafața (mp)*	Observații / Referințe
	2.500	

* Suprafața este determinată în planul de proiecție Stereo 70.

**Date referitoare la teren**

Crt	Categorie folosință	Intra vilan	Suprafața (mp)	Tarla	Parcelă	Nr. topo	Observații / Referințe
1	arabil	NU	2.385	51	324	-	
2	faneata	NU	115	51	325	-	

Lungime Segmente

1) Valorile lungimilor segmentelor sunt obținute din proiecție în plan.

Punct început	X / Y	Punct sfârșit	X / Y	Lungime segment (** (m)
1	603.187,966 649.338,033	2	603.181,472 649.343,97	8.799
2	603.181,472 649.343,97	3	603.012,903 649.131,347	271.337
3	603.012,903 649.131,347	4	603.004,706 649.121,008	13.194
4	603.004,706 649.121,008	5	603.010,839 649.114,614	8.859

Punct început	X / Y	Punct sfârșit	X / Y	Lungime segment (** (m)
5	603.010,839 649.114,614	6	603.018,904 649.124,787	12.982
6	603.018,904 649.124,787	1	603.187,966 649.338,033	272.132

** Lungimile segmentelor sunt determinate în planul de proiecție Stereo 70 și sunt rotunjite la 1 milimetru.

*** Distanța dintre puncte este formată din segmente cumulate ce sunt mai mici decât valoarea 1 milimetru.

**DATE DESPRE IMOBILUL NR. 2750**

Oficiul de Cadastru și Publicitate Imobiliară SUCEAVA
Biroul de Cadastru și Publicitate Imobiliară Falticeni

A. Partea I. Descrierea imobilului

TEREN Extravilan

Nr. CF vechi:241

Nr. cadastral vechi:808

Adresa: Jud. Suceava

Nr. Crt	Nr cadastral Nr. topografic	Suprafața* (mp)	Observații / Referințe
A1	32584	4.264	Sector cadastral:75 Teren neimprejmuit;

B. Partea II. Proprietari și acte

Inscrieri privitoare la dreptul de proprietate și alte drepturi reale		Referințe
2935 / 22/11/2001		
Act Notarial nr. 3572, din 21/11/2001 emis de BNP Maria Apostol;		
B1	Intabulare, drept de PROPRIETATE, dobandit prin Conventie, cota actuala 1/1, cota initiala 1/1	A1
	1) SOFRON GHEORGHE	
	2) SOFRON CRISTINA	
	OBSERVATII: (provenita din conversia CF 241)	

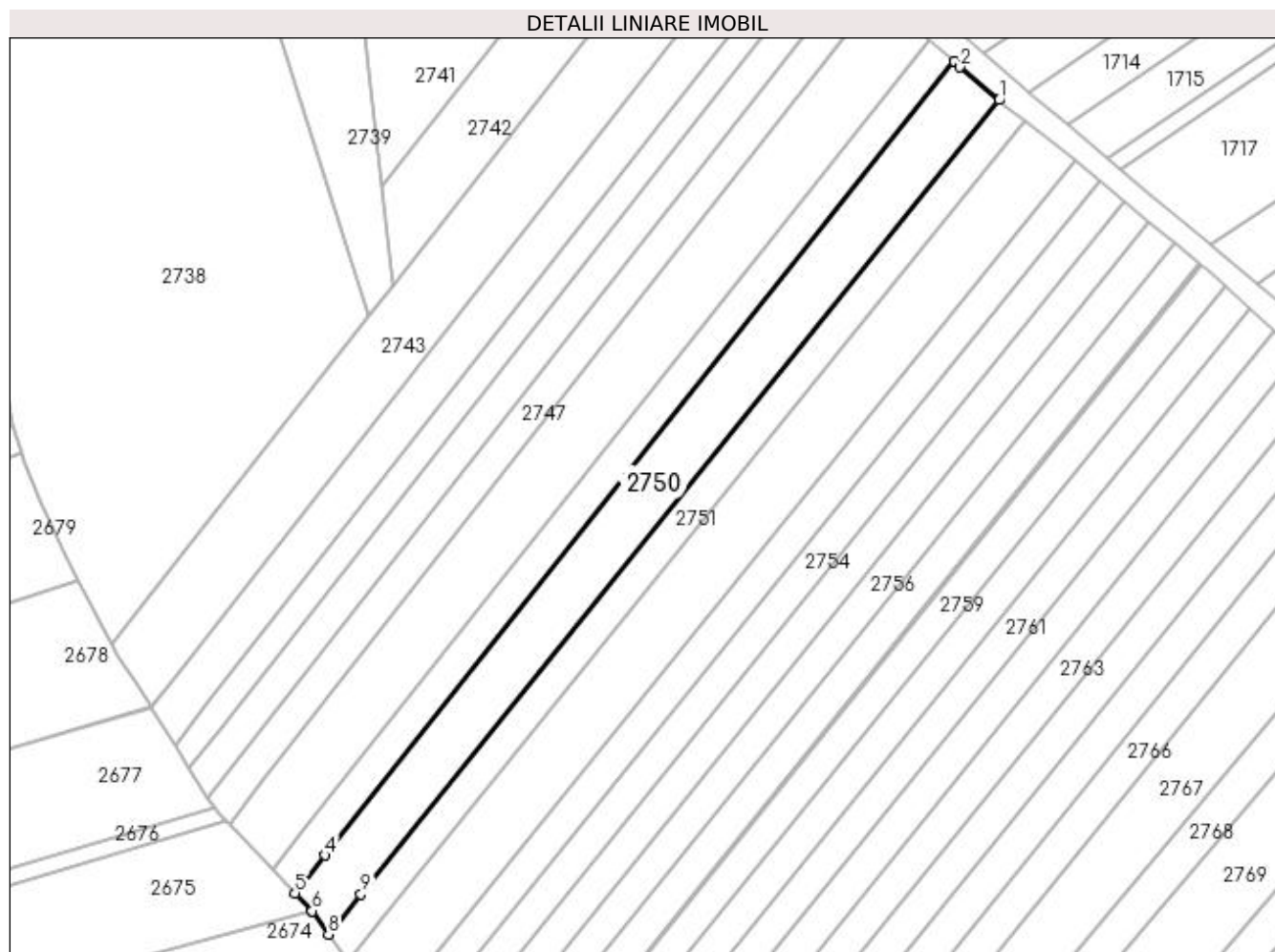
C. Partea III. SARCINI .

Inscrieri privind dezmembramintele dreptului de proprietate, drepturi reale de garanție și sarcini	Referințe
NU SUNT	

Anexa Nr. 1 La Partea I**Teren**

Nr cadastral	Suprafața (mp)*	Observații / Referințe
32584	4.264	

* Suprafața este determinată în planul de proiecție Stereo 70.

**Date referitoare la teren**

Crt	Categorie folosință	Intravilan	Suprafața (mp)	Tarla	Parcelă	Nr. topo	Observații / Referințe
1	arabil	NU	4.081	51	324	-	
2	faneata	NU	183	51	325	-	

Lungime Segmente

1) Valorile lungimilor segmentelor sunt obținute din proiecție în plan.

Punct început	X / Y	Punct sfârșit	X / Y	Lungime segment (** (m)
1	603.200,04 649.327,672	2	603.189,579 649.336,558	13.726
2	603.189,579 649.336,558	3	603.187,966 649.338,033	2.186
3	603.187,966 649.338,033	4	603.018,904 649.124,787	272.132
4	603.018,904 649.124,787	5	603.010,839 649.114,614	12.982

Punct început	X / Y	Punct sfârșit	X / Y	Lungime segment (** (m)
5	603.010,839 649.114,614	6	603.015,417 649.109,841	6.614
6	603.015,417 649.109,841	7	603.015,46 649.109,779	0.076
7	603.015,46 649.109,779	8	603.019,797 649.103,539	7.599
8	603.019,797 649.103,539	9	603.028,518 649.114,384	13.917
9	603.028,518 649.114,384	1	603.200,04 649.327,672	273.7

** Lungimile segmentelor sunt determinate în planul de proiecție Stereo 70 și sunt rotunjite la 1 milimetru.

*** Distanța dintre puncte este formată din segmente cumulate ce sunt mai mici decât valoarea 1 milimetru.

**DATE DESPRE IMOBILUL NR. 2751**

Oficiul de Cadastru și Publicitate Imobiliară SUCEAVA
Biroul de Cadastru și Publicitate Imobiliară Falticeni

A. Partea I. Descrierea imobilului

TEREN Extravilan

Adresa: Jud. Suceava

Nr. Crt	Nr cadastral Nr. topografic	Suprafața* (mp)	Observații / Referințe
A1		2.500	Sector cadastral:75 Teren neimprejmuit;

B. Partea II. Proprietari și acte

Inscrieri privitoare la dreptul de proprietate și alte drepturi reale	Referințe
/	
Act Notarial nr. 2549, din 09/09/1997 emis de BNP Lăcrămioara Ciobică;	
B1	A1
Intabulare, drept de PROPRIETATE, dobândit prin Conventie, cota actuala 1/1, cota initiala 1/1 1) ILINCA ELENA	

C. Partea III. SARCINI .

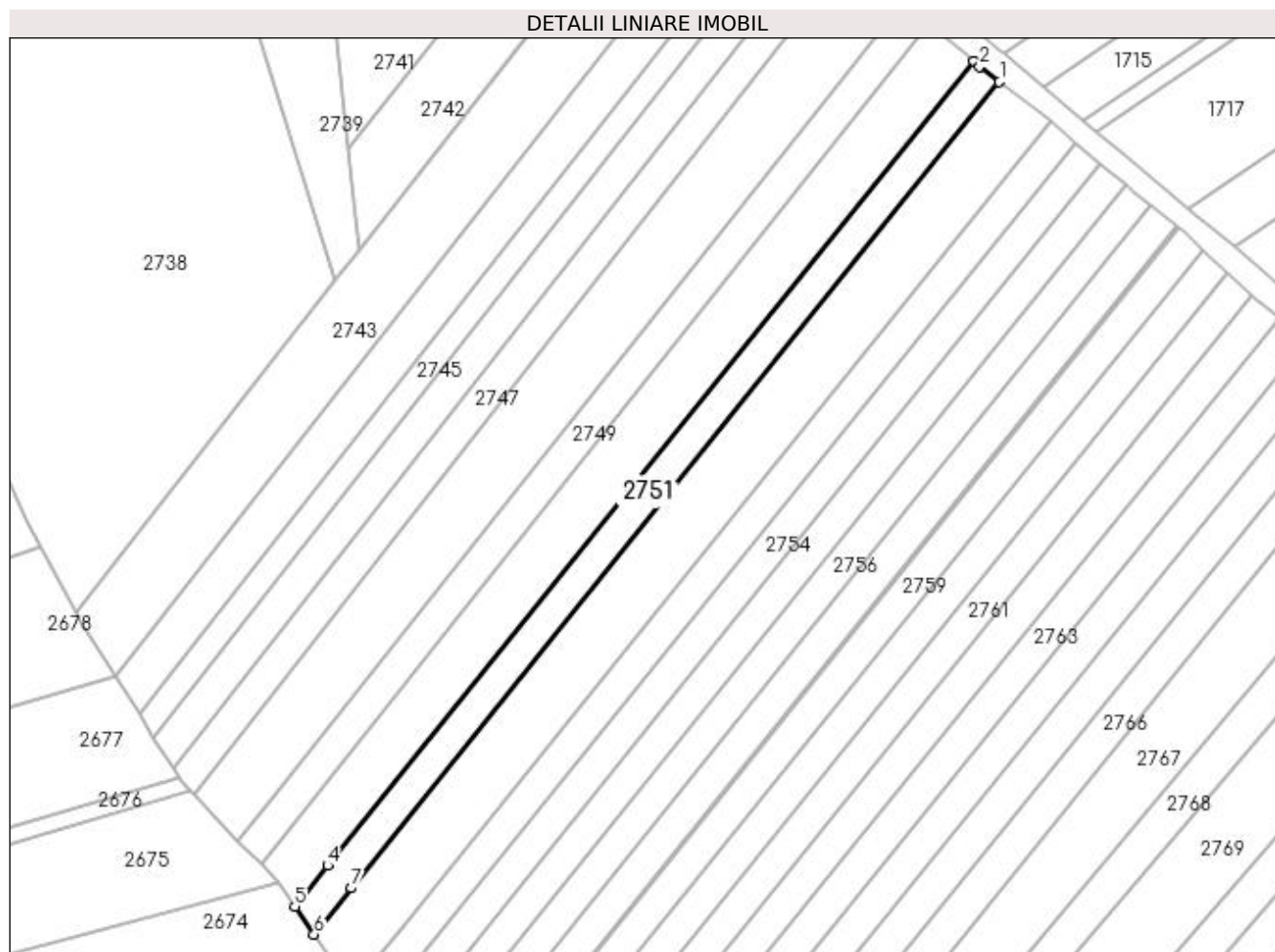
Inscrieri privind dezmembramintele dreptului de proprietate, drepturi reale de garanție și sarcini	Referințe
NU SUNT	

Anexa Nr. 1 La Partea I

Teren

Nr cadastral	Suprafața (mp)*	Observații / Referințe
	2.500	

* Suprafața este determinată în planul de proiecție Stereo 70.



Date referitoare la teren

Crt	Categorie folosință	Intra vilan	Suprafața (mp)	Tarla	Parcelă	Nr. topo	Observații / Referințe
1	arabil	NU	2.371	51	324	-	
2	faneata	NU	129	51	325	-	

Lungime Segmente

1) Valorile lungimilor segmentelor sunt obținute din proiecție în plan.

Punct început	X / Y	Punct sfârșit	X / Y	Lungime segment (** (m)
1	603.206,812 649.322,283	2	603.201,563 649.326,379	6.658
2	603.201,563 649.326,379	3	603.200,04 649.327,672	1.998
3	603.200,04 649.327,672	4	603.028,518 649.114,384	273.7
4	603.028,518 649.114,384	5	603.019,797 649.103,539	13.917

Punct început	X / Y	Punct sfârșit	X / Y	Lungime segment (** (m)
5	603.019,797 649.103,539	6	603.024,945 649.096,131	9.021
6	603.024,945 649.096,131	7	603.034,83 649.108,424	15.775
7	603.034,83 649.108,424	1	603.206,812 649.322,283	274.433

** Lungimile segmentelor sunt determinate în planul de proiecție Stereo 70 și sunt rotunjite la 1 milimetru.

*** Distanța dintre puncte este formată din segmente cumulate ce sunt mai mici decât valoarea 1 milimetru.

**DATE DESPRE IMOBILUL NR. 2752**

Oficiul de Cadastru și Publicitate Imobiliară SUCEAVA
Biroul de Cadastru și Publicitate Imobiliară Falticeni

A. Partea I. Descrierea imobilului

TEREN Extravilan

Adresa: Jud. Suceava

Nr. Crt	Nr cadastral Nr. topografic	Suprafața* (mp)	Observații / Referințe
A1		5.000	Sector cadastral:75 Teren neimprejmuit;

B. Partea II. Proprietari și acte

Inscrieri privitoare la dreptul de proprietate și alte drepturi reale	Referințe
/	
Act Administrativ nr. 328, din 07/02/1994 emis de CJPSDPAT SUCEAVA;	
B1	A1
Intabulare, drept de PROPRIETATE, dobandit prin Reconstituire, cota actuala 1/1, cota initiala 1/1	
1) NECHITA GHEORGHE DEFUNCT:Da	
2) NECHITA ANICA	

C. Partea III. SARCINI .

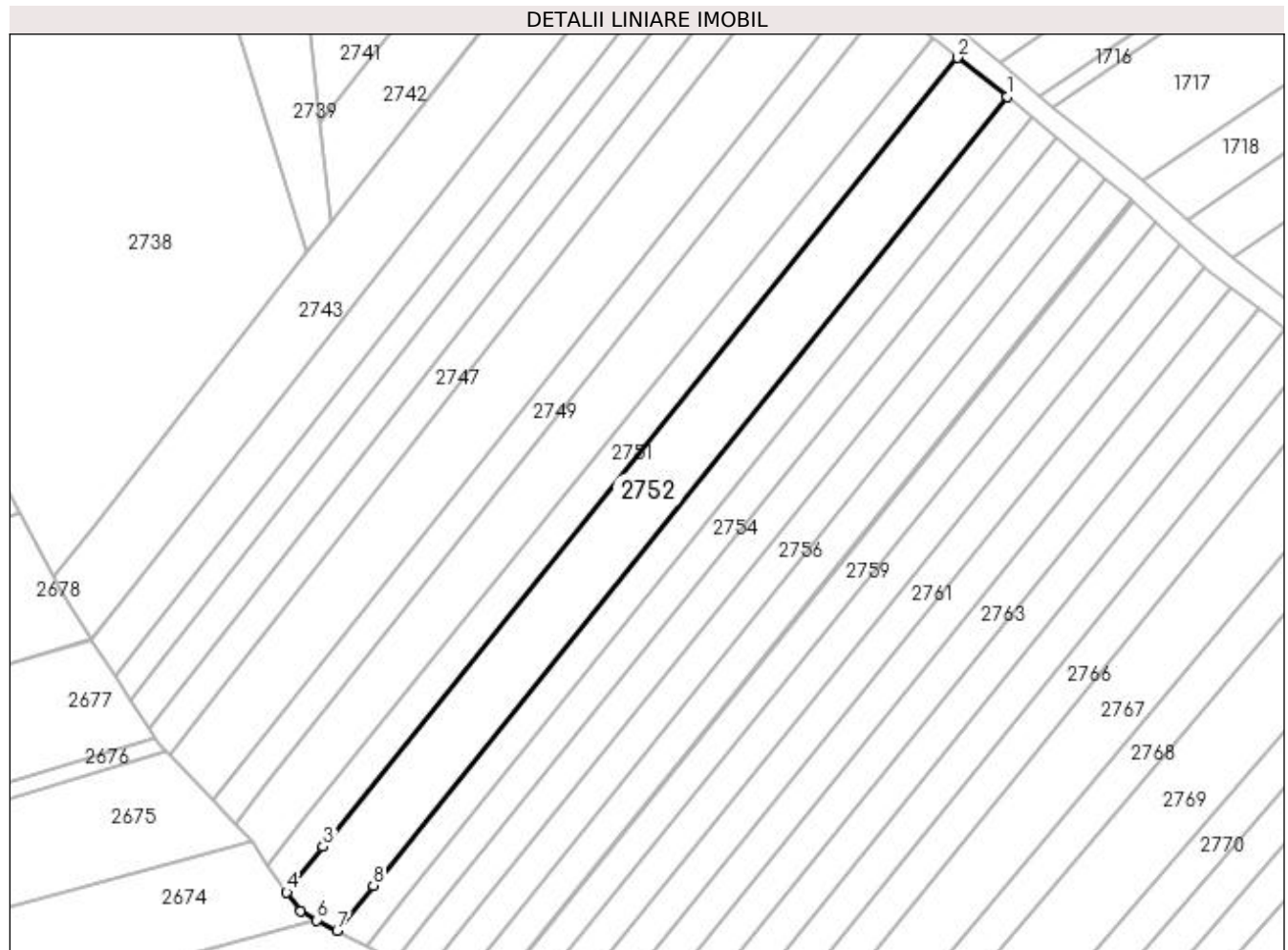
Inscrieri privind dezmembramintele dreptului de proprietate, drepturi reale de garanție și sarcini	Referințe
NU SUNT	

Anexa Nr. 1 La Partea I

Teren

Nr cadastral	Suprafața (mp)*	Observații / Referințe
	5.000	

* Suprafața este determinată în planul de proiecție Stereo 70.



Date referitoare la teren

Crt	Categorie folosință	Intravilan	Suprafața (mp)	Tarla	Parcelă	Nr. topo	Observații / Referințe
1	arabil	NU	4.718	51	324	-	
2	faneata	NU	282	51	325	-	

Lungime Segmente

1) Valorile lungimilor segmentelor sunt obținute din proiecție în plan.

Punct început	X / Y	Punct sfârșit	X / Y	Lungime segment (** (m)
1	603.220,356 649.311,716	2	603.206,812 649.322,283	17.179
2	603.206,812 649.322,283	3	603.034,83 649.108,424	274.433
3	603.034,83 649.108,424	4	603.024,945 649.096,131	15.775
4	603.024,945 649.096,131	5	603.028,594 649.090,88	6.394

Punct început	X / Y	Punct sfârșit	X / Y	Lungime segment (** (m)
5	603.028,594 649.090,88	6	603.033,146 649.088,537	5.119
6	603.033,146 649.088,537	7	603.038,616 649.085,722	6.153
7	603.038,616 649.085,722	8	603.048,433 649.097,93	15.666
8	603.048,433 649.097,93	1	603.220,356 649.311,716	274.339

** Lungimile segmentelor sunt determinate în planul de proiecție Stereo 70 și sunt rotunjite la 1 milimetru.

*** Distanța dintre puncte este formată din segmente cumulate ce sunt mai mici decât valoarea 1 milimetru.

**DATE DESPRE IMOBILUL NR. 2753**

Oficiul de Cadastru și Publicitate Imobiliară SUCEAVA
Biroul de Cadastru și Publicitate Imobiliară Falticeni

A. Partea I. Descrierea imobilului

TEREN Extravilan

Adresa: Jud. Suceava

Nr. Crt	Nr cadastral Nr. topografic	Suprafața* (mp)	Observații / Referințe
A1		2.500	Sector cadastral:75 Teren neimprejmuit;

B. Partea II. Proprietari și acte

Inscrieri privitoare la dreptul de proprietate și alte drepturi reale	Referințe
/	
Act Administrativ nr. 573, din 27/09/1994 emis de CJPSDPAT SUCEAVA;	
B1	A1
Intabulare, drept de PROPRIETATE, dobândit prin Reconstituire, cota actuala 1/1, cota initiala 1/1 1) GHERASIM NECULAI, lipsă CNP proprietar	

C. Partea III. SARCINI .

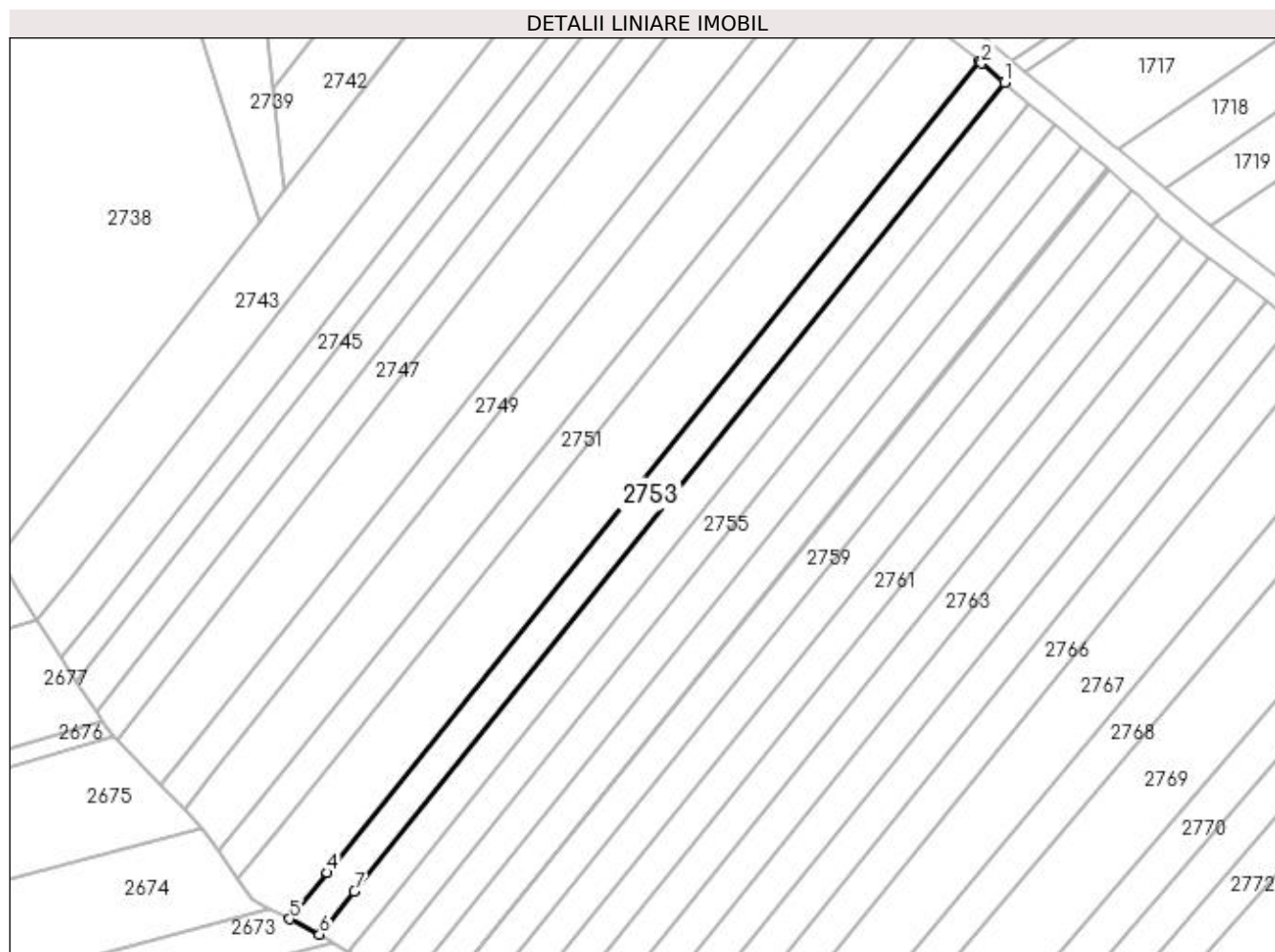
Inscrieri privind dezmembramintele dreptului de proprietate, drepturi reale de garanție și sarcini	Referințe
NU SUNT	

Anexa Nr. 1 La Partea I

Teren

Nr cadastral	Suprafața (mp)*	Observații / Referințe
	2.500	

* Suprafața este determinată în planul de proiecție Stereo 70.



Date referitoare la teren

Crt	Categorie folosință	Intra vilan	Suprafața (mp)	Tarla	Parcelă	Nr. topo	Observații / Referințe
1	arabil	NU	2.369	51	324	-	
2	faneata	NU	131	51	325	-	

Lungime Segmente

1) Valorile lungimilor segmentelor sunt obținute din proiecție în plan.

Punct început	X / Y	Punct sfârșit	X / Y	Lungime segment (** (m)
1	603.226,991 649.306,165	2	603.221,005 649.311,209	7.828
2	603.221,005 649.311,209	3	603.220,356 649.311,716	0.823
3	603.220,356 649.311,716	4	603.048,433 649.097,93	274.339
4	603.048,433 649.097,93	5	603.038,616 649.085,722	15.666

Punct început	X / Y	Punct sfârșit	X / Y	Lungime segment (** (m)
5	603.038,616 649.085,722	6	603.046,466 649.081,681	8.828
6	603.046,466 649.081,681	7	603.055,569 649.093,001	14.526
7	603.055,569 649.093,001	1	603.226,991 649.306,165	273.54

** Lungimile segmentelor sunt determinate în planul de proiecție Stereo 70 și sunt rotunjite la 1 milimetru.

*** Distanța dintre puncte este formată din segmente cumulate ce sunt mai mici decât valoarea 1 milimetru.

**DATE DESPRE IMOBILUL NR. 2754**

Oficiul de Cadastru și Publicitate Imobiliară SUCEAVA
Biroul de Cadastru și Publicitate Imobiliară Falticeni

A. Partea I. Descrierea imobilului

TEREN Extravilan

Adresa: Jud. Suceava

Nr. Crt	Nr cadastral Nr. topografic	Suprafața* (mp)	Observații / Referințe
A1		2.500	Sector cadastral:75 Teren neimprejmuit;

B. Partea II. Proprietari și acte

Inscrieri privitoare la dreptul de proprietate și alte drepturi reale	Referințe
/	
Act Administrativ nr. 1918, din 12/02/2003 emis de CJPSDPAT SUCEAVA;	
B1	A1
Intabulare, drept de PROPRIETATE, dobandit prin Reconstituire, cota actuala 1/1, cota initiala 1/1	
1) SIBECHI VASILE DEFUNCT:Da	
2) SIBECHI PAULINA	

C. Partea III. SARCINI .

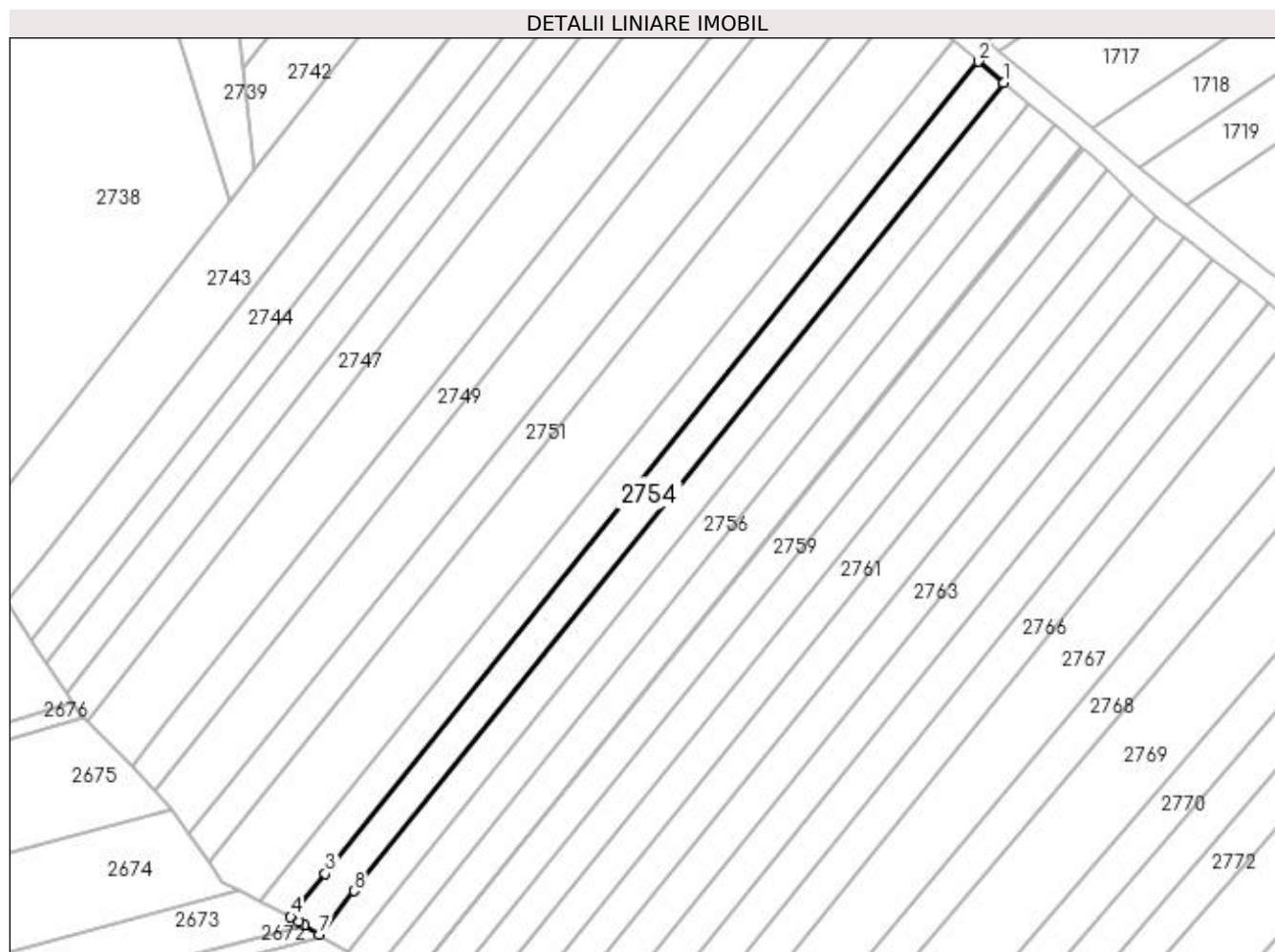
Inscrieri privind dezmembramintele dreptului de proprietate, drepturi reale de garanție și sarcini	Referințe
NU SUNT	

Anexa Nr. 1 La Partea I

Teren

Nr cadastral	Suprafața (mp)*	Observații / Referințe
	2.500	

* Suprafața este determinată în planul de proiecție Stereo 70.



Date referitoare la teren

Crt	Categorie folosință	Intravilan	Suprafața (mp)	Tarla	Parcelă	Nr. topo	Observații / Referințe
1	arabil	NU	2.374	51	324	-	
2	faneata	NU	126	51	325	-	

Lungime Segmente

1) Valorile lungimilor segmentelor sunt obținute din proiecție în plan.

Punct început	X / Y	Punct sfârșit	X / Y	Lungime segment (** (m)
1	603.233,646 649.300,556	2	603.226,991 649.306,165	8.704
2	603.226,991 649.306,165	3	603.055,569 649.093,001	273.54
3	603.055,569 649.093,001	4	603.046,466 649.081,681	14.526
4	603.046,466 649.081,681	5	603.048,657 649.080,553	2.465

Punct început	X / Y	Punct sfârșit	X / Y	Lungime segment (** (m)
5	603.048,657 649.080,553	6	603.050,144 649.079,584	1.775
6	603.050,144 649.079,584	7	603.053,95 649.077,103	4.543
7	603.053,95 649.077,103	8	603.063,128 649.088,516	14.645
8	603.063,128 649.088,516	1	603.233,646 649.300,556	272.098

** Lungimile segmentelor sunt determinate în planul de proiecție Stereo 70 și sunt rotunjite la 1 milimetru.

*** Distanța dintre puncte este formată din segmente cumulate ce sunt mai mici decât valoarea 1 milimetru.

**DATE DESPRE IMOBILUL NR. 2755**

Oficiul de Cadastru și Publicitate Imobiliară SUCEAVA
Biroul de Cadastru și Publicitate Imobiliară Falticeni

A. Partea I. Descrierea imobilului

TEREN Extravilan

Adresa: Jud. Suceava

Nr. Crt	Nr cadastral Nr. topografic	Suprafața* (mp)	Observații / Referințe
A1		2.500	Sector cadastral:75 Teren neimprejmuit;

B. Partea II. Proprietari și acte

Inscrieri privitoare la dreptul de proprietate și alte drepturi reale	Referințe
/	
Act Administrativ nr. 594, din 27/09/1994 emis de CJPSDPAT SUCEAVA;	
B1	A1
Intabulare, drept de PROPRIETATE, dobândit prin Reconstituire, cota actuala 1/1, cota initiala 1/1 1) SOFRON FRĂȘÎNA, lipsă CNP proprietar	

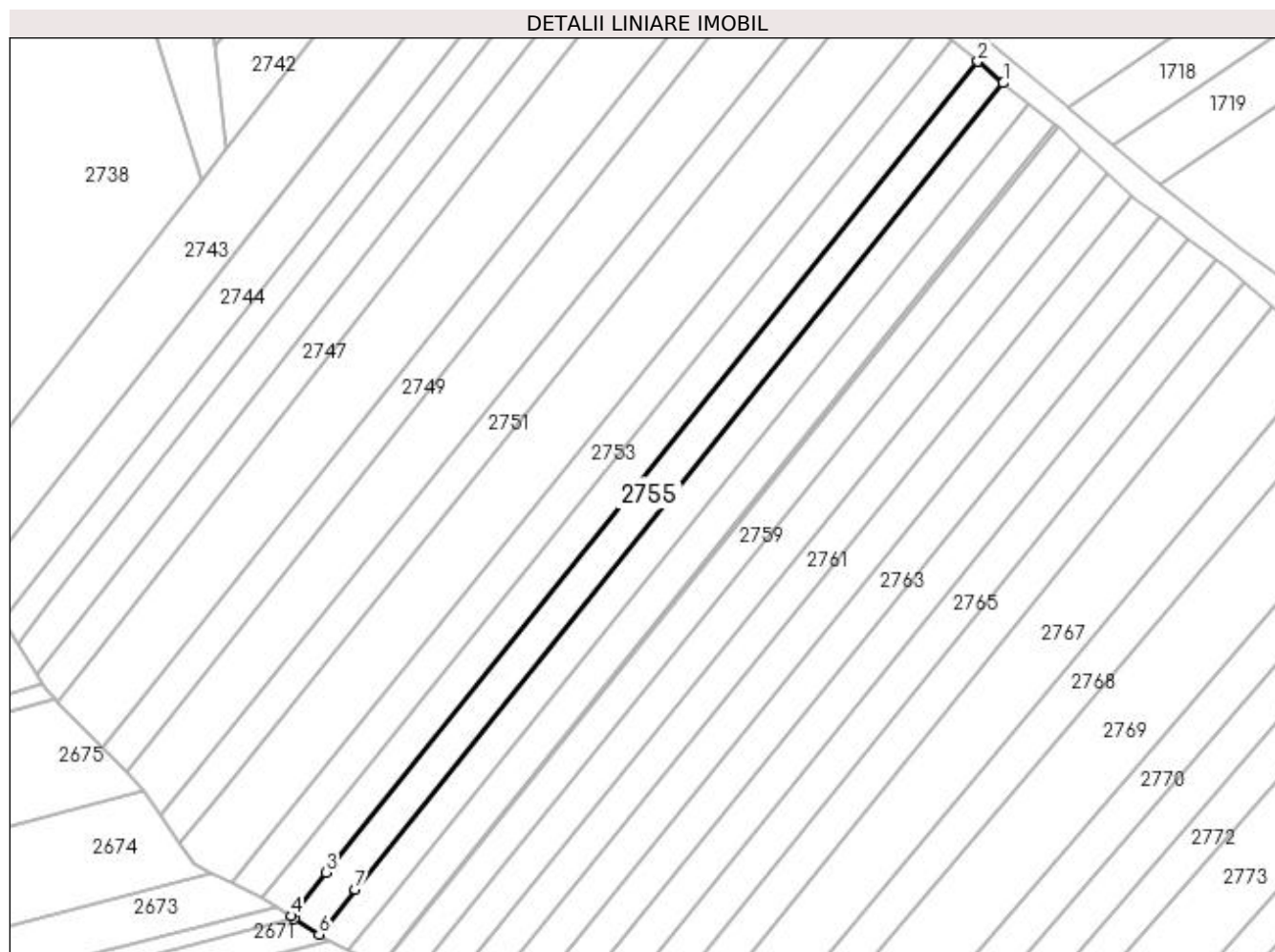
C. Partea III. SARCINI .

Inscrieri privind dezmembramintele dreptului de proprietate, drepturi reale de garanție și sarcini	Referințe
NU SUNT	

Anexa Nr. 1 La Partea I**Teren**

Nr cadastral	Suprafața (mp)*	Observații / Referințe
	2.500	

* Suprafața este determinată în planul de proiecție Stereo 70.

**Date referitoare la teren**

Crt	Categorie folosință	Intravilan	Suprafața (mp)	Tarla	Parcelă	Nr. topo	Observații / Referințe
1	arabil	NU	2.370	51	324	-	
2	faneata	NU	130	51	325	-	

Lungime Segmente

1) Valorile lungimilor segmentelor sunt obținute din proiecție în plan.

Punct început	X / Y	Punct sfârșit	X / Y	Lungime segment (** (m)
1	603.240,327 649.294,925	2	603.233,646 649.300,556	8.737
2	603.233,646 649.300,556	3	603.063,128 649.088,516	272.098
3	603.063,128 649.088,516	4	603.053,95 649.077,103	14.645
4	603.053,95 649.077,103	5	603.054,875 649.076,5	1.104

Punct început	X / Y	Punct sfârșit	X / Y	Lungime segment (** (m)
5	603.054,875 649.076,5	6	603.061,304 649.072,31	7.675
6	603.061,304 649.072,31	7	603.070,757 649.084,064	15.083
7	603.070,757 649.084,064	1	603.240,327 649.294,925	270.586

** Lungimile segmentelor sunt determinate în planul de proiecție Stereo 70 și sunt rotunjite la 1 milimetru.

*** Distanța dintre puncte este formată din segmente cumulate ce sunt mai mici decât valoarea 1 milimetru.

**DATE DESPRE IMOBILUL NR. 2756**

Oficiul de Cadastru și Publicitate Imobiliară SUCEAVA
Biroul de Cadastru și Publicitate Imobiliară Falticeni

A. Partea I. Descrierea imobilului

TEREN Extravilan

Adresa: Jud. Suceava

Nr. Crt	Nr cadastral Nr. topografic	Suprafața* (mp)	Observații / Referințe
A1		2.500	Sector cadastral:75 Teren neimprejmuit;

B. Partea II. Proprietari și acte

Inscrieri privitoare la dreptul de proprietate și alte drepturi reale	Referințe
/	
Act Administrativ nr. 107, din 22/07/1993 emis de CJPSDPAT SUCEAVA;	
B1	A1
Intabulare, drept de PROPRIETATE, dobândit prin Reconstituire, cota actuala 1/1, cota initiala 1/1 1) TUDORA MARIA DEFUNCT:Da	

C. Partea III. SARCINI .

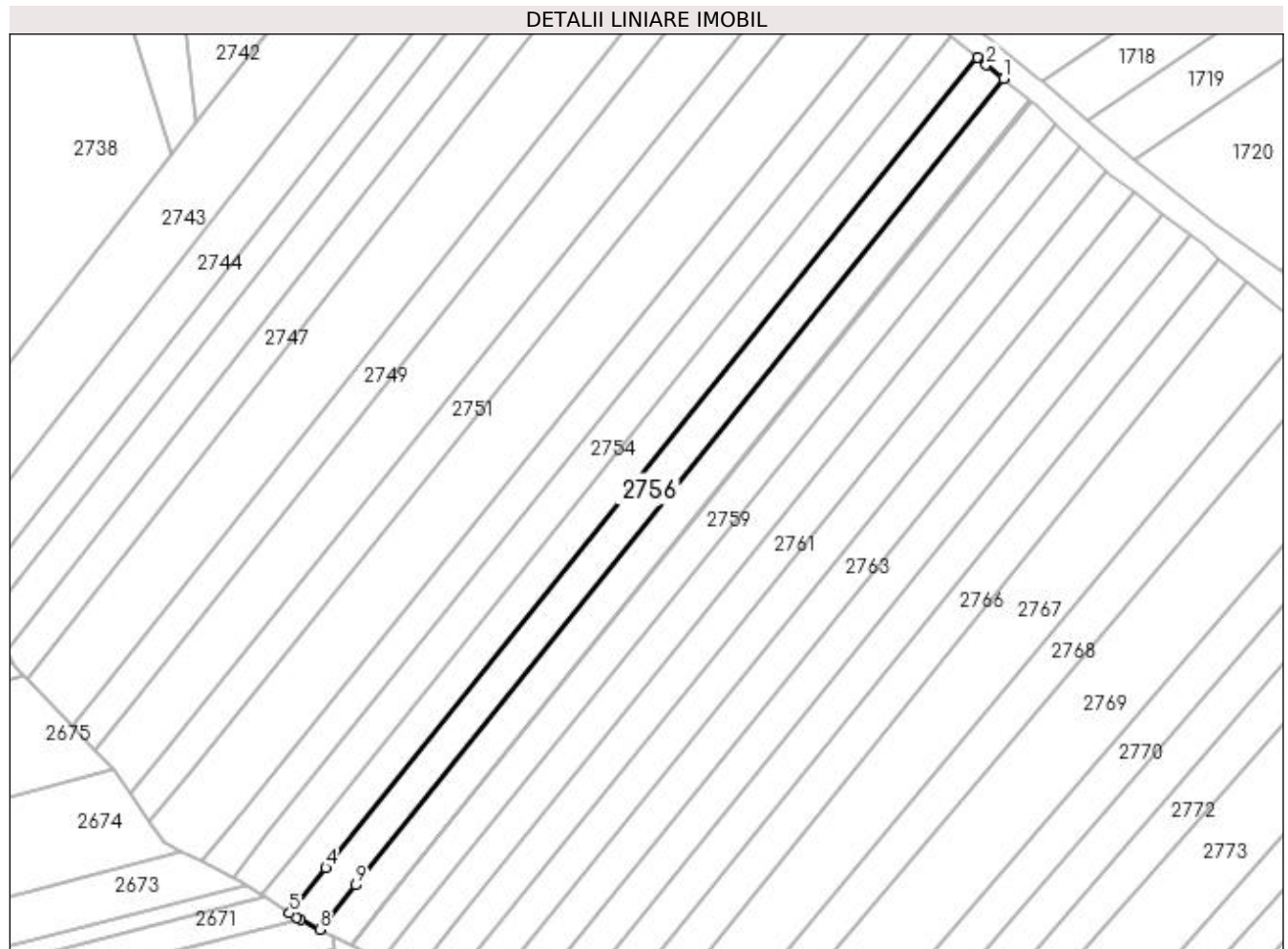
Inscrieri privind dezmembramintele dreptului de proprietate, drepturi reale de garanție și sarcini	Referințe
NU SUNT	

Anexa Nr. 1 La Partea I

Teren

Nr cadastral	Suprafața (mp)*	Observații / Referințe
	2.500	

* Suprafața este determinată în planul de proiecție Stereo 70.



Date referitoare la teren

Crt	Categorie folosință	Intra vilan	Suprafața (mp)	Tarla	Parcelă	Nr. topo	Observații / Referințe
1	arabil	NU	2.368	51	324	-	
2	faneata	NU	132	51	325	-	

Lungime Segmente

1) Valorile lungimilor segmentelor sunt obținute din proiecție în plan.

Punct început	X / Y	Punct sfârșit	X / Y	Lungime segment (** (m)
1	603.247,137 649.289,392	2	603.242,653 649.292,965	5.733
2	603.242,653 649.292,965	3	603.240,327 649.294,925	3.042
3	603.240,327 649.294,925	4	603.070,757 649.084,064	270.586
4	603.070,757 649.084,064	5	603.061,304 649.072,31	15.083

Punct început	X / Y	Punct sfârșit	X / Y	Lungime segment (** (m)
5	603.061,304 649.072,31	6	603.063,176 649.071,09	2.234
6	603.063,176 649.071,09	7	603.064,204 649.070,565	1.154
7	603.064,204 649.070,565	8	603.069,136 649.068,047	5.538
8	603.069,136 649.068,047	9	603.078,42 649.079,591	14.814
9	603.078,42 649.079,591	1	603.247,137 649.289,392	269.225

** Lungimile segmentelor sunt determinate în planul de proiecție Stereo 70 și sunt rotunjite la 1 milimetru.

*** Distanța dintre puncte este formată din segmente cumulate ce sunt mai mici decât valoarea 1 milimetru.

**DATE DESPRE IMOBILUL NR. 2757**

Oficiul de Cadastru și Publicitate Imobiliară SUCEAVA
Biroul de Cadastru și Publicitate Imobiliară Falticeni

A. Partea I. Descrierea imobilului

TEREN Extravilan

Adresa: Jud. Suceava

Nr. Crt	Nr cadastral Nr. topografic	Suprafața* (mp)	Observații / Referințe
A1		2.500	Sector cadastral:75 Teren neimprejmuit;

B. Partea II. Proprietari și acte

Inscrieri privitoare la dreptul de proprietate și alte drepturi reale	Referințe
/	
Act Administrativ nr. 756, din 22/12/1994 emis de CJPSDPAT SUCEAVA;	
B1	A1
Intabulare, drept de PROPRIETATE, dobândit prin Reconstituire, cota actuala 1/1, cota initiala 1/1 1) COVATARU COSTACHE	

C. Partea III. SARCINI .

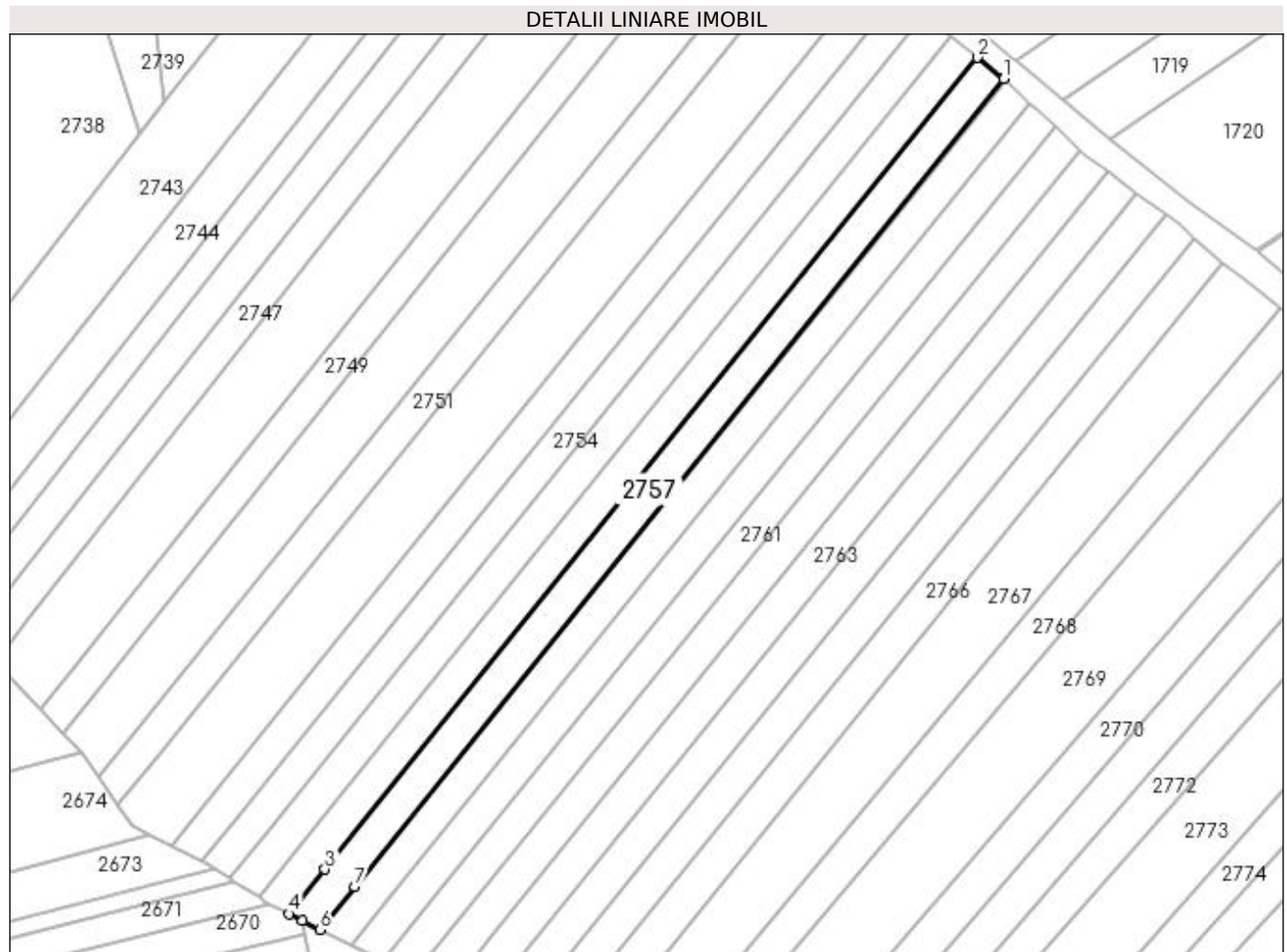
Inscrieri privind dezmembramintele dreptului de proprietate, drepturi reale de garanție și sarcini	Referințe
NU SUNT	

Anexa Nr. 1 La Partea I

Teren

Nr cadastral	Suprafața (mp)*	Observații / Referințe
	2.500	

* Suprafața este determinată în planul de proiecție Stereo 70.



Date referitoare la teren

Crt	Categorie folosință	Intravilan	Suprafața (mp)	Tarla	Parcelă	Nr. topo	Observații / Referințe
1	arabil	NU	2.372	51	324	-	
2	faneata	NU	128	51	325	-	

Lungime Segmente

1) Valorile lungimilor segmentelor sunt obținute din proiecție în plan.

Punct început	X / Y	Punct sfârșit	X / Y	Lungime segment (** (m)
1	603.254,043 649.283,89	2	603.247,137 649.289,392	8.83
2	603.247,137 649.289,392	3	603.078,42 649.079,591	269.225
3	603.078,42 649.079,591	4	603.069,136 649.068,047	14.814
4	603.069,136 649.068,047	5	603.072,668 649.066,244	3.965

Punct început	X / Y	Punct sfârșit	X / Y	Lungime segment (** (m)
5	603.072,668 649.066,244	6	603.077,188 649.063,97	5.06
6	603.077,188 649.063,97	7	603.086,131 649.075,091	14.27
7	603.086,131 649.075,091	1	603.254,043 649.283,89	267.94

** Lungimile segmentelor sunt determinate în planul de proiecție Stereo 70 și sunt rotunjite la 1 milimetru.

*** Distanța dintre puncte este formată din segmente cumulate ce sunt mai mici decât valoarea 1 milimetru.

**DATE DESPRE IMOBILUL NR. 2758**

Oficiul de Cadastru și Publicitate Imobiliară SUCEAVA
Biroul de Cadastru și Publicitate Imobiliară Falticeni

A. Partea I. Descrierea imobilului

TEREN Extravilan

Adresa: Jud. Suceava

Nr. Crt	Nr cadastral Nr. topografic	Suprafața* (mp)	Observații / Referințe
A1		126	Sector cadastral:75 Teren neimprejmut;

B. Partea II. Proprietari și acte

Inscrieri privitoare la dreptul de proprietate și alte drepturi reale		Referințe
/		
Act Administrativ nr. 1004, din 17/08/1995 emis de CJPSDPAT SUCEAVA;		
B1	Intabulare, drept de PROPRIETATE, dobândit prin Reconstituire, cota actuala 1/1, cota initiala 1/1 1) PRICOPOAIA CONSTANTIN, lipsă CNP proprietar 2) PRICOPOAIA ION, lipsă CNP proprietar 3) PRICOPOAIA VASILE, lipsă CNP proprietar	A1
Act Administrativ nr. 7427, din 31/10/2023 emis de PRIMARIA BOROAI;		
B2	se notează posesia faptică în favoarea UNGUREANU ILIE, UNGUREANU VERONICA 1) UNGUREANU ILIE 2) UNGUREANU VERONICA	A1

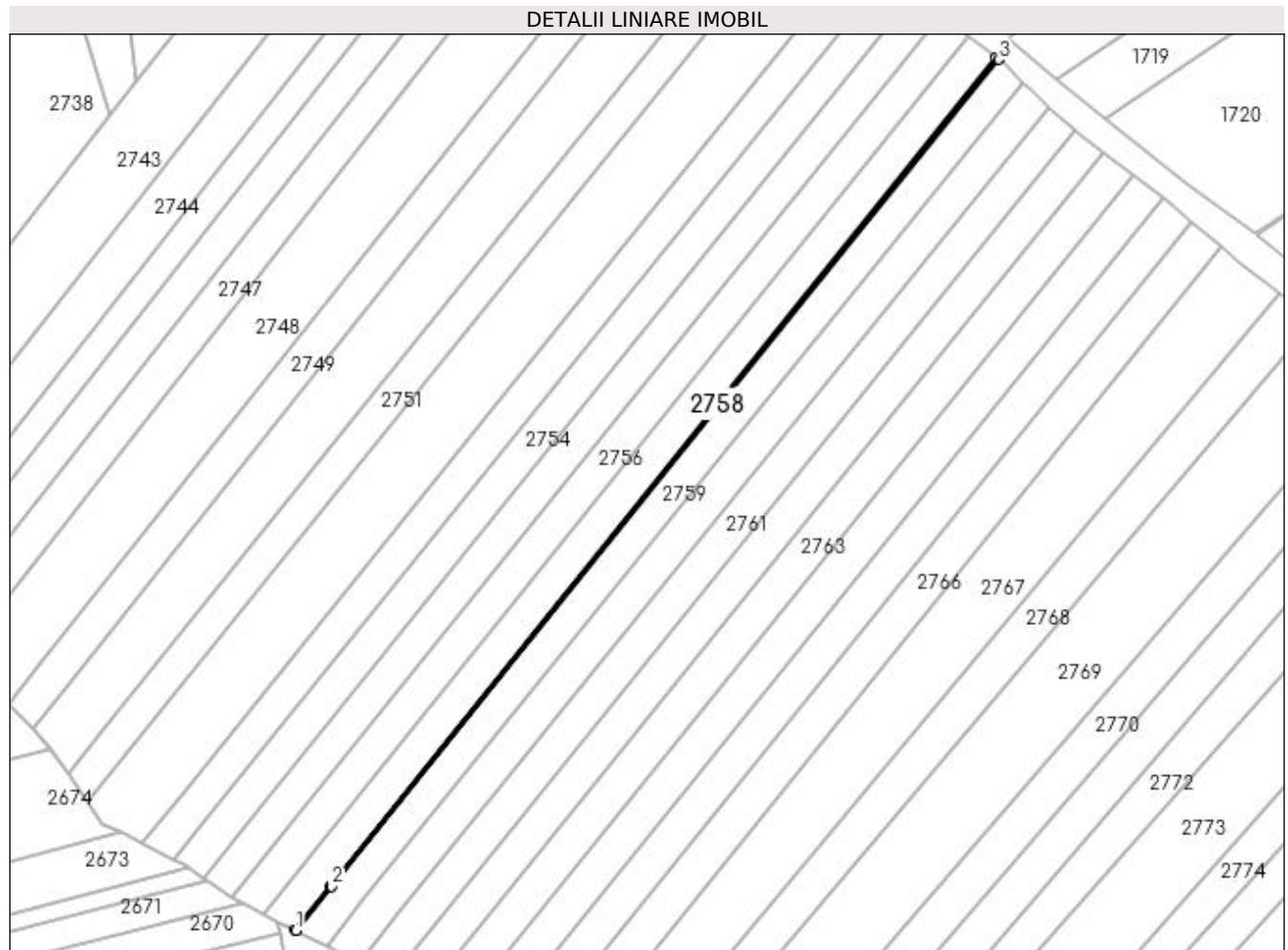
C. Partea III. SARCINI .

Inscrieri privind dezmembramintele dreptului de proprietate, drepturi reale de garanție și sarcini	Referințe
NU SUNT	

Anexa Nr. 1 La Partea I**Teren**

Nr cadastral	Suprafața (mp)*	Observații / Referințe
	126	

* Suprafața este determinată în planul de proiecție Stereo 70.

**Date referitoare la teren**

Crt	Categorie folosință	Intra vilan	Suprafața (mp)	Tarla	Parcelă	Nr. topo	Observații / Referințe
1	arabil	NU	123	51	324	-	
2	faneata	NU	3	51	325	-	

Lungime Segmente

1) Valorile lungimilor segmentelor sunt obținute din proiecție în plan.

Punct început	X / Y	Punct sfârșit	X / Y	Lungime segment (** (m)
1	603.077,355 649.063,886	2	603.086,314 649.074,984	14.263
2	603.086,314 649.074,984	3	603.254,599 649.283,447	267.912
3	603.254,599 649.283,447	4	603.254,043 649.283,89	0.711
4	603.254,043 649.283,89	5	603.086,131 649.075,091	267.94

Punct început	X / Y	Punct sfârșit	X / Y	Lungime segment (** (m)
5	603.086,131 649.075,091	6	603.077,188 649.063,97	14.27
6	603.077,188 649.063,97	1	603.077,355 649.063,886	0.187

** Lungimile segmentelor sunt determinate în planul de proiecție Stereo 70 și sunt rotunjite la 1 milimetru.

*** Distanța dintre puncte este formată din segmente cumulate ce sunt mai mici decât valoarea 1 milimetru.

**DATE DESPRE IMOBILUL NR. 2759**

Oficiul de Cadastru și Publicitate Imobiliară SUCEAVA
Biroul de Cadastru și Publicitate Imobiliară Falticeni

A. Partea I. Descrierea imobilului

TEREN Extravilan

Nr. CF vechi:416

Nr. cadastral vechi:1018

Adresa: Jud. Suceava

Nr. Crt	Nr cadastral Nr. topografic	Suprafața* (mp)	Observații / Referințe
A1	32354	2.374	Sector cadastral:75 Teren neimprejmuit;

B. Partea II. Proprietari și acte

Inscrieri privitoare la dreptul de proprietate și alte drepturi reale		Referințe
2488 / 12/11/2002		
Act Notarial nr. 3436, din 01/01/2002 emis de BNP Maria Apostol;		
B1	Intabulare, drept de PROPRIETATE, dobândit prin Conventie, cota actuala 1/1, cota initiala 1/1	A1
	1) UNUGUREANU ILIE	
	2) UNGUREANU VERONICA	
	<i>OBSERVATII: (provenita din conversia CF 416)</i>	

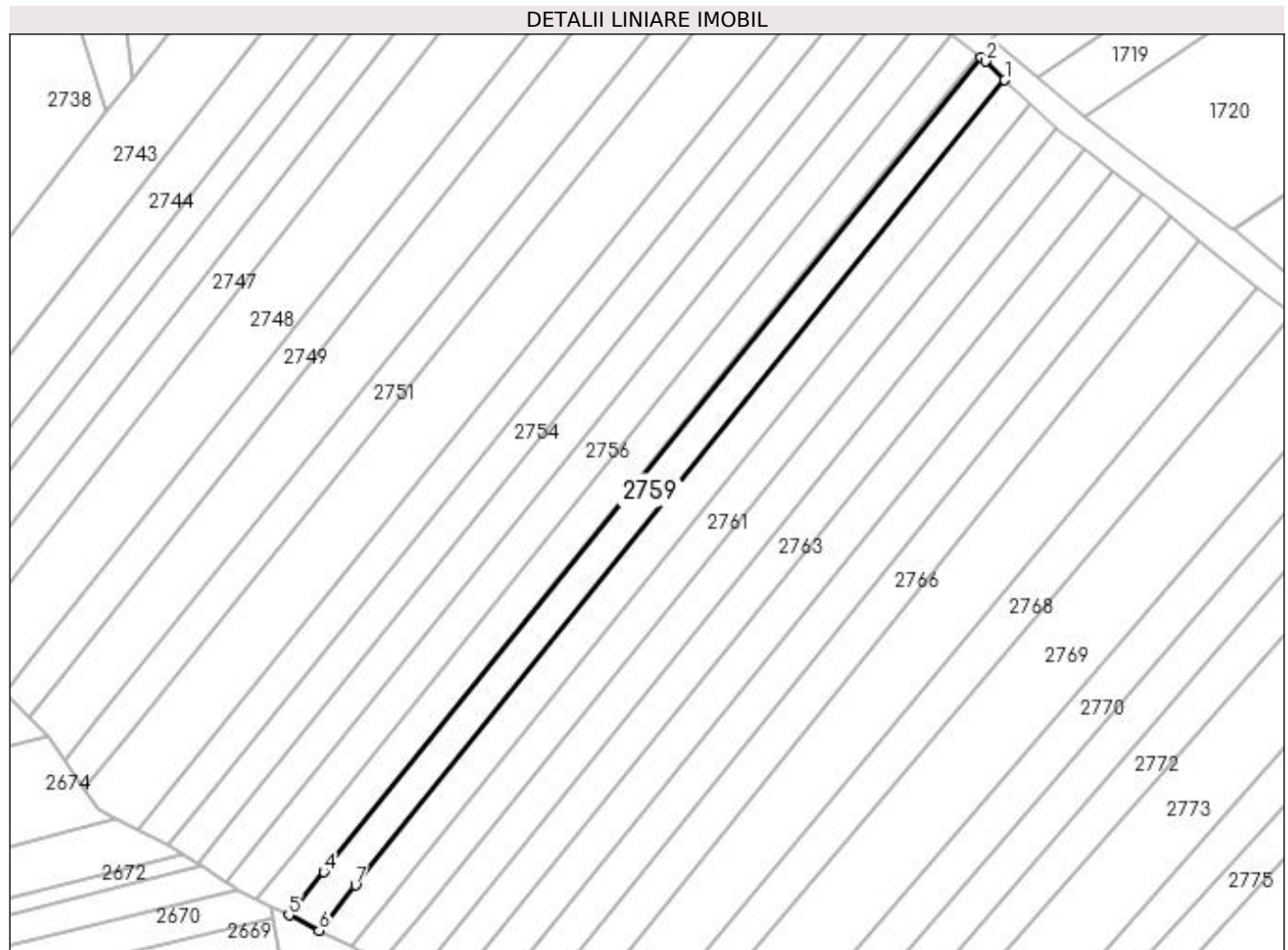
C. Partea III. SARCINI .

Inscrieri privind dezmembramintele dreptului de proprietate, drepturi reale de garanție și sarcini	Referințe
NU SUNT	

Anexa Nr. 1 La Partea I**Teren**

Nr cadastral	Suprafața (mp)*	Observații / Referințe
32354	2.374	

* Suprafața este determinată în planul de proiecție Stereo 70.

**Date referitoare la teren**

Crt	Categorie folosință	Intravilan	Suprafața (mp)	Tarla	Parcelă	Nr. topo	Observații / Referințe
1	arabil	NU	2.252	51	324	-	
2	faneata	NU	122	51	325	-	

Lungime Segmente

1) Valorile lungimilor segmentelor sunt obținute din proiecție în plan.

Punct început	X / Y	Punct sfârșit	X / Y	Lungime segment (** (m)
1	603.260,802 649.277,681	2	603.255,809 649.282,483	6.927
2	603.255,809 649.282,483	3	603.254,599 649.283,447	1.547
3	603.254,599 649.283,447	4	603.086,314 649.074,984	267.912
4	603.086,314 649.074,984	5	603.077,355 649.063,886	14.263

Punct început	X / Y	Punct sfârşit	X / Y	Lungime segment (** (m)
5	603.077,355 649.063,886	6	603.085,076 649.060,002	8.643
6	603.085,076 649.060,002	7	603.094,416 649.071,571	14.868
7	603.094,416 649.071,571	1	603.260,802 649.277,681	264.888

** Lungimile segmentelor sunt determinate în planul de proiecţie Stereo 70 şi sunt rotunjite la 1 milimetru.

*** Distanţa dintre puncte este formată din segmente cumulate ce sunt mai mici decât valoarea 1 milimetru.

**DATE DESPRE IMOBILUL NR. 2760**

Oficiul de Cadastru și Publicitate Imobiliară SUCEAVA
Biroul de Cadastru și Publicitate Imobiliară Falticeni

A. Partea I. Descrierea imobilului

TEREN Extravilan

Adresa: Jud. Suceava

Nr. Crt	Nr cadastral Nr. topografic	Suprafața* (mp)	Observații / Referințe
A1		2.500	Sector cadastral:75 Teren neimprejmuit;

B. Partea II. Proprietari și acte

Inscrieri privitoare la dreptul de proprietate și alte drepturi reale		Referințe
/		
Act Administrativ nr. 739, din 22/12/1994 emis de CJPSDPAT SUCEAVA;		
B1	Intabulare, drept de PROPRIETATE, dobândit prin Reconstituire, cota actuala 1/1, cota initiala 1/1 1) UNGUREANU VERONICA 2) HANDRAGEL NATALIA DEFUNCT:Da	A1

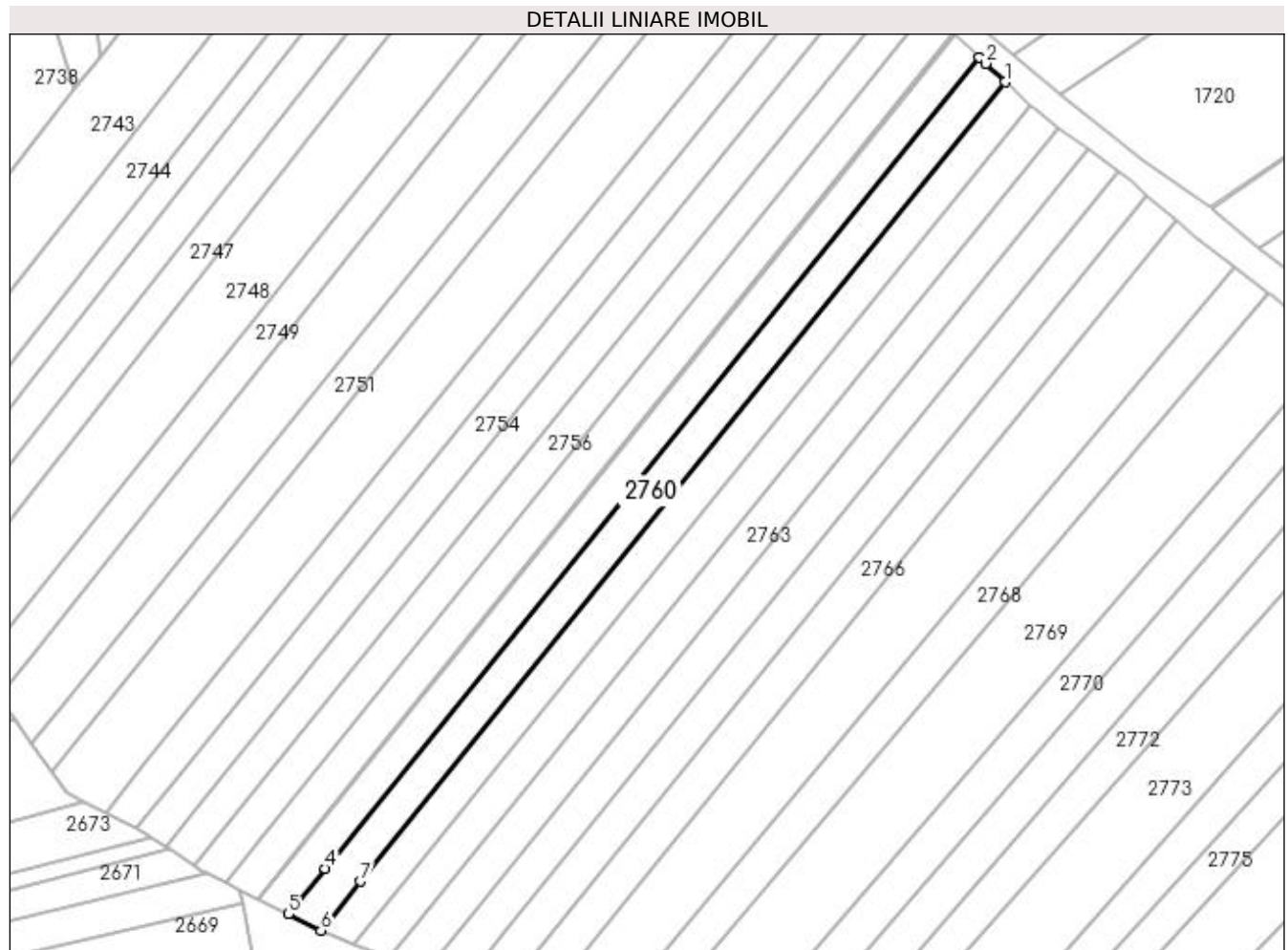
C. Partea III. SARCINI .

Inscrieri privind dezmembramintele dreptului de proprietate, drepturi reale de garanție și sarcini	Referințe
NU SUNT	

Anexa Nr. 1 La Partea I**Teren**

Nr cadastral	Suprafața (mp)*	Observații / Referințe
	2.500	

* Suprafața este determinată în planul de proiecție Stereo 70.

**Date referitoare la teren**

Crt	Categorie folosință	Intra vilan	Suprafața (mp)	Tarla	Parcelă	Nr. topo	Observații / Referințe
1	arabil	NU	2.361	51	324	-	
2	faneata	NU	139	51	325	-	

Lungime Segmente

1) Valorile lungimilor segmentelor sunt obținute din proiecție în plan.

Punct început	X / Y	Punct sfârșit	X / Y	Lungime segment (** (m)
1	603.267,34 649.271,485	2	603.262,367 649.276,175	6.836
2	603.262,367 649.276,175	3	603.260,802 649.277,681	2.172
3	603.260,802 649.277,681	4	603.094,416 649.071,571	264.888
4	603.094,416 649.071,571	5	603.085,076 649.060,002	14.868

Punct început	X / Y	Punct sfârșit	X / Y	Lungime segment (** (m)
5	603.085,076 649.060,002	6	603.093,284 649.055,874	9.187
6	603.093,284 649.055,874	7	603.103,328 649.068,317	15.991
7	603.103,328 649.068,317	1	603.267,34 649.271,485	261.107

** Lungimile segmentelor sunt determinate în planul de proiecție Stereo 70 și sunt rotunjite la 1 milimetru.

*** Distanța dintre puncte este formată din segmente cumulate ce sunt mai mici decât valoarea 1 milimetru.

**DATE DESPRE IMOBILUL NR. 2761**

Oficiul de Cadastru și Publicitate Imobiliară SUCEAVA
Biroul de Cadastru și Publicitate Imobiliară Falticeni

A. Partea I. Descrierea imobilului

TEREN Extravilan

Nr. CF vechi:497

Nr. cadastral vechi:1213

Adresa: Jud. Suceava

Nr. Crt	Nr cadastral Nr. topografic	Suprafața* (mp)	Observații / Referințe
A1	32262	2.424	Sector cadastral:75 Teren neimprejmuit;

B. Partea II. Proprietari și acte

Inscrieri privitoare la dreptul de proprietate și alte drepturi reale		Referințe
1431 / 13/05/2004		
Act Notarial nr. 1359, din 01/01/2004 emis de BNP Maria Apostol;		
B1	Intabulare, drept de PROPRIETATE, dobandit prin Conventie, cota actuala 1/1, cota initiala 1/1 1) LAZAR TUDOREL , lipsă CNP proprietar <i>OBSERVATII: (provenita din conversia CF 497)</i>	A1

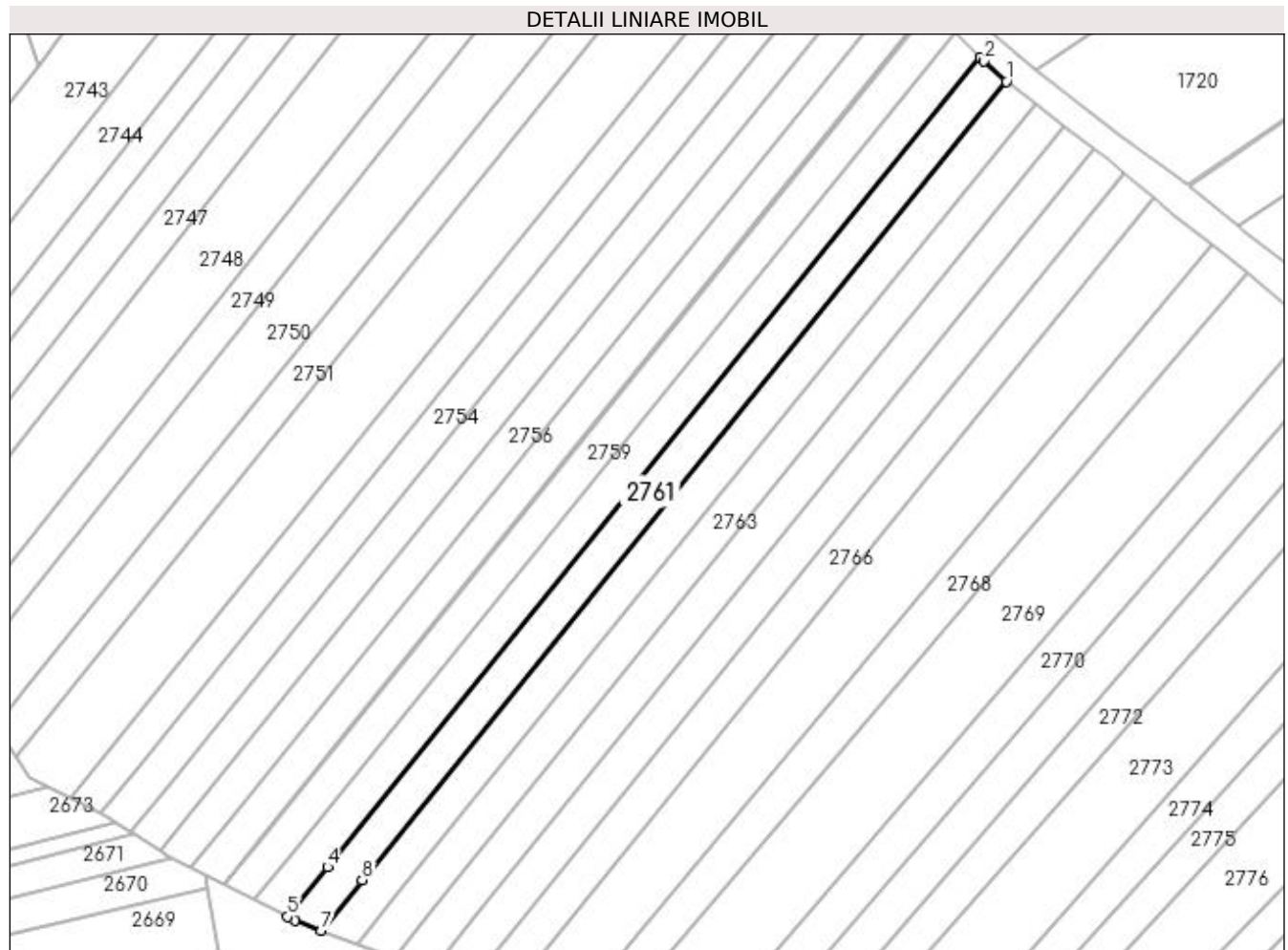
C. Partea III. SARCINI

Inscrieri privind dezmembramintele dreptului de proprietate, drepturi reale de garanție și sarcini		Referințe
1431 / 13/05/2004		
Act Notarial nr. 1359, din 01/01/2004 emis de BNP Maria Apostol;		
C1	Intabulare, drept de UZUFRUCT VIAGERSI INTRETINERE, dobandit prin Conventie, cota actuala 1/1, cota initiala 1/1 1) LAZAR ROZA <i>OBSERVATII: (provenita din conversia CF 497)</i>	A1

Anexa Nr. 1 La Partea I**Teren**

Nr cadastral	Suprafața (mp)*	Observații / Referințe
32262	2.424	

* Suprafața este determinată în planul de proiecție Stereo 70.

**Date referitoare la teren**

Crt	Categorie folosință	Intravilan	Suprafața (mp)	Tarla	Parcelă	Nr. topo	Observații / Referințe
1	arabil	NU	2.281	51	324	-	
2	faneata	NU	143	51	325	-	

Lungime Segmente

1) Valorile lungimilor segmentelor sunt obținute din proiecție în plan.

Punct început	X / Y	Punct sfârșit	X / Y	Lungime segment (** (m)
1	603.273,831 649.265,522	2	603.268,272 649.270,606	7.533
2	603.268,272 649.270,606	3	603.267,34 649.271,485	1.281
3	603.267,34 649.271,485	4	603.103,328 649.068,317	261.107
4	603.103,328 649.068,317	5	603.093,284 649.055,874	15.991

Punct început	X / Y	Punct sfârșit	X / Y	Lungime segment (** (m)
5	603.093,284 649.055,874	6	603.095,089 649.054,966	2.021
6	603.095,089 649.054,966	7	603.101,797 649.052,416	7.176
7	603.101,797 649.052,416	8	603.112,06 649.065,129	16.339
8	603.112,06 649.065,129	1	603.273,831 649.265,522	257.541

** Lungimile segmentelor sunt determinate în planul de proiecție Stereo 70 și sunt rotunjite la 1 milimetru.

*** Distanța dintre puncte este formată din segmente cumulate ce sunt mai mici decât valoarea 1 milimetru.

**DATE DESPRE IMOBILUL NR. 2762**

Oficiul de Cadastru și Publicitate Imobiliară SUCEAVA
Biroul de Cadastru și Publicitate Imobiliară Falticeni

A. Partea I. Descrierea imobilului

TEREN Extravilan

Adresa: Jud. Suceava

Nr. Crt	Nr cadastral Nr. topografic	Suprafața* (mp)	Observații / Referințe
A1		2.500	Sector cadastral:75 Teren neimprejmuit;

B. Partea II. Proprietari și acte

Inscrieri privitoare la dreptul de proprietate și alte drepturi reale	Referințe
/	
Act Administrativ nr. 1777, din 20/04/2001 emis de CJPSDPAT SUCEAVA;	
B1	A1
Intabulare, drept de PROPRIETATE, dobândit prin Reconstituire, cota actuala 1/1, cota initiala 1/1	
1) PINTILIE ION, lipsă CNP proprietar	
2) PINTILIE MARIȚA, lipsă CNP proprietar	
Act Administrativ nr. 7451, din 31/10/2023 emis de PRIMARIA BOROAIA;	
B2	A1
se notează posesia faptică în favoarea PUSTIU VIRGINIA	
1) PUSTIU VIRGINIA	

C. Partea III. SARCINI .

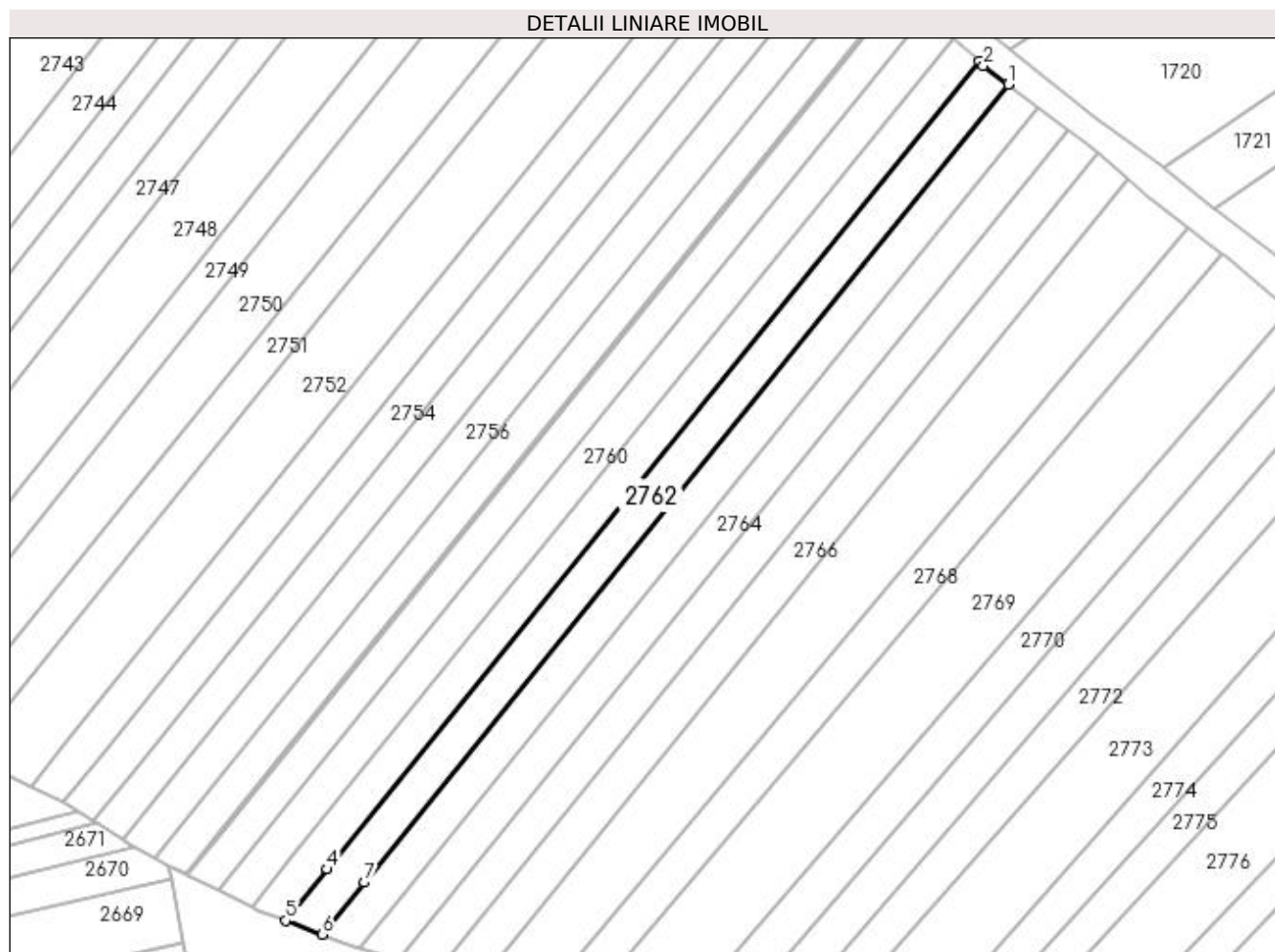
Inscrieri privind dezmembramintele dreptului de proprietate, drepturi reale de garanție și sarcini	Referințe
NU SUNT	

Anexa Nr. 1 La Partea I

Teren

Nr cadastral	Suprafața (mp)*	Observații / Referințe
	2.500	

* Suprafața este determinată în planul de proiecție Stereo 70.



Date referitoare la teren

Crt	Categorie folosință	Intra vilan	Suprafața (mp)	Tarla	Parcelă	Nr. topo	Observații / Referințe
1	arabil	NU	2.349	51	324	-	
2	faneata	NU	151	51	325	-	

Lungime Segmente

1) Valorile lungimilor segmentelor sunt obținute din proiecție în plan.

Punct început	X / Y	Punct sfârșit	X / Y	Lungime segment (** (m)
1	603.281,079 649.259,89	2	603.274,934 649.264,514	7.691
2	603.274,934 649.264,514	3	603.273,831 649.265,522	1.494
3	603.273,831 649.265,522	4	603.112,06 649.065,129	257.541
4	603.112,06 649.065,129	5	603.101,797 649.052,416	16.339

Punct început	X / Y	Punct sfârșit	X / Y	Lungime segment (** (m)
5	603.101,797 649.052,416	6	603.110,822 649.048,985	9.655
6	603.110,822 649.048,985	7	603.121,239 649.061,889	16.585
7	603.121,239 649.061,889	1	603.281,079 649.259,89	254.466

** Lungimile segmentelor sunt determinate în planul de proiecție Stereo 70 și sunt rotunjite la 1 milimetru.

*** Distanța dintre puncte este formată din segmente cumulate ce sunt mai mici decât valoarea 1 milimetru.

**DATE DESPRE IMOBILUL NR. 2763**

Oficiul de Cadastru și Publicitate Imobiliară SUCEAVA
Biroul de Cadastru și Publicitate Imobiliară Falticeni

A. Partea I. Descrierea imobilului

TEREN Extravilan

Adresa: Jud. Suceava

Nr. Crt	Nr cadastral Nr. topografic	Suprafața* (mp)	Observații / Referințe
A1		2.500	Sector cadastral:75 Teren neimprejmuit;

B. Partea II. Proprietari și acte

Inscrieri privitoare la dreptul de proprietate și alte drepturi reale		Referințe
/		
Act Administrativ nr. 2426, din 21/09/2007 emis de CJPSDPAT SUCEAVA;		
B1	Intabulare, drept de PROPRIETATE, dobandit prin Reconstituire, cota actuala 1/2, cota initiala 1/2 1) BALTAG ELISABETA DEFUNCT:Da	A1
Act Notarial nr. 6, din 13/02/2015 emis de BNP Ioan Liuță;		
B2	Intabulare, drept de PROPRIETATE, dobandit prin Succesiune, cota actuala 1/8, cota initiala 1/8 1) BALTAG ELISABETA DEFUNCT:Da	A1
B3	Intabulare, drept de PROPRIETATE, dobandit prin Succesiune, cota actuala 3/8, cota initiala 3/8 1) BALTAG GHEORGHE	A1

C. Partea III. SARCINI .

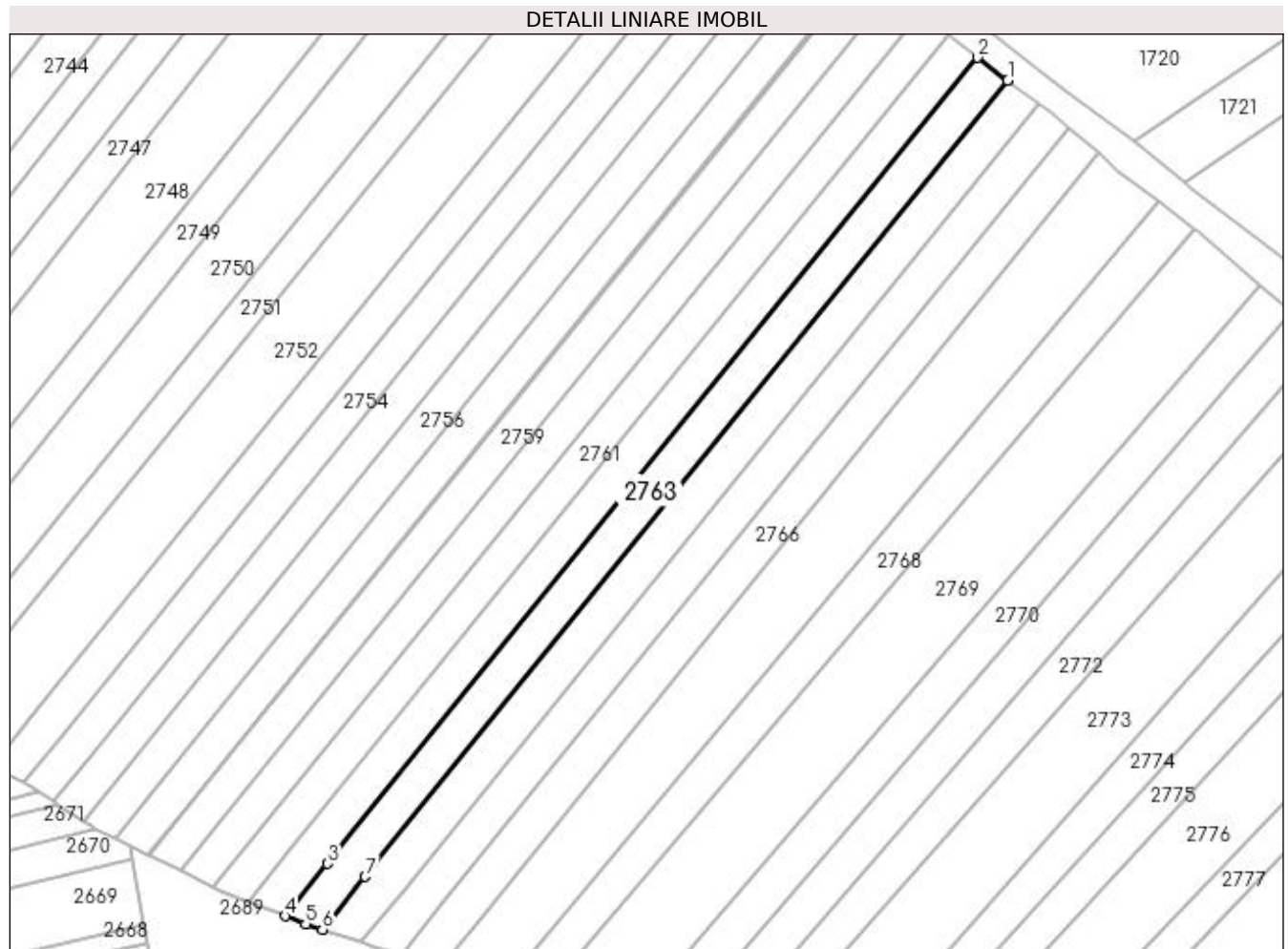
Inscrieri privind dezmembramintele dreptului de proprietate, drepturi reale de garanție și sarcini	Referințe
NU SUNT	

Anexa Nr. 1 La Partea I

Teren

Nr cadastral	Suprafața (mp)*	Observații / Referințe
	2.500	

* Suprafața este determinată în planul de proiecție Stereo 70.



Date referitoare la teren

Crt	Categorie folosință	Intravilan	Suprafața (mp)	Tarla	Parcelă	Nr. topo	Observații / Referințe
1	arabil	NU	2.345	51	324	-	
2	faneata	NU	155	51	325	-	

Lungime Segmente

1) Valorile lungimilor segmentelor sunt obținute din proiecție în plan.

Punct început	X / Y	Punct sfârșit	X / Y	Lungime segment (** (m)
1	603.288,491 649.254,311	2	603.281,079 649.259,89	9.277
2	603.281,079 649.259,89	3	603.121,239 649.061,889	254.466
3	603.121,239 649.061,889	4	603.110,822 649.048,985	16.585
4	603.110,822 649.048,985	5	603.115,897 649.047,055	5.43

Punct început	X / Y	Punct sfârșit	X / Y	Lungime segment (** (m)
5	603.115,897 649.047,055	6	603.120,073 649.045,684	4.395
6	603.120,073 649.045,684	7	603.130,529 649.058,637	16.647
7	603.130,529 649.058,637	1	603.288,491 649.254,311	251.476

** Lungimile segmentelor sunt determinate în planul de proiecție Stereo 70 și sunt rotunjite la 1 milimetru.

*** Distanța dintre puncte este formată din segmente cumulate ce sunt mai mici decât valoarea 1 milimetru.

**DATE DESPRE IMOBILUL NR. 2764**

Oficiul de Cadastru și Publicitate Imobiliară SUCEAVA
Biroul de Cadastru și Publicitate Imobiliară Falticeni

A. Partea I. Descrierea imobilului

TEREN Extravilan

Adresa: Jud. Suceava

Nr. Crt	Nr cadastral Nr. topografic	Suprafața* (mp)	Observații / Referințe
A1		2.500	Sector cadastral:75 Teren neimprejmit;

B. Partea II. Proprietari și acte

Inscrieri privitoare la dreptul de proprietate și alte drepturi reale		Referințe
/		
Act Notarial nr. 50, din 22/02/2008 emis de BNP Maria Apostol;		
B1	Intabulare, drept de PROPRIETATE, dobandit prin Succesiune, cota actuala 1/2, cota initiala 1/2 1) CIOBANU LIDIA	A1
B2	Intabulare, drept de PROPRIETATE, dobandit prin Succesiune, cota actuala 1/2, cota initiala 1/2 1) MUSCĂ ELENA-LAURA	A1

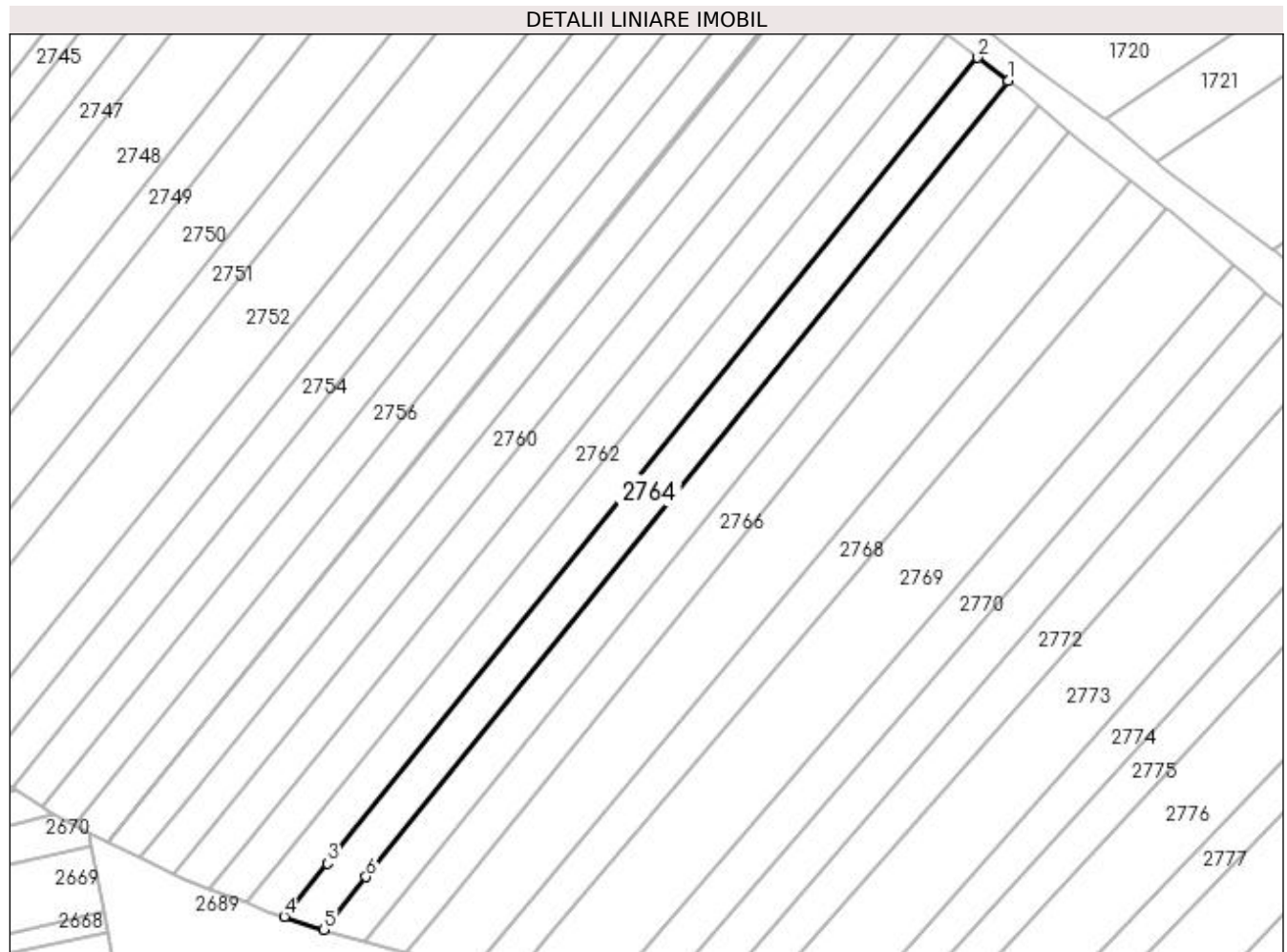
C. Partea III. SARCINI .

Inscrieri privind dezmembramintele dreptului de proprietate, drepturi reale de garanție și sarcini	Referințe
NU SUNT	

Anexa Nr. 1 La Partea I**Teren**

Nr cadastral	Suprafața (mp)*	Observații / Referințe
	2.500	

* Suprafața este determinată în planul de proiecție Stereo 70.

**Date referitoare la teren**

Crt	Categorie folosință	Intravilan	Suprafața (mp)	Tarla	Parcelă	Nr. topo	Observații / Referințe
1	arabil	NU	2.345	51	324	-	
2	faneata	NU	155	51	325	-	

Lungime Segmente

1) Valorile lungimilor segmentelor sunt obținute din proiecție în plan.

Punct început	X / Y	Punct sfârșit	X / Y	Lungime segment (** (m)
1	603.295,991 649.248,667	2	603.288,491 649.254,311	9.386
2	603.288,491 649.254,311	3	603.130,529 649.058,637	251.476
3	603.130,529 649.058,637	4	603.120,073 649.045,684	16.647
4	603.120,073 649.045,684	5	603.129,604 649.042,557	10.031

Punct început	X / Y	Punct sfârșit	X / Y	Lungime segment (** (m)
5	603.129,604 649.042,557	6	603.139,929 649.055,347	16.438
6	603.139,929 649.055,347	1	603.295,991 649.248,667	248.451

** Lungimile segmentelor sunt determinate în planul de proiecție Stereo 70 și sunt rotunjite la 1 milimetru.

*** Distanța dintre puncte este formată din segmente cumulate ce sunt mai mici decât valoarea 1 milimetru.

**DATE DESPRE IMOBILUL NR. 2765**

Oficiul de Cadastru și Publicitate Imobiliară SUCEAVA
Biroul de Cadastru și Publicitate Imobiliară Falticeni

A. Partea I. Descrierea imobilului

TEREN Extravilan

Adresa: Jud. Suceava

Nr. Crt	Nr cadastral Nr. topografic	Suprafața* (mp)	Observații / Referințe
A1		2.500	Sector cadastral:75 Teren neimprejmuit;

B. Partea II. Proprietari și acte

Inscrieri privitoare la dreptul de proprietate și alte drepturi reale		Referințe
/		
Act Notarial nr. 186, din 19/03/1998 emis de BNP Ioan Liuță;		
B1	Intabulare, drept de PROPRIETATE, dobândit prin Convenție, cota actuala 1/1, cota initiala 1/1 1) CIOBANU LIDIA	A1

C. Partea III. SARCINI .

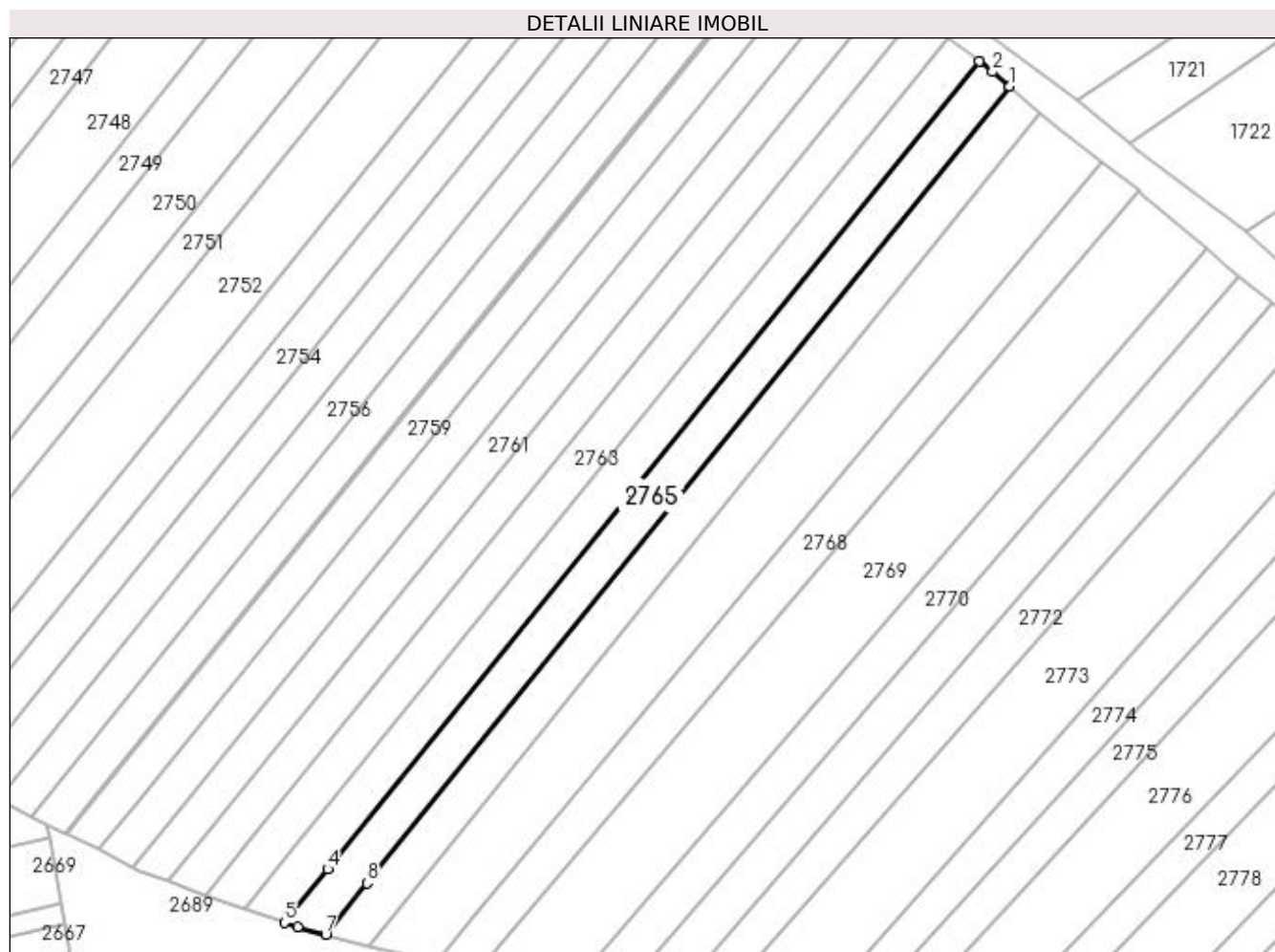
Inscrieri privind dezmembramintele dreptului de proprietate, drepturi reale de garanție și sarcini	Referințe
NU SUNT	

Anexa Nr. 1 La Partea I

Teren

Nr cadastral	Suprafața (mp)*	Observații / Referințe
	2.500	

* Suprafața este determinată în planul de proiecție Stereo 70.



Date referitoare la teren

Crt	Categorie folosință	Intra vilan	Suprafața (mp)	Tarla	Parcelă	Nr. topo	Observații / Referințe
1	arabil	NU	2.346	51	324	-	
2	faneata	NU	154	51	325	-	

Lungime Segmente

1) Valorile lungimilor segmentelor sunt obținute din proiecție în plan.

Punct început	X / Y	Punct sfârșit	X / Y	Lungime segment (** (m)
1	603.303,376 649.242,684	2	603.299,235 649.246,226	5.45
2	603.299,235 649.246,226	3	603.295,991 649.248,667	4.06
3	603.295,991 649.248,667	4	603.139,929 649.055,347	248.451
4	603.139,929 649.055,347	5	603.129,604 649.042,557	16.438

Punct început	X / Y	Punct sfârșit	X / Y	Lungime segment (** (m)
5	603.129,604 649.042,557	6	603.132,772 649.041,517	3.334
6	603.132,772 649.041,517	7	603.139,53 649.039,72	6.993
7	603.139,53 649.039,72	8	603.149,409 649.051,958	15.727
8	603.149,409 649.051,958	1	603.303,376 649.242,684	245.117

** Lungimile segmentelor sunt determinate în planul de proiecție Stereo 70 și sunt rotunjite la 1 milimetru.

*** Distanța dintre puncte este formată din segmente cumulate ce sunt mai mici decât valoarea 1 milimetru.

**DATE DESPRE IMOBILUL NR. 2766**

Oficiul de Cadastru și Publicitate Imobiliară SUCEAVA
Biroul de Cadastru și Publicitate Imobiliară Falticeni

A. Partea I. Descrierea imobilului

TEREN Extravilan

Adresa: Jud. Suceava

Nr. Crt	Nr cadastral Nr. topografic	Suprafața* (mp)	Observații / Referințe
A1		2.500	Sector cadastral:75 Teren neimprejmuit;

B. Partea II. Proprietari și acte

Inscrieri privitoare la dreptul de proprietate și alte drepturi reale	Referințe
/	
Act Notarial nr. 3469, din 20/12/2010 emis de BNP Maria Apostol;	
B1	A1
Intabulare, drept de PROPRIETATE, dobandit prin lesire Din Indiviziune, cota actuala 1/1, cota initiala 1/1 1) SIBECHI VASILE	

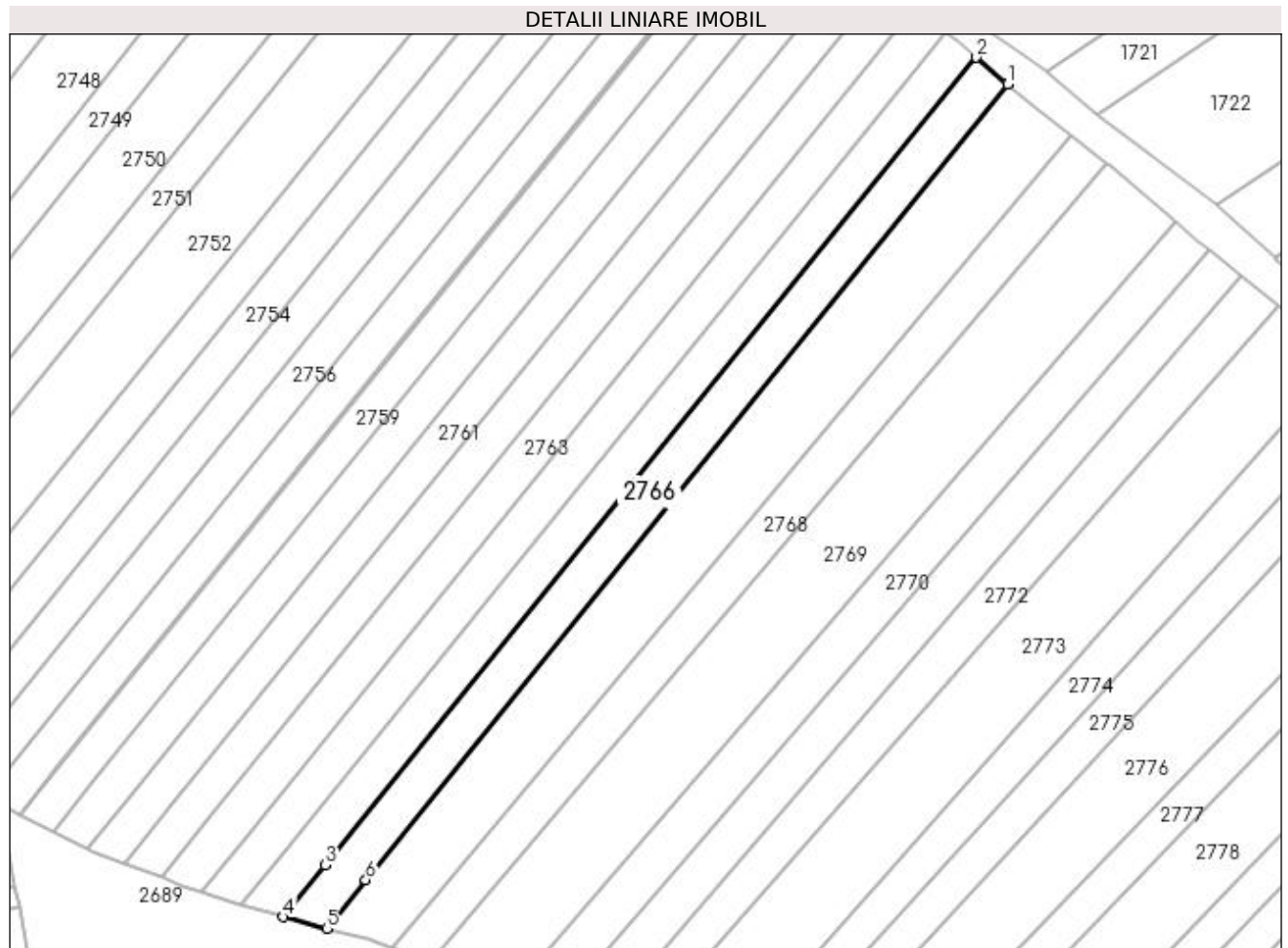
C. Partea III. SARCINI .

Inscrieri privind dezmembramintele dreptului de proprietate, drepturi reale de garanție și sarcini	Referințe
NU SUNT	

Anexa Nr. 1 La Partea I**Teren**

Nr cadastral	Suprafața (mp)*	Observații / Referințe
	2.500	

* Suprafața este determinată în planul de proiecție Stereo 70.

**Date referitoare la teren**

Crt	Categorie folosință	Intra vilan	Suprafața (mp)	Tarla	Parcelă	Nr. topo	Observații / Referințe
1	arabil	NU	2.353	51	324	-	
2	faneata	NU	147	51	325	-	

Lungime Segmente

1) Valorile lungimilor segmentelor sunt obținute din proiecție în plan.

Punct început	X / Y	Punct sfârșit	X / Y	Lungime segment (** (m)
1	603.310,728 649.236,396	2	603.303,376 649.242,684	9.673
2	603.303,376 649.242,684	3	603.149,409 649.051,958	245.117
3	603.149,409 649.051,958	4	603.139,53 649.039,72	15.727
4	603.139,53 649.039,72	5	603.149,761 649.037,0	10.586

Punct început	X / Y	Punct sfârșit	X / Y	Lungime segment (** (m)
5	603.149,761 649.037,0	6	603.159,026 649.048,477	14.75
6	603.159,026 649.048,477	1	603.310,728 649.236,396	241.51

** Lungimile segmentelor sunt determinate în planul de proiecție Stereo 70 și sunt rotunjite la 1 milimetru.

*** Distanța dintre puncte este formată din segmente cumulate ce sunt mai mici decât valoarea 1 milimetru.

**DATE DESPRE IMOBILUL NR. 2767**

Oficiul de Cadastru și Publicitate Imobiliară SUCEAVA
Biroul de Cadastru și Publicitate Imobiliară Falticeni

A. Partea I. Descrierea imobilului

TEREN Extravilan

Nr. CF vechi:899

Nr. cadastral vechi:1832

Adresa: Jud. Suceava

Nr. Crt	Nr cadastral Nr. topografic	Suprafața* (mp)	Observații / Referințe
A1	31971	4.300	Sector cadastral:75 Teren neimprejmuit;

B. Partea II. Proprietari și acte

Inscrieri privitoare la dreptul de proprietate și alte drepturi reale		Referințe
5451 / 30/10/2006		
Act Notarial nr. 2833, din 01/01/2006 emis de BNP Maria Apostol;		
B1	Intabulare, drept de PROPRIETATE bun comun, dobandit prin Conventie, cota actuala 1/1, cota initiala 1/1	A1
	1) ZAHARIA GHEORGHE, lipsă CNP proprietar	
	2) ZAHARIA MARIA, lipsă CNP proprietar	
	OBSERVATII: (provenita din conversia CF 899)	

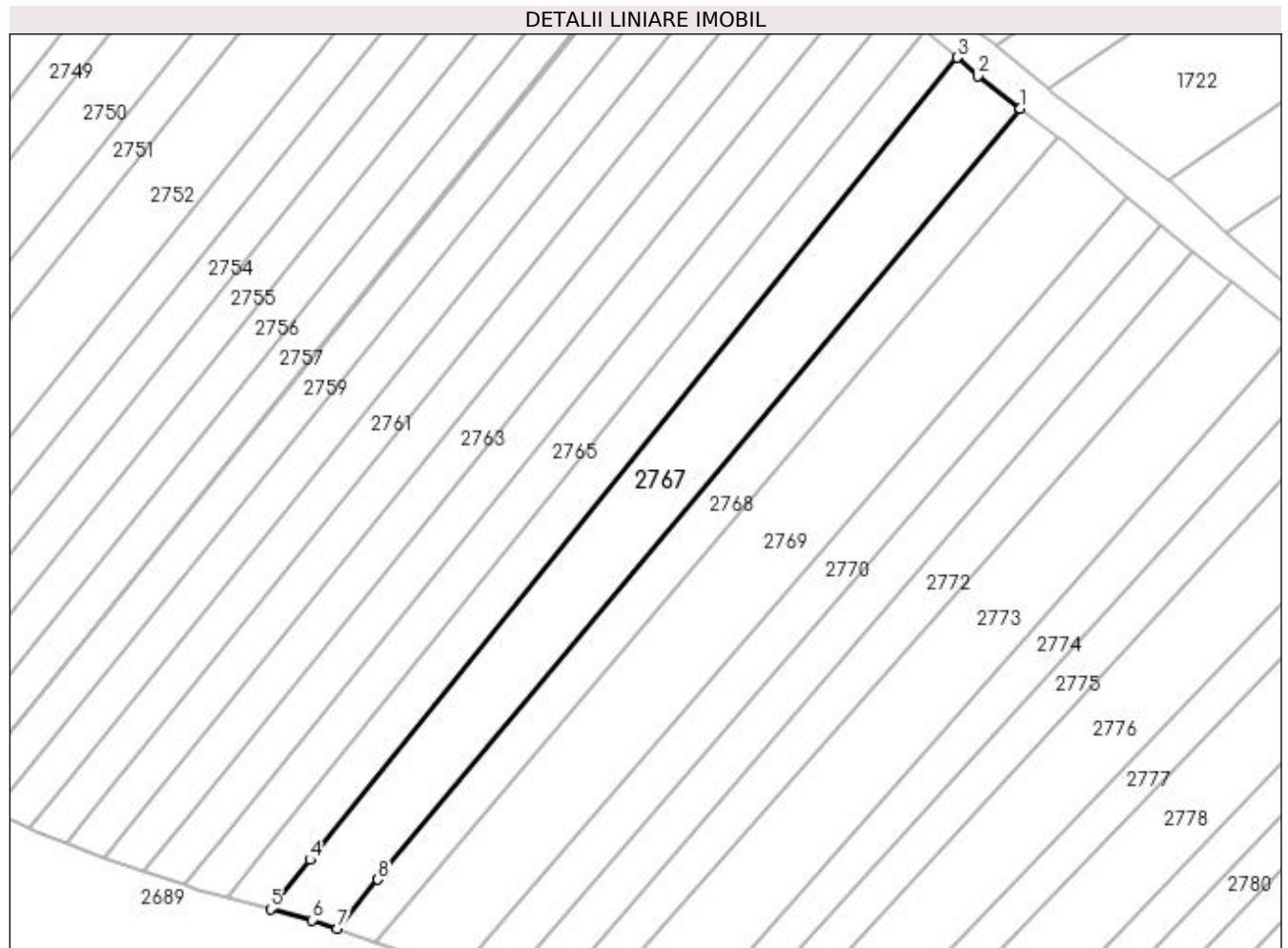
C. Partea III. SARCINI .

Inscrieri privind dezmembramintele dreptului de proprietate, drepturi reale de garanție și sarcini	Referințe
NU SUNT	

Anexa Nr. 1 La Partea I**Teren**

Nr cadastral	Suprafața (mp)*	Observații / Referințe
31971	4.300	

* Suprafața este determinată în planul de proiecție Stereo 70.

**Date referitoare la teren**

Crt	Categorie folosință	Intra vilan	Suprafața (mp)	Tarla	Parcelă	Nr. topo	Observații / Referințe
1	arabil	NU	4.078	51	324	-	
2	faneata	NU	222	51	325	-	

Lungime Segmente

1) Valorile lungimilor segmentelor sunt obținute din proiecție în plan.

Punct început	X / Y	Punct sfârșit	X / Y	Lungime segment (** (m)
1	603.325,569 649.224,488	2	603.315,664 649.232,174	12.537
2	603.315,664 649.232,174	3	603.310,728 649.236,396	6.496
3	603.310,728 649.236,396	4	603.159,026 649.048,477	241.51
4	603.159,026 649.048,477	5	603.149,761 649.037,0	14.75

Punct început	X / Y	Punct sfârșit	X / Y	Lungime segment (** (m)
5	603.149,761 649.037,0	6	603.159,547 649.034,398	10.126
6	603.159,547 649.034,398	7	603.165,354 649.032,403	6.141
7	603.165,354 649.032,403	8	603.174,948 649.043,905	14.978
8	603.174,948 649.043,905	1	603.325,569 649.224,488	235.153

** Lungimile segmentelor sunt determinate în planul de proiecție Stereo 70 și sunt rotunjite la 1 milimetru.

*** Distanța dintre puncte este formată din segmente cumulate ce sunt mai mici decât valoarea 1 milimetru.

**DATE DESPRE IMOBILUL NR. 2768**

Oficiul de Cadastru și Publicitate Imobiliară SUCEAVA
Biroul de Cadastru și Publicitate Imobiliară Falticeni

A. Partea I. Descrierea imobilului

TEREN Extravilan

Adresa: Jud. Suceava

Nr. Crt	Nr cadastral Nr. topografic	Suprafața* (mp)	Observații / Referințe
A1		2.500	Sector cadastral:75 Teren neimprejmuit;

B. Partea II. Proprietari și acte

Inscrieri privitoare la dreptul de proprietate și alte drepturi reale	Referințe
/	
Act Administrativ nr. 220, din 12/10/1993 emis de CJPSDPAT SUCEAVA;	
B1	A1
Intabulare, drept de PROPRIETATE, dobândit prin Reconstituire, cota actuala 1/1, cota initiala 1/1 1) MĂRIUȚĂ TUDOR, lipsă CNP proprietar	

C. Partea III. SARCINI .

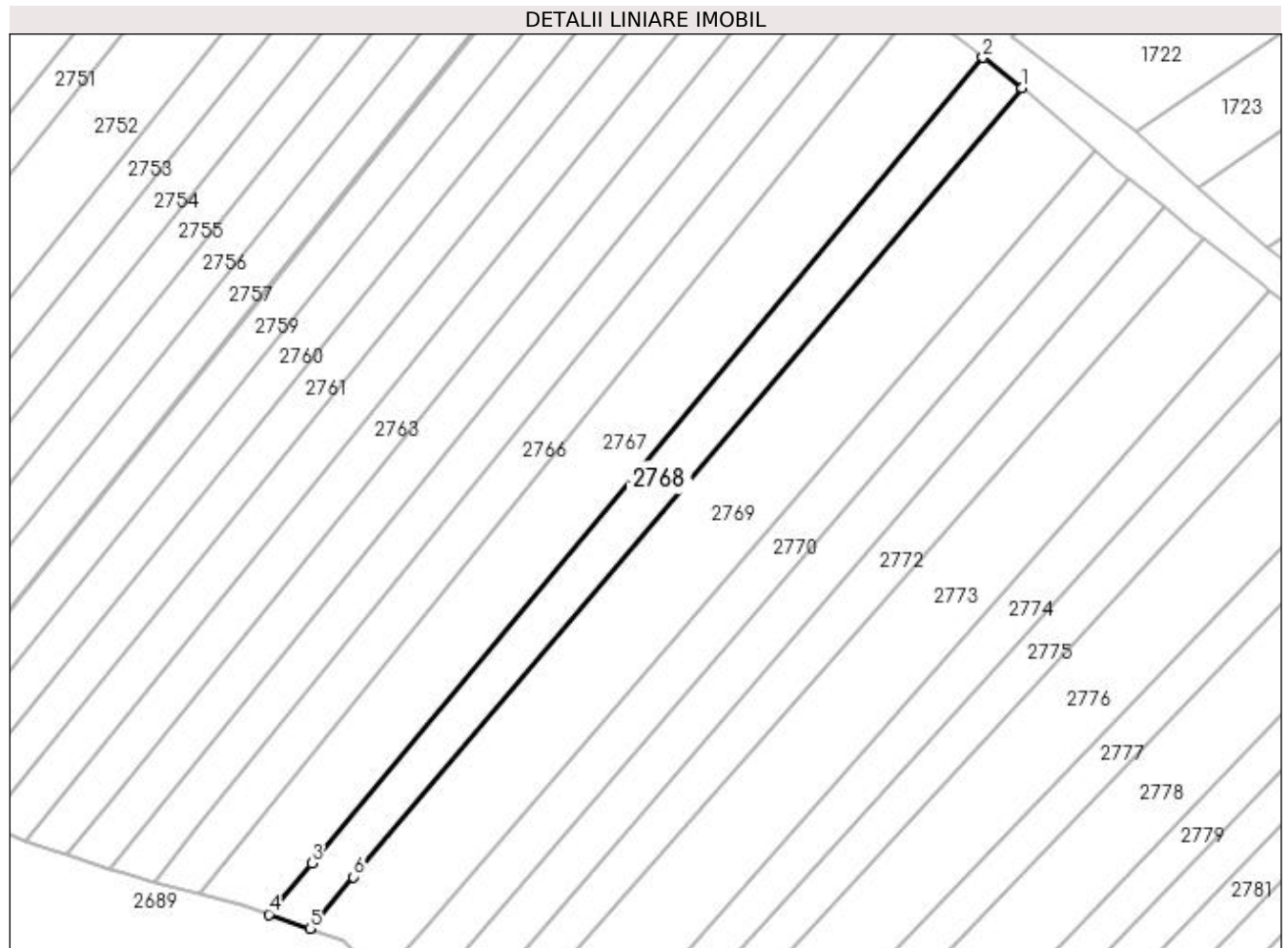
Inscrieri privind dezmembramintele dreptului de proprietate, drepturi reale de garanție și sarcini	Referințe
NU SUNT	

Anexa Nr. 1 La Partea I

Teren

Nr cadastral	Suprafața (mp)*	Observații / Referințe
	2.500	

* Suprafața este determinată în planul de proiecție Stereo 70.



Date referitoare la teren

Crt	Categorie folosință	Intravilan	Suprafața (mp)	Tarla	Parcelă	Nr. topo	Observații / Referințe
1	arabil	NU	2.361	51	324	-	
2	faneata	NU	139	51	325	-	

Lungime Segmente

1) Valorile lungimilor segmentelor sunt obținute din proiecție în plan.

Punct început	X / Y	Punct sfârșit	X / Y	Lungime segment (** (m)
1	603.334,315 649.217,702	2	603.325,569 649.224,488	11.071
2	603.325,569 649.224,488	3	603.174,948 649.043,905	235.153
3	603.174,948 649.043,905	4	603.165,354 649.032,403	14.978
4	603.165,354 649.032,403	5	603.174,526 649.029,252	9.698

Punct început	X / Y	Punct sfârșit	X / Y	Lungime segment (** (m)
5	603.174,526 649.029,252	6	603.184,325 649.040,808	15.151
6	603.184,325 649.040,808	1	603.334,315 649.217,702	231.924

** Lungimile segmentelor sunt determinate în planul de proiecție Stereo 70 și sunt rotunjite la 1 milimetru.

*** Distanța dintre puncte este formată din segmente cumulate ce sunt mai mici decât valoarea 1 milimetru.

**DATE DESPRE IMOBILUL NR. 2769**

Oficiul de Cadastru și Publicitate Imobiliară SUCEAVA
Biroul de Cadastru și Publicitate Imobiliară Falticeni

A. Partea I. Descrierea imobilului

TEREN Extravilan

Adresa: Jud. Suceava

Nr. Crt	Nr cadastral Nr. topografic	Suprafața* (mp)	Observații / Referințe
A1		5.000	Sector cadastral:75 Teren neimprejmuit;

B. Partea II. Proprietari și acte

Inscrieri privitoare la dreptul de proprietate și alte drepturi reale	Referințe
/	
Act Administrativ nr. 646, din 04/11/1994 emis de CJPSDPAT SUCEAVA;	
B1	A1
Intabulare, drept de PROPRIETATE, dobândit prin Reconstituire, cota actuala 1/1, cota initiala 1/1	
1) PĂSCĂRIȚA ANTONICA, lipsă CNP proprietar	
2) STROIA COSTICĂ, lipsă CNP proprietar	
3) STROIA FRĂSÎNA, lipsă CNP proprietar	

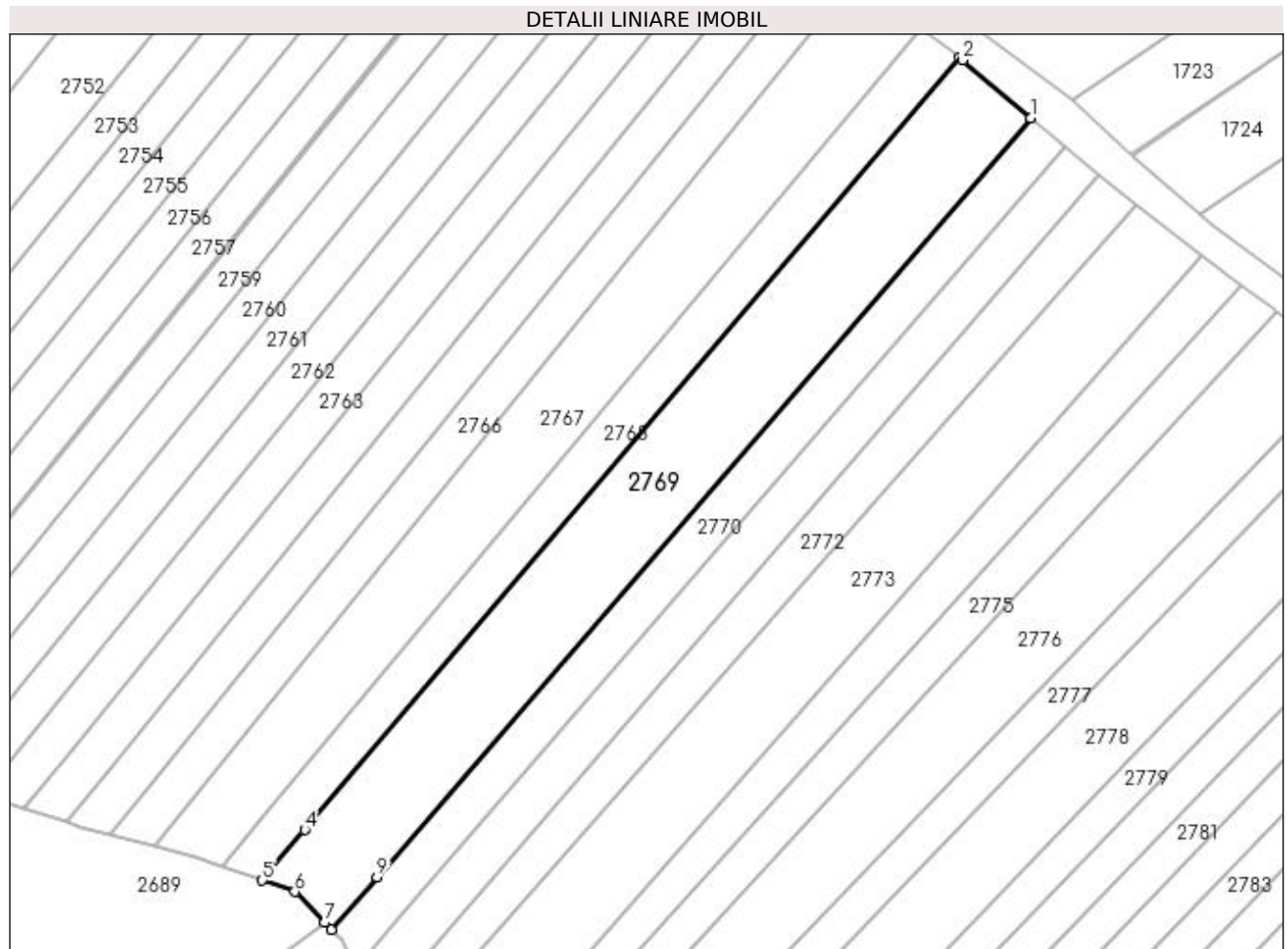
C. Partea III. SARCINI .

Inscrieri privind dezmembramintele dreptului de proprietate, drepturi reale de garanție și sarcini	Referințe
NU SUNT	

Anexa Nr. 1 La Partea I**Teren**

Nr cadastral	Suprafața (mp)*	Observații / Referințe
	5.000	

* Suprafața este determinată în planul de proiecție Stereo 70.

**Date referitoare la teren**

Crt	Categorie folosință	Intra vilan	Suprafața (mp)	Tarla	Parcelă	Nr. topo	Observații / Referințe
1	arabil	NU	4.708	51	324	-	
2	faneata	NU	292	51	325	-	

Lungime Segmente

1) Valorile lungimilor segmentelor sunt obținute din proiecție în plan.

Punct început	X / Y	Punct sfârșit	X / Y	Lungime segment (** (m)
1	603.350,624 649.203,848	2	603.335,043 649.217,137	20.478
2	603.335,043 649.217,137	3	603.334,315 649.217,702	0.921
3	603.334,315 649.217,702	4	603.184,325 649.040,808	231.924
4	603.184,325 649.040,808	5	603.174,526 649.029,252	15.151

Punct început	X / Y	Punct sfârșit	X / Y	Lungime segment (** (m)
5	603.174,526 649.029,252	6	603.182,032 649.026,673	7.936
6	603.182,032 649.026,673	7	603.188,88 649.019,626	9.826
7	603.188,88 649.019,626	8	603.190,438 649.018,022	2.237
8	603.190,438 649.018,022	9	603.200,812 649.030,056	15.888
9	603.200,812 649.030,056	1	603.350,624 649.203,848	229.45

** Lungimile segmentelor sunt determinate în planul de proiecție Stereo 70 și sunt rotunjite la 1 milimetru.

*** Distanța dintre puncte este formată din segmente cumulate ce sunt mai mici decât valoarea 1 milimetru.

**DATE DESPRE IMOBILUL NR. 2770**

Oficiul de Cadastru și Publicitate Imobiliară SUCEAVA
Biroul de Cadastru și Publicitate Imobiliară Falticeni

A. Partea I. Descrierea imobilului

TEREN Extravilan

Adresa: Jud. Suceava

Nr. Crt	Nr cadastral Nr. topografic	Suprafața* (mp)	Observații / Referințe
A1		2.500	Sector cadastral:75 Teren neimprejmuit;

B. Partea II. Proprietari și acte

Inscrieri privitoare la dreptul de proprietate și alte drepturi reale	Referințe
/	
Act Normativ nr. 7, din 13/03/1996 emis de PARLAMENT;	
B1	Inscrierea provizorie, drept de PROPRIETATE, dobandit prin Lege, cota actuala 1/1, cota initiala 1/1 1) COMUNA BOROAIA, CIF:4326787
	A1

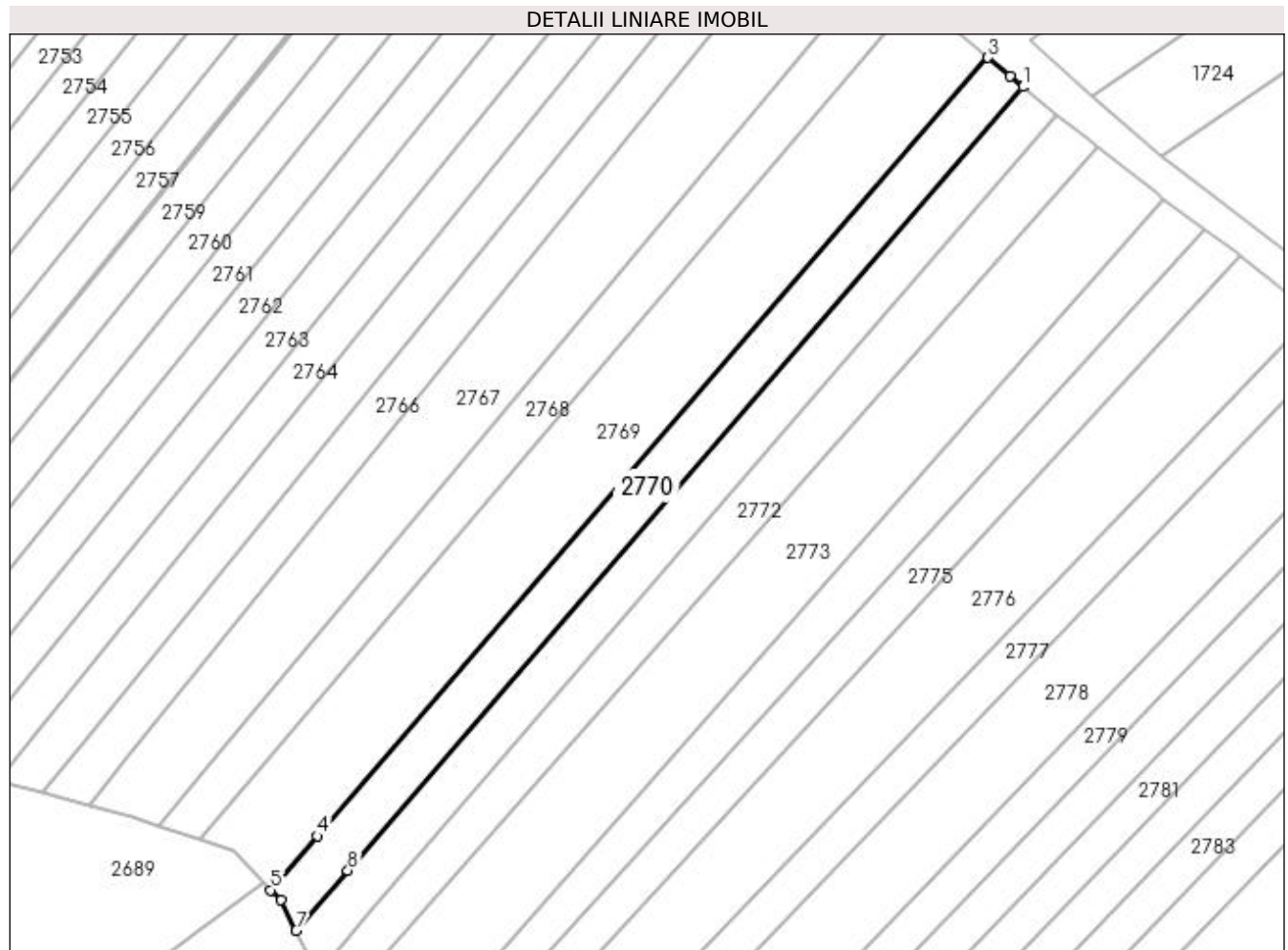
C. Partea III. SARCINI .

Inscrieri privind dezmembramintele dreptului de proprietate, drepturi reale de garanție și sarcini	Referințe
NU SUNT	

Anexa Nr. 1 La Partea I**Teren**

Nr cadastral	Suprafața (mp)*	Observații / Referințe
	2.500	

* Suprafața este determinată în planul de proiecție Stereo 70.

**Date referitoare la teren**

Crt	Categorie folosință	Intra vilan	Suprafața (mp)	Tarla	Parcelă	Nr. topo	Observații / Referințe
1	arabil	NU	2.334	51	324	-	
2	faneata	NU	166	51	325	-	

Lungime Segmente

1) Valorile lungimilor segmentelor sunt obținute din proiecție în plan.

Punct început	X / Y	Punct sfârșit	X / Y	Lungime segment (** (m)
1	603.358,389 649.197,331	2	603.355,538 649.199,657	3.68
2	603.355,538 649.199,657	3	603.350,624 649.203,848	6.459
3	603.350,624 649.203,848	4	603.200,812 649.030,056	229.45
4	603.200,812 649.030,056	5	603.190,438 649.018,022	15.888

Punct început	X / Y	Punct sfârșit	X / Y	Lungime segment (** (m)
5	603.190,438 649.018,022	6	603.192,641 649.015,755	3.161
6	603.192,641 649.015,755	7	603.196,042 649.008,997	7.566
7	603.196,042 649.008,997	8	603.207,573 649.022,374	17.661
8	603.207,573 649.022,374	1	603.358,389 649.197,331	230.988

** Lungimile segmentelor sunt determinate în planul de proiecție Stereo 70 și sunt rotunjite la 1 milimetru.

*** Distanța dintre puncte este formată din segmente cumulate ce sunt mai mici decât valoarea 1 milimetru.

**DATE DESPRE IMOBILUL NR. 2771**

Oficiul de Cadastru și Publicitate Imobiliară SUCEAVA
Biroul de Cadastru și Publicitate Imobiliară Falticeni

A. Partea I. Descrierea imobilului

TEREN Extravilan

Adresa: Jud. Suceava

Nr. Crt	Nr cadastral Nr. topografic	Suprafața* (mp)	Observații / Referințe
A1		2.500	Sector cadastral:75 Teren neimprejmuit; deținut de AFILIPOIE VASILE

B. Partea II. Proprietari și acte

Inscrieri privitoare la dreptul de proprietate și alte drepturi reale	Referințe
/	
Act Normativ nr. 7, din 13/03/1996 emis de PARLAMENT;	
B1	Inscrierea provizorie, drept de PROPRIETATE, dobandit prin Lege, cota actuala 1/1, cota initiala 1/1 1) COMUNA BOROAIA, CIF:4326787

C. Partea III. SARCINI .

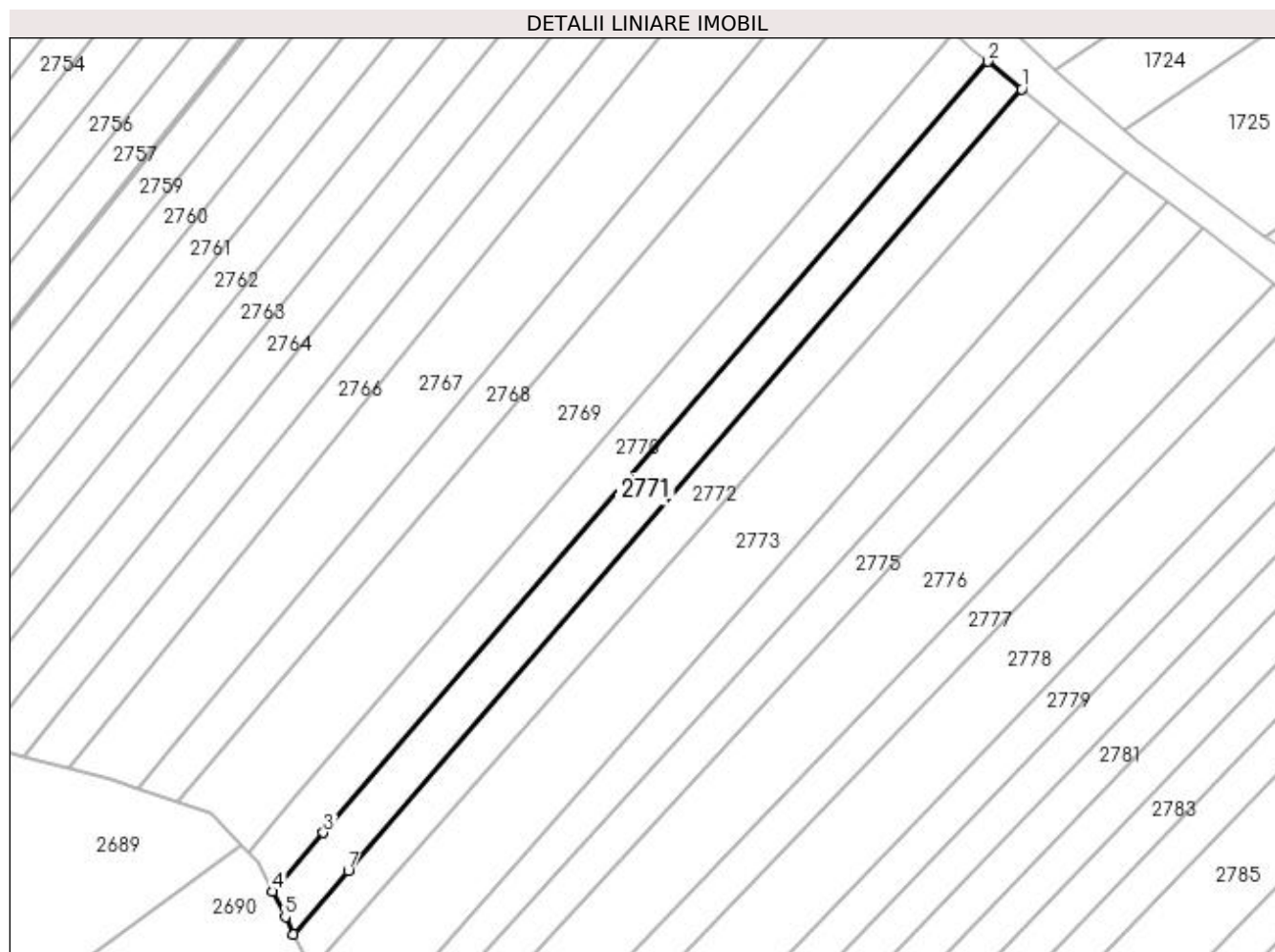
Inscrieri privind dezmembramintele dreptului de proprietate, drepturi reale de garanție și sarcini	Referințe
NU SUNT	

Anexa Nr. 1 La Partea I

Teren

Nr cadastral	Suprafața (mp)*	Observații / Referințe
	2.500	deținut de AFILIPOIE VASILE

* Suprafața este determinată în planul de proiecție Stereo 70.



Date referitoare la teren

Crt	Categorie folosință	Intra vilan	Suprafața (mp)	Tarla	Parcelă	Nr. topo	Observații / Referințe
1	arabil	NU	2.317	51	324	-	
2	faneata	NU	183	51	325	-	

Lungime Segmente

1) Valorile lungimilor segmentelor sunt obținute din proiecție în plan.

Punct început	X / Y	Punct sfârșit	X / Y	Lungime segment (** (m)
1	603.366,114 649.191,029	2	603.358,389 649.197,331	9.969
2	603.358,389 649.197,331	3	603.207,573 649.022,374	230.988
3	603.207,573 649.022,374	4	603.196,042 649.008,997	17.661
4	603.196,042 649.008,997	5	603.198,934 649.003,251	6.432

Punct început	X / Y	Punct sfârșit	X / Y	Lungime segment (** (m)
5	603.198,934 649.003,251	6	603.200,844 648.999,304	4.385
6	603.200,844 648.999,304	7	603.213,238 649.013,682	18.983
7	603.213,238 649.013,682	1	603.366,114 649.191,029	234.143

** Lungimile segmentelor sunt determinate în planul de proiecție Stereo 70 și sunt rotunjite la 1 milimetru.

*** Distanța dintre puncte este formată din segmente cumulate ce sunt mai mici decât valoarea 1 milimetru.

**DATE DESPRE IMOBILUL NR. 2772**

Oficiul de Cadastru și Publicitate Imobiliară SUCEAVA
Biroul de Cadastru și Publicitate Imobiliară Falticeni

A. Partea I. Descrierea imobilului

TEREN Extravilan

Adresa: Jud. Suceava

Nr. Crt	Nr cadastral Nr. topografic	Suprafața* (mp)	Observații / Referințe
A1		2.500	Sector cadastral:75 Teren neimprejmuit;

B. Partea II. Proprietari și acte

Inscrieri privitoare la dreptul de proprietate și alte drepturi reale		Referințe
/		
Act Notarial nr. 445, din 26/11/2019 emis de BNP Maria Apostol;		
B1	Intabulare, drept de PROPRIETATE, dobandit prin Succesiune, cota actuala 3/8, cota initiala 3/8 1) LAZĂR MIHAIELA	A1
B2	Intabulare, drept de PROPRIETATE, dobandit prin Succesiune, cota actuala 5/8, cota initiala 5/8 1) LAZĂR MIHAIELA	A1

C. Partea III. SARCINI .

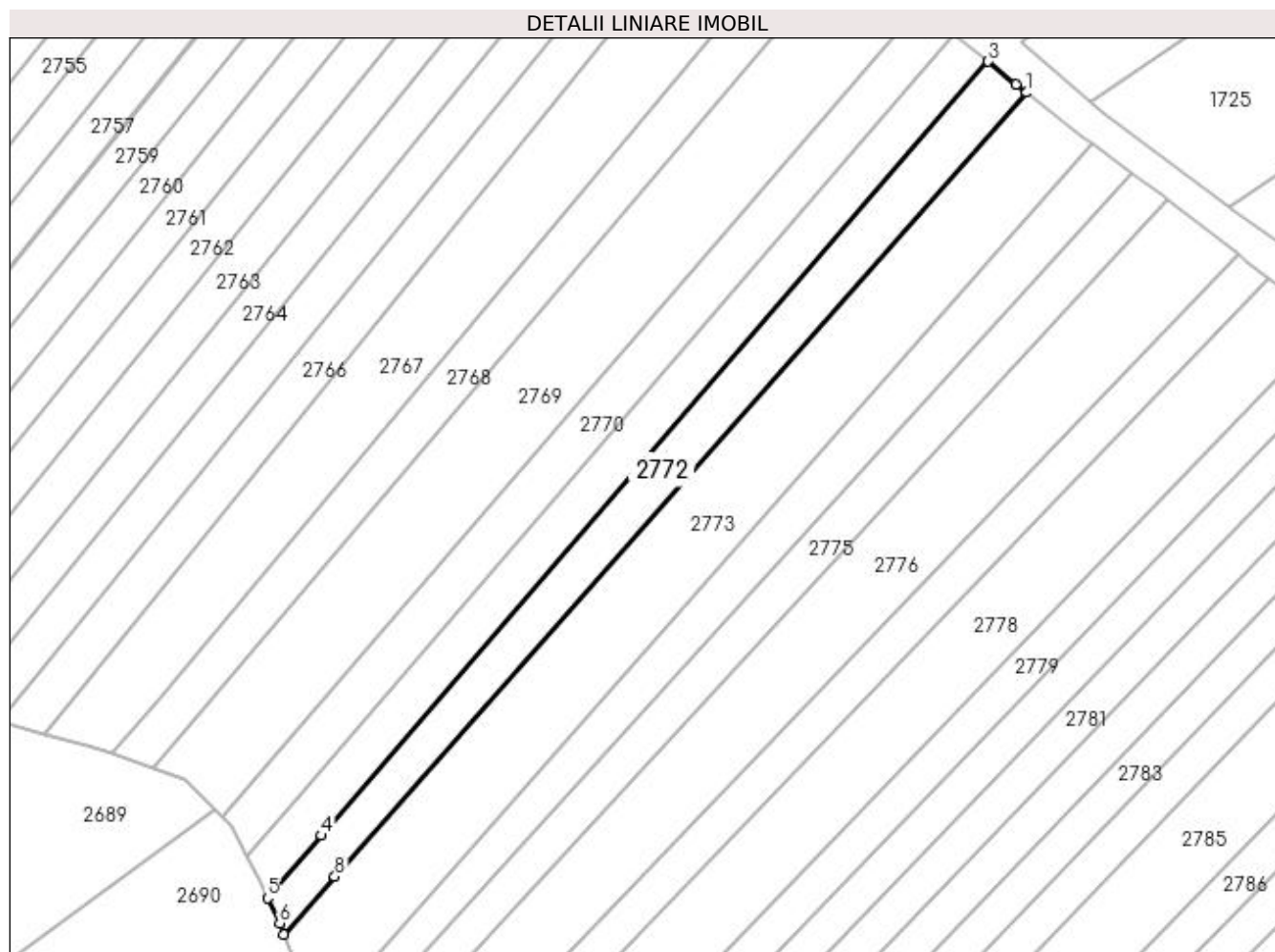
Inscrieri privind dezmembramintele dreptului de proprietate, drepturi reale de garanție și sarcini	Referințe
NU SUNT	

Anexa Nr. 1 La Partea I

Teren

Nr cadastral	Suprafața (mp)*	Observații / Referințe
	2.500	

* Suprafața este determinată în planul de proiecție Stereo 70.



Date referitoare la teren

Crt	Categorie folosință	Intra vilan	Suprafața (mp)	Tarla	Parcelă	Nr. topo	Observații / Referințe
1	arabil	NU	2.347	51	324	-	
2	faneata	NU	153	51	325	-	

Lungime Segmente

1) Valorile lungimilor segmentelor sunt obținute din proiecție în plan.

Punct început	X / Y	Punct sfârșit	X / Y	Lungime segment (** (m)
1	603.374,94 649.183,91	2	603.372,505 649.185,816	3.092
2	603.372,505 649.185,816	3	603.366,114 649.191,029	8.247
3	603.366,114 649.191,029	4	603.213,238 649.013,682	234.143
4	603.213,238 649.013,682	5	603.200,844 648.999,304	18.983

Punct început	X / Y	Punct sfârșit	X / Y	Lungime segment (** (m)
5	603.200,844 648.999,304	6	603.203,636 648.993,533	6.411
6	603.203,636 648.993,533	7	603.204,575 648.991,005	2.697
7	603.204,575 648.991,005	8	603.216,282 649.004,26	17.684
8	603.216,282 649.004,26	1	603.374,94 649.183,91	239.681

** Lungimile segmentelor sunt determinate în planul de proiecție Stereo 70 și sunt rotunjite la 1 milimetru.

*** Distanța dintre puncte este formată din segmente cumulate ce sunt mai mici decât valoarea 1 milimetru.

**DATE DESPRE IMOBILUL NR. 2773**

Oficiul de Cadastru și Publicitate Imobiliară SUCEAVA
Biroul de Cadastru și Publicitate Imobiliară Falticeni

A. Partea I. Descrierea imobilului

TEREN Extravilan

Nr. CF vechi:792

Nr. cadastral vechi:1669

Adresa: Jud. Suceava

Nr. Crt	Nr cadastral Nr. topografic	Suprafața* (mp)	Observații / Referințe
A1	31946	5.000	Sector cadastral:75 Teren neimprejmuit;

B. Partea II. Proprietari și acte

Inscrieri privitoare la dreptul de proprietate și alte drepturi reale		Referințe
557 / 10/02/2006		
Act Notarial nr. 294, din 01/01/2006 emis de BNP Maria Apostol;		
B1	Intabulare, drept de PROPRIETATE, dobândit prin Conventie, cota actuala 1/1, cota initiala 1/1 1) ANDRIOAIA VASILE , lipsă CNP proprietar 2) ANDRIOAIA MIOARA , lipsă CNP proprietar <i>OBSERVATII: (provenita din conversia CF 792)</i>	A1

C. Partea III. SARCINI .

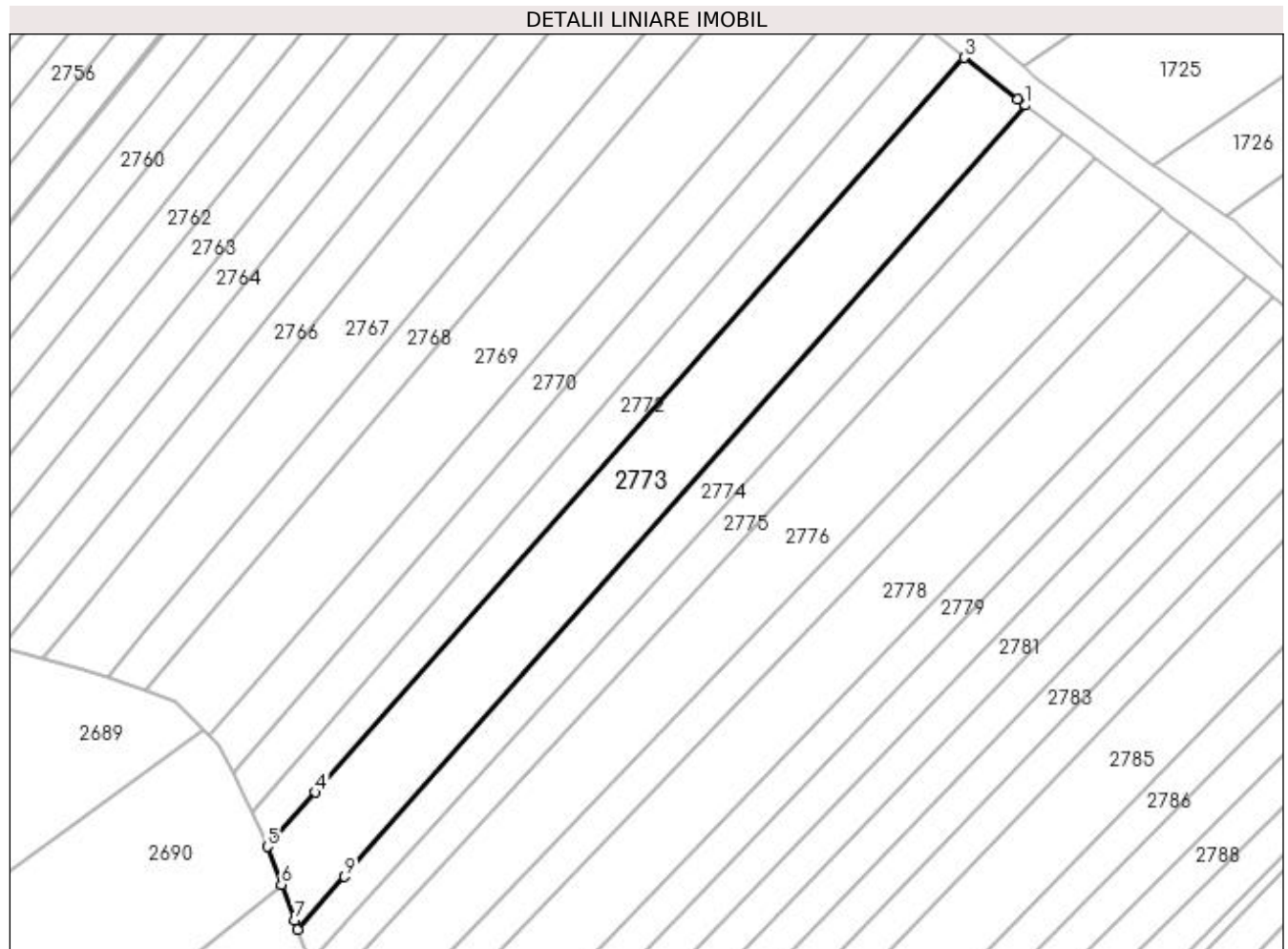
Inscrieri privind dezmembramintele dreptului de proprietate, drepturi reale de garanție și sarcini	Referințe
NU SUNT	

Anexa Nr. 1 La Partea I

Teren

Nr cadastral	Suprafața (mp)*	Observații / Referințe
31946	5.000	

* Suprafața este determinată în planul de proiecție Stereo 70.



Date referitoare la teren

Crt	Categorie folosință	Intravilan	Suprafața (mp)	Tarla	Parcelă	Nr. topo	Observații / Referințe
1	arabil	NU	4.671	51	324	-	
2	faneata	NU	329	51	325	-	

Lungime Segmente

1) Valorile lungimilor segmentelor sunt obținute din proiecție în plan.

Punct început	X / Y	Punct sfârșit	X / Y	Lungime segment (** (m)
1	603.389,981 649.172,224	2	603.388,008 649.173,684	2.454
2	603.388,008 649.173,684	3	603.374,94 649.183,91	16.593
3	603.374,94 649.183,91	4	603.216,282 649.004,26	239.681
4	603.216,282 649.004,26	5	603.204,575 648.991,005	17.684

Punct început	X / Y	Punct sfârșit	X / Y	Lungime segment (** (m)
5	603.204,575 648.991,005	6	603.208,015 648.981,746	9.877
6	603.208,015 648.981,746	7	603.211,265 648.972,998	9.332
7	603.211,265 648.972,998	8	603.212,059 648.970,762	2.373
8	603.212,059 648.970,762	9	603.223,444 648.983,653	17.199
9	603.223,444 648.983,653	1	603.389,981 649.172,224	251.582

** Lungimile segmentelor sunt determinate în planul de proiecție Stereo 70 și sunt rotunjite la 1 milimetru.

*** Distanța dintre puncte este formată din segmente cumulate ce sunt mai mici decât valoarea 1 milimetru.

**DATE DESPRE IMOBILUL NR. 2774**

Oficiul de Cadastru și Publicitate Imobiliară SUCEAVA
Biroul de Cadastru și Publicitate Imobiliară Falticeni

A. Partea I. Descrierea imobilului

TEREN Extravilan

Adresa: Jud. Suceava

Nr. Crt	Nr cadastral Nr. topografic	Suprafața* (mp)	Observații / Referințe
A1		2.500	Sector cadastral:75 Teren neimprejmuit;

B. Partea II. Proprietari și acte

Inscrieri privitoare la dreptul de proprietate și alte drepturi reale		Referințe
/		
Act Administrativ nr. 2260, din 11/01/2006 emis de CJPSDPAT SUCEAVA;		
B1	Intabulare, drept de PROPRIETATE, dobândit prin Reconstituire, cota actuala 1/1, cota initiala 1/1 1) PAVĂL MARIA , lipsă CNP proprietar	A1
Act Administrativ nr. 7429, din 31/10/2023 emis de PRIMARIA BOROAI A;		
B2	se notează posesia faptică în favoarea ANDRIOAIA VASILE, ANDRIOAIA ELENA 1) ANDRIOAIA VASILE 2) ANDRIOAIA ELENA	A1

C. Partea III. SARCINI .

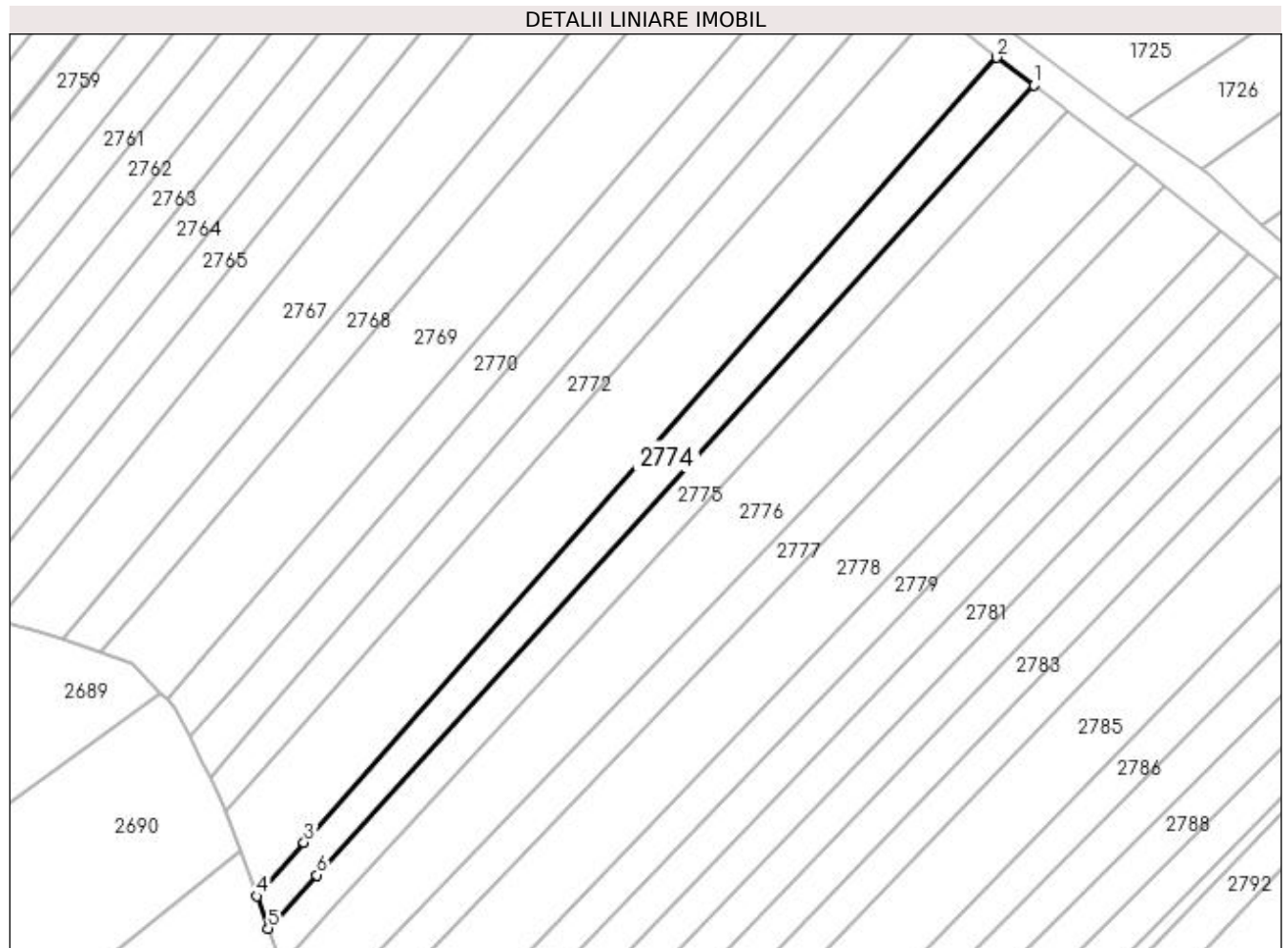
Inscrieri privind dezmembramintele dreptului de proprietate, drepturi reale de garanție și sarcini	Referințe
NU SUNT	

Anexa Nr. 1 La Partea I

Teren

Nr cadastral	Suprafața (mp)*	Observații / Referințe
	2.500	

* Suprafața este determinată în planul de proiecție Stereo 70.



Date referitoare la teren

Crt	Categorie folosință	Intravilan	Suprafața (mp)	Tarla	Parcelă	Nr. topo	Observații / Referințe
1	arabil	NU	2.373	51	324	-	
2	faneata	NU	127	51	325	-	

Lungime Segmente

1) Valorile lungimilor segmentelor sunt obținute din proiecție în plan.

Punct început	X / Y	Punct sfârșit	X / Y	Lungime segment (** (m)
1	603.399,013 649.165,542	2	603.389,981 649.172,224	11.235
2	603.389,981 649.172,224	3	603.223,444 648.983,653	251.582
3	603.223,444 648.983,653	4	603.212,059 648.970,762	17.199
4	603.212,059 648.970,762	5	603.214,819 648.962,987	8.25

Punct început	X / Y	Punct sfârșit	X / Y	Lungime segment (** (m)
5	603.214,819 648.962,987	6	603.226,49 648.975,821	17.347
6	603.226,49 648.975,821	1	603.399,013 649.165,542	256.434

** Lungimile segmentelor sunt determinate în planul de proiecție Stereo 70 și sunt rotunjite la 1 milimetru.

*** Distanța dintre puncte este formată din segmente cumulate ce sunt mai mici decât valoarea 1 milimetru.

**DATE DESPRE IMOBILUL NR. 2775**

Oficiul de Cadastru și Publicitate Imobiliară SUCEAVA
Biroul de Cadastru și Publicitate Imobiliară Falticeni

A. Partea I. Descrierea imobilului

TEREN Extravilan

Adresa: Jud. Suceava

Nr. Crt	Nr cadastral Nr. topografic	Suprafața* (mp)	Observații / Referințe
A1		2.500	Sector cadastral:75 Teren neimprejmit;

B. Partea II. Proprietari și acte

Inscrieri privitoare la dreptul de proprietate și alte drepturi reale		Referințe
/		
Act Notarial nr. 1, din 05/01/2007 emis de BNP Liuță Elena-Daniela;		
B1	Intabulare, drept de PROPRIETATE, dobandit prin Succesiune, cota actuala 1/3, cota initiala 1/3 1) ANICOLĂESEI VASILE	A1
B2	Intabulare, drept de PROPRIETATE, dobandit prin Succesiune, cota actuala 1/3, cota initiala 1/3 1) ANICULĂESEI MARIANA	A1
B3	Intabulare, drept de PROPRIETATE, dobandit prin Succesiune, cota actuala 1/3, cota initiala 1/3 1) TRIȘ GEORGETA	A1

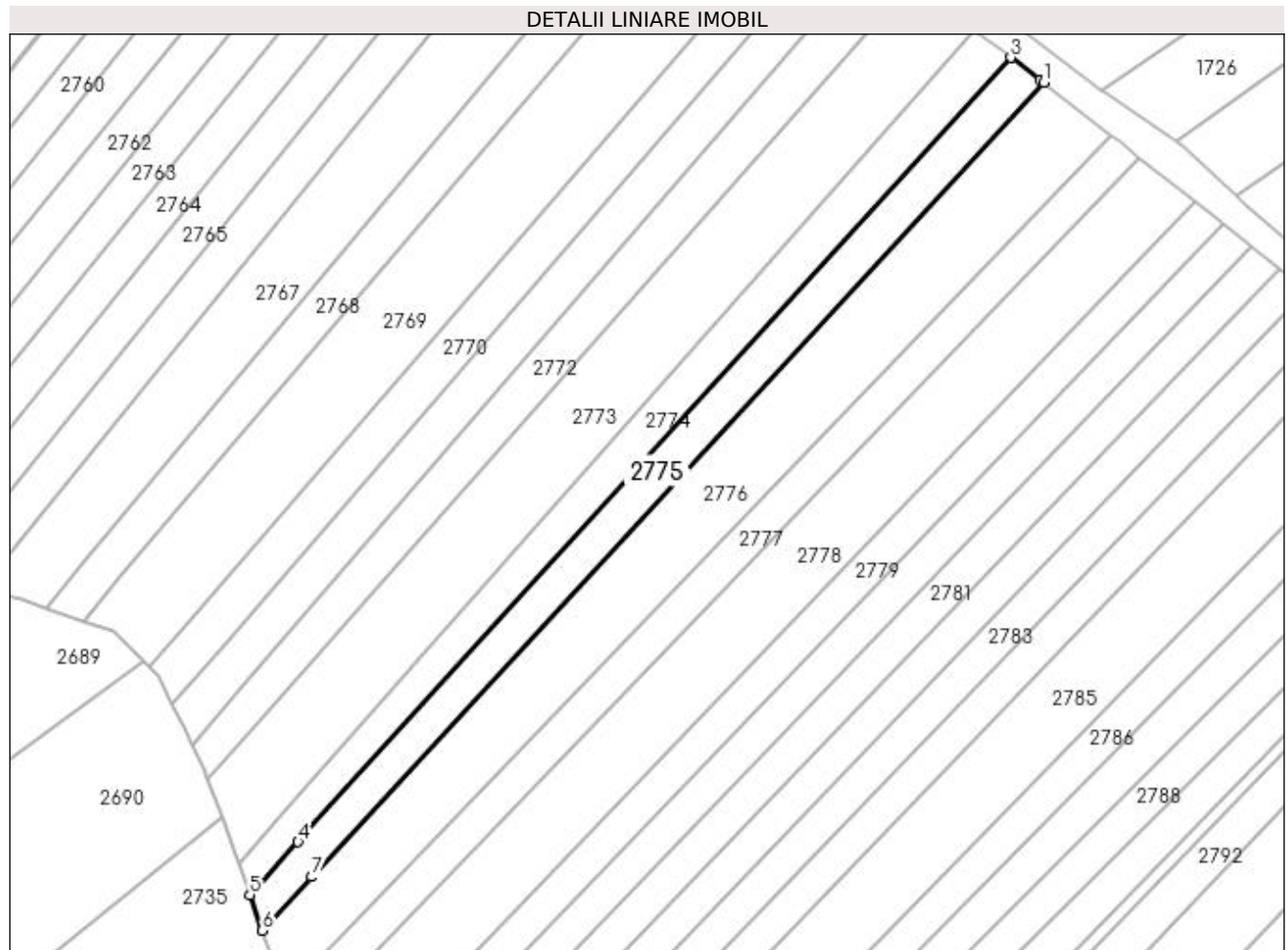
C. Partea III. SARCINI .

Inscrieri privind dezmembramintele dreptului de proprietate, drepturi reale de garanție și sarcini	Referințe
NU SUNT	

Anexa Nr. 1 La Partea I**Teren**

Nr cadastral	Suprafața (mp)*	Observații / Referințe
	2.500	

* Suprafața este determinată în planul de proiecție Stereo 70.

**Date referitoare la teren**

Crt	Categorie folosință	Intravilan	Suprafața (mp)	Tarla	Parcelă	Nr. topo	Observații / Referințe
1	arabil	NU	2.358	51	324	-	
2	faneata	NU	142	51	325	-	

Lungime Segmente

1) Valorile lungimilor segmentelor sunt obținute din proiecție în plan.

Punct început	X / Y	Punct sfârșit	X / Y	Lungime segment (** (m)
1	603.407,1 649.159,522	2	603.406,152 649.160,261	1.202
2	603.406,152 649.160,261	3	603.399,013 649.165,542	8.88
3	603.399,013 649.165,542	4	603.226,49 648.975,821	256.434
4	603.226,49 648.975,821	5	603.214,819 648.962,987	17.347

Punct început	X / Y	Punct sfârșit	X / Y	Lungime segment (** (m)
5	603.214,819 648.962,987	6	603.217,872 648.954,39	9.123
6	603.217,872 648.954,39	7	603.229,84 648.967,365	17.652
7	603.229,84 648.967,365	1	603.407,1 649.159,522	261.43

** Lungimile segmentelor sunt determinate în planul de proiecție Stereo 70 și sunt rotunjite la 1 milimetru.

*** Distanța dintre puncte este formată din segmente cumulate ce sunt mai mici decât valoarea 1 milimetru.

**DATE DESPRE IMOBILUL NR. 2776**

Oficiul de Cadastru și Publicitate Imobiliară SUCEAVA
Biroul de Cadastru și Publicitate Imobiliară Falticeni

A. Partea I. Descrierea imobilului

TEREN Extravilan

Adresa: Jud. Suceava

Nr. Crt	Nr cadastral Nr. topografic	Suprafața* (mp)	Observații / Referințe
A1		5.000	Sector cadastral:75 Teren neimprejmuit;

B. Partea II. Proprietari și acte

Inscrieri privitoare la dreptul de proprietate și alte drepturi reale	Referințe
/	
Act Administrativ nr. 390, din 07/02/1994 emis de CJPSDPAT SUCEAVA;	
B1	A1
Intabulare, drept de PROPRIETATE, dobândit prin Reconstituire, cota actuala 1/1, cota initiala 1/1 1) CIAPĂ ION, lipsă CNP proprietar DEFUNCT:Da	

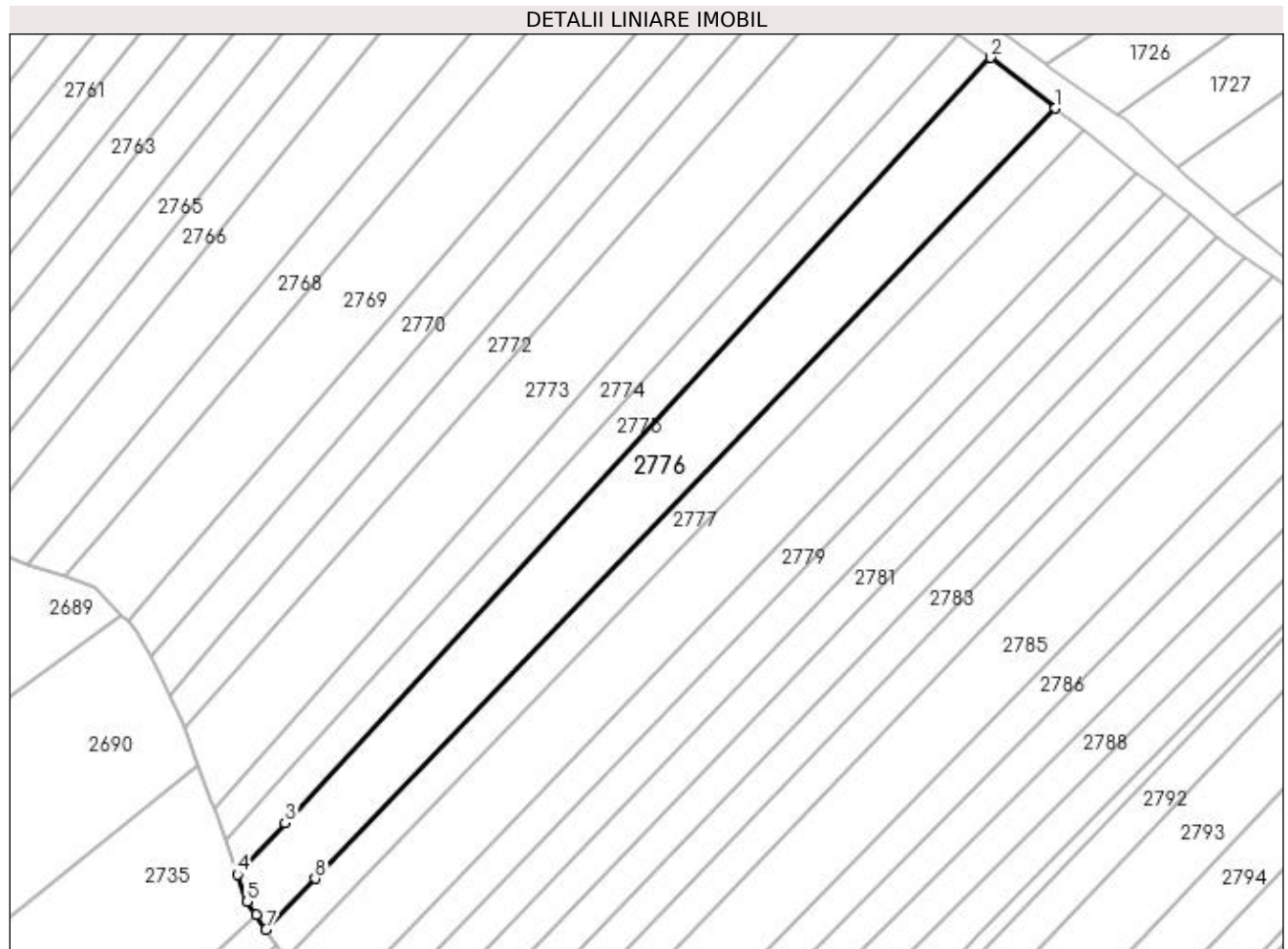
C. Partea III. SARCINI .

Inscrieri privind dezmembramintele dreptului de proprietate, drepturi reale de garanție și sarcini	Referințe
NU SUNT	

Anexa Nr. 1 La Partea I**Teren**

Nr cadastral	Suprafața (mp)*	Observații / Referințe
	5.000	

* Suprafața este determinată în planul de proiecție Stereo 70.

**Date referitoare la teren**

Crt	Categorie folosință	Intravilan	Suprafața (mp)	Tarla	Parcelă	Nr. topo	Observații / Referințe
1	arabil	NU	4.730	51	324	-	
2	faneata	NU	270	51	325	-	

Lungime Segmente

1) Valorile lungimilor segmentelor sunt obținute din proiecție în plan.

Punct început	X / Y	Punct sfârșit	X / Y	Lungime segment (** (m)
1	603.423,433 649.146,796	2	603.407,1 649.159,522	20.705
2	603.407,1 649.159,522	3	603.229,84 648.967,365	261.43
3	603.229,84 648.967,365	4	603.217,872 648.954,39	17.652
4	603.217,872 648.954,39	5	603.220,282 648.947,602	7.203

Punct început	X / Y	Punct sfârșit	X / Y	Lungime segment (** (m)
5	603.220,282 648.947,602	6	603.222,622 648.944,192	4.136
6	603.222,622 648.944,192	7	603.225,092 648.940,591	4.367
7	603.225,092 648.940,591	8	603.237,412 648.953,399	17.771
8	603.237,412 648.953,399	1	603.423,433 649.146,796	268.34

** Lungimile segmentelor sunt determinate în planul de proiecție Stereo 70 și sunt rotunjite la 1 milimetru.

*** Distanța dintre puncte este formată din segmente cumulate ce sunt mai mici decât valoarea 1 milimetru.

**DATE DESPRE IMOBILUL NR. 2777**

Oficiul de Cadastru și Publicitate Imobiliară SUCEAVA
Biroul de Cadastru și Publicitate Imobiliară Falticeni

A. Partea I. Descrierea imobilului

TEREN Extravilan

Adresa: Jud. Suceava

Nr. Crt	Nr cadastral Nr. topografic	Suprafața* (mp)	Observații / Referințe
A1		2.500	Sector cadastral:75 Teren neimprejmuit;

B. Partea II. Proprietari și acte

Inscrieri privitoare la dreptul de proprietate și alte drepturi reale	Referințe
/	
Act Administrativ nr. 2034, din 09/05/2003 emis de CJPSDPAT SUCEAVA;	
B1	A1
Intabulare, drept de PROPRIETATE, dobandit prin Reconstituire, cota actuala 1/1, cota initiala 1/1	
1) MACSIM VASILE , lipsă CNP proprietar DEFUNCT:Da	
2) MAXIM ELEONORA DEFUNCT:Da	

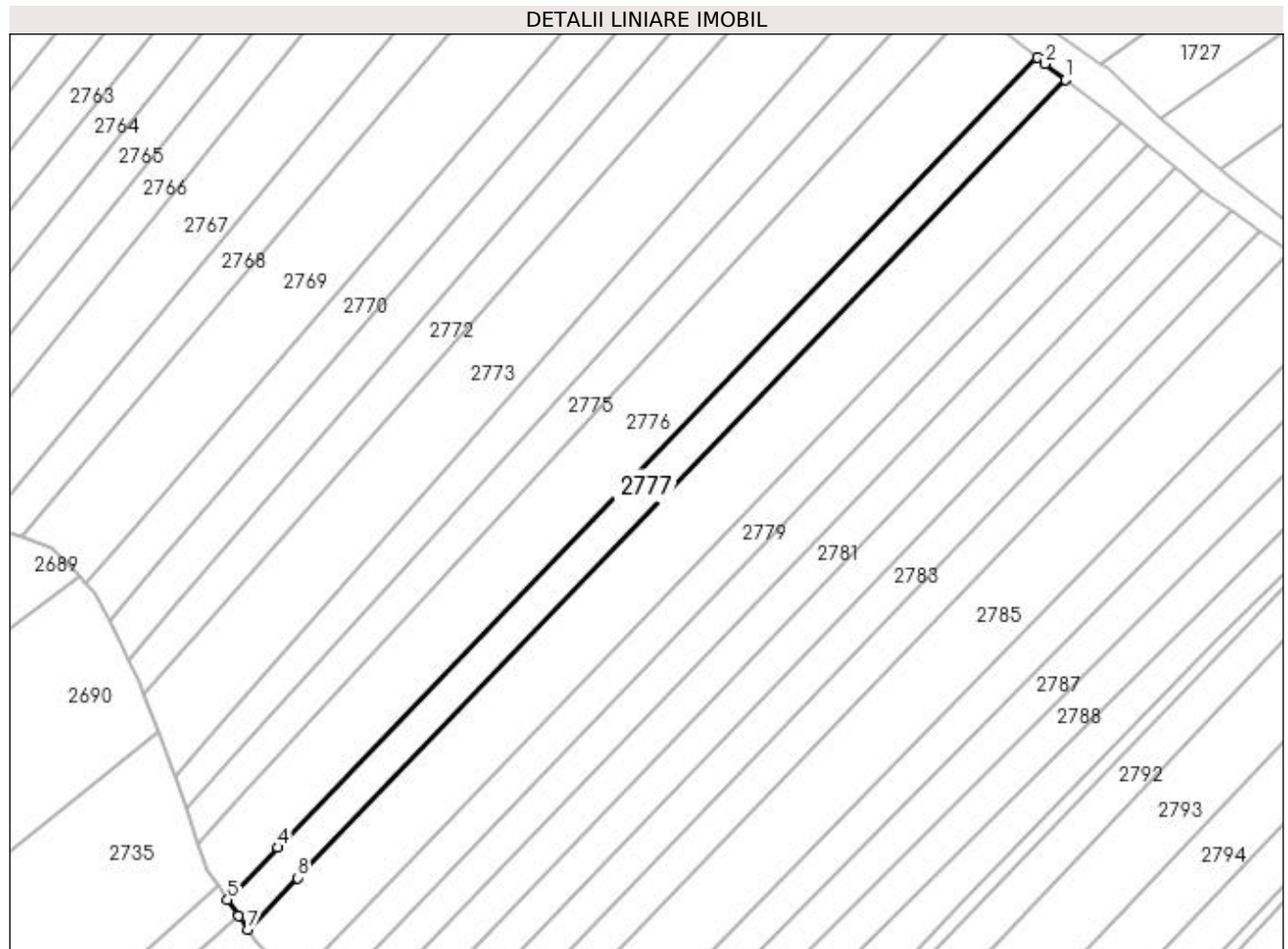
C. Partea III. SARCINI .

Inscrieri privind dezmembramintele dreptului de proprietate, drepturi reale de garanție și sarcini	Referințe
NU SUNT	

Anexa Nr. 1 La Partea I**Teren**

Nr cadastral	Suprafața (mp)*	Observații / Referințe
	2.500	

* Suprafața este determinată în planul de proiecție Stereo 70.

**Date referitoare la teren**

Crt	Categorie folosință	Intravilan	Suprafața (mp)	Tarla	Parcelă	Nr. topo	Observații / Referințe
1	arabil	NU	2.348	51	324	-	
2	faneata	NU	152	51	325	-	

Lungime Segmente

1) Valorile lungimilor segmentelor sunt obținute din proiecție în plan.

Punct început	X / Y	Punct sfârșit	X / Y	Lungime segment (** (m)
1	603.430,31 649.141,4	2	603.425,353 649.145,3	6.307
2	603.425,353 649.145,3	3	603.423,433 649.146,796	2.435
3	603.423,433 649.146,796	4	603.237,412 648.953,399	268.34
4	603.237,412 648.953,399	5	603.225,092 648.940,591	17.771

Punct început	X / Y	Punct sfârșit	X / Y	Lungime segment (** (m)
5	603.225,092 648.940,591	6	603.227,846 648.936,577	4.868
6	603.227,846 648.936,577	7	603.230,116 648.933,268	4.012
7	603.230,116 648.933,268	8	603.242,26 648.945,894	17.519
8	603.242,26 648.945,894	1	603.430,31 649.141,4	271.266

** Lungimile segmentelor sunt determinate în planul de proiecție Stereo 70 și sunt rotunjite la 1 milimetru.

*** Distanța dintre puncte este formată din segmente cumulate ce sunt mai mici decât valoarea 1 milimetru.

**DATE DESPRE IMOBILUL NR. 2778**

Oficiul de Cadastru și Publicitate Imobiliară SUCEAVA
Biroul de Cadastru și Publicitate Imobiliară Falticeni

A. Partea I. Descrierea imobilului

TEREN Extravilan

Adresa: Jud. Suceava

Nr. Crt	Nr cadastral Nr. topografic	Suprafața* (mp)	Observații / Referințe
A1	31386	5.000	Sector cadastral:75 Teren neimprejmuit;

B. Partea II. Proprietari și acte

Inscrieri privitoare la dreptul de proprietate și alte drepturi reale	Referințe
3478 / 24/02/2014	
Act Notarial nr. 724, din 21/02/2014 emis de BNP Maria Apostol;	
B3	A1
Intabulare, drept de PROPRIETATE bun comun, dobandit prin Conventie, cota actuala 1/1, cota initiala 1/1 1) ANDRIOAIA VASILE, casatorit cu 2) ANDRIOAIA ELENA	

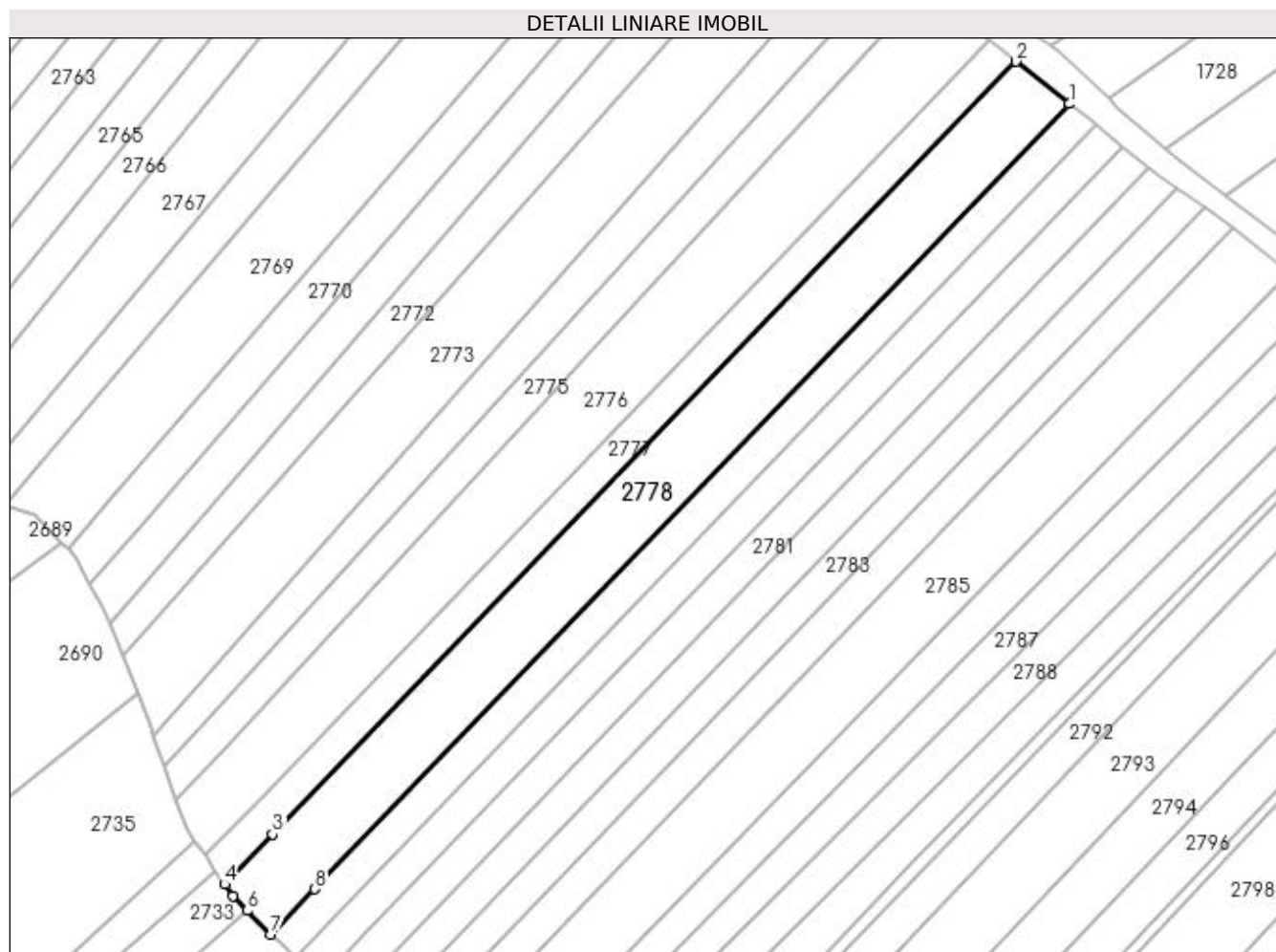
C. Partea III. SARCINI .

Inscrieri privind dezmembramintele dreptului de proprietate, drepturi reale de garanție și sarcini	Referințe
NU SUNT	

Anexa Nr. 1 La Partea I**Teren**

Nr cadastral	Suprafața (mp)*	Observații / Referințe
31386	5.000	

* Suprafața este determinată în planul de proiecție Stereo 70.

**Date referitoare la teren**

Crt	Categorie folosință	Intra vilan	Suprafața (mp)	Tarla	Parcelă	Nr. topo	Observații / Referințe
1	arabil	NU	4.712	51	324	-	
2	faneata	NU	288	51	325	-	

Lungime Segmente

1) Valorile lungimilor segmentelor sunt obținute din proiecție în plan.

Punct început	X / Y	Punct sfârșit	X / Y	Lungime segment (** (m)
1	603.443,909 649.130,702	2	603.430,31 649.141,4	17.303
2	603.430,31 649.141,4	3	603.242,26 648.945,894	271.266
3	603.242,26 648.945,894	4	603.230,116 648.933,268	17.519
4	603.230,116 648.933,268	5	603.232,147 648.930,308	3.59

Punct început	X / Y	Punct sfârșit	X / Y	Lungime segment (** (m)
5	603.232,147 648.930,308	6	603.235,814 648.926,641	5.186
6	603.235,814 648.926,641	7	603.241,838 648.920,618	8.518
7	603.241,838 648.920,618	8	603.252,876 648.932,094	15.924
8	603.252,876 648.932,094	1	603.443,909 649.130,702	275.57

** Lungimile segmentelor sunt determinate în planul de proiecție Stereo 70 și sunt rotunjite la 1 milimetru.

*** Distanța dintre puncte este formată din segmente cumulate ce sunt mai mici decât valoarea 1 milimetru.

**DATE DESPRE IMOBILUL NR. 2779**

Oficiul de Cadastru și Publicitate Imobiliară SUCEAVA
Biroul de Cadastru și Publicitate Imobiliară Falticeni

A. Partea I. Descrierea imobilului

TEREN Extravilan

Adresa: Jud. Suceava

Nr. Crt	Nr cadastral Nr. topografic	Suprafața* (mp)	Observații / Referințe
A1		2.500	Sector cadastral:75 Teren neimprejmuit;

B. Partea II. Proprietari și acte

Inscrieri privitoare la dreptul de proprietate și alte drepturi reale	Referințe
/	
Act Administrativ nr. 1211, din 29/01/1996 emis de CJPSDPAT SUCEAVA;	
B1	A1
Intabulare, drept de PROPRIETATE, dobândit prin Reconstituire, cota actuala 1/1, cota initiala 1/1	
1) MAFTEI ION , lipsă CNP proprietar	
2) MAFTEI MARIA , lipsă CNP proprietar	

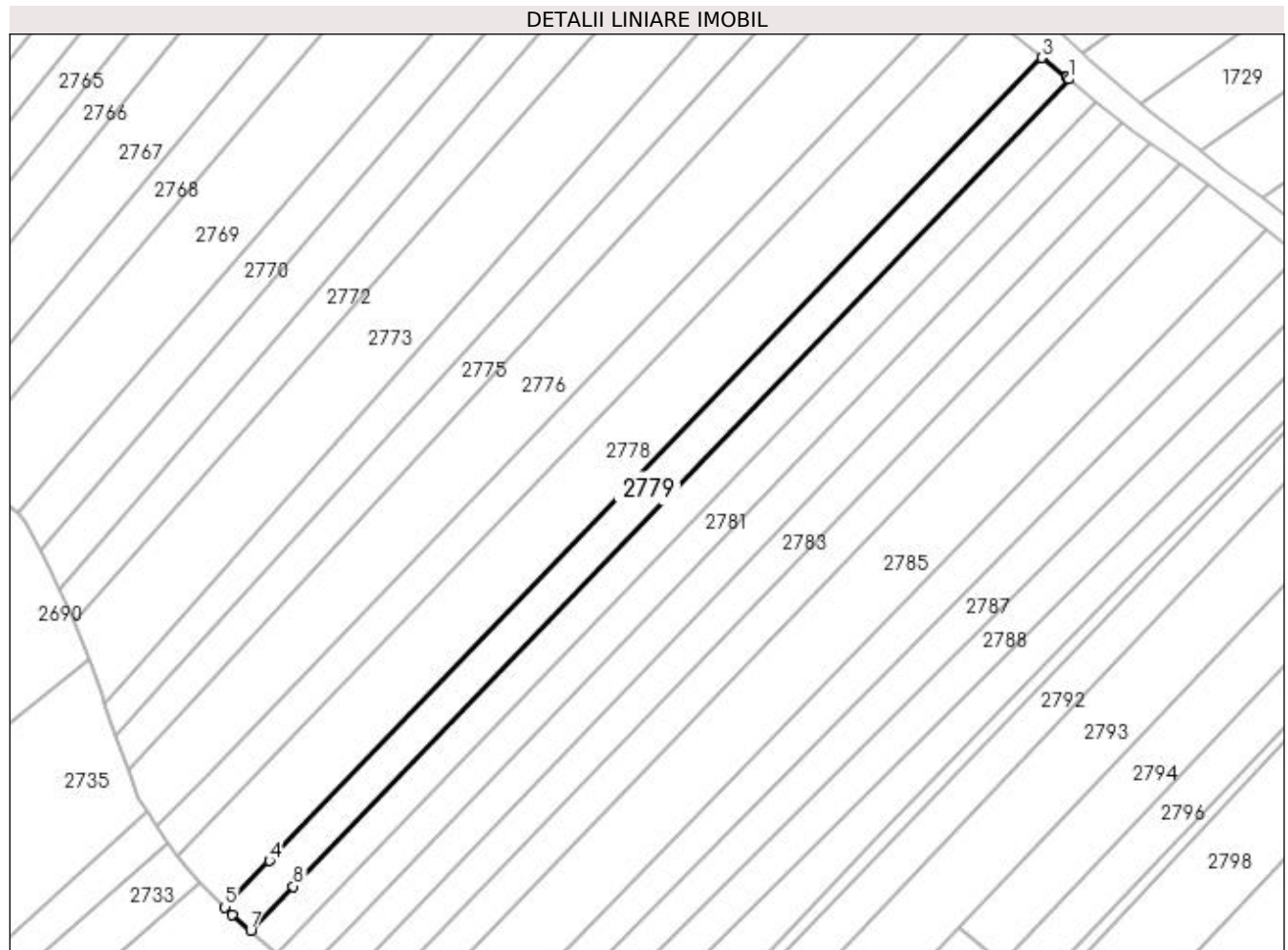
C. Partea III. SARCINI .

Inscrieri privind dezmembramentele dreptului de proprietate, drepturi reale de garanție și sarcini	Referințe
NU SUNT	

Anexa Nr. 1 La Partea I**Teren**

Nr cadastral	Suprafața (mp)*	Observații / Referințe
	2.500	

* Suprafața este determinată în planul de proiecție Stereo 70.

**Date referitoare la teren**

Crt	Categorie folosință	Intra vilan	Suprafața (mp)	Tarla	Parcelă	Nr. topo	Observații / Referințe
1	arabil	NU	2.366	51	324	-	
2	faneata	NU	134	51	325	-	

Lungime Segmente

1) Valorile lungimilor segmentelor sunt obținute din proiecție în plan.

Punct început	X / Y	Punct sfârșit	X / Y	Lungime segment (** (m)
1	603.450,667 649.125,372	2	603.450,122 649.125,814	0.702
2	603.450,122 649.125,814	3	603.443,909 649.130,702	7.905
3	603.443,909 649.130,702	4	603.252,876 648.932,094	275.57
4	603.252,876 648.932,094	5	603.241,838 648.920,618	15.924

Punct început	X / Y	Punct sfârșit	X / Y	Lungime segment (** (m)
5	603.241,838 648.920,618	6	603.243,638 648.918,816	2.547
6	603.243,638 648.918,816	7	603.248,182 648.914,857	6.027
7	603.248,182 648.914,857	8	603.258,691 648.925,783	15.16
8	603.258,691 648.925,783	1	603.450,667 649.125,372	276.93

** Lungimile segmentelor sunt determinate în planul de proiecție Stereo 70 și sunt rotunjite la 1 milimetru.

*** Distanța dintre puncte este formată din segmente cumulate ce sunt mai mici decât valoarea 1 milimetru.

**DATE DESPRE IMOBILUL NR. 2780**

Oficiul de Cadastru și Publicitate Imobiliară SUCEAVA
Biroul de Cadastru și Publicitate Imobiliară Falticeni

A. Partea I. Descrierea imobilului

TEREN Extravilan

Adresa: Jud. Suceava

Nr. Crt	Nr cadastral Nr. topografic	Suprafața* (mp)	Observații / Referințe
A1		2.500	Sector cadastral:75 Teren neimprejmit;

B. Partea II. Proprietari și acte

Inscrieri privitoare la dreptul de proprietate și alte drepturi reale		Referințe
/		
Act Administrativ nr. 518, din 27/09/1994 emis de CJPSDPAT SUCEAVA;		
B1	Intabulare, drept de PROPRIETATE, dobândit prin Reconstituire, cota actuala 1/1, cota initiala 1/1 1) TOMA GAVRIL , lipsă CNP proprietar	A1
Act Administrativ nr. 7430, din 31/10/2023 emis de PRIMARIA BOROAIA;		
B2	se notează posesia faptică în favoarea GRĂDINARU IOAN, GRĂDINARU MARIANA 1) GRĂDINARU IOAN 2) GRĂDINARU MARIANA	A1

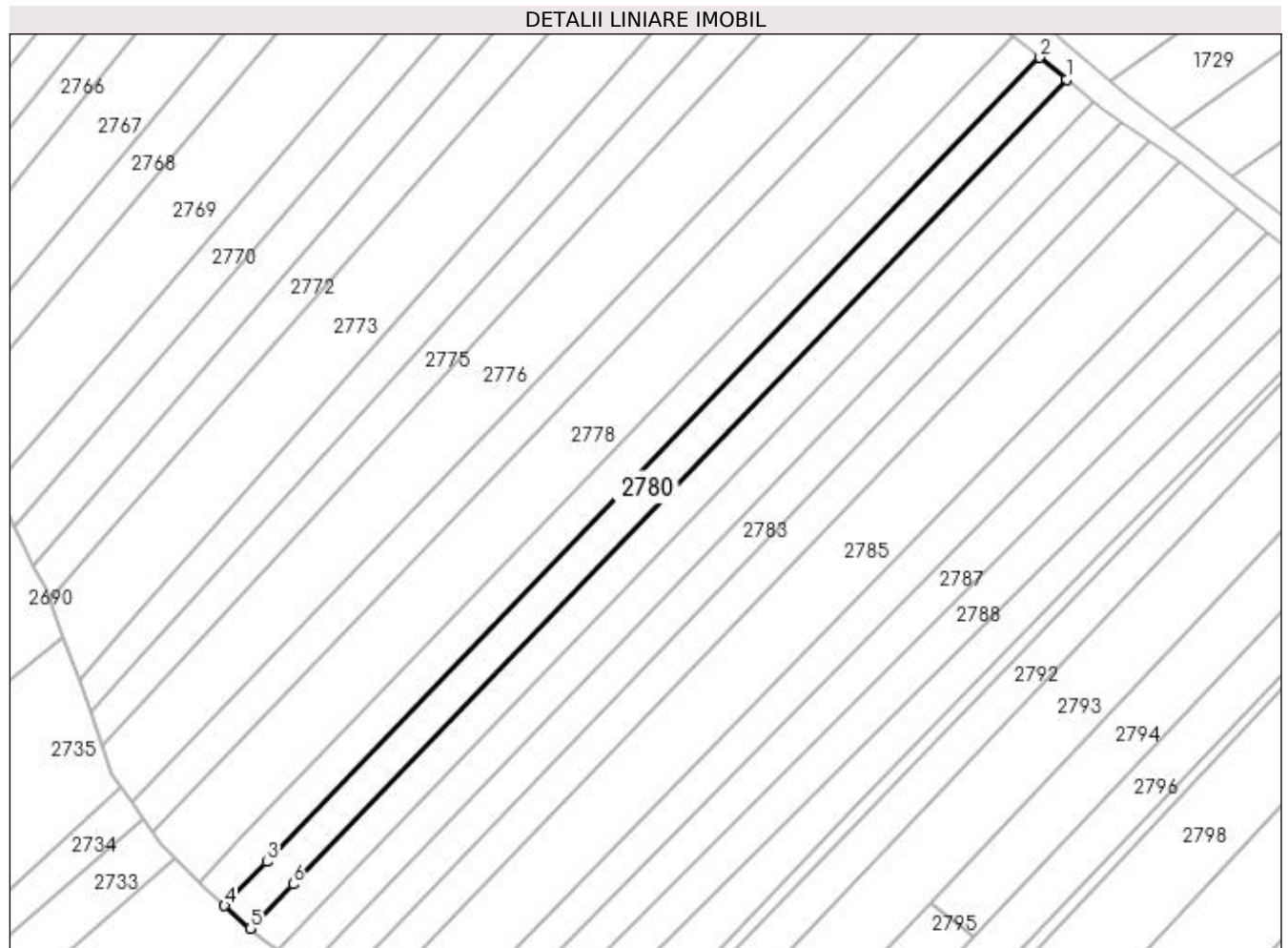
C. Partea III. SARCINI .

Inscrieri privind dezmembramintele dreptului de proprietate, drepturi reale de garanție și sarcini	Referințe
NU SUNT	

Anexa Nr. 1 La Partea I**Teren**

Nr cadastral	Suprafața (mp)*	Observații / Referințe
	2.500	

* Suprafața este determinată în planul de proiecție Stereo 70.

**Date referitoare la teren**

Crt	Categorie folosință	Intra vilan	Suprafața (mp)	Tarla	Parcelă	Nr. topo	Observații / Referințe
1	arabil	NU	2.371	51	324	-	
2	faneata	NU	129	51	325	-	

Lungime Segmente

1) Valorile lungimilor segmentelor sunt obținute din proiecție în plan.

Punct început	X / Y	Punct sfârșit	X / Y	Lungime segment (** (m)
1	603.457,333 649.119,962	2	603.450,667 649.125,372	8.585
2	603.450,667 649.125,372	3	603.258,691 648.925,783	276.93
3	603.258,691 648.925,783	4	603.248,182 648.914,857	15.16
4	603.248,182 648.914,857	5	603.254,638 648.909,229	8.565

Punct început	X / Y	Punct sfârșit	X / Y	Lungime segment (** (m)
5	603.254,638 648.909,229	6	603.265,202 648.920,212	15.239
6	603.265,202 648.920,212	1	603.457,333 649.119,962	277.153

** Lungimile segmentelor sunt determinate în planul de proiecție Stereo 70 și sunt rotunjite la 1 milimetru.

*** Distanța dintre puncte este formată din segmente cumulate ce sunt mai mici decât valoarea 1 milimetru.

**DATE DESPRE IMOBILUL NR. 2781**

Oficiul de Cadastru și Publicitate Imobiliară SUCEAVA
Biroul de Cadastru și Publicitate Imobiliară Falticeni

A. Partea I. Descrierea imobilului

TEREN Extravilan

Adresa: Jud. Suceava

Nr. Crt	Nr cadastral Nr. topografic	Suprafața* (mp)	Observații / Referințe
A1	34031	2.500	Sector cadastral:75 Teren neimprejmuit;

B. Partea II. Proprietari și acte

Inscrieri privitoare la dreptul de proprietate și alte drepturi reale	Referințe
10918 / 21/04/2022	
Act Notarial nr. 552, din 20/04/2022 emis de BNP Liuță Elena-Daniela;	
B10	A1
Intabulare, drept de PROPRIETATE bun comun, dobandit prin Conventie, cota actuala 1/1, cota initiala 1/1	
1) GRĂDINARU IOAN	
2) GRĂDINARU MARIANA	

C. Partea III. SARCINI .

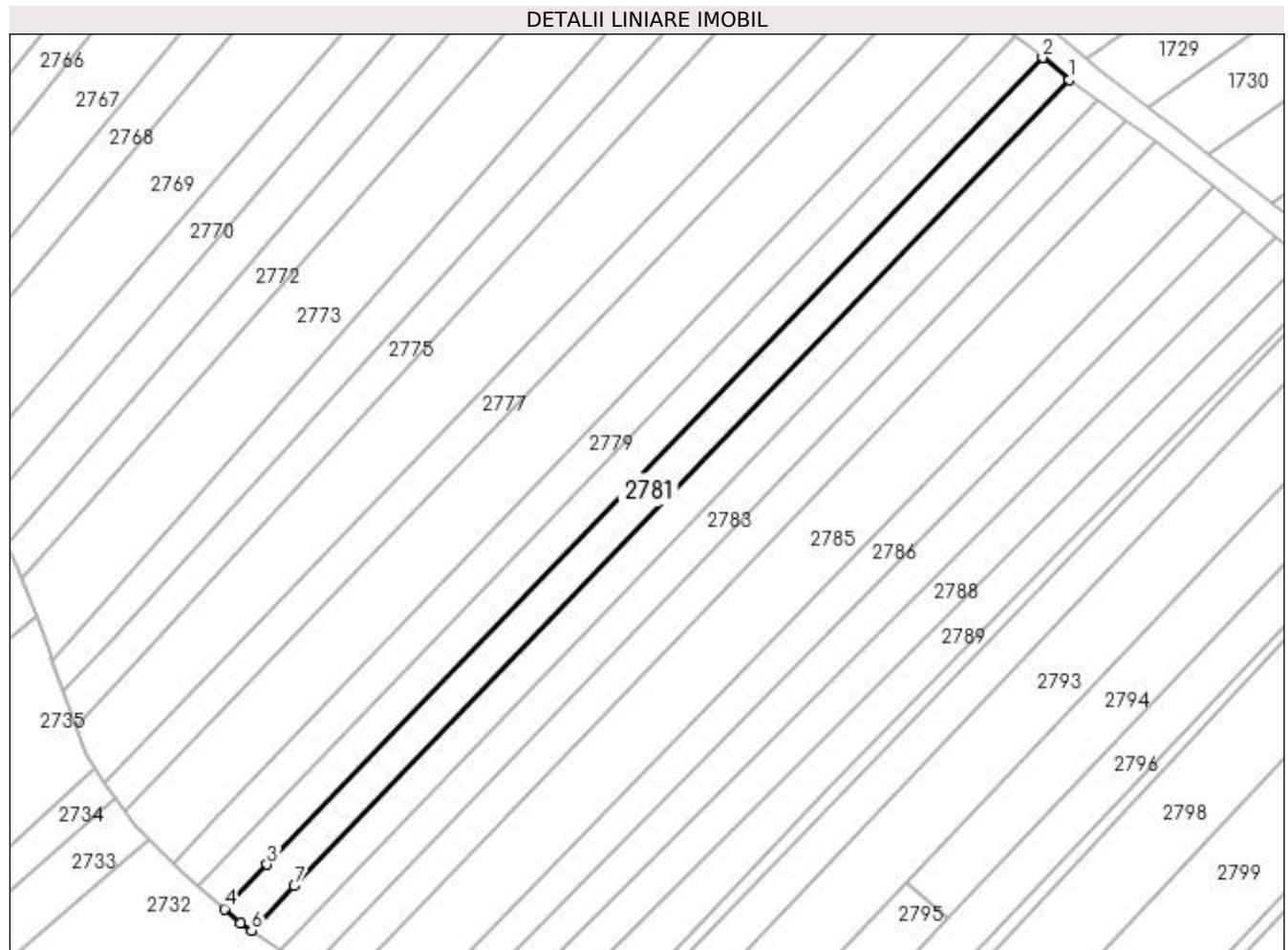
Inscrieri privind dezmembramentele dreptului de proprietate, drepturi reale de garanție și sarcini	Referințe
NU SUNT	

Anexa Nr. 1 La Partea I

Teren

Nr cadastral	Suprafața (mp)*	Observații / Referințe
34031	2.500	

* Suprafața este determinată în planul de proiecție Stereo 70.



Date referitoare la teren

Crt	Categorie folosință	Intravilan	Suprafața (mp)	Tarla	Parcelă	Nr. topo	Observații / Referințe
1	arabil	NU	2.369	51	324	-	
2	faneata	NU	131	51	325	-	

Lungime Segmente

1) Valorile lungimilor segmentelor sunt obținute din proiecție în plan.

Punct început	X / Y	Punct sfârșit	X / Y	Lungime segment (** (m)
1	603.463,994 649.114,556	2	603.457,333 649.119,962	8.578
2	603.457,333 649.119,962	3	603.265,202 648.920,212	277.153
3	603.265,202 648.920,212	4	603.254,638 648.909,229	15.239
4	603.254,638 648.909,229	5	603.258,623 648.905,756	5.286

Punct început	X / Y	Punct sfârșit	X / Y	Lungime segment (** (m)
5	603.258,623 648.905,756	6	603.261,351 648.903,877	3.312
6	603.261,351 648.903,877	7	603.271,944 648.914,89	15.281
7	603.271,944 648.914,89	1	603.463,994 649.114,556	277.037

** Lungimile segmentelor sunt determinate în planul de proiecție Stereo 70 și sunt rotunjite la 1 milimetru.

*** Distanța dintre puncte este formată din segmente cumulate ce sunt mai mici decât valoarea 1 milimetru.

**DATE DESPRE IMOBILUL NR. 2782**

Oficiul de Cadastru și Publicitate Imobiliară SUCEAVA
Biroul de Cadastru și Publicitate Imobiliară Falticeni

A. Partea I. Descrierea imobilului

TEREN Extravilan

Adresa: Jud. Suceava

Nr. Crt	Nr cadastral Nr. topografic	Suprafața* (mp)	Observații / Referințe
A1		2.500	Sector cadastral:75 Teren neimprejmuit;

B. Partea II. Proprietari și acte

Inscrieri privitoare la dreptul de proprietate și alte drepturi reale		Referințe
/		
Act Notarial nr. 214, din 15/10/2007 emis de BNP Maria Apostol;		
B1	Intabulare, drept de PROPRIETATE, dobandit prin Succesiune, cota actuala 1/4, cota initiala 1/4 1) AFLOAREI ELENA	A1
B2	Intabulare, drept de PROPRIETATE, dobandit prin Succesiune, cota actuala 1/4, cota initiala 1/4 1) AFLOAREI IOAN	A1
B3	Intabulare, drept de PROPRIETATE, dobandit prin Succesiune, cota actuala 1/4, cota initiala 1/4 1) AFLOAREI IULIAN	A1
B4	Intabulare, drept de PROPRIETATE, dobandit prin Succesiune, cota actuala 1/4, cota initiala 1/4 1) CRAIU IULIANA	A1

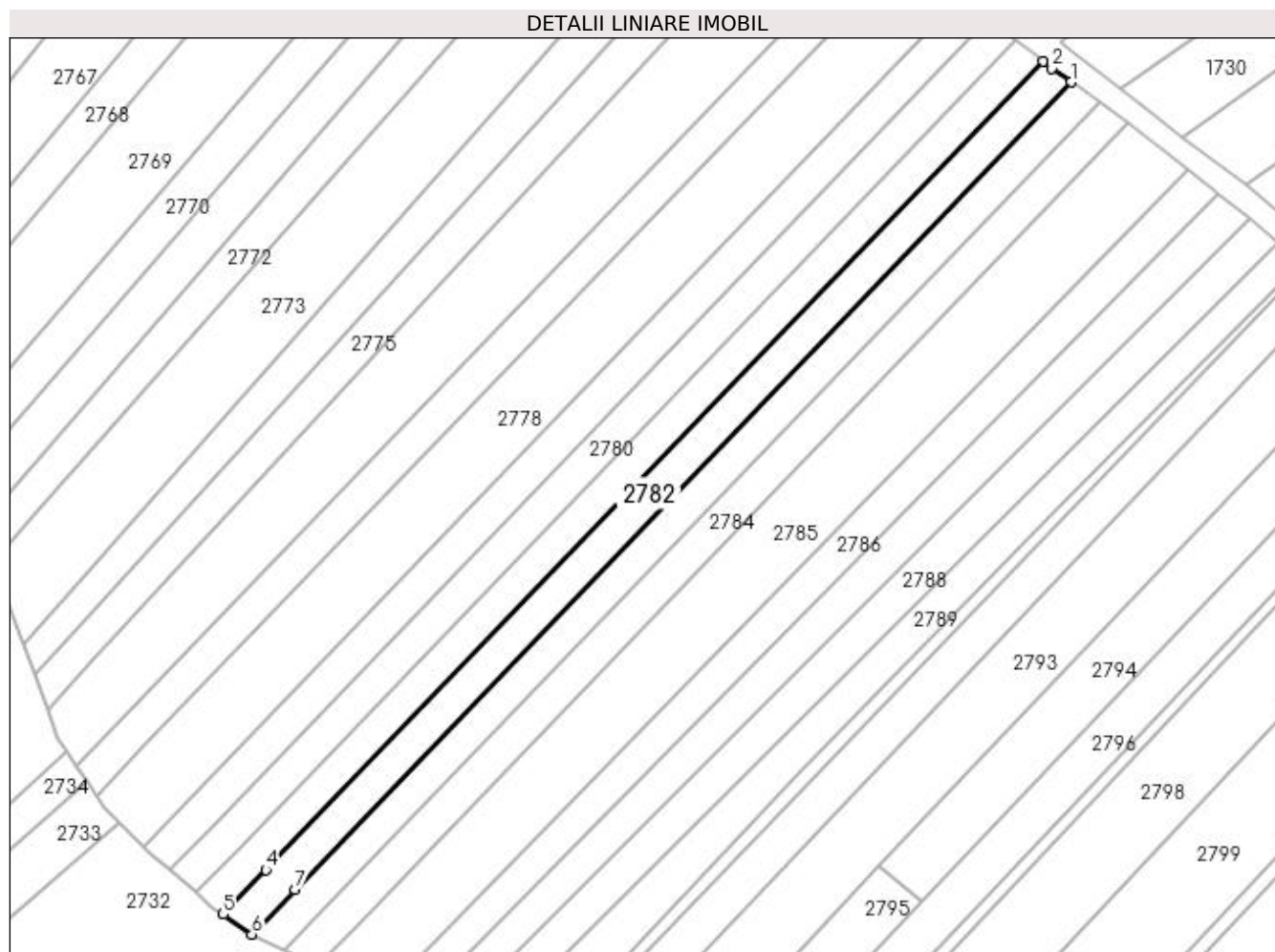
C. Partea III. SARCINI .

Inscrieri privind dezmembramintele dreptului de proprietate, drepturi reale de garanție și sarcini	Referințe
NU SUNT	

Anexa Nr. 1 La Partea I**Teren**

Nr cadastral	Suprafața (mp)*	Observații / Referințe
	2.500	

* Suprafața este determinată în planul de proiecție Stereo 70.

**Date referitoare la teren**

Crt	Categorie folosință	Intra vilan	Suprafața (mp)	Tarla	Parcelă	Nr. topo	Observații / Referințe
1	arabil	NU	2.369	51	324	-	
2	faneata	NU	131	51	325	-	

Lungime Segmente

1) Valorile lungimilor segmentelor sunt obținute din proiecție în plan.

Punct început	X / Y	Punct sfârșit	X / Y	Lungime segment (** (m)
1	603.470,953 649.109,446	2	603.466,201 649.112,765	5.796
2	603.466,201 649.112,765	3	603.463,994 649.114,556	2.843
3	603.463,994 649.114,556	4	603.271,944 648.914,89	277.037
4	603.271,944 648.914,89	5	603.261,351 648.903,877	15.281

Punct început	X / Y	Punct sfârșit	X / Y	Lungime segment (** (m)
5	603.261,351 648.903,877	6	603.268,494 648.898,958	8.673
6	603.268,494 648.898,958	7	603.279,133 648.910,02	15.348
7	603.279,133 648.910,02	1	603.470,953 649.109,446	276.705

** Lungimile segmentelor sunt determinate în planul de proiecție Stereo 70 și sunt rotunjite la 1 milimetru.

*** Distanța dintre puncte este formată din segmente cumulate ce sunt mai mici decât valoarea 1 milimetru.

**DATE DESPRE IMOBILUL NR. 2783**

Oficiul de Cadastru și Publicitate Imobiliară SUCEAVA
Biroul de Cadastru și Publicitate Imobiliară Falticeni

A. Partea I. Descrierea imobilului

TEREN Extravilan

Adresa: Jud. Suceava

Nr. Crt	Nr cadastral Nr. topografic	Suprafața* (mp)	Observații / Referințe
A1	31388	2.500	Sector cadastral:75 Teren neimprejmuit;

B. Partea II. Proprietari și acte

Inscrieri privitoare la dreptul de proprietate și alte drepturi reale	Referințe
3479 / 24/02/2014	
Act Notarial nr. 724, din 21/02/2014 emis de BNP Maria Apostol;	
B2	A1
Intabulare, drept de PROPRIETATE bun comun, dobandit prin Conventie, cota actuala 1/1, cota initiala 1/1	
1) ANDRIOAIA VASILE, casatorit cu	
2) ANDRIOAIA ELENA	

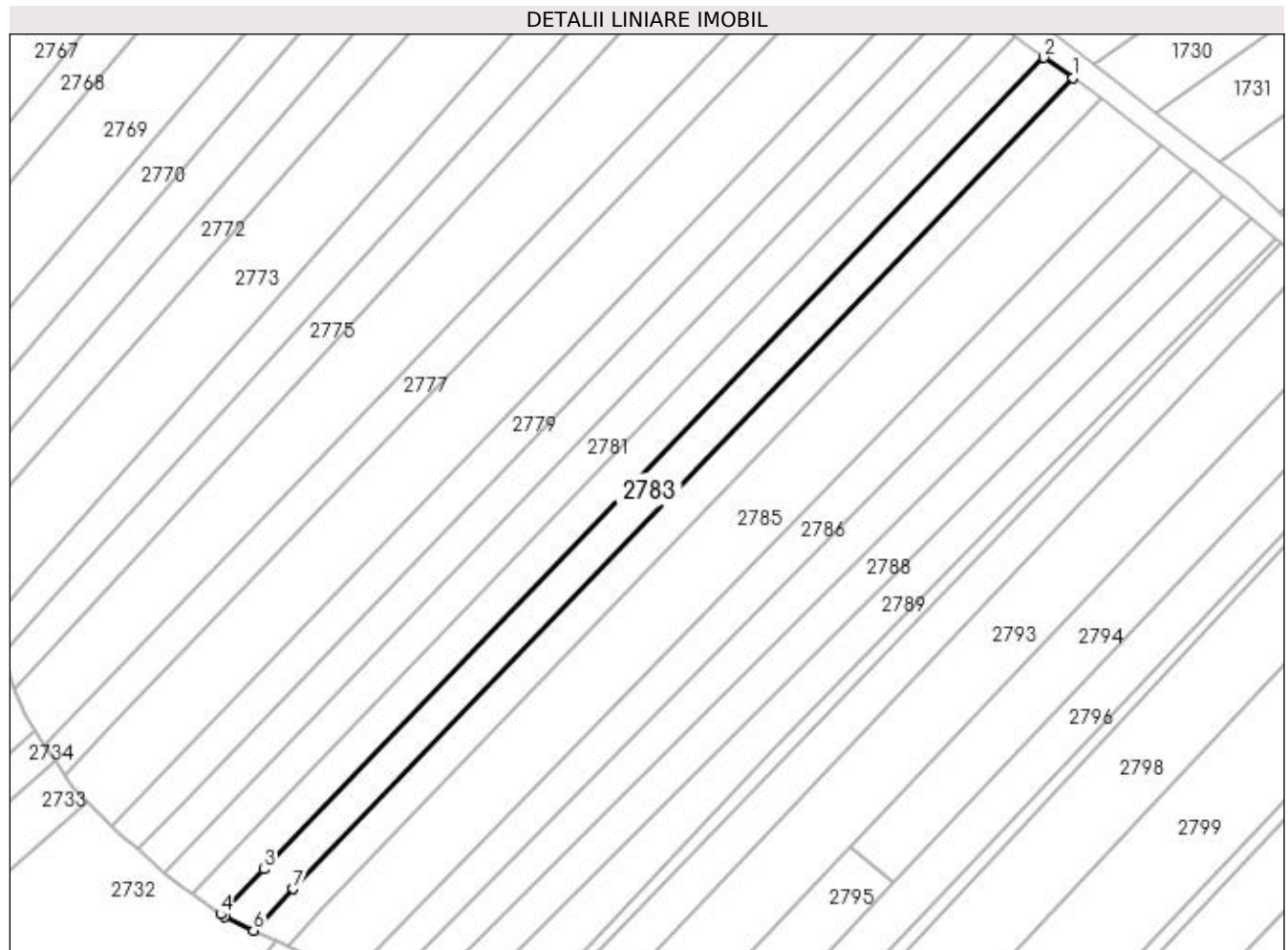
C. Partea III. SARCINI .

Inscrieri privind dezmembramintele dreptului de proprietate, drepturi reale de garanție și sarcini	Referințe
NU SUNT	

Anexa Nr. 1 La Partea I**Teren**

Nr cadastral	Suprafața (mp)*	Observații / Referințe
31388	2.500	

* Suprafața este determinată în planul de proiecție Stereo 70.

**Date referitoare la teren**

Crt	Categorie folosință	Intra vilan	Suprafața (mp)	Tarla	Parcelă	Nr. topo	Observații / Referințe
1	arabil	NU	2.373	51	324	-	
2	faneata	NU	127	51	325	-	

Lungime Segmente

1) Valorile lungimilor segmentelor sunt obținute din proiecție în plan.

Punct început	X / Y	Punct sfârșit	X / Y	Lungime segment (** (m)
1	603.478,071 649.104,472	2	603.470,953 649.109,446	8.684
2	603.470,953 649.109,446	3	603.279,133 648.910,02	276.705
3	603.279,133 648.910,02	4	603.268,494 648.898,958	15.348
4	603.268,494 648.898,958	5	603.269,414 648.898,324	1.118

Punct început	X / Y	Punct sfârșit	X / Y	Lungime segment (** (m)
5	603.269,414 648.898,324	6	603.276,577 648.894,988	7.902
6	603.276,577 648.894,988	7	603.286,374 648.905,174	14.133
7	603.286,374 648.905,174	1	603.478,071 649.104,472	276.528

** Lungimile segmentelor sunt determinate în planul de proiecție Stereo 70 și sunt rotunjite la 1 milimetru.

*** Distanța dintre puncte este formată din segmente cumulate ce sunt mai mici decât valoarea 1 milimetru.

**DATE DESPRE IMOBILUL NR. 2784**

Oficiul de Cadastru și Publicitate Imobiliară SUCEAVA
Biroul de Cadastru și Publicitate Imobiliară Falticeni

A. Partea I. Descrierea imobilului

TEREN Extravilan

Adresa: Jud. Suceava

Nr. Crt	Nr cadastral Nr. topografic	Suprafața* (mp)	Observații / Referințe
A1	31392	2.500	Sector cadastral:75 Teren neimprejmuit;

B. Partea II. Proprietari și acte

Inscrieri privitoare la dreptul de proprietate și alte drepturi reale		Referințe
3400 / 21/02/2014		
Act Notarial nr. 724, din 21/02/2014 emis de BNP Maria Apostol;		
B3	Intabulare, drept de PROPRIETATE bun comun, dobandit prin Conventie, cota actuala 1/1, cota initiala 1/1 1) ANDRIOAIA VASILE, casatorit cu 2) ANDRIOAIA ELENA	A1

C. Partea III. SARCINI .

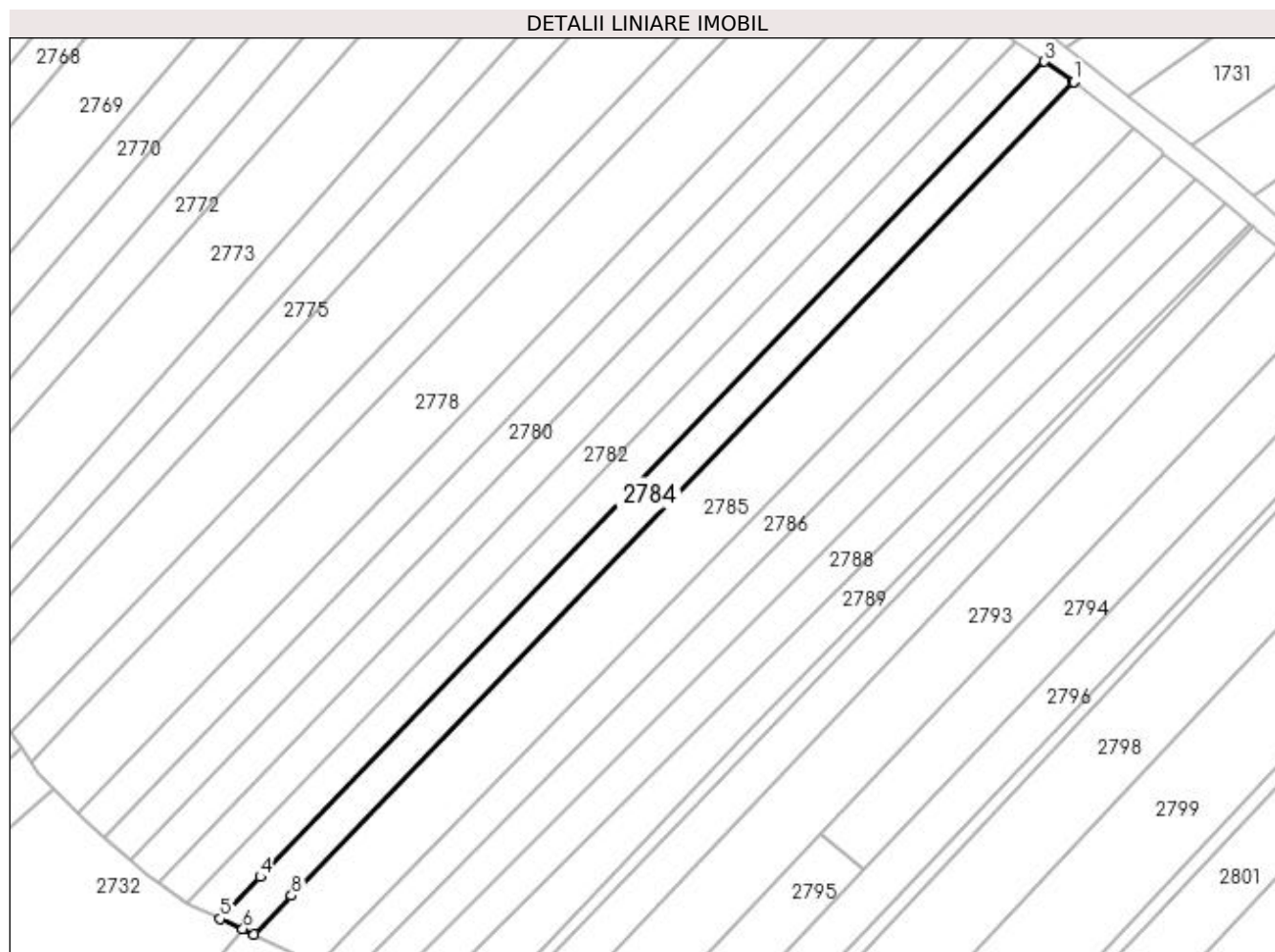
Inscrieri privind dezmembramintele dreptului de proprietate, drepturi reale de garanție și sarcini	Referințe
NU SUNT	

Anexa Nr. 1 La Partea I

Teren

Nr cadastral	Suprafața (mp)*	Observații / Referințe
31392	2.500	

* Suprafața este determinată în planul de proiecție Stereo 70.



Date referitoare la teren

Crt	Categorie folosință	Intra vilan	Suprafața (mp)	Tarla	Parcelă	Nr. topo	Observații / Referințe
1	arabil	NU	2.383	51	324	-	
2	faneata	NU	117	51	325	-	

Lungime Segmente

1) Valorile lungimilor segmentelor sunt obținute din proiecție în plan.

Punct început	X / Y	Punct sfârșit	X / Y	Lungime segment (** (m)
1	603.485,227 649.099,47	2	603.485,189 649.099,5	0.048
2	603.485,189 649.099,5	3	603.478,071 649.104,472	8.683
3	603.478,071 649.104,472	4	603.286,374 648.905,174	276.528
4	603.286,374 648.905,174	5	603.276,577 648.894,988	14.133

Punct început	X / Y	Punct sfârșit	X / Y	Lungime segment (** (m)
5	603.276,577 648.894,988	6	603.282,043 648.892,443	6.029
6	603.282,043 648.892,443	7	603.284,835 648.891,132	3.084
7	603.284,835 648.891,132	8	603.293,932 648.900,589	13.122
8	603.293,932 648.900,589	1	603.485,227 649.099,47	275.948

** Lungimile segmentelor sunt determinate în planul de proiecție Stereo 70 și sunt rotunjite la 1 milimetru.

*** Distanța dintre puncte este formată din segmente cumulate ce sunt mai mici decât valoarea 1 milimetru.

**DATE DESPRE IMOBILUL NR. 2785**

Oficiul de Cadastru și Publicitate Imobiliară SUCEAVA
Biroul de Cadastru și Publicitate Imobiliară Falticeni

A. Partea I. Descrierea imobilului

TEREN Extravilan

Adresa: Jud. Suceava

Nr. Crt	Nr cadastral Nr. topografic	Suprafața* (mp)	Observații / Referințe
A1		5.000	Sector cadastral:75 Teren neimprejmuit;

B. Partea II. Proprietari și acte

Inscrieri privitoare la dreptul de proprietate și alte drepturi reale	Referințe
/	
Act Notarial nr. 665/993, din 25/05/1993 emis de NS Suceava;	
B1	A1
Intabulare, drept de PROPRIETATE, dobandit prin Succesiune, cota actuala 1/1, cota initiala 1/1 1) DUMITRIU SILVIA	

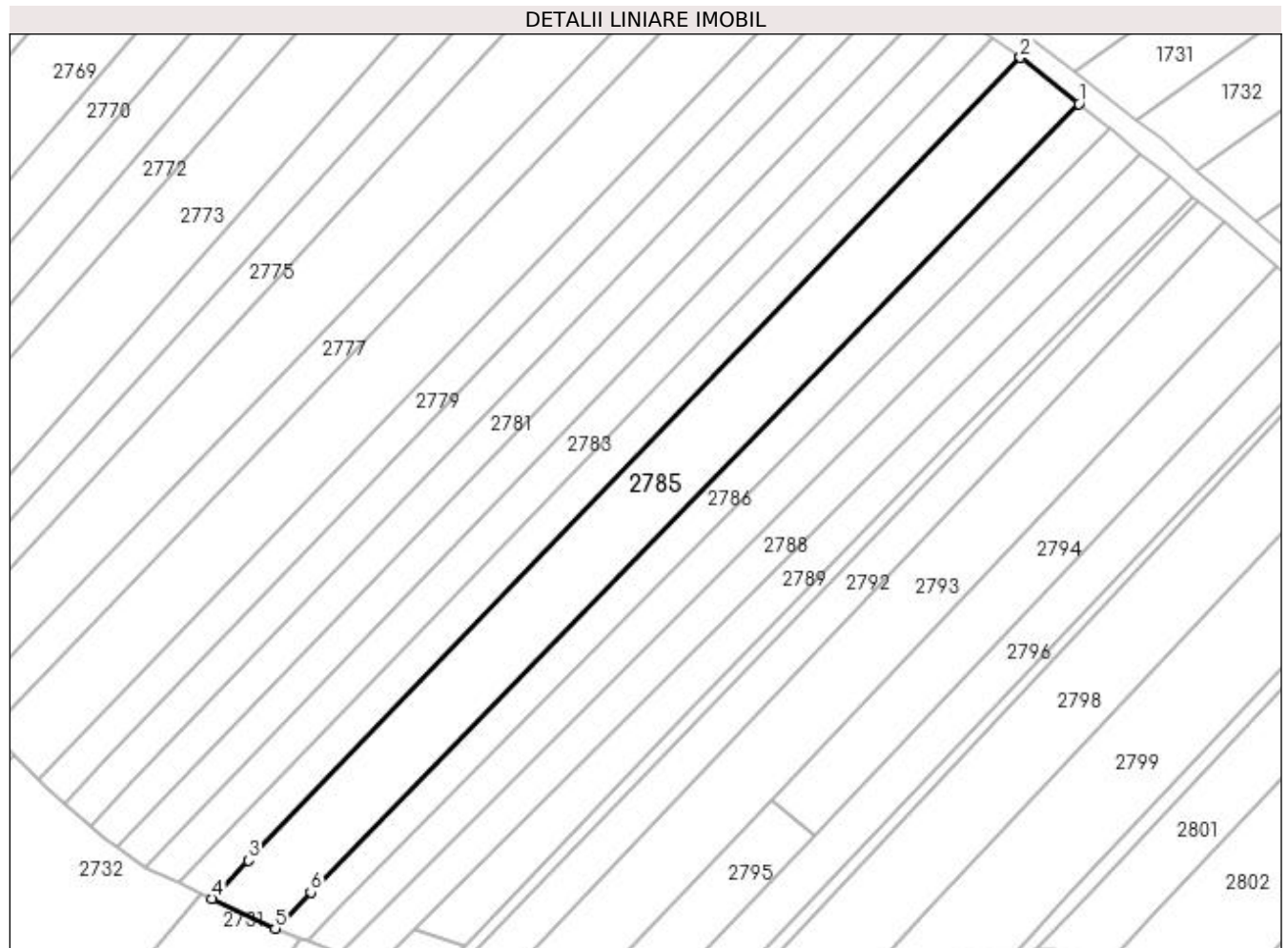
C. Partea III. SARCINI .

Inscrieri privind dezmembramintele dreptului de proprietate, drepturi reale de garanție și sarcini	Referințe
NU SUNT	

Anexa Nr. 1 La Partea I**Teren**

Nr cadastral	Suprafața (mp)*	Observații / Referințe
	5.000	

* Suprafața este determinată în planul de proiecție Stereo 70.

**Date referitoare la teren**

Crt	Categorie folosință	Intravilan	Suprafața (mp)	Tarla	Parcelă	Nr. topo	Observații / Referințe
1	arabil	NU	4.791	51	324	-	
2	faneata	NU	209	51	324	-	

Lungime Segmente

1) Valorile lungimilor segmentelor sunt obținute din proiecție în plan.

Punct început	X / Y	Punct sfârșit	X / Y	Lungime segment (** (m)
1	603.499,743 649.087,992	2	603.485,227 649.099,47	18.506
2	603.485,227 649.099,47	3	603.293,932 648.900,589	275.948
3	603.293,932 648.900,589	4	603.284,835 648.891,132	13.122
4	603.284,835 648.891,132	5	603.300,537 648.883,759	17.347

Punct început	X / Y	Punct sfârșit	X / Y	Lungime segment (** (m)
5	603.300,537 648.883,759	6	603.309,299 648.892,742	12.548
6	603.309,299 648.892,742	1	603.499,743 649.087,992	272.748

** Lungimile segmentelor sunt determinate în planul de proiecție Stereo 70 și sunt rotunjite la 1 milimetru.

*** Distanța dintre puncte este formată din segmente cumulate ce sunt mai mici decât valoarea 1 milimetru.

**DATE DESPRE IMOBILUL NR. 2786**

Oficiul de Cadastru și Publicitate Imobiliară SUCEAVA
Biroul de Cadastru și Publicitate Imobiliară Falticeni

A. Partea I. Descrierea imobilului

TEREN Extravilan

Adresa: Jud. Suceava

Nr. Crt	Nr cadastral Nr. topografic	Suprafața* (mp)	Observații / Referințe
A1		2.500	Sector cadastral:75 Teren neimprejmuit;

B. Partea II. Proprietari și acte

Inscrieri privitoare la dreptul de proprietate și alte drepturi reale	Referințe
/	
Act Administrativ nr. 376, din 07/02/1994 emis de CJPSDPAT SUCEAVA;	
B1	A1
Intabulare, drept de PROPRIETATE, dobândit prin Reconstituire, cota actuala 1/1, cota initiala 1/1	
1) BERARU DOINIȚA	
2) UNGUREANU DRAGOMIR, lipsă CNP proprietar	
3) UNGUREANU MIRCEA, lipsă CNP proprietar	

C. Partea III. SARCINI .

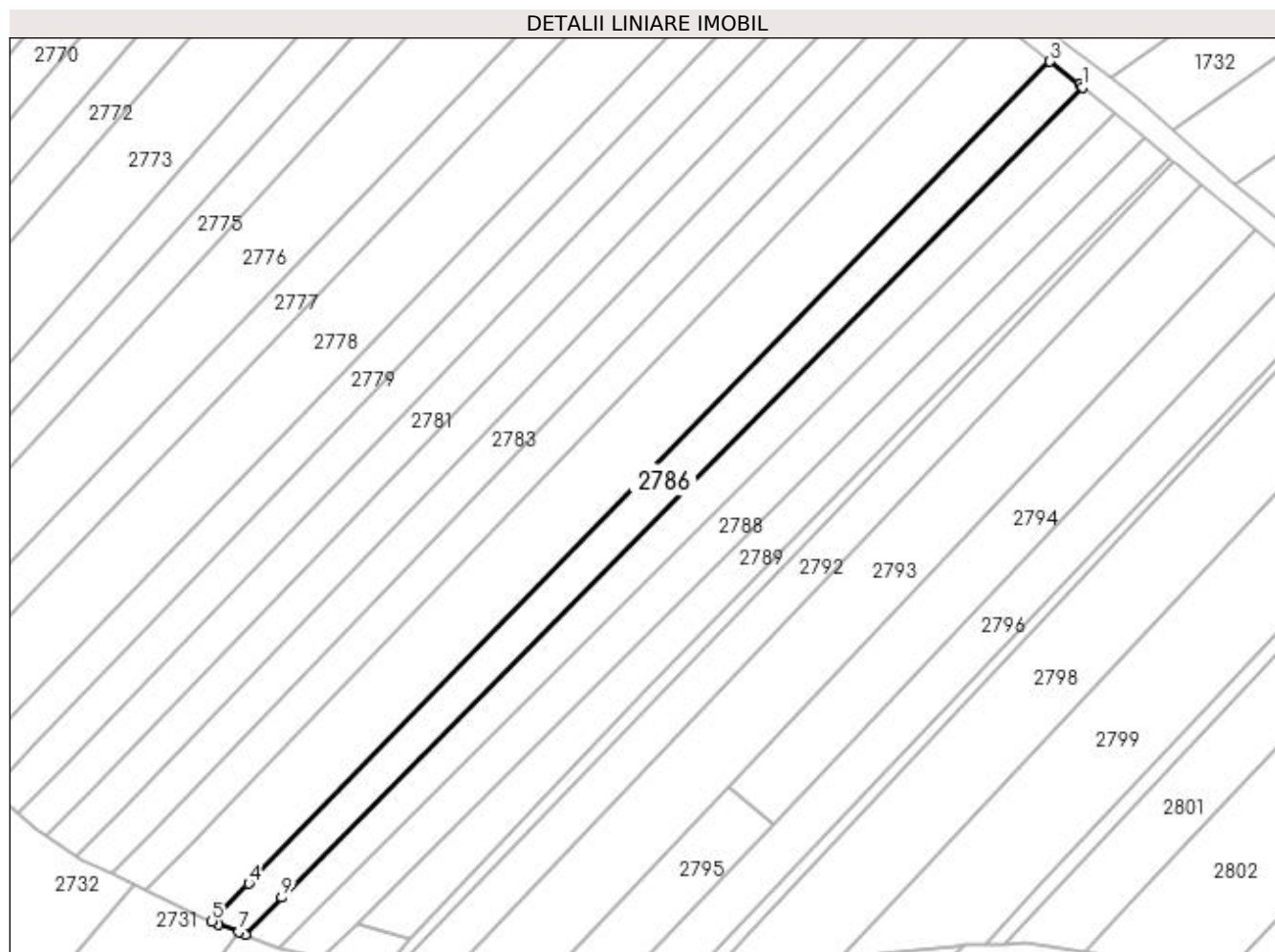
Inscrieri privind dezmembramintele dreptului de proprietate, drepturi reale de garanție și sarcini	Referințe
NU SUNT	

Anexa Nr. 1 La Partea I

Teren

Nr cadastral	Suprafața (mp)*	Observații / Referințe
	2.500	

* Suprafața este determinată în planul de proiecție Stereo 70.



Date referitoare la teren

Crt	Categorie folosință	Intra vilan	Suprafața (mp)	Tarla	Parcelă	Nr. topo	Observații / Referințe
1	arabil	NU	2.402	51	324	-	
2	faneata	NU	98	51	325	-	

Lungime Segmente

1) Valorile lungimilor segmentelor sunt obținute din proiecție în plan.

Punct început	X / Y	Punct sfârșit	X / Y	Lungime segment (** (m)
1	603.507,437 649.081,887	2	603.506,721 649.082,474	0.926
2	603.506,721 649.082,474	3	603.499,743 649.087,992	8.896
3	603.499,743 649.087,992	4	603.309,299 648.892,742	272.748
4	603.309,299 648.892,742	5	603.300,537 648.883,759	12.548

Punct început	X / Y	Punct sfârșit	X / Y	Lungime segment (** (m)
5	603.300,537 648.883,759	6	603.302,008 648.883,068	1.625
6	603.302,008 648.883,068	7	603.306,931 648.881,202	5.264
7	603.306,931 648.881,202	8	603.308,434 648.880,632	1.608
8	603.308,434 648.880,632	9	603.317,123 648.889,419	12.357
9	603.317,123 648.889,419	1	603.507,437 649.081,887	270.673

** Lungimile segmentelor sunt determinate în planul de proiecție Stereo 70 și sunt rotunjite la 1 milimetru.

*** Distanța dintre puncte este formată din segmente cumulate ce sunt mai mici decât valoarea 1 milimetru.

**DATE DESPRE IMOBILUL NR. 2787**

Oficiul de Cadastru și Publicitate Imobiliară SUCEAVA
Biroul de Cadastru și Publicitate Imobiliară Falticeni

A. Partea I. Descrierea imobilului

TEREN Extravilan

Adresa: Jud. Suceava

Nr. Crt	Nr cadastral Nr. topografic	Suprafața* (mp)	Observații / Referințe
A1	31387	2.500	Sector cadastral:75 Teren neimprejmuit;

B. Partea II. Proprietari și acte

Inscrieri privitoare la dreptul de proprietate și alte drepturi reale	Referințe
3399 / 21/02/2014	
Act Notarial nr. 724, din 21/02/2014 emis de BNP Maria Apostol;	
B2	A1
Intabulare, drept de PROPRIETATE bun comun, dobandit prin Conventie, cota actuala 1/1, cota initiala 1/1 1) ANDRIOAIA VASILE, casatorit cu 2) ANDRIOAIA ELENA	

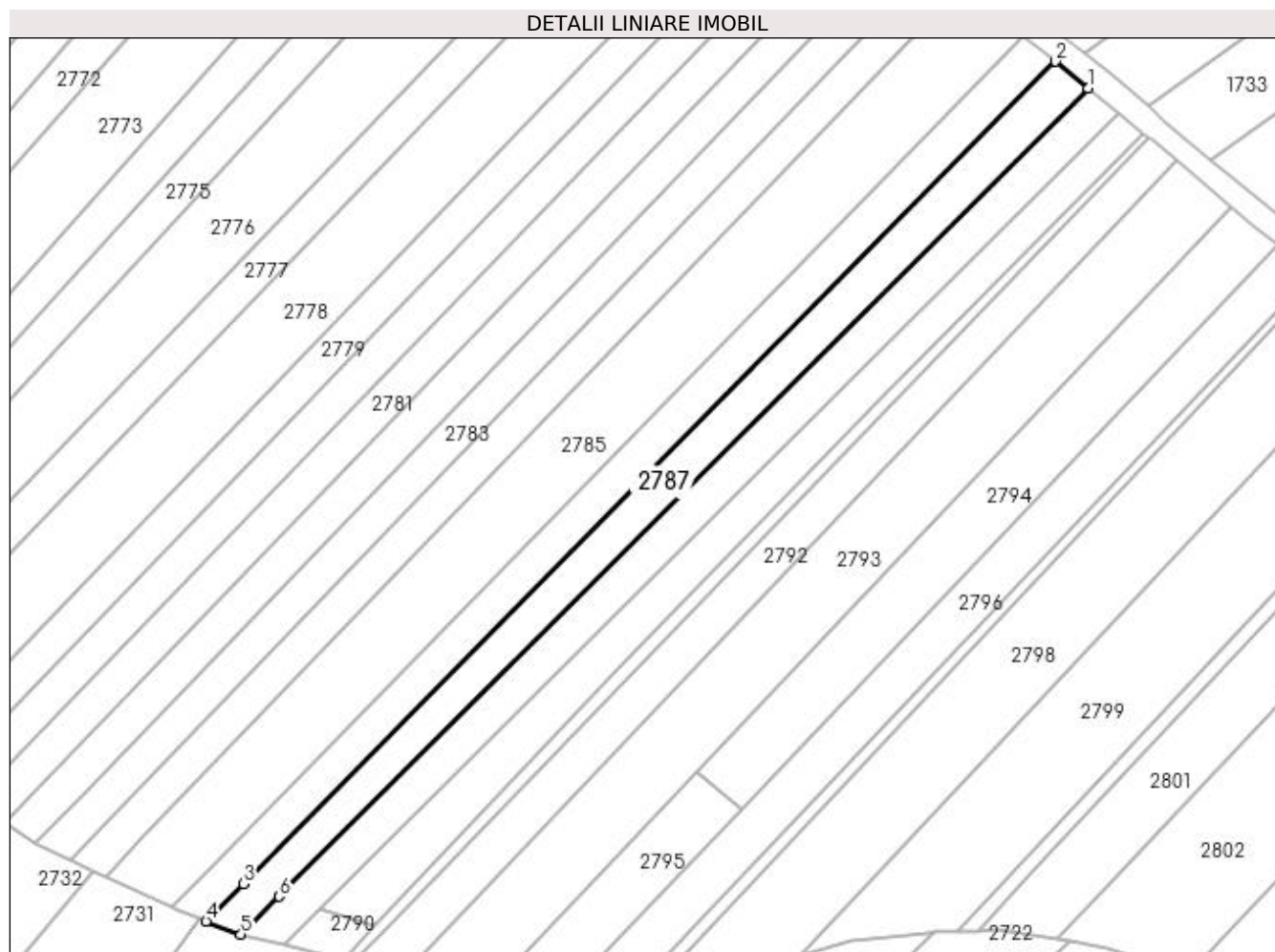
C. Partea III. SARCINI .

Inscrieri privind dezmembramintele dreptului de proprietate, drepturi reale de garanție și sarcini	Referințe
NU SUNT	

Anexa Nr. 1 La Partea I**Teren**

Nr cadastral	Suprafața (mp)*	Observații / Referințe
31387	2.500	

* Suprafața este determinată în planul de proiecție Stereo 70.

**Date referitoare la teren**

Crt	Categorie folosință	Intra vilan	Suprafața (mp)	Tarla	Parcelă	Nr. topo	Observații / Referințe
1	arabil	NU	2.316	51	324	-	
2	faneata	NU	184	51	325	-	

Lungime Segmente

1) Valorile lungimilor segmentelor sunt obținute din proiecție în plan.

Punct început	X / Y	Punct sfârșit	X / Y	Lungime segment (** (m)
1	603.515,036 649.075,666	2	603.507,437 649.081,887	9.821
2	603.507,437 649.081,887	3	603.317,123 648.889,419	270.673
3	603.317,123 648.889,419	4	603.308,434 648.880,632	12.357
4	603.308,434 648.880,632	5	603.316,602 648.877,537	8.734

Punct început	X / Y	Punct sfârșit	X / Y	Lungime segment (** (m)
5	603.316,602 648.877,537	6	603.325,506 648.886,427	12.582
6	603.325,506 648.886,427	1	603.515,036 649.075,666	267.83

** Lungimile segmentelor sunt determinate în planul de proiecție Stereo 70 și sunt rotunjite la 1 milimetru.

*** Distanța dintre puncte este formată din segmente cumulate ce sunt mai mici decât valoarea 1 milimetru.

**DATE DESPRE IMOBILUL NR. 2788**

Oficiul de Cadastru și Publicitate Imobiliară SUCEAVA
Biroul de Cadastru și Publicitate Imobiliară Falticeni

A. Partea I. Descrierea imobilului

TEREN Extravilan

Adresa: Jud. Suceava

Nr. Crt	Nr cadastral Nr. topografic	Suprafața* (mp)	Observații / Referințe
A1		2.500	Sector cadastral:75 Teren neimprejmuit;

B. Partea II. Proprietari și acte

Inscrieri privitoare la dreptul de proprietate și alte drepturi reale		Referințe
/		
Act Notarial nr. 511, din 24/02/2005 emis de BNP Maria Apostol;		
B1	Intabulare, drept de PROPRIETATE, dobandit prin Conventie, cota actuala 1/1, cota initiala 1/1 1) PIȘTA ALEXANDRU 2) PIȘTA IONELA	A1

C. Partea III. SARCINI .

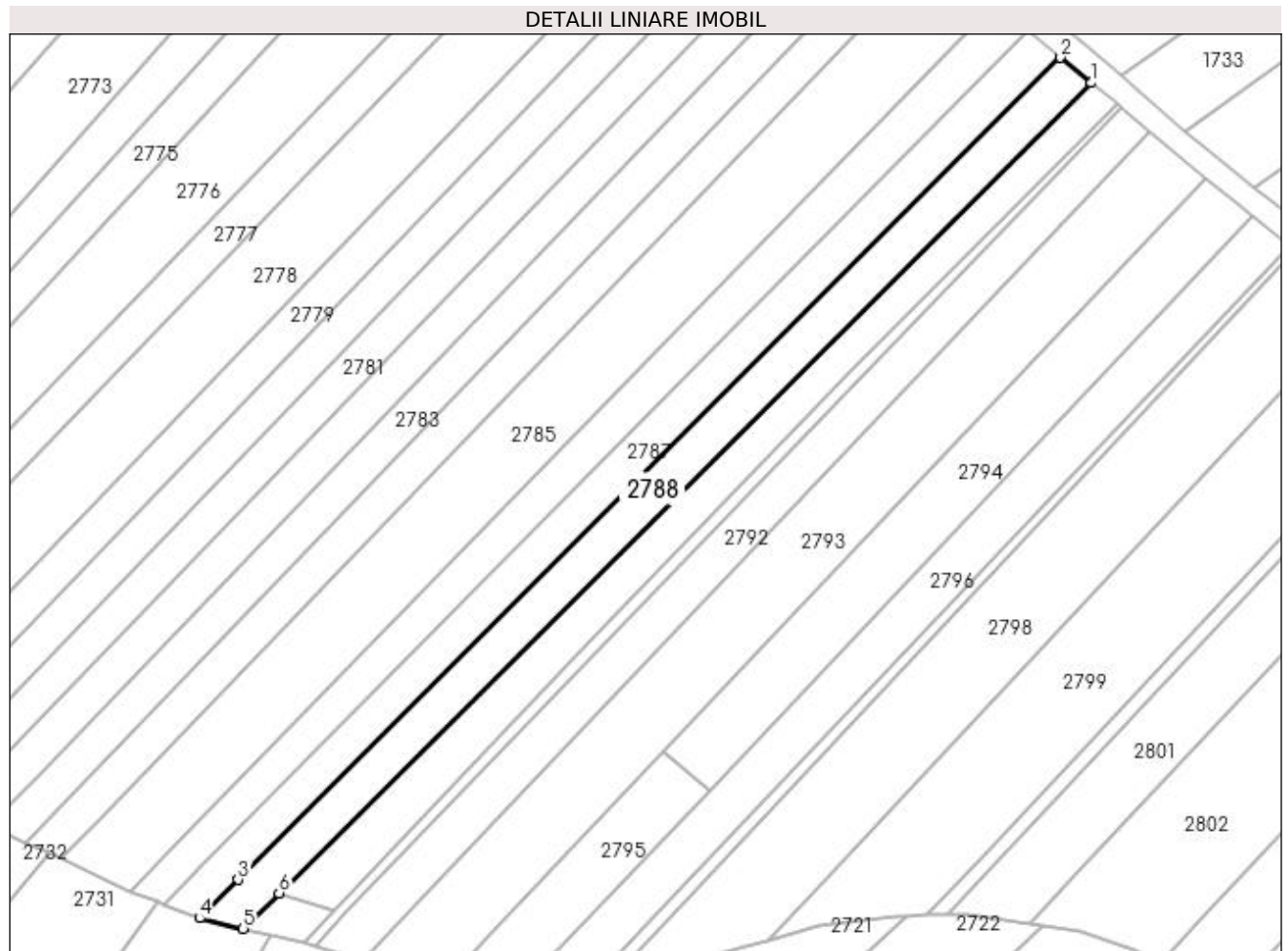
Inscrieri privind dezmembramintele dreptului de proprietate, drepturi reale de garanție și sarcini	Referințe
NU SUNT	

Anexa Nr. 1 La Partea I

Teren

Nr cadastral	Suprafața (mp)*	Observații / Referințe
	2.500	

* Suprafața este determinată în planul de proiecție Stereo 70.



Date referitoare la teren

Crt	Categorie folosință	Intra vilan	Suprafața (mp)	Tarla	Parcelă	Nr. topo	Observații / Referințe
1	arabil	NU	2.393	51	324	-	
2	faneata	NU	107	51	325	-	

Lungime Segmente

1) Valorile lungimilor segmentelor sunt obținute din proiecție în plan.

Punct început	X / Y	Punct sfârșit	X / Y	Lungime segment (** (m)
1	603.522,16 649.069,834	2	603.515,036 649.075,666	9.207
2	603.515,036 649.075,666	3	603.325,506 648.886,427	267.83
3	603.325,506 648.886,427	4	603.316,602 648.877,537	12.582
4	603.316,602 648.877,537	5	603.326,672 648.875,131	10.354

Punct început	X / Y	Punct sfârșit	X / Y	Lungime segment (** (m)
5	603.326,672 648.875,131	6	603.334,913 648.883,339	11.632
6	603.334,913 648.883,339	1	603.522,16 649.069,834	264.276

** Lungimile segmentelor sunt determinate în planul de proiecție Stereo 70 și sunt rotunjite la 1 milimetru.

*** Distanța dintre puncte este formată din segmente cumulate ce sunt mai mici decât valoarea 1 milimetru.

**DATE DESPRE IMOBILUL NR. 2789**

Oficiul de Cadastru și Publicitate Imobiliară SUCEAVA
Biroul de Cadastru și Publicitate Imobiliară Falticeni

A. Partea I. Descrierea imobilului

TEREN Extravilan

Nr. CF vechi:177

Nr. cadastral vechi:346

Adresa: Jud. Suceava

Nr. Crt	Nr cadastral Nr. topografic	Suprafața* (mp)	Observații / Referințe
A1	30525	2.365	Sector cadastral:75 Teren neimprejmuit;

B. Partea II. Proprietari și acte

Inscrieri privitoare la dreptul de proprietate și alte drepturi reale		Referințe
2848 / 13/11/2000		
Act Notarial nr. 3006, din 26/10/2000 emis de BNP Maria Apostol;		
B1	Intabulare, drept de PROPRIETATE, dobandit prin Conventie, cota actuala 4/8, cota initiala 4/8 1) BALTAG SILVIA <i>OBSERVATII: (provenita din conversia CF 177)</i>	A1
10171 / 08/10/2010		
Act Notarial nr. 227, din 07/10/2010 emis de BNP Maria Apostol;		
B2	Intabulare, drept de PROPRIETATE, dobandit prin Succesiune, cota actuala 1/8, cota initiala 1/8 1) BALTAG SILVIA	A1
B3	Intabulare, drept de PROPRIETATE, dobandit prin Succesiune, cota actuala 3/8, cota initiala 3/8 1) BALTAG SILVIU COSTEL	A1

C. Partea III. SARCINI .

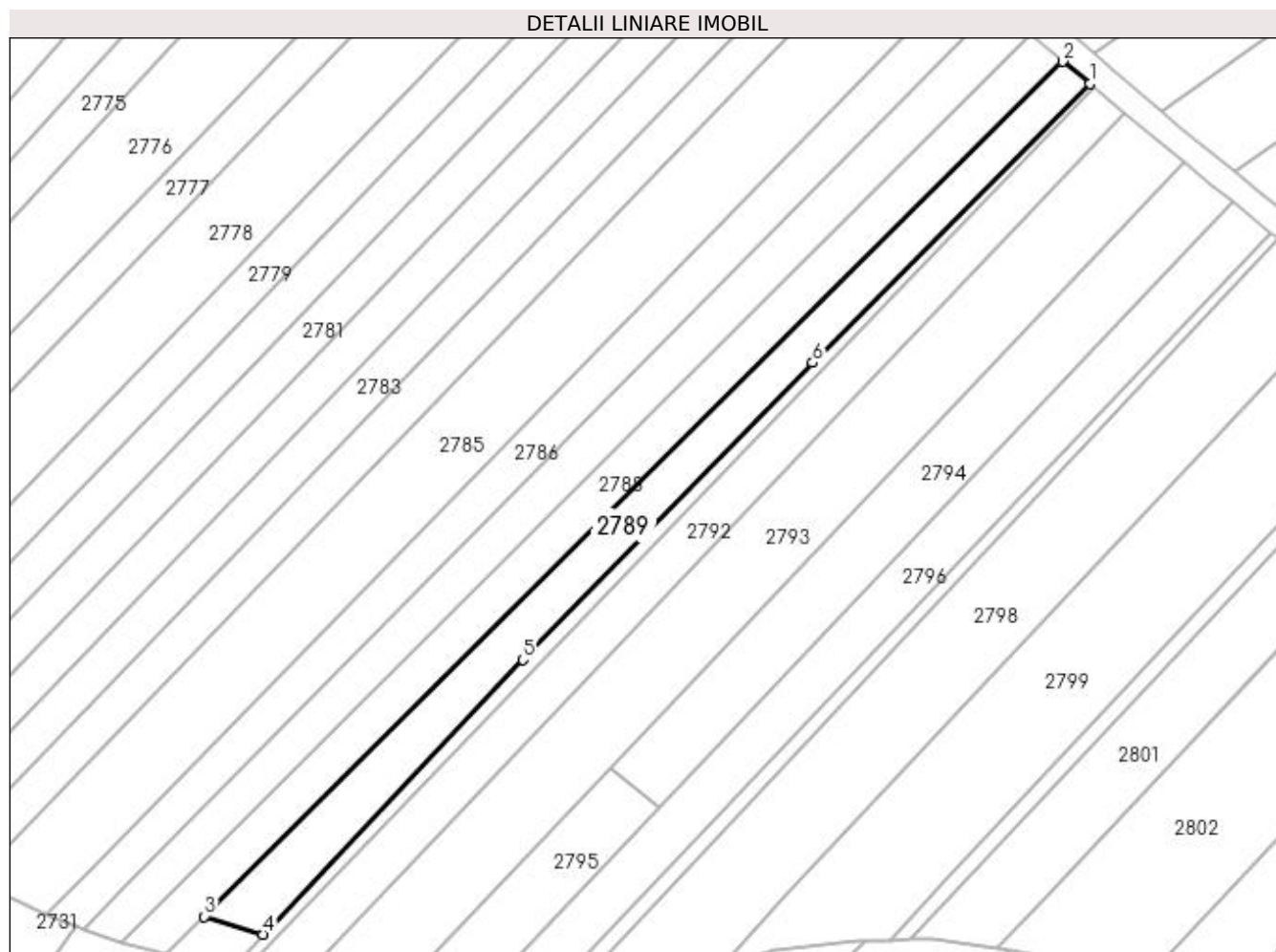
Inscrieri privind dezmembramintele dreptului de proprietate, drepturi reale de garanție și sarcini	Referințe
NU SUNT	

Anexa Nr. 1 La Partea I

Teren

Nr cadastral	Suprafața (mp)*	Observații / Referințe
30525	2.365	

* Suprafața este determinată în planul de proiecție Stereo 70.



Date referitoare la teren

Crt	Categorie folosință	Intravilan	Suprafața (mp)	Tarla	Parcelă	Nr. topo	Observații / Referințe
1	arabil	NU	2.365	51	324	-	

Lungime Segmente

1) Valorile lungimilor segmentelor sunt obținute din proiecție în plan.

Punct început	X / Y	Punct sfârșit	X / Y	Lungime segment (** (m)
1	603.528,11 649.064,963	2	603.522,16 649.069,834	7.689
2	603.522,16 649.069,834	3	603.334,913 648.883,339	264.276
3	603.334,913 648.883,339	4	603.347,69 648.879,448	13.357
4	603.347,69 648.879,448	5	603.404,405 648.939,372	82.507
5	603.404,405 648.939,372	6	603.467,605 649.004,13	90.486

Punct început	X / Y	Punct sfârșit	X / Y	Lungime segment (** (m)
6	603.467,605 649.004,13	1	603.528,11 649.064,963	85.799

** Lungimile segmentelor sunt determinate în planul de proiecție Stereo 70 și sunt rotunjite la 1 milimetru.

*** Distanța dintre puncte este formată din segmente cumulate ce sunt mai mici decât valoarea 1 milimetru.

**DATE DESPRE IMOBILUL NR. 2790**

Oficiul de Cadastru și Publicitate Imobiliară SUCEAVA
Biroul de Cadastru și Publicitate Imobiliară Falticeni

A. Partea I. Descrierea imobilului

TEREN Extravilan

Nr. CF vechi:177
Nr. cadastral vechi:347

Adresa: Jud. Suceava

Nr. Crt	Nr cadastral Nr. topografic	Suprafața* (mp)	Observații / Referințe
A1	30528	135	Sector cadastral:75 Teren neimprejmuit;

B. Partea II. Proprietari și acte

Inscrieri privitoare la dreptul de proprietate și alte drepturi reale		Referințe
10172 / 08/10/2010		
Act Notarial nr. 227, din 07/10/2010 emis de BNP Maria Apostol;		
B2	Intabulare, drept de PROPRIETATE, dobandit prin Succesiune, cota actuala 5/8, cota initiala 5/8 1) BALTAG SILVIA	A1
B3	Intabulare, drept de PROPRIETATE, dobandit prin Succesiune, cota actuala 3/8, cota initiala 3/8 1) BALTAG SILVIU - COSTEL	A1

C. Partea III. SARCINI .

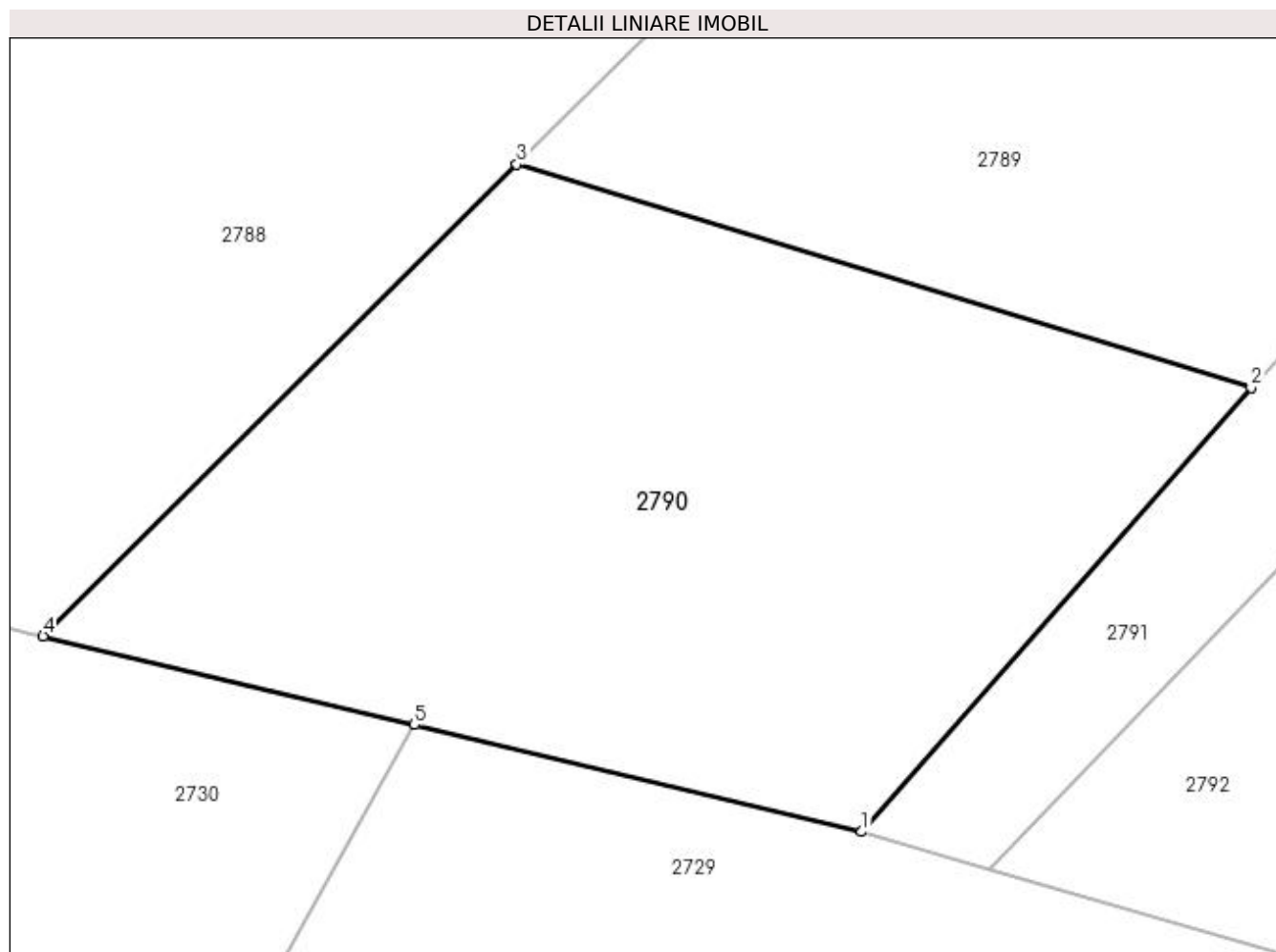
Inscrieri privind dezmembramintele dreptului de proprietate, drepturi reale de garanție și sarcini	Referințe
NU SUNT	

Anexa Nr. 1 La Partea I

Teren

Nr cadastral	Suprafața (mp)*	Observații / Referințe
30528	135	

* Suprafața este determinată în planul de proiecție Stereo 70.



Date referitoare la teren

Crt	Categorie folosință	Intra vilan	Suprafața (mp)	Tarla	Parcelă	Nr. topo	Observații / Referințe
1	faneata	NU	135	51	325	-	

Lungime Segmente

1) Valorile lungimilor segmentelor sunt obținute din proiecție în plan.

Punct început	X / Y	Punct sfârșit	X / Y	Lungime segment (** (m)
1	603.340,914 648.871,728	2	603.347,69 648.879,448	10.272
2	603.347,69 648.879,448	3	603.334,913 648.883,339	13.357
3	603.334,913 648.883,339	4	603.326,672 648.875,131	11.632
4	603.326,672 648.875,131	5	603.333,133 648.873,587	6.643
5	603.333,133 648.873,587	1	603.340,914 648.871,728	8.0

**** Lungimile segmentelor sunt determinate în planul de proiecție Stereo 70 și sunt rotunjite la 1 milimetru.**

***** Distanța dintre puncte este formată din segmente cumulate ce sunt mai mici decât valoarea 1 milimetru.**

**DATE DESPRE IMOBILUL NR. 2791**

Oficiul de Cadastru și Publicitate Imobiliară SUCEAVA
Biroul de Cadastru și Publicitate Imobiliară Falticeni

A. Partea I. Descrierea imobilului

TEREN Extravilan

Adresa: Jud. Suceava

Nr. Crt	Nr cadastral Nr. topografic	Suprafața* (mp)	Observații / Referințe
A1		700	Sector cadastral:75 Teren neimprejmuit;

B. Partea II. Proprietari și acte

Inscrieri privitoare la dreptul de proprietate și alte drepturi reale	Referințe
/	
Act Normativ nr. 7, din 13/03/1996 emis de PARLAMENT;	
B1	Inscrierea provizorie, drept de PROPRIETATE, dobandit prin Lege, cota actuala 1/1, cota initiala 1/1 1) COMUNA BOROAIA, CIF:4326787
	A1

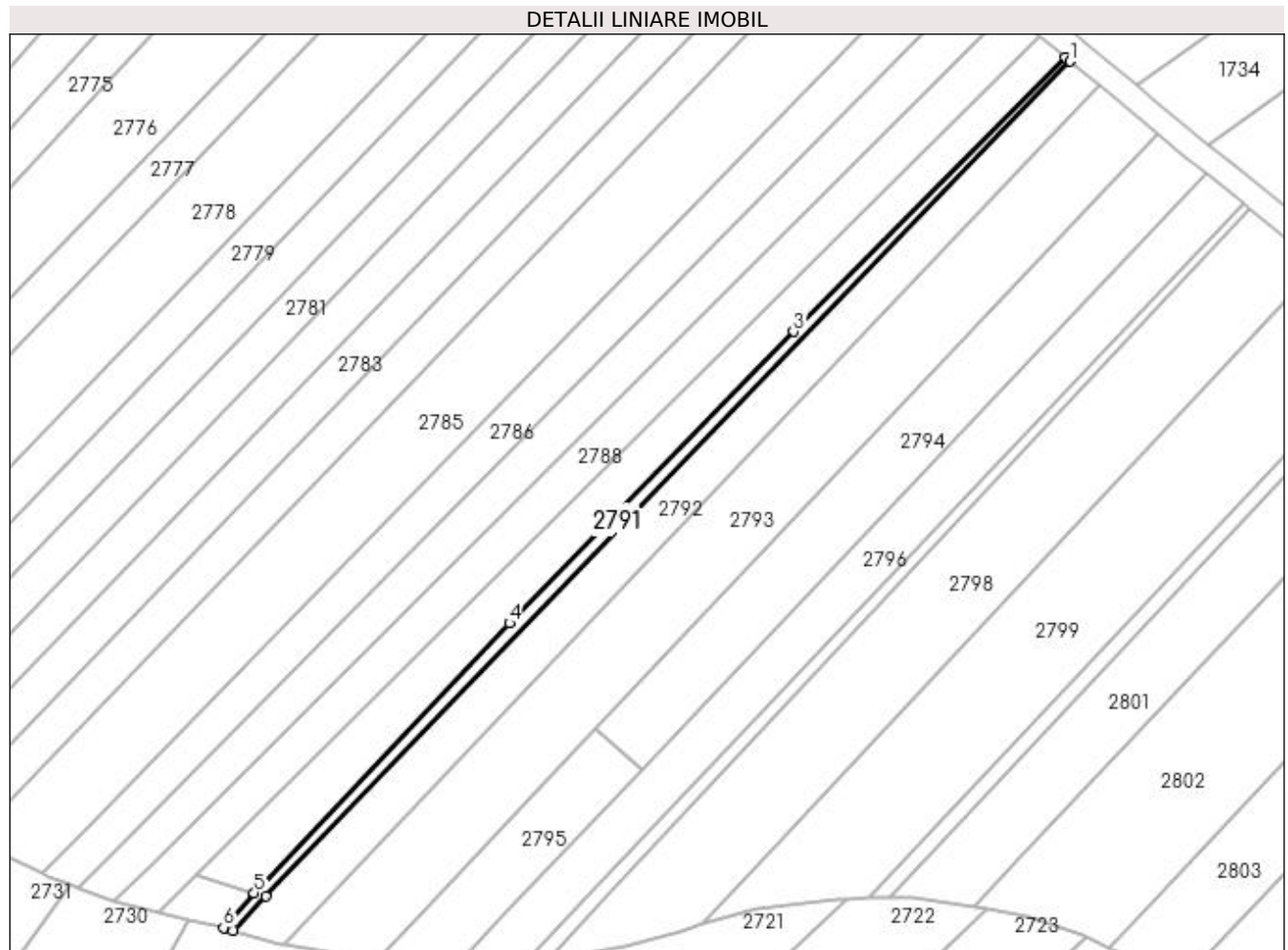
C. Partea III. SARCINI .

Inscrieri privind dezmembramintele dreptului de proprietate, drepturi reale de garanție și sarcini	Referințe
NU SUNT	

Anexa Nr. 1 La Partea I**Teren**

Nr cadastral	Suprafața (mp)*	Observații / Referințe
	700	

* Suprafața este determinată în planul de proiecție Stereo 70.

**Date referitoare la teren**

Crt	Categorie folosință	Intravilan	Suprafața (mp)	Tarla	Parcelă	Nr. topo	Observații / Referințe
1	arabil	NU	676	51	324	-	
2	faneata	NU	24	51	325	-	

Lungime Segmente

1) Valorile lungimilor segmentelor sunt obținute din proiecție în plan.

Punct început	X / Y	Punct sfârșit	X / Y	Lungime segment (** (m)
1	603.529,13 649.064,127	2	603.528,11 649.064,963	1.32
2	603.528,11 649.064,963	3	603.467,605 649.004,13	85.799
3	603.467,605 649.004,13	4	603.404,405 648.939,372	90.486
4	603.404,405 648.939,372	5	603.347,69 648.879,448	82.507

Punct început	X / Y	Punct sfârșit	X / Y	Lungime segment (** (m)
5	603.347,69 648.879,448	6	603.340,914 648.871,728	10.272
6	603.340,914 648.871,728	7	603.343,125 648.871,085	2.303
7	603.343,125 648.871,085	8	603.350,391 648.878,626	10.472
8	603.350,391 648.878,626	1	603.529,13 649.064,127	257.602

** Lungimile segmentelor sunt determinate în planul de proiecție Stereo 70 și sunt rotunjite la 1 milimetru.

*** Distanța dintre puncte este formată din segmente cumulate ce sunt mai mici decât valoarea 1 milimetru.

**DATE DESPRE IMOBILUL NR. 2792**

Oficiul de Cadastru și Publicitate Imobiliară SUCEAVA
Biroul de Cadastru și Publicitate Imobiliară Falticeni

A. Partea I. Descrierea imobilului

TEREN Extravilan

Adresa: Jud. Suceava

Nr. Crt	Nr cadastral Nr. topografic	Suprafața* (mp)	Observații / Referințe
A1		2.500	Sector cadastral:75 Teren neimprejmuit;

B. Partea II. Proprietari și acte

Inscrieri privitoare la dreptul de proprietate și alte drepturi reale		Referințe
/		
Act Notarial nr. 116, din 17/04/1996 emis de BNP Maria Apostol;		
B1	Intabulare, drept de PROPRIETATE, dobandit prin Succesiune, cota actuala 1/4, cota initiala 1/4 1) CHIȘLEAC GHEORGHE	A1
B2	Intabulare, drept de PROPRIETATE, dobandit prin Succesiune, cota actuala 1/4, cota initiala 1/4 1) CHIȘLEAC VASILE, lipsă CNP proprietar	A1
B3	Intabulare, drept de PROPRIETATE, dobandit prin Succesiune, cota actuala 1/4, cota initiala 1/4 1) CHIȘLEAC ION, lipsă CNP proprietar	A1
B4	Intabulare, drept de PROPRIETATE, dobandit prin Succesiune, cota actuala 1/4, cota initiala 1/4 1) CHIȘLEAG CONSTANTIN, lipsă CNP proprietar	A1

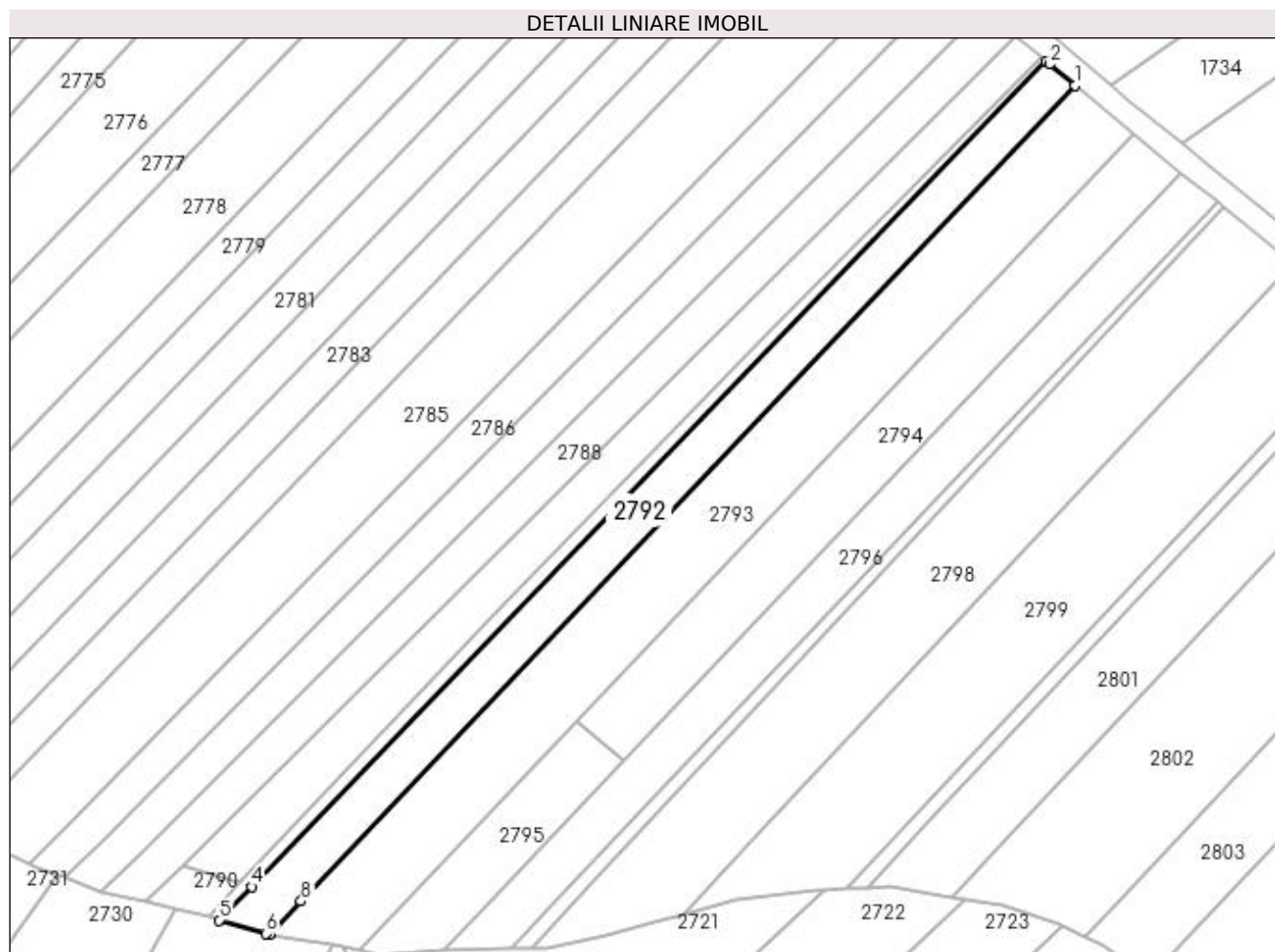
C. Partea III. SARCINI .

Inscrieri privind dezmembramintele dreptului de proprietate, drepturi reale de garanție și sarcini	Referințe
NU SUNT	

Anexa Nr. 1 La Partea I**Teren**

Nr cadastral	Suprafața (mp)*	Observații / Referințe
	2.500	

* Suprafața este determinată în planul de proiecție Stereo 70.

**Date referitoare la teren**

Crt	Categorie folosință	Intra vilan	Suprafața (mp)	Tarla	Parcelă	Nr. topo	Observații / Referințe
1	arabil	NU	2.393	51	324	-	
2	faneata	NU	107	51	325	-	

Lungime Segmente

1) Valorile lungimilor segmentelor sunt obținute din proiecție în plan.

Punct început	X / Y	Punct sfârșit	X / Y	Lungime segment (** (m)
1	603.535,62 649.058,731	2	603.529,89 649.063,505	7.458
2	603.529,89 649.063,505	3	603.529,13 649.064,127	0.982
3	603.529,13 649.064,127	4	603.350,391 648.878,626	257.602
4	603.350,391 648.878,626	5	603.343,125 648.871,085	10.472

Punct început	X / Y	Punct sfârșit	X / Y	Lungime segment (** (m)
5	603.343,125 648.871,085	6	603.353,695 648.868,011	11.008
6	603.353,695 648.868,011	7	603.354,459 648.867,891	0.774
7	603.354,459 648.867,891	8	603.361,514 648.875,323	10.248
8	603.361,514 648.875,323	1	603.535,62 649.058,731	252.886

** Lungimile segmentelor sunt determinate în planul de proiecție Stereo 70 și sunt rotunjite la 1 milimetru.

*** Distanța dintre puncte este formată din segmente cumulate ce sunt mai mici decât valoarea 1 milimetru.

**DATE DESPRE IMOBILUL NR. 2793**

Oficiul de Cadastru și Publicitate Imobiliară SUCEAVA
Biroul de Cadastru și Publicitate Imobiliară Falticeni

A. Partea I. Descrierea imobilului

TEREN Extravilan

Nr. CF vechi:1152

Nr. cadastral vechi:2062

Adresa: Jud. Suceava

Nr. Crt	Nr cadastral Nr. topografic	Suprafața* (mp)	Observații / Referințe
A1	31581	4.400	Sector cadastral:75 Teren neimprejmuit;

B. Partea II. Proprietari și acte

Inscrieri privitoare la dreptul de proprietate și alte drepturi reale		Referințe
435 / 18/01/2001		
Act Notarial nr. 224, din 01/01/2008 emis de BNP Maria Apostol;		
B1	Intabulare, drept de PROPRIETATE, dobândit prin Convenție, cota actuala 1/1, cota initiala 1/1 1) ANDRIOAIA VASILE 2) ANDRIOAIA ELENA <i>OBSERVATII: (provenita din conversia CF 1152)</i>	A1

C. Partea III. SARCINI .


Inscrieri privind dezmembramintele dreptului de proprietate, drepturi reale de garanție și sarcini	Referințe
NU SUNT	

Anexa Nr. 1 La Partea I

Teren

Nr cadastral	Suprafața (mp)*	Observații / Referințe
31581	4.400	

* Suprafața este determinată în planul de proiecție Stereo 70.



Date referitoare la teren

Crt	Categorie folosință	Intra vilan	Suprafața (mp)	Tarla	Parcelă	Nr. topo	Observații / Referințe
1	arabil	NU	4.218	51	324	-	
2	faneata	NU	182	51	325	-	

Lungime Segmente

1) Valorile lungimilor segmentelor sunt obținute din proiecție în plan.

Punct început	X / Y	Punct sfârșit	X / Y	Lungime segment (** (m)
1	603.548,681 649.047,849	2	603.535,62 649.058,731	17.0
2	603.535,62 649.058,731	3	603.361,514 648.875,323	252.886
3	603.361,514 648.875,323	4	603.354,459 648.867,891	10.248
4	603.354,459 648.867,891	5	603.368,823 648.865,63	14.541

Punct început	X / Y	Punct sfârșit	X / Y	Lungime segment (** (m)
5	603.368,823 648.865,63	6	603.370,948 648.865,156	2.177
6	603.370,948 648.865,156	7	603.374,725 648.864,312	3.87
7	603.374,725 648.864,312	8	603.383,432 648.873,498	12.656
8	603.383,432 648.873,498	9	603.423,491 648.915,764	58.234
9	603.423,491 648.915,764	1	603.548,681 649.047,849	181.986

** Lungimile segmentelor sunt determinate în planul de proiecție Stereo 70 și sunt rotunjite la 1 milimetru.

*** Distanța dintre puncte este formată din segmente cumulate ce sunt mai mici decât valoarea 1 milimetru.

**DATE DESPRE IMOBILUL NR. 2794**

Oficiul de Cadastru și Publicitate Imobiliară SUCEAVA
Biroul de Cadastru și Publicitate Imobiliară Falticeni

A. Partea I. Descrierea imobilului

TEREN Extravilan

Adresa: Jud. Suceava

Nr. Crt	Nr cadastral Nr. topografic	Suprafața* (mp)	Observații / Referințe
A1		2.500	Sector cadastral:75 Teren neimprejmuit;

B. Partea II. Proprietari și acte

Inscrieri privitoare la dreptul de proprietate și alte drepturi reale	Referințe
/	
Act Administrativ nr. 260, din 12/10/1993 emis de CJPSDPAT SUCEAVA;	
B1	A1
Intabulare, drept de PROPRIETATE, dobândit prin Constituire, cota actuala 1/1, cota initiala 1/1 1) SĂFTIAN ELENA	

C. Partea III. SARCINI .

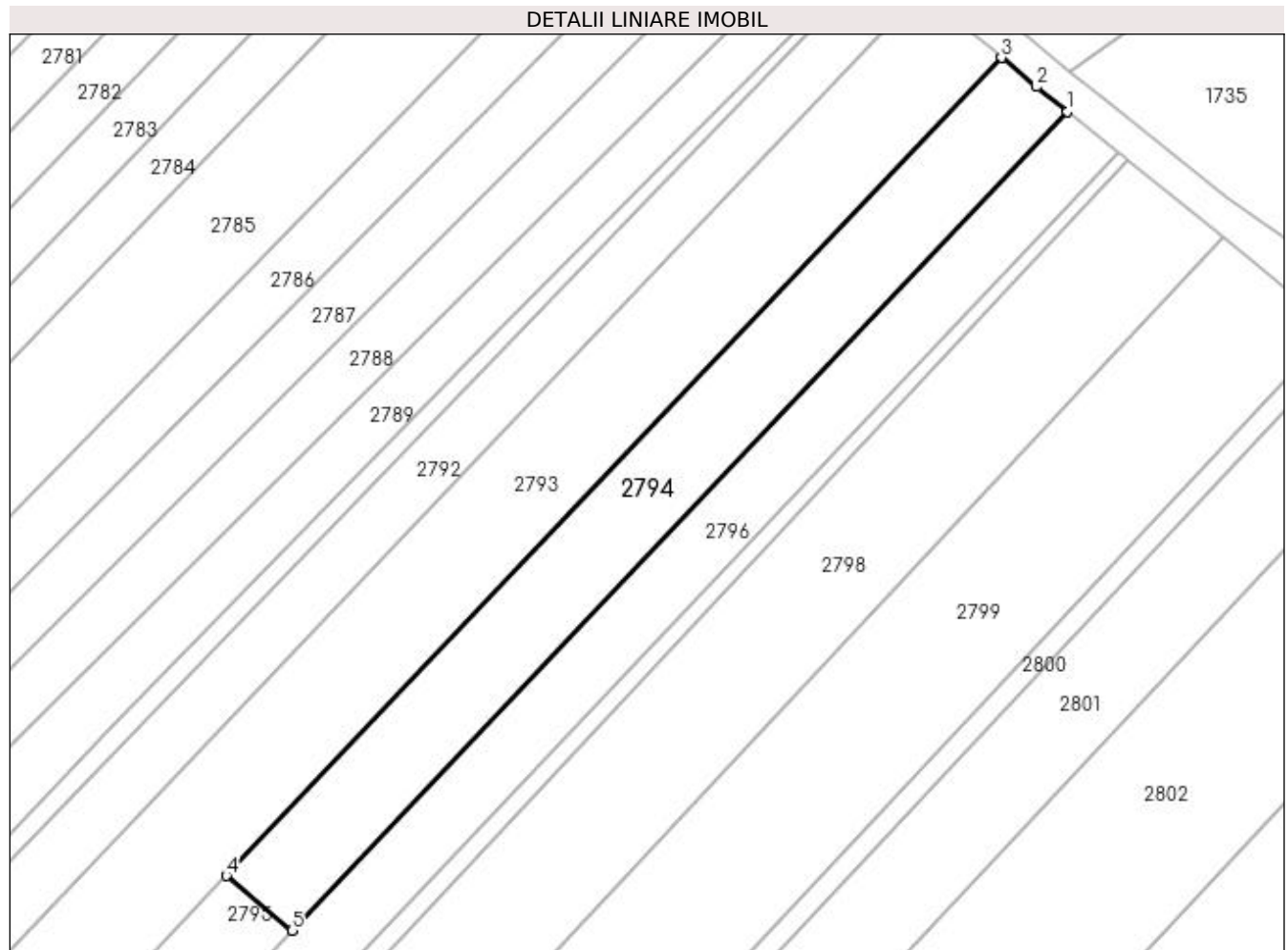
Inscrieri privind dezmembramintele dreptului de proprietate, drepturi reale de garanție și sarcini	Referințe
NU SUNT	

Anexa Nr. 1 La Partea I

Teren

Nr cadastral	Suprafața (mp)*	Observații / Referințe
	2.500	

* Suprafața este determinată în planul de proiecție Stereo 70.



Date referitoare la teren

Crt	Categorie folosință	Intravilan	Suprafața (mp)	Tarla	Parcelă	Nr. topo	Observații / Referințe
1	arabil	NU	2.500	51	324	-	

Lungime Segmente

1) Valorile lungimilor segmentelor sunt obținute din proiecție în plan.

Punct început	X / Y	Punct sfârșit	X / Y	Lungime segment (** (m)
1	603.559,352 649.039,141	2	603.554,317 649.043,153	6.438
2	603.554,317 649.043,153	3	603.548,681 649.047,849	7.336
3	603.548,681 649.047,849	4	603.423,491 648.915,764	181.986
4	603.423,491 648.915,764	5	603.434,065 648.906,954	13.763
5	603.434,065 648.906,954	1	603.559,352 649.039,141	182.126

**** Lungimile segmentelor sunt determinate în planul de proiecție Stereo 70 și sunt rotunjite la 1 milimetru.**

***** Distanța dintre puncte este formată din segmente cumulate ce sunt mai mici decât valoarea 1 milimetru.**

**DATE DESPRE IMOBILUL NR. 2795**

Oficiul de Cadastru și Publicitate Imobiliară SUCEAVA
Biroul de Cadastru și Publicitate Imobiliară Falticeni

A. Partea I. Descrierea imobilului

TEREN Extravilan

Adresa: Jud. Suceava

Nr. Crt	Nr cadastral Nr. topografic	Suprafața* (mp)	Observații / Referințe
A1		900	Sector cadastral:75 Teren neimprejmuit;

B. Partea II. Proprietari și acte

Inscrieri privitoare la dreptul de proprietate și alte drepturi reale	Referințe
/	
Act Administrativ nr. 259, din 12/10/1993 emis de CJPSDPAT SUCEAVA;	
B1	A1
Intabulare, drept de PROPRIETATE, dobandit prin Constituire, cota actuala 1/1, cota initiala 1/1 1) SĂFTIAN CONSTANTIN DEFUNCT:Da	

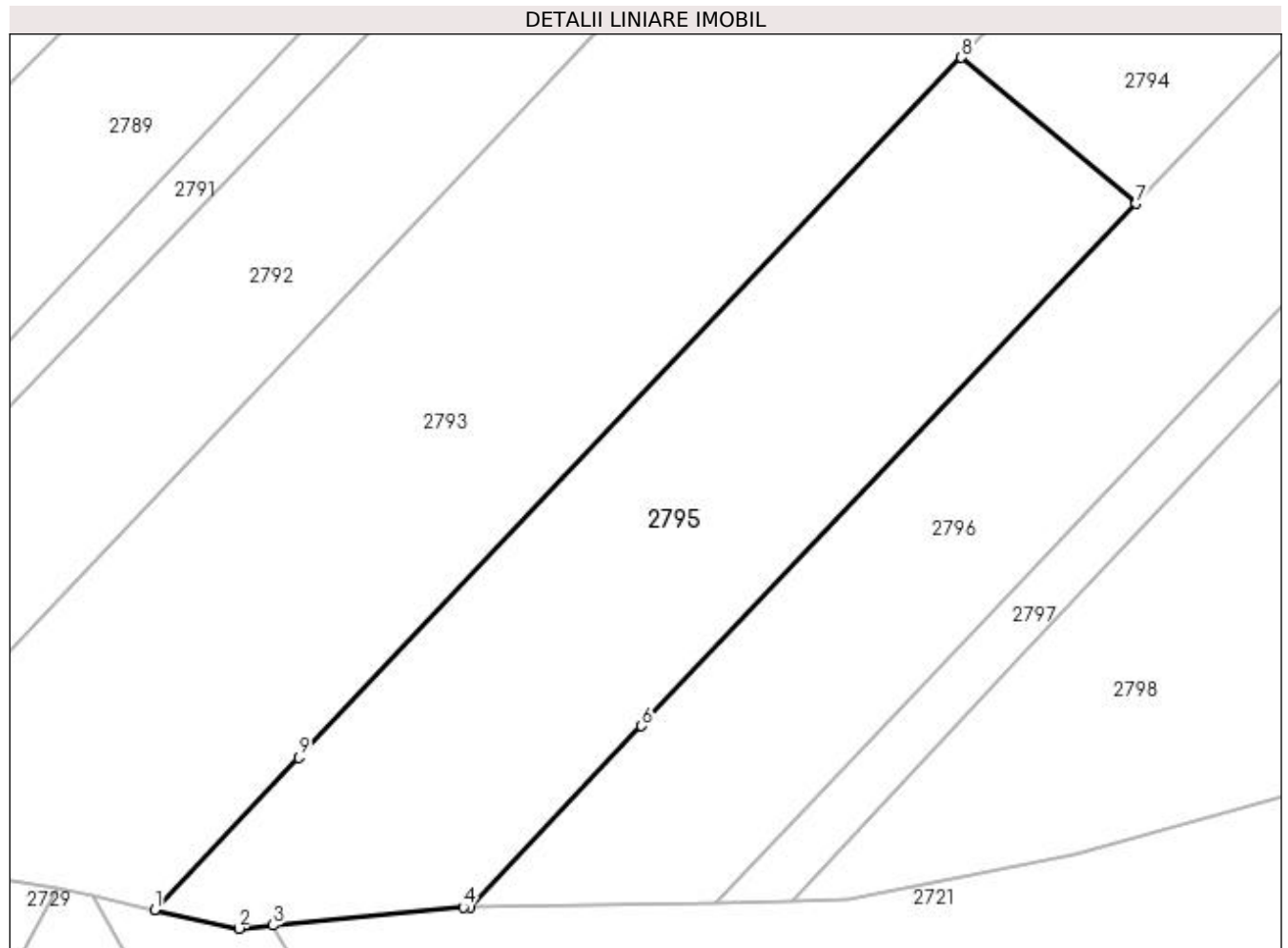
C. Partea III. SARCINI .

Inscrieri privind dezmembramintele dreptului de proprietate, drepturi reale de garanție și sarcini	Referințe
NU SUNT	

Anexa Nr. 1 La Partea I**Teren**

Nr cadastral	Suprafața (mp)*	Observații / Referințe
	900	

* Suprafața este determinată în planul de proiecție Stereo 70.

**Date referitoare la teren**

Crt	Categorie folosință	Intravilan	Suprafața (mp)	Tarla	Parcelă	Nr. topo	Observații / Referințe
1	arabil	NU	698	51	324	-	
2	faneata	NU	202	51	325	-	

Lungime Segmente

1) Valorile lungimilor segmentelor sunt obținute din proiecție în plan.

Punct început	X / Y	Punct sfârșit	X / Y	Lungime segment (** (m)
1	603.374,725 648.864,312	2	603.379,826 648.863,173	5.226
2	603.379,826 648.863,173	3	603.381,891 648.863,367	2.074
3	603.381,891 648.863,367	4	603.393,393 648.864,445	11.552
4	603.393,393 648.864,445	5	603.393,782 648.864,453	0.389

Punct început	X / Y	Punct sfârșit	X / Y	Lungime segment (** (m)
5	603.393,782 648.864,453	6	603.404,164 648.875,406	15.091
6	603.404,164 648.875,406	7	603.434,065 648.906,954	43.468
7	603.434,065 648.906,954	8	603.423,491 648.915,764	13.763
8	603.423,491 648.915,764	9	603.383,432 648.873,498	58.234
9	603.383,432 648.873,498	1	603.374,725 648.864,312	12.656

** Lungimile segmentelor sunt determinate în planul de proiecție Stereo 70 și sunt rotunjite la 1 milimetru.

*** Distanța dintre puncte este formată din segmente cumulate ce sunt mai mici decât valoarea 1 milimetru.

**DATE DESPRE IMOBILUL NR. 2796**

Oficiul de Cadastru și Publicitate Imobiliară SUCEAVA
Biroul de Cadastru și Publicitate Imobiliară Falticeni

A. Partea I. Descrierea imobilului

TEREN Extravilan

Adresa: Jud. Suceava

Nr. Crt	Nr cadastral Nr. topografic	Suprafața* (mp)	Observații / Referințe
A1		2.500	Sector cadastral:75 Teren neimprejmuit;

B. Partea II. Proprietari și acte

Inscrieri privitoare la dreptul de proprietate și alte drepturi reale	Referințe
/	
Act Administrativ nr. 1020, din 17/08/1995 emis de CJPSDPAT SUCEAVA;	
B1	A1
Intabulare, drept de PROPRIETATE, dobandit prin Reconstituire, cota actuala 1/1, cota initiala 1/1	
1) MURĂRESCU IRIMIA, lipsă CNP proprietar DEFUNCT:Da	
2) MURĂRESCU ELEANA DEFUNCT:Da	

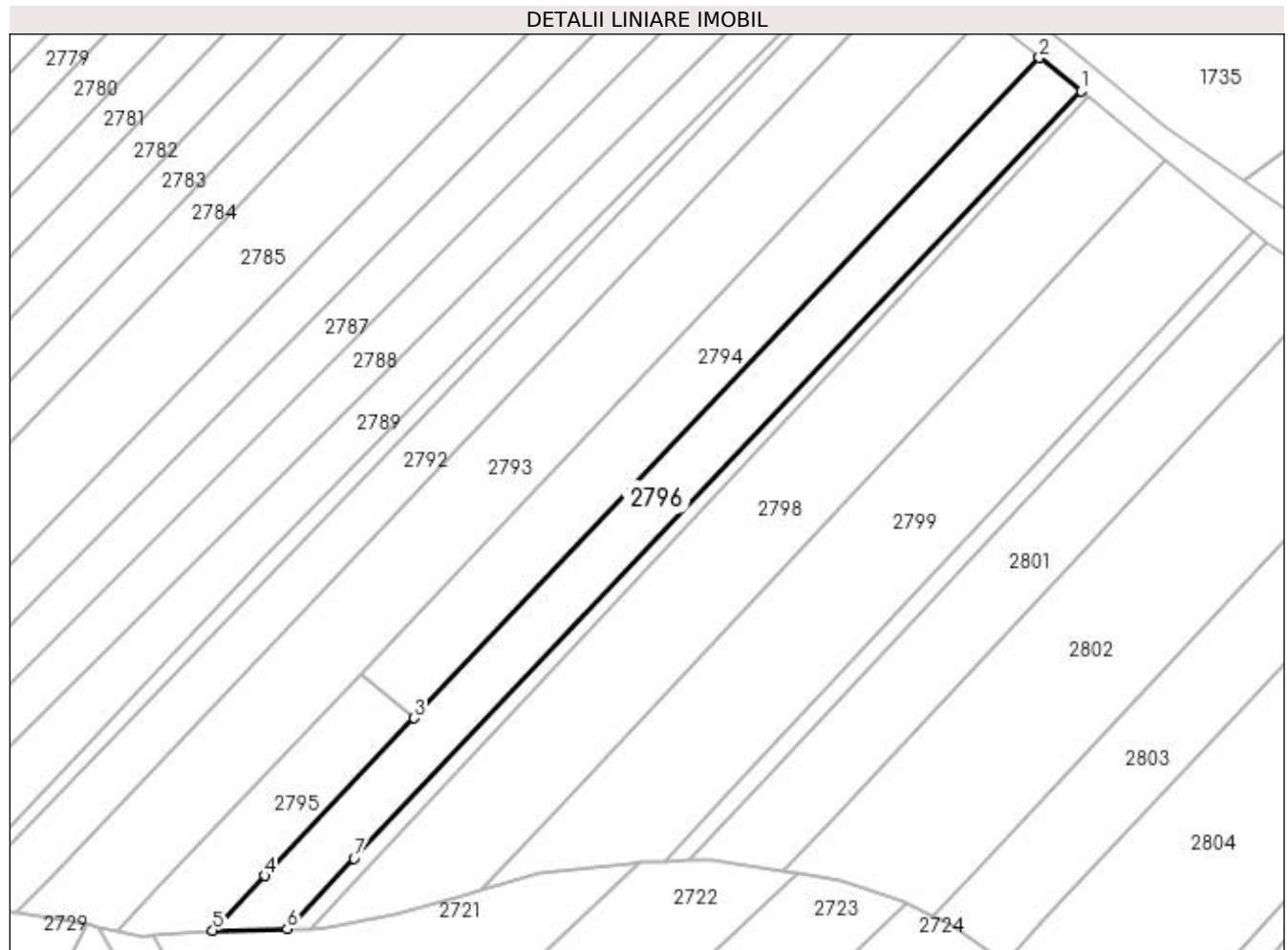
C. Partea III. SARCINI .

Inscrieri privind dezmembramintele dreptului de proprietate, drepturi reale de garanție și sarcini	Referințe
NU SUNT	

Anexa Nr. 1 La Partea I**Teren**

Nr cadastral	Suprafața (mp)*	Observații / Referințe
	2.500	

* Suprafața este determinată în planul de proiecție Stereo 70.

**Date referitoare la teren**

Crt	Categorie folosință	Intra vilan	Suprafața (mp)	Tarla	Parcelă	Nr. topo	Observații / Referințe
1	arabil	NU	2.318	51	324	-	
2	faneata	NU	182	51	325	-	

Lungime Segmente

1) Valorile lungimilor segmentelor sunt obținute din proiecție în plan.

Punct început	X / Y	Punct sfârșit	X / Y	Lungime segment (** (m)
1	603.567,67 649.032,513	2	603.559,352 649.039,141	10.636
2	603.559,352 649.039,141	3	603.434,065 648.906,954	182.126
3	603.434,065 648.906,954	4	603.404,164 648.875,406	43.468
4	603.404,164 648.875,406	5	603.393,782 648.864,453	15.091

Punct început	X / Y	Punct sfârșit	X / Y	Lungime segment (** (m)
5	603.393,782 648.864,453	6	603.408,662 648.864,747	14.882
6	603.408,662 648.864,747	7	603.422,047 648.878,87	19.459
7	603.422,047 648.878,87	1	603.567,67 649.032,513	211.689

** Lungimile segmentelor sunt determinate în planul de proiecție Stereo 70 și sunt rotunjite la 1 milimetru.

*** Distanța dintre puncte este formată din segmente cumulate ce sunt mai mici decât valoarea 1 milimetru.

**DATE DESPRE IMOBILUL NR. 2797**

Oficiul de Cadastru și Publicitate Imobiliară SUCEAVA
Biroul de Cadastru și Publicitate Imobiliară Falticeni

A. Partea I. Descrierea imobilului

TEREN Extravilan

Adresa: Jud. Suceava

Nr. Crt	Nr cadastral Nr. topografic	Suprafața* (mp)	Observații / Referințe
A1		600	Sector cadastral:75 Teren neimprejmuit;

B. Partea II. Proprietari și acte

Inscrieri privitoare la dreptul de proprietate și alte drepturi reale		Referințe
/		
Act Normativ nr. 7, din 13/03/1996 emis de PARLAMENT;		
B1	Inscrierea provizorie, drept de PROPRIETATE, dobandit prin Lege, cota actuala 1/1, cota initiala 1/1 1) COMUNA BOROAIA, CIF:4326787	A1

C. Partea III. SARCINI .

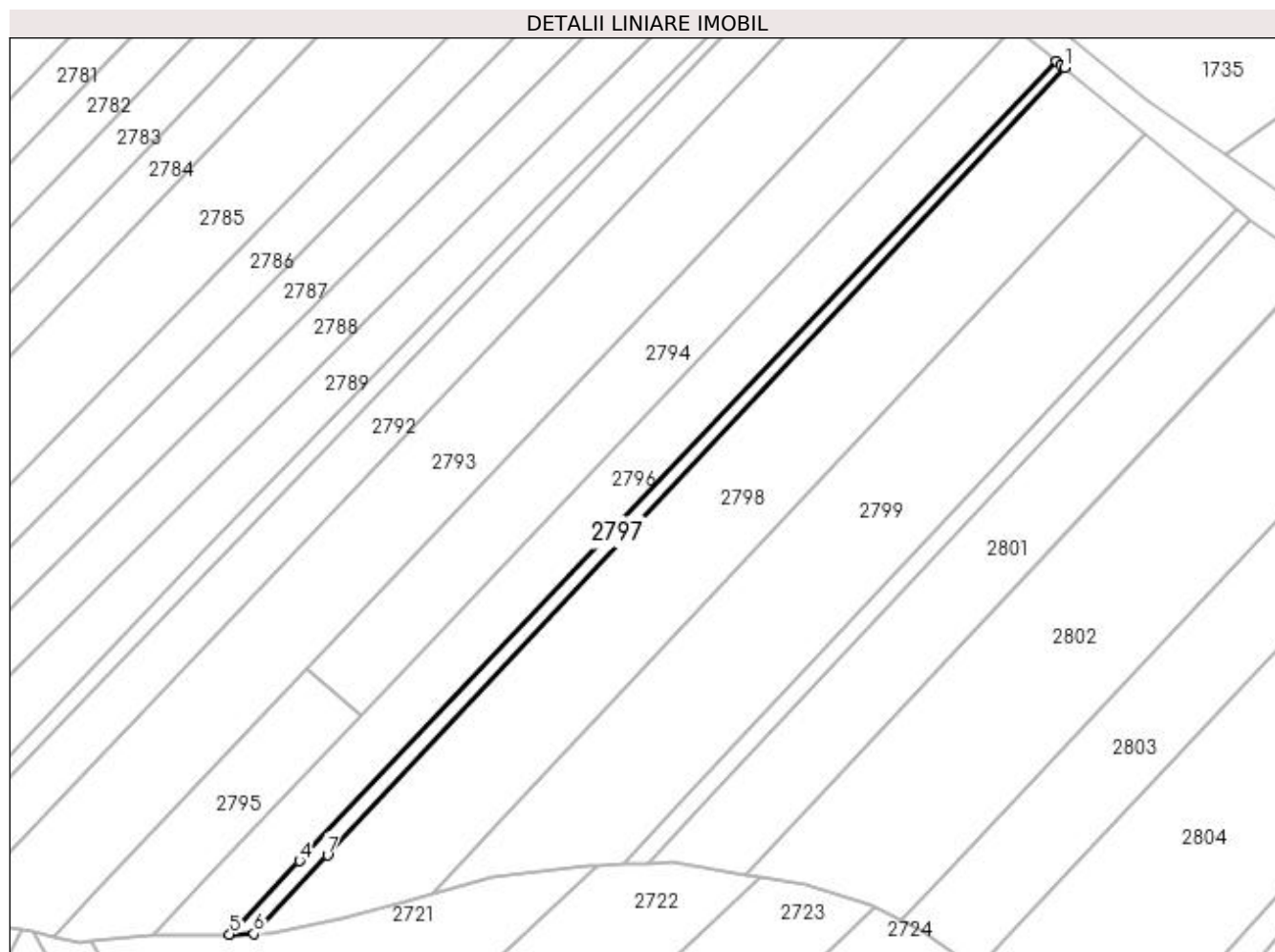
Inscrieri privind dezmembramintele dreptului de proprietate, drepturi reale de garanție și sarcini	Referințe
NU SUNT	

Anexa Nr. 1 La Partea I

Teren

Nr cadastral	Suprafața (mp)*	Observații / Referințe
	600	

* Suprafața este determinată în planul de proiecție Stereo 70.



Date referitoare la teren

Crt	Categorie folosință	Intra vilan	Suprafața (mp)	Tarla	Parcelă	Nr. topo	Observații / Referințe
1	arabil	NU	535	51	324	-	
2	faneata	NU	65	51	325	-	

Lungime Segmente

1) Valorile lungimilor segmentelor sunt obținute din proiecție în plan.

Punct început	X / Y	Punct sfârșit	X / Y	Lungime segment (** (m)
1	603.569,175 649.031,299	2	603.568,509 649.031,844	0.86
2	603.568,509 649.031,844	3	603.567,67 649.032,513	1.073
3	603.567,67 649.032,513	4	603.422,047 648.878,87	211.689
4	603.422,047 648.878,87	5	603.408,662 648.864,747	19.459

Punct început	X / Y	Punct sfârșit	X / Y	Lungime segment (** (m)
5	603.408,662 648.864,747	6	603.413,28 648.864,838	4.619
6	603.413,28 648.864,838	7	603.427,451 648.879,97	20.731
7	603.427,451 648.879,97	1	603.569,175 649.031,299	207.331

** Lungimile segmentelor sunt determinate în planul de proiecție Stereo 70 și sunt rotunjite la 1 milimetru.

*** Distanța dintre puncte este formată din segmente cumulate ce sunt mai mici decât valoarea 1 milimetru.

**DATE DESPRE IMOBILUL NR. 2798**

Oficiul de Cadastru și Publicitate Imobiliară SUCEAVA
Biroul de Cadastru și Publicitate Imobiliară Falticeni

A. Partea I. Descrierea imobilului

TEREN Extravilan

Nr. CF vechi:580

Nr. cadastral vechi:1246

Adresa: Jud. Suceava

Nr. Crt	Nr cadastral Nr. topografic	Suprafața* (mp)	Observații / Referințe
A1	30409	4.250	Sector cadastral:75 Teren neimprejmuit;

B. Partea II. Proprietari și acte

Inscrieri privitoare la dreptul de proprietate și alte drepturi reale		Referințe
2624 / 26/03/2010		
Act Notarial nr. 276, din 22/03/2010 emis de BNP Uță Dan;		
B2	Intabulare, drept de PROPRIETATE bun comun, dobandit prin Conventie, cota actuala 1/1, cota initiala 1/1 1) ONIȘORU DOREL 2) ONIȘORU MIHAELA	A1

C. Partea III. SARCINI .


Inscrieri privind dezmembramintele dreptului de proprietate, drepturi reale de garanție și sarcini	Referințe
NU SUNT	

Anexa Nr. 1 La Partea I

Teren

Nr cadastral	Suprafața (mp)*	Observații / Referințe
30409	4.250	

* Suprafața este determinată în planul de proiecție Stereo 70.



Date referitoare la teren

Crt	Categorie folosință	Intravilan	Suprafața (mp)	Tarla	Parcelă	Nr. topo	Observații / Referințe
1	arabil	NU	3.813	51	324	-	
2	faneata	NU	437	51	325	-	

Lungime Segmente

1) Valorile lungimilor segmentelor sunt obținute din proiecție în plan.

Punct început	X / Y	Punct sfârșit	X / Y	Lungime segment (** (m)
1	603.584,48 649.018,767	2	603.569,175 649.031,299	19.782
2	603.569,175 649.031,299	3	603.427,451 648.879,97	207.331
3	603.427,451 648.879,97	4	603.413,28 648.864,838	20.731
4	603.413,28 648.864,838	5	603.416,624 648.864,904	3.345

Punct început	X / Y	Punct sfârșit	X / Y	Lungime segment (** (m)
5	603.416,624 648.864,904	6	603.430,321 648.867,682	13.976
6	603.430,321 648.867,682	7	603.442,526 648.871,022	12.654
7	603.442,526 648.871,022	8	603.447,479 648.872,48	5.163
8	603.447,479 648.872,48	9	603.462,087 648.888,078	21.37
9	603.462,087 648.888,078	1	603.584,48 649.018,767	179.053

** Lungimile segmentelor sunt determinate în planul de proiecție Stereo 70 și sunt rotunjite la 1 milimetru.

*** Distanța dintre puncte este formată din segmente cumulate ce sunt mai mici decât valoarea 1 milimetru.

**DATE DESPRE IMOBILUL NR. 2799**

Oficiul de Cadastru și Publicitate Imobiliară SUCEAVA
Biroul de Cadastru și Publicitate Imobiliară Falticeni

A. Partea I. Descrierea imobilului

TEREN Extravilan

Nr. CF vechi:580

Nr. cadastral vechi:1247

Adresa: Jud. Suceava

Nr. Crt	Nr cadastral Nr. topografic	Suprafața* (mp)	Observații / Referințe
A1	30411	4.250	Sector cadastral:75 Teren neimprejmuit;

B. Partea II. Proprietari și acte

Inscrieri privitoare la dreptul de proprietate și alte drepturi reale		Referințe
2614 / 26/03/2010		
Act Notarial nr. 276, din 22/03/2010 emis de BNP Uță Dan;		
B2	Intabulare, drept de PROPRIETATEBUN COMUN, dobandit prin Conventie, cota actuala 1/1, cota initiala 1/1 1) ONIȘORU DOREL, casatorit 2) ONIȘORU MIHAELA	A1

C. Partea III. SARCINI .

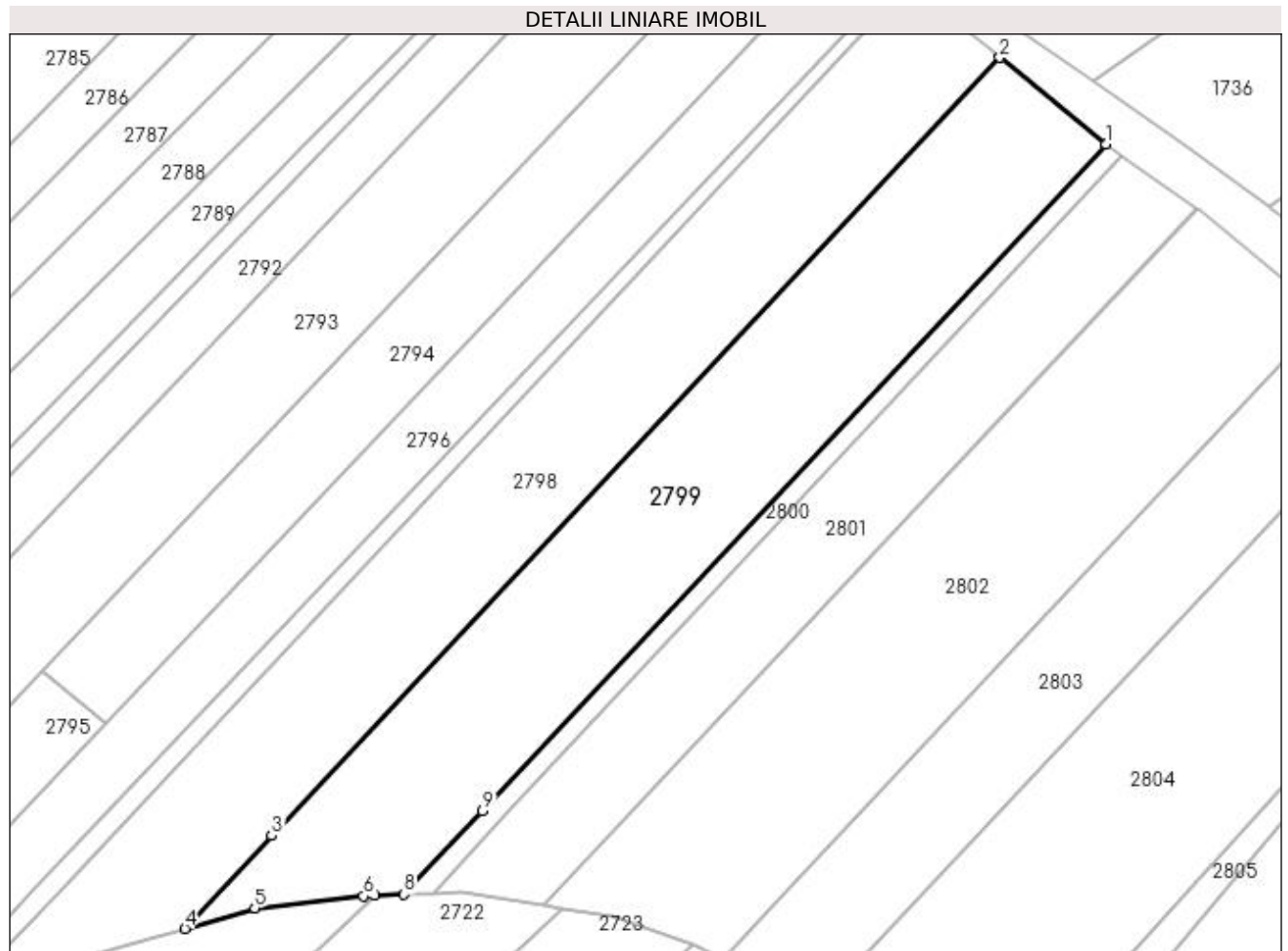
Inscrieri privind dezmembramintele dreptului de proprietate, drepturi reale de garanție și sarcini	Referințe
NU SUNT	

Anexa Nr. 1 La Partea I

Teren

Nr cadastral	Suprafața (mp)*	Observații / Referințe
30411	4.250	

* Suprafața este determinată în planul de proiecție Stereo 70.



Date referitoare la teren

Crt	Categorie folosință	Intra vilan	Suprafața (mp)	Tarla	Parcelă	Nr. topo	Observații / Referințe
1	arabil	NU	3.800	51	324	-	
2	faneata	NU	450	51	325	-	

Lungime Segmente

1) Valorile lungimilor segmentelor sunt obținute din proiecție în plan.

Punct început	X / Y	Punct sfârșit	X / Y	Lungime segment (** (m)
1	603.602,322 649.004,214	2	603.584,48 649.018,767	23.024
2	603.584,48 649.018,767	3	603.462,087 648.888,078	179.053
3	603.462,087 648.888,078	4	603.447,479 648.872,48	21.37
4	603.447,479 648.872,48	5	603.459,213 648.875,934	12.232

Punct început	X / Y	Punct sfârșit	X / Y	Lungime segment (** (m)
5	603.459,213 648.875,934	6	603.477,516 648.877,957	18.414
6	603.477,516 648.877,957	7	603.479,369 648.878,031	1.855
7	603.479,369 648.878,031	8	603.484,335 648.878,23	4.97
8	603.484,335 648.878,23	9	603.497,504 648.892,291	19.264
9	603.497,504 648.892,291	1	603.602,322 649.004,214	153.341

** Lungimile segmentelor sunt determinate în planul de proiecție Stereo 70 și sunt rotunjite la 1 milimetru.

*** Distanța dintre puncte este formată din segmente cumulate ce sunt mai mici decât valoarea 1 milimetru.

**DATE DESPRE IMOBILUL NR. 2800**

Oficiul de Cadastru și Publicitate Imobiliară SUCEAVA
Biroul de Cadastru și Publicitate Imobiliară Falticeni

A. Partea I. Descrierea imobilului

TEREN Extravilan

Adresa: Jud. Suceava

Nr. Crt	Nr cadastral Nr. topografic	Suprafața* (mp)	Observații / Referințe
A1	30425	568	Sector cadastral:75 Teren neimprejmuit;

B. Partea II. Proprietari și acte

Inscrieri privitoare la dreptul de proprietate și alte drepturi reale		Referințe
10997 / 03/11/2010		
Act Notarial nr. 1394, din 29/10/2010 emis de BNP Uță Dan;		
B2	Intabulare, drept de PROPRIETATE bun comun, dobandit prin Conventie, cota actuala 1/1, cota initiala 1/1 1) ONIȘORU DOREL, casatorit 2) ONIȘORU MIHAELA	A1

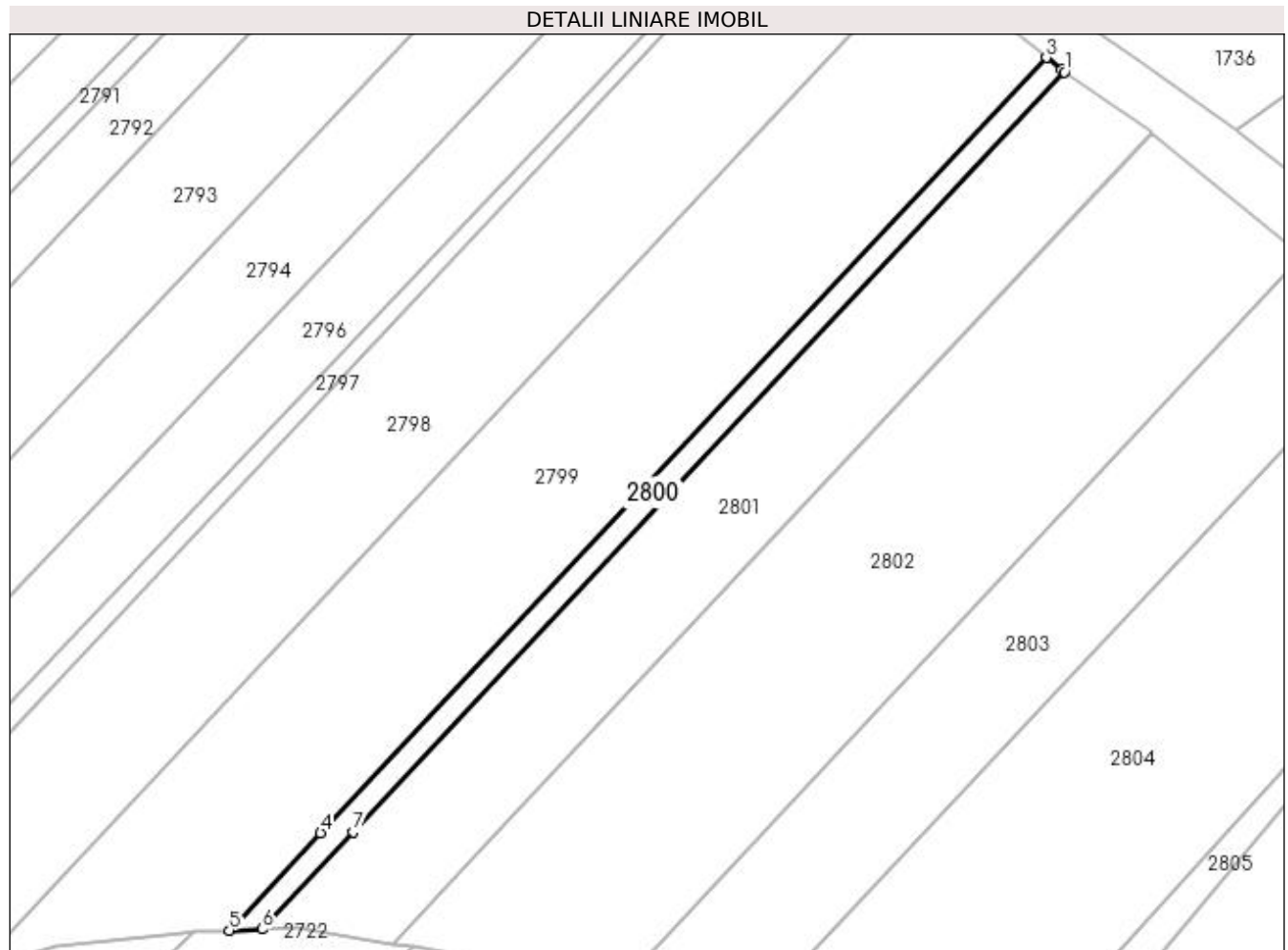
C. Partea III. SARCINI .

Inscrieri privind dezmembramintele dreptului de proprietate, drepturi reale de garanție și sarcini	Referințe
NU SUNT	

Anexa Nr. 1 La Partea I**Teren**

Nr cadastral	Suprafața (mp)*	Observații / Referințe
30425	568	

* Suprafața este determinată în planul de proiecție Stereo 70.

**Date referitoare la teren**

Crt	Categorie folosință	Intravilan	Suprafața (mp)	Tarla	Parcelă	Nr. topo	Observații / Referințe
1	arabil	NU	504	51	324	-	
2	faneata	NU	64	51	325	-	

Lungime Segmente

1) Valorile lungimilor segmentelor sunt obținute din proiecție în plan.

Punct început	X / Y	Punct sfârșit	X / Y	Lungime segment (** (m)
1	603.604,93 649.002,14	2	603.604,505 649.002,433	0.516
2	603.604,505 649.002,433	3	603.602,322 649.004,214	2.817
3	603.602,322 649.004,214	4	603.497,504 648.892,291	153.341
4	603.497,504 648.892,291	5	603.484,335 648.878,23	19.264

Punct început	X / Y	Punct sfârșit	X / Y	Lungime segment (** (m)
5	603.484,335 648.878,23	6	603.489,063 648.878,42	4.731
6	603.489,063 648.878,42	7	603.502,212 648.892,461	19.237
7	603.502,212 648.892,461	1	603.604,93 649.002,14	150.268

** Lungimile segmentelor sunt determinate în planul de proiecție Stereo 70 și sunt rotunjite la 1 milimetru.

*** Distanța dintre puncte este formată din segmente cumulate ce sunt mai mici decât valoarea 1 milimetru.

**DATE DESPRE IMOBILUL NR. 2801**

Oficiul de Cadastru și Publicitate Imobiliară SUCEAVA
Biroul de Cadastru și Publicitate Imobiliară Falticeni

A. Partea I. Descrierea imobilului

TEREN Extravilan

Adresa: Jud. Suceava

Nr. Crt	Nr cadastral Nr. topografic	Suprafața* (mp)	Observații / Referințe
A1		2.500	Sector cadastral:75 Teren neimprejmuț; deținut de FLOREA VIOREL, FLOREA VIORICA

B. Partea II. Proprietari și acte

Inscrieri privitoare la dreptul de proprietate și alte drepturi reale		Referințe
/		
Act Normativ nr. 7, din 13/03/1996 emis de PARLAMENT;		
B1	Inscrierea provizorie, drept de PROPRIETATE, dobandit prin Lege, cota actuala 1/1, cota initiala 1/1 1) COMUNA BOROAIA, CIF:4326787	A1

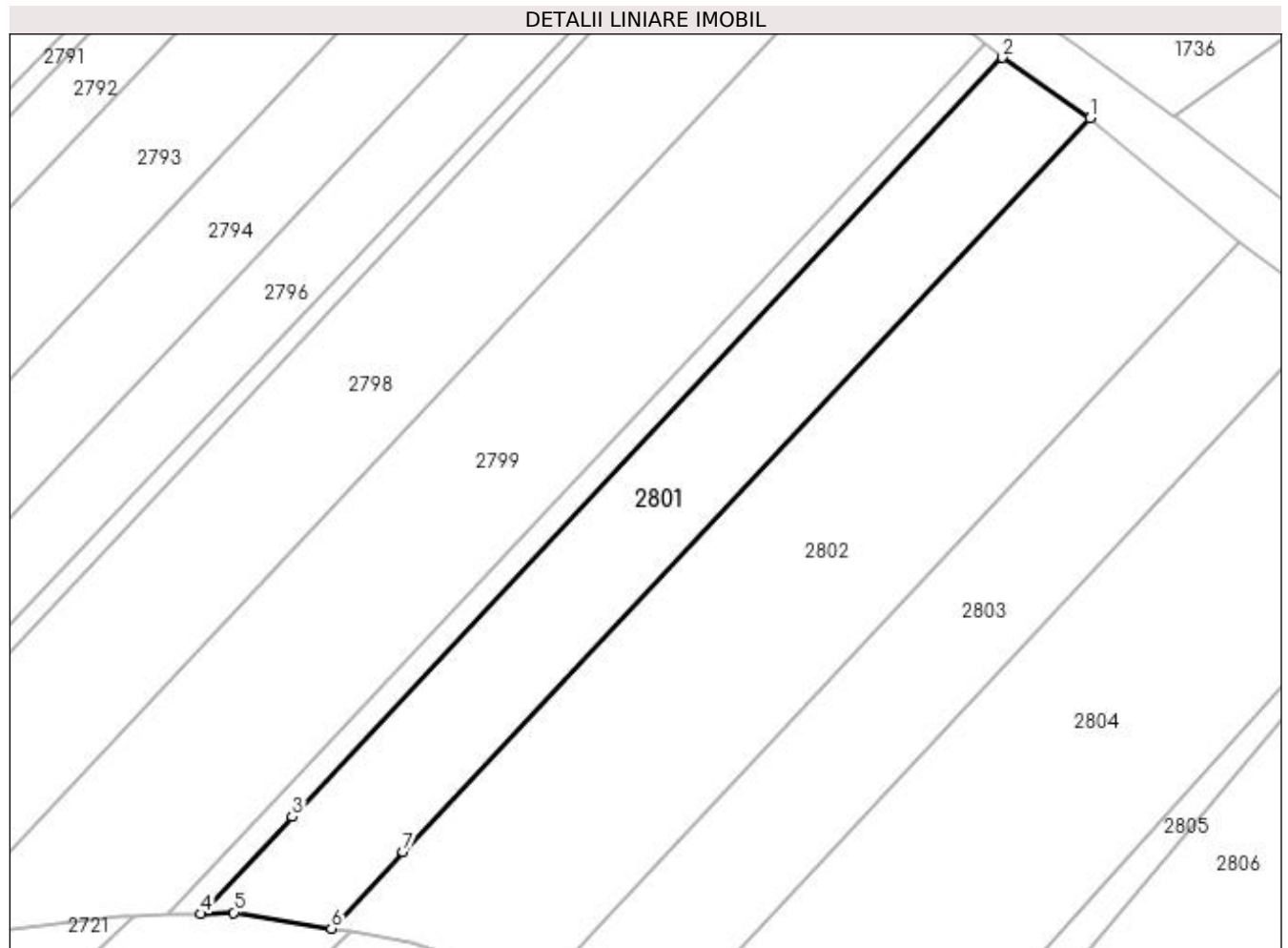
C. Partea III. SARCINI .

Inscrieri privind dezmembramintele dreptului de proprietate, drepturi reale de garanție și sarcini	Referințe
NU SUNT	

Anexa Nr. 1 La Partea I**Teren**

Nr cadastral	Suprafața (mp)*	Observații / Referințe
	2.500	deținut de FLOREA VIOREL, FLOREA VIORICA

* Suprafața este determinată în planul de proiecție Stereo 70.

**Date referitoare la teren**

Crt	Categorie folosință	Intra vilan	Suprafața (mp)	Tarla	Parcelă	Nr. topo	Observații / Referințe
1	arabil	NU	2.243	51	324	-	
2	faneata	NU	257	51	325	-	

Lungime Segmente

1) Valorile lungimilor segmentelor sunt obținute din proiecție în plan.

Punct început	X / Y	Punct sfârșit	X / Y	Lungime segment (** (m)
1	603.617,573 648.993,411	2	603.604,93 649.002,14	15.364
2	603.604,93 649.002,14	3	603.502,212 648.892,461	150.268
3	603.502,212 648.892,461	4	603.489,063 648.878,42	19.237
4	603.489,063 648.878,42	5	603.493,806 648.878,61	4.747

Punct început	X / Y	Punct sfârșit	X / Y	Lungime segment (** (m)
5	603.493,806 648.878,61	6	603.507,898 648.876,303	14.28
6	603.507,898 648.876,303	7	603.518,28 648.887,388	15.187
7	603.518,28 648.887,388	1	603.617,573 648.993,411	145.258

** Lungimile segmentelor sunt determinate în planul de proiecție Stereo 70 și sunt rotunjite la 1 milimetru.

*** Distanța dintre puncte este formată din segmente cumulate ce sunt mai mici decât valoarea 1 milimetru.

**DATE DESPRE IMOBILUL NR. 2802**

Oficiul de Cadastru și Publicitate Imobiliară SUCEAVA
Biroul de Cadastru și Publicitate Imobiliară Falticeni

A. Partea I. Descrierea imobilului

TEREN Extravilan

Nr. CF vechi:899

Nr. cadastral vechi:1832

Adresa: Jud. Suceava

Nr. Crt	Nr cadastral Nr. topografic	Suprafața* (mp)	Observații / Referințe
A1	31971	4.300	Sector cadastral:75 Teren neimprejmuit;

B. Partea II. Proprietari și acte

Inscrieri privitoare la dreptul de proprietate și alte drepturi reale		Referințe
5451 / 30/10/2006		
Act Notarial nr. 2833, din 01/01/2006 emis de BNP Maria Apostol;		
B1	Intabulare, drept de PROPRIETATE bun comun, dobandit prin Conventie, cota actuala 1/1, cota initiala 1/1	A1
	1) ZAHARIA GHEORGHE , lipsă CNP proprietar	
	2) ZAHARIA MARIA , lipsă CNP proprietar	
	<i>OBSERVATII: (provenita din conversia CF 899)</i>	

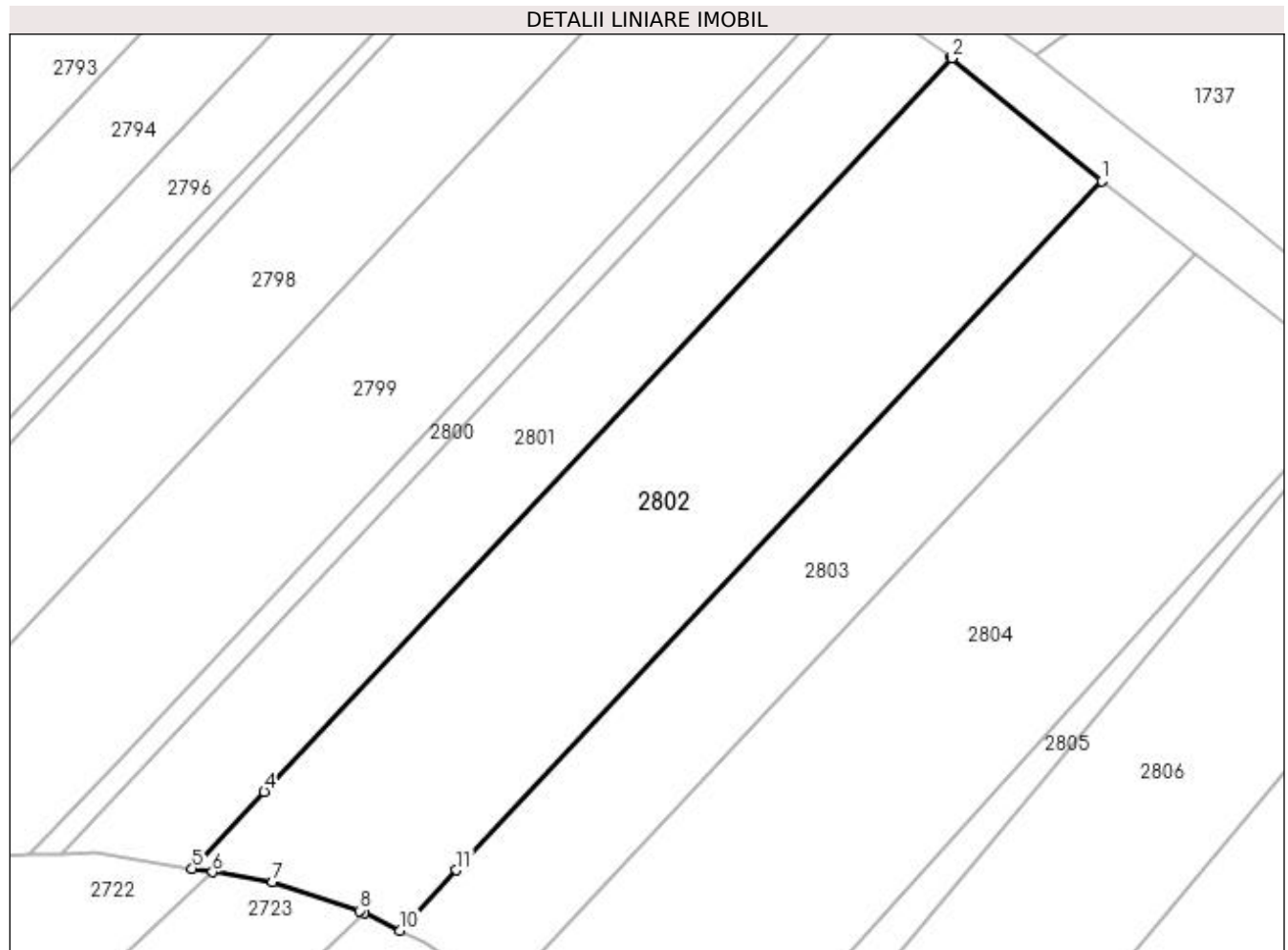
C. Partea III. SARCINI .

Inscrieri privind dezmembramintele dreptului de proprietate, drepturi reale de garanție și sarcini	Referințe
NU SUNT	

Anexa Nr. 1 La Partea I**Teren**

Nr cadastral	Suprafața (mp)*	Observații / Referințe
31971	4.300	

* Suprafața este determinată în planul de proiecție Stereo 70.

**Date referitoare la teren**

Crt	Categorie folosință	Intravilan	Suprafața (mp)	Tarla	Parcelă	Nr. topo	Observații / Referințe
1	arabil	NU	3.949	51	324	-	
2	faneata	NU	351	51	325	-	

Lungime Segmente

1) Valorile lungimilor segmentelor sunt obținute din proiecție în plan.

Punct început	X / Y	Punct sfârșit	X / Y	Lungime segment (** (m)
1	603.639,308 648.975,595	2	603.617,657 648.993,353	28.002
2	603.617,657 648.993,353	3	603.617,573 648.993,411	0.102
3	603.617,573 648.993,411	4	603.518,28 648.887,388	145.258
4	603.518,28 648.887,388	5	603.507,898 648.876,303	15.187

Punct început	X / Y	Punct sfârșit	X / Y	Lungime segment (** (m)
5	603.507,898 648.876,303	6	603.510,824 648.875,824	2.964
6	603.510,824 648.875,824	7	603.519,487 648.874,406	8.779
7	603.519,487 648.874,406	8	603.532,025 648.870,222	13.217
8	603.532,025 648.870,222	9	603.532,772 648.869,861	0.83
9	603.532,772 648.869,861	10	603.537,946 648.867,364	5.745
10	603.537,946 648.867,364	11	603.546,102 648.876,072	11.931
11	603.546,102 648.876,072	1	603.639,308 648.975,595	136.353

** Lungimile segmentelor sunt determinate în planul de proiecție Stereo 70 și sunt rotunjite la 1 milimetru.

*** Distanța dintre puncte este formată din segmente cumulate ce sunt mai mici decât valoarea 1 milimetru.

**DATE DESPRE IMOBILUL NR. 2803**

Oficiul de Cadastru și Publicitate Imobiliară SUCEAVA
Biroul de Cadastru și Publicitate Imobiliară Falticeni

A. Partea I. Descrierea imobilului

TEREN Extravilan

Adresa: Jud. Suceava

Nr. Crt	Nr cadastral Nr. topografic	Suprafața* (mp)	Observații / Referințe
A1		2.500	Sector cadastral:75 Teren neimprejmuit;

B. Partea II. Proprietari și acte

Inscrieri privitoare la dreptul de proprietate și alte drepturi reale	Referințe
/	
Act Administrativ nr. 1262, din 29/01/1996 emis de CJPSDPAT SUCEAVA;	
B1	A1
Intabulare, drept de PROPRIETATE, dobandit prin Reconstituire, cota actuala 1/1, cota initiala 1/1 1) GHERASIM MARIA, lipsă CNP proprietar	

C. Partea III. SARCINI .

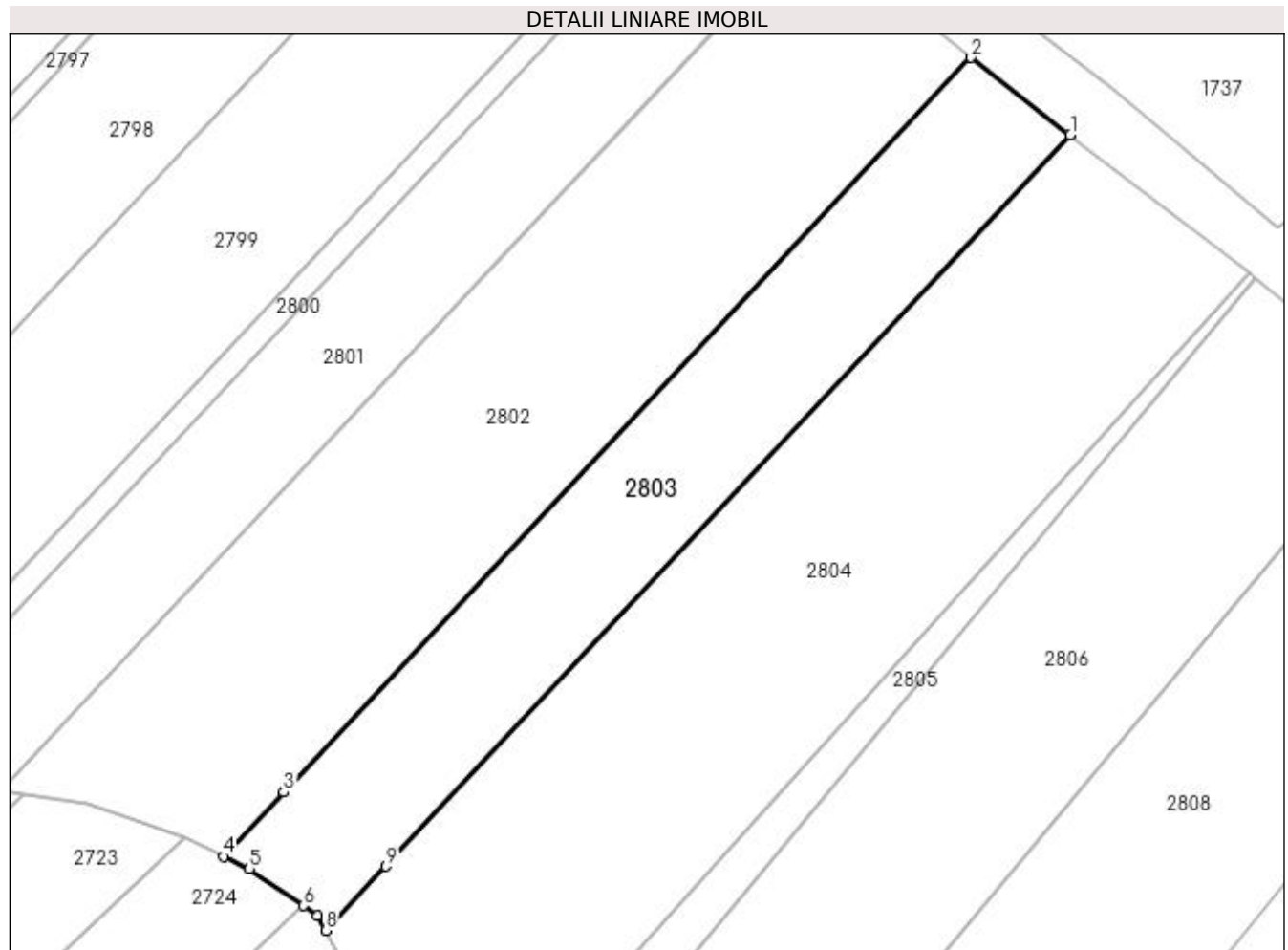
Inscrieri privind dezmembramintele dreptului de proprietate, drepturi reale de garanție și sarcini	Referințe
NU SUNT	

Anexa Nr. 1 La Partea I

Teren

Nr cadastral	Suprafața (mp)*	Observații / Referințe
	2.500	

* Suprafața este determinată în planul de proiecție Stereo 70.



Date referitoare la teren

Crt	Categorie folosință	Intra vilan	Suprafața (mp)	Tarla	Parcelă	Nr. topo	Observații / Referințe
1	arabil	NU	2.309	51	324	-	
2	faneata	NU	191	51	325	-	

Lungime Segmente

1) Valorile lungimilor segmentelor sunt obținute din proiecție în plan.

Punct început	X / Y	Punct sfârșit	X / Y	Lungime segment (** (m)
1	603.652,773 648.965,146	2	603.639,308 648.975,595	17.045
2	603.639,308 648.975,595	3	603.546,102 648.876,072	136.353
3	603.546,102 648.876,072	4	603.537,946 648.867,364	11.931
4	603.537,946 648.867,364	5	603.541,466 648.865,664	3.909

Punct început	X / Y	Punct sfârșit	X / Y	Lungime segment (** (m)
5	603.541,466 648.865,664	6	603.548,758 648.860,681	8.832
6	603.548,758 648.860,681	7	603.550,664 648.859,378	2.309
7	603.550,664 648.859,378	8	603.551,809 648.857,338	2.339
8	603.551,809 648.857,338	9	603.559,938 648.866,018	11.892
9	603.559,938 648.866,018	1	603.652,773 648.965,146	135.811

** Lungimile segmentelor sunt determinate în planul de proiecție Stereo 70 și sunt rotunjite la 1 milimetru.

*** Distanța dintre puncte este formată din segmente cumulate ce sunt mai mici decât valoarea 1 milimetru.

**DATE DESPRE IMOBILUL NR. 2804**

Oficiul de Cadastru și Publicitate Imobiliară SUCEAVA
Biroul de Cadastru și Publicitate Imobiliară Falticeni

A. Partea I. Descrierea imobilului

TEREN Extravilan

Adresa: Jud. Suceava

Nr. Crt	Nr cadastral Nr. topografic	Suprafața* (mp)	Observații / Referințe
A1		5.000	Sector cadastral:75 Teren neimprejmuit; Imobil traversat de limita UAT Boroaia si Drăgănești

B. Partea II. Proprietari și acte

Inscrieri privitoare la dreptul de proprietate și alte drepturi reale		Referințe
/		
Act Notarial nr. 737, din 10/02/2022 emis de BNP Dragoș-Nicolae Apostol;		
B1	Intabulare, drept de PROPRIETATE, dobandit prin lesire Din Indiviziune, cota actuala 1/1, cota initiala 1/1 1) TOMEGEA SILVIA 2) OFFENBERG ELENA	A1

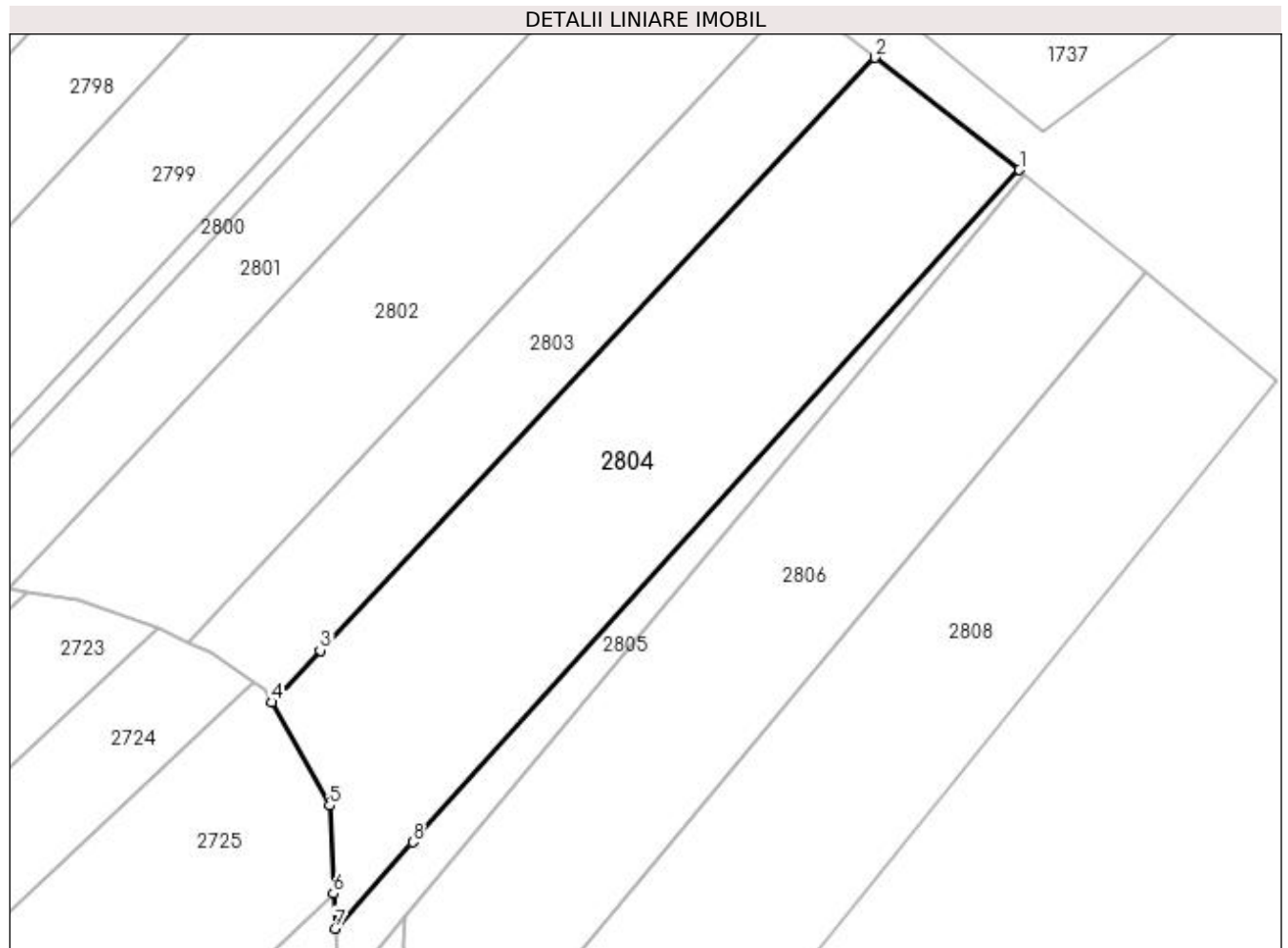
C. Partea III. SARCINI .

Inscrieri privind dezmembramintele dreptului de proprietate, drepturi reale de garanție și sarcini	Referințe
NU SUNT	

Anexa Nr. 1 La Partea I**Teren**

Nr cadastral	Suprafața (mp)*	Observații / Referințe
	5.000	Imobil traversat de limita UAT Boroaia si Drăgănești

* Suprafața este determinată în planul de proiecție Stereo 70.

**Date referitoare la teren**

Crt	Categorie folosință	Intra vilan	Suprafața (mp)	Tarla	Parcelă	Nr. topo	Observații / Referințe
1	arabil	NU	4.477	51	324	-	
2	faneata	NU	523	51	325	-	

Lungime Segmente

1) Valorile lungimilor segmentelor sunt obținute din proiecție în plan.

Punct început	X / Y	Punct sfârșit	X / Y	Lungime segment (** (m)
1	603.676,973 648.946,374	2	603.652,773 648.965,146	30.627
2	603.652,773 648.965,146	3	603.559,938 648.866,018	135.811
3	603.559,938 648.866,018	4	603.551,809 648.857,338	11.892
4	603.551,809 648.857,338	5	603.561,512 648.840,055	19.821

Punct început	X / Y	Punct sfârșit	X / Y	Lungime segment (** (m)
5	603.561,512 648.840,055	6	603.562,172 648.825,36	14.71
6	603.562,172 648.825,36	7	603.562,434 648.819,52	5.846
7	603.562,434 648.819,52	8	603.575,462 648.833,949	19.44
8	603.575,462 648.833,949	1	603.676,973 648.946,374	151.472

** Lungimile segmentelor sunt determinate în planul de proiecție Stereo 70 și sunt rotunjite la 1 milimetru.

*** Distanța dintre puncte este formată din segmente cumulate ce sunt mai mici decât valoarea 1 milimetru.

**DATE DESPRE IMOBILUL NR. 2805**

Oficiul de Cadastru și Publicitate Imobiliară SUCEAVA
Biroul de Cadastru și Publicitate Imobiliară Falticeni

A. Partea I. Descrierea imobilului

TEREN Extravilan

Adresa: Jud. Suceava

Nr. Crt	Nr cadastral Nr. topografic	Suprafața* (mp)	Observații / Referințe
A1		800	Sector cadastral:75 Teren neimprejmuit; Imobil traversat de limita UAT Boroaia si Drăgănești

B. Partea II. Proprietari și acte

Inscrieri privitoare la dreptul de proprietate și alte drepturi reale		Referințe
/		
Act Normativ nr. 7, din 13/03/1996 emis de PARLAMENT;		
B1	Inscrierea provizorie, drept de PROPRIETATE, dobandit prin Lege, cota actuala 1/1, cota initiala 1/1 1) COMUNA BOROAIA, CIF:4326787	A1

C. Partea III. SARCINI .

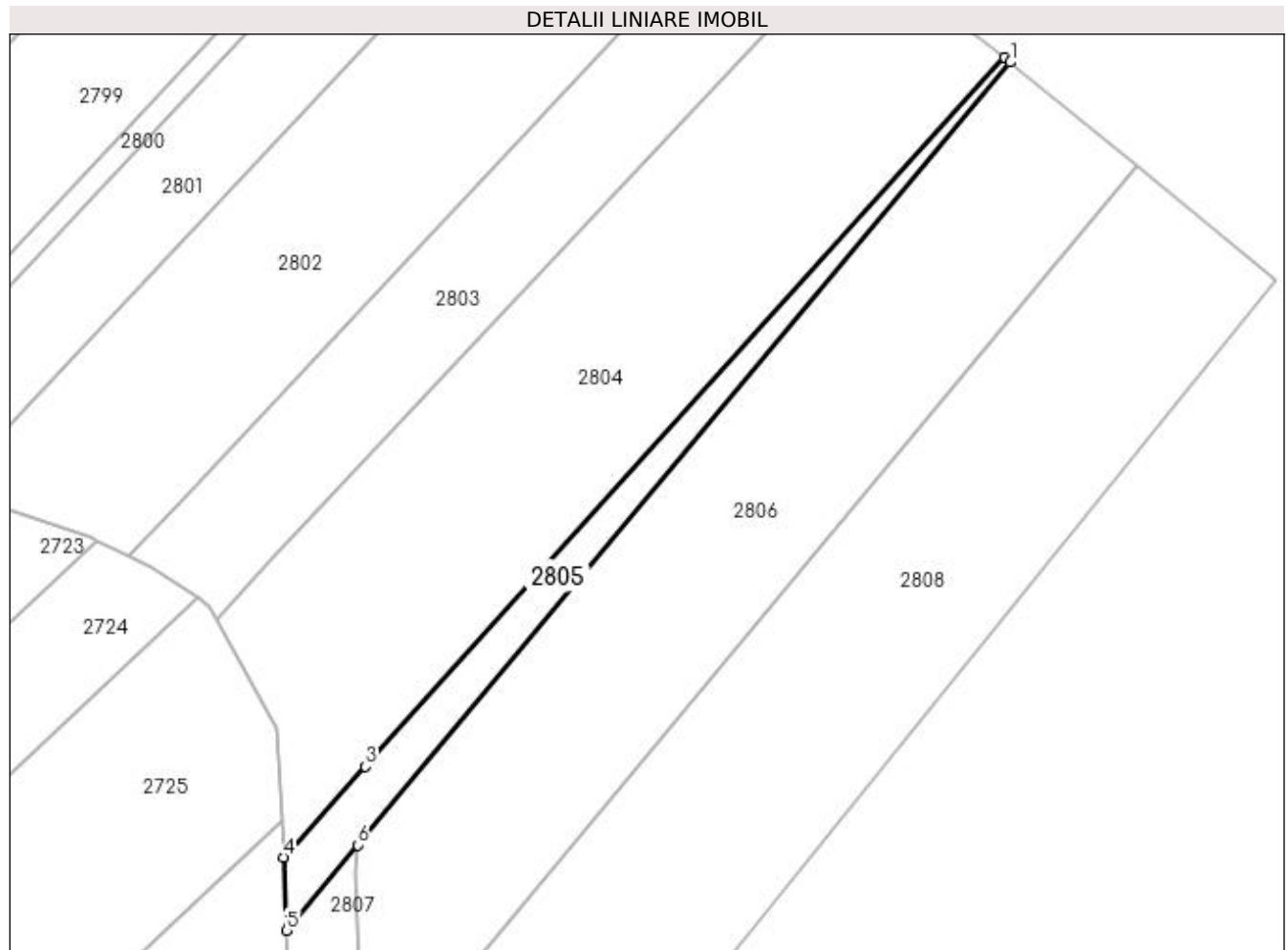
Inscrieri privind dezmembramintele dreptului de proprietate, drepturi reale de garanție și sarcini	Referințe
NU SUNT	

Anexa Nr. 1 La Partea I

Teren

Nr cadastral	Suprafața (mp)*	Observații / Referințe
	800	Imobil traversat de limita UAT Boroaia si Drăgănești

* Suprafața este determinată în planul de proiecție Stereo 70.



Date referitoare la teren

Crt	Categorie folosință	Intra vilan	Suprafața (mp)	Tarla	Parcelă	Nr. topo	Observații / Referințe
1	arabil	NU	656	51	324	-	
2	faneata	NU	144	51	325	-	

Lungime Segmente

1) Valorile lungimilor segmentelor sunt obținute din proiecție în plan.

Punct început	X / Y	Punct sfârșit	X / Y	Lungime segment (** (m)
1	603.677,872 648.945,638	2	603.676,973 648.946,374	1.162
2	603.676,973 648.946,374	3	603.575,462 648.833,949	151.472
3	603.575,462 648.833,949	4	603.562,434 648.819,52	19.44
4	603.562,434 648.819,52	5	603.562,954 648.807,941	11.591

Punct început	X / Y	Punct sfârșit	X / Y	Lungime segment (** (m)
5	603.562,954 648.807,941	6	603.574,261 648.821,488	17.645
6	603.574,261 648.821,488	1	603.677,872 648.945,638	161.705

** Lungimile segmentelor sunt determinate în planul de proiecție Stereo 70 și sunt rotunjite la 1 milimetru.

*** Distanța dintre puncte este formată din segmente cumulate ce sunt mai mici decât valoarea 1 milimetru.

**DATE DESPRE IMOBILUL NR. 2806**

Oficiul de Cadastru și Publicitate Imobiliară SUCEAVA
 Biroul de Cadastru și Publicitate Imobiliară Falticeni

A. Partea I. Descrierea imobilului

TEREN Extravilan

Nr. CF vechi:62
 Nr. cadastral vechi:294

Adresa: Jud. Suceava

Nr. Crt	Nr cadastral Nr. topografic	Suprafața* (mp)	Observații / Referințe
A1	32780	4.591	Sector cadastral:75 Teren neimprejmuit; Imobil traversat de limita UAT Boroaia si Drăgănești

B. Partea II. Proprietari și acte

Inscrieri privitoare la dreptul de proprietate și alte drepturi reale		Referințe
309 / 03/02/2000		
Act Notarial nr. 309, din 03/02/2000 emis de BNP Maria Apostol;		
B1	Intabulare, drept de PROPRIETATE, dobandit prin Conventie, cota actuala 1/1, cota initiala 1/1 1) PIENESCU ILINCA <i>OBSERVATII: (provenita din conversia CF 62)</i>	A1

C. Partea III. SARCINI .

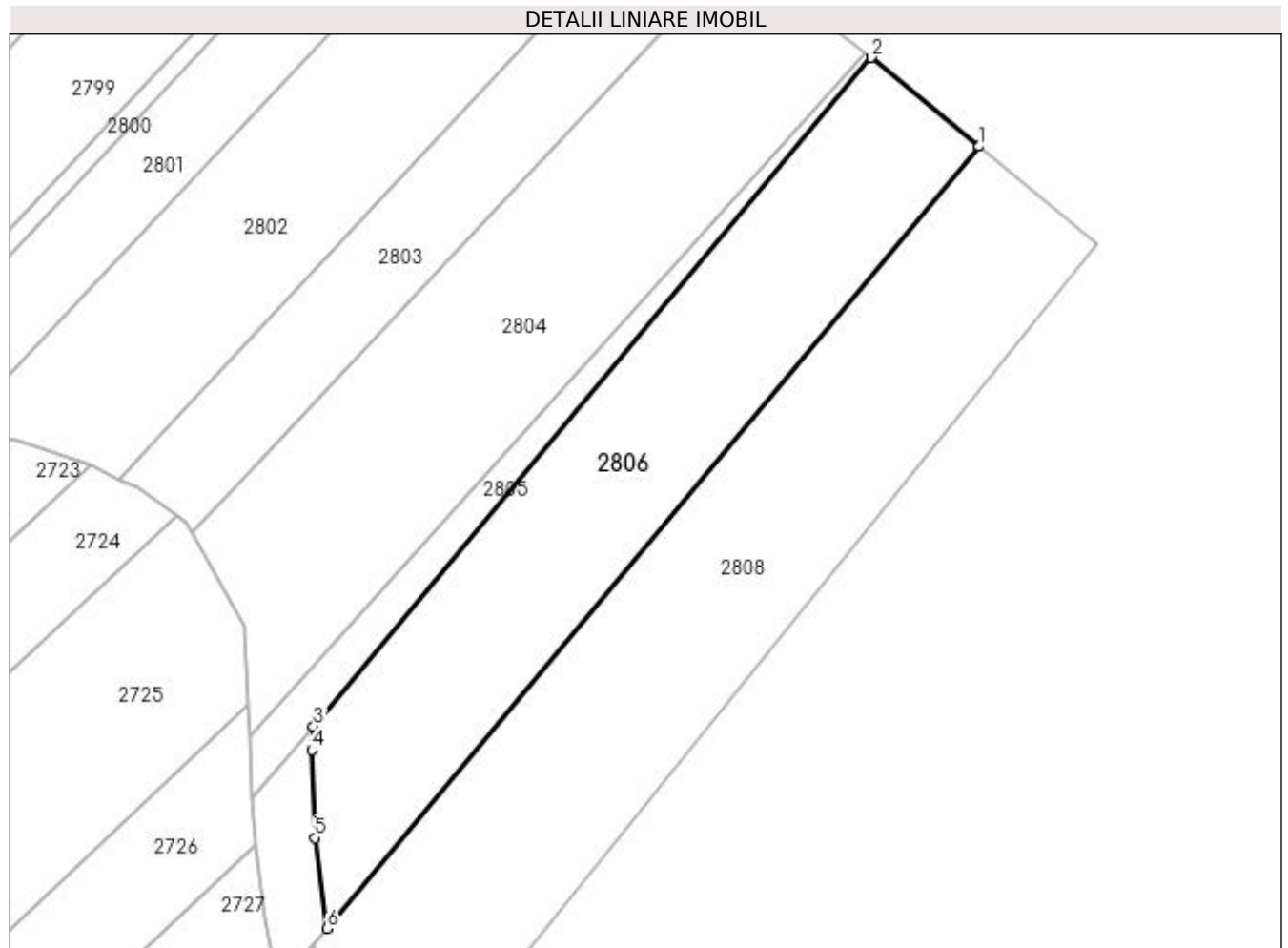
Inscrieri privind dezmembramintele dreptului de proprietate, drepturi reale de garanție și sarcini	Referințe
NU SUNT	

Anexa Nr. 1 La Partea I

Teren

Nr cadastral	Suprafața (mp)*	Observații / Referințe
32780	4.591	Imobil traversat de limita UAT Boroaia si Drăgănești

* Suprafața este determinată în planul de proiecție Stereo 70.



Date referitoare la teren

Crt	Categorie folosință	Intra vilan	Suprafața (mp)	Tarla	Parcelă	Nr. topo	Observații / Referințe
1	arabil	NU	4.591	51	324	-	

Lungime Segmente

1) Valorile lungimilor segmentelor sunt obținute din proiecție în plan.

Punct început	X / Y	Punct sfârșit	X / Y	Lungime segment (** (m)
1	603.698,005 648.929,15	2	603.677,872 648.945,638	26.023
2	603.677,872 648.945,638	3	603.574,261 648.821,488	161.705
3	603.574,261 648.821,488	4	603.573,922 648.817,037	4.464
4	603.573,922 648.817,037	5	603.574,489 648.800,778	16.269
5	603.574,489 648.800,778	6	603.576,799 648.783,918	17.017

Punct început	X / Y	Punct sfârșit	X / Y	Lungime segment (** (m)
6	603.576,799 648.783,918	1	603.698,005 648.929,15	189.165

** Lungimile segmentelor sunt determinate în planul de proiecție Stereo 70 și sunt rotunjite la 1 milimetru.

*** Distanța dintre puncte este formată din segmente cumulate ce sunt mai mici decât valoarea 1 milimetru.

**DATE DESPRE IMOBILUL NR. 2807**

Oficiul de Cadastru și Publicitate Imobiliară SUCEAVA
Biroul de Cadastru și Publicitate Imobiliară Falticeni

A. Partea I. Descrierea imobilului

TEREN Extravilan

Nr. CF vechi:62

Nr. cadastral vechi:295

Adresa: Jud. Suceava

Nr. Crt	Nr cadastral Nr. topografic	Suprafața* (mp)	Observații / Referințe
A1	32781	409	Sector cadastral:75 Teren neimprejmuit;

B. Partea II. Proprietari și acte

Inscrieri privitoare la dreptul de proprietate și alte drepturi reale		Referințe
309 / 03/02/2000		
Act Notarial nr. 309, din 03/02/2000 emis de BNP Maria Apostol;		
B1	Intabulare, drept de PROPRIETATE, dobandit prin Conventie, cota actuala 1/1, cota initiala 1/1	A1
	1) PIENESCU ILINCA	
	OBSERVATII: (provenita din conversia CF 62)	

C. Partea III. SARCINI .

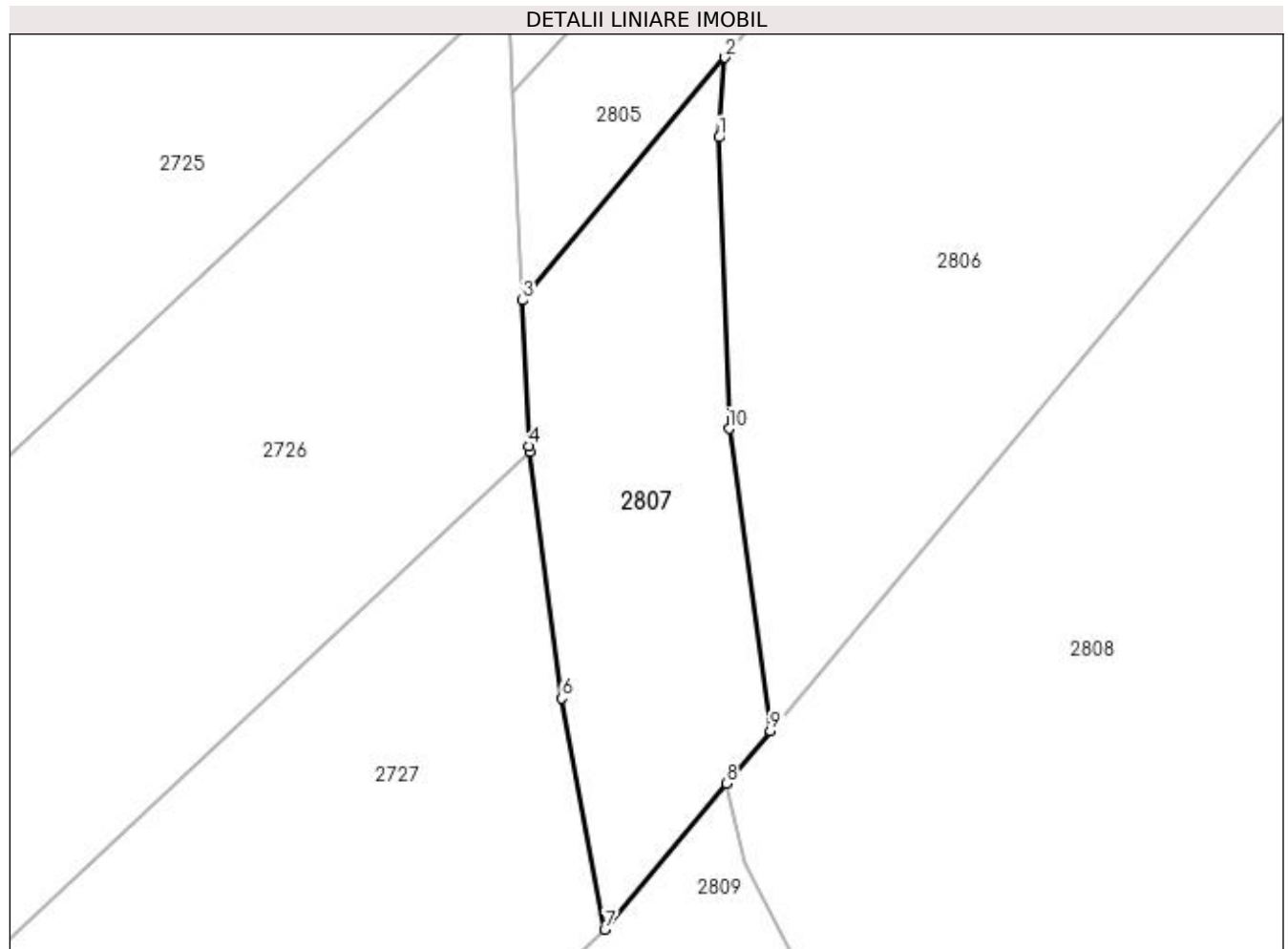
Inscrieri privind dezmembramintele dreptului de proprietate, drepturi reale de garanție și sarcini	Referințe
NU SUNT	

Anexa Nr. 1 La Partea I

Teren

Nr cadastral	Suprafața (mp)*	Observații / Referințe
32781	409	

* Suprafața este determinată în planul de proiecție Stereo 70.



Date referitoare la teren

Crt	Categorie folosință	Intra vilan	Suprafața (mp)	Tarla	Parcelă	Nr. topo	Observații / Referințe
1	faneata	NU	409	51	325	-	

Lungime Segmente

1) Valorile lungimilor segmentelor sunt obținute din proiecție în plan.

Punct început	X / Y	Punct sfârșit	X / Y	Lungime segment (** (m)
1	603.573,922 648.817,037	2	603.574,261 648.821,488	4.464
2	603.574,261 648.821,488	3	603.562,954 648.807,941	17.645
3	603.562,954 648.807,941	4	603.563,32 648.799,803	8.146
4	603.563,32 648.799,803	5	603.563,361 648.799,488	0.317
5	603.563,361 648.799,488	6	603.565,145 648.785,741	13.863

Punct început	X / Y	Punct sfârșit	X / Y	Lungime segment (** (m)
6	603.565,145 648.785,741	7	603.567,55 648.772,834	13.129
7	603.567,55 648.772,834	8	603.574,342 648.780,974	10.601
8	603.574,342 648.780,974	9	603.576,799 648.783,918	3.835
9	603.576,799 648.783,918	10	603.574,489 648.800,778	17.017
10	603.574,489 648.800,778	1	603.573,922 648.817,037	16.269

** Lungimile segmentelor sunt determinate în planul de proiecție Stereo 70 și sunt rotunjite la 1 milimetru.

*** Distanța dintre puncte este formată din segmente cumulate ce sunt mai mici decât valoarea 1 milimetru.

**DATE DESPRE IMOBILUL NR. 2808**

Oficiul de Cadastru și Publicitate Imobiliară SUCEAVA
Biroul de Cadastru și Publicitate Imobiliară Falticeni

A. Partea I. Descrierea imobilului

TEREN Extravilan

Adresa: Jud. Suceava

Nr. Crt	Nr cadastral Nr. topografic	Suprafața* (mp)	Observații / Referințe
A1		6.000	Sector cadastral:75 Teren neimprejmuit; Imobil traversat de limita UAT Boroaia si Drăgănești

B. Partea II. Proprietari și acte

Inscrieri privitoare la dreptul de proprietate și alte drepturi reale		Referințe
/		
Act Notarial nr. 10, din 13/02/2015 emis de BNP Laura Andronache;		
B1	Intabulare, drept de PROPRIETATE, dobandit prin Succesiune, cota actuala 1/4, cota initiala 1/4 1) MAXIM MARIA DEFUNCT:Da	A1
B2	Intabulare, drept de PROPRIETATE, dobandit prin Succesiune, cota actuala 3/4, cota initiala 3/4 1) MAXIM GHEORGHE	A1

C. Partea III. SARCINI .

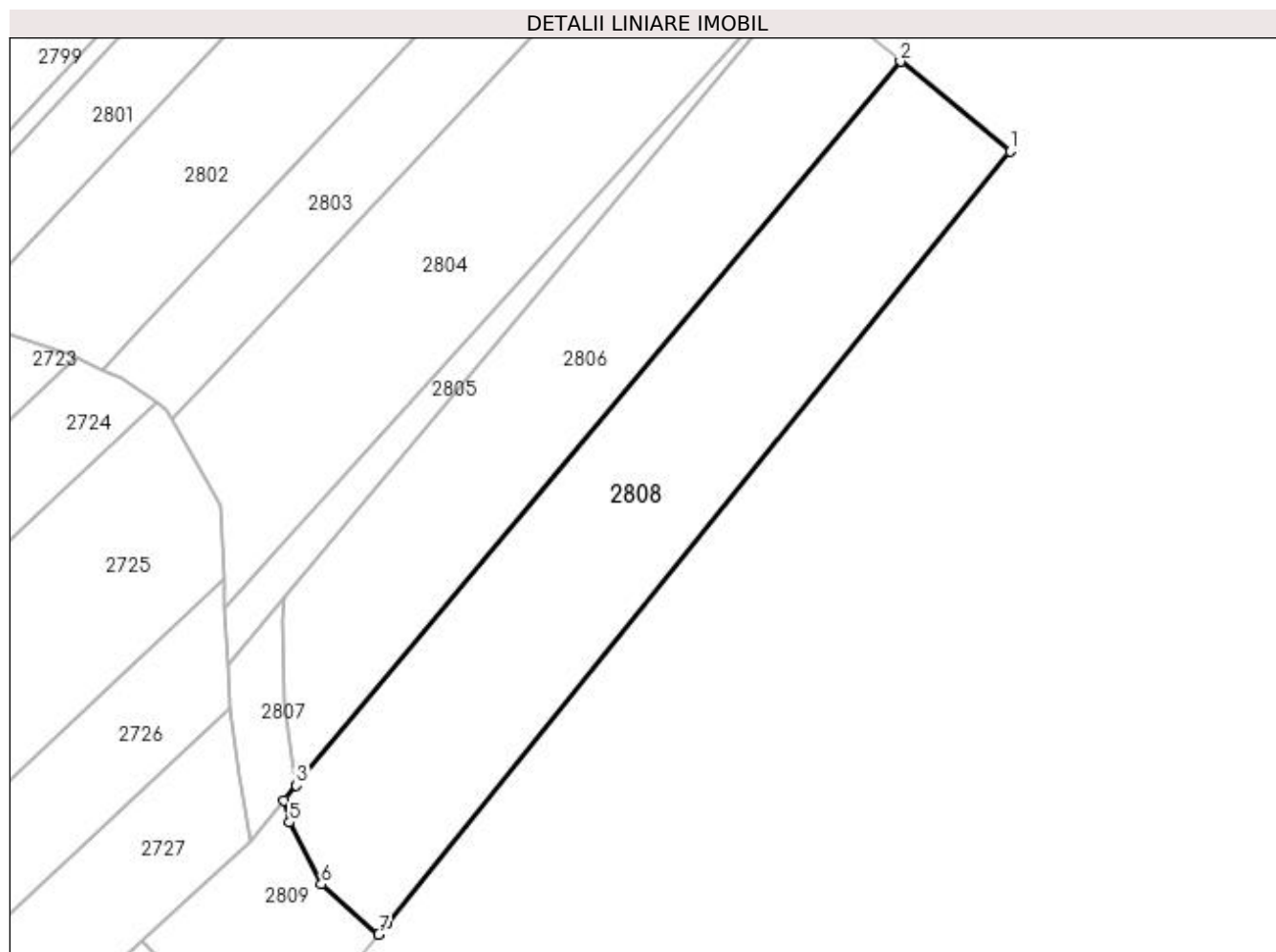
Inscrieri privind dezmembramintele dreptului de proprietate, drepturi reale de garanție și sarcini	Referințe
NU SUNT	

Anexa Nr. 1 La Partea I

Teren

Nr cadastral	Suprafața (mp)*	Observații / Referințe
	6.000	Imobil traversat de limita UAT Boroaia si Drăgănești

* Suprafața este determinată în planul de proiecție Stereo 70.



Date referitoare la teren

Crt	Categorie folosință	Intravilan	Suprafața (mp)	Tarla	Parcelă	Nr. topo	Observații / Referințe
1	arabil	NU	5.900	51	324	-	
2	faneata	NU	100	51	325	-	

Lungime Segmente

1) Valorile lungimilor segmentelor sunt obținute din proiecție în plan.

Punct început	X / Y	Punct sfârșit	X / Y	Lungime segment (** (m)
1	603.719,997 648.911,141	2	603.698,005 648.929,15	28.425
2	603.698,005 648.929,15	3	603.576,799 648.783,918	189.165
3	603.576,799 648.783,918	4	603.574,342 648.780,974	3.835
4	603.574,342 648.780,974	5	603.575,416 648.776,53	4.572

Punct început	X / Y	Punct sfârşit	X / Y	Lungime segment (** (m)
5	603.575,416 648.776,53	6	603.581,781 648.764,145	13.925
6	603.581,781 648.764,145	7	603.593,275 648.754,082	15.277
7	603.593,275 648.754,082	8	603.595,036 648.756,264	2.804
8	603.595,036 648.756,264	1	603.719,997 648.911,141	199.003

** Lungimile segmentelor sunt determinate în planul de proiecție Stereo 70 și sunt rotunjite la 1 milimetru.

*** Distanța dintre puncte este formată din segmente cumulate ce sunt mai mici decât valoarea 1 milimetru.

**DATE DESPRE IMOBILUL NR. 2809**

Oficiul de Cadastru și Publicitate Imobiliară SUCEAVA
Biroul de Cadastru și Publicitate Imobiliară Falticeni

A. Partea I. Descrierea imobilului

TEREN Extravilan

Adresa: Jud. Suceava

Nr. Crt	Nr cadastral Nr. topografic	Suprafața* (mp)	Observații / Referințe
A1		1.200	Sector cadastral:75 Teren neimprejmuit; deținut de MAXIM GHEORGHE

B. Partea II. Proprietari și acte

Inscrieri privitoare la dreptul de proprietate și alte drepturi reale		Referințe
/		
Act Normativ nr. 7, din 13/03/1996 emis de PARLAMENT;		
B1	Inscrierea provizorie, drept de PROPRIETATE, dobandit prin Lege, cota actuala 1/1, cota initiala 1/1 1) COMUNA BOROAIA, CIF:4326787	A1

C. Partea III. SARCINI .

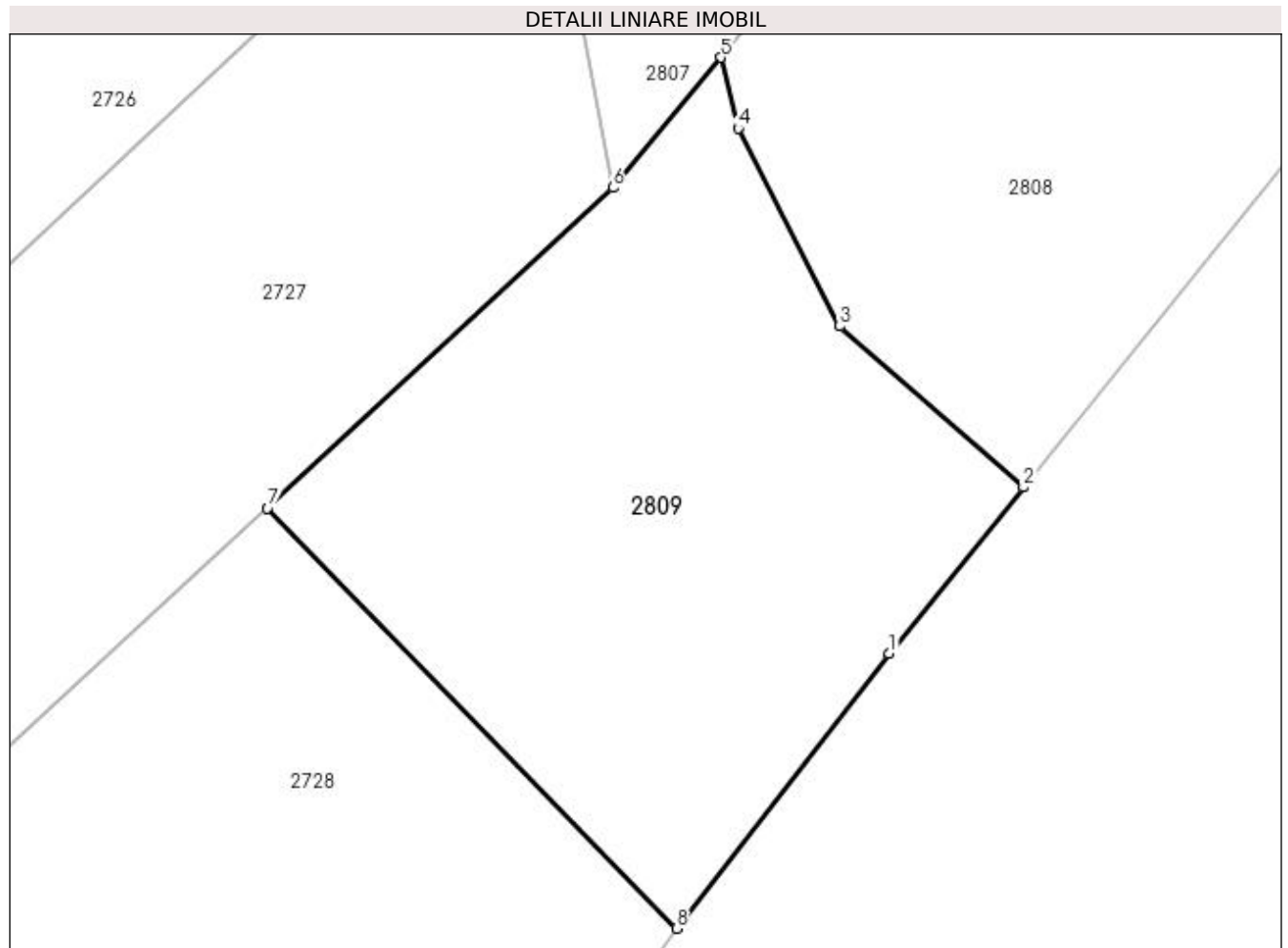
Inscrieri privind dezmembramintele dreptului de proprietate, drepturi reale de garanție și sarcini	Referințe
NU SUNT	

Anexa Nr. 1 La Partea I

Teren

Nr cadastral	Suprafața (mp)*	Observații / Referințe
	1.200	deținut de MAXIM GHEORGHE

* Suprafața este determinată în planul de proiecție Stereo 70.



Date referitoare la teren

Crt	Categorie folosință	Intravilan	Suprafața (mp)	Tarla	Parcelă	Nr. topo	Observații / Referințe
1	faneata	NU	353	51	325	-	
2	arabil	NU	847	51	327	-	

Lungime Segmente

1) Valorile lungimilor segmentelor sunt obținute din proiecție în plan.

Punct început	X / Y	Punct sfârșit	X / Y	Lungime segment (** (m)
1	603.584,866 648.743,66	2	603.593,275 648.754,082	13.391
2	603.593,275 648.754,082	3	603.581,781 648.764,145	15.277
3	603.581,781 648.764,145	4	603.575,416 648.776,53	13.925
4	603.575,416 648.776,53	5	603.574,342 648.780,974	4.572

Punct început	X / Y	Punct sfârșit	X / Y	Lungime segment (** (m)
5	603.574,342 648.780,974	6	603.567,55 648.772,834	10.601
6	603.567,55 648.772,834	7	603.545,919 648.752,763	29.508
7	603.545,919 648.752,763	8	603.571,537 648.726,451	36.723
8	603.571,537 648.726,451	1	603.584,866 648.743,66	21.767

** Lungimile segmentelor sunt determinate în planul de proiecție Stereo 70 și sunt rotunjite la 1 milimetru.

*** Distanța dintre puncte este formată din segmente cumulate ce sunt mai mici decât valoarea 1 milimetru.

**DATE DESPRE IMOBILUL NR. 2810**

Oficiul de Cadastru și Publicitate Imobiliară SUCEAVA
Biroul de Cadastru și Publicitate Imobiliară Falticeni

A. Partea I. Descrierea imobilului

TEREN Extravilan

Adresa: Jud. Suceava

Nr. Crt	Nr cadastral Nr. topografic	Suprafața* (mp)	Observații / Referințe
A1		2.500	Sector cadastral:75 Teren neimprejmuit; deținut de PETRESCU MIHAI

B. Partea II. Proprietari și acte

Inscrieri privitoare la dreptul de proprietate și alte drepturi reale		Referințe
/		
Act Normativ nr. 7, din 13/03/1996 emis de PARLAMENT;		
B1	Inscrierea provizorie, drept de PROPRIETATE, dobandit prin Lege, cota actuala 1/1, cota initiala 1/1 1) COMUNA BOROAIA, CIF:4326787	A1

C. Partea III. SARCINI .

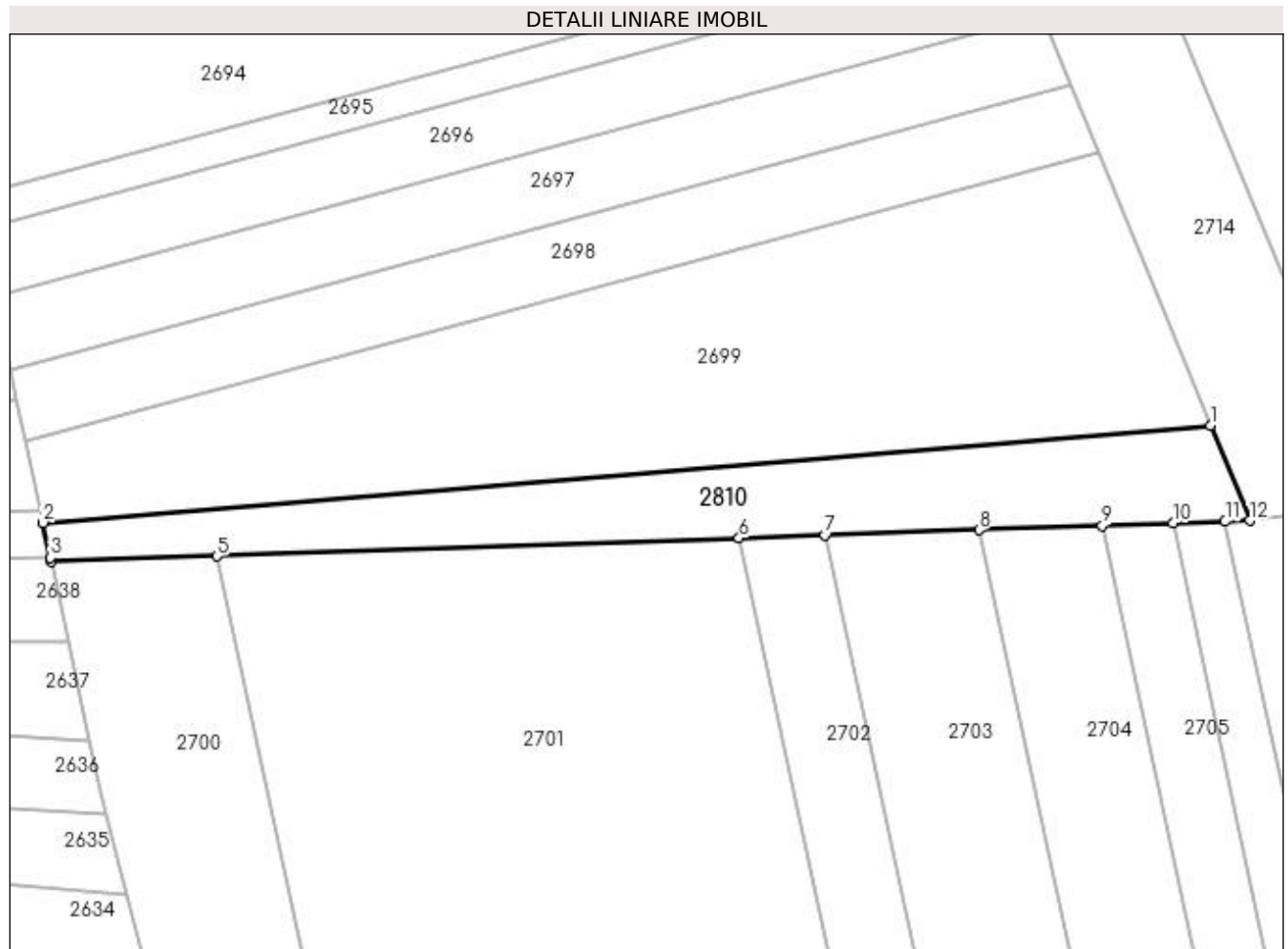
Inscrieri privind dezmembramintele dreptului de proprietate, drepturi reale de garanție și sarcini	Referințe
NU SUNT	

Anexa Nr. 1 La Partea I

Teren

Nr cadastral	Suprafața (mp)*	Observații / Referințe
	2.500	deținut de PETRESCU MIHAI

* Suprafața este determinată în planul de proiecție Stereo 70.



Date referitoare la teren

Crt	Categorie folosință	Intra vilan	Suprafața (mp)	Tarla	Parcelă	Nr. topo	Observații / Referințe
1	arabil	NU	2.500	51	327	-	

Lungime Segmente

1) Valorile lungimilor segmentelor sunt obținute din proiecție în plan.

Punct început	X / Y	Punct sfârșit	X / Y	Lungime segment (** (m)
1	603.348,896 648.711,376	2	603.143,675 648.694,26	205.934
2	603.143,675 648.694,26	3	603.144,994 648.688,137	6.263
3	603.144,994 648.688,137	4	603.145,148 648.687,42	0.733
4	603.145,148 648.687,42	5	603.174,195 648.688,418	29.064
5	603.174,195 648.688,418	6	603.266,004 648.691,571	91.863

Punct început	X / Y	Punct sfârșit	X / Y	Lungime segment (** (m)
6	603.266,004 648.691,571	7	603.281,08 648.692,089	15.086
7	603.281,08 648.692,089	8	603.308,166 648.693,019	27.101
8	603.308,166 648.693,019	9	603.329,817 648.693,763	21.664
9	603.329,817 648.693,763	10	603.342,24 648.694,189	12.43
10	603.342,24 648.694,189	11	603.351,433 648.694,505	9.199
11	603.351,433 648.694,505	12	603.355,753 648.694,654	4.323
12	603.355,753 648.694,654	1	603.348,896 648.711,376	18.073

** Lungimile segmentelor sunt determinate în planul de proiecție Stereo 70 și sunt rotunjite la 1 milimetru.

*** Distanța dintre puncte este formată din segmente cumulate ce sunt mai mici decât valoarea 1 milimetru.

