

**DATE DESPRE IMOBILUL NR. 2812**

Oficiul de Cadastru și Publicitate Imobiliară SUCEAVA
Biroul de Cadastru și Publicitate Imobiliară Falticeni

A. Partea I. Descrierea imobilului

TEREN Extravilan

Adresa: Jud. Suceava

Nr. Crt	Nr cadastral Nr. topografic	Suprafața* (mp)	Observații / Referințe
A1		2.700	Sector cadastral:65 Teren neimprejmut;

B. Partea II. Proprietari și acte

Inscrieri privitoare la dreptul de proprietate și alte drepturi reale		Referințe
/		
Act Administrativ nr. 417, din 03/06/1994 emis de CJPSDPAT SUCEAVA;		
B1	Intabulare, drept de PROPRIETATE, dobandit prin Reconstituire, cota actuala 2/3, cota initiala 2/3 1) COJOCARU MARIA 2) ONISIE CONSTANTIN, lipsă CNP proprietar	A1
Act Notarial nr. 91, din 07/09/2001 emis de BNP Lăcrămioara Manea;		
B2	Intabulare, drept de PROPRIETATE, dobandit prin Succesiune, cota actuala 1/24, cota initiala 1/24 1) COJOCARU MARIA	A1
B3	Intabulare, drept de PROPRIETATE, dobandit prin Succesiune, cota actuala 1/24, cota initiala 1/24 1) ONISIE DUMITRU, lipsă CNP proprietar 2) ONISIE MIHAI, lipsă CNP proprietar	A1
B5	Intabulare, drept de PROPRIETATE, dobandit prin Succesiune, cota actuala 1/24, cota initiala 1/24 1) NECHITA ANIȘOARA, lipsă CNP proprietar	A1
B6	Intabulare, drept de PROPRIETATE, dobandit prin Lege, cota actuala 1/24, cota initiala 1/24 1) ZAHARIA ELENA, lipsă CNP proprietar	A1
B7	Intabulare, drept de PROPRIETATE, dobandit prin Succesiune, cota actuala 1/24, cota initiala 1/24 1) HORGA ADRIANA	A1
B8	Intabulare, drept de PROPRIETATE, dobandit prin Succesiune, cota actuala 1/24, cota initiala 1/24 1) ONISIE VALERICA, lipsă CNP proprietar	A1
Act Notarial nr. 95, din 22/03/2019 emis de BNP Maria Apostol;		
B9	Intabulare, drept de PROPRIETATE, dobandit prin Succesiune, cota actuala 1/24, cota initiala 1/24 1) ONISIE CONSTANTIN, lipsă CNP proprietar	A1

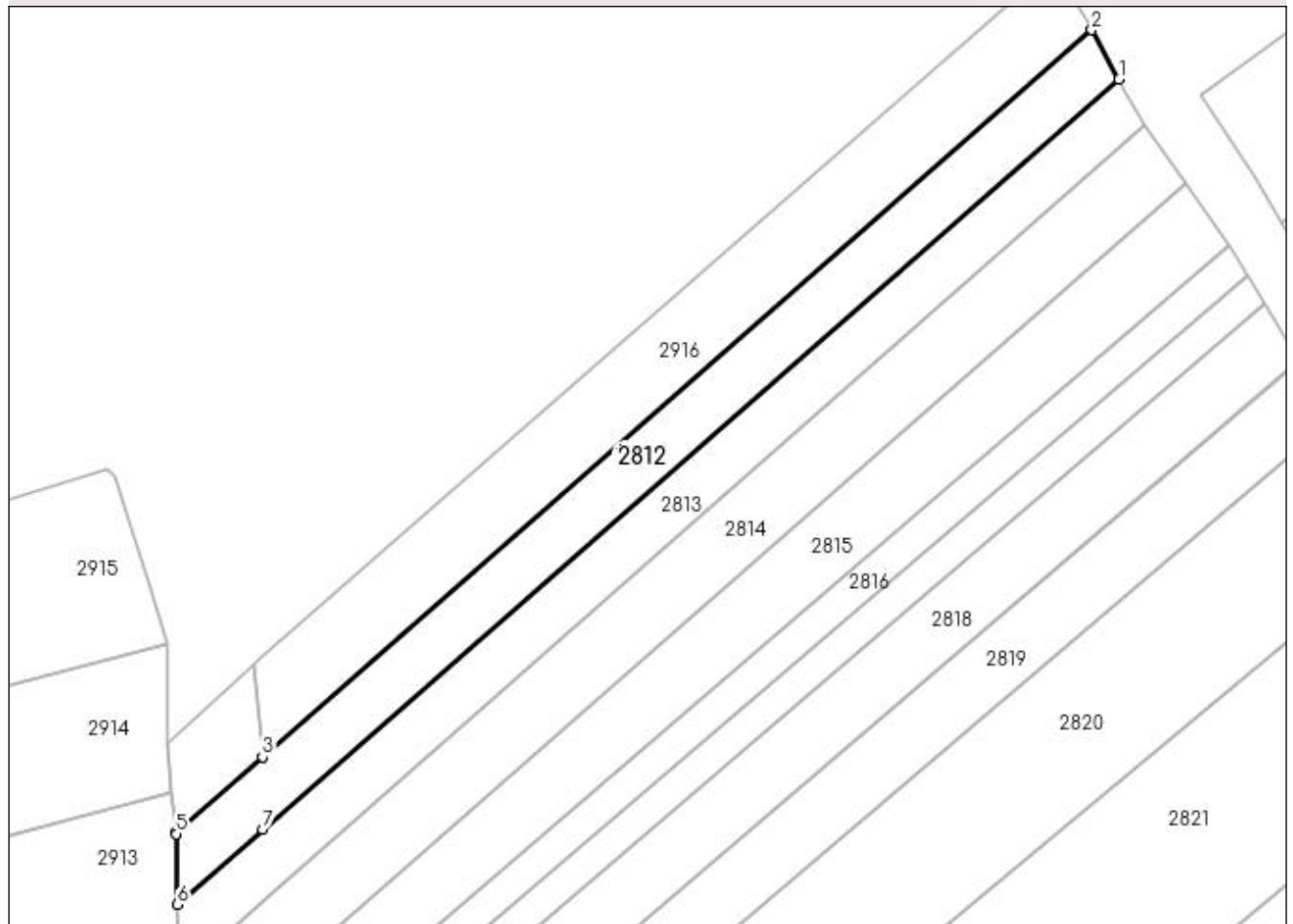
C. Partea III. SARCINI .

Inscrieri privind dezmembramintele dreptului de proprietate, drepturi reale de garanție și sarcini	Referințe
NU SUNT	

Anexa Nr. 1 La Partea I**Teren**

Nr cadastral	Suprafața (mp)*	Observații / Referințe
	2.700	

* Suprafața este determinată în planul de proiecție Stereo 70.

DETALII LINIARE IMOBIL**Date referitoare la teren**

Crt	Categorie folosință	Intravilan	Suprafața (mp)	Tarla	Parcelă	Nr. topo	Observații / Referințe
1	arabil	NU	2.450	47	314	-	
2	faneata	NU	250	47	311/1	-	

Lungime Segmente

1) Valorile lungimilor segmentelor sunt obținute din proiecție în plan.

Punct început	X / Y	Punct sfârșit	X / Y	Lungime segment (** (m)
1	602.433,265 650.318,916	2	602.427,847 650.328,721	11.203
2	602.427,847 650.328,721	3	602.262,142 650.183,519	220.322
3	602.262,142 650.183,519	4	602.244,889 650.168,4	22.94
4	602.244,889 650.168,4	5	602.244,914 650.168,156	0.246

Punct început	X / Y	Punct sfârșit	X / Y	Lungime segment (** (m)
5	602.244,914 650.168,156	6	602.245,16 650.154,084	14.074
6	602.245,16 650.154,084	7	602.262,241 650.169,052	22.712
7	602.262,241 650.169,052	1	602.433,265 650.318,916	227.395

** Lungimile segmentelor sunt determinate în planul de proiecție Stereo 70 și sunt rotunjite la 1 milimetru.

*** Distanța dintre puncte este formată din segmente cumulate ce sunt mai mici decât valoarea 1 milimetru.

**DATE DESPRE IMOBILUL NR. 2813**

Oficiul de Cadastru și Publicitate Imobiliară SUCEAVA
Biroul de Cadastru și Publicitate Imobiliară Falticeni

A. Partea I. Descrierea imobilului

TEREN Extravilan

Adresa: Jud. Suceava

Nr. Crt	Nr cadastral Nr. topografic	Suprafața* (mp)	Observații / Referințe
A1		2.700	Sector cadastral:65 Teren neimprejmuit;

B. Partea II. Proprietari și acte

Inscrieri privitoare la dreptul de proprietate și alte drepturi reale		Referințe
/		
Act Notarial nr. 342, din 12/10/2018 emis de BNP Maria Apostol;		
B1	Intabulare, drept de PROPRIETATE, dobandit prin Succesiune, cota actuala 3/8, cota initiala 3/8 1) BELCIUG ANA	A1
B2	Intabulare, drept de PROPRIETATE, dobandit prin Succesiune, cota actuala 5/8, cota initiala 5/8 1) BELCIUG ANA	A1

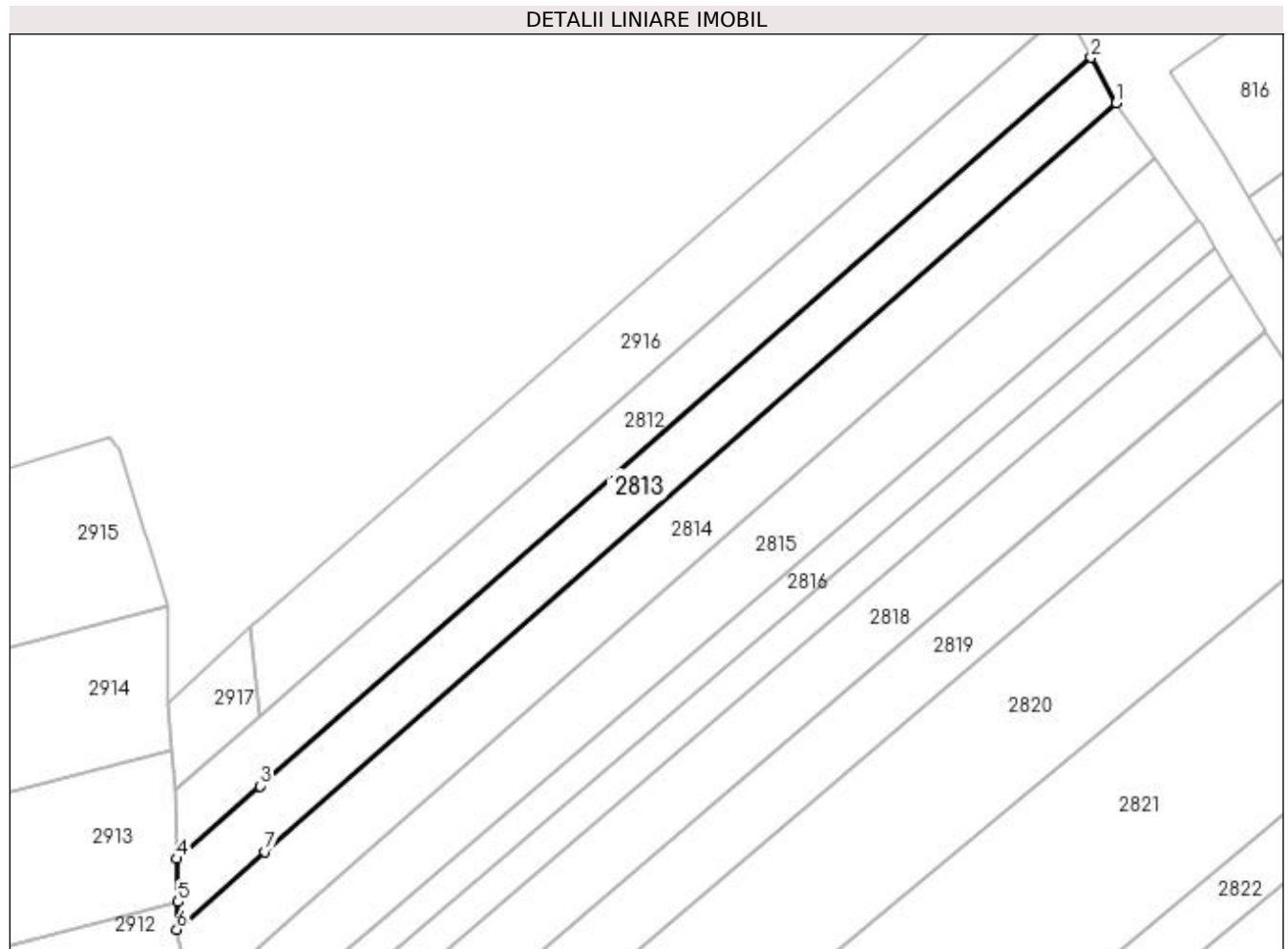
C. Partea III. SARCINI .

Inscrieri privind dezmembramintele dreptului de proprietate, drepturi reale de garanție și sarcini	Referințe
NU SUNT	

Anexa Nr. 1 La Partea I**Teren**

Nr cadastral	Suprafața (mp)*	Observații / Referințe
	2.700	

* Suprafața este determinată în planul de proiecție Stereo 70.

**Date referitoare la teren**

Crt	Categorie folosință	Intra vilan	Suprafața (mp)	Tarla	Parcelă	Nr. topo	Observații / Referințe
1	arabil	NU	2.452	47	314	-	
2	faneata	NU	248	47	311/1	-	

Lungime Segmente

1) Valorile lungimilor segmentelor sunt obținute din proiecție în plan.

Punct început	X / Y	Punct sfârșit	X / Y	Lungime segment (** (m)
1	602.438,423 650.309,582	2	602.433,265 650.318,916	10.664
2	602.433,265 650.318,916	3	602.262,241 650.169,052	227.395
3	602.262,241 650.169,052	4	602.245,16 650.154,084	22.712
4	602.245,16 650.154,084	5	602.245,315 650.145,197	8.888

Punct început	X / Y	Punct sfârșit	X / Y	Lungime segment (** (m)
5	602.245,315 650.145,197	6	602.245,082 650.139,545	5.657
6	602.245,082 650.139,545	7	602.263,256 650.155,528	24.203
7	602.263,256 650.155,528	1	602.438,423 650.309,582	233.272

** Lungimile segmentelor sunt determinate în planul de proiecție Stereo 70 și sunt rotunjite la 1 milimetru.

*** Distanța dintre puncte este formată din segmente cumulate ce sunt mai mici decât valoarea 1 milimetru.

**DATE DESPRE IMOBILUL NR. 2814**

Oficiul de Cadastru și Publicitate Imobiliară SUCEAVA
Biroul de Cadastru și Publicitate Imobiliară Falticeni

A. Partea I. Descrierea imobilului

TEREN Extravilan

Nr. CF vechi:227
Nr. cadastral vechi:964

Adresa: Jud. Suceava

Nr. Crt	Nr cadastral Nr. topografic	Suprafața* (mp)	Observații / Referințe
A1	30347	3.600	Sector cadastral:65 Teren neimprejmuit;

B. Partea II. Proprietari și acte

Inscrieri privitoare la dreptul de proprietate și alte drepturi reale		Referințe
11851 / 02/12/2009		
Act Notarial nr. 2534, din 24/11/2009 emis de BNP Maria Apostol;		
B3	Intabulare, drept de PROPRIETATE, dobandit prin lesire Din Indiviziune, cota actuala 1/1, cota initiala 1/1 1) LARION CONSTANTIN - LAURENȚIU	A1

C. Partea III. SARCINI .

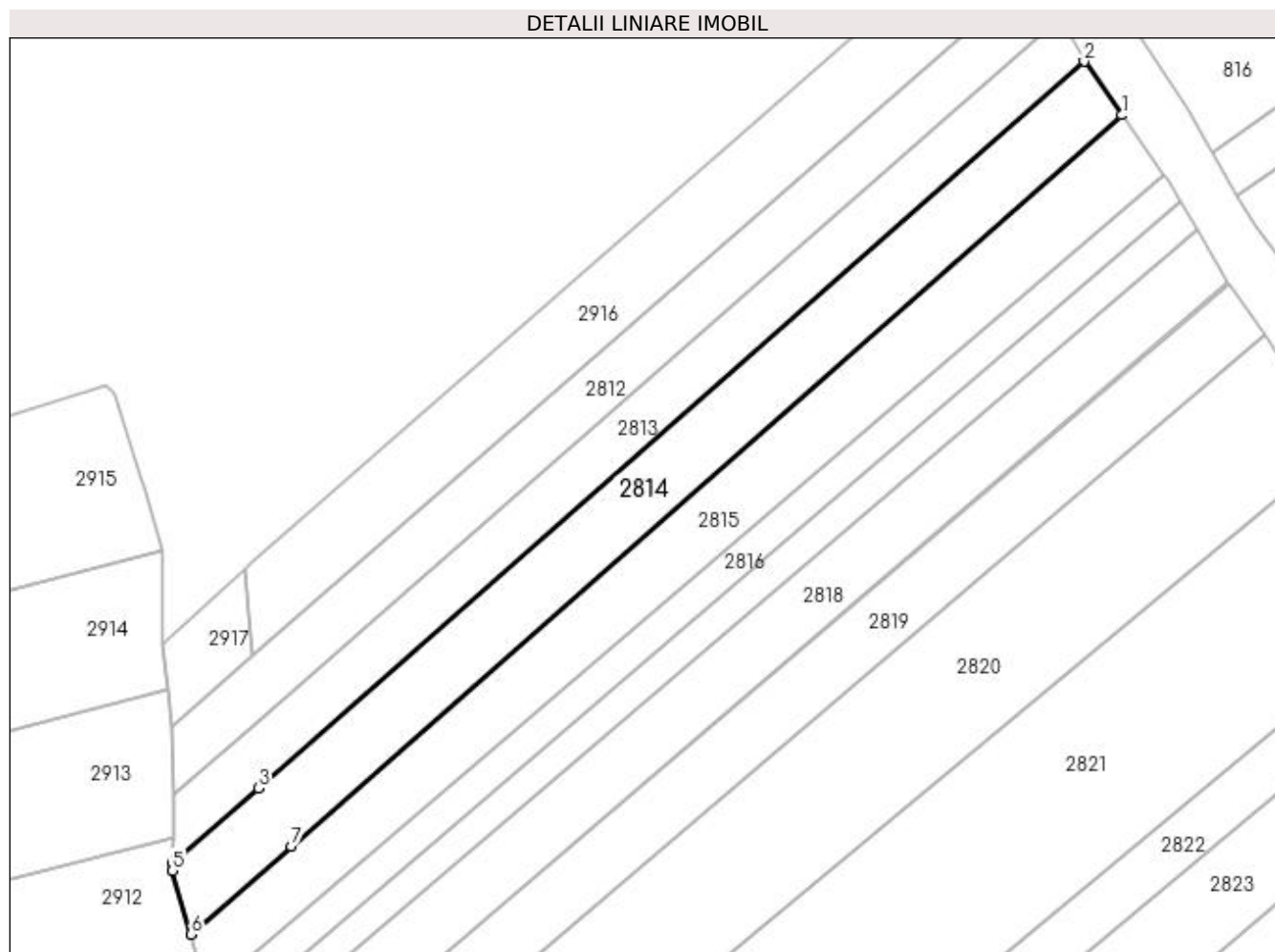
Inscrieri privind dezmembramintele dreptului de proprietate, drepturi reale de garanție și sarcini	Referințe
NU SUNT	

Anexa Nr. 1 La Partea I

Teren

Nr cadastral	Suprafața (mp)*	Observații / Referințe
30347	3.600	

* Suprafața este determinată în planul de proiecție Stereo 70.



Date referitoare la teren

Crt	Categorie folosință	Intra vilan	Suprafața (mp)	Tarla	Parcelă	Nr. topo	Observații / Referințe
1	arabil	NU	3.250	47	314	-	
2	faneata	NU	350	47	311/1	-	

Lungime Segmente

1) Valorile lungimilor segmentelor sunt obținute din proiecție în plan.

Punct început	X / Y	Punct sfârșit	X / Y	Lungime segment (** (m)
1	602.446,431 650.298,218	2	602.438,423 650.309,582	13.902
2	602.438,423 650.309,582	3	602.263,256 650.155,528	233.272
3	602.263,256 650.155,528	4	602.245,082 650.139,545	24.203
4	602.245,082 650.139,545	5	602.245,021 650.138,075	1.471

Punct început	X / Y	Punct sfârșit	X / Y	Lungime segment (** (m)
5	602.245,021 650.138,075	6	602.248,982 650.124,567	14.076
6	602.248,982 650.124,567	7	602.270,224 650.143,249	28.288
7	602.270,224 650.143,249	1	602.446,431 650.298,218	234.659

** Lungimile segmentelor sunt determinate în planul de proiecție Stereo 70 și sunt rotunjite la 1 milimetru.

*** Distanța dintre puncte este formată din segmente cumulate ce sunt mai mici decât valoarea 1 milimetru.

**DATE DESPRE IMOBILUL NR. 2815**

Oficiul de Cadastru și Publicitate Imobiliară SUCEAVA
Biroul de Cadastru și Publicitate Imobiliară Falticeni

A. Partea I. Descrierea imobilului

TEREN Extravilan

Nr. CF vechi:134

Nr. cadastral vechi:514

Adresa: Jud. Suceava

Nr. Crt	Nr cadastral Nr. topografic	Suprafața* (mp)	Observații / Referințe
A1	32793	3.600	Sector cadastral:65 Teren neimprejmuit;

B. Partea II. Proprietari și acte

Inscrieri privitoare la dreptul de proprietate și alte drepturi reale		Referințe
2241 / 07/09/2000		
Act Notarial nr. 2328, din 16/08/2000 emis de BNP Maria Apostol;		
B1	Intabulare, drept de PROPRIETATE, dobandit prin Conventie, cota actuala 1/1, cota initiala 1/1	A1
	1) SĂFTIAN ALEXANDRU	
	2) SĂFTIAN ELENA - LUMINIȚA	
	OBSERVATII: (provenita din conversia CF 134)	

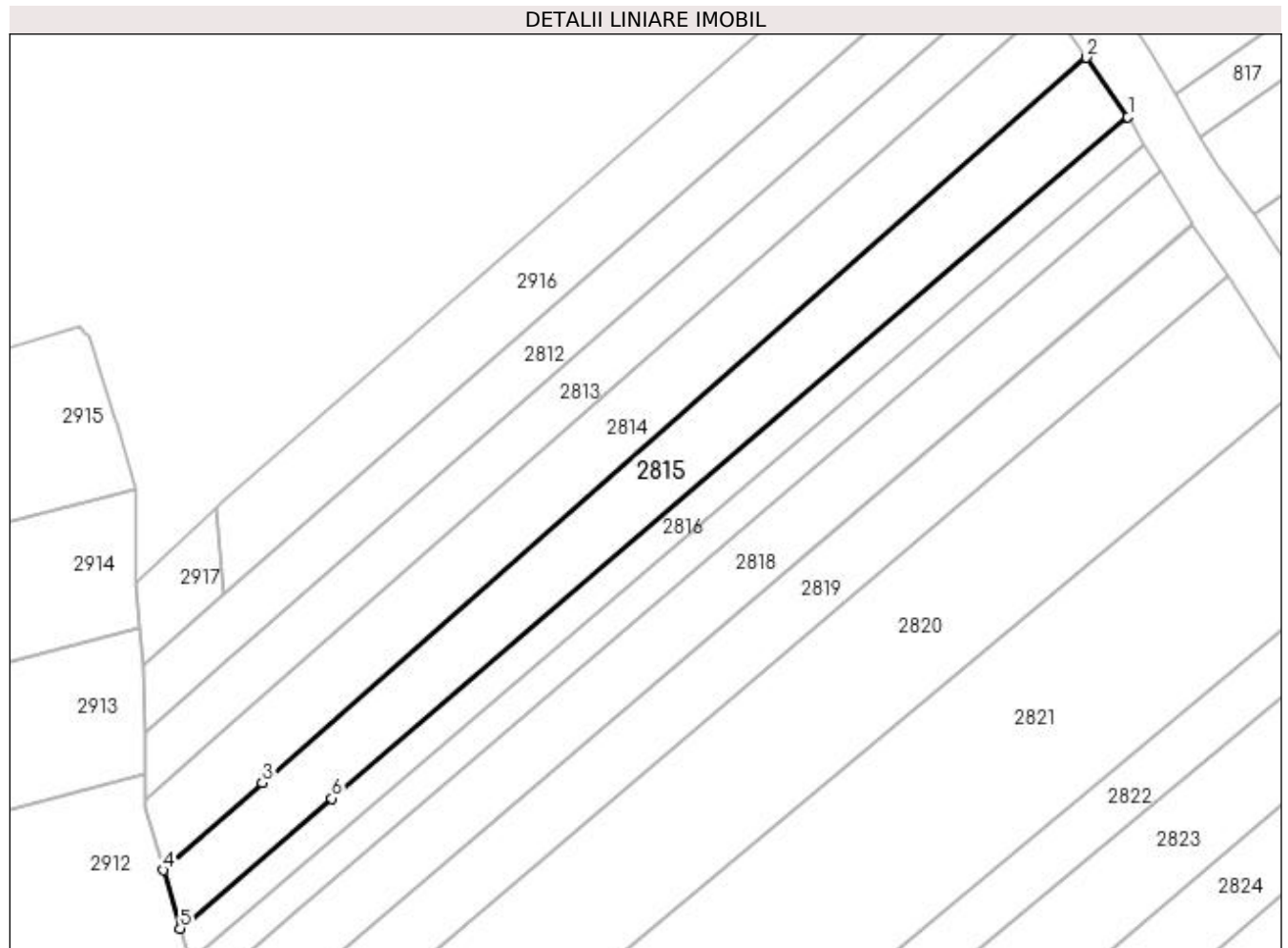
C. Partea III. SARCINI .

Inscrieri privind dezmembramintele dreptului de proprietate, drepturi reale de garanție și sarcini	Referințe
NU SUNT	

Anexa Nr. 1 La Partea I**Teren**

Nr cadastral	Suprafața (mp)*	Observații / Referințe
32793	3.600	

* Suprafața este determinată în planul de proiecție Stereo 70.

**Date referitoare la teren**

Crt	Categorie folosință	Intra vilan	Suprafața (mp)	Tarla	Parcelă	Nr. topo	Observații / Referințe
1	arabil	NU	3.173	47	314	-	
2	faneata	NU	427	47	311/1	-	

Lungime Segmente

1) Valorile lungimilor segmentelor sunt obținute din proiecție în plan.

Punct început	X / Y	Punct sfârșit	X / Y	Lungime segment (** (m)
1	602.455,344 650.285,571	2	602.446,431 650.298,218	15.472
2	602.446,431 650.298,218	3	602.270,224 650.143,249	234.659
3	602.270,224 650.143,249	4	602.248,982 650.124,567	28.288
4	602.248,982 650.124,567	5	602.252,63 650.112,124	12.967

Punct început	X / Y	Punct sfârșit	X / Y	Lungime segment (** (m)
5	602.252,63 650.112,124	6	602.285,129 650.139,931	42.772
6	602.285,129 650.139,931	1	602.455,344 650.285,571	224.018

** Lungimile segmentelor sunt determinate în planul de proiecție Stereo 70 și sunt rotunjite la 1 milimetru.

*** Distanța dintre puncte este formată din segmente cumulate ce sunt mai mici decât valoarea 1 milimetru.

**DATE DESPRE IMOBILUL NR. 2816**

Oficiul de Cadastru și Publicitate Imobiliară SUCEAVA
Biroul de Cadastru și Publicitate Imobiliară Falticeni

A. Partea I. Descrierea imobilului

TEREN Extravilan

Adresa: Jud. Suceava

Nr. Crt	Nr cadastral Nr. topografic	Suprafața* (mp)	Observații / Referințe
A1		1.800	Sector cadastral:65 Teren neimprejmuit;

B. Partea II. Proprietari și acte

Inscrieri privitoare la dreptul de proprietate și alte drepturi reale		Referințe
/		
Hotarare Judecatoreasca nr. 2558, din 12/11/2009 emis de Judecatoria Tg. Neamț;		
B1	Intabulare, drept de PROPRIETATE, dobandit prin Hotarare Judecatoreasca, cota actuala 1/1, cota initiala 1/1 1) CERBU GHEORGHE	A1

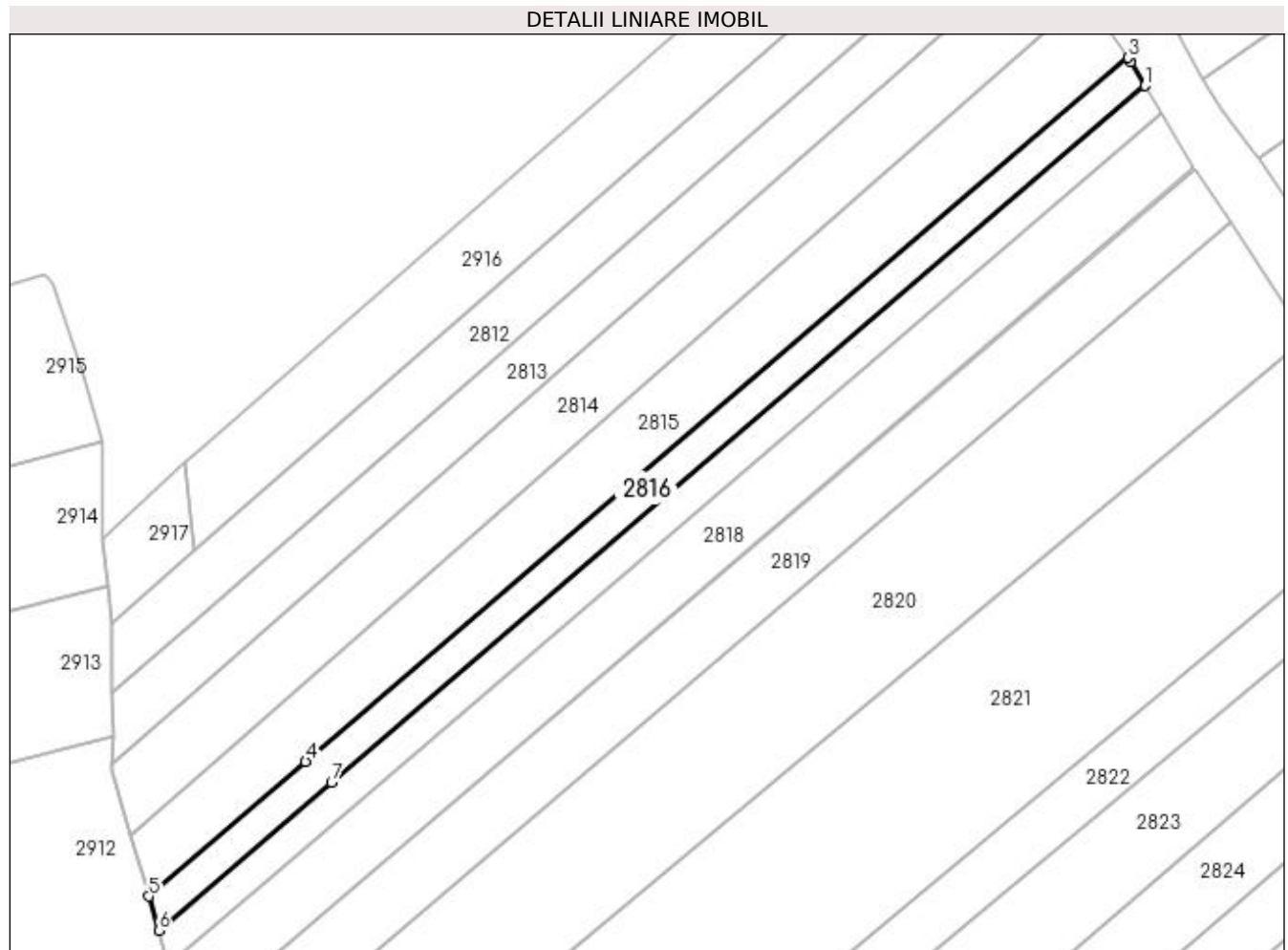
C. Partea III. SARCINI .

Inscrieri privind dezmembramintele dreptului de proprietate, drepturi reale de garanție și sarcini	Referințe
NU SUNT	

Anexa Nr. 1 La Partea I**Teren**

Nr cadastral	Suprafața (mp)*	Observații / Referințe
	1.800	

* Suprafața este determinată în planul de proiecție Stereo 70.

**Date referitoare la teren**

Crt	Categorie folosință	Intravilan	Suprafața (mp)	Tarla	Parcelă	Nr. topo	Observații / Referințe
1	arabil	NU	1.493	47	314	-	
2	faneata	NU	307	47	315	-	

Lungime Segmente

1) Valorile lungimilor segmentelor sunt obținute din proiecție în plan.

Punct început	X / Y	Punct sfârșit	X / Y	Lungime segment (** (m)
1	602.458,884 650.279,753	2	602.455,948 650.284,714	5.765
2	602.455,948 650.284,714	3	602.455,344 650.285,571	1.048
3	602.455,344 650.285,571	4	602.285,129 650.139,931	224.018
4	602.285,129 650.139,931	5	602.252,63 650.112,124	42.772

Punct început	X / Y	Punct sfârşit	X / Y	Lungime segment (** (m)
5	602.252,63 650.112,124	6	602.254,703 650.105,052	7.37
6	602.254,703 650.105,052	7	602.290,465 650.135,65	47.065
7	602.290,465 650.135,65	1	602.458,884 650.279,753	221.655

** Lungimile segmentelor sunt determinate în planul de proiecţie Stereo 70 şi sunt rotunjite la 1 milimetru.

*** Distanţa dintre puncte este formată din segmente cumulate ce sunt mai mici decât valoarea 1 milimetru.

**DATE DESPRE IMOBILUL NR. 2817**

Oficiul de Cadastru și Publicitate Imobiliară SUCEAVA
Biroul de Cadastru și Publicitate Imobiliară Falticeni

A. Partea I. Descrierea imobilului

TEREN Extravilan

Adresa: Jud. Suceava

Nr. Crt	Nr cadastral Nr. topografic	Suprafața* (mp)	Observații / Referințe
A1		1.800	Sector cadastral:65 Teren neimprejmuit;

B. Partea II. Proprietari și acte

Inscrieri privitoare la dreptul de proprietate și alte drepturi reale	Referințe
/	
Hotarare Judecatoreasca nr. 2558, din 12/11/2009 emis de Judecatoria Tg. Neamț;	
B1	Intabulare, drept de PROPRIETATE, dobandit prin Hotarare Judecatoreasca, cota actuala 1/1, cota initiala 1/1 1) CERBU MIHAI
	A1

C. Partea III. SARCINI .

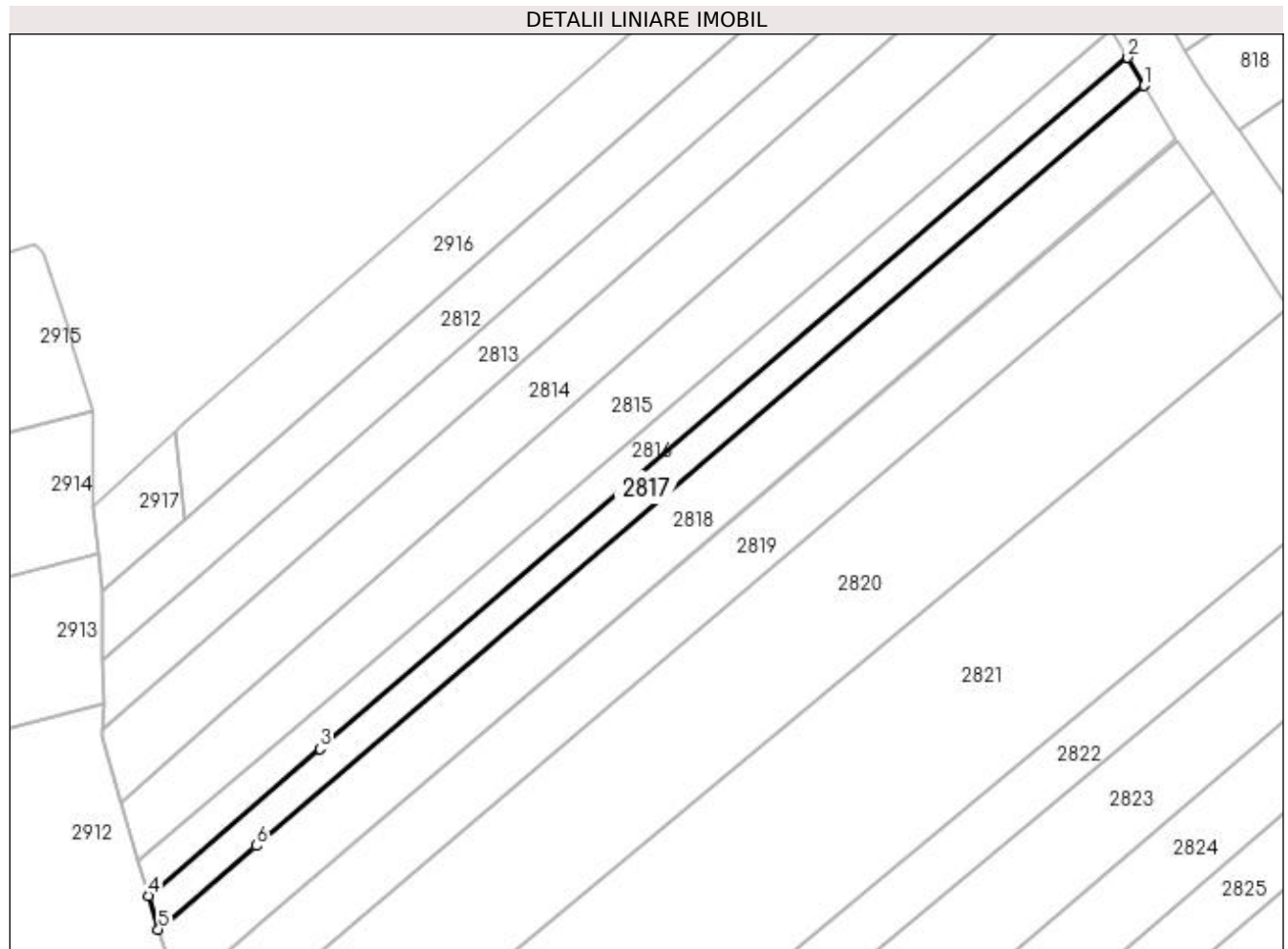
Inscrieri privind dezmembramintele dreptului de proprietate, drepturi reale de garanție și sarcini	Referințe
NU SUNT	

Anexa Nr. 1 La Partea I

Teren

Nr cadastral	Suprafața (mp)*	Observații / Referințe
	1.800	

* Suprafața este determinată în planul de proiecție Stereo 70.



Date referitoare la teren

Crt	Categorie folosință	Intravilan	Suprafața (mp)	Tarla	Parcelă	Nr. topo	Observații / Referințe
1	arabil	NU	1.580	47	314	-	
2	faneata	NU	220	47	315	-	

Lungime Segmente

1) Valorile lungimilor segmentelor sunt obținute din proiecție în plan.

Punct început	X / Y	Punct sfârșit	X / Y	Lungime segment (** (m)
1	602.462,336 650.273,921	2	602.458,884 650.279,753	6.777
2	602.458,884 650.279,753	3	602.290,465 650.135,65	221.655
3	602.290,465 650.135,65	4	602.254,703 650.105,052	47.065
4	602.254,703 650.105,052	5	602.256,763 650.098,028	7.319

Punct început	X / Y	Punct sfârșit	X / Y	Lungime segment (** (m)
5	602.256,763 650.098,028	6	602.277,164 650.115,484	26.85
6	602.277,164 650.115,484	1	602.462,336 650.273,921	243.703

** Lungimile segmentelor sunt determinate în planul de proiecție Stereo 70 și sunt rotunjite la 1 milimetru.

*** Distanța dintre puncte este formată din segmente cumulate ce sunt mai mici decât valoarea 1 milimetru.

**DATE DESPRE IMOBILUL NR. 2818**

Oficiul de Cadastru și Publicitate Imobiliară SUCEAVA
Biroul de Cadastru și Publicitate Imobiliară Falticeni

A. Partea I. Descrierea imobilului

TEREN Extravilan

Adresa: Jud. Suceava

Nr. Crt	Nr cadastral Nr. topografic	Suprafața* (mp)	Observații / Referințe
A1		3.500	Sector cadastral:65 Teren neimprejmuit;

B. Partea II. Proprietari și acte

Inscrieri privitoare la dreptul de proprietate și alte drepturi reale	Referințe
/	
Act Administrativ nr. 108, din 22/07/1993 emis de CJPSDPAT SUCEAVA;	
B1	A1
Intabulare, drept de PROPRIETATE, dobândit prin Reconstituire, cota actuala 1/1, cota initiala 1/1 1) PARFENIE ZAMFIRA DEFUNCT:Da	

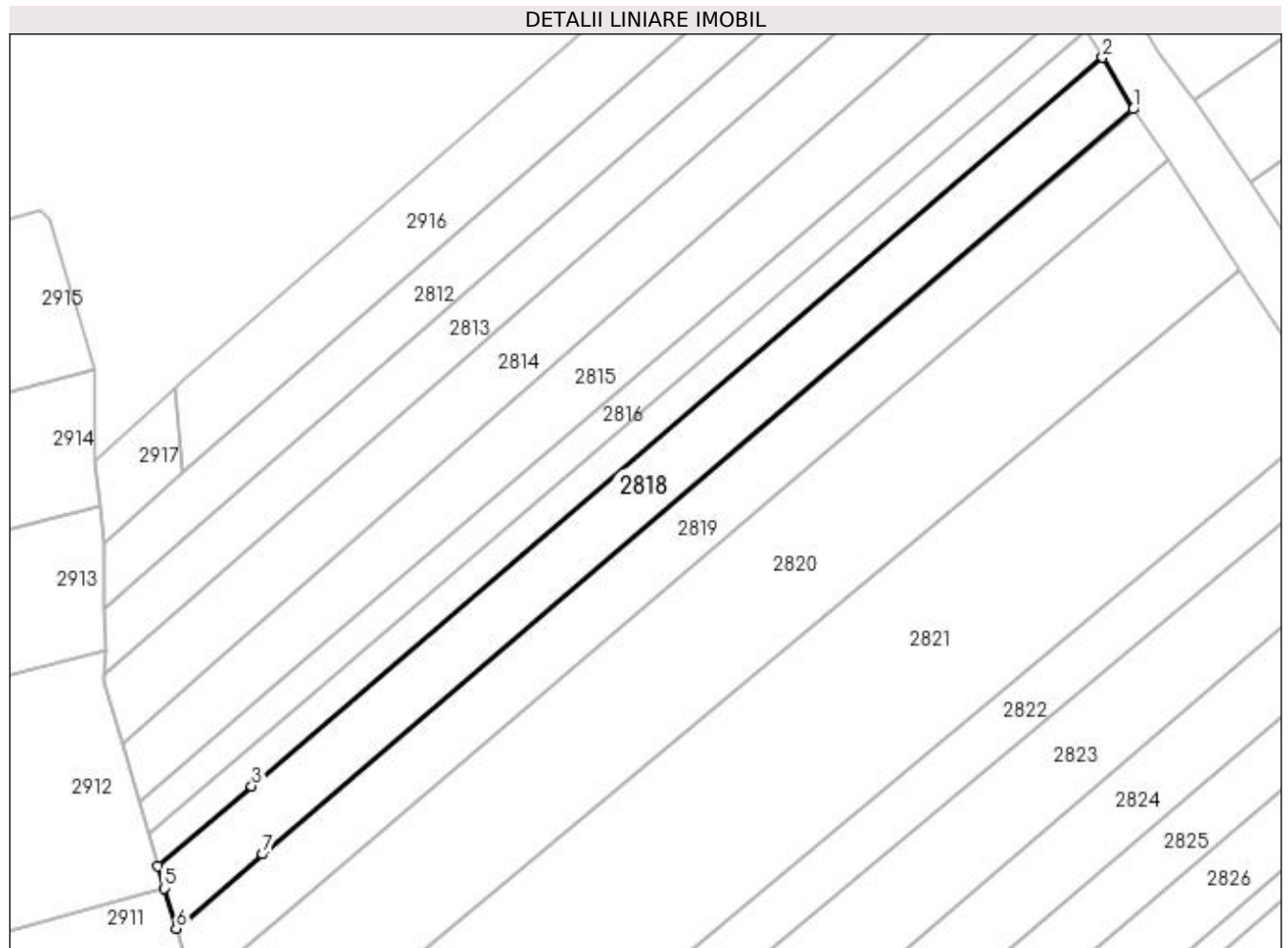
C. Partea III. SARCINI .

Inscrieri privind dezmembramintele dreptului de proprietate, drepturi reale de garanție și sarcini	Referințe
NU SUNT	

Anexa Nr. 1 La Partea I**Teren**

Nr cadastral	Suprafața (mp)*	Observații / Referințe
	3.500	

* Suprafața este determinată în planul de proiecție Stereo 70.

**Date referitoare la teren**

Crt	Categorie folosință	Intra vilan	Suprafața (mp)	Tarla	Parcelă	Nr. topo	Observații / Referințe
1	arabil	NU	3.165	47	314	-	
2	faneata	NU	335	47	315	-	

Lungime Segmente

1) Valorile lungimilor segmentelor sunt obținute din proiecție în plan.

Punct început	X / Y	Punct sfârșit	X / Y	Lungime segment (** (m)
1	602.468,982 650.262,692	2	602.462,336 650.273,921	13.048
2	602.462,336 650.273,921	3	602.277,164 650.115,484	243.703
3	602.277,164 650.115,484	4	602.256,763 650.098,028	26.85
4	602.256,763 650.098,028	5	602.258,166 650.093,241	4.989

Punct început	X / Y	Punct sfârșit	X / Y	Lungime segment (** (m)
5	602.258,166 650.093,241	6	602.260,728 650.084,506	9.103
6	602.260,728 650.084,506	7	602.279,581 650.100,637	24.813
7	602.279,581 650.100,637	1	602.468,982 650.262,692	249.269

** Lungimile segmentelor sunt determinate în planul de proiecție Stereo 70 și sunt rotunjite la 1 milimetru.

*** Distanța dintre puncte este formată din segmente cumulate ce sunt mai mici decât valoarea 1 milimetru.

**DATE DESPRE IMOBILUL NR. 2819**

Oficiul de Cadastru și Publicitate Imobiliară SUCEAVA
Biroul de Cadastru și Publicitate Imobiliară Falticeni

A. Partea I. Descrierea imobilului

TEREN Extravilan

Adresa: Jud. Suceava

Nr. Crt	Nr cadastral Nr. topografic	Suprafața* (mp)	Observații / Referințe
A1		3.600	Sector cadastral:65 Teren neimprejmuit;

B. Partea II. Proprietari și acte

Inscrieri privitoare la dreptul de proprietate și alte drepturi reale	Referințe
/	
Act Notarial nr. 383, din 03/02/1998 emis de BNP Lăcrămioara Ciobîcă;	
B1	A1
Intabulare, drept de PROPRIETATE, dobandit prin lesire Din Indiviziune, cota actuala 1/1, cota initiala 1/1 1) FILIPOAIA MARIA	

C. Partea III. SARCINI .

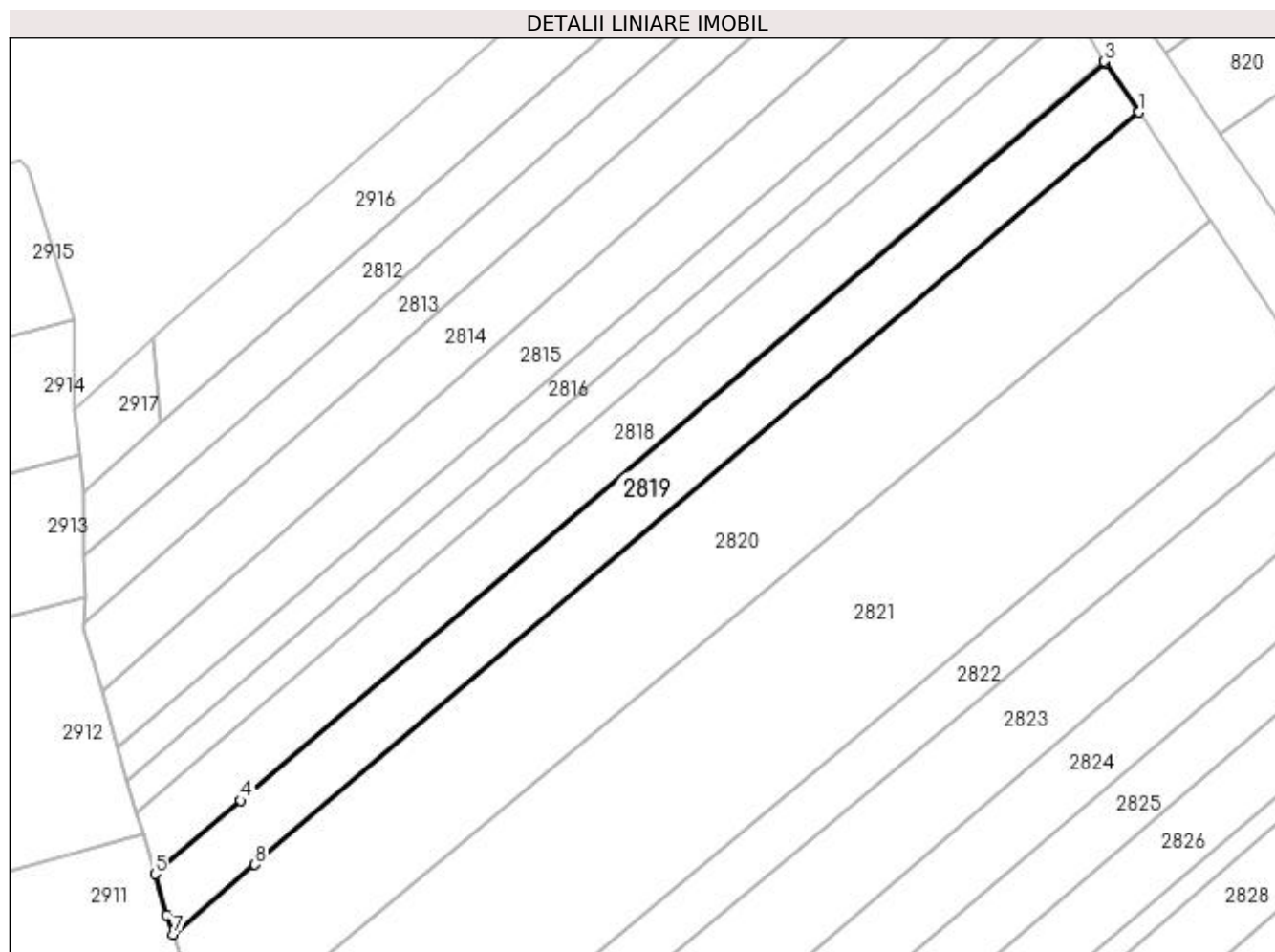
Inscrieri privind dezmembramintele dreptului de proprietate, drepturi reale de garanție și sarcini	Referințe
NU SUNT	

Anexa Nr. 1 La Partea I

Teren

Nr cadastral	Suprafața (mp)*	Observații / Referințe
	3.600	

* Suprafața este determinată în planul de proiecție Stereo 70.



Date referitoare la teren

Crt	Categorie folosință	Intra vilan	Suprafața (mp)	Tarla	Parcelă	Nr. topo	Observații / Referințe
1	arabil	NU	3.292	47	314	-	
2	faneata	NU	308	47	315	-	

Lungime Segmente

1) Valorile lungimilor segmentelor sunt obținute din proiecție în plan.

Punct început	X / Y	Punct sfârșit	X / Y	Lungime segment (** (m)
1	602.476,642 650.251,615	2	602.469,158 650.262,396	13.124
2	602.469,158 650.262,396	3	602.468,982 650.262,692	0.345
3	602.468,982 650.262,692	4	602.279,581 650.100,637	249.269
4	602.279,581 650.100,637	5	602.260,728 650.084,506	24.813

Punct început	X / Y	Punct sfârșit	X / Y	Lungime segment (** (m)
5	602.260,728 650.084,506	6	602.263,34 650.075,596	9.285
6	602.263,34 650.075,596	7	602.264,775 650.071,306	4.524
7	602.264,775 650.071,306	8	602.282,705 650.086,565	23.544
8	602.282,705 650.086,565	1	602.476,642 650.251,615	254.663

** Lungimile segmentelor sunt determinate în planul de proiecție Stereo 70 și sunt rotunjite la 1 milimetru.

*** Distanța dintre puncte este formată din segmente cumulate ce sunt mai mici decât valoarea 1 milimetru.

**DATE DESPRE IMOBILUL NR. 2820**

Oficiul de Cadastru și Publicitate Imobiliară SUCEAVA
Biroul de Cadastru și Publicitate Imobiliară Falticeni

A. Partea I. Descrierea imobilului

TEREN Extravilan

Adresa: Jud. Suceava

Nr. Crt	Nr cadastral Nr. topografic	Suprafața* (mp)	Observații / Referințe
A1		7.500	Sector cadastral:65 Teren neimprejmuit;

B. Partea II. Proprietari și acte

Inscrieri privitoare la dreptul de proprietate și alte drepturi reale		Referințe
/		
Act Normativ nr. 7, din 13/03/1996 emis de PARLAMENT;		
B1	Inscrierea provizorie, drept de PROPRIETATE, dobandit prin Lege, cota actuala 1/1, cota initiala 1/1 1) COMUNA BOROAIA, CIF:4326787	A1

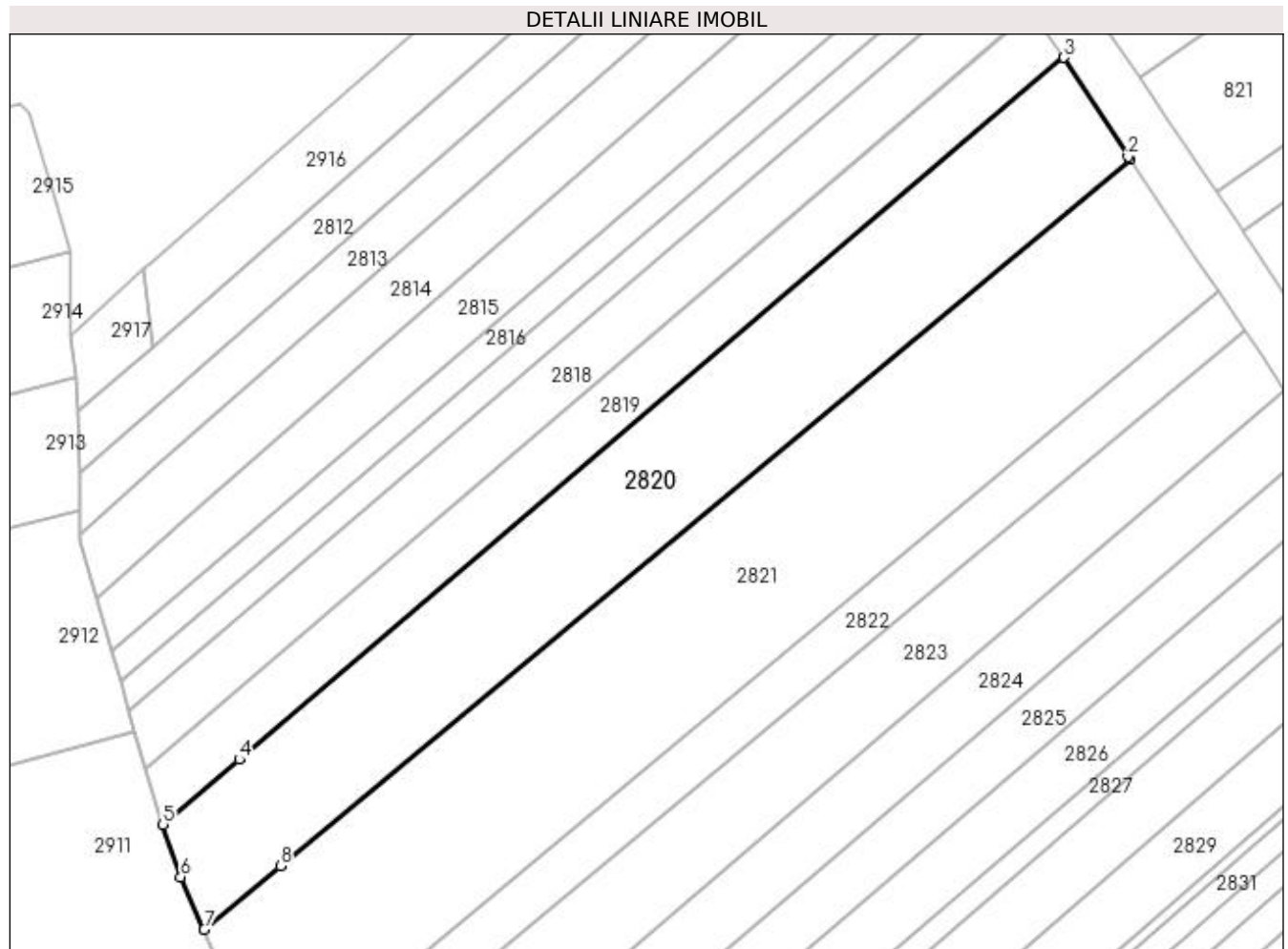
C. Partea III. SARCINI .

Inscrieri privind dezmembramintele dreptului de proprietate, drepturi reale de garanție și sarcini	Referințe
NU SUNT	

Anexa Nr. 1 La Partea I**Teren**

Nr cadastral	Suprafața (mp)*	Observații / Referințe
	7.500	

* Suprafața este determinată în planul de proiecție Stereo 70.

**Date referitoare la teren**

Crt	Categorie folosință	Intravilan	Suprafața (mp)	Tarla	Parcelă	Nr. topo	Observații / Referințe
1	arabil	NU	6.900	47	314	-	
2	faneata	NU	600	47	315	-	

Lungime Segmente

1) Valorile lungimilor segmentelor sunt obținute din proiecție în plan.

Punct început	X / Y	Punct sfârșit	X / Y	Lungime segment (** (m)
1	602.492,144 650.227,693	2	602.491,713 650.228,338	0.776
2	602.491,713 650.228,338	3	602.476,642 650.251,615	27.73
3	602.476,642 650.251,615	4	602.282,705 650.086,565	254.663
4	602.282,705 650.086,565	5	602.264,775 650.071,306	23.544

Punct început	X / Y	Punct sfârșit	X / Y	Lungime segment (** (m)
5	602.264,775 650.071,306	6	602.268,897 650.058,979	12.998
6	602.268,897 650.058,979	7	602.274,394 650.046,607	13.538
7	602.274,394 650.046,607	8	602.292,334 650.061,527	23.333
8	602.292,334 650.061,527	1	602.492,144 650.227,693	259.874

** Lungimile segmentelor sunt determinate în planul de proiecție Stereo 70 și sunt rotunjite la 1 milimetru.

*** Distanța dintre puncte este formată din segmente cumulate ce sunt mai mici decât valoarea 1 milimetru.

**DATE DESPRE IMOBILUL NR. 2821**

Oficiul de Cadastru și Publicitate Imobiliară SUCEAVA
Biroul de Cadastru și Publicitate Imobiliară Falticeni

A. Partea I. Descrierea imobilului

TEREN Extravilan

Adresa: Jud. Suceava

Nr. Crt	Nr cadastral Nr. topografic	Suprafața* (mp)	Observații / Referințe
A1		10.700	Sector cadastral:65 Teren neimprejmit;

B. Partea II. Proprietari și acte

Inscrieri privitoare la dreptul de proprietate și alte drepturi reale	Referințe
/	
Act Administrativ nr. 2195, din 18/10/2004 emis de CJPSDPAT SUCEAVA;	
B1	A1
Intabulare, drept de PROPRIETATE, dobândit prin Reconstituire, cota actuala 1/1, cota initiala 1/1 1) ONIȘORU FRĂSINA , lipsă CNP proprietar	
Act Administrativ nr. 7443, din 31/10/2023 emis de PRIMARIA BOROAIA;	
B1	A1
se notează posesia faptică în favoarea ONIȘORU DANIEL-VASILE 1) ONIȘORU DANIEL-VASILE	

C. Partea III. SARCINI .

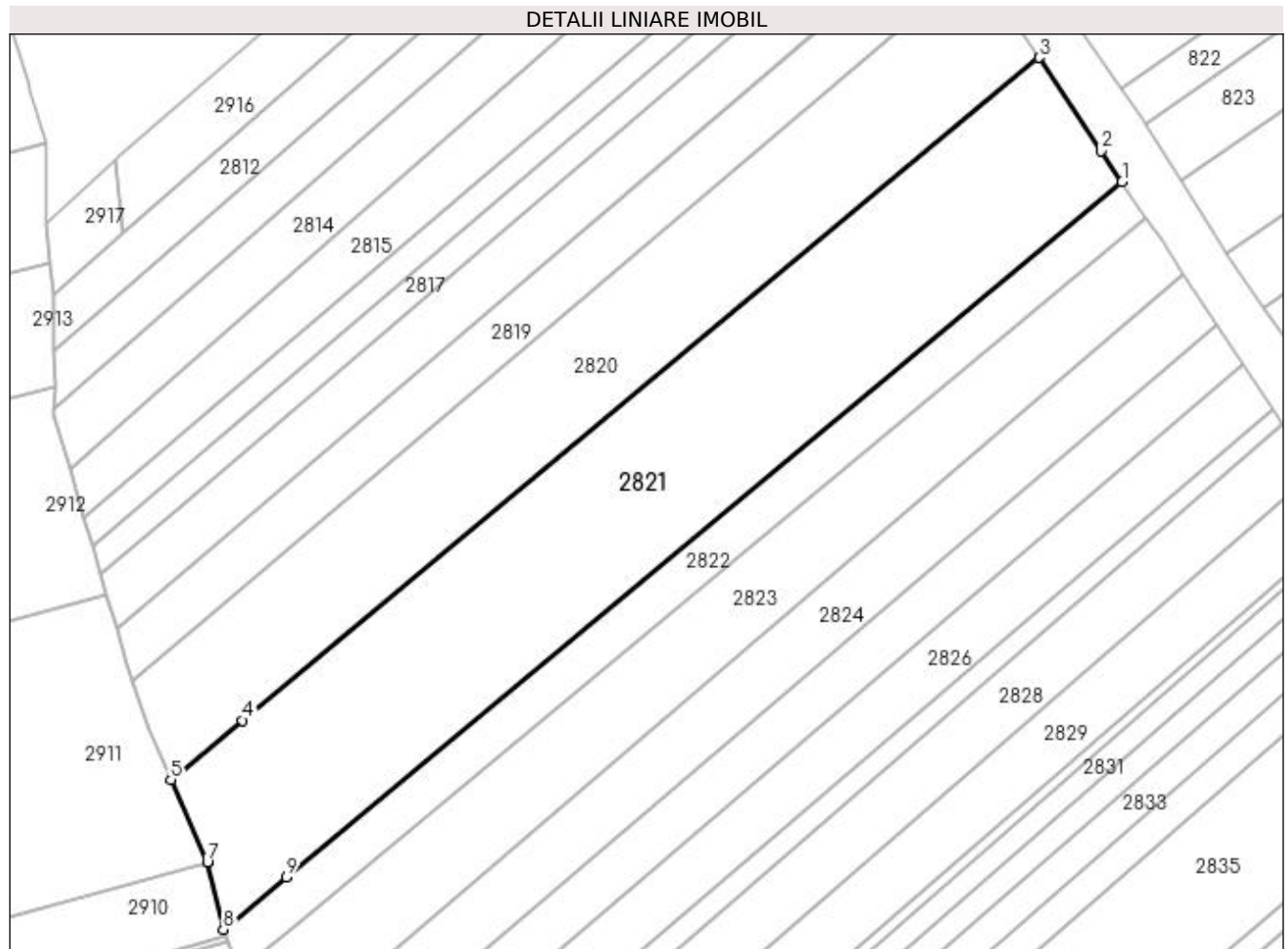
Inscrieri privind dezmembramintele dreptului de proprietate, drepturi reale de garanție și sarcini	Referințe
NU SUNT	

Anexa Nr. 1 La Partea I

Teren

Nr cadastral	Suprafața (mp)*	Observații / Referințe
	10.700	

* Suprafața este determinată în planul de proiecție Stereo 70.



Date referitoare la teren

Crt	Categorie folosință	Intravilan	Suprafața (mp)	Tarla	Parcelă	Nr. topo	Observații / Referințe
1	arabil	NU	9.918	47	314	-	
2	faneata	NU	782	47	315	-	

Lungime Segmente

1) Valorile lungimilor segmentelor sunt obținute din proiecție în plan.

Punct început	X / Y	Punct sfârșit	X / Y	Lungime segment (** (m)
1	602.512,96 650.196,548	2	602.507,771 650.204,265	9.299
2	602.507,771 650.204,265	3	602.492,144 650.227,693	28.162
3	602.492,144 650.227,693	4	602.292,334 650.061,527	259.874
4	602.292,334 650.061,527	5	602.274,394 650.046,607	23.333

Punct început	X / Y	Punct sfârșit	X / Y	Lungime segment (** (m)
5	602.274,394 650.046,607	6	602.283,551 650.025,999	22.551
6	602.283,551 650.025,999	7	602.283,56 650.025,962	0.038
7	602.283,56 650.025,962	8	602.287,559 650.009,1	17.33
8	602.287,559 650.009,1	9	602.303,364 650.022,244	20.556
9	602.303,364 650.022,244	1	602.512,96 650.196,548	272.603

** Lungimile segmentelor sunt determinate în planul de proiecție Stereo 70 și sunt rotunjite la 1 milimetru.

*** Distanța dintre puncte este formată din segmente cumulate ce sunt mai mici decât valoarea 1 milimetru.

**DATE DESPRE IMOBILUL NR. 2822**

Oficiul de Cadastru și Publicitate Imobiliară SUCEAVA
Biroul de Cadastru și Publicitate Imobiliară Falticeni

A. Partea I. Descrierea imobilului

TEREN Extravilan

Adresa: Jud. Suceava

Nr. Crt	Nr cadastral Nr. topografic	Suprafața* (mp)	Observații / Referințe
A1		3.200	Sector cadastral:65 Teren neimprejmuit;

B. Partea II. Proprietari și acte

Inscrieri privitoare la dreptul de proprietate și alte drepturi reale		Referințe
/		
Act Administrativ nr. 1093, din 17/08/1995 emis de CJPSDPAT SUCEAVA;		
B1	Intabulare, drept de PROPRIETATE, dobândit prin Reconstituire, cota actuala 1/1, cota initiala 1/1 1) PARFENI GHEORGHE , lipsă CNP proprietar DEFUNCT:Da 2) PARFENI ELENA , lipsă CNP proprietar DEFUNCT:Da	A1

C. Partea III. SARCINI .


Inscrieri privind dezmembramintele dreptului de proprietate, drepturi reale de garanție și sarcini	Referințe
NU SUNT	

Anexa Nr. 1 La Partea I

Teren

Nr cadastral	Suprafața (mp)*	Observații / Referințe
	3.200	

* Suprafața este determinată în planul de proiecție Stereo 70.



Date referitoare la teren

Crt	Categorie folosință	Intra vilan	Suprafața (mp)	Tarla	Parcelă	Nr. topo	Observații / Referințe
1	arabil	NU	2.990	47	314	-	
2	faneata	NU	210	47	315	-	

Lungime Segmente

1) Valorile lungimilor segmentelor sunt obținute din proiecție în plan.

Punct început	X / Y	Punct sfârșit	X / Y	Lungime segment (** (m)
1	602.519,056 650.187,482	2	602.512,96 650.196,548	10.925
2	602.512,96 650.196,548	3	602.303,364 650.022,244	272.603
3	602.303,364 650.022,244	4	602.287,559 650.009,1	20.556
4	602.287,559 650.009,1	5	602.288,265 650.007,287	1.946

Punct început	X / Y	Punct sfârșit	X / Y	Lungime segment (** (m)
5	602.288,265 650.007,287	6	602.288,684 650.006,21	1.156
6	602.288,684 650.006,21	7	602.291,715 649.998,42	8.359
7	602.291,715 649.998,42	8	602.306,341 650.010,584	19.023
8	602.306,341 650.010,584	1	602.519,056 650.187,482	276.66

** Lungimile segmentelor sunt determinate în planul de proiecție Stereo 70 și sunt rotunjite la 1 milimetru.

*** Distanța dintre puncte este formată din segmente cumulate ce sunt mai mici decât valoarea 1 milimetru.

**DATE DESPRE IMOBILUL NR. 2823**

Oficiul de Cadastru și Publicitate Imobiliară SUCEAVA
Biroul de Cadastru și Publicitate Imobiliară Falticeni

A. Partea I. Descrierea imobilului

TEREN Extravilan

Nr. CF vechi:196

Nr. cadastral vechi:569

Adresa: Jud. Suceava

Nr. Crt	Nr cadastral Nr. topografic	Suprafața* (mp)	Observații / Referințe
A1	32664	5.643	Sector cadastral:65 Teren neimprejmuit;

B. Partea II. Proprietari și acte

Inscrieri privitoare la dreptul de proprietate și alte drepturi reale		Referințe
34 / 03/01/2001		
Act Notarial nr. 3503, din 14/12/2000 emis de BNP Maria Apostol;		
B1	Intabulare, drept de PROPRIETATE, dobândit prin Conventie, cota actuala 1/1, cota initiala 1/1	A1
	1) SĂFTIAN ALEXANDRU	
	2) SĂFTIAN ELENA LUMINIȚA	
	OBSERVATII: (provenita din conversia CF 196)	

C. Partea III. SARCINI .

Inscrieri privind dezmembramintele dreptului de proprietate, drepturi reale de garanție și sarcini	Referințe
NU SUNT	

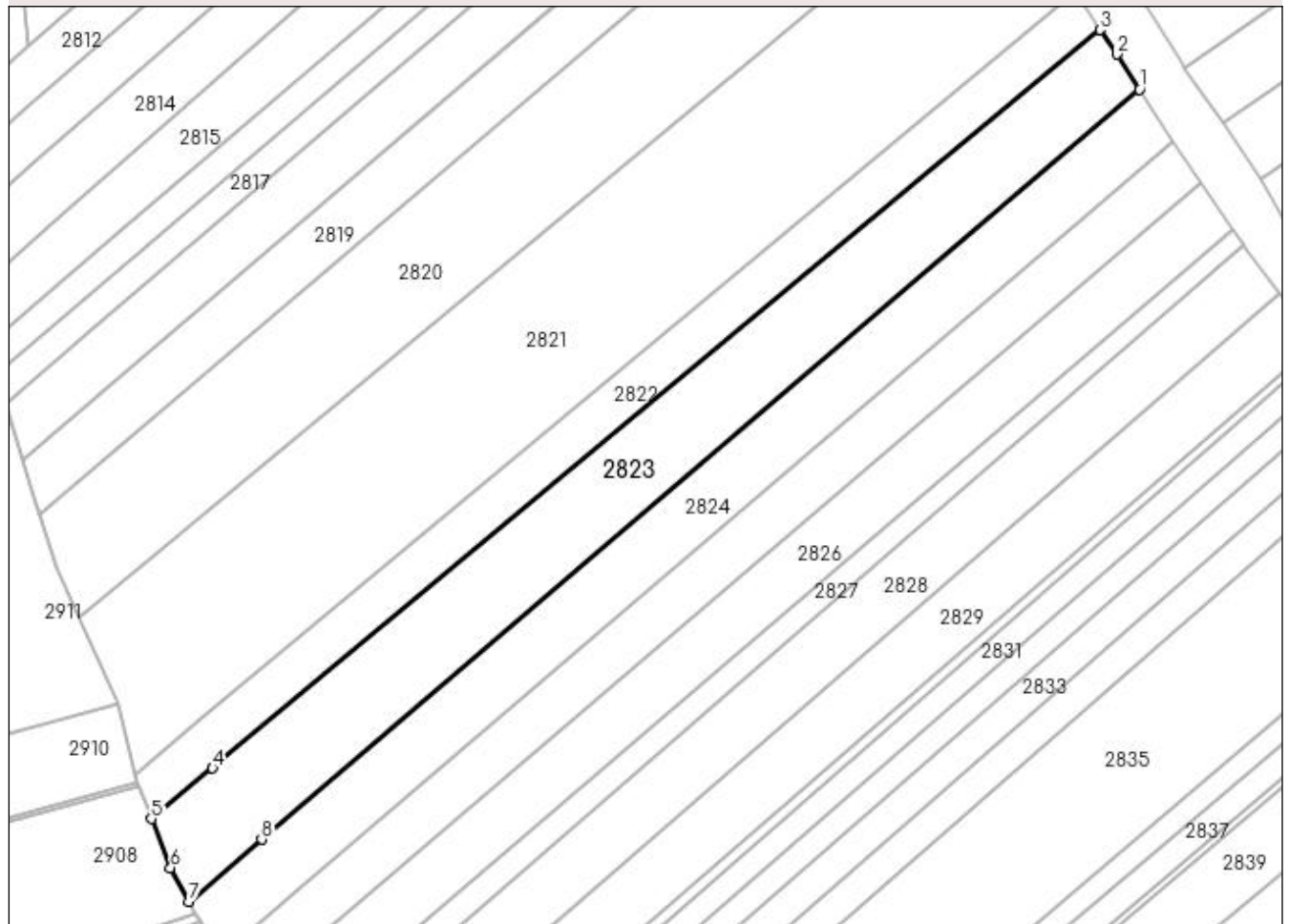
Anexa Nr. 1 La Partea I

Teren

Nr cadastral	Suprafața (mp)*	Observații / Referințe
32664	5.643	

* Suprafața este determinată în planul de proiecție Stereo 70.

DETALII LINIARE IMOBIL



Date referitoare la teren

Crt	Categorie folosință	Intra vilan	Suprafața (mp)	Tarla	Parcelă	Nr. topo	Observații / Referințe
1	arabil	NU	5.200	47	314	-	
2	faneata	NU	443	47	315	-	

Lungime Segmente

1) Valorile lungimilor segmentelor sunt obținute din proiecție în plan.

Punct început	X / Y	Punct sfârșit	X / Y	Lungime segment (** (m)
1	602.528,468 650.173,236	2	602.522,996 650.181,624	10.015
2	602.522,996 650.181,624	3	602.519,056 650.187,482	7.06
3	602.519,056 650.187,482	4	602.306,341 650.010,584	276.66
4	602.306,341 650.010,584	5	602.291,715 649.998,42	19.023

Punct început	X / Y	Punct sfârșit	X / Y	Lungime segment (** (m)
5	602.291,715 649.998,42	6	602.296,266 649.986,726	12.549
6	602.296,266 649.986,726	7	602.300,673 649.978,627	9.221
7	602.300,673 649.978,627	8	602.318,093 649.993,508	22.911
8	602.318,093 649.993,508	1	602.528,468 650.173,236	276.694

** Lungimile segmentelor sunt determinate în planul de proiecție Stereo 70 și sunt rotunjite la 1 milimetru.

*** Distanța dintre puncte este formată din segmente cumulate ce sunt mai mici decât valoarea 1 milimetru.

**DATE DESPRE IMOBILUL NR. 2824**

Oficiul de Cadastru și Publicitate Imobiliară SUCEAVA
Biroul de Cadastru și Publicitate Imobiliară Falticeni

A. Partea I. Descrierea imobilului

TEREN Extravilan

Adresa: Jud. Suceava

Nr. Crt	Nr cadastral Nr. topografic	Suprafața* (mp)	Observații / Referințe
A1		4.400	Sector cadastral:65 Teren neimprejmuit;

B. Partea II. Proprietari și acte

Inscrieri privitoare la dreptul de proprietate și alte drepturi reale	Referințe
/	
Act Notarial nr. 5735, din 18/05/1994 emis de NS Suceava;	
B1	A1
Intabulare, drept de PROPRIETATE, dobandit prin Conventie, cota actuala 1/1, cota initiala 1/1 1) MONORANU MARIA	

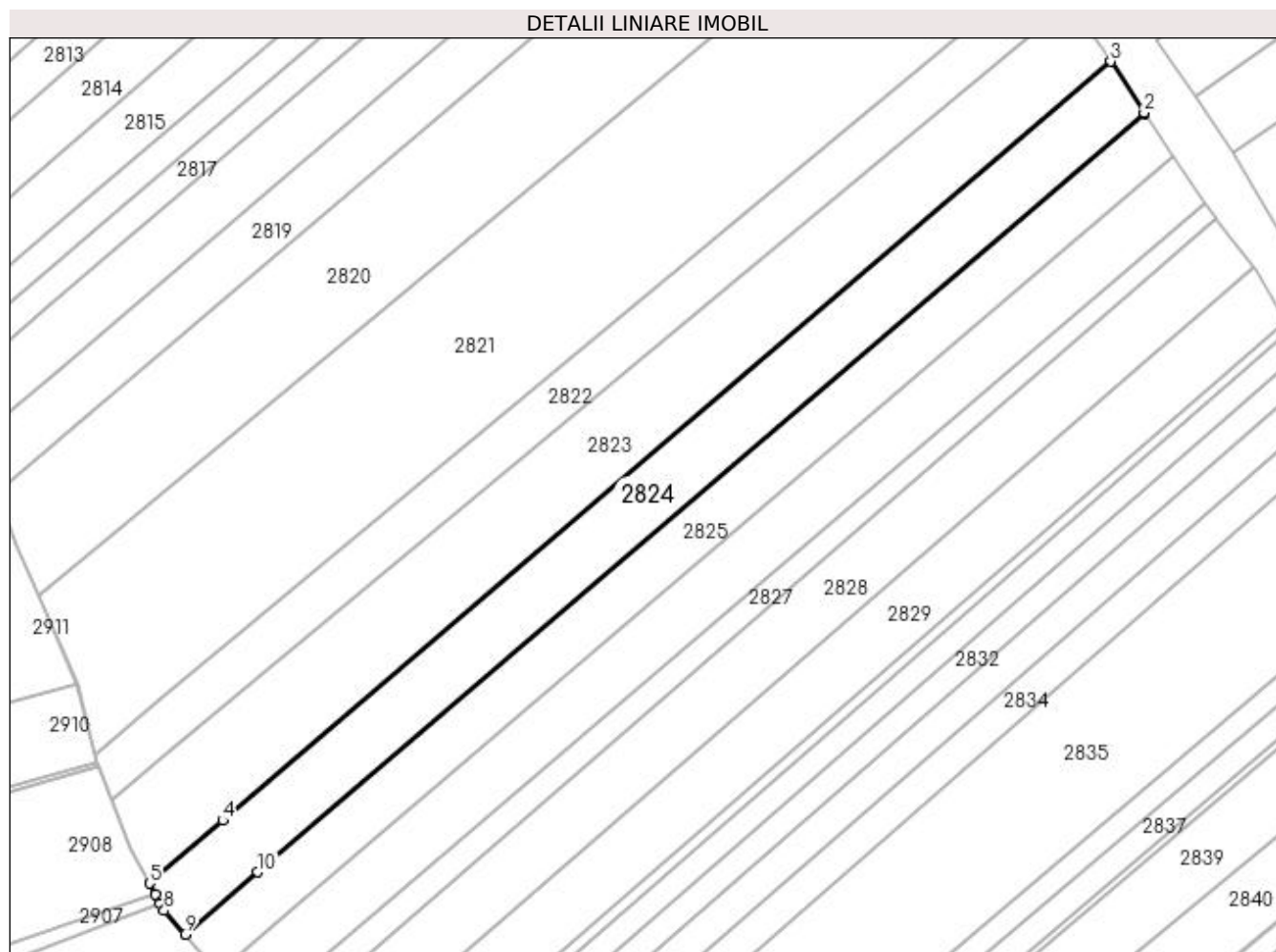
C. Partea III. SARCINI .

Inscrieri privind dezmembramintele dreptului de proprietate, drepturi reale de garanție și sarcini	Referințe
NU SUNT	

Anexa Nr. 1 La Partea I**Teren**

Nr cadastral	Suprafața (mp)*	Observații / Referințe
	4.400	

* Suprafața este determinată în planul de proiecție Stereo 70.

**Date referitoare la teren**

Crt	Categorie folosință	Intra vilan	Suprafața (mp)	Tarla	Parcelă	Nr. topo	Observații / Referințe
1	arabil	NU	4.060	47	314	-	
2	faneata	NU	340	47	315	-	

Lungime Segmente

1) Valorile lungimilor segmentelor sunt obținute din proiecție în plan.

Punct început	X / Y	Punct sfârșit	X / Y	Lungime segment (** (m)
1	602.536,556 650.160,841	2	602.536,387 650.161,096	0.306
2	602.536,387 650.161,096	3	602.528,468 650.173,236	14.494
3	602.528,468 650.173,236	4	602.318,093 649.993,508	276.694
4	602.318,093 649.993,508	5	602.300,673 649.978,627	22.911

Punct început	X / Y	Punct sfârșit	X / Y	Lungime segment (** (m)
5	602.300,673 649.978,627	6	602.302,122 649.975,965	3.031
6	602.302,122 649.975,965	7	602.303,282 649.973,833	2.427
7	602.303,282 649.973,833	8	602.304,201 649.972,144	1.922
8	602.304,201 649.972,144	9	602.309,111 649.966,531	7.457
9	602.309,111 649.966,531	10	602.326,338 649.981,249	22.658
10	602.326,338 649.981,249	1	602.536,556 650.160,841	276.487

** Lungimile segmentelor sunt determinate în planul de proiecție Stereo 70 și sunt rotunjite la 1 milimetru.

*** Distanța dintre puncte este formată din segmente cumulate ce sunt mai mici decât valoarea 1 milimetru.

**DATE DESPRE IMOBILUL NR. 2825**

Oficiul de Cadastru și Publicitate Imobiliară SUCEAVA
Biroul de Cadastru și Publicitate Imobiliară Falticeni

A. Partea I. Descrierea imobilului

TEREN Extravilan

Nr. CF vechi:316
Nr. cadastral vechi:959

Adresa: Jud. Suceava

Nr. Crt	Nr cadastral Nr. topografic	Suprafața* (mp)	Observații / Referințe
A1	32520	3.600	Sector cadastral:65 Teren neimprejmuit;

B. Partea II. Proprietari și acte

Inscrieri privitoare la dreptul de proprietate și alte drepturi reale		Referințe
2057 / 24/09/2002		
Act Notarial nr. 2984, din 24/09/2002 emis de BNP Maria Apostol;		
B1	Intabulare, drept de PROPRIETATE, dobândit prin Conventie, cota actuala 1/1, cota initiala 1/1 1) CONDUR COSTACHE , lipsă CNP proprietar 2) CONDUR ELISABETA , lipsă CNP proprietar <i>OBSERVATII: (provenita din conversia CF 316)</i>	A1

C. Partea III. SARCINI .

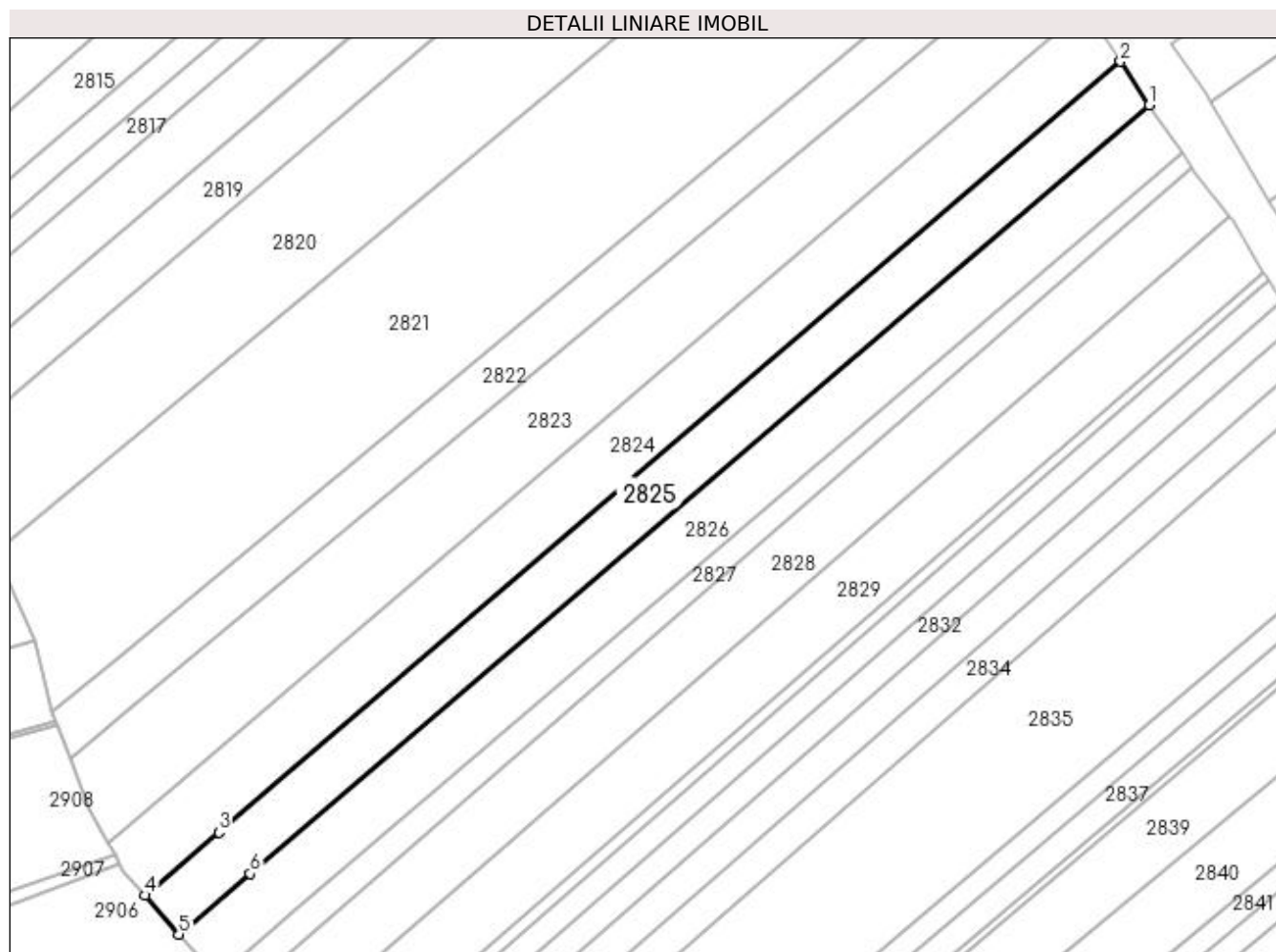
Inscrieri privind dezmembramintele dreptului de proprietate, drepturi reale de garanție și sarcini	Referințe
NU SUNT	

Anexa Nr. 1 La Partea I

Teren

Nr cadastral	Suprafața (mp)*	Observații / Referințe
32520	3.600	

* Suprafața este determinată în planul de proiecție Stereo 70.



Date referitoare la teren

Crt	Categorie folosință	Intravilan	Suprafața (mp)	Tarla	Parcelă	Nr. topo	Observații / Referințe
1	arabil	NU	3.332	47	314	-	
2	faneata	NU	268	47	315	-	

Lungime Segmente

1) Valorile lungimilor segmentelor sunt obținute din proiecție în plan.

Punct început	X / Y	Punct sfârșit	X / Y	Lungime segment (** (m)
1	602.543,288 650.150,722	2	602.536,556 650.160,841	12.154
2	602.536,556 650.160,841	3	602.326,338 649.981,249	276.487
3	602.326,338 649.981,249	4	602.309,111 649.966,531	22.658
4	602.309,111 649.966,531	5	602.317,056 649.957,449	12.067

Punct început	X / Y	Punct sfârșit	X / Y	Lungime segment (** (m)
5	602.317,056 649.957,449	6	602.333,637 649.971,613	21.807
6	602.333,637 649.971,613	1	602.543,288 650.150,722	275.742

** Lungimile segmentelor sunt determinate în planul de proiecție Stereo 70 și sunt rotunjite la 1 milimetru.

*** Distanța dintre puncte este formată din segmente cumulate ce sunt mai mici decât valoarea 1 milimetru.

**DATE DESPRE IMOBILUL NR. 2826**

Oficiul de Cadastru și Publicitate Imobiliară SUCEAVA
Biroul de Cadastru și Publicitate Imobiliară Falticeni

A. Partea I. Descrierea imobilului

TEREN Extravilan

Adresa: Jud. Suceava

Nr. Crt	Nr cadastral Nr. topografic	Suprafața* (mp)	Observații / Referințe
A1		4.000	Sector cadastral:65 Teren neimprejmuit;

B. Partea II. Proprietari și acte

Inscrieri privitoare la dreptul de proprietate și alte drepturi reale		Referințe
/		
Hotarare Judecatoreasca nr. 1858, din 17/09/2008 emis de Judecatoria Falticeni;		
B1	Intabulare, drept de PROPRIETATE, dobandit prin Hotarare Judecatoreasca, cota actuala 1/1, cota initiala 1/1 1) BALTAG VASILE	A1

C. Partea III. SARCINI .

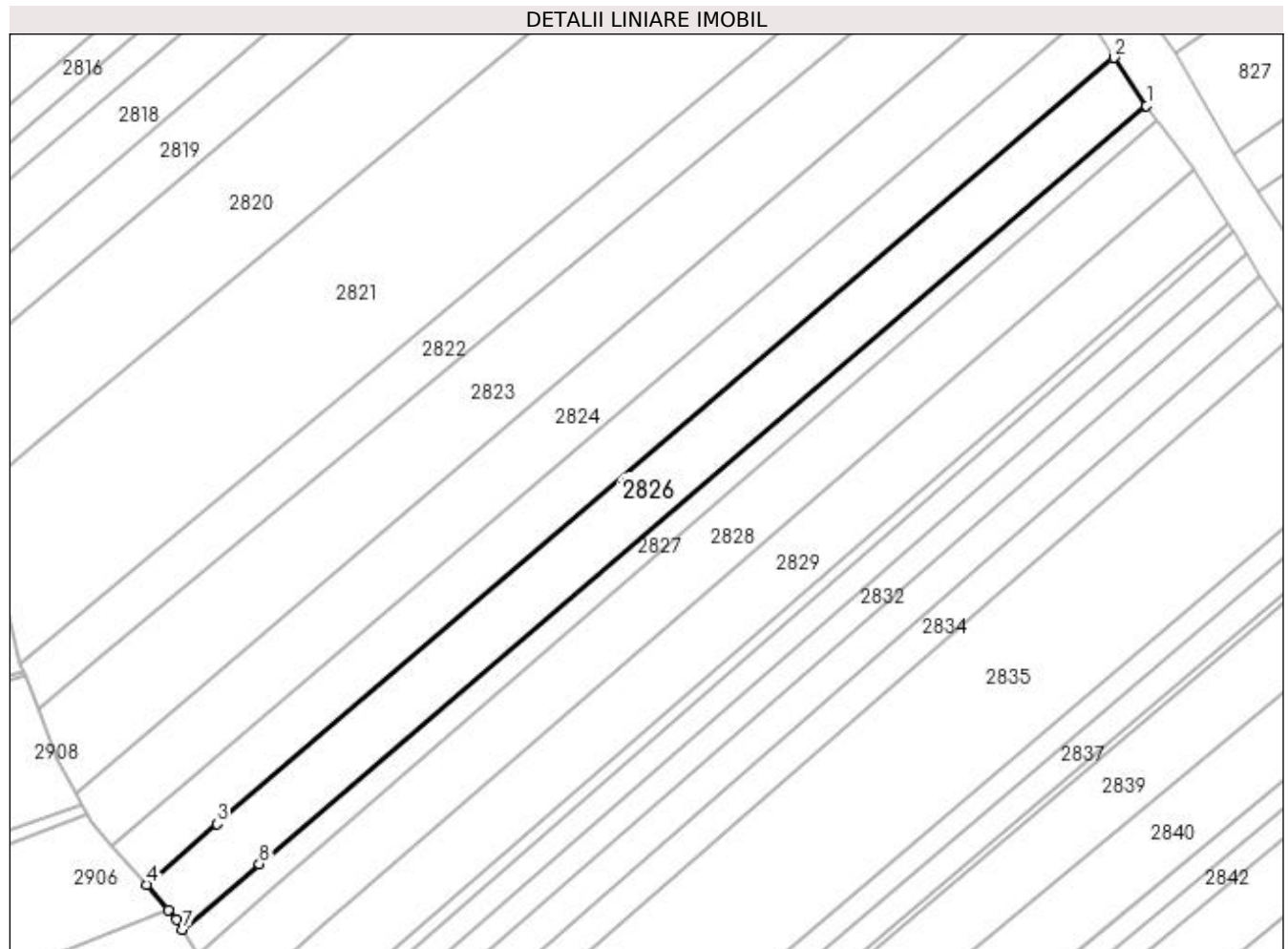
Inscrieri privind dezmembramintele dreptului de proprietate, drepturi reale de garanție și sarcini	Referințe
NU SUNT	

Anexa Nr. 1 La Partea I

Teren

Nr cadastral	Suprafața (mp)*	Observații / Referințe
	4.000	

* Suprafața este determinată în planul de proiecție Stereo 70.



Date referitoare la teren

Crt	Categorie folosință	Intravilan	Suprafața (mp)	Tarla	Parcelă	Nr. topo	Observații / Referințe
1	arabil	NU	3.700	47	314	-	
2	faneata	NU	300	47	315	-	

Lungime Segmente

1) Valorile lungimilor segmentelor sunt obținute din proiecție în plan.

Punct început	X / Y	Punct sfârșit	X / Y	Lungime segment (** (m)
1	602.550,904 650.139,502	2	602.543,288 650.150,722	13.561
2	602.543,288 650.150,722	3	602.333,637 649.971,613	275.742
3	602.333,637 649.971,613	4	602.317,056 649.957,449	21.807
4	602.317,056 649.957,449	5	602.322,28 649.951,477	7.934

Punct început	X / Y	Punct sfârșit	X / Y	Lungime segment (** (m)
5	602.322,28 649.951,477	6	602.324,127 649.949,366	2.804
6	602.324,127 649.949,366	7	602.325,547 649.946,975	2.781
7	602.325,547 649.946,975	8	602.343,479 649.962,295	23.585
8	602.343,479 649.962,295	1	602.550,904 650.139,502	272.814

** Lungimile segmentelor sunt determinate în planul de proiecție Stereo 70 și sunt rotunjite la 1 milimetru.

*** Distanța dintre puncte este formată din segmente cumulate ce sunt mai mici decât valoarea 1 milimetru.

**DATE DESPRE IMOBILUL NR. 2827**

Oficiul de Cadastru și Publicitate Imobiliară SUCEAVA
Biroul de Cadastru și Publicitate Imobiliară Falticeni

A. Partea I. Descrierea imobilului

TEREN Extravilan

Adresa: Jud. Suceava

Nr. Crt	Nr cadastral Nr. topografic	Suprafața* (mp)	Observații / Referințe
A1		1.600	Sector cadastral:65 Teren neimprejmuit;

B. Partea II. Proprietari și acte

Inscrieri privitoare la dreptul de proprietate și alte drepturi reale		Referințe
/		
Act Normativ nr. 7, din 13/03/1996 emis de PARLAMENT;		
B1	Inscrierea provizorie, drept de PROPRIETATE, dobandit prin Lege, cota actuala 1/1, cota initiala 1/1 1) COMUNA BOROAIA, CIF:4326787	A1


C. Partea III. SARCINI .

Inscrieri privind dezmembramintele dreptului de proprietate, drepturi reale de garanție și sarcini	Referințe
NU SUNT	

Anexa Nr. 1 La Partea I**Teren**

Nr cadastral	Suprafața (mp)*	Observații / Referințe
	1.600	

* Suprafața este determinată în planul de proiecție Stereo 70.

**Date referitoare la teren**

Crt	Categorie folosință	Intra vilan	Suprafața (mp)	Tarla	Parcelă	Nr. topo	Observații / Referințe
1	arabil	NU	1.440	47	314	-	
2	faneata	NU	160	47	315	-	

Lungime Segmente

1) Valorile lungimilor segmentelor sunt obținute din proiecție în plan.

Punct început	X / Y	Punct sfârșit	X / Y	Lungime segment (** (m)
1	602.553,296 650.135,978	2	602.550,904 650.139,502	4.259
2	602.550,904 650.139,502	3	602.343,479 649.962,295	272.814
3	602.343,479 649.962,295	4	602.325,547 649.946,975	23.585
4	602.325,547 649.946,975	5	602.328,937 649.941,248	6.656

Punct început	X / Y	Punct sfârșit	X / Y	Lungime segment (** (m)
5	602.328,937 649.941,248	6	602.348,566 649.958,284	25.991
6	602.348,566 649.958,284	1	602.553,296 650.135,978	271.09

** Lungimile segmentelor sunt determinate în planul de proiecție Stereo 70 și sunt rotunjite la 1 milimetru.

*** Distanța dintre puncte este formată din segmente cumulate ce sunt mai mici decât valoarea 1 milimetru.

**DATE DESPRE IMOBILUL NR. 2828**

Oficiul de Cadastru și Publicitate Imobiliară SUCEAVA
Biroul de Cadastru și Publicitate Imobiliară Falticeni

A. Partea I. Descrierea imobilului

TEREN Extravilan

Nr. CF vechi:441

Nr. cadastral vechi:1064

Adresa: Jud. Suceava

Nr. Crt	Nr cadastral Nr. topografic	Suprafața* (mp)	Observații / Referințe
A1	32388	4.303	Sector cadastral:65 Teren neimprejmuit;

B. Partea II. Proprietari și acte

Inscrieri privitoare la dreptul de proprietate și alte drepturi reale		Referințe
/		
Hotarare Judecatoreasca nr. 1858, din 17/09/2008 emis de Judecatoria Falticeni;		
B1	Intabulare, drept de PROPRIETATE, dobandit prin Hotarare Judecatoreasca, cota actuala 1/1, cota initiala 1/1 1) BALTAG CONSTANTIN	A1

C. Partea III. SARCINI .

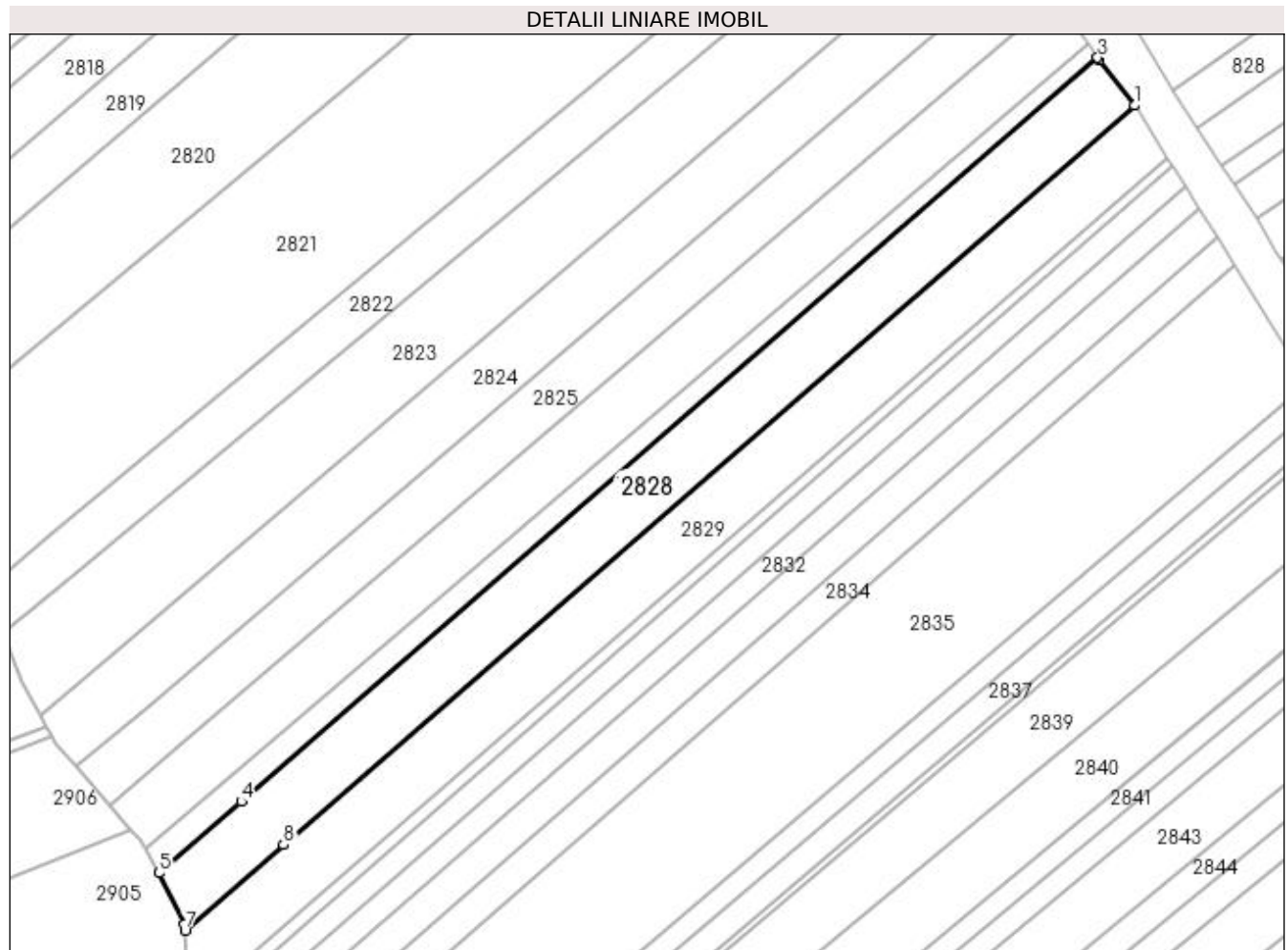
Inscrieri privind dezmembramintele dreptului de proprietate, drepturi reale de garanție și sarcini	Referințe
NU SUNT	

Anexa Nr. 1 La Partea I

Teren

Nr cadastral	Suprafața (mp)*	Observații / Referințe
32388	4.303	

* Suprafața este determinată în planul de proiecție Stereo 70.



Date referitoare la teren

Crt	Categorie folosință	Intra vilan	Suprafața (mp)	Tarla	Parcelă	Nr. topo	Observații / Referințe
1	arabil	NU	3.890	47	314	-	
2	faneata	NU	413	47	315	-	

Lungime Segmente

1) Valorile lungimilor segmentelor sunt obținute din proiecție în plan.

Punct început	X / Y	Punct sfârșit	X / Y	Lungime segment (** (m)
1	602.562,121 650.124,55	2	602.553,681 650.135,411	13.755
2	602.553,681 650.135,411	3	602.553,296 650.135,978	0.685
3	602.553,296 650.135,978	4	602.348,566 649.958,284	271.09
4	602.348,566 649.958,284	5	602.328,937 649.941,248	25.991

Punct început	X / Y	Punct sfârșit	X / Y	Lungime segment (** (m)
5	602.328,937 649.941,248	6	602.335,014 649.929,095	13.587
6	602.335,014 649.929,095	7	602.335,081 649.927,494	1.603
7	602.335,081 649.927,494	8	602.358,632 649.947,934	31.185
8	602.358,632 649.947,934	1	602.562,121 650.124,55	269.445

** Lungimile segmentelor sunt determinate în planul de proiecție Stereo 70 și sunt rotunjite la 1 milimetru.

*** Distanța dintre puncte este formată din segmente cumulate ce sunt mai mici decât valoarea 1 milimetru.

**DATE DESPRE IMOBILUL NR. 2829**

Oficiul de Cadastru și Publicitate Imobiliară SUCEAVA
Biroul de Cadastru și Publicitate Imobiliară Falticeni

A. Partea I. Descrierea imobilului

TEREN Extravilan

Adresa: Jud. Suceava

Nr. Crt	Nr cadastral Nr. topografic	Suprafața* (mp)	Observații / Referințe
A1		4.500	Sector cadastral:65 Teren neimprejmuit;

B. Partea II. Proprietari și acte

Inscrieri privitoare la dreptul de proprietate și alte drepturi reale	Referințe
/	
Act Notarial nr. 19540, din 12/10/1994 emis de NS Suceava;	
B1	A1
Intabulare, drept de PROPRIETATE, dobândit prin Conventie, cota actuala 1/1, cota initiala 1/1	
1) APĂȘTINEI GHEORGHE	
2) APĂȘTINEI MARIETA	

C. Partea III. SARCINI .

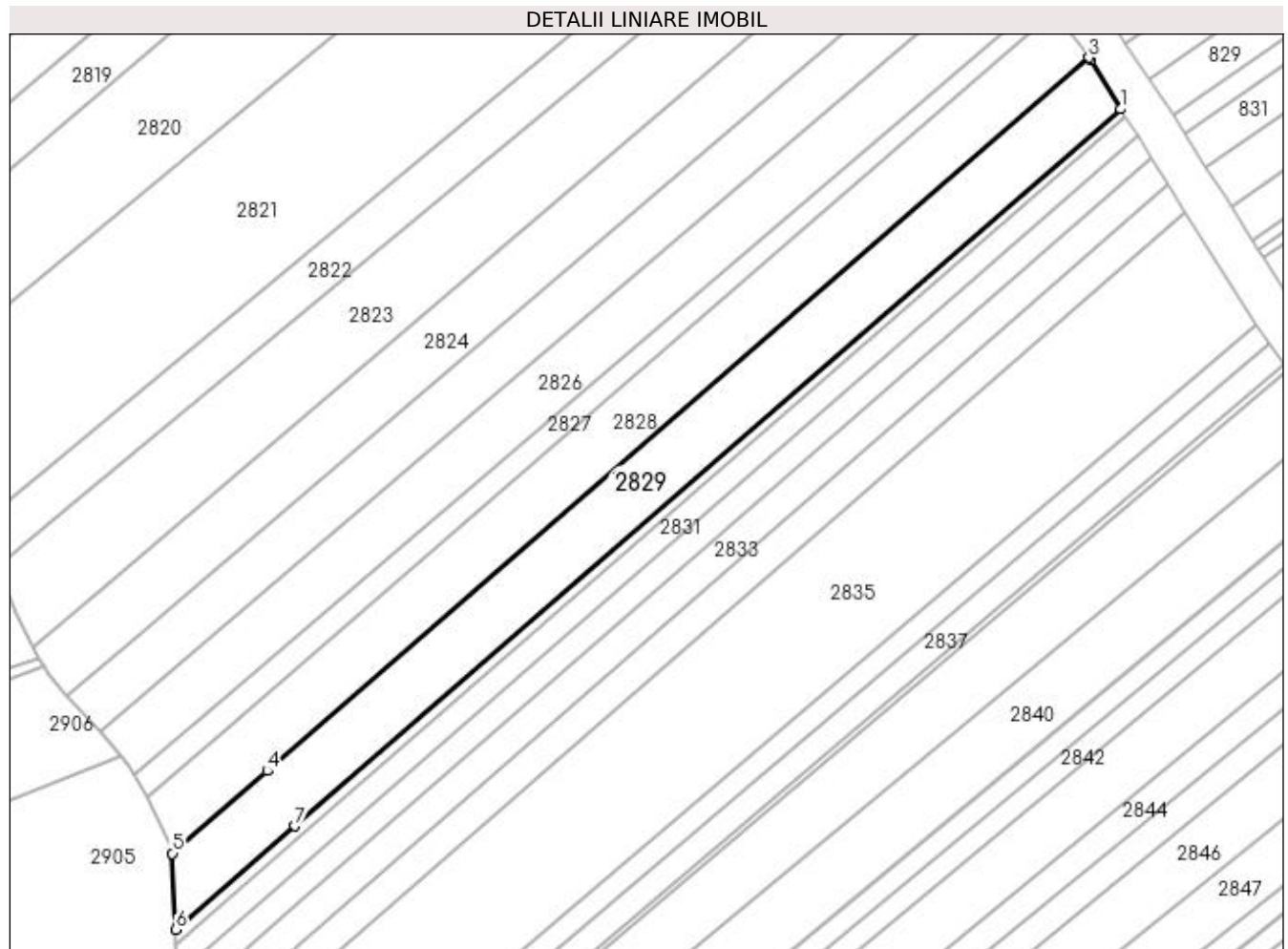
Inscrieri privind dezmembramintele dreptului de proprietate, drepturi reale de garanție și sarcini	Referințe
NU SUNT	

Anexa Nr. 1 La Partea I

Teren

Nr cadastral	Suprafața (mp)*	Observații / Referințe
	4.500	

* Suprafața este determinată în planul de proiecție Stereo 70.



Date referitoare la teren

Crt	Categorie folosință	Intravilan	Suprafața (mp)	Tarla	Parcelă	Nr. topo	Observații / Referințe
1	arabil	NU	3.980	47	314	-	
2	neproductiv	NU	520	47	315	-	

Lungime Segmente

1) Valorile lungimilor segmentelor sunt obținute din proiecție în plan.

Punct început	X / Y	Punct sfârșit	X / Y	Lungime segment (** (m)
1	602.569,939 650.111,82	2	602.562,601 650.123,932	14.161
2	602.562,601 650.123,932	3	602.562,121 650.124,55	0.783
3	602.562,121 650.124,55	4	602.358,632 649.947,934	269.445
4	602.358,632 649.947,934	5	602.335,081 649.927,494	31.185

Punct început	X / Y	Punct sfârșit	X / Y	Lungime segment (** (m)
5	602.335,081 649.927,494	6	602.335,872 649.908,665	18.845
6	602.335,872 649.908,665	7	602.365,39 649.934,285	39.086
7	602.365,39 649.934,285	1	602.569,939 650.111,82	270.849

** Lungimile segmentelor sunt determinate în planul de proiecție Stereo 70 și sunt rotunjite la 1 milimetru.

*** Distanța dintre puncte este formată din segmente cumulate ce sunt mai mici decât valoarea 1 milimetru.

**DATE DESPRE IMOBILUL NR. 2830**

Oficiul de Cadastru și Publicitate Imobiliară SUCEAVA
Biroul de Cadastru și Publicitate Imobiliară Falticeni

A. Partea I. Descrierea imobilului

TEREN Extravilan

Adresa: Jud. Suceava

Nr. Crt	Nr cadastral Nr. topografic	Suprafața* (mp)	Observații / Referințe
A1		800	Sector cadastral:65 Teren neimprejmuit;

B. Partea II. Proprietari și acte

Inscrieri privitoare la dreptul de proprietate și alte drepturi reale	Referințe
/	
Act Normativ nr. 7, din 13/03/1996 emis de PARLAMENT;	
B1	Inscrierea provizorie, drept de PROPRIETATE, dobandit prin Lege, cota actuala 1/1, cota initiala 1/1 1) COMUNA BOROAIA, CIF:4326787
	A1

C. Partea III. SARCINI .

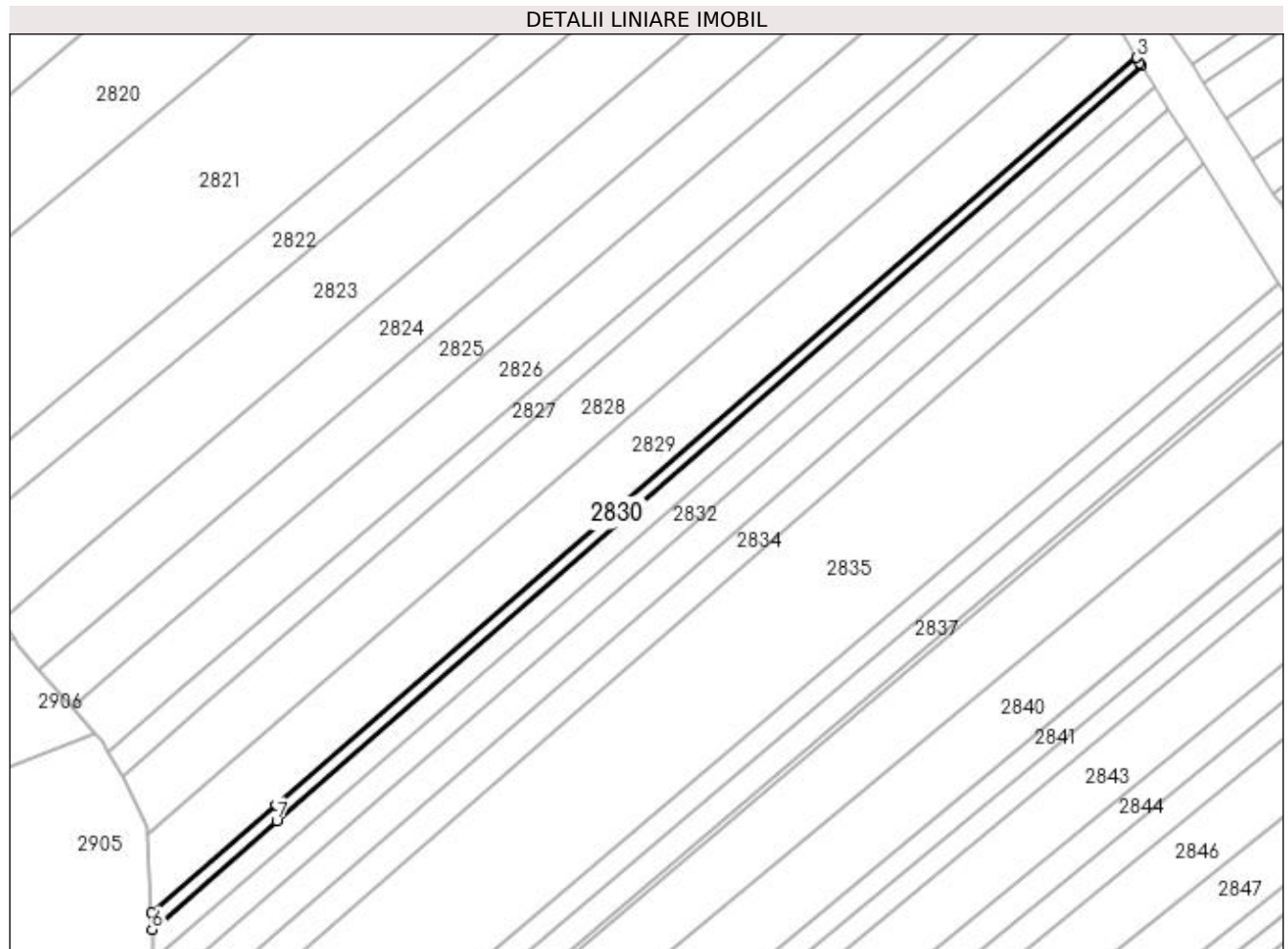
Inscrieri privind dezmembramintele dreptului de proprietate, drepturi reale de garanție și sarcini	Referințe
NU SUNT	

Anexa Nr. 1 La Partea I

Teren

Nr cadastral	Suprafața (mp)*	Observații / Referințe
	800	

* Suprafața este determinată în planul de proiecție Stereo 70.



Date referitoare la teren

Crt	Categorie folosință	Intra vilan	Suprafața (mp)	Tarla	Parcelă	Nr. topo	Observații / Referințe
1	arabil	NU	683	47	314	-	
2	neproductiv	NU	117	47	315	-	

Lungime Segmente

1) Valorile lungimilor segmentelor sunt obținute din proiecție în plan.

Punct început	X / Y	Punct sfârșit	X / Y	Lungime segment (** (m)
1	602.571,056 650.110,004	2	602.570,707 650.110,553	0.65
2	602.570,707 650.110,553	3	602.569,939 650.111,82	1.482
3	602.569,939 650.111,82	4	602.365,39 649.934,285	270.849
4	602.365,39 649.934,285	5	602.335,872 649.908,665	39.086

Punct început	X / Y	Punct sfârșit	X / Y	Lungime segment (** (m)
5	602.335,872 649.908,665	6	602.336,036 649.904,773	3.895
6	602.336,036 649.904,773	7	602.365,627 649.930,614	39.286
7	602.365,627 649.930,614	1	602.571,056 650.110,004	272.73

** Lungimile segmentelor sunt determinate în planul de proiecție Stereo 70 și sunt rotunjite la 1 milimetru.

*** Distanța dintre puncte este formată din segmente cumulate ce sunt mai mici decât valoarea 1 milimetru.

**DATE DESPRE IMOBILUL NR. 2831**

Oficiul de Cadastru și Publicitate Imobiliară SUCEAVA
Biroul de Cadastru și Publicitate Imobiliară Falticeni

A. Partea I. Descrierea imobilului

TEREN Extravilan

Adresa: Jud. Suceava

Nr. Crt	Nr cadastral Nr. topografic	Suprafața* (mp)	Observații / Referințe
A1		1.800	Sector cadastral:65 Teren neimprejmuit;

B. Partea II. Proprietari și acte

Inscrieri privitoare la dreptul de proprietate și alte drepturi reale	Referințe
/	
Act Notarial nr. 25, din 16/03/2021 emis de BNP Dîmbu Bogdan-Dumitru;	
B1	A1
Intabulare, drept de PROPRIETATE, dobândit prin Succesiune, cota actuala 1/1, cota initiala 1/1 1) BÎRLIBĂ MARINA	


C. Partea III. SARCINI .

Inscrieri privind dezmembramintele dreptului de proprietate, drepturi reale de garanție și sarcini	Referințe
NU SUNT	

Anexa Nr. 1 La Partea I**Teren**

Nr cadastral	Suprafața (mp)*	Observații / Referințe
	1.800	

* Suprafața este determinată în planul de proiecție Stereo 70.

**Date referitoare la teren**

Crt	Categorie folosință	Intra vilan	Suprafața (mp)	Tarla	Parcelă	Nr. topo	Observații / Referințe
1	arabil	NU	1.574	47	314	-	
2	neproductiv	NU	226	47	315	-	

Lungime Segmente

1) Valorile lungimilor segmentelor sunt obținute din proiecție în plan.

Punct început	X / Y	Punct sfârșit	X / Y	Lungime segment (** (m)
1	602.574,168 650.105,108	2	602.571,056 650.110,004	5.801
2	602.571,056 650.110,004	3	602.365,627 649.930,614	272.73
3	602.365,627 649.930,614	4	602.336,036 649.904,773	39.286
4	602.336,036 649.904,773	5	602.336,344 649.897,429	7.35

Punct început	X / Y	Punct sfârșit	X / Y	Lungime segment (** (m)
5	602.336,344 649.897,429	6	602.366,092 649.923,406	39.493
6	602.366,092 649.923,406	1	602.574,168 650.105,108	276.245

** Lungimile segmentelor sunt determinate în planul de proiecție Stereo 70 și sunt rotunjite la 1 milimetru.

*** Distanța dintre puncte este formată din segmente cumulate ce sunt mai mici decât valoarea 1 milimetru.

**DATE DESPRE IMOBILUL NR. 2832**

Oficiul de Cadastru și Publicitate Imobiliară SUCEAVA
Biroul de Cadastru și Publicitate Imobiliară Falticeni

A. Partea I. Descrierea imobilului

TEREN Extravilan

Adresa: Jud. Suceava

Nr. Crt	Nr cadastral Nr. topografic	Suprafața* (mp)	Observații / Referințe
A1		2.000	Sector cadastral:65 Teren neimprejmuit;

B. Partea II. Proprietari și acte

Inscrieri privitoare la dreptul de proprietate și alte drepturi reale	Referințe
/	
Act Notarial nr. 25, din 16/03/2021 emis de BNP Dîmbu Bogdan-Dumitru;	
B1	A1
Intabulare, drept de PROPRIETATE, dobândit prin Succesiune, cota actuala 1/1, cota initiala 1/1 1) BÎRLIBĂ MARINA	


C. Partea III. SARCINI .

Inscrieri privind dezmembramintele dreptului de proprietate, drepturi reale de garanție și sarcini	Referințe
NU SUNT	

Anexa Nr. 1 La Partea I**Teren**

Nr cadastral	Suprafața (mp)*	Observații / Referințe
	2.000	

* Suprafața este determinată în planul de proiecție Stereo 70.

**Date referitoare la teren**

Crt	Categorie folosință	Intravilan	Suprafața (mp)	Tarla	Parcelă	Nr. topo	Observații / Referințe
1	arabil	NU	1.752	47	314	-	
2	neproductiv	NU	248	47	315	-	

Lungime Segmente

1) Valorile lungimilor segmentelor sunt obținute din proiecție în plan.

Punct început	X / Y	Punct sfârșit	X / Y	Lungime segment (** (m)
1	602.577,586 650.099,731	2	602.574,168 650.105,108	6.372
2	602.574,168 650.105,108	3	602.366,092 649.923,406	276.245
3	602.366,092 649.923,406	4	602.336,344 649.897,429	39.493
4	602.336,344 649.897,429	5	602.336,524 649.893,155	4.278

Punct început	X / Y	Punct sfârșit	X / Y	Lungime segment (** (m)
5	602.336,524 649.893,155	6	602.337,502 649.890,078	3.229
6	602.337,502 649.890,078	7	602.366,603 649.915,49	38.635
7	602.366,603 649.915,49	1	602.577,586 650.099,731	280.104

** Lungimile segmentelor sunt determinate în planul de proiecție Stereo 70 și sunt rotunjite la 1 milimetru.

*** Distanța dintre puncte este formată din segmente cumulate ce sunt mai mici decât valoarea 1 milimetru.

**DATE DESPRE IMOBILUL NR. 2833**

Oficiul de Cadastru și Publicitate Imobiliară SUCEAVA
Biroul de Cadastru și Publicitate Imobiliară Falticeni

A. Partea I. Descrierea imobilului

TEREN Extravilan

Adresa: Jud. Suceava

Nr. Crt	Nr cadastral Nr. topografic	Suprafața* (mp)	Observații / Referințe
A1		2.500	Sector cadastral:65 Teren neimprejmuit;

B. Partea II. Proprietari și acte

Inscrieri privitoare la dreptul de proprietate și alte drepturi reale	Referințe
/	
Act Administrativ nr. 341, din 07/02/1994 emis de CJPSDPAT SUCEAVA;	
B1	A1
Intabulare, drept de PROPRIETATE, dobândit prin Reconstituire, cota actuala 1/1, cota initiala 1/1 1) ONIȘORU ELENA, lipsă CNP proprietar	


C. Partea III. SARCINI .

Inscrieri privind dezmembramintele dreptului de proprietate, drepturi reale de garanție și sarcini	Referințe
NU SUNT	

Anexa Nr. 1 La Partea I**Teren**

Nr cadastral	Suprafața (mp)*	Observații / Referințe
	2.500	

* Suprafața este determinată în planul de proiecție Stereo 70.

**Date referitoare la teren**

Crt	Categorie folosință	Intra vilan	Suprafața (mp)	Tarla	Parcelă	Nr. topo	Observații / Referințe
1	arabil	NU	2.208	47	314	-	
2	neproductiv	NU	292	47	315	-	

Lungime Segmente

1) Valorile lungimilor segmentelor sunt obținute din proiecție în plan.

Punct început	X / Y	Punct sfârșit	X / Y	Lungime segment (** (m)
1	602.581,827 650.093,058	2	602.577,586 650.099,731	7.907
2	602.577,586 650.099,731	3	602.366,603 649.915,49	280.104
3	602.366,603 649.915,49	4	602.337,502 649.890,078	38.635
4	602.337,502 649.890,078	5	602.340,082 649.881,954	8.524

Punct început	X / Y	Punct sfârșit	X / Y	Lungime segment (** (m)
5	602.340,082 649.881,954	6	602.367,237 649.905,666	36.051
6	602.367,237 649.905,666	1	602.581,827 650.093,058	284.894

** Lungimile segmentelor sunt determinate în planul de proiecție Stereo 70 și sunt rotunjite la 1 milimetru.

*** Distanța dintre puncte este formată din segmente cumulate ce sunt mai mici decât valoarea 1 milimetru.

**DATE DESPRE IMOBILUL NR. 2834**

Oficiul de Cadastru și Publicitate Imobiliară SUCEAVA
Biroul de Cadastru și Publicitate Imobiliară Falticeni

A. Partea I. Descrierea imobilului

TEREN Extravilan

Adresa: Jud. Suceava

Nr. Crt	Nr cadastral Nr. topografic	Suprafața* (mp)	Observații / Referințe
A1		2.500	Sector cadastral:65 Teren neimprejmuit;

B. Partea II. Proprietari și acte

Inscrieri privitoare la dreptul de proprietate și alte drepturi reale		Referințe
/		
Act Administrativ nr. 1380, din 04/06/1996 emis de CJPSDPAT SUCEAVA;		
B1	Intabulare, drept de PROPRIETATE, dobândit prin Reconstituire, cota actuala 1/1, cota initiala 1/1 1) ONIȘOR IOAN 2) ONIȘORU CATRINA, lipsă CNP proprietar 3) ONIȘORU AUREL, lipsă CNP proprietar 4) ONIȘORU GHEORGHE, lipsă CNP proprietar 5) ONIȘORU VASILE, lipsă CNP proprietar 6) ACATRINEI MINA, lipsă CNP proprietar 7) ERHAN XENIA, lipsă CNP proprietar	A1

C. Partea III. SARCINI .

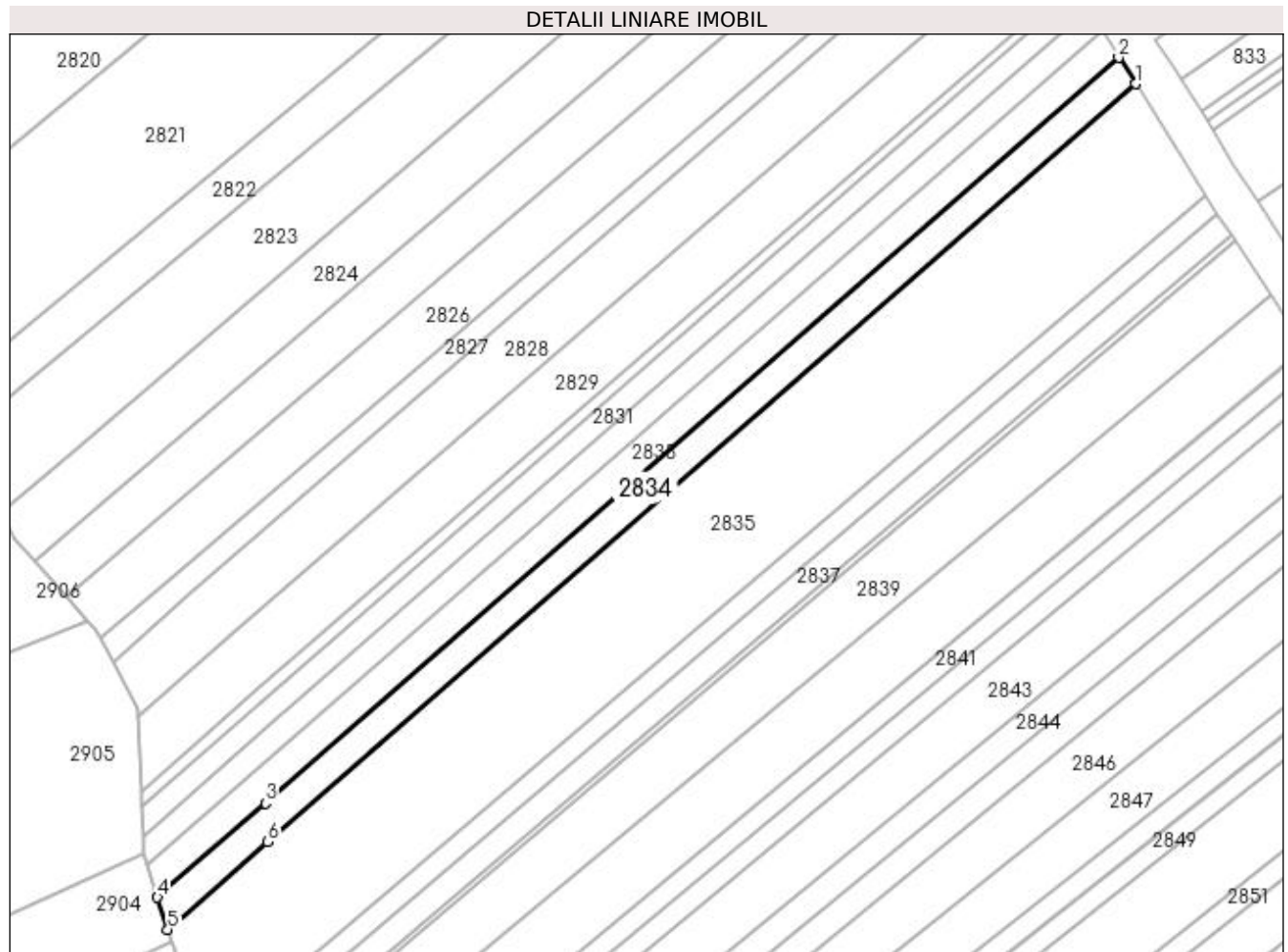
Inscrieri privind dezmembramintele dreptului de proprietate, drepturi reale de garanție și sarcini	Referințe
NU SUNT	

Anexa Nr. 1 La Partea I

Teren

Nr cadastral	Suprafața (mp)*	Observații / Referințe
	2.500	

* Suprafața este determinată în planul de proiecție Stereo 70.



Date referitoare la teren

Crt	Categorie folosință	Intra vilan	Suprafața (mp)	Tarla	Parcelă	Nr. topo	Observații / Referințe
1	arabil	NU	2.230	47	314	-	
2	neproductiv	NU	270	47	315	-	

Lungime Segmente

1) Valorile lungimilor segmentelor sunt obținute din proiecție în plan.

Punct început	X / Y	Punct sfârșit	X / Y	Lungime segment (** (m)
1	602.586,04 650.086,43	2	602.581,827 650.093,058	7.853
2	602.581,827 650.093,058	3	602.367,237 649.905,666	284.894
3	602.367,237 649.905,666	4	602.340,082 649.881,954	36.051
4	602.340,082 649.881,954	5	602.342,645 649.873,886	8.465

Punct început	X / Y	Punct sfârșit	X / Y	Lungime segment (** (m)
5	602.342,645 649.873,886	6	602.367,866 649.895,91	33.484
6	602.367,866 649.895,91	1	602.586,04 650.086,43	289.651

** Lungimile segmentelor sunt determinate în planul de proiecție Stereo 70 și sunt rotunjite la 1 milimetru.

*** Distanța dintre puncte este formată din segmente cumulate ce sunt mai mici decât valoarea 1 milimetru.

**DATE DESPRE IMOBILUL NR. 2835**

Oficiul de Cadastru și Publicitate Imobiliară SUCEAVA
Biroul de Cadastru și Publicitate Imobiliară Falticeni

A. Partea I. Descrierea imobilului

TEREN Extravilan

Nr. CF vechi:527

Nr. cadastral vechi:1204

Adresa: Jud. Suceava

Nr. Crt	Nr cadastral Nr. topografic	Suprafața* (mp)	Observații / Referințe
A1	32289	10.079	Sector cadastral:65 Teren neimprejmuit;

B. Partea II. Proprietari și acte

Inscrieri privitoare la dreptul de proprietate și alte drepturi reale		Referințe
332 / 05/02/2004		
Act Notarial nr. 297, din 01/01/2004 emis de BNP Maria Apostol;		
B1	Intabulare, drept de PROPRIETATE, dobândit prin Conventie, cota actuala 1/1, cota initiala 1/1 1) COSTÎN MIHAI , lipsă CNP proprietar 2) COSTÎN MIHAELA , lipsă CNP proprietar <i>OBSERVATII: (provenita din conversia CF 527)</i>	A1

C. Partea III. SARCINI .

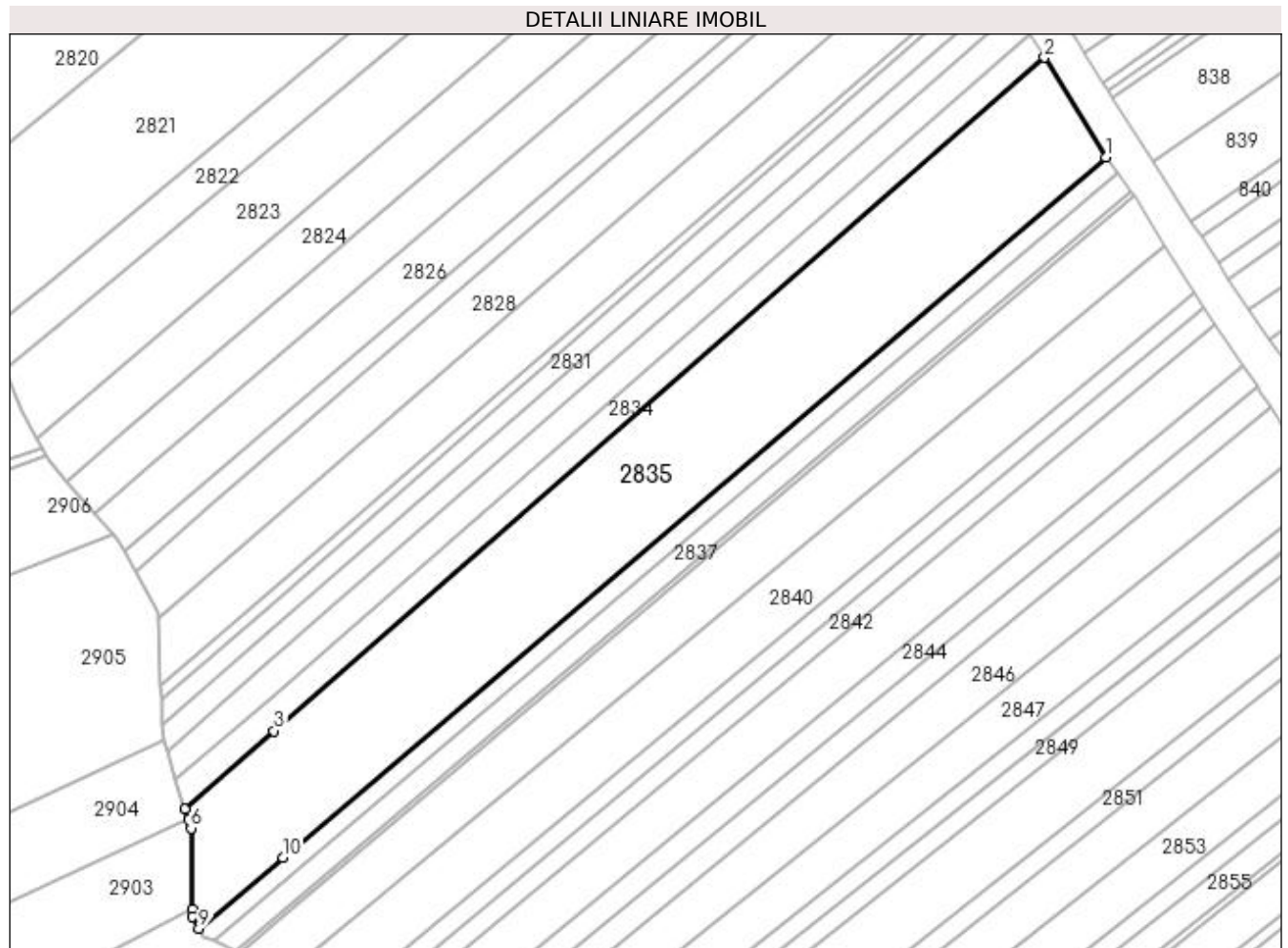
Inscrieri privind dezmembramintele dreptului de proprietate, drepturi reale de garanție și sarcini	Referințe
NU SUNT	

Anexa Nr. 1 La Partea I

Teren

Nr cadastral	Suprafața (mp)*	Observații / Referințe
32289	10.079	

* Suprafața este determinată în planul de proiecție Stereo 70.



Date referitoare la teren

Crt	Categorie folosință	Intravilan	Suprafața (mp)	Tarla	Parcelă	Nr. topo	Observații / Referințe
1	arabil	NU	9.157	47	314	-	
2	faneata	NU	922	47	315	-	

Lungime Segmente

1) Valorile lungimilor segmentelor sunt obținute din proiecție în plan.

Punct început	X / Y	Punct sfârșit	X / Y	Lungime segment (** (m)
1	602.603,504 650.058,217	2	602.586,04 650.086,43	33.181
2	602.586,04 650.086,43	3	602.367,866 649.895,91	289.651
3	602.367,866 649.895,91	4	602.342,645 649.873,886	33.484
4	602.342,645 649.873,886	5	602.343,622 649.870,81	3.228

Punct început	X / Y	Punct sfârșit	X / Y	Lungime segment (** (m)
5	602.343,622 649.870,81	6	602.344,396 649.868,372	2.558
6	602.344,396 649.868,372	7	602.344,665 649.845,494	22.88
7	602.344,665 649.845,494	8	602.344,691 649.843,278	2.216
8	602.344,691 649.843,278	9	602.346,649 649.840,033	3.79
9	602.346,649 649.840,033	10	602.370,345 649.860,161	31.091
10	602.370,345 649.860,161	1	602.603,504 650.058,217	305.924

** Lungimile segmentelor sunt determinate în planul de proiecție Stereo 70 și sunt rotunjite la 1 milimetru.

*** Distanța dintre puncte este formată din segmente cumulate ce sunt mai mici decât valoarea 1 milimetru.

**DATE DESPRE IMOBILUL NR. 2836**

Oficiul de Cadastru și Publicitate Imobiliară SUCEAVA
Biroul de Cadastru și Publicitate Imobiliară Falticeni

A. Partea I. Descrierea imobilului

TEREN Extravilan

Adresa: Jud. Suceava

Nr. Crt	Nr cadastral Nr. topografic	Suprafața* (mp)	Observații / Referințe
A1		1.800	Sector cadastral:65 Teren neimprejmut;

B. Partea II. Proprietari și acte

Inscrieri privitoare la dreptul de proprietate și alte drepturi reale		Referințe
/		
Act Administrativ nr. 713, din 22/12/1994 emis de CJPSDPAT SUCEAVA;		
B1	Intabulare, drept de PROPRIETATE, dobandit prin Reconstituire, cota actuala 1/1, cota initiala 1/1 1) MONORANU MIHAI , lipsă CNP proprietar 2) CIOBU VIORICA , lipsă CNP proprietar 3) ANTONESEI MARIA , lipsă CNP proprietar	A1
Act Administrativ nr. 7434, din 31/10/2023 emis de PRIMARIA BOROAIA;		
B2	se notează posesia faptică în favoarea ANDRIOAIA CONSTANTIN 1) ANDRIOAIA CONSTANTIN	A1

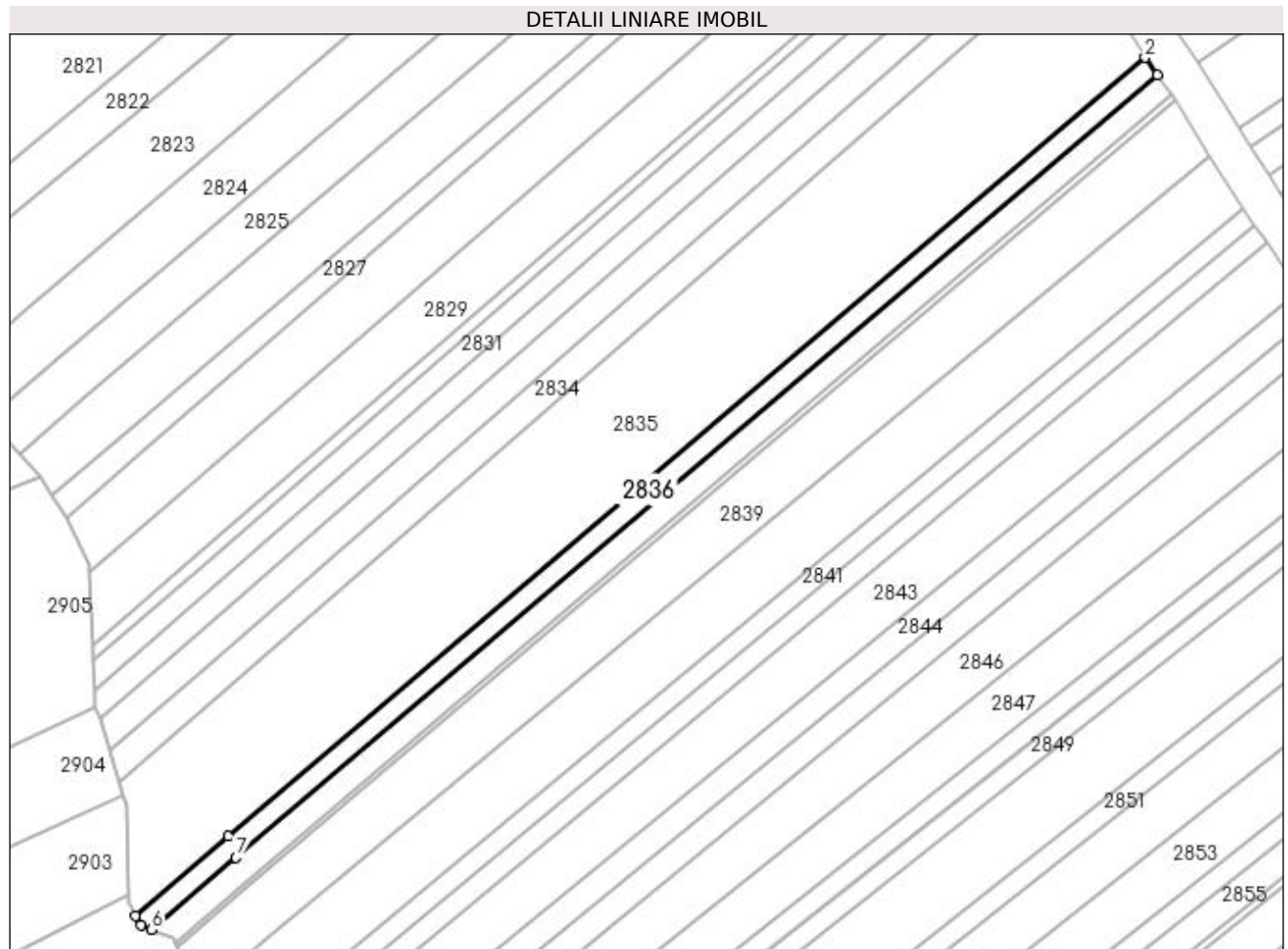
C. Partea III. SARCINI .

Inscrieri privind dezmembramintele dreptului de proprietate, drepturi reale de garanție și sarcini	Referințe
NU SUNT	

Anexa Nr. 1 La Partea I**Teren**

Nr cadastral	Suprafața (mp)*	Observații / Referințe
	1.800	

* Suprafața este determinată în planul de proiecție Stereo 70.

**Date referitoare la teren**

Crt	Categorie folosință	Intravilan	Suprafața (mp)	Tarla	Parcelă	Nr. topo	Observații / Referințe
1	arabil	NU	1.639	47	314	-	
2	faneata	NU	161	47	315	-	

Lungime Segmente

1) Valorile lungimilor segmentelor sunt obținute din proiecție în plan.

Punct început	X / Y	Punct sfârșit	X / Y	Lungime segment (** (m)
1	602.606,625 650.053,856	2	602.603,504 650.058,217	5.363
2	602.603,504 650.058,217	3	602.370,345 649.860,161	305.924
3	602.370,345 649.860,161	4	602.346,649 649.840,033	31.091
4	602.346,649 649.840,033	5	602.348,072 649.837,674	2.755

Punct început	X / Y	Punct sfârșit	X / Y	Lungime segment (** (m)
5	602.348,072 649.837,674	6	602.350,771 649.836,523	2.934
6	602.350,771 649.836,523	7	602.372,262 649.854,778	28.198
7	602.372,262 649.854,778	1	602.606,625 650.053,856	307.503

** Lungimile segmentelor sunt determinate în planul de proiecție Stereo 70 și sunt rotunjite la 1 milimetru.

*** Distanța dintre puncte este formată din segmente cumulate ce sunt mai mici decât valoarea 1 milimetru.

**DATE DESPRE IMOBILUL NR. 2837**

Oficiul de Cadastru și Publicitate Imobiliară SUCEAVA
Biroul de Cadastru și Publicitate Imobiliară Falticeni

A. Partea I. Descrierea imobilului

TEREN Extravilan

Adresa: Jud. Suceava

Nr. Crt	Nr cadastral Nr. topografic	Suprafața* (mp)	Observații / Referințe
A1		2.100	Sector cadastral:65 Teren neimprejmuit;

B. Partea II. Proprietari și acte

Inscrieri privitoare la dreptul de proprietate și alte drepturi reale	Referințe
/	
Act Notarial nr. 320, din 04/12/1997 emis de BNP Maria Apostol;	
B1	A1
Intabulare, drept de PROPRIETATE, dobandit prin Succesiune, cota actuala 1/1, cota initiala 1/1 1) ONIȘORU SIMION, lipsă CNP proprietar DEFUNCT:Da	

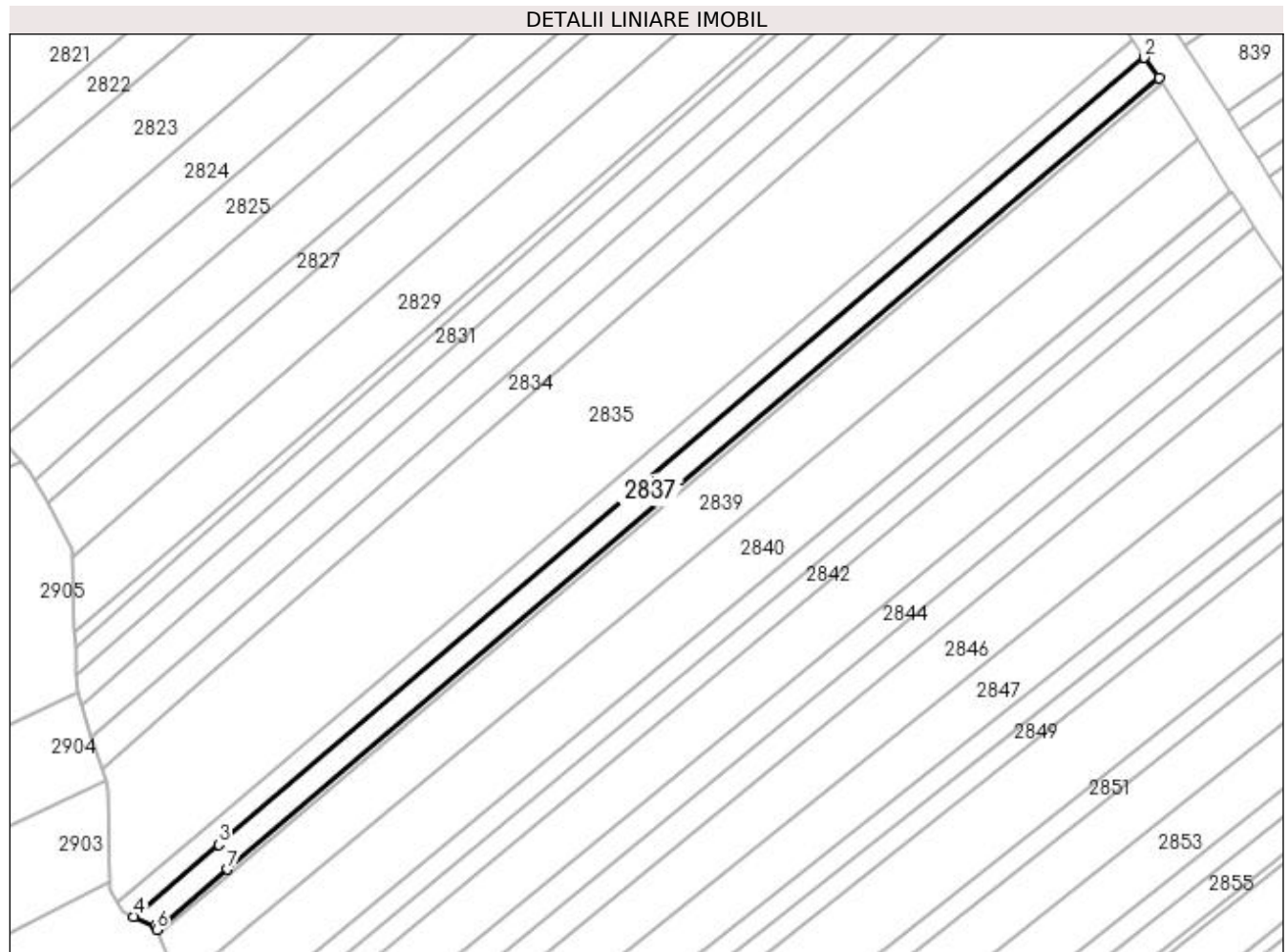
C. Partea III. SARCINI .

Inscrieri privind dezmembramintele dreptului de proprietate, drepturi reale de garanție și sarcini	Referințe
NU SUNT	

Anexa Nr. 1 La Partea I**Teren**

Nr cadastral	Suprafața (mp)*	Observații / Referințe
	2.100	

* Suprafața este determinată în planul de proiecție Stereo 70.

**Date referitoare la teren**

Crt	Categorie folosință	Intravilan	Suprafața (mp)	Tarla	Parcelă	Nr. topo	Observații / Referințe
1	arabil	NU	1.940	47	314	-	
2	faneata	NU	160	47	315	-	

Lungime Segmente

1) Valorile lungimilor segmentelor sunt obținute din proiecție în plan.

Punct început	X / Y	Punct sfârșit	X / Y	Lungime segment (** (m)
1	602.610,298 650.048,724	2	602.606,625 650.053,856	6.31
2	602.606,625 650.053,856	3	602.372,262 649.854,778	307.503
3	602.372,262 649.854,778	4	602.350,771 649.836,523	28.198
4	602.350,771 649.836,523	5	602.356,217 649.834,2	5.921

Punct început	X / Y	Punct sfârșit	X / Y	Lungime segment (** (m)
5	602.356,217 649.834,2	6	602.356,592 649.833,216	1.053
6	602.356,592 649.833,216	7	602.374,519 649.848,444	23.522
7	602.374,519 649.848,444	1	602.610,298 650.048,724	309.361

** Lungimile segmentelor sunt determinate în planul de proiecție Stereo 70 și sunt rotunjite la 1 milimetru.

*** Distanța dintre puncte este formată din segmente cumulate ce sunt mai mici decât valoarea 1 milimetru.

**DATE DESPRE IMOBILUL NR. 2838**

Oficiul de Cadastru și Publicitate Imobiliară SUCEAVA
Biroul de Cadastru și Publicitate Imobiliară Falticeni

A. Partea I. Descrierea imobilului

TEREN Extravilan

Adresa: Jud. Suceava

Nr. Crt	Nr cadastral Nr. topografic	Suprafața* (mp)	Observații / Referințe
A1		500	Sector cadastral:65 Teren neimprejmuit;

B. Partea II. Proprietari și acte

Inscrieri privitoare la dreptul de proprietate și alte drepturi reale	Referințe
/	
Act Normativ nr. 7, din 13/03/1996 emis de PARLAMENT;	
B1	Inscrierea provizorie, drept de PROPRIETATE, dobandit prin Lege, cota actuala 1/1, cota initiala 1/1 1) COMUNA BOROAIA, CIF:4326787
	A1

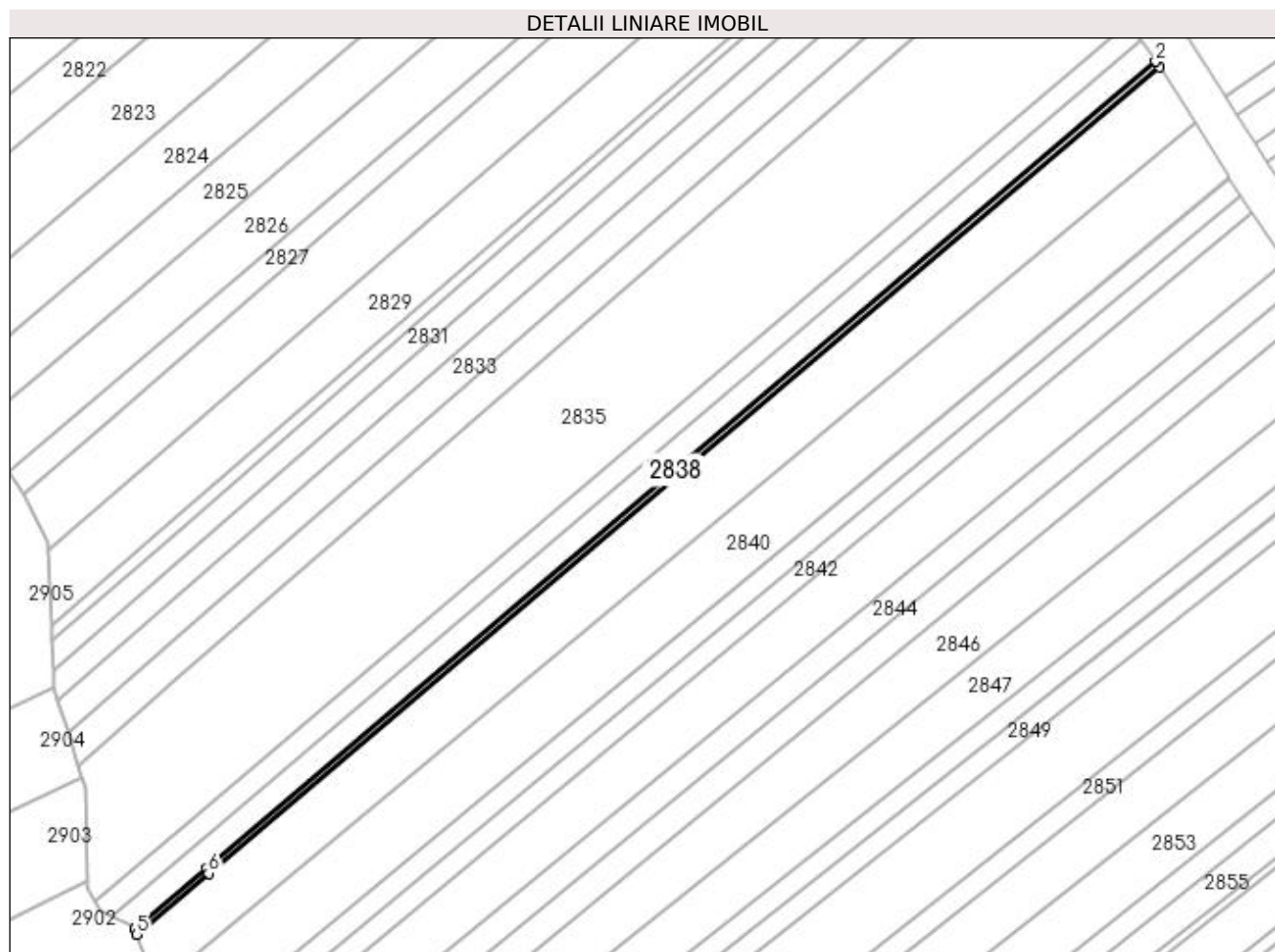
C. Partea III. SARCINI .

Inscrieri privind dezmembramintele dreptului de proprietate, drepturi reale de garanție și sarcini	Referințe
NU SUNT	

Anexa Nr. 1 La Partea I**Teren**

Nr cadastral	Suprafața (mp)*	Observații / Referințe
	500	

* Suprafața este determinată în planul de proiecție Stereo 70.

**Date referitoare la teren**

Crt	Categorie folosință	Intravilan	Suprafața (mp)	Tarla	Parcelă	Nr. topo	Observații / Referințe
1	arabil	NU	470	47	314	-	
2	faneata	NU	30	47	315	-	

Lungime Segmente

1) Valorile lungimilor segmentelor sunt obținute din proiecție în plan.

Punct început	X / Y	Punct sfârșit	X / Y	Lungime segment (** (m)
1	602.611,315 650.047,303	2	602.610,298 650.048,724	1.748
2	602.610,298 650.048,724	3	602.374,519 649.848,444	309.361
3	602.374,519 649.848,444	4	602.356,592 649.833,216	23.522
4	602.356,592 649.833,216	5	602.357,068 649.831,966	1.337

Punct început	X / Y	Punct sfârșit	X / Y	Lungime segment (** (m)
5	602.357,068 649.831,966	6	602.374,983 649.847,14	23.478
6	602.374,983 649.847,14	1	602.611,315 650.047,303	309.706

** Lungimile segmentelor sunt determinate în planul de proiecție Stereo 70 și sunt rotunjite la 1 milimetru.

*** Distanța dintre puncte este formată din segmente cumulate ce sunt mai mici decât valoarea 1 milimetru.

**DATE DESPRE IMOBILUL NR. 2839**

Oficiul de Cadastru și Publicitate Imobiliară SUCEAVA
Biroul de Cadastru și Publicitate Imobiliară Falticeni

A. Partea I. Descrierea imobilului

TEREN Extravilan

Nr. CF vechi:96

Nr. cadastral vechi:1272

Adresa: Jud. Suceava

Nr. Crt	Nr cadastral Nr. topografic	Suprafața* (mp)	Observații / Referințe
A1	33019	5.000	Sector cadastral:65 Teren neimprejmuit;

B. Partea II. Proprietari și acte

Inscrieri privitoare la dreptul de proprietate și alte drepturi reale		Referințe
3216 / 21/10/2004		
Act Notarial nr. 2896, din 01/01/2004 emis de BNP Maria Apostol;		
B1	Intabulare, drept de PROPRIETATE, dobândit prin Conventie, cota actuala 1/1, cota initiala 1/1	A1
	1) MACOVEI ȘTEFAN , lipsă CNP proprietar	
	2) MACOVEI EUGENIA , lipsă CNP proprietar	
	<i>OBSERVATII: (provenita din conversia CF 96)</i>	

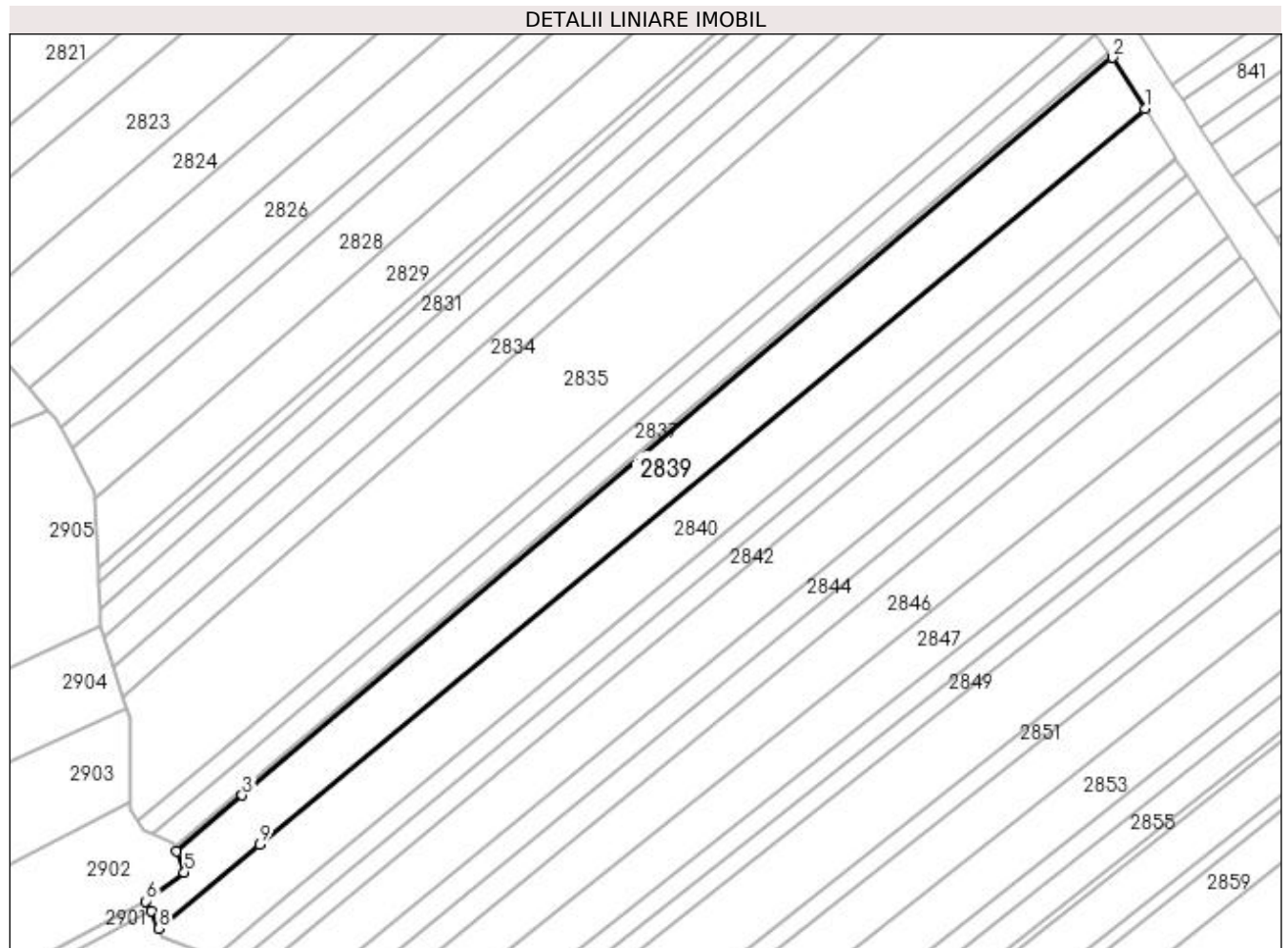
C. Partea III. SARCINI .

Inscrieri privind dezmembramintele dreptului de proprietate, drepturi reale de garanție și sarcini	Referințe
NU SUNT	

Anexa Nr. 1 La Partea I**Teren**

Nr cadastral	Suprafața (mp)*	Observații / Referințe
33019	5.000	

* Suprafața este determinată în planul de proiecție Stereo 70.

**Date referitoare la teren**

Crt	Categorie folosință	Intra vilan	Suprafața (mp)	Tarla	Parcelă	Nr. topo	Observații / Referințe
1	arabil	NU	4.596	47	314	-	
2	faneata	NU	404	47	315	-	

Lungime Segmente

1) Valorile lungimilor segmentelor sunt obținute din proiecție în plan.

Punct început	X / Y	Punct sfârșit	X / Y	Lungime segment (** (m)
1	602.620,052 650.033,384	2	602.611,315 650.047,303	16.434
2	602.611,315 650.047,303	3	602.374,983 649.847,14	309.706
3	602.374,983 649.847,14	4	602.357,068 649.831,966	23.478
4	602.357,068 649.831,966	5	602.359,236 649.826,27	6.095

Punct început	X / Y	Punct sfârșit	X / Y	Lungime segment (** (m)
5	602.359,236 649.826,27	6	602.348,841 649.818,429	13.021
6	602.348,841 649.818,429	7	602.350,139 649.815,672	3.047
7	602.350,139 649.815,672	8	602.352,32 649.811,036	5.123
8	602.352,32 649.811,036	9	602.379,734 649.833,803	35.635
9	602.379,734 649.833,803	1	602.620,052 650.033,384	312.387

** Lungimile segmentelor sunt determinate în planul de proiecție Stereo 70 și sunt rotunjite la 1 milimetru.

*** Distanța dintre puncte este formată din segmente cumulate ce sunt mai mici decât valoarea 1 milimetru.

**DATE DESPRE IMOBILUL NR. 2840**

Oficiul de Cadastru și Publicitate Imobiliară SUCEAVA
Biroul de Cadastru și Publicitate Imobiliară Falticeni

A. Partea I. Descrierea imobilului

TEREN Extravilan

Nr. CF vechi:96

Nr. cadastral vechi:1271

Adresa: Jud. Suceava

Nr. Crt	Nr cadastral Nr. topografic	Suprafața* (mp)	Observații / Referințe
A1	33018	5.400	Sector cadastral:65 Teren neimprejmuit;

B. Partea II. Proprietari și acte

Inscrieri privitoare la dreptul de proprietate și alte drepturi reale		Referințe
3216 / 21/10/2004		
Act Notarial nr. 2896, din 01/01/2004 emis de BNP Maria Apostol;		
B1	Intabulare, drept de PROPRIETATE, dobândit prin Conventie, cota actuala 1/1, cota initiala 1/1	A1
	1) MACOVEI ȘTEFAN , lipsă CNP proprietar	
	2) MACOVEI EUGENIA , lipsă CNP proprietar	
	<i>OBSERVATII: (provenita din conversia CF 96)</i>	

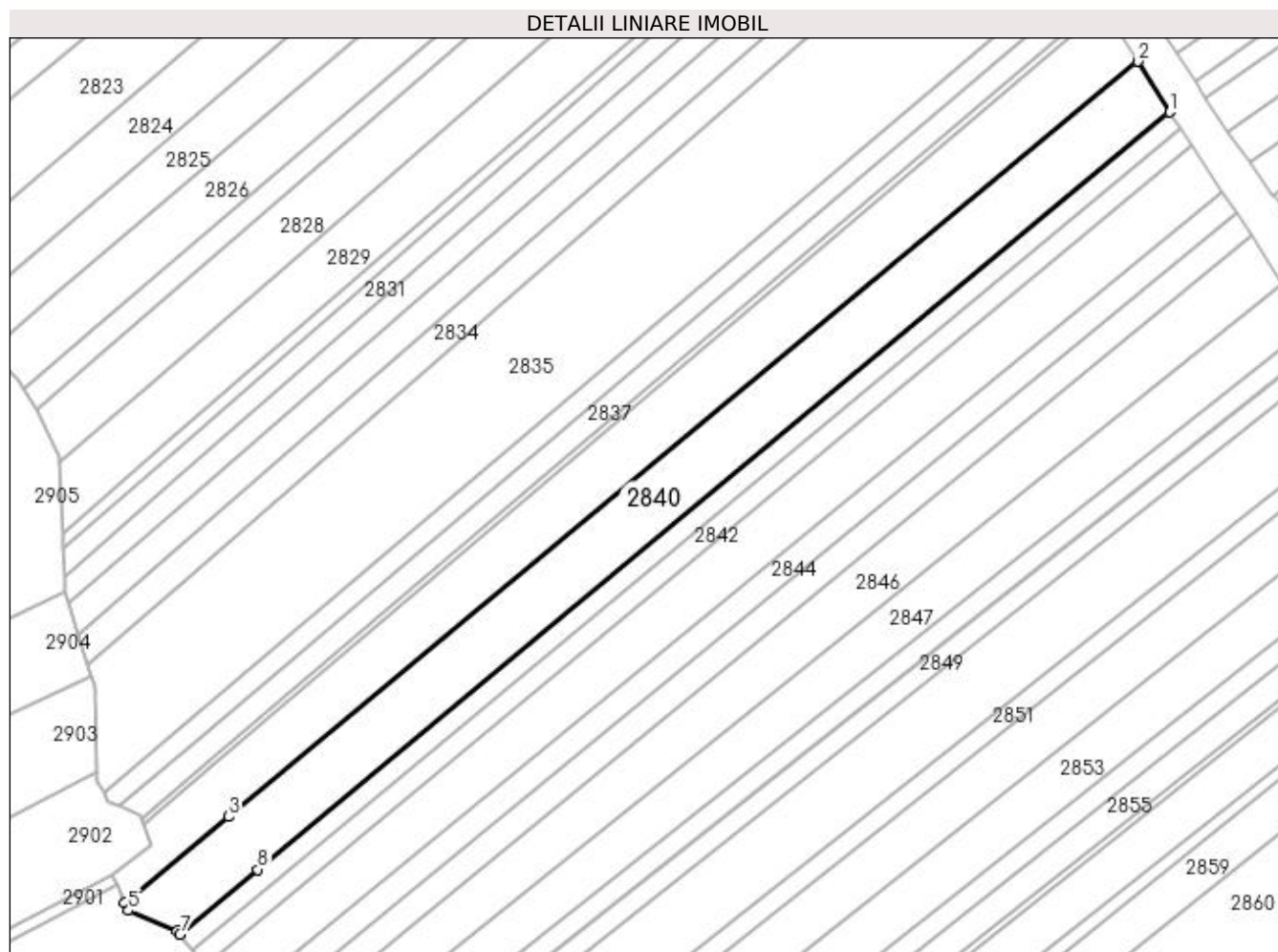
C. Partea III. SARCINI .

Inscrieri privind dezmembramintele dreptului de proprietate, drepturi reale de garanție și sarcini	Referințe
NU SUNT	

Anexa Nr. 1 La Partea I**Teren**

Nr cadastral	Suprafața (mp)*	Observații / Referințe
33018	5.400	

* Suprafața este determinată în planul de proiecție Stereo 70.

**Date referitoare la teren**

Crt	Categorie folosință	Intra vilan	Suprafața (mp)	Tarla	Parcelă	Nr. topo	Observații / Referințe
1	arabil	NU	4.911	47	314	-	
2	faneata	NU	489	47	315	-	

Lungime Segmente

1) Valorile lungimilor segmentelor sunt obținute din proiecție în plan.

Punct început	X / Y	Punct sfârșit	X / Y	Lungime segment (** (m)
1	602.628,46 650.019,99	2	602.620,052 650.033,384	15.814
2	602.620,052 650.033,384	3	602.379,734 649.833,803	312.387
3	602.379,734 649.833,803	4	602.352,32 649.811,036	35.635
4	602.352,32 649.811,036	5	602.353,264 649.809,031	2.216

Punct început	X / Y	Punct sfârșit	X / Y	Lungime segment (** (m)
5	602.353,264 649.809,031	6	602.366,164 649.803,607	13.994
6	602.366,164 649.803,607	7	602.366,854 649.802,73	1.116
7	602.366,854 649.802,73	8	602.387,436 649.819,823	26.754
8	602.387,436 649.819,823	1	602.628,46 650.019,99	313.304

** Lungimile segmentelor sunt determinate în planul de proiecție Stereo 70 și sunt rotunjite la 1 milimetru.

*** Distanța dintre puncte este formată din segmente cumulate ce sunt mai mici decât valoarea 1 milimetru.

**DATE DESPRE IMOBILUL NR. 2841**

Oficiul de Cadastru și Publicitate Imobiliară SUCEAVA
Biroul de Cadastru și Publicitate Imobiliară Falticeni

A. Partea I. Descrierea imobilului

TEREN Extravilan

Adresa: Jud. Suceava

Nr. Crt	Nr cadastral Nr. topografic	Suprafața* (mp)	Observații / Referințe
A1		1.800	Sector cadastral:65 Teren neimprejmuit;

B. Partea II. Proprietari și acte

Inscrieri privitoare la dreptul de proprietate și alte drepturi reale	Referințe
/	
Hotarare Judecatoreasca nr. 110, din 24/01/2000 emis de Judecatoria Falticeni;	
B1	Intabulare, drept de PROPRIETATE, dobandit prin Hotarare Judecatoreasca, cota actuala 1/1, cota initiala 1/1
	1) ONIȘORU ALEXANDRINA DEFUNCT:Da


C. Partea III. SARCINI .

Inscrieri privind dezmembramintele dreptului de proprietate, drepturi reale de garanție și sarcini	Referințe
NU SUNT	

Anexa Nr. 1 La Partea I**Teren**

Nr cadastral	Suprafața (mp)*	Observații / Referințe
	1.800	

* Suprafața este determinată în planul de proiecție Stereo 70.

**Date referitoare la teren**

Crt	Categorie folosință	Intravilan	Suprafața (mp)	Tarla	Parcelă	Nr. topo	Observații / Referințe
1	arabil	NU	1.659	47	314	-	
2	faneata	NU	141	47	315	-	

Lungime Segmente

1) Valorile lungimilor segmentelor sunt obținute din proiecție în plan.

Punct început	X / Y	Punct sfârșit	X / Y	Lungime segment (** (m)
1	602.631,413 650.015,558	2	602.628,62 650.019,736	5.026
2	602.628,62 650.019,736	3	602.628,46 650.019,99	0.3
3	602.628,46 650.019,99	4	602.387,436 649.819,823	313.304
4	602.387,436 649.819,823	5	602.366,854 649.802,73	26.754

Punct început	X / Y	Punct sfârșit	X / Y	Lungime segment (** (m)
5	602.366,854 649.802,73	6	602.370,132 649.798,566	5.298
6	602.370,132 649.798,566	7	602.390,39 649.815,391	26.333
7	602.390,39 649.815,391	1	602.631,413 650.015,558	313.304

** Lungimile segmentelor sunt determinate în planul de proiecție Stereo 70 și sunt rotunjite la 1 milimetru.

*** Distanța dintre puncte este formată din segmente cumulate ce sunt mai mici decât valoarea 1 milimetru.

**DATE DESPRE IMOBILUL NR. 2842**

Oficiul de Cadastru și Publicitate Imobiliară SUCEAVA
Biroul de Cadastru și Publicitate Imobiliară Falticeni

A. Partea I. Descrierea imobilului

TEREN Extravilan

Adresa: Jud. Suceava

Nr. Crt	Nr cadastral Nr. topografic	Suprafața* (mp)	Observații / Referințe
A1		1.800	Sector cadastral:65 Teren neimprejmuit;

B. Partea II. Proprietari și acte

Inscrieri privitoare la dreptul de proprietate și alte drepturi reale	Referințe
/	
Act Administrativ nr. 733, din 22/12/1994 emis de CJPSDPAT SUCEAVA;	
B1	A1
Intabulare, drept de PROPRIETATE, dobândit prin Reconstituire, cota actuala 1/1, cota initiala 1/1	
1) ONIȘORU COSTACHE DEFUNCT:Da	
2) ONIȘORU MARIA, lipsă CNP proprietar DEFUNCT:Da	

C. Partea III. SARCINI .


Inscrieri privind dezmembramintele dreptului de proprietate, drepturi reale de garanție și sarcini	Referințe
NU SUNT	

Anexa Nr. 1 La Partea I

Teren

Nr cadastral	Suprafața (mp)*	Observații / Referințe
	1.800	

* Suprafața este determinată în planul de proiecție Stereo 70.



Date referitoare la teren

Crt	Categorie folosință	Intravilan	Suprafața (mp)	Tarla	Parcelă	Nr. topo	Observații / Referințe
1	arabil	NU	1.661	47	314	-	
2	faneata	NU	139	47	315	-	

Lungime Segmente

1) Valorile lungimilor segmentelor sunt obținute din proiecție în plan.

Punct început	X / Y	Punct sfârșit	X / Y	Lungime segment (** (m)
1	602.634,376 650.011,126	2	602.631,413 650.015,558	5.331
2	602.631,413 650.015,558	3	602.390,39 649.815,391	313.304
3	602.390,39 649.815,391	4	602.370,132 649.798,566	26.333
4	602.370,132 649.798,566	5	602.372,721 649.795,277	4.186

Punct început	X / Y	Punct sfârșit	X / Y	Lungime segment (** (m)
5	602.372,721 649.795,277	6	602.373,253 649.794,266	1.143
6	602.373,253 649.794,266	7	602.393,346 649.810,953	26.119
7	602.393,346 649.810,953	1	602.634,376 650.011,126	313.312

** Lungimile segmentelor sunt determinate în planul de proiecție Stereo 70 și sunt rotunjite la 1 milimetru.

*** Distanța dintre puncte este formată din segmente cumulate ce sunt mai mici decât valoarea 1 milimetru.

**DATE DESPRE IMOBILUL NR. 2843**

Oficiul de Cadastru și Publicitate Imobiliară SUCEAVA
Biroul de Cadastru și Publicitate Imobiliară Falticeni

A. Partea I. Descrierea imobilului

TEREN Extravilan

Adresa: Jud. Suceava

Nr. Crt	Nr cadastral Nr. topografic	Suprafața* (mp)	Observații / Referințe
A1		4.599	Sector cadastral:65 Teren neimprejmuit;

B. Partea II. Proprietari și acte

Inscrieri privitoare la dreptul de proprietate și alte drepturi reale		Referințe
/		
Act Notarial nr. 1128, din 28/04/1999 emis de BNP Maria Apostol;		
B1	Intabulare, drept de PROPRIETATE, dobândit prin Conventie, cota actuala 1/1, cota initiala 1/1 1) ONISIE FLOREA, lipsă CNP proprietar 2) ONISIE MARIA	A1


C. Partea III. SARCINI .

Inscrieri privind dezmembramintele dreptului de proprietate, drepturi reale de garanție și sarcini	Referințe
NU SUNT	

Anexa Nr. 1 La Partea I**Teren**

Nr cadastral	Suprafața (mp)*	Observații / Referințe
	4.599	

* Suprafața este determinată în planul de proiecție Stereo 70.

**Date referitoare la teren**

Crt	Categorie folosință	Intra vilan	Suprafața (mp)	Tarla	Parcelă	Nr. topo	Observații / Referințe
1	arabil	NU	4.269	47	314	-	
2	faneata	NU	330	47	315	-	

Lungime Segmente

1) Valorile lungimilor segmentelor sunt obținute din proiecție în plan.

Punct început	X / Y	Punct sfârșit	X / Y	Lungime segment (** (m)
1	602.642,486 649.998,994	2	602.634,376 650.011,126	14.593
2	602.634,376 650.011,126	3	602.393,346 649.810,953	313.312
3	602.393,346 649.810,953	4	602.373,253 649.794,266	26.119
4	602.373,253 649.794,266	5	602.379,209 649.782,932	12.804

Punct început	X / Y	Punct sfârșit	X / Y	Lungime segment (** (m)
5	602.379,209 649.782,932	6	602.399,248 649.799,377	25.923
6	602.399,248 649.799,377	1	602.642,486 649.998,994	314.661

** Lungimile segmentelor sunt determinate în planul de proiecție Stereo 70 și sunt rotunjite la 1 milimetru.

*** Distanța dintre puncte este formată din segmente cumulate ce sunt mai mici decât valoarea 1 milimetru.

**DATE DESPRE IMOBILUL NR. 2844**

Oficiul de Cadastru și Publicitate Imobiliară SUCEAVA
Biroul de Cadastru și Publicitate Imobiliară Falticeni

A. Partea I. Descrierea imobilului

TEREN Extravilan

Adresa: Jud. Suceava

Nr. Crt	Nr cadastral Nr. topografic	Suprafața* (mp)	Observații / Referințe
A1	31051	2.350	Sector cadastral:65 Teren neimprejmuit;

B. Partea II. Proprietari și acte

Inscrieri privitoare la dreptul de proprietate și alte drepturi reale		Referințe
18529 / 07/12/2012		
Act Notarial nr. 1974, din 06/12/2012 emis de BNP Dragoș-Nicolae Apostol;		
B3	Intabulare, drept de PROPRIETATE bun comun, dobandit prin Conventie, cota actuala 1/1, cota initiala 1/1 1) SEFTIAN VASILE, casatorit cu 2) SEFTIAN FLORENTINA	A1

C. Partea III. SARCINI .


Inscrieri privind dezmembramintele dreptului de proprietate, drepturi reale de garanție și sarcini	Referințe
NU SUNT	

Anexa Nr. 1 La Partea I

Teren

Nr cadastral	Suprafața (mp)*	Observații / Referințe
31051	2.350	

* Suprafața este determinată în planul de proiecție Stereo 70.



Date referitoare la teren

Crt	Categorie folosință	Intra vilan	Suprafața (mp)	Tarla	Parcelă	Nr. topo	Observații / Referințe
1	arabil	NU	2.173	47	314	-	
2	faneata	NU	177	47	315	-	

Lungime Segmente

1) Valorile lungimilor segmentelor sunt obținute din proiecție în plan.

Punct început	X / Y	Punct sfârșit	X / Y	Lungime segment (** (m)
1	602.646,335 649.993,236	2	602.642,486 649.998,994	6.926
2	602.642,486 649.998,994	3	602.399,248 649.799,377	314.661
3	602.399,248 649.799,377	4	602.379,209 649.782,932	25.923
4	602.379,209 649.782,932	5	602.382,483 649.776,702	7.037

Punct început	X / Y	Punct sfârșit	X / Y	Lungime segment (** (m)
5	602.382,483 649.776,702	6	602.402,259 649.792,931	25.582
6	602.402,259 649.792,931	1	602.646,335 649.993,236	315.746

** Lungimile segmentelor sunt determinate în planul de proiecție Stereo 70 și sunt rotunjite la 1 milimetru.

*** Distanța dintre puncte este formată din segmente cumulate ce sunt mai mici decât valoarea 1 milimetru.

**DATE DESPRE IMOBILUL NR. 2845**

Oficiul de Cadastru și Publicitate Imobiliară SUCEAVA
Biroul de Cadastru și Publicitate Imobiliară Falticeni

A. Partea I. Descrierea imobilului

TEREN Extravilan

Adresa: Jud. Suceava

Nr. Crt	Nr cadastral Nr. topografic	Suprafața* (mp)	Observații / Referințe
A1		2.350	Sector cadastral:65 Teren neimprejmuit;

B. Partea II. Proprietari și acte

Inscrieri privitoare la dreptul de proprietate și alte drepturi reale	Referințe
/	
Hotarare Judecatoreasca nr. 940, din 06/05/2009 emis de Judecatoria Falticeni;	
B1	A1
Intabulare, drept de PROPRIETATE, dobandit prin Expropriere, cota actuala 1/1, cota initiala 1/1 1) RUSU VALERIA	

C. Partea III. SARCINI .


Inscrieri privind dezmembramintele dreptului de proprietate, drepturi reale de garanție și sarcini	Referințe
NU SUNT	

Anexa Nr. 1 La Partea I

Teren

Nr cadastral	Suprafața (mp)*	Observații / Referințe
	2.350	

* Suprafața este determinată în planul de proiecție Stereo 70.



Date referitoare la teren

Crt	Categorie folosință	Intra vilan	Suprafața (mp)	Tarla	Parcelă	Nr. topo	Observații / Referințe
1	arabil	NU	2.175	47	314	-	
2	faneata	NU	175	47	315	-	

Lungime Segmente

1) Valorile lungimilor segmentelor sunt obținute din proiecție în plan.

Punct început	X / Y	Punct sfârșit	X / Y	Lungime segment (** (m)
1	602.650,059 649.987,394	2	602.647,209 649.991,929	5.356
2	602.647,209 649.991,929	3	602.646,335 649.993,236	1.572
3	602.646,335 649.993,236	4	602.402,259 649.792,931	315.746
4	602.402,259 649.792,931	5	602.382,483 649.776,702	25.582

Punct început	X / Y	Punct sfârșit	X / Y	Lungime segment (** (m)
5	602.382,483 649.776,702	6	602.385,751 649.770,486	7.023
6	602.385,751 649.770,486	7	602.405,264 649.786,499	25.242
7	602.405,264 649.786,499	1	602.650,059 649.987,394	316.676

** Lungimile segmentelor sunt determinate în planul de proiecție Stereo 70 și sunt rotunjite la 1 milimetru.

*** Distanța dintre puncte este formată din segmente cumulate ce sunt mai mici decât valoarea 1 milimetru.

**DATE DESPRE IMOBILUL NR. 2846**

Oficiul de Cadastru și Publicitate Imobiliară SUCEAVA
Biroul de Cadastru și Publicitate Imobiliară Falticeni

A. Partea I. Descrierea imobilului

TEREN Extravilan

Adresa: Jud. Suceava

Nr. Crt	Nr cadastral Nr. topografic	Suprafața* (mp)	Observații / Referințe
A1		4.500	Sector cadastral:65 Teren neimprejmuit;

B. Partea II. Proprietari și acte

Inscrieri privitoare la dreptul de proprietate și alte drepturi reale		Referințe
/		
Act Administrativ nr. 1341, din 04/06/1996 emis de CJPSDPAT SUCEAVA;		
B1	Intabulare, drept de PROPRIETATE, dobândit prin Reconstituire, cota actuala 1/1, cota initiala 1/1 1) OLARIU ILIE DEFUNCT:Da 2) OLARIU MARIA DEFUNCT:Da	A1

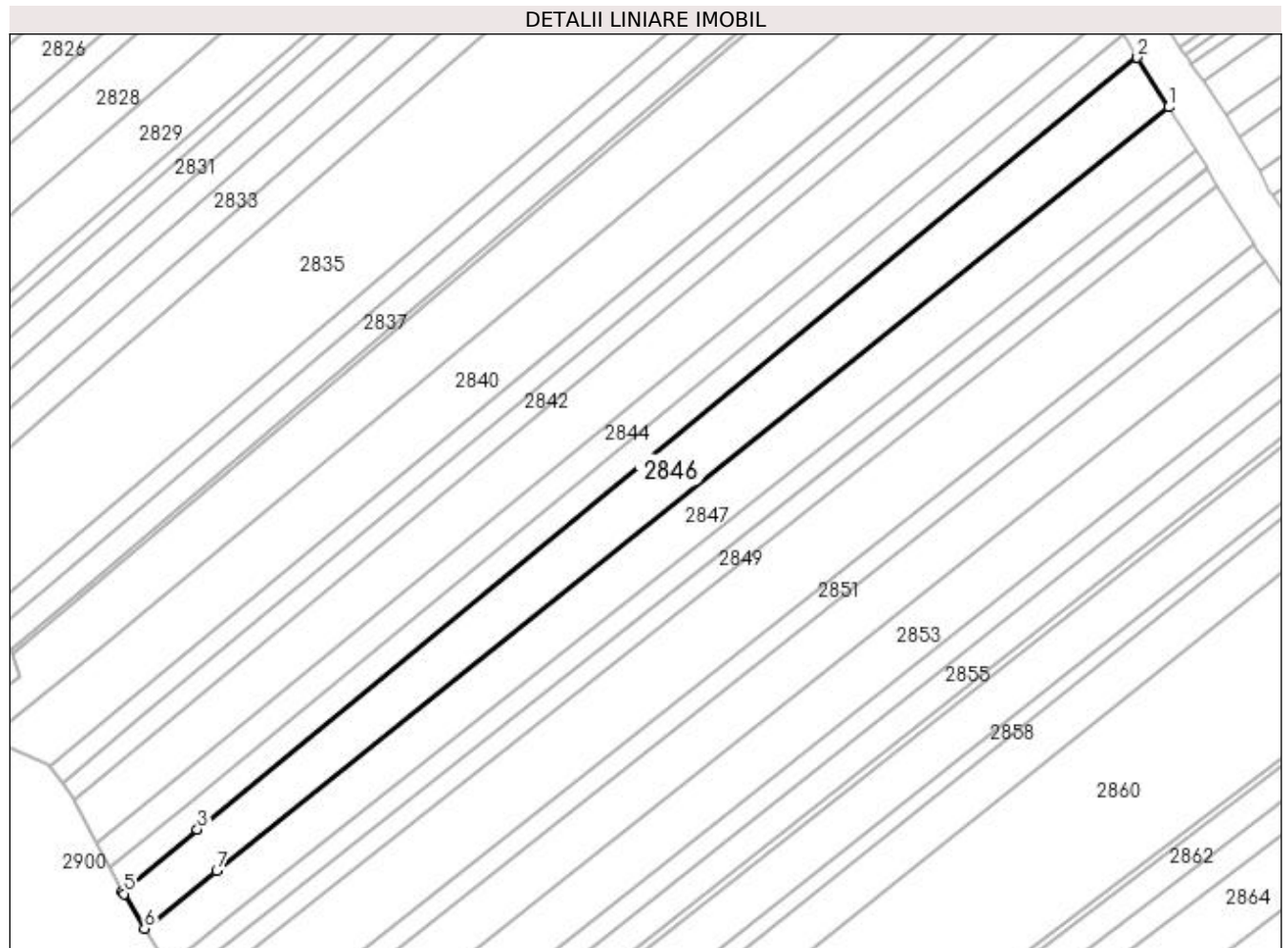
C. Partea III. SARCINI .

Inscrieri privind dezmembramintele dreptului de proprietate, drepturi reale de garanție și sarcini	Referințe
NU SUNT	

Anexa Nr. 1 La Partea I**Teren**

Nr cadastral	Suprafața (mp)*	Observații / Referințe
	4.500	

* Suprafața este determinată în planul de proiecție Stereo 70.

**Date referitoare la teren**

Crt	Categorie folosință	Intra vilan	Suprafața (mp)	Tarla	Parcelă	Nr. topo	Observații / Referințe
1	arabil	NU	4.221	47	314	-	
2	faneata	NU	279	47	315	-	

Lungime Segmente

1) Valorile lungimilor segmentelor sunt obținute din proiecție în plan.

Punct început	X / Y	Punct sfârșit	X / Y	Lungime segment (** (m)
1	602.658,178 649.974,475	2	602.650,059 649.987,394	15.258
2	602.650,059 649.987,394	3	602.405,264 649.786,499	316.676
3	602.405,264 649.786,499	4	602.385,751 649.770,486	25.242
4	602.385,751 649.770,486	5	602.386,129 649.769,766	0.813

Punct început	X / Y	Punct sfârșit	X / Y	Lungime segment (** (m)
5	602.386,129 649.769,766	6	602.391,485 649.760,742	10.494
6	602.391,485 649.760,742	7	602.410,265 649.775,792	24.066
7	602.410,265 649.775,792	1	602.658,178 649.974,475	317.703

** Lungimile segmentelor sunt determinate în planul de proiecție Stereo 70 și sunt rotunjite la 1 milimetru.

*** Distanța dintre puncte este formată din segmente cumulate ce sunt mai mici decât valoarea 1 milimetru.

**DATE DESPRE IMOBILUL NR. 2847**

Oficiul de Cadastru și Publicitate Imobiliară SUCEAVA
Biroul de Cadastru și Publicitate Imobiliară Falticeni

A. Partea I. Descrierea imobilului

TEREN Extravilan

Adresa: Jud. Suceava

Nr. Crt	Nr cadastral Nr. topografic	Suprafața* (mp)	Observații / Referințe
A1		4.200	Sector cadastral:65 Teren neimprejmuit;

B. Partea II. Proprietari și acte

Inscrieri privitoare la dreptul de proprietate și alte drepturi reale	Referințe
/	
Act Administrativ nr. 1522, din 02/04/1997 emis de CJPSDPAT SUCEAVA;	
B1	A1
Intabulare, drept de PROPRIETATE, dobandit prin Reconstituire, cota actuala 1/1, cota initiala 1/1 1) GHERASIM TOADER, lipsă CNP proprietar	


C. Partea III. SARCINI .

Inscrieri privind dezmembramintele dreptului de proprietate, drepturi reale de garanție și sarcini	Referințe
NU SUNT	

Anexa Nr. 1 La Partea I**Teren**

Nr cadastral	Suprafața (mp)*	Observații / Referințe
	4.200	

* Suprafața este determinată în planul de proiecție Stereo 70.

**Date referitoare la teren**

Crt	Categorie folosință	Intra vilan	Suprafața (mp)	Tarla	Parcelă	Nr. topo	Observații / Referințe
1	arabil	NU	3.930	47	314	-	
2	faneata	NU	270	47	315	-	

Lungime Segmente

1) Valorile lungimilor segmentelor sunt obținute din proiecție în plan.

Punct început	X / Y	Punct sfârșit	X / Y	Lungime segment (** (m)
1	602.665,289 649.963,159	2	602.658,178 649.974,475	13.365
2	602.658,178 649.974,475	3	602.410,265 649.775,792	317.703
3	602.410,265 649.775,792	4	602.391,485 649.760,742	24.066
4	602.391,485 649.760,742	5	602.396,902 649.751,616	10.612

Punct început	X / Y	Punct sfârșit	X / Y	Lungime segment (** (m)
5	602.396,902 649.751,616	6	602.397,384 649.751,0	0.782
6	602.397,384 649.751,0	7	602.415,693 649.765,499	23.354
7	602.415,693 649.765,499	1	602.665,289 649.963,159	318.383

** Lungimile segmentelor sunt determinate în planul de proiecție Stereo 70 și sunt rotunjite la 1 milimetru.

*** Distanța dintre puncte este formată din segmente cumulate ce sunt mai mici decât valoarea 1 milimetru.

**DATE DESPRE IMOBILUL NR. 2848**

Oficiul de Cadastru și Publicitate Imobiliară SUCEAVA
Biroul de Cadastru și Publicitate Imobiliară Falticeni

A. Partea I. Descrierea imobilului

TEREN Extravilan

Adresa: Jud. Suceava

Nr. Crt	Nr cadastral Nr. topografic	Suprafața* (mp)	Observații / Referințe
A1		1.800	Sector cadastral:65 Teren neimprejmut;

B. Partea II. Proprietari și acte

Inscrieri privitoare la dreptul de proprietate și alte drepturi reale		Referințe
/		
Act Administrativ nr. 417, din 03/06/1994 emis de CJPSDPAT SUCEAVA;		
B1	Intabulare, drept de PROPRIETATE, dobândit prin Reconstituire, cota actuala 2/3, cota initiala 2/3 1) COJOCARU MARIA 2) ONISIE CONSTANTIN , lipsă CNP proprietar	A1
Act Notarial nr. 91, din 07/09/2001 emis de BNP Lăcrămioara Manea;		
B2	Intabulare, drept de PROPRIETATE, dobândit prin Succesiune, cota actuala 1/24, cota initiala 1/24 1) COJOCARU MARIA	A1
B3	Intabulare, drept de PROPRIETATE, dobândit prin Succesiune, cota actuala 1/24, cota initiala 1/24 1) ONISIE CONSTANTIN , lipsă CNP proprietar	A1
B4	Intabulare, drept de PROPRIETATE, dobândit prin Succesiune, cota actuala 1/24, cota initiala 1/24 1) ONISIE DUMITRU , lipsă CNP proprietar	A1
B5	Intabulare, drept de PROPRIETATE, dobândit prin Succesiune, cota actuala 1/24, cota initiala 1/24 1) ONISIE MIHAI , lipsă CNP proprietar	A1
B6	Intabulare, drept de PROPRIETATE, dobândit prin Succesiune, cota actuala 1/24, cota initiala 1/24 1) NECHITA ANIȘOARA , lipsă CNP proprietar	A1
B7	Intabulare, drept de PROPRIETATE, dobândit prin Succesiune, cota actuala 1/24, cota initiala 1/24 1) ZAHARIA ELENA , lipsă CNP proprietar	A1
B8	Intabulare, drept de PROPRIETATE, dobândit prin Succesiune, cota actuala 1/24, cota initiala 1/24 1) HORGA ADRIANA	A1
B9	Intabulare, drept de PROPRIETATE, dobândit prin Succesiune, cota actuala 1/24, cota initiala 1/24 1) ONISIE VALERICA , lipsă CNP proprietar	A1

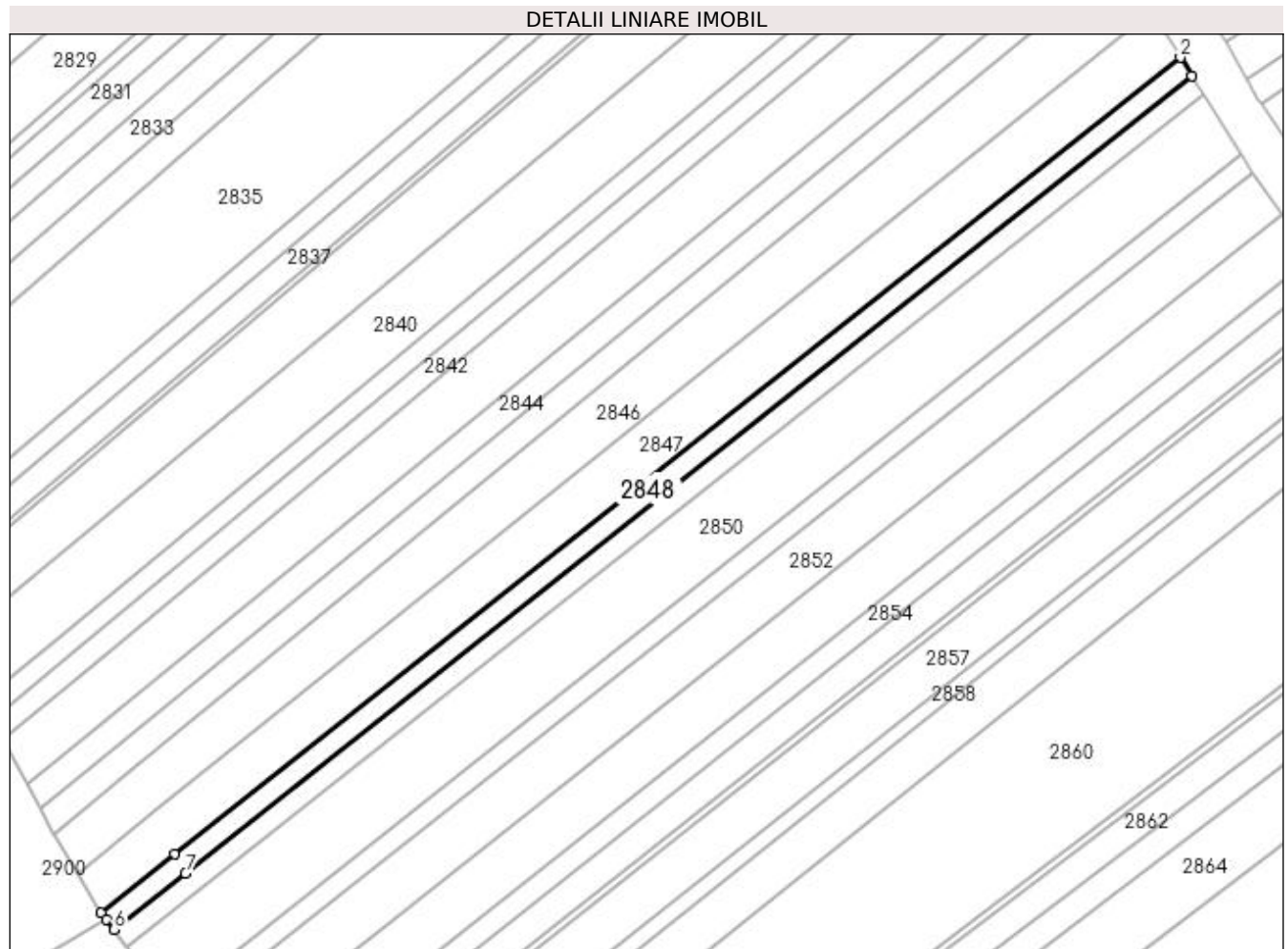
C. Partea III. SARCINI .

Inscrieri privind dezmembramentele dreptului de proprietate, drepturi reale de garanție și sarcini	Referințe
NU SUNT	

Anexa Nr. 1 La Partea I**Teren**

Nr cadastral	Suprafața (mp)*	Observații / Referințe
	1.800	

* Suprafața este determinată în planul de proiecție Stereo 70.

**Date referitoare la teren**

Crt	Categorie folosință	Intra vilan	Suprafața (mp)	Tarla	Parcelă	Nr. topo	Observații / Referințe
1	arabil	NU	1.679	47	314	-	
2	faneata	NU	121	47	315	-	

Lungime Segmente

1) Valorile lungimilor segmentelor sunt obținute din proiecție în plan.

Punct început	X / Y	Punct sfârșit	X / Y	Lungime segment (** (m)
1	602.668,11 649.958,669	2	602.665,289 649.963,159	5.303
2	602.665,289 649.963,159	3	602.415,693 649.765,499	318.383
3	602.415,693 649.765,499	4	602.397,384 649.751,0	23.354
4	602.397,384 649.751,0	5	602.398,656 649.749,377	2.062

Punct început	X / Y	Punct sfârșit	X / Y	Lungime segment (** (m)
5	602.398,656 649.749,377	6	602.400,634 649.746,85	3.209
6	602.400,634 649.746,85	7	602.418,289 649.760,831	22.521
7	602.418,289 649.760,831	1	602.668,11 649.958,669	318.67

** Lungimile segmentelor sunt determinate în planul de proiecție Stereo 70 și sunt rotunjite la 1 milimetru.

*** Distanța dintre puncte este formată din segmente cumulate ce sunt mai mici decât valoarea 1 milimetru.

**DATE DESPRE IMOBILUL NR. 2849**

Oficiul de Cadastru și Publicitate Imobiliară SUCEAVA
Biroul de Cadastru și Publicitate Imobiliară Falticeni

A. Partea I. Descrierea imobilului

TEREN Extravilan

Adresa: Jud. Suceava

Nr. Crt	Nr cadastral Nr. topografic	Suprafața* (mp)	Observații / Referințe
A1		1.800	Sector cadastral:65 Teren neimprejmuit;

B. Partea II. Proprietari și acte

Inscrieri privitoare la dreptul de proprietate și alte drepturi reale	Referințe
/	
Act Normativ nr. 7, din 13/03/1996 emis de PARLAMENT;	
B1	Inscrierea provizorie, drept de PROPRIETATE, dobandit prin Lege, cota actuala 1/1, cota initiala 1/1 1) COMUNA BOROAIA, CIF:4326787
	A1

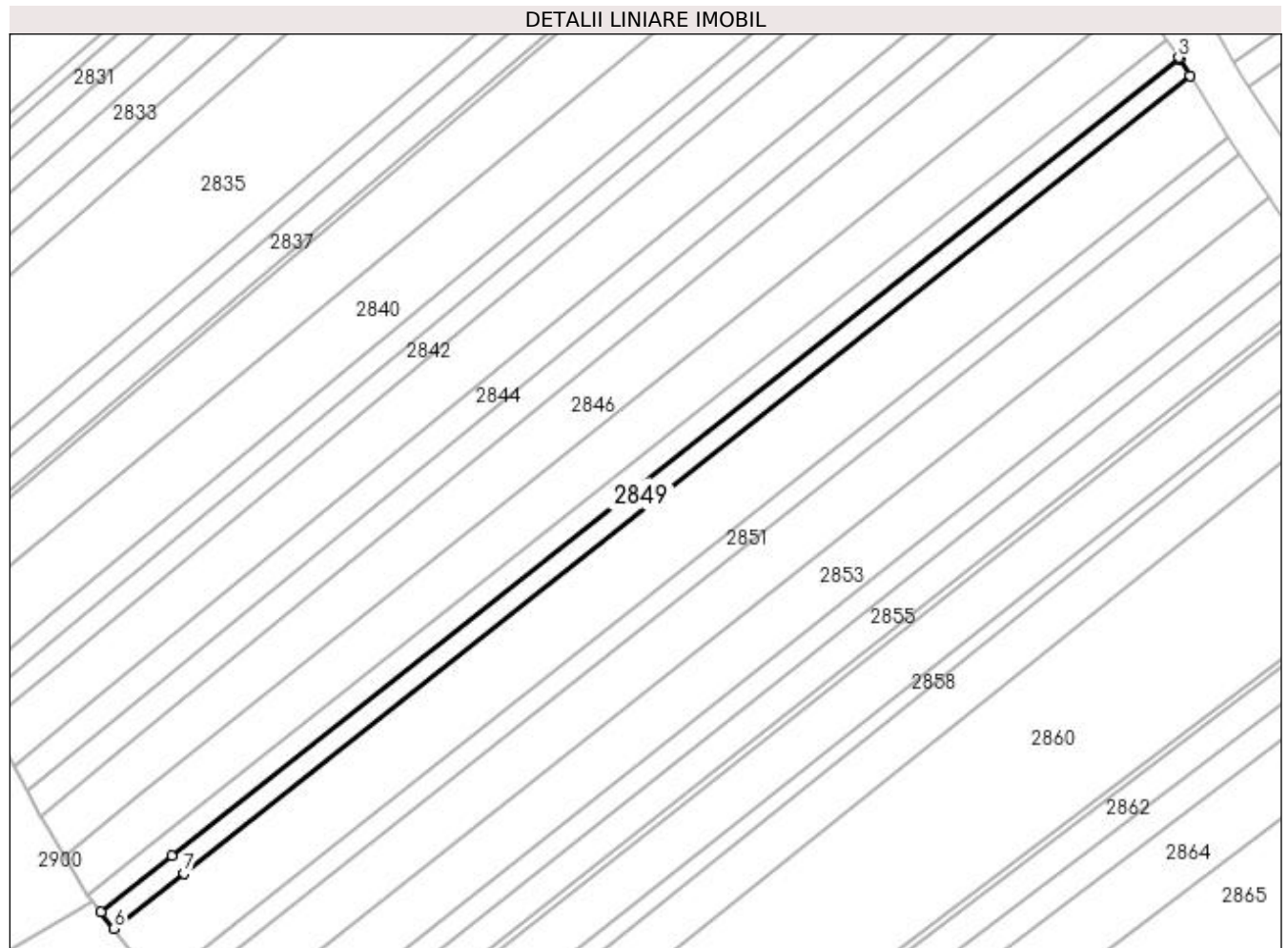
C. Partea III. SARCINI .

Inscrieri privind dezmembramintele dreptului de proprietate, drepturi reale de garanție și sarcini	Referințe
NU SUNT	

Anexa Nr. 1 La Partea I**Teren**

Nr cadastral	Suprafața (mp)*	Observații / Referințe
	1.800	

* Suprafața este determinată în planul de proiecție Stereo 70.

**Date referitoare la teren**

Crt	Categorie folosință	Intravilan	Suprafața (mp)	Tarla	Parcelă	Nr. topo	Observații / Referințe
1	arabil	NU	1.682	47	314	-	
2	faneata	NU	118	47	315	-	

Lungime Segmente

1) Valorile lungimilor segmentelor sunt obținute din proiecție în plan.

Punct început	X / Y	Punct sfârșit	X / Y	Lungime segment (** (m)
1	602.670,921 649.954,16	2	602.668,314 649.958,345	4.931
2	602.668,314 649.958,345	3	602.668,11 649.958,669	0.382
3	602.668,11 649.958,669	4	602.418,289 649.760,831	318.67
4	602.418,289 649.760,831	5	602.400,634 649.746,85	22.521

Punct început	X / Y	Punct sfârșit	X / Y	Lungime segment (** (m)
5	602.400,634 649.746,85	6	602.403,889 649.742,692	5.28
6	602.403,889 649.742,692	7	602.421,227 649.756,423	22.116
7	602.421,227 649.756,423	1	602.670,921 649.954,16	318.507

** Lungimile segmentelor sunt determinate în planul de proiecție Stereo 70 și sunt rotunjite la 1 milimetru.

*** Distanța dintre puncte este formată din segmente cumulate ce sunt mai mici decât valoarea 1 milimetru.

**DATE DESPRE IMOBILUL NR. 2850**

Oficiul de Cadastru și Publicitate Imobiliară SUCEAVA
Biroul de Cadastru și Publicitate Imobiliară Falticeni

A. Partea I. Descrierea imobilului

TEREN Extravilan

Adresa: Jud. Suceava

Nr. Crt	Nr cadastral Nr. topografic	Suprafața* (mp)	Observații / Referințe
A1		6.000	Sector cadastral:65 Teren neimprejmut;

B. Partea II. Proprietari și acte

Inscrieri privitoare la dreptul de proprietate și alte drepturi reale		Referințe
/		
Act Administrativ nr. 751, din 22/12/1994 emis de CJPSDPAT SUCEAVA;		
B1	Intabulare, drept de PROPRIETATE, dobândit prin Reconstituire, cota actuala 1/1, cota initiala 1/1 1) APETRI CONSTANTIN, lipsă CNP proprietar 2) APETRI ALEXANDRU, lipsă CNP proprietar 3) APETRI MIHAI 4) APETRI ALEXANDRINA, lipsă CNP proprietar 5) APETRI TOADER, lipsă CNP proprietar 6) CRACIUN FLORICA, lipsă CNP proprietar 7) DIACONU ELENA, lipsă CNP proprietar 8) DIACONU DANUT, lipsă CNP proprietar 9) APETRI ION, lipsă CNP proprietar	A1


C. Partea III. SARCINI .

Inscrieri privind dezmembramintele dreptului de proprietate, drepturi reale de garanție și sarcini	Referințe
NU SUNT	

Anexa Nr. 1 La Partea I**Teren**

Nr cadastral	Suprafața (mp)*	Observații / Referințe
	6.000	

* Suprafața este determinată în planul de proiecție Stereo 70.

**Date referitoare la teren**

Crt	Categorie folosință	Intravilan	Suprafața (mp)	Tarla	Parcelă	Nr. topo	Observații / Referințe
1	arabil	NU	5.616	47	314	-	
2	faneata	NU	384	47	315	-	

Lungime Segmente

1) Valorile lungimilor segmentelor sunt obținute din proiecție în plan.

Punct început	X / Y	Punct sfârșit	X / Y	Lungime segment (** (m)
1	602.680,321 649.939,071	2	602.670,921 649.954,16	17.777
2	602.670,921 649.954,16	3	602.421,227 649.756,423	318.507
3	602.421,227 649.756,423	4	602.403,889 649.742,692	22.116
4	602.403,889 649.742,692	5	602.414,78 649.728,785	17.664

Punct început	X / Y	Punct sfârșit	X / Y	Lungime segment (** (m)
5	602.414,78 649.728,785	6	602.431,504 649.742,029	21.334
6	602.431,504 649.742,029	1	602.680,321 649.939,071	317.388

** Lungimile segmentelor sunt determinate în planul de proiecție Stereo 70 și sunt rotunjite la 1 milimetru.

*** Distanța dintre puncte este formată din segmente cumulate ce sunt mai mici decât valoarea 1 milimetru.

**DATE DESPRE IMOBILUL NR. 2851**

Oficiul de Cadastru și Publicitate Imobiliară SUCEAVA
Biroul de Cadastru și Publicitate Imobiliară Falticeni

A. Partea I. Descrierea imobilului

TEREN Extravilan

Adresa: Jud. Suceava

Nr. Crt	Nr cadastral Nr. topografic	Suprafața* (mp)	Observații / Referințe
A1		1.800	Sector cadastral:65 Teren neimprejmuit;

B. Partea II. Proprietari și acte

Inscrieri privitoare la dreptul de proprietate și alte drepturi reale		Referințe
/		
Act Notarial nr. 2636, din 27/10/2005 emis de BNP Maria Apostol;		
B1	Intabulare, drept de PROPRIETATE, dobandit prin Conventie, cota actuala 1/2, cota initiala 1/2 1) ANDRIOAIA MARIA	A1
Act Notarial nr. 21, din 10/02/2010 emis de BNP Maria Apostol;		
B1	Intabulare, drept de PROPRIETATE, dobandit prin Succesiune, cota actuala 2/16, cota initiala 2/16 1) ANDRIOAIA MARIA	A1
B3	Intabulare, drept de PROPRIETATE, dobandit prin Succesiune, cota actuala 3/16, cota initiala 3/16 1) ANDRIOAIA GABRIEL-CRISTIAN	A1
B4	Intabulare, drept de PROPRIETATE, dobandit prin Succesiune, cota actuala 3/16, cota initiala 3/16 1) ANDRIOAIA IOANA	A1

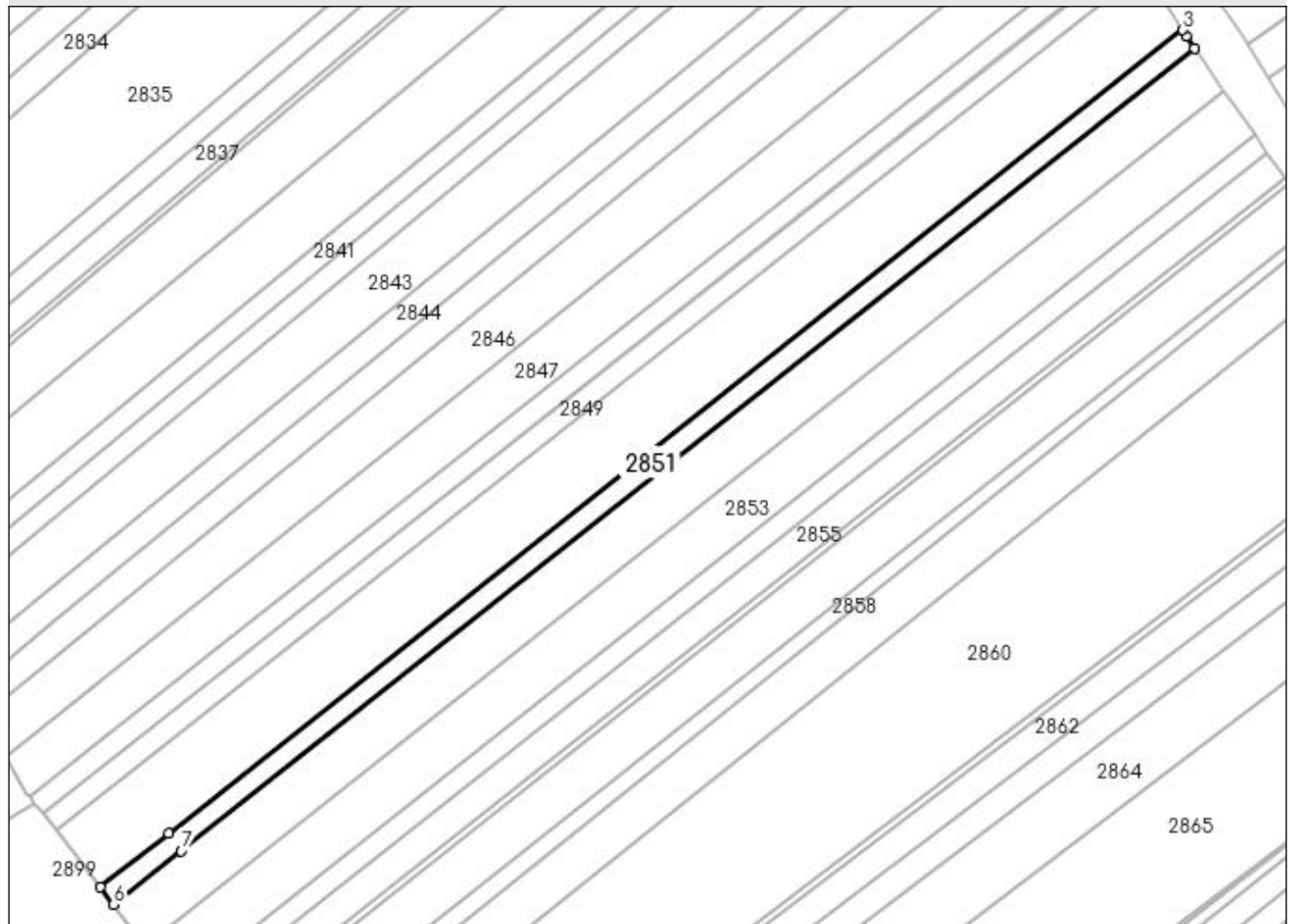
C. Partea III. SARCINI .

Inscrieri privind dezmembramintele dreptului de proprietate, drepturi reale de garanție și sarcini	Referințe
NU SUNT	

Anexa Nr. 1 La Partea I**Teren**

Nr cadastral	Suprafața (mp)*	Observații / Referințe
	1.800	

* Suprafața este determinată în planul de proiecție Stereo 70.

DETALII LINIARE IMOBIL**Date referitoare la teren**

Crt	Categorie folosință	Intravilan	Suprafața (mp)	Tarla	Parcelă	Nr. topo	Observații / Referințe
1	arabil	NU	1.687	47	314	-	
2	faneata	NU	113	47	315	-	

Lungime Segmente

1) Valorile lungimilor segmentelor sunt obținute din proiecție în plan.

Punct început	X / Y	Punct sfârșit	X / Y	Lungime segment (** (m)
1	602.683,274 649.934,626	2	602.681,253 649.937,575	3.575
2	602.681,253 649.937,575	3	602.680,321 649.939,071	1.763
3	602.680,321 649.939,071	4	602.431,504 649.742,029	317.388
4	602.431,504 649.742,029	5	602.414,78 649.728,785	21.334

Punct început	X / Y	Punct sfârșit	X / Y	Lungime segment (** (m)
5	602.414,78 649.728,785	6	602.418,058 649.724,598	5.318
6	602.418,058 649.724,598	7	602.434,598 649.737,696	21.098
7	602.434,598 649.737,696	1	602.683,274 649.934,626	317.208

** Lungimile segmentelor sunt determinate în planul de proiecție Stereo 70 și sunt rotunjite la 1 milimetru.

*** Distanța dintre puncte este formată din segmente cumulate ce sunt mai mici decât valoarea 1 milimetru.

**DATE DESPRE IMOBILUL NR. 2852**

Oficiul de Cadastru și Publicitate Imobiliară SUCEAVA
Biroul de Cadastru și Publicitate Imobiliară Falticeni

A. Partea I. Descrierea imobilului

TEREN Extravilan

Adresa: Jud. Suceava

Nr. Crt	Nr cadastral Nr. topografic	Suprafața* (mp)	Observații / Referințe
A1		4.300	Sector cadastral:65 Teren neimprejmit;

B. Partea II. Proprietari și acte

Inscrieri privitoare la dreptul de proprietate și alte drepturi reale		Referințe
/		
Act Administrativ nr. 257, din 12/10/1993 emis de CJPSDPAT SUCEAVA;		
B1	Intabulare, drept de PROPRIETATE, dobandit prin Reconstituire, cota actuala 1/1, cota initiala 1/1 1) IAMANDI ELISABETA, lipsă CNP proprietar 2) COJOCARU LUCICA, lipsă CNP proprietar 3) GHIȚĂ ANTONETA, lipsă CNP proprietar	A1
Act Administrativ nr. 7435, din 31/10/2023 emis de PRIMARIA BOROAIA;		
B2	se notează posesia faptică în favoarea BORDEA ȘTEFĂNEL 1) BORDEA ȘTEFĂNEL	A1

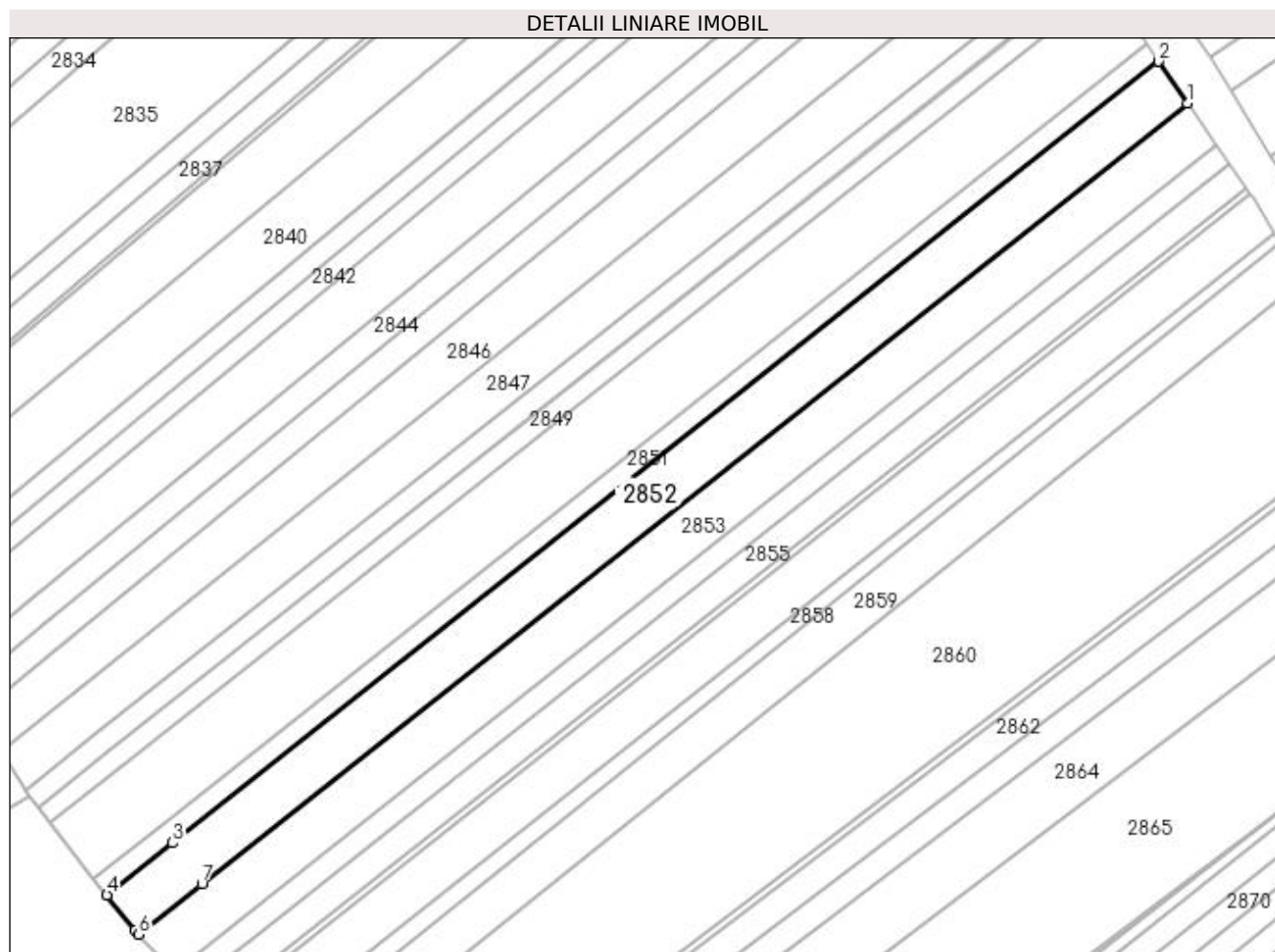
C. Partea III. SARCINI .

Inscrieri privind dezmembramintele dreptului de proprietate, drepturi reale de garanție și sarcini	Referințe
NU SUNT	

Anexa Nr. 1 La Partea I**Teren**

Nr cadastral	Suprafața (mp)*	Observații / Referințe
	4.300	

* Suprafața este determinată în planul de proiecție Stereo 70.

**Date referitoare la teren**

Crt	Categorie folosință	Intra vilan	Suprafața (mp)	Tarla	Parcelă	Nr. topo	Observații / Referințe
1	arabil	NU	4.035	47	314	-	
2	faneata	NU	265	47	315	-	

Lungime Segmente

1) Valorile lungimilor segmentelor sunt obținute din proiecție în plan.

Punct început	X / Y	Punct sfârșit	X / Y	Lungime segment (** (m)
1	602.690,485 649.924,104	2	602.683,274 649.934,626	12.756
2	602.683,274 649.934,626	3	602.434,598 649.737,696	317.208
3	602.434,598 649.737,696	4	602.418,058 649.724,598	21.098
4	602.418,058 649.724,598	5	602.425,02 649.715,707	11.292

Punct început	X / Y	Punct sfârșit	X / Y	Lungime segment (** (m)
5	602.425,02 649.715,707	6	602.426,004 649.714,657	1.439
6	602.426,004 649.714,657	7	602.442,002 649.727,326	20.407
7	602.442,002 649.727,326	1	602.690,485 649.924,104	316.962

** Lungimile segmentelor sunt determinate în planul de proiecție Stereo 70 și sunt rotunjite la 1 milimetru.

*** Distanța dintre puncte este formată din segmente cumulate ce sunt mai mici decât valoarea 1 milimetru.

**DATE DESPRE IMOBILUL NR. 2853**

Oficiul de Cadastru și Publicitate Imobiliară SUCEAVA
Biroul de Cadastru și Publicitate Imobiliară Falticeni

A. Partea I. Descrierea imobilului

TEREN Extravilan

Nr. CF vechi:221

Nr. cadastral vechi:603

Adresa: Jud. Suceava

Nr. Crt	Nr cadastral Nr. topografic	Suprafața* (mp)	Observații / Referințe
A1	32732	4.400	Sector cadastral:65 Teren neimprejmuit;

B. Partea II. Proprietari și acte

Inscrieri privitoare la dreptul de proprietate și alte drepturi reale		Referințe
388 / 06/02/2001		
Act Notarial nr. 38, din 01/02/2001 emis de BNP Liuta Ioan;		
B1	Intabulare, drept de PROPRIETATE bun comun, dobandit prin Conventie, cota actuala 1/1, cota initiala 1/1	A1
	1) BORDEA NECULAI	
	2) BORDEA GEORGETA , lipsă CNP proprietar	
	<i>OBSERVATII: (provenita din conversia CF 221)</i>	

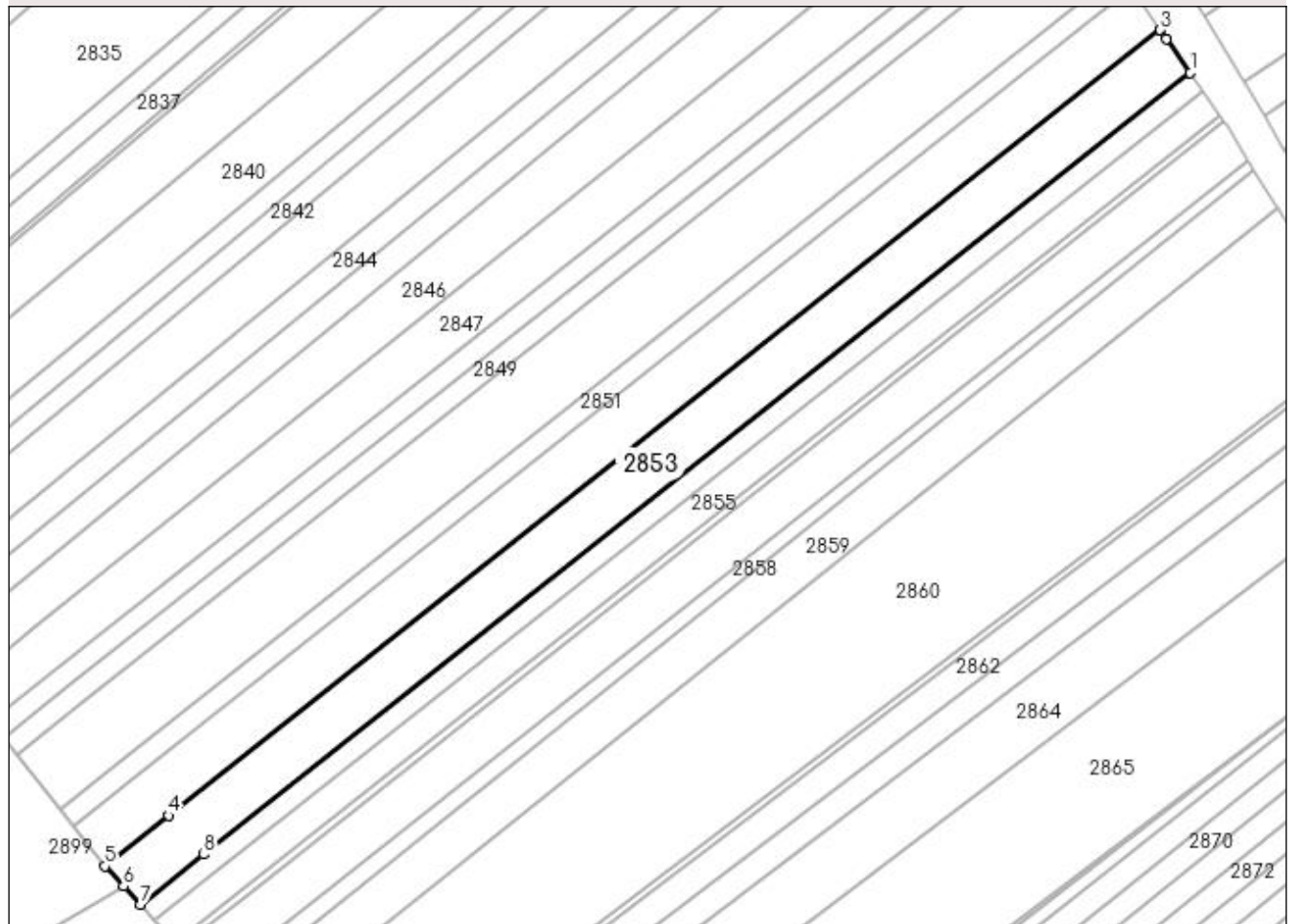
C. Partea III. SARCINI .

Inscrieri privind dezmembramintele dreptului de proprietate, drepturi reale de garanție și sarcini	Referințe
NU SUNT	

Anexa Nr. 1 La Partea I**Teren**

Nr cadastral	Suprafața (mp)*	Observații / Referințe
32732	4.400	

* Suprafața este determinată în planul de proiecție Stereo 70.

DETALII LINIARE IMOBIL**Date referitoare la teren**

Crt	Categorie folosință	Intravilan	Suprafața (mp)	Tarla	Parcelă	Nr. topo	Observații / Referințe
1	arabil	NU	4.137	47	314	-	
2	faneata	NU	263	47	315	-	

Lungime Segmente

1) Valorile lungimilor segmentelor sunt obținute din proiecție în plan.

Punct început	X / Y	Punct sfârșit	X / Y	Lungime segment (** (m)
1	602.697,994 649.913,367	2	602.692,003 649.921,888	10.416
2	602.692,003 649.921,888	3	602.690,485 649.924,104	2.686
3	602.690,485 649.924,104	4	602.442,002 649.727,326	316.962
4	602.442,002 649.727,326	5	602.426,004 649.714,657	20.407

Punct început	X / Y	Punct sfârșit	X / Y	Lungime segment (** (m)
5	602.426,004 649.714,657	6	602.430,692 649.709,653	6.857
6	602.430,692 649.709,653	7	602.434,976 649.705,079	6.267
7	602.434,976 649.705,079	8	602.450,789 649.717,602	20.171
8	602.450,789 649.717,602	1	602.697,994 649.913,367	315.332

** Lungimile segmentelor sunt determinate în planul de proiecție Stereo 70 și sunt rotunjite la 1 milimetru.

*** Distanța dintre puncte este formată din segmente cumulate ce sunt mai mici decât valoarea 1 milimetru.

**DATE DESPRE IMOBILUL NR. 2854**

Oficiul de Cadastru și Publicitate Imobiliară SUCEAVA
Biroul de Cadastru și Publicitate Imobiliară Falticeni

A. Partea I. Descrierea imobilului

TEREN Extravilan

Nr. CF vechi:221

Nr. cadastral vechi:655

Adresa: Jud. Suceava

Nr. Crt	Nr cadastral Nr. topografic	Suprafața* (mp)	Observații / Referințe
A1	32733	1.800	Sector cadastral:65 Teren neimprejmuit;

B. Partea II. Proprietari și acte

Inscrieri privitoare la dreptul de proprietate și alte drepturi reale		Referințe
1589 / 19/06/2001		
Act Notarial nr. 1843, din 19/06/2001 emis de BNP Maria Apostol;		
B1	Intabulare, drept de PROPRIETATE bun comun, dobandit prin Conventie, cota actuala 1/1, cota initiala 1/1	A1
	1) BORDEA GEORGETA , lipsă CNP proprietar	
	2) BORDEA NECULAI	
	<i>OBSERVATII: (provenita din conversia CF 221)</i>	


C. Partea III. SARCINI .

Inscrieri privind dezmembramintele dreptului de proprietate, drepturi reale de garanție și sarcini	Referințe
NU SUNT	

Anexa Nr. 1 La Partea I**Teren**

Nr cadastral	Suprafața (mp)*	Observații / Referințe
32733	1.800	

* Suprafața este determinată în planul de proiecție Stereo 70.

**Date referitoare la teren**

Crt	Categorie folosință	Intra vilan	Suprafața (mp)	Tarla	Parcelă	Nr. topo	Observații / Referințe
1	arabil	NU	1.691	47	314	-	
2	faneata	NU	109	47	315	-	

Lungime Segmente

1) Valorile lungimilor segmentelor sunt obținute din proiecție în plan.

Punct început	X / Y	Punct sfârșit	X / Y	Lungime segment (** (m)
1	602.701,088 649.908,966	2	602.697,994 649.913,367	5.38
2	602.697,994 649.913,367	3	602.450,789 649.717,602	315.332
3	602.450,789 649.717,602	4	602.434,976 649.705,079	20.171
4	602.434,976 649.705,079	5	602.438,661 649.701,146	5.39

Punct început	X / Y	Punct sfârșit	X / Y	Lungime segment (** (m)
5	602.438,661 649.701,146	6	602.454,525 649.713,709	20.236
6	602.454,525 649.713,709	1	602.701,088 649.908,966	314.514

** Lungimile segmentelor sunt determinate în planul de proiecție Stereo 70 și sunt rotunjite la 1 milimetru.

*** Distanța dintre puncte este formată din segmente cumulate ce sunt mai mici decât valoarea 1 milimetru.

**DATE DESPRE IMOBILUL NR. 2855**

Oficiul de Cadastru și Publicitate Imobiliară SUCEAVA
Biroul de Cadastru și Publicitate Imobiliară Falticeni

A. Partea I. Descrierea imobilului

TEREN Extravilan

Adresa: Jud. Suceava

Nr. Crt	Nr cadastral Nr. topografic	Suprafața* (mp)	Observații / Referințe
A1		2.500	Sector cadastral:65 Teren neimprejmuit;

B. Partea II. Proprietari și acte

Inscrieri privitoare la dreptul de proprietate și alte drepturi reale	Referințe
/	
Act Notarial nr. 3161, din 31/08/1995 emis de NS Fălticeni;	
B1	A1
Intabulare, drept de PROPRIETATE, dobândit prin Conventie, cota actuala 1/1, cota initiala 1/1 1) BORDEA NECULAI	


C. Partea III. SARCINI .

Inscrieri privind dezmembramintele dreptului de proprietate, drepturi reale de garanție și sarcini	Referințe
NU SUNT	

Anexa Nr. 1 La Partea I**Teren**

Nr cadastral	Suprafața (mp)*	Observații / Referințe
	2.500	

* Suprafața este determinată în planul de proiecție Stereo 70.

**Date referitoare la teren**

Crt	Categorie folosință	Intravilan	Suprafața (mp)	Tarla	Parcelă	Nr. topo	Observații / Referințe
1	arabil	NU	2.348	47	314	-	
2	faneata	NU	152	47	315	-	

Lungime Segmente

1) Valorile lungimilor segmentelor sunt obținute din proiecție în plan.

Punct început	X / Y	Punct sfârșit	X / Y	Lungime segment (** (m)
1	602.705,398 649.902,838	2	602.701,088 649.908,966	7.492
2	602.701,088 649.908,966	3	602.454,525 649.713,709	314.514
3	602.454,525 649.713,709	4	602.438,661 649.701,146	20.236
4	602.438,661 649.701,146	5	602.443,792 649.695,668	7.506

Punct început	X / Y	Punct sfârșit	X / Y	Lungime segment (** (m)
5	602.443,792 649.695,668	6	602.459,728 649.708,288	20.327
6	602.459,728 649.708,288	1	602.705,398 649.902,838	313.374

** Lungimile segmentelor sunt determinate în planul de proiecție Stereo 70 și sunt rotunjite la 1 milimetru.

*** Distanța dintre puncte este formată din segmente cumulate ce sunt mai mici decât valoarea 1 milimetru.

**DATE DESPRE IMOBILUL NR. 2856**

Oficiul de Cadastru și Publicitate Imobiliară SUCEAVA
Biroul de Cadastru și Publicitate Imobiliară Falticeni

A. Partea I. Descrierea imobilului

TEREN Extravilan

Adresa: Jud. Suceava

Nr. Crt	Nr cadastral Nr. topografic	Suprafața* (mp)	Observații / Referințe
A1		600	Sector cadastral:65 Teren neimprejmuit;

B. Partea II. Proprietari și acte

Inscrieri privitoare la dreptul de proprietate și alte drepturi reale	Referințe
/	
Act Normativ nr. 7, din 13/03/1996 emis de PARLAMENT;	
B1	Inscrierea provizorie, drept de PROPRIETATE, dobandit prin Lege, cota actuala 1/1, cota initiala 1/1 1) COMUNA BOROAIA, CIF:4326787
	A1

C. Partea III. SARCINI .

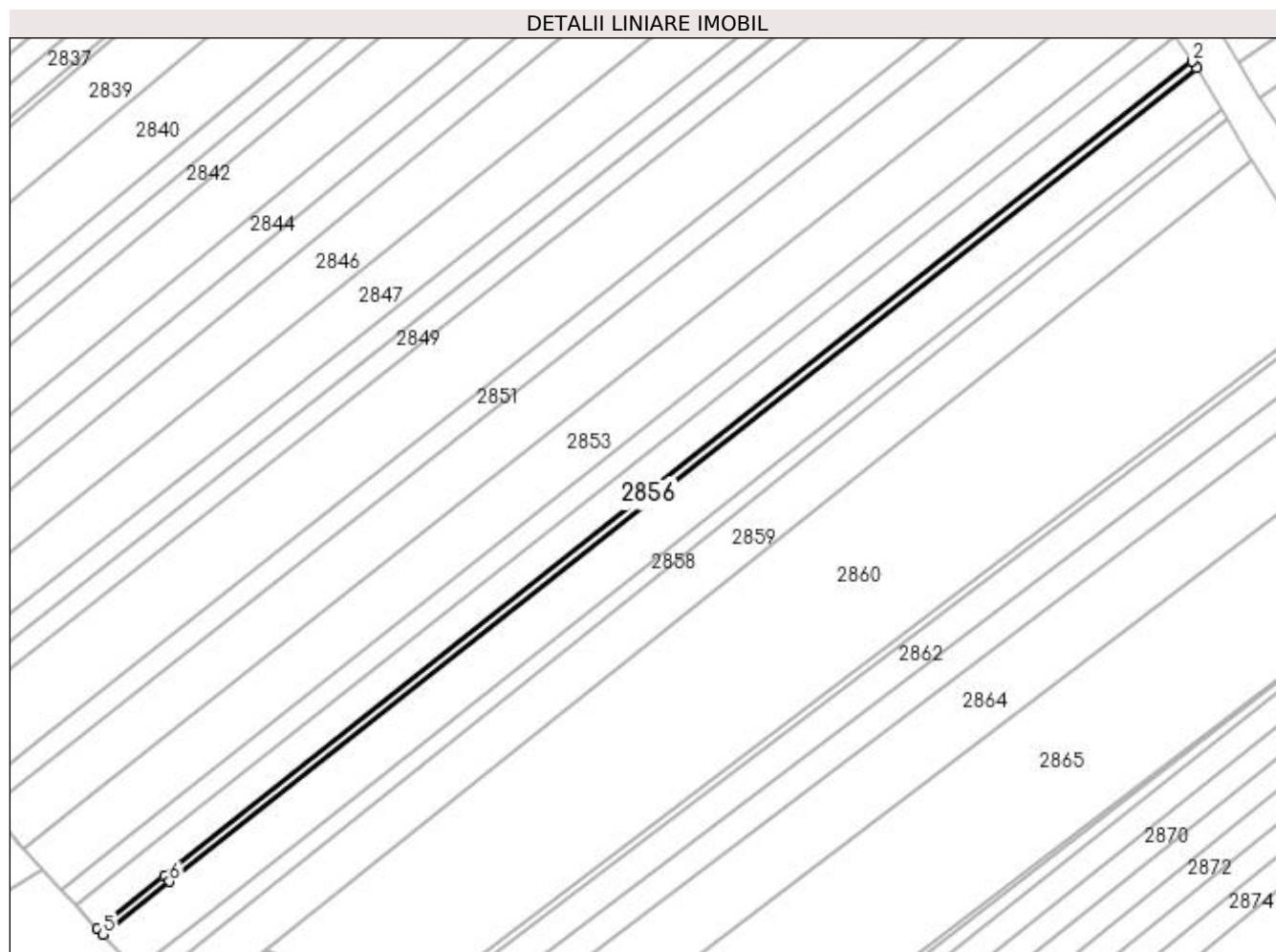
Inscrieri privind dezmembramintele dreptului de proprietate, drepturi reale de garanție și sarcini	Referințe
NU SUNT	

Anexa Nr. 1 La Partea I

Teren

Nr cadastral	Suprafața (mp)*	Observații / Referințe
	600	

* Suprafața este determinată în planul de proiecție Stereo 70.



Date referitoare la teren

Crt	Categorie folosință	Intra vilan	Suprafața (mp)	Tarla	Parcelă	Nr. topo	Observații / Referințe
1	arabil	NU	563	47	314	-	
2	faneata	NU	37	47	315	-	

Lungime Segmente

1) Valorile lungimilor segmentelor sunt obținute din proiecție în plan.

Punct început	X / Y	Punct sfârșit	X / Y	Lungime segment (** (m)
1	602.706,434 649.901,364	2	602.705,398 649.902,838	1.802
2	602.705,398 649.902,838	3	602.459,728 649.708,288	313.374
3	602.459,728 649.708,288	4	602.443,792 649.695,668	20.327
4	602.443,792 649.695,668	5	602.445,026 649.694,351	1.805

Punct început	X / Y	Punct sfârșit	X / Y	Lungime segment (** (m)
5	602.445,026 649.694,351	6	602.460,979 649.706,984	20.349
6	602.460,979 649.706,984	1	602.706,434 649.901,364	313.1

** Lungimile segmentelor sunt determinate în planul de proiecție Stereo 70 și sunt rotunjite la 1 milimetru.

*** Distanța dintre puncte este formată din segmente cumulate ce sunt mai mici decât valoarea 1 milimetru.

**DATE DESPRE IMOBILUL NR. 2857**

Oficiul de Cadastru și Publicitate Imobiliară SUCEAVA
Biroul de Cadastru și Publicitate Imobiliară Falticeni

A. Partea I. Descrierea imobilului

TEREN Extravilan

Adresa: Jud. Suceava

Nr. Crt	Nr cadastral Nr. topografic	Suprafața* (mp)	Observații / Referințe
A1		3.900	Sector cadastral:65 Teren neimprejmuit;

B. Partea II. Proprietari și acte

Inscrieri privitoare la dreptul de proprietate și alte drepturi reale	Referințe
/	
Act Notarial nr. 4570, din 27/11/2007 emis de BNP Cîrligeanu Virginia Laura;	
B1	A1
Intabulare, drept de PROPRIETATE, dobandit prin Hotarare Judecatoreasca, cota actuala 1/1, cota initiala 1/1 1) TIMOFTE VALERIA DEFUNCT:Da	


C. Partea III. SARCINI .

Inscrieri privind dezmembramintele dreptului de proprietate, drepturi reale de garanție și sarcini	Referințe
NU SUNT	

Anexa Nr. 1 La Partea I**Teren**

Nr cadastral	Suprafața (mp)*	Observații / Referințe
	3.900	

* Suprafața este determinată în planul de proiecție Stereo 70.

**Date referitoare la teren**

Crt	Categorie folosință	Intra vilan	Suprafața (mp)	Tarla	Parcelă	Nr. topo	Observații / Referințe
1	arabil	NU	3.655	47	314	-	
2	faneata	NU	245	47	315	-	

Lungime Segmente

1) Valorile lungimilor segmentelor sunt obținute din proiecție în plan.

Punct început	X / Y	Punct sfârșit	X / Y	Lungime segment (** (m)
1	602.712,587 649.891,259	2	602.707,051 649.900,486	10.761
2	602.707,051 649.900,486	3	602.706,434 649.901,364	1.073
3	602.706,434 649.901,364	4	602.460,979 649.706,984	313.1
4	602.460,979 649.706,984	5	602.445,026 649.694,351	20.349

Punct început	X / Y	Punct sfârșit	X / Y	Lungime segment (** (m)
5	602.445,026 649.694,351	6	602.450,871 649.688,112	8.549
6	602.450,871 649.688,112	7	602.453,859 649.686,368	3.46
7	602.453,859 649.686,368	8	602.470,195 649.699,304	20.838
8	602.470,195 649.699,304	1	602.712,587 649.891,259	309.194

** Lungimile segmentelor sunt determinate în planul de proiecție Stereo 70 și sunt rotunjite la 1 milimetru.

*** Distanța dintre puncte este formată din segmente cumulate ce sunt mai mici decât valoarea 1 milimetru.

**DATE DESPRE IMOBILUL NR. 2858**

Oficiul de Cadastru și Publicitate Imobiliară SUCEAVA
Biroul de Cadastru și Publicitate Imobiliară Falticeni

A. Partea I. Descrierea imobilului

TEREN Extravilan

Adresa: Jud. Suceava

Nr. Crt	Nr cadastral Nr. topografic	Suprafața* (mp)	Observații / Referințe
A1		1.200	Sector cadastral:65 Teren neimprejmuit;

B. Partea II. Proprietari și acte

Inscrieri privitoare la dreptul de proprietate și alte drepturi reale		Referințe
/		
Act Normativ nr. 7, din 13/03/1996 emis de PARLAMENT;		
B1	Inscrierea provizorie, drept de PROPRIETATE, dobandit prin Lege, cota actuala 1/1, cota initiala 1/1 1) COMUNA BOROAIA, CIF:4326787	A1

C. Partea III. SARCINI .

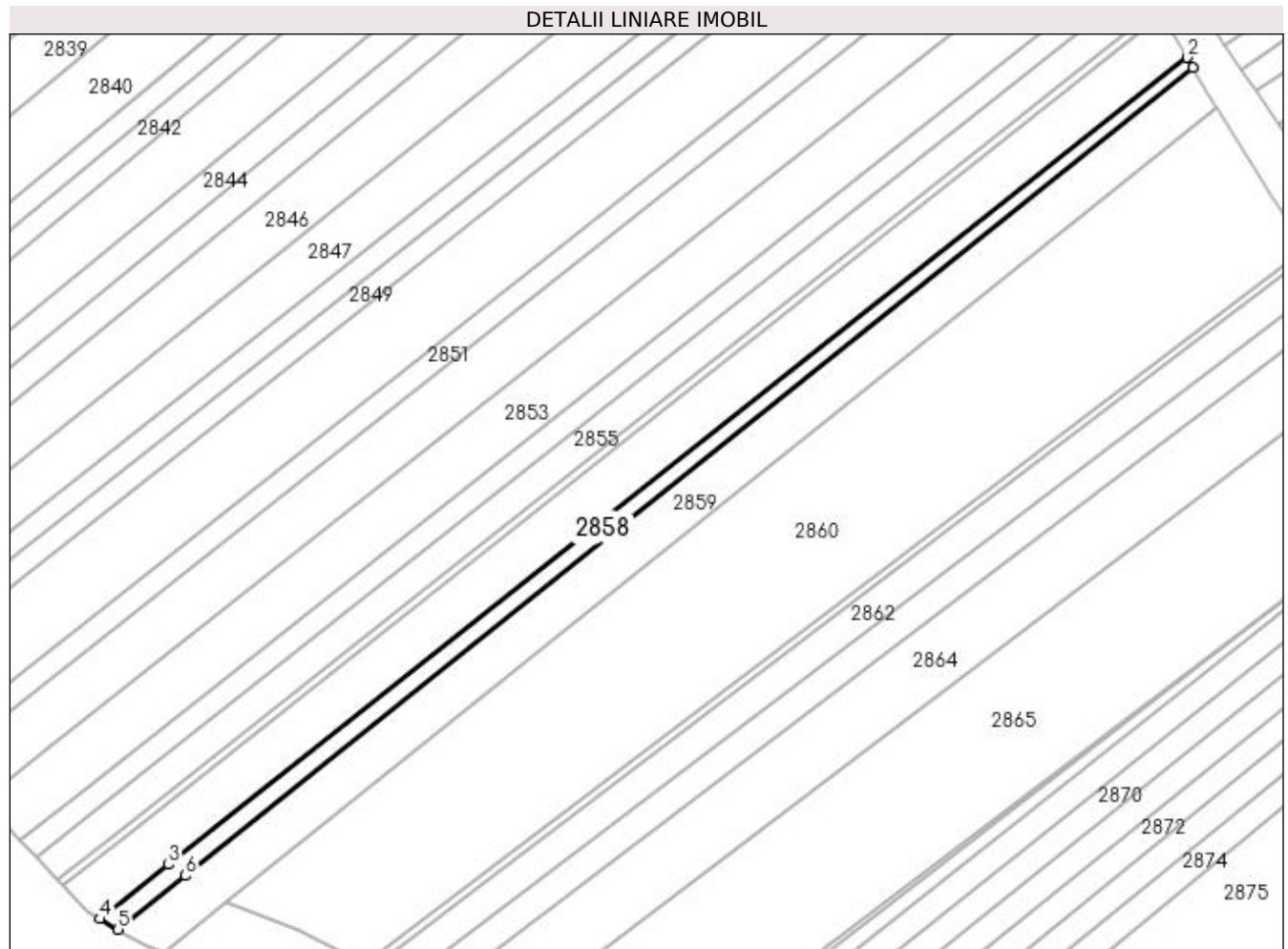
Inscrieri privind dezmembramintele dreptului de proprietate, drepturi reale de garanție și sarcini	Referințe
NU SUNT	

Anexa Nr. 1 La Partea I

Teren

Nr cadastral	Suprafața (mp)*	Observații / Referințe
	1.200	

* Suprafața este determinată în planul de proiecție Stereo 70.



Date referitoare la teren

Crt	Categorie folosință	Intra vilan	Suprafața (mp)	Tarla	Parcelă	Nr. topo	Observații / Referințe
1	arabil	NU	1.105	47	314	-	
2	faneata	NU	95	47	315	-	

Lungime Segmente

1) Valorile lungimilor segmentelor sunt obținute din proiecție în plan.

Punct început	X / Y	Punct sfârșit	X / Y	Lungime segment (** (m)
1	602.713,966 649.888,961	2	602.712,587 649.891,259	2.68
2	602.712,587 649.891,259	3	602.470,195 649.699,304	309.194
3	602.470,195 649.699,304	4	602.453,859 649.686,368	20.838
4	602.453,859 649.686,368	5	602.458,153 649.683,861	4.972

Punct început	X / Y	Punct sfârșit	X / Y	Lungime segment (** (m)
5	602.458,153 649.683,861	6	602.474,131 649.696,671	20.48
6	602.474,131 649.696,671	1	602.713,966 649.888,961	307.402

** Lungimile segmentelor sunt determinate în planul de proiecție Stereo 70 și sunt rotunjite la 1 milimetru.

*** Distanța dintre puncte este formată din segmente cumulate ce sunt mai mici decât valoarea 1 milimetru.

**DATE DESPRE IMOBILUL NR. 2859**

Oficiul de Cadastru și Publicitate Imobiliară SUCEAVA
 Biroul de Cadastru și Publicitate Imobiliară Falticeni

A. Partea I. Descrierea imobilului

TEREN Extravilan

Nr. CF vechi:910

Nr. cadastral vechi:1838

Adresa: Jud. Suceava

Nr. Crt	Nr cadastral Nr. topografic	Suprafața* (mp)	Observații / Referințe
A1	30567	3.600	Sector cadastral:65 Teren neimprejmuit;

B. Partea II. Proprietari și acte

Inscrieri privitoare la dreptul de proprietate și alte drepturi reale		Referințe
707 / 20/01/2011		
Act Notarial nr. 189, din 14/01/2011 emis de BNP Maria Apostol;		
B2	Intabulare, drept de PROPRIETATE bun propriu, dobandit prin Conventie, cota actuala 1/1, cota initiala 1/1 1) MAFTEI MIHAI , necasatorit	A1

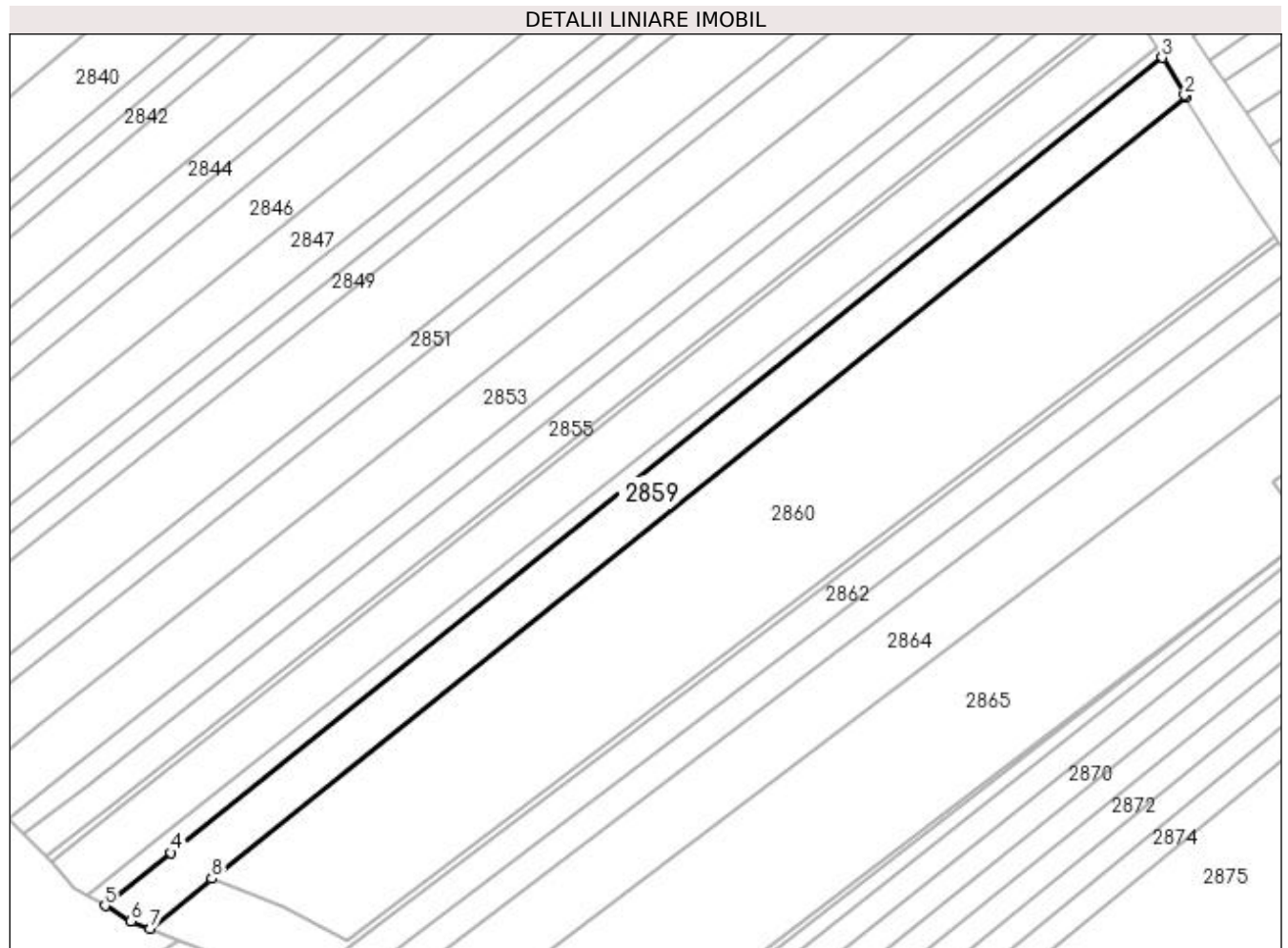
C. Partea III. SARCINI .

Inscrieri privind dezmembramintele dreptului de proprietate, drepturi reale de garanție și sarcini	Referințe
NU SUNT	

Anexa Nr. 1 La Partea I**Teren**

Nr cadastral	Suprafața (mp)*	Observații / Referințe
30567	3.600	

* Suprafața este determinată în planul de proiecție Stereo 70.

**Date referitoare la teren**

Crt	Categorie folosință	Intra vilan	Suprafața (mp)	Tarla	Parcelă	Nr. topo	Observații / Referințe
1	arabil	NU	3.377	47	314	-	
2	faneata	NU	223	47	315	-	

Lungime Segmente

1) Valorile lungimilor segmentelor sunt obținute din proiecție în plan.

Punct început	X / Y	Punct sfârșit	X / Y	Lungime segment (** (m)
1	602.719,727 649.879,376	2	602.719,402 649.879,901	0.618
2	602.719,402 649.879,901	3	602.713,966 649.888,961	10.566
3	602.713,966 649.888,961	4	602.474,131 649.696,671	307.402
4	602.474,131 649.696,671	5	602.458,153 649.683,861	20.48

Punct început	X / Y	Punct sfârșit	X / Y	Lungime segment (** (m)
5	602.458,153 649.683,861	6	602.464,464 649.680,176	7.308
6	602.464,464 649.680,176	7	602.469,025 649.678,373	4.904
7	602.469,025 649.678,373	8	602.484,041 649.690,412	19.246
8	602.484,041 649.690,412	1	602.719,727 649.879,376	302.085

** Lungimile segmentelor sunt determinate în planul de proiecție Stereo 70 și sunt rotunjite la 1 milimetru.

*** Distanța dintre puncte este formată din segmente cumulate ce sunt mai mici decât valoarea 1 milimetru.

**DATE DESPRE IMOBILUL NR. 2860**

Oficiul de Cadastru și Publicitate Imobiliară SUCEAVA
Biroul de Cadastru și Publicitate Imobiliară Falticeni

A. Partea I. Descrierea imobilului

TEREN Extravilan

Adresa: Jud. Suceava

Nr. Crt	Nr cadastral Nr. topografic	Suprafața* (mp)	Observații / Referințe
A1	33434	10.400	Sector cadastral:65 Teren neimprejmuit;

B. Partea II. Proprietari și acte

Inscrieri privitoare la dreptul de proprietate și alte drepturi reale	Referințe
35018 / 19/12/2022	
Act Notarial nr. 270, din 15/12/2022 emis de BNP David Daniela;	
B2	A1
Intabulare, drept de PROPRIETATE, dobandit prin Succesiune, cota actuala 1/1, cota initiala 1/1 1) LUCHIAN MARIA	

C. Partea III. SARCINI .

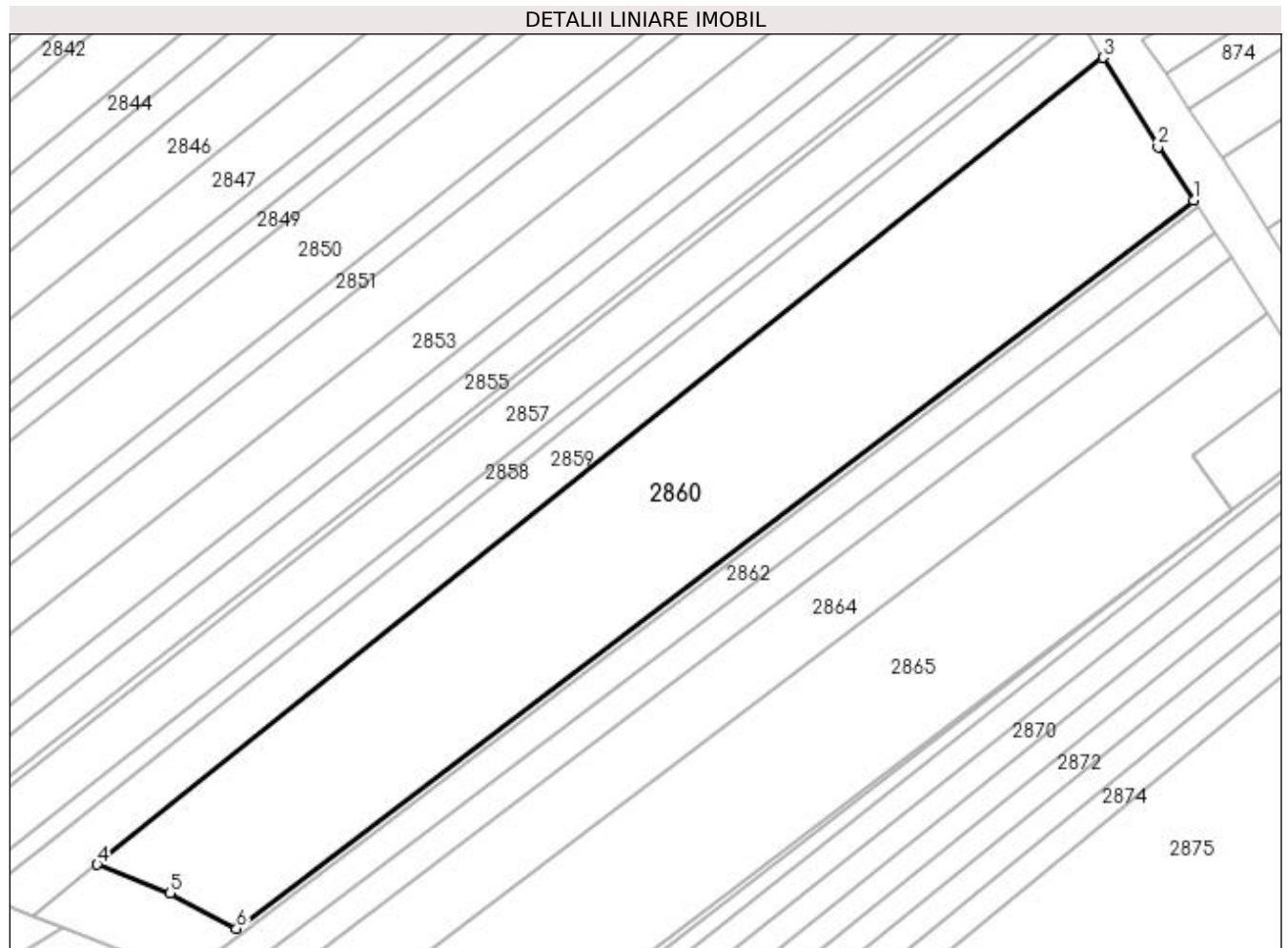
Inscrieri privind dezmembramintele dreptului de proprietate, drepturi reale de garanție și sarcini	Referințe
NU SUNT	

Anexa Nr. 1 La Partea I

Teren

Nr cadastral	Suprafața (mp)*	Observații / Referințe
33434	10.400	

* Suprafața este determinată în planul de proiecție Stereo 70.



Date referitoare la teren

Crt	Categorie folosință	Intra vilan	Suprafața (mp)	Tarla	Parcelă	Nr. topo	Observații / Referințe
1	arabil	NU	10.400	47	314	-	

Lungime Segmente

1) Valorile lungimilor segmentelor sunt obținute din proiecție în plan.

Punct început	X / Y	Punct sfârșit	X / Y	Lungime segment (** (m)
1	602.741,042 649.845,883	2	602.732,679 649.858,438	15.085
2	602.732,679 649.858,438	3	602.719,727 649.879,376	24.62
3	602.719,727 649.879,376	4	602.484,041 649.690,412	302.085
4	602.484,041 649.690,412	5	602.501,155 649.683,694	18.386
5	602.501,155 649.683,694	6	602.516,703 649.675,433	17.606

Punct început	X / Y	Punct sfârșit	X / Y	Lungime segment (** (m)
6	602.516,703 649.675,433	1	602.741,042 649.845,883	281.747

** Lungimile segmentelor sunt determinate în planul de proiecție Stereo 70 și sunt rotunjite la 1 milimetru.

*** Distanța dintre puncte este formată din segmente cumulate ce sunt mai mici decât valoarea 1 milimetru.

**DATE DESPRE IMOBILUL NR. 2861**

Oficiul de Cadastru și Publicitate Imobiliară SUCEAVA
Biroul de Cadastru și Publicitate Imobiliară Falticeni

A. Partea I. Descrierea imobilului

TEREN Extravilan

Adresa: Jud. Suceava

Nr. Crt	Nr cadastral Nr. topografic	Suprafața* (mp)	Observații / Referințe
A1		1.100	Sector cadastral:65 Teren neimprejmuit;

B. Partea II. Proprietari și acte

Inscrieri privitoare la dreptul de proprietate și alte drepturi reale	Referințe
/	
Act Normativ nr. 7, din 13/03/1996 emis de PARLAMENT;	
B1	Inscrierea provizorie, drept de PROPRIETATE, dobandit prin Lege, cota actuala 1/1, cota initiala 1/1 1) COMUNA BOROAIA, CIF:4326787
	A1

C. Partea III. SARCINI .

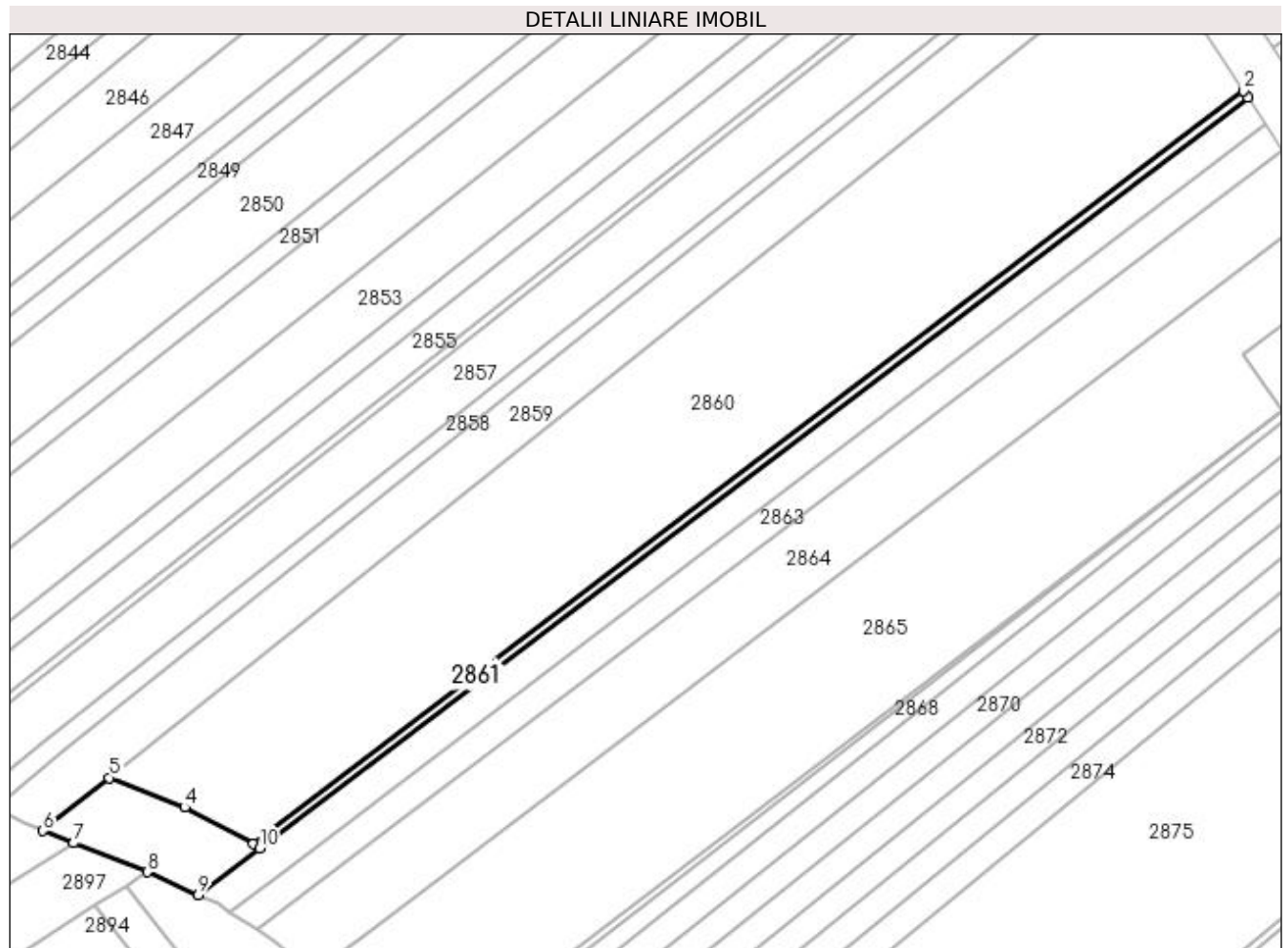
Inscrieri privind dezmembramintele dreptului de proprietate, drepturi reale de garanție și sarcini	Referințe
NU SUNT	

Anexa Nr. 1 La Partea I

Teren

Nr cadastral	Suprafața (mp)*	Observații / Referințe
	1.100	

* Suprafața este determinată în planul de proiecție Stereo 70.



Date referitoare la teren

Crt	Categorie folosință	Intra vilan	Suprafața (mp)	Tarla	Parcelă	Nr. topo	Observații / Referințe
1	arabil	NU	471	47	314	-	
2	faneata	NU	629	47	315	-	

Lungime Segmente

1) Valorile lungimilor segmentelor sunt obținute din proiecție în plan.

Punct început	X / Y	Punct sfârșit	X / Y	Lungime segment (** (m)
1	602.741,984 649.844,469	2	602.741,042 649.845,883	1.699
2	602.741,042 649.845,883	3	602.516,703 649.675,433	281.747
3	602.516,703 649.675,433	4	602.501,155 649.683,694	17.606
4	602.501,155 649.683,694	5	602.484,041 649.690,412	18.386

Punct început	X / Y	Punct sfârșit	X / Y	Lungime segment (** (m)
5	602.484,041 649.690,412	6	602.469,025 649.678,373	19.246
6	602.469,025 649.678,373	7	602.475,944 649.675,637	7.44
7	602.475,944 649.675,637	8	602.492,598 649.669,053	17.909
8	602.492,598 649.669,053	9	602.504,177 649.663,845	12.697
9	602.504,177 649.663,845	10	602.518,1 649.674,42	17.484
10	602.518,1 649.674,42	1	602.741,984 649.844,469	281.141

** Lungimile segmentelor sunt determinate în planul de proiecție Stereo 70 și sunt rotunjite la 1 milimetru.

*** Distanța dintre puncte este formată din segmente cumulate ce sunt mai mici decât valoarea 1 milimetru.

**DATE DESPRE IMOBILUL NR. 2862**

Oficiul de Cadastru și Publicitate Imobiliară SUCEAVA
Biroul de Cadastru și Publicitate Imobiliară Falticeni

A. Partea I. Descrierea imobilului

TEREN Extravilan

Adresa: Jud. Suceava

Nr. Crt	Nr cadastral Nr. topografic	Suprafața* (mp)	Observații / Referințe
A1	32546	2.200	Sector cadastral:65 Teren neimprejmuit;

B. Partea II. Proprietari și acte

Inscrieri privitoare la dreptul de proprietate și alte drepturi reale	Referințe
21317 / 02/10/2014	
Act Notarial nr. 1026, din 01/10/2014 emis de BNP Liuta Ioan;	
B2	A1
Intabulare, drept de PROPRIETATE bun comun, dobandit prin Conventie, cota actuala 1/1, cota initiala 1/1	
1) BOBOC ANA , casatorita cu	
2) BOBOC VASILE	

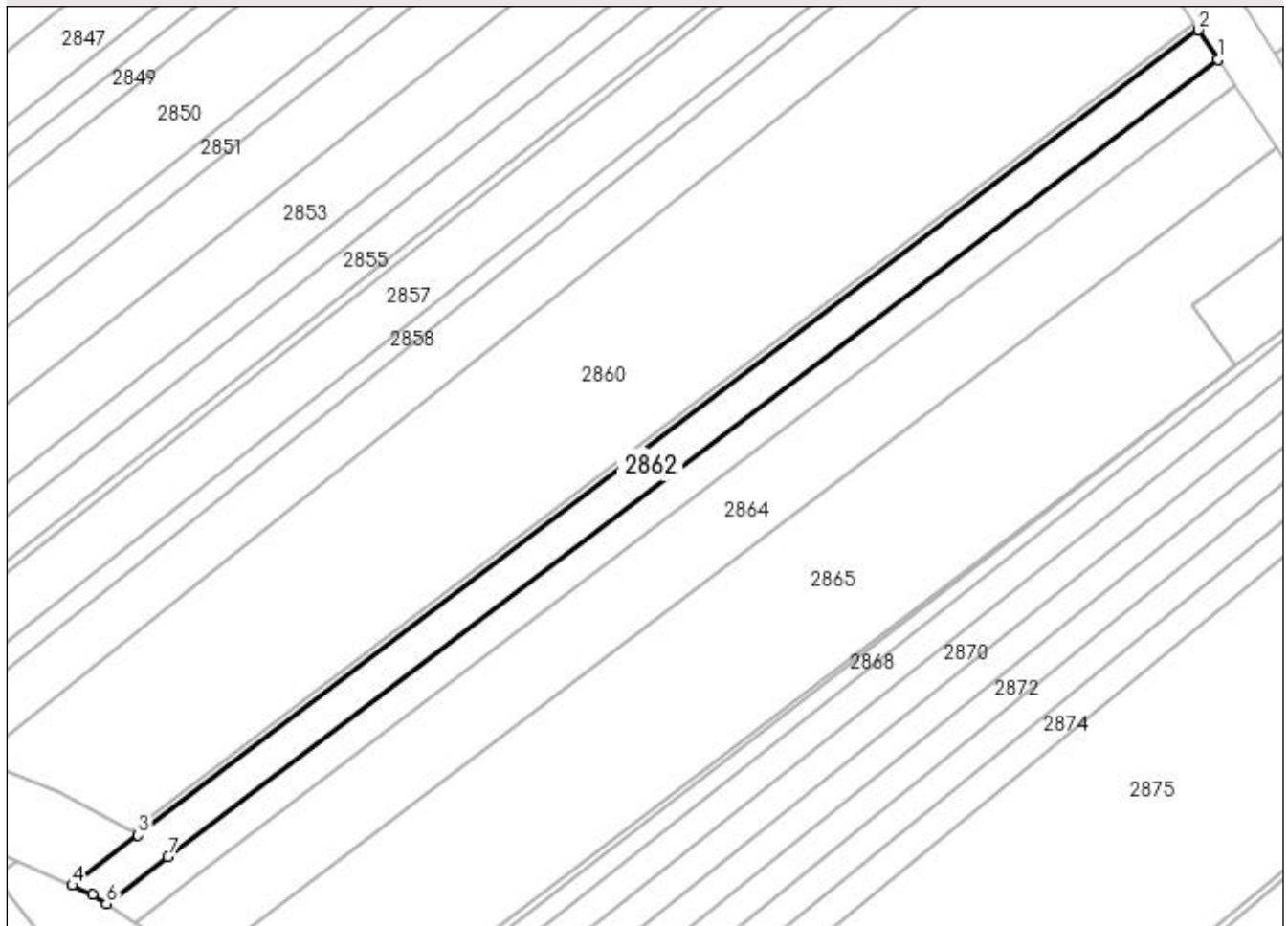
C. Partea III. SARCINI .

Inscrieri privind dezmembramintele dreptului de proprietate, drepturi reale de garanție și sarcini	Referințe
NU SUNT	

Anexa Nr. 1 La Partea I**Teren**

Nr cadastral	Suprafața (mp)*	Observații / Referințe
32546	2.200	

* Suprafața este determinată în planul de proiecție Stereo 70.

DETALII LINIARE IMOBIL**Date referitoare la teren**

Crt	Categorie folosință	Intra vilan	Suprafața (mp)	Tarla	Parcelă	Nr. topo	Observații / Referințe
1	arabil	NU	2.076	47	314	-	
2	faneata	NU	124	47	315	-	

Lungime Segmente

1) Valorile lungimilor segmentelor sunt obținute din proiecție în plan.

Punct început	X / Y	Punct sfârșit	X / Y	Lungime segment (** (m)
1	602.746,105 649.838,281	2	602.741,984 649.844,469	7.434
2	602.741,984 649.844,469	3	602.518,1 649.674,42	281.141
3	602.518,1 649.674,42	4	602.504,177 649.663,845	17.484
4	602.504,177 649.663,845	5	602.508,555 649.661,876	4.8

Punct început	X / Y	Punct sfârșit	X / Y	Lungime segment (** (m)
5	602.508,555 649.661,876	6	602.511,416 649.660,026	3.407
6	602.511,416 649.660,026	7	602.524,379 649.669,872	16.278
7	602.524,379 649.669,872	1	602.746,105 649.838,281	278.432

** Lungimile segmentelor sunt determinate în planul de proiecție Stereo 70 și sunt rotunjite la 1 milimetru.

*** Distanța dintre puncte este formată din segmente cumulate ce sunt mai mici decât valoarea 1 milimetru.

**DATE DESPRE IMOBILUL NR. 2863**

Oficiul de Cadastru și Publicitate Imobiliară SUCEAVA
Biroul de Cadastru și Publicitate Imobiliară Falticeni

A. Partea I. Descrierea imobilului

TEREN Extravilan

Adresa: Jud. Suceava

Nr. Crt	Nr cadastral Nr. topografic	Suprafața* (mp)	Observații / Referințe
A1		2.000	Sector cadastral:65 Teren neimprejmuit;

B. Partea II. Proprietari și acte

Inscrieri privitoare la dreptul de proprietate și alte drepturi reale	Referințe
/	
Act Administrativ nr. 1999, din 26/03/2003 emis de CJPSDPAT SUCEAVA;	
B1	A1
Intabulare, drept de PROPRIETATE, dobandit prin Reconstituire, cota actuala 1/1, cota initiala 1/1	
1) MONORANU NECULAI, lipsă CNP proprietar	
2) MONORANU MARIA DEFUNCT:Da	

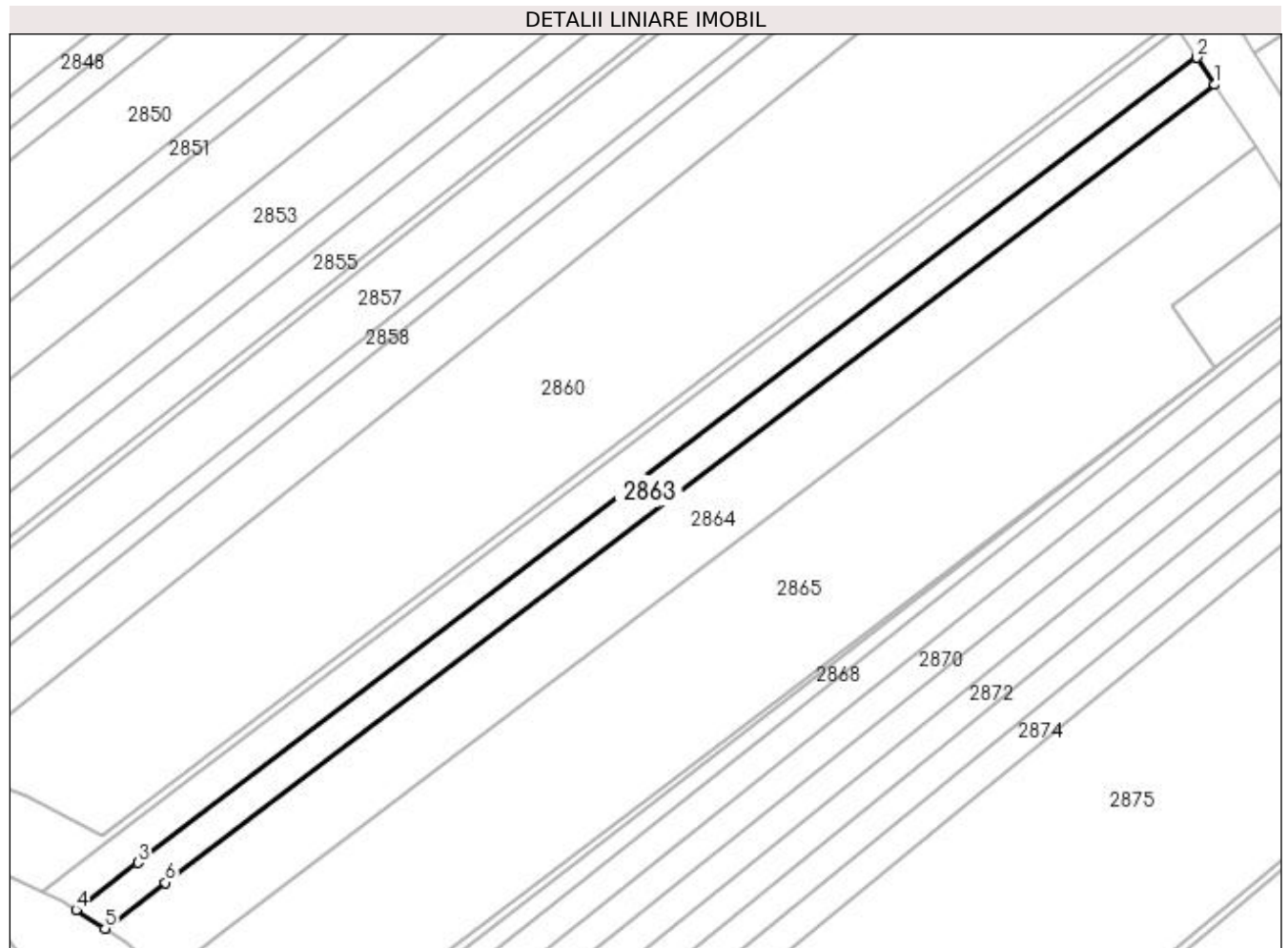
C. Partea III. SARCINI .

Inscrieri privind dezmembramintele dreptului de proprietate, drepturi reale de garanție și sarcini	Referințe
NU SUNT	

Anexa Nr. 1 La Partea I**Teren**

Nr cadastral	Suprafața (mp)*	Observații / Referințe
	2.000	

* Suprafața este determinată în planul de proiecție Stereo 70.

**Date referitoare la teren**

Crt	Categorie folosință	Intra vilan	Suprafața (mp)	Tarla	Parcelă	Nr. topo	Observații / Referințe
1	arabil	NU	1.890	47	314	-	
2	faneata	NU	110	47	315	-	

Lungime Segmente

1) Valorile lungimilor segmentelor sunt obținute din proiecție în plan.

Punct început	X / Y	Punct sfârșit	X / Y	Lungime segment (** (m)
1	602.749,893 649.832,594	2	602.746,105 649.838,281	6.833
2	602.746,105 649.838,281	3	602.524,379 649.669,872	278.432
3	602.524,379 649.669,872	4	602.511,416 649.660,026	16.278
4	602.511,416 649.660,026	5	602.517,506 649.656,087	7.252

Punct început	X / Y	Punct sfârșit	X / Y	Lungime segment (** (m)
5	602.517,506 649.656,087	6	602.530,15 649.665,691	15.878
6	602.530,15 649.665,691	1	602.749,893 649.832,594	275.942

** Lungimile segmentelor sunt determinate în planul de proiecție Stereo 70 și sunt rotunjite la 1 milimetru.

*** Distanța dintre puncte este formată din segmente cumulate ce sunt mai mici decât valoarea 1 milimetru.

**DATE DESPRE IMOBILUL NR. 2864**

Oficiul de Cadastru și Publicitate Imobiliară SUCEAVA
Biroul de Cadastru și Publicitate Imobiliară Falticeni

A. Partea I. Descrierea imobilului

TEREN Extravilan

Adresa: Jud. Suceava

Nr. Crt	Nr cadastral Nr. topografic	Suprafața* (mp)	Observații / Referințe
A1		4.500	Sector cadastral:65 Teren neimprejmuit;

B. Partea II. Proprietari și acte

Inscrieri privitoare la dreptul de proprietate și alte drepturi reale	Referințe
/	
Act Administrativ nr. 355, din 07/02/1994 emis de CJPSDPAT SUCEAVA;	
B1	A1
Intabulare, drept de PROPRIETATE, dobândit prin Reconstituire, cota actuala 1/1, cota initiala 1/1	
1) CONDUR COSTACHE	
2) CONDUR ELISABETA	

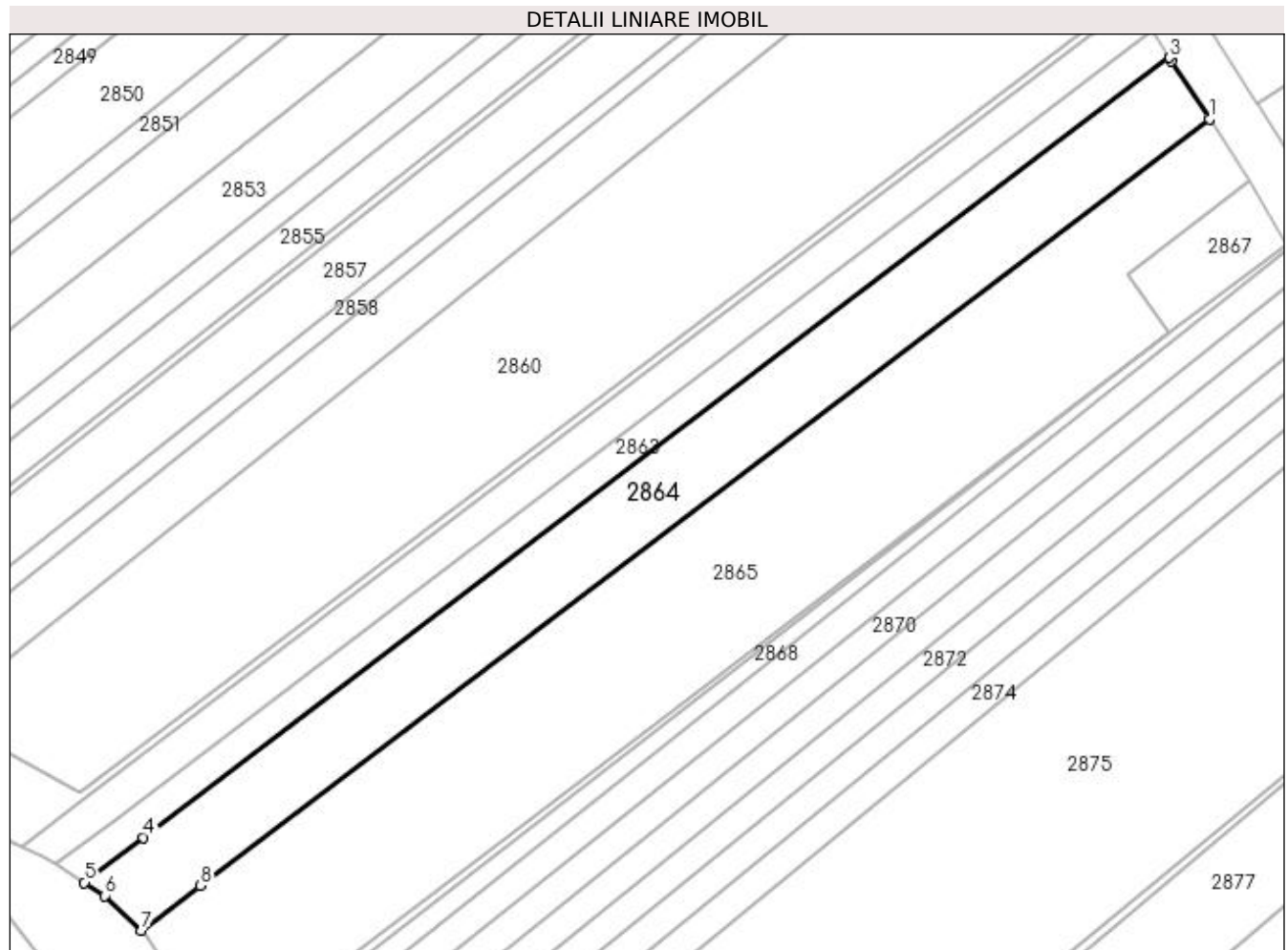
C. Partea III. SARCINI .

Inscrieri privind dezmembramintele dreptului de proprietate, drepturi reale de garanție și sarcini	Referințe
NU SUNT	

Anexa Nr. 1 La Partea I**Teren**

Nr cadastral	Suprafața (mp)*	Observații / Referințe
	4.500	

* Suprafața este determinată în planul de proiecție Stereo 70.

**Date referitoare la teren**

Crt	Categorie folosință	Intra vilan	Suprafața (mp)	Tarla	Parcelă	Nr. topo	Observații / Referințe
1	arabil	NU	4.253	47	314	-	
2	faneata	NU	247	47	315	-	

Lungime Segmente

1) Valorile lungimilor segmentelor sunt obținute din proiecție în plan.

Punct început	X / Y	Punct sfârșit	X / Y	Lungime segment (** (m)
1	602.758,391 649.819,506	2	602.750,351 649.831,907	14.779
2	602.750,351 649.831,907	3	602.749,893 649.832,594	0.826
3	602.749,893 649.832,594	4	602.530,15 649.665,691	275.942
4	602.530,15 649.665,691	5	602.517,506 649.656,087	15.878

Punct început	X / Y	Punct sfârșit	X / Y	Lungime segment (** (m)
5	602.517,506 649.656,087	6	602.521,893 649.653,249	5.225
6	602.521,893 649.653,249	7	602.529,716 649.645,819	10.789
7	602.529,716 649.645,819	8	602.542,39 649.655,445	15.916
8	602.542,39 649.655,445	1	602.758,391 649.819,506	271.242

** Lungimile segmentelor sunt determinate în planul de proiecție Stereo 70 și sunt rotunjite la 1 milimetru.

*** Distanța dintre puncte este formată din segmente cumulate ce sunt mai mici decât valoarea 1 milimetru.

**DATE DESPRE IMOBILUL NR. 2865**

Oficiul de Cadastru și Publicitate Imobiliară SUCEAVA
Biroul de Cadastru și Publicitate Imobiliară Falticeni

A. Partea I. Descrierea imobilului

TEREN Extravilan

Nr. CF vechi:777

Nr. cadastral vechi:1637

Adresa: Jud. Suceava

Nr. Crt	Nr cadastral Nr. topografic	Suprafața* (mp)	Observații / Referințe
A1	31904	8.522	Sector cadastral:65 Teren neimprejmuit;

B. Partea II. Proprietari și acte

Inscrieri privitoare la dreptul de proprietate și alte drepturi reale		Referințe
5427 / 14/12/2005		
Act Notarial nr. 3007, din 01/01/2005 emis de BNP Maria Apostol;		
B1	Intabulare, drept de PROPRIETATE, dobandit prin Conventie, cota actuala 1/1, cota initiala 1/1	A1
	1) COZMA ION	
	2) COZMA IOANA	
	OBSERVATII: (provenita din conversia CF 777)	

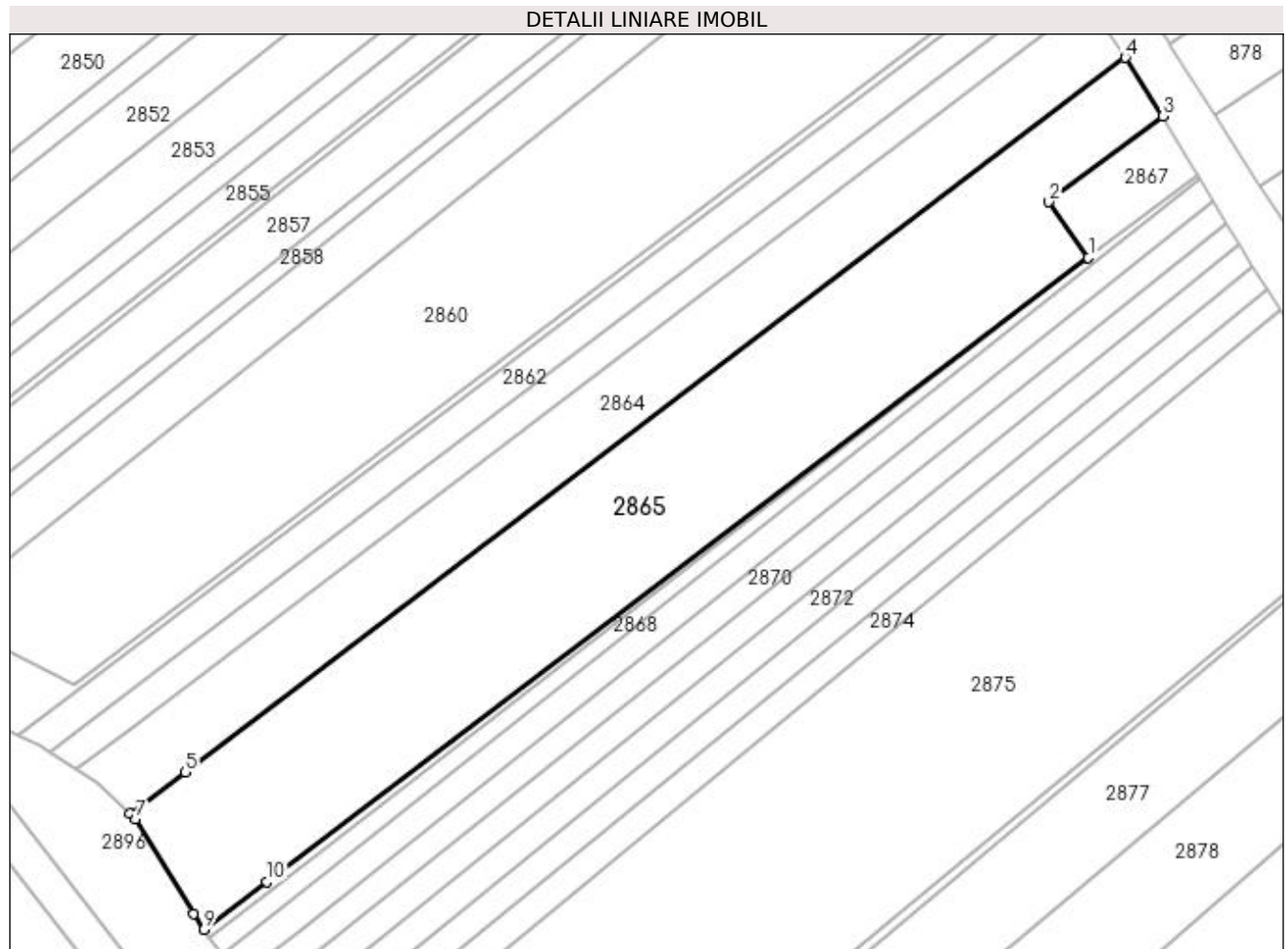
C. Partea III. SARCINI .

Inscrieri privind dezmembramintele dreptului de proprietate, drepturi reale de garanție și sarcini	Referințe
NU SUNT	

Anexa Nr. 1 La Partea I**Teren**

Nr cadastral	Suprafața (mp)*	Observații / Referințe
31904	8.522	

* Suprafața este determinată în planul de proiecție Stereo 70.

**Date referitoare la teren**

Crt	Categorie folosință	Intravilan	Suprafața (mp)	Tarla	Parcelă	Nr. topo	Observații / Referințe
1	arabil	NU	7.982	47	314	-	
2	faneata	NU	540	47	315	-	

Lungime Segmente

1) Valorile lungimilor segmentelor sunt obținute din proiecție în plan.

Punct început	X / Y	Punct sfârșit	X / Y	Lungime segment (** (m)
1	602.749,941 649.773,607	2	602.740,858 649.786,35	15.648
2	602.740,858 649.786,35	3	602.767,103 649.806,069	32.827
3	602.767,103 649.806,069	4	602.758,391 649.819,506	16.015
4	602.758,391 649.819,506	5	602.542,39 649.655,445	271.242

Punct început	X / Y	Punct sfârșit	X / Y	Lungime segment (** (m)
5	602.542,39 649.655,445	6	602.529,716 649.645,819	15.916
6	602.529,716 649.645,819	7	602.531,0 649.644,599	1.771
7	602.531,0 649.644,599	8	602.544,291 649.622,834	25.502
8	602.544,291 649.622,834	9	602.546,718 649.619,251	4.328
9	602.546,718 649.619,251	10	602.561,184 649.630,238	18.166
10	602.561,184 649.630,238	1	602.749,941 649.773,607	237.031

** Lungimile segmentelor sunt determinate în planul de proiecție Stereo 70 și sunt rotunjite la 1 milimetru.

*** Distanța dintre puncte este formată din segmente cumulate ce sunt mai mici decât valoarea 1 milimetru.

**DATE DESPRE IMOBILUL NR. 2866**

Oficiul de Cadastru și Publicitate Imobiliară SUCEAVA
Biroul de Cadastru și Publicitate Imobiliară Falticeni

A. Partea I. Descrierea imobilului

TEREN Extravilan

Adresa: Jud. Suceava

Nr. Crt	Nr cadastral Nr. topografic	Suprafața* (mp)	Observații / Referințe
A1		278	Sector cadastral:65 Teren neimprejmut;

B. Partea II. Proprietari și acte

Inscrieri privitoare la dreptul de proprietate și alte drepturi reale	Referințe
/	
Act Administrativ nr. 1612, din 04/12/1997 emis de CJPSDPAT SUCEAVA;	
B1	A1
Intabulare, drept de PROPRIETATE, dobandit prin Adjudecare, cota actuala 1/1, cota initiala 1/1	
1) CHELBOSU COSTACHE, lipsă CNP proprietar	
2) CHELBOSU RUXANDA, lipsă CNP proprietar	
Act Administrativ nr. 7436, din 31/10/2023 emis de PRIMARIA BOROAIA;	
B2	A1
se notează posesia faptică în favoarea COZMA ION, COZMA IOANA	
1) COZMA ION	
2) COZMA IOANA	

C. Partea III. SARCINI .

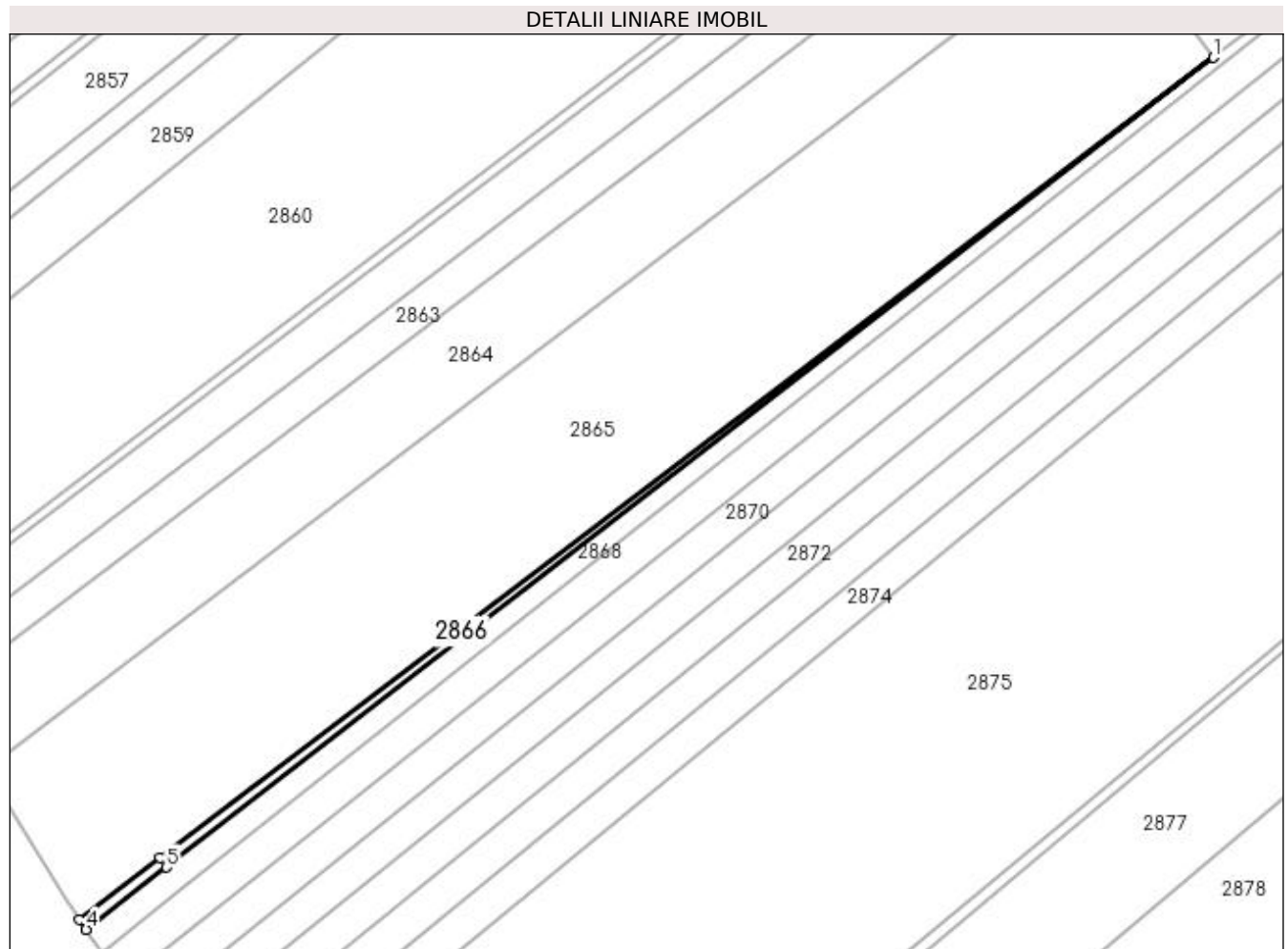
Inscrieri privind dezmembramintele dreptului de proprietate, drepturi reale de garanție și sarcini	Referințe
NU SUNT	

Anexa Nr. 1 La Partea I

Teren

Nr cadastral	Suprafața (mp)*	Observații / Referințe
	278	

* Suprafața este determinată în planul de proiecție Stereo 70.



Date referitoare la teren

Crt	Categorie folosință	Intra vilan	Suprafața (mp)	Tarla	Parcelă	Nr. topo	Observații / Referințe
1	arabil	NU	240	47	314	-	
2	faneata	NU	38	47	315	-	

Lungime Segmente

1) Valorile lungimilor segmentelor sunt obținute din proiecție în plan.

Punct început	X / Y	Punct sfârșit	X / Y	Lungime segment (** (m)
1	602.749,941 649.773,607	2	602.561,184 649.630,238	237.031
2	602.561,184 649.630,238	3	602.546,718 649.619,251	18.166
3	602.546,718 649.619,251	4	602.547,942 649.617,443	2.183
4	602.547,942 649.617,443	5	602.562,337 649.628,572	18.196

Punct început	X / Y	Punct sfârșit	X / Y	Lungime segment (** (m)
5	602.562,337 649.628,572	1	602.749,941 649.773,607	237.129

** Lungimile segmentelor sunt determinate în planul de proiecție Stereo 70 și sunt rotunjite la 1 milimetru.

*** Distanța dintre puncte este formată din segmente cumulate ce sunt mai mici decât valoarea 1 milimetru.

**DATE DESPRE IMOBILUL NR. 2867**

Oficiul de Cadastru și Publicitate Imobiliară SUCEAVA
Biroul de Cadastru și Publicitate Imobiliară Falticeni

A. Partea I. Descrierea imobilului

TEREN Extravilan

Adresa: Jud. Suceava

Nr. Crt	Nr cadastral Nr. topografic	Suprafața* (mp)	Observații / Referințe
A1		500	Sector cadastral:65 Teren neimprejmuț;

B. Partea II. Proprietari și acte

Inscrieri privitoare la dreptul de proprietate și alte drepturi reale	Referințe
/	
Act Administrativ nr. 1612, din 04/12/1997 emis de CJPSDPAT SUCEAVA;	
B1	A1
Intabulare, drept de PROPRIETATE, dobândit prin Reconstituire, cota actuala 1/1, cota initiala 1/1	
1) CHELBOSU COSTACHE, lipsă CNP proprietar	
2) CHELBOSU RUXANDA, lipsă CNP proprietar	
Act Administrativ nr. 7437, din 31/10/2023 emis de PRIMARIA BOROAIA;	
B2	A1
se notează posesia faptică în favoarea MONORANU GEORGETA	
1) MONORANU GEORGETA	

C. Partea III. SARCINI .

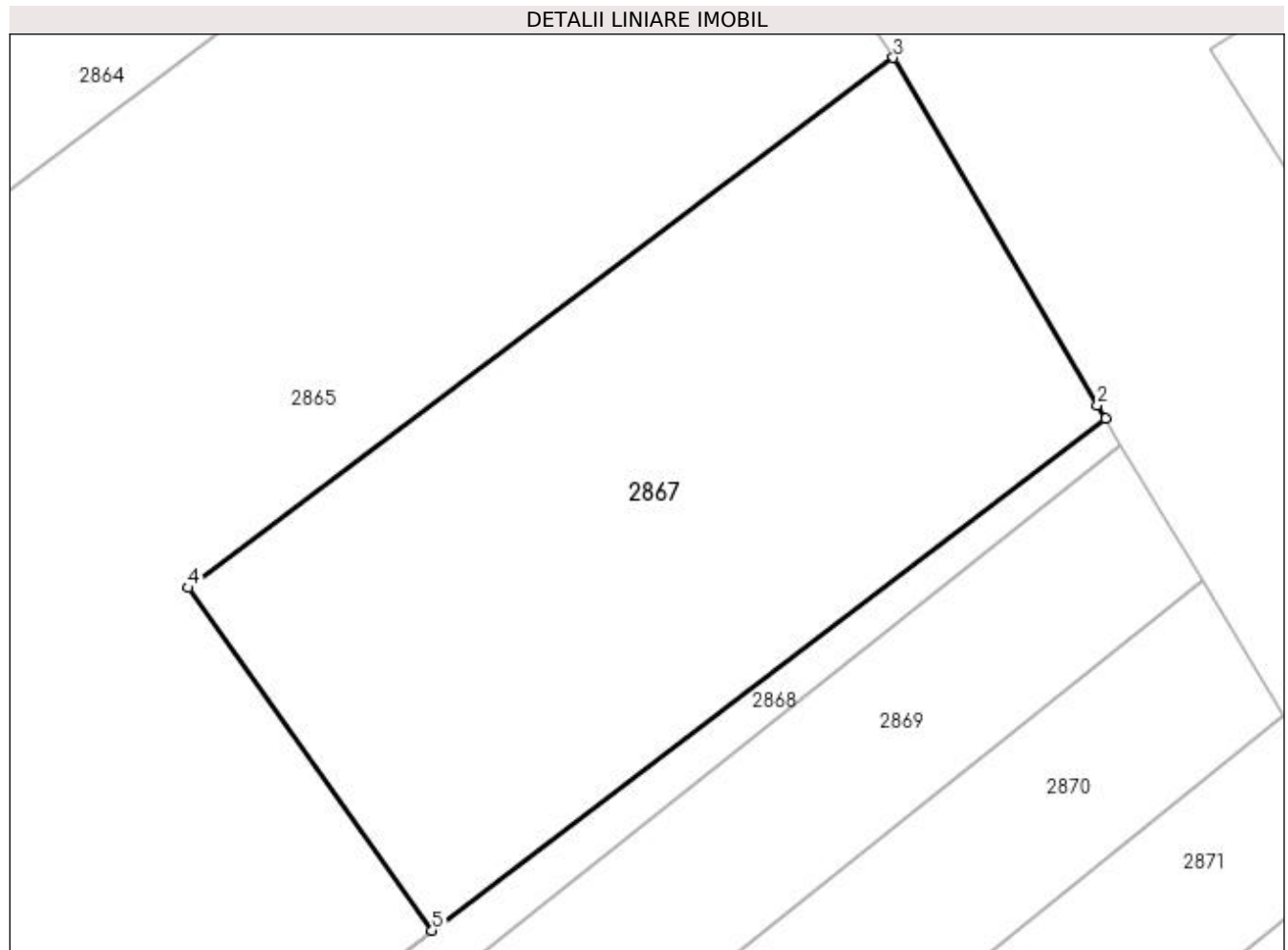
Inscrieri privind dezmembramintele dreptului de proprietate, drepturi reale de garanție și sarcini	Referințe
NU SUNT	

Anexa Nr. 1 La Partea I

Teren

Nr cadastral	Suprafața (mp)*	Observații / Referințe
	500	

* Suprafața este determinată în planul de proiecție Stereo 70.



Date referitoare la teren

Crt	Categorie folosință	Intra vilan	Suprafața (mp)	Tarla	Parcelă	Nr. topo	Observații / Referințe
1	arabil	NU	500	47	314	-	

Lungime Segmente

1) Valorile lungimilor segmentelor sunt obținute din proiecție în plan.

Punct început	X / Y	Punct sfârșit	X / Y	Lungime segment (** (m)
1	602.775,003 649.792,642	2	602.774,698 649.793,15	0.592
2	602.774,698 649.793,15	3	602.767,103 649.806,069	14.986
3	602.767,103 649.806,069	4	602.740,858 649.786,35	32.827
4	602.740,858 649.786,35	5	602.749,941 649.773,607	15.648
5	602.749,941 649.773,607	1	602.775,003 649.792,642	31.472

**** Lungimile segmentelor sunt determinate în planul de proiecție Stereo 70 și sunt rotunjite la 1 milimetru.**

***** Distanța dintre puncte este formată din segmente cumulate ce sunt mai mici decât valoarea 1 milimetru.**

**DATE DESPRE IMOBILUL NR. 2868**

Oficiul de Cadastru și Publicitate Imobiliară SUCEAVA
Biroul de Cadastru și Publicitate Imobiliară Falticeni

A. Partea I. Descrierea imobilului

TEREN Extravilan

Adresa: Jud. Suceava

Nr. Crt	Nr cadastral Nr. topografic	Suprafața* (mp)	Observații / Referințe
A1	33235	900	Sector cadastral:65 Teren neimprejmuit;

B. Partea II. Proprietari și acte

Inscrieri privitoare la dreptul de proprietate și alte drepturi reale		Referințe
3697 / 07/02/2019		
Act Administrativ nr. 2490, din 04/01/2016 emis de CJPSDPAT SUCEAVA;		
B1	Intabulare, drept de PROPRIETATE, dobândit prin Lege, cota actuala 1/1, cota initiala 1/1 1) MOISÎNCU ELENA	A1

C. Partea III. SARCINI .

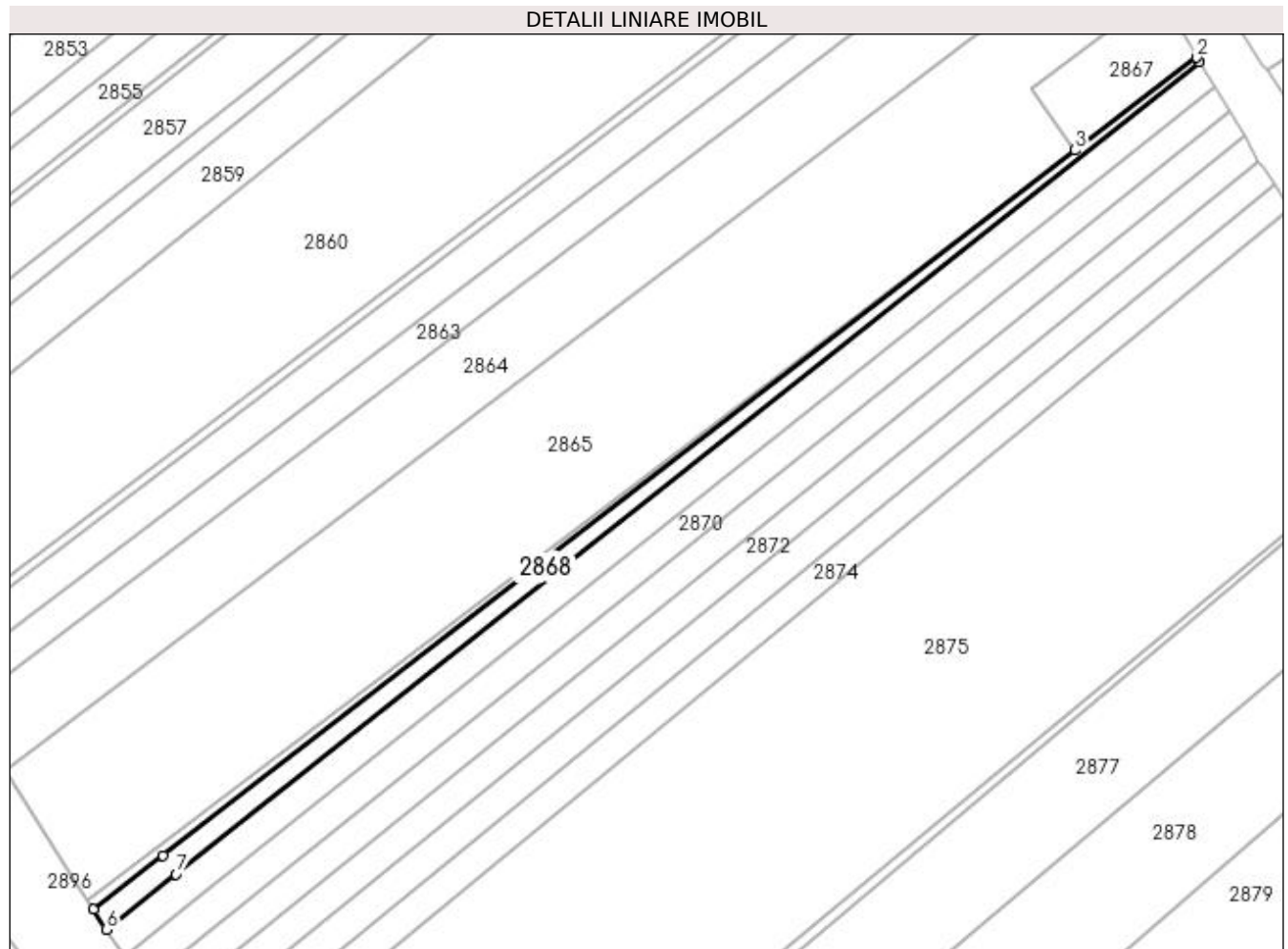
Inscrieri privind dezmembramintele dreptului de proprietate, drepturi reale de garanție și sarcini	Referințe
NU SUNT	

Anexa Nr. 1 La Partea I

Teren

Nr cadastral	Suprafața (mp)*	Observații / Referințe
33235	900	

* Suprafața este determinată în planul de proiecție Stereo 70.



Date referitoare la teren

Crt	Categorie folosință	Intravilan	Suprafața (mp)	Tarla	Parcelă	Nr. topo	Observații / Referințe
1	arabil	NU	813	47	314	-	
2	faneata	NU	87	47	315	-	

Lungime Segmente

1) Valorile lungimilor segmentelor sunt obținute din proiecție în plan.

Punct început	X / Y	Punct sfârșit	X / Y	Lungime segment (** (m)
1	602.775,582 649.791,678	2	602.775,003 649.792,642	1.125
2	602.775,003 649.792,642	3	602.749,941 649.773,607	31.472
3	602.749,941 649.773,607	4	602.562,337 649.628,572	237.129
4	602.562,337 649.628,572	5	602.547,942 649.617,443	18.196

Punct început	X / Y	Punct sfârșit	X / Y	Lungime segment (** (m)
5	602.547,942 649.617,443	6	602.550,707 649.613,359	4.932
6	602.550,707 649.613,359	7	602.565,014 649.624,704	18.259
7	602.565,014 649.624,704	1	602.775,582 649.791,678	268.736

** Lungimile segmentelor sunt determinate în planul de proiecție Stereo 70 și sunt rotunjite la 1 milimetru.

*** Distanța dintre puncte este formată din segmente cumulate ce sunt mai mici decât valoarea 1 milimetru.

**DATE DESPRE IMOBILUL NR. 2869**

Oficiul de Cadastru și Publicitate Imobiliară SUCEAVA
Biroul de Cadastru și Publicitate Imobiliară Falticeni

A. Partea I. Descrierea imobilului

TEREN Extravilan

Adresa: Jud. Suceava

Nr. Crt	Nr cadastral Nr. topografic	Suprafața* (mp)	Observații / Referințe
A1		1.800	Sector cadastral:65 Teren neimprejmuit;

B. Partea II. Proprietari și acte

Inscrieri privitoare la dreptul de proprietate și alte drepturi reale		Referințe
/		
Act Notarial nr. 135, din 15/07/2011 emis de BNP Maria Apostol;		
B1	Intabulare, drept de PROPRIETATE, dobandit prin Succesiune, cota actuala 1/1, cota initiala 1/1 1) PINTILESCU ELENA	A1

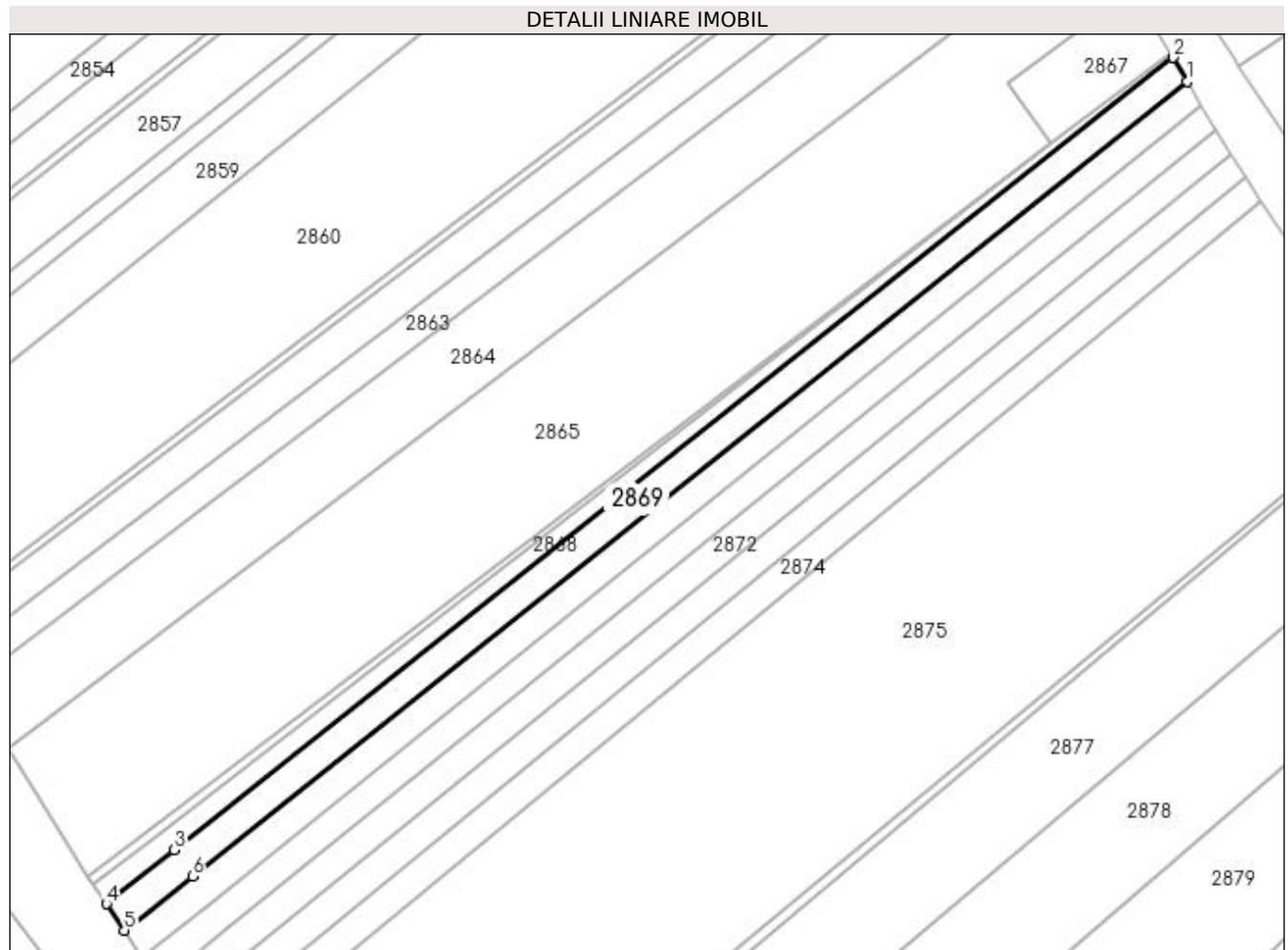
C. Partea III. SARCINI .

Inscrieri privind dezmembramintele dreptului de proprietate, drepturi reale de garanție și sarcini	Referințe
NU SUNT	

Anexa Nr. 1 La Partea I**Teren**

Nr cadastral	Suprafața (mp)*	Observații / Referințe
	1.800	

* Suprafața este determinată în planul de proiecție Stereo 70.

**Date referitoare la teren**

Crt	Categorie folosință	Intra vilan	Suprafața (mp)	Tarla	Parcelă	Nr. topo	Observații / Referințe
1	arabil	NU	1.678	47	314	-	
2	faneata	NU	122	47	315	-	

Lungime Segmente

1) Valorile lungimilor segmentelor sunt obținute din proiecție în plan.

Punct început	X / Y	Punct sfârșit	X / Y	Lungime segment (** (m)
1	602.778,608 649.786,639	2	602.775,582 649.791,678	5.878
2	602.775,582 649.791,678	3	602.565,014 649.624,704	268.736
3	602.565,014 649.624,704	4	602.550,707 649.613,359	18.259
4	602.550,707 649.613,359	5	602.554,487 649.607,776	6.742

Punct început	X / Y	Punct sfârșit	X / Y	Lungime segment (** (m)
5	602.554,487 649.607,776	6	602.568,815 649.619,211	18.332
6	602.568,815 649.619,211	1	602.778,608 649.786,639	268.412

** Lungimile segmentelor sunt determinate în planul de proiecție Stereo 70 și sunt rotunjite la 1 milimetru.

*** Distanța dintre puncte este formată din segmente cumulate ce sunt mai mici decât valoarea 1 milimetru.

**DATE DESPRE IMOBILUL NR. 2870**

Oficiul de Cadastru și Publicitate Imobiliară SUCEAVA
Biroul de Cadastru și Publicitate Imobiliară Falticeni

A. Partea I. Descrierea imobilului

TEREN Extravilan

Adresa: Jud. Suceava

Nr. Crt	Nr cadastral Nr. topografic	Suprafața* (mp)	Observații / Referințe
A1		1.800	Sector cadastral:65 Teren neimprejmuit;

B. Partea II. Proprietari și acte

Inscrieri privitoare la dreptul de proprietate și alte drepturi reale		Referințe
/		
Act Notarial nr. 135, din 15/07/2011 emis de BNP Maria Apostol;		
B1	Intabulare, drept de PROPRIETATE, dobandit prin Succesiune, cota actuala 1/1, cota initiala 1/1 1) TRIFAN MARIA	A1

C. Partea III. SARCINI .

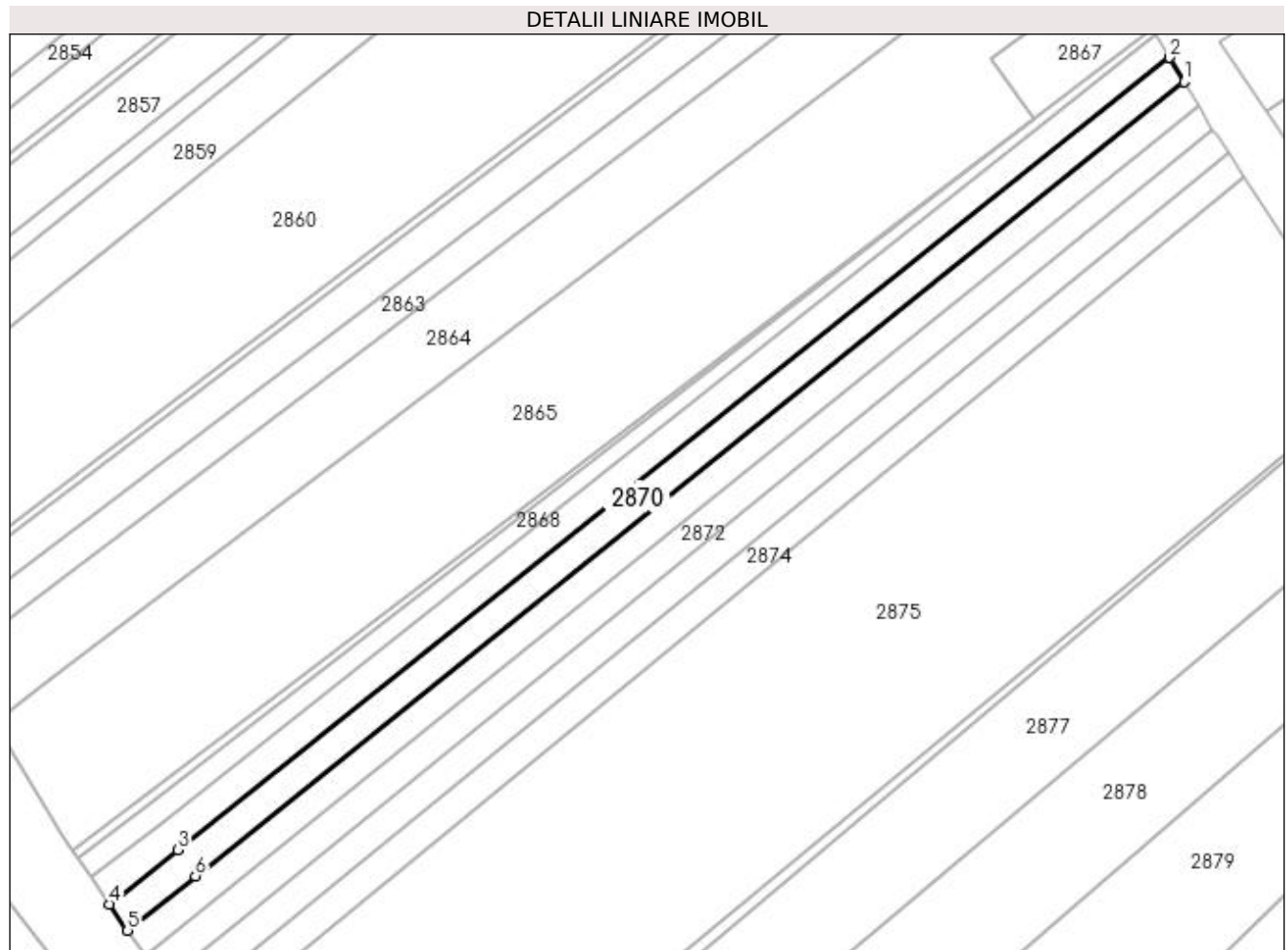
Inscrieri privind dezmembramintele dreptului de proprietate, drepturi reale de garanție și sarcini	Referințe
NU SUNT	

Anexa Nr. 1 La Partea I

Teren

Nr cadastral	Suprafața (mp)*	Observații / Referințe
	1.800	

* Suprafața este determinată în planul de proiecție Stereo 70.



Date referitoare la teren

Crt	Categorie folosință	Intravilan	Suprafața (mp)	Tarla	Parcelă	Nr. topo	Observații / Referințe
1	arabil	NU	1.677	47	314	-	
2	faneata	NU	123	47	315	-	

Lungime Segmente

1) Valorile lungimilor segmentelor sunt obținute din proiecție în plan.

Punct început	X / Y	Punct sfârșit	X / Y	Lungime segment (** (m)
1	602.781,65 649.781,572	2	602.778,608 649.786,639	5.91
2	602.778,608 649.786,639	3	602.568,815 649.619,211	268.412
3	602.568,815 649.619,211	4	602.554,487 649.607,776	18.332
4	602.554,487 649.607,776	5	602.558,257 649.602,21	6.723

Punct început	X / Y	Punct sfârșit	X / Y	Lungime segment (** (m)
5	602.558,257 649.602,21	6	602.572,607 649.613,732	18.404
6	602.572,607 649.613,732	1	602.781,65 649.781,572	268.084

** Lungimile segmentelor sunt determinate în planul de proiecție Stereo 70 și sunt rotunjite la 1 milimetru.

*** Distanța dintre puncte este formată din segmente cumulate ce sunt mai mici decât valoarea 1 milimetru.

**DATE DESPRE IMOBILUL NR. 2871**

Oficiul de Cadastru și Publicitate Imobiliară SUCEAVA
Biroul de Cadastru și Publicitate Imobiliară Falticeni

A. Partea I. Descrierea imobilului

TEREN Extravilan

Adresa: Jud. Suceava

Nr. Crt	Nr cadastral Nr. topografic	Suprafața* (mp)	Observații / Referințe
A1		1.800	Sector cadastral:65 Teren neimprejmuit;

B. Partea II. Proprietari și acte

Inscrieri privitoare la dreptul de proprietate și alte drepturi reale		Referințe
/		
Act Notarial nr. 135, din 15/07/2011 emis de BNP Maria Apostol;		
B1	Intabulare, drept de PROPRIETATE, dobandit prin Succesiune, cota actuala 1/1, cota initiala 1/1 1) ARTENI IOAN	A1

C. Partea III. SARCINI .

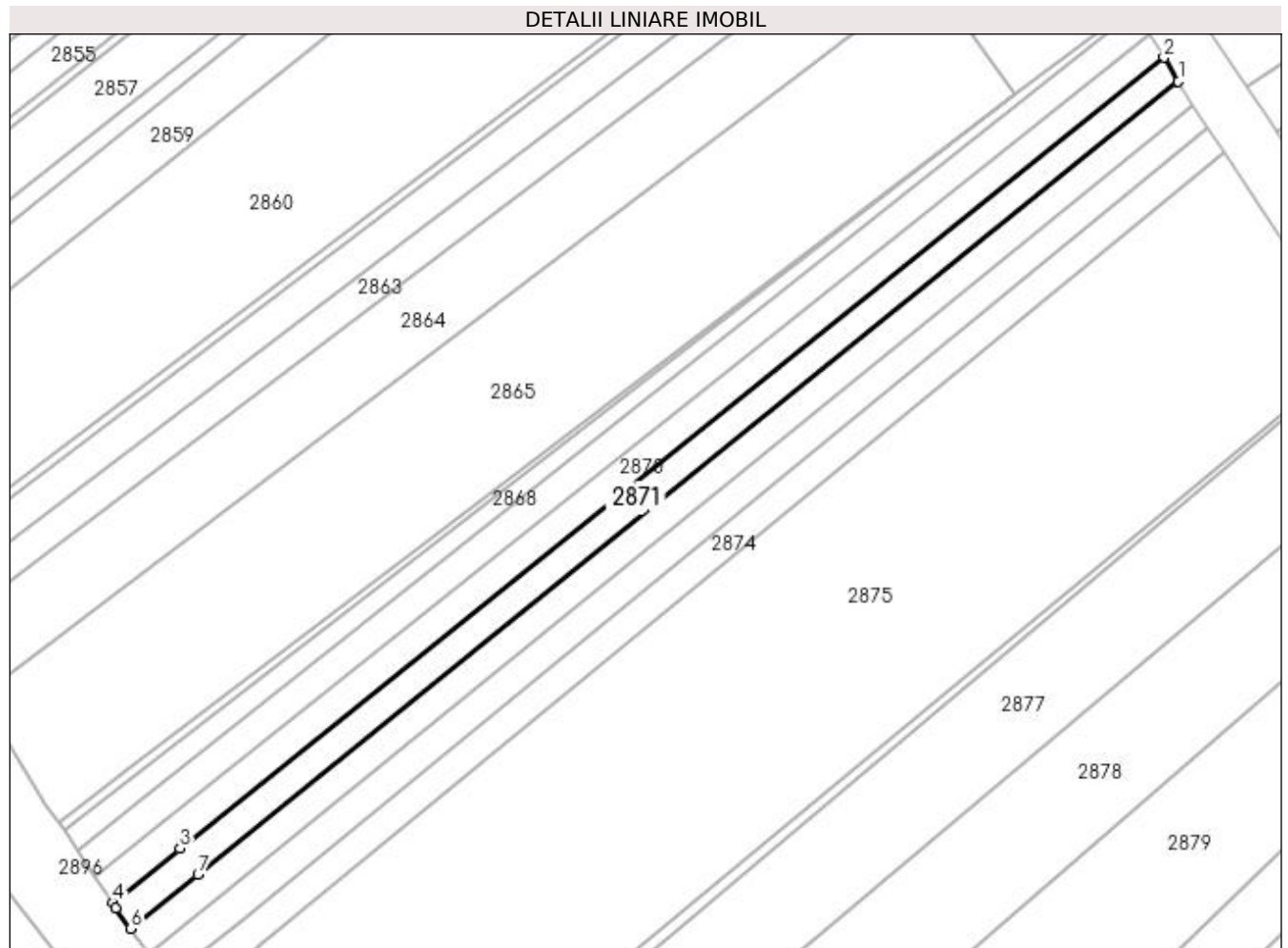
Inscrieri privind dezmembramintele dreptului de proprietate, drepturi reale de garanție și sarcini	Referințe
NU SUNT	

Anexa Nr. 1 La Partea I

Teren

Nr cadastral	Suprafața (mp)*	Observații / Referințe
	1.800	

* Suprafața este determinată în planul de proiecție Stereo 70.



Date referitoare la teren

Crt	Categorie folosință	Intra vilan	Suprafața (mp)	Tarla	Parcelă	Nr. topo	Observații / Referințe
1	arabil	NU	1.677	47	314	-	
2	faneata	NU	123	47	315	-	

Lungime Segmente

1) Valorile lungimilor segmentelor sunt obținute din proiecție în plan.

Punct început	X / Y	Punct sfârșit	X / Y	Lungime segment (** (m)
1	602.784,687 649.776,514	2	602.781,65 649.781,572	5.9
2	602.781,65 649.781,572	3	602.572,607 649.613,732	268.084
3	602.572,607 649.613,732	4	602.558,257 649.602,21	18.404
4	602.558,257 649.602,21	5	602.559,013 649.601,093	1.349

Punct început	X / Y	Punct sfârșit	X / Y	Lungime segment (** (m)
5	602.559,013 649.601,093	6	602.562,15 649.596,705	5.394
6	602.562,15 649.596,705	7	602.576,414 649.608,231	18.339
7	602.576,414 649.608,231	1	602.784,687 649.776,514	267.763

** Lungimile segmentelor sunt determinate în planul de proiecție Stereo 70 și sunt rotunjite la 1 milimetru.

*** Distanța dintre puncte este formată din segmente cumulate ce sunt mai mici decât valoarea 1 milimetru.

**DATE DESPRE IMOBILUL NR. 2872**

Oficiul de Cadastru și Publicitate Imobiliară SUCEAVA
Biroul de Cadastru și Publicitate Imobiliară Falticeni

A. Partea I. Descrierea imobilului

TEREN Extravilan

Adresa: Jud. Suceava

Nr. Crt	Nr cadastral Nr. topografic	Suprafața* (mp)	Observații / Referințe
A1		1.800	Sector cadastral:65 Teren neimprejmuit;

B. Partea II. Proprietari și acte

Inscrieri privitoare la dreptul de proprietate și alte drepturi reale	Referințe
/	
Act Notarial nr. 1919, din 15/07/2011 emis de BNP Maria Apostol;	
B1	A1
Intabulare, drept de PROPRIETATE, dobandit prin lesire Din Indiviziune, cota actuala 1/1, cota initiala 1/1 1) PINTILESCU ELENA	

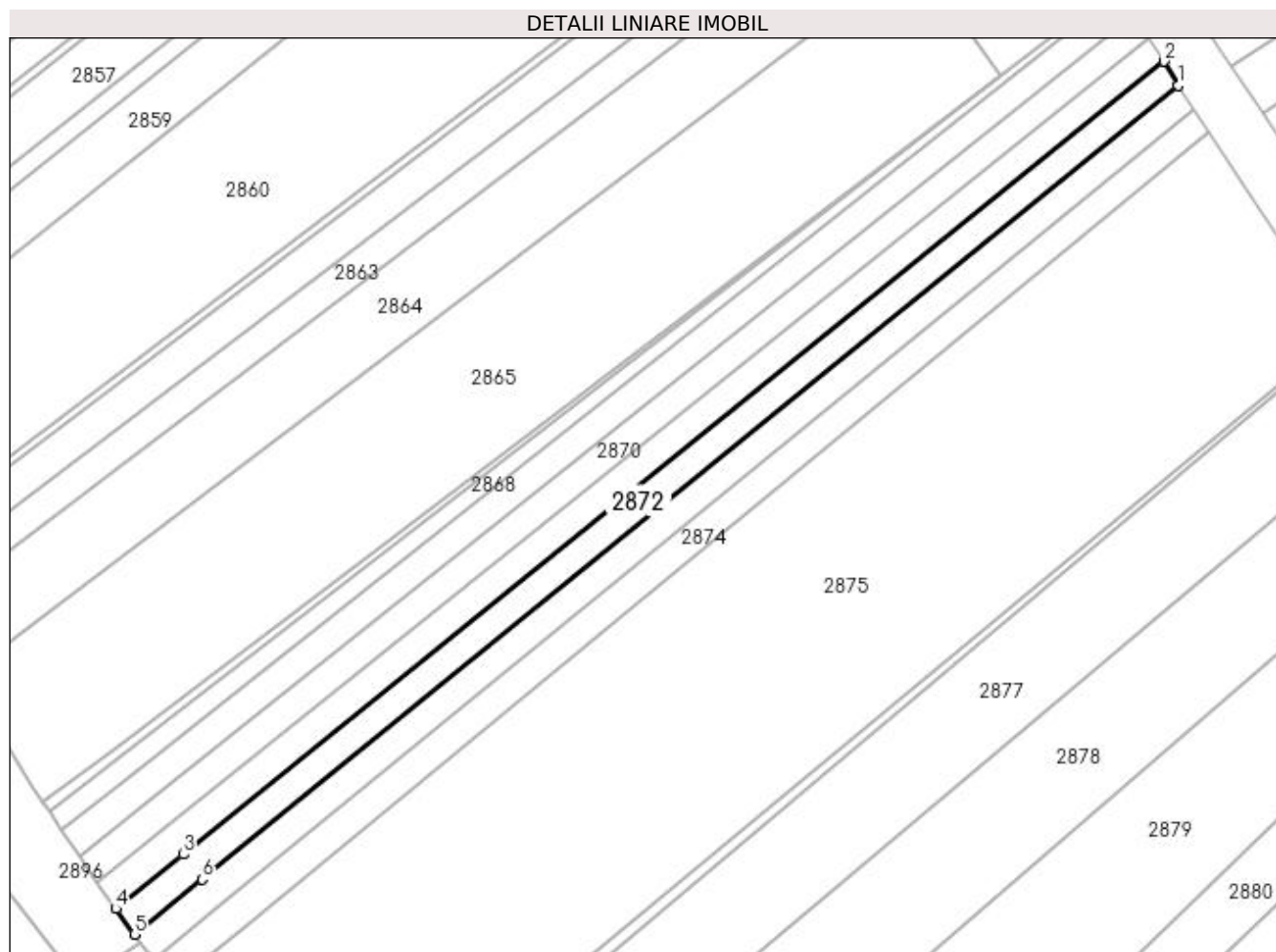
C. Partea III. SARCINI .

Inscrieri privind dezmembramintele dreptului de proprietate, drepturi reale de garanție și sarcini	Referințe
NU SUNT	

Anexa Nr. 1 La Partea I**Teren**

Nr cadastral	Suprafața (mp)*	Observații / Referințe
	1.800	

* Suprafața este determinată în planul de proiecție Stereo 70.

**Date referitoare la teren**

Crt	Categorie folosință	Intra vilan	Suprafața (mp)	Tarla	Parcelă	Nr. topo	Observații / Referințe
1	arabil	NU	1.678	47	314	-	
2	faneata	NU	122	47	315	-	

Lungime Segmente

1) Valorile lungimilor segmentelor sunt obținute din proiecție în plan.

Punct început	X / Y	Punct sfârșit	X / Y	Lungime segment (** (m)
1	602.787,755 649.771,405	2	602.784,687 649.776,514	5.959
2	602.784,687 649.776,514	3	602.576,414 649.608,231	267.763
3	602.576,414 649.608,231	4	602.562,15 649.596,705	18.339
4	602.562,15 649.596,705	5	602.566,048 649.591,251	6.704

Punct început	X / Y	Punct sfârșit	X / Y	Lungime segment (** (m)
5	602.566,048 649.591,251	6	602.580,451 649.602,955	18.559
6	602.580,451 649.602,955	1	602.787,755 649.771,405	267.115

** Lungimile segmentelor sunt determinate în planul de proiecție Stereo 70 și sunt rotunjite la 1 milimetru.

*** Distanța dintre puncte este formată din segmente cumulate ce sunt mai mici decât valoarea 1 milimetru.

**DATE DESPRE IMOBILUL NR. 2873**

Oficiul de Cadastru și Publicitate Imobiliară SUCEAVA
Biroul de Cadastru și Publicitate Imobiliară Falticeni

A. Partea I. Descrierea imobilului

TEREN Extravilan

Adresa: Jud. Suceava

Nr. Crt	Nr cadastral Nr. topografic	Suprafața* (mp)	Observații / Referințe
A1		1.800	Sector cadastral:65 Teren neimprejmuit;

B. Partea II. Proprietari și acte

Inscrieri privitoare la dreptul de proprietate și alte drepturi reale	Referințe
/	
Act Notarial nr. 1919, din 15/07/2011 emis de BNP Maria Apostol;	
B1	A1
Intabulare, drept de PROPRIETATE, dobandit prin lesire Din Indiviziune, cota actuala 1/1, cota initiala 1/1 1) TRIFAN MARIA	

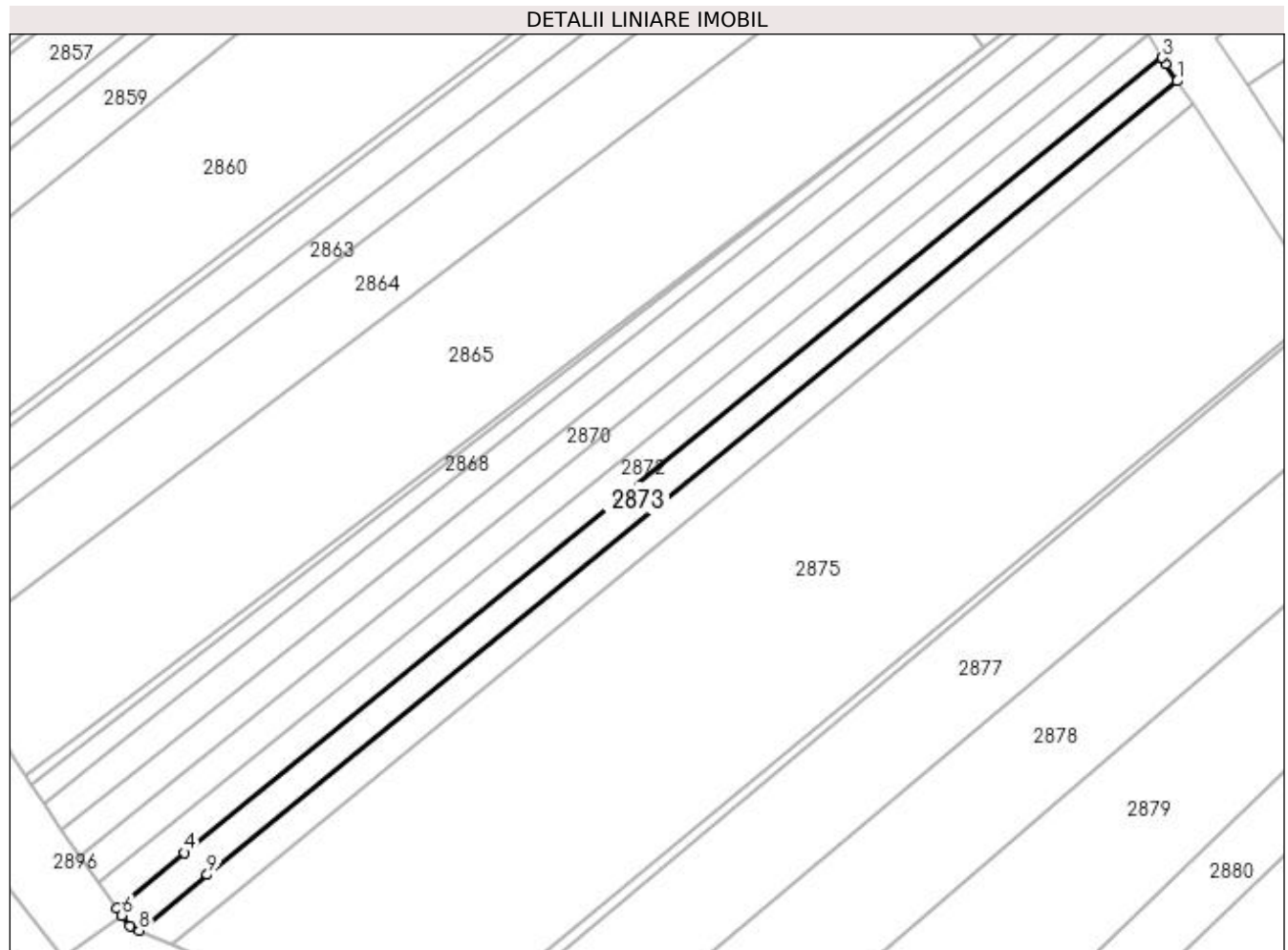
C. Partea III. SARCINI .

Inscrieri privind dezmembramintele dreptului de proprietate, drepturi reale de garanție și sarcini	Referințe
NU SUNT	

Anexa Nr. 1 La Partea I**Teren**

Nr cadastral	Suprafața (mp)*	Observații / Referințe
	1.800	

* Suprafața este determinată în planul de proiecție Stereo 70.

**Date referitoare la teren**

Crt	Categorie folosință	Intravilan	Suprafața (mp)	Tarla	Parcelă	Nr. topo	Observații / Referințe
1	arabil	NU	1.672	47	314	-	
2	faneata	NU	128	50	322	-	

Lungime Segmente

1) Valorile lungimilor segmentelor sunt obținute din proiecție în plan.

Punct început	X / Y	Punct sfârșit	X / Y	Lungime segment (** (m)
1	602.790,972 649.766,459	2	602.788,58 649.770,031	4.299
2	602.788,58 649.770,031	3	602.787,755 649.771,405	1.603
3	602.787,755 649.771,405	4	602.580,451 649.602,955	267.115
4	602.580,451 649.602,955	5	602.566,048 649.591,251	18.559

Punct început	X / Y	Punct sfârșit	X / Y	Lungime segment (** (m)
5	602.566,048 649.591,251	6	602.567,18 649.589,668	1.947
6	602.567,18 649.589,668	7	602.568,839 649.587,346	2.854
7	602.568,839 649.587,346	8	602.570,871 649.586,478	2.209
8	602.570,871 649.586,478	9	602.585,301 649.598,278	18.641
9	602.585,301 649.598,278	1	602.790,972 649.766,459	265.68

** Lungimile segmentelor sunt determinate în planul de proiecție Stereo 70 și sunt rotunjite la 1 milimetru.

*** Distanța dintre puncte este formată din segmente cumulate ce sunt mai mici decât valoarea 1 milimetru.

**DATE DESPRE IMOBILUL NR. 2874**

Oficiul de Cadastru și Publicitate Imobiliară SUCEAVA
Biroul de Cadastru și Publicitate Imobiliară Falticeni

A. Partea I. Descrierea imobilului

TEREN Extravilan

Adresa: Jud. Suceava

Nr. Crt	Nr cadastral Nr. topografic	Suprafața* (mp)	Observații / Referințe
A1		1.800	Sector cadastral:65 Teren neimprejmuit;

B. Partea II. Proprietari și acte

Inscrieri privitoare la dreptul de proprietate și alte drepturi reale	Referințe
/	
Act Notarial nr. 1919, din 15/07/2011 emis de BNP Maria Apostol;	
B1	A1
Intabulare, drept de PROPRIETATE, dobandit prin lesire Din Indiviziune, cota actuala 1/1, cota initiala 1/1 1) ARTENI IOAN	

C. Partea III. SARCINI .

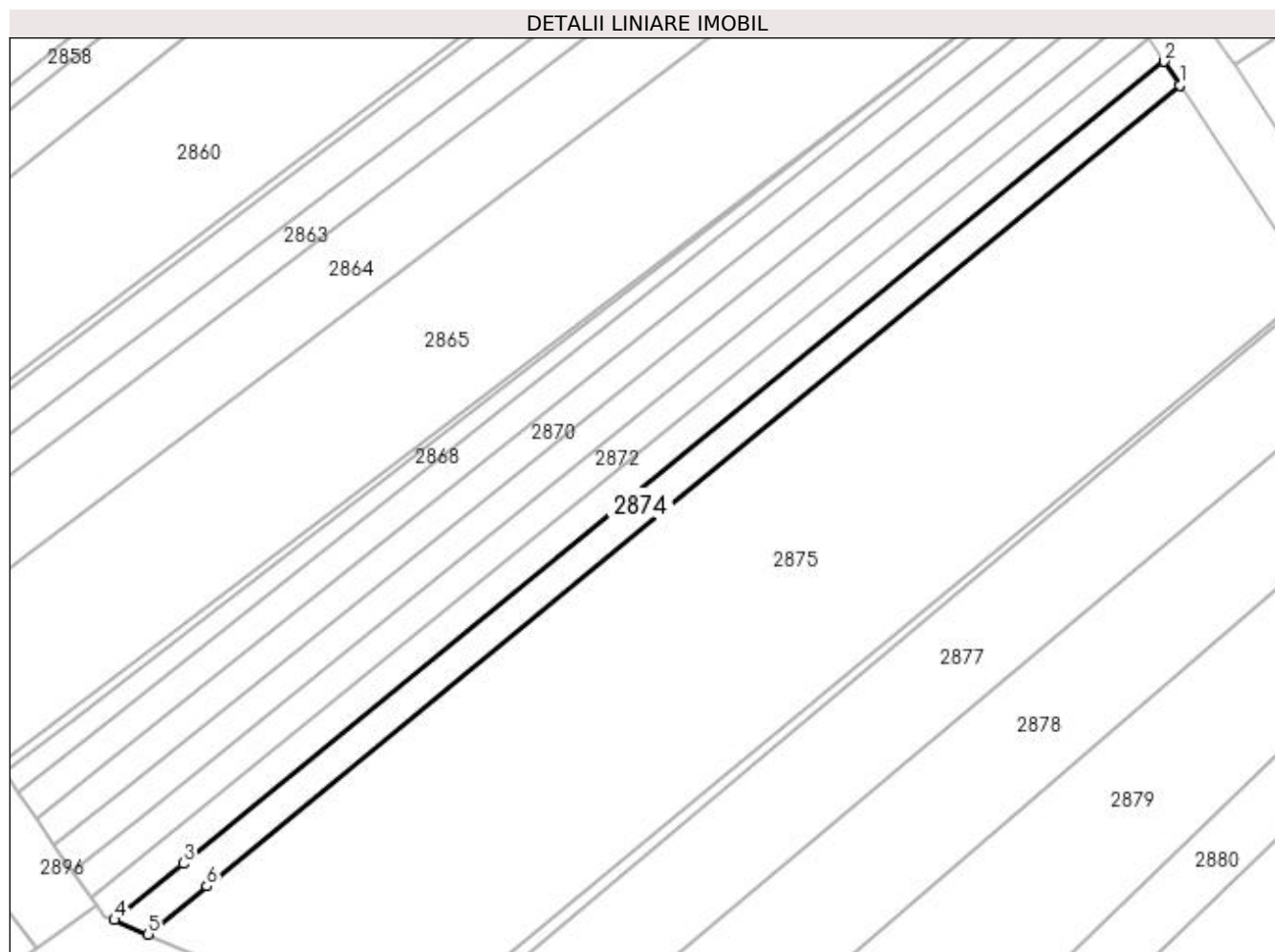
Inscrieri privind dezmembramintele dreptului de proprietate, drepturi reale de garanție și sarcini	Referințe
NU SUNT	

Anexa Nr. 1 La Partea I

Teren

Nr cadastral	Suprafața (mp)*	Observații / Referințe
	1.800	

* Suprafața este determinată în planul de proiecție Stereo 70.



Date referitoare la teren

Crt	Categorie folosință	Intravilan	Suprafața (mp)	Tarla	Parcelă	Nr. topo	Observații / Referințe
1	arabil	NU	1.683	47	314	-	
2	faneata	NU	117	50	322	-	

Lungime Segmente

1) Valorile lungimilor segmentelor sunt obținute din proiecție în plan.

Punct început	X / Y	Punct sfârșit	X / Y	Lungime segment (** (m)
1	602.794,303 649.761,487	2	602.790,972 649.766,459	5.985
2	602.790,972 649.766,459	3	602.585,301 649.598,278	265.68
3	602.585,301 649.598,278	4	602.570,871 649.586,478	18.641
4	602.570,871 649.586,478	5	602.577,919 649.583,467	7.664

Punct început	X / Y	Punct sfârșit	X / Y	Lungime segment (** (m)
5	602.577,919 649.583,467	6	602.590,19 649.593,563	15.891
6	602.590,19 649.593,563	1	602.794,303 649.761,487	264.311

** Lungimile segmentelor sunt determinate în planul de proiecție Stereo 70 și sunt rotunjite la 1 milimetru.

*** Distanța dintre puncte este formată din segmente cumulate ce sunt mai mici decât valoarea 1 milimetru.

**DATE DESPRE IMOBILUL NR. 2875**

Oficiul de Cadastru și Publicitate Imobiliară SUCEAVA
Biroul de Cadastru și Publicitate Imobiliară Falticeni

A. Partea I. Descrierea imobilului

TEREN Extravilan

Adresa: Jud. Suceava

Nr. Crt	Nr cadastral Nr. topografic	Suprafața* (mp)	Observații / Referințe
A1	34132	13.300	Sector cadastral:65 Teren neimprejmuit;

B. Partea II. Proprietari și acte

Inscrieri privitoare la dreptul de proprietate și alte drepturi reale		Referințe
1641 / 20/01/2021		
Act Notarial nr. 937, din 26/06/1996 emis de BNP Lăcrămioara Ciobîcă (act administrativ nr 125531 din 04.11.2020, emis de PRIMARIA BOROAI; act administrativ nr 924454 din 25.06.2007, emis de PRIMARIA BOROAI);		
B1	Intabulare, drept de PROPRIETATE, dobandit prin Conventie, cota actuala 1650/13300, cota initiala 1650/13300 1) VICIRIUC GRETA, casatorita cu 2) VICIRIUC TOMA	A1
Act Notarial nr. 352, din 16/12/2020 emis de BNP VATAVU ANA MARIA;		
B4	Intabulare, drept de PROPRIETATE, dobandit prin Succesiune, cota actuala 1650/13300, cota initiala 1650/13300 1) VICIRIUC GRETA	A1
Act Notarial nr. 337, din 17/12/2020 emis de BNP Dragoș-Nicolae Apostol;		
B6	Intabulare, drept de PROPRIETATE, dobandit prin Succesiune, cota actuala 3750/13300, cota initiala 3750/13300 1) VICIRIUC GRETA	A1
Act Notarial nr. 4471, din 17/12/2020 emis de BNP IORDACHE RALUCA;		
B8	Intabulare, drept de PROPRIETATE, dobandit prin Succesiune, cota actuala 6250/13300, cota initiala 6250/13300 1) VICIRIUC GRETA	A1

C. Partea III. SARCINI .

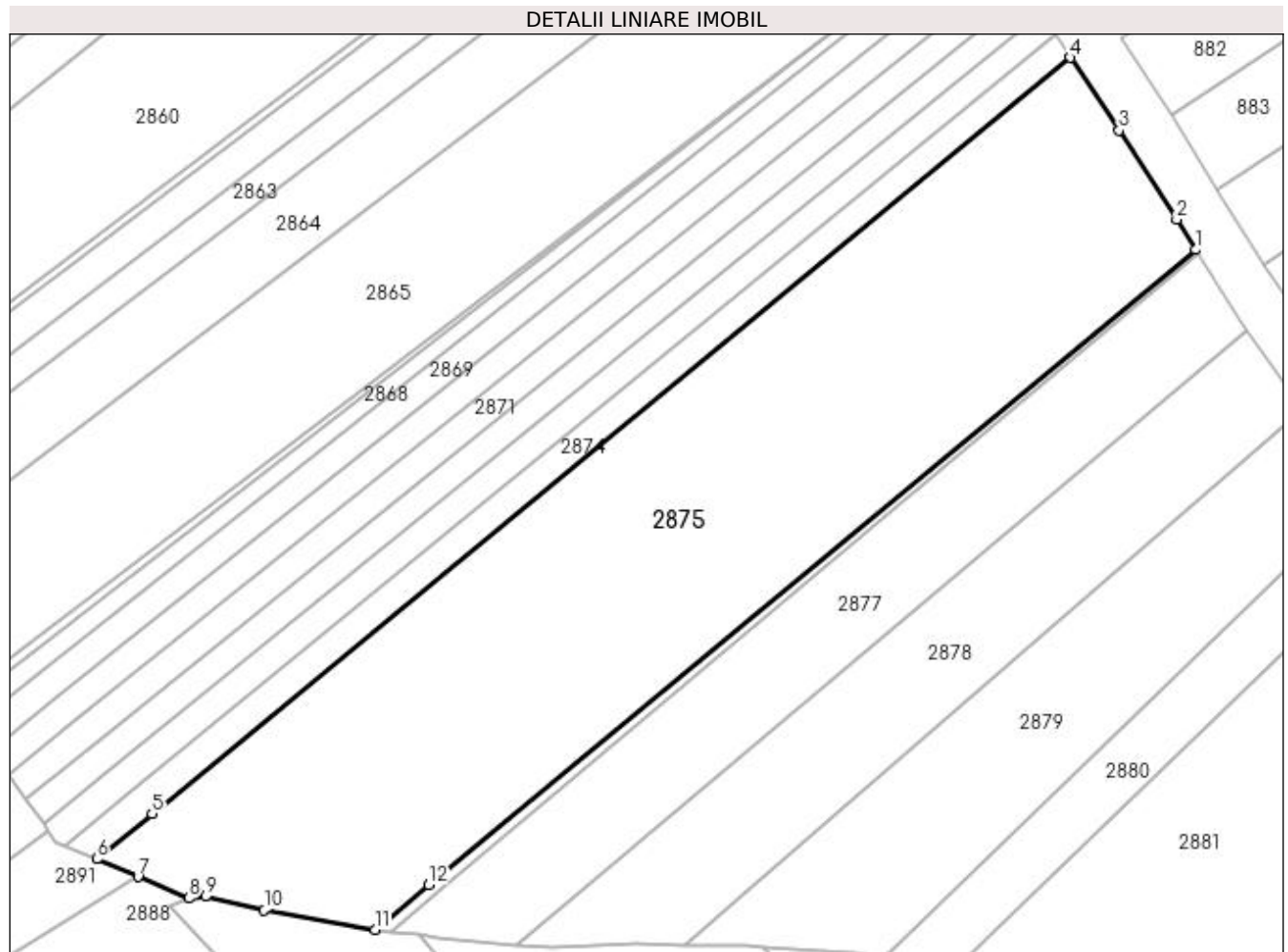
Inscrieri privind dezmembramintele dreptului de proprietate, drepturi reale de garanție și sarcini	Referințe
NU SUNT	

Anexa Nr. 1 La Partea I

Teren

Nr cadastral	Suprafața (mp)*	Observații / Referințe
34132	13.300	

* Suprafața este determinată în planul de proiecție Stereo 70.



Date referitoare la teren

Crt	Categorie folosință	Intra vilan	Suprafața (mp)	Tarla	Parcelă	Nr. topo	Observații / Referințe
1	arabil	NU	12.474	47	314	-	
2	faneata	NU	826	50	322	-	

Lungime Segmente

1) Valorile lungimilor segmentelor sunt obținute din proiecție în plan.

Punct început	X / Y	Punct sfârșit	X / Y	Lungime segment (** (m)
1	602.822,197 649.718,798	2	602.817,919 649.725,542	7.986
2	602.817,919 649.725,542	3	602.805,103 649.745,364	23.604
3	602.805,103 649.745,364	4	602.794,303 649.761,487	19.406
4	602.794,303 649.761,487	5	602.590,19 649.593,563	264.311

Punct început	X / Y	Punct sfârșit	X / Y	Lungime segment (** (m)
5	602.590,19 649.593,563	6	602.577,919 649.583,467	15.891
6	602.577,919 649.583,467	7	602.587,073 649.579,556	9.954
7	602.587,073 649.579,556	8	602.598,346 649.574,74	12.259
8	602.598,346 649.574,74	9	602.602,085 649.575,167	3.763
9	602.602,085 649.575,167	10	602.615,136 649.572,113	13.404
10	602.615,136 649.572,113	11	602.639,729 649.567,812	24.966
11	602.639,729 649.567,812	12	602.651,688 649.577,707	15.522
12	602.651,688 649.577,707	1	602.822,197 649.718,798	221.315

** Lungimile segmentelor sunt determinate în planul de proiecție Stereo 70 și sunt rotunjite la 1 milimetru.

*** Distanța dintre puncte este formată din segmente cumulate ce sunt mai mici decât valoarea 1 milimetru.

**DATE DESPRE IMOBILUL NR. 2876**

Oficiul de Cadastru și Publicitate Imobiliară SUCEAVA
Biroul de Cadastru și Publicitate Imobiliară Falticeni

A. Partea I. Descrierea imobilului

TEREN Extravilan

Adresa: Jud. Suceava

Nr. Crt	Nr cadastral Nr. topografic	Suprafața* (mp)	Observații / Referințe
A1		420	Sector cadastral:65 Teren neimprejmuit;

B. Partea II. Proprietari și acte

Inscrieri privitoare la dreptul de proprietate și alte drepturi reale	Referințe
/	
Act Normativ nr. 7, din 13/03/1996 emis de PARLAMENT;	
B1	Inscrierea provizorie, drept de PROPRIETATE, dobandit prin Lege, cota actuala 1/1, cota initiala 1/1 1) COMUNA BOROAIA, CIF:4326787
	A1

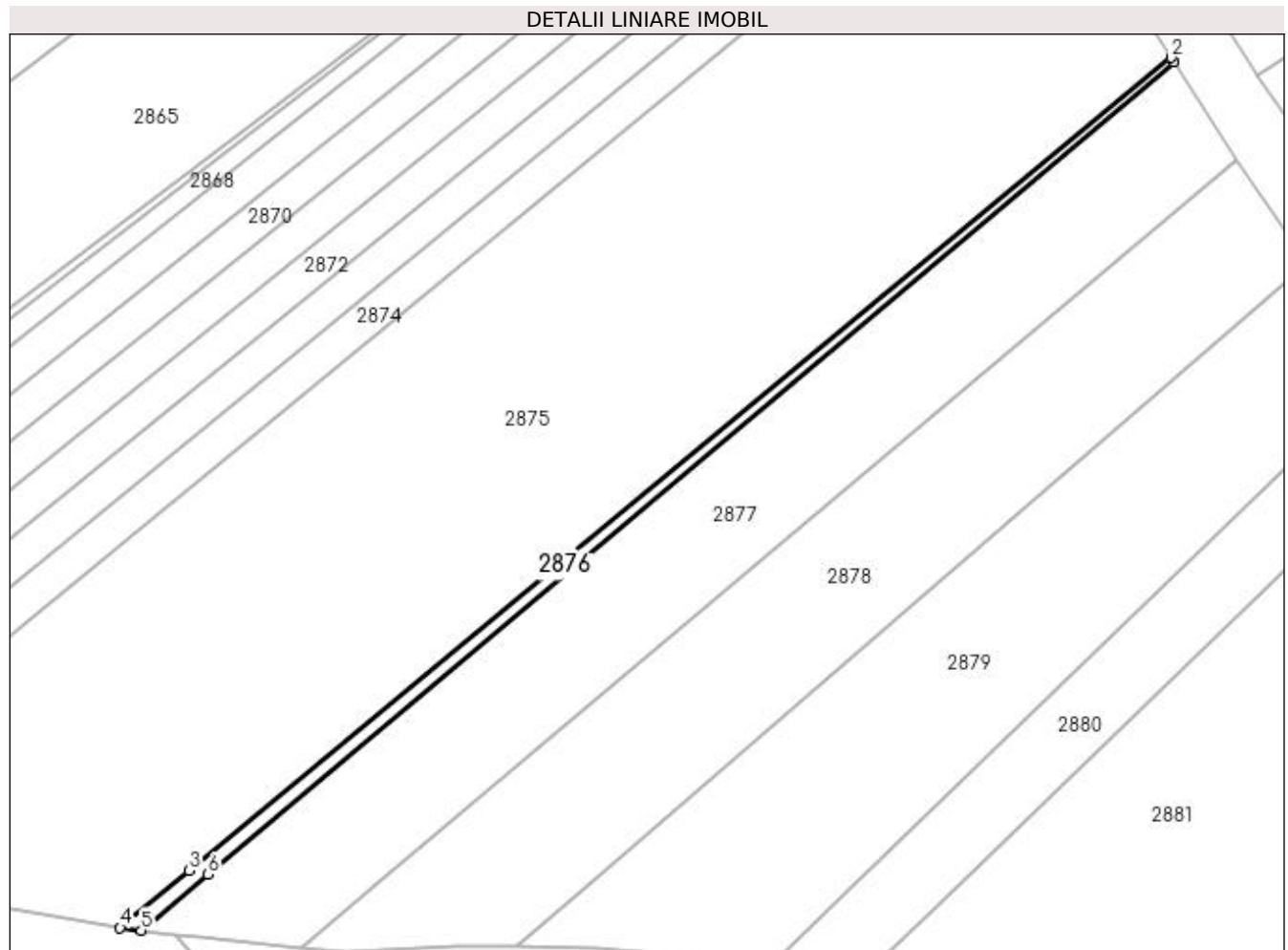
C. Partea III. SARCINI .

Inscrieri privind dezmembramintele dreptului de proprietate, drepturi reale de garanție și sarcini	Referințe
NU SUNT	

Anexa Nr. 1 La Partea I**Teren**

Nr cadastral	Suprafața (mp)*	Observații / Referințe
	420	

* Suprafața este determinată în planul de proiecție Stereo 70.

**Date referitoare la teren**

Crt	Categorie folosință	Intravilan	Suprafața (mp)	Tarla	Parcelă	Nr. topo	Observații / Referințe
1	arabil	NU	380	47	314	-	
2	faneata	NU	40	50	322	-	

Lungime Segmente

1) Valorile lungimilor segmentelor sunt obținute din proiecție în plan.

Punct început	X / Y	Punct sfârșit	X / Y	Lungime segment (** (m)
1	602.822,668 649.718,056	2	602.822,197 649.718,798	0.88
2	602.822,197 649.718,798	3	602.651,688 649.577,707	221.315
3	602.651,688 649.577,707	4	602.639,729 649.567,812	15.522
4	602.639,729 649.567,812	5	602.643,394 649.567,358	3.693

Punct început	X / Y	Punct sfârșit	X / Y	Lungime segment (** (m)
5	602.643,394 649.567,358	6	602.654,97 649.577,089	15.123
6	602.654,97 649.577,089	1	602.822,668 649.718,056	219.076

** Lungimile segmentelor sunt determinate în planul de proiecție Stereo 70 și sunt rotunjite la 1 milimetru.

*** Distanța dintre puncte este formată din segmente cumulate ce sunt mai mici decât valoarea 1 milimetru.

**DATE DESPRE IMOBILUL NR. 2877**

Oficiul de Cadastru și Publicitate Imobiliară SUCEAVA
Biroul de Cadastru și Publicitate Imobiliară Falticeni

A. Partea I. Descrierea imobilului

TEREN Extravilan

Adresa: Jud. Suceava

Nr. Crt	Nr cadastral Nr. topografic	Suprafața* (mp)	Observații / Referințe
A1		4.500	Sector cadastral:65 Teren neimprejmuit;

B. Partea II. Proprietari și acte

Inscrieri privitoare la dreptul de proprietate și alte drepturi reale		Referințe
/		
Hotarare Judecatoreasca nr. 607, din 23/03/2016 emis de Judecatoria Falticeni;		
B1	Intabulare, drept de PROPRIETATE, dobandit prin Hotarare Judecatoreasca, cota actuala 1/1, cota initiala 1/1	A1
	1) BIRZU MIHAI , lipsă CNP proprietar 2) BARDAS PETRONELA , lipsă CNP proprietar 3) BÎRZU VASILE , lipsă CNP proprietar 4) BÎRZU RADU , lipsă CNP proprietar 5) BÎRZU VALENTINA , lipsă CNP proprietar 6) BÎRZU GHEORGHE , lipsă CNP proprietar	

C. Partea III. SARCINI .

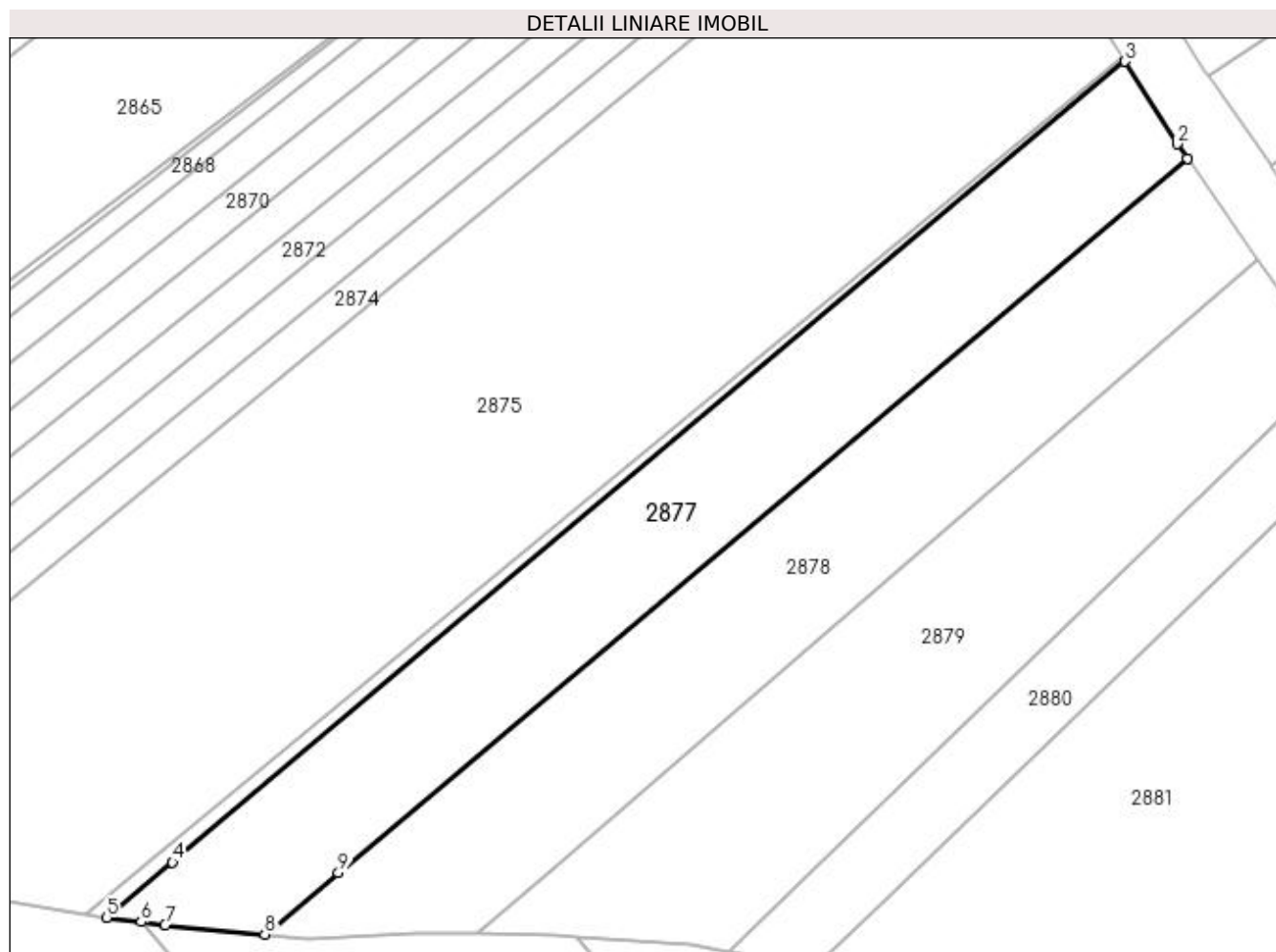
Inscrieri privind dezmembramintele dreptului de proprietate, drepturi reale de garanție și sarcini	Referințe
NU SUNT	

Anexa Nr. 1 La Partea I

Teren

Nr cadastral	Suprafața (mp)*	Observații / Referințe
	4.500	

* Suprafața este determinată în planul de proiecție Stereo 70.



Date referitoare la teren

Crt	Categorie folosință	Intra vilan	Suprafața (mp)	Tarla	Parcelă	Nr. topo	Observații / Referințe
1	arabil	NU	4.180	47	314	-	
2	faneata	NU	320	50	322	-	

Lungime Segmente

1) Valorile lungimilor segmentelor sunt obținute din proiecție în plan.

Punct început	X / Y	Punct sfârșit	X / Y	Lungime segment (** (m)
1	602.833,665 649.700,969	2	602.831,871 649.703,55	3.143
2	602.831,871 649.703,55	3	602.822,668 649.718,056	17.178
3	602.822,668 649.718,056	4	602.654,97 649.577,089	219.076
4	602.654,97 649.577,089	5	602.643,394 649.567,358	15.123

Punct început	X / Y	Punct sfârșit	X / Y	Lungime segment (** (m)
5	602.643,394 649.567,358	6	602.649,464 649.566,606	6.117
6	602.649,464 649.566,606	7	602.653,644 649.566,088	4.212
7	602.653,644 649.566,088	8	602.671,237 649.564,43	17.671
8	602.671,237 649.564,43	9	602.684,162 649.575,295	16.884
9	602.684,162 649.575,295	1	602.833,665 649.700,969	195.308

** Lungimile segmentelor sunt determinate în planul de proiecție Stereo 70 și sunt rotunjite la 1 milimetru.

*** Distanța dintre puncte este formată din segmente cumulate ce sunt mai mici decât valoarea 1 milimetru.

**DATE DESPRE IMOBILUL NR. 2878**

Oficiul de Cadastru și Publicitate Imobiliară SUCEAVA
Biroul de Cadastru și Publicitate Imobiliară Falticeni

A. Partea I. Descrierea imobilului

TEREN Extravilan

Adresa: Jud. Suceava

Nr. Crt	Nr cadastral Nr. topografic	Suprafața* (mp)	Observații / Referințe
A1	33503	4.500	Sector cadastral:65 Teren neimprejmuit;

B. Partea II. Proprietari și acte

Inscrieri privitoare la dreptul de proprietate și alte drepturi reale	Referințe
13720 / 24/05/2019	
Hotarare Judecatoreasca nr. 376, din 06/03/2019 emis de Judecatoria Falticeni;	
B2	Intabulare, drept de PROPRIETATE, dobandit prin Hotarare Judecatoreasca, cota actuala 1/1, cota initiala 1/1 1) MAFTEI MIHAI
	A1

C. Partea III. SARCINI .


Inscrieri privind dezmembramintele dreptului de proprietate, drepturi reale de garanție și sarcini	Referințe
NU SUNT	

Anexa Nr. 1 La Partea I

Teren

Nr cadastral	Suprafața (mp)*	Observații / Referințe
33503	4.500	

* Suprafața este determinată în planul de proiecție Stereo 70.



Date referitoare la teren

Crt	Categorie folosință	Intravilan	Suprafața (mp)	Tarla	Parcelă	Nr. topo	Observații / Referințe
1	arabil	NU	4.082	47	314	-	
2	faneata	NU	418	50	322	-	

Lungime Segmente

1) Valorile lungimilor segmentelor sunt obținute din proiecție în plan.

Punct început	X / Y	Punct sfârșit	X / Y	Lungime segment (** (m)
1	602.845,985 649.683,242	2	602.833,665 649.700,969	21.588
2	602.833,665 649.700,969	3	602.684,162 649.575,295	195.308
3	602.684,162 649.575,295	4	602.671,237 649.564,43	16.884
4	602.671,237 649.564,43	5	602.679,072 649.563,692	7.87

Punct început	X / Y	Punct sfârșit	X / Y	Lungime segment (** (m)
5	602.679,072 649.563,692	6	602.697,719 649.564,618	18.669
6	602.697,719 649.564,618	7	602.708,557 649.564,498	10.839
7	602.708,557 649.564,498	8	602.721,773 649.575,917	17.465
8	602.721,773 649.575,917	1	602.845,985 649.683,242	164.156

** Lungimile segmentelor sunt determinate în planul de proiecție Stereo 70 și sunt rotunjite la 1 milimetru.

*** Distanța dintre puncte este formată din segmente cumulate ce sunt mai mici decât valoarea 1 milimetru.

**DATE DESPRE IMOBILUL NR. 2879**

Oficiul de Cadastru și Publicitate Imobiliară SUCEAVA
Biroul de Cadastru și Publicitate Imobiliară Falticeni

A. Partea I. Descrierea imobilului

TEREN Extravilan

Adresa: Jud. Suceava

Nr. Crt	Nr cadastral Nr. topografic	Suprafața* (mp)	Observații / Referințe
A1	33505	4.500	Sector cadastral:65 Teren neimprejmuit;

B. Partea II. Proprietari și acte

Inscrieri privitoare la dreptul de proprietate și alte drepturi reale	Referințe
3443 / 27/02/2017	
Act Notarial nr. 112, din 23/02/2017 emis de BNP Liuță Elena-Daniela;	
B2	Intabulare, drept de PROPRIETATE bun propriu, dobandit prin Conventie, cota actuala 1/1, cota initiala 1/1 1) MAFTEI MIHAI , necasatorit
	A1

C. Partea III. SARCINI .


Inscrieri privind dezmembramintele dreptului de proprietate, drepturi reale de garanție și sarcini	Referințe
NU SUNT	

Anexa Nr. 1 La Partea I

Teren

Nr cadastral	Suprafața (mp)*	Observații / Referințe
33505	4.500	

* Suprafața este determinată în planul de proiecție Stereo 70.



Date referitoare la teren

Crt	Categorie folosință	Intra vilan	Suprafața (mp)	Tarla	Parcelă	Nr. topo	Observații / Referințe
1	arabil	NU	3.941	47	314	-	
2	faneata	NU	559	50	322	-	

Lungime Segmente

1) Valorile lungimilor segmentelor sunt obținute din proiecție în plan.

Punct început	X / Y	Punct sfârșit	X / Y	Lungime segment (** (m)
1	602.859,217 649.664,256	2	602.859,091 649.664,453	0.234
2	602.859,091 649.664,453	3	602.846,847 649.682,001	21.397
3	602.846,847 649.682,001	4	602.845,985 649.683,242	1.511
4	602.845,985 649.683,242	5	602.721,773 649.575,917	164.156

Punct început	X / Y	Punct sfârșit	X / Y	Lungime segment (** (m)
5	602.721,773 649.575,917	6	602.708,557 649.564,498	17.465
6	602.708,557 649.564,498	7	602.722,47 649.564,345	13.914
7	602.722,47 649.564,345	8	602.726,062 649.564,063	3.602
8	602.726,062 649.564,063	9	602.746,305 649.562,476	20.305
9	602.746,305 649.562,476	10	602.752,736 649.561,44	6.514
10	602.752,736 649.561,44	11	602.765,742 649.573,998	18.079
11	602.765,742 649.573,998	1	602.859,217 649.664,256	129.94

** Lungimile segmentelor sunt determinate în planul de proiecție Stereo 70 și sunt rotunjite la 1 milimetru.

*** Distanța dintre puncte este formată din segmente cumulate ce sunt mai mici decât valoarea 1 milimetru.

**DATE DESPRE IMOBILUL NR. 2880**

Oficiul de Cadastru și Publicitate Imobiliară SUCEAVA
Biroul de Cadastru și Publicitate Imobiliară Falticeni

A. Partea I. Descrierea imobilului

TEREN Extravilan

Nr. CF vechi:910

Nr. cadastral vechi:1839

Adresa: Jud. Suceava

Nr. Crt	Nr cadastral Nr. topografic	Suprafața* (mp)	Observații / Referințe
A1	30566	1.800	Sector cadastral:65 Teren neimprejmuit;

B. Partea II. Proprietari și acte

Inscrieri privitoare la dreptul de proprietate și alte drepturi reale		Referințe
705 / 20/01/2011		
Act Notarial nr. 189, din 14/01/2011 emis de BNP Maria Apostol;		
B2	Intabulare, drept de PROPRIETATE bun propriu, dobandit prin Conventie, cota actuala 1/1, cota initiala 1/1 1) MAFTEI MIHAI , necasatorit	A1

C. Partea III. SARCINI .

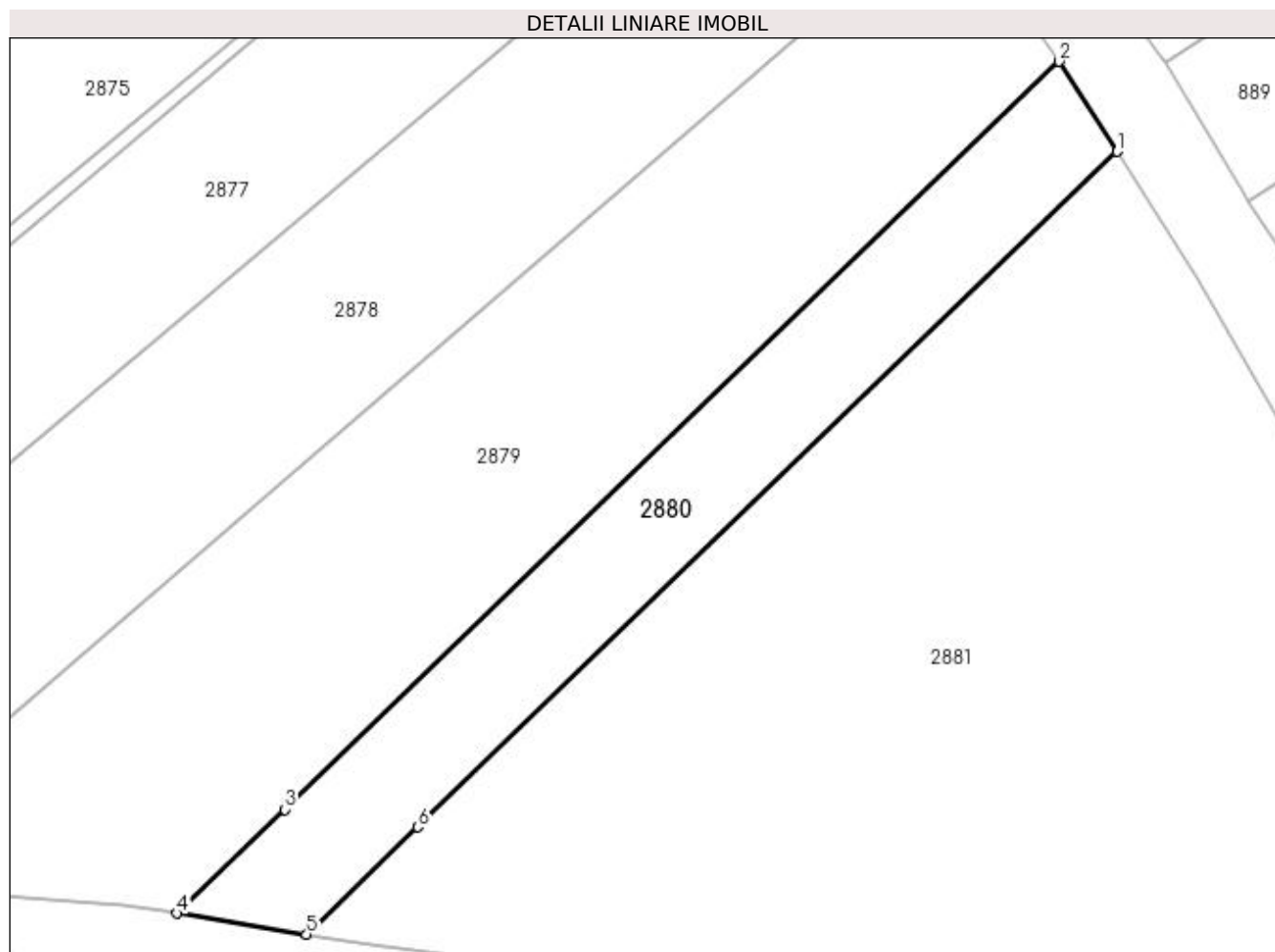
Inscrieri privind dezmembramintele dreptului de proprietate, drepturi reale de garanție și sarcini	Referințe
NU SUNT	

Anexa Nr. 1 La Partea I

Teren

Nr cadastral	Suprafața (mp)*	Observații / Referințe
30566	1.800	

* Suprafața este determinată în planul de proiecție Stereo 70.



Date referitoare la teren

Crt	Categorie folosință	Intra vilan	Suprafața (mp)	Tarla	Parcelă	Nr. topo	Observații / Referințe
1	arabil	NU	1.567	47	314	-	
2	faneata	NU	233	50	322	-	

Lungime Segmente

1) Valorile lungimilor segmentelor sunt obținute din proiecție în plan.

Punct început	X / Y	Punct sfârșit	X / Y	Lungime segment (** (m)
1	602.866,209 649.653,388	2	602.859,217 649.664,256	12.923
2	602.859,217 649.664,256	3	602.765,742 649.573,998	129.94
3	602.765,742 649.573,998	4	602.752,736 649.561,44	18.079
4	602.752,736 649.561,44	5	602.768,376 649.558,922	15.841

Punct început	X / Y	Punct sfârșit	X / Y	Lungime segment (** (m)
5	602.768,376 649.558,922	6	602.781,796 649.571,879	18.655
6	602.781,796 649.571,879	1	602.866,209 649.653,388	117.342

** Lungimile segmentelor sunt determinate în planul de proiecție Stereo 70 și sunt rotunjite la 1 milimetru.

*** Distanța dintre puncte este formată din segmente cumulate ce sunt mai mici decât valoarea 1 milimetru.

**DATE DESPRE IMOBILUL NR. 2881**

Oficiul de Cadastru și Publicitate Imobiliară SUCEAVA
Biroul de Cadastru și Publicitate Imobiliară Falticeni

A. Partea I. Descrierea imobilului

TEREN Extravilan

Adresa: Jud. Suceava

Nr. Crt	Nr cadastral Nr. topografic	Suprafața* (mp)	Observații / Referințe
A1		9.000	Sector cadastral:65 Teren neimprejmuit;

B. Partea II. Proprietari și acte

Inscrieri privitoare la dreptul de proprietate și alte drepturi reale	Referințe
/	
Hotarare Judecatoreasca nr. 319, din 24/03/2021 emis de Judecatoria Falticeni;	
B1	Intabulare, drept de PROPRIETATE, dobandit prin Hotarare Judecatoreasca, cota actuala 1/1, cota initiala 1/1 1) TURCU LUMINIȚA-ELENA
	A1

C. Partea III. SARCINI .

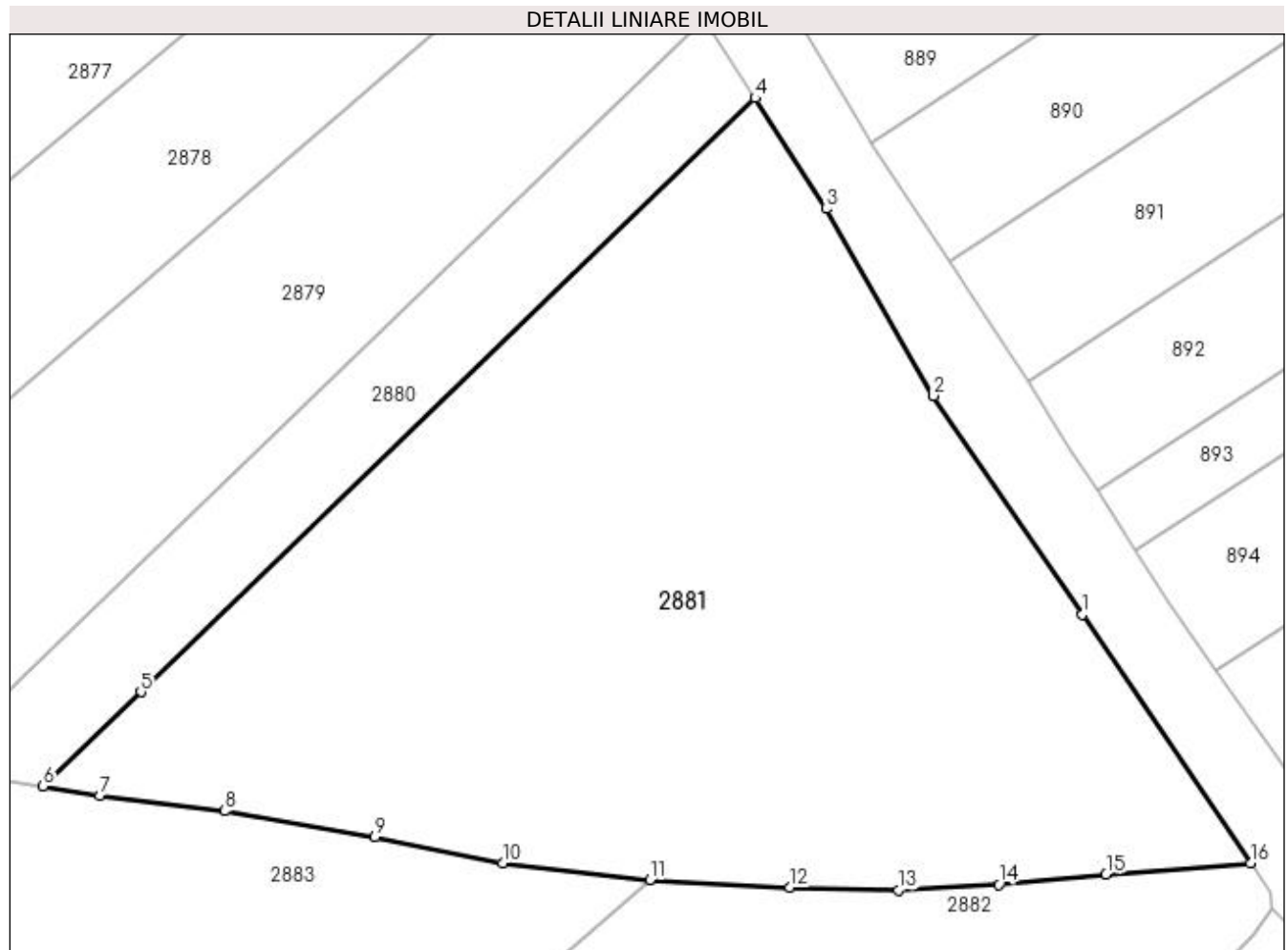
Inscrieri privind dezmembramintele dreptului de proprietate, drepturi reale de garanție și sarcini	Referințe
NU SUNT	

Anexa Nr. 1 La Partea I

Teren

Nr cadastral	Suprafața (mp)*	Observații / Referințe
	9.000	

* Suprafața este determinată în planul de proiecție Stereo 70.



Date referitoare la teren

Crt	Categorie folosință	Intra vilan	Suprafața (mp)	Tarla	Parcelă	Nr. topo	Observații / Referințe
1	arabil	NU	7.064	47	314	-	
2	faneata	NU	1.936	50	322	-	

Lungime Segmente

1) Valorile lungimilor segmentelor sunt obținute din proiecție în plan.

Punct început	X / Y	Punct sfârșit	X / Y	Lungime segment (** (m)
1	602.911,131 649.582,486	2	602.890,72 649.612,527	36.319
2	602.890,72 649.612,527	3	602.875,985 649.638,19	29.592
3	602.875,985 649.638,19	4	602.866,209 649.653,388	18.07
4	602.866,209 649.653,388	5	602.781,796 649.571,879	117.342

Punct început	X / Y	Punct sfârșit	X / Y	Lungime segment (** (m)
5	602.781,796 649.571,879	6	602.768,376 649.558,922	18.655
6	602.768,376 649.558,922	7	602.776,163 649.557,667	7.888
7	602.776,163 649.557,667	8	602.793,287 649.555,523	17.258
8	602.793,287 649.555,523	9	602.813,956 649.551,979	20.97
9	602.813,956 649.551,979	10	602.831,497 649.548,344	17.914
10	602.831,497 649.548,344	11	602.851,724 649.546,096	20.352
11	602.851,724 649.546,096	12	602.870,94 649.545,034	19.245
12	602.870,94 649.545,034	13	602.885,879 649.544,68	14.943
13	602.885,879 649.544,68	14	602.899,679 649.545,428	13.82
14	602.899,679 649.545,428	15	602.914,384 649.546,873	14.776
15	602.914,384 649.546,873	16	602.934,268 649.548,35	19.939
16	602.934,268 649.548,35	1	602.911,131 649.582,486	41.239

** Lungimile segmentelor sunt determinate în planul de proiecție Stereo 70 și sunt rotunjite la 1 milimetru.

*** Distanța dintre puncte este formată din segmente cumulate ce sunt mai mici decât valoarea 1 milimetru.

**DATE DESPRE IMOBILUL NR. 2882**

Oficiul de Cadastru și Publicitate Imobiliară SUCEAVA
Biroul de Cadastru și Publicitate Imobiliară Falticeni

A. Partea I. Descrierea imobilului

TEREN Extravilan

Adresa: Jud. Suceava

Nr. Crt	Nr cadastral Nr. topografic	Suprafața* (mp)	Observații / Referințe
A1	32651	7.600	Sector cadastral:65 Teren neimprejmuit;

B. Partea II. Proprietari și acte

Inscrieri privitoare la dreptul de proprietate și alte drepturi reale		Referințe
13694 / 04/07/2014		
Act Notarial nr. 368, din 04/05/2006 emis de BNP Liuta Ioan;		
B6	Intabulare, drept de PROPRIETATE bun propriu, dobandit prin lesire Din Indiviziune, cota actuala 1/1, cota initiala 1/1 1) COVATARU ELENA	A1

C. Partea III. SARCINI .

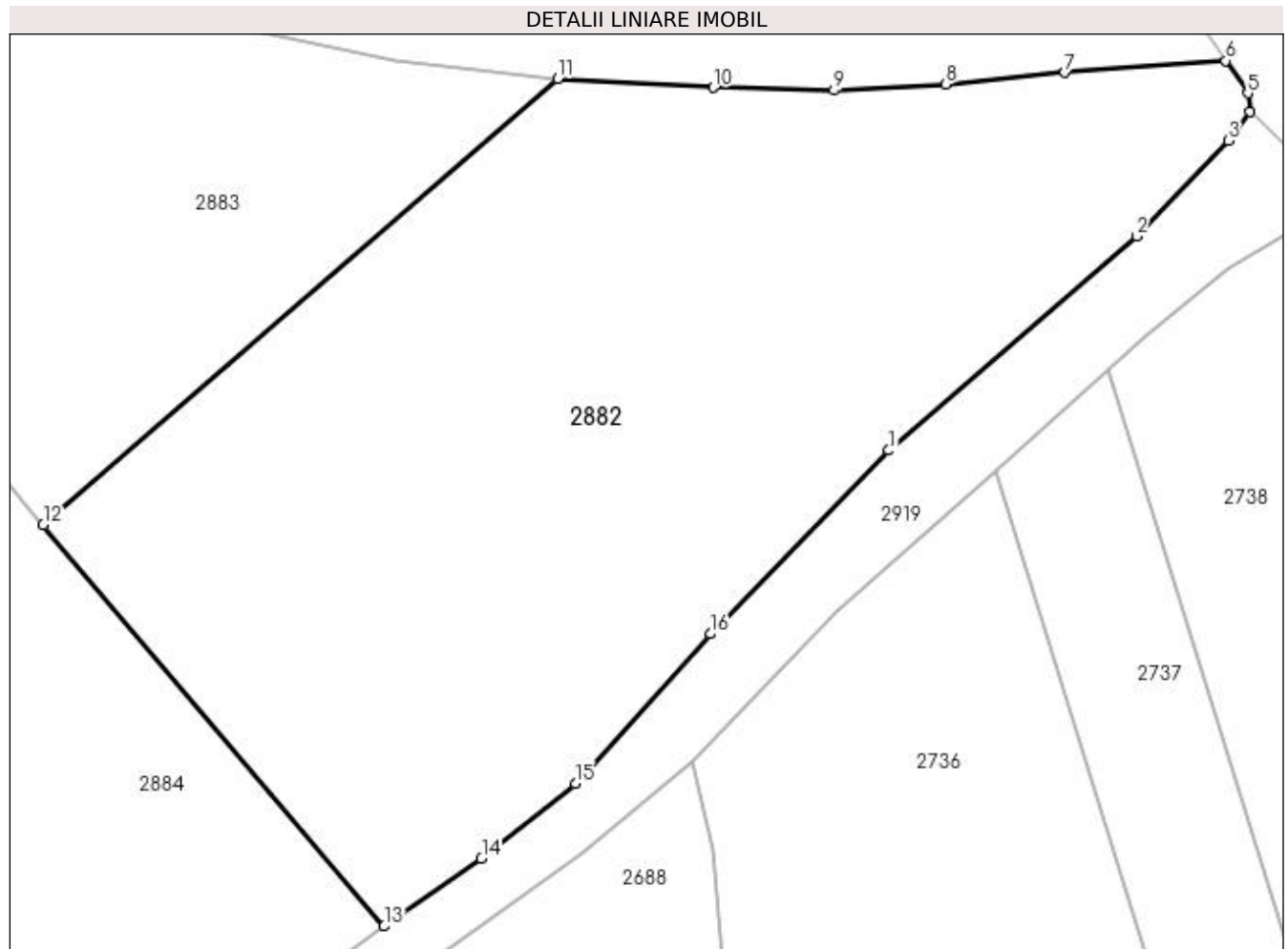
Inscrieri privind dezmembramintele dreptului de proprietate, drepturi reale de garanție și sarcini	Referințe
NU SUNT	

Anexa Nr. 1 La Partea I

Teren

Nr cadastral	Suprafața (mp)*	Observații / Referințe
32651	7.600	

* Suprafața este determinată în planul de proiecție Stereo 70.



Date referitoare la teren

Crt	Categorie folosință	Intra vilan	Suprafața (mp)	Tarla	Parcelă	Nr. topo	Observații / Referințe
1	arabil	NU	7.600	50	323	-	

Lungime Segmente

1) Valorile lungimilor segmentelor sunt obținute din proiecție în plan.

Punct început	X / Y	Punct sfârșit	X / Y	Lungime segment (** (m)
1	602.892,618 649.500,218	2	602.923,223 649.526,692	40.467
2	602.923,223 649.526,692	3	602.934,574 649.538,474	16.36
3	602.934,574 649.538,474	4	602.937,243 649.542,013	4.433
4	602.937,243 649.542,013	5	602.937,001 649.544,318	2.318
5	602.937,001 649.544,318	6	602.934,268 649.548,35	4.87

Punct început	X / Y	Punct sfârșit	X / Y	Lungime segment (** (m)
6	602.934,268 649.548,35	7	602.914,384 649.546,873	19.939
7	602.914,384 649.546,873	8	602.899,679 649.545,428	14.776
8	602.899,679 649.545,428	9	602.885,879 649.544,68	13.82
9	602.885,879 649.544,68	10	602.870,94 649.545,034	14.943
10	602.870,94 649.545,034	11	602.851,724 649.546,096	19.245
11	602.851,724 649.546,096	12	602.788,135 649.491,011	84.13
12	602.788,135 649.491,011	13	602.830,267 649.441,428	65.066
13	602.830,267 649.441,428	14	602.842,301 649.449,797	14.659
14	602.842,301 649.449,797	15	602.853,895 649.459,109	14.87
15	602.853,895 649.459,109	16	602.870,587 649.477,552	24.875
16	602.870,587 649.477,552	1	602.892,618 649.500,218	31.609

** Lungimile segmentelor sunt determinate în planul de proiecție Stereo 70 și sunt rotunjite la 1 milimetru.

*** Distanța dintre puncte este formată din segmente cumulate ce sunt mai mici decât valoarea 1 milimetru.

**DATE DESPRE IMOBILUL NR. 2883**

Oficiul de Cadastru și Publicitate Imobiliară SUCEAVA
Biroul de Cadastru și Publicitate Imobiliară Falticeni

A. Partea I. Descrierea imobilului

TEREN Extravilan

Adresa: Jud. Suceava

Nr. Crt	Nr cadastral Nr. topografic	Suprafața* (mp)	Observații / Referințe
A1		Din acte: 5.000 Masurata: 4.100	Sector cadastral:65 Teren neimprejmuit; suprafata de 900 mp (pană la 5000 mp) se afla la ID 2685

B. Partea II. Proprietari și acte

Inscrieri privitoare la dreptul de proprietate și alte drepturi reale		Referințe
/		
Act Administrativ nr. 676, din 04/11/1994 emis de CJPSDPAT SUCEAVA;		
B1	Intabulare, drept de PROPRIETATE, dobandit prin Reconstituire, cota actuala 1/1, cota initiala 1/1 1) COVATARU AUREL DEFUNCT:Da 2) COVATARU IOAN DEFUNCT:Da	A1

C. Partea III. SARCINI .

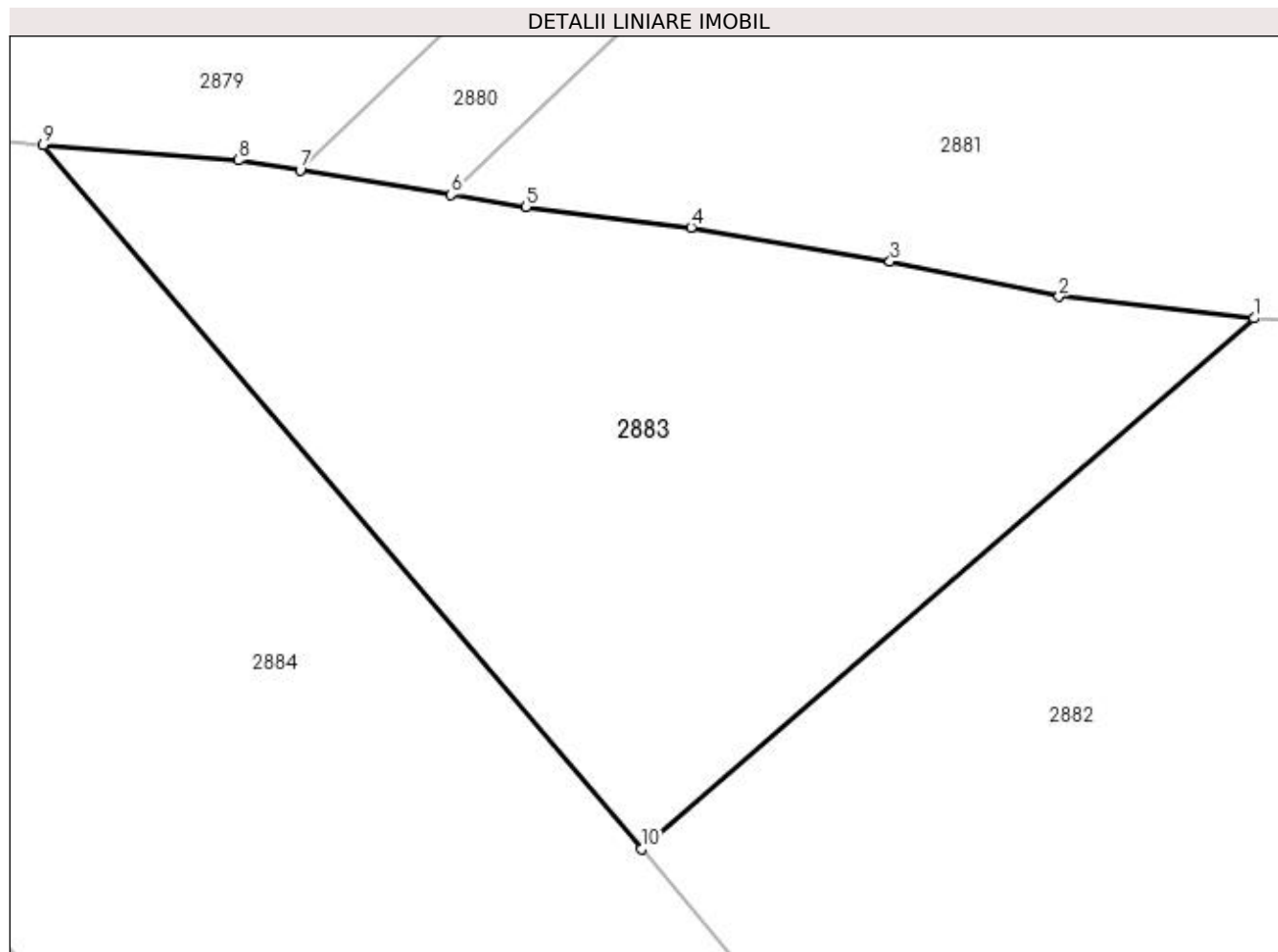
Inscrieri privind dezmembramintele dreptului de proprietate, drepturi reale de garanție și sarcini	Referințe
NU SUNT	

Anexa Nr. 1 La Partea I

Teren

Nr cadastral	Suprafața (mp)*	Observații / Referințe
	Din acte: 5.000 Masurata: 4.100	suprafața de 900 mp (până la 5000 mp) se afla la ID 2685

* Suprafața este determinată în planul de proiecție Stereo 70.



Date referitoare la teren

Crt	Categorie folosință	Intravilan	Suprafața (mp)	Tarla	Parcelă	Nr. topo	Observații / Referințe
1	arabil	NU	4.100	50	323	-	

Lungime Segmente

1) Valorile lungimilor segmentelor sunt obținute din proiecție în plan.

Punct început	X / Y	Punct sfârșit	X / Y	Lungime segment (** (m)
1	602.851,724 649.546,096	2	602.831,497 649.548,344	20.352
2	602.831,497 649.548,344	3	602.813,956 649.551,979	17.914
3	602.813,956 649.551,979	4	602.793,287 649.555,523	20.97
4	602.793,287 649.555,523	5	602.776,163 649.557,667	17.258
5	602.776,163 649.557,667	6	602.768,376 649.558,922	7.888

Punct început	X / Y	Punct sfârșit	X / Y	Lungime segment (** (m)
6	602.768,376 649.558,922	7	602.752,736 649.561,44	15.841
7	602.752,736 649.561,44	8	602.746,305 649.562,476	6.514
8	602.746,305 649.562,476	9	602.726,062 649.564,063	20.305
9	602.726,062 649.564,063	10	602.788,135 649.491,011	95.863
10	602.788,135 649.491,011	1	602.851,724 649.546,096	84.13

** Lungimile segmentelor sunt determinate în planul de proiecție Stereo 70 și sunt rotunjite la 1 milimetru.

*** Distanța dintre puncte este formată din segmente cumulate ce sunt mai mici decât valoarea 1 milimetru.

**DATE DESPRE IMOBILUL NR. 2884**

Oficiul de Cadastru și Publicitate Imobiliară SUCEAVA
Biroul de Cadastru și Publicitate Imobiliară Falticeni

A. Partea I. Descrierea imobilului

TEREN Extravilan

Adresa: Jud. Suceava

Nr. Crt	Nr cadastral Nr. topografic	Suprafața* (mp)	Observații / Referințe
A1	37110	10.400	Sector cadastral:65 Teren neimprejmuit;

B. Partea II. Proprietari și acte

Inscrieri privitoare la dreptul de proprietate și alte drepturi reale	Referințe
32879 / 10/11/2023	
Hotarare Judecatoreasca nr. 319, din 24/03/2021 emis de JUDECATORIA FALTICENI (SC);	
B2	A1
Intabulare, drept de PROPRIETATE, dobandit prin Hotarare Judecatoreasca, cota actuala 1/1, cota initiala 1/1 1) TURCU LUMINIȚA-ELENA	

C. Partea III. SARCINI .

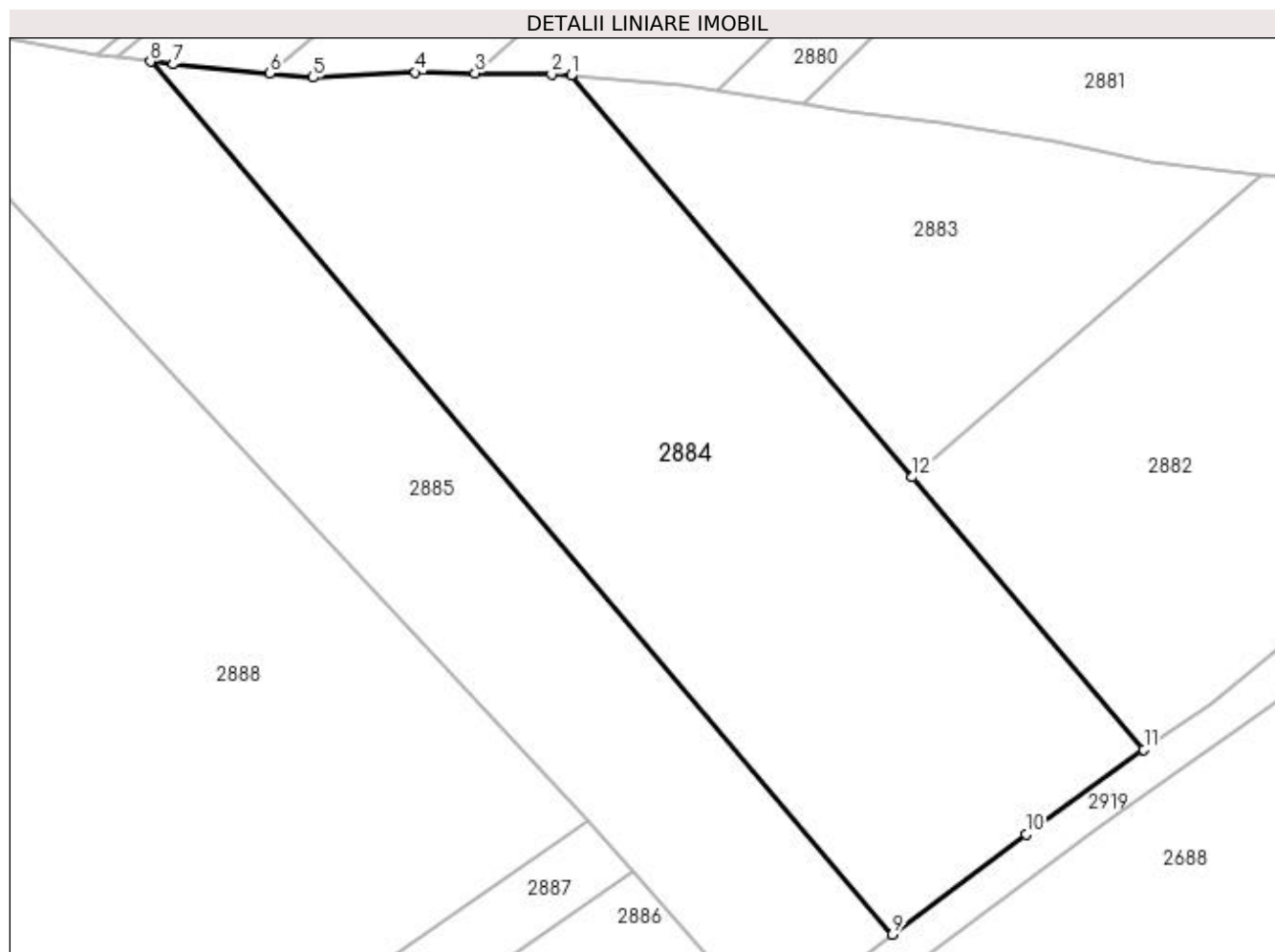
Inscrieri privind dezmembramintele dreptului de proprietate, drepturi reale de garanție și sarcini	Referințe
NU SUNT	

Anexa Nr. 1 La Partea I

Teren

Nr cadastral	Suprafața (mp)*	Observații / Referințe
37110	10.400	

* Suprafața este determinată în planul de proiecție Stereo 70.



Date referitoare la teren

Crt	Categorie folosință	Intra vilan	Suprafața (mp)	Tarla	Parcelă	Nr. topo	Observații / Referințe
1	arabil	NU	10.400	50	323	-	

Lungime Segmente

1) Valorile lungimilor segmentelor sunt obținute din proiecție în plan.

Punct început	X / Y	Punct sfârșit	X / Y	Lungime segment (** (m)
1	602.726,062 649.564,063	2	602.722,47 649.564,345	3.602
2	602.722,47 649.564,345	3	602.708,557 649.564,498	13.914
3	602.708,557 649.564,498	4	602.697,719 649.564,618	10.839
4	602.697,719 649.564,618	5	602.679,072 649.563,692	18.669
5	602.679,072 649.563,692	6	602.671,237 649.564,43	7.87

Punct început	X / Y	Punct sfârșit	X / Y	Lungime segment (** (m)
6	602.671,237 649.564,43	7	602.653,644 649.566,088	17.671
7	602.653,644 649.566,088	8	602.649,464 649.566,606	4.212
8	602.649,464 649.566,606	9	602.784,557 649.407,83	208.47
9	602.784,557 649.407,83	10	602.808,801 649.426,016	30.306
10	602.808,801 649.426,016	11	602.830,267 649.441,428	26.426
11	602.830,267 649.441,428	12	602.788,135 649.491,011	65.066
12	602.788,135 649.491,011	1	602.726,062 649.564,063	95.863

** Lungimile segmentelor sunt determinate în planul de proiecție Stereo 70 și sunt rotunjite la 1 milimetru.

*** Distanța dintre puncte este formată din segmente cumulate ce sunt mai mici decât valoarea 1 milimetru.

**DATE DESPRE IMOBILUL NR. 2885**

Oficiul de Cadastru și Publicitate Imobiliară SUCEAVA
Biroul de Cadastru și Publicitate Imobiliară Falticeni

A. Partea I. Descrierea imobilului

TEREN Extravilan

Adresa: Jud. Suceava

Nr. Crt	Nr cadastral Nr. topografic	Suprafața* (mp)	Observații / Referințe
A1		7.300	Sector cadastral:65 Teren neimprejmuit;

B. Partea II. Proprietari și acte

Inscrieri privitoare la dreptul de proprietate și alte drepturi reale	Referințe
/	
Hotarare Judecatoreasca nr. 319, din 24/03/2021 emis de Judecatoria Falticeni;	
B1	A1
Intabulare, drept de PROPRIETATE, dobandit prin Hotarare Judecatoreasca, cota actuala 1/1, cota initiala 1/1	
1) COVATARU MIHĂIȚĂ	
2) COVATARIU IONUȚ-DANIEL	
3) COVATARIU CIPRIAN-CONSTANTIN	
4) TULBURE ADRIANA ELENA	

C. Partea III. SARCINI .

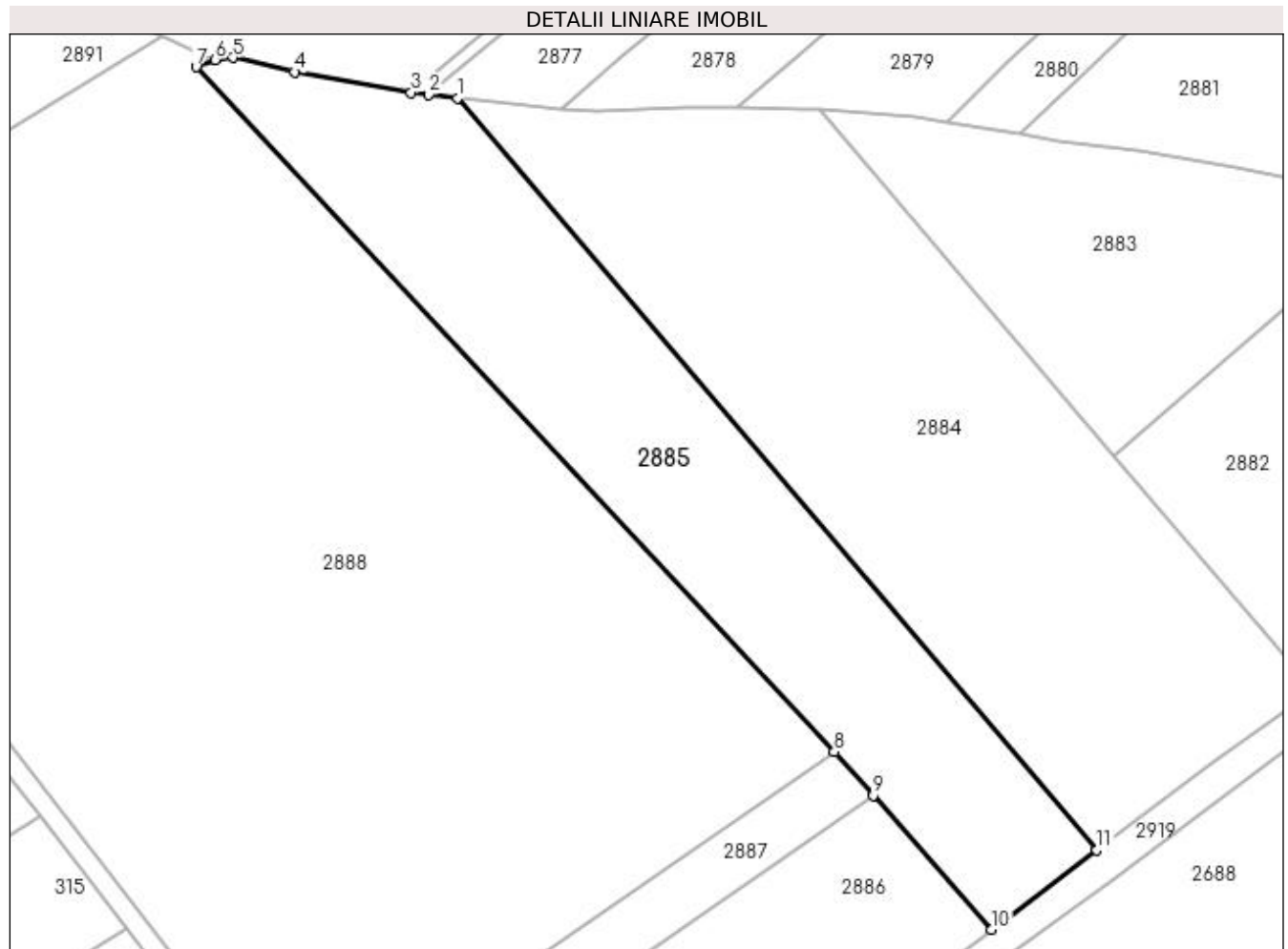
Inscrieri privind dezmembramintele dreptului de proprietate, drepturi reale de garanție și sarcini	Referințe
NU SUNT	

Anexa Nr. 1 La Partea I

Teren

Nr cadastral	Suprafața (mp)*	Observații / Referințe
	7.300	

* Suprafața este determinată în planul de proiecție Stereo 70.



Date referitoare la teren

Crt	Categorie folosință	Intravilan	Suprafața (mp)	Tarla	Parcelă	Nr. topo	Observații / Referințe
1	arabil	NU	7.300	50	323	-	

Lungime Segmente

1) Valorile lungimilor segmentelor sunt obținute din proiecție în plan.

Punct început	X / Y	Punct sfârșit	X / Y	Lungime segment (** (m)
1	602.649,464 649.566,606	2	602.643,394 649.567,358	6.117
2	602.643,394 649.567,358	3	602.639,729 649.567,812	3.693
3	602.639,729 649.567,812	4	602.615,136 649.572,113	24.966
4	602.615,136 649.572,113	5	602.602,085 649.575,167	13.404
5	602.602,085 649.575,167	6	602.598,346 649.574,74	3.763

Punct început	X / Y	Punct sfârșit	X / Y	Lungime segment (** (m)
6	602.598,346 649.574,74	7	602.594,275 649.573,169	4.364
7	602.594,275 649.573,169	8	602.729,087 649.428,625	197.655
8	602.729,087 649.428,625	9	602.737,298 649.419,42	12.335
9	602.737,298 649.419,42	10	602.762,251 649.391,098	37.746
10	602.762,251 649.391,098	11	602.784,557 649.407,83	27.885
11	602.784,557 649.407,83	1	602.649,464 649.566,606	208.47

** Lungimile segmentelor sunt determinate în planul de proiecție Stereo 70 și sunt rotunjite la 1 milimetru.

*** Distanța dintre puncte este formată din segmente cumulate ce sunt mai mici decât valoarea 1 milimetru.

**DATE DESPRE IMOBILUL NR. 2886**

Oficiul de Cadastru și Publicitate Imobiliară SUCEAVA
Biroul de Cadastru și Publicitate Imobiliară Falticeni

A. Partea I. Descrierea imobilului

TEREN Extravilan

Adresa: Jud. Suceava

Nr. Crt	Nr cadastral Nr. topografic	Suprafața* (mp)	Observații / Referințe
A1		5.400	Sector cadastral:65 Teren neimprejmuit;

B. Partea II. Proprietari și acte

Inscrieri privitoare la dreptul de proprietate și alte drepturi reale	Referințe
/	
Act Administrativ nr. 2245, din 13/07/2005 emis de CJPSDPAT SUCEAVA;	
B1	A1
Intabulare, drept de PROPRIETATE, dobandit prin Reconstituire, cota actuala 1/1, cota initiala 1/1	
1) ANGHELUȚ TEODORA	
2) TIRON ILIANA	

C. Partea III. SARCINI .

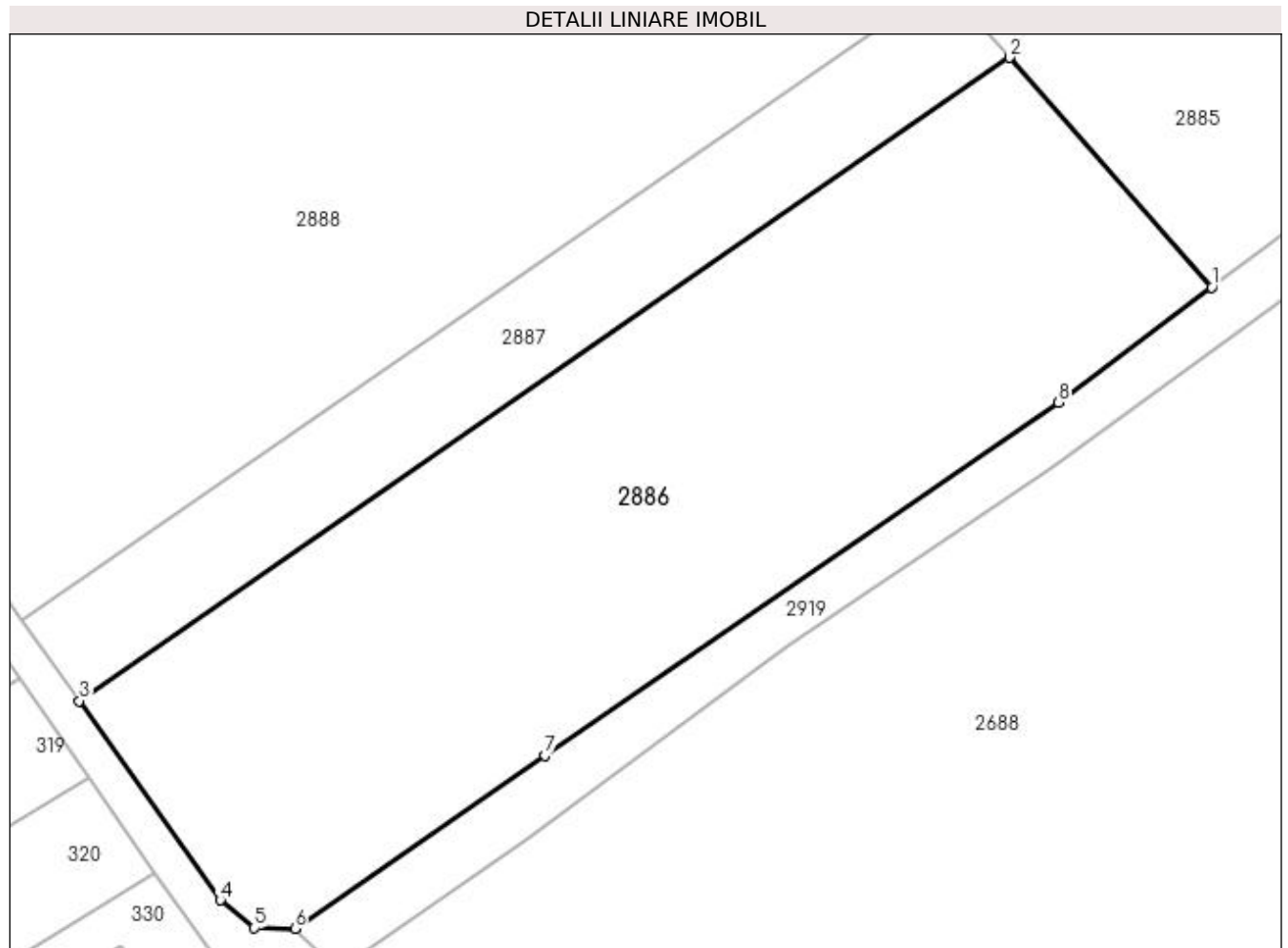
Inscrieri privind dezmembramintele dreptului de proprietate, drepturi reale de garanție și sarcini	Referințe
NU SUNT	

Anexa Nr. 1 La Partea I

Teren

Nr cadastral	Suprafața (mp)*	Observații / Referințe
	5.400	

* Suprafața este determinată în planul de proiecție Stereo 70.



Date referitoare la teren

Crt	Categorie folosință	Intravilan	Suprafața (mp)	Tarla	Parcelă	Nr. topo	Observații / Referințe
1	arabil	NU	5.400	50	323	-	

Lungime Segmente

1) Valorile lungimilor segmentelor sunt obținute din proiecție în plan.

Punct început	X / Y	Punct sfârșit	X / Y	Lungime segment (** (m)
1	602.762,251 649.391,098	2	602.737,298 649.419,42	37.746
2	602.737,298 649.419,42	3	602.622,466 649.340,057	139.588
3	602.622,466 649.340,057	4	602.639,85 649.315,475	30.108
4	602.639,85 649.315,475	5	602.644,064 649.312,047	5.432
5	602.644,064 649.312,047	6	602.649,088 649.311,988	5.024

Punct început	X / Y	Punct sfârșit	X / Y	Lungime segment (** (m)
6	602.649,088 649.311,988	7	602.679,936 649.333,314	37.502
7	602.679,936 649.333,314	8	602.743,317 649.376,896	76.919
8	602.743,317 649.376,896	1	602.762,251 649.391,098	23.668

** Lungimile segmentelor sunt determinate în planul de proiecție Stereo 70 și sunt rotunjite la 1 milimetru.

*** Distanța dintre puncte este formată din segmente cumulate ce sunt mai mici decât valoarea 1 milimetru.

**DATE DESPRE IMOBILUL NR. 2887**

Oficiul de Cadastru și Publicitate Imobiliară SUCEAVA
Biroul de Cadastru și Publicitate Imobiliară Falticeni

A. Partea I. Descrierea imobilului

TEREN Extravilan

Adresa: Jud. Suceava

Nr. Crt	Nr cadastral Nr. topografic	Suprafața* (mp)	Observații / Referințe
A1		1.700	Sector cadastral:65 Teren neimprejmuit;

B. Partea II. Proprietari și acte

Inscrieri privitoare la dreptul de proprietate și alte drepturi reale	Referințe
/	
Hotarare Judecatoreasca nr. 319, din 24/03/2021 emis de Judecatoria Falticeni;	
B1	A1
Intabulare, drept de PROPRIETATE, dobandit prin Hotarare Judecatoreasca, cota actuala 1/1, cota initiala 1/1	
1) COVATARU MIHĂIȚĂ	
2) COVATARIU IONUȚ-DANIEL	
3) COVATARIU CIPRIAN-CONSTANTIN	
4) TULBURE ADRIANA ELENA	

C. Partea III. SARCINI .

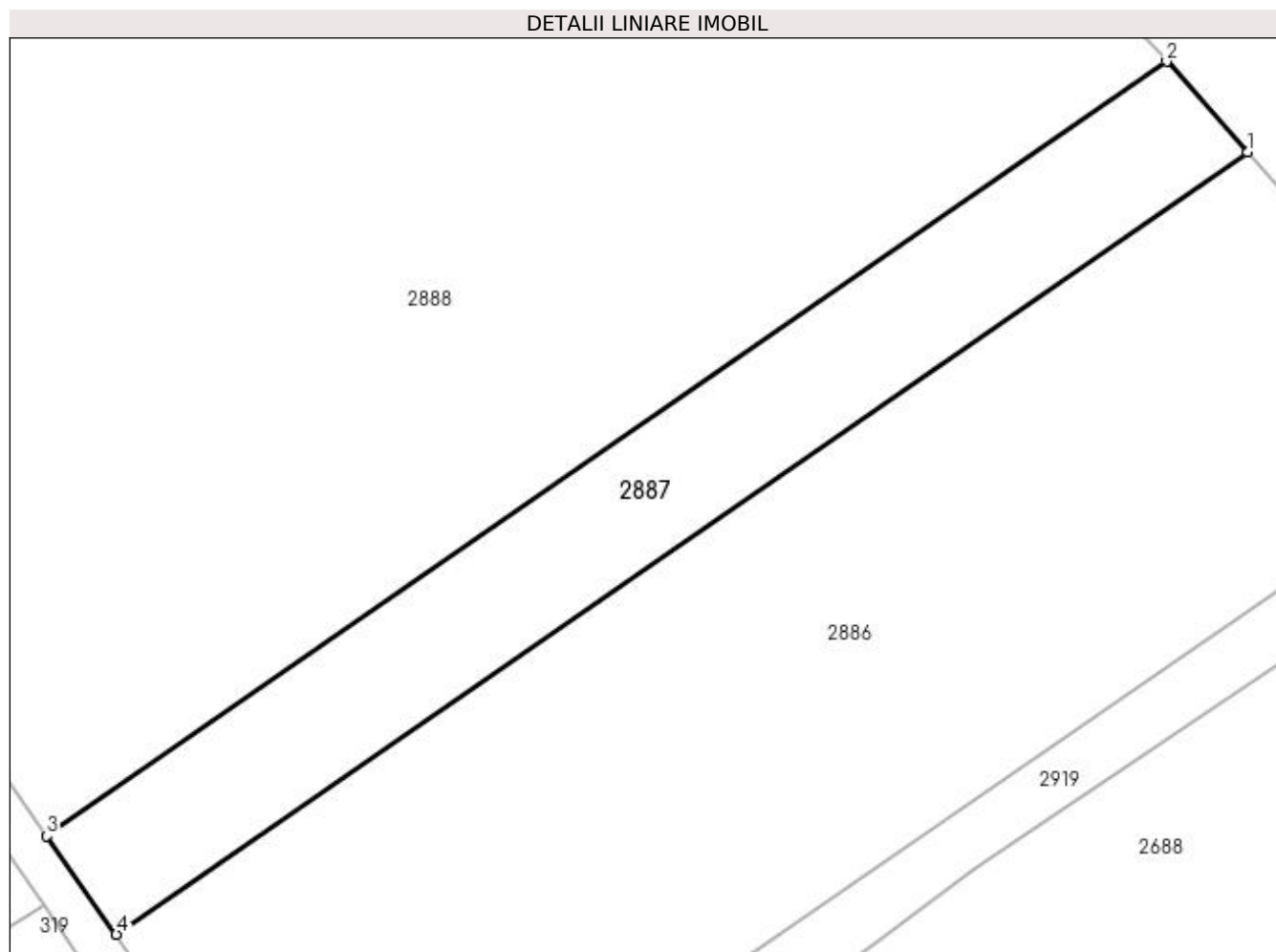
Inscrieri privind dezmembramintele dreptului de proprietate, drepturi reale de garanție și sarcini	Referințe
NU SUNT	

Anexa Nr. 1 La Partea I

Teren

Nr cadastral	Suprafața (mp)*	Observații / Referințe
	1.700	

* Suprafața este determinată în planul de proiecție Stereo 70.



Date referitoare la teren

Crt	Categorie folosință	Intra vilan	Suprafața (mp)	Tarla	Parcelă	Nr. topo	Observații / Referințe
1	arabil	NU	1.700	50	323	-	

Lungime Segmente

1) Valorile lungimilor segmentelor sunt obținute din proiecție în plan.

Punct început	X / Y	Punct sfârșit	X / Y	Lungime segment (** (m)
1	602.737,298 649.419,42	2	602.729,087 649.428,625	12.335
2	602.729,087 649.428,625	3	602.615,393 649.350,047	138.206
3	602.615,393 649.350,047	4	602.622,466 649.340,057	12.241
4	602.622,466 649.340,057	1	602.737,298 649.419,42	139.588

**** Lungimile segmentelor sunt determinate în planul de proiecție Stereo 70 și sunt rotunjite la 1 milimetru.**

***** Distanța dintre puncte este formată din segmente cumulate ce sunt mai mici decât valoarea 1 milimetru.**

**DATE DESPRE IMOBILUL NR. 2888**

Oficiul de Cadastru și Publicitate Imobiliară SUCEAVA
Biroul de Cadastru și Publicitate Imobiliară Falticeni

A. Partea I. Descrierea imobilului

TEREN Extravilan

Adresa: Jud. Suceava

Nr. Crt	Nr cadastral Nr. topografic	Suprafața* (mp)	Observații / Referințe
A1		26.600	Sector cadastral:65 Teren neimprejmuit;

B. Partea II. Proprietari și acte

Inscrieri privitoare la dreptul de proprietate și alte drepturi reale	Referințe
/	
Act Administrativ nr. 1848, din 01/10/2002 emis de CJPSDPAT SUCEAVA;	
B1	A1
Intabulare, drept de PROPRIETATE, dobândit prin Reconstituire, cota actuala 1/1, cota initiala 1/1	
1) COVATARU COSTACHE, lipsă CNP proprietar	

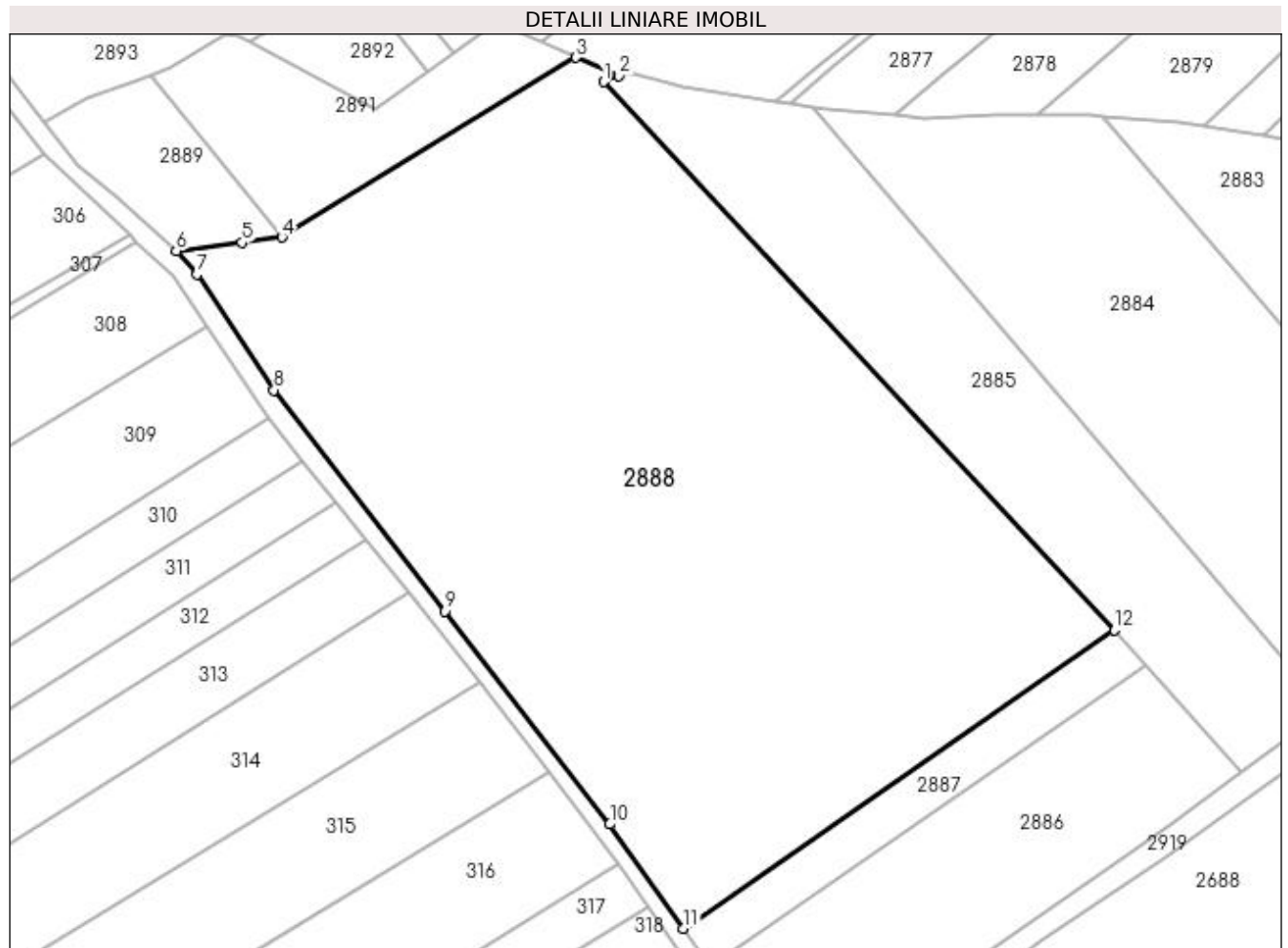
C. Partea III. SARCINI .

Inscrieri privind dezmembramintele dreptului de proprietate, drepturi reale de garanție și sarcini	Referințe
NU SUNT	

Anexa Nr. 1 La Partea I**Teren**

Nr cadastral	Suprafața (mp)*	Observații / Referințe
	26.600	

* Suprafața este determinată în planul de proiecție Stereo 70.

**Date referitoare la teren**

Crt	Categorie folosință	Intra vilan	Suprafața (mp)	Tarla	Parcelă	Nr. topo	Observații / Referințe
1	arabil	NU	25.900	50	323	-	
2	faneata	NU	700	50	322	-	

Lungime Segmente

1) Valorile lungimilor segmentelor sunt obținute din proiecție în plan.

Punct început	X / Y	Punct sfârșit	X / Y	Lungime segment (** (m)
1	602.594,275 649.573,169	2	602.598,346 649.574,74	4.364
2	602.598,346 649.574,74	3	602.587,073 649.579,556	12.259
3	602.587,073 649.579,556	4	602.509,432 649.532,211	90.938
4	602.509,432 649.532,211	5	602.498,936 649.530,802	10.59

Punct început	X / Y	Punct sfârșit	X / Y	Lungime segment (** (m)
5	602.498,936 649.530,802	6	602.481,578 649.528,576	17.5
6	602.481,578 649.528,576	7	602.487,011 649.522,454	8.186
7	602.487,011 649.522,454	8	602.507,387 649.491,922	36.706
8	602.507,387 649.491,922	9	602.552,488 649.433,699	73.648
9	602.552,488 649.433,699	10	602.595,929 649.377,534	71.004
10	602.595,929 649.377,534	11	602.615,393 649.350,047	33.68
11	602.615,393 649.350,047	12	602.729,087 649.428,625	138.206
12	602.729,087 649.428,625	1	602.594,275 649.573,169	197.655

** Lungimile segmentelor sunt determinate în planul de proiecție Stereo 70 și sunt rotunjite la 1 milimetru.

*** Distanța dintre puncte este formată din segmente cumulate ce sunt mai mici decât valoarea 1 milimetru.

**DATE DESPRE IMOBILUL NR. 2889**

Oficiul de Cadastru și Publicitate Imobiliară SUCEAVA
Biroul de Cadastru și Publicitate Imobiliară Falticeni

A. Partea I. Descrierea imobilului

TEREN Extravilan

Adresa: Jud. Suceava

Nr. Crt	Nr cadastral Nr. topografic	Suprafața* (mp)	Observații / Referințe
A1		1.400	Sector cadastral:65 Teren neimprijmit;

B. Partea II. Proprietari și acte

Inscrieri privitoare la dreptul de proprietate și alte drepturi reale	Referințe
/	
Hotarare Judecatoreasca nr. 319, din 24/03/2021 emis de Judecatoria Falticeni;	
B1	Intabulare, drept de PROPRIETATE, dobandit prin Hotarare Judecatoreasca, cota actuala 1/1, cota initiala 1/1 1) TURCU LUMINIȚA-ELENA
	A1

C. Partea III. SARCINI .

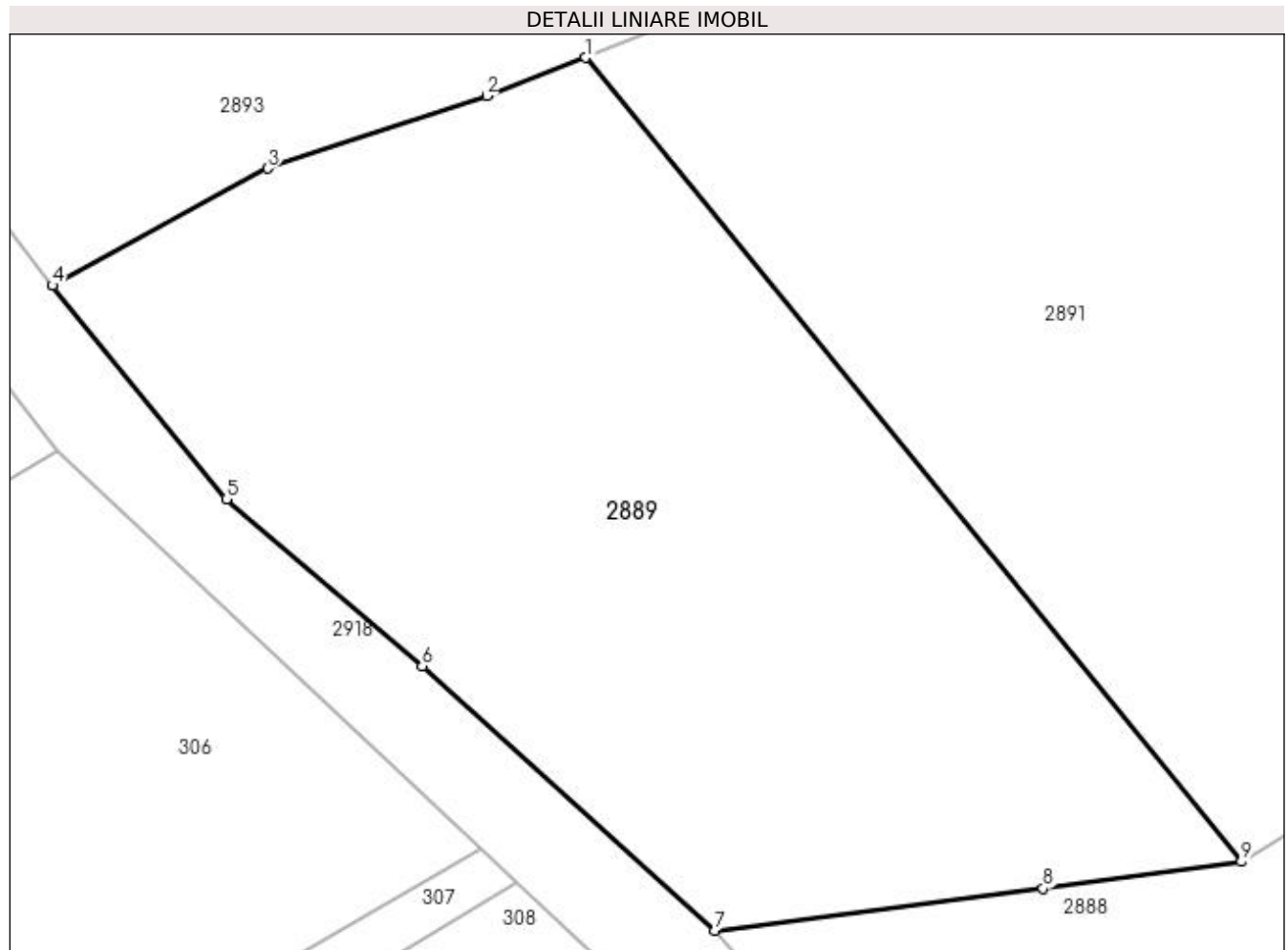
Inscrieri privind dezmembramintele dreptului de proprietate, drepturi reale de garanție și sarcini	Referințe
NU SUNT	

Anexa Nr. 1 La Partea I

Teren

Nr cadastral	Suprafața (mp)*	Observații / Referințe
	1.400	

* Suprafața este determinată în planul de proiecție Stereo 70.



Date referitoare la teren

Crt	Categorie folosință	Intra vilan	Suprafața (mp)	Tarla	Parcelă	Nr. topo	Observații / Referințe
1	faneata	NU	1.400	47, 50	315, 322, 323	-	

Lungime Segmente

1) Valorile lungimilor segmentelor sunt obținute din proiecție în plan.

Punct început	X / Y	Punct sfârșit	X / Y	Lungime segment (** (m)
1	602.474,746 649.574,691	2	602.469,529 649.572,672	5.594
2	602.469,529 649.572,672	3	602.457,939 649.568,85	12.204
3	602.457,939 649.568,85	4	602.446,556 649.562,653	12.96
4	602.446,556 649.562,653	5	602.455,773 649.551,364	14.573
5	602.455,773 649.551,364	6	602.466,108 649.542,551	13.583

Punct început	X / Y	Punct sfârșit	X / Y	Lungime segment (** (m)
6	602.466,108 649.542,551	7	602.481,578 649.528,576	20.847
7	602.481,578 649.528,576	8	602.498,936 649.530,802	17.5
8	602.498,936 649.530,802	9	602.509,432 649.532,211	10.59
9	602.509,432 649.532,211	1	602.474,746 649.574,691	54.841

** Lungimile segmentelor sunt determinate în planul de proiecție Stereo 70 și sunt rotunjite la 1 milimetru.

*** Distanța dintre puncte este formată din segmente cumulate ce sunt mai mici decât valoarea 1 milimetru.

**DATE DESPRE IMOBILUL NR. 2891**

Oficiul de Cadastru și Publicitate Imobiliară SUCEAVA
Biroul de Cadastru și Publicitate Imobiliară Falticeni

A. Partea I. Descrierea imobilului

TEREN Extravilan

Adresa: Jud. Suceava

Nr. Crt	Nr cadastral Nr. topografic	Suprafața* (mp)	Observații / Referințe
A1		2.650	Sector cadastral:65 Teren neimprejmuit;

B. Partea II. Proprietari și acte

Inscrieri privitoare la dreptul de proprietate și alte drepturi reale		Referințe
/		
Act Normativ nr. 7, din 13/03/1996 emis de PARLAMENT;		
B1	Inscrierea provizorie, drept de PROPRIETATE, dobandit prin Lege, cota actuala 1/1, cota initiala 1/1 1) COMUNA BOROAIA, CIF:4326787	A1

C. Partea III. SARCINI .

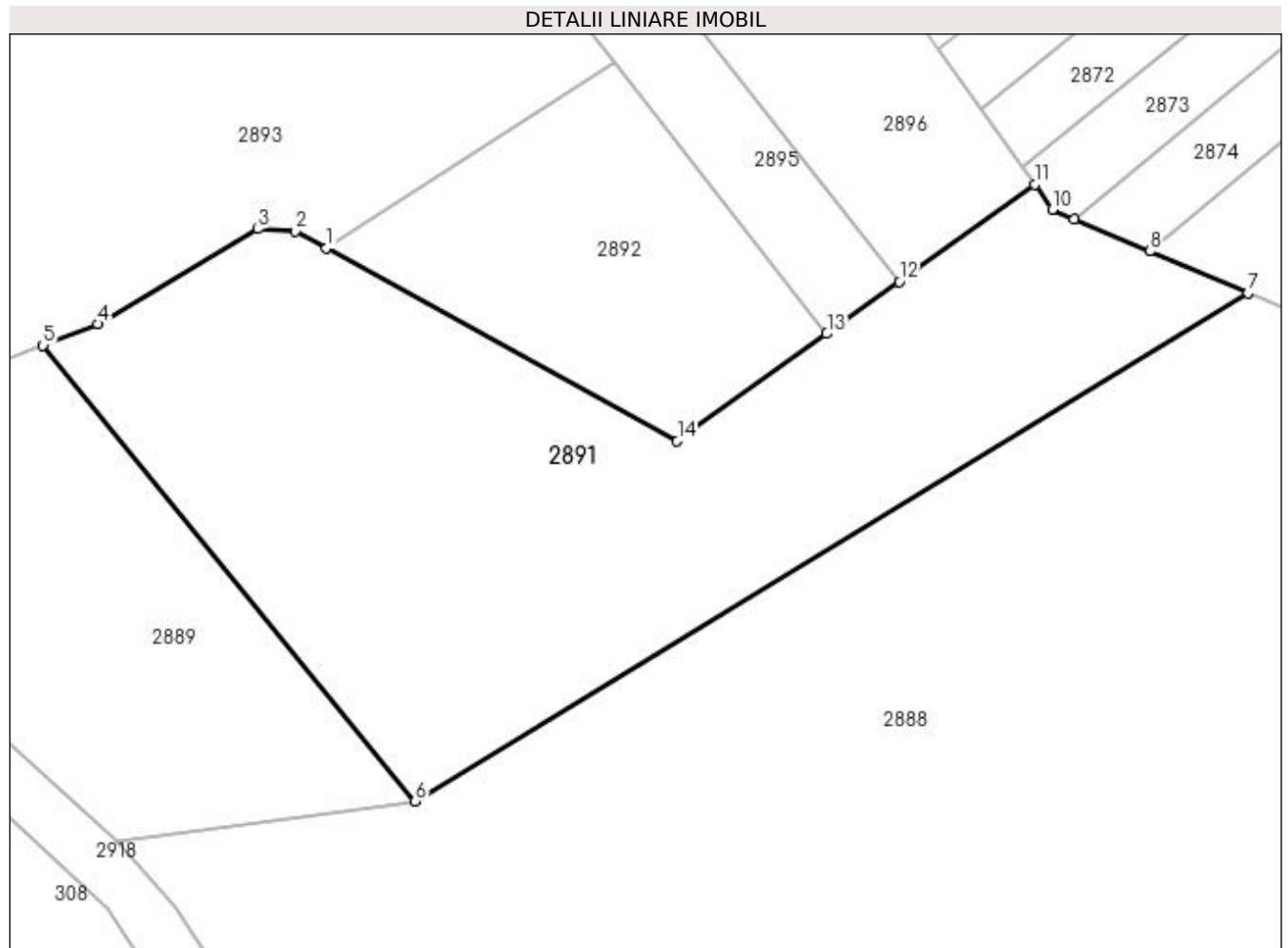
Inscrieri privind dezmembramintele dreptului de proprietate, drepturi reale de garanție și sarcini	Referințe
NU SUNT	

Anexa Nr. 1 La Partea I

Teren

Nr cadastral	Suprafața (mp)*	Observații / Referințe
	2.650	

* Suprafața este determinată în planul de proiecție Stereo 70.



Date referitoare la teren

Crt	Categorie folosință	Intravilan	Suprafața (mp)	Tarla	Parcelă	Nr. topo	Observații / Referințe
1	faneata	NU	2.650	47, 50	315, 322, 323	-	

Lungime Segmente

1) Valorile lungimilor segmentelor sunt obținute din proiecție în plan.

Punct început	X / Y	Punct sfârșit	X / Y	Lungime segment (** (m)
1	602.501,177 649.583,751	2	602.498,279 649.585,344	3.307
2	602.498,279 649.585,344	3	602.494,748 649.585,533	3.536
3	602.494,748 649.585,533	4	602.479,862 649.576,671	17.325
4	602.479,862 649.576,671	5	602.474,746 649.574,691	5.485
5	602.474,746 649.574,691	6	602.509,432 649.532,211	54.841

Punct început	X / Y	Punct sfârșit	X / Y	Lungime segment (** (m)
6	602.509,432 649.532,211	7	602.587,073 649.579,556	90.938
7	602.587,073 649.579,556	8	602.577,919 649.583,467	9.954
8	602.577,919 649.583,467	9	602.570,871 649.586,478	7.664
9	602.570,871 649.586,478	10	602.568,839 649.587,346	2.209
10	602.568,839 649.587,346	11	602.567,18 649.589,668	2.854
11	602.567,18 649.589,668	12	602.554,557 649.580,617	15.532
12	602.554,557 649.580,617	13	602.547,812 649.575,782	8.299
13	602.547,812 649.575,782	14	602.533,868 649.565,784	17.158
14	602.533,868 649.565,784	1	602.501,177 649.583,751	37.303

** Lungimile segmentelor sunt determinate în planul de proiecție Stereo 70 și sunt rotunjite la 1 milimetru.

*** Distanța dintre puncte este formată din segmente cumulate ce sunt mai mici decât valoarea 1 milimetru.

**DATE DESPRE IMOBILUL NR. 2892**

Oficiul de Cadastru și Publicitate Imobiliară SUCEAVA
Biroul de Cadastru și Publicitate Imobiliară Falticeni

A. Partea I. Descrierea imobilului

TEREN Extravilan

Adresa: Jud. Suceava

Nr. Crt	Nr cadastral Nr. topografic	Suprafața* (mp)	Observații / Referințe
A1		800	Sector cadastral:65 Teren neimprejmuit;

B. Partea II. Proprietari și acte

Inscrieri privitoare la dreptul de proprietate și alte drepturi reale	Referințe
/	
Act Administrativ nr. 2380, din 10/05/2007 emis de CJPSDPAT SUCEAVA;	
B1	A1
Intabulare, drept de PROPRIETATE, dobândit prin Reconstituire, cota actuala 1/1, cota initiala 1/1 1) GREȘANU CAROLINA DEFUNCT:Da	

C. Partea III. SARCINI .

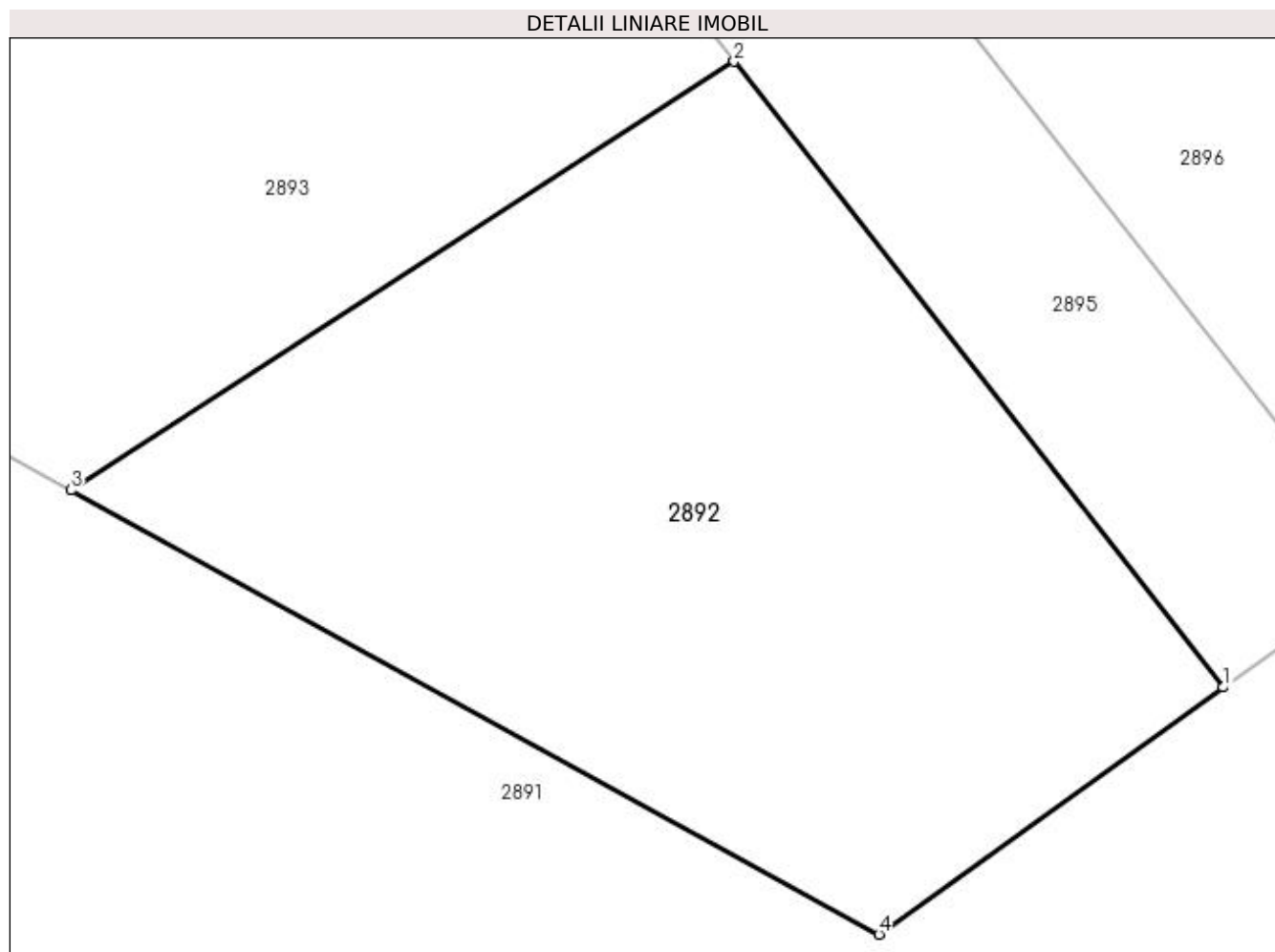
Inscrieri privind dezmembramintele dreptului de proprietate, drepturi reale de garanție și sarcini	Referințe
NU SUNT	

Anexa Nr. 1 La Partea I

Teren

Nr cadastral	Suprafața (mp)*	Observații / Referințe
	800	

* Suprafața este determinată în planul de proiecție Stereo 70.



Date referitoare la teren

Crt	Categorie folosință	Intra vilan	Suprafața (mp)	Tarla	Parcelă	Nr. topo	Observații / Referințe
1	arabil	NU	800	47	315, 316	-	

Lungime Segmente

1) Valorile lungimilor segmentelor sunt obținute din proiecție în plan.

Punct început	X / Y	Punct sfârșit	X / Y	Lungime segment (** (m)
1	602.547,812 649.575,782	2	602.528,021 649.601,092	32.13
2	602.528,021 649.601,092	3	602.501,177 649.583,751	31.958
3	602.501,177 649.583,751	4	602.533,868 649.565,784	37.303
4	602.533,868 649.565,784	1	602.547,812 649.575,782	17.158

**** Lungimile segmentelor sunt determinate în planul de proiecție Stereo 70 și sunt rotunjite la 1 milimetru.**

***** Distanța dintre puncte este formată din segmente cumulate ce sunt mai mici decât valoarea 1 milimetru.**

**DATE DESPRE IMOBILUL NR. 2893**

Oficiul de Cadastru și Publicitate Imobiliară SUCEAVA
Biroul de Cadastru și Publicitate Imobiliară Falticeni

A. Partea I. Descrierea imobilului

TEREN Extravilan

Adresa: Jud. Suceava

Nr. Crt	Nr cadastral Nr. topografic	Suprafața* (mp)	Observații / Referințe
A1	33432	3.500	Sector cadastral:65 Teren neimprejmuit;

B. Partea II. Proprietari și acte

Inscrieri privitoare la dreptul de proprietate și alte drepturi reale	Referințe
23080 / 30/08/2022	
Act Administrativ nr. 2509, din 12/05/2022 emis de CJPSDPAT SUCEAVA;	
B1	A1
Intabulare, drept de PROPRIETATEcu titlu de reconstituire drept de proprietate, dobandit prin Lege, cota actuala 1/1, cota initiala 1/1	
1) GREȘANU CAROLINA DEFUNCT:Da	
2) TATARU GETA DEFUNCT:Da	
3) SCRIPCARIU GHEORGHE	

C. Partea III. SARCINI .

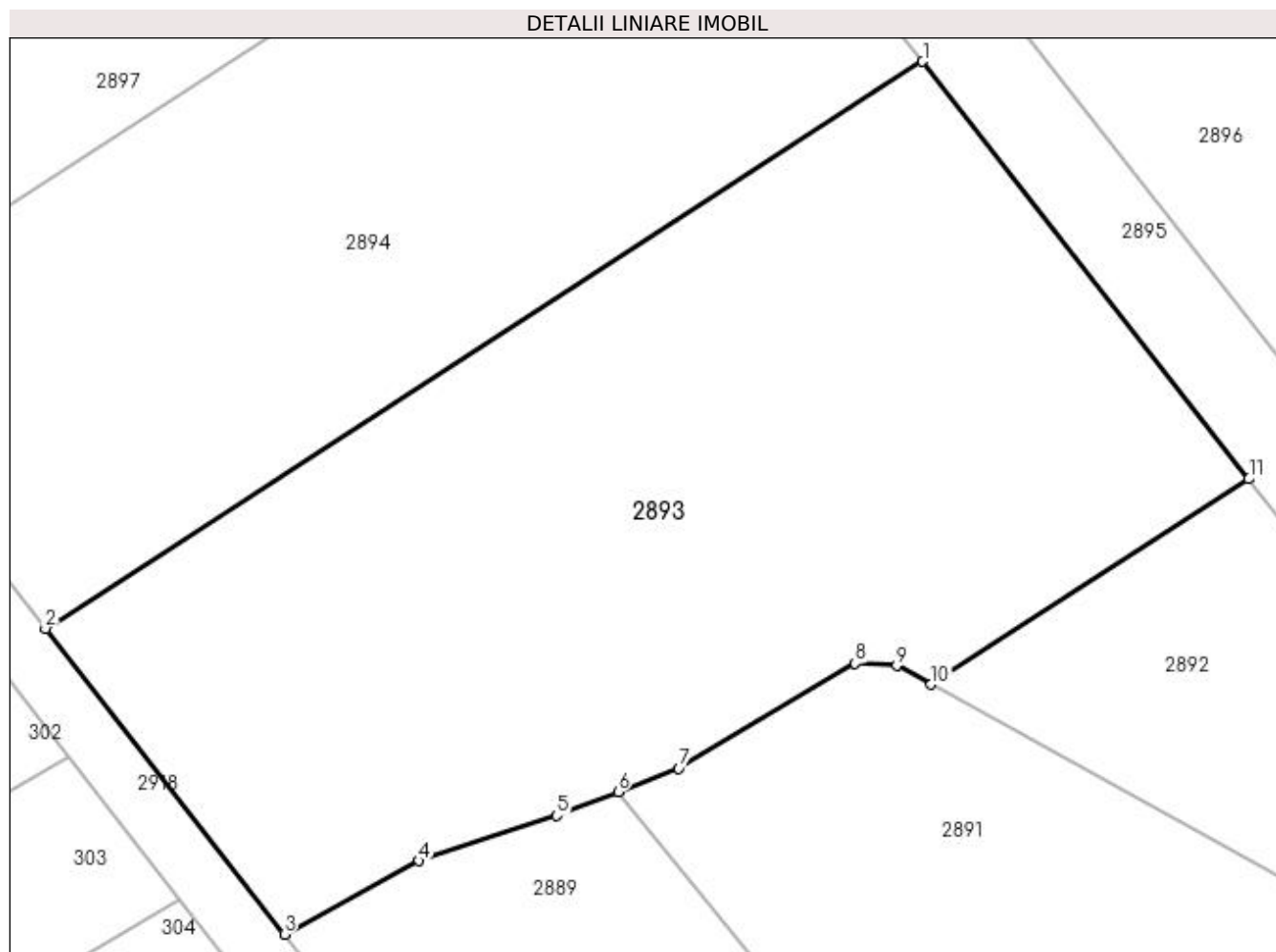
Inscrieri privind dezmembramintele dreptului de proprietate, drepturi reale de garanție și sarcini	Referințe
NU SUNT	

Anexa Nr. 1 La Partea I

Teren

Nr cadastral	Suprafața (mp)*	Observații / Referințe
33432	3.500	

* Suprafața este determinată în planul de proiecție Stereo 70.



Date referitoare la teren

Crt	Categorie folosință	Intravilan	Suprafața (mp)	Tarla	Parcelă	Nr. topo	Observații / Referințe
1	arabil	NU	3.500	47	315, 316	-	

Lungime Segmente

1) Valorile lungimilor segmentelor sunt obținute din proiecție în plan.

Punct început	X / Y	Punct sfârșit	X / Y	Lungime segment (** (m)
1	602.500,458 649.636,341	2	602.426,365 649.588,475	88.21
2	602.426,365 649.588,475	3	602.446,556 649.562,653	32.779
3	602.446,556 649.562,653	4	602.457,939 649.568,85	12.96
4	602.457,939 649.568,85	5	602.469,529 649.572,672	12.204
5	602.469,529 649.572,672	6	602.474,746 649.574,691	5.594

Punct început	X / Y	Punct sfârșit	X / Y	Lungime segment (** (m)
6	602.474,746 649.574,691	7	602.479,862 649.576,671	5.485
7	602.479,862 649.576,671	8	602.494,748 649.585,533	17.325
8	602.494,748 649.585,533	9	602.498,279 649.585,344	3.536
9	602.498,279 649.585,344	10	602.501,177 649.583,751	3.307
10	602.501,177 649.583,751	11	602.528,021 649.601,092	31.958
11	602.528,021 649.601,092	1	602.500,458 649.636,341	44.745

** Lungimile segmentelor sunt determinate în planul de proiecție Stereo 70 și sunt rotunjite la 1 milimetru.

*** Distanța dintre puncte este formată din segmente cumulate ce sunt mai mici decât valoarea 1 milimetru.

**DATE DESPRE IMOBILUL NR. 2894**

Oficiul de Cadastru și Publicitate Imobiliară SUCEAVA
Biroul de Cadastru și Publicitate Imobiliară Falticeni

A. Partea I. Descrierea imobilului

TEREN Extravilan

Adresa: Jud. Suceava

Nr. Crt	Nr cadastral Nr. topografic	Suprafața* (mp)	Observații / Referințe
A1		2.800	Sector cadastral:65 Teren neimprejmuit;

B. Partea II. Proprietari și acte

Inscrieri privitoare la dreptul de proprietate și alte drepturi reale	Referințe
/	
Act Notarial nr. 825, din 25/03/2004 emis de BNP Maria Apostol;	
B1	A1
Intabulare, drept de PROPRIETATE, dobandit prin lesire Din Indiviziune, cota actuala 1/1, cota initiala 1/1 1) FILIPESCU ELENA, lipsă CNP proprietar	

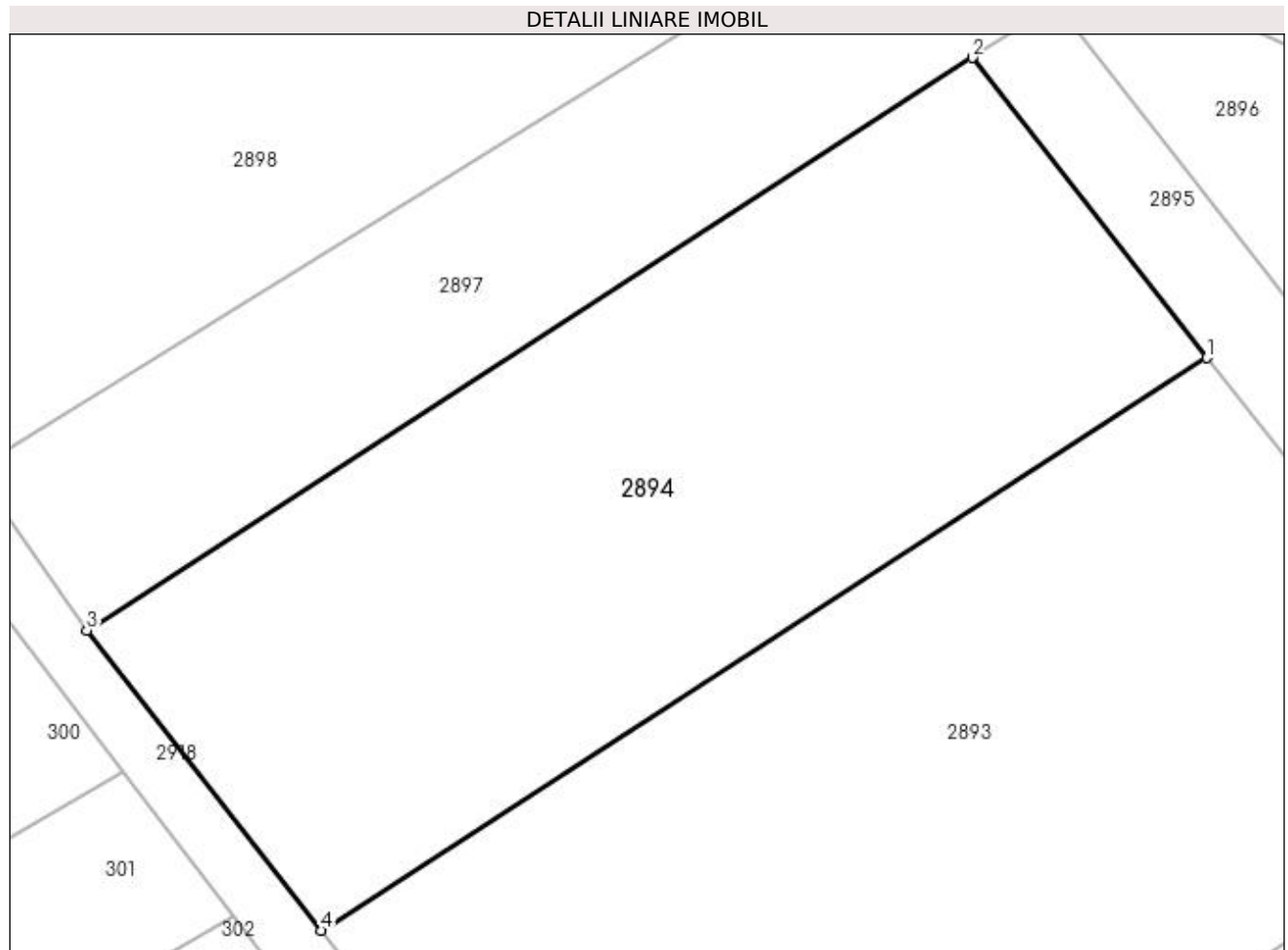
C. Partea III. SARCINI .

Inscrieri privind dezmembramintele dreptului de proprietate, drepturi reale de garanție și sarcini	Referințe
NU SUNT	

Anexa Nr. 1 La Partea I**Teren**

Nr cadastral	Suprafața (mp)*	Observații / Referințe
	2.800	

* Suprafața este determinată în planul de proiecție Stereo 70.

**Date referitoare la teren**

Crt	Categorie folosință	Intravilan	Suprafața (mp)	Tarla	Parcelă	Nr. topo	Observații / Referințe
1	arabil	NU	2.800	47	316	-	

Lungime Segmente

1) Valorile lungimilor segmentelor sunt obținute din proiecție în plan.

Punct început	X / Y	Punct sfârșit	X / Y	Lungime segment (** (m)
1	602.500,458 649.636,341	2	602.480,826 649.661,448	31.872
2	602.480,826 649.661,448	3	602.406,732 649.613,582	88.21
3	602.406,732 649.613,582	4	602.426,365 649.588,475	31.872
4	602.426,365 649.588,475	1	602.500,458 649.636,341	88.21

**** Lungimile segmentelor sunt determinate în planul de proiecție Stereo 70 și sunt rotunjite la 1 milimetru.**

***** Distanța dintre puncte este formată din segmente cumulate ce sunt mai mici decât valoarea 1 milimetru.**

**DATE DESPRE IMOBILUL NR. 2895**

Oficiul de Cadastru și Publicitate Imobiliară SUCEAVA
Biroul de Cadastru și Publicitate Imobiliară Falticeni

A. Partea I. Descrierea imobilului

TEREN Extravilan

Adresa: Jud. Suceava

Nr. Crt	Nr cadastral Nr. topografic	Suprafața* (mp)	Observații / Referințe
A1		900	Sector cadastral:65 Teren neimprejmuit;

B. Partea II. Proprietari și acte

Inscrieri privitoare la dreptul de proprietate și alte drepturi reale	Referințe
/	
Act Administrativ nr. 2299, din 26/05/2006 emis de CJPSDPAT SUCEAVA;	
B1	A1
Intabulare, drept de PROPRIETATE, dobandit prin Reconstituire, cota actuala 1/1, cota initiala 1/1 1) MAXIM COSTACHE , lipsă CNP proprietar	

C. Partea III. SARCINI .

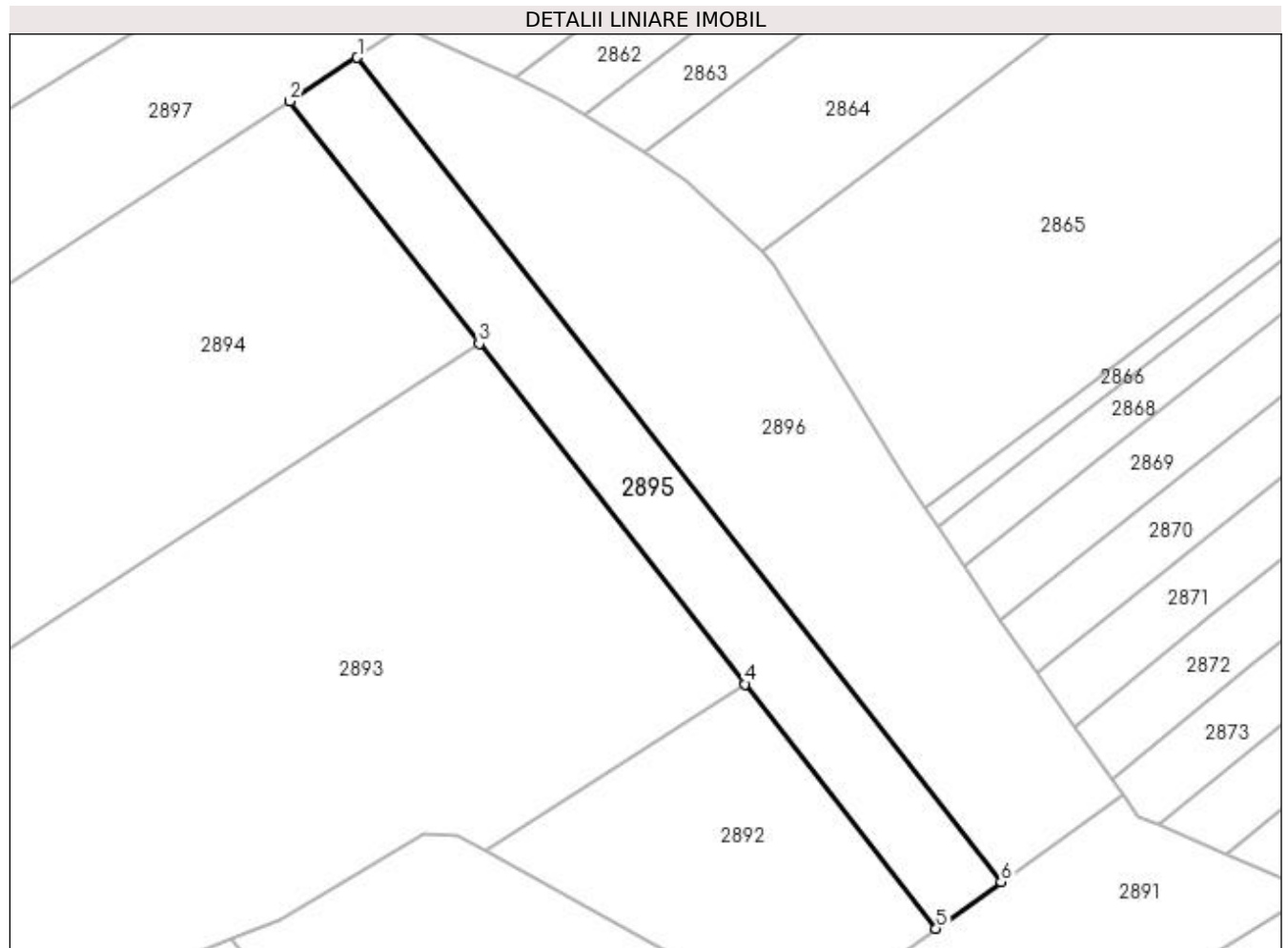
Inscrieri privind dezmembramintele dreptului de proprietate, drepturi reale de garanție și sarcini	Referințe
NU SUNT	

Anexa Nr. 1 La Partea I

Teren

Nr cadastral	Suprafața (mp)*	Observații / Referințe
	900	

* Suprafața este determinată în planul de proiecție Stereo 70.



Date referitoare la teren

Crt	Categorie folosință	Intravilan	Suprafața (mp)	Tarla	Parcelă	Nr. topo	Observații / Referințe
1	arabil	NU	900	47	315, 316	-	

Lungime Segmente

1) Valorile lungimilor segmentelor sunt obținute din proiecție în plan.

Punct început	X / Y	Punct sfârșit	X / Y	Lungime segment (** (m)
1	602.487,818 649.665,965	2	602.480,826 649.661,448	8.325
2	602.480,826 649.661,448	3	602.500,458 649.636,341	31.872
3	602.500,458 649.636,341	4	602.528,021 649.601,092	44.745
4	602.528,021 649.601,092	5	602.547,812 649.575,782	32.13
5	602.547,812 649.575,782	6	602.554,557 649.580,617	8.299

Punct început	X / Y	Punct sfârșit	X / Y	Lungime segment (** (m)
6	602.554,557 649.580,617	1	602.487,818 649.665,965	108.343

** Lungimile segmentelor sunt determinate în planul de proiecție Stereo 70 și sunt rotunjite la 1 milimetru.

*** Distanța dintre puncte este formată din segmente cumulate ce sunt mai mici decât valoarea 1 milimetru.

**DATE DESPRE IMOBILUL NR. 2896**

Oficiul de Cadastru și Publicitate Imobiliară SUCEAVA
Biroul de Cadastru și Publicitate Imobiliară Falticeni

A. Partea I. Descrierea imobilului

TEREN Extravilan

Adresa: Jud. Suceava

Nr. Crt	Nr cadastral Nr. topografic	Suprafața* (mp)	Observații / Referințe
A1		1.800	Sector cadastral:65 Teren neimprejmuit;

B. Partea II. Proprietari și acte

Inscrieri privitoare la dreptul de proprietate și alte drepturi reale	Referințe
/	
Act Administrativ nr. 2313, din 29/05/2006 emis de CJPSDPAT SUCEAVA;	
B1	A1
Intabulare, drept de PROPRIETATE, dobândit prin Reconstituire, cota actuala 1/1, cota initiala 1/1	
1) MACXIM ION	

C. Partea III. SARCINI .

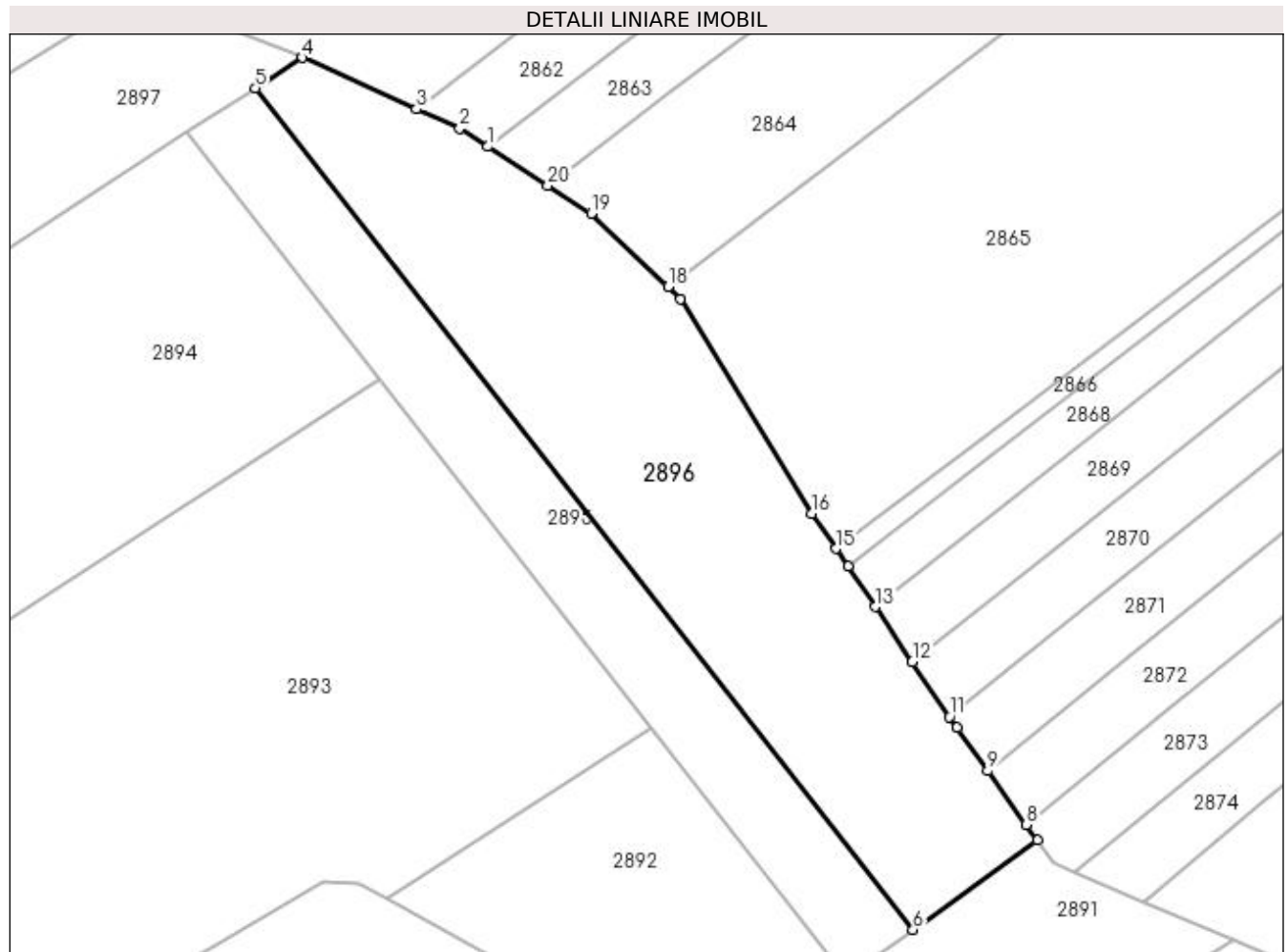
Inscrieri privind dezmembramintele dreptului de proprietate, drepturi reale de garanție și sarcini	Referințe
NU SUNT	

Anexa Nr. 1 La Partea I

Teren

Nr cadastral	Suprafața (mp)*	Observații / Referințe
	1.800	

* Suprafața este determinată în planul de proiecție Stereo 70.



Date referitoare la teren

Crt	Categorie folosință	Intravilan	Suprafața (mp)	Tarla	Parcelă	Nr. topo	Observații / Referințe
1	arabil	NU	1.800	47	315, 316	-	

Lungime Segmente

1) Valorile lungimilor segmentelor sunt obținute din proiecție în plan.

Punct început	X / Y	Punct sfârșit	X / Y	Lungime segment (** (m)
1	602.511,416 649.660,026	2	602.508,555 649.661,876	3.407
2	602.508,555 649.661,876	3	602.504,177 649.663,845	4.8
3	602.504,177 649.663,845	4	602.492,598 649.669,053	12.697
4	602.492,598 649.669,053	5	602.487,818 649.665,965	5.69
5	602.487,818 649.665,965	6	602.554,557 649.580,617	108.343

Punct început	X / Y	Punct sfârșit	X / Y	Lungime segment (** (m)
6	602.554,557 649.580,617	7	602.567,18 649.589,668	15.532
7	602.567,18 649.589,668	8	602.566,048 649.591,251	1.947
8	602.566,048 649.591,251	9	602.562,15 649.596,705	6.704
9	602.562,15 649.596,705	10	602.559,013 649.601,093	5.394
10	602.559,013 649.601,093	11	602.558,257 649.602,21	1.349
11	602.558,257 649.602,21	12	602.554,487 649.607,776	6.723
12	602.554,487 649.607,776	13	602.550,707 649.613,359	6.742
13	602.550,707 649.613,359	14	602.547,942 649.617,443	4.932
14	602.547,942 649.617,443	15	602.546,718 649.619,251	2.183
15	602.546,718 649.619,251	16	602.544,291 649.622,834	4.328
16	602.544,291 649.622,834	17	602.531,0 649.644,599	25.502
17	602.531,0 649.644,599	18	602.529,716 649.645,819	1.771
18	602.529,716 649.645,819	19	602.521,893 649.653,249	10.789
19	602.521,893 649.653,249	20	602.517,506 649.656,087	5.225
20	602.517,506 649.656,087	1	602.511,416 649.660,026	7.252

** Lungimile segmentelor sunt determinate în planul de proiecție Stereo 70 și sunt rotunjite la 1 milimetru.

*** Distanța dintre puncte este formată din segmente cumulate ce sunt mai mici decât valoarea 1 milimetru.

**DATE DESPRE IMOBILUL NR. 2897**

Oficiul de Cadastru și Publicitate Imobiliară SUCEAVA
Biroul de Cadastru și Publicitate Imobiliară Falticeni

A. Partea I. Descrierea imobilului

TEREN Extravilan

Adresa: Jud. Suceava

Nr. Crt	Nr cadastral Nr. topografic	Suprafața* (mp)	Observații / Referințe
A1		1.500	Sector cadastral:65 Teren neimprejmuit;

B. Partea II. Proprietari și acte

Inscrieri privitoare la dreptul de proprietate și alte drepturi reale	Referințe
/	
Act Administrativ nr. 1345, din 04/06/1996 emis de CJPSDPAT SUCEAVA;	
B1	A1
Intabulare, drept de PROPRIETATE, dobândit prin Reconstituire, cota actuala 1/1, cota initiala 1/1	
1) COVATARU GHEORGHE, lipsă CNP proprietar	
2) COVATARU NECULAI, lipsă CNP proprietar	
Act Administrativ nr. 7438, din 31/10/2023 emis de PRIMARIA BOROAIA;	
B2	A1
se notează posesia faptică în favoarea MONORANU GHERGHINEL	
1) MONORANU GHERGHINEL	

C. Partea III. SARCINI .

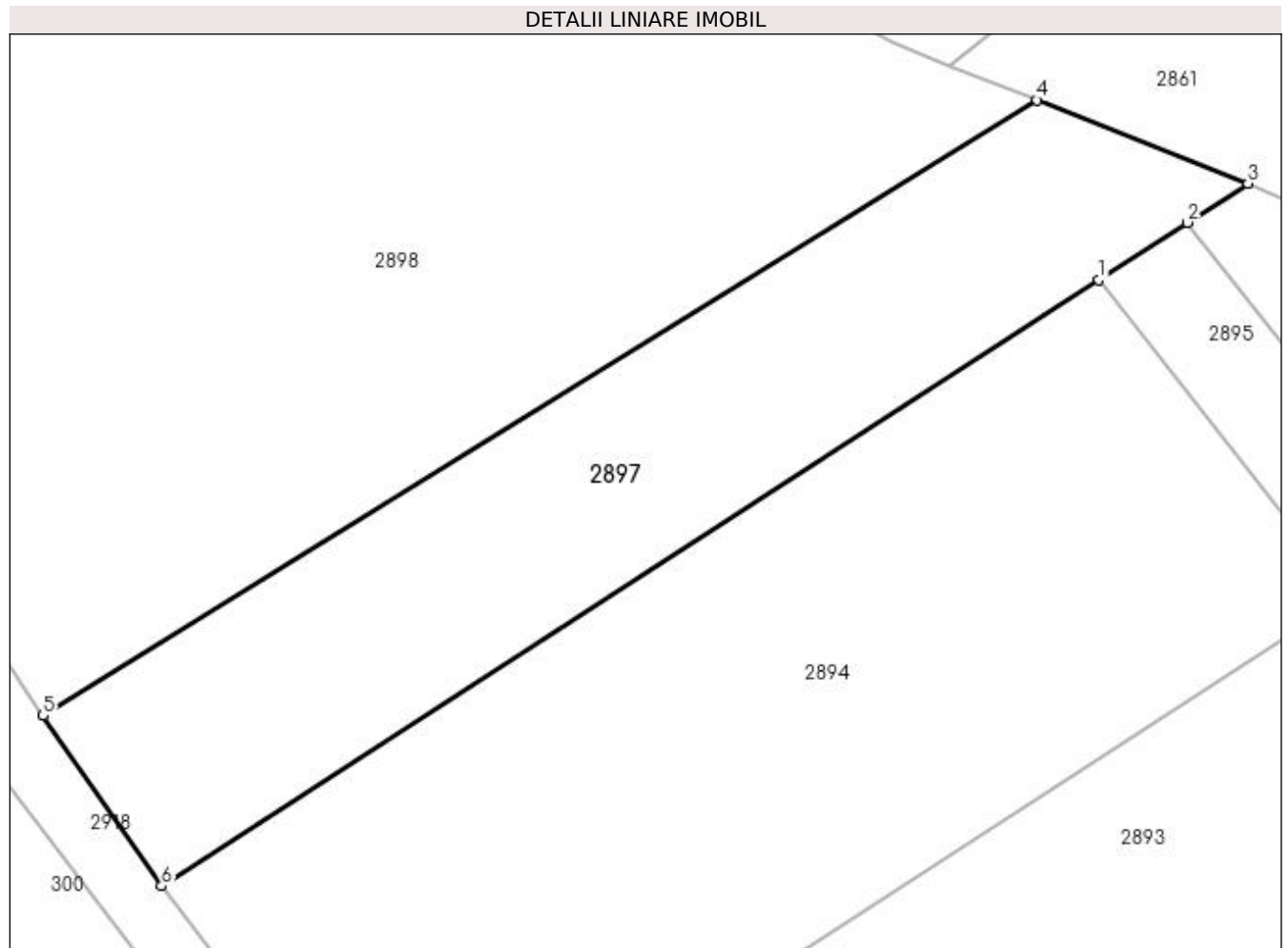
Inscrieri privind dezmembramintele dreptului de proprietate, drepturi reale de garanție și sarcini	Referințe
NU SUNT	

Anexa Nr. 1 La Partea I

Teren

Nr cadastral	Suprafața (mp)*	Observații / Referințe
	1.500	

* Suprafața este determinată în planul de proiecție Stereo 70.



Date referitoare la teren

Crt	Categorie folosință	Intravilan	Suprafața (mp)	Tarla	Parcelă	Nr. topo	Observații / Referințe
1	arabil	NU	1.500	47	316	-	

Lungime Segmente

1) Valorile lungimilor segmentelor sunt obținute din proiecție în plan.

Punct început	X / Y	Punct sfârșit	X / Y	Lungime segment (** (m)
1	602.480,826 649.661,448	2	602.487,818 649.665,965	8.325
2	602.487,818 649.665,965	3	602.492,598 649.669,053	5.69
3	602.492,598 649.669,053	4	602.475,944 649.675,637	17.909
4	602.475,944 649.675,637	5	602.397,374 649.627,02	92.395
5	602.397,374 649.627,02	6	602.406,732 649.613,582	16.376

Punct început	X / Y	Punct sfârșit	X / Y	Lungime segment (** (m)
6	602.406,732 649.613,582	1	602.480,826 649.661,448	88.21

** Lungimile segmentelor sunt determinate în planul de proiecție Stereo 70 și sunt rotunjite la 1 milimetru.

*** Distanța dintre puncte este formată din segmente cumulate ce sunt mai mici decât valoarea 1 milimetru.

**DATE DESPRE IMOBILUL NR. 2898**

Oficiul de Cadastru și Publicitate Imobiliară SUCEAVA
Biroul de Cadastru și Publicitate Imobiliară Falticeni

A. Partea I. Descrierea imobilului

TEREN Extravilan

Adresa: Jud. Suceava

Nr. Crt	Nr cadastral Nr. topografic	Suprafața* (mp)	Observații / Referințe
A1		4.300	Sector cadastral:65 Teren neimprejmut;

B. Partea II. Proprietari și acte

Inscrieri privitoare la dreptul de proprietate și alte drepturi reale	Referințe
/	
Act Administrativ nr. 1239, din 29/01/1996 emis de CJPSDPAT SUCEAVA;	
B1	A1
Intabulare, drept de PROPRIETATE, dobândit prin Reconstituire, cota actuala 1/1, cota initiala 1/1 1) COVATARU DUMITRU , lipsă CNP proprietar	
Act Administrativ nr. 7439, din 31/10/2023 emis de PRIMARIA BOROAIA;	
B2	A1
se notează posesia faptică în favoarea TIMOFTE FELICIA 1) TIMOFTE FELICIA	

C. Partea III. SARCINI .

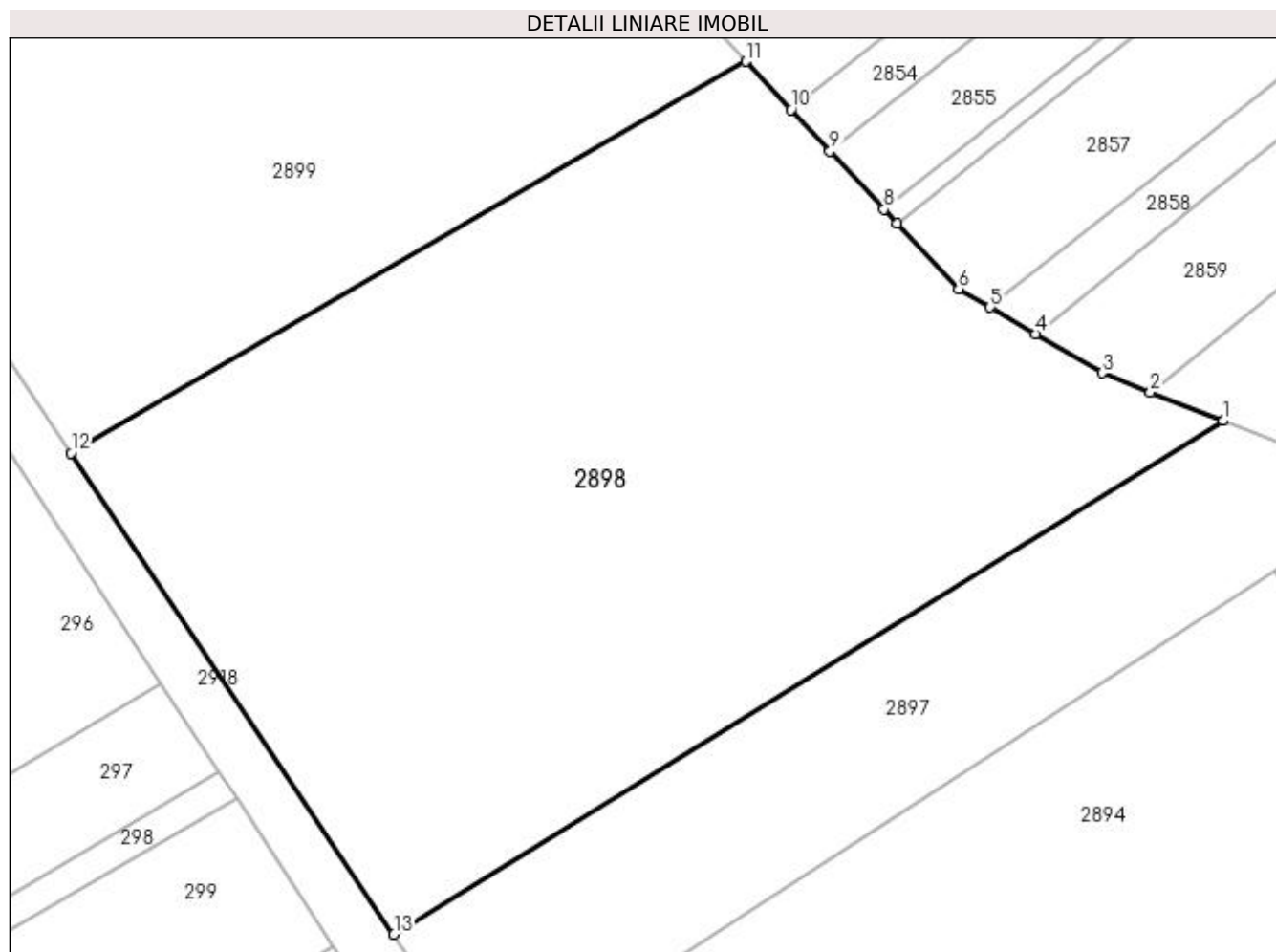
Inscrieri privind dezmembramintele dreptului de proprietate, drepturi reale de garanție și sarcini	Referințe
NU SUNT	

Anexa Nr. 1 La Partea I

Teren

Nr cadastral	Suprafața (mp)*	Observații / Referințe
	4.300	

* Suprafața este determinată în planul de proiecție Stereo 70.



Date referitoare la teren

Crt	Categorie folosință	Intra vilan	Suprafața (mp)	Tarla	Parcelă	Nr. topo	Observații / Referințe
1	arabil	NU	4.300	47	316	-	

Lungime Segmente

1) Valorile lungimilor segmentelor sunt obținute din proiecție în plan.

Punct început	X / Y	Punct sfârșit	X / Y	Lungime segment (** (m)
1	602.475,944 649.675,637	2	602.469,025 649.678,373	7.44
2	602.469,025 649.678,373	3	602.464,464 649.680,176	4.904
3	602.464,464 649.680,176	4	602.458,153 649.683,861	7.308
4	602.458,153 649.683,861	5	602.453,859 649.686,368	4.972
5	602.453,859 649.686,368	6	602.450,871 649.688,112	3.46

Punct început	X / Y	Punct sfârșit	X / Y	Lungime segment (** (m)
6	602.450,871 649.688,112	7	602.445,026 649.694,351	8.549
7	602.445,026 649.694,351	8	602.443,792 649.695,668	1.805
8	602.443,792 649.695,668	9	602.438,661 649.701,146	7.506
9	602.438,661 649.701,146	10	602.434,976 649.705,079	5.39
10	602.434,976 649.705,079	11	602.430,692 649.709,653	6.267
11	602.430,692 649.709,653	12	602.366,783 649.672,578	73.884
12	602.366,783 649.672,578	13	602.397,374 649.627,02	54.875
13	602.397,374 649.627,02	1	602.475,944 649.675,637	92.395

** Lungimile segmentelor sunt determinate în planul de proiecție Stereo 70 și sunt rotunjite la 1 milimetru.

*** Distanța dintre puncte este formată din segmente cumulate ce sunt mai mici decât valoarea 1 milimetru.

**DATE DESPRE IMOBILUL NR. 2899**

Oficiul de Cadastru și Publicitate Imobiliară SUCEAVA
Biroul de Cadastru și Publicitate Imobiliară Falticeni

A. Partea I. Descrierea imobilului

TEREN Extravilan

Adresa: Jud. Suceava

Nr. Crt	Nr cadastral Nr. topografic	Suprafața* (mp)	Observații / Referințe
A1		3.600	Sector cadastral:65 Teren neimprejmit;

B. Partea II. Proprietari și acte

Inscrieri privitoare la dreptul de proprietate și alte drepturi reale		Referințe
/		
Act Notarial nr. 211, din 03/06/2021 emis de BNP Maria Apostol;		
B1	Intabulare, drept de PROPRIETATE, dobandit prin Succesiune, cota actuala 1/4, cota initiala 1/4 1) PUSTIU ALEXANDRINA	A1
B2	Intabulare, drept de PROPRIETATE, dobandit prin Succesiune, cota actuala 3/4, cota initiala 3/4 1) TIMOFTE FELICIA	A1

C. Partea III. SARCINI .

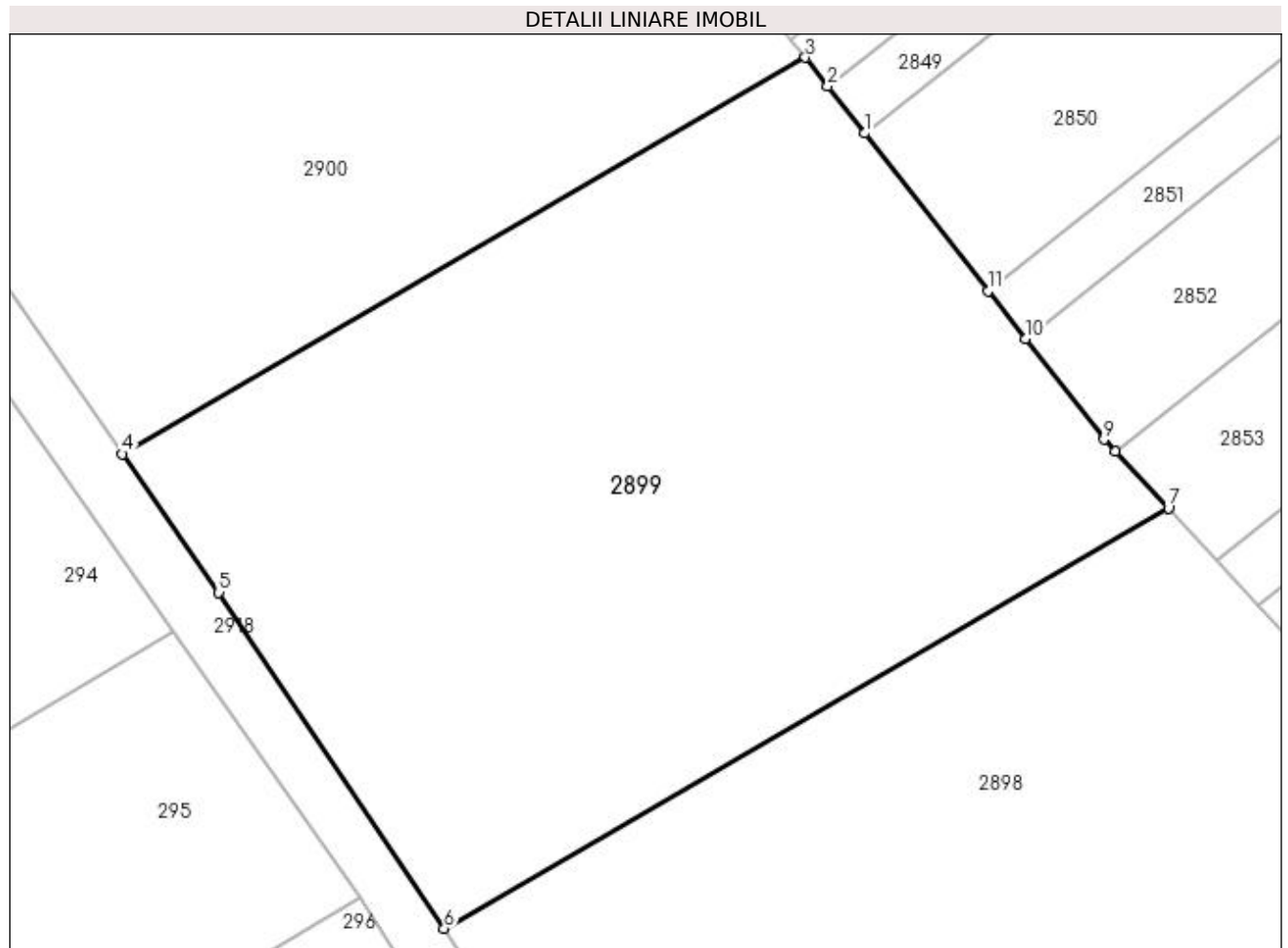
Inscrieri privind dezmembramintele dreptului de proprietate, drepturi reale de garanție și sarcini	Referințe
NU SUNT	

Anexa Nr. 1 La Partea I

Teren

Nr cadastral	Suprafața (mp)*	Observații / Referințe
	3.600	

* Suprafața este determinată în planul de proiecție Stereo 70.



Date referitoare la teren

Crt	Categorie folosință	Intra vilan	Suprafața (mp)	Tarla	Parcelă	Nr. topo	Observații / Referințe
1	arabil	NU	3.600	47	316	-	

Lungime Segmente

1) Valorile lungimilor segmentelor sunt obținute din proiecție în plan.

Punct început	X / Y	Punct sfârșit	X / Y	Lungime segment (** (m)
1	602.403,889 649.742,692	2	602.400,634 649.746,85	5.28
2	602.400,634 649.746,85	3	602.398,656 649.749,377	3.209
3	602.398,656 649.749,377	4	602.338,406 649.714,425	69.653
4	602.338,406 649.714,425	5	602.346,887 649.702,207	14.873
5	602.346,887 649.702,207	6	602.366,783 649.672,578	35.69

Punct început	X / Y	Punct sfârșit	X / Y	Lungime segment (** (m)
6	602.366,783 649.672,578	7	602.430,692 649.709,653	73.884
7	602.430,692 649.709,653	8	602.426,004 649.714,657	6.857
8	602.426,004 649.714,657	9	602.425,02 649.715,707	1.439
9	602.425,02 649.715,707	10	602.418,058 649.724,598	11.292
10	602.418,058 649.724,598	11	602.414,78 649.728,785	5.318
11	602.414,78 649.728,785	1	602.403,889 649.742,692	17.664

** Lungimile segmentelor sunt determinate în planul de proiecție Stereo 70 și sunt rotunjite la 1 milimetru.

*** Distanța dintre puncte este formată din segmente cumulate ce sunt mai mici decât valoarea 1 milimetru.

**DATE DESPRE IMOBILUL NR. 2900**

Oficiul de Cadastru și Publicitate Imobiliară SUCEAVA
Biroul de Cadastru și Publicitate Imobiliară Falticeni

A. Partea I. Descrierea imobilului

TEREN Extravilan

Adresa: Jud. Suceava

Nr. Crt	Nr cadastral Nr. topografic	Suprafața* (mp)	Observații / Referințe
A1		5.900	Sector cadastral:65 Teren neimprejmuit;

B. Partea II. Proprietari și acte

Inscrieri privitoare la dreptul de proprietate și alte drepturi reale		Referințe
/		
Act Notarial nr. 445, din 26/11/2019 emis de BNP Maria Apostol;		
B1	Intabulare, drept de PROPRIETATE, dobandit prin Succesiune, cota actuala 3/4, cota initiala 3/4 1) LAZĂR MIHAIELA	A1
B2	Intabulare, drept de PROPRIETATE, dobandit prin Succesiune, cota actuala 1/4, cota initiala 1/4 1) LAZĂR MIHAIELA	A1

C. Partea III. SARCINI .

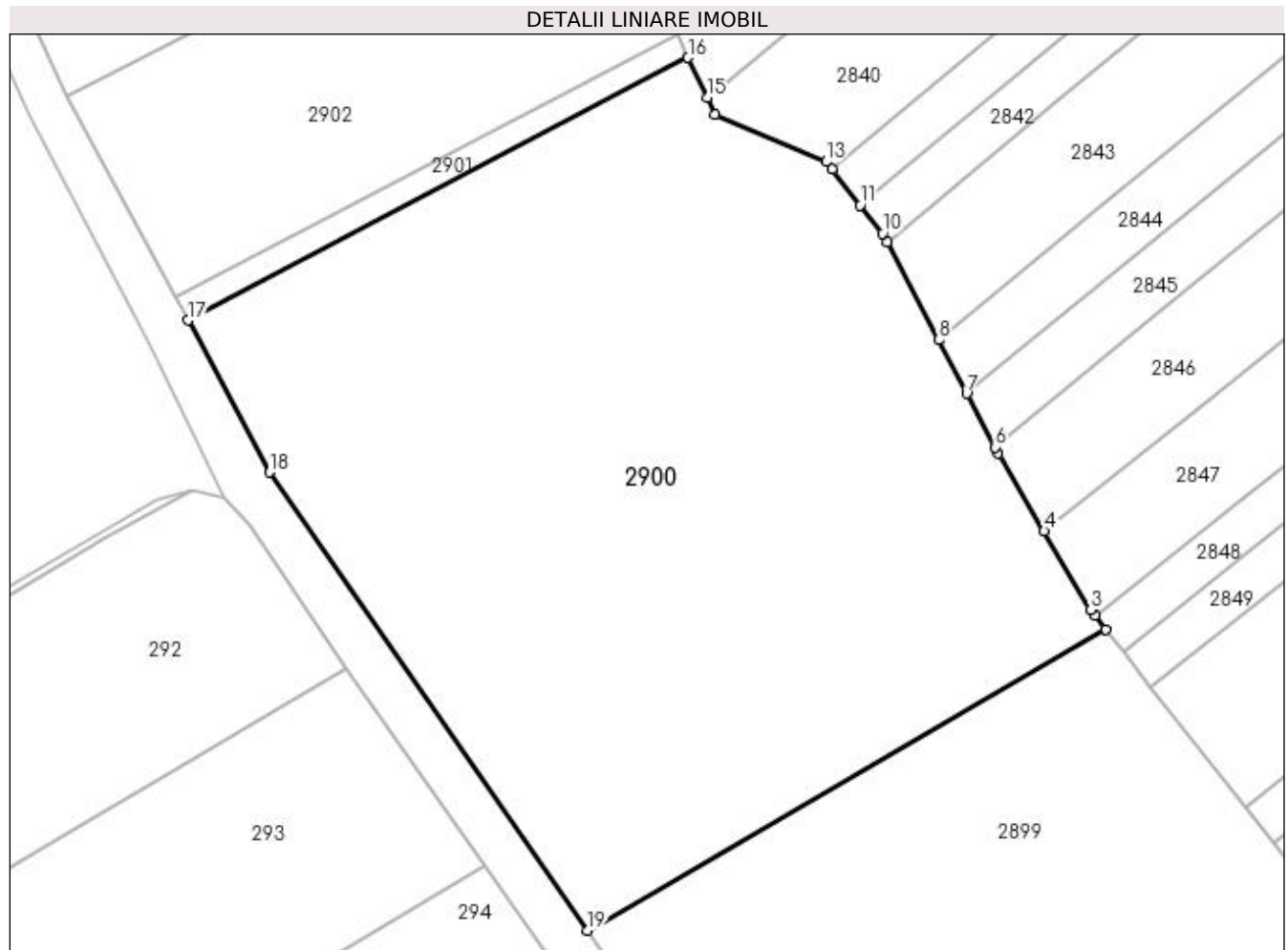
Inscrieri privind dezmembramintele dreptului de proprietate, drepturi reale de garanție și sarcini	Referințe
NU SUNT	

Anexa Nr. 1 La Partea I

Teren

Nr cadastral	Suprafața (mp)*	Observații / Referințe
	5.900	

* Suprafața este determinată în planul de proiecție Stereo 70.



Date referitoare la teren

Crt	Categorie folosință	Intra vilan	Suprafața (mp)	Tarla	Parcelă	Nr. topo	Observații / Referințe
1	arabil	NU	5.900	47	316	-	

Lungime Segmente

1) Valorile lungimilor segmentelor sunt obținute din proiecție în plan.

Punct început	X / Y	Punct sfârșit	X / Y	Lungime segment (** (m)
1	602.398,656 649.749,377	2	602.397,384 649.751,0	2.062
2	602.397,384 649.751,0	3	602.396,902 649.751,616	0.782
3	602.396,902 649.751,616	4	602.391,485 649.760,742	10.612
4	602.391,485 649.760,742	5	602.386,129 649.769,766	10.494
5	602.386,129 649.769,766	6	602.385,751 649.770,486	0.813

Punct început	X / Y	Punct sfârșit	X / Y	Lungime segment (** (m)
6	602.385,751 649.770,486	7	602.382,483 649.776,702	7.023
7	602.382,483 649.776,702	8	602.379,209 649.782,932	7.037
8	602.379,209 649.782,932	9	602.373,253 649.794,266	12.804
9	602.373,253 649.794,266	10	602.372,721 649.795,277	1.143
10	602.372,721 649.795,277	11	602.370,132 649.798,566	4.186
11	602.370,132 649.798,566	12	602.366,854 649.802,73	5.298
12	602.366,854 649.802,73	13	602.366,164 649.803,607	1.116
13	602.366,164 649.803,607	14	602.353,264 649.809,031	13.994
14	602.353,264 649.809,031	15	602.352,32 649.811,036	2.216
15	602.352,32 649.811,036	16	602.350,139 649.815,672	5.123
16	602.350,139 649.815,672	17	602.292,049 649.785,2	65.597
17	602.292,049 649.785,2	18	602.301,513 649.767,577	20.004
18	602.301,513 649.767,577	19	602.338,406 649.714,425	64.701
19	602.338,406 649.714,425	1	602.398,656 649.749,377	69.653

** Lungimile segmentelor sunt determinate în planul de proiecție Stereo 70 și sunt rotunjite la 1 milimetru.

*** Distanța dintre puncte este formată din segmente cumulate ce sunt mai mici decât valoarea 1 milimetru.

**DATE DESPRE IMOBILUL NR. 2901**

Oficiul de Cadastru și Publicitate Imobiliară SUCEAVA
Biroul de Cadastru și Publicitate Imobiliară Falticeni

A. Partea I. Descrierea imobilului

TEREN Extravilan

Adresa: Jud. Suceava

Nr. Crt	Nr cadastral Nr. topografic	Suprafața* (mp)	Observații / Referințe
A1		200	Sector cadastral:65 Teren neimprejmuit;

B. Partea II. Proprietari și acte

Inscrieri privitoare la dreptul de proprietate și alte drepturi reale		Referințe
/		
Act Normativ nr. 7, din 13/03/1996 emis de PARLAMENT;		
B1	Inscrierea provizorie, drept de PROPRIETATE, dobandit prin Lege, cota actuala 1/1, cota initiala 1/1 1) COMUNA BOROAIA, CIF:4326787	A1

C. Partea III. SARCINI .

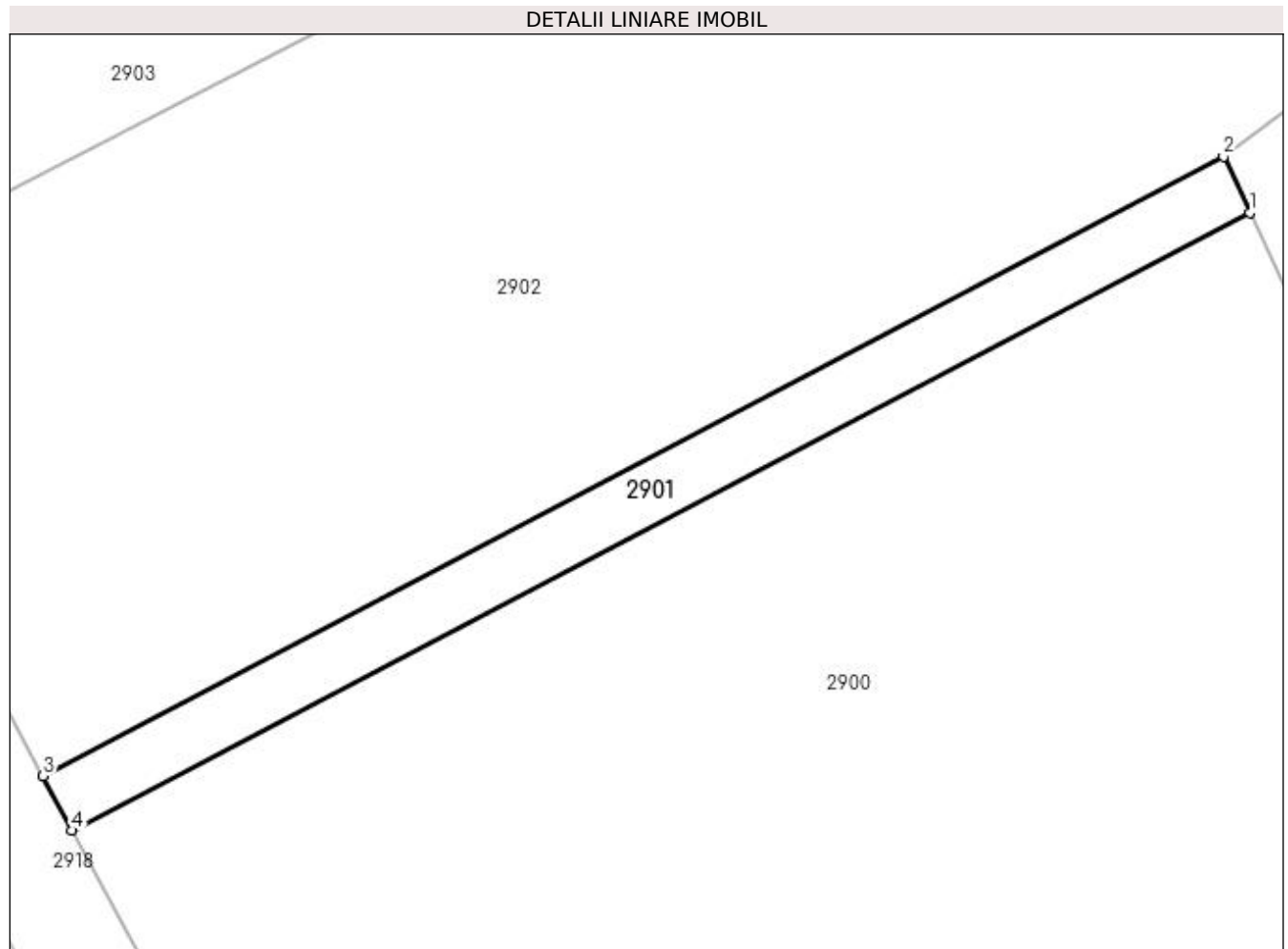
Inscrieri privind dezmembramintele dreptului de proprietate, drepturi reale de garanție și sarcini	Referințe
NU SUNT	

Anexa Nr. 1 La Partea I

Teren

Nr cadastral	Suprafața (mp)*	Observații / Referințe
	200	

* Suprafața este determinată în planul de proiecție Stereo 70.



Date referitoare la teren

Crt	Categorie folosință	Intra vilan	Suprafața (mp)	Tarla	Parcelă	Nr. topo	Observații / Referințe
1	arabil	NU	200	47	316	-	

Lungime Segmente

1) Valorile lungimilor segmentelor sunt obținute din proiecție în plan.

Punct început	X / Y	Punct sfârșit	X / Y	Lungime segment (** (m)
1	602.350,139 649.815,672	2	602.348,841 649.818,429	3.047
2	602.348,841 649.818,429	3	602.290,608 649.787,882	65.759
3	602.290,608 649.787,882	4	602.292,049 649.785,2	3.044
4	602.292,049 649.785,2	1	602.350,139 649.815,672	65.597

**** Lungimile segmentelor sunt determinate în planul de proiecție Stereo 70 și sunt rotunjite la 1 milimetru.**

***** Distanța dintre puncte este formată din segmente cumulate ce sunt mai mici decât valoarea 1 milimetru.**

**DATE DESPRE IMOBILUL NR. 2902**

Oficiul de Cadastru și Publicitate Imobiliară SUCEAVA
Biroul de Cadastru și Publicitate Imobiliară Falticeni

A. Partea I. Descrierea imobilului

TEREN Extravilan

Adresa: Jud. Suceava

Nr. Crt	Nr cadastral Nr. topografic	Suprafața* (mp)	Observații / Referințe
A1		2.000	Sector cadastral:65 Teren neimprejmuit;

B. Partea II. Proprietari și acte

Inscrieri privitoare la dreptul de proprietate și alte drepturi reale	Referințe
/	
Act Administrativ nr. 868, din 05/04/1995 emis de CJPSDPAT SUCEAVA;	
B1	A1
Intabulare, drept de PROPRIETATE, dobândit prin Reconstituire, cota actuala 1/1, cota initiala 1/1	
1) SÂRBU GHIORGHI DEFUNCT:Da	
2) SÎRBU ELISABETA DEFUNCT:Da	

C. Partea III. SARCINI .

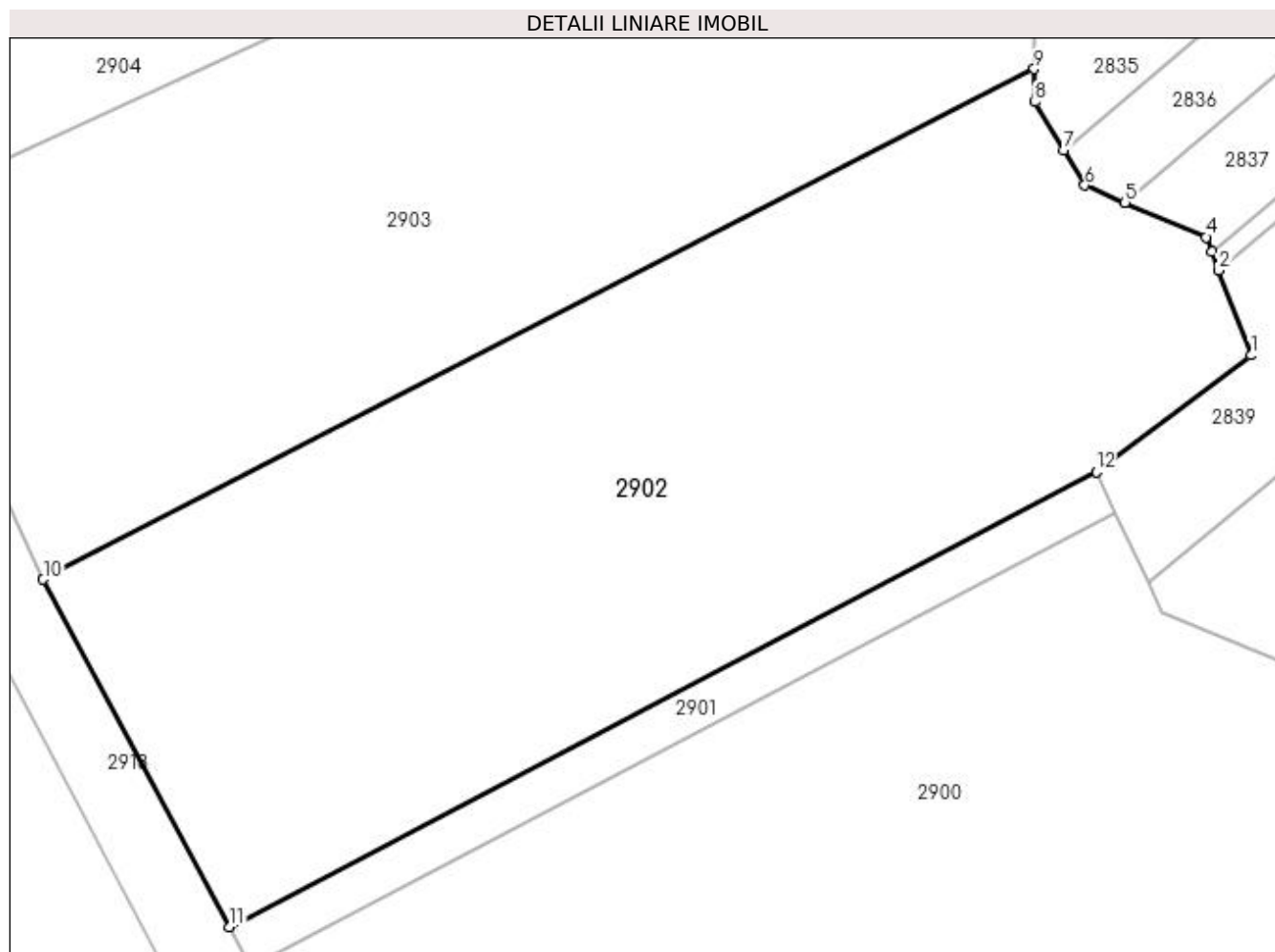
Inscrieri privind dezmembramintele dreptului de proprietate, drepturi reale de garanție și sarcini	Referințe
NU SUNT	

Anexa Nr. 1 La Partea I

Teren

Nr cadastral	Suprafața (mp)*	Observații / Referințe
	2.000	

* Suprafața este determinată în planul de proiecție Stereo 70.



Date referitoare la teren

Crt	Categorie folosință	Intravilan	Suprafața (mp)	Tarla	Parcelă	Nr. topo	Observații / Referințe
1	arabil	NU	2.000	47	316	-	

Lungime Segmente

1) Valorile lungimilor segmentelor sunt obținute din proiecție în plan.

Punct început	X / Y	Punct sfârșit	X / Y	Lungime segment (** (m)
1	602.359,236 649.826,27	2	602.357,068 649.831,966	6.095
2	602.357,068 649.831,966	3	602.356,592 649.833,216	1.337
3	602.356,592 649.833,216	4	602.356,217 649.834,2	1.053
4	602.356,217 649.834,2	5	602.350,771 649.836,523	5.921
5	602.350,771 649.836,523	6	602.348,072 649.837,674	2.934

Punct început	X / Y	Punct sfârșit	X / Y	Lungime segment (** (m)
6	602.348,072 649.837,674	7	602.346,649 649.840,033	2.755
7	602.346,649 649.840,033	8	602.344,691 649.843,278	3.79
8	602.344,691 649.843,278	9	602.344,665 649.845,494	2.216
9	602.344,665 649.845,494	10	602.278,078 649.811,214	74.893
10	602.278,078 649.811,214	11	602.290,608 649.787,882	26.484
11	602.290,608 649.787,882	12	602.348,841 649.818,429	65.759
12	602.348,841 649.818,429	1	602.359,236 649.826,27	13.021

** Lungimile segmentelor sunt determinate în planul de proiecție Stereo 70 și sunt rotunjite la 1 milimetru.

*** Distanța dintre puncte este formată din segmente cumulate ce sunt mai mici decât valoarea 1 milimetru.

**DATE DESPRE IMOBILUL NR. 2903**

Oficiul de Cadastru și Publicitate Imobiliară SUCEAVA
Biroul de Cadastru și Publicitate Imobiliară Falticeni

A. Partea I. Descrierea imobilului

TEREN Extravilan

Adresa: Jud. Suceava

Nr. Crt	Nr cadastral Nr. topografic	Suprafața* (mp)	Observații / Referințe
A1		2.000	Sector cadastral:65 Teren neimprejmuit;

B. Partea II. Proprietari și acte

Inscrieri privitoare la dreptul de proprietate și alte drepturi reale	Referințe
/	
Hotarare Judecatoreasca nr. 2558, din 12/11/2009 emis de Judecatoria Tg. Neamț;	
B1	A1
Intabulare, drept de PROPRIETATE, dobandit prin Hotarare Judecatoreasca, cota actuala 1/1, cota initiala 1/1 1) BĂDĂRĂU EUGENIA DEFUNCT:Da	

C. Partea III. SARCINI .

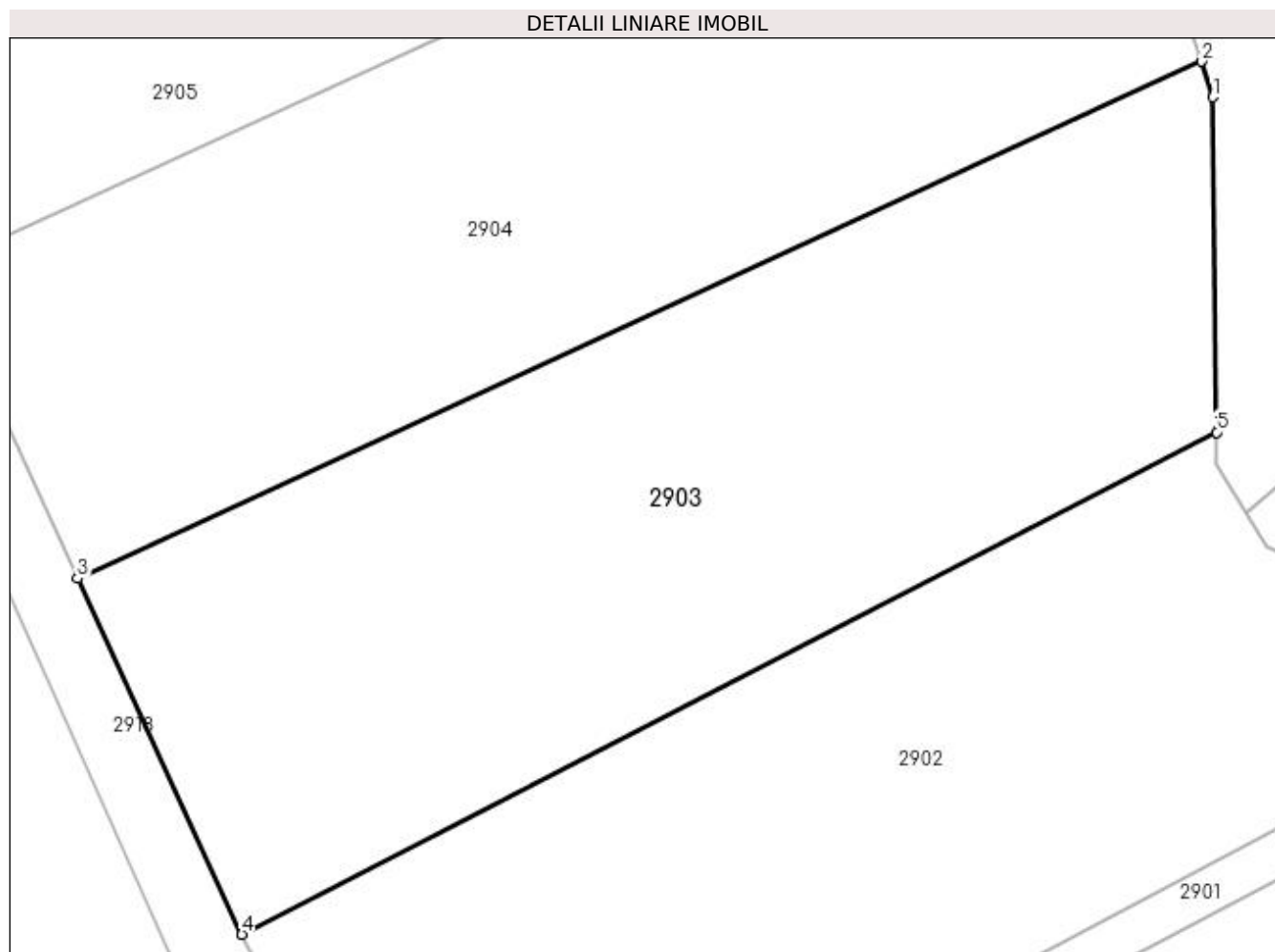
Inscrieri privind dezmembramintele dreptului de proprietate, drepturi reale de garanție și sarcini	Referințe
NU SUNT	

Anexa Nr. 1 La Partea I

Teren

Nr cadastral	Suprafața (mp)*	Observații / Referințe
	2.000	

* Suprafața este determinată în planul de proiecție Stereo 70.



Date referitoare la teren

Crt	Categorie folosință	Intravilan	Suprafața (mp)	Tarla	Parcelă	Nr. topo	Observații / Referințe
1	arabil	NU	2.000	47	316	-	

Lungime Segmente

1) Valorile lungimilor segmentelor sunt obținute din proiecție în plan.

Punct început	X / Y	Punct sfârșit	X / Y	Lungime segment (** (m)
1	602.344,396 649.868,372	2	602.343,622 649.870,81	2.558
2	602.343,622 649.870,81	3	602.266,855 649.835,511	84.494
3	602.266,855 649.835,511	4	602.278,078 649.811,214	26.764
4	602.278,078 649.811,214	5	602.344,665 649.845,494	74.893
5	602.344,665 649.845,494	1	602.344,396 649.868,372	22.88

**** Lungimile segmentelor sunt determinate în planul de proiecție Stereo 70 și sunt rotunjite la 1 milimetru.**

***** Distanța dintre puncte este formată din segmente cumulate ce sunt mai mici decât valoarea 1 milimetru.**

**DATE DESPRE IMOBILUL NR. 2904**

Oficiul de Cadastru și Publicitate Imobiliară SUCEAVA
Biroul de Cadastru și Publicitate Imobiliară Falticeni

A. Partea I. Descrierea imobilului

TEREN Extravilan

Adresa: Jud. Suceava

Nr. Crt	Nr cadastral Nr. topografic	Suprafața* (mp)	Observații / Referințe
A1		2.000	Sector cadastral:65 Teren neimprejmuit;

B. Partea II. Proprietari și acte

Inscrieri privitoare la dreptul de proprietate și alte drepturi reale	Referințe
/	
Act Administrativ nr. 1614, din 17/02/1998 emis de CJPSDPAT SUCEAVA;	
B1	A1
Intabulare, drept de PROPRIETATE, dobandit prin Reconstituire, cota actuala 1/1, cota initiala 1/1	
1) DRÎNGU ORTANSA, lipsă CNP proprietar	
2) DRÎNGU MIHAI, lipsă CNP proprietar	

C. Partea III. SARCINI .

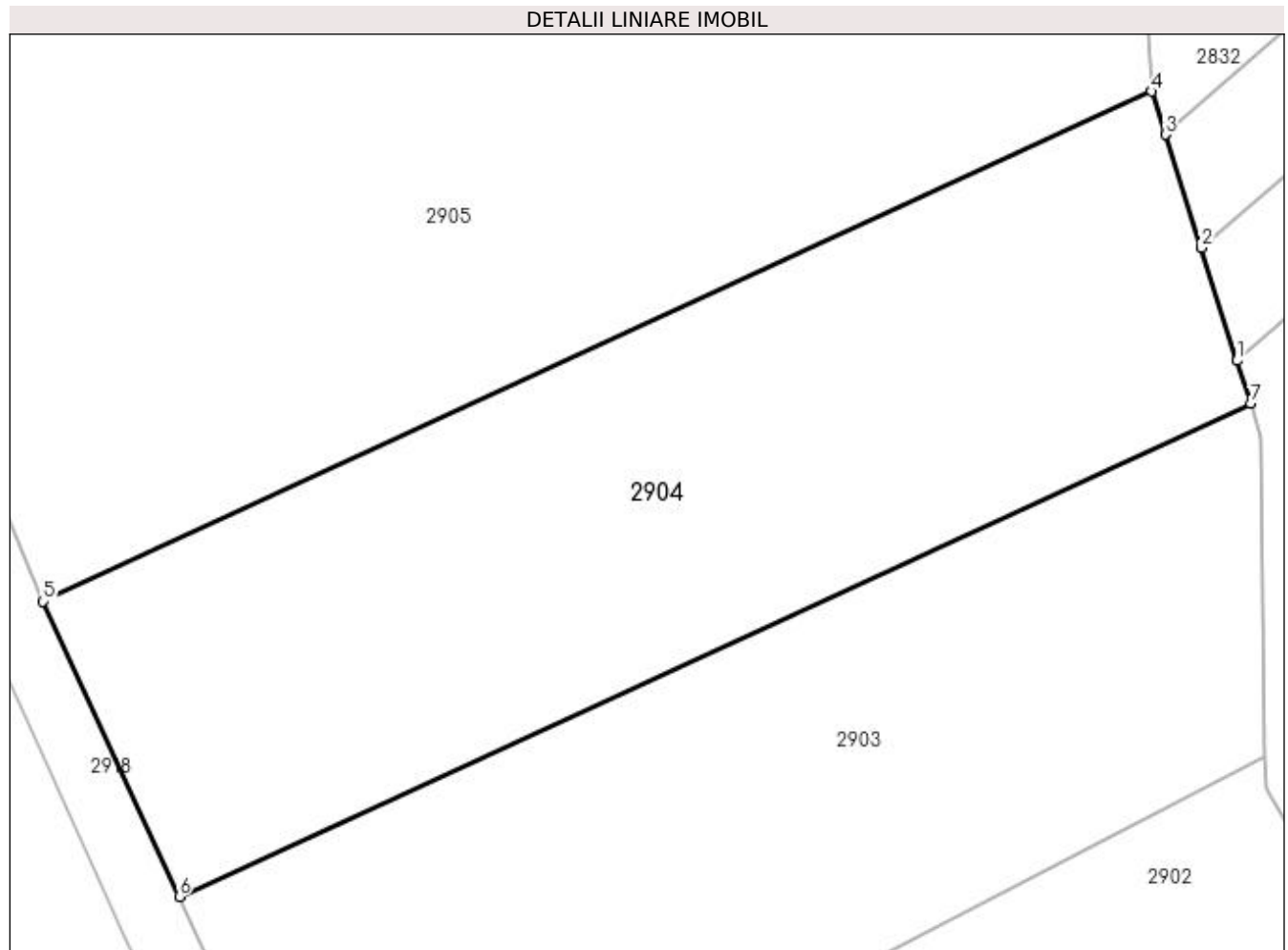
Inscrieri privind dezmembramintele dreptului de proprietate, drepturi reale de garanție și sarcini	Referințe
NU SUNT	

Anexa Nr. 1 La Partea I

Teren

Nr cadastral	Suprafața (mp)*	Observații / Referințe
	2.000	

* Suprafața este determinată în planul de proiecție Stereo 70.



Date referitoare la teren

Crt	Categorie folosință	Intravilan	Suprafața (mp)	Tarla	Parcelă	Nr. topo	Observații / Referințe
1	arabil	NU	2.000	47	316	-	

Lungime Segmente

1) Valorile lungimilor segmentelor sunt obținute din proiecție în plan.

Punct început	X / Y	Punct sfârșit	X / Y	Lungime segment (** (m)
1	602.342,645 649.873,886	2	602.340,082 649.881,954	8.465
2	602.340,082 649.881,954	3	602.337,502 649.890,078	8.524
3	602.337,502 649.890,078	4	602.336,524 649.893,155	3.229
4	602.336,524 649.893,155	5	602.257,098 649.856,634	87.421
5	602.257,098 649.856,634	6	602.266,855 649.835,511	23.267

Punct început	X / Y	Punct sfârșit	X / Y	Lungime segment (** (m)
6	602.266,855 649.835,511	7	602.343,622 649.870,81	84.494
7	602.343,622 649.870,81	1	602.342,645 649.873,886	3.228

** Lungimile segmentelor sunt determinate în planul de proiecție Stereo 70 și sunt rotunjite la 1 milimetru.

*** Distanța dintre puncte este formată din segmente cumulate ce sunt mai mici decât valoarea 1 milimetru.

**DATE DESPRE IMOBILUL NR. 2905**

Oficiul de Cadastru și Publicitate Imobiliară SUCEAVA
Biroul de Cadastru și Publicitate Imobiliară Falticeni

A. Partea I. Descrierea imobilului

TEREN Extravilan

Adresa: Jud. Suceava

Nr. Crt	Nr cadastral Nr. topografic	Suprafața* (mp)	Observații / Referințe
A1	34243	5.900	Sector cadastral:65 Teren neimprejmuit;

B. Partea II. Proprietari și acte

Inscrieri privitoare la dreptul de proprietate și alte drepturi reale	Referințe
23099 / 26/08/2021	
Act Notarial nr. 102, din 28/03/2019 emis de BNP Dragoș-Nicolae Apostol;	
B2	A1
Intabulare, drept de PROPRIETATE, dobândit prin Succesiune, cota actuala 1/1, cota initiala 1/1	
1) DĂNILESCU MIHAIL	

C. Partea III. SARCINI .

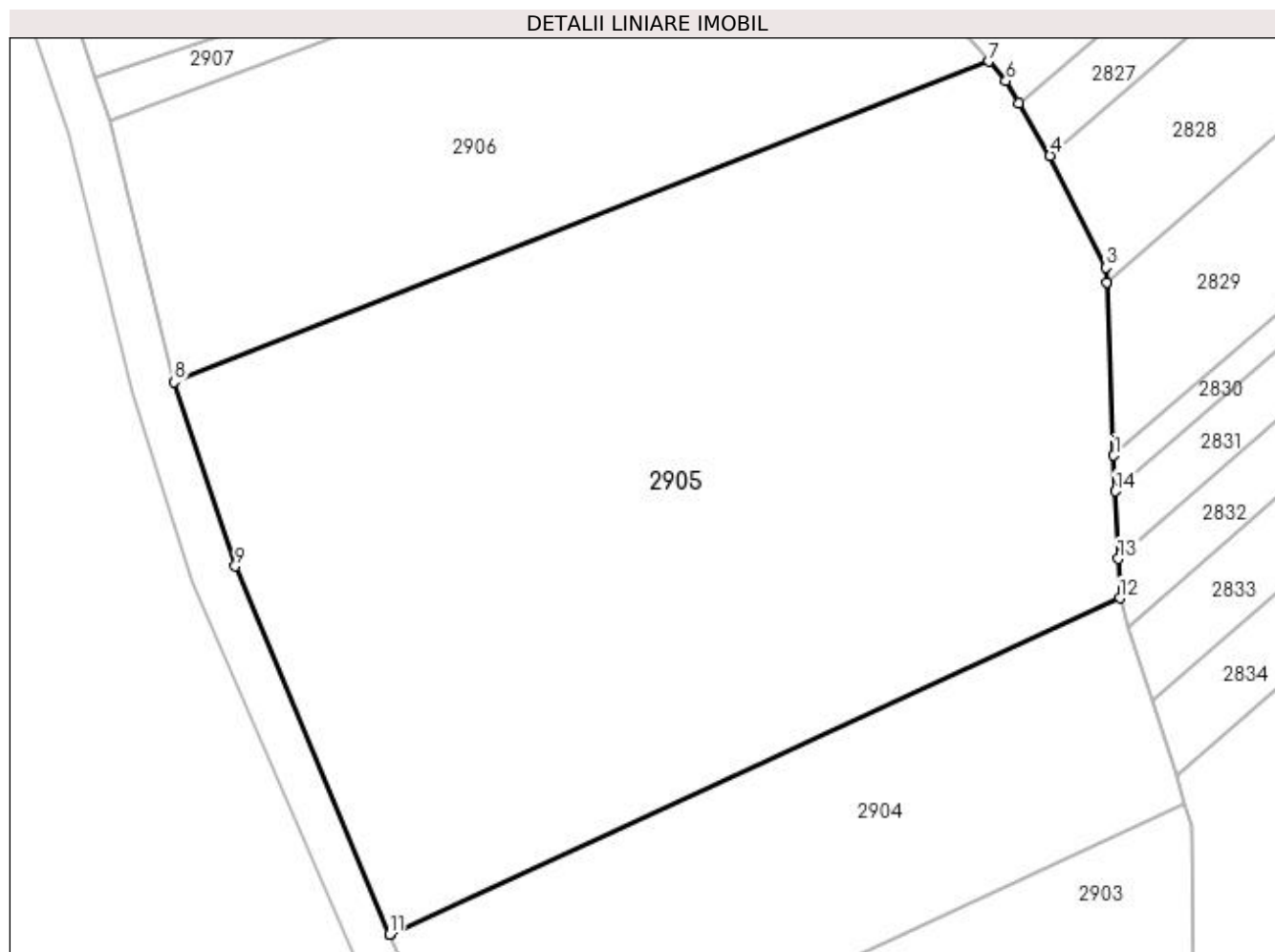
Inscrieri privind dezmembramintele dreptului de proprietate, drepturi reale de garanție și sarcini	Referințe
NU SUNT	

Anexa Nr. 1 La Partea I

Teren

Nr cadastral	Suprafața (mp)*	Observații / Referințe
34243	5.900	

* Suprafața este determinată în planul de proiecție Stereo 70.



Date referitoare la teren

Crt	Categorie folosință	Intra vilan	Suprafața (mp)	Tarla	Parcelă	Nr. topo	Observații / Referințe
1	arabil	NU	5.900	47	316	-	

Lungime Segmente

1) Valorile lungimilor segmentelor sunt obținute din proiecție în plan.

Punct început	X / Y	Punct sfârșit	X / Y	Lungime segment (** (m)
1	602.335,872 649.908,665	2	602.335,081 649.927,494	18.845
2	602.335,081 649.927,494	3	602.335,014 649.929,095	1.603
3	602.335,014 649.929,095	4	602.328,937 649.941,248	13.587
4	602.328,937 649.941,248	5	602.325,547 649.946,975	6.656
5	602.325,547 649.946,975	6	602.324,127 649.949,366	2.781

Punct început	X / Y	Punct sfârșit	X / Y	Lungime segment (** (m)
6	602.324,127 649.949,366	7	602.322,28 649.951,477	2.804
7	602.322,28 649.951,477	8	602.233,712 649.916,652	95.169
8	602.233,712 649.916,652	9	602.240,341 649.896,642	21.079
9	602.240,341 649.896,642	10	602.257,092 649.856,646	43.362
10	602.257,092 649.856,646	11	602.257,098 649.856,634	0.013
11	602.257,098 649.856,634	12	602.336,524 649.893,155	87.421
12	602.336,524 649.893,155	13	602.336,344 649.897,429	4.278
13	602.336,344 649.897,429	14	602.336,036 649.904,773	7.35
14	602.336,036 649.904,773	1	602.335,872 649.908,665	3.895

** Lungimile segmentelor sunt determinate în planul de proiecție Stereo 70 și sunt rotunjite la 1 milimetru.

*** Distanța dintre puncte este formată din segmente cumulate ce sunt mai mici decât valoarea 1 milimetru.

**DATE DESPRE IMOBILUL NR. 2906**

Oficiul de Cadastru și Publicitate Imobiliară SUCEAVA
Biroul de Cadastru și Publicitate Imobiliară Falticeni

A. Partea I. Descrierea imobilului

TEREN Extravilan

Adresa: Jud. Suceava

Nr. Crt	Nr cadastral Nr. topografic	Suprafața* (mp)	Observații / Referințe
A1		2.500	Sector cadastral:65 Teren neimprejmuț;

B. Partea II. Proprietari și acte

Inscrieri privitoare la dreptul de proprietate și alte drepturi reale	Referințe
/	
Act Administrativ nr. 23, din 07/05/1993 emis de CJPSDPAT SUCEAVA;	
B1	A1
Intabulare, drept de PROPRIETATE, dobândit prin Reconstituire, cota actuala 1/1, cota initiala 1/1 1) ANDREICA PETRU , lipsă CNP proprietar	
Act Administrativ nr. 7579, din 06/11/2023 emis de PRIMARIA BOROAIA;	
B2	A1
se notează posesia faptică în favoarea SĂFTIAN CONSTANTIN 1) SĂFTIAN CONSTANTIN	

C. Partea III. SARCINI .

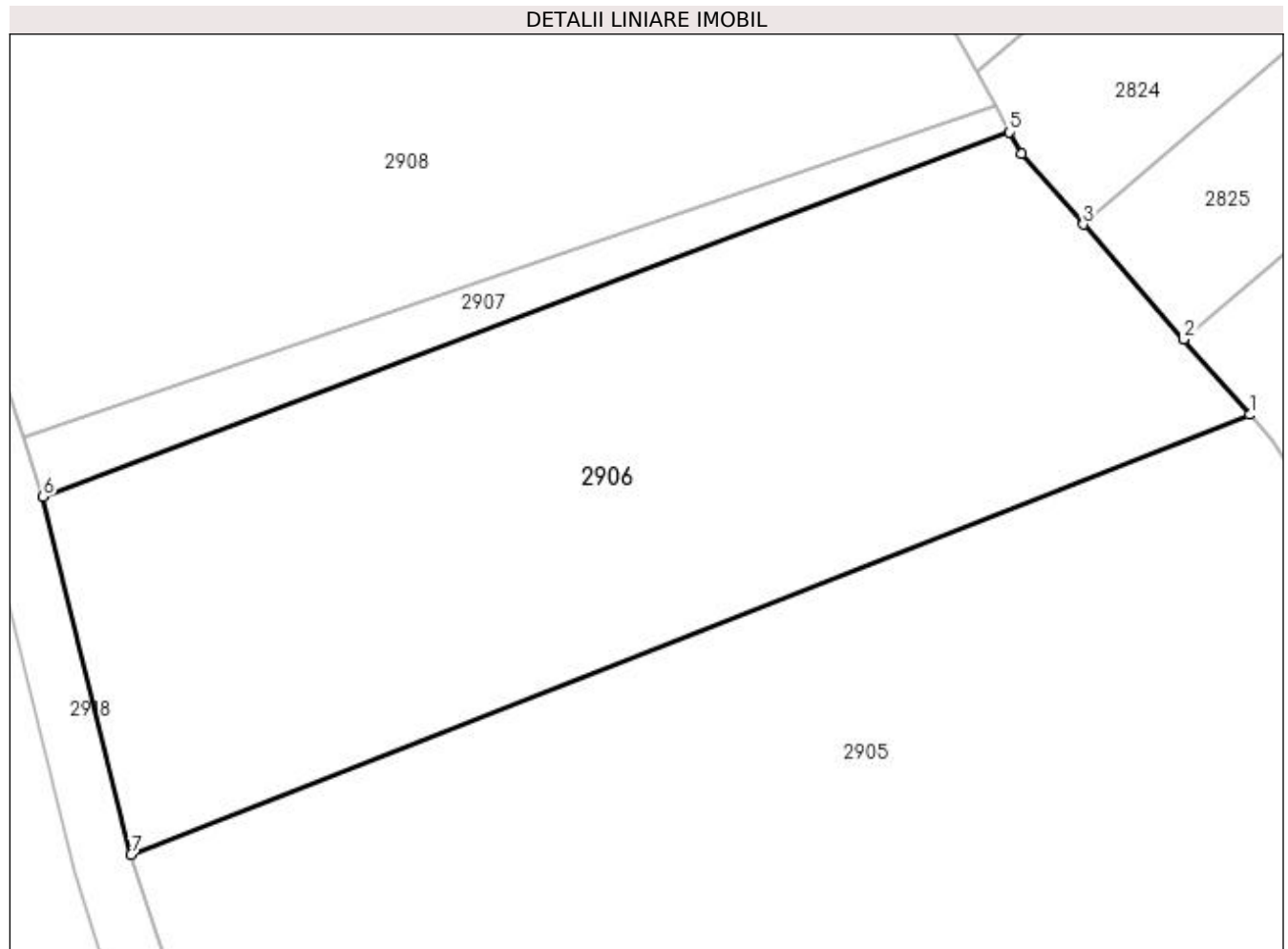
Inscrieri privind dezmembramintele dreptului de proprietate, drepturi reale de garanție și sarcini	Referințe
NU SUNT	

Anexa Nr. 1 La Partea I

Teren

Nr cadastral	Suprafața (mp)*	Observații / Referințe
	2.500	

* Suprafața este determinată în planul de proiecție Stereo 70.



Date referitoare la teren

Crt	Categorie folosință	Intravilan	Suprafața (mp)	Tarla	Parcelă	Nr. topo	Observații / Referințe
1	arabil	NU	2.500	47	316	-	

Lungime Segmente

1) Valorile lungimilor segmentelor sunt obținute din proiecție în plan.

Punct început	X / Y	Punct sfârșit	X / Y	Lungime segment (** (m)
1	602.322,28 649.951,477	2	602.317,056 649.957,449	7.934
2	602.317,056 649.957,449	3	602.309,111 649.966,531	12.067
3	602.309,111 649.966,531	4	602.304,201 649.972,144	7.457
4	602.304,201 649.972,144	5	602.303,282 649.973,833	1.922
5	602.303,282 649.973,833	6	602.226,743 649.944,996	81.791

Punct început	X / Y	Punct sfârșit	X / Y	Lungime segment (** (m)
6	602.226,743 649.944,996	7	602.233,712 649.916,652	29.188
7	602.233,712 649.916,652	1	602.322,28 649.951,477	95.169

** Lungimile segmentelor sunt determinate în planul de proiecție Stereo 70 și sunt rotunjite la 1 milimetru.

*** Distanța dintre puncte este formată din segmente cumulate ce sunt mai mici decât valoarea 1 milimetru.

**DATE DESPRE IMOBILUL NR. 2907**

Oficiul de Cadastru și Publicitate Imobiliară SUCEAVA
Biroul de Cadastru și Publicitate Imobiliară Falticeni

A. Partea I. Descrierea imobilului

TEREN Extravilan

Adresa: Jud. Suceava

Nr. Crt	Nr cadastral Nr. topografic	Suprafața* (mp)	Observații / Referințe
A1		300	Sector cadastral:65 Teren neimprejmuit;

B. Partea II. Proprietari și acte

Inscrieri privitoare la dreptul de proprietate și alte drepturi reale	Referințe
/	
Act Normativ nr. 7, din 13/03/1996 emis de PARLAMENT;	
B1	Inscrierea provizorie, drept de PROPRIETATE, dobandit prin Lege, cota actuala 1/1, cota initiala 1/1 1) COMUNA BOROAIA, CIF:4326787
	A1

C. Partea III. SARCINI .

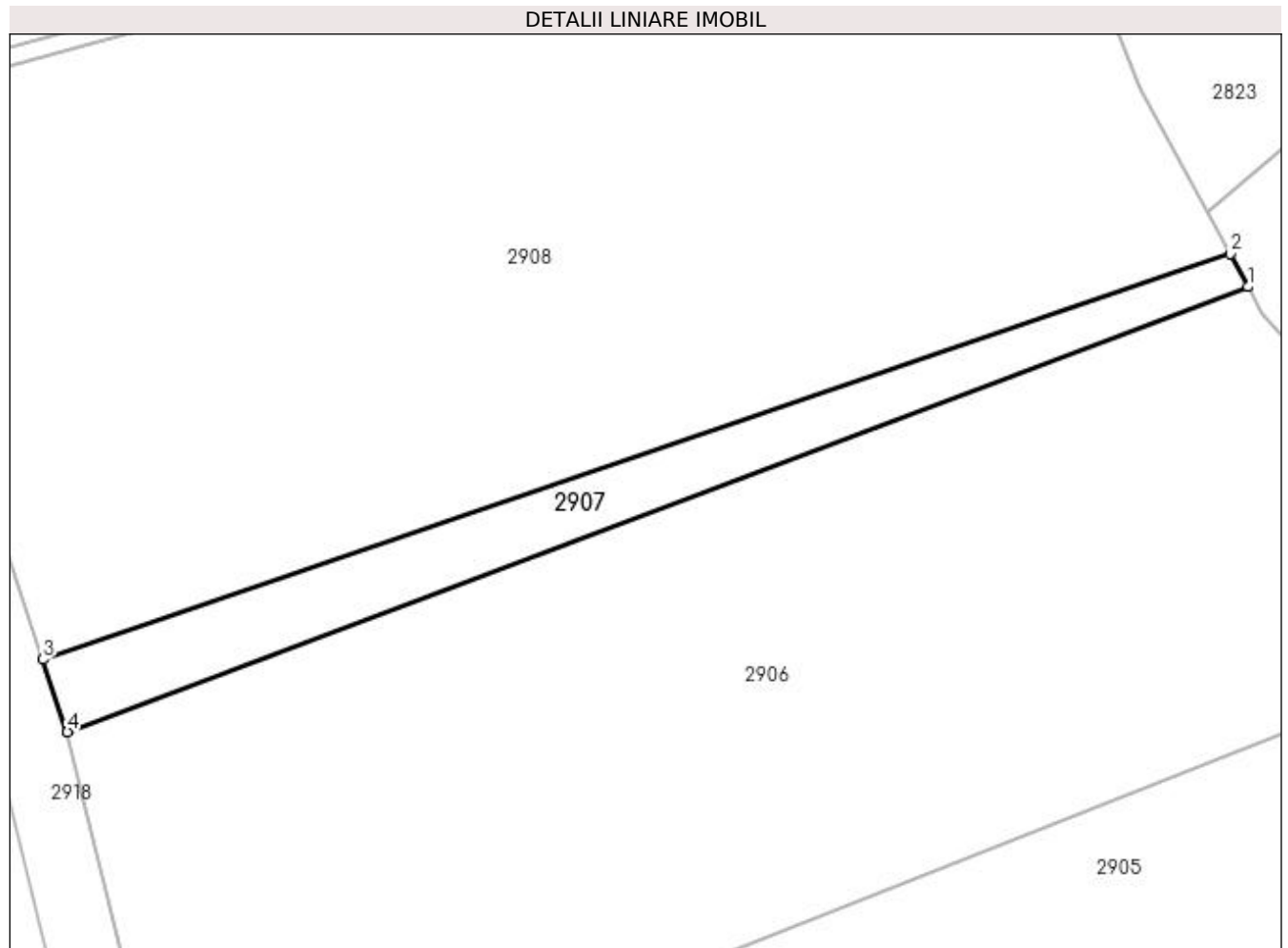
Inscrieri privind dezmembramintele dreptului de proprietate, drepturi reale de garanție și sarcini	Referințe
NU SUNT	

Anexa Nr. 1 La Partea I

Teren

Nr cadastral	Suprafața (mp)*	Observații / Referințe
	300	

* Suprafața este determinată în planul de proiecție Stereo 70.



Date referitoare la teren

Crt	Categorie folosință	Intravilan	Suprafața (mp)	Tarla	Parcelă	Nr. topo	Observații / Referințe
1	arabil	NU	300	47	316	-	

Lungime Segmente

1) Valorile lungimilor segmentelor sunt obținute din proiecție în plan.

Punct început	X / Y	Punct sfârșit	X / Y	Lungime segment (** (m)
1	602.303,282 649.973,833	2	602.302,122 649.975,965	2.427
2	602.302,122 649.975,965	3	602.225,165 649.949,694	81.317
3	602.225,165 649.949,694	4	602.226,743 649.944,996	4.956
4	602.226,743 649.944,996	1	602.303,282 649.973,833	81.791

**** Lungimile segmentelor sunt determinate în planul de proiecție Stereo 70 și sunt rotunjite la 1 milimetru.**

***** Distanța dintre puncte este formată din segmente cumulate ce sunt mai mici decât valoarea 1 milimetru.**

**DATE DESPRE IMOBILUL NR. 2908**

Oficiul de Cadastru și Publicitate Imobiliară SUCEAVA
Biroul de Cadastru și Publicitate Imobiliară Falticeni

A. Partea I. Descrierea imobilului

TEREN Extravilan

Adresa: Jud. Suceava

Nr. Crt	Nr cadastral Nr. topografic	Suprafața* (mp)	Observații / Referințe
A1	31016	2.800	Sector cadastral:65 Teren neimprejmuit;

B. Partea II. Proprietari și acte

Inscrieri privitoare la dreptul de proprietate și alte drepturi reale	Referințe
18608 / 10/12/2012	
Act Notarial nr. 1151, din 07/12/2012 emis de BNP Ioan Liuță;	
B2	A1
Intabulare, drept de PROPRIETATE bun propriu, dobandit prin Conventie, cota actuala 1/1, cota initiala 1/1 1) NISTOR MIHAI , necasatorit	

C. Partea III. SARCINI .

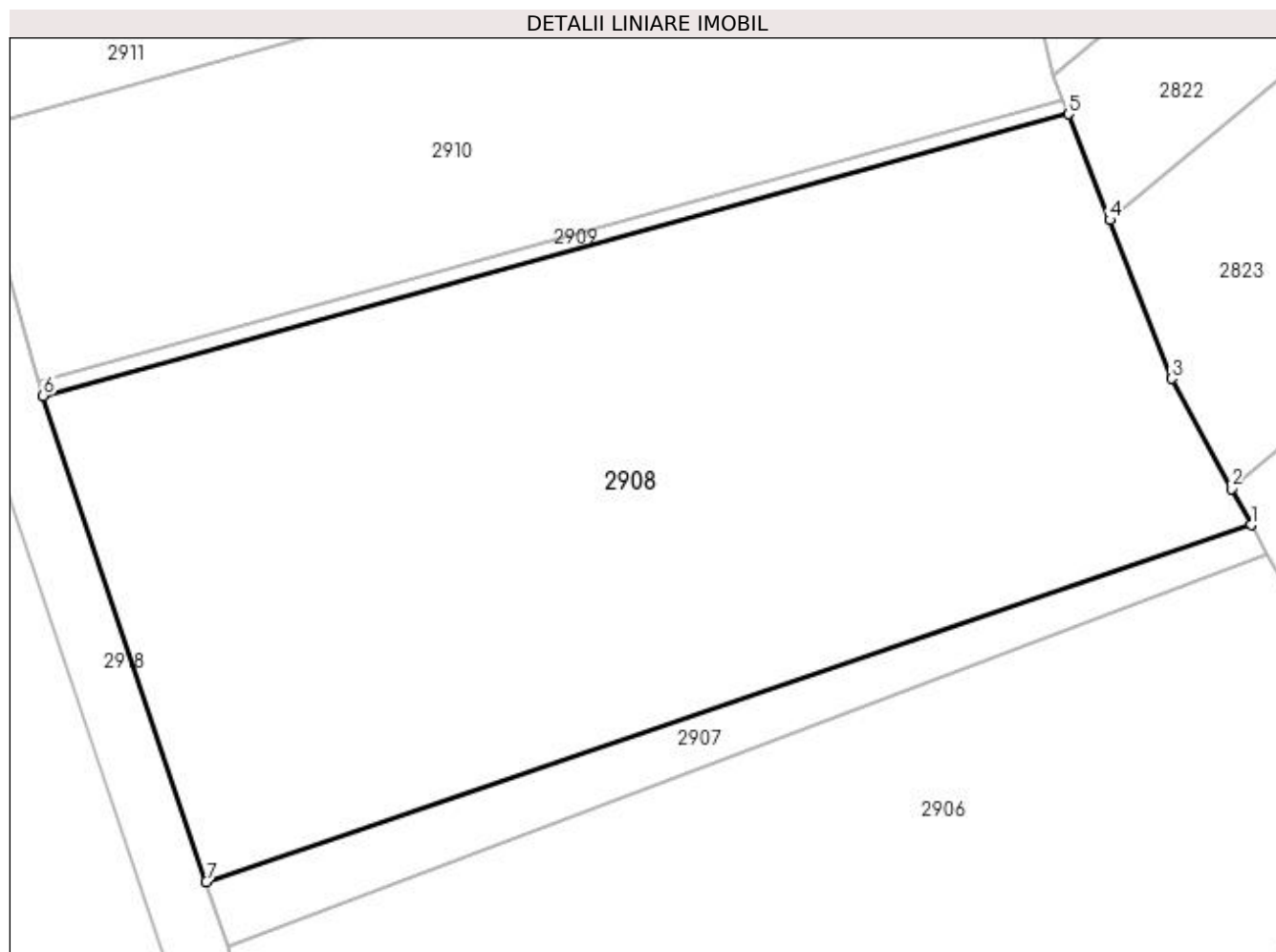
Inscrieri privind dezmembramintele dreptului de proprietate, drepturi reale de garanție și sarcini	Referințe
NU SUNT	

Anexa Nr. 1 La Partea I

Teren

Nr cadastral	Suprafața (mp)*	Observații / Referințe
31016	2.800	

* Suprafața este determinată în planul de proiecție Stereo 70.



Date referitoare la teren

Crt	Categorie folosință	Intravilan	Suprafața (mp)	Tarla	Parcelă	Nr. topo	Observații / Referințe
1	arabil	NU	2.800	47	316	-	

Lungime Segmente

1) Valorile lungimilor segmentelor sunt obținute din proiecție în plan.

Punct început	X / Y	Punct sfârșit	X / Y	Lungime segment (** (m)
1	602.302,122 649.975,965	2	602.300,673 649.978,627	3.031
2	602.300,673 649.978,627	3	602.296,266 649.986,726	9.221
3	602.296,266 649.986,726	4	602.291,715 649.998,42	12.549
4	602.291,715 649.998,42	5	602.288,684 650.006,21	8.359
5	602.288,684 650.006,21	6	602.213,15 649.985,475	78.328

Punct început	X / Y	Punct sfârșit	X / Y	Lungime segment (** (m)
6	602.213,15 649.985,475	7	602.225,165 649.949,694	37.744
7	602.225,165 649.949,694	1	602.302,122 649.975,965	81.317

** Lungimile segmentelor sunt determinate în planul de proiecție Stereo 70 și sunt rotunjite la 1 milimetru.

*** Distanța dintre puncte este formată din segmente cumulate ce sunt mai mici decât valoarea 1 milimetru.

**DATE DESPRE IMOBILUL NR. 2909**

Oficiul de Cadastru și Publicitate Imobiliară SUCEAVA
Biroul de Cadastru și Publicitate Imobiliară Falticeni

A. Partea I. Descrierea imobilului

TEREN Extravilan

Adresa: Jud. Suceava

Nr. Crt	Nr cadastral Nr. topografic	Suprafața* (mp)	Observații / Referințe
A1		90	Sector cadastral:65 Teren neimprejmuit;

B. Partea II. Proprietari și acte

Inscrieri privitoare la dreptul de proprietate și alte drepturi reale	Referințe
/	
Act Normativ nr. 7, din 13/03/1996 emis de PARLAMENT;	
B1	Inscrierea provizorie, drept de PROPRIETATE, dobandit prin Lege, cota actuala 1/1, cota initiala 1/1 1) COMUNA BOROAI, CIF:4326787
	A1

C. Partea III. SARCINI .

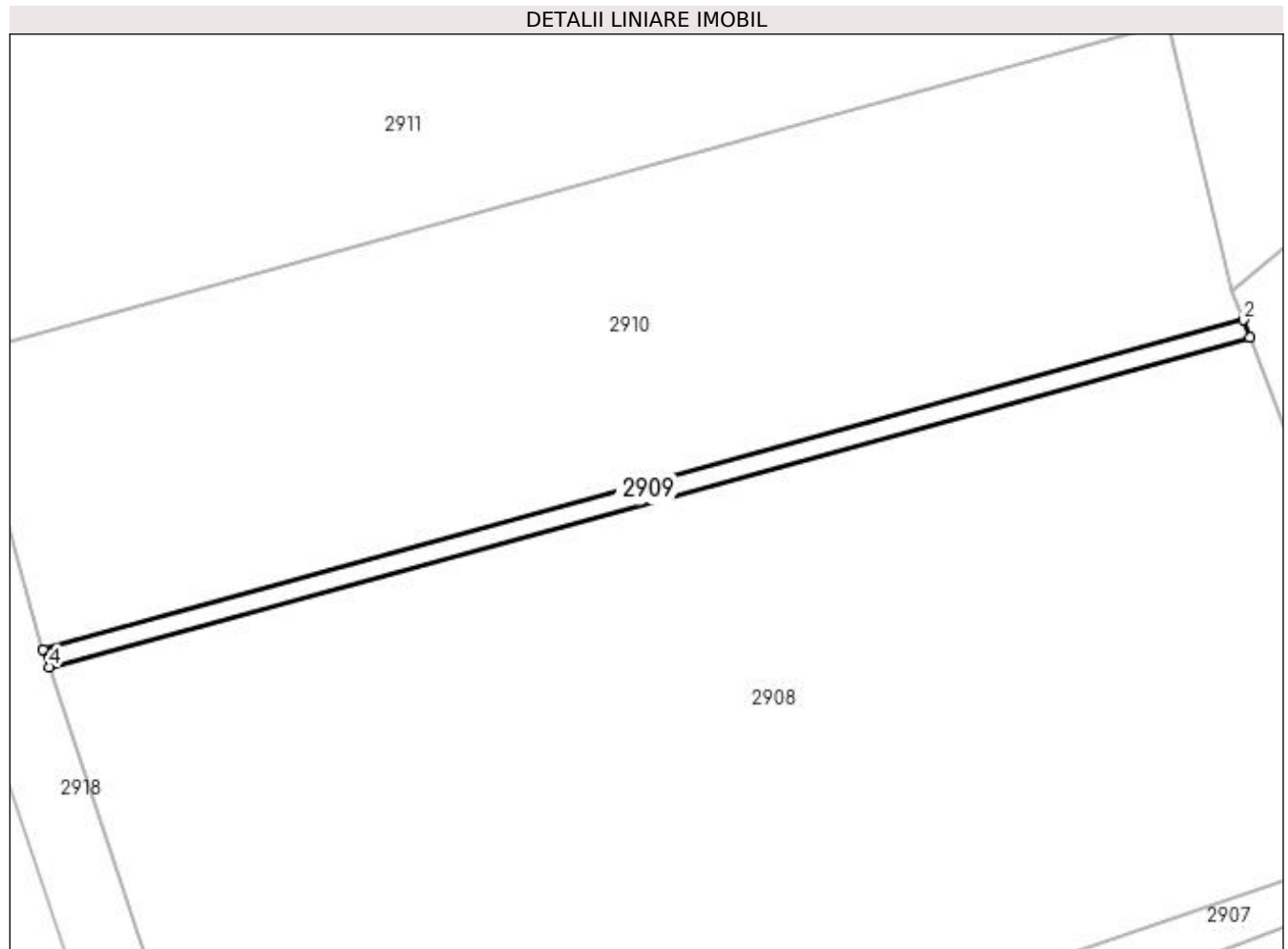
Inscrieri privind dezmembramintele dreptului de proprietate, drepturi reale de garanție și sarcini	Referințe
NU SUNT	

Anexa Nr. 1 La Partea I

Teren

Nr cadastral	Suprafața (mp)*	Observații / Referințe
	90	

* Suprafața este determinată în planul de proiecție Stereo 70.



Date referitoare la teren

Crt	Categorie folosință	Intra vilan	Suprafața (mp)	Tarla	Parcelă	Nr. topo	Observații / Referințe
1	arabil	NU	90	47	316	-	

Lungime Segmente

1) Valorile lungimilor segmentelor sunt obținute din proiecție în plan.

Punct început	X / Y	Punct sfârșit	X / Y	Lungime segment (** (m)
1	602.288,684 650.006,21	2	602.288,265 650.007,287	1.156
2	602.288,265 650.007,287	3	602.212,784 649.986,566	78.274
3	602.212,784 649.986,566	4	602.213,15 649.985,475	1.151
4	602.213,15 649.985,475	1	602.288,684 650.006,21	78.328

**** Lungimile segmentelor sunt determinate în planul de proiecție Stereo 70 și sunt rotunjite la 1 milimetru.**

***** Distanța dintre puncte este formată din segmente cumulate ce sunt mai mici decât valoarea 1 milimetru.**

**DATE DESPRE IMOBILUL NR. 2910**

Oficiul de Cadastru și Publicitate Imobiliară SUCEAVA
Biroul de Cadastru și Publicitate Imobiliară Falticeni

A. Partea I. Descrierea imobilului

TEREN Extravilan

Adresa: Jud. Suceava

Nr. Crt	Nr cadastral Nr. topografic	Suprafața* (mp)	Observații / Referințe
A1	34256	Din acte: 1.600 Masurata: 1.510	Sector cadastral:65 Teren neimprejmuit;

B. Partea II. Proprietari și acte

Inscrieri privitoare la dreptul de proprietate și alte drepturi reale		Referințe
6724 / 14/03/2022		
Act Notarial nr. 421, din 14/03/2022 emis de BNP Liuță Elena-Daniela;		
B3	Intabulare, drept de PROPRIETATE, bun propriu, dobandit prin Conventie, cota actuala 1/1, cota initiala 1/1 1) SOFRON VIOREL	A1

C. Partea III. SARCINI

Inscrieri privind dezmembramintele dreptului de proprietate, drepturi reale de garanție și sarcini		Referințe
6724 / 14/03/2022		
Act Notarial nr. 421, din 14/03/2022 emis de BNP Liuță Elena-Daniela;		
C1	Intabulare, drept de UZUFRACT VIAGER, bun propriu, cota actuala 1/1, cota initiala 1/1 1) SOFRON GHEORGHE	A1

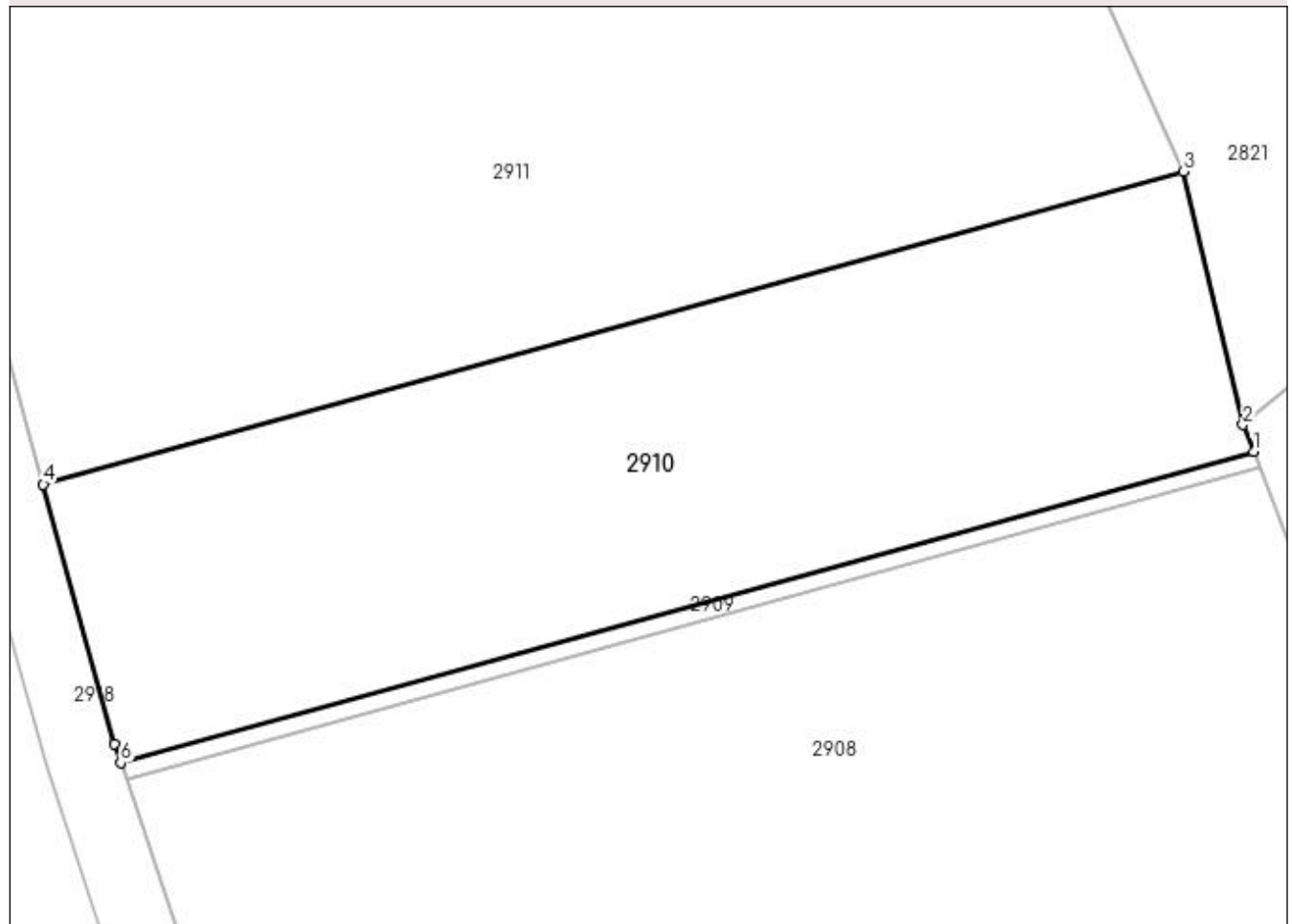
Anexa Nr. 1 La Partea I

Teren

Nr cadastral	Suprafața (mp)*	Observații / Referințe
34256	Din acte: 1.600 Masurata: 1.510	

* Suprafața este determinată în planul de proiecție Stereo 70.

DETALII LINIARE IMOBIL



Date referitoare la teren

Crt	Categorie folosință	Intravilan	Suprafața (mp)	Tarla	Parcelă	Nr. topo	Observații / Referințe
1	arabil	NU	1.510	47	316	-	

Lungime Segmente

1) Valorile lungimilor segmentelor sunt obținute din proiecție în plan.

Punct început	X / Y	Punct sfârșit	X / Y	Lungime segment (** (m)
1	602.288,265 650.007,287	2	602.287,559 650.009,1	1.946
2	602.287,559 650.009,1	3	602.283,56 650.025,962	17.33
3	602.283,56 650.025,962	4	602.207,624 650.005,116	78.745
4	602.207,624 650.005,116	5	602.212,358 649.987,834	17.919
5	602.212,358 649.987,834	6	602.212,784 649.986,566	1.337

Punct început	X / Y	Punct sfârşit	X / Y	Lungime segment (** (m)
6	602.212,784 649.986,566	1	602.288,265 650.007,287	78.274

** Lungimile segmentelor sunt determinate în planul de proiecţie Stereo 70 şi sunt rotunjite la 1 milimetru.

*** Distanţa dintre puncte este formată din segmente cumulate ce sunt mai mici decât valoarea 1 milimetru.

**DATE DESPRE IMOBILUL NR. 2911**

Oficiul de Cadastru și Publicitate Imobiliară SUCEAVA
Biroul de Cadastru și Publicitate Imobiliară Falticeni

A. Partea I. Descrierea imobilului

TEREN Extravilan

Adresa: Jud. Suceava

Nr. Crt	Nr cadastral Nr. topografic	Suprafața* (mp)	Observații / Referințe
A1		5.400	Sector cadastral:65 Teren neimprejmuit;

B. Partea II. Proprietari și acte

Inscrieri privitoare la dreptul de proprietate și alte drepturi reale	Referințe
/	
Act Administrativ nr. 139, din 22/07/1993 emis de CJPSDPAT SUCEAVA;	
B1	A1
Intabulare, drept de PROPRIETATE, dobândit prin Reconstituire, cota actuala 1/1, cota initiala 1/1 1) ANDRIOAEA PETRIA DEFUNCT:Da	

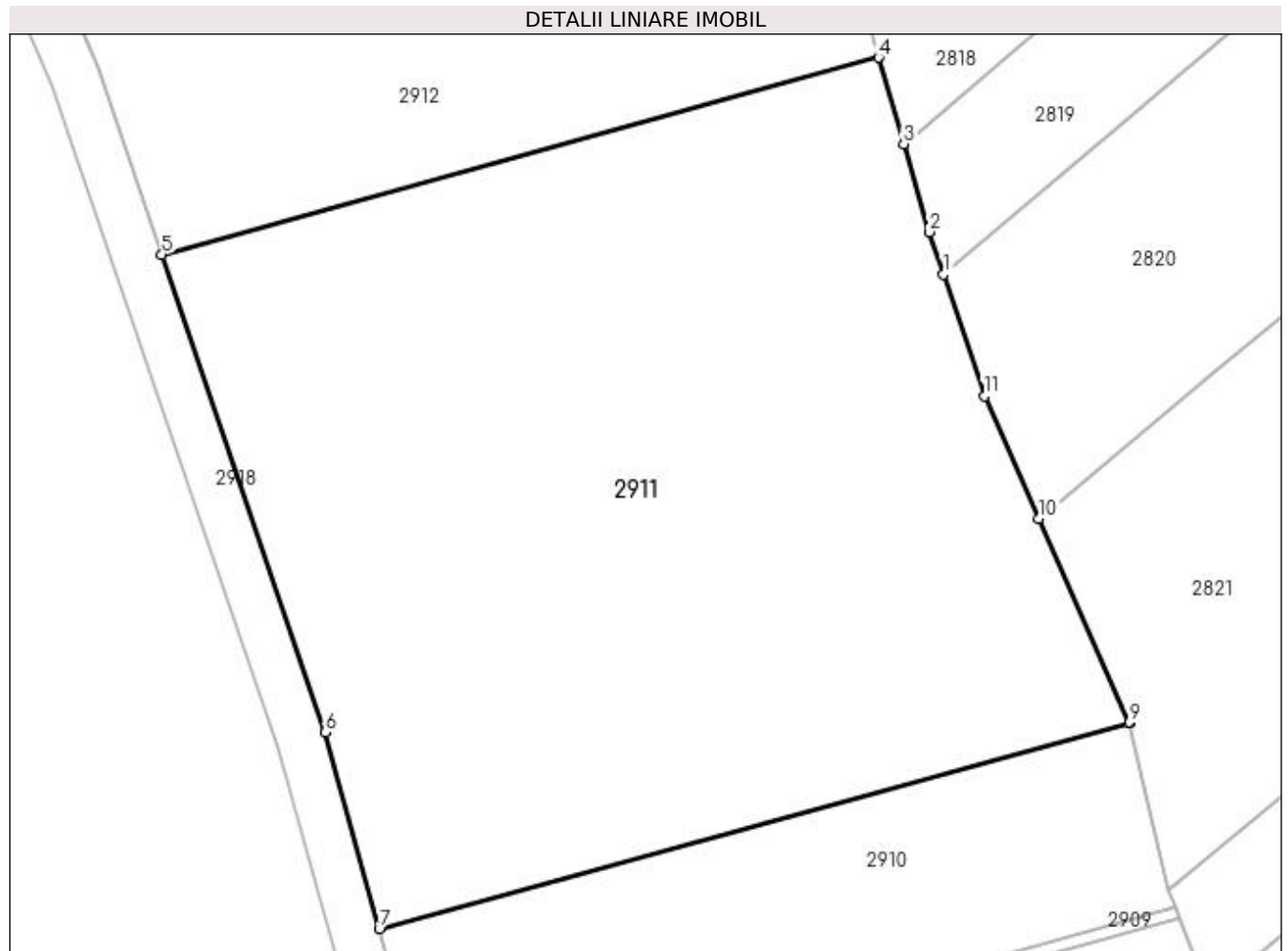
C. Partea III. SARCINI .

Inscrieri privind dezmembramintele dreptului de proprietate, drepturi reale de garanție și sarcini	Referințe
NU SUNT	

Anexa Nr. 1 La Partea I**Teren**

Nr cadastral	Suprafața (mp)*	Observații / Referințe
	5.400	

* Suprafața este determinată în planul de proiecție Stereo 70.

**Date referitoare la teren**

Crt	Categorie folosință	Intravilan	Suprafața (mp)	Tarla	Parcelă	Nr. topo	Observații / Referințe
1	arabil	NU	5.400	47	316	-	

Lungime Segmente

1) Valorile lungimilor segmentelor sunt obținute din proiecție în plan.

Punct început	X / Y	Punct sfârșit	X / Y	Lungime segment (** (m)
1	602.264,775 650.071,306	2	602.263,34 650.075,596	4.524
2	602.263,34 650.075,596	3	602.260,728 650.084,506	9.285
3	602.260,728 650.084,506	4	602.258,166 650.093,241	9.103
4	602.258,166 650.093,241	5	602.185,602 650.073,321	75.249
5	602.185,602 650.073,321	6	602.202,188 650.024,962	51.125

Punct început	X / Y	Punct sfârșit	X / Y	Lungime segment (** (m)
6	602.202,188 650.024,962	7	602.207,624 650.005,116	20.577
7	602.207,624 650.005,116	8	602.283,56 650.025,962	78.745
8	602.283,56 650.025,962	9	602.283,551 650.025,999	0.038
9	602.283,551 650.025,999	10	602.274,394 650.046,607	22.551
10	602.274,394 650.046,607	11	602.268,897 650.058,979	13.538
11	602.268,897 650.058,979	1	602.264,775 650.071,306	12.998

** Lungimile segmentelor sunt determinate în planul de proiecție Stereo 70 și sunt rotunjite la 1 milimetru.

*** Distanța dintre puncte este formată din segmente cumulate ce sunt mai mici decât valoarea 1 milimetru.

**DATE DESPRE IMOBILUL NR. 2912**

Oficiul de Cadastru și Publicitate Imobiliară SUCEAVA
Biroul de Cadastru și Publicitate Imobiliară Falticeni

A. Partea I. Descrierea imobilului

TEREN Extravilan

Adresa: Jud. Suceava

Nr. Crt	Nr cadastral Nr. topografic	Suprafața* (mp)	Observații / Referințe
A1		4.200	Sector cadastral:65 Teren neimprejmuit;

B. Partea II. Proprietari și acte

Inscrieri privitoare la dreptul de proprietate și alte drepturi reale	Referințe
/	
Act Notarial nr. 1993, din 23/09/2009 emis de BNP Maria Apostol;	
B1	A1
Intabulare, drept de PROPRIETATE, dobandit prin lesire Din Indiviziune, cota actuala 1/1, cota initiala 1/1 1) ONIȘORU GHEORGHE	

C. Partea III. SARCINI .

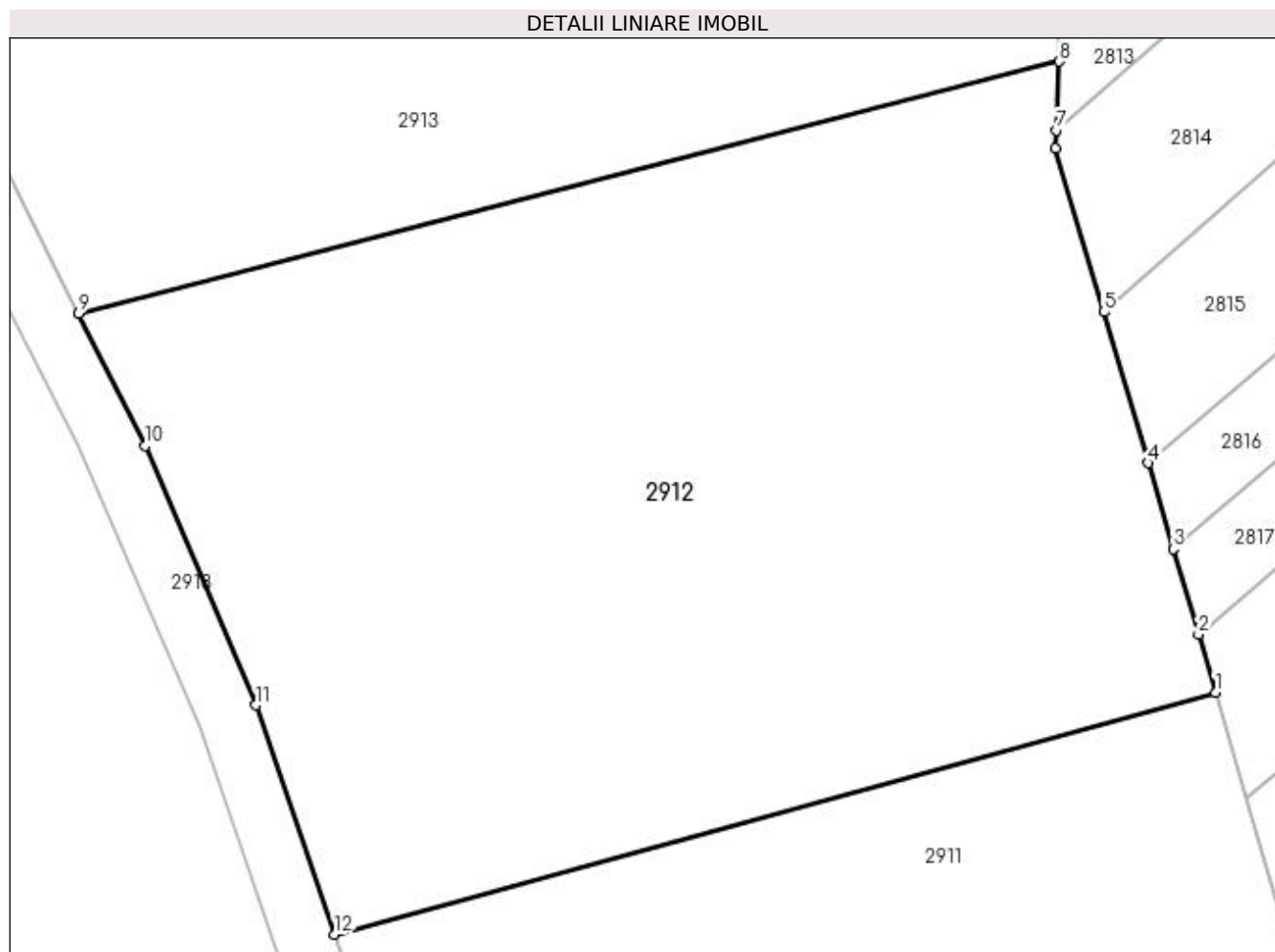
Inscrieri privind dezmembramintele dreptului de proprietate, drepturi reale de garanție și sarcini	Referințe
NU SUNT	

Anexa Nr. 1 La Partea I

Teren

Nr cadastral	Suprafața (mp)*	Observații / Referințe
	4.200	

* Suprafața este determinată în planul de proiecție Stereo 70.



Date referitoare la teren

Crt	Categorie folosință	Intravilan	Suprafața (mp)	Tarla	Parcelă	Nr. topo	Observații / Referințe
1	faneata	NU	4.200	47	311/1, 311/2, 315, 316	-	

Lungime Segmente

1) Valorile lungimilor segmentelor sunt obținute din proiecție în plan.

Punct început	X / Y	Punct sfârșit	X / Y	Lungime segment (** (m)
1	602.258,166 650.093,241	2	602.256,763 650.098,028	4.989
2	602.256,763 650.098,028	3	602.254,703 650.105,052	7.319
3	602.254,703 650.105,052	4	602.252,63 650.112,124	7.37
4	602.252,63 650.112,124	5	602.248,982 650.124,567	12.967
5	602.248,982 650.124,567	6	602.245,021 650.138,075	14.076

Punct început	X / Y	Punct sfârșit	X / Y	Lungime segment (** (m)
6	602.245,021 650.138,075	7	602.245,082 650.139,545	1.471
7	602.245,082 650.139,545	8	602.245,315 650.145,197	5.657
8	602.245,315 650.145,197	9	602.164,521 650.124,426	83.421
9	602.164,521 650.124,426	10	602.170,017 650.113,562	12.175
10	602.170,017 650.113,562	11	602.179,131 650.092,19	23.234
11	602.179,131 650.092,19	12	602.185,602 650.073,321	19.948
12	602.185,602 650.073,321	1	602.258,166 650.093,241	75.249

** Lungimile segmentelor sunt determinate în planul de proiecție Stereo 70 și sunt rotunjite la 1 milimetru.

*** Distanța dintre puncte este formată din segmente cumulate ce sunt mai mici decât valoarea 1 milimetru.

**DATE DESPRE IMOBILUL NR. 2913**

Oficiul de Cadastru și Publicitate Imobiliară SUCEAVA
Biroul de Cadastru și Publicitate Imobiliară Falticeni

A. Partea I. Descrierea imobilului

TEREN Extravilan

Nr. CF vechi:580

Nr. cadastral vechi:1286

Adresa: Jud. Suceava

Nr. Crt	Nr cadastral Nr. topografic	Suprafața* (mp)	Observații / Referințe
A1	30410	2.750	Sector cadastral:65 Teren neimprejmuit;

B. Partea II. Proprietari și acte

Inscrieri privitoare la dreptul de proprietate și alte drepturi reale		Referințe
2619 / 26/03/2010		
Act Notarial nr. 276, din 22/03/2010 emis de BNP Uță Dan;		
B2	Intabulare, drept de PROPRIETATE bun comun, dobandit prin Conventie, cota actuala 1/1, cota initiala 1/1	A1
	1) ONIȘORU DOREL	
	2) ONIȘORU MIHAELA	

C. Partea III. SARCINI .

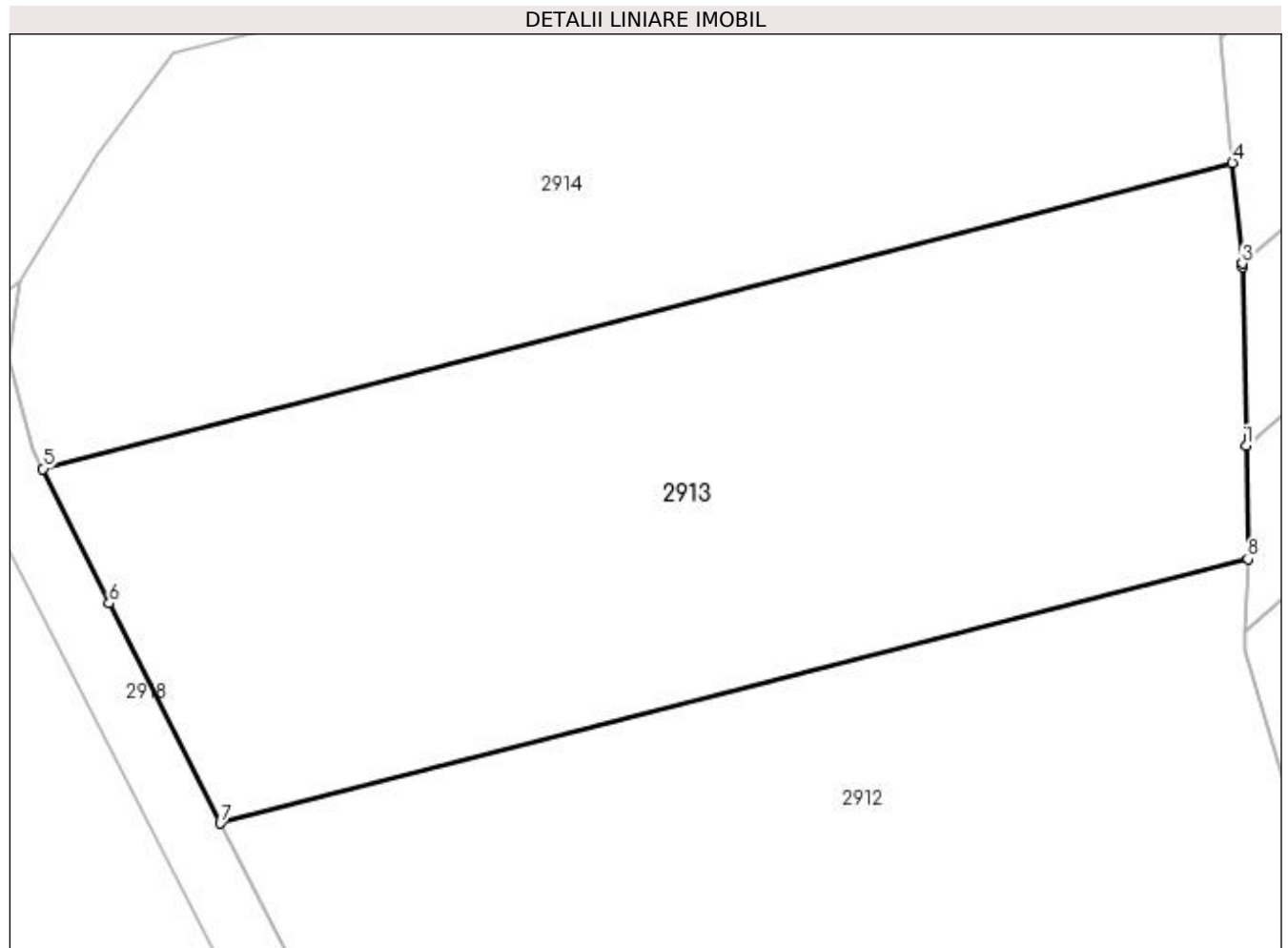
Inscrieri privind dezmembramintele dreptului de proprietate, drepturi reale de garanție și sarcini	Referințe
NU SUNT	

Anexa Nr. 1 La Partea I

Teren

Nr cadastral	Suprafața (mp)*	Observații / Referințe
30410	2.750	

* Suprafața este determinată în planul de proiecție Stereo 70.



Date referitoare la teren

Crt	Categorie folosință	Intravilan	Suprafața (mp)	Tarla	Parcelă	Nr. topo	Observații / Referințe
1	arabil	NU	2.750	47	311/2	-	

Lungime Segmente

1) Valorile lungimilor segmentelor sunt obținute din proiecție în plan.

Punct început	X / Y	Punct sfârșit	X / Y	Lungime segment (** (m)
1	602.245,16 650.154,084	2	602.244,914 650.168,156	14.074
2	602.244,914 650.168,156	3	602.244,889 650.168,4	0.246
3	602.244,889 650.168,4	4	602.244,092 650.176,331	7.97
4	602.244,092 650.176,331	5	602.150,573 650.152,288	96.56
5	602.150,573 650.152,288	6	602.155,771 650.141,721	11.776

Punct început	X / Y	Punct sfârșit	X / Y	Lungime segment (** (m)
6	602.155,771 650.141,721	7	602.164,521 650.124,426	19.383
7	602.164,521 650.124,426	8	602.245,315 650.145,197	83.421
8	602.245,315 650.145,197	1	602.245,16 650.154,084	8.888

** Lungimile segmentelor sunt determinate în planul de proiecție Stereo 70 și sunt rotunjite la 1 milimetru.

*** Distanța dintre puncte este formată din segmente cumulate ce sunt mai mici decât valoarea 1 milimetru.

**DATE DESPRE IMOBILUL NR. 2914**

Oficiul de Cadastru și Publicitate Imobiliară SUCEAVA
Biroul de Cadastru și Publicitate Imobiliară Falticeni

A. Partea I. Descrierea imobilului

TEREN Necunoscut

Nr. CF vechi:580
Nr. cadastral vechi:1253

Adresa: Loc. Barasti, Jud. Suceava

Nr. Crt	Nr cadastral Nr. topografic	Suprafața* (mp)	Observații / Referințe
A1	30405	2.750	Sector cadastral:65 Teren neimprejmuit;

B. Partea II. Proprietari și acte

Inscrieri privitoare la dreptul de proprietate și alte drepturi reale		Referințe
2615 / 26/03/2010		
Act Notarial nr. 276, din 22/03/2010 emis de BNP Uță Dan;		
B2	Intabulare, drept de PROPRIETATE bun comun, dobandit prin Conventie, cota actuala 1/1, cota initiala 1/1 1) ONIȘORU DOREL 2) ONIȘORU MIHAELA	A1

C. Partea III. SARCINI .


Inscrieri privind dezmembramintele dreptului de proprietate, drepturi reale de garanție și sarcini	Referințe
NU SUNT	

Anexa Nr. 1 La Partea I

Teren

Nr cadastral	Suprafața (mp)*	Observații / Referințe
30405	2.750	

* Suprafața este determinată în planul de proiecție Stereo 70.



Date referitoare la teren

Crt	Categorie folosință	Intra vilan	Suprafața (mp)	Tarla	Parcelă	Nr. topo	Observații / Referințe
1	arabil	DA	12	47	311/2	-	
2	arabil	NU	2.738	47	311/2	-	

Lungime Segmente

1) Valorile lungimilor segmentelor sunt obținute din proiecție în plan.

Punct început	X / Y	Punct sfârșit	X / Y	Lungime segment (** (m)
1	602.244,092 650.176,331	2	602.243,104 650.186,162	9.881
2	602.243,104 650.186,162	3	602.243,101 650.187,662	1.5
3	602.243,101 650.187,662	4	602.243,059 650.206,053	18.39
4	602.243,059 650.206,053	5	602.160,877 650.184,924	84.855

Punct început	X / Y	Punct sfârșit	X / Y	Lungime segment (** (m)
5	602.160,877 650.184,924	6	602.154,726 650.176,823	10.172
6	602.154,726 650.176,823	7	602.148,699 650.166,938	11.577
7	602.148,699 650.166,938	8	602.147,825 650.160,985	6.017
8	602.147,825 650.160,985	9	602.149,818 650.153,823	7.434
9	602.149,818 650.153,823	10	602.150,573 650.152,288	1.711
10	602.150,573 650.152,288	1	602.244,092 650.176,331	96.56

** Lungimile segmentelor sunt determinate în planul de proiecție Stereo 70 și sunt rotunjite la 1 milimetru.

*** Distanța dintre puncte este formată din segmente cumulate ce sunt mai mici decât valoarea 1 milimetru.

**DATE DESPRE IMOBILUL NR. 2915**

Oficiul de Cadastru și Publicitate Imobiliară SUCEAVA
 Biroul de Cadastru și Publicitate Imobiliară Falticeni

A. Partea I. Descrierea imobilului

TEREN Necunoscut

Adresa: Loc. Barasti, Jud. Suceava

Nr. Crt	Nr cadastral Nr. topografic	Suprafața* (mp)	Observații / Referințe
A1	30419	2.300	Sector cadastral:65 Teren neimprejmuit;

B. Partea II. Proprietari și acte

Inscrieri privitoare la dreptul de proprietate și alte drepturi reale		Referințe
10998 / 03/11/2010		
Act Notarial nr. 1394, din 29/10/2010 emis de BNP Uță Dan;		
B2	Intabulare, drept de PROPRIETATE bun comun, dobandit prin Conventie, cota actuala 1/1, cota initiala 1/1 1) ONIȘORU DOREL 2) ONIȘORU MIHAELA	A1

C. Partea III. SARCINI .

Inscrieri privind dezmembramintele dreptului de proprietate, drepturi reale de garanție și sarcini	Referințe
NU SUNT	

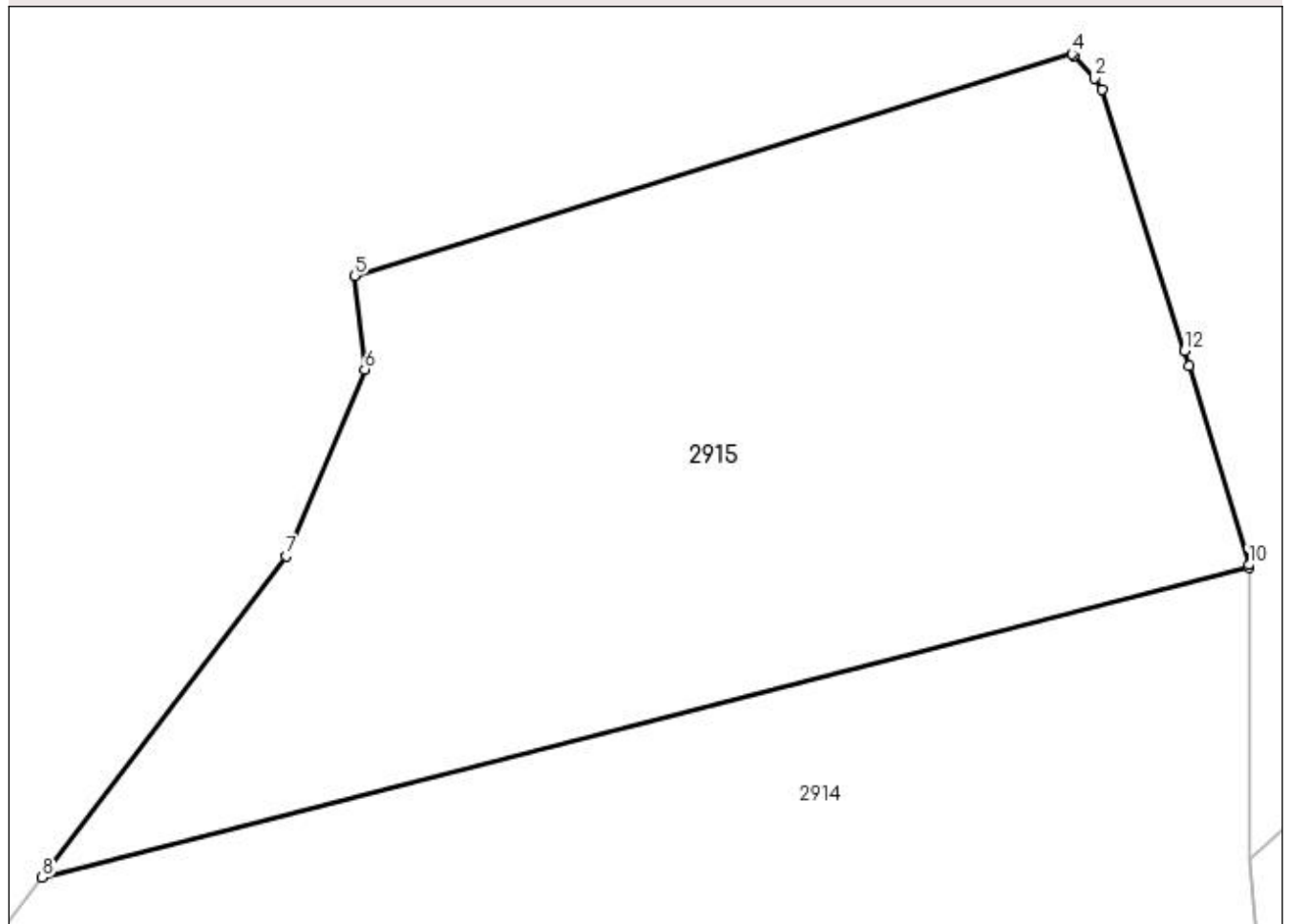
Anexa Nr. 1 La Partea I

Teren

Nr cadastral	Suprafața (mp)*	Observații / Referințe
30419	2.300	

* Suprafața este determinată în planul de proiecție Stereo 70.

DETALII LINIARE IMOBIL



Date referitoare la teren

Crt	Categorie folosință	Intravilan	Suprafața (mp)	Tarla	Parcelă	Nr. topo	Observații / Referințe
1	arabil	DA	14	47	311/2	-	
2	arabil	NU	2.020	47	311/2	-	
3	neproductiv	NU	266	47	311/2	-	

Lungime Segmente

1) Valorile lungimilor segmentelor sunt obținute din proiecție în plan.

Punct început	X / Y	Punct sfârșit	X / Y	Lungime segment (** (m)
1	602.233,07 650.238,579	2	602.232,533 650.239,352	0.941
2	602.232,533 650.239,352	3	602.231,139 650.240,864	2.056
3	602.231,139 650.240,864	4	602.230,999 650.241,015	0.206
4	602.230,999 650.241,015	5	602.182,137 650.225,908	51.144

Punct început	X / Y	Punct sfârșit	X / Y	Lungime segment (** (m)
5	602.182,137 650.225,908	6	602.182,849 650.219,537	6.41
6	602.182,849 650.219,537	7	602.177,502 650.206,82	13.795
7	602.177,502 650.206,82	8	602.160,877 650.184,924	27.492
8	602.160,877 650.184,924	9	602.243,059 650.206,053	84.855
9	602.243,059 650.206,053	10	602.243,059 650.206,213	0.16
10	602.243,059 650.206,213	11	602.238,992 650.219,79	14.173
11	602.238,992 650.219,79	12	602.238,685 650.220,813	1.068
12	602.238,685 650.220,813	1	602.233,07 650.238,579	18.632

** Lungimile segmentelor sunt determinate în planul de proiecție Stereo 70 și sunt rotunjite la 1 milimetru.

*** Distanța dintre puncte este formată din segmente cumulate ce sunt mai mici decât valoarea 1 milimetru.

**DATE DESPRE IMOBILUL NR. 2916**

Oficiul de Cadastru și Publicitate Imobiliară SUCEAVA
Biroul de Cadastru și Publicitate Imobiliară Falticeni

A. Partea I. Descrierea imobilului

TEREN Extravilan

Nr. CF vechi:125

Nr. cadastral vechi:476

Adresa: Jud. Suceava

Nr. Crt	Nr cadastral Nr. topografic	Suprafața* (mp)	Observații / Referințe
A1	32756	3.261	Sector cadastral:65 Teren neimprejmuit;

B. Partea II. Proprietari și acte

Inscrieri privitoare la dreptul de proprietate și alte drepturi reale		Referințe
3688 / 23/02/2015		
Act Notarial nr. 161, din 23/02/2015 emis de BNP Liuta Ioan;		
B2	Intabulare, drept de PROPRIETATE bun propriu, dobandit prin Conventie, cota actuala 1/1, cota initiala 1/1 1) ONIȘORU GHEORGHÎĂ	A1

C. Partea III. SARCINI .

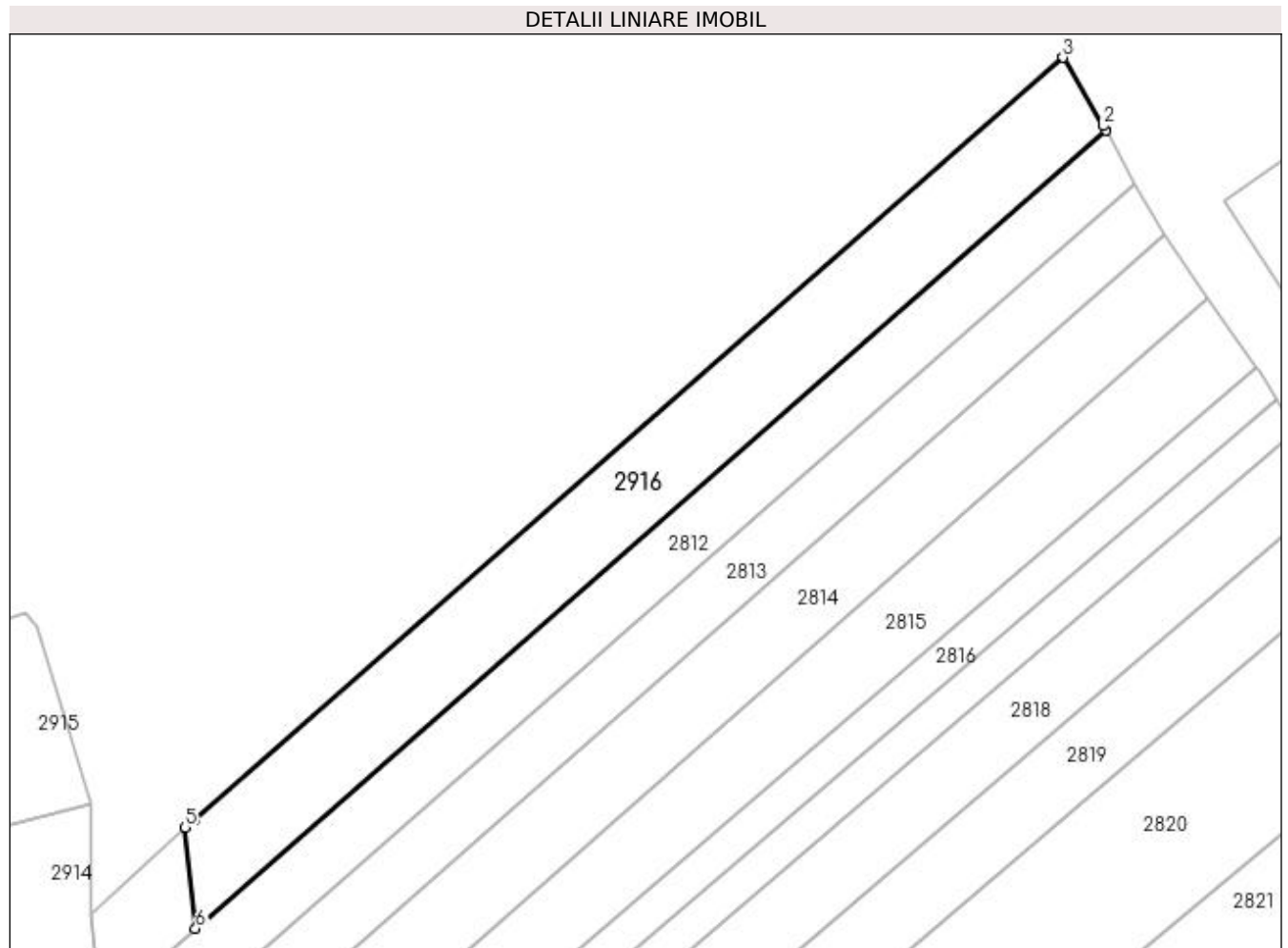
Inscrieri privind dezmembramintele dreptului de proprietate, drepturi reale de garanție și sarcini	Referințe
NU SUNT	

Anexa Nr. 1 La Partea I

Teren

Nr cadastral	Suprafața (mp)*	Observații / Referințe
32756	3.261	

* Suprafața este determinată în planul de proiecție Stereo 70.



Date referitoare la teren

Crt	Categorie folosință	Intra vilan	Suprafața (mp)	Tarla	Parcelă	Nr. topo	Observații / Referințe
1	arabil	NU	3.261	47	314	-	

Lungime Segmente

1) Valorile lungimilor segmentelor sunt obținute din proiecție în plan.

Punct început	X / Y	Punct sfârșit	X / Y	Lungime segment (** (m)
1	602.427,847 650.328,721	2	602.427,4 650.329,53	0.924
2	602.427,4 650.329,53	3	602.420,08 650.341,952	14.418
3	602.420,08 650.341,952	4	602.262,021 650.203,449	210.156
4	602.262,021 650.203,449	5	602.260,297 650.201,874	2.335
5	602.260,297 650.201,874	6	602.262,142 650.183,519	18.448

Punct început	X / Y	Punct sfârșit	X / Y	Lungime segment (** (m)
6	602.262,142 650.183,519	1	602.427,847 650.328,721	220.322

** Lungimile segmentelor sunt determinate în planul de proiecție Stereo 70 și sunt rotunjite la 1 milimetru.

*** Distanța dintre puncte este formată din segmente cumulate ce sunt mai mici decât valoarea 1 milimetru.

**DATE DESPRE IMOBILUL NR. 2917**

Oficiul de Cadastru și Publicitate Imobiliară SUCEAVA
Biroul de Cadastru și Publicitate Imobiliară Falticeni

A. Partea I. Descrierea imobilului

TEREN Extravilan

Nr. CF vechi:125

Nr. cadastral vechi:477

Adresa: Jud. Suceava

Nr. Crt	Nr cadastral Nr. topografic	Suprafața* (mp)	Observații / Referințe
A1	32757	339	Sector cadastral:65 Teren neimprejmuit;

B. Partea II. Proprietari și acte

Inscrieri privitoare la dreptul de proprietate și alte drepturi reale		Referințe
3689 / 23/02/2015		
Act Notarial nr. 161, din 23/02/2015 emis de BNP Liuta Ioan;		
B2	Intabulare, drept de PROPRIETATE bun propriu, dobandit prin Conventie, cota actuala 1/1, cota initiala 1/1 1) ONIȘORU GHEORGHÎĂ	A1

C. Partea III. SARCINI .

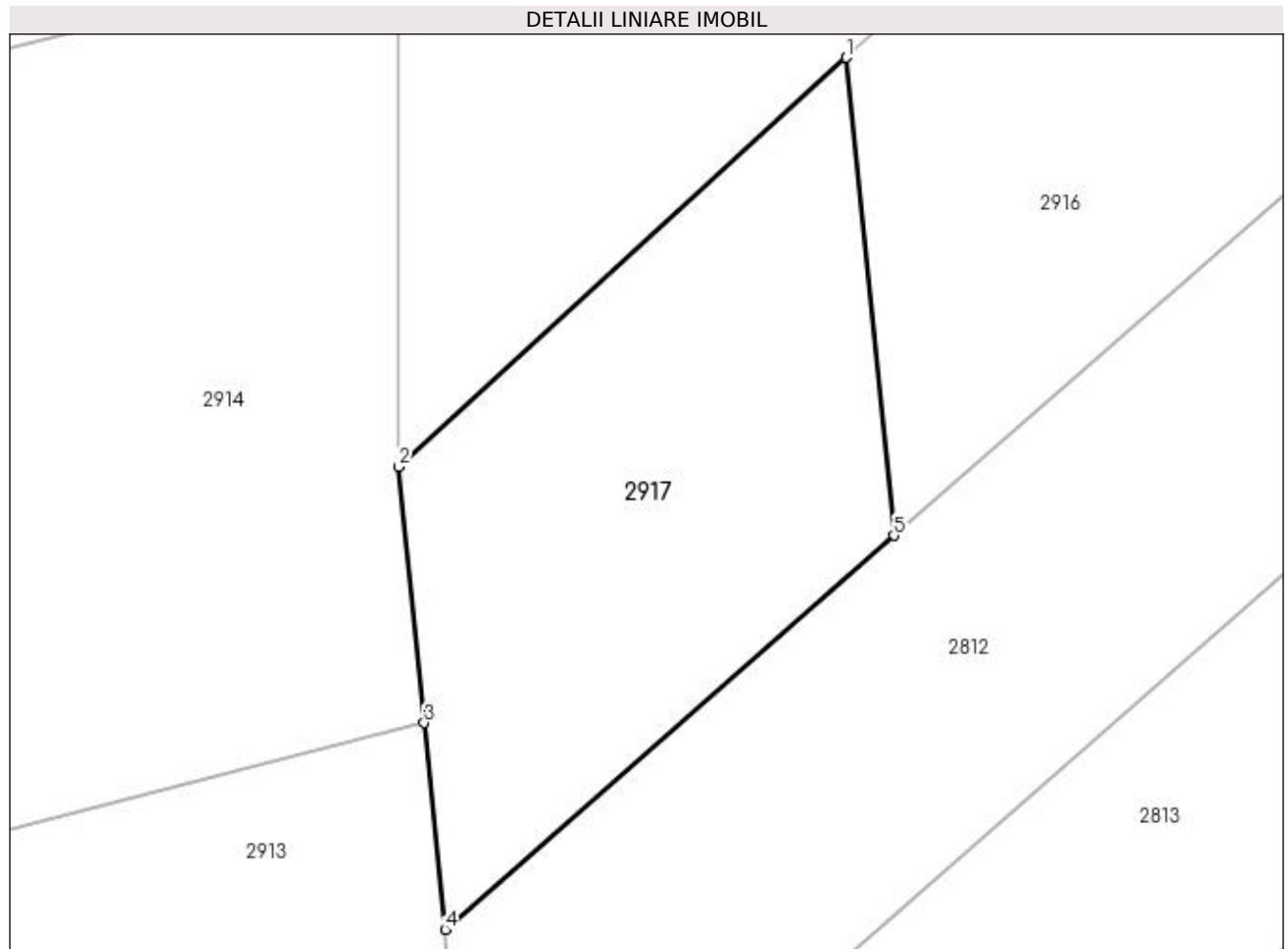
Inscrieri privind dezmembramintele dreptului de proprietate, drepturi reale de garanție și sarcini	Referințe
NU SUNT	

Anexa Nr. 1 La Partea I

Teren

Nr cadastral	Suprafața (mp)*	Observații / Referințe
32757	339	

* Suprafața este determinată în planul de proiecție Stereo 70.



Date referitoare la teren

Crt	Categorie folosință	Intravilan	Suprafața (mp)	Tarla	Parcelă	Nr. topo	Observații / Referințe
1	faneata	NU	339	47	311/1	-	

Lungime Segmente

1) Valorile lungimilor segmentelor sunt obținute din proiecție în plan.

Punct început	X / Y	Punct sfârșit	X / Y	Lungime segment (** (m)
1	602.260,297 650.201,874	2	602.243,104 650.186,162	23.291
2	602.243,104 650.186,162	3	602.244,092 650.176,331	9.881
3	602.244,092 650.176,331	4	602.244,889 650.168,4	7.97
4	602.244,889 650.168,4	5	602.262,142 650.183,519	22.94
5	602.262,142 650.183,519	1	602.260,297 650.201,874	18.448

**** Lungimile segmentelor sunt determinate în planul de proiecție Stereo 70 și sunt rotunjite la 1 milimetru.**

***** Distanța dintre puncte este formată din segmente cumulate ce sunt mai mici decât valoarea 1 milimetru.**

**DATE DESPRE IMOBILUL NR. 2918**

Oficiul de Cadastru și Publicitate Imobiliară SUCEAVA
Biroul de Cadastru și Publicitate Imobiliară Falticeni

A. Partea I. Descrierea imobilului

TEREN Extravilan

Adresa: Jud. Suceava

Nr. Crt	Nr cadastral Nr. topografic	Suprafața* (mp)	Observații / Referințe
A1		5.070	Sector cadastral:65 Teren neimprejmuit; DRUM EXPLOATARE

B. Partea II. Proprietari și acte

Inscrieri privitoare la dreptul de proprietate și alte drepturi reale		Referințe
/		
Act Normativ nr. 7, din 13/03/1996 emis de PARLAMENT;		
B1	Intabulare, drept de PROPRIETATE, dobandit prin Lege, cota actuala 1/1, cota initiala 1/1 1) COMUNA BOROAIA, CIF:4326787	A1

C. Partea III. SARCINI .


Inscrieri privind dezmembramintele dreptului de proprietate, drepturi reale de garanție și sarcini	Referințe
NU SUNT	

Anexa Nr. 1 La Partea I

Teren

Nr cadastral	Suprafața (mp)*	Observații / Referințe
	5.070	DRUM EXPLOATARE

* Suprafața este determinată în planul de proiecție Stereo 70.



Date referitoare la teren

Crt	Categorie folosință	Intra vilan	Suprafața (mp)	Tarla	Parcelă	Nr. topo	Observații / Referințe
1	drum	NU	23	-	317	-	
2	drum	NU	5.047	-	317	-	

Lungime Segmente

1) Valorile lungimilor segmentelor sunt obținute din proiecție în plan.

Punct început	X / Y	Punct sfârșit	X / Y	Lungime segment
1	602.147,825 650.160,985	2	602.148,699 650.166,938	6.017
4	602.137,785 650.159,168	5	602.143,198 650.153,501	7.837
7	602.164,423 650.113,52	8	602.174,46 650.090,396	25.209
10	602.207,766 649.986,429	11	602.222,222 649.943,696	45.111
13	602.235,655 649.894,887	14	602.252,932 649.854,906	43.554
2	602.148,699 650.166,938	3	602.142,558 650.162,566	7.539
5	602.143,198 650.153,501	6	602.144,824 650.151,798	2.354
8	602.174,46 650.090,396	9	602.197,407 650.023,489	70.733
11	602.222,222 649.943,696	12	602.229,175 649.915,394	29.144
14	602.252,932 649.854,906	15	602.273,602 649.808,981	50.363
3	602.142,558 650.162,566	4	602.137,785 650.159,168	5.859
6	602.144,824 650.151,798	7	602.164,423 650.113,52	43.004
9	602.197,407 650.023,489	10	602.207,766 649.986,429	38.48
12	602.229,175 649.915,394	13	602.235,655 649.894,887	21.506
15	602.273,602 649.808,981	16	602.287,142 649.783,389	28.953

Punct început	X / Y	Punct sfârșit	X / Y	Lungime segment	Punct început	X / Y	Punct sfârșit	X / Y	Lungime segment	Punct început	X / Y	Punct sfârșit	X / Y	Lungime segment
16	602.287,142 649.783,389	17	602.288,44 649.780,77	2.924	17	602.288,44 649.780,77	18	602.296,375 649.764,556	18.051	18	602.296,375 649.764,556	19	602.299,428 649.761,442	4.361
19	602.299,428 649.761,442	20	602.310,49 649.744,89	19.909	20	602.310,49 649.744,89	21	602.326,612 649.721,938	28.048	21	602.326,612 649.721,938	22	602.342,927 649.698,799	28.313
22	602.342,927 649.698,799	23	602.357,463 649.678,185	25.223	23	602.357,463 649.678,185	24	602.359,35 649.675,296	3.451	24	602.359,35 649.675,296	25	602.375,333 649.650,822	29.23
25	602.375,333 649.650,822	26	602.380,776 649.642,487	9.955	26	602.380,776 649.642,487	27	602.382,494 649.639,857	3.141	27	602.382,494 649.639,857	28	602.391,652 649.625,834	16.749
28	602.391,652 649.625,834	29	602.393,18 649.623,494	2.794	29	602.393,18 649.623,494	30	602.409,745 649.601,788	27.304	30	602.409,745 649.601,788	31	602.418,956 649.589,718	15.184
31	602.418,956 649.589,718	32	602.421,939 649.585,81	4.917	32	602.421,939 649.585,81	33	602.428,31 649.577,639	10.361	33	602.428,31 649.577,639	34	602.437,751 649.565,531	15.353
34	602.437,751 649.565,531	35	602.446,802 649.553,922	14.72	35	602.446,802 649.553,922	36	602.469,238 649.532,908	30.74	36	602.469,238 649.532,908	37	602.471,153 649.531,114	2.624
37	602.471,153 649.531,114	38	602.480,732 649.522,144	13.123	38	602.480,732 649.522,144	39	602.489,828 649.508,655	16.269	39	602.489,828 649.508,655	40	602.506,031 649.484,629	28.979
40	602.506,031 649.484,629	41	602.514,987 649.473,377	14.381	41	602.514,987 649.473,377	42	602.523,865 649.462,22	14.258	42	602.523,865 649.462,22	43	602.531,431 649.452,708	12.154
43	602.531,431 649.452,708	44	602.542,772 649.438,45	18.219	44	602.542,772 649.438,45	45	602.561,44 649.414,982	29.988	45	602.561,44 649.414,982	46	602.579,739 649.391,197	30.009
46	602.579,739 649.391,197	47	602.598,364 649.366,99	30.543	47	602.598,364 649.366,99	48	602.606,113 649.355,827	13.589	48	602.606,113 649.355,827	49	602.615,051 649.342,952	15.674
49	602.615,051 649.342,952	50	602.623,628 649.330,598	15.04	50	602.623,628 649.330,598	51	602.631,84 649.318,769	14.4	51	602.631,84 649.318,769	52	602.640,109 649.307,354	14.095
52	602.640,109 649.307,354	53	602.643,917 649.300,731	7.64	53	602.643,917 649.300,731	54	602.654,396 649.306,757	12.088	54	602.654,396 649.306,757	55	602.649,088 649.311,988	7.452
55	602.649,088 649.311,988	56	602.644,064 649.312,047	5.024	56	602.644,064 649.312,047	57	602.639,85 649.315,475	5.432	57	602.639,85 649.315,475	58	602.622,466 649.340,057	30.108
58	602.622,466 649.340,057	59	602.615,393 649.350,047	12.241	59	602.615,393 649.350,047	60	602.595,929 649.377,534	33.68	60	602.595,929 649.377,534	61	602.552,488 649.433,699	71.004
61	602.552,488 649.433,699	62	602.507,387 649.491,922	73.648	62	602.507,387 649.491,922	63	602.487,011 649.522,454	36.706	63	602.487,011 649.522,454	64	602.481,578 649.528,576	8.186
64	602.481,578 649.528,576	65	602.466,108 649.542,551	20.847	65	602.466,108 649.542,551	66	602.455,773 649.551,364	13.583	66	602.455,773 649.551,364	67	602.446,556 649.562,653	14.573
67	602.446,556 649.562,653	68	602.426,365 649.588,475	32.779	68	602.426,365 649.588,475	69	602.406,732 649.613,582	31.872	69	602.406,732 649.613,582	70	602.397,374 649.627,02	16.376
70	602.397,374 649.627,02	71	602.366,783 649.672,578	54.875	71	602.366,783 649.672,578	72	602.346,887 649.702,207	35.69	72	602.346,887 649.702,207	73	602.338,406 649.714,425	14.873
73	602.338,406 649.714,425	74	602.301,513 649.767,577	64.701	74	602.301,513 649.767,577	75	602.292,049 649.785,2	20.004	75	602.292,049 649.785,2	76	602.290,608 649.787,882	3.044
76	602.290,608 649.787,882	77	602.278,078 649.811,214	26.484	77	602.278,078 649.811,214	78	602.266,855 649.835,511	26.764	78	602.266,855 649.835,511	79	602.257,098 649.856,634	23.267
79	602.257,098 649.856,634	80	602.257,092 649.856,646	0.013	80	602.257,092 649.856,646	81	602.240,341 649.896,642	43.362	81	602.240,341 649.896,642	82	602.233,712 649.916,652	21.079
82	602.233,712 649.916,652	83	602.226,743 649.944,996	29.188	83	602.226,743 649.944,996	84	602.225,165 649.949,694	4.956	84	602.225,165 649.949,694	85	602.213,15 649.985,475	37.744
85	602.213,15 649.985,475	86	602.212,784 649.986,566	1.151	86	602.212,784 649.986,566	87	602.212,358 649.987,834	1.337	87	602.212,358 649.987,834	88	602.207,624 650.005,116	17.919
88	602.207,624 650.005,116	89	602.202,188 650.024,962	20.577	89	602.202,188 650.024,962	90	602.185,602 650.073,321	51.125	90	602.185,602 650.073,321	91	602.179,131 650.092,19	19.948
91	602.179,131 650.092,19	92	602.170,017 650.113,562	23.234	92	602.170,017 650.113,562	93	602.164,521 650.124,426	12.175	93	602.164,521 650.124,426	94	602.155,771 650.141,721	19.383
94	602.155,771 650.141,721	95	602.150,573 650.152,288	11.776	95	602.150,573 650.152,288	96	602.149,818 650.153,823	1.711	96	602.149,818 650.153,823	1	602.147,825 650.160,985	7.434

** Lungimile segmentelor sunt determinate în planul de proiecție Stereo 70 și sunt rotunjite la 1 milimetru.

*** Distanța dintre puncte este formată din segmente cumulate ce sunt mai mici decât valoarea 1 milimetru.

**DATE DESPRE IMOBILUL NR. 2919**

Oficiul de Cadastru și Publicitate Imobiliară SUCEAVA
Biroul de Cadastru și Publicitate Imobiliară Falticeni

A. Partea I. Descrierea imobilului

TEREN Extravilan

Adresa: Jud. Suceava

Nr. Crt	Nr cadastral Nr. topografic	Suprafața* (mp)	Observații / Referințe
A1		2.866	Sector cadastral:65 Teren neimprejmuit;

B. Partea II. Proprietari și acte

Inscrieri privitoare la dreptul de proprietate și alte drepturi reale		Referințe
/		
Act Normativ nr. 7, din 13/03/1996 emis de PARLAMENT;		
B1	Intabulare, drept de PROPRIETATE, dobândit prin Lege, cota actuala 1/1, cota initiala 1/1 1) COMUNA BOROIAIA, CIF:4326787	A1

C. Partea III. SARCINI .

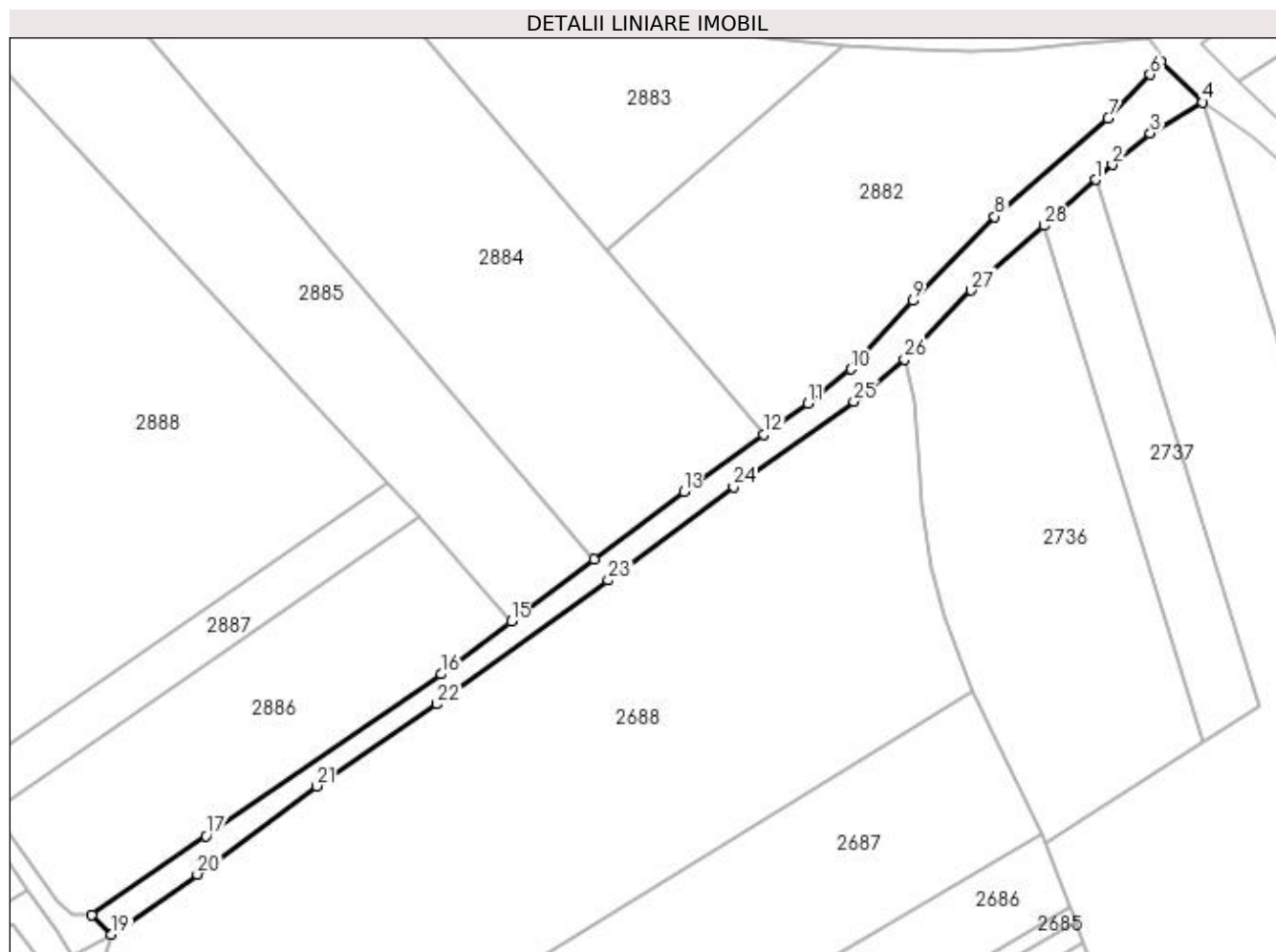
Inscrieri privind dezmembramintele dreptului de proprietate, drepturi reale de garanție și sarcini	Referințe
NU SUNT	

Anexa Nr. 1 La Partea I

Teren

Nr cadastral	Suprafața (mp)*	Observații / Referințe
	2.866	

* Suprafața este determinată în planul de proiecție Stereo 70.



Date referitoare la teren

Crt	Categorie folosință	Intra vilan	Suprafața (mp)	Tarla	Parcelă	Nr. topo	Observații / Referințe
1	drum	NU	2.866	-	317	-	

Lungime Segmente

1) Valorile lungimilor segmentelor sunt obținute din proiecție în plan.

Punct început	X / Y	Punct sfârșit	X / Y	Lungime segment (** (m)
1	602.919,808 649.510,17	2	602.924,361 649.514,22	6.093
3	602.934,596 649.522,693	4	602.948,71 649.531,0	16.377
5	602.937,243 649.542,013	6	602.934,574 649.538,474	4.433
7	602.923,223 649.526,692	8	602.892,618 649.500,218	40.467
9	602.870,587 649.477,552	10	602.853,895 649.459,109	24.875

Punct început	X / Y	Punct sfârșit	X / Y	Lungime segment (** (m)
2	602.924,361 649.514,22	3	602.934,596 649.522,693	13.287
4	602.948,71 649.531,0	5	602.937,243 649.542,013	15.899
6	602.934,574 649.538,474	7	602.923,223 649.526,692	16.36
8	602.892,618 649.500,218	9	602.870,587 649.477,552	31.609
10	602.853,895 649.459,109	11	602.842,301 649.449,797	14.87

Punct început	X / Y	Punct sfârșit	X / Y	Lungime segment (** (m)
11	602.842,301 649.449,797	12	602.830,267 649.441,428	14.659
13	602.808,801 649.426,016	14	602.784,557 649.407,83	30.306
15	602.762,251 649.391,098	16	602.743,317 649.376,896	23.668
17	602.679,936 649.333,314	18	602.649,088 649.311,988	37.502
19	602.654,396 649.306,757	20	602.677,617 649.322,966	28.319
21	602.709,791 649.346,751	22	602.742,263 649.368,801	39.251
23	602.788,401 649.402,203	24	602.822,19 649.427,349	42.119
25	602.854,652 649.450,386	26	602.868,278 649.461,762	17.751
27	602.886,288 649.480,35	28	602.905,86 649.497,761	26.196

Punct început	X / Y	Punct sfârșit	X / Y	Lungime segment (** (m)
12	602.830,267 649.441,428	13	602.808,801 649.426,016	26.426
14	602.784,557 649.407,83	15	602.762,251 649.391,098	27.885
16	602.743,317 649.376,896	17	602.679,936 649.333,314	76.919
18	602.649,088 649.311,988	19	602.654,396 649.306,757	7.452
20	602.677,617 649.322,966	21	602.709,791 649.346,751	40.011
22	602.742,263 649.368,801	23	602.788,401 649.402,203	56.96
24	602.822,19 649.427,349	25	602.854,652 649.450,386	39.806
26	602.868,278 649.461,762	27	602.886,288 649.480,35	25.882
28	602.905,86 649.497,761	1	602.919,808 649.510,17	18.669

** Lungimile segmentelor sunt determinate în planul de proiecție Stereo 70 și sunt rotunjite la 1 milimetru.

*** Distanța dintre puncte este formată din segmente cumulate ce sunt mai mici decât valoarea 1 milimetru.

