

**DATE DESPRE IMOBILUL NR. 2920**

Oficiul de Cadastru și Publicitate Imobiliară SUCEAVA
Biroul de Cadastru și Publicitate Imobiliară Falticeni

A. Partea I. Descrierea imobilului

TEREN Necunoscut

Adresa: Loc. Barasti, Jud. Suceava

Nr. Crt	Nr cadastral Nr. topografic	Suprafața* (mp)	Observații / Referințe
A1	33976	Din acte: 7.100 Masurata: 6.900	Sector cadastral:35 Teren neimprejmuit;

B. Partea II. Proprietari și acte

Inscrieri privitoare la dreptul de proprietate și alte drepturi reale		Referințe
13885 / 21/07/2020		
Act Notarial nr. 2104, din 21/07/2020 emis de BNP Apostol Maria;		
B4	Intabulare, drept de PROPRIETATE bun comun, dobandit prin Conventie, cota actuala 1/2, cota initiala 1/2 1) BÎRZU ALEXANDRU , casatorit cu 2) BÎRZU PETRONELA-BEATRICE	A1
B5	Intabulare, drept de PROPRIETATE bun comun, dobandit prin Conventie, cota actuala 1/2, cota initiala 1/2 1) BÂRZU GHEORGHE-NELU , casatorit cu 2) BÂRZU ELENA-CĂTĂLINA	A1

C. Partea III. SARCINI .

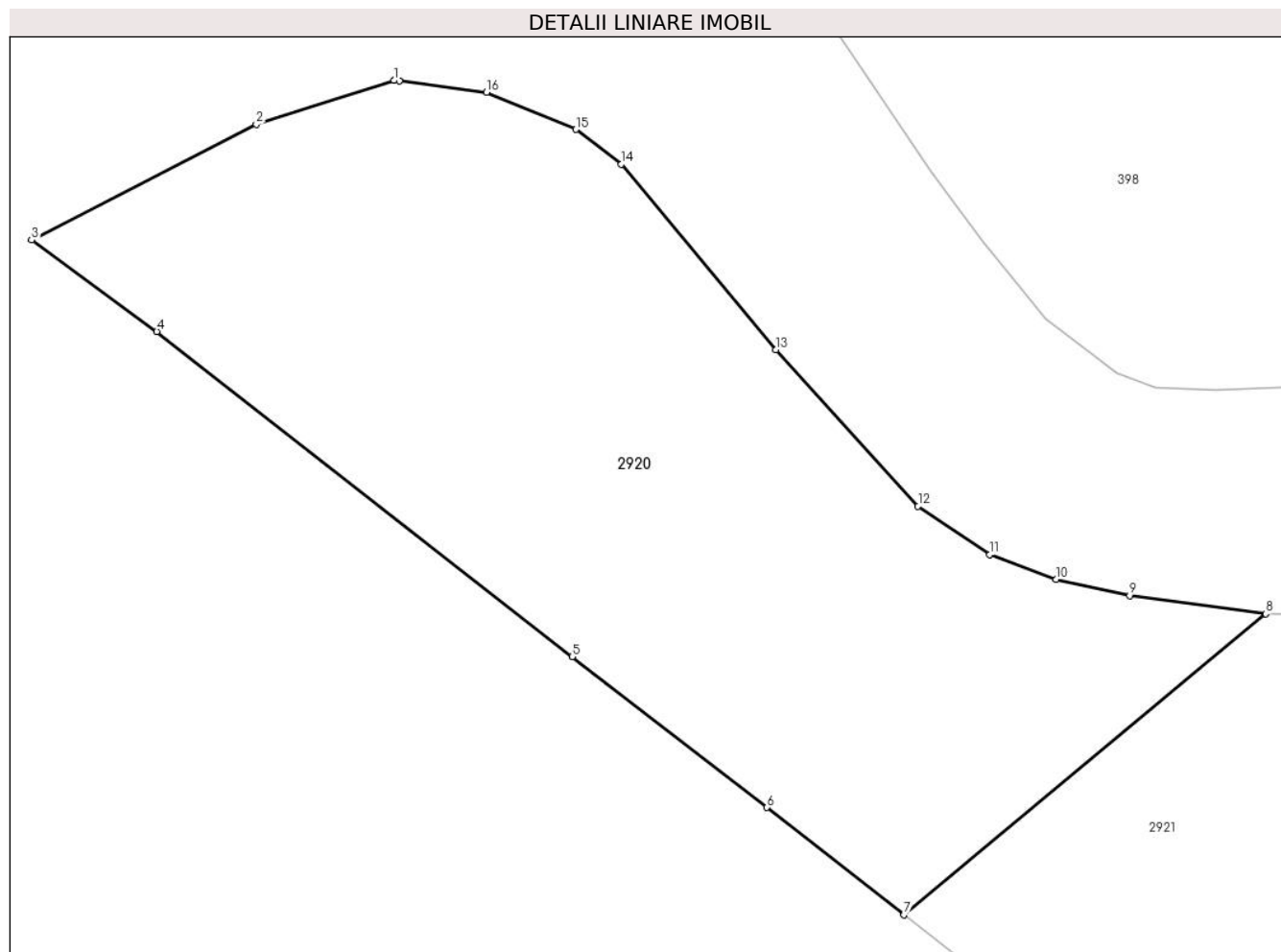
Inscrieri privind dezmembramintele dreptului de proprietate, drepturi reale de garanție și sarcini	Referințe
NU SUNT	

Anexa Nr. 1 La Partea I

Teren

Nr cadastral	Suprafața (mp)*	Observații / Referințe
33976	Din acte: 7.100 Masurata: 6.900	

* Suprafața este determinată în planul de proiecție Stereo 70.



Date referitoare la teren

Crt	Categorie folosință	Intravilan	Suprafața (mp)	Tarla	Parcelă	Nr. topo	Observații / Referințe
1	arabil	DA	6.000	33	213	-	
2	neproductiv	DA	319	33	213	-	
3	neproductiv	NU	581	33	213	-	

Lungime Segmente

1) Valorile lungimilor segmentelor sunt obținute din proiecție în plan.

Punct început	X / Y	Punct sfârșit	X / Y	Lungime segment (** (m)
1	603.234,753 651.792,983	2	603.216,586 651.787,18	19.071
2	603.216,586 651.787,18	3	603.186,956 651.771,933	33.323
3	603.186,956 651.771,933	4	603.203,461 651.759,873	20.442

Punct început	X / Y	Punct sfârșit	X / Y	Lungime segment (** (m)
4	603.203,461 651.759,873	5	603.258,265 651.717,007	69.577
5	603.258,265 651.717,007	6	603.283,957 651.697,096	32.504
6	603.283,957 651.697,096	7	603.302,012 651.682,958	22.932
7	603.302,012 651.682,958	8	603.349,737 651.722,644	62.07
8	603.349,737 651.722,644	9	603.331,806 651.725,034	18.09
9	603.331,806 651.725,034	10	603.322,092 651.727,199	9.952
10	603.322,092 651.727,199	11	603.313,354 651.730,471	9.331
11	603.313,354 651.730,471	12	603.303,875 651.736,828	11.413
12	603.303,875 651.736,828	13	603.285,141 651.757,459	27.868
13	603.285,141 651.757,459	14	603.264,75 651.781,923	31.848
14	603.264,75 651.781,923	15	603.258,732 651.786,513	7.569
15	603.258,732 651.786,513	16	603.246,971 651.791,4	12.736
16	603.246,971 651.791,4	17	603.235,461 651.792,891	11.606
17	603.235,461 651.792,891	1	603.234,753 651.792,983	0.714

** Lungimile segmentelor sunt determinate în planul de proiecție Stereo 70 și sunt rotunjite la 1 milimetru.

*** Distanța dintre puncte este formată din segmente cumulate ce sunt mai mici decât valoarea 1 milimetru.

**DATE DESPRE IMOBILUL NR. 2921**

Oficiul de Cadastru și Publicitate Imobiliară SUCEAVA
Biroul de Cadastru și Publicitate Imobiliară Falticeni

A. Partea I. Descrierea imobilului

TEREN Necunoscut

Adresa: Loc. Barasti, Jud. Suceava

Nr. Crt	Nr cadastral Nr. topografic	Suprafața* (mp)	Observații / Referințe
A1	34043	Din acte: 3.600 Masurata: 3.500	Sector cadastral:35 Teren imprejmuit;

B. Partea II. Proprietari și acte

Inscrieri privitoare la dreptul de proprietate și alte drepturi reale		Referințe
30404 / 07/12/2020		
Act Notarial nr. 4275, din 03/12/2020 emis de BNP Apostol Maria;		
B4	Intabulare, drept de PROPRIETATE bun propriu, dobandit prin Conventie, cota actuala 1/1, cota initiala 1/1 1) MELEȘTEAN CORNELIU, necasatorit	A1

C. Partea III. SARCINI .

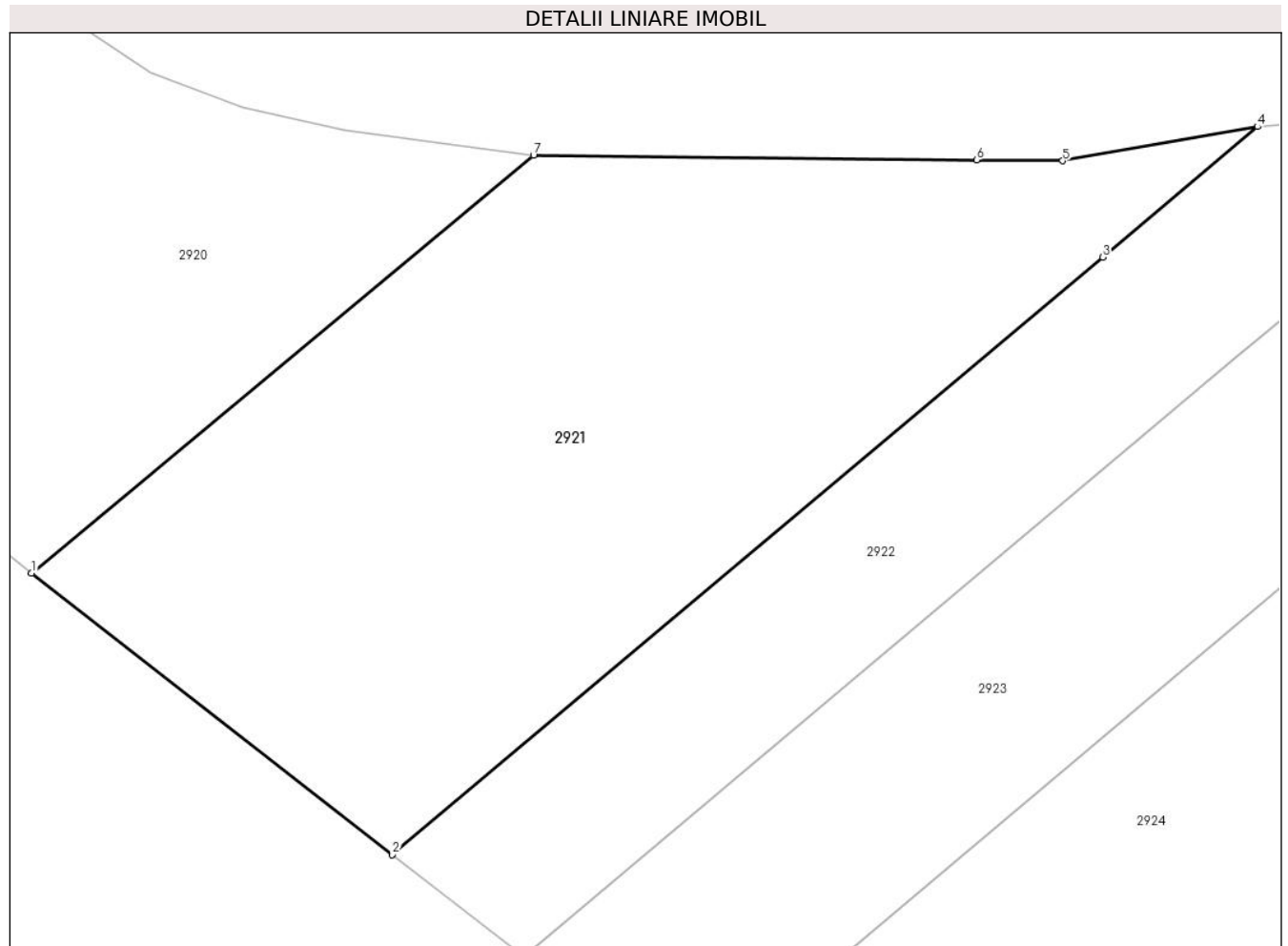
Inscrieri privind dezmembramintele dreptului de proprietate, drepturi reale de garanție și sarcini	Referințe
NU SUNT	

Anexa Nr. 1 La Partea I

Teren

Nr cadastral	Suprafața (mp)*	Observații / Referințe
34043	Din acte: 3.600 Masurata: 3.500	

* Suprafața este determinată în planul de proiecție Stereo 70.



Date referitoare la teren

Crt	Categorie folosință	Intravilan	Suprafața (mp)	Tarla	Parcelă	Nr. topo	Observații / Referințe
1	arabil	DA	3.372	33	214	-	
2	arabil	NU	128	33	214	-	

Lungime Segmente

1) Valorile lungimilor segmentelor sunt obținute din proiecție în plan.

Punct început	X / Y	Punct sfârșit	X / Y	Lungime segment (** (m)
1	603.302,012 651.682,958	2	603.336,315 651.656,211	43.498
2	603.336,315 651.656,211	3	603.403,807 651.712,976	88.19
3	603.403,807 651.712,976	4	603.418,534 651.725,363	19.244
4	603.418,534 651.725,363	5	603.400,008 651.722,125	18.807

Punct început	X / Y	Punct sfârșit	X / Y	Lungime segment (** (m)
5	603.400,008 651.722,125	6	603.391,844 651.722,209	8.164
6	603.391,844 651.722,209	7	603.349,737 651.722,644	42.11
7	603.349,737 651.722,644	1	603.302,012 651.682,958	62.07

** Lungimile segmentelor sunt determinate în planul de proiecție Stereo 70 și sunt rotunjite la 1 milimetru.

*** Distanța dintre puncte este formată din segmente cumulate ce sunt mai mici decât valoarea 1 milimetru.

**DATE DESPRE IMOBILUL NR. 2922**

Oficiul de Cadastru și Publicitate Imobiliară SUCEAVA
Biroul de Cadastru și Publicitate Imobiliară Falticeni

A. Partea I. Descrierea imobilului

TEREN Necunoscut

Adresa: Loc. Barasti, Jud. Suceava

Nr. Crt	Nr cadastral Nr. topografic	Suprafața* (mp)	Observații / Referințe
A1		1.800	Sector cadastral:35 Teren neimprejmuit;

B. Partea II. Proprietari și acte

Inscrieri privitoare la dreptul de proprietate și alte drepturi reale		Referințe
/		
Act Administrativ nr. 65, din 07/05/1993 emis de CJPSDPAT SUCEAVA;		
B1	Intabulare, drept de PROPRIETATE, dobandit prin Reconstituire, cota actuala 1/1, cota initiala 1/1 1) DAMIAN TOADER DEFUNCT:Da 2) DAMIAN ASPAZIA	A1

C. Partea III. SARCINI .

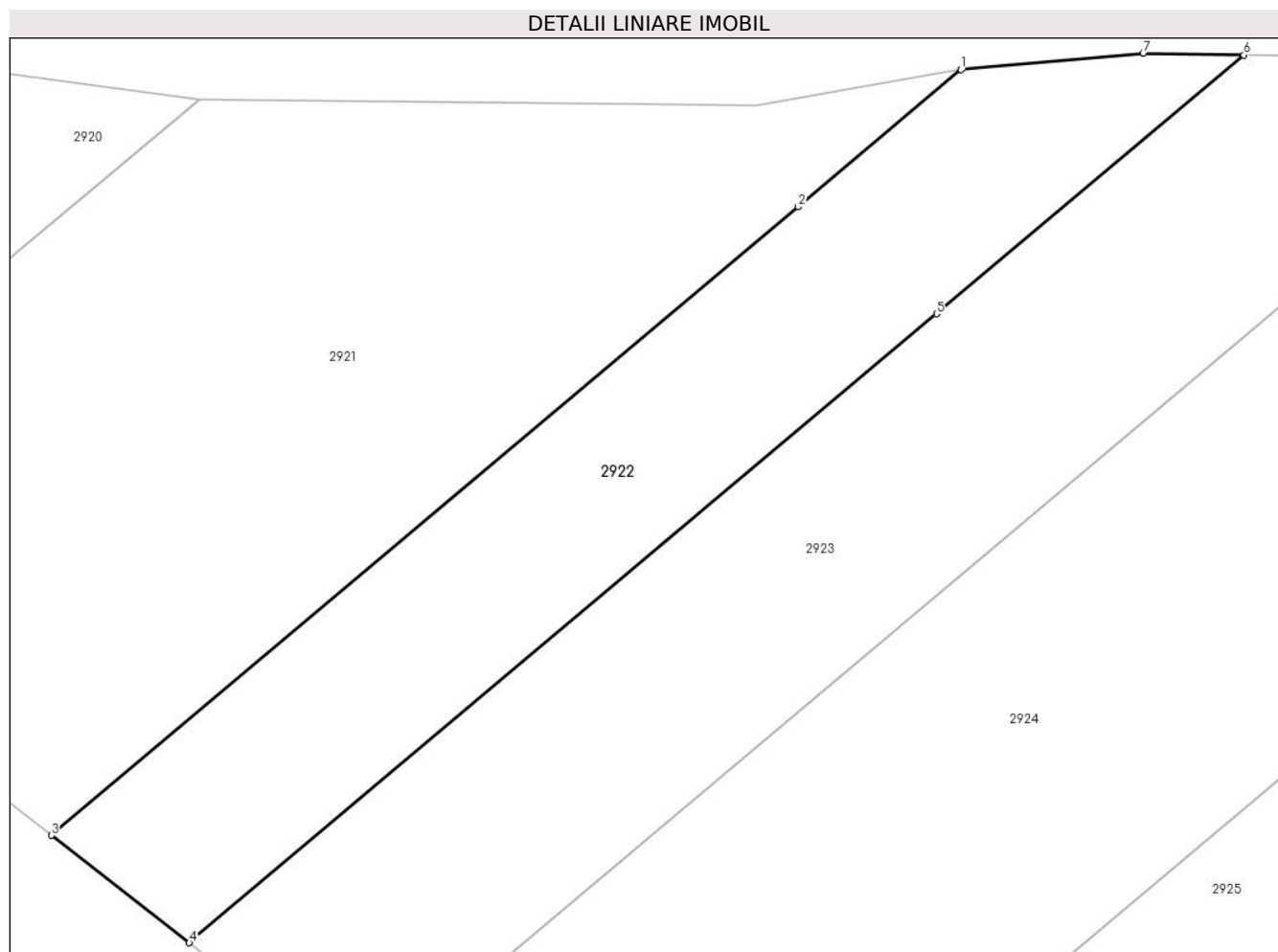
Inscrieri privind dezmembramintele dreptului de proprietate, drepturi reale de garanție și sarcini	Referințe
NU SUNT	

Anexa Nr. 1 La Partea I

Teren

Nr cadastral	Suprafața (mp)*	Observații / Referințe
	1.800	

* Suprafața este determinată în planul de proiecție Stereo 70.



Date referitoare la teren

Crt	Categorie folosință	Intravilan	Suprafața (mp)	Tarla	Parcelă	Nr. topo	Observații / Referințe
1	arabil	DA	1.363	33	214	-	
2	arabil	NU	437	33	214	-	

Lungime Segmente

1) Valorile lungimilor segmentelor sunt obținute din proiecție în plan.

Punct început	X / Y	Punct sfârșit	X / Y	Lungime segment (** (m)
1	603.418,534 651.725,363	2	603.403,807 651.712,976	19.244
2	603.403,807 651.712,976	3	603.336,315 651.656,211	88.19
3	603.336,315 651.656,211	4	603.348,788 651.646,516	15.798
4	603.348,788 651.646,516	5	603.416,322 651.703,317	88.245

Punct început	X / Y	Punct sfârșit	X / Y	Lungime segment (** (m)
5	603.416,322 651.703,317	6	603.444,112 651.726,69	36.312
6	603.444,112 651.726,69	7	603.434,987 651.726,847	9.126
7	603.434,987 651.726,847	1	603.418,534 651.725,363	16.52

** Lungimile segmentelor sunt determinate în planul de proiecție Stereo 70 și sunt rotunjite la 1 milimetru.

*** Distanța dintre puncte este formată din segmente cumulate ce sunt mai mici decât valoarea 1 milimetru.

**DATE DESPRE IMOBILUL NR. 2923**

Oficiul de Cadastru și Publicitate Imobiliară SUCEAVA
Biroul de Cadastru și Publicitate Imobiliară Falticeni

A. Partea I. Descrierea imobilului

TEREN Necunoscut

Adresa: Loc. Barasti, Jud. Suceava

Nr. Crt	Nr cadastral Nr. topografic	Suprafața* (mp)	Observații / Referințe
A1		2.600	Sector cadastral:35 Teren neimprejmuit;

B. Partea II. Proprietari și acte

Inscrieri privitoare la dreptul de proprietate și alte drepturi reale		Referințe
/		
Act Administrativ nr. 1049, din 17/08/1995 emis de CJPSDPAT SUCEAVA;		
B1	Intabulare, drept de PROPRIETATE, dobandit prin Reconstituire, cota actuala 1/1, cota initiala 1/1 1) DAMIAN VASILE , lipsă CNP proprietar 2) DAMIAN ELISABETA , lipsă CNP proprietar	A1
Act Administrativ nr. 710, din 30/01/2024 emis de PRIMARIA BOROAIA;		
B2	se notează posesia faptică în favoarea MELEȘTEAN CORNELIU 1) MELEȘTEAN CORNELIU	A1

C. Partea III. SARCINI .

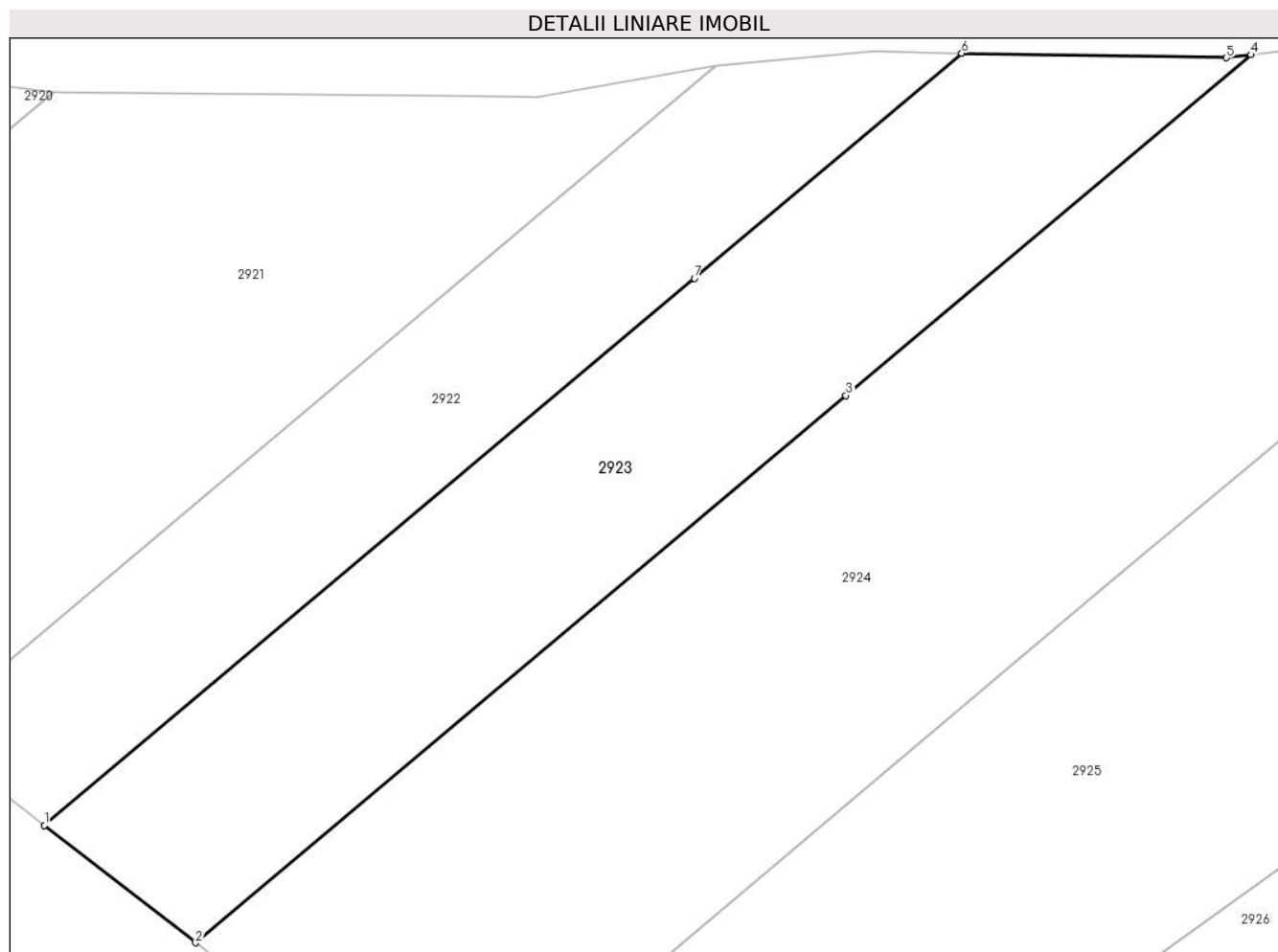
Inscrieri privind dezmembramintele dreptului de proprietate, drepturi reale de garanție și sarcini	Referințe
NU SUNT	

Anexa Nr. 1 La Partea I

Teren

Nr cadastral	Suprafața (mp)*	Observații / Referințe
	2.600	

* Suprafața este determinată în planul de proiecție Stereo 70.



Date referitoare la teren

Crt	Categorie folosință	Intravilan	Suprafața (mp)	Tarla	Parcelă	Nr. topo	Observații / Referințe
1	arabil	DA	1.717	33	214	-	
2	arabil	NU	883	33	214	-	

Lungime Segmente

1) Valorile lungimilor segmentelor sunt obținute din proiecție în plan.

Punct început	X / Y	Punct sfârșit	X / Y	Lungime segment (** (m)
1	603.348,788 651.646,516	2	603.364,496 651.634,31	19.893
2	603.364,496 651.634,31	3	603.432,081 651.691,154	88.311
3	603.432,081 651.691,154	4	603.474,153 651.726,539	54.975
4	603.474,153 651.726,539	5	603.471,619 651.726,216	2.554

Punct început	X / Y	Punct sfârșit	X / Y	Lungime segment (** (m)
5	603.471,619 651.726,216	6	603.444,112 651.726,69	27.511
6	603.444,112 651.726,69	7	603.416,322 651.703,317	36.312
7	603.416,322 651.703,317	1	603.348,788 651.646,516	88.245

** Lungimile segmentelor sunt determinate în planul de proiecție Stereo 70 și sunt rotunjite la 1 milimetru.

*** Distanța dintre puncte este formată din segmente cumulate ce sunt mai mici decât valoarea 1 milimetru.

**DATE DESPRE IMOBILUL NR. 2924**

Oficiul de Cadastru și Publicitate Imobiliară SUCEAVA
Biroul de Cadastru și Publicitate Imobiliară Falticeni

A. Partea I. Descrierea imobilului

TEREN Necunoscut

Adresa: Loc. Barasti, Jud. Suceava

Nr. Crt	Nr cadastral Nr. topografic	Suprafața* (mp)	Observații / Referințe
A1	30941	5.200	Sector cadastral:35 Teren neimprejmuit;

B. Partea II. Proprietari și acte

Inscrieri privitoare la dreptul de proprietate și alte drepturi reale		Referințe
8073 / 24/04/2018		
Act Notarial nr. 857, din 21/04/2018 emis de BNP David Daniela;		
B4	Intabulare, drept de PROPRIETATE bun propriu, dobandit prin Conventie, cota actuala 1/1, cota initiala 1/1 1) BALTAG DANIEL , necasatorit	A1

C. Partea III. SARCINI .

Inscrieri privind dezmembramintele dreptului de proprietate, drepturi reale de garanție și sarcini	Referințe
NU SUNT	

Anexa Nr. 1 La Partea I

Teren

Nr cadastral	Suprafața (mp)*	Observații / Referințe
30941	5.200	

* Suprafața este determinată în planul de proiecție Stereo 70.



Date referitoare la teren

Crt	Categorie folosință	Intra vilan	Suprafața (mp)	Tarla	Parcelă	Nr. topo	Observații / Referințe
1	arabil	DA	2.878	33	214	-	
2	arabil	NU	2.322	33	214	-	

Lungime Segmente

1) Valorile lungimilor segmentelor sunt obținute din proiecție în plan.

Punct început	X / Y	Punct sfârșit	X / Y	Lungime segment (** (m)
1	603.364,496 651.634,31	2	603.390,858 651.613,918	33.328
2	603.390,858 651.613,918	3	603.458,47 651.670,785	88.347
3	603.458,47 651.670,785	4	603.521,288 651.723,619	82.082
4	603.521,288 651.723,619	5	603.512,406 651.726,558	9.355

Punct început	X / Y	Punct sfârșit	X / Y	Lungime segment (** (m)
5	603.512,406 651.726,558	6	603.488,236 651.728,335	24.235
6	603.488,236 651.728,335	7	603.474,153 651.726,539	14.197
7	603.474,153 651.726,539	8	603.432,081 651.691,154	54.975
8	603.432,081 651.691,154	1	603.364,496 651.634,31	88.311

** Lungimile segmentelor sunt determinate în planul de proiecție Stereo 70 și sunt rotunjite la 1 milimetru.

*** Distanța dintre puncte este formată din segmente cumulate ce sunt mai mici decât valoarea 1 milimetru.

**DATE DESPRE IMOBILUL NR. 2925**

Oficiul de Cadastru și Publicitate Imobiliară SUCEAVA
Biroul de Cadastru și Publicitate Imobiliară Falticeni

A. Partea I. Descrierea imobilului

TEREN Necunoscut

Nr. CF vechi:470
Nr. cadastral vechi:1082

Adresa: Loc. Barasti, Jud. Suceava

Nr. Crt	Nr cadastral Nr. topografic	Suprafața* (mp)	Observații / Referințe
A1	32331	7.200	Sector cadastral:35 Teren neimprejmuit;

B. Partea II. Proprietari și acte

Inscrieri privitoare la dreptul de proprietate și alte drepturi reale	Referințe
2258 / 07/08/2003	
Act Notarial nr. 1533, din 01/01/2003 emis de BNP Apostol Maria;	
B1	A1
Intabulare, drept de PROPRIETATE, dobandit prin Conventie, cota actuala 1/1, cota initiala 1/1	
1) MELEȘTEAN CORNELIU	
<i>OBSERVATII: (provenita din conversia CF 470)</i>	

C. Partea III. SARCINI .

Inscrieri privind dezmembramintele dreptului de proprietate, drepturi reale de garanție și sarcini	Referințe
NU SUNT	


Anexa Nr. 1 La Partea I

Teren

Nr cadastral	Suprafața (mp)*	Observații / Referințe
32331	7.200	

* Suprafața este determinată în planul de proiecție Stereo 70.

DETALII LINIARE IMOBIL



Date referitoare la teren

Crt	Categorie folosință	Intravilan	Suprafața (mp)	Tarla	Parcelă	Nr. topo	Observații / Referințe
1	arabil	DA	2.772	33	214	-	
2	arabil	NU	4.428	33	214	-	

Lungime Segmente

1) Valorile lungimilor segmentelor sunt obținute din proiecție în plan.

Punct început	X / Y	Punct sfârșit	X / Y	Lungime segment (** (m))
1	603.611,582 651.738,694	2	603.589,903 651.734,437	22.093
2	603.589,903 651.734,437	3	603.556,668 651.727,418	33.968
3	603.556,668 651.727,418	4	603.523,92 651.722,748	33.079
4	603.523,92 651.722,748	5	603.521,288 651.723,619	2.773

Punct început	X / Y	Punct sfârșit	X / Y	Lungime segment (** (m)
5	603.521,288 651.723,619	6	603.458,47 651.670,785	82.082
6	603.458,47 651.670,785	7	603.390,858 651.613,918	88.347
7	603.390,858 651.613,918	8	603.413,703 651.596,562	28.691
8	603.413,703 651.596,562	9	603.486,701 651.648,995	89.878
9	603.486,701 651.648,995	1	603.611,582 651.738,694	153.757

** Lungimile segmentelor sunt determinate în planul de proiecție Stereo 70 și sunt rotunjite la 1 milimetru.

*** Distanța dintre puncte este formată din segmente cumulate ce sunt mai mici decât valoarea 1 milimetru.

**DATE DESPRE IMOBILUL NR. 2926**

Oficiul de Cadastru și Publicitate Imobiliară SUCEAVA
Biroul de Cadastru și Publicitate Imobiliară Falticeni

A. Partea I. Descrierea imobilului

TEREN Necunoscut

Adresa: Loc. Barasti, Jud. Suceava

Nr. Crt	Nr cadastral Nr. topografic	Suprafața* (mp)	Observații / Referințe
A1		5.000	Sector cadastral:35 Teren neimprejmit;

B. Partea II. Proprietari și acte

Inscrieri privitoare la dreptul de proprietate și alte drepturi reale		Referințe
/		
Act Administrativ nr. 829, din 05/04/1995 emis de CJPSDPAT SUCEAVA;		
B1	Intabulare, drept de PROPRIETATE, dobandit prin Reconstituire, cota actuala 1/2, cota initiala 1/2 1) APETRI VASILE DEFUNCT:Da	A1
Act Notarial nr. 106, din 03/08/2009 emis de BNP Apostol Maria;		
B2	Intabulare, drept de PROPRIETATE, dobandit prin Succesiune, cota actuala 1/8, cota initiala 1/8 1) APETRI VASILE DEFUNCT:Da	A1
B3	Intabulare, drept de PROPRIETATE, dobandit prin Succesiune, cota actuala 1/8, cota initiala 1/8 1) APETRI FLORIN	A1
B4	Intabulare, drept de PROPRIETATE, dobandit prin Succesiune, cota actuala 1/8, cota initiala 1/8 1) APETRI VASILE-RADU	A1
B5	Intabulare, drept de PROPRIETATE, dobandit prin Succesiune, cota actuala 1/8, cota initiala 1/8 1) APETRI MARIUS	A1

C. Partea III. SARCINI .

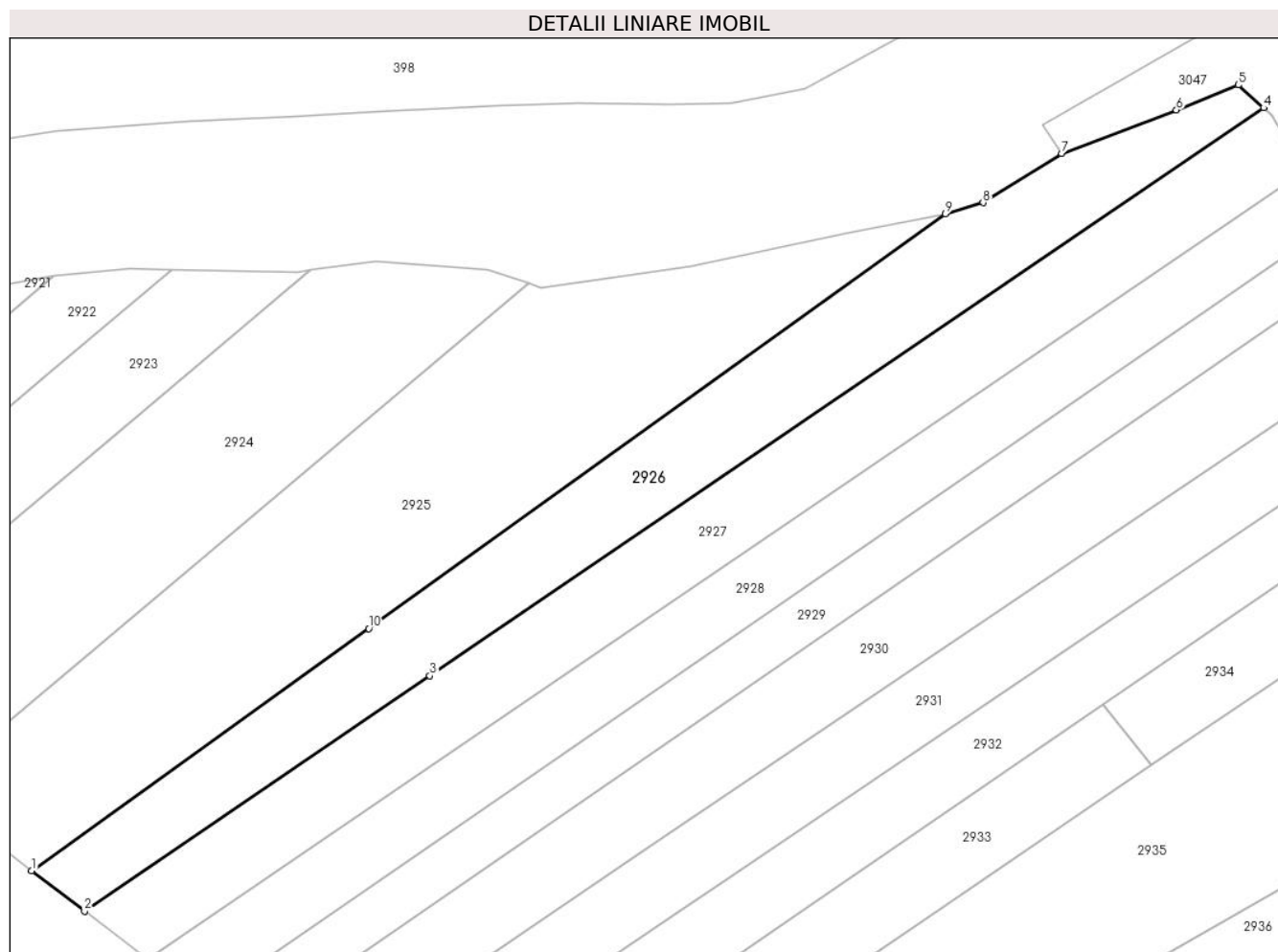
Inscrieri privind dezmembramintele dreptului de proprietate, drepturi reale de garanție și sarcini	Referințe
NU SUNT	

Anexa Nr. 1 La Partea I

Teren

Nr cadastral	Suprafața (mp)*	Observații / Referințe
	5.000	

* Suprafața este determinată în planul de proiecție Stereo 70.



Date referitoare la teren

Crt	Categorie folosință	Intravilan	Suprafața (mp)	Tarla	Parcelă	Nr. topo	Observații / Referințe
1	arabil	DA	1.336	33	214	-	
2	arabil	NU	3.664	33	214	-	

Lungime Segmente

1) Valorile lungimilor segmentelor sunt obținute din proiecție în plan.

Punct început	X / Y	Punct sfârșit	X / Y	Lungime segment (** (m)
1	603.413,703 651.596,562	2	603.425,154 651.587,875	14.373
2	603.425,154 651.587,875	3	603.499,942 651.638,775	90.466
3	603.499,942 651.638,775	4	603.680,516 651.761,672	218.427
4	603.680,516 651.761,672	5	603.675,014 651.766,602	7.388

Punct început	X / Y	Punct sfârșit	X / Y	Lungime segment (** (m)
5	603.675,014 651.766,602	6	603.661,605 651.761,212	14.452
6	603.661,605 651.761,212	7	603.636,775 651.751,785	26.559
7	603.636,775 651.751,785	8	603.619,753 651.741,127	20.084
8	603.619,753 651.741,127	9	603.611,582 651.738,694	8.525
9	603.611,582 651.738,694	10	603.486,701 651.648,995	153.757
10	603.486,701 651.648,995	1	603.413,703 651.596,562	89.878

** Lungimile segmentelor sunt determinate în planul de proiecție Stereo 70 și sunt rotunjite la 1 milimetru.

*** Distanța dintre puncte este formată din segmente cumulate ce sunt mai mici decât valoarea 1 milimetru.

**DATE DESPRE IMOBILUL NR. 2927**

Oficiul de Cadastru și Publicitate Imobiliară SUCEAVA
Biroul de Cadastru și Publicitate Imobiliară Falticeni

A. Partea I. Descrierea imobilului

TEREN Necunoscut

Adresa: Loc. Barasti, Jud. Suceava

Nr. Crt	Nr cadastral Nr. topografic	Suprafața* (mp)	Observații / Referințe
A1		5.000	Sector cadastral:35 Teren neimprejmuit;

B. Partea II. Proprietari și acte

Inscrieri privitoare la dreptul de proprietate și alte drepturi reale	Referințe
/	
Act Administrativ nr. 787, din 22/12/1994 emis de CJPSDPAT SUCEAVA;	
B1	A1
Intabulare, drept de PROPRIETATE, dobandit prin Reconstituire, cota actuala 1/1, cota initiala 1/1	
1) GORBAN PETRU	
2) GORBAN TEODORA, lipsă CNP proprietar DEFUNCT:Da	

C. Partea III. SARCINI .

Inscrieri privind dezmembramintele dreptului de proprietate, drepturi reale de garanție și sarcini	Referințe
NU SUNT	

Anexa Nr. 1 La Partea I

Teren

Nr cadastral	Suprafața (mp)*	Observații / Referințe
	5.000	

* Suprafața este determinată în planul de proiecție Stereo 70.



Date referitoare la teren

Crt	Categorie folosință	Intravilan	Suprafața (mp)	Tarla	Parcelă	Nr. topo	Observații / Referințe
1	arabil	DA	1.474	33	214	-	
2	arabil	NU	3.526	33	214	-	

Lungime Segmente

1) Valorile lungimilor segmentelor sunt obținute din proiecție în plan.

Punct început	X / Y	Punct sfârșit	X / Y	Lungime segment (** (m))
1	603.425,154 651.587,875	2	603.438,881 651.577,484	17.216
2	603.438,881 651.577,484	3	603.513,528 651.628,289	90.296
3	603.513,528 651.628,289	4	603.689,97 651.748,375	213.43
4	603.689,97 651.748,375	5	603.689,246 651.749,335	1.203

Punct început	X / Y	Punct sfârșit	X / Y	Lungime segment (** (m)
5	603.689,246 651.749,335	6	603.683,391 651.758,269	10.682
6	603.683,391 651.758,269	7	603.682,192 651.760,169	2.247
7	603.682,192 651.760,169	8	603.680,516 651.761,672	2.251
8	603.680,516 651.761,672	9	603.499,942 651.638,775	218.427
9	603.499,942 651.638,775	1	603.425,154 651.587,875	90.466

** Lungimile segmentelor sunt determinate în planul de proiecție Stereo 70 și sunt rotunjite la 1 milimetru.

*** Distanța dintre puncte este formată din segmente cumulate ce sunt mai mici decât valoarea 1 milimetru.

**DATE DESPRE IMOBILUL NR. 2928**

Oficiul de Cadastru și Publicitate Imobiliară SUCEAVA
Biroul de Cadastru și Publicitate Imobiliară Falticeni

A. Partea I. Descrierea imobilului

TEREN Necunoscut

Adresa: Loc. Barasti, Jud. Suceava

Nr. Crt	Nr cadastral Nr. topografic	Suprafața* (mp)	Observații / Referințe
A1		4.100	Sector cadastral:35 Teren neimprejmuit;

B. Partea II. Proprietari și acte

Inscrieri privitoare la dreptul de proprietate și alte drepturi reale		Referințe
/		
Act Administrativ nr. 2214, din 06/12/2004 emis de CJPSDPAT SUCEAVA;		
B1	Intabulare, drept de PROPRIETATE, dobandit prin Reconstituire, cota actuala 1/1, cota initiala 1/1 1) NIȚAN SAFTA, lipsă CNP proprietar DEFUNCT:Da 2) SÂNDULACHE CORNELIA DEFUNCT:Da	A1
Act Administrativ nr. 711, din 30/01/2024 emis de PRIMARIA BOROAIA;		
B2	se notează posesia faptică în favoarea CHETROI FĂNICĂ 1) CHETROI FĂNICĂ	A1

C. Partea III. SARCINI .

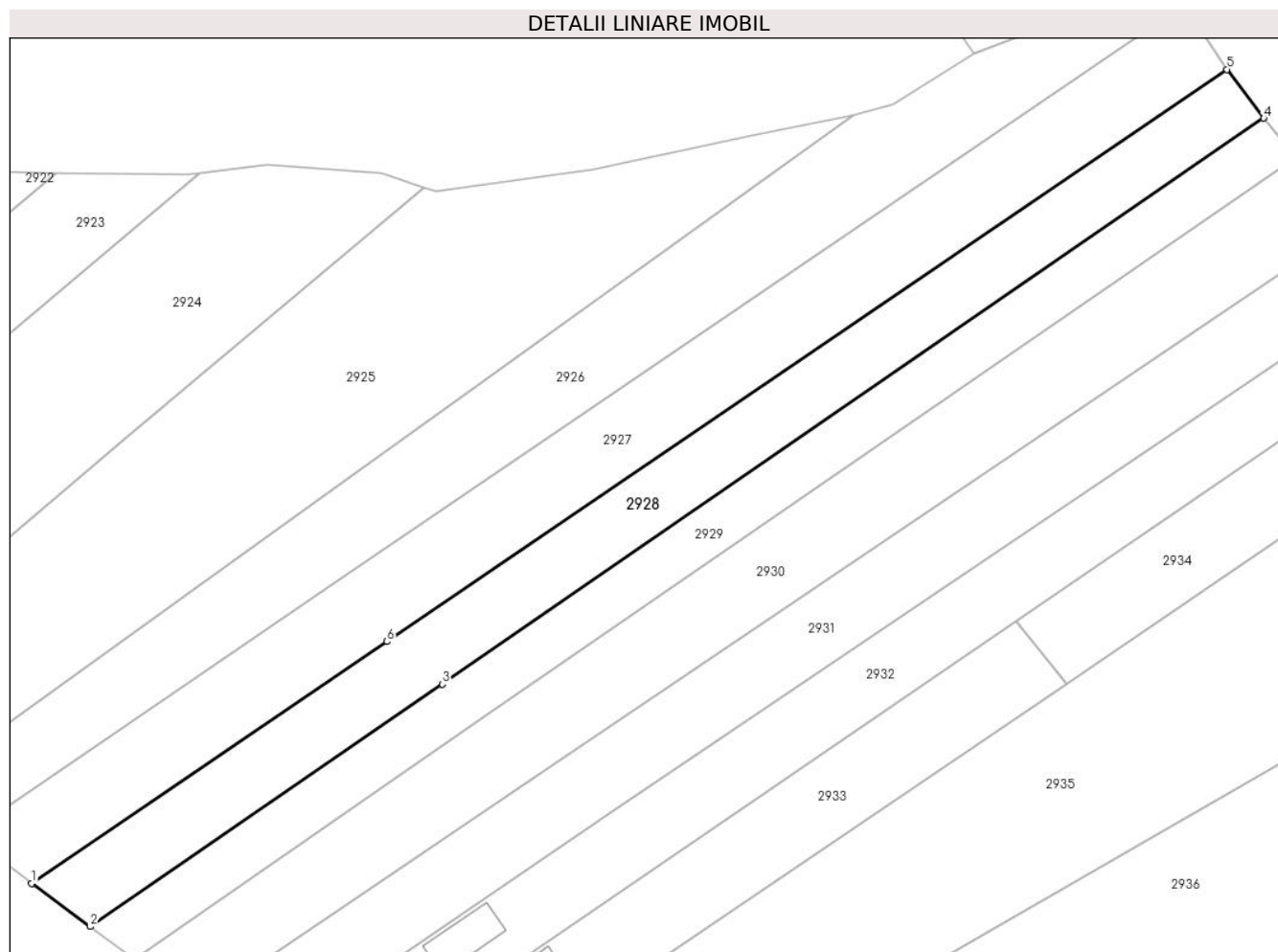
Inscrieri privind dezmembramintele dreptului de proprietate, drepturi reale de garanție și sarcini	Referințe
NU SUNT	

Anexa Nr. 1 La Partea I

Teren

Nr cadastral	Suprafața (mp)*	Observații / Referințe
	4.100	

* Suprafața este determinată în planul de proiecție Stereo 70.



Date referitoare la teren

Crt	Categorie folosință	Intravilan	Suprafața (mp)	Tarla	Parcelă	Nr. topo	Observații / Referințe
1	arabil	DA	1.275	33	214	-	
2	arabil	NU	2.825	33	214	-	

Lungime Segmente

1) Valorile lungimilor segmentelor sunt obținute din proiecție în plan.

Punct început	X / Y	Punct sfârșit	X / Y	Lungime segment (** (m)
1	603.438,881 651.577,484	2	603.451,192 651.568,453	15.268
2	603.451,192 651.568,453	3	603.525,115 651.619,346	89.749
3	603.525,115 651.619,346	4	603.697,683 651.738,151	209.51
4	603.697,683 651.738,151	5	603.689,97 651.748,375	12.807

Punct început	X / Y	Punct sfârșit	X / Y	Lungime segment (** (m)
5	603.689,97 651.748,375	6	603.513,528 651.628,289	213.43
6	603.513,528 651.628,289	1	603.438,881 651.577,484	90.296

** Lungimile segmentelor sunt determinate în planul de proiecție Stereo 70 și sunt rotunjite la 1 milimetru.

*** Distanța dintre puncte este formată din segmente cumulate ce sunt mai mici decât valoarea 1 milimetru.

**DATE DESPRE IMOBILUL NR. 2929**

Oficiul de Cadastru și Publicitate Imobiliară SUCEAVA
Biroul de Cadastru și Publicitate Imobiliară Falticeni

A. Partea I. Descrierea imobilului

TEREN Necunoscut

Adresa: Loc. Barasti, Jud. Suceava

Nr. Crt	Nr cadastral Nr. topografic	Suprafața* (mp)	Observații / Referințe
A1	36198	3.200	Sector cadastral:35 Teren neimprejmuit;

B. Partea II. Proprietari și acte

Inscrieri privitoare la dreptul de proprietate și alte drepturi reale		Referințe
13072 / 11/05/2023		
Act Administrativ nr. 331, din 07/02/1994 emis de CJPSDPAT SUCEAVA;		
B1	Intabulare, drept de PROPRIETATE, dobandit prin Reconstituire, cota actuala 1/1, cota initiala 1/1 1) PINTILIE PETRU 2) PINTILIE BREABAN MARIOARA, lipsă CNP proprietar	A1

C. Partea III. SARCINI .

Inscrieri privind dezmembramintele dreptului de proprietate, drepturi reale de garanție și sarcini	Referințe
NU SUNT	

Anexa Nr. 1 La Partea I

Teren

Nr cadastral	Suprafața (mp)*	Observații / Referințe
36198	3.200	

* Suprafața este determinată în planul de proiecție Stereo 70.

DETALII LINIARE IMOBIL



Date referitoare la teren

Crt	Categorie folosință	Intravilan	Suprafața (mp)	Tarla	Parcelă	Nr. topo	Observații / Referințe
1	arabil	DA	963	-	-	-	
2	arabil	NU	2.237	-	-	-	

Lungime Segmente

1) Valorile lungimilor segmentelor sunt obținute din proiecție în plan.

Punct început	X / Y	Punct sfârșit	X / Y	Lungime segment (** (m)
1	603.451,192 651.568,453	2	603.460,374 651.561,717	11.388
2	603.460,374 651.561,717	3	603.534,052 651.612,448	89.454
3	603.534,052 651.612,448	4	603.704,501 651.729,812	206.947
4	603.704,501 651.729,812	5	603.697,683 651.738,151	10.772

Punct început	X / Y	Punct sfârșit	X / Y	Lungime segment (** (m)
5	603.697,683 651.738,151	6	603.525,115 651.619,346	209.51
6	603.525,115 651.619,346	1	603.451,192 651.568,453	89.749

** Lungimile segmentelor sunt determinate în planul de proiecție Stereo 70 și sunt rotunjite la 1 milimetru.

*** Distanța dintre puncte este formată din segmente cumulate ce sunt mai mici decât valoarea 1 milimetru.

**DATE DESPRE IMOBILUL NR. 2930**

Oficiul de Cadastru și Publicitate Imobiliară SUCEAVA
Biroul de Cadastru și Publicitate Imobiliară Falticeni

A. Partea I. Descrierea imobilului

TEREN Necunoscut

Adresa: Loc. Barasti, Jud. Suceava

Nr. Crt	Nr cadastral Nr. topografic	Suprafața* (mp)	Observații / Referințe
A1		5.000	Sector cadastral:35 Teren neimprejmuit;

B. Partea II. Proprietari și acte

Inscrieri privitoare la dreptul de proprietate și alte drepturi reale		Referințe
/		
Act Notarial nr. 1666, din 05/07/2010 emis de BNP Apostol Maria;		
B1	Intabulare, drept de PROPRIETATE, dobandit prin lesire Din Indiviziune, cota actuala 1/1, cota initiala 1/1 1) ANDRIOAIA IONEL	A1

C. Partea III. SARCINI .

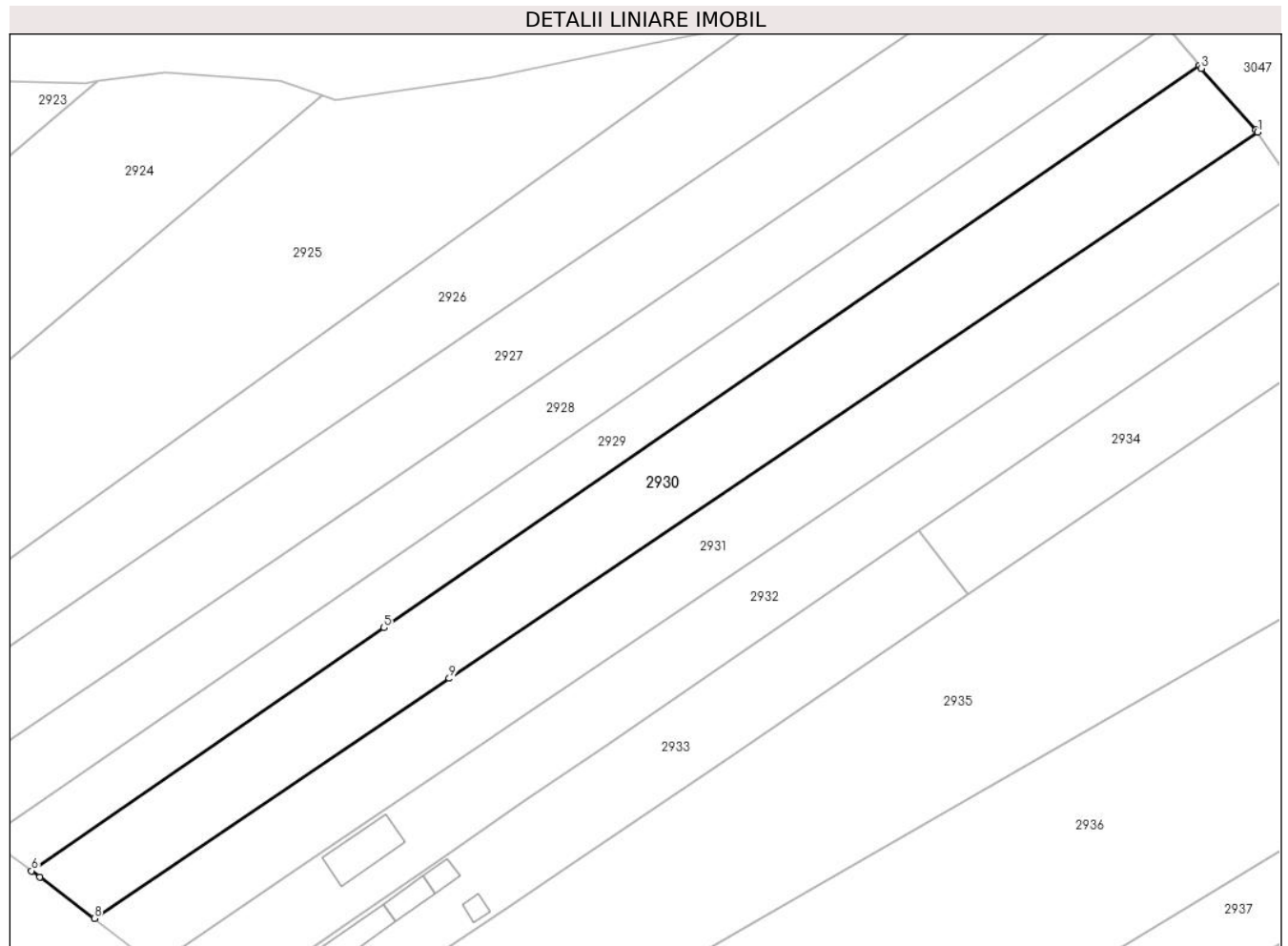
Inscrieri privind dezmembramintele dreptului de proprietate, drepturi reale de garanție și sarcini	Referințe
NU SUNT	

Anexa Nr. 1 La Partea I

Teren

Nr cadastral	Suprafața (mp)*	Observații / Referințe
	5.000	

* Suprafața este determinată în planul de proiecție Stereo 70.



Date referitoare la teren

Crt	Categorie folosință	Intravilan	Suprafața (mp)	Tarla	Parcelă	Nr. topo	Observații / Referințe
1	arabil	DA	1.433	33	214	-	
2	arabil	NU	3.567	33	214	-	

Lungime Segmente

1) Valorile lungimilor segmentelor sunt obținute din proiecție în plan.

Punct început	X / Y	Punct sfârșit	X / Y	Lungime segment (** (m)
1	603.716,706 651.715,971	2	603.716,364 651.716,466	0.601
2	603.716,364 651.716,466	3	603.704,946 651.729,268	17.154
3	603.704,946 651.729,268	4	603.704,501 651.729,812	0.703
4	603.704,501 651.729,812	5	603.534,052 651.612,448	206.947

Punct început	X / Y	Punct sfârșit	X / Y	Lungime segment (** (m)
5	603.534,052 651.612,448	6	603.460,374 651.561,717	89.454
6	603.460,374 651.561,717	7	603.462,119 651.560,437	2.164
7	603.462,119 651.560,437	8	603.473,505 651.551,792	14.296
8	603.473,505 651.551,792	9	603.547,724 651.601,896	89.548
9	603.547,724 651.601,896	1	603.716,706 651.715,971	203.882

** Lungimile segmentelor sunt determinate în planul de proiecție Stereo 70 și sunt rotunjite la 1 milimetru.

*** Distanța dintre puncte este formată din segmente cumulate ce sunt mai mici decât valoarea 1 milimetru.

**DATE DESPRE IMOBILUL NR. 2931**

Oficiul de Cadastru și Publicitate Imobiliară SUCEAVA
Biroul de Cadastru și Publicitate Imobiliară Falticeni

A. Partea I. Descrierea imobilului

TEREN Necunoscut

Adresa: Loc. Barasti, Jud. Suceava

Nr. Crt	Nr cadastral Nr. topografic	Suprafața* (mp)	Observații / Referințe
A1		4.400	Sector cadastral:35 Teren neimprejmuit;

B. Partea II. Proprietari și acte

Inscrieri privitoare la dreptul de proprietate și alte drepturi reale		Referințe
/		
Act Notarial nr. 1778, din 03/07/1997 emis de BNP Apostol Maria;		
B1	Intabulare, drept de PROPRIETATE, dobandit prin Conventie, cota actuala 1/1, cota initiala 1/1 1) TURANSCHI IONEL	A1

C. Partea III. SARCINI .

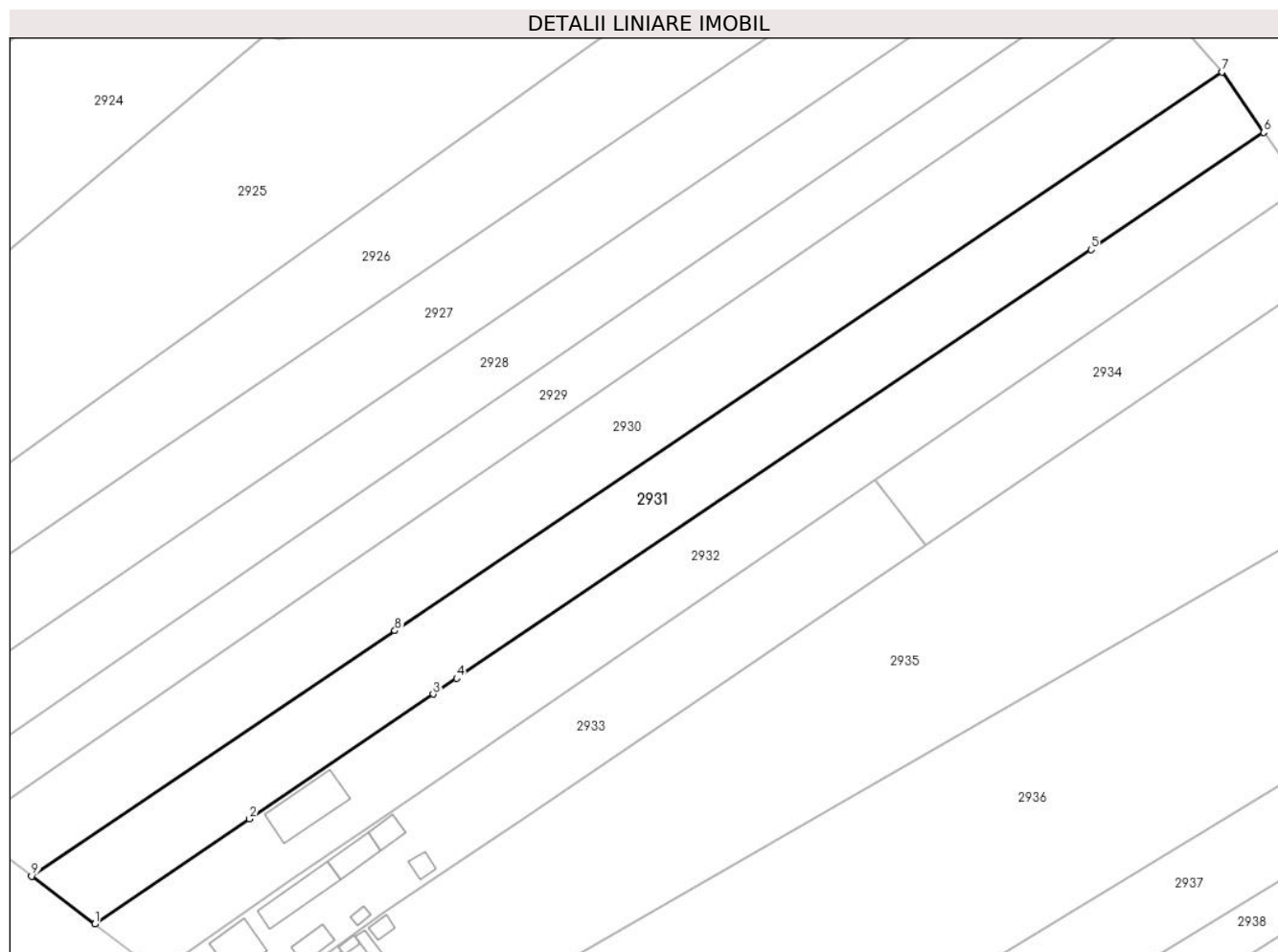
Inscrieri privind dezmembramintele dreptului de proprietate, drepturi reale de garanție și sarcini	Referințe
NU SUNT	

Anexa Nr. 1 La Partea I

Teren

Nr cadastral	Suprafața (mp)*	Observații / Referințe
	4.400	

* Suprafața este determinată în planul de proiecție Stereo 70.



Date referitoare la teren

Crt	Categorie folosință	Intravilan	Suprafața (mp)	Tarla	Parcelă	Nr. topo	Observații / Referințe
1	arabil	DA	1.360	33	214	-	
2	arabil	NU	3.040	33	214	-	

Lungime Segmente

1) Valorile lungimilor segmentelor sunt obținute din proiecție în plan.

Punct început	X / Y	Punct sfârșit	X / Y	Lungime segment (** (m))
1	603.486,4 651.542,002	2	603.517,993 651.563,472	38.198
2	603.517,993 651.563,472	3	603.555,535 651.588,952	45.372
3	603.555,535 651.588,952	4	603.560,314 651.592,178	5.766
4	603.560,314 651.592,178	5	603.689,961 651.679,7	156.424

Punct început	X / Y	Punct sfârșit	X / Y	Lungime segment (** (m)
5	603.689,961 651.679,7	6	603.725,241 651.703,62	42.624
6	603.725,241 651.703,62	7	603.716,706 651.715,971	15.013
7	603.716,706 651.715,971	8	603.547,724 651.601,896	203.882
8	603.547,724 651.601,896	9	603.473,505 651.551,792	89.548
9	603.473,505 651.551,792	1	603.486,4 651.542,002	16.19

** Lungimile segmentelor sunt determinate în planul de proiecție Stereo 70 și sunt rotunjite la 1 milimetru.

*** Distanța dintre puncte este formată din segmente cumulate ce sunt mai mici decât valoarea 1 milimetru.

**DATE DESPRE IMOBILUL NR. 2932**

Oficiul de Cadastru și Publicitate Imobiliară SUCEAVA
Biroul de Cadastru și Publicitate Imobiliară Falticeni

A. Partea I. Descrierea imobilului

TEREN Necunoscut

Nr. CF vechi:288

Nr. cadastral vechi:696

Adresa: Loc. Barasti, Str Morii, Jud. Suceava

Nr. Crt	Nr cadastral Nr. topografic	Suprafața* (mp)	Observații / Referințe
A1	32457	4.149	Sector cadastral:35 Teren neimprejmuit;

Construcții

Crt	Nr cadastral Nr. topografic	Adresa	Observații / Referințe
A1.1	32457-C1	Loc. Barasti, Jud. Suceava	Nr. niveluri:1; S. construita la sol:117 mp; S. construita desfasurata:117 mp; Anexă, P, Sd=117 mp

B. Partea II. Proprietari și acte

Inscrieri privitoare la dreptul de proprietate și alte drepturi reale		Referințe
1432 / 22/01/2018		
Act Notarial nr. 119, din 19/01/2018 emis de BNP Dîmbu Bogdan Dumitru;		
B2	Intabulare, drept de PROPRIETATE bun propriu, dobandit prin Conventie, cota actuala 1/1, cota initiala 1/1 1) BOBOC VASILE , necasatorit	A1
/		
Act Administrativ nr. 709, din 30/01/2024 emis de PRIMARIA BOROAIA;		
B2	Intabulare, drept de PROPRIETATE, dobandit prin Construire, cota actuala 1/1, cota initiala 1/1 1) BOBOC VASILE , necasatorit	A1.1

C. Partea III. SARCINI .

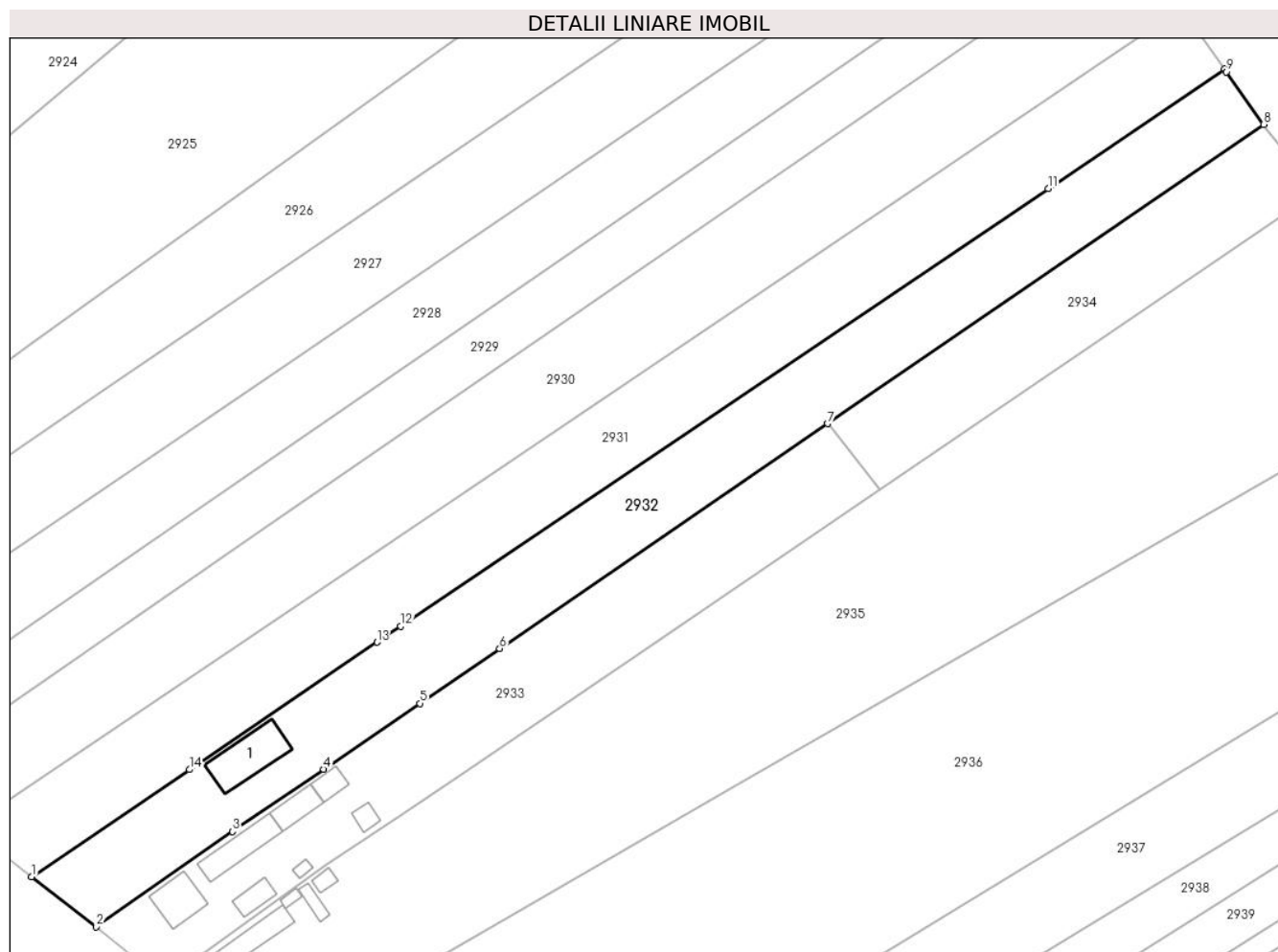
Inscrieri privind dezmembramintele dreptului de proprietate, drepturi reale de garanție și sarcini	Referințe
NU SUNT	

Anexa Nr. 1 La Partea I

Teren

Nr cadastral	Suprafața (mp)*	Observații / Referințe
32457	4.149	

* Suprafața este determinată în planul de proiecție Stereo 70.



Date referitoare la teren

Crt	Categorie folosință	Intra vilan	Suprafața (mp)	Tarla	Parcelă	Nr. topo	Observații / Referințe
1	faneata	DA	550	33	214	-	
2	curti constructii	DA	335	33	214	-	
3	arabil	DA	472	33	214	-	
4	arabil	NU	2.792	33	214	-	

Date referitoare la construcții

Crt	Număr	Destinație construcție	Supraf. (mp)	Situație juridică	Observații / Referințe
A1.1	32457-C1	constructii anexa	117	Cu acte	Nr. niveluri:1; S. construita la sol:117 mp; S. construita desfasurata:117 mp; Anexă, P, Sd=117 mp

Lungime Segmente

1) Valorile lungimilor segmentelor sunt obținute din proiecție în plan.

Punct început	X / Y	Punct sfârșit	X / Y	Lungime segment (** (m)
1	603.486,4 651.542,002	2	603.499,374 651.531,985	16.391

Punct început	X / Y	Punct sfârșit	X / Y	Lungime segment (** (m)
2	603.499,374 651.531,985	3	603.526,658 651.551,043	33.281
3	603.526,658 651.551,043	4	603.544,894 651.563,527	22.1
4	603.544,894 651.563,527	5	603.564,139 651.576,7	23.321
5	603.564,139 651.576,7	6	603.580,128 651.587,663	19.386
6	603.580,128 651.587,663	7	603.645,773 651.632,676	79.595
7	603.645,773 651.632,676	8	603.733,101 651.692,555	105.886
8	603.733,101 651.692,555	9	603.725,618 651.703,074	12.909
9	603.725,618 651.703,074	10	603.725,241 651.703,62	0.664
10	603.725,241 651.703,62	11	603.689,961 651.679,7	42.624
11	603.689,961 651.679,7	12	603.560,314 651.592,178	156.424
12	603.560,314 651.592,178	13	603.555,535 651.588,952	5.766
13	603.555,535 651.588,952	14	603.517,993 651.563,472	45.372
14	603.517,993 651.563,472	1	603.486,4 651.542,002	38.198

** Lungimile segmentelor sunt determinate în planul de proiecție Stereo 70 și sunt rotunjite la 1 milimetru.

*** Distanța dintre puncte este formată din segmente cumulate ce sunt mai mici decât valoarea 1 milimetru.



DATE DESPRE IMOBILUL NR. 2933

Oficiul de Cadastru și Publicitate Imobiliară SUCEAVA
Biroul de Cadastru și Publicitate Imobiliară Falticeni

A. Partea I. Descrierea imobilului

TEREN Necunoscut

Adresa: Loc. Barasti, Str Morii, Nr. 176, Jud. Suceava

Nr. Crt	Nr cadastral Nr. topografic	Suprafața* (mp)	Observații / Referințe
A1		2.900	Sector cadastral:35 Teren neimprijmit;

Construcții

Crt	Nr cadastral Nr. topografic	Adresa	Observații / Referințe
A1.1	32457-C1	Loc. Barasti, Str Morii, Nr. 176, Jud. Suceava	Nr. niveluri:1; S. construita la sol:70 mp; S. construita desfasurata:70 mp; Locuință, P, Sd=70 mp
A1.2	32457-C2	Loc. Barasti, Str Morii, Nr. 176, Jud. Suceava	Nr. niveluri:1; S. construita la sol:80 mp; S. construita desfasurata:80 mp; Șură, P, Sd=80 mp
A1.3	32457-C3	Loc. Barasti, Str Morii, Nr. 176, Jud. Suceava	Nr. niveluri:1; S. construita la sol:32 mp; S. construita desfasurata:32 mp; Bucătărie, P, Sd=32 mp
A1.4	32457-C4	Loc. Barasti, Str Morii, Nr. 176, Jud. Suceava	Nr. niveluri:1; S. construita la sol:45 mp; S. construita desfasurata:45 mp; Fanar, P, Sd=45 mp
A1.5	32457-C5	Loc. Barasti, Str Morii, Nr. 176, Jud. Suceava	Nr. niveluri:1; S. construita la sol:28 mp; S. construita desfasurata:28 mp; Magazie, P, Sd=28 mp
A1.6	32457-C6	Loc. Barasti, Str Morii, Nr. 176, Jud. Suceava	Nr. niveluri:1; S. construita la sol:8 mp; S. construita desfasurata:8 mp; Cotet, P, Sd=8 mp
A1.7	32457-C7	Loc. Barasti, Str Morii, Nr. 176, Jud. Suceava	Nr. niveluri:1; S. construita la sol:18 mp; S. construita desfasurata:18 mp; Cotet, P, Sd=18 mp

B. Partea II. Proprietari și acte

Inscrieri privitoare la dreptul de proprietate și alte drepturi reale	Referințe
/	
Act Notarial nr. 3383, din 29/12/1998 emis de BNP Lăcrămioara Ciobîcă;	
B1	A1
Intabulare, drept de PROPRIETATE, dobandit prin Conventie, cota actuala 1/1, cota initiala 1/1	
1) BOBOC VASILE	
2) BOBOC ANA	
Act Administrativ nr. 32, din 21/06/1999 emis de PRIMARIA BOROAI;	
B1	A1.1, A1.2
Intabulare, drept de PROPRIETATE, dobandit prin Construire, cota actuala 1/1, cota initiala 1/1	
1) BOBOC VASILE	
2) BOBOC ANA	
Act Administrativ nr. 709, din 30/01/2024 emis de PRIMARIA BOROAI;	
B1	A1.3, A1.4, A1.5, A1.6, A1.7
Intabulare, drept de PROPRIETATE, dobandit prin Construire, cota actuala 1/1, cota initiala 1/1	
1) BOBOC VASILE	
2) BOBOC ANA	

C. Partea III. SARCINI .

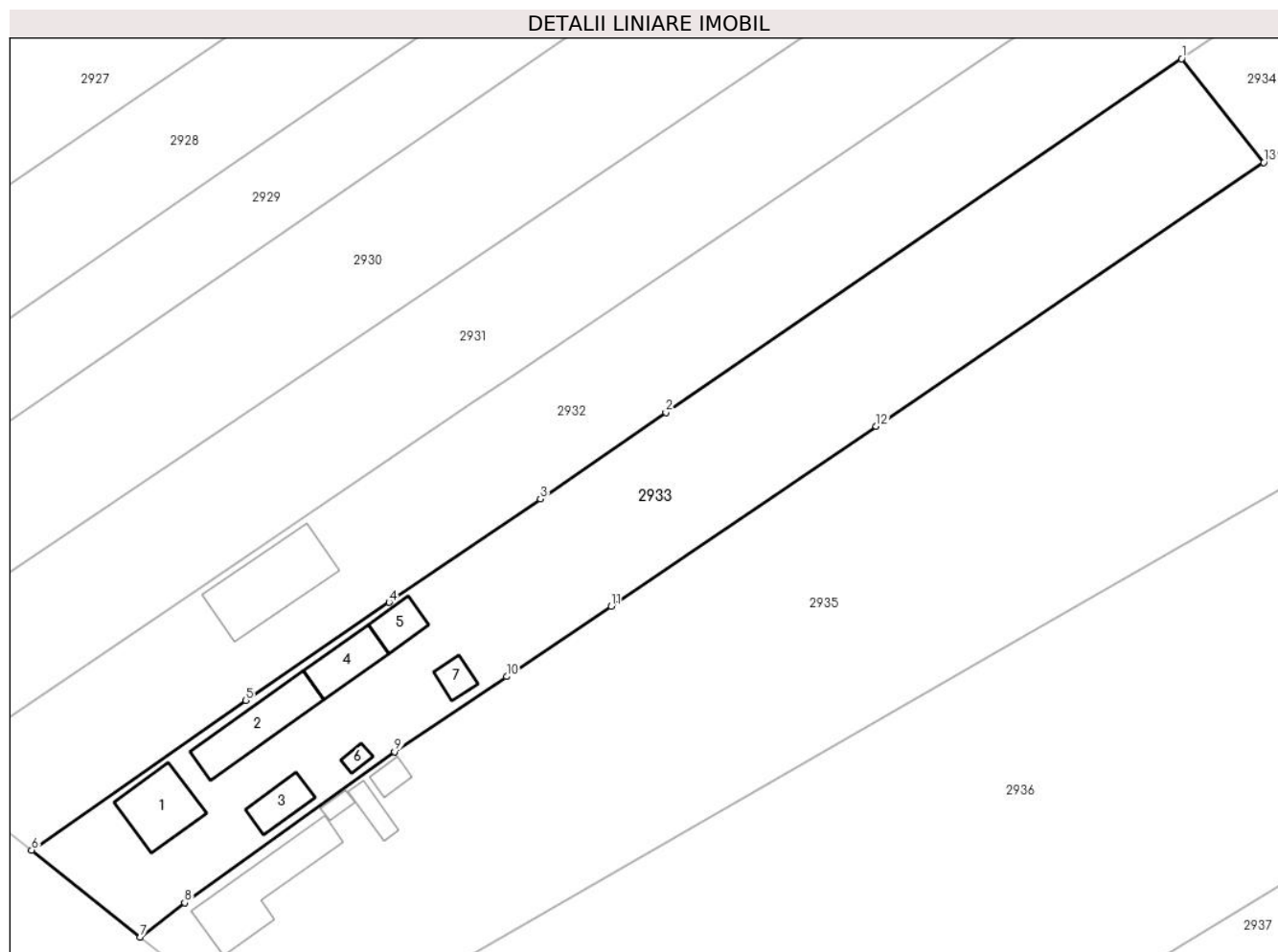
Inscrieri privind dezmembramentele dreptului de proprietate, drepturi reale de garanție și sarcini	Referințe
NU SUNT	

Anexa Nr. 1 La Partea I

Teren

Nr cadastral	Suprafața (mp)*	Observații / Referințe
	2.900	

* Suprafața este determinată în planul de proiecție Stereo 70.



Date referitoare la teren

Crt	Categorie folosință	Intra vilan	Suprafața (mp)	Tarla	Parcelă	Nr. topo	Observații / Referințe
1	curți constructii	DA	1.245	33	214	-	
2	arabil	DA	647	33	214	-	
3	arabil	NU	1.008	33	214	-	

Date referitoare la construcții

Crt	Număr	Destinație construcție	Supraf. (mp)	Situație juridică	Observații / Referințe
A1.1	32457-C1	construcții de locuințe	70	Cu acte	Nr. niveluri:1; S. construita la sol:70 mp; S. construita desfasurata:70 mp; Locuință, P, Sd=70 mp
A1.2	32457-C2	construcții anexa	80	Cu acte	Nr. niveluri:1; S. construita la sol:80 mp; S. construita desfasurata:80 mp; Șură, P, Sd=80 mp
A1.3	32457-C3	construcții anexa	32	Cu acte	Nr. niveluri:1; S. construita la sol:32 mp; S. construita desfasurata:32 mp; Bucătărie, P, Sd=32 mp
A1.4	32457-C4	construcții anexa	45	Cu acte	Nr. niveluri:1; S. construita la sol:45 mp; S. construita desfasurata:45 mp; Fanar, P, Sd=45 mp
A1.5	32457-C5	construcții anexa	28	Cu acte	Nr. niveluri:1; S. construita la sol:28 mp; S. construita desfasurata:28 mp; Magazie, P, Sd=28 mp
A1.6	32457-C6	construcții anexa	8	Cu acte	Nr. niveluri:1; S. construita la sol:8 mp; S. construita desfasurata:8 mp; Cotet, P, Sd=8 mp

Crt	Număr	Destinație construcție	Supraf. (mp)	Situație juridică	Observații / Referințe
A1.7	32457-C7	construcții anexa	18	Cu acte	Nr. niveluri:1; S. construita la sol:18 mp; S. construita desfasurata:18 mp; Cotet, P, Sd=18 mp

Lungime Segmente

1) Valorile lungimilor segmentelor sunt obținute din proiecție în plan.

Punct început	X / Y	Punct sfârșit	X / Y	Lungime segment (** (m)
1	603.645,773 651.632,676	2	603.580,128 651.587,663	79.595
2	603.580,128 651.587,663	3	603.564,139 651.576,7	19.386
3	603.564,139 651.576,7	4	603.544,894 651.563,527	23.321
4	603.544,894 651.563,527	5	603.526,658 651.551,043	22.1
5	603.526,658 651.551,043	6	603.499,374 651.531,985	33.281
6	603.499,374 651.531,985	7	603.513,214 651.520,908	17.727
7	603.513,214 651.520,908	8	603.518,865 651.525,305	7.16
8	603.518,865 651.525,305	9	603.545,583 651.544,5	32.899
9	603.545,583 651.544,5	10	603.559,839 651.554,071	17.17
10	603.559,839 651.554,071	11	603.573,142 651.563,003	16.023
11	603.573,142 651.563,003	12	603.606,873 651.585,915	40.776
12	603.606,873 651.585,915	13	603.656,228 651.619,471	59.683
13	603.656,228 651.619,471	1	603.645,773 651.632,676	16.843

** Lungimile segmentelor sunt determinate în planul de proiecție Stereo 70 și sunt rotunjite la 1 milimetru.

*** Distanța dintre puncte este formată din segmente cumulate ce sunt mai mici decât valoarea 1 milimetru.

**DATE DESPRE IMOBILUL NR. 2934**

Oficiul de Cadastru și Publicitate Imobiliară SUCEAVA
Biroul de Cadastru și Publicitate Imobiliară Falticeni

A. Partea I. Descrierea imobilului

TEREN Extravilan

Adresa: Jud. Suceava

Nr. Crt	Nr cadastral Nr. topografic	Suprafața* (mp)	Observații / Referințe
A1		1.800	Sector cadastral:35 Teren neimprejmuit;

B. Partea II. Proprietari și acte

Inscrieri privitoare la dreptul de proprietate și alte drepturi reale		Referințe
/		
Act Notarial nr. 3384, din 29/12/1998 emis de BNP Lăcrămioara Ciobică;		
B1	Intabulare, drept de PROPRIETATE, dobândit prin Conventie, cota actuala 1/1, cota initiala 1/1	A1
	1) BOBOC VASILE 2) BOBOC ANA	

C. Partea III. SARCINI .

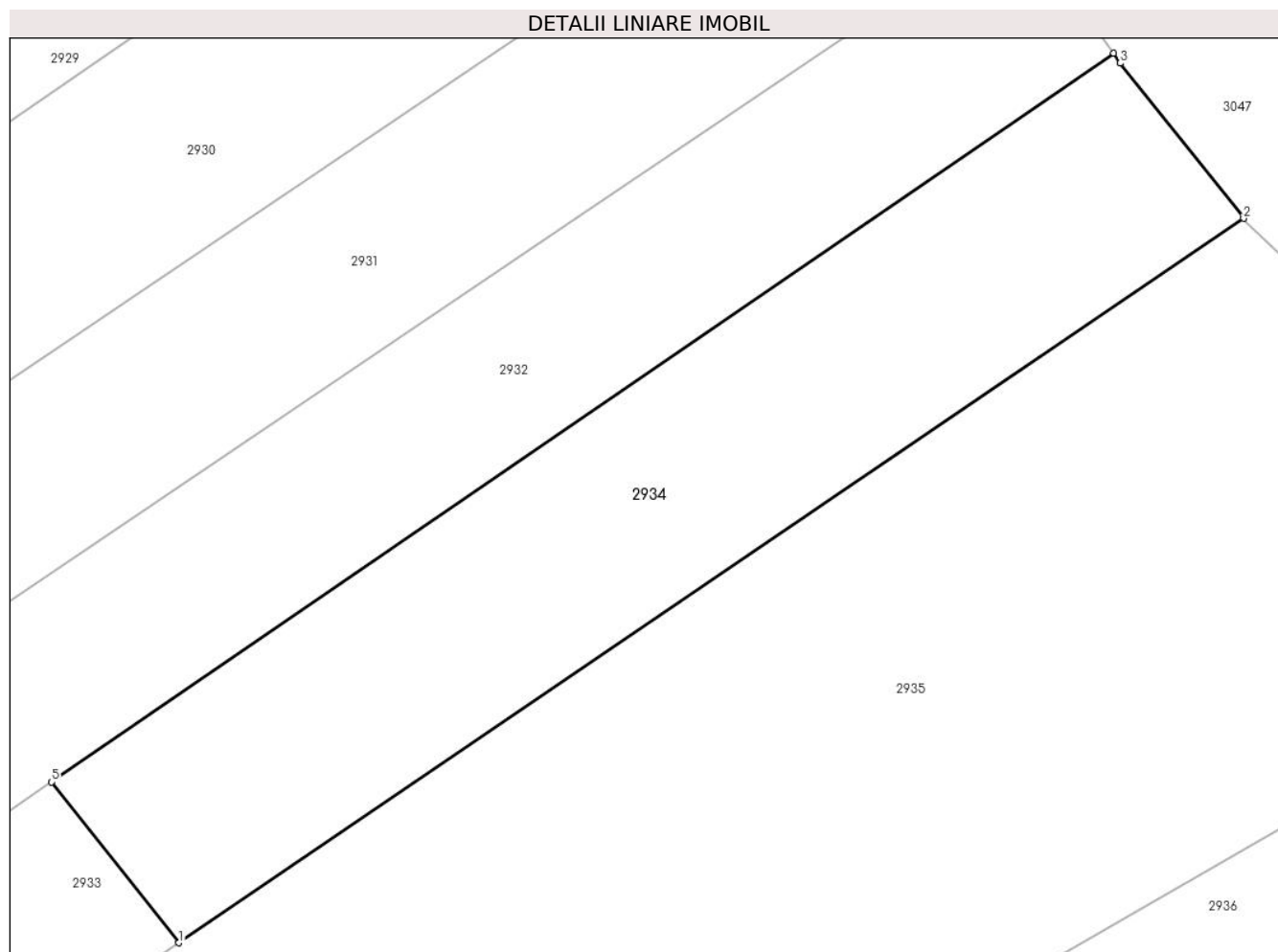
Inscrieri privind dezmembramintele dreptului de proprietate, drepturi reale de garanție și sarcini	Referințe
NU SUNT	

Anexa Nr. 1 La Partea I

Teren

Nr cadastral	Suprafața (mp)*	Observații / Referințe
	1.800	

* Suprafața este determinată în planul de proiecție Stereo 70.



Date referitoare la teren

Crt	Categorie folosință	Intra vilan	Suprafața (mp)	Tarla	Parcelă	Nr. topo	Observații / Referințe
1	arabil	NU	1.800	33	214	-	

Lungime Segmente

1) Valorile lungimilor segmentelor sunt obținute din proiecție în plan.

Punct început	X / Y	Punct sfârșit	X / Y	Lungime segment (** (m)
1	603.656,228 651.619,471	2	603.743,776 651.678,994	105.866
2	603.743,776 651.678,994	3	603.733,618 651.691,742	16.3
3	603.733,618 651.691,742	4	603.733,101 651.692,555	0.964
4	603.733,101 651.692,555	5	603.645,773 651.632,676	105.886
5	603.645,773 651.632,676	1	603.656,228 651.619,471	16.843

**** Lungimile segmentelor sunt determinate în planul de proiecție Stereo 70 și sunt rotunjite la 1 milimetru.**

***** Distanța dintre puncte este formată din segmente cumulate ce sunt mai mici decât valoarea 1 milimetru.**



DATE DESPRE IMOBILUL NR. 2935

Oficiul de Cadastru și Publicitate Imobiliară SUCEAVA
Biroul de Cadastru și Publicitate Imobiliară Falticeni

A. Partea I. Descrierea imobilului

TEREN Necunoscut

Adresa: Loc. Barasti, Str Morii, Nr. 177, Jud. Suceava

Nr. Crt	Nr cadastral Nr. topografic	Suprafața* (mp)	Observații / Referințe
A1		Din acte: 10.000 Masurata: 9.800	Sector cadastral:35 Teren neimprijmit;

Construcții

Crt	Nr cadastral Nr. topografic	Adresa	Observații / Referințe
A1.1	32457-C1	Loc. Barasti, Str Morii, Nr. 177, Jud. Suceava	Nr. niveluri:1; S. construita la sol:109 mp; S. construita desfasurata:109 mp; Locuință, S+P, Sd=125 mp
A1.2	32457-C2	Loc. Barasti, Str Morii, Nr. 177, Jud. Suceava	Nr. niveluri:1; S. construita la sol:8 mp; S. construita desfasurata:8 mp; Coteț, P, Sd=8 mp
A1.3	32457-C3	Loc. Barasti, Str Morii, Nr. 177, Jud. Suceava	Nr. niveluri:1; S. construita la sol:19 mp; S. construita desfasurata:19 mp; Magazie, P, Sd=19 mp
A1.4	32457-C4	Loc. Barasti, Str Morii, Nr. 177, Jud. Suceava	Nr. niveluri:1; S. construita la sol:14 mp; S. construita desfasurata:14 mp; Magazie, P, Sd=14 mp

B. Partea II. Proprietari și acte

Inscrieri privitoare la dreptul de proprietate și alte drepturi reale		Referințe
/		
Act Notarial nr. 22253, din 14/11/1994 emis de NS Suceava;		
B1	Intabulare, drept de PROPRIETATE, dobandit prin Conventie, cota actuala 1/1, cota initiala 1/1 1) SEFTIAN VASILE	A1
Act Administrativ nr. 30, din 17/08/1995 emis de PRIMARIA BOROAIA;		
B1	Intabulare, drept de PROPRIETATE, dobandit prin Constituire, cota actuala 1/1, cota initiala 1/1 1) SEFTIAN VASILE 2) SEFTIAN MARIA	A1.1
Act Administrativ nr. 709, din 30/01/2024 emis de PRIMARIA BOROAIA;		
B1	Intabulare, drept de PROPRIETATE, dobandit prin Construire, cota actuala 1/1, cota initiala 1/1 1) SEFTIAN VASILE 2) SEFTIAN MARIA	A1.2, A1.3, A1.4

C. Partea III. SARCINI .

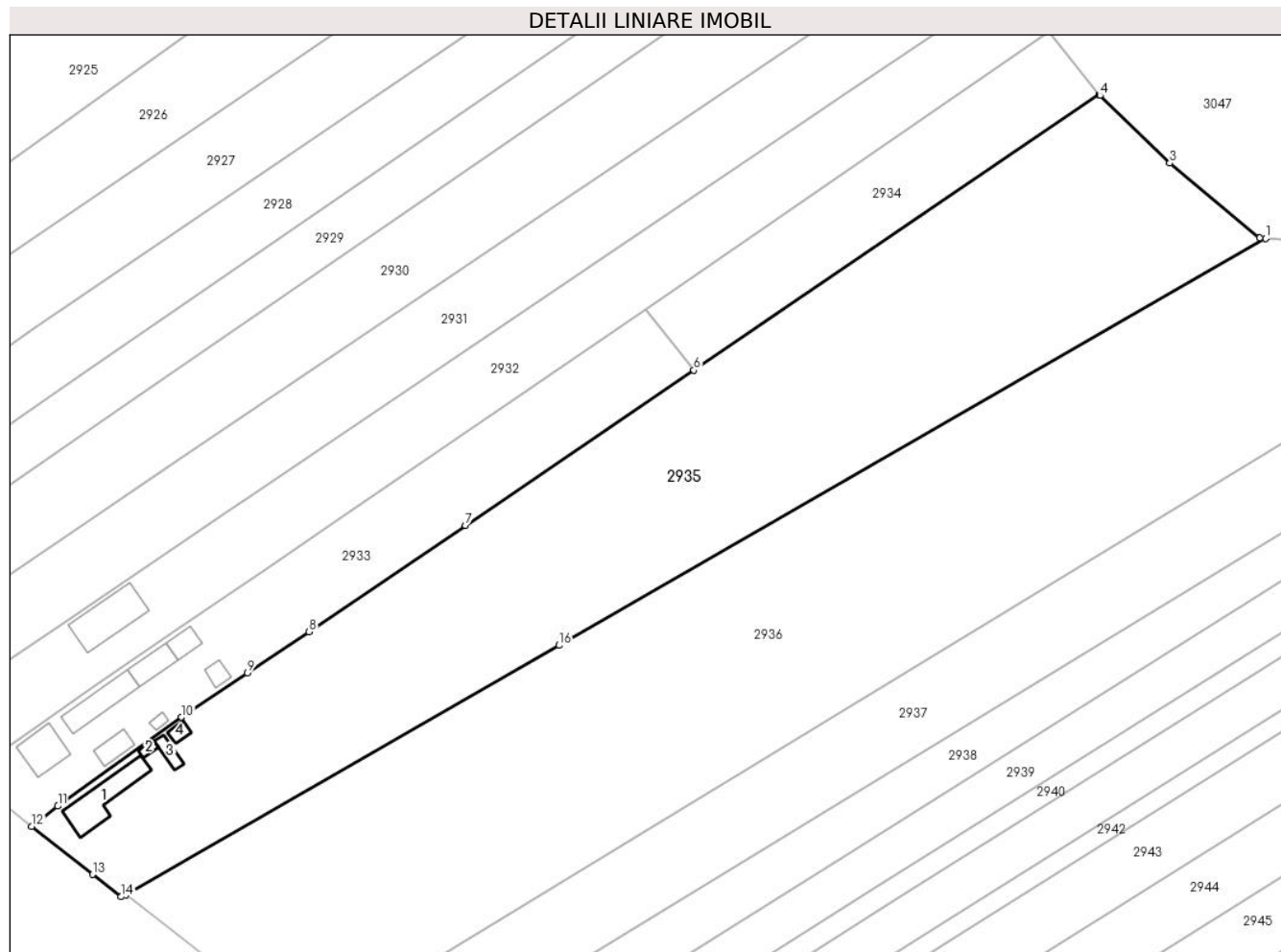
Inscrieri privind dezmembramintele dreptului de proprietate, drepturi reale de garanție și sarcini	Referințe
NU SUNT	

Anexa Nr. 1 La Partea I

Teren

Nr cadastral	Suprafața (mp)*	Observații / Referințe
	Din acte: 10.000	
	Masurata: 9.800	

* Suprafața este determinată în planul de proiecție Stereo 70.



Date referitoare la teren

Crt	Categorie folosință	Intra vilan	Suprafața (mp)	Tarla	Parcelă	Nr. topo	Observații / Referințe
1	curți construcții	DA	640	33	214	-	
2	arabil	DA	2.530	33	214	-	
3	arabil	NU	6.630	33	214	-	

Date referitoare la construcții

Crt	Număr	Destinație construcție	Supraf. (mp)	Situație juridică	Observații / Referințe
A1.1	32457-C1	construcții de locuințe	109	Cu acte	Nr. niveluri:1; S. construita la sol:109 mp; S. construita desfasurata:109 mp; Locuință, S+P, Sd=125 mp
A1.2	32457-C2	construcții anexa	8	Cu acte	Nr. niveluri:1; S. construita la sol:8 mp; S. construita desfasurata:8 mp; Coteț, P, Sd=8 mp
A1.3	32457-C3	construcții anexa	19	Cu acte	Nr. niveluri:1; S. construita la sol:19 mp; S. construita desfasurata:19 mp; Magazie, P, Sd=19 mp
A1.4	32457-C4	construcții anexa	14	Cu acte	Nr. niveluri:1; S. construita la sol:14 mp; S. construita desfasurata:14 mp; Magazie, P, Sd=14 mp

Lungime Segmente

1) Valorile lungimilor segmentelor sunt obținute din proiecție în plan.

Punct început	X / Y	Punct sfârșit	X / Y	Lungime segment (** (m)
1	603.779,755 651.647,885	2	603.778,413 651.647,993	1.346
2	603.778,413 651.647,993	3	603.759,029 651.664,169	25.247
3	603.759,029 651.664,169	4	603.743,954 651.678,769	20.986
4	603.743,954 651.678,769	5	603.743,776 651.678,994	0.287
5	603.743,776 651.678,994	6	603.656,228 651.619,471	105.866
6	603.656,228 651.619,471	7	603.606,873 651.585,915	59.683
7	603.606,873 651.585,915	8	603.573,142 651.563,003	40.776
8	603.573,142 651.563,003	9	603.559,839 651.554,071	16.023
9	603.559,839 651.554,071	10	603.545,583 651.544,5	17.17
10	603.545,583 651.544,5	11	603.518,865 651.525,305	32.899
11	603.518,865 651.525,305	12	603.513,214 651.520,908	7.16
12	603.513,214 651.520,908	13	603.526,402 651.510,551	16.768
13	603.526,402 651.510,551	14	603.532,524 651.505,743	7.785
14	603.532,524 651.505,743	15	603.533,569 651.506,2	1.141
15	603.533,569 651.506,2	16	603.627,1 651.560,029	107.915
16	603.627,1 651.560,029	1	603.779,755 651.647,885	176.131

** Lungimile segmentelor sunt determinate în planul de proiecție Stereo 70 și sunt rotunjite la 1 milimetru.

*** Distanța dintre puncte este formată din segmente cumulate ce sunt mai mici decât valoarea 1 milimetru.

**DATE DESPRE IMOBILUL NR. 2936**

Oficiul de Cadastru și Publicitate Imobiliară SUCEAVA
Biroul de Cadastru și Publicitate Imobiliară Falticeni

A. Partea I. Descrierea imobilului

TEREN Necunoscut

Nr. CF vechi:96

Nr. cadastral vechi:625

Adresa: Loc. Barasti, Jud. Suceava

Nr. Crt	Nr cadastral Nr. topografic	Suprafața* (mp)	Observații / Referințe
A1	33012	12.596	Sector cadastral:35 Teren neimprejmuit;

B. Partea II. Proprietari și acte

Inscrieri privitoare la dreptul de proprietate și alte drepturi reale		Referințe
1600 / 19/06/2001		
Act Notarial nr. 1841, din 19/06/2001 emis de BNP Apostol Maria;		
B1	Intabulare, drept de PROPRIETATE, dobandit prin Conventie, cota actuala 1/1, cota initiala 1/1 1) MACOVEI ȘTEFAN 2) MACOVEI EUGENIA , lipsă CNP proprietar <i>OBSERVATII: (provenita din conversia CF 96)</i>	A1

C. Partea III. SARCINI .

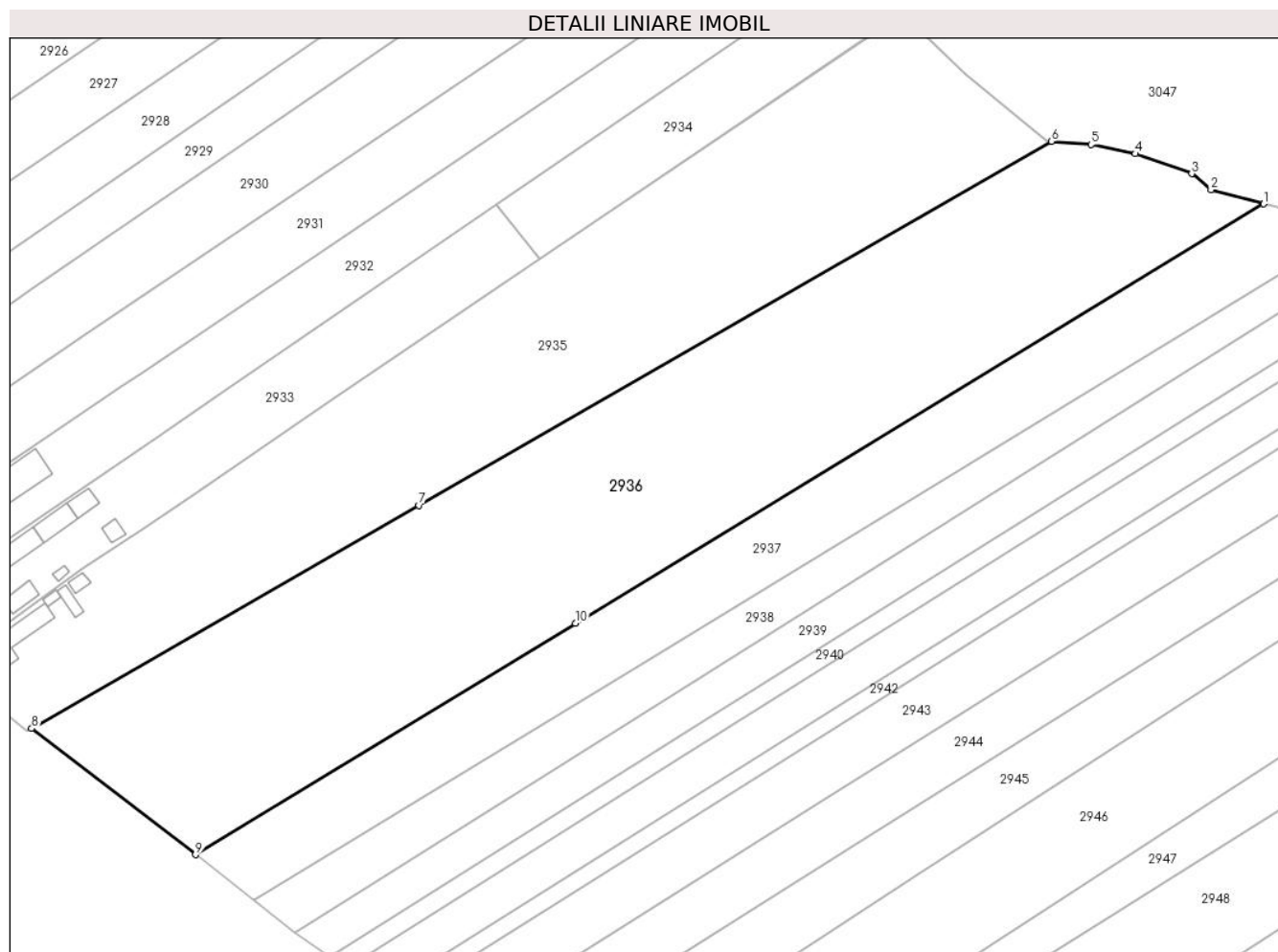
Inscrieri privind dezmembramintele dreptului de proprietate, drepturi reale de garanție și sarcini	Referințe
NU SUNT	

Anexa Nr. 1 La Partea I

Teren

Nr cadastral	Suprafața (mp)*	Observații / Referințe
33012	12.596	

* Suprafața este determinată în planul de proiecție Stereo 70.



Date referitoare la teren

Crt	Categorie folosință	Intra vilan	Suprafața (mp)	Tarla	Parcelă	Nr. topo	Observații / Referințe
1	faneata	DA	4.846	33	214	-	
2	faneata	NU	7.750	33	214	-	

Lungime Segmente

1) Valorile lungimilor segmentelor sunt obținute din proiecție în plan.

Punct început	X / Y	Punct sfârșit	X / Y	Lungime segment (** (m)
1	603.831,018 651.632,771	2	603.818,304 651.636,157	13.157
2	603.818,304 651.636,157	3	603.813,62 651.640,074	6.106
3	603.813,62 651.640,074	4	603.800,059 651.644,868	14.383
4	603.800,059 651.644,868	5	603.789,375 651.647,111	10.917

Punct început	X / Y	Punct sfârșit	X / Y	Lungime segment (** (m)
5	603.789,375 651.647,111	6	603.779,755 651.647,885	9.651
6	603.779,755 651.647,885	7	603.627,1 651.560,029	176.131
7	603.627,1 651.560,029	8	603.533,569 651.506,2	107.915
8	603.533,569 651.506,2	9	603.573,152 651.475,77	49.928
9	603.573,152 651.475,77	10	603.664,862 651.531,608	107.371
10	603.664,862 651.531,608	1	603.831,018 651.632,771	194.529

** Lungimile segmentelor sunt determinate în planul de proiecție Stereo 70 și sunt rotunjite la 1 milimetru.

*** Distanța dintre puncte este formată din segmente cumulate ce sunt mai mici decât valoarea 1 milimetru.

**DATE DESPRE IMOBILUL NR. 2937**

Oficiul de Cadastru și Publicitate Imobiliară SUCEAVA
 Biroul de Cadastru și Publicitate Imobiliară Falticeni

A. Partea I. Descrierea imobilului

TEREN Necunoscut

Adresa: Loc. Barasti, Jud. Suceava

Nr. Crt	Nr cadastral Nr. topografic	Suprafața* (mp)	Observații / Referințe
A1		Din acte: 5.400 Masurata: 5.100	Sector cadastral:35 Teren neimprejmuit;

B. Partea II. Proprietari și acte

Inscrieri privitoare la dreptul de proprietate și alte drepturi reale		Referințe
/		
Act Administrativ nr. 56, din 07/05/1993 emis de CJPSDPAT SUCEAVA;		
B1	Intabulare, drept de PROPRIETATE, dobandit prin Reconstituire, cota actuala 1/1, cota initiala 1/1 1) MACOVEI ȘTEFAN	A1

C. Partea III. SARCINI .

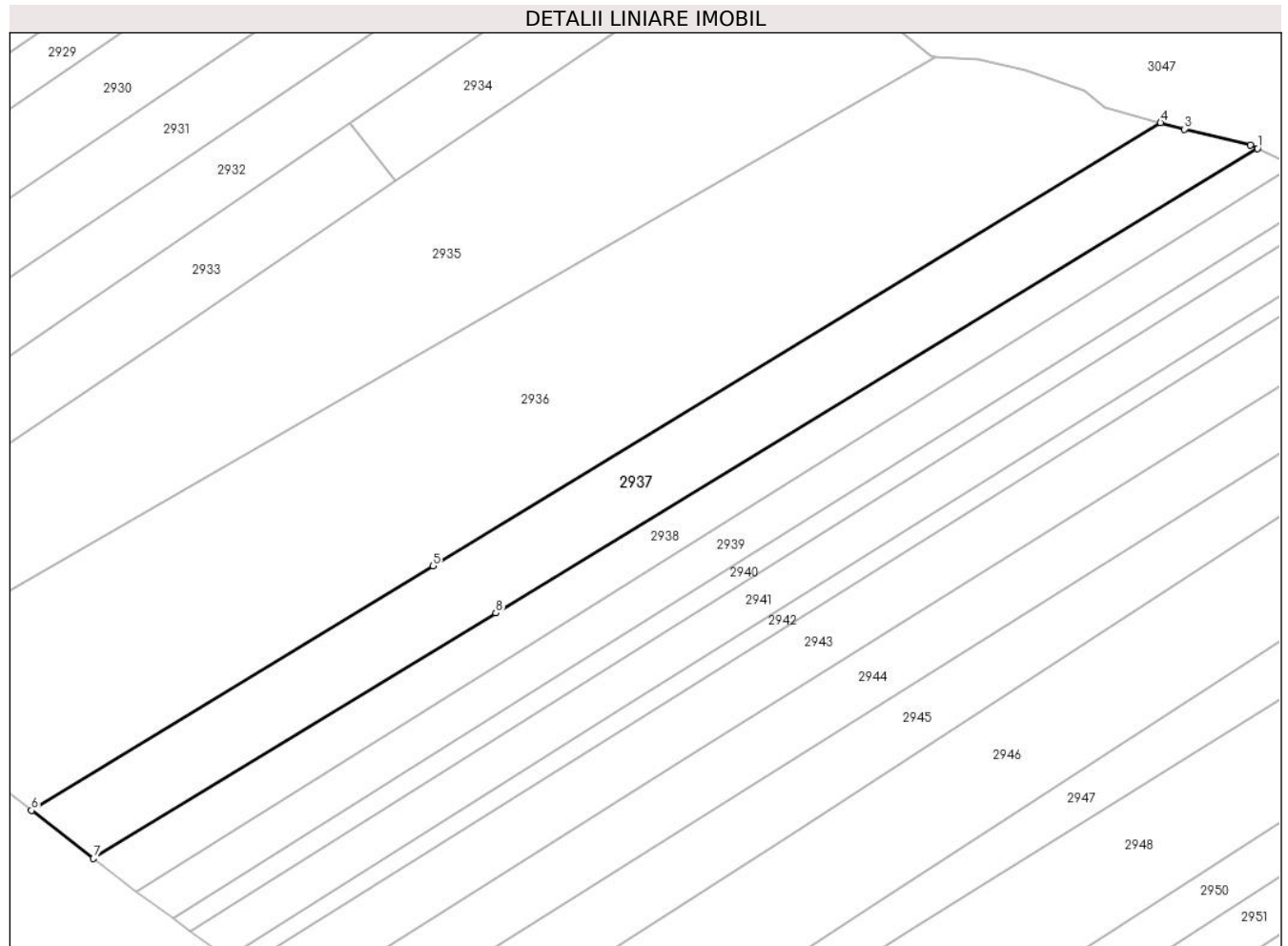
Inscrieri privind dezmembramintele dreptului de proprietate, drepturi reale de garanție și sarcini	Referințe
NU SUNT	

Anexa Nr. 1 La Partea I

Teren

Nr cadastral	Suprafața (mp)*	Observații / Referințe
	Din acte: 5.400 Masurata: 5.100	

* Suprafața este determinată în planul de proiecție Stereo 70.



Date referitoare la teren

Crt	Categorie folosință	Intra vilan	Suprafața (mp)	Tarla	Parcelă	Nr. topo	Observații / Referințe
1	faneata	DA	1.792	33	214	-	
2	faneata	NU	3.308	33	214	-	

Lungime Segmente

1) Valorile lungimilor segmentelor sunt obținute din proiecție în plan.

Punct început	X / Y	Punct sfârșit	X / Y	Lungime segment (** (m)
1	603.853,155 651.626,889	2	603.851,509 651.627,689	1.83
2	603.851,509 651.627,689	3	603.836,443 651.631,326	15.499
3	603.836,443 651.631,326	4	603.831,018 651.632,771	5.615
4	603.831,018 651.632,771	5	603.664,862 651.531,608	194.529

Punct început	X / Y	Punct sfârșit	X / Y	Lungime segment (** (m)
5	603.664,862 651.531,608	6	603.573,152 651.475,77	107.371
6	603.573,152 651.475,77	7	603.587,29 651.464,824	17.88
7	603.587,29 651.464,824	8	603.679,175 651.520,835	107.611
8	603.679,175 651.520,835	1	603.853,155 651.626,889	203.755

** Lungimile segmentelor sunt determinate în planul de proiecție Stereo 70 și sunt rotunjite la 1 milimetru.

*** Distanța dintre puncte este formată din segmente cumulate ce sunt mai mici decât valoarea 1 milimetru.

**DATE DESPRE IMOBILUL NR. 2938**

Oficiul de Cadastru și Publicitate Imobiliară SUCEAVA
Biroul de Cadastru și Publicitate Imobiliară Falticeni

A. Partea I. Descrierea imobilului

TEREN Necunoscut

Adresa: Loc. Barasti, Jud. Suceava

Nr. Crt	Nr cadastral Nr. topografic	Suprafața* (mp)	Observații / Referințe
A1	33087	3.000	Sector cadastral:35 Teren neimprejmuit;

B. Partea II. Proprietari și acte

Inscrieri privitoare la dreptul de proprietate și alte drepturi reale		Referințe
22293 / 17/10/2014		
Act Notarial nr. 4266, din 25/09/2014 emis de BNP Apostol Maria;		
B3	Intabulare, drept de PROPRIETATE, dobandit prin Conventie, cota actuala 4/8, cota initiala 4/8 1) ONIȘORU NECULAI , lipsă CNP proprietar	A1
Act Notarial nr. 320, din 25/09/2014 emis de BNP Apostol Maria;		
B5	Intabulare, drept de PROPRIETATE, dobandit prin Succesiune, cota actuala 1/8, cota initiala 1/8 1) ONIȘORU NECULAI	A1
B6	Intabulare, drept de PROPRIETATE, dobandit prin Succesiune, cota actuala 3/8, cota initiala 3/8 1) RĂUCESCU GHEORGHE	A1

C. Partea III. SARCINI .

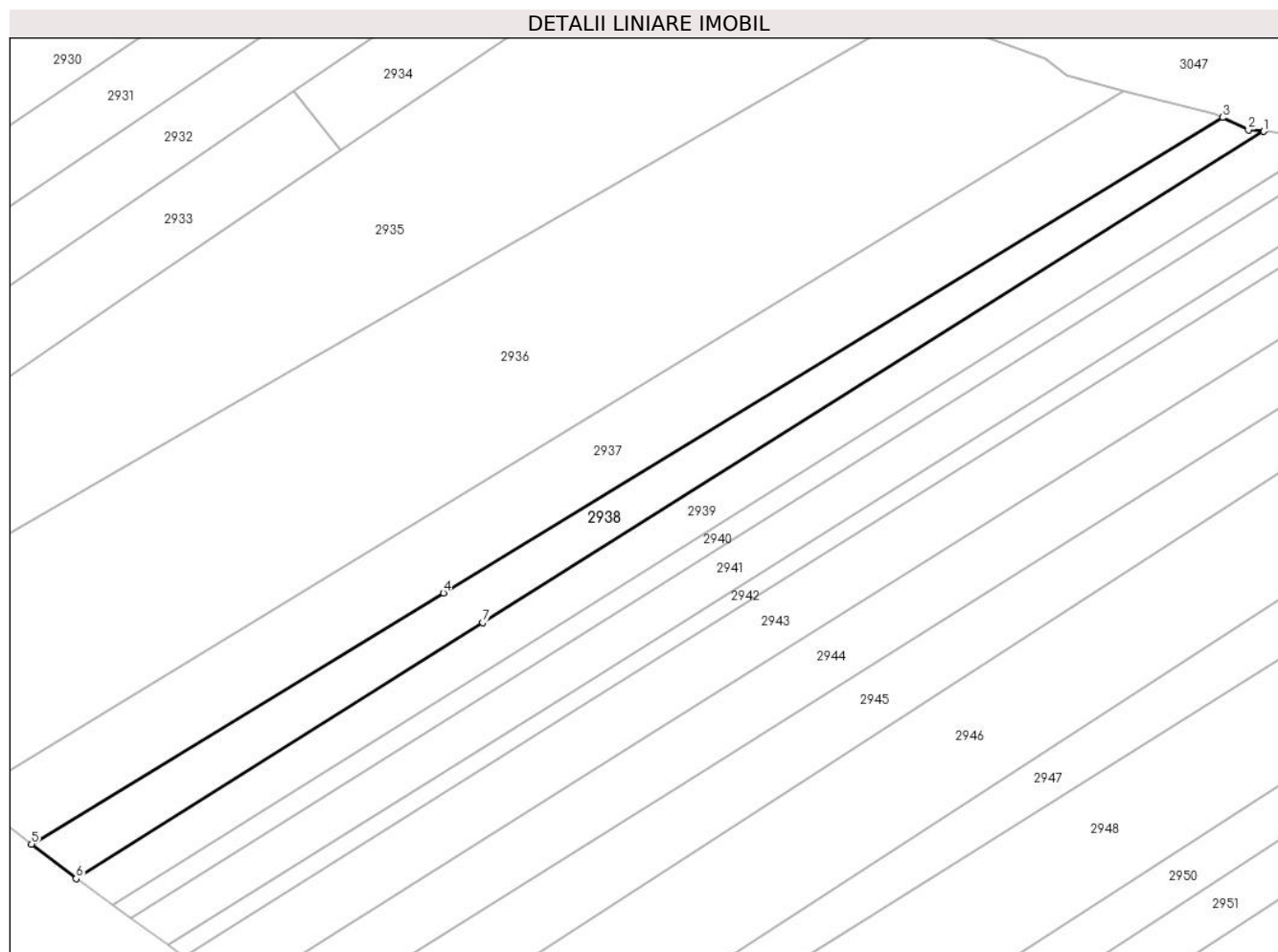
Inscrieri privind dezmembramintele dreptului de proprietate, drepturi reale de garanție și sarcini	Referințe
NU SUNT	

Anexa Nr. 1 La Partea I

Teren

Nr cadastral	Suprafața (mp)*	Observații / Referințe
33087	3.000	

* Suprafața este determinată în planul de proiecție Stereo 70.



Date referitoare la teren

Crt	Categorie folosință	Intra vilan	Suprafața (mp)	Tarla	Parcelă	Nr. topo	Observații / Referințe
1	arabil	DA	1.186	37	236, 237	-	
2	arabil	NU	1.814	37	236, 237	-	

Lungime Segmente

1) Valorile lungimilor segmentelor sunt obținute din proiecție în plan.

Punct început	X / Y	Punct sfârșit	X / Y	Lungime segment (** (m)
1	603.862,308 651.623,78	2	603.858,915 651.624,088	3.407
2	603.858,915 651.624,088	3	603.853,155 651.626,889	6.405
3	603.853,155 651.626,889	4	603.679,175 651.520,835	203.755
4	603.679,175 651.520,835	5	603.587,29 651.464,824	107.611

Punct început	X / Y	Punct sfârșit	X / Y	Lungime segment (** (m)
5	603.587,29 651.464,824	6	603.597,206 651.457,109	12.564
6	603.597,206 651.457,109	7	603.688,001 651.514,192	107.248
7	603.688,001 651.514,192	1	603.862,308 651.623,78	205.895

** Lungimile segmentelor sunt determinate în planul de proiecție Stereo 70 și sunt rotunjite la 1 milimetru.

*** Distanța dintre puncte este formată din segmente cumulate ce sunt mai mici decât valoarea 1 milimetru.

**DATE DESPRE IMOBILUL NR. 2939**

Oficiul de Cadastru și Publicitate Imobiliară SUCEAVA
Biroul de Cadastru și Publicitate Imobiliară Falticeni

A. Partea I. Descrierea imobilului

TEREN Necunoscut

Adresa: Loc. Barasti, Jud. Suceava

Nr. Crt	Nr cadastral Nr. topografic	Suprafața* (mp)	Observații / Referințe
A1		3.000	Sector cadastral:35 Teren neimprejmuit;

B. Partea II. Proprietari și acte

Inscrieri privitoare la dreptul de proprietate și alte drepturi reale		Referințe
/		
Act Notarial nr. 1883, din 30/06/1999 emis de BNP Apostol Maria;		
B1	Intabulare, drept de PROPRIETATE, dobândit prin Conventie, cota actuala 1/1, cota initiala 1/1 1) COCOLOȘ MIHAIELA	A1

C. Partea III. SARCINI .

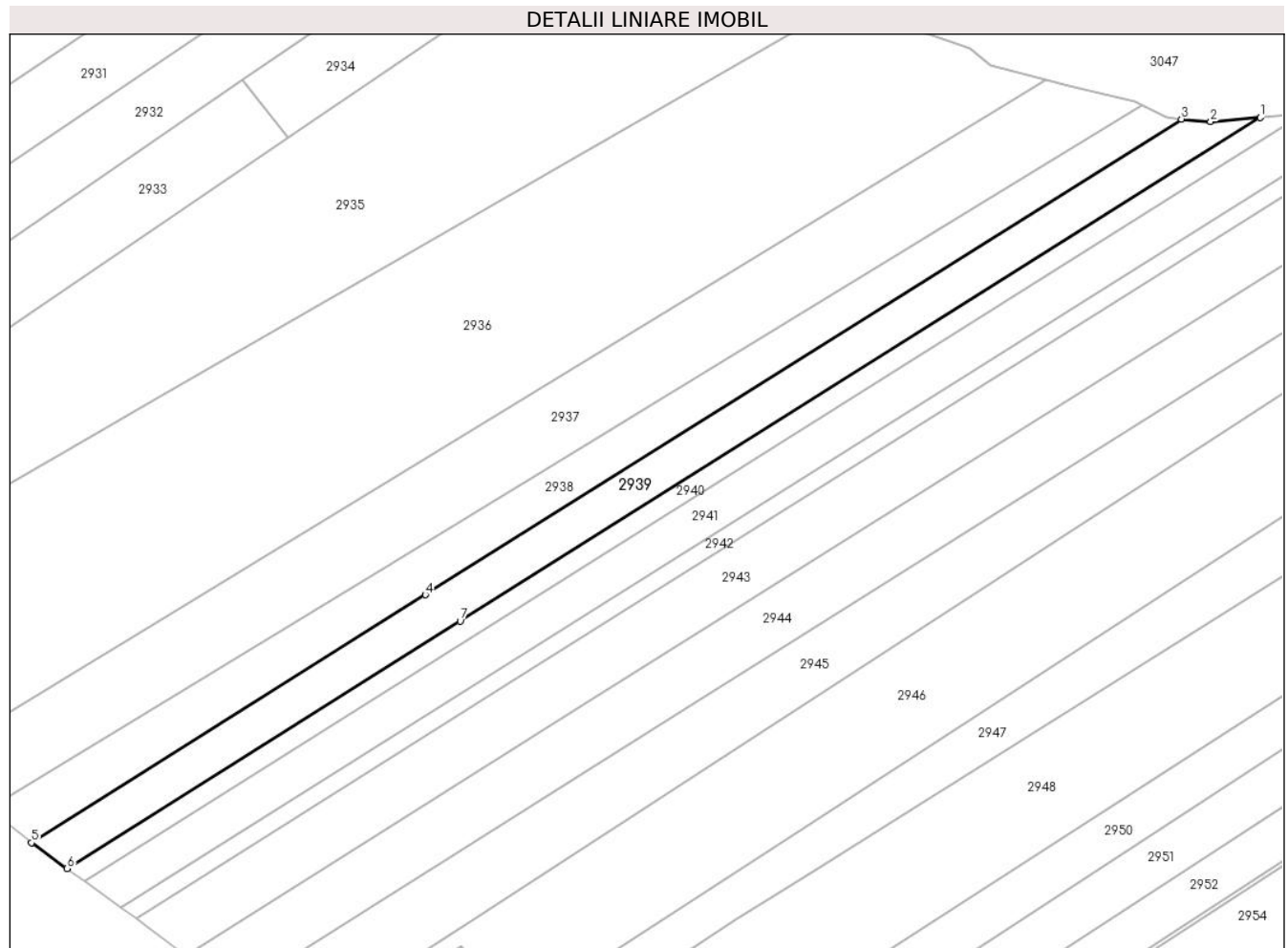
Inscrieri privind dezmembramintele dreptului de proprietate, drepturi reale de garanție și sarcini	Referințe
NU SUNT	

Anexa Nr. 1 La Partea I

Teren

Nr cadastral	Suprafața (mp)*	Observații / Referințe
	3.000	

* Suprafața este determinată în planul de proiecție Stereo 70.



Date referitoare la teren

Crt	Categorie folosință	Intravilan	Suprafața (mp)	Tarla	Parcelă	Nr. topo	Observații / Referințe
1	arabil	DA	1.010	37	236, 237	-	
2	arabil	NU	1.990	37	236, 237	-	

Lungime Segmente

1) Valorile lungimilor segmentelor sunt obținute din proiecție în plan.

Punct început	X / Y	Punct sfârșit	X / Y	Lungime segment (** (m))
1	603.880,536 651.624,108	2	603.869,043 651.623,169	11.532
2	603.869,043 651.623,169	3	603.862,308 651.623,78	6.762
3	603.862,308 651.623,78	4	603.688,001 651.514,192	205.895
4	603.688,001 651.514,192	5	603.597,206 651.457,109	107.248

Punct început	X / Y	Punct sfârșit	X / Y	Lungime segment (** (m)
5	603.597,206 651.457,109	6	603.605,441 651.451,155	10.162
6	603.605,441 651.451,155	7	603.696,059 651.508,127	107.04
7	603.696,059 651.508,127	1	603.880,536 651.624,108	217.907

** Lungimile segmentelor sunt determinate în planul de proiecție Stereo 70 și sunt rotunjite la 1 milimetru.

*** Distanța dintre puncte este formată din segmente cumulate ce sunt mai mici decât valoarea 1 milimetru.

**DATE DESPRE IMOBILUL NR. 2940**

Oficiul de Cadastru și Publicitate Imobiliară SUCEAVA
Biroul de Cadastru și Publicitate Imobiliară Falticeni

A. Partea I. Descrierea imobilului

TEREN Necunoscut

Adresa: Loc. Barasti, Jud. Suceava

Nr. Crt	Nr cadastral Nr. topografic	Suprafața* (mp)	Observații / Referințe
A1	35904	1.500	Sector cadastral:35 Teren neimprejmuit;

B. Partea II. Proprietari și acte

Inscrieri privitoare la dreptul de proprietate și alte drepturi reale	Referințe
1557 / 20/01/2023	
Act Notarial nr. 963, din 17/10/1997 emis de BNP Ioan Liuta;	
B10	A1
Intabulare, drept de PROPRIETATE bun propriu, dobandit prin lesire Din Indiviziune, cota actuala 1/1, cota initiala 1/1 1) MURARIU MARCEL	

C. Partea III. SARCINI .

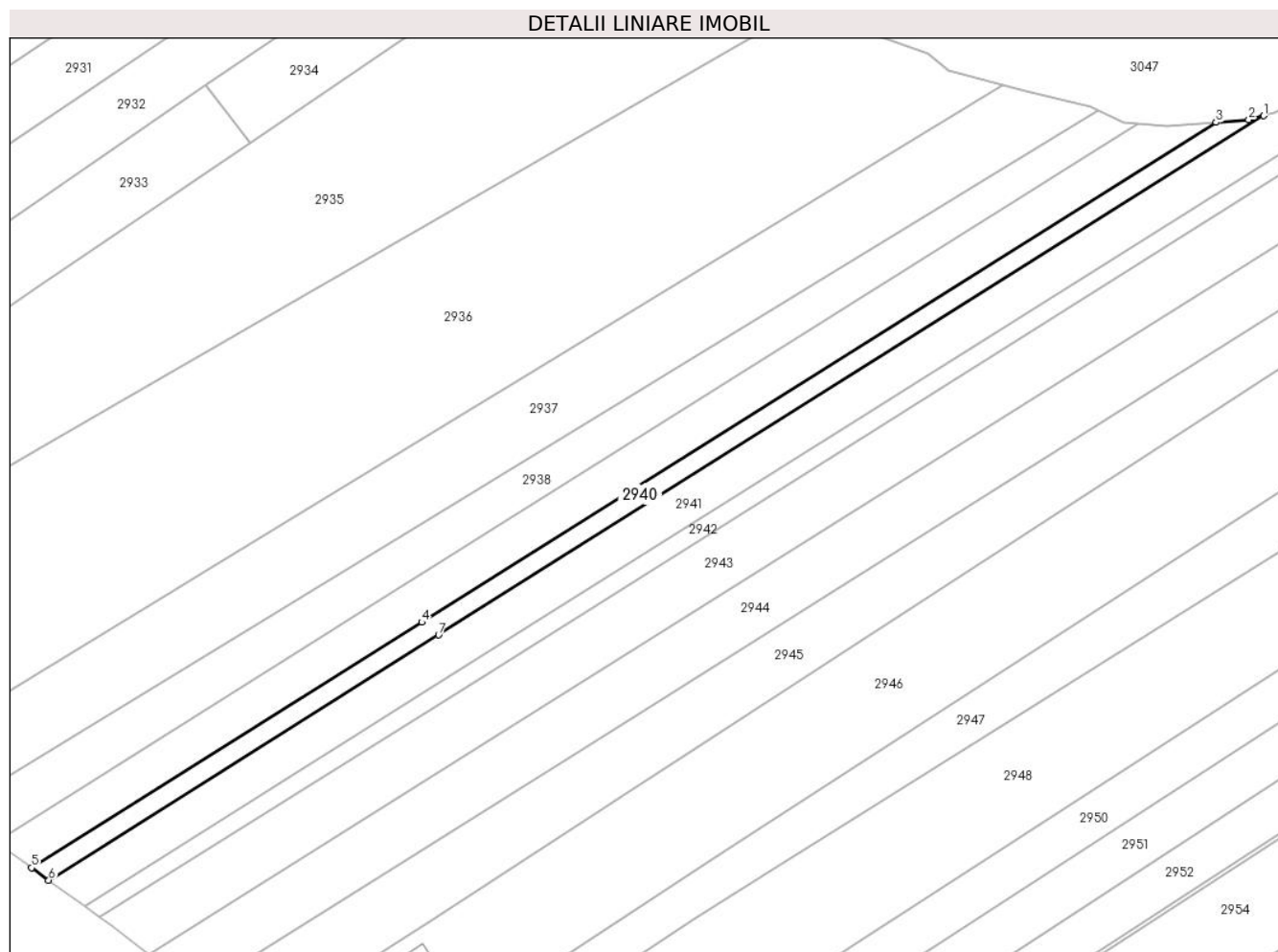
Inscrieri privind dezmembramintele dreptului de proprietate, drepturi reale de garanție și sarcini	Referințe
NU SUNT	

Anexa Nr. 1 La Partea I

Teren

Nr cadastral	Suprafața (mp)*	Observații / Referințe
35904	1.500	

* Suprafața este determinată în planul de proiecție Stereo 70.



Date referitoare la teren

Crt	Categorie folosință	Intravilan	Suprafața (mp)	Tarla	Parcelă	Nr. topo	Observații / Referințe
1	arabil	DA	488	37	236, 237	-	
2	arabil	NU	1.012	37	236, 237	-	

Lungime Segmente

1) Valorile lungimilor segmentelor sunt obținute din proiecție în plan.

Punct început	X / Y	Punct sfârșit	X / Y	Lungime segment (** (m)
1	603.891,571 651.625,654	2	603.888,102 651.624,727	3.59
2	603.888,102 651.624,727	3	603.880,536 651.624,108	7.591
3	603.880,536 651.624,108	4	603.696,059 651.508,127	217.907
4	603.696,059 651.508,127	5	603.605,441 651.451,155	107.04

Punct început	X / Y	Punct sfârșit	X / Y	Lungime segment (** (m)
5	603.605,441 651.451,155	6	603.609,43 651.448,27	4.923
6	603.609,43 651.448,27	7	603.699,963 651.505,189	106.939
7	603.699,963 651.505,189	1	603.891,571 651.625,654	226.33

** Lungimile segmentelor sunt determinate în planul de proiecție Stereo 70 și sunt rotunjite la 1 milimetru.

*** Distanța dintre puncte este formată din segmente cumulate ce sunt mai mici decât valoarea 1 milimetru.

**DATE DESPRE IMOBILUL NR. 2941**

Oficiul de Cadastru și Publicitate Imobiliară SUCEAVA
Biroul de Cadastru și Publicitate Imobiliară Falticeni

A. Partea I. Descrierea imobilului

TEREN Necunoscut

Adresa: Loc. Barasti, Jud. Suceava

Nr. Crt	Nr cadastral Nr. topografic	Suprafața* (mp)	Observații / Referințe
A1		3.500	Sector cadastral:35 Teren neimprejmuit;

B. Partea II. Proprietari și acte

Inscrieri privitoare la dreptul de proprietate și alte drepturi reale		Referințe
/		
Act Administrativ nr. 772, din 22/12/1994 emis de CJPSDPAT SUCEAVA;		
B1	Intabulare, drept de PROPRIETATE, dobandit prin Reconstituire, cota actuala 1/1, cota initiala 1/1 1) CUCOLAȘ MIRCIA DEFUNCT:Da 2) CUCOLAȘ ELENA	A1

C. Partea III. SARCINI .

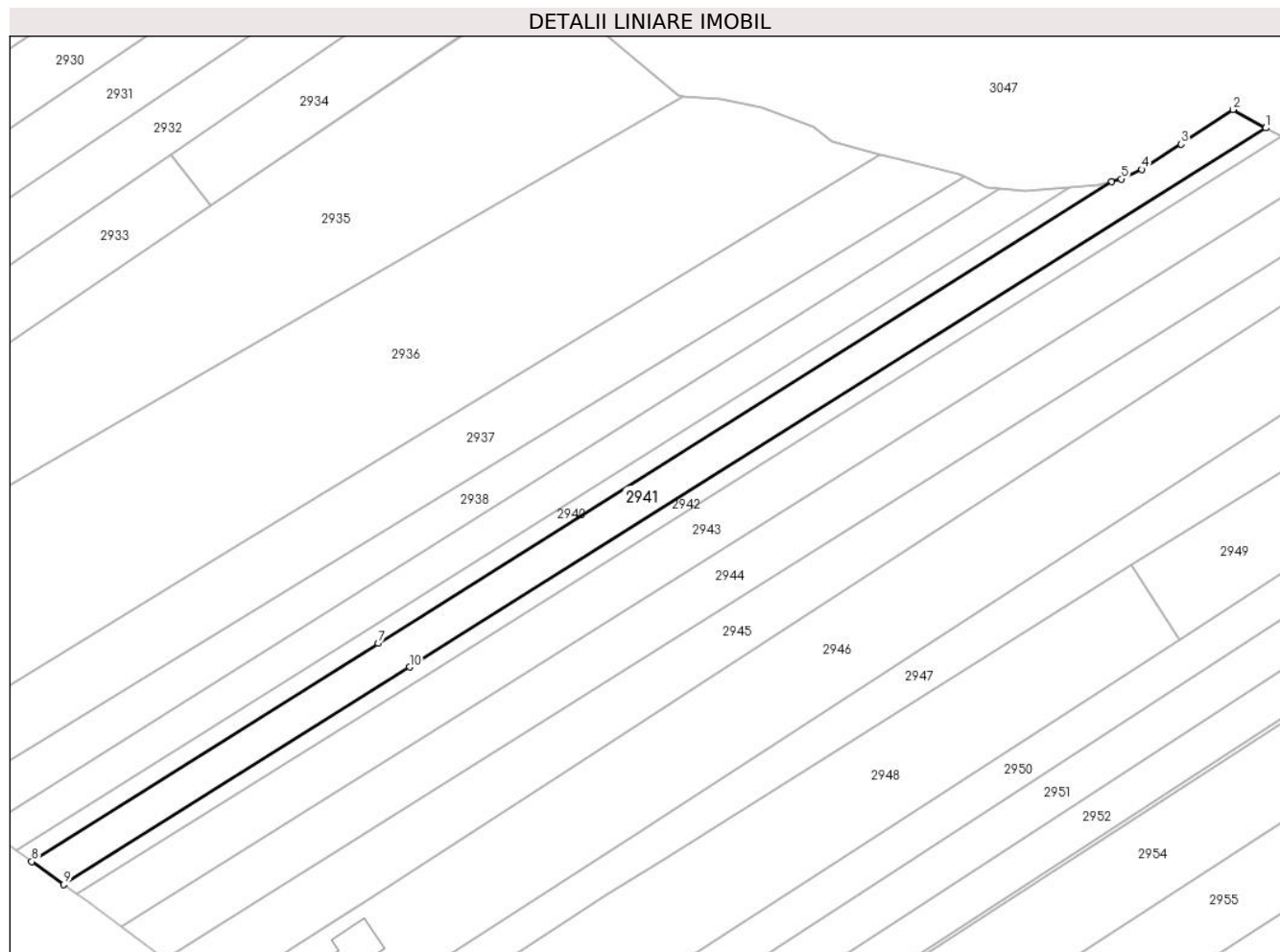
Inscrieri privind dezmembramintele dreptului de proprietate, drepturi reale de garanție și sarcini	Referințe
NU SUNT	

Anexa Nr. 1 La Partea I

Teren

Nr cadastral	Suprafața (mp)*	Observații / Referințe
	3.500	

* Suprafața este determinată în planul de proiecție Stereo 70.



Date referitoare la teren

Crt	Categorie folosință	Intravilan	Suprafața (mp)	Tarla	Parcelă	Nr. topo	Observații / Referințe
1	arabil	DA	1.022	37	236, 237	-	
2	arabil	NU	2.478	37	236, 237	-	

Lungime Segmente

1) Valorile lungimilor segmentelor sunt obținute din proiecție în plan.

Punct început	X / Y	Punct sfârșit	X / Y	Lungime segment (** (m)
1	603.931,798 651.639,641	2	603.923,237 651.644,451	9.82
2	603.923,237 651.644,451	3	603.909,679 651.635,462	16.267
3	603.909,679 651.635,462	4	603.899,414 651.628,834	12.219
4	603.899,414 651.628,834	5	603.894,073 651.626,322	5.902

Punct început	X / Y	Punct sfârșit	X / Y	Lungime segment (** (m)
5	603.894,073 651.626,322	6	603.891,571 651.625,654	2.59
6	603.891,571 651.625,654	7	603.699,963 651.505,189	226.33
7	603.699,963 651.505,189	8	603.609,43 651.448,27	106.939
8	603.609,43 651.448,27	9	603.617,793 651.442,224	10.319
9	603.617,793 651.442,224	10	603.708,146 651.499,03	106.727
10	603.708,146 651.499,03	1	603.931,798 651.639,641	264.181

** Lungimile segmentelor sunt determinate în planul de proiecție Stereo 70 și sunt rotunjite la 1 milimetru.

*** Distanța dintre puncte este formată din segmente cumulate ce sunt mai mici decât valoarea 1 milimetru.

**DATE DESPRE IMOBILUL NR. 2942**

Oficiul de Cadastru și Publicitate Imobiliară SUCEAVA
Biroul de Cadastru și Publicitate Imobiliară Falticeni

A. Partea I. Descrierea imobilului

TEREN Necunoscut

Adresa: Loc. Barasti, Jud. Suceava

Nr. Crt	Nr cadastral Nr. topografic	Suprafața* (mp)	Observații / Referințe
A1		1.500	Sector cadastral:35 Teren neimprejmuit;

B. Partea II. Proprietari și acte

Inscrieri privitoare la dreptul de proprietate și alte drepturi reale	Referințe
/	
Hotarare Judecatoreasca nr. 2084, din 17/06/2008 emis de JUDECĂTORIA ROMAN;	
B1	Intabulare, drept de PROPRIETATE, dobandit prin Hotarare Judecatoreasca, cota actuala 1/1, cota initiala 1/1 1) MACOVEI MARIANA

C. Partea III. SARCINI .

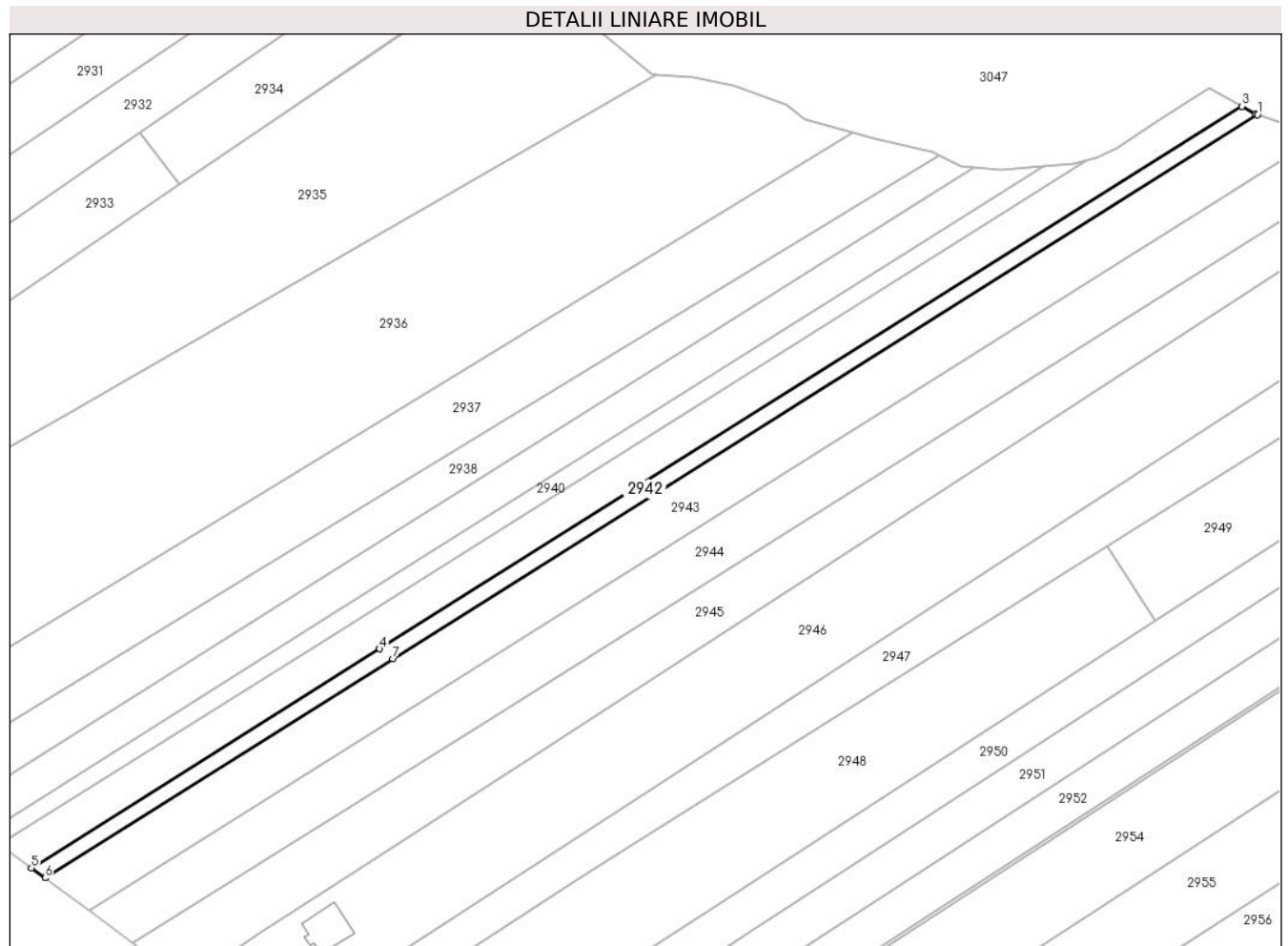
Inscrieri privind dezmembramintele dreptului de proprietate, drepturi reale de garanție și sarcini	Referințe
NU SUNT	

Anexa Nr. 1 La Partea I

Teren

Nr cadastral	Suprafața (mp)*	Observații / Referințe
	1.500	

* Suprafața este determinată în planul de proiecție Stereo 70.



Date referitoare la teren

Crt	Categorie folosință	Intravilan	Suprafața (mp)	Tarla	Parcelă	Nr. topo	Observații / Referințe
1	arabil	DA	431	37	236, 237	-	
2	arabil	NU	1.069	37	236, 237	-	

Lungime Segmente

1) Valorile lungimilor segmentelor sunt obținute din proiecție în plan.

Punct început	X / Y	Punct sfârșit	X / Y	Lungime segment (** (m)
1	603.935,895 651.637,443	2	603.935,44 651.637,595	0.479
2	603.935,44 651.637,595	3	603.931,798 651.639,641	4.177
3	603.931,798 651.639,641	4	603.708,146 651.499,03	264.181
4	603.708,146 651.499,03	5	603.617,793 651.442,224	106.727

Punct început	X / Y	Punct sfârșit	X / Y	Lungime segment (** (m)
5	603.617,793 651.442,224	6	603.621,324 651.439,671	4.358
6	603.621,324 651.439,671	7	603.711,602 651.496,429	106.637
7	603.711,602 651.496,429	1	603.935,895 651.637,443	264.938

** Lungimile segmentelor sunt determinate în planul de proiecție Stereo 70 și sunt rotunjite la 1 milimetru.

*** Distanța dintre puncte este formată din segmente cumulate ce sunt mai mici decât valoarea 1 milimetru.

**DATE DESPRE IMOBILUL NR. 2943**

Oficiul de Cadastru și Publicitate Imobiliară SUCEAVA
Biroul de Cadastru și Publicitate Imobiliară Falticeni

A. Partea I. Descrierea imobilului

TEREN Necunoscut

Adresa: Loc. Barasti, Jud. Suceava

Nr. Crt	Nr cadastral Nr. topografic	Suprafața* (mp)	Observații / Referințe
A1	35141	5.000	Sector cadastral:35 Teren neimprejmut;

B. Partea II. Proprietari și acte

Inscrieri privitoare la dreptul de proprietate și alte drepturi reale		Referințe
27410 / 10/10/2022		
Act Notarial nr. 335, din 22/07/2022 emis de BNP Apostol Maria;		
B3	Intabulare, drept de PROPRIETATE, dobandit prin Succesiune, cota actuala 3/16, cota initiala 3/16 1) FLOREA VASILE	A1
B4	Intabulare, drept de PROPRIETATE, dobandit prin Succesiune, cota actuala 3/16, cota initiala 3/16 1) FLOREA ILIANA	A1
B5	Intabulare, drept de PROPRIETATE, dobandit prin Succesiune, cota actuala 5/16, cota initiala 5/16 1) FLOREA VASILE	A1
B6	Intabulare, drept de PROPRIETATE, dobandit prin Succesiune, cota actuala 5/16, cota initiala 5/16 1) FLOREA ILIANA	A1

C. Partea III. SARCINI .

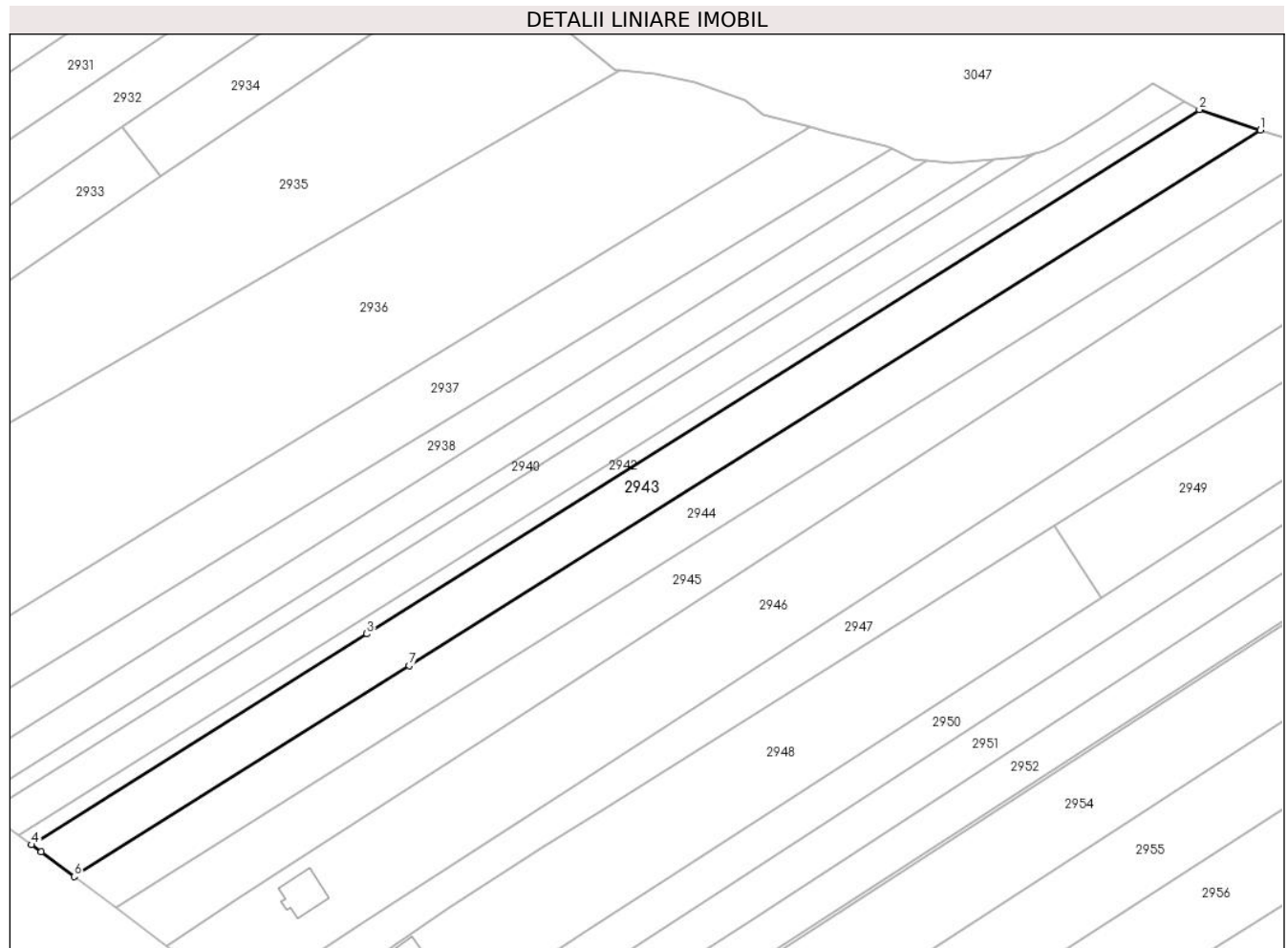
Inscrieri privind dezmembramintele dreptului de proprietate, drepturi reale de garanție și sarcini	Referințe
NU SUNT	

Anexa Nr. 1 La Partea I

Teren

Nr cadastral	Suprafața (mp)*	Observații / Referințe
35141	5.000	

* Suprafața este determinată în planul de proiecție Stereo 70.



Date referitoare la teren

Crt	Categorie folosință	Intra vilan	Suprafața (mp)	Tarla	Parcelă	Nr. topo	Observații / Referințe
1	arabil	DA	1.423	37	236, 237	-	
2	arabil	NU	3.577	37	236, 237	-	

Lungime Segmente

1) Valorile lungimilor segmentelor sunt obținute din proiecție în plan.

Punct început	X / Y	Punct sfârșit	X / Y	Lungime segment (** (m))
1	603.952,286 651.631,976	2	603.935,895 651.637,443	17.279
2	603.935,895 651.637,443	3	603.711,602 651.496,429	264.938
3	603.711,602 651.496,429	4	603.621,324 651.439,671	106.637
4	603.621,324 651.439,671	5	603.623,92 651.437,794	3.203

Punct început	X / Y	Punct sfârșit	X / Y	Lungime segment (** (m)
5	603.623,92 651.437,794	6	603.632,822 651.431,127	11.122
6	603.632,822 651.431,127	7	603.723,02 651.487,835	106.543
7	603.723,02 651.487,835	1	603.952,286 651.631,976	270.812

** Lungimile segmentelor sunt determinate în planul de proiecție Stereo 70 și sunt rotunjite la 1 milimetru.

*** Distanța dintre puncte este formată din segmente cumulate ce sunt mai mici decât valoarea 1 milimetru.

**DATE DESPRE IMOBILUL NR. 2944**

Oficiul de Cadastru și Publicitate Imobiliară SUCEAVA
Biroul de Cadastru și Publicitate Imobiliară Falticeni

A. Partea I. Descrierea imobilului

TEREN Necunoscut

Adresa: Loc. Barasti, Jud. Suceava

Nr. Crt	Nr cadastral Nr. topografic	Suprafața* (mp)	Observații / Referințe
A1		5.000	Sector cadastral:35 Teren neimprejmit;

B. Partea II. Proprietari și acte

Inscrieri privitoare la dreptul de proprietate și alte drepturi reale	Referințe
/	
Act Administrativ nr. 1239, din 29/01/1996 emis de CJPSDPAT SUCEAVA;	
B1	A1
Intabulare, drept de PROPRIETATE, dobandit prin Reconstituire, cota actuala 1/1, cota initiala 1/1	
1) COVATARU DUMITRU, lipsă CNP proprietar	
Act Administrativ nr. 712, din 30/01/2024 emis de PRIMARIA BOROAIA;	
B2	A1
se notează posesia faptică în favoarea BODOR OANA	
1) BODOR OANA	

C. Partea III. SARCINI .

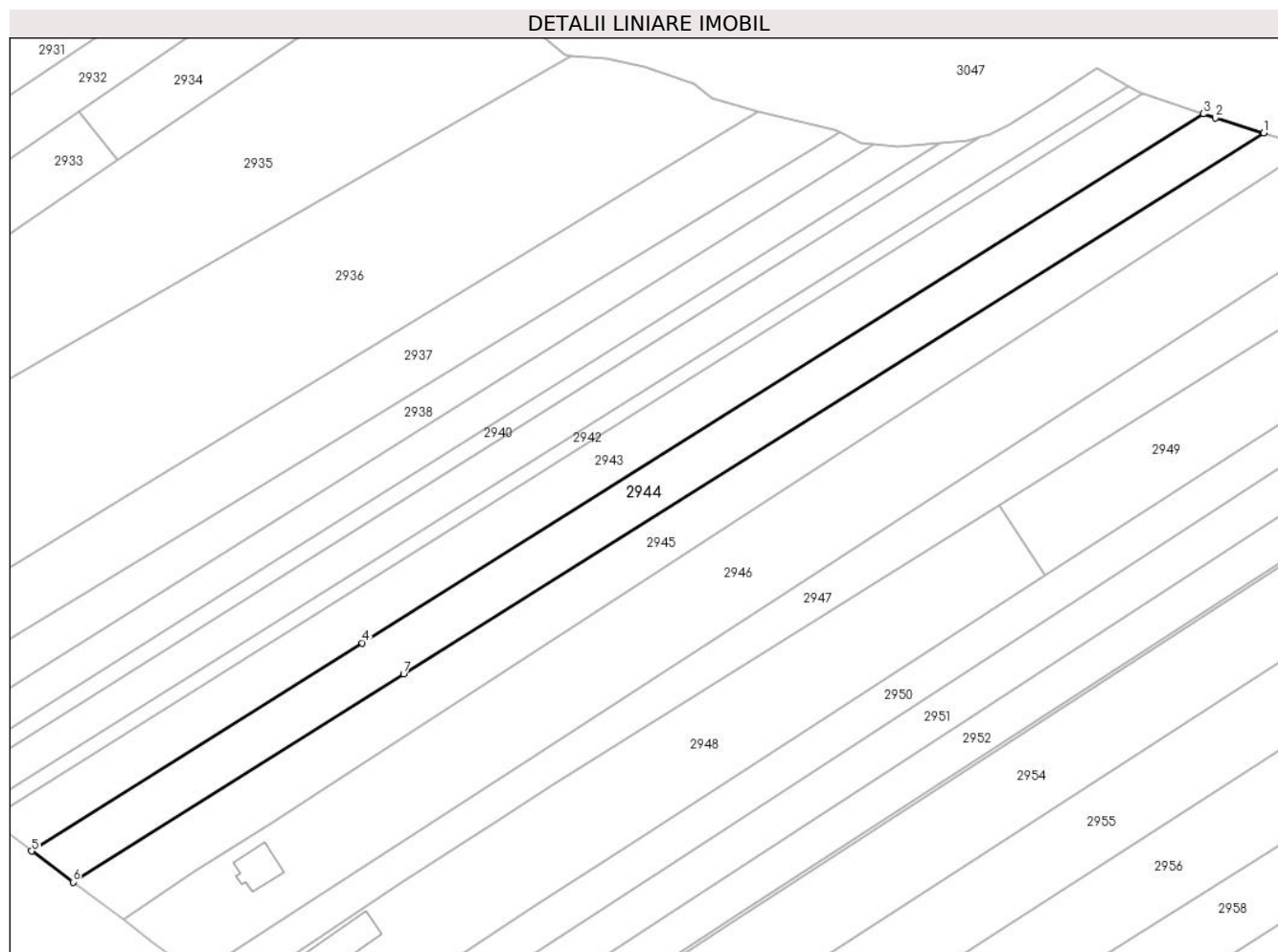
Inscrieri privind dezmembramintele dreptului de proprietate, drepturi reale de garanție și sarcini	Referințe
NU SUNT	

Anexa Nr. 1 La Partea I

Teren

Nr cadastral	Suprafața (mp)*	Observații / Referințe
	5.000	

* Suprafața este determinată în planul de proiecție Stereo 70.



Date referitoare la teren

Crt	Categorie folosință	Intravilan	Suprafața (mp)	Tarla	Parcelă	Nr. topo	Observații / Referințe
1	arabil	DA	1.400	37	236, 237	-	
2	arabil	NU	3.600	37	236, 237	-	

Lungime Segmente

1) Valorile lungimilor segmentelor sunt obținute din proiecție în plan.

Punct început	X / Y	Punct sfârșit	X / Y	Lungime segment (** (m)
1	603.968,782 651.626,821	2	603.955,589 651.630,874	13.802
2	603.955,589 651.630,874	3	603.952,286 651.631,976	3.482
3	603.952,286 651.631,976	4	603.723,02 651.487,835	270.812
4	603.723,02 651.487,835	5	603.632,822 651.431,127	106.543

Punct început	X / Y	Punct sfârșit	X / Y	Lungime segment (** (m)
5	603.632,822 651.431,127	6	603.644,092 651.422,686	14.08
6	603.644,092 651.422,686	7	603.734,26 651.479,375	106.508
7	603.734,26 651.479,375	1	603.968,782 651.626,821	277.022

** Lungimile segmentelor sunt determinate în planul de proiecție Stereo 70 și sunt rotunjite la 1 milimetru.

*** Distanța dintre puncte este formată din segmente cumulate ce sunt mai mici decât valoarea 1 milimetru.

**DATE DESPRE IMOBILUL NR. 2945**

Oficiul de Cadastru și Publicitate Imobiliară SUCEAVA
Biroul de Cadastru și Publicitate Imobiliară Falticeni

A. Partea I. Descrierea imobilului

TEREN Necunoscut

Adresa: Loc. Barasti, Jud. Suceava

Nr. Crt	Nr cadastral Nr. topografic	Suprafața* (mp)	Observații / Referințe
A1		5.000	Sector cadastral:35 Teren neimprejmit;

B. Partea II. Proprietari și acte

Inscrieri privitoare la dreptul de proprietate și alte drepturi reale		Referințe
/		
Act Administrativ nr. 54, din 07/05/1993 emis de CJPSDPAT SUCEAVA;		
B1	Intabulare, drept de PROPRIETATE, dobandit prin Reconstituire, cota actuala 1/1, cota initiala 1/1 1) ILIE COSTACHE, lipsă CNP proprietar 2) ILIE ION, lipsă CNP proprietar 3) ILIE VASILE, lipsă CNP proprietar	A1

C. Partea III. SARCINI .

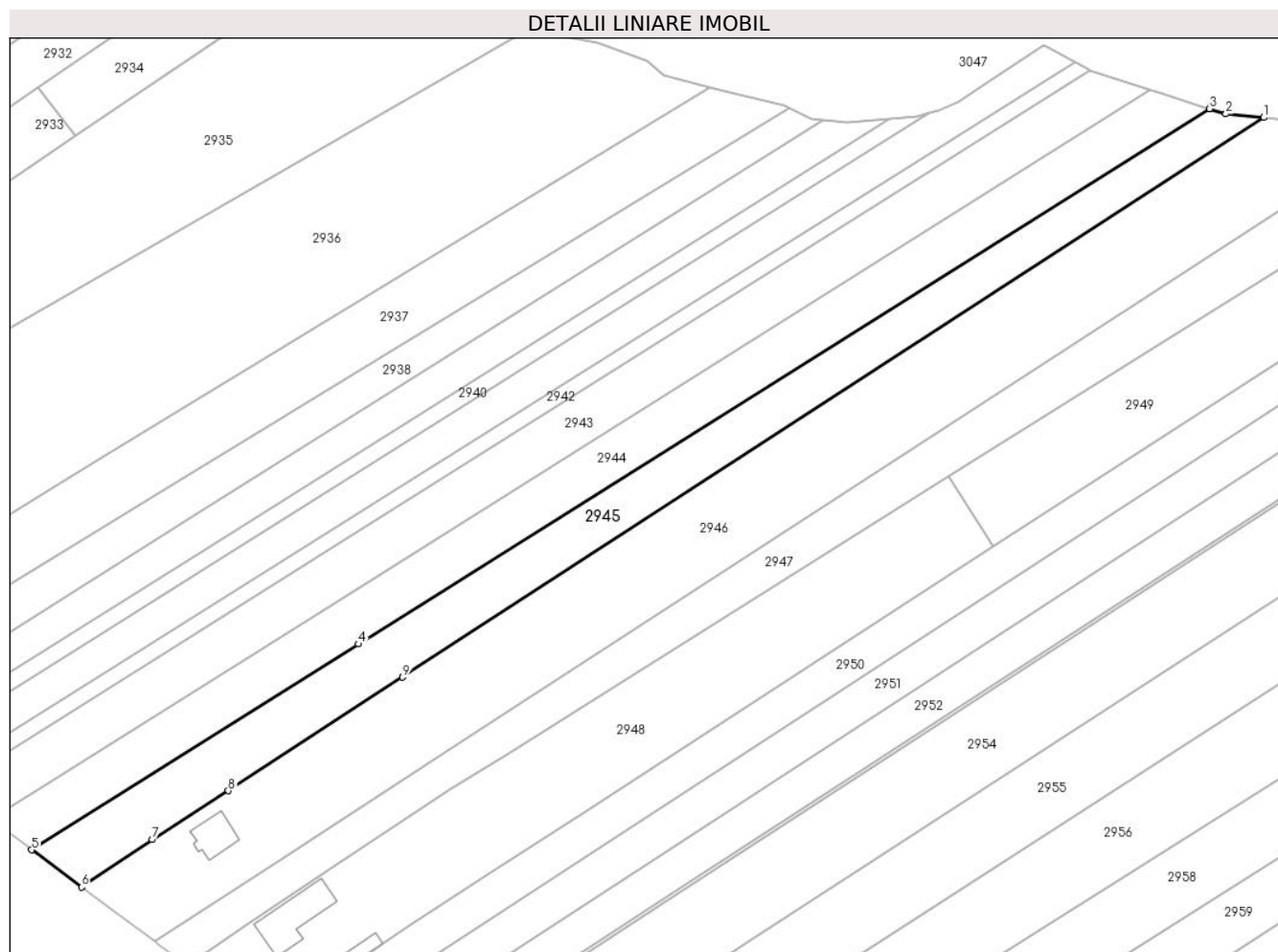
Inscrieri privind dezmembramintele dreptului de proprietate, drepturi reale de garanție și sarcini	Referințe
NU SUNT	

Anexa Nr. 1 La Partea I

Teren

Nr cadastral	Suprafața (mp)*	Observații / Referințe
	5.000	

* Suprafața este determinată în planul de proiecție Stereo 70.



Date referitoare la teren

Crt	Categorie folosință	Intra vilan	Suprafața (mp)	Tarla	Parcelă	Nr. topo	Observații / Referințe
1	arabil	DA	1.596	37	236, 237	-	
2	arabil	NU	3.404	37	236, 237	-	

Lungime Segmente

1) Valorile lungimilor segmentelor sunt obținute din proiecție în plan.

Punct început	X / Y	Punct sfârșit	X / Y	Lungime segment (** (m)
1	603.983,754 651.624,4	2	603.973,32 651.625,427	10.484
2	603.973,32 651.625,427	3	603.968,782 651.626,821	4.747
3	603.968,782 651.626,821	4	603.734,26 651.479,375	277.022
4	603.734,26 651.479,375	5	603.644,092 651.422,686	106.508

Punct început	X / Y	Punct sfârșit	X / Y	Lungime segment (** (m)
5	603.644,092 651.422,686	6	603.657,838 651.412,391	17.174
6	603.657,838 651.412,391	7	603.677,289 651.425,518	23.466
7	603.677,289 651.425,518	8	603.698,317 651.438,992	24.974
8	603.698,317 651.438,992	9	603.746,41 651.470,231	57.348
9	603.746,41 651.470,231	1	603.983,754 651.624,4	283.02

** Lungimile segmentelor sunt determinate în planul de proiecție Stereo 70 și sunt rotunjite la 1 milimetru.

*** Distanța dintre puncte este formată din segmente cumulate ce sunt mai mici decât valoarea 1 milimetru.

**DATE DESPRE IMOBILUL NR. 2946**

Oficiul de Cadastru și Publicitate Imobiliară SUCEAVA
Biroul de Cadastru și Publicitate Imobiliară Falticeni

A. Partea I. Descrierea imobilului

TEREN Necunoscut

Nr. CF vechi:543
Nr. cadastral vechi:1266

Adresa: Loc. Barasti, Str Morii, Nr. 177C, Jud. Suceava

Nr. Crt	Nr cadastral Nr. topografic	Suprafața* (mp)	Observații / Referințe
A1	32365	9.472	Sector cadastral:35 Teren neimprejmuit;

Construcții

Crt	Nr cadastral Nr. topografic	Adresa	Observații / Referințe
A1.1	32365-C1	Loc. Barasti, Str Morii, Nr. 177C, Jud. Suceava	Nr. niveluri:1; S. construita la sol:100 mp; S. construita defasurata:100 mp; Locuință, P, Sd=100 mp

B. Partea II. Proprietari și acte

Inscrieri privitoare la dreptul de proprietate și alte drepturi reale		Referințe
1179 / 23/04/2004		
Act Notarial nr. 352, din 01/01/2004 emis de BNP Ioan Liuta;		
B1	Intabulare, drept de PROPRIETATE bun propriu, dobandit prin Conventie, cota actuala 1/1, cota initiala 1/1 1) PETRESCU-DĂNILĂ MARIUS , lipsă CNP proprietar <i>OBSERVATII: (provenita din conversia CF 543)</i>	A1
/		
Act Administrativ nr. 709, din 30/01/2024 emis de PRIMARIA BOROAIA;		
B2	Intabulare, drept de PROPRIETATE, dobandit prin Construire, cota actuala 1/1, cota initiala 1/1 1) PETRESCU-DĂNILĂ MARIUS , lipsă CNP proprietar	A1.1

C. Partea III. SARCINI .

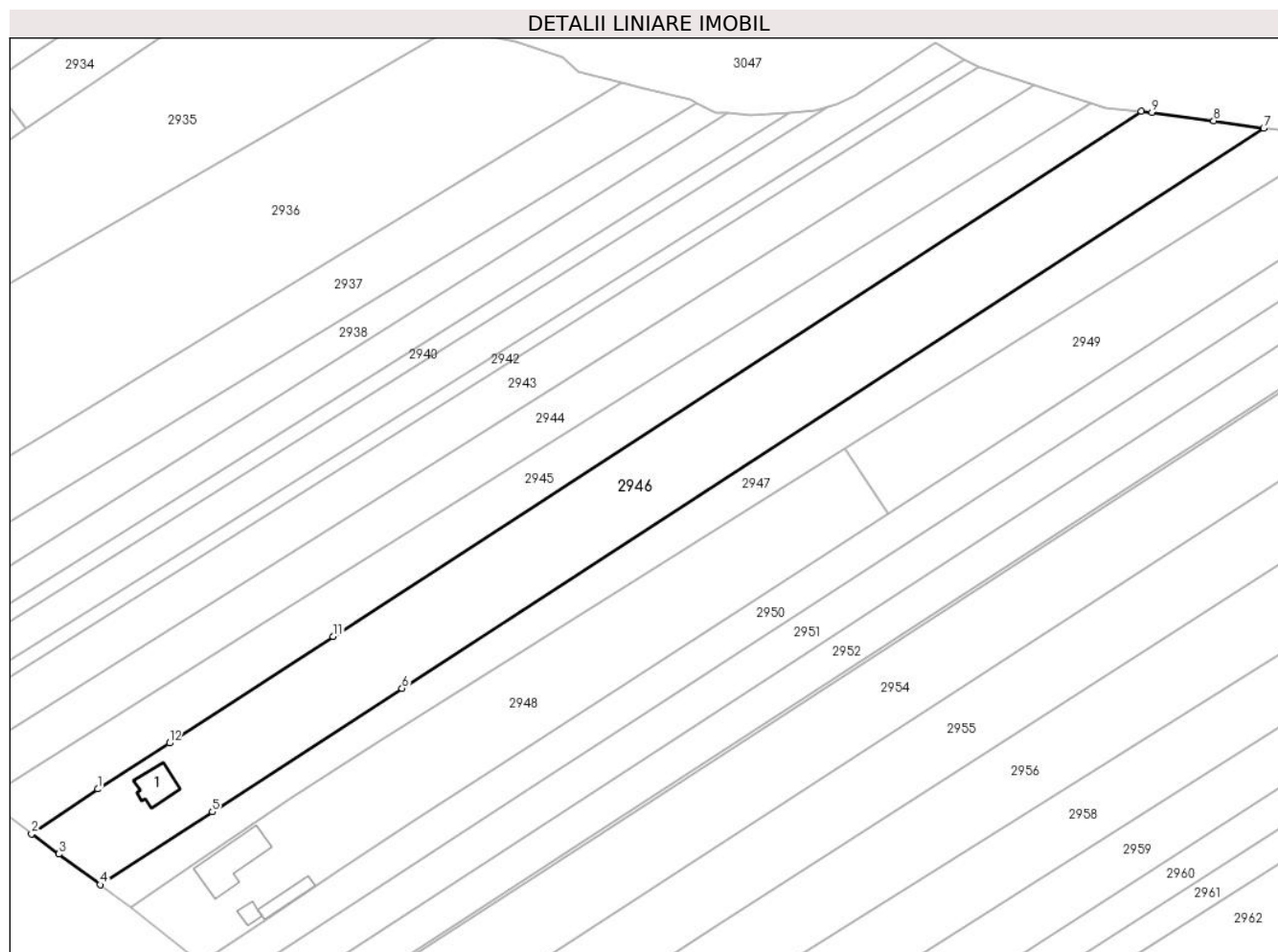
Inscrieri privind dezmembramintele dreptului de proprietate, drepturi reale de garanție și sarcini	Referințe
NU SUNT	

Anexa Nr. 1 La Partea I

Teren

Nr cadastral	Suprafața (mp)*	Observații / Referințe
32365	9.472	

* Suprafața este determinată în planul de proiecție Stereo 70.



Date referitoare la teren

Crt	Categorie folosință	Intra vilan	Suprafața (mp)	Tarla	Parcelă	Nr. topo	Observații / Referințe
1	curți constructii	DA	360	37	236, 237	-	
2	faneata	DA	685	37	236, 237	-	
3	arabil	DA	1.471	37	236, 237	-	
4	arabil	NU	6.956	37	236, 237	-	

Date referitoare la construcții

Crt	Număr	Destinație construcție	Supraf. (mp)	Situație juridică	Observații / Referințe
A1.1	32365-C1	construcții de locuințe	100	Cu acte	Nr. niveluri:1; S. construita la sol:100 mp; S. construita desfasurata:100 mp; Locuință, P, Sd=100 mp

Lungime Segmente

1) Valorile lungimilor segmentelor sunt obținute din proiecție în plan.

Punct început	X / Y	Punct sfârșit	X / Y	Lungime segment (** (m))
1	603.677,289 651.425,518	2	603.657,838 651.412,391	23.466

Punct început	X / Y	Punct sfârșit	X / Y	Lungime segment (** (m)
2	603.657,838 651.412,391	3	603.665,857 651.406,416	10.0
3	603.665,857 651.406,416	4	603.677,947 651.397,41	15.076
4	603.677,947 651.397,41	5	603.710,903 651.418,817	39.299
5	603.710,903 651.418,817	6	603.766,628 651.455,013	66.449
6	603.766,628 651.455,013	7	604.019,69 651.619,392	301.763
7	604.019,69 651.619,392	8	604.005,01 651.621,591	14.844
8	604.005,01 651.621,591	9	603.986,841 651.624,096	18.341
9	603.986,841 651.624,096	10	603.983,754 651.624,4	3.102
10	603.983,754 651.624,4	11	603.746,41 651.470,231	283.02
11	603.746,41 651.470,231	12	603.698,317 651.438,992	57.348
12	603.698,317 651.438,992	1	603.677,289 651.425,518	24.974

** Lungimile segmentelor sunt determinate în planul de proiecție Stereo 70 și sunt rotunjite la 1 milimetru.

*** Distanța dintre puncte este formată din segmente cumulate ce sunt mai mici decât valoarea 1 milimetru.

**DATE DESPRE IMOBILUL NR. 2947**

Oficiul de Cadastru și Publicitate Imobiliară SUCEAVA
Biroul de Cadastru și Publicitate Imobiliară Falticeni

A. Partea I. Descrierea imobilului

TEREN Necunoscut

Adresa: Loc. Barasti, Jud. Suceava

Nr. Crt	Nr cadastral Nr. topografic	Suprafața* (mp)	Observații / Referințe
A1		4.700	Sector cadastral:35 Teren neimprejmuit;

B. Partea II. Proprietari și acte

Inscrieri privitoare la dreptul de proprietate și alte drepturi reale		Referințe
/		
Act Notarial nr. 111, din 12/11/2001 emis de BNP Lăcrămioara Manea;		
B1	Intabulare, drept de PROPRIETATE, dobandit prin Succesiune, cota actuala 1/1, cota initiala 1/1 1) OLARU TOADER	A1

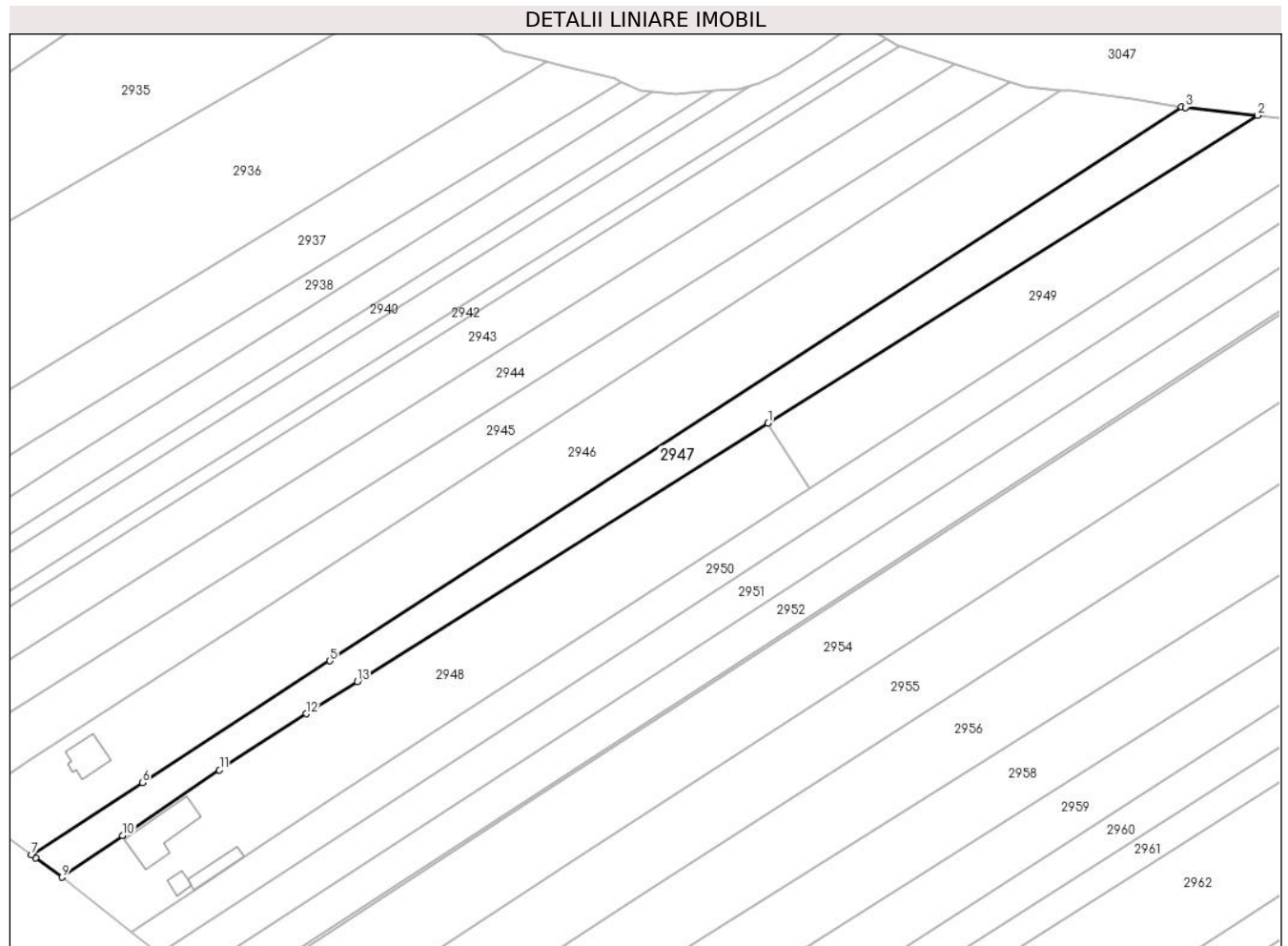
C. Partea III. SARCINI .

Inscrieri privind dezmembramintele dreptului de proprietate, drepturi reale de garanție și sarcini	Referințe
NU SUNT	

Anexa Nr. 1 La Partea I**Teren**

Nr cadastral	Suprafața (mp)*	Observații / Referințe
	4.700	

* Suprafața este determinată în planul de proiecție Stereo 70.

**Date referitoare la teren**

Crt	Categorie folosință	Intravilan	Suprafața (mp)	Tarla	Parcelă	Nr. topo	Observații / Referințe
1	arabil	DA	1.015	37	236, 237	-	
2	arabil	NU	3.685	37	236, 237	-	

Lungime Segmente

1) Valorile lungimilor segmentelor sunt obținute din proiecție în plan.

Punct început	X / Y	Punct sfârșit	X / Y	Lungime segment (** (m))
1	603.896,832 651.525,51	2	604.042,252 651.616,82	171.711
2	604.042,252 651.616,82	3	604.020,871 651.619,215	21.515
3	604.020,871 651.619,215	4	604.019,69 651.619,392	1.194
4	604.019,69 651.619,392	5	603.766,628 651.455,013	301.763

Punct început	X / Y	Punct sfârșit	X / Y	Lungime segment (** (m)
5	603.766,628 651.455,013	6	603.710,903 651.418,817	66.449
6	603.710,903 651.418,817	7	603.677,947 651.397,41	39.299
7	603.677,947 651.397,41	8	603.679,151 651.396,513	1.501
8	603.679,151 651.396,513	9	603.687,007 651.390,776	9.728
9	603.687,007 651.390,776	10	603.704,992 651.403,204	21.861
10	603.704,992 651.403,204	11	603.733,831 651.422,644	34.779
11	603.733,831 651.422,644	12	603.759,562 651.439,318	30.662
12	603.759,562 651.439,318	13	603.774,783 651.448,875	17.973
13	603.774,783 651.448,875	1	603.896,832 651.525,51	144.113

** Lungimile segmentelor sunt determinate în planul de proiecție Stereo 70 și sunt rotunjite la 1 milimetru.

*** Distanța dintre puncte este formată din segmente cumulate ce sunt mai mici decât valoarea 1 milimetru.

**DATE DESPRE IMOBILUL NR. 2948**

Oficiul de Cadastru și Publicitate Imobiliară SUCEAVA
Biroul de Cadastru și Publicitate Imobiliară Falticeni

A. Partea I. Descrierea imobilului

TEREN Necunoscut

Adresa: Loc. Barasti, Str Morii, Nr. 177E, Jud. Suceava

Nr. Crt	Nr cadastral Nr. topografic	Suprafața* (mp)	Observații / Referințe
A1		6.000	Sector cadastral:35 Teren neimprijmit;

Construcții

Crt	Nr cadastral Nr. topografic	Adresa	Observații / Referințe
A1.1	32365-C1	Loc. Barasti, Str Morii, Nr. 177E, Jud. Suceava	Nr. niveluri:1; S. construita la sol:202 mp; S. construita desfasurata:202 mp; Locuință, P, Sd=202 mp
A1.2	32365-C2	Loc. Barasti, Str Morii, Nr. 177E, Jud. Suceava	Nr. niveluri:1; S. construita la sol:63 mp; S. construita desfasurata:63 mp; Șură, P, Sd=63 mp
A1.3	32365-C3	Loc. Barasti, Str Morii, Nr. 177E, Jud. Suceava	Nr. niveluri:1; S. construita la sol:28 mp; S. construita desfasurata:28 mp; Anexă, P, Sd=28 mp

B. Partea II. Proprietari și acte

Inscrieri privitoare la dreptul de proprietate și alte drepturi reale		Referințe
/		
Act Notarial nr. 2251, din 06/08/1998 emis de BNP Lăcrămioara Ciobîcă;		
B1	Intabulare, drept de PROPRIETATE, dobandit prin Conventie, cota actuala 1/1, cota initiala 1/1 1) PAVEL ION 2) PAVEL MARIA	A1
Act Administrativ nr. 1, din 07/01/1999 emis de PRIMARIA BOROAIA;		
B1	Intabulare, drept de PROPRIETATE, dobandit prin Construire, cota actuala 1/1, cota initiala 1/1 1) PAVEL ION 2) PAVEL MARIA	A1.1, A1.2, A1.3

C. Partea III. SARCINI .

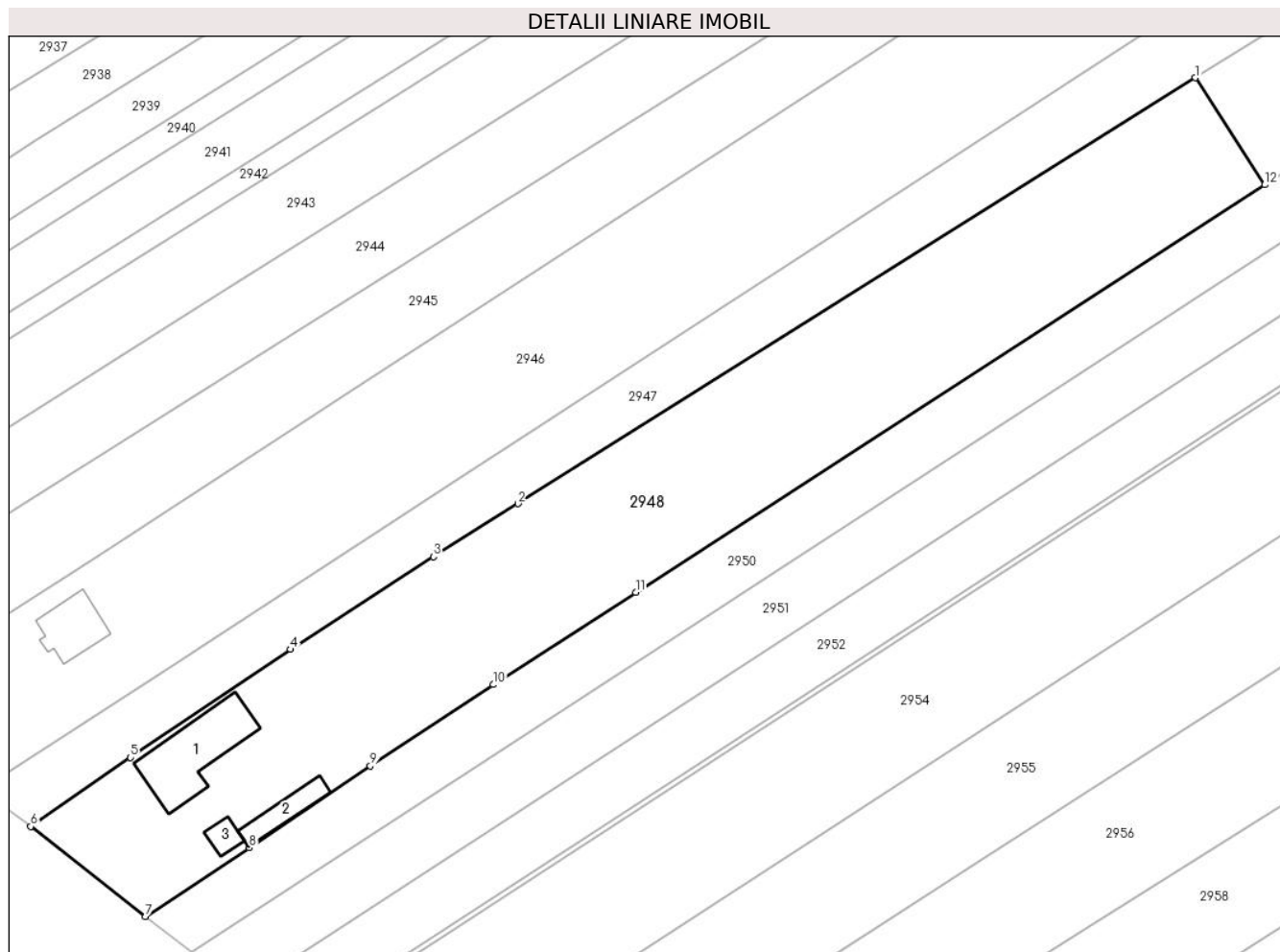
Inscrieri privind dezmembramintele dreptului de proprietate, drepturi reale de garanție și sarcini	Referințe
NU SUNT	

Anexa Nr. 1 La Partea I

Teren

Nr cadastral	Suprafața (mp)*	Observații / Referințe
	6.000	

* Suprafața este determinată în planul de proiecție Stereo 70.



Date referitoare la teren

Crt	Categorie folosință	Intravilan	Suprafața (mp)	Tarla	Parcelă	Nr. topo	Observații / Referințe
1	curți constructii	DA	1.335	37	236, 237	-	
2	arabil	DA	1.330	37	236, 237	-	
3	arabil	NU	3.335	37	236, 237	-	

Date referitoare la construcții

Crt	Număr	Destinație construcție	Supraf. (mp)	Situație juridică	Observații / Referințe
A1.1	32365-C1	construcții de locuințe	202	Cu acte	Nr. niveluri:1; S. construita la sol:202 mp; S. construita desfasurata:202 mp; Locuință, P, Sd=202 mp
A1.2	32365-C2	construcții anexa	63	Cu acte	Nr. niveluri:1; S. construita la sol:63 mp; S. construita desfasurata:63 mp; Șură, P, Sd=63 mp
A1.3	32365-C3	construcții anexa	28	Cu acte	Nr. niveluri:1; S. construita la sol:28 mp; S. construita desfasurata:28 mp; Anexă, P, Sd=28 mp

Lungime Segmente

1) Valorile lungimilor segmentelor sunt obținute din proiecție în plan.

Punct început	X / Y	Punct sfârșit	X / Y	Lungime segment (** (m)
1	603.896,832 651.525,51	2	603.774,783 651.448,875	144.113
2	603.774,783 651.448,875	3	603.759,562 651.439,318	17.973
3	603.759,562 651.439,318	4	603.733,831 651.422,644	30.662
4	603.733,831 651.422,644	5	603.704,992 651.403,204	34.779
5	603.704,992 651.403,204	6	603.687,007 651.390,776	21.861
6	603.687,007 651.390,776	7	603.707,678 651.374,607	26.244
7	603.707,678 651.374,607	8	603.726,396 651.386,93	22.41
8	603.726,396 651.386,93	9	603.748,173 651.401,691	26.308
9	603.748,173 651.401,691	10	603.770,341 651.416,324	26.562
10	603.770,341 651.416,324	11	603.795,985 651.432,918	30.545
11	603.795,985 651.432,918	12	603.909,3 651.506,24	134.968
12	603.909,3 651.506,24	1	603.896,832 651.525,51	22.952

** Lungimile segmentelor sunt determinate în planul de proiecție Stereo 70 și sunt rotunjite la 1 milimetru.

*** Distanța dintre puncte este formată din segmente cumulate ce sunt mai mici decât valoarea 1 milimetru.

**DATE DESPRE IMOBILUL NR. 2949**

Oficiul de Cadastru și Publicitate Imobiliară SUCEAVA
Biroul de Cadastru și Publicitate Imobiliară Falticeni

A. Partea I. Descrierea imobilului

TEREN Extravilan

Adresa: Jud. Suceava

Nr. Crt	Nr cadastral Nr. topografic	Suprafața* (mp)	Observații / Referințe
A1		4.000	Sector cadastral:35 Teren neimprejmut;

B. Partea II. Proprietari și acte

Inscrieri privitoare la dreptul de proprietate și alte drepturi reale		Referințe
/		
Act Administrativ nr. 811, din 05/04/1995 emis de CJPSDPAT SUCEAVA;		
B1	Intabulare, drept de PROPRIETATE, dobandit prin Adjudecare, cota actuala 1/1, cota initiala 1/1 1) LUPU MARIA, lipsă CNP proprietar 2) ITU ELENA, lipsă CNP proprietar 3) SASU PARASCHIVA, lipsă CNP proprietar 4) CARP GHEORGHE, lipsă CNP proprietar 5) CARP MARIANA, lipsă CNP proprietar	A1
Act Administrativ nr. 713, din 30/01/2024 emis de PRIMARIA BOROAIA;		
B2	se notează posesia faptică în favoarea TOMEGEA COSTICĂ 1) TOMEGEA COSTICĂ	A1

C. Partea III. SARCINI .

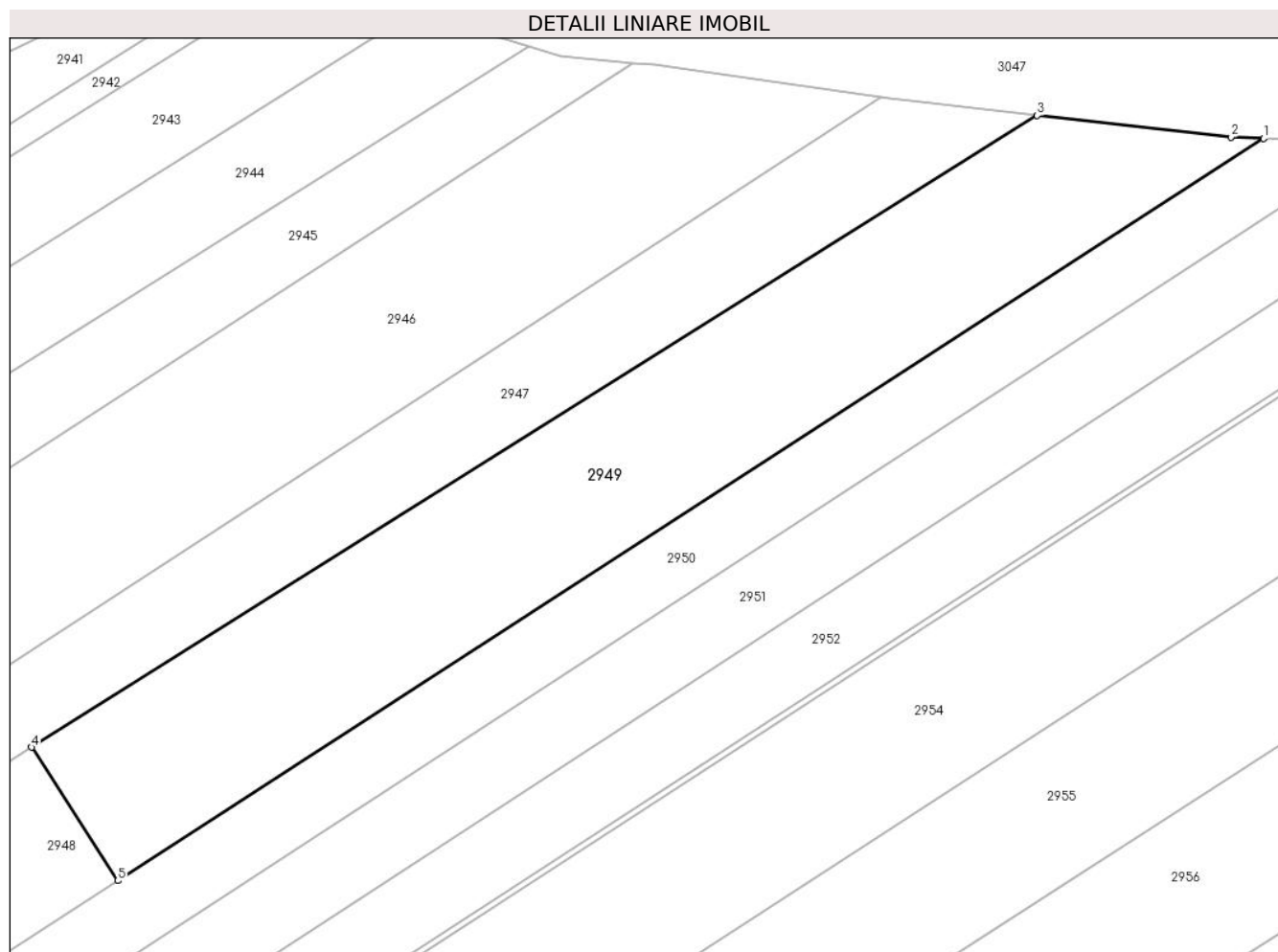
Inscrieri privind dezmembramintele dreptului de proprietate, drepturi reale de garanție și sarcini	Referințe
NU SUNT	

Anexa Nr. 1 La Partea I

Teren

Nr cadastral	Suprafața (mp)*	Observații / Referințe
	4.000	

* Suprafața este determinată în planul de proiecție Stereo 70.



Date referitoare la teren

Crt	Categorie folosință	Intra vilan	Suprafața (mp)	Tarla	Parcelă	Nr. topo	Observații / Referințe
1	arabil	NU	4.000	37	236, 237	-	

Lungime Segmente

1) Valorile lungimilor segmentelor sunt obținute din proiecție în plan.

Punct început	X / Y	Punct sfârșit	X / Y	Lungime segment (** (m)
1	604.075,028 651.613,477	2	604.070,277 651.613,68	4.755
2	604.070,277 651.613,68	3	604.042,252 651.616,82	28.2
3	604.042,252 651.616,82	4	603.896,832 651.525,51	171.711
4	603.896,832 651.525,51	5	603.909,3 651.506,24	22.952
5	603.909,3 651.506,24	1	604.075,028 651.613,477	197.396

**** Lungimile segmentelor sunt determinate în planul de proiecție Stereo 70 și sunt rotunjite la 1 milimetru.**

***** Distanța dintre puncte este formată din segmente cumulate ce sunt mai mici decât valoarea 1 milimetru.**

**DATE DESPRE IMOBILUL NR. 2950**

Oficiul de Cadastru și Publicitate Imobiliară SUCEAVA
Biroul de Cadastru și Publicitate Imobiliară Falticeni

A. Partea I. Descrierea imobilului

TEREN Necunoscut

Nr. CF vechi:1177
Nr. cadastral vechi:2087

Adresa: Loc. Barasti, Jud. Suceava

Nr. Crt	Nr cadastral Nr. topografic	Suprafața* (mp)	Observații / Referințe
A1	31539	4.506	Sector cadastral:35 Teren neimprejmuit;

B. Partea II. Proprietari și acte

Inscrieri privitoare la dreptul de proprietate și alte drepturi reale		Referințe
5055 / 29/05/2008		
Act Notarial nr. 1509, din 28/05/2008 emis de BNP Apostol Maria;		
B1	Intabulare, drept de PROPRIETATE, dobandit prin Conventie, cota actuala 1/1, cota initiala 1/1 1) CHIȘLEAC AUREL 2) CHIȘLEAC MINODORA <i>OBSERVATII: (provenita din conversia CF 1177)</i>	A1

C. Partea III. SARCINI .

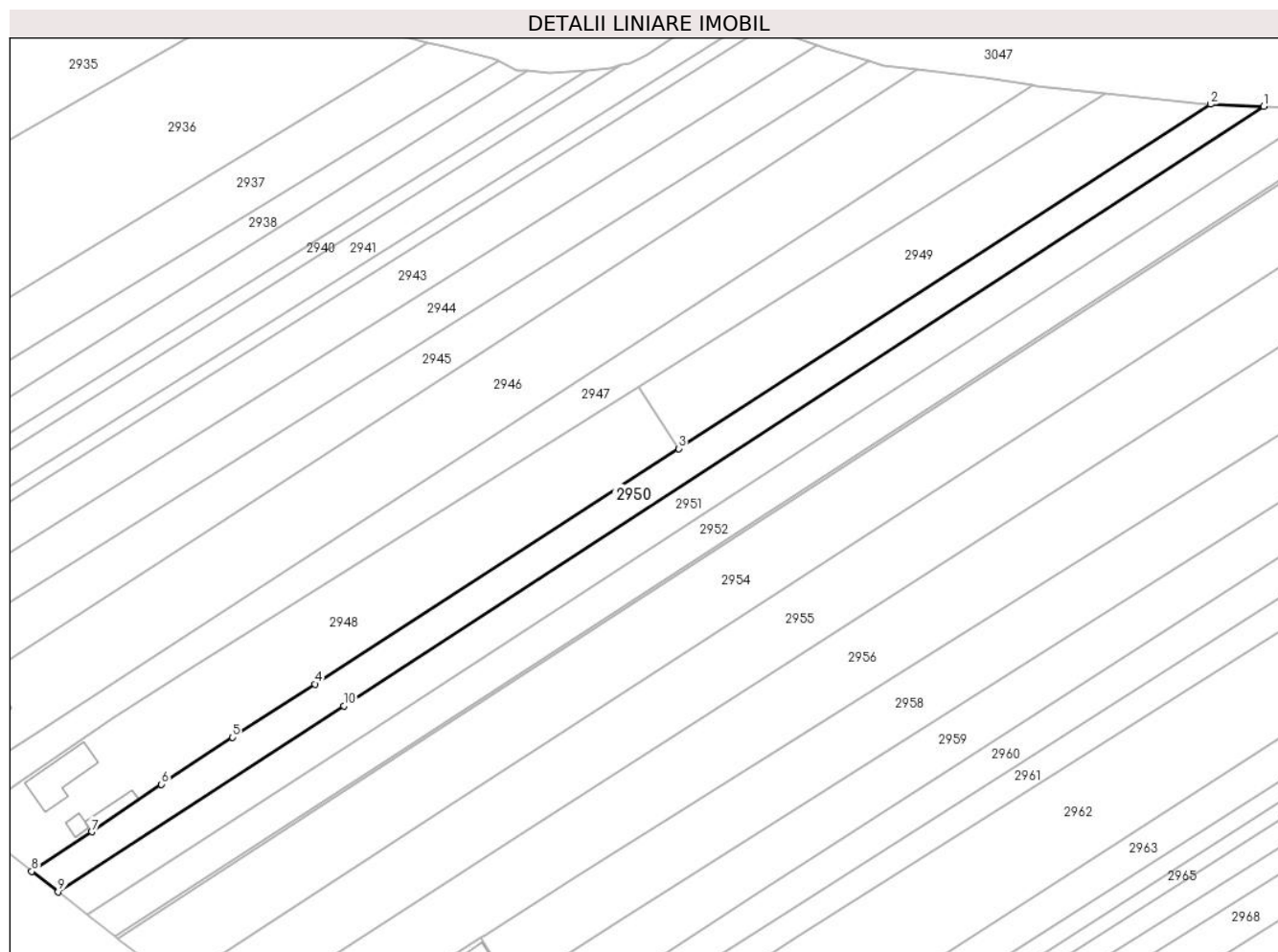
Inscrieri privind dezmembramintele dreptului de proprietate, drepturi reale de garanție și sarcini	Referințe
NU SUNT	

Anexa Nr. 1 La Partea I

Teren

Nr cadastral	Suprafața (mp)*	Observații / Referințe
31539	4.506	

* Suprafața este determinată în planul de proiecție Stereo 70.



Date referitoare la teren

Crt	Categorie folosință	Intra vilan	Suprafața (mp)	Tarla	Parcelă	Nr. topo	Observații / Referințe
1	arabil	DA	1.098	37	236, 237	-	
2	arabil	NU	3.408	37	236, 237	-	

Lungime Segmente

1) Valorile lungimilor segmentelor sunt obținute din proiecție în plan.

Punct început	X / Y	Punct sfârșit	X / Y	Lungime segment (** (m)
1	604.091,642 651.612,746	2	604.075,028 651.613,477	16.63
2	604.075,028 651.613,477	3	603.909,3 651.506,24	197.396
3	603.909,3 651.506,24	4	603.795,985 651.432,918	134.968
4	603.795,985 651.432,918	5	603.770,341 651.416,324	30.545

Punct început	X / Y	Punct sfârșit	X / Y	Lungime segment (** (m)
5	603.770,341 651.416,324	6	603.748,173 651.401,691	26.562
6	603.748,173 651.401,691	7	603.726,396 651.386,93	26.308
7	603.726,396 651.386,93	8	603.707,678 651.374,607	22.41
8	603.707,678 651.374,607	9	603.715,932 651.368,217	10.438
9	603.715,932 651.368,217	10	603.804,962 651.426,162	106.226
10	603.804,962 651.426,162	1	604.091,642 651.612,746	342.052

** Lungimile segmentelor sunt determinate în planul de proiecție Stereo 70 și sunt rotunjite la 1 milimetru.

*** Distanța dintre puncte este formată din segmente cumulate ce sunt mai mici decât valoarea 1 milimetru.

**DATE DESPRE IMOBILUL NR. 2951**

Oficiul de Cadastru și Publicitate Imobiliară SUCEAVA
Biroul de Cadastru și Publicitate Imobiliară Falticeni

A. Partea I. Descrierea imobilului

TEREN Necunoscut

Adresa: Loc. Barasti, Jud. Suceava

Nr. Crt	Nr cadastral Nr. topografic	Suprafața* (mp)	Observații / Referințe
A1		5.000	Sector cadastral:35 Teren neimprejmuit;

B. Partea II. Proprietari și acte

Inscrieri privitoare la dreptul de proprietate și alte drepturi reale	Referințe
/	
Act Administrativ nr. 35, din 07/05/1993 emis de CJPSDPAT SUCEAVA;	
B1	A1
Intabulare, drept de PROPRIETATE, dobandit prin Reconstituire, cota actuala 1/1, cota initiala 1/1	
1) DĂMIAN ION DEFUNCT:Da	
2) DĂMIAN ILEANA	

C. Partea III. SARCINI .

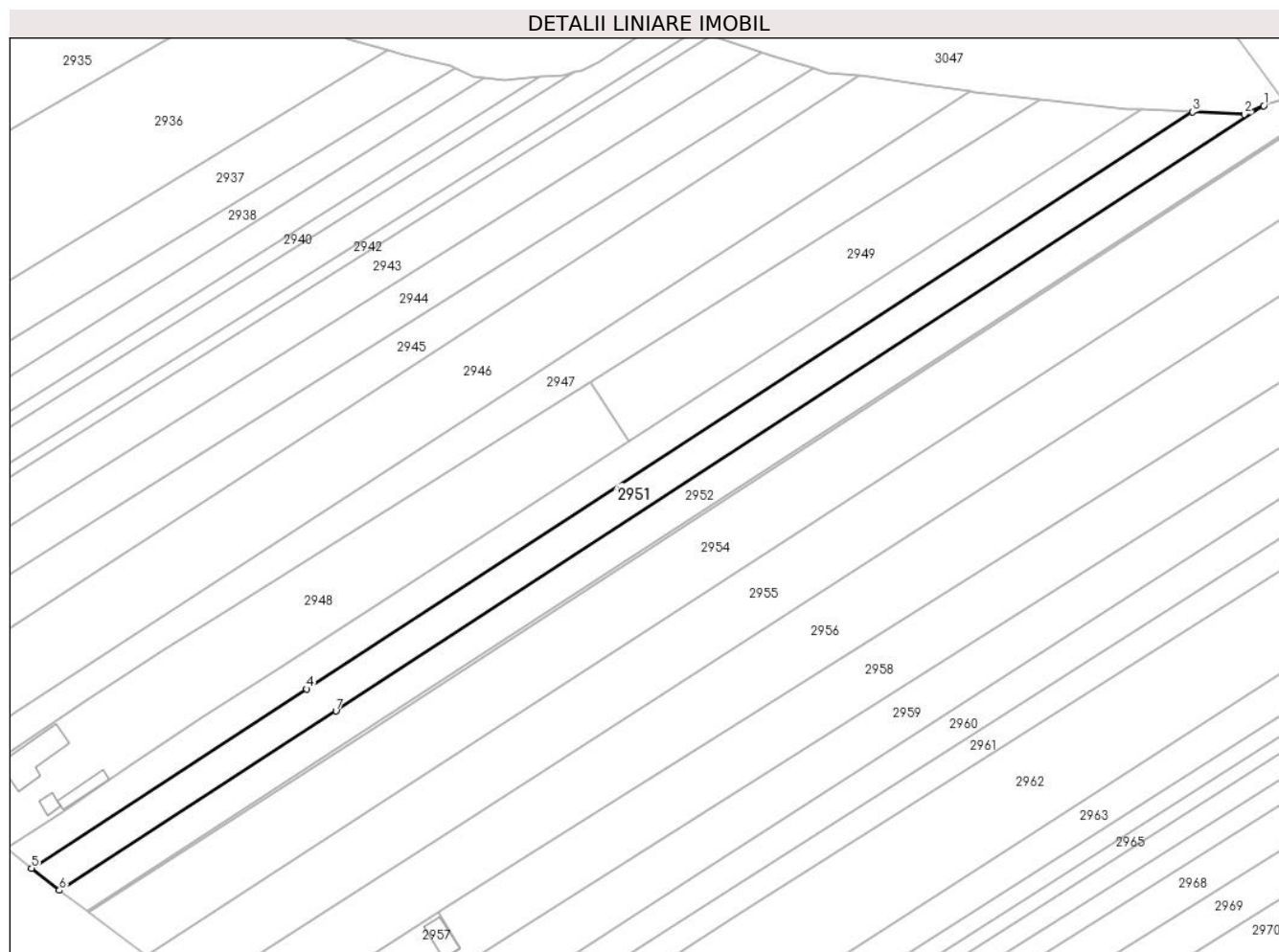
Inscrieri privind dezmembramintele dreptului de proprietate, drepturi reale de garanție și sarcini	Referințe
NU SUNT	

Anexa Nr. 1 La Partea I

Teren

Nr cadastral	Suprafața (mp)*	Observații / Referințe
	5.000	

* Suprafața este determinată în planul de proiecție Stereo 70.



Date referitoare la teren

Crt	Categorie folosință	Intravilan	Suprafața (mp)	Tarla	Parcelă	Nr. topo	Observații / Referințe
1	arabil	DA	1.172	37	236, 237	-	
2	arabil	NU	3.828	37	236, 237	-	

Lungime Segmente

1) Valorile lungimilor segmentelor sunt obținute din proiecție în plan.

Punct început	X / Y	Punct sfârșit	X / Y	Lungime segment (** (m)
1	604.114,664 651.614,764	2	604.108,438 651.612,007	6.81
2	604.108,438 651.612,007	3	604.091,642 651.612,746	16.812
3	604.091,642 651.612,746	4	603.804,962 651.426,162	342.052
4	603.804,962 651.426,162	5	603.715,932 651.368,217	106.226

Punct început	X / Y	Punct sfârșit	X / Y	Lungime segment (** (m)
5	603.715,932 651.368,217	6	603.724,894 651.361,051	11.475
6	603.724,894 651.361,051	7	603.814,425 651.419,039	106.669
7	603.814,425 651.419,039	1	604.114,664 651.614,764	358.402

** Lungimile segmentelor sunt determinate în planul de proiecție Stereo 70 și sunt rotunjite la 1 milimetru.

*** Distanța dintre puncte este formată din segmente cumulate ce sunt mai mici decât valoarea 1 milimetru.

**DATE DESPRE IMOBILUL NR. 2952**

Oficiul de Cadastru și Publicitate Imobiliară SUCEAVA
Biroul de Cadastru și Publicitate Imobiliară Falticeni

A. Partea I. Descrierea imobilului

TEREN Necunoscut

Adresa: Loc. Giulesti, Jud. Suceava

Nr. Crt	Nr cadastral Nr. topografic	Suprafața* (mp)	Observații / Referințe
A1		5.000	Sector cadastral:35 Teren neimprejmuit;

B. Partea II. Proprietari și acte

Inscrieri privitoare la dreptul de proprietate și alte drepturi reale		Referințe
/		
Act Notarial nr. 3355, din 18/12/2006 emis de BNP Raluca-Andrea Apostol;		
B1	Intabulare, drept de PROPRIETATE, dobandit prin lesire Din Indiviziune, cota actuala 1/1, cota initiala 1/1 1) DAMIAN ION	A1

C. Partea III. SARCINI .

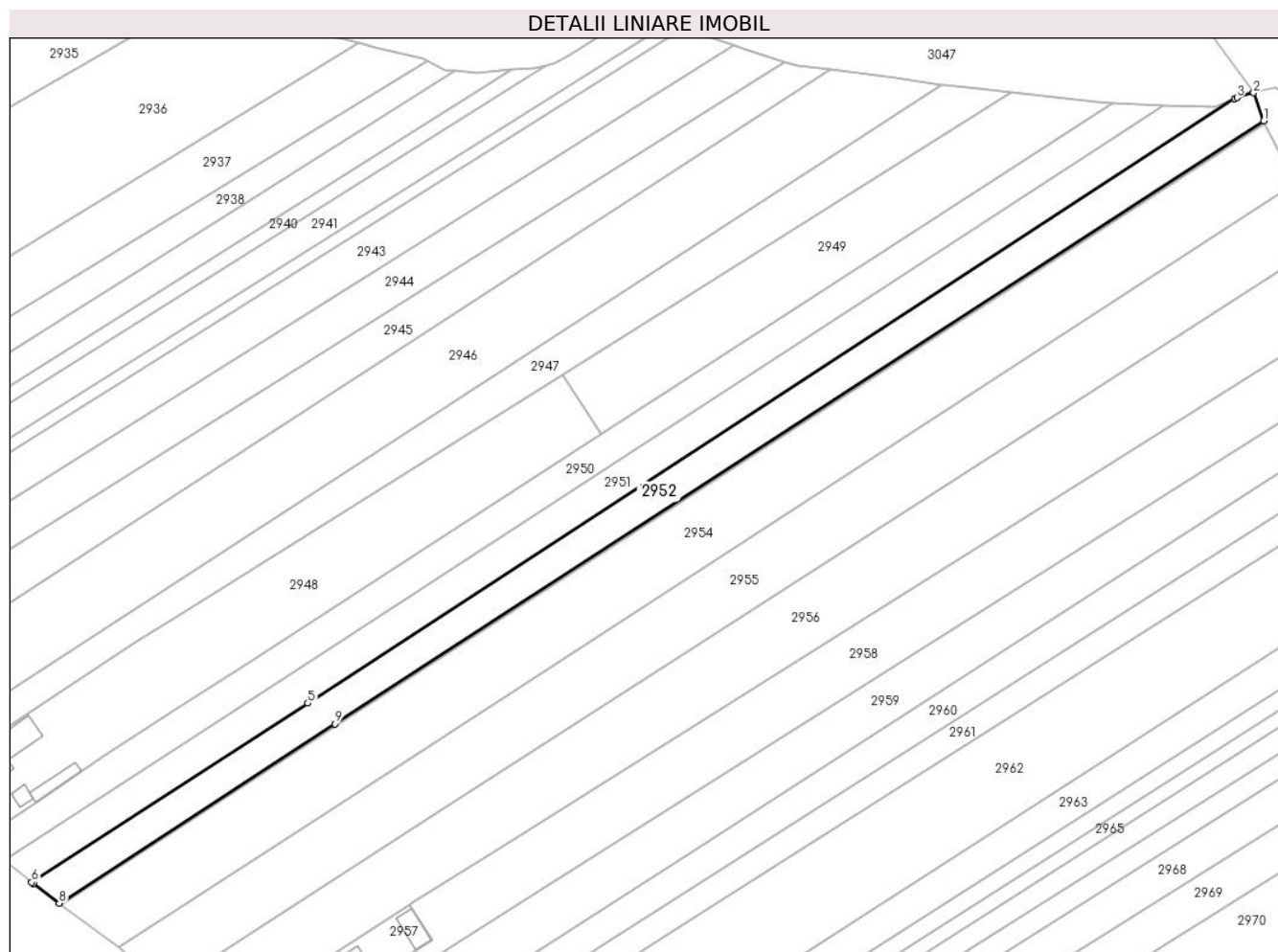
Inscrieri privind dezmembramintele dreptului de proprietate, drepturi reale de garanție și sarcini	Referințe
NU SUNT	

Anexa Nr. 1 La Partea I

Teren

Nr cadastral	Suprafața (mp)*	Observații / Referințe
	5.000	

* Suprafața este determinată în planul de proiecție Stereo 70.



Date referitoare la teren

Crt	Categorie folosință	Intra vilan	Suprafața (mp)	Tarla	Parcelă	Nr. topo	Observații / Referințe
1	arabil	DA	1.114	37	236, 237	-	
2	arabil	NU	3.886	37	236, 237	-	

Lungime Segmente

1) Valorile lungimilor segmentelor sunt obținute din proiecție în plan.

Punct început	X / Y	Punct sfârșit	X / Y	Lungime segment (** (m)
1	604.124,143 651.607,684	2	604.120,909 651.616,678	9.558
2	604.120,909 651.616,678	3	604.115,47 651.615,121	5.657
3	604.115,47 651.615,121	4	604.114,664 651.614,764	0.881
4	604.114,664 651.614,764	5	603.814,425 651.419,039	358.402

Punct început	X / Y	Punct sfârșit	X / Y	Lungime segment (** (m)
5	603.814,425 651.419,039	6	603.724,894 651.361,051	106.669
6	603.724,894 651.361,051	7	603.725,43 651.360,623	0.686
7	603.725,43 651.360,623	8	603.733,825 651.354,33	10.492
8	603.733,825 651.354,33	9	603.823,265 651.412,385	106.63
9	603.823,265 651.412,385	1	604.124,143 651.607,684	358.704

** Lungimile segmentelor sunt determinate în planul de proiecție Stereo 70 și sunt rotunjite la 1 milimetru.

*** Distanța dintre puncte este formată din segmente cumulate ce sunt mai mici decât valoarea 1 milimetru.

**DATE DESPRE IMOBILUL NR. 2953**

Oficiul de Cadastru și Publicitate Imobiliară SUCEAVA
Biroul de Cadastru și Publicitate Imobiliară Falticeni

A. Partea I. Descrierea imobilului

TEREN Necunoscut

Adresa: Loc. Giulesti, Jud. Suceava

Nr. Crt	Nr cadastral Nr. topografic	Suprafața* (mp)	Observații / Referințe
A1		400	Sector cadastral:35 Teren neimprejmuit;

B. Partea II. Proprietari și acte

Inscrieri privitoare la dreptul de proprietate și alte drepturi reale		Referințe
/		
Act Normativ nr. 7, din 13/03/1996 emis de PARLAMENT;		
B1	Inscrierea provizorie, drept de PROPRIETATE, dobandit prin Lege, cota actuala 1/1, cota initiala 1/1 1) COMUNA BOROAI, CIF:4326787	A1

C. Partea III. SARCINI .

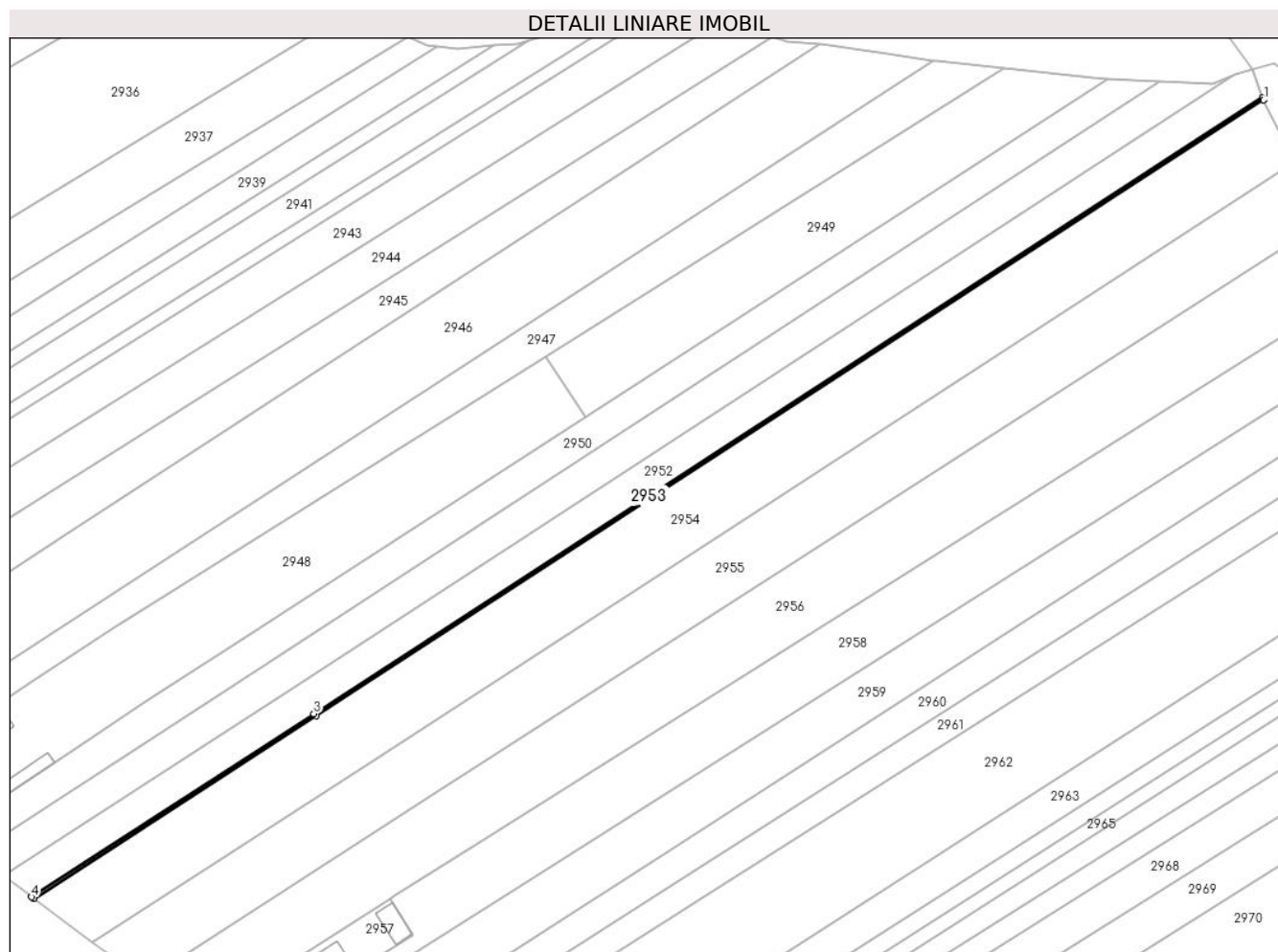
Inscrieri privind dezmembramintele dreptului de proprietate, drepturi reale de garanție și sarcini	Referințe
NU SUNT	

Anexa Nr. 1 La Partea I

Teren

Nr cadastral	Suprafața (mp)*	Observații / Referințe
	400	

* Suprafața este determinată în planul de proiecție Stereo 70.



Date referitoare la teren

Crt	Categorie folosință	Intravilan	Suprafața (mp)	Tarla	Parcelă	Nr. topo	Observații / Referințe
1	arabil	DA	92	37	236, 237	-	
2	arabil	NU	308	37	236, 237	-	

Lungime Segmente

1) Valorile lungimilor segmentelor sunt obținute din proiecție în plan.

Punct început	X / Y	Punct sfârșit	X / Y	Lungime segment (** (m)
1	604.124,442 651.606,852	2	604.124,143 651.607,684	0.883
2	604.124,143 651.607,684	3	603.823,265 651.412,385	358.704
3	603.823,265 651.412,385	4	603.733,825 651.354,33	106.63
4	603.733,825 651.354,33	5	603.734,558 651.353,781	0.916

Punct început	X / Y	Punct sfârșit	X / Y	Lungime segment (** (m)
5	603.734,558 651.353,781	6	603.823,996 651.411,835	106.628
6	603.823,996 651.411,835	1	604.124,442 651.606,852	358.189

** Lungimile segmentelor sunt determinate în planul de proiecție Stereo 70 și sunt rotunjite la 1 milimetru.

*** Distanța dintre puncte este formată din segmente cumulate ce sunt mai mici decât valoarea 1 milimetru.

**DATE DESPRE IMOBILUL NR. 2954**

Oficiul de Cadastru și Publicitate Imobiliară SUCEAVA
Biroul de Cadastru și Publicitate Imobiliară Falticeni

A. Partea I. Descrierea imobilului

TEREN Necunoscut

Adresa: Loc. Giulesti, Jud. Suceava

Nr. Crt	Nr cadastral Nr. topografic	Suprafața* (mp)	Observații / Referințe
A1		10.000	Sector cadastral:35 Teren neimprejmuit;

B. Partea II. Proprietari și acte

Inscrieri privitoare la dreptul de proprietate și alte drepturi reale		Referințe
/		
Act Administrativ nr. 2098, din 15/04/2004 emis de CJPSDPAT SUCEAVA;		
B1	Intabulare, drept de PROPRIETATE, dobandit prin Reconstituire, cota actuala 1/1, cota initiala 1/1 1) TĂNASE VASILE, lipsă CNP proprietar 2) TĂNASE ELISABETA, lipsă CNP proprietar	A1

C. Partea III. SARCINI .

Inscrieri privind dezmembramintele dreptului de proprietate, drepturi reale de garanție și sarcini	Referințe
NU SUNT	

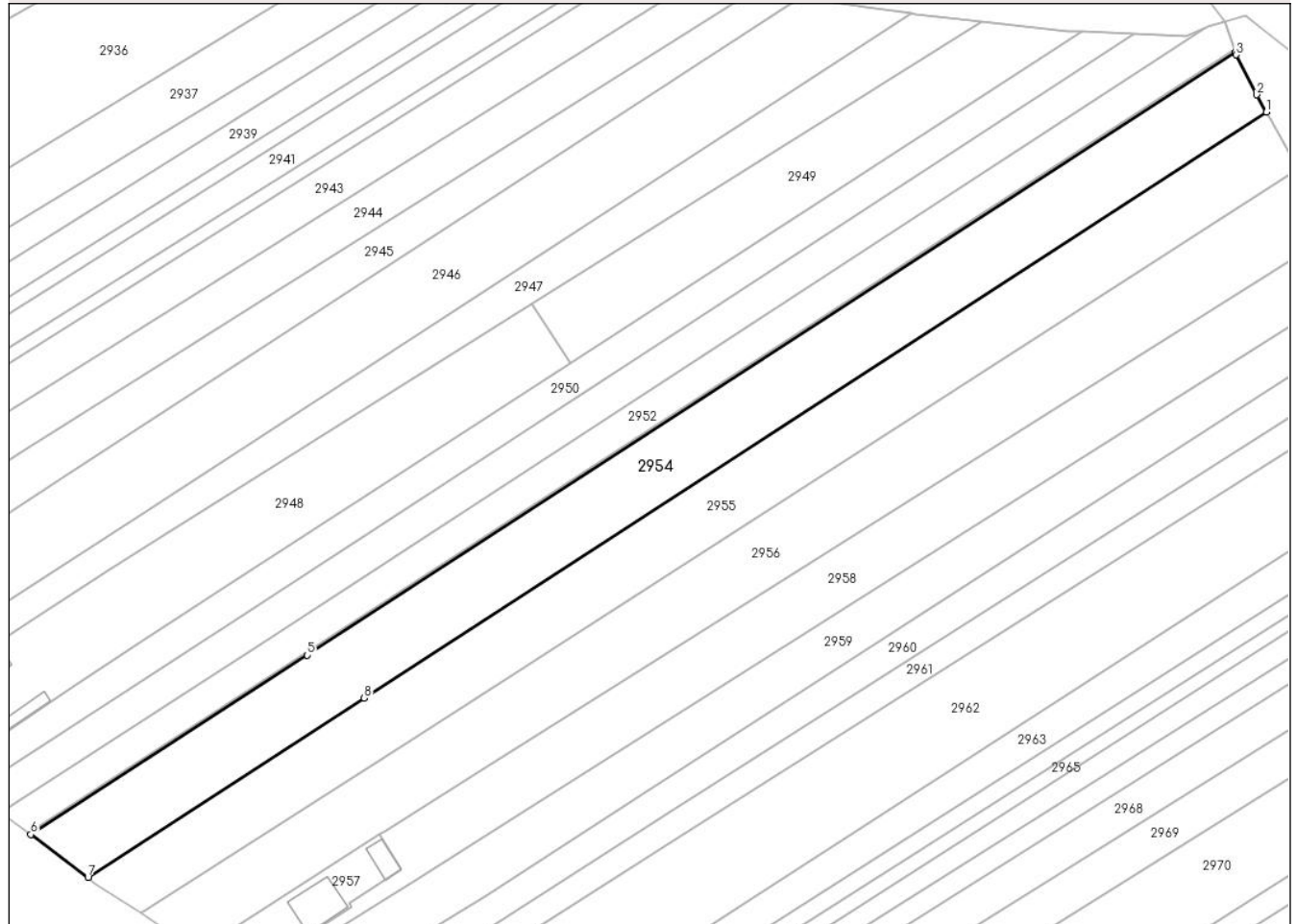
Anexa Nr. 1 La Partea I

Teren

Nr cadastral	Suprafața (mp)*	Observații / Referințe
	10.000	

* Suprafața este determinată în planul de proiecție Stereo 70.

DETALII LINIARE IMOBIL



Date referitoare la teren

Crt	Categorie folosință	Intravilan	Suprafața (mp)	Tarla	Parcelă	Nr. topo	Observații / Referințe
1	arabil	DA	2.320	37	236, 237	-	
2	arabil	NU	7.680	37	236, 237	-	

Lungime Segmente

1) Valorile lungimilor segmentelor sunt obținute din proiecție în plan.

Punct început	X / Y	Punct sfârșit	X / Y	Lungime segment (** (m))
1	604.134,517 651.587,452	2	604.131,309 651.593,027	6.432
2	604.131,309 651.593,027	3	604.124,766 651.605,95	14.485
3	604.124,766 651.605,95	4	604.124,442 651.606,852	0.959
4	604.124,442 651.606,852	5	603.823,996 651.411,835	358.189

Punct început	X / Y	Punct sfârșit	X / Y	Lungime segment (** (m)
5	603.823,996 651.411,835	6	603.734,558 651.353,781	106.628
6	603.734,558 651.353,781	7	603.753,105 651.339,879	23.179
7	603.753,105 651.339,879	8	603.842,502 651.397,906	106.579
8	603.842,502 651.397,906	1	604.134,517 651.587,452	348.138

** Lungimile segmentelor sunt determinate în planul de proiecție Stereo 70 și sunt rotunjite la 1 milimetru.

*** Distanța dintre puncte este formată din segmente cumulate ce sunt mai mici decât valoarea 1 milimetru.

**DATE DESPRE IMOBILUL NR. 2955**

Oficiul de Cadastru și Publicitate Imobiliară SUCEAVA
Biroul de Cadastru și Publicitate Imobiliară Falticeni

A. Partea I. Descrierea imobilului

TEREN Necunoscut

Adresa: Loc. Giulesti, Jud. Suceava

Nr. Crt	Nr cadastral Nr. topografic	Suprafața* (mp)	Observații / Referințe
A1		9.000	Sector cadastral:35 Teren neimprejmuit;

B. Partea II. Proprietari și acte

Inscrieri privitoare la dreptul de proprietate și alte drepturi reale	Referințe
/	
Act Administrativ nr. 1651, din 16/06/1998 emis de CJPSDPAT SUCEAVA;	
B1	A1
Intabulare, drept de PROPRIETATE, dobandit prin Reconstituire, cota actuala 1/1, cota initiala 1/1	
1) AȘTEFĂNOAIE ȘTEFAN, lipsă CNP proprietar	
Act Administrativ nr. 714, din 30/01/2024 emis de PRIMARIA BOROAIA;	
B2	A1
se notează posesia faptică în favoarea MACOVEI ȘTEFAN	
1) MACOVEI ȘTEFAN	

C. Partea III. SARCINI .

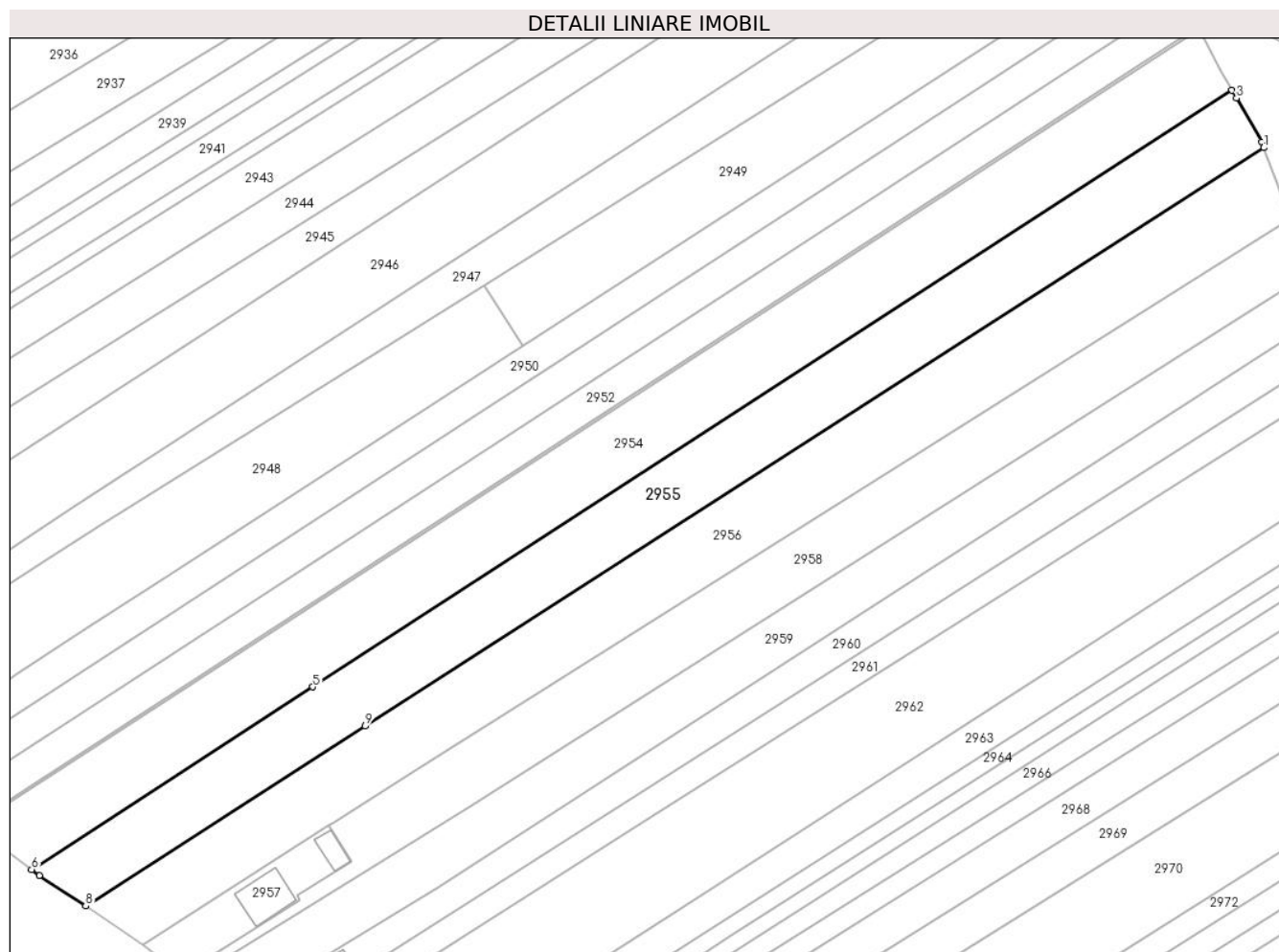
Inscrieri privind dezmembramintele dreptului de proprietate, drepturi reale de garanție și sarcini	Referințe
NU SUNT	

Anexa Nr. 1 La Partea I

Teren

Nr cadastral	Suprafața (mp)*	Observații / Referințe
	9.000	

* Suprafața este determinată în planul de proiecție Stereo 70.



Date referitoare la teren

Crt	Categorie folosință	Intravilan	Suprafața (mp)	Tarla	Parcelă	Nr. topo	Observații / Referințe
1	arabil	DA	2.049	37	236	-	
2	arabil	NU	6.951	37	236	-	

Lungime Segmente

1) Valorile lungimilor segmentelor sunt obținute din proiecție în plan.

Punct început	X / Y	Punct sfârșit	X / Y	Lungime segment (** (m))
1	604.144,638 651.569,106	2	604.143,986 651.570,824	1.837
2	604.143,986 651.570,824	3	604.136,016 651.584,847	16.13
3	604.136,016 651.584,847	4	604.134,517 651.587,452	3.005
4	604.134,517 651.587,452	5	603.842,502 651.397,906	348.138

Punct început	X / Y	Punct sfârșit	X / Y	Lungime segment (** (m)
5	603.842,502 651.397,906	6	603.753,105 651.339,879	106.579
6	603.753,105 651.339,879	7	603.755,569 651.338,032	3.079
7	603.755,569 651.338,032	8	603.770,296 651.328,264	17.672
8	603.770,296 651.328,264	9	603.859,111 651.385,405	105.609
9	603.859,111 651.385,405	1	604.144,638 651.569,106	339.517

** Lungimile segmentelor sunt determinate în planul de proiecție Stereo 70 și sunt rotunjite la 1 milimetru.

*** Distanța dintre puncte este formată din segmente cumulate ce sunt mai mici decât valoarea 1 milimetru.

**DATE DESPRE IMOBILUL NR. 2956**

Oficiul de Cadastru și Publicitate Imobiliară SUCEAVA
Biroul de Cadastru și Publicitate Imobiliară Falticeni

A. Partea I. Descrierea imobilului

TEREN Necunoscut

Adresa: Loc. Giulesti, Jud. Suceava

Nr. Crt	Nr cadastral Nr. topografic	Suprafața* (mp)	Observații / Referințe
A1		9.500	Sector cadastral:35 Teren neimprejmuit;

B. Partea II. Proprietari și acte

Inscrieri privitoare la dreptul de proprietate și alte drepturi reale		Referințe
/		
Act Administrativ nr. 1487, din 02/12/1996 emis de CJPSDPAT SUCEAVA;		
B1	Intabulare, drept de PROPRIETATE, dobandit prin Reconstituire, cota actuala 1/1, cota initiala 1/1 1) VLAS NATALIA 2) VLAS MARIUS 3) VLAS MARIA 4) VLAS ALEXANDRINA, lipsă CNP proprietar DEFUNCT:Da	A1

C. Partea III. SARCINI .

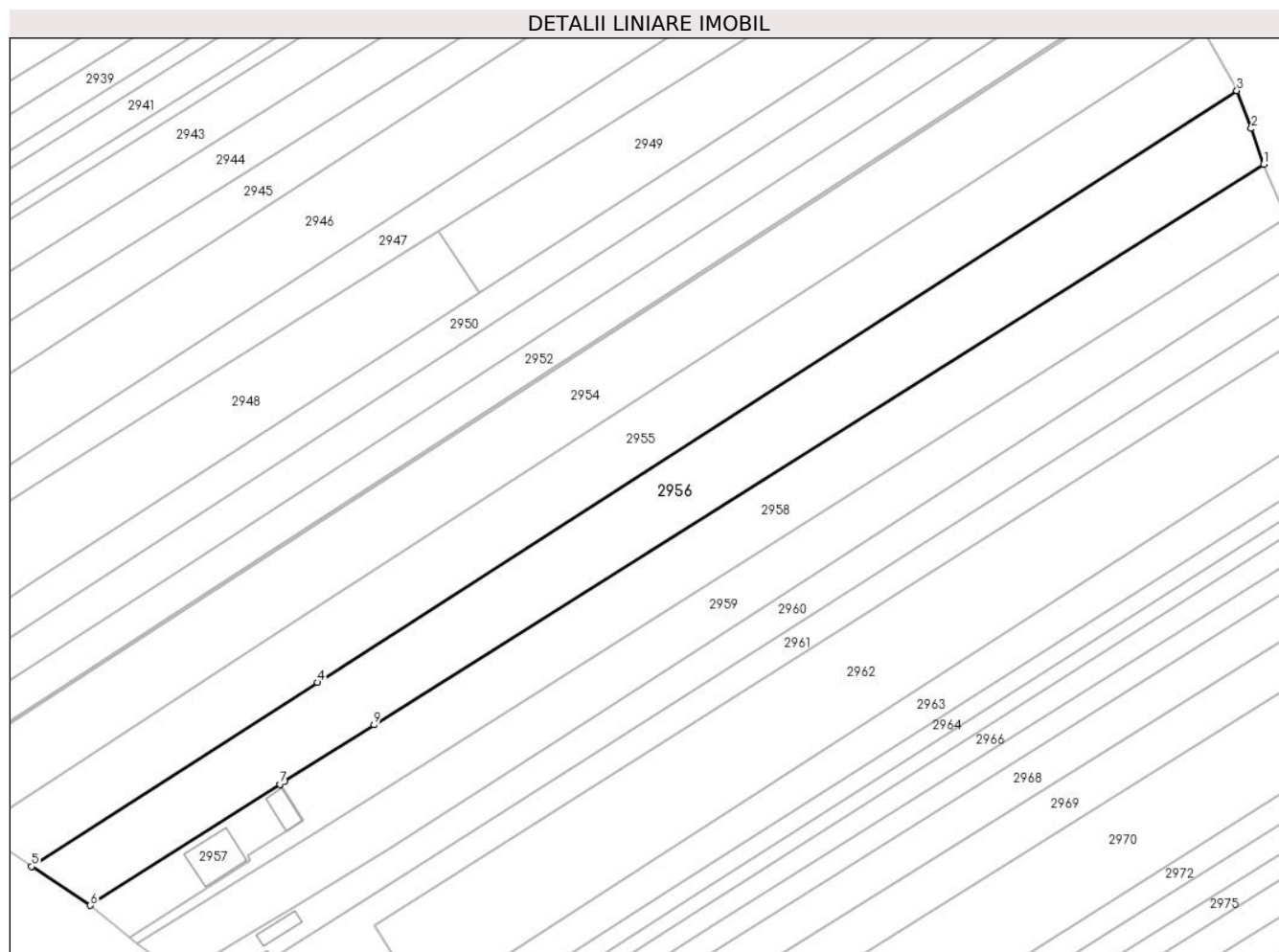
Inscrieri privind dezmembramintele dreptului de proprietate, drepturi reale de garanție și sarcini	Referințe
NU SUNT	

Anexa Nr. 1 La Partea I

Teren

Nr cadastral	Suprafața (mp)*	Observații / Referințe
	9.500	

* Suprafața este determinată în planul de proiecție Stereo 70.



Date referitoare la teren

Crt	Categorie folosință	Intravilan	Suprafața (mp)	Tarla	Parcelă	Nr. topo	Observații / Referințe
1	arabil	DA	2.122	37	236	-	
2	arabil	NU	7.378	37	236	-	

Lungime Segmente

1) Valorile lungimilor segmentelor sunt obținute din proiecție în plan.

Punct început	X / Y	Punct sfârșit	X / Y	Lungime segment (** (m)
1	604.153,001 651.546,259	2	604.149,111 651.557,324	11.729
2	604.149,111 651.557,324	3	604.144,638 651.569,106	12.603
3	604.144,638 651.569,106	4	603.859,111 651.385,405	339.517
4	603.859,111 651.385,405	5	603.770,296 651.328,264	105.609

Punct început	X / Y	Punct sfârșit	X / Y	Lungime segment (** (m)
5	603.770,296 651.328,264	6	603.788,525 651.316,173	21.874
6	603.788,525 651.316,173	7	603.847,427 651.353,815	69.902
7	603.847,427 651.353,815	8	603.848,924 651.354,771	1.776
8	603.848,924 651.354,771	9	603.876,631 651.372,219	32.743
9	603.876,631 651.372,219	1	604.153,001 651.546,259	326.604

** Lungimile segmentelor sunt determinate în planul de proiecție Stereo 70 și sunt rotunjite la 1 milimetru.

*** Distanța dintre puncte este formată din segmente cumulate ce sunt mai mici decât valoarea 1 milimetru.

**DATE DESPRE IMOBILUL NR. 2957**

Oficiul de Cadastru și Publicitate Imobiliară SUCEAVA
Biroul de Cadastru și Publicitate Imobiliară Falticeni

A. Partea I. Descrierea imobilului

TEREN Intravilan

Nr. cadastral vechi:2245

Adresa: Loc. Giulesti, Str Înv. Dumitru Săvinescu, Nr. 3, Jud. Suceava

Nr. Crt	Nr cadastral Nr. topografic	Suprafața* (mp)	Observații / Referințe
A1	30045	970	Sector cadastral:35 Teren neimprejmuit;

Construcții

Crt	Nr cadastral Nr. topografic	Adresa	Observații / Referințe
A1.1	30045-C1	Loc. Giulesti, Str Înv. Dumitru Săvinescu, Nr. 3, Jud. Suceava	Nr. niveluri:2; S. construita la sol:185 mp; S. construita desfasurata:370 mp; Locuinta, P+M, Sd=370 mp, anul construirii 2009
A1.2	30045-C2	Loc. Giulesti, Str Înv. Dumitru Săvinescu, Nr. 3, Jud. Suceava	Nr. niveluri:1; S. construita la sol:73 mp; S. construita desfasurata:73 mp; Grajd, P, Sd=73 mp

B. Partea II. Proprietari și acte

Inscrieri privitoare la dreptul de proprietate și alte drepturi reale		Referințe
83 / 08/01/2009		
Act Notarial nr. 30, din 07/01/2009 emis de BNP Apostol Maria;		
B2	Intabulare, drept de PROPRIETATE, dobandit prin Conventie, cota actuala 1/1, cota initiala 1/1 1) MACSIM MARIA MIRELA, CASATORITA CU	A1
1720 / 02/02/2017		
Act Administrativ nr. 395, din 26/01/2017 emis de PRIMARIA BOROAIA (act administrativ nr 40 din 23.07.2009, emis de PRIMARIA BOROAIA;act administrativ nr 2445 din 02.08.2012, emis de PRIMARIA BOROAIA);		
B3	Intabulare, drept de PROPRIETATE, dobandit prin Construire, cota actuala 1/1, cota initiala 1/1 1) MACSIM IONUȚ-DANIEL, casatorit cu 2) MACSIM MARIA MIRELA	A1.1
/		
Act Administrativ nr. 709, din 30/01/2024 emis de PRIMARIA BOROAIA;		
B3	Intabulare, drept de PROPRIETATE, dobandit prin Constituire, cota actuala 1/1, cota initiala 1/1 1) MACSIM IONUȚ-DANIEL, casatorit cu 2) MACSIM MARIA MIRELA	A1.2

C. Partea III. SARCINI .

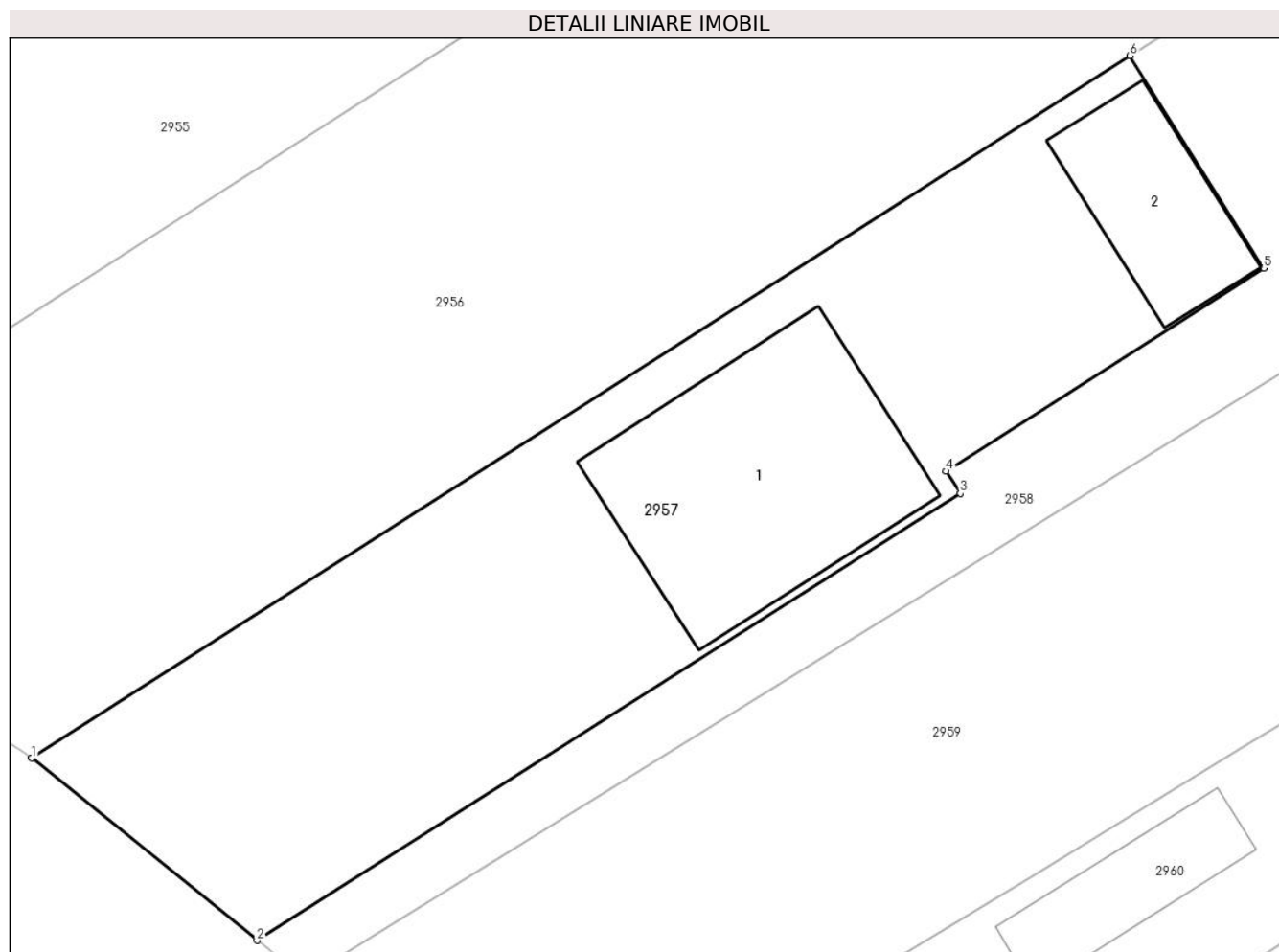
Inscrieri privind dezmembramintele dreptului de proprietate, drepturi reale de garanție și sarcini	Referințe
NU SUNT	

Anexa Nr. 1 La Partea I

Teren

Nr cadastral	Suprafața (mp)*	Observații / Referințe
30045	970	

* Suprafața este determinată în planul de proiecție Stereo 70.



Date referitoare la teren

Crt	Categorie folosință	Intravilan	Suprafața (mp)	Tarla	Parcelă	Nr. topo	Observații / Referințe
1	curți constructii	DA	970	37	236	-	

Date referitoare la construcții

Crt	Număr	Destinație construcție	Supraf. (mp)	Situație juridică	Observații / Referințe
A1.1	30045-C1	construcții de locuințe	185	Cu acte	Nr. niveluri:2; S. construită la sol:185 mp; S. construită desfasurată:370 mp; Locuința, P+M, Sd=370 mp, anul construirii 2009
A1.2	30045-C2	construcții anexa	73	Cu acte	Nr. niveluri:1; S. construită la sol:73 mp; S. construită desfasurată:73 mp; Grajd, P, Sd=73 mp

Lungime Segmente

1) Valorile lungimilor segmentelor sunt obținute din proiecție în plan.

Punct început	X / Y	Punct sfârșit	X / Y	Lungime segment (** (m))
1	603.788,525 651.316,173	2	603.800,605 651.306,408	15.533
2	603.800,605 651.306,408	3	603.838,326 651.330,359	44.682

Punct început	X / Y	Punct sfârșit	X / Y	Lungime segment (** (m)
3	603.838,326 651.330,359	4	603.837,56 651.331,548	1.414
4	603.837,56 651.331,548	5	603.854,595 651.342,42	20.208
5	603.854,595 651.342,42	6	603.847,427 651.353,815	13.463
6	603.847,427 651.353,815	1	603.788,525 651.316,173	69.902

** Lungimile segmentelor sunt determinate în planul de proiecție Stereo 70 și sunt rotunjite la 1 milimetru.

*** Distanța dintre puncte este formată din segmente cumulate ce sunt mai mici decât valoarea 1 milimetru.

**DATE DESPRE IMOBILUL NR. 2958**

Oficiul de Cadastru și Publicitate Imobiliară SUCEAVA
Biroul de Cadastru și Publicitate Imobiliară Falticeni

A. Partea I. Descrierea imobilului

TEREN Necunoscut

Nr. cadastral vechi:2246

Adresa: Loc. Giulesti, Jud. Suceava

Nr. Crt	Nr cadastral Nr. topografic	Suprafața* (mp)	Observații / Referințe
A1	30046	6.810	Sector cadastral:35 Teren neimprejmuit;

B. Partea II. Proprietari și acte

Inscrieri privitoare la dreptul de proprietate și alte drepturi reale	Referințe
84 / 08/01/2009	
Act Notarial nr. 30, din 07/01/2009 emis de BNP Apostol Maria;	
B2	A1
Intabulare, drept de PROPRIETATE bun comun, dobandit prin Conventie, cota actuala 1/1, cota initiala 1/1	
1) MACSIM MARIA - MIRELA	
2) MACSIM IONUT - DANIEL	

C. Partea III. SARCINI .

Inscrieri privind dezmembramintele dreptului de proprietate, drepturi reale de garanție și sarcini	Referințe
NU SUNT	

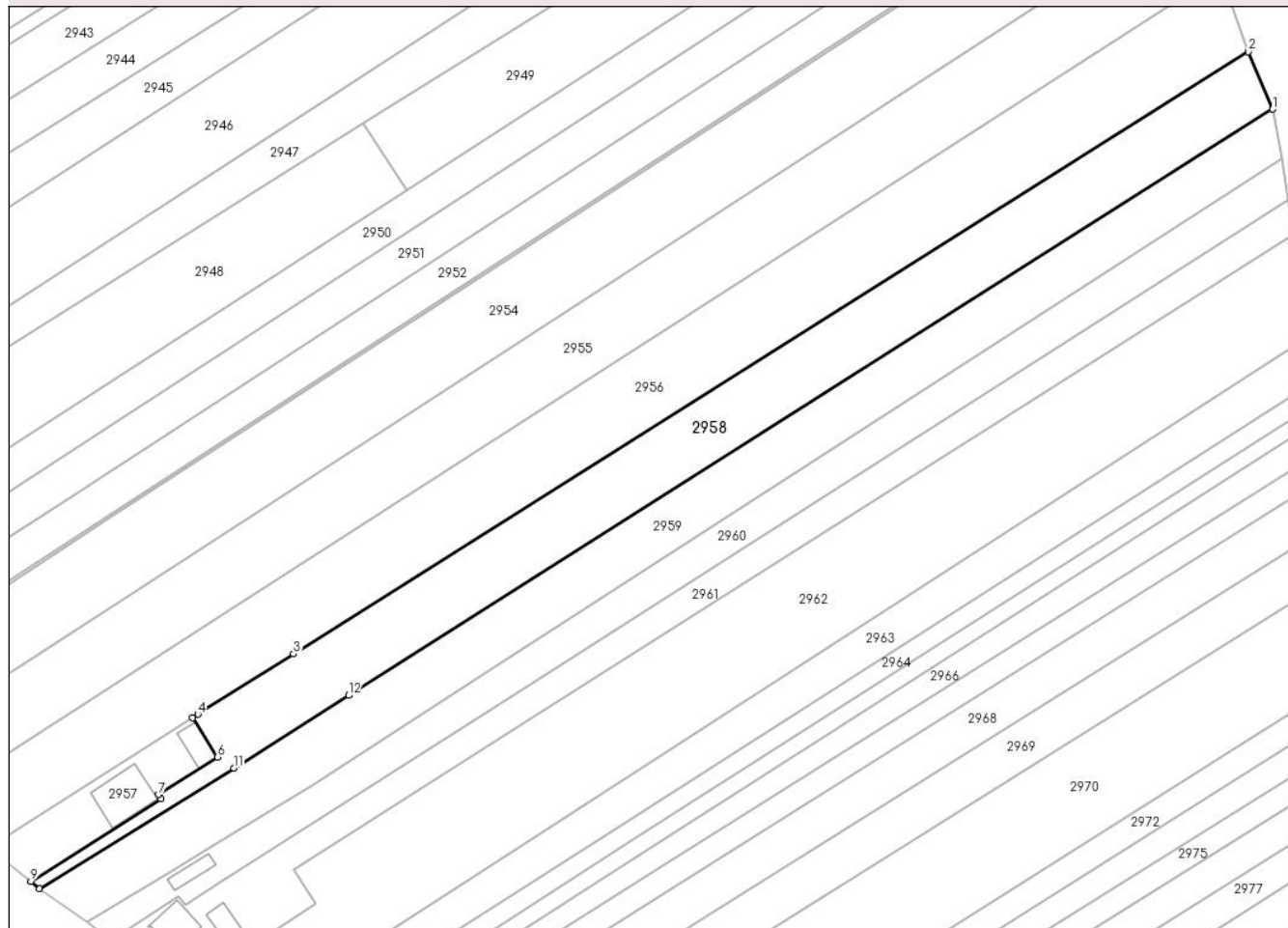
Anexa Nr. 1 La Partea I

Teren

Nr cadastral	Suprafața (mp)*	Observații / Referințe
30046	6.810	

* Suprafața este determinată în planul de proiecție Stereo 70.

DETALII LINIARE IMOBIL



Date referitoare la teren

Crt	Categorie folosință	Intravilan	Suprafața (mp)	Tarla	Parcelă	Nr. topo	Observații / Referințe
1	faneata	DA	288	37	236	-	
2	arabil	DA	673	37	236	-	
3	arabil	NU	5.849	37	236	-	

Lungime Segmente

1) Valorile lungimilor segmentelor sunt obținute din proiecție în plan.

Punct început	X / Y	Punct sfârșit	X / Y	Lungime segment (** (m)
1	604.159,983 651.529,667	2	604.153,001 651.546,259	18.001
2	604.153,001 651.546,259	3	603.876,631 651.372,219	326.604
3	603.876,631 651.372,219	4	603.848,924 651.354,771	32.743
4	603.848,924 651.354,771	5	603.847,427 651.353,815	1.776

Punct început	X / Y	Punct sfârșit	X / Y	Lungime segment (** (m)
5	603.847,427 651.353,815	6	603.854,595 651.342,42	13.463
6	603.854,595 651.342,42	7	603.837,56 651.331,548	20.208
7	603.837,56 651.331,548	8	603.838,326 651.330,359	1.414
8	603.838,326 651.330,359	9	603.800,605 651.306,408	44.682
9	603.800,605 651.306,408	10	603.803,155 651.304,346	3.279
10	603.803,155 651.304,346	11	603.859,346 651.339,214	66.13
11	603.859,346 651.339,214	12	603.892,542 651.360,243	39.296
12	603.892,542 651.360,243	1	604.159,983 651.529,667	316.59

** Lungimile segmentelor sunt determinate în planul de proiecție Stereo 70 și sunt rotunjite la 1 milimetru.

*** Distanța dintre puncte este formată din segmente cumulate ce sunt mai mici decât valoarea 1 milimetru.

**DATE DESPRE IMOBILUL NR. 2959**

Oficiul de Cadastru și Publicitate Imobiliară SUCEAVA
Biroul de Cadastru și Publicitate Imobiliară Falticeni

A. Partea I. Descrierea imobilului

TEREN Necunoscut

Adresa: Loc. Giulesti, Jud. Suceava

Nr. Crt	Nr cadastral Nr. topografic	Suprafața* (mp)	Observații / Referințe
A1	30159	6.300	Sector cadastral:35 Teren neimprejmuit;

B. Partea II. Proprietari și acte

Inscrieri privitoare la dreptul de proprietate și alte drepturi reale		Referințe
3625 / 30/04/2009		
Act Notarial nr. 1268, din 20/05/1997 emis de BNP Lăcrămioara Ciobîcă (act administrativ nr. 1520/08-04-2009 emis de PRIMARIA BOROAIA;);		
B1	Intabulare, drept de PROPRIETATE, dobandit prin Conventie, cota actuala 1/1, cota initiala 1/1 1) DĂNILESCU ION	A1

C. Partea III. SARCINI .

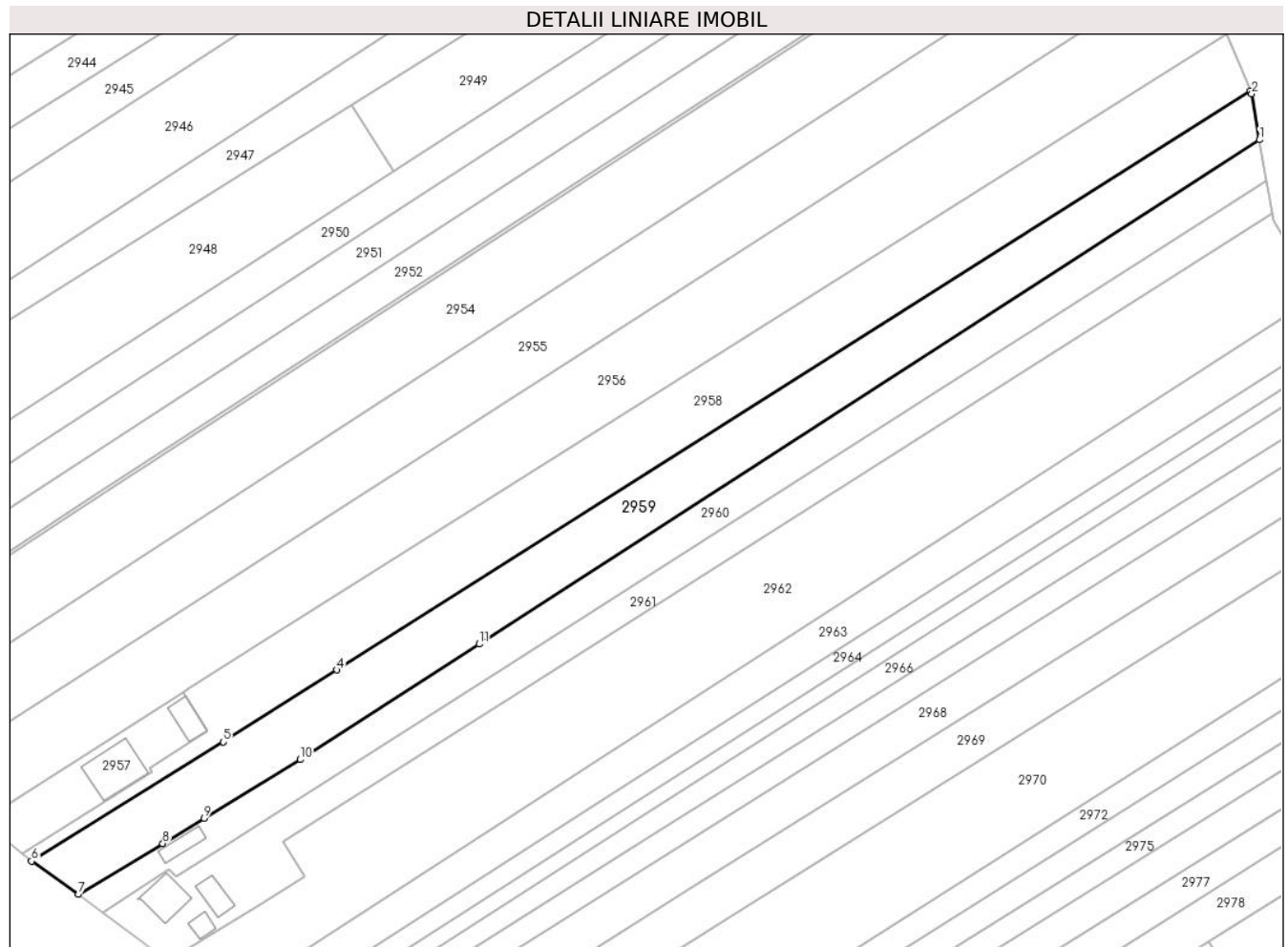
Inscrieri privind dezmembramintele dreptului de proprietate, drepturi reale de garanție și sarcini	Referințe
NU SUNT	

Anexa Nr. 1 La Partea I

Teren

Nr cadastral	Suprafața (mp)*	Observații / Referințe
30159	6.300	

* Suprafața este determinată în planul de proiecție Stereo 70.



Date referitoare la teren

Crt	Categorie folosință	Intravilan	Suprafața (mp)	Tarla	Parcelă	Nr. topo	Observații / Referințe
1	arabil	DA	2.205	37	236	-	
2	arabil	NU	4.095	37	236	-	

Lungime Segmente

1) Valorile lungimilor segmentelor sunt obținute din proiecție în plan.

Punct început	X / Y	Punct sfârșit	X / Y	Lungime segment (** (m)
1	604.162,605 651.515,312	2	604.160,376 651.528,733	13.605
2	604.160,376 651.528,733	3	604.159,983 651.529,667	1.013
3	604.159,983 651.529,667	4	603.892,542 651.360,243	316.59
4	603.892,542 651.360,243	5	603.859,346 651.339,214	39.296

Punct început	X / Y	Punct sfârșit	X / Y	Lungime segment (** (m)
5	603.859,346 651.339,214	6	603.803,155 651.304,346	66.13
6	603.803,155 651.304,346	7	603.816,907 651.294,64	16.833
7	603.816,907 651.294,64	8	603.841,575 651.309,493	28.794
8	603.841,575 651.309,493	9	603.853,636 651.316,848	14.127
9	603.853,636 651.316,848	10	603.881,82 651.334,035	33.011
10	603.881,82 651.334,035	11	603.934,184 651.367,841	62.328
11	603.934,184 651.367,841	1	604.162,605 651.515,312	271.889

** Lungimile segmentelor sunt determinate în planul de proiecție Stereo 70 și sunt rotunjite la 1 milimetru.

*** Distanța dintre puncte este formată din segmente cumulate ce sunt mai mici decât valoarea 1 milimetru.

**DATE DESPRE IMOBILUL NR. 2960**

Oficiul de Cadastru și Publicitate Imobiliară SUCEAVA
Biroul de Cadastru și Publicitate Imobiliară Falticeni

A. Partea I. Descrierea imobilului

TEREN Necunoscut

Adresa: Loc. Giulesti, Str În. Dumitru Săvinescu, Nr. 1, Jud. Suceava

Nr. Crt	Nr cadastral Nr. topografic	Suprafața* (mp)	Observații / Referințe
A1	33610	Din acte: 4.700 Masurata: 4.079	Sector cadastral:35 Teren neimprejmut;

Construcții

Crt	Nr cadastral Nr. topografic	Adresa	Observații / Referințe
A1.1	33610-C1	Loc. Giulesti, Str În. Dumitru Săvinescu, Nr. 1, Jud. Suceava	Nr. niveluri:1; S. construita la sol:55 mp; S. construita desfasurata:55 mp; Locuinta, P, Sd=55 mp, anul construirii 1937

B. Partea II. Proprietari și acte

Inscrieri privitoare la dreptul de proprietate și alte drepturi reale		Referințe
16984 / 29/08/2017		
Act Notarial nr. 15741, din 01/11/1993 emis de NS SUCEAVA (act administrativ nr 5193 din 14.08.1996, emis de Comuna Boroaia);		
B1	Intabulare, drept de PROPRIETATE, dobandit prin Conventie, cota actuala 1/1, cota initiala 1/1 1) CHIȘLEAC CRISTIAN	A1, A1.1

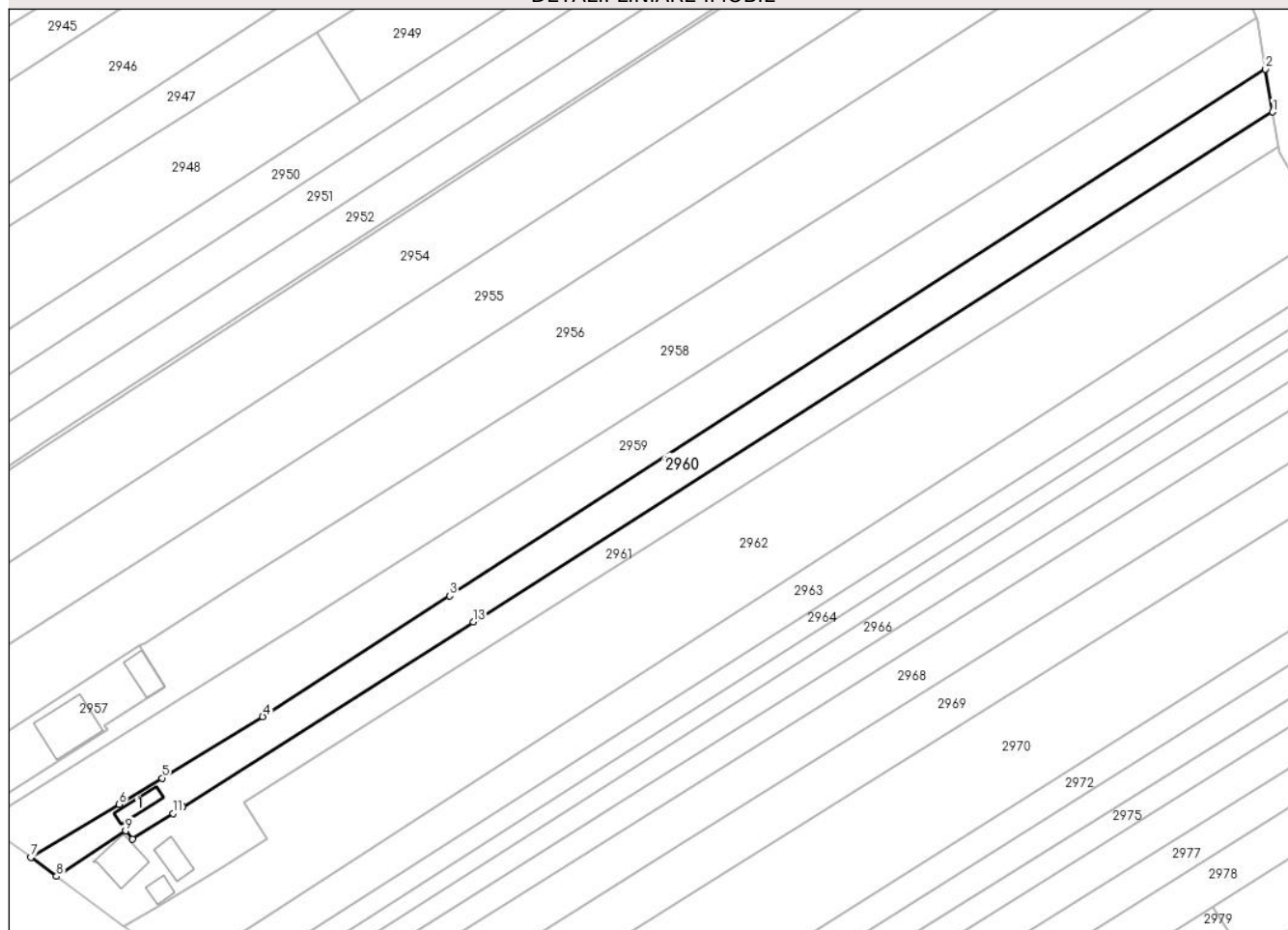
C. Partea III. SARCINI .

Inscrieri privind dezmembramintele dreptului de proprietate, drepturi reale de garanție și sarcini	Referințe
NU SUNT	

Anexa Nr. 1 La Partea I**Teren**

Nr cadastral	Suprafața (mp)*	Observații / Referințe
33610	Din acte: 4.700 Masurata: 4.079	

* Suprafața este determinată în planul de proiecție Stereo 70.

DETALII LINIARE IMOBIL**Date referitoare la teren**

Crt	Categorie folosință	Intra vilan	Suprafața (mp)	Tarla	Parcelă	Nr. topo	Observații / Referințe
1	curți constructii	DA	362	Cv 1	1, 3	-	
2	arabil	DA	917	Cv 1	1, 3	-	
3	arabil	NU	2.800	37	236	-	

Date referitoare la construcții

Crt	Număr	Destinație construcție	Supraf. (mp)	Situație juridică	Observații / Referințe
A1.1	33610-C1	construcții de locuinte	55	Cu acte	Nr. niveluri:1; S. construita la sol:55 mp; S. construita desfasurata:55 mp; Locuinta, P, Sd=55 mp, anul construirii 1937

Lungime Segmente

1) Valorile lungimilor segmentelor sunt obținute din proiecție în plan.

Punct început	X / Y	Punct sfârșit	X / Y	Lungime segment (** (m)
1	604.164,596 651.503,318	2	604.162,605 651.515,312	12.157

Punct început	X / Y	Punct sfârșit	X / Y	Lungime segment (** (m)
2	604.162,605 651.515,312	3	603.934,184 651.367,841	271.889
3	603.934,184 651.367,841	4	603.881,82 651.334,035	62.328
4	603.881,82 651.334,035	5	603.853,636 651.316,848	33.011
5	603.853,636 651.316,848	6	603.841,575 651.309,493	14.127
6	603.841,575 651.309,493	7	603.816,907 651.294,64	28.794
7	603.816,907 651.294,64	8	603.824,076 651.289,326	8.924
8	603.824,076 651.289,326	9	603.843,437 651.302,093	23.191
9	603.843,437 651.302,093	10	603.845,334 651.299,805	2.972
10	603.845,334 651.299,805	11	603.856,663 651.306,962	13.4
11	603.856,663 651.306,962	12	603.859,47 651.308,721	3.313
12	603.859,47 651.308,721	13	603.940,748 651.360,557	96.4
13	603.940,748 651.360,557	1	604.164,596 651.503,318	265.498

** Lungimile segmentelor sunt determinate în planul de proiecție Stereo 70 și sunt rotunjite la 1 milimetru.

*** Distanța dintre puncte este formată din segmente cumulate ce sunt mai mici decât valoarea 1 milimetru.

**DATE DESPRE IMOBILUL NR. 2961**

Oficiul de Cadastru și Publicitate Imobiliară SUCEAVA
Biroul de Cadastru și Publicitate Imobiliară Falticeni

A. Partea I. Descrierea imobilului

TEREN Necunoscut

Nr. CF vechi:1182
Nr. cadastral vechi:2088

Adresa: Loc. Giulesti, Str Înv. Dumitru Săvinescu, Nr. 2, Jud. Suceava

Nr. Crt	Nr cadastral Nr. topografic	Suprafața* (mp)	Observații / Referințe
A1	31528	4.053	Sector cadastral:35 Teren neimprejmuit;

Construcții

Crt	Nr cadastral Nr. topografic	Adresa	Observații / Referințe
A1.1	31528-C1	Loc. Giulesti, Str Înv. Dumitru Săvinescu, Nr. 2, Jud. Suceava	Nr. niveluri:2; S. construita la sol:115 mp; S. construita desfasurata:115 mp; Locuință, P+M, Sd=199 mp
A1.2	31528-C2	Loc. Giulesti, Str Înv. Dumitru Săvinescu, Nr. 2, Jud. Suceava	Nr. niveluri:1; S. construita la sol:34 mp; S. construita desfasurata:34 mp; Bucătărie, P, Sd=34 mp
A1.3	31528-C3	Loc. Giulesti, Str Înv. Dumitru Săvinescu, Nr. 2, Jud. Suceava	Nr. niveluri:1; S. construita la sol:66 mp; S. construita desfasurata:66 mp; Șură+Grajd, P, Sd=66 mp

B. Partea II. Proprietari și acte

Inscrieri privitoare la dreptul de proprietate și alte drepturi reale		Referințe
5059 / 29/05/2008		
Act Notarial nr. 1510, din 28/03/2008 emis de BNP Apostol Maria (CM22/2008 din incheierea 1356/2008);		
B1	Intabulare, drept de PROPRIETATE, dobandit prin Conventie, cota actuala 5/8, cota initiala 5/8 1) CHIȘLEAC AUREL 2) CHIȘLEAC MINODORA OBSERVATII: (provenita din conversia CF 1182)	A1, A1.1, A1.2, A1.3
B2	Intabulare, drept de PROPRIETATE, dobandit prin Succesiune, cota actuala 3/8, cota initiala 3/8 1) CHIȘLEAC AUREL OBSERVATII: (provenita din conversia CF 1182)	A1, A1.1, A1.2, A1.3

C. Partea III. SARCINI .

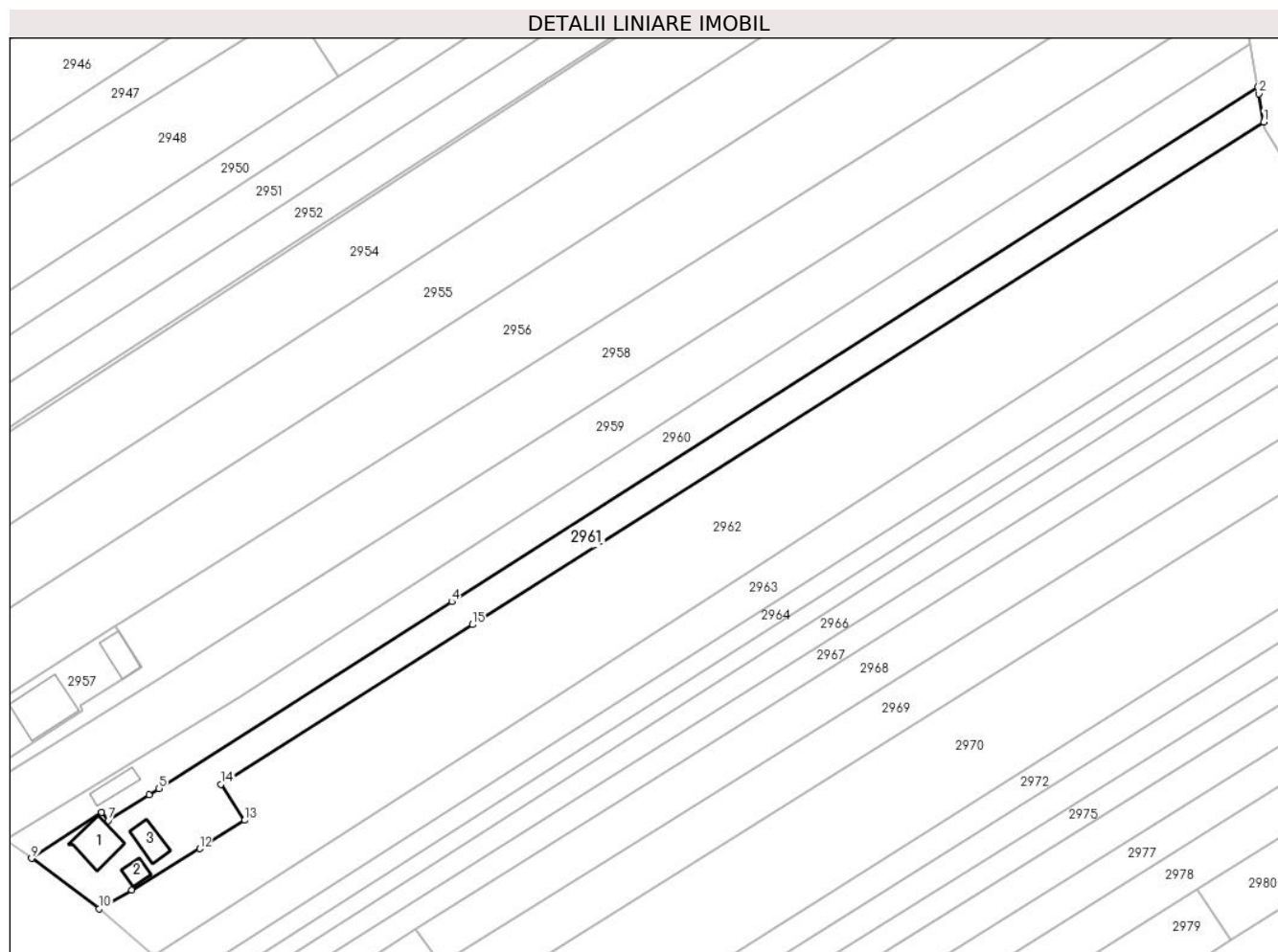
Inscrieri privind dezmembramintele dreptului de proprietate, drepturi reale de garanție și sarcini	Referințe
NU SUNT	

Anexa Nr. 1 La Partea I

Teren

Nr cadastral	Suprafața (mp)*	Observații / Referințe
31528	4.053	

* Suprafața este determinată în planul de proiecție Stereo 70.



Date referitoare la teren

Crt	Categorie folosință	Intravilan	Suprafața (mp)	Tarla	Parcelă	Nr. topo	Observații / Referințe
1	curți constructii	DA	770	Cv 1	1, 2, 3	-	
2	arabil	DA	987	Cv 1	1, 2, 3	-	
3	arabil	NU	2.296	37	236	-	

Date referitoare la construcții

Crt	Număr	Destinație construcție	Supraf. (mp)	Situație juridică	Observații / Referințe
A1.1	31528-C1	construcții de locuințe	115	Cu acte	Nr. niveluri:2; S. construita la sol:115 mp; S. construita desfasurata:115 mp; Locuință, P+M, Sd=199 mp
A1.2	31528-C2	construcții anexa	34	Cu acte	Nr. niveluri:1; S. construita la sol:34 mp; S. construita desfasurata:34 mp; Bucătărie, P, Sd=34 mp
A1.3	31528-C3	construcții anexa	66	Cu acte	Nr. niveluri:1; S. construita la sol:66 mp; S. construita desfasurata:66 mp; Șură+Grajd, P, Sd=66 mp

Lungime Segmente

1) Valorile lungimilor segmentelor sunt obținute din proiecție în plan.

Punct început	X / Y	Punct sfârșit	X / Y	Lungime segment (** (m)
1	604.166,268 651.493,684	2	604.164,893 651.501,533	7.969
2	604.164,893 651.501,533	3	604.164,596 651.503,318	1.81
3	604.164,596 651.503,318	4	603.940,748 651.360,557	265.498
4	603.940,748 651.360,557	5	603.859,47 651.308,721	96.4
5	603.859,47 651.308,721	6	603.856,663 651.306,962	3.313
6	603.856,663 651.306,962	7	603.845,334 651.299,805	13.4
7	603.845,334 651.299,805	8	603.843,437 651.302,093	2.972
8	603.843,437 651.302,093	9	603.824,076 651.289,326	23.191
9	603.824,076 651.289,326	10	603.842,894 651.275,38	23.422
10	603.842,894 651.275,38	11	603.851,862 651.280,548	10.351
11	603.851,862 651.280,548	12	603.870,755 651.292,031	22.109
12	603.870,755 651.292,031	13	603.883,189 651.299,895	14.712
13	603.883,189 651.299,895	14	603.876,681 651.309,903	11.938
14	603.876,681 651.309,903	15	603.946,477 651.354,198	82.665
15	603.946,477 651.354,198	1	604.166,268 651.493,684	260.316

** Lungimile segmentelor sunt determinate în planul de proiecție Stereo 70 și sunt rotunjite la 1 milimetru.

*** Distanța dintre puncte este formată din segmente cumulate ce sunt mai mici decât valoarea 1 milimetru.

**DATE DESPRE IMOBILUL NR. 2962**

Oficiul de Cadastru și Publicitate Imobiliară SUCEAVA
Biroul de Cadastru și Publicitate Imobiliară Falticeni

A. Partea I. Descrierea imobilului

TEREN Necunoscut

Adresa: Loc. Giulesti, Jud. Suceava

Nr. Crt	Nr cadastral Nr. topografic	Suprafața* (mp)	Observații / Referințe
A1	34183	10.600	Sector cadastral:35 Teren imprejmuit;

B. Partea II. Proprietari și acte

Inscrieri privitoare la dreptul de proprietate și alte drepturi reale	Referințe
30542 / 15/11/2021	
Act Notarial nr. 4671, din 12/11/2021 emis de BNP Apostol Dragos Nicolae;	
B10	A1
Intabulare, drept de PROPRIETATE bun comun, dobandit prin Conventie, cota actuala 1/1, cota initiala 1/1	
1) CHIȘLEAC MINODORA, casatorita cu	
2) CHIȘLEAC AUREL	

C. Partea III. SARCINI .

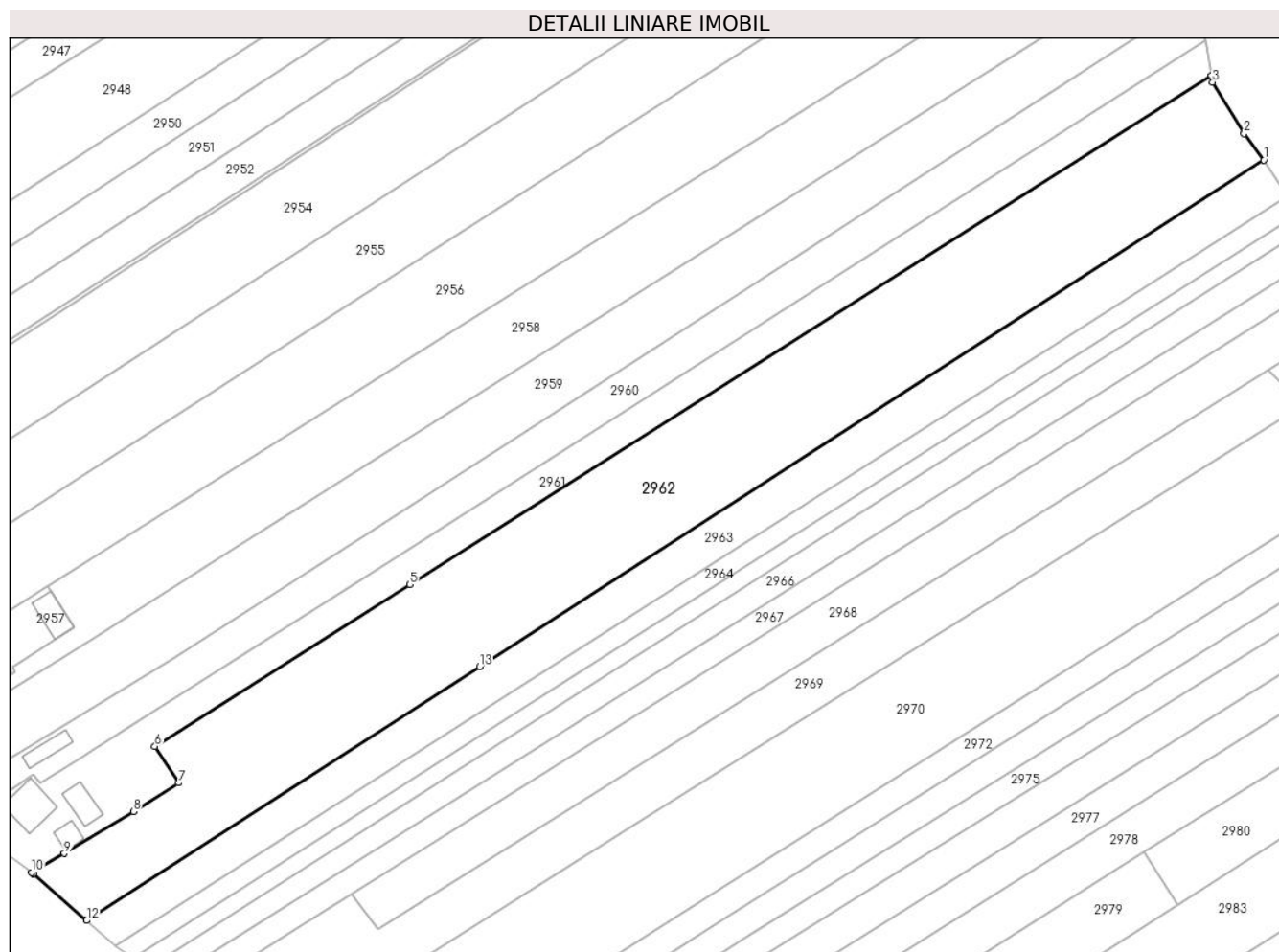
Inscrieri privind dezmembramintele dreptului de proprietate, drepturi reale de garanție și sarcini	Referințe
NU SUNT	

Anexa Nr. 1 La Partea I

Teren

Nr cadastral	Suprafața (mp)*	Observații / Referințe
34183	10.600	

* Suprafața este determinată în planul de proiecție Stereo 70.



Date referitoare la teren

Crt	Categorie folosință	Intravilan	Suprafața (mp)	Tarla	Parcelă	Nr. topo	Observații / Referințe
1	arabil	DA	3.329	Cv 1	3, 4	-	
2	arabil	NU	7.271	37	236	-	

Lungime Segmente

1) Valorile lungimilor segmentelor sunt obținute din proiecție în plan.

Punct început	X / Y	Punct sfârșit	X / Y	Lungime segment (** (m)
1	604.180,608 651.470,49	2	604.175,191 651.477,715	9.031
2	604.175,191 651.477,715	3	604.166,591 651.491,839	16.536
3	604.166,591 651.491,839	4	604.166,268 651.493,684	1.873
4	604.166,268 651.493,684	5	603.946,477 651.354,198	260.316

Punct început	X / Y	Punct sfârșit	X / Y	Lungime segment (** (m)
5	603.946,477 651.354,198	6	603.876,681 651.309,903	82.665
6	603.876,681 651.309,903	7	603.883,189 651.299,895	11.938
7	603.883,189 651.299,895	8	603.870,755 651.292,031	14.712
8	603.870,755 651.292,031	9	603.851,862 651.280,548	22.109
9	603.851,862 651.280,548	10	603.842,894 651.275,38	10.351
10	603.842,894 651.275,38	11	603.843,398 651.275,006	0.628
11	603.843,398 651.275,006	12	603.857,961 651.262,186	19.402
12	603.857,961 651.262,186	13	603.965,742 651.331,77	128.291
13	603.965,742 651.331,77	1	604.180,608 651.470,49	255.755

** Lungimile segmentelor sunt determinate în planul de proiecție Stereo 70 și sunt rotunjite la 1 milimetru.

*** Distanța dintre puncte este formată din segmente cumulate ce sunt mai mici decât valoarea 1 milimetru.

**DATE DESPRE IMOBILUL NR. 2963**

Oficiul de Cadastru și Publicitate Imobiliară SUCEAVA
Biroul de Cadastru și Publicitate Imobiliară Falticeni

A. Partea I. Descrierea imobilului

TEREN Necunoscut

Adresa: Loc. Giulesti, Jud. Suceava

Nr. Crt	Nr cadastral Nr. topografic	Suprafața* (mp)	Observații / Referințe
A1		4.200	Sector cadastral:35 Teren neimprejmuit;

B. Partea II. Proprietari și acte

Inscrieri privitoare la dreptul de proprietate și alte drepturi reale		Referințe
/		
Act Administrativ nr. 315, din 07/02/1994 emis de CJPSDPAT SUCEAVA;		
B1	Intabulare, drept de PROPRIETATE, dobandit prin Reconstituire, cota actuala 1/1, cota initiala 1/1	A1
	1) DAMIAN EUGENIA, lipsă CNP proprietar	
	2) DĂMIAN ION DEFUNCT:Da	
	3) NIȚAN TEODORA	
	4) IORDACHE ELENA	

C. Partea III. SARCINI .

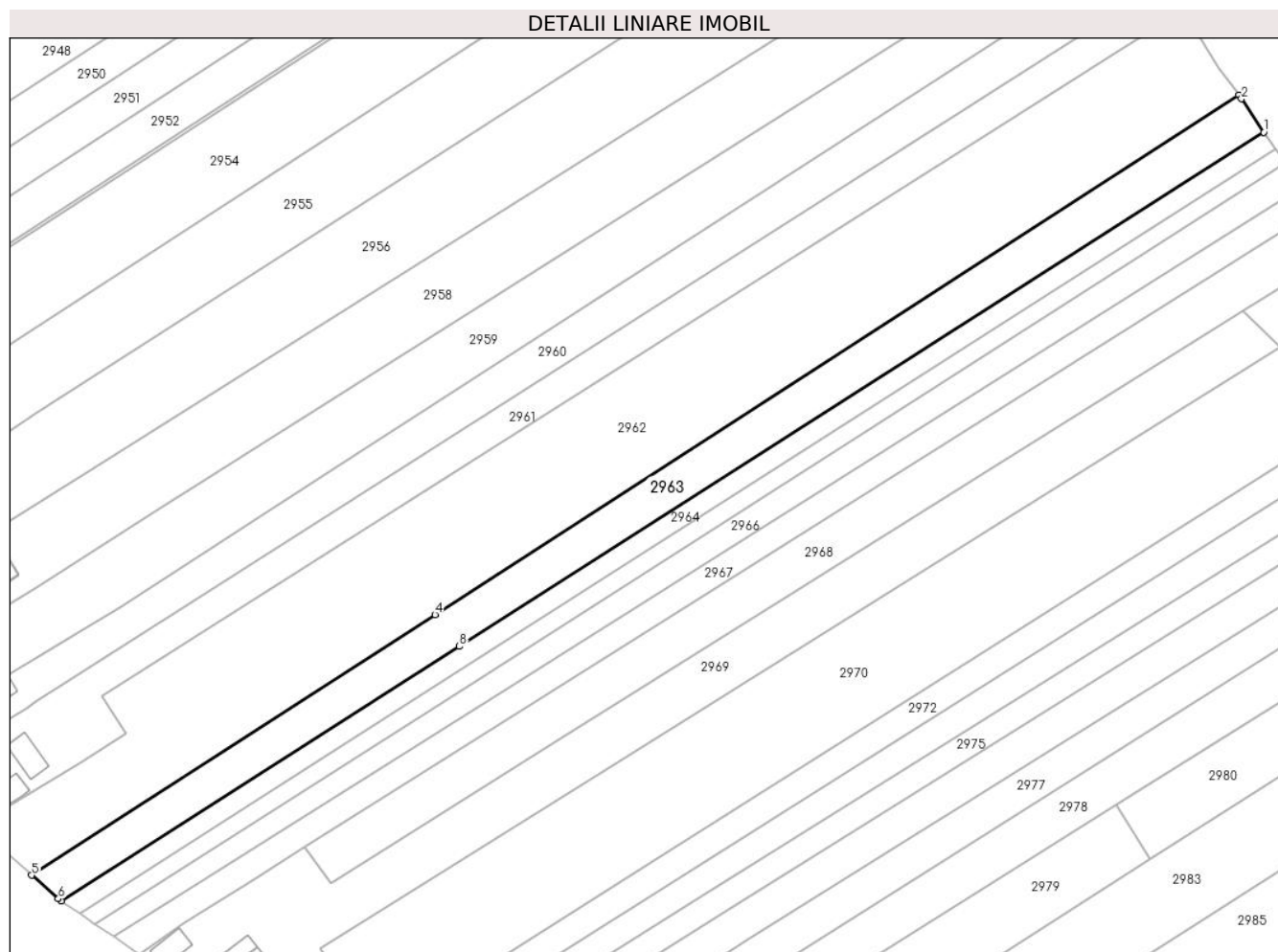
Inscrieri privind dezmembramintele dreptului de proprietate, drepturi reale de garanție și sarcini	Referințe
NU SUNT	

Anexa Nr. 1 La Partea I

Teren

Nr cadastral	Suprafața (mp)*	Observații / Referințe
	4.200	

* Suprafața este determinată în planul de proiecție Stereo 70.



Date referitoare la teren

Crt	Categorie folosință	Intravilan	Suprafața (mp)	Tarla	Parcelă	Nr. topo	Observații / Referințe
1	arabil	DA	1.318	Cv 1	8	-	
2	arabil	NU	2.882	37	236	-	

Lungime Segmente

1) Valorile lungimilor segmentelor sunt obținute din proiecție în plan.

Punct început	X / Y	Punct sfârșit	X / Y	Lungime segment (** (m)
1	604.187,276 651.460,629	2	604.181,34 651.469,514	10.685
2	604.181,34 651.469,514	3	604.180,608 651.470,49	1.219
3	604.180,608 651.470,49	4	603.965,742 651.331,77	255.755
4	603.965,742 651.331,77	5	603.857,961 651.262,186	128.291

Punct început	X / Y	Punct sfârșit	X / Y	Lungime segment (** (m)
5	603.857,961 651.262,186	6	603.865,116 651.255,887	9.533
6	603.865,116 651.255,887	7	603.865,905 651.255,347	0.956
7	603.865,905 651.255,347	8	603.972,297 651.323,307	126.245
8	603.972,297 651.323,307	1	604.187,276 651.460,629	255.095

** Lungimile segmentelor sunt determinate în planul de proiecție Stereo 70 și sunt rotunjite la 1 milimetru.

*** Distanța dintre puncte este formată din segmente cumulate ce sunt mai mici decât valoarea 1 milimetru.

**DATE DESPRE IMOBILUL NR. 2964**

Oficiul de Cadastru și Publicitate Imobiliară SUCEAVA
 Biroul de Cadastru și Publicitate Imobiliară Falticeni

A. Partea I. Descrierea imobilului

TEREN Necunoscut

Adresa: Loc. Giulesti, Jud. Suceava

Nr. Crt	Nr cadastral Nr. topografic	Suprafața* (mp)	Observații / Referințe
A1	35136	2.100	Sector cadastral:35 Teren neimprejmuit;

B. Partea II. Proprietari și acte

Inscrieri privitoare la dreptul de proprietate și alte drepturi reale	Referințe
1209 / 17/01/2023	
Act Notarial nr. 384, din 16/01/2023 emis de BNP Apostol Maria;	
B3	A1
Intabulare, drept de PROPRIETATE bun propriu, dobandit prin Conventie, cota actuala 1/1, cota initiala 1/1 1) TOMEGEA MARIA	

C. Partea III. SARCINI .

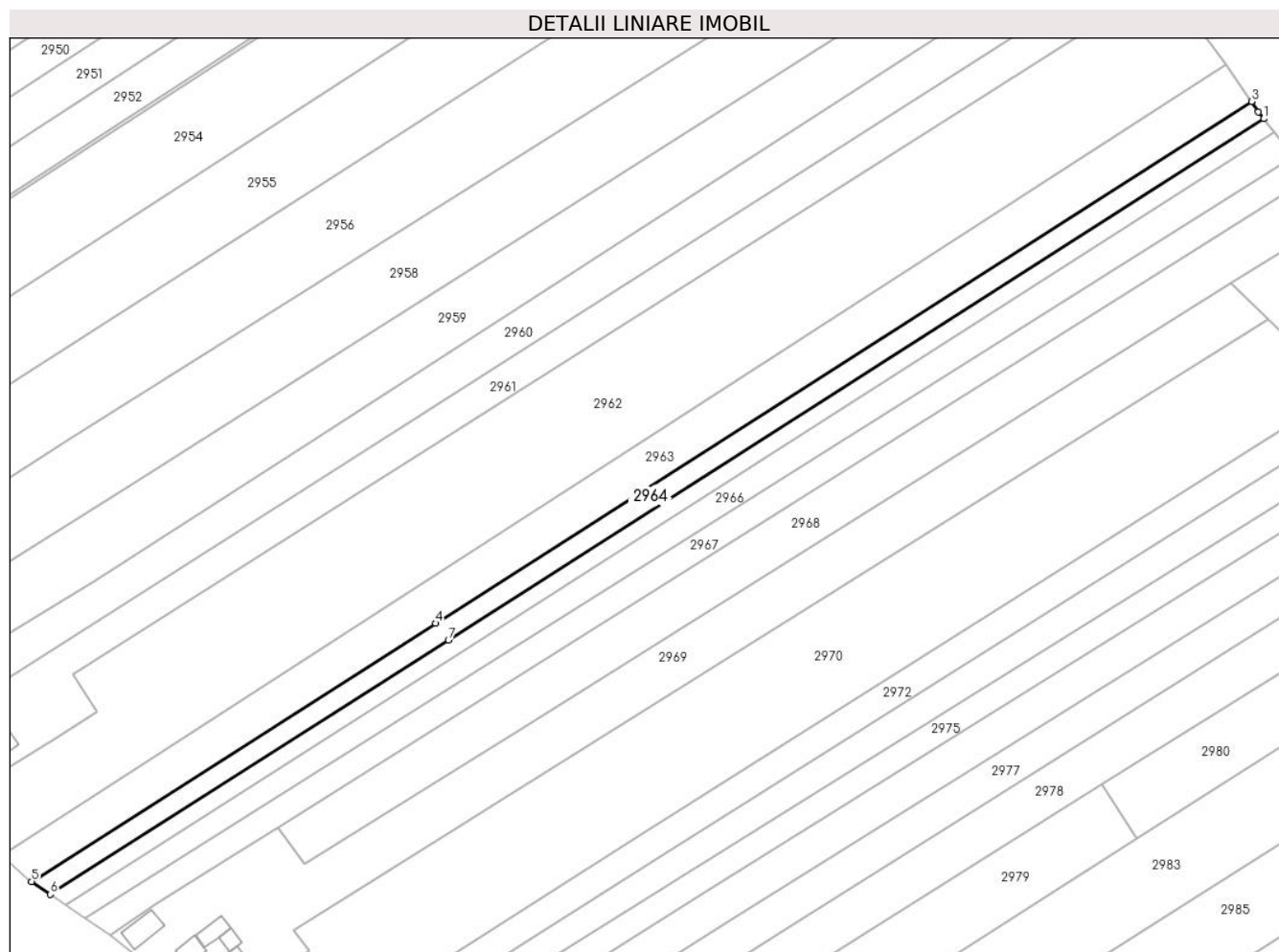
Inscrieri privind dezmembramintele dreptului de proprietate, drepturi reale de garanție și sarcini	Referințe
NU SUNT	

Anexa Nr. 1 La Partea I

Teren

Nr cadastral	Suprafața (mp)*	Observații / Referințe
35136	2.100	

* Suprafața este determinată în planul de proiecție Stereo 70.



Date referitoare la teren

Crt	Categorie folosință	Intravilan	Suprafața (mp)	Tarla	Parcelă	Nr. topo	Observații / Referințe
1	arabil	DA	692	Cv 1	8	-	
2	arabil	NU	1.408	37	236	-	

Lungime Segmente

1) Valorile lungimilor segmentelor sunt obținute din proiecție în plan.

Punct început	X / Y	Punct sfârșit	X / Y	Lungime segment (** (m)
1	604.190,489 651.456,128	2	604.189,087 651.457,919	2.274
2	604.189,087 651.457,919	3	604.187,276 651.460,629	3.26
3	604.187,276 651.460,629	4	603.972,297 651.323,307	255.095
4	603.972,297 651.323,307	5	603.865,905 651.255,347	126.245

Punct început	X / Y	Punct sfârșit	X / Y	Lungime segment (** (m)
5	603.865,905 651.255,347	6	603.870,858 651.251,958	6.002
6	603.870,858 651.251,958	7	603.975,693 651.318,923	124.398
7	603.975,693 651.318,923	1	604.190,489 651.456,128	254.877

** Lungimile segmentelor sunt determinate în planul de proiecție Stereo 70 și sunt rotunjite la 1 milimetru.

*** Distanța dintre puncte este formată din segmente cumulate ce sunt mai mici decât valoarea 1 milimetru.

**DATE DESPRE IMOBILUL NR. 2965**

Oficiul de Cadastru și Publicitate Imobiliară SUCEAVA
Biroul de Cadastru și Publicitate Imobiliară Falticeni

A. Partea I. Descrierea imobilului

TEREN Necunoscut

Adresa: Loc. Giulesti, Jud. Suceava

Nr. Crt	Nr cadastral Nr. topografic	Suprafața* (mp)	Observații / Referințe
A1	34550	Din acte: 1.750 Masurata: 1.730	Sector cadastral:35 Teren neimprejmit;

B. Partea II. Proprietari și acte

Inscrieri privitoare la dreptul de proprietate și alte drepturi reale		Referințe
17546 / 11/07/2022		
Act Notarial nr. 3603, din 11/07/2022 emis de BNP Apostol Maria;		
B4	Intabulare, drept de PROPRIETATE bun comun in devalmasie, dobandit prin Conventie, cota actuala 1/1, cota initiala 1/1 1) BÎRZU GABRIEL 2) BÎRZU VERONICA	A1

C. Partea III. SARCINI .

Inscrieri privind dezmembramintele dreptului de proprietate, drepturi reale de garanție și sarcini	Referințe
NU SUNT	

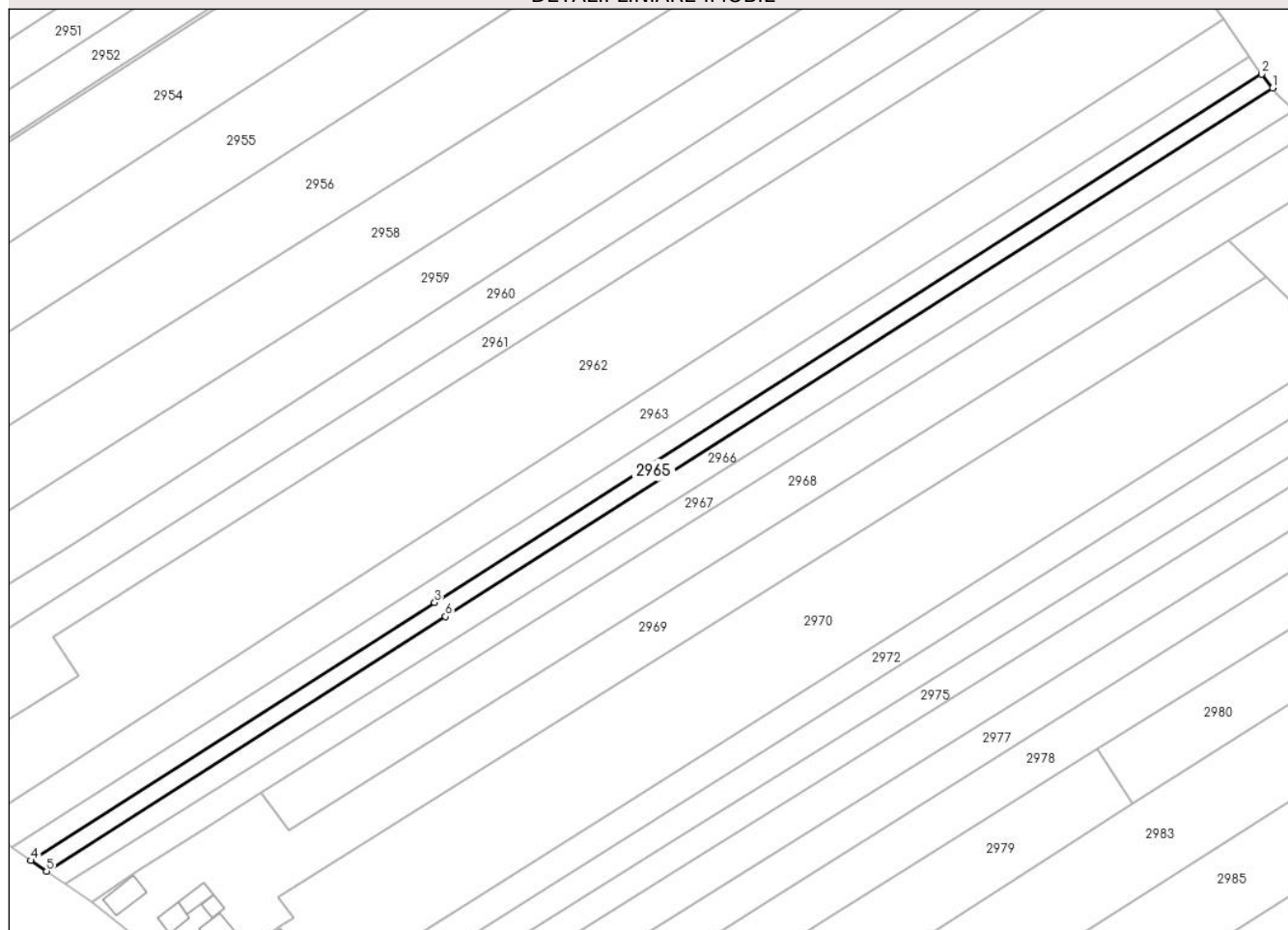
Anexa Nr. 1 La Partea I

Teren

Nr cadastral	Suprafața (mp)*	Observații / Referințe
34550	Din acte: 1.750 Masurata: 1.730	

* Suprafața este determinată în planul de proiecție Stereo 70.

DETALII LINIARE IMOBIL



Date referitoare la teren

Crt	Categorie folosință	Intravilan	Suprafața (mp)	Tarla	Parcelă	Nr. topo	Observații / Referințe
1	arabil	DA	565	Cv 1	8	-	
2	arabil	NU	1.165	37	236	-	

Lungime Segmente

1) Valorile lungimilor segmentelor sunt obținute din proiecție în plan.

Punct început	X / Y	Punct sfârșit	X / Y	Lungime segment (** (m)
1	604.193,319 651.452,513	2	604.190,489 651.456,128	4.591
2	604.190,489 651.456,128	3	603.975,693 651.318,923	254.877
3	603.975,693 651.318,923	4	603.870,858 651.251,958	124.398
4	603.870,858 651.251,958	5	603.874,958 651.249,153	4.967

Punct început	X / Y	Punct sfârșit	X / Y	Lungime segment (** (m)
5	603.874,958 651.249,153	6	603.978,504 651.315,295	122.868
6	603.978,504 651.315,295	1	604.193,319 651.452,513	254.9

** Lungimile segmentelor sunt determinate în planul de proiecție Stereo 70 și sunt rotunjite la 1 milimetru.

*** Distanța dintre puncte este formată din segmente cumulate ce sunt mai mici decât valoarea 1 milimetru.

**DATE DESPRE IMOBILUL NR. 2966**

Oficiul de Cadastru și Publicitate Imobiliară SUCEAVA
Biroul de Cadastru și Publicitate Imobiliară Falticeni

A. Partea I. Descrierea imobilului

TEREN Necunoscut

Adresa: Loc. Giulesti, Jud. Suceava

Nr. Crt	Nr cadastral Nr. topografic	Suprafața* (mp)	Observații / Referințe
A1		Din acte: 2.617 Masurata: 2.540	Sector cadastral:35 Teren neimprejmuit;

B. Partea II. Proprietari și acte

Inscrieri privitoare la dreptul de proprietate și alte drepturi reale		Referințe
/		
Act Notarial nr. 2896, din 23/12/2002 emis de BNP Apostol Maria;		
B1	Intabulare, drept de PROPRIETATE, dobandit prin Conventie, cota actuala 1/1, cota initiala 1/1 1) PETRESCU-DĂNILĂ MIHAI 2) PETRESCU-DĂNILĂ VERONICA DEFUNCT:Da	A1

C. Partea III. SARCINI .

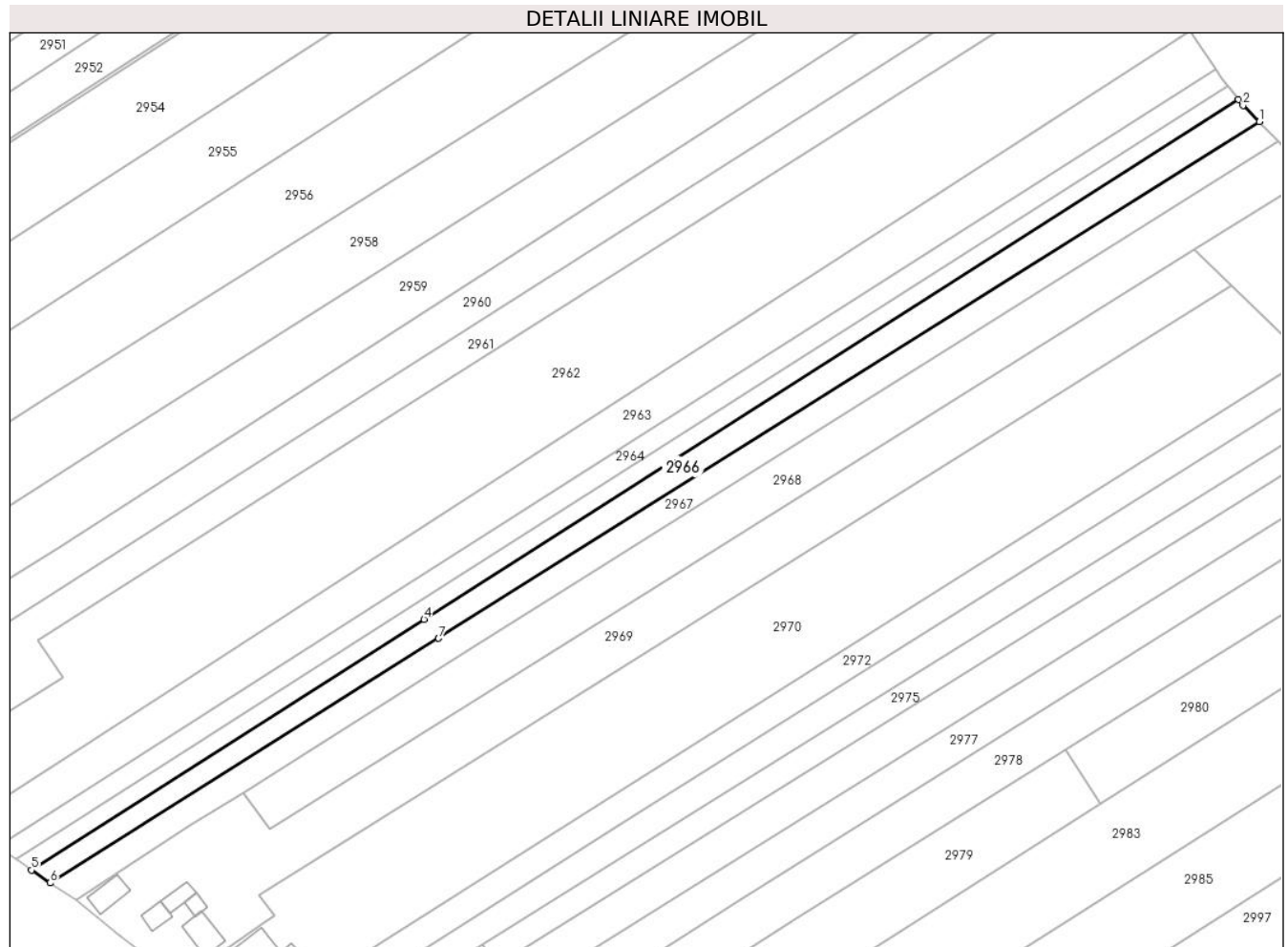
Inscrieri privind dezmembramintele dreptului de proprietate, drepturi reale de garanție și sarcini	Referințe
NU SUNT	

Anexa Nr. 1 La Partea I

Teren

Nr cadastral	Suprafața (mp)*	Observații / Referințe
	Din acte: 2.617 Masurata: 2.540	

* Suprafața este determinată în planul de proiecție Stereo 70.



Date referitoare la teren

Crt	Categorie folosință	Intra vilan	Suprafața (mp)	Tarla	Parcelă	Nr. topo	Observații / Referințe
1	arabil	DA	719	Cv 1	8	-	
2	arabil	NU	1.821	37	236	-	

Lungime Segmente

1) Valorile lungimilor segmentelor sunt obținute din proiecție în plan.

Punct început	X / Y	Punct sfârșit	X / Y	Lungime segment (** (m)
1	604.198,898 651.446,606	2	604.194,585 651.450,895	6.082
2	604.194,585 651.450,895	3	604.193,319 651.452,513	2.054
3	604.193,319 651.452,513	4	603.978,504 651.315,295	254.9
4	603.978,504 651.315,295	5	603.874,958 651.249,153	122.868

Punct început	X / Y	Punct sfârșit	X / Y	Lungime segment (** (m)
5	603.874,958 651.249,153	6	603.879,89 651.245,778	5.976
6	603.879,89 651.245,778	7	603.982,376 651.310,297	121.104
7	603.982,376 651.310,297	1	604.198,898 651.446,606	255.856

** Lungimile segmentelor sunt determinate în planul de proiecție Stereo 70 și sunt rotunjite la 1 milimetru.

*** Distanța dintre puncte este formată din segmente cumulate ce sunt mai mici decât valoarea 1 milimetru.

**DATE DESPRE IMOBILUL NR. 2967**

Oficiul de Cadastru și Publicitate Imobiliară SUCEAVA
 Biroul de Cadastru și Publicitate Imobiliară Falticeni

A. Partea I. Descrierea imobilului

TEREN Necunoscut

Nr. CF vechi:1155
 Nr. cadastral vechi:2063

Adresa: Loc. Giulesti, Jud. Suceava

Nr. Crt	Nr cadastral Nr. topografic	Suprafața* (mp)	Observații / Referințe
A1	31575	2.616	Sector cadastral:35 Teren neimprejmuit;

B. Partea II. Proprietari și acte

Inscrieri privitoare la dreptul de proprietate și alte drepturi reale		Referințe
544 / 22/01/2008		
Act Notarial nr. 261, din 21/01/2008 emis de BNP Apostol Maria;		
B1	Intabulare, drept de PROPRIETATE, dobandit prin Conventie, cota actuala 1/1, cota initiala 1/1 1) PETRESCU-DĂNILĂ VERONICA DEFUNCT:Da <i>OBSERVATII: (provenita din conversia CF 1155)</i>	A1

C. Partea III. SARCINI .

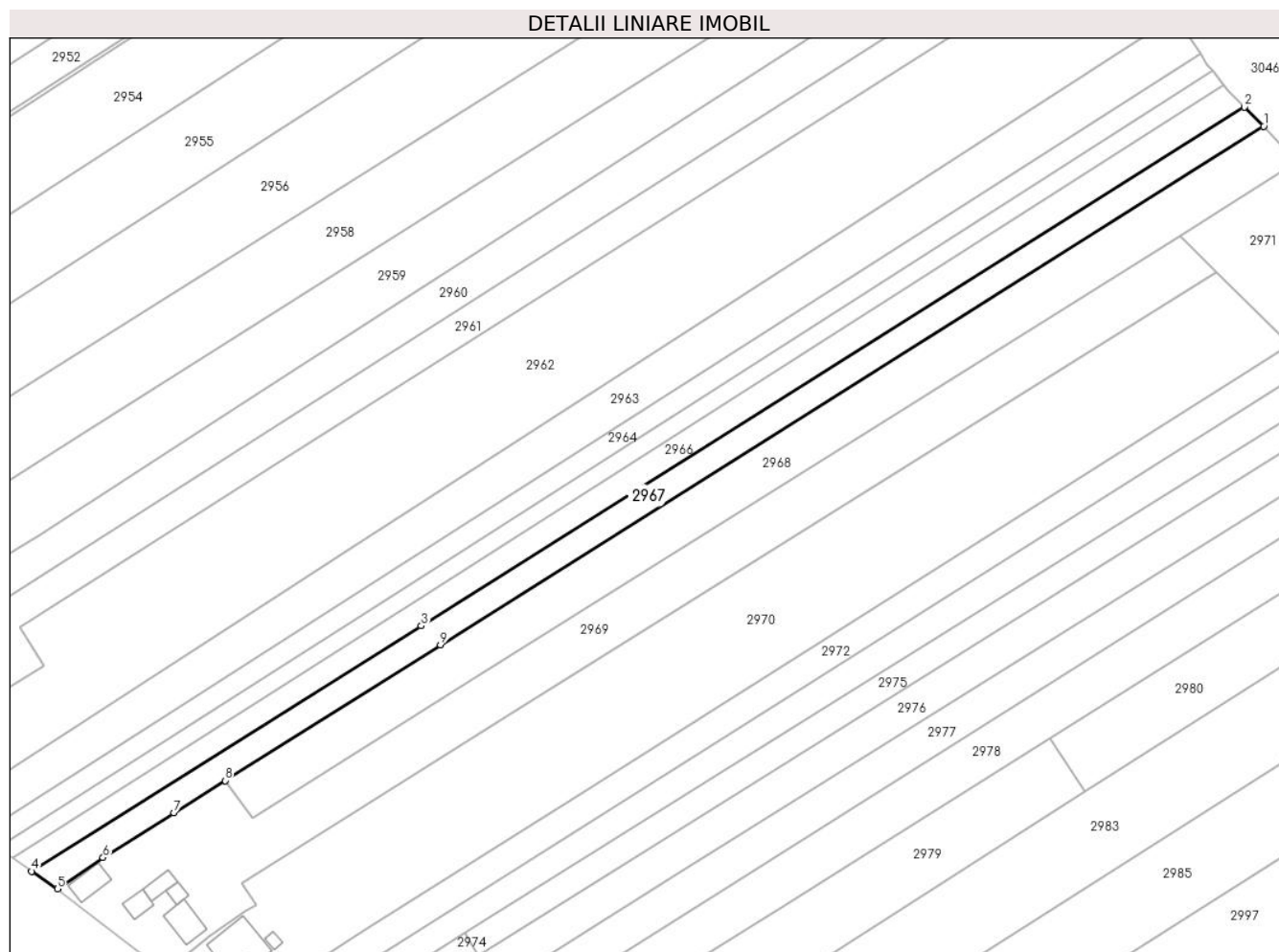
Inscrieri privind dezmembramintele dreptului de proprietate, drepturi reale de garanție și sarcini	Referințe
NU SUNT	

Anexa Nr. 1 La Partea I

Teren

Nr cadastral	Suprafața (mp)*	Observații / Referințe
31575	2.616	

* Suprafața este determinată în planul de proiecție Stereo 70.



Date referitoare la teren

Crt	Categorie folosință	Intra vilan	Suprafața (mp)	Tarla	Parcelă	Nr. topo	Observații / Referințe
1	arabil	DA	840	Cv 1	8	-	
2	arabil	NU	1.776	37	236	-	

Lungime Segmente

1) Valorile lungimilor segmentelor sunt obținute din proiecție în plan.

Punct început	X / Y	Punct sfârșit	X / Y	Lungime segment (** (m)
1	604.203,947 651.441,585	2	604.198,898 651.446,606	7.121
2	604.198,898 651.446,606	3	603.982,376 651.310,297	255.856
3	603.982,376 651.310,297	4	603.879,89 651.245,778	121.104
4	603.879,89 651.245,778	5	603.886,659 651.241,146	8.202

Punct început	X / Y	Punct sfârșit	X / Y	Lungime segment (** (m)
5	603.886,659 651.241,146	6	603.898,674 651.249,36	14.554
6	603.898,674 651.249,36	7	603.917,314 651.261,138	22.049
7	603.917,314 651.261,138	8	603.930,753 651.269,599	15.881
8	603.930,753 651.269,599	9	603.987,422 651.305,274	66.964
9	603.987,422 651.305,274	1	604.203,947 651.441,585	255.859

** Lungimile segmentelor sunt determinate în planul de proiecție Stereo 70 și sunt rotunjite la 1 milimetru.

*** Distanța dintre puncte este formată din segmente cumulate ce sunt mai mici decât valoarea 1 milimetru.

**DATE DESPRE IMOBILUL NR. 2968**

Oficiul de Cadastru și Publicitate Imobiliară SUCEAVA
Biroul de Cadastru și Publicitate Imobiliară Falticeni

A. Partea I. Descrierea imobilului

TEREN Necunoscut

Adresa: Loc. Giulesti, Jud. Suceava

Nr. Crt	Nr cadastral Nr. topografic	Suprafața* (mp)	Observații / Referințe
A1	36196	Din acte: 4.700 Masurata: 3.970	Sector cadastral:35 Teren neimprejmit;

B. Partea II. Proprietari și acte

Inscrieri privitoare la dreptul de proprietate și alte drepturi reale	Referințe
13074 / 11/05/2023	
Act Administrativ nr. 331, din 07/02/1994 emis de CJPSDPAT SUCEAVA (act administrativ nr 3470 din 09.05.2023, emis de PRIMARIA BOROAIA);	
B1	A1
Intabulare, drept de PROPRIETATE, dobandit prin Reconstituire, cota actuala 1/1, cota initiala 1/1	
1) PINTILIE PETRU	
2) PINTILIE BREABAN MARIOARA	

C. Partea III. SARCINI .

Inscrieri privind dezmembramintele dreptului de proprietate, drepturi reale de garanție și sarcini	Referințe
NU SUNT	

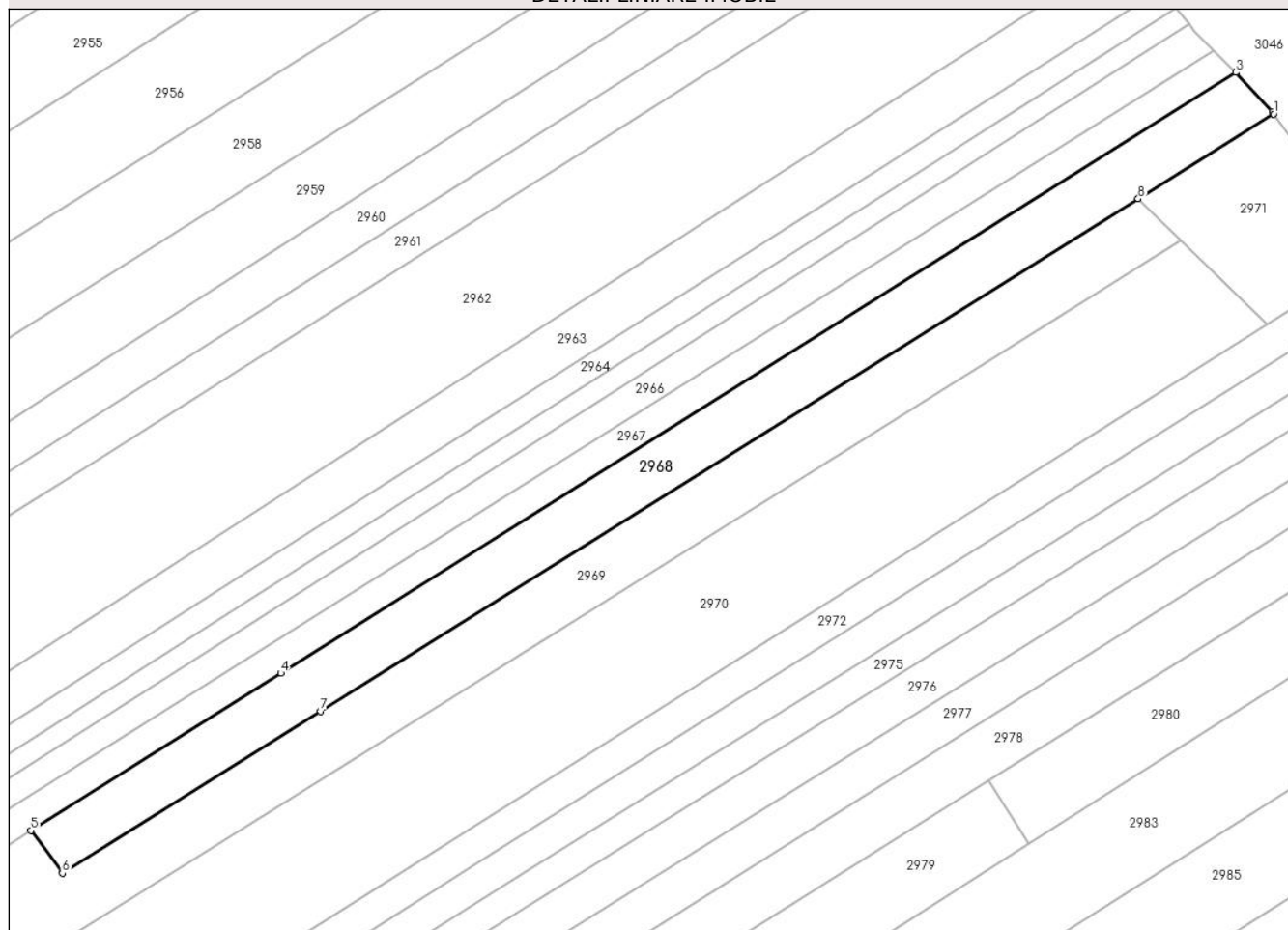
Anexa Nr. 1 La Partea I

Teren

Nr cadastral	Suprafața (mp)*	Observații / Referințe
36196	Din acte: 4.700 Masurata: 3.970	

* Suprafața este determinată în planul de proiecție Stereo 70.

DETALII LINIARE IMOBIL



Date referitoare la teren

Crt	Categorie folosință	Intravilan	Suprafața (mp)	Tarla	Parcelă	Nr. topo	Observații / Referințe
1	arabil	DA	819	Cv 1	8	-	
2	arabil	NU	3.151	37	236	-	

Lungime Segmente

1) Valorile lungimilor segmentelor sunt obținute din proiecție în plan.

Punct început	X / Y	Punct sfârșit	X / Y	Lungime segment (** (m)
1	604.212,52 651.432,132	2	604.212,187 651.432,588	0.565
2	604.212,187 651.432,588	3	604.203,947 651.441,585	12.2
3	604.203,947 651.441,585	4	603.987,422 651.305,274	255.859
4	603.987,422 651.305,274	5	603.930,753 651.269,599	66.964

Punct început	X / Y	Punct sfârșit	X / Y	Lungime segment (** (m)
5	603.930,753 651.269,599	6	603.937,869 651.259,924	12.01
6	603.937,869 651.259,924	7	603.996,466 651.296,665	69.163
7	603.996,466 651.296,665	8	604.181,827 651.412,888	218.784
8	604.181,827 651.412,888	1	604.212,52 651.432,132	36.227

** Lungimile segmentelor sunt determinate în planul de proiecție Stereo 70 și sunt rotunjite la 1 milimetru.

*** Distanța dintre puncte este formată din segmente cumulate ce sunt mai mici decât valoarea 1 milimetru.

**DATE DESPRE IMOBILUL NR. 2969**

Oficiul de Cadastru și Publicitate Imobiliară SUCEAVA
Biroul de Cadastru și Publicitate Imobiliară Falticeni

A. Partea I. Descrierea imobilului

TEREN Necunoscut

Nr. CF vechi:1285
Nr. cadastral vechi:2208

Adresa: Loc. Giulesti, Str Înv. Dumitru Săvinescu, Nr. 11, Jud. Suceava

Nr. Crt	Nr cadastral Nr. topografic	Suprafața* (mp)	Observații / Referințe
A1	30189	5.300	Sector cadastral:35 Teren neimprejmuit;

Construcții

Crt	Nr cadastral Nr. topografic	Adresa	Observații / Referințe
A1.1	30189-C1	Loc. Giulesti, Str Înv. Dumitru Săvinescu, Nr. 11, Jud. Suceava	Nr. niveluri:1; S. construita la sol:68 mp; S. construita desfasurata:68 mp; Locuință, P, Sd=68 mp
A1.2	30189-C2	Loc. Giulesti, Str Înv. Dumitru Săvinescu, Nr. 11, Jud. Suceava	Nr. niveluri:1; S. construita la sol:33 mp; S. construita desfasurata:33 mp; Bucătărie, P, Sd=33 mp
A1.3	30189-C3	Loc. Giulesti, Str Înv. Dumitru Săvinescu, Nr. 11, Jud. Suceava	Nr. niveluri:1; S. construita la sol:34 mp; S. construita desfasurata:34 mp; Grajd, P, Sd=34 mp
A1.4	30189-C4	Loc. Giulesti, Str Înv. Dumitru Săvinescu, Nr. 11, Jud. Suceava	Nr. niveluri:1; S. construita la sol:19 mp; S. construita desfasurata:19 mp; Beci, Sd=19 mp
A1.5	30189-C5	Loc. Giulesti, Str Înv. Dumitru Săvinescu, Nr. 11, Jud. Suceava	Nr. niveluri:2; S. construita la sol:55 mp; S. construita desfasurata:110 mp; Garaj, P+M, Sd=110 mp

B. Partea II. Proprietari și acte

Inscrieri privitoare la dreptul de proprietate și alte drepturi reale		Referințe
5569 / 29/06/2009		
Act Notarial nr. 597, din 25/06/2009 emis de BNP Ioan Liuta;		
B3	Intabulare, drept de PROPRIETATE bun propriu, dobandit prin Conventie, cota actuala 1/1, cota initiala 1/1 1) PETRESCU-DĂNILĂ MIHAIL	A1, A1.1, A1.2, A1.3, A1.4
/		
Act Administrativ nr. 869, din 05/02/2024 emis de PRIMARIA BOROAI (ACD 57/01.09.2009, PV 766/08.03.2011);		
B3	Intabulare, drept de PROPRIETATE, dobandit prin Construire, cota actuala 1/1, cota initiala 1/1 1) PETRESCU-DĂNILĂ MIHAIL	A1.5

C. Partea III. SARCINI

Inscrieri privind dezmembramintele dreptului de proprietate, drepturi reale de garanție și sarcini		Referințe
5569 / 29/06/2009		
Act Notarial nr. 597, din 25/06/2009 emis de BNP Ioan Liuta;		
C1	Intabulare, drept de UZUFRACT VIAGER bun propriu, dobandit prin Conventie, cota actuala 1/1, cota initiala 1/1 1) PETRESCU-DĂNILĂ MIHAIL	A1.1, A1.2, A1.3, A1.4

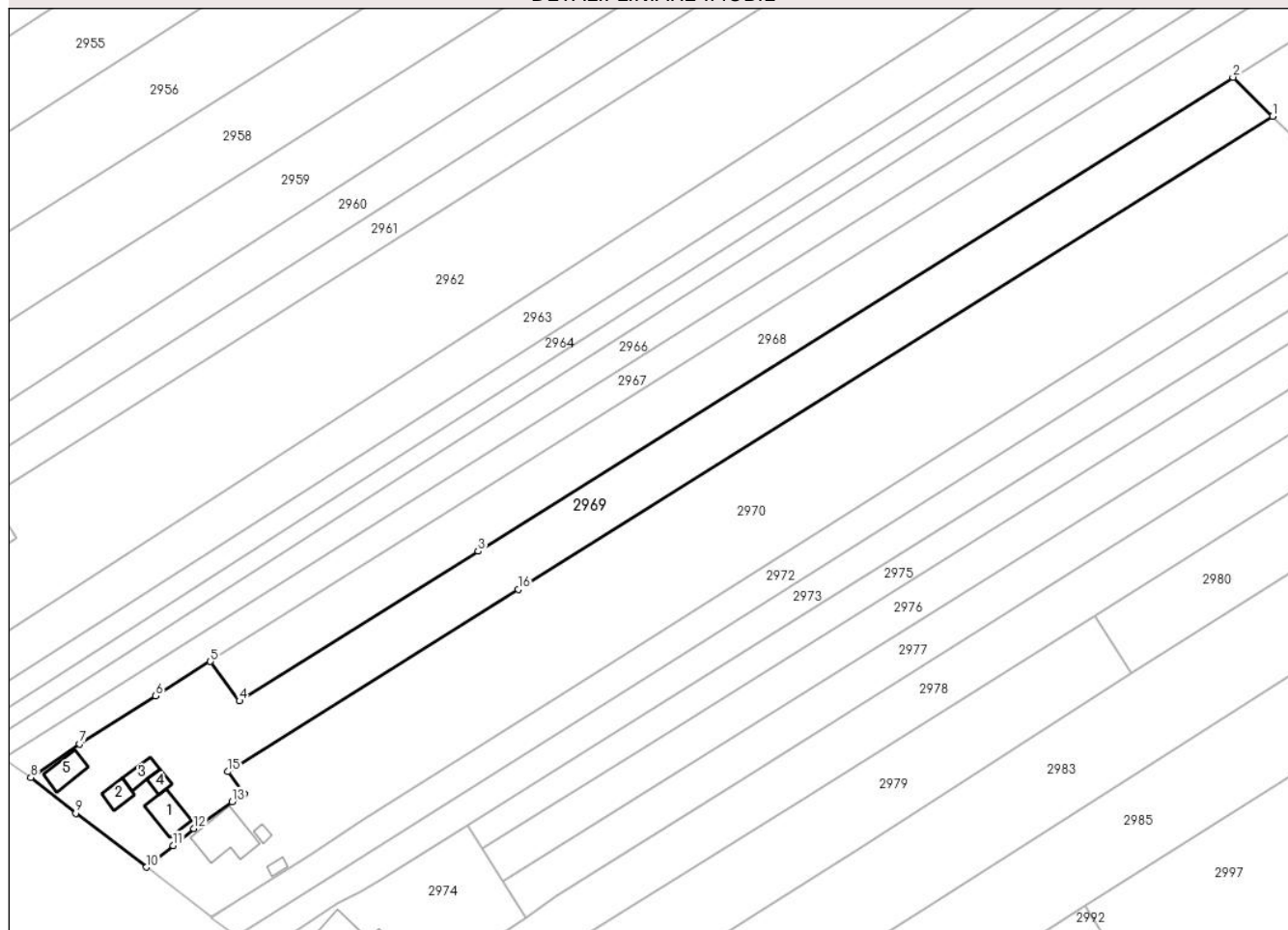
Anexa Nr. 1 La Partea I

Teren

Nr cadastral	Suprafața (mp)*	Observații / Referințe
30189	5.300	

* Suprafața este determinată în planul de proiecție Stereo 70.

DETALII LINIARE IMOBIL



Date referitoare la teren

Crt	Categorie folosință	Intravilan	Suprafața (mp)	Tarla	Parcelă	Nr. topo	Observații / Referințe
1	curți construcții	DA	1.093	Cv 1	6, 7	-	
2	arabil	DA	1.309	Cv 1	7, 8	-	
3	arabil	NU	2.898	37	236	-	

Date referitoare la construcții

Crt	Număr	Destinație construcție	Supraf. (mp)	Situație juridică	Observații / Referințe
A1.1	30189-C1	construcții de locuințe	68	Cu acte	Nr. niveluri:1; S. construită la sol:68 mp; S. construită desfasurata:68 mp; Locuință, P, Sd=68 mp
A1.2	30189-C2	construcții anexa	33	Cu acte	Nr. niveluri:1; S. construită la sol:33 mp; S. construită desfasurata:33 mp; Bucătărie, P, Sd=33 mp
A1.3	30189-C3	construcții anexa	34	Cu acte	Nr. niveluri:1; S. construită la sol:34 mp; S. construită desfasurata:34 mp; Grajd, P, Sd=34 mp
A1.4	30189-C4	construcții anexa	19	Cu acte	Nr. niveluri:1; S. construită la sol:19 mp; S. construită desfasurata:19 mp; Beci, Sd=19 mp
A1.5	30189-C5	construcții anexa	55	Cu acte	Nr. niveluri:2; S. construită la sol:55 mp; S. construită desfasurata:110 mp; Garaj, P+M, Sd=110 mp

Lungime Segmente

1) Valorile lungimilor segmentelor sunt obținute din proiecție în plan.

Punct început	X / Y	Punct sfârșit	X / Y	Lungime segment (** (m)
1	604.191,581 651.403,326	2	604.181,827 651.412,888	13.659
2	604.181,827 651.412,888	3	603.996,466 651.296,665	218.784
3	603.996,466 651.296,665	4	603.937,869 651.259,924	69.163
4	603.937,869 651.259,924	5	603.930,753 651.269,599	12.01
5	603.930,753 651.269,599	6	603.917,314 651.261,138	15.881
6	603.917,314 651.261,138	7	603.898,674 651.249,36	22.049
7	603.898,674 651.249,36	8	603.886,659 651.241,146	14.554
8	603.886,659 651.241,146	9	603.897,694 651.232,362	14.104
9	603.897,694 651.232,362	10	603.915,079 651.219,149	21.836
10	603.915,079 651.219,149	11	603.921,621 651.224,485	8.442
11	603.921,621 651.224,485	12	603.926,663 651.228,673	6.554
12	603.926,663 651.228,673	13	603.936,089 651.235,201	11.466
13	603.936,089 651.235,201	14	603.939,067 651.237,046	3.504
14	603.939,067 651.237,046	15	603.935,078 651.242,59	6.83
15	603.935,078 651.242,59	16	604.006,346 651.287,259	84.11
16	604.006,346 651.287,259	1	604.191,581 651.403,326	218.595

** Lungimile segmentelor sunt determinate în planul de proiecție Stereo 70 și sunt rotunjite la 1 milimetru.

*** Distanța dintre puncte este formată din segmente cumulate ce sunt mai mici decât valoarea 1 milimetru.

**DATE DESPRE IMOBILUL NR. 2970**

Oficiul de Cadastru și Publicitate Imobiliară SUCEAVA
Biroul de Cadastru și Publicitate Imobiliară Falticeni

A. Partea I. Descrierea imobilului

TEREN Necunoscut

Nr. CF vechi:1284
Nr. cadastral vechi:2209

Adresa: Loc. Giulesti, Str Înv. Dumitru Săvinescu, Nr. 13, Jud. Suceava

Nr. Crt	Nr cadastral Nr. topografic	Suprafața* (mp)	Observații / Referințe
A1	31480	8.822	Sector cadastral:35 Teren neimprejmuit;

Construcții

Crt	Nr cadastral Nr. topografic	Adresa	Observații / Referințe
A1.1	31480-C1	Loc. Giulesti, Str Înv. Dumitru Săvinescu, Nr. 13, Jud. Suceava	Nr. niveluri:2; S. construita la sol:123 mp; S. construita desfasurata:246 mp; Locuință, P+M, Sd=246 mp
A1.2	31480-C2	Loc. Giulesti, Str Înv. Dumitru Săvinescu, Nr. 13, Jud. Suceava	Nr. niveluri:1; S. construita la sol:11 mp; S. construita desfasurata:11 mp; Anexă, Sd=11 mp
A1.3	31480-C3	Loc. Giulesti, Str Înv. Dumitru Săvinescu, Nr. 13, Jud. Suceava	Nr. niveluri:1; S. construita la sol:12 mp; S. construita desfasurata:12 mp; Cotet, P, Sd=12 mp

B. Partea II. Proprietari și acte

Inscrieri privitoare la dreptul de proprietate și alte drepturi reale		Referințe
7945 / 14/08/2008		
Act Notarial nr. 602, din 01/01/1994 emis de NS Suceava (act donatie aut 6771/1989);		
B1	Intabulare, drept de PROPRIETATE, dobandit prin Lege, cota actuala 1/1, cota initiala 1/1 1) PETRESCU-DĂNILĂ VERONICA DEFUNCT:Da <i>OBSERVATII: (provenita din conversia CF 1284)</i>	A1
B2	Intabulare, drept de PROPRIETATE, dobandit prin Conventie, cota actuala 1/1, cota initiala 1/1 1) PETRESCU-DĂNILĂ SEVASTIAN	A1.1, A1.2, A1.3

C. Partea III. SARCINI .

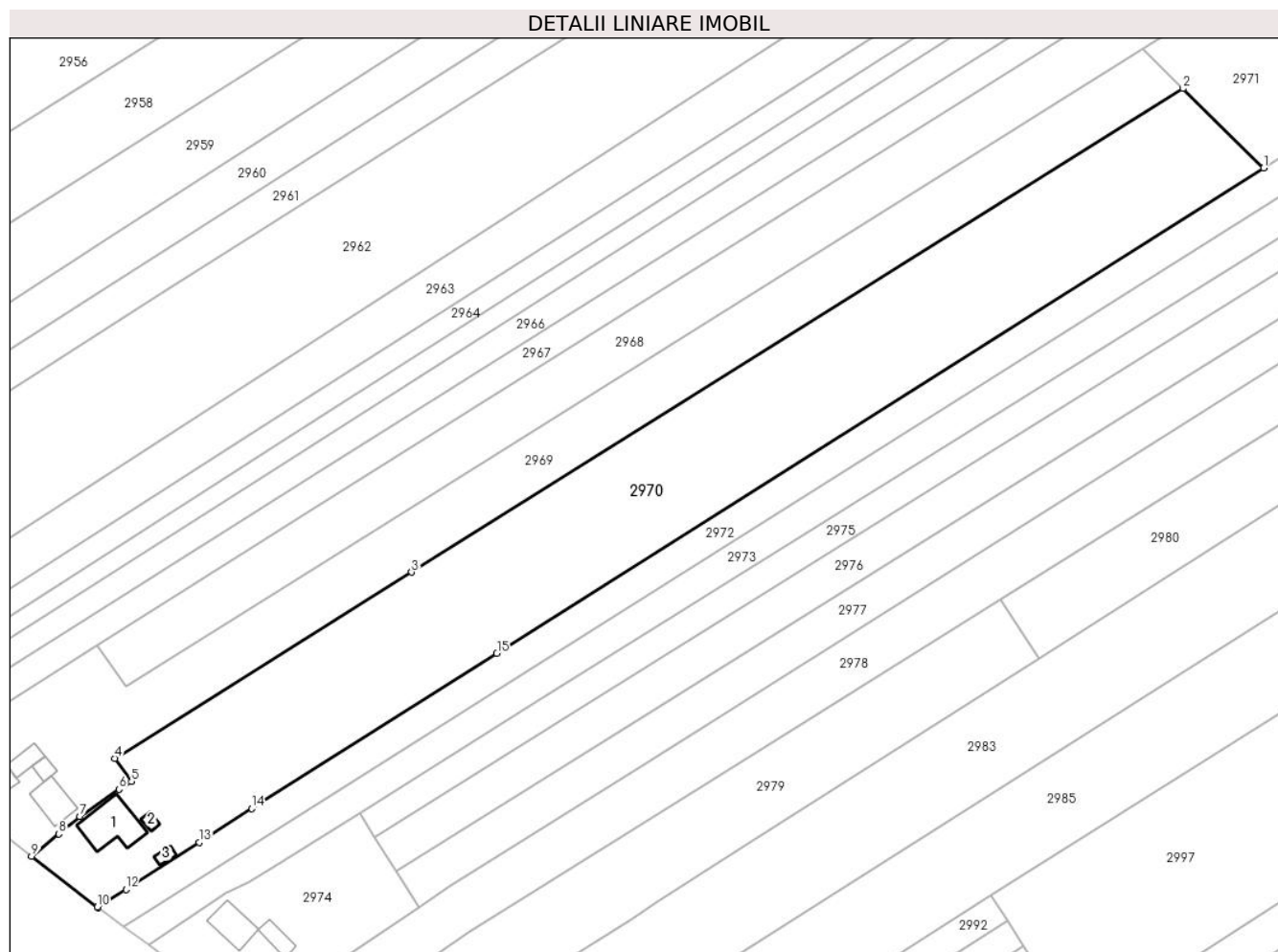
Inscrieri privind dezmembramintele dreptului de proprietate, drepturi reale de garanție și sarcini	Referințe
NU SUNT	

Anexa Nr. 1 La Partea I

Teren

Nr cadastral	Suprafața (mp)*	Observații / Referințe
31480	8.822	

* Suprafața este determinată în planul de proiecție Stereo 70.



Date referitoare la teren

Crt	Categorie folosință	Intravilan	Suprafața (mp)	Tarla	Parcelă	Nr. topo	Observații / Referințe
1	curți construcții	DA	640	Cv 1	9, 11	-	
2	arabil	DA	2.311	Cv 1	9, 11	-	
3	arabil	NU	5.871	37	236	-	

Date referitoare la construcții

Crt	Număr	Destinație construcție	Supraf. (mp)	Situație juridică	Observații / Referințe
A1.1	31480-C1	construcții de locuințe	123	Cu acte	Nr. niveluri:2; S. construita la sol:123 mp; S. construita desfasurata:246 mp; Locuință, P+M, Sd=246 mp
A1.2	31480-C2	construcții anexa	11	Cu acte	Nr. niveluri:1; S. construita la sol:11 mp; S. construita desfasurata:11 mp; Anexă, Sd=11 mp
A1.3	31480-C3	construcții anexa	12	Cu acte	Nr. niveluri:1; S. construita la sol:12 mp; S. construita desfasurata:12 mp; Cotet, P, Sd=12 mp

Lungime Segmente

1) Valorile lungimilor segmentelor sunt obținute din proiecție în plan.

Punct început	X / Y	Punct sfârșit	X / Y	Lungime segment (** (m)
1	604.210,967 651.384,323	2	604.191,581 651.403,326	27.147
2	604.191,581 651.403,326	3	604.006,346 651.287,259	218.595
3	604.006,346 651.287,259	4	603.935,078 651.242,59	84.11
4	603.935,078 651.242,59	5	603.939,067 651.237,046	6.83
5	603.939,067 651.237,046	6	603.936,089 651.235,201	3.504
6	603.936,089 651.235,201	7	603.926,663 651.228,673	11.466
7	603.926,663 651.228,673	8	603.921,621 651.224,485	6.554
8	603.921,621 651.224,485	9	603.915,079 651.219,149	8.442
9	603.915,079 651.219,149	10	603.930,852 651.206,904	19.968
10	603.930,852 651.206,904	11	603.930,95 651.206,832	0.122
11	603.930,95 651.206,832	12	603.937,765 651.211,126	8.055
12	603.937,765 651.211,126	13	603.955,308 651.222,402	20.854
13	603.955,308 651.222,402	14	603.967,966 651.230,539	15.048
14	603.967,966 651.230,539	15	604.026,809 651.267,778	69.637
15	604.026,809 651.267,778	1	604.210,967 651.384,323	217.937

** Lungimile segmentelor sunt determinate în planul de proiecție Stereo 70 și sunt rotunjite la 1 milimetru.

*** Distanța dintre puncte este formată din segmente cumulate ce sunt mai mici decât valoarea 1 milimetru.

**DATE DESPRE IMOBILUL NR. 2971**

Oficiul de Cadastru și Publicitate Imobiliară SUCEAVA
Biroul de Cadastru și Publicitate Imobiliară Falticeni

A. Partea I. Descrierea imobilului

TEREN Extravilan

Adresa: Jud. Suceava

Nr. Crt	Nr cadastral Nr. topografic	Suprafața* (mp)	Observații / Referințe
A1		Din acte: 1.500 Masurata: 1.380	Sector cadastral:35 Teren neimprejmuț;

B. Partea II. Proprietari și acte

Inscrieri privitoare la dreptul de proprietate și alte drepturi reale		Referințe
/		
Act Administrativ nr. 1954, din 17/02/2003 emis de CJPSDPAT SUCEAVA;		
B1	Intabulare, drept de PROPRIETATE, dobandit prin Reconstituire, cota actuala 1/1, cota initiala 1/1 1) DUMITRAȘCU NATALIA, lipsă CNP proprietar 2) PETRESCU-DĂNILĂ VERONICA DEFUNCT:Da	A1

C. Partea III. SARCINI .

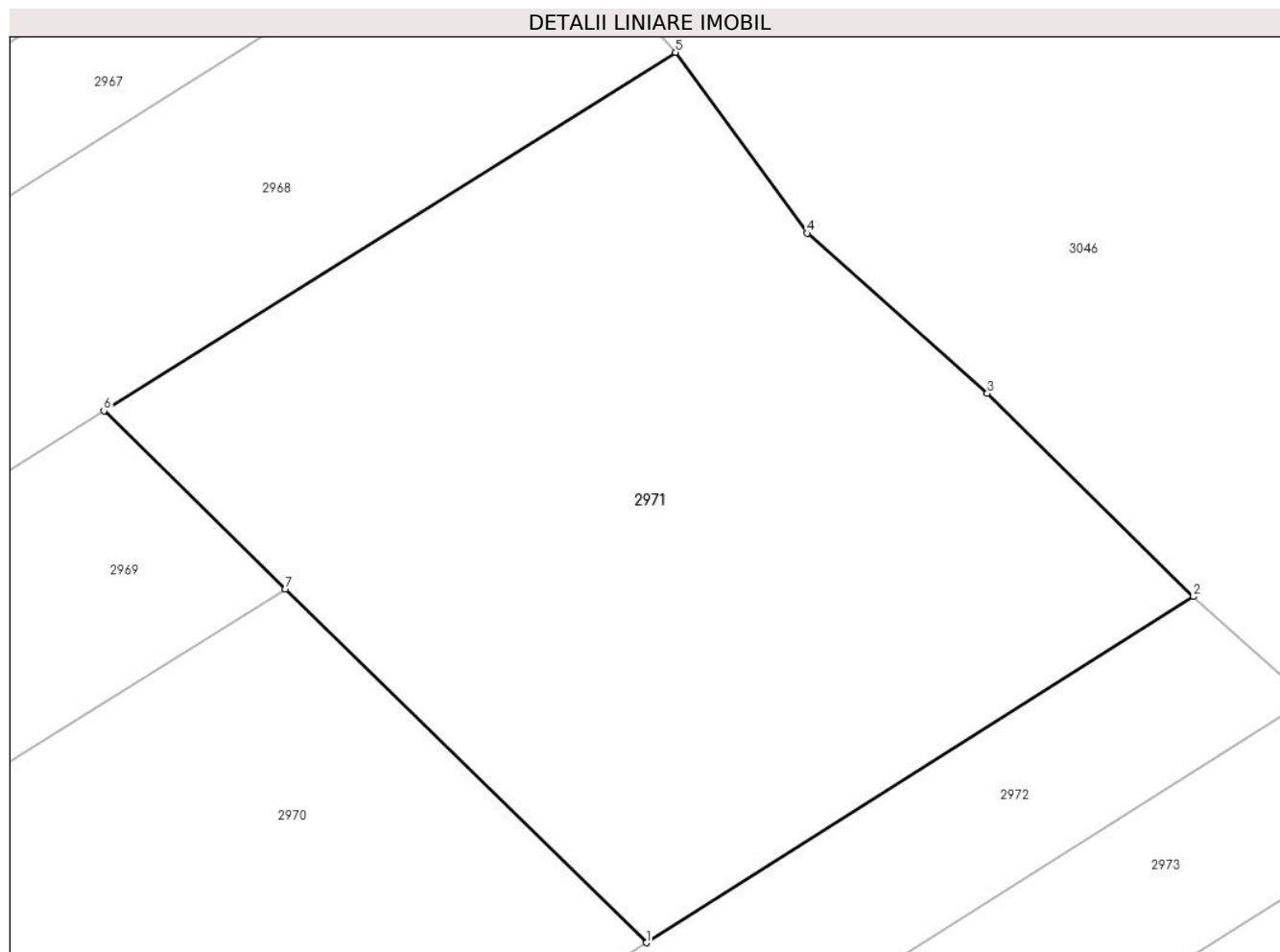
Inscrieri privind dezmembramintele dreptului de proprietate, drepturi reale de garanție și sarcini	Referințe
NU SUNT	

Anexa Nr. 1 La Partea I

Teren

Nr cadastral	Suprafața (mp)*	Observații / Referințe
	Din acte: 1.500 Masurata: 1.380	

* Suprafața este determinată în planul de proiecție Stereo 70.



Date referitoare la teren

Crt	Categorie folosință	Intra vilan	Suprafața (mp)	Tarla	Parcelă	Nr. topo	Observații / Referințe
1	arabil	NU	1.380	37	236	-	

Lungime Segmente

1) Valorile lungimilor segmentelor sunt obținute din proiecție în plan.

Punct început	X / Y	Punct sfârșit	X / Y	Lungime segment (** (m)
1	604.210,967 651.384,323	2	604.240,342 651.402,913	34.763
2	604.240,342 651.402,913	3	604.229,266 651.413,813	15.54
3	604.229,266 651.413,813	4	604.219,611 651.422,422	12.936
4	604.219,611 651.422,422	5	604.212,52 651.432,132	12.024
5	604.212,52 651.432,132	6	604.181,827 651.412,888	36.227

Punct început	X / Y	Punct sfârșit	X / Y	Lungime segment (** (m)
6	604.181,827 651.412,888	7	604.191,581 651.403,326	13.659
7	604.191,581 651.403,326	1	604.210,967 651.384,323	27.147

** Lungimile segmentelor sunt determinate în planul de proiecție Stereo 70 și sunt rotunjite la 1 milimetru.

*** Distanța dintre puncte este formată din segmente cumulate ce sunt mai mici decât valoarea 1 milimetru.

**DATE DESPRE IMOBILUL NR. 2972**

Oficiul de Cadastru și Publicitate Imobiliară SUCEAVA
Biroul de Cadastru și Publicitate Imobiliară Falticeni

A. Partea I. Descrierea imobilului

TEREN Necunoscut

Adresa: Loc. Giulesti, Jud. Suceava

Nr. Crt	Nr cadastral Nr. topografic	Suprafața* (mp)	Observații / Referințe
A1		Din acte: 3.000 Masurata: 2.800	Sector cadastral:35 Teren neimprejmuit;

B. Partea II. Proprietari și acte

Inscrieri privitoare la dreptul de proprietate și alte drepturi reale		Referințe
/		
Act Notarial nr. 2257, din 24/08/2010 emis de BNP Apostol Maria;		
B1	Intabulare, drept de PROPRIETATE, dobandit prin lesire Din Indiviziune, cota actuala 1/1, cota initiala 1/1 1) TURANSCHI BENONE-CONSTANTIN	A1

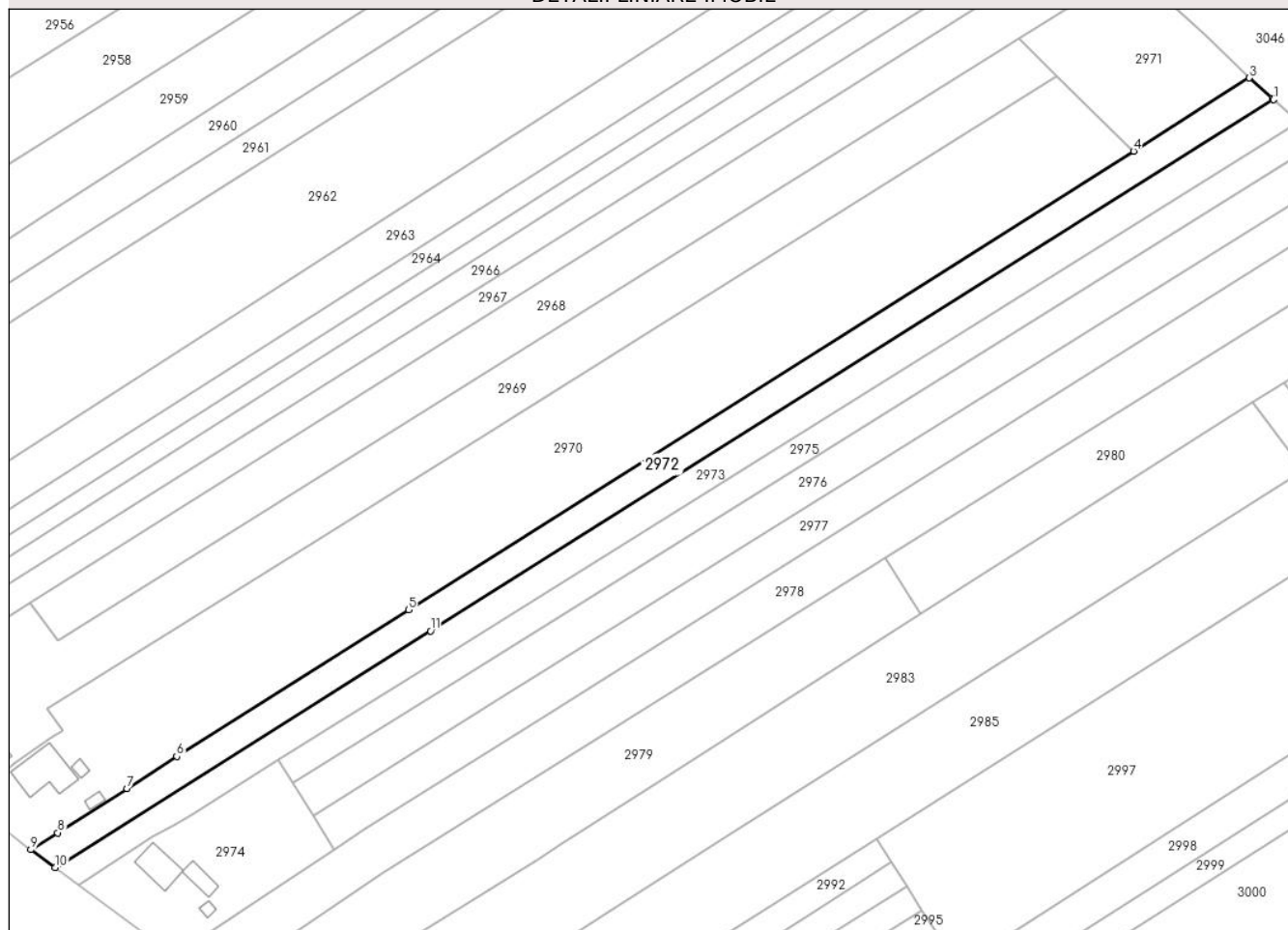
C. Partea III. SARCINI .

Inscrieri privind dezmembramintele dreptului de proprietate, drepturi reale de garanție și sarcini	Referințe
NU SUNT	

Anexa Nr. 1 La Partea I**Teren**

Nr cadastral	Suprafața (mp)*	Observații / Referințe
	Din acte: 3.000 Masurata: 2.800	

* Suprafața este determinată în planul de proiecție Stereo 70.

DETALII LINIARE IMOBIL**Date referitoare la teren**

Crt	Categorie folosință	Intravilan	Suprafața (mp)	Tarla	Parcelă	Nr. topo	Observații / Referințe
1	arabil	DA	838	Cv 1	10, 11	-	
2	arabil	NU	1.962	37	236	-	

Lungime Segmente

1) Valorile lungimilor segmentelor sunt obținute din proiecție în plan.

Punct început	X / Y	Punct sfârșit	X / Y	Lungime segment (** (m)
1	604.246,495 651.397,379	2	604.246,192 651.397,646	0.403
2	604.246,192 651.397,646	3	604.240,342 651.402,913	7.871
3	604.240,342 651.402,913	4	604.210,967 651.384,323	34.763
4	604.210,967 651.384,323	5	604.026,809 651.267,778	217.937

Punct început	X / Y	Punct sfârșit	X / Y	Lungime segment (** (m)
5	604.026,809 651.267,778	6	603.967,966 651.230,539	69.637
6	603.967,966 651.230,539	7	603.955,308 651.222,402	15.048
7	603.955,308 651.222,402	8	603.937,765 651.211,126	20.854
8	603.937,765 651.211,126	9	603.930,95 651.206,832	8.055
9	603.930,95 651.206,832	10	603.937,099 651.202,281	7.65
10	603.937,099 651.202,281	11	604.032,451 651.262,408	112.726
11	604.032,451 651.262,408	1	604.246,495 651.397,379	253.046

** Lungimile segmentelor sunt determinate în planul de proiecție Stereo 70 și sunt rotunjite la 1 milimetru.

*** Distanța dintre puncte este formată din segmente cumulate ce sunt mai mici decât valoarea 1 milimetru.

**DATE DESPRE IMOBILUL NR. 2973**

Oficiul de Cadastru și Publicitate Imobiliară SUCEAVA
 Biroul de Cadastru și Publicitate Imobiliară Falticeni

A. Partea I. Descrierea imobilului

TEREN Necunoscut

Adresa: Loc. Giulesti, Jud. Suceava

Nr. Crt	Nr cadastral Nr. topografic	Suprafața* (mp)	Observații / Referințe
A1		Din acte: 3.000 Masurata: 2.800	Sector cadastral:35 Teren neimprejmuit;

B. Partea II. Proprietari și acte

Inscrieri privitoare la dreptul de proprietate și alte drepturi reale		Referințe
/		
Act Notarial nr. 2257, din 24/08/2010 emis de BNP Apostol Maria;		
B1	Intabulare, drept de PROPRIETATE, dobandit prin Hotarare Judecatoreasca, cota actuala 1/1, cota initiala 1/1 1) TURANSCHI IONEL	A1

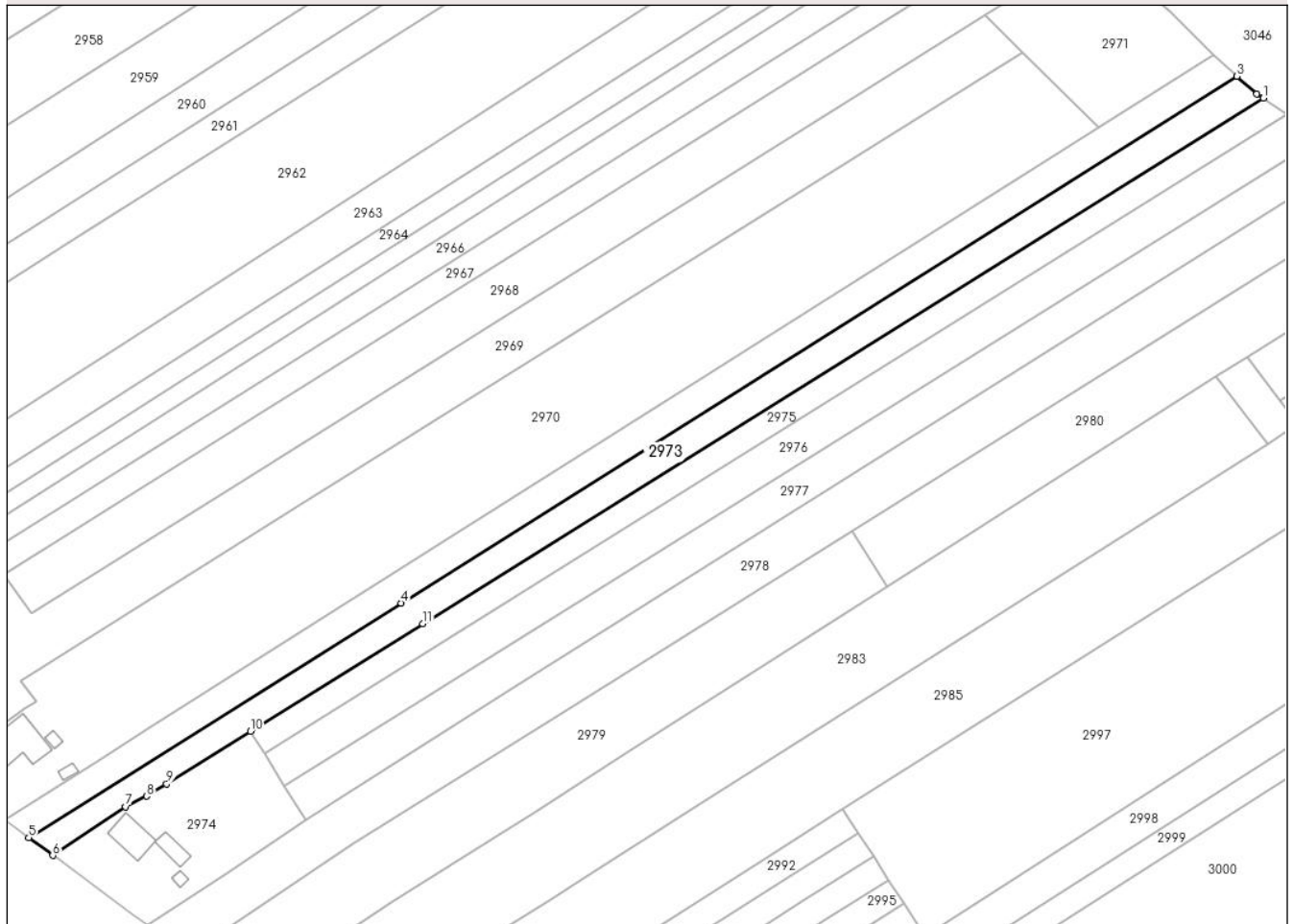
C. Partea III. SARCINI .

Inscrieri privind dezmembramintele dreptului de proprietate, drepturi reale de garanție și sarcini	Referințe
NU SUNT	

Anexa Nr. 1 La Partea I**Teren**

Nr cadastral	Suprafața (mp)*	Observații / Referințe
	Din acte: 3.000 Masurata: 2.800	

* Suprafața este determinată în planul de proiecție Stereo 70.

DETALII LINIARE IMOBIL**Date referitoare la teren**

Crt	Categorie folosință	Intravilan	Suprafața (mp)	Tarla	Parcelă	Nr. topo	Observații / Referințe
1	arabil	DA	803	Cv 1	10, 11	-	
2	arabil	NU	1.997	37	236	-	

Lungime Segmente

1) Valorile lungimilor segmentelor sunt obținute din proiecție în plan.

Punct început	X / Y	Punct sfârșit	X / Y	Lungime segment (** (m)
1	604.253,23 651.391,753	2	604.251,595 651.392,884	1.989
2	604.251,595 651.392,884	3	604.246,495 651.397,379	6.799
3	604.246,495 651.397,379	4	604.032,451 651.262,408	253.046
4	604.032,451 651.262,408	5	603.937,099 651.202,281	112.726

Punct început	X / Y	Punct sfârșit	X / Y	Lungime segment (** (m)
5	603.937,099 651.202,281	6	603.943,224 651.197,748	7.62
6	603.943,224 651.197,748	7	603.961,928 651.210,236	22.49
7	603.961,928 651.210,236	8	603.967,298 651.212,898	5.994
8	603.967,298 651.212,898	9	603.972,396 651.216,097	6.019
9	603.972,396 651.216,097	10	603.993,859 651.229,522	25.316
10	603.993,859 651.229,522	11	604.037,996 651.257,128	52.06
11	604.037,996 651.257,128	1	604.253,23 651.391,753	253.869

** Lungimile segmentelor sunt determinate în planul de proiecție Stereo 70 și sunt rotunjite la 1 milimetru.

*** Distanța dintre puncte este formată din segmente cumulate ce sunt mai mici decât valoarea 1 milimetru.

**DATE DESPRE IMOBILUL NR. 2974**

Oficiul de Cadastru și Publicitate Imobiliară SUCEAVA
Biroul de Cadastru și Publicitate Imobiliară Falticeni

A. Partea I. Descrierea imobilului

TEREN Intravilan

Adresa: Loc. Giulesti, Str În. Dumitru Săvinescu, Nr. 15, Jud. Suceava

Nr. Crt	Nr cadastral Nr. topografic	Suprafața* (mp)	Observații / Referințe
A1		1.500	Sector cadastral:35 Teren neimprijmit;

Construcții

Crt	Nr cadastral Nr. topografic	Adresa	Observații / Referințe
A1.1	31480-C1	Loc. Giulesti, Str În. Dumitru Săvinescu, Nr. 15, Jud. Suceava	Nr. niveluri:1; S. construita la sol:74 mp; S. construita desfasurata:74 mp; Locuință, P, Sd= 74 mp
A1.2	31480-C2	Loc. Giulesti, Str În. Dumitru Săvinescu, Nr. 15, Jud. Suceava	Nr. niveluri:1; S. construita la sol:35 mp; S. construita desfasurata:35 mp; Bucătărie, P, Sd=35 mp
A1.3	31480-C3	Loc. Giulesti, Str În. Dumitru Săvinescu, Nr. 15, Jud. Suceava	Nr. niveluri:1; S. construita la sol:9 mp; S. construita desfasurata:9 mp; Anexă, P, Sd=9 mp

B. Partea II. Proprietari și acte

Inscrieri privitoare la dreptul de proprietate și alte drepturi reale		Referințe
/		
Act Administrativ nr. 1586, din 09/07/1997 emis de CJPSDPAT SUCEAVA;		
B1	Intabulare, drept de PROPRIETATE, dobandit prin Reconstituire, cota actuala 1/1, cota initiala 1/1 1) IORDACHE ȘTEFAN DEFUNCT:Da 2) IORDACHE CONSTANTIN DEFUNCT:Da	A1
Act Administrativ nr. 61, din 30/07/1969 emis de PRIMARIA BOROAIA;		
B2	Intabulare, drept de PROPRIETATE, dobandit prin Construire, cota actuala 1/1, cota initiala 1/1 1) IORDACHE ȘTEFAN DEFUNCT:Da 2) IORDACHE ELENA	A1.1
Act Administrativ nr. 709, din 30/01/2024 emis de PRIMARIA BOROAIA;		
B3	Intabulare, drept de PROPRIETATE, dobandit prin Construire, cota actuala 1/1, cota initiala 1/1 1) IORDACHE ȘTEFAN DEFUNCT:Da 2) IORDACHE ELENA	A1.2, A1.3

C. Partea III. SARCINI .

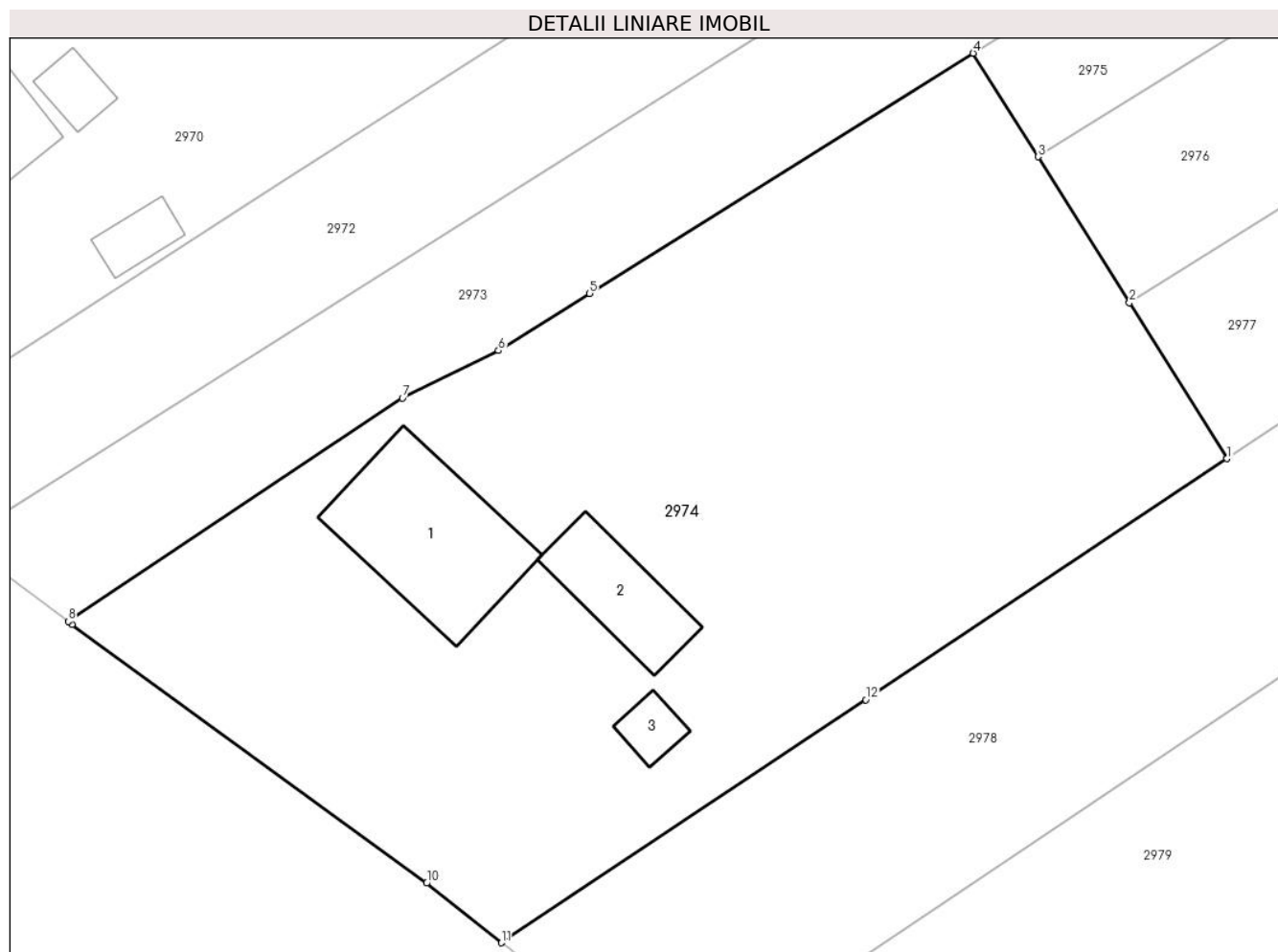
Inscrieri privind dezmembramintele dreptului de proprietate, drepturi reale de garanție și sarcini	Referințe
NU SUNT	

Anexa Nr. 1 La Partea I

Teren

Nr cadastral	Suprafața (mp)*	Observații / Referințe
	1.500	

* Suprafața este determinată în planul de proiecție Stereo 70.



Date referitoare la teren

Crt	Categorie folosință	Intravilan	Suprafața (mp)	Tarla	Parcelă	Nr. topo	Observații / Referințe
1	curți constructii	DA	744	Cv 1	12, 13, 14	-	
2	arabil	DA	756	Cv 1	12, 13, 14	-	

Date referitoare la construcții

Crt	Număr	Destinație construcție	Supraf. (mp)	Situație juridică	Observații / Referințe
A1.1	31480-C1	construcții de locuințe	74	Cu acte	Nr. niveluri:1; S. construita la sol:74 mp; S. construita desfasurata:74 mp; Locuință, P, Sd= 74 mp
A1.2	31480-C2	construcții anexa	35	Cu acte	Nr. niveluri:1; S. construita la sol:35 mp; S. construita desfasurata:35 mp; Bucătărie, P, Sd=35 mp
A1.3	31480-C3	construcții anexa	9	Cu acte	Nr. niveluri:1; S. construita la sol:9 mp; S. construita desfasurata:9 mp; Anexă, P, Sd=9 mp

Lungime Segmente

1) Valorile lungimilor segmentelor sunt obținute din proiecție în plan.

Punct început	X / Y	Punct sfârșit	X / Y	Lungime segment (** (m)
---------------	-------	---------------	-------	-------------------------

Punct început	X / Y	Punct sfârșit	X / Y	Lungime segment (** (m)
1	604.008,077 651.206,852	2	604.002,61 651.215,569	10.29
2	604.002,61 651.215,569	3	603.997,489 651.223,734	9.638
3	603.997,489 651.223,734	4	603.993,859 651.229,522	6.832
4	603.993,859 651.229,522	5	603.972,396 651.216,097	25.316
5	603.972,396 651.216,097	6	603.967,298 651.212,898	6.019
6	603.967,298 651.212,898	7	603.961,928 651.210,236	5.994
7	603.961,928 651.210,236	8	603.943,224 651.197,748	22.49
8	603.943,224 651.197,748	9	603.943,443 651.197,586	0.272
9	603.943,443 651.197,586	10	603.963,276 651.183,12	24.548
10	603.963,276 651.183,12	11	603.967,463 651.179,787	5.351
11	603.967,463 651.179,787	12	603.987,856 651.193,377	24.507
12	603.987,856 651.193,377	1	604.008,077 651.206,852	24.3

** Lungimile segmentelor sunt determinate în planul de proiecție Stereo 70 și sunt rotunjite la 1 milimetru.

*** Distanța dintre puncte este formată din segmente cumulate ce sunt mai mici decât valoarea 1 milimetru.

**DATE DESPRE IMOBILUL NR. 2975**

Oficiul de Cadastru și Publicitate Imobiliară SUCEAVA
Biroul de Cadastru și Publicitate Imobiliară Falticeni

A. Partea I. Descrierea imobilului

TEREN Necunoscut

Adresa: Loc. Giulesti, Jud. Suceava

Nr. Crt	Nr cadastral Nr. topografic	Suprafața* (mp)	Observații / Referințe
A1		2.100	Sector cadastral:35 Teren neimprejmuit;

B. Partea II. Proprietari și acte

Inscrieri privitoare la dreptul de proprietate și alte drepturi reale		Referințe
/		
Act Administrativ nr. 315, din 07/02/1994 emis de CJPSDPAT SUCEAVA;		
B1	Intabulare, drept de PROPRIETATE, dobandit prin Reconstituire, cota actuala 1/1, cota initiala 1/1 1) DAMIAN EUGENIA , lipsă CNP proprietar 2) DĂMIAN ION DEFUNCT :Da 3) NIȚAN TEODORA 4) IORDACHE ELENA	A1

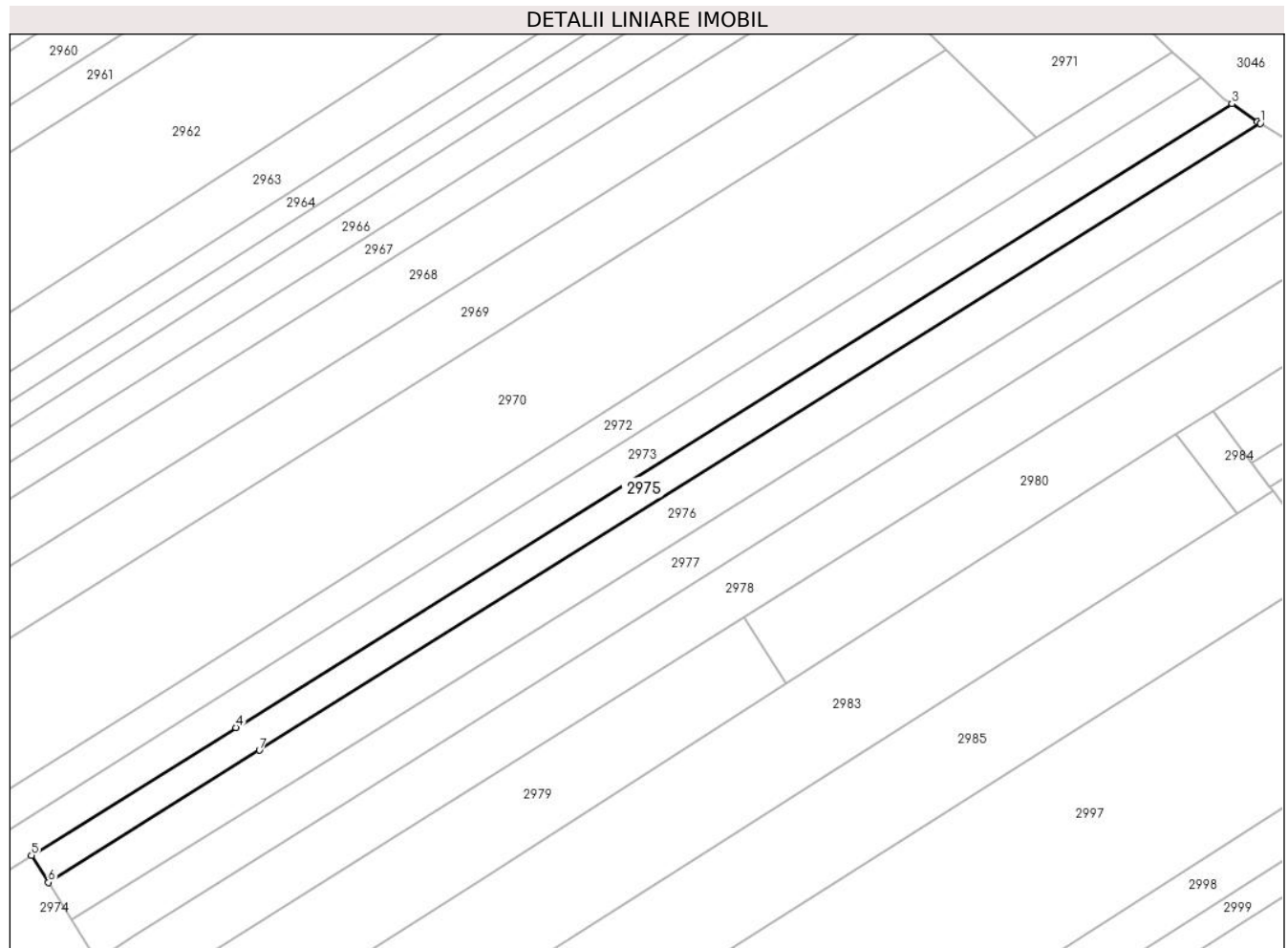
C. Partea III. SARCINI .

Inscrieri privind dezmembramintele dreptului de proprietate, drepturi reale de garanție și sarcini	Referințe
NU SUNT	

Anexa Nr. 1 La Partea I**Teren**

Nr cadastral	Suprafața (mp)*	Observații / Referințe
	2.100	

* Suprafața este determinată în planul de proiecție Stereo 70.

**Date referitoare la teren**

Crt	Categorie folosință	Intravilan	Suprafața (mp)	Tarla	Parcelă	Nr. topo	Observații / Referințe
1	arabil	DA	362	Cv 1	13	-	
2	arabil	NU	1.738	37	236	-	

Lungime Segmente

1) Valorile lungimilor segmentelor sunt obținute din proiecție în plan.

Punct început	X / Y	Punct sfârșit	X / Y	Lungime segment (** (m)
1	604.259,384 651.387,544	2	604.258,764 651.387,925	0.728
2	604.258,764 651.387,925	3	604.253,23 651.391,753	6.729
3	604.253,23 651.391,753	4	604.037,996 651.257,128	253.869
4	604.037,996 651.257,128	5	603.993,859 651.229,522	52.06

Punct început	X / Y	Punct sfârșit	X / Y	Lungime segment (** (m)
5	603.993,859 651.229,522	6	603.997,489 651.223,734	6.832
6	603.997,489 651.223,734	7	604.043,104 651.252,266	53.803
7	604.043,104 651.252,266	1	604.259,384 651.387,544	255.102

** Lungimile segmentelor sunt determinate în planul de proiecție Stereo 70 și sunt rotunjite la 1 milimetru.

*** Distanța dintre puncte este formată din segmente cumulate ce sunt mai mici decât valoarea 1 milimetru.

**DATE DESPRE IMOBILUL NR. 2976**

Oficiul de Cadastru și Publicitate Imobiliară SUCEAVA
Biroul de Cadastru și Publicitate Imobiliară Falticeni

A. Partea I. Descrierea imobilului

TEREN Necunoscut

Adresa: Loc. Giulesti, Jud. Suceava

Nr. Crt	Nr cadastral Nr. topografic	Suprafața* (mp)	Observații / Referințe
A1		3.000	Sector cadastral:35 Teren neimprejmit;

B. Partea II. Proprietari și acte

Inscrieri privitoare la dreptul de proprietate și alte drepturi reale		Referințe
/		
Act Administrativ nr. 319, din 07/02/1994 emis de CJPSDPAT SUCEAVA;		
B1	Intabulare, drept de PROPRIETATE, dobandit prin Reconstituire, cota actuala 1/1, cota initiala 1/1 1) IORDACHE VASILE, lipsă CNP proprietar 2) IORDACHE ION, lipsă CNP proprietar 3) IORDACHE GHEORGHE, lipsă CNP proprietar 4) IORDACHE ILIE, lipsă CNP proprietar 5) IORDACHE MIHAI, lipsă CNP proprietar 6) IORDACHESCU GENUCU, lipsă CNP proprietar	A1
Act Administrativ nr. 715, din 30/01/2024 emis de PRIMARIA BOROAIA;		
B2	se notează posesia faptică în favoarea IORDACHE ELENA 1) IORDACHE ELENA	A1

C. Partea III. SARCINI .

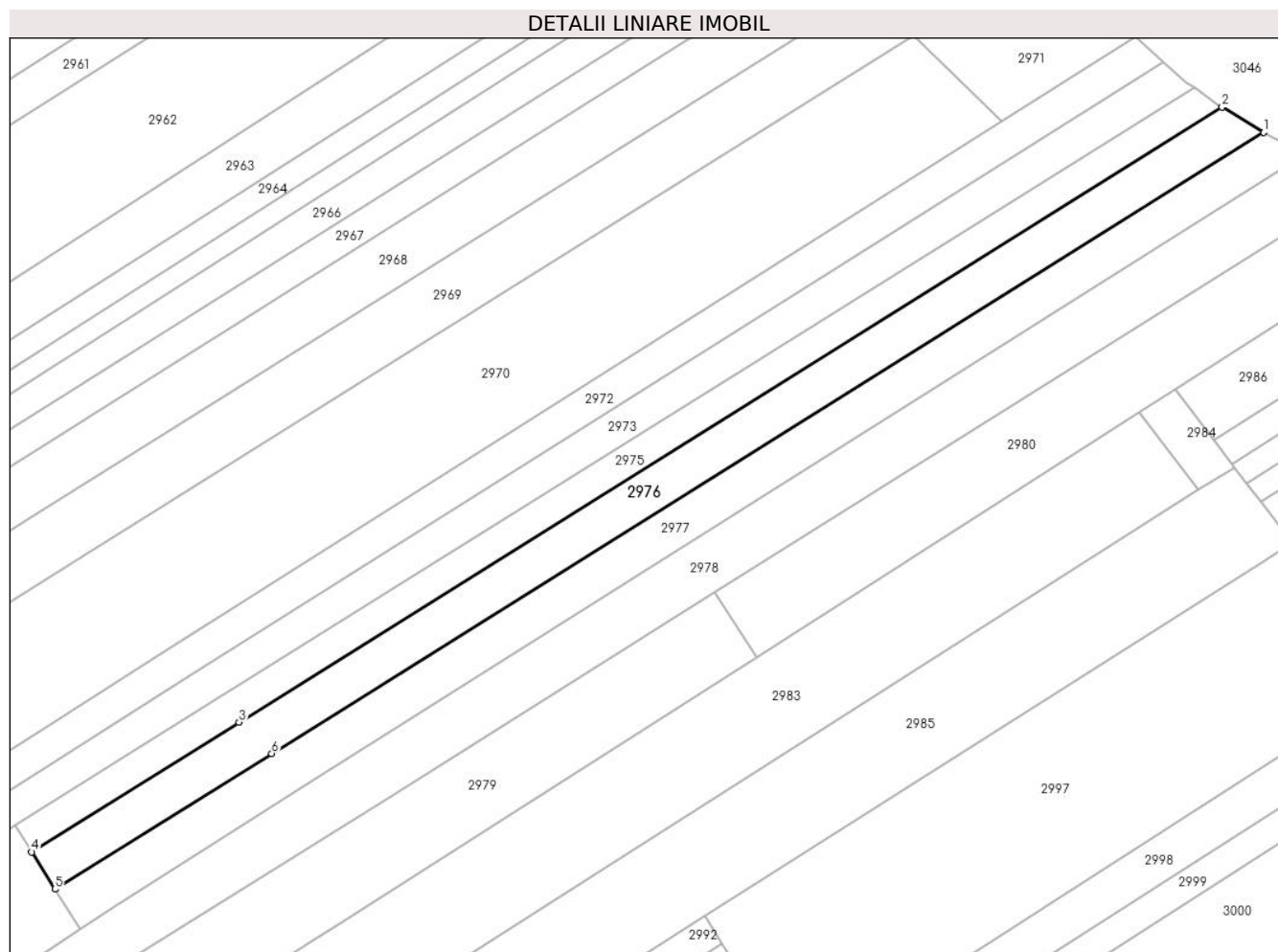
Inscrieri privind dezmembramintele dreptului de proprietate, drepturi reale de garanție și sarcini	Referințe
NU SUNT	

Anexa Nr. 1 La Partea I

Teren

Nr cadastral	Suprafața (mp)*	Observații / Referințe
	3.000	

* Suprafața este determinată în planul de proiecție Stereo 70.



Date referitoare la teren

Crt	Categorie folosință	Intravilan	Suprafața (mp)	Tarla	Parcelă	Nr. topo	Observații / Referințe
1	arabil	DA	530	Cv 1	13	-	
2	arabil	NU	2.470	37	236	-	

Lungime Segmente

1) Valorile lungimilor segmentelor sunt obținute din proiecție în plan.

Punct început	X / Y	Punct sfârșit	X / Y	Lungime segment (** (m)
1	604.268,55 651.381,909	2	604.259,384 651.387,544	10.759
2	604.259,384 651.387,544	3	604.043,104 651.252,266	255.102
3	604.043,104 651.252,266	4	603.997,489 651.223,734	53.803
4	603.997,489 651.223,734	5	604.002,61 651.215,569	9.638

Punct început	X / Y	Punct sfârșit	X / Y	Lungime segment (** (m)
5	604.002,61 651.215,569	6	604.050,311 651.245,405	56.264
6	604.050,311 651.245,405	1	604.268,55 651.381,909	257.413

** Lungimile segmentelor sunt determinate în planul de proiecție Stereo 70 și sunt rotunjite la 1 milimetru.

*** Distanța dintre puncte este formată din segmente cumulate ce sunt mai mici decât valoarea 1 milimetru.

**DATE DESPRE IMOBILUL NR. 2977**

Oficiul de Cadastru și Publicitate Imobiliară SUCEAVA
Biroul de Cadastru și Publicitate Imobiliară Falticeni

A. Partea I. Descrierea imobilului

TEREN Necunoscut

Adresa: Loc. Giulesti, Jud. Suceava

Nr. Crt	Nr cadastral Nr. topografic	Suprafața* (mp)	Observații / Referințe
A1		3.000	Sector cadastral:35 Teren neimprejmit;

B. Partea II. Proprietari și acte

Inscrieri privitoare la dreptul de proprietate și alte drepturi reale	Referințe
/	
Act Administrativ nr. 757, din 22/12/1994 emis de CJPSDPAT SUCEAVA;	
B1	Intabulare, drept de PROPRIETATE, dobandit prin Reconstituire, cota actuala 1/1, cota initiala 1/1
	1) IORDACHE DUMITRU, lipsă CNP proprietar
Act Administrativ nr. 716, din 30/01/2024 emis de PRIMARIA BOROAIA;	
B2	se notează posesia faptică în favoarea IORDACHE ELENA
	1) IORDACHE ELENA

C. Partea III. SARCINI .

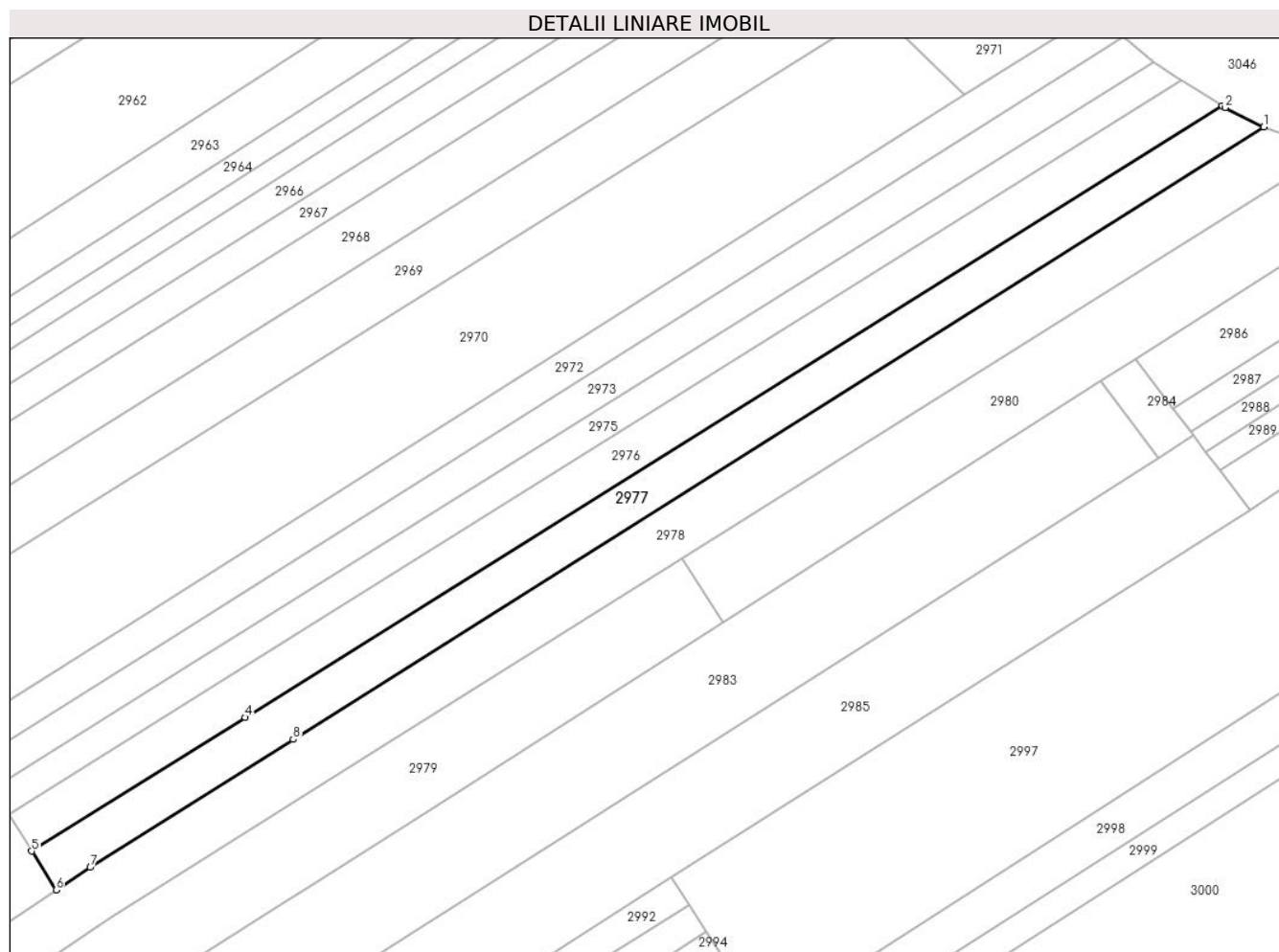
Inscrieri privind dezmembramintele dreptului de proprietate, drepturi reale de garanție și sarcini	Referințe
NU SUNT	

Anexa Nr. 1 La Partea I

Teren

Nr cadastral	Suprafața (mp)*	Observații / Referințe
	3.000	

* Suprafața este determinată în planul de proiecție Stereo 70.



Date referitoare la teren

Crt	Categorie folosință	Intra vilan	Suprafața (mp)	Tarla	Parcelă	Nr. topo	Observații / Referințe
1	arabil	DA	579	Cv 1	13, 15	-	
2	arabil	NU	2.421	37	236	-	

Lungime Segmente

1) Valorile lungimilor segmentelor sunt obținute din proiecție în plan.

Punct început	X / Y	Punct sfârșit	X / Y	Lungime segment (** (m))
1	604.277,787 651.377,195	2	604.269,192 651.381,514	9.619
2	604.269,192 651.381,514	3	604.268,55 651.381,909	0.754
3	604.268,55 651.381,909	4	604.050,311 651.245,405	257.413
4	604.050,311 651.245,405	5	604.002,61 651.215,569	56.264

Punct început	X / Y	Punct sfârșit	X / Y	Lungime segment (** (m)
5	604.002,61 651.215,569	6	604.008,077 651.206,852	10.29
6	604.008,077 651.206,852	7	604.015,74 651.211,959	9.209
7	604.015,74 651.211,959	8	604.061,016 651.240,508	53.525
8	604.061,016 651.240,508	1	604.277,787 651.377,195	256.268

** Lungimile segmentelor sunt determinate în planul de proiecție Stereo 70 și sunt rotunjite la 1 milimetru.

*** Distanța dintre puncte este formată din segmente cumulate ce sunt mai mici decât valoarea 1 milimetru.

**DATE DESPRE IMOBILUL NR. 2978**

Oficiul de Cadastru și Publicitate Imobiliară SUCEAVA
Biroul de Cadastru și Publicitate Imobiliară Falticeni

A. Partea I. Descrierea imobilului

TEREN Necunoscut

Adresa: Loc. Giulesti, Jud. Suceava

Nr. Crt	Nr cadastral Nr. topografic	Suprafața* (mp)	Observații / Referințe
A1	31146	4.500	Sector cadastral:35 Teren neimprejmuit;

B. Partea II. Proprietari și acte

Inscrieri privitoare la dreptul de proprietate și alte drepturi reale		Referințe
6515 / 23/04/2013		
Act Notarial nr. 398, din 22/04/2013 emis de BNP Iordache Raluca Andrea;		
B8	Intabulare, drept de PROPRIETATE bun comun, dobandit prin Conventie, cota actuala 1/1, cota initiala 1/1	A1
	1) VĂLEANU COSTICĂ, casatorit cu	
	2) VĂLEANU ELENA	

C. Partea III. SARCINI .

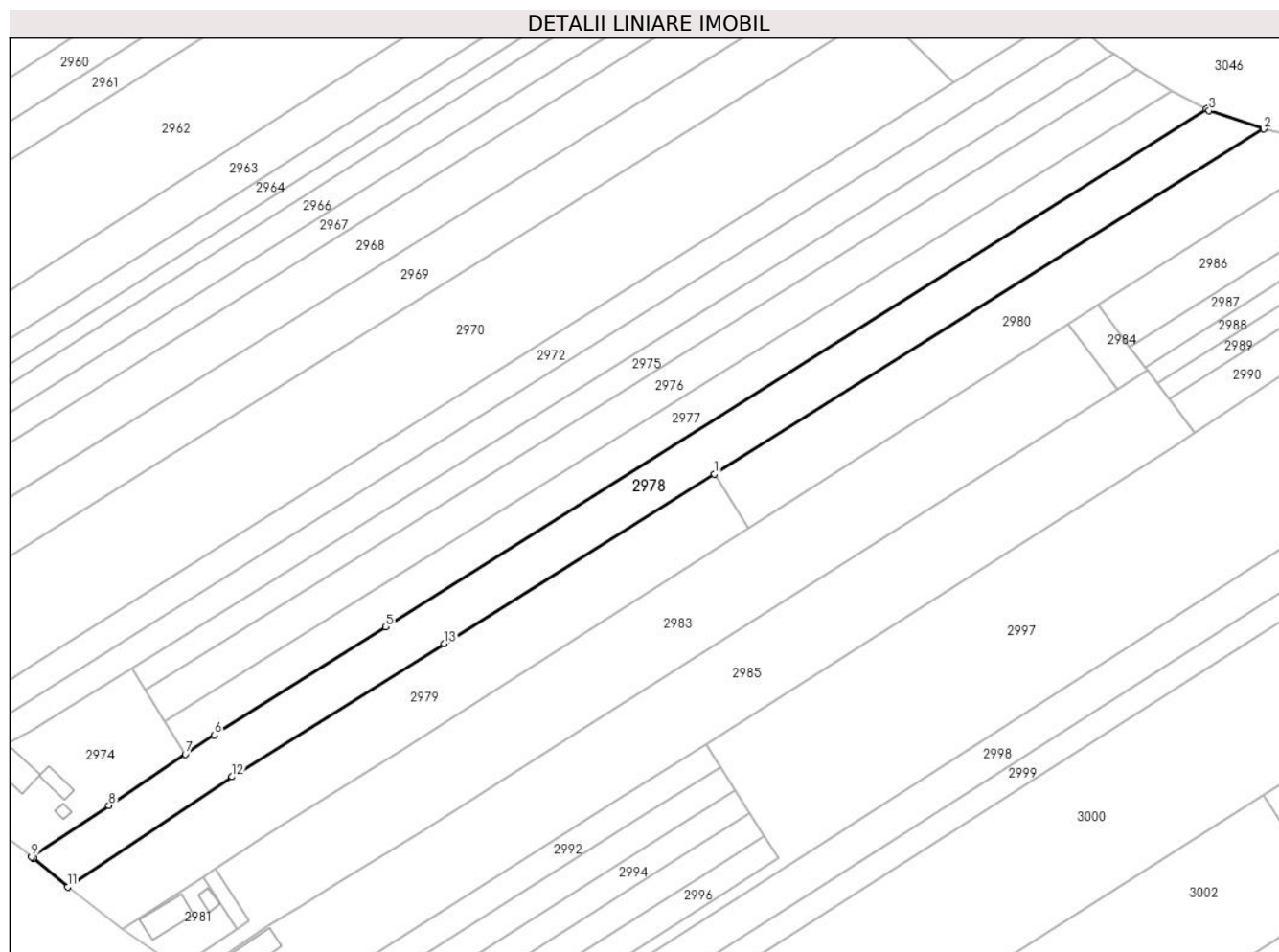
Inscrieri privind dezmembramintele dreptului de proprietate, drepturi reale de garanție și sarcini	Referințe
NU SUNT	

Anexa Nr. 1 La Partea I

Teren

Nr cadastral	Suprafața (mp)*	Observații / Referințe
31146	4.500	

* Suprafața este determinată în planul de proiecție Stereo 70.



Date referitoare la teren

Crt	Categorie folosință	Intra vilan	Suprafața (mp)	Tarla	Parcelă	Nr. topo	Observații / Referințe
1	arabil	DA	1.387	Cv 1	14, 15	-	
2	arabil	NU	3.113	37	236	-	

Lungime Segmente

1) Valorile lungimilor segmentelor sunt obținute din proiecție în plan.

Punct început	X / Y	Punct sfârșit	X / Y	Lungime segment (** (m)
1	604.147,86 651.280,88	2	604.292,969 651.371,921	171.304
2	604.292,969 651.371,921	3	604.278,538 651.376,818	15.24
3	604.278,538 651.376,818	4	604.277,787 651.377,195	0.84
4	604.277,787 651.377,195	5	604.061,016 651.240,508	256.268

Punct început	X / Y	Punct sfârșit	X / Y	Lungime segment (** (m)
5	604.061,016 651.240,508	6	604.015,74 651.211,959	53.525
6	604.015,74 651.211,959	7	604.008,077 651.206,852	9.209
7	604.008,077 651.206,852	8	603.987,856 651.193,377	24.3
8	603.987,856 651.193,377	9	603.967,463 651.179,787	24.507
9	603.967,463 651.179,787	10	603.967,897 651.179,441	0.555
10	603.967,897 651.179,441	11	603.977,006 651.171,88	11.838
11	603.977,006 651.171,88	12	604.020,436 651.200,935	52.253
12	604.020,436 651.200,935	13	604.076,5 651.236,109	66.185
13	604.076,5 651.236,109	1	604.147,86 651.280,88	84.242

** Lungimile segmentelor sunt determinate în planul de proiecție Stereo 70 și sunt rotunjite la 1 milimetru.

*** Distanța dintre puncte este formată din segmente cumulate ce sunt mai mici decât valoarea 1 milimetru.

**DATE DESPRE IMOBILUL NR. 2979**

Oficiul de Cadastru și Publicitate Imobiliară SUCEAVA
Biroul de Cadastru și Publicitate Imobiliară Falticeni

A. Partea I. Descrierea imobilului

TEREN Necunoscut

Adresa: Loc. Giulesti, Jud. Suceava

Nr. Crt	Nr cadastral Nr. topografic	Suprafața* (mp)	Observații / Referințe
A1		3.500	Sector cadastral:35 Teren neimprejmuit;

B. Partea II. Proprietari și acte

Inscrieri privitoare la dreptul de proprietate și alte drepturi reale		Referințe
/		
Act Administrativ nr. 1586, din 09/07/1997 emis de CJPSDPAT SUCEAVA;		
B1	Intabulare, drept de PROPRIETATE, dobandit prin Reconstituire, cota actuala 1/1, cota initiala 1/1 1) IORDACHE ȘTEFAN DEFUNCT:Da 2) IORDACHE CONSTANTIN DEFUNCT:Da	A1

C. Partea III. SARCINI .

Inscrieri privind dezmembramintele dreptului de proprietate, drepturi reale de garanție și sarcini	Referințe
NU SUNT	

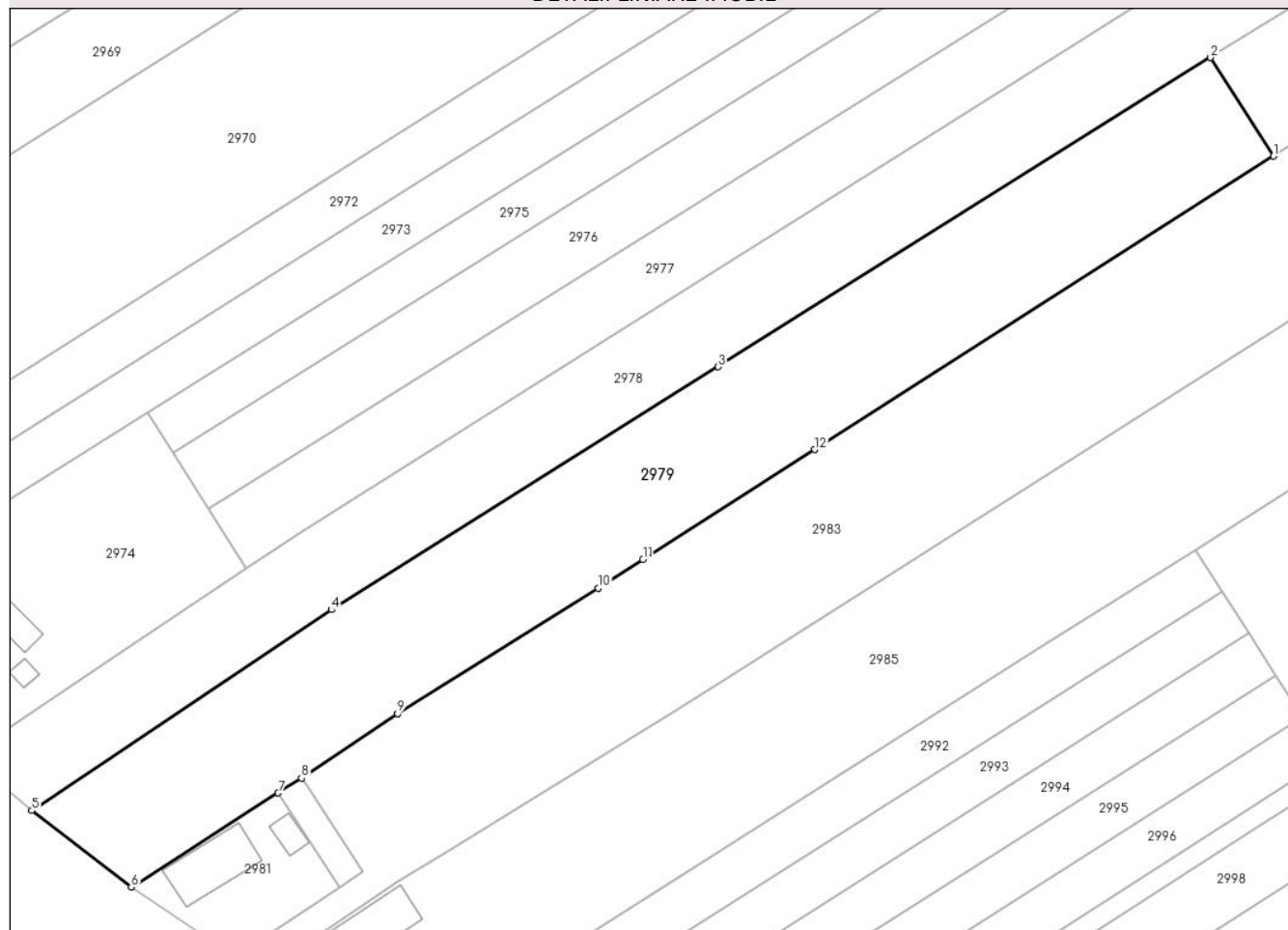
Anexa Nr. 1 La Partea I

Teren

Nr cadastral	Suprafața (mp)*	Observații / Referințe
	3.500	

* Suprafața este determinată în planul de proiecție Stereo 70.

DETALII LINIARE IMOBIL



Date referitoare la teren

Crt	Categorie folosință	Intravilan	Suprafața (mp)	Tarla	Parcelă	Nr. topo	Observații / Referințe
1	arabil	DA	2.091	Cv 1	15, 16	-	
2	arabil	NU	1.409	37	236	-	

Lungime Segmente

1) Valorile lungimilor segmentelor sunt obținute din proiecție în plan.

Punct început	X / Y	Punct sfârșit	X / Y	Lungime segment (** (m)
1	604.156,979 651.266,604	2	604.147,86 651.280,88	16.94
2	604.147,86 651.280,88	3	604.076,5 651.236,109	84.242
3	604.076,5 651.236,109	4	604.020,436 651.200,935	66.185
4	604.020,436 651.200,935	5	603.977,006 651.171,88	52.253

Punct început	X / Y	Punct sfârșit	X / Y	Lungime segment (** (m)
5	603.977,006 651.171,88	6	603.991,412 651.160,817	18.164
6	603.991,412 651.160,817	7	604.012,726 651.174,411	25.28
7	604.012,726 651.174,411	8	604.016,098 651.176,562	4.0
8	604.016,098 651.176,562	9	604.029,999 651.185,905	16.749
9	604.029,999 651.185,905	10	604.059,08 651.204,065	34.285
10	604.059,08 651.204,065	11	604.065,58 651.208,217	7.713
11	604.065,58 651.208,217	12	604.090,499 651.224,136	29.57
12	604.090,499 651.224,136	1	604.156,979 651.266,604	78.887

** Lungimile segmentelor sunt determinate în planul de proiecție Stereo 70 și sunt rotunjite la 1 milimetru.

*** Distanța dintre puncte este formată din segmente cumulate ce sunt mai mici decât valoarea 1 milimetru.

**DATE DESPRE IMOBILUL NR. 2980**

Oficiul de Cadastru și Publicitate Imobiliară SUCEAVA
Biroul de Cadastru și Publicitate Imobiliară Falticeni

A. Partea I. Descrierea imobilului

TEREN Extravilan

Adresa: Jud. Suceava

Nr. Crt	Nr cadastral Nr. topografic	Suprafața* (mp)	Observații / Referințe
A1		2.900	Sector cadastral:35 Teren neimprejmuit; deține Avădanei Gheorghe

B. Partea II. Proprietari și acte

Inscrieri privitoare la dreptul de proprietate și alte drepturi reale		Referințe
/		
Act Normativ nr. 7, din 13/03/1996 emis de PARLAMENT;		
B1	Inscrierea provizorie, drept de PROPRIETATE, dobandit prin Lege, cota actuala 1/1, cota initiala 1/1 1) COMUNA BOROAIA, CIF:4326787	A1

C. Partea III. SARCINI .

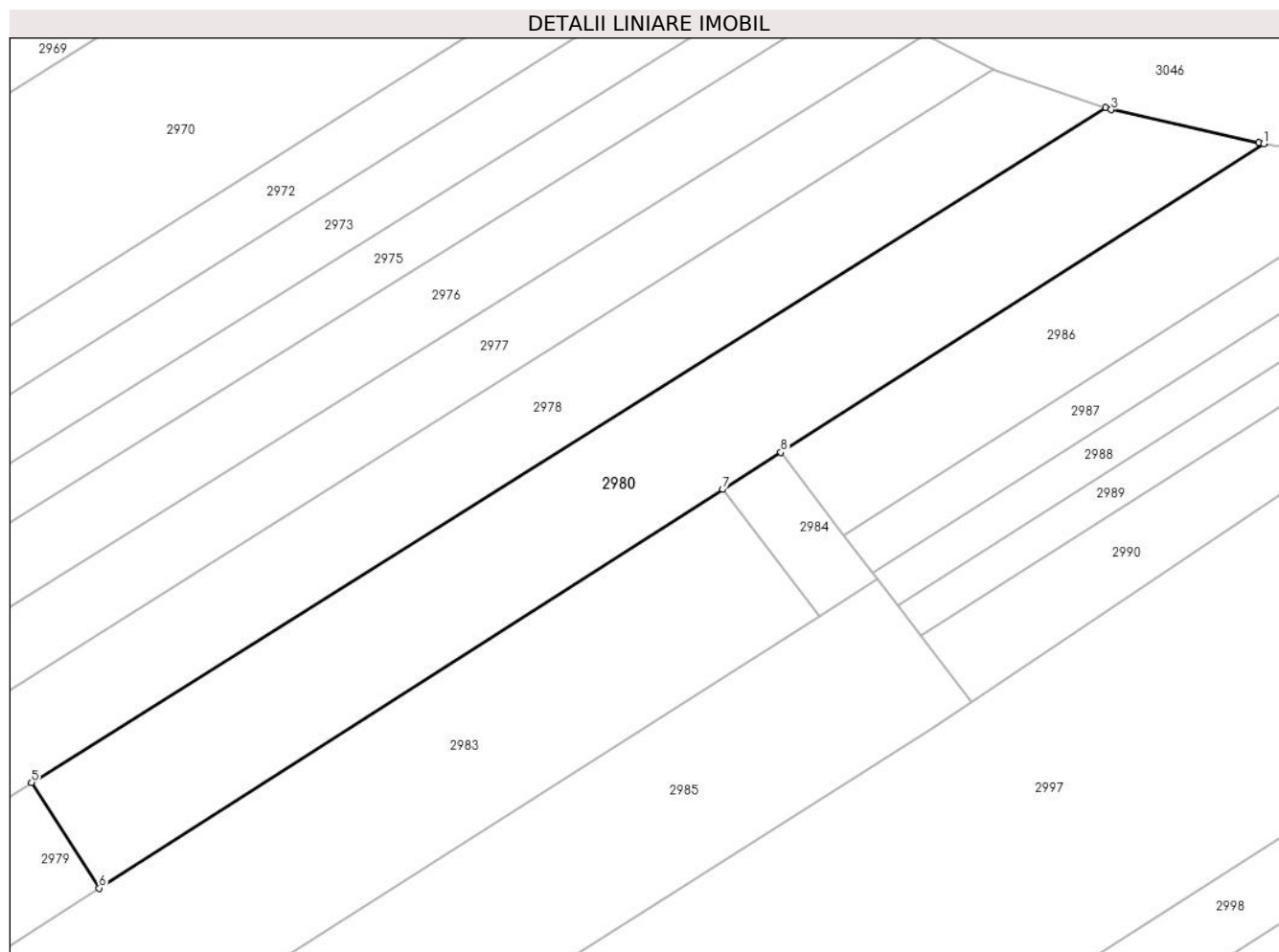
Inscrieri privind dezmembramintele dreptului de proprietate, drepturi reale de garanție și sarcini	Referințe
NU SUNT	

Anexa Nr. 1 La Partea I

Teren

Nr cadastral	Suprafața (mp)*	Observații / Referințe
	2.900	deține Avădanei Gheorghe

* Suprafața este determinată în planul de proiecție Stereo 70.



Date referitoare la teren

Crt	Categorie folosință	Intra vilan	Suprafața (mp)	Tarla	Parcelă	Nr. topo	Observații / Referințe
1	arabil	NU	2.900	37	236	-	

Lungime Segmente

1) Valorile lungimilor segmentelor sunt obținute din proiecție în plan.

Punct început	X / Y	Punct sfârșit	X / Y	Lungime segment (** (m)
1	604.314,29 651.367,096	2	604.313,611 651.367,187	0.685
2	604.313,611 651.367,187	3	604.293,702 651.371,672	20.408
3	604.293,702 651.371,672	4	604.292,969 651.371,921	0.774
4	604.292,969 651.371,921	5	604.147,86 651.280,88	171.304
5	604.147,86 651.280,88	6	604.156,979 651.266,604	16.94

Punct început	X / Y	Punct sfârșit	X / Y	Lungime segment (** (m)
6	604.156,979 651.266,604	7	604.241,229 651.320,423	99.972
7	604.241,229 651.320,423	8	604.249,077 651.325,437	9.313
8	604.249,077 651.325,437	1	604.314,29 651.367,096	77.383

** Lungimile segmentelor sunt determinate în planul de proiecție Stereo 70 și sunt rotunjite la 1 milimetru.

*** Distanța dintre puncte este formată din segmente cumulate ce sunt mai mici decât valoarea 1 milimetru.

**DATE DESPRE IMOBILUL NR. 2981**

Oficiul de Cadastru și Publicitate Imobiliară SUCEAVA
Biroul de Cadastru și Publicitate Imobiliară Falticeni

A. Partea I. Descrierea imobilului

TEREN Intravilan

Adresa: Loc. Giulesti, Str Învl. Dumitru Săvinescu, Nr. 17, Jud. Suceava

Nr. Crt	Nr cadastral Nr. topografic	Suprafața* (mp)	Observații / Referințe
A1	31285	360	Sector cadastral:35 Teren neimprijmit;

Construcții

Crt	Nr cadastral Nr. topografic	Adresa	Observații / Referințe
A1.1	31285-C1	Loc. Giulesti, Str Inv. Dumitru Săvinescu, Nr. 17, Jud. Suceava	Nr. niveluri:1; S. construita la sol:83 mp; S. construita desfasurata:83 mp; Locuință, P, Sd=83 mp
A1.2	31285-C2	Loc. Giulesti, Str Inv. Dumitru Săvinescu, Nr. 17, Jud. Suceava	Nr. niveluri:1; S. construita la sol:17 mp; S. construita desfasurata:17 mp; Coteș, P, Sd=17 mp

B. Partea II. Proprietari și acte

Inscrieri privitoare la dreptul de proprietate și alte drepturi reale		Referințe
15679 / 27/09/2013		
Act Notarial nr. 1689, din 22/06/1999 emis de BNP Lăcrămioara Ciobîcă;		
B1	Intabulare, drept de PROPRIETATE bun comun, dobandit prin Conventie, cota actuala 1/1, cota initiala 1/1 1) VĂLEANU COSTICĂ, casatorit cu 2) VĂLEANU ELENA	A1, A1.1, A1.2

C. Partea III. SARCINI .

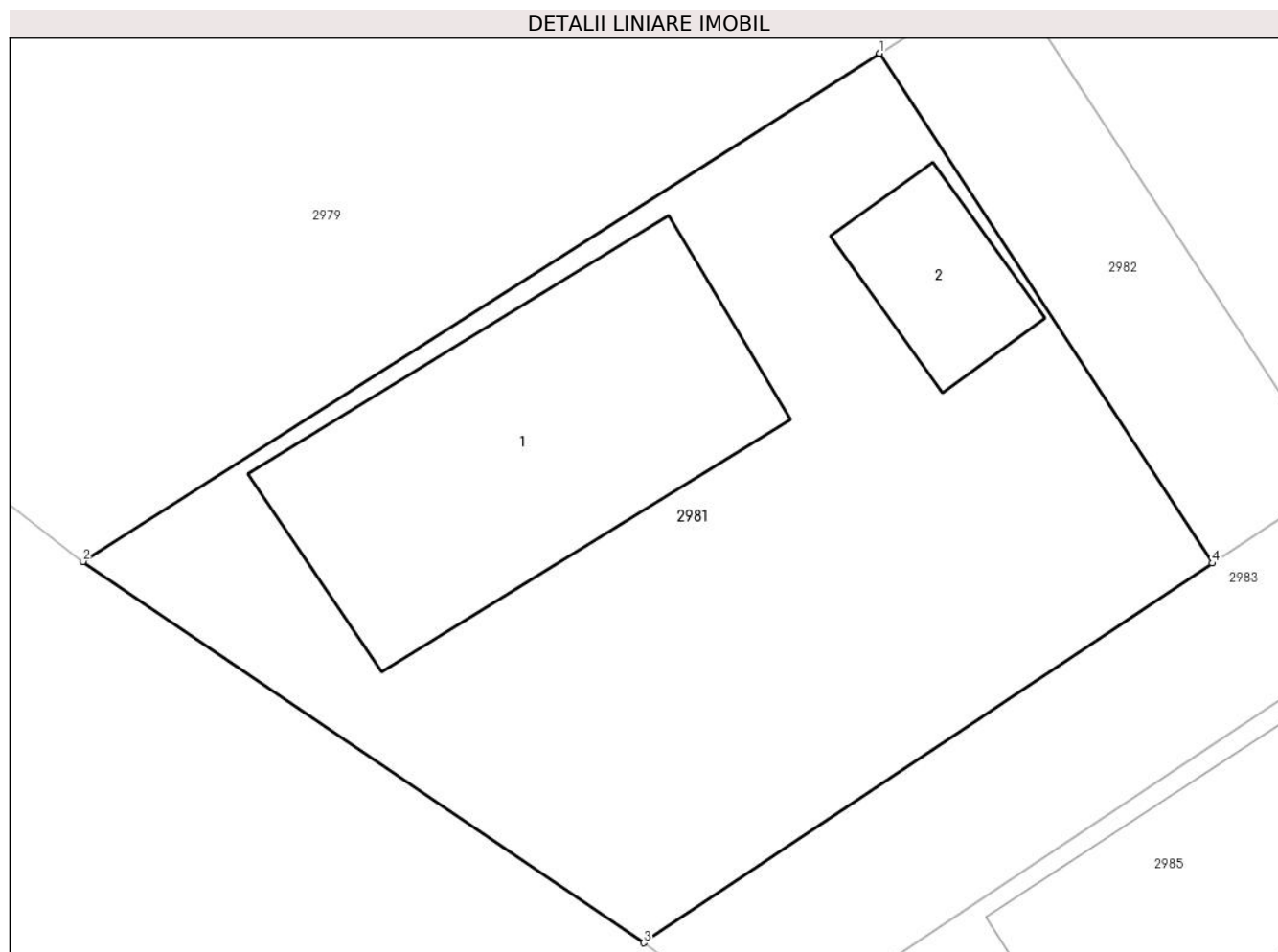
Inscrieri privind dezmembramintele dreptului de proprietate, drepturi reale de garanție și sarcini	Referințe
NU SUNT	

Anexa Nr. 1 La Partea I

Teren

Nr cadastral	Suprafața (mp)*	Observații / Referințe
31285	360	

* Suprafața este determinată în planul de proiecție Stereo 70.



Date referitoare la teren

Crt	Categorie folosință	Intravilan	Suprafața (mp)	Tarla	Parcelă	Nr. topo	Observații / Referințe
1	curți constructii	DA	360	Cv 1	17, 18	-	

Date referitoare la construcții

Crt	Număr	Destinație construcție	Supraf. (mp)	Situație juridică	Observații / Referințe
A1.1	31285-C1	construcții de locuințe	83	Cu acte	Nr. niveluri:1; S. construita la sol:83 mp; S. construita desfasurata:83 mp; Locuință, P, Sd=83 mp
A1.2	31285-C2	construcții anexa	17	Cu acte	Nr. niveluri:1; S. construita la sol:17 mp; S. construita desfasurata:17 mp; Cotet, P, Sd=17 mp

Lungime Segmente

1) Valorile lungimilor segmentelor sunt obținute din proiecție în plan.

Punct început	X / Y	Punct sfârșit	X / Y	Lungime segment (** (m))
1	604.012,726 651.174,411	2	603.991,412 651.160,817	25.28
2	603.991,412 651.160,817	3	604.006,414 651.150,617	18.142

Punct început	X / Y	Punct sfârșit	X / Y	Lungime segment (** (m)
3	604.006,414 651.150,617	4	604.021,637 651.160,771	18.298
4	604.021,637 651.160,771	1	604.012,726 651.174,411	16.293

** Lungimile segmentelor sunt determinate în planul de proiecție Stereo 70 și sunt rotunjite la 1 milimetru.

*** Distanța dintre puncte este formată din segmente cumulate ce sunt mai mici decât valoarea 1 milimetru.

**DATE DESPRE IMOBILUL NR. 2982**

Oficiul de Cadastru și Publicitate Imobiliară SUCEAVA
Biroul de Cadastru și Publicitate Imobiliară Falticeni

A. Partea I. Descrierea imobilului

TEREN Intravilan

Adresa: Loc. Giulesti, Jud. Suceava

Nr. Crt	Nr cadastral Nr. topografic	Suprafața* (mp)	Observații / Referințe
A1		65	Sector cadastral:35 Teren neimprejmit;

B. Partea II. Proprietari și acte

Inscrieri privitoare la dreptul de proprietate și alte drepturi reale		Referințe
/		
Act Normativ nr. 7, din 13/03/1996 emis de PARLAMENT;		
B1	Intabulare, drept de PROPRIETATE, dobândit prin Lege, cota actuala 1/1, cota initiala 1/1 1) NEIDENTIFICAT NEIDENTIFICAT	A1
Act Administrativ nr. 717, din 30/01/2024 emis de PRIMARIA BOROAIA;		
B2	se notează posesia faptică în favoarea VĂLEANU COSTICĂ, VĂLEANU ELENA 1) VĂLEANU COSTICĂ 2) VĂLEANU ELENA	A1

C. Partea III. SARCINI .

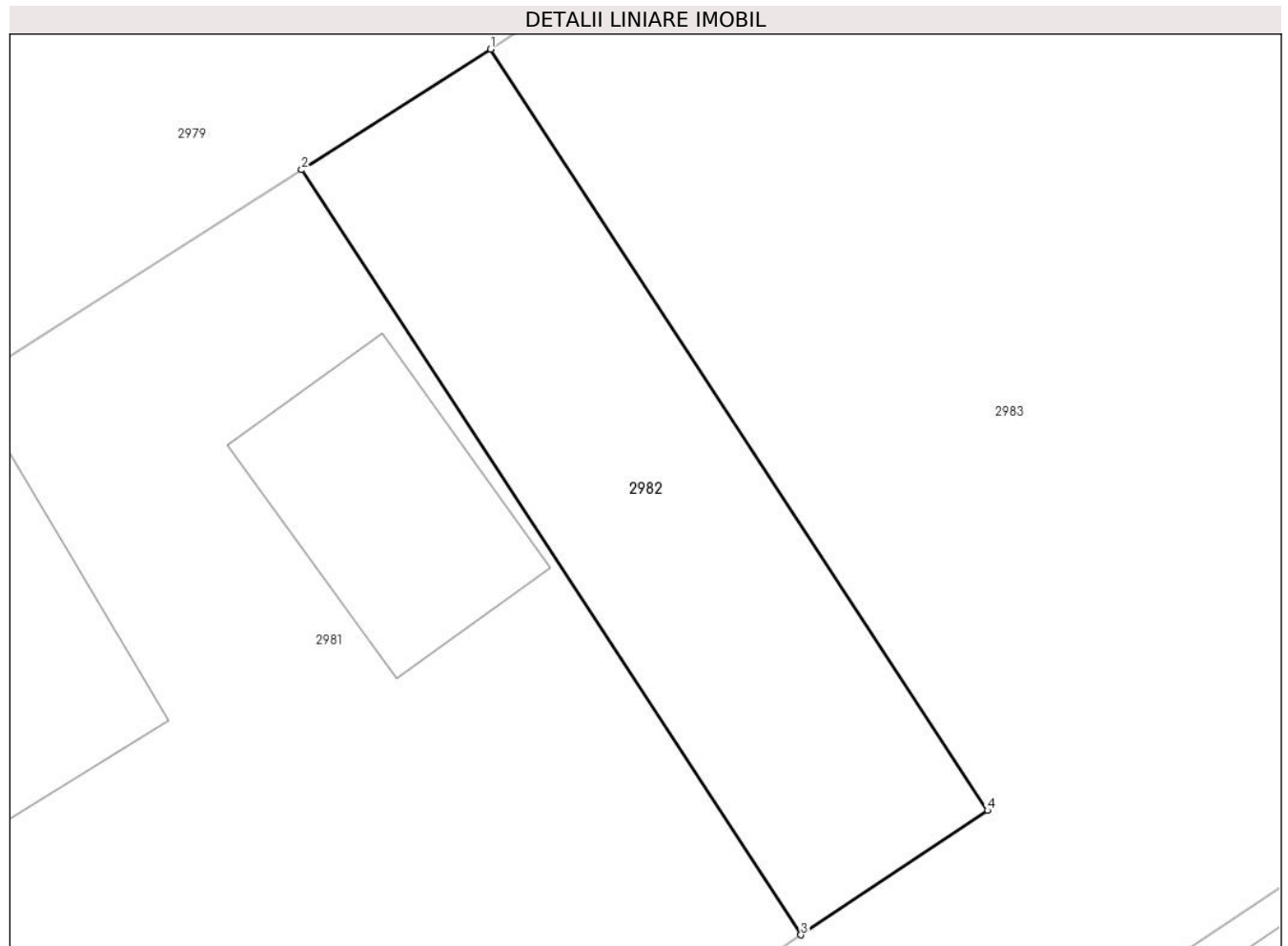
Inscrieri privind dezmembramintele dreptului de proprietate, drepturi reale de garanție și sarcini	Referințe
NU SUNT	

Anexa Nr. 1 La Partea I

Teren

Nr cadastral	Suprafața (mp)*	Observații / Referințe
	65	

* Suprafața este determinată în planul de proiecție Stereo 70.



Date referitoare la teren

Crt	Categorie folosință	Intravilan	Suprafața (mp)	Tarla	Parcelă	Nr. topo	Observații / Referințe
1	curți constructii	DA	65	Cv 1	17, 18	-	

Lungime Segmente

1) Valorile lungimilor segmentelor sunt obținute din proiecție în plan.

Punct început	X / Y	Punct sfârșit	X / Y	Lungime segment (** (m)
1	604.016,098 651.176,562	2	604.012,726 651.174,411	4.0
2	604.012,726 651.174,411	3	604.021,637 651.160,771	16.293
3	604.021,637 651.160,771	4	604.024,964 651.162,99	4.0
4	604.024,964 651.162,99	1	604.016,098 651.176,562	16.211

**** Lungimile segmentelor sunt determinate în planul de proiecție Stereo 70 și sunt rotunjite la 1 milimetru.**

***** Distanța dintre puncte este formată din segmente cumulate ce sunt mai mici decât valoarea 1 milimetru.**

**DATE DESPRE IMOBILUL NR. 2983**

Oficiul de Cadastru și Publicitate Imobiliară SUCEAVA
 Biroul de Cadastru și Publicitate Imobiliară Falticeni

A. Partea I. Descrierea imobilului

TEREN Necunoscut

Nr. CF vechi:428
 Nr. cadastral vechi:1015

Adresa: Loc. Giulesti, Jud. Suceava

Nr. Crt	Nr cadastral Nr. topografic	Suprafața* (mp)	Observații / Referințe
A1	32375	5.753	Sector cadastral:35 Teren neimprejmuit;

B. Partea II. Proprietari și acte

Inscrieri privitoare la dreptul de proprietate și alte drepturi reale	Referințe
90 / 09/01/2003	
Act Notarial nr. 3840, din 18/12/2002 emis de BNP Apostol Maria;	
B1	A1
Intabulare, drept de PROPRIETATE, dobandit prin Conventie, cota actuala 1/1, cota initiala 1/1	
1) PASTOR CONSTANTIN	
OBSERVATII: (provenita din conversia CF 428)	

C. Partea III. SARCINI .

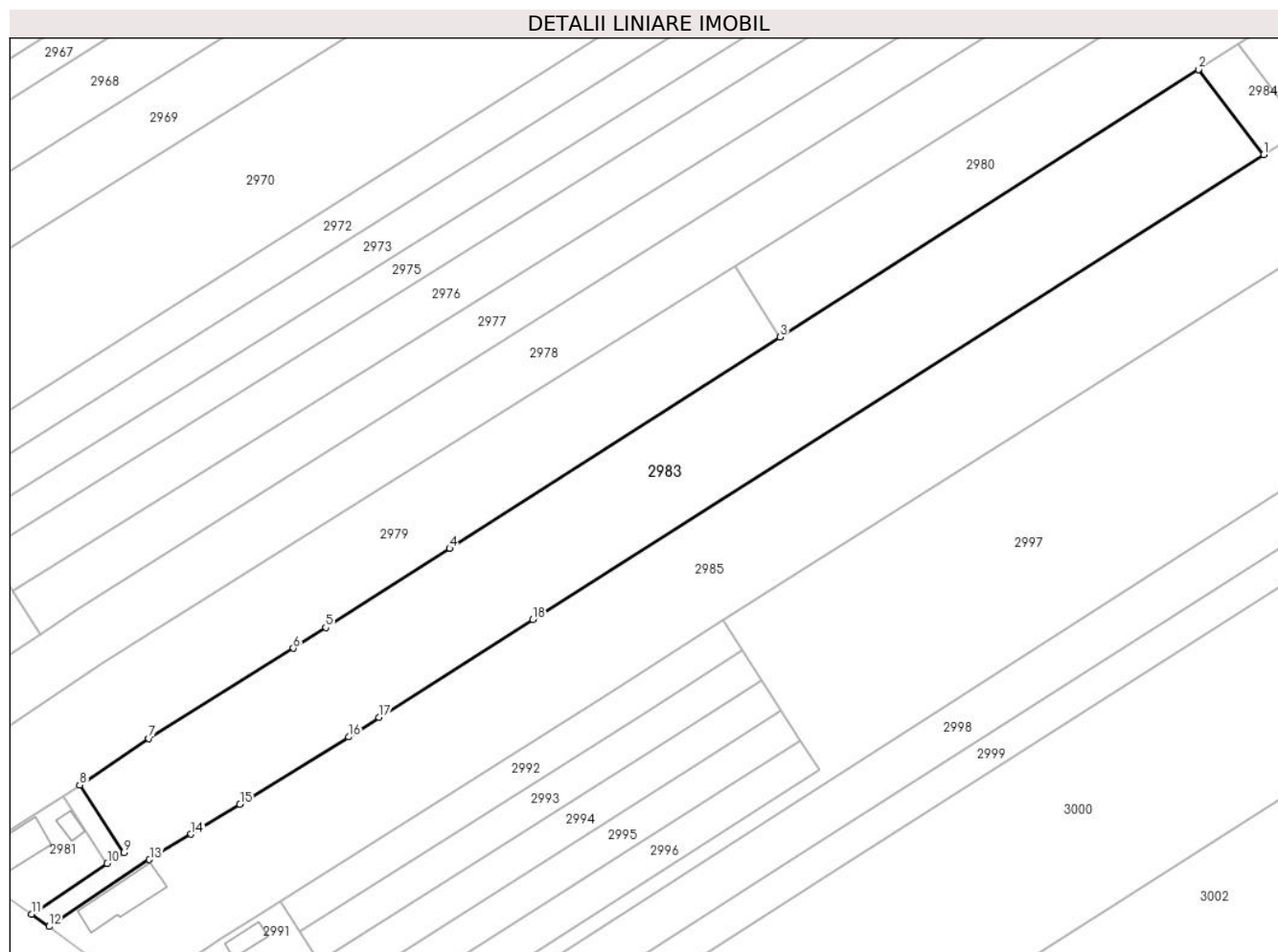
Inscrieri privind dezmembramintele dreptului de proprietate, drepturi reale de garanție și sarcini	Referințe
NU SUNT	

Anexa Nr. 1 La Partea I

Teren

Nr cadastral	Suprafața (mp)*	Observații / Referințe
32375	5.753	

* Suprafața este determinată în planul de proiecție Stereo 70.



Date referitoare la teren

Crt	Categorie folosință	Intravilan	Suprafața (mp)	Tarla	Parcelă	Nr. topo	Observații / Referințe
1	faneata	DA	1.300	Cv 1	17, 18, 19	-	
2	arabil	DA	697	Cv 1	17, 18, 19	-	
3	arabil	NU	3.756	37	236	-	

Lungime Segmente

1) Valorile lungimilor segmentelor sunt obținute din proiecție în plan.

Punct început	X / Y	Punct sfârșit	X / Y	Lungime segment (** (m)
1	604.254,282 651.303,291	2	604.241,229 651.320,423	21.539
2	604.241,229 651.320,423	3	604.156,979 651.266,604	99.972
3	604.156,979 651.266,604	4	604.090,499 651.224,136	78.887
4	604.090,499 651.224,136	5	604.065,58 651.208,217	29.57

Punct început	X / Y	Punct sfârșit	X / Y	Lungime segment (** (m)
5	604.065,58 651.208,217	6	604.059,08 651.204,065	7.713
6	604.059,08 651.204,065	7	604.029,999 651.185,905	34.285
7	604.029,999 651.185,905	8	604.016,098 651.176,562	16.749
8	604.016,098 651.176,562	9	604.024,964 651.162,99	16.211
9	604.024,964 651.162,99	10	604.021,637 651.160,771	4.0
10	604.021,637 651.160,771	11	604.006,414 651.150,617	18.298
11	604.006,414 651.150,617	12	604.009,915 651.148,105	4.309
12	604.009,915 651.148,105	13	604.030,117 651.161,579	24.283
13	604.030,117 651.161,579	14	604.038,497 651.166,702	9.822
14	604.038,497 651.166,702	15	604.048,316 651.172,705	11.509
15	604.048,316 651.172,705	16	604.070,177 651.186,238	25.711
16	604.070,177 651.186,238	17	604.076,337 651.190,154	7.299
17	604.076,337 651.190,154	18	604.107,25 651.209,809	36.633
18	604.107,25 651.209,809	1	604.254,282 651.303,291	174.233

** Lungimile segmentelor sunt determinate în planul de proiecție Stereo 70 și sunt rotunjite la 1 milimetru.

*** Distanța dintre puncte este formată din segmente cumulate ce sunt mai mici decât valoarea 1 milimetru.

**DATE DESPRE IMOBILUL NR. 2984**

Oficiul de Cadastru și Publicitate Imobiliară SUCEAVA
Biroul de Cadastru și Publicitate Imobiliară Falticeni

A. Partea I. Descrierea imobilului

TEREN Extravilan

Adresa: Jud. Suceava

Nr. Crt	Nr cadastral Nr. topografic	Suprafața* (mp)	Observații / Referințe
A1		200	Sector cadastral:35 Teren neimprejmut;

B. Partea II. Proprietari și acte

Inscrieri privitoare la dreptul de proprietate și alte drepturi reale	Referințe
/	
Act Administrativ nr. 1017, din 17/08/1995 emis de CJPSDPAT SUCEAVA;	
B1	A1
Intabulare, drept de PROPRIETATE, dobandit prin Reconstituire, cota actuala 1/1, cota initiala 1/1	
1) MACOVEI CONSTANTIN , lipsă CNP proprietar	
Act Administrativ nr. 718, din 30/01/2024 emis de PRIMARIA BOROAIA;	
B2	A1
se notează posesia faptică în favoarea PASTOR CONSTANTIN	
1) PASTOR CONSTANTIN	

C. Partea III. SARCINI .

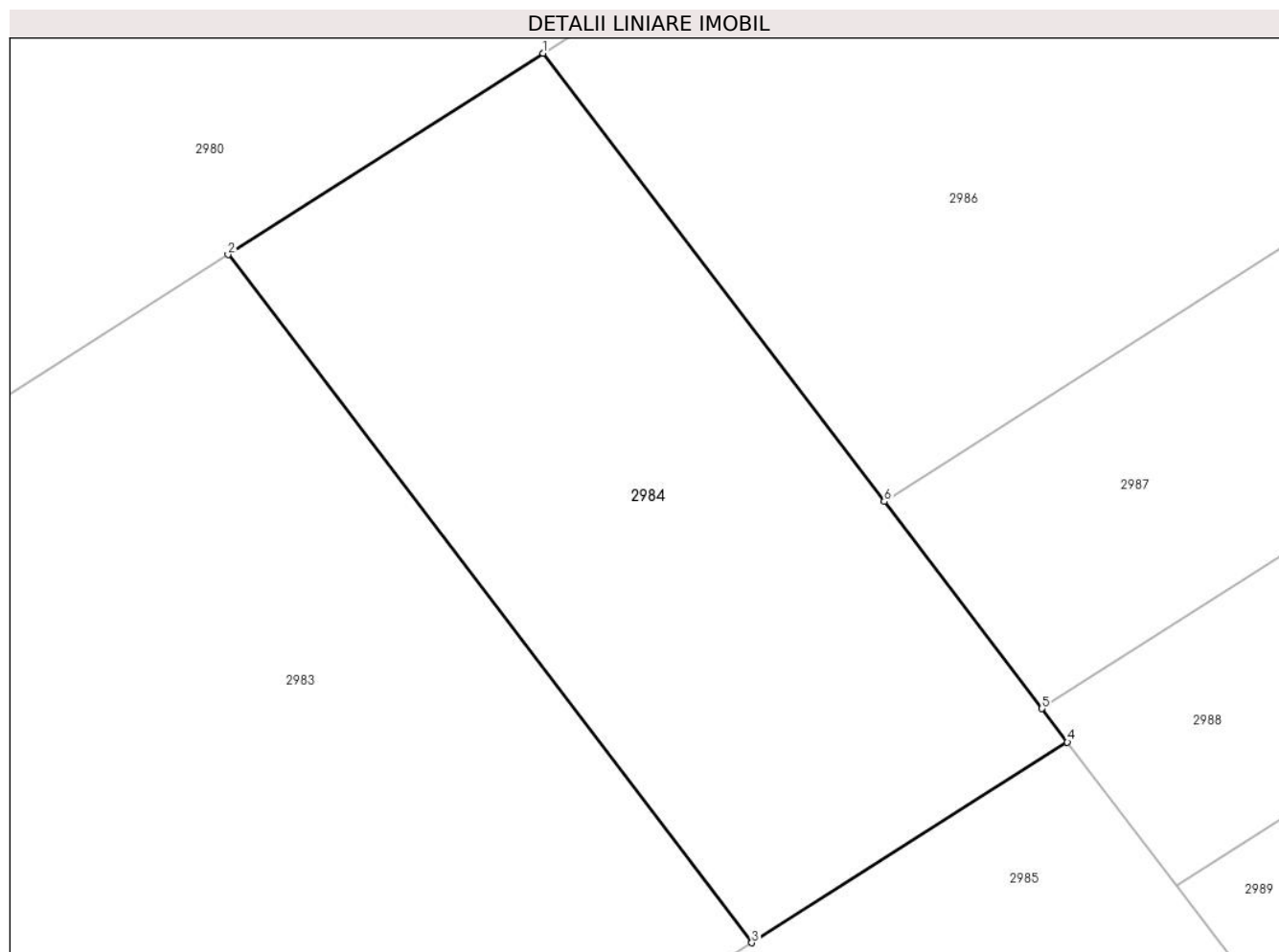
Inscrieri privind dezmembramintele dreptului de proprietate, drepturi reale de garanție și sarcini	Referințe
NU SUNT	

Anexa Nr. 1 La Partea I

Teren

Nr cadastral	Suprafața (mp)*	Observații / Referințe
	200	

* Suprafața este determinată în planul de proiecție Stereo 70.



Date referitoare la teren

Crt	Categorie folosință	Intravilan	Suprafața (mp)	Tarla	Parcelă	Nr. topo	Observații / Referințe
1	arabil	NU	200	37	236	-	

Lungime Segmente

1) Valorile lungimilor segmentelor sunt obținute din proiecție în plan.

Punct început	X / Y	Punct sfârșit	X / Y	Lungime segment (** (m)
1	604.249,077 651.325,437	2	604.241,229 651.320,423	9.313
2	604.241,229 651.320,423	3	604.254,282 651.303,291	21.539
3	604.254,282 651.303,291	4	604.262,143 651.308,288	9.315
4	604.262,143 651.308,288	5	604.261,509 651.309,12	1.046
5	604.261,509 651.309,12	6	604.257,581 651.314,276	6.481

Punct început	X / Y	Punct sfârșit	X / Y	Lungime segment (** (m)
6	604.257,581 651.314,276	1	604.249,077 651.325,437	14.032

** Lungimile segmentelor sunt determinate în planul de proiecție Stereo 70 și sunt rotunjite la 1 milimetru.

*** Distanța dintre puncte este formată din segmente cumulate ce sunt mai mici decât valoarea 1 milimetru.

**DATE DESPRE IMOBILUL NR. 2985**

Oficiul de Cadastru și Publicitate Imobiliară SUCEAVA
Biroul de Cadastru și Publicitate Imobiliară Falticeni

A. Partea I. Descrierea imobilului

TEREN Necunoscut

Nr. CF vechi:670
Nr. cadastral vechi:1377

Adresa: Loc. Giulesti, Str Înv. Dumitru Săvinescu, Nr. 19, Jud. Suceava

Nr. Crt	Nr cadastral Nr. topografic	Suprafața* (mp)	Observații / Referințe
A1	32111	6.146	Sector cadastral:35 Teren neimprejmuit;

Construcții

Crt	Nr cadastral Nr. topografic	Adresa	Observații / Referințe
A1.1	32111-C1	Loc. Giulesti, Str Înv. Dumitru Săvinescu, Nr. 19, Jud. Suceava	Nr. niveluri:1; S. construita la sol:99 mp; S. construita desfasurata:99 mp; Locuință, P, Sd=99 mp

B. Partea II. Proprietari și acte

Inscrieri privitoare la dreptul de proprietate și alte drepturi reale		Referințe
1007 / 07/03/2005		
Act Notarial nr. 9457, din 01/07/1993 emis de NS Suceava (TO nr 718/1994, CM nr 1128/1980);		
B1	Intabulare, drept de PROPRIETATE, dobandit prin Conventie, cota actuala 1/1, cota initiala 1/1 1) OPRICA DANIIL 2) OPRICA ELENA <i>OBSERVATII: (provenita din conversia CF 670)</i>	A1, A1.1

C. Partea III. SARCINI .

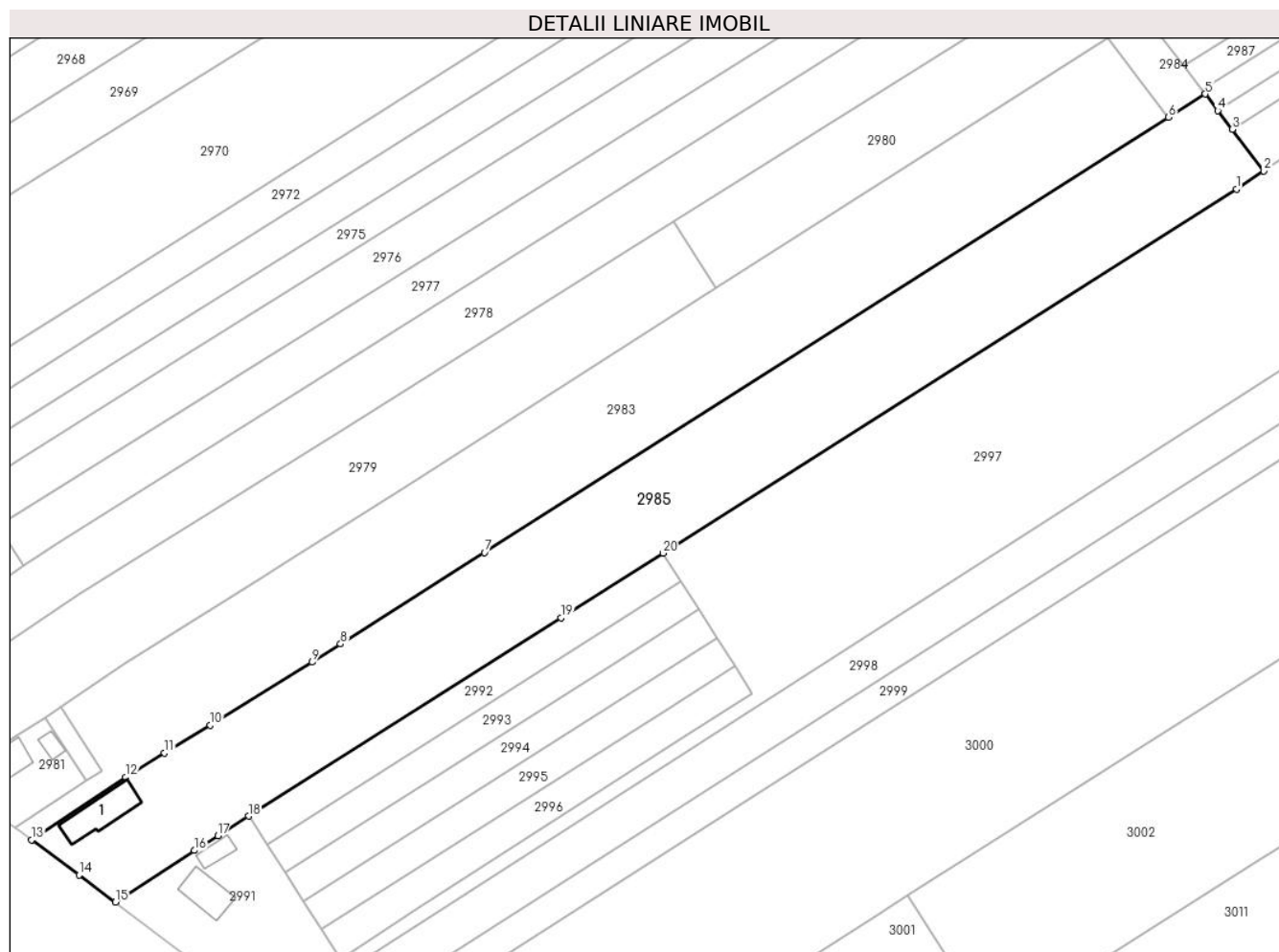
Inscrieri privind dezmembramintele dreptului de proprietate, drepturi reale de garanție și sarcini	Referințe
NU SUNT	

Anexa Nr. 1 La Partea I

Teren

Nr cadastral	Suprafața (mp)*	Observații / Referințe
32111	6.146	

* Suprafața este determinată în planul de proiecție Stereo 70.



Date referitoare la teren

Crt	Categorie folosință	Intravilan	Suprafața (mp)	Tarla	Parcelă	Nr. topo	Observații / Referințe
1	curți constructii	DA	387	Cv 1	20, 21	-	
2	faneata	DA	252	Cv 1	20, 21	-	
3	arabil	DA	1.746	Cv 1	20, 21	-	
4	arabil	NU	3.761	37	236	-	

Date referitoare la construcții

Crt	Număr	Destinație construcție	Supraf. (mp)	Situație juridică	Observații / Referințe
A1.1	32111-C1	construcții de locuințe	99	Cu acte	Nr. niveluri:1; S. construita la sol:99 mp; S. construita desfasurata:99 mp; Locuință, P, Sd=99 mp

Lungime Segmente

1) Valorile lungimilor segmentelor sunt obținute din proiecție în plan.

Punct început	X / Y	Punct sfârșit	X / Y	Lungime segment (** (m)
1	604.268,875 651.287,876	2	604.274,745 651.291,748	7.032

Punct început	X / Y	Punct sfârșit	X / Y	Lungime segment (** (m)
2	604.274,745 651.291,748	3	604.267,952 651.300,664	11.208
3	604.267,952 651.300,664	4	604.264,862 651.304,719	5.098
4	604.264,862 651.304,719	5	604.262,143 651.308,288	4.488
5	604.262,143 651.308,288	6	604.254,282 651.303,291	9.315
6	604.254,282 651.303,291	7	604.107,25 651.209,809	174.233
7	604.107,25 651.209,809	8	604.076,337 651.190,154	36.633
8	604.076,337 651.190,154	9	604.070,177 651.186,238	7.299
9	604.070,177 651.186,238	10	604.048,316 651.172,705	25.711
10	604.048,316 651.172,705	11	604.038,497 651.166,702	11.509
11	604.038,497 651.166,702	12	604.030,117 651.161,579	9.822
12	604.030,117 651.161,579	13	604.009,915 651.148,105	24.283
13	604.009,915 651.148,105	14	604.020,138 651.140,513	12.734
14	604.020,138 651.140,513	15	604.027,948 651.134,713	9.728
15	604.027,948 651.134,713	16	604.044,91 651.145,798	20.263
16	604.044,91 651.145,798	17	604.049,912 651.148,971	5.924
17	604.049,912 651.148,971	18	604.056,528 651.153,168	7.835
18	604.056,528 651.153,168	19	604.123,672 651.195,763	79.515
19	604.123,672 651.195,763	20	604.145,573 651.209,656	25.935
20	604.145,573 651.209,656	1	604.268,875 651.287,876	146.02

** Lungimile segmentelor sunt determinate în planul de proiecție Stereo 70 și sunt rotunjite la 1 milimetru.

*** Distanța dintre puncte este formată din segmente cumulate ce sunt mai mici decât valoarea 1 milimetru.

**DATE DESPRE IMOBILUL NR. 2986**

Oficiul de Cadastru și Publicitate Imobiliară SUCEAVA
Biroul de Cadastru și Publicitate Imobiliară Falticeni

A. Partea I. Descrierea imobilului

TEREN Extravilan

Adresa: Jud. Suceava

Nr. Crt	Nr cadastral Nr. topografic	Suprafața* (mp)	Observații / Referințe
A1		1.200	Sector cadastral:35 Teren neimprejmuit;

B. Partea II. Proprietari și acte

Inscrieri privitoare la dreptul de proprietate și alte drepturi reale		Referințe
/		
Act Administrativ nr. 783, din 22/12/1994 emis de CJPSDPAT SUCEAVA;		
B1	Intabulare, drept de PROPRIETATE, dobandit prin Adjudecare, cota actuala 1/1, cota initiala 1/1 1) MACOVEI ILIE DEFUNCT:Da 2) MACOVEI ANETA , lipsă CNP proprietar DEFUNCT:Da	A1

C. Partea III. SARCINI .

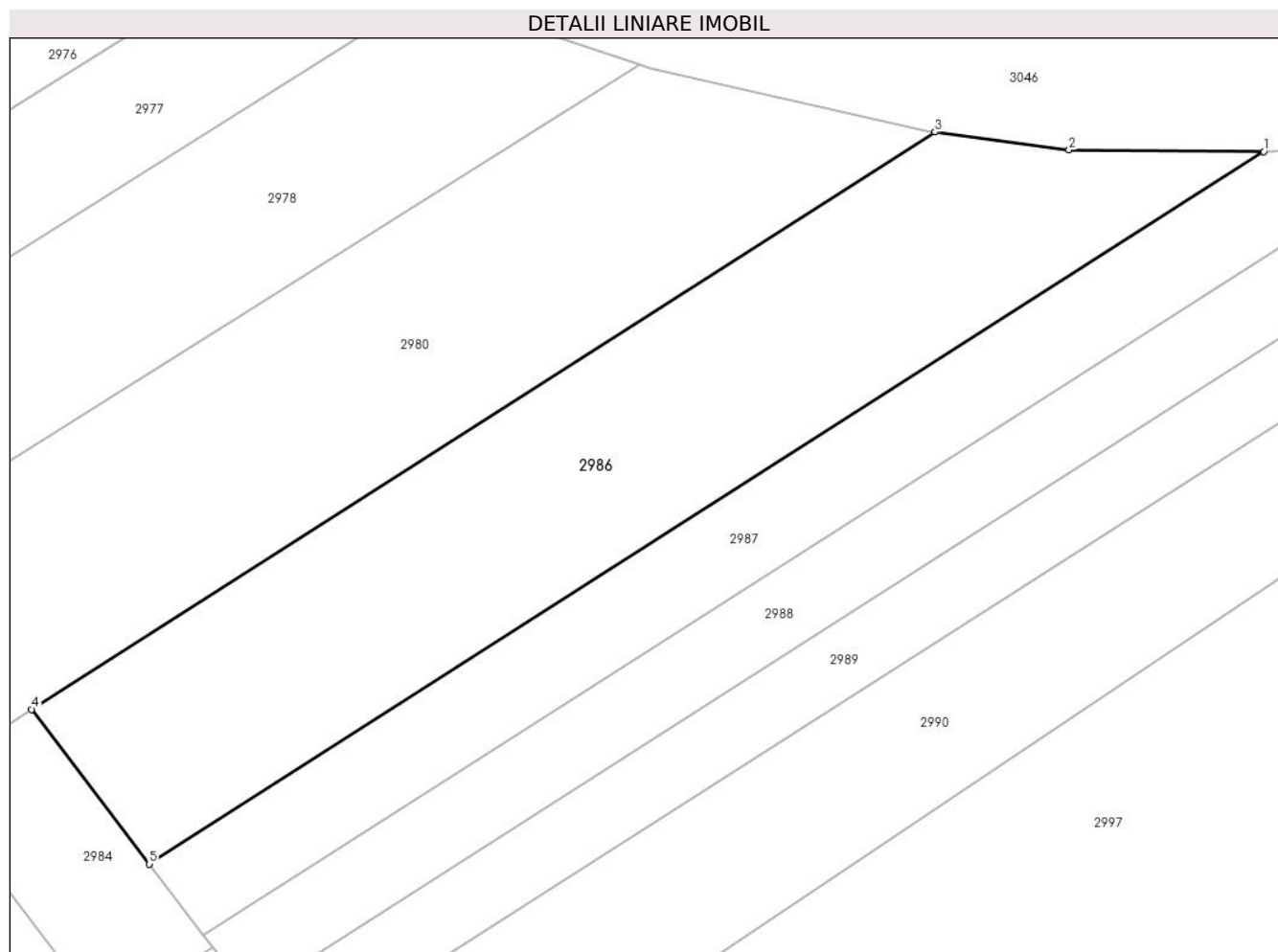
Inscrieri privind dezmembramintele dreptului de proprietate, drepturi reale de garanție și sarcini	Referințe
NU SUNT	

Anexa Nr. 1 La Partea I

Teren

Nr cadastral	Suprafața (mp)*	Observații / Referințe
	1.200	

* Suprafața este determinată în planul de proiecție Stereo 70.



Date referitoare la teren

Crt	Categorie folosință	Intravilan	Suprafața (mp)	Tarla	Parcelă	Nr. topo	Observații / Referințe
1	arabil	NU	1.200	37	236	-	

Lungime Segmente

1) Valorile lungimilor segmentelor sunt obținute din proiecție în plan.

Punct început	X / Y	Punct sfârșit	X / Y	Lungime segment (** (m)
1	604.338,039 651.365,673	2	604.323,98 651.365,79	14.059
2	604.323,98 651.365,79	3	604.314,29 651.367,096	9.778
3	604.314,29 651.367,096	4	604.249,077 651.325,437	77.383
4	604.249,077 651.325,437	5	604.257,581 651.314,276	14.032
5	604.257,581 651.314,276	1	604.338,039 651.365,673	95.473

**** Lungimile segmentelor sunt determinate în planul de proiecție Stereo 70 și sunt rotunjite la 1 milimetru.**

***** Distanța dintre puncte este formată din segmente cumulate ce sunt mai mici decât valoarea 1 milimetru.**

**DATE DESPRE IMOBILUL NR. 2987**

Oficiul de Cadastru și Publicitate Imobiliară SUCEAVA
Biroul de Cadastru și Publicitate Imobiliară Falticeni

A. Partea I. Descrierea imobilului

TEREN Extravilan

Adresa: Jud. Suceava

Nr. Crt	Nr cadastral Nr. topografic	Suprafața* (mp)	Observații / Referințe
A1		654	Sector cadastral:35 Teren neimprejmut;

B. Partea II. Proprietari și acte

Inscrieri privitoare la dreptul de proprietate și alte drepturi reale		Referințe
/		
Act Administrativ nr. 1271, din 29/01/1996 emis de CJPSDPAT SUCEAVA;		
B1	Intabulare, drept de PROPRIETATE, dobandit prin Reconstituire, cota actuala 1/1, cota initiala 1/1 1) PĂCLĂ DOMNICA, lipsă CNP proprietar	A1
Act Administrativ nr. 719, din 30/01/2024 emis de PRIMARIA BOROAIA;		
B2	se notează posesia faptică în favoarea PASTOR CONSTANTIN, PASTOR MIHAIELA 1) PASTOR CONSTANTIN 2) PASTOR MIHAIELA	A1

C. Partea III. SARCINI .

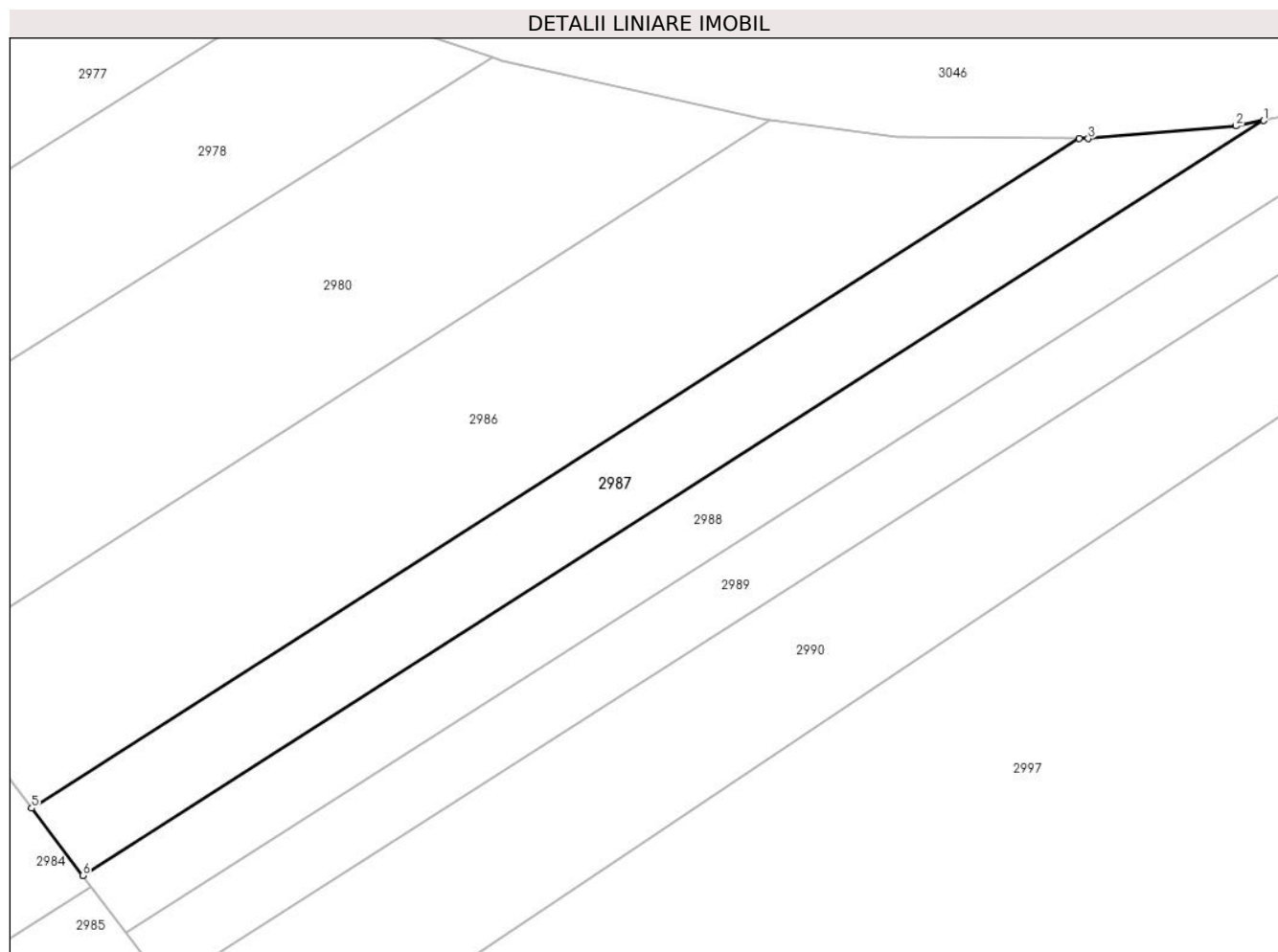
Inscrieri privind dezmembramintele dreptului de proprietate, drepturi reale de garanție și sarcini	Referințe
NU SUNT	

Anexa Nr. 1 La Partea I

Teren

Nr cadastral	Suprafața (mp)*	Observații / Referințe
	654	

* Suprafața este determinată în planul de proiecție Stereo 70.



Date referitoare la teren

Crt	Categorie folosință	Intravilan	Suprafața (mp)	Tarla	Parcelă	Nr. topo	Observații / Referințe
1	arabil	NU	654	37	236	-	

Lungime Segmente

1) Valorile lungimilor segmentelor sunt obținute din proiecție în plan.

Punct început	X / Y	Punct sfârșit	X / Y	Lungime segment (** (m)
1	604.352,204 651.367,058	2	604.350,081 651.366,637	2.165
2	604.350,081 651.366,637	3	604.338,73 651.365,667	11.392
3	604.338,73 651.365,667	4	604.338,039 651.365,673	0.691
4	604.338,039 651.365,673	5	604.257,581 651.314,276	95.473
5	604.257,581 651.314,276	6	604.261,509 651.309,12	6.481

Punct început	X / Y	Punct sfârșit	X / Y	Lungime segment (** (m)
6	604.261,509 651.309,12	1	604.352,204 651.367,058	107.622

** Lungimile segmentelor sunt determinate în planul de proiecție Stereo 70 și sunt rotunjite la 1 milimetru.

*** Distanța dintre puncte este formată din segmente cumulate ce sunt mai mici decât valoarea 1 milimetru.

**DATE DESPRE IMOBILUL NR. 2988**

Oficiul de Cadastru și Publicitate Imobiliară SUCEAVA
Biroul de Cadastru și Publicitate Imobiliară Falticeni

A. Partea I. Descrierea imobilului

TEREN Extravilan

Adresa: Jud. Suceava

Nr. Crt	Nr cadastral Nr. topografic	Suprafața* (mp)	Observații / Referințe
A1		630	Sector cadastral:35 Teren neimprejmut;

B. Partea II. Proprietari și acte

Inscrieri privitoare la dreptul de proprietate și alte drepturi reale		Referințe
/		
Act Administrativ nr. 1271, din 29/01/1996 emis de CJPSDPAT SUCEAVA;		
B1	Intabulare, drept de PROPRIETATE, dobandit prin Reconstituire, cota actuala 1/1, cota initiala 1/1 1) PĂCLĂ DOMNICA, lipsă CNP proprietar	A1
Act Administrativ nr. 720, din 30/01/2024 emis de PRIMARIA BOROAIA;		
B2	se notează posesia faptică în favoarea PASTOR CONSTANTIN, PASTOR MIHAIELA 1) PASTOR CONSTANTIN 2) PASTOR MIHAIELA	A1

C. Partea III. SARCINI .

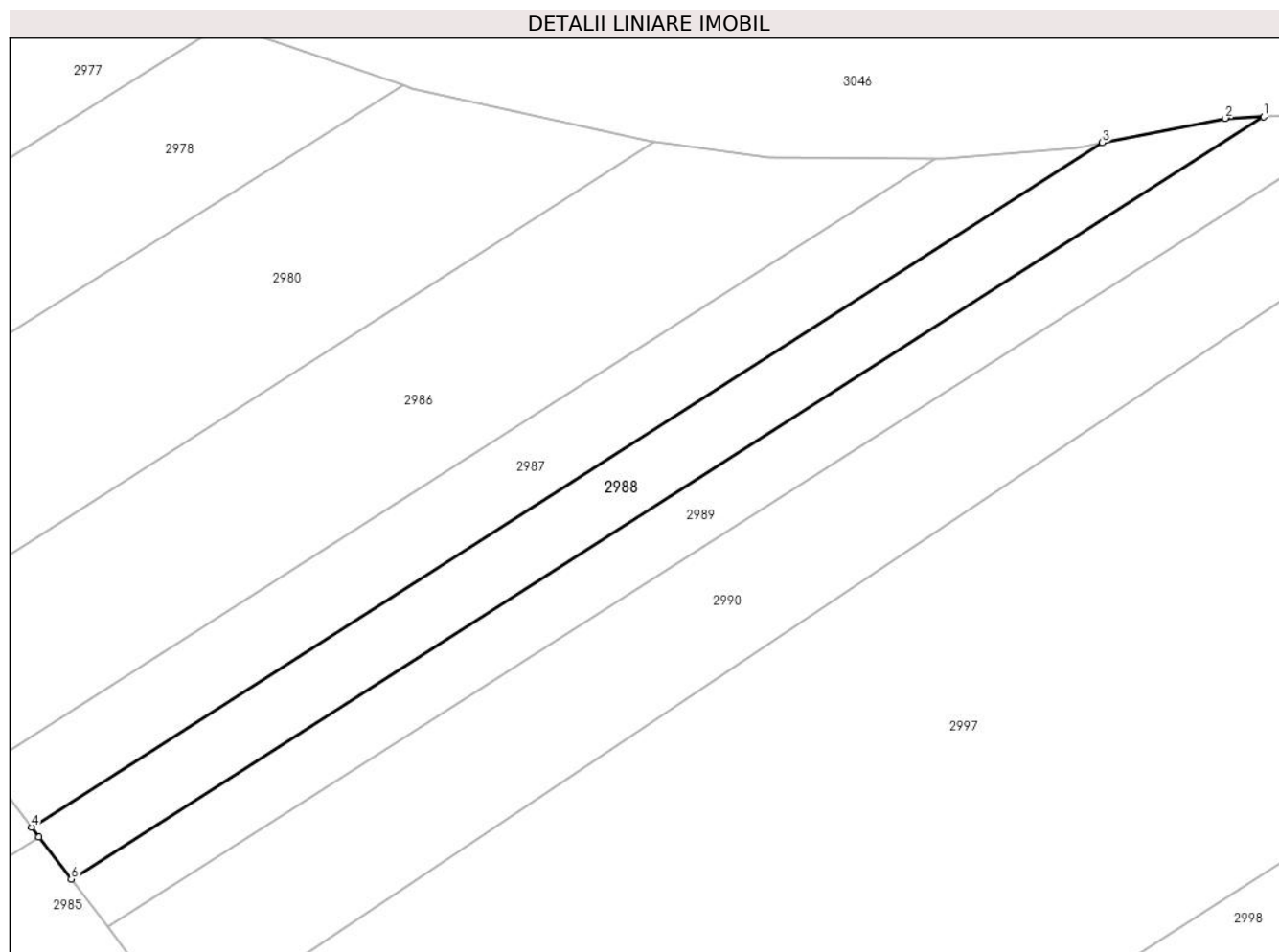
Inscrieri privind dezmembramintele dreptului de proprietate, drepturi reale de garanție și sarcini	Referințe
NU SUNT	

Anexa Nr. 1 La Partea I

Teren

Nr cadastral	Suprafața (mp)*	Observații / Referințe
	630	

* Suprafața este determinată în planul de proiecție Stereo 70.



Date referitoare la teren

Crt	Categorie folosință	Intra vilan	Suprafața (mp)	Tarla	Parcelă	Nr. topo	Observații / Referințe
1	arabil	NU	630	37	236	-	

Lungime Segmente

1) Valorile lungimilor segmentelor sunt obținute din proiecție în plan.

Punct început	X / Y	Punct sfârșit	X / Y	Lungime segment (** (m)
1	604.365,878 651.369,249	2	604.362,624 651.369,122	3.257
2	604.362,624 651.369,122	3	604.352,204 651.367,058	10.622
3	604.352,204 651.367,058	4	604.261,509 651.309,12	107.622
4	604.261,509 651.309,12	5	604.262,143 651.308,288	1.046
5	604.262,143 651.308,288	6	604.264,862 651.304,719	4.488

Punct început	X / Y	Punct sfârșit	X / Y	Lungime segment (** (m)
6	604.264,862 651.304,719	1	604.365,878 651.369,249	119.868

** Lungimile segmentelor sunt determinate în planul de proiecție Stereo 70 și sunt rotunjite la 1 milimetru.

*** Distanța dintre puncte este formată din segmente cumulate ce sunt mai mici decât valoarea 1 milimetru.

**DATE DESPRE IMOBILUL NR. 2989**

Oficiul de Cadastru și Publicitate Imobiliară SUCEAVA
Biroul de Cadastru și Publicitate Imobiliară Falticeni

A. Partea I. Descrierea imobilului

TEREN Extravilan

Adresa: Jud. Suceava

Nr. Crt	Nr cadastral Nr. topografic	Suprafața* (mp)	Observații / Referințe
A1		630	Sector cadastral:35 Teren neimprejmut;

B. Partea II. Proprietari și acte

Inscrieri privitoare la dreptul de proprietate și alte drepturi reale		Referințe
/		
Act Administrativ nr. 1271, din 29/01/1996 emis de CJPSDPAT SUCEAVA;		
B1	Intabulare, drept de PROPRIETATE, dobandit prin Reconstituire, cota actuala 1/1, cota initiala 1/1 1) PĂCLĂ DOMNICA, lipsă CNP proprietar	A1
Act Administrativ nr. 721, din 30/01/2024 emis de PRIMARIA BOROAIA;		
B2	se notează posesia faptică în favoarea PASTOR CONSTANTIN, PASTOR MIHAIELA 1) PASTOR CONSTANTIN 2) PASTOR MIHAIELA	A1

C. Partea III. SARCINI .

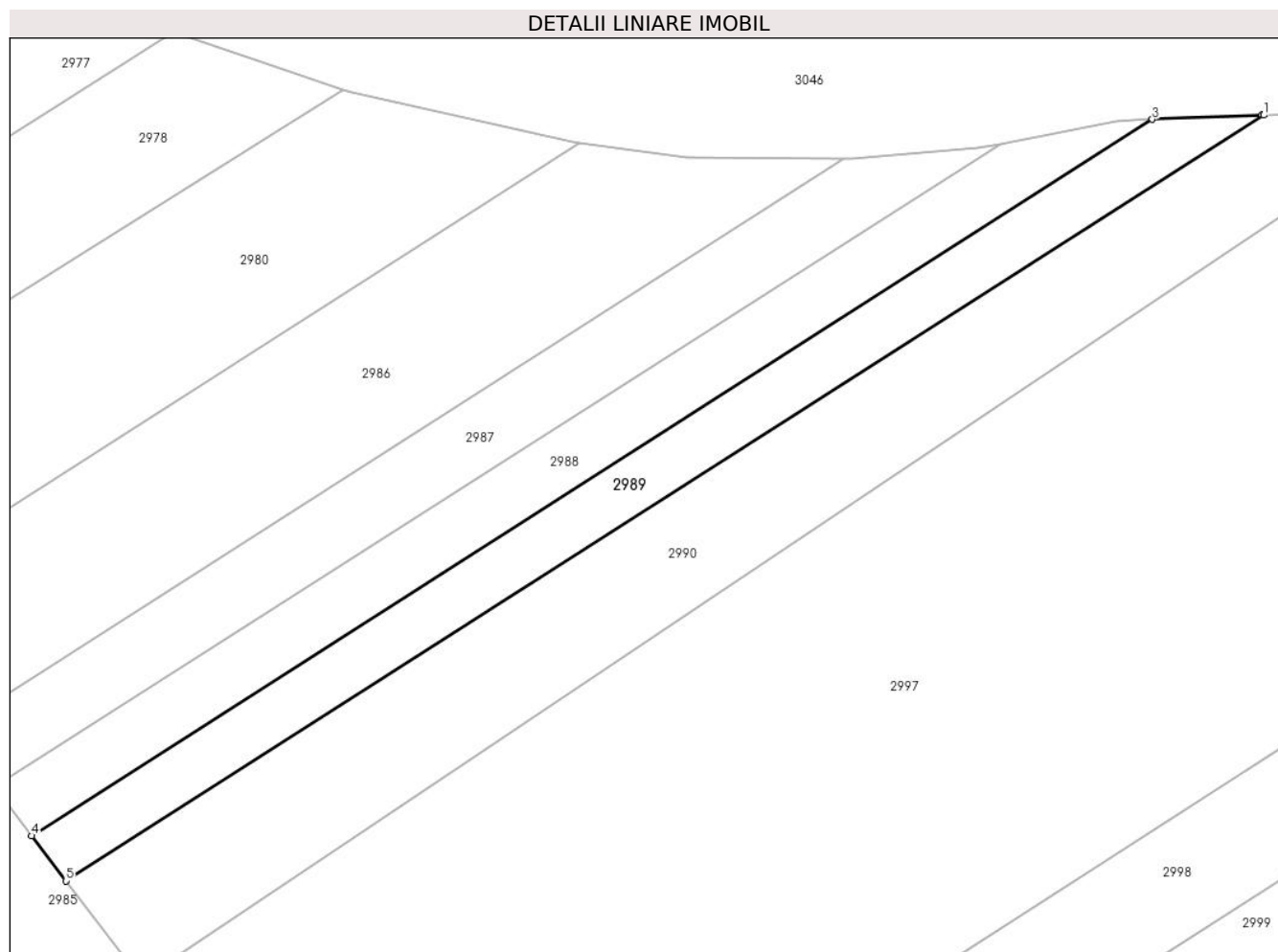
Inscrieri privind dezmembramintele dreptului de proprietate, drepturi reale de garanție și sarcini	Referințe
NU SUNT	

Anexa Nr. 1 La Partea I

Teren

Nr cadastral	Suprafața (mp)*	Observații / Referințe
	630	

* Suprafața este determinată în planul de proiecție Stereo 70.



Date referitoare la teren

Crt	Categorie folosință	Intravilan	Suprafața (mp)	Tarla	Parcelă	Nr. topo	Observații / Referințe
1	arabil	NU	630	37	236	-	

Lungime Segmente

1) Valorile lungimilor segmentelor sunt obținute din proiecție în plan.

Punct început	X / Y	Punct sfârșit	X / Y	Lungime segment (** (m)
1	604.375,922 651.369,636	2	604.375,784 651.369,634	0.139
2	604.375,784 651.369,634	3	604.365,878 651.369,249	9.913
3	604.365,878 651.369,249	4	604.264,862 651.304,719	119.868
4	604.264,862 651.304,719	5	604.267,952 651.300,664	5.098
5	604.267,952 651.300,664	1	604.375,922 651.369,636	128.12

**** Lungimile segmentelor sunt determinate în planul de proiecție Stereo 70 și sunt rotunjite la 1 milimetru.**

***** Distanța dintre puncte este formată din segmente cumulate ce sunt mai mici decât valoarea 1 milimetru.**

**DATE DESPRE IMOBILUL NR. 2990**

Oficiul de Cadastru și Publicitate Imobiliară SUCEAVA
Biroul de Cadastru și Publicitate Imobiliară Falticeni

A. Partea I. Descrierea imobilului

TEREN Extravilan

Adresa: Jud. Suceava

Nr. Crt	Nr cadastral Nr. topografic	Suprafața* (mp)	Observații / Referințe
A1		1.308	Sector cadastral:35 Teren neimprejmit;

B. Partea II. Proprietari și acte

Inscrieri privitoare la dreptul de proprietate și alte drepturi reale	Referințe
/	
Act Administrativ nr. 1271, din 29/01/1996 emis de CJPSDPAT SUCEAVA;	
B1	A1
Intabulare, drept de PROPRIETATE, dobandit prin Reconstituire, cota actuala 1/1, cota initiala 1/1	
1) PĂCLĂ DOMNICA , lipsă CNP proprietar	
Act Administrativ nr. 722, din 30/01/2024 emis de PRIMARIA BOROAIA;	
B2	A1
se notează posesia faptică în favoarea VLAS ELENA	
1) VLAS ELENA	

C. Partea III. SARCINI .

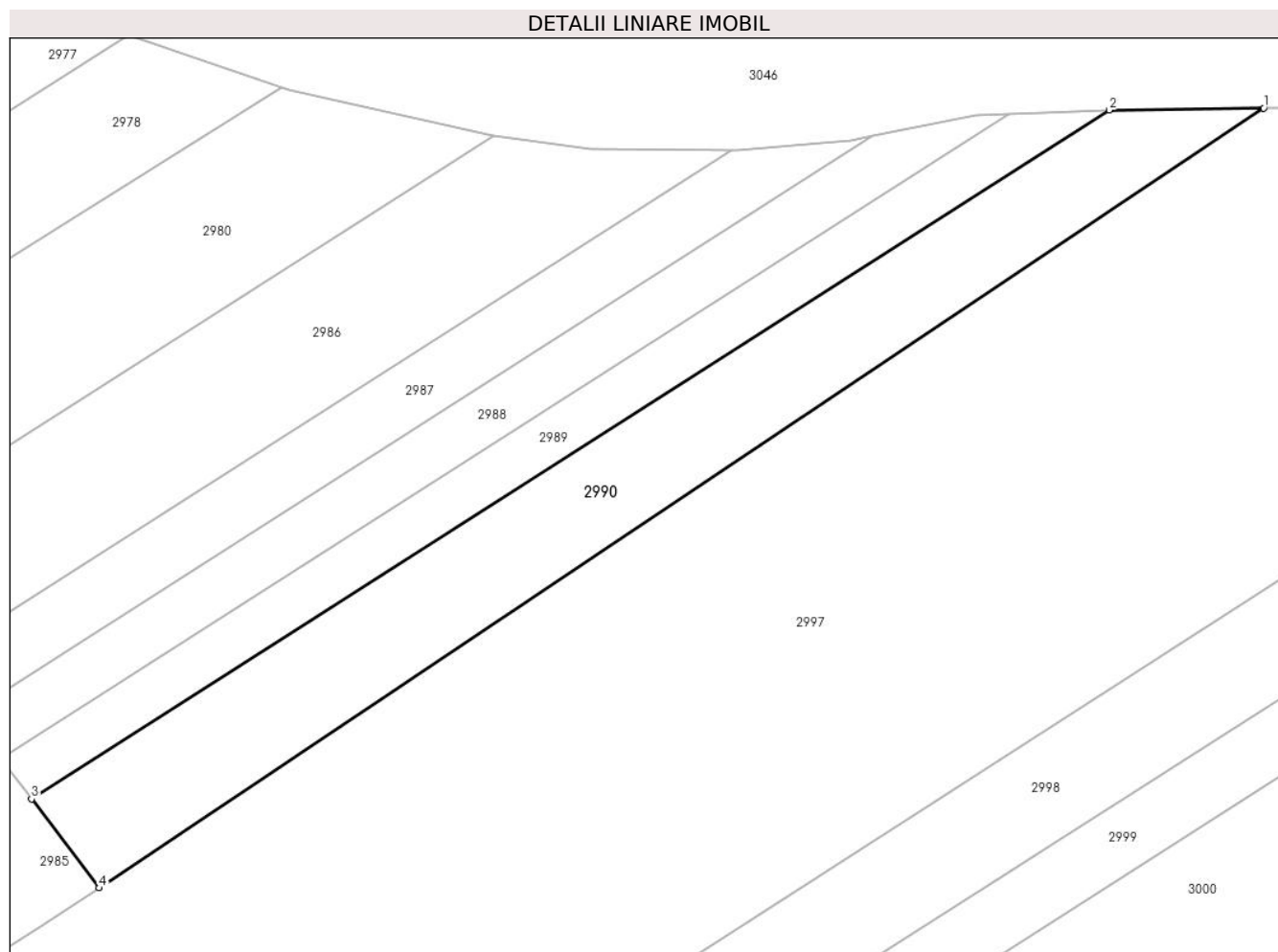
Inscrieri privind dezmembramintele dreptului de proprietate, drepturi reale de garanție și sarcini	Referințe
NU SUNT	

Anexa Nr. 1 La Partea I

Teren

Nr cadastral	Suprafața (mp)*	Observații / Referințe
	1.308	

* Suprafața este determinată în planul de proiecție Stereo 70.



Date referitoare la teren

Crt	Categorie folosință	Intra vilan	Suprafața (mp)	Tarla	Parcelă	Nr. topo	Observații / Referințe
1	arabil	NU	1.308	37	236	-	

Lungime Segmente

1) Valorile lungimilor segmentelor sunt obținute din proiecție în plan.

Punct început	X / Y	Punct sfârșit	X / Y	Lungime segment (** (m)
1	604.391,41 651.369,844	2	604.375,922 651.369,636	15.489
2	604.375,922 651.369,636	3	604.267,952 651.300,664	128.12
3	604.267,952 651.300,664	4	604.274,745 651.291,748	11.208
4	604.274,745 651.291,748	1	604.391,41 651.369,844	140.391

** Lungimile segmentelor sunt determinate în planul de proiecție Stereo 70 și sunt rotunjite la 1 milimetru.

***** Distanţa dintre puncte este formată din segmente cumulate ce sunt mai mici decât valoarea 1 milimetru.**

**DATE DESPRE IMOBILUL NR. 2991**

Oficiul de Cadastru și Publicitate Imobiliară SUCEAVA
Biroul de Cadastru și Publicitate Imobiliară Falticeni

A. Partea I. Descrierea imobilului

TEREN Intravilan

Adresa: Loc. Giulesti, Str În. Dumitru Săvinescu, Nr. 21, Jud. Suceava

Nr. Crt	Nr cadastral Nr. topografic	Suprafața* (mp)	Observații / Referințe
A1	34281	1.000	Sector cadastral:35 Teren neimprijmit;

Construcții

Crt	Nr cadastral Nr. topografic	Adresa	Observații / Referințe
A1.1	34281-C1	Loc. Giulesti, Str Inv. Dumitru Săvinescu, Nr. 21, Jud. Suceava	Nr. niveluri:1; S. construita la sol:68 mp; S. construita desfasurata:68 mp; Locuință, P, Sd= 68 mp
A1.2	34281-C2	Loc. Giulesti, Str Inv. Dumitru Săvinescu, Nr. 21, Jud. Suceava	Nr. niveluri:1; S. construita la sol:28 mp; S. construita desfasurata:28 mp; Șură, P, Sd=28 mp

B. Partea II. Proprietari și acte

Inscrieri privitoare la dreptul de proprietate și alte drepturi reale		Referințe
32274 / 22/11/2022		
Act Notarial nr. 6337, din 21/11/2022 emis de BNP Apostol Dragos Nicolae;		
B10	Intabulare, drept de PROPRIETATE bun comun in devalmasie, dobandit prin Conventie, cota actuala 2/5, cota initiala 2/5 1) LIȚU MIHAI 2) LIȚU-ATOMI DIANA-FLORINA	A1, A1.1, A1.2
35839 / 22/12/2022		
Act Notarial nr. 2450, din 20/12/2022 emis de N.P. Taran Liliana;		
B11	Intabulare, drept de PROPRIETATE, dobandit prin Conventie, cota actuala 3/5, cota initiala 3/5 1) LIȚU-ATOMI DIANA-FLORINA, bun propriu	A1, A1.1, A1.2

C. Partea III. SARCINI .

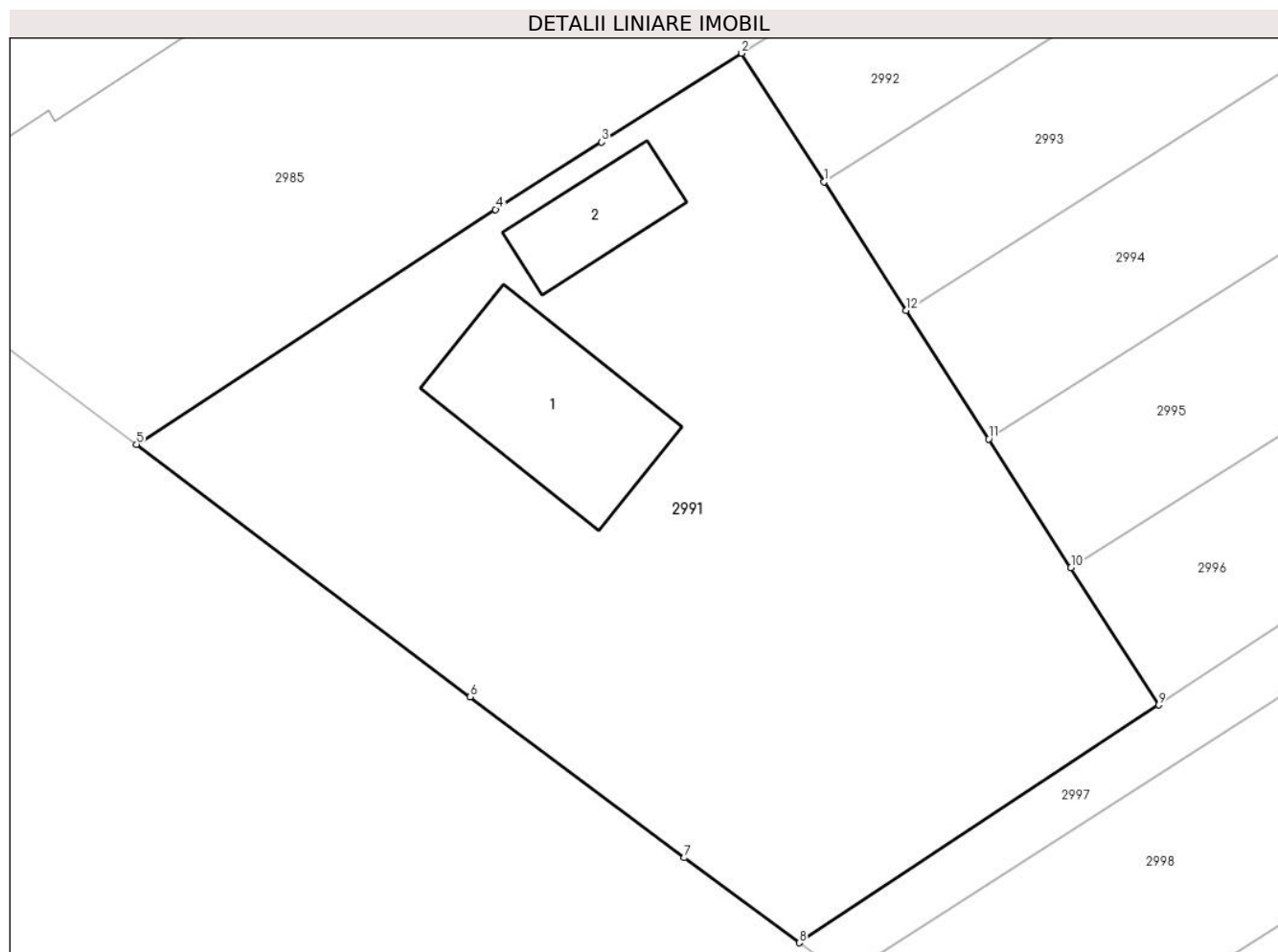
Inscrieri privind dezmembramintele dreptului de proprietate, drepturi reale de garanție și sarcini	Referințe
NU SUNT	

Anexa Nr. 1 La Partea I

Teren

Nr cadastral	Suprafața (mp)*	Observații / Referințe
34281	1.000	

* Suprafața este determinată în planul de proiecție Stereo 70.



Date referitoare la teren

Crt	Categorie folosință	Intra vilan	Suprafața (mp)	Tarla	Parcelă	Nr. topo	Observații / Referințe
1	curți constructii	DA	1.000	Cv 1	22, 24	-	

Date referitoare la construcții

Crt	Număr	Destinație construcție	Supraf. (mp)	Situație juridică	Observații / Referințe
A1.1	34281-C1	construcții de locuințe	68	Cu acte	Nr. niveluri:1; S. construita la sol:68 mp; S. construita desfasurata:68 mp; Locuință, P, Sd= 68 mp
A1.2	34281-C2	construcții anexa	28	Cu acte	Nr. niveluri:1; S. construita la sol:28 mp; S. construita desfasurata:28 mp; Șură, P, Sd=28 mp

Lungime Segmente

1) Valorile lungimilor segmentelor sunt obținute din proiecție în plan.

Punct început	X / Y	Punct sfârșit	X / Y	Lungime segment (** (m))
1	604.060,416 651.147,099	2	604.056,528 651.153,168	7.207
2	604.056,528 651.153,168	3	604.049,912 651.148,971	7.835

Punct început	X / Y	Punct sfârșit	X / Y	Lungime segment (** (m)
3	604.049,912 651.148,971	4	604.044,91 651.145,798	5.924
4	604.044,91 651.145,798	5	604.027,948 651.134,713	20.263
5	604.027,948 651.134,713	6	604.043,701 651.122,796	19.753
6	604.043,701 651.122,796	7	604.053,825 651.115,209	12.651
7	604.053,825 651.115,209	8	604.059,24 651.111,195	6.741
8	604.059,24 651.111,195	9	604.076,228 651.122,414	20.358
9	604.076,228 651.122,414	10	604.072,078 651.128,893	7.694
10	604.072,078 651.128,893	11	604.068,191 651.134,962	7.207
11	604.068,191 651.134,962	12	604.064,303 651.141,03	7.207
12	604.064,303 651.141,03	1	604.060,416 651.147,099	7.207

** Lungimile segmentelor sunt determinate în planul de proiecție Stereo 70 și sunt rotunjite la 1 milimetru.

*** Distanța dintre puncte este formată din segmente cumulate ce sunt mai mici decât valoarea 1 milimetru.

**DATE DESPRE IMOBILUL NR. 2992**

Oficiul de Cadastru și Publicitate Imobiliară SUCEAVA
Biroul de Cadastru și Publicitate Imobiliară Falticeni

A. Partea I. Descrierea imobilului

TEREN Necunoscut

Adresa: Loc. Giulesti, Jud. Suceava

Nr. Crt	Nr cadastral Nr. topografic	Suprafața* (mp)	Observații / Referințe
A1	34282	760	Sector cadastral:35 Teren neimprejmuit;

B. Partea II. Proprietari și acte

Inscrieri privitoare la dreptul de proprietate și alte drepturi reale		Referințe
32272 / 22/11/2022		
Act Notarial nr. 6336, din 21/11/2022 emis de BNP Apostol Dragos Nicolae;		
B8	Intabulare, drept de PROPRIETATE bun propriu cu titlu de donatie, dobandit prin Conventie, cota actuala 1/1, cota initiala 1/1 1) LIȚU-ATOMI DIANA-FLORINA	A1

C. Partea III. SARCINI .

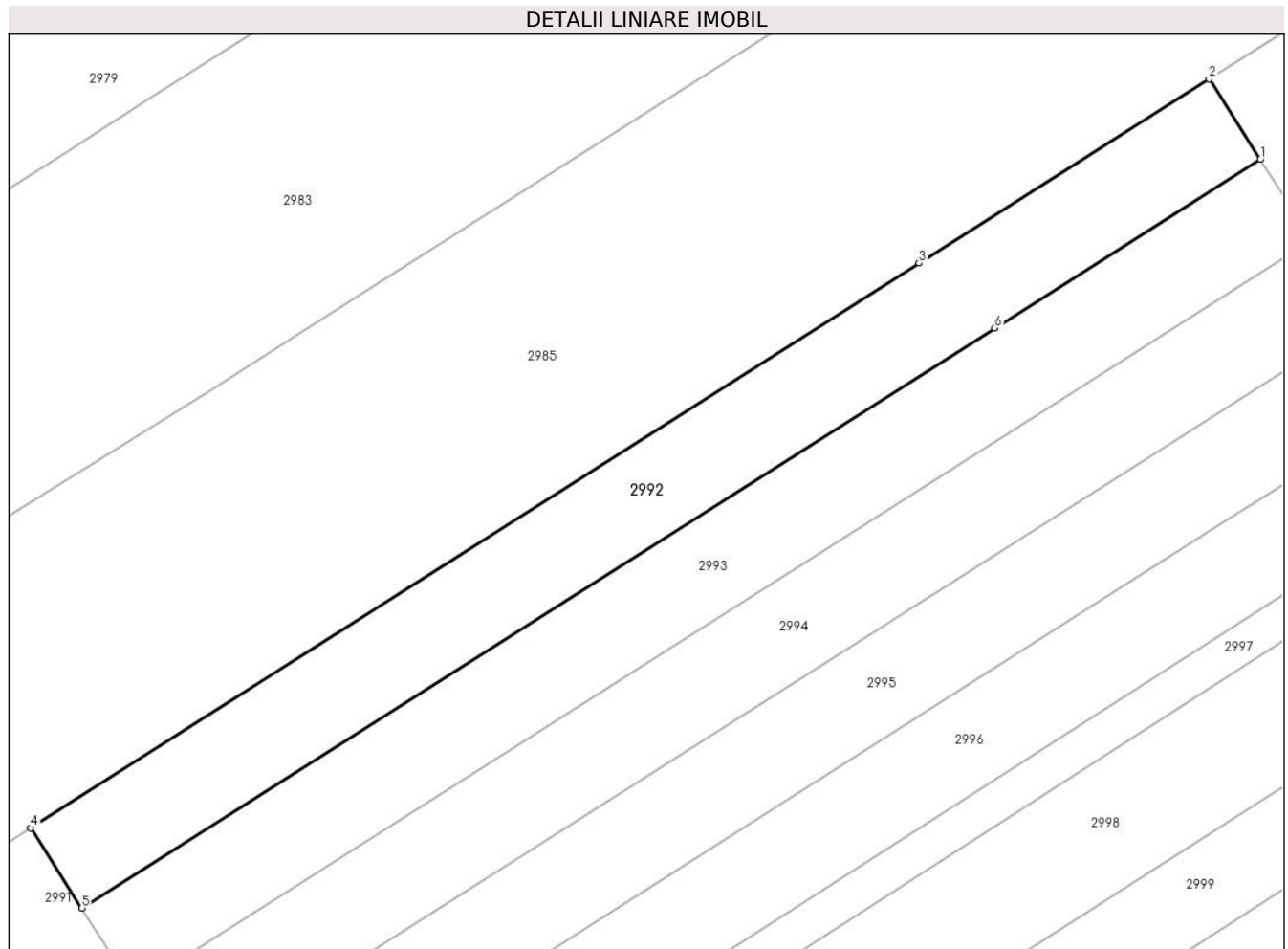
Inscrieri privind dezmembramintele dreptului de proprietate, drepturi reale de garanție și sarcini	Referințe
NU SUNT	

Anexa Nr. 1 La Partea I

Teren

Nr cadastral	Suprafața (mp)*	Observații / Referințe
34282	760	

* Suprafața este determinată în planul de proiecție Stereo 70.



Date referitoare la teren

Crt	Categorie folosință	Intravilan	Suprafața (mp)	Tarla	Parcelă	Nr. topo	Observații / Referințe
1	arabil	DA	581	Cv 1	22, 23, 24	-	
2	arabil	NU	179	37	236	-	

Lungime Segmente

1) Valorile lungimilor segmentelor sunt obținute din proiecție în plan.

Punct început	X / Y	Punct sfârșit	X / Y	Lungime segment (** (m)
1	604.149,46 651.203,587	2	604.145,573 651.209,656	7.207
2	604.145,573 651.209,656	3	604.123,672 651.195,763	25.935
3	604.123,672 651.195,763	4	604.056,528 651.153,168	79.515
4	604.056,528 651.153,168	5	604.060,416 651.147,099	7.207

Punct început	X / Y	Punct sfârșit	X / Y	Lungime segment (** (m)
5	604.060,416 651.147,099	6	604.129,402 651.190,863	81.697
6	604.129,402 651.190,863	1	604.149,46 651.203,587	23.754

** Lungimile segmentelor sunt determinate în planul de proiecție Stereo 70 și sunt rotunjite la 1 milimetru.

*** Distanța dintre puncte este formată din segmente cumulate ce sunt mai mici decât valoarea 1 milimetru.

**DATE DESPRE IMOBILUL NR. 2993**

Oficiul de Cadastru și Publicitate Imobiliară SUCEAVA
Biroul de Cadastru și Publicitate Imobiliară Falticeni

A. Partea I. Descrierea imobilului

TEREN Necunoscut

Adresa: Loc. Giulesti, Jud. Suceava

Nr. Crt	Nr cadastral Nr. topografic	Suprafața* (mp)	Observații / Referințe
A1	34283	760	Sector cadastral:35 Teren neimprejmuit;

B. Partea II. Proprietari și acte

Inscrieri privitoare la dreptul de proprietate și alte drepturi reale		Referințe
32273 / 22/11/2022		
Act Notarial nr. 6336, din 21/11/2022 emis de BNP Apostol Dragos Nicolae;		
B8	Intabulare, drept de PROPRIETATE bun propriu cu titlu de donatie, dobandit prin Conventie, cota actuala 1/1, cota initiala 1/1 1) LIȚU-ATOMI DIANA-FLORINA	A1

C. Partea III. SARCINI .

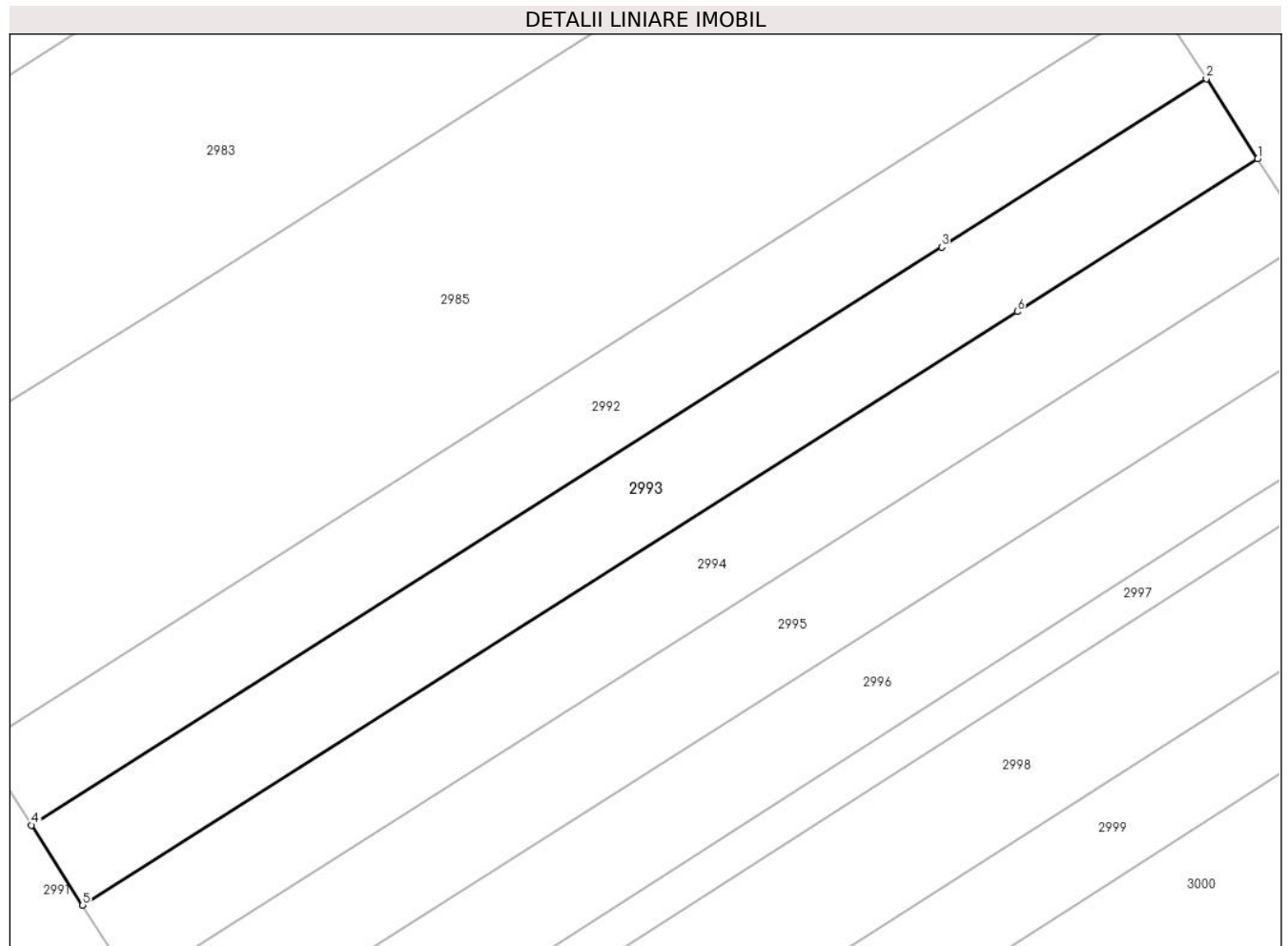
Inscrieri privind dezmembramintele dreptului de proprietate, drepturi reale de garanție și sarcini	Referințe
NU SUNT	

Anexa Nr. 1 La Partea I

Teren

Nr cadastral	Suprafața (mp)*	Observații / Referințe
34283	760	

* Suprafața este determinată în planul de proiecție Stereo 70.



Date referitoare la teren

Crt	Categorie folosință	Intravilan	Suprafața (mp)	Tarla	Parcelă	Nr. topo	Observații / Referințe
1	arabil	DA	597	Cv 1	22, 23, 24	-	
2	arabil	NU	163	37	236	-	

Lungime Segmente

1) Valorile lungimilor segmentelor sunt obținute din proiecție în plan.

Punct început	X / Y	Punct sfârșit	X / Y	Lungime segment (** (m)
1	604.153,348 651.197,518	2	604.149,46 651.203,587	7.207
2	604.149,46 651.203,587	3	604.129,402 651.190,863	23.754
3	604.129,402 651.190,863	4	604.060,416 651.147,099	81.697
4	604.060,416 651.147,099	5	604.064,303 651.141,03	7.207

Punct început	X / Y	Punct sfârșit	X / Y	Lungime segment (** (m)
5	604.064,303 651.141,03	6	604.135,132 651.185,962	83.878
6	604.135,132 651.185,962	1	604.153,348 651.197,518	21.572

** Lungimile segmentelor sunt determinate în planul de proiecție Stereo 70 și sunt rotunjite la 1 milimetru.

*** Distanța dintre puncte este formată din segmente cumulate ce sunt mai mici decât valoarea 1 milimetru.

**DATE DESPRE IMOBILUL NR. 2994**

Oficiul de Cadastru și Publicitate Imobiliară SUCEAVA
 Biroul de Cadastru și Publicitate Imobiliară Falticeni

A. Partea I. Descrierea imobilului

TEREN Necunoscut

Adresa: Loc. Giulesti, Jud. Suceava

Nr. Crt	Nr cadastral Nr. topografic	Suprafața* (mp)	Observații / Referințe
A1	34284	760	Sector cadastral:35 Teren neimprejmuit;

B. Partea II. Proprietari și acte

Inscrieri privitoare la dreptul de proprietate și alte drepturi reale	Referințe
35808 / 22/12/2022	
Act Notarial nr. 2450, din 20/12/2022 emis de N.P. Taran Liliana;	
B9	A1
Intabulare, drept de PROPRIETATE bun propriu, dobandit prin Conventie, cota actuala 1/1, cota initiala 1/1 1) LIȚU-ATOMI DIANA-FLORINA	

C. Partea III. SARCINI .

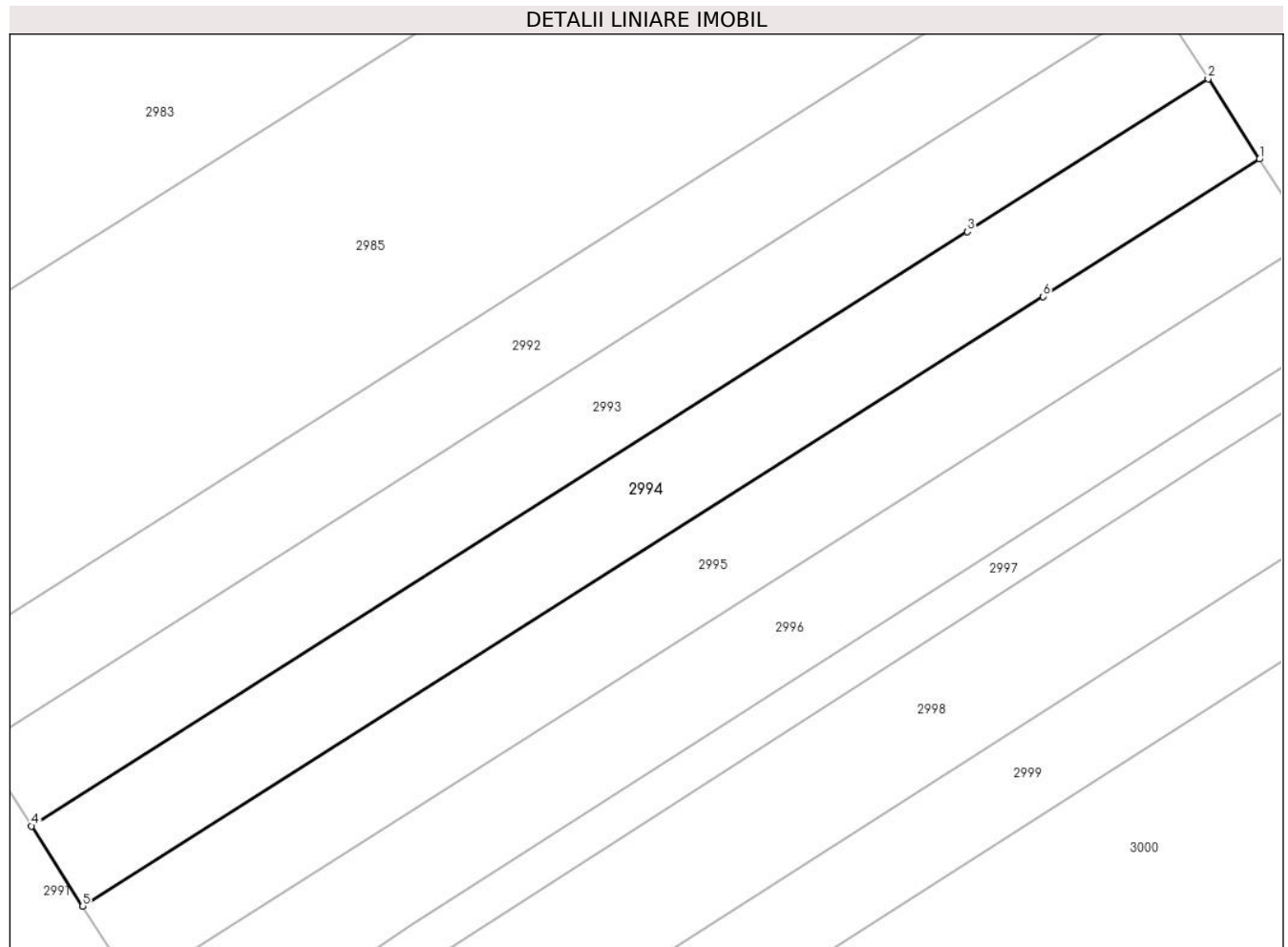
Inscrieri privind dezmembramintele dreptului de proprietate, drepturi reale de garanție și sarcini	Referințe
NU SUNT	

Anexa Nr. 1 La Partea I

Teren

Nr cadastral	Suprafața (mp)*	Observații / Referințe
34284	760	

* Suprafața este determinată în planul de proiecție Stereo 70.



Date referitoare la teren

Crt	Categorie folosință	Intravilan	Suprafața (mp)	Tarla	Parcelă	Nr. topo	Observații / Referințe
1	arabil	DA	612	Cv 1	22, 23, 24	-	
2	arabil	NU	148	37	236	-	

Lungime Segmente

1) Valorile lungimilor segmentelor sunt obținute din proiecție în plan.

Punct început	X / Y	Punct sfârșit	X / Y	Lungime segment (** (m)
1	604.157,235 651.191,449	2	604.153,348 651.197,518	7.207
2	604.153,348 651.197,518	3	604.135,132 651.185,962	21.572
3	604.135,132 651.185,962	4	604.064,303 651.141,03	83.878
4	604.064,303 651.141,03	5	604.068,191 651.134,962	7.207

Punct început	X / Y	Punct sfârșit	X / Y	Lungime segment (** (m)
5	604.068,191 651.134,962	6	604.140,861 651.181,062	86.059
6	604.140,861 651.181,062	1	604.157,235 651.191,449	19.391

** Lungimile segmentelor sunt determinate în planul de proiecție Stereo 70 și sunt rotunjite la 1 milimetru.

*** Distanța dintre puncte este formată din segmente cumulate ce sunt mai mici decât valoarea 1 milimetru.

**DATE DESPRE IMOBILUL NR. 2995**

Oficiul de Cadastru și Publicitate Imobiliară SUCEAVA
Biroul de Cadastru și Publicitate Imobiliară Falticeni

A. Partea I. Descrierea imobilului

TEREN Necunoscut

Adresa: Loc. Giulesti, Nr. 21, Jud. Suceava

Nr. Crt	Nr cadastral Nr. topografic	Suprafața* (mp)	Observații / Referințe
A1	34285	760	Sector cadastral:35 Teren neimprejmuit;

B. Partea II. Proprietari și acte

Inscrieri privitoare la dreptul de proprietate și alte drepturi reale	Referințe
35838 / 22/12/2022	
Act Notarial nr. 2450, din 20/12/2022 emis de N.P. Taran Liliana;	
B9	A1
Intabulare, drept de PROPRIETATE bun propriu, dobandit prin Conventie, cota actuala 1/1, cota initiala 1/1 1) LIȚU-ATOMI DIANA-FLORINA	

C. Partea III. SARCINI .

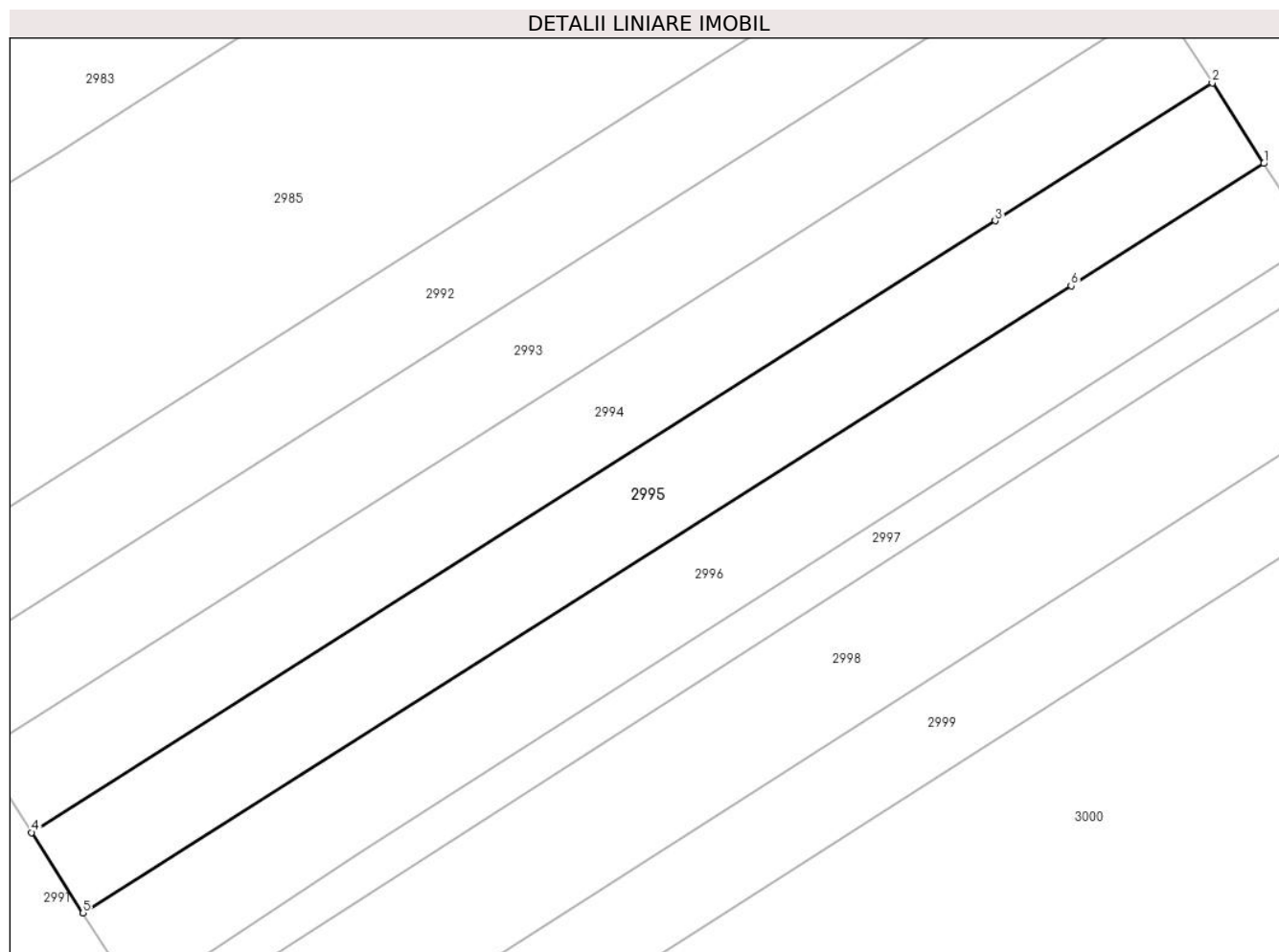
Inscrieri privind dezmembramintele dreptului de proprietate, drepturi reale de garanție și sarcini	Referințe
NU SUNT	

Anexa Nr. 1 La Partea I

Teren

Nr cadastral	Suprafața (mp)*	Observații / Referințe
34285	760	

* Suprafața este determinată în planul de proiecție Stereo 70.



Date referitoare la teren

Crt	Categorie folosință	Intravilan	Suprafața (mp)	Tarla	Parcelă	Nr. topo	Observații / Referințe
1	arabil	DA	628	Cv 1	22, 23, 24	-	
2	arabil	NU	132	37	236	-	

Lungime Segmente

1) Valorile lungimilor segmentelor sunt obținute din proiecție în plan.

Punct început	X / Y	Punct sfârșit	X / Y	Lungime segment (** (m))
1	604.161,123 651.185,38	2	604.157,235 651.191,449	7.207
2	604.157,235 651.191,449	3	604.140,861 651.181,062	19.391
3	604.140,861 651.181,062	4	604.068,191 651.134,962	86.059
4	604.068,191 651.134,962	5	604.072,078 651.128,893	7.207

Punct început	X / Y	Punct sfârșit	X / Y	Lungime segment (** (m)
5	604.072,078 651.128,893	6	604.146,591 651.176,162	88.241
6	604.146,591 651.176,162	1	604.161,123 651.185,38	17.21

** Lungimile segmentelor sunt determinate în planul de proiecție Stereo 70 și sunt rotunjite la 1 milimetru.

*** Distanța dintre puncte este formată din segmente cumulate ce sunt mai mici decât valoarea 1 milimetru.

**DATE DESPRE IMOBILUL NR. 2996**

Oficiul de Cadastru și Publicitate Imobiliară SUCEAVA
Biroul de Cadastru și Publicitate Imobiliară Falticeni

A. Partea I. Descrierea imobilului

TEREN Necunoscut

Adresa: Loc. Giulesti, Jud. Suceava

Nr. Crt	Nr cadastral Nr. topografic	Suprafața* (mp)	Observații / Referințe
A1	34286	760	Sector cadastral:35 Teren neimprejmuit;

B. Partea II. Proprietari și acte

Inscrieri privitoare la dreptul de proprietate și alte drepturi reale		Referințe
35835 / 22/12/2022		
Act Notarial nr. 2450, din 20/12/2022 emis de N.P. Taran Liliana;		
B8	Intabulare, drept de PROPRIETATE bun propriu, dobandit prin Conventie, cota actuala 1/1, cota initiala 1/1 1) LIȚU-ATOMI DIANA-FLORINA	A1

C. Partea III. SARCINI .

Inscrieri privind dezmembramintele dreptului de proprietate, drepturi reale de garanție și sarcini	Referințe
NU SUNT	


Anexa Nr. 1 La Partea I

Teren

Nr cadastral	Suprafața (mp)*	Observații / Referințe
34286	760	

* Suprafața este determinată în planul de proiecție Stereo 70.

DETALII LINIARE IMOBIL



Date referitoare la teren

Crt	Categorie folosință	Intra vilan	Suprafața (mp)	Tarla	Parcelă	Nr. topo	Observații / Referințe
1	arabil	DA	647	Cv 1	23, 24	-	
2	arabil	NU	113	37	236	-	

Lungime Segmente

1) Valorile lungimilor segmentelor sunt obținute din proiecție în plan.

Punct început	X / Y	Punct sfârșit	X / Y	Lungime segment (** (m)
1	604.164,871 651.179,529	2	604.161,123 651.185,38	6.949
2	604.161,123 651.185,38	3	604.146,591 651.176,162	17.21
3	604.146,591 651.176,162	4	604.072,078 651.128,893	88.241
4	604.072,078 651.128,893	5	604.076,228 651.122,414	7.694

Punct început	X / Y	Punct sfârșit	X / Y	Lungime segment (** (m)
5	604.076,228 651.122,414	6	604.093,081 651.133,544	20.197
6	604.093,081 651.133,544	7	604.152,167 651.171,392	70.169
7	604.152,167 651.171,392	1	604.164,871 651.179,529	15.086

** Lungimile segmentelor sunt determinate în planul de proiecție Stereo 70 și sunt rotunjite la 1 milimetru.

*** Distanța dintre puncte este formată din segmente cumulate ce sunt mai mici decât valoarea 1 milimetru.

**DATE DESPRE IMOBILUL NR. 2997**

Oficiul de Cadastru și Publicitate Imobiliară SUCEAVA
Biroul de Cadastru și Publicitate Imobiliară Falticeni

A. Partea I. Descrierea imobilului

TEREN Necunoscut

Adresa: Loc. Giulesti, Jud. Suceava

Nr. Crt	Nr cadastral Nr. topografic	Suprafața* (mp)	Observații / Referințe
A1		14.300	Sector cadastral:35 Teren neimprejmit;

B. Partea II. Proprietari și acte

Inscrieri privitoare la dreptul de proprietate și alte drepturi reale		Referințe
/		
Act Administrativ nr. 1418, din 15/08/1996 emis de CJPSDPAT SUCEAVA;		
B1	Intabulare, drept de PROPRIETATE, dobandit prin Reconstituire, cota actuala 1/1, cota initiala 1/1 1) ARION GHEORGHE , lipsă CNP proprietar 2) ATOMI ILEANA , lipsă CNP proprietar 3) FLOREA MARIA , lipsă CNP proprietar 4) ARION CONSTANTIN , lipsă CNP proprietar 5) ARION MIHAI 6) ARION EDUARD , lipsă CNP proprietar	A1

C. Partea III. SARCINI .

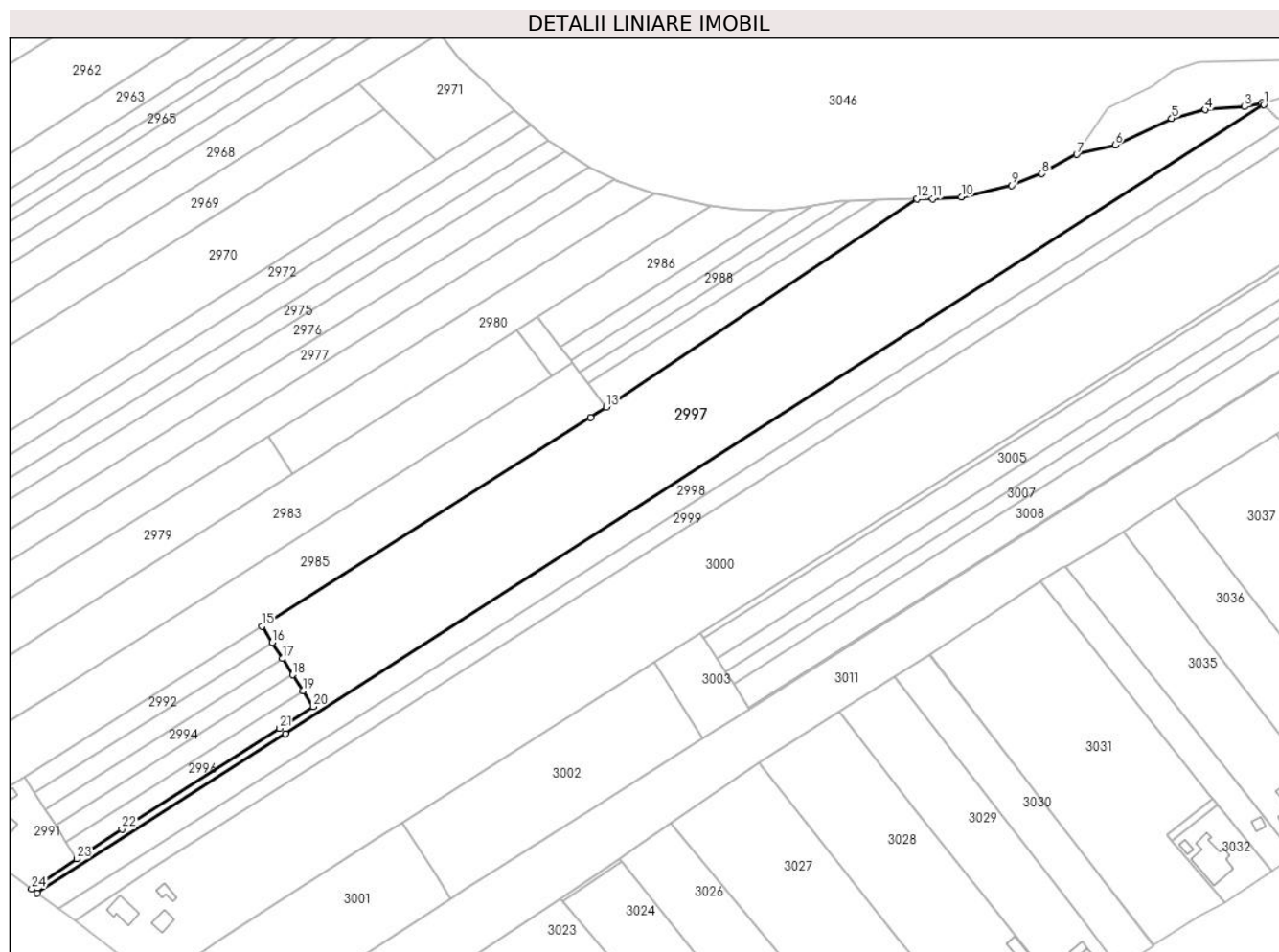
Inscrieri privind dezmembramintele dreptului de proprietate, drepturi reale de garanție și sarcini	Referințe
NU SUNT	

Anexa Nr. 1 La Partea I

Teren

Nr cadastral	Suprafața (mp)*	Observații / Referințe
	14.300	

* Suprafața este determinată în planul de proiecție Stereo 70.



Date referitoare la teren

Crt	Categorie folosință	Intravilan	Suprafața (mp)	Tarla	Parcelă	Nr. topo	Observații / Referințe
1	arabil	DA	319	Cv 1	24	-	
2	arabil	NU	13.981	37	236	-	

Lungime Segmente

1) Valorile lungimilor segmentelor sunt obținute din proiecție în plan.

Punct început	X / Y	Punct sfârșit	X / Y	Lungime segment (** (m))
1	604.521,47 651.405,179	2	604.520,79 651.405,824	0.937
3	604.514,291 651.404,407	4	604.499,513 651.403,307	14.819
5	604.486,896 651.400,058	6	604.465,724 651.390,033	23.426
7	604.451,327 651.386,564	8	604.438,301 651.379,277	14.926

Punct început	X / Y	Punct sfârșit	X / Y	Lungime segment (** (m))
2	604.520,79 651.405,824	3	604.514,291 651.404,407	6.652
4	604.499,513 651.403,307	5	604.486,896 651.400,058	13.029
6	604.465,724 651.390,033	7	604.451,327 651.386,564	14.809
8	604.438,301 651.379,277	9	604.427,001 651.374,952	12.099

Punct început	X / Y	Punct sfârșit	X / Y	Lungime segment (** (m)
9	604.427,001 651.374,952	10	604.408,009 651.370,546	19.496
11	604.397,272 651.369,923	12	604.391,41 651.369,844	5.863
13	604.274,745 651.291,748	14	604.268,875 651.287,876	7.032
15	604.145,573 651.209,656	16	604.149,46 651.203,587	7.207
17	604.153,348 651.197,518	18	604.157,235 651.191,449	7.207
19	604.161,123 651.185,38	20	604.164,871 651.179,529	6.949
21	604.152,167 651.171,392	22	604.093,081 651.133,544	70.169
23	604.076,228 651.122,414	24	604.059,24 651.111,195	20.358
25	604.061,378 651.109,611	26	604.154,476 651.169,418	110.653

Punct început	X / Y	Punct sfârșit	X / Y	Lungime segment (** (m)
10	604.408,009 651.370,546	11	604.397,272 651.369,923	10.755
12	604.391,41 651.369,844	13	604.274,745 651.291,748	140.391
14	604.268,875 651.287,876	15	604.145,573 651.209,656	146.02
16	604.149,46 651.203,587	17	604.153,348 651.197,518	7.207
18	604.157,235 651.191,449	19	604.161,123 651.185,38	7.207
20	604.164,871 651.179,529	21	604.152,167 651.171,392	15.086
22	604.093,081 651.133,544	23	604.076,228 651.122,414	20.197
24	604.059,24 651.111,195	25	604.061,378 651.109,611	2.661
26	604.154,476 651.169,418	1	604.521,47 651.405,179	436.198

** Lungimile segmentelor sunt determinate în planul de proiecție Stereo 70 și sunt rotunjite la 1 milimetru.

*** Distanța dintre puncte este formată din segmente cumulate ce sunt mai mici decât valoarea 1 milimetru.

**DATE DESPRE IMOBILUL NR. 2998**

Oficiul de Cadastru și Publicitate Imobiliară SUCEAVA
Biroul de Cadastru și Publicitate Imobiliară Falticeni

A. Partea I. Descrierea imobilului

TEREN Necunoscut

Nr. CF vechi:299
Nr. cadastral vechi:748

Adresa: Loc. Giulesti, Jud. Suceava

Nr. Crt	Nr cadastral Nr. topografic	Suprafața* (mp)	Observații / Referințe
A1	32497	5.316	Sector cadastral:35 Teren neimprejmuit;

B. Partea II. Proprietari și acte

Inscrieri privitoare la dreptul de proprietate și alte drepturi reale	Referințe
5039 / 22/02/2022	
Act Notarial nr. 439, din 21/02/2022 emis de BNP Dîmbu Bogdan Dumitru;	
B5	A1
Intabulare, drept de PROPRIETATE bun propriu, dobandit prin Conventie, cota actuala 1/1, cota initiala 1/1	
1) GRĂMADĂ ALEXANDRA-NICOLETA	

C. Partea III. SARCINI .

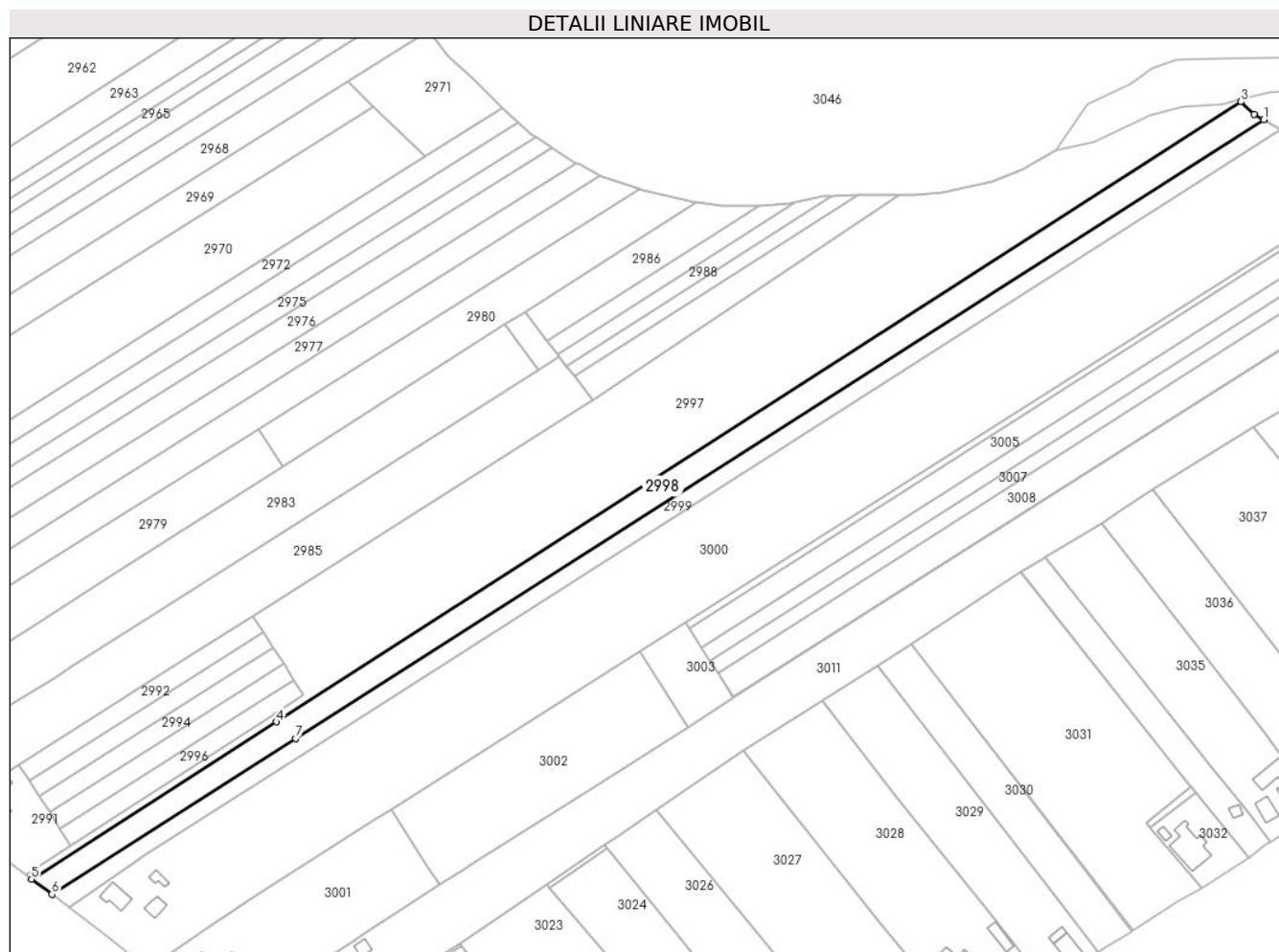
Inscrieri privind dezmembramintele dreptului de proprietate, drepturi reale de garanție și sarcini	Referințe
NU SUNT	

Anexa Nr. 1 La Partea I

Teren

Nr cadastral	Suprafața (mp)*	Observații / Referințe
32497	5.316	

* Suprafața este determinată în planul de proiecție Stereo 70.



Date referitoare la teren

Crt	Categorie folosință	Intravilan	Suprafața (mp)	Tarla	Parcelă	Nr. topo	Observații / Referințe
1	arabil	DA	1.010	Cv 1	24	-	
2	arabil	NU	4.306	37	236	-	

Lungime Segmente

1) Valorile lungimilor segmentelor sunt obținute din proiecție în plan.

Punct început	X / Y	Punct sfârșit	X / Y	Lungime segment (** (m)
1	604.530,15 651.398,335	2	604.526,449 651.400,457	4.266
2	604.526,449 651.400,457	3	604.521,47 651.405,179	6.862
3	604.521,47 651.405,179	4	604.154,476 651.169,418	436.198
4	604.154,476 651.169,418	5	604.061,378 651.109,611	110.653

Punct început	X / Y	Punct sfârșit	X / Y	Lungime segment (** (m)
5	604.061,378 651.109,611	6	604.069,12 651.103,873	9.636
6	604.069,12 651.103,873	7	604.161,857 651.163,104	110.039
7	604.161,857 651.163,104	1	604.530,15 651.398,335	437.005

** Lungimile segmentelor sunt determinate în planul de proiecție Stereo 70 și sunt rotunjite la 1 milimetru.

*** Distanța dintre puncte este formată din segmente cumulate ce sunt mai mici decât valoarea 1 milimetru.

**DATE DESPRE IMOBILUL NR. 2999**

Oficiul de Cadastru și Publicitate Imobiliară SUCEAVA
Biroul de Cadastru și Publicitate Imobiliară Falticeni

A. Partea I. Descrierea imobilului

TEREN Necunoscut

Adresa: Loc. Giulesti, Jud. Suceava

Nr. Crt	Nr cadastral Nr. topografic	Suprafața* (mp)	Observații / Referințe
A1		3.600	Sector cadastral:35 Teren neimprejmuit;

B. Partea II. Proprietari și acte

Inscrieri privitoare la dreptul de proprietate și alte drepturi reale		Referințe
/		
Act Administrativ nr. 314, din 07/02/1994 emis de CJPSDPAT SUCEAVA;		
B1	Intabulare, drept de PROPRIETATE, dobandit prin Reconstituire, cota actuala 1/1, cota initiala 1/1 1) ARION NATALIA, lipsă CNP proprietar DEFUNCT:Da	A1

C. Partea III. SARCINI .

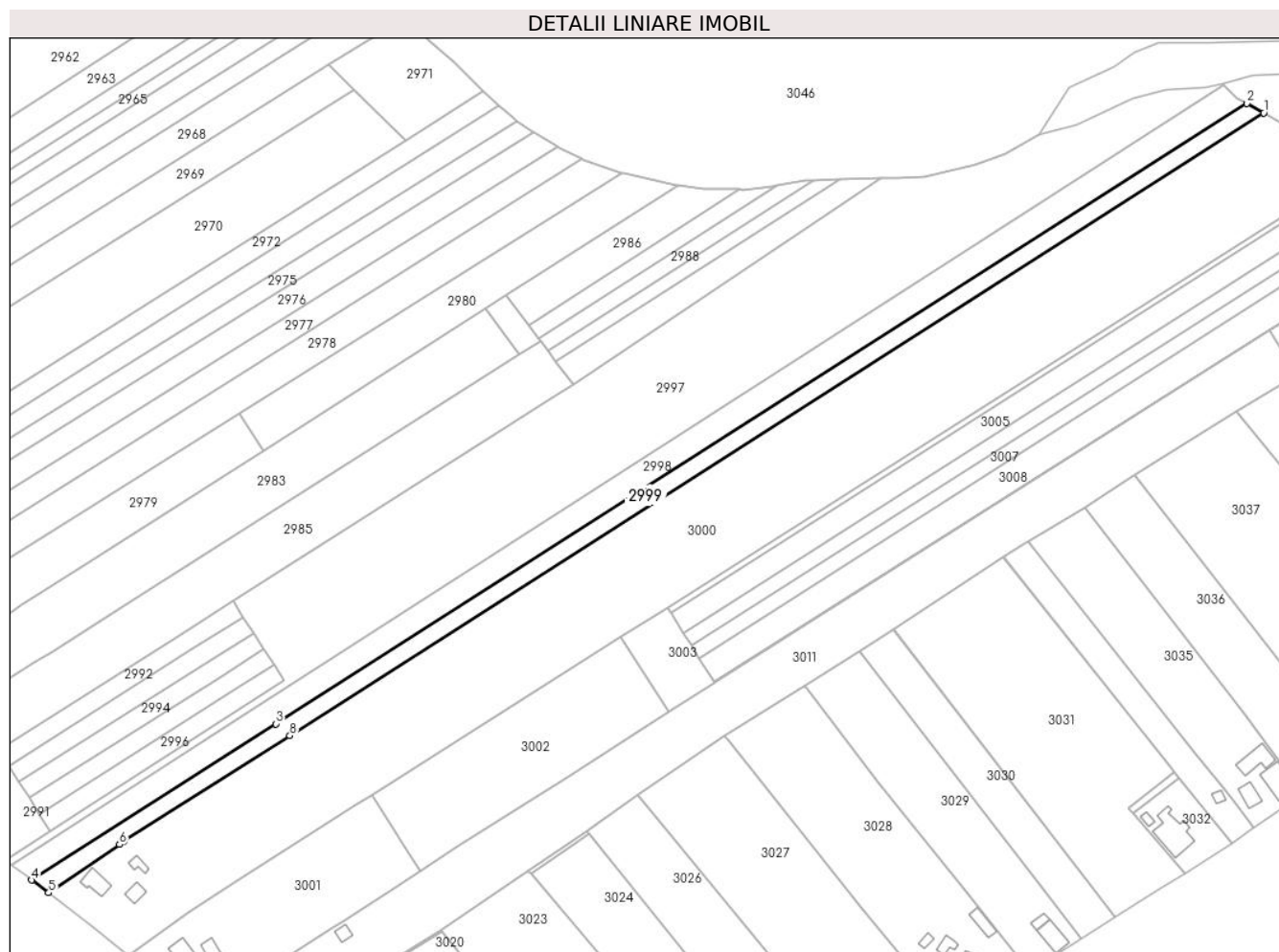
Inscrieri privind dezmembramintele dreptului de proprietate, drepturi reale de garanție și sarcini	Referințe
NU SUNT	

Anexa Nr. 1 La Partea I

Teren

Nr cadastral	Suprafața (mp)*	Observații / Referințe
	3.600	

* Suprafața este determinată în planul de proiecție Stereo 70.



Date referitoare la teren

Crt	Categorie folosință	Intravilan	Suprafața (mp)	Tarla	Parcelă	Nr. topo	Observații / Referințe
1	arabil	DA	734	Cv 1	24	-	
2	arabil	NU	2.866	37	236	-	

Lungime Segmente

1) Valorile lungimilor segmentelor sunt obținute din proiecție în plan.

Punct început	X / Y	Punct sfârșit	X / Y	Lungime segment (** (m)
1	604.536,559 651.394,661	2	604.530,15 651.398,335	7.388
2	604.530,15 651.398,335	3	604.161,857 651.163,104	437.005
3	604.161,857 651.163,104	4	604.069,12 651.103,873	110.039
4	604.069,12 651.103,873	5	604.075,571 651.099,091	8.03

Punct început	X / Y	Punct sfârșit	X / Y	Lungime segment (** (m)
5	604.075,571 651.099,091	6	604.102,459 651.117,399	32.529
6	604.102,459 651.117,399	7	604.104,232 651.118,531	2.103
7	604.104,232 651.118,531	8	604.167,056 651.158,658	74.546
8	604.167,056 651.158,658	1	604.536,559 651.394,661	438.44

** Lungimile segmentelor sunt determinate în planul de proiecție Stereo 70 și sunt rotunjite la 1 milimetru.

*** Distanța dintre puncte este formată din segmente cumulate ce sunt mai mici decât valoarea 1 milimetru.

**DATE DESPRE IMOBILUL NR. 3000**

Oficiul de Cadastru și Publicitate Imobiliară SUCEAVA
Biroul de Cadastru și Publicitate Imobiliară Falticeni

A. Partea I. Descrierea imobilului

TEREN Necunoscut

Adresa: Loc. Giulesti, Str Înv. Dumitru Săvinescu, Nr. 23, Jud. Suceava

Nr. Crt	Nr cadastral Nr. topografic	Suprafața* (mp)	Observații / Referințe
A1	34199	20.000	Sector cadastral:35 Teren imprejmuit;

Construcții

Crt	Nr cadastral Nr. topografic	Adresa	Observații / Referințe
A1.1	34199-C1	Loc. Giulesti, Str Înv. Dumitru Săvinescu, Nr. 23, Jud. Suceava	Nr. niveluri:1; S. construita la sol:63 mp; S. construita desfasurata:63 mp; Locuinta, P, Sd=63 mp, anul construirii 1962
A1.2	34199-C2	Loc. Giulesti, Str Înv. Dumitru Săvinescu, Nr. 23, Jud. Suceava	Nr. niveluri:1; S. construita la sol:35 mp; S. construita desfasurata:35 mp; Bucatarie, P, Sd=35 mp, anul construirii 1962
A1.3	34199-C3	Loc. Giulesti, Str Înv. Dumitru Săvinescu, Nr. 23, Jud. Suceava	Nr. niveluri:1; S. construita la sol:23 mp; S. construita desfasurata:23 mp; Sura, P, Sd=23 mp, anul construirii 1962

B. Partea II. Proprietari și acte

Inscrieri privitoare la dreptul de proprietate și alte drepturi reale		Referințe
15793 / 18/06/2021		
Act Notarial nr. 55, din 04/03/2004 emis de BNP Apostol Maria;		
B2	Intabulare, drept de PROPRIETATE bun propriu, dobandit prin Succesiune, cota actuala 1/2, cota initiala 1/2 1) David Daniela	A1, A1.1, A1.2, A1.3
33720 / 09/12/2022		
Act Notarial nr. 5249, din 08/12/2022 emis de BNP Teodorescu Mihaela;		
B4	Intabulare, drept de PROPRIETATE bun propriu, dobandit prin Conventie, cota actuala 1/2, cota initiala 1/2 1) David Daniela	A1, A1.1, A1.2, A1.3

C. Partea III. SARCINI .

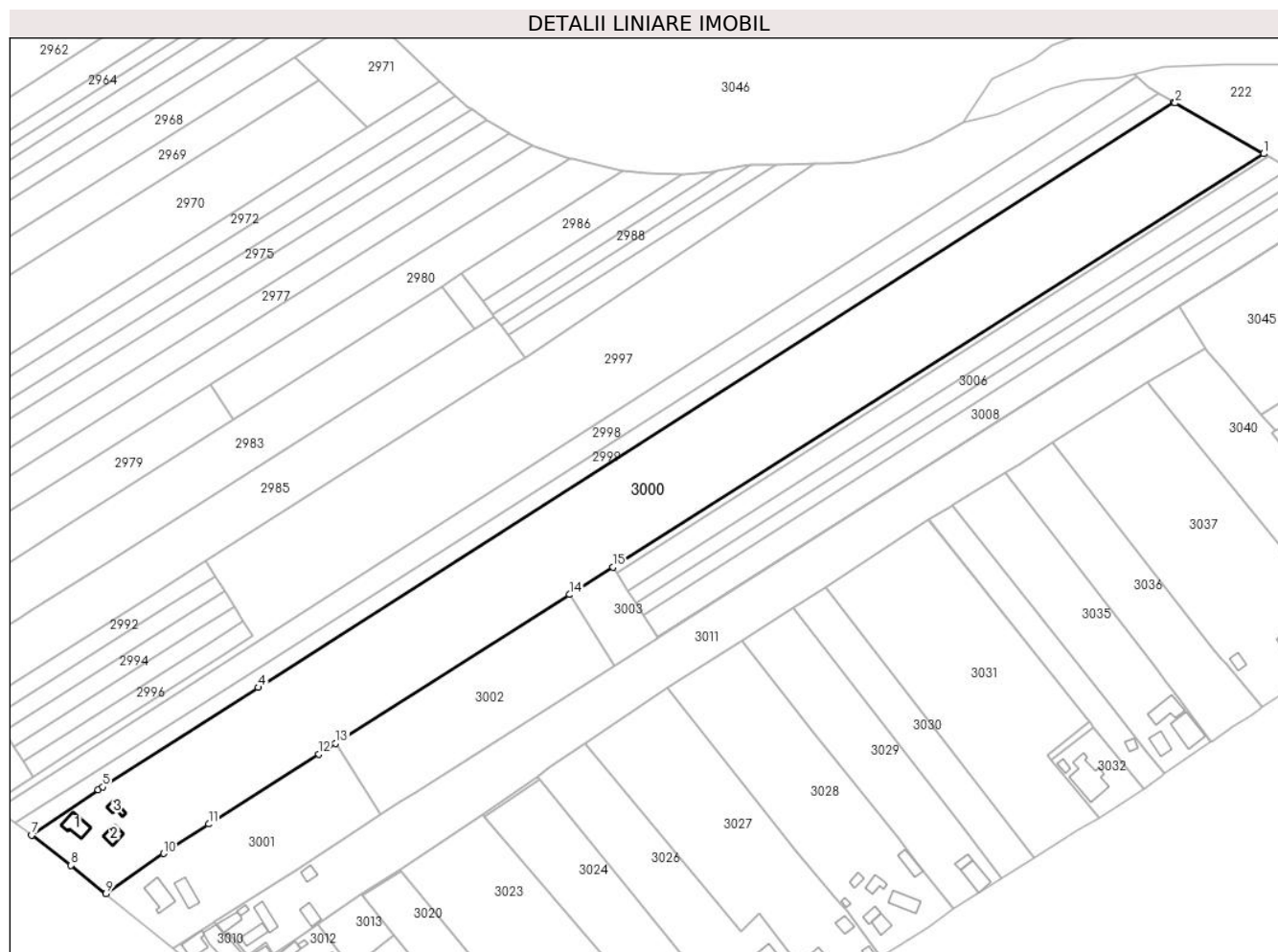
Inscrieri privind dezmembramintele dreptului de proprietate, drepturi reale de garanție și sarcini	Referințe
NU SUNT	

Anexa Nr. 1 La Partea I

Teren

Nr cadastral	Suprafața (mp)*	Observații / Referințe
34199	20.000	

* Suprafața este determinată în planul de proiecție Stereo 70.



Date referitoare la teren

Crt	Categorie folosință	Intra vilan	Suprafața (mp)	Tarla	Parcelă	Nr. topo	Observații / Referințe
1	curți constructii	DA	1.140	Cv 1	25, 26, 27	-	
2	arabil	DA	2.673	Cv 1	25, 26, 27	-	
3	arabil	NU	16.187	37	236	-	

Date referitoare la construcții

Crt	Număr	Destinație construcție	Supraf. (mp)	Situație juridică	Observații / Referințe
A1.1	34199-C1	construcții de locuințe	63	Cu acte	Nr. niveluri:1; S. construita la sol:63 mp; S. construita desfasurata:63 mp; Locuinta, P, Sd=63 mp, anul construirii 1962
A1.2	34199-C2	construcții anexa	35	Cu acte	Nr. niveluri:1; S. construita la sol:35 mp; S. construita desfasurata:35 mp; Bucatarie, P, Sd=35 mp, anul construirii 1962
A1.3	34199-C3	construcții anexa	23	Cu acte	Nr. niveluri:1; S. construita la sol:23 mp; S. construita desfasurata:23 mp; Sura, P, Sd=23 mp, anul construirii 1962

Lungime Segmente

1) Valorile lungimilor segmentelor sunt obținute din proiecție în plan.

Punct început	X / Y	Punct sfârșit	X / Y	Lungime segment (** (m)
1	604.572,832 651.373,865	2	604.537,131 651.394,333	41.152
2	604.537,131 651.394,333	3	604.536,559 651.394,661	0.659
3	604.536,559 651.394,661	4	604.167,056 651.158,658	438.44
4	604.167,056 651.158,658	5	604.104,232 651.118,531	74.546
5	604.104,232 651.118,531	6	604.102,459 651.117,399	2.103
6	604.102,459 651.117,399	7	604.075,571 651.099,091	32.529
7	604.075,571 651.099,091	8	604.091,475 651.086,847	20.071
8	604.091,475 651.086,847	9	604.105,619 651.075,405	18.193
9	604.105,619 651.075,405	10	604.128,835 651.091,676	28.35
10	604.128,835 651.091,676	11	604.147,014 651.103,575	21.727
11	604.147,014 651.103,575	12	604.191,476 651.131,797	52.663
12	604.191,476 651.131,797	13	604.198,272 651.136,111	8.05
13	604.198,272 651.136,111	14	604.292,752 651.196,083	111.906
14	604.292,752 651.196,083	15	604.310,21 651.207,164	20.678
15	604.310,21 651.207,164	1	604.572,832 651.373,865	311.062

** Lungimile segmentelor sunt determinate în planul de proiecție Stereo 70 și sunt rotunjite la 1 milimetru.

*** Distanța dintre puncte este formată din segmente cumulate ce sunt mai mici decât valoarea 1 milimetru.

**DATE DESPRE IMOBILUL NR. 3001**

Oficiul de Cadastru și Publicitate Imobiliară SUCEAVA
Biroul de Cadastru și Publicitate Imobiliară Falticeni

A. Partea I. Descrierea imobilului

TEREN Necunoscut

Adresa: Loc. Giulesti, Str În. Dumitru Săvinescu, Nr. 25, Jud. Suceava

Nr. Crt	Nr cadastral Nr. topografic	Suprafața* (mp)	Observații / Referințe
A1		3.600	Sector cadastral:35 Teren neimprijmit;

Construcții

Crt	Nr cadastral Nr. topografic	Adresa	Observații / Referințe
A1.1	34199-C1	Loc. Giulesti, Str Inv. Dumitru Săvinescu, Nr. 25, Jud. Suceava	Nr. niveluri:1; S. construita la sol:84 mp; S. construita desfasurata:84 mp; Locuință, P, Sd= 84 mp
A1.2	34199-C2	Loc. Giulesti, Str Inv. Dumitru Săvinescu, Nr. 25, Jud. Suceava	Nr. niveluri:1; S. construita la sol:57 mp; S. construita desfasurata:57 mp; Grajd, P, Sd=57 mp

B. Partea II. Proprietari și acte

Inscrieri privitoare la dreptul de proprietate și alte drepturi reale		Referințe
/		
Act Notarial nr. 3380, din 12/09/1995 emis de NL Fălticeni;		
B1	Intabulare, drept de PROPRIETATE, dobandit prin lesire Din Indiviziune, cota actuala 1/1, cota initiala 1/1 1) MUNTEANU ANA DEFUNCT:Da	A1
Act Administrativ nr. 709, din 30/01/2024 emis de PRIMARIA BOROAIA;		
B1	Intabulare, drept de PROPRIETATE, dobandit prin Construire, cota actuala 1/1, cota initiala 1/1 1) MUNTEANU ANA DEFUNCT:Da 2) MUNTEANU ALEXANDRU DEFUNCT:Da	A1.1, A1.2

C. Partea III. SARCINI .

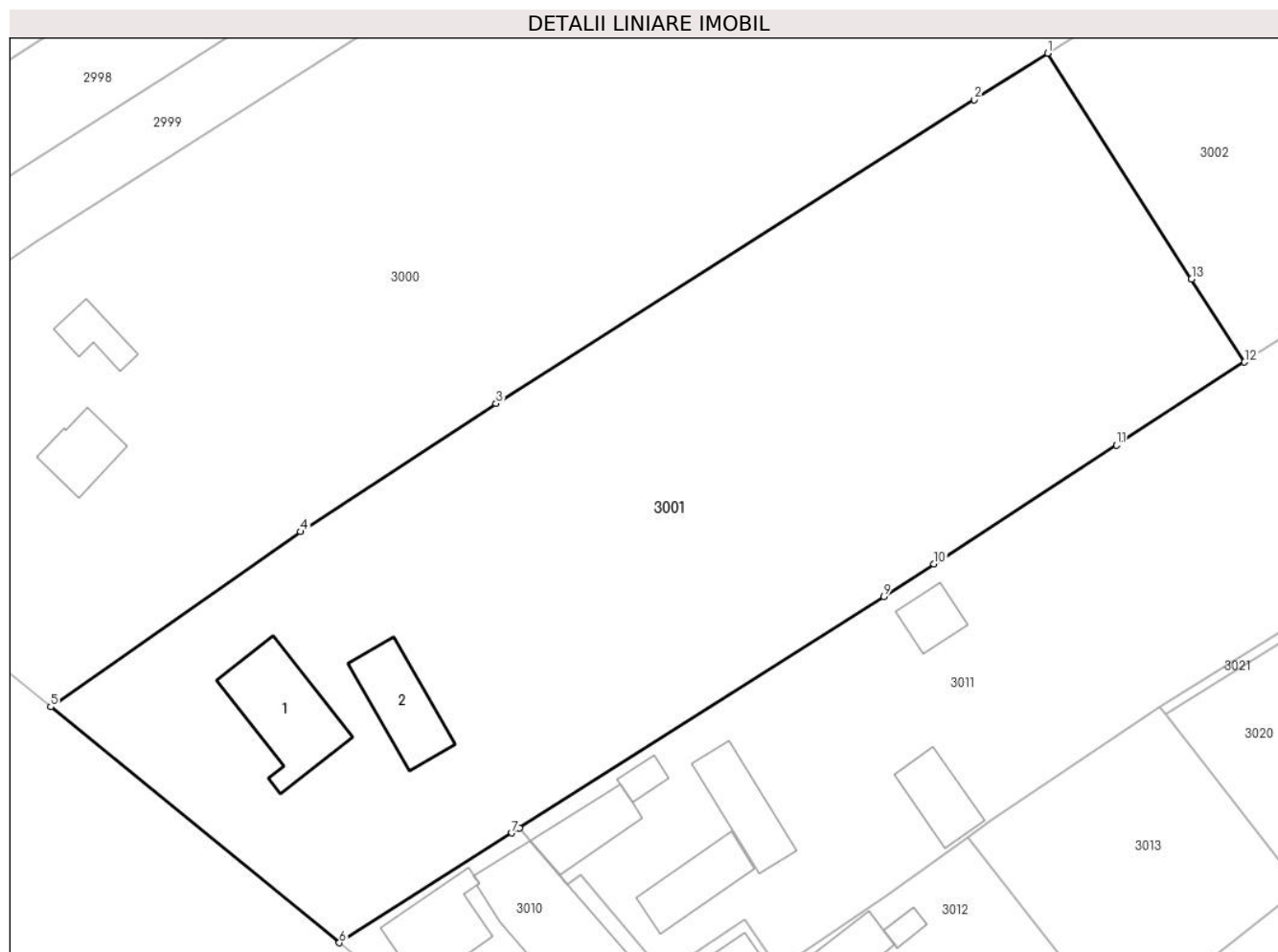
Inscrieri privind dezmembramintele dreptului de proprietate, drepturi reale de garanție și sarcini	Referințe
NU SUNT	

Anexa Nr. 1 La Partea I

Teren

Nr cadastral	Suprafața (mp)*	Observații / Referințe
	3.600	

* Suprafața este determinată în planul de proiecție Stereo 70.



Date referitoare la teren

Crt	Categorie folosință	Intra vilan	Suprafața (mp)	Tarla	Parcelă	Nr. topo	Observații / Referințe
1	curți constructii	DA	830	Cv 1	28, 29, 30, 31	-	
2	arabil	DA	2.616	Cv 1	28, 29, 30, 31	-	
3	arabil	NU	154	37	236	-	

Date referitoare la construcții

Crt	Număr	Destinație construcție	Supraf. (mp)	Situație juridică	Observații / Referințe
A1.1	34199-C1	construcții de locuințe	84	Cu acte	Nr. niveluri:1; S. construita la sol:84 mp; S. construita desfasurata:84 mp; Locuință, P, Sd= 84 mp
A1.2	34199-C2	construcții anexa	57	Cu acte	Nr. niveluri:1; S. construita la sol:57 mp; S. construita desfasurata:57 mp; Grajd, P, Sd=57 mp

Lungime Segmente

1) Valorile lungimilor segmentelor sunt obținute din proiecție în plan.

Punct început	X / Y	Punct sfârșit	X / Y	Lungime segment (** (m)
---------------	-------	---------------	-------	-------------------------

Punct început	X / Y	Punct sfârșit	X / Y	Lungime segment (** (m)
1	604.198,272 651.136,111	2	604.191,476 651.131,797	8.05
2	604.191,476 651.131,797	3	604.147,014 651.103,575	52.663
3	604.147,014 651.103,575	4	604.128,835 651.091,676	21.727
4	604.128,835 651.091,676	5	604.105,619 651.075,405	28.35
5	604.105,619 651.075,405	6	604.132,442 651.053,49	34.637
6	604.132,442 651.053,49	7	604.148,48 651.063,692	19.008
7	604.148,48 651.063,692	8	604.149,174 651.064,134	0.823
8	604.149,174 651.064,134	9	604.183,05 651.085,649	40.131
9	604.183,05 651.085,649	10	604.187,712 651.088,677	5.559
10	604.187,712 651.088,677	11	604.204,687 651.099,704	20.242
11	604.204,687 651.099,704	12	604.216,587 651.107,434	14.19
12	604.216,587 651.107,434	13	604.211,659 651.115,15	9.155
13	604.211,659 651.115,15	1	604.198,272 651.136,111	24.871

** Lungimile segmentelor sunt determinate în planul de proiecție Stereo 70 și sunt rotunjite la 1 milimetru.

*** Distanța dintre puncte este formată din segmente cumulate ce sunt mai mici decât valoarea 1 milimetru.

**DATE DESPRE IMOBILUL NR. 3002**

Oficiul de Cadastru și Publicitate Imobiliară SUCEAVA
 Biroul de Cadastru și Publicitate Imobiliară Falticeni

A. Partea I. Descrierea imobilului

TEREN Necunoscut

Adresa: Loc. Giulesti, Jud. Suceava

Nr. Crt	Nr cadastral Nr. topografic	Suprafața* (mp)	Observații / Referințe
A1		3.800	Sector cadastral:35 Teren neimprejmuit;

B. Partea II. Proprietari și acte

Inscrieri privitoare la dreptul de proprietate și alte drepturi reale		Referințe
/		
Act Notarial nr. 168, din 21/03/1995 emis de NL Fălticeni;		
B1	Intabulare, drept de PROPRIETATE, dobandit prin Conventie, cota actuala 1/1, cota initiala 1/1 1) MUNTEANU ANA DEFUNCT:Da	A1

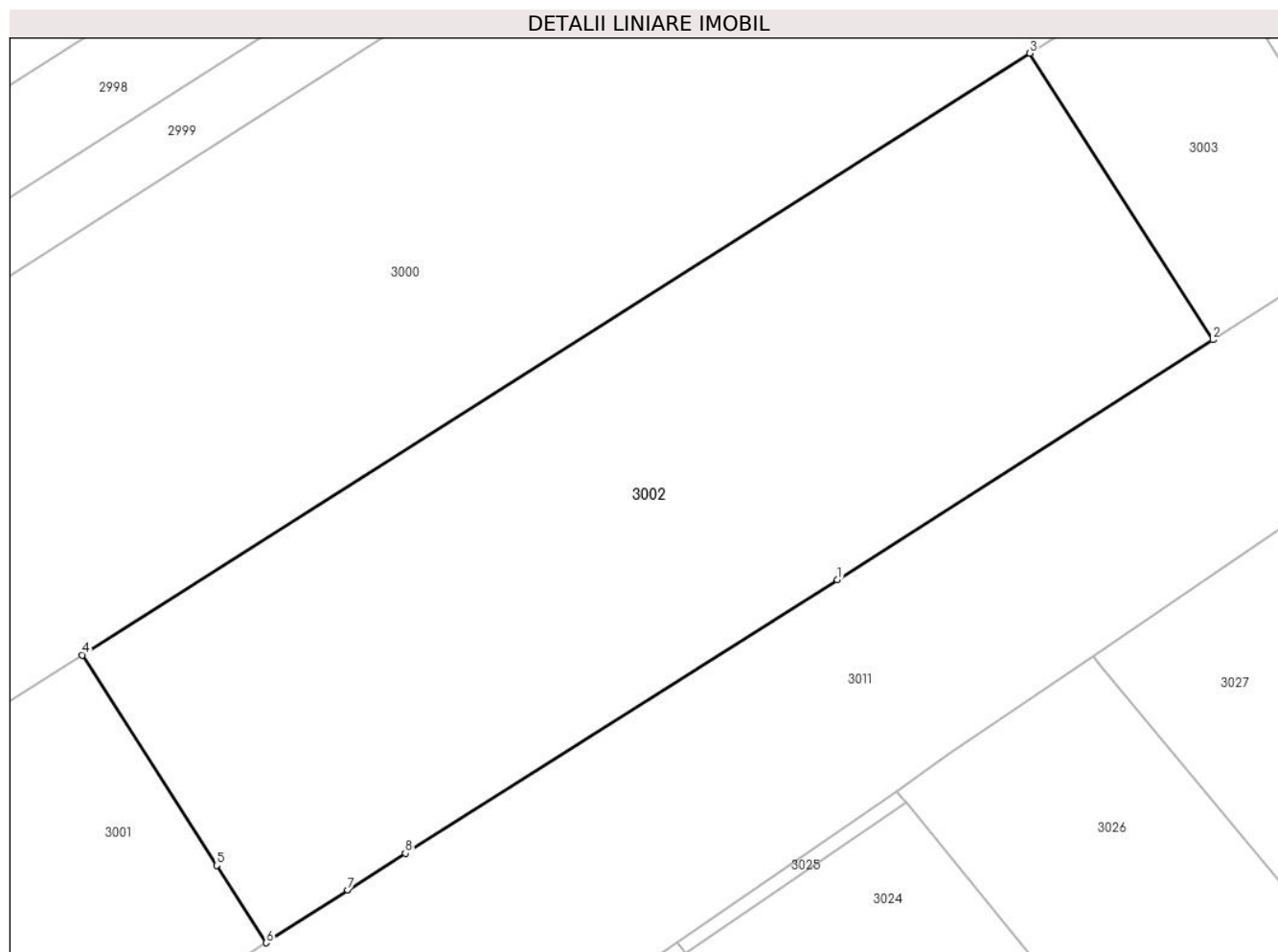
C. Partea III. SARCINI .

Inscrieri privind dezmembramintele dreptului de proprietate, drepturi reale de garanție și sarcini	Referințe
NU SUNT	

Anexa Nr. 1 La Partea I**Teren**

Nr cadastral	Suprafața (mp)*	Observații / Referințe
	3.800	

* Suprafața este determinată în planul de proiecție Stereo 70.

**Date referitoare la teren**

Crt	Categorie folosință	Intravilan	Suprafața (mp)	Tarla	Parcelă	Nr. topo	Observații / Referințe
1	arabil	DA	149	37	236	-	
2	arabil	NU	3.651	37	236	-	

Lungime Segmente

1) Valorile lungimilor segmentelor sunt obținute din proiecție în plan.

Punct început	X / Y	Punct sfârșit	X / Y	Lungime segment (** (m))
1	604.273,544 651.143,614	2	604.310,989 651.167,528	44.43
2	604.310,989 651.167,528	3	604.292,752 651.196,083	33.881
3	604.292,752 651.196,083	4	604.198,272 651.136,111	111.906
4	604.198,272 651.136,111	5	604.211,659 651.115,15	24.871

Punct început	X / Y	Punct sfârșit	X / Y	Lungime segment (** (m)
5	604.211,659 651.115,15	6	604.216,587 651.107,434	9.155
6	604.216,587 651.107,434	7	604.224,704 651.112,707	9.679
7	604.224,704 651.112,707	8	604.230,464 651.116,352	6.816
8	604.230,464 651.116,352	1	604.273,544 651.143,614	50.981

** Lungimile segmentelor sunt determinate în planul de proiecție Stereo 70 și sunt rotunjite la 1 milimetru.

*** Distanța dintre puncte este formată din segmente cumulate ce sunt mai mici decât valoarea 1 milimetru.

**DATE DESPRE IMOBILUL NR. 3003**

Oficiul de Cadastru și Publicitate Imobiliară SUCEAVA
Biroul de Cadastru și Publicitate Imobiliară Falticeni

A. Partea I. Descrierea imobilului

TEREN Extravilan

Adresa: Jud. Suceava

Nr. Crt	Nr cadastral Nr. topografic	Suprafața* (mp)	Observații / Referințe
A1		700	Sector cadastral:35 Teren neimprejmuit;

B. Partea II. Proprietari și acte

Inscrieri privitoare la dreptul de proprietate și alte drepturi reale		Referințe
/		
Act Normativ nr. 7, din 13/03/1996 emis de PARLAMENT;		
B1	Inscrierea provizorie, drept de PROPRIETATE, dobandit prin Lege, cota actuala 1/1, cota initiala 1/1 1) COMUNA BOROAIA, CIF:4326787	A1

C. Partea III. SARCINI .

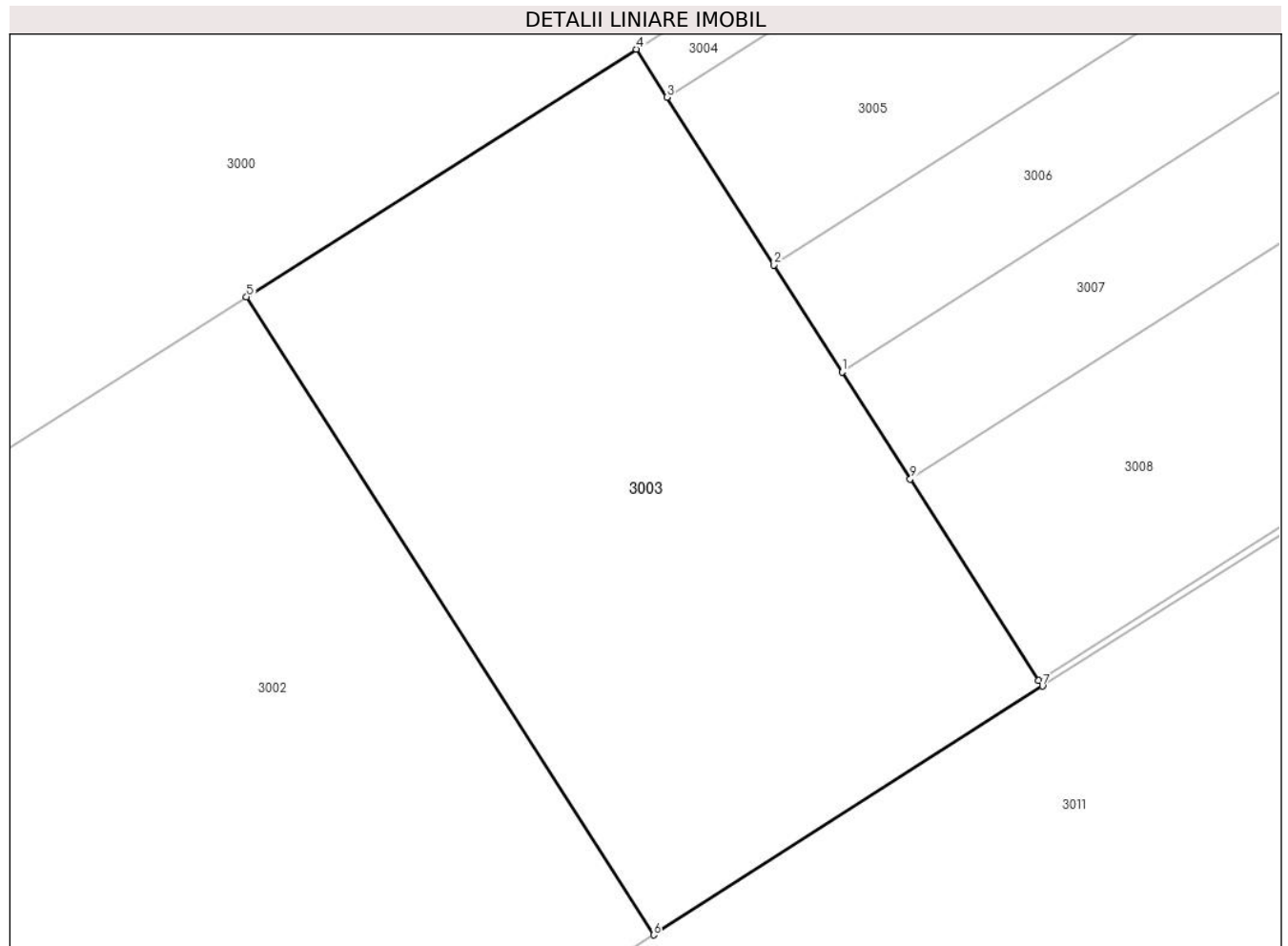
Inscrieri privind dezmembramintele dreptului de proprietate, drepturi reale de garanție și sarcini	Referințe
NU SUNT	

Anexa Nr. 1 La Partea I

Teren

Nr cadastral	Suprafața (mp)*	Observații / Referințe
	700	

* Suprafața este determinată în planul de proiecție Stereo 70.



Date referitoare la teren

Crt	Categorie folosință	Intravilan	Suprafața (mp)	Tarla	Parcelă	Nr. topo	Observații / Referințe
1	arabil	NU	700	37	236	-	

Lungime Segmente

1) Valorile lungimilor segmentelor sunt obținute din proiecție în plan.

Punct început	X / Y	Punct sfârșit	X / Y	Lungime segment (** (m)
1	604.319,434 651.192,722	2	604.316,378 651.197,507	5.677
2	604.316,378 651.197,507	3	604.311,582 651.205,016	8.909
3	604.311,582 651.205,016	4	604.310,21 651.207,164	2.55
4	604.310,21 651.207,164	5	604.292,752 651.196,083	20.678
5	604.292,752 651.196,083	6	604.310,989 651.167,528	33.881

Punct început	X / Y	Punct sfârșit	X / Y	Lungime segment (** (m)
6	604.310,989 651.167,528	7	604.328,416 651.178,658	20.678
7	604.328,416 651.178,658	8	604.328,25 651.178,917	0.307
8	604.328,25 651.178,917	9	604.322,493 651.187,931	10.696
9	604.322,493 651.187,931	1	604.319,434 651.192,722	5.684

** Lungimile segmentelor sunt determinate în planul de proiecție Stereo 70 și sunt rotunjite la 1 milimetru.

*** Distanța dintre puncte este formată din segmente cumulate ce sunt mai mici decât valoarea 1 milimetru.

**DATE DESPRE IMOBILUL NR. 3004**

Oficiul de Cadastru și Publicitate Imobiliară SUCEAVA
Biroul de Cadastru și Publicitate Imobiliară Falticeni

A. Partea I. Descrierea imobilului

TEREN Extravilan

Adresa: Jud. Suceava

Nr. Crt	Nr cadastral Nr. topografic	Suprafața* (mp)	Observații / Referințe
A1		660	Sector cadastral:35 Teren neimprijmit;

B. Partea II. Proprietari și acte

Inscrieri privitoare la dreptul de proprietate și alte drepturi reale	Referințe
/	
Act Normativ nr. 7, din 13/03/1996 emis de PARLAMENT;	
B1	Inscrierea provizorie, drept de PROPRIETATE, dobandit prin Lege, cota actuala 1/1, cota initiala 1/1 1) COMUNA BOROAIA, CIF:4326787

C. Partea III. SARCINI .

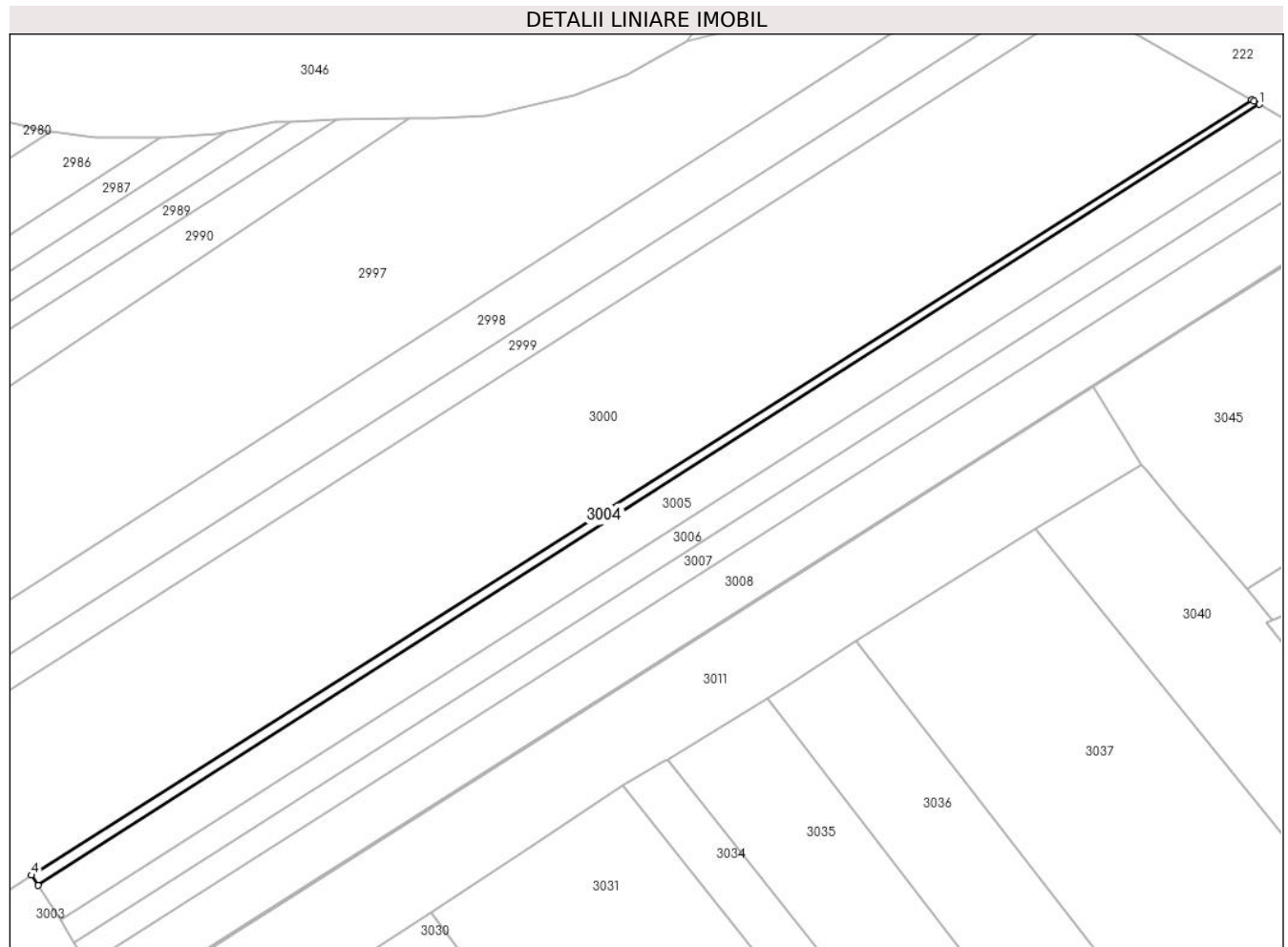
Inscrieri privind dezmembramintele dreptului de proprietate, drepturi reale de garanție și sarcini	Referințe
NU SUNT	

Anexa Nr. 1 La Partea I

Teren

Nr cadastral	Suprafața (mp)*	Observații / Referințe
	660	

* Suprafața este determinată în planul de proiecție Stereo 70.



Date referitoare la teren

Crt	Categorie folosință	Intra vilan	Suprafața (mp)	Tarla	Parcelă	Nr. topo	Observații / Referințe
1	arabil	NU	660	37	236	-	

Lungime Segmente

1) Valorile lungimilor segmentelor sunt obținute din proiecție în plan.

Punct început	X / Y	Punct sfârșit	X / Y	Lungime segment (** (m)
1	604.574,483 651.372,918	2	604.573,293 651.373,601	1.372
2	604.573,293 651.373,601	3	604.572,832 651.373,865	0.531
3	604.572,832 651.373,865	4	604.310,21 651.207,164	311.062
4	604.310,21 651.207,164	5	604.311,582 651.205,016	2.55
5	604.311,582 651.205,016	1	604.574,483 651.372,918	311.942

**** Lungimile segmentelor sunt determinate în planul de proiecție Stereo 70 și sunt rotunjite la 1 milimetru.**

***** Distanța dintre puncte este formată din segmente cumulate ce sunt mai mici decât valoarea 1 milimetru.**

**DATE DESPRE IMOBILUL NR. 3005**

Oficiul de Cadastru și Publicitate Imobiliară SUCEAVA
Biroul de Cadastru și Publicitate Imobiliară Falticeni

A. Partea I. Descrierea imobilului

TEREN Extravilan

Adresa: Jud. Suceava

Nr. Crt	Nr cadastral Nr. topografic	Suprafața* (mp)	Observații / Referințe
A1		2.800	Sector cadastral:35 Teren neimprejmuit;

B. Partea II. Proprietari și acte

Inscrieri privitoare la dreptul de proprietate și alte drepturi reale		Referințe
/		
Act Administrativ nr. 797, din 22/12/1994 emis de CJPSDPAT SUCEAVA;		
B1	Intabulare, drept de PROPRIETATE, dobandit prin Reconstituire, cota actuala 1/1, cota initiala 1/1	A1
	1) DUMITRAȘCU VASILE, lipsă CNP proprietar	
	2) DUMITRAȘCU MARIOARA, lipsă CNP proprietar	

C. Partea III. SARCINI .

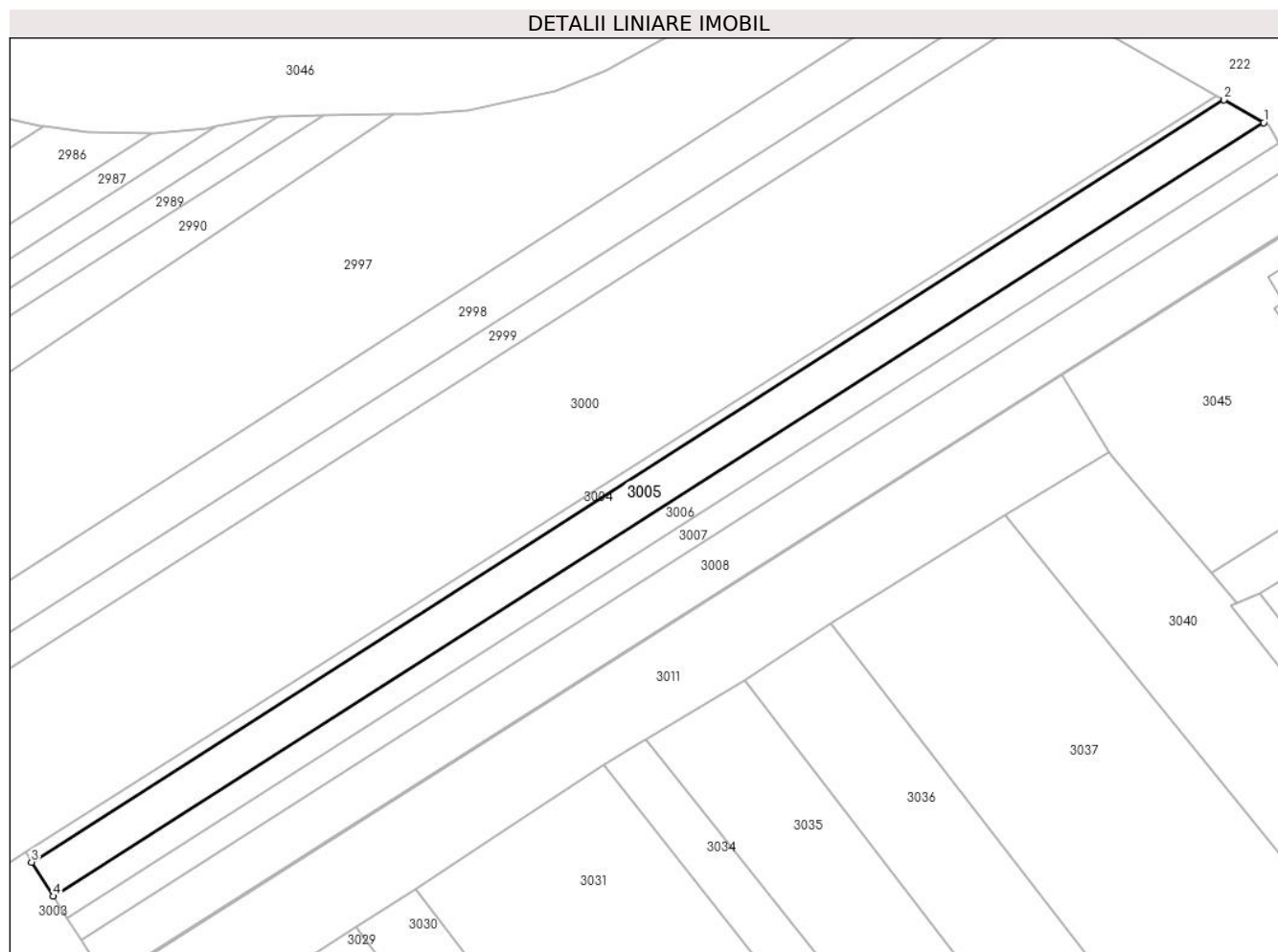
Inscrieri privind dezmembramintele dreptului de proprietate, drepturi reale de garanție și sarcini	Referințe
NU SUNT	

Anexa Nr. 1 La Partea I

Teren

Nr cadastral	Suprafața (mp)*	Observații / Referințe
	2.800	

* Suprafața este determinată în planul de proiecție Stereo 70.



Date referitoare la teren

Crt	Categorie folosință	Intra vilan	Suprafața (mp)	Tarla	Parcelă	Nr. topo	Observații / Referințe
1	arabil	NU	2.800	37	236	-	

Lungime Segmente

1) Valorile lungimilor segmentelor sunt obținute din proiecție în plan.

Punct început	X / Y	Punct sfârșit	X / Y	Lungime segment (** (m)
1	604.583,2 651.367,914	2	604.574,483 651.372,918	10.051
2	604.574,483 651.372,918	3	604.311,582 651.205,016	311.942
3	604.311,582 651.205,016	4	604.316,378 651.197,507	8.909
4	604.316,378 651.197,507	1	604.583,2 651.367,914	316.595

** Lungimile segmentelor sunt determinate în planul de proiecție Stereo 70 și sunt rotunjite la 1 milimetru.

***** Distanţa dintre puncte este formată din segmente cumulate ce sunt mai mici decât valoarea 1 milimetru.**

**DATE DESPRE IMOBILUL NR. 3006**

Oficiul de Cadastru și Publicitate Imobiliară SUCEAVA
Biroul de Cadastru și Publicitate Imobiliară Falticeni

A. Partea I. Descrierea imobilului

TEREN Extravilan

Adresa: Jud. Suceava

Nr. Crt	Nr cadastral Nr. topografic	Suprafața* (mp)	Observații / Referințe
A1	31363	1.800	Sector cadastral:35 Teren neimprejmuit;

B. Partea II. Proprietari și acte

Inscrieri privitoare la dreptul de proprietate și alte drepturi reale	Referințe
1786 / 30/01/2014	
Act Notarial nr. 416, din 29/01/2014 emis de BNP Apostol Maria;	
B10	A1
Intabulare, drept de PROPRIETATE bun propriu, dobandit prin Conventie, cota actuala 1/1, cota initiala 1/1 1) CARP ADRIAN MUGUREL , necasatorit	

C. Partea III. SARCINI .

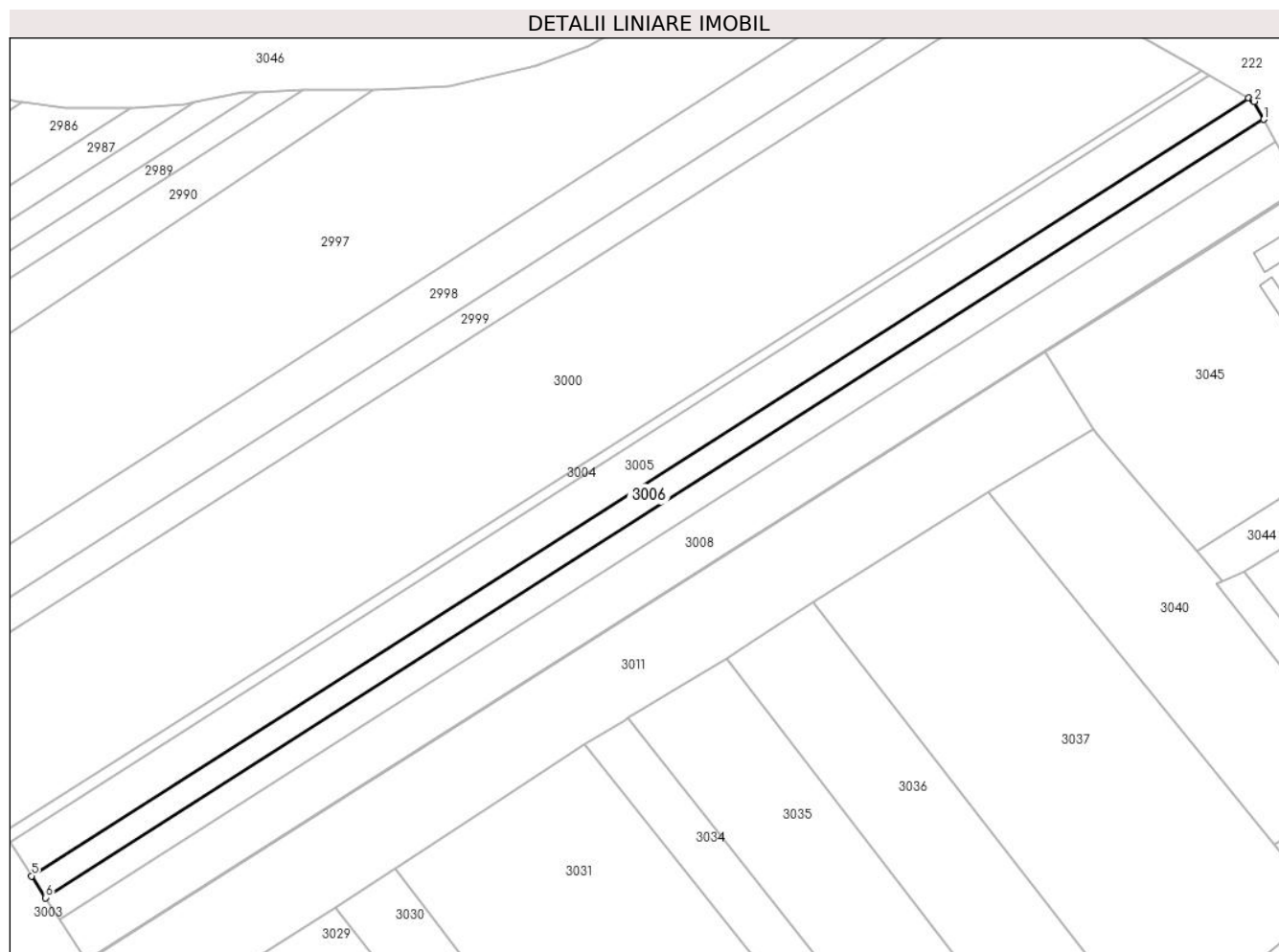
Inscrieri privind dezmembramintele dreptului de proprietate, drepturi reale de garanție și sarcini	Referințe
NU SUNT	

Anexa Nr. 1 La Partea I

Teren

Nr cadastral	Suprafața (mp)*	Observații / Referințe
31363	1.800	

* Suprafața este determinată în planul de proiecție Stereo 70.



Date referitoare la teren

Crt	Categorie folosință	Intravilan	Suprafața (mp)	Tarla	Parcelă	Nr. topo	Observații / Referințe
1	arabil	NU	1.800	37	236	-	

Lungime Segmente

1) Valorile lungimilor segmentelor sunt obținute din proiecție în plan.

Punct început	X / Y	Punct sfârșit	X / Y	Lungime segment (** (m)
1	604.586,512 651.363,293	2	604.584,455 651.367,202	4.418
2	604.584,455 651.367,202	3	604.584,117 651.367,387	0.385
3	604.584,117 651.367,387	4	604.583,2 651.367,914	1.058
4	604.583,2 651.367,914	5	604.316,378 651.197,507	316.595
5	604.316,378 651.197,507	6	604.319,434 651.192,722	5.677

Punct început	X / Y	Punct sfârșit	X / Y	Lungime segment (** (m)
6	604.319,434 651.192,722	1	604.586,512 651.363,293	316.899

** Lungimile segmentelor sunt determinate în planul de proiecție Stereo 70 și sunt rotunjite la 1 milimetru.

*** Distanța dintre puncte este formată din segmente cumulate ce sunt mai mici decât valoarea 1 milimetru.

**DATE DESPRE IMOBILUL NR. 3007**

Oficiul de Cadastru și Publicitate Imobiliară SUCEAVA
Biroul de Cadastru și Publicitate Imobiliară Falticeni

A. Partea I. Descrierea imobilului

TEREN Extravilan

Adresa: Jud. Suceava

Nr. Crt	Nr cadastral Nr. topografic	Suprafața* (mp)	Observații / Referințe
A1	31366	1.800	Sector cadastral:35 Teren neimprejmuit;

B. Partea II. Proprietari și acte

Inscrieri privitoare la dreptul de proprietate și alte drepturi reale	Referințe
1787 / 30/01/2014	
Act Notarial nr. 416, din 29/01/2014 emis de BNP Apostol Maria;	
B9	A1
Intabulare, drept de PROPRIETATE bun propriu, dobandit prin Conventie, cota actuala 1/1, cota initiala 1/1 1) CARP ADRIAN MUGUREL , necasatorit	

C. Partea III. SARCINI .

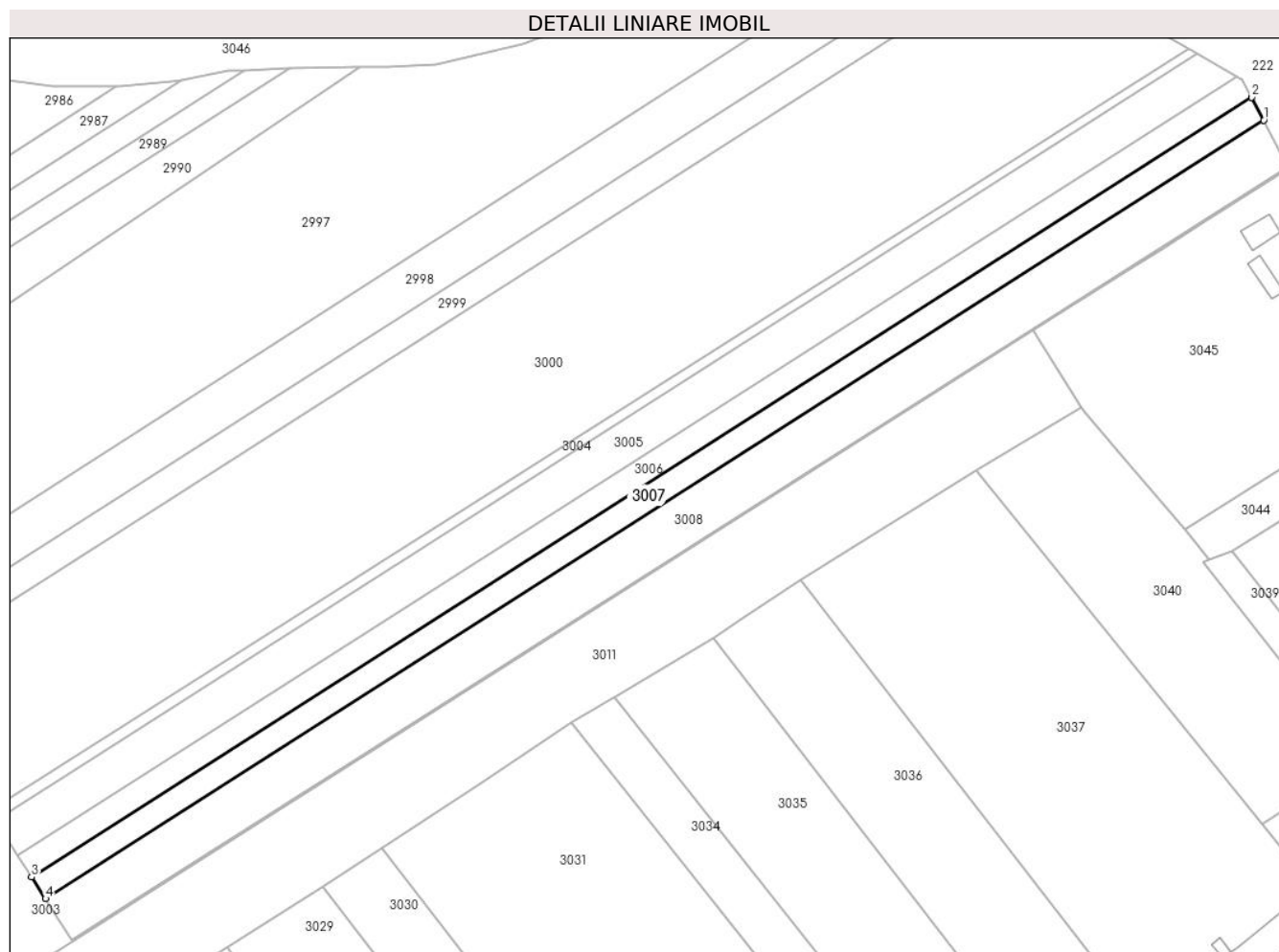
Inscrieri privind dezmembramintele dreptului de proprietate, drepturi reale de garanție și sarcini	Referințe
NU SUNT	

Anexa Nr. 1 La Partea I

Teren

Nr cadastral	Suprafața (mp)*	Observații / Referințe
31366	1.800	

* Suprafața este determinată în planul de proiecție Stereo 70.



Date referitoare la teren

Crt	Categorie folosință	Intra vilan	Suprafața (mp)	Tarla	Parcelă	Nr. topo	Observații / Referințe
1	arabil	NU	1.800	37	236	-	

Lungime Segmente

1) Valorile lungimilor segmentelor sunt obținute din proiecție în plan.

Punct început	X / Y	Punct sfârșit	X / Y	Lungime segment (** (m)
1	604.589,168 651.358,244	2	604.586,512 651.363,293	5.704
2	604.586,512 651.363,293	3	604.319,434 651.192,722	316.899
3	604.319,434 651.192,722	4	604.322,493 651.187,931	5.684
4	604.322,493 651.187,931	1	604.589,168 651.358,244	316.421

** Lungimile segmentelor sunt determinate în planul de proiecție Stereo 70 și sunt rotunjite la 1 milimetru.

***** Distanţa dintre puncte este formată din segmente cumulate ce sunt mai mici decât valoarea 1 milimetru.**

**DATE DESPRE IMOBILUL NR. 3008**

Oficiul de Cadastru și Publicitate Imobiliară SUCEAVA
Biroul de Cadastru și Publicitate Imobiliară Falticeni

A. Partea I. Descrierea imobilului

TEREN Necunoscut

Nr. CF vechi:435
Nr. cadastral vechi:1028

Adresa: Loc. Giulesti, Jud. Suceava

Nr. Crt	Nr cadastral Nr. topografic	Suprafața* (mp)	Observații / Referințe
A1	32380	3.502	Sector cadastral:35 Teren neimprejmuit;

B. Partea II. Proprietari și acte

Inscrieri privitoare la dreptul de proprietate și alte drepturi reale		Referințe
588 / 27/02/2003		
Act Notarial nr. 532, din 01/01/2003 emis de BNP Apostol Maria;		
B1	Intabulare, drept de PROPRIETATE, dobandit prin Conventie, cota actuala 1/1, cota initiala 1/1 1) RUSU TOADER 2) RUSU ELENA <i>OBSERVATII: (provenita din conversia CF 435)</i>	A1

C. Partea III. SARCINI .

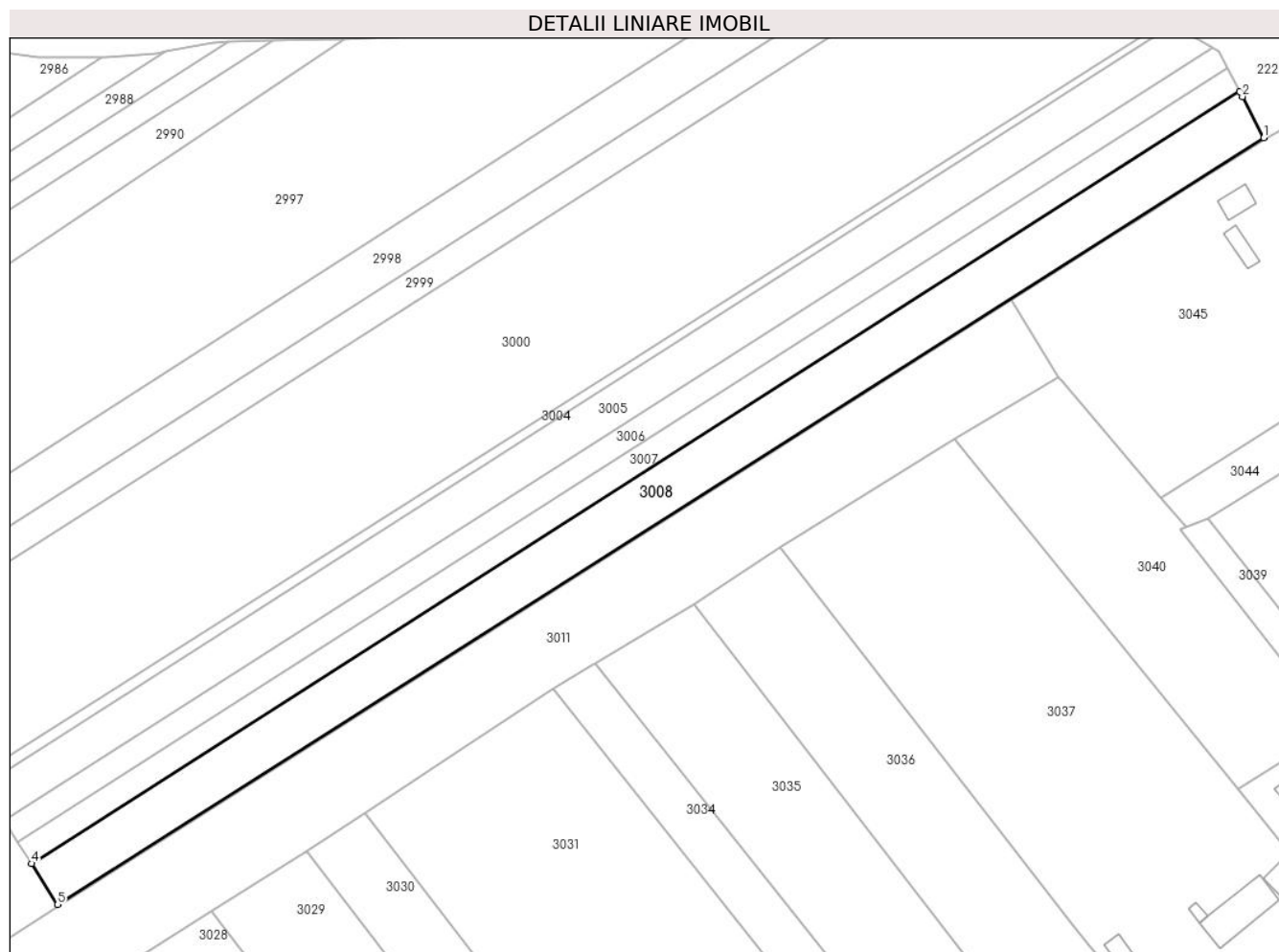
Inscrieri privind dezmembramintele dreptului de proprietate, drepturi reale de garanție și sarcini	Referințe
NU SUNT	

Anexa Nr. 1 La Partea I

Teren

Nr cadastral	Suprafața (mp)*	Observații / Referințe
32380	3.502	

* Suprafața este determinată în planul de proiecție Stereo 70.



Date referitoare la teren

Crt	Categorie folosință	Intravilan	Suprafața (mp)	Tarla	Parcelă	Nr. topo	Observații / Referințe
1	arabil	DA	32	37	236	-	
2	arabil	NU	3.470	37	236	-	

Lungime Segmente

1) Valorile lungimilor segmentelor sunt obținute din proiecție în plan.

Punct început	X / Y	Punct sfârșit	X / Y	Lungime segment (** (m)
1	604.594,465 651.348,012	2	604.589,757 651.357,126	10.258
2	604.589,757 651.357,126	3	604.589,168 651.358,244	1.264
3	604.589,168 651.358,244	4	604.322,493 651.187,931	316.421
4	604.322,493 651.187,931	5	604.328,25 651.178,917	10.696

Punct început	X / Y	Punct sfârșit	X / Y	Lungime segment (** (m)
5	604.328,25 651.178,917	1	604.594,465 651.348,012	315.379

** Lungimile segmentelor sunt determinate în planul de proiecție Stereo 70 și sunt rotunjite la 1 milimetru.

*** Distanța dintre puncte este formată din segmente cumulate ce sunt mai mici decât valoarea 1 milimetru.

**DATE DESPRE IMOBILUL NR. 3009**

Oficiul de Cadastru și Publicitate Imobiliară SUCEAVA
Biroul de Cadastru și Publicitate Imobiliară Falticeni

A. Partea I. Descrierea imobilului

TEREN Necunoscut

Adresa: Loc. Giulesti, Jud. Suceava

Nr. Crt	Nr cadastral Nr. topografic	Suprafața* (mp)	Observații / Referințe
A1		98	Sector cadastral:35 Teren neimprejmit;

B. Partea II. Proprietari și acte

Inscrieri privitoare la dreptul de proprietate și alte drepturi reale		Referințe
/		
Act Administrativ nr. 318, din 07/02/1994 emis de CJPSDPAT SUCEAVA;		
B1	Intabulare, drept de PROPRIETATE, dobandit prin Reconstituire, cota actuala 1/1, cota initiala 1/1 1) JITARU GHEORGHE	A1
Act Administrativ nr. 949, din 07/02/2024 emis de PRIMARIA BOROAIA;		
B2	se notează posesia faptică în favoarea RUSU TOADER, RUSU ELENA 1) RUSU TOADER 2) RUSU ELENA	A1

C. Partea III. SARCINI .

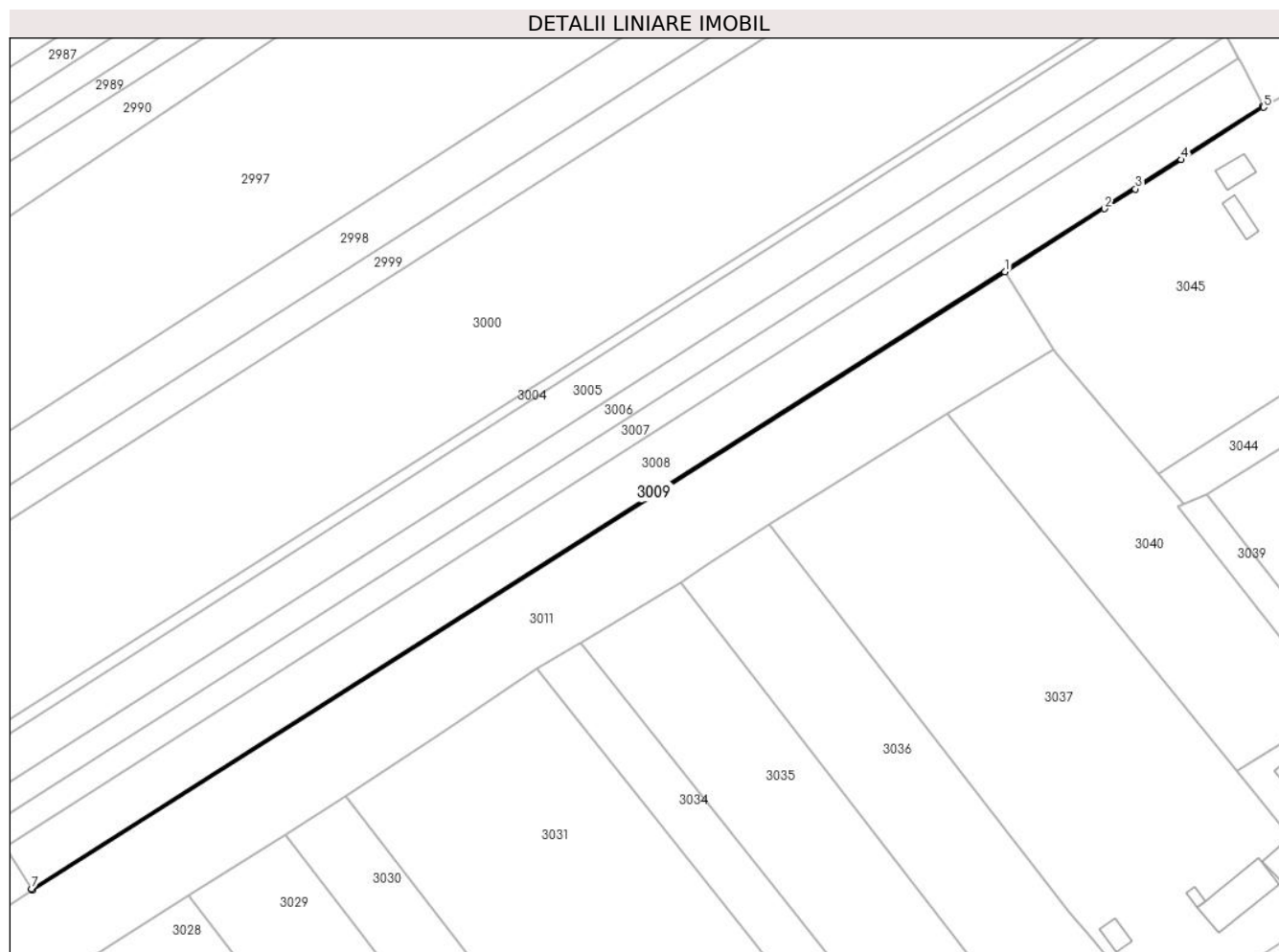
Inscrieri privind dezmembramintele dreptului de proprietate, drepturi reale de garanție și sarcini	Referințe
NU SUNT	

Anexa Nr. 1 La Partea I

Teren

Nr cadastral	Suprafața (mp)*	Observații / Referințe
	98	

* Suprafața este determinată în planul de proiecție Stereo 70.



Date referitoare la teren

Crt	Categorie folosință	Intravilan	Suprafața (mp)	Tarla	Parcelă	Nr. topo	Observații / Referințe
1	arabil	DA	12	37	236	-	
2	arabil	NU	86	37	236	-	

Lungime Segmente

1) Valorile lungimilor segmentelor sunt obținute din proiecție în plan.

Punct început	X / Y	Punct sfârșit	X / Y	Lungime segment (** (m)
1	604.538,689 651.312,22	2	604.560,169 651.325,835	25.433
2	604.560,169 651.325,835	3	604.566,882 651.330,09	7.948
3	604.566,882 651.330,09	4	604.576,809 651.336,409	11.767
4	604.576,809 651.336,409	5	604.594,607 651.347,738	21.098

Punct început	X / Y	Punct sfârșit	X / Y	Lungime segment (** (m)
5	604.594,607 651.347,738	6	604.594,465 651.348,012	0.309
6	604.594,465 651.348,012	7	604.328,25 651.178,917	315.379
7	604.328,25 651.178,917	8	604.328,416 651.178,658	0.307
8	604.328,416 651.178,658	1	604.538,689 651.312,22	249.105

** Lungimile segmentelor sunt determinate în planul de proiecție Stereo 70 și sunt rotunjite la 1 milimetru.

*** Distanța dintre puncte este formată din segmente cumulate ce sunt mai mici decât valoarea 1 milimetru.

**DATE DESPRE IMOBILUL NR. 3010**

Oficiul de Cadastru și Publicitate Imobiliară SUCEAVA
Biroul de Cadastru și Publicitate Imobiliară Falticeni

A. Partea I. Descrierea imobilului

TEREN Intravilan

Adresa: Loc. Giulesti, Str În. Dumitru Săvinescu, Nr. 27, Jud. Suceava

Nr. Crt	Nr cadastral Nr. topografic	Suprafața* (mp)	Observații / Referințe
A1	30088	500	Sector cadastral:35 Teren neimpregmuit;

Construcții

Crt	Nr cadastral Nr. topografic	Adresa	Observații / Referințe
A1.1	30088-C1	Loc. Giulesti, Str În. Dumitru Săvinescu, Nr. 27, Jud. Suceava	Nr. niveluri:1; S. construita la sol:103 mp; S. construita desfasurata:103 mp; Locuință, P, Sd=103 mp
A1.2	30088-C2	Loc. Giulesti, Str În. Dumitru Săvinescu, Nr. 27, Jud. Suceava	Nr. niveluri:1; S. construita la sol:58 mp; S. construita desfasurata:58 mp; Bucătărie iarnă, P, Sd=58 mp
A1.4	30088-C4	Loc. Giulesti, Str În. Dumitru Săvinescu, Nr. 27, Jud. Suceava	Nr. niveluri:1; S. construita la sol:50 mp; S. construita desfasurata:50 mp; 1

B. Partea II. Proprietari și acte

Inscrieri privitoare la dreptul de proprietate și alte drepturi reale		Referințe
2648 / 27/03/2009		
Act Notarial nr. 796, din 26/03/2009 emis de BNP Apostol Maria;		
B2	Intabulare, drept de PROPRIETATE, dobandit prin Conventie, cota actuala 1/1, cota initiala 1/1 1) PASTOR CONSTANTIN, CASATORIT CU 2) PASTOR MIHAIELA	A1, A1.1, A1.2
/		
Act Administrativ nr. 709, din 30/01/2024 emis de PRIMARIA BOROAIA;		
B2	Intabulare, drept de PROPRIETATE, dobandit prin Construire, cota actuala 1/1, cota initiala 1/1 1) PASTOR CONSTANTIN, CASATORIT CU 2) PASTOR MIHAIELA	A1.4

C. Partea III. SARCINI

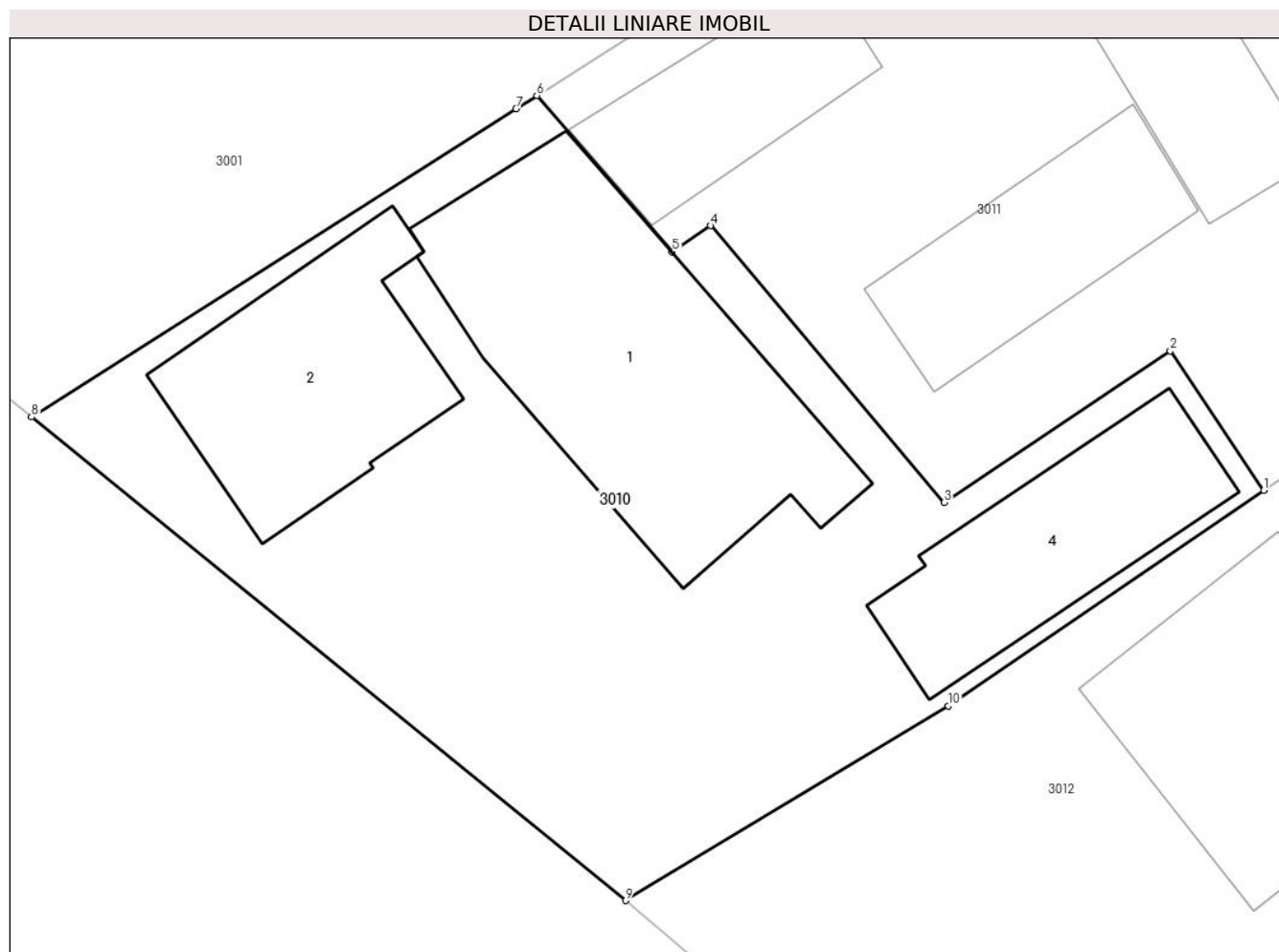
Inscrieri privind dezmembramintele dreptului de proprietate, drepturi reale de garanție și sarcini		Referințe
2648 / 27/03/2009		
Act Notarial nr. 796, din 26/03/2009 emis de BNP Apostol Maria;		
C1	Intabulare, drept de UZUFRACT VIAGERSI OBLIGATIA DE INTRETINERE, dobandit prin Conventie, cota actuala 1/1, cota initiala 1/1 1) VOLINTIR VERONICA	A1, A1.1, A1.2

Anexa Nr. 1 La Partea I

Teren

Nr cadastral	Suprafața (mp)*	Observații / Referințe
30088	500	

* Suprafața este determinată în planul de proiecție Stereo 70.



Date referitoare la teren

Crt	Categorie folosință	Intra vilan	Suprafața (mp)	Tarla	Parcelă	Nr. topo	Observații / Referințe
1	curți constructii	DA	500	Cv 1	32, 33	-	

Date referitoare la construcții

Crt	Număr	Destinație construcție	Supraf. (mp)	Situație juridică	Observații / Referințe
A1.1	30088-C1	construcții de locuințe	103	Cu acte	Nr. niveluri:1; S. construita la sol:103 mp; S. construita desfasurata:103 mp; Locuință, P, Sd=103 mp
A1.2	30088-C2	construcții anexa	58	Cu acte	Nr. niveluri:1; S. construita la sol:58 mp; S. construita desfasurata:58 mp; Bucătărie iarnă, P, Sd=58 mp
A1.4	30088-C4	construcții anexa	50	Cu acte	Nr. niveluri:1; S. construita la sol:50 mp; S. construita desfasurata:50 mp; 1

Lungime Segmente

1) Valorile lungimilor segmentelor sunt obținute din proiecție în plan.

Punct început	X / Y	Punct sfârșit	X / Y	Lungime segment (** (m))
1	604.173,244 651.051,068	2	604.170,15 651.055,682	5.555

Punct început	X / Y	Punct sfârșit	X / Y	Lungime segment (** (m)
2	604.170,15 651.055,682	3	604.162,663 651.050,662	9.015
3	604.162,663 651.050,662	4	604.154,924 651.059,828	11.996
4	604.154,924 651.059,828	5	604.153,661 651.058,962	1.531
5	604.153,661 651.058,962	6	604.149,174 651.064,134	6.846
6	604.149,174 651.064,134	7	604.148,48 651.063,692	0.823
7	604.148,48 651.063,692	8	604.132,442 651.053,49	19.008
8	604.132,442 651.053,49	9	604.152,11 651.037,492	25.353
9	604.152,11 651.037,492	10	604.162,8 651.043,934	12.481
10	604.162,8 651.043,934	1	604.173,244 651.051,068	12.648

** Lungimile segmentelor sunt determinate în planul de proiecție Stereo 70 și sunt rotunjite la 1 milimetru.

*** Distanța dintre puncte este formată din segmente cumulate ce sunt mai mici decât valoarea 1 milimetru.



DATE DESPRE IMOBILUL NR. 3011

Oficiul de Cadastru și Publicitate Imobiliară SUCEAVA
Biroul de Cadastru și Publicitate Imobiliară Falticeni

A. Partea I. Descrierea imobilului

TEREN Necunoscut

Adresa: Loc. Giulesti, Str În. Dumitru Săvinescu, Nr. 27, Jud. Suceava

Nr. Crt	Nr cadastral Nr. topografic	Suprafața* (mp)	Observații / Referințe
A1		9.223	Sector cadastral:35 Teren neimprijmit;

Construcții

Crt	Nr cadastral Nr. topografic	Adresa	Observații / Referințe
A1.1	30088-C1	Loc. Giulesti, Str În. Dumitru Săvinescu, Nr. 27, Jud. Suceava	Nr. niveluri:1; S. construita la sol:38 mp; S. construita desfasurata:38 mp; Magazie, P, Sd=38 mp
A1.2	30088-C2	Loc. Giulesti, Str În. Dumitru Săvinescu, Nr. 27, Jud. Suceava	Nr. niveluri:1; S. construita la sol:11 mp; S. construita desfasurata:11 mp; Coteț, P, Sd=11 mp
A1.3	30088-C3	Loc. Giulesti, Str În. Dumitru Săvinescu, Nr. 27, Jud. Suceava	Nr. niveluri:1; S. construita la sol:44 mp; S. construita desfasurata:44 mp; Magazie, P, Sd=44 mp
A1.4	30088-C4	Loc. Giulesti, Str În. Dumitru Săvinescu, Nr. 27, Jud. Suceava	Nr. niveluri:1; S. construita la sol:49 mp; S. construita desfasurata:49 mp; Grajd, P, Sd=49 mp
A1.5	30088-C5	Loc. Giulesti, Str În. Dumitru Săvinescu, Nr. 27, Jud. Suceava	Nr. niveluri:1; S. construita la sol:37 mp; S. construita desfasurata:37 mp; Fanar, P, Sd=37 mp
A1.6	30088-C6	Loc. Giulesti, Str În. Dumitru Săvinescu, Nr. 27, Jud. Suceava	Nr. niveluri:1; S. construita la sol:23 mp; S. construita desfasurata:23 mp; Magazie, P, Sd=23 mp

B. Partea II. Proprietari și acte

Inscrieri privitoare la dreptul de proprietate și alte drepturi reale	Referințe
/	
Act Administrativ nr. 825, din 05/04/1995 emis de CJPSDPAT SUCEAVA;	
B1	Intabulare, drept de PROPRIETATE, dobandit prin Reconstituire, cota actuala 1/1, cota initiala 1/1 1) BEJAN AURICA, lipsă CNP proprietar DEFUNCT:Da 2) SCRIPCARIU JENICA, lipsă CNP proprietar DEFUNCT:Da 3) SCRIPCARU TRAIAN, lipsă CNP proprietar DEFUNCT:Da
Act Administrativ nr. 709, din 30/01/2024 emis de PRIMARIA BOROAI A;	
B2	Intabulare, drept de PROPRIETATE, dobandit prin Construire, cota actuala 1/1, cota initiala 1/1 1) PASTOR CONSTANTIN 2) PASTOR MIHAIELA

C. Partea III. SARCINI .

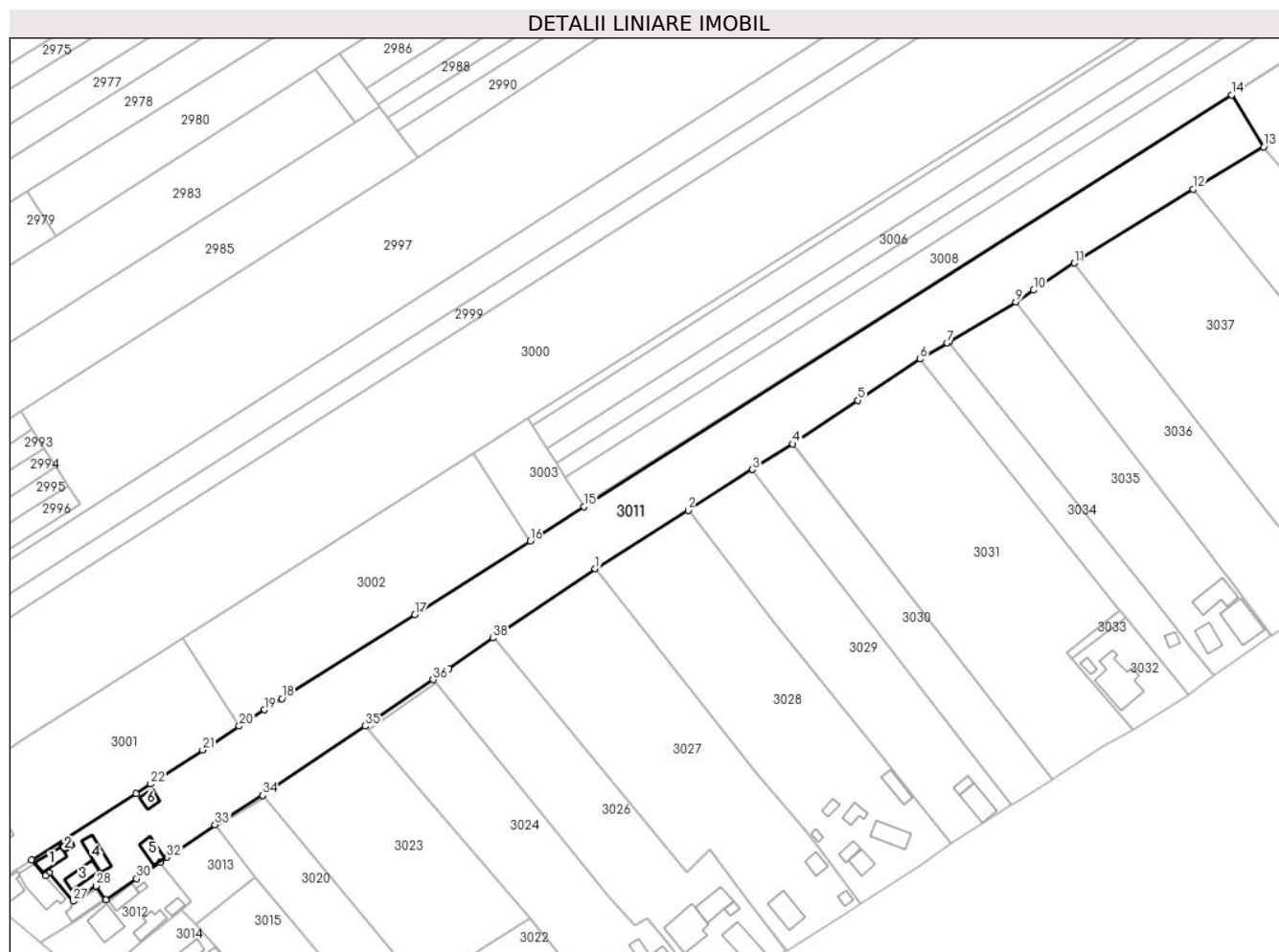
Inscrieri privind dezmembramintele dreptului de proprietate, drepturi reale de garanție și sarcini	Referințe
NU SUNT	

Anexa Nr. 1 La Partea I

Teren

Nr cadastral	Suprafața (mp)*	Observații / Referințe
	9.223	

* Suprafața este determinată în planul de proiecție Stereo 70.



Date referitoare la teren

Crt	Categorie folosință	Intra vilan	Suprafața (mp)	Tarla	Parcelă	Nr. topo	Observații / Referințe
1	curți constructii	DA	850	Cv 1	33	-	
2	faneata	DA	570	Cv 1	33	-	
3	arabil	DA	725	Cv 1	33	-	
4	arabil	NU	7.071	37	236	-	
5	arabil	DA	7	37	236	-	

Date referitoare la construcții

Crt	Număr	Destinație construcție	Supraf. (mp)	Situație juridică	Observații / Referințe
A1.1	30088-C1	construcții anexa	38	Cu acte	Nr. niveluri:1; S. construita la sol:38 mp; S. construita desfasurata:38 mp; Magazie, P, Sd=38 mp
A1.2	30088-C2	construcții anexa	11	Cu acte	Nr. niveluri:1; S. construita la sol:11 mp; S. construita desfasurata:11 mp; Coteș, P, Sd=11 mp
A1.3	30088-C3	construcții anexa	44	Cu acte	Nr. niveluri:1; S. construita la sol:44 mp; S. construita desfasurata:44 mp; Magazie, P, Sd=44 mp
A1.4	30088-C4	construcții anexa	49	Cu acte	Nr. niveluri:1; S. construita la sol:49 mp; S. construita desfasurata:49 mp; Grajd, P, Sd=49 mp
A1.5	30088-C5	construcții anexa	37	Cu acte	Nr. niveluri:1; S. construita la sol:37 mp; S. construita desfasurata:37 mp; Fanar, P, Sd=37 mp

Crt	Număr	Destinație construcție	Supraf. (mp)	Situație juridică	Observații / Referințe
A1.6	30088-C6	construcții anexa	23	Cu acte	Nr. niveluri:1; S. construita la sol:23 mp; S. construita desfasurata:23 mp; Magazie, P, Sd=23 mp

Lungime Segmente

1) Valorile lungimilor segmentelor sunt obținute din proiecție în plan.

Punct început	X / Y	Punct sfârșit	X / Y	Lungime segment (** (m)	Punct început	X / Y	Punct sfârșit	X / Y	Lungime segment (** (m)
1	604.332,061 651.158,52	2	604.362,272 651.177,398	35.624	2	604.362,272 651.177,398	3	604.383,077 651.190,676	24.681
3	604.383,077 651.190,676	4	604.396,144 651.199,015	15.501	4	604.396,144 651.199,015	5	604.417,381 651.213,11	25.489
5	604.417,381 651.213,11	6	604.437,608 651.226,484	24.248	6	604.437,608 651.226,484	7	604.446,434 651.231,764	10.285
7	604.446,434 651.231,764	8	604.447,022 651.232,116	0.686	8	604.447,022 651.232,116	9	604.468,677 651.245,07	25.235
9	604.468,677 651.245,07	10	604.474,417 651.248,862	6.879	10	604.474,417 651.248,862	11	604.487,701 651.257,637	15.92
11	604.487,701 651.257,637	12	604.526,185 651.281,592	45.331	12	604.526,185 651.281,592	13	604.549,133 651.295,339	26.751
13	604.549,133 651.295,339	14	604.538,689 651.312,22	19.85	14	604.538,689 651.312,22	15	604.328,416 651.178,658	249.105
15	604.328,416 651.178,658	16	604.310,989 651.167,528	20.678	16	604.310,989 651.167,528	17	604.273,544 651.143,614	44.43
17	604.273,544 651.143,614	18	604.230,464 651.116,352	50.981	18	604.230,464 651.116,352	19	604.224,704 651.112,707	6.816
19	604.224,704 651.112,707	20	604.216,587 651.107,434	9.679	20	604.216,587 651.107,434	21	604.204,687 651.099,704	14.19
21	604.204,687 651.099,704	22	604.187,712 651.088,677	20.242	22	604.187,712 651.088,677	23	604.183,05 651.085,649	5.559
23	604.183,05 651.085,649	24	604.149,174 651.064,134	40.131	24	604.149,174 651.064,134	25	604.153,661 651.058,962	6.846
25	604.153,661 651.058,962	26	604.154,924 651.059,828	1.531	26	604.154,924 651.059,828	27	604.162,663 651.050,662	11.996
27	604.162,663 651.050,662	28	604.170,15 651.055,682	9.015	28	604.170,15 651.055,682	29	604.173,244 651.051,068	5.555
29	604.173,244 651.051,068	30	604.183,313 651.057,946	12.194	30	604.183,313 651.057,946	31	604.190,837 651.063,332	9.254
31	604.190,837 651.063,332	32	604.193,046 651.064,813	2.659	32	604.193,046 651.064,813	33	604.208,712 651.075,449	18.936
33	604.208,712 651.075,449	34	604.224,177 651.085,034	18.195	34	604.224,177 651.085,034	35	604.257,525 651.107,45	40.181
35	604.257,525 651.107,45	36	604.279,522 651.122,548	26.68	36	604.279,522 651.122,548	37	604.284,627 651.126,2	6.277
37	604.284,627 651.126,2	38	604.299,037 651.136,019	17.437	38	604.299,037 651.136,019	1	604.332,061 651.158,52	39.961

** Lungimile segmentelor sunt determinate în planul de proiecție Stereo 70 și sunt rotunjite la 1 milimetru.

*** Distanța dintre puncte este formată din segmente cumulate ce sunt mai mici decât valoarea 1 milimetru.



DATE DESPRE IMOBILUL NR. 3012

Oficiul de Cadastru și Publicitate Imobiliară SUCEAVA
Biroul de Cadastru și Publicitate Imobiliară Falticeni

A. Partea I. Descrierea imobilului

TEREN Intravilan

Adresa: Loc. Giulesti, Str În. Dumitru Săvinescu, Nr. 29, Jud. Suceava

Nr. Crt	Nr cadastral Nr. topografic	Suprafața* (mp)	Observații / Referințe
A1		800	Sector cadastral:35 Teren neimprijmit;

Construcții

Crt	Nr cadastral Nr. topografic	Adresa	Observații / Referințe
A1.1	30088-C1	Loc. Giulesti, Str În. Dumitru Săvinescu, Nr. 29, Jud. Suceava	Nr. niveluri:1; S. construita la sol:79 mp; S. construita desfasurata:79 mp; Locuință, P, Sd=79 mp
A1.2	30088-C2	Loc. Giulesti, Str În. Dumitru Săvinescu, Nr. 29, Jud. Suceava	Nr. niveluri:1; S. construita la sol:48 mp; S. construita desfasurata:48 mp; Bucătărie, P, Sd=48 mp
A1.3	30088-C3	Loc. Giulesti, Str În. Dumitru Săvinescu, Nr. 29, Jud. Suceava	Nr. niveluri:1; S. construita la sol:37 mp; S. construita desfasurata:37 mp; Grajd, P, Sd=37 mp
A1.4	30088-C4	Loc. Giulesti, Str În. Dumitru Săvinescu, Nr. 29, Jud. Suceava	Nr. niveluri:1; S. construita la sol:18 mp; S. construita desfasurata:18 mp; Magazie, P, Sd=18 mp
A1.5	30088-C5	Loc. Giulesti, Str În. Dumitru Săvinescu, Nr. 29, Jud. Suceava	Nr. niveluri:1; S. construita la sol:7 mp; S. construita desfasurata:7 mp; Coteț, P, Sd=7 mp

B. Partea II. Proprietari și acte

Inscrieri privitoare la dreptul de proprietate și alte drepturi reale		Referințe
/		
Act Administrativ nr. 816, din 05/04/1995 emis de CJPSDPAT SUCEAVA;		
B1	Intabulare, drept de PROPRIETATE, dobandit prin Constituire, cota actuala 1/1, cota initiala 1/1 1) GÎSCĂ VALERIU DEFUNCT:Da 2) GÎSCĂ OCTAVIA	A1
Act Administrativ nr. 26, din 02/06/1970 emis de PRIMARIA BOROAIA;		
B1	Intabulare, drept de PROPRIETATE, dobandit prin Construire, cota actuala 1/1, cota initiala 1/1 1) GÎSCĂ VALERIU DEFUNCT:Da	A1.1
Act Administrativ nr. 17, din 01/07/1976 emis de PRIMARIA BOROAIA;		
B1	Intabulare, drept de PROPRIETATE, dobandit prin Construire, cota actuala 1/1, cota initiala 1/1 1) GÎSCĂ VALERIU DEFUNCT:Da 2) GÎSCĂ OCTAVIA	A1.3
Act Administrativ nr. 709, din 30/01/2024 emis de PRIMARIA BOROAIA;		
B1	Intabulare, drept de PROPRIETATE, dobandit prin Construire, cota actuala 1/1, cota initiala 1/1 1) GÎSCĂ VALERIU DEFUNCT:Da 2) GÎSCĂ OCTAVIA	A1.2, A1.4, A1.5

C. Partea III. SARCINI .

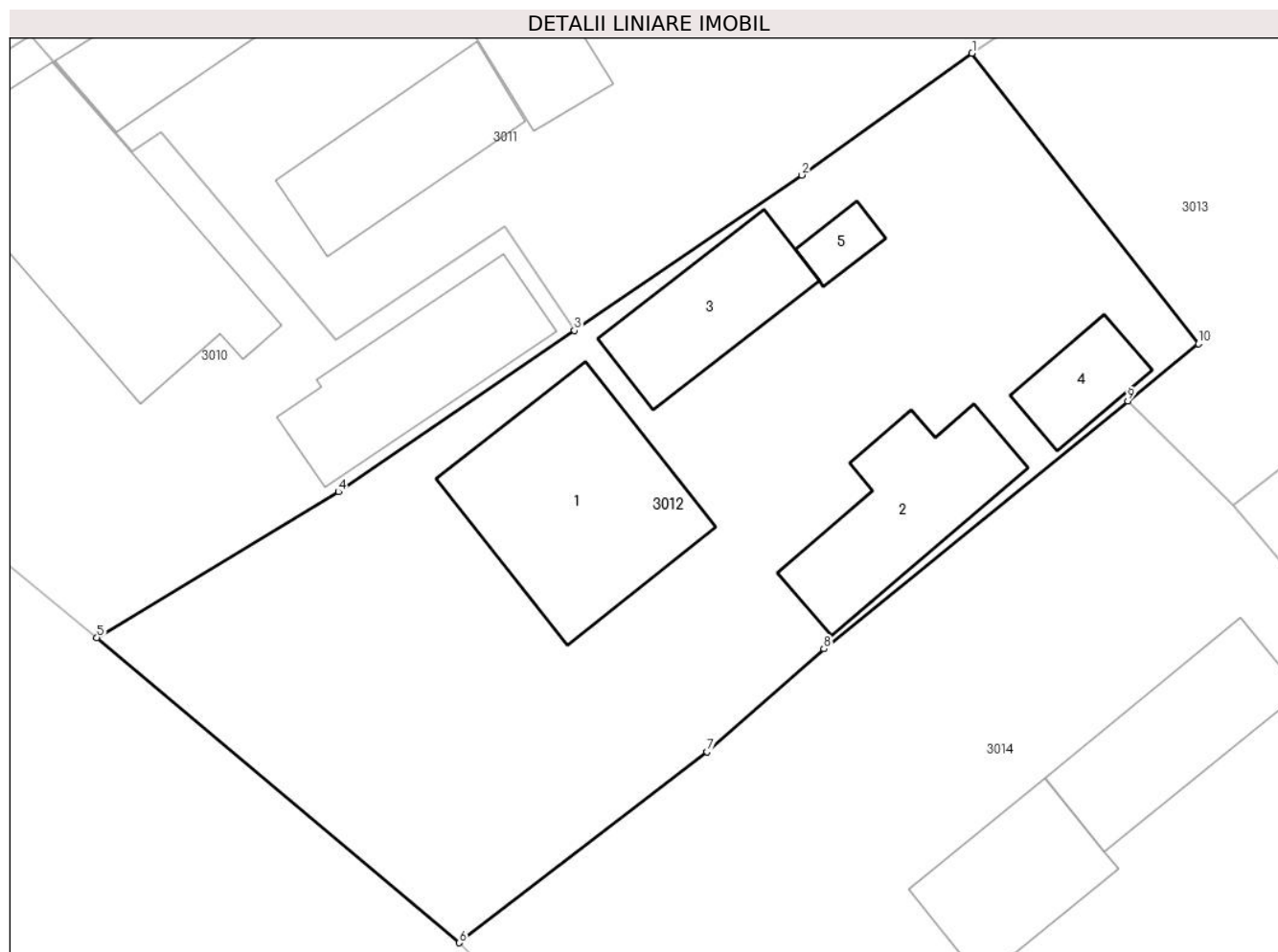
Inscrieri privind dezmembramentele dreptului de proprietate, drepturi reale de garanție și sarcini	Referințe
NU SUNT	

Anexa Nr. 1 La Partea I

Teren

Nr cadastral	Suprafața (mp)*	Observații / Referințe
	800	

* Suprafața este determinată în planul de proiecție Stereo 70.



Date referitoare la teren

Crt	Categorie folosință	Intravilan	Suprafața (mp)	Tarla	Parcelă	Nr. topo	Observații / Referințe
1	curți construcții	DA	800	Cv 1	34, 35, 36	-	

Date referitoare la construcții

Crt	Număr	Destinație construcție	Supraf. (mp)	Situație juridică	Observații / Referințe
A1.1	30088-C1	construcții de locuințe	79	Cu acte	Nr. niveluri:1; S. construita la sol:79 mp; S. construita desfasurata:79 mp; Locuință, P, Sd=79 mp
A1.2	30088-C2	construcții anexa	48	Cu acte	Nr. niveluri:1; S. construita la sol:48 mp; S. construita desfasurata:48 mp; Bucătărie, P, Sd=48 mp
A1.3	30088-C3	construcții anexa	37	Cu acte	Nr. niveluri:1; S. construita la sol:37 mp; S. construita desfasurata:37 mp; Grajd, P, Sd=37 mp
A1.4	30088-C4	construcții anexa	18	Cu acte	Nr. niveluri:1; S. construita la sol:18 mp; S. construita desfasurata:18 mp; Magazie, P, Sd=18 mp
A1.5	30088-C5	construcții anexa	7	Cu acte	Nr. niveluri:1; S. construita la sol:7 mp; S. construita desfasurata:7 mp; Coteț, P, Sd=7 mp

Lungime Segmente

1) Valorile lungimilor segmentelor sunt obținute din proiecție în plan.

Punct început	X / Y	Punct sfârșit	X / Y	Lungime segment (** (m)
1	604.190,837 651.063,332	2	604.183,313 651.057,946	9.254
2	604.183,313 651.057,946	3	604.173,244 651.051,068	12.194
3	604.173,244 651.051,068	4	604.162,8 651.043,934	12.648
4	604.162,8 651.043,934	5	604.152,11 651.037,492	12.481
5	604.152,11 651.037,492	6	604.168,152 651.023,993	20.966
6	604.168,152 651.023,993	7	604.179,101 651.032,432	13.824
7	604.179,101 651.032,432	8	604.184,279 651.036,991	6.899
8	604.184,279 651.036,991	9	604.197,735 651.047,951	17.355
9	604.197,735 651.047,951	10	604.200,854 651.050,491	4.022
10	604.200,854 651.050,491	1	604.190,837 651.063,332	16.286

** Lungimile segmentelor sunt determinate în planul de proiecție Stereo 70 și sunt rotunjite la 1 milimetru.

*** Distanța dintre puncte este formată din segmente cumulate ce sunt mai mici decât valoarea 1 milimetru.

**DATE DESPRE IMOBILUL NR. 3013**

Oficiul de Cadastru și Publicitate Imobiliară SUCEAVA
Biroul de Cadastru și Publicitate Imobiliară Falticeni

A. Partea I. Descrierea imobilului

TEREN Intravilan

Adresa: Loc. Giulesti, Jud. Suceava

Nr. Crt	Nr cadastral Nr. topografic	Suprafața* (mp)	Observații / Referințe
A1		500	Sector cadastral:35 Teren neimprejmut;

B. Partea II. Proprietari și acte

Inscrieri privitoare la dreptul de proprietate și alte drepturi reale		Referințe
/		
Act Normativ nr. 7, din 13/03/1996 emis de PARLAMENT;		
B1	Intabulare, drept de PROPRIETATE, dobândit prin Reconstituire, cota actuala 1/1, cota initiala 1/1 1) NEIDENTIFICAT NEIDENTIFICAT	A1
Act Administrativ nr. 723, din 30/01/2024 emis de PRIMARIA BOROAIA;		
B2	se notează posesia faptică în favoarea GISCĂ OCTAVIA 1) GÎSCĂ OCTAVIA	A1

C. Partea III. SARCINI .

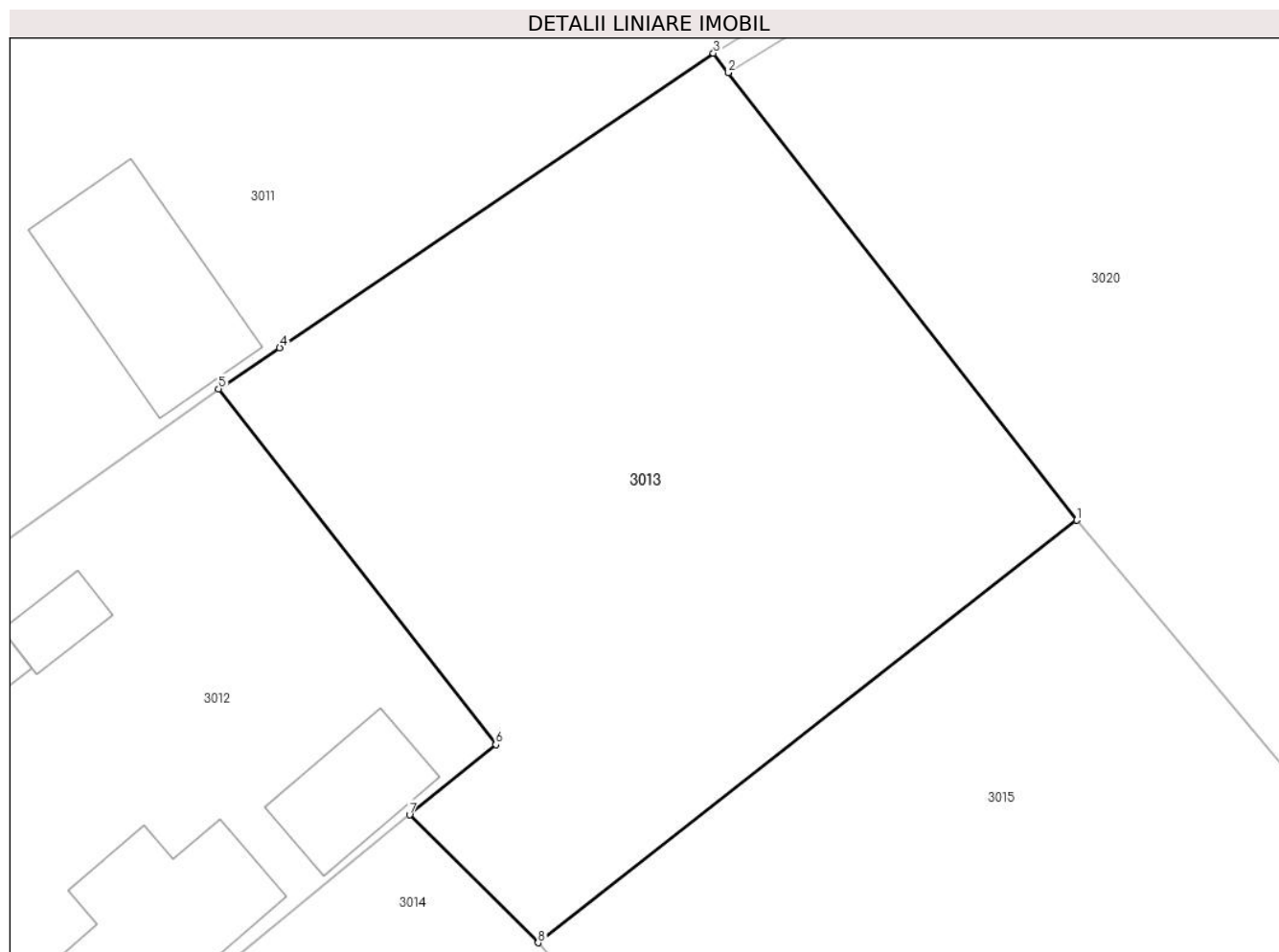
Inscrieri privind dezmembramintele dreptului de proprietate, drepturi reale de garanție și sarcini	Referințe
NU SUNT	

Anexa Nr. 1 La Partea I

Teren

Nr cadastral	Suprafața (mp)*	Observații / Referințe
	500	

* Suprafața este determinată în planul de proiecție Stereo 70.



Date referitoare la teren

Crt	Categorie folosință	Intravilan	Suprafața (mp)	Tarla	Parcelă	Nr. topo	Observații / Referințe
1	arabil	DA	500	Cv 1	36	-	

Lungime Segmente

1) Valorile lungimilor segmentelor sunt obținute din proiecție în plan.

Punct început	X / Y	Punct sfârșit	X / Y	Lungime segment (** (m)
1	604.221,839 651.058,59	2	604.209,255 651.074,752	20.484
2	604.209,255 651.074,752	3	604.208,712 651.075,449	0.884
3	604.208,712 651.075,449	4	604.193,046 651.064,813	18.936
4	604.193,046 651.064,813	5	604.190,837 651.063,332	2.659
5	604.190,837 651.063,332	6	604.200,854 651.050,491	16.286

Punct început	X / Y	Punct sfârșit	X / Y	Lungime segment (** (m)
6	604.200,854 651.050,491	7	604.197,735 651.047,951	4.022
7	604.197,735 651.047,951	8	604.202,377 651.043,335	6.546
8	604.202,377 651.043,335	1	604.221,839 651.058,59	24.728

** Lungimile segmentelor sunt determinate în planul de proiecție Stereo 70 și sunt rotunjite la 1 milimetru.

*** Distanța dintre puncte este formată din segmente cumulate ce sunt mai mici decât valoarea 1 milimetru.

**DATE DESPRE IMOBILUL NR. 3014**

Oficiul de Cadastru și Publicitate Imobiliară SUCEAVA
Biroul de Cadastru și Publicitate Imobiliară Falticeni

A. Partea I. Descrierea imobilului

TEREN Intravilan

Adresa: Loc. Giulesti, Str În. Dumitru Săvinescu, Nr. 31, Jud. Suceava

Nr. Crt	Nr cadastral Nr. topografic	Suprafața* (mp)	Observații / Referințe
A1	36167	1.500	Sector cadastral:35 Teren imprejmuit;

Construcții

Crt	Nr cadastral Nr. topografic	Adresa	Observații / Referințe
A1.1	36167-C1	Loc. Giulesti, Str În. Dumitru Săvinescu, Nr. 31, Jud. Suceava	Nr. niveluri:1; S. construita la sol:81 mp; S. construita desfasurata:81 mp; Locuinta, P, Sd=81 mp, anul construirii 1967
A1.2	36167-C2	Loc. Giulesti, Str În. Dumitru Săvinescu, Nr. 31, Jud. Suceava	Nr. niveluri:1; S. construita la sol:18 mp; S. construita desfasurata:18 mp; Bucătărie vară, P, Sd=18 mp, anul construirii 1967
A1.3	36167-C3	Loc. Giulesti, Str În. Dumitru Săvinescu, Nr. 31, Jud. Suceava	Nr. niveluri:1; S. construita la sol:40 mp; S. construita desfasurata:40 mp; Bucătărie, P, Sd=40 mp, anul construirii 1967
A1.4	36167-C4	Loc. Giulesti, Str În. Dumitru Săvinescu, Nr. 31, Jud. Suceava	Nr. niveluri:1; S. construita la sol:47 mp; S. construita desfasurata:47 mp; Grajd, P, Sd=47 mp, anul construirii 1967
A1.5	36167-C5	Loc. Giulesti, Str În. Dumitru Săvinescu, Nr. 31, Jud. Suceava	Nr. niveluri:1; S. construita la sol:13 mp; S. construita desfasurata:13 mp; Cotet, P, Sd=13 mp, anul construirii 1967
A1.6	36167-C6	Loc. Giulesti, Str În. Dumitru Săvinescu, Nr. 31, Jud. Suceava	Nr. niveluri:1; S. construita la sol:16 mp; S. construita desfasurata:16 mp; Magazie, P, Sd=16 mp, anul construirii 1967

B. Partea II. Proprietari și acte

Inscrieri privitoare la dreptul de proprietate și alte drepturi reale	Referințe
25756 / 19/09/2023	
Act Notarial nr. 4565, din 18/09/2023 emis de BNP Apostol Maria;	
B3	Intabulare, drept de PROPRIETATE bun propriu, dobandit prin Conventie, cota actuala 1/1, cota initiala 1/1 1) VLAS MIHAELA
	A1, A1.1, A1.2, A1.3, A1.4, A1.5, A1.6

C. Partea III. SARCINI

Inscrieri privind dezmembramintele dreptului de proprietate, drepturi reale de garanție și sarcini	Referințe
25756 / 19/09/2023	
Act Notarial nr. 4565, din 18/09/2023 emis de BNP Apostol Maria;	
C1	Intabulare, drept de UZUFRACT VIAGER bun propriu, dobandit prin Conventie, cota actuala 1/1, cota initiala 1/1 1) VLAS PETRU 2) VLAS MARIA
	A1, A1.1, A1.2, A1.3, A1.4, A1.5, A1.6
C2	Intabulare, drept de IPOTECA LEGALA, Valoare:0 corespunzătoare întreținerii neexecutate (conform art. 1723 si art. 2386 alin. 4 NCC) 1) VLAS PETRU 2) VLAS MARIA
	A1, A1.1, A1.2, A1.3, A1.4, A1.5, A1.6

Anexa Nr. 1 La Partea I

Teren

Nr cadastral	Suprafața (mp)*	Observații / Referințe
36167	1.500	

* Suprafața este determinată în planul de proiecție Stereo 70.



Date referitoare la teren

Crt	Categorie folosință	Intravilan	Suprafața (mp)	Tarla	Parcelă	Nr. topo	Observații / Referințe
1	curți constructii	DA	1.060	Cv 1	37, 38, 40	-	
2	arabil	DA	440	Cv 1	37, 38, 40	-	

Date referitoare la construcții

Crt	Număr	Destinație construcție	Supraf. (mp)	Situație juridică	Observații / Referințe
A1.1	36167-C1	construcții de locuințe	81	Cu acte	Nr. niveluri:1; S. construită la sol:81 mp; S. construită desfășurată:81 mp; Locuința, P, Sd=81 mp, anul construirii 1967
A1.2	36167-C2	construcții anexa	18	Cu acte	Nr. niveluri:1; S. construită la sol:18 mp; S. construită desfășurată:18 mp; Bucătărie vară, P, Sd=18 mp, anul construirii 1967
A1.3	36167-C3	construcții anexa	40	Cu acte	Nr. niveluri:1; S. construită la sol:40 mp; S. construită desfășurată:40 mp; Bucătărie, P, Sd=40 mp, anul construirii 1967
A1.4	36167-C4	construcții anexa	47	Cu acte	Nr. niveluri:1; S. construită la sol:47 mp; S. construită desfășurată:47 mp; Grajd, P, Sd=47 mp, anul construirii 1967
A1.5	36167-C5	construcții anexa	13	Cu acte	Nr. niveluri:1; S. construită la sol:13 mp; S. construită desfășurată:13 mp; Cotet, P, Sd=13 mp, anul construirii 1967
A1.6	36167-C6	construcții anexa	16	Cu acte	Nr. niveluri:1; S. construită la sol:16 mp; S. construită desfășurată:16 mp; Magazie, P, Sd=16 mp, anul construirii 1967

Lungime Segmente

1) Valorile lungimilor segmentelor sunt obținute din proiecție în plan.

Punct început	X / Y	Punct sfârșit	X / Y	Lungime segment (** (m)
1	604.208,623 651.036,106	2	604.204,479 651.040,902	6.339
2	604.204,479 651.040,902	3	604.202,377 651.043,335	3.215
3	604.202,377 651.043,335	4	604.197,735 651.047,951	6.546
4	604.197,735 651.047,951	5	604.184,279 651.036,991	17.355
5	604.184,279 651.036,991	6	604.179,101 651.032,432	6.899
6	604.179,101 651.032,432	7	604.168,152 651.023,993	13.824
7	604.168,152 651.023,993	8	604.178,805 651.013,428	15.004
8	604.178,805 651.013,428	9	604.197,289 650.995,097	26.032
9	604.197,289 650.995,097	10	604.224,537 651.017,461	35.251
10	604.224,537 651.017,461	11	604.224,78 651.017,66	0.314
11	604.224,78 651.017,66	12	604.218,026 651.025,257	10.165
12	604.218,026 651.025,257	1	604.208,623 651.036,106	14.357

** Lungimile segmentelor sunt determinate în planul de proiecție Stereo 70 și sunt rotunjite la 1 milimetru.

*** Distanța dintre puncte este formată din segmente cumulate ce sunt mai mici decât valoarea 1 milimetru.

**DATE DESPRE IMOBILUL NR. 3015**

Oficiul de Cadastru și Publicitate Imobiliară SUCEAVA
Biroul de Cadastru și Publicitate Imobiliară Falticeni

A. Partea I. Descrierea imobilului

TEREN Intravilan

Adresa: Loc. Giulesti, Jud. Suceava

Nr. Crt	Nr cadastral Nr. topografic	Suprafața* (mp)	Observații / Referințe
A1		1.455	Sector cadastral:35 Teren neimprejmit;

B. Partea II. Proprietari și acte

Inscrieri privitoare la dreptul de proprietate și alte drepturi reale		Referințe
/		
Act Administrativ nr. 836, din 05/04/1995 emis de CJPSDPAT SUCEAVA;		
B1	Intabulare, drept de PROPRIETATE, dobandit prin Reconstituire, cota actuala 1/1, cota initiala 1/1 1) ITU ILIE, lipsă CNP proprietar 2) ITU VASILE, lipsă CNP proprietar 3) PRICOP COSTEL, lipsă CNP proprietar	A1
Act Administrativ nr. 724, din 30/01/2024 emis de PRIMARIA BOROAIA;		
B2	se notează posesia faptică în favoarea VLAS PETRU, VLAS MARIA 1) VLAS PETRU 2) VLAS MARIA	A1

C. Partea III. SARCINI .

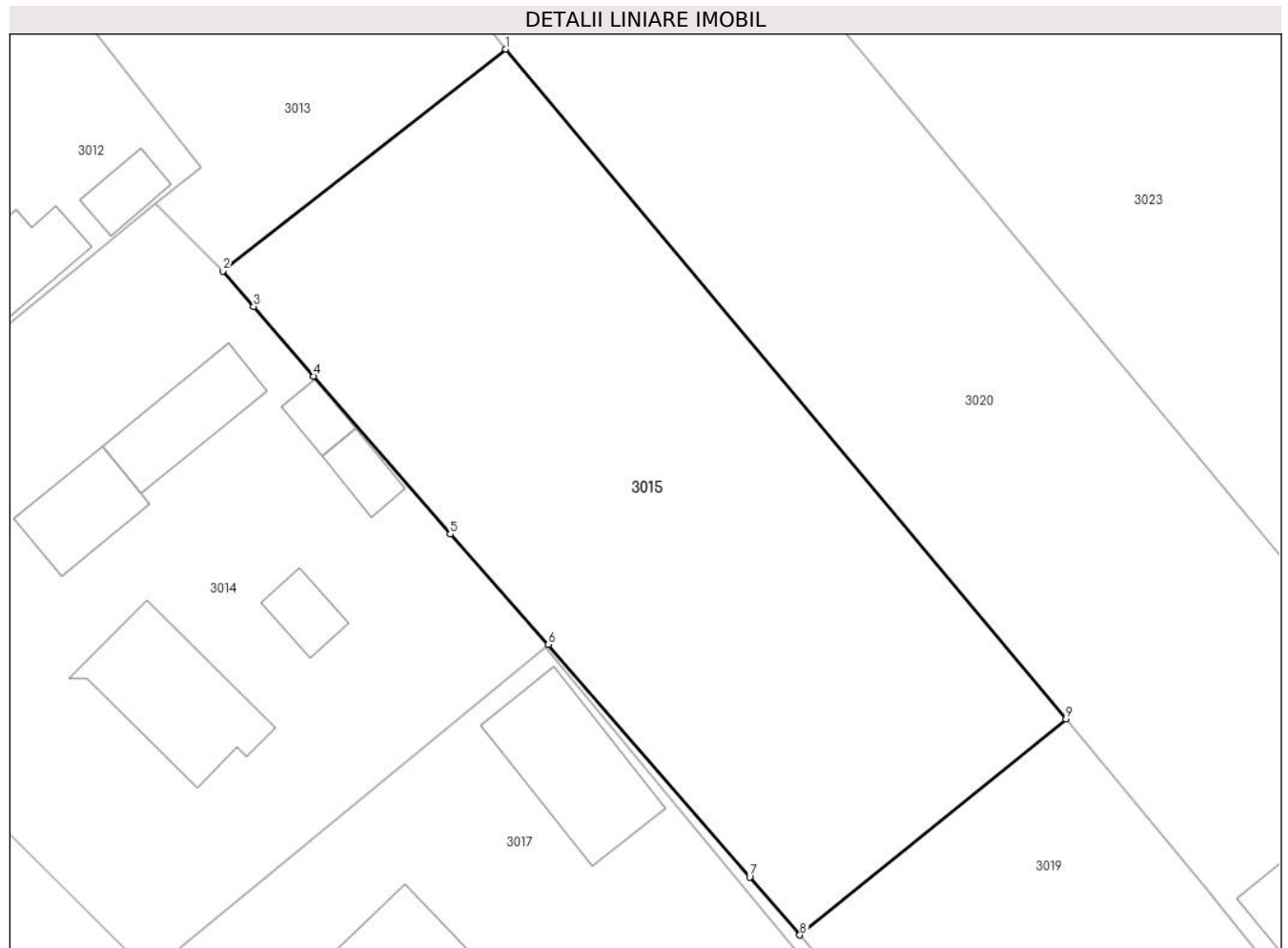
Inscrieri privind dezmembramintele dreptului de proprietate, drepturi reale de garanție și sarcini	Referințe
NU SUNT	

Anexa Nr. 1 La Partea I

Teren

Nr cadastral	Suprafața (mp)*	Observații / Referințe
	1.455	

* Suprafața este determinată în planul de proiecție Stereo 70.



Date referitoare la teren

Crt	Categorie folosință	Intravilan	Suprafața (mp)	Tarla	Parcelă	Nr. topo	Observații / Referințe
1	arabil	DA	1.455	Cv 1	39, 44	-	

Lungime Segmente

1) Valorile lungimilor segmentelor sunt obținute din proiecție în plan.

Punct început	X / Y	Punct sfârșit	X / Y	Lungime segment (** (m)
1	604.221,839 651.058,59	2	604.202,377 651.043,335	24.728
2	604.202,377 651.043,335	3	604.204,479 651.040,902	3.215
3	604.204,479 651.040,902	4	604.208,623 651.036,106	6.339
4	604.208,623 651.036,106	5	604.218,026 651.025,257	14.357
5	604.218,026 651.025,257	6	604.224,78 651.017,66	10.165

Punct început	X / Y	Punct sfârșit	X / Y	Lungime segment (** (m)
6	604.224,78 651.017,66	7	604.238,63 651.001,684	21.143
7	604.238,63 651.001,684	8	604.242,086 650.997,698	5.276
8	604.242,086 650.997,698	9	604.260,408 651.012,54	23.579
9	604.260,408 651.012,54	1	604.221,839 651.058,59	60.068

** Lungimile segmentelor sunt determinate în planul de proiecție Stereo 70 și sunt rotunjite la 1 milimetru.

*** Distanța dintre puncte este formată din segmente cumulate ce sunt mai mici decât valoarea 1 milimetru.

**DATE DESPRE IMOBILUL NR. 3016**

Oficiul de Cadastru și Publicitate Imobiliară SUCEAVA
Biroul de Cadastru și Publicitate Imobiliară Falticeni

A. Partea I. Descrierea imobilului

TEREN Intravilan

Adresa: Loc. Giulesti, Jud. Suceava

Nr. Crt	Nr cadastral Nr. topografic	Suprafața* (mp)	Observații / Referințe
A1		20	Sector cadastral:35 Teren neimprejmit;

B. Partea II. Proprietari și acte

Inscrieri privitoare la dreptul de proprietate și alte drepturi reale		Referințe
/		
Act Normativ nr. 7, din 13/03/1996 emis de PARLAMENT;		
B1	Intabulare, drept de PROPRIETATE, dobândit prin Lege, cota actuala 1/1, cota initiala 1/1 1) NEIDENTIFICAT NEIDENTIFICAT	A1
Act Administrativ nr. 725, din 30/01/2024 emis de PRIMARIA BOROAIA;		
B2	se notează posesia faptică în favoarea SCRIPCARIU COSTICĂ, SCRIPCARIU MIRELA 1) SCRIPCARIU COSTICĂ 2) SCRIPCARIU MIRELA	A1

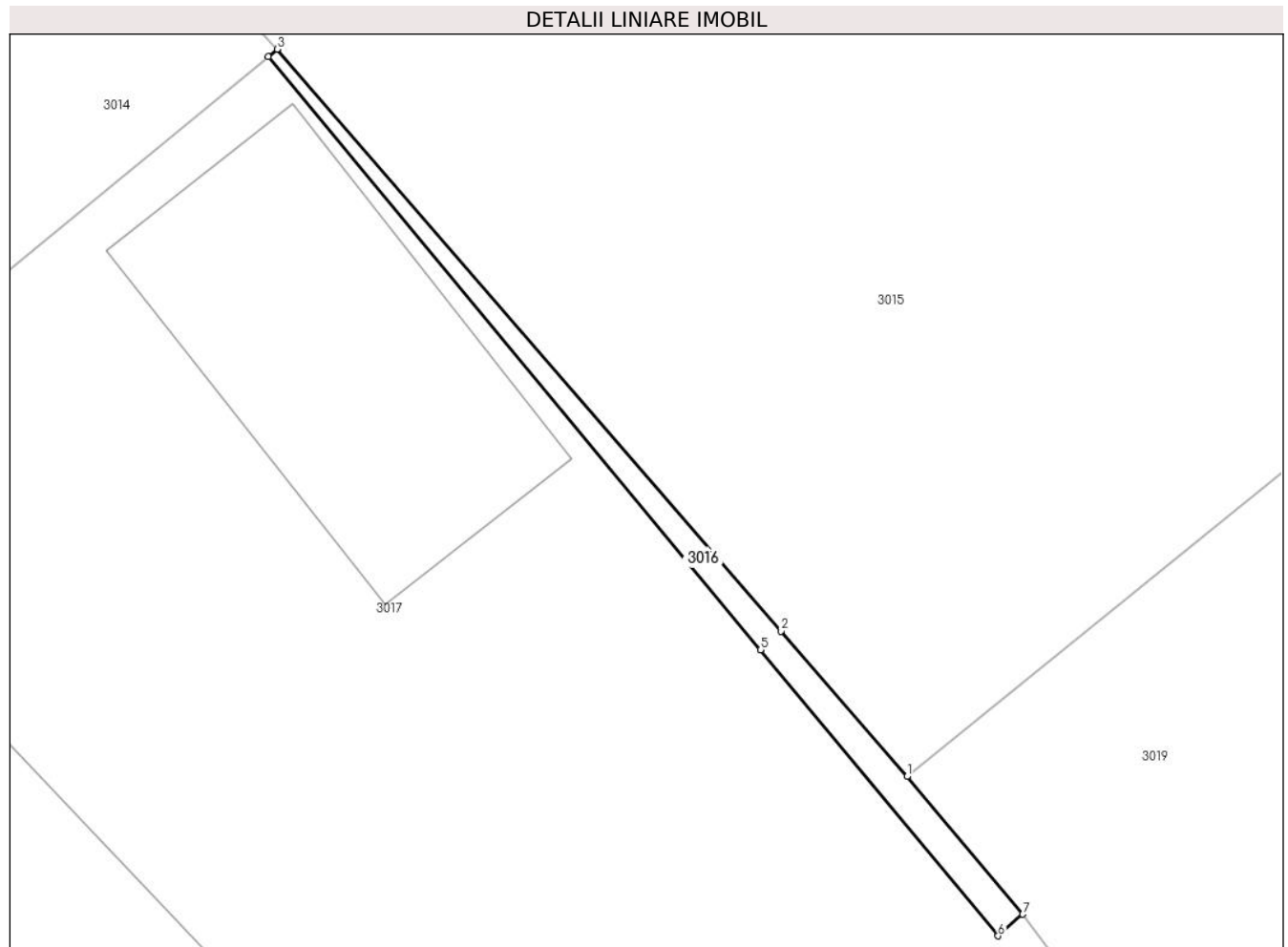
C. Partea III. SARCINI .

Inscrieri privind dezmembramintele dreptului de proprietate, drepturi reale de garanție și sarcini	Referințe
NU SUNT	

Anexa Nr. 1 La Partea I**Teren**

Nr cadastral	Suprafața (mp)*	Observații / Referințe
	20	

* Suprafața este determinată în planul de proiecție Stereo 70.

**Date referitoare la teren**

Crt	Categorie folosință	Intravilan	Suprafața (mp)	Tarla	Parcelă	Nr. topo	Observații / Referințe
1	curți constructii	DA	11	Cv 1	42	-	
2	arabil	DA	9	Cv 1	42	-	

Lungime Segmente

1) Valorile lungimilor segmentelor sunt obținute din proiecție în plan.

Punct început	X / Y	Punct sfârșit	X / Y	Lungime segment (** (m)
1	604.242,086 650.997,698	2	604.238,63 651.001,684	5.276
2	604.238,63 651.001,684	3	604.224,78 651.017,66	21.143
3	604.224,78 651.017,66	4	604.224,537 651.017,461	0.314
4	604.224,537 651.017,461	5	604.238,064 651.001,178	21.168

Punct început	X / Y	Punct sfârșit	X / Y	Lungime segment (** (m)
5	604.238,064 651.001,178	6	604.244,588 650.993,324	10.21
6	604.244,588 650.993,324	7	604.245,265 650.993,917	0.9
7	604.245,265 650.993,917	1	604.242,086 650.997,698	4.94

** Lungimile segmentelor sunt determinate în planul de proiecție Stereo 70 și sunt rotunjite la 1 milimetru.

*** Distanța dintre puncte este formată din segmente cumulate ce sunt mai mici decât valoarea 1 milimetru.

**DATE DESPRE IMOBILUL NR. 3017**

Oficiul de Cadastru și Publicitate Imobiliară SUCEAVA
Biroul de Cadastru și Publicitate Imobiliară Falticeni

A. Partea I. Descrierea imobilului

TEREN Intravilan

Adresa: Loc. Giulesti, Str În. Dumitru Săvinescu, Nr. 33, Jud. Suceava

Nr. Crt	Nr cadastral Nr. topografic	Suprafața* (mp)	Observații / Referințe
A1		2.500	Sector cadastral:35 Teren neimpregmuit;

Construcții

Crt	Nr cadastral Nr. topografic	Adresa	Observații / Referințe
A1.1	36167-C1	Loc. Giulesti, Str În. Dumitru Săvinescu, Nr. 33, Jud. Suceava	Nr. niveluri:1; S. construita la sol:176 mp; S. construita desfasurata:176 mp; Locuință, P, Sd=176 mp
A1.2	36167-C2	Loc. Giulesti, Str În. Dumitru Săvinescu, Nr. 33, Jud. Suceava	Nr. niveluri:1; S. construita la sol:81 mp; S. construita desfasurata:81 mp; Grajd, P, Sd=81 mp
A1.3	36167-C3	Loc. Giulesti, Str În. Dumitru Săvinescu, Nr. 35, Jud. Suceava	Nr. niveluri:1; S. construita la sol:59 mp; S. construita desfasurata:59 mp; Locuință, P, Sd=59 mp
A1.4	36167-C4	Loc. Giulesti, Str În. Dumitru Săvinescu, Nr. 35, Jud. Suceava	Nr. niveluri:1; S. construita la sol:15 mp; S. construita desfasurata:15 mp; Coteț, P, Sd=15 mp

B. Partea II. Proprietari și acte

Inscrieri privitoare la dreptul de proprietate și alte drepturi reale		Referințe
/		
Act Notarial nr. 10985, din 09/06/1994 emis de NS Suceava;		
B1	Intabulare, drept de PROPRIETATE, dobandit prin Conventie, cota actuala 1/1, cota initiala 1/1 1) SCRIPCARIU COSTICĂ	A1
Act Administrativ nr. 53, din 26/10/1994 emis de PRIMARIA BOROAIA;		
B1	Intabulare, drept de PROPRIETATE, dobandit prin Construire, cota actuala 1/1, cota initiala 1/1 1) SCRIPCARIU COSTICĂ	A1.1
Act Administrativ nr. 81, din 10/11/1998 emis de PRIMARIA BOROAIA;		
B1	Intabulare, drept de PROPRIETATE, dobandit prin Construire, cota actuala 1/1, cota initiala 1/1 1) SCRIPCARIU COSTICĂ 2) SCRIPCARIU MIRELA	A1.2
Act Administrativ nr. 709, din 30/01/2024 emis de PRIMARIA BOROAIA;		
B1	Intabulare, drept de PROPRIETATE, dobandit prin Construire, cota actuala 1/1, cota initiala 1/1 1) SCRIPCARIU MARIA 2) SCRIPCARIU JENICA , lipsă CNP proprietar DEFUNCT:Da	A1.3, A1.4

C. Partea III. SARCINI .

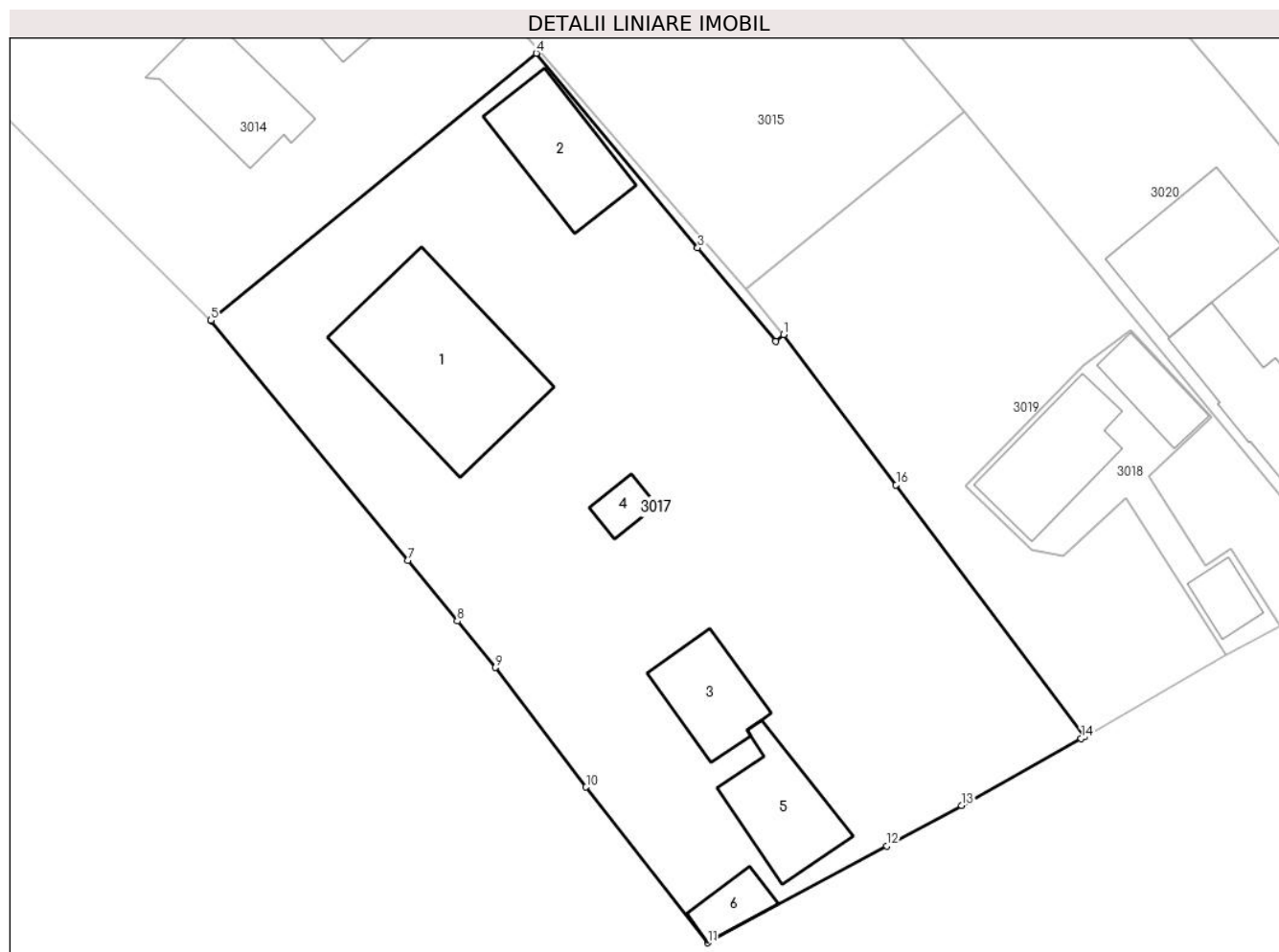
Inscrieri privind dezmembramintele dreptului de proprietate, drepturi reale de garanție și sarcini	Referințe
NU SUNT	

Anexa Nr. 1 La Partea I

Teren

Nr cadastral	Suprafața (mp)*	Observații / Referințe
	2.500	

* Suprafața este determinată în planul de proiecție Stereo 70.



Date referitoare la teren

Crt	Categorie folosință	Intravilan	Suprafața (mp)	Tarla	Parcelă	Nr. topo	Observații / Referințe
1	curți constructii	DA	855	Cv 1	41, 42	-	
2	arabil	DA	275	Cv 1	41, 42	-	
3	curți constructii	DA	630	Cv 1	41, 42	-	
4	arabil	DA	740	Cv 1	41, 42	-	

Date referitoare la construcții

Crt	Număr	Destinație construcție	Supraf. (mp)	Situație juridică	Observații / Referințe
A1.1	36167-C1	construcții de locuințe	176	Cu acte	Nr. niveluri:1; S. construita la sol:176 mp; S. construita desfasurata:176 mp; Locuință, P, Sd=176 mp
A1.2	36167-C2	construcții anexa	81	Cu acte	Nr. niveluri:1; S. construita la sol:81 mp; S. construita desfasurata:81 mp; Grajd, P, Sd=81 mp
A1.3	36167-C3	construcții de locuințe	59	Cu acte	Nr. niveluri:1; S. construita la sol:59 mp; S. construita desfasurata:59 mp; Locuință, P, Sd=59 mp
A1.4	36167-C4	construcții anexa	15	Cu acte	Nr. niveluri:1; S. construita la sol:15 mp; S. construita desfasurata:15 mp; Coteț, P, Sd=15 mp
A1.5	36167-C5	construcții anexa	71	Fara acte	Nr. niveluri:1; S. construita la sol:71 mp; S. construita desfasurata:71 mp; Anexă, P, Sd=71 mp

Crt	Număr	Destinație construcție	Supraf. (mp)	Situație juridică	Observații / Referințe
A1.6	36167-C6	construcții anexa	23	Fara acte	Nr. niveluri:1; S. construita la sol:23 mp; S. construita desfasurata:23 mp; Anexă, P, Sd=23 mp

Lungime Segmente

1) Valorile lungimilor segmentelor sunt obținute din proiecție în plan.

Punct început	X / Y	Punct sfârșit	X / Y	Lungime segment (** (m)
1	604.245,265 650.993,917	2	604.244,588 650.993,324	0.9
2	604.244,588 650.993,324	3	604.238,064 651.001,178	10.21
3	604.238,064 651.001,178	4	604.224,537 651.017,461	21.168
4	604.224,537 651.017,461	5	604.197,289 650.995,097	35.251
5	604.197,289 650.995,097	6	604.197,34 650.995,046	0.072
6	604.197,34 650.995,046	7	604.213,766 650.974,991	25.923
7	604.213,766 650.974,991	8	604.217,916 650.969,924	6.55
8	604.217,916 650.969,924	9	604.221,101 650.966,035	5.027
9	604.221,101 650.966,035	10	604.228,72 650.956,031	12.575
10	604.228,72 650.956,031	11	604.238,924 650.942,993	16.556
11	604.238,924 650.942,993	12	604.253,9 650.951,087	17.024
12	604.253,9 650.951,087	13	604.260,179 650.954,481	7.137
13	604.260,179 650.954,481	14	604.270,197 650.960,109	11.491
14	604.270,197 650.960,109	15	604.270,459 650.960,26	0.303
15	604.270,459 650.960,26	16	604.254,689 650.981,327	26.316
16	604.254,689 650.981,327	1	604.245,265 650.993,917	15.726

** Lungimile segmentelor sunt determinate în planul de proiecție Stereo 70 și sunt rotunjite la 1 milimetru.

*** Distanța dintre puncte este formată din segmente cumulate ce sunt mai mici decât valoarea 1 milimetru.

**DATE DESPRE IMOBILUL NR. 3018**

Oficiul de Cadastru și Publicitate Imobiliară SUCEAVA
Biroul de Cadastru și Publicitate Imobiliară Falticeni

A. Partea I. Descrierea imobilului

TEREN Intravilan

Nr. CF vechi:1047
Nr. cadastral vechi:1943

Adresa: Loc. Giulesti, Str Prof. Dr. Paul Miron, Nr. 161, Jud. Suceava

Nr. Crt	Nr cadastral Nr. topografic	Suprafața* (mp)	Observații / Referințe
A1	31615	250	Sector cadastral:35 Teren neimprejmuit;

Construcții

Crt	Nr cadastral Nr. topografic	Adresa	Observații / Referințe
A1.2	31615-C2	Loc. Giulesti, Str Prof. Dr. Paul Miron, Nr. 161, Jud. Suceava	Nr. niveluri:2; S. construita la sol:84 mp; S. construita desfasurata:168 mp; Locuință, P+M, Sd=168 mp
A1.3	31615-C3	Loc. Giulesti, Str Prof. Dr. Paul Miron, Nr. 161, Jud. Suceava	Nr. niveluri:1; S. construita la sol:38 mp; S. construita desfasurata:38 mp; Anexă, P, Sd=38 mp
A1.4	31615-C4	Loc. Giulesti, Str Prof. Dr. Paul Miron, Nr. 161, Jud. Suceava	Nr. niveluri:1; S. construita la sol:23 mp; S. construita desfasurata:23 mp; Garaj, P, Sd=23 mp

B. Partea II. Proprietari și acte

Inscrieri privitoare la dreptul de proprietate și alte drepturi reale		Referințe
14561 / 11/07/2018		
Act Notarial nr. 603, din 09/07/2018 emis de BNP Ioan Liuta;		
B2	Intabulare, drept de PROPRIETATE bun propriu, dobandit prin Conventie, cota actuala 1/1, cota initiala 1/1 1) NECOARĂ CONSTANTIN-RĂZVAN , necasatorit	A1
/		
Act Administrativ nr. 709, din 30/01/2024 emis de PRIMARIA BOROAIA;		
B2	Intabulare, drept de PROPRIETATE, dobandit prin Construire, cota actuala 1/1, cota initiala 1/1 1) NECOARĂ CONSTANTIN-RĂZVAN , necasatorit	A1.2, A1.3, A1.4

C. Partea III. SARCINI .

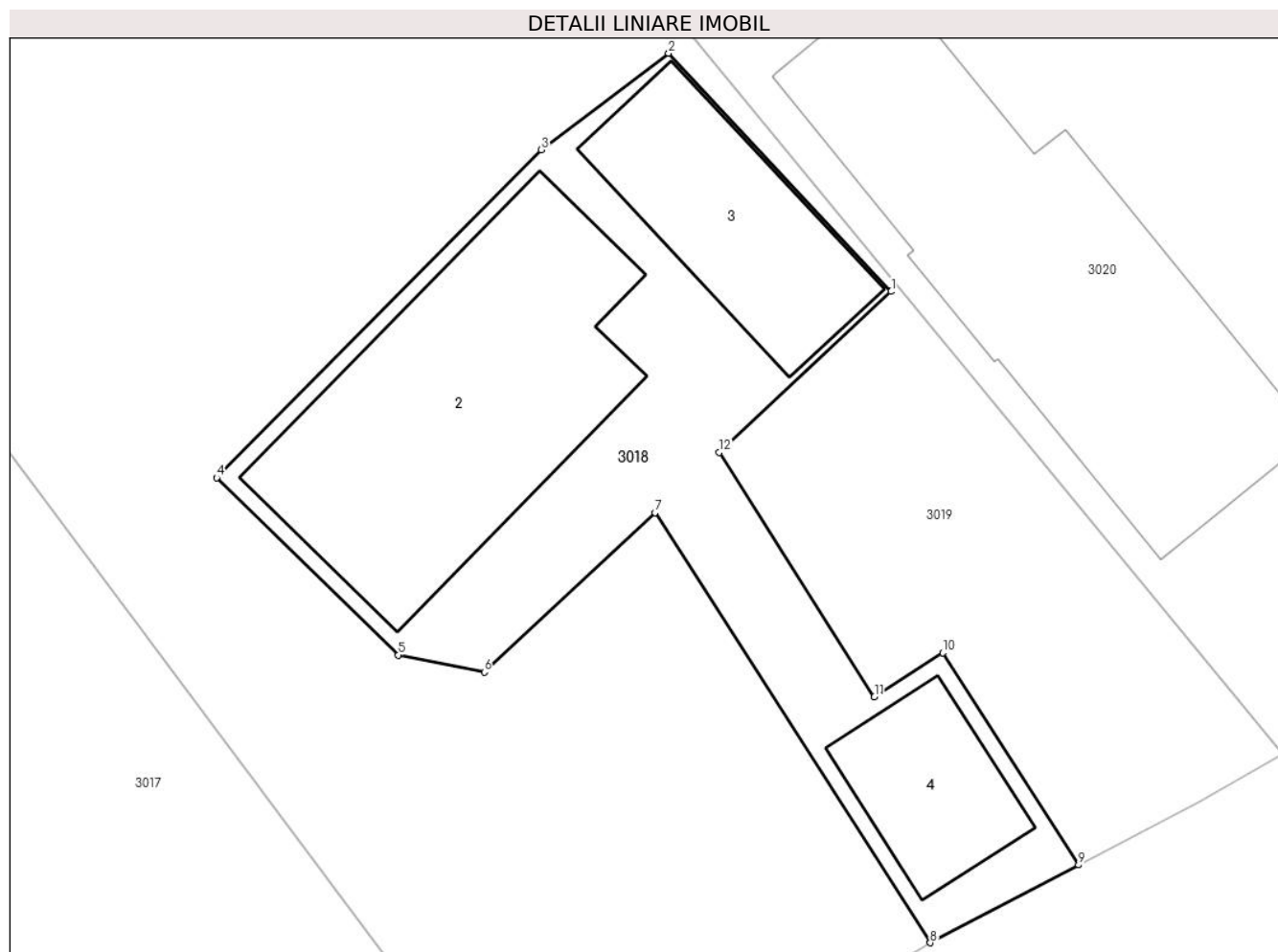
Inscrieri privind dezmembramintele dreptului de proprietate, drepturi reale de garanție și sarcini	Referințe
NU SUNT	

Anexa Nr. 1 La Partea I

Teren

Nr cadastral	Suprafața (mp)*	Observații / Referințe
31615	250	

* Suprafața este determinată în planul de proiecție Stereo 70.



Date referitoare la teren

Crt	Categorie folosință	Intra vilan	Suprafața (mp)	Tarla	Parcelă	Nr. topo	Observații / Referințe
1	curți constructii	DA	250	Cv 1	43	-	

Date referitoare la construcții

Crt	Număr	Destinație construcție	Supraf. (mp)	Situație juridică	Observații / Referințe
A1.2	31615-C2	construcții de locuințe	84	Cu acte	Nr. niveluri:2; S. construita la sol:84 mp; S. construita desfasurata:168 mp; Locuință, P+M, Sd=168 mp
A1.3	31615-C3	construcții anexa	38	Cu acte	Nr. niveluri:1; S. construita la sol:38 mp; S. construita desfasurata:38 mp; Anexă, P, Sd=38 mp
A1.4	31615-C4	construcții anexa	23	Cu acte	Nr. niveluri:1; S. construita la sol:23 mp; S. construita desfasurata:23 mp; Garaj, P, Sd=23 mp

Lungime Segmente

1) Valorile lungimilor segmentelor sunt obținute din proiecție în plan.

Punct început	X / Y	Punct sfârșit	X / Y	Lungime segment (** (m)
1	604.281,112 650.986,978	2	604.274,309 650.994,255	9.962

Punct început	X / Y	Punct sfârșit	X / Y	Lungime segment (** (m)
2	604.274,309 650.994,255	3	604.270,417 650.991,31	4.881
3	604.270,417 650.991,31	4	604.260,496 650.981,287	14.103
4	604.260,496 650.981,287	5	604.266,043 650.975,874	7.75
5	604.266,043 650.975,874	6	604.268,675 650.975,348	2.684
6	604.268,675 650.975,348	7	604.273,891 650.980,225	7.141
7	604.273,891 650.980,225	8	604.282,306 650.967,087	15.602
8	604.282,306 650.967,087	9	604.286,839 650.969,465	5.119
9	604.286,839 650.969,465	10	604.282,692 650.975,941	7.69
10	604.282,692 650.975,941	11	604.280,598 650.974,596	2.488
11	604.280,598 650.974,596	12	604.275,857 650.982,064	8.845
12	604.275,857 650.982,064	1	604.281,112 650.986,978	7.195

** Lungimile segmentelor sunt determinate în planul de proiecție Stereo 70 și sunt rotunjite la 1 milimetru.

*** Distanța dintre puncte este formată din segmente cumulate ce sunt mai mici decât valoarea 1 milimetru.

**DATE DESPRE IMOBILUL NR. 3019**

Oficiul de Cadastru și Publicitate Imobiliară SUCEAVA
Biroul de Cadastru și Publicitate Imobiliară Falticeni

A. Partea I. Descrierea imobilului

TEREN Intravilan

Adresa: Loc. Giulesti, Jud. Suceava

Nr. Crt	Nr cadastral Nr. topografic	Suprafața* (mp)	Observații / Referințe
A1		950	Sector cadastral:35 Teren neimprejmut;

B. Partea II. Proprietari și acte

Inscrieri privitoare la dreptul de proprietate și alte drepturi reale		Referințe
/		
Act Administrativ nr. 836, din 05/04/1995 emis de CJPSDPAT SUCEAVA;		
B1	Intabulare, drept de PROPRIETATE, dobândit prin Reconstituire, cota actuala 1/1, cota initiala 1/1 1) ITU ILIE, lipsă CNP proprietar 2) ITU VASILE, lipsă CNP proprietar 3) PRICOP COSTEL, lipsă CNP proprietar	A1
Act Administrativ nr. 948, din 07/02/2024 emis de PRIMARIA BOROAIA;		
B2	se notează posesia faptică în favoarea NECOARĂ CONSTANTIN-RĂZVAN 1) NECOARĂ CONSTANTIN-RĂZVAN, necasatorit	A1

C. Partea III. SARCINI .

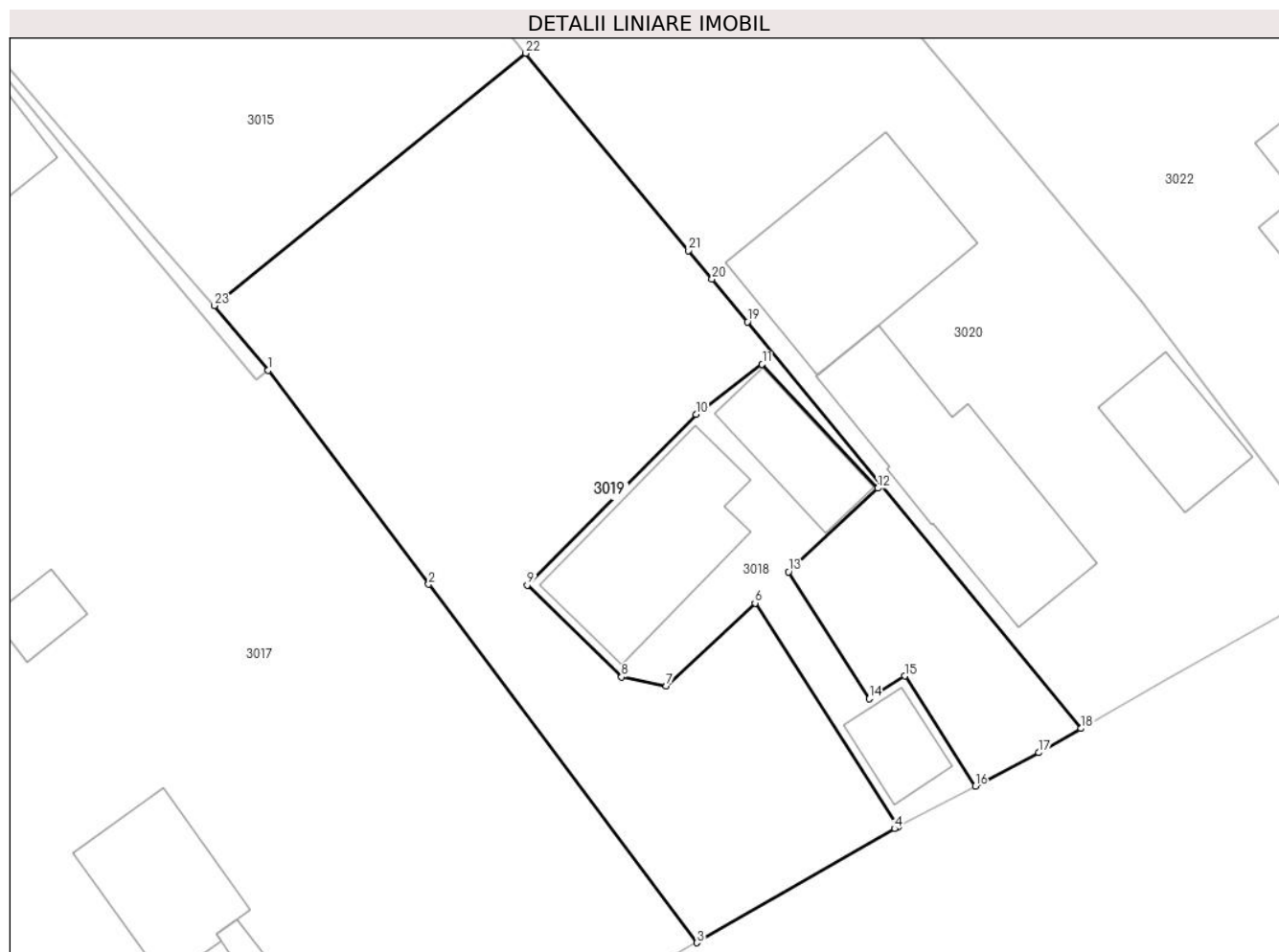
Inscrieri privind dezmembramintele dreptului de proprietate, drepturi reale de garanție și sarcini	Referințe
NU SUNT	

Anexa Nr. 1 La Partea I

Teren

Nr cadastral	Suprafața (mp)*	Observații / Referințe
	950	

* Suprafața este determinată în planul de proiecție Stereo 70.



Date referitoare la teren

Crt	Categorie folosință	Intravilan	Suprafața (mp)	Tarla	Parcelă	Nr. topo	Observații / Referințe
1	curți constructii	DA	460	Cv 1	43, 44	-	
2	arabil	DA	490	Cv 1	43, 44	-	

Lungime Segmente

1) Valorile lungimilor segmentelor sunt obținute din proiecție în plan.

Punct început	X / Y	Punct sfârșit	X / Y	Lungime segment (** (m)
1	604.245,265 650.993,917	2	604.254,689 650.981,327	15.726
3	604.270,459 650.960,26	4	604.282,084 650.966,971	13.422
5	604.282,306 650.967,087	6	604.273,891 650.980,225	15.602
7	604.268,675 650.975,348	8	604.266,043 650.975,874	2.684

Punct început	X / Y	Punct sfârșit	X / Y	Lungime segment (** (m)
2	604.254,689 650.981,327	3	604.270,459 650.960,26	26.316
4	604.282,084 650.966,971	5	604.282,306 650.967,087	0.25
6	604.273,891 650.980,225	7	604.268,675 650.975,348	7.141
8	604.266,043 650.975,874	9	604.260,496 650.981,287	7.75

Punct început	X / Y	Punct sfârșit	X / Y	Lungime segment (** (m)
9	604.260,496 650.981,287	10	604.270,417 650.991,31	14.103
11	604.274,309 650.994,255	12	604.281,112 650.986,978	9.962
13	604.275,857 650.982,064	14	604.280,598 650.974,596	8.845
15	604.282,692 650.975,941	16	604.286,839 650.969,465	7.69
17	604.290,585 650.971,43	18	604.293,066 650.972,85	2.859
19	604.273,438 650.996,746	20	604.271,364 650.999,271	3.268
21	604.269,982 651.000,945	22	604.260,408 651.012,54	15.036
23	604.242,086 650.997,698	1	604.245,265 650.993,917	4.94

Punct început	X / Y	Punct sfârșit	X / Y	Lungime segment (** (m)
10	604.270,417 650.991,31	11	604.274,309 650.994,255	4.881
12	604.281,112 650.986,978	13	604.275,857 650.982,064	7.195
14	604.280,598 650.974,596	15	604.282,692 650.975,941	2.488
16	604.286,839 650.969,465	17	604.290,585 650.971,43	4.23
18	604.293,066 650.972,85	19	604.273,438 650.996,746	30.924
20	604.271,364 650.999,271	21	604.269,982 651.000,945	2.171
22	604.260,408 651.012,54	23	604.242,086 650.997,698	23.579

** Lungimile segmentelor sunt determinate în planul de proiecție Stereo 70 și sunt rotunjite la 1 milimetru.

*** Distanța dintre puncte este formată din segmente cumulate ce sunt mai mici decât valoarea 1 milimetru.



DATE DESPRE IMOBILUL NR. 3020

Oficiul de Cadastru și Publicitate Imobiliară SUCEAVA
Biroul de Cadastru și Publicitate Imobiliară Falticeni

A. Partea I. Descrierea imobilului

TEREN Intravilan

Nr. CF vechi:136
Nr. cadastral vechi:520

Adresa: Loc. Giulesti, Str Prof. Dr. Paul Miron, Nr. 162, Jud. Suceava

Nr. Crt	Nr cadastral Nr. topografic	Suprafața* (mp)	Observații / Referințe
A1	30982	2.450	Sector cadastral:35 Teren neimprejmuit;

Construcții

Crt	Nr cadastral Nr. topografic	Adresa	Observații / Referințe
A1.1	30982-C1	Loc. Giulesti, Str Prof. Dr. Paul Miron, Nr. 162, Jud. Suceava	Nr. niveluri:3; S. construita la sol:106 mp; S. construita desfasurata:194 mp; Locuință, S+P+M, Sd=194 mp
A1.3	30982-C3	Loc. Giulesti, Str Prof. Dr. Paul Miron, Nr. 162, Jud. Suceava	Nr. niveluri:1; S. construita la sol:41 mp; S. construita desfasurata:41 mp; Garaj, P, Sd=41 mp
A1.4	30982-C4	Loc. Giulesti, Str Prof. Dr. Paul Miron, Nr. 162, Jud. Suceava	Nr. niveluri:1; S. construita la sol:103 mp; S. construita desfasurata:103 mp; Anexă, P, Sd=103 mp

B. Partea II. Proprietari și acte

Inscrieri privitoare la dreptul de proprietate și alte drepturi reale		Referințe
2381 / 15/09/2000		
Act Notarial nr. 2384, din 23/08/2000 emis de BNP Apostol Maria;		
B1	Intabulare, drept de PROPRIETATE, dobandit prin Conventie, cota actuala 1/1, cota initiala 1/1 1) CHIȘLEAC FLORIN OBSERVATII: (provenita din conversia CF 136)	A1, A1.1
/		
Act Administrativ nr. 58, din 21/12/2000 emis de PRIMARIA BOROAIA;		
B2	Intabulare, drept de PROPRIETATE, dobandit prin Construire, cota actuala 1/1, cota initiala 1/1 1) CHIȘLEAC FLORIN 2) CHIȘLEAC MARIANA-CLAUDIA	A1.4
Act Administrativ nr. 709, din 30/01/2024 emis de PRIMARIA BOROAIA (ACD 182/23.10.2012);		
B2	Intabulare, drept de PROPRIETATE, dobandit prin Construire, cota actuala 1/1, cota initiala 1/1 1) CHIȘLEAC FLORIN 2) CHIȘLEAC MARIANA-CLAUDIA	A1.3

C. Partea III. SARCINI .

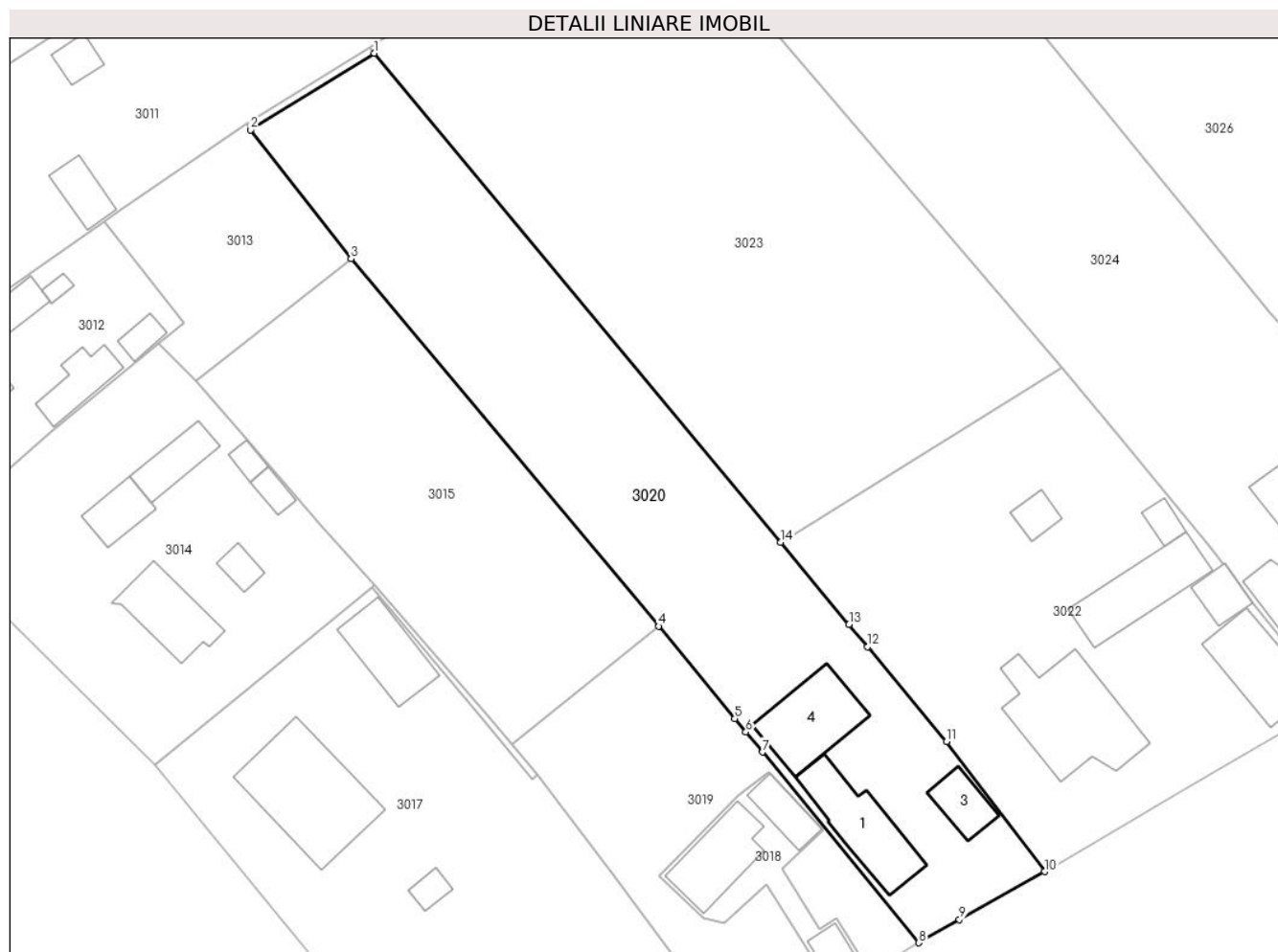
Inscrieri privind dezmembramintele dreptului de proprietate, drepturi reale de garanție și sarcini	Referințe
NU SUNT	

Anexa Nr. 1 La Partea I

Teren

Nr cadastral	Suprafața (mp)*	Observații / Referințe
30982	2.450	

* Suprafața este determinată în planul de proiecție Stereo 70.



Date referitoare la teren

Crt	Categorie folosință	Intravilan	Suprafața (mp)	Tarla	Parcelă	Nr. topo	Observații / Referințe
1	curți constructii	DA	700	Cv 1	45, 46	-	
2	arabil	DA	1.750	Cv 1	45, 46	-	

Date referitoare la construcții

Crt	Număr	Destinație construcție	Supraf. (mp)	Situație juridică	Observații / Referințe
A1.1	30982-C1	construcții de locuințe	106	Cu acte	Nr. niveluri:3; S. construita la sol:106 mp; S. construita desfasurata:194 mp; Locuință, S+P+M, Sd=194 mp
A1.3	30982-C3	construcții anexa	41	Cu acte	Nr. niveluri:1; S. construita la sol:41 mp; S. construita desfasurata:41 mp; Garaj, P, Sd=41 mp
A1.4	30982-C4	construcții anexa	103	Cu acte	Nr. niveluri:1; S. construita la sol:103 mp; S. construita desfasurata:103 mp; Anexă, P, Sd=103 mp

Lungime Segmente

1) Valorile lungimilor segmentelor sunt obținute din proiecție în plan.

Punct început	X / Y	Punct sfârșit	X / Y	Lungime segment (** (m)
---------------	-------	---------------	-------	-------------------------

Punct început	X / Y	Punct sfârșit	X / Y	Lungime segment (** (m)
1	604.224,745 651.084,352	2	604.209,255 651.074,752	18.223
2	604.209,255 651.074,752	3	604.221,839 651.058,59	20.484
3	604.221,839 651.058,59	4	604.260,408 651.012,54	60.068
4	604.260,408 651.012,54	5	604.269,982 651.000,945	15.036
5	604.269,982 651.000,945	6	604.271,364 650.999,271	2.171
6	604.271,364 650.999,271	7	604.273,438 650.996,746	3.268
7	604.273,438 650.996,746	8	604.293,066 650.972,85	30.924
8	604.293,066 650.972,85	9	604.298,15 650.975,759	5.857
9	604.298,15 650.975,759	10	604.308,829 650.981,78	12.259
10	604.308,829 650.981,78	11	604.296,523 650.998,054	20.403
11	604.296,523 650.998,054	12	604.286,626 651.009,953	15.477
12	604.286,626 651.009,953	13	604.284,308 651.012,74	3.624
13	604.284,308 651.012,74	14	604.275,712 651.023,076	13.444
14	604.275,712 651.023,076	1	604.224,745 651.084,352	79.702

** Lungimile segmentelor sunt determinate în planul de proiecție Stereo 70 și sunt rotunjite la 1 milimetru.

*** Distanța dintre puncte este formată din segmente cumulate ce sunt mai mici decât valoarea 1 milimetru.

**DATE DESPRE IMOBILUL NR. 3021**

Oficiul de Cadastru și Publicitate Imobiliară SUCEAVA
Biroul de Cadastru și Publicitate Imobiliară Falticeni

A. Partea I. Descrierea imobilului

TEREN Intravilan

Adresa: Loc. Giulesti, Jud. Suceava

Nr. Crt	Nr cadastral Nr. topografic	Suprafața* (mp)	Observații / Referințe
A1		16	Sector cadastral:35 Teren neimprejmit;

B. Partea II. Proprietari și acte

Inscrieri privitoare la dreptul de proprietate și alte drepturi reale	Referințe
/	
Act Administrativ nr. 878, din 05/04/1995 emis de CJPSDPAT SUCEAVA;	
B1	A1
Intabulare, drept de PROPRIETATE, dobandit prin Reconstituire, cota actuala 1/1, cota initiala 1/1	
1) PRICOCHI ALEXANDRU, lipsă CNP proprietar	
Act Administrativ nr. 949, din 07/02/2024 emis de PRIMARIA BOROAIA;	
B2	A1
se notează posesia faptică în favoarea CHIȘLEAC FLORIN	
1) CHIȘLEAC FLORIN	

C. Partea III. SARCINI .

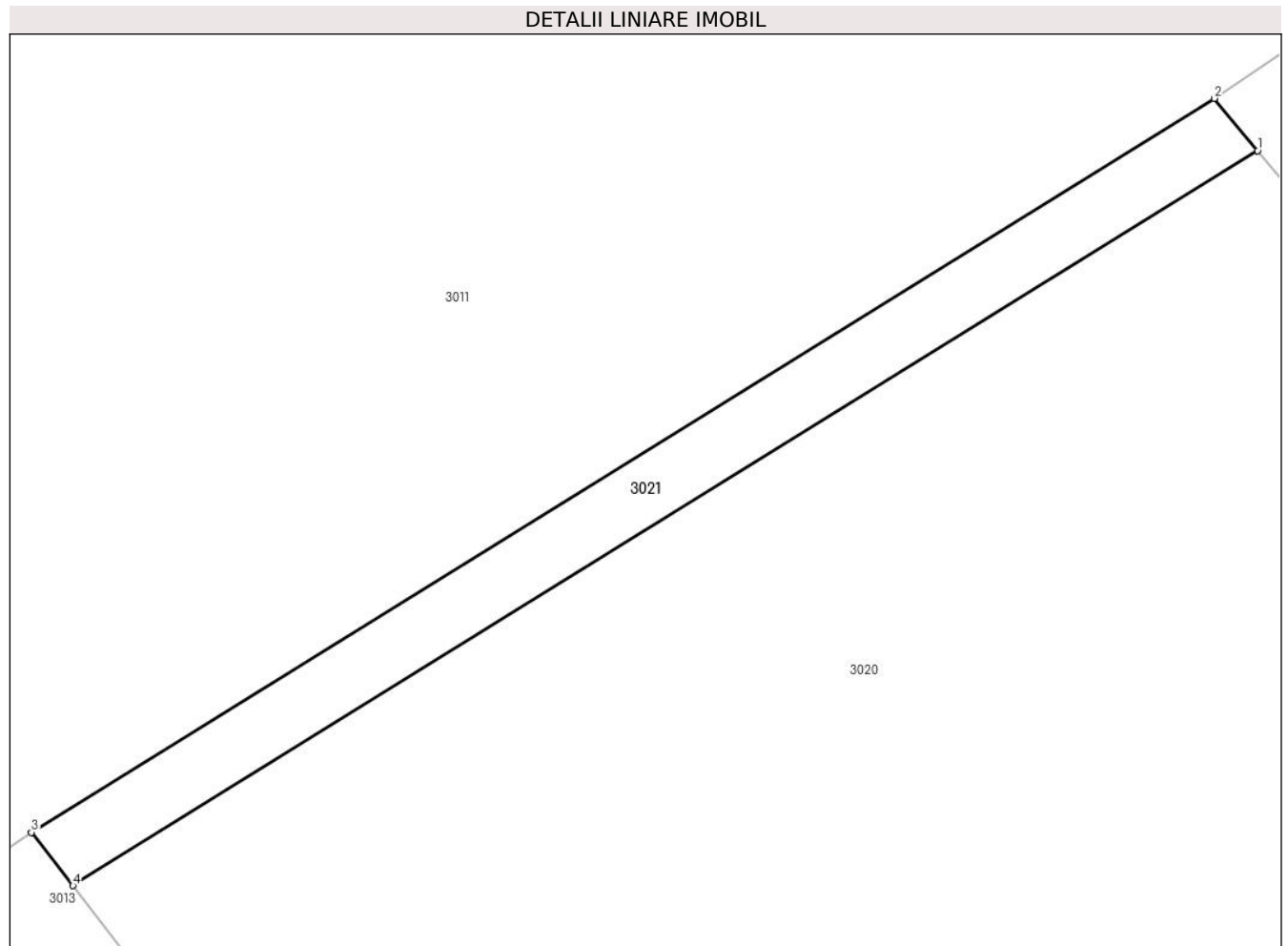
Inscrieri privind dezmembramintele dreptului de proprietate, drepturi reale de garanție și sarcini	Referințe
NU SUNT	

Anexa Nr. 1 La Partea I

Teren

Nr cadastral	Suprafața (mp)*	Observații / Referințe
	16	

* Suprafața este determinată în planul de proiecție Stereo 70.



Date referitoare la teren

Crt	Categorie folosință	Intravilan	Suprafața (mp)	Tarla	Parcelă	Nr. topo	Observații / Referințe
1	arabil	DA	16	Cv 1	46	-	

Lungime Segmente

1) Valorile lungimilor segmentelor sunt obținute din proiecție în plan.

Punct început	X / Y	Punct sfârșit	X / Y	Lungime segment (** (m)
1	604.224,745 651.084,352	2	604.224,177 651.085,034	0.887
2	604.224,177 651.085,034	3	604.208,712 651.075,449	18.195
3	604.208,712 651.075,449	4	604.209,255 651.074,752	0.884
4	604.209,255 651.074,752	1	604.224,745 651.084,352	18.223

** Lungimile segmentelor sunt determinate în planul de proiecție Stereo 70 și sunt rotunjite la 1 milimetru.

***** Distanţa dintre puncte este formată din segmente cumulate ce sunt mai mici decât valoarea 1 milimetru.**



DATE DESPRE IMOBILUL NR. 3022

Oficiul de Cadastru și Publicitate Imobiliară SUCEAVA
Biroul de Cadastru și Publicitate Imobiliară Falticeni

A. Partea I. Descrierea imobilului

TEREN Intravilan

Nr. CF vechi:1179
Nr. cadastral vechi:2089

Adresa: Loc. Giulesti, Str Prof. Dr. Paul Miron, Nr. 163, Jud. Suceava

Nr. Crt	Nr cadastral Nr. topografic	Suprafața* (mp)	Observații / Referințe
A1	31529	2.200	Sector cadastral:35 Teren neimprejmuit;

Construcții

Crt	Nr cadastral Nr. topografic	Adresa	Observații / Referințe
A1.1	31529-C1	Loc. Giulesti, Str Prof. Dr. Paul Miron, Nr. 163, Jud. Suceava	Nr. niveluri:1; S. construita la sol:99 mp; S. construita desfasurata:99 mp; Locuință, P, Sd=99 mp
A1.2	31529-C2	Loc. Giulesti, Str Prof. Dr. Paul Miron, Nr. 163, Jud. Suceava	Nr. niveluri:2; S. construita la sol:31 mp; S. construita desfasurata:31 mp; Magazie, S+P, Sd=62 mp
A1.3	31529-C3	Loc. Giulesti, Str Prof. Dr. Paul Miron, Nr. 163, Jud. Suceava	Nr. niveluri:1; S. construita la sol:104 mp; S. construita desfasurata:104 mp; Șură+Grajd, Sd=104 mp
A1.5	31529-C5	Loc. Giulesti, Str Prof. Dr. Paul Miron, Nr. 163, Jud. Suceava	Nr. niveluri:2; S. construita la sol:170 mp; S. construita desfasurata:328 mp; Locuință, P+M, Sd=328 mp
A1.6	31529-C6	Loc. Giulesti, Str Prof. Dr. Paul Miron, Nr. 163, Jud. Suceava	Nr. niveluri:1; S. construita la sol:17 mp; S. construita desfasurata:17 mp; Anexă, P, Sd=17 mp
A1.7	31529-C7	Loc. Giulesti, Str Prof. Dr. Paul Miron, Nr. 163, Jud. Suceava	Nr. niveluri:1; S. construita la sol:21 mp; S. construita desfasurata:21 mp; Anexă, P, Sd=21 mp

B. Partea II. Proprietari și acte

Inscrieri privitoare la dreptul de proprietate și alte drepturi reale		Referințe
912 / 04/02/2008		
Act Notarial nr. 850, din 01/01/1997 emis de Notar;		
B1	Intabulare, drept de PROPRIETATE, dobandit prin Iesire Din Indiviziune, cota actuala 1/1, cota initiala 1/1 1) AVĂDĂNI VICTOR OBSERVATII: (provenita din conversia CF 1179)	A1, A1.1, A1.2, A1.3
/		
Act Administrativ nr. 709, din 30/01/2024 emis de PRIMARIA BOROAIA;		
B2	Intabulare, drept de PROPRIETATE, dobandit prin Construire, cota actuala 1/1, cota initiala 1/1 1) AVĂDĂNI VICTOR 2) AVĂDĂNI IRINA , lipsă CNP proprietar	A1.5, A1.6, A1.7

C. Partea III. SARCINI .

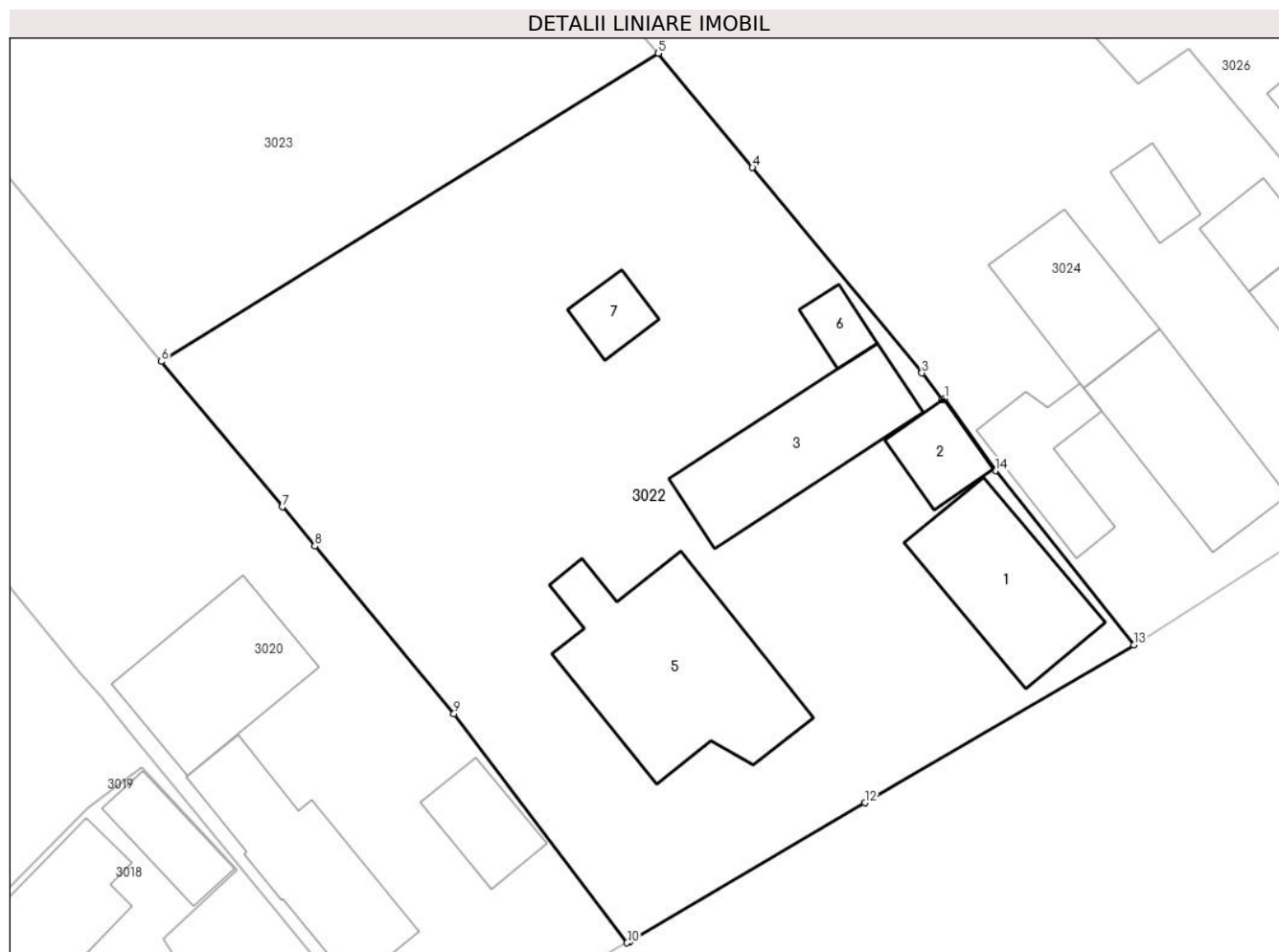
Inscrieri privind dezmembramintele dreptului de proprietate, drepturi reale de garanție și sarcini	Referințe
NU SUNT	

Anexa Nr. 1 La Partea I

Teren

Nr cadastral	Suprafața (mp)*	Observații / Referințe
31529	2.200	

* Suprafața este determinată în planul de proiecție Stereo 70.



Date referitoare la teren

Crt	Categorie folosință	Intravilan	Suprafața (mp)	Tarla	Parcelă	Nr. topo	Observații / Referințe
1	curți constructii	DA	1.610	Cv 1	46, 47, 48, 49	-	
2	arabil	DA	590	Cv 1	46, 47	-	

Date referitoare la construcții

Crt	Număr	Destinație construcție	Supraf. (mp)	Situație juridică	Observații / Referințe
A1.1	31529-C1	construcții de locuințe	99	Cu acte	Nr. niveluri:1; S. construita la sol:99 mp; S. construita desfasurata:99 mp; Locuință, P, Sd=99 mp
A1.2	31529-C2	construcții anexa	31	Cu acte	Nr. niveluri:2; S. construita la sol:31 mp; S. construita desfasurata:31 mp; Magazie, S+P, Sd=62 mp
A1.3	31529-C3	construcții anexa	104	Cu acte	Nr. niveluri:1; S. construita la sol:104 mp; S. construita desfasurata:104 mp; Șură+Grajd, Sd=104 mp
A1.5	31529-C5	construcții de locuințe	170	Cu acte	Nr. niveluri:2; S. construita la sol:170 mp; S. construita desfasurata:328 mp; Locuință, P+M, Sd=328 mp
A1.6	31529-C6	construcții anexa	17	Cu acte	Nr. niveluri:1; S. construita la sol:17 mp; S. construita desfasurata:17 mp; Anexă, P, Sd=17 mp
A1.7	31529-C7	construcții anexa	21	Cu acte	Nr. niveluri:1; S. construita la sol:21 mp; S. construita desfasurata:21 mp; Anexă, P, Sd=21 mp

Lungime Segmente

1) Valorile lungimilor segmentelor sunt obținute din proiecție în plan.

Punct început	X / Y	Punct sfârșit	X / Y	Lungime segment (** (m)
1	604.331,387 651.020,447	2	604.331,234 651.020,338	0.188
2	604.331,234 651.020,338	3	604.329,784 651.022,268	2.413
3	604.329,784 651.022,268	4	604.317,749 651.036,846	18.904
4	604.317,749 651.036,846	5	604.311,037 651.044,977	10.543
5	604.311,037 651.044,977	6	604.275,712 651.023,076	41.564
6	604.275,712 651.023,076	7	604.284,308 651.012,74	13.444
7	604.284,308 651.012,74	8	604.286,626 651.009,953	3.624
8	604.286,626 651.009,953	9	604.296,523 650.998,054	15.477
9	604.296,523 650.998,054	10	604.308,829 650.981,78	20.403
10	604.308,829 650.981,78	11	604.309,027 650.981,892	0.228
11	604.309,027 650.981,892	12	604.325,734 650.991,73	19.388
12	604.325,734 650.991,73	13	604.344,867 651.002,948	22.179
13	604.344,867 651.002,948	14	604.335,002 651.015,322	15.825
14	604.335,002 651.015,322	1	604.331,387 651.020,447	6.272

** Lungimile segmentelor sunt determinate în planul de proiecție Stereo 70 și sunt rotunjite la 1 milimetru.

*** Distanța dintre puncte este formată din segmente cumulate ce sunt mai mici decât valoarea 1 milimetru.

**DATE DESPRE IMOBILUL NR. 3023**

Oficiul de Cadastru și Publicitate Imobiliară SUCEAVA
Biroul de Cadastru și Publicitate Imobiliară Falticeni

A. Partea I. Descrierea imobilului

TEREN Necunoscut

Nr. CF vechi:1202
Nr. cadastral vechi:2107

Adresa: Loc. Giulesti, Jud. Suceava

Nr. Crt	Nr cadastral Nr. topografic	Suprafața* (mp)	Observații / Referințe
A1	31583	3.300	Sector cadastral:35 Teren neimprejmuit;

B. Partea II. Proprietari și acte

Inscrieri privitoare la dreptul de proprietate și alte drepturi reale		Referințe
2660 / 24/03/2008		
Act Notarial nr. 853, din 01/01/1997 emis de BNP Apostol Maria (certificat deces seria DR nr 736683, declaratie aut 278/2008 bnp I Liuta);		
B1	Intabulare, drept de PROPRIETATE, dobandit prin Conventie, cota actuala 1/1, cota initiala 1/1 1) AVĂDĂNI VICTOR <i>OBSERVATII: (provenita din conversia CF 1202)</i>	A1

C. Partea III. SARCINI .

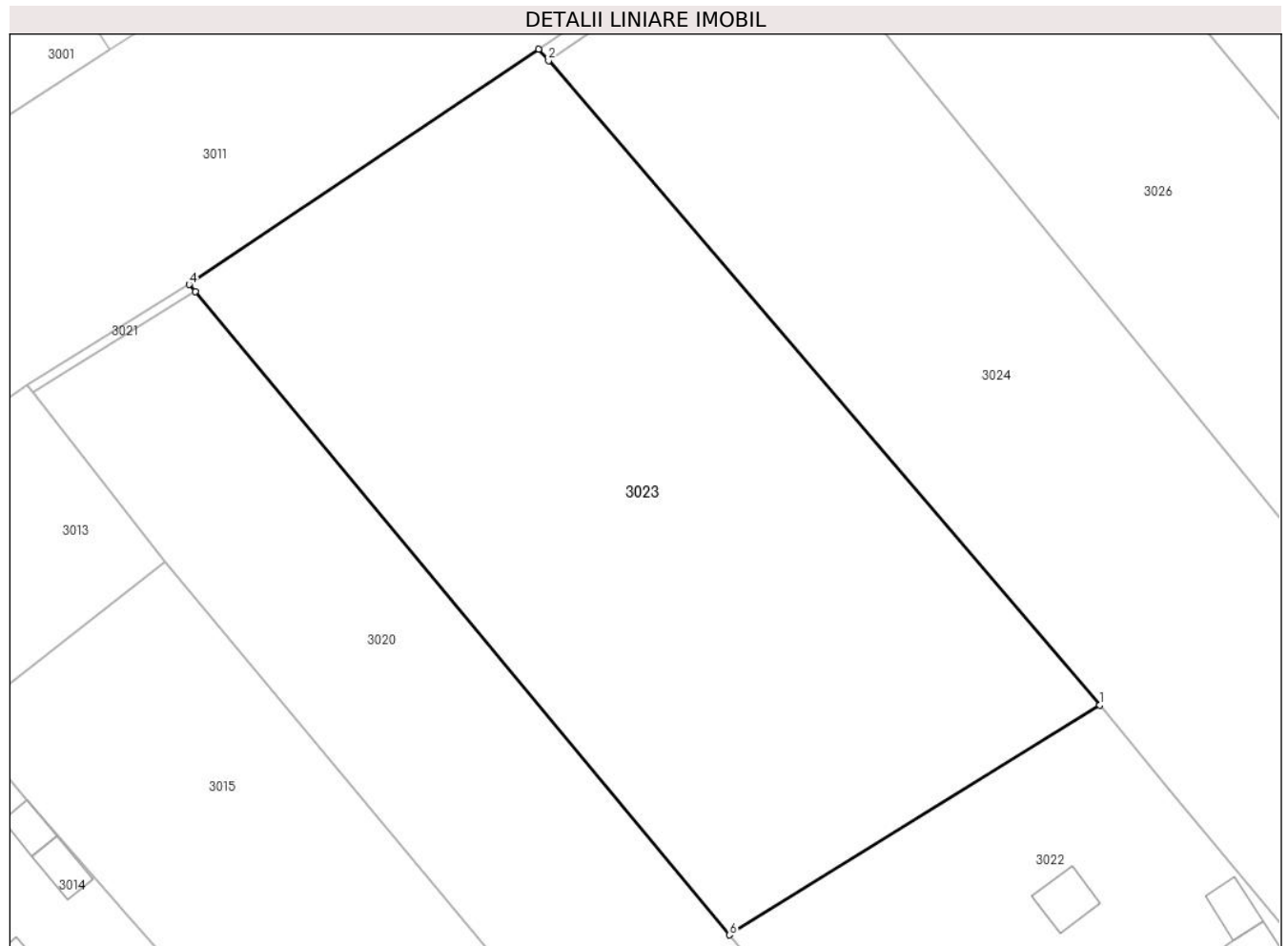
Inscrieri privind dezmembramintele dreptului de proprietate, drepturi reale de garanție și sarcini	Referințe
NU SUNT	

Anexa Nr. 1 La Partea I

Teren

Nr cadastral	Suprafața (mp)*	Observații / Referințe
31583	3.300	

* Suprafața este determinată în planul de proiecție Stereo 70.



Date referitoare la teren

Crt	Categorie folosință	Intravilan	Suprafața (mp)	Tarla	Parcelă	Nr. topo	Observații / Referințe
1	arabil	DA	3.297	Cv 1	46, 47	-	
2	arabil	NU	3	Cv 1	46, 47	-	

Lungime Segmente

1) Valorile lungimilor segmentelor sunt obținute din proiecție în plan.

Punct început	X / Y	Punct sfârșit	X / Y	Lungime segment (** (m)
1	604.311,037 651.044,977	2	604.258,457 651.106,361	80.825
2	604.258,457 651.106,361	3	604.257,525 651.107,45	1.433
3	604.257,525 651.107,45	4	604.224,177 651.085,034	40.181
4	604.224,177 651.085,034	5	604.224,745 651.084,352	0.887

Punct început	X / Y	Punct sfârșit	X / Y	Lungime segment (** (m)
5	604.224,745 651.084,352	6	604.275,712 651.023,076	79.702
6	604.275,712 651.023,076	1	604.311,037 651.044,977	41.564

** Lungimile segmentelor sunt determinate în planul de proiecție Stereo 70 și sunt rotunjite la 1 milimetru.

*** Distanța dintre puncte este formată din segmente cumulate ce sunt mai mici decât valoarea 1 milimetru.



DATE DESPRE IMOBILUL NR. 3024

Oficiul de Cadastru și Publicitate Imobiliară SUCEAVA
Biroul de Cadastru și Publicitate Imobiliară Falticeni

A. Partea I. Descrierea imobilului

TEREN Intravilan

Nr. CF vechi:961
Nr. cadastral vechi:1777

Adresa: Loc. Giulesti, Str Prof. Dr. Paul Miron, Nr. 165, Jud. Suceava

Nr. Crt	Nr cadastral Nr. topografic	Suprafața* (mp)	Observații / Referințe
A1	31728	3.562	Sector cadastral:35 Teren neimprejmuit;

Construcții

Crt	Nr cadastral Nr. topografic	Adresa	Observații / Referințe
A1.1	31728-C1	Loc. Giulesti, Str Prof. Dr. Paul Miron, Nr. 165, Jud. Suceava	Nr. niveluri:1; S. construita la sol:72 mp; S. construita desfasurata:72 mp; Locuință
A1.2	31728-C2	Loc. Giulesti, Str Prof. Dr. Paul Miron, Nr. 165, Jud. Suceava	Nr. niveluri:2; S. construita la sol:100 mp; S. construita desfasurata:100 mp; C2 - bucatarie + beci
A1.3	31728-C3	Loc. Giulesti, Str Prof. Dr. Paul Miron, Nr. 165, Jud. Suceava	Nr. niveluri:1; S. construita la sol:74 mp; S. construita desfasurata:74 mp; Fanar, P, Sd=74 mp
A1.4	31728-C4	Loc. Giulesti, Str Prof. Dr. Paul Miron, Nr. 165, Jud. Suceava	Nr. niveluri:1; S. construita la sol:33 mp; S. construita desfasurata:33 mp; Grajd, P, Sd=33 mp
A1.5	31728-C5	Loc. Giulesti, Str Prof. Dr. Paul Miron, Nr. 165, Jud. Suceava	Nr. niveluri:1; S. construita la sol:22 mp; S. construita desfasurata:22 mp; Garaj, P, Sd=22 mp
A1.6	31728-C6	Loc. Giulesti, Str Prof. Dr. Paul Miron, Nr. 165, Jud. Suceava	Nr. niveluri:1; S. construita la sol:54 mp; S. construita desfasurata:54 mp; Anexă, P, Sd=54 mp

B. Partea II. Proprietari și acte

Inscrieri privitoare la dreptul de proprietate și alte drepturi reale		Referințe
2820 / 27/04/2007		
Act Notarial nr. 323, din 26/04/2007 emis de BNP Elena-Daniela Liuță;		
B1	Intabulare, drept de PROPRIETATE, dobandit prin Conventie, cota actuala 1/1, cota initiala 1/1 1) RUSU GABRIEL 2) RUSU ELENA-MIRELA OBSERVATII: (provenita din conversia CF 961)	A1, A1.1, A1.2, A1.3, A1.4
/		
Act Administrativ nr. 709, din 30/01/2024 emis de PRIMARIA BOROAIA;		
B2	Intabulare, drept de PROPRIETATE, dobandit prin Construire, cota actuala 1/1, cota initiala 1/1 1) RUSU GABRIEL 2) RUSU ELENA-MIRELA	A1.5, A1.6

C. Partea III. SARCINI

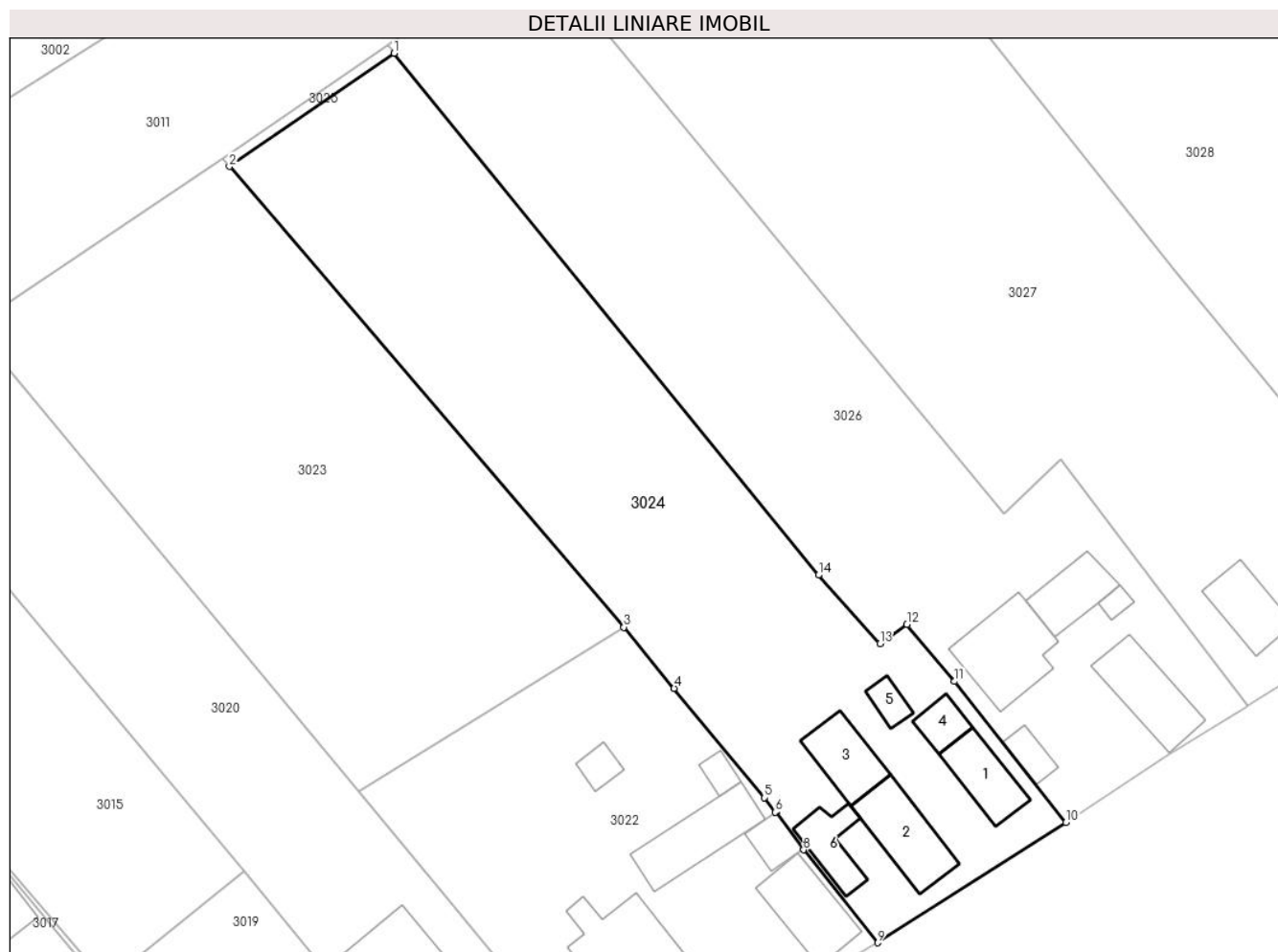
Inscrieri privind dezmembramintele dreptului de proprietate, drepturi reale de garanție și sarcini		Referințe
2820 / 27/04/2007		
Act Notarial nr. 323, din 26/04/2007 emis de BNP Elena-Daniela Liuță;		
C1	Intabulare, drept de UZUFRACT VIAGER, dobandit prin Conventie, cota actuala 1/1, cota initiala 1/1 1) RUSU TOADER OBSERVATII: (provenita din conversia CF 961)	A1, A1.1, A1.2, A1.3, A1.4
C2	Intabulare, drept de UZUFRACT VIAGER, dobandit prin Conventie, cota actuala 1/1, cota initiala 1/1 1) RUSU SOFICA OBSERVATII: (provenita din conversia CF 961)	A1, A1.1, A1.2, A1.3, A1.4

Anexa Nr. 1 La Partea I

Teren

Nr cadastral	Suprafața (mp)*	Observații / Referințe
31728	3.562	

* Suprafața este determinată în planul de proiecție Stereo 70.



Date referitoare la teren

Crt	Categorie folosință	Intravilan	Suprafața (mp)	Tarla	Parcelă	Nr. topo	Observații / Referințe
1	curți construcții	DA	1.265	Cv 1	50, 51	-	
2	arabil	DA	2.297	Cv 1	50	-	

Date referitoare la construcții

Crt	Număr	Destinație construcție	Supraf. (mp)	Situație juridică	Observații / Referințe
A1.1	31728-C1	construcții de locuințe	72	Cu acte	Nr. niveluri:1; S. construită la sol:72 mp; S. construită desfășurată:72 mp; Locuință
A1.2	31728-C2	construcții anexa	100	Cu acte	Nr. niveluri:2; S. construită la sol:100 mp; S. construită desfășurată:100 mp; C2 - bucatărie + beci
A1.3	31728-C3	construcții anexa	74	Cu acte	Nr. niveluri:1; S. construită la sol:74 mp; S. construită desfășurată:74 mp; Fanar, P, Sd=74 mp
A1.4	31728-C4	construcții anexa	33	Cu acte	Nr. niveluri:1; S. construită la sol:33 mp; S. construită desfășurată:33 mp; Grajd, P, Sd=33 mp
A1.5	31728-C5	construcții anexa	22	Cu acte	Nr. niveluri:1; S. construită la sol:22 mp; S. construită desfășurată:22 mp; Garaj, P, Sd=22 mp
A1.6	31728-C6	construcții anexa	54	Cu acte	Nr. niveluri:1; S. construită la sol:54 mp; S. construită desfășurată:54 mp; Anexă, P, Sd=54 mp

Lungime Segmente

1) Valorile lungimilor segmentelor sunt obținute din proiecție în plan.

Punct început	X / Y	Punct sfârșit	X / Y	Lungime segment (** (m)
1	604.280,424 651.121,438	2	604.258,457 651.106,361	26.643
2	604.258,457 651.106,361	3	604.311,037 651.044,977	80.825
3	604.311,037 651.044,977	4	604.317,749 651.036,846	10.543
4	604.317,749 651.036,846	5	604.329,784 651.022,268	18.904
5	604.329,784 651.022,268	6	604.331,234 651.020,338	2.413
6	604.331,234 651.020,338	7	604.331,387 651.020,447	0.188
7	604.331,387 651.020,447	8	604.335,002 651.015,322	6.272
8	604.335,002 651.015,322	9	604.344,867 651.002,948	15.825
9	604.344,867 651.002,948	10	604.369,979 651.018,971	29.788
10	604.369,979 651.018,971	11	604.355,108 651.037,753	23.956
11	604.355,108 651.037,753	12	604.348,778 651.045,331	9.874
12	604.348,778 651.045,331	13	604.345,17 651.042,785	4.416
13	604.345,17 651.042,785	14	604.336,97 651.051,909	12.267
14	604.336,97 651.051,909	1	604.280,424 651.121,438	89.621

** Lungimile segmentelor sunt determinate în planul de proiecție Stereo 70 și sunt rotunjite la 1 milimetru.

*** Distanța dintre puncte este formată din segmente cumulate ce sunt mai mici decât valoarea 1 milimetru.

**DATE DESPRE IMOBILUL NR. 3025**

Oficiul de Cadastru și Publicitate Imobiliară SUCEAVA
Biroul de Cadastru și Publicitate Imobiliară Falticeni

A. Partea I. Descrierea imobilului

TEREN Necunoscut

Adresa: Loc. Giulesti, Jud. Suceava

Nr. Crt	Nr cadastral Nr. topografic	Suprafața* (mp)	Observații / Referințe
A1		38	Sector cadastral:35 Teren neimprejmit;

B. Partea II. Proprietari și acte

Inscrieri privitoare la dreptul de proprietate și alte drepturi reale		Referințe
/		
Act Administrativ nr. 562, din 31/03/1994 emis de CJPSDPAT SUCEAVA;		
B1	Intabulare, drept de PROPRIETATE, dobandit prin Reconstituire, cota actuala 1/1, cota initiala 1/1 1) DAVID COSTACHE, lipsă CNP proprietar	A1
Act Administrativ nr. 726, din 30/01/2024 emis de PRIMARIA BOROAIA;		
B2	se notează posesia faptică în favoarea RUSU GABRIEL, RUSU ELENA-MIRELA 1) RUSU GABRIEL 2) RUSU ELENA-MIRELA	A1

C. Partea III. SARCINI .

Inscrieri privind dezmembramintele dreptului de proprietate, drepturi reale de garanție și sarcini	Referințe
NU SUNT	

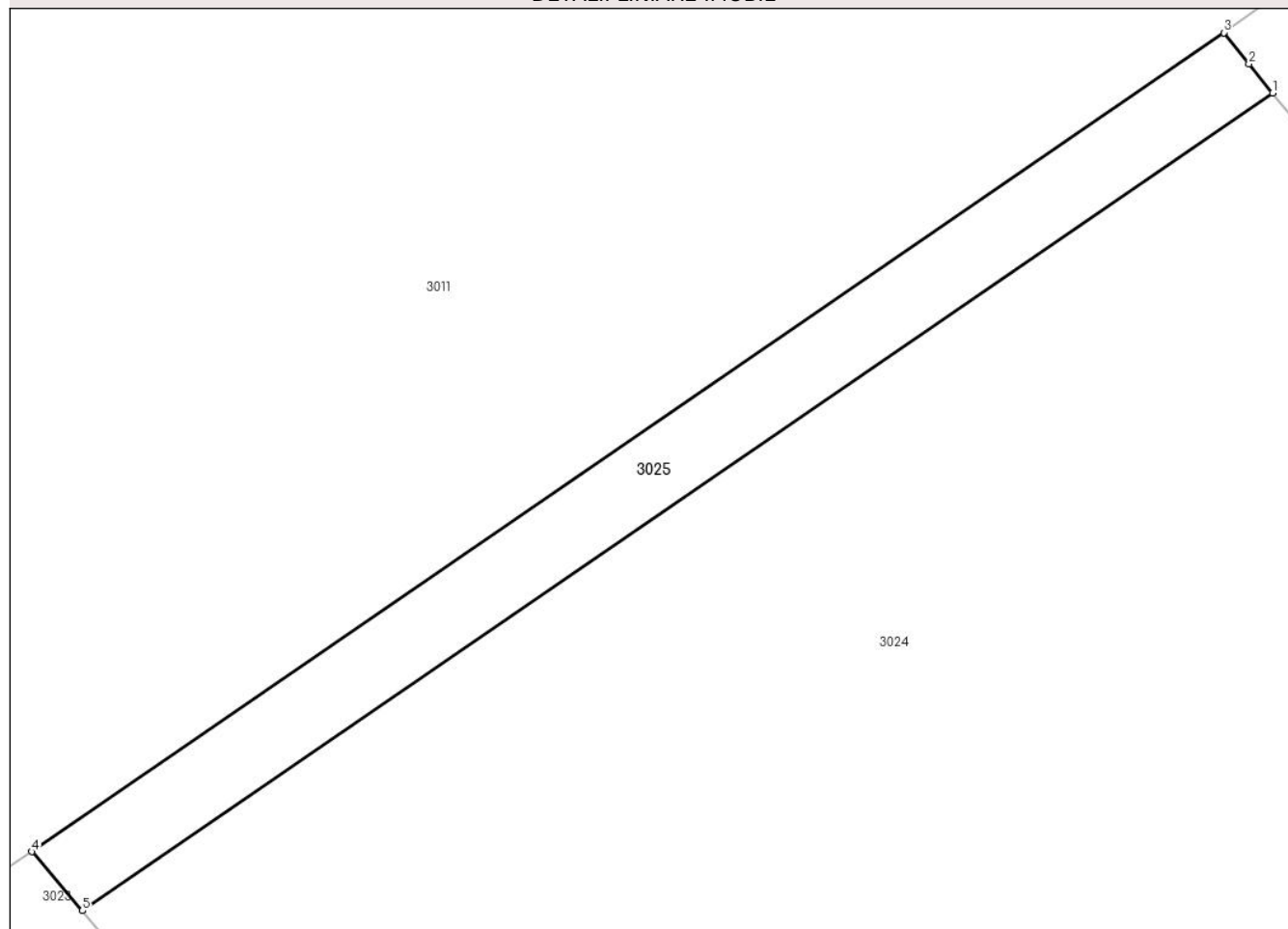
Anexa Nr. 1 La Partea I

Teren

Nr cadastral	Suprafața (mp)*	Observații / Referințe
	38	

* Suprafața este determinată în planul de proiecție Stereo 70.

DETALII LINIARE IMOBIL



Date referitoare la teren

Crt	Categorie folosință	Intravilan	Suprafața (mp)	Tarla	Parcelă	Nr. topo	Observații / Referințe
1	arabil	DA	25	Cv 1	50	-	
2	arabil	NU	13	Cv 1	50	-	

Lungime Segmente

1) Valorile lungimilor segmentelor sunt obținute din proiecție în plan.

Punct început	X / Y	Punct sfârșit	X / Y	Lungime segment (** (m)
1	604.280,424 651.121,438	2	604.279,987 651.121,975	0.692
2	604.279,987 651.121,975	3	604.279,522 651.122,548	0.738
3	604.279,522 651.122,548	4	604.257,525 651.107,45	26.68
4	604.257,525 651.107,45	5	604.258,457 651.106,361	1.433

Punct început	X / Y	Punct sfârșit	X / Y	Lungime segment (** (m)
5	604.258,457 651.106,361	1	604.280,424 651.121,438	26.643

** Lungimile segmentelor sunt determinate în planul de proiecție Stereo 70 și sunt rotunjite la 1 milimetru.

*** Distanța dintre puncte este formată din segmente cumulate ce sunt mai mici decât valoarea 1 milimetru.



DATE DESPRE IMOBILUL NR. 3026

Oficiul de Cadastru și Publicitate Imobiliară SUCEAVA
Biroul de Cadastru și Publicitate Imobiliară Falticeni

A. Partea I. Descrierea imobilului

TEREN Necunoscut

Nr. CF vechi:1035
Nr. cadastral vechi:1938

Adresa: Loc. Giulesti, Str Prof. Dr. Paul Miron, Nr. 167, Jud. Suceava

Nr. Crt	Nr cadastral Nr. topografic	Suprafața* (mp)	Observații / Referințe
A1	31622	3.530	Sector cadastral:35 Teren neimprejmuit;

Construcții

Crt	Nr cadastral Nr. topografic	Adresa	Observații / Referințe
A1.1	31622-C1	Loc. Giulesti, Str Prof. Dr. Paul Miron, Nr. 167, Jud. Suceava	Nr. niveluri:1; S. construita la sol:102 mp; S. construita defasurata:102 mp; Locuință, P, Sd=102 mp
A1.2	31622-C2	Loc. Giulesti, Str Prof. Dr. Paul Miron, Nr. 167, Jud. Suceava	Nr. niveluri:1; S. construita la sol:26 mp; S. construita defasurata:26 mp; Bucătărie, P, Sd=26 mp
A1.3	31622-C3	Loc. Giulesti, Str Prof. Dr. Paul Miron, Nr. 167, Jud. Suceava	Nr. niveluri:1; S. construita la sol:68 mp; S. construita defasurata:68 mp; Grajd, P, Sd=68 mp
A1.4	31622-C4	Loc. Giulesti, Str Prof. Dr. Paul Miron, Nr. 167, Jud. Suceava	Nr. niveluri:1; S. construita la sol:11 mp; S. construita defasurata:11 mp; Beci, Sd=11 mp
A1.5	31622-C5	Loc. Giulesti, Str Prof. Dr. Paul Miron, Nr. 167, Jud. Suceava	Nr. niveluri:1; S. construita la sol:124 mp; S. construita defasurata:124 mp; Locuință, P, Sd=124 mp

B. Partea II. Proprietari și acte

Inscrieri privitoare la dreptul de proprietate și alte drepturi reale		Referințe
4288 / 12/06/2007		
Act Notarial nr. 409, din 11/06/2007 emis de BNP Elena-Daniela Liuță;		
B1	Intabulare, drept de PROPRIETATE, dobandit prin Conventie, cota actuala 1/1, cota initiala 1/1 1) AVĂDĂNEI CONSTANTIN OBSERVATII: (provenita din conversia CF 1035)	A1, A1.1, A1.2, A1.3, A1.4
/		
Act Administrativ nr. 709, din 30/01/2024 emis de PRIMARIA BOROAIA;		
B3	Intabulare, drept de PROPRIETATE, dobandit prin Construire, cota actuala 1/1, cota initiala 1/1 1) AVĂDĂNEI CONSTANTIN 2) AVĂDĂNEI PAULA	A1.5

C. Partea III. SARCINI

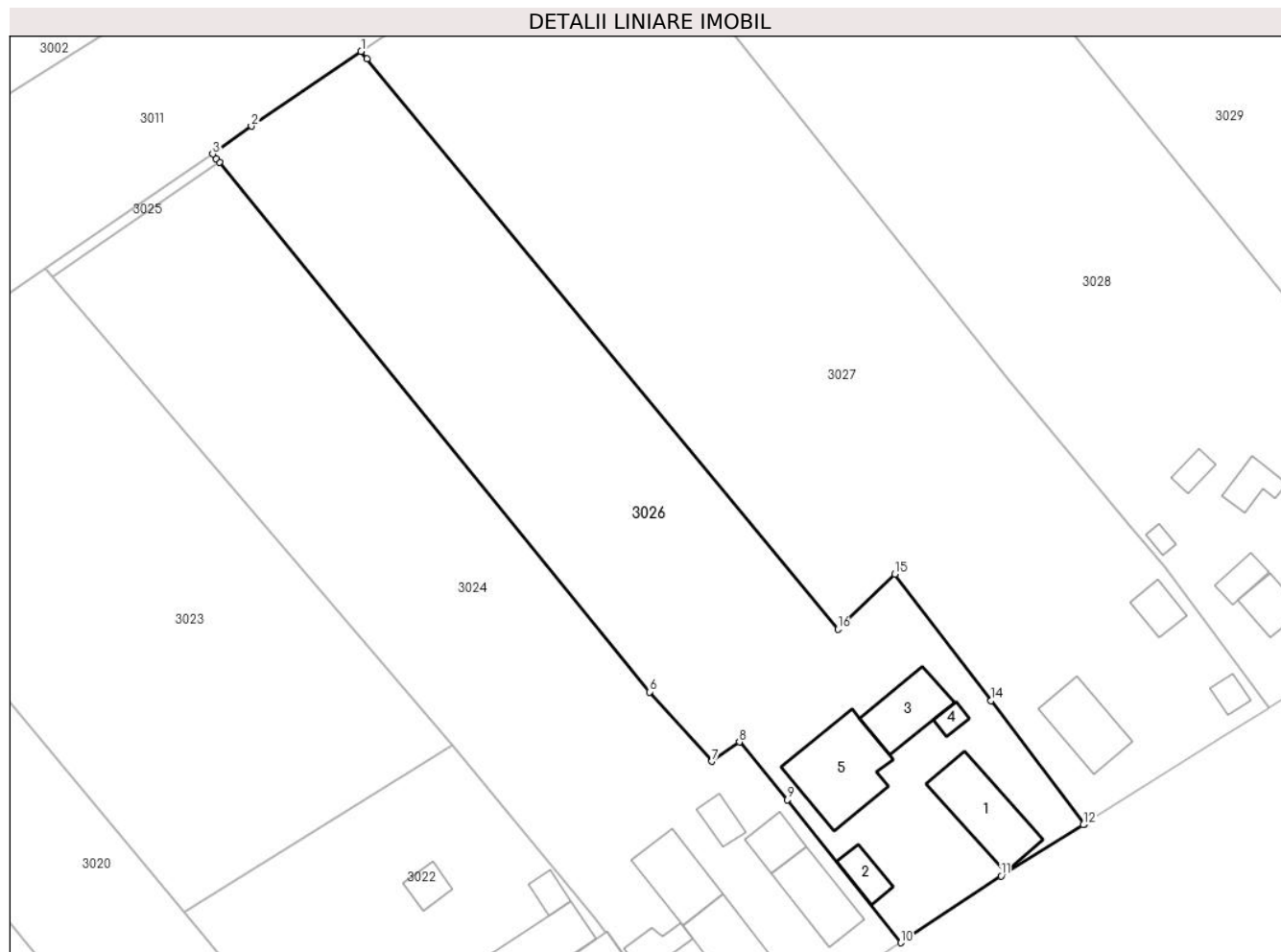
Inscrieri privind dezmembramintele dreptului de proprietate, drepturi reale de garanție și sarcini		Referințe
4288 / 12/06/2007		
Act Notarial nr. 409, din 11/06/2007 emis de BNP Elena-Daniela Liuță;		
C1	Intabulare, drept de UZUFRACT VIAGER, dobandit prin Conventie, cota actuala 1/1, cota initiala 1/1 1) AVĂDĂNEI GHEORGHE OBSERVATII: (provenita din conversia CF 1035)	A1, A1.1, A1.2, A1.3, A1.4
C2	Intabulare, drept de UZUFRACT VIAGER, dobandit prin Conventie, cota actuala 1/1, cota initiala 1/1 1) AVĂDĂNEI ELENA OBSERVATII: (provenita din conversia CF 1035)	A1, A1.1, A1.2, A1.3, A1.4

Anexa Nr. 1 La Partea I

Teren

Nr cadastral	Suprafața (mp)*	Observații / Referințe
31622	3.530	

* Suprafața este determinată în planul de proiecție Stereo 70.



Date referitoare la teren

Crt	Categorie folosință	Intravilan	Suprafața (mp)	Tarla	Parcelă	Nr. topo	Observații / Referințe
1	curți constructii	DA	1.098	Cv 1	52, 53	-	
2	arabil	DA	2.407	Cv 1	50, 53	-	
3	arabil	NU	25	Cv 1	50, 53	-	

Date referitoare la construcții

Crt	Număr	Destinație construcție	Supraf. (mp)	Situație juridică	Observații / Referințe
A1.1	31622-C1	construcții de locuințe	102	Cu acte	Nr. niveluri:1; S. construita la sol:102 mp; S. construita desfasurata:102 mp; Locuință, P, Sd=102 mp
A1.2	31622-C2	construcții anexa	26	Cu acte	Nr. niveluri:1; S. construita la sol:26 mp; S. construita desfasurata:26 mp; Bucătărie, P, Sd=26 mp
A1.3	31622-C3	construcții anexa	68	Cu acte	Nr. niveluri:1; S. construita la sol:68 mp; S. construita desfasurata:68 mp; Grajd, P, Sd=68 mp
A1.4	31622-C4	construcții anexa	11	Cu acte	Nr. niveluri:1; S. construita la sol:11 mp; S. construita desfasurata:11 mp; Beci, Sd=11 mp
A1.5	31622-C5	construcții de locuințe	124	Cu acte	Nr. niveluri:1; S. construita la sol:124 mp; S. construita desfasurata:124 mp; Locuință, P, Sd=124 mp

Lungime Segmente

1) Valorile lungimilor segmentelor sunt obținute din proiecție în plan.

Punct început	X / Y	Punct sfârșit	X / Y	Lungime segment (** (m)
1	604.299,037 651.136,019	2	604.284,627 651.126,2	17.437
2	604.284,627 651.126,2	3	604.279,522 651.122,548	6.277
3	604.279,522 651.122,548	4	604.279,987 651.121,975	0.738
4	604.279,987 651.121,975	5	604.280,424 651.121,438	0.692
5	604.280,424 651.121,438	6	604.336,97 651.051,909	89.621
6	604.336,97 651.051,909	7	604.345,17 651.042,785	12.267
7	604.345,17 651.042,785	8	604.348,778 651.045,331	4.416
8	604.348,778 651.045,331	9	604.355,108 651.037,753	9.874
9	604.355,108 651.037,753	10	604.369,979 651.018,971	23.956
10	604.369,979 651.018,971	11	604.383,2 651.027,743	15.866
11	604.383,2 651.027,743	12	604.393,974 651.034,444	12.688
12	604.393,974 651.034,444	13	604.394,185 651.034,576	0.249
13	604.394,185 651.034,576	14	604.381,873 651.050,771	20.343
14	604.381,873 651.050,771	15	604.369,235 651.067,395	20.883
15	604.369,235 651.067,395	16	604.361,719 651.060,158	10.434
16	604.361,719 651.060,158	17	604.299,828 651.135,062	97.165
17	604.299,828 651.135,062	1	604.299,037 651.136,019	1.241

** Lungimile segmentelor sunt determinate în planul de proiecție Stereo 70 și sunt rotunjite la 1 milimetru.

*** Distanța dintre puncte este formată din segmente cumulate ce sunt mai mici decât valoarea 1 milimetru.



DATE DESPRE IMOBILUL NR. 3027

Oficiul de Cadastru și Publicitate Imobiliară SUCEAVA
Biroul de Cadastru și Publicitate Imobiliară Falticeni

A. Partea I. Descrierea imobilului

TEREN Necunoscut

Adresa: Loc. Giulesti, Str Prof. Dr. Paul Miron, Nr. 168, Jud. Suceava

Nr. Crt	Nr cadastral Nr. topografic	Suprafața* (mp)	Observații / Referințe
A1		4.950	Sector cadastral:35 Teren neimprijmit;

Construcții

Crt	Nr cadastral Nr. topografic	Adresa	Observații / Referințe
A1.1	31622-C1	Loc. Giulesti, Str Prof. Dr. Paul Miron, Nr. 168, Jud. Suceava	Nr. niveluri:1; S. construita la sol:74 mp; S. construita desfasurata:74 mp; Locuință, P, Sd=74 mp
A1.2	31622-C2	Loc. Giulesti, Str Prof. Dr. Paul Miron, Nr. 168, Jud. Suceava	Nr. niveluri:1; S. construita la sol:15 mp; S. construita desfasurata:15 mp; Anexă, P, Sd=15 mp
A1.3	31622-C3	Loc. Giulesti, Str Prof. Dr. Paul Miron, Nr. 168, Jud. Suceava	Nr. niveluri:1; S. construita la sol:28 mp; S. construita desfasurata:28 mp; Anexă, P, Sd=28 mp

B. Partea II. Proprietari și acte

Inscrieri privitoare la dreptul de proprietate și alte drepturi reale		Referințe
/		
Act Administrativ nr. 2004, din 14/04/2003 emis de CJPSDPAT SUCEAVA;		
B1	Intabulare, drept de PROPRIETATE, dobandit prin Reconstituire, cota actuala 1/1, cota initiala 1/1 1) AVĂDĂNEI MĂRIOARA, lipsă CNP proprietar DEFUNCT:Da	A1
Act Administrativ nr. 709, din 30/01/2024 emis de PRIMARIA BOROAIA;		
B1	Intabulare, drept de PROPRIETATE, dobandit prin Construire, cota actuala 1/1, cota initiala 1/1 1) AVĂDĂNII VASILE, lipsă CNP proprietar 2) AVĂDĂNII AGAPIA	A1.1
B2	Intabulare, drept de PROPRIETATE, dobandit prin Construire, cota actuala 1/1, cota initiala 1/1 1) AVĂDĂNII AGAPIA	A1.2, A1.3

C. Partea III. SARCINI .

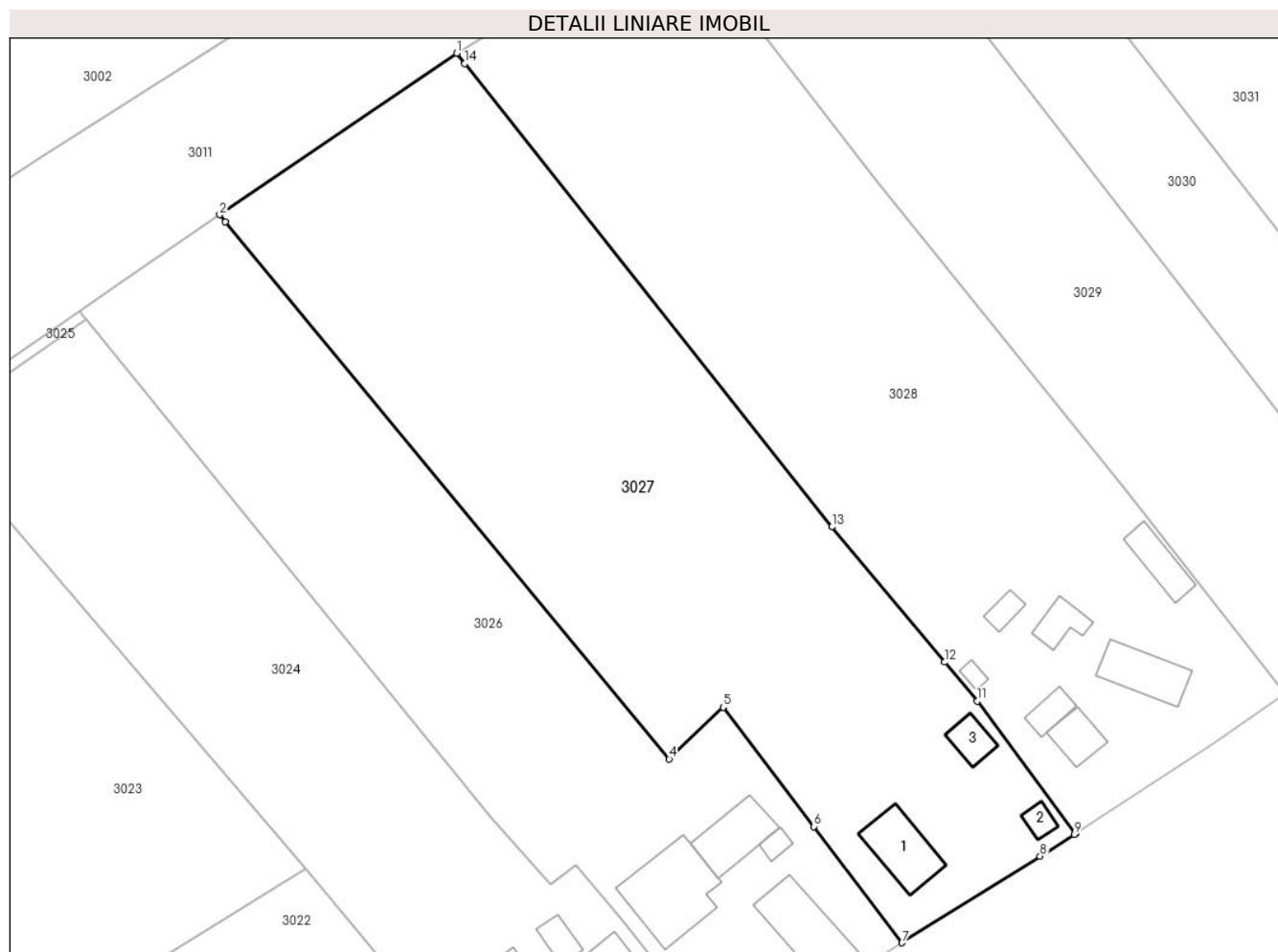
Inscrieri privind dezmembramintele dreptului de proprietate, drepturi reale de garanție și sarcini	Referințe
NU SUNT	

Anexa Nr. 1 La Partea I

Teren

Nr cadastral	Suprafața (mp)*	Observații / Referințe
	4.950	

* Suprafața este determinată în planul de proiecție Stereo 70.



Date referitoare la teren

Crt	Categorie folosință	Intra vilan	Suprafața (mp)	Tarla	Parcelă	Nr. topo	Observații / Referințe
1	curți constructii	DA	620	Cv 1	55	-	
2	arabil	DA	4.269	Cv 1	53, 54	-	
3	arabil	NU	61	Cv 1	50, 52, 53	-	

Date referitoare la construcții

Crt	Număr	Destinație construcție	Supraf. (mp)	Situație juridică	Observații / Referințe
A1.1	31622-C1	construcții de locuințe	74	Cu acte	Nr. niveluri:1; S. construita la sol:74 mp; S. construita desfasurata:74 mp; Locuință, P, Sd=74 mp
A1.2	31622-C2	construcții anexa	15	Cu acte	Nr. niveluri:1; S. construita la sol:15 mp; S. construita desfasurata:15 mp; Anexă, P, Sd=15 mp
A1.3	31622-C3	construcții anexa	28	Cu acte	Nr. niveluri:1; S. construita la sol:28 mp; S. construita desfasurata:28 mp; Anexă, P, Sd=28 mp

Lungime Segmente

1) Valorile lungimilor segmentelor sunt obținute din proiecție în plan.

Punct început	X / Y	Punct sfârșit	X / Y	Lungime segment (** (m)
1	604.332,061 651.158,52	2	604.299,037 651.136,019	39.961
2	604.299,037 651.136,019	3	604.299,828 651.135,062	1.241
3	604.299,828 651.135,062	4	604.361,719 651.060,158	97.165
4	604.361,719 651.060,158	5	604.369,235 651.067,395	10.434
5	604.369,235 651.067,395	6	604.381,873 651.050,771	20.883
6	604.381,873 651.050,771	7	604.394,185 651.034,576	20.343
7	604.394,185 651.034,576	8	604.413,407 651.046,646	22.697
8	604.413,407 651.046,646	9	604.418,186 651.049,674	5.658
9	604.418,186 651.049,674	10	604.418,369 651.049,793	0.218
10	604.418,369 651.049,793	11	604.404,689 651.068,257	22.98
11	604.404,689 651.068,257	12	604.400,077 651.073,674	7.114
12	604.400,077 651.073,674	13	604.384,383 651.092,52	24.525
13	604.384,383 651.092,52	14	604.333,205 651.157,078	82.383
14	604.333,205 651.157,078	1	604.332,061 651.158,52	1.841

** Lungimile segmentelor sunt determinate în planul de proiecție Stereo 70 și sunt rotunjite la 1 milimetru.

*** Distanța dintre puncte este formată din segmente cumulate ce sunt mai mici decât valoarea 1 milimetru.



DATE DESPRE IMOBILUL NR. 3028

Oficiul de Cadastru și Publicitate Imobiliară SUCEAVA
Biroul de Cadastru și Publicitate Imobiliară Falticeni

A. Partea I. Descrierea imobilului

TEREN Necunoscut

Adresa: Loc. Giulesti, Str Prof. Dr. Paul Miron, Nr. 171, Jud. Suceava

Nr. Crt	Nr cadastral Nr. topografic	Suprafața* (mp)	Observații / Referințe
A1	33198	Din acte: 4.900 Masurata: 4.842	Sector cadastral:35 Teren neimpregmuit;

Construcții

Crt	Nr cadastral Nr. topografic	Adresa	Observații / Referințe
A1.1	33198-C1	Loc. Giulesti, Str Prof. Dr. Paul Miron, Nr. 171, Jud. Suceava	Nr. niveluri:1; S. construita la sol:67 mp; S. construita desfasurata:67 mp; Locuinta, P, Sd=67 mp, anul construirii 1975
A1.2	33198-C2	Loc. Giulesti, Str Prof. Dr. Paul Miron, Nr. 171, Jud. Suceava	Nr. niveluri:1; S. construita la sol:36 mp; S. construita desfasurata:36 mp; Bucatarie, P, Sd=36 mp, anul construirii 1980
A1.3	33198-C3	Loc. Giulesti, Str Prof. Dr. Paul Miron, Nr. 171, Jud. Suceava	Nr. niveluri:1; S. construita la sol:23 mp; S. construita desfasurata:23 mp; Bucatarie, P, Sd=23 mp, anul construirii 1980
A1.5	33198-C5	Loc. Giulesti, Str Prof. Dr. Paul Miron, Nr. 171, Jud. Suceava	Nr. niveluri:1; S. construita la sol:16 mp; S. construita desfasurata:16 mp; Bucatarie vara, P, Sd=16 mp, anul construirii 1980
A1.6	33198-C6	Loc. Giulesti, Str Prof. Dr. Paul Miron, Nr. 171, Jud. Suceava	Nr. niveluri:2; S. construita la sol:30 mp; S. construita desfasurata:48 mp; Magazie+Beci, S+P, Sd=48 mp, anul construirii 1980
A1.8	33198-C8	Loc. Giulesti, Str Prof. Dr. Paul Miron, Nr. 171, Jud. Suceava	Nr. niveluri:1; S. construita la sol:8 mp; S. construita desfasurata:8 mp; Cotet, P, Sd=8 mp, anul construirii 1980
A1.9	33198-C9	Loc. Giulesti, Str Prof. Dr. Paul Miron, Nr. 171, Jud. Suceava	Nr. niveluri:1; S. construita la sol:44 mp; S. construita desfasurata:44 mp; Cotet, P, Sd=13 mp, anul construirii 1980

B. Partea II. Proprietari și acte

Inscrieri privitoare la dreptul de proprietate și alte drepturi reale	Referințe
1144 / 25/01/2017	
Act Notarial nr. 14, din 20/01/2017 emis de BNP Apostol Maria;	
B6	Intabulare, drept de PROPRIETATEcorespuzatoare intretinerii neexecutate(coform art 1723 si art 2386 alin 4 NCC), dobandit prin Succesiune, cota actuala 1/8, cota initiala 1/8 1) NIȚAN GHEORGHE-FLORIN
3536 / 20/02/2018	
Act Notarial nr. 825, din 20/02/2018 emis de BNP Apostol Dragos Nicolae;	
B8	Intabulare, drept de PROPRIETATEcorespuzatoare intretinerii neexecutate(coform art 1723 si art 2386 alin 4 NCC), dobandit prin Conventie, cota actuala 7/8, cota initiala 7/8 1) NIȚAN GHEORGHE-FLORIN, casatorit cu 2) NIȚAN OANA-IULIANA
B9	Intabulare, drept de PROPRIETATE, dobandit prin Conventie, cota actuala 1/1, cota initiala 1/1 1) NIȚAN GHEORGHE-FLORIN, casatorit cu 2) NIȚAN OANA-IULIANA

C. Partea III. SARCINI

Inscrieri privind dezmembramintele dreptului de proprietate, drepturi reale de garanție și sarcini	Referințe
3536 / 20/02/2018	
Act Notarial nr. 825, din 20/02/2018 emis de BNP Apostol Dragos Nicolae;	
C1	Intabulare, drept de UZUFRACT VIAGER, dobandit prin Conventie, cota actuala 1/1, cota initiala 1/1 1) NIȚAN IOANA

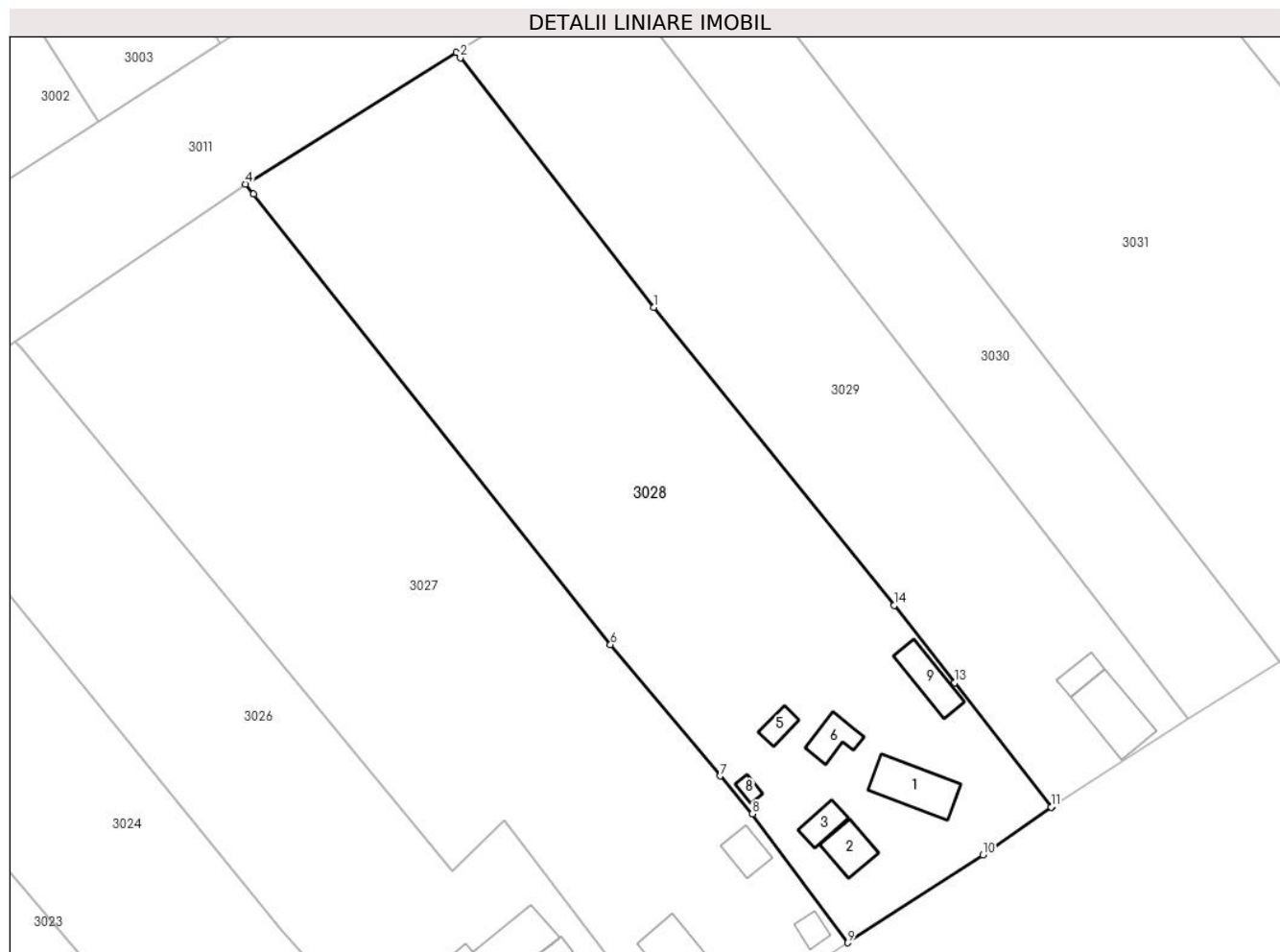
Inscrieri privind dezmembramintele dreptului de proprietate, drepturi reale de garanție și sarcini		Referințe
C2	Intabulare, drept de IPOTECA LEGALA, Valoare:0 corespunzatoare intretinerii neexecutate(coform art 1723 si art 2386 alin 4 NCC), dobandit prin Conventie, cota actuala 1/1, cota initiala 1/1 1) NIȚAN IOANA	A1.2, A1.3, A1.5, A1.6, A1.8, A1.9

Anexa Nr. 1 La Partea I

Teren

Nr cadastral	Suprafața (mp)*	Observații / Referințe
33198	Din acte: 4.900 Masurata: 4.842	

* Suprafața este determinată în planul de proiecție Stereo 70.



Date referitoare la teren

Crt	Categorie folosință	Intra vilan	Suprafața (mp)	Tarla	Parcelă	Nr. topo	Observații / Referințe
1	curți constructii	DA	1.175	Cv 1	56, 57	-	
2	arabil	DA	3.617	Cv 1	57, 58	-	
3	arabil	NU	50	Cv 1	58	-	

Date referitoare la construcții

Crt	Număr	Destinație construcție	Supraf. (mp)	Situație juridică	Observații / Referințe
A1.1	33198-C1	construcții de locuințe	67	Cu acte	Nr. niveluri:1; S. construita la sol:67 mp; S. construita desfasurata:67 mp; Locuinta, P, Sd=67 mp, anul construirii 1975
A1.2	33198-C2	construcții anexa	36	Cu acte	Nr. niveluri:1; S. construita la sol:36 mp; S. construita desfasurata:36 mp; Bucatarie, P, Sd=36 mp, anul construirii 1980
A1.3	33198-C3	construcții anexa	23	Cu acte	Nr. niveluri:1; S. construita la sol:23 mp; S. construita desfasurata:23 mp; Bucatarie, P, Sd=23 mp, anul construirii 1980
A1.5	33198-C5	construcții anexa	16	Cu acte	Nr. niveluri:1; S. construita la sol:16 mp; S. construita desfasurata:16 mp; Bucatarie vara, P, Sd=16 mp, anul construirii 1980
A1.6	33198-C6	construcții anexa	30	Cu acte	Nr. niveluri:2; S. construita la sol:30 mp; S. construita desfasurata:48 mp; Magazie+Beci, S+P, Sd=48 mp, anul construirii 1980

Crt	Număr	Destinație construcție	Supraf. (mp)	Situație juridică	Observații / Referințe
A1.8	33198-C8	construcții anexa	8	Cu acte	Nr. niveluri:1; S. construita la sol:8 mp; S. construita desfasurata:8 mp; Cotet, P, Sd=8 mp, anul construirii 1980
A1.9	33198-C9	construcții anexa	44	Cu acte	Nr. niveluri:1; S. construita la sol:44 mp; S. construita desfasurata:44 mp; Cotet, P, Sd=13 mp, anul construirii 1980

Lungime Segmente

1) Valorile lungimilor segmentelor sunt obținute din proiecție în plan.

Punct început	X / Y	Punct sfârșit	X / Y	Lungime segment (** (m)
1	604.390,591 651.140,846	2	604.362,86 651.176,638	45.278
2	604.362,86 651.176,638	3	604.362,272 651.177,398	0.961
3	604.362,272 651.177,398	4	604.332,061 651.158,52	35.624
4	604.332,061 651.158,52	5	604.333,205 651.157,078	1.841
5	604.333,205 651.157,078	6	604.384,383 651.092,52	82.383
6	604.384,383 651.092,52	7	604.400,077 651.073,674	24.525
7	604.400,077 651.073,674	8	604.404,689 651.068,257	7.114
8	604.404,689 651.068,257	9	604.418,369 651.049,793	22.98
9	604.418,369 651.049,793	10	604.437,737 651.062,392	23.105
10	604.437,737 651.062,392	11	604.447,524 651.069,237	11.943
11	604.447,524 651.069,237	12	604.447,624 651.069,301	0.118
12	604.447,624 651.069,301	13	604.433,698 651.087,043	22.555
13	604.433,698 651.087,043	14	604.425,003 651.098,122	14.083
14	604.425,003 651.098,122	1	604.390,591 651.140,846	54.86

** Lungimile segmentelor sunt determinate în planul de proiecție Stereo 70 și sunt rotunjite la 1 milimetru.

*** Distanța dintre puncte este formată din segmente cumulate ce sunt mai mici decât valoarea 1 milimetru.

**DATE DESPRE IMOBILUL NR. 3029**

Oficiul de Cadastru și Publicitate Imobiliară SUCEAVA
Biroul de Cadastru și Publicitate Imobiliară Falticeni

A. Partea I. Descrierea imobilului

TEREN Necunoscut

Adresa: Loc. Giulesti, Str Prof. Dr. Paul Miron, Nr. 173, Jud. Suceava

Nr. Crt	Nr cadastral Nr. topografic	Suprafața* (mp)	Observații / Referințe
A1		3.300	Sector cadastral:35 Teren neimprijmit;

Construcții

Crt	Nr cadastral Nr. topografic	Adresa	Observații / Referințe
A1.1	33198-C1	Loc. Giulesti, Str Prof. Dr. Paul Miron, Nr. 173, Jud. Suceava	Nr. niveluri:1; S. construita la sol:74 mp; S. construita desfasurata:74 mp; Locuință, P, Sd=74 mp
A1.2	33198-C2	Loc. Giulesti, Str Prof. Dr. Paul Miron, Nr. 173, Jud. Suceava	Nr. niveluri:1; S. construita la sol:20 mp; S. construita desfasurata:20 mp; Anexă, P, Sd=20 mp

B. Partea II. Proprietari și acte

Inscrieri privitoare la dreptul de proprietate și alte drepturi reale		Referințe
/		
Act Administrativ nr. 1219, din 29/01/1996 emis de CJPSDPAT SUCEAVA;		
B1	Intabulare, drept de PROPRIETATE, dobandit prin Reconstituire, cota actuala 1/1, cota initiala 1/1 1) ALEXIU ELEONORA, lipsă CNP proprietar 2) RUSU VASILE, lipsă CNP proprietar 3) LAZĂR VASILE, lipsă CNP proprietar 4) JITARU GRIGORE, lipsă CNP proprietar 5) JITARU DAN, lipsă CNP proprietar	A1
Act Administrativ nr. 709, din 30/01/2024 emis de PRIMARIA BOROAIA;		
B2	Intabulare, drept de PROPRIETATE, dobandit prin Construire, cota actuala 1/1, cota initiala 1/1 1) RUSU VASILE, lipsă CNP proprietar 2) RUSU NASTASIA	A1.1, A1.2

C. Partea III. SARCINI .

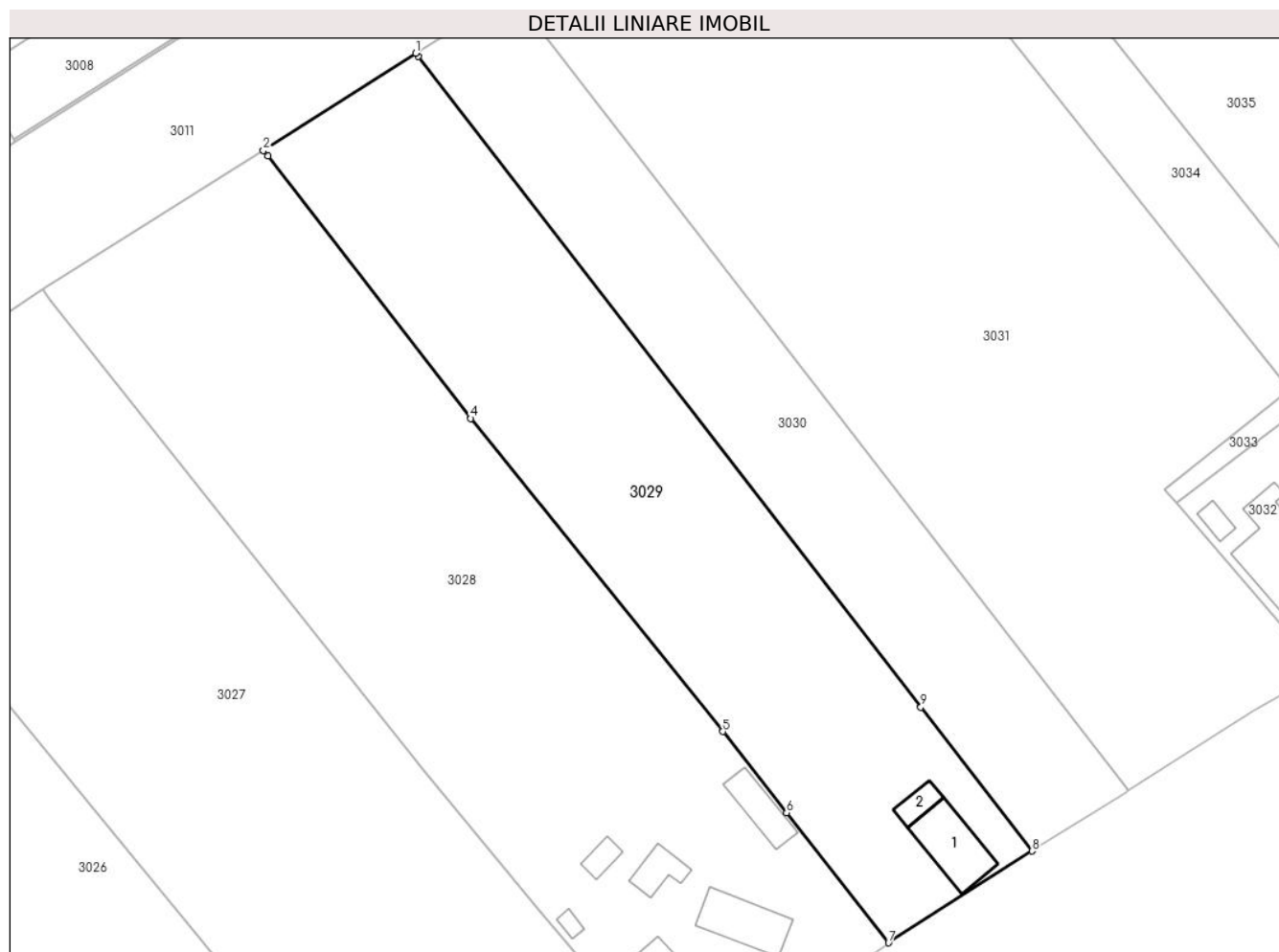
Inscrieri privind dezmembramintele dreptului de proprietate, drepturi reale de garanție și sarcini	Referințe
NU SUNT	

Anexa Nr. 1 La Partea I

Teren

Nr cadastral	Suprafața (mp)*	Observații / Referințe
	3.300	

* Suprafața este determinată în planul de proiecție Stereo 70.



Date referitoare la teren

Crt	Categorie folosință	Intra vilan	Suprafața (mp)	Tarla	Parcelă	Nr. topo	Observații / Referințe
1	curți constructii	DA	550	Cv 1	59, 60	-	
2	arabil	DA	2.731	Cv 1	59	-	
3	arabil	NU	19	Cv 1	59	-	

Date referitoare la construcții

Crt	Număr	Destinație construcție	Supraf. (mp)	Situație juridică	Observații / Referințe
A1.1	33198-C1	construcții de locuințe	74	Cu acte	Nr. niveluri:1; S. construita la sol:74 mp; S. construita desfasurata:74 mp; Locuință, P, Sd=74 mp
A1.2	33198-C2	construcții anexa	20	Cu acte	Nr. niveluri:1; S. construita la sol:20 mp; S. construita desfasurata:20 mp; Anexă, P, Sd=20 mp

Lungime Segmente

1) Valorile lungimilor segmentelor sunt obținute din proiecție în plan.

Punct început	X / Y	Punct sfârșit	X / Y	Lungime segment (** (m)

Punct început	X / Y	Punct sfârșit	X / Y	Lungime segment (** (m)
1	604.383,077 651.190,676	2	604.362,272 651.177,398	24.681
2	604.362,272 651.177,398	3	604.362,86 651.176,638	0.961
3	604.362,86 651.176,638	4	604.390,591 651.140,846	45.278
4	604.390,591 651.140,846	5	604.425,003 651.098,122	54.86
5	604.425,003 651.098,122	6	604.433,698 651.087,043	14.083
6	604.433,698 651.087,043	7	604.447,624 651.069,301	22.555
7	604.447,624 651.069,301	8	604.467,205 651.081,823	23.243
8	604.467,205 651.081,823	9	604.452,043 651.101,441	24.795
9	604.452,043 651.101,441	10	604.383,437 651.190,211	112.191
10	604.383,437 651.190,211	1	604.383,077 651.190,676	0.588

** Lungimile segmentelor sunt determinate în planul de proiecție Stereo 70 și sunt rotunjite la 1 milimetru.

*** Distanța dintre puncte este formată din segmente cumulate ce sunt mai mici decât valoarea 1 milimetru.

**DATE DESPRE IMOBILUL NR. 3030**

Oficiul de Cadastru și Publicitate Imobiliară SUCEAVA
Biroul de Cadastru și Publicitate Imobiliară Falticeni

A. Partea I. Descrierea imobilului

TEREN Necunoscut

Adresa: Loc. Giulesti, Jud. Suceava

Nr. Crt	Nr cadastral Nr. topografic	Suprafața* (mp)	Observații / Referințe
A1		Din acte: 2.300 Masurata: 2.125	Sector cadastral:35 Teren neimprejmuit;

B. Partea II. Proprietari și acte

Inscrieri privitoare la dreptul de proprietate și alte drepturi reale		Referințe
/		
Act Administrativ nr. 1190, din 24/10/1995 emis de CJPSDPAT SUCEAVA;		
B1	Intabulare, drept de PROPRIETATE, dobandit prin Reconstituire, cota actuala 1/1, cota initiala 1/1 1) LAZĂR MARIA, lipsă CNP proprietar	A1

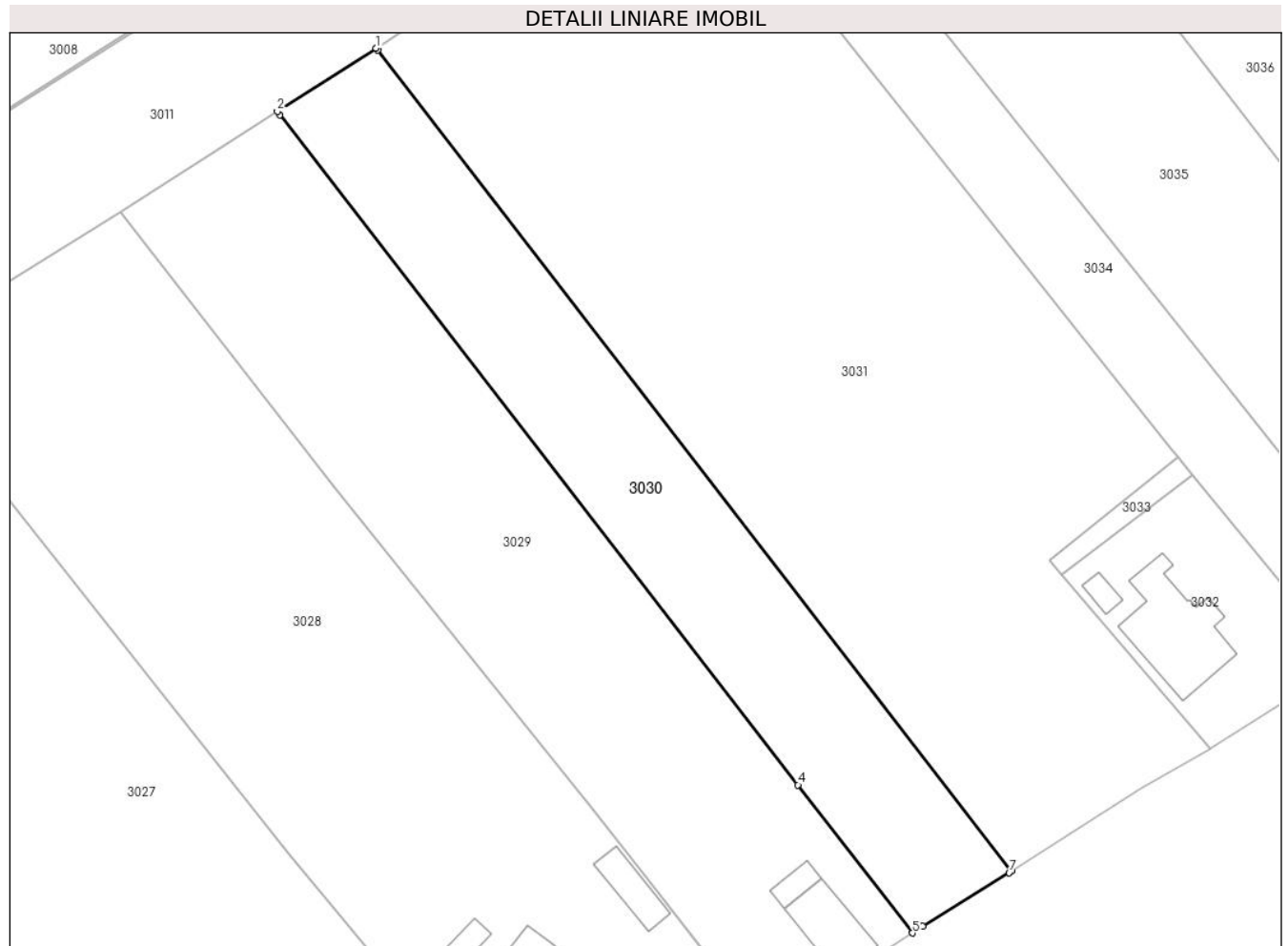
C. Partea III. SARCINI .

Inscrieri privind dezmembramintele dreptului de proprietate, drepturi reale de garanție și sarcini	Referințe
NU SUNT	

Anexa Nr. 1 La Partea I**Teren**

Nr cadastral	Suprafața (mp)*	Observații / Referințe
	Din acte: 2.300 Masurata: 2.125	

* Suprafața este determinată în planul de proiecție Stereo 70.

**Date referitoare la teren**

Crt	Categorie folosință	Intra vilan	Suprafața (mp)	Tarla	Parcelă	Nr. topo	Observații / Referințe
1	arabil	DA	2.118	Cv 1	59, 60	-	
2	arabil	NU	7	Cv 1	59	-	

Lungime Segmente

1) Valorile lungimilor segmentelor sunt obținute din proiecție în plan.

Punct început	X / Y	Punct sfârșit	X / Y	Lungime segment (** (m)
1	604.396,144 651.199,015	2	604.383,077 651.190,676	15.501
2	604.383,077 651.190,676	3	604.383,437 651.190,211	0.588
3	604.383,437 651.190,211	4	604.452,043 651.101,441	112.191
4	604.452,043 651.101,441	5	604.467,205 651.081,823	24.795

Punct început	X / Y	Punct sfârșit	X / Y	Lungime segment (** (m)
5	604.467,205 651.081,823	6	604.468,58 651.082,702	1.632
6	604.468,58 651.082,702	7	604.480,017 651.089,819	13.471
7	604.480,017 651.089,819	8	604.480,366 651.090,041	0.413
8	604.480,366 651.090,041	9	604.396,36 651.198,735	137.373
9	604.396,36 651.198,735	1	604.396,144 651.199,015	0.354

** Lungimile segmentelor sunt determinate în planul de proiecție Stereo 70 și sunt rotunjite la 1 milimetru.

*** Distanța dintre puncte este formată din segmente cumulate ce sunt mai mici decât valoarea 1 milimetru.

**DATE DESPRE IMOBILUL NR. 3031**

Oficiul de Cadastru și Publicitate Imobiliară SUCEAVA
Biroul de Cadastru și Publicitate Imobiliară Falticeni

A. Partea I. Descrierea imobilului

TEREN Necunoscut

Adresa: Loc. Giulesti, Jud. Suceava

Nr. Crt	Nr cadastral Nr. topografic	Suprafața* (mp)	Observații / Referințe
A1		Din acte: 6.900 Masurata: 6.270	Sector cadastral:35 Teren neimprejmuit;

B. Partea II. Proprietari și acte

Inscrieri privitoare la dreptul de proprietate și alte drepturi reale		Referințe
/		
Act Administrativ nr. 1661, din 01/06/1998 emis de CJPSDPAT SUCEAVA;		
B1	Intabulare, drept de PROPRIETATE, dobandit prin Reconstituire, cota actuala 1/1, cota initiala 1/1 1) TÂNASE VASILE, lipsă CNP proprietar	A1

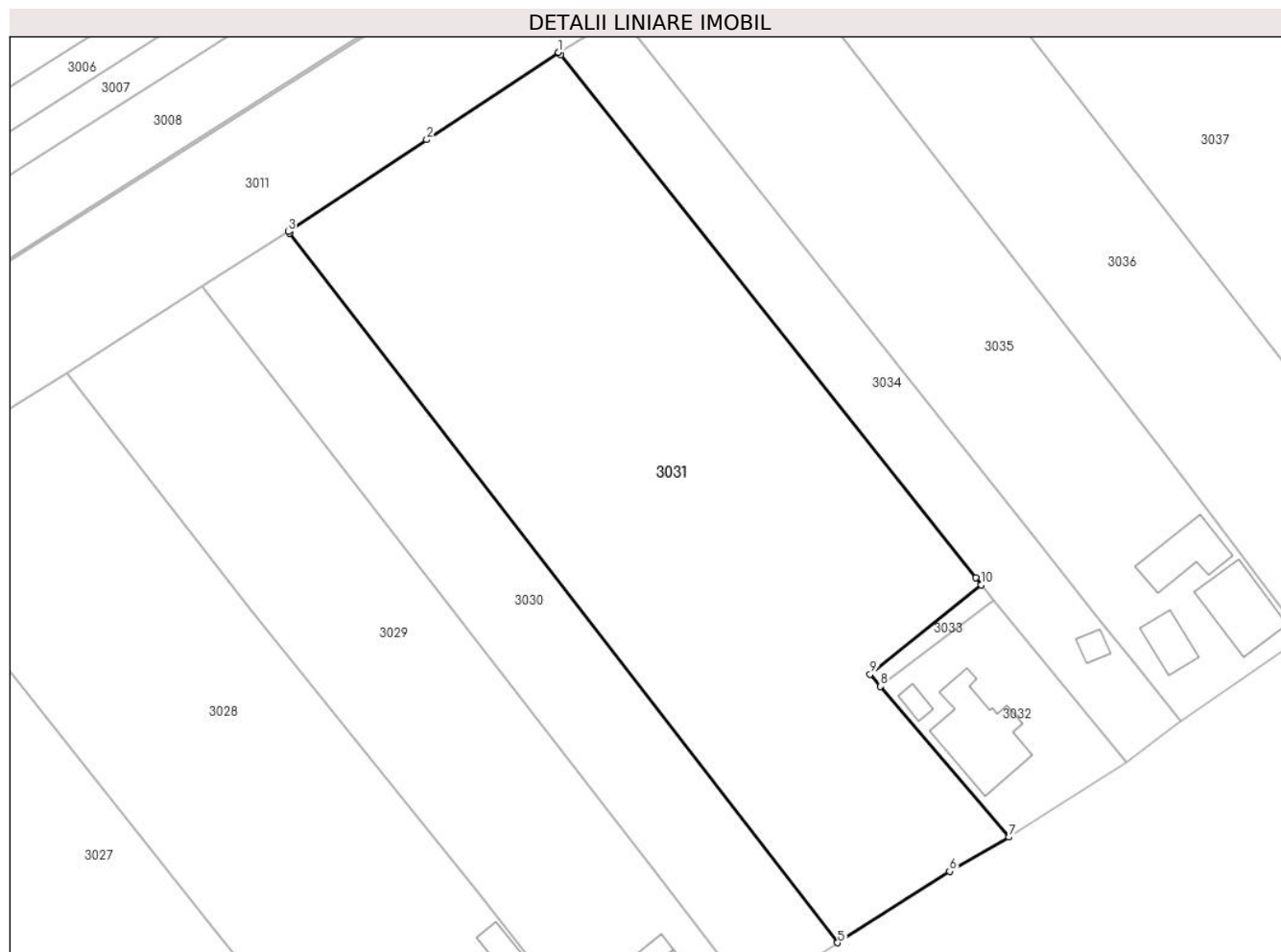
C. Partea III. SARCINI .

Inscrieri privind dezmembramintele dreptului de proprietate, drepturi reale de garanție și sarcini	Referințe
NU SUNT	

Anexa Nr. 1 La Partea I**Teren**

Nr cadastral	Suprafața (mp)*	Observații / Referințe
	Din acte: 6.900 Masurata: 6.270	

* Suprafața este determinată în planul de proiecție Stereo 70.

**Date referitoare la teren**

Crt	Categorie folosință	Intravilan	Suprafața (mp)	Tarla	Parcelă	Nr. topo	Observații / Referințe
1	arabil	DA	6.249	Cv 1	59, 61, 62, 64, 65	-	
2	arabil	NU	21	Cv 1	59, 61, 62, 64, 65	-	

Lungime Segmente

1) Valorile lungimilor segmentelor sunt obținute din proiecție în plan.

Punct început	X / Y	Punct sfârșit	X / Y	Lungime segment (** (m)
1	604.437,608 651.226,484	2	604.417,381 651.213,11	24.248
2	604.417,381 651.213,11	3	604.396,144 651.199,015	25.489
3	604.396,144 651.199,015	4	604.396,36 651.198,735	0.354
4	604.396,36 651.198,735	5	604.480,366 651.090,041	137.373

Punct început	X / Y	Punct sfârșit	X / Y	Lungime segment (** (m)
5	604.480,366 651.090,041	6	604.497,53 651.100,977	20.352
6	604.497,53 651.100,977	7	604.506,666 651.106,22	10.534
7	604.506,666 651.106,22	8	604.486,943 651.129,343	30.392
8	604.486,943 651.129,343	9	604.485,35 651.131,214	2.457
9	604.485,35 651.131,214	10	604.502,375 651.144,888	21.836
10	604.502,375 651.144,888	11	604.501,53 651.145,952	1.358
11	604.501,53 651.145,952	12	604.437,89 651.226,128	102.364
12	604.437,89 651.226,128	1	604.437,608 651.226,484	0.454

** Lungimile segmentelor sunt determinate în planul de proiecție Stereo 70 și sunt rotunjite la 1 milimetru.

*** Distanța dintre puncte este formată din segmente cumulate ce sunt mai mici decât valoarea 1 milimetru.

**DATE DESPRE IMOBILUL NR. 3032**

Oficiul de Cadastru și Publicitate Imobiliară SUCEAVA
Biroul de Cadastru și Publicitate Imobiliară Falticeni

A. Partea I. Descrierea imobilului

TEREN Intravilan

Adresa: Loc. Giulesti, Str Prof. Dr. Paul Miron, Nr. 177, Jud. Suceava

Nr. Crt	Nr cadastral Nr. topografic	Suprafața* (mp)	Observații / Referințe
A1	30466	670	Sector cadastral:35 Teren neimprijmit;

Construcții

Crt	Nr cadastral Nr. topografic	Adresa	Observații / Referințe
A1.4	30466-C4	Loc. Giulesti, Str Prof. Dr. Paul Miron, Nr. 177, Jud. Suceava	Nr. niveluri:2; S. construita la sol:150 mp; S. construita desfasurata:275 mp; Locuință, P+M, Sd=275 mp
A1.5	30466-C5	Loc. Giulesti, Str Prof. Dr. Paul Miron, Nr. 177, Jud. Suceava	Nr. niveluri:1; S. construita la sol:14 mp; S. construita desfasurata:14 mp; Anexă, P, Sd=14 mp

B. Partea II. Proprietari și acte

Inscrieri privitoare la dreptul de proprietate și alte drepturi reale		Referințe
5542 / 11/06/2010		
Act Notarial nr. 1264, din 05/10/1979 emis de NS Suceava (act notarial nr. 5/27-05-2010 emis de BNP DANIELA ELENA LIUTA; act administrativ nr. 2457/15-04-2010 emis de CJ SUCEAVA; act administrativ nr. 1745/08-06-2010 emis de PRIMARIA BOROAIA; act administrativ nr. 35/27-09-1997 emis de PRIMARIA VADU MOLDOVEL; act administrativ nr. 1757/10-06-2010 emis de PRIMARIA BOROAIA;);		
B1	Intabulare, drept de PROPRIETATE, dobandit prin Succesiune, cota actuala 16/16, cota initiala 16/16 1) JITARIU GRIGORE	A1
/		
Act Administrativ nr. 871, din 05/02/2024 emis de PRIMARIA BOROAIA (ACD 22/22.03.2011, PV 633/25.01.2023);		
B2	Intabulare, drept de PROPRIETATE, dobandit prin Construire, cota actuala 1/1, cota initiala 1/1 1) JITARIU GRIGORE	A1.4
Act Administrativ nr. 709, din 30/01/2024 emis de PRIMARIA BOROAIA;		
B3	Intabulare, drept de PROPRIETATE, dobandit prin Construire, cota actuala 1/1, cota initiala 1/1 1) JITARIU GRIGORE	A1.5

C. Partea III. SARCINI .

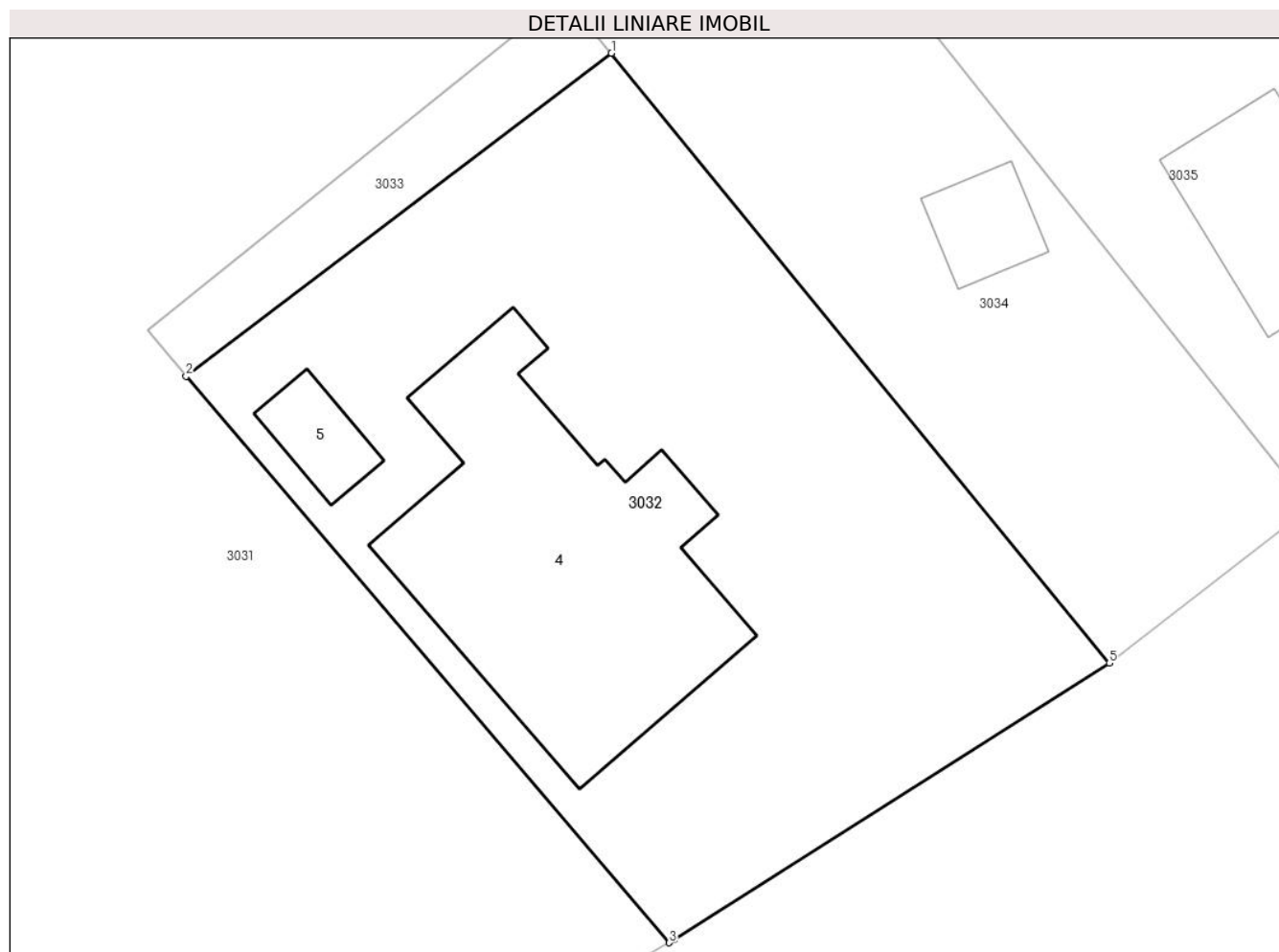
Inscrieri privind dezmembramintele dreptului de proprietate, drepturi reale de garanție și sarcini	Referințe
NU SUNT	

Anexa Nr. 1 La Partea I

Teren

Nr cadastral	Suprafața (mp)*	Observații / Referințe
30466	670	

* Suprafața este determinată în planul de proiecție Stereo 70.



Date referitoare la teren

Crt	Categorie folosință	Intravilan	Suprafața (mp)	Tarla	Parcelă	Nr. topo	Observații / Referințe
1	curți constructii	DA	670	Cv 1	63, 64, 65	-	

Date referitoare la construcții

Crt	Număr	Destinație construcție	Supraf. (mp)	Situație juridică	Observații / Referințe
A1.4	30466-C4	construcții de locuințe	150	Cu acte	Nr. niveluri:2; S. construită la sol:150 mp; S. construită desfășurată:275 mp; Locuință, P+M, Sd=275 mp
A1.5	30466-C5	construcții anexa	14	Cu acte	Nr. niveluri:1; S. construită la sol:14 mp; S. construită desfășurată:14 mp; Anexă, P, Sd=14 mp

Lungime Segmente

1) Valorile lungimilor segmentelor sunt obținute din proiecție în plan.

Punct început	X / Y	Punct sfârșit	X / Y	Lungime segment (** (m))
1	604.504,308 651.142,52	2	604.486,943 651.129,343	21.798
2	604.486,943 651.129,343	3	604.506,666 651.106,22	30.392

Punct început	X / Y	Punct sfârșit	X / Y	Lungime segment (** (m)
3	604.506,666 651.106,22	4	604.506,869 651.106,337	0.234
4	604.506,869 651.106,337	5	604.524,629 651.117,634	21.049
5	604.524,629 651.117,634	1	604.504,308 651.142,52	32.129

** Lungimile segmentelor sunt determinate în planul de proiecție Stereo 70 și sunt rotunjite la 1 milimetru.

*** Distanța dintre puncte este formată din segmente cumulate ce sunt mai mici decât valoarea 1 milimetru.

**DATE DESPRE IMOBILUL NR. 3033**

Oficiul de Cadastru și Publicitate Imobiliară SUCEAVA
Biroul de Cadastru și Publicitate Imobiliară Falticeni

A. Partea I. Descrierea imobilului

TEREN Intravilan

Adresa: Loc. Giulesti, Jud. Suceava

Nr. Crt	Nr cadastral Nr. topografic	Suprafața* (mp)	Observații / Referințe
A1		60	Sector cadastral:35 Teren neimprejmut;

B. Partea II. Proprietari și acte

Inscrieri privitoare la dreptul de proprietate și alte drepturi reale		Referințe
/		
Act Normativ nr. 7, din 13/03/1996 emis de PARLAMENT;		
B1	Intabulare, drept de PROPRIETATE, dobândit prin Lege, cota actuala 1/1, cota initiala 1/1 1) NEIDENTIFICAT NEIDENTIFICAT	A1
Act Administrativ nr. 727, din 30/01/2024 emis de PRIMARIA BOROAIA;		
B2	se notează posesia faptică în favoarea JITARIU GRIGORE 1) JITARIU GRIGORE	A1

C. Partea III. SARCINI .

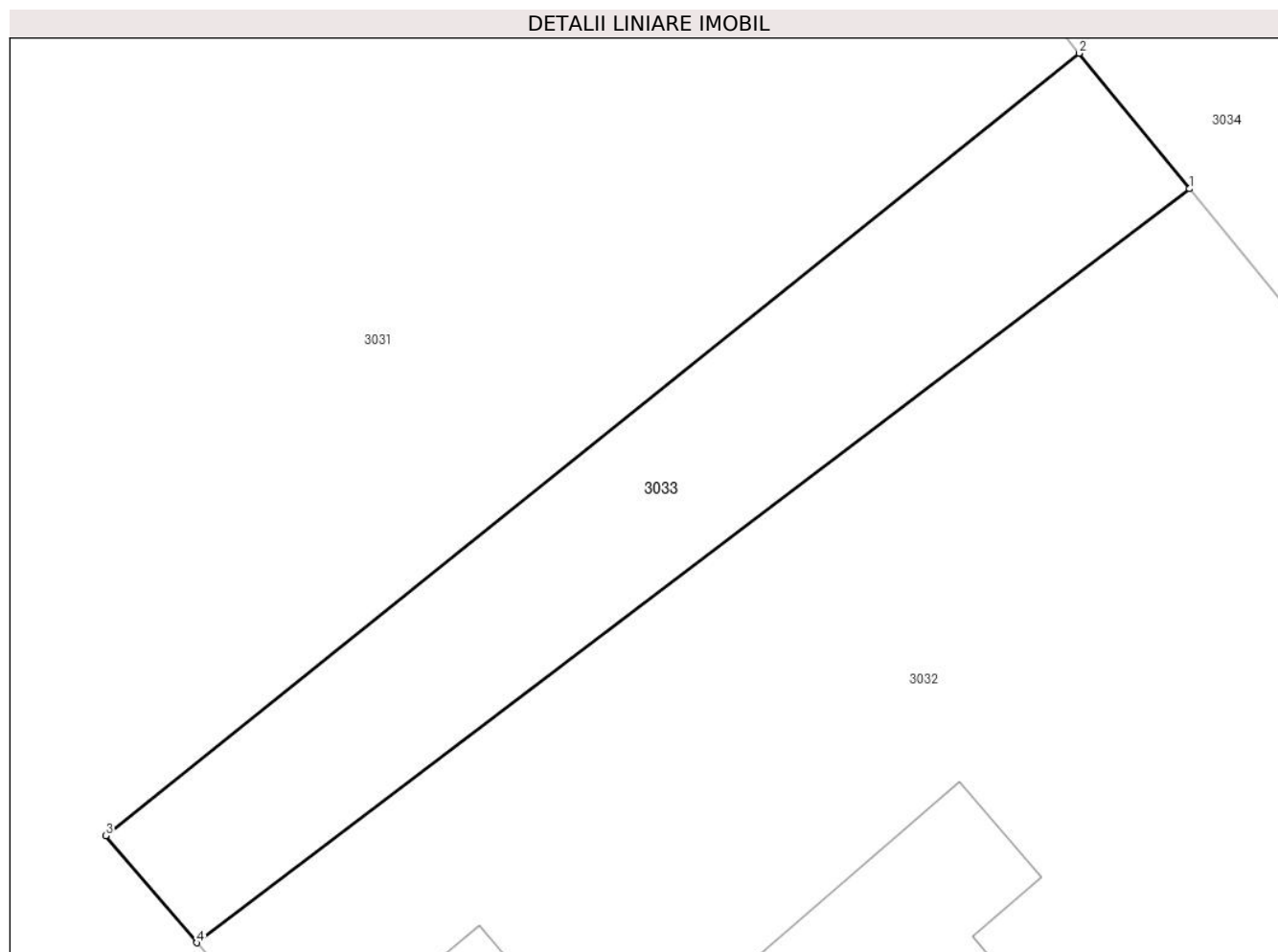
Inscrieri privind dezmembramintele dreptului de proprietate, drepturi reale de garanție și sarcini	Referințe
NU SUNT	

Anexa Nr. 1 La Partea I

Teren

Nr cadastral	Suprafața (mp)*	Observații / Referințe
	60	

* Suprafața este determinată în planul de proiecție Stereo 70.



Date referitoare la teren

Crt	Categorie folosință	Intravilan	Suprafața (mp)	Tarla	Parcelă	Nr. topo	Observații / Referințe
1	curți constructii	DA	60	Cv 1	64, 65	-	

Lungime Segmente

1) Valorile lungimilor segmentelor sunt obținute din proiecție în plan.

Punct început	X / Y	Punct sfârșit	X / Y	Lungime segment (** (m)
1	604.504,308 651.142,52	2	604.502,375 651.144,888	3.057
2	604.502,375 651.144,888	3	604.485,35 651.131,214	21.836
3	604.485,35 651.131,214	4	604.486,943 651.129,343	2.457
4	604.486,943 651.129,343	1	604.504,308 651.142,52	21.798

**** Lungimile segmentelor sunt determinate în planul de proiecție Stereo 70 și sunt rotunjite la 1 milimetru.**

***** Distanța dintre puncte este formată din segmente cumulate ce sunt mai mici decât valoarea 1 milimetru.**

**DATE DESPRE IMOBILUL NR. 3034**

Oficiul de Cadastru și Publicitate Imobiliară SUCEAVA
Biroul de Cadastru și Publicitate Imobiliară Falticeni

A. Partea I. Descrierea imobilului

TEREN Necunoscut

Adresa: Loc. Giulesti, Jud. Suceava

Nr. Crt	Nr cadastral Nr. topografic	Suprafața* (mp)	Observații / Referințe
A1		1.500	Sector cadastral:35 Teren neimprejmut;

Construcții

Crt	Nr cadastral Nr. topografic	Adresa	Observații / Referințe
A1.1	30466-C1	Loc. Giulesti, Jud. Suceava	Nr. niveluri:1; S. construita la sol:16 mp; S. construita desfasurata:16 mp; Anexă. P, Sd=16 mp

B. Partea II. Proprietari și acte

Inscrieri privitoare la dreptul de proprietate și alte drepturi reale		Referințe
/		
Act Notarial nr. 412, din 23/08/2022 emis de BNP Apostol Maria;		
B1	Intabulare, drept de PROPRIETATE, dobandit prin Succesiune, cota actuala 1/1, cota initiala 1/1 1) GHEOCA OLIMPIA	A1
Act Administrativ nr. 709, din 30/01/2024 emis de PRIMARIA BOROAIA;		
B1	Intabulare, drept de PROPRIETATE, dobandit prin Construire, cota actuala 1/1, cota initiala 1/1 1) GHEOCA OLIMPIA	A1.1

C. Partea III. SARCINI .

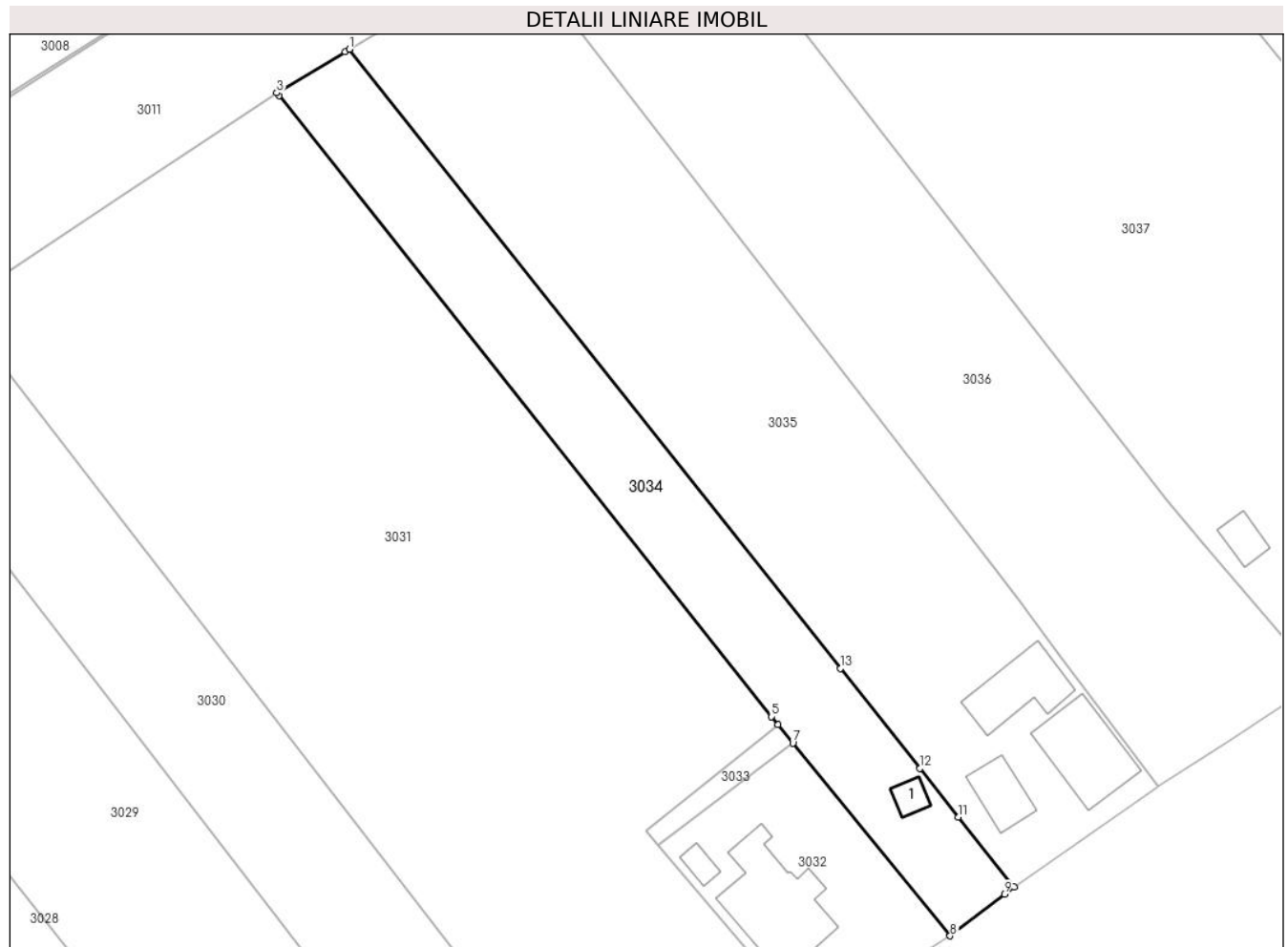
Inscrieri privind dezmembramintele dreptului de proprietate, drepturi reale de garanție și sarcini	Referințe
NU SUNT	

Anexa Nr. 1 La Partea I

Teren

Nr cadastral	Suprafața (mp)*	Observații / Referințe
	1.500	

* Suprafața este determinată în planul de proiecție Stereo 70.



Date referitoare la teren

Crt	Categorie folosință	Intravilan	Suprafața (mp)	Tarla	Parcelă	Nr. topo	Observații / Referințe
1	curți constructii	DA	50	Cv 1	66	-	
2	faneata	DA	336	Cv 1	63, 65, 66	-	
3	arabil	DA	1.112	Cv 1	65	-	
4	arabil	NU	2	Cv 1	65	-	

Date referitoare la construcții

Crt	Număr	Destinație construcție	Supraf. (mp)	Situație juridică	Observații / Referințe
A1.1	30466-C1	constructii anexa	16	Cu acte	Nr. niveluri:1; S. construita la sol:16 mp; S. construita desfasurata:16 mp; Anexă. P, Sd=16 mp

Lungime Segmente

1) Valorile lungimilor segmentelor sunt obținute din proiecție în plan.

Punct început	X / Y	Punct sfârșit	X / Y	Lungime segment (** (m)
1	604.447,022 651.232,116	2	604.446,434 651.231,764	0.686

Punct început	X / Y	Punct sfârșit	X / Y	Lungime segment (** (m)
2	604.446,434 651.231,764	3	604.437,608 651.226,484	10.285
3	604.437,608 651.226,484	4	604.437,89 651.226,128	0.454
4	604.437,89 651.226,128	5	604.501,53 651.145,952	102.364
5	604.501,53 651.145,952	6	604.502,375 651.144,888	1.358
6	604.502,375 651.144,888	7	604.504,308 651.142,52	3.057
7	604.504,308 651.142,52	8	604.524,629 651.117,634	32.129
8	604.524,629 651.117,634	9	604.531,635 651.123,025	8.84
9	604.531,635 651.123,025	10	604.532,909 651.123,912	1.553
10	604.532,909 651.123,912	11	604.525,703 651.132,99	11.591
11	604.525,703 651.132,99	12	604.520,729 651.139,258	8.001
12	604.520,729 651.139,258	13	604.510,471 651.152,181	16.5
13	604.510,471 651.152,181	1	604.447,022 651.232,116	102.055

** Lungimile segmentelor sunt determinate în planul de proiecție Stereo 70 și sunt rotunjite la 1 milimetru.

*** Distanța dintre puncte este formată din segmente cumulate ce sunt mai mici decât valoarea 1 milimetru.

**DATE DESPRE IMOBILUL NR. 3035**

Oficiul de Cadastru și Publicitate Imobiliară SUCEAVA
Biroul de Cadastru și Publicitate Imobiliară Falticeni

A. Partea I. Descrierea imobilului

TEREN Intravilan

Adresa: Loc. Giulesti, Str Prof. Dr. Paul Miron, Nr. 191, Jud. Suceava

Nr. Crt	Nr cadastral Nr. topografic	Suprafața* (mp)	Observații / Referințe
A1	33407	3.300	Sector cadastral:35 Teren neimprijmit;

Construcții

Crt	Nr cadastral Nr. topografic	Adresa	Observații / Referințe
A1.2	33407-C2	Loc. Giulesti, Str Prof. Dr. Paul Miron, Nr. 191, Jud. Suceava	Nr. niveluri:1; S. construita la sol:47 mp; S. construita desfasurata:47 mp; Bucatarie, P, Sd=47 mp, anul construirii 1947
A1.3	33407-C3	Loc. Giulesti, Str Prof. Dr. Paul Miron, Nr. 191, Jud. Suceava	Nr. niveluri:1; S. construita la sol:81 mp; S. construita desfasurata:81 mp; Sura, P, Sd=81 mp, anul construirii 1947
A1.4	33407-C4	Loc. Giulesti, Str Prof. Dr. Paul Miron, Nr. 191, Jud. Suceava	Nr. niveluri:1; S. construita la sol:106 mp; S. construita desfasurata:106 mp; Locuinta, P, Sd=106 mp, anul construirii 2016

B. Partea II. Proprietari și acte

Inscrieri privitoare la dreptul de proprietate și alte drepturi reale		Referințe
/		
Act Notarial nr. 412, din 23/08/2022 emis de BNP Apostol Maria;		
B2	Intabulare, drept de PROPRIETATE, dobandit prin Succesiune, cota actuala 1/1, cota initiala 1/1 1) GHEOCA OLIMPIA	A1.4
22534 / 24/08/2022		
Act Notarial nr. 412, din 23/08/2022 emis de BNP Apostol Maria;		
B4	Intabulare, drept de PROPRIETATE, dobandit prin Succesiune, cota actuala 1/1, cota initiala 1/1 1) GHEOCA OLIMPIA	A1, A1.2, A1.3

C. Partea III. SARCINI .

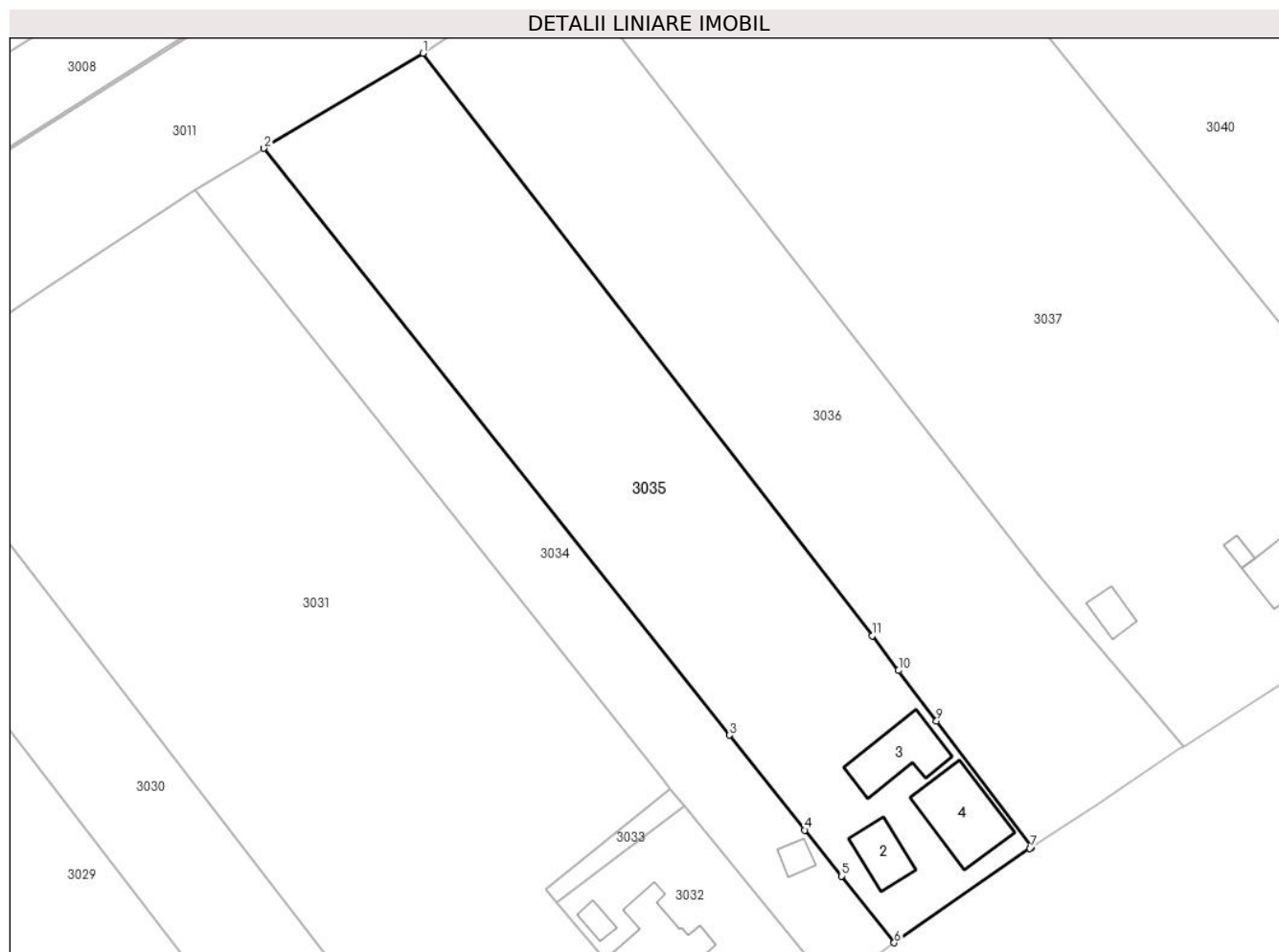
Inscrieri privind dezmembramintele dreptului de proprietate, drepturi reale de garanție și sarcini	Referințe
NU SUNT	

Anexa Nr. 1 La Partea I

Teren

Nr cadastral	Suprafața (mp)*	Observații / Referințe
33407	3.300	

* Suprafața este determinată în planul de proiecție Stereo 70.



Date referitoare la teren

Crt	Categorie folosință	Intra vilan	Suprafața (mp)	Tarla	Parcelă	Nr. topo	Observații / Referințe
1	curți constructii	DA	635	Cv 1	67, 68	-	
2	faneata	DA	112	Cv 1	67, 69	-	
3	arabil	DA	2.553	Cv 1	69	-	

Date referitoare la construcții

Crt	Număr	Destinație construcție	Supraf. (mp)	Situație juridică	Observații / Referințe
A1.2	33407-C2	constructii anexa	47	Cu acte	Nr. niveluri:1; S. construita la sol:47 mp; S. construita desfasurata:47 mp; Bucatarie, P, Sd=47 mp, anul construirii 1947
A1.3	33407-C3	constructii anexa	81	Cu acte	Nr. niveluri:1; S. construita la sol:81 mp; S. construita desfasurata:81 mp; Sura, P, Sd=81 mp, anul construirii 1947
A1.4	33407-C4	constructii de locuinte	106	Cu acte	Nr. niveluri:1; S. construita la sol:106 mp; S. construita desfasurata:106 mp; Locuinta, P, Sd=106 mp, anul construirii 2016

Lungime Segmente

1) Valorile lungimilor segmentelor sunt obținute din proiecție în plan.

Punct început	X / Y	Punct sfârșit	X / Y	Lungime segment (** (m)
1	604.468,677 651.245,07	2	604.447,022 651.232,116	25.235
2	604.447,022 651.232,116	3	604.510,471 651.152,181	102.055
3	604.510,471 651.152,181	4	604.520,729 651.139,258	16.5
4	604.520,729 651.139,258	5	604.525,703 651.132,99	8.001
5	604.525,703 651.132,99	6	604.532,909 651.123,912	11.591
6	604.532,909 651.123,912	7	604.551,393 651.136,776	22.52
7	604.551,393 651.136,776	8	604.551,588 651.136,904	0.234
8	604.551,588 651.136,904	9	604.538,671 651.154,096	21.503
9	604.538,671 651.154,096	10	604.533,49 651.160,991	8.625
10	604.533,49 651.160,991	11	604.529,922 651.165,736	5.937
11	604.529,922 651.165,736	1	604.468,677 651.245,07	100.224

** Lungimile segmentelor sunt determinate în planul de proiecție Stereo 70 și sunt rotunjite la 1 milimetru.

*** Distanța dintre puncte este formată din segmente cumulate ce sunt mai mici decât valoarea 1 milimetru.

**DATE DESPRE IMOBILUL NR. 3036**

Oficiul de Cadastru și Publicitate Imobiliară SUCEAVA
Biroul de Cadastru și Publicitate Imobiliară Falticeni

A. Partea I. Descrierea imobilului

TEREN Necunoscut

Adresa: Loc. Giulesti, Str Prof. Dr. Paul Miron, Nr. 193, Jud. Suceava

Nr. Crt	Nr cadastral Nr. topografic	Suprafața* (mp)	Observații / Referințe
A1	31586	Din acte: 3.600 Masurata: 3.150	Sector cadastral:35 Teren neimprejmuit;

B. Partea II. Proprietari și acte

Inscrieri privitoare la dreptul de proprietate și alte drepturi reale		Referințe
15661 / 09/06/2023		
Act Notarial nr. 2631, din 08/06/2023 emis de BNP Apostol Dragos Nicolae;		
B8	Intabulare, drept de PROPRIETATE bun propriu, dobandit prin Conventie, cota actuala 1/1, cota initiala 1/1 1) GHERASIM MARIAN-CĂTĂLIN	A1

C. Partea III. SARCINI .

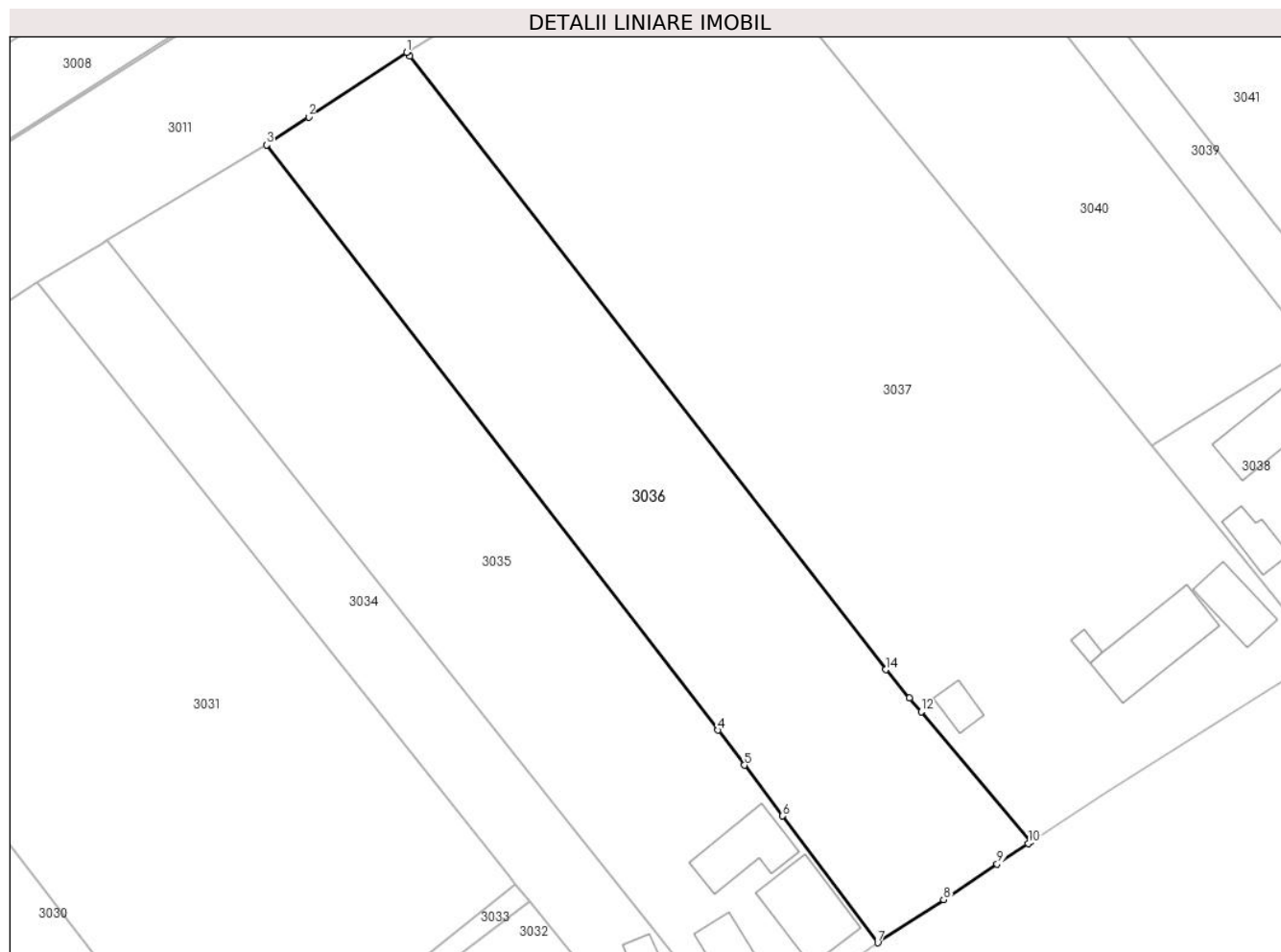
Inscrieri privind dezmembramintele dreptului de proprietate, drepturi reale de garanție și sarcini	Referințe
NU SUNT	

Anexa Nr. 1 La Partea I

Teren

Nr cadastral	Suprafața (mp)*	Observații / Referințe
31586	Din acte: 3.600 Masurata: 3.150	

* Suprafața este determinată în planul de proiecție Stereo 70.



Date referitoare la teren

Crt	Categorie folosință	Intravilan	Suprafața (mp)	Tarla	Parcelă	Nr. topo	Observații / Referințe
1	curți constructii	DA	538	Cv 1	70, 71	-	
2	arabil	DA	2.607	Cv 1	71, 72	-	
3	arabil	NU	5	Cv 1	72	-	

Lungime Segmente

1) Valorile lungimilor segmentelor sunt obținute din proiecție în plan.

Punct început	X / Y	Punct sfârșit	X / Y	Lungime segment (** (m)
1	604.487,701 651.257,637	2	604.474,417 651.248,862	15.92
2	604.474,417 651.248,862	3	604.468,677 651.245,07	6.879
3	604.468,677 651.245,07	4	604.529,922 651.165,736	100.224

Punct început	X / Y	Punct sfârșit	X / Y	Lungime segment (** (m)
4	604.529,922 651.165,736	5	604.533,49 651.160,991	5.937
5	604.533,49 651.160,991	6	604.538,671 651.154,096	8.625
6	604.538,671 651.154,096	7	604.551,588 651.136,904	21.503
7	604.551,588 651.136,904	8	604.560,516 651.142,774	10.685
8	604.560,516 651.142,774	9	604.567,758 651.147,587	8.695
9	604.567,758 651.147,587	10	604.571,971 651.150,388	5.059
10	604.571,971 651.150,388	11	604.572,361 651.150,64	0.464
11	604.572,361 651.150,64	12	604.557,468 651.168,219	23.039
12	604.557,468 651.168,219	13	604.555,893 651.170,077	2.436
13	604.555,893 651.170,077	14	604.552,64 651.173,917	5.033
14	604.552,64 651.173,917	15	604.488,111 651.257,108	105.284
15	604.488,111 651.257,108	1	604.487,701 651.257,637	0.669

** Lungimile segmentelor sunt determinate în planul de proiecție Stereo 70 și sunt rotunjite la 1 milimetru.

*** Distanța dintre puncte este formată din segmente cumulate ce sunt mai mici decât valoarea 1 milimetru.

**DATE DESPRE IMOBILUL NR. 3037**

Oficiul de Cadastru și Publicitate Imobiliară SUCEAVA
Biroul de Cadastru și Publicitate Imobiliară Falticeni

A. Partea I. Descrierea imobilului

TEREN Necunoscut

Nr. CF vechi:762
Nr. cadastral vechi:1631

Adresa: Loc. Giulesti, Str Prof. Dr. Paul Miron, Nr. 194, Jud. Suceava

Nr. Crt	Nr cadastral Nr. topografic	Suprafața* (mp)	Observații / Referințe
A1	31877	6.305	Sector cadastral:35 Teren neimprejmuit;

Construcții

Crt	Nr cadastral Nr. topografic	Adresa	Observații / Referințe
A1.1	31877-C1	Loc. Giulesti, Str Prof. Dr. Paul Miron, Nr. 194, Jud. Suceava	Nr. niveluri:1; S. construita la sol:59 mp; S. construita desfasurata:59 mp; Locuință, P, Sd=59 mp

B. Partea II. Proprietari și acte

Inscrieri privitoare la dreptul de proprietate și alte drepturi reale		Referințe
4956 / 14/11/2005		
Act Notarial nr. 2758, din 14/11/2005 emis de BNP Apostol Maria;		
B1	Intabulare, drept de PROPRIETATE, dobandit prin Conventie, cota actuala 1/1, cota initiala 1/1 1) SCRIPCARIU GRIGORE 2) SCRIPCARIU PARASCHIVA DEFUNCT:Da <i>OBSERVATII: (provenita din conversia CF 762)</i>	A1, A1.1

C. Partea III. SARCINI .

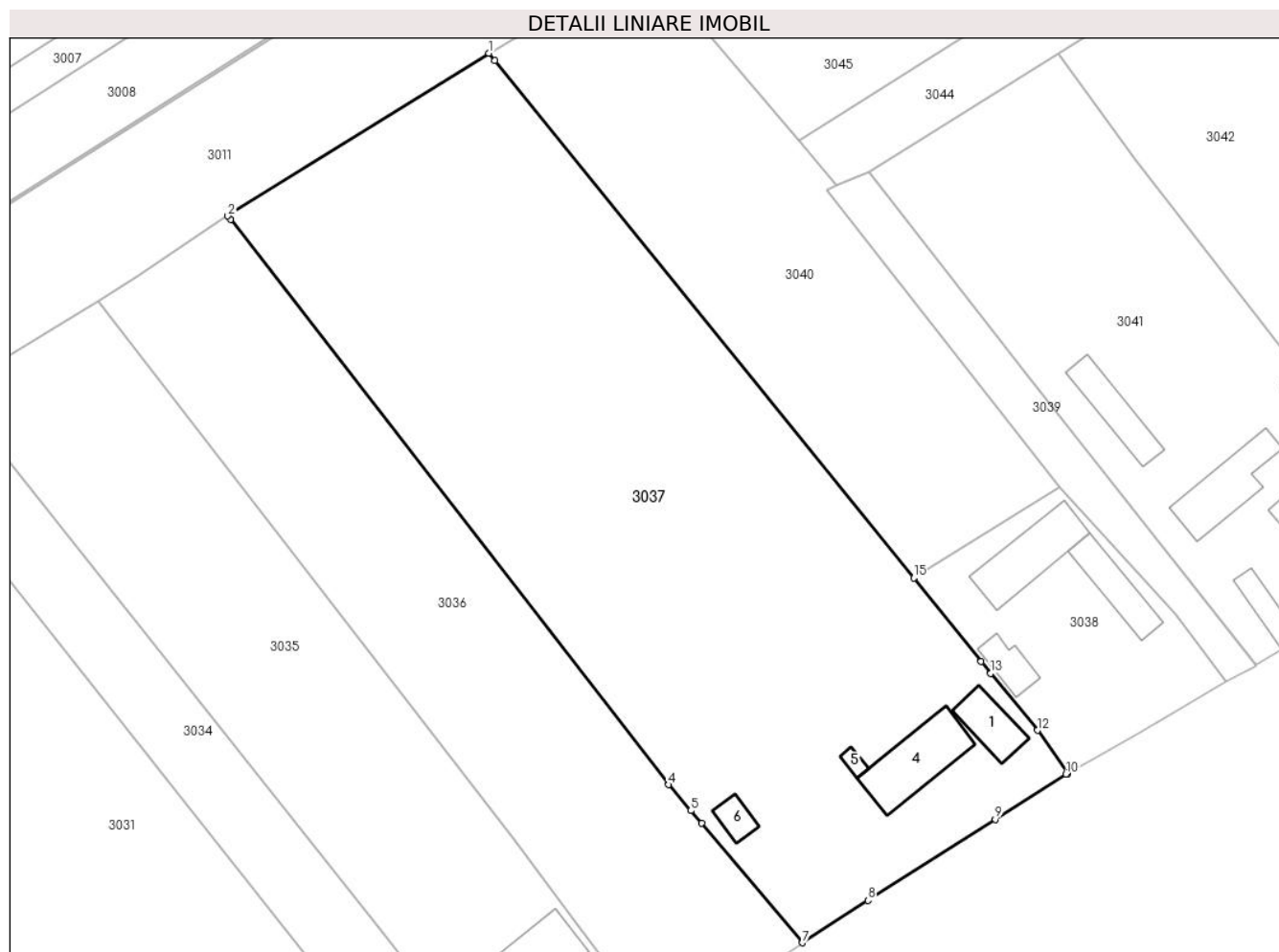
Inscrieri privind dezmembramintele dreptului de proprietate, drepturi reale de garanție și sarcini	Referințe
NU SUNT	

Anexa Nr. 1 La Partea I

Teren

Nr cadastral	Suprafața (mp)*	Observații / Referințe
31877	6.305	

* Suprafața este determinată în planul de proiecție Stereo 70.



Date referitoare la teren

Crt	Categorie folosință	Intravilan	Suprafața (mp)	Tarla	Parcelă	Nr. topo	Observații / Referințe
1	curți constructii	DA	1.080	Cv 1	73, 74	-	
2	arabil	DA	5.180	Cv 1	72, 75, 76, 77	-	
3	arabil	NU	45	Cv 1	72, 76, 77	-	

Date referitoare la construcții

Crt	Număr	Destinație construcție	Supraf. (mp)	Situație juridică	Observații / Referințe
A1.1	31877-C1	construcții de locuințe	59	Cu acte	Nr. niveluri:1; S. construita la sol:59 mp; S. construita desfasurata:59 mp; Locuință, P, Sd=59 mp
A1.4	31877-C4	construcții de locuințe	120	Fara acte	Nr. niveluri:1; S. construita la sol:120 mp; S. construita desfasurata:120 mp; Locuință, P, Sd=120 mp
A1.5	31877-C5	construcții anexa	9	Fara acte	Nr. niveluri:1; S. construita la sol:9 mp; S. construita desfasurata:9 mp; Anexă, P, Sd=9 mp
A1.6	31877-C6	construcții anexa	25	Fara acte	Nr. niveluri:1; S. construita la sol:25 mp; S. construita desfasurata:25 mp; Anexă, P, Sd=25 mp

Lungime Segmente

1) Valorile lungimilor segmentelor sunt obținute din proiecție în plan.

Punct început	X / Y	Punct sfârșit	X / Y	Lungime segment (** (m)
1	604.526,185 651.281,592	2	604.487,701 651.257,637	45.331
2	604.487,701 651.257,637	3	604.488,111 651.257,108	0.669
3	604.488,111 651.257,108	4	604.552,64 651.173,917	105.284
4	604.552,64 651.173,917	5	604.555,893 651.170,077	5.033
5	604.555,893 651.170,077	6	604.557,468 651.168,219	2.436
6	604.557,468 651.168,219	7	604.572,361 651.150,64	23.039
7	604.572,361 651.150,64	8	604.582,011 651.156,877	11.491
8	604.582,011 651.156,877	9	604.600,749 651.168,811	22.216
9	604.600,749 651.168,811	10	604.611,184 651.175,444	12.365
10	604.611,184 651.175,444	11	604.611,414 651.175,575	0.264
11	604.611,414 651.175,575	12	604.606,981 651.181,901	7.725
12	604.606,981 651.181,901	13	604.600,107 651.190,307	10.859
13	604.600,107 651.190,307	14	604.598,689 651.192,058	2.254
14	604.598,689 651.192,058	15	604.588,74 651.204,344	15.809
15	604.588,74 651.204,344	16	604.527,033 651.280,544	98.052
16	604.527,033 651.280,544	1	604.526,185 651.281,592	1.348

** Lungimile segmentelor sunt determinate în planul de proiecție Stereo 70 și sunt rotunjite la 1 milimetru.

*** Distanța dintre puncte este formată din segmente cumulate ce sunt mai mici decât valoarea 1 milimetru.

**DATE DESPRE IMOBILUL NR. 3038**

Oficiul de Cadastru și Publicitate Imobiliară SUCEAVA
Biroul de Cadastru și Publicitate Imobiliară Falticeni

A. Partea I. Descrierea imobilului

TEREN Intravilan

Adresa: Loc. Giulesti, Str Prof. Dr. Paul Miron, Nr. 196, Jud. Suceava

Nr. Crt	Nr cadastral Nr. topografic	Suprafața* (mp)	Observații / Referințe
A1	34135	Din acte: 1.000 Masurata: 970	Sector cadastral:35 Teren imprejmuit;

Construcții

Crt	Nr cadastral Nr. topografic	Adresa	Observații / Referințe
A1.1	34135-C1	Loc. Giulesti, Str Prof. Dr. Paul Miron, Nr. 196, Jud. Suceava	Nr. niveluri:1; S. construita la sol:71 mp; S. construita desfasurata:71 mp; Locuinta, P, Sd=71 mp, anul construirii 1920
A1.2	34135-C2	Loc. Giulesti, Str Prof. Dr. Paul Miron, Nr. 196, Jud. Suceava	Nr. niveluri:1; S. construita la sol:38 mp; S. construita desfasurata:38 mp; Bucatarie, P, Sd=38 mp, anul construirii 1953
A1.3	34135-C3	Loc. Giulesti, Str Prof. Dr. Paul Miron, Nr. 196, Jud. Suceava	Nr. niveluri:1; S. construita la sol:113 mp; S. construita desfasurata:113 mp; Sura P, Sd=113 mp, anul construirii 1950

B. Partea II. Proprietari și acte

Inscrieri privitoare la dreptul de proprietate și alte drepturi reale	Referințe
3682 / 17/02/2021	
Act Notarial nr. 532, din 16/02/2021 emis de BNP Apostol Dragos Nicolae;	
B2	A1, A1.1, A1.2, A1.3
Intabulare, drept de PROPRIETATE- bun comun, dobandit prin Conventie, cota actuala 1/1, cota initiala 1/1	
1) HORGA CONSTANTIN, căsătorit cu	
2) HORGA ALEXANDRA	

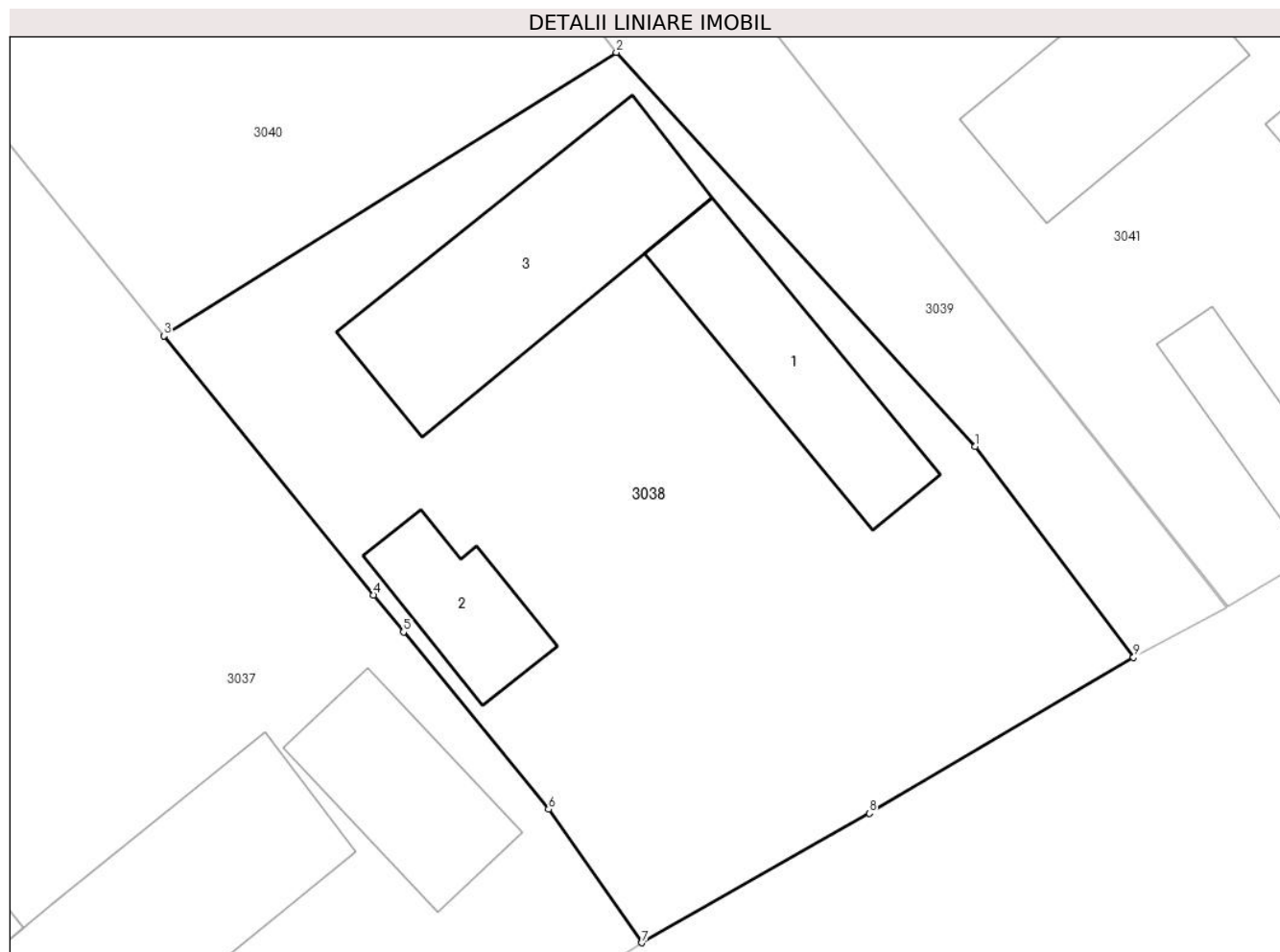
C. Partea III. SARCINI .

Inscrieri privind dezmembramintele dreptului de proprietate, drepturi reale de garanție și sarcini	Referințe
NU SUNT	

Anexa Nr. 1 La Partea I**Teren**

Nr cadastral	Suprafața (mp)*	Observații / Referințe
34135	Din acte: 1.000 Masurata: 970	

* Suprafața este determinată în planul de proiecție Stereo 70.

**Date referitoare la teren**

Crt	Categorie folosință	Intravilan	Suprafața (mp)	Tarla	Parcelă	Nr. topo	Observații / Referințe
1	curți constructii	DA	970	Cv 1	78, 79	-	

Date referitoare la construcții

Crt	Număr	Destinație construcție	Supraf. (mp)	Situație juridică	Observații / Referințe
A1.1	34135-C1	construcții de locuințe	71	Cu acte	Nr. niveluri:1; S. construita la sol:71 mp; S. construita desfasurata:71 mp; Locuinta, P, Sd=71 mp, anul construirii 1920
A1.2	34135-C2	construcții anexa	38	Cu acte	Nr. niveluri:1; S. construita la sol:38 mp; S. construita desfasurata:38 mp; Bucatarie, P, Sd=38 mp, anul construirii 1953
A1.3	34135-C3	construcții anexa	113	Cu acte	Nr. niveluri:1; S. construita la sol:113 mp; S. construita desfasurata:113 mp; Sura P, Sd=113 mp, anul construirii 1950

Lungime Segmente

1) Valorile lungimilor segmentelor sunt obținute din proiecție în plan.

Punct început	X / Y	Punct sfârșit	X / Y	Lungime segment (** (m))

Punct început	X / Y	Punct sfârșit	X / Y	Lungime segment (** (m)
1	604.627,22 651.199,097	2	604.610,2 651.217,784	25.276
2	604.610,2 651.217,784	3	604.588,74 651.204,344	25.322
3	604.588,74 651.204,344	4	604.598,689 651.192,058	15.809
4	604.598,689 651.192,058	5	604.600,107 651.190,307	2.254
5	604.600,107 651.190,307	6	604.606,981 651.181,901	10.859
6	604.606,981 651.181,901	7	604.611,414 651.175,575	7.725
7	604.611,414 651.175,575	8	604.622,189 651.181,712	12.401
8	604.622,189 651.181,712	9	604.634,72 651.189,099	14.546
9	604.634,72 651.189,099	1	604.627,22 651.199,097	12.498

** Lungimile segmentelor sunt determinate în planul de proiecție Stereo 70 și sunt rotunjite la 1 milimetru.

*** Distanța dintre puncte este formată din segmente cumulate ce sunt mai mici decât valoarea 1 milimetru.

**DATE DESPRE IMOBILUL NR. 3039**

Oficiul de Cadastru și Publicitate Imobiliară SUCEAVA
Biroul de Cadastru și Publicitate Imobiliară Falticeni

A. Partea I. Descrierea imobilului

TEREN Intravilan

Adresa: Loc. Giulesti, Jud. Suceava

Nr. Crt	Nr cadastral Nr. topografic	Suprafața* (mp)	Observații / Referințe
A1	34137	Din acte: 600 Masurata: 557	Sector cadastral:35 Teren imprejmuit;

B. Partea II. Proprietari și acte

Inscrieri privitoare la dreptul de proprietate și alte drepturi reale		Referințe
3683 / 17/02/2021		
Act Notarial nr. 532, din 16/02/2021 emis de BNP Apostol Dragos Nicolae;		
B2	Intabulare, drept de PROPRIETATE- bun comun, dobandit prin Conventie, cota actuala 1/1, cota initiala 1/1 1) HORGĂ CONSTANTIN, căsătorit cu 2) HORGĂ ALEXANDRA	A1

C. Partea III. SARCINI .

Inscrieri privind dezmembramintele dreptului de proprietate, drepturi reale de garanție și sarcini	Referințe
NU SUNT	

Anexa Nr. 1 La Partea I

Teren

Nr cadastral	Suprafața (mp)*	Observații / Referințe
34137	Din acte: 600 Masurata: 557	

* Suprafața este determinată în planul de proiecție Stereo 70.



Date referitoare la teren

Crt	Categorie folosință	Intra vilan	Suprafața (mp)	Tarla	Parcelă	Nr. topo	Observații / Referințe
1	arabil	DA	557	Cv 1	85	-	

Lungime Segmente

1) Valorile lungimilor segmentelor sunt obținute din proiecție în plan.

Punct început	X / Y	Punct sfârșit	X / Y	Lungime segment (** (m)
1	604.582,235 651.264,073	2	604.577,349 651.262,133	5.257
2	604.577,349 651.262,133	3	604.576,029 651.261,53	1.451
3	604.576,029 651.261,53	4	604.610,2 651.217,784	55.51
4	604.610,2 651.217,784	5	604.627,22 651.199,097	25.276
5	604.627,22 651.199,097	6	604.634,72 651.189,099	12.498

Punct început	X / Y	Punct sfârșit	X / Y	Lungime segment (** (m)
6	604.634,72 651.189,099	7	604.634,725 651.189,102	0.006
7	604.634,725 651.189,102	8	604.639,151 651.191,475	5.022
8	604.639,151 651.191,475	9	604.639,194 651.191,501	0.05
9	604.639,194 651.191,501	10	604.605,512 651.234,264	54.435
10	604.605,512 651.234,264	1	604.582,235 651.264,073	37.82

** Lungimile segmentelor sunt determinate în planul de proiecție Stereo 70 și sunt rotunjite la 1 milimetru.

*** Distanța dintre puncte este formată din segmente cumulate ce sunt mai mici decât valoarea 1 milimetru.

**DATE DESPRE IMOBILUL NR. 3040**

Oficiul de Cadastru și Publicitate Imobiliară SUCEAVA
Biroul de Cadastru și Publicitate Imobiliară Falticeni

A. Partea I. Descrierea imobilului

TEREN Necunoscut

Adresa: Loc. Giulesti, Jud. Suceava

Nr. Crt	Nr cadastral Nr. topografic	Suprafața* (mp)	Observații / Referințe
A1	30972	2.600	Sector cadastral:35 Teren neimprejmuit;

B. Partea II. Proprietari și acte

Inscrieri privitoare la dreptul de proprietate și alte drepturi reale		Referințe
3681 / 17/02/2021		
Act Notarial nr. 532, din 16/02/2021 emis de BNP Apostol Dragos Nicolae;		
B4	Intabulare, drept de PROPRIETATE- bun comun, dobandit prin Conventie, cota actuala 1/1, cota initiala 1/1 1) HORGA CONSTANTIN, căsătorit cu 2) HORGA ALEXANDRA	A1

C. Partea III. SARCINI .

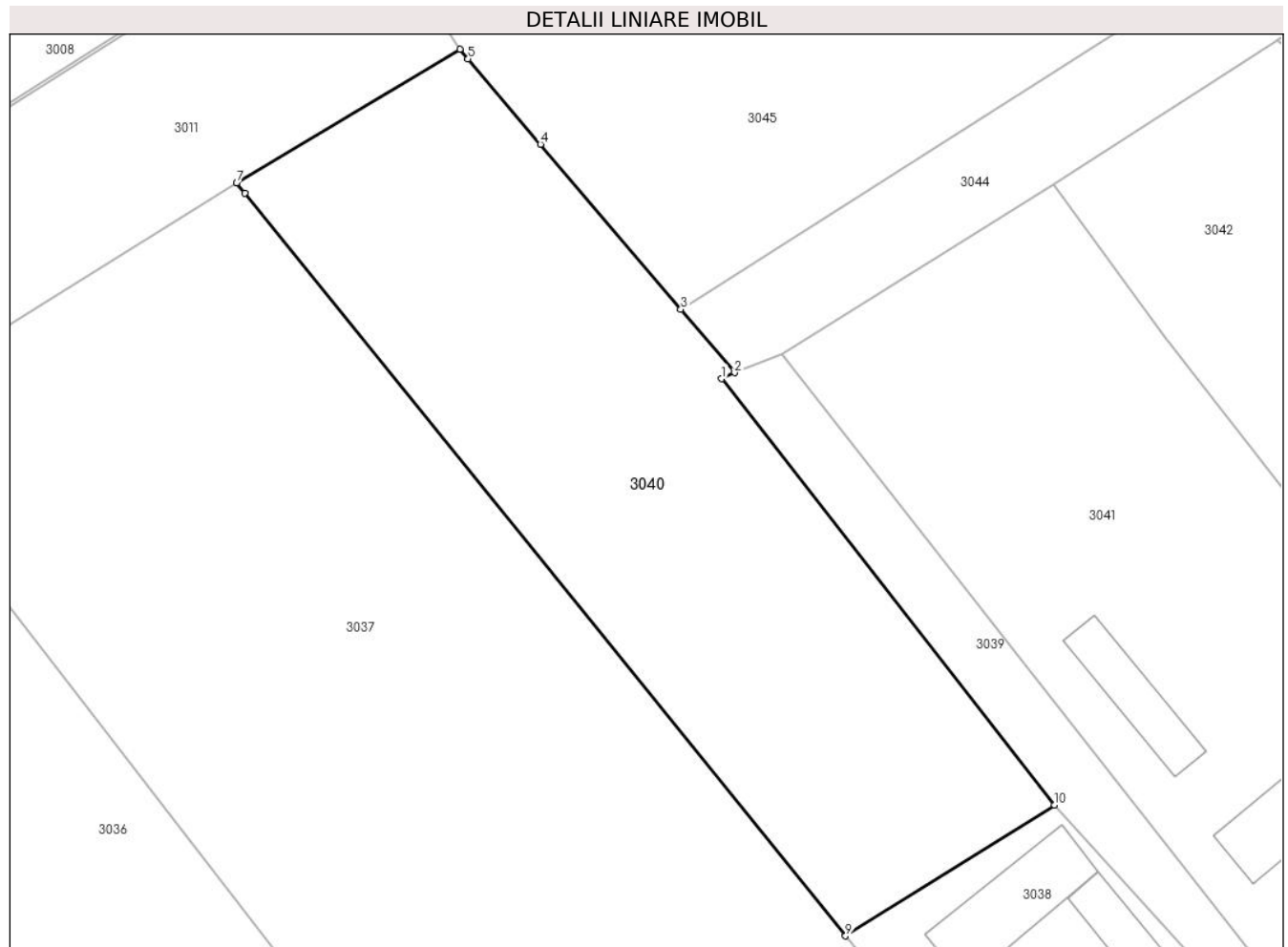
Inscrieri privind dezmembramintele dreptului de proprietate, drepturi reale de garanție și sarcini	Referințe
NU SUNT	

Anexa Nr. 1 La Partea I

Teren

Nr cadastral	Suprafața (mp)*	Observații / Referințe
30972	2.600	

* Suprafața este determinată în planul de proiecție Stereo 70.



Date referitoare la teren

Crt	Categorie folosință	Intravilan	Suprafața (mp)	Tarla	Parcelă	Nr. topo	Observații / Referințe
1	arabil	DA	2.565	Cv 1	79, 80, 81	-	
2	arabil	NU	35	Cv 1	81	-	

Lungime Segmente

1) Valorile lungimilor segmentelor sunt obținute din proiecție în plan.

Punct început	X / Y	Punct sfârșit	X / Y	Lungime segment (** (m)
1	604.576,029 651.261,53	2	604.577,349 651.262,133	1.451
2	604.577,349 651.262,133	3	604.571,816 651.268,644	8.544
3	604.571,816 651.268,644	4	604.557,418 651.285,589	22.237
4	604.557,418 651.285,589	5	604.549,97 651.294,355	11.503

Punct început	X / Y	Punct sfârșit	X / Y	Lungime segment (** (m)
5	604.549,97 651.294,355	6	604.549,133 651.295,339	1.292
6	604.549,133 651.295,339	7	604.526,185 651.281,592	26.751
7	604.526,185 651.281,592	8	604.527,033 651.280,544	1.348
8	604.527,033 651.280,544	9	604.588,74 651.204,344	98.052
9	604.588,74 651.204,344	10	604.610,2 651.217,784	25.322
10	604.610,2 651.217,784	1	604.576,029 651.261,53	55.51

** Lungimile segmentelor sunt determinate în planul de proiecție Stereo 70 și sunt rotunjite la 1 milimetru.

*** Distanța dintre puncte este formată din segmente cumulate ce sunt mai mici decât valoarea 1 milimetru.



DATE DESPRE IMOBILUL NR. 3041

Oficiul de Cadastru și Publicitate Imobiliară SUCEAVA
Biroul de Cadastru și Publicitate Imobiliară Falticeni

A. Partea I. Descrierea imobilului

TEREN Intravilan

Nr. CF vechi:953
Nr. cadastral vechi:1723

Adresa: Loc. Giulesti, Str Prof. Dr. Paul Miron, Nr. 198, Jud. Suceava

Nr. Crt	Nr cadastral Nr. topografic	Suprafața* (mp)	Observații / Referințe
A1	31739	2.771	Sector cadastral:35 Teren neimprejmuit;

Construcții

Crt	Nr cadastral Nr. topografic	Adresa	Observații / Referințe
A1.1	31739-C1	Loc. Giulesti, Str Prof. Dr. Paul Miron, Nr. 198, Jud. Suceava	Nr. niveluri:1; S. construita la sol:56 mp; S. construita defasurata:56 mp; Locuință, P, Sd=56 mp
A1.2	31739-C2	Loc. Giulesti, Str Prof. Dr. Paul Miron, Nr. 198, Jud. Suceava	Nr. niveluri:1; S. construita la sol:64 mp; S. construita defasurata:64 mp; Bucătărie iarnă, P, Sd=64 mp
A1.3	31739-C3	Loc. Giulesti, Str Prof. Dr. Paul Miron, Nr. 198, Jud. Suceava	Nr. niveluri:1; S. construita la sol:39 mp; S. construita defasurata:39 mp; Bucătărie, P, Sd=39 mp
A1.4	31739-C4	Loc. Giulesti, Str Prof. Dr. Paul Miron, Nr. 198, Jud. Suceava	Nr. niveluri:1; S. construita la sol:102 mp; S. construita defasurata:102 mp; Sură+Grajd, P, Sd=102 mp
A1.5	31739-C5	Loc. Giulesti, Str Prof. Dr. Paul Miron, Nr. 198, Jud. Suceava	Nr. niveluri:1; S. construita la sol:74 mp; S. construita defasurata:74 mp; Fanar, P, Sd=74 mp
A1.6	31739-C6	Loc. Giulesti, Str Prof. Dr. Paul Miron, Nr. 198, Jud. Suceava	Nr. niveluri:1; S. construita la sol:18 mp; S. construita defasurata:18 mp; Coteț, P, Sd=18 mp
A1.7	31739-C7	Loc. Giulesti, Str Prof. Dr. Paul Miron, Nr. 198, Jud. Suceava	Nr. niveluri:1; S. construita la sol:14 mp; S. construita defasurata:14 mp; Magazie, P, Sd=14 mp

B. Partea II. Proprietari și acte

Inscrieri privitoare la dreptul de proprietate și alte drepturi reale		Referințe
33441 / 02/12/2021		
Act Notarial nr. 150, din 26/11/2021 emis de BNP Dîmbu Bogdan Dumitru;		
B2	Intabulare, drept de PROPRIETATE, dobandit prin Succesiune, cota actuala 1/3, cota initiala 1/3 1) IFTIMESCU LUCICA	A1, A1.1, A1.2, A1.3, A1.4, A1.5, A1.6, A1.7
B3	Intabulare, drept de PROPRIETATE, dobandit prin Succesiune, cota actuala 1/3, cota initiala 1/3 1) BUDEANU ANISOARA	A1, A1.1, A1.2, A1.3, A1.4, A1.5, A1.6, A1.7
B4	Intabulare, drept de PROPRIETATE, dobandit prin Succesiune, cota actuala 1/3, cota initiala 1/3 1) BERARIU LĂCRĂMIOARA	A1, A1.1, A1.2, A1.3, A1.4, A1.5, A1.6, A1.7

C. Partea III. SARCINI

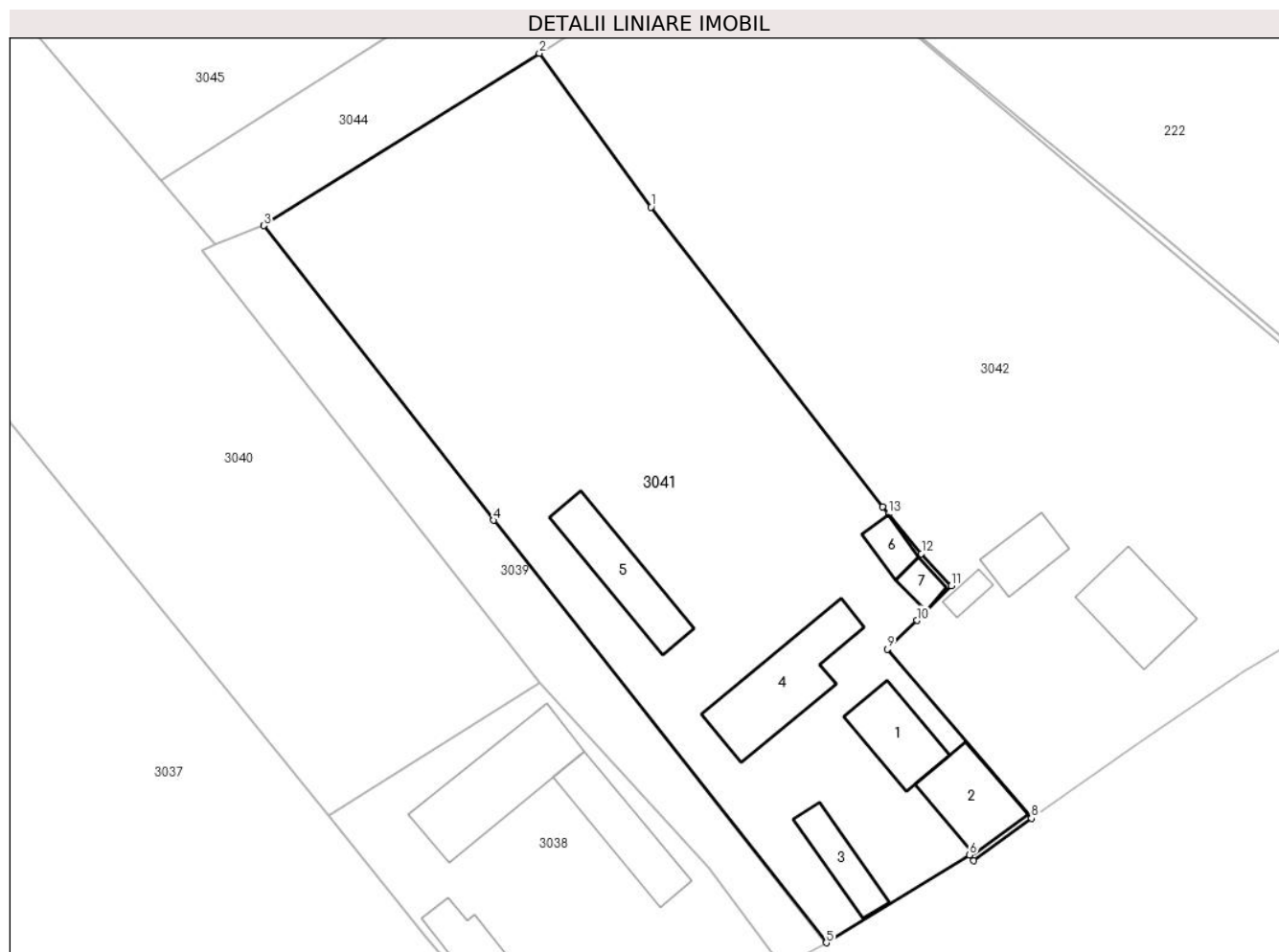
Inscrieri privind dezmembramintele dreptului de proprietate, drepturi reale de garanție și sarcini		Referințe
107 / 08/01/2007		
Act Notarial nr. 19, din 08/01/2007 emis de BNP Elena-Daniela Liuță;		
C2	Intabulare, drept de UZUFRACT VIAGER, dobandit prin Conventie, cota actuala 1/1, cota initiala 1/1 1) VLAS ELENA <i>OBSERVATII: (provenita din conversia CF 953)</i>	A1, A1.1, A1.2, A1.3, A1.4, A1.5, A1.6, A1.7

Anexa Nr. 1 La Partea I

Teren

Nr cadastral	Suprafața (mp)*	Observații / Referințe
31739	2.771	

* Suprafața este determinată în planul de proiecție Stereo 70.



Date referitoare la teren

Crt	Categorie folosință	Intravilan	Suprafața (mp)	Tarla	Parcelă	Nr. topo	Observații / Referințe
1	curți constructii	DA	1.080	Cv 1	85, 86, 87, 88	-	
2	arabil	DA	1.691	Cv 1	85, 88	-	

Date referitoare la construcții

Crt	Număr	Destinație construcție	Supraf. (mp)	Situație juridică	Observații / Referințe
A1.1	31739-C1	construcții de locuințe	56	Cu acte	Nr. niveluri:1; S. construita la sol:56 mp; S. construita desfasurata:56 mp; Locuință, P, Sd=56 mp
A1.2	31739-C2	construcții anexa	64	Cu acte	Nr. niveluri:1; S. construita la sol:64 mp; S. construita desfasurata:64 mp; Bucătărie iarnă, P, Sd=64 mp
A1.3	31739-C3	construcții anexa	39	Cu acte	Nr. niveluri:1; S. construita la sol:39 mp; S. construita desfasurata:39 mp; Bucătărie, P, Sd=39 mp
A1.4	31739-C4	construcții anexa	102	Cu acte	Nr. niveluri:1; S. construita la sol:102 mp; S. construita desfasurata:102 mp; Sură+Grajd, P, Sd=102 mp
A1.5	31739-C5	construcții anexa	74	Cu acte	Nr. niveluri:1; S. construita la sol:74 mp; S. construita desfasurata:74 mp; Fanar, P, Sd=74 mp
A1.6	31739-C6	construcții anexa	18	Cu acte	Nr. niveluri:1; S. construita la sol:18 mp; S. construita desfasurata:18 mp; Coteț, P, Sd=18 mp

Crt	Număr	Destinație construcție	Supraf. (mp)	Situație juridică	Observații / Referințe
A1.7	31739-C7	construcții anexa	14	Cu acte	Nr. niveluri:1; S. construita la sol:14 mp; S. construita desfasurata:14 mp; Magazie, P, Sd=14 mp

Lungime Segmente

1) Valorile lungimilor segmentelor sunt obținute din proiecție în plan.

Punct început	X / Y	Punct sfârșit	X / Y	Lungime segment (** (m)
1	604.621,431 651.265,955	2	604.610,14 651.281,524	19.232
2	604.610,14 651.281,524	3	604.582,235 651.264,073	32.912
3	604.582,235 651.264,073	4	604.605,512 651.234,264	37.82
4	604.605,512 651.234,264	5	604.639,194 651.191,501	54.435
5	604.639,194 651.191,501	6	604.653,708 651.200,378	17.014
6	604.653,708 651.200,378	7	604.654,108 651.199,81	0.695
7	604.654,108 651.199,81	8	604.659,978 651.204,099	7.27
8	604.659,978 651.204,099	9	604.645,392 651.221,211	22.485
9	604.645,392 651.221,211	10	604.648,405 651.224,122	4.19
10	604.648,405 651.224,122	11	604.651,864 651.227,631	4.927
11	604.651,864 651.227,631	12	604.648,823 651.230,87	4.443
12	604.648,823 651.230,87	13	604.645,479 651.234,922	5.254
13	604.645,479 651.234,922	14	604.644,915 651.235,605	0.886
14	604.644,915 651.235,605	1	604.621,431 651.265,955	38.375

** Lungimile segmentelor sunt determinate în planul de proiecție Stereo 70 și sunt rotunjite la 1 milimetru.

*** Distanța dintre puncte este formată din segmente cumulate ce sunt mai mici decât valoarea 1 milimetru.

**DATE DESPRE IMOBILUL NR. 3042**

Oficiul de Cadastru și Publicitate Imobiliară SUCEAVA
Biroul de Cadastru și Publicitate Imobiliară Falticeni

A. Partea I. Descrierea imobilului

TEREN Necunoscut

Adresa: Loc. Giulesti, Str Prof. Dr. Paul Miron, Nr. 200, Jud. Suceava

Nr. Crt	Nr cadastral Nr. topografic	Suprafața* (mp)	Observații / Referințe
A1		3.600	Sector cadastral:35 Teren neimprijmit;

Construcții

Crt	Nr cadastral Nr. topografic	Adresa	Observații / Referințe
A1.1	31739-C1	Loc. Giulesti, Str Prof. Dr. Paul Miron, Nr. 200, Jud. Suceava	Nr. niveluri:1; S. construita la sol:76 mp; S. construita desfasurata:76 mp; Locuință, P, Sd=76 mp
A1.2	31739-C2	Loc. Giulesti, Str Prof. Dr. Paul Miron, Nr. 200, Jud. Suceava	Nr. niveluri:1; S. construita la sol:37 mp; S. construita desfasurata:37 mp; Grald, P, Sd=37 mp
A1.3	31739-C3	Loc. Giulesti, Str Prof. Dr. Paul Miron, Nr. 200, Jud. Suceava	Nr. niveluri:1; S. construita la sol:11 mp; S. construita desfasurata:11 mp; Coteț, P, Sd=11 mp

B. Partea II. Proprietari și acte

Inscrieri privitoare la dreptul de proprietate și alte drepturi reale		Referințe
/		
Act Administrativ nr. 944, din 09/06/1995 emis de CJPSDPAT SUCEAVA;		
B1	Intabulare, drept de PROPRIETATE, dobandit prin Reconstituire, cota actuala 1/1, cota initiala 1/1 1) RUSU SOFICA 2) LUNGU MARIA, lipsă CNP proprietar 3) MURĂRESCU ANICA DEFUNCT:Da	A1
Act Administrativ nr. 709, din 30/01/2024 emis de PRIMARIA BOROAIA;		
B2	Intabulare, drept de PROPRIETATE, dobandit prin Construire, cota actuala 1/1, cota initiala 1/1 1) MURĂRESCU ANICA DEFUNCT:Da 2) MURĂRESCU CONSTANTIN DEFUNCT:Da	A1.1, A1.2, A1.3

C. Partea III. SARCINI .

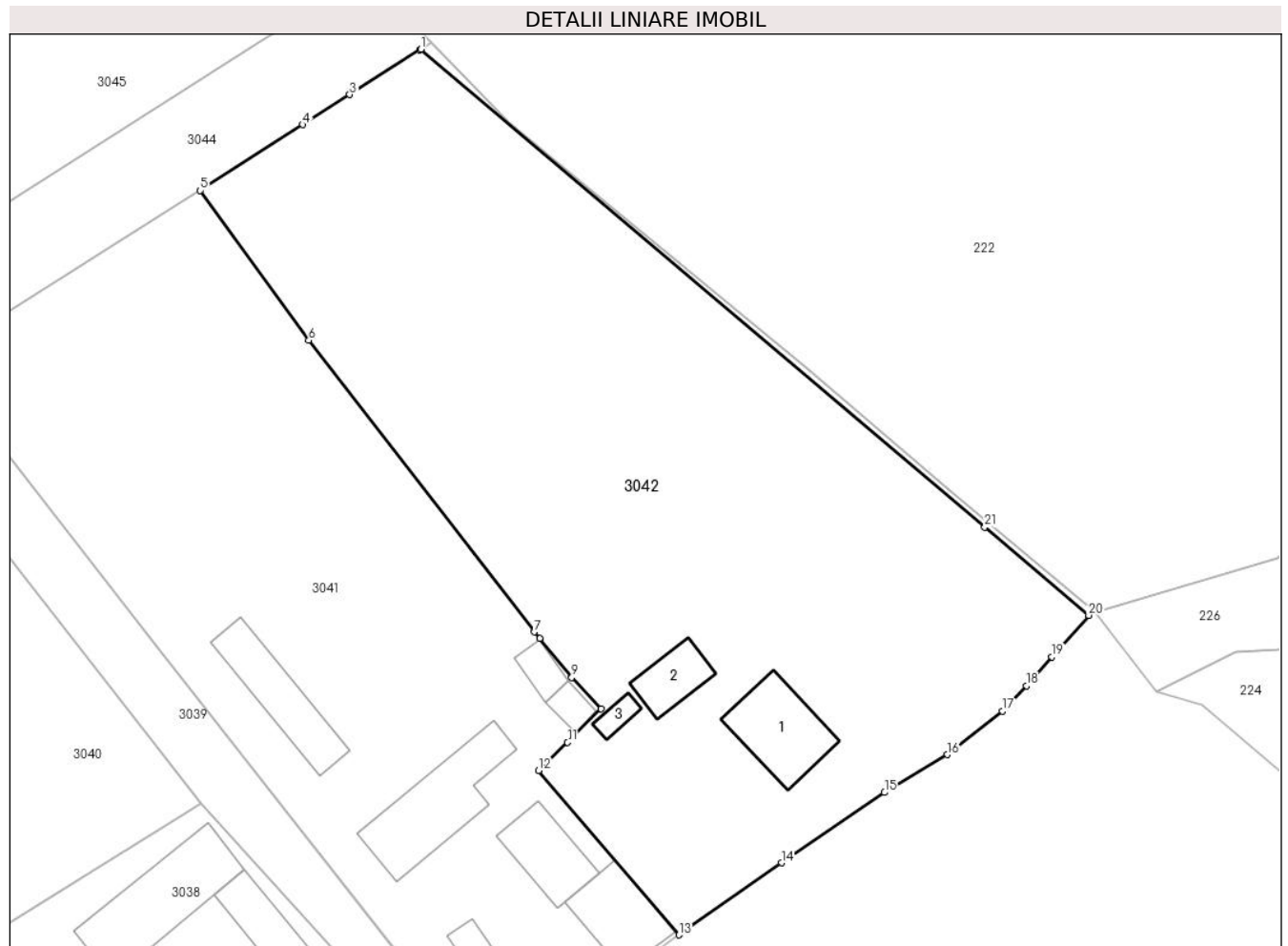
Inscrieri privind dezmembramintele dreptului de proprietate, drepturi reale de garanție și sarcini	Referințe
NU SUNT	

Anexa Nr. 1 La Partea I

Teren

Nr cadastral	Suprafața (mp)*	Observații / Referințe
	3.600	

* Suprafața este determinată în planul de proiecție Stereo 70.



Date referitoare la teren

Crt	Categorie folosință	Intravilan	Suprafața (mp)	Tarla	Parcelă	Nr. topo	Observații / Referințe
1	curți construcții	DA	635	Cv 1	89, 91	-	
2	arabil	DA	2.375	Cv 1	90	-	
3	faneata	DA	574	Cv 1	90	-	
4	faneata	NU	16	Cv 1	90	-	

Date referitoare la construcții

Crt	Număr	Destinație construcție	Supraf. (mp)	Situație juridică	Observații / Referințe
A1.1	31739-C1	construcții de locuințe	76	Cu acte	Nr. niveluri:1; S. construita la sol:76 mp; S. construita desfasurata:76 mp; Locuință, P, Sd=76 mp
A1.2	31739-C2	construcții anexa	37	Cu acte	Nr. niveluri:1; S. construita la sol:37 mp; S. construita desfasurata:37 mp; Grald, P, Sd=37 mp
A1.3	31739-C3	construcții anexa	11	Cu acte	Nr. niveluri:1; S. construita la sol:11 mp; S. construita desfasurata:11 mp; Coteț, P, Sd=11 mp

Lungime Segmente

1) Valorile lungimilor segmentelor sunt obținute din proiecție în plan.

Punct început	X / Y	Punct sfârșit	X / Y	Lungime segment (** (m)
1	604.633,13 651.296,237	2	604.633,006 651.296,158	0.147
3	604.625,704 651.291,523	4	604.620,832 651.288,393	5.791
5	604.610,14 651.281,524	6	604.621,431 651.265,955	19.232
7	604.644,915 651.235,605	8	604.645,479 651.234,922	0.886
9	604.648,823 651.230,87	10	604.651,864 651.227,631	4.443
11	604.648,405 651.224,122	12	604.645,392 651.221,211	4.19
13	604.659,978 651.204,099	14	604.670,67 651.211,598	13.059
15	604.681,412 651.218,906	16	604.687,974 651.222,851	7.657
17	604.693,701 651.227,363	18	604.696,18 651.230,019	3.633
19	604.698,852 651.233,033	20	604.702,679 651.237,348	5.767
21	604.691,853 651.246,514	1	604.633,13 651.296,237	76.947

Punct început	X / Y	Punct sfârșit	X / Y	Lungime segment (** (m)
2	604.633,006 651.296,158	3	604.625,704 651.291,523	8.649
4	604.620,832 651.288,393	5	604.610,14 651.281,524	12.708
6	604.621,431 651.265,955	7	604.644,915 651.235,605	38.375
8	604.645,479 651.234,922	9	604.648,823 651.230,87	5.254
10	604.651,864 651.227,631	11	604.648,405 651.224,122	4.927
12	604.645,392 651.221,211	13	604.659,978 651.204,099	22.485
14	604.670,67 651.211,598	15	604.681,412 651.218,906	12.992
16	604.687,974 651.222,851	17	604.693,701 651.227,363	7.291
18	604.696,18 651.230,019	19	604.698,852 651.233,033	4.028
20	604.702,679 651.237,348	21	604.691,853 651.246,514	14.185

** Lungimile segmentelor sunt determinate în planul de proiecție Stereo 70 și sunt rotunjite la 1 milimetru.

*** Distanța dintre puncte este formată din segmente cumulate ce sunt mai mici decât valoarea 1 milimetru.

**DATE DESPRE IMOBILUL NR. 3043**

Oficiul de Cadastru și Publicitate Imobiliară SUCEAVA
Biroul de Cadastru și Publicitate Imobiliară Falticeni

A. Partea I. Descrierea imobilului

TEREN Necunoscut

Adresa: Loc. Giulesti, Jud. Suceava

Nr. Crt	Nr cadastral Nr. topografic	Suprafața* (mp)	Observații / Referințe
A1		44	Sector cadastral:35 Teren neimprejmuit;

B. Partea II. Proprietari și acte

Inscrieri privitoare la dreptul de proprietate și alte drepturi reale		Referințe
/		
Act Normativ nr. 7, din 13/03/1996 emis de PARLAMENT;		
B1	Inscrierea provizorie, drept de PROPRIETATE, dobandit prin Lege, cota actuala 1/1, cota initiala 1/1 1) COMUNA BOROAIA, CIF:4326787	A1

C. Partea III. SARCINI .

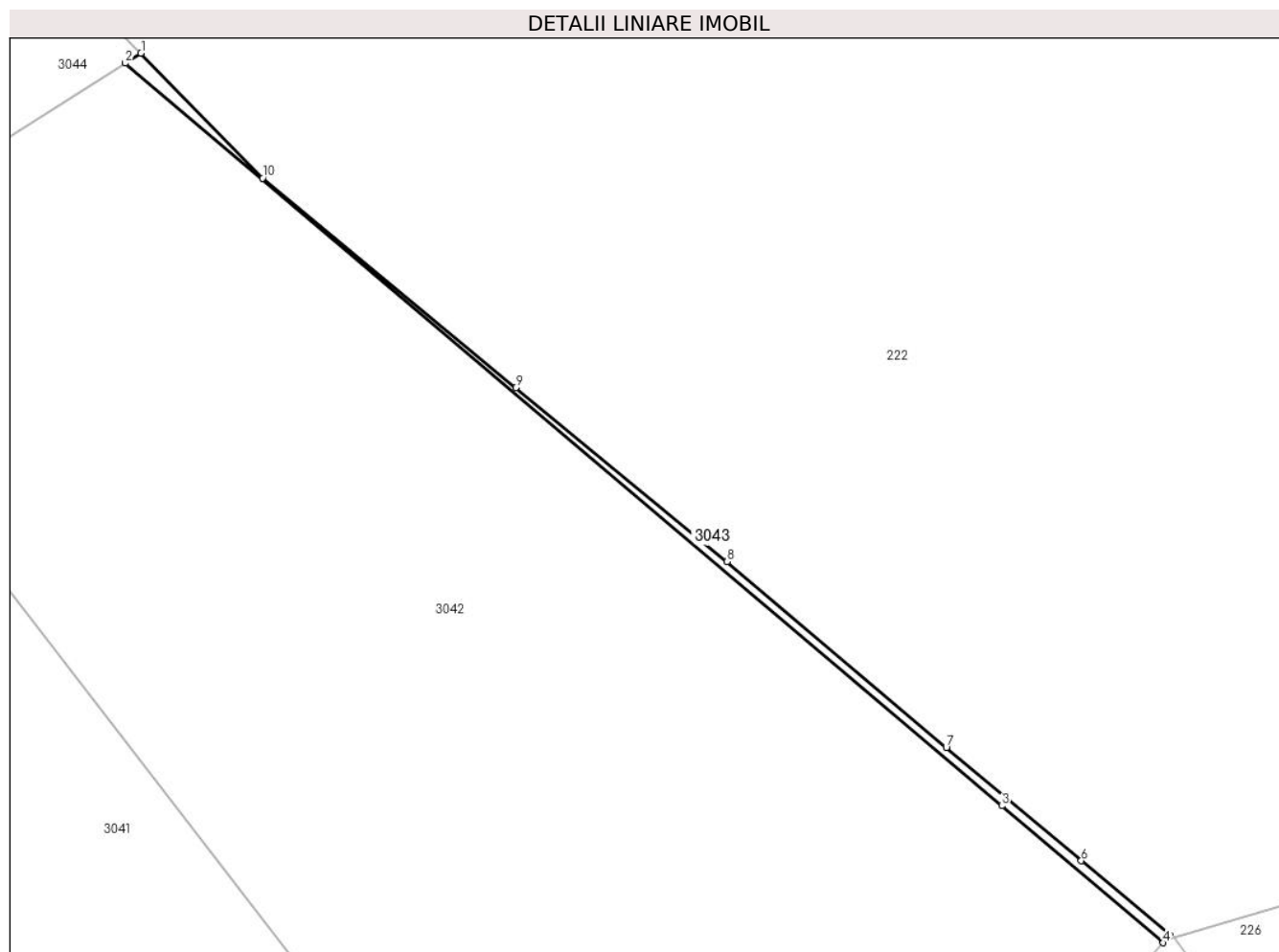
Inscrieri privind dezmembramintele dreptului de proprietate, drepturi reale de garanție și sarcini	Referințe
NU SUNT	

Anexa Nr. 1 La Partea I

Teren

Nr cadastral	Suprafața (mp)*	Observații / Referințe
	44	

* Suprafața este determinată în planul de proiecție Stereo 70.



Date referitoare la teren

Crt	Categorie folosință	Intravilan	Suprafața (mp)	Tarla	Parcelă	Nr. topo	Observații / Referințe
1	faneata	DA	7	Cv 1	90	-	
2	faneata	NU	37	Cv 1	90	-	

Lungime Segmente

1) Valorile lungimilor segmentelor sunt obținute din proiecție în plan.

Punct început	X / Y	Punct sfârșit	X / Y	Lungime segment (** (m)
1	604.634,184 651.296,906	2	604.633,13 651.296,237	1.249
2	604.633,13 651.296,237	3	604.691,853 651.246,514	76.947
3	604.691,853 651.246,514	4	604.702,679 651.237,348	14.185
4	604.702,679 651.237,348	5	604.703,133 651.237,86	0.684

Punct început	X / Y	Punct sfârșit	X / Y	Lungime segment (** (m)
5	604.703,133 651.237,86	6	604.697,183 651.242,843	7.761
6	604.697,183 651.242,843	7	604.688,139 651.250,419	11.798
7	604.688,139 651.250,419	8	604.673,444 651.262,865	19.257
8	604.673,444 651.262,865	9	604.659,291 651.274,512	18.329
9	604.659,291 651.274,512	10	604.642,327 651.288,544	22.015
10	604.642,327 651.288,544	1	604.634,184 651.296,906	11.672

** Lungimile segmentelor sunt determinate în planul de proiecție Stereo 70 și sunt rotunjite la 1 milimetru.

*** Distanța dintre puncte este formată din segmente cumulate ce sunt mai mici decât valoarea 1 milimetru.

**DATE DESPRE IMOBILUL NR. 3044**

Oficiul de Cadastru și Publicitate Imobiliară SUCEAVA
Biroul de Cadastru și Publicitate Imobiliară Falticeni

A. Partea I. Descrierea imobilului

TEREN Necunoscut

Adresa: Loc. Giulesti, Jud. Suceava

Nr. Crt	Nr cadastral Nr. topografic	Suprafața* (mp)	Observații / Referințe
A1		634	Sector cadastral:35 Teren neimprejmuit;

B. Partea II. Proprietari și acte

Inscrieri privitoare la dreptul de proprietate și alte drepturi reale		Referințe
/		
Act Normativ nr. 7, din 13/03/1996 emis de PARLAMENT;		
B1	Inscrierea provizorie, drept de PROPRIETATE, dobandit prin Lege, cota actuala 1/1, cota initiala 1/1 1) COMUNA BOROIAIA, CIF:4326787	A1

C. Partea III. SARCINI .

Inscrieri privind dezmembramintele dreptului de proprietate, drepturi reale de garanție și sarcini	Referințe
NU SUNT	

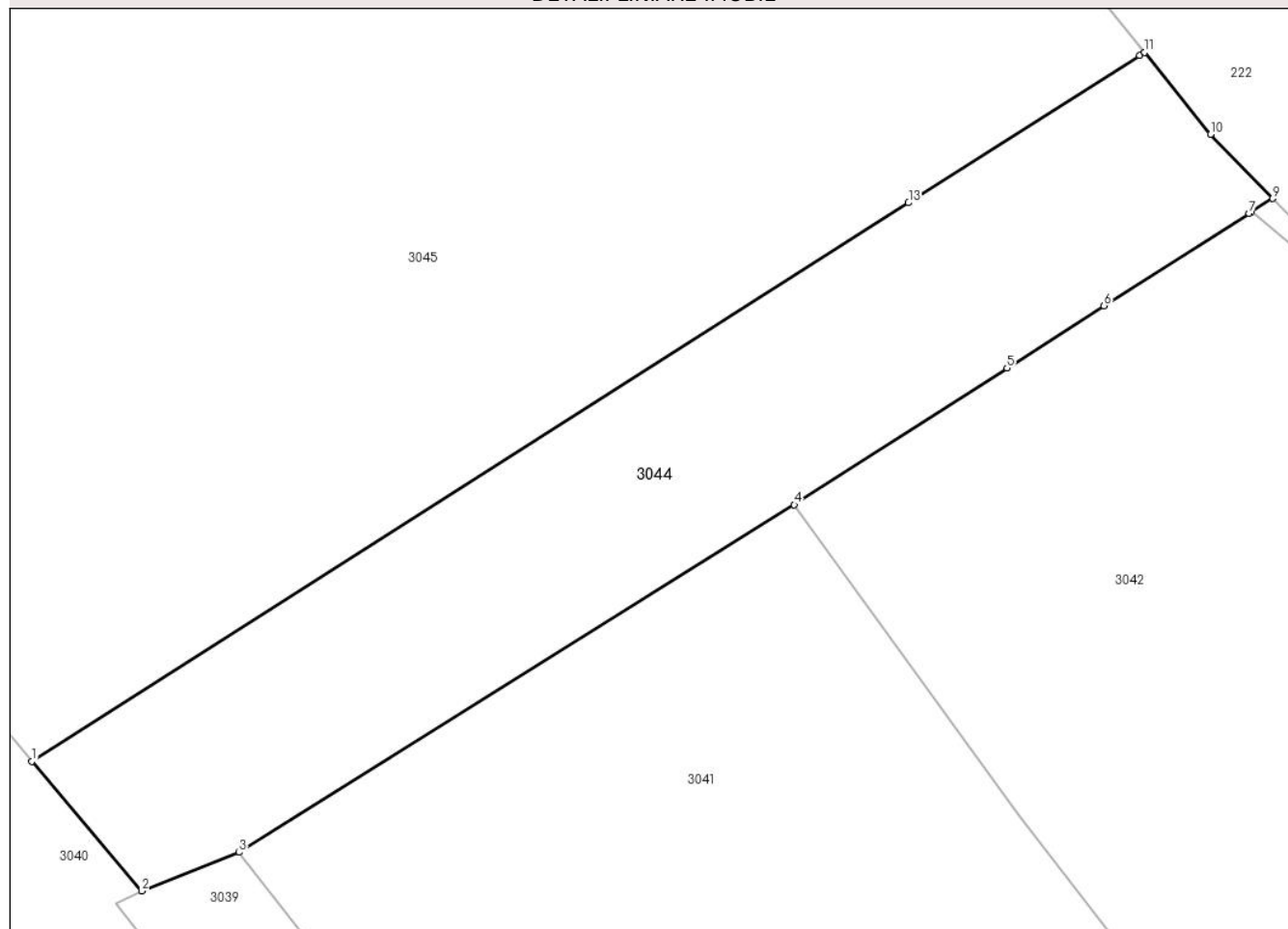
Anexa Nr. 1 La Partea I

Teren

Nr cadastral	Suprafața (mp)*	Observații / Referințe
	634	

* Suprafața este determinată în planul de proiecție Stereo 70.

DETALII LINIARE IMOBIL



Date referitoare la teren

Crt	Categorie folosință	Intravilan	Suprafața (mp)	Tarla	Parcelă	Nr. topo	Observații / Referințe
1	arabil	DA	491	Cv 1	82	-	
2	livada	DA	136	Cv 1	82	-	
3	livada	NU	7	Cv 1	82	-	

Lungime Segmente

1) Valorile lungimilor segmentelor sunt obținute din proiecție în plan.

Punct început	X / Y	Punct sfârșit	X / Y	Lungime segment (** (m)
1	604.571,816 651.268,644	2	604.577,349 651.262,133	8.544
2	604.577,349 651.262,133	3	604.582,235 651.264,073	5.257
3	604.582,235 651.264,073	4	604.610,14 651.281,524	32.912
4	604.610,14 651.281,524	5	604.620,832 651.288,393	12.708

Punct început	X / Y	Punct sfârșit	X / Y	Lungime segment (** (m)
5	604.620,832 651.288,393	6	604.625,704 651.291,523	5.791
6	604.625,704 651.291,523	7	604.633,006 651.296,158	8.649
7	604.633,006 651.296,158	8	604.633,13 651.296,237	0.147
8	604.633,13 651.296,237	9	604.634,184 651.296,906	1.249
9	604.634,184 651.296,906	10	604.631,057 651.300,118	4.483
10	604.631,057 651.300,118	11	604.627,742 651.304,242	5.291
11	604.627,742 651.304,242	12	604.627,499 651.304,088	0.288
12	604.627,499 651.304,088	13	604.615,876 651.296,689	13.779
13	604.615,876 651.296,689	1	604.571,816 651.268,644	52.228

** Lungimile segmentelor sunt determinate în planul de proiecție Stereo 70 și sunt rotunjite la 1 milimetru.

*** Distanța dintre puncte este formată din segmente cumulate ce sunt mai mici decât valoarea 1 milimetru.

**DATE DESPRE IMOBILUL NR. 3045**

Oficiul de Cadastru și Publicitate Imobiliară SUCEAVA
Biroul de Cadastru și Publicitate Imobiliară Falticeni

A. Partea I. Descrierea imobilului

TEREN Necunoscut

Adresa: Loc. Giulesti, Str Prof. Dr. Paul Miron, Nr. 200A, Jud. Suceava

Nr. Crt	Nr cadastral Nr. topografic	Suprafața* (mp)	Observații / Referințe
A1		3.900	Sector cadastral:35 Teren neimprijmit;

Construcții

Crt	Nr cadastral Nr. topografic	Adresa	Observații / Referințe
A1.1	31739-C1	Loc. Giulesti, Str Prof. Dr. Paul Miron, Nr. 200A, Jud. Suceava	Nr. niveluri:1; S. construita la sol:35 mp; S. construita desfasurata:35 mp; Locuință, P, Sd=35 mp
A1.2	31739-C2	Loc. Giulesti, Str Prof. Dr. Paul Miron, Nr. 200A, Jud. Suceava	Nr. niveluri:1; S. construita la sol:30 mp; S. construita desfasurata:30 mp; Anexă, P, Sd=30 mp

B. Partea II. Proprietari și acte

Inscrieri privitoare la dreptul de proprietate și alte drepturi reale		Referințe
/		
Act Administrativ nr. 1068, din 17/08/1995 emis de CJPSDPAT SUCEAVA;		
B1	Intabulare, drept de PROPRIETATE, dobandit prin Reconstituire, cota actuala 1/1, cota initiala 1/1 1) SCRIPCARU TRAIAN , lipsă CNP proprietar 2) SCRIPCARU PROFIRA , lipsă CNP proprietar	A1
Act Administrativ nr. 709, din 30/01/2024 emis de PRIMARIA BOROAIA;		
B2	Intabulare, drept de PROPRIETATE, dobandit prin Construire, cota actuala 1/1, cota initiala 1/1 1) SCRIPCARU TRAIAN , lipsă CNP proprietar 2) SCRIPCARU PROFIRA , lipsă CNP proprietar	A1.1, A1.2

C. Partea III. SARCINI .

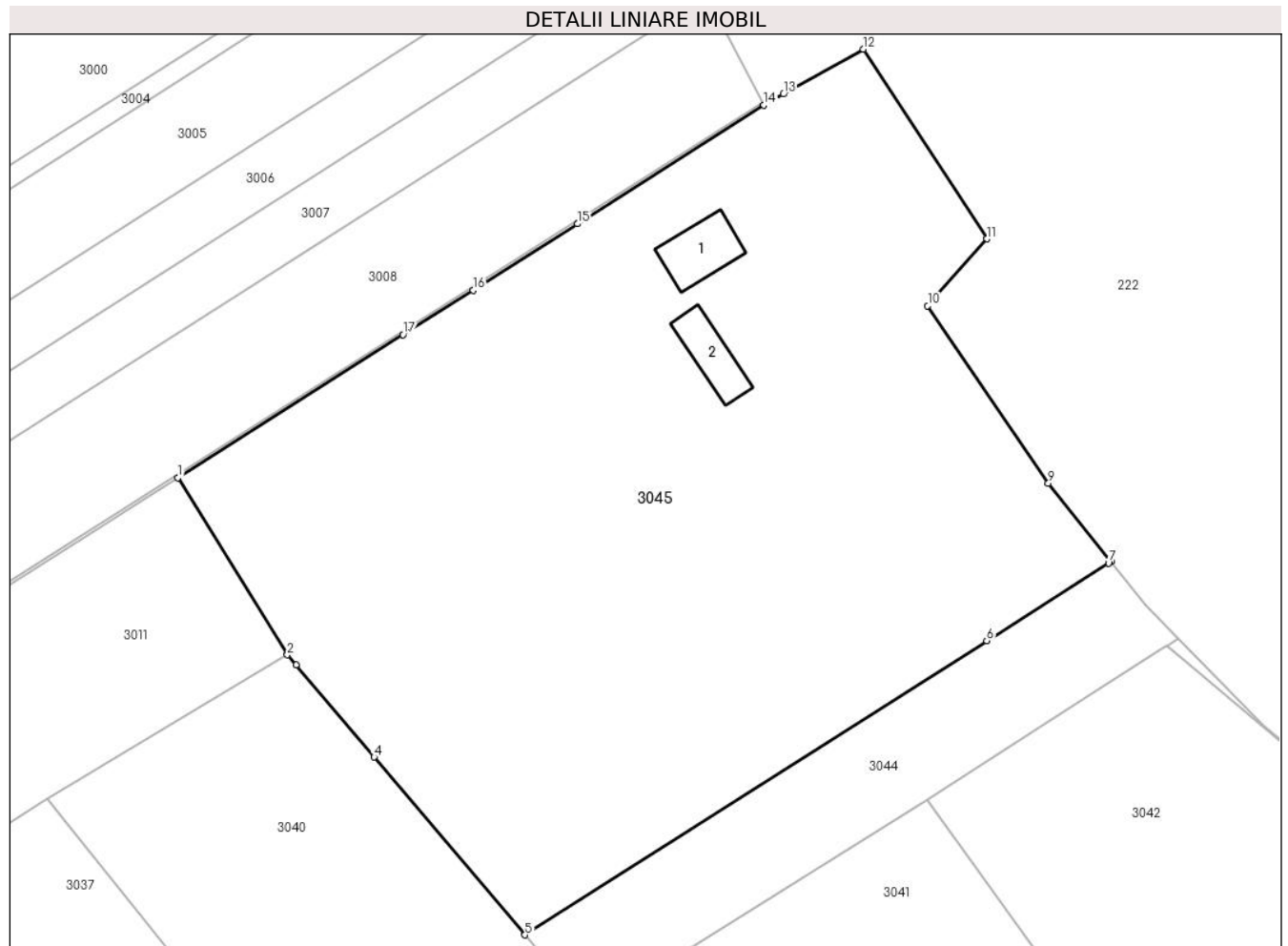
Inscrieri privind dezmembramintele dreptului de proprietate, drepturi reale de garanție și sarcini	Referințe
NU SUNT	

Anexa Nr. 1 La Partea I

Teren

Nr cadastral	Suprafața (mp)*	Observații / Referințe
	3.900	

* Suprafața este determinată în planul de proiecție Stereo 70.



Date referitoare la teren

Crt	Categorie folosință	Intra vilan	Suprafața (mp)	Tarla	Parcelă	Nr. topo	Observații / Referințe
1	curți constructii	DA	570	Cv 1	83	-	
2	livada	DA	2.010	Cv 1	82	-	
3	livada	DA	1.009	Cv 1	82	-	
4	livada	NU	117	Cv 1	82	-	
5	faneata	NU	193	Cv 1	84	-	
6	livada	NU	1	Cv 1	82	-	

Date referitoare la construcții

Crt	Număr	Destinație construcție	Supraf. (mp)	Situație juridică	Observații / Referințe
A1.1	31739-C1	construcții de locuințe	35	Cu acte	Nr. niveluri:1; S. construita la sol:35 mp; S. construita desfasurata:35 mp; Locuință, P, Sd=35 mp
A1.2	31739-C2	construcții anexa	30	Cu acte	Nr. niveluri:1; S. construita la sol:30 mp; S. construita desfasurata:30 mp; Anexă, P, Sd=30 mp

Lungime Segmente

1) Valorile lungimilor segmentelor sunt obținute din proiecție în plan.

Punct început	X / Y	Punct sfârșit	X / Y	Lungime segment (** (m)
1	604.538,689 651.312,22	2	604.549,133 651.295,339	19.85
2	604.549,133 651.295,339	3	604.549,97 651.294,355	1.292
3	604.549,97 651.294,355	4	604.557,418 651.285,589	11.503
4	604.557,418 651.285,589	5	604.571,816 651.268,644	22.237
5	604.571,816 651.268,644	6	604.615,876 651.296,689	52.228
6	604.615,876 651.296,689	7	604.627,499 651.304,088	13.779
7	604.627,499 651.304,088	8	604.627,742 651.304,242	0.288
8	604.627,742 651.304,242	9	604.621,751 651.311,697	9.564
9	604.621,751 651.311,697	10	604.610,247 651.328,595	20.442
10	604.610,247 651.328,595	11	604.615,895 651.334,972	8.519
11	604.615,895 651.334,972	12	604.604,085 651.353,057	21.6
12	604.604,085 651.353,057	13	604.596,466 651.348,781	8.737
13	604.596,466 651.348,781	14	604.594,607 651.347,738	2.131
14	604.594,607 651.347,738	15	604.576,809 651.336,409	21.098
15	604.576,809 651.336,409	16	604.566,882 651.330,09	11.767
16	604.566,882 651.330,09	17	604.560,169 651.325,835	7.948
17	604.560,169 651.325,835	1	604.538,689 651.312,22	25.433

** Lungimile segmentelor sunt determinate în planul de proiecție Stereo 70 și sunt rotunjite la 1 milimetru.

*** Distanța dintre puncte este formată din segmente cumulate ce sunt mai mici decât valoarea 1 milimetru.

**DATE DESPRE IMOBILUL NR. 3046**

Oficiul de Cadastru și Publicitate Imobiliară SUCEAVA
Biroul de Cadastru și Publicitate Imobiliară Falticeni

A. Partea I. Descrierea imobilului

TEREN Extravilan

Adresa: Jud. Suceava

Nr. Crt	Nr cadastral Nr. topografic	Suprafața* (mp)	Observații / Referințe
A1	30217	Din acte: 70.943 Masurata: 65.418	Sector cadastral:35 Teren neimprejmuit;

B. Partea II. Proprietari și acte

Inscrieri privitoare la dreptul de proprietate și alte drepturi reale		Referințe
4786 / 05/06/2009		
Act Administrativ nr. 22, din 20/05/2009 emis de PRIMARIA COM BOROAIA (act administrativ nr. 2302/27-05-2009 emis de PRIMARIA COM BOROAIA; act administrativ nr. 2339/01-06-2009 emis de PRIMARIA COM BOROAIA);		
B1	Intabulare, drept de PROPRIETATE, dobandit prin Lege, cota actuala 1/1, cota initiala 1/1 1) COMUNA BOROAIA, CIF:4326787	A1

C. Partea III. SARCINI .

Inscrieri privind dezmembramintele dreptului de proprietate, drepturi reale de garanție și sarcini	Referințe
NU SUNT	

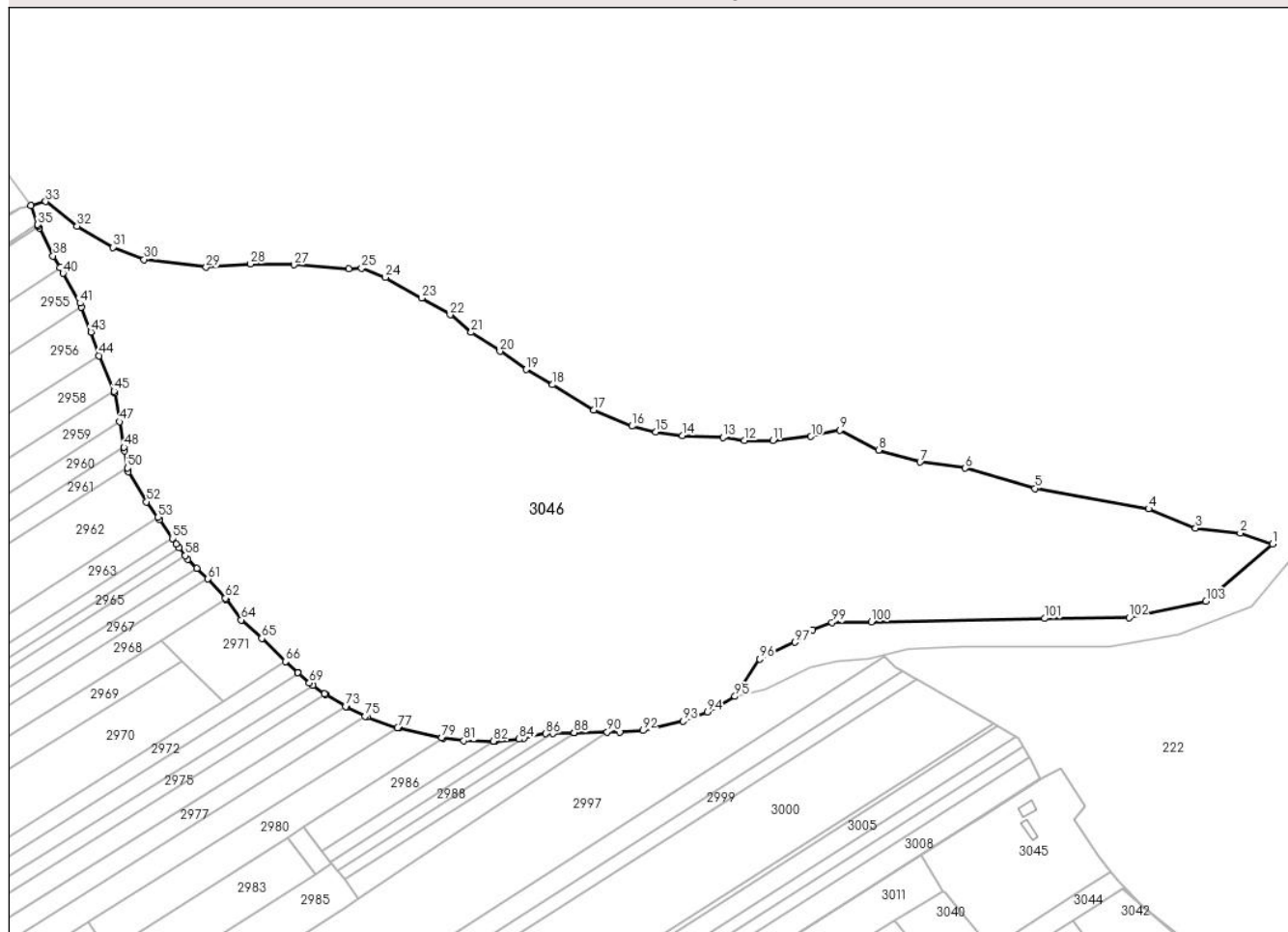
Anexa Nr. 1 La Partea I

Teren

Nr cadastral	Suprafața (mp)*	Observații / Referințe
30217	Din acte: 70.943 Masurata: 65.418	

* Suprafața este determinată în planul de proiecție Stereo 70.

DETALII LINIARE IMOBIL



Date referitoare la teren

Crt	Categorie folosință	Intra vilan	Suprafața (mp)	Tarla	Parcelă	Nr. topo	Observații / Referințe
1	neproductiv	NU	65.418	-	-	-	

Lungime Segmente

1) Valorile lungimilor segmentelor sunt obținute din proiecție în plan.

Punct început	X / Y	Punct sfârșit	X / Y	Lungime segment	Punct început	X / Y	Punct sfârșit	X / Y	Lungime segment	Punct început	X / Y	Punct sfârșit	X / Y	Lungime segment
1	604.703,623 651.457,965	2	604.688,407 651.463,135	16.07	2	604.688,407 651.463,135	3	604.667,468 651.465,404	21.06	3	604.667,468 651.465,404	4	604.645,459 651.474,442	23.79
4	604.645,459 651.474,442	5	604.592,043 651.484,07	54.27	5	604.592,043 651.484,07	6	604.559,386 651.493,54	34.00	6	604.559,386 651.493,54	7	604.538,173 651.496,412	21.40
7	604.538,173 651.496,412	8	604.518,715 651.502,031	20.25	8	604.518,715 651.502,031	9	604.500,594 651.511,442	20.41	9	604.500,594 651.511,442	10	604.486,961 651.508,345	13.98
10	604.486,961 651.508,345	11	604.469,093 651.506,594	17.95	11	604.469,093 651.506,594	12	604.455,661 651.506,434	13.43	12	604.455,661 651.506,434	13	604.445,662 651.508,037	10.12
13	604.445,662 651.508,037	14	604.426,61 651.508,905	19.07	14	604.426,61 651.508,905	15	604.414,157 651.510,49	12.55	15	604.414,157 651.510,49	16	604.403,017 651.513,249	11.47

Punct început	X / Y	Punct sfârșit	X / Y	Lungime segment	Punct început	X / Y	Punct sfârșit	X / Y	Lungime segment	Punct început	X / Y	Punct sfârșit	X / Y	Lungime segment
16	604.403,017 651.513,249	17	604.385,115 651.520,729	19.402	17	604.385,115 651.520,729	18	604.365,769 651.532,645	22.721	18	604.365,769 651.532,645	19	604.353,332 651.539,791	14.344
19	604.353,332 651.539,791	20	604.341,062 651.548,351	14.961	20	604.341,062 651.548,351	21	604.327,521 651.557,153	16.15	21	604.327,521 651.557,153	22	604.317,666 651.565,419	12.863
22	604.317,666 651.565,419	23	604.304,315 651.573,229	15.468	23	604.304,315 651.573,229	24	604.287,283 651.582,963	19.617	24	604.287,283 651.582,963	25	604.276,127 651.587,286	11.964
25	604.276,127 651.587,286	26	604.270,099 651.586,959	6.037	26	604.270,099 651.586,959	27	604.244,382 651.588,828	25.785	27	604.244,382 651.588,828	28	604.223,976 651.589,282	20.411
28	604.223,976 651.589,282	29	604.203,155 651.587,67	20.883	29	604.203,155 651.587,67	30	604.174,062 651.591,339	29.323	30	604.174,062 651.591,339	31	604.159,46 651.597,067	15.685
31	604.159,46 651.597,067	32	604.142,567 651.606,943	19.568	32	604.142,567 651.606,943	33	604.127,832 651.618,482	18.715	33	604.127,832 651.618,482	34	604.120,909 651.616,678	7.154
34	604.120,909 651.616,678	35	604.124,143 651.607,684	9.558	35	604.124,143 651.607,684	36	604.124,442 651.606,852	0.883	36	604.124,442 651.606,852	37	604.124,766 651.605,95	0.959
37	604.124,766 651.605,95	38	604.131,309 651.593,027	14.485	38	604.131,309 651.593,027	39	604.134,517 651.587,452	6.432	39	604.134,517 651.587,452	40	604.136,016 651.584,847	3.005
40	604.136,016 651.584,847	41	604.143,986 651.570,824	16.13	41	604.143,986 651.570,824	42	604.144,638 651.569,106	1.837	42	604.144,638 651.569,106	43	604.149,111 651.557,324	12.603
43	604.149,111 651.557,324	44	604.153,001 651.546,259	11.729	44	604.153,001 651.546,259	45	604.159,983 651.529,667	18.001	45	604.159,983 651.529,667	46	604.160,376 651.528,733	1.013
46	604.160,376 651.528,733	47	604.162,605 651.515,312	13.605	47	604.162,605 651.515,312	48	604.164,596 651.503,318	12.157	48	604.164,596 651.503,318	49	604.164,893 651.501,533	1.81
49	604.164,893 651.501,533	50	604.166,268 651.493,684	7.969	50	604.166,268 651.493,684	51	604.166,591 651.491,839	1.873	51	604.166,591 651.491,839	52	604.175,191 651.477,715	16.536
52	604.175,191 651.477,715	53	604.180,608 651.470,49	9.031	53	604.180,608 651.470,49	54	604.181,34 651.469,514	1.219	54	604.181,34 651.469,514	55	604.187,276 651.460,629	10.685
55	604.187,276 651.460,629	56	604.189,087 651.457,919	3.26	56	604.189,087 651.457,919	57	604.190,489 651.456,128	2.274	57	604.190,489 651.456,128	58	604.193,319 651.452,513	4.591
58	604.193,319 651.452,513	59	604.194,585 651.450,895	2.054	59	604.194,585 651.450,895	60	604.198,898 651.446,606	6.082	60	604.198,898 651.446,606	61	604.203,947 651.441,585	7.121
61	604.203,947 651.441,585	62	604.212,187 651.432,588	12.2	62	604.212,187 651.432,588	63	604.212,52 651.432,132	0.565	63	604.212,52 651.432,132	64	604.219,611 651.422,422	12.024
64	604.219,611 651.422,422	65	604.229,266 651.413,813	12.936	65	604.229,266 651.413,813	66	604.240,342 651.402,913	15.54	66	604.240,342 651.402,913	67	604.246,192 651.397,646	7.871
67	604.246,192 651.397,646	68	604.246,495 651.397,379	0.403	68	604.246,495 651.397,379	69	604.251,595 651.392,884	6.799	69	604.251,595 651.392,884	70	604.253,23 651.391,753	1.989
70	604.253,23 651.391,753	71	604.258,764 651.387,925	6.729	71	604.258,764 651.387,925	72	604.259,384 651.387,544	0.728	72	604.259,384 651.387,544	73	604.268,55 651.381,909	10.759
73	604.268,55 651.381,909	74	604.269,192 651.381,514	0.754	74	604.269,192 651.381,514	75	604.277,787 651.377,195	9.619	75	604.277,787 651.377,195	76	604.278,538 651.376,818	0.84
76	604.278,538 651.376,818	77	604.292,969 651.371,921	15.24	77	604.292,969 651.371,921	78	604.293,702 651.371,672	0.774	78	604.293,702 651.371,672	79	604.313,611 651.367,187	20.408
79	604.313,611 651.367,187	80	604.314,29 651.367,096	0.685	80	604.314,29 651.367,096	81	604.323,98 651.365,79	9.778	81	604.323,98 651.365,79	82	604.338,039 651.365,673	14.059
82	604.338,039 651.365,673	83	604.338,73 651.365,667	0.691	83	604.338,73 651.365,667	84	604.350,081 651.366,637	11.392	84	604.350,081 651.366,637	85	604.352,204 651.367,058	2.165
85	604.352,204 651.367,058	86	604.362,624 651.369,122	10.622	86	604.362,624 651.369,122	87	604.365,878 651.369,249	3.257	87	604.365,878 651.369,249	88	604.375,784 651.369,634	9.913
88	604.375,784 651.369,634	89	604.375,922 651.369,636	0.139	89	604.375,922 651.369,636	90	604.391,41 651.369,844	15.489	90	604.391,41 651.369,844	91	604.397,272 651.369,923	5.863
91	604.397,272 651.369,923	92	604.408,009 651.370,546	10.755	92	604.408,009 651.370,546	93	604.427,001 651.374,952	19.496	93	604.427,001 651.374,952	94	604.438,301 651.379,277	12.099
94	604.438,301 651.379,277	95	604.451,327 651.386,564	14.926	95	604.451,327 651.386,564	96	604.462,944 651.404,124	21.055	96	604.462,944 651.404,124	97	604.479,533 651.411,945	18.34
97	604.479,533 651.411,945	98	604.487,613 651.417,732	9.939	98	604.487,613 651.417,732	99	604.496,848 651.421,244	9.88	99	604.496,848 651.421,244	100	604.515,257 651.421,495	18.411
100	604.515,257 651.421,495	101	604.596,612 651.423,077	81.37	101	604.596,612 651.423,077	102	604.636,25 651.423,441	39.64	102	604.636,25 651.423,441	103	604.672,344 651.431,119	36.902
103	604.672,344 651.431,119	1	604.703,623 651.457,965	41.22										

** Lungimile segmentelor sunt determinate în planul de proiecție Stereo 70 și sunt rotunjite la 1 milimetru.

*** Distanța dintre puncte este formată din segmente cumulate ce sunt mai mici decât valoarea 1 milimetru.

**DATE DESPRE IMOBILUL NR. 3047**

Oficiul de Cadastru și Publicitate Imobiliară SUCEAVA
Biroul de Cadastru și Publicitate Imobiliară Falticeni

A. Partea I. Descrierea imobilului

TEREN Extravilan

Adresa: Jud. Suceava

Nr. Crt	Nr cadastral Nr. topografic	Suprafața* (mp)	Observații / Referințe
A1	30195	Din acte: 72.318 Masurata: 59.935	Sector cadastral:35 Teren neimprejmuț;

B. Partea II. Proprietari și acte

Inscrieri privitoare la dreptul de proprietate și alte drepturi reale	Referințe
5012 / 12/06/2009	
Act Administrativ nr. 22, din 20/05/2009 emis de PRIMARIA BOROAIA (act administrativ nr. 2303/27-05-2009 emis de PRIMARIA BOROAIA; act administrativ nr. 2339/01-06-2009 emis de PRIMARIA BOROAIA;);	
B1	A1
Intabulare, drept de PROPRIETATE, dobandit prin Constituire, cota actuala 1/1, cota initiala 1/1 1) COMUNA BOROAIA , CIF:4326787	

C. Partea III. SARCINI .

Inscrieri privind dezmembramintele dreptului de proprietate, drepturi reale de garanție și sarcini	Referințe
NU SUNT	

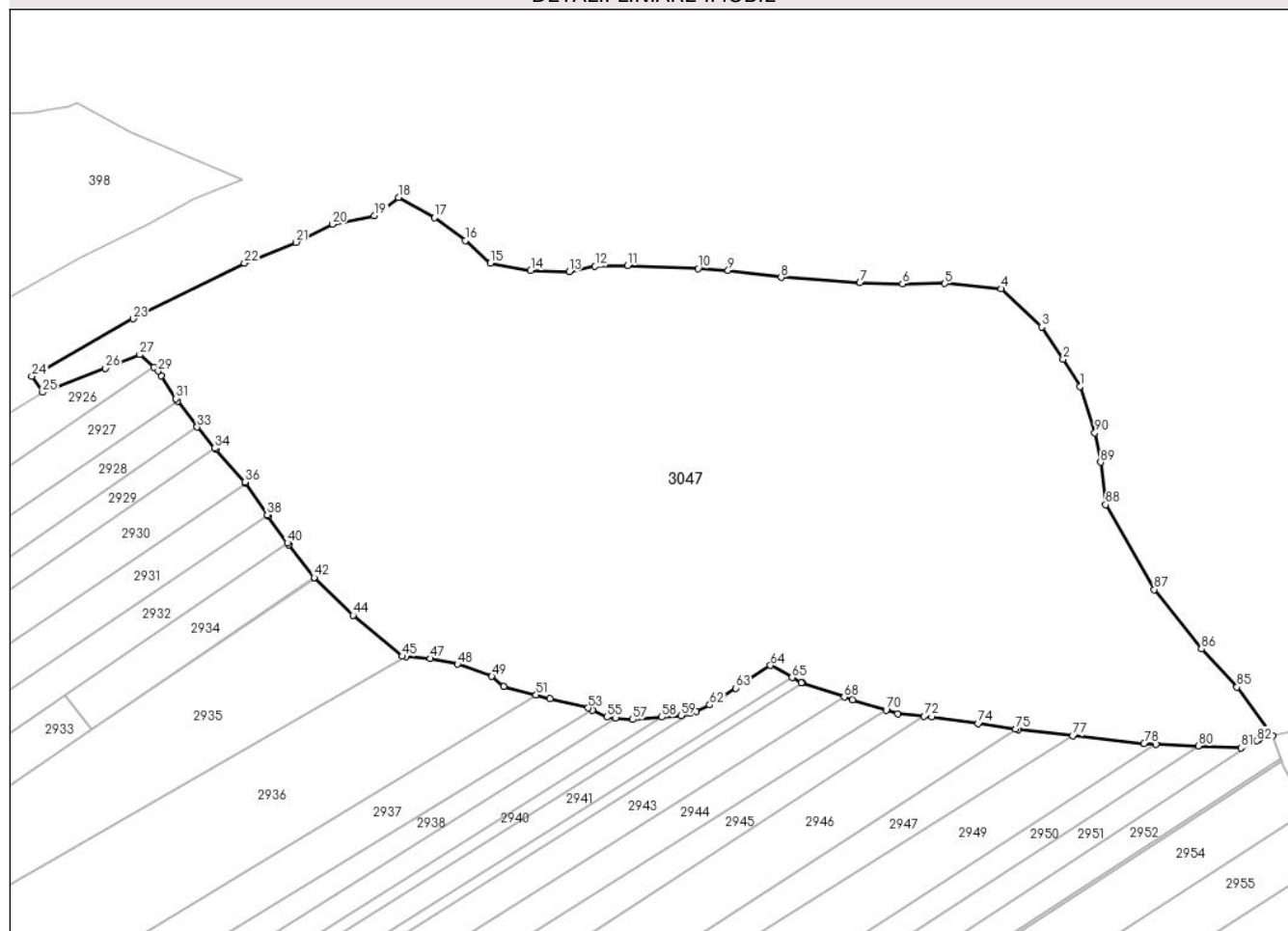
Anexa Nr. 1 La Partea I

Teren

Nr cadastral	Suprafața (mp)*	Observații / Referințe
30195	Din acte: 72.318 Masurata: 59.935	

* Suprafața este determinată în planul de proiecție Stereo 70.

DETALII LINIARE IMOBIL



Date referitoare la teren

Crt	Categorie folosință	Intra vilan	Suprafața (mp)	Tarla	Parcelă	Nr. topo	Observații / Referințe
1	pasune	NU	59.935	-	-	-	

Lungime Segmente

1) Valorile lungimilor segmentelor sunt obținute din proiecție în plan.

Punct început	X / Y	Punct sfârșit	X / Y	Lungime segment	Punct început	X / Y	Punct sfârșit	X / Y	Lungime segment	Punct început	X / Y	Punct sfârșit	X / Y	Lungime segment
1	604.045,062 651.754,047	2	604.038,425 651.764,788	12.626	2	604.038,425 651.764,788	3	604.029,979 651.777,442	15.214	3	604.029,979 651.777,442	4	604.014,081 651.792,472	21.878
4	604.014,081 651.792,472	5	603.991,952 651.794,542	22.226	5	603.991,952 651.794,542	6	603.975,223 651.794,504	16.729	6	603.975,223 651.794,504	7	603.958,418 651.794,815	16.808
7	603.958,418 651.794,815	8	603.927,444 651.796,965	31.049	8	603.927,444 651.796,965	9	603.906,599 651.799,777	21.034	9	603.906,599 651.799,777	10	603.894,823 651.800,411	11.793
10	603.894,823 651.800,411	11	603.867,031 651.801,597	27.817	11	603.867,031 651.801,597	12	603.854,238 651.801,345	12.795	12	603.854,238 651.801,345	13	603.844,122 651.799,204	10.34
13	603.844,122 651.799,204	14	603.828,917 651.799,676	15.212	14	603.828,917 651.799,676	15	603.813,002 651.802,507	16.165	15	603.813,002 651.802,507	16	603.803,182 651.811,509	13.322

Punct început	X / Y	Punct sfârșit	X / Y	Lungime segment	Punct început	X / Y	Punct sfârșit	X / Y	Lungime segment	Punct început	X / Y	Punct sfârșit	X / Y	Lungime segment
16	603.803,182 651.811,509	17	603.791,086 651.820,442	15.037	17	603.791,086 651.820,442	18	603.776,876 651.828,338	16.256	18	603.776,876 651.821,167	19	603.767,418 651.821,167	11.869
19	603.767,418 651.821,167	20	603.750,853 651.817,856	16.893	20	603.750,853 651.817,856	21	603.736,592 651.810,75	15.933	21	603.736,592 651.810,75	22	603.716,256 651.802,603	21.907
22	603.716,256 651.802,603	23	603.672,382 651.780,731	49.024	23	603.672,382 651.780,731	24	603.632,579 651.758,059	45.807	24	603.632,579 651.758,059	25	603.636,775 651.751,785	7.548
25	603.636,775 651.751,785	26	603.661,605 651.761,212	26.559	26	603.661,605 651.761,212	27	603.675,014 651.766,602	14.452	27	603.675,014 651.766,602	28	603.680,516 651.761,672	7.388
28	603.680,516 651.761,672	29	603.682,192 651.760,169	2.251	29	603.682,192 651.760,169	30	603.683,391 651.758,269	2.247	30	603.683,391 651.758,269	31	603.689,246 651.749,335	10.682
31	603.689,246 651.749,335	32	603.689,97 651.748,375	1.203	32	603.689,97 651.748,375	33	603.697,683 651.738,151	12.807	33	603.697,683 651.738,151	34	603.704,501 651.729,812	10.772
34	603.704,501 651.729,812	35	603.704,946 651.729,268	0.703	35	603.704,946 651.729,268	36	603.716,364 651.716,466	17.154	36	603.716,364 651.716,466	37	603.716,706 651.715,971	0.601
37	603.716,706 651.715,971	38	603.725,241 651.703,62	15.013	38	603.725,241 651.703,62	39	603.725,618 651.703,074	0.664	39	603.725,618 651.703,074	40	603.733,101 651.692,555	12.909
40	603.733,101 651.692,555	41	603.733,618 651.691,742	0.964	41	603.733,618 651.691,742	42	603.743,776 651.678,994	16.3	42	603.743,776 651.678,994	43	603.743,954 651.678,769	0.287
43	603.743,954 651.678,769	44	603.759,029 651.664,169	20.986	44	603.759,029 651.664,169	45	603.778,413 651.647,993	25.247	45	603.778,413 651.647,993	46	603.779,755 651.647,885	1.346
46	603.779,755 651.647,885	47	603.789,375 651.647,111	9.651	47	603.789,375 651.647,111	48	603.800,059 651.644,868	10.917	48	603.800,059 651.644,868	49	603.813,62 651.640,074	14.383
49	603.813,62 651.640,074	50	603.818,304 651.636,157	6.106	50	603.818,304 651.636,157	51	603.831,018 651.632,771	13.157	51	603.831,018 651.632,771	52	603.836,443 651.631,326	5.615
52	603.836,443 651.631,326	53	603.851,509 651.627,689	15.499	53	603.851,509 651.627,689	54	603.853,155 651.626,889	1.83	54	603.853,155 651.626,889	55	603.858,915 651.624,088	6.405
55	603.858,915 651.624,088	56	603.862,308 651.623,78	3.407	56	603.862,308 651.623,78	57	603.869,043 651.623,169	6.762	57	603.869,043 651.623,169	58	603.880,536 651.624,108	11.532
58	603.880,536 651.624,108	59	603.888,102 651.624,727	7.591	59	603.888,102 651.624,727	60	603.891,571 651.625,654	3.59	60	603.891,571 651.625,654	61	603.894,073 651.626,322	2.59
61	603.894,073 651.626,322	62	603.899,414 651.628,834	5.902	62	603.899,414 651.628,834	63	603.909,679 651.635,462	12.219	63	603.909,679 651.635,462	64	603.923,237 651.644,451	16.267
64	603.923,237 651.644,451	65	603.931,798 651.639,641	9.82	65	603.931,798 651.639,641	66	603.935,44 651.637,595	4.177	66	603.935,44 651.637,595	67	603.935,895 651.637,443	0.479
67	603.935,895 651.637,443	68	603.952,286 651.631,976	17.279	68	603.952,286 651.631,976	69	603.955,589 651.630,874	3.482	69	603.955,589 651.630,874	70	603.968,782 651.626,821	13.802
70	603.968,782 651.626,821	71	603.973,32 651.625,427	4.747	71	603.973,32 651.625,427	72	603.983,754 651.624,4	10.484	72	603.983,754 651.624,4	73	603.986,841 651.624,096	3.102
73	603.986,841 651.624,096	74	604.005,01 651.621,591	18.341	74	604.005,01 651.621,591	75	604.019,69 651.619,392	14.844	75	604.019,69 651.619,392	76	604.020,871 651.619,215	1.194
76	604.020,871 651.619,215	77	604.042,252 651.616,82	21.515	77	604.042,252 651.616,82	78	604.070,277 651.613,68	28.2	78	604.070,277 651.613,68	79	604.075,028 651.613,477	4.755
79	604.075,028 651.613,477	80	604.091,642 651.612,746	16.63	80	604.091,642 651.612,746	81	604.108,438 651.612,007	16.812	81	604.108,438 651.612,007	82	604.114,664 651.614,764	6.81
82	604.114,664 651.614,764	83	604.115,47 651.615,121	0.881	83	604.115,47 651.615,121	84	604.120,909 651.616,678	5.657	84	604.120,909 651.616,678	85	604.106,871 651.635,902	23.804
85	604.106,871 651.635,902	86	604.092,861 651.650,841	20.481	86	604.092,861 651.650,841	87	604.074,311 651.674,23	29.852	87	604.074,311 651.674,23	88	604.055,181 651.707,59	38.456
88	604.055,181 651.707,59	89	604.053,184 651.724,285	16.814	89	604.053,184 651.724,285	90	604.050,962 651.735,896	11.822	90	604.050,962 651.735,896	1	604.045,062 651.754,047	19.086

** Lungimile segmentelor sunt determinate în planul de proiecție Stereo 70 și sunt rotunjite la 1 milimetru.

*** Distanța dintre puncte este formată din segmente cumulate ce sunt mai mici decât valoarea 1 milimetru.

