

**DATE DESPRE IMOBILUL NR. 4389**

Oficiul de Cadastru și Publicitate Imobiliară SUCEAVA
Biroul de Cadastru și Publicitate Imobiliară Falticeni

A. Partea I. Descrierea imobilului

TEREN Extravilan

Nr. CF vechi:979
Nr. cadastral vechi:1883

Adresa: Jud. Suceava

Nr. Crt	Nr cadastral Nr. topografic	Suprafața* (mp)	Observații / Referințe
A1	31674	7.427	Sector cadastral:49 Teren neimprejmuit;

B. Partea II. Proprietari și acte

Inscrieri privitoare la dreptul de proprietate și alte drepturi reale	Referințe	
308 / 16/01/2007		
Act Notarial nr. 10681, din 23/07/1993 emis de NS;		
B2	Intabulare, drept de PROPRIETATE, dobandit prin Conventie, cota actuala 1/3, cota initiala 1/3 1) PIȘTA LENUTA DEFUNCT:Da <i>OBSERVATII: (provenita din conversia CF 979)</i>	A1
B3	Intabulare, drept de PROPRIETATE, dobandit prin Conventie, cota actuala 1/3, cota initiala 1/3 1) PIȘTA ARSINETA DEFUNCT:Da <i>OBSERVATII: (provenita din conversia CF 979)</i>	A1
24771 / 19/11/2014		
Act Notarial nr. 5611, din 18/11/2014 emis de Apostol Maria;		
B4	Intabulare, drept de PROPRIETATE bun propriu, dobandit prin Conventie, cota actuala 1/3, cota initiala 1/3 1) CONDURACHE ANA, necasatorita	A1

C. Partea III. SARCINI .

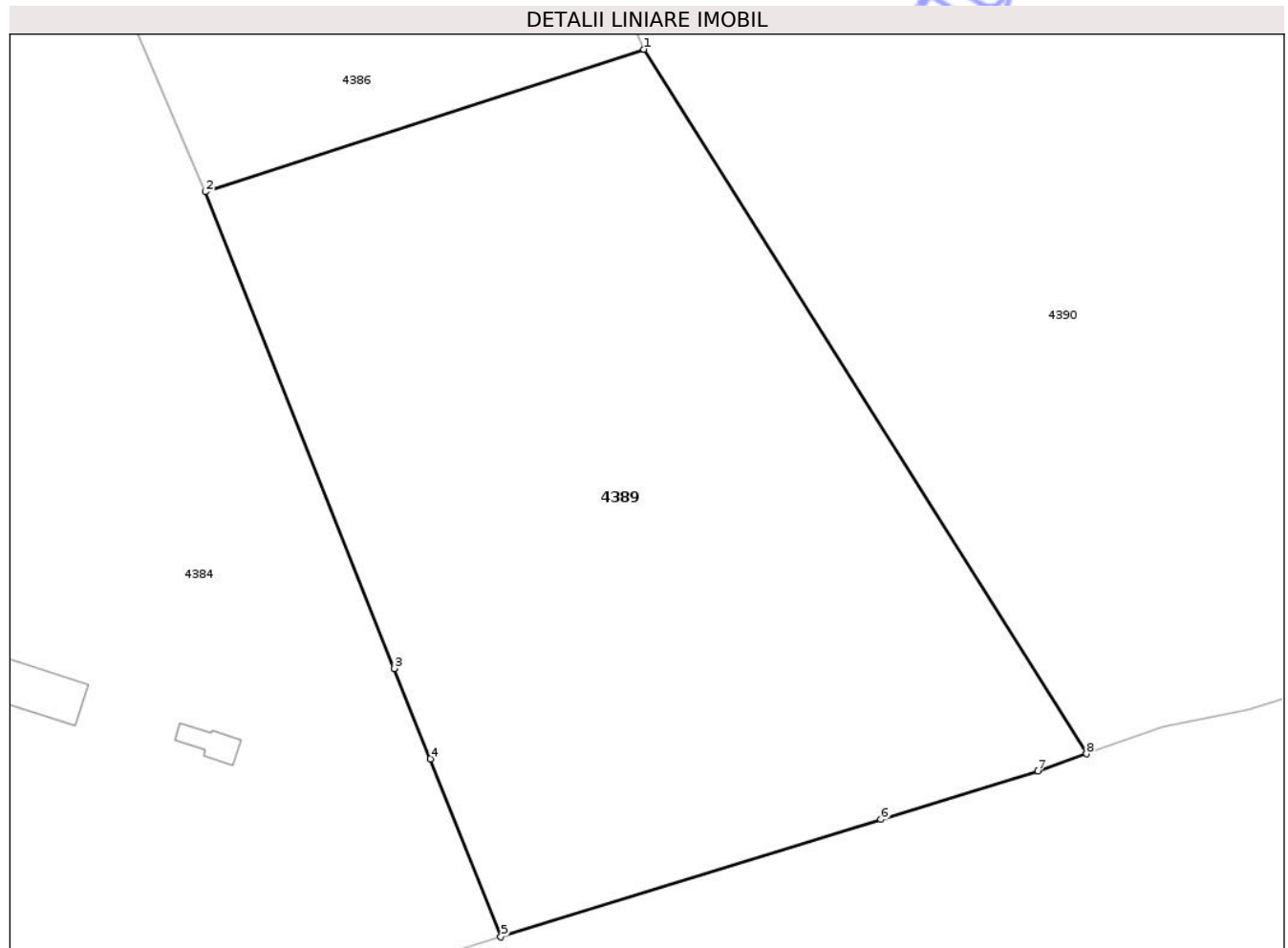
Inscrieri privind dezmembramintele dreptului de proprietate, drepturi reale de garanție și sarcini	Referințe
NU SUNT	

Anexa Nr. 1 La Partea I

Teren

Nr cadastral	Suprafața (mp)*	Observații / Referințe
31674	7.427	

* Suprafața este determinată în planul de proiecție Stereo 70.



Date referitoare la teren

Crt	Categorie folosință	Intra vilan	Suprafața (mp)	Tarla	Parcelă	Nr. topo	Observații / Referințe
1	pasune	NU	6.500	76	534	-	
2	neproductiv	NU	927	76	534	-	

Lungime Segmente

1) Valorile lungimilor segmentelor sunt obținute din proiecție în plan.

Punct început	X / Y	Punct sfârșit	X / Y	Lungime segment (** (m)
1	594.746,801 646.573,713	2	594.689,291 646.555,04	60.466
2	594.689,291 646.555,04	3	594.714,103 646.492,561	67.227
3	594.714,103 646.492,561	4	594.718,81 646.480,709	12.752
4	594.718,81 646.480,709	5	594.728,08 646.457,367	25.116

Punct început	X / Y	Punct sfârșit	X / Y	Lungime segment (** (m)
5	594.728,08 646.457,367	6	594.777,951 646.472,756	52.191
6	594.777,951 646.472,756	7	594.798,553 646.479,113	21.561
7	594.798,553 646.479,113	8	594.804,934 646.481,368	6.768
8	594.804,934 646.481,368	1	594.746,801 646.573,713	109.12

** Lungimile segmentelor sunt determinate în planul de proiecție Stereo 70 și sunt rotunjite la 1 milimetru.

*** Distanța dintre puncte este formată din segmente cumulate ce sunt mai mici decât valoarea 1 milimetru.

Neutilizabil în Circuitul Civil



DATE DESPRE IMOBILUL NR. 4390

Oficiul de Cadastru și Publicitate Imobiliară SUCEAVA
Biroul de Cadastru și Publicitate Imobiliară Falticeni

A. Partea I. Descrierea imobilului

TEREN Necunoscut

Nr. CF vechi:995
Nr. cadastral vechi:1890

Adresa: Loc. Moisa, Str Boboceni, Nr. 271, Jud. Suceava

Nr. Crt	Nr cadastral Nr. topografic	Suprafața* (mp)	Observații / Referințe
A1	30686	39.763	Sector cadastral:49 Teren neimprejmuit;

Construcții

Crt	Nr cadastral Nr. topografic	Adresa	Observații / Referințe
A1.1		Loc. Moisa, Str Boboceni, Nr. 271, Jud. Suceava	Nr. niveluri:1; S. construita la sol:43 mp; S. construita desfasurata:43 mp; Clopotnita
A1.2		Loc. Moisa, Str Boboceni, Nr. 271, Jud. Suceava	Nr. niveluri:1; S. construita la sol:180 mp; S. construita desfasurata:180 mp; Biserica
A1.3		Loc. Moisa, Str Boboceni, Nr. 271, Jud. Suceava	Nr. niveluri:3; S. construita la sol:452 mp; S. construita desfasurata:800 mp; Sediul administrativ
A1.4		Loc. Moisa, Str Boboceni, Nr. 271, Jud. Suceava	Nr. niveluri:3; S. construita la sol:319 mp; S. construita desfasurata:627 mp; Bloc chilii
A1.5		Loc. Moisa, Str Boboceni, Nr. 271, Jud. Suceava	Nr. niveluri:2; S. construita la sol:148 mp; S. construita desfasurata:212 mp; Magazii alimentare
A1.6		Loc. Moisa, Str Boboceni, Nr. 271, Jud. Suceava	Nr. niveluri:1; S. construita la sol:149 mp; S. construita desfasurata:149 mp; Magazie lemne
A1.7		Loc. Moisa, Str Boboceni, Nr. 271, Jud. Suceava	Nr. niveluri:1; S. construita la sol:21 mp; S. construita desfasurata:21 mp; Latrina
A1.8		Loc. Moisa, Str Boboceni, Nr. 271, Jud. Suceava	Nr. niveluri:1; S. construita la sol:8 mp; S. construita desfasurata:8 mp; Latrina
A1.9		Loc. Moisa, Str Boboceni, Nr. 271, Jud. Suceava	Nr. niveluri:1; S. construita la sol:21 mp; S. construita desfasurata:21 mp; Beci
A1.10		Loc. Moisa, Str Boboceni, Nr. 271, Jud. Suceava	Nr. niveluri:2; S. construita la sol:135 mp; S. construita desfasurata:270 mp; Anexa
A1.11		Loc. Moisa, Str Boboceni, Nr. 271, Jud. Suceava	Nr. niveluri:2; S. construita la sol:127 mp; S. construita desfasurata:254 mp; Bloc chilii
A1.12		Loc. Moisa, Str Boboceni, Nr. 271, Jud. Suceava	Nr. niveluri:1; S. construita la sol:42 mp; S. construita desfasurata:42 mp; Magazie lemne
A1.13		Loc. Moisa, Str Boboceni, Nr. 271, Jud. Suceava	Nr. niveluri:1; S. construita la sol:76 mp; S. construita desfasurata:76 mp; Anexa
A1.14		Loc. Moisa, Str Boboceni, Nr. 271, Jud. Suceava	Nr. niveluri:1; S. construita la sol:24 mp; S. construita desfasurata:24 mp; Foisor

B. Partea II. Proprietari și acte

Inscrieri privitoare la dreptul de proprietate și alte drepturi reale		Referințe
802 / 31/01/2007		
Act Notarial nr. 12258, din 18/11/1992 emis de Notariat de Stat (autorizatie 5/91);		
B1	Intabulare, drept de PROPRIETATE, dobandit prin Conventie, cota actuala 1/1, cota initiala 1/1 1) MĂNĂSTIREA DE CĂLUGĂRIȚE MOISA (BOBOCENI), CIF:15374267 OBSERVATII: (provenita din conversia CF 995)	A1
B2	Intabulare, drept de PROPRIETATE, dobandit prin Construire, cota actuala 1/1, cota initiala 1/1 1) MĂNĂSTIREA DE CĂLUGĂRIȚE MOISA (BOBOCENI), CIF:15374267	A1.1
1184 / 11/02/2008		
Hotarare Judecatoreasca nr. 1800, din 01/01/2007 emis de Judecatoria Falticeni;		
B3	Intabulare, drept de PROPRIETATE, dobandit prin Hotarare Judecatoreasca, cota actuala 1/1, cota initiala 1/1 1) MĂNĂSTIREA DE CĂLUGĂRIȚE MOISA (BOBOCENI), CIF:15374267	A1.2, A1.3, A1.4, A1.5, A1.6, A1.7, A1.8, A1.9, A1.10, A1.11
/		
Act Administrativ nr. 480, din 28/01/2026 emis de Primăria Boroaia;		
B4	Intabulare, drept de PROPRIETATE, dobandit prin Construire, cota actuala 1/1, cota initiala 1/1 1) MĂNĂSTIREA DE CĂLUGĂRIȚE MOISA (BOBOCENI), CIF:15374267	A1.12, A1.13, A1.14

C. Partea III. SARCINI .

Inscrieri privind dezmembramintele dreptului de proprietate, drepturi reale de garanție și sarcini	Referințe
NU SUNT	

Neutilizabil în Circuitul
Civil

Anexa Nr. 1 La Partea I

Teren

Nr cadastral	Suprafața (mp)*	Observații / Referințe
30686	39.763	

* Suprafața este determinată în planul de proiecție Stereo 70.



Date referitoare la teren

Crt	Categorie folosință	Intra vilan	Suprafața (mp)	Tarla	Parcelă	Nr. topo	Observații / Referințe
1	curți construcții	DA	6.873	Cv 11	1463, 1464, 1465, 1466, 1467, 1468	-	
2	curți construcții	NU	34	534	-	-	
3	livada	DA	1.539	Cv 11	1464	-	
4	livada	NU	152	Cv 11	1464	-	
5	curți construcții	NU	666	Cv 11	1463	-	
6	arabil	DA	1.600	Cv 11	1463	-	padure+pasune
7	pasune	DA	11	76	534	-	
8	faneata	NU	1.518	Cv 11, T76	1463, 534	-	
9	livada	NU	2.360	76	534	-	
10	pasune	NU	15.938	76	534	-	
11	padure	NU	9.072	76	534	-	

Date referitoare la construcții

Crt	Număr	Destinație construcție	Supraf. (mp)	Situație juridică	Observații / Referințe
-----	-------	------------------------	--------------	-------------------	------------------------

Crt	Număr	Destinație construcție	Supraf. (mp)	Situație juridică	Observații / Referințe
A1.1		construcții administrative și social culturale	43	Cu acte	Nr. niveluri:1; S. construita la sol:43 mp; S. construita desfasurata:43 mp; Clopotnita
A1.2		construcții administrative și social culturale	180	Cu acte	Nr. niveluri:1; S. construita la sol:180 mp; S. construita desfasurata:180 mp; Biserica
A1.3		construcții administrative și social culturale	452	Cu acte	Nr. niveluri:3; S. construita la sol:452 mp; S. construita desfasurata:800 mp; Sediul administrativ
A1.4		construcții administrative și social culturale	319	Cu acte	Nr. niveluri:3; S. construita la sol:319 mp; S. construita desfasurata:627 mp; Bloc chillii
A1.5		construcții anexa	148	Cu acte	Nr. niveluri:2; S. construita la sol:148 mp; S. construita desfasurata:212 mp; Magazii alimentare
A1.6		construcții anexa	149	Cu acte	Nr. niveluri:1; S. construita la sol:149 mp; S. construita desfasurata:149 mp; Magazie lemne
A1.7		construcții anexa	21	Cu acte	Nr. niveluri:1; S. construita la sol:21 mp; S. construita desfasurata:21 mp; Latrina
A1.8		construcții anexa	8	Cu acte	Nr. niveluri:1; S. construita la sol:8 mp; S. construita desfasurata:8 mp; Latrina
A1.9		construcții anexa	21	Cu acte	Nr. niveluri:1; S. construita la sol:21 mp; S. construita desfasurata:21 mp; Beci
A1.10		construcții anexa	135	Cu acte	Nr. niveluri:2; S. construita la sol:135 mp; S. construita desfasurata:270 mp; Anexa
A1.11		construcții industriale și edilitare	127	Cu acte	Nr. niveluri:2; S. construita la sol:127 mp; S. construita desfasurata:254 mp; Bloc chillii
A1.12		construcții anexa	42	Cu acte	Nr. niveluri:1; S. construita la sol:42 mp; S. construita desfasurata:42 mp; Magazie lemne
A1.13		construcții anexa	76	Cu acte	Nr. niveluri:1; S. construita la sol:76 mp; S. construita desfasurata:76 mp; Anexa
A1.14		construcții anexa	24	Cu acte	Nr. niveluri:1; S. construita la sol:24 mp; S. construita desfasurata:24 mp; Foisor

Lungime Segmente

1) Valorile lungimilor segmentelor sunt obținute din proiecție în plan.

Punct început	X / Y	Punct sfârșit	X / Y	Lungime segment	Punct început	X / Y	Punct sfârșit	X / Y	Lungime segment	Punct început	X / Y	Punct sfârșit	X / Y	Lungime segment
1	594.704,15 646.672,803	2	594.705,612 646.669,407	3.698	2	594.705,612 646.669,407	3	594.746,801 646.573,713	104.182	3	594.746,801 646.573,713	4	594.804,934 646.481,368	109.12
4	594.804,934 646.481,368	5	594.814,997 646.484,923	10.672	5	594.814,997 646.484,923	6	594.825,975 646.487,099	11.192	6	594.825,975 646.487,099	7	594.842,004 646.491,973	16.754
7	594.842,004 646.491,973	8	594.855,397 646.498,047	14.706	8	594.855,397 646.498,047	9	594.867,412 646.500,505	12.264	9	594.867,412 646.500,505	10	594.883,936 646.504,908	17.101
10	594.883,936 646.504,908	11	594.901,934 646.508,9	18.436	11	594.901,934 646.508,9	12	594.885,902 646.552,618	46.565	12	594.885,902 646.552,618	13	594.870,252 646.595,296	45.457
13	594.870,252 646.595,296	14	594.860,64 646.621,508	27.918	14	594.860,64 646.621,508	15	594.854,402 646.638,517	18.117	15	594.854,402 646.638,517	16	594.837,751 646.683,923	48.363
16	594.837,751 646.683,923	17	594.836,323 646.687,817	4.148	17	594.836,323 646.687,817	18	594.820,869 646.729,96	44.887	18	594.820,869 646.729,96	19	594.819,389 646.733,994	4.297
19	594.819,389 646.733,994	20	594.813,54 646.748,334	15.487	20	594.813,54 646.748,334	21	594.809,189 646.759,321	11.817	21	594.809,189 646.759,321	22	594.806,558 646.765,964	7.145
22	594.806,558 646.765,964	23	594.805,174 646.769,295	3.607	23	594.805,174 646.769,295	24	594.804,739 646.770,341	1.133	24	594.804,739 646.770,341	25	594.793,426 646.797,558	29.474
25	594.793,426 646.797,558	26	594.787,311 646.812,269	15.931	26	594.787,311 646.812,269	27	594.780,716 646.811,529	6.636	27	594.780,716 646.811,529	28	594.778,753 646.820,695	9.374
28	594.778,753 646.820,695	29	594.761,591 646.817,617	17.436	29	594.761,591 646.817,617	30	594.756,728 646.816,442	5.003	30	594.756,728 646.816,442	31	594.751,919 646.814,893	5.051
31	594.751,919 646.814,893	32	594.749,481 646.813,871	2.644	32	594.749,481 646.813,871	33	594.745,042 646.811,586	4.992	33	594.745,042 646.811,586	34	594.737,755 646.807,204	8.504
34	594.737,755 646.807,204	35	594.725,605 646.798,854	14.742	35	594.725,605 646.798,854	36	594.716,916 646.792,595	10.709	36	594.716,916 646.792,595	37	594.696,304 646.777,312	25.66
37	594.696,304 646.777,312	38	594.696,493 646.778,689	1.39	38	594.696,493 646.778,689	39	594.695,839 646.778,779	0.66	39	594.695,839 646.778,779	40	594.695,547 646.777,49	1.322
40	594.695,547 646.777,49	41	594.691,33 646.774,251	5.317	41	594.691,33 646.774,251	42	594.689,925 646.774,568	1.44	42	594.689,925 646.774,568	43	594.689,772 646.773,926	0.66

Punct început	X / Y	Punct sfârșit	X / Y	Lungime segment
43	594.689,772 646.773,926	44	594.691,193 646.773,622	1.453
46	594.692,745 646.700,909	1	594.704,15 646.672,803	30.332

Punct început	X / Y	Punct sfârșit	X / Y	Lungime segment
44	594.691,193 646.773,622	45	594.670,496 646.755,736	27.355

Punct început	X / Y	Punct sfârșit	X / Y	Lungime segment
45	594.670,496 646.755,736	46	594.692,745 646.700,909	59.169

** Lungimile segmentelor sunt determinate în planul de proiecție Stereo 70 și sunt rotunjite la 1 milimetru.

*** Distanța dintre puncte este formată din segmente cumulate ce sunt mai mici decât valoarea 1 milimetru.

Neutilizabil în Circuitul Civil

**DATE DESPRE IMOBILUL NR. 4393**

Oficiul de Cadastru și Publicitate Imobiliară SUCEAVA
Biroul de Cadastru și Publicitate Imobiliară Falticeni

A. Partea I. Descrierea imobilului

TEREN Extravilan

Nr. CF vechi:973

Nr. cadastral vechi:1886

Adresa: Jud. Suceava

Nr. Crt	Nr cadastral Nr. topografic	Suprafața* (mp)	Observații / Referințe
A1	31706	2.592	Sector cadastral:49 Teren neimprejmuit;

B. Partea II. Proprietari și acte

Inscrieri privitoare la dreptul de proprietate și alte drepturi reale	Referințe
302 / 16/01/2007	
Act Administrativ nr. 282, din 12/10/1993 emis de CJPSDPAT Suceava;	
B1	A1
Intabulare, drept de PROPRIETATE, dobandit prin Lege, cota actuala 1/1, cota initiala 1/1	
1) PIȘTA MARIA DEFUNCT:Da	
OBSERVATII: (provenita din conversia CF 973)	

C. Partea III. SARCINI .

Inscrieri privind dezmembramintele dreptului de proprietate, drepturi reale de garanție și sarcini	Referințe
NU SUNT	

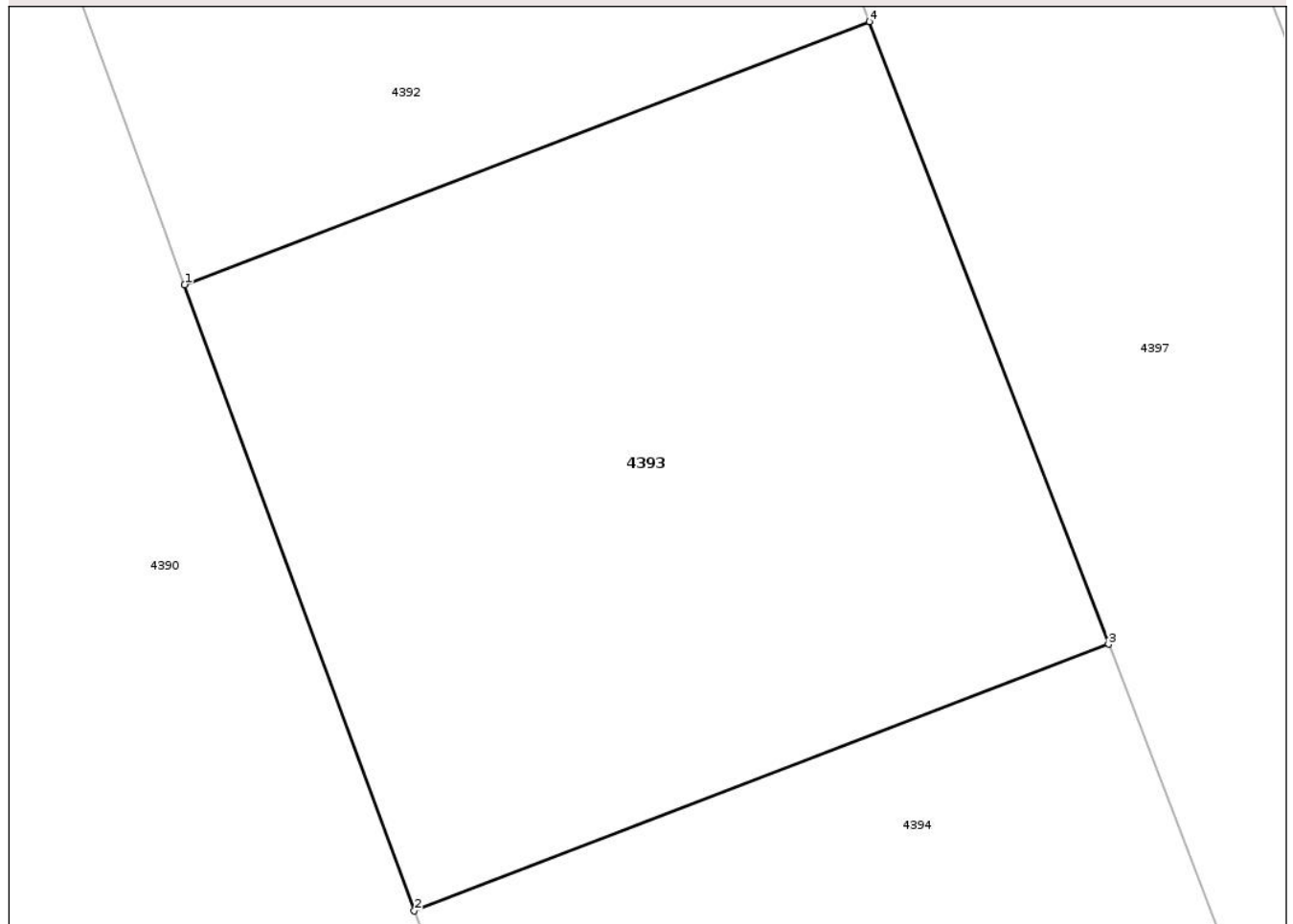
Anexa Nr. 1 La Partea I

Teren

Nr cadastral	Suprafața (mp)*	Observații / Referințe
31706	2.592	

* Suprafața este determinată în planul de proiecție Stereo 70.

DETALII LINIARE IMOBIL



Date referitoare la teren

Crt	Categorie folosință	Intra vilan	Suprafața (mp)	Tarla	Parcelă	Nr. topo	Observații / Referințe
1	pasune	NU	2.592	76	537, 539	-	

Lungime Segmente

1) Valorile lungimilor segmentelor sunt obținute din proiecție în plan.

Punct început	X / Y	Punct sfârșit	X / Y	Lungime segment (** (m)
1	594.837,751 646.683,923	2	594.854,402 646.638,517	48.363
2	594.854,402 646.638,517	3	594.904,783 646.657,859	53.966
3	594.904,783 646.657,859	4	594.887,45 646.703,003	48.357
4	594.887,45 646.703,003	1	594.837,751 646.683,923	53.236

** Lungimile segmentelor sunt determinate în planul de proiecție Stereo 70 și sunt rotunjite la 1 milimetru.

*** Distanţa dintre puncte este formată din segmente cumulate ce sunt mai mici decât valoarea 1 milimetru.

Neutilizabil în Circuitul
Civil

**DATE DESPRE IMOBILUL NR. 4394**

Oficiul de Cadastru și Publicitate Imobiliară SUCEAVA
Biroul de Cadastru și Publicitate Imobiliară Falticeni

A. Partea I. Descrierea imobilului

TEREN Extravilan

Nr. CF vechi:977
Nr. cadastral vechi:1887

Adresa: Jud. Suceava

Nr. Crt	Nr cadastral Nr. topografic	Suprafața* (mp)	Observații / Referințe
A1	31672	2.500	Sector cadastral:49 Teren neimprejmuit;

B. Partea II. Proprietari și acte

Inscrieri privitoare la dreptul de proprietate și alte drepturi reale	Referințe
306 / 16/01/2007	
Act Administrativ nr. 283, din 12/10/1993 emis de CJPSDPAT Suceava;	
B1	A1
Intabulare, drept de PROPRIETATE, dobandit prin Lege, cota actuala 1/1, cota initiala 1/1	
1) MAFTEI LUCIA , lipsă CNP proprietar	
OBSERVATII: (provenita din conversia CF 977)	

C. Partea III. SARCINI .

Inscrieri privind dezmembramintele dreptului de proprietate, drepturi reale de garanție și sarcini	Referințe
NU SUNT	

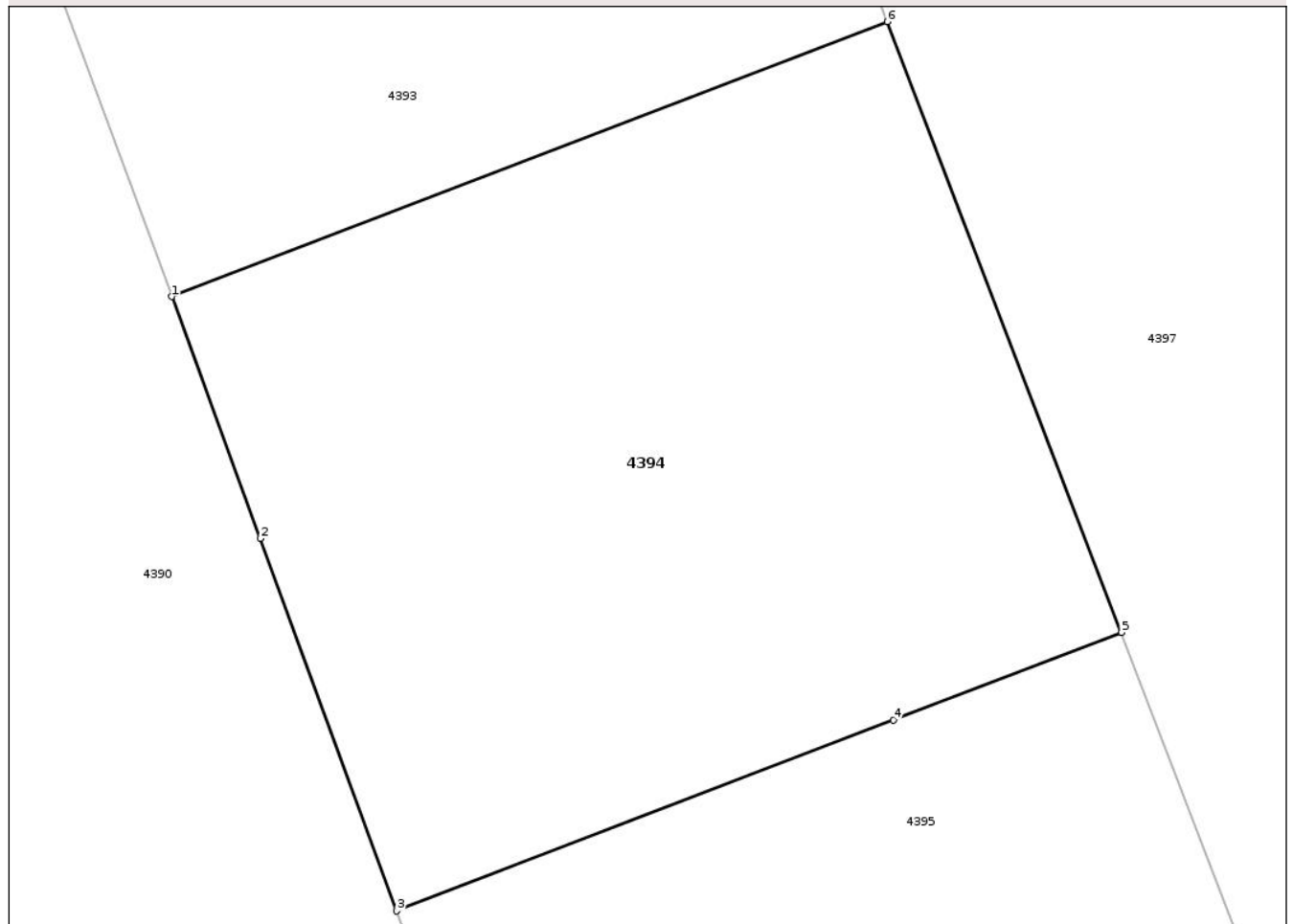
Anexa Nr. 1 La Partea I

Teren

Nr cadastral	Suprafața (mp)*	Observații / Referințe
31672	2.500	

* Suprafața este determinată în planul de proiecție Stereo 70.

DETALII LINIARE IMOBIL



Date referitoare la teren

Crt	Categorie folosință	Intra vilan	Suprafața (mp)	Tarla	Parcelă	Nr. topo	Observații / Referințe
1	pasune	NU	1.440	76	537, 539	-	
2	neproductiv	NU	1.060	76	537, 539	-	

Lungime Segmente

1) Valorile lungimilor segmentelor sunt obținute din proiecție în plan.

Punct început	X / Y	Punct sfârșit	X / Y	Lungime segment (** (m))
1	594.854,402 646.638,517	2	594.860,64 646.621,508	18.117
2	594.860,64 646.621,508	3	594.870,252 646.595,296	27.918
3	594.870,252 646.595,296	4	594.905,205 646.608,716	37.441
4	594.905,205 646.608,716	5	594.921,28 646.614,887	17.219

Punct început	X / Y	Punct sfârșit	X / Y	Lungime segment (** (m)
5	594.921,28 646.614,887	6	594.904,783 646.657,859	46.03
6	594.904,783 646.657,859	1	594.854,402 646.638,517	53.966

** Lungimile segmentelor sunt determinate în planul de proiecție Stereo 70 și sunt rotunjite la 1 milimetru.

*** Distanța dintre puncte este formată din segmente cumulate ce sunt mai mici decât valoarea 1 milimetru.

Neutilizabil în Circuitul Civil

**DATE DESPRE IMOBILUL NR. 4395**

Oficiul de Cadastru și Publicitate Imobiliară SUCEAVA
Biroul de Cadastru și Publicitate Imobiliară Falticeni

A. Partea I. Descrierea imobilului

TEREN Extravilan

Nr. CF vechi:976

Nr. cadastral vechi:1888

Adresa: Jud. Suceava

Nr. Crt	Nr cadastral Nr. topografic	Suprafața* (mp)	Observații / Referințe
A1	31703	2.500	Sector cadastral:49 Teren neimprejmuit;

B. Partea II. Proprietari și acte

Inscrieri privitoare la dreptul de proprietate și alte drepturi reale	Referințe
24770 / 19/11/2014	
Act Notarial nr. 5611, din 18/11/2014 emis de Apostol Maria;	
B2	A1
Intabulare, drept de PROPRIETATE bun propriu, dobandit prin Conventie, cota actuala 1/1, cota initiala 1/1	
1) CONDURACHE ANA, necasatorita	

C. Partea III. SARCINI .

Inscrieri privind dezmembramintele dreptului de proprietate, drepturi reale de garanție și sarcini	Referințe
NU SUNT	

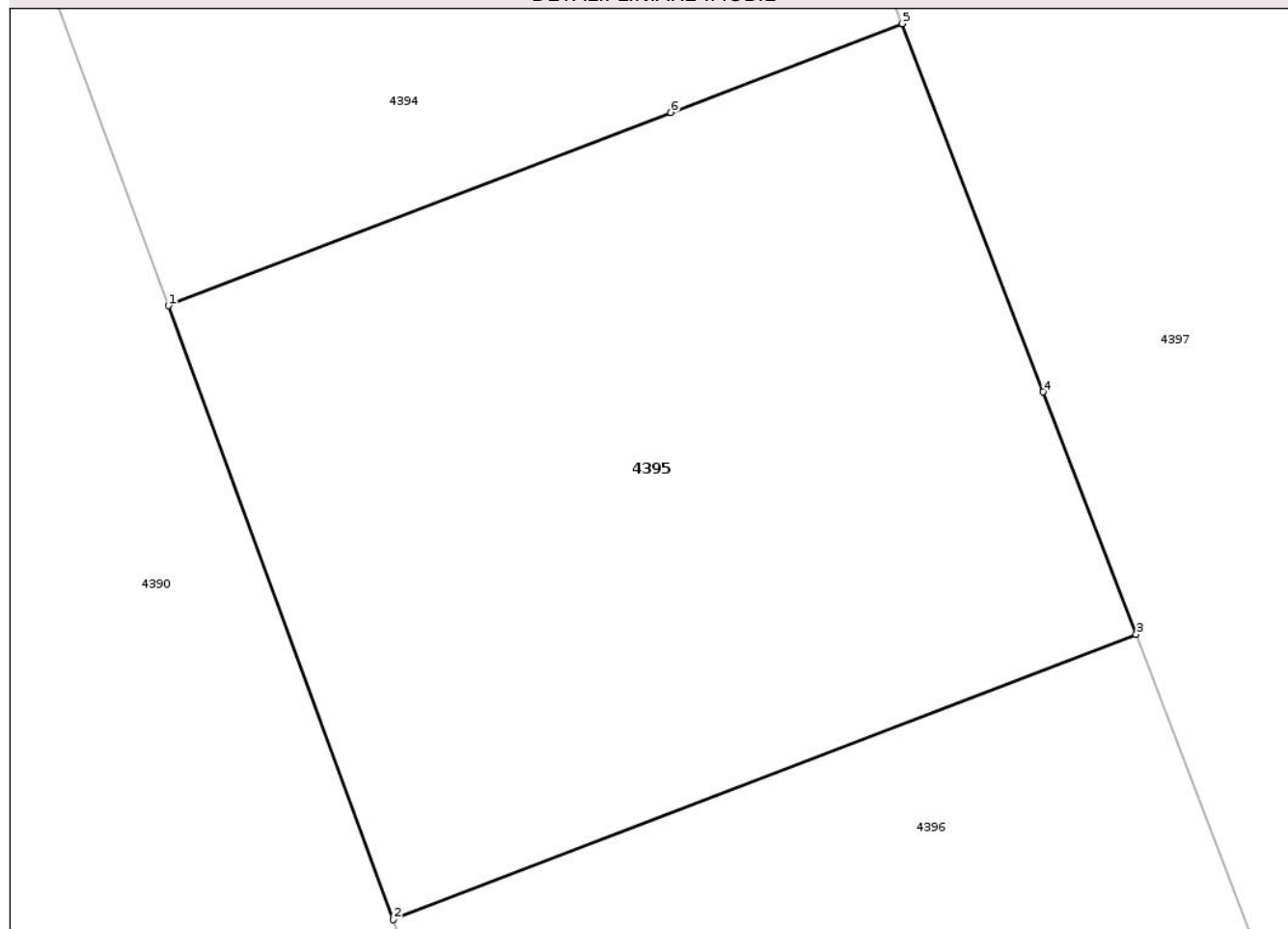
Anexa Nr. 1 La Partea I

Teren

Nr cadastral	Suprafața (mp)*	Observații / Referințe
31703	2.500	

* Suprafața este determinată în planul de proiecție Stereo 70.

DETALII LINIARE IMOBIL



Date referitoare la teren

Crt	Categorie folosință	Intra vilan	Suprafața (mp)	Tarla	Parcelă	Nr. topo	Observații / Referințe
1	pasune	NU	390	76	537, 539	-	
2	neproductiv	NU	2.110	76	537, 539	-	

Lungime Segmente

1) Valorile lungimilor segmentelor sunt obținute din proiecție în plan.

Punct început	X / Y	Punct sfârșit	X / Y	Lungime segment (** (m))
1	594.870,252 646.595,296	2	594.885,902 646.552,618	45.457
2	594.885,902 646.552,618	3	594.937,571 646.572,455	55.346
3	594.937,571 646.572,455	4	594.931,104 646.589,3	18.045
4	594.931,104 646.589,3	5	594.921,28 646.614,887	27.408

Punct început	X / Y	Punct sfârșit	X / Y	Lungime segment (** (m)
5	594.921,28 646.614,887	6	594.905,205 646.608,716	17.219
6	594.905,205 646.608,716	1	594.870,252 646.595,296	37.441

** Lungimile segmentelor sunt determinate în planul de proiecție Stereo 70 și sunt rotunjite la 1 milimetru.

*** Distanța dintre puncte este formată din segmente cumulate ce sunt mai mici decât valoarea 1 milimetru.

Neutilizabil în Circuitul Civil

**DATE DESPRE IMOBILUL NR. 4396**

Oficiul de Cadastru și Publicitate Imobiliară SUCEAVA
Biroul de Cadastru și Publicitate Imobiliară Falticeni

A. Partea I. Descrierea imobilului

TEREN Extravilan

Nr. CF vechi:978
Nr. cadastral vechi:1889

Adresa: Jud. Suceava

Nr. Crt	Nr cadastral Nr. topografic	Suprafața* (mp)	Observații / Referințe
A1	31673	2.500	Sector cadastral:49 Teren neimprejmuit;

B. Partea II. Proprietari și acte

Inscrieri privitoare la dreptul de proprietate și alte drepturi reale	Referințe
307 / 16/01/2007	
Act Administrativ nr. 285, din 12/10/1993 emis de CJPSDPAT Suceava;	
B1	A1
Intabulare, drept de PROPRIETATE, dobandit prin Lege, cota actuala 1/1, cota initiala 1/1	
1) PADURARU GEORGETA, lipsă CNP proprietar	
OBSERVATII: (provenita din conversia CF 978)	

C. Partea III. SARCINI .

Inscrieri privind dezmembramintele dreptului de proprietate, drepturi reale de garanție și sarcini	Referințe
NU SUNT	

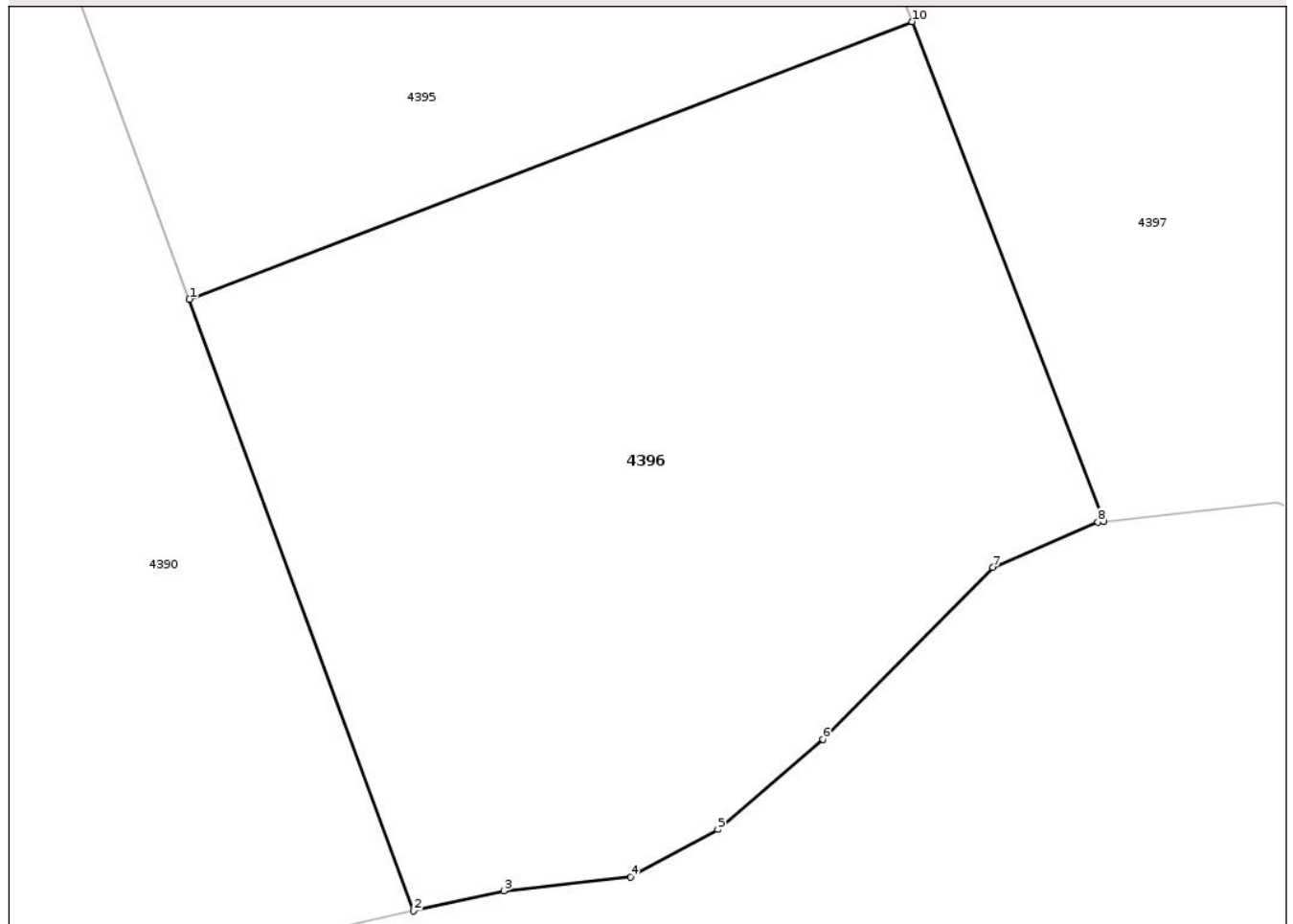
Anexa Nr. 1 La Partea I

Teren

Nr cadastral	Suprafața (mp)*	Observații / Referințe
31673	2.500	

* Suprafața este determinată în planul de proiecție Stereo 70.

DETALII LINIARE IMOBIL



Date referitoare la teren

Crt	Categorie folosință	Intra vilan	Suprafața (mp)	Tarla	Parcelă	Nr. topo	Observații / Referințe
1	neproductiv	NU	2.500	76	537, 539	-	

Lungime Segmente

1) Valorile lungimilor segmentelor sunt obținute din proiecție în plan.

Punct început	X / Y	Punct sfârșit	X / Y	Lungime segment (** (m)
1	594.885,902 646.552,618	2	594.901,934 646.508,9	46.565
2	594.901,934 646.508,9	3	594.908,408 646.510,336	6.631
3	594.908,408 646.510,336	4	594.917,46 646.511,34	9.108
4	594.917,46 646.511,34	5	594.923,681 646.514,712	7.076
5	594.923,681 646.514,712	6	594.931,204 646.521,175	9.918

Punct început	X / Y	Punct sfârșit	X / Y	Lungime segment (** (m)
6	594.931,204 646.521,175	7	594.943,362 646.533,446	17.274
7	594.943,362 646.533,446	8	594.950,845 646.536,701	8.16
8	594.950,845 646.536,701	9	594.951,28 646.536,749	0.437
9	594.951,28 646.536,749	10	594.937,571 646.572,455	38.247
10	594.937,571 646.572,455	1	594.885,902 646.552,618	55.346

** Lungimile segmentelor sunt determinate în planul de proiecție Stereo 70 și sunt rotunjite la 1 milimetru.

*** Distanța dintre puncte este formată din segmente cumulate ce sunt mai mici decât valoarea 1 milimetru.

Neutilizabil în Circuitul Civil

**DATE DESPRE IMOBILUL NR. 4398**

Oficiul de Cadastru și Publicitate Imobiliară SUCEAVA
Biroul de Cadastru și Publicitate Imobiliară Falticeni

A. Partea I. Descrierea imobilului

TEREN Necunoscut

Adresa: Loc. Moisa, Jud. Suceava

Nr. Crt	Nr cadastral Nr. topografic	Suprafața* (mp)	Observații / Referințe
A1		3.800	Sector cadastral:49 Teren neimprejmuit;

B. Partea II. Proprietari și acte

Inscrieri privitoare la dreptul de proprietate și alte drepturi reale	Referințe
/	
Act Notarial nr. 2045, din 28/07/2003 emis de BNP Maria Apostol;	
B1	A1
Intabulare, drept de PROPRIETATE, dobandit prin Iesire Din Indiviziune, cota actuala 1/1, cota initiala 1/1 1) AGAPI ELENA , lipsă CNP proprietar	

C. Partea III. SARCINI .

Inscrieri privind dezmembramintele dreptului de proprietate, drepturi reale de garanție și sarcini	Referințe
NU SUNT	

Anexa Nr. 1 La Partea I

Teren

Nr cadastral	Suprafața (mp)*	Observații / Referințe
	3.800	

* Suprafața este determinată în planul de proiecție Stereo 70.



Date referitoare la teren

Crt	Categorie folosință	Intra vilan	Suprafața (mp)	Tarla	Parcelă	Nr. topo	Observații / Referințe
1	faneata	DA	777	76	539	-	
2	faneata	NU	3.023	76	539	-	

Lungime Segmente

1) Valorile lungimilor segmentelor sunt obținute din proiecție în plan.

Punct început	X / Y	Punct sfârșit	X / Y	Lungime segment (** (m)
1	594.875,178 646.847,654	2	594.864,676 646.843,04	11.471
2	594.864,676 646.843,04	3	594.888,312 646.779,976	67.348
3	594.888,312 646.779,976	4	594.913,922 646.711,645	72.972
4	594.913,922 646.711,645	5	594.952,004 646.610,035	108.512

Punct început	X / Y	Punct sfârșit	X / Y	Lungime segment (** (m)
5	594.952,004 646.610,035	6	594.981,006 646.532,653	82.638
6	594.981,006 646.532,653	7	594.991,731 646.536,673	11.453
7	594.991,731 646.536,673	8	594.899,151 646.783,69	263.796
8	594.899,151 646.783,69	1	594.875,178 646.847,654	68.31

** Lungimile segmentelor sunt determinate în planul de proiecție Stereo 70 și sunt rotunjite la 1 milimetru.

*** Distanța dintre puncte este formată din segmente cumulate ce sunt mai mici decât valoarea 1 milimetru.

Neutilizabil în Circuitul Civil

**DATE DESPRE IMOBILUL NR. 4399**

Oficiul de Cadastru și Publicitate Imobiliară SUCEAVA
Biroul de Cadastru și Publicitate Imobiliară Falticeni

A. Partea I. Descrierea imobilului

TEREN Necunoscut

Adresa: Loc. Moisa, Jud. Suceava

Nr. Crt	Nr cadastral Nr. topografic	Suprafața* (mp)	Observații / Referințe
A1		800	Sector cadastral:49 Teren neimprejmuit;

B. Partea II. Proprietari și acte

Inscrieri privitoare la dreptul de proprietate și alte drepturi reale	Referințe
/	
Act Notarial nr. 2311, din 11/09/2003 emis de BNP Maria Apostol;	
B1	A1
Intabulare, drept de PROPRIETATE, dobandit prin Iesire Din Indiviziune, cota actuala 1/1, cota initiala 1/1 1) AGAPI ELENA , lipsă CNP proprietar	

C. Partea III. SARCINI .

Inscrieri privind dezmembramintele dreptului de proprietate, drepturi reale de garanție și sarcini	Referințe
NU SUNT	

Anexa Nr. 1 La Partea I

Teren

Nr cadastral	Suprafața (mp)*	Observații / Referințe
	800	

* Suprafața este determinată în planul de proiecție Stereo 70.



Date referitoare la teren

Crt	Categorie folosință	Intra vilan	Suprafața (mp)	Tarla	Parcelă	Nr. topo	Observații / Referințe
1	faneata	DA	165	76	539	-	
2	faneata	NU	635	76	539	-	

Lungime Segmente

1) Valorile lungimilor segmentelor sunt obținute din proiecție în plan.

Punct început	X / Y	Punct sfârșit	X / Y	Lungime segment (** (m))
1	594.877,386 646.848,625	2	594.875,178 646.847,654	2.412
2	594.875,178 646.847,654	3	594.899,151 646.783,69	68.31
3	594.899,151 646.783,69	4	594.991,731 646.536,673	263.796
4	594.991,731 646.536,673	5	594.993,986 646.537,518	2.408

Punct început	X / Y	Punct sfârșit	X / Y	Lungime segment (** (m)
5	594.993,986 646.537,518	6	594.901,43 646.784,471	263.728
6	594.901,43 646.784,471	1	594.877,386 646.848,625	68.512

** Lungimile segmentelor sunt determinate în planul de proiecție Stereo 70 și sunt rotunjite la 1 milimetru.

*** Distanța dintre puncte este formată din segmente cumulate ce sunt mai mici decât valoarea 1 milimetru.

Neutilizabil în Circuitul Civil

**DATE DESPRE IMOBILUL NR. 4400**

Oficiul de Cadastru și Publicitate Imobiliară SUCEAVA
Biroul de Cadastru și Publicitate Imobiliară Falticeni

A. Partea I. Descrierea imobilului

TEREN Necunoscut

Adresa: Loc. Moisa, Jud. Suceava

Nr. Crt	Nr cadastral Nr. topografic	Suprafața* (mp)	Observații / Referințe
A1		800	Sector cadastral:49 Teren neimprejmuit;

B. Partea II. Proprietari și acte

Inscrieri privitoare la dreptul de proprietate și alte drepturi reale	Referințe
/	
Act Notarial nr. 2311, din 11/09/2003 emis de BNP Maria Apostol;	
B1	A1
Intabulare, drept de PROPRIETATE, dobandit prin lesire Din Indiviziune, cota actuala 1/1, cota initiala 1/1	
1) AFILIPOAIE GETA, lipsă CNP proprietar	

C. Partea III. SARCINI .

Inscrieri privind dezmembramintele dreptului de proprietate, drepturi reale de garanție și sarcini	Referințe
NU SUNT	

Anexa Nr. 1 La Partea I

Teren

Nr cadastral	Suprafața (mp)*	Observații / Referințe
	800	

* Suprafața este determinată în planul de proiecție Stereo 70.



Date referitoare la teren

Crt	Categorie folosință	Intra vilan	Suprafața (mp)	Tarla	Parcelă	Nr. topo	Observații / Referințe
1	faneata	DA	165	76	539	-	
2	faneata	NU	635	76	539	-	

Lungime Segmente

1) Valorile lungimilor segmentelor sunt obținute din proiecție în plan.

Punct început	X / Y	Punct sfârșit	X / Y	Lungime segment (** (m)
1	594.879,593 646.849,595	2	594.877,386 646.848,625	2.411
2	594.877,386 646.848,625	3	594.901,43 646.784,471	68.512
3	594.901,43 646.784,471	4	594.993,986 646.537,518	263.728
4	594.993,986 646.537,518	5	594.996,24 646.538,363	2.407

Punct început	X / Y	Punct sfârșit	X / Y	Lungime segment (** (m)
5	594.996,24 646.538,363	6	594.903,709 646.785,251	263.659
6	594.903,709 646.785,251	1	594.879,593 646.849,595	68.714

** Lungimile segmentelor sunt determinate în planul de proiecție Stereo 70 și sunt rotunjite la 1 milimetru.

*** Distanța dintre puncte este formată din segmente cumulate ce sunt mai mici decât valoarea 1 milimetru.

Neutilizabil în Circuitul Civil

**DATE DESPRE IMOBILUL NR. 4401**

Oficiul de Cadastru și Publicitate Imobiliară SUCEAVA
Biroul de Cadastru și Publicitate Imobiliară Falticeni

A. Partea I. Descrierea imobilului

TEREN Necunoscut

Adresa: Loc. Moisa, Jud. Suceava

Nr. Crt	Nr cadastral Nr. topografic	Suprafața* (mp)	Observații / Referințe
A1		6.500	Sector cadastral:49 Teren neimprejmuit;

B. Partea II. Proprietari și acte

Inscrieri privitoare la dreptul de proprietate și alte drepturi reale		Referințe
/		
Act Notarial nr. 127, din 08/07/2011 emis de BNP Maria Apostol;		
B1	Intabulare, drept de PROPRIETATE, dobandit prin Succesiune, cota actuala 1/2, cota initiala 1/2 1) ANDRIOAIA GETA	A1
B2	Intabulare, drept de PROPRIETATE, dobandit prin Succesiune, cota actuala 1/2, cota initiala 1/2 1) CREȚU CARMEN	A1

C. Partea III. SARCINI .

Inscrieri privind dezmembramintele dreptului de proprietate, drepturi reale de garanție și sarcini	Referințe
NU SUNT	

Anexa Nr. 1 La Partea I

Teren

Nr cadastral	Suprafața (mp)*	Observații / Referințe
	6.500	

* Suprafața este determinată în planul de proiecție Stereo 70.



Date referitoare la teren

Crt	Categorie folosință	Intra vilan	Suprafața (mp)	Tarla	Parcelă	Nr. topo	Observații / Referințe
1	faneata	DA	1.358	76	539	-	
2	faneata	NU	5.142	76	539	-	

Lungime Segmente

1) Valorile lungimilor segmentelor sunt obținute din proiecție în plan.

Punct început	X / Y	Punct sfârșit	X / Y	Lungime segment (** (m)
1	594.897,496 646.857,461	2	594.879,593 646.849,595	19.554
2	594.879,593 646.849,595	3	594.903,709 646.785,251	68.714
3	594.903,709 646.785,251	4	594.996,24 646.538,363	263.659
4	594.996,24 646.538,363	5	595.014,523 646.545,215	19.524

Punct început	X / Y	Punct sfârșit	X / Y	Lungime segment (** (m)
5	595.014,523 646.545,215	6	594.922,187 646.791,582	263.103
6	594.922,187 646.791,582	1	594.897,496 646.857,461	70.354

** Lungimile segmentelor sunt determinate în planul de proiecție Stereo 70 și sunt rotunjite la 1 milimetru.

*** Distanța dintre puncte este formată din segmente cumulate ce sunt mai mici decât valoarea 1 milimetru.

Neutilizabil în Circuitul Civil

**DATE DESPRE IMOBILUL NR. 4402**

Oficiul de Cadastru și Publicitate Imobiliară SUCEAVA
Biroul de Cadastru și Publicitate Imobiliară Falticeni

A. Partea I. Descrierea imobilului

TEREN Necunoscut

Adresa: Loc. Moisa, Jud. Suceava

Nr. Crt	Nr cadastral Nr. topografic	Suprafața* (mp)	Observații / Referințe
A1	34220	8.000	Sector cadastral:49 Teren neimprejmuit;

B. Partea II. Proprietari și acte

Inscrieri privitoare la dreptul de proprietate și alte drepturi reale	Referințe
24004 / 06/09/2021	
Act Notarial nr. 3493, din 03/09/2021 emis de BNP Apostol Dragos Nicolae;	
B4	A1
Intabulare, drept de PROPRIETATE bun comun, dobandit prin Conventie, cota actuala 1/1, cota initiala 1/1	
1) TODIREASA NICULAI, casatorit cu	
2) TODIREASA BRÎNDUȘA-ALEXANDRINA	

C. Partea III. SARCINI .

Inscrieri privind dezmembramintele dreptului de proprietate, drepturi reale de garanție și sarcini	Referințe
NU SUNT	

Anexa Nr. 1 La Partea I

Teren

Nr cadastral	Suprafața (mp)*	Observații / Referințe
34220	8.000	

* Suprafața este determinată în planul de proiecție Stereo 70.



Date referitoare la teren

Crt	Categorie folosință	Intra vilan	Suprafața (mp)	Tarla	Parcelă	Nr. topo	Observații / Referințe
1	faneata	DA	1.676	76	539	-	
2	faneata	NU	6.324	76	539	-	

Lungime Segmente

1) Valorile lungimilor segmentelor sunt obținute din proiecție în plan.

Punct început	X / Y	Punct sfârșit	X / Y	Lungime segment (** (m)
1	594.918,261 646.866,586	2	594.897,496 646.857,461	22.682
2	594.897,496 646.857,461	3	594.922,187 646.791,582	70.354
3	594.922,187 646.791,582	4	595.014,523 646.545,215	263.103
4	595.014,523 646.545,215	5	595.031,58 646.551,608	18.215

Punct început	X / Y	Punct sfârșit	X / Y	Lungime segment (** (m)
5	595.031,58 646.551,608	6	594.997,985 646.664,507	117.792
6	594.997,985 646.664,507	7	594.956,522 646.771,359	114.614
7	594.956,522 646.771,359	8	594.945,225 646.799,476	30.302
8	594.945,225 646.799,476	1	594.918,261 646.866,586	72.324

** Lungimile segmentelor sunt determinate în planul de proiecție Stereo 70 și sunt rotunjite la 1 milimetru.

*** Distanța dintre puncte este formată din segmente cumulate ce sunt mai mici decât valoarea 1 milimetru.

Neutilizabil în Circuitul Civil

**DATE DESPRE IMOBILUL NR. 4403**

Oficiul de Cadastru și Publicitate Imobiliară SUCEAVA
Biroul de Cadastru și Publicitate Imobiliară Falticeni

A. Partea I. Descrierea imobilului

TEREN Necunoscut

Adresa: Loc. Moisa, Jud. Suceava

Nr. Crt	Nr cadastral Nr. topografic	Suprafața* (mp)	Observații / Referințe
A1		3.200	Sector cadastral:49 Teren neimprejmit;

B. Partea II. Proprietari și acte

Inscrieri privitoare la dreptul de proprietate și alte drepturi reale	Referințe
/	
Act Administrativ nr. 874, din 05/04/1995 emis de CJPSDPAT Suceava;	
B1	A1
Intabulare, drept de PROPRIETATE, dobandit prin Reconstituire, cota actuala 1/1, cota initiala 1/1	
1) MONORANU ALEXANDRINA DEFUNCT:Da	

C. Partea III. SARCINI .

Inscrieri privind dezmembramintele dreptului de proprietate, drepturi reale de garanție și sarcini	Referințe
NU SUNT	

Anexa Nr. 1 La Partea I

Teren

Nr cadastral	Suprafața (mp)*	Observații / Referințe
	3.200	

* Suprafața este determinată în planul de proiecție Stereo 70.



Date referitoare la teren

Crt	Categorie folosință	Intra vilan	Suprafața (mp)	Tarla	Parcelă	Nr. topo	Observații / Referințe
1	faneata	DA	678	76	539	-	
2	faneata	NU	2.522	76	539	-	

Lungime Segmente

1) Valorile lungimilor segmentelor sunt obținute din proiecție în plan.

Punct început	X / Y	Punct sfârșit	X / Y	Lungime segment (** (m)
1	594.926,944 646.870,562	2	594.918,261 646.866,586	9.55
2	594.918,261 646.866,586	3	594.945,225 646.799,476	72.324
3	594.945,225 646.799,476	4	594.956,522 646.771,359	30.302
4	594.956,522 646.771,359	5	594.997,985 646.664,507	114.614

Punct început	X / Y	Punct sfârșit	X / Y	Lungime segment (** (m)
5	594.997,985 646.664,507	6	595.031,58 646.551,608	117.792
6	595.031,58 646.551,608	7	595.041,94 646.554,08	10.652
7	595.041,94 646.554,08	8	595.006,986 646.667,696	118.871
8	595.006,986 646.667,696	9	594.953,828 646.802,424	144.836
9	594.953,828 646.802,424	10	594.949,031 646.814,583	13.072
10	594.949,031 646.814,583	11	594.941,235 646.834,341	21.24
11	594.941,235 646.834,341	1	594.926,944 646.870,562	38.938

** Lungimile segmentelor sunt determinate în planul de proiecție Stereo 70 și sunt rotunjite la 1 milimetru.

*** Distanța dintre puncte este formată din segmente cumulate ce sunt mai mici decât valoarea 1 milimetru.

Neutilizabil în Circuitul Civil

**DATE DESPRE IMOBILUL NR. 4406**

Oficiul de Cadastru și Publicitate Imobiliară SUCEAVA
Biroul de Cadastru și Publicitate Imobiliară Falticeni

A. Partea I. Descrierea imobilului

TEREN Intravilan

Adresa: Loc. Moisa, Str Boboceni, Nr. 268, Jud. Suceava

Nr. Crt	Nr cadastral Nr. topografic	Suprafața* (mp)	Observații / Referințe
A1	33787	600	Sector cadastral:49 Teren neimprejmuit;

Construcții

Crt	Nr cadastral Nr. topografic	Adresa	Observații / Referințe
A1.1		Loc. Moisa, Str Boboceni, Nr. 268, Jud. Suceava	Nr. niveluri:1; S. construita la sol:76 mp; S. construita desfasurata:76 mp; Locuinta, P, Sd=76 mp, anul construirii 1995

B. Partea II. Proprietari și acte

Inscrieri privitoare la dreptul de proprietate și alte drepturi reale	Referințe
17183 / 17/08/2020	
Act Notarial nr. 2623, din 17/08/2020 emis de Apostol Maria;	
B3	A1, A1.1
Intabulare, drept de PROPRIETATE bun comun, dobandit prin Conventie, cota actuala 1/1, cota initiala 1/1	
1) BRUMĂ IOAN, casatorit cu	
2) BRUMĂ ELENA	

C. Partea III. SARCINI

Inscrieri privind dezmembramintele dreptului de proprietate, drepturi reale de garanție și sarcini	Referințe
NU SUNT	

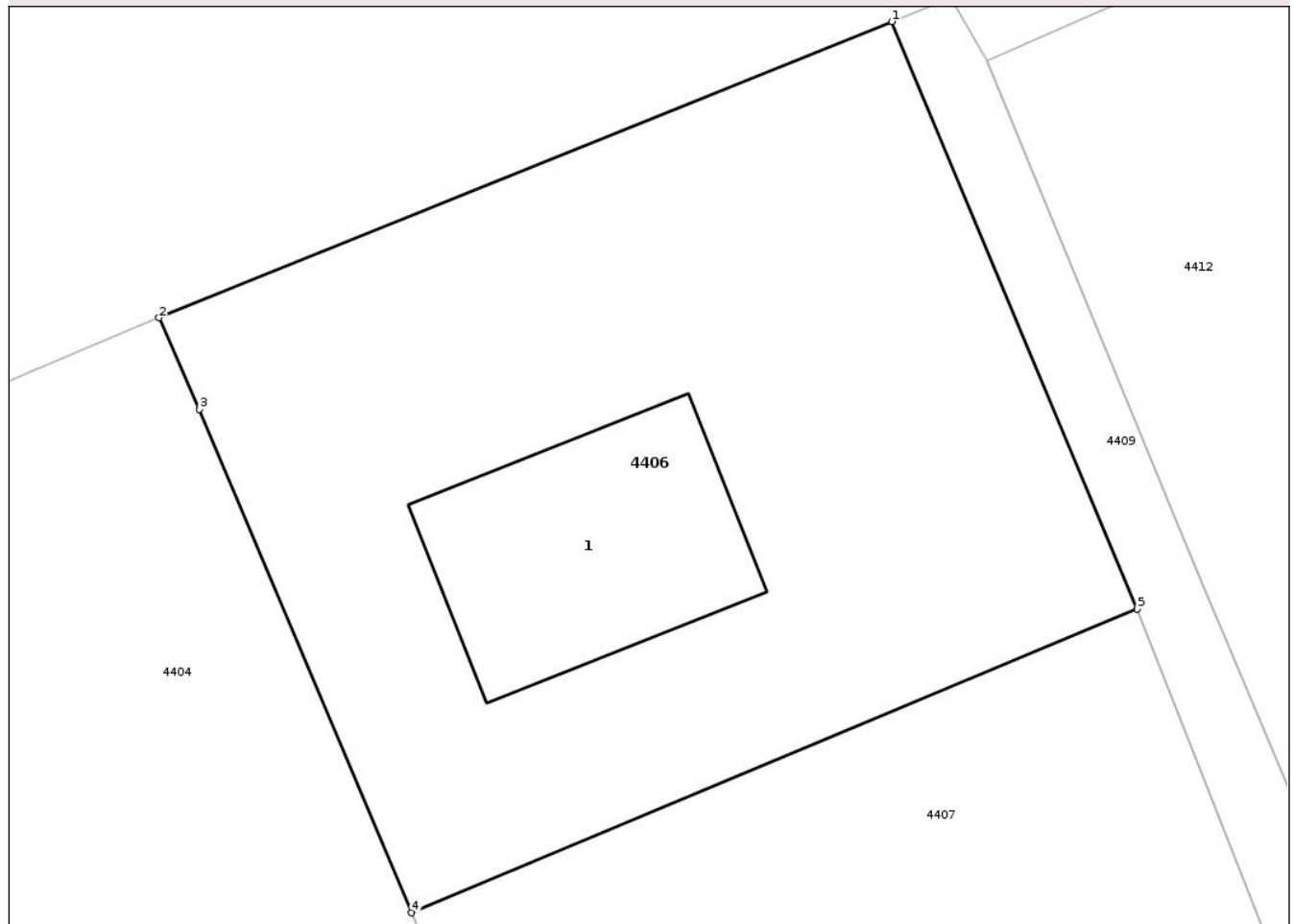
Anexa Nr. 1 La Partea I

Teren

Nr cadastral	Suprafața (mp)*	Observații / Referințe
33787	600	

* Suprafața este determinată în planul de proiecție Stereo 70.

DETALII LINIARE IMOBIL



Date referitoare la teren

Crt	Categorie folosință	Intra vilan	Suprafața (mp)	Tarla	Parcelă	Nr. topo	Observații / Referințe
1	curti constructii	DA	600	Cv 10	1462	-	

Date referitoare la construcții

Crt	Număr	Destinație construcție	Supraf. (mp)	Situație juridică	Observații / Referințe
A1.1		construcții de locuințe	76	Cu acte	Nr. niveluri:1; S. construita la sol:76 mp; S. construita desfasurata:76 mp; Locuinta, P, Sd=76 mp, anul construirii 1995

Lungime Segmente

1) Valorile lungimilor segmentelor sunt obținute din proiecție în plan.

Punct început	X / Y	Punct sfârșit	X / Y	Lungime segment (** (m)
1	594.977,696 646.892,173	2	594.952,446 646.881,977	27.231
2	594.952,446 646.881,977	3	594.953,839 646.878,824	3.447
3	594.953,839 646.878,824	4	594.961,146 646.861,484	18.817

Punct început	X / Y	Punct sfârșit	X / Y	Lungime segment (** (m)
4	594.961,146 646.861,484	5	594.986,148 646.871,945	27.102
5	594.986,148 646.871,945	1	594.977,696 646.892,173	21.922

** Lungimile segmentelor sunt determinate în planul de proiecție Stereo 70 și sunt rotunjite la 1 milimetru.

*** Distanța dintre puncte este formată din segmente cumulate ce sunt mai mici decât valoarea 1 milimetru.

Neutilizabil în Circuitul Civil

**DATE DESPRE IMOBILUL NR. 4407**

Oficiul de Cadastru și Publicitate Imobiliară SUCEAVA
Biroul de Cadastru și Publicitate Imobiliară Falticeni

A. Partea I. Descrierea imobilului

TEREN Intravilan

Adresa: Loc. Moisa, Str Boboceni, Nr. 269, Jud. Suceava

Nr. Crt	Nr cadastral Nr. topografic	Suprafața* (mp)	Observații / Referințe
A1		3.000	Sector cadastral:49 Teren neimpregmuit;

Construcții

Crt	Nr cadastral Nr. topografic	Adresa	Observații / Referințe
A1.1		Loc. Moisa, Str Boboceni, Nr. 269, Jud. Suceava	Nr. niveluri:1; S. construita la sol:66 mp; S. construita desfasurata:66 mp; Locuință, P, Sd=66 mp
A1.2		Loc. Moisa, Str Boboceni, Nr. 269, Jud. Suceava	Nr. niveluri:1; S. construita la sol:17 mp; S. construita desfasurata:17 mp; Bucătărie, P, Sd=17 mp
A1.3		Loc. Moisa, Str Boboceni, Nr. 269, Jud. Suceava	Nr. niveluri:1; S. construita la sol:27 mp; S. construita desfasurata:27 mp; Anexa, P, Sd=27 mp
A1.4		Loc. Moisa, Str Boboceni, Nr. 269, Jud. Suceava	Nr. niveluri:1; S. construita la sol:7 mp; S. construita desfasurata:7 mp; Anexa, P, Sd=7 mp

B. Partea II. Proprietari și acte

Inscrieri privitoare la dreptul de proprietate și alte drepturi reale	Referințe
/	
Act Administrativ nr. 1862, din 29/10/2002 emis de CJPSDPAT Suceava;	
B1 Intabulare, drept de PROPRIETATE, dobandit prin Reconstituire, cota actuala 1/1, cota initiala 1/1 1) UNGUREANU GHEORGHE DEFUNCT:Da 2) UNGUREANU MARIA	A1
Act Administrativ nr. 480, din 28/01/2026 emis de Primăria Boroaia;	
B2 Intabulare, drept de PROPRIETATE, dobandit prin Construire, cota actuala 1/1, cota initiala 1/1 1) UNGUREANU GHEORGHE DEFUNCT:Da 2) UNGUREANU MARIA	A1.1, A1.2, A1.3, A1.4

C. Partea III. SARCINI .

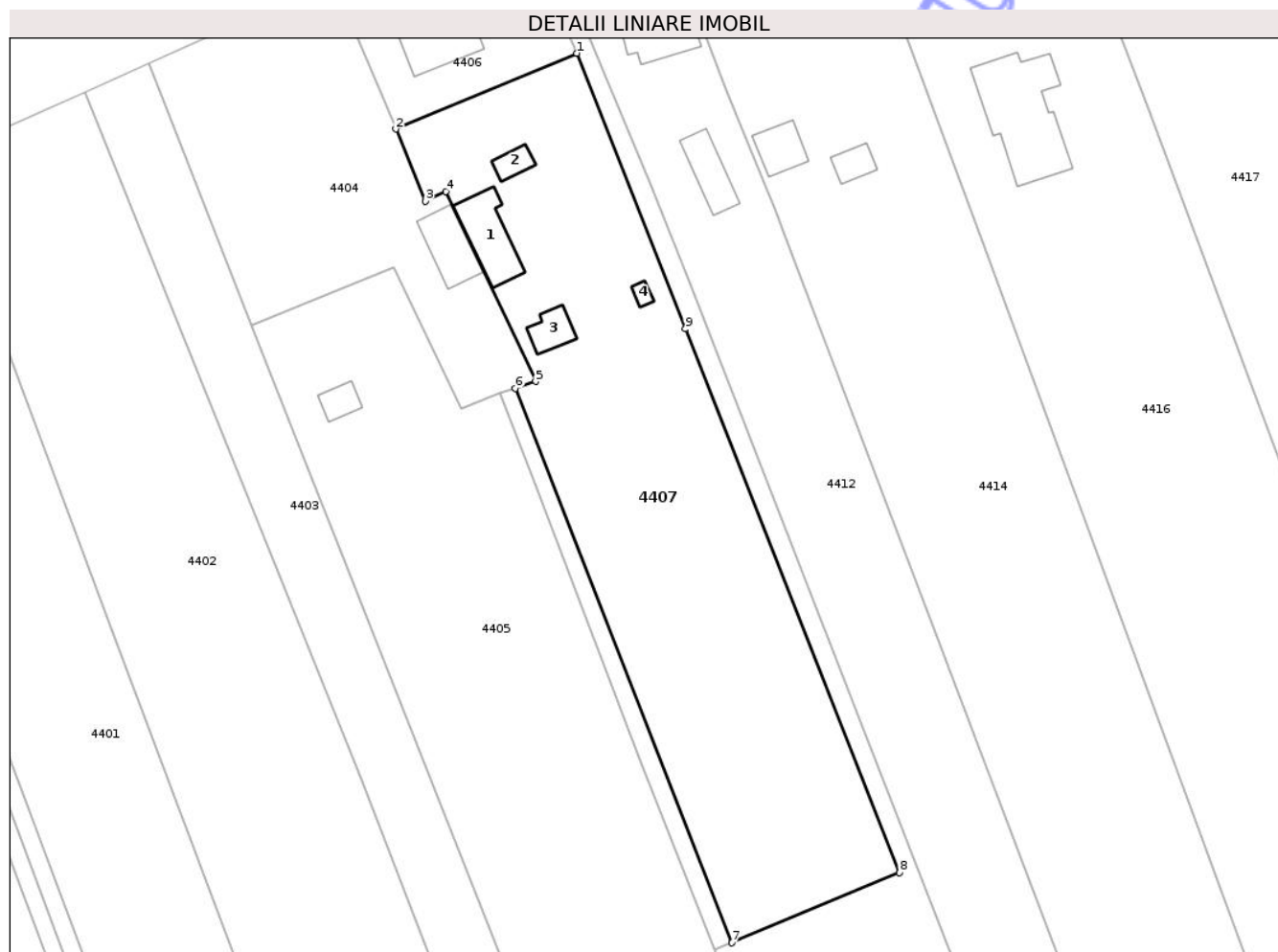
Inscrieri privind dezmembramintele dreptului de proprietate, drepturi reale de garanție și sarcini	Referințe
NU SUNT	

Anexa Nr. 1 La Partea I

Teren

Nr cadastral	Suprafața (mp)*	Observații / Referințe
	3.000	

* Suprafața este determinată în planul de proiecție Stereo 70.



Date referitoare la teren

Crt	Categorie folosință	Intra vilan	Suprafața (mp)	Tarla	Parcelă	Nr. topo	Observații / Referințe
1	curți constructii	DA	965	Cv 10	1461	-	
2	arabil	DA	2.035	Cv 10	1458, 1459, 1460	-	

Date referitoare la construcții

Crt	Număr	Destinație construcție	Supraf. (mp)	Situație juridică	Observații / Referințe
A1.1		construcții de locuințe	66	Cu acte	Nr. niveluri:1; S. construita la sol:66 mp; S. construita desfasurata:66 mp; Locuință, P, Sd=66 mp
A1.2		construcții anexa	17	Cu acte	Nr. niveluri:1; S. construita la sol:17 mp; S. construita desfasurata:17 mp; Bucătărie, P, Sd=17 mp
A1.3		construcții anexa	27	Cu acte	Nr. niveluri:1; S. construita la sol:27 mp; S. construita desfasurata:27 mp; Anexa, P, Sd=27 mp
A1.4		construcții anexa	7	Cu acte	Nr. niveluri:1; S. construita la sol:7 mp; S. construita desfasurata:7 mp; Anexa, P, Sd=7 mp

Lungime Segmente

1) Valorile lungimilor segmentelor sunt obținute din proiecție în plan.

Punct început	X / Y	Punct sfârșit	X / Y	Lungime segment (** (m)
1	594.986,148 646.871,945	2	594.961,146 646.861,484	27.102
2	594.961,146 646.861,484	3	594.965,215 646.851,524	10.76
3	594.965,215 646.851,524	4	594.968,051 646.852,873	3.141
4	594.968,051 646.852,873	5	594.980,477 646.826,627	29.038
5	594.980,477 646.826,627	6	594.977,668 646.825,666	2.969
6	594.977,668 646.825,666	7	595.007,594 646.749,084	82.222
7	595.007,594 646.749,084	8	595.030,761 646.758,778	25.114
8	595.030,761 646.758,778	9	595.001,16 646.833,865	80.712
9	595.001,16 646.833,865	1	594.986,148 646.871,945	40.932

** Lungimile segmentelor sunt determinate în planul de proiecție Stereo 70 și sunt rotunjite la 1 milimetru.

*** Distanța dintre puncte este formată din segmente cumulate ce sunt mai mici decât valoarea 1 milimetru.

**DATE DESPRE IMOBILUL NR. 4408**

Oficiul de Cadastru și Publicitate Imobiliară SUCEAVA
Biroul de Cadastru și Publicitate Imobiliară Falticeni

A. Partea I. Descrierea imobilului

TEREN Intravilan

Adresa: Loc. Moisa, Jud. Suceava

Nr. Crt	Nr cadastral Nr. topografic	Suprafața* (mp)	Observații / Referințe
A1		200	Sector cadastral:49 Teren neimprejmut;

B. Partea II. Proprietari și acte

Inscrieri privitoare la dreptul de proprietate și alte drepturi reale	Referințe
/	
Act Normativ nr. 7, din 13/03/1996 emis de Parlament;	
B1 Intabulare, drept de PROPRIETATE, dobândit prin Lege, cota actuala 1/1, cota initiala 1/1 1) NEIDENTIFICAT NEIDENTIFICAT	A1
Act Administrativ nr. 485, din 28/01/2026 emis de Primăria Boroaia;	
B2 se notează posesia faptică în favoare UNGUREANU MARIA 1) UNGUREANU MARIA	A1

C. Partea III. SARCINI .

Inscrieri privind dezmembramintele dreptului de proprietate, drepturi reale de garanție și sarcini	Referințe
NU SUNT	

Anexa Nr. 1 La Partea I

Teren

Nr cadastral	Suprafața (mp)*	Observații / Referințe
	200	

* Suprafața este determinată în planul de proiecție Stereo 70.

DETALII LINIARE IMOBIL



Date referitoare la teren

Crt	Categorie folosință	Intra vilan	Suprafața (mp)	Tarla	Parcelă	Nr. topo	Observații / Referințe
1	arabil	DA	200	Cv 10	1458, 1460	-	

Lungime Segmente

1) Valorile lungimilor segmentelor sunt obținute din proiecție în plan.

Punct început	X / Y	Punct sfârșit	X / Y	Lungime segment (** (m)
1	594.977,668 646.825,666	2	594.975,591 646.824,956	2.195
2	594.975,591 646.824,956	3	594.980,706 646.811,633	14.271
3	594.980,706 646.811,633	4	594.994,786 646.774,854	39.382
4	594.994,786 646.774,854	5	595.005,241 646.748,1	28.725
5	595.005,241 646.748,1	6	595.007,594 646.749,084	2.55

Punct început	X / Y	Punct sfârșit	X / Y	Lungime segment (** (m)
6	595.007,594 646.749,084	1	594.977,668 646.825,666	82.222

** Lungimile segmentelor sunt determinate în planul de proiecție Stereo 70 și sunt rotunjite la 1 milimetru.

*** Distanța dintre puncte este formată din segmente cumulate ce sunt mai mici decât valoarea 1 milimetru.

Neutilizabil în Circuitul Civil

**DATE DESPRE IMOBILUL NR. 4409**

Oficiul de Cadastru și Publicitate Imobiliară SUCEAVA
Biroul de Cadastru și Publicitate Imobiliară Falticeni

A. Partea I. Descrierea imobilului

TEREN Necunoscut

Adresa: Loc. Boroaia, Str Boboceni, Nr. 270, Jud. Suceava

Nr. Crt	Nr cadastral Nr. topografic	Suprafața* (mp)	Observații / Referințe
A1		5.200	Sector cadastral:49 Teren neimprejmuit;

Construcții

Crt	Nr cadastral Nr. topografic	Adresa	Observații / Referințe
A1.1		Loc. Boroaia, Str Boboceni, Nr. 270, Jud. Suceava	Nr. niveluri:1; S. construita la sol:38 mp; S. construita desfasurata:38 mp; Locuință, P, Sd=38 mp
A1.2		Loc. Boroaia, Str Boboceni, Nr. 270, Jud. Suceava	Nr. niveluri:1; S. construita la sol:12 mp; S. construita desfasurata:12 mp; Bucătărie, P, Sd=12 mp
A1.3		Loc. Boroaia, Str Boboceni, Nr. 270, Jud. Suceava	Nr. niveluri:1; S. construita la sol:30 mp; S. construita desfasurata:30 mp; Grajd, P, Sd=30 mp

B. Partea II. Proprietari și acte

Inscrieri privitoare la dreptul de proprietate și alte drepturi reale		Referințe
/		
Act Administrativ nr. 2071, din 18/03/2004 emis de CJPSDPAT Suceava;		
B1	Intabulare, drept de PROPRIETATE, dobandit prin Reconstituire, cota actuala 1/1, cota initiala 1/1 1) UNGUREANU MIHAI DEFUNCT:Da 2) UNGUREANU MARIA	A1
Act Administrativ nr. 480, din 28/01/2026 emis de Primăria Boroaia;		
B2	Intabulare, drept de PROPRIETATE, dobandit prin Construire, cota actuala 1/1, cota initiala 1/1 1) UNGUREANU MIHAI DEFUNCT:Da 2) UNGUREANU MARIA	A1.1, A1.2, A1.3

C. Partea III. SARCINI .

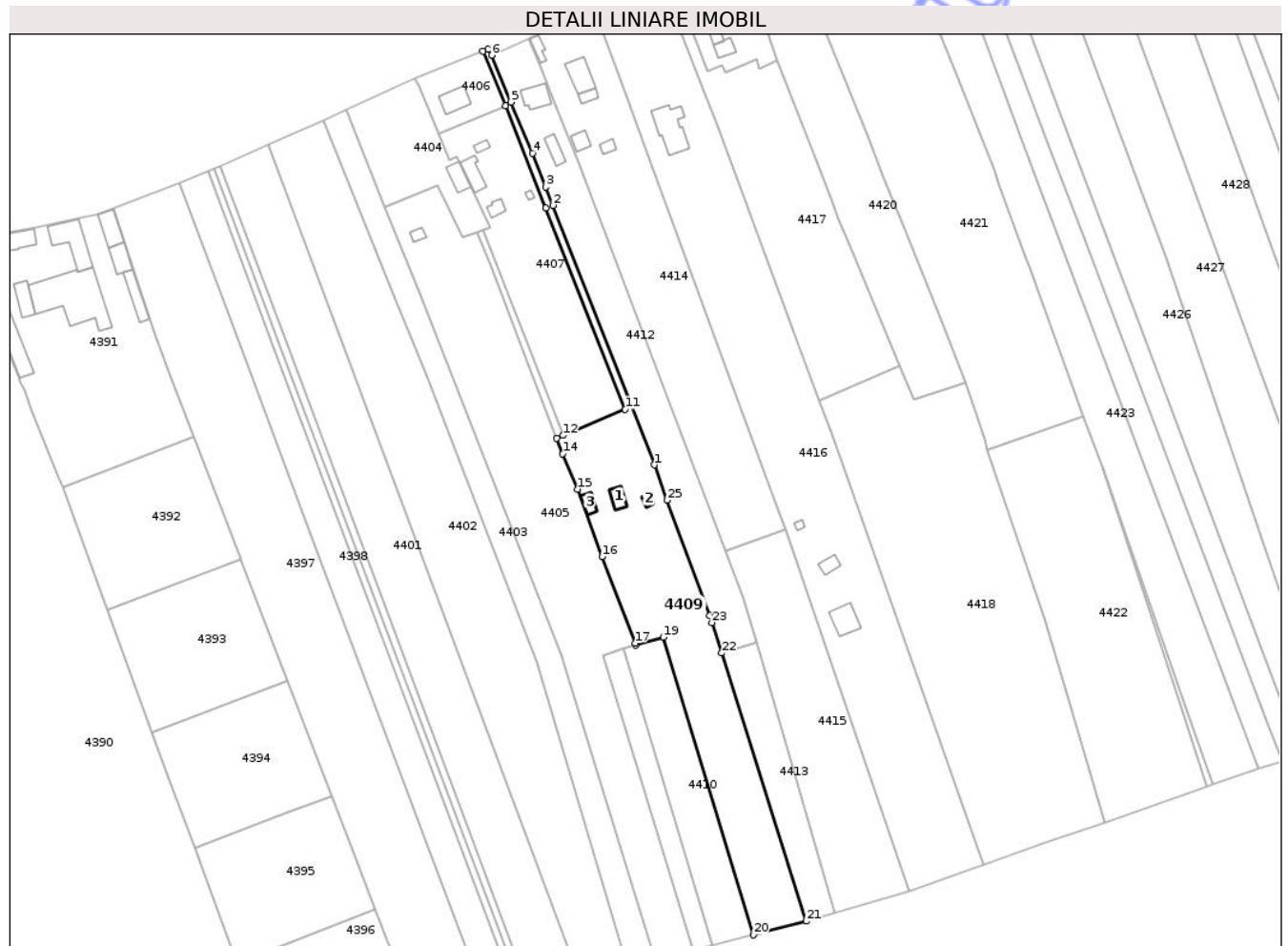
Inscrieri privind dezmembramintele dreptului de proprietate, drepturi reale de garanție și sarcini	Referințe
NU SUNT	

Anexa Nr. 1 La Partea I

Teren

Nr cadastral	Suprafața (mp)*	Observații / Referințe
	5.200	

* Suprafața este determinată în planul de proiecție Stereo 70.



Date referitoare la teren

Crt	Categorie folosință	Intravilan	Suprafața (mp)	Tarla	Parcelă	Nr. topo	Observații / Referințe
1	faneata	DA	445	Cv 10	1458, 1460, 1462	-	
2	curti constructii	DA	437	Cv 10	1457	-	
3	arabil	DA	600	Cv 10	1458	-	
4	faneata	DA	1.375	Cv 10	1455, 1456	-	
5	faneata	NU	2.343	76	539	-	

Date referitoare la construcții

Crt	Număr	Destinație construcție	Supraf. (mp)	Situație juridică	Observații / Referințe
A1.1		construcții de locuințe	38	Cu acte	Nr. niveluri:1; S. construita la sol:38 mp; S. construita desfasurata:38 mp; Locuință, P, Sd=38 mp
A1.2		construcții anexa	12	Cu acte	Nr. niveluri:1; S. construita la sol:12 mp; S. construita desfasurata:12 mp; Bucătărie, P, Sd=12 mp
A1.3		construcții anexa	30	Cu acte	Nr. niveluri:1; S. construita la sol:30 mp; S. construita desfasurata:30 mp; Grajd, P, Sd=30 mp

Lungime Segmente

1) Valorile lungimilor segmentelor sunt obținute din proiecție în plan.

Punct început	X / Y	Punct sfârșit	X / Y	Lungime segment (** (m)
1	595.041,575 646.738,146	2	595.003,889 646.834,819	103.758
3	595.001,196 646.841,621	4	594.996,223 646.854,188	13.515
5	594.988,176 646.873,323	6	594.980,974 646.890,813	18.915
7	594.979,718 646.892,989	8	594.977,696 646.892,173	2.18
9	594.986,148 646.871,945	10	595.001,16 646.833,865	40.932
11	595.030,761 646.758,778	12	595.007,594 646.749,084	25.114
13	595.005,241 646.748,1	14	595.007,512 646.742,287	6.241
15	595.013,053 646.729,085	16	595.022,125 646.703,915	26.755
17	595.034,415 646.671,712	18	595.034,645 646.671,11	0.645
19	595.044,984 646.673,931	20	595.078,514 646.563,057	115.834
21	595.098,278 646.568,169	22	595.066,778 646.668,062	104.742
23	595.063,177 646.679,406	24	595.062,252 646.681,919	2.678
25	595.046,42 646.724,972	1	595.041,575 646.738,146	14.037

Punct început	X / Y	Punct sfârșit	X / Y	Lungime segment (** (m)
2	595.003,889 646.834,819	3	595.001,196 646.841,621	7.316
4	594.996,223 646.854,188	5	594.988,176 646.873,323	20.758
6	594.980,974 646.890,813	7	594.979,718 646.892,989	2.512
8	594.977,696 646.892,173	9	594.986,148 646.871,945	21.922
10	595.001,16 646.833,865	11	595.030,761 646.758,778	80.712
12	595.007,594 646.749,084	13	595.005,241 646.748,1	2.55
14	595.007,512 646.742,287	15	595.013,053 646.729,085	14.317
16	595.022,125 646.703,915	17	595.034,415 646.671,712	34.468
18	595.034,645 646.671,11	19	595.044,984 646.673,931	10.717
20	595.078,514 646.563,057	21	595.098,278 646.568,169	20.414
22	595.066,778 646.668,062	23	595.063,177 646.679,406	11.901
24	595.062,252 646.681,919	25	595.046,42 646.724,972	45.872

** Lungimile segmentelor sunt determinate în planul de proiecție Stereo 70 și sunt rotunjite la 1 milimetru.

*** Distanța dintre puncte este formată din segmente cumulate ce sunt mai mici decât valoarea 1 milimetru.

**DATE DESPRE IMOBILUL NR. 4410**

Oficiul de Cadastru și Publicitate Imobiliară SUCEAVA
Biroul de Cadastru și Publicitate Imobiliară Falticeni

A. Partea I. Descrierea imobilului

TEREN Extravilan

Adresa: Jud. Suceava

Nr. Crt	Nr cadastral Nr. topografic	Suprafața* (mp)	Observații / Referințe
A1		1.800	Sector cadastral:49 Teren neimprejmuit;

B. Partea II. Proprietari și acte

Inscrieri privitoare la dreptul de proprietate și alte drepturi reale		Referințe
/		
Act Administrativ nr. 1862, din 29/10/2002 emis de CJPSDPAT Suceava;		
B1	Intabulare, drept de PROPRIETATE, dobandit prin Reconstituire, cota actuala 1/1, cota initiala 1/1	A1
	1) UNGUREANU GHEORGHE DEFUNCT:Da	
	2) UNGUREANU MARIA	

C. Partea III. SARCINI .

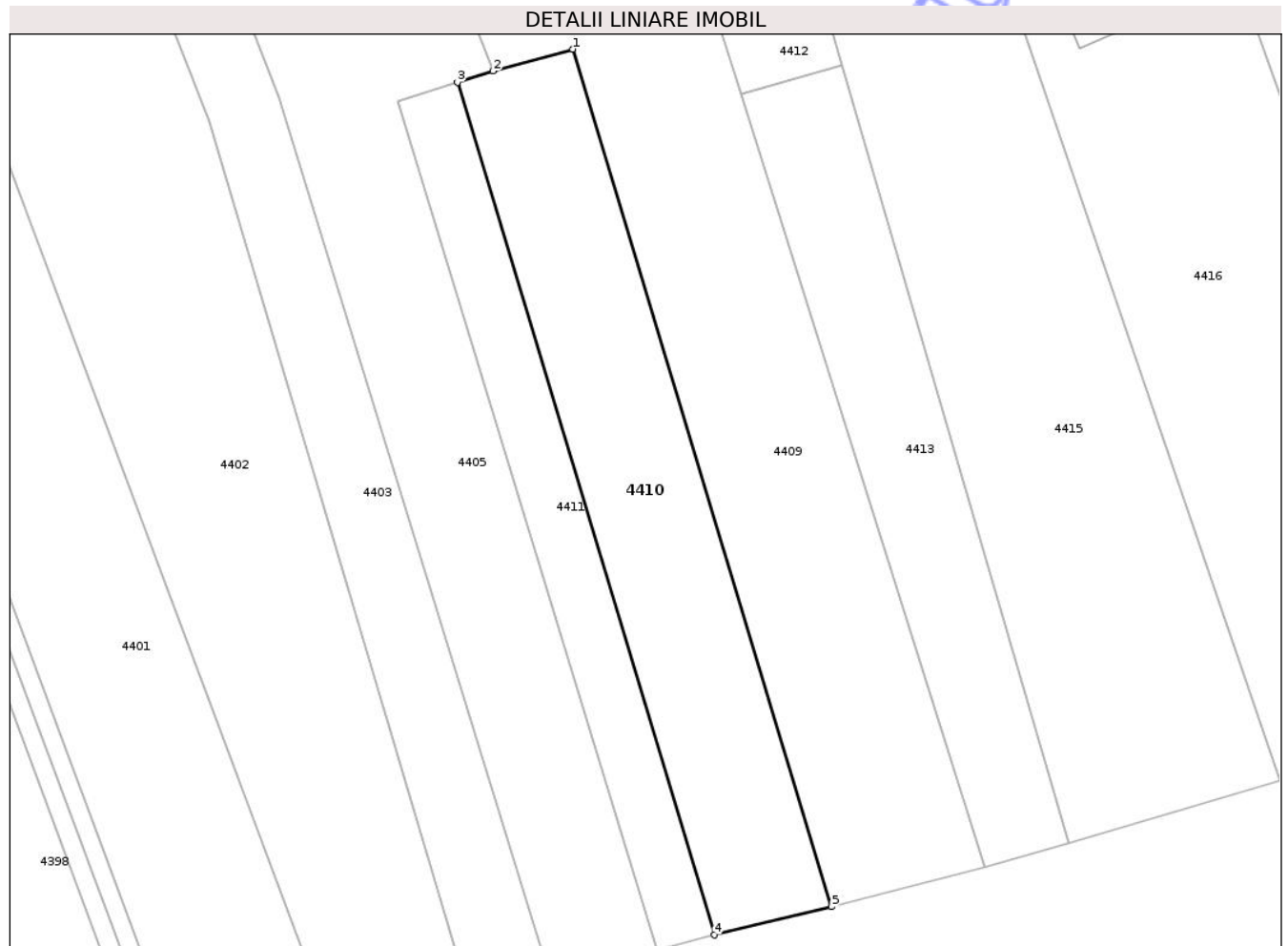
Inscrieri privind dezmembramintele dreptului de proprietate, drepturi reale de garanție și sarcini	Referințe
NU SUNT	

Anexa Nr. 1 La Partea I

Teren

Nr cadastral	Suprafața (mp)*	Observații / Referințe
	1.800	

* Suprafața este determinată în planul de proiecție Stereo 70.



Date referitoare la teren

Crt	Categorie folosință	Intra vilan	Suprafața (mp)	Tarla	Parcelă	Nr. topo	Observații / Referințe
1	faneata	NU	1.800	76	539	-	

Lungime Segmente

1) Valorile lungimilor segmentelor sunt obținute din proiecție în plan.

Punct început	X / Y	Punct sfârșit	X / Y	Lungime segment (** (m)
1	595.044,984 646.673,931	2	595.034,645 646.671,11	10.717
2	595.034,645 646.671,11	3	595.030,043 646.669,634	4.833
3	595.030,043 646.669,634	4	595.063,32 646.559,386	115.16
4	595.063,32 646.559,386	5	595.078,514 646.563,057	15.631
5	595.078,514 646.563,057	1	595.044,984 646.673,931	115.834

** Lungimile segmentelor sunt determinate în planul de proiecție Stereo 70 și sunt rotunjite la 1 milimetru.

*** Distanța dintre puncte este formată din segmente cumulate ce sunt mai mici decât valoarea 1 milimetru.

Neutilizabil în Circuitul
Civil

**DATE DESPRE IMOBILUL NR. 4411**

Oficiul de Cadastru și Publicitate Imobiliară SUCEAVA
Biroul de Cadastru și Publicitate Imobiliară Falticeni

A. Partea I. Descrierea imobilului

TEREN Extravilan

Adresa: Jud. Suceava

Nr. Crt	Nr cadastral Nr. topografic	Suprafața* (mp)	Observații / Referințe
A1		900	Sector cadastral:49 Teren neimprejmuit;

B. Partea II. Proprietari și acte

Inscrieri privitoare la dreptul de proprietate și alte drepturi reale	Referințe
/	
Act Administrativ nr. 480, din 28/01/2026 emis de Primăria Boroaia;	
B1	Intabulare, drept de PROPRIETATE, dobândit prin Lege, cota actuala 1/1, cota initiala 1/1
	1) NEIDENTIFICAT NEIDENTIFICAT
Act Normativ nr. 7, din 13/03/1996 emis de Parlament;	
B2	se notează mențiunea proprietar neidentificat

C. Partea III. SARCINI .

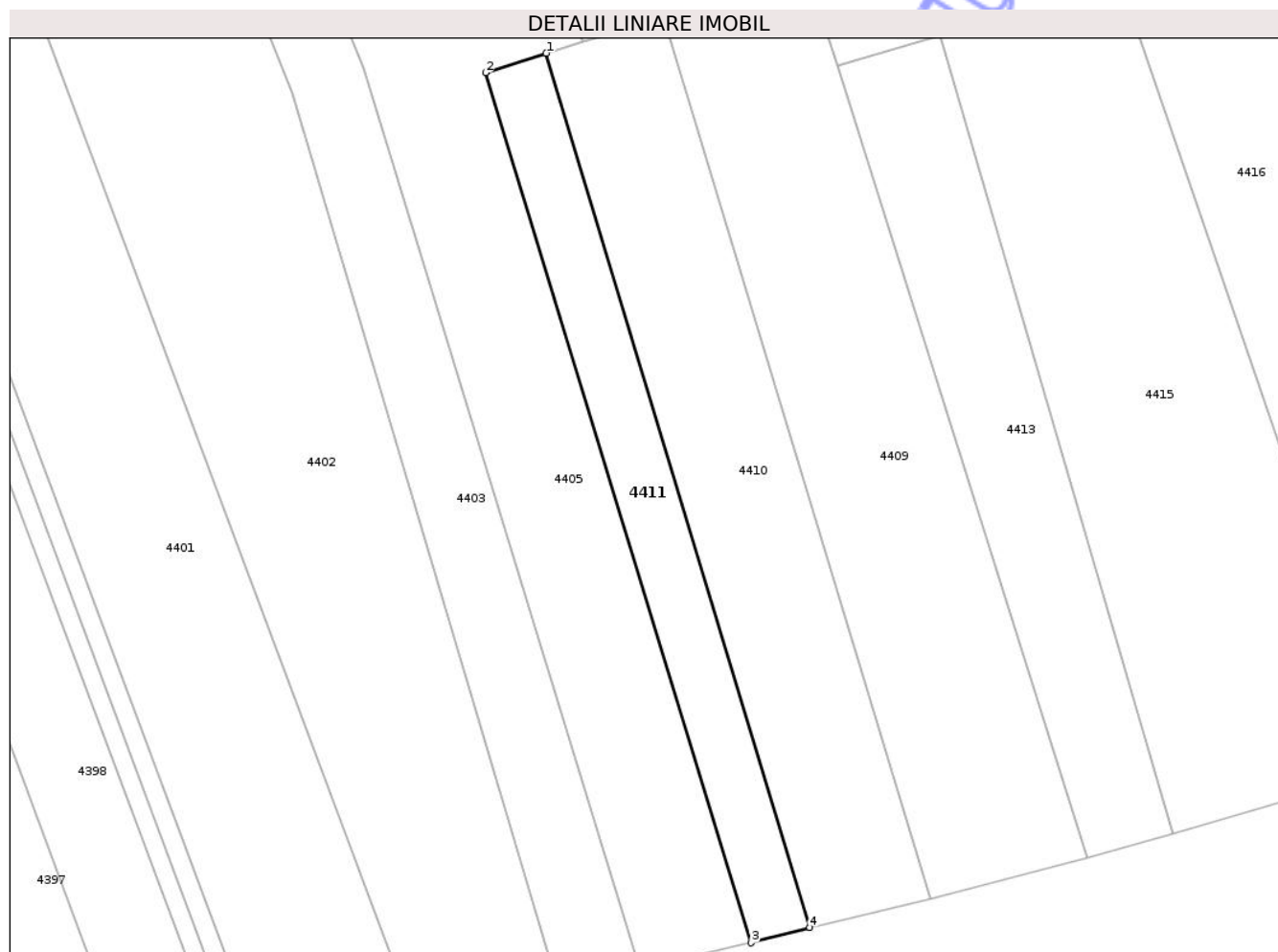
Inscrieri privind dezmembramintele dreptului de proprietate, drepturi reale de garanție și sarcini	Referințe
NU SUNT	

Anexa Nr. 1 La Partea I

Teren

Nr cadastral	Suprafața (mp)*	Observații / Referințe
	900	

* Suprafața este determinată în planul de proiecție Stereo 70.



Date referitoare la teren

Crt	Categorie folosință	Intra vilan	Suprafața (mp)	Tarla	Parcelă	Nr. topo	Observații / Referințe
1	faneata	NU	900	76	539	-	

Lungime Segmente

1) Valorile lungimilor segmentelor sunt obținute din proiecție în plan.

Punct început	X / Y	Punct sfârșit	X / Y	Lungime segment (** (m)
1	595.030,043 646.669,634	2	595.022,404 646.667,183	8.023
2	595.022,404 646.667,183	3	595.055,933 646.557,448	114.743
3	595.055,933 646.557,448	4	595.063,32 646.559,386	7.637
4	595.063,32 646.559,386	1	595.030,043 646.669,634	115.16

** Lungimile segmentelor sunt determinate în planul de proiecție Stereo 70 și sunt rotunjite la 1 milimetru.

*** Distanţa dintre puncte este formată din segmente cumulate ce sunt mai mici decât valoarea 1 milimetru.

Neutilizabil în Circuitul
Civil

**DATE DESPRE IMOBILUL NR. 4412**

Oficiul de Cadastru și Publicitate Imobiliară SUCEAVA
Biroul de Cadastru și Publicitate Imobiliară Falticeni

A. Partea I. Descrierea imobilului

TEREN Necunoscut

Adresa: Loc. Moisa, Str Boboceni, Nr. 267, Jud. Suceava

Nr. Crt	Nr cadastral Nr. topografic	Suprafața* (mp)	Observații / Referințe
A1	33068	Din acte: 5.300 Masurata: 3.417	Sector cadastral:49 Teren neimprejmuit;

Construcții

Crt	Nr cadastral Nr. topografic	Adresa	Observații / Referințe
A1.1		Loc. Moisa, Str Boboceni, Nr. 267, Jud. Suceava	Nr. niveluri:1; S. construita la sol:75 mp; S. construita desfasurata:75 mp; Locuinta, P, Sd=75 mp, anul construirii 1970
A1.3		Loc. Moisa, Str Boboceni, Nr. 267, Jud. Suceava	Nr. niveluri:1; S. construita la sol:45 mp; S. construita desfasurata:45 mp; Anexa, P, Sd=45 mp

B. Partea II. Proprietari și acte

Inscrieri privitoare la dreptul de proprietate și alte drepturi reale		Referințe
18565 / 29/08/2014		
Act Administrativ nr. 1993, din 26/03/2003 emis de CJPSDPAT SUCEAVA;		
B1	Intabulare, drept de PROPRIETATE, dobandit prin Lege, cota actuala 1/1, cota initiala 1/1 1) UNGUREANU ION DEFUNCT:Da	A1
Act Administrativ nr. 2899, din 26/08/2014 emis de PRIMARIA BOROAIA;		
B3	Intabulare, drept de PROPRIETATE, dobandit prin Construire, cota actuala 1/1, cota initiala 1/1 1) UNGUREANU ION DEFUNCT:Da	A1.1
/		
Act Administrativ nr. 480, din 28/01/2026 emis de Primăria Boroaia;		
B4	Intabulare, drept de PROPRIETATE, dobandit prin Construire, cota actuala 1/1, cota initiala 1/1 1) UNGUREANU ION DEFUNCT:Da 2) UNGUREANU LUCRETIA	A1.3

C. Partea III. SARCINI .

Inscrieri privind dezmembramintele dreptului de proprietate, drepturi reale de garanție și sarcini	Referințe
NU SUNT	

Anexa Nr. 1 La Partea I

Teren

Nr cadastral	Suprafața (mp)*	Observații / Referințe
33068	Din acte: 5.300 Masurata: 3.417	

* Suprafața este determinată în planul de proiecție Stereo 70.



Date referitoare la teren

Crt	Categorie folosință	Intra vilan	Suprafața (mp)	Tarla	Parcelă	Nr. topo	Observații / Referințe
1	curți constructii	DA	800	Cv 10	1451, 1452, 1453	-	
2	arabil	DA	2.392	Cv 10	1453	-	
3	arabil	NU	27	76	539	-	
4	faneata	NU	198	76	539	-	

Date referitoare la construcții

Crt	Număr	Destinație construcție	Supraf. (mp)	Situație juridică	Observații / Referințe
A1.1		construcții de locuințe	75	Cu acte	Nr. niveluri:1; S. construita la sol:75 mp; S. construita desfasurata:75 mp; Locuinta, P, Sd=75 mp, anul construirii 1970
A1.3		construcții anexa	45	Cu acte	Nr. niveluri:1; S. construita la sol:45 mp; S. construita desfasurata:45 mp; Anexa, P, Sd=45 mp

Lungime Segmente

1) Valorile lungimilor segmentelor sunt obținute din proiecție în plan.

Punct început	X / Y	Punct sfârșit	X / Y	Lungime segment (** (m)
1	595.074,992 646.688,499	2	595.074,599 646.689,536	1.108
2	595.074,599 646.689,536	3	595.068,399 646.705,887	17.487
3	595.068,399 646.705,887	4	595.014,958 646.846,829	150.734
4	595.014,958 646.846,829	5	595.013,718 646.850,1	3.498
5	595.013,718 646.850,1	6	595.006,89 646.866,702	17.951
6	595.006,89 646.866,702	7	594.998,889 646.887,541	22.322
7	594.998,889 646.887,541	8	594.994,793 646.896,95	10.262
8	594.994,793 646.896,95	9	594.980,974 646.890,813	15.12
9	594.980,974 646.890,813	10	594.988,176 646.873,323	18.915
10	594.988,176 646.873,323	11	594.996,223 646.854,188	20.758
11	594.996,223 646.854,188	12	595.001,196 646.841,621	13.515
12	595.001,196 646.841,621	13	595.003,889 646.834,819	7.316
13	595.003,889 646.834,819	14	595.041,575 646.738,146	103.758
14	595.041,575 646.738,146	15	595.046,42 646.724,972	14.037
15	595.046,42 646.724,972	16	595.062,252 646.681,919	45.872
16	595.062,252 646.681,919	17	595.063,177 646.679,406	2.678
17	595.063,177 646.679,406	18	595.066,778 646.668,062	11.901
18	595.066,778 646.668,062	19	595.079,834 646.671,862	13.597
19	595.079,834 646.671,862	20	595.075,108 646.688,1	16.912
20	595.075,108 646.688,1	1	595.074,992 646.688,499	0.415

** Lungimile segmentelor sunt determinate în planul de proiecție Stereo 70 și sunt rotunjite la 1 milimetru.

*** Distanța dintre puncte este formată din segmente cumulate ce sunt mai mici decât valoarea 1 milimetru.

**DATE DESPRE IMOBILUL NR. 4413**

Oficiul de Cadastru și Publicitate Imobiliară SUCEAVA
 Biroul de Cadastru și Publicitate Imobiliară Falticeni

A. Partea I. Descrierea imobilului

TEREN Extravilan

Adresa: Jud. Suceava

Nr. Crt	Nr cadastral Nr. topografic	Suprafața* (mp)	Observații / Referințe
A1	33069	Din acte: 5.300 Masurata: 1.303	Sector cadastral:49 Teren neimprejmuit;

B. Partea II. Proprietari și acte

Inscrieri privitoare la dreptul de proprietate și alte drepturi reale		Referințe
18565 / 29/08/2014		
Act Administrativ nr. 1993, din 26/03/2003 emis de CJPSDPAT SUCEAVA;		
B1	Intabulare, drept de PROPRIETATE, dobandit prin Lege, cota actuala 1/1, cota initiala 1/1 1) UNGUREANU ION DEFUNCT:Da	A1

C. Partea III. SARCINI .

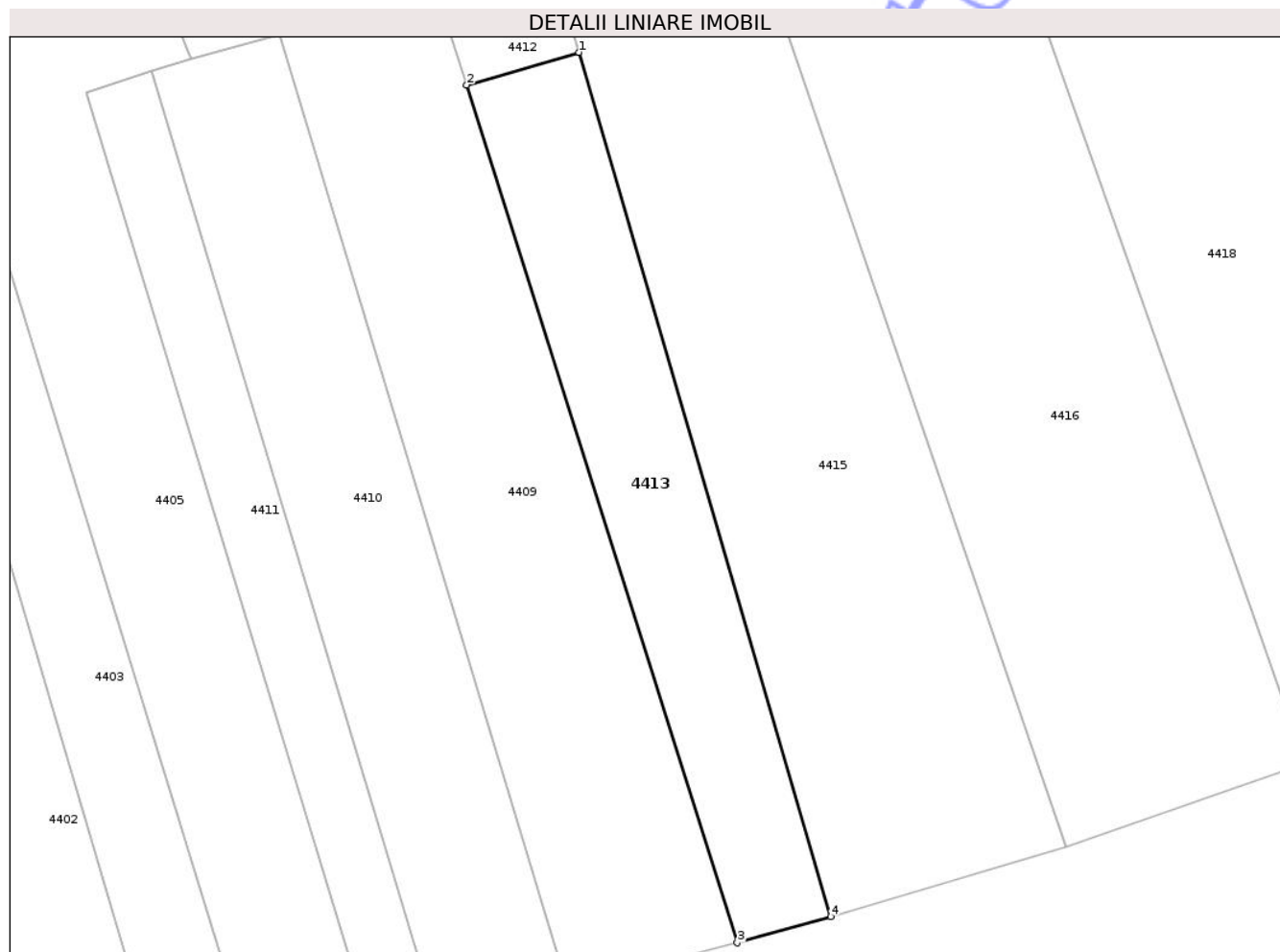
Inscrieri privind dezmembramintele dreptului de proprietate, drepturi reale de garanție și sarcini	Referințe
NU SUNT	

Anexa Nr. 1 La Partea I

Teren

Nr cadastral	Suprafața (mp)*	Observații / Referințe
33069	Din acte: 5.300 Masurata: 1.303	

* Suprafața este determinată în planul de proiecție Stereo 70.



Date referitoare la teren

Crt	Categorie folosință	Intra vilan	Suprafața (mp)	Tarla	Parcelă	Nr. topo	Observații / Referințe
1	faneata	NU	1.303	76	539	-	

Lungime Segmente

1) Valorile lungimilor segmentelor sunt obținute din proiecție în plan.

Punct început	X / Y	Punct sfârșit	X / Y	Lungime segment (** (m)
1	595.079,834 646.671,862	2	595.066,778 646.668,062	13.597
2	595.066,778 646.668,062	3	595.098,278 646.568,169	104.742
3	595.098,278 646.568,169	4	595.109,148 646.571,206	11.286
4	595.109,148 646.571,206	1	595.079,834 646.671,862	104.837

** Lungimile segmentelor sunt determinate în planul de proiecție Stereo 70 și sunt rotunjite la 1 milimetru.

*** Distanța dintre puncte este formată din segmente cumulate ce sunt mai mici decât valoarea 1 milimetru.

Neutilizabil în Circuitul
Civil

**DATE DESPRE IMOBILUL NR. 4414**

Oficiul de Cadastru și Publicitate Imobiliară SUCEAVA
Biroul de Cadastru și Publicitate Imobiliară Falticeni

A. Partea I. Descrierea imobilului

TEREN Intravilan

Adresa: Loc. Moisa, Str Boboceni, Nr. 266, Jud. Suceava

Nr. Crt	Nr cadastral Nr. topografic	Suprafața* (mp)	Observații / Referințe
A1		Din acte: 6.000 Masurata: 5.100	Sector cadastral:49 Teren neimprejmuit; Suprafața de 900 mp (până la 6000 mp) se află în sectorul 22.

Construcții

Crt	Nr cadastral Nr. topografic	Adresa	Observații / Referințe
A1.1		Loc. Moisa, Str Boboceni, Nr. 266, Jud. Suceava	Nr. niveluri:1; S. construita la sol:90 mp; S. construita desfasurata:90 mp; Locuință, P, Sd=90 mp
A1.2		Loc. Moisa, Str Boboceni, Nr. 266, Jud. Suceava	Nr. niveluri:1; S. construita la sol:27 mp; S. construita desfasurata:27 mp; Magazie, P, Sd=27 mp
A1.3		Loc. Moisa, Str Boboceni, Nr. 266, Jud. Suceava	Nr. niveluri:1; S. construita la sol:21 mp; S. construita desfasurata:21 mp; Magazie, P, Sd=21 mp
A1.4		Loc. Moisa, Str Boboceni, Nr. 266, Jud. Suceava	Nr. niveluri:1; S. construita la sol:37 mp; S. construita desfasurata:37 mp; Bucătărie, P, Sd=37 mp
A1.5		Loc. Moisa, Str Boboceni, Nr. 266, Jud. Suceava	Nr. niveluri:1; S. construita la sol:32 mp; S. construita desfasurata:32 mp; Garaj, P, Sd=32 mp

B. Partea II. Proprietari și acte

Inscrieri privitoare la dreptul de proprietate și alte drepturi reale		Referințe
/		
Act Notarial nr. 876, din 17/08/2012 emis de BNP UTA DAN;		
B1	Intabulare, drept de PROPRIETATE, dobandit prin lesire Din Indiviziune, cota actuala 1/1, cota initiala 1/1 1) UNGUREANU VICTOR-NICOLAI	A1, A1.1, A1.2, A1.3, A1.4, A1.5

C. Partea III. SARCINI .

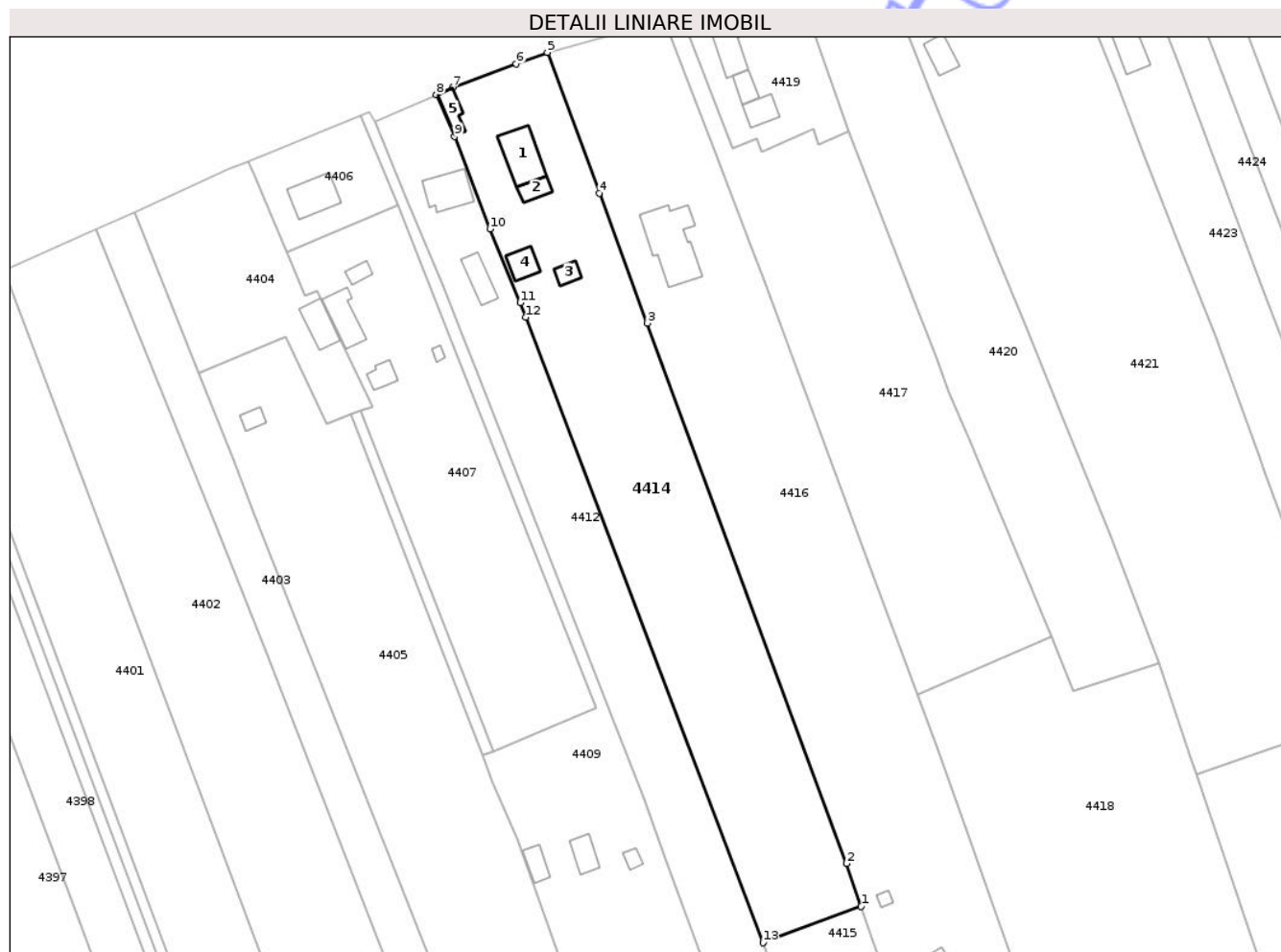
Inscrieri privind dezmembramintele dreptului de proprietate, drepturi reale de garanție și sarcini	Referințe
NU SUNT	

Anexa Nr. 1 La Partea I

Teren

Nr cadastral	Suprafața (mp)*	Observații / Referințe
	Din acte: 6.000 Masurata: 5.100	Suprafața de 900 mp (până la 6000 mp) se află în sectorul 22.

* Suprafața este determinată în planul de proiecție Stereo 70.



Date referitoare la teren

Crt	Categorie folosință	Intra vilan	Suprafața (mp)	Tarla	Parcelă	Nr. topo	Observații / Referințe
1	curți constructii	DA	950	Cv 10	1448, 1449, 1450	-	
2	arabil	DA	4.150	Cv 10	1447, 1448, 1454	-	

Date referitoare la construcții

Crt	Număr	Destinație construcție	Supraf. (mp)	Situație juridică	Observații / Referințe
A1.1		construcții de locuințe	90	Cu acte	Nr. niveluri:1; S. construita la sol:90 mp; S. construita desfasurata:90 mp; Locuință, P, Sd=90 mp
A1.2		construcții anexa	27	Cu acte	Nr. niveluri:1; S. construita la sol:27 mp; S. construita desfasurata:27 mp; Magazie, P, Sd=27 mp
A1.3		construcții anexa	21	Cu acte	Nr. niveluri:1; S. construita la sol:21 mp; S. construita desfasurata:21 mp; Magazie, P, Sd=21 mp
A1.4		construcții anexa	37	Cu acte	Nr. niveluri:1; S. construita la sol:37 mp; S. construita desfasurata:37 mp; Bucătărie, P, Sd=37 mp
A1.5		construcții anexa	32	Cu acte	Nr. niveluri:1; S. construita la sol:32 mp; S. construita desfasurata:32 mp; Garaj, P, Sd=32 mp

Lungime Segmente

1) Valorile lungimilor segmentelor sunt obținute din proiecție în plan.

Punct început	X / Y	Punct sfârșit	X / Y	Lungime segment (** (m)
1	595.090,514 646.714,127	2	595.087,226 646.723,759	10.177
2	595.087,226 646.723,759	3	595.042,322 646.845,48	129.74
3	595.042,322 646.845,48	4	595.031,517 646.874,77	31.219
4	595.031,517 646.874,77	5	595.019,822 646.906,47	33.789
5	595.019,822 646.906,47	6	595.012,819 646.903,86	7.474
6	595.012,819 646.903,86	7	594.998,543 646.898,541	15.234
7	594.998,543 646.898,541	8	594.994,793 646.896,95	4.074
8	594.994,793 646.896,95	9	594.998,889 646.887,541	10.262
9	594.998,889 646.887,541	10	595.006,89 646.866,702	22.322
10	595.006,89 646.866,702	11	595.013,718 646.850,1	17.951
11	595.013,718 646.850,1	12	595.014,958 646.846,829	3.498
12	595.014,958 646.846,829	13	595.068,399 646.705,887	150.734
13	595.068,399 646.705,887	1	595.090,514 646.714,127	23.6

** Lungimile segmentelor sunt determinate în planul de proiecție Stereo 70 și sunt rotunjite la 1 milimetru.

*** Distanța dintre puncte este formată din segmente cumulate ce sunt mai mici decât valoarea 1 milimetru.

**DATE DESPRE IMOBILUL NR. 4416**

Oficiul de Cadastru și Publicitate Imobiliară SUCEAVA
Biroul de Cadastru și Publicitate Imobiliară Falticeni

A. Partea I. Descrierea imobilului

TEREN Necunoscut

Nr. CF vechi:948
Nr. cadastral vechi:1866

Adresa: Loc. Moisa, Str Boboceni, Nr. 265, Jud. Suceava

Nr. Crt	Nr cadastral Nr. topografic	Suprafața* (mp)	Observații / Referințe
A1	30687	9.802	Sector cadastral:49 Teren neimprejmuit;

Construcții

Crt	Nr cadastral Nr. topografic	Adresa	Observații / Referințe
A1.1		Loc. Moisa, Str Boboceni, Nr. 265, Jud. Suceava	Nr. niveluri:3; S. construita la sol:154 mp; S. construita defasurata:298 mp; Locuință, Sp+P+1Ep=298 mp
A1.2		Loc. Moisa, Str Boboceni, Nr. 265, Jud. Suceava	Nr. niveluri:1; S. construita la sol:35 mp; S. construita defasurata:35 mp; Grajd, P, Sd=35 mp
A1.3		Loc. Moisa, Str Boboceni, Nr. 265, Jud. Suceava	Nr. niveluri:1; S. construita la sol:89 mp; S. construita defasurata:89 mp; Fanar, P, Sd=89 mp
A1.4		Loc. Moisa, Str Boboceni, Nr. 265, Jud. Suceava	Nr. niveluri:1; S. construita la sol:9 mp; S. construita defasurata:9 mp; Anexa, P, Sd=9 mp

B. Partea II. Proprietari și acte

Inscrieri privitoare la dreptul de proprietate și alte drepturi reale		Referințe
7855 / 14/06/2011		
Act Notarial nr. 1594, din 10/06/2011 emis de BNP ASOC M SI S APOSTOL;		
B2	Intabulare, drept de PROPRIETATE bun propriu, dobandit prin Conventie, cota actuala 1/1, cota initiala 1/1 1) SALTĂN VALERIA	A1
/		
Act Administrativ nr. 480, din 28/01/2026 emis de Primăria Boroaia;		
B2	Intabulare, drept de PROPRIETATE, dobandit prin Construire, cota actuala 1/1, cota initiala 1/1 1) SALTĂN VALERIA	A1.1, A1.2, A1.3, A1.4

C. Partea III. SARCINI .

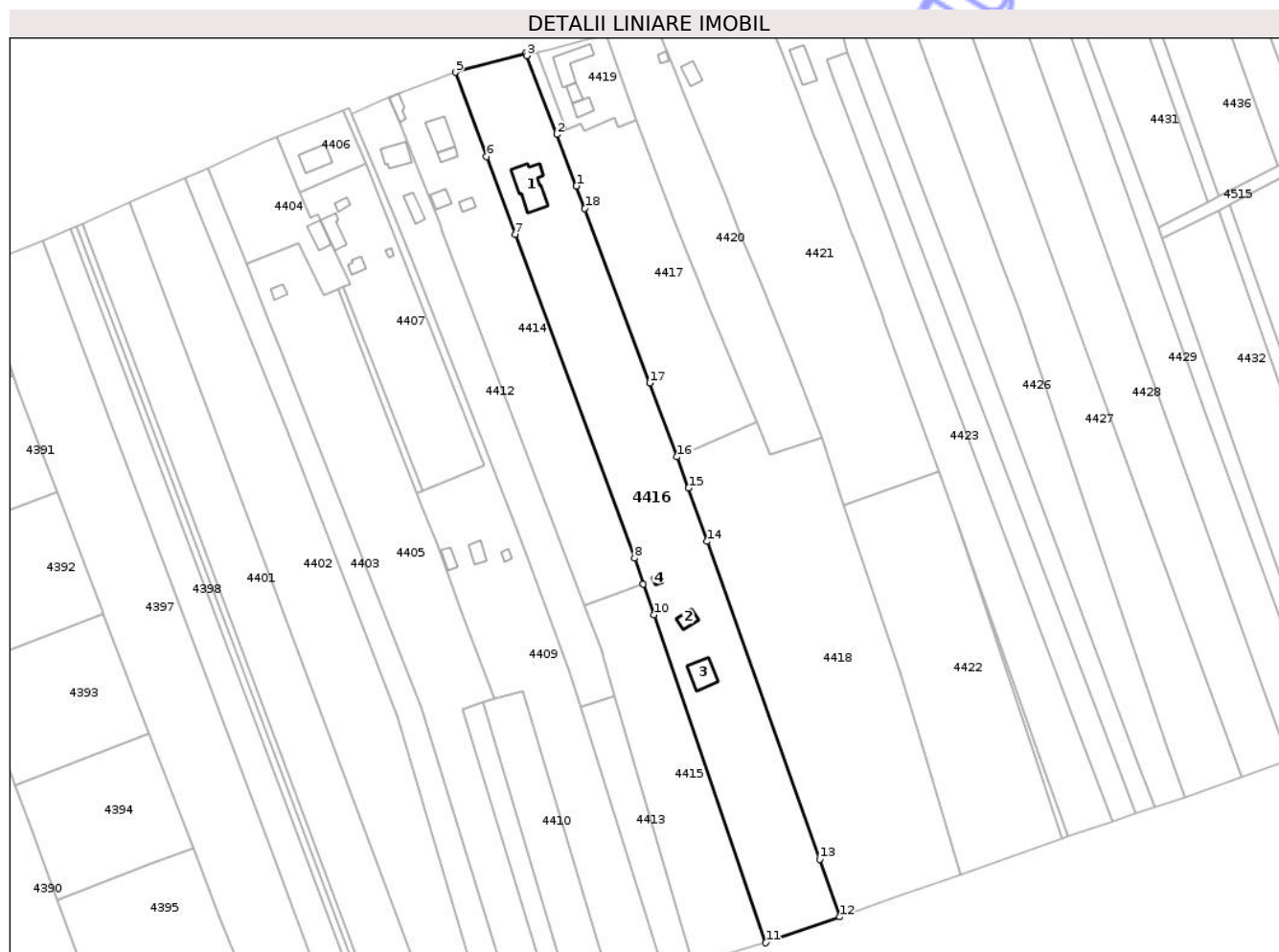
Inscrieri privind dezmembramintele dreptului de proprietate, drepturi reale de garanție și sarcini	Referințe
NU SUNT	

Anexa Nr. 1 La Partea I

Teren

Nr cadastral	Suprafața (mp)*	Observații / Referințe
30687	9.802	

* Suprafața este determinată în planul de proiecție Stereo 70.



Date referitoare la teren

Crt	Categorie folosință	Intra vilan	Suprafața (mp)	Tarla	Parcelă	Nr. topo	Observații / Referințe
1	faneata	DA	912	Cv 10	1447	-	
2	curti constructii	DA	850	Cv 10	1447	-	
3	arabil	DA	2.958	Cv 10	1447, 1454	-	
4	arabil	NU	812	76	539	-	
5	curti constructii	DA	171	Cv 10	1454	-	
6	curti constructii	NU	449	76	539	-	
7	faneata	NU	3.650	76	539	-	

Date referitoare la construcții

Crt	Număr	Destinație construcție	Supraf. (mp)	Situație juridică	Observații / Referințe
A1.1		construcții de locuințe	154	Cu acte	Nr. niveluri:3; S. construita la sol:154 mp; S. construita desfasurata:298 mp; Locuință, Sp+P+1Ep=298 mp
A1.2		construcții anexa	35	Cu acte	Nr. niveluri:1; S. construita la sol:35 mp; S. construita desfasurata:35 mp; Grajd, P, Sd=35 mp
A1.3		construcții anexa	89	Cu acte	Nr. niveluri:1; S. construita la sol:89 mp; S. construita desfasurata:89 mp; Fanar, P, Sd=89 mp

Crt	Număr	Destinație construcție	Supraf. (mp)	Situație juridică	Observații / Referințe
A1.4		construcții anexa	9	Cu acte	Nr. niveluri:1; S. construita la sol:9 mp; S. construita desfasurata:9 mp; Anexa, P, Sd=9 mp

Lungime Segmente

1) Valorile lungimilor segmentelor sunt obținute din proiecție în plan.

Punct început	X / Y	Punct sfârșit	X / Y	Lungime segment (** (m)
1	595.065,357 646.863,755	2	595.057,963 646.883,093	20.703
2	595.057,963 646.883,093	3	595.046,568 646.912,684	31.709
3	595.046,568 646.912,684	4	595.046,255 646.913,606	0.974
4	595.046,255 646.913,606	5	595.019,822 646.906,47	27.379
5	595.019,822 646.906,47	6	595.031,517 646.874,77	33.789
6	595.031,517 646.874,77	7	595.042,322 646.845,48	31.219
7	595.042,322 646.845,48	8	595.087,226 646.723,759	129.74
8	595.087,226 646.723,759	9	595.090,514 646.714,127	10.177
9	595.090,514 646.714,127	10	595.094,463 646.702,555	12.227
10	595.094,463 646.702,555	11	595.136,532 646.579,287	130.249
11	595.136,532 646.579,287	12	595.164,486 646.588,99	29.591
12	595.164,486 646.588,99	13	595.156,823 646.610,669	22.994
13	595.156,823 646.610,669	14	595.114,581 646.730,171	126.749
14	595.114,581 646.730,171	15	595.107,503 646.750,195	21.238
15	595.107,503 646.750,195	16	595.103,168 646.761,878	12.461
16	595.103,168 646.761,878	17	595.092,848 646.789,684	29.66
17	595.092,848 646.789,684	18	595.068,53 646.855,207	69.89
18	595.068,53 646.855,207	1	595.065,357 646.863,755	9.118

** Lungimile segmentelor sunt determinate în planul de proiecție Stereo 70 și sunt rotunjite la 1 milimetru.

*** Distanța dintre puncte este formată din segmente cumulate ce sunt mai mici decât valoarea 1 milimetru.

**DATE DESPRE IMOBILUL NR. 4417**

Oficiul de Cadastru și Publicitate Imobiliară SUCEAVA
Biroul de Cadastru și Publicitate Imobiliară Falticeni

A. Partea I. Descrierea imobilului

TEREN Necunoscut

Adresa: Loc. Moisa, Jud. Suceava

Nr. Crt	Nr cadastral Nr. topografic	Suprafața* (mp)	Observații / Referințe
A1	31299	Din acte: 13.300 Masurata: 4.016	Sector cadastral:49 Teren neimprejmuit;

B. Partea II. Proprietari și acte

Inscrieri privitoare la dreptul de proprietate și alte drepturi reale		Referințe
42332 / 11/12/2025		
Act Notarial nr. 5373, din 10/12/2025 emis de IROFTE ANCA;		
B2	Intabulare, drept de PROPRIETATE, bun propriu cu titlu de cumpărare, dobândit prin Convenție, cota actuala 1/1, cota initiala 1/1 1) SALTÂN VALERIA	A1

C. Partea III. SARCINI .

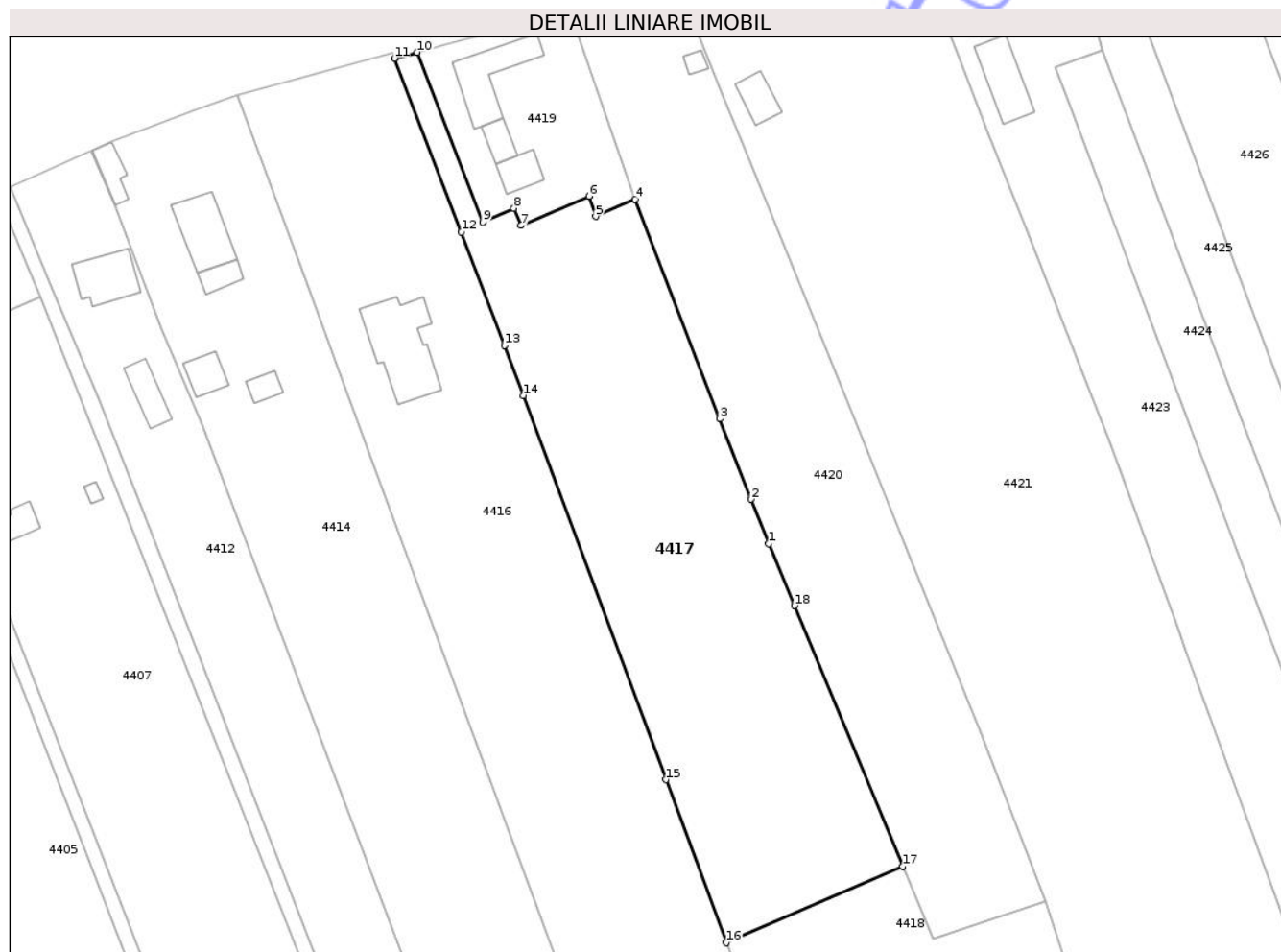
Inscrieri privind dezmembramintele dreptului de proprietate, drepturi reale de garanție și sarcini	Referințe
NU SUNT	

Anexa Nr. 1 La Partea I

Teren

Nr cadastral	Suprafața (mp)*	Observații / Referințe
31299	Din acte: 13.300 Masurata: 4.016	

* Suprafața este determinată în planul de proiecție Stereo 70.



Date referitoare la teren

Crt	Categorie folosință	Intra vilan	Suprafața (mp)	Tarla	Parcelă	Nr. topo	Observații / Referințe
1	faneata	DA	3.061	Cv 10	1444, 1445, 1446	-	
2	faneata	NU	955	76	542	-	

Lungime Segmente

1) Valorile lungimilor segmentelor sunt obținute din proiecție în plan.

Punct început	X / Y	Punct sfârșit	X / Y	Lungime segment (** (m)
1	595.110,415 646.829,903	2	595.107,447 646.837,508	8.164
2	595.107,447 646.837,508	3	595.102,084 646.851,248	14.75
3	595.102,084 646.851,248	4	595.087,64 646.888,651	40.095
4	595.087,64 646.888,651	5	595.080,914 646.885,747	7.326

Punct început	X / Y	Punct sfârșit	X / Y	Lungime segment (** (m)
5	595.080,914 646.885,747	6	595.079,748 646.889,213	3.657
6	595.079,748 646.889,213	7	595.068,132 646.884,181	12.66
7	595.068,132 646.884,181	8	595.066,96 646.887,138	3.181
8	595.066,96 646.887,138	9	595.061,617 646.884,736	5.858
9	595.061,617 646.884,736	10	595.050,474 646.913,717	31.05
10	595.050,474 646.913,717	11	595.046,568 646.912,684	4.041
11	595.046,568 646.912,684	12	595.057,963 646.883,093	31.709
12	595.057,963 646.883,093	13	595.065,357 646.863,755	20.703
13	595.065,357 646.863,755	14	595.068,53 646.855,207	9.118
14	595.068,53 646.855,207	15	595.092,848 646.789,684	69.89
15	595.092,848 646.789,684	16	595.103,168 646.761,878	29.66
16	595.103,168 646.761,878	17	595.133,302 646.774,888	32.823
17	595.133,302 646.774,888	18	595.114,8 646.819,362	48.168
18	595.114,8 646.819,362	1	595.110,415 646.829,903	11.417

** Lungimile segmentelor sunt determinate în planul de proiecție Stereo 70 și sunt rotunjite la 1 milimetru.

*** Distanța dintre puncte este formată din segmente cumulate ce sunt mai mici decât valoarea 1 milimetru.

**DATE DESPRE IMOBILUL NR. 4418**

Oficiul de Cadastru și Publicitate Imobiliară SUCEAVA
Biroul de Cadastru și Publicitate Imobiliară Falticeni

A. Partea I. Descrierea imobilului

TEREN Extravilan

Adresa: Jud. Suceava

Nr. Crt	Nr cadastral Nr. topografic	Suprafața* (mp)	Observații / Referințe
A1	31300	Din acte: 13.300 Masurata: 9.284	Sector cadastral:49 Teren neimprejmuit;

B. Partea II. Proprietari și acte

Inscrieri privitoare la dreptul de proprietate și alte drepturi reale		Referințe
42331 / 11/12/2025		
Act Notarial nr. 5373, din 10/12/2025 emis de IROFTE ANCA;		
B2	Intabulare, drept de PROPRIETATE, bun propriu cu titlu de cumpărare, dobândit prin Conventie, cota actuala 1/1, cota initiala 1/1 1) SALTÂN VALERIA	A1

C. Partea III. SARCINI .

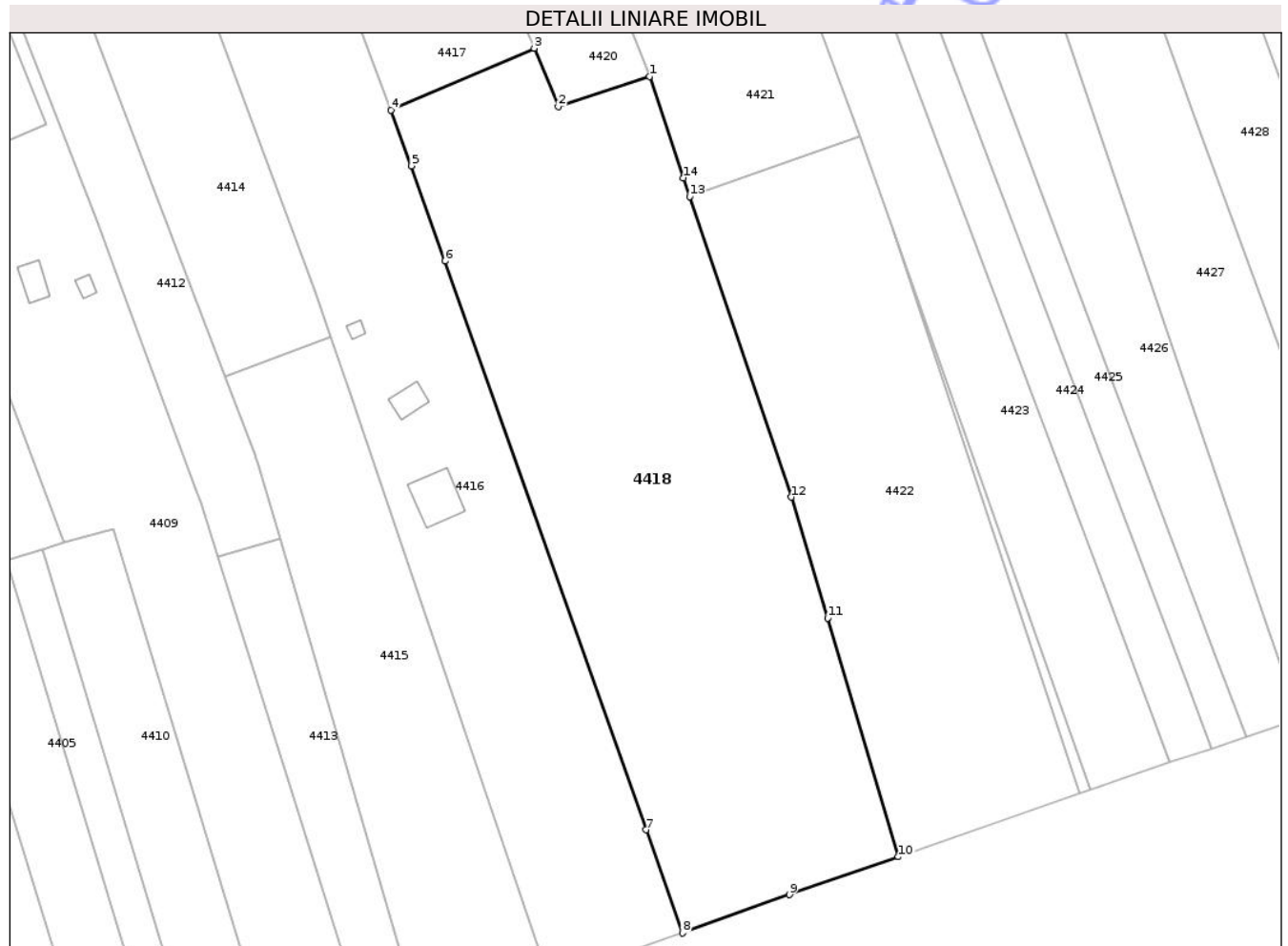
Inscrieri privind dezmembramintele dreptului de proprietate, drepturi reale de garanție și sarcini	Referințe
NU SUNT	

Anexa Nr. 1 La Partea I

Teren

Nr cadastral	Suprafața (mp)*	Observații / Referințe
31300	Din acte: 13.300 Masurata: 9.284	

* Suprafața este determinată în planul de proiecție Stereo 70.



Date referitoare la teren

Crt	Categorie folosință	Intra vilan	Suprafața (mp)	Tarla	Parcelă	Nr. topo	Observații / Referințe
1	faneata	NU	6.134	76	539, 542	-	
2	neproductiv	NU	3.150	76	539	-	

Lungime Segmente

1) Valorile lungimilor segmentelor sunt obținute din proiecție în plan.

Punct început	X / Y	Punct sfârșit	X / Y	Lungime segment (** (m)
1	595.157,545 646.768,924	2	595.138,4 646.762,633	20.152
2	595.138,4 646.762,633	3	595.133,302 646.774,888	13.274
3	595.133,302 646.774,888	4	595.103,168 646.761,878	32.823
4	595.103,168 646.761,878	5	595.107,503 646.750,195	12.461

Punct început	X / Y	Punct sfârșit	X / Y	Lungime segment (** (m)
5	595.107,503 646.750,195	6	595.114,581 646.730,171	21.238
6	595.114,581 646.730,171	7	595.156,823 646.610,669	126.749
7	595.156,823 646.610,669	8	595.164,486 646.588,99	22.994
8	595.164,486 646.588,99	9	595.186,99 646.597,051	23.904
9	595.186,99 646.597,051	10	595.209,85 646.605,003	24.204
10	595.209,85 646.605,003	11	595.194,994 646.655,188	52.337
11	595.194,994 646.655,188	12	595.187,386 646.680,568	26.495
12	595.187,386 646.680,568	13	595.166,022 646.743,719	66.667
13	595.166,022 646.743,719	14	595.164,694 646.747,644	4.144
14	595.164,694 646.747,644	1	595.157,545 646.768,924	22.449

** Lungimile segmentelor sunt determinate în planul de proiecție Stereo 70 și sunt rotunjite la 1 milimetru.

*** Distanța dintre puncte este formată din segmente cumulate ce sunt mai mici decât valoarea 1 milimetru.

**DATE DESPRE IMOBILUL NR. 4419**

Oficiul de Cadastru și Publicitate Imobiliară SUCEAVA
Biroul de Cadastru și Publicitate Imobiliară Falticeni

A. Partea I. Descrierea imobilului

TEREN Intravilan

Adresa: Loc. Moisa, Str Boboceni, Nr. 265, Jud. Suceava

Nr. Crt	Nr cadastral Nr. topografic	Suprafața* (mp)	Observații / Referințe
A1		855	Sector cadastral:49 Teren neimprejmuit;

Construcții

Crt	Nr cadastral Nr. topografic	Adresa	Observații / Referințe
A1.1		Loc. Moisa, Str Boboceni, Nr. 265, Jud. Suceava	Nr. niveluri:1; S. construita la sol:103 mp; S. construita desfasurata:103 mp; Locuintă, P, Sd=103 mp
A1.2		Loc. Moisa, Str Boboceni, Nr. 265, Jud. Suceava	Nr. niveluri:1; S. construita la sol:28 mp; S. construita desfasurata:28 mp; Grajd, P, Sd=28 mp
A1.3		Loc. Moisa, Str Boboceni, Nr. 265, Jud. Suceava	Nr. niveluri:1; S. construita la sol:37 mp; S. construita desfasurata:37 mp; Fanar, P, Sd=37 mp

B. Partea II. Proprietari și acte

Inscrieri privitoare la dreptul de proprietate și alte drepturi reale		Referințe
/		
Act Normativ nr. 7, din 13/03/1996 emis de Parlament;		
B1	Intabulare, drept de PROPRIETATE, dobandit prin Lege, cota actuala 1/1, cota initiala 1/1 1) NEIDENTIFICAT NEIDENTIFICAT	A1
Act Administrativ nr. 487, din 28/01/2026 emis de Primăria Boroaia;		
B2	se notează posesia faptică în favoarea PĂȘTINA VASILE 1) PĂȘTINA VASILE	A1
Act Administrativ nr. 480, din 28/01/2026 emis de Primăria Boroaia;		
B3	Intabulare, drept de PROPRIETATE, dobandit prin Construire, cota actuala 1/1, cota initiala 1/1 1) PĂȘTINA VASILE 2) PĂȘTINA MARIA, lipsă CNP proprietar DEFUNCT:Da	A1.1, A1.2, A1.3

C. Partea III. SARCINI .

Inscrieri privind dezmembramintele dreptului de proprietate, drepturi reale de garanție și sarcini	Referințe
NU SUNT	

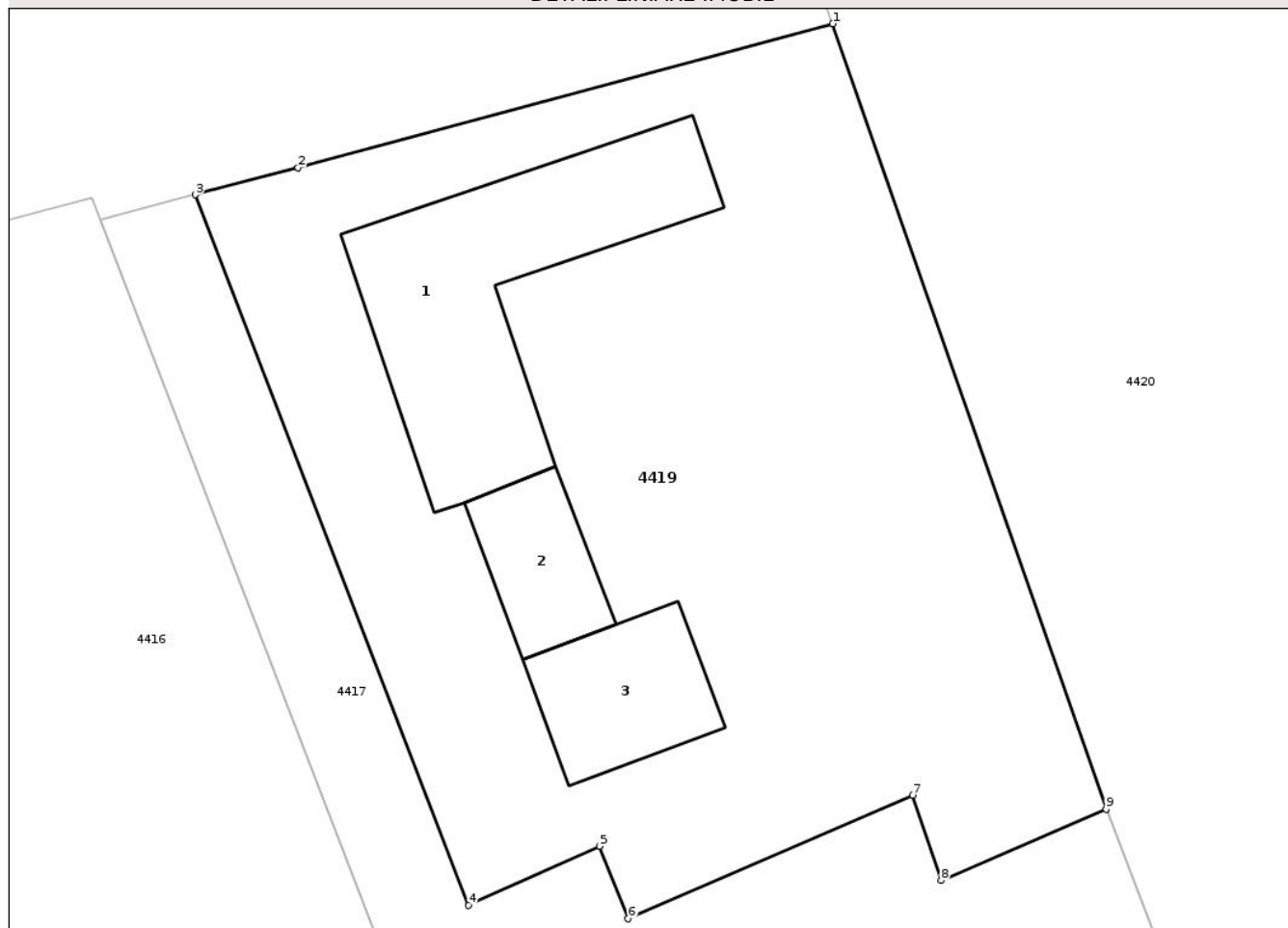
Anexa Nr. 1 La Partea I

Teren

Nr cadastral	Suprafața (mp)*	Observații / Referințe
	855	

* Suprafața este determinată în planul de proiecție Stereo 70.

DETALII LINIARE IMOBIL



Date referitoare la teren

Crt	Categorie folosință	Intravilan	Suprafața (mp)	Tarla	Parcelă	Nr. topo	Observații / Referințe
1	curți constructii	DA	855	Cv 10	1443, 1444	-	

Date referitoare la construcții

Crt	Număr	Destinație construcție	Supraf. (mp)	Situație juridică	Observații / Referințe
A1.1		construcții de locuințe	103	Cu acte	Nr. niveluri:1; S. construita la sol:103 mp; S. construita desfasurata:103 mp; Locuință, P, Sd=103 mp
A1.2		construcții anexa	28	Cu acte	Nr. niveluri:1; S. construita la sol:28 mp; S. construita desfasurata:28 mp; Grajd, P, Sd=28 mp
A1.3		construcții anexa	37	Cu acte	Nr. niveluri:1; S. construita la sol:37 mp; S. construita desfasurata:37 mp; Fanar, P, Sd=37 mp

Lungime Segmente

1) Valorile lungimilor segmentelor sunt obținute din proiecție în plan.

Punct început	X / Y	Punct sfârșit	X / Y	Lungime segment (** (m))
1	595.076,479 646.920,694	2	595.054,658 646.914,824	22.597

Punct început	X / Y	Punct sfârșit	X / Y	Lungime segment (** (m)
2	595.054,658 646.914,824	3	595.050,474 646.913,717	4.328
3	595.050,474 646.913,717	4	595.061,617 646.884,736	31.05
4	595.061,617 646.884,736	5	595.066,96 646.887,138	5.858
5	595.066,96 646.887,138	6	595.068,132 646.884,181	3.181
6	595.068,132 646.884,181	7	595.079,748 646.889,213	12.66
7	595.079,748 646.889,213	8	595.080,914 646.885,747	3.657
8	595.080,914 646.885,747	9	595.087,64 646.888,651	7.326
9	595.087,64 646.888,651	1	595.076,479 646.920,694	33.931

** Lungimile segmentelor sunt determinate în planul de proiecție Stereo 70 și sunt rotunjite la 1 milimetru.

*** Distanța dintre puncte este formată din segmente cumulate ce sunt mai mici decât valoarea 1 milimetru.

**DATE DESPRE IMOBILUL NR. 4423**

Oficiul de Cadastru și Publicitate Imobiliară SUCEAVA
Biroul de Cadastru și Publicitate Imobiliară Falticeni

A. Partea I. Descrierea imobilului

TEREN Necunoscut

Nr. CF vechi:1316
Nr. cadastral vechi:2238

Adresa: Loc. Moisa, Str Boboceni, Nr. 263, Jud. Suceava

Nr. Crt	Nr cadastral Nr. topografic	Suprafața* (mp)	Observații / Referințe
A1	30002	5.900	Sector cadastral:49 Teren neimprejmuit;

Construcții

Crt	Nr cadastral Nr. topografic	Adresa	Observații / Referințe
A1.1		Loc. Moisa, Str Boboceni, Nr. 263, Jud. Suceava	Nr. niveluri:1; S. construita la sol:147 mp; S. construita desfasurata:147 mp; Locuință, P, Sd=147 mp
A1.2		Loc. Moisa, Str Boboceni, Nr. 263, Jud. Suceava	Nr. niveluri:1; S. construita la sol:46 mp; S. construita desfasurata:46 mp; Bucătărie, P, Sd=46 mp
A1.3		Loc. Moisa, Str Boboceni, Nr. 263, Jud. Suceava	Nr. niveluri:1; S. construita la sol:80 mp; S. construita desfasurata:80 mp; Grajd, P, Sd=80 mp
A1.5		Loc. Moisa, Str Boboceni, Nr. 263, Jud. Suceava	Nr. niveluri:1; S. construita la sol:10 mp; S. construita desfasurata:10 mp; Cotet, P, Sd=10 mp
A1.6		Loc. Moisa, Str Boboceni, Nr. 263, Jud. Suceava	Nr. niveluri:1; S. construita la sol:27 mp; S. construita desfasurata:27 mp; Garaj, P, Sd=27 mp

B. Partea II. Proprietari și acte

Inscrieri privitoare la dreptul de proprietate și alte drepturi reale		Referințe
/		
Act Administrativ nr. 480, din 28/01/2026 emis de Primăria Boroaia;		
B2	Intabulare, drept de PROPRIETATE, dobandit prin Construire, cota actuala 1/1, cota initiala 1/1 1) CURCĂ ALIN - DANIEL	A1.6
11239 / 18/11/2008		
Act Notarial nr. 3480, din 17/11/2008 emis de BNP M APOSTOL;		
B5	Intabulare, drept de PROPRIETATE, dobandit prin Conventie, cota actuala 1/1, cota initiala 1/1 1) CURCĂ ALIN - DANIEL	A1, A1.1, A1.2, A1.3, A1.5

C. Partea III. SARCINI

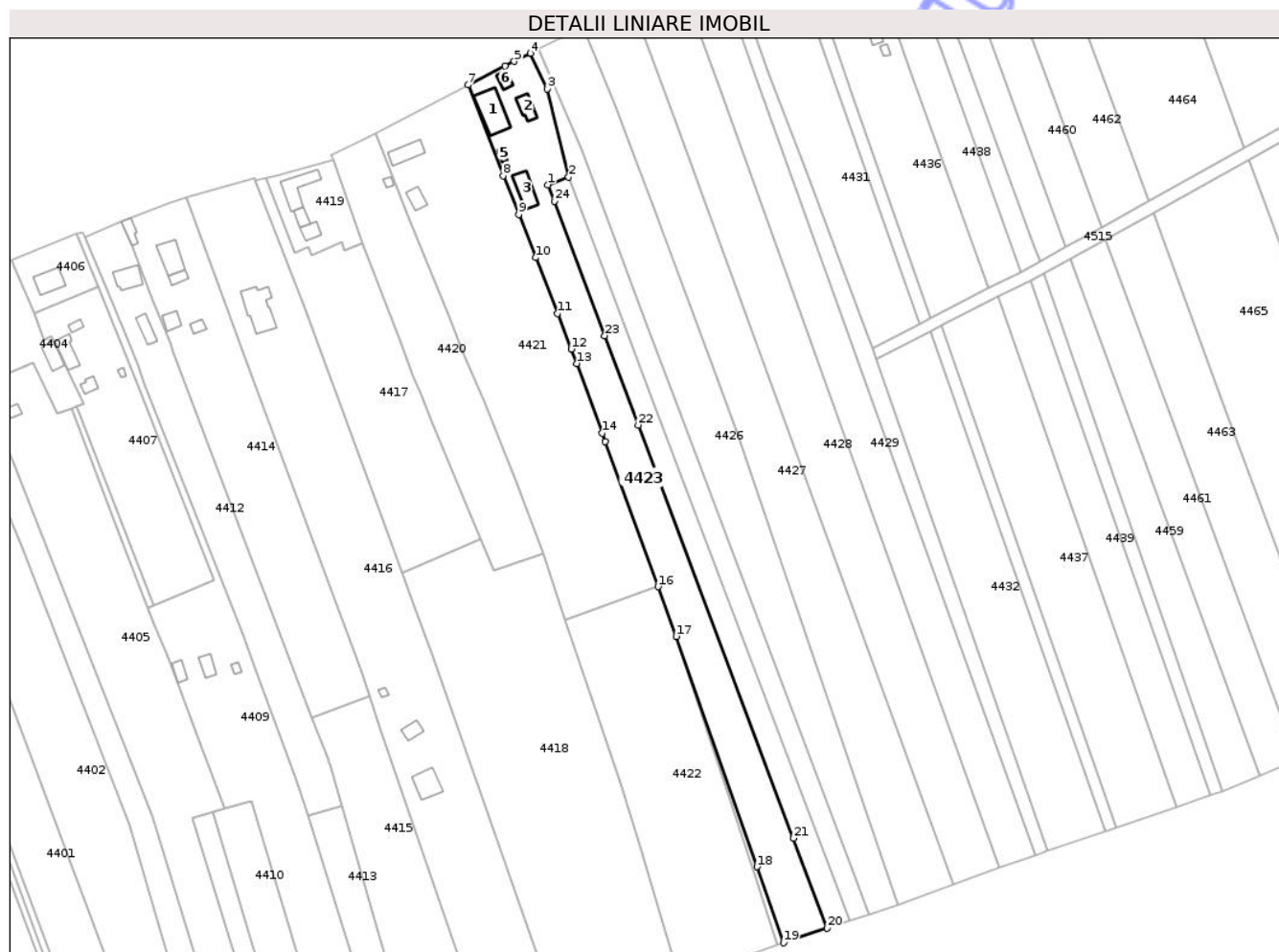
Inscrieri privind dezmembramintele dreptului de proprietate, drepturi reale de garanție și sarcini		Referințe
11239 / 18/11/2008		
Act Notarial nr. 3480, din 17/11/2008 emis de BNP M APOSTOL;		
C1	Intabulare, drept de UZUFRACT VIAGERS- a in scris clauza de uzufruct viager si intretinere asupra constructiilor C1,C2,C3,C4,C5, cota actuala 1/1, cota initiala 1/1 1) CURCĂ GICU 2) CURCĂ AURELIA	A1, A1.1, A1.2, A1.3, A1.5

Anexa Nr. 1 La Partea I

Teren

Nr cadastral	Suprafața (mp)*	Observații / Referințe
30002	5.900	

* Suprafața este determinată în planul de proiecție Stereo 70.



Date referitoare la teren

Crt	Categorie folosință	Intra vilan	Suprafața (mp)	Tarla	Parcelă	Nr. topo	Observații / Referințe
1	curți constructii	DA	1.050	Cv 10	1434, 1435, 1436	-	
2	faneata	DA	309	C 10	1434	-	
3	arabil	DA	786	Cv 10	1431, 1432, 1436	-	
4	arabil	NU	526	76	542	-	
5	faneata	NU	2.638	76	542, 539	-	
6	neproductiv	NU	591	76	539	-	

Date referitoare la construcții

Crt	Număr	Destinație construcție	Supraf. (mp)	Situație juridică	Observații / Referințe
A1.1		construcții de locuințe	147	Cu acte	Nr. niveluri:1; S. construita la sol:147 mp; S. construita desfasurata:147 mp; Locuință, P, Sd=147 mp
A1.2		construcții anexa	46	Cu acte	Nr. niveluri:1; S. construita la sol:46 mp; S. construita desfasurata:46 mp; Bucătărie, P, Sd=46 mp
A1.3		construcții anexa	80	Cu acte	Nr. niveluri:1; S. construita la sol:80 mp; S. construita desfasurata:80 mp; Grajd, P, Sd=80 mp
A1.5		construcții anexa	10	Cu acte	Nr. niveluri:1; S. construita la sol:10 mp; S. construita desfasurata:10 mp; Cotet, P, Sd=10 mp

Crt	Număr	Destinație construcție	Supraf. (mp)	Situație juridică	Observații / Referințe
A1.6		construcții anexa	27	Cu acte	Nr. niveluri:1; S. construita la sol:27 mp; S. construita desfasurata:27 mp; Garaj, P, Sd=27 mp

Lungime Segmente

1) Valorile lungimilor segmentelor sunt obținute din proiecție în plan.

Punct început	X / Y	Punct sfârșit	X / Y	Lungime segment (** (m))	Punct început	X / Y	Punct sfârșit	X / Y	Lungime segment (** (m))
1	595.159,347 646.911,077	2	595.167,203 646.914,028	8.392	2	595.167,203 646.914,028	3	595.158,987 646.948,045	34.995
3	595.158,987 646.948,045	4	595.152,611 646.961,77	15.134	4	595.152,611 646.961,77	5	595.146,316 646.958,615	7.041
5	595.146,316 646.958,615	6	595.142,824 646.956,865	3.906	6	595.142,824 646.956,865	7	595.128,526 646.949,557	16.057
7	595.128,526 646.949,557	8	595.142,105 646.914,636	37.468	8	595.142,105 646.914,636	9	595.148,0 646.899,624	16.127
9	595.148,0 646.899,624	10	595.154,51 646.883,047	17.81	10	595.154,51 646.883,047	11	595.162,935 646.861,505	23.131
11	595.162,935 646.861,505	12	595.168,278 646.847,844	14.669	12	595.168,278 646.847,844	13	595.170,44 646.842,317	5.934
13	595.170,44 646.842,317	14	595.180,217 646.815,432	28.608	14	595.180,217 646.815,432	15	595.181,403 646.812,175	3.466
15	595.181,403 646.812,175	16	595.201,722 646.756,33	59.427	16	595.201,722 646.756,33	17	595.208,671 646.737,231	20.323
17	595.208,671 646.737,231	18	595.239,842 646.648,434	94.109	18	595.239,842 646.648,434	19	595.250,109 646.619,186	30.998
19	595.250,109 646.619,186	20	595.266,952 646.624,851	17.77	20	595.266,952 646.624,851	21	595.253,954 646.659,425	36.937
21	595.253,954 646.659,425	22	595.194,112 646.818,603	170.055	22	595.194,112 646.818,603	23	595.181,172 646.853,021	36.77
23	595.181,172 646.853,021	24	595.161,739 646.904,713	55.224	24	595.161,739 646.904,713	1	595.159,347 646.911,077	6.799

** Lungimile segmentelor sunt determinate în planul de proiecție Stereo 70 și sunt rotunjite la 1 milimetru.

*** Distanța dintre puncte este formată din segmente cumulate ce sunt mai mici decât valoarea 1 milimetru.

**DATE DESPRE IMOBILUL NR. 4424**

Oficiul de Cadastru și Publicitate Imobiliară SUCEAVA
Biroul de Cadastru și Publicitate Imobiliară Falticeni

A. Partea I. Descrierea imobilului

TEREN Necunoscut

Adresa: Loc. Moisa, Jud. Suceava

Nr. Crt	Nr cadastral Nr. topografic	Suprafața* (mp)	Observații / Referințe
A1	34208	2.700	Sector cadastral:49 Teren neimprejmuit;

B. Partea II. Proprietari și acte

Inscrieri privitoare la dreptul de proprietate și alte drepturi reale	Referințe
24833 / 15/09/2021	
Act Notarial nr. 3615, din 14/09/2021 emis de Apostol Maria;	
B3	A1
Intabulare, drept de PROPRIETATE bun propriu, dobandit prin Conventie, cota actuala 1/1, cota initiala 1/1 1) CURCĂ ALIN-DANIEL, casatorit	

C. Partea III. SARCINI .

Inscrieri privind dezmembramintele dreptului de proprietate, drepturi reale de garanție și sarcini	Referințe
NU SUNT	

Anexa Nr. 1 La Partea I

Teren

Nr cadastral	Suprafața (mp)*	Observații / Referințe
34208	2.700	

* Suprafața este determinată în planul de proiecție Stereo 70.

DETALII LINIARE IMOBIL



Date referitoare la teren

Crt	Categorie folosință	Intravilan	Suprafața (mp)	Tarla	Parcelă	Nr. topo	Observații / Referințe
1	arabil	DA	525	Cv 10	1431, 1432, 1434, 1436	-	
2	arabil	NU	314	76	542	-	
3	faneata	NU	1.619	76	539, 542	-	
4	neproductiv	NU	242	76	539	-	

Lungime Segmente

1) Valorile lungimilor segmentelor sunt obținute din proiecție în plan.

Punct început	X / Y	Punct sfârșit	X / Y	Lungime segment (** (m)
1	595.167,203 646.914,028	2	595.159,347 646.911,077	8.392
2	595.159,347 646.911,077	3	595.161,739 646.904,713	6.799
3	595.161,739 646.904,713	4	595.181,172 646.853,021	55.224

Punct început	X / Y	Punct sfârșit	X / Y	Lungime segment (** (m)
4	595.181,172 646.853,021	5	595.194,112 646.818,603	36.77
5	595.194,112 646.818,603	6	595.253,954 646.659,425	170.055
6	595.253,954 646.659,425	7	595.266,952 646.624,851	36.937
7	595.266,952 646.624,851	8	595.275,734 646.627,804	9.266
8	595.275,734 646.627,804	9	595.270,168 646.642,485	15.701
9	595.270,168 646.642,485	10	595.201,894 646.822,54	192.564
10	595.201,894 646.822,54	11	595.189,125 646.856,215	36.015
11	595.189,125 646.856,215	1	595.167,203 646.914,028	61.83

** Lungimile segmentelor sunt determinate în planul de proiecție Stereo 70 și sunt rotunjite la 1 milimetru.

*** Distanța dintre puncte este formată din segmente cumulate ce sunt mai mici decât valoarea 1 milimetru.

**DATE DESPRE IMOBILUL NR. 4425**

Oficiul de Cadastru și Publicitate Imobiliară SUCEAVA
Biroul de Cadastru și Publicitate Imobiliară Falticeni

A. Partea I. Descrierea imobilului

TEREN Necunoscut

Adresa: Loc. Moisa, Jud. Suceava

Nr. Crt	Nr cadastral Nr. topografic	Suprafața* (mp)	Observații / Referințe
A1	34207	2.700	Sector cadastral:49 Teren neimprejmuit;

B. Partea II. Proprietari și acte

Inscrieri privitoare la dreptul de proprietate și alte drepturi reale	Referințe
24835 / 15/09/2021	
Act Notarial nr. 3614, din 14/09/2021 emis de Apostol Maria;	
B3	A1
Intabulare, drept de PROPRIETATE bun propriu, dobandit prin Conventie, cota actuala 1/1, cota initiala 1/1 1) CURCĂ ALIN-DANIEL, casatorit	

C. Partea III. SARCINI .

Inscrieri privind dezmembramintele dreptului de proprietate, drepturi reale de garanție și sarcini	Referințe
NU SUNT	

Anexa Nr. 1 La Partea I

Teren

Nr cadastral	Suprafața (mp)*	Observații / Referințe
34207	2.700	

* Suprafața este determinată în planul de proiecție Stereo 70.



Date referitoare la teren

Crt	Categorie folosință	Intravilan	Suprafața (mp)	Tarla	Parcelă	Nr. topo	Observații / Referințe
1	arabil	DA	767	Cv 10	1431, 1432	-	
2	arabil	NU	293	76	542	-	
3	faneata	NU	1.515	76	539, 542	-	
4	neproductiv	NU	125	76	539	-	

Lungime Segmente

1) Valorile lungimilor segmentelor sunt obținute din proiecție în plan.

Punct început	X / Y	Punct sfârșit	X / Y	Lungime segment (** (m)
1	595.172,269 646.924,493	2	595.155,74 646.963,338	42.216
2	595.155,74 646.963,338	3	595.152,611 646.961,77	3.5
3	595.152,611 646.961,77	4	595.158,987 646.948,045	15.134

Punct început	X / Y	Punct sfârșit	X / Y	Lungime segment (** (m)
4	595.158,987 646.948,045	5	595.167,203 646.914,028	34.995
5	595.167,203 646.914,028	6	595.189,125 646.856,215	61.83
6	595.189,125 646.856,215	7	595.201,894 646.822,54	36.015
7	595.201,894 646.822,54	8	595.270,168 646.642,485	192.564
8	595.270,168 646.642,485	9	595.275,734 646.627,804	15.701
9	595.275,734 646.627,804	10	595.282,901 646.630,215	7.561
10	595.282,901 646.630,215	11	595.276,785 646.646,485	17.382
11	595.276,785 646.646,485	12	595.209,207 646.826,239	192.036
12	595.209,207 646.826,239	13	595.196,782 646.859,289	35.309
13	595.196,782 646.859,289	1	595.172,269 646.924,493	69.659

** Lungimile segmentelor sunt determinate în planul de proiecție Stereo 70 și sunt rotunjite la 1 milimetru.

*** Distanța dintre puncte este formată din segmente cumulate ce sunt mai mici decât valoarea 1 milimetru.

**DATE DESPRE IMOBILUL NR. 4426**

Oficiul de Cadastru și Publicitate Imobiliară SUCEAVA
Biroul de Cadastru și Publicitate Imobiliară Falticeni

A. Partea I. Descrierea imobilului

TEREN Necunoscut

Adresa: Loc. Moisa, Jud. Suceava

Nr. Crt	Nr cadastral Nr. topografic	Suprafața* (mp)	Observații / Referințe
A1	33963	5.900	Sector cadastral:49 Teren neimprejmuit;

B. Partea II. Proprietari și acte

Inscrieri privitoare la dreptul de proprietate și alte drepturi reale	Referințe
6856 / 13/03/2020	
Act Notarial nr. 317, din 13/03/2020 emis de Liuta Ioan;	
B2	A1
Intabulare, drept de PROPRIETATE bun comun, dobandit prin Conventie, cota actuala 1/1, cota initiala 1/1	
1) CURCĂ ALIN-DANIEL, casatorit cu	
2) CURCA ANIȘOARA-DANIELA	

C. Partea III. SARCINI .

Inscrieri privind dezmembramintele dreptului de proprietate, drepturi reale de garanție și sarcini	Referințe
NU SUNT	

Anexa Nr. 1 La Partea I

Teren

Nr cadastral	Suprafața (mp)*	Observații / Referințe
33963	5.900	

* Suprafața este determinată în planul de proiecție Stereo 70.



Date referitoare la teren

Crt	Categorie folosință	Intravilan	Suprafața (mp)	Tarla	Parcelă	Nr. topo	Observații / Referințe
1	arabil	DA	2.053	Cv 10	1431, 1432, 1433	-	
2	arabil	NU	660	76	542	-	
3	faneata	NU	2.960	76	539, 542	-	
4	neproductiv	NU	227	76	539	-	

Lungime Segmente

1) Valorile lungimilor segmentelor sunt obținute din proiecție în plan.

Punct început	X / Y	Punct sfârșit	X / Y	Lungime segment (** (m)
1	595.199,969 646.903,097	2	595.191,11 646.926,435	24.962
2	595.191,11 646.926,435	3	595.185,581 646.941,0	15.58
3	595.185,581 646.941,0	4	595.173,019 646.971,998	33.447

Punct început	X / Y	Punct sfârșit	X / Y	Lungime segment (** (m)
4	595.173,019 646.971,998	5	595.155,74 646.963,338	19.327
5	595.155,74 646.963,338	6	595.172,269 646.924,493	42.216
6	595.172,269 646.924,493	7	595.196,782 646.859,289	69.659
7	595.196,782 646.859,289	8	595.209,207 646.826,239	35.309
8	595.209,207 646.826,239	9	595.276,785 646.646,485	192.036
9	595.276,785 646.646,485	10	595.282,901 646.630,215	17.382
10	595.282,901 646.630,215	11	595.294,116 646.633,986	11.832
11	595.294,116 646.633,986	12	595.287,63 646.653,042	20.129
12	595.287,63 646.653,042	13	595.231,926 646.816,706	172.884
13	595.231,926 646.816,706	14	595.225,375 646.834,416	18.883
14	595.225,375 646.834,416	1	595.199,969 646.903,097	73.229

** Lungimile segmentelor sunt determinate în planul de proiecție Stereo 70 și sunt rotunjite la 1 milimetru.

*** Distanța dintre puncte este formată din segmente cumulate ce sunt mai mici decât valoarea 1 milimetru.

**DATE DESPRE IMOBILUL NR. 4427**

Oficiul de Cadastru și Publicitate Imobiliară SUCEAVA
Biroul de Cadastru și Publicitate Imobiliară Falticeni

A. Partea I. Descrierea imobilului

TEREN Necunoscut

Adresa: Loc. Moisa, Jud. Suceava

Nr. Crt	Nr cadastral Nr. topografic	Suprafața* (mp)	Observații / Referințe
A1		7.200	Sector cadastral:49 Teren neimprejmuit;

B. Partea II. Proprietari și acte

Inscrieri privitoare la dreptul de proprietate și alte drepturi reale	Referințe
/	
Act Administrativ nr. 2395, din 06/06/2007 emis de CJPSDPAT Suceava;	
B1	A1
Intabulare, drept de PROPRIETATE, dobandit prin Reconstituire, cota actuala 1/1, cota initiala 1/1	
1) CHELBOSU GHEORGHE, lipsă CNP proprietar	
2) ONISIE PETRU, lipsă CNP proprietar	
3) NICOLAU ION, lipsă CNP proprietar	
Act Administrativ nr. 488, din 28/01/2026 emis de Primăria Boroaia;	
B2	A1
se notează posesia faptică în favoarea MAFTEI ELENA	
1) MAFTEI ELENA	

C. Partea III. SARCINI .

Inscrieri privind dezmembramintele dreptului de proprietate, drepturi reale de garanție și sarcini	Referințe
NU SUNT	

Anexa Nr. 1 La Partea I

Teren

Nr cadastral	Suprafața (mp)*	Observații / Referințe
	7.200	

* Suprafața este determinată în planul de proiecție Stereo 70.



Date referitoare la teren

Crt	Categorie folosință	Intra vilan	Suprafața (mp)	Tarla	Parcelă	Nr. topo	Observații / Referințe
1	faneata	DA	978	76	542	-	
2	faneata	NU	4.761	76	539, 542	-	
3	neproductiv	NU	1.461	76	539	-	

Lungime Segmente

1) Valorile lungimilor segmentelor sunt obținute din proiecție în plan.

Punct început	X / Y	Punct sfârșit	X / Y	Lungime segment (** (m)
1	595.191,56 646.981,534	2	595.173,019 646.971,998	20.85
2	595.173,019 646.971,998	3	595.185,581 646.941,0	33.447
3	595.185,581 646.941,0	4	595.191,11 646.926,435	15.58
4	595.191,11 646.926,435	5	595.199,969 646.903,097	24.962

Punct început	X / Y	Punct sfârșit	X / Y	Lungime segment (** (m)
5	595.199,969 646.903,097	6	595.225,375 646.834,416	73.229
6	595.225,375 646.834,416	7	595.231,926 646.816,706	18.883
7	595.231,926 646.816,706	8	595.287,63 646.653,042	172.884
8	595.287,63 646.653,042	9	595.294,116 646.633,986	20.129
9	595.294,116 646.633,986	10	595.315,578 646.641,606	22.775
10	595.315,578 646.641,606	11	595.271,728 646.761,797	127.94
11	595.271,728 646.761,797	12	595.208,431 646.935,292	184.681
12	595.208,431 646.935,292	1	595.191,56 646.981,534	49.223

** Lungimile segmentelor sunt determinate în planul de proiecție Stereo 70 și sunt rotunjite la 1 milimetru.

*** Distanța dintre puncte este formată din segmente cumulate ce sunt mai mici decât valoarea 1 milimetru.

**DATE DESPRE IMOBILUL NR. 4428**

Oficiul de Cadastru și Publicitate Imobiliară SUCEAVA
Biroul de Cadastru și Publicitate Imobiliară Falticeni

A. Partea I. Descrierea imobilului

TEREN Necunoscut

Adresa: Loc. Moisa, Jud. Suceava

Nr. Crt	Nr cadastral Nr. topografic	Suprafața* (mp)	Observații / Referințe
A1		7.200	Sector cadastral:49 Teren neimprejmuit;

B. Partea II. Proprietari și acte

Inscrieri privitoare la dreptul de proprietate și alte drepturi reale	Referințe
/	
Act Administrativ nr. 2395, din 06/06/2007 emis de CJPSDPAT Suceava;	
B1	A1
Intabulare, drept de PROPRIETATE, dobandit prin Reconstituire, cota actuala 1/1, cota initiala 1/1	
1) CHELBOSU GHEORGHE, lipsă CNP proprietar	
2) ONISIE PETRU, lipsă CNP proprietar	
3) NICOLAU ION, lipsă CNP proprietar	
Act Administrativ nr. 489, din 28/01/2026 emis de Primăria Boroaia;	
B2	A1
se notează posesia faptică în favoarea ONISIE PETREA	
1) ONISIE PETREA	

C. Partea III. SARCINI .

Inscrieri privind dezmembramintele dreptului de proprietate, drepturi reale de garanție și sarcini	Referințe
NU SUNT	

Anexa Nr. 1 La Partea I

Teren

Nr cadastral	Suprafața (mp)*	Observații / Referințe
	7.200	

* Suprafața este determinată în planul de proiecție Stereo 70.



Date referitoare la teren

Crt	Categorie folosință	Intravilan	Suprafața (mp)	Tarla	Parcelă	Nr. topo	Observații / Referințe
1	faneata	DA	1.015	76	542	-	
2	faneata	NU	3.682	76	539, 542	-	
3	neproductiv	NU	2.503	76	539	-	

Lungime Segmente

1) Valorile lungimilor segmentelor sunt obținute din proiecție în plan.

Punct început	X / Y	Punct sfârșit	X / Y	Lungime segment (** (m)
1	595.210,002 646.991,421	2	595.203,571 646.987,712	7.424
2	595.203,571 646.987,712	3	595.191,56 646.981,534	13.506
3	595.191,56 646.981,534	4	595.208,431 646.935,292	49.223
4	595.208,431 646.935,292	5	595.271,728 646.761,797	184.681

Punct început	X / Y	Punct sfârșit	X / Y	Lungime segment (** (m)
5	595.271,728 646.761,797	6	595.315,578 646.641,606	127.94
6	595.315,578 646.641,606	7	595.333,418 646.647,947	18.933
7	595.333,418 646.647,947	8	595.289,629 646.769,813	129.495
8	595.289,629 646.769,813	9	595.226,795 646.944,684	185.817
9	595.226,795 646.944,684	1	595.210,002 646.991,421	49.662

** Lungimile segmentelor sunt determinate în planul de proiecție Stereo 70 și sunt rotunjite la 1 milimetru.

*** Distanța dintre puncte este formată din segmente cumulate ce sunt mai mici decât valoarea 1 milimetru.

Neutilizabil în Circuitul Civil

**DATE DESPRE IMOBILUL NR. 4429**

Oficiul de Cadastru și Publicitate Imobiliară SUCEAVA
Biroul de Cadastru și Publicitate Imobiliară Falticeni

A. Partea I. Descrierea imobilului

TEREN Necunoscut

Adresa: Loc. Moisa, Jud. Suceava

Nr. Crt	Nr cadastral Nr. topografic	Suprafața* (mp)	Observații / Referințe
A1		5.400	Sector cadastral:49 Teren neimprejmuit;

B. Partea II. Proprietari și acte

Inscrieri privitoare la dreptul de proprietate și alte drepturi reale	Referințe
/	
Act Administrativ nr. 283, din 12/10/1993 emis de CJPSDPAT Suceava;	
B1	A1
Intabulare, drept de PROPRIETATE, dobandit prin Reconstituire, cota actuala 1/1, cota initiala 1/1	
1) COVATARIU COSTACHE, lipsă CNP proprietar DEFUNCT:Da	

C. Partea III. SARCINI .

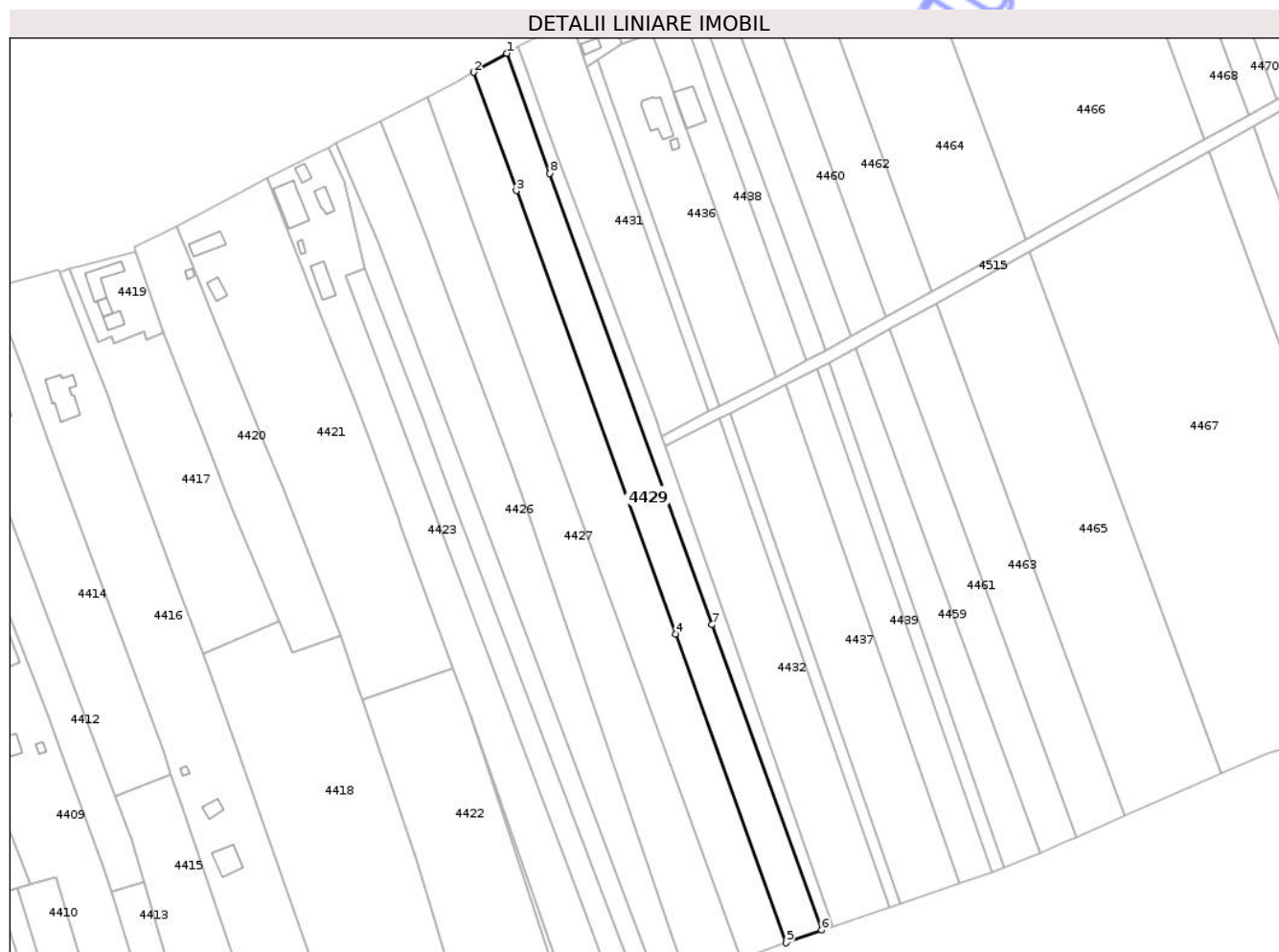
Inscrieri privind dezmembramintele dreptului de proprietate, drepturi reale de garanție și sarcini	Referințe
NU SUNT	

Anexa Nr. 1 La Partea I

Teren

Nr cadastral	Suprafața (mp)*	Observații / Referințe
	5.400	

* Suprafața este determinată în planul de proiecție Stereo 70.



Date referitoare la teren

Crt	Categorie folosință	Intra vilan	Suprafața (mp)	Tarla	Parcelă	Nr. topo	Observații / Referințe
1	faneata	DA	738	76	542	-	
2	faneata	NU	2.764	76	539, 542	-	
3	neproductiv	NU	1.898	76	539	-	

Lungime Segmente

1) Valorile lungimilor segmentelor sunt obținute din proiecție în plan.

Punct început	X / Y	Punct sfârșit	X / Y	Lungime segment (** (m)
1	595.222,976 646.998,905	2	595.210,002 646.991,421	14.978
2	595.210,002 646.991,421	3	595.226,795 646.944,684	49.662
3	595.226,795 646.944,684	4	595.289,629 646.769,813	185.817
4	595.289,629 646.769,813	5	595.333,418 646.647,947	129.495

Punct început	X / Y	Punct sfârșit	X / Y	Lungime segment (** (m)
5	595.333,418 646.647,947	6	595.347,308 646.652,881	14.741
6	595.347,308 646.652,881	7	595.303,994 646.773,428	128.093
7	595.303,994 646.773,428	8	595.240,027 646.951,452	189.167
8	595.240,027 646.951,452	1	595.222,976 646.998,905	50.423

** Lungimile segmentelor sunt determinate în planul de proiecție Stereo 70 și sunt rotunjite la 1 milimetru.

*** Distanța dintre puncte este formată din segmente cumulate ce sunt mai mici decât valoarea 1 milimetru.

Neutilizabil în Circuitul Civil

**DATE DESPRE IMOBILUL NR. 4430**

Oficiul de Cadastru și Publicitate Imobiliară SUCEAVA
Biroul de Cadastru și Publicitate Imobiliară Falticeni

A. Partea I. Descrierea imobilului

TEREN Necunoscut

Adresa: Loc. Moisa, Jud. Suceava

Nr. Crt	Nr cadastral Nr. topografic	Suprafața* (mp)	Observații / Referințe
A1	34212	2.100	Sector cadastral:49 Teren neimprejmuit;

B. Partea II. Proprietari și acte

Inscrieri privitoare la dreptul de proprietate și alte drepturi reale		Referințe
17175 / 06/07/2021		
Act Notarial nr. 265, din 05/12/2008 emis de BNP MARIA APOSTOL;		
B3	Intabulare, drept de PROPRIETATE, dobandit prin Succesiune, cota actuala 1/2, cota initiala 1/2 1) MONORANU MARIA	A1
21688 / 23/07/2024		
Act Notarial nr. 300, din 22/07/2024 emis de Apostol Maria;		
B4	Intabulare, drept de PROPRIETATE, dobandit prin Succesiune, cota actuala 1/6, cota initiala 1/6 1) TODIREASA NICULAI	A1
B5	Intabulare, drept de PROPRIETATE, dobandit prin Succesiune, cota actuala 1/6, cota initiala 1/6 1) TODIREASA SORIN-CONSTANTIN	A1
B6	Intabulare, drept de PROPRIETATE, dobandit prin Succesiune, cota actuala 1/6, cota initiala 1/6 1) TODIREASA CĂTĂLIN	A1

C. Partea III. SARCINI .

Inscrieri privind dezmembramintele dreptului de proprietate, drepturi reale de garanție și sarcini	Referințe
NU SUNT	

Anexa Nr. 1 La Partea I

Teren

Nr cadastral	Suprafața (mp)*	Observații / Referințe
34212	2.100	

* Suprafața este determinată în planul de proiecție Stereo 70.



Date referitoare la teren

Crt	Categorie folosință	Intravilan	Suprafața (mp)	Tarla	Parcelă	Nr. topo	Observații / Referințe
1	faneata	DA	256	76	542	-	
2	faneata	NU	1.158	76	539, 542	-	
3	neproductiv	NU	686	76	539	-	

Lungime Segmente

1) Valorile lungimilor segmentelor sunt obținute din proiecție în plan.

Punct început	X / Y	Punct sfârșit	X / Y	Lungime segment (** (m)
1	595.257,863 646.918,643	2	595.244,678 646.953,831	37.577
2	595.244,678 646.953,831	3	595.239,344 646.968,068	15.204
3	595.239,344 646.968,068	4	595.231,265 646.991,012	24.325
4	595.231,265 646.991,012	5	595.227,394 647.001,453	11.135

Punct început	X / Y	Punct sfârșit	X / Y	Lungime segment (** (m)
5	595.227,394 647.001,453	6	595.222,976 646.998,905	5.1
6	595.222,976 646.998,905	7	595.240,027 646.951,452	50.423
7	595.240,027 646.951,452	8	595.303,994 646.773,428	189.167
8	595.303,994 646.773,428	9	595.347,308 646.652,881	128.093
9	595.347,308 646.652,881	10	595.351,826 646.654,487	4.794
10	595.351,826 646.654,487	11	595.309,784 646.774,886	127.528
11	595.309,784 646.774,886	12	595.285,7 646.843,855	73.054
12	595.285,7 646.843,855	13	595.284,267 646.847,958	4.345
13	595.284,267 646.847,958	14	595.282,113 646.854,127	6.534
14	595.282,113 646.854,127	1	595.257,863 646.918,643	68.923

** Lungimile segmentelor sunt determinate în planul de proiecție Stereo 70 și sunt rotunjite la 1 milimetru.

*** Distanța dintre puncte este formată din segmente cumulate ce sunt mai mici decât valoarea 1 milimetru.

**DATE DESPRE IMOBILUL NR. 4431**

Oficiul de Cadastru și Publicitate Imobiliară SUCEAVA
 Biroul de Cadastru și Publicitate Imobiliară Falticeni

A. Partea I. Descrierea imobilului

TEREN Necunoscut

Adresa: Loc. Moisa, Jud. Suceava

Nr. Crt	Nr cadastral Nr. topografic	Suprafața* (mp)	Observații / Referințe
A1	31379	Din acte: 8.452 Masurata: 3.613	Sector cadastral:49 Teren neimprejmuit;

B. Partea II. Proprietari și acte

Inscrieri privitoare la dreptul de proprietate și alte drepturi reale	Referințe
14818 / 29/07/2015	
Act Notarial nr. 849, din 28/07/2015 emis de DÎMBU Bogdan Dumitru;	
B11	A1
Intabulare, drept de PROPRIETATE bun comun, dobandit prin Conventie, cota actuala 1/1, cota initiala 1/1	
1) ANTON GHEORGHE, casatorit cu	
2) ANTON MIRELA	

C. Partea III. SARCINI .

Inscrieri privind dezmembramintele dreptului de proprietate, drepturi reale de garanție și sarcini	Referințe
NU SUNT	

Anexa Nr. 1 La Partea I

Teren

Nr cadastral	Suprafața (mp)*	Observații / Referințe
31379	Din acte: 8.452 Masurata: 3.613	

* Suprafața este determinată în planul de proiecție Stereo 70.



Date referitoare la teren

Crt	Categorie folosință	Intra vilan	Suprafața (mp)	Tarla	Parcelă	Nr. topo	Observații / Referințe
1	arabil	DA	1.169	76	542	-	
2	arabil	NU	2.444	76	542	-	

Lungime Segmente

1) Valorile lungimilor segmentelor sunt obținute din proiecție în plan.

Punct început	X / Y	Punct sfârșit	X / Y	Lungime segment (** (m)
1	595.248,218 647.012,226	2	595.227,394 647.001,453	23.446
2	595.227,394 647.001,453	3	595.231,265 646.991,012	11.135
3	595.231,265 646.991,012	4	595.239,344 646.968,068	24.325
4	595.239,344 646.968,068	5	595.244,678 646.953,831	15.204

Punct început	X / Y	Punct sfârșit	X / Y	Lungime segment (** (m)
5	595.244,678 646.953,831	6	595.257,863 646.918,643	37.577
6	595.257,863 646.918,643	7	595.282,113 646.854,127	68.923
7	595.282,113 646.854,127	8	595.284,267 646.847,958	6.534
8	595.284,267 646.847,958	9	595.302,693 646.857,521	20.76
9	595.302,693 646.857,521	10	595.265,102 646.964,276	113.18
10	595.265,102 646.964,276	11	595.254,837 646.993,43	30.908
11	595.254,837 646.993,43	1	595.248,218 647.012,226	19.928

** Lungimile segmentelor sunt determinate în planul de proiecție Stereo 70 și sunt rotunjite la 1 milimetru.

*** Distanța dintre puncte este formată din segmente cumulate ce sunt mai mici decât valoarea 1 milimetru.

**DATE DESPRE IMOBILUL NR. 4432**

Oficiul de Cadastru și Publicitate Imobiliară SUCEAVA
Biroul de Cadastru și Publicitate Imobiliară Falticeni

A. Partea I. Descrierea imobilului

TEREN Extravilan

Adresa: Jud. Suceava

Nr. Crt	Nr cadastral Nr. topografic	Suprafața* (mp)	Observații / Referințe
A1	31381	Din acte: 8.452 Masurata: 4.759	Sector cadastral:49 Teren neimprejmuit;

B. Partea II. Proprietari și acte

Inscrieri privitoare la dreptul de proprietate și alte drepturi reale	Referințe
14817 / 29/07/2015	
Act Notarial nr. 849, din 28/07/2015 emis de DÎMBU Bogdan Dumitru;	
B11	A1
Intabulare, drept de PROPRIETATE bun comun, dobandit prin Conventie, cota actuala 1/1, cota initiala 1/1	
1) ANTON GHEORGHE, casatorit cu	
2) ANTON MIRELA	

C. Partea III. SARCINI .

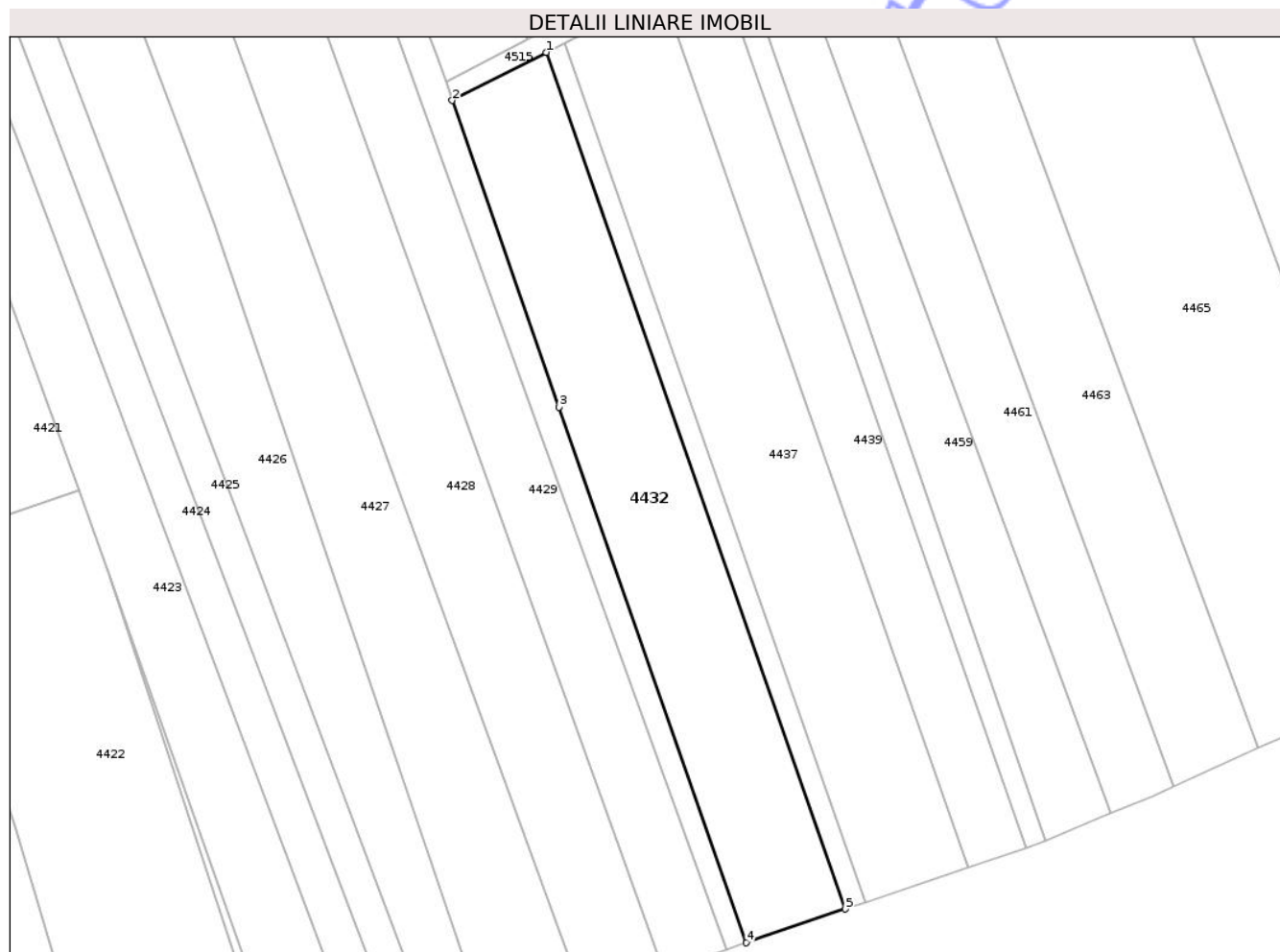
Inscrieri privind dezmembramintele dreptului de proprietate, drepturi reale de garanție și sarcini	Referințe
NU SUNT	

Anexa Nr. 1 La Partea I

Teren

Nr cadastral	Suprafața (mp)*	Observații / Referințe
31381	Din acte: 8.452 Masurata: 4.759	

* Suprafața este determinată în planul de proiecție Stereo 70.



Date referitoare la teren

Crt	Categorie folosință	Intra vilan	Suprafața (mp)	Tarla	Parcelă	Nr. topo	Observații / Referințe
1	faneata	NU	4.759	76	539, 542	-	

Lungime Segmente

1) Valorile lungimilor segmentelor sunt obținute din proiecție în plan.

Punct început	X / Y	Punct sfârșit	X / Y	Lungime segment (** (m)
1	595.306,846 646.854,659	2	595.285,7 646.843,855	23.746
2	595.285,7 646.843,855	3	595.309,784 646.774,886	73.054
3	595.309,784 646.774,886	4	595.351,826 646.654,487	127.528
4	595.351,826 646.654,487	5	595.374,097 646.662,068	23.527
5	595.374,097 646.662,068	1	595.306,846 646.854,659	203.995

** Lungimile segmentelor sunt determinate în planul de proiecție Stereo 70 și sunt rotunjite la 1 milimetru.

*** Distanța dintre puncte este formată din segmente cumulate ce sunt mai mici decât valoarea 1 milimetru.

Neutilizabil în Circuitul
Civil

**DATE DESPRE IMOBILUL NR. 4433**

Oficiul de Cadastru și Publicitate Imobiliară SUCEAVA
Biroul de Cadastru și Publicitate Imobiliară Falticeni

A. Partea I. Descrierea imobilului

TEREN Necunoscut

Adresa: Loc. Moisa, Jud. Suceava

Nr. Crt	Nr cadastral Nr. topografic	Suprafața* (mp)	Observații / Referințe
A1		Din acte: 1.660 Masurata: 689	Sector cadastral:49 Teren neimprejmuit; Suprafata de 955 mp (pana la 1660 mp) se regasește la ID 4434, suprafata de 16 mp nu se regăsește în teren.

B. Partea II. Proprietari și acte

Inscrieri privitoare la dreptul de proprietate și alte drepturi reale	Referințe
/	
Act Notarial nr. 2051, din 05/06/2001 emis de BNP Maria Apostol;	
B1	A1
Intabulare, drept de PROPRIETATE, dobandit prin lesire Din Indiviziune, cota actuala 1/1, cota initiala 1/1 1) ROMAN OCTAVIAN, lipsă CNP proprietar	

C. Partea III. SARCINI .

Inscrieri privind dezmembramintele dreptului de proprietate, drepturi reale de garanție și sarcini	Referințe
NU SUNT	

Anexa Nr. 1 La Partea I

Teren

Nr cadastral	Suprafața (mp)*	Observații / Referințe
	Din acte: 1.660 Masurata: 689	Suprafața de 955 mp (până la 1660 mp) se regăsește la ID 4434, suprafața de 16 mp nu se regăsește în teren.

* Suprafața este determinată în planul de proiecție Stereo 70.

DETALII LINIARE IMOBIL



Date referitoare la teren

Crt	Categorie folosință	Intra vilan	Suprafața (mp)	Tarla	Parcelă	Nr. topo	Observații / Referințe
1	arabil	DA	149	76	542	-	
2	arabil	NU	540	76	542	-	

Lungime Segmente

1) Valorile lungimilor segmentelor sunt obținute din proiecție în plan.

Punct început	X / Y	Punct sfârșit	X / Y	Lungime segment (** (m)
1	595.258,936 646.996,159	2	595.254,837 646.993,43	4.925
2	595.254,837 646.993,43	3	595.265,102 646.964,276	30.908
3	595.265,102 646.964,276	4	595.302,693 646.857,521	113.18
4	595.302,693 646.857,521	5	595.306,971 646.859,742	4.82

Punct început	X / Y	Punct sfârşit	X / Y	Lungime segment (** (m)
5	595.306,971 646.859,742	6	595.276,106 646.947,398	92.931
6	595.276,106 646.947,398	7	595.269,39 646.966,47	20.22
7	595.269,39 646.966,47	8	595.264,26 646.981,039	15.446
8	595.264,26 646.981,039	1	595.258,936 646.996,159	16.03

** Lungimile segmentelor sunt determinate în planul de proiecţie Stereo 70 şi sunt rotunjite la 1 milimetru.

*** Distanţa dintre puncte este formată din segmente cumulate ce sunt mai mici decât valoarea 1 milimetru.

Neutilizabil în Circuitul Civil

**DATE DESPRE IMOBILUL NR. 4434**

Oficiul de Cadastru și Publicitate Imobiliară SUCEAVA
Biroul de Cadastru și Publicitate Imobiliară Falticeni

A. Partea I. Descrierea imobilului

TEREN Extravilan

Adresa: Jud. Suceava

Nr. Crt	Nr cadastral Nr. topografic	Suprafața* (mp)	Observații / Referințe
A1		Din acte: 1.660 Masurata: 955	Sector cadastral:49 Teren neimprejmuit; Suprafața de 689 mp (până la 1660 mp) se regăsește la ID 4433, suprafața de 16 mp nu se regăsește în teren.

B. Partea II. Proprietari și acte

Inscrieri privitoare la dreptul de proprietate și alte drepturi reale	Referințe
/	
Act Notarial nr. 2051, din 05/06/2001 emis de BNP Maria Apostol;	
B1	A1
Intabulare, drept de PROPRIETATE, dobândit prin lesire Din Indiviziune, cota actuala 1/1, cota initiala 1/1 1) ROMAN OCTAVIAN, lipsă CNP proprietar	

C. Partea III. SARCINI .

Inscrieri privind dezmembramintele dreptului de proprietate, drepturi reale de garanție și sarcini	Referințe
NU SUNT	

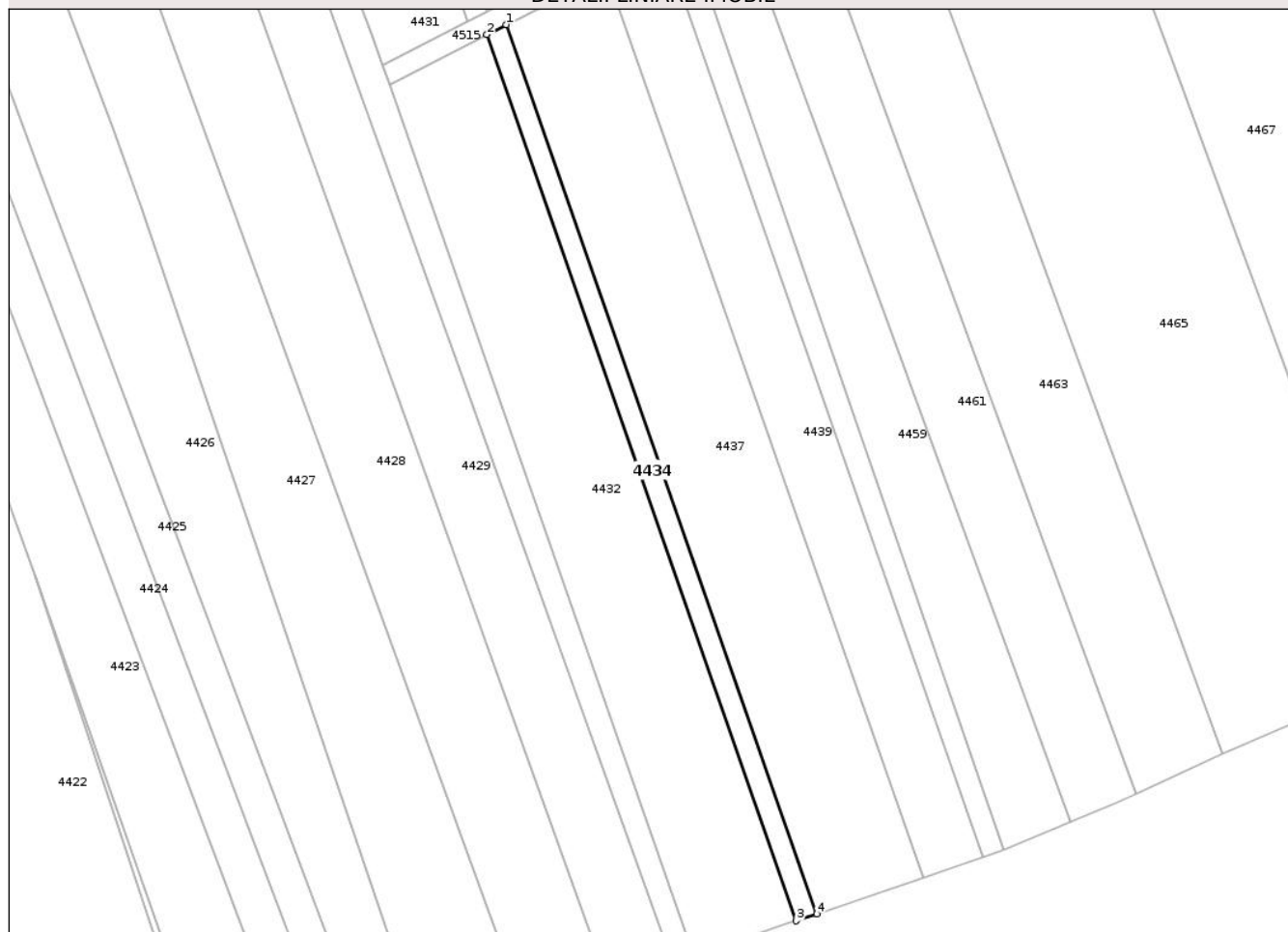
Anexa Nr. 1 La Partea I

Teren

Nr cadastral	Suprafața (mp)*	Observații / Referințe
	Din acte: 1.660 Masurata: 955	Suprafața de 689 mp (până la 1660 mp) se regăsește la ID 4433, suprafața de 16 mp nu se regăsește în teren.

* Suprafața este determinată în planul de proiecție Stereo 70.

DETALII LINIARE IMOBIL



Date referitoare la teren

Crt	Categorie folosință	Intra vilan	Suprafața (mp)	Tarla	Parcelă	Nr. topo	Observații / Referințe
1	faneata	NU	955	76	539, 542	-	

Lungime Segmente

1) Valorile lungimilor segmentelor sunt obținute din proiecție în plan.

Punct început	X / Y	Punct sfârșit	X / Y	Lungime segment (** (m)
1	595.311,047 646.856,805	2	595.306,846 646.854,659	4.718
2	595.306,846 646.854,659	3	595.374,097 646.662,068	203.995
3	595.374,097 646.662,068	4	595.378,522 646.663,574	4.674
4	595.378,522 646.663,574	1	595.311,047 646.856,805	204.673

** Lungimile segmentelor sunt determinate în planul de proiecție Stereo 70 și sunt rotunjite la 1 milimetru.

*** Distanța dintre puncte este formată din segmente cumulate ce sunt mai mici decât valoarea 1 milimetru.

Neutilizabil în Circuitul
Civil

**DATE DESPRE IMOBILUL NR. 4435**

Oficiul de Cadastru și Publicitate Imobiliară SUCEAVA
Biroul de Cadastru și Publicitate Imobiliară Falticeni

A. Partea I. Descrierea imobilului

TEREN Intravilan

Adresa: Loc. Moisa, Jud. Suceava

Nr. Crt	Nr cadastral Nr. topografic	Suprafața* (mp)	Observații / Referințe
A1	30969	309	Sector cadastral:49 Teren neimprejmuit;

Construcții

Crt	Nr cadastral Nr. topografic	Adresa	Observații / Referințe
A1.1		Loc. Moisa, Jud. Suceava	Nr. niveluri:1; S. construita la sol:29 mp; S. construita desfasurata:29 mp; Garaj, P, Sd=29 mp

B. Partea II. Proprietari și acte

Inscrieri privitoare la dreptul de proprietate și alte drepturi reale		Referințe
/		
Act Administrativ nr. 480, din 28/01/2026 emis de Primăria Boroaia;		
B2	Intabulare, drept de PROPRIETATE, dobandit prin Construire, cota actuala 1/1, cota initiala 1/1 1) ANTON GHEORGHE, casatorit cu 2) ANTON MIRELA	A1.1
2372 / 07/02/2014		
Act Notarial nr. 107, din 05/02/2014 emis de Liuta Ioan;		
B3	Intabulare, drept de PROPRIETATE bun comun, dobandit prin Conventie, cota actuala 1/1, cota initiala 1/1 1) ANTON GHEORGHE, casatorit cu 2) ANTON MIRELA	A1

C. Partea III. SARCINI .

Inscrieri privind dezmembramintele dreptului de proprietate, drepturi reale de garanție și sarcini	Referințe
NU SUNT	

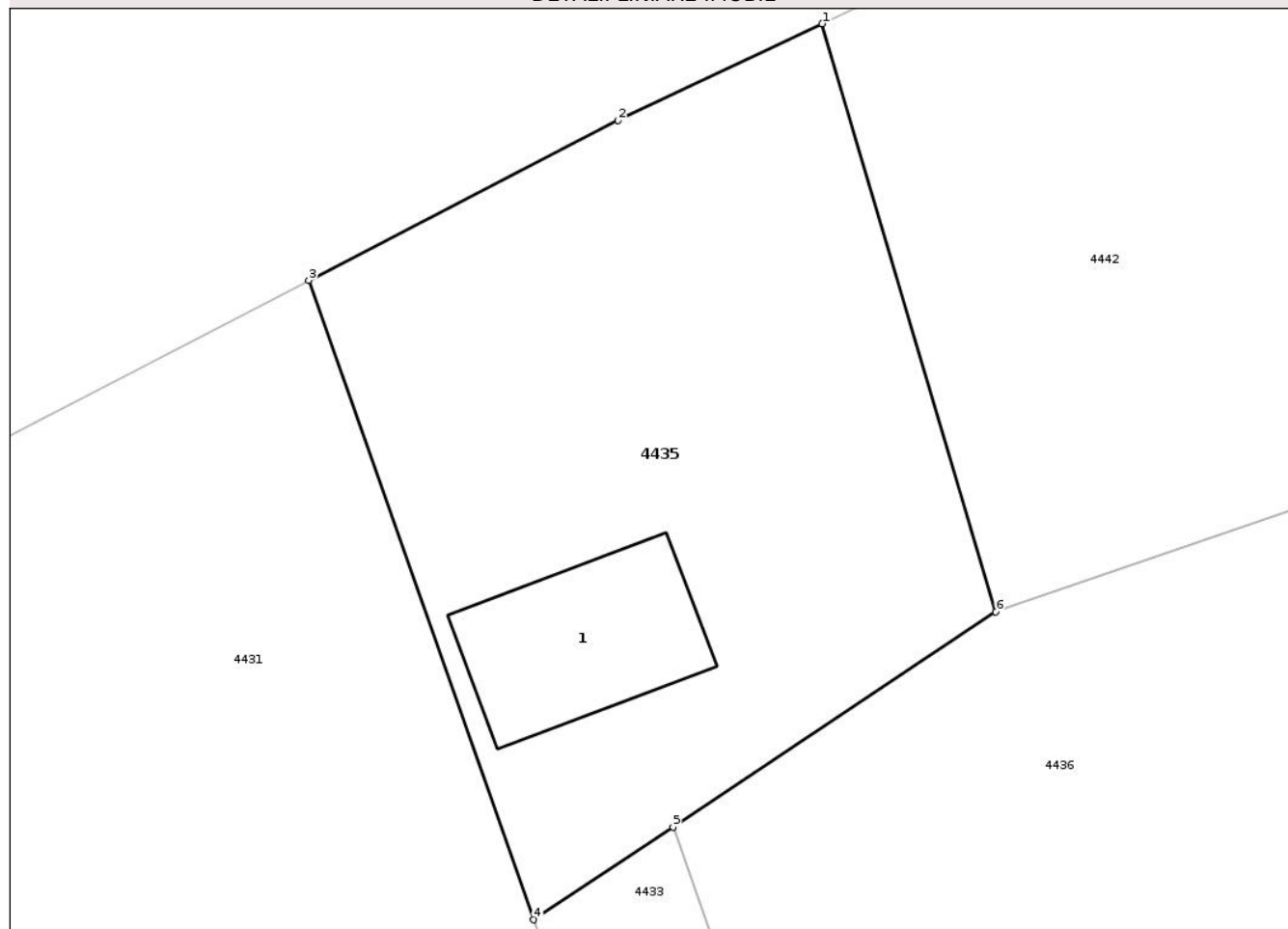
Anexa Nr. 1 La Partea I

Teren

Nr cadastral	Suprafața (mp)*	Observații / Referințe
30969	309	

* Suprafața este determinată în planul de proiecție Stereo 70.

DETALII LINIARE IMOBIL



Date referitoare la teren

Crt	Categorie folosință	Intra vilan	Suprafața (mp)	Tarla	Parcelă	Nr. topo	Observații / Referințe
1	curți constructii	DA	309	76	542	-	

Date referitoare la construcții

Crt	Număr	Destinație construcție	Supraf. (mp)	Situație juridică	Observații / Referințe
A1.1		constructii anexa	29	Cu acte	Nr. niveluri:1; S. construita la sol:29 mp; S. construita desfasurata:29 mp; Garaj, P, Sd=29 mp

Lungime Segmente

1) Valorile lungimilor segmentelor sunt obținute din proiecție în plan.

Punct început	X / Y	Punct sfârșit	X / Y	Lungime segment (** (m)
1	595.263,323 647.019,772	2	595.257,316 647.016,933	6.644
2	595.257,316 647.016,933	3	595.248,218 647.012,226	10.243
3	595.248,218 647.012,226	4	595.254,837 646.993,43	19.928

Punct început	X / Y	Punct sfârșit	X / Y	Lungime segment (** (m)
4	595.254,837 646.993,43	5	595.258,936 646.996,159	4.925
5	595.258,936 646.996,159	6	595.268,433 647.002,482	11.409
6	595.268,433 647.002,482	1	595.263,323 647.019,772	18.029

** Lungimile segmentelor sunt determinate în planul de proiecție Stereo 70 și sunt rotunjite la 1 milimetru.

*** Distanța dintre puncte este formată din segmente cumulate ce sunt mai mici decât valoarea 1 milimetru.

Neutilizabil în Circuitul Civil

**DATE DESPRE IMOBILUL NR. 4436**

Oficiul de Cadastru și Publicitate Imobiliară SUCEAVA
Biroul de Cadastru și Publicitate Imobiliară Falticeni

A. Partea I. Descrierea imobilului

TEREN Necunoscut

Adresa: Loc. Moisa, Str Boboceni, Nr. 264A, Jud. Suceava

Nr. Crt	Nr cadastral Nr. topografic	Suprafața* (mp)	Observații / Referințe
A1	30726	3.530	Sector cadastral:49 Teren neimprejmuit;

Construcții

Crt	Nr cadastral Nr. topografic	Adresa	Observații / Referințe
A1.1		Loc. Moisa, Str Boboceni, Nr. 264A, Jud. Suceava	Nr. niveluri:2; S. construita la sol:119 mp; S. construita desfasurata:199 mp; Locuință, P+M, Sd=199 mp
A1.2		Loc. Moisa, Str Boboceni, Nr. 264A, Jud. Suceava	Nr. niveluri:1; S. construita la sol:12 mp; S. construita desfasurata:12 mp; Magazie, P, Sd=12 mp

B. Partea II. Proprietari și acte

Inscrieri privitoare la dreptul de proprietate și alte drepturi reale		Referințe
13690 / 26/09/2011		
Act Notarial nr. 2855, din 22/09/2011 emis de BNP ASOC M SI S APOSTOL;		
B2	Intabulare, drept de PROPRIETATE bun comun, dobandit prin Conventie, cota actuala 1/1, cota initiala 1/1 1) ANTON GHEORGHE, casatorit cu 2) ANTON MIRELA	A1
/		
Act Administrativ nr. 480, din 28/01/2026 emis de Primăria Boroaia;		
B2	Intabulare, drept de PROPRIETATE, dobandit prin Construire, cota actuala 1/1, cota initiala 1/1 1) ANTON GHEORGHE, casatorit cu 2) ANTON MIRELA	A1.1, A1.2

C. Partea III. SARCINI .

Inscrieri privind dezmembramintele dreptului de proprietate, drepturi reale de garanție și sarcini	Referințe
NU SUNT	

Anexa Nr. 1 La Partea I

Teren

Nr cadastral	Suprafața (mp)*	Observații / Referințe
30726	3.530	

* Suprafața este determinată în planul de proiecție Stereo 70.



Date referitoare la teren

Crt	Categorie folosință	Intra vilan	Suprafața (mp)	Tarla	Parcelă	Nr. topo	Observații / Referințe
1	faneata	DA	432	76	542	-	
2	curti constructii	DA	334	76	542	-	
3	curti constructii	NU	512	76	542	-	
4	arabil	NU	2.252	76	542	-	

Date referitoare la construcții

Crt	Număr	Destinație construcție	Supraf. (mp)	Situație juridică	Observații / Referințe
A1.1		construcții anexa	119	Cu acte	Nr. niveluri:2; S. construita la sol:119 mp; S. construita desfasurata:199 mp; Locuință, P+M, Sd=199 mp
A1.2		construcții anexa	12	Cu acte	Nr. niveluri:1; S. construita la sol:12 mp; S. construita desfasurata:12 mp; Magazie, P, Sd=12 mp

Lungime Segmente

1) Valorile lungimilor segmentelor sunt obținute din proiecție în plan.

Punct început	X / Y	Punct sfârșit	X / Y	Lungime segment (** (m)
1	595.280,51 647.006,655	2	595.268,433 647.002,482	12.777
2	595.268,433 647.002,482	3	595.258,936 646.996,159	11.409
3	595.258,936 646.996,159	4	595.264,26 646.981,039	16.03
4	595.264,26 646.981,039	5	595.269,39 646.966,47	15.446
5	595.269,39 646.966,47	6	595.276,106 646.947,398	20.22
6	595.276,106 646.947,398	7	595.306,971 646.859,742	92.931
7	595.306,971 646.859,742	8	595.329,228 646.871,294	25.076
8	595.329,228 646.871,294	9	595.298,525 646.956,6	90.663
9	595.298,525 646.956,6	10	595.290,996 646.977,52	22.233
10	595.290,996 646.977,52	11	595.286,808 646.989,154	12.365
11	595.286,808 646.989,154	1	595.280,51 647.006,655	18.6

** Lungimile segmentelor sunt determinate în planul de proiecție Stereo 70 și sunt rotunjite la 1 milimetru.

*** Distanța dintre puncte este formată din segmente cumulate ce sunt mai mici decât valoarea 1 milimetru.

**DATE DESPRE IMOBILUL NR. 4437**

Oficiul de Cadastru și Publicitate Imobiliară SUCEAVA
Biroul de Cadastru și Publicitate Imobiliară Falticeni

A. Partea I. Descrierea imobilului

TEREN Extravilan

Adresa: Jud. Suceava

Nr. Crt	Nr cadastral Nr. topografic	Suprafața* (mp)	Observații / Referințe
A1	30724	Din acte: 8.656 Masurata: 5.035	Sector cadastral:49 Teren neimprejmuit;

B. Partea II. Proprietari și acte

Inscrieri privitoare la dreptul de proprietate și alte drepturi reale		Referințe
13691 / 26/09/2011		
Act Notarial nr. 2855, din 22/09/2011 emis de BNP ASOC M SI S APOSTOL;		
B2	Intabulare, drept de PROPRIETATE bun comun, dobandit prin Conventie, cota actuala 1/1, cota initiala 1/1 1) ANTON GHEORGHE 2) ANTON MIRELA	A1

C. Partea III. SARCINI .

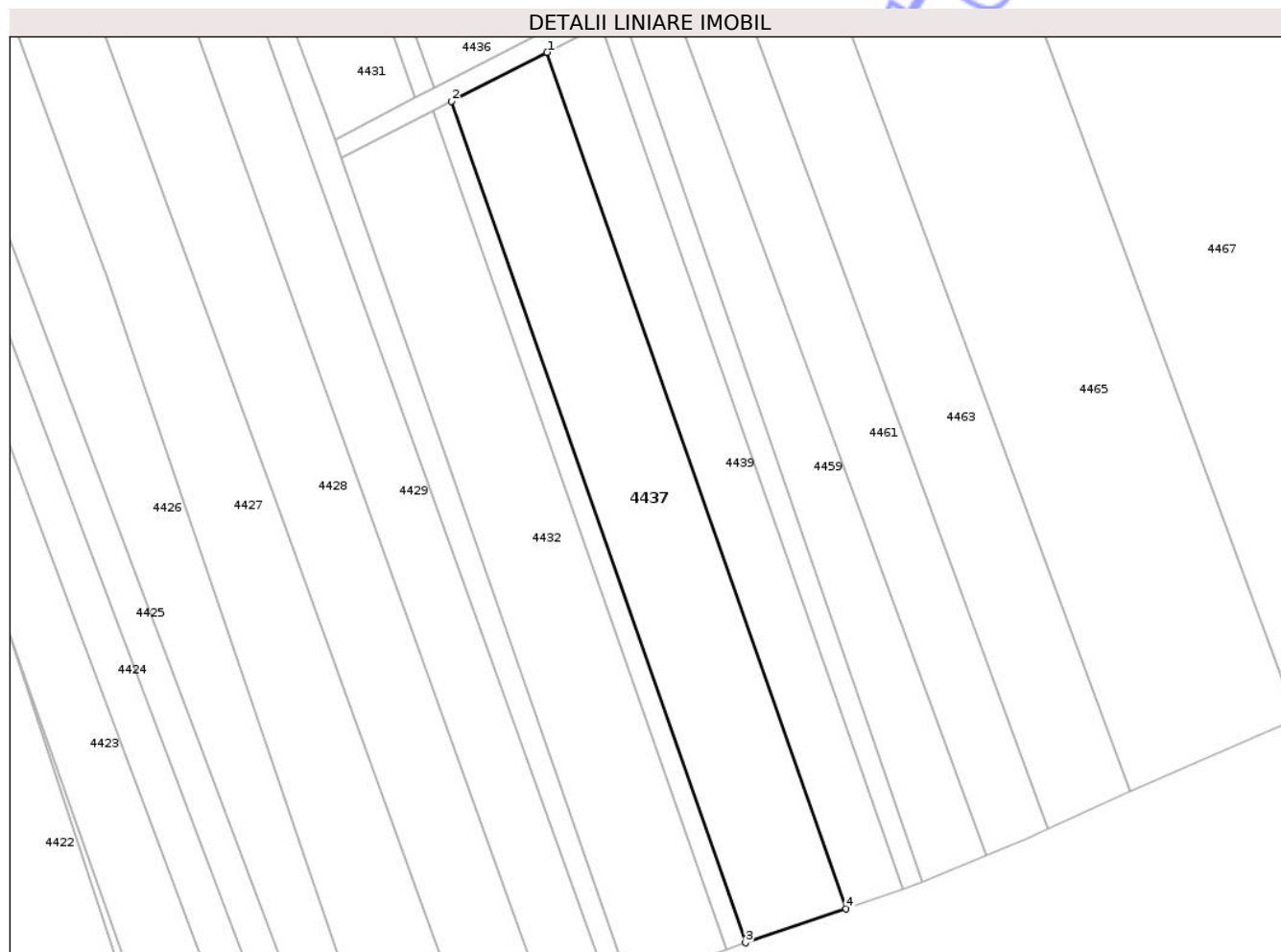
Inscrieri privind dezmembramintele dreptului de proprietate, drepturi reale de garanție și sarcini	Referințe
NU SUNT	

Anexa Nr. 1 La Partea I

Teren

Nr cadastral	Suprafața (mp)*	Observații / Referințe
30724	Din acte: 8.656 Masurata: 5.035	

* Suprafața este determinată în planul de proiecție Stereo 70.



Date referitoare la teren

Crt	Categorie folosință	Intra vilan	Suprafața (mp)	Tarla	Parcelă	Nr. topo	Observații / Referințe
1	faneata	NU	5.035	76	539, 542	-	

Lungime Segmente

1) Valorile lungimilor segmentelor sunt obținute din proiecție în plan.

Punct început	X / Y	Punct sfârșit	X / Y	Lungime segment (** (m)
1	595.332,97 646.868,005	2	595.311,047 646.856,805	24.618
2	595.311,047 646.856,805	3	595.378,522 646.663,574	204.673
3	595.378,522 646.663,574	4	595.401,611 646.671,434	24.39
4	595.401,611 646.671,434	1	595.332,97 646.868,005	208.211

** Lungimile segmentelor sunt determinate în planul de proiecție Stereo 70 și sunt rotunjite la 1 milimetru.

*** Distanța dintre puncte este formată din segmente cumulate ce sunt mai mici decât valoarea 1 milimetru.

Neutilizabil în Circuitul
Civil

**DATE DESPRE IMOBILUL NR. 4438**

Oficiul de Cadastru și Publicitate Imobiliară SUCEAVA
Biroul de Cadastru și Publicitate Imobiliară Falticeni

A. Partea I. Descrierea imobilului

TEREN Necunoscut

Nr. CF vechi:1027
Nr. cadastral vechi:1927

Adresa: Loc. Moisa, Str Boboceni, Nr. 264A, Jud. Suceava

Nr. Crt	Nr cadastral Nr. topografic	Suprafața* (mp)	Observații / Referințe
A1	30914	1.956	Sector cadastral:49 Teren neimprejmuit;

Construcții

Crt	Nr cadastral Nr. topografic	Adresa	Observații / Referințe
A1.1		Loc. Moisa, Str Boboceni, Nr. 264A, Jud. Suceava	Nr. niveluri:1; S. construita la sol:120 mp; S. construita desfasurata:120 mp; Anexa, P, Sd=120 mp

B. Partea II. Proprietari și acte

Inscrieri privitoare la dreptul de proprietate și alte drepturi reale		Referințe
3753 / 28/05/2007		
Act Notarial nr. 381, din 28/05/2007 emis de BNP;		
B1	Intabulare, drept de PROPRIETATE bun comun, dobandit prin Conventie, cota actuala 1/1, cota initiala 1/1 1) ANTON GHEORGHE 2) ANTON MIRELA <i>OBSERVATII: (provenita din conversia CF 1027)</i>	A1
/		
Act Administrativ nr. 480, din 28/01/2026 emis de Primăria Boroaia;		
B2	Intabulare, drept de PROPRIETATE, dobandit prin Construire, cota actuala 1/1, cota initiala 1/1 1) ANTON GHEORGHE 2) ANTON MIRELA	A1.1

C. Partea III. SARCINI .

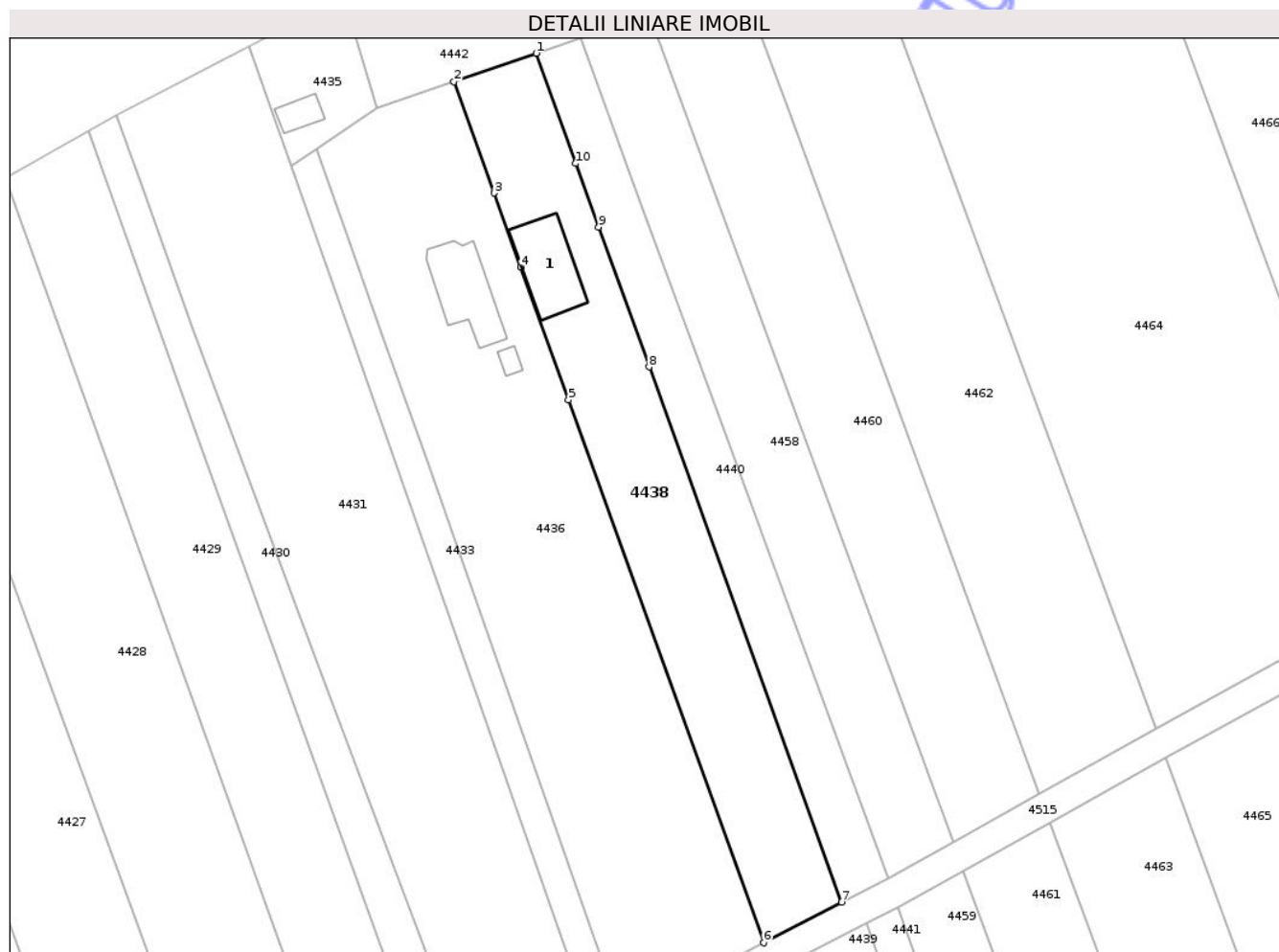
Inscrieri privind dezmembramintele dreptului de proprietate, drepturi reale de garanție și sarcini	Referințe
NU SUNT	

Anexa Nr. 1 La Partea I

Teren

Nr cadastral	Suprafața (mp)*	Observații / Referințe
30914	1.956	

* Suprafața este determinată în planul de proiecție Stereo 70.



Date referitoare la teren

Crt	Categorie folosință	Intra vilan	Suprafața (mp)	Tarla	Parcelă	Nr. topo	Observații / Referințe
1	faneata	DA	253	76	542	-	
2	curti constructii	DA	157	76	542	-	
3	curti constructii	NU	313	76	542	-	
4	arabil	NU	1.233	76	542	-	

Date referitoare la construcții

Crt	Număr	Destinație construcție	Supraf. (mp)	Situație juridică	Observații / Referințe
A1.1		construcții anexa	120	Cu acte	Nr. niveluri:1; S. construita la sol:120 mp; S. construita desfasurata:120 mp; Anexa, P, Sd=120 mp

Lungime Segmente

1) Valorile lungimilor segmentelor sunt obținute din proiecție în plan.

Punct început	X / Y	Punct sfârșit	X / Y	Lungime segment (** (m)
1	595.293,452 647.011,126	2	595.280,51 647.006,655	13.693

Punct început	X / Y	Punct sfârșit	X / Y	Lungime segment (** (m)
2	595.280,51 647.006,655	3	595.286,808 646.989,154	18.6
3	595.286,808 646.989,154	4	595.290,996 646.977,52	12.365
4	595.290,996 646.977,52	5	595.298,525 646.956,6	22.233
5	595.298,525 646.956,6	6	595.329,228 646.871,294	90.663
6	595.329,228 646.871,294	7	595.341,489 646.877,658	13.815
7	595.341,489 646.877,658	8	595.311,204 646.961,805	89.431
8	595.311,204 646.961,805	9	595.303,285 646.983,805	23.382
9	595.303,285 646.983,805	10	595.299,691 646.993,791	10.613
10	595.299,691 646.993,791	1	595.293,452 647.011,126	18.424

** Lungimile segmentelor sunt determinate în planul de proiecție Stereo 70 și sunt rotunjite la 1 milimetru.

*** Distanța dintre puncte este formată din segmente cumulate ce sunt mai mici decât valoarea 1 milimetru.

**DATE DESPRE IMOBILUL NR. 4439**

Oficiul de Cadastru și Publicitate Imobiliară SUCEAVA
Biroul de Cadastru și Publicitate Imobiliară Falticeni

A. Partea I. Descrierea imobilului

TEREN Extravilan

Nr. CF vechi:1023
Nr. cadastral vechi:1928

Adresa: Jud. Suceava

Nr. Crt	Nr cadastral Nr. topografic	Suprafața* (mp)	Observații / Referințe
A1	31640	2.900	Sector cadastral:49 Teren neimprejmuit;

B. Partea II. Proprietari și acte

Inscrieri privitoare la dreptul de proprietate și alte drepturi reale	Referințe
3753 / 28/05/2007	
Act Notarial nr. 381, din 28/05/2007 emis de BNP;	
B1	A1
Intabulare, drept de PROPRIETATE, dobandit prin Conventie, cota actuala 1/1, cota initiala 1/1	
1) ANTON GHEORGHE	
2) ANTON MIRELA	
OBSERVATII: (provenita din conversia CF 1023)	

C. Partea III. SARCINI .

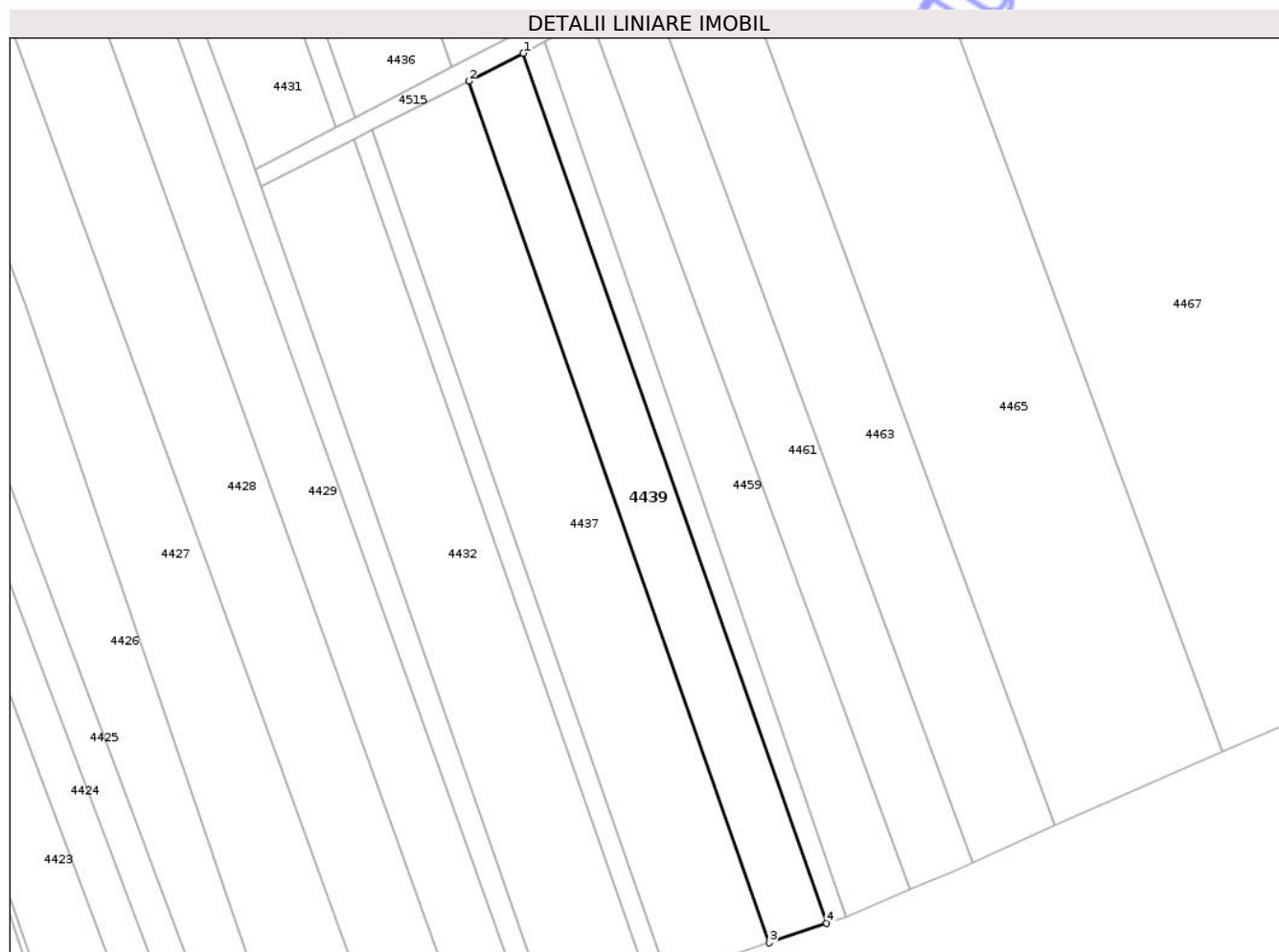
Inscrieri privind dezmembramintele dreptului de proprietate, drepturi reale de garanție și sarcini	Referințe
NU SUNT	

Anexa Nr. 1 La Partea I

Teren

Nr cadastral	Suprafața (mp)*	Observații / Referințe
31640	2.900	

* Suprafața este determinată în planul de proiecție Stereo 70.



Date referitoare la teren

Crt	Categorie folosință	Intra vilan	Suprafața (mp)	Tarla	Parcelă	Nr. topo	Observații / Referințe
1	faneata	NU	2.900	76	539, 542	-	

Lungime Segmente

1) Valorile lungimilor segmentelor sunt obținute din proiecție în plan.

Punct început	X / Y	Punct sfârșit	X / Y	Lungime segment (** (m)
1	595.345,429 646.874,37	2	595.332,97 646.868,005	13.991
2	595.332,97 646.868,005	3	595.401,611 646.671,434	208.211
3	595.401,611 646.671,434	4	595.414,733 646.675,901	13.862
4	595.414,733 646.675,901	1	595.345,429 646.874,37	210.222

** Lungimile segmentelor sunt determinate în planul de proiecție Stereo 70 și sunt rotunjite la 1 milimetru.

*** Distanţa dintre puncte este formată din segmente cumulate ce sunt mai mici decât valoarea 1 milimetru.

Neutilizabil în Circuitul
Civil

**DATE DESPRE IMOBILUL NR. 4440**

Oficiul de Cadastru și Publicitate Imobiliară SUCEAVA
 Biroul de Cadastru și Publicitate Imobiliară Falticeni

A. Partea I. Descrierea imobilului

TEREN Necunoscut

Adresa: Loc. Moisa, Jud. Suceava

Nr. Crt	Nr cadastral Nr. topografic	Suprafața* (mp)	Observații / Referințe
A1		1.104	Sector cadastral:49 Teren neimprejmuit;

B. Partea II. Proprietari și acte

Inscrieri privitoare la dreptul de proprietate și alte drepturi reale	Referințe
/	
Act Administrativ nr. 1607, din 30/09/1997 emis de CJPSDPAT Suceava;	
B1	A1
Intabulare, drept de PROPRIETATE, dobandit prin Reconstituire, cota actuala 1/1, cota initiala 1/1	
1) ROMAN MIHAI, lipsă CNP proprietar	
2) ROMAN ALEXANDRINA, lipsă CNP proprietar	
Act Administrativ nr. 490, din 28/01/2026 emis de Primăria Boroaia;	
B2	A1
se notează posesia faptică în favoarea ANTON GHEORGHE, ANTON MIRELA	
1) ANTON GHEORGHE	
2) ANTON MIRELA	

C. Partea III. SARCINI .

Inscrieri privind dezmembramintele dreptului de proprietate, drepturi reale de garanție și sarcini	Referințe
NU SUNT	

Anexa Nr. 1 La Partea I

Teren

Nr cadastral	Suprafața (mp)*	Observații / Referințe
	1.104	

* Suprafața este determinată în planul de proiecție Stereo 70.



Date referitoare la teren

Crt	Categorie folosință	Intra vilan	Suprafața (mp)	Tarla	Parcelă	Nr. topo	Observații / Referințe
1	faneata	DA	212	76	542	-	
2	faneata	NU	180	76	542	-	
3	arabil	NU	712	76	542	-	

Lungime Segmente

1) Valorile lungimilor segmentelor sunt obținute din proiecție în plan.

Punct început	X / Y	Punct sfârșit	X / Y	Lungime segment (** (m)
1	595.300,394 647.013,525	2	595.293,452 647.011,126	7.345
2	595.293,452 647.011,126	3	595.299,691 646.993,791	18.424
3	595.299,691 646.993,791	4	595.303,285 646.983,805	10.613
4	595.303,285 646.983,805	5	595.311,204 646.961,805	23.382

Punct început	X / Y	Punct sfârșit	X / Y	Lungime segment (** (m)
5	595.311,204 646.961,805	6	595.341,489 646.877,658	89.431
6	595.341,489 646.877,658	7	595.348,822 646.881,464	8.262
7	595.348,822 646.881,464	8	595.346,824 646.887,177	6.052
8	595.346,824 646.887,177	9	595.318,326 646.964,729	82.622
9	595.318,326 646.964,729	10	595.310,045 646.987,262	24.007
10	595.310,045 646.987,262	1	595.300,394 647.013,525	27.98

** Lungimile segmentelor sunt determinate în planul de proiecție Stereo 70 și sunt rotunjite la 1 milimetru.

*** Distanța dintre puncte este formată din segmente cumulate ce sunt mai mici decât valoarea 1 milimetru.

Neutilizabil în Circuitul Civil

**DATE DESPRE IMOBILUL NR. 4441**

Oficiul de Cadastru și Publicitate Imobiliară SUCEAVA
Biroul de Cadastru și Publicitate Imobiliară Falticeni

A. Partea I. Descrierea imobilului

TEREN Extravilan

Adresa: Jud. Suceava

Nr. Crt	Nr cadastral Nr. topografic	Suprafața* (mp)	Observații / Referințe
A1		1.087	Sector cadastral:49 Teren neimprejmuit;

B. Partea II. Proprietari și acte

Inscrieri privitoare la dreptul de proprietate și alte drepturi reale	Referințe
/	
Act Administrativ nr. 1607, din 30/09/1997 emis de CJPSDPAT Suceava;	
B1	A1
Intabulare, drept de PROPRIETATE, dobandit prin Reconstituire, cota actuala 1/1, cota initiala 1/1	
1) ROMAN MIHAI, lipsă CNP proprietar	
2) ROMAN MIHAI, lipsă CNP proprietar	
Act Administrativ nr. 491, din 28/01/2026 emis de Primăria Boroaia;	
B2	A1
se notează posesia faptică în favoarea ANTON GHEORGHE, ANTON MIRELA	
1) ANTON GHEORGHE	
2) ANTON MIRELA	

C. Partea III. SARCINI .

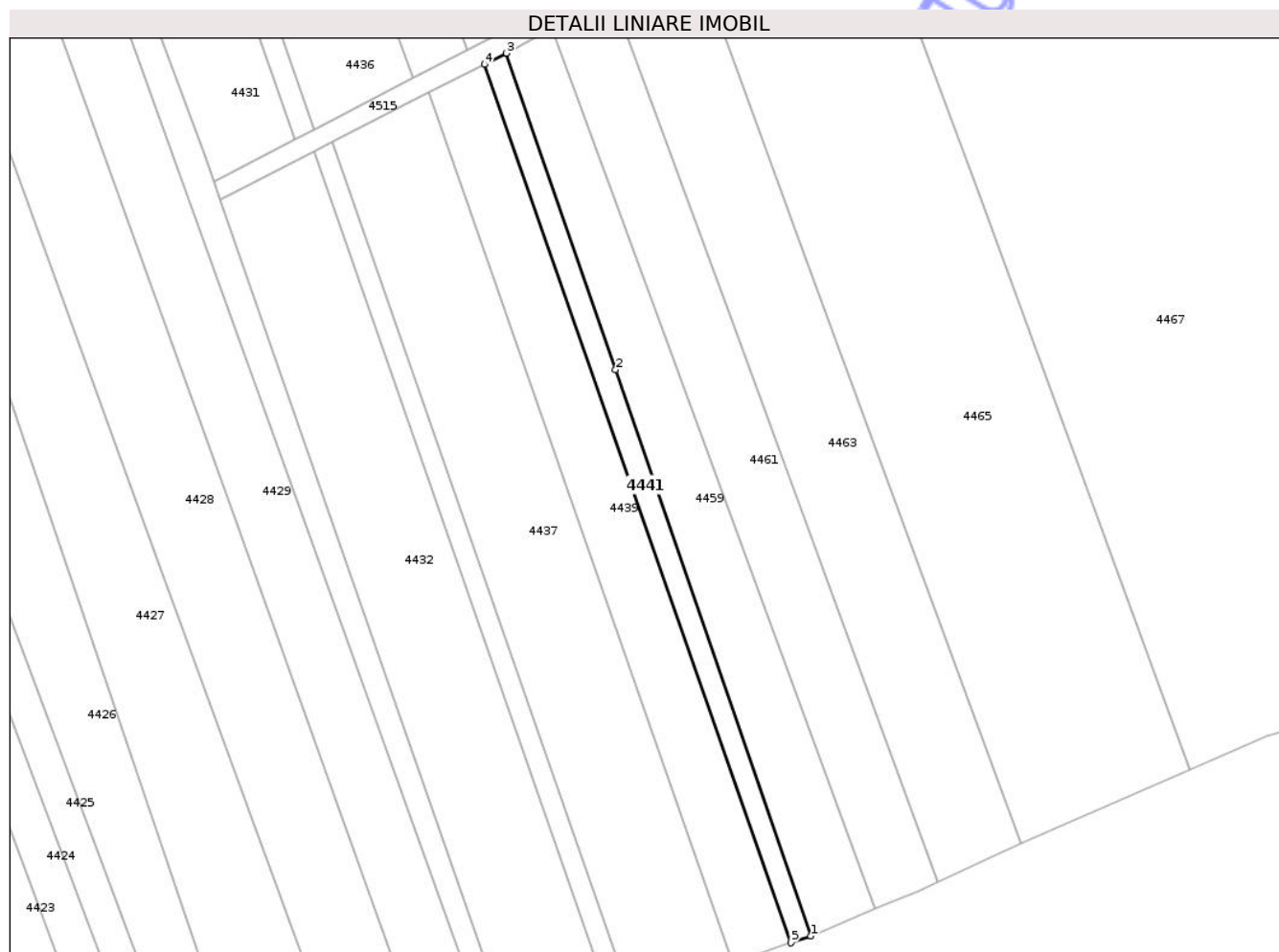
Inscrieri privind dezmembramintele dreptului de proprietate, drepturi reale de garanție și sarcini	Referințe
NU SUNT	

Anexa Nr. 1 La Partea I

Teren

Nr cadastral	Suprafața (mp)*	Observații / Referințe
	1.087	

* Suprafața este determinată în planul de proiecție Stereo 70.



Date referitoare la teren

Crt	Categorie folosință	Intra vilan	Suprafața (mp)	Tarla	Parcelă	Nr. topo	Observații / Referințe
1	faneata	NU	1.087	76	539, 542	-	

Lungime Segmente

1) Valorile lungimilor segmentelor sunt obținute din proiecție în plan.

Punct început	X / Y	Punct sfârșit	X / Y	Lungime segment (** (m)
1	595.419,257 646.677,441	2	595.375,101 646.805,38	135.345
2	595.375,101 646.805,38	3	595.350,412 646.876,916	75.676
3	595.350,412 646.876,916	4	595.345,429 646.874,37	5.595
4	595.345,429 646.874,37	5	595.414,733 646.675,901	210.222
5	595.414,733 646.675,901	1	595.419,257 646.677,441	4.779

** Lungimile segmentelor sunt determinate în planul de proiecție Stereo 70 și sunt rotunjite la 1 milimetru.

*** Distanța dintre puncte este formată din segmente cumulate ce sunt mai mici decât valoarea 1 milimetru.

Neutilizabil în Circuitul
Civil

**DATE DESPRE IMOBILUL NR. 4442**

Oficiul de Cadastru și Publicitate Imobiliară SUCEAVA
Biroul de Cadastru și Publicitate Imobiliară Falticeni

A. Partea I. Descrierea imobilului

TEREN Intravilan

Adresa: Loc. Moisa, Jud. Suceava

Nr. Crt	Nr cadastral Nr. topografic	Suprafața* (mp)	Observații / Referințe
A1	30970	1.000	Sector cadastral:49 Teren neimprejmuit;

B. Partea II. Proprietari și acte

Inscrieri privitoare la dreptul de proprietate și alte drepturi reale	Referințe
1585 / 22/01/2020	
Act Notarial nr. 115, din 20/01/2020 emis de Liuta Ioan;	
B3	A1
Intabulare, drept de PROPRIETATE bun propriu, dobandit prin Convenție, cota actuala 1/1, cota initiala 1/1	
1) AVĂDĂNI CRISTIAN, casatorit cu	
2) AVĂDĂNI ANA-MARIA	

C. Partea III. SARCINI .

Inscrieri privind dezmembramintele dreptului de proprietate, drepturi reale de garanție și sarcini	Referințe
NU SUNT	

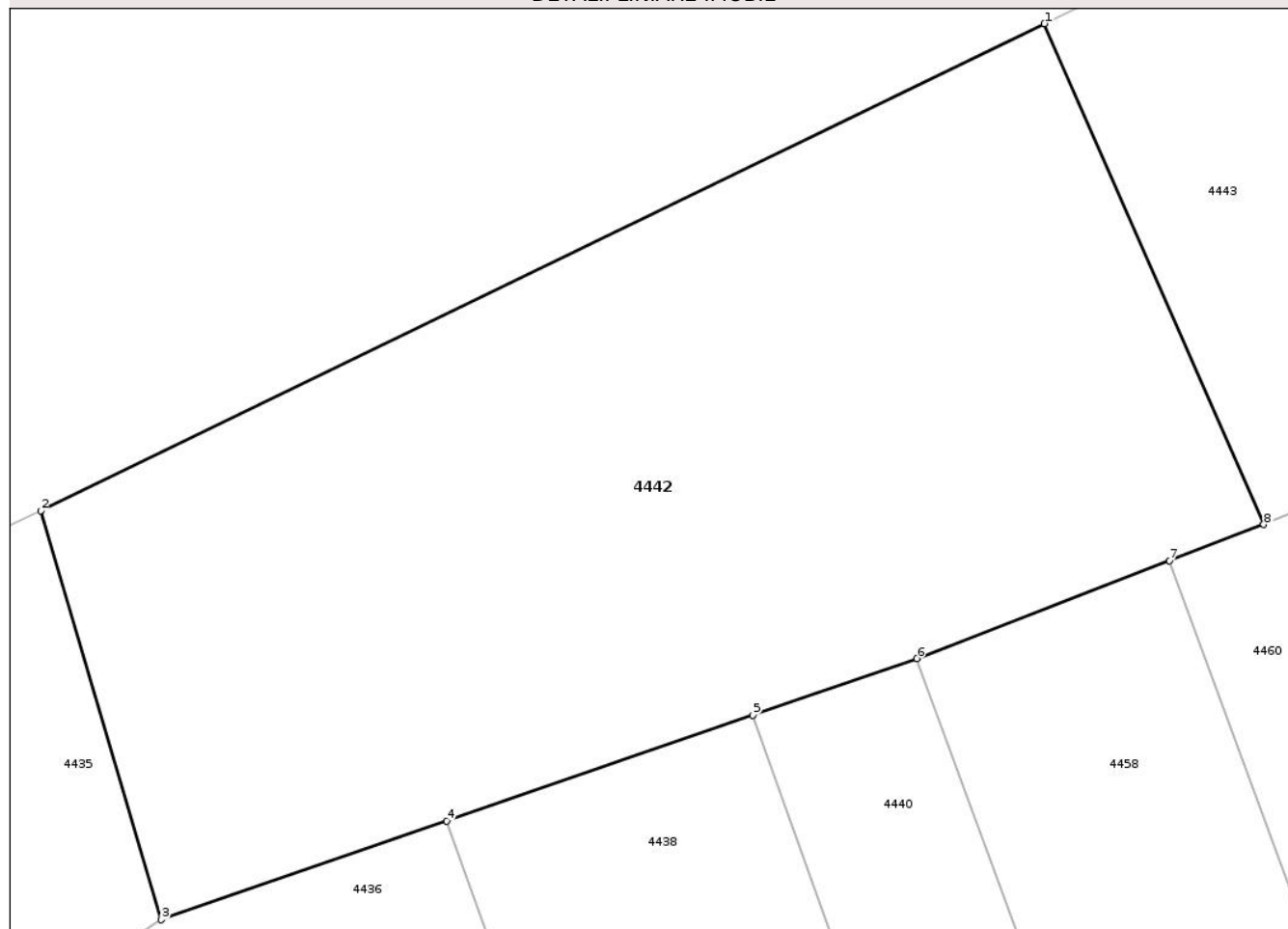
Anexa Nr. 1 La Partea I

Teren

Nr cadastral	Suprafața (mp)*	Observații / Referințe
30970	1.000	

* Suprafața este determinată în planul de proiecție Stereo 70.

DETALII LINIARE IMOBIL



Date referitoare la teren

Crt	Categorie folosință	Intra vilan	Suprafața (mp)	Tarla	Parcelă	Nr. topo	Observații / Referințe
1	arabil	DA	1.000	76	542	-	

Lungime Segmente

1) Valorile lungimilor segmentelor sunt obținute din proiecție în plan.

Punct început	X / Y	Punct sfârșit	X / Y	Lungime segment (** (m)
1	595.305,791 647.040,358	2	595.263,323 647.019,772	47.194
2	595.263,323 647.019,772	3	595.268,433 647.002,482	18.029
3	595.268,433 647.002,482	4	595.280,51 647.006,655	12.777
4	595.280,51 647.006,655	5	595.293,452 647.011,126	13.693
5	595.293,452 647.011,126	6	595.300,394 647.013,525	7.345

Punct început	X / Y	Punct sfârșit	X / Y	Lungime segment (** (m)
6	595.300,394 647.013,525	7	595.311,089 647.017,651	11.463
7	595.311,089 647.017,651	8	595.315,072 647.019,188	4.269
8	595.315,072 647.019,188	1	595.305,791 647.040,358	23.115

** Lungimile segmentelor sunt determinate în planul de proiecție Stereo 70 și sunt rotunjite la 1 milimetru.

*** Distanța dintre puncte este formată din segmente cumulate ce sunt mai mici decât valoarea 1 milimetru.

Neutilizabil în Circuitul Civil

**DATE DESPRE IMOBILUL NR. 4443**

Oficiul de Cadastru și Publicitate Imobiliară SUCEAVA
Biroul de Cadastru și Publicitate Imobiliară Falticeni

A. Partea I. Descrierea imobilului

TEREN Intravilan

Adresa: Loc. Moisa, Jud. Suceava

Nr. Crt	Nr cadastral Nr. topografic	Suprafața* (mp)	Observații / Referințe
A1	31380	900	Sector cadastral:49 Teren neimprejmuit;

B. Partea II. Proprietari și acte

Inscrieri privitoare la dreptul de proprietate și alte drepturi reale	Referințe
20817 / 16/09/2020	
Act Notarial nr. 1520, din 15/09/2020 emis de DÎMBU Bogdan Dumitru;	
B4	A1
Intabulare, drept de PROPRIETATE bun comun, dobandit prin Conventie, cota actuala 1/1, cota initiala 1/1	
1) ANTONESI DUMITRU , casatorit cu	
2) ANTONESI LILIANA-LOREDANA	

C. Partea III. SARCINI .

Inscrieri privind dezmembramintele dreptului de proprietate, drepturi reale de garanție și sarcini	Referințe
NU SUNT	

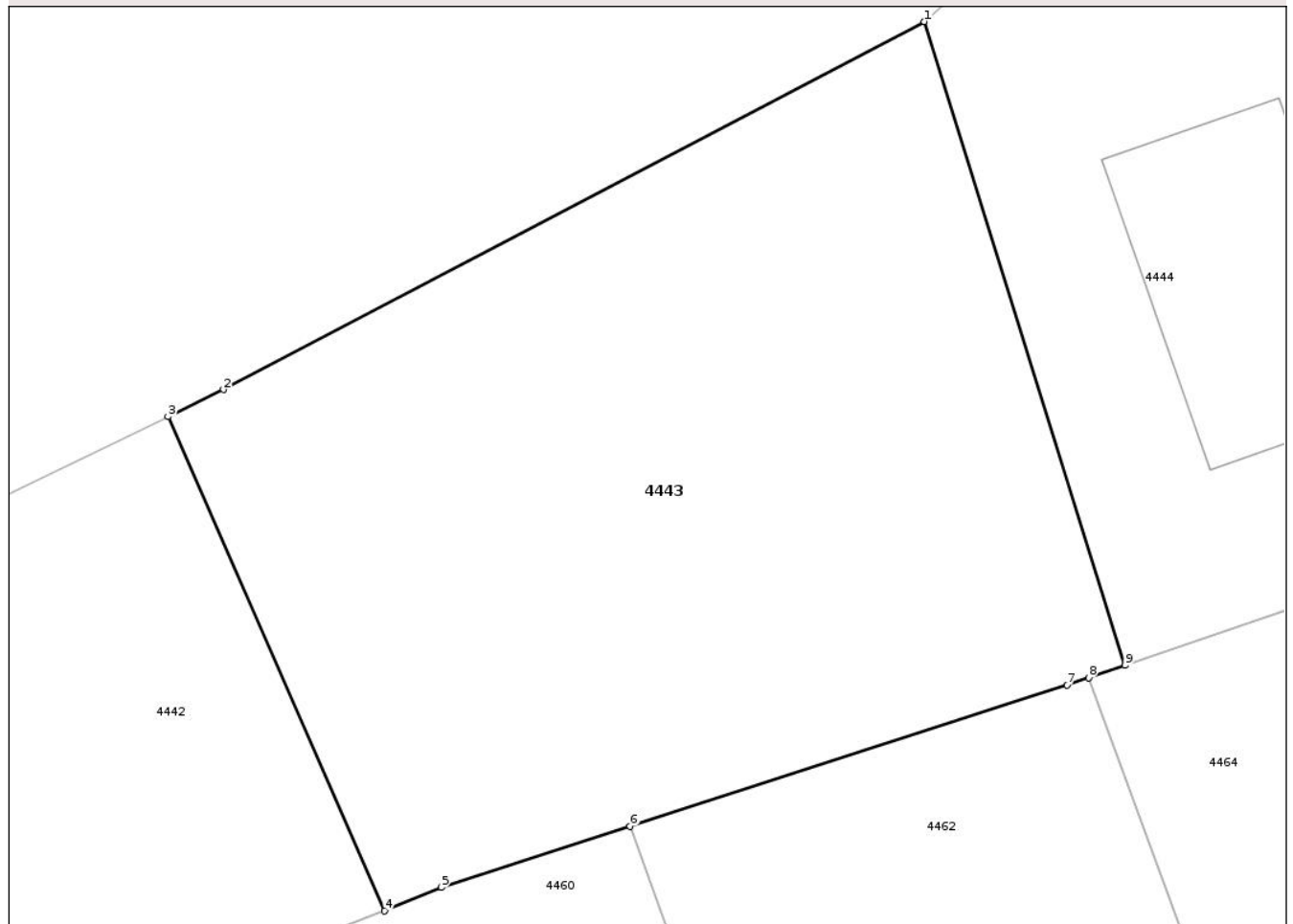
Anexa Nr. 1 La Partea I

Teren

Nr cadastral	Suprafața (mp)*	Observații / Referințe
31380	900	

* Suprafața este determinată în planul de proiecție Stereo 70.

DETALII LINIARE IMOBIL



Date referitoare la teren

Crt	Categorie folosință	Intra vilan	Suprafața (mp)	Tarla	Parcelă	Nr. topo	Observații / Referințe
1	faneata	DA	900	76	542	-	

Lungime Segmente

1) Valorile lungimilor segmentelor sunt obținute din proiecție în plan.

Punct început	X / Y	Punct sfârșit	X / Y	Lungime segment (** (m)
1	595.338,205 647.057,275	2	595.308,163 647.041,516	33.924
2	595.308,163 647.041,516	3	595.305,791 647.040,358	2.64
3	595.305,791 647.040,358	4	595.315,072 647.019,188	23.115
4	595.315,072 647.019,188	5	595.317,507 647.020,202	2.638
5	595.317,507 647.020,202	6	595.325,589 647.022,813	8.493

Punct început	X / Y	Punct sfârșit	X / Y	Lungime segment (** (m)
6	595.325,589 647.022,813	7	595.344,331 647.028,867	19.695
7	595.344,331 647.028,867	8	595.345,24 647.029,177	0.96
8	595.345,24 647.029,177	9	595.346,804 647.029,71	1.652
9	595.346,804 647.029,71	1	595.338,205 647.057,275	28.875

** Lungimile segmentelor sunt determinate în planul de proiecție Stereo 70 și sunt rotunjite la 1 milimetru.

*** Distanța dintre puncte este formată din segmente cumulate ce sunt mai mici decât valoarea 1 milimetru.

Neutilizabil în Circuitul Civil

**DATE DESPRE IMOBILUL NR. 4444**

Oficiul de Cadastru și Publicitate Imobiliară SUCEAVA
Biroul de Cadastru și Publicitate Imobiliară Falticeni

A. Partea I. Descrierea imobilului

TEREN Intravilan

Adresa: Loc. Moisa, Str Boboceni, Nr. 260, Jud. Suceava

Nr. Crt	Nr cadastral Nr. topografic	Suprafața* (mp)	Observații / Referințe
A1	31383	1.200	Sector cadastral:49 Teren neimpregmuit;

Construcții

Crt	Nr cadastral Nr. topografic	Adresa	Observații / Referințe
A1.1		Loc. Moisa, Str Boboceni, Nr. 260, Jud. Suceava	Nr. niveluri:1; S. construita la sol:117 mp; S. construita desfasurata:117 mp; Locuință, P, Sd=117 mp, anul construirii 1950
A1.2		Loc. Moisa, Str Boboceni, Nr. 260, Jud. Suceava	Nr. niveluri:1; S. construita la sol:19 mp; S. construita desfasurata:19 mp; Bucătărie, P, Sd=19 mp, anul construirii 1950
A1.3		Loc. Moisa, Str Boboceni, Nr. 260, Jud. Suceava	Nr. niveluri:1; S. construita la sol:113 mp; S. construita desfasurata:113 mp; Grajd, P, Sd=113, anul construirii 1950

B. Partea II. Proprietari și acte

Inscrieri privitoare la dreptul de proprietate și alte drepturi reale		Referințe
20814 / 16/09/2020		
Act Notarial nr. 1520, din 15/09/2020 emis de DÎMBU Bogdan Dumitru;		
B4	Intabulare, drept de PROPRIETATE bun comun, dobandit prin Conventie, cota actuala 1/1, cota initiala 1/1 1) ANTONESI DUMITRU, casatorit cu 2) ANTONESI LILIANA-LOREDANA	A1, A1.1, A1.2, A1.3

C. Partea III. SARCINI .

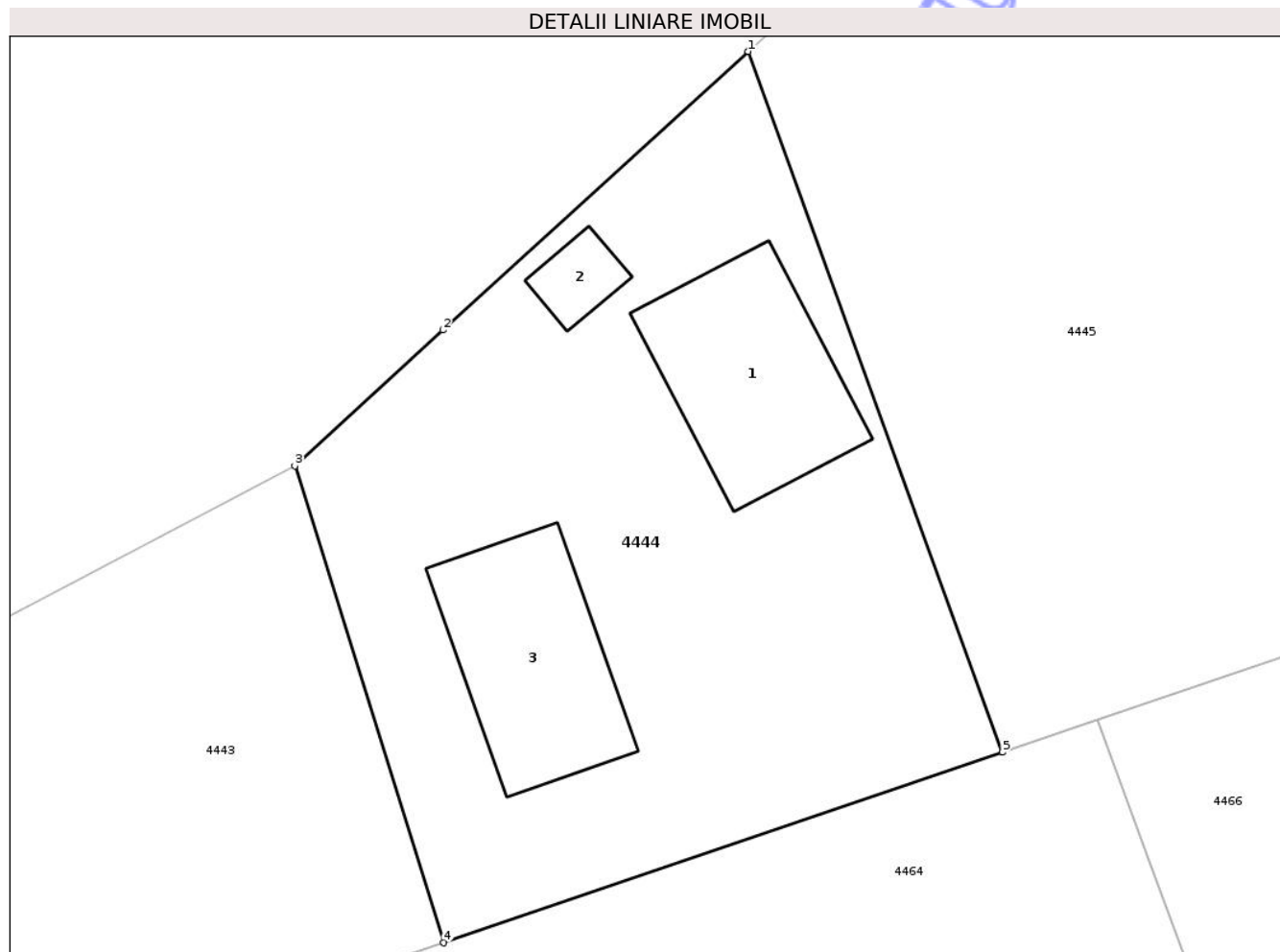
Inscrieri privind dezmembramintele dreptului de proprietate, drepturi reale de garanție și sarcini	Referințe
NU SUNT	

Anexa Nr. 1 La Partea I

Teren

Nr cadastral	Suprafața (mp)*	Observații / Referințe
31383	1.200	

* Suprafața este determinată în planul de proiecție Stereo 70.



Date referitoare la teren

Crt	Categorie folosință	Intra vilan	Suprafața (mp)	Tarla	Parcelă	Nr. topo	Observații / Referințe
1	curți constructii	DA	1.200	Cv 9	1428, 1430	-	

Date referitoare la construcții

Crt	Număr	Destinație construcție	Supraf. (mp)	Situație juridică	Observații / Referințe
A1.1		construcții de locuințe	117	Cu acte	Nr. niveluri:1; S. construită la sol:117 mp; S. construită desfășurată:117 mp; Locuință, P, Sd=117 mp, anul construirii 1950
A1.2		construcții anexa	19	Cu acte	Nr. niveluri:1; S. construită la sol:19 mp; S. construită desfășurată:19 mp; Bucătărie, P, Sd=19 mp, anul construirii 1950
A1.3		construcții anexa	113	Cu acte	Nr. niveluri:1; S. construită la sol:113 mp; S. construită desfășurată:113 mp; Grajd, P, Sd=113, anul construirii 1950

Lungime Segmente

1) Valorile lungimilor segmentelor sunt obținute din proiecție în plan.

Punct început	X / Y	Punct sfârșit	X / Y	Lungime segment (** (m)
1	595.364,424 647.081,22	2	595.346,783 647.065,117	23.886

Punct început	X / Y	Punct sfârșit	X / Y	Lungime segment (** (m)
2	595.346,783 647.065,117	3	595.338,205 647.057,275	11.623
3	595.338,205 647.057,275	4	595.346,804 647.029,71	28.875
4	595.346,804 647.029,71	5	595.379,136 647.040,726	34.157
5	595.379,136 647.040,726	1	595.364,424 647.081,22	43.083

** Lungimile segmentelor sunt determinate în planul de proiecție Stereo 70 și sunt rotunjite la 1 milimetru.

*** Distanța dintre puncte este formată din segmente cumulate ce sunt mai mici decât valoarea 1 milimetru.

Neutilizabil în Circuitul Civil

**DATE DESPRE IMOBILUL NR. 4445**

Oficiul de Cadastru și Publicitate Imobiliară SUCEAVA
 Biroul de Cadastru și Publicitate Imobiliară Falticeni

A. Partea I. Descrierea imobilului

TEREN Necunoscut

Adresa: Loc. Moisa, Jud. Suceava

Nr. Crt	Nr cadastral Nr. topografic	Suprafața* (mp)	Observații / Referințe
A1	31378	Din acte: 3.900 Masurata: 3.877	Sector cadastral:49 Teren neimprejmuit;

B. Partea II. Proprietari și acte

Inscrieri privitoare la dreptul de proprietate și alte drepturi reale	Referințe
20815 / 16/09/2020	
Act Notarial nr. 1520, din 15/09/2020 emis de DÎMBU Bogdan Dumitru;	
B10	A1
Intabulare, drept de PROPRIETATE bun comun, dobandit prin Conventie, cota actuala 1/1, cota initiala 1/1	
1) ANTONESI DUMITRU, casatorit cu	
2) ANTONESI LILIANA-LOREDANA	

C. Partea III. SARCINI .

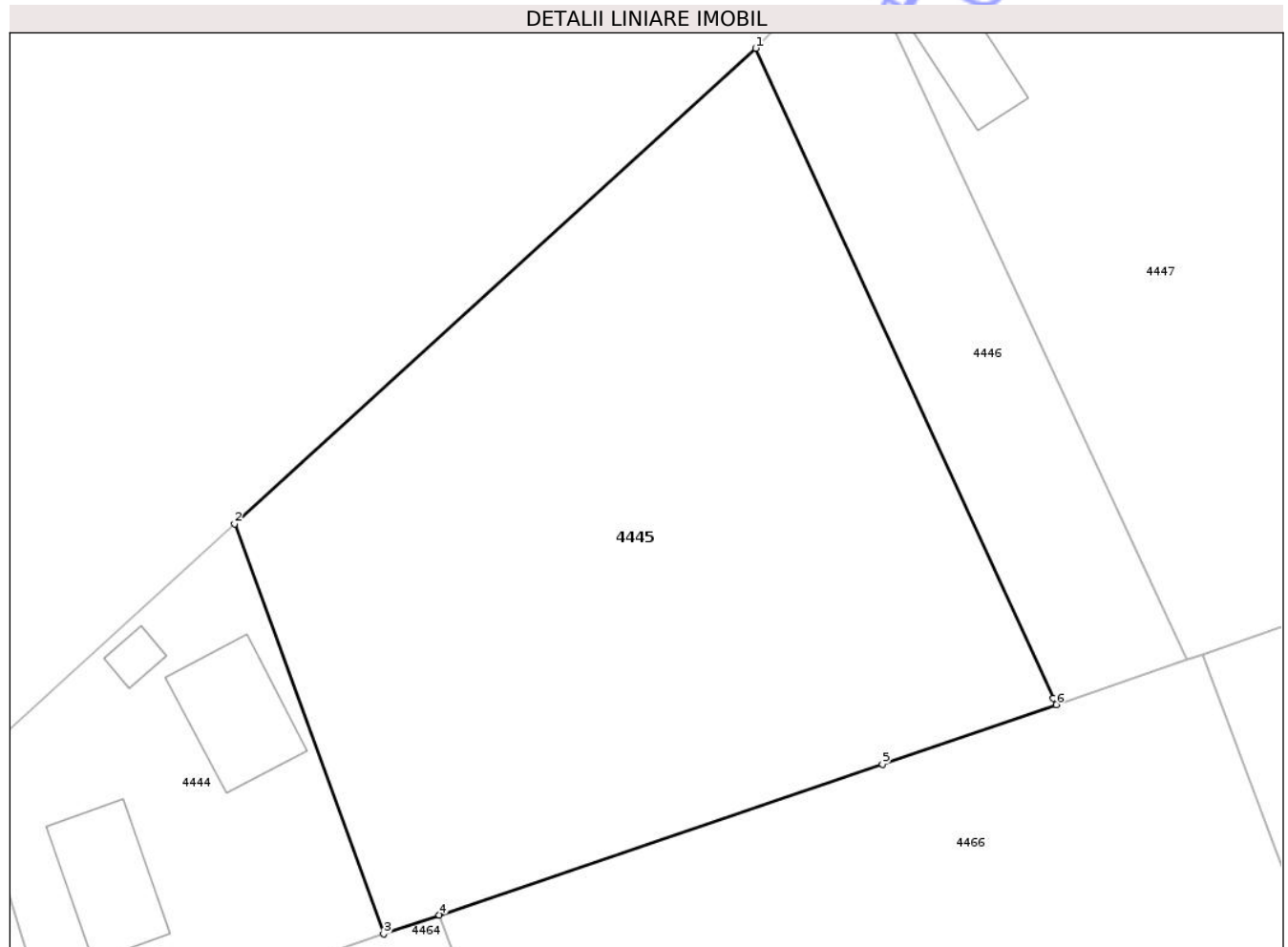
Inscrieri privind dezmembramintele dreptului de proprietate, drepturi reale de garanție și sarcini	Referințe
NU SUNT	

Anexa Nr. 1 La Partea I

Teren

Nr cadastral	Suprafața (mp)*	Observații / Referințe
31378	Din acte: 3.900 Masurata: 3.877	

* Suprafața este determinată în planul de proiecție Stereo 70.



Date referitoare la teren

Crt	Categorie folosință	Intra vilan	Suprafața (mp)	Tarla	Parcelă	Nr. topo	Observații / Referințe
1	arabil	DA	3.864	Cv 9	1428, 1429	-	
2	arabil	NU	13	76	542	-	

Lungime Segmente

1) Valorile lungimilor segmentelor sunt obținute din proiecție în plan.

Punct început	X / Y	Punct sfârșit	X / Y	Lungime segment (** (m)
1	595.415,881 647.128,19	2	595.364,424 647.081,22	69.67
2	595.364,424 647.081,22	3	595.379,136 647.040,726	43.083
3	595.379,136 647.040,726	4	595.384,638 647.042,601	5.813
4	595.384,638 647.042,601	5	595.428,382 647.057,506	46.214

Punct început	X / Y	Punct sfârșit	X / Y	Lungime segment (** (m)
5	595.428,382 647.057,506	6	595.445,569 647.063,362	18.158
6	595.445,569 647.063,362	7	595.445,269 647.064,018	0.721
7	595.445,269 647.064,018	1	595.415,881 647.128,19	70.581

** Lungimile segmentelor sunt determinate în planul de proiecție Stereo 70 și sunt rotunjite la 1 milimetru.

*** Distanța dintre puncte este formată din segmente cumulate ce sunt mai mici decât valoarea 1 milimetru.

Neutilizabil în Circuitul Civil

**DATE DESPRE IMOBILUL NR. 4446**

Oficiul de Cadastru și Publicitate Imobiliară SUCEAVA
Biroul de Cadastru și Publicitate Imobiliară Falticeni

A. Partea I. Descrierea imobilului

TEREN Necunoscut

Nr. CF vechi:1026
Nr. cadastral vechi:1922

Adresa: Loc. Moisa, Jud. Suceava

Nr. Crt	Nr cadastral Nr. topografic	Suprafața* (mp)	Observații / Referințe
A1	31628	1.000	Sector cadastral:49 Teren neimprejmuit;

B. Partea II. Proprietari și acte

Inscrieri privitoare la dreptul de proprietate și alte drepturi reale	Referințe
3753 / 28/05/2007	
Act Notarial nr. 381, din 28/05/2007 emis de BNP;	
B1	A1
Intabulare, drept de PROPRIETATE, dobandit prin Conventie, cota actuala 1/1, cota initiala 1/1	
1) ANTON GHEORGHE	
2) ANTON MIRELA	
OBSERVATII: (provenita din conversia CF 1026)	

C. Partea III. SARCINI .

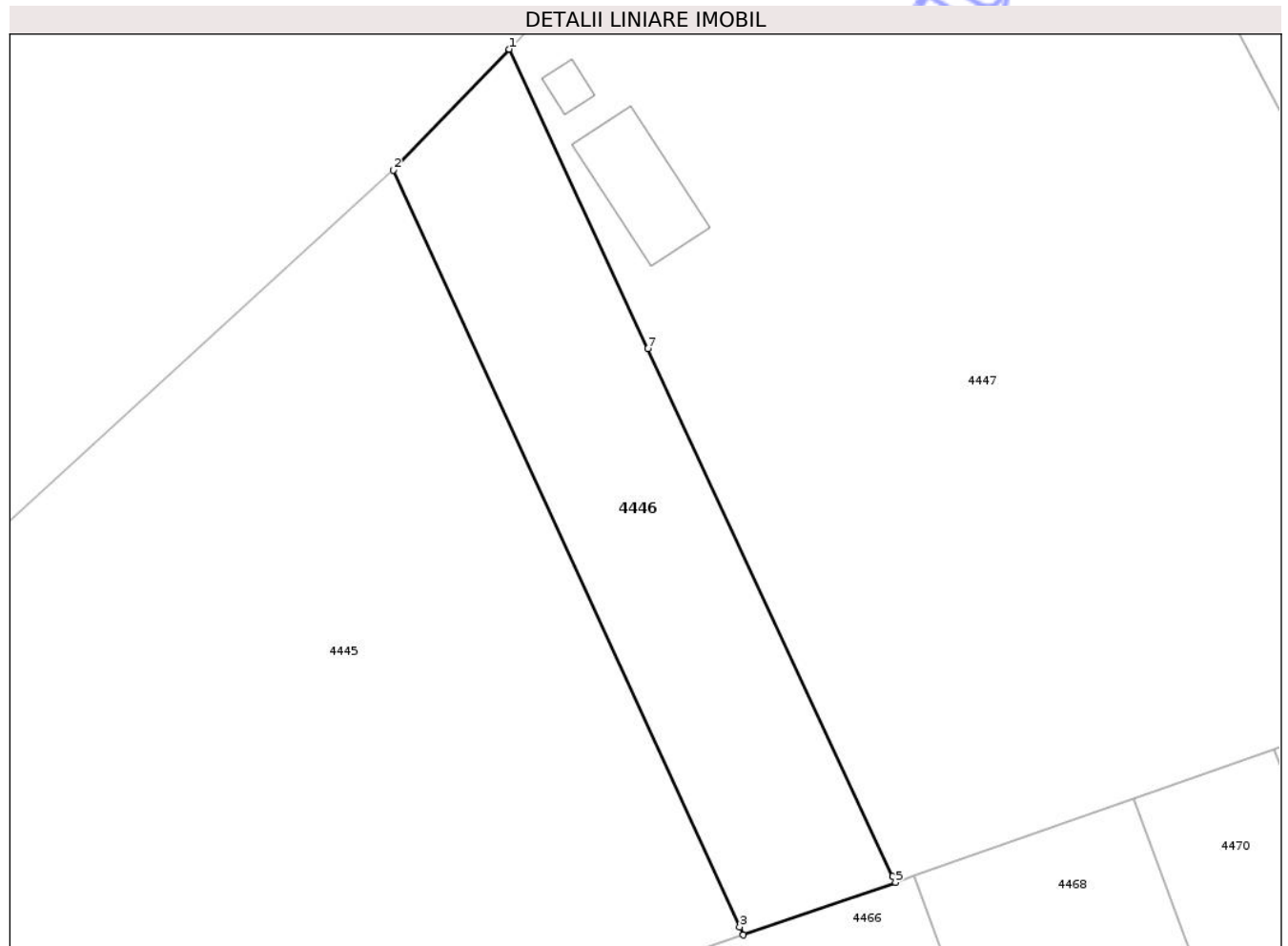
Inscrieri privind dezmembramintele dreptului de proprietate, drepturi reale de garanție și sarcini	Referințe
NU SUNT	

Anexa Nr. 1 La Partea I

Teren

Nr cadastral	Suprafața (mp)*	Observații / Referințe
31628	1.000	

* Suprafața este determinată în planul de proiecție Stereo 70.



Date referitoare la teren

Crt	Categorie folosință	Intravilan	Suprafața (mp)	Tarla	Parcelă	Nr. topo	Observații / Referințe
1	arabil	DA	991	Cv 9	1427	-	
2	arabil	NU	9	76	542	-	

Lungime Segmente

1) Valorile lungimilor segmentelor sunt obținute din proiecție în plan.

Punct început	X / Y	Punct sfârșit	X / Y	Lungime segment (** (m))
1	595.425,699 647.138,436	2	595.415,881 647.128,19	14.191
2	595.415,881 647.128,19	3	595.445,269 647.064,018	70.581
3	595.445,269 647.064,018	4	595.445,569 647.063,362	0.721
4	595.445,569 647.063,362	5	595.458,506 647.067,813	13.681

Punct început	X / Y	Punct sfârșit	X / Y	Lungime segment (** (m)
5	595.458,506 647.067,813	6	595.458,263 647.068,337	0.577
6	595.458,263 647.068,337	7	595.437,482 647.113,07	49.324
7	595.437,482 647.113,07	1	595.425,699 647.138,436	27.97

** Lungimile segmentelor sunt determinate în planul de proiecție Stereo 70 și sunt rotunjite la 1 milimetru.

*** Distanța dintre puncte este formată din segmente cumulate ce sunt mai mici decât valoarea 1 milimetru.

Neutilizabil în Circuitul Civil

**DATE DESPRE IMOBILUL NR. 4447**

Oficiul de Cadastru și Publicitate Imobiliară SUCEAVA
Biroul de Cadastru și Publicitate Imobiliară Falticeni

A. Partea I. Descrierea imobilului

TEREN Necunoscut

Adresa: Loc. Moisa, Str Boboceni, Nr. 260, Jud. Suceava

Nr. Crt	Nr cadastral Nr. topografic	Suprafața* (mp)	Observații / Referințe
A1	30174	Din acte: 5.500 Masurata: 5.266	Sector cadastral:49 Teren neimprejmuit;

Construcții

Crt	Nr cadastral Nr. topografic	Adresa	Observații / Referințe
A1.1		Loc. Moisa, Str Boboceni, Nr. 260, Jud. Suceava	Nr. niveluri:1; S. construita la sol:101 mp; S. construita desfasurata:101 mp; Locuință, P, Sd=101 mp
A1.2		Loc. Moisa, Str Boboceni, Nr. 260, Jud. Suceava	Nr. niveluri:1; S. construita la sol:11 mp; S. construita desfasurata:11 mp; Anexa, P, Sd=11 mp
A1.3		Loc. Moisa, Str Boboceni, Nr. 260, Jud. Suceava	Nr. niveluri:1; S. construita la sol:74 mp; S. construita desfasurata:74 mp; Anexa, P, Sd=74 mp

B. Partea II. Proprietari și acte

Inscrieri privitoare la dreptul de proprietate și alte drepturi reale	Referințe	
21346 / 26/10/2015		
Act Notarial nr. 4878, din 26/10/2015 emis de Apostol Maria;		
B3	Intabulare, drept de PROPRIETATE, dobandit prin Conventie, cota actuala 1/2, cota initiala 1/2 1) DOCHIȚA CONSTANTIN - GABRIEL DEFUNCT:Da	A1, A1.1, A1.2, A1.3
B4	Intabulare, drept de PROPRIETATE, dobandit prin Conventie, cota actuala 1/2, cota initiala 1/2 1) DOCHIȚA SÎNZIANA	A1, A1.1, A1.2, A1.3

C. Partea III. SARCINI .

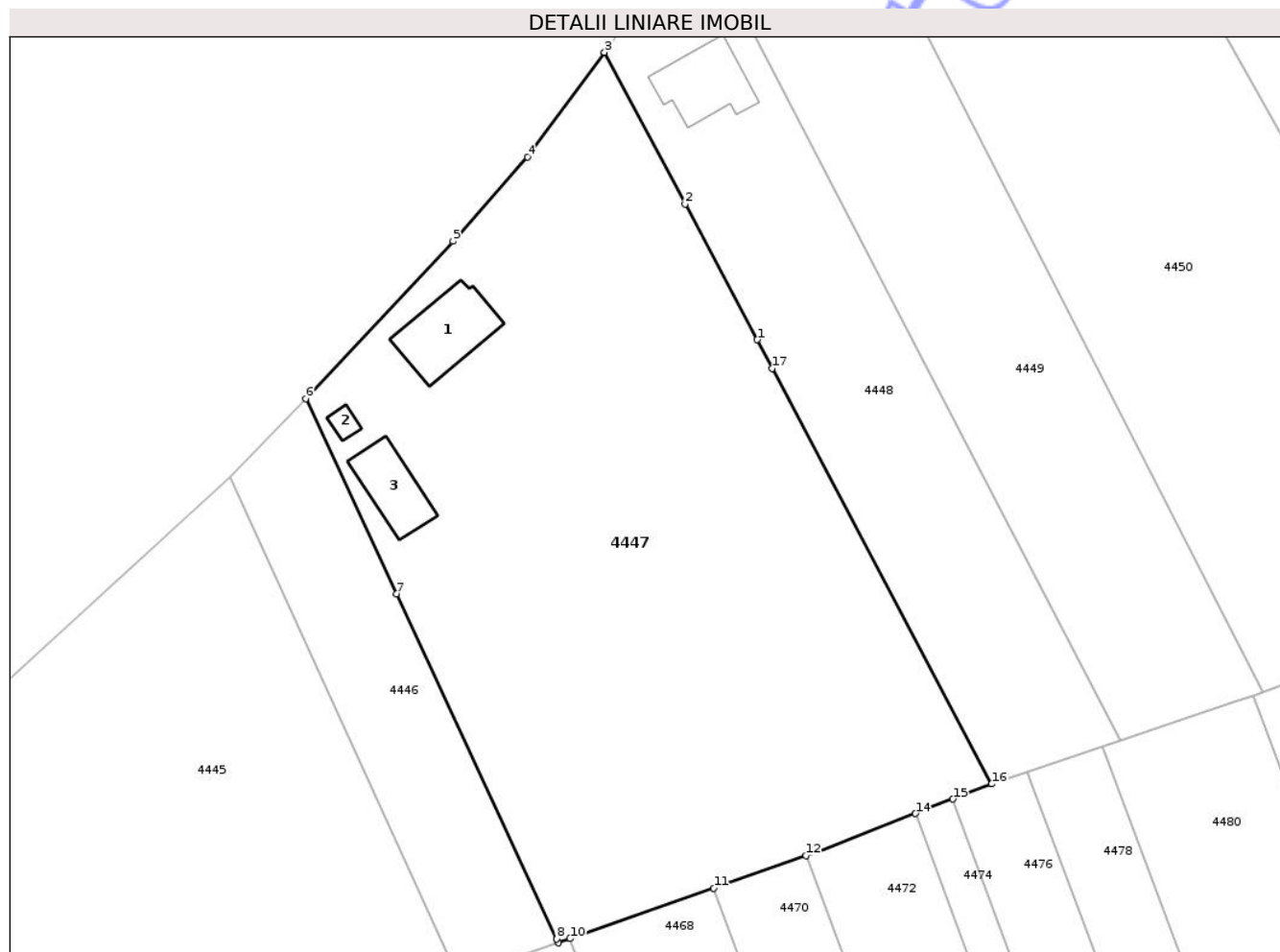
Inscrieri privind dezmembramintele dreptului de proprietate, drepturi reale de garanție și sarcini	Referințe
NU SUNT	

Anexa Nr. 1 La Partea I

Teren

Nr cadastral	Suprafața (mp)*	Observații / Referințe
30174	Din acte: 5.500 Masurata: 5.266	

* Suprafața este determinată în planul de proiecție Stereo 70.



Date referitoare la teren

Crt	Categorie folosință	Intra vilan	Suprafața (mp)	Tarla	Parcelă	Nr. topo	Observații / Referințe
1	curți constructii	DA	637	Cv 9	1426	-	
2	arabil	DA	4.619	Cv 9	1425	-	
3	arabil	NU	10	76	542	-	

Date referitoare la construcții

Crt	Număr	Destinație construcție	Supraf. (mp)	Situație juridică	Observații / Referințe
A1.1		construcții de locuințe	101	Cu acte	Nr. niveluri:1; S. construita la sol:101 mp; S. construita desfasurata:101 mp; Locuință, P, Sd=101 mp
A1.2		construcții anexa	11	Cu acte	Nr. niveluri:1; S. construita la sol:11 mp; S. construita desfasurata:11 mp; Anexa, P, Sd=11 mp
A1.3		construcții anexa	74	Cu acte	Nr. niveluri:1; S. construita la sol:74 mp; S. construita desfasurata:74 mp; Anexa, P, Sd=74 mp

Lungime Segmente

1) Valorile lungimilor segmentelor sunt obținute din proiecție în plan.

Punct început	X / Y	Punct sfârșit	X / Y	Lungime segment (** (m)
1	595.484,311 647.146,067	2	595.474,941 647.163,695	19.964
2	595.474,941 647.163,695	3	595.464,487 647.183,362	22.273
3	595.464,487 647.183,362	4	595.454,528 647.169,77	16.85
4	595.454,528 647.169,77	5	595.444,825 647.158,844	14.613
5	595.444,825 647.158,844	6	595.425,699 647.138,436	27.97
6	595.425,699 647.138,436	7	595.437,482 647.113,07	27.97
7	595.437,482 647.113,07	8	595.458,263 647.068,337	49.324
8	595.458,263 647.068,337	9	595.458,506 647.067,813	0.577
9	595.458,506 647.067,813	10	595.460,02 647.068,347	1.606
10	595.460,02 647.068,347	11	595.478,667 647.074,917	19.771
11	595.478,667 647.074,917	12	595.490,646 647.079,137	12.7
12	595.490,646 647.079,137	13	595.492,229 647.079,695	1.678
13	595.492,229 647.079,695	14	595.504,837 647.084,581	13.522
14	595.504,837 647.084,581	15	595.509,698 647.086,465	5.214
15	595.509,698 647.086,465	16	595.514,738 647.088,418	5.406
16	595.514,738 647.088,418	17	595.486,266 647.142,363	60.998
17	595.486,266 647.142,363	1	595.484,311 647.146,067	4.189

** Lungimile segmentelor sunt determinate în planul de proiecție Stereo 70 și sunt rotunjite la 1 milimetru.

*** Distanța dintre puncte este formată din segmente cumulate ce sunt mai mici decât valoarea 1 milimetru.

**DATE DESPRE IMOBILUL NR. 4448**

Oficiul de Cadastru și Publicitate Imobiliară SUCEAVA
Biroul de Cadastru și Publicitate Imobiliară Falticeni

A. Partea I. Descrierea imobilului

TEREN Intravilan

Adresa: Loc. Moisa, Str Boboceni, Nr. 257B, Jud. Suceava

Nr. Crt	Nr cadastral Nr. topografic	Suprafața* (mp)	Observații / Referințe
A1	30562	Din acte: 2.100 Masurata: 2.035	Sector cadastral:49 Teren neimprejmuit;

Construcții

Crt	Nr cadastral Nr. topografic	Adresa	Observații / Referințe
A1.1		Loc. Moisa, Str Boboceni, Nr. 257B, Jud. Suceava	Nr. niveluri:3; S. construita la sol:92 mp; S. construita desfasurata:170 mp; Locuinta, Sp+P+M, Sd=170 mp, anul construirii 2011

B. Partea II. Proprietari și acte

Inscrieri privitoare la dreptul de proprietate și alte drepturi reale		Referințe
12922 / 27/12/2010		
Act Notarial nr. 1983, din 04/08/2010 emis de BNP MARIA APOSTOL (; act notarial nr. 169/04-08-2010 emis de BNP MARIA APOSTOL; act administrativ nr. 1832/05-08-2002 emis de CJ SUCEAVA;);		
B1	Intabulare, drept de PROPRIETATE bun propriu, dobandit prin Conventie, cota actuala 1/1, cota initiala 1/1 1) ROMAN CONSTANTIN	A1
32398 / 08/11/2023		
Act Administrativ nr. 7572- certificat de edificare a constructiei, din 06/11/2023 emis de PRIMARIA BOROAI;A;		
B2	Intabulare, drept de PROPRIETATE bun comun în devălmășie, dobandit prin Construire, cota actuala 1/1, cota initiala 1/1 1) ROMAN CONSTANTIN 2) ROMAN VERONICA	A1.1

C. Partea III. SARCINI .

Inscrieri privind dezmembramintele dreptului de proprietate, drepturi reale de garanție și sarcini	Referințe
NU SUNT	

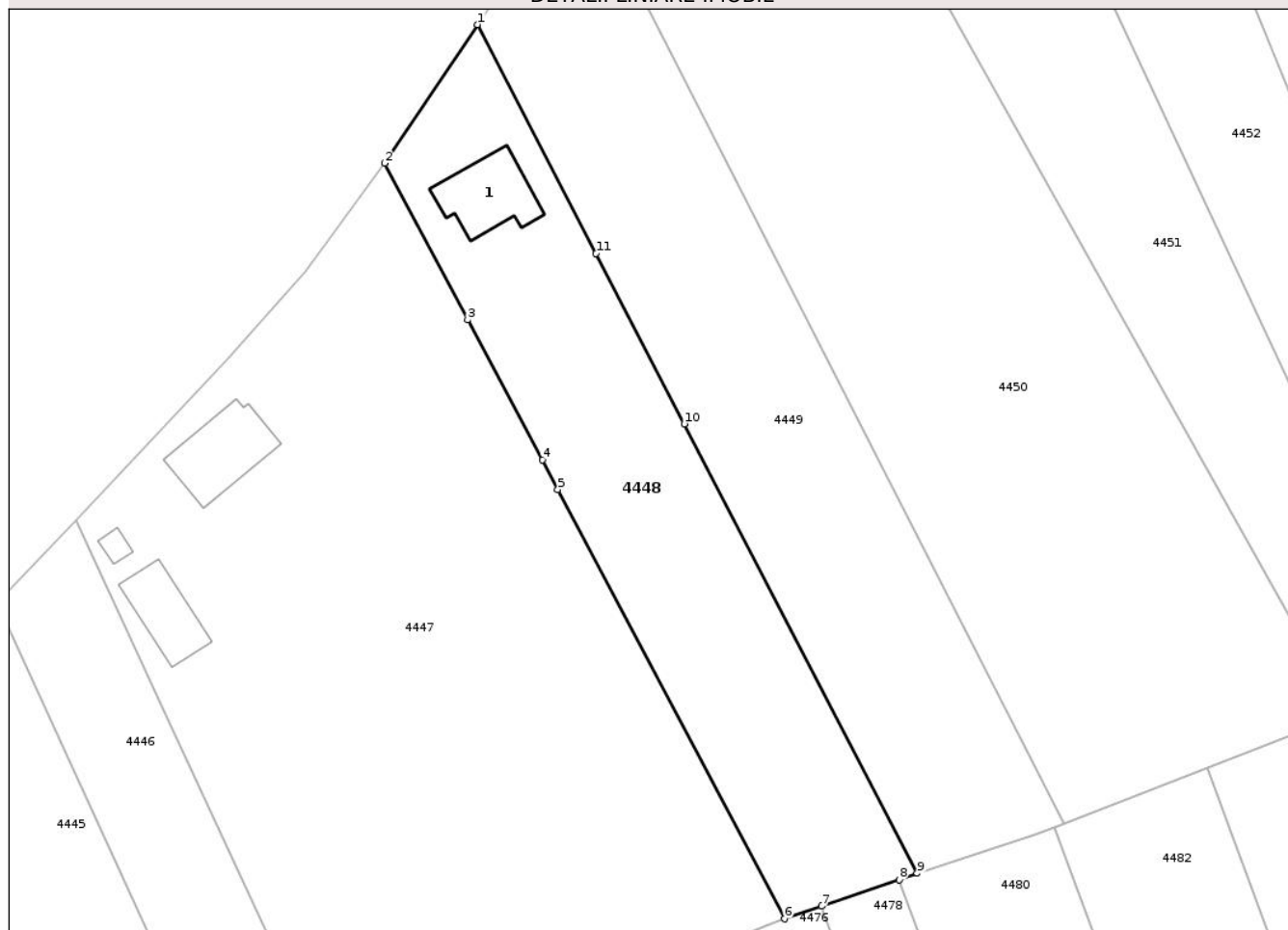
Anexa Nr. 1 La Partea I

Teren

Nr cadastral	Suprafața (mp)*	Observații / Referințe
30562	Din acte: 2.100 Masurata: 2.035	

* Suprafața este determinată în planul de proiecție Stereo 70.

DETALII LINIARE IMOBIL



Date referitoare la teren

Crt	Categorie folosință	Intra vilan	Suprafața (mp)	Tarla	Parcelă	Nr. topo	Observații / Referințe
1	curți constructii	DA	500	Cv 9	1424	-	
2	arabil	DA	435	Cv 9	1424	-	
3	livada	DA	1.100	Cv 9	1424	-	

Date referitoare la construcții

Crt	Număr	Destinație construcție	Supraf. (mp)	Situație juridică	Observații / Referințe
A1.1		construcții de locuinte	92	Cu acte	Nr. niveluri:3; S. construita la sol:92 mp; S. construita desfasurata:170 mp; Locuinta, Sp+P+M, Sd=170 mp, anul construirii 2011

Lungime Segmente

1) Valorile lungimilor segmentelor sunt obținute din proiecție în plan.

Punct început	X / Y	Punct sfârșit	X / Y	Lungime segment (** (m)
1	595.476,188 647.200,774	2	595.464,487 647.183,362	20.978

Punct început	X / Y	Punct sfârșit	X / Y	Lungime segment (** (m)
2	595.464,487 647.183,362	3	595.474,941 647.163,695	22.273
3	595.474,941 647.163,695	4	595.484,311 647.146,067	19.964
4	595.484,311 647.146,067	5	595.486,266 647.142,363	4.189
5	595.486,266 647.142,363	6	595.514,738 647.088,418	60.998
6	595.514,738 647.088,418	7	595.519,382 647.090,009	4.908
7	595.519,382 647.090,009	8	595.529,137 647.093,35	10.311
8	595.529,137 647.093,35	9	595.531,402 647.094,126	2.394
9	595.531,402 647.094,126	10	595.502,164 647.150,599	63.593
10	595.502,164 647.150,599	11	595.491,061 647.172,046	24.151
11	595.491,061 647.172,046	1	595.476,188 647.200,774	32.35

** Lungimile segmentelor sunt determinate în planul de proiecție Stereo 70 și sunt rotunjite la 1 milimetru.

*** Distanța dintre puncte este formată din segmente cumulate ce sunt mai mici decât valoarea 1 milimetru.

**DATE DESPRE IMOBILUL NR. 4449**

Oficiul de Cadastru și Publicitate Imobiliară SUCEAVA
Biroul de Cadastru și Publicitate Imobiliară Falticeni

A. Partea I. Descrierea imobilului

TEREN Necunoscut

Adresa: Loc. Moisa, Jud. Suceava

Nr. Crt	Nr cadastral Nr. topografic	Suprafața* (mp)	Observații / Referințe
A1		2.500	Sector cadastral:49 Teren neimprejmuit;

B. Partea II. Proprietari și acte

Inscrieri privitoare la dreptul de proprietate și alte drepturi reale	Referințe
/	
Act Notarial nr. 1983, din 04/08/2010 emis de BNP Maria Apostol;	
B1	A1
Intabulare, drept de PROPRIETATE, dobandit prin lesire Din Indiviziune, cota actuala 1/1, cota initiala 1/1	
1) ROMAN ION	

C. Partea III. SARCINI .

Inscrieri privind dezmembramintele dreptului de proprietate, drepturi reale de garanție și sarcini	Referințe
NU SUNT	

Anexa Nr. 1 La Partea I

Teren

Nr cadastral	Suprafața (mp)*	Observații / Referințe
	2.500	

* Suprafața este determinată în planul de proiecție Stereo 70.



Date referitoare la teren

Crt	Categorie folosință	Intravilan	Suprafața (mp)	Tarla	Parcelă	Nr. topo	Observații / Referințe
1	arabil	DA	1.504	Cv 9	1424	-	
2	arabil	NU	996	76	539	-	

Lungime Segmente

1) Valorile lungimilor segmentelor sunt obținute din proiecție în plan.

Punct început	X / Y	Punct sfârșit	X / Y	Lungime segment (** (m))
1	595.489,117 647.219,527	2	595.481,832 647.209,244	12.602
2	595.481,832 647.209,244	3	595.476,188 647.200,774	10.178
3	595.476,188 647.200,774	4	595.491,061 647.172,046	32.35
4	595.491,061 647.172,046	5	595.502,164 647.150,599	24.151

Punct început	X / Y	Punct sfârșit	X / Y	Lungime segment (** (m)
5	595.502,164 647.150,599	6	595.531,402 647.094,126	63.593
6	595.531,402 647.094,126	7	595.546,127 647.099,036	15.522
7	595.546,127 647.099,036	8	595.548,686 647.099,889	2.698
8	595.548,686 647.099,889	9	595.549,913 647.100,298	1.293
9	595.549,913 647.100,298	1	595.489,117 647.219,527	133.835

** Lungimile segmentelor sunt determinate în planul de proiecție Stereo 70 și sunt rotunjite la 1 milimetru.

*** Distanța dintre puncte este formată din segmente cumulate ce sunt mai mici decât valoarea 1 milimetru.

Neutilizabil în Circuitul Civil



DATE DESPRE IMOBILUL NR. 4450

Oficiul de Cadastru și Publicitate Imobiliară SUCEAVA
Biroul de Cadastru și Publicitate Imobiliară Falticeni

A. Partea I. Descrierea imobilului

TEREN Extravilan

Adresa: Jud. Suceava

Nr. Crt	Nr cadastral Nr. topografic	Suprafața* (mp)	Observații / Referințe
A1		5.000	Sector cadastral:49 Teren neimprejmuit;

B. Partea II. Proprietari și acte

Inscrieri privitoare la dreptul de proprietate și alte drepturi reale	Referințe	
/		
Act Notarial nr. 110, din 19/06/2020 emis de BNP Maria Apostol;		
B1	Intabulare, drept de PROPRIETATE, dobandit prin Succesiune, cota actuala 3/32, cota initiala 3/32 1) ROMAN NECULAIE	A1
B2	Intabulare, drept de PROPRIETATE, dobandit prin Succesiune, cota actuala 3/32, cota initiala 3/32 1) ROMAN LENUȚA	A1
B3	Intabulare, drept de PROPRIETATE, dobandit prin Succesiune, cota actuala 3/32, cota initiala 3/32 1) MACOVEI ANIȘOARA	A1
B4	Intabulare, drept de PROPRIETATE, dobandit prin Succesiune, cota actuala 3/32, cota initiala 3/32 1) PATRAȘCU LUMINIȚA	A1
B5	Intabulare, drept de PROPRIETATE, dobandit prin Succesiune, cota actuala 3/32, cota initiala 3/32 1) ROMAN BOGDAN	A1
B6	Intabulare, drept de PROPRIETATE, dobandit prin Succesiune, cota actuala 3/32, cota initiala 3/32 1) BOBOC VALERIA	A1
B7	Intabulare, drept de PROPRIETATE, dobandit prin Succesiune, cota actuala 3/32, cota initiala 3/32 1) LEORIANU ANTONETA	A1
B8	Intabulare, drept de PROPRIETATE, dobandit prin Succesiune, cota actuala 1/8, cota initiala 1/8 1) MOROȘAN MARIANA	A1
B9	Intabulare, drept de PROPRIETATE, dobandit prin Succesiune, cota actuala 1/8, cota initiala 1/8 1) HULUȚĂ MELANIA	A1
Act Notarial nr. 69, din 03/09/2025 emis de BNP Socaciu George;		
B11	Intabulare, drept de PROPRIETATE, dobandit prin Succesiune, cota actuala 6/256, cota initiala 6/256 1) ROMAN RICA	A1
B12	Intabulare, drept de PROPRIETATE, dobandit prin Succesiune, cota actuala 9/256, cota initiala 9/256 1) ROMAN SILVIU-FLORIN	A1
B13	Intabulare, drept de PROPRIETATE, dobandit prin Succesiune, cota actuala 9/256, cota initiala 9/256 1) ROMAN ANDREEA-ROXANA	A1

C. Partea III. SARCINI .

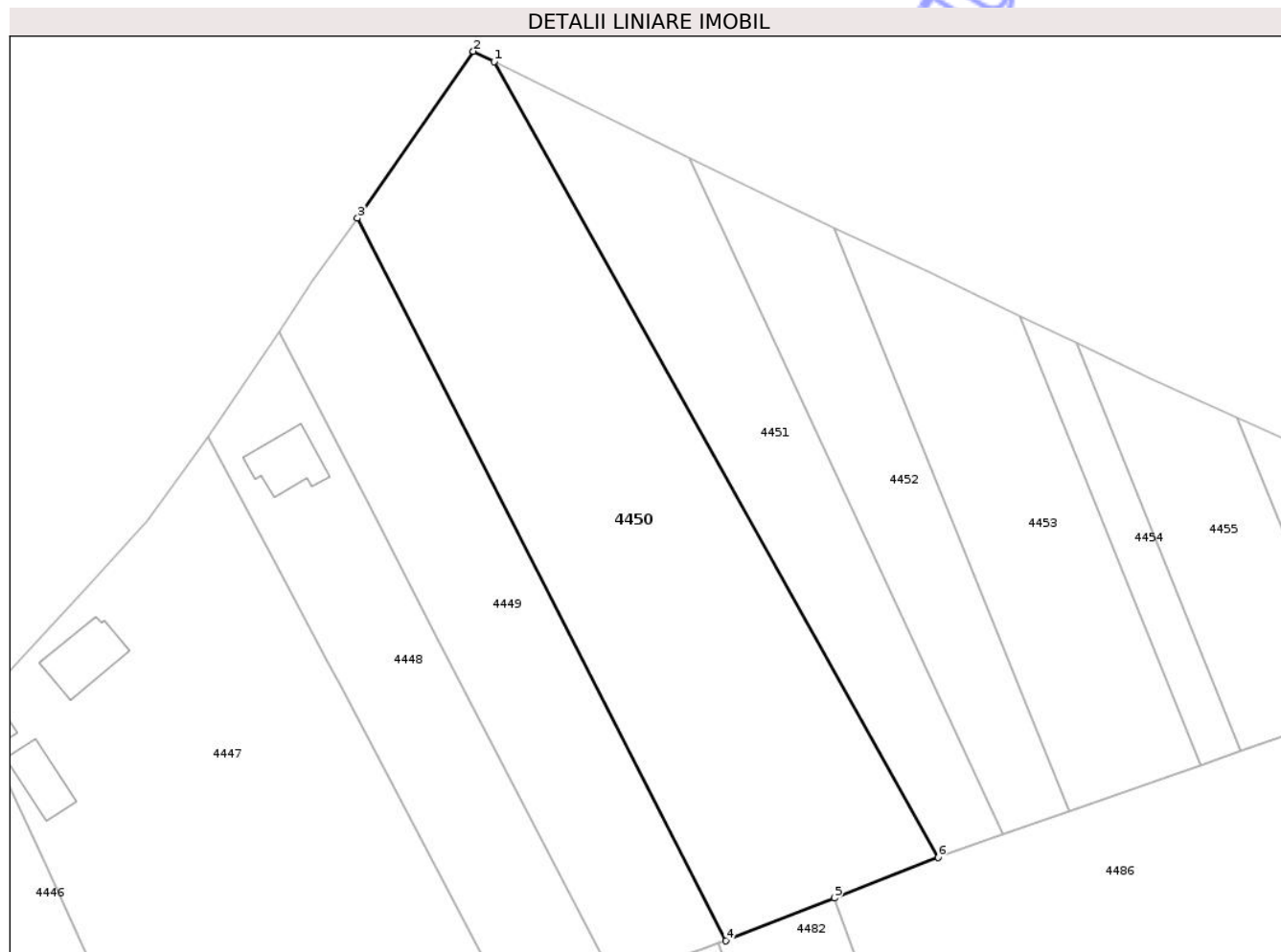
Inscrieri privind dezmembramintele dreptului de proprietate, drepturi reale de garanție și sarcini	Referințe
NU SUNT	

Anexa Nr. 1 La Partea I

Teren

Nr cadastral	Suprafața (mp)*	Observații / Referințe
	5.000	

* Suprafața este determinată în planul de proiecție Stereo 70.



Date referitoare la teren

Crt	Categorie folosință	Intra vilan	Suprafața (mp)	Tarla	Parcelă	Nr. topo	Observații / Referințe
1	faneata	NU	5.000	76	539	-	

Lungime Segmente

1) Valorile lungimilor segmentelor sunt obținute din proiecție în plan.

Punct început	X / Y	Punct sfârșit	X / Y	Lungime segment (** (m)
1	595.511,685 647.245,365	2	595.508,254 647.247,042	3.819
2	595.508,254 647.247,042	3	595.489,117 647.219,527	33.516
3	595.489,117 647.219,527	4	595.549,913 647.100,298	133.835
4	595.549,913 647.100,298	5	595.567,845 647.107,358	19.273
5	595.567,845 647.107,358	6	595.584,96 647.114,096	18.393

Punct început	X / Y	Punct sfârșit	X / Y	Lungime segment (** (m)
6	595.584,96 647.114,096	1	595.511,685 647.245,365	150.336

** Lungimile segmentelor sunt determinate în planul de proiecție Stereo 70 și sunt rotunjite la 1 milimetru.

*** Distanța dintre puncte este formată din segmente cumulate ce sunt mai mici decât valoarea 1 milimetru.

Neutilizabil în Circuitul Civil

**DATE DESPRE IMOBILUL NR. 4451**

Oficiul de Cadastru și Publicitate Imobiliară SUCEAVA
Biroul de Cadastru și Publicitate Imobiliară Falticeni

A. Partea I. Descrierea imobilului

TEREN Extravilan

Adresa: Jud. Suceava

Nr. Crt	Nr cadastral Nr. topografic	Suprafața* (mp)	Observații / Referințe
A1		Din acte: 2.700 Masurata: 2.230	Sector cadastral:49 Teren neimprejmuit; Suprafața de 470 mp (până la 2700 mp) se afla în sectorul 48

B. Partea II. Proprietari și acte

Inscrieri privitoare la dreptul de proprietate și alte drepturi reale		Referințe
/		
Act Administrativ nr. 1160, din 24/10/1995 emis de CJPSDPAT Suceava;		
B1	Intabulare, drept de PROPRIETATE, dobandit prin Reconstituire, cota actuala 1/1, cota initiala 1/1 1) ROMAN DUMITRU DEFUNCT:Da 2) ROMAN ANETA	A1

C. Partea III. SARCINI .

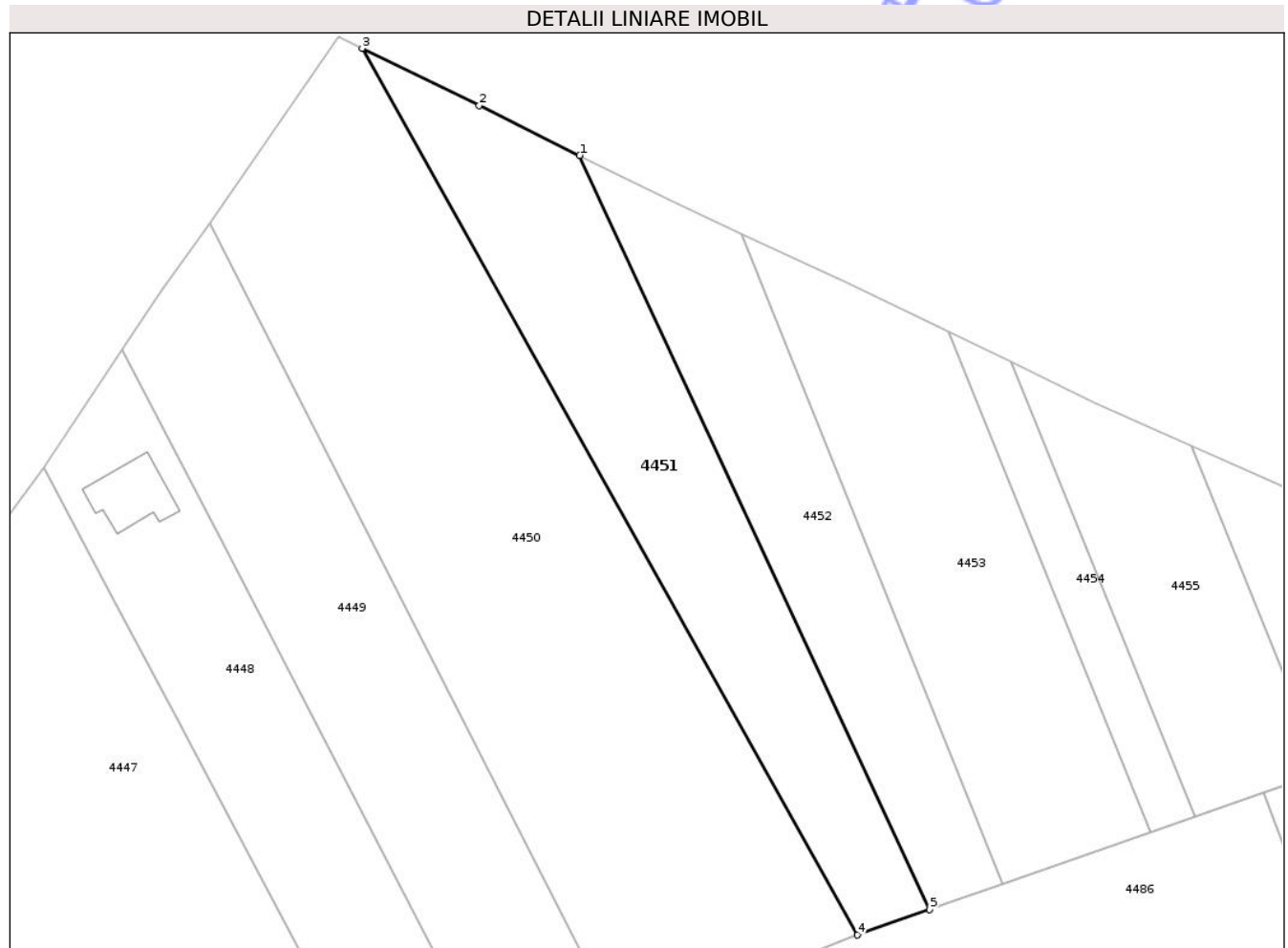
Inscrieri privind dezmembramintele dreptului de proprietate, drepturi reale de garanție și sarcini	Referințe
NU SUNT	

Anexa Nr. 1 La Partea I

Teren

Nr cadastral	Suprafața (mp)*	Observații / Referințe
	Din acte: 2.700 Masurata: 2.230	Suprafața de 470 mp (până la 2700 mp) se afla în sectorul 48

* Suprafața este determinată în planul de proiecție Stereo 70.



Date referitoare la teren

Crt	Categorie folosință	Intra vilan	Suprafața (mp)	Tarla	Parcelă	Nr. topo	Observații / Referințe
1	faneata	NU	2.230	76	539	-	

Lungime Segmente

1) Valorile lungimilor segmentelor sunt obținute din proiecție în plan.

Punct început	X / Y	Punct sfârșit	X / Y	Lungime segment (** (m)
1	595.543,875 647.229,51	2	595.528,999 647.236,905	16.612
2	595.528,999 647.236,905	3	595.511,685 647.245,365	19.271
3	595.511,685 647.245,365	4	595.584,96 647.114,096	150.336
4	595.584,96 647.114,096	5	595.595,701 647.117,862	11.382
5	595.595,701 647.117,862	1	595.543,875 647.229,51	123.091

** Lungimile segmentelor sunt determinate în planul de proiecție Stereo 70 și sunt rotunjite la 1 milimetru.

*** Distanța dintre puncte este formată din segmente cumulate ce sunt mai mici decât valoarea 1 milimetru.

Neutilizabil în Circuitul
Civil

**DATE DESPRE IMOBILUL NR. 4452**

Oficiul de Cadastru și Publicitate Imobiliară SUCEAVA
Biroul de Cadastru și Publicitate Imobiliară Falticeni

A. Partea I. Descrierea imobilului

TEREN Extravilan

Adresa: Jud. Suceava

Nr. Crt	Nr cadastral Nr. topografic	Suprafața* (mp)	Observații / Referințe
A1		1.630	Sector cadastral:49 Teren neimprejmuit;

B. Partea II. Proprietari și acte

Inscrieri privitoare la dreptul de proprietate și alte drepturi reale	Referințe
/	
Act Administrativ nr. 1607, din 30/09/1997 emis de CJPSDPAT Suceava;	
B1	A1
Intabulare, drept de PROPRIETATE, dobandit prin Reconstituire, cota actuala 1/1, cota initiala 1/1	
1) ROMAN MIHAI, lipsă CNP proprietar	
2) ROMAN ALEXANDRINA, lipsă CNP proprietar	
Act Administrativ nr. 492, din 28/01/2026 emis de Primăria Boroaia;	
B2	A1
se notează posesia faptică în favoarea DOCHIȚA SÎNZIANA	
1) DOCHIȚA SÎNZIANA	

C. Partea III. SARCINI .

Inscrieri privind dezmembramintele dreptului de proprietate, drepturi reale de garanție și sarcini	Referințe
NU SUNT	

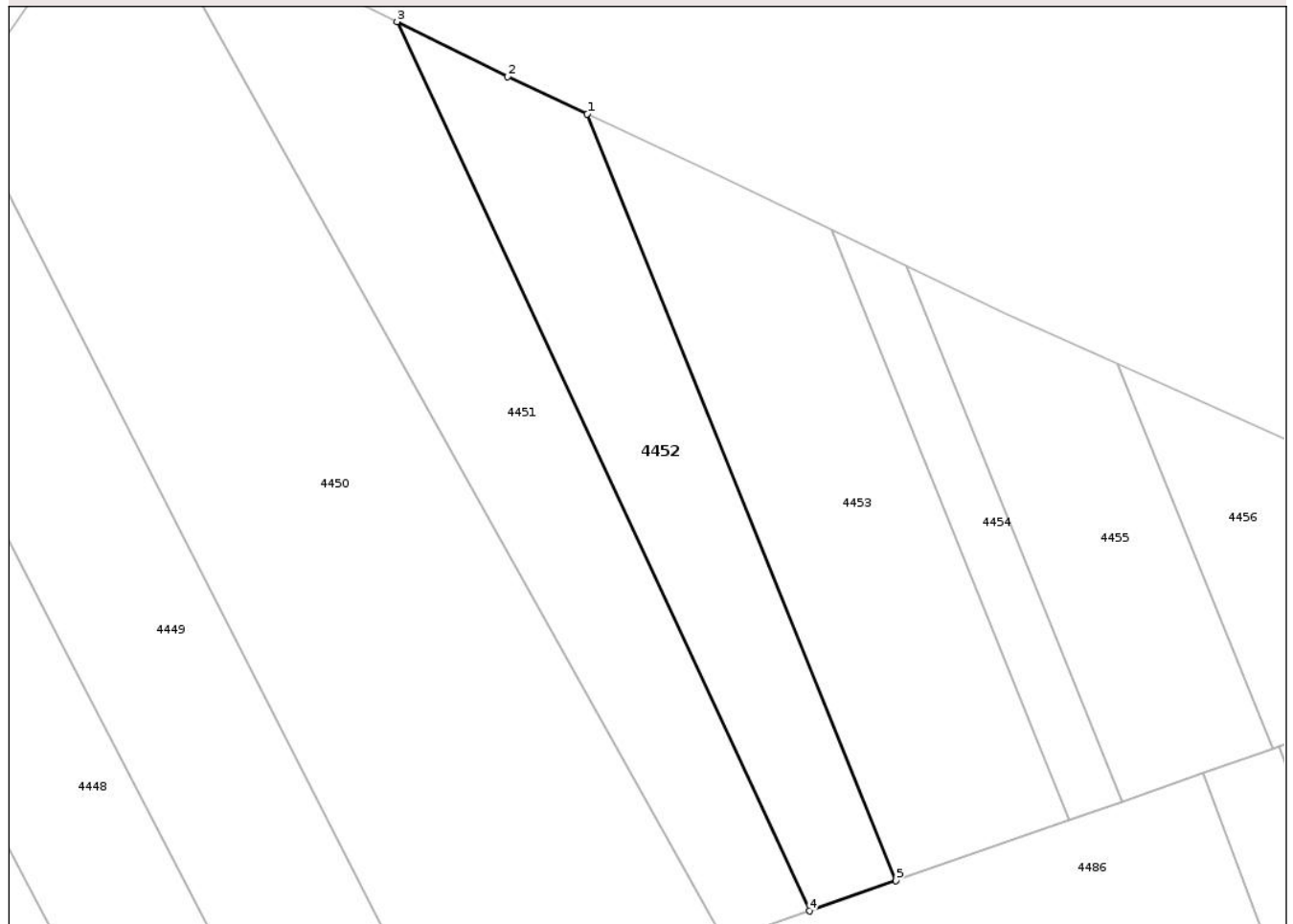
Anexa Nr. 1 La Partea I

Teren

Nr cadastral	Suprafața (mp)*	Observații / Referințe
	1.630	

* Suprafața este determinată în planul de proiecție Stereo 70.

DETALII LINIARE IMOBIL



Date referitoare la teren

Crt	Categorie folosință	Intravilan	Suprafața (mp)	Tarla	Parcelă	Nr. topo	Observații / Referințe
1	faneata	NU	1.630	76	539	-	

Lungime Segmente

1) Valorile lungimilor segmentelor sunt obținute din proiecție în plan.

Punct început	X / Y	Punct sfârșit	X / Y	Lungime segment (** (m)
1	595.567,778 647.217,925	2	595.557,757 647.222,609	11.062
2	595.557,757 647.222,609	3	595.543,875 647.229,51	15.503
3	595.543,875 647.229,51	4	595.595,701 647.117,862	123.091
4	595.595,701 647.117,862	5	595.606,588 647.121,679	11.536
5	595.606,588 647.121,679	1	595.567,778 647.217,925	103.777

** Lungimile segmentelor sunt determinate în planul de proiecție Stereo 70 și sunt rotunjite la 1 milimetru.

*** Distanța dintre puncte este formată din segmente cumulate ce sunt mai mici decât valoarea 1 milimetru.

Neutilizabil în Circuitul
Civil

**DATE DESPRE IMOBILUL NR. 4453**

Oficiul de Cadastru și Publicitate Imobiliară SUCEAVA
Biroul de Cadastru și Publicitate Imobiliară Falticeni

A. Partea I. Descrierea imobilului

TEREN Extravilan

Adresa: Jud. Suceava

Nr. Crt	Nr cadastral Nr. topografic	Suprafața* (mp)	Observații / Referințe
A1		2.115	Sector cadastral:49 Teren neimprejmuit;

B. Partea II. Proprietari și acte

Inscrieri privitoare la dreptul de proprietate și alte drepturi reale	Referințe
/	
Act Administrativ nr. 1121, din 22/09/1995 emis de CJPSDPAT Suceava;	
B1	A1
Intabulare, drept de PROPRIETATE, dobandit prin Reconstituire, cota actuala 1/1, cota initiala 1/1	
1) OPROAIA MARIA, lipsă CNP proprietar	
Act Administrativ nr. 493, din 28/01/2026 emis de Primăria Boroaia;	
B2	A1
se notează posesia faptică în favoarea ASANDEI MARCEL	
1) ASANDEI MARCEL	

C. Partea III. SARCINI .

Inscrieri privind dezmembramintele dreptului de proprietate, drepturi reale de garanție și sarcini	Referințe
NU SUNT	

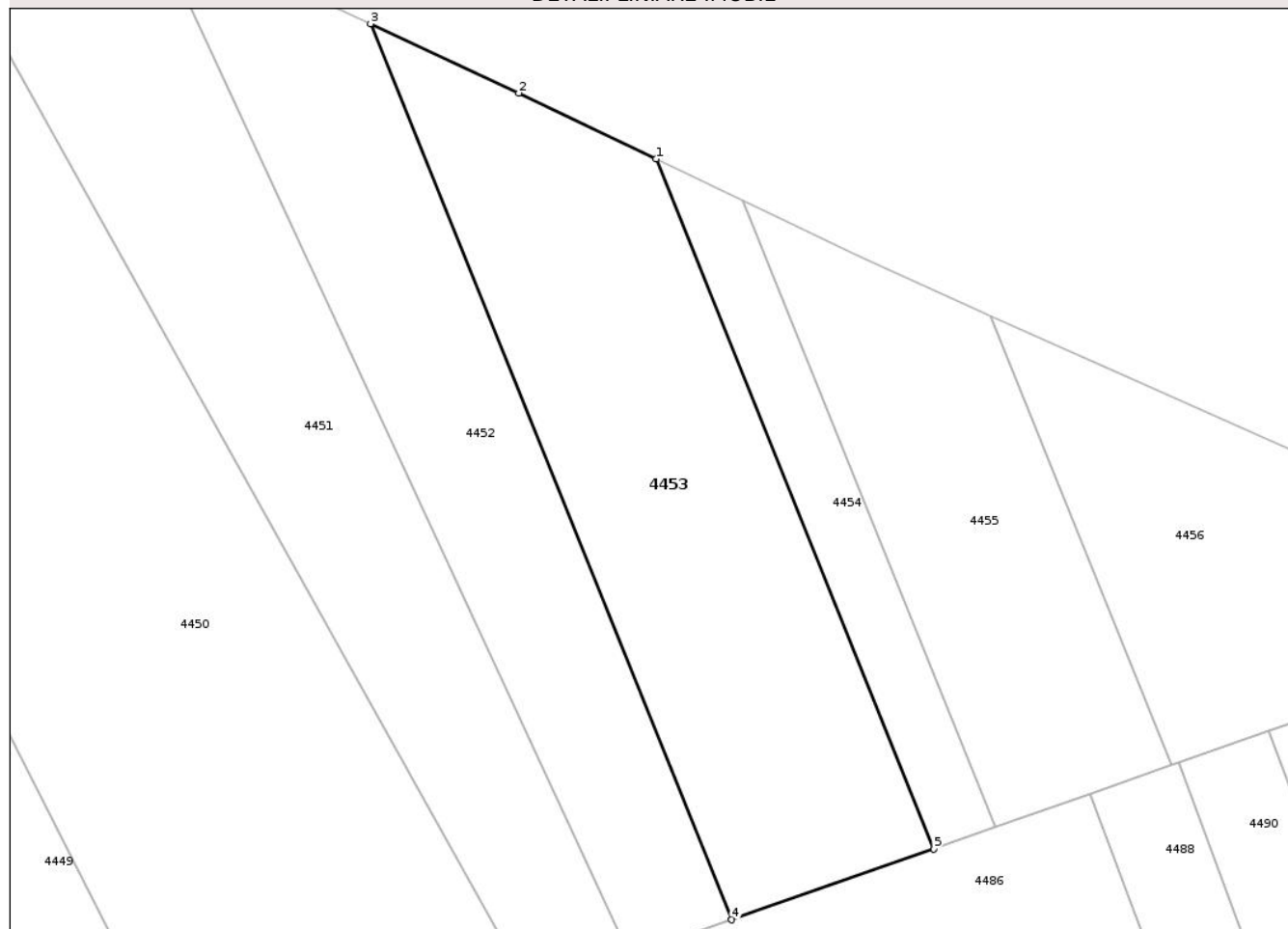
Anexa Nr. 1 La Partea I

Teren

Nr cadastral	Suprafața (mp)*	Observații / Referințe
	2.115	

* Suprafața este determinată în planul de proiecție Stereo 70.

DETALII LINIARE IMOBIL



Date referitoare la teren

Crt	Categorie folosință	Intra vilan	Suprafața (mp)	Tarla	Parcelă	Nr. topo	Observații / Referințe
1	faneata	NU	2.115	76	539	-	

Lungime Segmente

1) Valorile lungimilor segmentelor sunt obținute din proiecție în plan.

Punct început	X / Y	Punct sfârșit	X / Y	Lungime segment (** (m)
1	595.598,45 647.203,398	2	595.583,69 647.210,489	16.375
2	595.583,69 647.210,489	3	595.567,778 647.217,925	17.564
3	595.567,778 647.217,925	4	595.606,588 647.121,679	103.777
4	595.606,588 647.121,679	5	595.628,328 647.129,301	23.038
5	595.628,328 647.129,301	1	595.598,45 647.203,398	79.894

** Lungimile segmentelor sunt determinate în planul de proiecție Stereo 70 și sunt rotunjite la 1 milimetru.

*** Distanța dintre puncte este formată din segmente cumulate ce sunt mai mici decât valoarea 1 milimetru.

Neutilizabil în Circuitul
Civil

**DATE DESPRE IMOBILUL NR. 4454**

Oficiul de Cadastru și Publicitate Imobiliară SUCEAVA
Biroul de Cadastru și Publicitate Imobiliară Falticeni

A. Partea I. Descrierea imobilului

TEREN Extravilan

Adresa: Jud. Suceava

Nr. Crt	Nr cadastral Nr. topografic	Suprafața* (mp)	Observații / Referințe
A1		Din acte: 2.700 Masurata: 534	Sector cadastral:49 Teren neimprejmuit; Suprafața de 2166 mp (până la 2700 mp) se afla în sectorul 48 și 23

B. Partea II. Proprietari și acte

Inscrieri privitoare la dreptul de proprietate și alte drepturi reale		Referințe
/		
Act Notarial nr. 445, din 26/11/2019 emis de BNP Maria Apostol;		
B1	Intabulare, drept de PROPRIETATE, dobandit prin Succesiune, cota actuala 3/8, cota initiala 3/8 1) LAZĂR MIHAIELA	A1
B2	Intabulare, drept de PROPRIETATE, dobandit prin Succesiune, cota actuala 5/8, cota initiala 5/8 1) LAZĂR MIHAIELA	A1

C. Partea III. SARCINI .

Inscrieri privind dezmembramintele dreptului de proprietate, drepturi reale de garanție și sarcini	Referințe
NU SUNT	

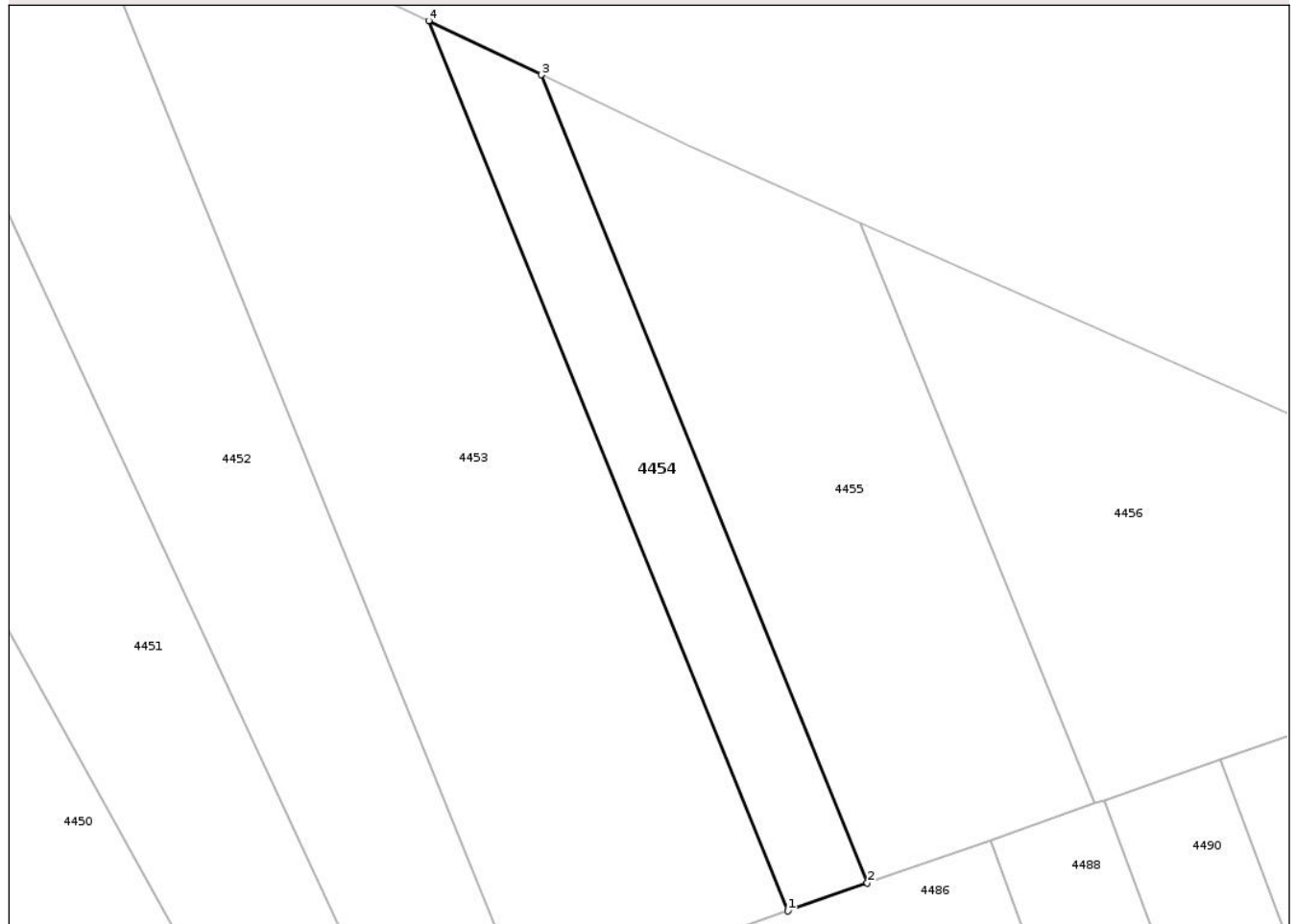
Anexa Nr. 1 La Partea I

Teren

Nr cadastral	Suprafața (mp)*	Observații / Referințe
	Din acte: 2.700 Masurata: 534	Suprafața de 2166 mp (până la 2700 mp) se afla în sectorul 48 și 23

* Suprafața este determinată în planul de proiecție Stereo 70.

DETALII LINIARE IMOBIL



Date referitoare la teren

Crt	Categorie folosință	Intra vilan	Suprafața (mp)	Tarla	Parcelă	Nr. topo	Observații / Referințe
1	faneata	NU	534	76	539	-	

Lungime Segmente

1) Valorile lungimilor segmentelor sunt obținute din proiecție în plan.

Punct început	X / Y	Punct sfârșit	X / Y	Lungime segment (** (m)
1	595.628,328 647.129,301	2	595.634,947 647.131,621	7.014
2	595.634,947 647.131,621	3	595.607,82 647.198,896	72.539
3	595.607,82 647.198,896	4	595.598,45 647.203,398	10.395
4	595.598,45 647.203,398	1	595.628,328 647.129,301	79.894

** Lungimile segmentelor sunt determinate în planul de proiecție Stereo 70 și sunt rotunjite la 1 milimetru.

*** Distanța dintre puncte este formată din segmente cumulate ce sunt mai mici decât valoarea 1 milimetru.

Neutilizabil în Circuitul
Civil

**DATE DESPRE IMOBILUL NR. 4455**

Oficiul de Cadastru și Publicitate Imobiliară SUCEAVA
Biroul de Cadastru și Publicitate Imobiliară Falticeni

A. Partea I. Descrierea imobilului

TEREN Extravilan

Adresa: Jud. Suceava

Nr. Crt	Nr cadastral Nr. topografic	Suprafața* (mp)	Observații / Referințe
A1		Din acte: 6.300 Masurata: 1.246	Sector cadastral:49 Teren neimprejmuit; Suprafata de 5054 mp (pană la 6300 mp) se afla în sectorul 48 și 23

B. Partea II. Proprietari și acte

Inscrieri privitoare la dreptul de proprietate și alte drepturi reale		Referințe
/		
Act Notarial nr. 3802, din 17/12/2001 emis de BNP Maria Apostol;		
B1	Intabulare, drept de PROPRIETATE, dobandit prin lesire Din Indiviziune, cota actuala 1/1, cota initiala 1/1 1) NECHITA ILEANA DEFUNCT:Da	A1

C. Partea III. SARCINI .

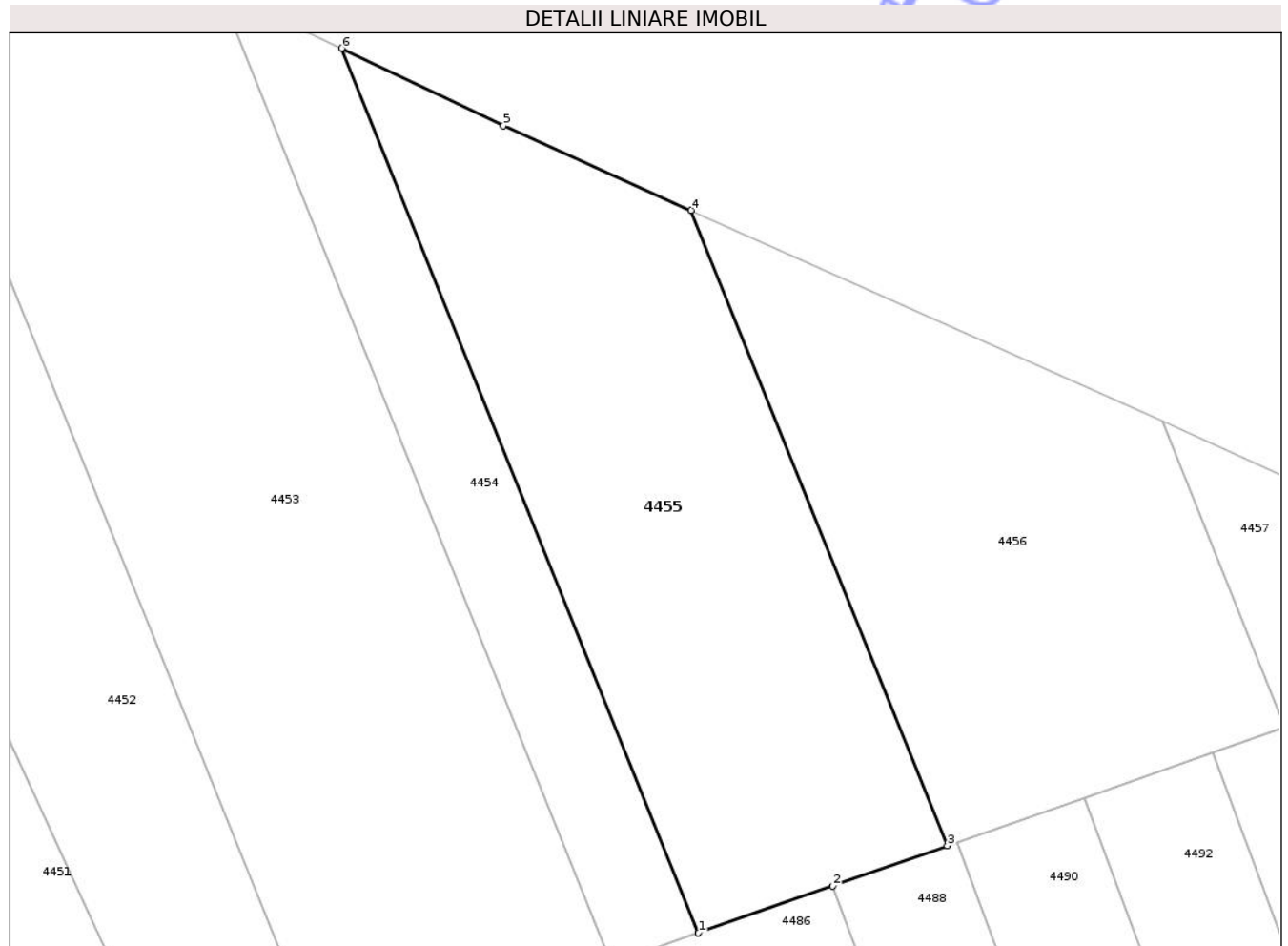
Inscrieri privind dezmembramintele dreptului de proprietate, drepturi reale de garanție și sarcini	Referințe
NU SUNT	

Anexa Nr. 1 La Partea I

Teren

Nr cadastral	Suprafața (mp)*	Observații / Referințe
	Din acte: 6.300 Masurata: 1.246	Suprafața de 5054 mp (până la 6300 mp) se afla în sectorul 48 și 23

* Suprafața este determinată în planul de proiecție Stereo 70.



Date referitoare la teren

Crt	Categorie folosință	Intra vilan	Suprafața (mp)	Tarla	Parcelă	Nr. topo	Observații / Referințe
1	faneata	NU	1.246	76	539	-	

Lungime Segmente

1) Valorile lungimilor segmentelor sunt obținute din proiecție în plan.

Punct început	X / Y	Punct sfârșit	X / Y	Lungime segment (** (m)
1	595.634,947 647.131,621	2	595.645,169 647.135,205	10.832
2	595.645,169 647.135,205	3	595.653,877 647.138,258	9.227
3	595.653,877 647.138,258	4	595.634,393 647.186,578	52.1
4	595.634,393 647.186,578	5	595.620,108 647.192,993	15.659
5	595.620,108 647.192,993	6	595.607,82 647.198,896	13.633

Punct început	X / Y	Punct sfârșit	X / Y	Lungime segment (** (m)
6	595.607,82 647.198,896	1	595.634,947 647.131,621	72.539

** Lungimile segmentelor sunt determinate în planul de proiecție Stereo 70 și sunt rotunjite la 1 milimetru.

*** Distanța dintre puncte este formată din segmente cumulate ce sunt mai mici decât valoarea 1 milimetru.

Neutilizabil în Circuitul Civil

**DATE DESPRE IMOBILUL NR. 4456**

Oficiul de Cadastru și Publicitate Imobiliară SUCEAVA
Biroul de Cadastru și Publicitate Imobiliară Falticeni

A. Partea I. Descrierea imobilului

TEREN Extravilan

Adresa: Jud. Suceava

Nr. Crt	Nr cadastral Nr. topografic	Suprafața* (mp)	Observații / Referințe
A1		Din acte: 9.500 Masurata: 1.050	Sector cadastral:49 Teren neimprejmuit; Suprafața de 8450 mp (până la 9500 mp) se afla în sectorul 48 și 23

B. Partea II. Proprietari și acte

Inscrieri privitoare la dreptul de proprietate și alte drepturi reale		Referințe
/		
Act Administrativ nr. 1354, din 15/02/2001 emis de CJPSDPAT Suceava;		
B1	Intabulare, drept de PROPRIETATE, dobandit prin Reconstituire, cota actuala 1/1, cota initiala 1/1 1) URSU VASILE , lipsă CNP proprietar 2) AVASILOAIE AURICA , lipsă CNP proprietar	A1

C. Partea III. SARCINI .

Inscrieri privind dezmembramintele dreptului de proprietate, drepturi reale de garanție și sarcini	Referințe
NU SUNT	

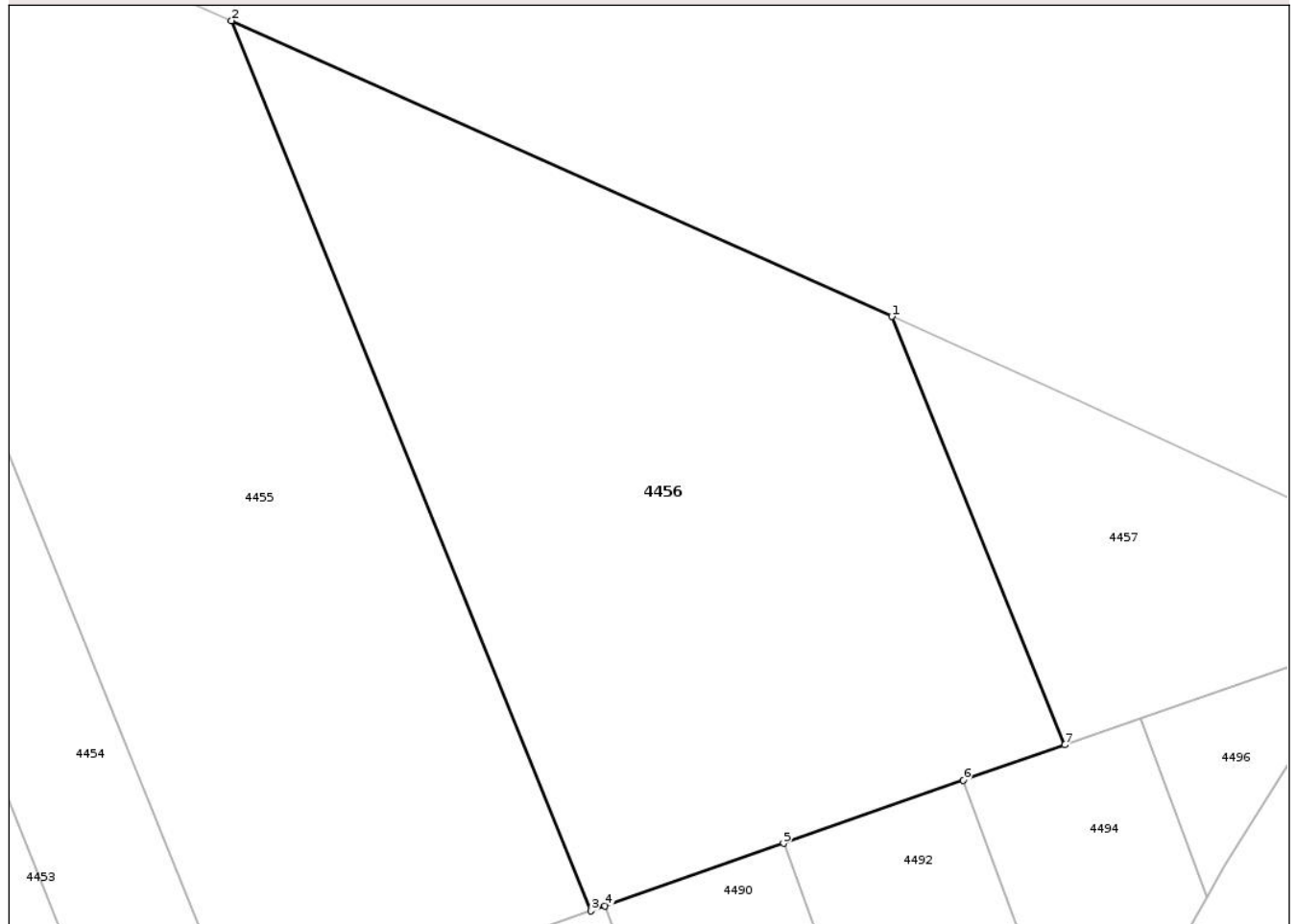
Anexa Nr. 1 La Partea I

Teren

Nr cadastral	Suprafața (mp)*	Observații / Referințe
	Din acte: 9.500 Masurata: 1.050	Suprafața de 8450 mp (până la 9500 mp) se afla în sectorul 48 și 23

* Suprafața este determinată în planul de proiecție Stereo 70.

DETALII LINIARE IMOBIL



Date referitoare la teren

Crt	Categorie folosință	Intra vilan	Suprafața (mp)	Tarla	Parcelă	Nr. topo	Observații / Referințe
1	faneata	NU	1.050	76	539	-	

Lungime Segmente

1) Valorile lungimilor segmentelor sunt obținute din proiecție în plan.

Punct început	X / Y	Punct sfârșit	X / Y	Lungime segment (** (m)
1	595.670,206 647.170,524	2	595.634,393 647.186,578	39.247
2	595.634,393 647.186,578	3	595.653,877 647.138,258	52.1
3	595.653,877 647.138,258	4	595.654,654 647.138,53	0.824
4	595.654,654 647.138,53	5	595.664,336 647.141,925	10.259
5	595.664,336 647.141,925	6	595.674,092 647.145,345	10.339

Punct început	X / Y	Punct sfârșit	X / Y	Lungime segment (** (m)
6	595.674,092 647.145,345	7	595.679,583 647.147,27	5.818
7	595.679,583 647.147,27	1	595.670,206 647.170,524	25.073

** Lungimile segmentelor sunt determinate în planul de proiecție Stereo 70 și sunt rotunjite la 1 milimetru.

*** Distanța dintre puncte este formată din segmente cumulate ce sunt mai mici decât valoarea 1 milimetru.

Neutilizabil în Circuitul Civil

**DATE DESPRE IMOBILUL NR. 4457**

Oficiul de Cadastru și Publicitate Imobiliară SUCEAVA
Biroul de Cadastru și Publicitate Imobiliară Falticeni

A. Partea I. Descrierea imobilului

TEREN Extravilan

Adresa: Jud. Suceava

Nr. Crt	Nr cadastral Nr. topografic	Suprafața* (mp)	Observații / Referințe
A1		Din acte: 7.200 Masurata: 300	Sector cadastral:49 Teren neimprejmuit; Suprafata de 6900 mp (pană la 7200 mp) se afla în sectorul 48 și 23

B. Partea II. Proprietari și acte

Inscrieri privitoare la dreptul de proprietate și alte drepturi reale		Referințe
/		
Act Administrativ nr. 553, din 05/08/1993 emis de CJPSDPAT Suceava;		
B1	Intabulare, drept de PROPRIETATE, dobandit prin Reconstituire, cota actuala 1/1, cota initiala 1/1 1) ACATRINEI ȘTEFAN, lipsă CNP proprietar 2) ACATRINEI MARIA, lipsă CNP proprietar	A1

C. Partea III. SARCINI .

Inscrieri privind dezmembramintele dreptului de proprietate, drepturi reale de garanție și sarcini	Referințe
NU SUNT	

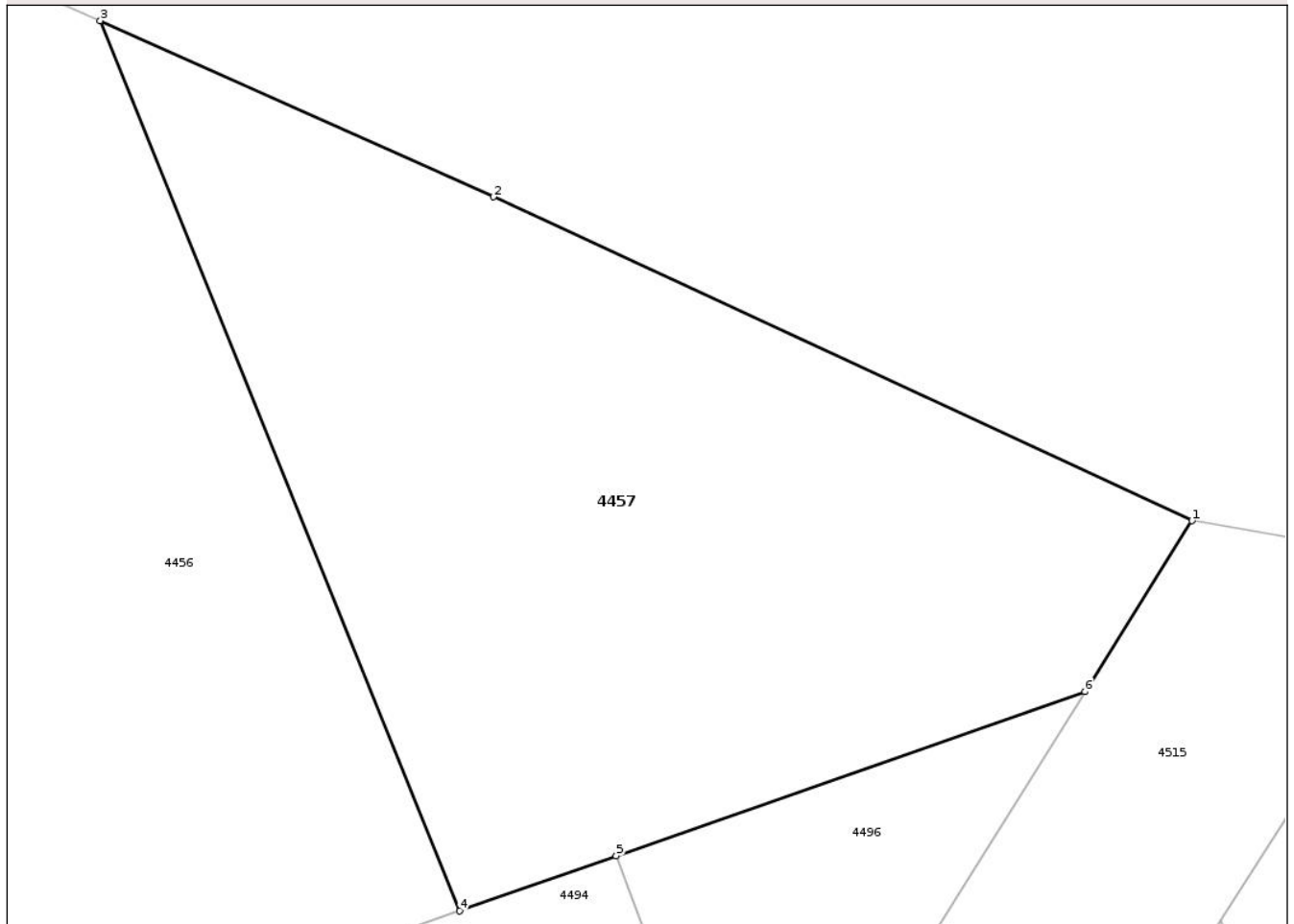
Anexa Nr. 1 La Partea I

Teren

Nr cadastral	Suprafața (mp)*	Observații / Referințe
	Din acte: 7.200 Masurata: 300	Suprafața de 6900 mp (până la 7200 mp) se afla în sectorul 48 și 23

* Suprafața este determinată în planul de proiecție Stereo 70.

DETALII LINIARE IMOBIL



Date referitoare la teren

Crt	Categorie folosință	Intra vilan	Suprafața (mp)	Tarla	Parcelă	Nr. topo	Observații / Referințe
1	faneata	NU	300	76	539	-	

Lungime Segmente

1) Valorile lungimilor segmentelor sunt obținute din proiecție în plan.

Punct început	X / Y	Punct sfârșit	X / Y	Lungime segment (** (m)
1	595.698,705 647.157,462	2	595.680,473 647.165,922	20.099
2	595.680,473 647.165,922	3	595.670,206 647.170,524	11.251
3	595.670,206 647.170,524	4	595.679,583 647.147,27	25.073
4	595.679,583 647.147,27	5	595.683,676 647.148,705	4.337
5	595.683,676 647.148,705	6	595.695,915 647.152,996	12.969

Punct început	X / Y	Punct sfârșit	X / Y	Lungime segment (** (m)
6	595.695,915 647.152,996	1	595.698,705 647.157,462	5.266

** Lungimile segmentelor sunt determinate în planul de proiecție Stereo 70 și sunt rotunjite la 1 milimetru.

*** Distanța dintre puncte este formată din segmente cumulate ce sunt mai mici decât valoarea 1 milimetru.

Neutilizabil în Circuitul Civil

**DATE DESPRE IMOBILUL NR. 4458**

Oficiul de Cadastru și Publicitate Imobiliară SUCEAVA
Biroul de Cadastru și Publicitate Imobiliară Falticeni

A. Partea I. Descrierea imobilului

TEREN Necunoscut

Adresa: Loc. Moisa, Jud. Suceava

Nr. Crt	Nr cadastral Nr. topografic	Suprafața* (mp)	Observații / Referințe
A1		1.600	Sector cadastral:49 Teren neimprejmuit;

B. Partea II. Proprietari și acte

Inscrieri privitoare la dreptul de proprietate și alte drepturi reale	Referințe
/	
Act Administrativ nr. 482, din 20/05/1993 emis de CJPSDPAT Suceava;	
B1	A1
Intabulare, drept de PROPRIETATE, dobandit prin Reconstituire, cota actuala 1/1, cota initiala 1/1	
1) HOLBAN MIHAI , lipsă CNP proprietar	
Act Administrativ nr. 494, din 28/01/2026 emis de Primăria Boroaia;	
B2	A1
se notează posesia faptică în favoarea BALTAG CONSTANTIN	
1) BALTAG CONSTANTIN	

C. Partea III. SARCINI .

Inscrieri privind dezmembramintele dreptului de proprietate, drepturi reale de garanție și sarcini	Referințe
NU SUNT	

Anexa Nr. 1 La Partea I

Teren

Nr cadastral	Suprafața (mp)*	Observații / Referințe
	1.600	

* Suprafața este determinată în planul de proiecție Stereo 70.



Date referitoare la teren

Crt	Categorie folosință	Intra vilan	Suprafața (mp)	Tarla	Parcelă	Nr. topo	Observații / Referințe
1	faneata	DA	313	76	542	-	
2	faneata	NU	1.287	76	542	-	

Lungime Segmente

1) Valorile lungimilor segmentelor sunt obținute din proiecție în plan.

Punct început	X / Y	Punct sfârșit	X / Y	Lungime segment (** (m)
1	595.311,089 647.017,651	2	595.300,394 647.013,525	11.463
2	595.300,394 647.013,525	3	595.310,045 646.987,262	27.98
3	595.310,045 646.987,262	4	595.318,326 646.964,729	24.007
4	595.318,326 646.964,729	5	595.346,824 646.887,177	82.622

Punct început	X / Y	Punct sfârșit	X / Y	Lungime segment (** (m)
5	595.346,824 646.887,177	6	595.348,822 646.881,464	6.052
6	595.348,822 646.881,464	7	595.359,009 646.887,129	11.656
7	595.359,009 646.887,129	8	595.320,232 646.992,747	112.511
8	595.320,232 646.992,747	1	595.311,089 647.017,651	26.53

** Lungimile segmentelor sunt determinate în planul de proiecție Stereo 70 și sunt rotunjite la 1 milimetru.

*** Distanța dintre puncte este formată din segmente cumulate ce sunt mai mici decât valoarea 1 milimetru.

Neutilizabil în Circuitul Civil

**DATE DESPRE IMOBILUL NR. 4459**

Oficiul de Cadastru și Publicitate Imobiliară SUCEAVA
Biroul de Cadastru și Publicitate Imobiliară Falticeni

A. Partea I. Descrierea imobilului

TEREN Extravilan

Adresa: Jud. Suceava

Nr. Crt	Nr cadastral Nr. topografic	Suprafața* (mp)	Observații / Referințe
A1		2.900	Sector cadastral:49 Teren neimprejmuit;

B. Partea II. Proprietari și acte

Inscrieri privitoare la dreptul de proprietate și alte drepturi reale	Referințe
/	
Act Administrativ nr. 482, din 20/05/1993 emis de CJPSDPAT Suceava;	
B1	A1
Intabulare, drept de PROPRIETATE, dobandit prin Reconstituire, cota actuala 1/1, cota initiala 1/1	
1) HOLBAN MIHAI , lipsă CNP proprietar	
Act Administrativ nr. 495, din 28/01/2026 emis de Primăria Boroaia;	
B2	A1
se notează posesia faptică în favoarea BALTAG CONSTANTIN	
1) BALTAG CONSTANTIN	

C. Partea III. SARCINI .

Inscrieri privind dezmembramentele dreptului de proprietate, drepturi reale de garanție și sarcini	Referințe
NU SUNT	

Anexa Nr. 1 La Partea I

Teren

Nr cadastral	Suprafața (mp)*	Observații / Referințe
	2.900	

* Suprafața este determinată în planul de proiecție Stereo 70.

DETALII LINIARE IMOBIL



Date referitoare la teren

Crt	Categorie folosință	Intra vilan	Suprafața (mp)	Tarla	Parcelă	Nr. topo	Observații / Referințe
1	faneata	NU	933	76	539, 542	-	
2	neproductiv	NU	1.967	76	539	-	

Lungime Segmente

1) Valorile lungimilor segmentelor sunt obținute din proiecție în plan.

Punct început	X / Y	Punct sfârșit	X / Y	Lungime segment (** (m)
1	595.360,703 646.882,637	2	595.350,412 646.876,916	11.775
2	595.350,412 646.876,916	3	595.375,101 646.805,38	75.676
3	595.375,101 646.805,38	4	595.419,257 646.677,441	135.345
4	595.419,257 646.677,441	5	595.433,844 646.683,597	15.834

Punct început	X / Y	Punct sfârșit	X / Y	Lungime segment (** (m)
5	595.433,844 646.683,597	6	595.386,653 646.812,02	136.819
6	595.386,653 646.812,02	1	595.360,703 646.882,637	75.234

** Lungimile segmentelor sunt determinate în planul de proiecție Stereo 70 și sunt rotunjite la 1 milimetru.

*** Distanța dintre puncte este formată din segmente cumulate ce sunt mai mici decât valoarea 1 milimetru.

Neutilizabil în Circuitul Civil

**DATE DESPRE IMOBILUL NR. 4460**

Oficiul de Cadastru și Publicitate Imobiliară SUCEAVA
Biroul de Cadastru și Publicitate Imobiliară Falticeni

A. Partea I. Descrierea imobilului

TEREN Necunoscut

Adresa: Loc. Moisa, Jud. Suceava

Nr. Crt	Nr cadastral Nr. topografic	Suprafața* (mp)	Observații / Referințe
A1		2.125	Sector cadastral:49 Teren neimprejmuit;

B. Partea II. Proprietari și acte

Inscrieri privitoare la dreptul de proprietate și alte drepturi reale		Referințe
/		
Act Administrativ nr. 356, din 20/05/1993 emis de CJPSDPAT Suceava;		
B1	Intabulare, drept de PROPRIETATE, dobandit prin Reconstituire, cota actuala 1/1, cota initiala 1/1 1) HOLBAN NECULAI , lipsă CNP proprietar 2) HOLBAN ANA , lipsă CNP proprietar	A1
Act Administrativ nr. 496, din 28/01/2026 emis de Primăria Boroaia;		
B2	se notează posesia faptică în favoarea BALTAG VIORICA 1) BALTAG VIORICA	A1

C. Partea III. SARCINI .

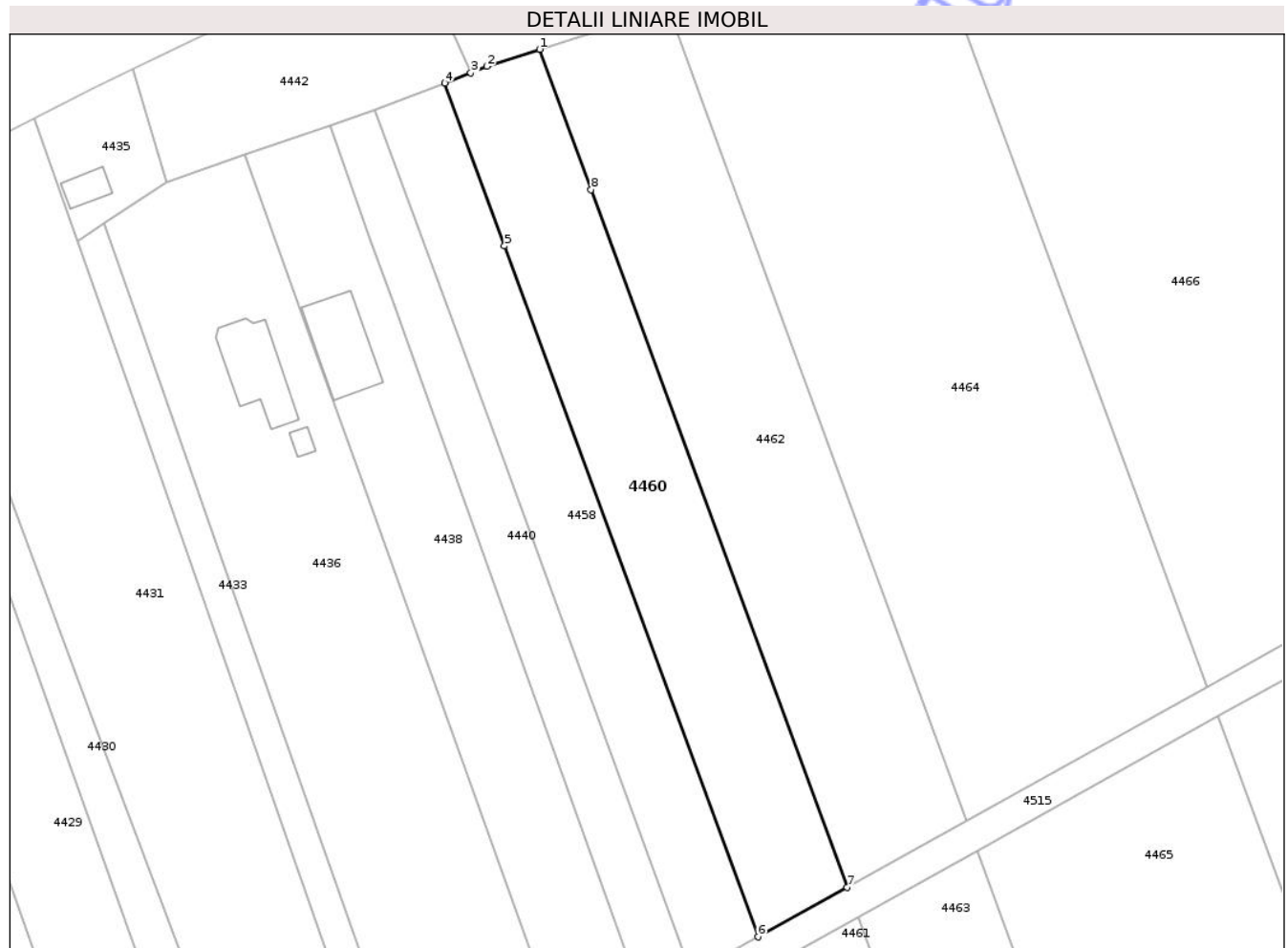
Inscrieri privind dezmembramintele dreptului de proprietate, drepturi reale de garanție și sarcini	Referințe
NU SUNT	

Anexa Nr. 1 La Partea I

Teren

Nr cadastral	Suprafața (mp)*	Observații / Referințe
	2.125	

* Suprafața este determinată în planul de proiecție Stereo 70.



Date referitoare la teren

Crt	Categorie folosință	Intra vilan	Suprafața (mp)	Tarla	Parcelă	Nr. topo	Observații / Referințe
1	faneata	DA	382	76	542	-	
2	faneata	NU	1.743	76	542	-	

Lungime Segmente

1) Valorile lungimilor segmentelor sunt obținute din proiecție în plan.

Punct început	X / Y	Punct sfârșit	X / Y	Lungime segment (** (m)
1	595.325,589 647.022,813	2	595.317,507 647.020,202	8.493
2	595.317,507 647.020,202	3	595.315,072 647.019,188	2.638
3	595.315,072 647.019,188	4	595.311,089 647.017,651	4.269
4	595.311,089 647.017,651	5	595.320,232 646.992,747	26.53

Punct început	X / Y	Punct sfârșit	X / Y	Lungime segment (** (m)
5	595.320,232 646.992,747	6	595.359,009 646.887,129	112.511
6	595.359,009 646.887,129	7	595.372,659 646.894,721	15.62
7	595.372,659 646.894,721	8	595.333,465 647.001,379	113.632
8	595.333,465 647.001,379	1	595.325,589 647.022,813	22.835

** Lungimile segmentelor sunt determinate în planul de proiecție Stereo 70 și sunt rotunjite la 1 milimetru.

*** Distanța dintre puncte este formată din segmente cumulate ce sunt mai mici decât valoarea 1 milimetru.

Neutilizabil în Circuitul Civil

**DATE DESPRE IMOBILUL NR. 4461**

Oficiul de Cadastru și Publicitate Imobiliară SUCEAVA
Biroul de Cadastru și Publicitate Imobiliară Falticeni

A. Partea I. Descrierea imobilului

TEREN Extravilan

Adresa: Jud. Suceava

Nr. Crt	Nr cadastral Nr. topografic	Suprafața* (mp)	Observații / Referințe
A1		3.275	Sector cadastral:49 Teren neimprejmuit;

B. Partea II. Proprietari și acte

Inscrieri privitoare la dreptul de proprietate și alte drepturi reale	Referințe
/	
Act Administrativ nr. 356, din 20/05/1993 emis de CJPSDPAT Suceava;	
B1	A1
Intabulare, drept de PROPRIETATE, dobandit prin Reconstituire, cota actuala 1/1, cota initiala 1/1	
1) HOLBAN NECULAI , lipsă CNP proprietar	
2) HOLBAN ANA , lipsă CNP proprietar	
Act Administrativ nr. 497, din 28/01/2026 emis de Primăria Boroaia;	
B2	A1
se notează posesia faptică în favoarea BALTAG VIORICA	
1) BALTAG VIORICA	

C. Partea III. SARCINI .

Inscrieri privind dezmembramintele dreptului de proprietate, drepturi reale de garanție și sarcini	Referințe
NU SUNT	

Anexa Nr. 1 La Partea I

Teren

Nr cadastral	Suprafața (mp)*	Observații / Referințe
	3.275	

* Suprafața este determinată în planul de proiecție Stereo 70.

DETALII LINIARE IMOBIL



Date referitoare la teren

Crt	Categorie folosință	Intra vilan	Suprafața (mp)	Tarla	Parcelă	Nr. topo	Observații / Referințe
1	faneata	NU	1.155	76	539, 542	-	
2	neproductiv	NU	2.120	76	539	-	

Lungime Segmente

1) Valorile lungimilor segmentelor sunt obținute din proiecție în plan.

Punct început	X / Y	Punct sfârșit	X / Y	Lungime segment (** (m))
1	595.374,308 646.890,201	2	595.360,703 646.882,637	15.566
2	595.360,703 646.882,637	3	595.386,653 646.812,02	75.234
3	595.386,653 646.812,02	4	595.433,844 646.683,597	136.819
4	595.433,844 646.683,597	5	595.443,196 646.687,544	10.15

Punct început	X / Y	Punct sfârșit	X / Y	Lungime segment (** (m)
5	595.443,196 646.687,544	6	595.447,992 646.689,717	5.266
6	595.447,992 646.689,717	7	595.400,184 646.819,797	138.588
7	595.400,184 646.819,797	1	595.374,308 646.890,201	75.009

** Lungimile segmentelor sunt determinate în planul de proiecție Stereo 70 și sunt rotunjite la 1 milimetru.

*** Distanța dintre puncte este formată din segmente cumulate ce sunt mai mici decât valoarea 1 milimetru.

Neutilizabil în Circuitul Civil

**DATE DESPRE IMOBILUL NR. 4462**

Oficiul de Cadastru și Publicitate Imobiliară SUCEAVA
Biroul de Cadastru și Publicitate Imobiliară Falticeni

A. Partea I. Descrierea imobilului

TEREN Necunoscut

Adresa: Loc. Moisa, Jud. Suceava

Nr. Crt	Nr cadastral Nr. topografic	Suprafața* (mp)	Observații / Referințe
A1		2.775	Sector cadastral:49 Teren neimprejmuit;

B. Partea II. Proprietari și acte

Inscrieri privitoare la dreptul de proprietate și alte drepturi reale	Referințe
/	
Act Administrativ nr. 19, din 20/05/1993 emis de CJPSDPAT Suceava;	
B1	A1
Intabulare, drept de PROPRIETATE, dobândit prin Reconstituire, cota actuala 1/1, cota initiala 1/1	
1) HOLBAN CONSTANTIN , lipsă CNP proprietar	
Act Administrativ nr. 498, din 28/01/2026 emis de Primăria Boroaia;	
B2	A1
se notează posesia faptică în favoarea BALTAG VASILE	
1) BALTAG VASILE	

C. Partea III. SARCINI .

Inscrieri privind dezmembramintele dreptului de proprietate, drepturi reale de garanție și sarcini	Referințe
NU SUNT	

Anexa Nr. 1 La Partea I

Teren

Nr cadastral	Suprafața (mp)*	Observații / Referințe
	2.775	

* Suprafața este determinată în planul de proiecție Stereo 70.



Date referitoare la teren

Crt	Categorie folosință	Intra vilan	Suprafața (mp)	Tarla	Parcelă	Nr. topo	Observații / Referințe
1	faneata	DA	414	76	542	-	
2	faneata	NU	2.361	76	542	-	

Lungime Segmente

1) Valorile lungimilor segmentelor sunt obținute din proiecție în plan.

Punct început	X / Y	Punct sfârșit	X / Y	Lungime segment (** (m)
1	595.345,24 647.029,177	2	595.344,331 647.028,867	0.96
2	595.344,331 647.028,867	3	595.325,589 647.022,813	19.695
3	595.325,589 647.022,813	4	595.333,465 647.001,379	22.835
4	595.333,465 647.001,379	5	595.372,659 646.894,721	113.632

Punct început	X / Y	Punct sfârșit	X / Y	Lungime segment (** (m)
5	595.372,659 646.894,721	6	595.390,917 646.904,875	20.891
6	595.390,917 646.904,875	7	595.351,203 647.012,95	115.141
7	595.351,203 647.012,95	1	595.345,24 647.029,177	17.288

** Lungimile segmentelor sunt determinate în planul de proiecție Stereo 70 și sunt rotunjite la 1 milimetru.

*** Distanța dintre puncte este formată din segmente cumulate ce sunt mai mici decât valoarea 1 milimetru.

Neutilizabil în Circuitul Civil

**DATE DESPRE IMOBILUL NR. 4463**

Oficiul de Cadastru și Publicitate Imobiliară SUCEAVA
Biroul de Cadastru și Publicitate Imobiliară Falticeni

A. Partea I. Descrierea imobilului

TEREN Extravilan

Adresa: Jud. Suceava

Nr. Crt	Nr cadastral Nr. topografic	Suprafața* (mp)	Observații / Referințe
A1		4.425	Sector cadastral:49 Teren neimprejmuit;

B. Partea II. Proprietari și acte

Inscrieri privitoare la dreptul de proprietate și alte drepturi reale	Referințe
/	
Act Administrativ nr. 19, din 20/05/1993 emis de CJPSDPAT Suceava;	
B1	A1
Intabulare, drept de PROPRIETATE, dobândit prin Reconstituire, cota actuala 1/1, cota initiala 1/1	
1) HOLBAN CONSTANTIN , lipsă CNP proprietar	
Act Administrativ nr. 499, din 28/01/2026 emis de Primăria Boroaia;	
B2	A1
se notează posesia faptică în favoarea BALATG VASILE	
1) BALTAG VASILE	

C. Partea III. SARCINI .

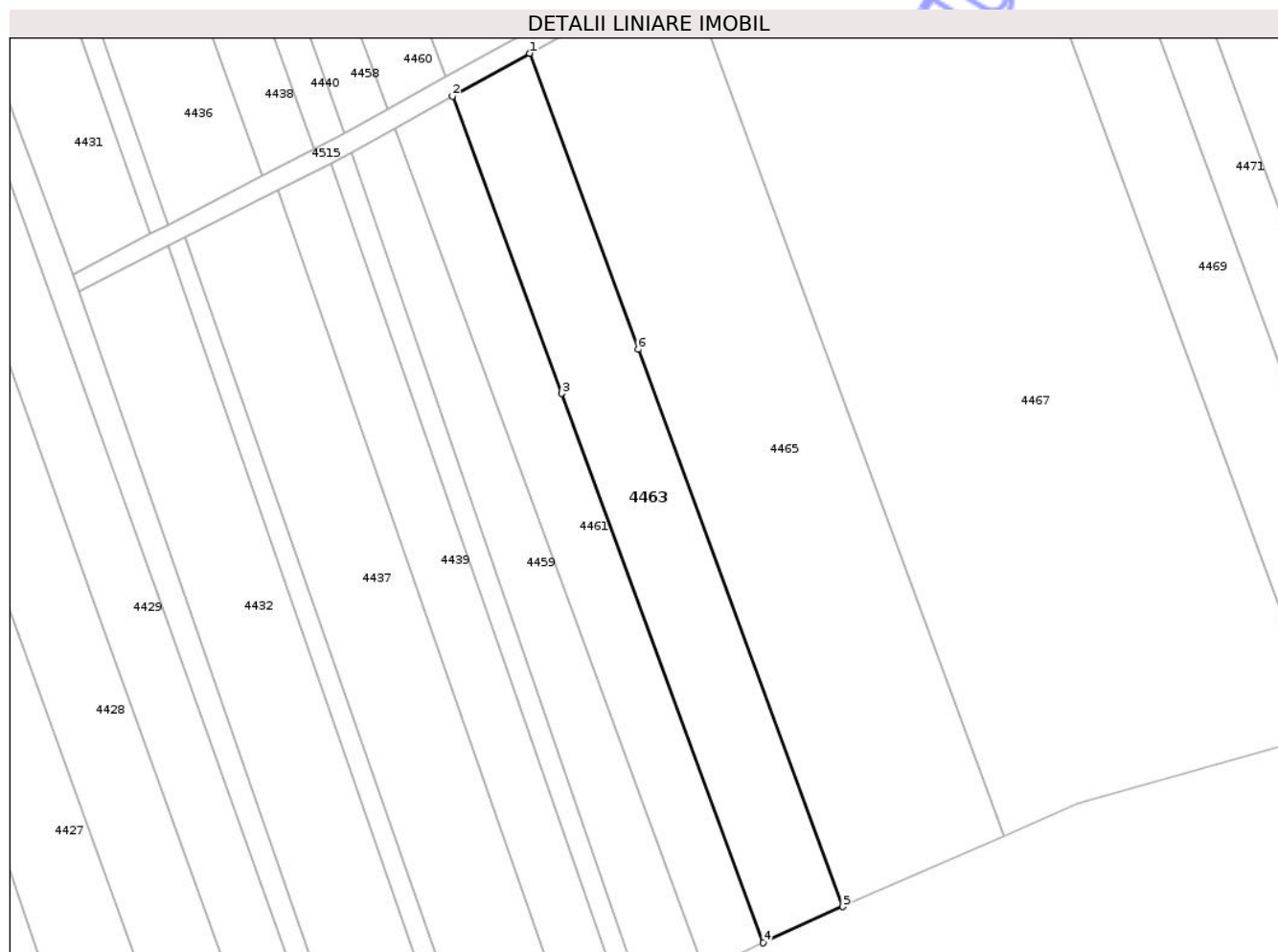
Inscrieri privind dezmembramintele dreptului de proprietate, drepturi reale de garanție și sarcini	Referințe
NU SUNT	

Anexa Nr. 1 La Partea I

Teren

Nr cadastral	Suprafața (mp)*	Observații / Referințe
	4.425	

* Suprafața este determinată în planul de proiecție Stereo 70.



Date referitoare la teren

Crt	Categorie folosință	Intra vilan	Suprafața (mp)	Tarla	Parcelă	Nr. topo	Observații / Referințe
1	faneata	NU	1.545	76	539, 542	-	
2	neproductiv	NU	2.880	76	539	-	

Lungime Segmente

1) Valorile lungimilor segmentelor sunt obținute din proiecție în plan.

Punct început	X / Y	Punct sfârșit	X / Y	Lungime segment (** (m)
1	595.392,566 646.900,352	2	595.374,308 646.890,201	20.89
2	595.374,308 646.890,201	3	595.400,184 646.819,797	75.009
3	595.400,184 646.819,797	4	595.447,992 646.689,717	138.588
4	595.447,992 646.689,717	5	595.466,832 646.698,251	20.683

Punct început	X / Y	Punct sfârșit	X / Y	Lungime segment (** (m)
5	595.466,832 646.698,251	6	595.418,334 646.830,229	140.607
6	595.418,334 646.830,229	1	595.392,566 646.900,352	74.707

** Lungimile segmentelor sunt determinate în planul de proiecție Stereo 70 și sunt rotunjite la 1 milimetru.

*** Distanța dintre puncte este formată din segmente cumulate ce sunt mai mici decât valoarea 1 milimetru.

Neutilizabil în Circuitul Civil

**DATE DESPRE IMOBILUL NR. 4464**

Oficiul de Cadastru și Publicitate Imobiliară SUCEAVA
Biroul de Cadastru și Publicitate Imobiliară Falticeni

A. Partea I. Descrierea imobilului

TEREN Necunoscut

Adresa: Loc. Moisa, Jud. Suceava

Nr. Crt	Nr cadastral Nr. topografic	Suprafața* (mp)	Observații / Referințe
A1		Din acte: 14.400 Masurata: 5.354	Sector cadastral:49 Teren neimprejmuit; Suprafata de 9046 mp (pană la 14400 mp) se află la ID 4465

B. Partea II. Proprietari și acte

Inscrieri privitoare la dreptul de proprietate și alte drepturi reale		Referințe
/		
Act Administrativ nr. 1216, din 29/01/1996 emis de CJPSDPAT Suceava;		
B1	Intabulare, drept de PROPRIETATE, dobandit prin Reconstituire, cota actuala 1/1, cota initiala 1/1 1) ANTON VASILE	A1

C. Partea III. SARCINI .

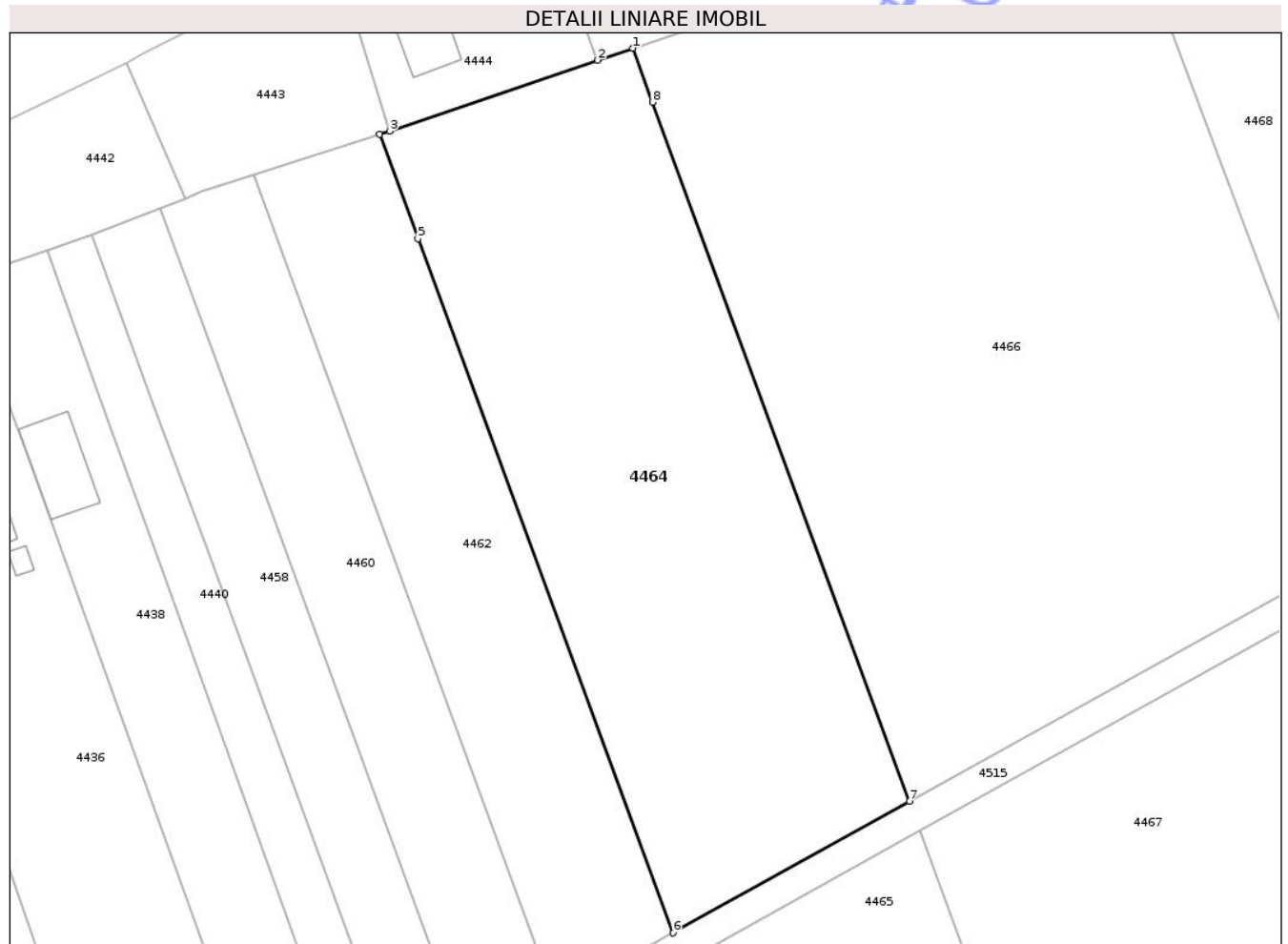
Inscrieri privind dezmembramintele dreptului de proprietate, drepturi reale de garanție și sarcini	Referințe
NU SUNT	

Anexa Nr. 1 La Partea I

Teren

Nr cadastral	Suprafața (mp)*	Observații / Referințe
	Din acte: 14.400 Masurata: 5.354	Suprafața de 9046 mp (până la 14400 mp) se află la ID 4465

* Suprafața este determinată în planul de proiecție Stereo 70.



Date referitoare la teren

Crt	Categorie folosință	Intra vilan	Suprafața (mp)	Tarla	Parcelă	Nr. topo	Observații / Referințe
1	faneata	DA	541	76	542	-	
2	faneata	NU	4.813	76	542	-	

Lungime Segmente

1) Valorile lungimilor segmentelor sunt obținute din proiecție în plan.

Punct început	X / Y	Punct sfârșit	X / Y	Lungime segment (** (m)
1	595.384,638 647.042,601	2	595.379,136 647.040,726	5.813
2	595.379,136 647.040,726	3	595.346,804 647.029,71	34.157
3	595.346,804 647.029,71	4	595.345,24 647.029,177	1.652
4	595.345,24 647.029,177	5	595.351,203 647.012,95	17.288

Punct început	X / Y	Punct sfârșit	X / Y	Lungime segment (** (m)
5	595.351,203 647.012,95	6	595.390,917 646.904,875	115.141
6	595.390,917 646.904,875	7	595.427,725 646.925,346	42.118
7	595.427,725 646.925,346	8	595.387,726 647.034,196	115.967
8	595.387,726 647.034,196	1	595.384,638 647.042,601	8.954

** Lungimile segmentelor sunt determinate în planul de proiecție Stereo 70 și sunt rotunjite la 1 milimetru.

*** Distanța dintre puncte este formată din segmente cumulate ce sunt mai mici decât valoarea 1 milimetru.

Neutilizabil în Circuitul Civil

**DATE DESPRE IMOBILUL NR. 4465**

Oficiul de Cadastru și Publicitate Imobiliară SUCEAVA
Biroul de Cadastru și Publicitate Imobiliară Falticeni

A. Partea I. Descrierea imobilului

TEREN Extravilan

Adresa: Jud. Suceava

Nr. Crt	Nr cadastral Nr. topografic	Suprafața* (mp)	Observații / Referințe
A1		Din acte: 14.400 Masurata: 9.046	Sector cadastral:49 Teren neimprejmuit; Suprafata de 5354 mp (pană la 14400 mp) se află la ID 4464

B. Partea II. Proprietari și acte

Inscrieri privitoare la dreptul de proprietate și alte drepturi reale		Referințe
/		
Act Administrativ nr. 1216, din 29/01/1996 emis de CJPSDPAT Suceava;		
B1	Intabulare, drept de PROPRIETATE, dobandit prin Reconstituire, cota actuala 1/1, cota initiala 1/1 1) ANTON VASILE	A1

C. Partea III. SARCINI .

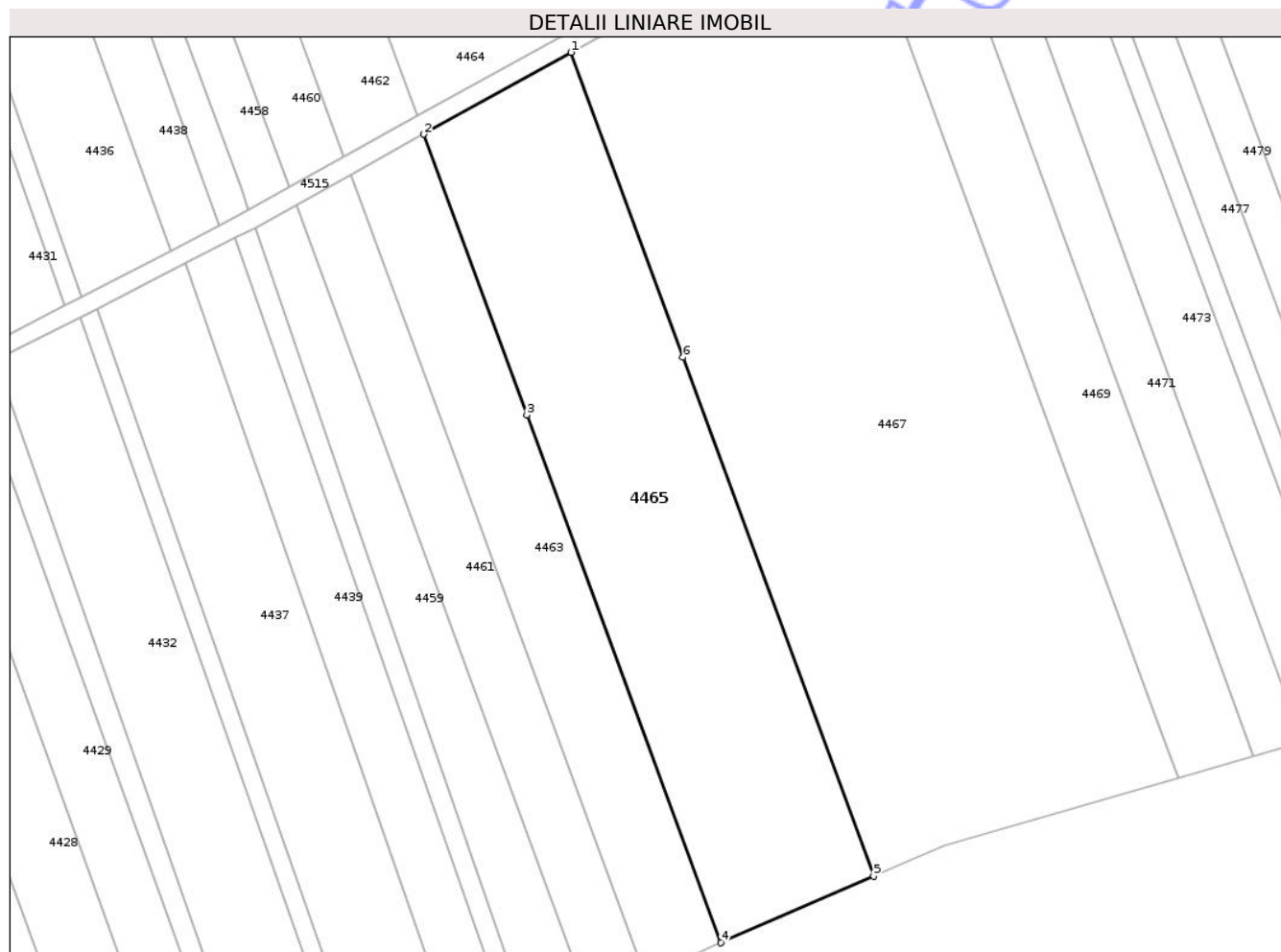
Inscrieri privind dezmembramintele dreptului de proprietate, drepturi reale de garanție și sarcini	Referințe
NU SUNT	

Anexa Nr. 1 La Partea I

Teren

Nr cadastral	Suprafața (mp)*	Observații / Referințe
	Din acte: 14.400 Masurata: 9.046	Suprafața de 5354 mp (până la 14400 mp) se află la ID 4464

* Suprafața este determinată în planul de proiecție Stereo 70.



Date referitoare la teren

Crt	Categorie folosință	Intra vilan	Suprafața (mp)	Tarla	Parcelă	Nr. topo	Observații / Referințe
1	faneata	NU	3.246	76	539, 542	-	
2	neproductiv	NU	5.800	76	539	-	

Lungime Segmente

1) Valorile lungimilor segmentelor sunt obținute din proiecție în plan.

Punct început	X / Y	Punct sfârșit	X / Y	Lungime segment (** (m)
1	595.429,393 646.920,827	2	595.392,566 646.900,352	42.136
2	595.392,566 646.900,352	3	595.418,334 646.830,229	74.707
3	595.418,334 646.830,229	4	595.466,832 646.698,251	140.607
4	595.466,832 646.698,251	5	595.505,037 646.714,957	41.698

Punct început	X / Y	Punct sfârșit	X / Y	Lungime segment (** (m)
5	595.505,037 646.714,957	6	595.457,406 646.844,587	138.104
6	595.457,406 646.844,587	1	595.429,393 646.920,827	81.223

** Lungimile segmentelor sunt determinate în planul de proiecție Stereo 70 și sunt rotunjite la 1 milimetru.

*** Distanța dintre puncte este formată din segmente cumulate ce sunt mai mici decât valoarea 1 milimetru.

Neutilizabil în Circuitul Civil

**DATE DESPRE IMOBILUL NR. 4466**

Oficiul de Cadastru și Publicitate Imobiliară SUCEAVA
Biroul de Cadastru și Publicitate Imobiliară Falticeni

A. Partea I. Descrierea imobilului

TEREN Necunoscut

Adresa: Loc. Moisa, Jud. Suceava

Nr. Crt	Nr cadastral Nr. topografic	Suprafața* (mp)	Observații / Referințe
A1		Din acte: 27.500 Masurata: 9.400	Sector cadastral:49 Teren neimprejmuit; Suprafața de 18100 mp (până la 27500 mp) se află la ID 4467

B. Partea II. Proprietari și acte

Inscrieri privitoare la dreptul de proprietate și alte drepturi reale		Referințe
/		
Act Administrativ nr. 2124, din 20/04/2004 emis de CJPSDPAT Suceava;		
B1	Intabulare, drept de PROPRIETATE, dobandit prin Reconstituire, cota actuala 1/1, cota initiala 1/1 1) BOBOC SAFTA , lipsă CNP proprietar DEFUNCT:Da	A1

C. Partea III. SARCINI .

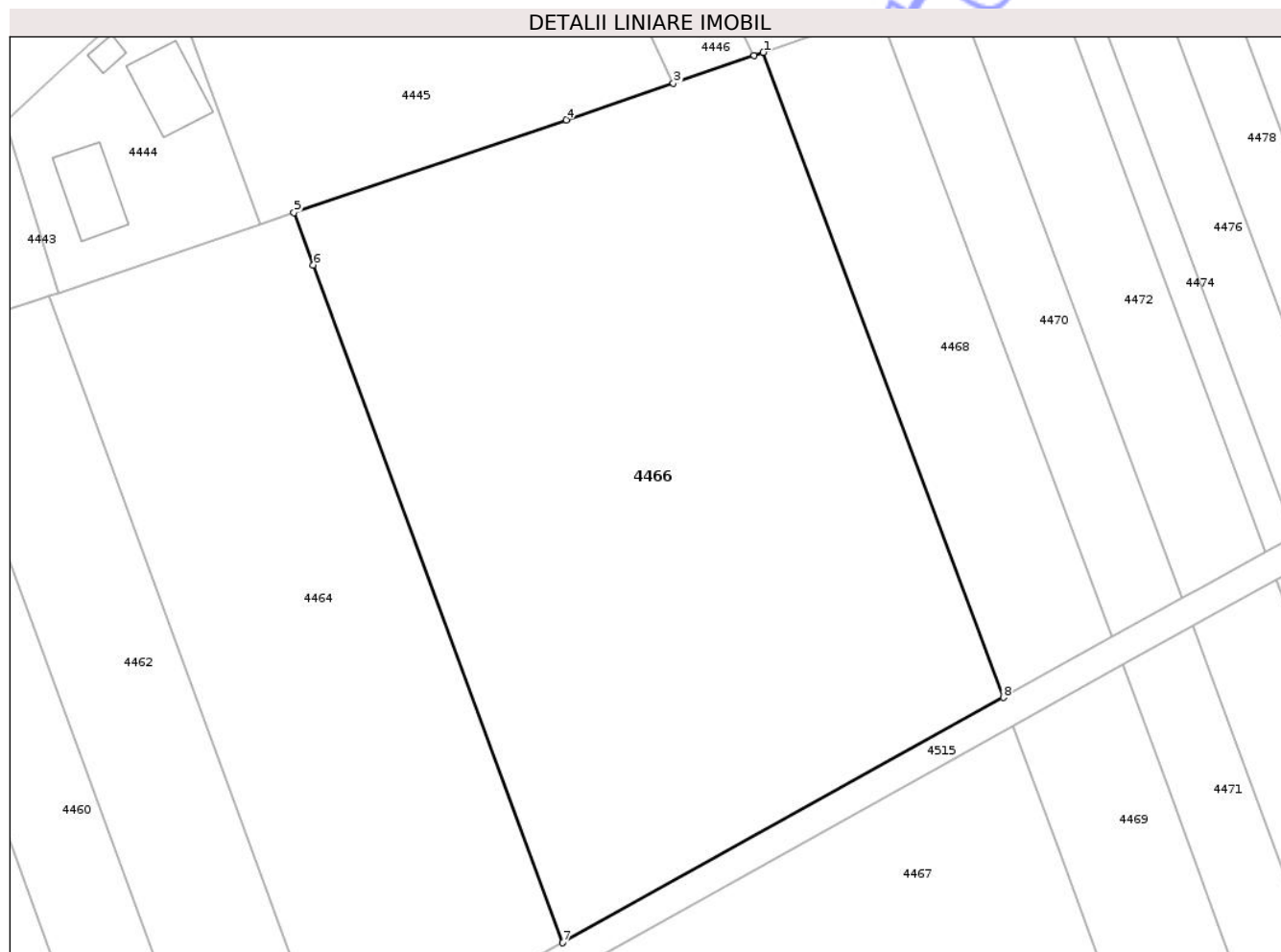
Inscrieri privind dezmembramintele dreptului de proprietate, drepturi reale de garanție și sarcini	Referințe
NU SUNT	

Anexa Nr. 1 La Partea I

Teren

Nr cadastral	Suprafața (mp)*	Observații / Referințe
	Din acte: 27.500 Masurata: 9.400	Suprafața de 18100 mp (până la 27500 mp) se află la ID 4467

* Suprafața este determinată în planul de proiecție Stereo 70.



Date referitoare la teren

Crt	Categorie folosință	Intra vilan	Suprafața (mp)	Tarla	Parcelă	Nr. topo	Observații / Referințe
1	faneata	DA	207	76	542	-	
2	faneata	NU	9.193	76	542	-	

Lungime Segmente

1) Valorile lungimilor segmentelor sunt obținute din proiecție în plan.

Punct început	X / Y	Punct sfârșit	X / Y	Lungime segment (** (m)
1	595.460,02 647.068,347	2	595.458,506 647.067,813	1.606
2	595.458,506 647.067,813	3	595.445,569 647.063,362	13.681
3	595.445,569 647.063,362	4	595.428,382 647.057,506	18.158
4	595.428,382 647.057,506	5	595.384,638 647.042,601	46.214

Punct început	X / Y	Punct sfârșit	X / Y	Lungime segment (** (m)
5	595.384,638 647.042,601	6	595.387,726 647.034,196	8.954
6	595.387,726 647.034,196	7	595.427,725 646.925,346	115.967
7	595.427,725 646.925,346	8	595.498,547 646.964,733	81.037
8	595.498,547 646.964,733	1	595.460,02 647.068,347	110.544

** Lungimile segmentelor sunt determinate în planul de proiecție Stereo 70 și sunt rotunjite la 1 milimetru.

*** Distanța dintre puncte este formată din segmente cumulate ce sunt mai mici decât valoarea 1 milimetru.

Neutilizabil în Circuitul Civil

**DATE DESPRE IMOBILUL NR. 4491**

Oficiul de Cadastru și Publicitate Imobiliară SUCEAVA
Biroul de Cadastru și Publicitate Imobiliară Falticeni

A. Partea I. Descrierea imobilului

TEREN Extravilan

Adresa: Jud. Suceava

Nr. Crt	Nr cadastral Nr. topografic	Suprafața* (mp)	Observații / Referințe
A1		Din acte: 3.600 Masurata: 3.265	Sector cadastral:49 Teren neimprejmuit; Suprafața de 335 mp (până la 3600 mp) se află la ID 4490

B. Partea II. Proprietari și acte

Inscrieri privitoare la dreptul de proprietate și alte drepturi reale		Referințe
/		
Act Notarial nr. 1983, din 04/08/2010 emis de BNP Maria Apostol (TP 1832/05.08.2002, CM 169/04.08.2010);		
B1	Intabulare, drept de PROPRIETATE, dobandit prin lesire Din Indiviziune, cota actuala 1/1, cota initiala 1/1 1) ROMAN CONSTANTIN	A1

C. Partea III. SARCINI .

Inscrieri privind dezmembramintele dreptului de proprietate, drepturi reale de garanție și sarcini	Referințe
NU SUNT	

Anexa Nr. 1 La Partea I

Teren

Nr cadastral	Suprafața (mp)*	Observații / Referințe
	Din acte: 3.600 Masurata: 3.265	Suprafața de 335 mp (până la 3600 mp) se află la ID 4490

* Suprafața este determinată în planul de proiecție Stereo 70.



Date referitoare la teren

Crt	Categorie folosință	Intra vilan	Suprafața (mp)	Tarla	Parcelă	Nr. topo	Observații / Referințe
1	faneata	NU	2.937	76	539	-	
2	neproductiv	NU	328	76	539	-	

Lungime Segmente

1) Valorile lungimilor segmentelor sunt obținute din proiecție în plan.

Punct început	X / Y	Punct sfârșit	X / Y	Lungime segment (** (m)
1	595.676,884 647.108,117	2	595.670,258 647.096,51	13.365
2	595.670,258 647.096,51	3	595.768,354 646.832,205	281.922
3	595.768,354 646.832,205	4	595.779,486 646.802,213	31.991
4	595.779,486 646.802,213	5	595.789,259 646.805,359	10.267

Punct început	X / Y	Punct sfârșit	X / Y	Lungime segment (** (m)
5	595.789,259 646.805,359	6	595.778,131 646.835,341	31.98
6	595.778,131 646.835,341	1	595.676,884 647.108,117	290.96

** Lungimile segmentelor sunt determinate în planul de proiecție Stereo 70 și sunt rotunjite la 1 milimetru.

*** Distanța dintre puncte este formată din segmente cumulate ce sunt mai mici decât valoarea 1 milimetru.

Neutilizabil în Circuitul Civil

**DATE DESPRE IMOBILUL NR. 4492**

Oficiul de Cadastru și Publicitate Imobiliară SUCEAVA
Biroul de Cadastru și Publicitate Imobiliară Falticeni

A. Partea I. Descrierea imobilului

TEREN Extravilan

Adresa: Jud. Suceava

Nr. Crt	Nr cadastral Nr. topografic	Suprafața* (mp)	Observații / Referințe
A1		Din acte: 3.600 Masurata: 245	Sector cadastral:49 Teren neimprejmuit; Suprafața de 3355 mp (până la 3600 mp) se află la ID 4493

B. Partea II. Proprietari și acte

Inscrieri privitoare la dreptul de proprietate și alte drepturi reale		Referințe
/		
Act Notarial nr. 1983, din 04/08/2010 emis de BNP Maria Apostol (TP 1832/05.08.2002, CM 169/04.08.2010);		
B1	Intabulare, drept de PROPRIETATE, dobandit prin lesire Din Indiviziune, cota actuala 1/1, cota initiala 1/1 1) TATARCAN MARIANA	A1

C. Partea III. SARCINI .

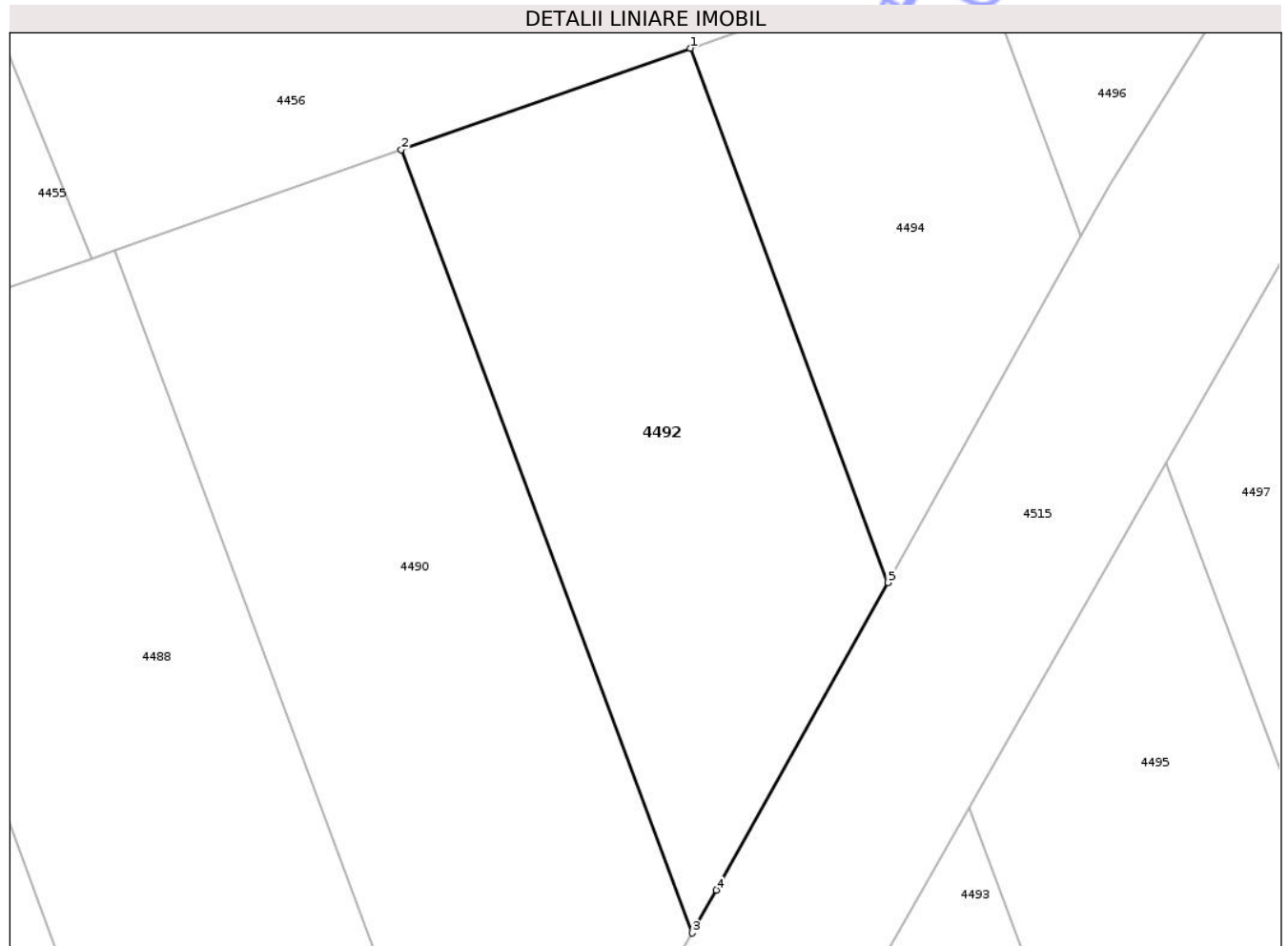
Inscrieri privind dezmembramintele dreptului de proprietate, drepturi reale de garanție și sarcini	Referințe
NU SUNT	

Anexa Nr. 1 La Partea I

Teren

Nr cadastral	Suprafața (mp)*	Observații / Referințe
	Din acte: 3.600 Masurata: 245	Suprafața de 3355 mp (până la 3600 mp) se află la ID 4493

* Suprafața este determinată în planul de proiecție Stereo 70.



Date referitoare la teren

Crt	Categorie folosință	Intra vilan	Suprafața (mp)	Tarla	Parcelă	Nr. topo	Observații / Referințe
1	faneata	NU	245	76	539	-	

Lungime Segmente

1) Valorile lungimilor segmentelor sunt obținute din proiecție în plan.

Punct început	X / Y	Punct sfârșit	X / Y	Lungime segment (** (m)
1	595.674,092 647.145,345	2	595.664,336 647.141,925	10.339
2	595.664,336 647.141,925	3	595.674,149 647.115,486	28.201
3	595.674,149 647.115,486	4	595.674,961 647.116,937	1.663
4	595.674,961 647.116,937	5	595.680,756 647.127,309	11.881
5	595.680,756 647.127,309	1	595.674,092 647.145,345	19.228

** Lungimile segmentelor sunt determinate în planul de proiecție Stereo 70 și sunt rotunjite la 1 milimetru.

*** Distanța dintre puncte este formată din segmente cumulate ce sunt mai mici decât valoarea 1 milimetru.

Neutilizabil în Circuitul
Civil

**DATE DESPRE IMOBILUL NR. 4378**

Oficiul de Cadastru și Publicitate Imobiliară SUCEAVA
Biroul de Cadastru și Publicitate Imobiliară Falticeni

A. Partea I. Descrierea imobilului

TEREN Necunoscut

Adresa: Loc. Moisa, Str Boboceni, Nr. 275, Jud. Suceava

Nr. Crt	Nr cadastral Nr. topografic	Suprafața* (mp)	Observații / Referințe
A1		5.700	Sector cadastral:49 Teren neimpregmuit;

Construcții

Crt	Nr cadastral Nr. topografic	Adresa	Observații / Referințe
A1.1		Loc. Moisa, Str Boboceni, Nr. 275, Jud. Suceava	Nr. niveluri:1; S. construita la sol:93 mp; S. construita desfasurata:93 mp; Locuință, P, Sd=93 mp
A1.2		Loc. Moisa, Str Boboceni, Nr. 275, Jud. Suceava	Nr. niveluri:1; S. construita la sol:27 mp; S. construita desfasurata:27 mp; Bucătărie, P, Sd=27 mp
A1.3		Loc. Moisa, Str Boboceni, Nr. 275, Jud. Suceava	Nr. niveluri:1; S. construita la sol:35 mp; S. construita desfasurata:35 mp; Magazie, P, Sd=35 mp
A1.4		Loc. Moisa, Str Boboceni, Nr. 275, Jud. Suceava	Nr. niveluri:1; S. construita la sol:92 mp; S. construita desfasurata:92 mp; Grajd, P, Sd=92 mp

B. Partea II. Proprietari și acte

Inscrieri privitoare la dreptul de proprietate și alte drepturi reale	Referințe
/	
Act Administrativ nr. 2175, din 30/07/2004 emis de CJPSDPAT Suceava;	
B1 Intabulare, drept de PROPRIETATE, dobandit prin Reconstituire, cota actuala 1/1, cota initiala 1/1 1) BOBOC PETRU, lipsă CNP proprietar 2) BOBOC COSTACHE, lipsă CNP proprietar 3) BOBOC GHEORGHE, lipsă CNP proprietar 4) ALEXIU PAULICĂ, lipsă CNP proprietar 5) MAFTEI IOANA, lipsă CNP proprietar	A1
Act Administrativ nr. 481, din 28/01/2026 emis de Primăria Boroaia;	
B2 se notează posesia faptică în favoarea BOBOC GEORGETA 1) BOBOC GEORGETA	A1
Act Administrativ nr. 480, din 28/01/2026 emis de Primăria Boroaia;	
B3 Intabulare, drept de PROPRIETATE, dobandit prin Construire, cota actuala 1/1, cota initiala 1/1 1) BOBOC GEORGETA 2) BOBOC PETRU, lipsă CNP proprietar	A1.1, A1.2, A1.3, A1.4

C. Partea III. SARCINI .

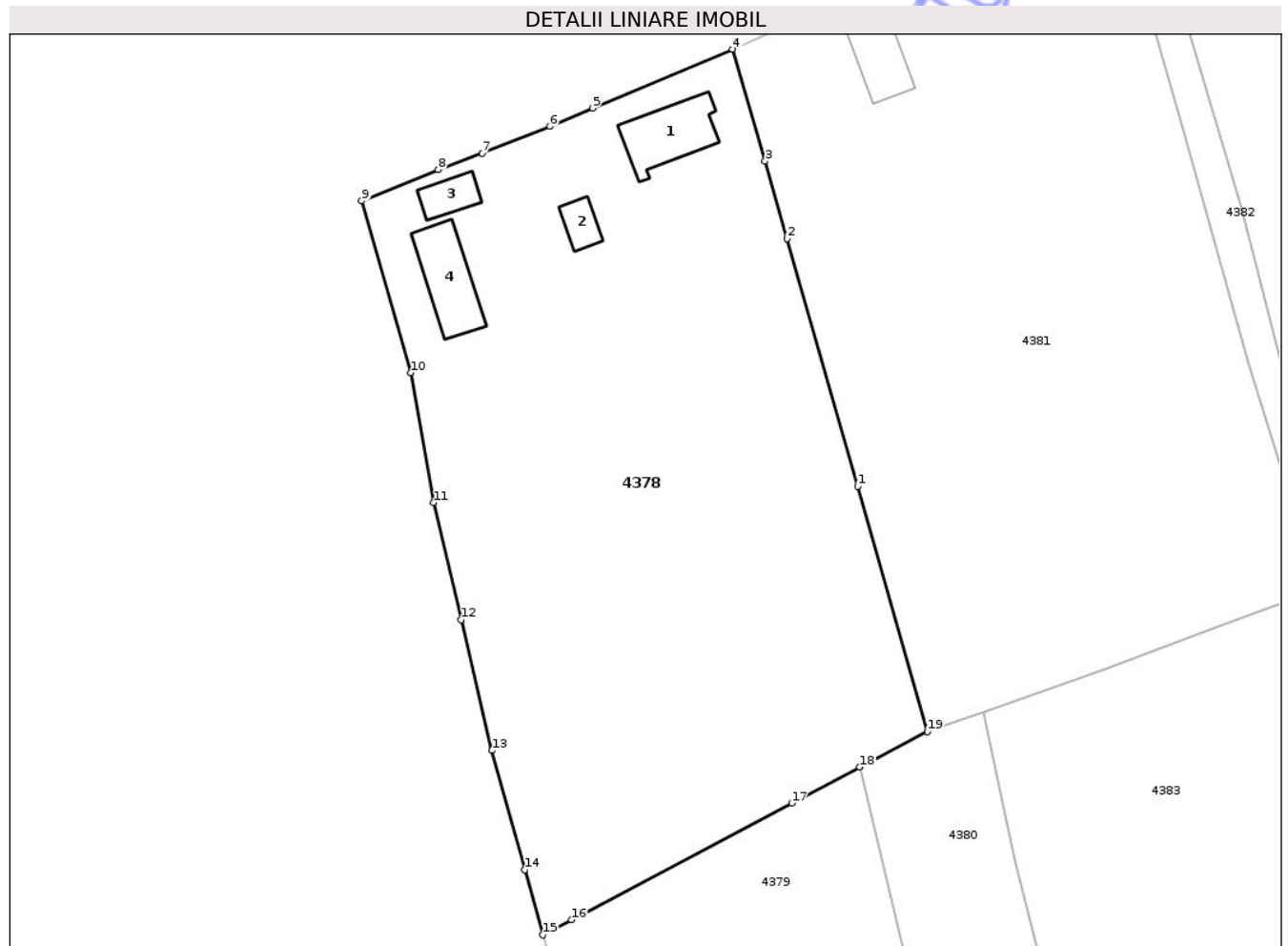
Inscrieri privind dezmembramintele dreptului de proprietate, drepturi reale de garanție și sarcini	Referințe
NU SUNT	

Anexa Nr. 1 La Partea I

Teren

Nr cadastral	Suprafața (mp)*	Observații / Referințe
	5.700	

* Suprafața este determinată în planul de proiecție Stereo 70.



Date referitoare la teren

Crt	Categorie folosință	Intravilan	Suprafața (mp)	Tarla	Parcelă	Nr. topo	Observații / Referințe
1	curți constructii	DA	1.330	Cv 11	1479	-	
2	arabil	DA	2.050	Cv 11	1480, 1482	-	
3	faneata	DA	1.950	Cv 11	1480, 1482	-	
4	neproductiv	DA	297	Cv 11	1482	-	
5	faneata	NU	73	Cv 11	1481	-	

Date referitoare la construcții

Crt	Număr	Destinație construcție	Supraf. (mp)	Situație juridică	Observații / Referințe
A1.1		construcții de locuințe	93	Cu acte	Nr. niveluri:1; S. construita la sol:93 mp; S. construita desfasurata:93 mp; Locuință, P, Sd=93 mp
A1.2		construcții anexa	27	Cu acte	Nr. niveluri:1; S. construita la sol:27 mp; S. construita desfasurata:27 mp; Bucătărie, P, Sd=27 mp
A1.3		construcții anexa	35	Cu acte	Nr. niveluri:1; S. construita la sol:35 mp; S. construita desfasurata:35 mp; Magazie, P, Sd=35 mp
A1.4		construcții anexa	92	Cu acte	Nr. niveluri:1; S. construita la sol:92 mp; S. construita desfasurata:92 mp; Grajd, P, Sd=92 mp

Lungime Segmente

1) Valorile lungimilor segmentelor sunt obținute din proiecție în plan.

Punct început	X / Y	Punct sfârșit	X / Y	Lungime segment (** (m)
1	594.553,353 646.603,472	2	594.543,636 646.637,504	35.392
2	594.543,636 646.637,504	3	594.540,607 646.648,156	11.074
3	594.540,607 646.648,156	4	594.536,108 646.663,544	16.032
4	594.536,108 646.663,544	5	594.516,863 646.655,438	20.882
5	594.516,863 646.655,438	6	594.510,956 646.652,916	6.423
6	594.510,956 646.652,916	7	594.501,65 646.649,219	10.013
7	594.501,65 646.649,219	8	594.495,629 646.646,978	6.425
8	594.495,629 646.646,978	9	594.485,09 646.642,683	11.381
9	594.485,09 646.642,683	10	594.491,87 646.619,071	24.566
10	594.491,87 646.619,071	11	594.494,975 646.601,212	18.127
11	594.494,975 646.601,212	12	594.498,772 646.585,089	16.564
12	594.498,772 646.585,089	13	594.502,996 646.567,149	18.43
13	594.502,996 646.567,149	14	594.507,543 646.550,746	17.021
14	594.507,543 646.550,746	15	594.510,026 646.541,788	9.296
15	594.510,026 646.541,788	16	594.513,961 646.543,869	4.452
16	594.513,961 646.543,869	17	594.544,252 646.559,884	34.264
17	594.544,252 646.559,884	18	594.553,64 646.564,848	10.619
18	594.553,64 646.564,848	19	594.562,926 646.569,757	10.504
19	594.562,926 646.569,757	1	594.553,353 646.603,472	35.048

** Lungimile segmentelor sunt determinate în planul de proiecție Stereo 70 și sunt rotunjite la 1 milimetru.

*** Distanța dintre puncte este formată din segmente cumulate ce sunt mai mici decât valoarea 1 milimetru.

**DATE DESPRE IMOBILUL NR. 4379**

Oficiul de Cadastru și Publicitate Imobiliară SUCEAVA
Biroul de Cadastru și Publicitate Imobiliară Falticeni

A. Partea I. Descrierea imobilului

TEREN Necunoscut

Adresa: Loc. Moisa, Jud. Suceava

Nr. Crt	Nr cadastral Nr. topografic	Suprafața* (mp)	Observații / Referințe
A1		7.200	Sector cadastral:49 Teren neimprejmuit;

B. Partea II. Proprietari și acte

Inscrieri privitoare la dreptul de proprietate și alte drepturi reale	Referințe
/	
Act Administrativ nr. 1064, din 17/08/1995 emis de CJPSDPAT Suceava;	
B1	A1
Intabulare, drept de PROPRIETATE, dobandit prin Reconstituire, cota actuala 1/1, cota initiala 1/1	
1) TOMA ANA , lipsă CNP proprietar	
Act Administrativ nr. 482, din 28/01/2026 emis de Primăria Boroaia;	
B2	A1
se notează posesia faptică în favoarea BOBOC GEORGETA	
1) BOBOC GEORGETA	

C. Partea III. SARCINI .

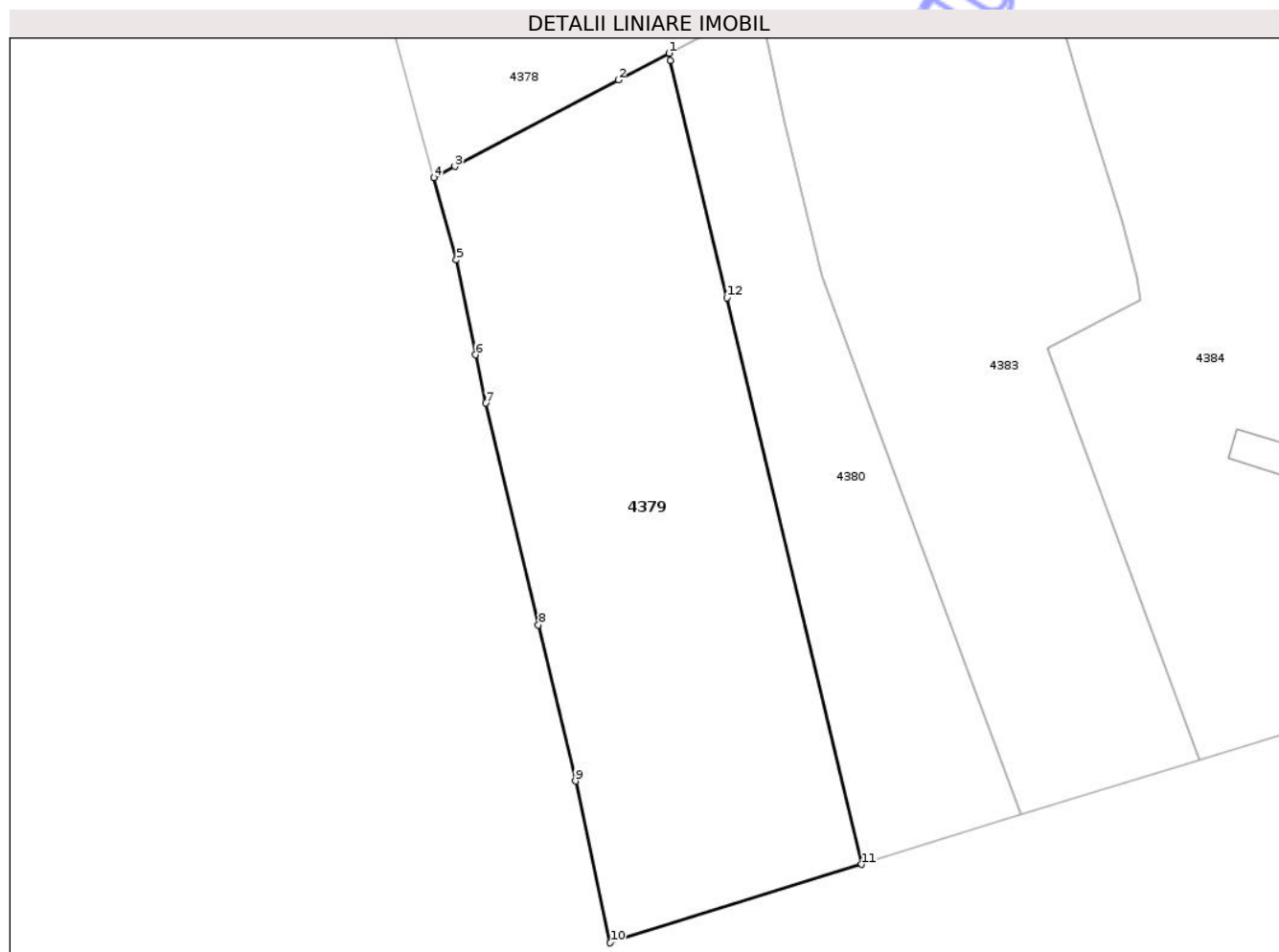
Inscrieri privind dezmembramintele dreptului de proprietate, drepturi reale de garanție și sarcini	Referințe
NU SUNT	

Anexa Nr. 1 La Partea I

Teren

Nr cadastral	Suprafața (mp)*	Observații / Referințe
	7.200	

* Suprafața este determinată în planul de proiecție Stereo 70.



Date referitoare la teren

Crt	Categorie folosință	Intra vilan	Suprafața (mp)	Tarla	Parcelă	Nr. topo	Observații / Referințe
1	faneata	DA	60	Cv 11	1481	-	
2	faneata	NU	1.850	76	534	-	
3	neproductiv	NU	5.290	76	534	-	

Lungime Segmente

1) Valorile lungimilor segmentelor sunt obținute din proiecție în plan.

Punct început	X / Y	Punct sfârșit	X / Y	Lungime segment (** (m)
1	594.553,64 646.564,848	2	594.544,252 646.559,884	10.619
2	594.544,252 646.559,884	3	594.513,961 646.543,869	34.264
3	594.513,961 646.543,869	4	594.510,026 646.541,788	4.452
4	594.510,026 646.541,788	5	594.514,251 646.526,545	15.818

Punct început	X / Y	Punct sfârșit	X / Y	Lungime segment (** (m)
5	594.514,251 646.526,545	6	594.517,826 646.508,962	17.943
6	594.517,826 646.508,962	7	594.519,652 646.499,982	9.163
7	594.519,652 646.499,982	8	594.529,437 646.458,863	42.268
8	594.529,437 646.458,863	9	594.536,315 646.429,937	29.733
9	594.536,315 646.429,937	10	594.542,768 646.399,973	30.65
10	594.542,768 646.399,973	11	594.589,418 646.414,497	48.859
11	594.589,418 646.414,497	12	594.564,434 646.519,488	107.922
12	594.564,434 646.519,488	13	594.553,96 646.563,503	45.244
13	594.553,96 646.563,503	1	594.553,64 646.564,848	1.382

** Lungimile segmentelor sunt determinate în planul de proiecție Stereo 70 și sunt rotunjite la 1 milimetru.

*** Distanța dintre puncte este formată din segmente cumulate ce sunt mai mici decât valoarea 1 milimetru.

**DATE DESPRE IMOBILUL NR. 4380**

Oficiul de Cadastru și Publicitate Imobiliară SUCEAVA
Biroul de Cadastru și Publicitate Imobiliară Falticeni

A. Partea I. Descrierea imobilului

TEREN Necunoscut

Adresa: Loc. Moisa, Jud. Suceava

Nr. Crt	Nr cadastral Nr. topografic	Suprafața* (mp)	Observații / Referințe
A1		3.500	Sector cadastral:49 Teren neimprejmuit;

B. Partea II. Proprietari și acte

Inscrieri privitoare la dreptul de proprietate și alte drepturi reale	Referințe
/	
Act Administrativ nr. 2107, din 16/04/2004 emis de CJPSDPAT Suceava;	
B1	A1
Intabulare, drept de PROPRIETATE, dobandit prin Reconstituire, cota actuala 1/1, cota initiala 1/1	
1) CORDUNEANU VASILE , lipsă CNP proprietar	
Act Administrativ nr. 483, din 28/01/2026 emis de Primăria Boroaia;	
B2	A1
se notează posesia faptică în favoarea BOBOC GEORGETA	
1) BOBOC GEORGETA	

C. Partea III. SARCINI .

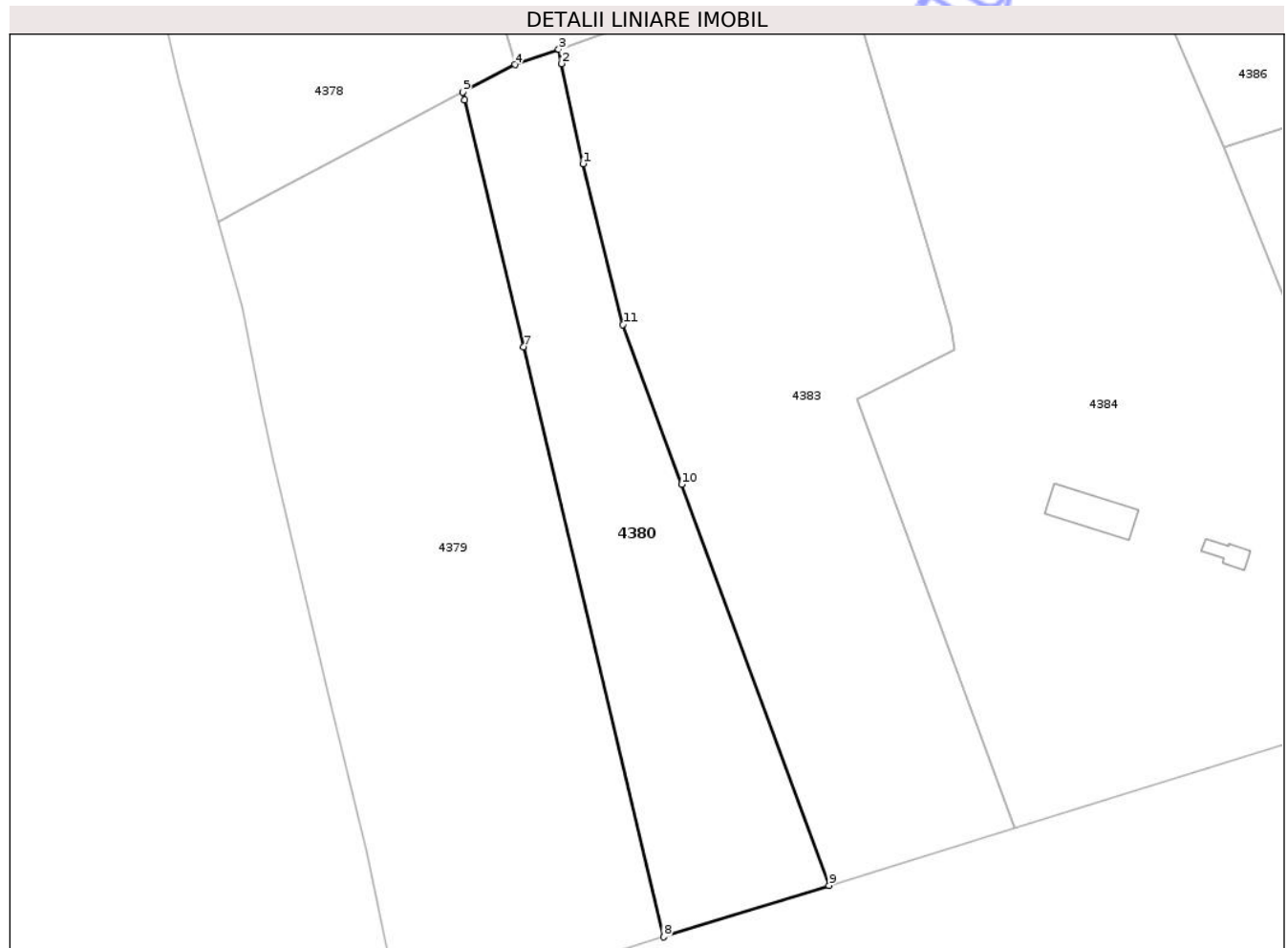
Inscrieri privind dezmembramentele dreptului de proprietate, drepturi reale de garanție și sarcini	Referințe
NU SUNT	

Anexa Nr. 1 La Partea I

Teren

Nr cadastral	Suprafața (mp)*	Observații / Referințe
	3.500	

* Suprafața este determinată în planul de proiecție Stereo 70.



Date referitoare la teren

Crt	Categorie folosință	Intra vilan	Suprafața (mp)	Tarla	Parcelă	Nr. topo	Observații / Referințe
1	faneata	DA	43	Cv 11	1481	-	
2	faneata	NU	838	76	534	-	
3	neproductiv	NU	2.619	76	534	-	

Lungime Segmente

1) Valorile lungimilor segmentelor sunt obținute din proiecție în plan.

Punct început	X / Y	Punct sfârșit	X / Y	Lungime segment (** (m)
1	594.575,034 646.552,113	2	594.571,242 646.569,945	18.231
2	594.571,242 646.569,945	3	594.570,701 646.572,491	2.603
3	594.570,701 646.572,491	4	594.562,926 646.569,757	8.242
4	594.562,926 646.569,757	5	594.553,64 646.564,848	10.504

Punct început	X / Y	Punct sfârșit	X / Y	Lungime segment (** (m)
5	594.553,64 646.564,848	6	594.553,96 646.563,503	1.382
6	594.553,96 646.563,503	7	594.564,434 646.519,488	45.244
7	594.564,434 646.519,488	8	594.589,418 646.414,497	107.922
8	594.589,418 646.414,497	9	594.618,868 646.423,666	30.844
9	594.618,868 646.423,666	10	594.592,628 646.495,028	76.033
10	594.592,628 646.495,028	11	594.582,162 646.523,492	30.327
11	594.582,162 646.523,492	1	594.575,034 646.552,113	29.495

** Lungimile segmentelor sunt determinate în planul de proiecție Stereo 70 și sunt rotunjite la 1 milimetru.

*** Distanța dintre puncte este formată din segmente cumulate ce sunt mai mici decât valoarea 1 milimetru.

Neutilizabil în Circuitul Civil

**DATE DESPRE IMOBILUL NR. 4381**

Oficiul de Cadastru și Publicitate Imobiliară SUCEAVA
Biroul de Cadastru și Publicitate Imobiliară Falticeni

A. Partea I. Descrierea imobilului

TEREN Intravilan

Adresa: Loc. Moisa, Str Boboceni, Nr. 274, Jud. Suceava

Nr. Crt	Nr cadastral Nr. topografic	Suprafața* (mp)	Observații / Referințe
A1		Din acte: 6.000 Masurata: 5.665	Sector cadastral:49 Teren neimprejmuit; Suprafața de 335 mp (până la 6000 mp) nu se regăsește în teren.

Construcții

Crt	Nr cadastral Nr. topografic	Adresa	Observații / Referințe
A1.1		Loc. Moisa, Str Boboceni, Nr. 274, Jud. Suceava	Nr. niveluri:1; S. construita la sol:115 mp; S. construita desfasurata:115 mp; Locuință, P, Sd=115 mp
A1.2		Loc. Moisa, Str Boboceni, Nr. 274, Jud. Suceava	Nr. niveluri:1; S. construita la sol:59 mp; S. construita desfasurata:59 mp; Anexă, P, Sd=59 mp
A1.3		Loc. Moisa, Str Boboceni, Nr. 274, Jud. Suceava	Nr. niveluri:1; S. construita la sol:92 mp; S. construita desfasurata:92 mp; Grajd, P, Sd=92 mp

B. Partea II. Proprietari și acte

Inscrieri privitoare la dreptul de proprietate și alte drepturi reale		Referințe
/		
Act Administrativ nr. 2124, din 20/04/2004 emis de CJPSDPAT Suceava;		
B1	Intabulare, drept de PROPRIETATE, dobandit prin Reconstituire, cota actuala 1/1, cota initiala 1/1 1) BOBOC SAFTA, lipsă CNP proprietar DEFUNCT:Da	A1
Act Administrativ nr. 480, din 28/01/2026 emis de Primăria Boroaia;		
B2	Intabulare, drept de PROPRIETATE, dobandit prin Construire, cota actuala 1/1, cota initiala 1/1 1) BOBOC PETRU DEFUNCT:Da 2) BOBOC VALERIA	A1.1, A1.2, A1.3

C. Partea III. SARCINI .

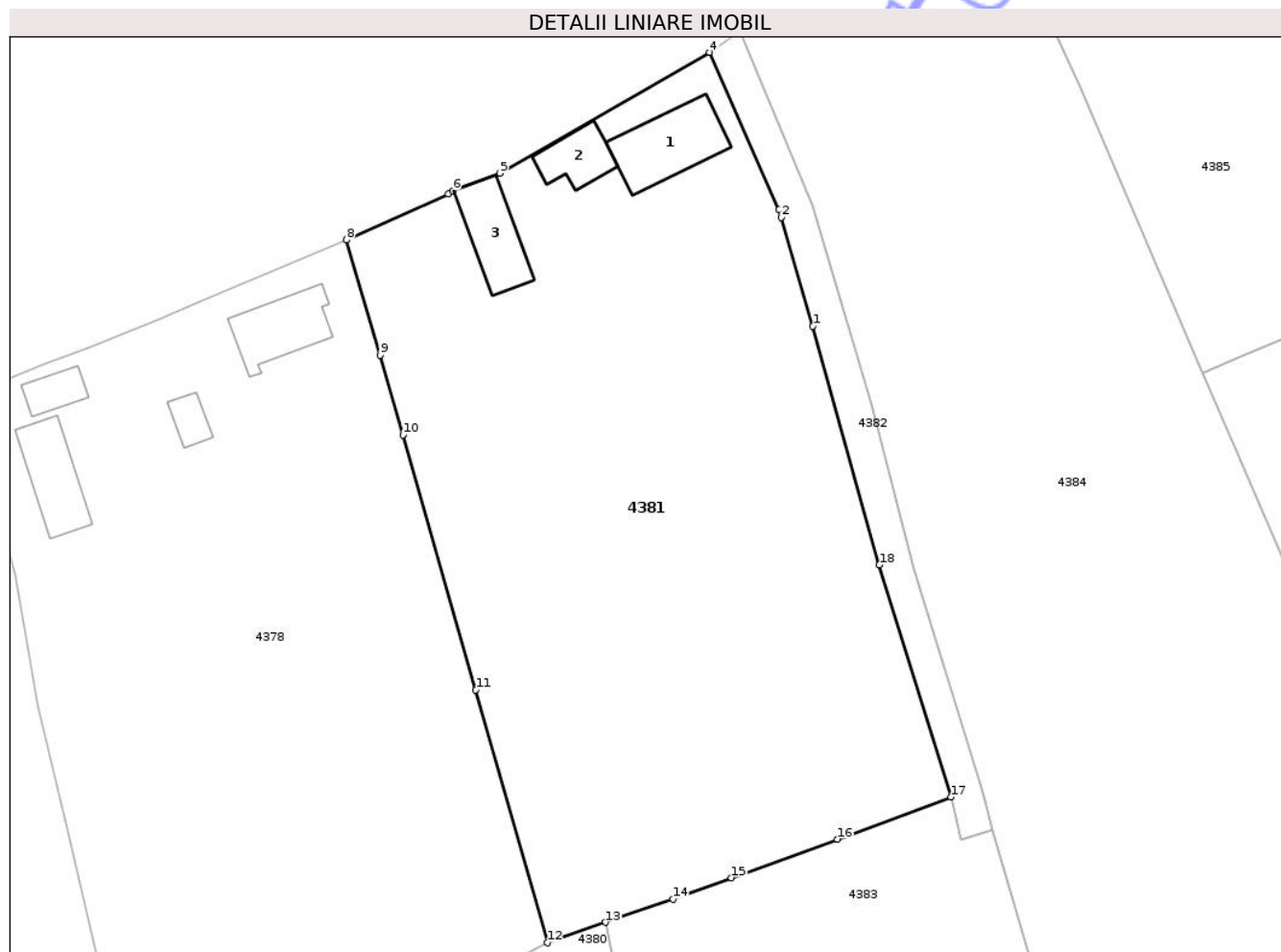
Inscrieri privind dezmembramintele dreptului de proprietate, drepturi reale de garanție și sarcini	Referințe
NU SUNT	

Anexa Nr. 1 La Partea I

Teren

Nr cadastral	Suprafața (mp)*	Observații / Referințe
	Din acte: 6.000 Masurata: 5.665	Suprafața de 335 mp (până la 6000 mp) nu se regăsește în teren.

* Suprafața este determinată în planul de proiecție Stereo 70.



Date referitoare la teren

Crt	Categorie folosință	Intra vilan	Suprafața (mp)	Tarla	Parcelă	Nr. topo	Observații / Referințe
1	curți constructii	DA	810	Cv 11	1475	-	
2	faneata	DA	3.100	Cv 11	1476, 1477, 1478	-	
3	arabil	DA	1.755	Cv 11	1477, 1478	-	

Date referitoare la construcții

Crt	Număr	Destinație construcție	Supraf. (mp)	Situație juridică	Observații / Referințe
A1.1		construcții de locuințe	115	Cu acte	Nr. niveluri:1; S. construita la sol:115 mp; S. construita desfasurata:115 mp; Locuință, P, Sd=115 mp
A1.2		construcții anexa	59	Cu acte	Nr. niveluri:1; S. construita la sol:59 mp; S. construita desfasurata:59 mp; Anexă, P, Sd=59 mp
A1.3		construcții anexa	92	Cu acte	Nr. niveluri:1; S. construita la sol:92 mp; S. construita desfasurata:92 mp; Grajd, P, Sd=92 mp

Lungime Segmente

1) Valorile lungimilor segmentelor sunt obținute din proiecție în plan.

Punct început	X / Y	Punct sfârșit	X / Y	Lungime segment (** (m)
1	594.598,325 646.652,022	2	594.594,125 646.666,536	15.11
2	594.594,125 646.666,536	3	594.593,832 646.667,548	1.053
3	594.593,832 646.667,548	4	594.584,574 646.688,566	22.967
4	594.584,574 646.688,566	5	594.556,592 646.672,453	32.29
5	594.556,592 646.672,453	6	594.550,277 646.670,1	6.739
6	594.550,277 646.670,1	7	594.549,702 646.669,664	0.722
7	594.549,702 646.669,664	8	594.536,108 646.663,544	14.908
8	594.536,108 646.663,544	9	594.540,607 646.648,156	16.032
9	594.540,607 646.648,156	10	594.543,636 646.637,504	11.074
10	594.543,636 646.637,504	11	594.553,353 646.603,472	35.392
11	594.553,353 646.603,472	12	594.562,926 646.569,757	35.048
12	594.562,926 646.569,757	13	594.570,701 646.572,491	8.242
13	594.570,701 646.572,491	14	594.579,666 646.575,566	9.478
14	594.579,666 646.575,566	15	594.587,476 646.578,423	8.316
15	594.587,476 646.578,423	16	594.601,597 646.583,588	15.036
16	594.601,597 646.583,588	17	594.616,766 646.589,212	16.178
17	594.616,766 646.589,212	18	594.607,219 646.620,173	32.4
18	594.607,219 646.620,173	1	594.598,325 646.652,022	33.068

** Lungimile segmentelor sunt determinate în planul de proiecție Stereo 70 și sunt rotunjite la 1 milimetru.

*** Distanța dintre puncte este formată din segmente cumulate ce sunt mai mici decât valoarea 1 milimetru.

**DATE DESPRE IMOBILUL NR. 4382**

Oficiul de Cadastru și Publicitate Imobiliară SUCEAVA
Biroul de Cadastru și Publicitate Imobiliară Falticeni

A. Partea I. Descrierea imobilului

TEREN Necunoscut

Adresa: Loc. Moisa, Jud. Suceava

Nr. Crt	Nr cadastral Nr. topografic	Suprafața* (mp)	Observații / Referințe
A1		500	Sector cadastral:49 Teren neimprejmuit;

B. Partea II. Proprietari și acte

Inscrieri privitoare la dreptul de proprietate și alte drepturi reale	Referințe
/	
Act Normativ nr. 7, din 13/03/1996 emis de Parlament;	
B1 Intabulare, drept de PROPRIETATE, dobândit prin Lege, cota actuala 1/1, cota initiala 1/1 1) COMUNA BOROAIA, CIF:4326787	A1

C. Partea III. SARCINI .

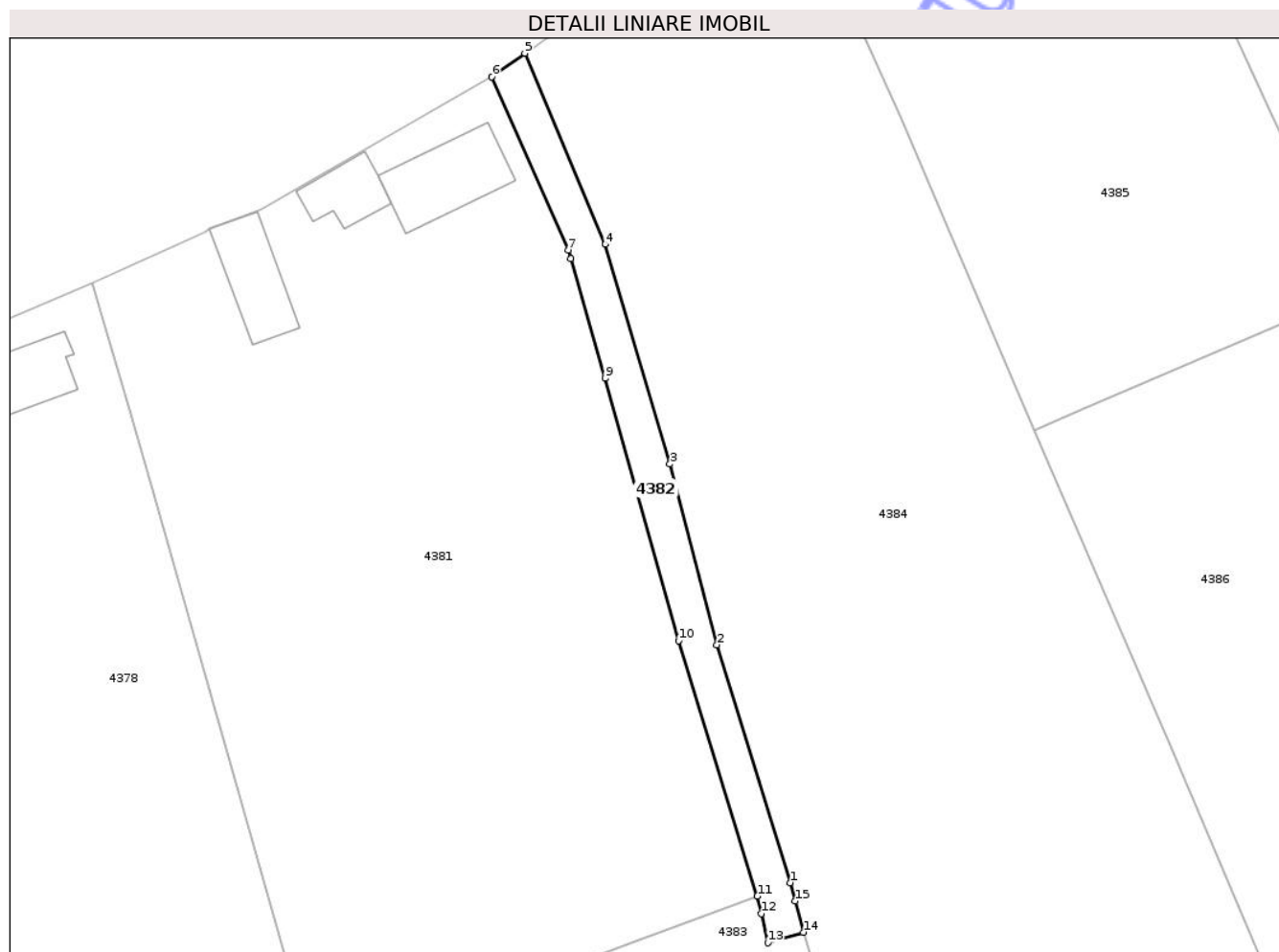
Inscrieri privind dezmembramintele dreptului de proprietate, drepturi reale de garanție și sarcini	Referințe
NU SUNT	

Anexa Nr. 1 La Partea I

Teren

Nr cadastral	Suprafața (mp)*	Observații / Referințe
	500	

* Suprafața este determinată în planul de proiecție Stereo 70.



Date referitoare la teren

Crt	Categorie folosință	Intra vilan	Suprafața (mp)	Tarla	Parcelă	Nr. topo	Observații / Referințe
1	drum	DA	484	Cv 11	1472, 1474	-	
2	drum	NU	16	76	534	-	

Lungime Segmente

1) Valorile lungimilor segmentelor sunt obținute din proiecție în plan.

Punct început	X / Y	Punct sfârșit	X / Y	Lungime segment (** (m)
1	594.620,759 646.590,866	2	594.611,882 646.619,695	30.165
2	594.611,882 646.619,695	3	594.606,16 646.641,595	22.635
3	594.606,16 646.641,595	4	594.598,346 646.668,242	27.769
4	594.598,346 646.668,242	5	594.588,566 646.691,414	25.152

Punct început	X / Y	Punct sfârșit	X / Y	Lungime segment (** (m)
5	594.588,566 646.691,414	6	594.584,574 646.688,566	4.904
6	594.584,574 646.688,566	7	594.593,832 646.667,548	22.967
7	594.593,832 646.667,548	8	594.594,125 646.666,536	1.053
8	594.594,125 646.666,536	9	594.598,325 646.652,022	15.11
9	594.598,325 646.652,022	10	594.607,219 646.620,173	33.068
10	594.607,219 646.620,173	11	594.616,766 646.589,212	32.4
11	594.616,766 646.589,212	12	594.617,25 646.587,096	2.17
12	594.617,25 646.587,096	13	594.618,055 646.583,578	3.609
13	594.618,055 646.583,578	14	594.622,363 646.584,846	4.491
14	594.622,363 646.584,846	15	594.621,356 646.588,626	3.912
15	594.621,356 646.588,626	1	594.620,759 646.590,866	2.318

** Lungimile segmentelor sunt determinate în planul de proiecție Stereo 70 și sunt rotunjite la 1 milimetru.

*** Distanța dintre puncte este formată din segmente cumulate ce sunt mai mici decât valoarea 1 milimetru.

**DATE DESPRE IMOBILUL NR. 4383**

Oficiul de Cadastru și Publicitate Imobiliară SUCEAVA
Biroul de Cadastru și Publicitate Imobiliară Falticeni

A. Partea I. Descrierea imobilului

TEREN Necunoscut

Adresa: Loc. Moisa, Jud. Suceava

Nr. Crt	Nr cadastral Nr. topografic	Suprafața* (mp)	Observații / Referințe
A1	37112	Din acte: 7.200 Masurata: 6.941	Sector cadastral:49 Teren neimprejmuit;

B. Partea II. Proprietari și acte

Inscrieri privitoare la dreptul de proprietate și alte drepturi reale		Referințe
33784 / 21/11/2023		
Act Administrativ nr. TP nr. 1480, din 25/11/1996 emis de Comisia Judeteana Suceava;		
B1	Intabulare, drept de PROPRIETATE, dobandit prin Reconstituire, cota actuala 1/1, cota initiala 1/1 1) SAVIN MIHAI, lipsă CNP proprietar 2) CHIRILA NATALIA, lipsă CNP proprietar 3) LUPASCU ANETA, lipsă CNP proprietar 4) DAMIAN DIDINA, lipsă CNP proprietar	A1
8166 / 14/03/2024		
Act Notarial nr. contract de transmitere a posesiei faptice nr. 1314, din 14/03/2024 emis de NP Apostol Maria;		
B3	se noteaza posesia 1) BERARIU FILIP-VASILE, bun propriu	A1

C. Partea III. SARCINI .

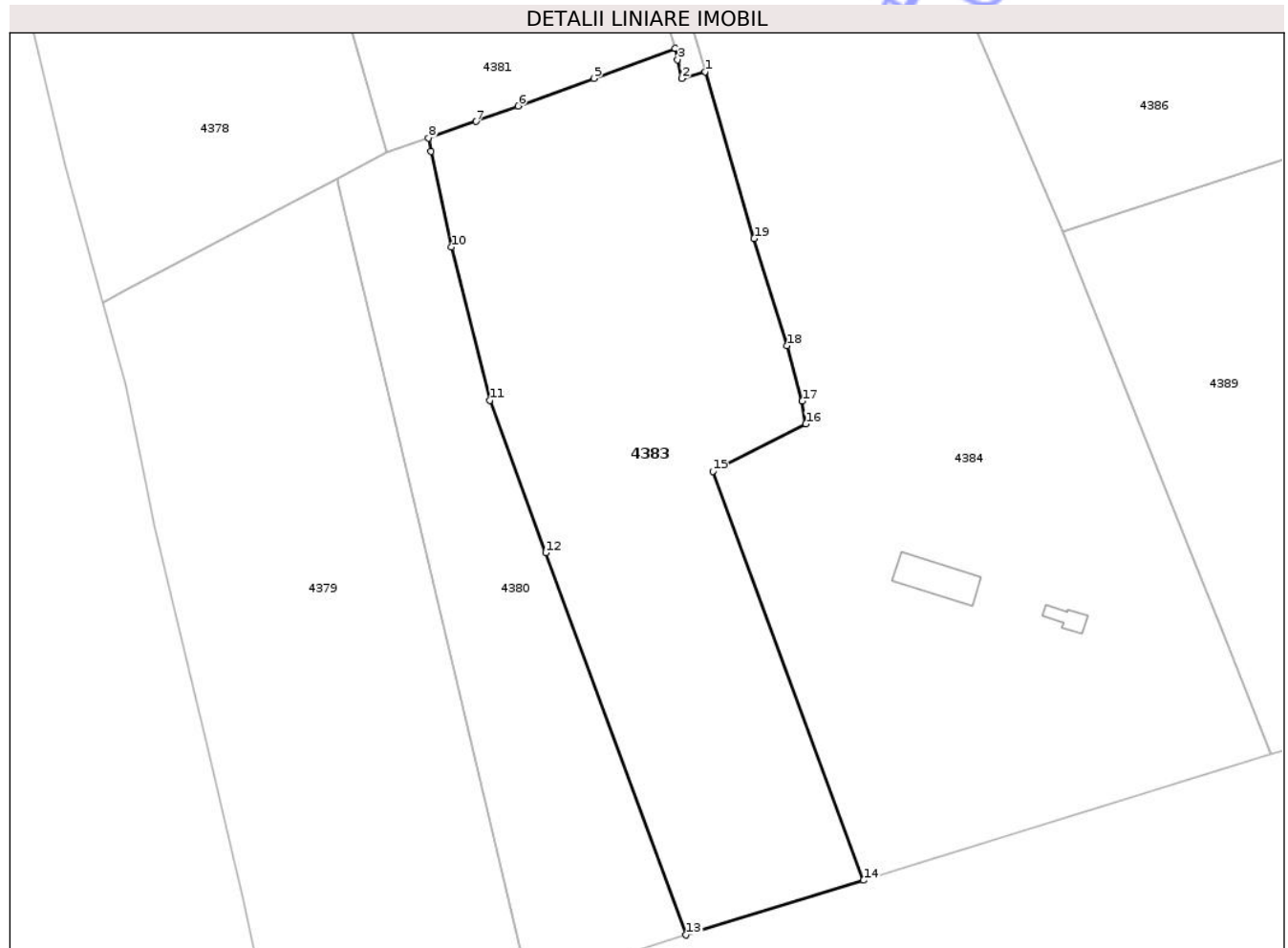
Inscrieri privind dezmembramintele dreptului de proprietate, drepturi reale de garanție și sarcini	Referințe
NU SUNT	

Anexa Nr. 1 La Partea I

Teren

Nr cadastral	Suprafața (mp)*	Observații / Referințe
37112	Din acte: 7.200 Masurata: 6.941	

* Suprafața este determinată în planul de proiecție Stereo 70.



Date referitoare la teren

Crt	Categorie folosință	Intra vilan	Suprafața (mp)	Tarla	Parcelă	Nr. topo	Observații / Referințe
1	faneata	DA	111	76	534	-	
2	faneata	NU	4.109	76	534	-	
3	neproductiv	NU	2.721	76	534	-	

Lungime Segmente

1) Valorile lungimilor segmentelor sunt obținute din proiecție în plan.

Punct început	X / Y	Punct sfârșit	X / Y	Lungime segment (** (m)
1	594.622,363 646.584,846	2	594.618,055 646.583,578	4.491
2	594.618,055 646.583,578	3	594.617,25 646.587,096	3.609
3	594.617,25 646.587,096	4	594.616,766 646.589,212	2.17

Punct început	X / Y	Punct sfârșit	X / Y	Lungime segment (** (m)
4	594.616,766 646.589,212	5	594.601,597 646.583,588	16.178
5	594.601,597 646.583,588	6	594.587,476 646.578,423	15.036
6	594.587,476 646.578,423	7	594.579,666 646.575,566	8.316
7	594.579,666 646.575,566	8	594.570,701 646.572,491	9.478
8	594.570,701 646.572,491	9	594.571,242 646.569,945	2.603
9	594.571,242 646.569,945	10	594.575,034 646.552,113	18.231
10	594.575,034 646.552,113	11	594.582,162 646.523,492	29.495
11	594.582,162 646.523,492	12	594.592,628 646.495,028	30.327
12	594.592,628 646.495,028	13	594.618,868 646.423,666	76.033
13	594.618,868 646.423,666	14	594.651,989 646.433,887	34.662
14	594.651,989 646.433,887	15	594.623,837 646.510,249	81.386
15	594.623,837 646.510,249	16	594.641,177 646.519,089	19.464
16	594.641,177 646.519,089	17	594.640,536 646.523,325	4.284
17	594.640,536 646.523,325	18	594.637,69 646.533,699	10.757
18	594.637,69 646.533,699	19	594.631,539 646.553,674	20.901
19	594.631,539 646.553,674	1	594.622,363 646.584,846	32.495

** Lungimile segmentelor sunt determinate în plan de proiecție Stereo 70 și sunt rotunjite la 1 milimetru.

*** Distanța dintre puncte este formată din segmente cumulate ce sunt mai mici decât valoarea 1 milimetru.

**DATE DESPRE IMOBILUL NR. 4384**

Oficiul de Cadastru și Publicitate Imobiliară SUCEAVA
Biroul de Cadastru și Publicitate Imobiliară Falticeni

A. Partea I. Descrierea imobilului

TEREN Necunoscut

Adresa: Loc. Moisa, Jud. Suceava

Nr. Crt	Nr cadastral Nr. topografic	Suprafața* (mp)	Observații / Referințe
A1	33475	15.400	Sector cadastral:49 Teren neimpregmuit;

Construcții

Crt	Nr cadastral Nr. topografic	Adresa	Observații / Referințe
A1.1		Loc. Moisa, Jud. Suceava	Nr. niveluri:1; S. construita la sol:89 mp; S. construita desfasurata:89 mp; Locuinta, P, Sd=89 mp, anul construirii 1975
A1.2		Loc. Moisa, Jud. Suceava	Nr. niveluri:1; S. construita la sol:24 mp; S. construita desfasurata:24 mp; Anexa, P, Sd=24 mp, anul construirii 1975

B. Partea II. Proprietari și acte

Inscrieri privitoare la dreptul de proprietate și alte drepturi reale		Referințe
18788 / 20/09/2016		
Act Notarial nr. 3343, din 22/12/2003 emis de BNP MARIA APOSTOL;		
B2	Intabulare, drept de PROPRIETATE, dobandit prin lesire Din Indiviziune, cota actuala 1/1, cota initiala 1/1 1) PIȘTA MARIA DEFUNCT:Da	A1
Act Administrativ nr. 4552, din 23/08/2016 emis de PRIMARIA BOROAIA;		
B3	Intabulare, drept de PROPRIETATE, dobandit prin Construire, cota actuala 1/1, cota initiala 1/1 1) PIȘTA MARIA DEFUNCT:Da	A1.1, A1.2

C. Partea III. SARCINI .

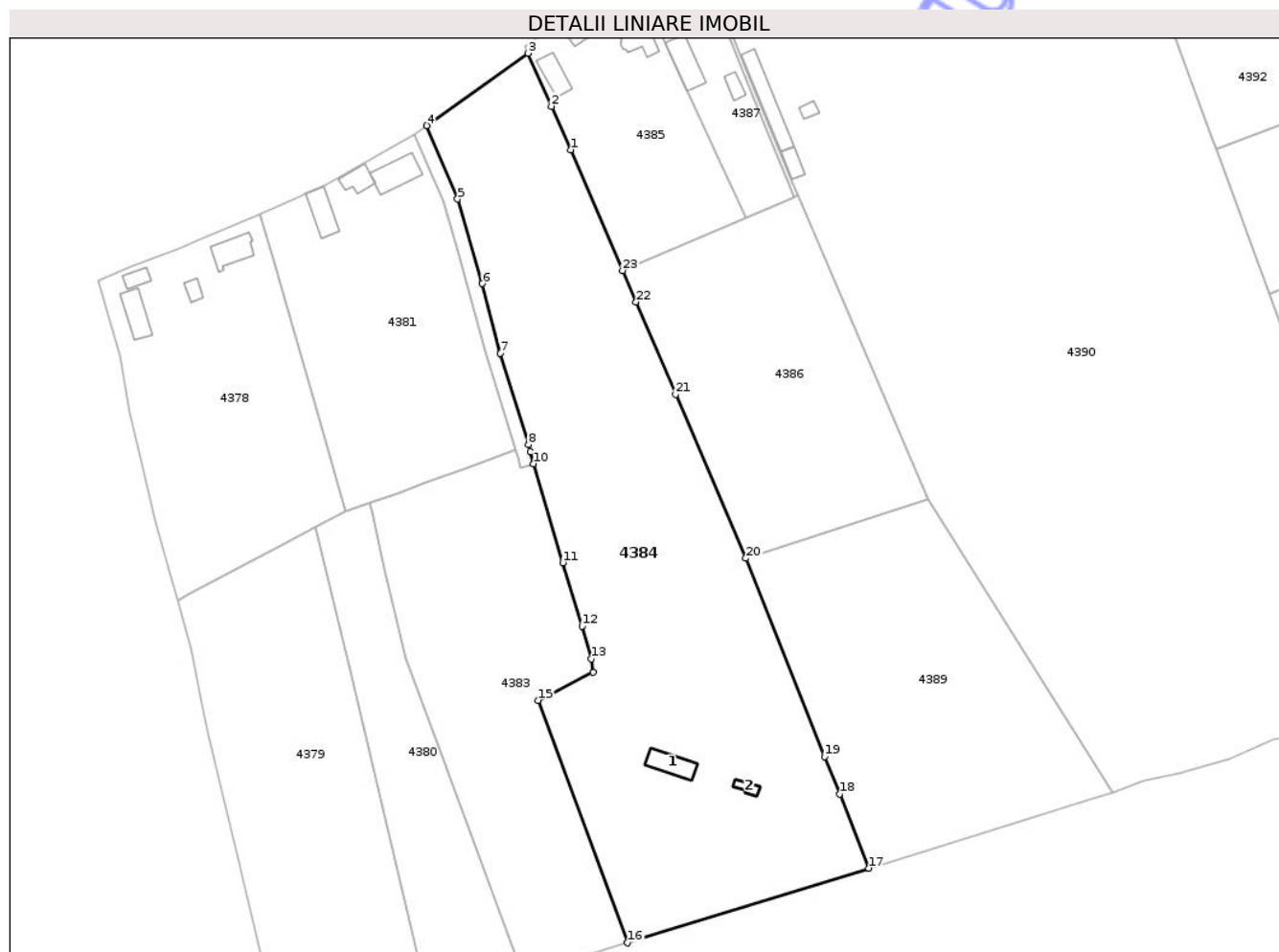
Inscrieri privind dezmembramintele dreptului de proprietate, drepturi reale de garanție și sarcini	Referințe
NU SUNT	

Anexa Nr. 1 La Partea I

Teren

Nr cadastral	Suprafața (mp)*	Observații / Referințe
33475	15.400	

* Suprafața este determinată în planul de proiecție Stereo 70.



Date referitoare la teren

Crt	Categorie folosință	Intravilan	Suprafața (mp)	Tarla	Parcelă	Nr. topo	Observații / Referințe
1	arabil	DA	4.732	Cv 11	1472, 1473, 1474	-	
2	faneata	DA	80	76	534	-	
3	arabil	NU	15	76	534	-	
4	faneata	NU	2.875	76	534	-	
5	curti constructii	NU	500	76	534	-	
6	neproductiv	NU	7.198	76	534, 535	-	

Date referitoare la construcții

Crt	Număr	Destinație construcție	Supraf. (mp)	Situație juridică	Observații / Referințe
A1.1		construcții de locuințe	89	Cu acte	Nr. niveluri:1; S. construita la sol:89 mp; S. construita desfasurata:89 mp; Locuinta, P, Sd=89 mp, anul construirii 1975
A1.2		construcții anexa	24	Cu acte	Nr. niveluri:1; S. construita la sol:24 mp; S. construita desfasurata:24 mp; Anexa, P, Sd=24 mp, anul construirii 1975

Lungime Segmente

1) Valorile lungimilor segmentelor sunt obținute din proiecție în plan.

Punct început	X / Y	Punct sfârșit	X / Y	Lungime segment (** (m)
1	594.634,099 646.683,767	2	594.627,968 646.697,472	15.014
3	594.620,487 646.714,194	4	594.588,566 646.691,414	39.216
5	594.598,346 646.668,242	6	594.606,16 646.641,595	27.769
7	594.611,882 646.619,695	8	594.620,759 646.590,866	30.165
9	594.621,356 646.588,626	10	594.622,363 646.584,846	3.912
11	594.631,539 646.553,674	12	594.637,69 646.533,699	20.901
13	594.640,536 646.523,325	14	594.641,177 646.519,089	4.284
15	594.623,837 646.510,249	16	594.651,989 646.433,887	81.386
17	594.728,08 646.457,367	18	594.718,81 646.480,709	25.116
19	594.714,103 646.492,561	20	594.689,291 646.555,04	67.227
21	594.667,122 646.606,744	22	594.654,654 646.635,826	31.642
23	594.650,405 646.645,736	1	594.634,099 646.683,767	41.379

Punct început	X / Y	Punct sfârșit	X / Y	Lungime segment (** (m)
2	594.627,968 646.697,472	3	594.620,487 646.714,194	18.319
4	594.588,566 646.691,414	5	594.598,346 646.668,242	25.152
6	594.606,16 646.641,595	7	594.611,882 646.619,695	22.635
8	594.620,759 646.590,866	9	594.621,356 646.588,626	2.318
10	594.622,363 646.584,846	11	594.631,539 646.553,674	32.495
12	594.637,69 646.533,699	13	594.640,536 646.523,325	10.757
14	594.641,177 646.519,089	15	594.623,837 646.510,249	19.464
16	594.651,989 646.433,887	17	594.728,08 646.457,367	79.632
18	594.718,81 646.480,709	19	594.714,103 646.492,561	12.752
20	594.689,291 646.555,04	21	594.667,122 646.606,744	56.256
22	594.654,654 646.635,826	23	594.650,405 646.645,736	10.783

** Lungimile segmentelor sunt determinate în planul de proiecție Stereo 70 și sunt rotunjite la 1 milimetru.

*** Distanța dintre puncte este formată din segmente cumulate ce sunt mai mici decât valoarea 1 milimetru.



DATE DESPRE IMOBILUL NR. 4385

Oficiul de Cadastru și Publicitate Imobiliară SUCEAVA
Biroul de Cadastru și Publicitate Imobiliară Falticeni

A. Partea I. Descrierea imobilului

TEREN Necunoscut

Adresa: Loc. Moisa, Str Boboceni, Nr. 273, Jud. Suceava

Nr. Crt	Nr cadastral Nr. topografic	Suprafața* (mp)	Observații / Referințe
A1	34018	Din acte: 5.400 Masurata: 3.385	Sector cadastral:49 Teren imprejmuit;

Construcții

Crt	Nr cadastral Nr. topografic	Adresa	Observații / Referințe
A1.2		Loc. Moisa, Str Boboceni, Nr. 273, Jud. Suceava	Nr. niveluri:1; S. construita la sol:49 mp; S. construita desfasurata:49 mp; Bucatarie, P, Sd=49 mp, anul construirii 1963
A1.3		Loc. Moisa, Str Boboceni, Nr. 273, Jud. Suceava	Nr. niveluri:1; S. construita la sol:78 mp; S. construita desfasurata:78 mp; Sura+Grajd, P, Sd=78 mp, anul construirii 1963
A1.4		Loc. Moisa, Str Boboceni, Nr. 273, Jud. Suceava	Nr. niveluri:2; S. construita la sol:102 mp; S. construita desfasurata:188 mp; Locuință, P+M, Sd=188 mp

B. Partea II. Proprietari și acte

Inscrieri privitoare la dreptul de proprietate și alte drepturi reale	Referințe
/	
Act Administrativ nr. 480, din 28/01/2026 emis de Primăria Boroaia;	
B2 Intabulare, drept de PROPRIETATE, dobandit prin Construire, cota actuala 1/1, cota initiala 1/1 1) BOBOC VASILE-LUCIAN, nezasatorit	A1.4
8777 / 06/04/2021	
Act Notarial nr. 1145, din 06/04/2021 emis de Apostol Maria;	
B8 Intabulare, drept de PROPRIETATE bun propriu, dobandit prin Conventie, cota actuala 1/1, cota initiala 1/1 1) BOBOC VASILE-LUCIAN, nezasatorit	A1, A1.2, A1.3

C. Partea III. SARCINI .

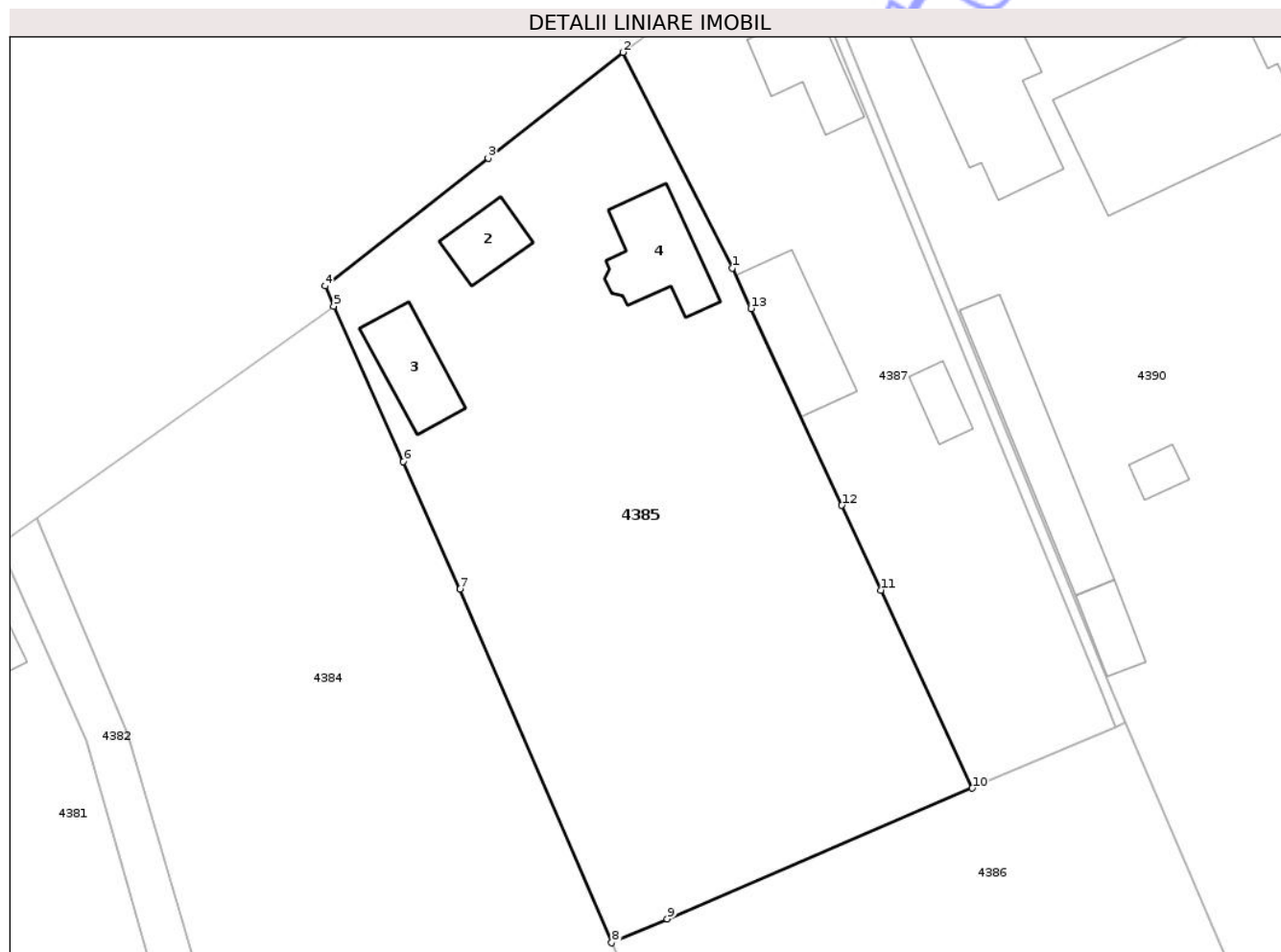
Inscrieri privind dezmembramintele dreptului de proprietate, drepturi reale de garanție și sarcini	Referințe
NU SUNT	

Anexa Nr. 1 La Partea I

Teren

Nr cadastral	Suprafața (mp)*	Observații / Referințe
34018	Din acte: 5.400 Masurata: 3.385	

* Suprafața este determinată în planul de proiecție Stereo 70.



Date referitoare la teren

Crt	Categorie folosință	Intra vilan	Suprafața (mp)	Tarla	Parcelă	Nr. topo	Observații / Referințe
1	curți constructii	DA	1.040	Cv	1469	-	
2	arabil	DA	1.689	Cv 11	1470, 1471	-	
3	arabil	NU	656	76	534	-	

Date referitoare la construcții

Crt	Număr	Destinație construcție	Supraf. (mp)	Situație juridică	Observații / Referințe
A1.2		construcții anexa	49	Cu acte	Nr. niveluri:1; S. construita la sol:49 mp; S. construita desfasurata:49 mp; Bucatarie, P, Sd=49 mp, anul construirii 1963
A1.3		construcții anexa	78	Cu acte	Nr. niveluri:1; S. construita la sol:78 mp; S. construita desfasurata:78 mp; Sura+Grajd, P, Sd=78 mp, anul construirii 1963
A1.4		construcții de locuinte	102	Cu acte	Nr. niveluri:2; S. construita la sol:102 mp; S. construita desfasurata:188 mp; Locuință, P+M, Sd=188 mp

Lungime Segmente

1) Valorile lungimilor segmentelor sunt obținute din proiecție în plan.

Punct început	X / Y	Punct sfârșit	X / Y	Lungime segment (** (m)
1	594.663,362 646.718,308	2	594.651,59 646.741,494	26.003
2	594.651,59 646.741,494	3	594.637,115 646.730,116	18.412
3	594.637,115 646.730,116	4	594.619,564 646.716,363	22.298
4	594.619,564 646.716,363	5	594.620,487 646.714,194	2.357
5	594.620,487 646.714,194	6	594.627,968 646.697,472	18.319
6	594.627,968 646.697,472	7	594.634,099 646.683,767	15.014
7	594.634,099 646.683,767	8	594.650,405 646.645,736	41.379
8	594.650,405 646.645,736	9	594.656,371 646.648,295	6.492
9	594.656,371 646.648,295	10	594.689,175 646.662,359	35.691
10	594.689,175 646.662,359	11	594.679,345 646.683,665	23.464
11	594.679,345 646.683,665	12	594.675,137 646.692,786	10.045
12	594.675,137 646.692,786	13	594.665,38 646.713,935	23.291
13	594.665,38 646.713,935	1	594.663,362 646.718,308	4.816

** Lungimile segmentelor sunt determinate în planul de proiecție Stereo 70 și sunt rotunjite la 1 milimetru.

*** Distanța dintre puncte este formată din segmente cumulate ce sunt mai mici decât valoarea 1 milimetru.

**DATE DESPRE IMOBILUL NR. 4386**

Oficiul de Cadastru și Publicitate Imobiliară SUCEAVA
Biroul de Cadastru și Publicitate Imobiliară Falticeni

A. Partea I. Descrierea imobilului

TEREN Necunoscut

Adresa: Loc. Moisa, Jud. Suceava

Nr. Crt	Nr cadastral Nr. topografic	Suprafața* (mp)	Observații / Referințe
A1	34009	6.100	Sector cadastral:49 Teren imprejmuit;

B. Partea II. Proprietari și acte

Inscrieri privitoare la dreptul de proprietate și alte drepturi reale		Referințe
8774 / 06/04/2021		
Act Notarial nr. 1145, din 06/04/2021 emis de Apostol Maria;		
B5	Intabulare, drept de PROPRIETATE bun propriu, dobandit prin Conventie, cota actuala 1/1, cota initiala 1/1 1) BOBOC VASILE-LUCIAN, necasatorit	A1

C. Partea III. SARCINI

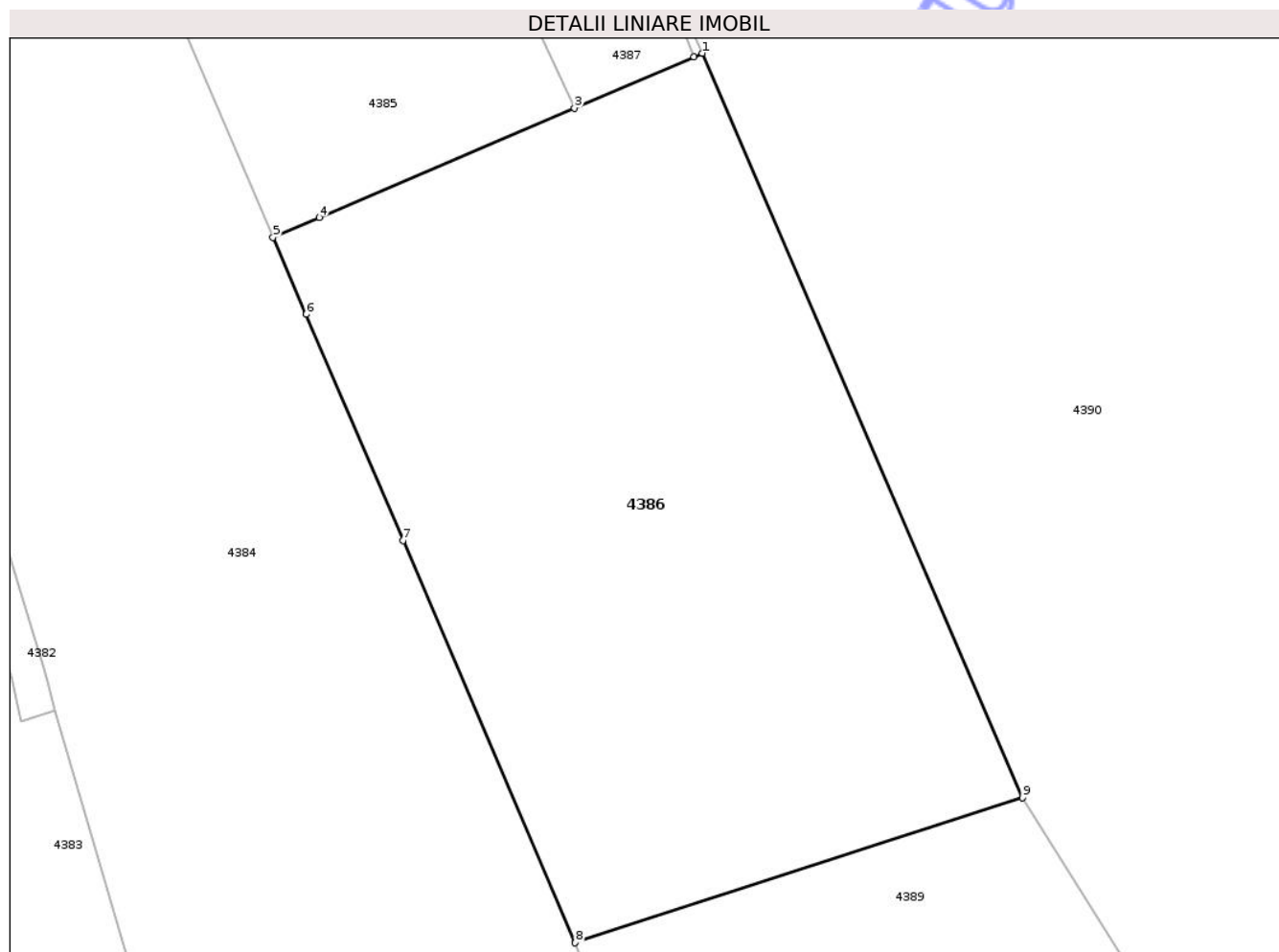
Inscrieri privind dezmembramintele dreptului de proprietate, drepturi reale de garanție și sarcini		Referințe
8774 / 06/04/2021		
Act Administrativ nr. 390412, din 26/03/2021 emis de Primaria Boroaia[NOTARE];		
C3	se noteaza radierea clauzei inscrise conform act notarial nr 3121 din 16.09.2020, emis de Apostol Maria	A1

Anexa Nr. 1 La Partea I

Teren

Nr cadastral	Suprafața (mp)*	Observații / Referințe
34009	6.100	

* Suprafața este determinată în planul de proiecție Stereo 70.



Date referitoare la teren

Crt	Categorie folosință	Intravilan	Suprafața (mp)	Tarla	Parcelă	Nr. topo	Observații / Referințe
1	arabil	DA	35	76	534	-	
2	arabil	NU	5.705	76	534	-	
3	neproductiv	NU	360	76	534	-	

Lungime Segmente

1) Valorile lungimilor segmentelor sunt obținute din proiecție în plan.

Punct început	X / Y	Punct sfârșit	X / Y	Lungime segment (** (m)
1	594.705,612 646.669,407	2	594.704,554 646.668,953	1.151
2	594.704,554 646.668,953	3	594.689,175 646.662,359	16.734
3	594.689,175 646.662,359	4	594.656,371 646.648,295	35.691
4	594.656,371 646.648,295	5	594.650,405 646.645,736	6.492

Punct început	X / Y	Punct sfârșit	X / Y	Lungime segment (** (m)
5	594.650,405 646.645,736	6	594.654,654 646.635,826	10.783
6	594.654,654 646.635,826	7	594.667,122 646.606,744	31.642
7	594.667,122 646.606,744	8	594.689,291 646.555,04	56.256
8	594.689,291 646.555,04	9	594.746,801 646.573,713	60.466
9	594.746,801 646.573,713	1	594.705,612 646.669,407	104.182

** Lungimile segmentelor sunt determinate în planul de proiecție Stereo 70 și sunt rotunjite la 1 milimetru.

*** Distanța dintre puncte este formată din segmente cumulate ce sunt mai mici decât valoarea 1 milimetru.

Neutilizabil în Circuitul Civil

**DATE DESPRE IMOBILUL NR. 4387**

Oficiul de Cadastru și Publicitate Imobiliară SUCEAVA
Biroul de Cadastru și Publicitate Imobiliară Falticeni

A. Partea I. Descrierea imobilului

TEREN Necunoscut

Adresa: Loc. Moisa, Str Boboceni, Nr. 272, Jud. Suceava

Nr. Crt	Nr cadastral Nr. topografic	Suprafața* (mp)	Observații / Referințe
A1	34015	Din acte: 1.800 Masurata: 1.715	Sector cadastral:49 Teren imprejmuit;

Construcții

Crt	Nr cadastral Nr. topografic	Adresa	Observații / Referințe
A1.1		Loc. Moisa, Str Boboceni, Nr. 272, Jud. Suceava	Nr. niveluri:1; S. construita la sol:84 mp; S. construita desfasurata:84 mp; Locuinta, P, Sd=84 mp, anul construirii 1998
A1.2		Loc. Moisa, Str Boboceni, Nr. 272, Jud. Suceava	Nr. niveluri:1; S. construita la sol:111 mp; S. construita desfasurata:111 mp; Anexa, P, Sd=111 mp, anul construirii 1998
A1.3		Loc. Moisa, Str Boboceni, Nr. 272, Jud. Suceava	Nr. niveluri:1; S. construita la sol:18 mp; S. construita desfasurata:18 mp; Garaj, P, Sd=18 mp, anul construirii 1998
A1.4		Loc. Moisa, Str Boboceni, Nr. 272, Jud. Suceava	Nr. niveluri:1; S. construita la sol:32 mp; S. construita desfasurata:32 mp; Fanar, P, Sd=32 mp, anul construirii 1998

B. Partea II. Proprietari și acte

Inscrieri privitoare la dreptul de proprietate și alte drepturi reale		Referințe
17163 / 17/08/2020		
Act Notarial nr. 2821, din 22/08/1996 emis de BNP MARIA APOSTOL;		
B1	Intabulare, drept de PROPRIETATE bun comun, dobandit prin Conventie, cota actuala 1/1, cota initiala 1/1 1) BOBOC GRIGORE, casatorit cu 2) BOBOC DUMITRIȚA	A1
Act Administrativ nr. 4580, din 14/08/2020 emis de PRIMARIA BOROAIA (act administrativ nr 43 din 17.06.1998, emis de PRIMARIA BOROAIA);		
B2	Intabulare, drept de PROPRIETATE bun comun, dobandit prin Construire, cota actuala 1/1, cota initiala 1/1 1) BOBOC GRIGORE, casatorit cu 2) BOBOC DUMITRIȚA	A1.1, A1.2, A1.3, A1.4

C. Partea III. SARCINI .

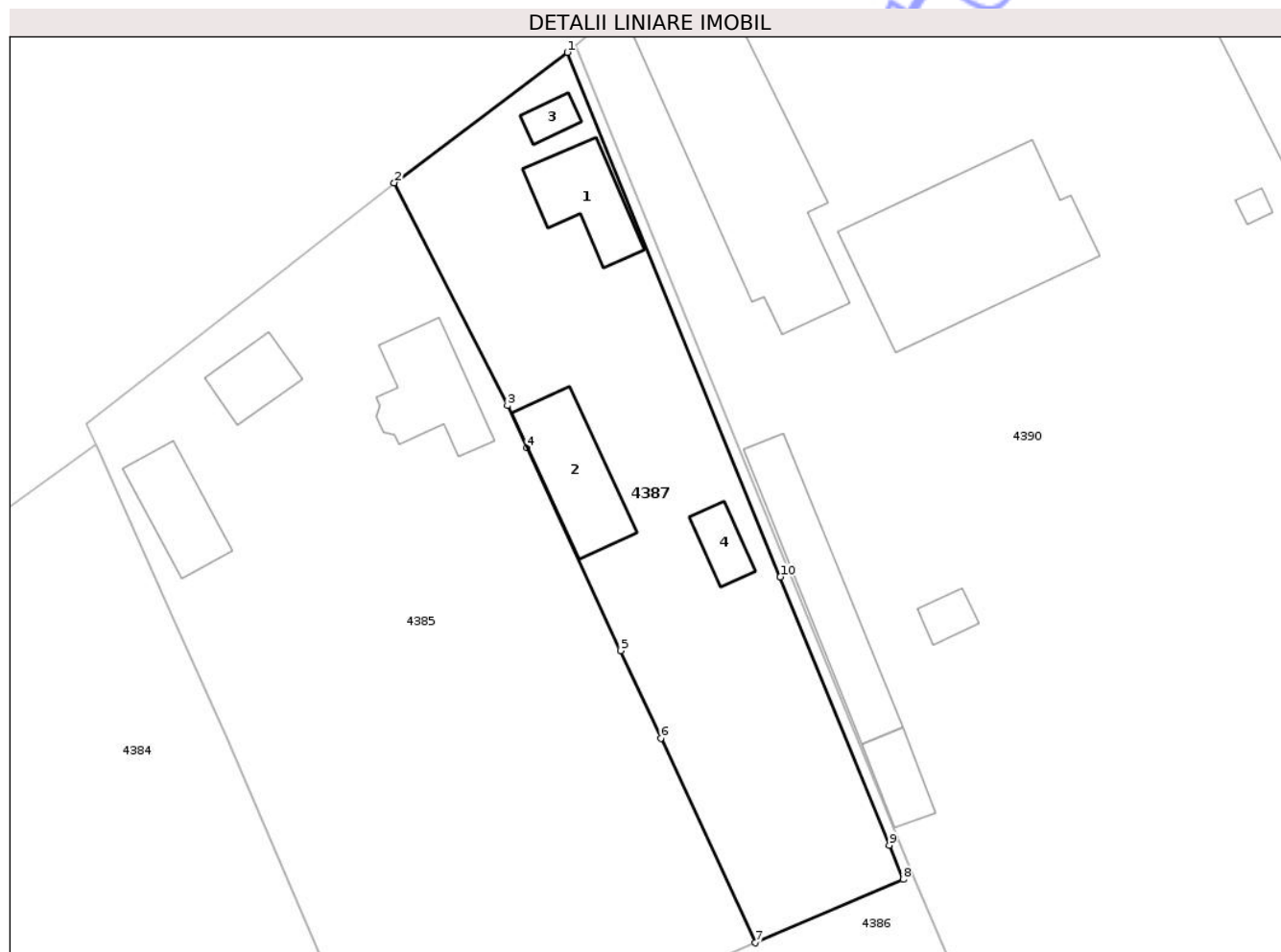
Inscrieri privind dezmembramintele dreptului de proprietate, drepturi reale de garanție și sarcini	Referințe
NU SUNT	

Anexa Nr. 1 La Partea I

Teren

Nr cadastral	Suprafața (mp)*	Observații / Referințe
34015	Din acte: 1.800 Masurata: 1.715	

* Suprafața este determinată în planul de proiecție Stereo 70.



Date referitoare la teren

Crt	Categorie folosință	Intra vilan	Suprafața (mp)	Tarla	Parcelă	Nr. topo	Observații / Referințe
1	curți constructii	DA	1.124	Cv 11	1470	-	
2	arabil	DA	281	Cv 11	1470	-	
3	arabil	NU	310	76	534	-	

Date referitoare la construcții

Crt	Număr	Destinație construcție	Supraf. (mp)	Situație juridică	Observații / Referințe
A1.1		construcții de locuințe	84	Cu acte	Nr. niveluri:1; S. construita la sol:84 mp; S. construita desfasurata:84 mp; Locuinta, P, Sd=84 mp, anul construirii 1998
A1.2		construcții anexa	111	Cu acte	Nr. niveluri:1; S. construita la sol:111 mp; S. construita desfasurata:111 mp; Anexa, P, Sd=111 mp, anul construirii 1998
A1.3		construcții anexa	18	Cu acte	Nr. niveluri:1; S. construita la sol:18 mp; S. construita desfasurata:18 mp; Garaj, P, Sd=18 mp, anul construirii 1998
A1.4		construcții anexa	32	Cu acte	Nr. niveluri:1; S. construita la sol:32 mp; S. construita desfasurata:32 mp; Fanar, P, Sd=32 mp, anul construirii 1998

Lungime Segmente

1) Valorile lungimilor segmentelor sunt obținute din proiecție în plan.

Punct început	X / Y	Punct sfârșit	X / Y	Lungime segment (** (m)
1	594.669,609 646.755,068	2	594.651,59 646.741,494	22.56
2	594.651,59 646.741,494	3	594.663,362 646.718,308	26.003
3	594.663,362 646.718,308	4	594.665,38 646.713,935	4.816
4	594.665,38 646.713,935	5	594.675,137 646.692,786	23.291
5	594.675,137 646.692,786	6	594.679,345 646.683,665	10.045
6	594.679,345 646.683,665	7	594.689,175 646.662,359	23.464
7	594.689,175 646.662,359	8	594.704,554 646.668,953	16.734
8	594.704,554 646.668,953	9	594.703,107 646.672,521	3.85
9	594.703,107 646.672,521	10	594.691,769 646.700,459	30.151
10	594.691,769 646.700,459	1	594.669,609 646.755,068	58.934

** Lungimile segmentelor sunt determinate în planul de proiecție Stereo 70 și sunt rotunjite la 1 milimetru.

*** Distanța dintre puncte este formată din segmente cumulate ce sunt mai mici decât valoarea 1 milimetru.

**DATE DESPRE IMOBILUL NR. 4388**

Oficiul de Cadastru și Publicitate Imobiliară SUCEAVA
Biroul de Cadastru și Publicitate Imobiliară Falticeni

A. Partea I. Descrierea imobilului

TEREN Necunoscut

Adresa: Loc. Moisa, Jud. Suceava

Nr. Crt	Nr cadastral Nr. topografic	Suprafața* (mp)	Observații / Referințe
A1		100	Sector cadastral:49 Teren neimprejmuit;

B. Partea II. Proprietari și acte

Inscrieri privitoare la dreptul de proprietate și alte drepturi reale	Referințe
/	
Act Normativ nr. 7, din 13/03/1996 emis de Parlament;	
B1 Intabulare, drept de PROPRIETATE, dobândit prin Lege, cota actuala 1/1, cota initiala 1/1 1) NEIDENTIFICAT NEIDENTIFICAT	A1
Act Administrativ nr. 484, din 28/01/2026 emis de Primăria Boroaia;	
B2 se notează posesia faptică în favoarea BOBOC GRIGORE, BOBOC DUMITRIȚA 1) BOBOC GRIGORE , casatorit cu 2) BOBOC DUMITRIȚA	A1

C. Partea III. SARCINI

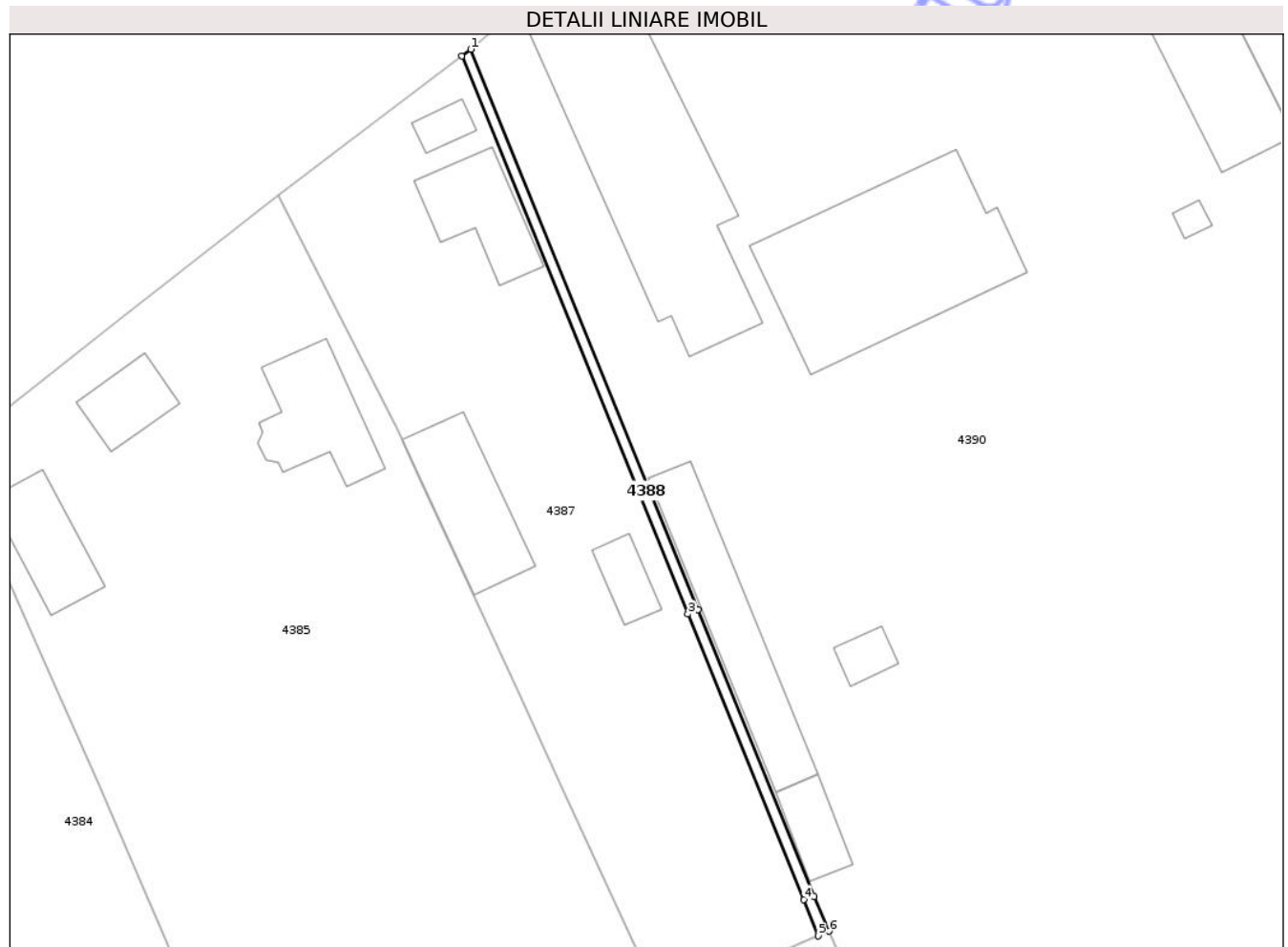
Inscrieri privind dezmembramintele dreptului de proprietate, drepturi reale de garanție și sarcini	Referințe
NU SUNT	

Anexa Nr. 1 La Partea I

Teren

Nr cadastral	Suprafața (mp)*	Observații / Referințe
	100	

* Suprafața este determinată în planul de proiecție Stereo 70.



Date referitoare la teren

Crt	Categorie folosință	Intra vilan	Suprafața (mp)	Tarla	Parcelă	Nr. topo	Observații / Referințe
1	curti constructii	DA	63	Cv 11	1470	-	
2	arabil	DA	33	Cv 11	1470	-	
3	arabil	NU	4	76	534	-	

Lungime Segmente

1) Valorile lungimilor segmentelor sunt obținute din proiecție în plan.

Punct început	X / Y	Punct sfârșit	X / Y	Lungime segment (** (m)
1	594.670,496 646.755,736	2	594.669,609 646.755,068	1.11
2	594.669,609 646.755,068	3	594.691,769 646.700,459	58.934
3	594.691,769 646.700,459	4	594.703,107 646.672,521	30.151

Punct început	X / Y	Punct sfârșit	X / Y	Lungime segment (** (m)
4	594.703,107 646.672,521	5	594.704,554 646.668,953	3.85
5	594.704,554 646.668,953	6	594.705,612 646.669,407	1.151
6	594.705,612 646.669,407	7	594.704,15 646.672,803	3.698
7	594.704,15 646.672,803	8	594.692,745 646.700,909	30.332
8	594.692,745 646.700,909	1	594.670,496 646.755,736	59.169

** Lungimile segmentelor sunt determinate în planul de proiecție Stereo 70 și sunt rotunjite la 1 milimetru.

*** Distanța dintre puncte este formată din segmente cumulate ce sunt mai mici decât valoarea 1 milimetru.

Neutilizabil în Circuitul Civil

**DATE DESPRE IMOBILUL NR. 4494**

Oficiul de Cadastru și Publicitate Imobiliară SUCEAVA
 Biroul de Cadastru și Publicitate Imobiliară Falticeni

A. Partea I. Descrierea imobilului

TEREN Extravilan

Adresa: Jud. Suceava

Nr. Crt	Nr cadastral Nr. topografic	Suprafața* (mp)	Observații / Referințe
A1		Din acte: 3.600 Masurata: 150	Sector cadastral:49 Teren neimprejmuit; Suprafața de 3450 mp (până la 3600 mp) se află la ID 4495

B. Partea II. Proprietari și acte

Inscrieri privitoare la dreptul de proprietate și alte drepturi reale		Referințe
/		
Act Notarial nr. 1983, din 04/08/2010 emis de BNP Maria Apostol (TP 1832/05.08.2002, CM 169/04.08.2010);		
B1	Intabulare, drept de PROPRIETATE, dobandit prin lesire Din Indiviziune, cota actuala 1/1, cota initiala 1/1 1) ROMAN ION	A1

C. Partea III. SARCINI .

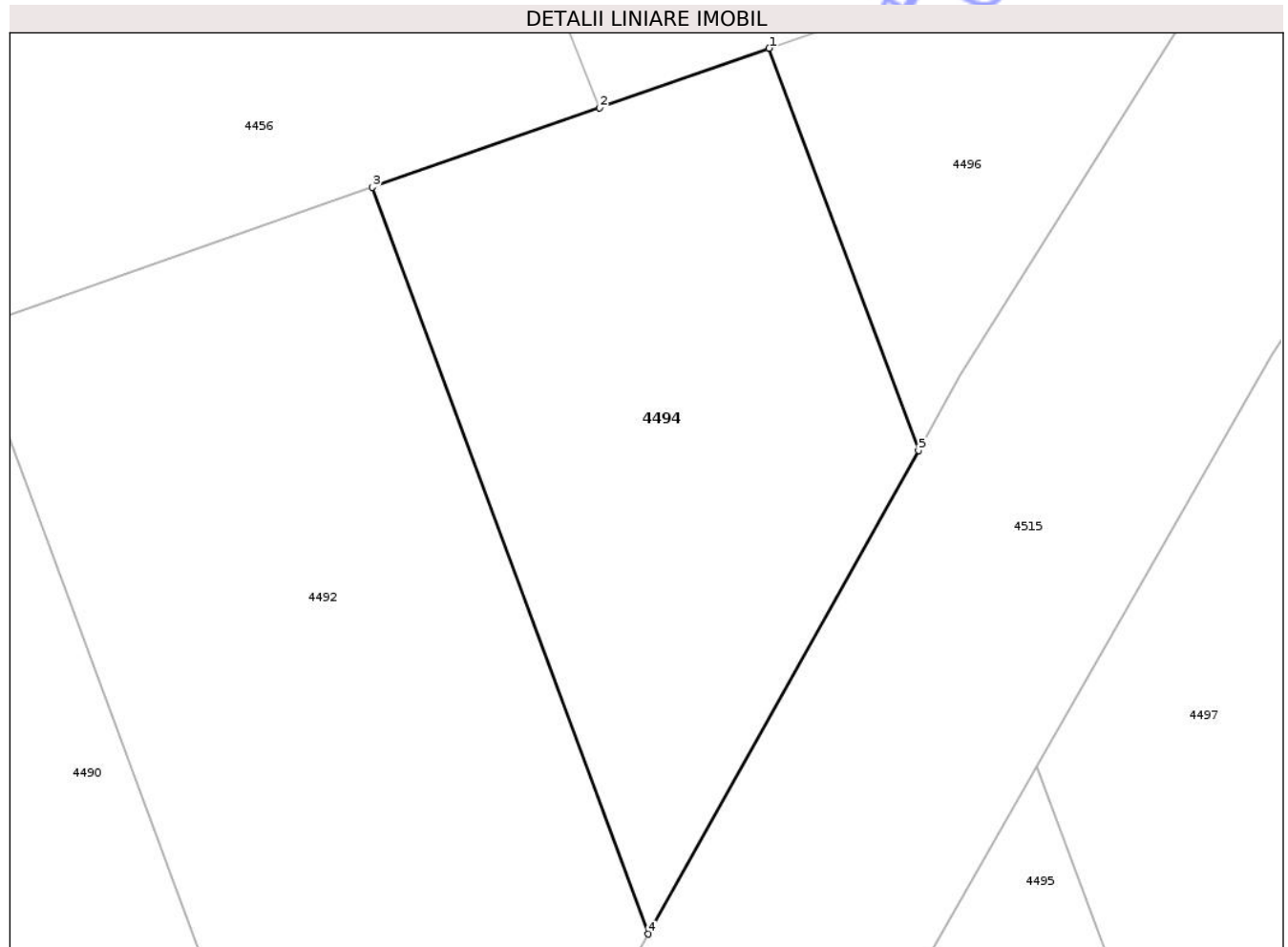
Inscrieri privind dezmembramintele dreptului de proprietate, drepturi reale de garanție și sarcini	Referințe
NU SUNT	

Anexa Nr. 1 La Partea I

Teren

Nr cadastral	Suprafața (mp)*	Observații / Referințe
	Din acte: 3.600 Masurata: 150	Suprafața de 3450 mp (până la 3600 mp) se află la ID 4495

* Suprafața este determinată în planul de proiecție Stereo 70.



Date referitoare la teren

Crt	Categorie folosință	Intra vilan	Suprafața (mp)	Tarla	Parcelă	Nr. topo	Observații / Referințe
1	faneata	NU	150	76	539	-	

Lungime Segmente

1) Valorile lungimilor segmentelor sunt obținute din proiecție în plan.

Punct început	X / Y	Punct sfârșit	X / Y	Lungime segment (** (m)
1	595.683,676 647.148,705	2	595.679,583 647.147,27	4.337
2	595.679,583 647.147,27	3	595.674,092 647.145,345	5.818
3	595.674,092 647.145,345	4	595.680,756 647.127,309	19.228
4	595.680,756 647.127,309	5	595.687,282 647.138,99	13.381
5	595.687,282 647.138,99	1	595.683,676 647.148,705	10.363

** Lungimile segmentelor sunt determinate în planul de proiecție Stereo 70 și sunt rotunjite la 1 milimetru.

*** Distanța dintre puncte este formată din segmente cumulate ce sunt mai mici decât valoarea 1 milimetru.

Neutilizabil în Circuitul
Civil

**DATE DESPRE IMOBILUL NR. 4493**

Oficiul de Cadastru și Publicitate Imobiliară SUCEAVA
Biroul de Cadastru și Publicitate Imobiliară Falticeni

A. Partea I. Descrierea imobilului

TEREN Extravilan

Adresa: Jud. Suceava

Nr. Crt	Nr cadastral Nr. topografic	Suprafața* (mp)	Observații / Referințe
A1		Din acte: 3.600 Masurata: 3.355	Sector cadastral:49 Teren neimprejmuit; Suprafata de 245 mp (pană la 3600 mp) se află la ID 4492

B. Partea II. Proprietari și acte

Inscrieri privitoare la dreptul de proprietate și alte drepturi reale		Referințe
/		
Act Notarial nr. 1983, din 04/08/2010 emis de BNP Maria Apostol (TP 1832/05.08.2002, CM 169/04.08.2010);		
B1	Intabulare, drept de PROPRIETATE, dobandit prin lesire Din Indiviziune, cota actuala 1/1, cota initiala 1/1 1) TATARCAN MARIANA	A1

C. Partea III. SARCINI .

Inscrieri privind dezmembramintele dreptului de proprietate, drepturi reale de garanție și sarcini	Referințe
NU SUNT	

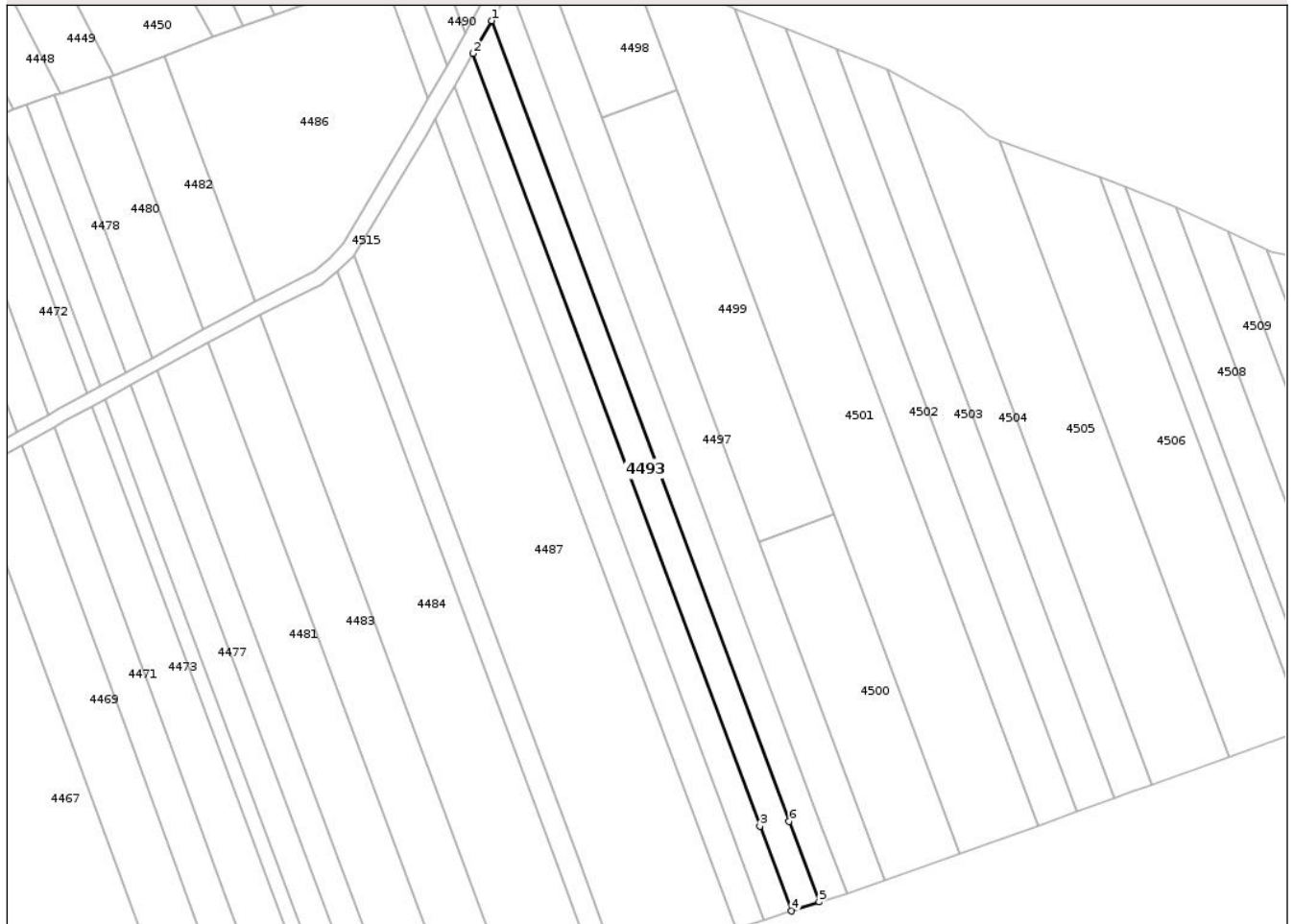
Anexa Nr. 1 La Partea I

Teren

Nr cadastral	Suprafața (mp)*	Observații / Referințe
	Din acte: 3.600 Masurata: 3.355	Suprafața de 245 mp (până la 3600 mp) se află la ID 4492

* Suprafața este determinată în planul de proiecție Stereo 70.

DETALII LINIARE IMOBIL



Date referitoare la teren

Crt	Categorie folosință	Intra vilan	Suprafața (mp)	Tarla	Parcelă	Nr. topo	Observații / Referințe
1	faneata	NU	3.035	76	539	-	
2	neproductiv	NU	320	76	539	-	

Lungime Segmente

1) Valorile lungimilor segmentelor sunt obținute din proiecție în plan.

Punct început	X / Y	Punct sfârșit	X / Y	Lungime segment (** (m)
1	595.683,507 647.119,721	2	595.676,884 647.108,117	13.361
2	595.676,884 647.108,117	3	595.778,131 646.835,341	290.96
3	595.778,131 646.835,341	4	595.789,259 646.805,359	31.98
4	595.789,259 646.805,359	5	595.799,022 646.808,502	10.257

Punct început	X / Y	Punct sfârșit	X / Y	Lungime segment (** (m)
5	595.799,022 646.808,502	6	595.788,444 646.837,001	30.398
6	595.788,444 646.837,001	1	595.683,507 647.119,721	301.567

** Lungimile segmentelor sunt determinate în planul de proiecție Stereo 70 și sunt rotunjite la 1 milimetru.

*** Distanța dintre puncte este formată din segmente cumulate ce sunt mai mici decât valoarea 1 milimetru.

Neutilizabil în Circuitul Civil

**DATE DESPRE IMOBILUL NR. 4495**

Oficiul de Cadastru și Publicitate Imobiliară SUCEAVA
Biroul de Cadastru și Publicitate Imobiliară Falticeni

A. Partea I. Descrierea imobilului

TEREN Extravilan

Adresa: Jud. Suceava

Nr. Crt	Nr cadastral Nr. topografic	Suprafața* (mp)	Observații / Referințe
A1		Din acte: 3.600 Masurata: 3.450	Sector cadastral:49 Teren neimprejmuit; Suprafața de 150 mp (până la 3600 mp) se află la ID 4494

B. Partea II. Proprietari și acte

Inscrieri privitoare la dreptul de proprietate și alte drepturi reale		Referințe
/		
Act Notarial nr. 1983, din 04/08/2010 emis de BNP Maria Apostol (TP 1832/05.08.2002, CM 169/04.08.2010);		
B1	Intabulare, drept de PROPRIETATE, dobandit prin lesire Din Indiviziune, cota actuala 1/1, cota initiala 1/1 1) ROMAN ION	A1

C. Partea III. SARCINI .

Inscrieri privind dezmembramintele dreptului de proprietate, drepturi reale de garanție și sarcini	Referințe
NU SUNT	

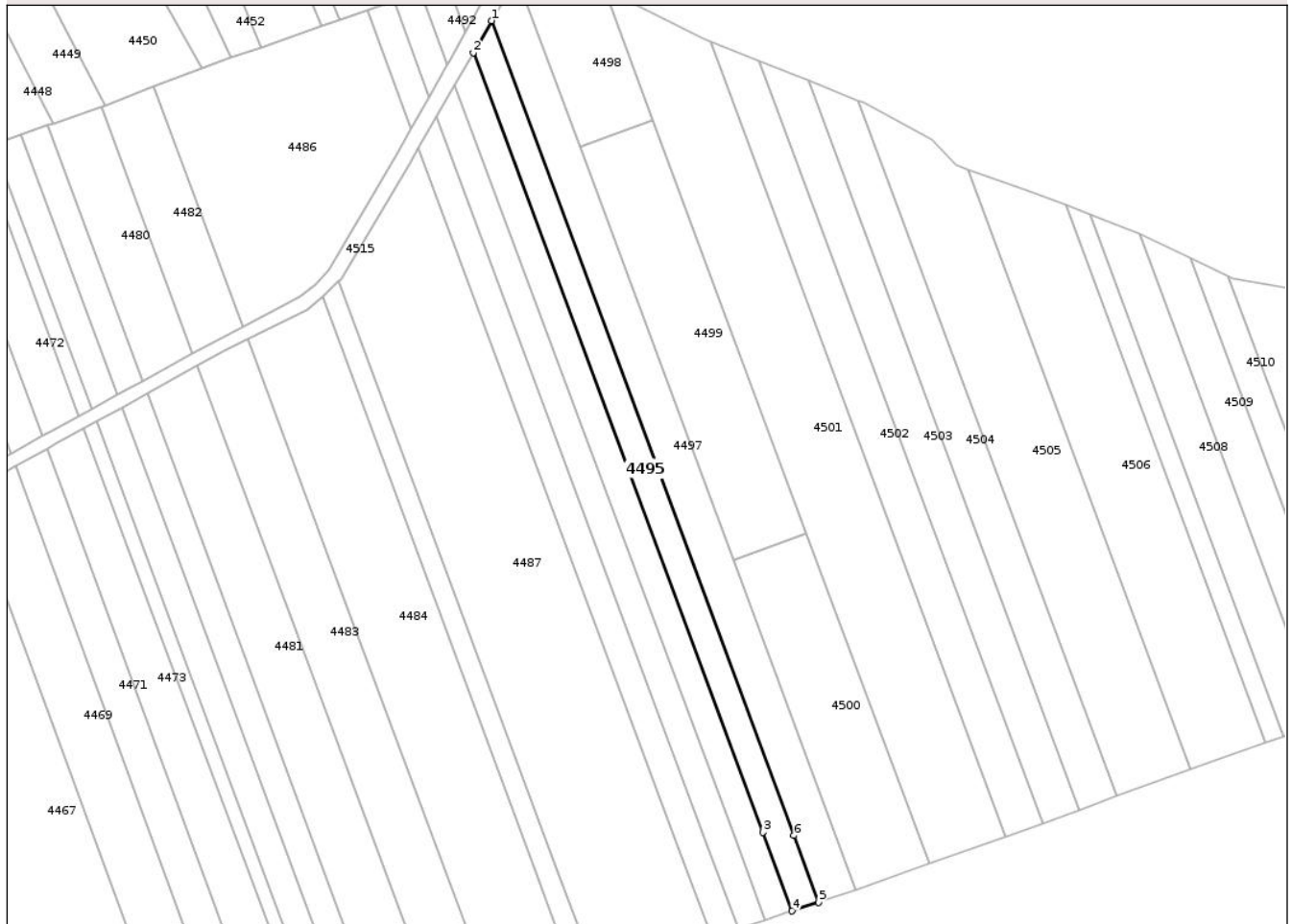
Anexa Nr. 1 La Partea I

Teren

Nr cadastral	Suprafața (mp)*	Observații / Referințe
	Din acte: 3.600 Masurata: 3.450	Suprafața de 150 mp (până la 3600 mp) se află la ID 4494

* Suprafața este determinată în planul de proiecție Stereo 70.

DETALII LINIARE IMOBIL



Date referitoare la teren

Crt	Categorie folosință	Intra vilan	Suprafața (mp)	Tarla	Parcelă	Nr. topo	Observații / Referințe
1	faneata	NU	3.156	76	539	-	
2	neproductiv	NU	294	76	539	-	

Lungime Segmente

1) Valorile lungimilor segmentelor sunt obținute din proiecție în plan.

Punct început	X / Y	Punct sfârșit	X / Y	Lungime segment (** (m)
1	595.690,141 647.131,342	2	595.683,507 647.119,721	13.382
2	595.683,507 647.119,721	3	595.788,444 646.837,001	301.567
3	595.788,444 646.837,001	4	595.799,022 646.808,502	30.398
4	595.799,022 646.808,502	5	595.808,783 646.811,645	10.254

Punct început	X / Y	Punct sfârșit	X / Y	Lungime segment (** (m)
5	595.808,783 646.811,645	6	595.799,806 646.835,835	25.803
6	595.799,806 646.835,835	1	595.690,141 647.131,342	315.2

** Lungimile segmentelor sunt determinate în planul de proiecție Stereo 70 și sunt rotunjite la 1 milimetru.

*** Distanța dintre puncte este formată din segmente cumulate ce sunt mai mici decât valoarea 1 milimetru.

Neutilizabil în Circuitul Civil

**DATE DESPRE IMOBILUL NR. 4496**

Oficiul de Cadastru și Publicitate Imobiliară SUCEAVA
Biroul de Cadastru și Publicitate Imobiliară Falticeni

A. Partea I. Descrierea imobilului

TEREN Extravilan

Adresa: Jud. Suceava

Nr. Crt	Nr cadastral Nr. topografic	Suprafața* (mp)	Observații / Referințe
A1		Din acte: 5.000 Masurata: 66	Sector cadastral:49 Teren neimprejmuit; Suprafata de 4934 mp (până la 5000 mp) se află la ID 4497

B. Partea II. Proprietari și acte

Inscrieri privitoare la dreptul de proprietate și alte drepturi reale		Referințe
/		
Act Administrativ nr. 1951, din 17/02/2003 emis de CJPSDPAT Suceava;		
B1	Intabulare, drept de PROPRIETATE, dobandit prin Reconstituire, cota actuala 1/1, cota initiala 1/1 1) CONDUR GHEORGHE, lipsă CNP proprietar DEFUNCT:Da 2) CONDUR MARGARETA	A1

C. Partea III. SARCINI .

Inscrieri privind dezmembramintele dreptului de proprietate, drepturi reale de garanție și sarcini	Referințe
NU SUNT	

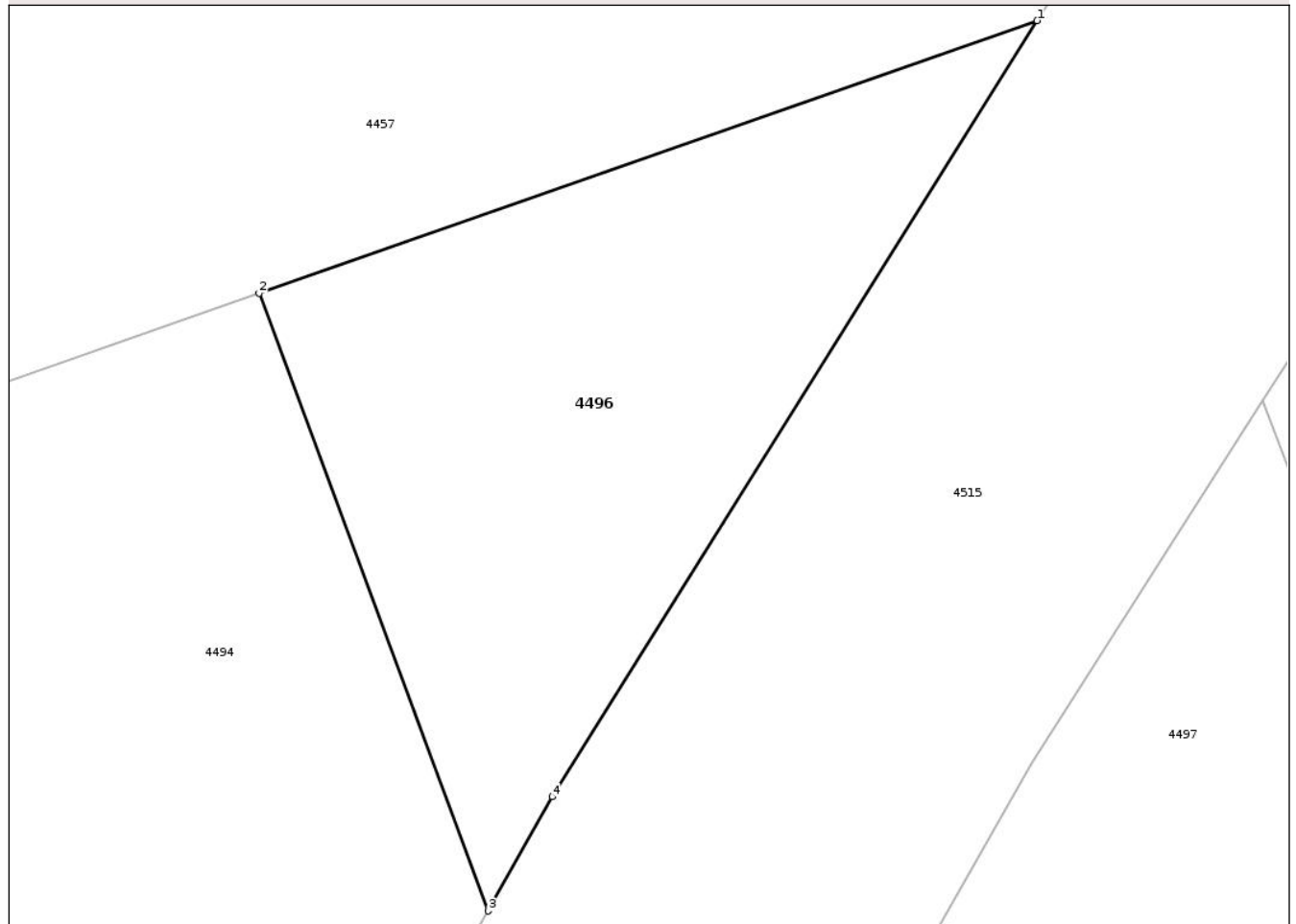
Anexa Nr. 1 La Partea I

Teren

Nr cadastral	Suprafața (mp)*	Observații / Referințe
	Din acte: 5.000 Masurata: 66	Suprafața de 4934 mp (până la 5000 mp) se află la ID 4497

* Suprafața este determinată în planul de proiecție Stereo 70.

DETALII LINIARE IMOBIL



Date referitoare la teren

Crt	Categorie folosință	Intra vilan	Suprafața (mp)	Tarla	Parcelă	Nr. topo	Observații / Referințe
1	faneata	NU	66	76	539	-	

Lungime Segmente

1) Valorile lungimilor segmentelor sunt obținute din proiecție în plan.

Punct început	X / Y	Punct sfârșit	X / Y	Lungime segment (** (m)
1	595.695,915 647.152,996	2	595.683,676 647.148,705	12.969
2	595.683,676 647.148,705	3	595.687,282 647.138,99	10.363
3	595.687,282 647.138,99	4	595.688,285 647.140,785	2.056
4	595.688,285 647.140,785	1	595.695,915 647.152,996	14.399

** Lungimile segmentelor sunt determinate în planul de proiecție Stereo 70 și sunt rotunjite la 1 milimetru.

*** Distanța dintre puncte este formată din segmente cumulate ce sunt mai mici decât valoarea 1 milimetru.

Neutilizabil în Circuitul
Civil

**DATE DESPRE IMOBILUL NR. 4497**

Oficiul de Cadastru și Publicitate Imobiliară SUCEAVA
Biroul de Cadastru și Publicitate Imobiliară Falticeni

A. Partea I. Descrierea imobilului

TEREN Extravilan

Adresa: Jud. Suceava

Nr. Crt	Nr cadastral Nr. topografic	Suprafața* (mp)	Observații / Referințe
A1		Din acte: 5.000 Masurata: 4.934	Sector cadastral:49 Teren neimprejmuit; Suprafața de 66 mp (până la 5000 mp) se află la ID 4496

B. Partea II. Proprietari și acte

Inscrieri privitoare la dreptul de proprietate și alte drepturi reale		Referințe
/		
Act Administrativ nr. 1951, din 17/02/2003 emis de CJPSDPAT Suceava;		
B1	Intabulare, drept de PROPRIETATE, dobandit prin Reconstituire, cota actuala 1/1, cota initiala 1/1 1) CONDUR GHEORGHE, lipsă CNP proprietar DEFUNCT:Da 2) CONDUR MARGARETA	A1

C. Partea III. SARCINI .

Inscrieri privind dezmembramintele dreptului de proprietate, drepturi reale de garanție și sarcini	Referințe
NU SUNT	

Anexa Nr. 1 La Partea I

Teren

Nr cadastral	Suprafața (mp)*	Observații / Referințe
	Din acte: 5.000 Masurata: 4.934	Suprafața de 66 mp (până la 5000 mp) se află la ID 4496

* Suprafața este determinată în planul de proiecție Stereo 70.

DETALII LINIARE IMOBIL



Date referitoare la teren

Crt	Categorie folosință	Intra vilan	Suprafața (mp)	Tarla	Parcelă	Nr. topo	Observații / Referințe
1	faneata	NU	4.663	76	539	-	
2	neproductiv	NU	271	76	539	-	

Lungime Segmente

1) Valorile lungimilor segmentelor sunt obținute din proiecție în plan.

Punct început	X / Y	Punct sfârșit	X / Y	Lungime segment (** (m)
1	595.722,254 647.085,634	2	595.699,466 647.147,028	65.486
2	595.699,466 647.147,028	3	595.695,835 647.141,318	6.766
3	595.695,835 647.141,318	4	595.690,141 647.131,342	11.486
4	595.690,141 647.131,342	5	595.799,806 646.835,835	315.2

Punct început	X / Y	Punct sfârșit	X / Y	Lungime segment (** (m)
5	595.799,806 646.835,835	6	595.808,783 646.811,645	25.803
6	595.808,783 646.811,645	7	595.822,335 646.816,008	14.237
7	595.822,335 646.816,008	8	595.819,196 646.824,466	9.022
8	595.819,196 646.824,466	9	595.777,855 646.935,842	118.801
9	595.777,855 646.935,842	1	595.722,254 647.085,634	159.778

** Lungimile segmentelor sunt determinate în planul de proiecție Stereo 70 și sunt rotunjite la 1 milimetru.

*** Distanța dintre puncte este formată din segmente cumulate ce sunt mai mici decât valoarea 1 milimetru.

Neutilizabil în Circuitul Civil

**DATE DESPRE IMOBILUL NR. 4498**

Oficiul de Cadastru și Publicitate Imobiliară SUCEAVA
Biroul de Cadastru și Publicitate Imobiliară Falticeni

A. Partea I. Descrierea imobilului

TEREN Extravilan

Adresa: Jud. Suceava

Nr. Crt	Nr cadastral Nr. topografic	Suprafața* (mp)	Observații / Referințe
A1		1.800	Sector cadastral:49 Teren neimprejmuit;

B. Partea II. Proprietari și acte

Inscrieri privitoare la dreptul de proprietate și alte drepturi reale	Referințe
/	
Act Notarial nr. 1808, din 11/04/2024 emis de BNP Maria Apostol;	
B1	A1
Intabulare, drept de PROPRIETATE, dobandit prin lesire Din Indiviziune, cota actuala 1/1, cota initiala 1/1	
1) IRIMIEA RODICA	

C. Partea III. SARCINI .

Inscrieri privind dezmembramintele dreptului de proprietate, drepturi reale de garanție și sarcini	Referințe
NU SUNT	

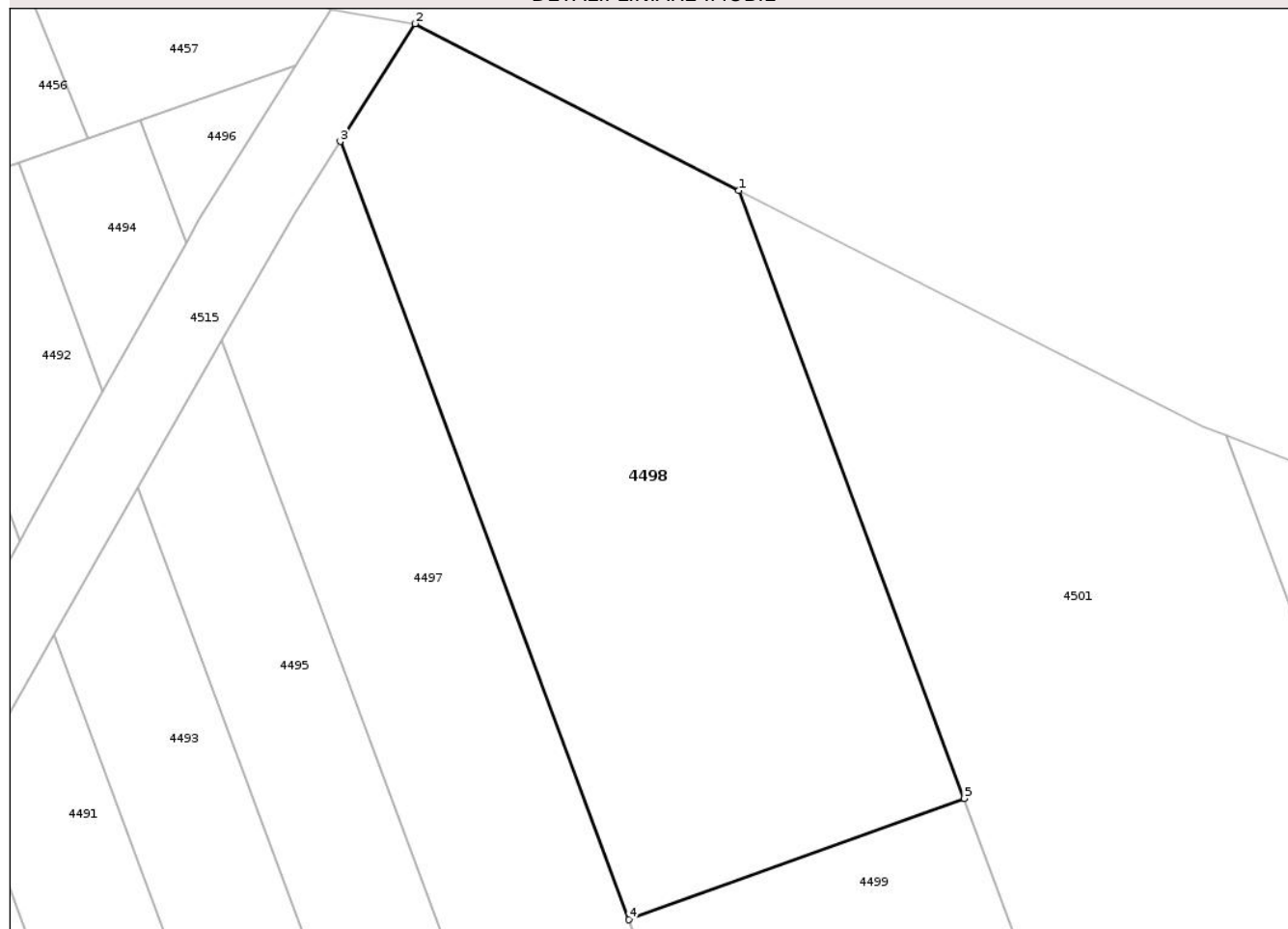
Anexa Nr. 1 La Partea I

Teren

Nr cadastral	Suprafața (mp)*	Observații / Referințe
	1.800	

* Suprafața este determinată în planul de proiecție Stereo 70.

DETALII LINIARE IMOBIL



Date referitoare la teren

Crt	Categorie folosință	Intra vilan	Suprafața (mp)	Tarla	Parcelă	Nr. topo	Observații / Referințe
1	faneata	NU	1.800	76	539	-	

Lungime Segmente

1) Valorile lungimilor segmentelor sunt obținute din proiecție în plan.

Punct început	X / Y	Punct sfârșit	X / Y	Lungime segment (** (m)
1	595.730,948 647.143,148	2	595.705,37 647.156,311	28.766
2	595.705,37 647.156,311	3	595.699,466 647.147,028	11.002
3	595.699,466 647.147,028	4	595.722,254 647.085,634	65.486
4	595.722,254 647.085,634	5	595.748,746 647.095,199	28.165
5	595.748,746 647.095,199	1	595.730,948 647.143,148	51.146

** Lungimile segmentelor sunt determinate în planul de proiecție Stereo 70 și sunt rotunjite la 1 milimetru.

*** Distanța dintre puncte este formată din segmente cumulate ce sunt mai mici decât valoarea 1 milimetru.

Neutilizabil în Circuitul
Civil

**DATE DESPRE IMOBILUL NR. 4499**

Oficiul de Cadastru și Publicitate Imobiliară SUCEAVA
Biroul de Cadastru și Publicitate Imobiliară Falticeni

A. Partea I. Descrierea imobilului

TEREN Extravilan

Adresa: Jud. Suceava

Nr. Crt	Nr cadastral Nr. topografic	Suprafața* (mp)	Observații / Referințe
A1		4.500	Sector cadastral:49 Teren neimprejmuit;

B. Partea II. Proprietari și acte

Inscrieri privitoare la dreptul de proprietate și alte drepturi reale	Referințe
/	
Act Administrativ nr. 1854, din 01/10/2002 emis de CJPSDPAT Suceava;	
B1	A1
Intabulare, drept de PROPRIETATE, dobandit prin Reconstituire, cota actuala 1/1, cota initiala 1/1	
1) FLORESCU IOAN, lipsă CNP proprietar	
2) FLORESCU MARIA	

C. Partea III. SARCINI .

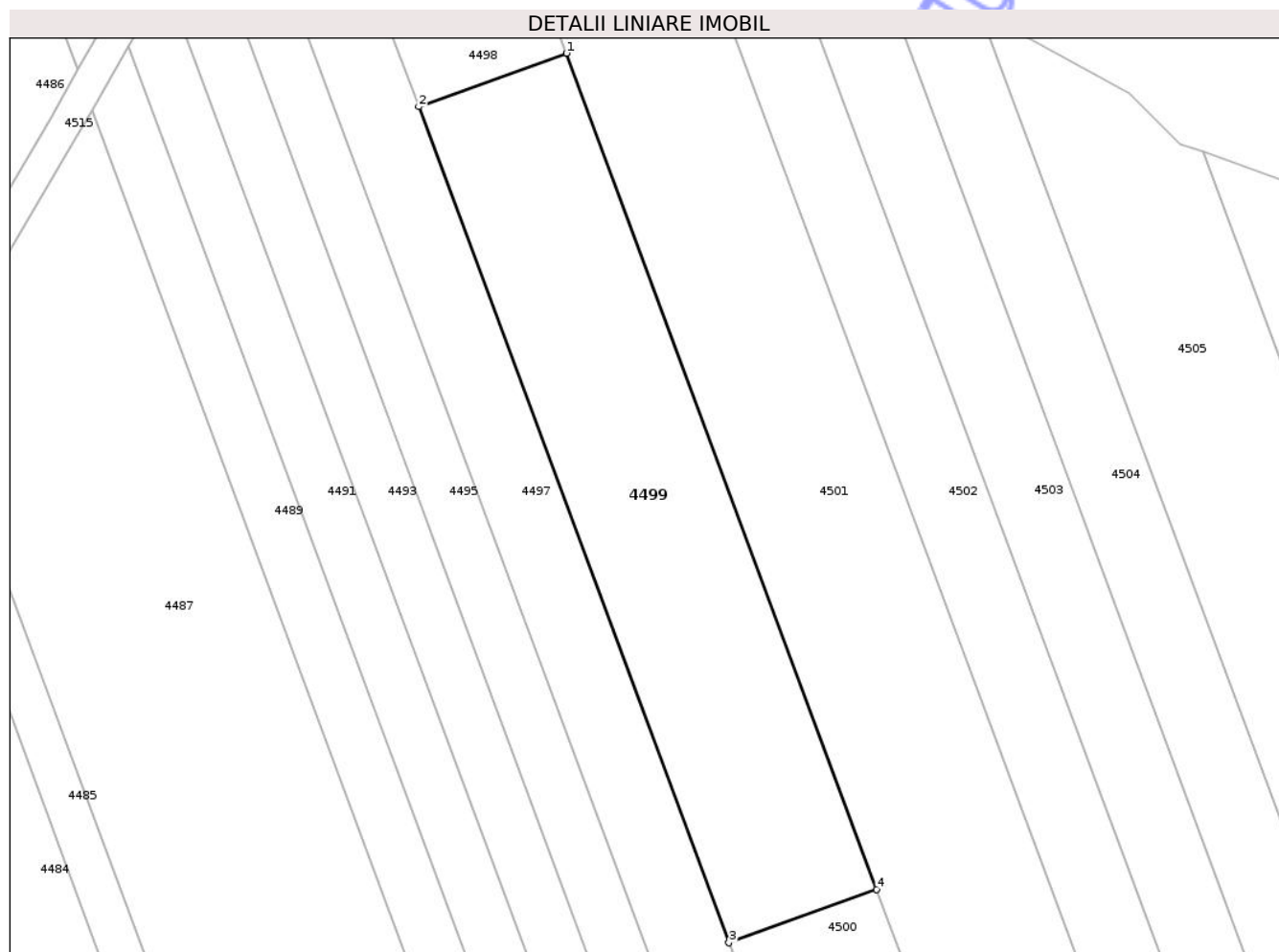
Inscrieri privind dezmembramintele dreptului de proprietate, drepturi reale de garanție și sarcini	Referințe
NU SUNT	

Anexa Nr. 1 La Partea I

Teren

Nr cadastral	Suprafața (mp)*	Observații / Referințe
	4.500	

* Suprafața este determinată în planul de proiecție Stereo 70.



Date referitoare la teren

Crt	Categorie folosință	Intra vilan	Suprafața (mp)	Tarla	Parcelă	Nr. topo	Observații / Referințe
1	faneata	NU	4.500	76	539	-	

Lungime Segmente

1) Valorile lungimilor segmentelor sunt obținute din proiecție în plan.

Punct început	X / Y	Punct sfârșit	X / Y	Lungime segment (** (m)
1	595.748,746 647.095,199	2	595.722,254 647.085,634	28.165
2	595.722,254 647.085,634	3	595.777,855 646.935,842	159.778
3	595.777,855 646.935,842	4	595.804,346 646.945,406	28.165
4	595.804,346 646.945,406	1	595.748,746 647.095,199	159.778

** Lungimile segmentelor sunt determinate în planul de proiecție Stereo 70 și sunt rotunjite la 1 milimetru.

*** Distanţa dintre puncte este formată din segmente cumulate ce sunt mai mici decât valoarea 1 milimetru.

Neutilizabil în Circuitul
Civil

**DATE DESPRE IMOBILUL NR. 4500**

Oficiul de Cadastru și Publicitate Imobiliară SUCEAVA
Biroul de Cadastru și Publicitate Imobiliară Falticeni

A. Partea I. Descrierea imobilului

TEREN Extravilan

Adresa: Jud. Suceava

Nr. Crt	Nr cadastral Nr. topografic	Suprafața* (mp)	Observații / Referințe
A1		3.600	Sector cadastral:49 Teren neimprejmuit;

B. Partea II. Proprietari și acte

Inscrieri privitoare la dreptul de proprietate și alte drepturi reale	Referințe
/	
Act Administrativ nr. 2215, din 06/12/2004 emis de CJPSDPAT Suceava;	
B1	A1
Intabulare, drept de PROPRIETATE, dobandit prin Reconstituire, cota actuala 1/1, cota initiala 1/1	
1) MONORANU IOAN DEFUNCT:Da	
2) MONORANU IOANA DEFUNCT:Da	

C. Partea III. SARCINI .

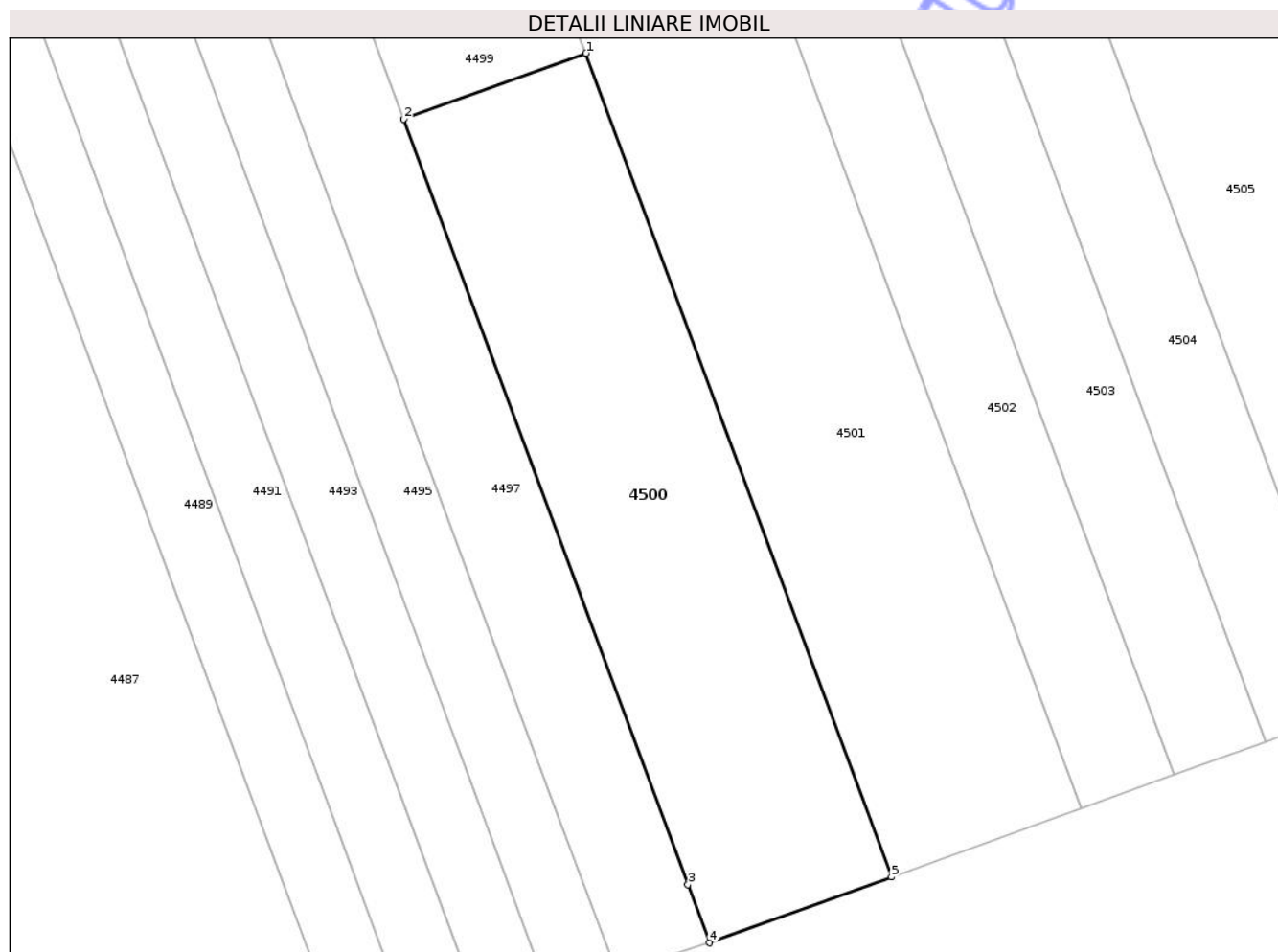
Inscrieri privind dezmembramintele dreptului de proprietate, drepturi reale de garanție și sarcini	Referințe
NU SUNT	

Anexa Nr. 1 La Partea I

Teren

Nr cadastral	Suprafața (mp)*	Observații / Referințe
	3.600	

* Suprafața este determinată în planul de proiecție Stereo 70.



Date referitoare la teren

Crt	Categorie folosință	Intra vilan	Suprafața (mp)	Tarla	Parcelă	Nr. topo	Observații / Referințe
1	faneata	NU	3.600	76	539	-	

Lungime Segmente

1) Valorile lungimilor segmentelor sunt obținute din proiecție în plan.

Punct început	X / Y	Punct sfârșit	X / Y	Lungime segment (** (m)
1	595.804,346 646.945,406	2	595.777,855 646.935,842	28.165
2	595.777,855 646.935,842	3	595.819,196 646.824,466	118.801
3	595.819,196 646.824,466	4	595.822,335 646.816,008	9.022
4	595.822,335 646.816,008	5	595.848,826 646.825,573	28.165
5	595.848,826 646.825,573	1	595.804,346 646.945,406	127.823

** Lungimile segmentelor sunt determinate în planul de proiecție Stereo 70 și sunt rotunjite la 1 milimetru.

*** Distanța dintre puncte este formată din segmente cumulate ce sunt mai mici decât valoarea 1 milimetru.

Neutilizabil în Circuitul
Civil

**DATE DESPRE IMOBILUL NR. 4501**

Oficiul de Cadastru și Publicitate Imobiliară SUCEAVA
Biroul de Cadastru și Publicitate Imobiliară Falticeni

A. Partea I. Descrierea imobilului

TEREN Extravilan

Nr. CF vechi:1054
Nr. cadastral vechi:1956

Adresa: Jud. Suceava

Nr. Crt	Nr cadastral Nr. topografic	Suprafața* (mp)	Observații / Referințe
A1	31602	9.485	Sector cadastral:49 Teren neimprejmuit;

B. Partea II. Proprietari și acte

Inscrieri privitoare la dreptul de proprietate și alte drepturi reale	Referințe
7392 / 10/09/2007	
Act Notarial nr. 2607, din 01/01/2007 emis de bnp DN Apostol;	
B1	A1
Intabulare, drept de PROPRIETATE, dobandit prin Conventie, cota actuala 1/1, cota initiala 1/1	
1) PRICOP VIOREL, lipsă CNP proprietar	
2) PRICOP NICOLETA, lipsă CNP proprietar	
OBSERVATII: (provenita din conversia CF 1054)	

C. Partea III. SARCINI .

Inscrieri privind dezmembramintele dreptului de proprietate, drepturi reale de garanție și sarcini	Referințe
NU SUNT	

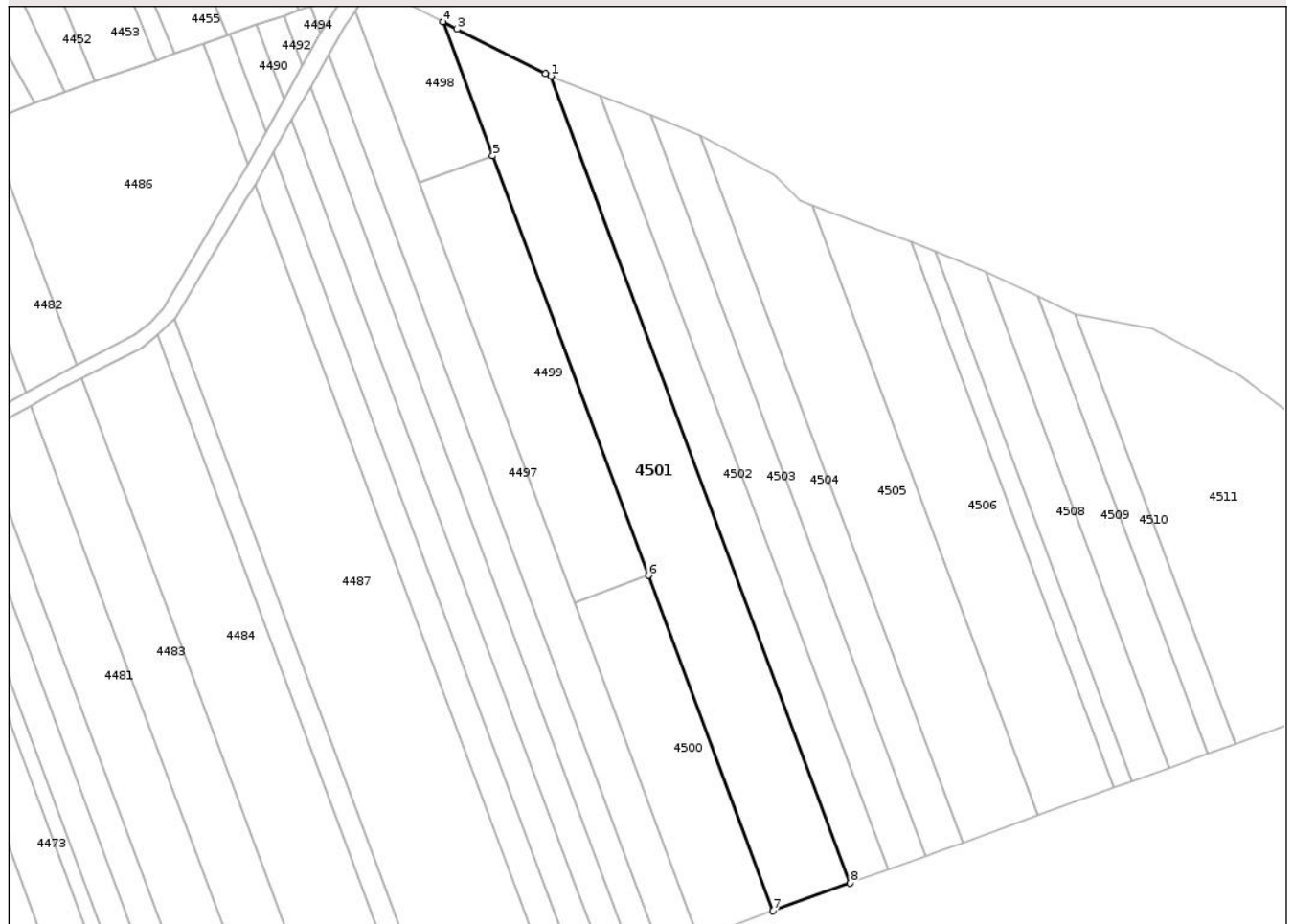
Anexa Nr. 1 La Partea I

Teren

Nr cadastral	Suprafața (mp)*	Observații / Referințe
31602	9.485	

* Suprafața este determinată în planul de proiecție Stereo 70.

DETALII LINIARE IMOBIL



Date referitoare la teren

Crt	Categorie folosință	Intra vilan	Suprafața (mp)	Tarla	Parcelă	Nr. topo	Observații / Referințe
1	pasune	NU	9.485	76	539	-	

Lungime Segmente

1) Valorile lungimilor segmentelor sunt obținute din proiecție în plan.

Punct început	X / Y	Punct sfârșit	X / Y	Lungime segment (** (m)
1	595.769,451 647.123,814	2	595.767,575 647.124,546	2.014
2	595.767,575 647.124,546	3	595.736,031 647.140,532	35.363
3	595.736,031 647.140,532	4	595.730,948 647.143,148	5.717
4	595.730,948 647.143,148	5	595.748,746 647.095,199	51.146
5	595.748,746 647.095,199	6	595.804,346 646.945,406	159.778

Punct început	X / Y	Punct sfârșit	X / Y	Lungime segment (** (m)
6	595.804,346 646.945,406	7	595.848,826 646.825,573	127.823
7	595.848,826 646.825,573	8	595.876,451 646.835,547	29.37
8	595.876,451 646.835,547	1	595.769,451 647.123,814	307.485

** Lungimile segmentelor sunt determinate în planul de proiecție Stereo 70 și sunt rotunjite la 1 milimetru.

*** Distanța dintre puncte este formată din segmente cumulate ce sunt mai mici decât valoarea 1 milimetru.

Neutilizabil în Circuitul Civil

**DATE DESPRE IMOBILUL NR. 4502**

Oficiul de Cadastru și Publicitate Imobiliară SUCEAVA
Biroul de Cadastru și Publicitate Imobiliară Falticeni

A. Partea I. Descrierea imobilului

TEREN Extravilan

Adresa: Jud. Suceava

Nr. Crt	Nr cadastral Nr. topografic	Suprafața* (mp)	Observații / Referințe
A1		Din acte: 5.000 Masurata: 4.300	Sector cadastral:49 Teren neimprejmuit; Suprafața de 700 mp (până la 5000 mp) se afla în sectorul 48

B. Partea II. Proprietari și acte

Inscrieri privitoare la dreptul de proprietate și alte drepturi reale		Referințe
/		
Act Administrativ nr. 1975, din 11/03/2003 emis de CJPSDPAT Suceava;		
B1	Intabulare, drept de PROPRIETATE, dobandit prin Reconstituire, cota actuala 1/1, cota initiala 1/1 1) NICAU VASILE, lipsă CNP proprietar	A1

C. Partea III. SARCINI .

Inscrieri privind dezmembramintele dreptului de proprietate, drepturi reale de garanție și sarcini	Referințe
NU SUNT	

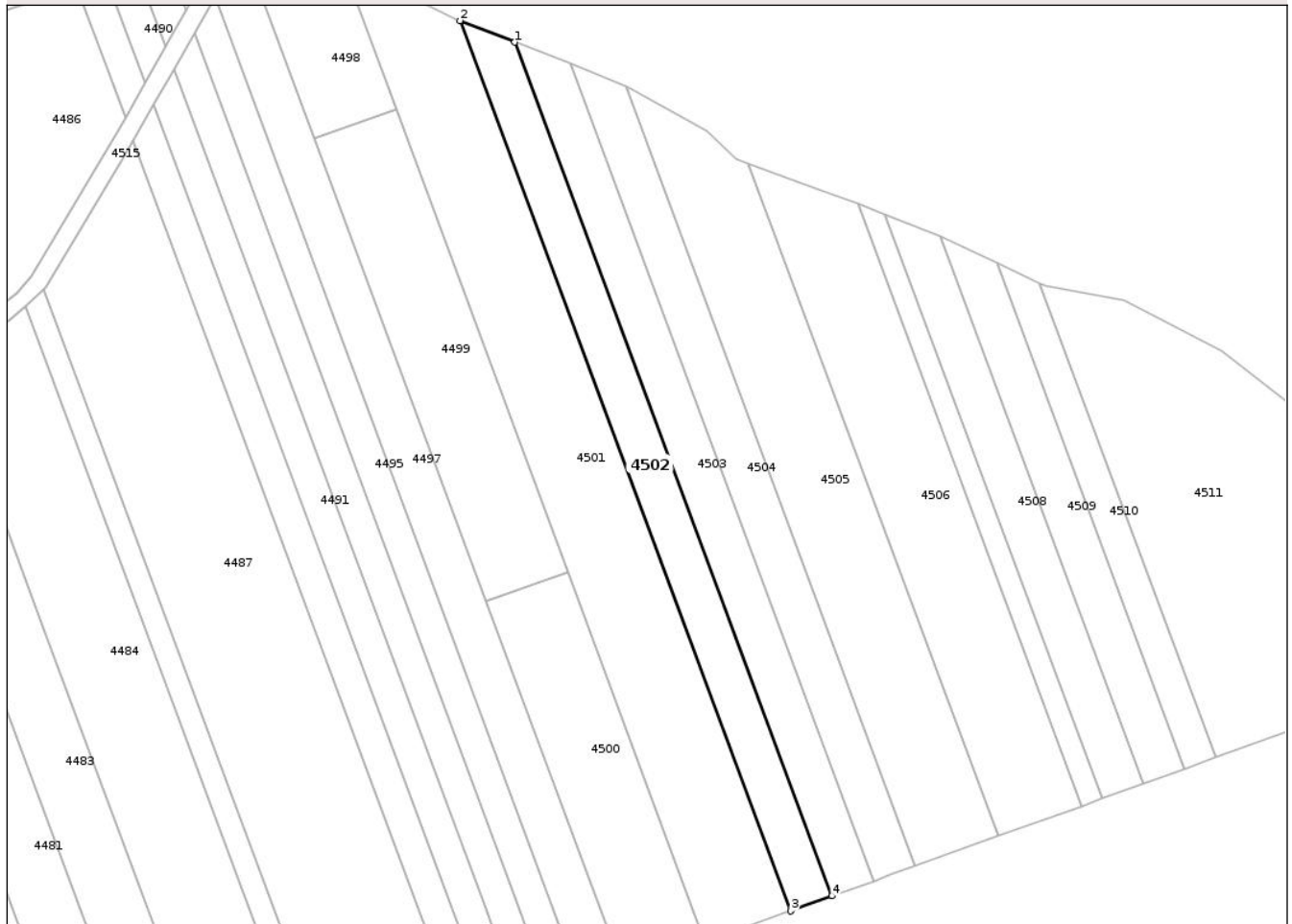
Anexa Nr. 1 La Partea I

Teren

Nr cadastral	Suprafața (mp)*	Observații / Referințe
	Din acte: 5.000 Masurata: 4.300	Suprafața de 700 mp (până la 5000 mp) se afla în sectorul 48

* Suprafața este determinată în planul de proiecție Stereo 70.

DETALII LINIARE IMOBIL



Date referitoare la teren

Crt	Categorie folosință	Intra vilan	Suprafața (mp)	Tarla	Parcelă	Nr. topo	Observații / Referințe
1	pasune	NU	4.300	76	539	-	

Lungime Segmente

1) Valorile lungimilor segmentelor sunt obținute din proiecție în plan.

Punct început	X / Y	Punct sfârșit	X / Y	Lungime segment (** (m)
1	595.787,229 647.116,881	2	595.769,451 647.123,814	19.082
2	595.769,451 647.123,814	3	595.876,451 646.835,547	307.485
3	595.876,451 646.835,547	4	595.889,901 646.840,403	14.3
4	595.889,901 646.840,403	1	595.787,229 647.116,881	294.927

** Lungimile segmentelor sunt determinate în planul de proiecție Stereo 70 și sunt rotunjite la 1 milimetru.

*** Distanța dintre puncte este formată din segmente cumulate ce sunt mai mici decât valoarea 1 milimetru.

Neutilizabil în Circuitul
Civil

**DATE DESPRE IMOBILUL NR. 4467**

Oficiul de Cadastru și Publicitate Imobiliară SUCEAVA
Biroul de Cadastru și Publicitate Imobiliară Falticeni

A. Partea I. Descrierea imobilului

TEREN Extravilan

Adresa: Jud. Suceava

Nr. Crt	Nr cadastral Nr. topografic	Suprafața* (mp)	Observații / Referințe
A1		Din acte: 27.500 Masurata: 18.100	Sector cadastral:49 Teren neimprejmuit; Suprafața de 9400 mp (până la 27500 mp) se află la ID 4466

B. Partea II. Proprietari și acte

Inscrieri privitoare la dreptul de proprietate și alte drepturi reale		Referințe
/		
Act Administrativ nr. 2124, din 20/04/2004 emis de CJPSDPAT Suceava;		
B1	Intabulare, drept de PROPRIETATE, dobandit prin Reconstituire, cota actuala 1/1, cota initiala 1/1 1) BOBOC SAFTA , lipsă CNP proprietar DEFUNCT:Da	A1

C. Partea III. SARCINI .

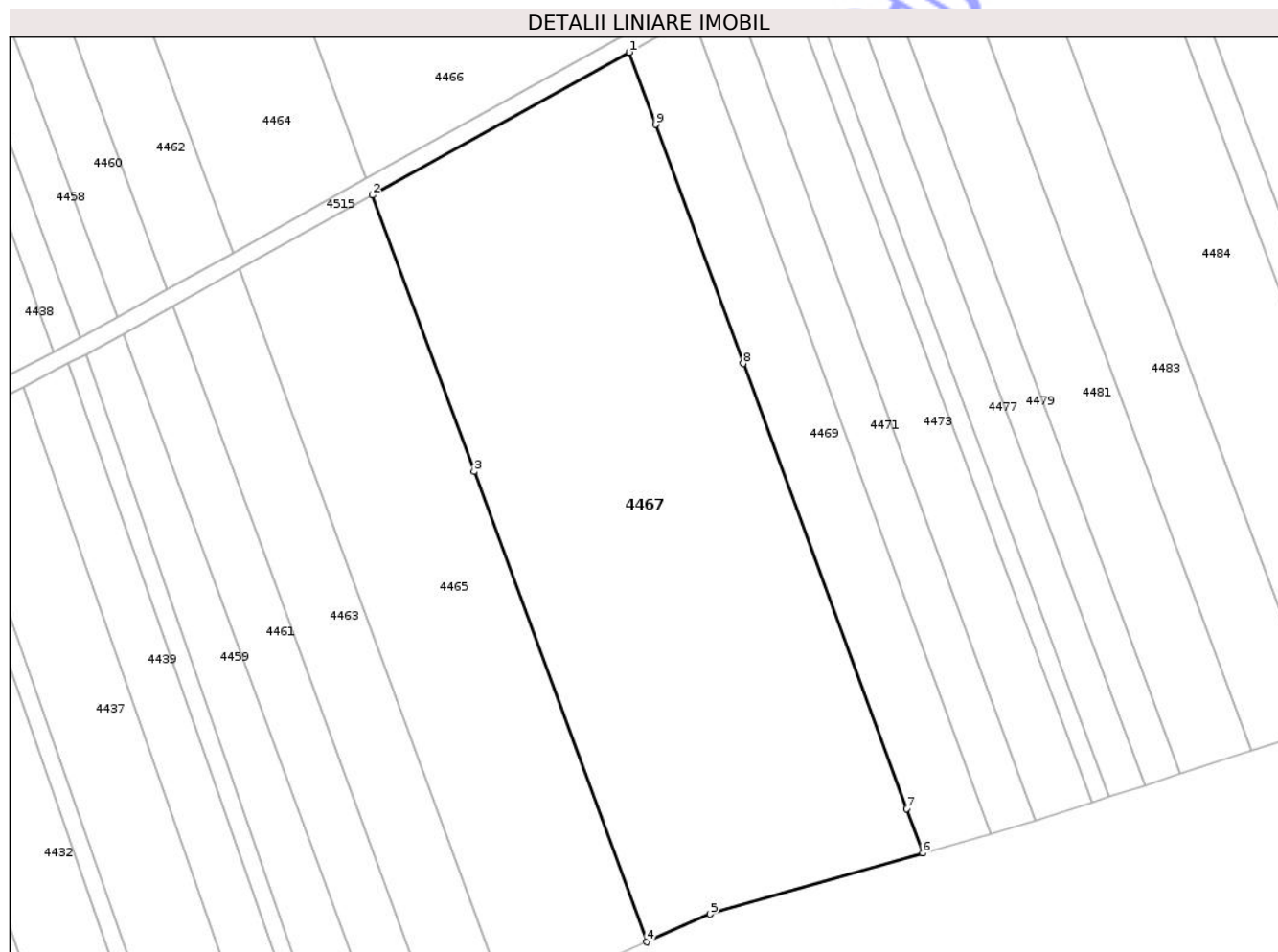
Inscrieri privind dezmembramintele dreptului de proprietate, drepturi reale de garanție și sarcini	Referințe
NU SUNT	

Anexa Nr. 1 La Partea I

Teren

Nr cadastral	Suprafața (mp)*	Observații / Referințe
	Din acte: 27.500 Masurata: 18.100	Suprafața de 9400 mp (până la 27500 mp) se află la ID 4466

* Suprafața este determinată în planul de proiecție Stereo 70.



Date referitoare la teren

Crt	Categorie folosință	Intra vilan	Suprafața (mp)	Tarla	Parcelă	Nr. topo	Observații / Referințe
1	faneata	NU	11.887	76	539, 542	-	
2	neproductiv	NU	1.870	76	539, 542	-	
3	neproductiv	NU	4.343	76	539	-	

Lungime Segmente

1) Valorile lungimilor segmentelor sunt obținute din proiecție în plan.

Punct început	X / Y	Punct sfârșit	X / Y	Lungime segment (** (m)
1	595.500,184 646.960,184	2	595.429,393 646.920,827	80.995
2	595.429,393 646.920,827	3	595.457,406 646.844,587	81.223
3	595.457,406 646.844,587	4	595.505,037 646.714,957	138.104

Punct început	X / Y	Punct sfârșit	X / Y	Lungime segment (** (m)
4	595.505,037 646.714,957	5	595.522,5 646.722,593	19.059
5	595.522,5 646.722,593	6	595.581,236 646.739,416	61.097
6	595.581,236 646.739,416	7	595.576,733 646.751,68	13.064
7	595.576,733 646.751,68	8	595.531,682 646.874,388	130.717
8	595.531,682 646.874,388	9	595.507,484 646.940,299	70.213
9	595.507,484 646.940,299	1	595.500,184 646.960,184	21.182

** Lungimile segmentelor sunt determinate în planul de proiecție Stereo 70 și sunt rotunjite la 1 milimetru.

*** Distanța dintre puncte este formată din segmente cumulate ce sunt mai mici decât valoarea 1 milimetru.

Neutilizabil în Circuitul Civil

**DATE DESPRE IMOBILUL NR. 4468**

Oficiul de Cadastru și Publicitate Imobiliară SUCEAVA
Biroul de Cadastru și Publicitate Imobiliară Falticeni

A. Partea I. Descrierea imobilului

TEREN Extravilan

Nr. CF vechi:1024
Nr. cadastral vechi:1925

Adresa: Jud. Suceava

Nr. Crt	Nr cadastral Nr. topografic	Suprafața* (mp)	Observații / Referințe
A1	31639	2.152	Sector cadastral:49 Teren neimprejmuit;

B. Partea II. Proprietari și acte

Inscrieri privitoare la dreptul de proprietate și alte drepturi reale	Referințe
20811 / 16/09/2020	
Act Notarial nr. 1520, din 15/09/2020 emis de DÎMBU Bogdan Dumitru;	
B3	A1
Intabulare, drept de PROPRIETATE bun comun, dobandit prin Conventie, cota actuala 1/1, cota initiala 1/1	
1) ANTONESI DUMITRU, casatorit cu	
2) ANTONESI LILIANA-LOREDANA	

C. Partea III. SARCINI .

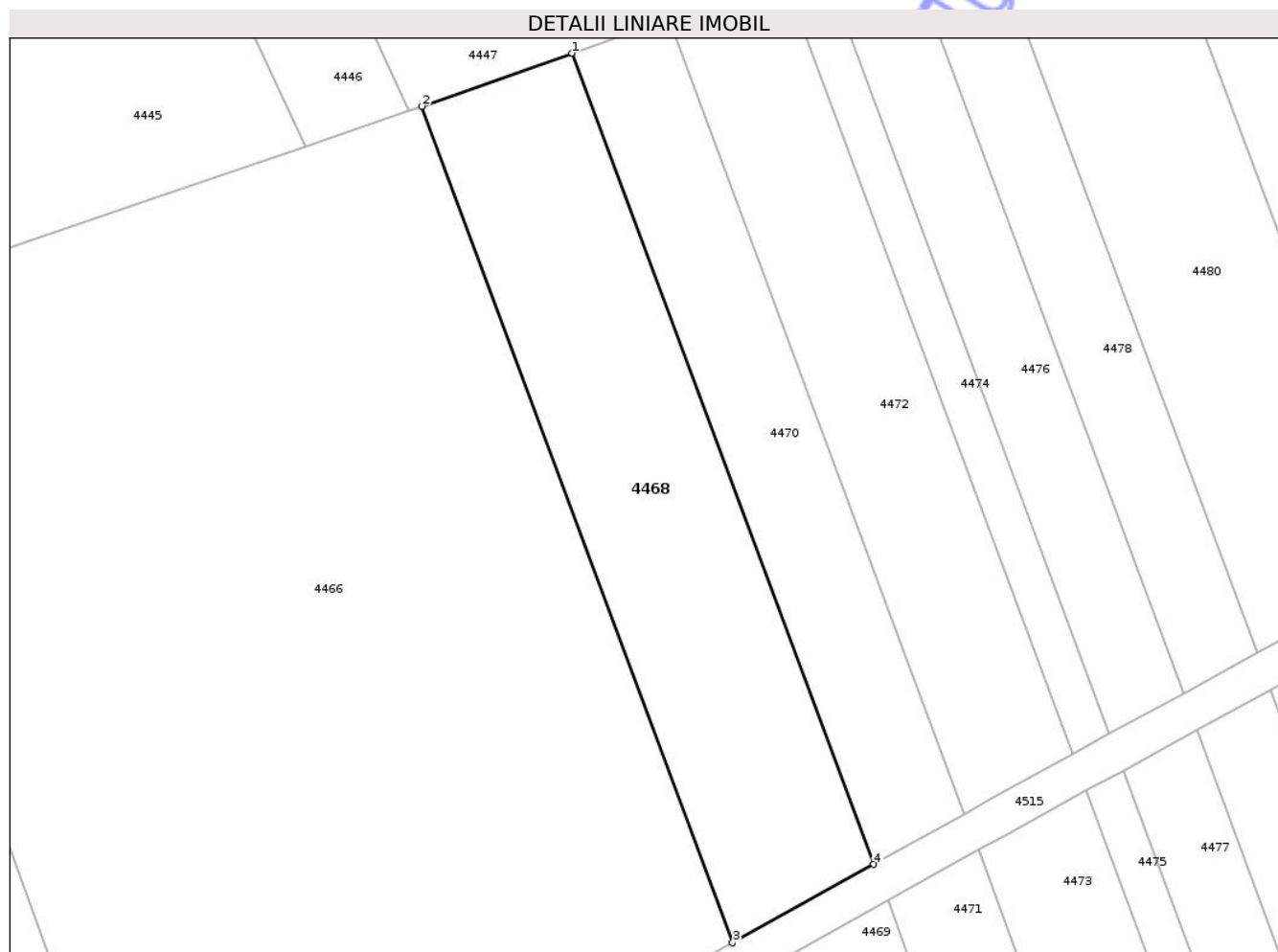
Inscrieri privind dezmembramintele dreptului de proprietate, drepturi reale de garanție și sarcini	Referințe
NU SUNT	

Anexa Nr. 1 La Partea I

Teren

Nr cadastral	Suprafața (mp)*	Observații / Referințe
31639	2.152	

* Suprafața este determinată în planul de proiecție Stereo 70.



Date referitoare la teren

Crt	Categorie folosință	Intra vilan	Suprafața (mp)	Tarla	Parcelă	Nr. topo	Observații / Referințe
1	faneata	NU	2.152	76	542	-	

Lungime Segmente

1) Valorile lungimilor segmentelor sunt obținute din proiecție în plan.

Punct început	X / Y	Punct sfârșit	X / Y	Lungime segment (** (m)
1	595.478,667 647.074,917	2	595.460,02 647.068,347	19.771
2	595.460,02 647.068,347	3	595.498,547 646.964,733	110.544
3	595.498,547 646.964,733	4	595.516,023 646.974,453	19.997
4	595.516,023 646.974,453	1	595.478,667 647.074,917	107.184

** Lungimile segmentelor sunt determinate în planul de proiecție Stereo 70 și sunt rotunjite la 1 milimetru.

*** Distanţa dintre puncte este formată din segmente cumulate ce sunt mai mici decât valoarea 1 milimetru.

Neutilizabil în Circuitul
Civil

**DATE DESPRE IMOBILUL NR. 4469**

Oficiul de Cadastru și Publicitate Imobiliară SUCEAVA
Biroul de Cadastru și Publicitate Imobiliară Falticeni

A. Partea I. Descrierea imobilului

TEREN Extravilan

Nr. CF vechi:1025
Nr. cadastral vechi:1926

Adresa: Jud. Suceava

Nr. Crt	Nr cadastral Nr. topografic	Suprafața* (mp)	Observații / Referințe
A1	31638	4.682	Sector cadastral:49 Teren neimprejmuit;

B. Partea II. Proprietari și acte

Inscrieri privitoare la dreptul de proprietate și alte drepturi reale	Referințe
20808 / 16/09/2020	
Act Notarial nr. 1520, din 15/09/2020 emis de DÎMBU Bogdan Dumitru;	
B3	A1
Intabulare, drept de PROPRIETATE bun comun, dobandit prin Conventie, cota actuala 1/1, cota initiala 1/1	
1) ANTONESI DUMITRU, casatorit cu	
2) ANTONESI LILIANA-LOREDANA	

C. Partea III. SARCINI .

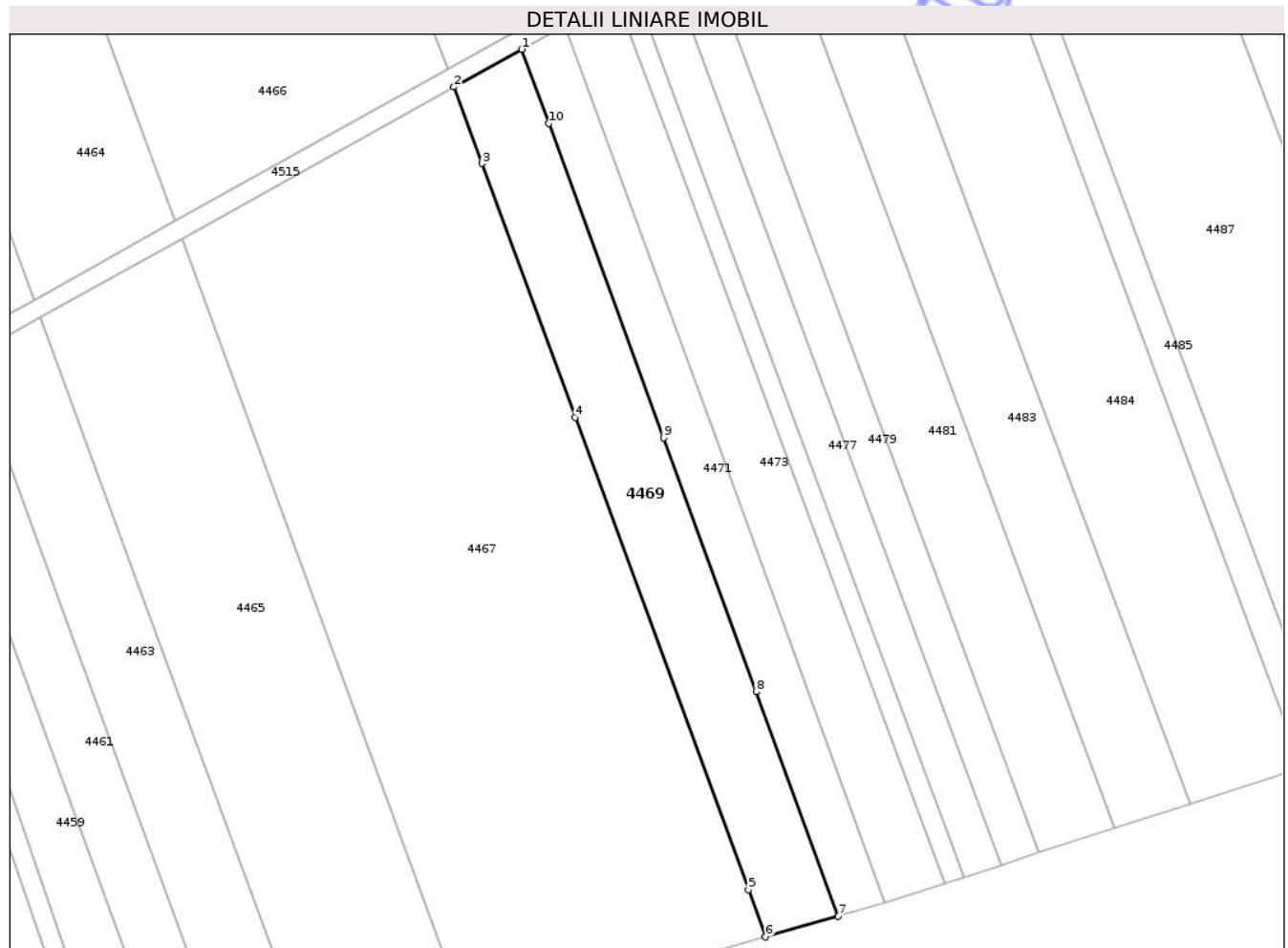
Inscrieri privind dezmembramintele dreptului de proprietate, drepturi reale de garanție și sarcini	Referințe
NU SUNT	

Anexa Nr. 1 La Partea I

Teren

Nr cadastral	Suprafața (mp)*	Observații / Referințe
31638	4.682	

* Suprafața este determinată în planul de proiecție Stereo 70.



Date referitoare la teren

Crt	Categorie folosință	Intra vilan	Suprafața (mp)	Tarla	Parcelă	Nr. topo	Observații / Referințe
1	faneata	NU	415	76	542	-	
2	neproductiv	NU	1.556	76	539, 542	-	
3	faneata	NU	2.000	76	539	-	
4	neproductiv	NU	711	76	539	-	

Lungime Segmente

1) Valorile lungimilor segmentelor sunt obținute din proiecție în plan.

Punct început	X / Y	Punct sfârșit	X / Y	Lungime segment (** (m)
1	595.517,795 646.969,975	2	595.500,184 646.960,184	20.15
2	595.500,184 646.960,184	3	595.507,484 646.940,299	21.182
3	595.507,484 646.940,299	4	595.531,682 646.874,388	70.213

Punct început	X / Y	Punct sfârșit	X / Y	Lungime segment (** (m)
4	595.531,682 646.874,388	5	595.576,733 646.751,68	130.717
5	595.576,733 646.751,68	6	595.581,236 646.739,416	13.064
6	595.581,236 646.739,416	7	595.600,062 646.744,808	19.583
7	595.600,062 646.744,808	8	595.578,762 646.803,106	62.068
8	595.578,762 646.803,106	9	595.554,672 646.869,04	70.197
9	595.554,672 646.869,04	10	595.524,845 646.950,679	86.917
10	595.524,845 646.950,679	1	595.517,795 646.969,975	20.543

** Lungimile segmentelor sunt determinate în planul de proiecție Stereo 70 și sunt rotunjite la 1 milimetru.

*** Distanța dintre puncte este formată din segmente cumulate ce sunt mai mici decât valoarea 1 milimetru.

Neutilizabil în Circuitul Civil

**DATE DESPRE IMOBILUL NR. 4470**

Oficiul de Cadastru și Publicitate Imobiliară SUCEAVA
Biroul de Cadastru și Publicitate Imobiliară Falticeni

A. Partea I. Descrierea imobilului

TEREN Extravilan

Nr. CF vechi:1022
Nr. cadastral vechi:1923

Adresa: Jud. Suceava

Nr. Crt	Nr cadastral Nr. topografic	Suprafața* (mp)	Observații / Referințe
A1	31641	1.344	Sector cadastral:49 Teren neimprejmuț;

B. Partea II. Proprietari și acte

Inscrieri privitoare la dreptul de proprietate și alte drepturi reale	Referințe
20820 / 16/09/2020	
Act Notarial nr. 1520, din 15/09/2020 emis de DÎMBU Bogdan Dumitru;	
B3	A1
Intabulare, drept de PROPRIETATE bun comun, dobandit prin Conventie, cota actuala 1/1, cota initiala 1/1	
1) ANTONESI DUMITRU, casatorit cu	
2) ANTONESI LILIANA-LOREDANA	

C. Partea III. SARCINI .

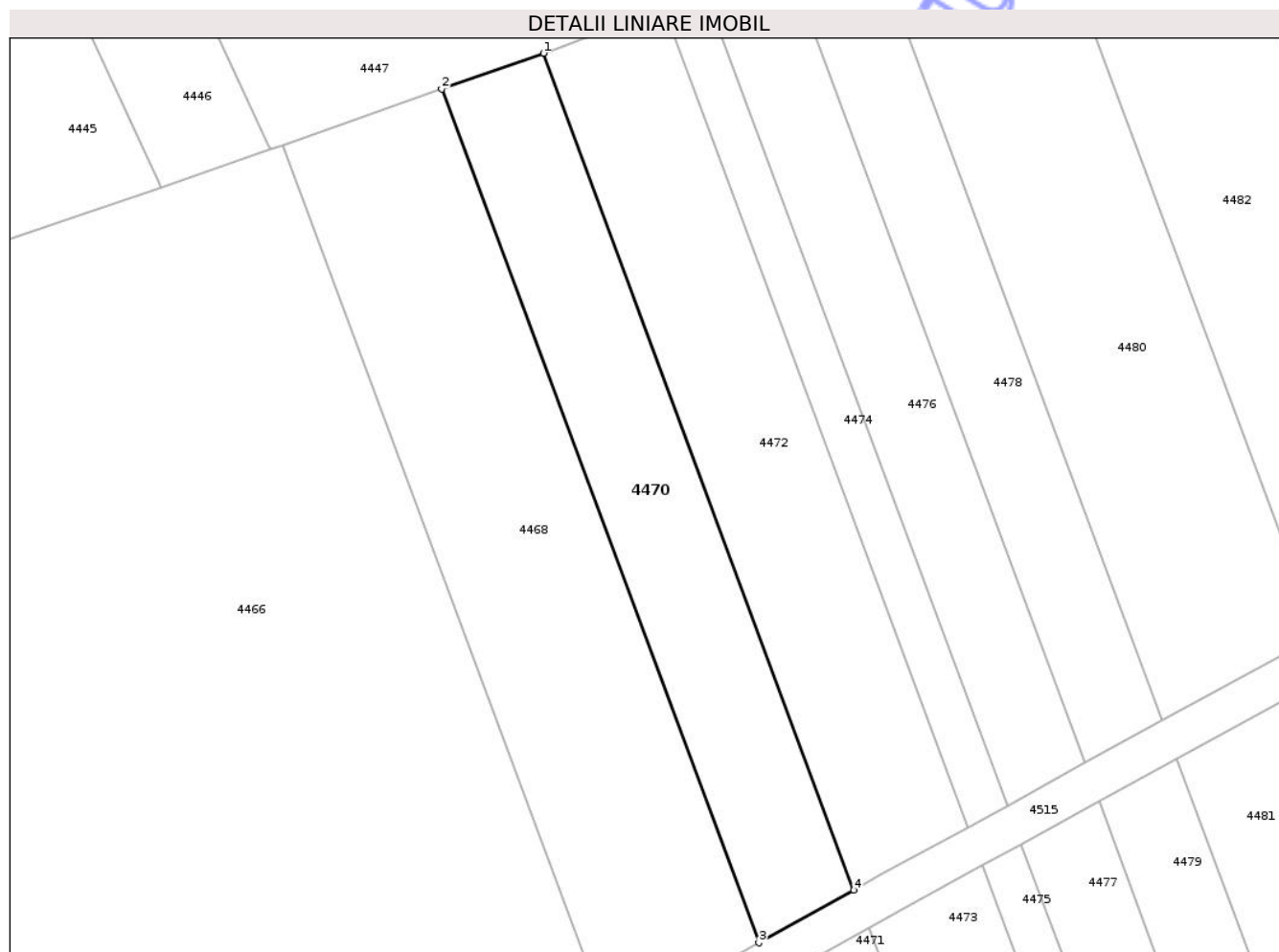
Inscrieri privind dezmembramintele dreptului de proprietate, drepturi reale de garanție și sarcini	Referințe
NU SUNT	

Anexa Nr. 1 La Partea I

Teren

Nr cadastral	Suprafața (mp)*	Observații / Referințe
31641	1.344	

* Suprafața este determinată în planul de proiecție Stereo 70.



Date referitoare la teren

Crt	Categorie folosință	Intra vilan	Suprafața (mp)	Tarla	Parcelă	Nr. topo	Observații / Referințe
1	faneata	NU	1.344	76	542	-	

Lungime Segmente

1) Valorile lungimilor segmentelor sunt obținute din proiecție în plan.

Punct început	X / Y	Punct sfârșit	X / Y	Lungime segment (** (m)
1	595.490,646 647.079,137	2	595.478,667 647.074,917	12.7
2	595.478,667 647.074,917	3	595.516,023 646.974,453	107.184
3	595.516,023 646.974,453	4	595.527,195 646.980,666	12.784
4	595.527,195 646.980,666	1	595.490,646 647.079,137	105.035

** Lungimile segmentelor sunt determinate în planul de proiecție Stereo 70 și sunt rotunjite la 1 milimetru.

*** Distanţa dintre puncte este formată din segmente cumulate ce sunt mai mici decât valoarea 1 milimetru.

Neutilizabil în Circuitul
Civil

**DATE DESPRE IMOBILUL NR. 4471**

Oficiul de Cadastru și Publicitate Imobiliară SUCEAVA
Biroul de Cadastru și Publicitate Imobiliară Falticeni

A. Partea I. Descrierea imobilului

TEREN Extravilan

Nr. CF vechi:1021
Nr. cadastral vechi:1924

Adresa: Jud. Suceava

Nr. Crt	Nr cadastral Nr. topografic	Suprafața* (mp)	Observații / Referințe
A1	31642	3.076	Sector cadastral:49 Teren neimprejmuit;

B. Partea II. Proprietari și acte

Inscrieri privitoare la dreptul de proprietate și alte drepturi reale	Referințe
20807 / 16/09/2020	
Act Notarial nr. 1520, din 15/09/2020 emis de DÎMBU Bogdan Dumitru;	
B3	A1
Intabulare, drept de PROPRIETATE bun comun, dobandit prin Conventie, cota actuala 1/1, cota initiala 1/1	
1) ANTONESI DUMITRU, casatorit cu	
2) ANTONESI LILIANA-LOREDANA	

C. Partea III. SARCINI .

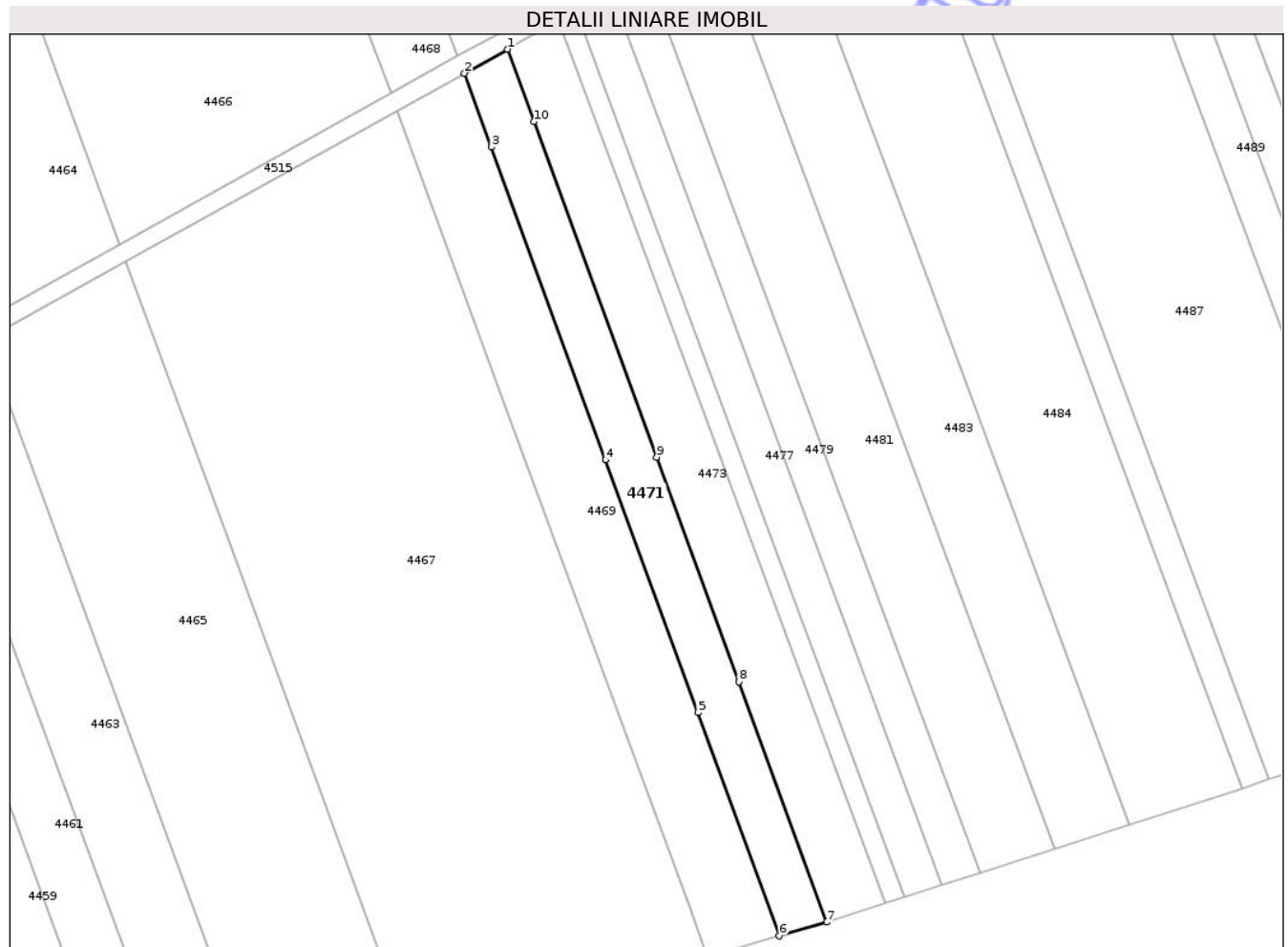
Inscrieri privind dezmembramintele dreptului de proprietate, drepturi reale de garanție și sarcini	Referințe
NU SUNT	

Anexa Nr. 1 La Partea I

Teren

Nr cadastral	Suprafața (mp)*	Observații / Referințe
31642	3.076	

* Suprafața este determinată în planul de proiecție Stereo 70.



Date referitoare la teren

Crt	Categorie folosință	Intravilan	Suprafața (mp)	Tarla	Parcelă	Nr. topo	Observații / Referințe
1	faneata	NU	259	76	542	-	
2	neproductiv	NU	1.147	76	539, 542	-	
3	faneata	NU	849	76	539	-	
4	neproductiv	NU	821	76	539	-	

Lungime Segmente

1) Valorile lungimilor segmentelor sunt obținute din proiecție în plan.

Punct început	X / Y	Punct sfârșit	X / Y	Lungime segment (** (m)
1	595.529,043 646.976,229	2	595.517,795 646.969,975	12.87
2	595.517,795 646.969,975	3	595.524,845 646.950,679	20.543
3	595.524,845 646.950,679	4	595.554,672 646.869,04	86.917

Punct început	X / Y	Punct sfârșit	X / Y	Lungime segment (** (m)
4	595.554,672 646.869,04	5	595.578,762 646.803,106	70.197
5	595.578,762 646.803,106	6	595.600,062 646.744,808	62.068
6	595.600,062 646.744,808	7	595.612,373 646.748,412	12.828
7	595.612,373 646.748,412	8	595.589,438 646.811,114	66.764
8	595.589,438 646.811,114	9	595.567,996 646.869,734	62.419
9	595.567,996 646.869,734	10	595.535,958 646.957,324	93.266
10	595.535,958 646.957,324	1	595.529,043 646.976,229	20.129

** Lungimile segmentelor sunt determinate în planul de proiecție Stereo 70 și sunt rotunjite la 1 milimetru.

*** Distanța dintre puncte este formată din segmente cumulate ce sunt mai mici decât valoarea 1 milimetru.

**DATE DESPRE IMOBILUL NR. 4472**

Oficiul de Cadastru și Publicitate Imobiliară SUCEAVA
Biroul de Cadastru și Publicitate Imobiliară Falticeni

A. Partea I. Descrierea imobilului

TEREN Necunoscut

Adresa: Loc. Moisa, Jud. Suceava

Nr. Crt	Nr cadastral Nr. topografic	Suprafața* (mp)	Observații / Referințe
A1		Din acte: 5.400 Masurata: 1.580	Sector cadastral:49 Teren neimprejmuit; Suprafața de 3820 mp (până la 5400 mp) se află la ID 4473

B. Partea II. Proprietari și acte

Inscrieri privitoare la dreptul de proprietate și alte drepturi reale		Referințe
/		
Act Administrativ nr. 140, din 20/03/1993 emis de CJPSDPAT Suceava;		
B1	Intabulare, drept de PROPRIETATE, dobandit prin Reconstituire, cota actuala 1/1, cota initiala 1/1 1) MOROȘANU-BĂIȘIȚA MIHAI DEFUNCT:Da 2) MOROȘANU BĂIȘIȚA ANICA DEFUNCT:Da	A1

C. Partea III. SARCINI .

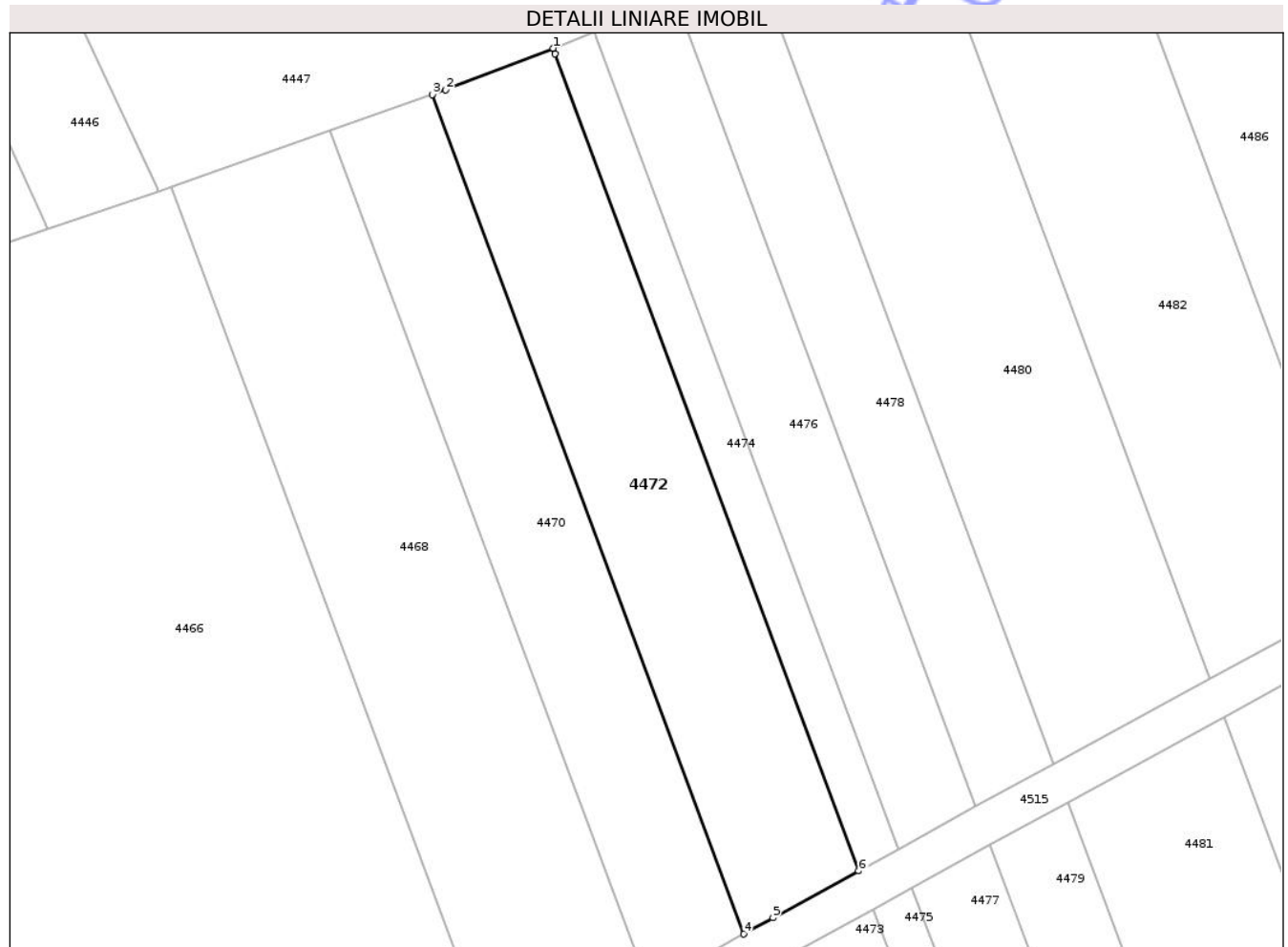
Inscrieri privind dezmembramintele dreptului de proprietate, drepturi reale de garanție și sarcini	Referințe
NU SUNT	

Anexa Nr. 1 La Partea I

Teren

Nr cadastral	Suprafața (mp)*	Observații / Referințe
	Din acte: 5.400 Masurata: 1.580	Suprafața de 3820 mp (până la 5400 mp) se află la ID 4473

* Suprafața este determinată în planul de proiecție Stereo 70.



Date referitoare la teren

Crt	Categorie folosință	Intra vilan	Suprafața (mp)	Tarla	Parcelă	Nr. topo	Observații / Referințe
1	faneata	DA	5	76	542	-	
2	faneata	NU	1.575	76	542	-	

Lungime Segmente

1) Valorile lungimilor segmentelor sunt obținute din proiecție în plan.

Punct început	X / Y	Punct sfârșit	X / Y	Lungime segment (** (m)
1	595.504,837 647.084,581	2	595.492,229 647.079,695	13.522
2	595.492,229 647.079,695	3	595.490,646 647.079,137	1.678
3	595.490,646 647.079,137	4	595.527,195 646.980,666	105.035
4	595.527,195 646.980,666	5	595.530,618 646.982,569	3.916

Punct început	X / Y	Punct sfârșit	X / Y	Lungime segment (** (m)
5	595.530,618 646.982,569	6	595.540,659 646.988,07	11.449
6	595.540,659 646.988,07	7	595.505,072 647.083,947	102.269
7	595.505,072 647.083,947	1	595.504,837 647.084,581	0.676

** Lungimile segmentelor sunt determinate în planul de proiecție Stereo 70 și sunt rotunjite la 1 milimetru.

*** Distanța dintre puncte este formată din segmente cumulate ce sunt mai mici decât valoarea 1 milimetru.

Neutilizabil în Circuitul Civil

**DATE DESPRE IMOBILUL NR. 4473**

Oficiul de Cadastru și Publicitate Imobiliară SUCEAVA
Biroul de Cadastru și Publicitate Imobiliară Falticeni

A. Partea I. Descrierea imobilului

TEREN Extravilan

Adresa: Jud. Suceava

Nr. Crt	Nr cadastral Nr. topografic	Suprafața* (mp)	Observații / Referințe
A1		Din acte: 5.400 Masurata: 3.820	Sector cadastral:49 Teren neimprejmuit; Suprafața de 1580 mp (până la 5400 mp) se află la ID 4472

B. Partea II. Proprietari și acte

Inscrieri privitoare la dreptul de proprietate și alte drepturi reale		Referințe
/		
Act Administrativ nr. 140, din 20/03/1993 emis de CJPSDPAT Suceava;		
B1	Intabulare, drept de PROPRIETATE, dobandit prin Reconstituire, cota actuala 1/1, cota initiala 1/1 1) MOROȘANU-BĂIȘIȚA MIHAI DEFUNCT:Da 2) MOROȘANU BĂIȘIȚA ANICA DEFUNCT:Da	A1

C. Partea III. SARCINI .

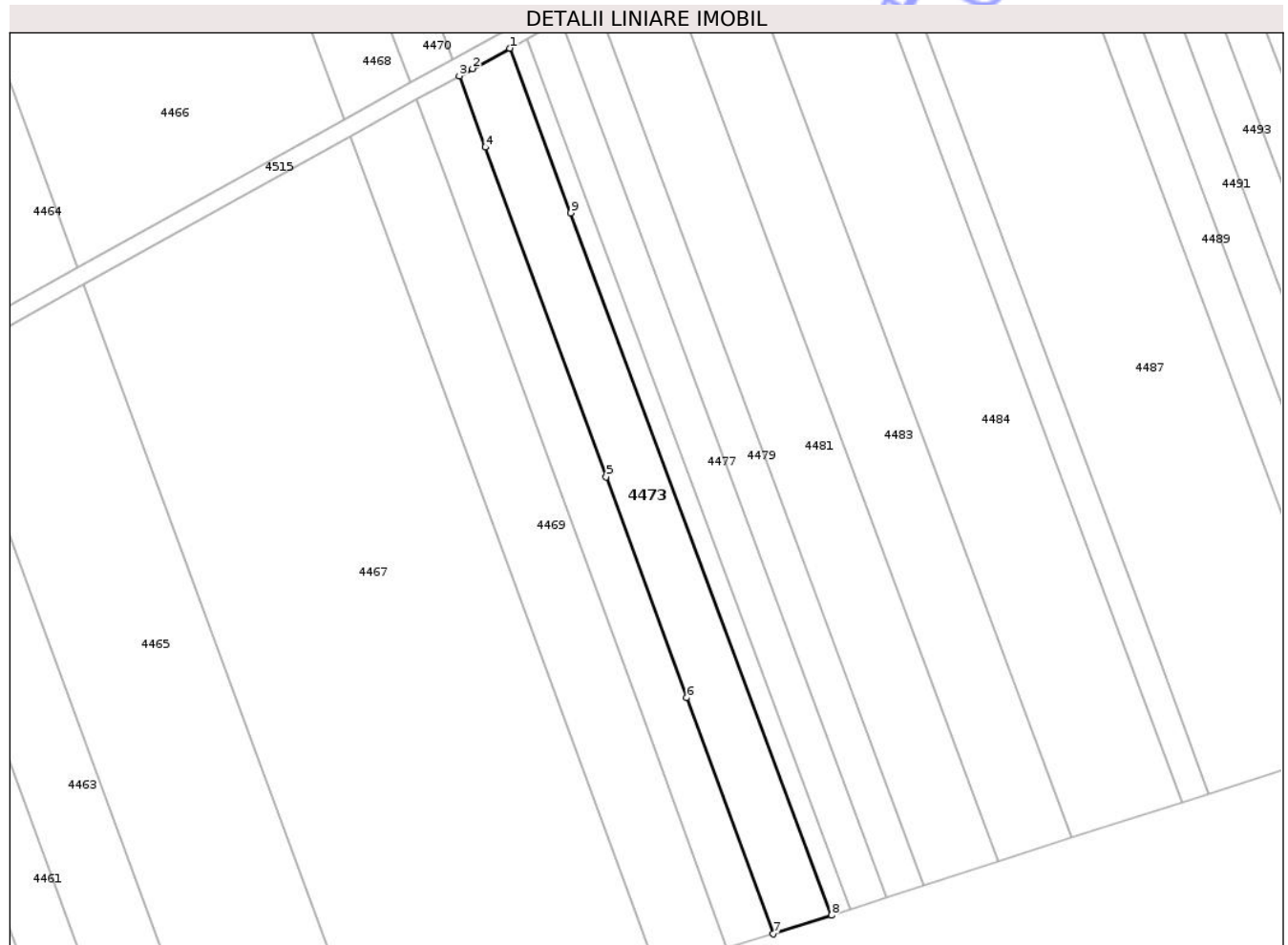
Inscrieri privind dezmembramintele dreptului de proprietate, drepturi reale de garanție și sarcini	Referințe
NU SUNT	

Anexa Nr. 1 La Partea I

Teren

Nr cadastral	Suprafața (mp)*	Observații / Referințe
	Din acte: 5.400 Masurata: 3.820	Suprafața de 1580 mp (până la 5400 mp) se află la ID 4472

* Suprafața este determinată în planul de proiecție Stereo 70.



Date referitoare la teren

Crt	Categorie folosință	Intra vilan	Suprafața (mp)	Tarla	Parcelă	Nr. topo	Observații / Referințe
1	faneata	NU	542	76	542	-	
2	neproductiv	NU	2.606	76	539, 542	-	
3	faneata	NU	672	76	539	-	

Lungime Segmente

1) Valorile lungimilor segmentelor sunt obținute din proiecție în plan.

Punct început	X / Y	Punct sfârșit	X / Y	Lungime segment (** (m)
1	595.542,398 646.983,575	2	595.532,526 646.978,165	11.258
2	595.532,526 646.978,165	3	595.529,043 646.976,229	3.985
3	595.529,043 646.976,229	4	595.535,958 646.957,324	20.129

Punct început	X / Y	Punct sfârșit	X / Y	Lungime segment (** (m)
4	595.535,958 646.957,324	5	595.567,996 646.869,734	93.266
5	595.567,996 646.869,734	6	595.589,438 646.811,114	62.419
6	595.589,438 646.811,114	7	595.612,373 646.748,412	66.764
7	595.612,373 646.748,412	8	595.627,836 646.753,391	16.245
8	595.627,836 646.753,391	9	595.558,628 646.939,848	198.887
9	595.558,628 646.939,848	1	595.542,398 646.983,575	46.642

** Lungimile segmentelor sunt determinate în planul de proiecție Stereo 70 și sunt rotunjite la 1 milimetru.

*** Distanța dintre puncte este formată din segmente cumulate ce sunt mai mici decât valoarea 1 milimetru.

Neutilizabil în Circuitul Civil

**DATE DESPRE IMOBILUL NR. 4474**

Oficiul de Cadastru și Publicitate Imobiliară SUCEAVA
Biroul de Cadastru și Publicitate Imobiliară Falticeni

A. Partea I. Descrierea imobilului

TEREN Necunoscut

Adresa: Loc. Moisa, Jud. Suceava

Nr. Crt	Nr cadastral Nr. topografic	Suprafața* (mp)	Observații / Referințe
A1		535	Sector cadastral:49 Teren neimprejmuit;

B. Partea II. Proprietari și acte

Inscrieri privitoare la dreptul de proprietate și alte drepturi reale	Referințe
/	
Act Administrativ nr. 480, din 28/01/2026 emis de Primăria Boroaia;	
B1	A1
Intabulare, drept de PROPRIETATE, dobandit prin Lege, cota actuala 1/1, cota initiala 1/1	
1) NEIDENTIFICAT NEIDENTIFICAT	
Act Normativ nr. 7, din 13/03/1996 emis de Parlament;	
B2	A1
se notează mențiunea proprietar neidentificat	

C. Partea III. SARCINI .

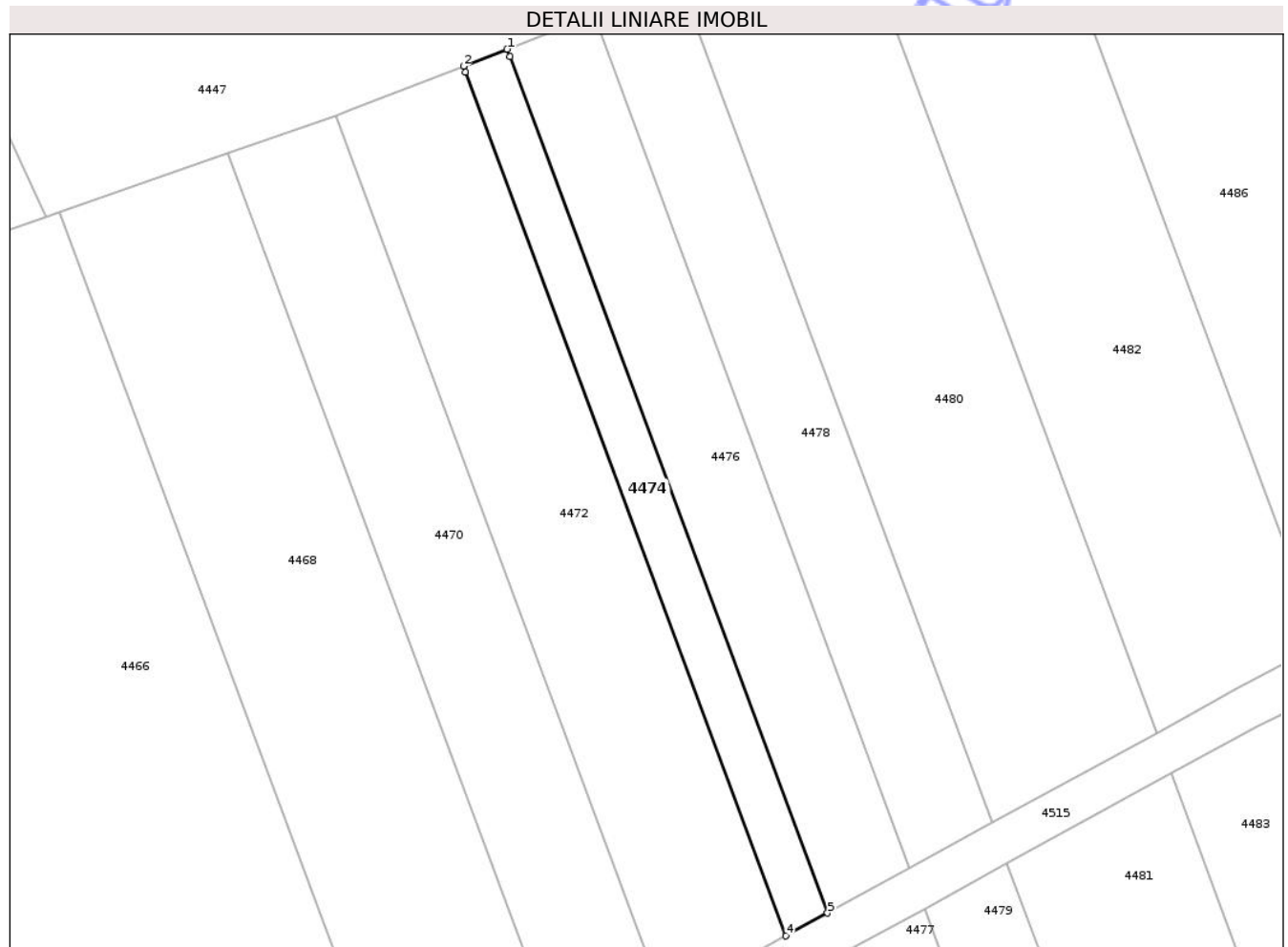
Inscrieri privind dezmembramintele dreptului de proprietate, drepturi reale de garanție și sarcini	Referințe
NU SUNT	

Anexa Nr. 1 La Partea I

Teren

Nr cadastral	Suprafața (mp)*	Observații / Referințe
	535	

* Suprafața este determinată în planul de proiecție Stereo 70.



Date referitoare la teren

Crt	Categorie folosință	Intravilan	Suprafața (mp)	Tarla	Parcelă	Nr. topo	Observații / Referințe
1	faneata	DA	4	76	542	-	
2	faneata	NU	531	76	542	-	

Lungime Segmente

1) Valorile lungimilor segmentelor sunt obținute din proiecție în plan.

Punct început	X / Y	Punct sfârșit	X / Y	Lungime segment (** (m)
1	595.509,698 647.086,465	2	595.504,837 647.084,581	5.214
2	595.504,837 647.084,581	3	595.505,072 647.083,947	0.676
3	595.505,072 647.083,947	4	595.540,659 646.988,07	102.269
4	595.540,659 646.988,07	5	595.545,28 646.990,601	5.269

Punct început	X / Y	Punct sfârșit	X / Y	Lungime segment (** (m)
5	595.545,28 646.990,601	6	595.509,997 647.085,659	101.395
6	595.509,997 647.085,659	1	595.509,698 647.086,465	0.86

** Lungimile segmentelor sunt determinate în planul de proiecție Stereo 70 și sunt rotunjite la 1 milimetru.

*** Distanța dintre puncte este formată din segmente cumulate ce sunt mai mici decât valoarea 1 milimetru.

Neutilizabil în Circuitul Civil

**DATE DESPRE IMOBILUL NR. 4475**

Oficiul de Cadastru și Publicitate Imobiliară SUCEAVA
Biroul de Cadastru și Publicitate Imobiliară Falticeni

A. Partea I. Descrierea imobilului

TEREN Extravilan

Adresa: Jud. Suceava

Nr. Crt	Nr cadastral Nr. topografic	Suprafața* (mp)	Observații / Referințe
A1		1.265	Sector cadastral:49 Teren neimprejmuit;

B. Partea II. Proprietari și acte

Inscrieri privitoare la dreptul de proprietate și alte drepturi reale	Referințe
/	
Act Administrativ nr. 480, din 28/01/2026 emis de Primăria Boroaia;	
B1	Intabulare, drept de PROPRIETATE, dobândit prin Lege, cota actuala 1/1, cota initiala 1/1
	1) NEIDENTIFICAT NEIDENTIFICAT
Act Normativ nr. 7, din 13/03/1996 emis de Parlament;	
B2	se notează mențiunea proprietar neidentificat

C. Partea III. SARCINI .

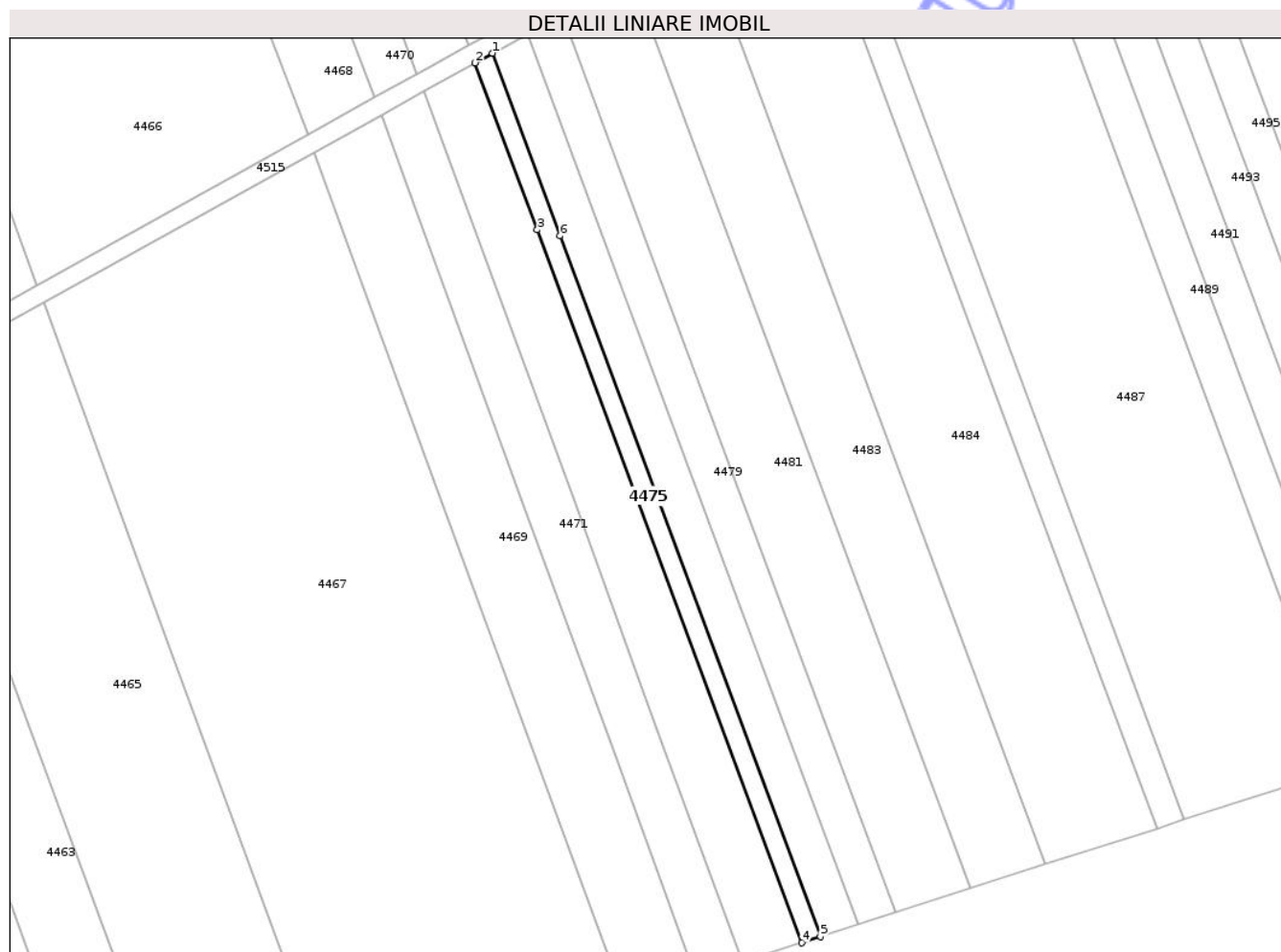
Inscrieri privind dezmembramintele dreptului de proprietate, drepturi reale de garanție și sarcini	Referințe
NU SUNT	

Anexa Nr. 1 La Partea I

Teren

Nr cadastral	Suprafața (mp)*	Observații / Referințe
	1.265	

* Suprafața este determinată în planul de proiecție Stereo 70.



Date referitoare la teren

Crt	Categorie folosință	Intra vilan	Suprafața (mp)	Tarla	Parcelă	Nr. topo	Observații / Referințe
1	faneata	NU	253	76	539, 542	-	
2	neproductiv	NU	1.012	76	539	-	

Lungime Segmente

1) Valorile lungimilor segmentelor sunt obținute din proiecție în plan.

Punct început	X / Y	Punct sfârșit	X / Y	Lungime segment (** (m)
1	595.546,951 646.986,07	2	595.542,398 646.983,575	5.192
2	595.542,398 646.983,575	3	595.558,628 646.939,848	46.642
3	595.558,628 646.939,848	4	595.627,836 646.753,391	198.887
4	595.627,836 646.753,391	5	595.632,74 646.754,969	5.151

Punct început	X / Y	Punct sfârșit	X / Y	Lungime segment (** (m)
5	595.632,74 646.754,969	6	595.564,663 646.938,356	195.615
6	595.564,663 646.938,356	1	595.546,951 646.986,07	50.895

** Lungimile segmentelor sunt determinate în planul de proiecție Stereo 70 și sunt rotunjite la 1 milimetru.

*** Distanța dintre puncte este formată din segmente cumulate ce sunt mai mici decât valoarea 1 milimetru.

Neutilizabil în Circuitul Civil

**DATE DESPRE IMOBILUL NR. 4476**

Oficiul de Cadastru și Publicitate Imobiliară SUCEAVA
Biroul de Cadastru și Publicitate Imobiliară Falticeni

A. Partea I. Descrierea imobilului

TEREN Necunoscut

Adresa: Loc. Moisa, Jud. Suceava

Nr. Crt	Nr cadastral Nr. topografic	Suprafața* (mp)	Observații / Referințe
A1		Din acte: 3.600 Masurata: 1.047	Sector cadastral:49 Teren neimprejmuit; Suprafata de 2553 mp (până la 3600 mp) se află la ID 4477

B. Partea II. Proprietari și acte

Inscrieri privitoare la dreptul de proprietate și alte drepturi reale		Referințe
/		
Act Administrativ nr. 1170, din 24/10/1995 emis de CJPSDPAT Suceava;		
B1	Intabulare, drept de PROPRIETATE, dobândit prin Adjudecare, cota actuala 1/1, cota initiala 1/1 1) PINTILIE PETRU, lipsă CNP proprietar 2) PINTILIE PARASCHIVA, lipsă CNP proprietar	A1

C. Partea III. SARCINI .

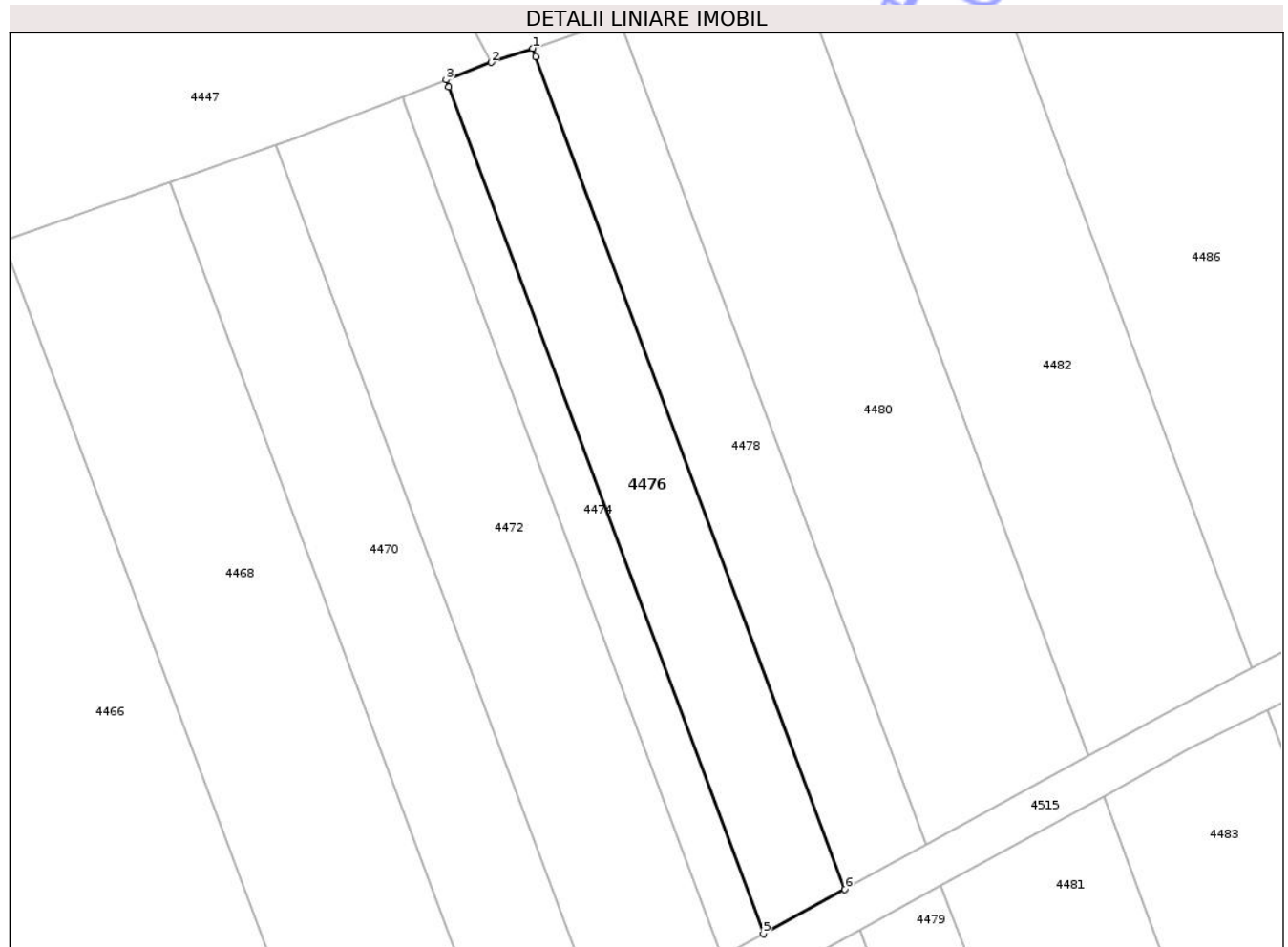
Inscrieri privind dezmembramintele dreptului de proprietate, drepturi reale de garanție și sarcini	Referințe
NU SUNT	

Anexa Nr. 1 La Partea I

Teren

Nr cadastral	Suprafața (mp)*	Observații / Referințe
	Din acte: 3.600 Masurata: 1.047	Suprafața de 2553 mp (până la 3600 mp) se află la ID 4477

* Suprafața este determinată în planul de proiecție Stereo 70.



Date referitoare la teren

Crt	Categorie folosință	Intra vilan	Suprafața (mp)	Tarla	Parcelă	Nr. topo	Observații / Referințe
1	faneata	DA	10	76	542	-	
2	faneata	NU	1.037	76	542	-	

Lungime Segmente

1) Valorile lungimilor segmentelor sunt obținute din proiecție în plan.

Punct început	X / Y	Punct sfârșit	X / Y	Lungime segment (** (m)
1	595.519,382 647.090,009	2	595.514,738 647.088,418	4.908
2	595.514,738 647.088,418	3	595.509,698 647.086,465	5.406
3	595.509,698 647.086,465	4	595.509,997 647.085,659	0.86
4	595.509,997 647.085,659	5	595.545,28 646.990,601	101.395

Punct început	X / Y	Punct sfârșit	X / Y	Lungime segment (** (m)
5	595.545,28 646.990,601	6	595.554,421 646.995,608	10.422
6	595.554,421 646.995,608	7	595.519,74 647.089,044	99.665
7	595.519,74 647.089,044	1	595.519,382 647.090,009	1.029

** Lungimile segmentelor sunt determinate în planul de proiecție Stereo 70 și sunt rotunjite la 1 milimetru.

*** Distanța dintre puncte este formată din segmente cumulate ce sunt mai mici decât valoarea 1 milimetru.

Neutilizabil în Circuitul Civil

**DATE DESPRE IMOBILUL NR. 4477**

Oficiul de Cadastru și Publicitate Imobiliară SUCEAVA
Biroul de Cadastru și Publicitate Imobiliară Falticeni

A. Partea I. Descrierea imobilului

TEREN Extravilan

Adresa: Jud. Suceava

Nr. Crt	Nr cadastral Nr. topografic	Suprafața* (mp)	Observații / Referințe
A1		Din acte: 3.600 Masurata: 2.553	Sector cadastral:49 Teren neimprejmuit; Suprafața de 1047 mp (până la 3600 mp) se află la ID 4476

B. Partea II. Proprietari și acte

Inscrieri privitoare la dreptul de proprietate și alte drepturi reale		Referințe
/		
Act Administrativ nr. 1170, din 24/10/1995 emis de CJPSDPAT Suceava;		
B1	Intabulare, drept de PROPRIETATE, dobandit prin Reconstituire, cota actuala 1/1, cota initiala 1/1 1) PINTILIE PETRU, lipsă CNP proprietar 2) PINTILIE PARASCHIVA, lipsă CNP proprietar	A1

C. Partea III. SARCINI .

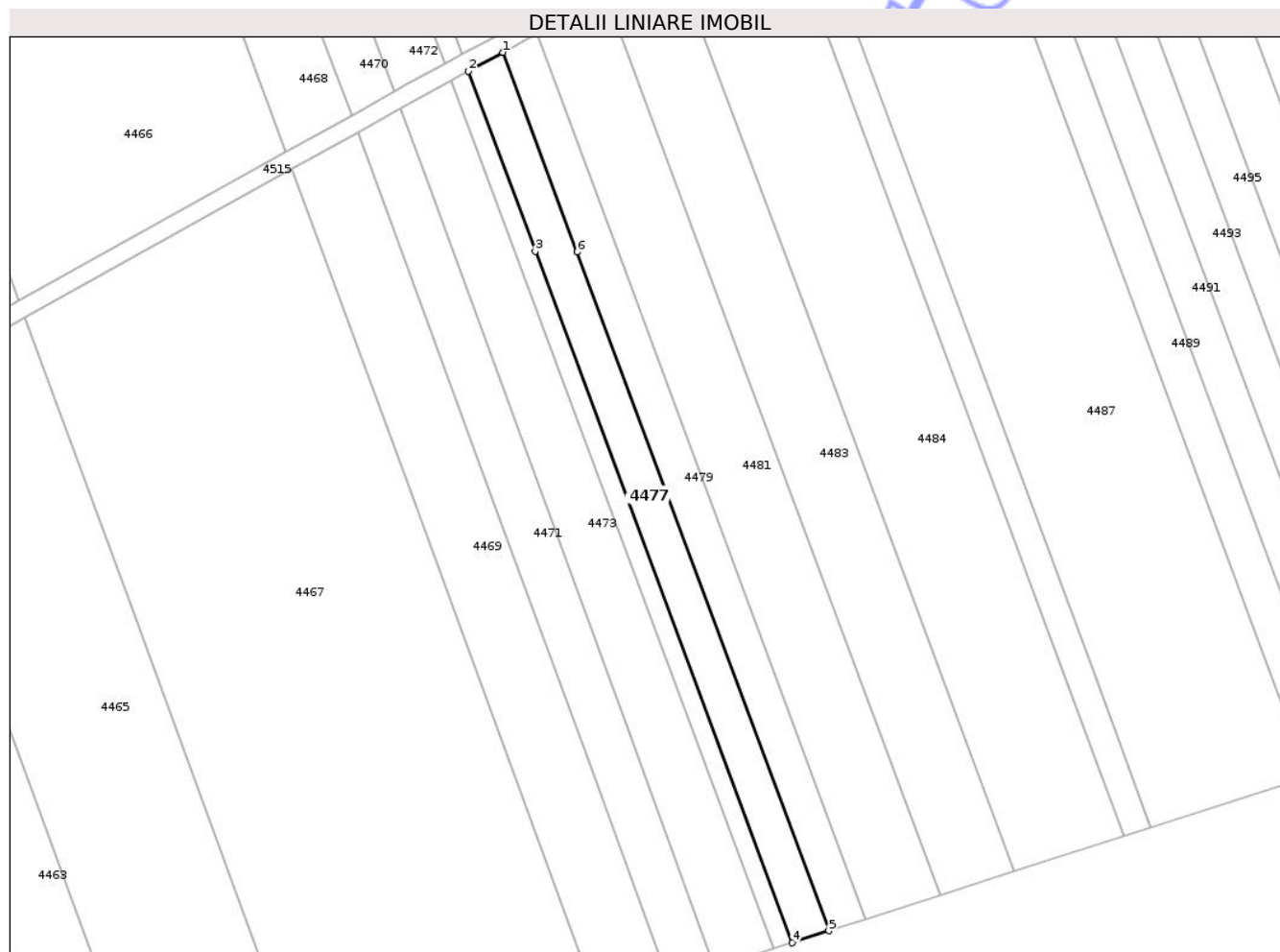
Inscrieri privind dezmembramintele dreptului de proprietate, drepturi reale de garanție și sarcini	Referințe
NU SUNT	

Anexa Nr. 1 La Partea I

Teren

Nr cadastral	Suprafața (mp)*	Observații / Referințe
	Din acte: 3.600 Masurata: 2.553	Suprafața de 1047 mp (până la 3600 mp) se află la ID 4476

* Suprafața este determinată în planul de proiecție Stereo 70.



Date referitoare la teren

Crt	Categorie folosință	Intra vilan	Suprafața (mp)	Tarla	Parcelă	Nr. topo	Observații / Referințe
1	faneata	NU	553	76	539, 542	-	
2	neproductiv	NU	2.000	76	539	-	

Lungime Segmente

1) Valorile lungimilor segmentelor sunt obținute din proiecție în plan.

Punct început	X / Y	Punct sfârșit	X / Y	Lungime segment (** (m)
1	595.556,1 646.991,083	2	595.546,951 646.986,07	10.432
2	595.546,951 646.986,07	3	595.564,663 646.938,356	50.895
3	595.564,663 646.938,356	4	595.632,74 646.754,969	195.615
4	595.632,74 646.754,969	5	595.642,564 646.758,132	10.322

Punct început	X / Y	Punct sfârșit	X / Y	Lungime segment (** (m)
5	595.642,564 646.758,132	6	595.575,762 646.938,111	191.976
6	595.575,762 646.938,111	1	595.556,1 646.991,083	56.504

** Lungimile segmentelor sunt determinate în planul de proiecție Stereo 70 și sunt rotunjite la 1 milimetru.

*** Distanța dintre puncte este formată din segmente cumulate ce sunt mai mici decât valoarea 1 milimetru.

Neutilizabil în Circuitul Civil

**DATE DESPRE IMOBILUL NR. 4478**

Oficiul de Cadastru și Publicitate Imobiliară SUCEAVA
Biroul de Cadastru și Publicitate Imobiliară Falticeni

A. Partea I. Descrierea imobilului

TEREN Necunoscut

Adresa: Loc. Moisa, Jud. Suceava

Nr. Crt	Nr cadastral Nr. topografic	Suprafața* (mp)	Observații / Referințe
A1		Din acte: 3.600 Masurata: 1.029	Sector cadastral:49 Teren neimprejmuit; Suprafața de 2571 mp (până la 3600 mp) se află la ID 4479

B. Partea II. Proprietari și acte

Inscrieri privitoare la dreptul de proprietate și alte drepturi reale		Referințe
/		
Act Administrativ nr. 2126, din 20/04/2004 emis de CJPSDPAT Suceava;		
B1	Intabulare, drept de PROPRIETATE, dobandit prin Reconstituire, cota actuala 1/1, cota initiala 1/1 1) DUMITRIU CATINCA, lipsă CNP proprietar 2) ONIȘORU ELENA, lipsă CNP proprietar 3) DRINGU MARIA, lipsă CNP proprietar	A1

C. Partea III. SARCINI .

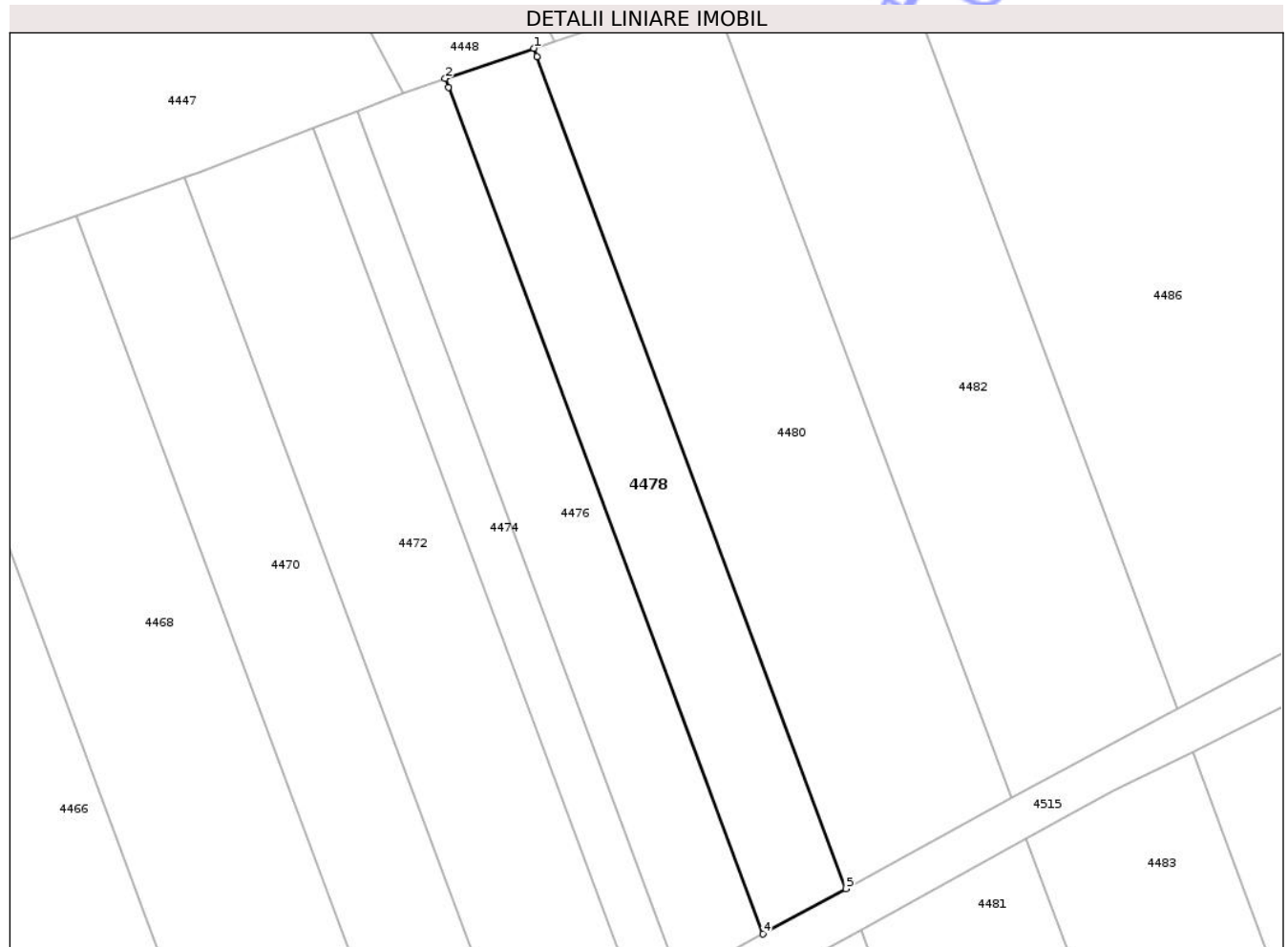
Inscrieri privind dezmembramintele dreptului de proprietate, drepturi reale de garanție și sarcini	Referințe
NU SUNT	

Anexa Nr. 1 La Partea I

Teren

Nr cadastral	Suprafața (mp)*	Observații / Referințe
	Din acte: 3.600 Masurata: 1.029	Suprafața de 2571 mp (până la 3600 mp) se află la ID 4479

* Suprafața este determinată în planul de proiecție Stereo 70.



Date referitoare la teren

Crt	Categorie folosință	Intra vilan	Suprafața (mp)	Tarla	Parcelă	Nr. topo	Observații / Referințe
1	faneata	DA	10	76	539, 542	-	
2	faneata	NU	1.019	76	539, 542	-	

Lungime Segmente

1) Valorile lungimilor segmentelor sunt obținute din proiecție în plan.

Punct început	X / Y	Punct sfârșit	X / Y	Lungime segment (** (m)
1	595.529,137 647.093,35	2	595.519,382 647.090,009	10.311
2	595.519,382 647.090,009	3	595.519,74 647.089,044	1.029
3	595.519,74 647.089,044	4	595.554,421 646.995,608	99.665
4	595.554,421 646.995,608	5	595.563,558 647.000,613	10.418

Punct început	X / Y	Punct sfârșit	X / Y	Lungime segment (** (m)
5	595.563,558 647.000,613	6	595.529,479 647.092,428	97.936
6	595.529,479 647.092,428	1	595.529,137 647.093,35	0.983

** Lungimile segmentelor sunt determinate în planul de proiecție Stereo 70 și sunt rotunjite la 1 milimetru.

*** Distanța dintre puncte este formată din segmente cumulate ce sunt mai mici decât valoarea 1 milimetru.

Neutilizabil în Circuitul Civil

**DATE DESPRE IMOBILUL NR. 4479**

Oficiul de Cadastru și Publicitate Imobiliară SUCEAVA
Biroul de Cadastru și Publicitate Imobiliară Falticeni

A. Partea I. Descrierea imobilului

TEREN Extravilan

Adresa: Jud. Suceava

Nr. Crt	Nr cadastral Nr. topografic	Suprafața* (mp)	Observații / Referințe
A1		Din acte: 3.600 Masurata: 2.571	Sector cadastral:49 Teren neimprejmuit; Suprafața de 1029 mp (până la 3600 mp) se află la ID 4478

B. Partea II. Proprietari și acte

Inscrieri privitoare la dreptul de proprietate și alte drepturi reale		Referințe
/		
Act Administrativ nr. 2126, din 20/04/2004 emis de CJPSDPAT Suceava;		
B1	Intabulare, drept de PROPRIETATE, dobândit prin Reconstituire, cota actuala 1/1, cota initiala 1/1 1) DUMITRIU CATINCA, lipsă CNP proprietar 2) ONIȘORU ELENA, lipsă CNP proprietar 3) DRINGU MARIA, lipsă CNP proprietar	A1

C. Partea III. SARCINI .

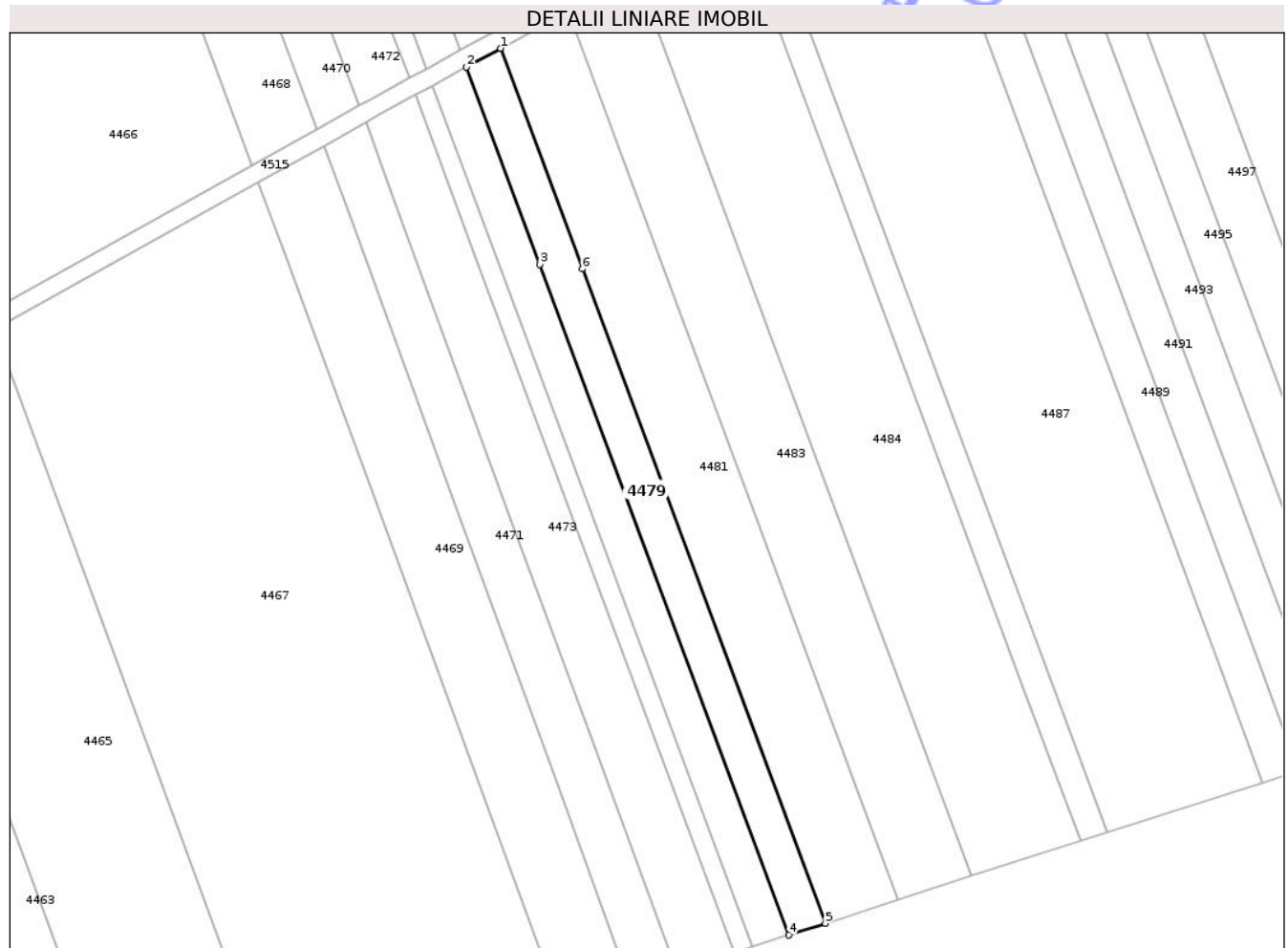
Inscrieri privind dezmembramintele dreptului de proprietate, drepturi reale de garanție și sarcini	Referințe
NU SUNT	

Anexa Nr. 1 La Partea I

Teren

Nr cadastral	Suprafața (mp)*	Observații / Referințe
	Din acte: 3.600 Masurata: 2.571	Suprafața de 1029 mp (până la 3600 mp) se află la ID 4478

* Suprafața este determinată în planul de proiecție Stereo 70.



Date referitoare la teren

Crt	Categorie folosință	Intra vilan	Suprafața (mp)	Tarla	Parcelă	Nr. topo	Observații / Referințe
1	faneata	NU	612	76	539	-	
2	neproductiv	NU	1.959	76	539	-	

Lungime Segmente

1) Valorile lungimilor segmentelor sunt obținute din proiecție în plan.

Punct început	X / Y	Punct sfârșit	X / Y	Lungime segment (** (m)
1	595.565,237 646.996,09	2	595.556,1 646.991,083	10.419
2	595.556,1 646.991,083	3	595.575,762 646.938,111	56.504
3	595.575,762 646.938,111	4	595.642,564 646.758,132	191.976
4	595.642,564 646.758,132	5	595.652,386 646.761,294	10.318

Punct început	X / Y	Punct sfârșit	X / Y	Lungime segment (** (m)
5	595.652,386 646.761,294	6	595.587,206 646.936,902	187.314
6	595.587,206 646.936,902	1	595.565,237 646.996,09	63.134

** Lungimile segmentelor sunt determinate în planul de proiecție Stereo 70 și sunt rotunjite la 1 milimetru.

*** Distanța dintre puncte este formată din segmente cumulate ce sunt mai mici decât valoarea 1 milimetru.

Neutilizabil în Circuitul Civil

**DATE DESPRE IMOBILUL NR. 4480**

Oficiul de Cadastru și Publicitate Imobiliară SUCEAVA
Biroul de Cadastru și Publicitate Imobiliară Falticeni

A. Partea I. Descrierea imobilului

TEREN Necunoscut

Adresa: Loc. Moisa, Jud. Suceava

Nr. Crt	Nr cadastral Nr. topografic	Suprafața* (mp)	Observații / Referințe
A1		Din acte: 7.200 Masurata: 2.000	Sector cadastral:49 Teren neimprejmuit; Suprafața de 5200 mp (până la 7200 mp) se află la ID 4481

B. Partea II. Proprietari și acte

Inscrieri privitoare la dreptul de proprietate și alte drepturi reale		Referințe
/		
Act Notarial nr. 2051, din 05/06/2001 emis de BNP Maria Apostol;		
B1	Intabulare, drept de PROPRIETATE, dobandit prin lesire Din Indiviziune, cota actuala 1/1, cota initiala 1/1 1) ROMAN COSTEL DEFUNCT:Da	A1

C. Partea III. SARCINI .

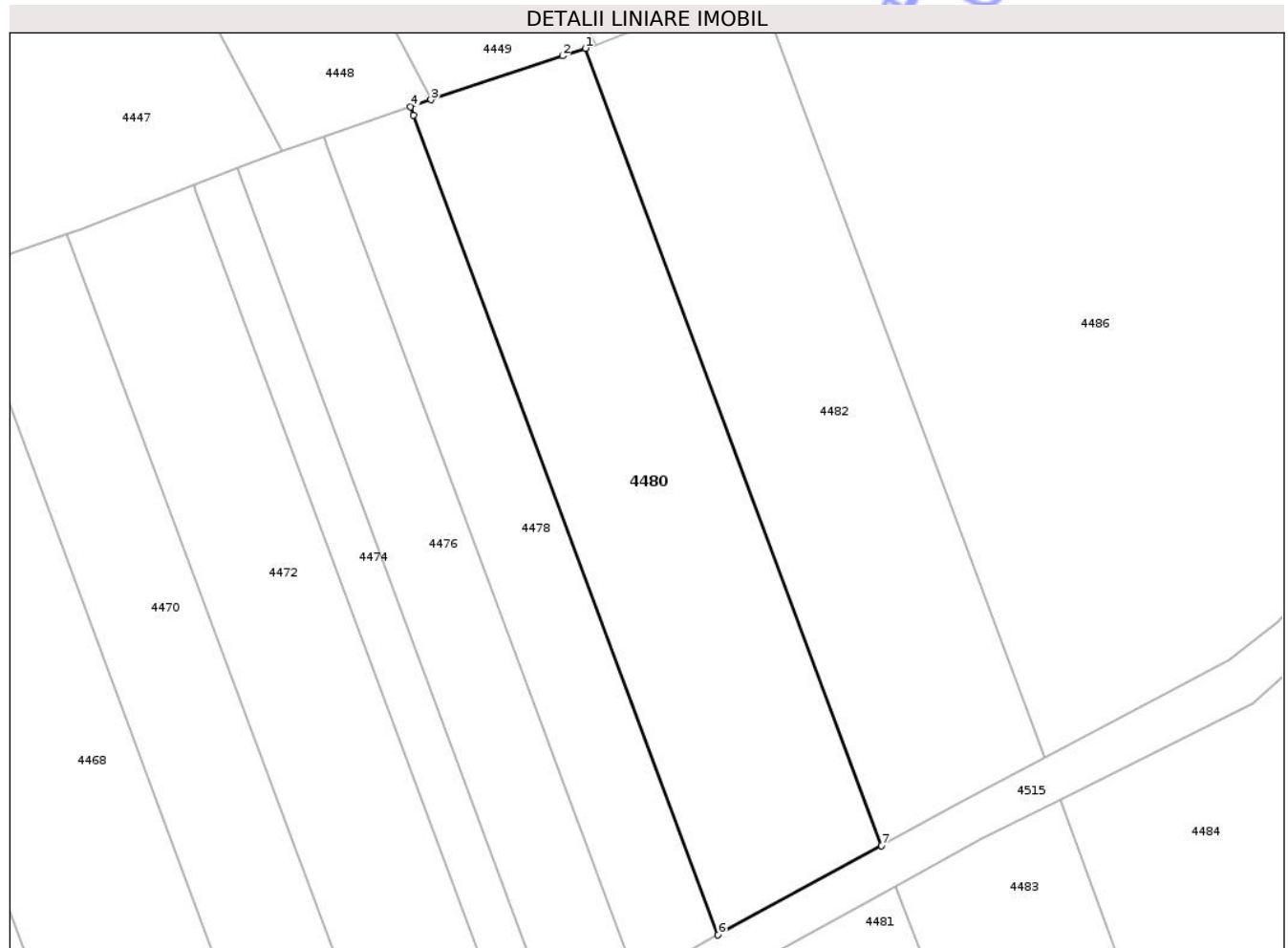
Inscrieri privind dezmembramintele dreptului de proprietate, drepturi reale de garanție și sarcini	Referințe
NU SUNT	

Anexa Nr. 1 La Partea I

Teren

Nr cadastral	Suprafața (mp)*	Observații / Referințe
	Din acte: 7.200 Masurata: 2.000	Suprafața de 5200 mp (până la 7200 mp) se află la ID 4481

* Suprafața este determinată în planul de proiecție Stereo 70.



Date referitoare la teren

Crt	Categorie folosință	Intra vilan	Suprafața (mp)	Tarla	Parcelă	Nr. topo	Observații / Referințe
1	faneata	DA	16	76	539	-	
2	faneata	NU	1.984	76	539	-	

Lungime Segmente

1) Valorile lungimilor segmentelor sunt obținute din proiecție în plan.

Punct început	X / Y	Punct sfârșit	X / Y	Lungime segment (** (m)
1	595.548,686 647.099,889	2	595.546,127 647.099,036	2.698
2	595.546,127 647.099,036	3	595.531,402 647.094,126	15.522
3	595.531,402 647.094,126	4	595.529,137 647.093,35	2.394
4	595.529,137 647.093,35	5	595.529,479 647.092,428	0.983

Punct început	X / Y	Punct sfârșit	X / Y	Lungime segment (** (m)
5	595.529,479 647.092,428	6	595.563,558 647.000,613	97.936
6	595.563,558 647.000,613	7	595.581,822 647.010,616	20.824
7	595.581,822 647.010,616	1	595.548,686 647.099,889	95.224

** Lungimile segmentelor sunt determinate în planul de proiecție Stereo 70 și sunt rotunjite la 1 milimetru.

*** Distanța dintre puncte este formată din segmente cumulate ce sunt mai mici decât valoarea 1 milimetru.

Neutilizabil în Circuitul Civil

**DATE DESPRE IMOBILUL NR. 4481**

Oficiul de Cadastru și Publicitate Imobiliară SUCEAVA
Biroul de Cadastru și Publicitate Imobiliară Falticeni

A. Partea I. Descrierea imobilului

TEREN Extravilan

Adresa: Jud. Suceava

Nr. Crt	Nr cadastral Nr. topografic	Suprafața* (mp)	Observații / Referințe
A1		Din acte: 7.200 Masurata: 5.200	Sector cadastral:49 Teren neimprejmuit; Suprafața de 2000 mp (până la 7200 mp) se află la ID 4480

B. Partea II. Proprietari și acte

Inscrieri privitoare la dreptul de proprietate și alte drepturi reale		Referințe
/		
Act Notarial nr. 2051, din 05/06/2001 emis de BNP Maria Apostol;		
B1	Intabulare, drept de PROPRIETATE, dobandit prin lesire Din Indiviziune, cota actuala 1/1, cota initiala 1/1 1) ROMAN COSTEL DEFUNCT:Da	A1

C. Partea III. SARCINI .

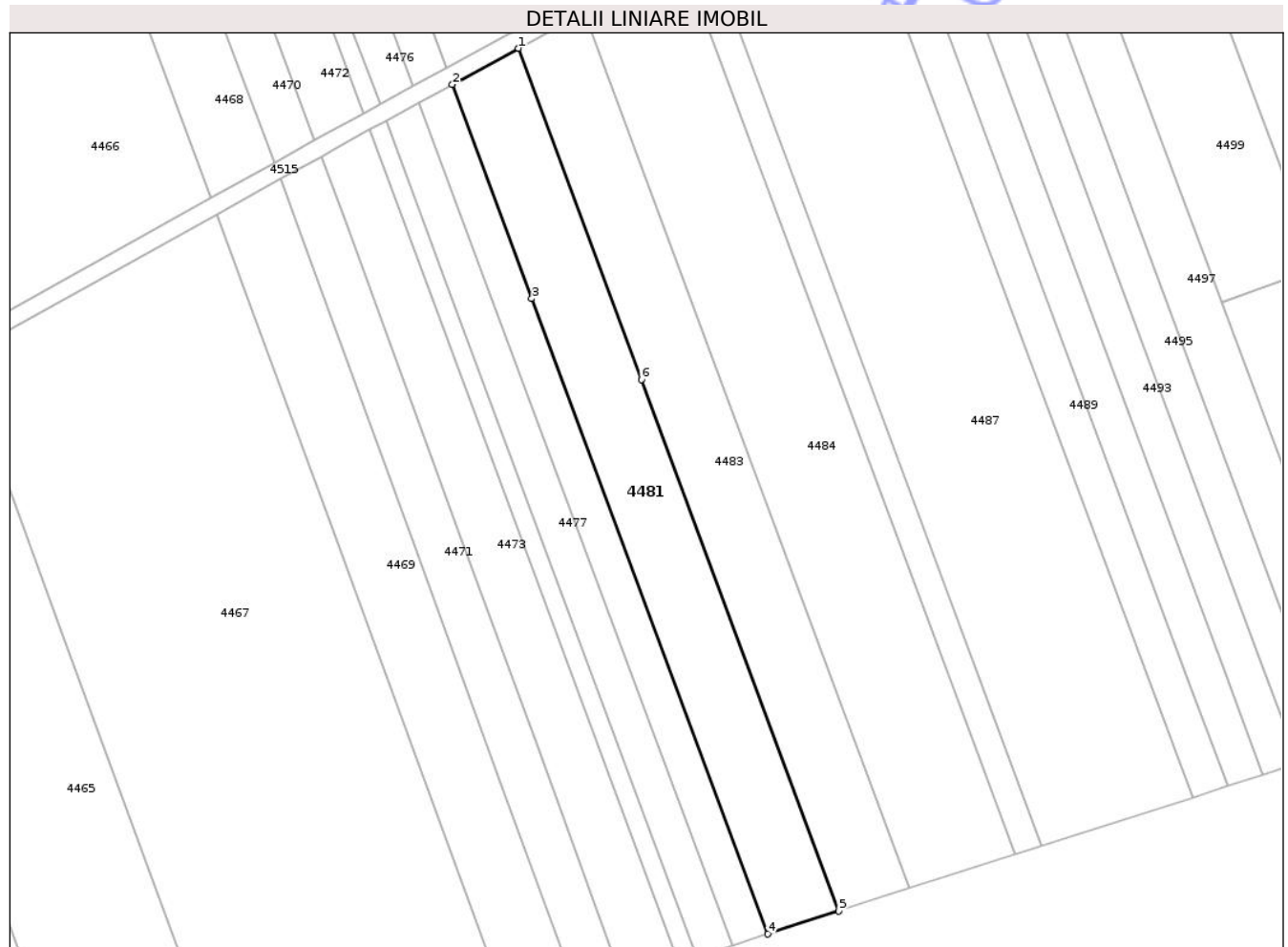
Inscrieri privind dezmembramintele dreptului de proprietate, drepturi reale de garanție și sarcini	Referințe
NU SUNT	

Anexa Nr. 1 La Partea I

Teren

Nr cadastral	Suprafața (mp)*	Observații / Referințe
	Din acte: 7.200 Masurata: 5.200	Suprafața de 2000 mp (până la 7200 mp) se află la ID 4480

* Suprafața este determinată în planul de proiecție Stereo 70.



Date referitoare la teren

Crt	Categorie folosință	Intra vilan	Suprafața (mp)	Tarla	Parcelă	Nr. topo	Observații / Referințe
1	faneata	NU	1.580	76	539	-	
2	neproductiv	NU	3.620	76	539	-	

Lungime Segmente

1) Valorile lungimilor segmentelor sunt obținute din proiecție în plan.

Punct început	X / Y	Punct sfârșit	X / Y	Lungime segment (** (m)
1	595.583,494 647.006,095	2	595.565,237 646.996,09	20.819
2	595.565,237 646.996,09	3	595.587,206 646.936,902	63.134
3	595.587,206 646.936,902	4	595.652,386 646.761,294	187.314
4	595.652,386 646.761,294	5	595.672,017 646.767,614	20.623

Punct început	X / Y	Punct sfârșit	X / Y	Lungime segment (** (m)
5	595.672,017 646.767,614	6	595.617,474 646.914,554	156.736
6	595.617,474 646.914,554	1	595.583,494 647.006,095	97.644

** Lungimile segmentelor sunt determinate în planul de proiecție Stereo 70 și sunt rotunjite la 1 milimetru.

*** Distanța dintre puncte este formată din segmente cumulate ce sunt mai mici decât valoarea 1 milimetru.

Neutilizabil în Circuitul Civil



DATE DESPRE IMOBILUL NR. 4482

Oficiul de Cadastru și Publicitate Imobiliară SUCEAVA
Biroul de Cadastru și Publicitate Imobiliară Falticeni

A. Partea I. Descrierea imobilului

TEREN Extravilan

Adresa: Jud. Suceava

Nr. Crt	Nr cadastral Nr. topografic	Suprafața* (mp)	Observații / Referințe
A1		Din acte: 7.200 Masurata: 1.930	Sector cadastral:49 Teren neimprejmuit; Suprafața de 5270 mp (până la 7200 mp) se află la ID 4483

B. Partea II. Proprietari și acte

Inscrieri privitoare la dreptul de proprietate și alte drepturi reale		Referințe
/		
Act Notarial nr. 110, din 19/06/2020 emis de BNP Maria Apostol;		
B1	Intabulare, drept de PROPRIETATE, dobândit prin Succesiune, cota actuala 3/32, cota initiala 3/32 1) ROMAN NECULAIE	A1
B2	Intabulare, drept de PROPRIETATE, dobândit prin Succesiune, cota actuala 3/32, cota initiala 3/32 1) ROMAN LENUȚA	A1
B3	Intabulare, drept de PROPRIETATE, dobândit prin Succesiune, cota actuala 3/32, cota initiala 3/32 1) MACOVEI ANIȘOARA	A1
B4	Intabulare, drept de PROPRIETATE, dobândit prin Succesiune, cota actuala 3/32, cota initiala 3/32 1) PATRAȘCU LUMINIȚA	A1
B5	Intabulare, drept de PROPRIETATE, dobândit prin Succesiune, cota actuala 3/32, cota initiala 3/32 1) ROMAN BOGDAN	A1
B6	Intabulare, drept de PROPRIETATE, dobândit prin Succesiune, cota actuala 3/32, cota initiala 3/32 1) BOBOC VALERIA	A1
B7	Intabulare, drept de PROPRIETATE, dobândit prin Succesiune, cota actuala 3/32, cota initiala 3/32 1) LEORIANU ANTONETA	A1
B8	Intabulare, drept de PROPRIETATE, dobândit prin Succesiune, cota actuala 1/8, cota initiala 1/8 1) MOROȘAN MARIANA	A1
B9	Intabulare, drept de PROPRIETATE, dobândit prin Succesiune, cota actuala 1/8, cota initiala 1/8 1) HULUȚĂ MELANIA	A1
Act Notarial nr. 69, din 03/09/2025 emis de BNP Socaciu George;		
B11	Intabulare, drept de PROPRIETATE, dobândit prin Succesiune, cota actuala 6/256, cota initiala 6/256 1) ROMAN RICA	A1
B12	Intabulare, drept de PROPRIETATE, dobândit prin Succesiune, cota actuala 9/256, cota initiala 9/256 1) ROMAN SILVIU-FLORIN	A1
B13	Intabulare, drept de PROPRIETATE, dobândit prin Succesiune, cota actuala 9/256, cota initiala 9/256 1) ROMAN ANDREEA-ROXANA	A1

C. Partea III. SARCINI .

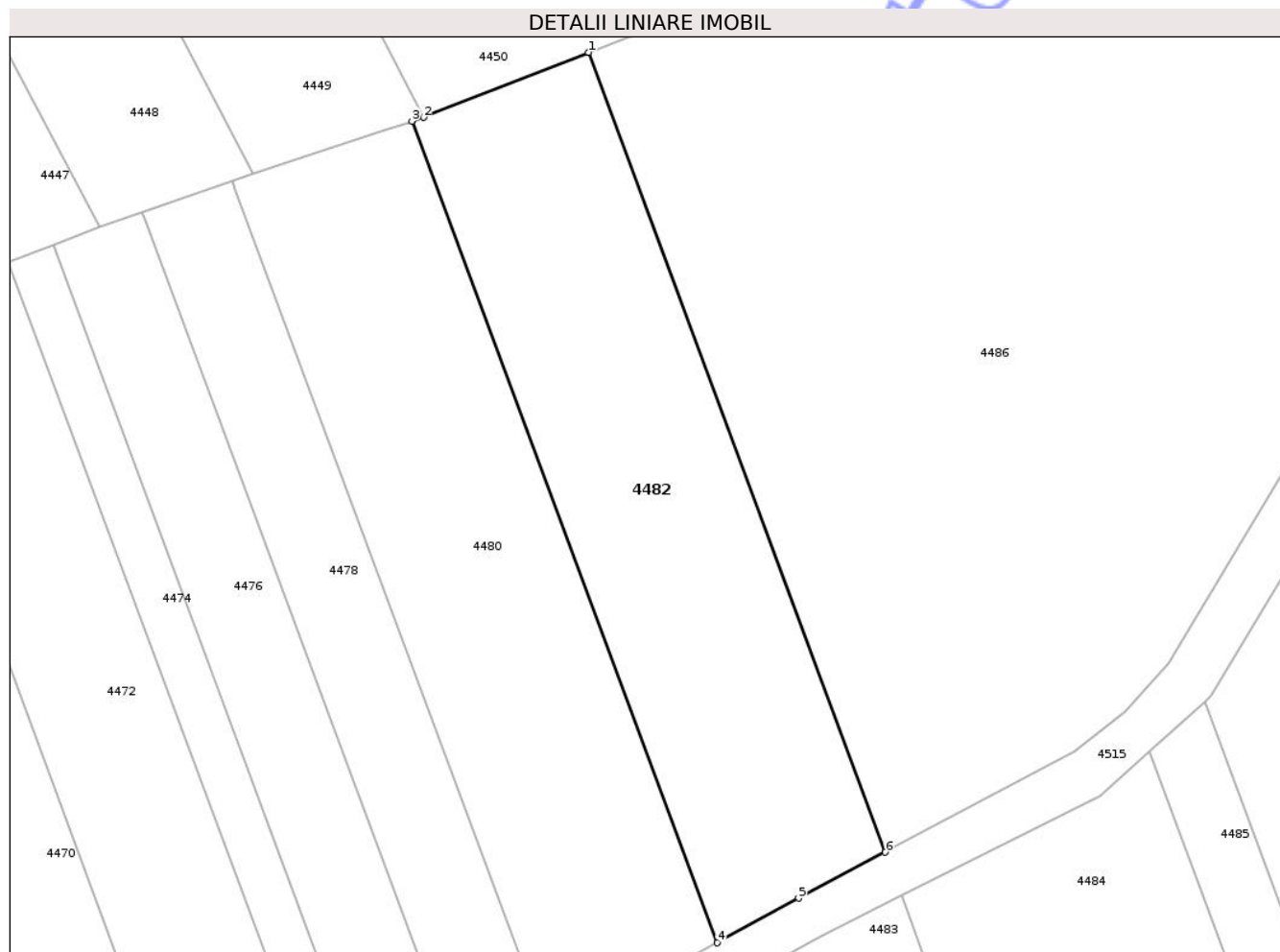
Inscrieri privind dezmembramintele dreptului de proprietate, drepturi reale de garanție și sarcini	Referințe
NU SUNT	

Anexa Nr. 1 La Partea I

Teren

Nr cadastral	Suprafața (mp)*	Observații / Referințe
	Din acte: 7.200 Masurata: 1.930	Suprafața de 5270 mp (până la 7200 mp) se află la ID 4483

* Suprafața este determinată în planul de proiecție Stereo 70.



Date referitoare la teren

Crt	Categorie folosință	Intra vilan	Suprafața (mp)	Tarla	Parcelă	Nr. topo	Observații / Referințe
1	faneata	NU	1.930	76	539	-	

Lungime Segmente

1) Valorile lungimilor segmentelor sunt obținute din proiecție în plan.

Punct început	X / Y	Punct sfârșit	X / Y	Lungime segment (** (m)
1	595.567,845 647.107,358	2	595.549,913 647.100,298	19.273
2	595.549,913 647.100,298	3	595.548,686 647.099,889	1.293
3	595.548,686 647.099,889	4	595.581,822 647.010,616	95.224
4	595.581,822 647.010,616	5	595.590,677 647.015,467	10.097
5	595.590,677 647.015,467	6	595.600,103 647.020,451	10.662

Punct început	X / Y	Punct sfârșit	X / Y	Lungime segment (** (m)
6	595.600,103 647.020,451	1	595.567,845 647.107,358	92.701

** Lungimile segmentelor sunt determinate în planul de proiecție Stereo 70 și sunt rotunjite la 1 milimetru.

*** Distanța dintre puncte este formată din segmente cumulate ce sunt mai mici decât valoarea 1 milimetru.

Neutilizabil în Circuitul Civil



DATE DESPRE IMOBILUL NR. 4483

Oficiul de Cadastru și Publicitate Imobiliară SUCEAVA
Biroul de Cadastru și Publicitate Imobiliară Falticeni

A. Partea I. Descrierea imobilului

TEREN Extravilan

Adresa: Jud. Suceava

Nr. Crt	Nr cadastral Nr. topografic	Suprafața* (mp)	Observații / Referințe
A1		Din acte: 7.200 Masurata: 5.270	Sector cadastral:49 Teren neimprejmuit; Suprafața de 1930 mp (până la 7200 mp) se află la ID 4482

B. Partea II. Proprietari și acte

Inscrieri privitoare la dreptul de proprietate și alte drepturi reale		Referințe
/		
Act Notarial nr. 110, din 19/06/2020 emis de BNP Maria Apostol;		
B1	Intabulare, drept de PROPRIETATE, dobândit prin Succesiune, cota actuala 3/32, cota initiala 3/32 1) ROMAN NECULAIE	A1
B2	Intabulare, drept de PROPRIETATE, dobândit prin Succesiune, cota actuala 3/32, cota initiala 3/32 1) ROMAN LENUȚA	A1
B3	Intabulare, drept de PROPRIETATE, dobândit prin Succesiune, cota actuala 3/32, cota initiala 3/32 1) MACOVEI ANIȘOARA	A1
B4	Intabulare, drept de PROPRIETATE, dobândit prin Succesiune, cota actuala 3/32, cota initiala 3/32 1) PATRAȘCU LUMINIȚA	A1
B5	Intabulare, drept de PROPRIETATE, dobândit prin Succesiune, cota actuala 3/32, cota initiala 3/32 1) ROMAN BOGDAN	A1
B6	Intabulare, drept de PROPRIETATE, dobândit prin Succesiune, cota actuala 3/32, cota initiala 3/32 1) BOBOC VALERIA	A1
B7	Intabulare, drept de PROPRIETATE, dobândit prin Succesiune, cota actuala 3/32, cota initiala 3/32 1) LEORIANU ANTONETA	A1
B8	Intabulare, drept de PROPRIETATE, dobândit prin Succesiune, cota actuala 1/8, cota initiala 1/8 1) MOROȘAN MARIANA	A1
B9	Intabulare, drept de PROPRIETATE, dobândit prin Succesiune, cota actuala 1/8, cota initiala 1/8 1) HULUȚĂ MELANIA	A1
Act Notarial nr. 69, din 03/09/2025 emis de BNP Socaciu George;		
B11	Intabulare, drept de PROPRIETATE, dobândit prin Succesiune, cota actuala 6/256, cota initiala 6/256 1) ROMAN RICA	A1
B12	Intabulare, drept de PROPRIETATE, dobândit prin Succesiune, cota actuala 9/256, cota initiala 9/256 1) ROMAN SILVIU-FLORIN	A1
B13	Intabulare, drept de PROPRIETATE, dobândit prin Succesiune, cota actuala 9/256, cota initiala 9/256 1) ROMAN ANDREEA-ROXANA	A1

C. Partea III. SARCINI .

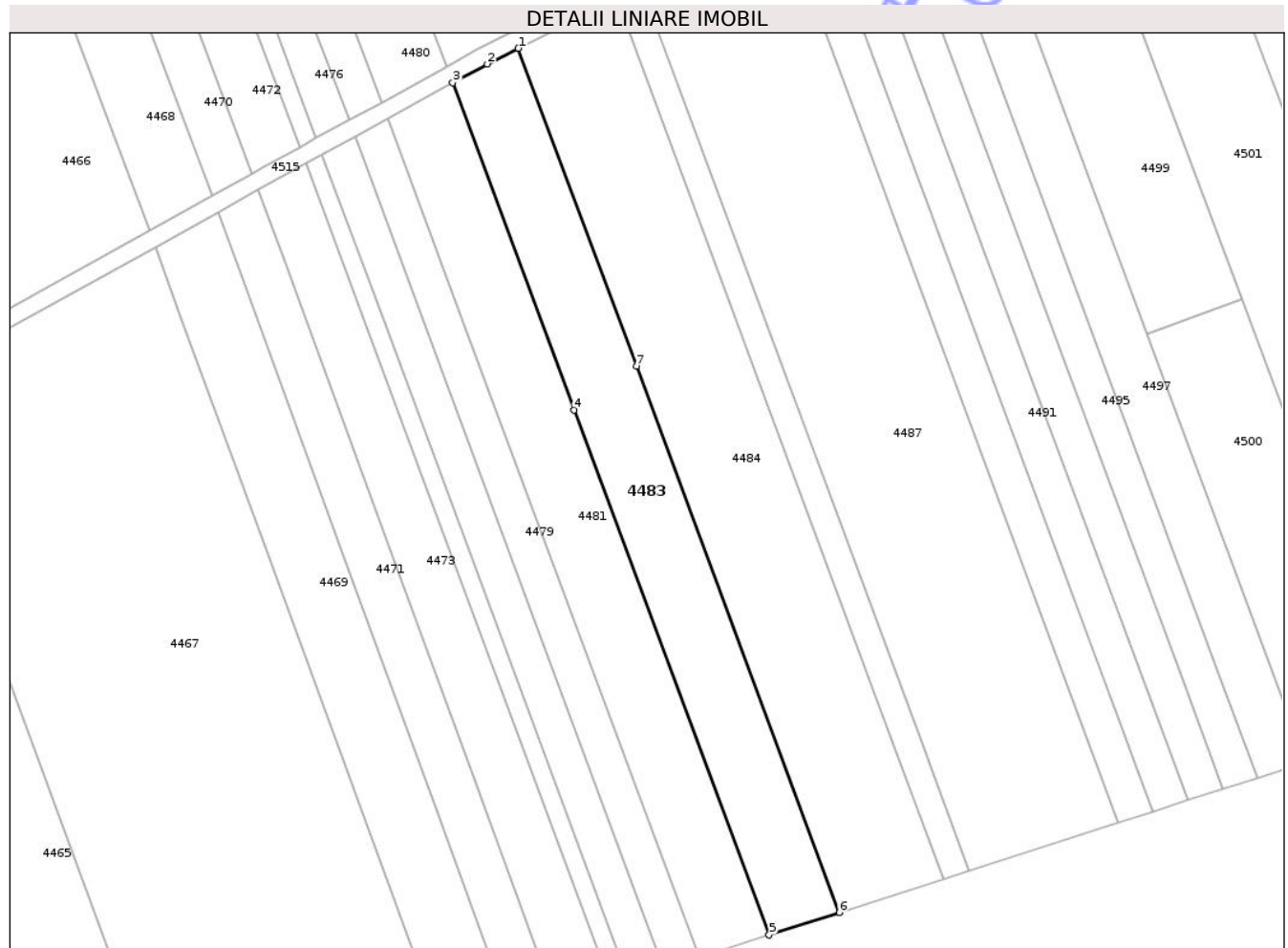
Inscrieri privind dezmembramintele dreptului de proprietate, drepturi reale de garanție și sarcini	Referințe
NU SUNT	

Anexa Nr. 1 La Partea I

Teren

Nr cadastral	Suprafața (mp)*	Observații / Referințe
	Din acte: 7.200 Masurata: 5.270	Suprafața de 1930 mp (până la 7200 mp) se află la ID 4482

* Suprafața este determinată în planul de proiecție Stereo 70.



Date referitoare la teren

Crt	Categorie folosință	Intra vilan	Suprafața (mp)	Tarla	Parcelă	Nr. topo	Observații / Referințe
1	faneata	NU	1.982	76	539	-	
2	neproductiv	NU	3.288	76	539	-	

Lungime Segmente

1) Valorile lungimilor segmentelor sunt obținute din proiecție în plan.

Punct început	X / Y	Punct sfârșit	X / Y	Lungime segment (** (m)
1	595.601,856 647.015,741	2	595.593,133 647.011,377	9.754
2	595.593,133 647.011,377	3	595.583,494 647.006,095	10.991
3	595.583,494 647.006,095	4	595.617,474 646.914,554	97.644
4	595.617,474 646.914,554	5	595.672,017 646.767,614	156.736

Punct început	X / Y	Punct sfârșit	X / Y	Lungime segment (** (m)
5	595.672,017 646.767,614	6	595.691,607 646.773,921	20.581
6	595.691,607 646.773,921	7	595.634,862 646.926,814	163.083
7	595.634,862 646.926,814	1	595.601,856 647.015,741	94.855

** Lungimile segmentelor sunt determinate în planul de proiecție Stereo 70 și sunt rotunjite la 1 milimetru.

*** Distanța dintre puncte este formată din segmente cumulate ce sunt mai mici decât valoarea 1 milimetru.

Neutilizabil în Circuitul Civil

**DATE DESPRE IMOBILUL NR. 4484**

Oficiul de Cadastru și Publicitate Imobiliară SUCEAVA
Biroul de Cadastru și Publicitate Imobiliară Falticeni

A. Partea I. Descrierea imobilului

TEREN Extravilan

Adresa: Jud. Suceava

Nr. Crt	Nr cadastral Nr. topografic	Suprafața* (mp)	Observații / Referințe
A1		8.000	Sector cadastral:49 Teren neimprejmuit;

B. Partea II. Proprietari și acte

Inscrieri privitoare la dreptul de proprietate și alte drepturi reale	Referințe
/	
Act Administrativ nr. 2181, din 30/08/2004 emis de CJPSDPAT Suceava;	
B1	A1
Intabulare, drept de PROPRIETATE, dobandit prin Reconstituire, cota actuala 1/1, cota initiala 1/1	
1) APETROAIE GHEORGHE, lipsă CNP proprietar	

C. Partea III. SARCINI .

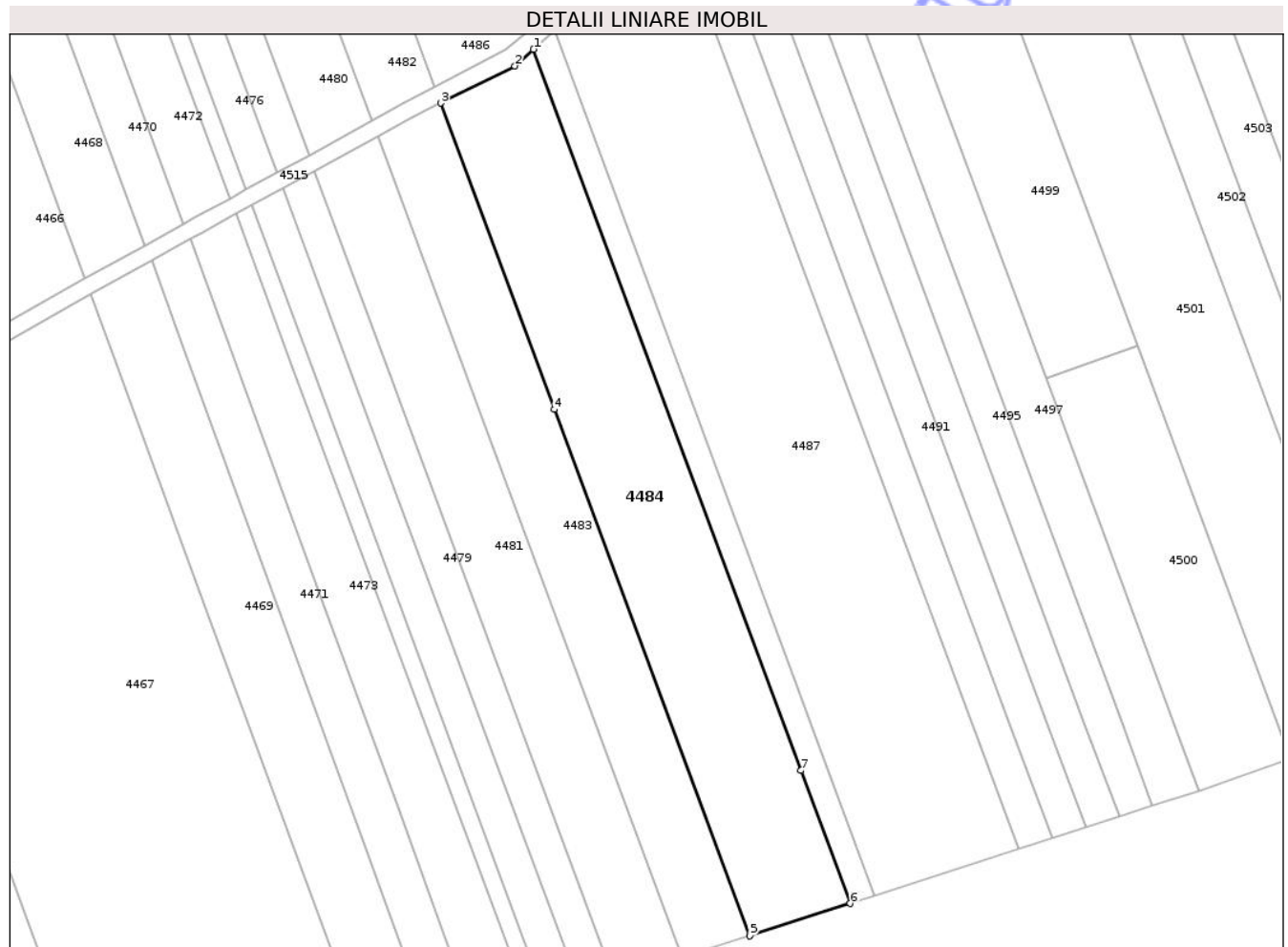
Inscrieri privind dezmembramintele dreptului de proprietate, drepturi reale de garanție și sarcini	Referințe
NU SUNT	

Anexa Nr. 1 La Partea I

Teren

Nr cadastral	Suprafața (mp)*	Observații / Referințe
	8.000	

* Suprafața este determinată în planul de proiecție Stereo 70.



Date referitoare la teren

Crt	Categorie folosință	Intra vilan	Suprafața (mp)	Tarla	Parcelă	Nr. topo	Observații / Referințe
1	faneata	NU	5.062	76	539	-	
2	neproductiv	NU	2.938	76	539	-	

Lungime Segmente

1) Valorile lungimilor segmentelor sunt obținute din proiecție în plan.

Punct început	X / Y	Punct sfârșit	X / Y	Lungime segment (** (m)
1	595.628,808 647.031,382	2	595.623,405 647.026,523	7.267
2	595.623,405 647.026,523	3	595.601,856 647.015,741	24.095
3	595.601,856 647.015,741	4	595.634,862 646.926,814	94.855
4	595.634,862 646.926,814	5	595.691,607 646.773,921	163.083

Punct început	X / Y	Punct sfârșit	X / Y	Lungime segment (** (m)
5	595.691,607 646.773,921	6	595.720,868 646.783,342	30.74
6	595.720,868 646.783,342	7	595.706,546 646.821,93	41.16
7	595.706,546 646.821,93	1	595.628,808 647.031,382	223.413

** Lungimile segmentelor sunt determinate în planul de proiecție Stereo 70 și sunt rotunjite la 1 milimetru.

*** Distanța dintre puncte este formată din segmente cumulate ce sunt mai mici decât valoarea 1 milimetru.

Neutilizabil în Circuitul Civil

**DATE DESPRE IMOBILUL NR. 4485**

Oficiul de Cadastru și Publicitate Imobiliară SUCEAVA
Biroul de Cadastru și Publicitate Imobiliară Falticeni

A. Partea I. Descrierea imobilului

TEREN Extravilan

Adresa: Jud. Suceava

Nr. Crt	Nr cadastral Nr. topografic	Suprafața* (mp)	Observații / Referințe
A1		2.000	Sector cadastral:49 Teren neimprejmuit;

B. Partea II. Proprietari și acte

Inscrieri privitoare la dreptul de proprietate și alte drepturi reale	Referințe
/	
Act Administrativ nr. 480, din 28/01/2026 emis de Primăria Boroaia;	
B1	A1
Intabulare, drept de PROPRIETATE, dobândit prin Lege, cota actuala 1/1, cota initiala 1/1	
1) NEIDENTIFICAT NEIDENTIFICAT	
Act Normativ nr. 7, din 13/03/1996 emis de Parlament;	
B1	A1
se notează mențiunea proprietar neidentificat	

C. Partea III. SARCINI .

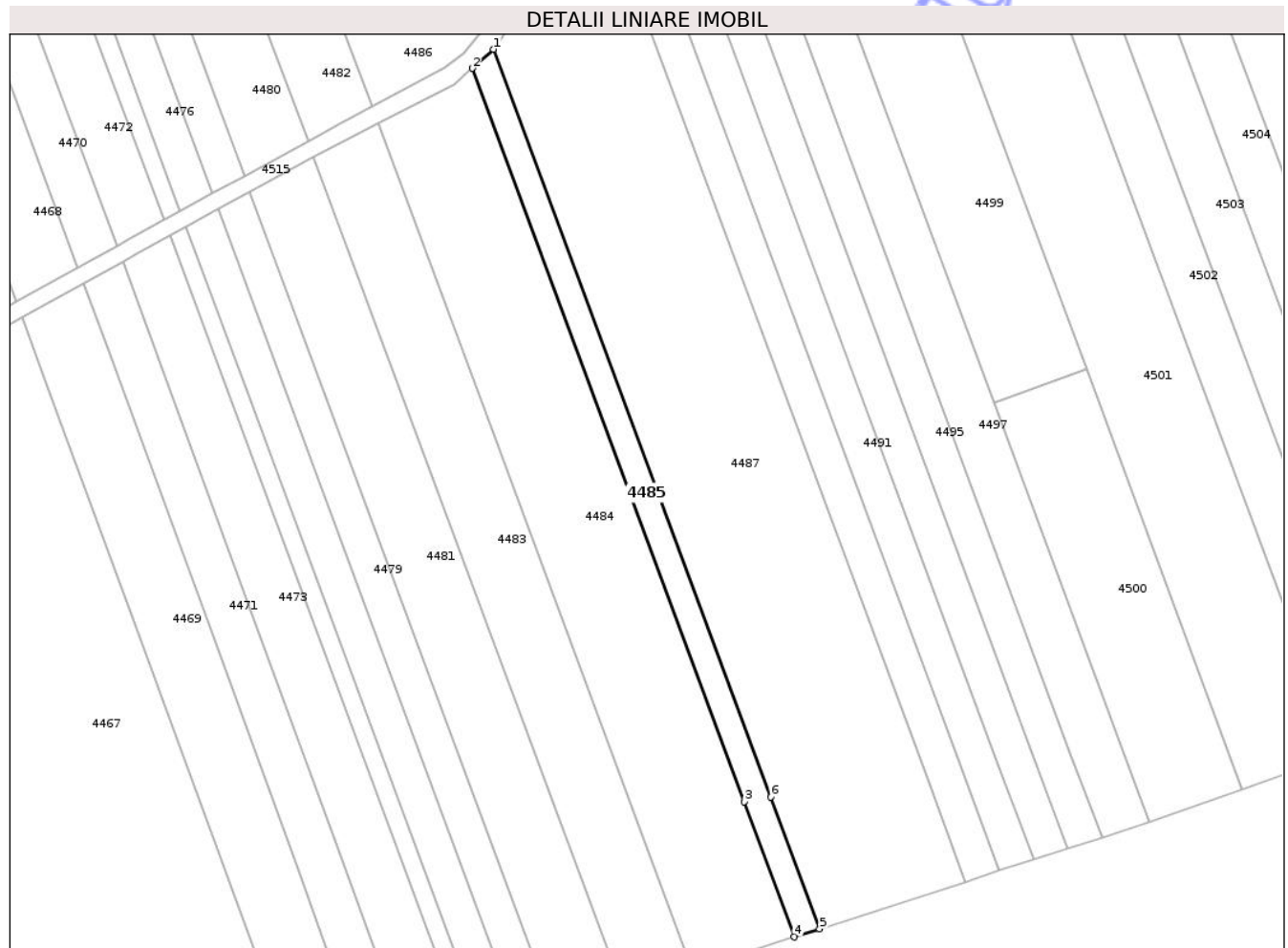
Inscrieri privind dezmembramintele dreptului de proprietate, drepturi reale de garanție și sarcini	Referințe
NU SUNT	

Anexa Nr. 1 La Partea I

Teren

Nr cadastral	Suprafața (mp)*	Observații / Referințe
	2.000	

* Suprafața este determinată în planul de proiecție Stereo 70.



Date referitoare la teren

Crt	Categorie folosință	Intra vilan	Suprafața (mp)	Tarla	Parcelă	Nr. topo	Observații / Referințe
1	faneata	NU	1.710	76	539	-	
2	neproductiv	NU	290	76	539	-	

Lungime Segmente

1) Valorile lungimilor segmentelor sunt obținute din proiecție în plan.

Punct început	X / Y	Punct sfârșit	X / Y	Lungime segment (** (m)
1	595.634,816 647.036,784	2	595.628,808 647.031,382	8.08
2	595.628,808 647.031,382	3	595.706,546 646.821,93	223.413
3	595.706,546 646.821,93	4	595.720,868 646.783,342	41.16
4	595.720,868 646.783,342	5	595.728,026 646.785,646	7.52

Punct început	X / Y	Punct sfârșit	X / Y	Lungime segment (** (m)
5	595.728,026 646.785,646	6	595.714,069 646.823,25	40.11
6	595.714,069 646.823,25	1	595.634,816 647.036,784	227.767

** Lungimile segmentelor sunt determinate în planul de proiecție Stereo 70 și sunt rotunjite la 1 milimetru.

*** Distanța dintre puncte este formată din segmente cumulate ce sunt mai mici decât valoarea 1 milimetru.

Neutilizabil în Circuitul Civil

**DATE DESPRE IMOBILUL NR. 4486**

Oficiul de Cadastru și Publicitate Imobiliară SUCEAVA
Biroul de Cadastru și Publicitate Imobiliară Falticeni

A. Partea I. Descrierea imobilului

TEREN Extravilan

Adresa: Jud. Suceava

Nr. Crt	Nr cadastral Nr. topografic	Suprafața* (mp)	Observații / Referințe
A1		Din acte: 18.800 Masurata: 6.250	Sector cadastral:49 Teren neimprejmuț; Suprafața de 12550 mp (până la18800 mp) se află la ID 4487

B. Partea II. Proprietari și acte

Inscrieri privitoare la dreptul de proprietate și alte drepturi reale		Referințe
/		
Act Administrativ nr. 1160, din 24/10/1995 emis de CJPSDPAT Suceava;		
B1	Intabulare, drept de PROPRIETATE, dobandit prin Reconstituire, cota actuala 1/1, cota initiala 1/1 1) ROMAN DUMITRU DEFUNCT:Da 2) ROMAN ANETA	A1

C. Partea III. SARCINI .

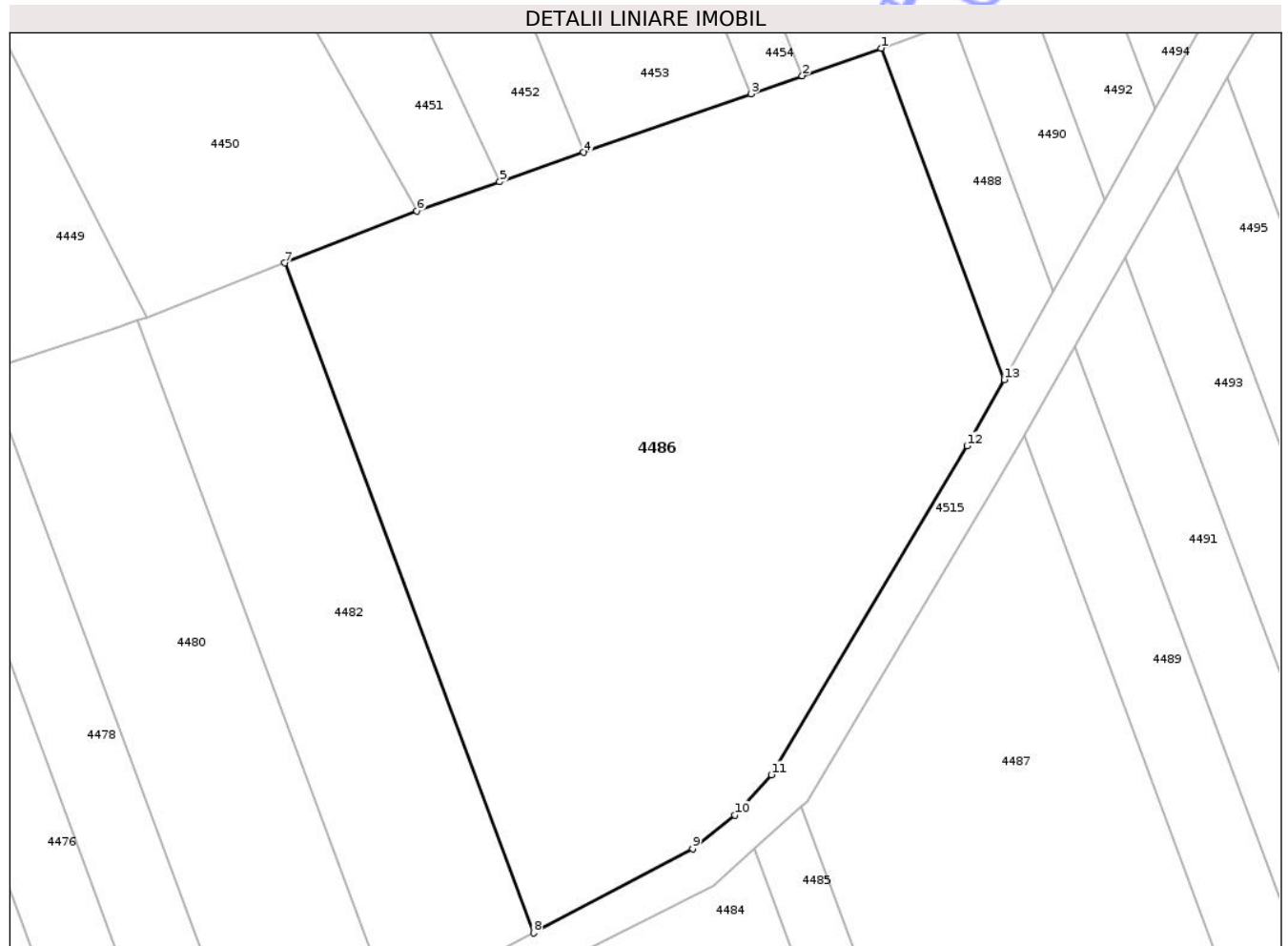
Inscrieri privind dezmembramintele dreptului de proprietate, drepturi reale de garanție și sarcini	Referințe
NU SUNT	

Anexa Nr. 1 La Partea I

Teren

Nr cadastral	Suprafața (mp)*	Observații / Referințe
	Din acte: 18.800 Masurata: 6.250	Suprafața de 12550 mp (până la 18800 mp) se află la ID 4487

* Suprafața este determinată în planul de proiecție Stereo 70.



Date referitoare la teren

Crt	Categorie folosință	Intra vilan	Suprafața (mp)	Tarla	Parcelă	Nr. topo	Observații / Referințe
1	faneata	NU	6.250	76	539	-	

Lungime Segmente

1) Valorile lungimilor segmentelor sunt obținute din proiecție în plan.

Punct început	X / Y	Punct sfârșit	X / Y	Lungime segment (** (m)
1	595.645,169 647.135,205	2	595.634,947 647.131,621	10.832
2	595.634,947 647.131,621	3	595.628,328 647.129,301	7.014
3	595.628,328 647.129,301	4	595.606,588 647.121,679	23.038
4	595.606,588 647.121,679	5	595.595,701 647.117,862	11.536
5	595.595,701 647.117,862	6	595.584,96 647.114,096	11.382

Punct început	X / Y	Punct sfârșit	X / Y	Lungime segment (** (m)
6	595.584,96 647.114,096	7	595.567,845 647.107,358	18.393
7	595.567,845 647.107,358	8	595.600,103 647.020,451	92.701
8	595.600,103 647.020,451	9	595.620,723 647.031,354	23.325
9	595.620,723 647.031,354	10	595.626,219 647.035,749	7.037
10	595.626,219 647.035,749	11	595.630,946 647.040,968	7.041
11	595.630,946 647.040,968	12	595.656,316 647.083,626	49.632
12	595.656,316 647.083,626	13	595.661,125 647.092,218	9.846
13	595.661,125 647.092,218	1	595.645,169 647.135,205	45.853

** Lungimile segmentelor sunt determinate în planul de proiecție Stereo 70 și sunt rotunjite la 1 milimetru.

*** Distanța dintre puncte este formată din segmente cumulate ce sunt mai mici decât valoarea 1 milimetru.

**DATE DESPRE IMOBILUL NR. 4488**

Oficiul de Cadastru și Publicitate Imobiliară SUCEAVA
Biroul de Cadastru și Publicitate Imobiliară Falticeni

A. Partea I. Descrierea imobilului

TEREN Extravilan

Adresa: Jud. Suceava

Nr. Crt	Nr cadastral Nr. topografic	Suprafața* (mp)	Observații / Referințe
A1	30769	Din acte: 3.600 Masurata: 417	Sector cadastral:49 Teren neimprejmuit; Suprafața de 3142 mp (până la 3559 mp) se află la ID 4489

B. Partea II. Proprietari și acte

Inscrieri privitoare la dreptul de proprietate și alte drepturi reale		Referințe
14021 / 30/09/2011		
Act Notarial nr. 1983, din 04/08/2010 emis de BNP Maria Apostol (TP 1832/05.08.2002, CM 169/04.08.2010);		
B9	Intabulare, drept de PROPRIETATE, dobandit prin lesire Din Indiviziune, cota actuala 1/1, cota initiala 1/1 1) ROMAN OLTIȚA	A1

C. Partea III. SARCINI .

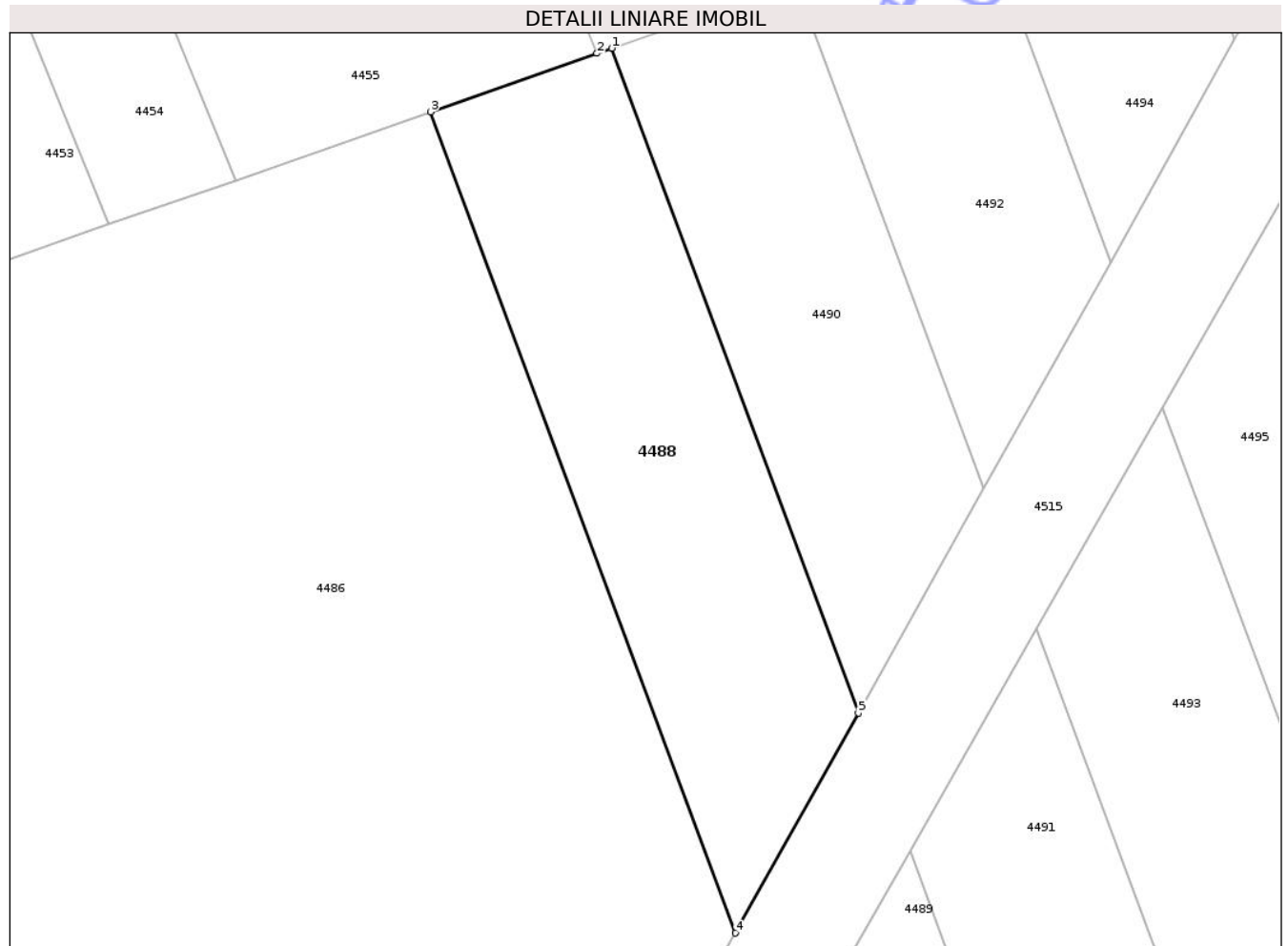
Inscrieri privind dezmembramintele dreptului de proprietate, drepturi reale de garanție și sarcini	Referințe
NU SUNT	

Anexa Nr. 1 La Partea I

Teren

Nr cadastral	Suprafața (mp)*	Observații / Referințe
30769	Din acte: 3.600 Masurata: 417	Suprafața de 3142 mp (până la 3559 mp) se află la ID 4489

* Suprafața este determinată în planul de proiecție Stereo 70.



Date referitoare la teren

Crt	Categorie folosință	Intra vilan	Suprafața (mp)	Tarla	Parcelă	Nr. topo	Observații / Referințe
1	faneata	NU	417	76	539	-	

Lungime Segmente

1) Valorile lungimilor segmentelor sunt obținute din proiecție în plan.

Punct început	X / Y	Punct sfârșit	X / Y	Lungime segment (** (m)
1	595.654,654 647.138,53	2	595.653,877 647.138,258	0.824
2	595.653,877 647.138,258	3	595.645,169 647.135,205	9.227
3	595.645,169 647.135,205	4	595.661,125 647.092,218	45.853
4	595.661,125 647.092,218	5	595.667,57 647.103,733	13.196
5	595.667,57 647.103,733	1	595.654,654 647.138,53	37.117

** Lungimile segmentelor sunt determinate în planul de proiecție Stereo 70 și sunt rotunjite la 1 milimetru.

*** Distanța dintre puncte este formată din segmente cumulate ce sunt mai mici decât valoarea 1 milimetru.

Neutilizabil în Circuitul
Civil

**DATE DESPRE IMOBILUL NR. 4487**

Oficiul de Cadastru și Publicitate Imobiliară SUCEAVA
Biroul de Cadastru și Publicitate Imobiliară Falticeni

A. Partea I. Descrierea imobilului

TEREN Extravilan

Adresa: Jud. Suceava

Nr. Crt	Nr cadastral Nr. topografic	Suprafața* (mp)	Observații / Referințe
A1		Din acte: 18.800 Masurata: 12.550	Sector cadastral:49 Teren neimprejmuit; Suprafața de 6250 mp (până la18800 mp) se află la ID 4486

B. Partea II. Proprietari și acte

Inscrieri privitoare la dreptul de proprietate și alte drepturi reale		Referințe
/		
Act Administrativ nr. 1160, din 24/10/1995 emis de CJPSDPAT Suceava;		
B1	Intabulare, drept de PROPRIETATE, dobandit prin Reconstituire, cota actuala 1/1, cota initiala 1/1 1) ROMAN DUMITRU DEFUNCT:Da 2) ROMAN ANETA	A1

C. Partea III. SARCINI .

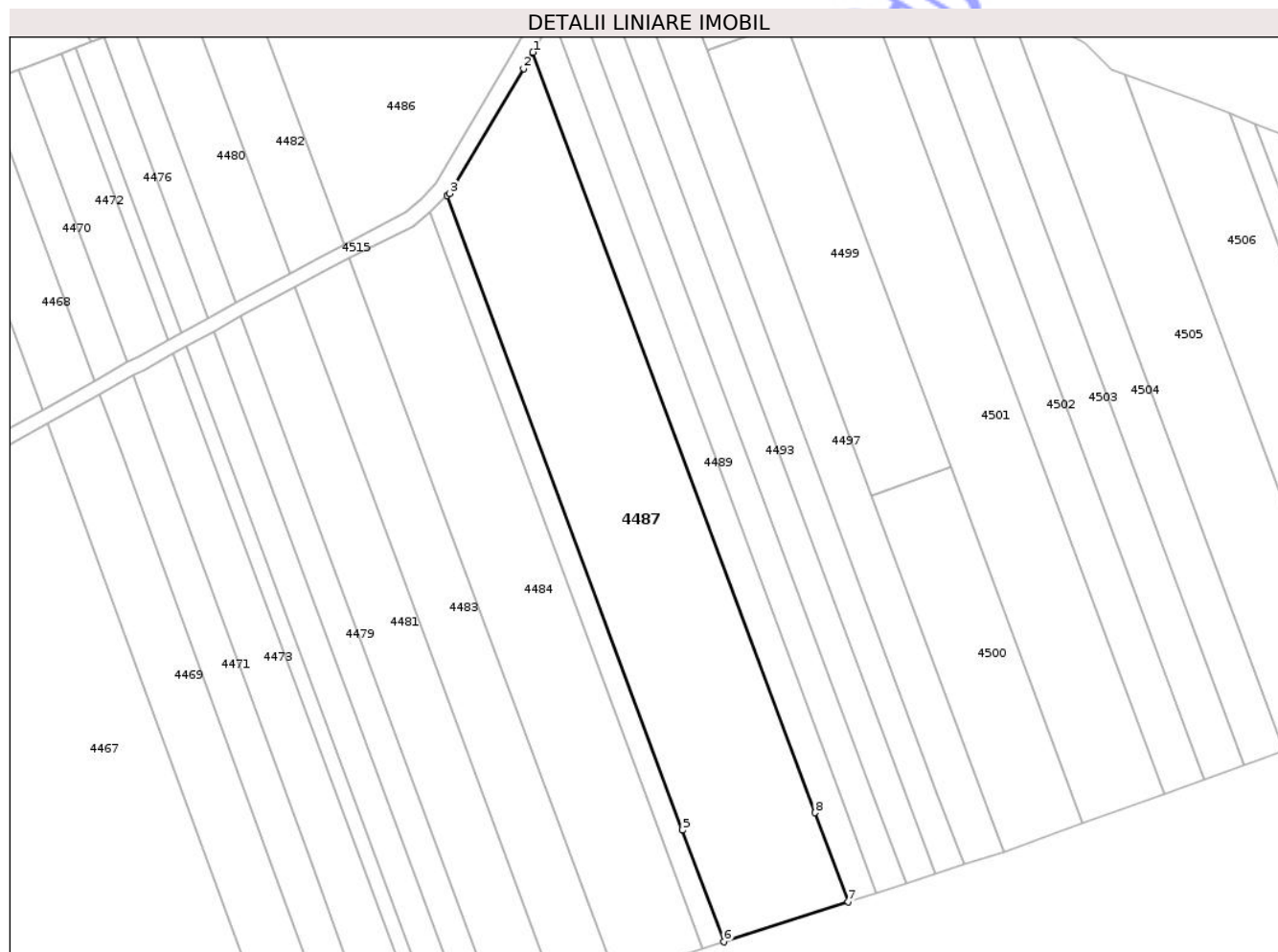
Inscrieri privind dezmembramintele dreptului de proprietate, drepturi reale de garanție și sarcini	Referințe
NU SUNT	

Anexa Nr. 1 La Partea I

Teren

Nr cadastral	Suprafața (mp)*	Observații / Referințe
	Din acte: 18.800 Masurata: 12.550	Suprafața de 6250 mp (până la 18800 mp) se află la ID 4486

* Suprafața este determinată în planul de proiecție Stereo 70.



Date referitoare la teren

Crt	Categorie folosință	Intra vilan	Suprafața (mp)	Tarla	Parcelă	Nr. topo	Observații / Referințe
1	faneata	NU	10.808	76	539	-	
2	neproductiv	NU	1.742	76	539	-	

Lungime Segmente

1) Valorile lungimilor segmentelor sunt obținute din proiecție în plan.

Punct început	X / Y	Punct sfârșit	X / Y	Lungime segment (** (m)
1	595.663,693 647.085,008	2	595.660,528 647.079,463	6.385
2	595.660,528 647.079,463	3	595.635,545 647.037,439	48.889
3	595.635,545 647.037,439	4	595.634,816 647.036,784	0.98
4	595.634,816 647.036,784	5	595.714,069 646.823,25	227.767

Punct început	X / Y	Punct sfârşit	X / Y	Lungime segment (** (m)
5	595.714,069 646.823,25	6	595.728,026 646.785,646	40.11
6	595.728,026 646.785,646	7	595.769,814 646.799,099	43.9
7	595.769,814 646.799,099	8	595.758,678 646.829,102	32.003
8	595.758,678 646.829,102	1	595.663,693 647.085,008	272.965

** Lungimile segmentelor sunt determinate în planul de proiecţie Stereo 70 şi sunt rotunjite la 1 milimetru.

*** Distanţa dintre puncte este formată din segmente cumulate ce sunt mai mici decât valoarea 1 milimetru.

Neutilizabil în Circuitul Civil

**DATE DESPRE IMOBILUL NR. 4489**

Oficiul de Cadastru și Publicitate Imobiliară SUCEAVA
Biroul de Cadastru și Publicitate Imobiliară Falticeni

A. Partea I. Descrierea imobilului

TEREN Extravilan

Adresa: Jud. Suceava

Nr. Crt	Nr cadastral Nr. topografic	Suprafața* (mp)	Observații / Referințe
A1	30769	Din acte: 3.600 Masurata: 3.142	Sector cadastral:49 Teren neimprejmuit; Suprafața de 417 mp (până la 3559 mp) se află la ID 4488

B. Partea II. Proprietari și acte

Inscrieri privitoare la dreptul de proprietate și alte drepturi reale		Referințe
14021 / 30/09/2011		
Act Notarial nr. 1983, din 04/08/2010 emis de BNP Maria Apostol (TP 1832/05.08.2002, CM 169/04.08.2010);		
B9	Intabulare, drept de PROPRIETATE, dobandit prin lesire Din Indiviziune, cota actuala 1/1, cota initiala 1/1 1) ROMAN OLTIȚA	A1

C. Partea III. SARCINI .

Inscrieri privind dezmembramintele dreptului de proprietate, drepturi reale de garanție și sarcini	Referințe
NU SUNT	

Anexa Nr. 1 La Partea I

Teren

Nr cadastral	Suprafața (mp)*	Observații / Referințe
30769	Din acte: 3.600 Masurata: 3.142	Suprafața de 417 mp (până la 3559 mp) se află la ID 4488

* Suprafața este determinată în planul de proiecție Stereo 70.



Date referitoare la teren

Crt	Categorie folosință	Intra vilan	Suprafața (mp)	Tarla	Parcelă	Nr. topo	Observații / Referințe
1	faneata	NU	2.817	76	539	-	
2	neproductiv	NU	325	76	539	-	

Lungime Segmente

1) Valorile lungimilor segmentelor sunt obținute din proiecție în plan.

Punct început	X / Y	Punct sfârșit	X / Y	Lungime segment (** (m)
1	595.670,258 647.096,51	2	595.663,693 647.085,008	13.244
2	595.663,693 647.085,008	3	595.758,678 646.829,102	272.965
3	595.758,678 646.829,102	4	595.769,814 646.799,099	32.003
4	595.769,814 646.799,099	5	595.779,486 646.802,213	10.16

Punct început	X / Y	Punct sfârșit	X / Y	Lungime segment (** (m)
5	595.779,486 646.802,213	6	595.768,354 646.832,205	31.991
6	595.768,354 646.832,205	1	595.670,258 647.096,51	281.922

** Lungimile segmentelor sunt determinate în planul de proiecție Stereo 70 și sunt rotunjite la 1 milimetru.

*** Distanța dintre puncte este formată din segmente cumulate ce sunt mai mici decât valoarea 1 milimetru.

Neutilizabil în Circuitul Civil

**DATE DESPRE IMOBILUL NR. 4490**

Oficiul de Cadastru și Publicitate Imobiliară SUCEAVA
Biroul de Cadastru și Publicitate Imobiliară Falticeni

A. Partea I. Descrierea imobilului

TEREN Extravilan

Adresa: Jud. Suceava

Nr. Crt	Nr cadastral Nr. topografic	Suprafața* (mp)	Observații / Referințe
A1		Din acte: 3.600 Masurata: 335	Sector cadastral:49 Teren neimprejmuit; Suprafața de 3265 mp (până la 3600 mp) se află la ID 4491

B. Partea II. Proprietari și acte

Inscrieri privitoare la dreptul de proprietate și alte drepturi reale		Referințe
/		
Act Notarial nr. 1983, din 04/08/2010 emis de BNP Maria Apostol (TP 1832/05.08.2002, CM 169/04.08.2010);		
B1	Intabulare, drept de PROPRIETATE, dobandit prin lesire Din Indiviziune, cota actuala 1/1, cota initiala 1/1 1) ROMAN CONSTANTIN	A1

C. Partea III. SARCINI .

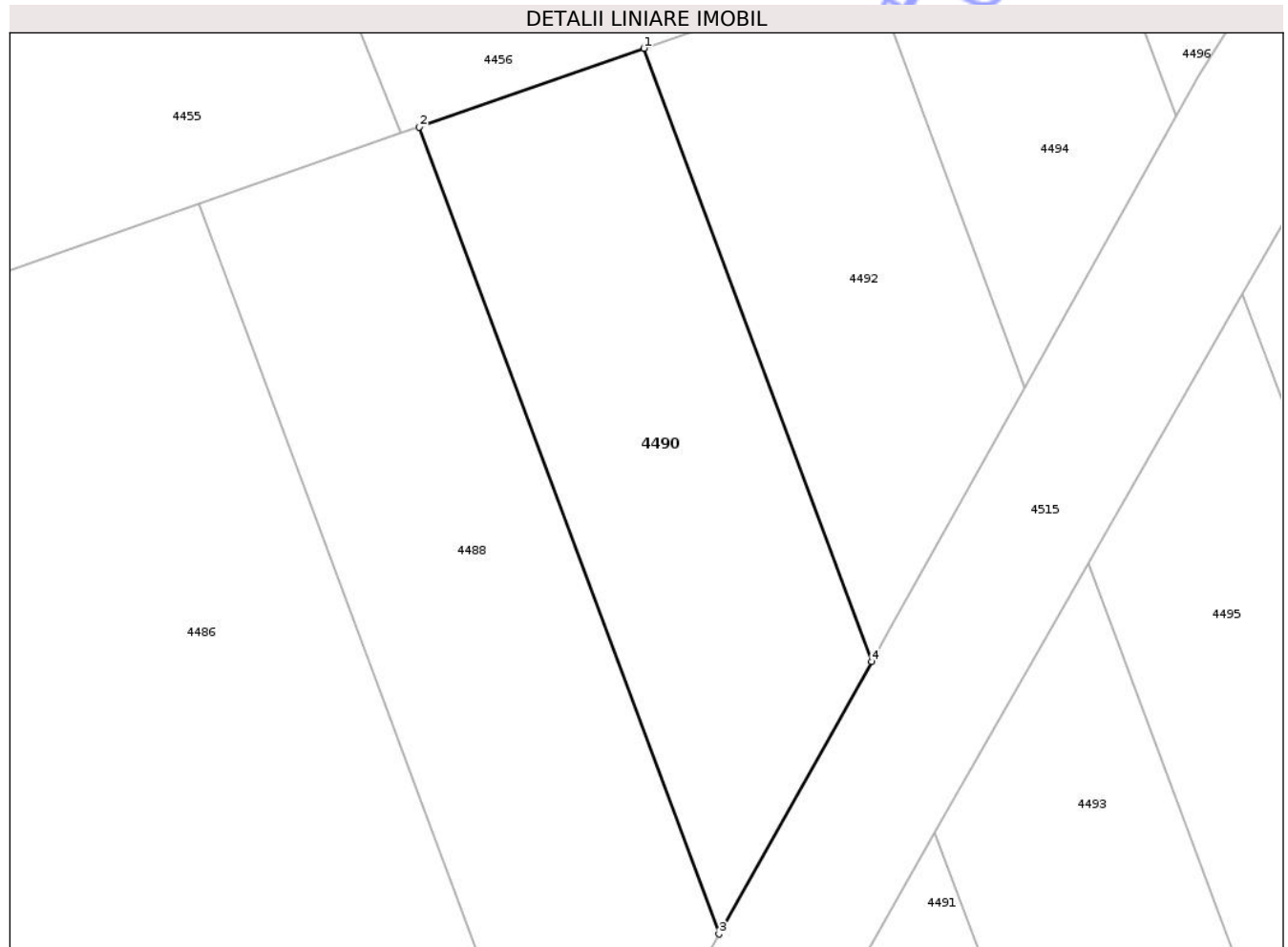
Inscrieri privind dezmembramintele dreptului de proprietate, drepturi reale de garanție și sarcini	Referințe
NU SUNT	

Anexa Nr. 1 La Partea I

Teren

Nr cadastral	Suprafața (mp)*	Observații / Referințe
	Din acte: 3.600 Masurata: 335	Suprafața de 3265 mp (până la 3600 mp) se află la ID 4491

* Suprafața este determinată în planul de proiecție Stereo 70.



Date referitoare la teren

Crt	Categorie folosință	Intra vilan	Suprafața (mp)	Tarla	Parcelă	Nr. topo	Observații / Referințe
1	faneata	NU	335	76	539	-	

Lungime Segmente

1) Valorile lungimilor segmentelor sunt obținute din proiecție în plan.

Punct început	X / Y	Punct sfârșit	X / Y	Lungime segment (** (m)
1	595.664,336 647.141,925	2	595.654,654 647.138,53	10.259
2	595.654,654 647.138,53	3	595.667,57 647.103,733	37.117
3	595.667,57 647.103,733	4	595.674,149 647.115,486	13.469
4	595.674,149 647.115,486	1	595.664,336 647.141,925	28.201

** Lungimile segmentelor sunt determinate în planul de proiecție Stereo 70 și sunt rotunjite la 1 milimetru.

*** Distanța dintre puncte este formată din segmente cumulate ce sunt mai mici decât valoarea 1 milimetru.

Neutilizabil în Circuitul
Civil

**DATE DESPRE IMOBILUL NR. 4503**

Oficiul de Cadastru și Publicitate Imobiliară SUCEAVA
Biroul de Cadastru și Publicitate Imobiliară Falticeni

A. Partea I. Descrierea imobilului

TEREN Extravilan

Adresa: Jud. Suceava

Nr. Crt	Nr cadastral Nr. topografic	Suprafața* (mp)	Observații / Referințe
A1		Din acte: 5.000 Masurata: 4.120	Sector cadastral:49 Teren neimprejmuit; Suprafața de 880 mp (până la 5000 mp) se afla în sectorul 48

B. Partea II. Proprietari și acte

Inscrieri privitoare la dreptul de proprietate și alte drepturi reale		Referințe
/		
Act Administrativ nr. 1852, din 01/10/2002 emis de CJPSDPAT Suceava;		
B1	Intabulare, drept de PROPRIETATE, dobândit prin Adjudecare, cota actuala 1/1, cota initiala 1/1 1) GHERASIM MARIA, lipsă CNP proprietar	A1

C. Partea III. SARCINI .

Inscrieri privind dezmembramintele dreptului de proprietate, drepturi reale de garanție și sarcini	Referințe
NU SUNT	

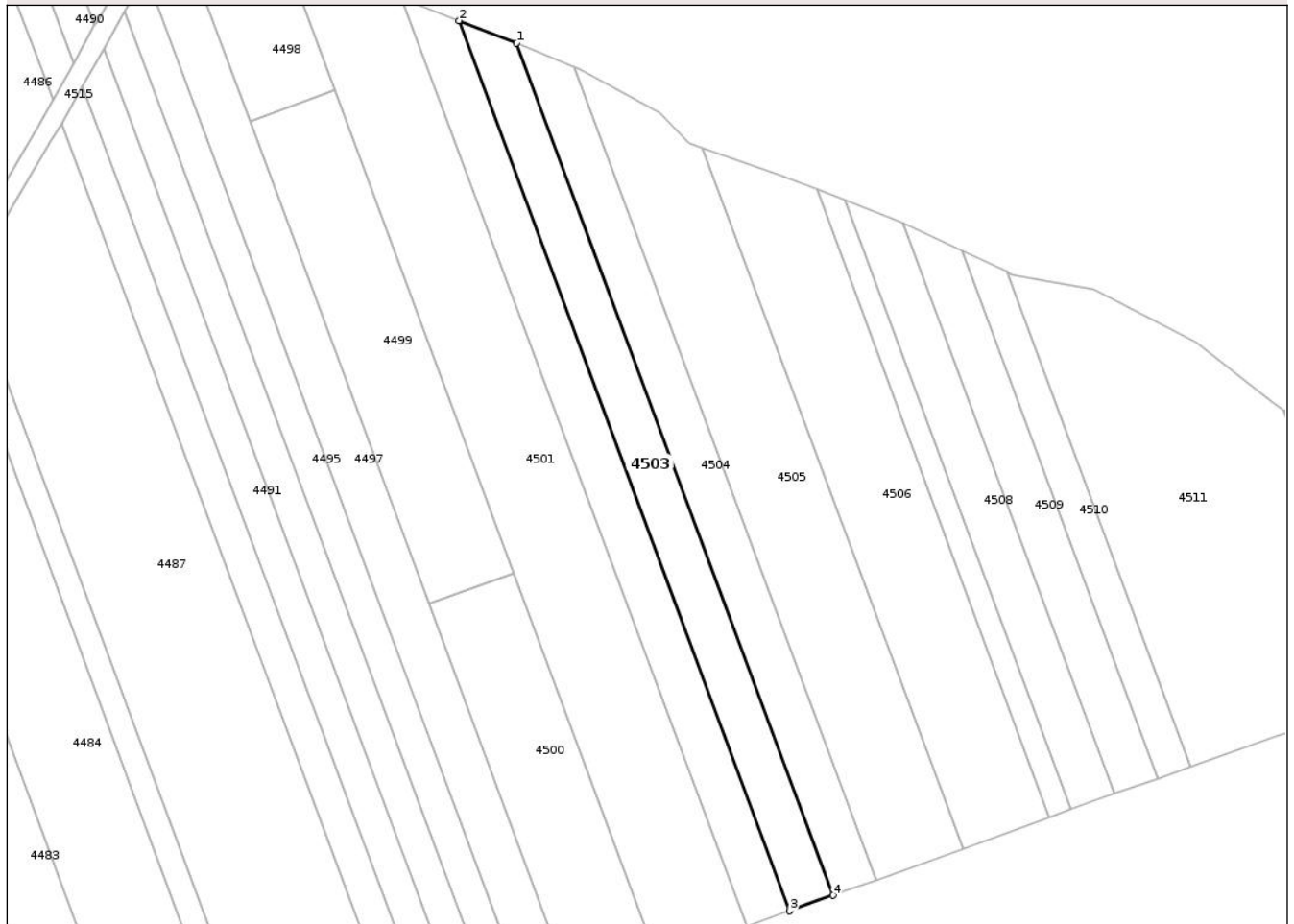
Anexa Nr. 1 La Partea I

Teren

Nr cadastral	Suprafața (mp)*	Observații / Referințe
	Din acte: 5.000 Masurata: 4.120	Suprafața de 880 mp (până la 5000 mp) se afla în sectorul 48

* Suprafața este determinată în planul de proiecție Stereo 70.

DETALII LINIARE IMOBIL



Date referitoare la teren

Crt	Categorie folosință	Intra vilan	Suprafața (mp)	Tarla	Parcelă	Nr. topo	Observații / Referințe
1	pasune	NU	4.120	76	539	-	

Lungime Segmente

1) Valorile lungimilor segmentelor sunt obținute din proiecție în plan.

Punct început	X / Y	Punct sfârșit	X / Y	Lungime segment (** (m)
1	595.805,08 647.109,92	2	595.787,229 647.116,881	19.161
2	595.787,229 647.116,881	3	595.889,901 646.840,403	294.927
3	595.889,901 646.840,403	4	595.903,294 646.845,239	14.239
4	595.903,294 646.845,239	1	595.805,08 647.109,92	282.315

** Lungimile segmentelor sunt determinate în planul de proiecție Stereo 70 și sunt rotunjite la 1 milimetru.

*** Distanța dintre puncte este formată din segmente cumulate ce sunt mai mici decât valoarea 1 milimetru.

Neutilizabil în Circuitul
Civil

**DATE DESPRE IMOBILUL NR. 4504**

Oficiul de Cadastru și Publicitate Imobiliară SUCEAVA
Biroul de Cadastru și Publicitate Imobiliară Falticeni

A. Partea I. Descrierea imobilului

TEREN Extravilan

Adresa: Jud. Suceava

Nr. Crt	Nr cadastral Nr. topografic	Suprafața* (mp)	Observații / Referințe
A1		Din acte: 5.000 Masurata: 3.925	Sector cadastral:49 Teren neimprejmuit; Suprafața de 1075 mp (până la 5000 mp) se afla în sectorul 48

B. Partea II. Proprietari și acte

Inscrieri privitoare la dreptul de proprietate și alte drepturi reale		Referințe
/		
Act Administrativ nr. 1781, din 21/05/2001 emis de CJPSDPAT Suceava;		
B1	Intabulare, drept de PROPRIETATE, dobandit prin Reconstituire, cota actuala 1/1, cota initiala 1/1 1) BRUMĂ CONSTANTIN , lipsă CNP proprietar DEFUNCT:Da 2) BRUMĂ IOANA , lipsă CNP proprietar	A1

C. Partea III. SARCINI .

Inscrieri privind dezmembramintele dreptului de proprietate, drepturi reale de garanție și sarcini	Referințe
NU SUNT	

Anexa Nr. 1 La Partea I

Teren

Nr cadastral	Suprafața (mp)*	Observații / Referințe
	Din acte: 5.000 Masurata: 3.925	Suprafața de 1075 mp (până la 5000 mp) se afla în sectorul 48

* Suprafața este determinată în planul de proiecție Stereo 70.



Date referitoare la teren

Crt	Categorie folosință	Intra vilan	Suprafața (mp)	Tarla	Parcelă	Nr. topo	Observații / Referințe
1	pasune	NU	3.925	76	539	-	

Lungime Segmente

1) Valorile lungimilor segmentelor sunt obținute din proiecție în plan.

Punct început	X / Y	Punct sfârșit	X / Y	Lungime segment (** (m)
1	595.823,053 647.102,401	2	595.805,08 647.109,92	19.482
2	595.805,08 647.109,92	3	595.903,294 646.845,239	282.315
3	595.903,294 646.845,239	4	595.908,856 646.847,247	5.914
4	595.908,856 646.847,247	5	595.916,683 646.850,071	8.321
5	595.916,683 646.850,071	1	595.823,053 647.102,401	269.141

** Lungimile segmentelor sunt determinate în planul de proiecție Stereo 70 și sunt rotunjite la 1 milimetru.

*** Distanța dintre puncte este formată din segmente cumulate ce sunt mai mici decât valoarea 1 milimetru.

Neutilizabil în Circuitul
Civil

**DATE DESPRE IMOBILUL NR. 4505**

Oficiul de Cadastru și Publicitate Imobiliară SUCEAVA
Biroul de Cadastru și Publicitate Imobiliară Falticeni

A. Partea I. Descrierea imobilului

TEREN Extravilan

Adresa: Jud. Suceava

Nr. Crt	Nr cadastral Nr. topografic	Suprafața* (mp)	Observații / Referințe
A1		Din acte: 10.000 Masurata: 7.210	Sector cadastral:49 Teren neimprejmuit; Suprafața de 2790 mp (până la 10000 mp) se afla în sectorul 48

B. Partea II. Proprietari și acte

Inscrieri privitoare la dreptul de proprietate și alte drepturi reale		Referințe
/		
Act Administrativ nr. 1127, din 24/10/1995 emis de CJPSDPAT Suceava;		
B1	Intabulare, drept de PROPRIETATE, dobandit prin Reconstituire, cota actuala 1/1, cota initiala 1/1 1) CUCOȘ VASILE, lipsă CNP proprietar 2) CUCOȘ PETREA, lipsă CNP proprietar 3) CUCOȘ GHEORGHE, lipsă CNP proprietar 4) CUCOȘ ELEONORA, lipsă CNP proprietar	A1

C. Partea III. SARCINI .

Inscrieri privind dezmembramintele dreptului de proprietate, drepturi reale de garanție și sarcini	Referințe
NU SUNT	

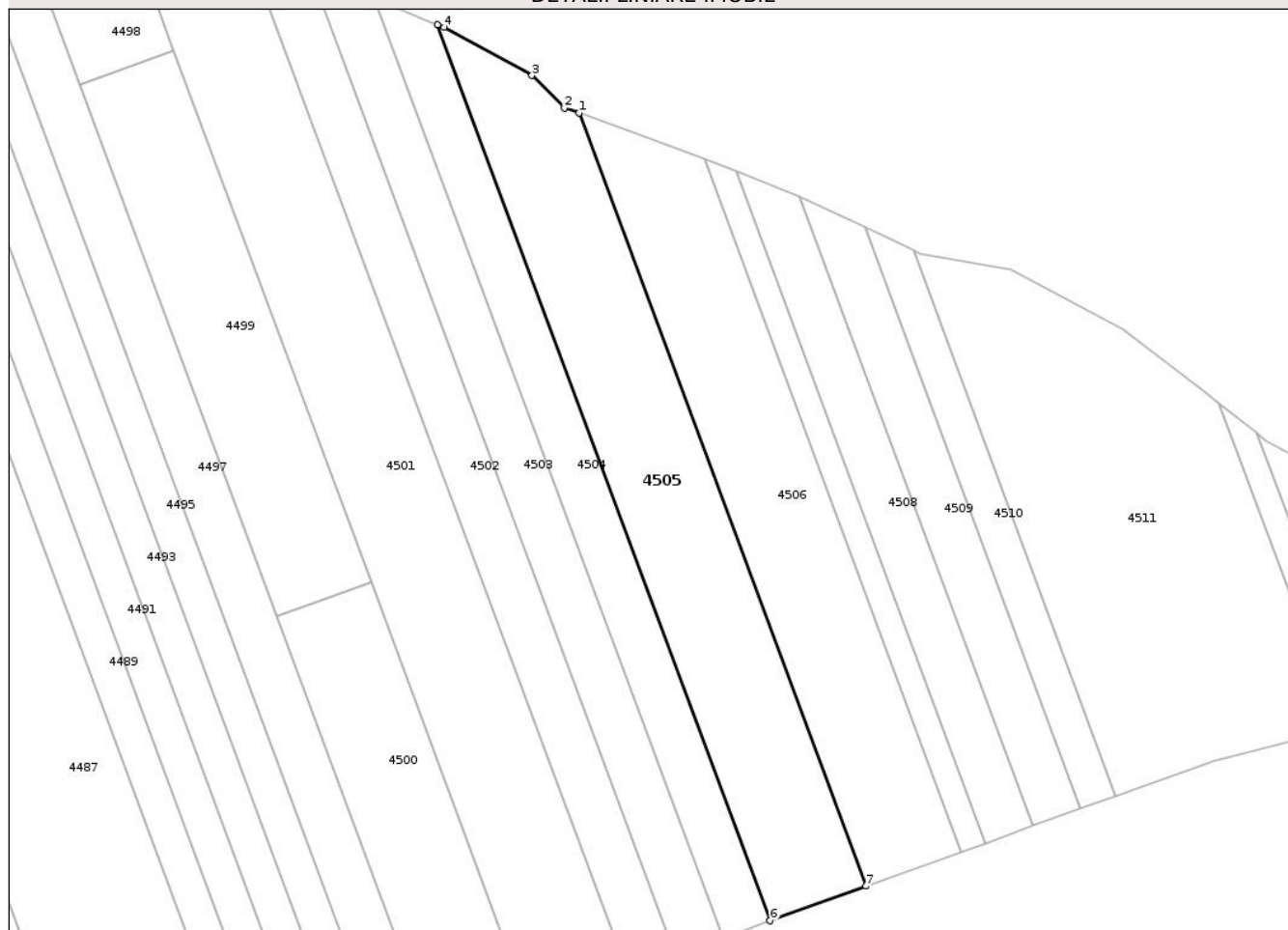
Anexa Nr. 1 La Partea I

Teren

Nr cadastral	Suprafața (mp)*	Observații / Referințe
	Din acte: 10.000 Masurata: 7.210	Suprafața de 2790 mp (până la 10000 mp) se afla în sectorul 48

* Suprafața este determinată în planul de proiecție Stereo 70.

DETALII LINIARE IMOBIL



Date referitoare la teren

Crt	Categorie folosință	Intra vilan	Suprafața (mp)	Tarla	Parcelă	Nr. topo	Observații / Referințe
1	pasune	NU	7.210	76	539	-	

Lungime Segmente

1) Valorile lungimilor segmentelor sunt obținute din proiecție în plan.

Punct început	X / Y	Punct sfârșit	X / Y	Lungime segment (** (m)
1	595.862,803 647.077,504	2	595.858,692 647.078,986	4.37
2	595.858,692 647.078,986	3	595.849,594 647.088,084	12.867
3	595.849,594 647.088,084	4	595.824,798 647.101,671	28.274
4	595.824,798 647.101,671	5	595.823,053 647.102,401	1.892
5	595.823,053 647.102,401	6	595.916,683 646.850,071	269.141

Punct început	X / Y	Punct sfârșit	X / Y	Lungime segment (** (m)
6	595.916,683 646.850,071	7	595.943,61 646.859,786	28.626
7	595.943,61 646.859,786	1	595.862,803 647.077,504	232.23

** Lungimile segmentelor sunt determinate în planul de proiecție Stereo 70 și sunt rotunjite la 1 milimetru.

*** Distanța dintre puncte este formată din segmente cumulate ce sunt mai mici decât valoarea 1 milimetru.

Neutilizabil în Circuitul Civil

**DATE DESPRE IMOBILUL NR. 4506**

Oficiul de Cadastru și Publicitate Imobiliară SUCEAVA
Biroul de Cadastru și Publicitate Imobiliară Falticeni

A. Partea I. Descrierea imobilului

TEREN Extravilan

Adresa: Jud. Suceava

Nr. Crt	Nr cadastral Nr. topografic	Suprafața* (mp)	Observații / Referințe
A1		Din acte: 10.000 Masurata: 6.300	Sector cadastral:49 Teren neimprejmuit; Suprafața de 3700 mp (până la 10000 mp) se afla în sectorul 48

B. Partea II. Proprietari și acte

Inscrieri privitoare la dreptul de proprietate și alte drepturi reale		Referințe
/		
Act Administrativ nr. 1263, din 29/01/1996 emis de CJPSDPAT Suceava;		
B1	Intabulare, drept de PROPRIETATE, dobandit prin Reconstituire, cota actuala 1/1, cota initiala 1/1 1) BUȚULUC COSTACHE, lipsă CNP proprietar 2) BUȚULUC MARIA, lipsă CNP proprietar	A1

C. Partea III. SARCINI .

Inscrieri privind dezmembramintele dreptului de proprietate, drepturi reale de garanție și sarcini	Referințe
NU SUNT	

Anexa Nr. 1 La Partea I

Teren

Nr cadastral	Suprafața (mp)*	Observații / Referințe
	Din acte: 10.000 Masurata: 6.300	Suprafața de 3700 mp (până la 10000 mp) se afla în sectorul 48

* Suprafața este determinată în planul de proiecție Stereo 70.

DETALII LINIARE IMOBIL



Date referitoare la teren

Crt	Categorie folosință	Intra vilan	Suprafața (mp)	Tarla	Parcelă	Nr. topo	Observații / Referințe
1	pasune	NU	6.300	76	539	-	

Lungime Segmente

1) Valorile lungimilor segmentelor sunt obținute din proiecție în plan.

Punct început	X / Y	Punct sfârșit	X / Y	Lungime segment (** (m)
1	595.898,19 647.064,438	2	595.886,369 647.069,007	12.673
2	595.886,369 647.069,007	3	595.862,803 647.077,504	25.051
3	595.862,803 647.077,504	4	595.943,61 646.859,786	232.23
4	595.943,61 646.859,786	5	595.970,5 646.869,487	28.586
5	595.970,5 646.869,487	1	595.898,19 647.064,438	207.929

** Lungimile segmentelor sunt determinate în planul de proiecție Stereo 70 și sunt rotunjite la 1 milimetru.

*** Distanța dintre puncte este formată din segmente cumulate ce sunt mai mici decât valoarea 1 milimetru.

Neutilizabil în Circuitul
Civil

**DATE DESPRE IMOBILUL NR. 4507**

Oficiul de Cadastru și Publicitate Imobiliară SUCEAVA
Biroul de Cadastru și Publicitate Imobiliară Falticeni

A. Partea I. Descrierea imobilului

TEREN Extravilan

Adresa: Jud. Suceava

Nr. Crt	Nr cadastral Nr. topografic	Suprafața* (mp)	Observații / Referințe
A1		Din acte: 2.500 Masurata: 1.450	Sector cadastral:49 Teren neimprejmuit; Suprafața de 1050 mp (până la 2500 mp) se afla în sectorul 48

B. Partea II. Proprietari și acte

Inscrieri privitoare la dreptul de proprietate și alte drepturi reale		Referințe
/		
Act Administrativ nr. 739, din 22/12/1994 emis de CJPSDPAT Suceava;		
B1	Intabulare, drept de PROPRIETATE, dobandit prin Reconstituire, cota actuala 1/1, cota initiala 1/1 1) UNGUREANU VERONICA, lipsă CNP proprietar 2) HANDRAGEL NATALIA, lipsă CNP proprietar	A1

C. Partea III. SARCINI .

Inscrieri privind dezmembramintele dreptului de proprietate, drepturi reale de garanție și sarcini	Referințe
NU SUNT	

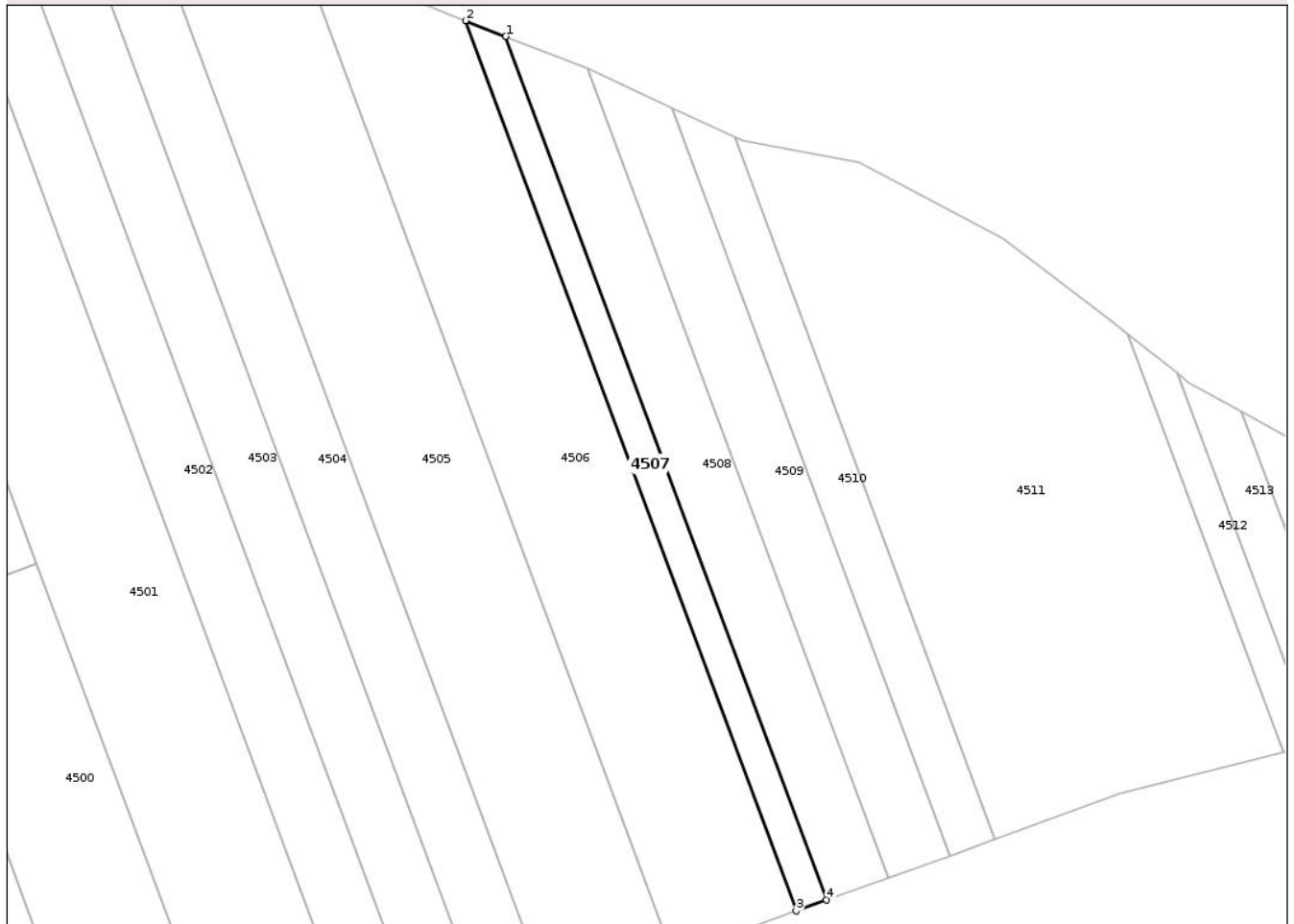
Anexa Nr. 1 La Partea I

Teren

Nr cadastral	Suprafața (mp)*	Observații / Referințe
	Din acte: 2.500 Masurata: 1.450	Suprafața de 1050 mp (până la 2500 mp) se afla în sectorul 48

* Suprafața este determinată în planul de proiecție Stereo 70.

DETALII LINIARE IMOBIL



Date referitoare la teren

Crt	Categorie folosință	Intra vilan	Suprafața (mp)	Tarla	Parcelă	Nr. topo	Observații / Referințe
1	pasune	NU	1.450	76	539	-	

Lungime Segmente

1) Valorile lungimilor segmentelor sunt obținute din proiecție în plan.

Punct început	X / Y	Punct sfârșit	X / Y	Lungime segment (** (m)
1	595.906,991 647.061,037	2	595.898,19 647.064,438	9.435
2	595.898,19 647.064,438	3	595.970,5 646.869,487	207.929
3	595.970,5 646.869,487	4	595.977,167 646.871,892	7.088
4	595.977,167 646.871,892	1	595.906,991 647.061,037	201.743

** Lungimile segmentelor sunt determinate în planul de proiecție Stereo 70 și sunt rotunjite la 1 milimetru.

*** Distanța dintre puncte este formată din segmente cumulate ce sunt mai mici decât valoarea 1 milimetru.

Neutilizabil în Circuitul
Civil

**DATE DESPRE IMOBILUL NR. 4508**

Oficiul de Cadastru și Publicitate Imobiliară SUCEAVA
Biroul de Cadastru și Publicitate Imobiliară Falticeni

A. Partea I. Descrierea imobilului

TEREN Extravilan

Adresa: Jud. Suceava

Nr. Crt	Nr cadastral Nr. topografic	Suprafața* (mp)	Observații / Referințe
A1		Din acte: 5.000 Masurata: 2.800	Sector cadastral:49 Teren neimprejmuit; Suprafața de 2200 mp (până la 5000 mp) se afla în sectorul 48

B. Partea II. Proprietari și acte

Inscrieri privitoare la dreptul de proprietate și alte drepturi reale		Referințe
/		
Act Administrativ nr. 2024, din 06/05/2003 emis de CJPSDPAT Suceava;		
B1	Intabulare, drept de PROPRIETATE, dobândit prin Reconstituire, cota actuala 1/1, cota initiala 1/1 1) PINTILIE MARIA, lipsă CNP proprietar	A1

C. Partea III. SARCINI .

Inscrieri privind dezmembramintele dreptului de proprietate, drepturi reale de garanție și sarcini	Referințe
NU SUNT	

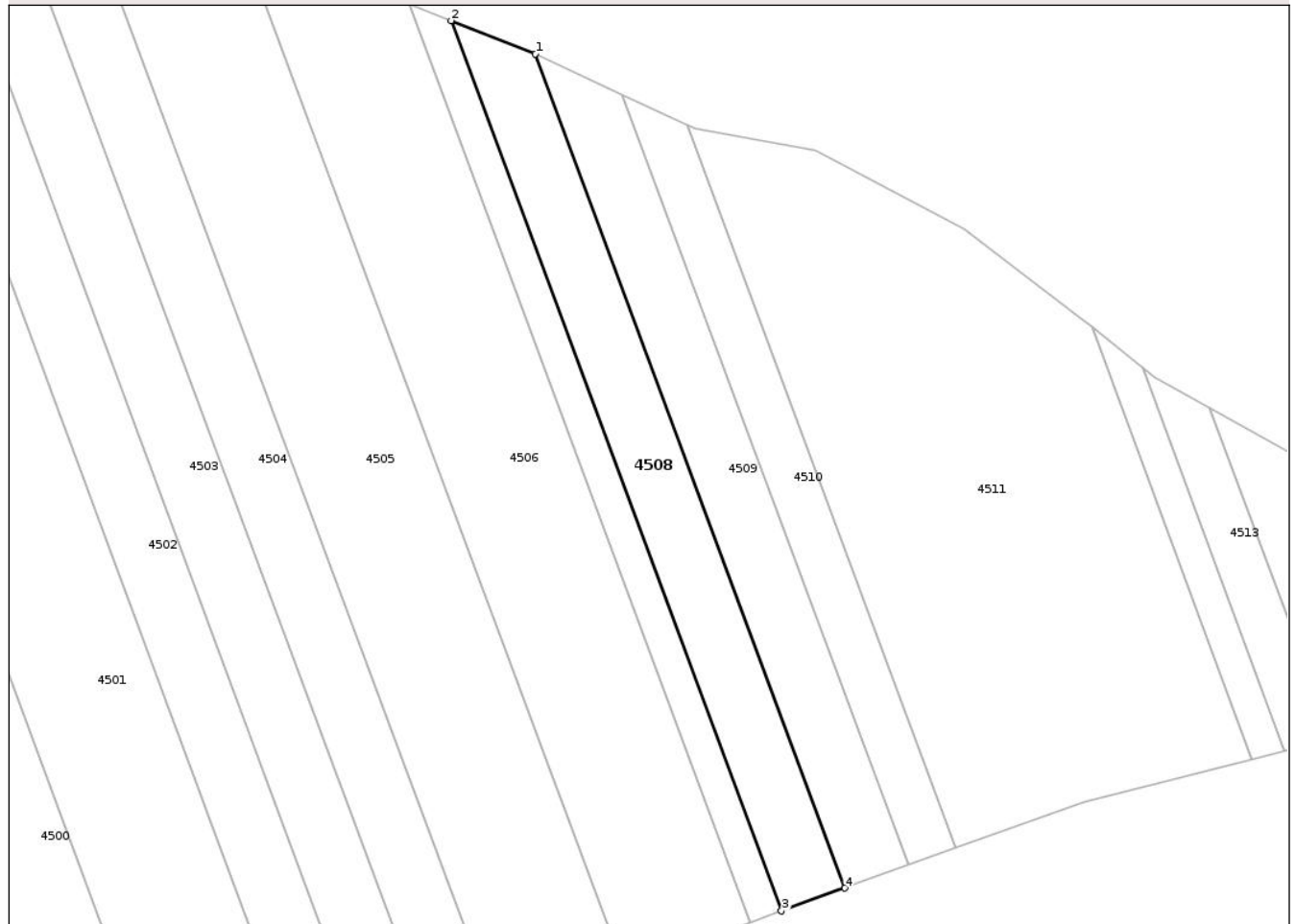
Anexa Nr. 1 La Partea I

Teren

Nr cadastral	Suprafața (mp)*	Observații / Referințe
	Din acte: 5.000 Masurata: 2.800	Suprafața de 2200 mp (până la 5000 mp) se afla în sectorul 48

* Suprafața este determinată în planul de proiecție Stereo 70.

DETALII LINIARE IMOBIL



Date referitoare la teren

Crt	Categorie folosință	Intra vilan	Suprafața (mp)	Tarla	Parcelă	Nr. topo	Observații / Referințe
1	pasune	NU	2.800	76	539	-	

Lungime Segmente

1) Valorile lungimilor segmentelor sunt obținute din proiecție în plan.

Punct început	X / Y	Punct sfârșit	X / Y	Lungime segment (** (m)
1	595.924,898 647.053,97	2	595.906,991 647.061,037	19.251
2	595.906,991 647.061,037	3	595.977,167 646.871,892	201.743
3	595.977,167 646.871,892	4	595.990,648 646.876,756	14.331
4	595.990,648 646.876,756	1	595.924,898 647.053,97	189.018

** Lungimile segmentelor sunt determinate în planul de proiecție Stereo 70 și sunt rotunjite la 1 milimetru.

*** Distanța dintre puncte este formată din segmente cumulate ce sunt mai mici decât valoarea 1 milimetru.

Neutilizabil în Circuitul
Civil

**DATE DESPRE IMOBILUL NR. 4509**

Oficiul de Cadastru și Publicitate Imobiliară SUCEAVA
Biroul de Cadastru și Publicitate Imobiliară Falticeni

A. Partea I. Descrierea imobilului

TEREN Extravilan

Adresa: Jud. Suceava

Nr. Crt	Nr cadastral Nr. topografic	Suprafața* (mp)	Observații / Referințe
A1		Din acte: 5.000 Masurata: 2.600	Sector cadastral:49 Teren neimprejmuit; Suprafața de 2400 mp (până la 5000 mp) se afla în sectorul 48

B. Partea II. Proprietari și acte

Inscrieri privitoare la dreptul de proprietate și alte drepturi reale		Referințe
/		
Act Administrativ nr. 1144, din 24/10/1995 emis de CJPSDPAT Suceava;		
B1	Intabulare, drept de PROPRIETATE, dobandit prin Reconstituire, cota actuala 1/1, cota initiala 1/1 1) GHERASIM MARIA, lipsă CNP proprietar	A1

C. Partea III. SARCINI .

Inscrieri privind dezmembramintele dreptului de proprietate, drepturi reale de garanție și sarcini	Referințe
NU SUNT	

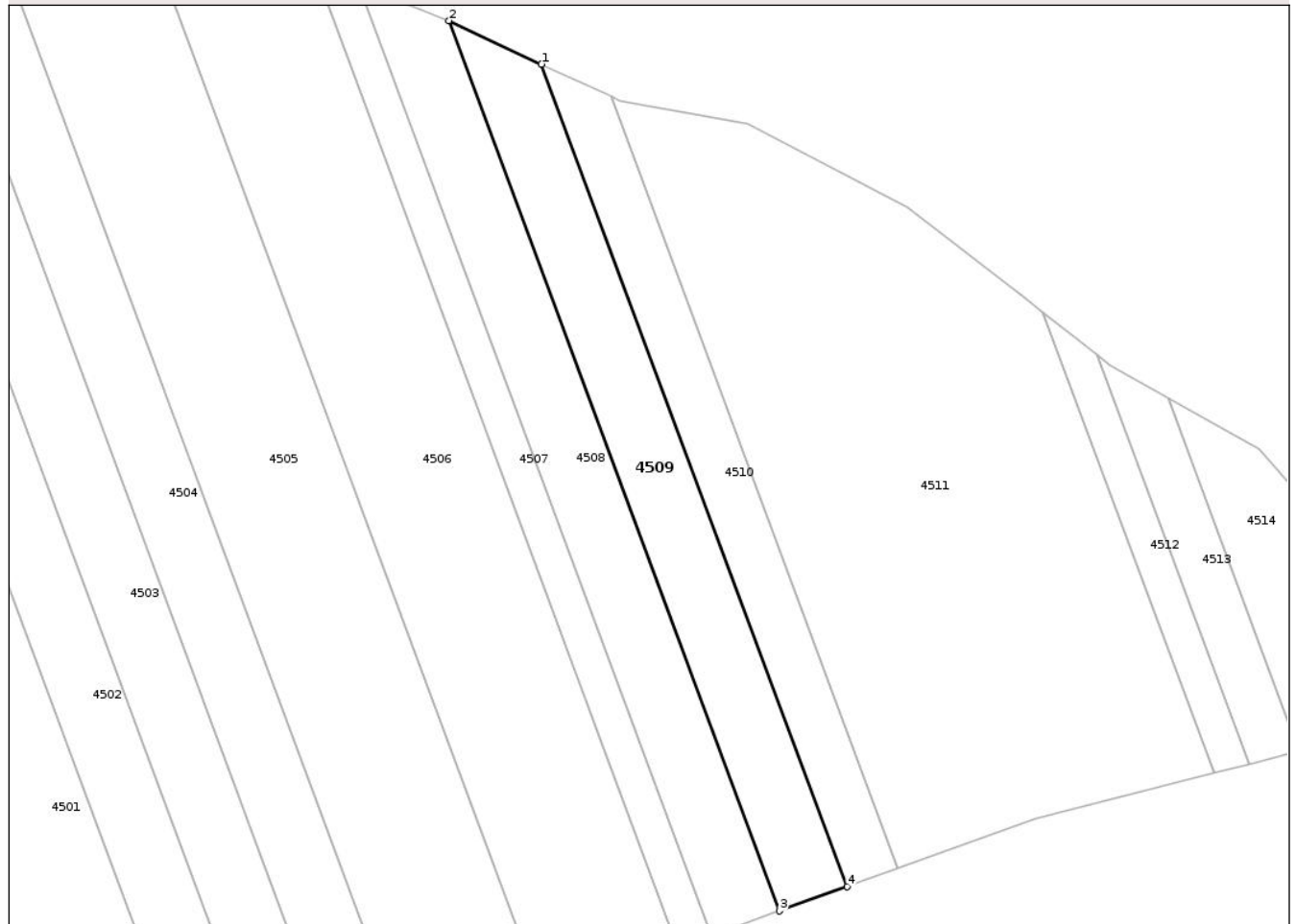
Anexa Nr. 1 La Partea I

Teren

Nr cadastral	Suprafața (mp)*	Observații / Referințe
	Din acte: 5.000 Masurata: 2.600	Suprafața de 2400 mp (până la 5000 mp) se afla în sectorul 48

* Suprafața este determinată în planul de proiecție Stereo 70.

DETALII LINIARE IMOBIL



Date referitoare la teren

Crt	Categorie folosință	Intra vilan	Suprafața (mp)	Tarla	Parcelă	Nr. topo	Observații / Referințe
1	pasune	NU	2.600	76	539	-	

Lungime Segmente

1) Valorile lungimilor segmentelor sunt obținute din proiecție în plan.

Punct început	X / Y	Punct sfârșit	X / Y	Lungime segment (** (m)
1	595.943,339 647.045,322	2	595.924,898 647.053,97	20.367
2	595.924,898 647.053,97	3	595.990,648 646.876,756	189.018
3	595.990,648 646.876,756	4	596.004,121 646.881,617	14.323
4	596.004,121 646.881,617	1	595.943,339 647.045,322	174.625

** Lungimile segmentelor sunt determinate în planul de proiecție Stereo 70 și sunt rotunjite la 1 milimetru.

*** Distanța dintre puncte este formată din segmente cumulate ce sunt mai mici decât valoarea 1 milimetru.

Neutilizabil în Circuitul
Civil

**DATE DESPRE IMOBILUL NR. 4510**

Oficiul de Cadastru și Publicitate Imobiliară SUCEAVA
Biroul de Cadastru și Publicitate Imobiliară Falticeni

A. Partea I. Descrierea imobilului

TEREN Extravilan

Adresa: Jud. Suceava

Nr. Crt	Nr cadastral Nr. topografic	Suprafața* (mp)	Observații / Referințe
A1		1.800	Sector cadastral:49 Teren neimprejmuit;

B. Partea II. Proprietari și acte

Inscrieri privitoare la dreptul de proprietate și alte drepturi reale	Referințe
/	
Act Administrativ nr. 480, din 28/01/2026 emis de Primăria Boroaia;	
B1	Intabulare, drept de PROPRIETATE, dobândit prin Lege, cota actuala 1/1, cota initiala 1/1
	1) NEIDENTIFICAT NEIDENTIFICAT
Act Normativ nr. 7, din 13/03/1996 emis de Parlament;	
B1	se notează mențiunea proprietar neidentificat

C. Partea III. SARCINI .

Inscrieri privind dezmembramintele dreptului de proprietate, drepturi reale de garanție și sarcini	Referințe
NU SUNT	

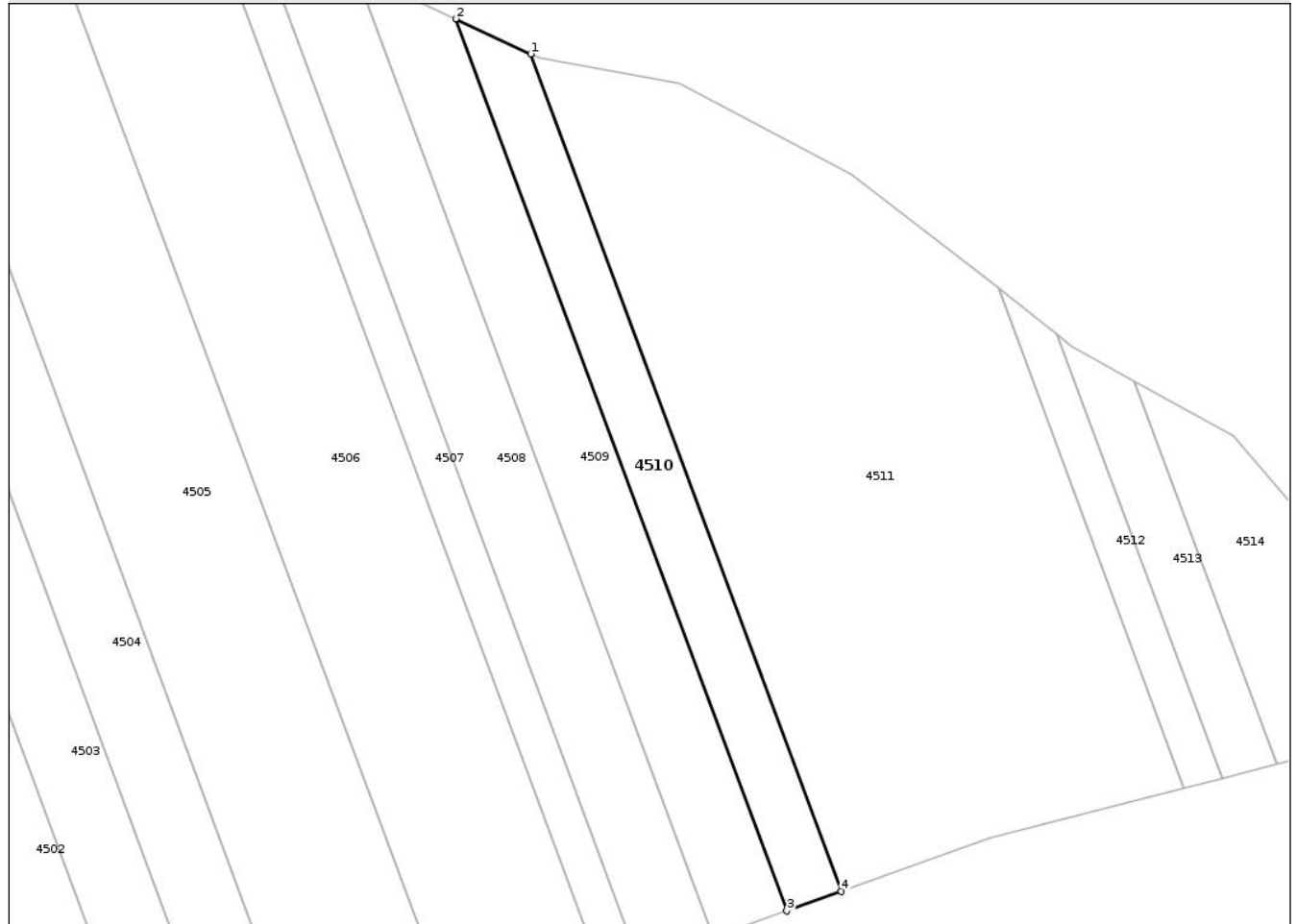
Anexa Nr. 1 La Partea I

Teren

Nr cadastral	Suprafața (mp)*	Observații / Referințe
	1.800	

* Suprafața este determinată în planul de proiecție Stereo 70.

DETALII LINIARE IMOBIL



Date referitoare la teren

Crt	Categorie folosință	Intra vilan	Suprafața (mp)	Tarla	Parcelă	Nr. topo	Observații / Referințe
1	pasune	NU	1.800	76	539	-	

Lungime Segmente

1) Valorile lungimilor segmentelor sunt obținute din proiecție în plan.

Punct început	X / Y	Punct sfârșit	X / Y	Lungime segment (** (m)
1	595.957,074 647.038,881	2	595.943,339 647.045,322	15.17
2	595.943,339 647.045,322	3	596.004,121 646.881,617	174.625
3	596.004,121 646.881,617	4	596.014,124 646.885,226	10.635
4	596.014,124 646.885,226	1	595.957,074 647.038,881	163.904

** Lungimile segmentelor sunt determinate în planul de proiecție Stereo 70 și sunt rotunjite la 1 milimetru.

*** Distanţa dintre puncte este formată din segmente cumulate ce sunt mai mici decât valoarea 1 milimetru.

Neutilizabil în Circuitul
Civil

**DATE DESPRE IMOBILUL NR. 4511**

Oficiul de Cadastru și Publicitate Imobiliară SUCEAVA
Biroul de Cadastru și Publicitate Imobiliară Falticeni

A. Partea I. Descrierea imobilului

TEREN Extravilan

Adresa: Jud. Suceava

Nr. Crt	Nr cadastral Nr. topografic	Suprafața* (mp)	Observații / Referințe
A1		Din acte: 22.900 Masurata: 8.990	Sector cadastral:49 Teren neimprejmuit; Suprafața de 13910 mp (până la 22900 mp) se afla în sectorul 48

B. Partea II. Proprietari și acte

Inscrieri privitoare la dreptul de proprietate și alte drepturi reale		Referințe
/		
Act Notarial nr. 381, din 14/10/2019 emis de BNP Maria Apostol;		
B1	Intabulare, drept de PROPRIETATE, dobandit prin Succesiune, cota actuala 3/8, cota initiala 3/8 1) ARSINTESCU SORIN-BOGDAN	A1
B2	Intabulare, drept de PROPRIETATE, dobandit prin Succesiune, cota actuala 3/8, cota initiala 3/8 1) ARSINTESCU ADRIAN-COZMIN	A1
B3	Intabulare, drept de PROPRIETATE, dobandit prin Succesiune, cota actuala 1/8, cota initiala 1/8 1) ARSINTESCU SORIN-BOGDAN	A1
B4	Intabulare, drept de PROPRIETATE, dobandit prin Succesiune, cota actuala 1/8, cota initiala 1/8 1) ARSINTESCU ADRIAN-COZMIN	A1

C. Partea III. SARCINI .

Inscrieri privind dezmembramintele dreptului de proprietate, drepturi reale de garanție și sarcini	Referințe
NU SUNT	

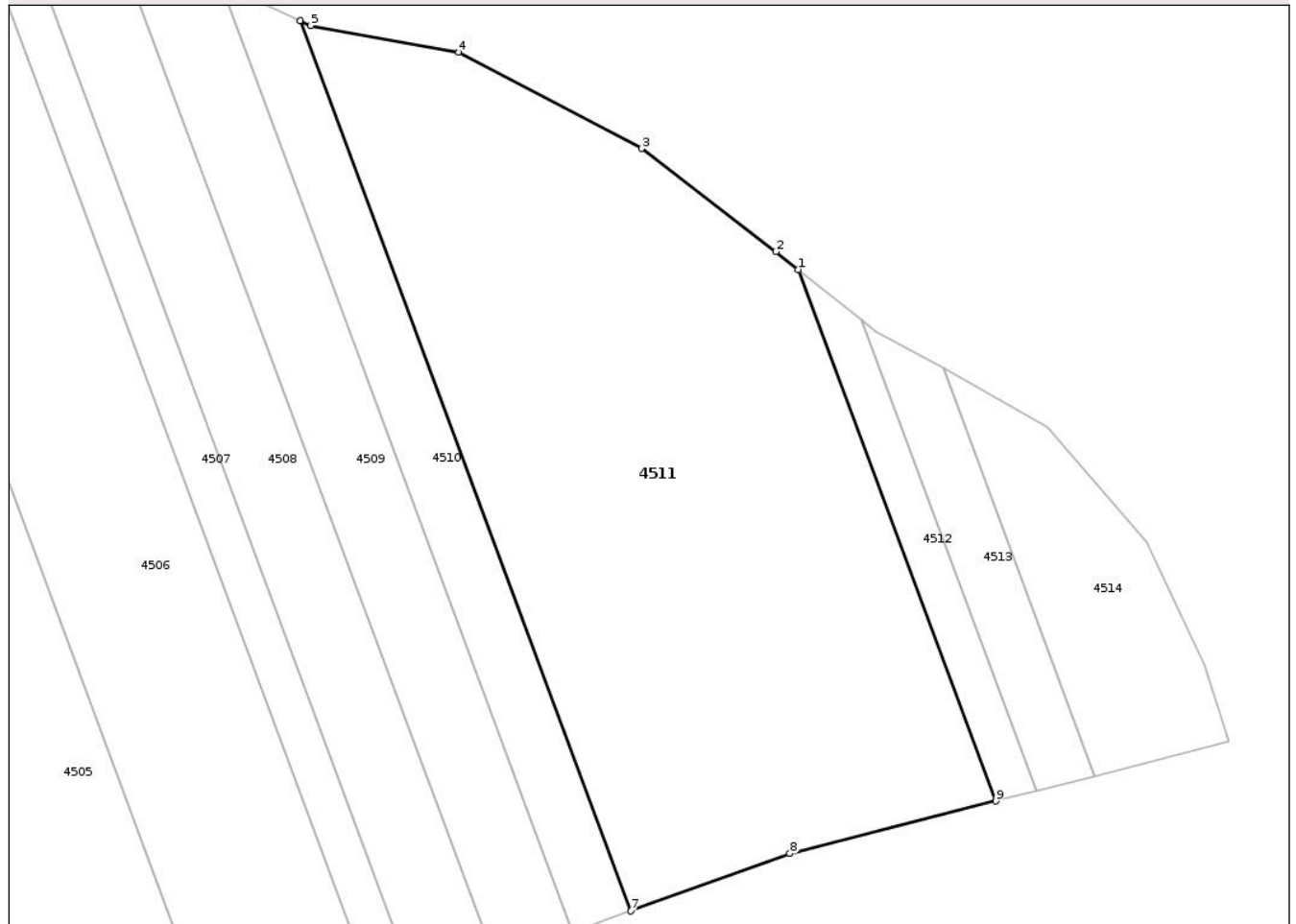
Anexa Nr. 1 La Partea I

Teren

Nr cadastral	Suprafața (mp)*	Observații / Referințe
	Din acte: 22.900 Masurata: 8.990	Suprafața de 13910 mp (până la 22900 mp) se afla în sectorul 48

* Suprafața este determinată în planul de proiecție Stereo 70.

DETALII LINIARE IMOBIL



Date referitoare la teren

Crt	Categorie folosință	Intra vilan	Suprafața (mp)	Tarla	Parcelă	Nr. topo	Observații / Referințe
1	pasune	NU	8.990	76	539	-	

Lungime Segmente

1) Valorile lungimilor segmentelor sunt obținute din proiecție în plan.

Punct început	X / Y	Punct sfârșit	X / Y	Lungime segment (** (m)
1	596.043,031 646.995,93	2	596.039,153 646.999,002	4.947
2	596.039,153 646.999,002	3	596.015,971 647.016,81	29.232
3	596.015,971 647.016,81	4	595.984,446 647.033,392	35.62
4	595.984,446 647.033,392	5	595.958,876 647.038,036	25.988
5	595.958,876 647.038,036	6	595.957,074 647.038,881	1.991

Punct început	X / Y	Punct sfârșit	X / Y	Lungime segment (** (m)
6	595.957,074 647.038,881	7	596.014,124 646.885,226	163.904
7	596.014,124 646.885,226	8	596.041,559 646.895,124	29.165
8	596.041,559 646.895,124	9	596.077,091 646.904,196	36.672
9	596.077,091 646.904,196	1	596.043,031 646.995,93	97.854

** Lungimile segmentelor sunt determinate în planul de proiecție Stereo 70 și sunt rotunjite la 1 milimetru.

*** Distanța dintre puncte este formată din segmente cumulate ce sunt mai mici decât valoarea 1 milimetru.

Neutilizabil în Circuitul Civil

**DATE DESPRE IMOBILUL NR. 4512**

Oficiul de Cadastru și Publicitate Imobiliară SUCEAVA
Biroul de Cadastru și Publicitate Imobiliară Falticeni

A. Partea I. Descrierea imobilului

TEREN Extravilan

Adresa: Jud. Suceava

Nr. Crt	Nr cadastral Nr. topografic	Suprafața* (mp)	Observații / Referințe
A1		Din acte: 2.500 Masurata: 660	Sector cadastral:49 Teren neimprejmuit; Suprafața de 1840 mp (până la 2500 mp) se afla în sectorul 48

B. Partea II. Proprietari și acte

Inscrieri privitoare la dreptul de proprietate și alte drepturi reale		Referințe
/		
Act Notarial nr. 381, din 14/10/2019 emis de BNP Maria Apostol;		
B1	Intabulare, drept de PROPRIETATE, dobandit prin Succesiune, cota actuala 3/8, cota initiala 3/8 1) ARSINTESCU SORIN-BOGDAN	A1
B2	Intabulare, drept de PROPRIETATE, dobandit prin Succesiune, cota actuala 3/8, cota initiala 3/8 1) ARSINTESCU ADRIAN-COZMIN	A1
B3	Intabulare, drept de PROPRIETATE, dobandit prin Succesiune, cota actuala 1/8, cota initiala 1/8 1) ARSINTESCU SORIN-BOGDAN	A1
B4	Intabulare, drept de PROPRIETATE, dobandit prin Succesiune, cota actuala 1/8, cota initiala 1/8 1) ARSINTESCU ADRIAN-COZMIN	A1

C. Partea III. SARCINI .

Inscrieri privind dezmembramintele dreptului de proprietate, drepturi reale de garanție și sarcini	Referințe
NU SUNT	

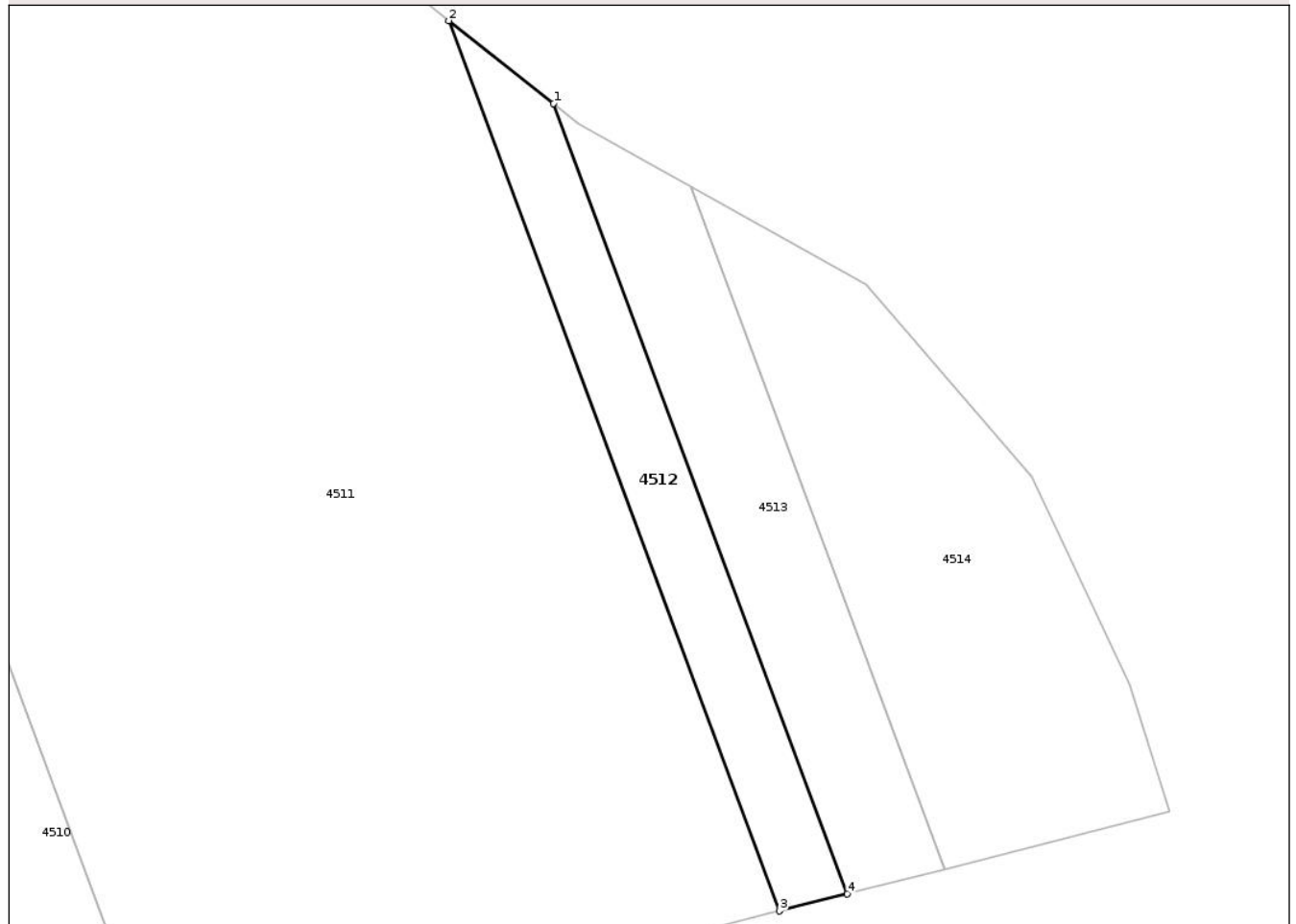
Anexa Nr. 1 La Partea I

Teren

Nr cadastral	Suprafața (mp)*	Observații / Referințe
	Din acte: 2.500 Masurata: 660	Suprafața de 1840 mp (până la 2500 mp) se afla în sectorul 48

* Suprafața este determinată în planul de proiecție Stereo 70.

DETALII LINIARE IMOBIL



Date referitoare la teren

Crt	Categorie folosință	Intra vilan	Suprafața (mp)	Tarla	Parcelă	Nr. topo	Observații / Referințe
1	pasune	NU	660	76	539	-	

Lungime Segmente

1) Valorile lungimilor segmentelor sunt obținute din proiecție în plan.

Punct început	X / Y	Punct sfârșit	X / Y	Lungime segment (** (m)
1	596.053,814 646.987,389	2	596.043,031 646.995,93	13.756
2	596.043,031 646.995,93	3	596.077,091 646.904,196	97.854
3	596.077,091 646.904,196	4	596.084,069 646.905,977	7.202
4	596.084,069 646.905,977	1	596.053,814 646.987,389	86.852

** Lungimile segmentelor sunt determinate în planul de proiecție Stereo 70 și sunt rotunjite la 1 milimetru.

*** Distanța dintre puncte este formată din segmente cumulate ce sunt mai mici decât valoarea 1 milimetru.

Neutilizabil în Circuitul
Civil

**DATE DESPRE IMOBILUL NR. 4513**

Oficiul de Cadastru și Publicitate Imobiliară SUCEAVA
Biroul de Cadastru și Publicitate Imobiliară Falticeni

A. Partea I. Descrierea imobilului

TEREN Extravilan

Adresa: Jud. Suceava

Nr. Crt	Nr cadastral Nr. topografic	Suprafața* (mp)	Observații / Referințe
A1		Din acte: 3.600 Masurata: 830	Sector cadastral:49 Teren neimprejmuit; Suprafața de 2770 mp (până la 3600 mp) se afla în sectorul 48

B. Partea II. Proprietari și acte

Inscrieri privitoare la dreptul de proprietate și alte drepturi reale		Referințe
/		
Act Administrativ nr. 1242, din 29/01/1996 emis de CJPSDPAT Suceava;		
B1	Intabulare, drept de PROPRIETATE, dobandit prin Reconstituire, cota actuala 1/1, cota initiala 1/1 1) ANTON MARIA , lipsă CNP proprietar	A1

C. Partea III. SARCINI .

Inscrieri privind dezmembramintele dreptului de proprietate, drepturi reale de garanție și sarcini	Referințe
NU SUNT	

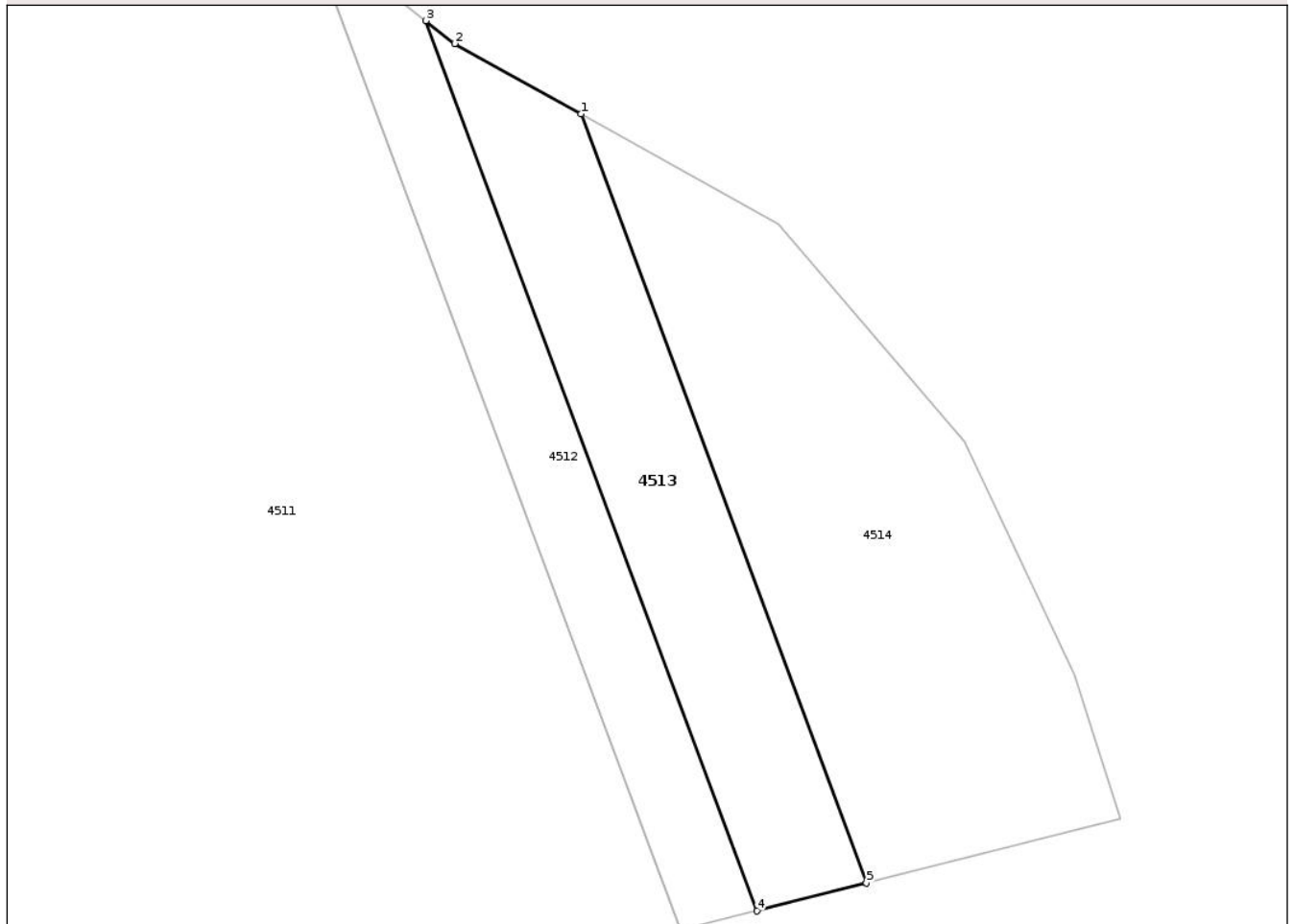
Anexa Nr. 1 La Partea I

Teren

Nr cadastral	Suprafața (mp)*	Observații / Referințe
	Din acte: 3.600 Masurata: 830	Suprafața de 2770 mp (până la 3600 mp) se afla în sectorul 48

* Suprafața este determinată în planul de proiecție Stereo 70.

DETALII LINIARE IMOBIL



Date referitoare la teren

Crt	Categorie folosință	Intra vilan	Suprafața (mp)	Tarla	Parcelă	Nr. topo	Observații / Referințe
1	pasune	NU	830	76	539, 546	-	

Lungime Segmente

1) Valorile lungimilor segmentelor sunt obținute din proiecție în plan.

Punct început	X / Y	Punct sfârșit	X / Y	Lungime segment (** (m)
1	596.067,991 646.978,862	2	596.056,449 646.985,302	13.217
2	596.056,449 646.985,302	3	596.053,814 646.987,389	3.361
3	596.053,814 646.987,389	4	596.084,069 646.905,977	86.852
4	596.084,069 646.905,977	5	596.094,084 646.908,534	10.336
5	596.094,084 646.908,534	1	596.067,991 646.978,862	75.012

** Lungimile segmentelor sunt determinate în planul de proiecție Stereo 70 și sunt rotunjite la 1 milimetru.

*** Distanța dintre puncte este formată din segmente cumulate ce sunt mai mici decât valoarea 1 milimetru.

Neutilizabil în Circuitul
Civil

**DATE DESPRE IMOBILUL NR. 4514**

Oficiul de Cadastru și Publicitate Imobiliară SUCEAVA
 Biroul de Cadastru și Publicitate Imobiliară Falticeni

A. Partea I. Descrierea imobilului

TEREN Extravilan

Adresa: Jud. Suceava

Nr. Crt	Nr cadastral Nr. topografic	Suprafața* (mp)	Observații / Referințe
A1		Din acte: 7.200 Masurata: 1.400	Sector cadastral:49 Teren neimprejmuit; Suprafața de 5800 mp (până la 7200 mp) se afla în sectorul 48

B. Partea II. Proprietari și acte

Inscrieri privitoare la dreptul de proprietate și alte drepturi reale		Referințe
/		
Act Administrativ nr. 773, din 22/12/1994 emis de CJPSDPAT Suceava;		
B1	Intabulare, drept de PROPRIETATE, dobandit prin Reconstituire, cota actuala 1/1, cota initiala 1/1 1) ARSINTIOAIA ION, lipsă CNP proprietar	A1

C. Partea III. SARCINI .

Inscrieri privind dezmembramintele dreptului de proprietate, drepturi reale de garanție și sarcini	Referințe
NU SUNT	

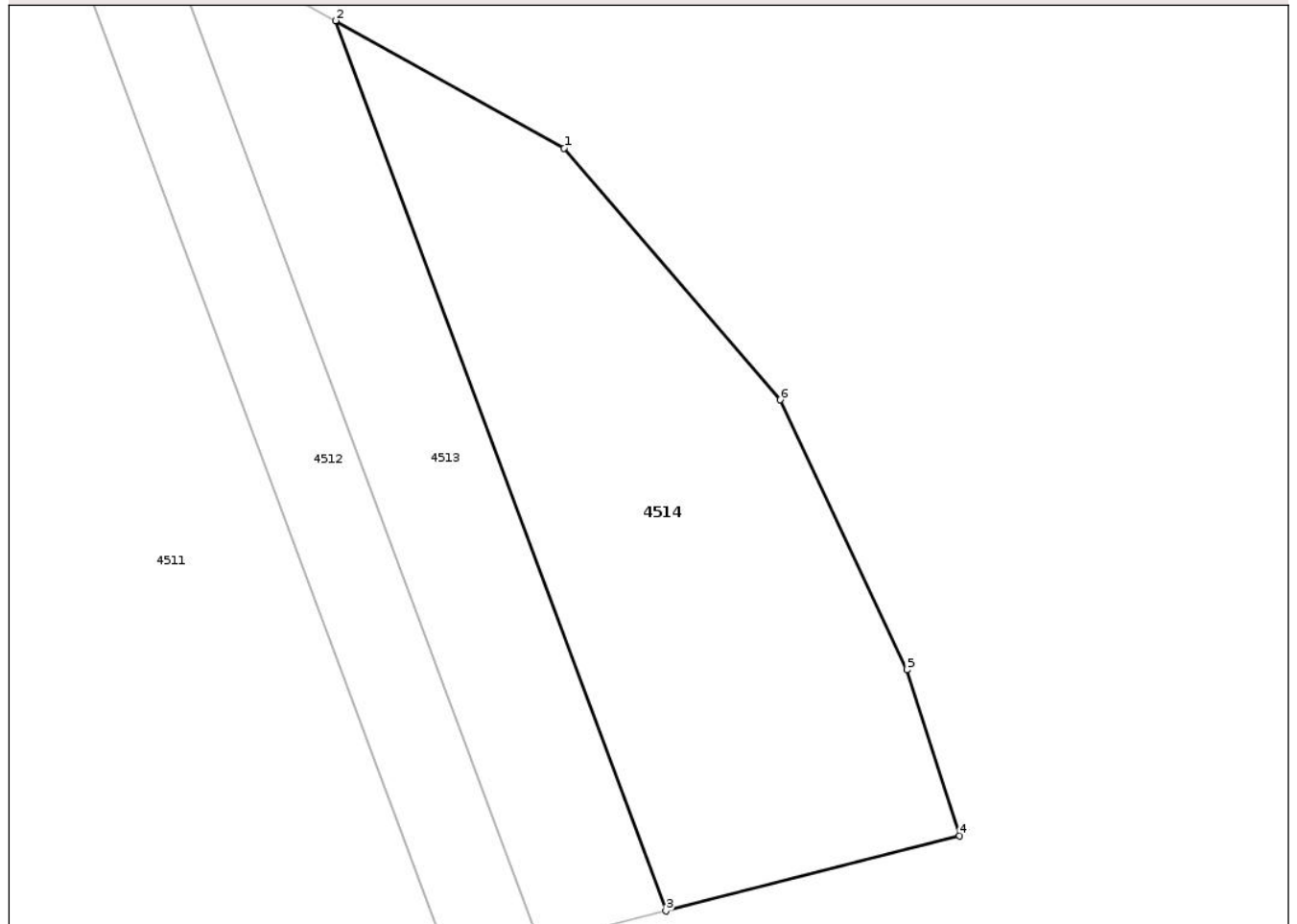
Anexa Nr. 1 La Partea I

Teren

Nr cadastral	Suprafața (mp)*	Observații / Referințe
	Din acte: 7.200 Masurata: 1.400	Suprafața de 5800 mp (până la 7200 mp) se afla în sectorul 48

* Suprafața este determinată în planul de proiecție Stereo 70.

DETALII LINIARE IMOBIL



Date referitoare la teren

Crt	Categorie folosință	Intra vilan	Suprafața (mp)	Tarla	Parcelă	Nr. topo	Observații / Referințe
1	pasune	NU	1.400	76	539, 546	-	

Lungime Segmente

1) Valorile lungimilor segmentelor sunt obținute din proiecție în plan.

Punct început	X / Y	Punct sfârșit	X / Y	Lungime segment (** (m)
1	596.086,049 646.968,786	2	596.067,991 646.978,862	20.679
2	596.067,991 646.978,862	3	596.094,084 646.908,534	75.012
3	596.094,084 646.908,534	4	596.117,282 646.914,457	23.942
4	596.117,282 646.914,457	5	596.113,115 646.927,584	13.773
5	596.113,115 646.927,584	6	596.103,103 646.948,914	23.563

Punct început	X / Y	Punct sfârșit	X / Y	Lungime segment (** (m)
6	596.103,103 646.948,914	1	596.086,049 646.968,786	26.187

** Lungimile segmentelor sunt determinate în planul de proiecție Stereo 70 și sunt rotunjite la 1 milimetru.

*** Distanța dintre puncte este formată din segmente cumulate ce sunt mai mici decât valoarea 1 milimetru.

Neutilizabil în Circuitul Civil

**DATE DESPRE IMOBILUL NR. 4515**

Oficiul de Cadastru și Publicitate Imobiliară SUCEAVA
Biroul de Cadastru și Publicitate Imobiliară Falticeni

A. Partea I. Descrierea imobilului

TEREN Extravilan

Adresa: Jud. Suceava

Nr. Crt	Nr cadastral Nr. topografic	Suprafața* (mp)	Observații / Referințe
A1		2.714	Sector cadastral:49 Teren neimprejmuit;

B. Partea II. Proprietari și acte

Inscrieri privitoare la dreptul de proprietate și alte drepturi reale	Referințe
/	
Act Normativ nr. 7, din 13/03/1996 emis de Parlament;	
B1	A1
Intabulare, drept de PROPRIETATE, dobândit prin Lege, cota actuala 1/1, cota initiala 1/1 1) COMUNA BOROAIA, CIF:4326787	

C. Partea III. SARCINI .

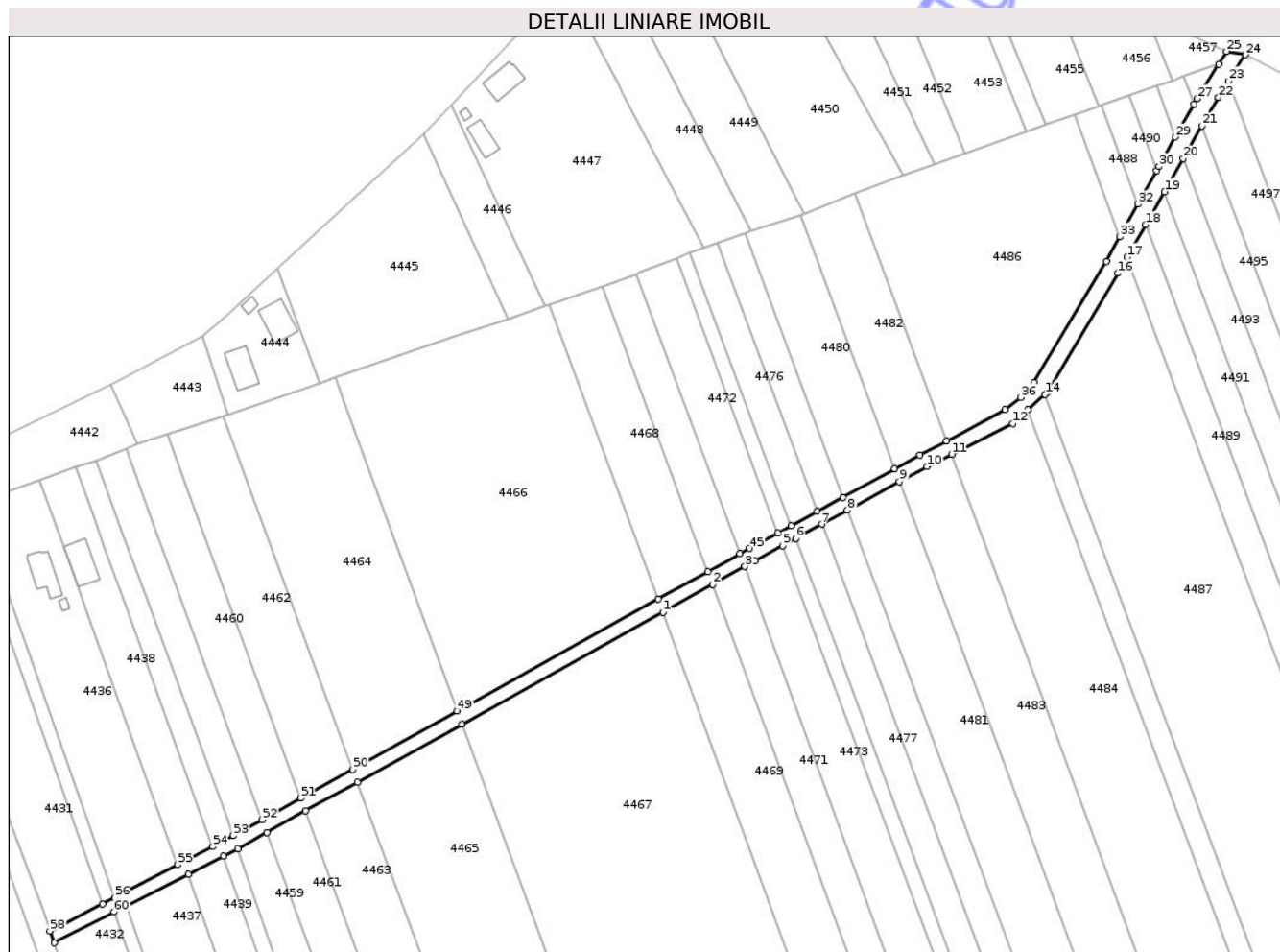
Inscrieri privind dezmembramintele dreptului de proprietate, drepturi reale de garanție și sarcini	Referințe
NU SUNT	

Anexa Nr. 1 La Partea I

Teren

Nr cadastral	Suprafața (mp)*	Observații / Referințe
	2.714	

* Suprafața este determinată în planul de proiecție Stereo 70.



Date referitoare la teren

Crt	Categorie folosință	Intra vilan	Suprafața (mp)	Tarla	Parcelă	Nr. topo	Observații / Referințe
1	altele	NU	2.714	-	-	-	

Lungime Segmente

1) Valorile lungimilor segmentelor sunt obținute din proiecție în plan.

Punct început	X / Y	Punct sfârșit	X / Y	Lungime segment	Punct început	X / Y	Punct sfârșit	X / Y	Lungime segment	Punct început	X / Y	Punct sfârșit	X / Y	Lungime segment
1	595.500,184 646.960,184	2	595.517,795 646.969,975	20.15	2	595.517,795 646.969,975	3	595.529,043 646.976,229	12.87	3	595.529,043 646.976,229	4	595.532,526 646.978,165	3.985
4	595.532,526 646.978,165	5	595.542,398 646.983,575	11.258	5	595.542,398 646.983,575	6	595.546,951 646.986,07	5.192	6	595.546,951 646.986,07	7	595.556,1 646.991,083	10.432
7	595.556,1 646.991,083	8	595.565,237 646.996,09	10.419	8	595.565,237 646.996,09	9	595.583,494 647.006,095	20.819	9	595.583,494 647.006,095	10	595.593,133 647.011,377	10.991
10	595.593,133 647.011,377	11	595.601,856 647.015,741	9.754	11	595.601,856 647.015,741	12	595.623,405 647.026,523	24.095	12	595.623,405 647.026,523	13	595.628,808 647.031,382	7.267
13	595.628,808 647.031,382	14	595.634,816 647.036,784	8.08	14	595.634,816 647.036,784	15	595.635,545 647.037,439	0.98	15	595.635,545 647.037,439	16	595.660,528 647.079,463	48.889
16	595.660,528 647.079,463	17	595.663,693 647.085,008	6.385	17	595.663,693 647.085,008	18	595.670,258 647.096,51	13.244	18	595.670,258 647.096,51	19	595.676,884 647.108,117	13.365

Punct început	X / Y	Punct sfârșit	X / Y	Lungime segment	Punct început	X / Y	Punct sfârșit	X / Y	Lungime segment	Punct început	X / Y	Punct sfârșit	X / Y	Lungime segment
19	595.676,884 647.108,117	20	595.683,507 647.119,721	13.361	20	595.683,507 647.119,721	21	595.690,141 647.131,342	13.382	21	595.690,141 647.131,342	22	595.695,835 647.141,318	11.486
22	595.695,835 647.141,318	23	595.699,466 647.147,028	6.766	23	595.699,466 647.147,028	24	595.705,37 647.156,311	11.002	24	595.705,37 647.156,311	25	595.698,705 647.157,462	6.764
25	595.698,705 647.157,462	26	595.695,915 647.152,996	5.266	26	595.695,915 647.152,996	27	595.688,285 647.140,785	14.399	27	595.688,285 647.140,785	28	595.687,282 647.138,99	2.056
28	595.687,282 647.138,99	29	595.680,756 647.127,309	13.381	29	595.680,756 647.127,309	30	595.674,961 647.116,937	11.881	30	595.674,961 647.116,937	31	595.674,149 647.115,486	1.663
31	595.674,149 647.115,486	32	595.667,57 647.103,733	13.469	32	595.667,57 647.103,733	33	595.661,125 647.092,218	13.196	33	595.661,125 647.092,218	34	595.656,316 647.083,626	9.846
34	595.656,316 647.083,626	35	595.630,946 647.040,968	49.632	35	595.630,946 647.040,968	36	595.626,219 647.035,749	7.041	36	595.626,219 647.035,749	37	595.620,723 647.031,354	7.037
37	595.620,723 647.031,354	38	595.600,103 647.020,451	23.325	38	595.600,103 647.020,451	39	595.590,677 647.015,467	10.662	39	595.590,677 647.015,467	40	595.581,822 647.010,616	10.097
40	595.581,822 647.010,616	41	595.563,558 647.000,613	20.824	41	595.563,558 647.000,613	42	595.554,421 646.995,608	10.418	42	595.554,421 646.995,608	43	595.545,28 646.990,601	10.422
43	595.545,28 646.990,601	44	595.540,659 646.988,07	5.269	44	595.540,659 646.988,07	45	595.530,618 646.982,569	11.449	45	595.530,618 646.982,569	46	595.527,195 646.980,666	3.916
46	595.527,195 646.980,666	47	595.516,023 646.974,453	12.784	47	595.516,023 646.974,453	48	595.498,547 646.964,733	19.997	48	595.498,547 646.964,733	49	595.427,725 646.925,346	81.037
49	595.427,725 646.925,346	50	595.390,917 646.904,875	42.118	50	595.390,917 646.904,875	51	595.372,659 646.894,721	20.891	51	595.372,659 646.894,721	52	595.359,009 646.887,129	15.62
52	595.359,009 646.887,129	53	595.348,822 646.881,464	11.656	53	595.348,822 646.881,464	54	595.341,489 646.877,658	8.262	54	595.341,489 646.877,658	55	595.329,228 646.871,294	13.815
55	595.329,228 646.871,294	56	595.306,971 646.859,742	25.076	56	595.306,971 646.859,742	57	595.302,693 646.857,521	4.82	57	595.302,693 646.857,521	58	595.284,267 646.847,958	20.76
58	595.284,267 646.847,958	59	595.285,7 646.843,855	4.345	59	595.285,7 646.843,855	60	595.306,846 646.854,659	23.746	60	595.306,846 646.854,659	61	595.311,047 646.856,805	4.718
61	595.311,047 646.856,805	62	595.332,97 646.868,005	24.618	62	595.332,97 646.868,005	63	595.345,429 646.874,37	13.991	63	595.345,429 646.874,37	64	595.350,412 646.876,916	5.595
64	595.350,412 646.876,916	65	595.360,703 646.882,637	11.775	65	595.360,703 646.882,637	66	595.374,308 646.890,201	15.566	66	595.374,308 646.890,201	67	595.392,566 646.900,352	20.89
67	595.392,566 646.900,352	68	595.429,393 646.920,827	42.136	68	595.429,393 646.920,827	1	595.500,184 646.960,184	80.995					

** Lungimile segmentelor sunt determinate în planul de proiecție Stereo 70 și sunt rotunjite la 1 milimetru.

*** Distanța dintre puncte este formată din segmente cumulate ce sunt mai mici decât valoarea 1 milimetru.

**DATE DESPRE IMOBILUL NR. 4516**

Oficiul de Cadastru și Publicitate Imobiliară SUCEAVA
Biroul de Cadastru și Publicitate Imobiliară Falticeni

A. Partea I. Descrierea imobilului

TEREN Extravilan

Adresa: Jud. Suceava

Nr. Crt	Nr cadastral Nr. topografic	Suprafața* (mp)	Observații / Referințe
A1		150	Sector cadastral:49 Teren neimprejmuit;

B. Partea II. Proprietari și acte

Inscrieri privitoare la dreptul de proprietate și alte drepturi reale	Referințe
/	
Act Administrativ nr. 480, din 28/01/2026 emis de Primăria Boroaia;	
B1	A1
Intabulare, drept de PROPRIETATE, dobândit prin Lege, cota actuala 1/1, cota initiala 1/1	
1) NEIDENTIFICAT NEIDENTIFICAT	
Act Normativ nr. 7, din 13/03/1996 emis de Parlament;	
B2	A1
se notează mențiunea proprietar neidentificat	

C. Partea III. SARCINI .

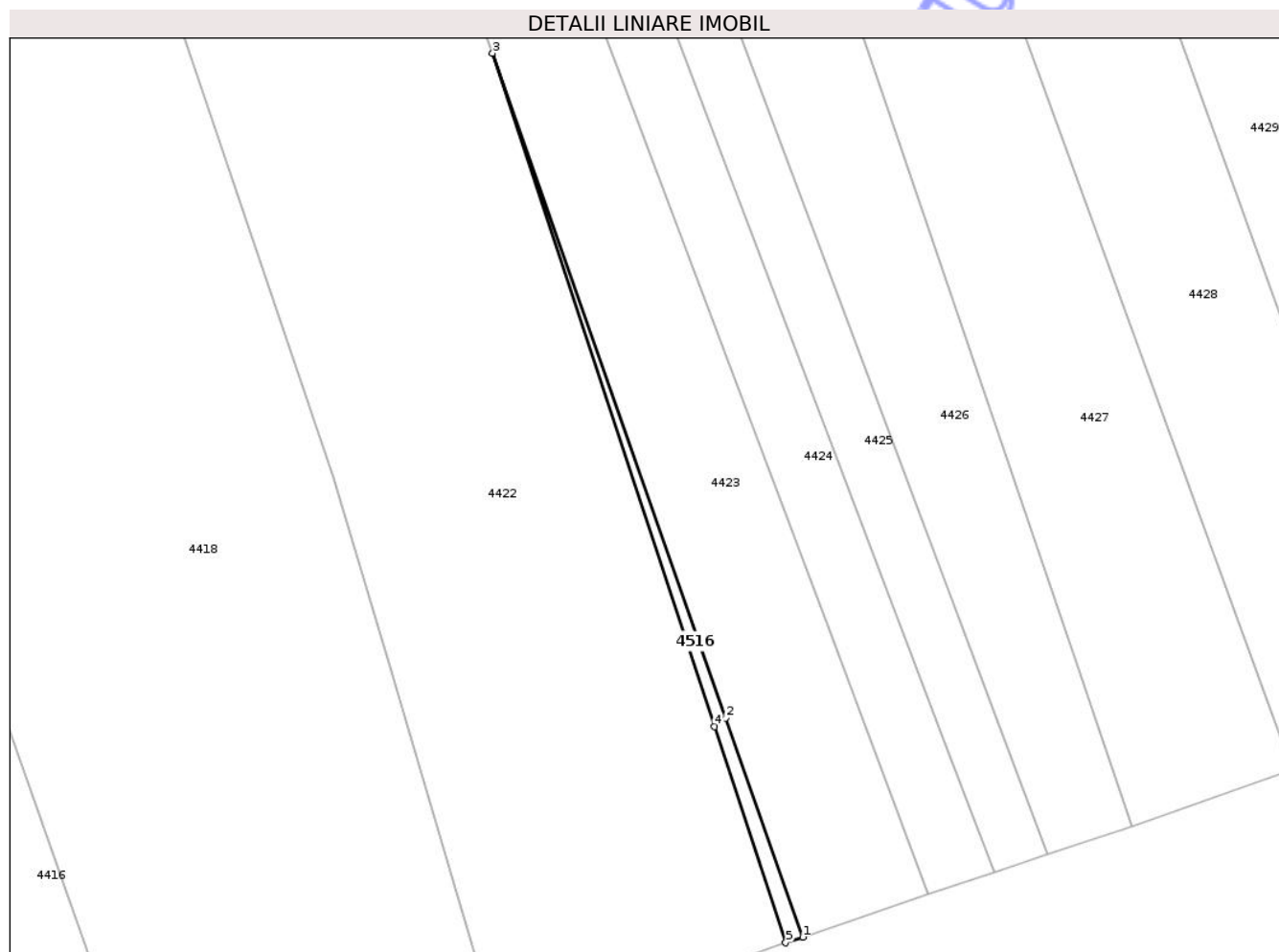
Inscrieri privind dezmembramintele dreptului de proprietate, drepturi reale de garanție și sarcini	Referințe
NU SUNT	

Anexa Nr. 1 La Partea I

Teren

Nr cadastral	Suprafața (mp)*	Observații / Referințe
	150	

* Suprafața este determinată în planul de proiecție Stereo 70.



Date referitoare la teren

Crt	Categorie folosință	Intra vilan	Suprafața (mp)	Tarla	Parcelă	Nr. topo	Observații / Referințe
1	faneata	NU	85	76	539, 542	-	
2	neproductiv	NU	65	76	539	-	

Lungime Segmente

1) Valorile lungimilor segmentelor sunt obținute din proiecție în plan.

Punct început	X / Y	Punct sfârșit	X / Y	Lungime segment (** (m)
1	595.250,109 646.619,186	2	595.239,842 646.648,434	30.998
2	595.239,842 646.648,434	3	595.208,671 646.737,231	94.109
3	595.208,671 646.737,231	4	595.238,324 646.647,29	94.703
4	595.238,324 646.647,29	5	595.247,841 646.618,423	30.395

Punct început	X / Y	Punct sfârșit	X / Y	Lungime segment (** (m)
5	595.247,841 646.618,423	1	595.250,109 646.619,186	2.393

** Lungimile segmentelor sunt determinate în planul de proiecție Stereo 70 și sunt rotunjite la 1 milimetru.

*** Distanța dintre puncte este formată din segmente cumulate ce sunt mai mici decât valoarea 1 milimetru.

Neutilizabil în Circuitul Civil

**DATE DESPRE IMOBILUL NR. 4421**

Oficiul de Cadastru și Publicitate Imobiliară SUCEAVA
Biroul de Cadastru și Publicitate Imobiliară Falticeni

A. Partea I. Descrierea imobilului

TEREN Necunoscut

Adresa: Loc. Moisa, Str Boboceni, Nr. 264, Jud. Suceava

Nr. Crt	Nr cadastral Nr. topografic	Suprafața* (mp)	Observații / Referințe
A1	30820	Din acte: 8.600 Masurata: 7.888	Sector cadastral:49 Teren neimprejmuit;

Construcții

Crt	Nr cadastral Nr. topografic	Adresa	Observații / Referințe
A1.1		Loc. Moisa, Str Boboceni, Nr. 264, Jud. Suceava	Nr. niveluri:1; S. construita la sol:73 mp; S. construita desfasurata:73 mp; Locuință, P, Sd=73 mp, anul construirii 1968
A1.2		Loc. Moisa, Str Boboceni, Nr. 264, Jud. Suceava	Nr. niveluri:1; S. construita la sol:40 mp; S. construita desfasurata:40 mp; Grajd, P, Sd=40 mp, anul construirii 1969

B. Partea II. Proprietari și acte

Inscrieri privitoare la dreptul de proprietate și alte drepturi reale	Referințe
417 / 12/01/2012	
Act Notarial nr. 110, din 10/01/2012 emis de BNP ASOC M SI S APOSTOL;	
B6	A1, A1.1, A1.2
Intabulare, drept de PROPRIETATE bun comun, dobandit prin Conventie, cota actuala 1/1, cota initiala 1/1	
1) TATARU PAVEL	
2) TATARU ADRIANA DEFUNCT:Da	

C. Partea III. SARCINI .

Inscrieri privind dezmembramintele dreptului de proprietate, drepturi reale de garanție și sarcini	Referințe
NU SUNT	

Anexa Nr. 1 La Partea I

Teren

Nr cadastral	Suprafața (mp)*	Observații / Referințe
30820	Din acte: 8.600 Masurata: 7.888	

* Suprafața este determinată în planul de proiecție Stereo 70.



Date referitoare la teren

Crt	Categorie folosință	Intra vilan	Suprafața (mp)	Tarla	Parcelă	Nr. topo	Observații / Referințe
1	curți constructii	DA	826	Cv 10	1440, 1441, 1442	-	
2	faneata	DA	2.629	Cv 10	1437, 1438, 1439, 1440	-	
3	arabil	DA	228	Cv 10	1437	-	
4	arabil	NU	772	76	542	-	
5	faneata	NU	3.433	76	539, 542	-	

Date referitoare la construcții

Crt	Număr	Destinație construcție	Supraf. (mp)	Situație juridică	Observații / Referințe
A1.1		construcții de locuințe	73	Cu acte	Nr. niveluri:1; S. construita la sol:73 mp; S. construita desfasurata:73 mp; Locuință, P, Sd=73 mp, anul construirii 1968
A1.2		construcții anexa	40	Cu acte	Nr. niveluri:1; S. construita la sol:40 mp; S. construita desfasurata:40 mp; Grajd, P, Sd=40 mp, anul construirii 1969

Lungime Segmente

1) Valorile lungimilor segmentelor sunt obținute din proiecție în plan.

Punct început	X / Y	Punct sfârșit	X / Y	Lungime segment (** (m)
1	595.180,217 646.815,432	2	595.170,44 646.842,317	28.608
3	595.168,278 646.847,844	4	595.162,935 646.861,505	14.669
5	595.154,51 646.883,047	6	595.148,0 646.899,624	17.81
7	595.142,105 646.914,636	8	595.128,526 646.949,557	37.468
9	595.115,977 646.942,965	10	595.092,744 646.930,76	26.244
11	595.102,262 646.907,255	12	595.105,679 646.898,816	9.105
13	595.121,27 646.860,315	14	595.127,069 646.845,994	15.451
15	595.134,53 646.827,57	16	595.146,737 646.797,425	32.522
17	595.157,545 646.768,924	18	595.164,694 646.747,644	22.449
19	595.166,022 646.743,719	20	595.201,722 646.756,33	37.862
21	595.181,403 646.812,175	1	595.180,217 646.815,432	3.466

Punct început	X / Y	Punct sfârșit	X / Y	Lungime segment (** (m)
2	595.170,44 646.842,317	3	595.168,278 646.847,844	5.934
4	595.162,935 646.861,505	5	595.154,51 646.883,047	23.131
6	595.148,0 646.899,624	7	595.142,105 646.914,636	16.127
8	595.128,526 646.949,557	9	595.115,977 646.942,965	14.175
10	595.092,744 646.930,76	11	595.102,262 646.907,255	25.359
12	595.105,679 646.898,816	13	595.121,27 646.860,315	41.538
14	595.127,069 646.845,994	15	595.134,53 646.827,57	19.878
16	595.146,737 646.797,425	17	595.157,545 646.768,924	30.482
18	595.164,694 646.747,644	19	595.166,022 646.743,719	4.144
20	595.201,722 646.756,33	21	595.181,403 646.812,175	59.427

** Lungimile segmentelor sunt determinate în planul de proiecție Stereo 70 și sunt rotunjite la 1 milimetru.

*** Distanța dintre puncte este formată din segmente cumulate ce sunt mai mici decât valoarea 1 milimetru.

**DATE DESPRE IMOBILUL NR. 4422**

Oficiul de Cadastru și Publicitate Imobiliară SUCEAVA
Biroul de Cadastru și Publicitate Imobiliară Falticeni

A. Partea I. Descrierea imobilului

TEREN Extravilan

Adresa: Jud. Suceava

Nr. Crt	Nr cadastral Nr. topografic	Suprafața* (mp)	Observații / Referințe
A1	30816	Din acte: 5.700 Masurata: 5.620	Sector cadastral:49 Teren neimprejmuit;

B. Partea II. Proprietari și acte

Inscrieri privitoare la dreptul de proprietate și alte drepturi reale		Referințe
419 / 12/01/2012		
Act Notarial nr. 110, din 10/01/2012 emis de BNP ASOC M SI S APOSTOL;		
B2	Intabulare, drept de PROPRIETATE bun comun, dobandit prin Conventie, cota actuala 1/1, cota initiala 1/1 1) TATARU PAVEL 2) TATARU ADRIANA DEFUNCT:Da	A1

C. Partea III. SARCINI .

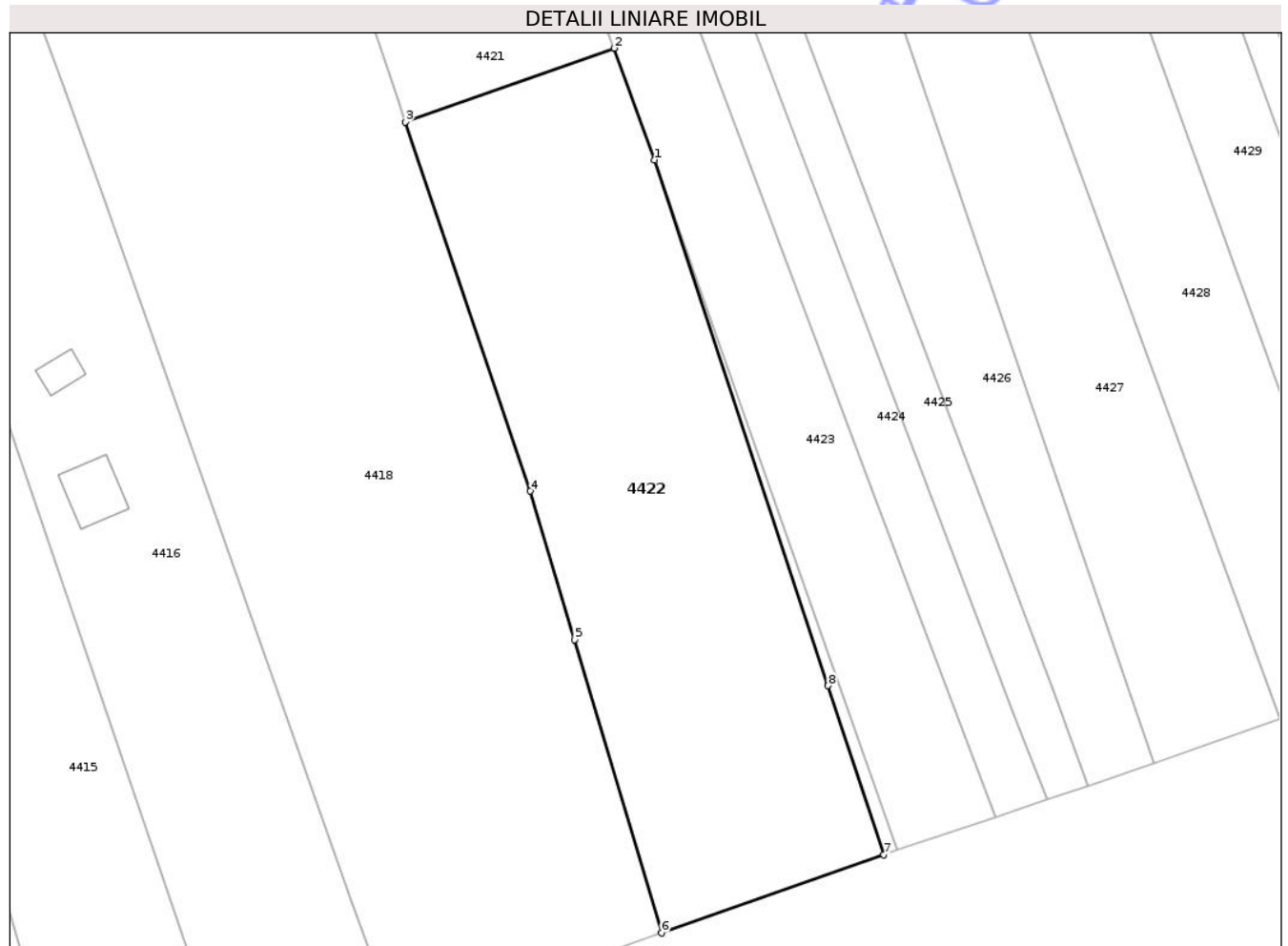
Inscrieri privind dezmembramintele dreptului de proprietate, drepturi reale de garanție și sarcini	Referințe
NU SUNT	

Anexa Nr. 1 La Partea I

Teren

Nr cadastral	Suprafața (mp)*	Observații / Referințe
30816	Din acte: 5.700 Masurata: 5.620	

* Suprafața este determinată în planul de proiecție Stereo 70.



Date referitoare la teren

Crt	Categorie folosință	Intra vilan	Suprafața (mp)	Tarla	Parcelă	Nr. topo	Observații / Referințe
1	pasune	NU	5.620	76	539	-	

Lungime Segmente

1) Valorile lungimilor segmentelor sunt obținute din proiecție în plan.

Punct început	X / Y	Punct sfârșit	X / Y	Lungime segment (** (m)
1	595.208,671 646.737,231	2	595.201,722 646.756,33	20.323
2	595.201,722 646.756,33	3	595.166,022 646.743,719	37.862
3	595.166,022 646.743,719	4	595.187,386 646.680,568	66.667
4	595.187,386 646.680,568	5	595.194,994 646.655,188	26.495
5	595.194,994 646.655,188	6	595.209,85 646.605,003	52.337

Punct început	X / Y	Punct sfârșit	X / Y	Lungime segment (** (m)
6	595.209,85 646.605,003	7	595.247,841 646.618,423	40.291
7	595.247,841 646.618,423	8	595.238,324 646.647,29	30.395
8	595.238,324 646.647,29	1	595.208,671 646.737,231	94.703

** Lungimile segmentelor sunt determinate în planul de proiecție Stereo 70 și sunt rotunjite la 1 milimetru.

*** Distanța dintre puncte este formată din segmente cumulate ce sunt mai mici decât valoarea 1 milimetru.

Neutilizabil în Circuitul Civil



DATE DESPRE IMOBILUL NR. 4391

Oficiul de Cadastru și Publicitate Imobiliară SUCEAVA
Biroul de Cadastru și Publicitate Imobiliară Falticeni

A. Partea I. Descrierea imobilului

TEREN Necunoscut

Nr. CF vechi:967

Nr. cadastral vechi:1884

Adresa: Loc. Moisa, Jud. Suceava

Nr. Crt	Nr cadastral Nr. topografic	Suprafața* (mp)	Observații / Referințe
A1	31722	5.125	Sector cadastral:49 Teren neimprejmuit;

Construcții

Crt	Nr cadastral Nr. topografic	Adresa	Observații / Referințe
A1.1		Loc. Moisa, Jud. Suceava	Nr. niveluri:1; S. construita la sol:181 mp; S. construita desfasurata:181 mp; Locuință, P, S=181 mp
A1.2		Loc. Moisa, Jud. Suceava	Nr. niveluri:1; S. construita la sol:160 mp; S. construita desfasurata:160 mp; Magazie, P, Sd=160 mp
A1.3		Loc. Moisa, Jud. Suceava	Nr. niveluri:1; S. construita la sol:80 mp; S. construita desfasurata:80 mp; Bucătărie, P, Sd=80 mp
A1.4		Loc. Moisa, Jud. Suceava	Nr. niveluri:1; S. construita la sol:69 mp; S. construita desfasurata:69 mp; Sopron, P, Sd=69 mp
A1.5		Loc. Moisa, Jud. Suceava	Nr. niveluri:1; S. construita la sol:141 mp; S. construita desfasurata:141 mp; Magazie, P, Sd=141 mp
A1.6		Loc. Moisa, Jud. Suceava	Nr. niveluri:1; S. construita la sol:423 mp; S. construita desfasurata:423 mp; Grajd, P, Sd=423 mp
A1.7		Loc. Moisa, Jud. Suceava	Nr. niveluri:1; S. construita la sol:78 mp; S. construita desfasurata:78 mp; Anexa, P, Sd=78 mp
A1.8		Loc. Moisa, Jud. Suceava	Nr. niveluri:1; S. construita la sol:63 mp; S. construita desfasurata:63 mp; Anexa. P, Sd=63 mp
A1.9		Loc. Moisa, Jud. Suceava	Nr. niveluri:1; S. construita la sol:79 mp; S. construita desfasurata:79 mp; Anexa

B. Partea II. Proprietari și acte

Inscrieri privitoare la dreptul de proprietate și alte drepturi reale	Referințe	
309 / 16/01/2007		
Act Administrativ nr. 280, din 12/10/1993 emis de CJPSDPAT Suceava (c.v.c aut 5791/1982 NS, autorizatie de constructie nr 18/1990);		
B1	Intabulare, drept de PROPRIETATE, dobandit prin Lege, cota actuala 1/1, cota initiala 1/1 1) PIȘTA ARSINETA DEFUNCT:Da <i>OBSERVATII: (provenita din conversia CF 967)</i>	A1
Act Administrativ nr. 18, din 03/08/1990 emis de Primăria Boroaia (c.v.c aut 5791/1982 NS, autorizatie de constructie nr 18/1990);		
B2	Intabulare, drept de PROPRIETATE bun propriu, dobandit prin Construire, cota actuala 1/1, cota initiala 1/1 1) PIȘTA ARSINETA DEFUNCT:Da	A1.6
Act Notarial nr. 5791, din 07/12/1982 emis de NS (c.v.c aut 5791/1982 NS, autorizatie de constructie nr 18/1990);		
B3	Intabulare, drept de PROPRIETATE bun propriu, dobandit prin Conventie, cota actuala 1/5, cota initiala 1/5 1) PIȘTA MARIA DEFUNCT:Da	A1.1, A1.2, A1.3, A1.4, A1.5
B4	Intabulare, drept de PROPRIETATE bun propriu, dobandit prin Conventie, cota actuala 1/5, cota initiala 1/5 1) PIȘTA ARSINETA DEFUNCT:Da	A1.1, A1.2, A1.3, A1.4, A1.5
B6	Intabulare, drept de PROPRIETATE bun propriu, dobandit prin Conventie, cota actuala 1/5, cota initiala 1/5 1) MARCU ANGELICA , lipsă CNP proprietar	A1.1, A1.2, A1.3, A1.4, A1.5
B7	Intabulare, drept de PROPRIETATE bun propriu, dobandit prin Conventie, cota actuala 1/5, cota initiala 1/5 1) MAFTEI LUCIA , lipsă CNP proprietar	A1.1, A1.2, A1.3, A1.4, A1.5
15926 / 16/08/2016		
Act Notarial nr. 3177, din 12/08/2016 emis de Apostol Maria;		
B10	Intabulare, drept de PROPRIETATE bun propriu, dobandit prin Conventie, cota actuala 1/15, cota initiala 1/15	A1.1, A1.2, A1.3, A1.4, A1.5

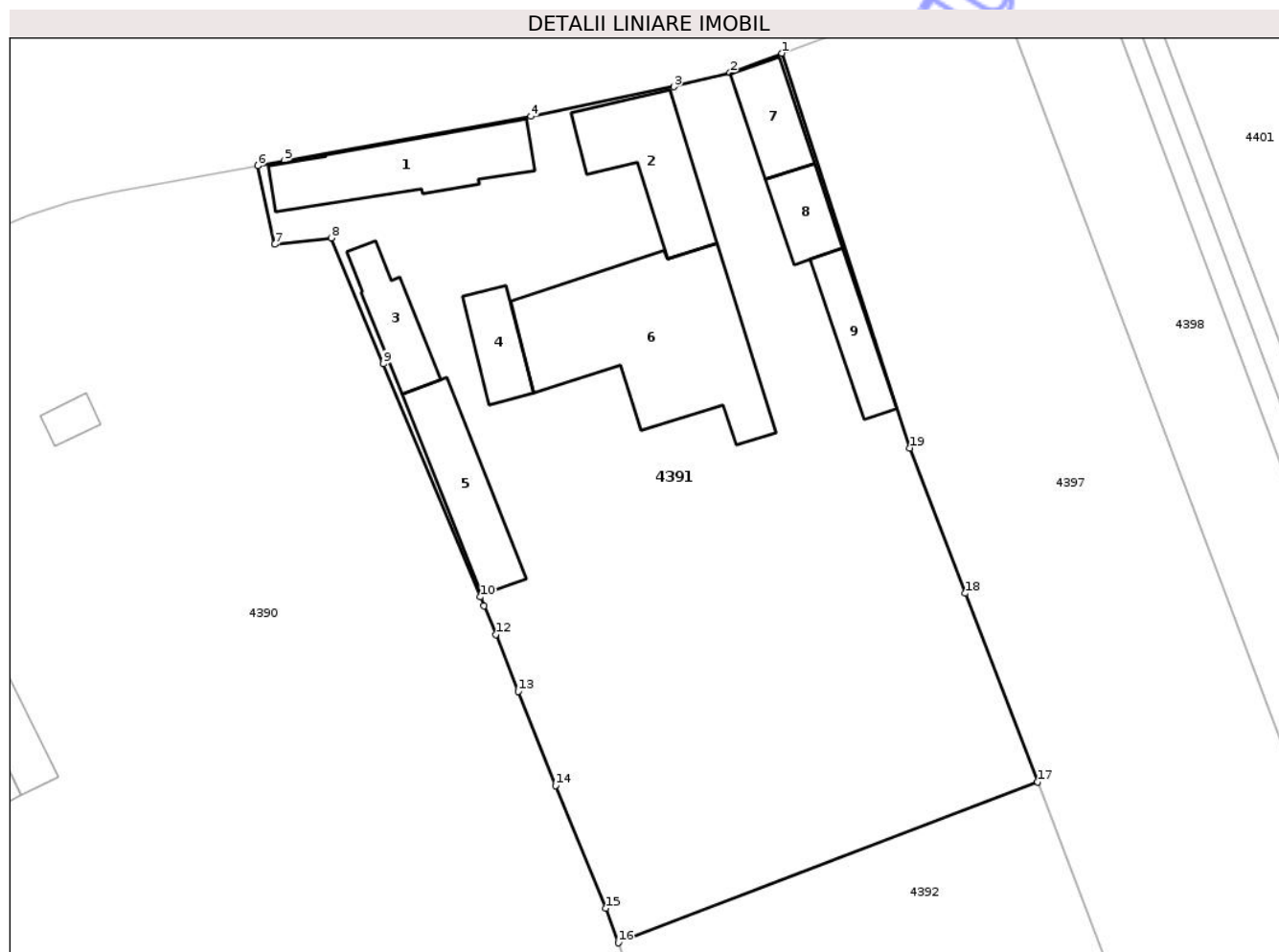
Inscrieri privitoare la dreptul de proprietate și alte drepturi reale		Referințe
1) CONDURACHE ANA, necasatorita		
/		
Act Administrativ nr. 480, din 28/01/2026 emis de Primăria Boroaia;		
B10	Intabulare, drept de PROPRIETATE, dobandit prin Construire, cota actuala 1/1, cota initiala 1/1 1) CONDURACHE ANA, necasatorita 2) MAFTEI LUCIA, lipsă CNP proprietar	A1.7, A1.8, A1.9
15926 / 16/08/2016		
Act Notarial nr. 3177, din 12/08/2016 emis de Apostol Maria;		
B11	Intabulare, drept de PROPRIETATE bun propriu, dobandit prin Conventie, cota actuala 1/15, cota initiala 1/15 1) CONDURACHE TATIANA, necasatorita	A1.1, A1.2, A1.3, A1.4, A1.5
B12	Intabulare, drept de PROPRIETATE bun propriu, dobandit prin Conventie, cota actuala 1/15, cota initiala 1/15 1) PISTA LENUTA, necasatorita DEFUNCT:Da	A1.1, A1.2, A1.3, A1.4, A1.5
C. Partea III. SARCINI .		
Inscrieri privind dezmembramintele dreptului de proprietate, drepturi reale de garanție și sarcini		Referințe
NU SUNT		

Anexa Nr. 1 La Partea I

Teren

Nr cadastral	Suprafața (mp)*	Observații / Referințe
31722	5.125	

* Suprafața este determinată în planul de proiecție Stereo 70.



Date referitoare la teren

Crt	Categorie folosință	Intra vilan	Suprafața (mp)	Tarla	Parcelă	Nr. topo	Observații / Referințe
1	curți construcții	DA	2.872	76	539	-	
2	curți construcții	NU	36	76	539	-	
3	faneata	DA	354	76	539	-	
4	faneata	NU	1.244	76	539	-	
5	arabil	NU	619	76	539	-	

Date referitoare la construcții

Crt	Număr	Destinație construcție	Supraf. (mp)	Situație juridică	Observații / Referințe
A1.1		construcții de locuințe	181	Cu acte	Nr. niveluri:1; S. construita la sol:181 mp; S. construita desfasurata:181 mp; Locuință, P, S=181 mp
A1.2		construcții anexa	160	Cu acte	Nr. niveluri:1; S. construita la sol:160 mp; S. construita desfasurata:160 mp; Magazie, P, Sd=160 mp
A1.3		construcții anexa	80	Cu acte	Nr. niveluri:1; S. construita la sol:80 mp; S. construita desfasurata:80 mp; Bucătărie, P, Sd=80 mp
A1.4		construcții anexa	69	Cu acte	Nr. niveluri:1; S. construita la sol:69 mp; S. construita desfasurata:69 mp; Sopron, P, Sd=69 mp

Crt	Număr	Destinație construcție	Supraf. (mp)	Situație juridică	Observații / Referințe
A1.5		construcții anexa	141	Cu acte	Nr. niveluri:1; S. construita la sol:141 mp; S. construita desfasurata:141 mp; Magazie, P, Sd=141 mp
A1.6		construcții anexa	423	Cu acte	Nr. niveluri:1; S. construita la sol:423 mp; S. construita desfasurata:423 mp; Grajd, P, Sd=423 mp
A1.7		construcții anexa	78	Cu acte	Nr. niveluri:1; S. construita la sol:78 mp; S. construita desfasurata:78 mp; Anexa, P, Sd=78 mp
A1.8		construcții anexa	63	Cu acte	Nr. niveluri:1; S. construita la sol:63 mp; S. construita desfasurata:63 mp; Anexa. P, Sd=63 mp
A1.9		construcții anexa	79	Cu acte	Nr. niveluri:1; S. construita la sol:79 mp; S. construita desfasurata:79 mp; Anexa

Lungime Segmente

1) Valorile lungimilor segmentelor sunt obținute din proiecție în plan.

Punct început	X / Y	Punct sfârșit	X / Y	Lungime segment (** (m)
1	594.840,018 646.833,843	2	594.833,955 646.831,582	6.471
2	594.833,955 646.831,582	3	594.827,392 646.829,93	6.768
3	594.827,392 646.829,93	4	594.810,657 646.826,466	17.09
4	594.810,657 646.826,466	5	594.781,859 646.821,252	29.266
5	594.781,859 646.821,252	6	594.778,753 646.820,695	3.155
6	594.778,753 646.820,695	7	594.780,716 646.811,529	9.374
7	594.780,716 646.811,529	8	594.787,311 646.812,269	6.636
8	594.787,311 646.812,269	9	594.793,426 646.797,558	15.931
9	594.793,426 646.797,558	10	594.804,739 646.770,341	29.474
10	594.804,739 646.770,341	11	594.805,174 646.769,295	1.133
11	594.805,174 646.769,295	12	594.806,558 646.765,964	3.607
12	594.806,558 646.765,964	13	594.809,189 646.759,321	7.145
13	594.809,189 646.759,321	14	594.813,54 646.748,334	11.817
14	594.813,54 646.748,334	15	594.819,389 646.733,994	15.487
15	594.819,389 646.733,994	16	594.820,869 646.729,96	4.297
16	594.820,869 646.729,96	17	594.869,875 646.748,758	52.487
17	594.869,875 646.748,758	18	594.861,435 646.770,767	23.571
18	594.861,435 646.770,767	19	594.854,92 646.787,737	18.178
19	594.854,92 646.787,737	1	594.840,018 646.833,843	48.455

** Lungimile segmentelor sunt determinate în planul de proiecție Stereo 70 și sunt rotunjite la 1 milimetru.

*** Distanța dintre puncte este formată din segmente cumulate ce sunt mai mici decât valoarea 1 milimetru.

**DATE DESPRE IMOBILUL NR. 4392**

Oficiul de Cadastru și Publicitate Imobiliară SUCEAVA
Biroul de Cadastru și Publicitate Imobiliară Falticeni

A. Partea I. Descrierea imobilului

TEREN Extravilan

Nr. CF vechi:971
Nr. cadastral vechi:1885

Adresa: Jud. Suceava

Nr. Crt	Nr cadastral Nr. topografic	Suprafața* (mp)	Observații / Referințe
A1	31707	2.591	Sector cadastral:49 Teren neimprejmuit;

B. Partea II. Proprietari și acte

Inscrieri privitoare la dreptul de proprietate și alte drepturi reale	Referințe
300 / 16/01/2007	
Act Administrativ nr. 281, din 12/10/1993 emis de CJPSDPAT Suceava;	
B1	A1
Intabulare, drept de PROPRIETATE, dobandit prin Lege, cota actuala 1/1, cota initiala 1/1	
1) PIȘTA LENUTA DEFUNCT:Da	
OBSERVATII: (provenita din conversia CF 971)	

C. Partea III. SARCINI .

Inscrieri privind dezmembramintele dreptului de proprietate, drepturi reale de garanție și sarcini	Referințe
NU SUNT	

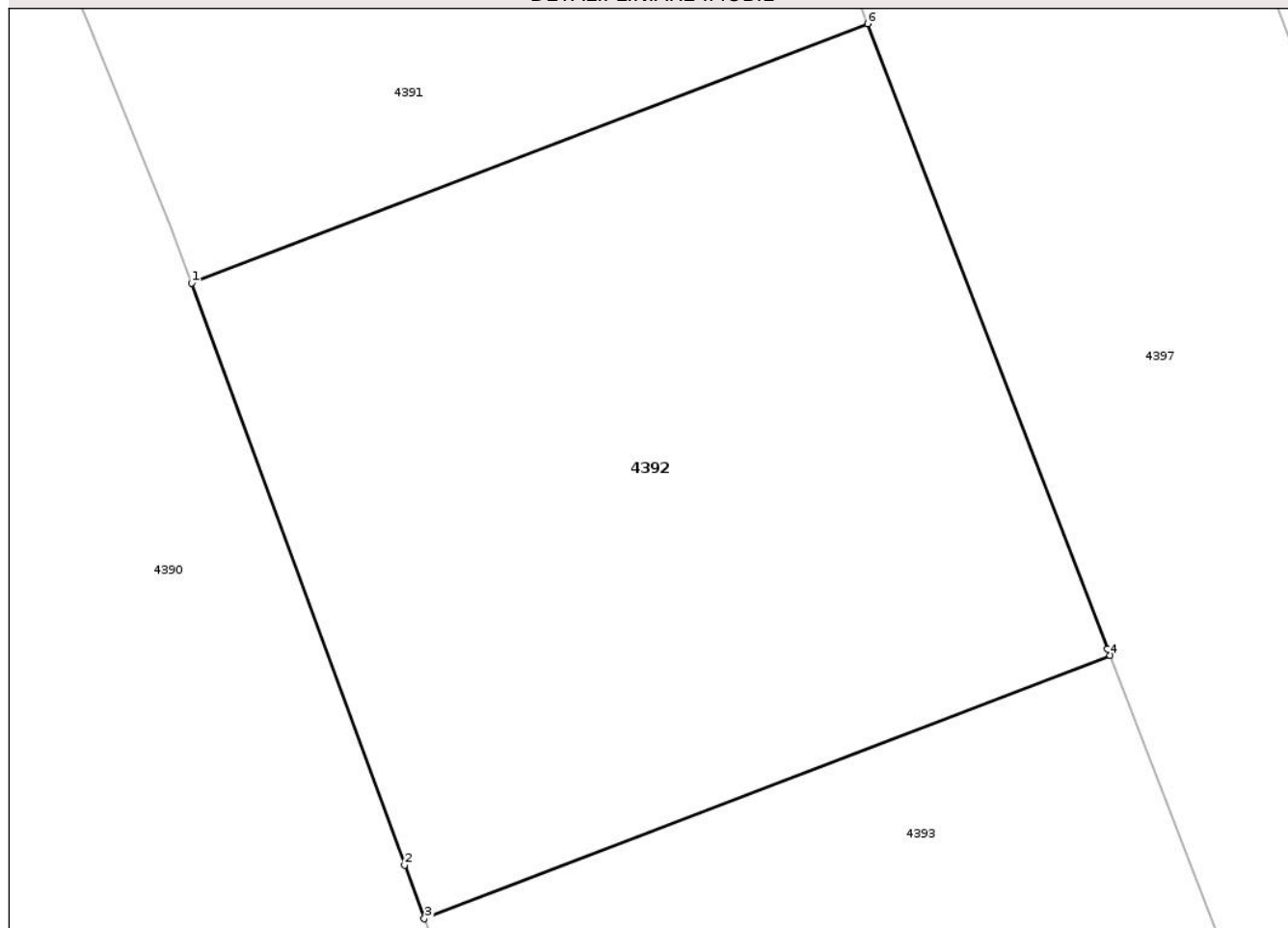
Anexa Nr. 1 La Partea I

Teren

Nr cadastral	Suprafața (mp)*	Observații / Referințe
31707	2.591	

* Suprafața este determinată în planul de proiecție Stereo 70.

DETALII LINIARE IMOBIL



Date referitoare la teren

Crt	Categorie folosință	Intra vilan	Suprafața (mp)	Tarla	Parcelă	Nr. topo	Observații / Referințe
1	faneata	NU	2.469	76	539	-	
2	pasune	NU	122	76	539	-	

Lungime Segmente

1) Valorile lungimilor segmentelor sunt obținute din proiecție în plan.

Punct început	X / Y	Punct sfârșit	X / Y	Lungime segment (** (m)
1	594.820,869 646.729,96	2	594.836,323 646.687,817	44.887
2	594.836,323 646.687,817	3	594.837,751 646.683,923	4.148
3	594.837,751 646.683,923	4	594.887,45 646.703,003	53.236
4	594.887,45 646.703,003	5	594.887,274 646.703,463	0.492

Punct început	X / Y	Punct sfârșit	X / Y	Lungime segment (** (m)
5	594.887,274 646.703,463	6	594.869,875 646.748,758	48.523
6	594.869,875 646.748,758	1	594.820,869 646.729,96	52.487

** Lungimile segmentelor sunt determinate în planul de proiecție Stereo 70 și sunt rotunjite la 1 milimetru.

*** Distanța dintre puncte este formată din segmente cumulate ce sunt mai mici decât valoarea 1 milimetru.

Neutilizabil în Circuitul Civil

**DATE DESPRE IMOBILUL NR. 4397**

Oficiul de Cadastru și Publicitate Imobiliară SUCEAVA
Biroul de Cadastru și Publicitate Imobiliară Falticeni

A. Partea I. Descrierea imobilului

TEREN Necunoscut

Nr. CF vechi:974

Nr. cadastral vechi:1881

Adresa: Loc. Moisa, Jud. Suceava

Nr. Crt	Nr cadastral Nr. topografic	Suprafața* (mp)	Observații / Referințe
A1	31705	8.868	Sector cadastral:49 Teren neimprejmuit;

B. Partea II. Proprietari și acte

Inscrieri privitoare la dreptul de proprietate și alte drepturi reale		Referințe
304 / 16/01/2007		
Act Notarial nr. 3364, din 29/12/2003 emis de BNP Maria Apostol (c. donatie 2066/2003, act partaj aut 2045/2003 bnp M Apostol);		
B1	Intabulare, drept de PROPRIETATE, dobandit prin Conventie, cota actuala 1/2, cota initiala 1/2 1) PIȘTA ARSINETA DEFUNCT:Da OBSERVATII: (provenita din conversia CF 974)	A1
B2	Intabulare, drept de PROPRIETATE, dobandit prin Conventie, cota actuala 1/2, cota initiala 1/2 1) PIȘTA MARIA DEFUNCT:Da OBSERVATII: (provenita din conversia CF 974)	A1

C. Partea III. SARCINI .

Inscrieri privind dezmembramintele dreptului de proprietate, drepturi reale de garanție și sarcini	Referințe
NU SUNT	

Anexa Nr. 1 La Partea I

Teren

Nr cadastral	Suprafața (mp)*	Observații / Referințe
31705	8.868	

* Suprafața este determinată în planul de proiecție Stereo 70.



Date referitoare la teren

Crt	Categorie folosință	Intra vilan	Suprafața (mp)	Tarla	Parcelă	Nr. topo	Observații / Referințe
1	faneata	DA	1.856	76	539	-	
2	faneata	NU	2.039	76	539	-	
3	pasune	NU	3.191	76	539	-	
4	neproductiv	NU	1.782	76	539	-	

Lungime Segmente

1) Valorile lungimilor segmentelor sunt obținute din proiecție în plan.

Punct început	X / Y	Punct sfârșit	X / Y	Lungime segment (** (m)
1	594.864,676 646.843,04	2	594.840,018 646.833,843	26.317
2	594.840,018 646.833,843	3	594.854,92 646.787,737	48.455
3	594.854,92 646.787,737	4	594.861,435 646.770,767	18.178

Punct început	X / Y	Punct sfârșit	X / Y	Lungime segment (** (m)
4	594.861,435 646.770,767	5	594.869,875 646.748,758	23.571
5	594.869,875 646.748,758	6	594.887,274 646.703,463	48.523
6	594.887,274 646.703,463	7	594.887,45 646.703,003	0.492
7	594.887,45 646.703,003	8	594.904,783 646.657,859	48.357
8	594.904,783 646.657,859	9	594.921,28 646.614,887	46.03
9	594.921,28 646.614,887	10	594.931,104 646.589,3	27.408
10	594.931,104 646.589,3	11	594.937,571 646.572,455	18.045
11	594.937,571 646.572,455	12	594.951,28 646.536,749	38.247
12	594.951,28 646.536,749	13	594.963,626 646.538,1	12.42
13	594.963,626 646.538,1	14	594.978,734 646.531,934	16.318
14	594.978,734 646.531,934	15	594.981,006 646.532,653	2.383
15	594.981,006 646.532,653	16	594.952,004 646.610,035	82.638
16	594.952,004 646.610,035	17	594.913,922 646.711,645	108.512
17	594.913,922 646.711,645	18	594.888,312 646.779,976	72.972
18	594.888,312 646.779,976	1	594.864,676 646.843,04	67.348

** Lungimile segmentelor sunt determinate în planul de proiecție Stereo 70 și sunt rotunjite la 1 milimetru.

*** Distanța dintre puncte este formată din segmente cumulate ce sunt mai mici decât valoarea 1 milimetru.

**DATE DESPRE IMOBILUL NR. 4404**

Oficiul de Cadastru și Publicitate Imobiliară SUCEAVA
Biroul de Cadastru și Publicitate Imobiliară Falticeni

A. Partea I. Descrierea imobilului

TEREN Intravilan

Adresa: Loc. Moisa, Str Boboceni, Jud. Suceava

Nr. Crt	Nr cadastral Nr. topografic	Suprafața* (mp)	Observații / Referințe
A1	31768	Din acte: 8.100 Masurata: 1.383	Sector cadastral:49 Teren neimprejmuit;

Construcții

Crt	Nr cadastral Nr. topografic	Adresa	Observații / Referințe
A1.1		Loc. Moisa, Str Boboceni, Jud. Suceava	Nr. niveluri:1; S. construita la sol:55 mp; S. construita desfasurata:55 mp; Locuință, P, Sd=55 mp

B. Partea II. Proprietari și acte

Inscrieri privitoare la dreptul de proprietate și alte drepturi reale		Referințe
/		
Act Administrativ nr. 480, din 28/01/2026 emis de Primăria Boroaia;		
B2	Intabulare, drept de PROPRIETATE, dobandit prin Construire, cota actuala 1/1, cota initiala 1/1 1) BUCĂTARU BOGDAN-PETRICĂ 2) BUCĂTARU ELENA-ALINA	A1.1
4060 / 17/02/2023		
Act Notarial nr. 963, din 16/02/2023 emis de NP Apostol Maria;		
B4	Intabulare, drept de PROPRIETATE bun comun in devalmasie, dobandit prin Conventie, cota actuala 1/1, cota initiala 1/1 1) BUCĂTARU BOGDAN-PETRICĂ 2) BUCĂTARU ELENA-ALINA	A1

C. Partea III. SARCINI .

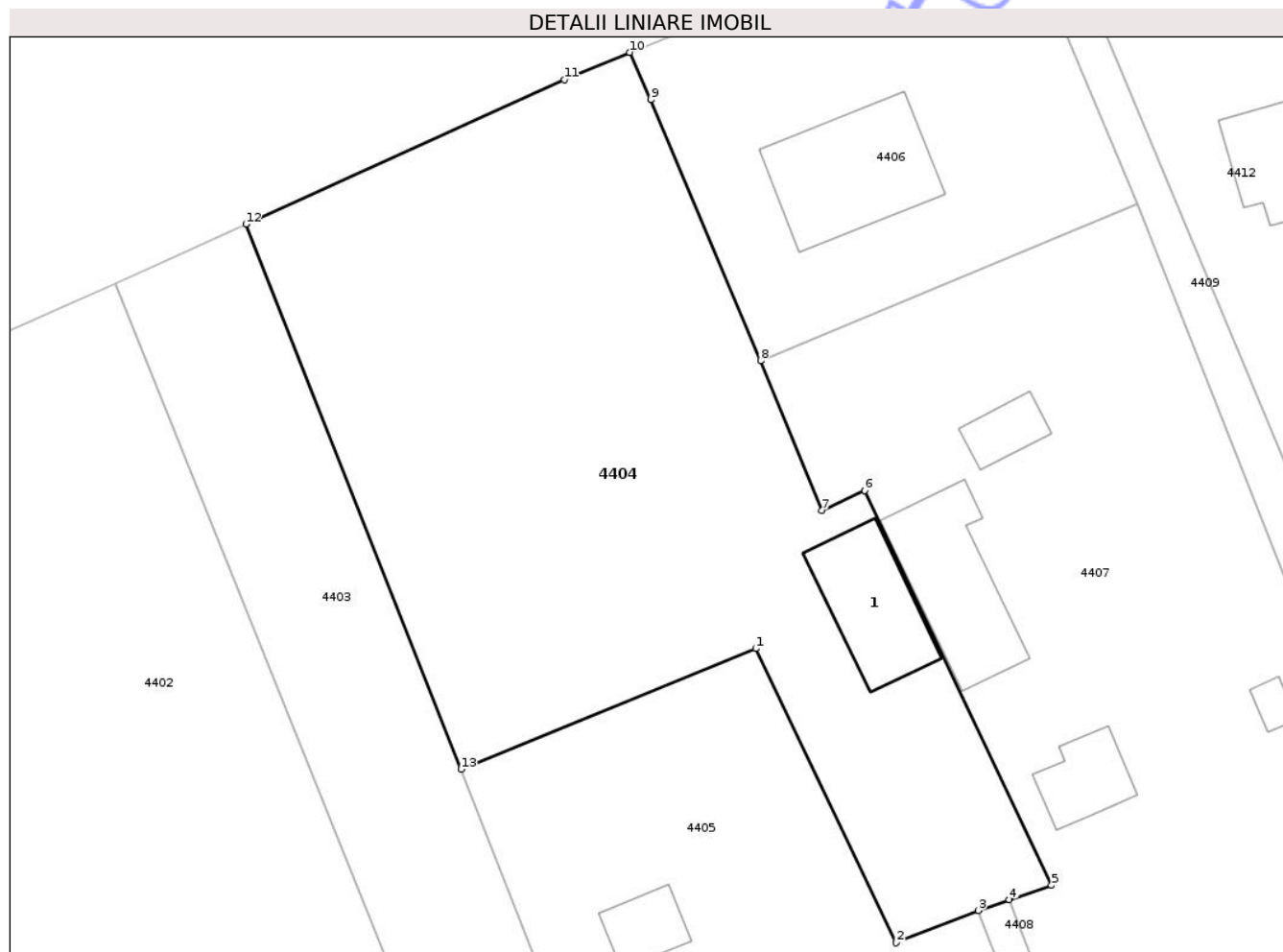
Inscrieri privind dezmembramintele dreptului de proprietate, drepturi reale de garanție și sarcini	Referințe
NU SUNT	

Anexa Nr. 1 La Partea I

Teren

Nr cadastral	Suprafața (mp)*	Observații / Referințe
31768	Din acte: 8.100 Masurata: 1.383	

* Suprafața este determinată în planul de proiecție Stereo 70.



Date referitoare la teren

Crt	Categorie folosință	Intra vilan	Suprafața (mp)	Tarla	Parcelă	Nr. topo	Observații / Referințe
1	curți constructii	DA	1.068	76	539	-	
2	faneata	DA	315	76	539	-	

Date referitoare la construcții

Crt	Număr	Destinație construcție	Supraf. (mp)	Situație juridică	Observații / Referințe
A1.1		construcții de locuințe	55	Cu acte	Nr. niveluri:1; S. construita la sol:55 mp; S. construita desfasurata:55 mp; Locuință, P, Sd=55 mp

Lungime Segmente

1) Valorile lungimilor segmentelor sunt obținute din proiecție în plan.

Punct început	X / Y	Punct sfârșit	X / Y	Lungime segment (** (m)
1	594.960,82 646.842,362	2	594.970,15 646.822,809	21.665
2	594.970,15 646.822,809	3	594.975,591 646.824,956	5.849

Punct început	X / Y	Punct sfârșit	X / Y	Lungime segment (** (m)
3	594.975,591 646.824,956	4	594.977,668 646.825,666	2.195
4	594.977,668 646.825,666	5	594.980,477 646.826,627	2.969
5	594.980,477 646.826,627	6	594.968,051 646.852,873	29.038
6	594.968,051 646.852,873	7	594.965,215 646.851,524	3.141
7	594.965,215 646.851,524	8	594.961,146 646.861,484	10.76
8	594.961,146 646.861,484	9	594.953,839 646.878,824	18.817
9	594.953,839 646.878,824	10	594.952,446 646.881,977	3.447
10	594.952,446 646.881,977	11	594.948,102 646.880,178	4.701
11	594.948,102 646.880,178	12	594.926,944 646.870,562	23.241
12	594.926,944 646.870,562	13	594.941,235 646.834,341	38.938
13	594.941,235 646.834,341	1	594.960,82 646.842,362	21.164

** Lungimile segmentelor sunt determinate în planul de proiecție Stereo 70 și sunt rotunjite la 1 milimetru.

*** Distanța dintre puncte este formată din segmente cumulate ce sunt mai mici decât valoarea 1 milimetru.

**DATE DESPRE IMOBILUL NR. 4405**

Oficiul de Cadastru și Publicitate Imobiliară SUCEAVA
Biroul de Cadastru și Publicitate Imobiliară Falticeni

A. Partea I. Descrierea imobilului

TEREN Necunoscut

Adresa: Loc. Moisa, Jud. Suceava

Nr. Crt	Nr cadastral Nr. topografic	Suprafața* (mp)	Observații / Referințe
A1	31769	Din acte: 8.100 Masurata: 6.691	Sector cadastral:49 Teren neimprejmuit;

Construcții

Crt	Nr cadastral Nr. topografic	Adresa	Observații / Referințe
A1.1		Loc. Moisa, Jud. Suceava	Nr. niveluri:1; S. construita la sol:20 mp; S. construita desfasurata:20 mp; Anexa, P, Sd=20 mp

B. Partea II. Proprietari și acte

Inscrieri privitoare la dreptul de proprietate și alte drepturi reale		Referințe
/		
Act Administrativ nr. 480, din 28/01/2026 emis de Primăria Boroaia;		
B2	Intabulare, drept de PROPRIETATE, dobandit prin Construire, cota actuala 1/1, cota initiala 1/1 1) BUCĂTARU BOGDAN-PETRICĂ 2) BUCĂTARU ELENA-ALINA, bun comun, în devălmășie	A1.1
4064 / 17/02/2023		
Act Notarial nr. 963, din 16/02/2023 emis de N.P. Apostol Maria;		
B4	Intabulare, drept de PROPRIETATE, dobandit prin Conventie, cota actuala 1/1, cota initiala 1/1 1) BUCĂTARU BOGDAN-PETRICĂ 2) BUCĂTARU ELENA-ALINA, bun comun, în devălmășie	A1

C. Partea III. SARCINI .

Inscrieri privind dezmembramintele dreptului de proprietate, drepturi reale de garanție și sarcini	Referințe
NU SUNT	

Anexa Nr. 1 La Partea I

Teren

Nr cadastral	Suprafața (mp)*	Observații / Referințe
31769	Din acte: 8.100 Masurata: 6.691	

* Suprafața este determinată în planul de proiecție Stereo 70.

DETALII LINIARE IMOBIL



Date referitoare la teren

Crt	Categorie folosință	Intra vilan	Suprafața (mp)	Tarla	Parcelă	Nr. topo	Observații / Referințe
1	curți constructii	DA	468	76	539	-	
2	faneata	DA	389	76	539	-	
3	faneata	NU	5.734	76	539	-	
4	faneata	DA	100	76	539	-	

Date referitoare la construcții

Crt	Număr	Destinație construcție	Supraf. (mp)	Situație juridică	Observații / Referințe
A1.1		constructii anexa	20	Cu acte	Nr. niveluri:1; S. construita la sol:20 mp; S. construita desfasurata:20 mp; Anexa, P, Sd=20 mp

Lungime Segmente

1) Valorile lungimilor segmentelor sunt obținute din proiecție în plan.

Punct început	X / Y	Punct sfârșit	X / Y	Lungime segment (** (m)
1	594.980,706 646.811,633	2	594.975,591 646.824,956	14.271

Punct început	X / Y	Punct sfârșit	X / Y	Lungime segment (** (m)
2	594.975,591 646.824,956	3	594.970,15 646.822,809	5.849
3	594.970,15 646.822,809	4	594.960,82 646.842,362	21.665
4	594.960,82 646.842,362	5	594.941,235 646.834,341	21.164
5	594.941,235 646.834,341	6	594.949,031 646.814,583	21.24
6	594.949,031 646.814,583	7	594.953,828 646.802,424	13.072
7	594.953,828 646.802,424	8	595.006,986 646.667,696	144.836
8	595.006,986 646.667,696	9	595.041,94 646.554,08	118.871
9	595.041,94 646.554,08	10	595.055,933 646.557,448	14.393
10	595.055,933 646.557,448	11	595.022,404 646.667,183	114.743
11	595.022,404 646.667,183	12	595.030,043 646.669,634	8.023
12	595.030,043 646.669,634	13	595.034,645 646.671,11	4.833
13	595.034,645 646.671,11	14	595.034,415 646.671,712	0.645
14	595.034,415 646.671,712	15	595.022,125 646.703,915	34.468
15	595.022,125 646.703,915	16	595.013,053 646.729,085	26.755
16	595.013,053 646.729,085	17	595.007,512 646.742,287	14.317
17	595.007,512 646.742,287	18	595.005,241 646.748,1	6.241
18	595.005,241 646.748,1	19	594.994,786 646.774,854	28.725
19	594.994,786 646.774,854	1	594.980,706 646.811,633	39.382

** Lungimile segmentelor sunt determinate în planul de proiecție Stereo 70 și sunt rotunjite la 1 milimetru.

*** Distanța dintre puncte este formată din segmente cumulate ce sunt mai mici decât valoarea 1 milimetru.

**DATE DESPRE IMOBILUL NR. 4415**

Oficiul de Cadastru și Publicitate Imobiliară SUCEAVA
Biroul de Cadastru și Publicitate Imobiliară Falticeni

A. Partea I. Descrierea imobilului

TEREN Necunoscut

Adresa: Loc. Moisa, Jud. Suceava

Nr. Crt	Nr cadastral Nr. topografic	Suprafața* (mp)	Observații / Referințe
A1		3.600	Sector cadastral:49 Teren neimprejmuit;

B. Partea II. Proprietari și acte

Inscrieri privitoare la dreptul de proprietate și alte drepturi reale	Referințe
/	
Act Administrativ nr. 387, din 07/02/1994 emis de CJPSDPAT Suceava;	
B1	A1
Intabulare, drept de PROPRIETATE, dobandit prin Reconstituire, cota actuala 1/1, cota initiala 1/1	
1) BERARU GHEORGHE, lipsă CNP proprietar	
2) BERARU ALEXANDRINA, lipsă CNP proprietar	
Act Administrativ nr. 486, din 28/01/2026 emis de Primăria Boroaia;	
B2	A1
se notează posesia faptică în favoarea UNGURENU VICTOR-NICOLAI	
1) UNGUREANU VICTOR-NICOLAI	

C. Partea III. SARCINI .

Inscrieri privind dezmembramintele dreptului de proprietate, drepturi reale de garanție și sarcini	Referințe
NU SUNT	

Anexa Nr. 1 La Partea I

Teren

Nr cadastral	Suprafața (mp)*	Observații / Referințe
	3.600	

* Suprafața este determinată în planul de proiecție Stereo 70.



Date referitoare la teren

Crt	Categorie folosință	Intravilan	Suprafața (mp)	Tarla	Parcelă	Nr. topo	Observații / Referințe
1	arabil	DA	347	Cv 10	1454	-	
2	faneata	NU	3.253	76	539	-	

Lungime Segmente

1) Valorile lungimilor segmentelor sunt obținute din proiecție în plan.

Punct început	X / Y	Punct sfârșit	X / Y	Lungime segment (** (m)
1	595.068,399 646.705,887	2	595.074,599 646.689,536	17.487
2	595.074,599 646.689,536	3	595.074,992 646.688,499	1.108
3	595.074,992 646.688,499	4	595.075,108 646.688,1	0.415
4	595.075,108 646.688,1	5	595.079,834 646.671,862	16.912

Punct început	X / Y	Punct sfârșit	X / Y	Lungime segment (** (m)
5	595.079,834 646.671,862	6	595.109,148 646.571,206	104.837
6	595.109,148 646.571,206	7	595.136,532 646.579,287	28.551
7	595.136,532 646.579,287	8	595.094,463 646.702,555	130.249
8	595.094,463 646.702,555	9	595.090,514 646.714,127	12.227
9	595.090,514 646.714,127	1	595.068,399 646.705,887	23.6

** Lungimile segmentelor sunt determinate în planul de proiecție Stereo 70 și sunt rotunjite la 1 milimetru.

*** Distanța dintre puncte este formată din segmente cumulate ce sunt mai mici decât valoarea 1 milimetru.

Neutilizabil în Circuitul Civil

**DATE DESPRE IMOBILUL NR. 4420**

Oficiul de Cadastru și Publicitate Imobiliară SUCEAVA
Biroul de Cadastru și Publicitate Imobiliară Falticeni

A. Partea I. Descrierea imobilului

TEREN Necunoscut

Adresa: Loc. Moisa, Jud. Suceava

Nr. Crt	Nr cadastral Nr. topografic	Suprafața* (mp)	Observații / Referințe
A1	30814	Din acte: 3.600 Masurata: 3.583	Sector cadastral:49 Teren neimprejmuit;

Construcții

Crt	Nr cadastral Nr. topografic	Adresa	Observații / Referințe
A1.1		Loc. Moisa, Jud. Suceava	Nr. niveluri:1; S. construita la sol:11 mp; S. construita desfasurata:11 mp; Bucătărie, P, Sd=11 mp

B. Partea II. Proprietari și acte

Inscrieri privitoare la dreptul de proprietate și alte drepturi reale		Referințe
418 / 12/01/2012		
Act Notarial nr. 110, din 10/01/2012 emis de BNP ASOC M SI S APOSTOL;		
B2	Intabulare, drept de PROPRIETATE bun comun, dobandit prin Conventie, cota actuala 1/1, cota initiala 1/1 1) TATARU PAVEL 2) TATARU ADRIANA DEFUNCT:Da	A1
/		
Act Administrativ nr. 480, din 28/01/2026 emis de Primăria Boroaia;		
B2	Intabulare, drept de PROPRIETATE, dobandit prin Construire, cota actuala 1/1, cota initiala 1/1 1) TATARU PAVEL 2) TATARU ADRIANA DEFUNCT:Da	A1.1

C. Partea III. SARCINI .

Inscrieri privind dezmembramintele dreptului de proprietate, drepturi reale de garanție și sarcini	Referințe
NU SUNT	

Anexa Nr. 1 La Partea I

Teren

Nr cadastral	Suprafața (mp)*	Observații / Referințe
30814	Din acte: 3.600 Masurata: 3.583	

* Suprafața este determinată în planul de proiecție Stereo 70.

DETALII LINIARE IMOBIL



Date referitoare la teren

Crt	Categorie folosință	Intra vilan	Suprafața (mp)	Tarla	Parcelă	Nr. topo	Observații / Referințe
1	curți constructii	DA	159	76	542	-	
2	arabil	DA	1.700	76	542	-	
3	arabil	NU	423	76	542	-	
4	faneata	NU	1.301	76	542	-	

Date referitoare la construcții

Crt	Număr	Destinație construcție	Supraf. (mp)	Situație juridică	Observații / Referințe
A1.1		construcții anexa	11	Cu acte	Nr. niveluri:1; S. construita la sol:11 mp; S. construita desfasurata:11 mp; Bucătărie, P, Sd=11 mp

Lungime Segmente

1) Valorile lungimilor segmentelor sunt obținute din proiecție în plan.

Punct început	X / Y	Punct sfârșit	X / Y	Lungime segment (** (m)
1	595.146,737 646.797,425	2	595.134,53 646.827,57	32.522

Punct început	X / Y	Punct sfârșit	X / Y	Lungime segment (** (m)
2	595.134,53 646.827,57	3	595.127,069 646.845,994	19.878
3	595.127,069 646.845,994	4	595.121,27 646.860,315	15.451
4	595.121,27 646.860,315	5	595.105,679 646.898,816	41.538
5	595.105,679 646.898,816	6	595.102,262 646.907,255	9.105
6	595.102,262 646.907,255	7	595.092,744 646.930,76	25.359
7	595.092,744 646.930,76	8	595.087,189 646.927,985	6.21
8	595.087,189 646.927,985	9	595.075,913 646.922,352	12.604
9	595.075,913 646.922,352	10	595.076,479 646.920,694	1.752
10	595.076,479 646.920,694	11	595.087,64 646.888,651	33.931
11	595.087,64 646.888,651	12	595.102,084 646.851,248	40.095
12	595.102,084 646.851,248	13	595.107,447 646.837,508	14.75
13	595.107,447 646.837,508	14	595.110,415 646.829,903	8.164
14	595.110,415 646.829,903	15	595.114,8 646.819,362	11.417
15	595.114,8 646.819,362	16	595.133,302 646.774,888	48.168
16	595.133,302 646.774,888	17	595.138,4 646.762,633	13.274
17	595.138,4 646.762,633	18	595.157,545 646.768,924	20.152
18	595.157,545 646.768,924	1	595.146,737 646.797,425	30.482

** Lungimile segmentelor sunt determinate în planul de proiecție Stereo 70 și sunt rotunjite la 1 milimetru.

*** Distanța dintre puncte este formată din segmente cumulate ce sunt mai mici decât valoarea 1 milimetru.

