

**DATE DESPRE IMOBILUL NR. 6241**

Oficiul de Cadastru și Publicitate Imobiliară SUCEAVA
Biroul de Cadastru și Publicitate Imobiliară Gura Humorului

A. Partea I. Descrierea imobilului

TEREN Extravilan

Adresa: Jud. Suceava

Nr. Crt	Nr cadastral Nr. topografic	Suprafața* (mp)	Observații / Referințe
A1	30750	Din acte: 5.100 Masurata: 5.000	Sector cadastral:25 Teren neimprejmuit;

B. Partea II. Proprietari și acte

Inscrieri privitoare la dreptul de proprietate și alte drepturi reale		Referințe
7812 / 01/07/2016		
Act Notarial nr. 1381, din 30/06/2016 emis de BIN Atanasoaei Petru;		
B4	Intabulare, drept de PROPRIETATE bun comun, dobandit prin Conventie, cota actuala 1/2, cota initiala 1/1 1) LITEANU IOAN	A1
17965 / 27/10/2022		
Act Notarial nr. 355, din 25/10/2022 emis de Pelepco Lacramioara Gabriela;		
B5	Intabulare, drept de PROPRIETATE bun propriu, dobandit prin Succesiune, cota actuala 1/2, cota initiala 1/2 1) LITEANU IOAN	A1

C. Partea III. SARCINI .

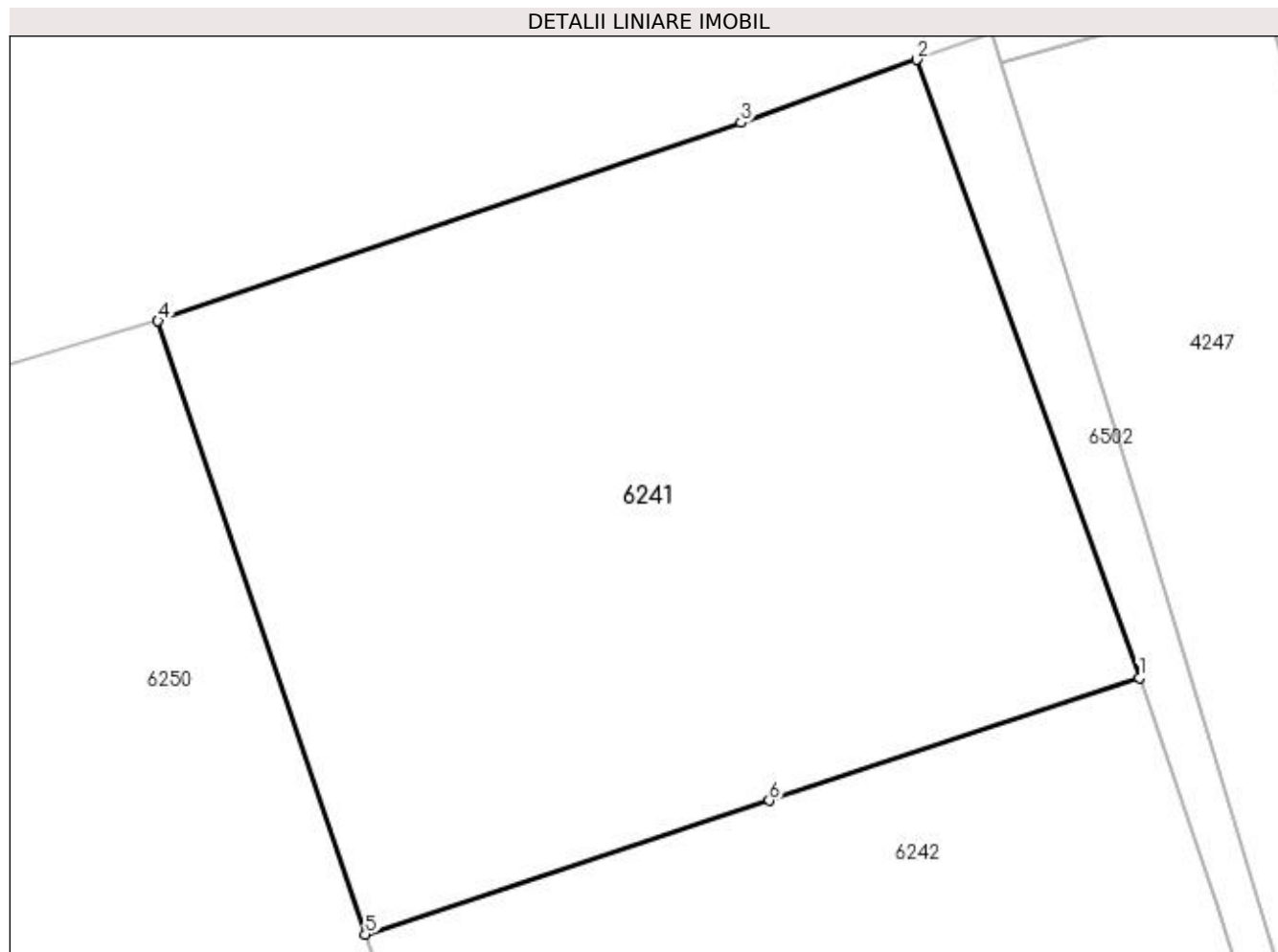
Inscrieri privind dezmembramintele dreptului de proprietate, drepturi reale de garanție și sarcini	Referințe
NU SUNT	

Anexa Nr. 1 La Partea I

Teren

Nr cadastral	Suprafața (mp)*	Observații / Referințe
30750	Din acte: 5.100 Masurata: 5.000	

* Suprafața este determinată în planul de proiecție Stereo 70.



Date referitoare la teren

Crt	Categorie folosință	Intra vilan	Suprafața (mp)	Tarla	Parcelă	Nr. topo	Observații / Referințe
1	arabil	NU	5.000	69	1177	-	neimprejmuit

Lungime Segmente

1) Valorile lungimilor segmentelor sunt obținute din proiecție în plan.

Punct început	X / Y	Punct sfârșit	X / Y	Lungime segment (** (m)
1	580.341,959 670.305,731	2	580.320,256 670.365,943	64.004
2	580.320,256 670.365,943	3	580.303,145 670.359,825	18.172
3	580.303,145 670.359,825	4	580.246,347 670.340,486	60.0
4	580.246,347 670.340,486	5	580.266,555 670.280,726	63.084
5	580.266,555 670.280,726	6	580.305,927 670.293,75	41.47

Punct început	X / Y	Punct sfârșit	X / Y	Lungime segment (** (m)
6	580.305,927 670.293,75	1	580.341,959 670.305,731	37.972

** Lungimile segmentelor sunt determinate în planul de proiecție Stereo 70 și sunt rotunjite la 1 milimetru.

*** Distanța dintre puncte este formată din segmente cumulate ce sunt mai mici decât valoarea 1 milimetru.

**DATE DESPRE IMOBILUL NR. 6242**

Oficiul de Cadastru și Publicitate Imobiliară SUCEAVA
Biroul de Cadastru și Publicitate Imobiliară Gura Humorului

A. Partea I. Descrierea imobilului

TEREN Extravilan

Adresa: Jud. Suceava

Nr. Crt	Nr cadastral Nr. topografic	Suprafața* (mp)	Observații / Referințe
A1		3.400	Sector cadastral:25 Teren neimprejmuit;

B. Partea II. Proprietari și acte

Inscrieri privitoare la dreptul de proprietate și alte drepturi reale		Referințe
6242 / 20/12/2023		
Act Administrativ nr. 2011, din 02/10/1996 emis de Comisia Județeană Suceava;		
B1	Intabulare, drept de PROPRIETATE, dobândit prin Reconstituire, cota actuala 1/1, cota initiala 1/1 1) BÎRLEAN OLGA	A1
Act Administrativ nr. 6146, din 05/07/2023 emis de Primăria Comunei Berchișești;		
B2	Se notează posesia faptică în favoarea lui 1) LITEANU IOAN	A1

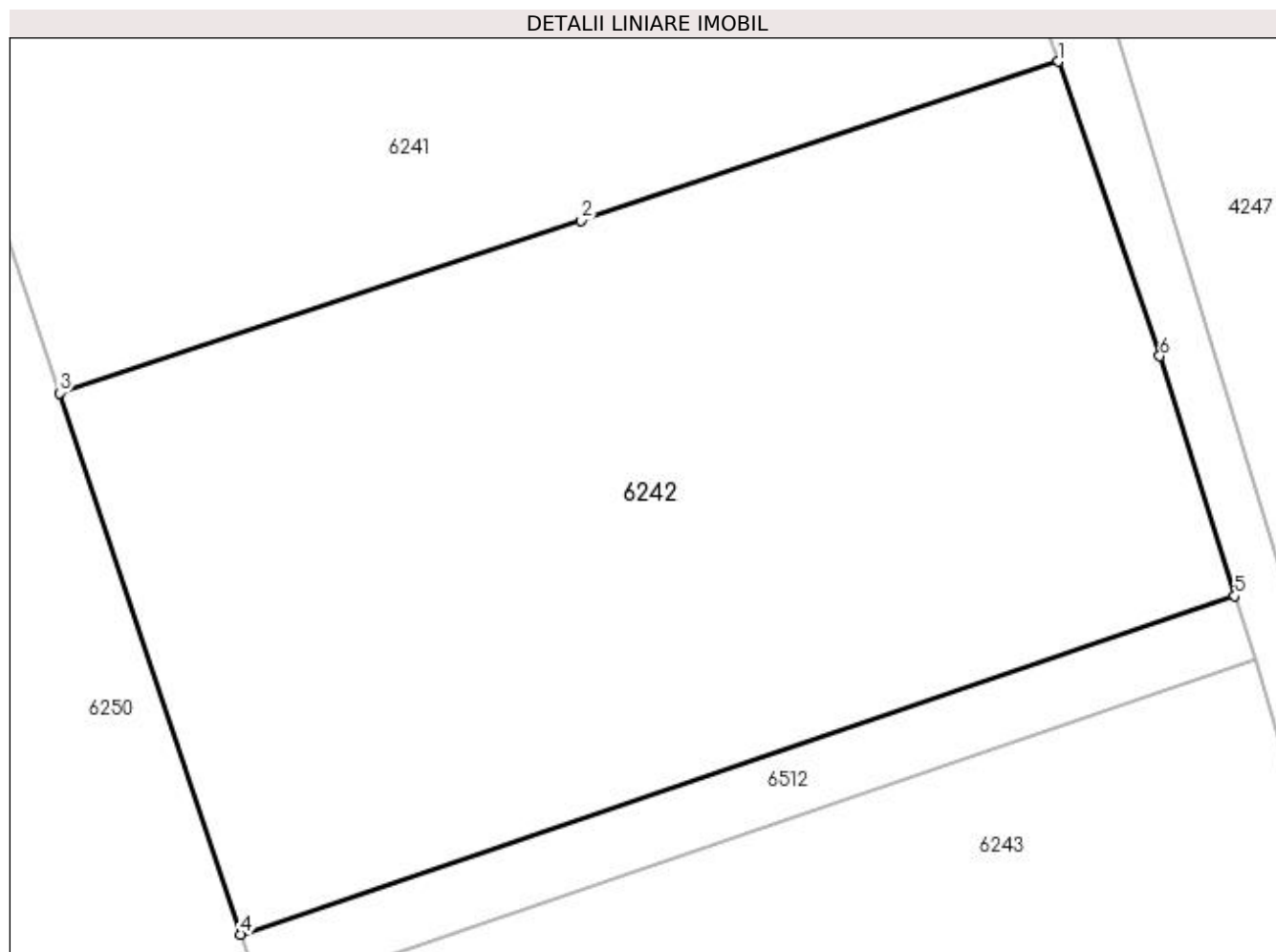
C. Partea III. SARCINI .

Inscrieri privind dezmembramentele dreptului de proprietate, drepturi reale de garanție și sarcini	Referințe
NU SUNT	

Anexa Nr. 1 La Partea I**Teren**

Nr cadastral	Suprafața (mp)*	Observații / Referințe
	3.400	

* Suprafața este determinată în planul de proiecție Stereo 70.

**Date referitoare la teren**

Crt	Categorie folosință	Intravilan	Suprafața (mp)	Tarla	Parcelă	Nr. topo	Observații / Referințe
1	arabil	NU	3.400	69	1177	-	loc numit Stejăroaia

Lungime Segmente

1) Valorile lungimilor segmentelor sunt obținute din proiecție în plan.

Punct început	X / Y	Punct sfârșit	X / Y	Lungime segment (** (m)
1	580.341,959 670.305,731	2	580.305,927 670.293,75	37.972
2	580.305,927 670.293,75	3	580.266,555 670.280,726	41.47
3	580.266,555 670.280,726	4	580.280,264 670.239,872	43.093
4	580.280,264 670.239,872	5	580.355,281 670.265,393	79.239
5	580.355,281 670.265,393	6	580.349,623 670.283,506	18.976

Punct început	X / Y	Punct sfârșit	X / Y	Lungime segment (** (m)
6	580.349,623 670.283,506	1	580.341,959 670.305,731	23.509

** Lungimile segmentelor sunt determinate în planul de proiecție Stereo 70 și sunt rotunjite la 1 milimetru.

*** Distanța dintre puncte este formată din segmente cumulate ce sunt mai mici decât valoarea 1 milimetru.

**DATE DESPRE IMOBILUL NR. 6243**

Oficiul de Cadastru și Publicitate Imobiliară SUCEAVA
Biroul de Cadastru și Publicitate Imobiliară Gura Humorului

A. Partea I. Descrierea imobilului

TEREN Extravilan

Adresa: Jud. Suceava

Nr. Crt	Nr cadastral Nr. topografic	Suprafața* (mp)	Observații / Referințe
A1		2.500	Sector cadastral:25 Teren neimprejmit;

B. Partea II. Proprietari și acte

Inscrieri privitoare la dreptul de proprietate și alte drepturi reale		Referințe
6243 / 20/12/2023		
Act Administrativ nr. 2310, din 11/12/1998 emis de Comisia Județeană Suceava;		
B1	Intabulare, drept de PROPRIETATE, dobândit prin Reconstituire, cota actuala 1/1, cota initiala 1/1 1) OBADA IORDACHE 2) HOGEA RUXANDA 3) GVINDA ILEANA 4) MOROȘAN M 5) BUTA BRÎNDUȘA 6) OBADA V-LE 7) OBADA GHEORGHE <i>OBSERVAȚII: lipsă CNP proprietar Obadă Eugenia, Obada Iordache, Hogeia Ruxanda, Gvinda Ileana, Morosan M, Buta Brîndușa, Obada V-le, Obada Gheorghe</i>	A1
Act Administrativ nr. 6214, din 07/07/2023 emis de Primăria Comunei Berchișești;		
B2	Se notează posesia faptică în favoarea lui 1) HOGEA RUXANDA	A1

C. Partea III. SARCINI .

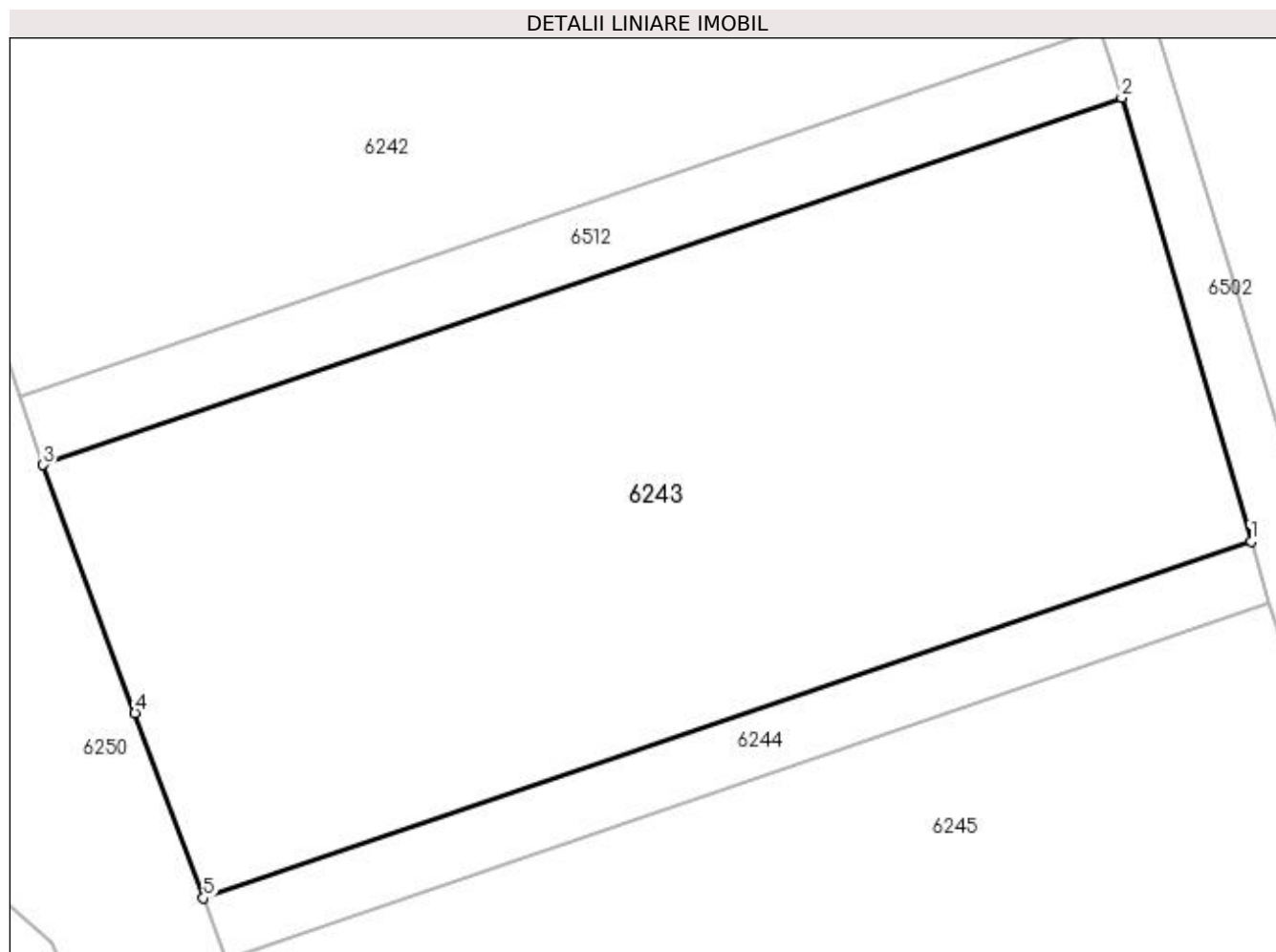
Inscrieri privind dezmembramintele dreptului de proprietate, drepturi reale de garanție și sarcini	Referințe
NU SUNT	

Anexa Nr. 1 La Partea I

Teren

Nr cadastral	Suprafața (mp)*	Observații / Referințe
	2.500	

* Suprafața este determinată în planul de proiecție Stereo 70.



Date referitoare la teren

Crt	Categorie folosință	Intravilan	Suprafața (mp)	Tarla	Parcelă	Nr. topo	Observații / Referințe
1	arabil	NU	2.500	69	1177	-	loc numit Stejăroaia

Lungime Segmente

1) Valorile lungimilor segmentelor sunt obținute din proiecție în plan.

Punct început	X / Y	Punct sfârșit	X / Y	Lungime segment (** (m)
1	580.365,778 670.229,775	2	580.356,786 670.260,573	32.084
2	580.356,786 670.260,573	3	580.281,87 670.235,087	79.132
3	580.281,87 670.235,087	4	580.288,249 670.217,87	18.361
4	580.288,249 670.217,87	5	580.293,009 670.205,022	13.701
5	580.293,009 670.205,022	1	580.365,778 670.229,775	76.864

**** Lungimile segmentelor sunt determinate în planul de proiecție Stereo 70 și sunt rotunjite la 1 milimetru.**

***** Distanța dintre puncte este formată din segmente cumulate ce sunt mai mici decât valoarea 1 milimetru.**

**DATE DESPRE IMOBILUL NR. 6244**

Oficiul de Cadastru și Publicitate Imobiliară SUCEAVA
 Biroul de Cadastru și Publicitate Imobiliară Gura Humorului

A. Partea I. Descrierea imobilului

TEREN Extravilan

Adresa: Jud. Suceava

Nr. Crt	Nr cadastral Nr. topografic	Suprafața* (mp)	Observații / Referințe
A1		345	Sector cadastral:25 Teren neimprejmuit;

B. Partea II. Proprietari și acte

Inscrieri privitoare la dreptul de proprietate și alte drepturi reale		Referințe
6244 / 20/12/2023		
Act Normativ nr. 7, din 13/03/1996 emis de Parlamentul României;		
B1	Inscrierea provizorie, drept de PROPRIETATE, dobandit prin Lege, cota actuala 1/1, cota initiala 1/1 1) COMUNA BERCHIȘEȘTI, CIF:17527456	A1

C. Partea III. SARCINI .

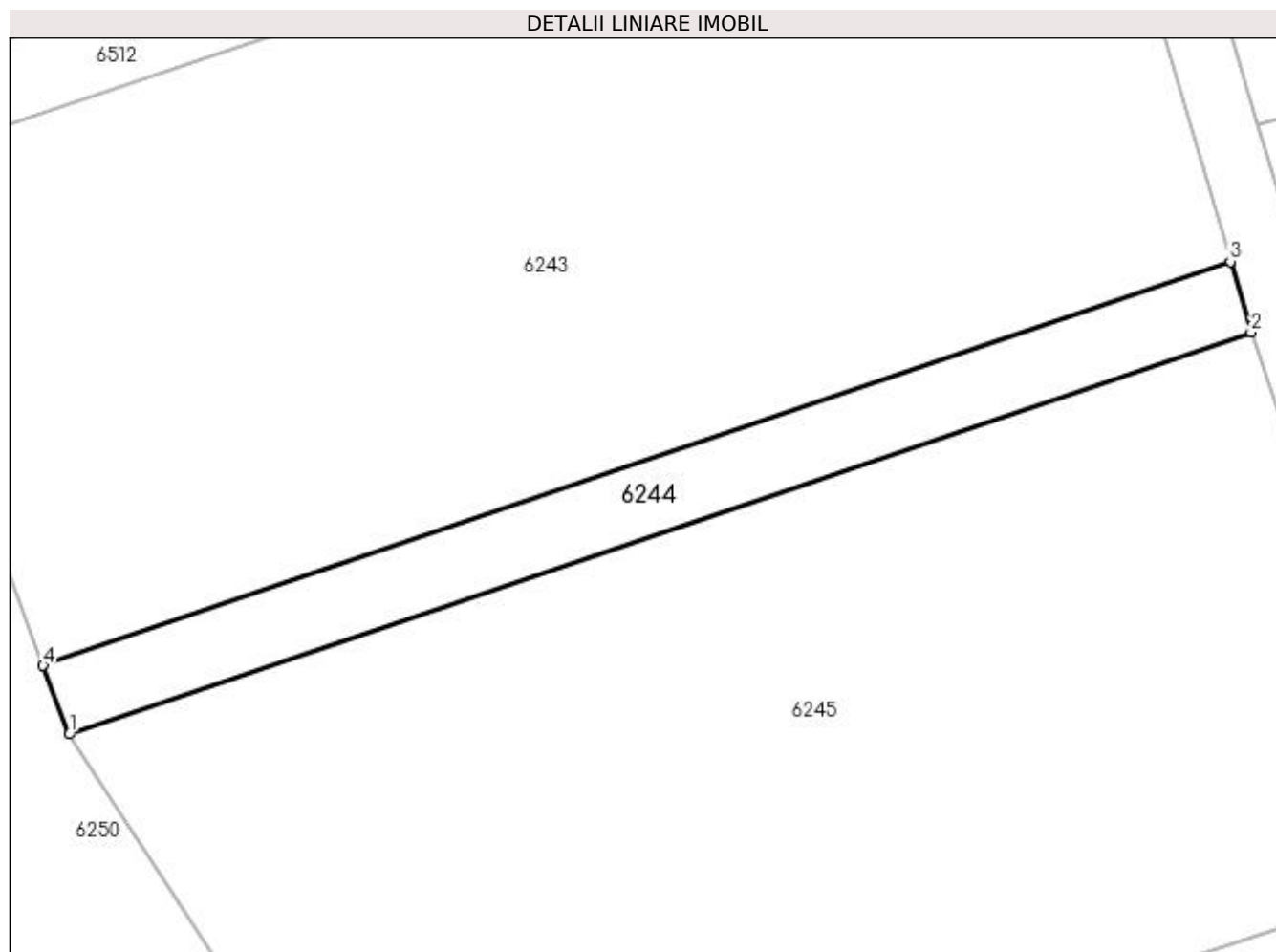
Inscrieri privind dezmembramintele dreptului de proprietate, drepturi reale de garanție și sarcini	Referințe
NU SUNT	

Anexa Nr. 1 La Partea I

Teren

Nr cadastral	Suprafața (mp)*	Observații / Referințe
	345	

* Suprafața este determinată în planul de proiecție Stereo 70.



Date referitoare la teren

Crt	Categorie folosință	Intra vilan	Suprafața (mp)	Tarla	Parcelă	Nr. topo	Observații / Referințe
1	arabil	NU	345	69	1177	-	

Lungime Segmente

1) Valorile lungimilor segmentelor sunt obținute din proiecție în plan.

Punct început	X / Y	Punct sfârșit	X / Y	Lungime segment (** (m)
1	580.294,614 670.200,814	2	580.367,048 670.225,453	76.51
2	580.367,048 670.225,453	3	580.365,778 670.229,775	4.505
3	580.365,778 670.229,775	4	580.293,009 670.205,022	76.864
4	580.293,009 670.205,022	1	580.294,614 670.200,814	4.504

**** Lungimile segmentelor sunt determinate în planul de proiecție Stereo 70 și sunt rotunjite la 1 milimetru.**

***** Distanța dintre puncte este formată din segmente cumulate ce sunt mai mici decât valoarea 1 milimetru.**

**DATE DESPRE IMOBILUL NR. 6245**

Oficiul de Cadastru și Publicitate Imobiliară SUCEAVA
Biroul de Cadastru și Publicitate Imobiliară Gura Humorului

A. Partea I. Descrierea imobilului

TEREN Extravilan

Adresa: Jud. Suceava

Nr. Crt	Nr cadastral Nr. topografic	Suprafața* (mp)	Observații / Referințe
A1		2.500	Sector cadastral:25 Teren neimprejmit;

B. Partea II. Proprietari și acte

Inscrieri privitoare la dreptul de proprietate și alte drepturi reale		Referințe
6245 / 20/12/2023		
Act Administrativ nr. 2310, din 11/12/1998 emis de Comisia Județeană Suceava;		
B1	Intabulare, drept de PROPRIETATE, dobândit prin Reconstituire, cota actuala 1/1, cota initiala 1/1 1) OBADA IORDACHE 2) HOGEA RUXANDA 3) GVINDA ILEANA 4) MOROȘAN M 5) BUTA BRÎNDUȘA 6) OBADA V-LE 7) OBADA GHEORGHE <i>OBSERVAȚII: lipsă CNP proprietar Obada Iordache, Hogeia Ruxanda, Gvinda Ileana, Moroșan M, Buta Brîndușa, Obada V-le, Obada Gheorghe</i>	A1
Act Administrativ nr. 4346, din 06/06/2023 emis de Primăria Comunei Berchișești;		
B2	Se notează posesia faptică în favoarea lui 1) MOROȘAN NICUȘOR-MARCEL 2) MOROȘAN AURA	A1

C. Partea III. SARCINI .

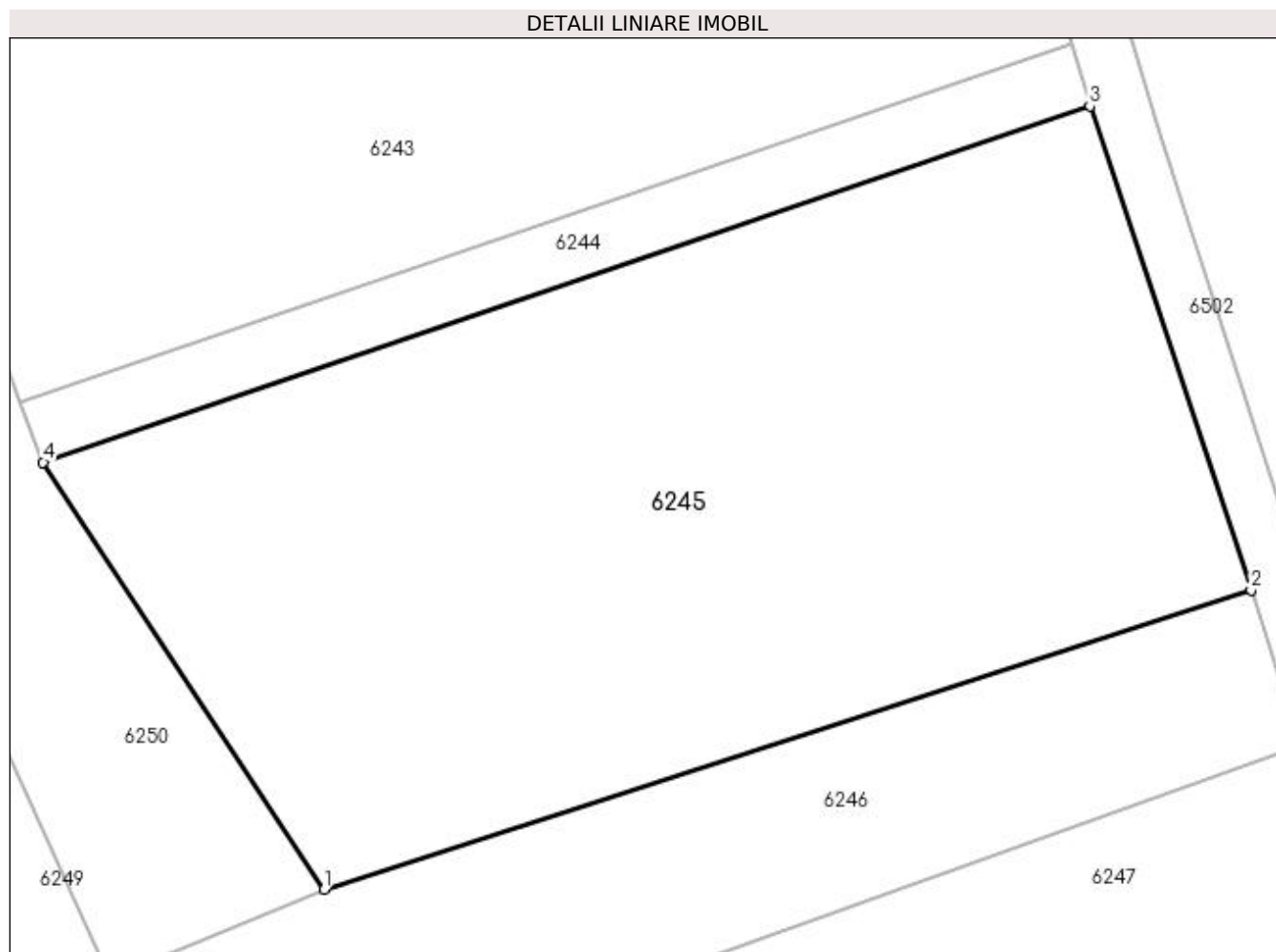
Inscrieri privind dezmembramintele dreptului de proprietate, drepturi reale de garanție și sarcini	Referințe
NU SUNT	

Anexa Nr. 1 La Partea I

Teren

Nr cadastral	Suprafața (mp)*	Observații / Referințe
	2.500	

* Suprafața este determinată în planul de proiecție Stereo 70.



Date referitoare la teren

Crt	Categorie folosință	Intravilan	Suprafața (mp)	Tarla	Parcelă	Nr. topo	Observații / Referințe
1	arabil	NU	2.500	69	1177	-	loc numit Stejăroaia

Lungime Segmente

1) Valorile lungimilor segmentelor sunt obținute din proiecție în plan.

Punct început	X / Y	Punct sfârșit	X / Y	Lungime segment (** (m)
1	580.314,038 670.171,247	2	580.378,207 670.191,971	67.433
2	580.378,207 670.191,971	3	580.367,048 670.225,453	35.293
3	580.367,048 670.225,453	4	580.294,614 670.200,814	76.51
4	580.294,614 670.200,814	1	580.314,038 670.171,247	35.377

**** Lungimile segmentelor sunt determinate în planul de proiecție Stereo 70 și sunt rotunjite la 1 milimetru.**

***** Distanța dintre puncte este formată din segmente cumulate ce sunt mai mici decât valoarea 1 milimetru.**

**DATE DESPRE IMOBILUL NR. 6246**

Oficiul de Cadastru și Publicitate Imobiliară SUCEAVA
Biroul de Cadastru și Publicitate Imobiliară Gura Humorului

A. Partea I. Descrierea imobilului

TEREN Extravilan

Adresa: Jud. Suceava

Nr. Crt	Nr cadastral Nr. topografic	Suprafața* (mp)	Observații / Referințe
A1		1.000	Sector cadastral:25 Teren neimprejmuit;

B. Partea II. Proprietari și acte

Inscrieri privitoare la dreptul de proprietate și alte drepturi reale		Referințe
6246 / 20/12/2023		
Act Normativ nr. 7, din 13/03/1996 emis de Parlamentul României;		
B1	Inscrierea provizorie, drept de PROPRIETATE, dobandit prin Lege, cota actuala 1/1, cota initiala 1/1 1) COMUNA BERCHIȘEȘTI, CIF:17527456	A1

C. Partea III. SARCINI .

Inscrieri privind dezmembramintele dreptului de proprietate, drepturi reale de garanție și sarcini	Referințe
NU SUNT	

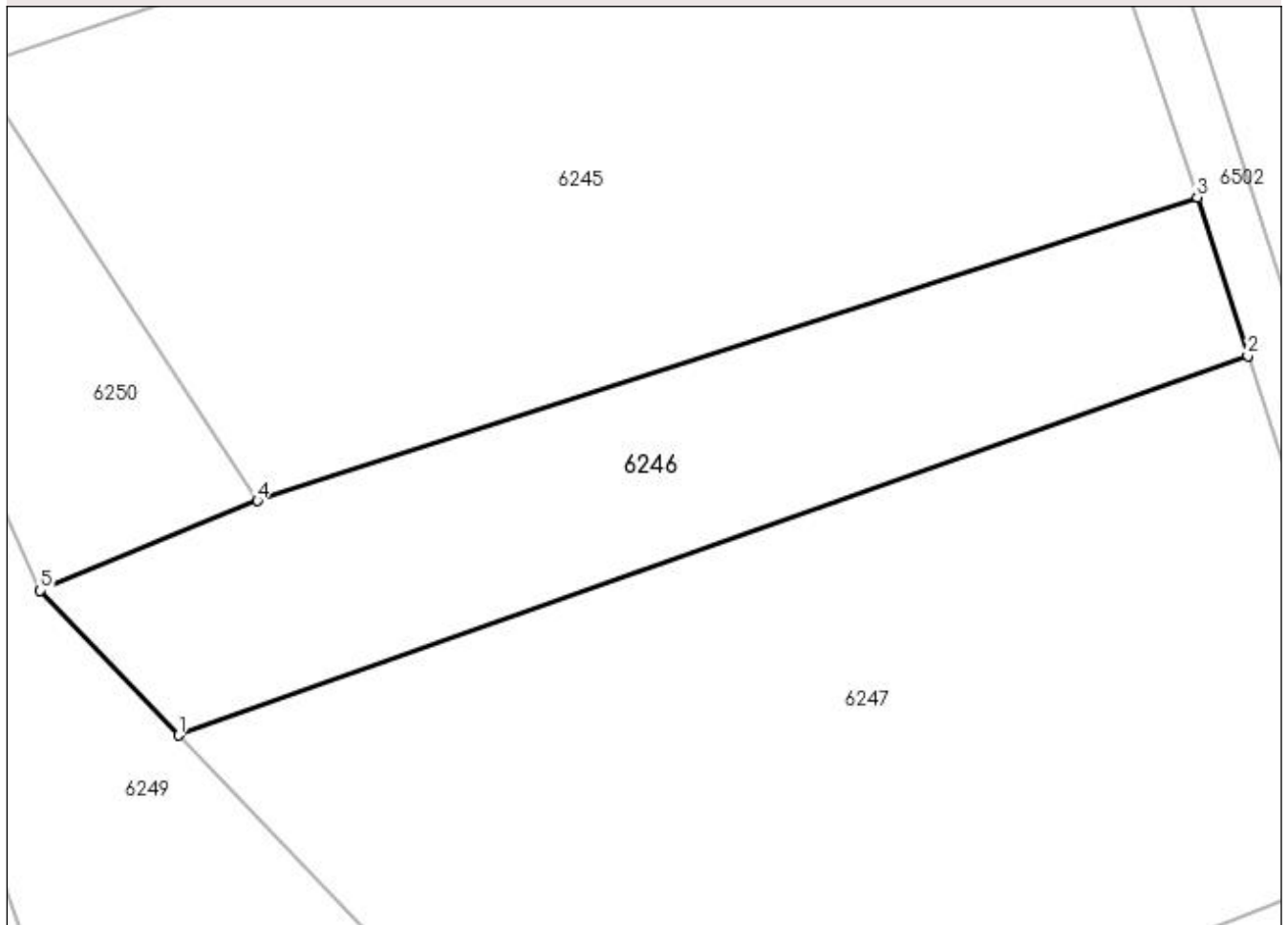
Anexa Nr. 1 La Partea I

Teren

Nr cadastral	Suprafața (mp)*	Observații / Referințe
	1.000	

* Suprafața este determinată în planul de proiecție Stereo 70.

DETALII LINIARE IMOBIL



Date referitoare la teren

Crt	Categorie folosință	Intravilan	Suprafața (mp)	Tarla	Parcelă	Nr. topo	Observații / Referințe
1	arabil	NU	1.000	69	1177	-	

Lungime Segmente

1) Valorile lungimilor segmentelor sunt obținute din proiecție în plan.

Punct început	X / Y	Punct sfârșit	X / Y	Lungime segment (** (m)
1	580.308,651 670.155,234	2	580.381,668 670.181,154	77.481
2	580.381,668 670.181,154	3	580.378,207 670.191,971	11.357
3	580.378,207 670.191,971	4	580.314,038 670.171,247	67.433
4	580.314,038 670.171,247	5	580.299,208 670.165,112	16.049
5	580.299,208 670.165,112	1	580.308,651 670.155,234	13.665

**** Lungimile segmentelor sunt determinate în planul de proiecție Stereo 70 și sunt rotunjite la 1 milimetru.**

***** Distanța dintre puncte este formată din segmente cumulate ce sunt mai mici decât valoarea 1 milimetru.**

**DATE DESPRE IMOBILUL NR. 6247**

Oficiul de Cadastru și Publicitate Imobiliară SUCEAVA
 Biroul de Cadastru și Publicitate Imobiliară Gura Humorului

A. Partea I. Descrierea imobilului

TEREN Extravilan

Adresa: Jud. Suceava

Nr. Crt	Nr cadastral Nr. topografic	Suprafața* (mp)	Observații / Referințe
A1		2.500	Sector cadastral:25 Teren neimprejmit;

B. Partea II. Proprietari și acte

Inscrieri privitoare la dreptul de proprietate și alte drepturi reale		Referințe
6247 / 20/12/2023		
Act Notarial nr. 157, din 04/09/2017 emis de BIN Lăcrămioara Gabriela Pelepcu;		
B1	Intabulare, drept de PROPRIETATE, dobandit prin Succesiune, cota actuala 1/3, cota initiala 1/2 1) BARTOȘ ELEONORA	A1
B2	Intabulare, drept de PROPRIETATE, dobandit prin Succesiune, cota actuala 1/3, cota initiala 1/2 1) BUDUȘANU MARIA	A1
B2	Intabulare, drept de PROPRIETATE, dobandit prin Succesiune, cota actuala 1/3 1) PETROAIE DOINA-ELENA	A1

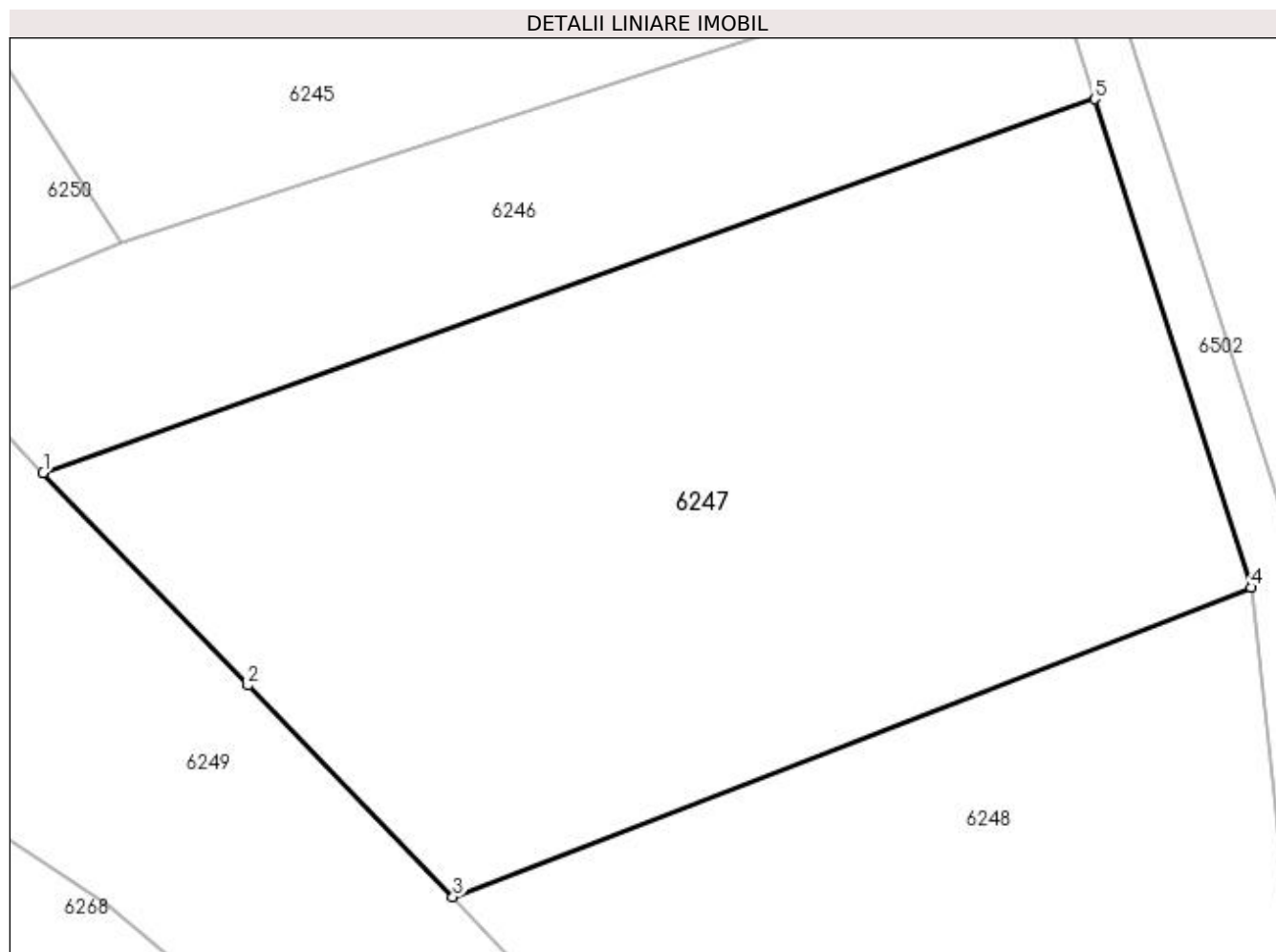
C. Partea III. SARCINI .

Inscrieri privind dezmembramintele dreptului de proprietate, drepturi reale de garanție și sarcini	Referințe
NU SUNT	

Anexa Nr. 1 La Partea I**Teren**

Nr cadastral	Suprafața (mp)*	Observații / Referințe
	2.500	

* Suprafața este determinată în planul de proiecție Stereo 70.

**Date referitoare la teren**

Crt	Categorie folosință	Intravilan	Suprafața (mp)	Tarla	Parcelă	Nr. topo	Observații / Referințe
1	arabil	NU	2.500	69	1177	-	loc numit La Pîraie

Lungime Segmente

1) Valorile lungimilor segmentelor sunt obținute din proiecție în plan.

Punct început	X / Y	Punct sfârșit	X / Y	Lungime segment (** (m)
1	580.308,651 670.155,234	2	580.322,866 670.140,458	20.504
2	580.322,866 670.140,458	3	580.337,103 670.125,801	20.433
3	580.337,103 670.125,801	4	580.392,514 670.147,256	59.42
4	580.392,514 670.147,256	5	580.381,668 670.181,154	35.591
5	580.381,668 670.181,154	1	580.308,651 670.155,234	77.481

**** Lungimile segmentelor sunt determinate în planul de proiecție Stereo 70 și sunt rotunjite la 1 milimetru.**

***** Distanța dintre puncte este formată din segmente cumulate ce sunt mai mici decât valoarea 1 milimetru.**

**DATE DESPRE IMOBILUL NR. 6248**

Oficiul de Cadastru și Publicitate Imobiliară SUCEAVA
Biroul de Cadastru și Publicitate Imobiliară Gura Humorului

A. Partea I. Descrierea imobilului

TEREN Extravilan

Adresa: Jud. Suceava

Nr. Crt	Nr cadastral Nr. topografic	Suprafața* (mp)	Observații / Referințe
A1		1.739	Sector cadastral:25 Teren neimprejmuit;

B. Partea II. Proprietari și acte

Inscrieri privitoare la dreptul de proprietate și alte drepturi reale	Referințe
6248 / 20/12/2023	
Act Normativ nr. 7, din 13/03/1996 emis de Parlamentul României;	
B1	A1
Inscrierea provizorie, drept de PROPRIETATE, dobandit prin Lege, cota actuala 1/1, cota initiala 1/1 1) COMUNA BERCHIȘEȘTI, CIF:17527456	

C. Partea III. SARCINI .

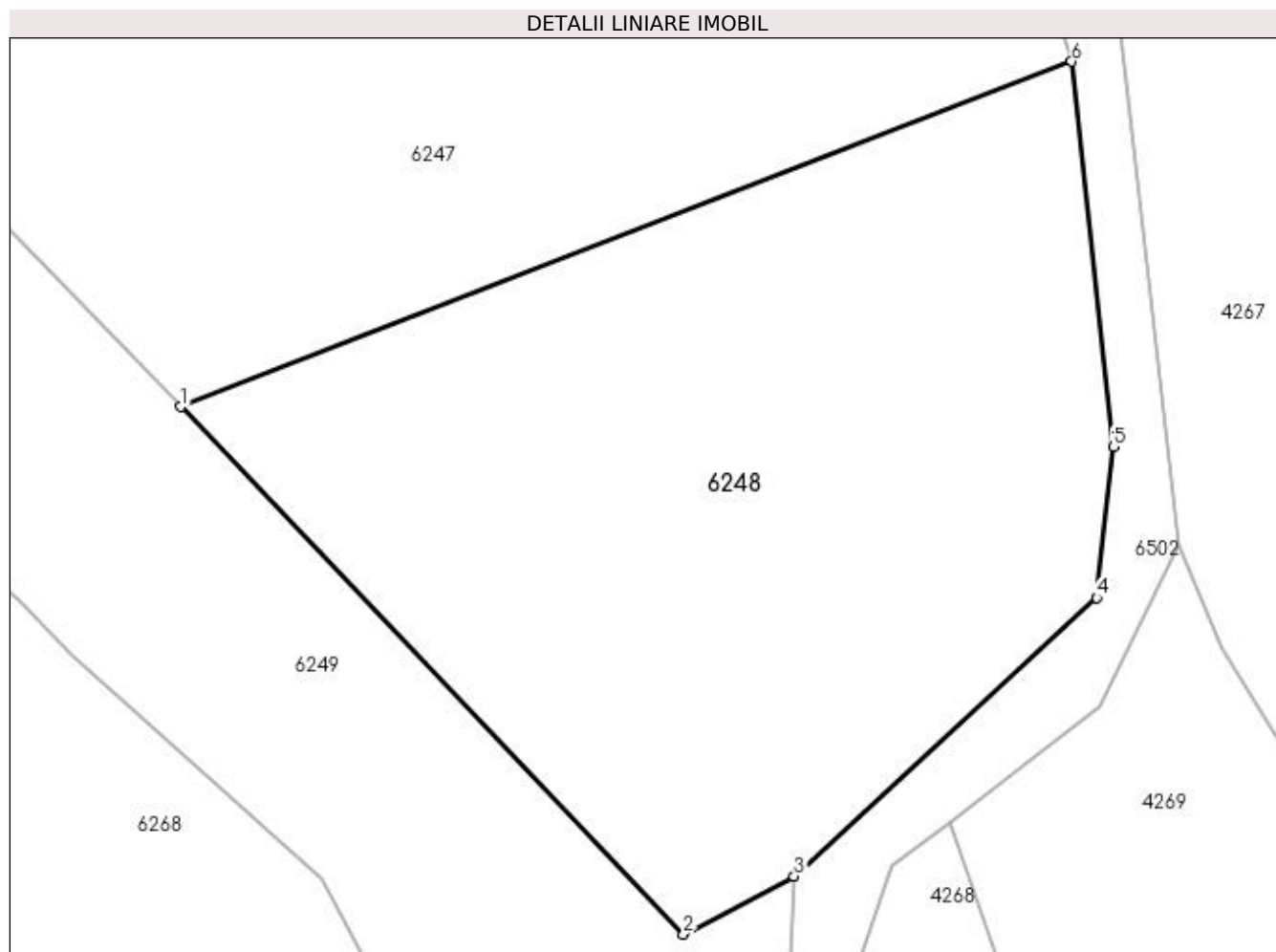
Inscrieri privind dezmembramintele dreptului de proprietate, drepturi reale de garanție și sarcini	Referințe
NU SUNT	

Anexa Nr. 1 La Partea I

Teren

Nr cadastral	Suprafața (mp)*	Observații / Referințe
	1.739	

* Suprafața este determinată în planul de proiecție Stereo 70.



Date referitoare la teren

Crt	Categorie folosință	Intra vilan	Suprafața (mp)	Tarla	Parcelă	Nr. topo	Observații / Referințe
1	arabil	NU	1.739	69	1177	-	

Lungime Segmente

1) Valorile lungimilor segmentelor sunt obținute din proiecție în plan.

Punct început	X / Y	Punct sfârșit	X / Y	Lungime segment (** (m)
1	580.337,103 670.125,801	2	580.368,365 670.093,004	45.31
2	580.368,365 670.093,004	3	580.375,249 670.096,605	7.769
3	580.375,249 670.096,605	4	580.394,07 670.113,935	25.584
4	580.394,07 670.113,935	5	580.395,118 670.123,315	9.438
5	580.395,118 670.123,315	6	580.392,514 670.147,256	24.082

Punct început	X / Y	Punct sfârşit	X / Y	Lungime segment (** (m)
6	580.392,514 670.147,256	1	580.337,103 670.125,801	59.42

** Lungimile segmentelor sunt determinate în planul de proiecţie Stereo 70 şi sunt rotunjite la 1 milimetru.

*** Distanţa dintre puncte este formată din segmente cumulate ce sunt mai mici decât valoarea 1 milimetru.

**DATE DESPRE IMOBILUL NR. 6249**

Oficiul de Cadastru și Publicitate Imobiliară SUCEAVA
Biroul de Cadastru și Publicitate Imobiliară Gura Humorului

A. Partea I. Descrierea imobilului

TEREN Extravilan

Adresa: Jud. Suceava

Nr. Crt	Nr cadastral Nr. topografic	Suprafața* (mp)	Observații / Referințe
A1		2.870	Sector cadastral:25 Teren neimprejmuit;

B. Partea II. Proprietari și acte

Inscrieri privitoare la dreptul de proprietate și alte drepturi reale		Referințe
6249 / 20/12/2023		
Act Normativ nr. 7, din 13/03/1996 emis de Parlamentul României;		
B1	Inscrierea provizorie, drept de PROPRIETATE, dobandit prin Lege, cota actuala 1/1, cota initiala 1/1 1) COMUNA BERCHIȘEȘTI, CIF:17527456	A1

C. Partea III. SARCINI .

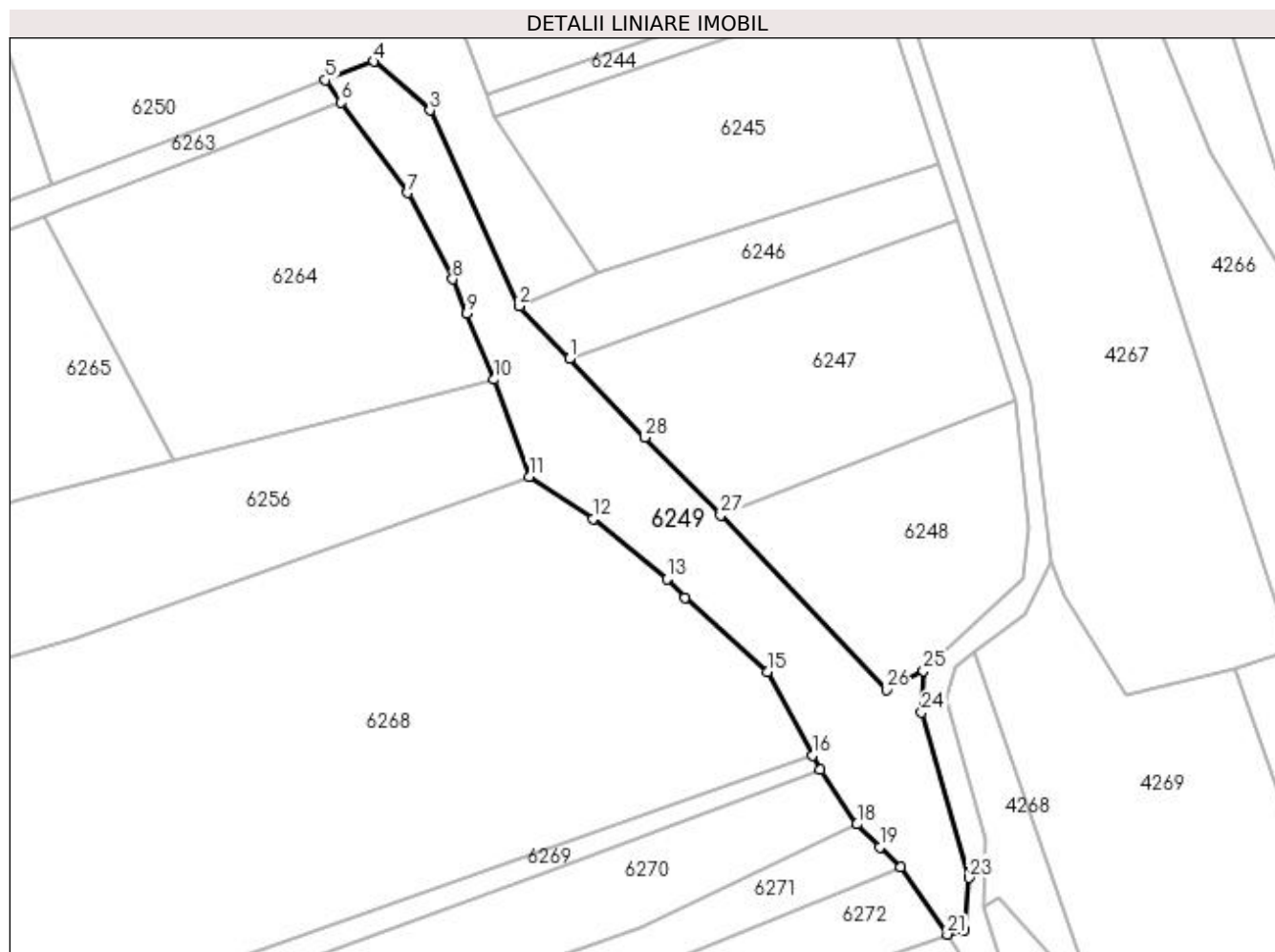
Inscrieri privind dezmembramintele dreptului de proprietate, drepturi reale de garanție și sarcini	Referințe
NU SUNT	

Anexa Nr. 1 La Partea I

Teren

Nr cadastral	Suprafața (mp)*	Observații / Referințe
	2.870	

* Suprafața este determinată în planul de proiecție Stereo 70.



Date referitoare la teren

Crt	Categorie folosință	Intravilan	Suprafața (mp)	Tarla	Parcelă	Nr. topo	Observații / Referințe
1	ape curgătoare	NU	2.870	69	1176/2	-	

Lungime Segmente

1) Valorile lungimilor segmentelor sunt obținute din proiecție în plan.

Punct început	X / Y	Punct sfârșit	X / Y	Lungime segment (** (m)
1	580.308,651 670.155,234	2	580.299,208 670.165,112	13.665
3	580.282,436 670.201,963	4	580.271,838 670.211,113	14.001
5	580.262,779 670.207,627	6	580.265,668 670.203,414	5.108
7	580.278,184 670.186,406	8	580.286,684 670.170,21	18.291
9	580.289,309 670.163,801	10	580.294,496 670.151,333	13.504

Punct început	X / Y	Punct sfârșit	X / Y	Lungime segment (** (m)
2	580.299,208 670.165,112	3	580.282,436 670.201,963	40.488
4	580.271,838 670.211,113	5	580.262,779 670.207,627	9.707
6	580.265,668 670.203,414	7	580.278,184 670.186,406	21.117
8	580.286,684 670.170,21	9	580.289,309 670.163,801	6.926
10	580.294,496 670.151,333	11	580.301,074 670.133,13	19.355

Punct început	X / Y	Punct sfârșit	X / Y	Lungime segment (** (m)
11	580.301,074 670.133,13	12	580.313,171 670.125,174	14.479
13	580.326,988 670.113,808	14	580.330,385 670.110,315	4.872
15	580.345,893 670.096,443	16	580.354,387 670.080,635	17.945
17	580.355,839 670.077,932	18	580.362,724 670.067,747	12.294
19	580.367,019 670.063,466	20	580.370,886 670.059,695	5.401
21	580.379,728 670.047,038	22	580.383,023 670.047,86	3.396
23	580.383,754 670.057,697	24	580.374,921 670.088,749	32.284
25	580.375,249 670.096,605	26	580.368,365 670.093,004	7.769
27	580.337,103 670.125,801	28	580.322,866 670.140,458	20.433

Punct început	X / Y	Punct sfârșit	X / Y	Lungime segment (** (m)
12	580.313,171 670.125,174	13	580.326,988 670.113,808	17.891
14	580.330,385 670.110,315	15	580.345,893 670.096,443	20.807
16	580.354,387 670.080,635	17	580.355,839 670.077,932	3.068
18	580.362,724 670.067,747	19	580.367,019 670.063,466	6.064
20	580.370,886 670.059,695	21	580.379,728 670.047,038	15.44
22	580.383,023 670.047,86	23	580.383,754 670.057,697	9.864
24	580.374,921 670.088,749	25	580.375,249 670.096,605	7.863
26	580.368,365 670.093,004	27	580.337,103 670.125,801	45.31
28	580.322,866 670.140,458	1	580.308,651 670.155,234	20.504

** Lungimile segmentelor sunt determinate în planul de proiecție Stereo 70 și sunt rotunjite la 1 milimetru.

*** Distanța dintre puncte este formată din segmente cumulate ce sunt mai mici decât valoarea 1 milimetru.

**DATE DESPRE IMOBILUL NR. 6250**

Oficiul de Cadastru și Publicitate Imobiliară SUCEAVA
 Biroul de Cadastru și Publicitate Imobiliară Gura Humorului

A. Partea I. Descrierea imobilului

TEREN Extravilan

Adresa: Jud. Suceava

Nr. Crt	Nr cadastral Nr. topografic	Suprafața* (mp)	Observații / Referințe
A1		Din acte: 11.800 Masurata: 11.526	Sector cadastral:25 Teren neimprejmuit; diferența de suprafață nu s-a regăsit la măsurători

B. Partea II. Proprietari și acte

Inscrieri privitoare la dreptul de proprietate și alte drepturi reale		Referințe
6250 / 20/12/2023		
Act Administrativ nr. 312, din 15/02/1994 emis de Comisia Județeană Suceava;		
B1	Intabulare, drept de PROPRIETATE, dobândit prin Reconstituire, cota actuala 1/1, cota initiala 1/1 1) HOGEA LEONTINA 2) GHIRESCU VIORICA 3) CIUC NICOLAI 4) CIUC GHEORGHE 5) LUPU ELENA 6) CIUC GHERASIM 7) GROAPĂ VALENTINA 8) STANCIUC GLICHERIA <i>OBSERVATII: lipsă CNP proprietar Hogeia Leontina, Ghirescu Viorica, Ciuc Nicolai, Ciuc Gheorghe, Lupu Elena, Ciuc Gherasim, Groapă Valentina, Stanciu Glicheria</i>	A1
Act Administrativ nr. 6142, din 05/07/2023 emis de Primăria Comunei Berchișești;		
B2	Se notează posesia faptică în favoarea lui 1) CIUC ILIE 2) CIUC ELENA	A1

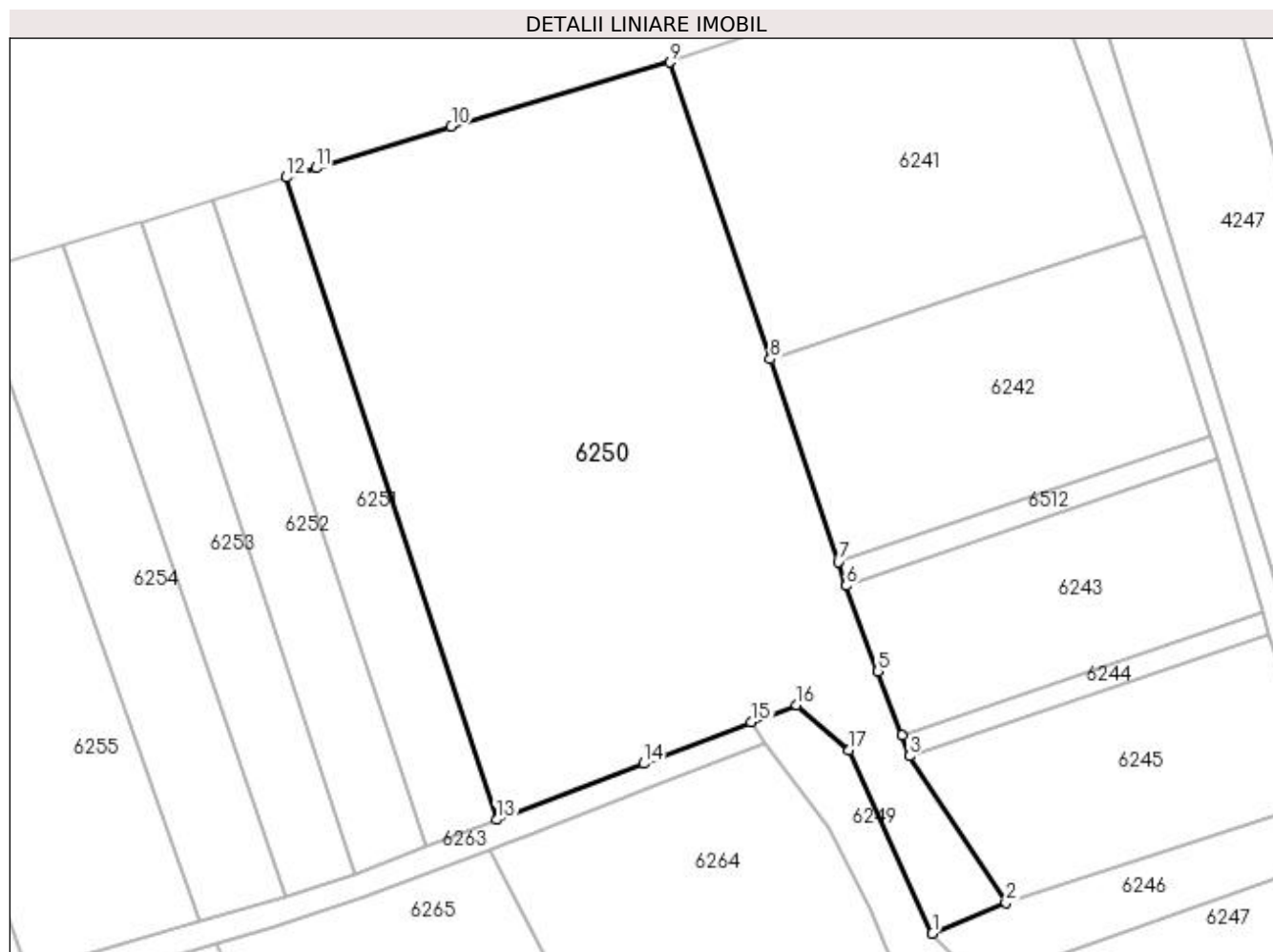
C. Partea III. SARCINI .

Inscrieri privind dezmembramintele dreptului de proprietate, drepturi reale de garanție și sarcini	Referințe
NU SUNT	

Anexa Nr. 1 La Partea I**Teren**

Nr cadastral	Suprafața (mp)*	Observații / Referințe
	Din acte: 11.800 Masurata: 11.526	diferența de suprafață nu s-a regăsit la măsurători

* Suprafața este determinată în planul de proiecție Stereo 70.

**Date referitoare la teren**

Crt	Categorie folosință	Intravilan	Suprafața (mp)	Tarla	Parcelă	Nr. topo	Observații / Referințe
1	arabil	NU	11.241	69	1176/1, 1176/2, 1177	-	loc numit Stejăroaia
2	neproductiv	NU	284	69	1176/2	-	

Lungime Segmente

1) Valorile lungimilor segmentelor sunt obținute din proiecție în plan.

Punct început	X / Y	Punct sfârșit	X / Y	Lungime segment (** (m)
1	580.299,208 670.165,112	2	580.314,038 670.171,247	16.049
2	580.314,038 670.171,247	3	580.294,614 670.200,814	35.377
3	580.294,614 670.200,814	4	580.293,009 670.205,022	4.504

Punct început	X / Y	Punct sfârșit	X / Y	Lungime segment (** (m)
4	580.293,009 670.205,022	5	580.288,249 670.217,87	13.701
5	580.288,249 670.217,87	6	580.281,87 670.235,087	18.361
6	580.281,87 670.235,087	7	580.280,264 670.239,872	5.047
7	580.280,264 670.239,872	8	580.266,555 670.280,726	43.093
8	580.266,555 670.280,726	9	580.246,347 670.340,486	63.084
9	580.246,347 670.340,486	10	580.202,337 670.327,572	45.866
10	580.202,337 670.327,572	11	580.175,147 670.319,193	28.452
11	580.175,147 670.319,193	12	580.169,075 670.317,325	6.353
12	580.169,075 670.317,325	13	580.211,454 670.188,002	136.09
13	580.211,454 670.188,002	14	580.241,107 670.199,287	31.728
14	580.241,107 670.199,287	15	580.262,779 670.207,627	23.221
15	580.262,779 670.207,627	16	580.271,838 670.211,113	9.707
16	580.271,838 670.211,113	17	580.282,436 670.201,963	14.001
17	580.282,436 670.201,963	1	580.299,208 670.165,112	40.488

** Lungimile segmentelor sunt determinate în planul de proiecție Stereo 70 și sunt rotunjite la 1 milimetru.

*** Distanța dintre puncte este formată din segmente cumulate ce sunt mai mici decât valoarea 1 milimetru.

**DATE DESPRE IMOBILUL NR. 6251**

Oficiul de Cadastru și Publicitate Imobiliară SUCEAVA
Biroul de Cadastru și Publicitate Imobiliară Gura Humorului

A. Partea I. Descrierea imobilului

TEREN Extravilan

Adresa: Jud. Suceava

Nr. Crt	Nr cadastral Nr. topografic	Suprafața* (mp)	Observații / Referințe
A1		Din acte: 2.200 Masurata: 2.087	Sector cadastral:25 Teren neimprejmuit; diferența de suprafață nu s-a regăsit la măsurători

B. Partea II. Proprietari și acte

Inscrieri privitoare la dreptul de proprietate și alte drepturi reale		Referințe
6251 / 20/12/2023		
Act Administrativ nr. 312, din 15/02/1994 emis de Comisia Județeană Suceava;		
B1	Intabulare, drept de PROPRIETATE, dobândit prin Reconstituire, cota actuala 1/1, cota initiala 1/1 1) HOGEA LEONTINA 2) GHIRESCU VIORICA 3) CIUC NICOLAI 4) CIUC GHEORGHE 5) LUPU ELENA 6) CIUC GHERASIM 7) GROAPĂ VALENTINA 8) STANCIUC GLICHERIA <i>OBSERVATII: Lipsă CNP proprietari Hogeia Leontina, Ghirescu Viorica, Ciuc Nicolai, Ciuc Gheorghe, Lupu Elena, Ciuc Gherasim, Groapă Valentina, Stanciu Glicheria</i>	A1
Act Administrativ nr. 7302, din 17/08/2023 emis de Primăria Comunei Berchișești;		
B2	Se notează posesia faptică în favoarea lui 1) LUPU ELENA	A1

C. Partea III. SARCINI .

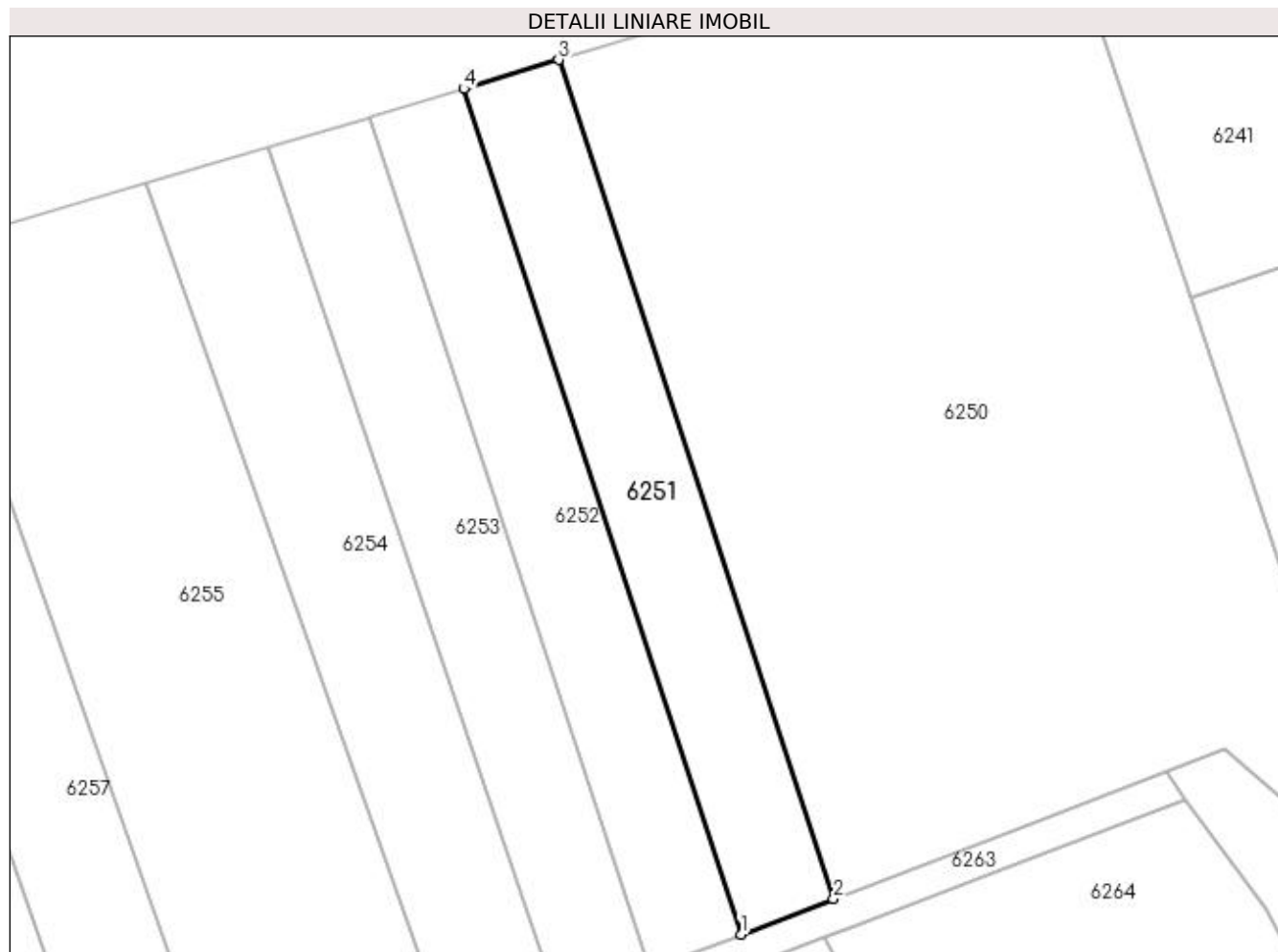
Inscrieri privind dezmembramentele dreptului de proprietate, drepturi reale de garanție și sarcini	Referințe
NU SUNT	

Anexa Nr. 1 La Partea I

Teren

Nr cadastral	Suprafața (mp)*	Observații / Referințe
	Din acte: 2.200 Masurata: 2.087	diferența de suprafață nu s-a regăsit la măsurători

* Suprafața este determinată în planul de proiecție Stereo 70.



Date referitoare la teren

Crt	Categorie folosință	Intra vilan	Suprafața (mp)	Tarla	Parcelă	Nr. topo	Observații / Referințe
1	arabil	NU	2.087	69	1176/1, 1179	-	loc numit Stejăroaia

Lungime Segmente

1) Valorile lungimilor segmentelor sunt obținute din proiecție în plan.

Punct început	X / Y	Punct sfârșit	X / Y	Lungime segment (** (m)
1	580.197,159 670.182,562	2	580.211,454 670.188,002	15.295
2	580.211,454 670.188,002	3	580.169,075 670.317,325	136.09
3	580.169,075 670.317,325	4	580.154,469 670.312,832	15.281
4	580.154,469 670.312,832	1	580.197,159 670.182,562	137.087

**** Lungimile segmentelor sunt determinate în planul de proiecție Stereo 70 și sunt rotunjite la 1 milimetru.**

***** Distanța dintre puncte este formată din segmente cumulate ce sunt mai mici decât valoarea 1 milimetru.**

**DATE DESPRE IMOBILUL NR. 6252**

Oficiul de Cadastru și Publicitate Imobiliară SUCEAVA
Biroul de Cadastru și Publicitate Imobiliară Gura Humorului

A. Partea I. Descrierea imobilului

TEREN Extravilan

Adresa: Jud. Suceava

Nr. Crt	Nr cadastral Nr. topografic	Suprafața* (mp)	Observații / Referințe
A1		Din acte: 2.200 Masurata: 2.083	Sector cadastral:25 Teren neimprejmuit; diferența de suprafață nu s-a regăsit la măsurători

B. Partea II. Proprietari și acte

Inscrieri privitoare la dreptul de proprietate și alte drepturi reale		Referințe
6252 / 20/12/2023		
Act Administrativ nr. 312, din 15/02/1994 emis de Comisia Județeană Suceava;		
B1	Intabulare, drept de PROPRIETATE, dobândit prin Reconstituire, cota actuala 1/1, cota initiala 1/1 1) HOGEA LEONTINA 2) GHIRESCU VIORICA 3) CIUC NICOLAI 4) CIUC GHEORGHE 5) LUPU ELENA 6) CIUC GHERASIM 7) GROAPĂ VALENTINA 8) STANCIUC GLICHERIA <i>OBSERVATII: Lipsă CNP proprietari Hogeia Leontina, Ghirescu Viorica, Ciuc Nicolai, Ciuc Gheorghe, Lupu Elena, Ciuc Gherasim, Groapă Valentina, Stanciuc Glicheria</i>	A1
Act Administrativ nr. 6141, din 05/07/2023 emis de Primăria Comunei Berchișești;		
B2	Se notează posesia faptică în favoarea lui 1) HOGEA DANIL	A1

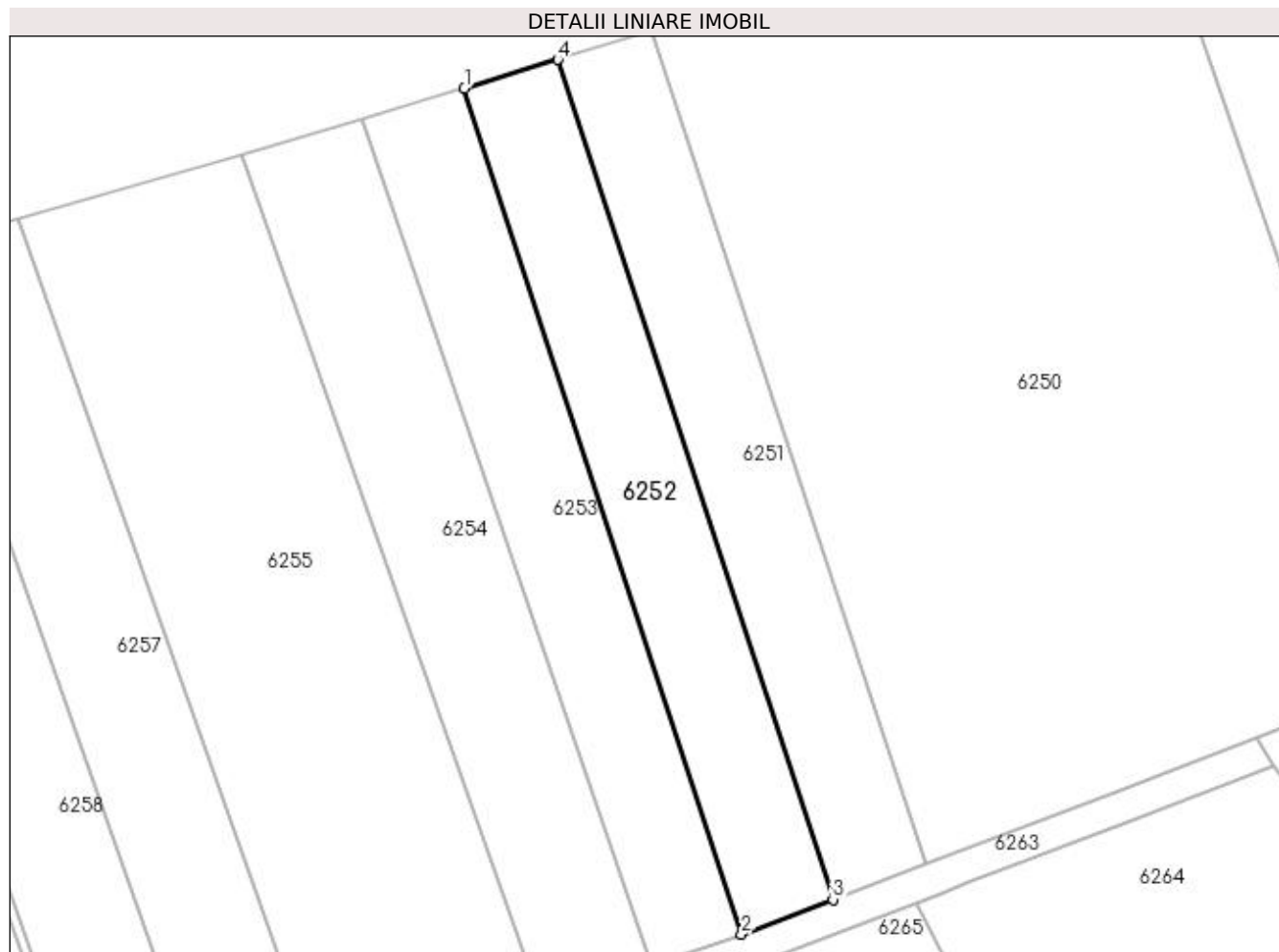
C. Partea III. SARCINI .

Inscrieri privind dezmembramintele dreptului de proprietate, drepturi reale de garanție și sarcini	Referințe
NU SUNT	

Anexa Nr. 1 La Partea I**Teren**

Nr cadastral	Suprafața (mp)*	Observații / Referințe
	Din acte: 2.200 Masurata: 2.083	diferența de suprafață nu s-a regăsit la măsurători

* Suprafața este determinată în planul de proiecție Stereo 70.

**Date referitoare la teren**

Crt	Categorie folosință	Intra vilan	Suprafața (mp)	Tarla	Parcelă	Nr. topo	Observații / Referințe
1	arabil	NU	2.083	69	1176/1, 1179	-	loc numit Stejăroaia

Lungime Segmente

1) Valorile lungimilor segmentelor sunt obținute din proiecție în plan.

Punct început	X / Y	Punct sfârșit	X / Y	Lungime segment (** (m)
1	580.139,995 670.308,38	2	580.182,992 670.177,171	138.074
2	580.182,992 670.177,171	3	580.197,159 670.182,562	15.158
3	580.197,159 670.182,562	4	580.154,469 670.312,832	137.087
4	580.154,469 670.312,832	1	580.139,995 670.308,38	15.143

**** Lungimile segmentelor sunt determinate în planul de proiecție Stereo 70 și sunt rotunjite la 1 milimetru.**

***** Distanța dintre puncte este formată din segmente cumulate ce sunt mai mici decât valoarea 1 milimetru.**

**DATE DESPRE IMOBILUL NR. 6253**

Oficiul de Cadastru și Publicitate Imobiliară SUCEAVA
Biroul de Cadastru și Publicitate Imobiliară Gura Humorului

A. Partea I. Descrierea imobilului

TEREN Extravilan

Adresa: Jud. Suceava

Nr. Crt	Nr cadastral Nr. topografic	Suprafața* (mp)	Observații / Referințe
A1		Din acte: 2.500 Masurata: 2.162	Sector cadastral:25 Teren neimprejmuit; diferența de suprafață nu s-a regăsit la măsurători

B. Partea II. Proprietari și acte

Inscrieri privitoare la dreptul de proprietate și alte drepturi reale		Referințe
6253 / 20/12/2023		
Act Administrativ nr. 73, din 11/05/1993 emis de Comisia Județeană Suceava;		
B1	Intabulare, drept de PROPRIETATE, dobândit prin Reconstituire, cota actuala 1/1, cota initiala 1/1 1) OLARI GHEORGHE 2) OLARI DOMNICA <i>OBSERVATII: lipsă CNP proprietari Olari Gheorghe, Olari Domnica</i>	A1
Act Administrativ nr. 6137, din 05/07/2023 emis de Primăria Comunei Berchișești;		
B2	Se notează posesia faptică în favoarea lui 1) OLAR NICULAI 2) OLAR AURICA	A1

C. Partea III. SARCINI .

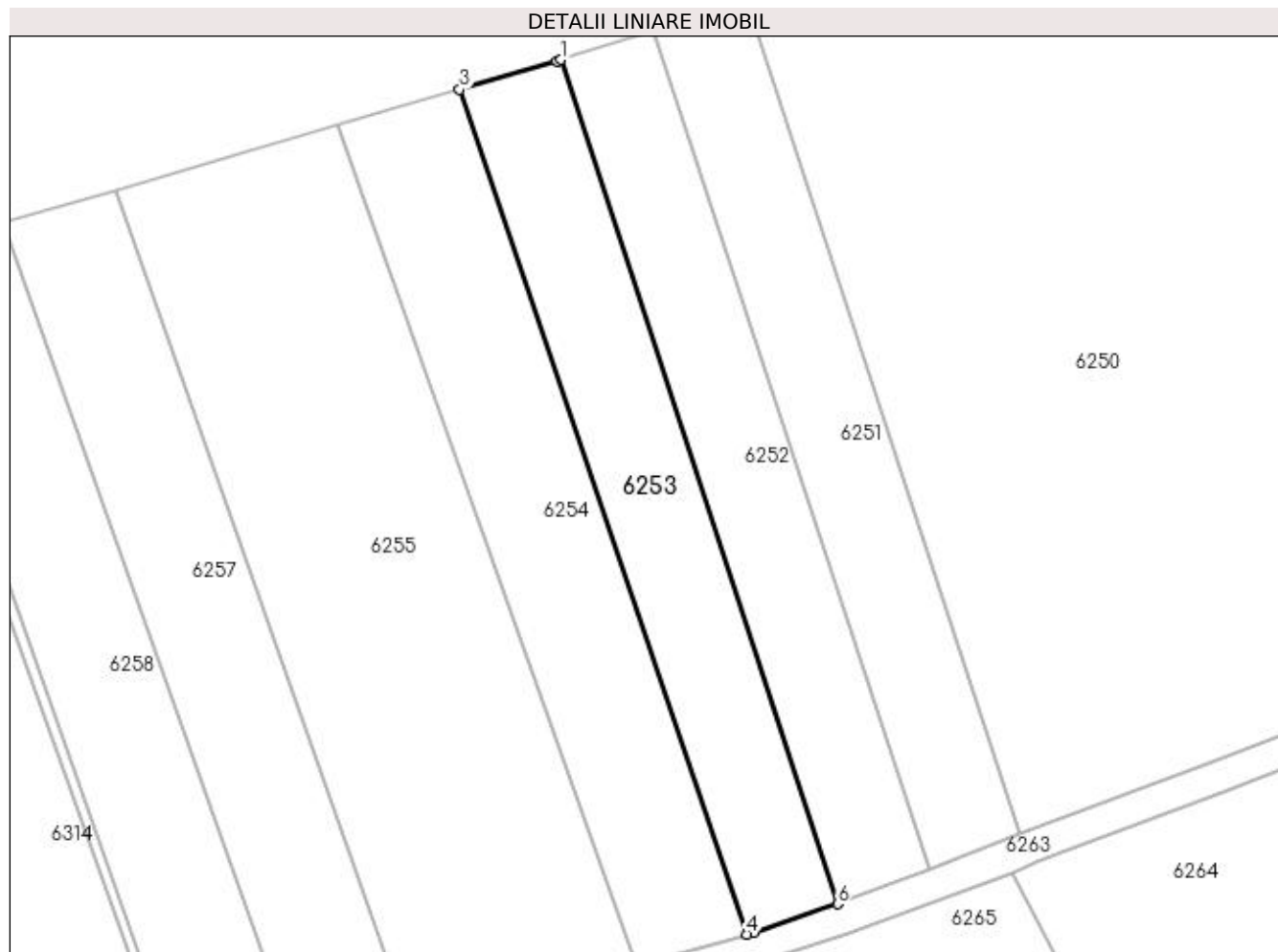
Inscrieri privind dezmembramintele dreptului de proprietate, drepturi reale de garanție și sarcini	Referințe
NU SUNT	

Anexa Nr. 1 La Partea I

Teren

Nr cadastral	Suprafața (mp)*	Observații / Referințe
	Din acte: 2.500 Masurata: 2.162	diferența de suprafață nu s-a regăsit la măsurători

* Suprafața este determinată în planul de proiecție Stereo 70.



Date referitoare la teren

Crt	Categorie folosință	Intra vilan	Suprafața (mp)	Tarla	Parcelă	Nr. topo	Observații / Referințe
1	arabil	NU	2.162	69	1176/1, 1179	-	loc numit Stejăroaia

Lungime Segmente

1) Valorile lungimilor segmentelor sunt obținute din proiecție în plan.

Punct început	X / Y	Punct sfârșit	X / Y	Lungime segment (** (m)
1	580.139,995 670.308,38	2	580.139,305 670.308,168	0.722
2	580.139,305 670.308,168	3	580.124,249 670.303,747	15.692
3	580.124,249 670.303,747	4	580.168,924 670.172,439	138.7
4	580.168,924 670.172,439	5	580.169,977 670.172,73	1.092
5	580.169,977 670.172,73	6	580.182,992 670.177,171	13.752

Punct început	X / Y	Punct sfârșit	X / Y	Lungime segment (** (m)
6	580.182,992 670.177,171	1	580.139,995 670.308,38	138.074

** Lungimile segmentelor sunt determinate în planul de proiecție Stereo 70 și sunt rotunjite la 1 milimetru.

*** Distanța dintre puncte este formată din segmente cumulate ce sunt mai mici decât valoarea 1 milimetru.

**DATE DESPRE IMOBILUL NR. 6254**

Oficiul de Cadastru și Publicitate Imobiliară SUCEAVA
Biroul de Cadastru și Publicitate Imobiliară Gura Humorului

A. Partea I. Descrierea imobilului

TEREN Extravilan

Adresa: Jud. Suceava

Nr. Crt	Nr cadastral Nr. topografic	Suprafața* (mp)	Observații / Referințe
A1		2.600	Sector cadastral:25 Teren neimprejmuit;

B. Partea II. Proprietari și acte

Inscrieri privitoare la dreptul de proprietate și alte drepturi reale		Referințe
6254 / 20/12/2023		
Act Normativ nr. 7, din 13/03/1996 emis de Parlamentul României;		
B1	Inscrierea provizorie, drept de PROPRIETATE, dobandit prin Lege, cota actuala 1/1, cota initiala 1/1 1) COMUNA BERCHIȘEȘTI, CIF:17527456	A1

C. Partea III. SARCINI .

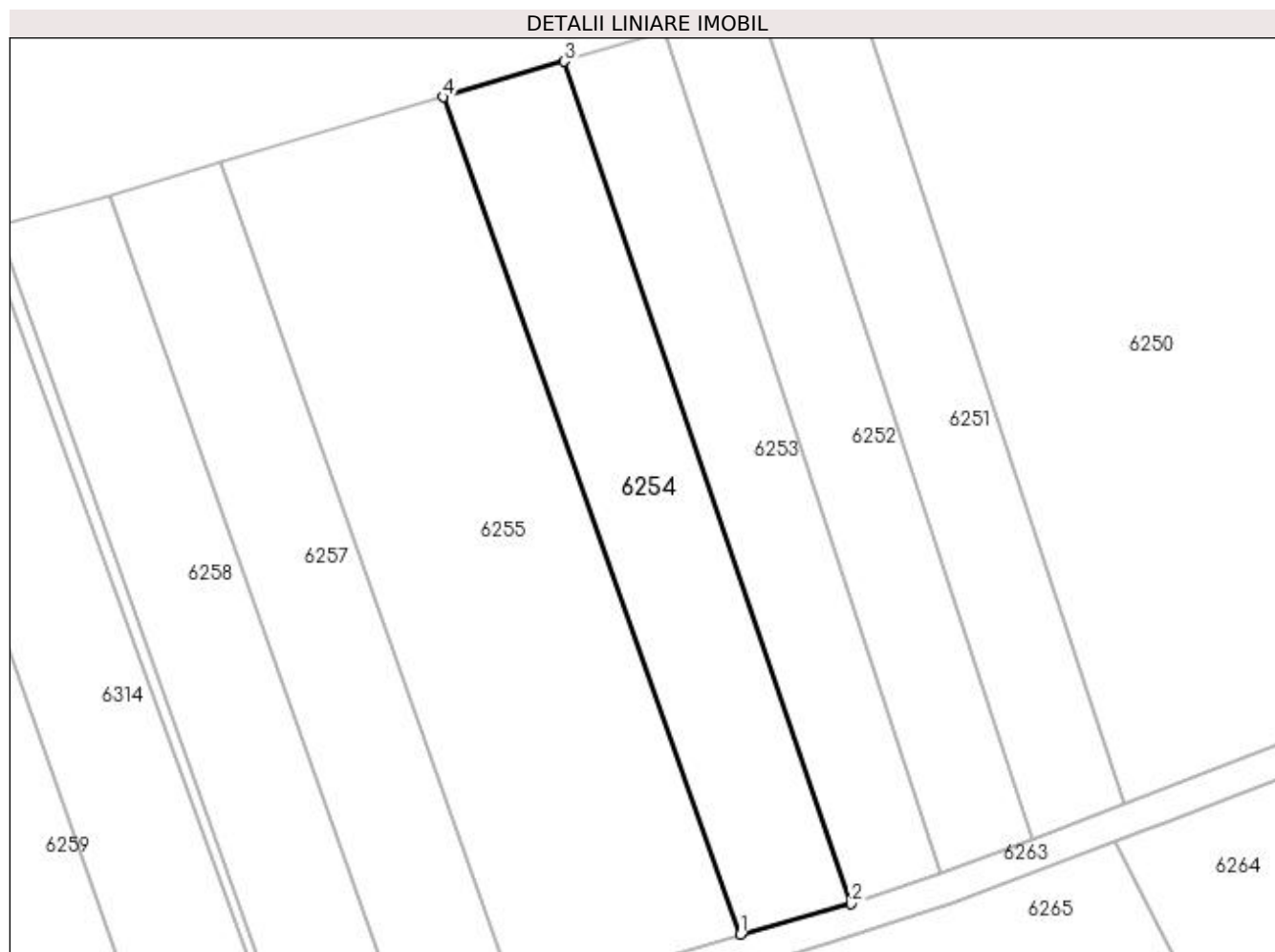
Inscrieri privind dezmembramintele dreptului de proprietate, drepturi reale de garanție și sarcini	Referințe
NU SUNT	

Anexa Nr. 1 La Partea I

Teren

Nr cadastral	Suprafața (mp)*	Observații / Referințe
	2.600	

* Suprafața este determinată în planul de proiecție Stereo 70.



Date referitoare la teren

Crt	Categorie folosință	Intra vilan	Suprafața (mp)	Tarla	Parcelă	Nr. topo	Observații / Referințe
1	arabil	NU	2.600	69	1179	-	

Lungime Segmente

1) Valorile lungimilor segmentelor sunt obținute din proiecție în plan.

Punct început	X / Y	Punct sfârșit	X / Y	Lungime segment (** (m)
1	580.151,685 670.167,667	2	580.168,924 670.172,439	17.887
2	580.168,924 670.172,439	3	580.124,249 670.303,747	138.7
3	580.124,249 670.303,747	4	580.105,356 670.298,2	19.69
4	580.105,356 670.298,2	1	580.151,685 670.167,667	138.511

**** Lungimile segmentelor sunt determinate în planul de proiecție Stereo 70 și sunt rotunjite la 1 milimetru.**

***** Distanța dintre puncte este formată din segmente cumulate ce sunt mai mici decât valoarea 1 milimetru.**

**DATE DESPRE IMOBILUL NR. 6255**

Oficiul de Cadastru și Publicitate Imobiliară SUCEAVA
Biroul de Cadastru și Publicitate Imobiliară Gura Humorului

A. Partea I. Descrierea imobilului

TEREN Extravilan

Adresa: Jud. Suceava

Nr. Crt	Nr cadastral Nr. topografic	Suprafața* (mp)	Observații / Referințe
A1		5.000	Sector cadastral:25 Teren neimprejmut;

B. Partea II. Proprietari și acte

Inscrieri privitoare la dreptul de proprietate și alte drepturi reale		Referințe
6255 / 20/12/2023		
Act Administrativ nr. 1721, din 20/03/1996 emis de Comisia Județeană Suceava;		
B1	Intabulare, drept de PROPRIETATE, dobândit prin Reconstituire, cota actuala 1/1, cota initiala 1/1 1) VARVAROI VICTORIA 2) VARVAROI PETRU <i>OBSERVATII: lipsă CNP proprietari Varvaroi D. Victoria, Varvaroi D. Petru</i>	A1
Act Administrativ nr. 4324, din 06/06/2023 emis de Primăria Comunei Berchișești;		
B2	Se notează posesia faptică în favoarea lui 1) RUSU NICULAI 2) RUSU PARASCHIVA	A1

C. Partea III. SARCINI .

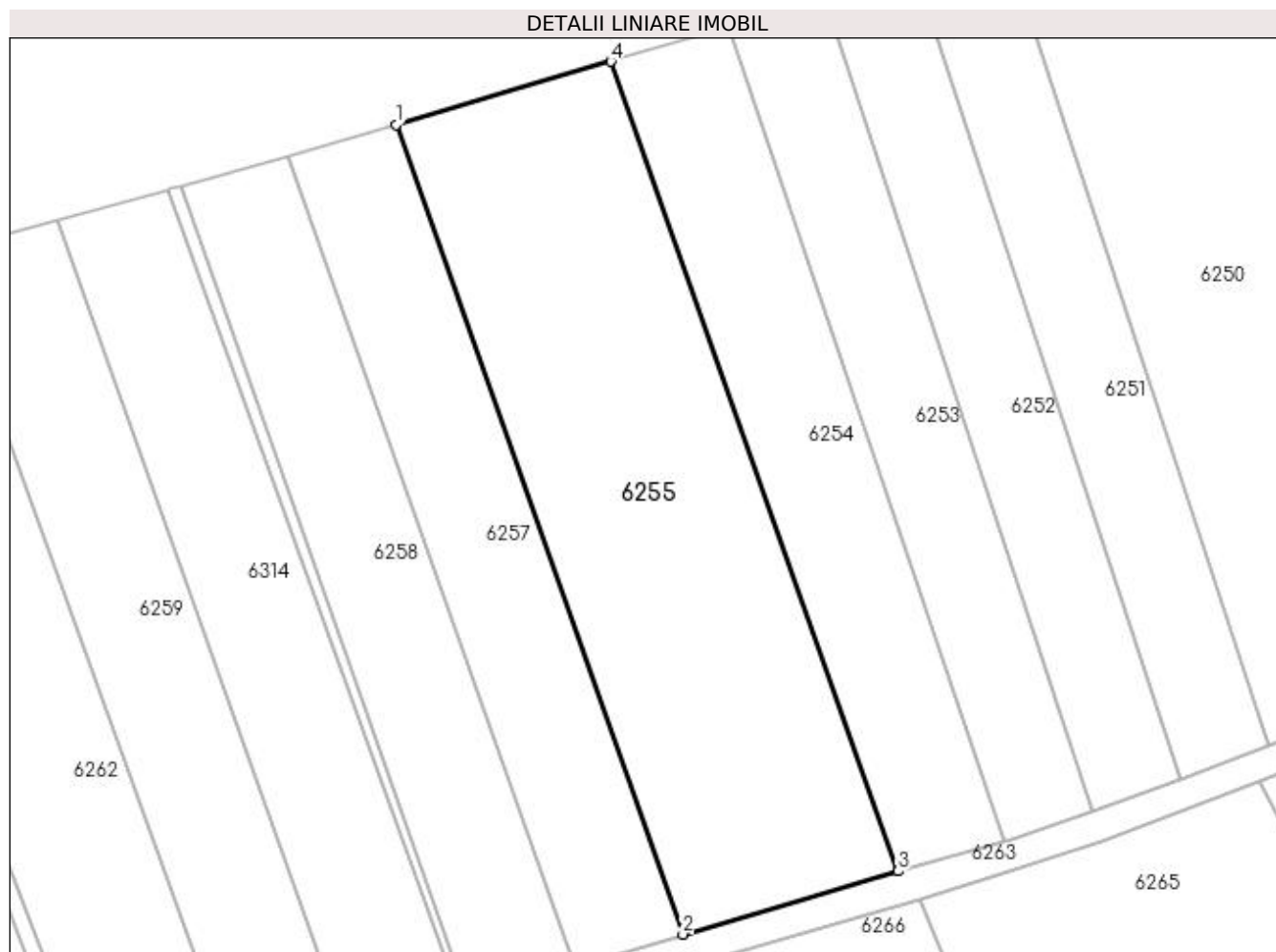
Inscrieri privind dezmembramintele dreptului de proprietate, drepturi reale de garanție și sarcini	Referințe
NU SUNT	

Anexa Nr. 1 La Partea I

Teren

Nr cadastral	Suprafața (mp)*	Observații / Referințe
	5.000	

* Suprafața este determinată în planul de proiecție Stereo 70.



Date referitoare la teren

Crt	Categorie folosință	Intra vilan	Suprafața (mp)	Tarla	Parcelă	Nr. topo	Observații / Referințe
1	arabil	NU	5.000	69	1180	-	loc numit Stejăroaia

Lungime Segmente

1) Valorile lungimilor segmentelor sunt obținute din proiecție în plan.

Punct început	X / Y	Punct sfârșit	X / Y	Lungime segment (** (m)
1	580.070,707 670.288,027	2	580.116,954 670.157,471	138.505
2	580.116,954 670.157,471	3	580.151,685 670.167,667	36.197
3	580.151,685 670.167,667	4	580.105,356 670.298,2	138.511
4	580.105,356 670.298,2	1	580.070,707 670.288,027	36.112

**** Lungimile segmentelor sunt determinate în planul de proiecție Stereo 70 și sunt rotunjite la 1 milimetru.**

***** Distanța dintre puncte este formată din segmente cumulate ce sunt mai mici decât valoarea 1 milimetru.**

**DATE DESPRE IMOBILUL NR. 6256**

Oficiul de Cadastru și Publicitate Imobiliară SUCEAVA
 Biroul de Cadastru și Publicitate Imobiliară Gura Humorului

A. Partea I. Descrierea imobilului

TEREN Extravilan

Adresa: Jud. Suceava

Nr. Crt	Nr cadastral Nr. topografic	Suprafața* (mp)	Observații / Referințe
A1		2.565	Sector cadastral:25 Teren împrejmuit; împrejmuit parțial

B. Partea II. Proprietari și acte

Inscrieri privitoare la dreptul de proprietate și alte drepturi reale		Referințe
6256 / 20/12/2023		
Act Normativ nr. 7, din 13/03/1996 emis de Parlamentul României;		
B1	Inscrierea provizorie, drept de PROPRIETATE, dobândit prin Lege, cota actuala 1/1, cota initiala 1/1 1) COMUNA BERCHIȘEȘTI, CIF:17527456	A1

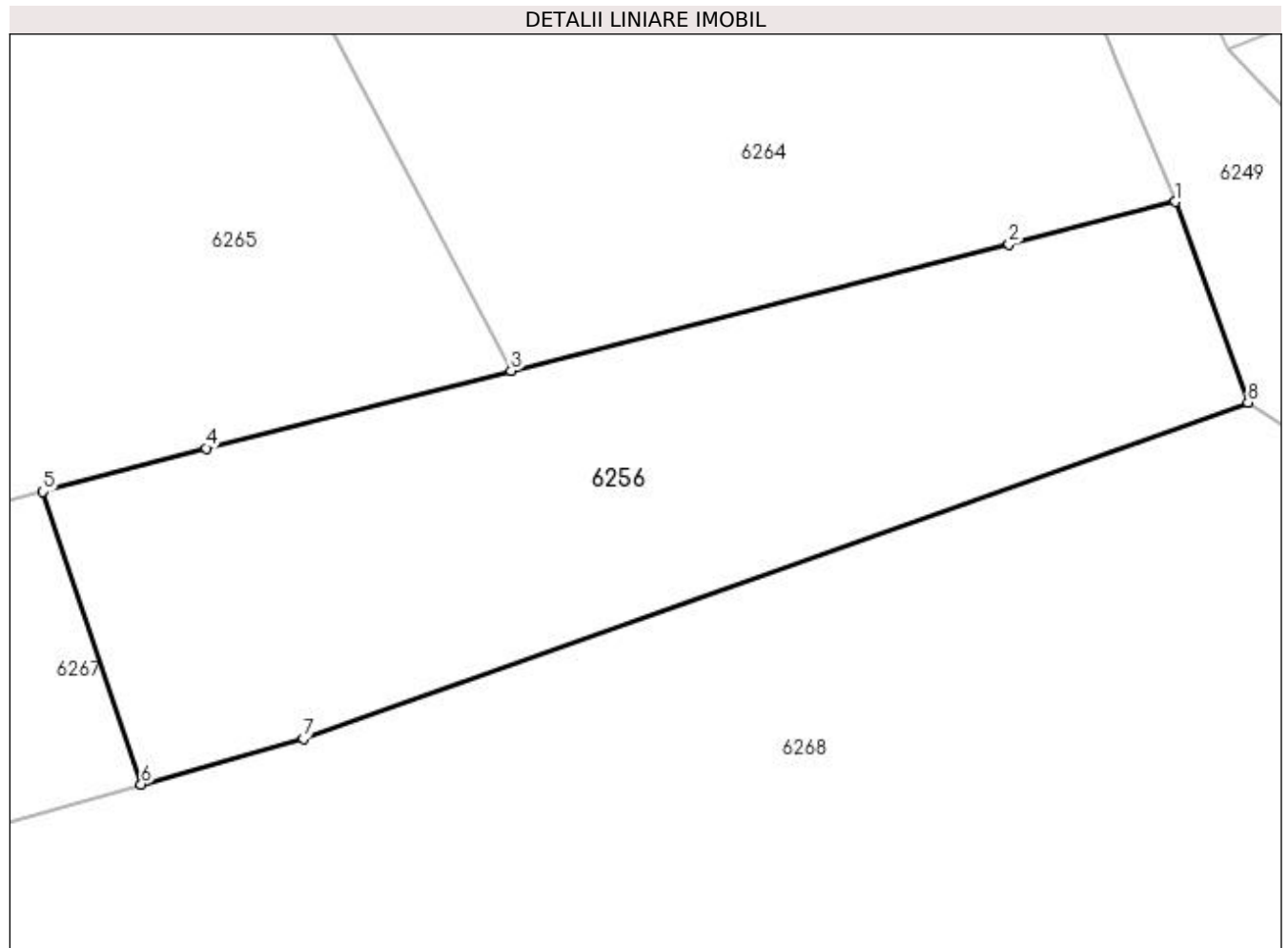
C. Partea III. SARCINI .

Inscrieri privind dezmembramintele dreptului de proprietate, drepturi reale de garanție și sarcini	Referințe
NU SUNT	

Anexa Nr. 1 La Partea I**Teren**

Nr cadastral	Suprafața (mp)*	Observații / Referințe
	2.565	împrejmuit parțial

* Suprafața este determinată în planul de proiecție Stereo 70.

**Date referitoare la teren**

Crt	Categorie folosință	Intra vilan	Suprafața (mp)	Tarla	Parcelă	Nr. topo	Observații / Referințe
1	arabil	NU	2.565	69	1176/1, 1183	-	

Lungime Segmente

1) Valorile lungimilor segmentelor sunt obținute din proiecție în plan.

Punct început	X / Y	Punct sfârșit	X / Y	Lungime segment (** (m)
1	580.294,496 670.151,333	2	580.279,394 670.147,499	15.581
2	580.279,394 670.147,499	3	580.234,201 670.136,027	46.626
3	580.234,201 670.136,027	4	580.206,514 670.128,999	28.565
4	580.206,514 670.128,999	5	580.191,722 670.125,046	15.311
5	580.191,722 670.125,046	6	580.200,625 670.098,518	27.982

Punct început	X / Y	Punct sfârșit	X / Y	Lungime segment (** (m)
6	580.200,625 670.098,518	7	580.215,36 670.102,64	15.301
7	580.215,36 670.102,64	8	580.301,074 670.133,13	90.975
8	580.301,074 670.133,13	1	580.294,496 670.151,333	19.355

** Lungimile segmentelor sunt determinate în planul de proiecție Stereo 70 și sunt rotunjite la 1 milimetru.

*** Distanța dintre puncte este formată din segmente cumulate ce sunt mai mici decât valoarea 1 milimetru.

**DATE DESPRE IMOBILUL NR. 6257**

Oficiul de Cadastru și Publicitate Imobiliară SUCEAVA
Biroul de Cadastru și Publicitate Imobiliară Gura Humorului

A. Partea I. Descrierea imobilului

TEREN Extravilan

Adresa: Jud. Suceava, loc numit 'Mazanaiesti'

Nr. Crt	Nr cadastral Nr. topografic	Suprafața* (mp)	Observații / Referințe
A1	31024	2.500	Sector cadastral:25 Teren neimprejmuit;

B. Partea II. Proprietari și acte

Inscrieri privitoare la dreptul de proprietate și alte drepturi reale	Referințe
759 / 27/01/2017	
Act Notarial nr. 285, din 27/01/2017 emis de Pelepco Lacramioara Gabriela;	
B2	A1
Intabulare, drept de PROPRIETATE bun comun, dobandit prin Conventie, cota actuala 1/1, cota initiala 1/1	
1) SERDENCUC GABI, casatorit cu	
2) SERDENCUC ANCA	

C. Partea III. SARCINI .

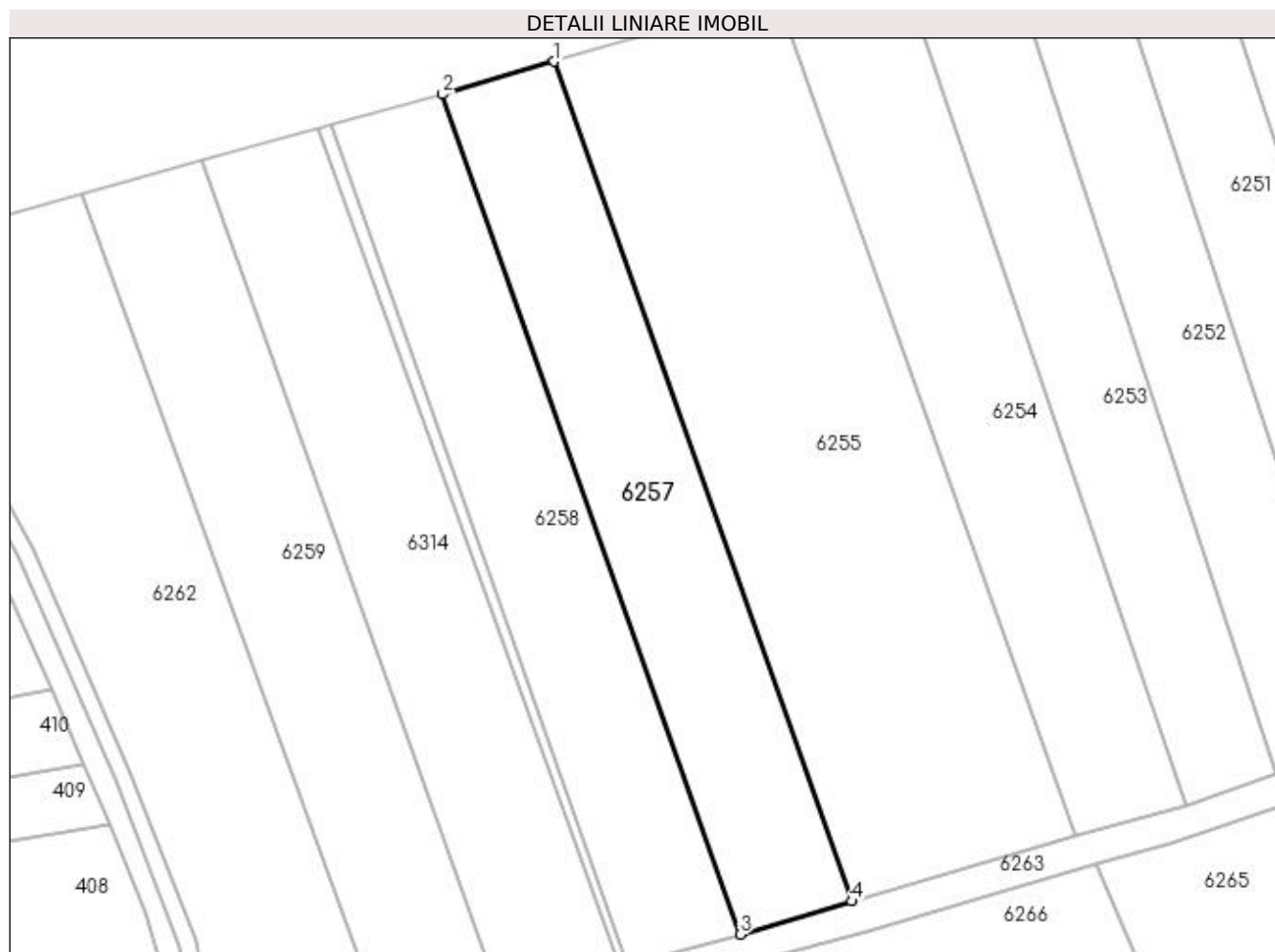
Inscrieri privind dezmembramintele dreptului de proprietate, drepturi reale de garanție și sarcini	Referințe
NU SUNT	

Anexa Nr. 1 La Partea I

Teren

Nr cadastral	Suprafața (mp)*	Observații / Referințe
31024	2.500	

* Suprafața este determinată în planul de proiecție Stereo 70.



Date referitoare la teren

Crt	Categorie folosință	Intra vilan	Suprafața (mp)	Tarla	Parcelă	Nr. topo	Observații / Referințe
1	arabil	NU	2.500	69	1180	-	teren neimprejmuit

Lungime Segmente

1) Valorile lungimilor segmentelor sunt obținute din proiecție în plan.

Punct început	X / Y	Punct sfârșit	X / Y	Lungime segment (** (m)
1	580.070,707 670.288,027	2	580.053,356 670.282,933	18.083
2	580.053,356 670.282,933	3	580.099,646 670.152,308	138.584
3	580.099,646 670.152,308	4	580.116,954 670.157,471	18.062
4	580.116,954 670.157,471	1	580.070,707 670.288,027	138.505

**** Lungimile segmentelor sunt determinate în planul de proiecție Stereo 70 și sunt rotunjite la 1 milimetru.**

***** Distanța dintre puncte este formată din segmente cumulate ce sunt mai mici decât valoarea 1 milimetru.**

**DATE DESPRE IMOBILUL NR. 6258**

Oficiul de Cadastru și Publicitate Imobiliară SUCEAVA
Biroul de Cadastru și Publicitate Imobiliară Gura Humorului

A. Partea I. Descrierea imobilului

TEREN Extravilan

Adresa: Jud. Suceava

Nr. Crt	Nr cadastral Nr. topografic	Suprafața* (mp)	Observații / Referințe
A1	30442	2.500	Sector cadastral:25 Teren neimprejmuit;

B. Partea II. Proprietari și acte

Inscrieri privitoare la dreptul de proprietate și alte drepturi reale		Referințe
11980 / 07/10/2016		
Act Notarial nr. contract de vanzare 3158, din 07/10/2016 emis de BIN Pelepcu Lacramioara Gabriela;		
B2	Intabulare, drept de PROPRIETATE, dobandit prin Conventie, cota actuala 1/1, cota initiala 1/1 1) SERDENCUC GABI 2) SERDENCUC ANCA, bun comun	A1

C. Partea III. SARCINI .

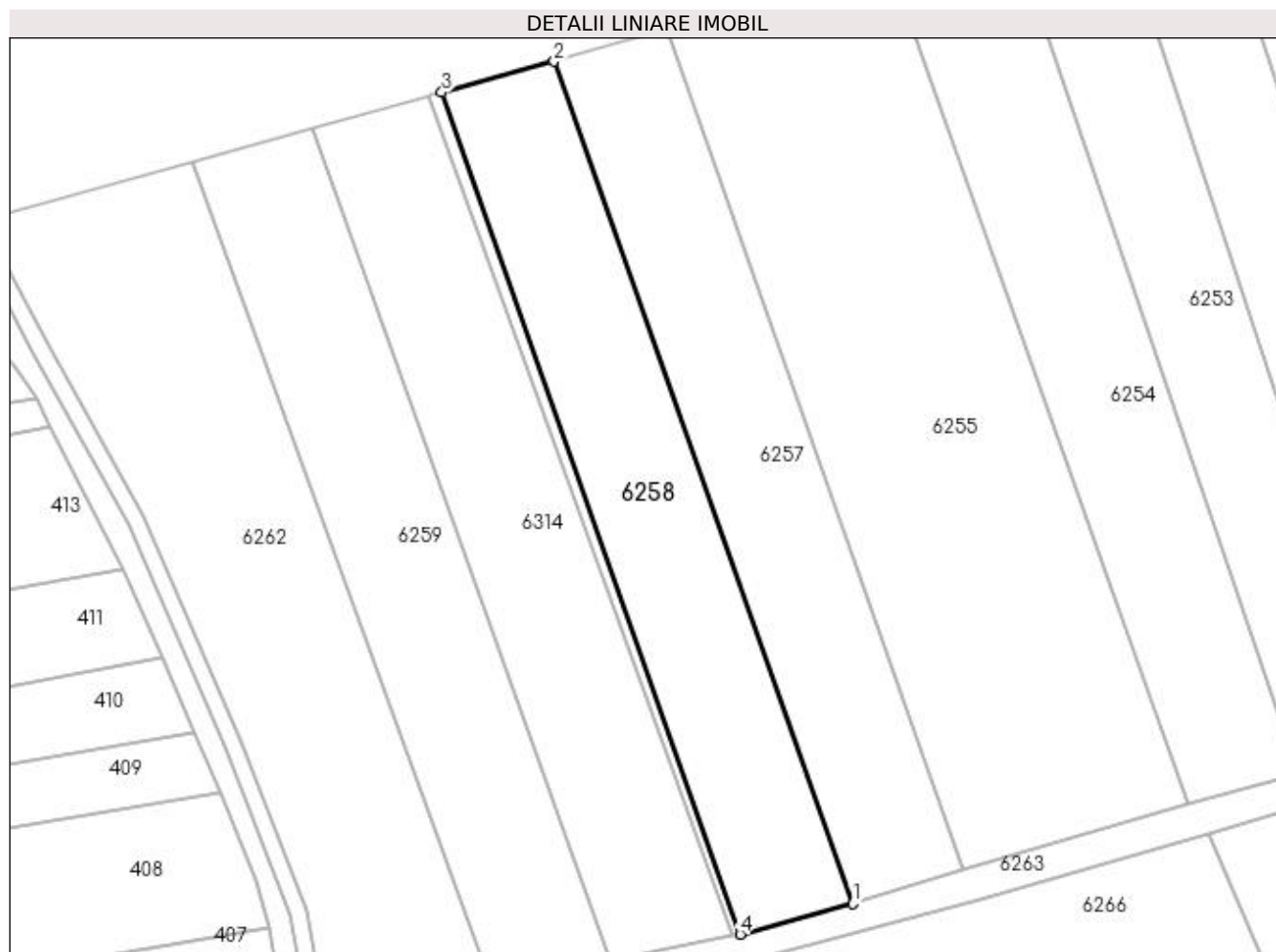
Inscrieri privind dezmembramintele dreptului de proprietate, drepturi reale de garanție și sarcini	Referințe
NU SUNT	

Anexa Nr. 1 La Partea I

Teren

Nr cadastral	Suprafața (mp)*	Observații / Referințe
30442	2.500	

* Suprafața este determinată în planul de proiecție Stereo 70.



Date referitoare la teren

Crt	Categorie folosință	Intra vilan	Suprafața (mp)	Tarla	Parcelă	Nr. topo	Observații / Referințe
1	arabil	NU	2.500	69	1180	-	

Lungime Segmente

1) Valorile lungimilor segmentelor sunt obținute din proiecție în plan.

Punct început	X / Y	Punct sfârșit	X / Y	Lungime segment (** (m)
1	580.099,646 670.152,308	2	580.053,356 670.282,933	138.584
2	580.053,356 670.282,933	3	580.035,91 670.278,161	18.087
3	580.035,91 670.278,161	4	580.082,203 670.147,527	138.594
4	580.082,203 670.147,527	1	580.099,646 670.152,308	18.086

**** Lungimile segmentelor sunt determinate în planul de proiecție Stereo 70 și sunt rotunjite la 1 milimetru.**

***** Distanța dintre puncte este formată din segmente cumulate ce sunt mai mici decât valoarea 1 milimetru.**

**DATE DESPRE IMOBILUL NR. 6259**

Oficiul de Cadastru și Publicitate Imobiliară SUCEAVA
 Biroul de Cadastru și Publicitate Imobiliară Gura Humorului

A. Partea I. Descrierea imobilului

TEREN Extravilan

Adresa: Jud. Suceava

Nr. Crt	Nr cadastral Nr. topografic	Suprafața* (mp)	Observații / Referințe
A1		Din acte: 5.200 Masurata: 2.600	Sector cadastral:25 Teren neimprejmuit; diferența de suprafață se regăsește la ID 6314

B. Partea II. Proprietari și acte

Inscrieri privitoare la dreptul de proprietate și alte drepturi reale		Referințe
6259 / 20/12/2023		
Act Administrativ nr. 453, din 28/07/1994 emis de Comisia Județeană Suceava;		
B1	Intabulare, drept de PROPRIETATE, dobandit prin Reconstituire, cota actuala 1/1, cota initiala 1/1 1) JITAR ELEONORA <i>OBSERVATII: lipsă CNP proprietar Jitar Eleonora</i>	A1
Act Administrativ nr. 4322, din 06/06/2023 emis de Primăria Comunei Berchișești;		
B2	Se notează posesia faptică în favoarea lui 1) RUSU DORINEL 2) RUSU RODICA	A1

C. Partea III. SARCINI .

Inscrieri privind dezmembramintele dreptului de proprietate, drepturi reale de garanție și sarcini	Referințe
NU SUNT	

Anexa Nr. 1 La Partea I

Teren

Nr cadastral	Suprafața (mp)*	Observații / Referințe
	Din acte: 5.200 Masurata: 2.600	diferența de suprafață se regăsește la ID 6314

* Suprafața este determinată în planul de proiecție Stereo 70.



Date referitoare la teren

Crt	Categorie folosință	Intravilan	Suprafața (mp)	Tarla	Parcelă	Nr. topo	Observații / Referințe
1	arabil	NU	2.600	69	1180	-	loc numit Stejăroaia

Lungime Segmente

1) Valorile lungimilor segmentelor sunt obținute din proiecție în plan.

Punct început	X / Y	Punct sfârșit	X / Y	Lungime segment (** (m)
1	580.043,7 670.139,383	2	580.061,971 670.143,403	18.708
2	580.061,971 670.143,403	3	580.015,97 670.272,658	137.197
3	580.015,97 670.272,658	4	579.997,142 670.267,458	19.533
4	579.997,142 670.267,458	1	580.043,7 670.139,383	136.275

**** Lungimile segmentelor sunt determinate în planul de proiecție Stereo 70 și sunt rotunjite la 1 milimetru.**

***** Distanța dintre puncte este formată din segmente cumulate ce sunt mai mici decât valoarea 1 milimetru.**

**DATE DESPRE IMOBILUL NR. 6260**

Oficiul de Cadastru și Publicitate Imobiliară SUCEAVA
Biroul de Cadastru și Publicitate Imobiliară Gura Humorului

A. Partea I. Descrierea imobilului

TEREN Extravilan

Adresa: Jud. Suceava

Nr. Crt	Nr cadastral Nr. topografic	Suprafața* (mp)	Observații / Referințe
A1		231	Sector cadastral:25 Teren neimprejmuit;

B. Partea II. Proprietari și acte

Inscrieri privitoare la dreptul de proprietate și alte drepturi reale		Referințe
6260 / 20/12/2023		
Act Normativ nr. 7, din 13/03/1996 emis de Parlamentul României;		
B1	Inscrierea provizorie, drept de PROPRIETATE, dobandit prin Lege, cota actuala 1/1, cota initiala 1/1 1) COMUNA BERCHIȘEȘTI, CIF:17527456	A1

C. Partea III. SARCINI .

Inscrieri privind dezmembramintele dreptului de proprietate, drepturi reale de garanție și sarcini	Referințe
NU SUNT	

Anexa Nr. 1 La Partea I

Teren

Nr cadastral	Suprafața (mp)*	Observații / Referințe
	231	

* Suprafața este determinată în planul de proiecție Stereo 70.



Date referitoare la teren

Crt	Categorie folosință	Intravilan	Suprafața (mp)	Tarla	Parcelă	Nr. topo	Observații / Referințe
1	arabil	NU	231	69	1180	-	

Lungime Segmente

1) Valorile lungimilor segmentelor sunt obținute din proiecție în plan.

Punct început	X / Y	Punct sfârșit	X / Y	Lungime segment (** (m)
1	580.035,91 670.278,161	2	580.034,172 670.277,686	1.802
2	580.034,172 670.277,686	3	580.033,843 670.277,595	0.341
3	580.033,843 670.277,595	4	580.081,019 670.147,297	138.575
4	580.081,019 670.147,297	5	580.082,203 670.147,527	1.206
5	580.082,203 670.147,527	1	580.035,91 670.278,161	138.594

**** Lungimile segmentelor sunt determinate în planul de proiecție Stereo 70 și sunt rotunjite la 1 milimetru.**

***** Distanța dintre puncte este formată din segmente cumulate ce sunt mai mici decât valoarea 1 milimetru.**

**DATE DESPRE IMOBILUL NR. 6261**

Oficiul de Cadastru și Publicitate Imobiliară SUCEAVA
 Biroul de Cadastru și Publicitate Imobiliară Gura Humorului

A. Partea I. Descrierea imobilului

TEREN Extravilan

Adresa: Jud. Suceava

Nr. Crt	Nr cadastral Nr. topografic	Suprafața* (mp)	Observații / Referințe
A1		361	Sector cadastral:25 Teren neimprejmuit;

B. Partea II. Proprietari și acte

Inscrieri privitoare la dreptul de proprietate și alte drepturi reale		Referințe
6261 / 20/12/2023		
Act Normativ nr. 7, din 13/03/1996 emis de Parlamentul României;		
B1	Inscrierea provizorie, drept de PROPRIETATE, dobandit prin Lege, cota actuala 1/1, cota initiala 1/1 1) COMUNA BERCHIȘEȘTI, CIF:17527456	A1

C. Partea III. SARCINI .

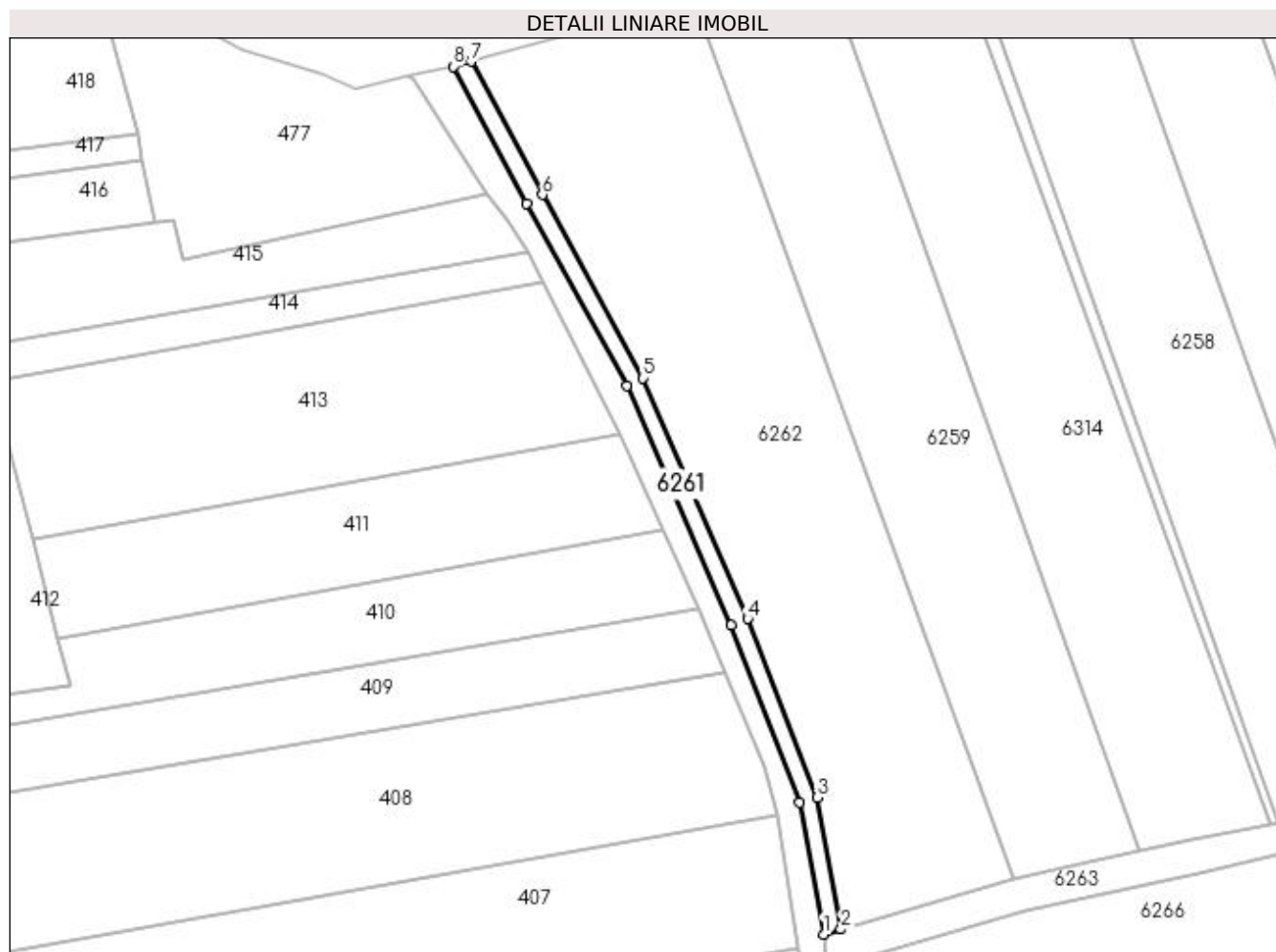
Inscrieri privind dezmembramintele dreptului de proprietate, drepturi reale de garanție și sarcini	Referințe
NU SUNT	

Anexa Nr. 1 La Partea I

Teren

Nr cadastral	Suprafața (mp)*	Observații / Referințe
	361	

* Suprafața este determinată în planul de proiecție Stereo 70.



Date referitoare la teren

Crt	Categorie folosință	Intra vilan	Suprafața (mp)	Tarla	Parcelă	Nr. topo	Observații / Referințe
1	arabil	NU	361	69	1180	-	

Lungime Segmente

1) Valorile lungimilor segmentelor sunt obținute din proiecție în plan.

Punct început	X / Y	Punct sfârșit	X / Y	Lungime segment (** (m)
1	580.015,906 670.131,293	2	580.018,426 670.132,026	2.624
2	580.018,426 670.132,026	3	580.014,964 670.151,227	19.511
3	580.014,964 670.151,227	4	580.004,821 670.177,284	27.962
4	580.004,821 670.177,284	5	579.989,523 670.212,332	38.241
5	579.989,523 670.212,332	6	579.974,908 670.239,037	30.443

Punct început	X / Y	Punct sfârșit	X / Y	Lungime segment (** (m)
6	579.974,908 670.239,037	7	579.964,541 670.258,453	22.01
7	579.964,541 670.258,453	8	579.961,942 670.257,735	2.696
8	579.961,942 670.257,735	9	579.972,604 670.237,79	22.616
9	579.972,604 670.237,79	10	579.987,178 670.211,181	30.339
10	579.987,178 670.211,181	11	580.002,408 670.176,288	38.072
11	580.002,408 670.176,288	12	580.012,44 670.150,515	27.657
12	580.012,44 670.150,515	1	580.015,906 670.131,293	19.532

** Lungimile segmentelor sunt determinate în planul de proiecție Stereo 70 și sunt rotunjite la 1 milimetru.

*** Distanța dintre puncte este formată din segmente cumulate ce sunt mai mici decât valoarea 1 milimetru.

**DATE DESPRE IMOBILUL NR. 6262**

Oficiul de Cadastru și Publicitate Imobiliară SUCEAVA
Biroul de Cadastru și Publicitate Imobiliară Gura Humorului

A. Partea I. Descrierea imobilului

TEREN Extravilan

Adresa: Jud. Suceava

Nr. Crt	Nr cadastral Nr. topografic	Suprafața* (mp)	Observații / Referințe
A1		3.600	Sector cadastral:25 Teren neimprejmut;

B. Partea II. Proprietari și acte

Inscrieri privitoare la dreptul de proprietate și alte drepturi reale		Referințe
6262 / 20/12/2023		
Act Administrativ nr. 1357, din 03/10/1995 emis de Comisia Județeană Suceava;		
B1	Intabulare, drept de PROPRIETATE, dobândit prin Reconstituire, cota actuala 1/1, cota initiala 1/1 1) BARTOȘ NICOLAE 2) BARTOȘ MARIA <i>OBSERVATII: lipsă CNP proprietari Bartoș Nicolae, Bartoș Maria</i>	A1
Act Administrativ nr. 4314, din 06/06/2023 emis de Primăria Comunei Berchișești;		
B2	Se notează posesia faptică în favoarea lui 1) OBADĂ NICULAI-VIOREL 2) OBADĂ PETRONELA-GABRIELA	A1

C. Partea III. SARCINI .

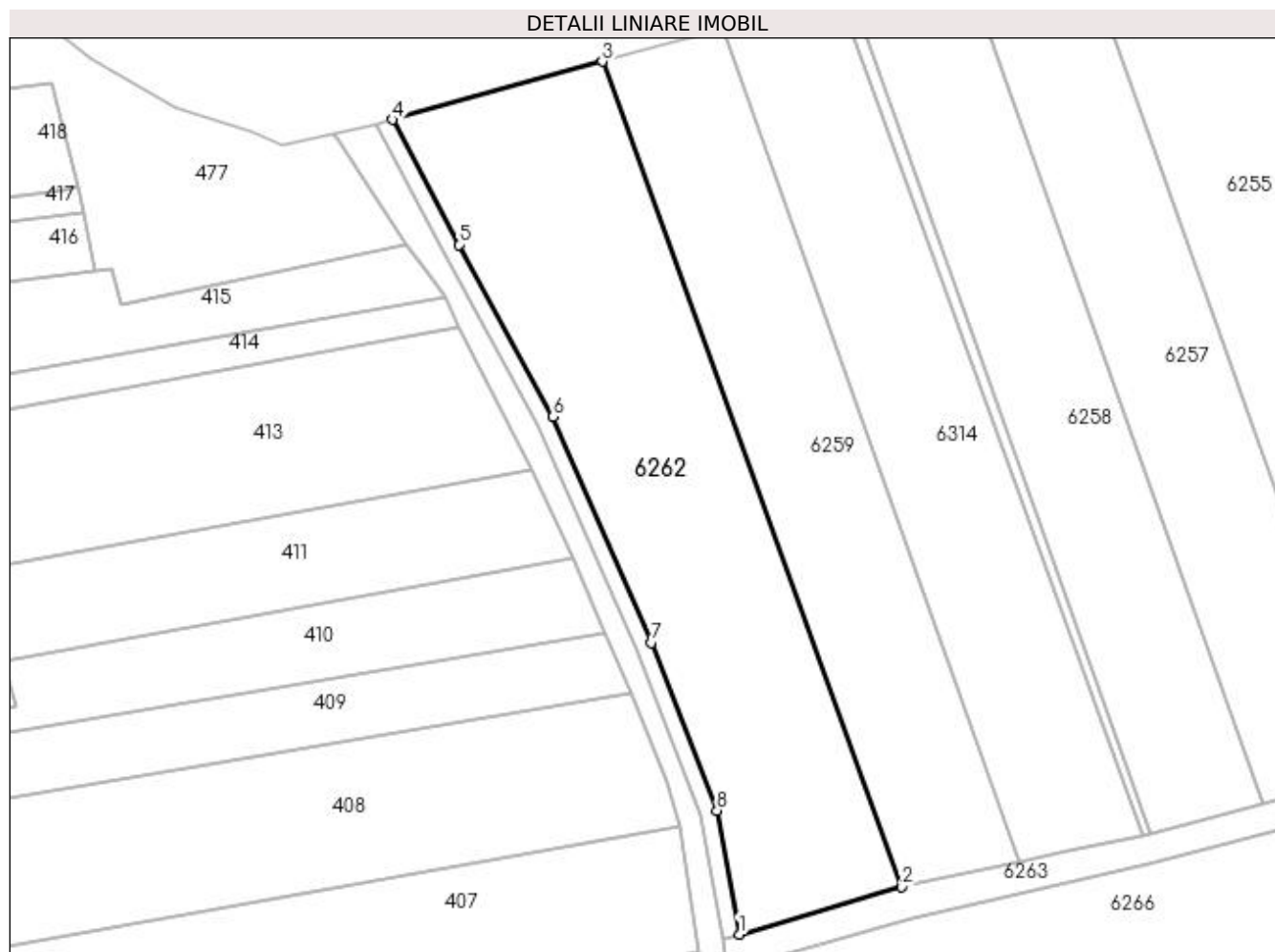
Inscrieri privind dezmembramintele dreptului de proprietate, drepturi reale de garanție și sarcini	Referințe
NU SUNT	

Anexa Nr. 1 La Partea I

Teren

Nr cadastral	Suprafața (mp)*	Observații / Referințe
	3.600	

* Suprafața este determinată în planul de proiecție Stereo 70.



Date referitoare la teren

Crt	Categorie folosință	Intravilan	Suprafața (mp)	Tarla	Parcelă	Nr. topo	Observații / Referințe
1	arabil	NU	3.600	69	1180	-	loc numit Stejăroaia

Lungime Segmente

1) Valorile lungimilor segmentelor sunt obținute din proiecție în plan.

Punct început	X / Y	Punct sfârșit	X / Y	Lungime segment (** (m)
1	580.018,426 670.132,026	2	580.043,7 670.139,383	26.323
2	580.043,7 670.139,383	3	579.997,142 670.267,458	136.275
3	579.997,142 670.267,458	4	579.964,541 670.258,453	33.822
4	579.964,541 670.258,453	5	579.974,908 670.239,037	22.01
5	579.974,908 670.239,037	6	579.989,523 670.212,332	30.443

Punct început	X / Y	Punct sfârșit	X / Y	Lungime segment (** (m)
6	579.989,523 670.212,332	7	580.004,821 670.177,284	38.241
7	580.004,821 670.177,284	8	580.014,964 670.151,227	27.962
8	580.014,964 670.151,227	1	580.018,426 670.132,026	19.511

** Lungimile segmentelor sunt determinate în planul de proiecție Stereo 70 și sunt rotunjite la 1 milimetru.

*** Distanța dintre puncte este formată din segmente cumulate ce sunt mai mici decât valoarea 1 milimetru.

**DATE DESPRE IMOBILUL NR. 6263**

Oficiul de Cadastru și Publicitate Imobiliară SUCEAVA
Biroul de Cadastru și Publicitate Imobiliară Gura Humorului

A. Partea I. Descrierea imobilului

TEREN Extravilan

Adresa: Jud. Suceava, la locul numit 'Paraul Ionac'

Nr. Crt	Nr cadastral Nr. topografic	Suprafața* (mp)	Observații / Referințe
A1	33996	1.291	Sector cadastral:25 Teren neimprejmuit; teren neimprejmuit

B. Partea II. Proprietari și acte

Inscrieri privitoare la dreptul de proprietate și alte drepturi reale	Referințe
7459 / 20/03/2023	
Act Normativ nr. HG 1357, din 27/12/2001 emis de GUVERNUL ROMANIEI - anexa 115 inventarul bunurilor (act administrativ nr HCL 8 din 02.02.2023, emis de CONSILIUL LOCAL AL COMUNEI BERCHISEȘTI; act administrativ nr 2198 din 27.03.2023, emis de COMUNA BERCHISEȘTI);	
B2	A1
Intabulare, drept de PROPRIETATE, dobândit prin Lege, cota actuală 1/1, cota inițială 1/1 1) COMUNA BERCHISEȘTI, CIF:17527456, Domeniul Public	

C. Partea III. SARCINI .

Inscrieri privind dezmembramintele dreptului de proprietate, drepturi reale de garanție și sarcini	Referințe
NU SUNT	

Anexa Nr. 1 La Partea I

Teren

Nr cadastral	Suprafața (mp)*	Observații / Referințe
33996	1.291	teren neimprajuit

* Suprafața este determinată în planul de proiecție Stereo 70.

DETALII LINIARE IMOBIL



Date referitoare la teren

Crt	Categorie folosință	Intravilan	Suprafața (mp)	Tarla	Parcelă	Nr. topo	Observații / Referințe
1	arabil	NU	1.291	69	1179, 1180	-	

Lungime Segmente

1) Valorile lungimilor segmentelor sunt obținute din proiecție în plan.

Punct început	X / Y	Punct sfârșit	X / Y	Lungime segment (** (m)
1	580.262,779 670.207,627	2	580.241,107 670.199,287	23.221
3	580.211,454 670.188,002	4	580.197,159 670.182,562	15.295
5	580.182,992 670.177,171	6	580.169,977 670.172,73	13.752
7	580.168,924 670.172,439	8	580.151,685 670.167,667	17.887
9	580.116,954 670.157,471	10	580.099,646 670.152,308	18.062

Punct început	X / Y	Punct sfârșit	X / Y	Lungime segment (** (m)
2	580.241,107 670.199,287	3	580.211,454 670.188,002	31.728
4	580.197,159 670.182,562	5	580.182,992 670.177,171	15.158
6	580.169,977 670.172,73	7	580.168,924 670.172,439	1.092
8	580.151,685 670.167,667	9	580.116,954 670.157,471	36.197
10	580.099,646 670.152,308	11	580.082,203 670.147,527	18.086

Punct început	X / Y	Punct sfârșit	X / Y	Lungime segment (** (m)	Punct început	X / Y	Punct sfârșit	X / Y	Lungime segment (** (m)
11	580.082,203 670.147,527	12	580.081,019 670.147,297	1.206	12	580.081,019 670.147,297	13	580.069,575 670.145,076	11.658
13	580.069,575 670.145,076	14	580.061,971 670.143,403	7.786	14	580.061,971 670.143,403	15	580.043,7 670.139,383	18.708
15	580.043,7 670.139,383	16	580.018,426 670.132,026	26.323	16	580.018,426 670.132,026	17	580.015,906 670.131,293	2.624
17	580.015,906 670.131,293	18	580.016,362 670.126,249	5.065	18	580.016,362 670.126,249	19	580.045,256 670.134,628	30.084
19	580.045,256 670.134,628	20	580.070,69 670.140,202	26.038	20	580.070,69 670.140,202	21	580.082,102 670.142,923	11.732
21	580.082,102 670.142,923	22	580.119,442 670.152,803	38.625	22	580.119,442 670.152,803	23	580.155,078 670.163,237	37.132
23	580.155,078 670.163,237	24	580.166,631 670.166,62	12.038	24	580.166,631 670.166,62	25	580.184,689 670.172,467	18.981
25	580.184,689 670.172,467	26	580.210,043 670.182,103	27.123	26	580.210,043 670.182,103	27	580.214,005 670.183,609	4.239
27	580.214,005 670.183,609	28	580.217,881 670.185,082	4.146	28	580.217,881 670.185,082	29	580.242,894 670.194,617	26.769
29	580.242,894 670.194,617	30	580.265,668 670.203,414	24.414	30	580.265,668 670.203,414	1	580.262,779 670.207,627	5.108

** Lungimile segmentelor sunt determinate în planul de proiecție Stereo 70 și sunt rotunjite la 1 milimetru.

*** Distanța dintre puncte este formată din segmente cumulate ce sunt mai mici decât valoarea 1 milimetru.

**DATE DESPRE IMOBILUL NR. 6264**

Oficiul de Cadastru și Publicitate Imobiliară SUCEAVA
Biroul de Cadastru și Publicitate Imobiliară Gura Humorului

A. Partea I. Descrierea imobilului

TEREN Extravilan

Adresa: Jud. Suceava, la locul numit 'Paraul Ionac'

Nr. Crt	Nr cadastral Nr. topografic	Suprafața* (mp)	Observații / Referințe
A1	33993	3.425	Sector cadastral:25 Teren împrejmuit; împrejmuit parțial

B. Partea II. Proprietari și acte

Inscrieri privitoare la dreptul de proprietate și alte drepturi reale	Referințe
7460 / 20/03/2023	
Act Normativ nr. HG 1357, din 27/12/2001 emis de GUVERNUL ROMANIEI - anexa 115 inventarul bunurilor (act administrativ nr HCL 8 din 02.02.2023, emis de CONSILIUL LOCAL AL COMUNEI BERCHISESTI; act administrativ nr 2200 din 27.03.2023, emis de COMUNA BERCHISESTI);	
B2	A1
Intabulare, drept de PROPRIETATE, dobândit prin Lege, cota actuala 1/1, cota initiala 1/1 1) COMUNA BERCHISESTI, CIF:17527456, Domeniul Public	

C. Partea III. SARCINI .

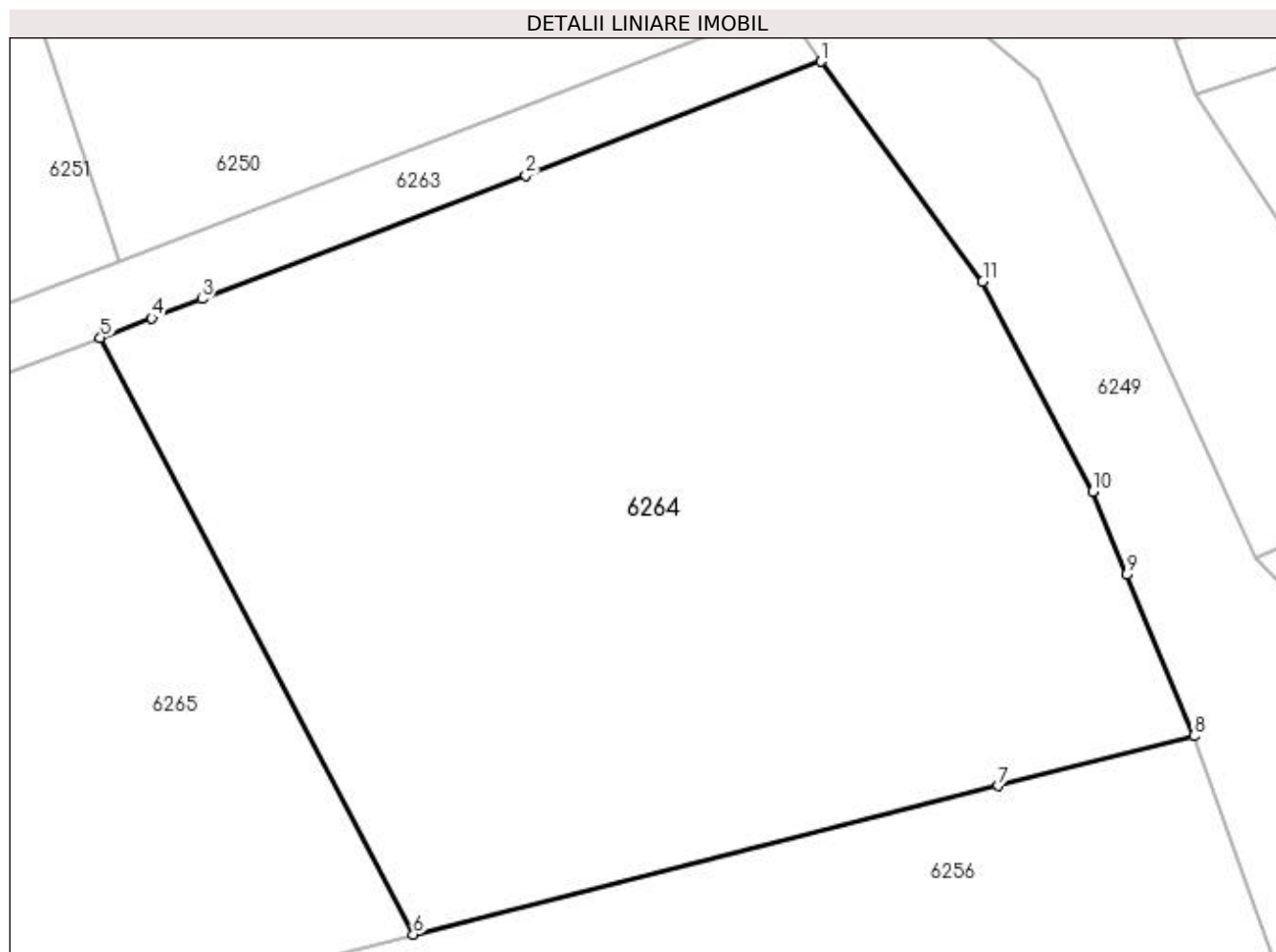
Inscrieri privind dezmembramintele dreptului de proprietate, drepturi reale de garanție și sarcini	Referințe
NU SUNT	

Anexa Nr. 1 La Partea I

Teren

Nr cadastral	Suprafața (mp)*	Observații / Referințe
33993	3.425	împrejmuit parțial

* Suprafața este determinată în planul de proiecție Stereo 70.



Date referitoare la teren

Crt	Categorie folosință	Intra vilan	Suprafața (mp)	Tarla	Parcelă	Nr. topo	Observații / Referințe
1	arabil	NU	3.425	69	1179, 1183	-	

Lungime Segmente

1) Valorile lungimilor segmentelor sunt obținute din proiecție în plan.

Punct început	X / Y	Punct sfârșit	X / Y	Lungime segment (** (m)
1	580.265,668 670.203,414	2	580.242,894 670.194,617	24.414
2	580.242,894 670.194,617	3	580.217,881 670.185,082	26.769
3	580.217,881 670.185,082	4	580.214,005 670.183,609	4.146
4	580.214,005 670.183,609	5	580.210,043 670.182,103	4.239
5	580.210,043 670.182,103	6	580.234,201 670.136,027	52.025

Punct început	X / Y	Punct sfârșit	X / Y	Lungime segment (** (m)
6	580.234,201 670.136,027	7	580.279,394 670.147,499	46.626
7	580.279,394 670.147,499	8	580.294,496 670.151,333	15.581
8	580.294,496 670.151,333	9	580.289,309 670.163,801	13.504
9	580.289,309 670.163,801	10	580.286,684 670.170,21	6.926
10	580.286,684 670.170,21	11	580.278,184 670.186,406	18.291
11	580.278,184 670.186,406	1	580.265,668 670.203,414	21.117

** Lungimile segmentelor sunt determinate în planul de proiecție Stereo 70 și sunt rotunjite la 1 milimetru.

*** Distanța dintre puncte este formată din segmente cumulate ce sunt mai mici decât valoarea 1 milimetru.

**DATE DESPRE IMOBILUL NR. 6265**

Oficiul de Cadastru și Publicitate Imobiliară SUCEAVA
Biroul de Cadastru și Publicitate Imobiliară Gura Humorului

A. Partea I. Descrierea imobilului

TEREN Extravilan

Adresa: Jud. Suceava, la locul numit 'Paraul Ionac'

Nr. Crt	Nr cadastral Nr. topografic	Suprafața* (mp)	Observații / Referințe
A1	33994	2.911	Sector cadastral:25 Teren împrejmuit; împrejmuit parțial

B. Partea II. Proprietari și acte

Inscrieri privitoare la dreptul de proprietate și alte drepturi reale	Referințe
5371 / 27/02/2023	
Act Administrativ nr. HCL27, din 07/09/2005 emis de Consiliul Local al Comunei Berchisesti si a anexei (hotarare consiliul local ; act administrativ nr adeverinta1208 din 23.02.2023, emis de Primaria Comunei Berchisesti);	
B2 -	A1
7461 / 20/03/2023	
Act Normativ nr. HG 1357, din 27/12/2001 emis de GUVERNUL ROMANIEI - anexa 115 inventarul bunurilor (act administrativ nr 2199 din 27.03.2023, emis de COMUNA BERCHISESTI ;act administrativ nr hcl 8 din 02.02.2023, emis de CONSILIUL LOCAL AL COMUNEI BERCHISESTI);	
B3 Intabulare, drept de PROPRIETATE, dobandit prin Lege, cota actuala 1/1, cota initiala 1/1 1) COMUNA BERCHISESTI, CIF:17527456, Domeniul Public	A1

C. Partea III. SARCINI .

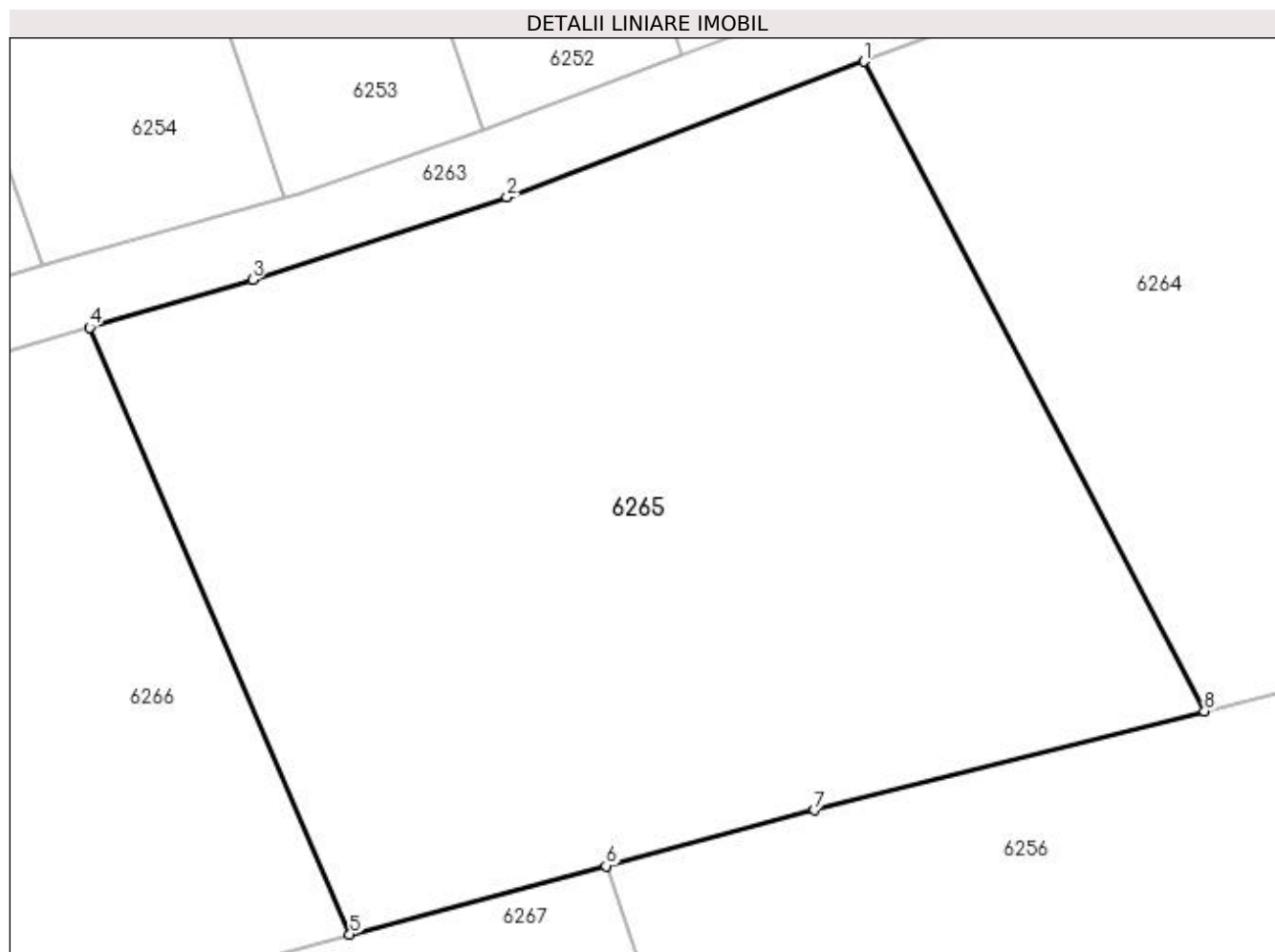
Inscrieri privind dezmembramintele dreptului de proprietate, drepturi reale de garanție și sarcini	Referințe
NU SUNT	

Anexa Nr. 1 La Partea I

Teren

Nr cadastral	Suprafața (mp)*	Observații / Referințe
33994	2.911	împrejmuit parțial

* Suprafața este determinată în planul de proiecție Stereo 70.



Date referitoare la teren

Crt	Categorie folosință	Intra vilan	Suprafața (mp)	Tarla	Parcelă	Nr. topo	Observații / Referințe
1	arabil	NU	2.911	69	1179, 1183	-	

Lungime Segmente

1) Valorile lungimilor segmentelor sunt obținute din proiecție în plan.

Punct început	X / Y	Punct sfârșit	X / Y	Lungime segment (** (m)
1	580.210,043 670.182,103	2	580.184,689 670.172,467	27.123
2	580.184,689 670.172,467	3	580.166,631 670.166,62	18.981
3	580.166,631 670.166,62	4	580.155,078 670.163,237	12.038
4	580.155,078 670.163,237	5	580.173,544 670.120,187	46.843
5	580.173,544 670.120,187	6	580.191,722 670.125,046	18.816

Punct început	X / Y	Punct sfârșit	X / Y	Lungime segment (** (m)
6	580.191,722 670.125,046	7	580.206,514 670.128,999	15.311
7	580.206,514 670.128,999	8	580.234,201 670.136,027	28.565
8	580.234,201 670.136,027	1	580.210,043 670.182,103	52.025

** Lungimile segmentelor sunt determinate în planul de proiecție Stereo 70 și sunt rotunjite la 1 milimetru.

*** Distanța dintre puncte este formată din segmente cumulate ce sunt mai mici decât valoarea 1 milimetru.

**DATE DESPRE IMOBILUL NR. 6266**

Oficiul de Cadastru și Publicitate Imobiliară SUCEAVA
Biroul de Cadastru și Publicitate Imobiliară Gura Humorului

A. Partea I. Descrierea imobilului

TEREN Extravilan

Adresa: Jud. Suceava

Nr. Crt	Nr cadastral Nr. topografic	Suprafața* (mp)	Observații / Referințe
A1		6.907	Sector cadastral:25 Teren împrejmuit; împrejmuit parțial

B. Partea II. Proprietari și acte

Inscrieri privitoare la dreptul de proprietate și alte drepturi reale		Referințe
6266 / 20/12/2023		
Act Normativ nr. 7, din 13/03/1996 emis de Parlamentul României;		
B1	Inscrierea provizorie, drept de PROPRIETATE, dobandit prin Lege, cota actuala 1/1, cota initiala 1/1 1) COMUNA BERCHIȘEȘTI, CIF:17527456	A1

C. Partea III. SARCINI .

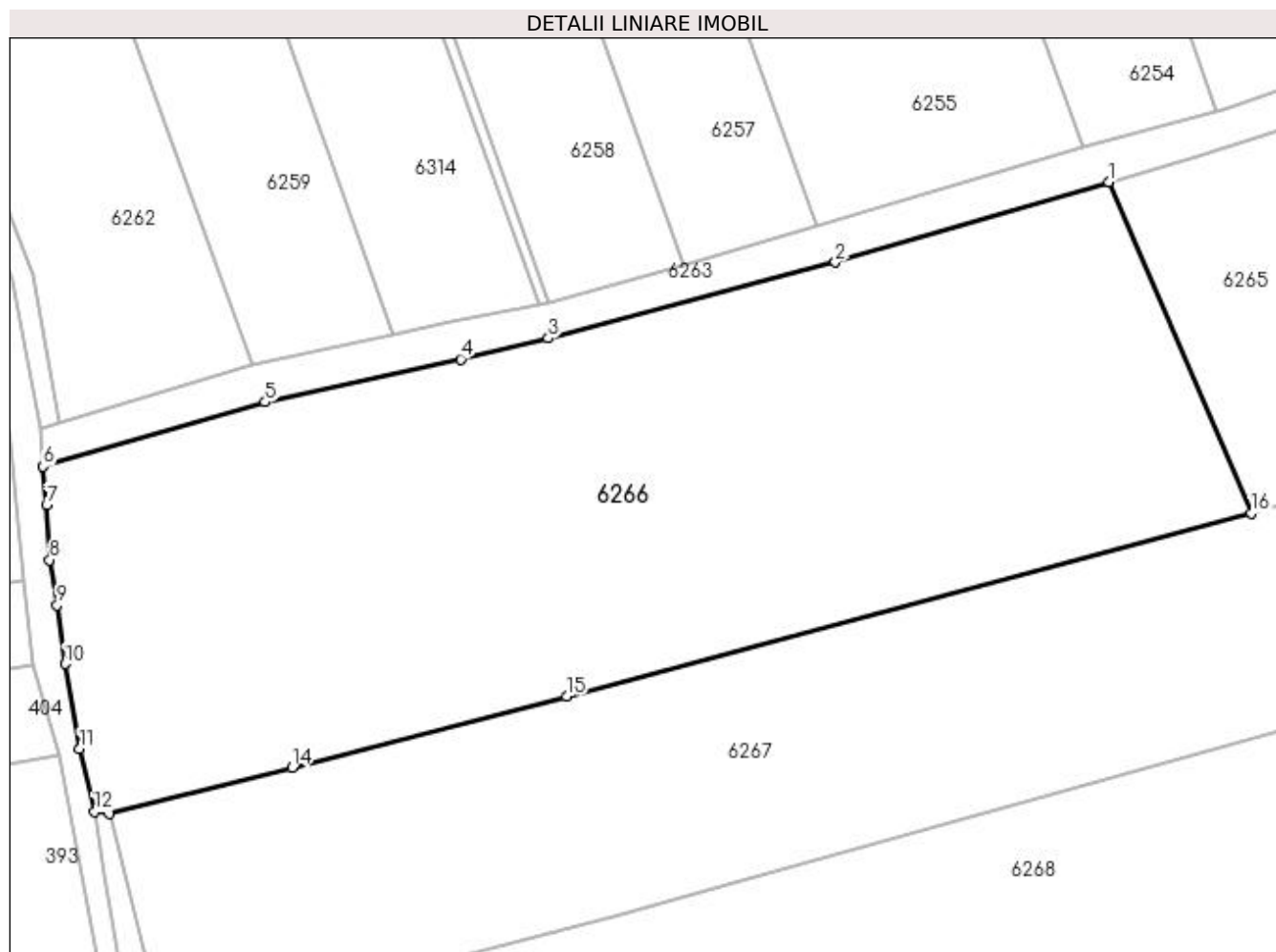
Inscrieri privind dezmembramintele dreptului de proprietate, drepturi reale de garanție și sarcini	Referințe
NU SUNT	

Anexa Nr. 1 La Partea I

Teren

Nr cadastral	Suprafața (mp)*	Observații / Referințe
	6.907	împrejmuit parțial

* Suprafața este determinată în planul de proiecție Stereo 70.



Date referitoare la teren

Crt	Categorie folosință	Intra vilan	Suprafața (mp)	Tarla	Parcelă	Nr. topo	Observații / Referințe
1	arabil	NU	6.907	69	1180, 1182	-	

Lungime Segmente

1) Valorile lungimilor segmentelor sunt obținute din proiecție în plan.

Punct început	X / Y	Punct sfârșit	X / Y	Lungime segment (** (m)
1	580.155,078 670.163,237	2	580.119,442 670.152,803	37.132
2	580.119,442 670.152,803	3	580.082,102 670.142,923	38.625
3	580.082,102 670.142,923	4	580.070,69 670.140,202	11.732
4	580.070,69 670.140,202	5	580.045,256 670.134,628	26.038
5	580.045,256 670.134,628	6	580.016,362 670.126,249	30.084

Punct început	X / Y	Punct sfârșit	X / Y	Lungime segment (** (m)
6	580.016,362 670.126,249	7	580.016,814 670.121,241	5.028
7	580.016,814 670.121,241	8	580.017,239 670.114,09	7.164
8	580.017,239 670.114,09	9	580.018,176 670.108,221	5.943
9	580.018,176 670.108,221	10	580.019,198 670.100,567	7.722
10	580.019,198 670.100,567	11	580.021,125 670.089,539	11.195
11	580.021,125 670.089,539	12	580.023,059 670.081,315	8.448
12	580.023,059 670.081,315	13	580.024,981 670.081,052	1.94
13	580.024,981 670.081,052	14	580.048,78 670.087,102	24.556
14	580.048,78 670.087,102	15	580.084,467 670.096,38	36.873
15	580.084,467 670.096,38	16	580.173,544 670.120,187	92.203
16	580.173,544 670.120,187	1	580.155,078 670.163,237	46.843

** Lungimile segmentelor sunt determinate în planul de proiecție Stereo 70 și sunt rotunjite la 1 milimetru.

*** Distanța dintre puncte este formată din segmente cumulate ce sunt mai mici decât valoarea 1 milimetru.

**DATE DESPRE IMOBILUL NR. 6267**

Oficiul de Cadastru și Publicitate Imobiliară SUCEAVA
Biroul de Cadastru și Publicitate Imobiliară Gura Humorului

A. Partea I. Descrierea imobilului

TEREN Extravilan

Adresa: Jud. Suceava, la locul numit 'Braiesti'

Nr. Crt	Nr cadastral Nr. topografic	Suprafața* (mp)	Observații / Referințe
A1	34001	5.000	Sector cadastral:25 Teren împrejmuit; împrejmuit parțial

B. Partea II. Proprietari și acte

Inscrieri privitoare la dreptul de proprietate și alte drepturi reale		Referințe
7984 / 23/03/2023		
Act Administrativ nr. cerere de reexaminare, din 23/03/2023 emis de -;		
B1	se noteaza admiterea cererii de reexaminare a incheierii nr. 4687/2023	A1
9641 / 20/04/2023		
Act Notarial nr. 1689, din 19/04/2023 emis de Busuioc Ovidiu (delcaratie autentica ; act administrativ nr 2707 din 11.04.2023, emis de Primaria Comunei Berchisesti);		
B3	se notează POSESIA asupra imobilului, ca bun comun în devălmășie	A1
	1) ȚARAN DUMITRU 2) ȚARAN ZENOVIA-VIOLETA	
6267 / 20/12/2023		
Act Normativ nr. 7, din 13/03/1996 emis de Parlamentul României;		
B3	Intabulare, drept de PROPRIETATE, dobandit prin Lege, cota actuala 1/1	A1
	1) NEIDENTIFICAT NEIDENTIFICAT	

C. Partea III. SARCINI .

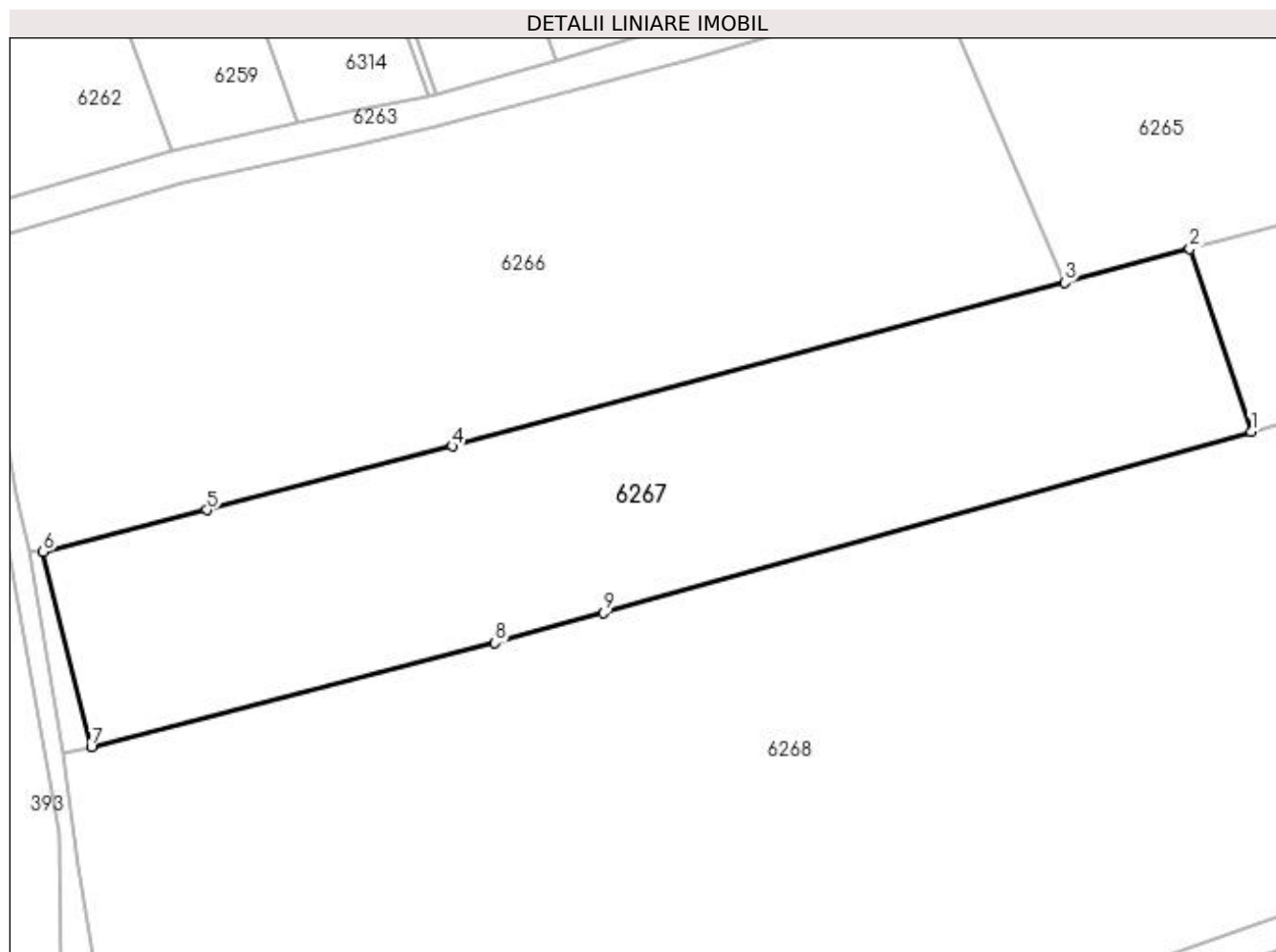
Inscrieri privind dezmembramintele dreptului de proprietate, drepturi reale de garanție și sarcini	Referințe
NU SUNT	

Anexa Nr. 1 La Partea I

Teren

Nr cadastral	Suprafața (mp)*	Observații / Referințe
34001	5.000	împrejmuit parțial

* Suprafața este determinată în planul de proiecție Stereo 70.



Date referitoare la teren

Crt	Categorie folosință	Intra vilan	Suprafața (mp)	Tarla	Parcelă	Nr. topo	Observații / Referințe
1	arabil	NU	5.000	69	1182, 1183	-	

Lungime Segmente

1) Valorile lungimilor segmentelor sunt obținute din proiecție în plan.

Punct început	X / Y	Punct sfârșit	X / Y	Lungime segment (** (m)
1	580.200,625 670.098,518	2	580.191,722 670.125,046	27.982
2	580.191,722 670.125,046	3	580.173,544 670.120,187	18.816
3	580.173,544 670.120,187	4	580.084,467 670.096,38	92.203
4	580.084,467 670.096,38	5	580.048,78 670.087,102	36.873
5	580.048,78 670.087,102	6	580.024,981 670.081,052	24.556

Punct început	X / Y	Punct sfârșit	X / Y	Lungime segment (** (m)
6	580.024,981 670.081,052	7	580.031,999 670.052,689	29.218
7	580.031,999 670.052,689	8	580.090,716 670.067,785	60.627
8	580.090,716 670.067,785	9	580.106,399 670.072,157	16.281
9	580.106,399 670.072,157	1	580.200,625 670.098,518	97.844

** Lungimile segmentelor sunt determinate în planul de proiecție Stereo 70 și sunt rotunjite la 1 milimetru.

*** Distanța dintre puncte este formată din segmente cumulate ce sunt mai mici decât valoarea 1 milimetru.

**DATE DESPRE IMOBILUL NR. 6268**

Oficiul de Cadastru și Publicitate Imobiliară SUCEAVA
Biroul de Cadastru și Publicitate Imobiliară Gura Humorului

A. Partea I. Descrierea imobilului

TEREN Extravilan

Adresa: Jud. Suceava

Nr. Crt	Nr cadastral Nr. topografic	Suprafața* (mp)	Observații / Referințe
A1		22.197	Sector cadastral:25 Teren împrejmuit; împrejmuit parțial

B. Partea II. Proprietari și acte

Inscrieri privitoare la dreptul de proprietate și alte drepturi reale	Referințe
6268 / 20/12/2023	
Act Normativ nr. 7, din 13/03/1996 emis de Parlamentul României;	
B1	A1
Inscrierea provizorie, drept de PROPRIETATE, dobandit prin Lege, cota actuala 1/1, cota initiala 1/1 1) COMUNA BERCHIȘEȘTI, CIF:17527456	

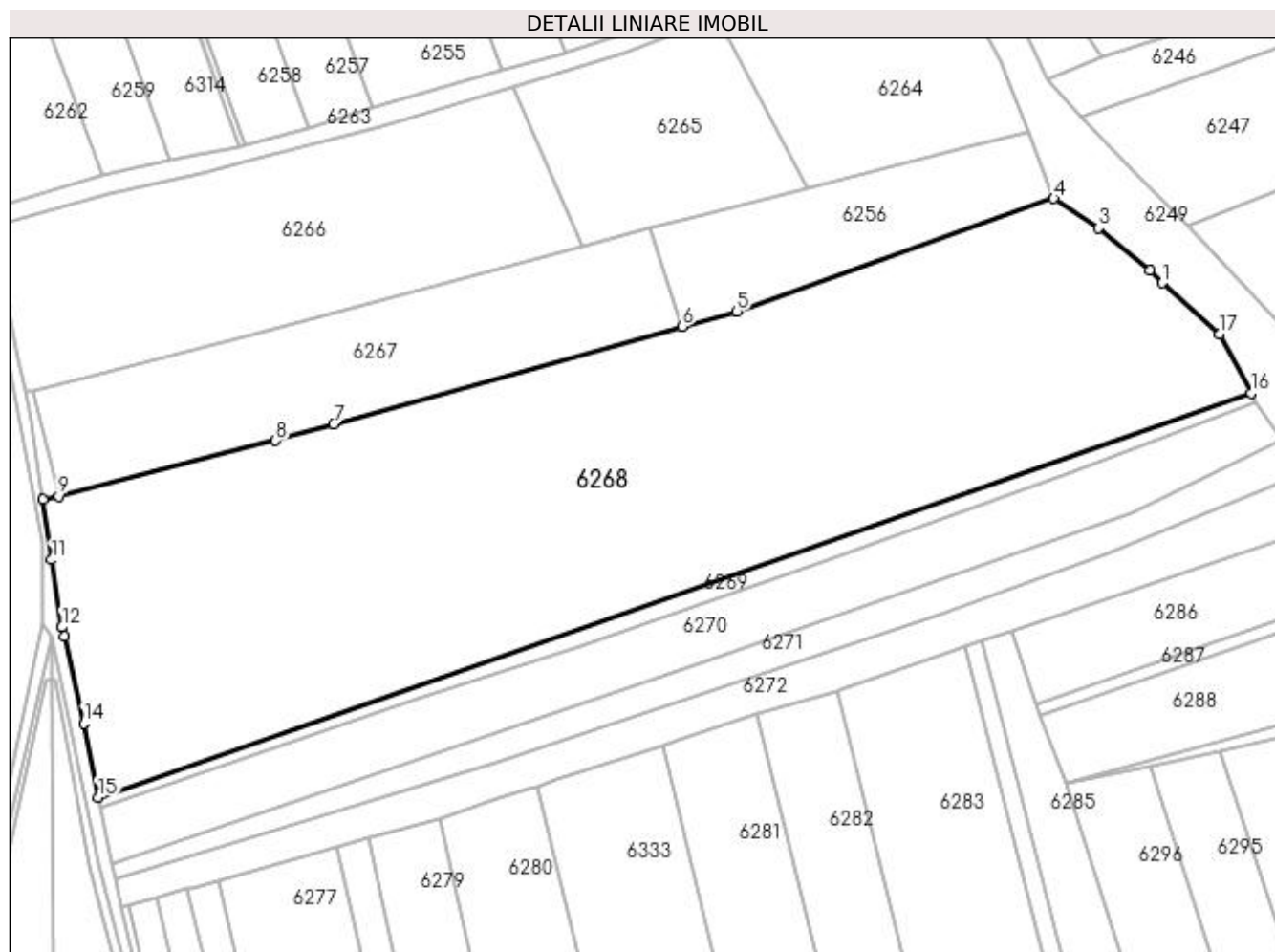
C. Partea III. SARCINI .

Inscrieri privind dezmembramintele dreptului de proprietate, drepturi reale de garanție și sarcini	Referințe
NU SUNT	

Anexa Nr. 1 La Partea I**Teren**

Nr cadastral	Suprafața (mp)*	Observații / Referințe
	22.197	împrejmuit parțial

* Suprafața este determinată în planul de proiecție Stereo 70.

**Date referitoare la teren**

Crt	Categorie folosință	Intravilan	Suprafața (mp)	Tarla	Parcelă	Nr. topo	Observații / Referințe
1	arabil	NU	8.641	69	1176/1, 1182, 1183	-	
2	ape curgătoare	NU	904	69	1184	-	
3	arabil	NU	12.652	69	1185, 1186	-	

Lungime Segmente

1) Valorile lungimilor segmentelor sunt obținute din proiecție în plan.

Punct început	X / Y	Punct sfârșit	X / Y	Lungime segment (** (m)
1	580.330,385 670.110,315	2	580.326,988 670.113,808	4.872
2	580.326,988 670.113,808	3	580.313,171 670.125,174	17.891
3	580.313,171 670.125,174	4	580.301,074 670.133,13	14.479

Punct început	X / Y	Punct sfârșit	X / Y	Lungime segment (** (m)
4	580.301,074 670.133,13	5	580.215,36 670.102,64	90.975
5	580.215,36 670.102,64	6	580.200,625 670.098,518	15.301
6	580.200,625 670.098,518	7	580.106,399 670.072,157	97.844
7	580.106,399 670.072,157	8	580.090,716 670.067,785	16.281
8	580.090,716 670.067,785	9	580.031,999 670.052,689	60.627
9	580.031,999 670.052,689	10	580.027,839 670.051,77	4.26
10	580.027,839 670.051,77	11	580.030,11 670.035,536	16.392
11	580.030,11 670.035,536	12	580.032,919 670.017,32	18.431
12	580.032,919 670.017,32	13	580.033,66 670.014,853	2.576
13	580.033,66 670.014,853	14	580.038,817 669.991,363	24.049
14	580.038,817 669.991,363	15	580.042,735 669.971,364	20.379
15	580.042,735 669.971,364	16	580.354,387 670.080,635	330.253
16	580.354,387 670.080,635	17	580.345,893 670.096,443	17.945
17	580.345,893 670.096,443	1	580.330,385 670.110,315	20.807

** Lungimile segmentelor sunt determinate în planul de proiecție Stereo 70 și sunt rotunjite la 1 milimetru.

*** Distanța dintre puncte este formată din segmente cumulate ce sunt mai mici decât valoarea 1 milimetru.

**DATE DESPRE IMOBILUL NR. 6269**

Oficiul de Cadastru și Publicitate Imobiliară SUCEAVA
Biroul de Cadastru și Publicitate Imobiliară Gura Humorului

A. Partea I. Descrierea imobilului

TEREN Extravilan

Adresa: Jud. Suceava

Nr. Crt	Nr cadastral Nr. topografic	Suprafața* (mp)	Observații / Referințe
A1		1.300	Sector cadastral:25 Teren neimprejmuit;

B. Partea II. Proprietari și acte

Inscrieri privitoare la dreptul de proprietate și alte drepturi reale		Referințe
6269 / 20/12/2023		
Act Normativ nr. 7, din 13/03/1996 emis de Parlamentul României;		
B1	Inscrierea provizorie, drept de PROPRIETATE, dobandit prin Lege, cota actuala 1/1, cota initiala 1/1 1) COMUNA BERCHIȘEȘTI, CIF:17527456	A1

C. Partea III. SARCINI .

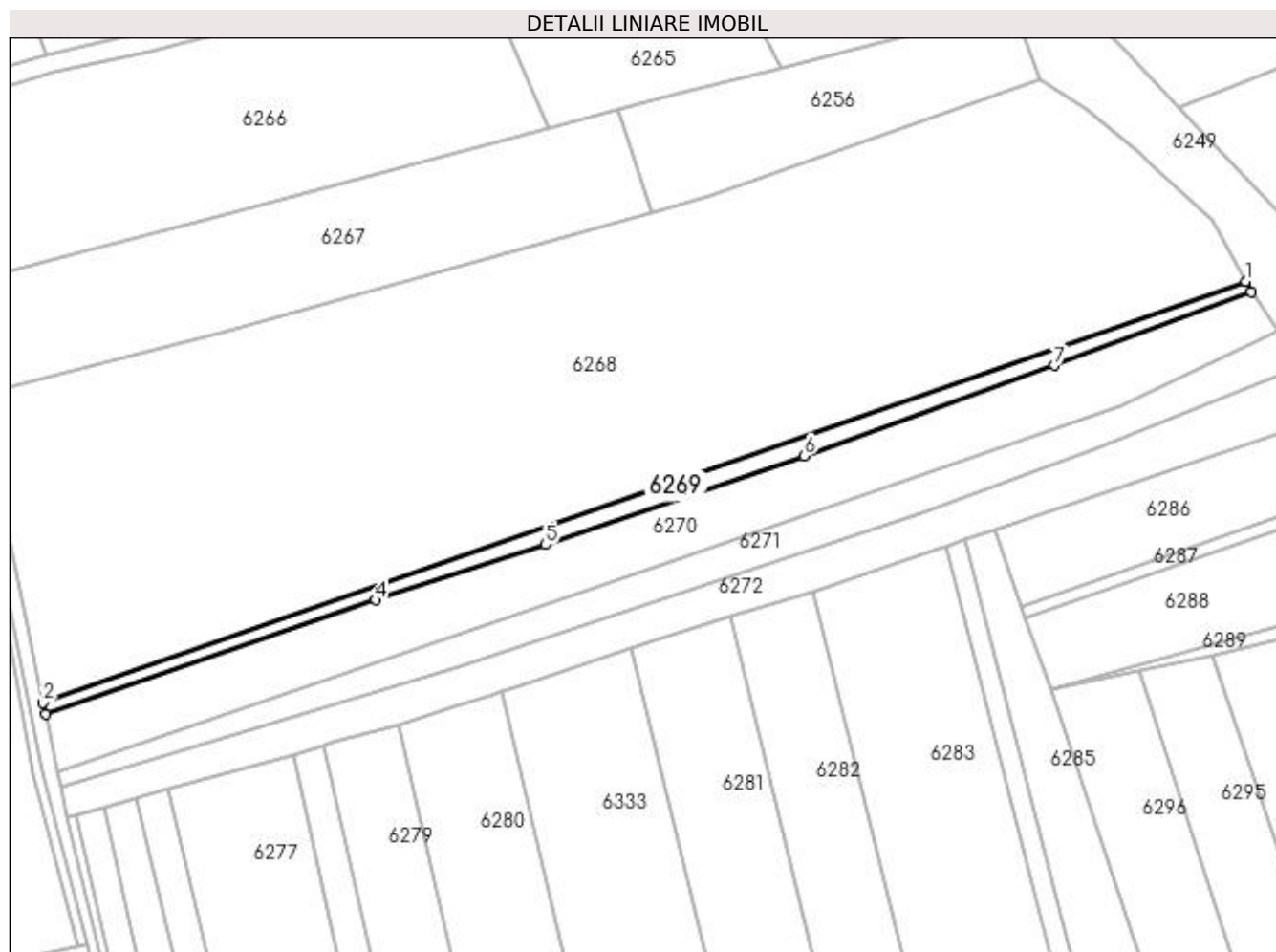
Inscrieri privind dezmembramintele dreptului de proprietate, drepturi reale de garanție și sarcini	Referințe
NU SUNT	

Anexa Nr. 1 La Partea I

Teren

Nr cadastral	Suprafața (mp)*	Observații / Referințe
	1.300	

* Suprafața este determinată în planul de proiecție Stereo 70.



Date referitoare la teren

Crt	Categorie folosință	Intra vilan	Suprafața (mp)	Tarla	Parcelă	Nr. topo	Observații / Referințe
1	arabil	NU	1.300	69	1185, 1186	-	loc numit Stejăroaia

Lungime Segmente

1) Valorile lungimilor segmentelor sunt obținute din proiecție în plan.

Punct început	X / Y	Punct sfârșit	X / Y	Lungime segment (** (m)
1	580.354,387 670.080,635	2	580.042,735 669.971,364	330.253
2	580.042,735 669.971,364	3	580.043,324 669.968,359	3.062
3	580.043,324 669.968,359	4	580.128,849 669.998,071	90.539
4	580.128,849 669.998,071	5	580.173,018 670.012,372	46.426
5	580.173,018 670.012,372	6	580.239,99 670.035,404	70.822

Punct început	X / Y	Punct sfârșit	X / Y	Lungime segment (** (m)
6	580.239,99 670.035,404	7	580.304,804 670.058,78	68.901
7	580.304,804 670.058,78	8	580.355,839 670.077,932	54.51
8	580.355,839 670.077,932	1	580.354,387 670.080,635	3.068

** Lungimile segmentelor sunt determinate în planul de proiecție Stereo 70 și sunt rotunjite la 1 milimetru.

*** Distanța dintre puncte este formată din segmente cumulate ce sunt mai mici decât valoarea 1 milimetru.

**DATE DESPRE IMOBILUL NR. 6270**

Oficiul de Cadastru și Publicitate Imobiliară SUCEAVA
Biroul de Cadastru și Publicitate Imobiliară Gura Humorului

A. Partea I. Descrierea imobilului

TEREN Extravilan

Adresa: Jud. Suceava

Nr. Crt	Nr cadastral Nr. topografic	Suprafața* (mp)	Observații / Referințe
A1		5.000	Sector cadastral:25 Teren neimprejmuț;

B. Partea II. Proprietari și acte

Inscrieri privitoare la dreptul de proprietate și alte drepturi reale		Referințe
6270 / 20/12/2023		
Act Administrativ nr. 1446, din 03/10/1995 emis de Comisia Județeană Suceava;		
B1	Intabulare, drept de PROPRIETATE, dobândit prin Reconstituire, cota actuala 1/1, cota initiala 1/1 1) COJOCAR IORDACHE 2) COJOCAR VIORICA <i>OBSERVATII: lipsă CNP proprietari Cojocar Iordache, Cojocar Viorica</i>	A1
Act Administrativ nr. 4362, din 07/06/2023 emis de Primăria Comunei Berchișești;		
B2	Se notează posesia faptică în favoarea lui 1) RUSU NICULAI 2) RUSU PARASCHIVA	A1

C. Partea III. SARCINI .

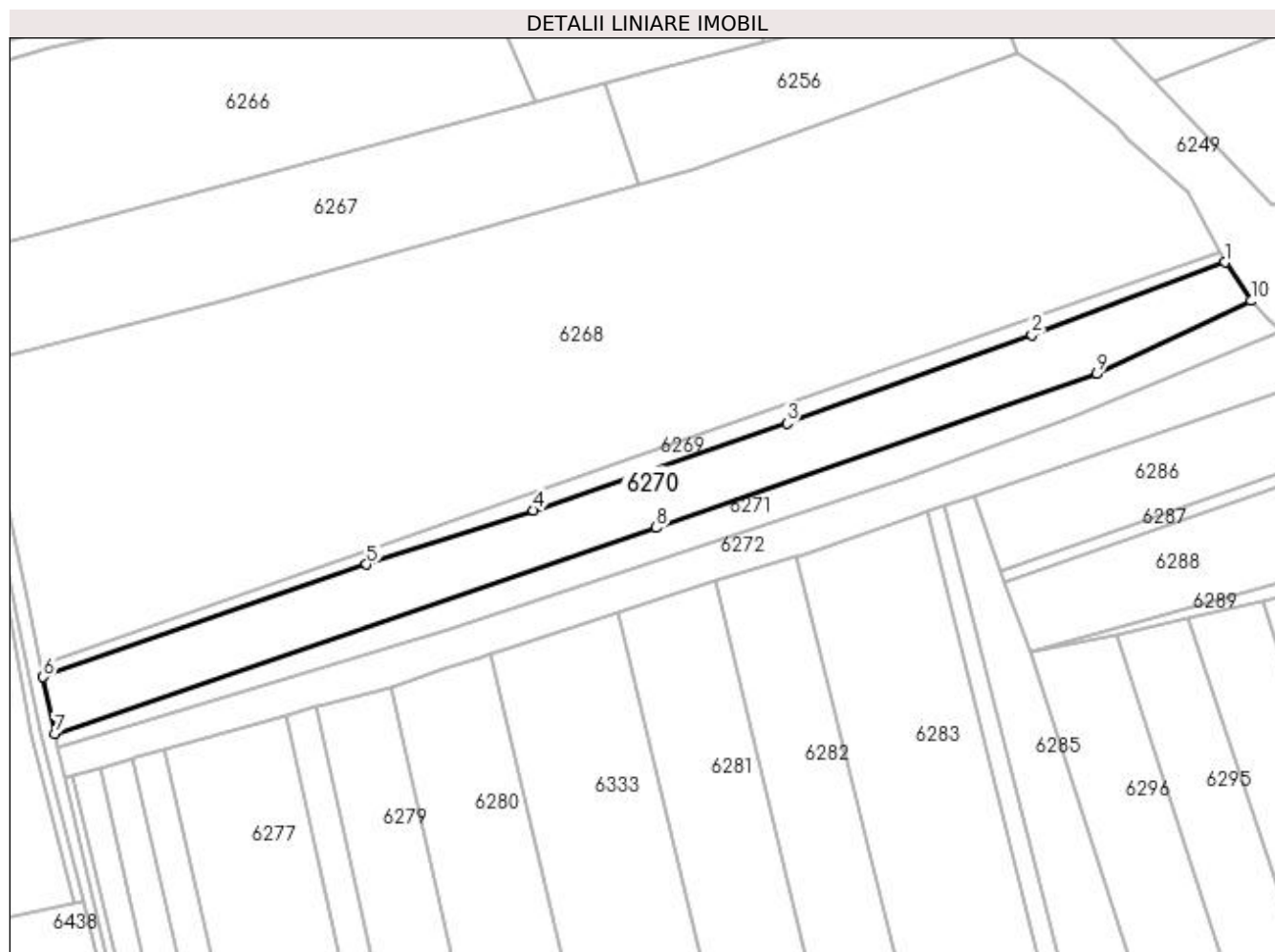
Inscrieri privind dezmembramintele dreptului de proprietate, drepturi reale de garanție și sarcini	Referințe
NU SUNT	

Anexa Nr. 1 La Partea I

Teren

Nr cadastral	Suprafața (mp)*	Observații / Referințe
	5.000	

* Suprafața este determinată în planul de proiecție Stereo 70.



Date referitoare la teren

Crt	Categorie folosință	Intra vilan	Suprafața (mp)	Tarla	Parcelă	Nr. topo	Observații / Referințe
1	arabil	NU	5.000	69	1185, 1186	-	loc numit Stejăroaia

Lungime Segmente

1) Valorile lungimilor segmentelor sunt obținute din proiecție în plan.

Punct început	X / Y	Punct sfârșit	X / Y	Lungime segment (** (m)
1	580.355,839 670.077,932	2	580.304,804 670.058,78	54.51
2	580.304,804 670.058,78	3	580.239,99 670.035,404	68.901
3	580.239,99 670.035,404	4	580.173,018 670.012,372	70.822
4	580.173,018 670.012,372	5	580.128,849 669.998,071	46.426
5	580.128,849 669.998,071	6	580.043,324 669.968,359	90.539

Punct început	X / Y	Punct sfârșit	X / Y	Lungime segment (** (m)
6	580.043,324 669.968,359	7	580.046,371 669.953,393	15.273
7	580.046,371 669.953,393	8	580.205,46 670.007,803	168.136
8	580.205,46 670.007,803	9	580.321,999 670.048,439	123.421
9	580.321,999 670.048,439	10	580.362,724 670.067,747	45.07
10	580.362,724 670.067,747	1	580.355,839 670.077,932	12.294

** Lungimile segmentelor sunt determinate în planul de proiecție Stereo 70 și sunt rotunjite la 1 milimetru.

*** Distanța dintre puncte este formată din segmente cumulate ce sunt mai mici decât valoarea 1 milimetru.

**DATE DESPRE IMOBILUL NR. 6271**

Oficiul de Cadastru și Publicitate Imobiliară SUCEAVA
Biroul de Cadastru și Publicitate Imobiliară Gura Humorului

A. Partea I. Descrierea imobilului

TEREN Extravilan

Adresa: Jud. Suceava

Nr. Crt	Nr cadastral Nr. topografic	Suprafața* (mp)	Observații / Referințe
A1		2.633	Sector cadastral:25 Teren neimprejmuit;

B. Partea II. Proprietari și acte

Inscrieri privitoare la dreptul de proprietate și alte drepturi reale		Referințe
6271 / 20/12/2023		
Act Normativ nr. 7, din 13/03/1996 emis de Parlamentul României;		
B1	Inscrierea provizorie, drept de PROPRIETATE, dobandit prin Lege, cota actuala 1/1, cota initiala 1/1 1) COMUNA BERCHIȘEȘTI, CIF:17527456	A1

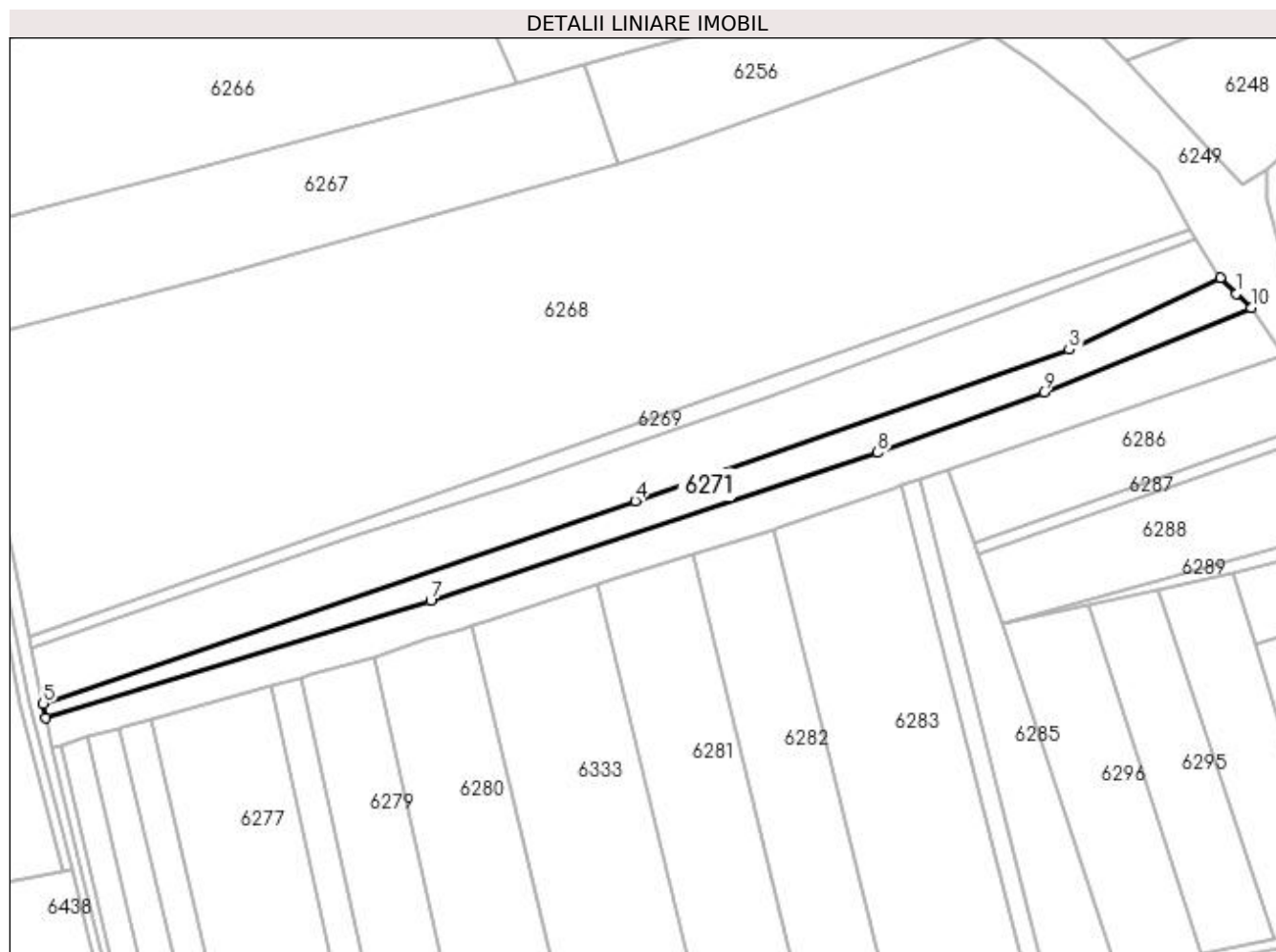
C. Partea III. SARCINI .

Inscrieri privind dezmembramintele dreptului de proprietate, drepturi reale de garanție și sarcini	Referințe
NU SUNT	

Anexa Nr. 1 La Partea I**Teren**

Nr cadastral	Suprafața (mp)*	Observații / Referințe
	2.633	

* Suprafața este determinată în planul de proiecție Stereo 70.

**Date referitoare la teren**

Crt	Categorie folosință	Intra vilan	Suprafața (mp)	Tarla	Parcelă	Nr. topo	Observații / Referințe
1	arabil	NU	674	69	1185, 1186	-	
2	ape curgătoare	NU	1.958	69	1187	-	

Lungime Segmente

1) Valorile lungimilor segmentelor sunt obținute din proiecție în plan.

Punct început	X / Y	Punct sfârșit	X / Y	Lungime segment (** (m)
1	580.367,019 670.063,466	2	580.362,724 670.067,747	6.064
2	580.362,724 670.067,747	3	580.321,999 670.048,439	45.07
3	580.321,999 670.048,439	4	580.205,46 670.007,803	123.421
4	580.205,46 670.007,803	5	580.046,371 669.953,393	168.136

Punct început	X / Y	Punct sfârșit	X / Y	Lungime segment (** (m)
5	580.046,371 669.953,393	6	580.047,172 669.949,482	3.992
6	580.047,172 669.949,482	7	580.150,495 669.980,914	107.998
7	580.150,495 669.980,914	8	580.270,55 670.020,762	126.495
8	580.270,55 670.020,762	9	580.315,208 670.036,921	47.492
9	580.315,208 670.036,921	10	580.370,886 670.059,695	60.156
10	580.370,886 670.059,695	1	580.367,019 670.063,466	5.401

** Lungimile segmentelor sunt determinate în planul de proiecție Stereo 70 și sunt rotunjite la 1 milimetru.

*** Distanța dintre puncte este formată din segmente cumulate ce sunt mai mici decât valoarea 1 milimetru.

**DATE DESPRE IMOBILUL NR. 6272**

Oficiul de Cadastru și Publicitate Imobiliară SUCEAVA
Biroul de Cadastru și Publicitate Imobiliară Gura Humorului

A. Partea I. Descrierea imobilului

TEREN Extravilan

Adresa: Jud. Suceava, Tarla "Stejaroaia".

Nr. Crt	Nr cadastral Nr. topografic	Suprafața* (mp)	Observații / Referințe
A1	31015	3.600	Sector cadastral:25 Teren neimprejmuit;

B. Partea II. Proprietari și acte

Inscrieri privitoare la dreptul de proprietate și alte drepturi reale	Referințe
11292 / 22/09/2016	
Act Notarial nr. act de partaj 291, din 02/12/1998 emis de BNP Catargiu Stelian;	
B2	A1
Intabulare, drept de PROPRIETATE, dobandit prin Conventie, cota actuala 1/1, cota initiala 1/1 1) FLOREA OLGA, bun propriu	

C. Partea III. SARCINI .

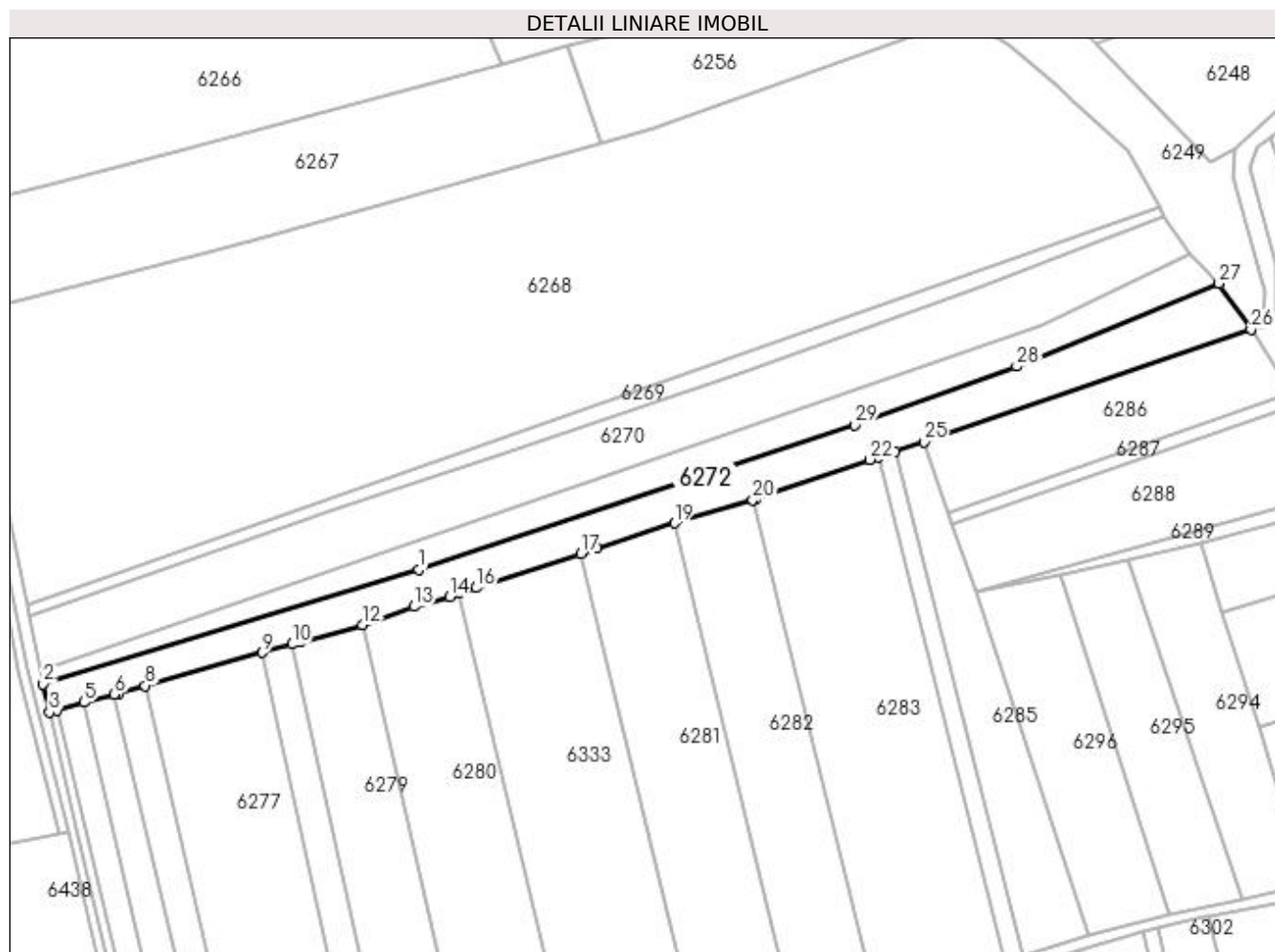
Inscrieri privind dezmembramintele dreptului de proprietate, drepturi reale de garanție și sarcini	Referințe
NU SUNT	

Anexa Nr. 1 La Partea I

Teren

Nr cadastral	Suprafața (mp)*	Observații / Referințe
31015	3.600	

* Suprafața este determinată în planul de proiecție Stereo 70.



Date referitoare la teren

Crt	Categorie folosință	Intra vilan	Suprafața (mp)	Tarla	Parcelă	Nr. topo	Observații / Referințe
1	arabil	NU	3.600	69	1188, 1195	-	

Lungime Segmente

1) Valorile lungimilor segmentelor sunt obținute din proiecție în plan.

Punct început	X / Y	Punct sfârșit	X / Y	Lungime segment (** (m)
1	580.150,495 669.980,914	2	580.047,172 669.949,482	107.998
3	580.048,893 669.941,699	4	580.051,075 669.942,341	2.274
5	580.058,356 669.944,483	6	580.066,827 669.946,674	8.75
7	580.068,077 669.946,997	8	580.075,245 669.949,023	7.449
9	580.107,452 669.958,127	10	580.115,64 669.960,441	8.509

Punct început	X / Y	Punct sfârșit	X / Y	Lungime segment (** (m)
2	580.047,172 669.949,482	3	580.048,893 669.941,699	7.971
4	580.051,075 669.942,341	5	580.058,356 669.944,483	7.59
6	580.066,827 669.946,674	7	580.068,077 669.946,997	1.291
8	580.075,245 669.949,023	9	580.107,452 669.958,127	33.469
10	580.115,64 669.960,441	11	580.118,081 669.961,131	2.537

Punct început	X / Y	Punct sfârșit	X / Y	Lungime segment (** (m)
11	580.118,081 669.961,131	12	580.135,125 669.965,793	17.67
13	580.149,244 669.970,777	14	580.159,114 669.973,511	10.242
15	580.161,679 669.974,365	16	580.166,377 669.975,945	4.957
17	580.195,256 669.985,403	18	580.199,619 669.986,837	4.593
19	580.220,992 669.993,735	20	580.242,538 670.000,155	22.482
21	580.243,642 670.000,484	22	580.274,707 670.011,248	32.877
23	580.276,961 670.011,984	24	580.281,791 670.013,561	5.081
25	580.289,646 670.016,125	26	580.379,728 670.047,038	95.239
27	580.370,886 670.059,695	28	580.315,208 670.036,921	60.156
29	580.270,55 670.020,762	1	580.150,495 669.980,914	126.495

Punct început	X / Y	Punct sfârșit	X / Y	Lungime segment (** (m)
12	580.135,125 669.965,793	13	580.149,244 669.970,777	14.973
14	580.159,114 669.973,511	15	580.161,679 669.974,365	2.703
16	580.166,377 669.975,945	17	580.195,256 669.985,403	30.388
18	580.199,619 669.986,837	19	580.220,992 669.993,735	22.459
20	580.242,538 670.000,155	21	580.243,642 670.000,484	1.152
22	580.274,707 670.011,248	23	580.276,961 670.011,984	2.371
24	580.281,791 670.013,561	25	580.289,646 670.016,125	8.263
26	580.379,728 670.047,038	27	580.370,886 670.059,695	15.44
28	580.315,208 670.036,921	29	580.270,55 670.020,762	47.492

** Lungimile segmentelor sunt determinate în planul de proiecție Stereo 70 și sunt rotunjite la 1 milimetru.

*** Distanța dintre puncte este formată din segmente cumulate ce sunt mai mici decât valoarea 1 milimetru.

**DATE DESPRE IMOBILUL NR. 6273**

Oficiul de Cadastru și Publicitate Imobiliară SUCEAVA
Biroul de Cadastru și Publicitate Imobiliară Gura Humorului

A. Partea I. Descrierea imobilului

TEREN Extravilan

Adresa: Jud. Suceava

Nr. Crt	Nr cadastral Nr. topografic	Suprafața* (mp)	Observații / Referințe
A1		1.000	Sector cadastral:25 Teren neimprejmut;

B. Partea II. Proprietari și acte

Inscrieri privitoare la dreptul de proprietate și alte drepturi reale		Referințe
6273 / 20/12/2023		
Act Administrativ nr. 1721, din 20/03/1996 emis de Comisia Județeană Suceava;		
B1	Intabulare, drept de PROPRIETATE, dobândit prin Reconstituire, cota actuala 1/1, cota initiala 1/1 1) VARVAROI VICTORIA 2) VARVAROI PETRU <i>OBSERVATII: lipsă CNP proprietari Varvaroi D. Victoria, Varvaroi D. Petru</i>	A1
Act Administrativ nr. 4361, din 07/06/2023 emis de Primăria Comunei Berchișești;		
B2	Se notează posesia faptică în favoarea lui 1) RUSU NICULAI 2) RUSU PARASCHIVA	A1

C. Partea III. SARCINI .

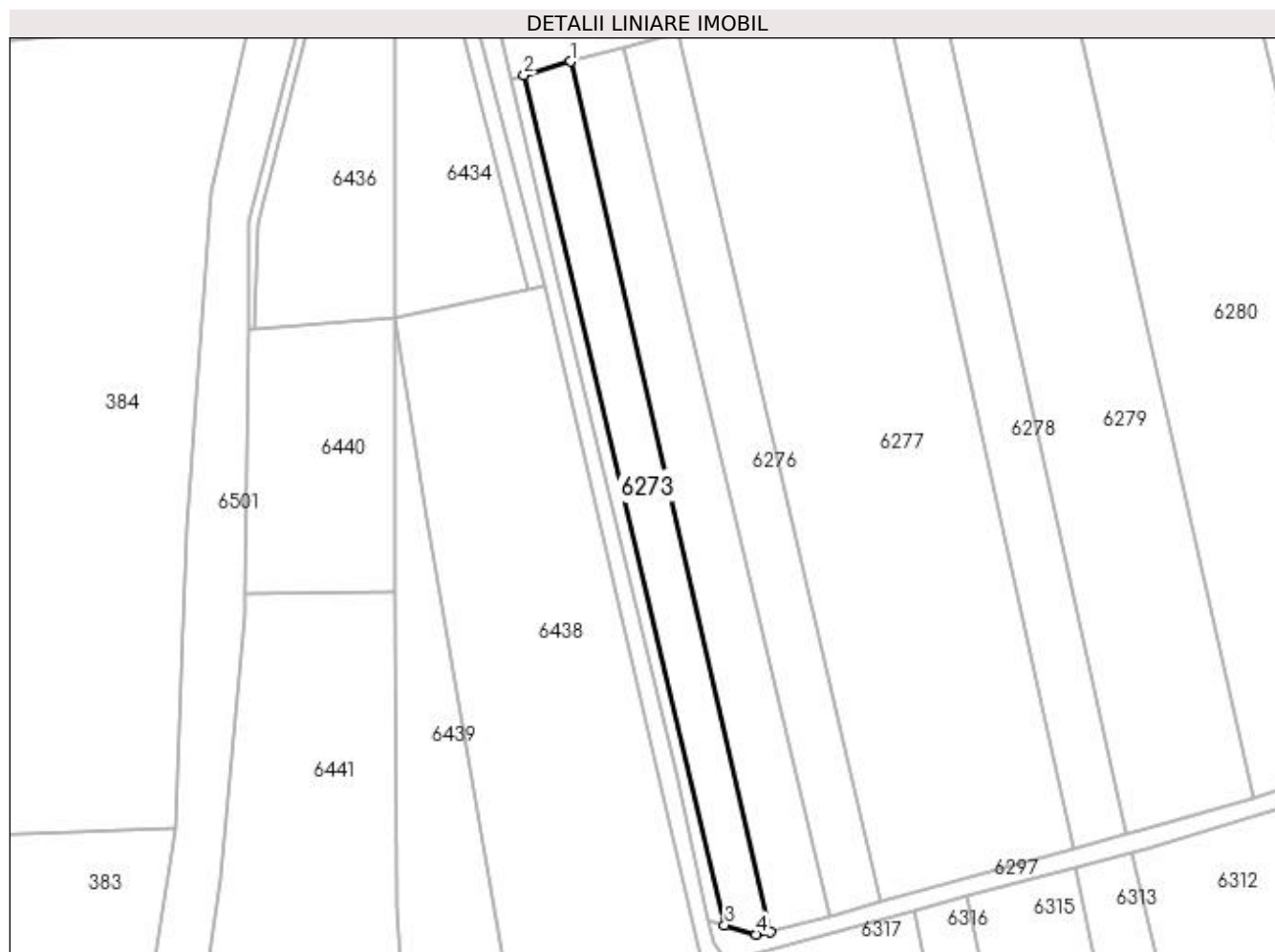
Inscrieri privind dezmembramentele dreptului de proprietate, drepturi reale de garanție și sarcini	Referințe
NU SUNT	

Anexa Nr. 1 La Partea I

Teren

Nr cadastral	Suprafața (mp)*	Observații / Referințe
	1.000	

* Suprafața este determinată în planul de proiecție Stereo 70.



Date referitoare la teren

Crt	Categorie folosință	Intravilan	Suprafața (mp)	Tarla	Parcelă	Nr. topo	Observații / Referințe
1	arabil	NU	1.000	69	1195	-	loc numit Stejăroaia

Lungime Segmente

1) Valorile lungimilor segmentelor sunt obținute din proiecție în plan.

Punct început	X / Y	Punct sfârșit	X / Y	Lungime segment (** (m)
1	580.058,356 669.944,483	2	580.051,075 669.942,341	7.59
2	580.051,075 669.942,341	3	580.082,737 669.808,146	137.88
3	580.082,737 669.808,146	4	580.087,719 669.806,66	5.199
4	580.087,719 669.806,66	5	580.089,902 669.807,047	2.217
5	580.089,902 669.807,047	1	580.058,356 669.944,483	141.01

**** Lungimile segmentelor sunt determinate în planul de proiecție Stereo 70 și sunt rotunjite la 1 milimetru.**

***** Distanța dintre puncte este formată din segmente cumulate ce sunt mai mici decât valoarea 1 milimetru.**

**DATE DESPRE IMOBILUL NR. 6274**

Oficiul de Cadastru și Publicitate Imobiliară SUCEAVA
Biroul de Cadastru și Publicitate Imobiliară Gura Humorului

A. Partea I. Descrierea imobilului

TEREN Extravilan

Adresa: Jud. Suceava

Nr. Crt	Nr cadastral Nr. topografic	Suprafața* (mp)	Observații / Referințe
A1		300	Sector cadastral:25 Teren neimprejmuit;

B. Partea II. Proprietari și acte

Inscrieri privitoare la dreptul de proprietate și alte drepturi reale		Referințe
6274 / 20/12/2023		
Act Normativ nr. 7, din 13/03/1996 emis de Parlamentul României;		
B1	Inscrierea provizorie, drept de PROPRIETATE, dobandit prin Lege, cota actuala 1/1, cota initiala 1/1 1) COMUNA BERCHIȘEȘTI, CIF:17527456	A1

C. Partea III. SARCINI .

Inscrieri privind dezmembramintele dreptului de proprietate, drepturi reale de garanție și sarcini	Referințe
NU SUNT	

Anexa Nr. 1 La Partea I

Teren

Nr cadastral	Suprafața (mp)*	Observații / Referințe
	300	

* Suprafața este determinată în planul de proiecție Stereo 70.



Date referitoare la teren

Crt	Categorie folosință	Intravilan	Suprafața (mp)	Tarla	Parcelă	Nr. topo	Observații / Referințe
1	arabil	NU	300	69	1195	-	

Lungime Segmente

1) Valorile lungimilor segmentelor sunt obținute din proiecție în plan.

Punct început	X / Y	Punct sfârșit	X / Y	Lungime segment (** (m)
1	580.051,075 669.942,341	2	580.048,893 669.941,699	2.274
2	580.048,893 669.941,699	3	580.056,402 669.909,768	32.802
3	580.056,402 669.909,768	4	580.074,935 669.832,384	79.572
4	580.074,935 669.832,384	5	580.080,244 669.808,889	24.087
5	580.080,244 669.808,889	6	580.082,737 669.808,146	2.601

Punct început	X / Y	Punct sfârșit	X / Y	Lungime segment (** (m)
6	580.082,737 669.808,146	1	580.051,075 669.942,341	137.88

** Lungimile segmentelor sunt determinate în planul de proiecție Stereo 70 și sunt rotunjite la 1 milimetru.

*** Distanța dintre puncte este formată din segmente cumulate ce sunt mai mici decât valoarea 1 milimetru.

**DATE DESPRE IMOBILUL NR. 6275**

Oficiul de Cadastru și Publicitate Imobiliară SUCEAVA
Biroul de Cadastru și Publicitate Imobiliară Gura Humorului

A. Partea I. Descrierea imobilului

TEREN Extravilan

Adresa: Jud. Suceava

Nr. Crt	Nr cadastral Nr. topografic	Suprafața* (mp)	Observații / Referințe
A1		1.300	Sector cadastral:25 Teren neimprejmuit;

B. Partea II. Proprietari și acte

Inscrieri privitoare la dreptul de proprietate și alte drepturi reale		Referințe
6275 / 20/12/2023		
Act Normativ nr. 7, din 13/03/1996 emis de Parlamentul României;		
B1	Inscrierea provizorie, drept de PROPRIETATE, dobandit prin Lege, cota actuala 1/1, cota initiala 1/1 1) COMUNA BERCHIȘEȘTI, CIF:17527456	A1

C. Partea III. SARCINI .

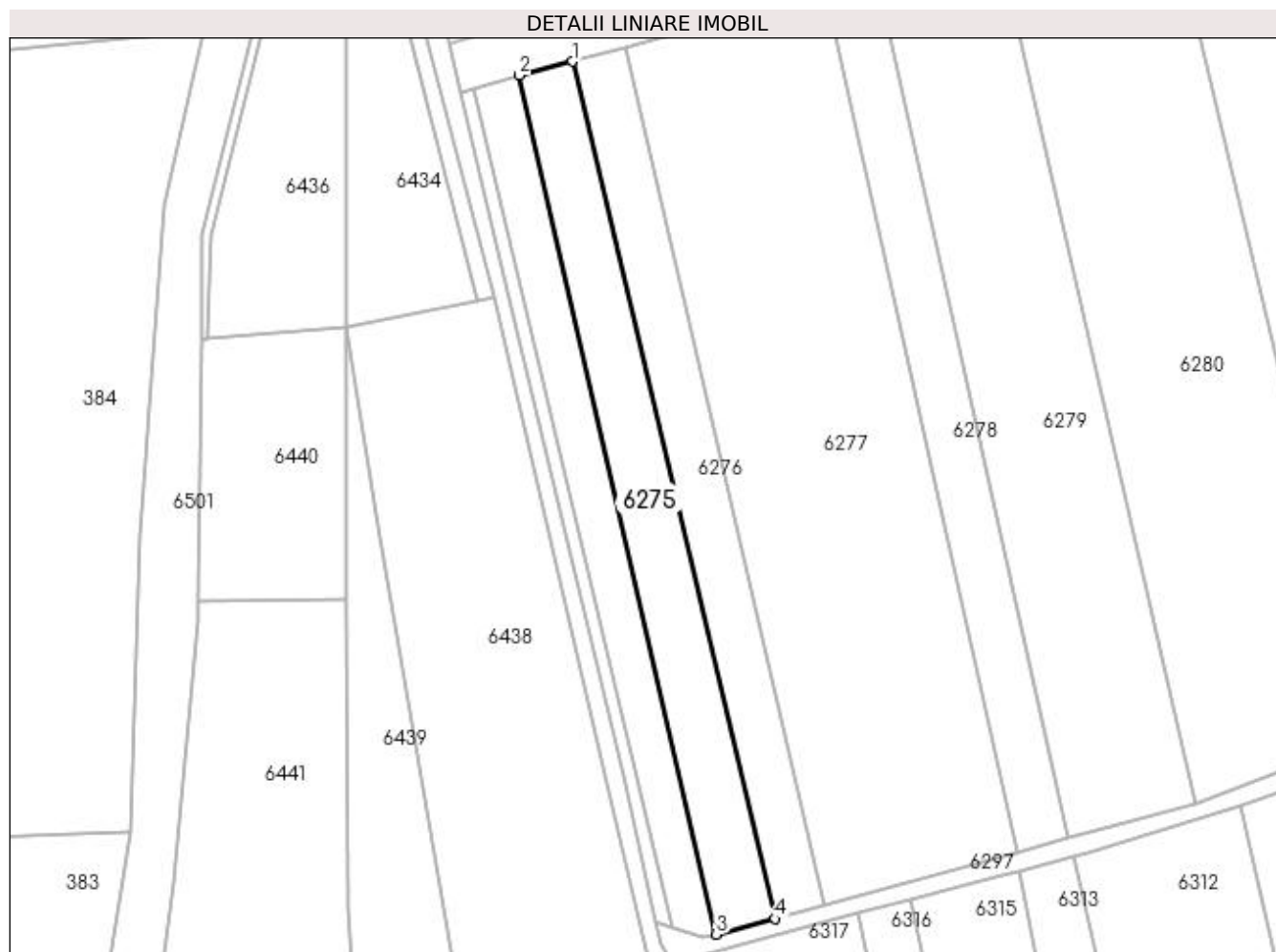
Inscrieri privind dezmembramintele dreptului de proprietate, drepturi reale de garanție și sarcini	Referințe
NU SUNT	

Anexa Nr. 1 La Partea I

Teren

Nr cadastral	Suprafața (mp)*	Observații / Referințe
	1.300	

* Suprafața este determinată în planul de proiecție Stereo 70.



Date referitoare la teren

Crt	Categorie folosință	Intra vilan	Suprafața (mp)	Tarla	Parcelă	Nr. topo	Observații / Referințe
1	arabil	NU	1.300	69	1195	-	

Lungime Segmente

1) Valorile lungimilor segmentelor sunt obținute din proiecție în plan.

Punct început	X / Y	Punct sfârșit	X / Y	Lungime segment (** (m)
1	580.066,827 669.946,674	2	580.058,356 669.944,483	8.75
2	580.058,356 669.944,483	3	580.089,902 669.807,047	141.01
3	580.089,902 669.807,047	4	580.099,279 669.809,539	9.702
4	580.099,279 669.809,539	1	580.066,827 669.946,674	140.922

**** Lungimile segmentelor sunt determinate în planul de proiecție Stereo 70 și sunt rotunjite la 1 milimetru.**

***** Distanța dintre puncte este formată din segmente cumulate ce sunt mai mici decât valoarea 1 milimetru.**

**DATE DESPRE IMOBILUL NR. 6276**

Oficiul de Cadastru și Publicitate Imobiliară SUCEAVA
 Biroul de Cadastru și Publicitate Imobiliară Gura Humorului

A. Partea I. Descrierea imobilului

TEREN Extravilan

Adresa: Jud. Suceava

Nr. Crt	Nr cadastral Nr. topografic	Suprafața* (mp)	Observații / Referințe
A1		1.200	Sector cadastral:25 Teren neimprejmuit;

B. Partea II. Proprietari și acte

Inscrieri privitoare la dreptul de proprietate și alte drepturi reale		Referințe
6276 / 20/12/2023		
Act Administrativ nr. 987, din 10/07/1995 emis de Comisia Județeană Suceava;		
B1	Intabulare, drept de PROPRIETATE, dobândit prin Reconstituire, cota actuala 1/1, cota initiala 1/1 1) CIOLTAN DANIEL 2) ALBU ARTEMIZA 3) CIOLTAN FILARET 4) CIOLTAN ILIE 5) CUCU RAHILA 6) CIUC CRISTINA <i>OBSERVAȚII: lipsă CNP proprietari Cioltan Daniel, Albu Artemiza, Cioltan Filaret, Cioltan Ilie, Cucu Rahila, Ciuc Cristina</i>	A1
Act Administrativ nr. 6338, din 12/07/2023 emis de Primăria Comunei Berchișești;		
B2	Se notează posesia faptică în favoarea lui 1) CIOLTAN STELUȚA	A1

C. Partea III. SARCINI .

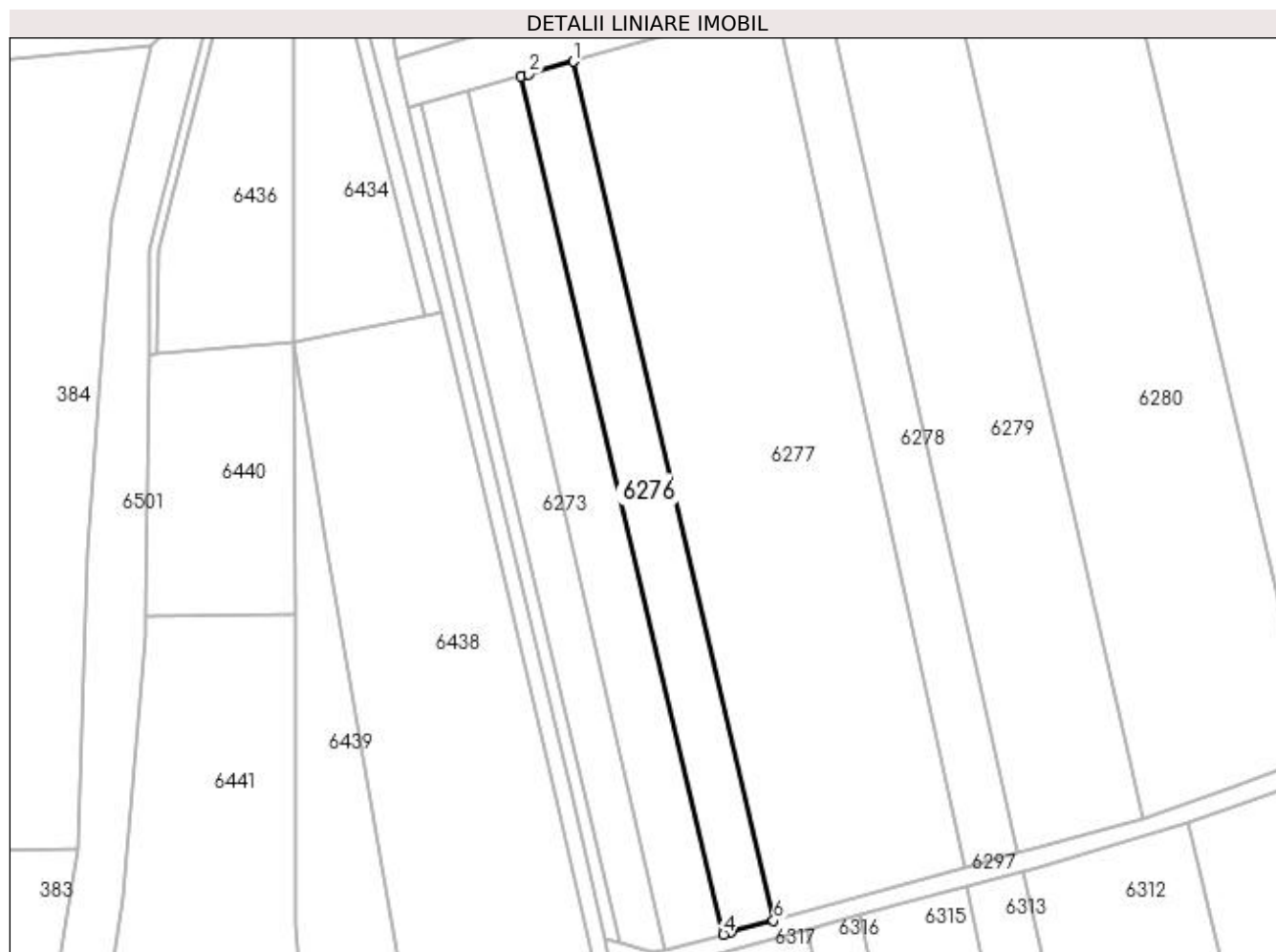
Inscrieri privind dezmembramintele dreptului de proprietate, drepturi reale de garanție și sarcini	Referințe
NU SUNT	

Anexa Nr. 1 La Partea I

Teren

Nr cadastral	Suprafața (mp)*	Observații / Referințe
	1.200	

* Suprafața este determinată în planul de proiecție Stereo 70.



Date referitoare la teren

Crt	Categorie folosință	Intra vilan	Suprafața (mp)	Tarla	Parcelă	Nr. topo	Observații / Referințe
1	arabil	NU	1.200	69	1195	-	loc numit Stejăroaia

Lungime Segmente

1) Valorile lungimilor segmentelor sunt obținute din proiecție în plan.

Punct început	X / Y	Punct sfârșit	X / Y	Lungime segment (** (m)
1	580.075,245 669.949,023	2	580.068,077 669.946,997	7.449
2	580.068,077 669.946,997	3	580.066,827 669.946,674	1.291
3	580.066,827 669.946,674	4	580.099,279 669.809,539	140.922
4	580.099,279 669.809,539	5	580.100,527 669.809,871	1.291
5	580.100,527 669.809,871	6	580.107,284 669.811,739	7.01

Punct început	X / Y	Punct sfârșit	X / Y	Lungime segment (** (m)
6	580.107,284 669.811,739	1	580.075,245 669.949,023	140.973

** Lungimile segmentelor sunt determinate în planul de proiecție Stereo 70 și sunt rotunjite la 1 milimetru.

*** Distanța dintre puncte este formată din segmente cumulate ce sunt mai mici decât valoarea 1 milimetru.

**DATE DESPRE IMOBILUL NR. 6277**

Oficiul de Cadastru și Publicitate Imobiliară SUCEAVA
Biroul de Cadastru și Publicitate Imobiliară Gura Humorului

A. Partea I. Descrierea imobilului

TEREN Extravilan

Adresa: Jud. Suceava

Nr. Crt	Nr cadastral Nr. topografic	Suprafața* (mp)	Observații / Referințe
A1		4.600	Sector cadastral:25 Teren neimprejmuit;

B. Partea II. Proprietari și acte

Inscrieri privitoare la dreptul de proprietate și alte drepturi reale	Referințe
6277 / 20/12/2023	
Act Administrativ nr. 1369, din 03/10/1995 emis de Comisia Județeană Suceava;	
B1	A1
Intabulare, drept de PROPRIETATE, dobândit prin Reconstituire, cota actuala 1/1, cota initiala 1/1 1) JITARIU IOACHIM	

C. Partea III. SARCINI .

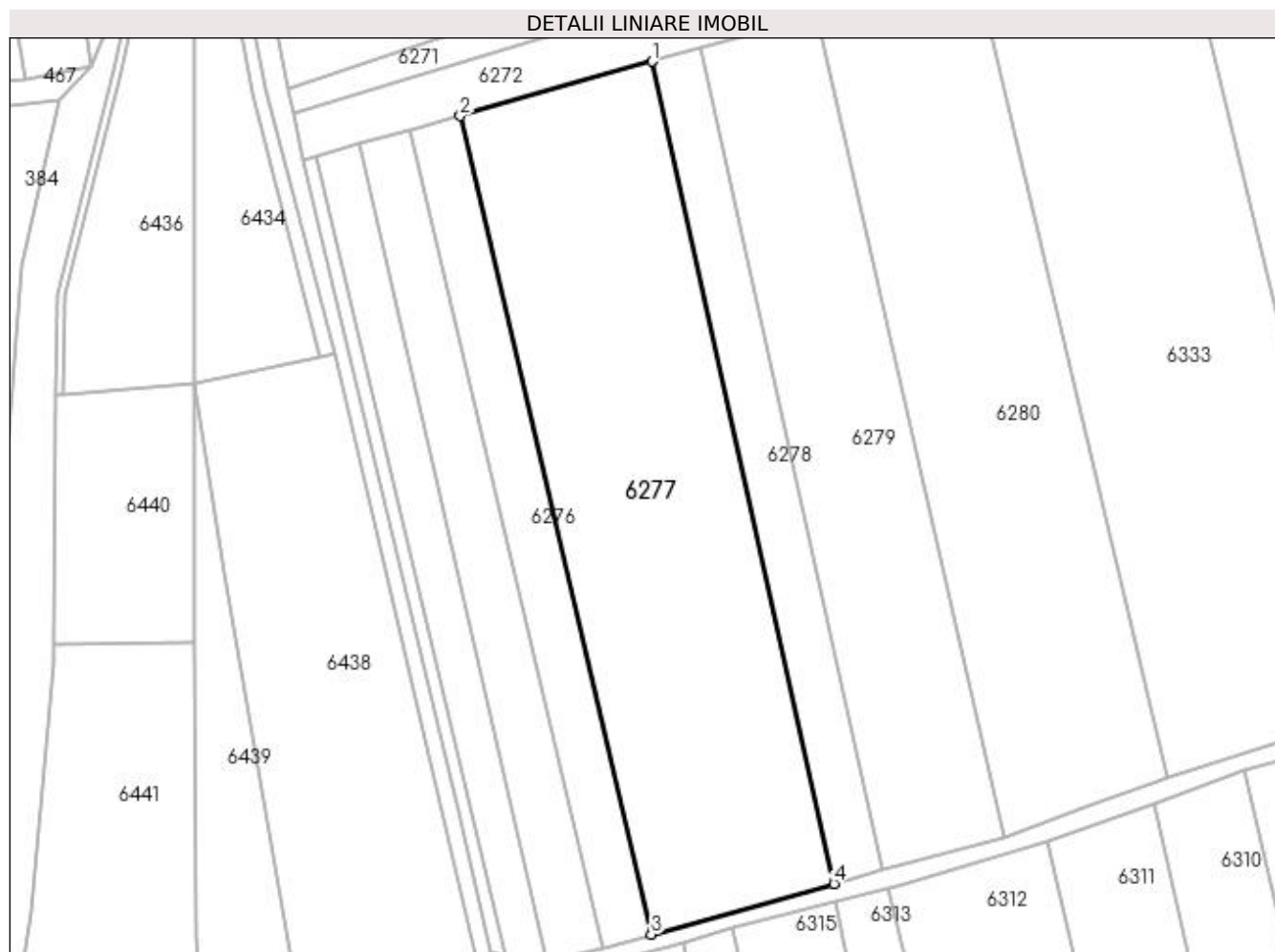
Inscrieri privind dezmembramintele dreptului de proprietate, drepturi reale de garanție și sarcini	Referințe
NU SUNT	

Anexa Nr. 1 La Partea I

Teren

Nr cadastral	Suprafața (mp)*	Observații / Referințe
	4.600	

* Suprafața este determinată în planul de proiecție Stereo 70.



Date referitoare la teren

Crt	Categorie folosință	Intra vilan	Suprafața (mp)	Tarla	Parcelă	Nr. topo	Observații / Referințe
1	arabil	NU	4.600	69	1195	-	loc numit Stejăroaia

Lungime Segmente

1) Valorile lungimilor segmentelor sunt obținute din proiecție în plan.

Punct început	X / Y	Punct sfârșit	X / Y	Lungime segment (** (m)
1	580.107,452 669.958,127	2	580.075,245 669.949,023	33.469
2	580.075,245 669.949,023	3	580.107,284 669.811,739	140.973
3	580.107,284 669.811,739	4	580.137,945 669.820,213	31.81
4	580.137,945 669.820,213	1	580.107,452 669.958,127	141.245

**** Lungimile segmentelor sunt determinate în planul de proiecție Stereo 70 și sunt rotunjite la 1 milimetru.**

***** Distanța dintre puncte este formată din segmente cumulate ce sunt mai mici decât valoarea 1 milimetru.**

**DATE DESPRE IMOBILUL NR. 6278**

Oficiul de Cadastru și Publicitate Imobiliară SUCEAVA
Biroul de Cadastru și Publicitate Imobiliară Gura Humorului

A. Partea I. Descrierea imobilului

TEREN Extravilan

Adresa: Jud. Suceava

Nr. Crt	Nr cadastral Nr. topografic	Suprafața* (mp)	Observații / Referințe
A1		1.200	Sector cadastral:25 Teren neimprejmuit;

B. Partea II. Proprietari și acte

Inscrieri privitoare la dreptul de proprietate și alte drepturi reale	Referințe
6278 / 20/12/2023	
Act Administrativ nr. 1428, din 03/10/1995 emis de Comisia Județeană Suceava;	
B1	A1
Intabulare, drept de PROPRIETATE, dobândit prin Reconstituire, cota actuala 1/1, cota initiala 1/1 1) PIERSIC DUMITRU	

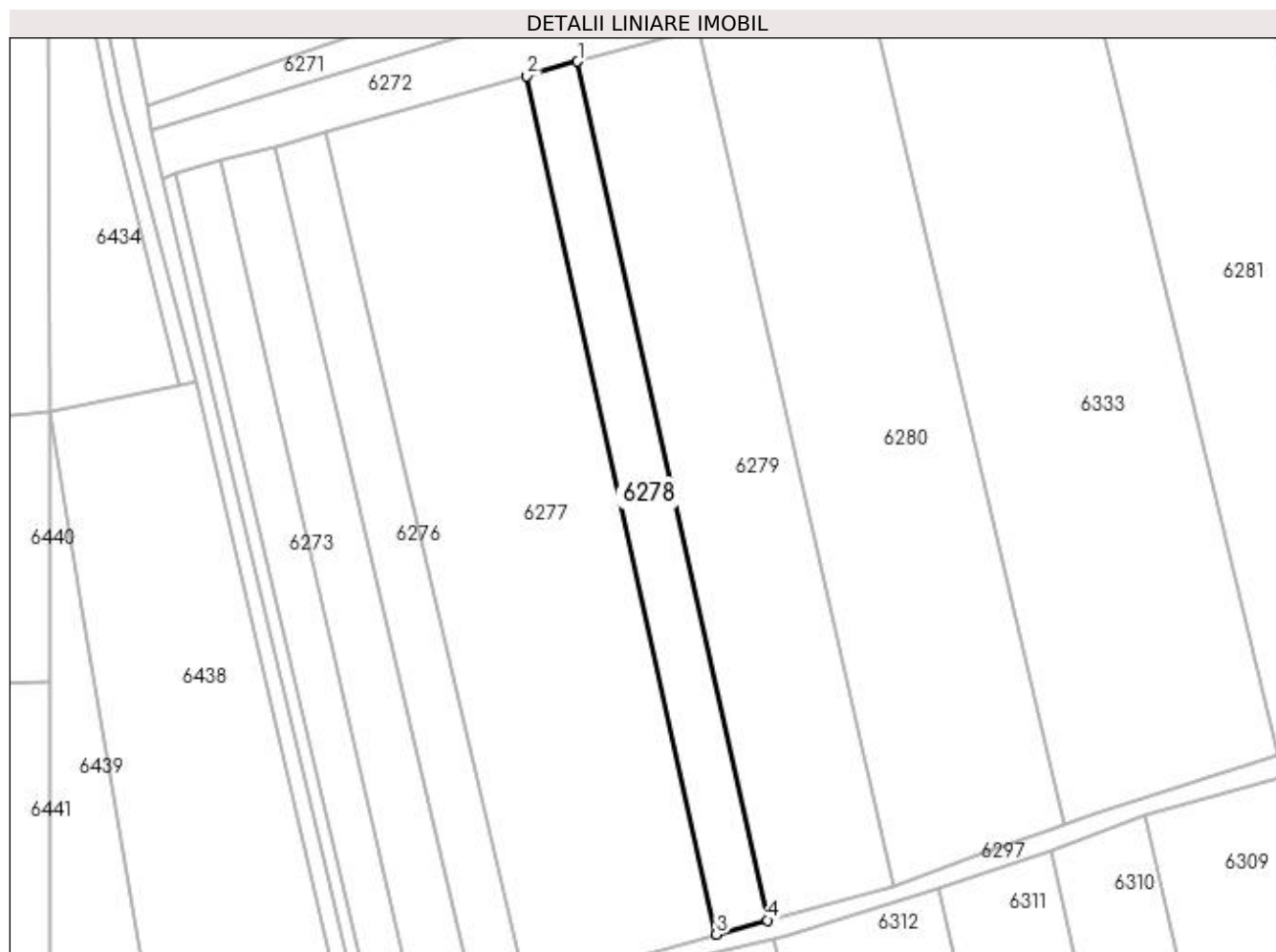
C. Partea III. SARCINI .

Inscrieri privind dezmembramintele dreptului de proprietate, drepturi reale de garanție și sarcini	Referințe
NU SUNT	

Anexa Nr. 1 La Partea I**Teren**

Nr cadastral	Suprafața (mp)*	Observații / Referințe
	1.200	

* Suprafața este determinată în planul de proiecție Stereo 70.

**Date referitoare la teren**

Crt	Categorie folosință	Intra vilan	Suprafața (mp)	Tarla	Parcelă	Nr. topo	Observații / Referințe
1	arabil	NU	1.200	69	1195	-	loc numit Stejăroaie

Lungime Segmente

1) Valorile lungimilor segmentelor sunt obținute din proiecție în plan.

Punct început	X / Y	Punct sfârșit	X / Y	Lungime segment (** (m)
1	580.115,64 669.960,441	2	580.107,452 669.958,127	8.509
2	580.107,452 669.958,127	3	580.137,945 669.820,213	141.245
3	580.137,945 669.820,213	4	580.146,143 669.822,479	8.505
4	580.146,143 669.822,479	1	580.115,64 669.960,441	141.294

**** Lungimile segmentelor sunt determinate în planul de proiecție Stereo 70 și sunt rotunjite la 1 milimetru.**

***** Distanța dintre puncte este formată din segmente cumulate ce sunt mai mici decât valoarea 1 milimetru.**

**DATE DESPRE IMOBILUL NR. 6279**

Oficiul de Cadastru și Publicitate Imobiliară SUCEAVA
Biroul de Cadastru și Publicitate Imobiliară Gura Humorului

A. Partea I. Descrierea imobilului

TEREN Extravilan

Adresa: Jud. Suceava

Nr. Crt	Nr cadastral Nr. topografic	Suprafața* (mp)	Observații / Referințe
A1		2.912	Sector cadastral:25 Teren neimprejmuit;

B. Partea II. Proprietari și acte

Inscrieri privitoare la dreptul de proprietate și alte drepturi reale		Referințe
6279 / 20/12/2023		
Act Normativ nr. 7, din 13/03/1996 emis de Parlamentul României;		
B1	Inscrierea provizorie, drept de PROPRIETATE, dobandit prin Lege, cota actuala 1/1, cota initiala 1/1 1) COMUNA BERCHIȘEȘTI, CIF:17527456	A1

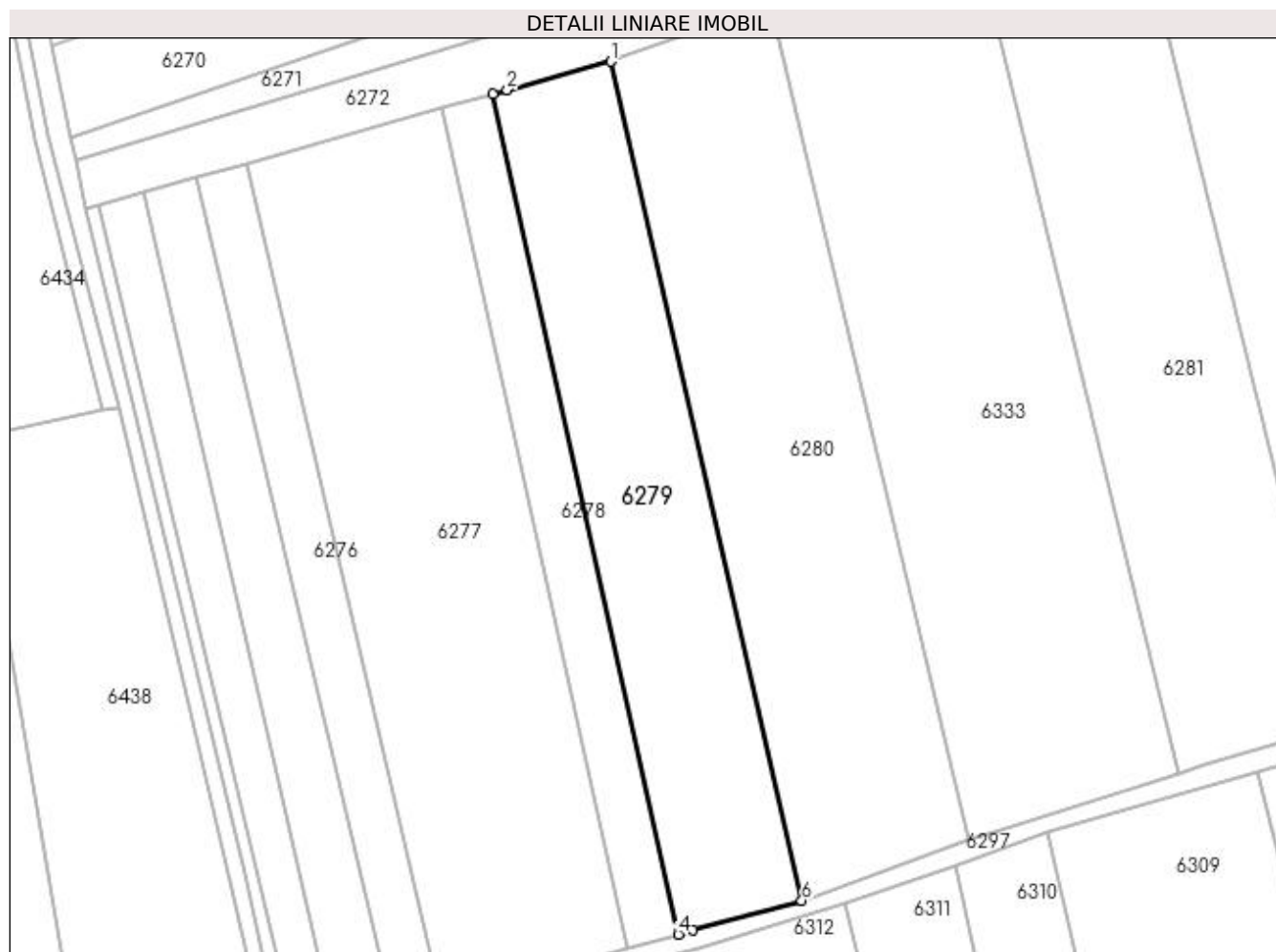
C. Partea III. SARCINI .

Inscrieri privind dezmembramintele dreptului de proprietate, drepturi reale de garanție și sarcini	Referințe
NU SUNT	

Anexa Nr. 1 La Partea I**Teren**

Nr cadastral	Suprafața (mp)*	Observații / Referințe
	2.912	

* Suprafața este determinată în planul de proiecție Stereo 70.

**Date referitoare la teren**

Crt	Categorie folosință	Intravilan	Suprafața (mp)	Tarla	Parcelă	Nr. topo	Observații / Referințe
1	arabil	NU	2.912	69	1195	-	

Lungime Segmente

1) Valorile lungimilor segmentelor sunt obținute din proiecție în plan.

Punct început	X / Y	Punct sfârșit	X / Y	Lungime segment (** (m)
1	580.135,125 669.965,793	2	580.118,081 669.961,131	17.67
2	580.118,081 669.961,131	3	580.115,64 669.960,441	2.537
3	580.115,64 669.960,441	4	580.146,143 669.822,479	141.294
4	580.146,143 669.822,479	5	580.148,588 669.823,155	2.537
5	580.148,588 669.823,155	6	580.166,45 669.828,033	18.516

Punct început	X / Y	Punct sfârșit	X / Y	Lungime segment (** (m)
6	580.166,45 669.828,033	1	580.135,125 669.965,793	141.277

** Lungimile segmentelor sunt determinate în planul de proiecție Stereo 70 și sunt rotunjite la 1 milimetru.

*** Distanța dintre puncte este formată din segmente cumulate ce sunt mai mici decât valoarea 1 milimetru.

**DATE DESPRE IMOBILUL NR. 6280**

Oficiul de Cadastru și Publicitate Imobiliară SUCEAVA
Biroul de Cadastru și Publicitate Imobiliară Gura Humorului

A. Partea I. Descrierea imobilului

TEREN Extravilan

Adresa: Jud. Suceava

Nr. Crt	Nr cadastral Nr. topografic	Suprafața* (mp)	Observații / Referințe
A1		4.000	Sector cadastral:25 Teren neimprejmuit;

B. Partea II. Proprietari și acte

Inscrieri privitoare la dreptul de proprietate și alte drepturi reale		Referințe
6280 / 20/12/2023		
Act Administrativ nr. 908, din 10/03/1995 emis de Comisia Județeană Suceava;		
B1	Intabulare, drept de PROPRIETATE, dobândit prin Reconstituire, cota actuala 1/1, cota initiala 1/1 1) CIOLTAN IOAN	A1
Act Administrativ nr. 4376, din 07/06/2023 emis de Primăria Comunei Berchișești;		
B2	Se notează posesia faptică în favoarea lui 1) VARVAROI NICOLAE-IOAN 2) VARVAROI ELENA-LĂCRĂMIOARA	A1

C. Partea III. SARCINI .

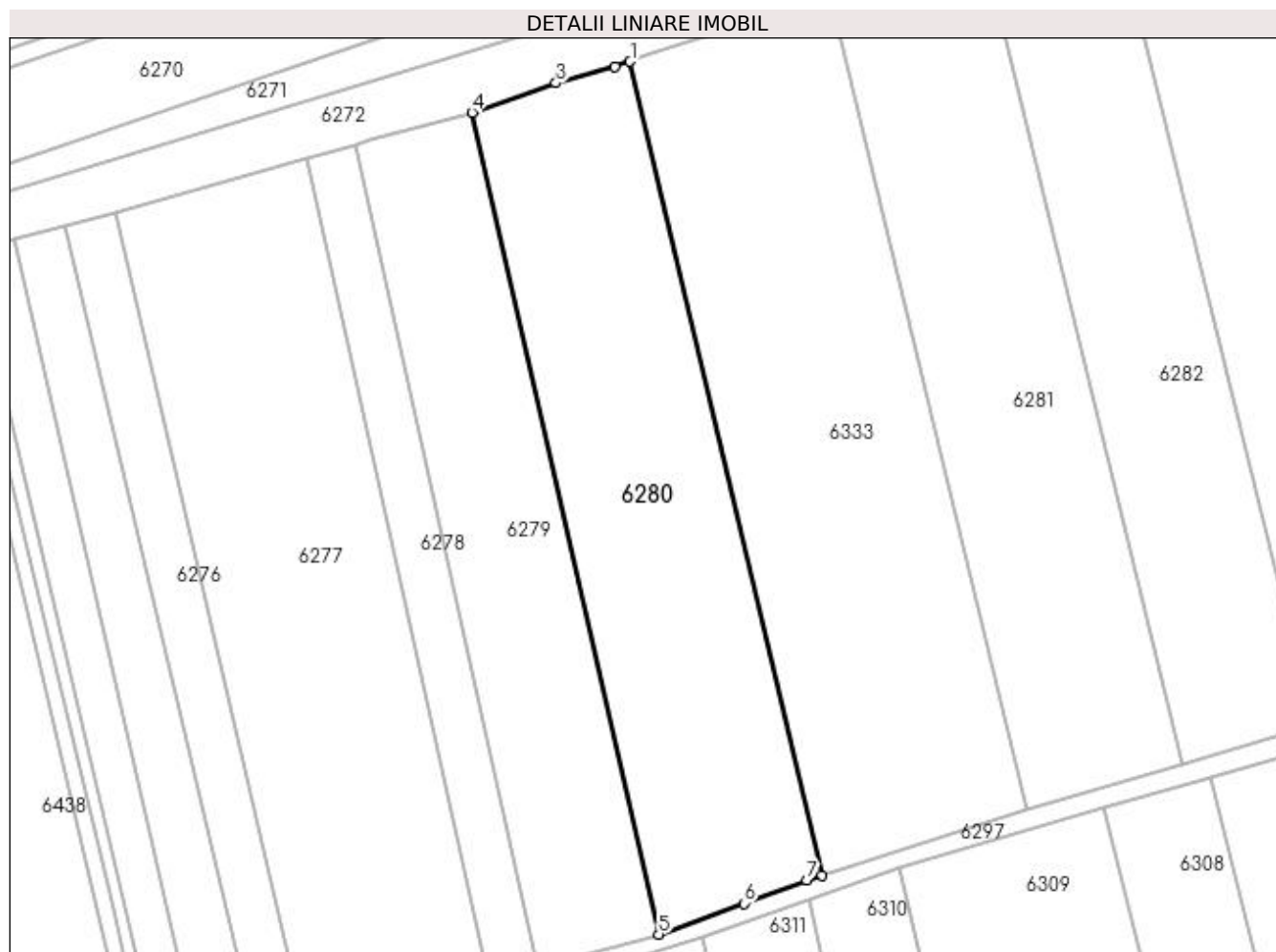
Inscrieri privind dezmembramentele dreptului de proprietate, drepturi reale de garanție și sarcini	Referințe
NU SUNT	

Anexa Nr. 1 La Partea I

Teren

Nr cadastral	Suprafața (mp)*	Observații / Referințe
	4.000	

* Suprafața este determinată în planul de proiecție Stereo 70.



Date referitoare la teren

Crt	Categorie folosință	Intra vilan	Suprafața (mp)	Tarla	Parcelă	Nr. topo	Observații / Referințe
1	arabil	NU	4.000	69	1195	-	loc numit Stejăroaia

Lungime Segmente

1) Valorile lungimilor segmentelor sunt obținute din proiecție în plan.

Punct început	X / Y	Punct sfârșit	X / Y	Lungime segment (** (m)
1	580.161,679 669.974,365	2	580.159,114 669.973,511	2.703
2	580.159,114 669.973,511	3	580.149,244 669.970,777	10.242
3	580.149,244 669.970,777	4	580.135,125 669.965,793	14.973
4	580.135,125 669.965,793	5	580.166,45 669.828,033	141.277
5	580.166,45 669.828,033	6	580.180,766 669.833,222	15.227

Punct început	X / Y	Punct sfârșit	X / Y	Lungime segment (** (m)
6	580.180,766 669.833,222	7	580.191,342 669.837,078	11.257
7	580.191,342 669.837,078	8	580.193,905 669.837,942	2.705
8	580.193,905 669.837,942	1	580.161,679 669.974,365	140.178

** Lungimile segmentelor sunt determinate în planul de proiecție Stereo 70 și sunt rotunjite la 1 milimetru.

*** Distanța dintre puncte este formată din segmente cumulate ce sunt mai mici decât valoarea 1 milimetru.

**DATE DESPRE IMOBILUL NR. 6281**

Oficiul de Cadastru și Publicitate Imobiliară SUCEAVA
Biroul de Cadastru și Publicitate Imobiliară Gura Humorului

A. Partea I. Descrierea imobilului

TEREN Extravilan

Adresa: Jud. Suceava

Nr. Crt	Nr cadastral Nr. topografic	Suprafața* (mp)	Observații / Referințe
A1		3.798	Sector cadastral:25 Teren neimprejmuit;

B. Partea II. Proprietari și acte

Inscrieri privitoare la dreptul de proprietate și alte drepturi reale		Referințe
6281 / 20/12/2023		
Act Normativ nr. 7, din 13/03/1996 emis de Parlamentul României;		
B1	Inscrierea provizorie, drept de PROPRIETATE, dobandit prin Lege, cota actuala 1/1, cota initiala 1/1 1) COMUNA BERCHIȘEȘTI, CIF:17527456	A1

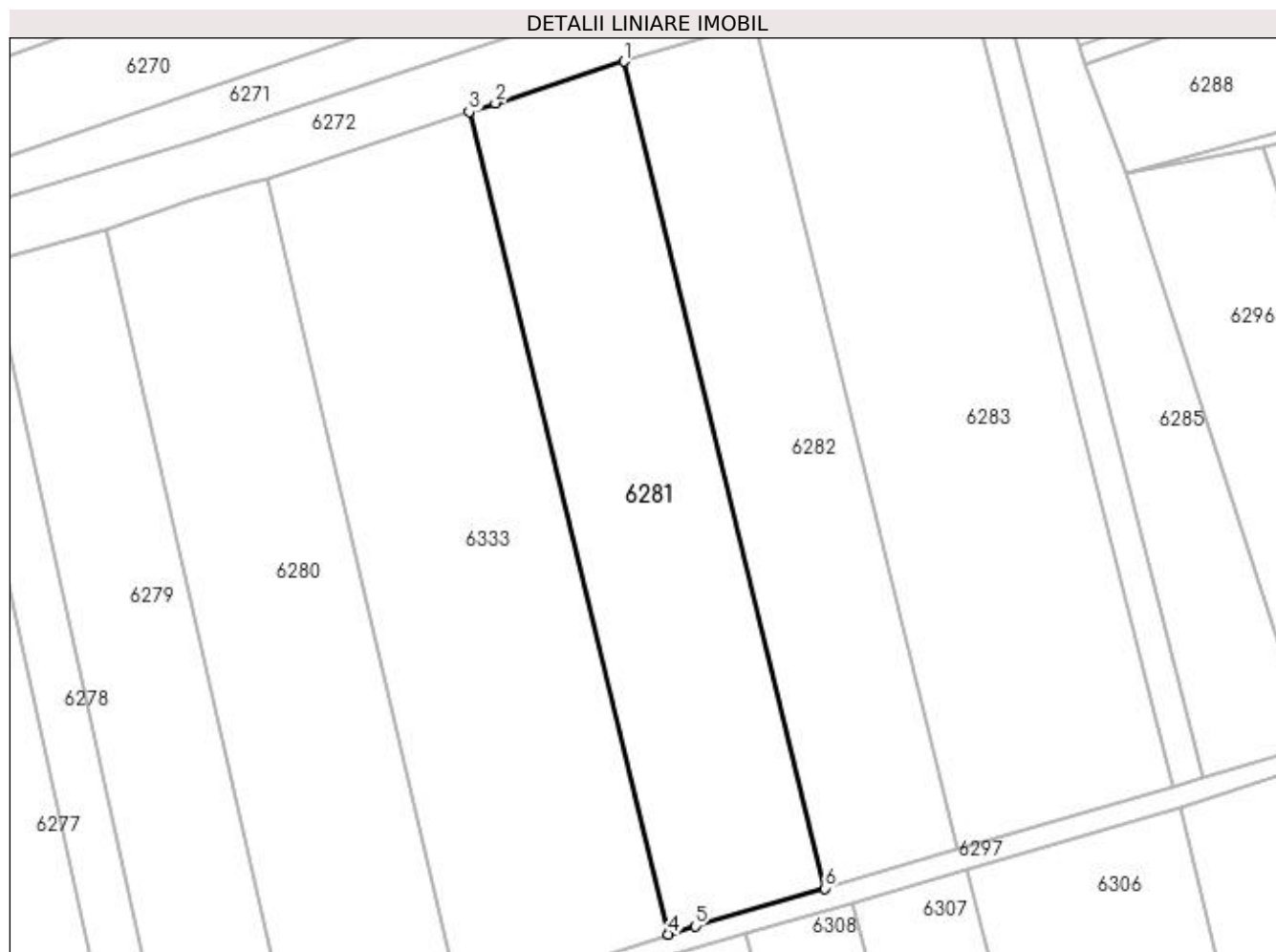
C. Partea III. SARCINI .

Inscrieri privind dezmembramintele dreptului de proprietate, drepturi reale de garanție și sarcini	Referințe
NU SUNT	

Anexa Nr. 1 La Partea I**Teren**

Nr cadastral	Suprafața (mp)*	Observații / Referințe
	3.798	

* Suprafața este determinată în planul de proiecție Stereo 70.

**Date referitoare la teren**

Crt	Categorie folosință	Intra vilan	Suprafața (mp)	Tarla	Parcelă	Nr. topo	Observații / Referințe
1	arabil	NU	3.798	69	1195, 1188	-	

Lungime Segmente

1) Valorile lungimilor segmentelor sunt obținute din proiecție în plan.

Punct început	X / Y	Punct sfârșit	X / Y	Lungime segment (** (m)
1	580.220,992 669.993,735	2	580.199,619 669.986,837	22.459
2	580.199,619 669.986,837	3	580.195,256 669.985,403	4.593
3	580.195,256 669.985,403	4	580.228,358 669.848,997	140.365
4	580.228,358 669.848,997	5	580.232,724 669.850,386	4.582
5	580.232,724 669.850,386	6	580.254,308 669.856,627	22.468

Punct început	X / Y	Punct sfârșit	X / Y	Lungime segment (** (m)
6	580.254,308 669.856,627	1	580.220,992 669.993,735	141.098

** Lungimile segmentelor sunt determinate în planul de proiecție Stereo 70 și sunt rotunjite la 1 milimetru.

*** Distanța dintre puncte este formată din segmente cumulate ce sunt mai mici decât valoarea 1 milimetru.

**DATE DESPRE IMOBILUL NR. 6282**

Oficiul de Cadastru și Publicitate Imobiliară SUCEAVA
Biroul de Cadastru și Publicitate Imobiliară Gura Humorului

A. Partea I. Descrierea imobilului

TEREN Extravilan

Nr. CF vechi:108 N Corlata

Adresa: Jud. Suceava

Nr. Crt	Nr cadastral Nr. topografic	Suprafața* (mp)	Observații / Referințe
A1	34253	3.200	Sector cadastral:25 Teren neimprejmut;

B. Partea II. Proprietari și acte

Inscrieri privitoare la dreptul de proprietate și alte drepturi reale	Referințe
1629 / 31/10/2001	
Act Notarial nr. 2806, din 31/10/2001 emis de BN Equitas;	
B1	A1
Intabulare, drept de PROPRIETATE, dobândit prin Conventie, cota actuala 1/1, cota initiala 1/1	
1) ANTONESI DIMITRIE	
2) ANTONESI FLOAREA , bun comun, in devalmasie	
<i>OBSERVATII: lipsă CNP proprietar Antonesi Dimitrie</i>	

C. Partea III. SARCINI .

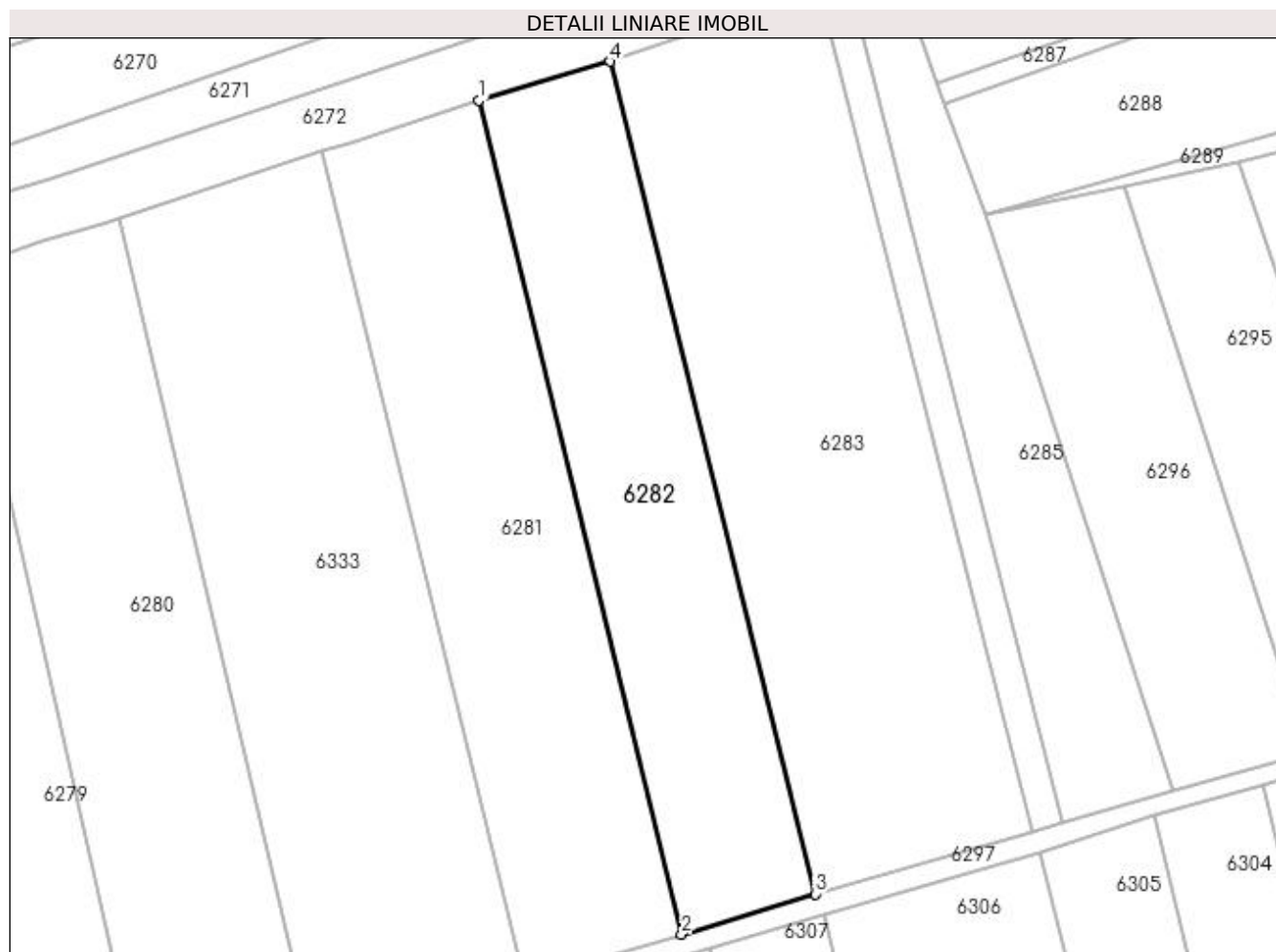
Inscrieri privind dezmembramintele dreptului de proprietate, drepturi reale de garanție și sarcini	Referințe
NU SUNT	

Anexa Nr. 1 La Partea I

Teren

Nr cadastral	Suprafața (mp)*	Observații / Referințe
34253	3.200	

* Suprafața este determinată în planul de proiecție Stereo 70.



Date referitoare la teren

Crt	Categorie folosință	Intravilan	Suprafața (mp)	Tarla	Parcelă	Nr. topo	Observații / Referințe
1	arabil	NU	3.200	69	1188	177-1	

Lungime Segmente

1) Valorile lungimilor segmentelor sunt obținute din proiecție în plan.

Punct început	X / Y	Punct sfârșit	X / Y	Lungime segment (** (m)
1	580.220,992 669.993,735	2	580.254,308 669.856,627	141.098
2	580.254,308 669.856,627	3	580.276,281 669.863,267	22.954
3	580.276,281 669.863,267	4	580.242,538 670.000,155	140.986
4	580.242,538 670.000,155	1	580.220,992 669.993,735	22.482

**** Lungimile segmentelor sunt determinate în planul de proiecție Stereo 70 și sunt rotunjite la 1 milimetru.**

***** Distanța dintre puncte este formată din segmente cumulate ce sunt mai mici decât valoarea 1 milimetru.**

**DATE DESPRE IMOBILUL NR. 6283**

Oficiul de Cadastru și Publicitate Imobiliară SUCEAVA
Biroul de Cadastru și Publicitate Imobiliară Gura Humorului

A. Partea I. Descrierea imobilului

TEREN Extravilan

Adresa: Jud. Suceava

Nr. Crt	Nr cadastral Nr. topografic	Suprafața* (mp)	Observații / Referințe
A1		5.200	Sector cadastral:25 Teren neimprejmuit;

B. Partea II. Proprietari și acte

Inscrieri privitoare la dreptul de proprietate și alte drepturi reale	Referințe
6283 / 20/12/2023	
Act Administrativ nr. 344, din 15/02/1994 emis de Comisia Județeană Suceava;	
B1	A1
Intabulare, drept de PROPRIETATE, dobândit prin Reconstituire, cota actuala 1/1, cota initiala 1/1	
1) DUCA DUMITRU	
<i>OBSERVATII: lipsă CNP proprietar Duca Dumitru</i>	

C. Partea III. SARCINI .

Inscrieri privind dezmembramintele dreptului de proprietate, drepturi reale de garanție și sarcini	Referințe
NU SUNT	

Anexa Nr. 1 La Partea I

Teren

Nr cadastral	Suprafața (mp)*	Observații / Referințe
	5.200	

* Suprafața este determinată în planul de proiecție Stereo 70.



Date referitoare la teren

Crt	Categorie folosință	Intra vilan	Suprafața (mp)	Tarla	Parcelă	Nr. topo	Observații / Referințe
1	arabil	NU	5.200	69	1188	-	loc numit Stejăroaia

Lungime Segmente

1) Valorile lungimilor segmentelor sunt obținute din proiecție în plan.

Punct început	X / Y	Punct sfârșit	X / Y	Lungime segment (** (m)
1	580.276,961 670.011,984	2	580.274,707 670.011,248	2.371
2	580.274,707 670.011,248	3	580.243,642 670.000,484	32.877
3	580.243,642 670.000,484	4	580.242,538 670.000,155	1.152
4	580.242,538 670.000,155	5	580.276,281 669.863,267	140.986
5	580.276,281 669.863,267	6	580.277,384 669.863,6	1.152

Punct început	X / Y	Punct sfârșit	X / Y	Lungime segment (** (m)
6	580.277,384 669.863,6	7	580.309,745 669.872,847	33.656
7	580.309,745 669.872,847	8	580.311,898 669.873,485	2.246
8	580.311,898 669.873,485	1	580.276,961 670.011,984	142.838

** Lungimile segmentelor sunt determinate în planul de proiecție Stereo 70 și sunt rotunjite la 1 milimetru.

*** Distanța dintre puncte este formată din segmente cumulate ce sunt mai mici decât valoarea 1 milimetru.

**DATE DESPRE IMOBILUL NR. 6284**

Oficiul de Cadastru și Publicitate Imobiliară SUCEAVA
 Biroul de Cadastru și Publicitate Imobiliară Gura Humorului

A. Partea I. Descrierea imobilului

TEREN Extravilan

Adresa: Jud. Suceava

Nr. Crt	Nr cadastral Nr. topografic	Suprafața* (mp)	Observații / Referințe
A1		733	Sector cadastral:25 Teren neimprejmuit;

B. Partea II. Proprietari și acte

Inscrieri privitoare la dreptul de proprietate și alte drepturi reale		Referințe
6284 / 20/12/2023		
Act Normativ nr. 7, din 13/03/1996 emis de Parlamentul României;		
B1	Inscrierea provizorie, drept de PROPRIETATE, dobandit prin Lege, cota actuala 1/1, cota initiala 1/1 1) COMUNA BERCHIȘEȘTI, CIF:17527456	A1

C. Partea III. SARCINI .

Inscrieri privind dezmembramintele dreptului de proprietate, drepturi reale de garanție și sarcini	Referințe
NU SUNT	

Anexa Nr. 1 La Partea I

Teren

Nr cadastral	Suprafața (mp)*	Observații / Referințe
	733	

* Suprafața este determinată în planul de proiecție Stereo 70.



Date referitoare la teren

Crt	Categorie folosință	Intra vilan	Suprafața (mp)	Tarla	Parcelă	Nr. topo	Observații / Referințe
1	arabil	NU	733	69	1188	-	

Lungime Segmente

1) Valorile lungimilor segmentelor sunt obținute din proiecție în plan.

Punct început	X / Y	Punct sfârșit	X / Y	Lungime segment (** (m)
1	580.276,961 670.011,984	2	580.311,898 669.873,485	142.838
2	580.311,898 669.873,485	3	580.316,88 669.874,958	5.195
3	580.316,88 669.874,958	4	580.281,791 670.013,561	142.976
4	580.281,791 670.013,561	1	580.276,961 670.011,984	5.081

**** Lungimile segmentelor sunt determinate în planul de proiecție Stereo 70 și sunt rotunjite la 1 milimetru.**

***** Distanța dintre puncte este formată din segmente cumulate ce sunt mai mici decât valoarea 1 milimetru.**

**DATE DESPRE IMOBILUL NR. 6285**

Oficiul de Cadastru și Publicitate Imobiliară SUCEAVA
Biroul de Cadastru și Publicitate Imobiliară Gura Humorului

A. Partea I. Descrierea imobilului

TEREN Extravilan

Adresa: Jud. Suceava

Nr. Crt	Nr cadastral Nr. topografic	Suprafața* (mp)	Observații / Referințe
A1		2.000	Sector cadastral:25 Teren neimprejmuit;

B. Partea II. Proprietari și acte

Inscrieri privitoare la dreptul de proprietate și alte drepturi reale		Referințe
6285 / 20/12/2023		
Act Administrativ nr. 35, din 16/02/2009 emis de Comisia Județeană Suceava;		
B1	Intabulare, drept de PROPRIETATE, dobândit prin Reconstituire, cota actuala 1/1, cota initiala 1/1 1) DUCA DUMITRU	A1
Act Administrativ nr. 4471, din 09/06/2023 emis de Primăria Comunei Berchișești;		
B2	Se notează posesia faptică în favoarea lui 1) ILISEI DUMITRU 2) ILISEI RODICA	A1

C. Partea III. SARCINI .

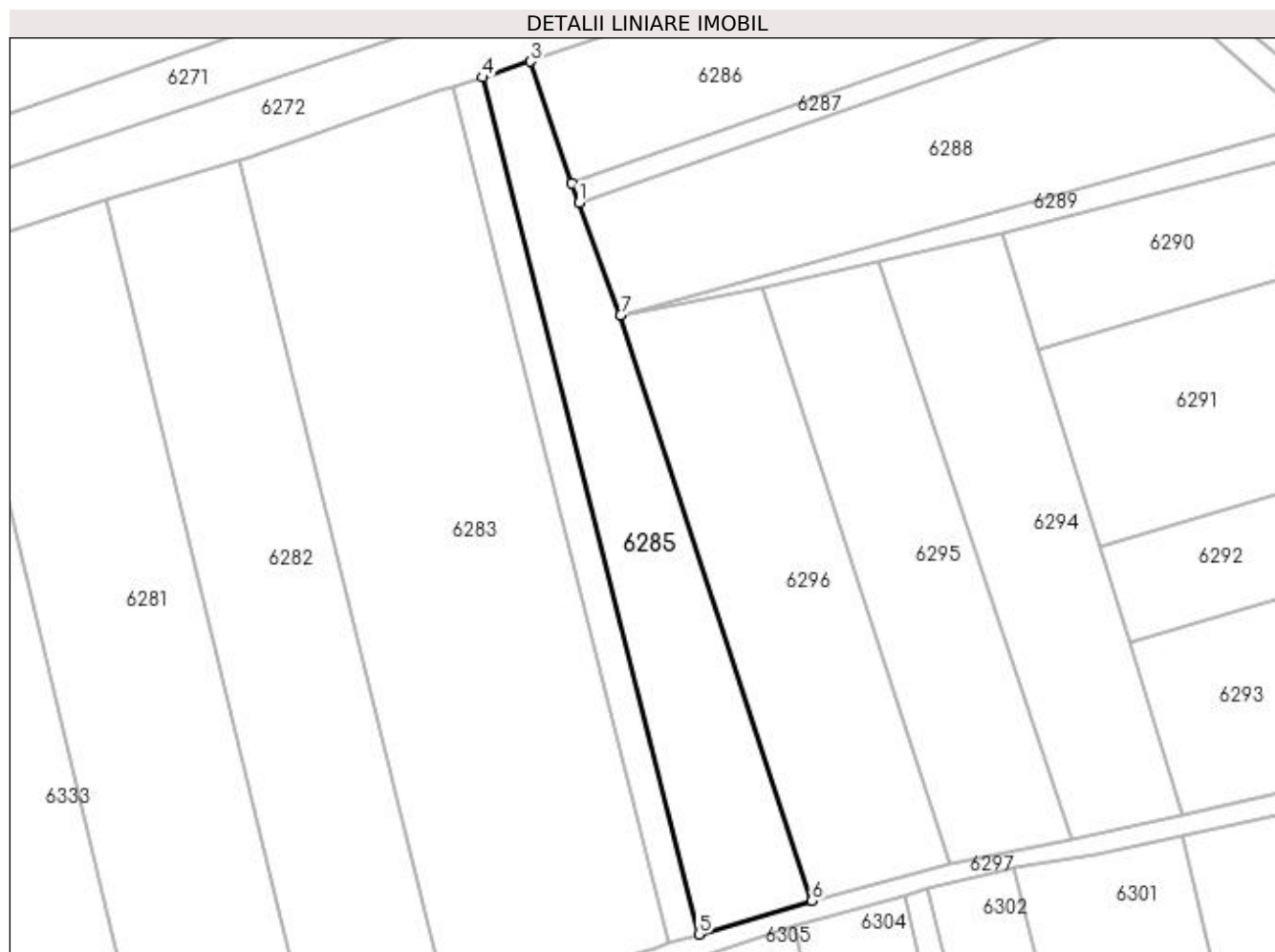
Inscrieri privind dezmembramintele dreptului de proprietate, drepturi reale de garanție și sarcini	Referințe
NU SUNT	

Anexa Nr. 1 La Partea I

Teren

Nr cadastral	Suprafața (mp)*	Observații / Referințe
	2.000	

* Suprafața este determinată în planul de proiecție Stereo 70.



Date referitoare la teren

Crt	Categorie folosință	Intra vilan	Suprafața (mp)	Tarla	Parcelă	Nr. topo	Observații / Referințe
1	arabil	NU	2.000	69	1188	-	loc numit Stejăroaia

Lungime Segmente

1) Valorile lungimilor segmentelor sunt obținute din proiecție în plan.

Punct început	X / Y	Punct sfârșit	X / Y	Lungime segment (** (m)
1	580.297,427 669.993,271	2	580.296,347 669.996,444	3.352
2	580.296,347 669.996,444	3	580.289,646 670.016,125	20.791
3	580.289,646 670.016,125	4	580.281,791 670.013,561	8.263
4	580.281,791 670.013,561	5	580.316,88 669.874,958	142.976
5	580.316,88 669.874,958	6	580.335,18 669.880,374	19.085

Punct început	X / Y	Punct sfârșit	X / Y	Lungime segment (** (m)
6	580.335,18 669.880,374	7	580.304,173 669.975,077	99.65
7	580.304,173 669.975,077	1	580.297,427 669.993,271	19.404

** Lungimile segmentelor sunt determinate în planul de proiecție Stereo 70 și sunt rotunjite la 1 milimetru.

*** Distanța dintre puncte este formată din segmente cumulate ce sunt mai mici decât valoarea 1 milimetru.

**DATE DESPRE IMOBILUL NR. 6286**

Oficiul de Cadastru și Publicitate Imobiliară SUCEAVA
Biroul de Cadastru și Publicitate Imobiliară Gura Humorului

A. Partea I. Descrierea imobilului

TEREN Extravilan

Adresa: Jud. Suceava

Nr. Crt	Nr cadastral Nr. topografic	Suprafața* (mp)	Observații / Referințe
A1		2.000	Sector cadastral:25 Teren neimprejmuit;

B. Partea II. Proprietari și acte

Inscrieri privitoare la dreptul de proprietate și alte drepturi reale		Referințe
6286 / 20/12/2023		
Act Administrativ nr. 985, din 10/07/1995 emis de Comisia Județeană Suceava;		
B1	Intabulare, drept de PROPRIETATE, dobândit prin Reconstituire, cota actuala 1/1, cota initiala 1/1 1) HOGEA GEORGIE <i>OBSERVATII: lipsă CNP proprietari Hogea Georgie</i>	A1
Act Administrativ nr. 6226, din 07/07/2023 emis de Primăria Comunei Berchișești;		
B2	Se notează posesia faptică în favoarea lui 1) HOGEA CONSTANTIN	A1

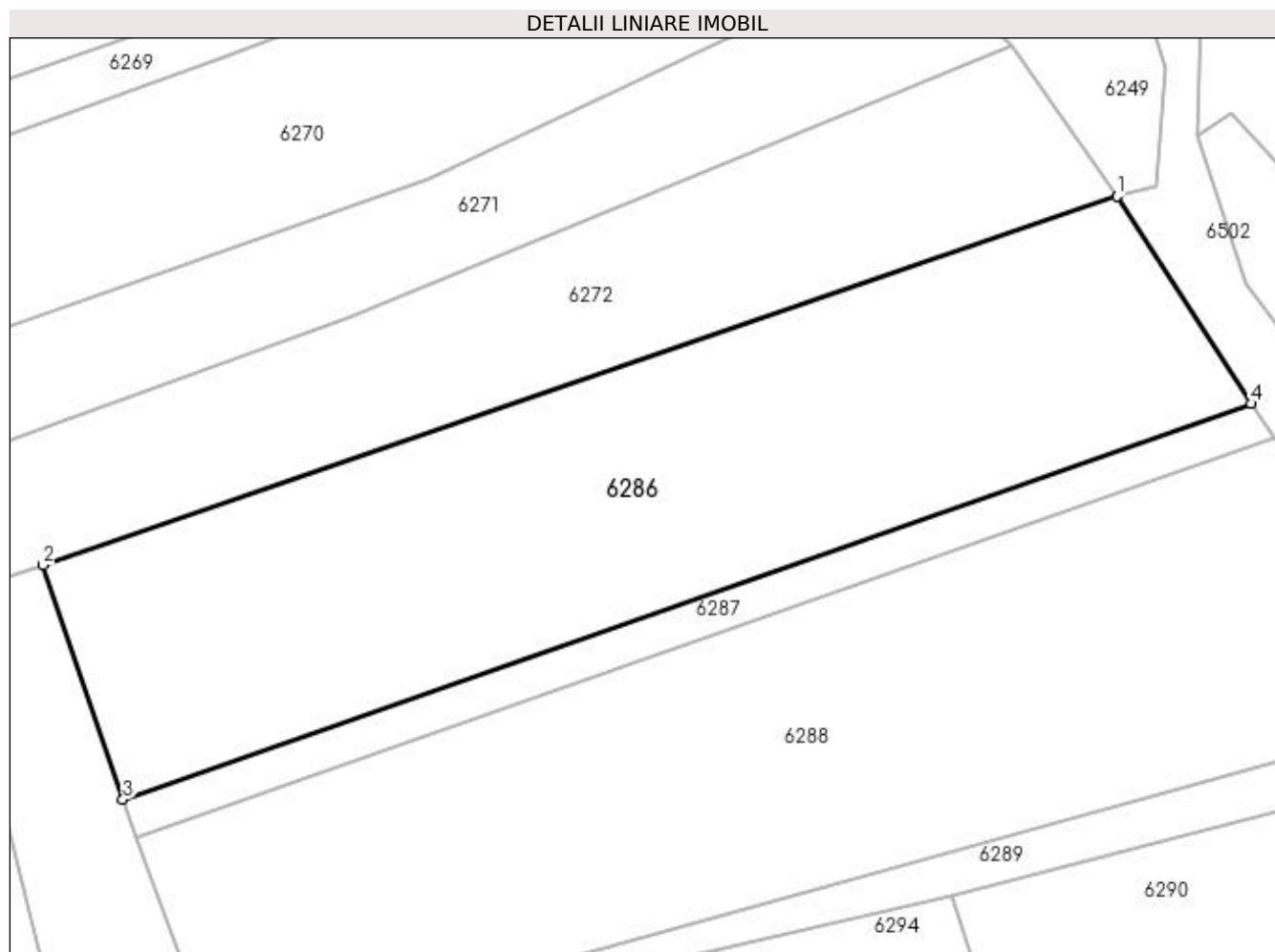
C. Partea III. SARCINI .

Inscrieri privind dezmembramentele dreptului de proprietate, drepturi reale de garanție și sarcini	Referințe
NU SUNT	

Anexa Nr. 1 La Partea I**Teren**

Nr cadastral	Suprafața (mp)*	Observații / Referințe
	2.000	

* Suprafața este determinată în planul de proiecție Stereo 70.

**Date referitoare la teren**

Crt	Categorie folosință	Intra vilan	Suprafața (mp)	Tarla	Parcelă	Nr. topo	Observații / Referințe
1	arabil	NU	2.000	69	1188	-	loc numit Stejăroaia

Lungime Segmente

1) Valorile lungimilor segmentelor sunt obținute din proiecție în plan.

Punct început	X / Y	Punct sfârșit	X / Y	Lungime segment (** (m)
1	580.379,728 670.047,038	2	580.289,646 670.016,125	95.239
2	580.289,646 670.016,125	3	580.296,347 669.996,444	20.791
3	580.296,347 669.996,444	4	580.390,992 670.029,647	100.3
4	580.390,992 670.029,647	1	580.379,728 670.047,038	20.72

**** Lungimile segmentelor sunt determinate în planul de proiecție Stereo 70 și sunt rotunjite la 1 milimetru.**

***** Distanța dintre puncte este formată din segmente cumulate ce sunt mai mici decât valoarea 1 milimetru.**

**DATE DESPRE IMOBILUL NR. 6287**

Oficiul de Cadastru și Publicitate Imobiliară SUCEAVA
 Biroul de Cadastru și Publicitate Imobiliară Gura Humorului

A. Partea I. Descrierea imobilului

TEREN Extravilan

Adresa: Jud. Suceava

Nr. Crt	Nr cadastral Nr. topografic	Suprafața* (mp)	Observații / Referințe
A1		338	Sector cadastral:25 Teren neimprejmuit;

B. Partea II. Proprietari și acte

Inscrieri privitoare la dreptul de proprietate și alte drepturi reale		Referințe
6287 / 20/12/2023		
Act Normativ nr. 7, din 13/03/1996 emis de Parlamentul României;		
B1	Inscrierea provizorie, drept de PROPRIETATE, dobandit prin Lege, cota actuala 1/1, cota initiala 1/1 1) COMUNA BERCHIȘEȘTI, CIF:17527456	A1

C. Partea III. SARCINI .

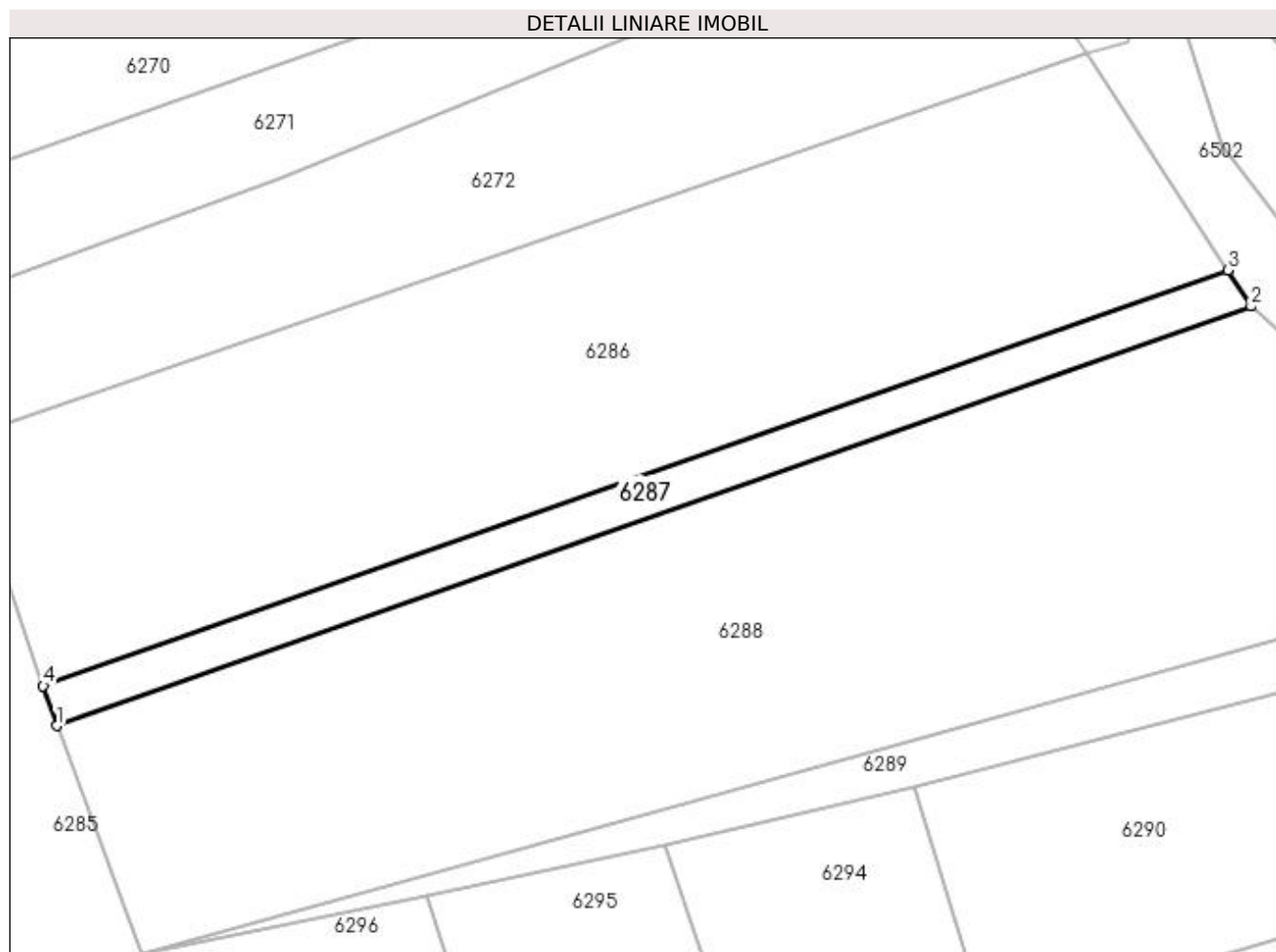
Inscrieri privind dezmembramintele dreptului de proprietate, drepturi reale de garanție și sarcini	Referințe
NU SUNT	

Anexa Nr. 1 La Partea I

Teren

Nr cadastral	Suprafața (mp)*	Observații / Referințe
	338	

* Suprafața este determinată în planul de proiecție Stereo 70.



Date referitoare la teren

Crt	Categorie folosință	Intra vilan	Suprafața (mp)	Tarla	Parcelă	Nr. topo	Observații / Referințe
1	arabil	NU	338	69	1188	-	

Lungime Segmente

1) Valorile lungimilor segmentelor sunt obținute din proiecție în plan.

Punct început	X / Y	Punct sfârșit	X / Y	Lungime segment (** (m)
1	580.297,427 669.993,271	2	580.392,866 670.026,753	101.142
2	580.392,866 670.026,753	3	580.390,992 670.029,647	3.448
3	580.390,992 670.029,647	4	580.296,347 669.996,444	100.3
4	580.296,347 669.996,444	1	580.297,427 669.993,271	3.352

** Lungimile segmentelor sunt determinate în planul de proiecție Stereo 70 și sunt rotunjite la 1 milimetru.

*** Distanța dintre puncte este formată din segmente cumulate ce sunt mai mici decât valoarea 1 milimetru.

**DATE DESPRE IMOBILUL NR. 6288**

Oficiul de Cadastru și Publicitate Imobiliară SUCEAVA
 Biroul de Cadastru și Publicitate Imobiliară Gura Humorului

A. Partea I. Descrierea imobilului

TEREN Extravilan

Adresa: Jud. Suceava

Nr. Crt	Nr cadastral Nr. topografic	Suprafața* (mp)	Observații / Referințe
A1		2.500	Sector cadastral:25 Teren neimprejmuit; documente originale la ID 6894

B. Partea II. Proprietari și acte

Inscrieri privitoare la dreptul de proprietate și alte drepturi reale		Referințe
6288 / 20/12/2023		
Hotarare Judecatoreasca nr. 264, din 15/12/2015 emis de Curtea de Apel Suceava;		
B1	Intabulare, drept de PROPRIETATE, dobandit prin Hotarare Judecatoreasca, cota actuala 1/1, cota initiala 1/1 1) VARVAROI ION	A1
<i>OBSERVATII: lipsă CNP proprietar Varvaroi Ion</i>		

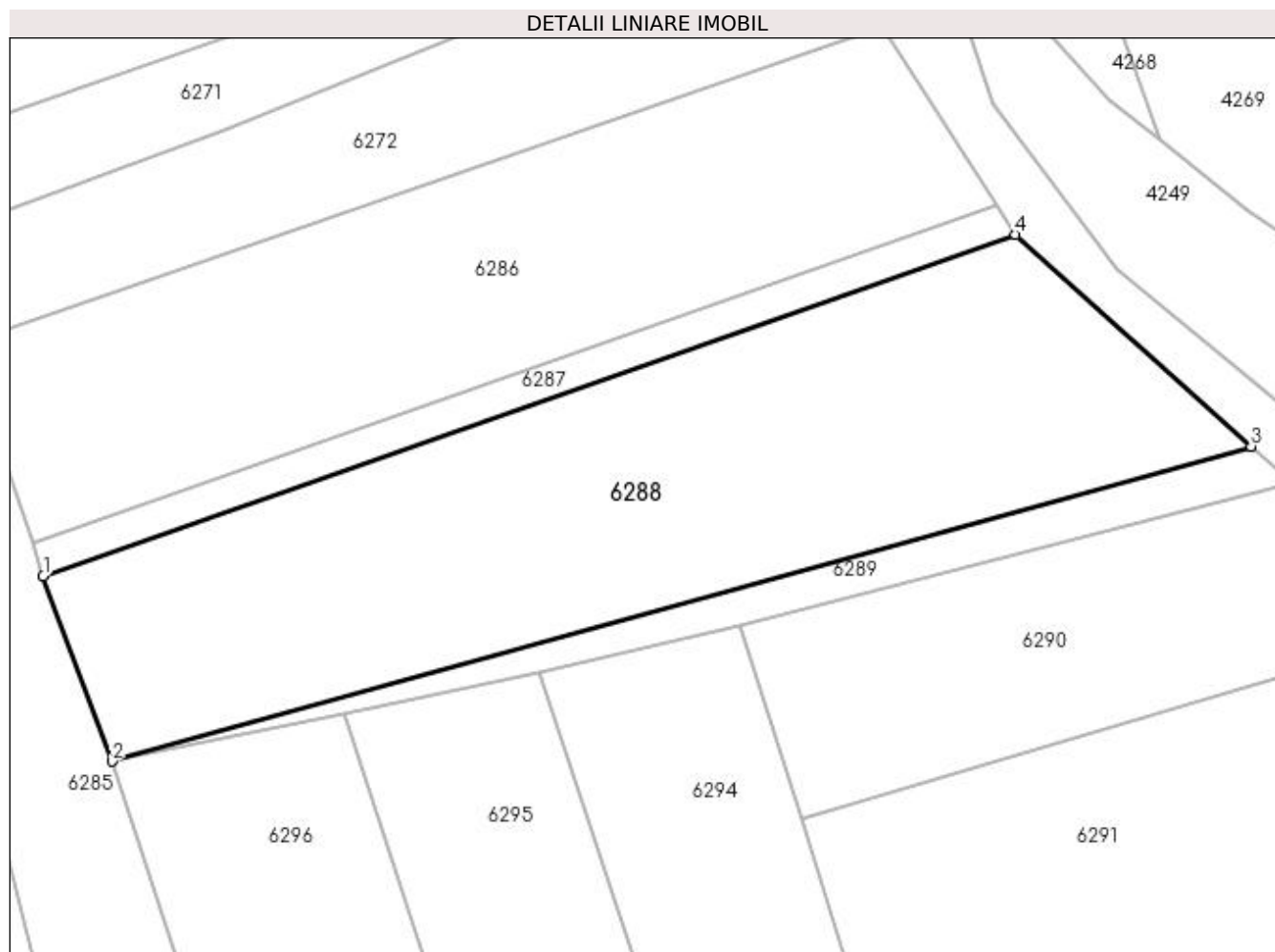
C. Partea III. SARCINI .

Inscrieri privind dezmembramintele dreptului de proprietate, drepturi reale de garanție și sarcini	Referințe
NU SUNT	

Anexa Nr. 1 La Partea I**Teren**

Nr cadastral	Suprafața (mp)*	Observații / Referințe
	2.500	documente originale la ID 6894

* Suprafața este determinată în planul de proiecție Stereo 70.

**Date referitoare la teren**

Crt	Categorie folosință	Intra vilan	Suprafața (mp)	Tarla	Parcelă	Nr. topo	Observații / Referințe
1	arabil	NU	2.500	69	1188	-	loc numit Stejăroaia

Lungime Segmente

1) Valorile lungimilor segmentelor sunt obținute din proiecție în plan.

Punct început	X / Y	Punct sfârșit	X / Y	Lungime segment (** (m)
1	580.297,427 669.993,271	2	580.304,173 669.975,077	19.404
2	580.304,173 669.975,077	3	580.415,994 670.005,976	116.012
3	580.415,994 670.005,976	4	580.392,866 670.026,753	31.09
4	580.392,866 670.026,753	1	580.297,427 669.993,271	101.142

**** Lungimile segmentelor sunt determinate în planul de proiecție Stereo 70 și sunt rotunjite la 1 milimetru.**

***** Distanța dintre puncte este formată din segmente cumulate ce sunt mai mici decât valoarea 1 milimetru.**

**DATE DESPRE IMOBILUL NR. 6289**

Oficiul de Cadastru și Publicitate Imobiliară SUCEAVA
 Biroul de Cadastru și Publicitate Imobiliară Gura Humorului

A. Partea I. Descrierea imobilului

TEREN Extravilan

Adresa: Jud. Suceava

Nr. Crt	Nr cadastral Nr. topografic	Suprafața* (mp)	Observații / Referințe
A1		348	Sector cadastral:25 Teren neimprejmuit;

B. Partea II. Proprietari și acte

Inscrieri privitoare la dreptul de proprietate și alte drepturi reale		Referințe
6289 / 20/12/2023		
Act Normativ nr. 7, din 13/03/1996 emis de Parlamentul României;		
B1	Inscrierea provizorie, drept de PROPRIETATE, dobandit prin Lege, cota actuala 1/1, cota initiala 1/1 1) COMUNA BERCHIȘEȘTI, CIF:17527456	A1

C. Partea III. SARCINI .

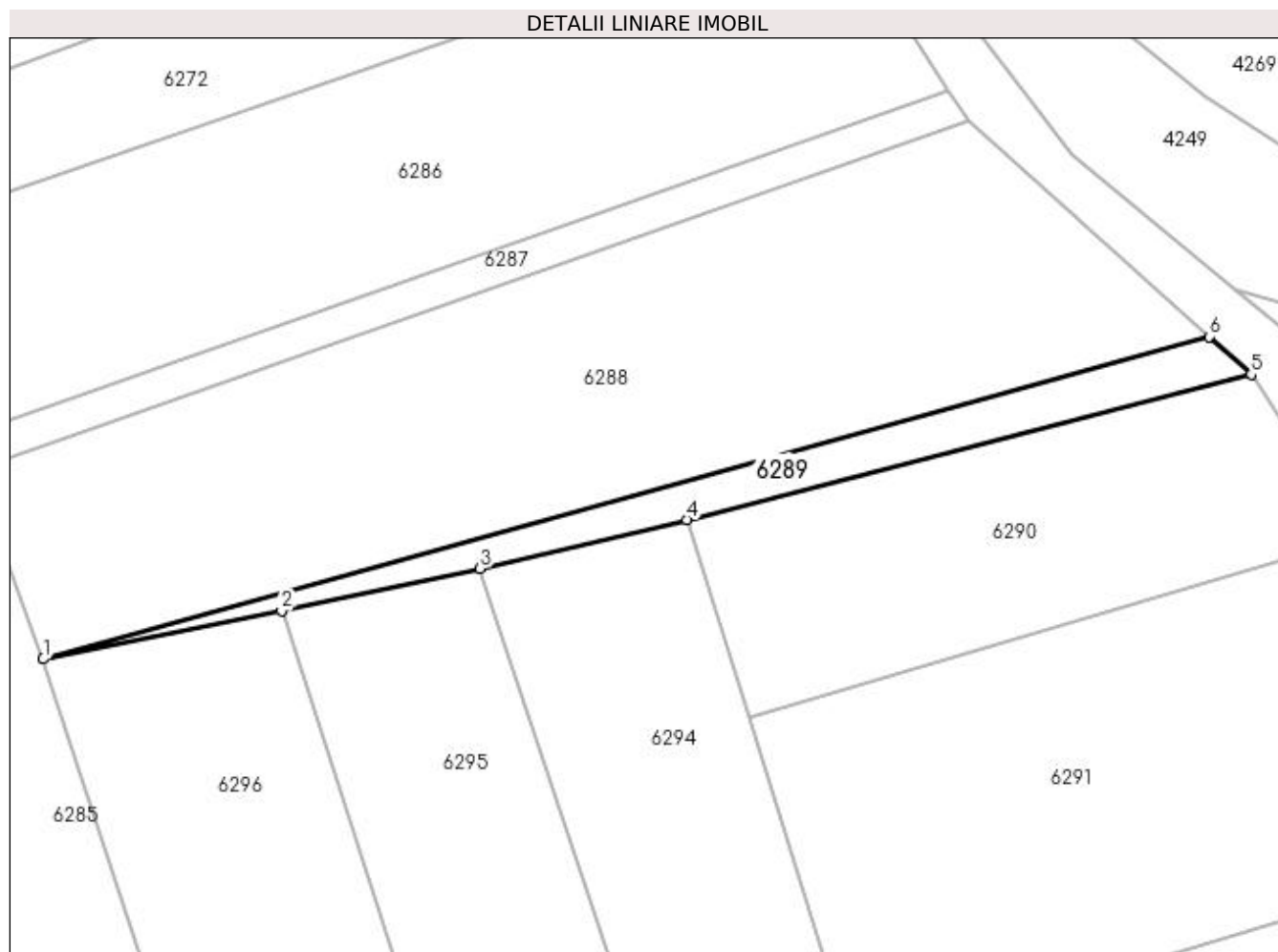
Inscrieri privind dezmembramintele dreptului de proprietate, drepturi reale de garanție și sarcini	Referințe
NU SUNT	

Anexa Nr. 1 La Partea I

Teren

Nr cadastral	Suprafața (mp)*	Observații / Referințe
	348	

* Suprafața este determinată în planul de proiecție Stereo 70.



Date referitoare la teren

Crt	Categorie folosință	Intra vilan	Suprafața (mp)	Tarla	Parcelă	Nr. topo	Observații / Referințe
1	arabil	NU	348	69	1188	-	

Lungime Segmente

1) Valorile lungimilor segmentelor sunt obținute din proiecție în plan.

Punct început	X / Y	Punct sfârșit	X / Y	Lungime segment (** (m)
1	580.304,173 669.975,077	2	580.327,036 669.979,682	23.322
2	580.327,036 669.979,682	3	580.346,06 669.983,743	19.453
3	580.346,06 669.983,743	4	580.365,911 669.988,445	20.4
4	580.365,911 669.988,445	5	580.420,03 670.002,35	55.877
5	580.420,03 670.002,35	6	580.415,994 670.005,976	5.426

Punct început	X / Y	Punct sfârșit	X / Y	Lungime segment (** (m)
6	580.415,994 670.005,976	1	580.304,173 669.975,077	116.012

** Lungimile segmentelor sunt determinate în planul de proiecție Stereo 70 și sunt rotunjite la 1 milimetru.

*** Distanța dintre puncte este formată din segmente cumulate ce sunt mai mici decât valoarea 1 milimetru.

**DATE DESPRE IMOBILUL NR. 6290**

Oficiul de Cadastru și Publicitate Imobiliară SUCEAVA
Biroul de Cadastru și Publicitate Imobiliară Gura Humorului

A. Partea I. Descrierea imobilului

TEREN Extravilan

Adresa: Jud. Suceava

Nr. Crt	Nr cadastral Nr. topografic	Suprafața* (mp)	Observații / Referințe
A1		1.096	Sector cadastral:25 Teren neimprejmuit;

B. Partea II. Proprietari și acte

Inscrieri privitoare la dreptul de proprietate și alte drepturi reale		Referințe
6290 / 20/12/2023		
Act Normativ nr. 7, din 13/03/1996 emis de Parlamentul României;		
B1	Inscrierea provizorie, drept de PROPRIETATE, dobandit prin Lege, cota actuala 1/1, cota initiala 1/1 1) COMUNA BERCHIȘEȘTI, CIF:17527456	A1

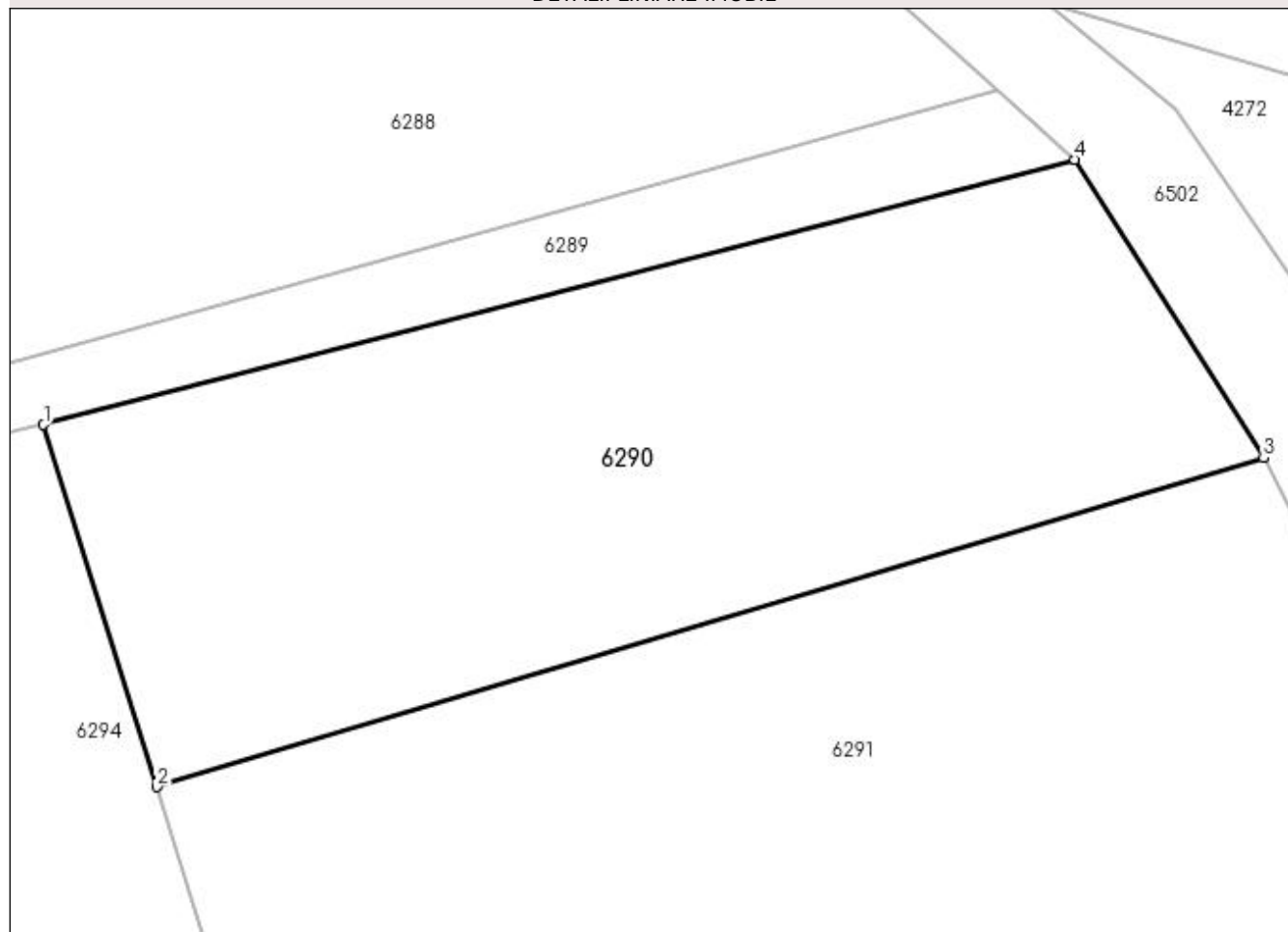
C. Partea III. SARCINI .

Inscrieri privind dezmembramintele dreptului de proprietate, drepturi reale de garanție și sarcini	Referințe
NU SUNT	

Anexa Nr. 1 La Partea I**Teren**

Nr cadastral	Suprafața (mp)*	Observații / Referințe
	1.096	

* Suprafața este determinată în planul de proiecție Stereo 70.

DETALII LINIARE IMOBIL**Date referitoare la teren**

Crt	Categorie folosință	Intravilan	Suprafața (mp)	Tarla	Parcelă	Nr. topo	Observații / Referințe
1	arabil	NU	1.096	69	1188	-	

Lungime Segmente

1) Valorile lungimilor segmentelor sunt obținute din proiecție în plan.

Punct început	X / Y	Punct sfârșit	X / Y	Lungime segment (** (m)
1	580.365,911 669.988,445	2	580.371,858 669.969,438	19.916
2	580.371,858 669.969,438	3	580.429,953 669.986,695	60.604
3	580.429,953 669.986,695	4	580.420,03 670.002,35	18.535
4	580.420,03 670.002,35	1	580.365,911 669.988,445	55.877

**** Lungimile segmentelor sunt determinate în planul de proiecție Stereo 70 și sunt rotunjite la 1 milimetru.**

***** Distanța dintre puncte este formată din segmente cumulate ce sunt mai mici decât valoarea 1 milimetru.**

**DATE DESPRE IMOBILUL NR. 6291**

Oficiul de Cadastru și Publicitate Imobiliară SUCEAVA
Biroul de Cadastru și Publicitate Imobiliară Gura Humorului

A. Partea I. Descrierea imobilului

TEREN Extravilan

Adresa: Jud. Suceava

Nr. Crt	Nr cadastral Nr. topografic	Suprafața* (mp)	Observații / Referințe
A1		2.103	Sector cadastral:25 Teren neimprejmuit;

B. Partea II. Proprietari și acte

Inscrieri privitoare la dreptul de proprietate și alte drepturi reale		Referințe
6291 / 20/12/2023		
Act Normativ nr. 7, din 13/03/1996 emis de Parlamentul României;		
B1	Inscrierea provizorie, drept de PROPRIETATE, dobandit prin Lege, cota actuala 1/1, cota initiala 1/1 1) COMUNA BERCHIȘEȘTI, CIF:17527456	A1

C. Partea III. SARCINI .

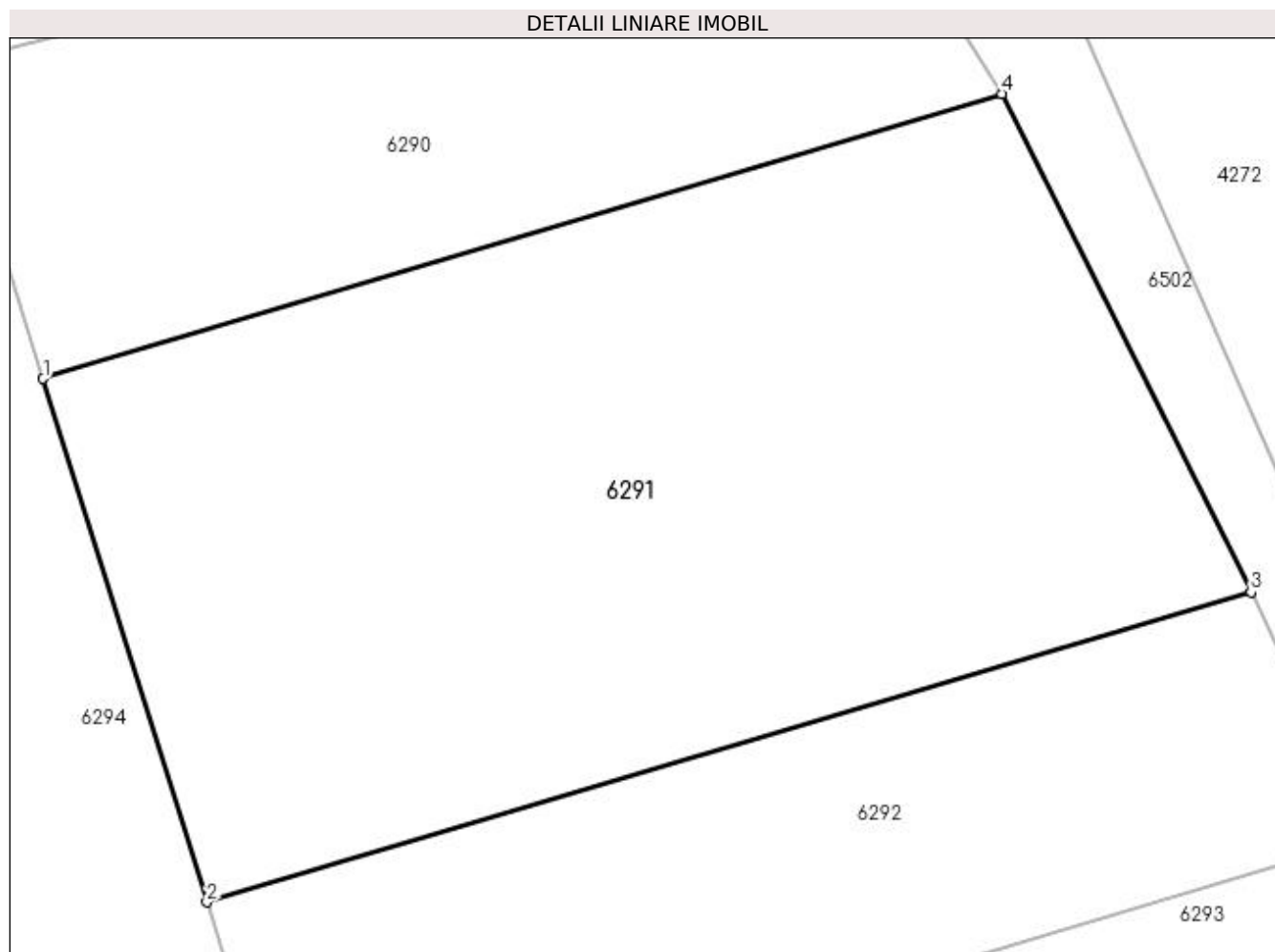
Inscrieri privind dezmembramintele dreptului de proprietate, drepturi reale de garanție și sarcini	Referințe
NU SUNT	

Anexa Nr. 1 La Partea I

Teren

Nr cadastral	Suprafața (mp)*	Observații / Referințe
	2.103	

* Suprafața este determinată în planul de proiecție Stereo 70.



Date referitoare la teren

Crt	Categorie folosință	Intravilan	Suprafața (mp)	Tarla	Parcelă	Nr. topo	Observații / Referințe
1	arabil	NU	2.103	69	1188	-	

Lungime Segmente

1) Valorile lungimilor segmentelor sunt obținute din proiecție în plan.

Punct început	X / Y	Punct sfârșit	X / Y	Lungime segment (** (m)
1	580.371,858 669.969,438	2	580.381,776 669.937,737	33.216
2	580.381,776 669.937,737	3	580.445,048 669.956,509	65.998
3	580.445,048 669.956,509	4	580.429,953 669.986,695	33.75
4	580.429,953 669.986,695	1	580.371,858 669.969,438	60.604

**** Lungimile segmentelor sunt determinate în planul de proiecție Stereo 70 și sunt rotunjite la 1 milimetru.**

***** Distanța dintre puncte este formată din segmente cumulate ce sunt mai mici decât valoarea 1 milimetru.**

**DATE DESPRE IMOBILUL NR. 6292**

Oficiul de Cadastru și Publicitate Imobiliară SUCEAVA
Biroul de Cadastru și Publicitate Imobiliară Gura Humorului

A. Partea I. Descrierea imobilului

TEREN Extravilan

Adresa: Jud. Suceava

Nr. Crt	Nr cadastral Nr. topografic	Suprafața* (mp)	Observații / Referințe
A1		1.096	Sector cadastral:25 Teren neimprejmuit;

B. Partea II. Proprietari și acte

Inscrieri privitoare la dreptul de proprietate și alte drepturi reale		Referințe
6292 / 20/12/2023		
Act Normativ nr. 7, din 13/03/1996 emis de Parlamentul României;		
B1	Inscrierea provizorie, drept de PROPRIETATE, dobandit prin Lege, cota actuala 1/1, cota initiala 1/1 1) COMUNA BERCHIȘEȘTI, CIF:17527456	A1

C. Partea III. SARCINI .

Inscrieri privind dezmembramintele dreptului de proprietate, drepturi reale de garanție și sarcini	Referințe
NU SUNT	

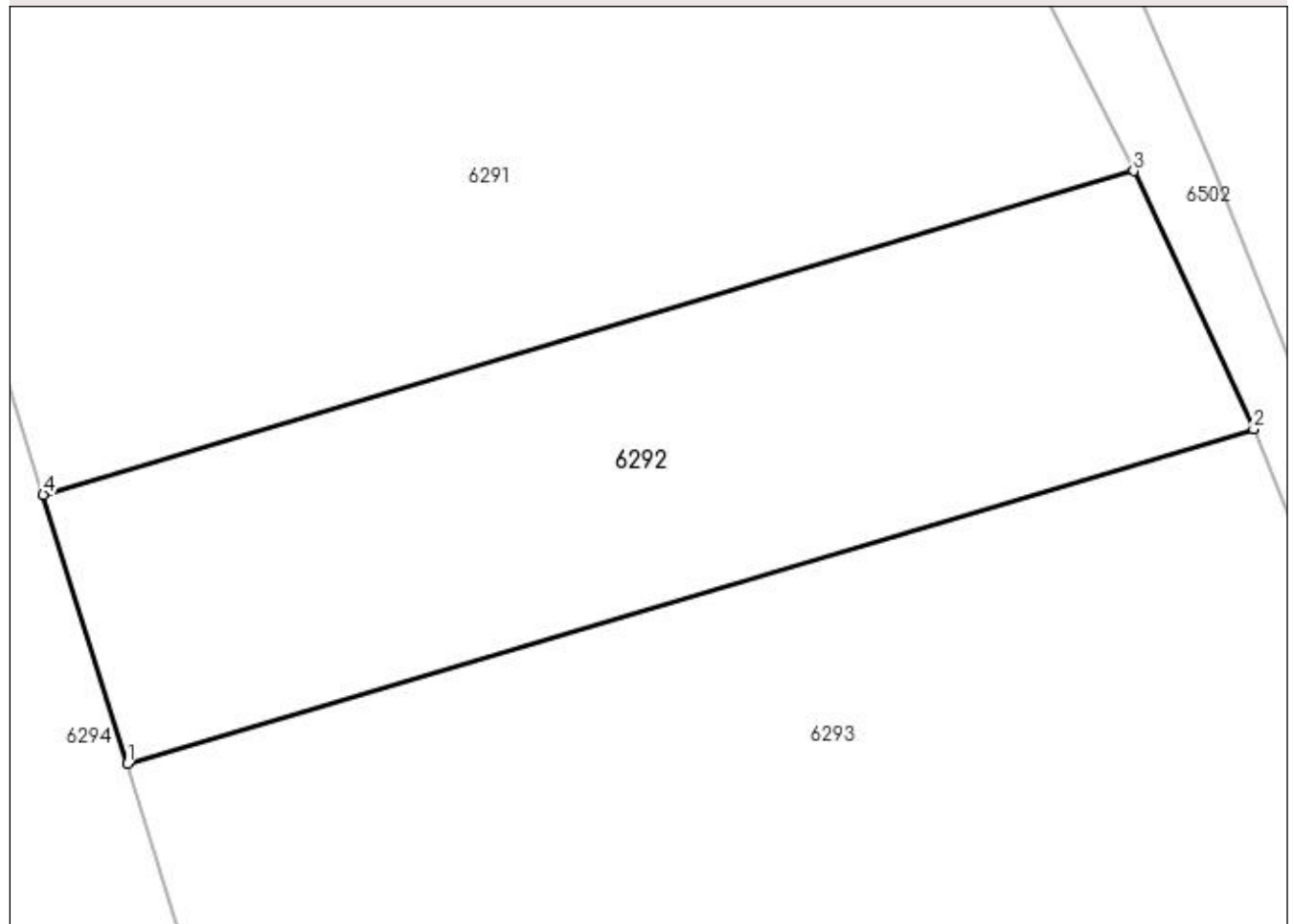
Anexa Nr. 1 La Partea I

Teren

Nr cadastral	Suprafața (mp)*	Observații / Referințe
	1.096	

* Suprafața este determinată în planul de proiecție Stereo 70.

DETALII LINIARE IMOBIL



Date referitoare la teren

Crt	Categorie folosință	Intravilan	Suprafața (mp)	Tarla	Parcelă	Nr. topo	Observații / Referințe
1	arabil	NU	1.096	69	1188	-	

Lungime Segmente

1) Valorile lungimilor segmentelor sunt obținute din proiecție în plan.

Punct început	X / Y	Punct sfârșit	X / Y	Lungime segment (** (m)
1	580.386,653 669.922,147	2	580.452,016 669.941,531	68.177
2	580.452,016 669.941,531	3	580.445,048 669.956,509	16.519
3	580.445,048 669.956,509	4	580.381,776 669.937,737	65.998
4	580.381,776 669.937,737	1	580.386,653 669.922,147	16.335

**** Lungimile segmentelor sunt determinate în planul de proiecție Stereo 70 și sunt rotunjite la 1 milimetru.**

***** Distanța dintre puncte este formată din segmente cumulate ce sunt mai mici decât valoarea 1 milimetru.**

**DATE DESPRE IMOBILUL NR. 6293**

Oficiul de Cadastru și Publicitate Imobiliară SUCEAVA
Biroul de Cadastru și Publicitate Imobiliară Gura Humorului

A. Partea I. Descrierea imobilului

TEREN Extravilan

Adresa: Jud. Suceava

Nr. Crt	Nr cadastral Nr. topografic	Suprafața* (mp)	Observații / Referințe
A1		2.181	Sector cadastral:25 Teren neimprejmuit;

B. Partea II. Proprietari și acte

Inscrieri privitoare la dreptul de proprietate și alte drepturi reale		Referințe
6293 / 20/12/2023		
Act Normativ nr. 7, din 13/03/1996 emis de Parlamentul României;		
B1	Inscrierea provizorie, drept de PROPRIETATE, dobandit prin Lege, cota actuala 1/1, cota initiala 1/1 1) COMUNA BERCHIȘEȘTI, CIF:17527456	A1

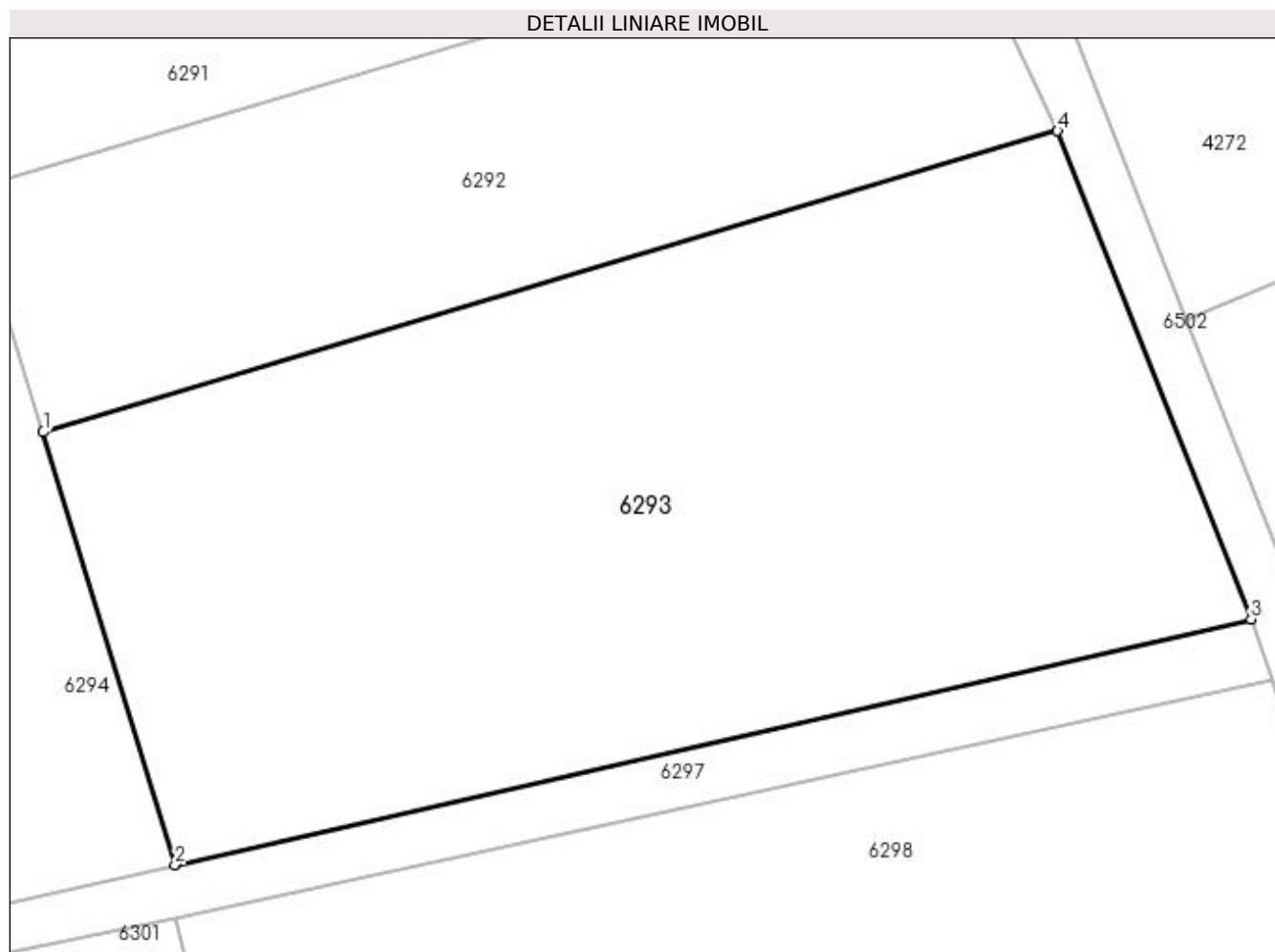
C. Partea III. SARCINI .

Inscrieri privind dezmembramintele dreptului de proprietate, drepturi reale de garanție și sarcini	Referințe
NU SUNT	

Anexa Nr. 1 La Partea I**Teren**

Nr cadastral	Suprafața (mp)*	Observații / Referințe
	2.181	

* Suprafața este determinată în planul de proiecție Stereo 70.

**Date referitoare la teren**

Crt	Categorie folosință	Intra vilan	Suprafața (mp)	Tarla	Parcelă	Nr. topo	Observații / Referințe
1	arabil	NU	2.181	69	1188	-	

Lungime Segmente

1) Valorile lungimilor segmentelor sunt obținute din proiecție în plan.

Punct început	X / Y	Punct sfârșit	X / Y	Lungime segment (** (m)
1	580.386,653 669.922,147	2	580.395,158 669.894,28	29.136
2	580.395,158 669.894,28	3	580.464,48 669.910,1	71.104
3	580.464,48 669.910,1	4	580.452,016 669.941,531	33.812
4	580.452,016 669.941,531	1	580.386,653 669.922,147	68.177

**** Lungimile segmentelor sunt determinate în planul de proiecție Stereo 70 și sunt rotunjite la 1 milimetru.**

***** Distanța dintre puncte este formată din segmente cumulate ce sunt mai mici decât valoarea 1 milimetru.**

**DATE DESPRE IMOBILUL NR. 6294**

Oficiul de Cadastru și Publicitate Imobiliară SUCEAVA
Biroul de Cadastru și Publicitate Imobiliară Gura Humorului

A. Partea I. Descrierea imobilului

TEREN Extravilan

Adresa: Jud. Suceava

Nr. Crt	Nr cadastral Nr. topografic	Suprafața* (mp)	Observații / Referințe
A1		1.915	Sector cadastral:25 Teren neimprejmuit;

B. Partea II. Proprietari și acte

Inscrieri privitoare la dreptul de proprietate și alte drepturi reale		Referințe
6294 / 20/12/2023		
Act Normativ nr. 7, din 13/03/1996 emis de Parlamentul României;		
B1	Inscrierea provizorie, drept de PROPRIETATE, dobandit prin Lege, cota actuala 1/1, cota initiala 1/1 1) COMUNA BERCHIȘEȘTI, CIF:17527456	A1

C. Partea III. SARCINI .

Inscrieri privind dezmembramintele dreptului de proprietate, drepturi reale de garanție și sarcini	Referințe
NU SUNT	

Anexa Nr. 1 La Partea I

Teren

Nr cadastral	Suprafața (mp)*	Observații / Referințe
	1.915	

* Suprafața este determinată în planul de proiecție Stereo 70.



Date referitoare la teren

Crt	Categorie folosință	Intra vilan	Suprafața (mp)	Tarla	Parcelă	Nr. topo	Observații / Referințe
1	arabil	NU	1.915	69	1188	-	

Lungime Segmente

1) Valorile lungimilor segmentelor sunt obținute din proiecție în plan.

Punct început	X / Y	Punct sfârșit	X / Y	Lungime segment (** (m)
1	580.386,653 669.922,147	2	580.381,776 669.937,737	16.335
2	580.381,776 669.937,737	3	580.371,858 669.969,438	33.216
3	580.371,858 669.969,438	4	580.365,911 669.988,445	19.916
4	580.365,911 669.988,445	5	580.346,06 669.983,743	20.4
5	580.346,06 669.983,743	6	580.377,174 669.890,188	98.593

Punct început	X / Y	Punct sfârșit	X / Y	Lungime segment (** (m)
6	580.377,174 669.890,188	7	580.395,158 669.894,28	18.444
7	580.395,158 669.894,28	1	580.386,653 669.922,147	29.136

** Lungimile segmentelor sunt determinate în planul de proiecție Stereo 70 și sunt rotunjite la 1 milimetru.

*** Distanța dintre puncte este formată din segmente cumulate ce sunt mai mici decât valoarea 1 milimetru.

**DATE DESPRE IMOBILUL NR. 6295**

Oficiul de Cadastru și Publicitate Imobiliară SUCEAVA
Biroul de Cadastru și Publicitate Imobiliară Gura Humorului

A. Partea I. Descrierea imobilului

TEREN Extravilan

Adresa: Jud. Suceava

Nr. Crt	Nr cadastral Nr. topografic	Suprafața* (mp)	Observații / Referințe
A1		1.937	Sector cadastral:25 Teren neimprejmuit;

B. Partea II. Proprietari și acte

Inscrieri privitoare la dreptul de proprietate și alte drepturi reale		Referințe
6295 / 20/12/2023		
Act Normativ nr. 7, din 13/03/1996 emis de Parlamentul României;		
B1	Inscrierea provizorie, drept de PROPRIETATE, dobandit prin Lege, cota actuala 1/1, cota initiala 1/1 1) COMUNA BERCHIȘEȘTI, CIF:17527456	A1

C. Partea III. SARCINI .

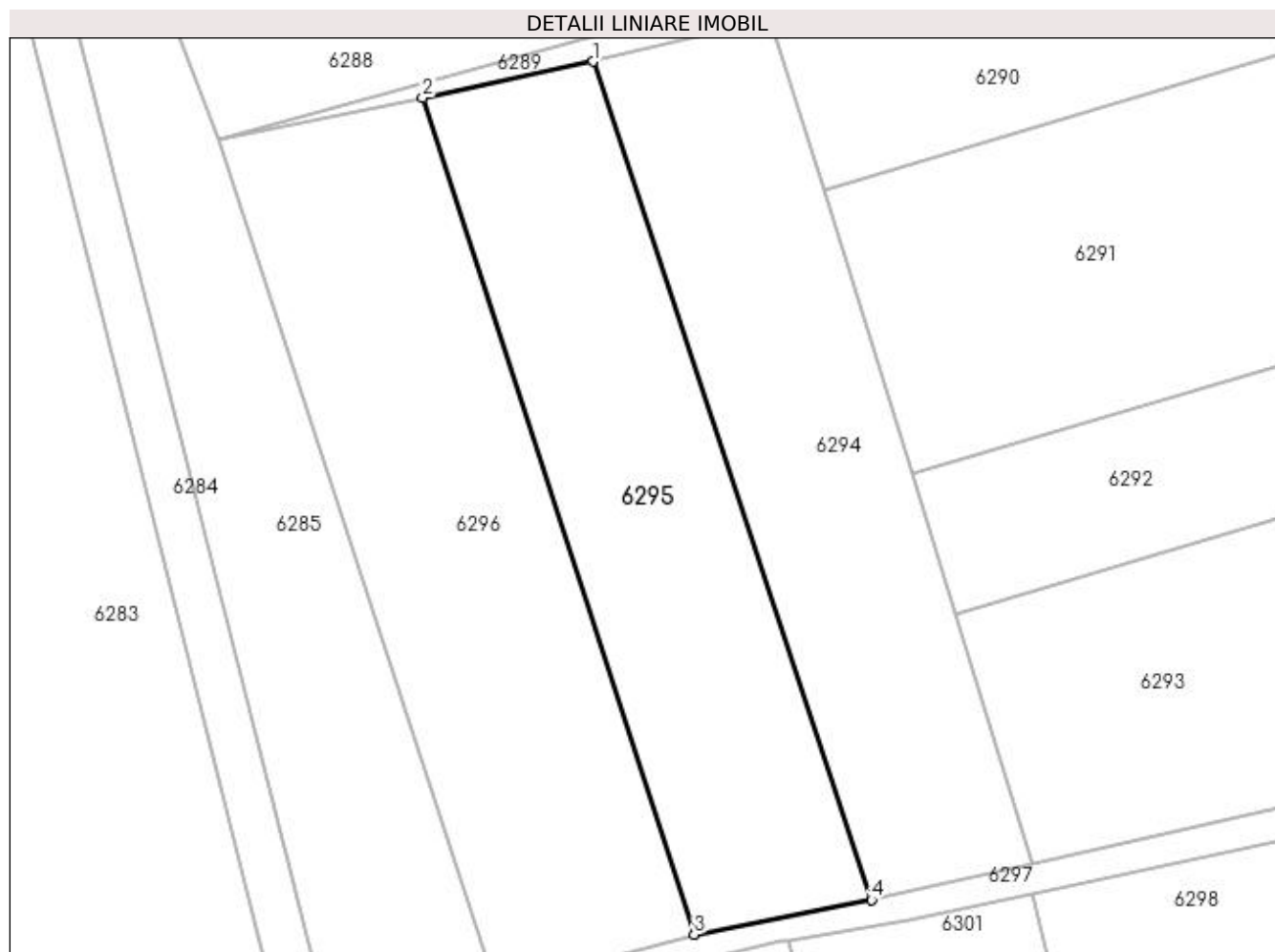
Inscrieri privind dezmembramintele dreptului de proprietate, drepturi reale de garanție și sarcini	Referințe
NU SUNT	

Anexa Nr. 1 La Partea I

Teren

Nr cadastral	Suprafața (mp)*	Observații / Referințe
	1.937	

* Suprafața este determinată în planul de proiecție Stereo 70.



Date referitoare la teren

Crt	Categorie folosință	Intra vilan	Suprafața (mp)	Tarla	Parcelă	Nr. topo	Observații / Referințe
1	arabil	NU	1.937	69	1188	-	

Lungime Segmente

1) Valorile lungimilor segmentelor sunt obținute din proiecție în plan.

Punct început	X / Y	Punct sfârșit	X / Y	Lungime segment (** (m)
1	580.346,06 669.983,743	2	580.327,036 669.979,682	19.453
2	580.327,036 669.979,682	3	580.357,34 669.886,324	98.153
3	580.357,34 669.886,324	4	580.377,174 669.890,188	20.207
4	580.377,174 669.890,188	1	580.346,06 669.983,743	98.593

**** Lungimile segmentelor sunt determinate în planul de proiecție Stereo 70 și sunt rotunjite la 1 milimetru.**

***** Distanța dintre puncte este formată din segmente cumulate ce sunt mai mici decât valoarea 1 milimetru.**

**DATE DESPRE IMOBILUL NR. 6296**

Oficiul de Cadastru și Publicitate Imobiliară SUCEAVA
Biroul de Cadastru și Publicitate Imobiliară Gura Humorului

A. Partea I. Descrierea imobilului

TEREN Extravilan

Adresa: Jud. Suceava

Nr. Crt	Nr cadastral Nr. topografic	Suprafața* (mp)	Observații / Referințe
A1		2.279	Sector cadastral:25 Teren neimprejmuit;

B. Partea II. Proprietari și acte

Inscrieri privitoare la dreptul de proprietate și alte drepturi reale		Referințe
6296 / 20/12/2023		
Act Normativ nr. 7, din 13/03/1996 emis de Parlamentul României;		
B1	Inscrierea provizorie, drept de PROPRIETATE, dobandit prin Lege, cota actuala 1/1, cota initiala 1/1 1) COMUNA BERCHIȘEȘTI, CIF:17527456	A1

C. Partea III. SARCINI .

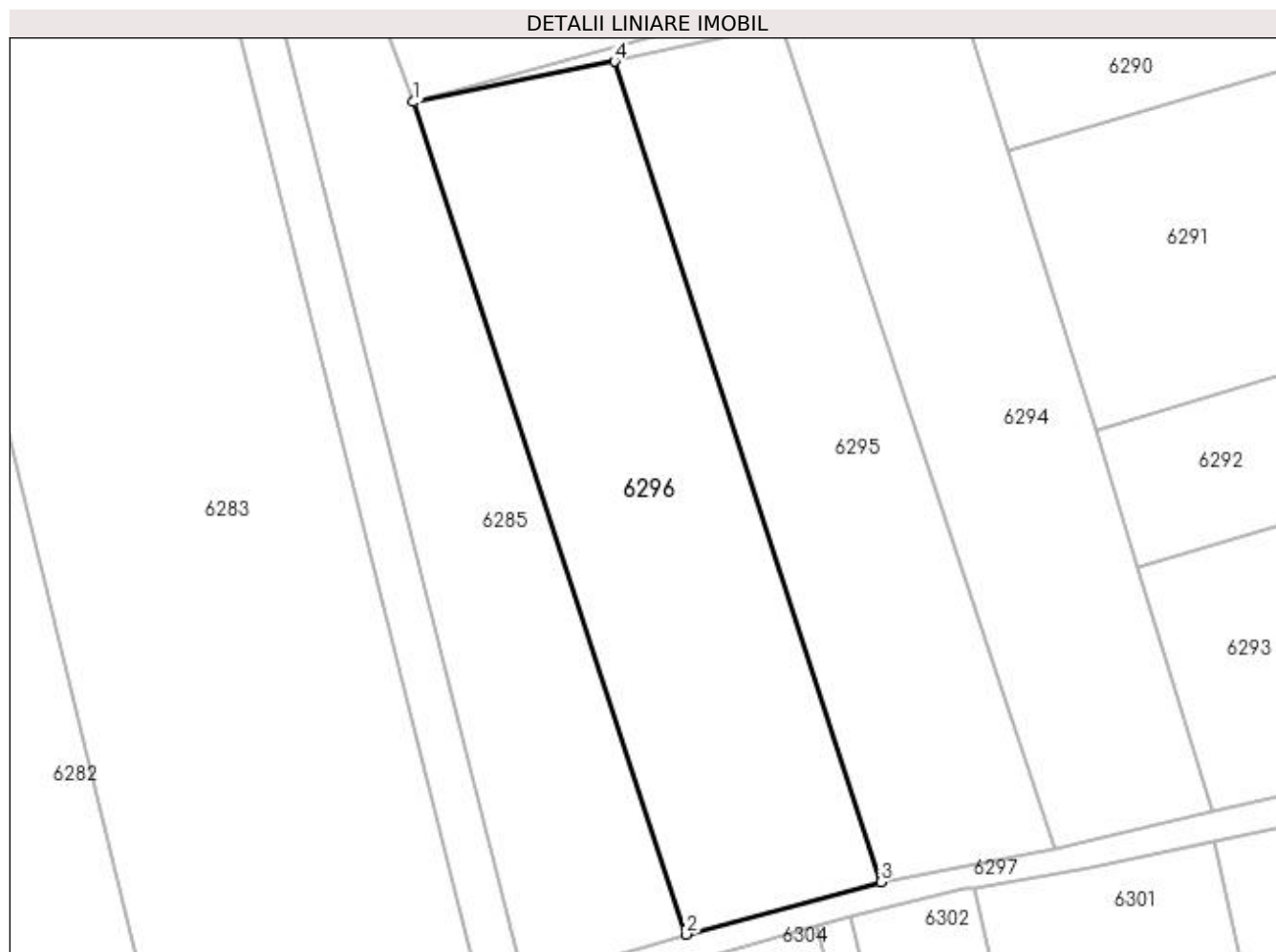
Inscrieri privind dezmembramintele dreptului de proprietate, drepturi reale de garanție și sarcini	Referințe
NU SUNT	

Anexa Nr. 1 La Partea I

Teren

Nr cadastral	Suprafața (mp)*	Observații / Referințe
	2.279	

* Suprafața este determinată în planul de proiecție Stereo 70.



Date referitoare la teren

Crt	Categorie folosință	Intra vilan	Suprafața (mp)	Tarla	Parcelă	Nr. topo	Observații / Referințe
1	arabil	NU	2.279	69	1188	-	

Lungime Segmente

1) Valorile lungimilor segmentelor sunt obținute din proiecție în plan.

Punct început	X / Y	Punct sfârșit	X / Y	Lungime segment (** (m)
1	580.304,173 669.975,077	2	580.335,18 669.880,374	99.65
2	580.335,18 669.880,374	3	580.357,34 669.886,324	22.945
3	580.357,34 669.886,324	4	580.327,036 669.979,682	98.153
4	580.327,036 669.979,682	1	580.304,173 669.975,077	23.322

**** Lungimile segmentelor sunt determinate în planul de proiecție Stereo 70 și sunt rotunjite la 1 milimetru.**

***** Distanța dintre puncte este formată din segmente cumulate ce sunt mai mici decât valoarea 1 milimetru.**

**DATE DESPRE IMOBILUL NR. 6297**

Oficiul de Cadastru și Publicitate Imobiliară SUCEAVA
Biroul de Cadastru și Publicitate Imobiliară Gura Humorului

A. Partea I. Descrierea imobilului

TEREN Extravilan

Adresa: Jud. Suceava

Nr. Crt	Nr cadastral Nr. topografic	Suprafața* (mp)	Observații / Referințe
A1		1.307	Sector cadastral:25 Teren neimprejmuit;

B. Partea II. Proprietari și acte

Inscrieri privitoare la dreptul de proprietate și alte drepturi reale		Referințe
6297 / 20/12/2023		
Act Normativ nr. 7, din 13/03/1996 emis de Parlamentul României;		
B1	Inscrierea provizorie, drept de PROPRIETATE, dobandit prin Lege, cota actuala 1/1, cota initiala 1/1 1) COMUNA BERCHIȘEȘTI, CIF:17527456	A1

C. Partea III. SARCINI .

Inscrieri privind dezmembramintele dreptului de proprietate, drepturi reale de garanție și sarcini	Referințe
NU SUNT	

Anexa Nr. 1 La Partea I

Teren

Nr cadastral	Suprafața (mp)*	Observații / Referințe
	1.307	

* Suprafața este determinată în planul de proiecție Stereo 70.



Date referitoare la teren

Crt	Categorie folosință	Intra vilan	Suprafața (mp)	Tarla	Parcelă	Nr. topo	Observații / Referințe
1	drum	NU	1.307	69	1195, 1188	-	

Lungime Segmente

1) Valorile lungimilor segmentelor sunt obținute din proiecție în plan.

Punct început	X / Y	Punct sfârșit	X / Y	Lungime segment	Punct început	X / Y	Punct sfârșit	X / Y	Lungime segment	Punct început	X / Y	Punct sfârșit	X / Y	Lungime segment
1	580.395,158 669.894,28	2	580.377,174 669.890,188	18.44 4	2	580.377,174 669.890,188	3	580.357,34 669.886,324	20.20 7	3	580.357,34 669.886,324	4	580.335,18 669.880,374	22.94 5
4	580.335,18 669.880,374	5	580.316,88 669.874,958	19.08 5	5	580.316,88 669.874,958	6	580.311,898 669.873,485	5.195	6	580.311,898 669.873,485	7	580.309,745 669.872,847	2.246
7	580.309,745 669.872,847	8	580.277,384 669.863,6	33.65 6	8	580.277,384 669.863,6	9	580.276,281 669.863,267	1.152	9	580.276,281 669.863,267	10	580.254,308 669.856,627	22.95 4
10	580.254,308 669.856,627	11	580.232,724 669.850,386	22.46 8	11	580.232,724 669.850,386	12	580.228,358 669.848,997	4.582	12	580.228,358 669.848,997	13	580.199,055 669.839,678	30.74 9
13	580.199,055 669.839,678	14	580.193,905 669.837,942	5.435	14	580.193,905 669.837,942	15	580.191,342 669.837,078	2.705	15	580.191,342 669.837,078	16	580.180,766 669.833,222	11.25 7
16	580.180,766 669.833,222	17	580.166,45 669.828,033	15.22 7	17	580.166,45 669.828,033	18	580.148,588 669.823,155	18.51 6	18	580.148,588 669.823,155	19	580.146,143 669.822,479	2.537

Punct început	X / Y	Punct sfârșit	X / Y	Lungime segment	Punct început	X / Y	Punct sfârșit	X / Y	Lungime segment	Punct început	X / Y	Punct sfârșit	X / Y	Lungime segment
19	580.146,143 669.822,479	20	580.137,945 669.820,213	8.505	20	580.137,945 669.820,213	21	580.107,284 669.811,739	31.81	21	580.107,284 669.811,739	22	580.100,527 669.809,871	7.01
22	580.100,527 669.809,871	23	580.099,279 669.809,539	1.291	23	580.099,279 669.809,539	24	580.089,902 669.807,047	9.702	24	580.089,902 669.807,047	25	580.087,719 669.806,66	2.217
25	580.087,719 669.806,66	26	580.082,737 669.808,146	5.199	26	580.082,737 669.808,146	27	580.080,244 669.808,889	2.601	27	580.080,244 669.808,889	28	580.081,016 669.805,473	3.502
28	580.081,016 669.805,473	29	580.082,983 669.802,362	3.681	29	580.082,983 669.802,362	30	580.112,586 669.810,416	30.679	30	580.112,586 669.810,416	31	580.120,985 669.812,732	8.712
31	580.120,985 669.812,732	32	580.135,753 669.816,626	15.273	32	580.135,753 669.816,626	33	580.138,249 669.817,255	2.574	33	580.138,249 669.817,255	34	580.147,147 669.819,495	9.176
34	580.147,147 669.819,495	35	580.149,436 669.820,071	2.36	35	580.149,436 669.820,071	36	580.173,672 669.827,489	25.346	36	580.173,672 669.827,489	37	580.191,607 669.833,787	19.009
37	580.191,607 669.833,787	38	580.206,935 669.839,237	16.268	38	580.206,935 669.839,237	39	580.241,226 669.849,167	35.7	39	580.241,226 669.849,167	40	580.258,945 669.854,298	18.447
40	580.258,945 669.854,298	41	580.277,758 669.859,746	19.586	41	580.277,758 669.859,746	42	580.313,169 669.870,001	36.866	42	580.313,169 669.870,001	43	580.332,199 669.876,289	20.042
43	580.332,199 669.876,289	44	580.350,067 669.881,291	18.555	44	580.350,067 669.881,291	45	580.353,991 669.882,389	4.075	45	580.353,991 669.882,389	46	580.367,004 669.885,553	13.392
46	580.367,004 669.885,553	47	580.367,908 669.885,705	0.917	47	580.367,908 669.885,705	48	580.381,264 669.887,945	13.543	48	580.381,264 669.887,945	49	580.395,236 669.890,889	14.279
49	580.395,236 669.890,889	50	580.465,819 669.906,243	72.234	50	580.465,819 669.906,243	51	580.464,48 669.910,1	4.083	51	580.464,48 669.910,1	1	580.395,158 669.894,28	71.104

** Lungimile segmentelor sunt determinate în planul de proiecție Stereo 70 și sunt rotunjite la 1 milimetru.

*** Distanța dintre puncte este formată din segmente cumulate ce sunt mai mici decât valoarea 1 milimetru.

**DATE DESPRE IMOBILUL NR. 6298**

Oficiul de Cadastru și Publicitate Imobiliară SUCEAVA
Biroul de Cadastru și Publicitate Imobiliară Gura Humorului

A. Partea I. Descrierea imobilului

TEREN Extravilan

Adresa: Jud. Suceava

Nr. Crt	Nr cadastral Nr. topografic	Suprafața* (mp)	Observații / Referințe
A1		2.276	Sector cadastral:25 Teren neimprejmuit;

B. Partea II. Proprietari și acte

Inscrieri privitoare la dreptul de proprietate și alte drepturi reale		Referințe
6298 / 20/12/2023		
Act Normativ nr. 7, din 13/03/1996 emis de Parlamentul României;		
B1	Inscrierea provizorie, drept de PROPRIETATE, dobandit prin Lege, cota actuala 1/1, cota initiala 1/1 1) COMUNA BERCHIȘEȘTI, CIF:17527456	A1

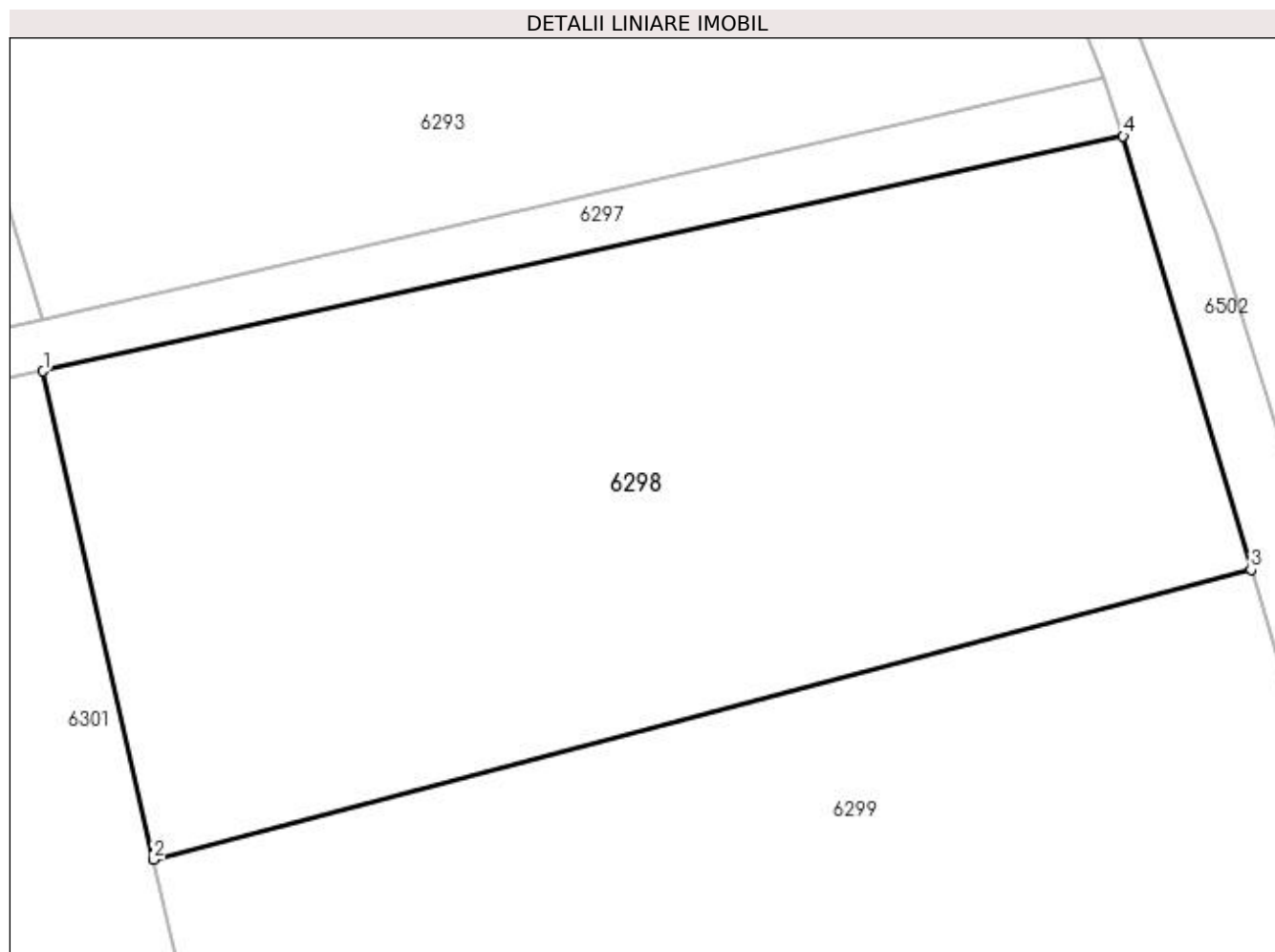
C. Partea III. SARCINI .

Inscrieri privind dezmembramintele dreptului de proprietate, drepturi reale de garanție și sarcini	Referințe
NU SUNT	

Anexa Nr. 1 La Partea I**Teren**

Nr cadastral	Suprafața (mp)*	Observații / Referințe
	2.276	

* Suprafața este determinată în planul de proiecție Stereo 70.

**Date referitoare la teren**

Crt	Categorie folosință	Intra vilan	Suprafața (mp)	Tarla	Parcelă	Nr. topo	Observații / Referințe
1	arabil	NU	2.276	69	1188	-	

Lungime Segmente

1) Valorile lungimilor segmentelor sunt obținute din proiecție în plan.

Punct început	X / Y	Punct sfârșit	X / Y	Lungime segment (** (m)
1	580.395,236 669.890,889	2	580.402,461 669.858,989	32.708
2	580.402,461 669.858,989	3	580.474,164 669.877,919	74.16
3	580.474,164 669.877,919	4	580.465,819 669.906,243	29.528
4	580.465,819 669.906,243	1	580.395,236 669.890,889	72.234

**** Lungimile segmentelor sunt determinate în planul de proiecție Stereo 70 și sunt rotunjite la 1 milimetru.**

***** Distanța dintre puncte este formată din segmente cumulate ce sunt mai mici decât valoarea 1 milimetru.**

**DATE DESPRE IMOBILUL NR. 6299**

Oficiul de Cadastru și Publicitate Imobiliară SUCEAVA
 Biroul de Cadastru și Publicitate Imobiliară Gura Humorului

A. Partea I. Descrierea imobilului

TEREN Extravilan

Adresa: Jud. Suceava

Nr. Crt	Nr cadastral Nr. topografic	Suprafața* (mp)	Observații / Referințe
A1		2.500	Sector cadastral:25 Teren neimprejmut;

B. Partea II. Proprietari și acte

Inscrieri privitoare la dreptul de proprietate și alte drepturi reale		Referințe
6299 / 20/12/2023		
Act Administrativ nr. 893, din 10/03/1995 emis de Comisia Județeană Suceava;		
B1	Intabulare, drept de PROPRIETATE, dobândit prin Reconstituire, cota actuala 1/1, cota initiala 1/1 1) BUTA IOAN <i>OBSERVATII: lipsă CNP proprietar Buta Ioan</i>	A1
Act Administrativ nr. 6251, din 10/07/2023 emis de Primăria Comunei Berchișești;		
B2	Se notează posesia faptică în favoarea lui 1) BUTA GHEORGHE 2) BUTA ILEANA-ANCA	A1

C. Partea III. SARCINI .

Inscrieri privind dezmembramintele dreptului de proprietate, drepturi reale de garanție și sarcini	Referințe
NU SUNT	

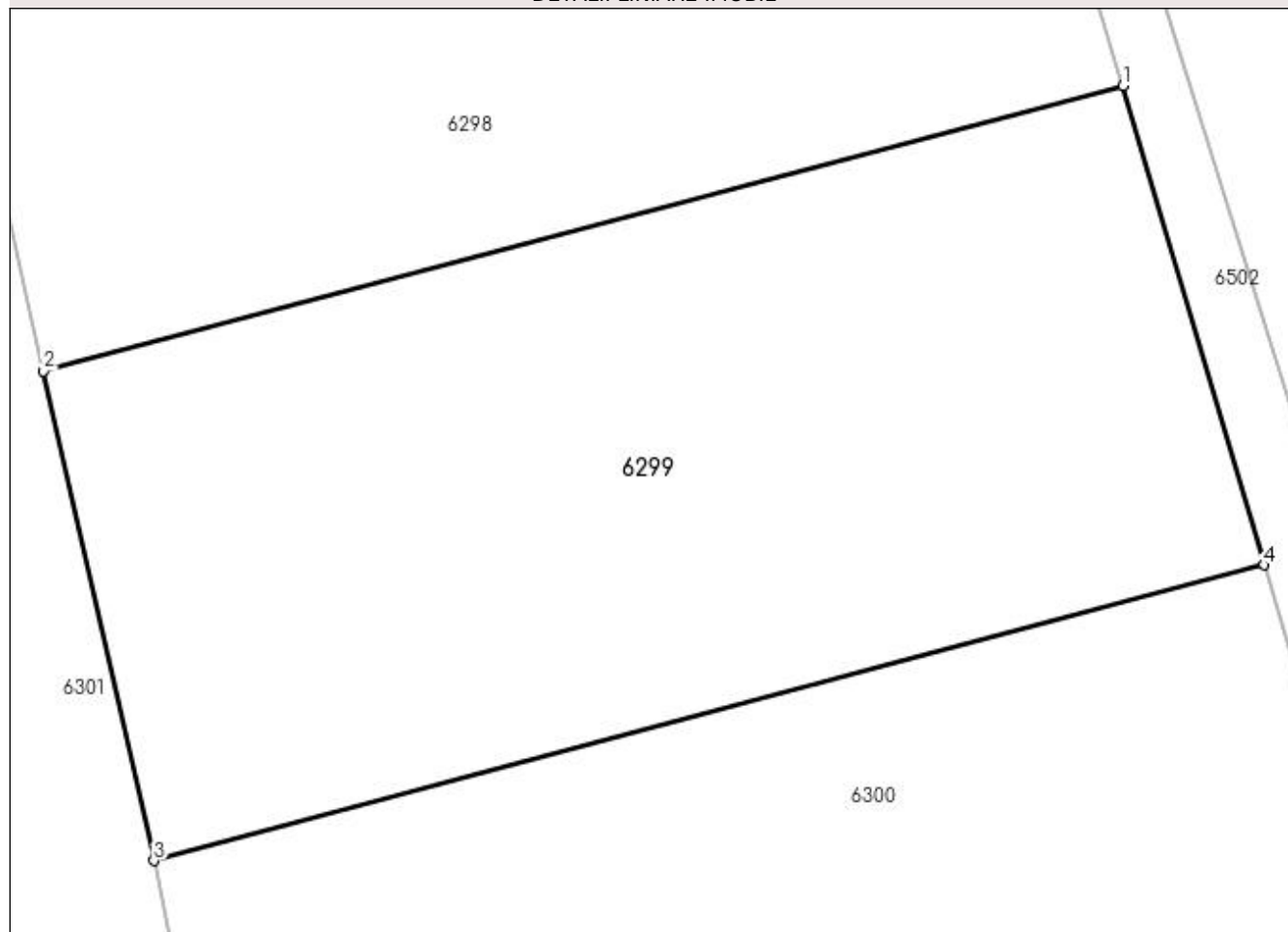
Anexa Nr. 1 La Partea I

Teren

Nr cadastral	Suprafața (mp)*	Observații / Referințe
	2.500	

* Suprafața este determinată în planul de proiecție Stereo 70.

DETALII LINIARE IMOBIL



Date referitoare la teren

Crt	Categorie folosință	Intra vilan	Suprafața (mp)	Tarla	Parcelă	Nr. topo	Observații / Referințe
1	arabil	NU	2.500	69	1188	-	loc numit Stejăroaia

Lungime Segmente

1) Valorile lungimilor segmentelor sunt obținute din proiecție în plan.

Punct început	X / Y	Punct sfârșit	X / Y	Lungime segment (** (m)
1	580.474,164 669.877,919	2	580.402,461 669.858,989	74.16
2	580.402,461 669.858,989	3	580.409,792 669.826,468	33.337
3	580.409,792 669.826,468	4	580.483,536 669.846,108	76.315
4	580.483,536 669.846,108	1	580.474,164 669.877,919	33.163

**** Lungimile segmentelor sunt determinate în planul de proiecție Stereo 70 și sunt rotunjite la 1 milimetru.**

***** Distanța dintre puncte este formată din segmente cumulate ce sunt mai mici decât valoarea 1 milimetru.**

**DATE DESPRE IMOBILUL NR. 6300**

Oficiul de Cadastru și Publicitate Imobiliară SUCEAVA
 Biroul de Cadastru și Publicitate Imobiliară Gura Humorului

A. Partea I. Descrierea imobilului

TEREN Extravilan

Nr. CF vechi:116 - Corlata
 Nr. cadastral vechi:367

Adresa: Jud. Suceava, sat Corlata, la locul numit 'I ntre piraie '

Nr. Crt	Nr cadastral Nr. topografic	Suprafața* (mp)	Observații / Referințe
A1	31647	5.000	Sector cadastral:25 Teren neimprejmuit;

B. Partea II. Proprietari și acte

Inscrieri privitoare la dreptul de proprietate și alte drepturi reale		Referințe
20774 / 26/11/2019		
Act Notarial nr. 2563, din 26/11/2019 emis de Dumitru Mihaela;		
B2	Intabulare, drept de PROPRIETATE, dobandit prin Conventie, cota actuala 1/1, cota initiala 1/1	A1
	1) BUTA GHEORGHE	
	2) BUTA ILEANA ANCA, bun comun	

C. Partea III. SARCINI .

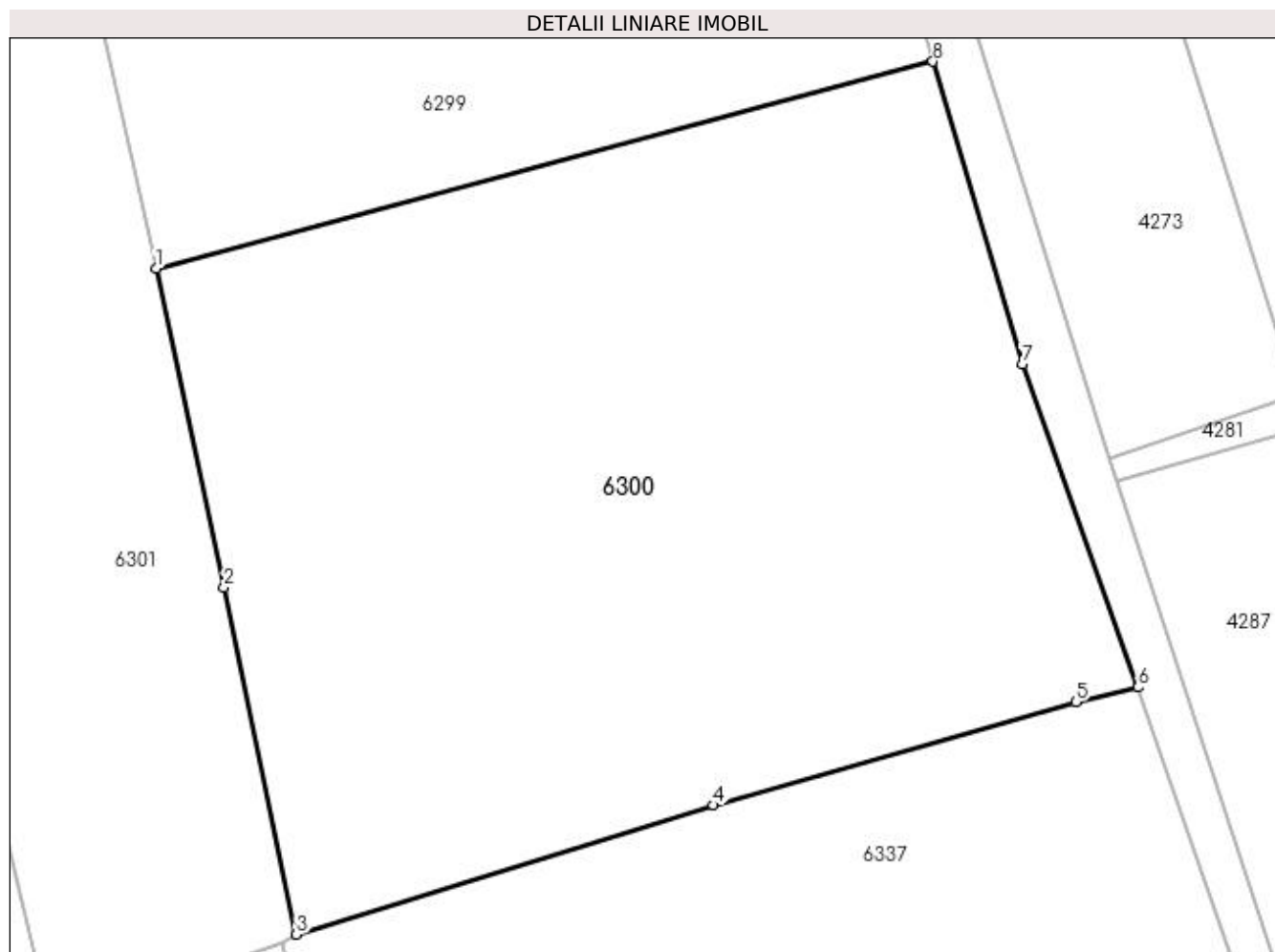
Inscrieri privind dezmembramintele dreptului de proprietate, drepturi reale de garanție și sarcini	Referințe
NU SUNT	

Anexa Nr. 1 La Partea I

Teren

Nr cadastral	Suprafața (mp)*	Observații / Referințe
31647	5.000	

* Suprafața este determinată în planul de proiecție Stereo 70.



Date referitoare la teren

Crt	Categorie folosință	Intra vilan	Suprafața (mp)	Tarla	Parcelă	Nr. topo	Observații / Referințe
1	arabil	NU	5.000	69	1188	367-1	

Lungime Segmente

1) Valorile lungimilor segmentelor sunt obținute din proiecție în plan.

Punct început	X / Y	Punct sfârșit	X / Y	Lungime segment (** (m)
1	580.409,792 669.826,468	2	580.416,23 669.796,218	30.928
2	580.416,23 669.796,218	3	580.423,107 669.763,285	33.643
3	580.423,107 669.763,285	4	580.462,708 669.775,544	41.455
4	580.462,708 669.775,544	5	580.497,09 669.785,322	35.745
5	580.497,09 669.785,322	6	580.503,014 669.786,717	6.086

Punct început	X / Y	Punct sfârșit	X / Y	Lungime segment (** (m)
6	580.503,014 669.786,717	7	580.492,007 669.817,354	32.554
7	580.492,007 669.817,354	8	580.483,536 669.846,108	29.976
8	580.483,536 669.846,108	1	580.409,792 669.826,468	76.315

** Lungimile segmentelor sunt determinate în planul de proiecție Stereo 70 și sunt rotunjite la 1 milimetru.

*** Distanța dintre puncte este formată din segmente cumulate ce sunt mai mici decât valoarea 1 milimetru.

**DATE DESPRE IMOBILUL NR. 6301**

Oficiul de Cadastru și Publicitate Imobiliară SUCEAVA
Biroul de Cadastru și Publicitate Imobiliară Gura Humorului

A. Partea I. Descrierea imobilului

TEREN Extravilan

Adresa: Jud. Suceava

Nr. Crt	Nr cadastral Nr. topografic	Suprafața* (mp)	Observații / Referințe
A1		3.500	Sector cadastral:25 Teren neimprejmuit;

B. Partea II. Proprietari și acte

Inscrieri privitoare la dreptul de proprietate și alte drepturi reale		Referințe
6301 / 20/12/2023		
Act Normativ nr. 7, din 13/03/1996 emis de Parlamentul României;		
B1	Inscrierea provizorie, drept de PROPRIETATE, dobandit prin Lege, cota actuala 1/1, cota initiala 1/1 1) COMUNA BERCHIȘEȘTI, CIF:17527456	A1

C. Partea III. SARCINI .

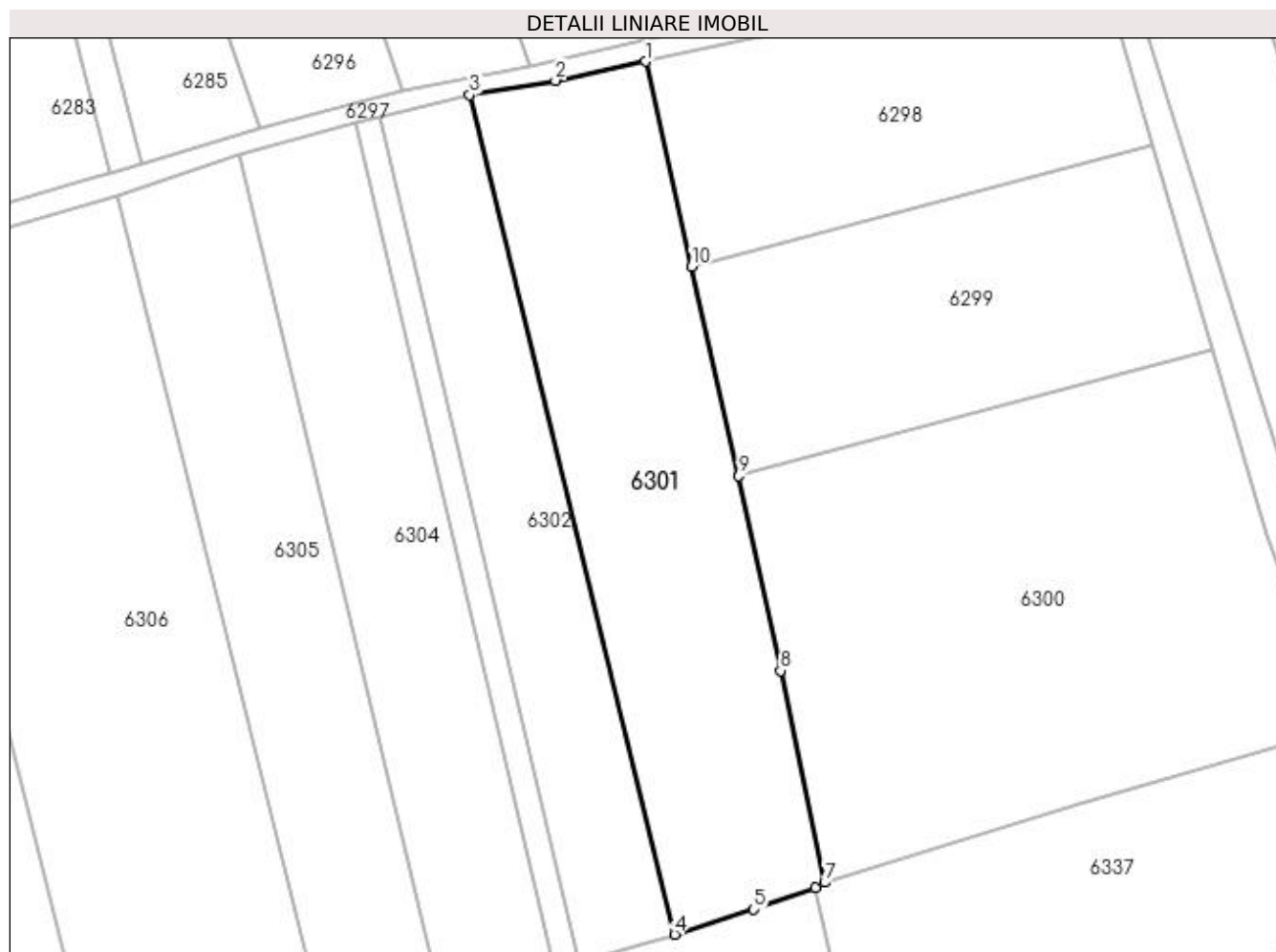
Inscrieri privind dezmembramintele dreptului de proprietate, drepturi reale de garanție și sarcini	Referințe
NU SUNT	

Anexa Nr. 1 La Partea I

Teren

Nr cadastral	Suprafața (mp)*	Observații / Referințe
	3.500	

* Suprafața este determinată în planul de proiecție Stereo 70.



Date referitoare la teren

Crt	Categorie folosință	Intra vilan	Suprafața (mp)	Tarla	Parcelă	Nr. topo	Observații / Referințe
1	arabil	NU	3.500	69	1188	-	

Lungime Segmente

1) Valorile lungimilor segmentelor sunt obținute din proiecție în plan.

Punct început	X / Y	Punct sfârșit	X / Y	Lungime segment (** (m)
1	580.395,236 669.890,889	2	580.381,264 669.887,945	14.279
2	580.381,264 669.887,945	3	580.367,908 669.885,705	13.543
3	580.367,908 669.885,705	4	580.399,8 669.755,239	134.307
4	580.399,8 669.755,239	5	580.412,123 669.759,125	12.921
5	580.412,123 669.759,125	6	580.421,734 669.762,422	10.161

Punct început	X / Y	Punct sfârșit	X / Y	Lungime segment (** (m)
6	580.421,734 669.762,422	7	580.423,107 669.763,285	1.622
7	580.423,107 669.763,285	8	580.416,23 669.796,218	33.643
8	580.416,23 669.796,218	9	580.409,792 669.826,468	30.928
9	580.409,792 669.826,468	10	580.402,461 669.858,989	33.337
10	580.402,461 669.858,989	1	580.395,236 669.890,889	32.708

** Lungimile segmentelor sunt determinate în planul de proiecție Stereo 70 și sunt rotunjite la 1 milimetru.

*** Distanța dintre puncte este formată din segmente cumulate ce sunt mai mici decât valoarea 1 milimetru.

**DATE DESPRE IMOBILUL NR. 6302**

Oficiul de Cadastru și Publicitate Imobiliară SUCEAVA
Biroul de Cadastru și Publicitate Imobiliară Gura Humorului

A. Partea I. Descrierea imobilului

TEREN Extravilan

Adresa: Jud. Suceava

Nr. Crt	Nr cadastral Nr. topografic	Suprafața* (mp)	Observații / Referințe
A1		2.000	Sector cadastral:25 Teren neimprejmuit;

B. Partea II. Proprietari și acte

Inscrieri privitoare la dreptul de proprietate și alte drepturi reale		Referințe
6302 / 20/12/2023		
Act Normativ nr. 7, din 13/03/1996 emis de Parlamentul României;		
B1	Inscrierea provizorie, drept de PROPRIETATE, dobandit prin Lege, cota actuala 1/1, cota initiala 1/1 1) COMUNA BERCHIȘEȘTI, CIF:17527456	A1

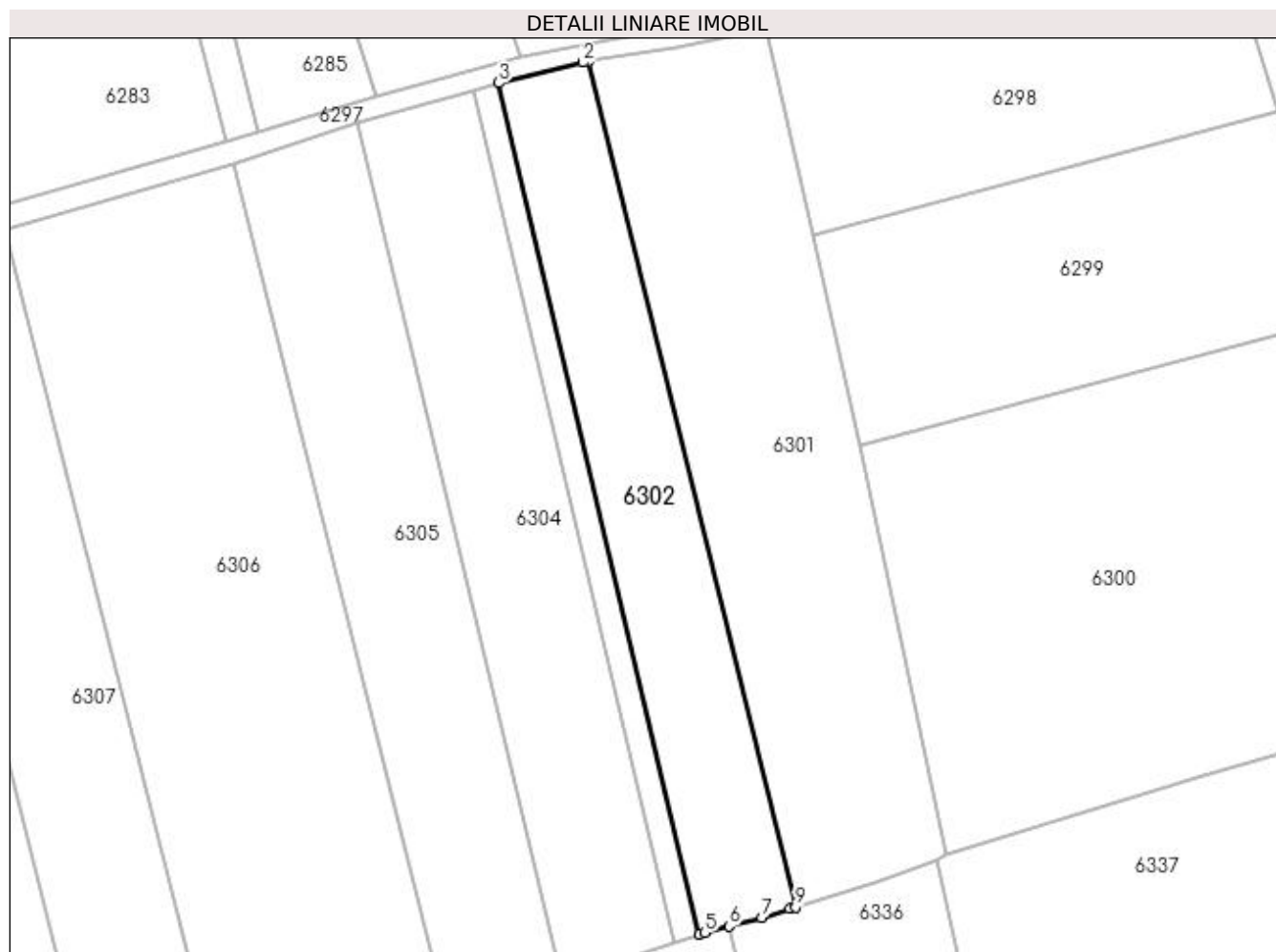
C. Partea III. SARCINI .

Inscrieri privind dezmembramintele dreptului de proprietate, drepturi reale de garanție și sarcini	Referințe
NU SUNT	

Anexa Nr. 1 La Partea I**Teren**

Nr cadastral	Suprafața (mp)*	Observații / Referințe
	2.000	

* Suprafața este determinată în planul de proiecție Stereo 70.

**Date referitoare la teren**

Crt	Categorie folosință	Intra vilan	Suprafața (mp)	Tarla	Parcelă	Nr. topo	Observații / Referințe
1	arabil	NU	2.000	69	1188	-	

Lungime Segmente

1) Valorile lungimilor segmentelor sunt obținute din proiecție în plan.

Punct început	X / Y	Punct sfârșit	X / Y	Lungime segment (** (m)
1	580.367,908 669.885,705	2	580.367,004 669.885,553	0.917
2	580.367,004 669.885,553	3	580.353,991 669.882,389	13.392
3	580.353,991 669.882,389	4	580.384,995 669.751,026	134.972
4	580.384,995 669.751,026	5	580.385,786 669.751,287	0.833
5	580.385,786 669.751,287	6	580.389,516 669.752,26	3.855

Punct început	X / Y	Punct sfârșit	X / Y	Lungime segment (** (m)
6	580.389,516 669.752,26	7	580.394,596 669.753,586	5.25
7	580.394,596 669.753,586	8	580.398,926 669.754,964	4.544
8	580.398,926 669.754,964	9	580.399,8 669.755,239	0.916
9	580.399,8 669.755,239	1	580.367,908 669.885,705	134.307

** Lungimile segmentelor sunt determinate în planul de proiecție Stereo 70 și sunt rotunjite la 1 milimetru.

*** Distanța dintre puncte este formată din segmente cumulate ce sunt mai mici decât valoarea 1 milimetru.

**DATE DESPRE IMOBILUL NR. 6303**

Oficiul de Cadastru și Publicitate Imobiliară SUCEAVA
Biroul de Cadastru și Publicitate Imobiliară Gura Humorului

A. Partea I. Descrierea imobilului

TEREN Extravilan

Adresa: Jud. Suceava

Nr. Crt	Nr cadastral Nr. topografic	Suprafața* (mp)	Observații / Referințe
A1		550	Sector cadastral:25 Teren neimprejmuit;

B. Partea II. Proprietari și acte

Inscrieri privitoare la dreptul de proprietate și alte drepturi reale		Referințe
6303 / 20/12/2023		
Act Normativ nr. 7, din 13/03/1996 emis de Parlamentul României;		
B1	Inscrierea provizorie, drept de PROPRIETATE, dobandit prin Lege, cota actuala 1/1, cota initiala 1/1 1) COMUNA BERCHIȘEȘTI, CIF:17527456	A1

C. Partea III. SARCINI .

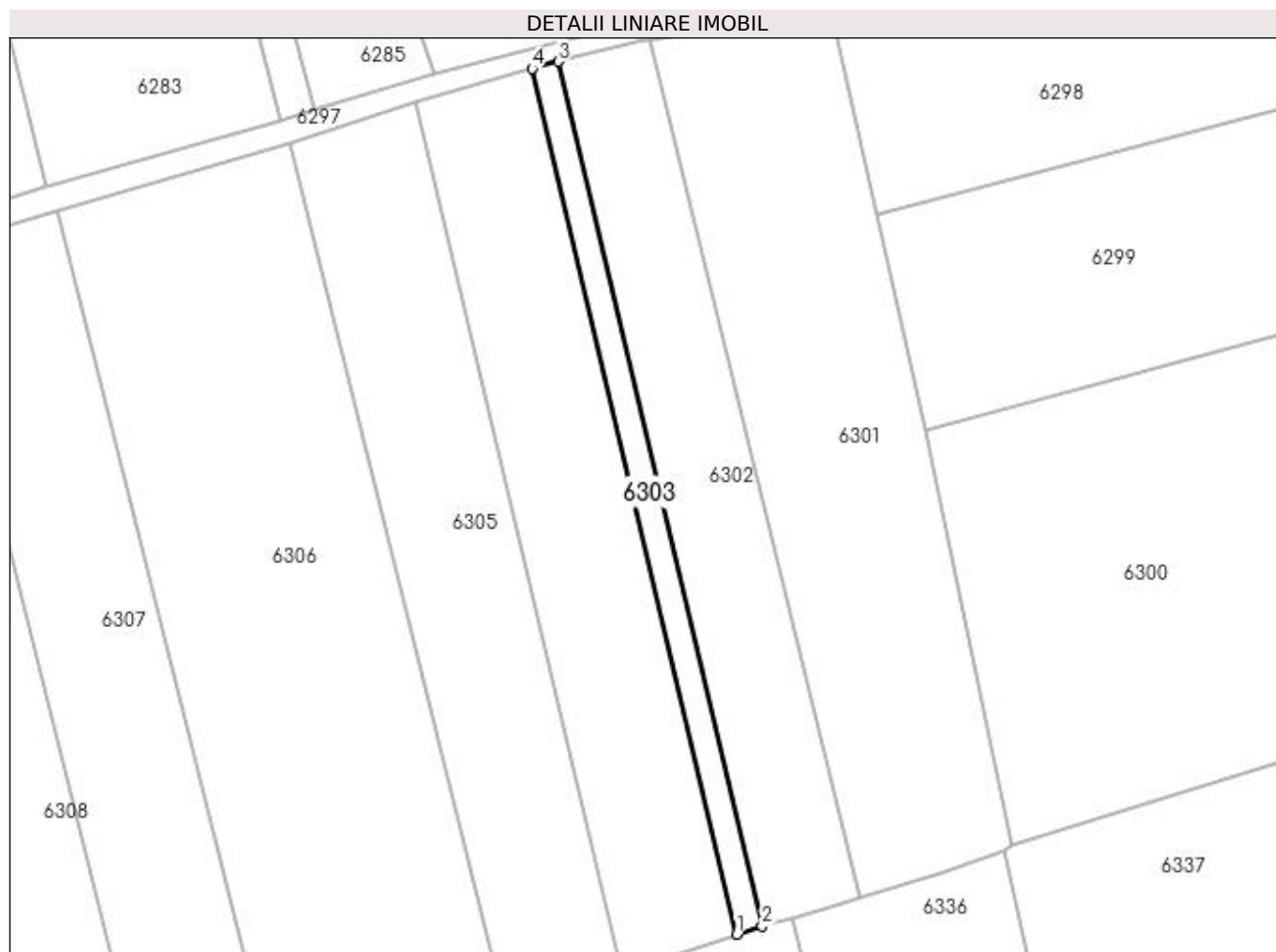
Inscrieri privind dezmembramintele dreptului de proprietate, drepturi reale de garanție și sarcini	Referințe
NU SUNT	

Anexa Nr. 1 La Partea I

Teren

Nr cadastral	Suprafața (mp)*	Observații / Referințe
	550	

* Suprafața este determinată în planul de proiecție Stereo 70.



Date referitoare la teren

Crt	Categorie folosință	Intra vilan	Suprafața (mp)	Tarla	Parcelă	Nr. topo	Observații / Referințe
1	arabil	NU	550	69	1188	-	

Lungime Segmente

1) Valorile lungimilor segmentelor sunt obținute din proiecție în plan.

Punct început	X / Y	Punct sfârșit	X / Y	Lungime segment (** (m)
1	580.381,115 669.749,744	2	580.384,995 669.751,026	4.086
2	580.384,995 669.751,026	3	580.353,991 669.882,389	134.972
3	580.353,991 669.882,389	4	580.350,067 669.881,291	4.075
4	580.350,067 669.881,291	1	580.381,115 669.749,744	135.161

**** Lungimile segmentelor sunt determinate în planul de proiecție Stereo 70 și sunt rotunjite la 1 milimetru.**

***** Distanța dintre puncte este formată din segmente cumulate ce sunt mai mici decât valoarea 1 milimetru.**

**DATE DESPRE IMOBILUL NR. 6304**

Oficiul de Cadastru și Publicitate Imobiliară SUCEAVA
Biroul de Cadastru și Publicitate Imobiliară Gura Humorului

A. Partea I. Descrierea imobilului

TEREN Extravilan

Adresa: Jud. Suceava

Nr. Crt	Nr cadastral Nr. topografic	Suprafața* (mp)	Observații / Referințe
A1		2.500	Sector cadastral:25 Teren neimprejmuit;

B. Partea II. Proprietari și acte

Inscrieri privitoare la dreptul de proprietate și alte drepturi reale		Referințe
6304 / 20/12/2023		
Act Normativ nr. 7, din 13/03/1996 emis de Parlamentul României;		
B1	Inscrierea provizorie, drept de PROPRIETATE, dobandit prin Lege, cota actuala 1/1, cota initiala 1/1 1) COMUNA BERCHIȘEȘTI, CIF:17527456	A1

C. Partea III. SARCINI .

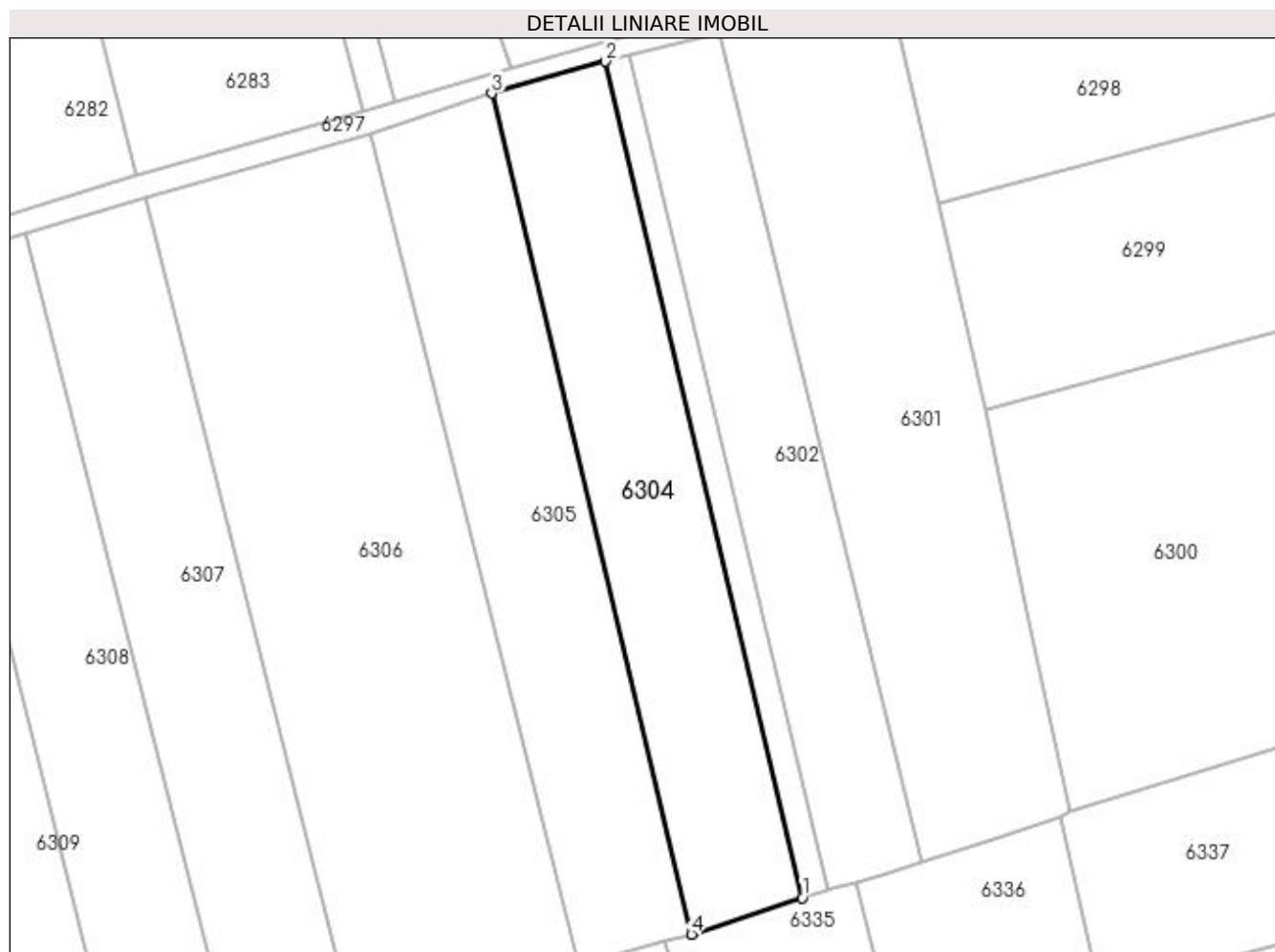
Inscrieri privind dezmembramintele dreptului de proprietate, drepturi reale de garanție și sarcini	Referințe
NU SUNT	

Anexa Nr. 1 La Partea I

Teren

Nr cadastral	Suprafața (mp)*	Observații / Referințe
	2.500	

* Suprafața este determinată în planul de proiecție Stereo 70.



Date referitoare la teren

Crt	Categorie folosință	Intra vilan	Suprafața (mp)	Tarla	Parcelă	Nr. topo	Observații / Referințe
1	arabil	NU	2.500	69	1188	-	

Lungime Segmente

1) Valorile lungimilor segmentelor sunt obținute din proiecție în plan.

Punct început	X / Y	Punct sfârșit	X / Y	Lungime segment (** (m)
1	580.381,115 669.749,744	2	580.350,067 669.881,291	135.161
2	580.350,067 669.881,291	3	580.332,199 669.876,289	18.555
3	580.332,199 669.876,289	4	580.363,636 669.743,971	136.001
4	580.363,636 669.743,971	1	580.381,115 669.749,744	18.408

**** Lungimile segmentelor sunt determinate în planul de proiecție Stereo 70 și sunt rotunjite la 1 milimetru.**

***** Distanța dintre puncte este formată din segmente cumulate ce sunt mai mici decât valoarea 1 milimetru.**

**DATE DESPRE IMOBILUL NR. 6305**

Oficiul de Cadastru și Publicitate Imobiliară SUCEAVA
Biroul de Cadastru și Publicitate Imobiliară Gura Humorului

A. Partea I. Descrierea imobilului

TEREN Extravilan

Adresa: Jud. Suceava

Nr. Crt	Nr cadastral Nr. topografic	Suprafața* (mp)	Observații / Referințe
A1		2.600	Sector cadastral:25 Teren neimprejmuit;

B. Partea II. Proprietari și acte

Inscrieri privitoare la dreptul de proprietate și alte drepturi reale		Referințe
6305 / 20/12/2023		
Act Administrativ nr. 1512, din 11/12/1995 emis de Comisia Județeană Suceava;		
B1	Intabulare, drept de PROPRIETATE, dobândit prin Reconstituire, cota actuala 1/1, cota initiala 1/1 1) BUTA DIMITRIE 2) BUTA EUGENIA <i>OBSERVATII: lipsă CNP proprietari Buta Dimitrie, Buta Eugenia</i>	A1
Act Administrativ nr. 6256, din 10/07/2023 emis de Primăria Comunei Berchișești;		
B2	Se notează posesia faptică în favoarea lui 1) BUTA MARIAN-DUMITRU 2) BUTA LILIANA	A1

C. Partea III. SARCINI .

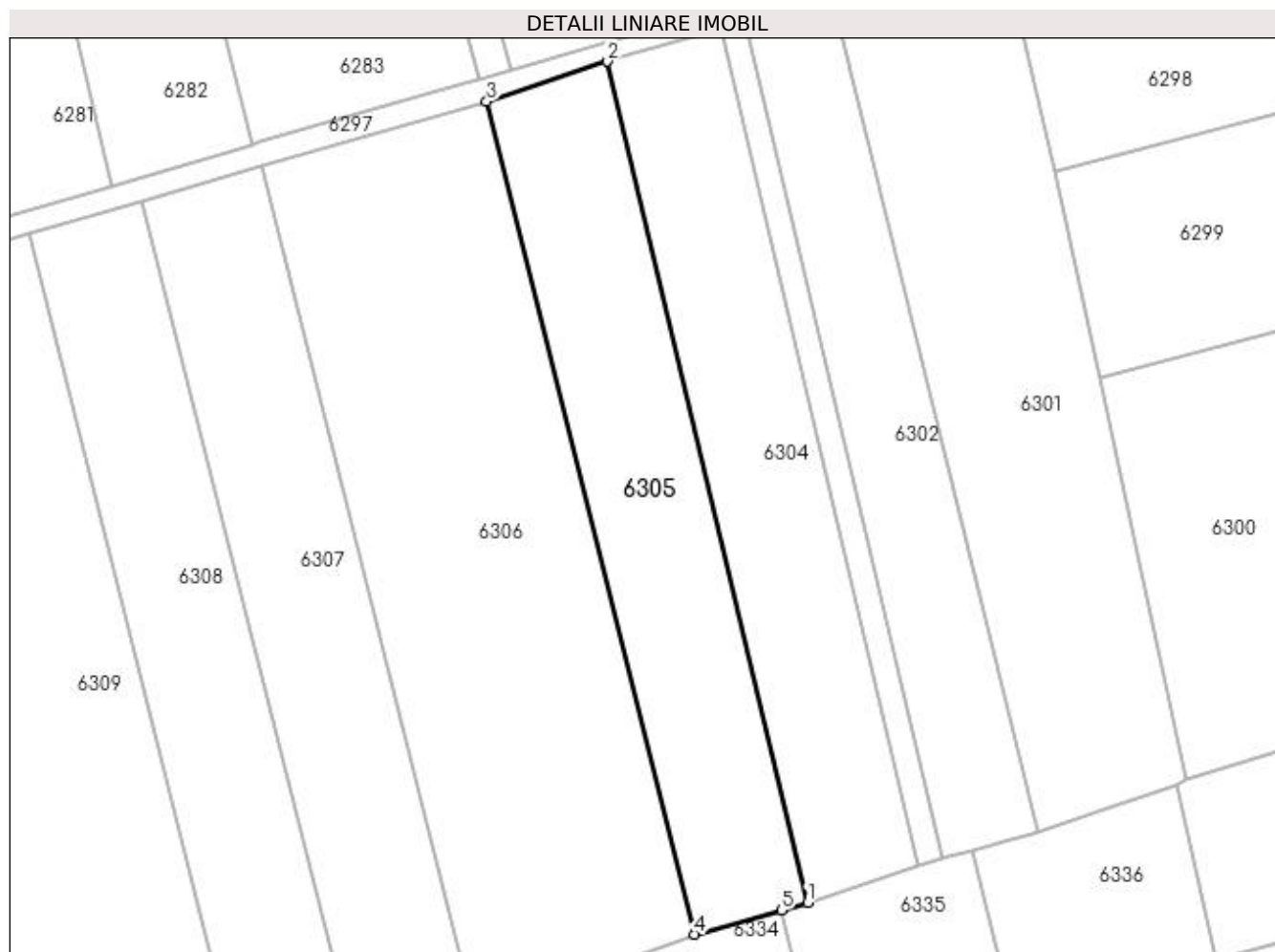
Inscrieri privind dezmembramintele dreptului de proprietate, drepturi reale de garanție și sarcini	Referințe
NU SUNT	

Anexa Nr. 1 La Partea I

Teren

Nr cadastral	Suprafața (mp)*	Observații / Referințe
	2.600	

* Suprafața este determinată în planul de proiecție Stereo 70.



Date referitoare la teren

Crt	Categorie folosință	Intra vilan	Suprafața (mp)	Tarla	Parcelă	Nr. topo	Observații / Referințe
1	arabil	NU	2.600	69	1188	-	loc numit Stejăroaia

Lungime Segmente

1) Valorile lungimilor segmentelor sunt obținute din proiecție în plan.

Punct început	X / Y	Punct sfârșit	X / Y	Lungime segment (** (m)
1	580.363,636 669.743,971	2	580.332,199 669.876,289	136.001
2	580.332,199 669.876,289	3	580.313,169 669.870,001	20.042
3	580.313,169 669.870,001	4	580.345,911 669.739,006	135.025
4	580.345,911 669.739,006	5	580.359,529 669.742,821	14.142
5	580.359,529 669.742,821	1	580.363,636 669.743,971	4.265

**** Lungimile segmentelor sunt determinate în planul de proiecție Stereo 70 și sunt rotunjite la 1 milimetru.**

***** Distanța dintre puncte este formată din segmente cumulate ce sunt mai mici decât valoarea 1 milimetru.**

**DATE DESPRE IMOBILUL NR. 6306**

Oficiul de Cadastru și Publicitate Imobiliară SUCEAVA
Biroul de Cadastru și Publicitate Imobiliară Gura Humorului

A. Partea I. Descrierea imobilului

TEREN Extravilan

Adresa: Jud. Suceava

Nr. Crt	Nr cadastral Nr. topografic	Suprafața* (mp)	Observații / Referințe
A1		5.000	Sector cadastral:25 Teren neimprejmuit;

B. Partea II. Proprietari și acte

Inscrieri privitoare la dreptul de proprietate și alte drepturi reale		Referințe
6306 / 20/12/2023		
Act Administrativ nr. 1431, din 03/10/1995 emis de Comisia Județeană Suceava;		
B1	Intabulare, drept de PROPRIETATE, dobândit prin Reconstituire, cota actuala 1/1, cota initiala 1/1 1) CIOLTAN PETRU <i>OBSERVATII: lipsă CNP proprietar Cioltan A. Petru</i>	A1

C. Partea III. SARCINI .

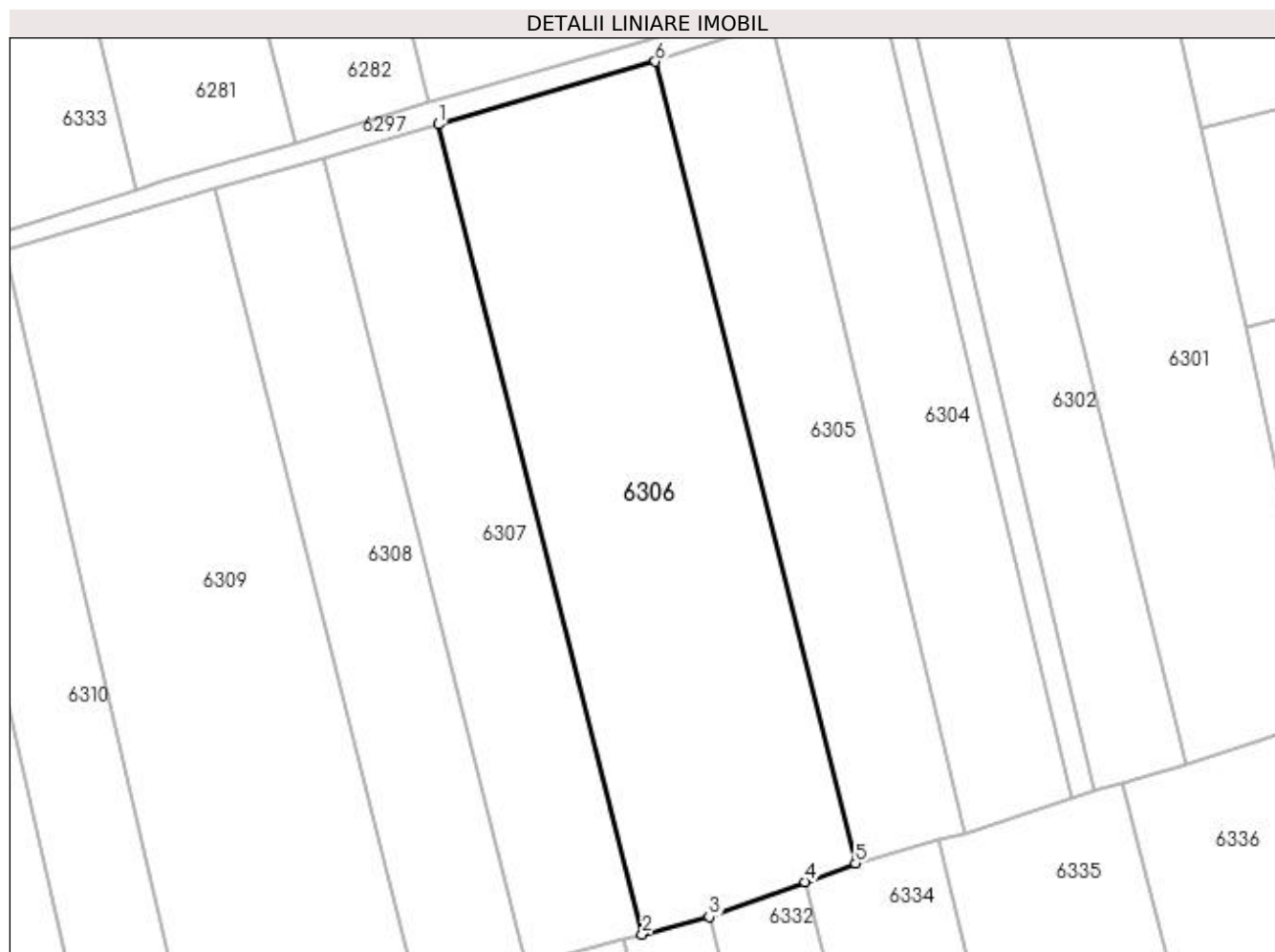
Inscrieri privind dezmembramintele dreptului de proprietate, drepturi reale de garanție și sarcini	Referințe
NU SUNT	

Anexa Nr. 1 La Partea I

Teren

Nr cadastral	Suprafața (mp)*	Observații / Referințe
	5.000	

* Suprafața este determinată în planul de proiecție Stereo 70.



Date referitoare la teren

Crt	Categorie folosință	Intra vilan	Suprafața (mp)	Tarla	Parcelă	Nr. topo	Observații / Referințe
1	arabil	NU	5.000	69	1188	-	loc numit Măzănăești

Lungime Segmente

1) Valorile lungimilor segmentelor sunt obținute din proiecție în plan.

Punct început	X / Y	Punct sfârșit	X / Y	Lungime segment (** (m)
1	580.277,758 669.859,746	2	580.311,045 669.727,439	136.43
2	580.311,045 669.727,439	3	580.322,002 669.730,276	11.318
3	580.322,002 669.730,276	4	580.337,593 669.736,005	16.61
4	580.337,593 669.736,005	5	580.345,911 669.739,006	8.843
5	580.345,911 669.739,006	6	580.313,169 669.870,001	135.025

Punct început	X / Y	Punct sfârşit	X / Y	Lungime segment (** (m)
6	580.313,169 669.870,001	1	580.277,758 669.859,746	36.866

** Lungimile segmentelor sunt determinate în planul de proiecţie Stereo 70 şi sunt rotunjite la 1 milimetru.

*** Distanţa dintre puncte este formată din segmente cumulate ce sunt mai mici decât valoarea 1 milimetru.

**DATE DESPRE IMOBILUL NR. 6307**

Oficiul de Cadastru și Publicitate Imobiliară SUCEAVA
Biroul de Cadastru și Publicitate Imobiliară Gura Humorului

A. Partea I. Descrierea imobilului

TEREN Extravilan

Adresa: Jud. Suceava

Nr. Crt	Nr cadastral Nr. topografic	Suprafața* (mp)	Observații / Referințe
A1		2.665	Sector cadastral:25 Teren neimprejmuit;

B. Partea II. Proprietari și acte

Inscrieri privitoare la dreptul de proprietate și alte drepturi reale		Referințe
6307 / 20/12/2023		
Act Normativ nr. 7, din 13/03/1996 emis de Parlamentul României;		
B1	Inscrierea provizorie, drept de PROPRIETATE, dobandit prin Lege, cota actuala 1/1, cota initiala 1/1 1) COMUNA BERCHIȘEȘTI, CIF:17527456	A1

C. Partea III. SARCINI .

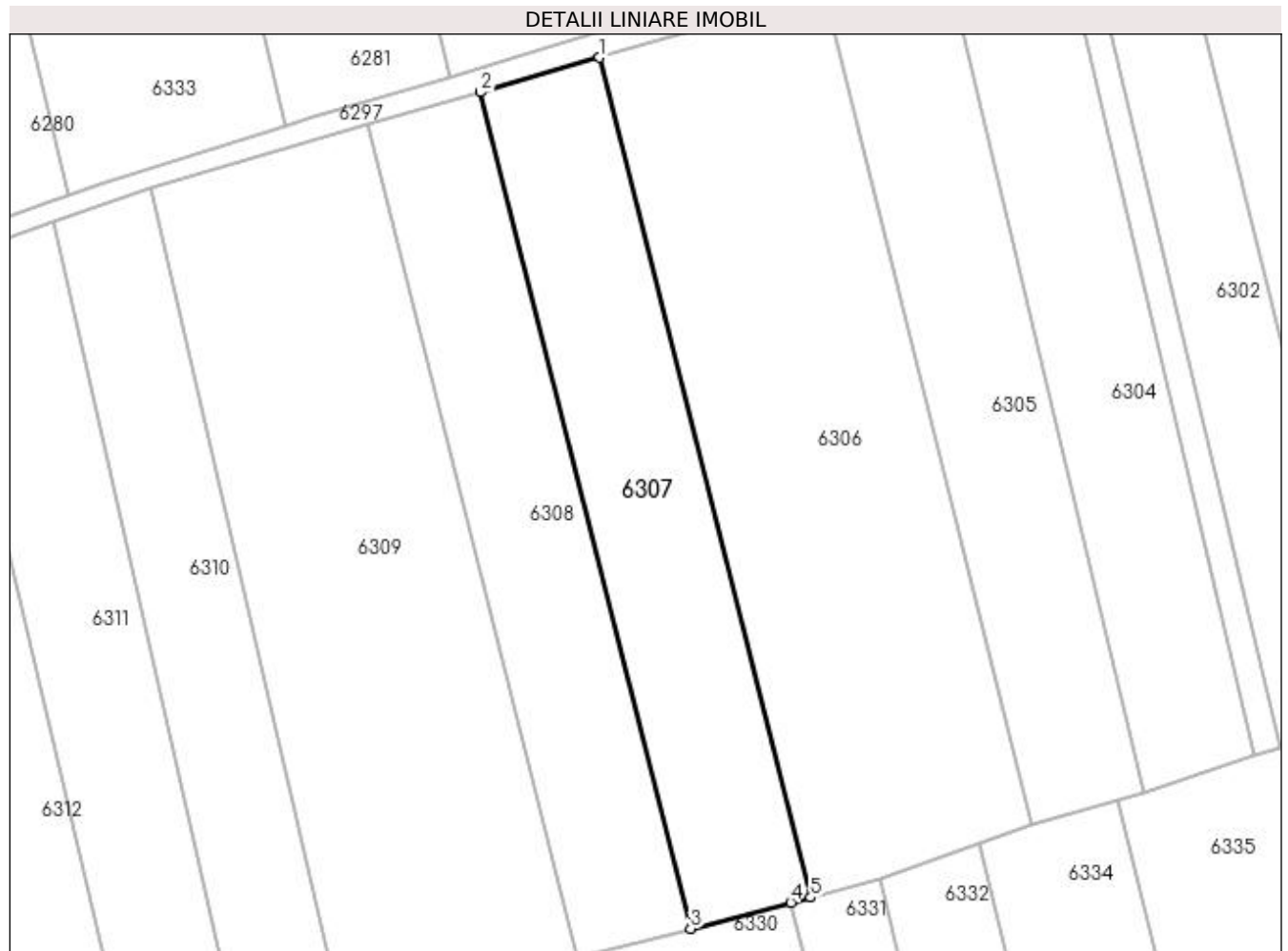
Inscrieri privind dezmembramintele dreptului de proprietate, drepturi reale de garanție și sarcini	Referințe
NU SUNT	

Anexa Nr. 1 La Partea I

Teren

Nr cadastral	Suprafața (mp)*	Observații / Referințe
	2.665	

* Suprafața este determinată în planul de proiecție Stereo 70.



Date referitoare la teren

Crt	Categorie folosință	Intra vilan	Suprafața (mp)	Tarla	Parcelă	Nr. topo	Observații / Referințe
1	arabil	NU	2.665	69	1188	-	

Lungime Segmente

1) Valorile lungimilor segmentelor sunt obținute din proiecție în plan.

Punct început	X / Y	Punct sfârșit	X / Y	Lungime segment (** (m)
1	580.277,758 669.859,746	2	580.258,945 669.854,298	19.586
2	580.258,945 669.854,298	3	580.292,096 669.722,532	135.872
3	580.292,096 669.722,532	4	580.307,921 669.726,629	16.347
4	580.307,921 669.726,629	5	580.311,045 669.727,439	3.227
5	580.311,045 669.727,439	1	580.277,758 669.859,746	136.43

**** Lungimile segmentelor sunt determinate în planul de proiecție Stereo 70 și sunt rotunjite la 1 milimetru.**

***** Distanța dintre puncte este formată din segmente cumulate ce sunt mai mici decât valoarea 1 milimetru.**

**DATE DESPRE IMOBILUL NR. 6308**

Oficiul de Cadastru și Publicitate Imobiliară SUCEAVA
Biroul de Cadastru și Publicitate Imobiliară Gura Humorului

A. Partea I. Descrierea imobilului

TEREN Extravilan

Adresa: Jud. Suceava

Nr. Crt	Nr cadastral Nr. topografic	Suprafața* (mp)	Observații / Referințe
A1		2.500	Sector cadastral:25 Teren neimprejmuit;

B. Partea II. Proprietari și acte

Inscrieri privitoare la dreptul de proprietate și alte drepturi reale		Referințe
6308 / 20/12/2023		
Act Normativ nr. 7, din 13/03/1996 emis de Parlamentul României;		
B1	Inscrierea provizorie, drept de PROPRIETATE, dobandit prin Lege, cota actuala 1/1, cota initiala 1/1 1) COMUNA BERCHIȘEȘTI, CIF:17527456	A1

C. Partea III. SARCINI .

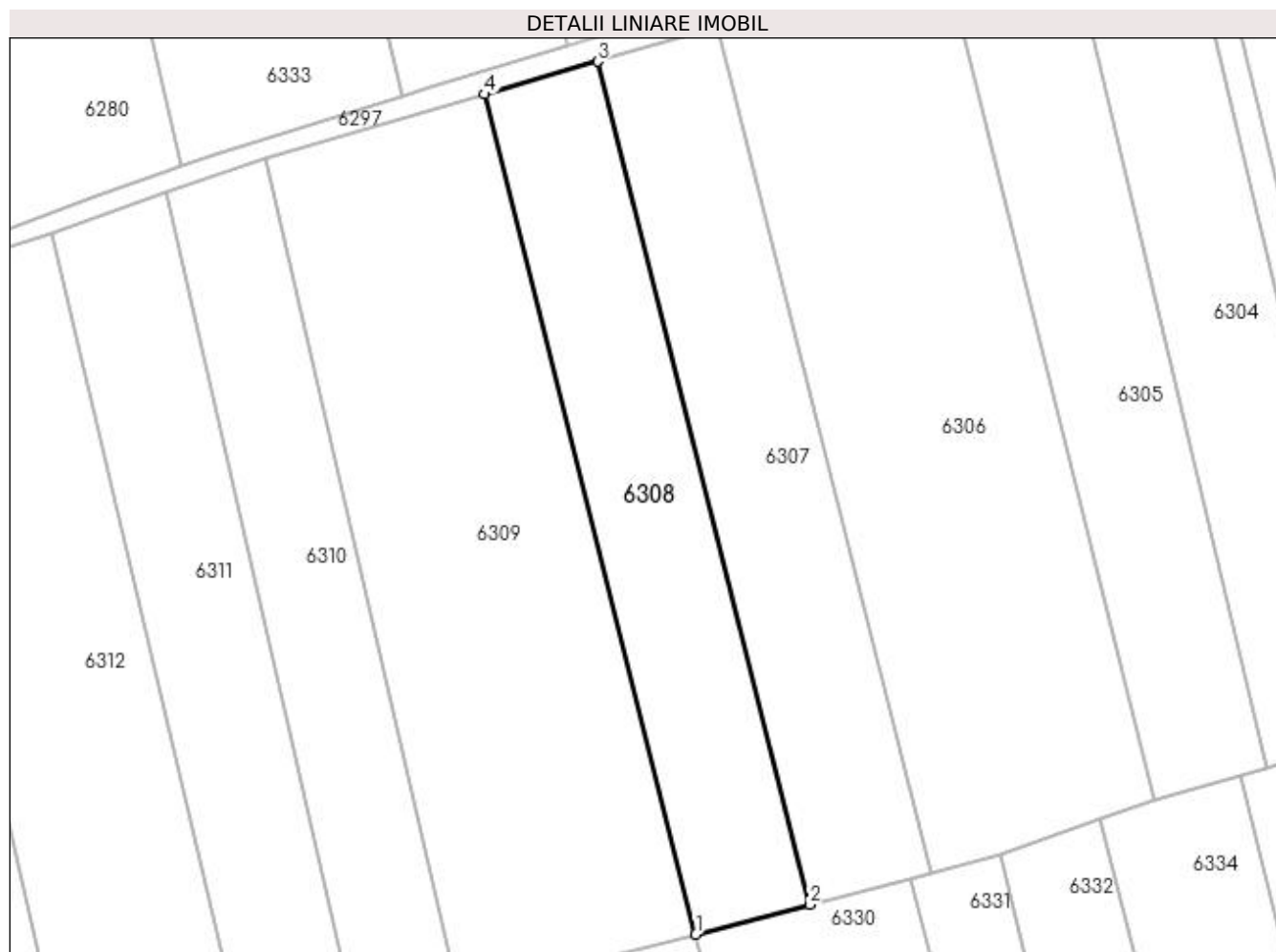
Inscrieri privind dezmembramintele dreptului de proprietate, drepturi reale de garanție și sarcini	Referințe
NU SUNT	

Anexa Nr. 1 La Partea I

Teren

Nr cadastral	Suprafața (mp)*	Observații / Referințe
	2.500	

* Suprafața este determinată în planul de proiecție Stereo 70.



Date referitoare la teren

Crt	Categorie folosință	Intra vilan	Suprafața (mp)	Tarla	Parcelă	Nr. topo	Observații / Referințe
1	arabil	NU	2.500	69	1188	-	

Lungime Segmente

1) Valorile lungimilor segmentelor sunt obținute din proiecție în plan.

Punct început	X / Y	Punct sfârșit	X / Y	Lungime segment (** (m)
1	580.274,249 669.717,911	2	580.292,096 669.722,532	18.436
2	580.292,096 669.722,532	3	580.258,945 669.854,298	135.872
3	580.258,945 669.854,298	4	580.241,226 669.849,167	18.447
4	580.241,226 669.849,167	1	580.274,249 669.717,911	135.346

**** Lungimile segmentelor sunt determinate în planul de proiecție Stereo 70 și sunt rotunjite la 1 milimetru.**

***** Distanța dintre puncte este formată din segmente cumulate ce sunt mai mici decât valoarea 1 milimetru.**

**DATE DESPRE IMOBILUL NR. 6309**

Oficiul de Cadastru și Publicitate Imobiliară SUCEAVA
Biroul de Cadastru și Publicitate Imobiliară Gura Humorului

A. Partea I. Descrierea imobilului

TEREN Extravilan

Adresa: Jud. Suceava

Nr. Crt	Nr cadastral Nr. topografic	Suprafața* (mp)	Observații / Referințe
A1	30895	5.000	Sector cadastral:25 Teren neimprejmuit;

B. Partea II. Proprietari și acte

Inscrieri privitoare la dreptul de proprietate și alte drepturi reale		Referințe
7652 / 06/07/2015		
Act Administrativ nr. Titlu de Proprietate nr. 1003, din 10/07/1995 emis de C.J.S.D.P.A.T. Suceava (act administrativ nr. Certificat fiscal nr. 2459/26-06-2015 emis de Primaria com. Berchisesti;);		
B1	Intabulare, drept de PROPRIETATE, dobandit prin Reconstituire, cota actuala 1/1, cota initiala 1/1 1) DUCA GHEORGHE	A1

C. Partea III. SARCINI .

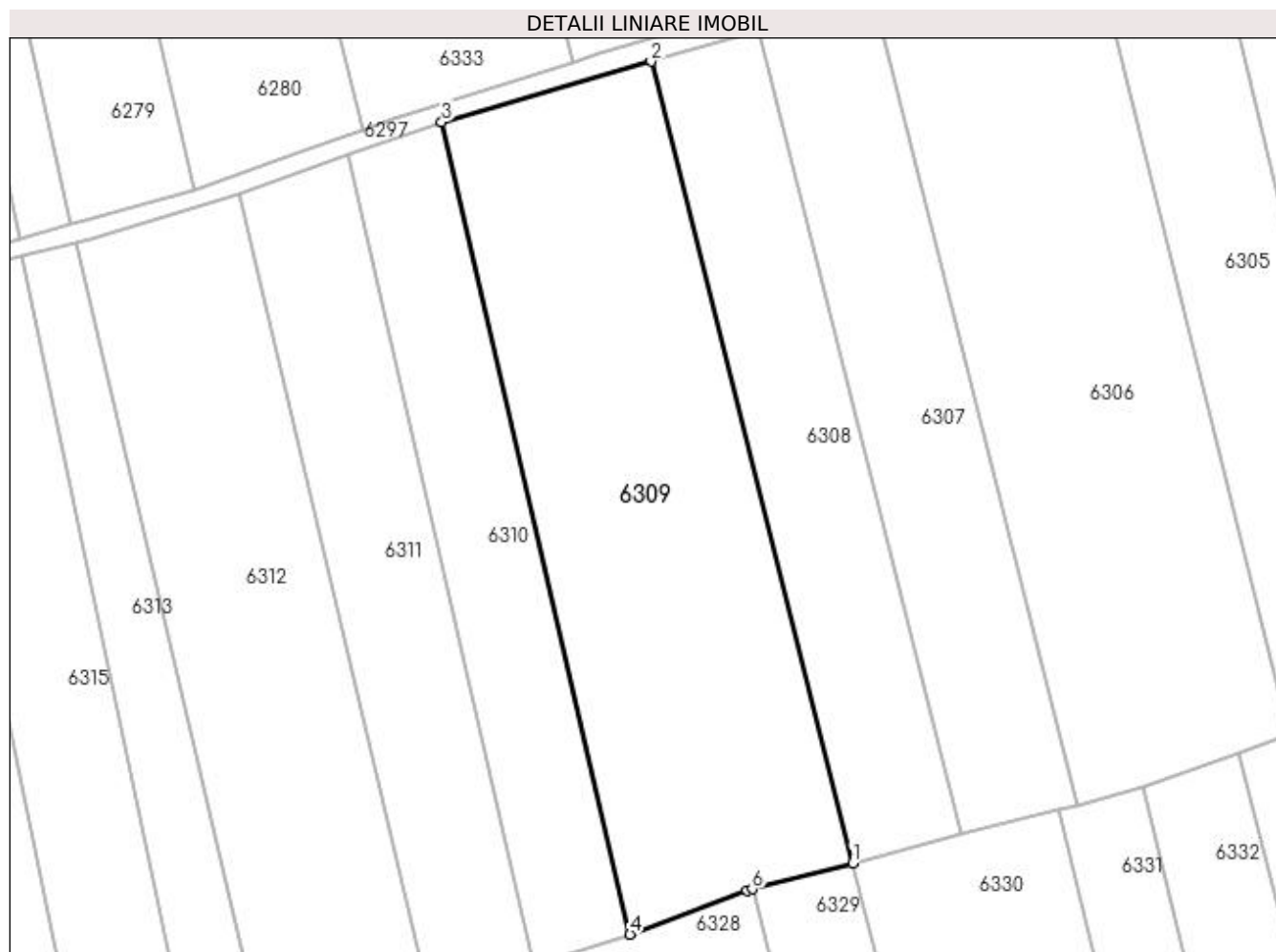
Inscrieri privind dezmembramintele dreptului de proprietate, drepturi reale de garanție și sarcini	Referințe
NU SUNT	

Anexa Nr. 1 La Partea I

Teren

Nr cadastral	Suprafața (mp)*	Observații / Referințe
30895	5.000	

* Suprafața este determinată în planul de proiecție Stereo 70.



Date referitoare la teren

Crt	Categorie folosință	Intra vilan	Suprafața (mp)	Tarla	Parcelă	Nr. topo	Observații / Referințe
1	arabil	NU	5.000	69	1195	-	Stejaroaia

Lungime Segmente

1) Valorile lungimilor segmentelor sunt obținute din proiecție în plan.

Punct început	X / Y	Punct sfârșit	X / Y	Lungime segment (** (m)
1	580.274,249 669.717,911	2	580.241,226 669.849,167	135.346
2	580.241,226 669.849,167	3	580.206,935 669.839,237	35.7
3	580.206,935 669.839,237	4	580.237,789 669.706,213	136.555
4	580.237,789 669.706,213	5	580.256,96 669.713,434	20.486
5	580.256,96 669.713,434	6	580.257,807 669.713,653	0.875

Punct început	X / Y	Punct sfârșit	X / Y	Lungime segment (** (m)
6	580.257,807 669.713,653	1	580.274,249 669.717,911	16.984

** Lungimile segmentelor sunt determinate în planul de proiecție Stereo 70 și sunt rotunjite la 1 milimetru.

*** Distanța dintre puncte este formată din segmente cumulate ce sunt mai mici decât valoarea 1 milimetru.

**DATE DESPRE IMOBILUL NR. 6310**

Oficiul de Cadastru și Publicitate Imobiliară SUCEAVA
Biroul de Cadastru și Publicitate Imobiliară Gura Humorului

A. Partea I. Descrierea imobilului

TEREN Extravilan

Adresa: Jud. Suceava

Nr. Crt	Nr cadastral Nr. topografic	Suprafața* (mp)	Observații / Referințe
A1		2.237	Sector cadastral:25 Teren neimprejmuit;

B. Partea II. Proprietari și acte

Inscrieri privitoare la dreptul de proprietate și alte drepturi reale		Referințe
6310 / 20/12/2023		
Act Normativ nr. 7, din 13/03/1996 emis de Parlamentul României;		
B1	Inscrierea provizorie, drept de PROPRIETATE, dobandit prin Lege, cota actuala 1/1, cota initiala 1/1 1) COMUNA BERCHIȘEȘTI, CIF:17527456	A1

C. Partea III. SARCINI .

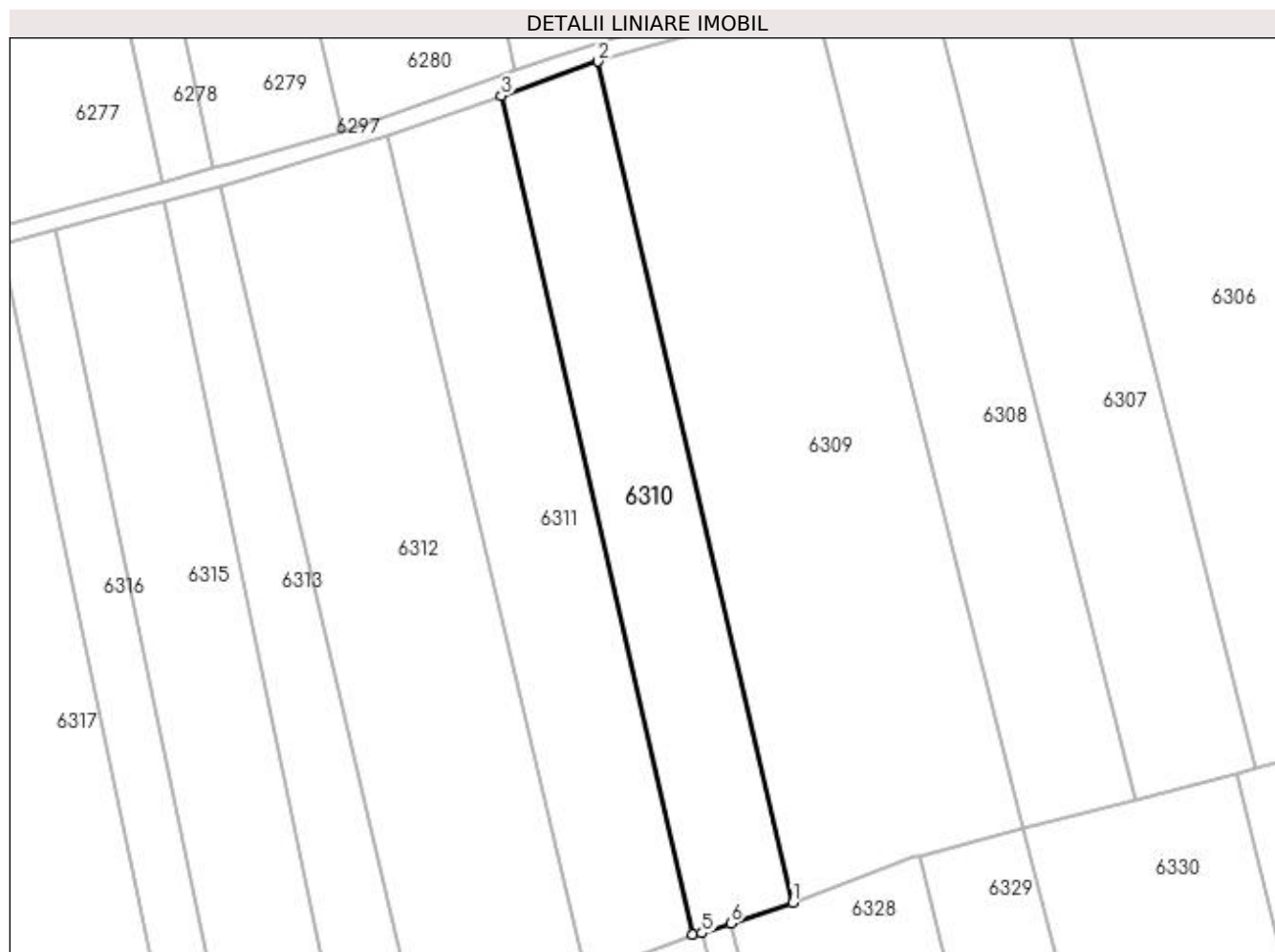
Inscrieri privind dezmembramintele dreptului de proprietate, drepturi reale de garanție și sarcini	Referințe
NU SUNT	

Anexa Nr. 1 La Partea I

Teren

Nr cadastral	Suprafața (mp)*	Observații / Referințe
	2.237	

* Suprafața este determinată în planul de proiecție Stereo 70.



Date referitoare la teren

Crt	Categorie folosință	Intra vilan	Suprafața (mp)	Tarla	Parcelă	Nr. topo	Observații / Referințe
1	arabil	NU	2.237	69	1195	-	

Lungime Segmente

1) Valorile lungimilor segmentelor sunt obținute din proiecție în plan.

Punct început	X / Y	Punct sfârșit	X / Y	Lungime segment (** (m)
1	580.237,789 669.706,213	2	580.206,935 669.839,237	136.555
2	580.206,935 669.839,237	3	580.191,607 669.833,787	16.268
3	580.191,607 669.833,787	4	580.221,856 669.701,23	135.965
4	580.221,856 669.701,23	5	580.223,39 669.701,413	1.545
5	580.223,39 669.701,413	6	580.227,963 669.702,938	4.821

Punct început	X / Y	Punct sfârșit	X / Y	Lungime segment (** (m)
6	580.227,963 669.702,938	1	580.237,789 669.706,213	10.357

** Lungimile segmentelor sunt determinate în planul de proiecție Stereo 70 și sunt rotunjite la 1 milimetru.

*** Distanța dintre puncte este formată din segmente cumulate ce sunt mai mici decât valoarea 1 milimetru.

**DATE DESPRE IMOBILUL NR. 6311**

Oficiul de Cadastru și Publicitate Imobiliară SUCEAVA
Biroul de Cadastru și Publicitate Imobiliară Gura Humorului

A. Partea I. Descrierea imobilului

TEREN Extravilan

Adresa: Jud. Suceava

Nr. Crt	Nr cadastral Nr. topografic	Suprafața* (mp)	Observații / Referințe
A1		2.500	Sector cadastral:25 Teren neimprejmuit;

B. Partea II. Proprietari și acte

Inscrieri privitoare la dreptul de proprietate și alte drepturi reale		Referințe
6311 / 20/12/2023		
Act Administrativ nr. 1977, din 02/09/1996 emis de Comisia Județeană Suceava;		
B1	Intabulare, drept de PROPRIETATE, dobândit prin Reconstituire, cota actuala 1/1, cota initiala 1/1 1) GALEA NICANOR <i>OBSERVATII: lipsă CNP proprietar Galea Nicanor</i>	A1
Act Administrativ nr. 7154, din 10/08/2023 emis de Primăria Comunei Berchișești;		
B2	Se notează posesia faptică în favoarea lui 1) MOROȘAN MARIA	A1

C. Partea III. SARCINI .

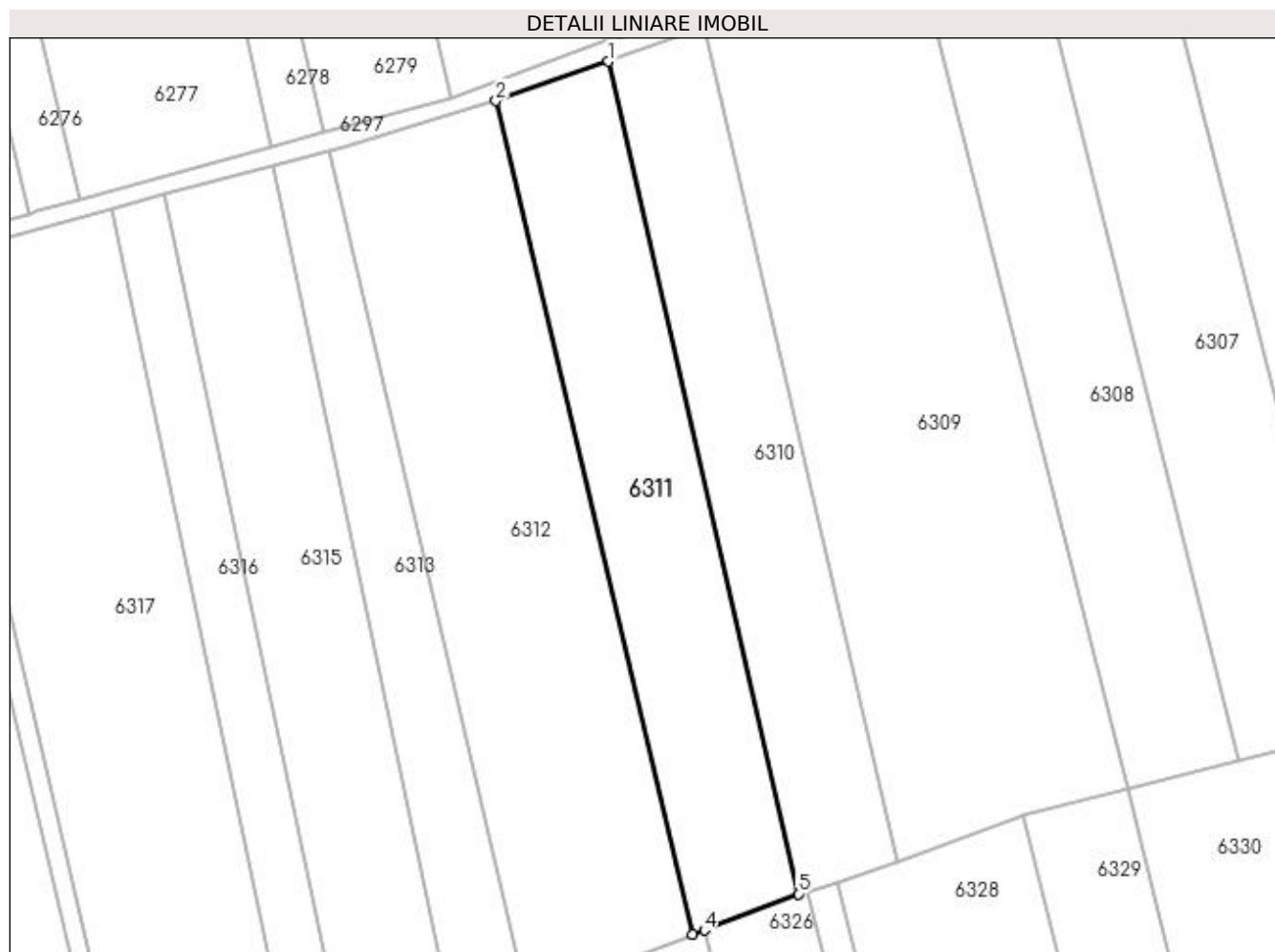
Inscrieri privind dezmembramintele dreptului de proprietate, drepturi reale de garanție și sarcini	Referințe
NU SUNT	

Anexa Nr. 1 La Partea I

Teren

Nr cadastral	Suprafața (mp)*	Observații / Referințe
	2.500	

* Suprafața este determinată în planul de proiecție Stereo 70.



Date referitoare la teren

Crt	Categorie folosință	Intravilan	Suprafața (mp)	Tarla	Parcelă	Nr. topo	Observații / Referințe
1	arabil	NU	2.500	69	1195	-	loc numit Stejăroaia

Lungime Segmente

1) Valorile lungimilor segmentelor sunt obținute din proiecție în plan.

Punct început	X / Y	Punct sfârșit	X / Y	Lungime segment (** (m)
1	580.191,607 669.833,787	2	580.173,672 669.827,489	19.009
2	580.173,672 669.827,489	3	580.205,056 669.694,795	136.355
3	580.205,056 669.694,795	4	580.206,88 669.695,443	1.936
4	580.206,88 669.695,443	5	580.221,856 669.701,23	16.055
5	580.221,856 669.701,23	1	580.191,607 669.833,787	135.965

**** Lungimile segmentelor sunt determinate în planul de proiecție Stereo 70 și sunt rotunjite la 1 milimetru.**

***** Distanța dintre puncte este formată din segmente cumulate ce sunt mai mici decât valoarea 1 milimetru.**

**DATE DESPRE IMOBILUL NR. 6312**

Oficiul de Cadastru și Publicitate Imobiliară SUCEAVA
Biroul de Cadastru și Publicitate Imobiliară Gura Humorului

A. Partea I. Descrierea imobilului

TEREN Extravilan

Adresa: Jud. Suceava

Nr. Crt	Nr cadastral Nr. topografic	Suprafața* (mp)	Observații / Referințe
A1		Din acte: 4.000 Masurata: 3.817	Sector cadastral:25 Teren neimprejmuit; diferența de suprafață nu s-a regăsit la măsurători

B. Partea II. Proprietari și acte

Inscrieri privitoare la dreptul de proprietate și alte drepturi reale		Referințe
6312 / 20/12/2023		
Act Administrativ nr. 1417, din 03/10/1995 emis de Comisia Județeană Suceava;		
B1	Intabulare, drept de PROPRIETATE, dobândit prin Reconstituire, cota actuala 1/1, cota initiala 1/1 1) NIMIȚAN ION 2) NIMIȚEAN VASILE 3) NIMIȚAN GHEORGHE 4) NIMIȚAN OLTEA 5) NIMIȚAN VIOREL <i>OBSERVATII: lipsă CNP proprietari Nimițan Ion, Nimițan Gheorghe, Nimițan Oltea, Nimițan Viorel</i>	A1

C. Partea III. SARCINI .

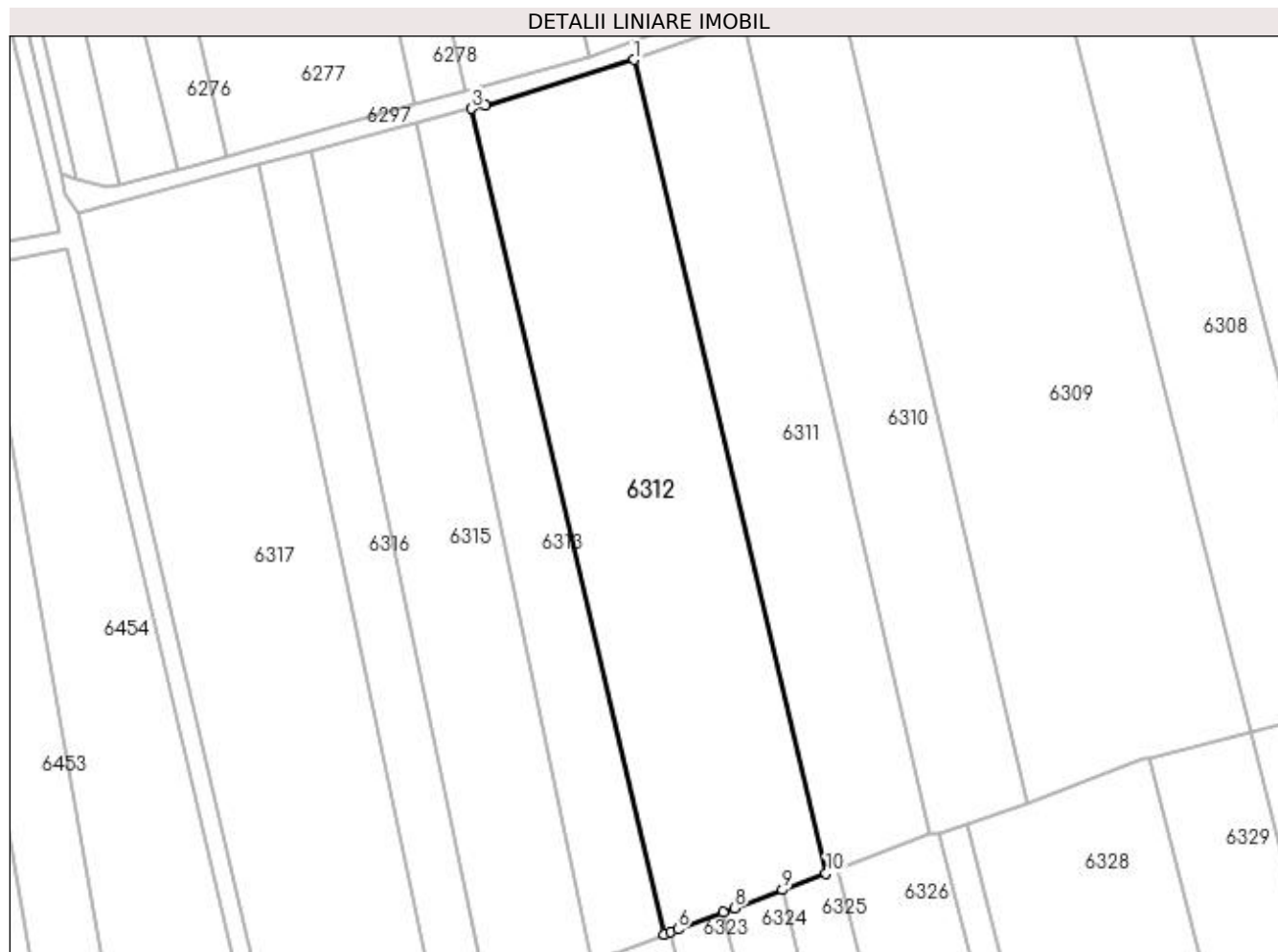
Inscrieri privind dezmembramintele dreptului de proprietate, drepturi reale de garanție și sarcini	Referințe
NU SUNT	

Anexa Nr. 1 La Partea I

Teren

Nr cadastral	Suprafața (mp)*	Observații / Referințe
	Din acte: 4.000 Masurata: 3.817	diferența de suprafață nu s-a regăsit la măsurători

* Suprafața este determinată în planul de proiecție Stereo 70.



Date referitoare la teren

Crt	Categorie folosință	Intra vilan	Suprafața (mp)	Tarla	Parcelă	Nr. topo	Observații / Referințe
1	arabil	NU	3.817	69	1195	-	loc numit Stejăroaia

Lungime Segmente

1) Valorile lungimilor segmentelor sunt obținute din proiecție în plan.

Punct început	X / Y	Punct sfârșit	X / Y	Lungime segment (** (m)
1	580.173,672 669.827,489	2	580.149,436 669.820,071	25.346
2	580.149,436 669.820,071	3	580.147,147 669.819,495	2.36
3	580.147,147 669.819,495	4	580.178,669 669.684,861	138.275
4	580.178,669 669.684,861	5	580.179,676 669.685,241	1.076
5	580.179,676 669.685,241	6	580.180,897 669.685,701	1.305

Punct început	X / Y	Punct sfârșit	X / Y	Lungime segment (** (m)
6	580.180,897 669.685,701	7	580.188,245 669.688,451	7.846
7	580.188,245 669.688,451	8	580.190,112 669.689,15	1.994
8	580.190,112 669.689,15	9	580.197,946 669.692,109	8.374
9	580.197,946 669.692,109	10	580.205,056 669.694,795	7.6
10	580.205,056 669.694,795	1	580.173,672 669.827,489	136.355

** Lungimile segmentelor sunt determinate în planul de proiecție Stereo 70 și sunt rotunjite la 1 milimetru.

*** Distanța dintre puncte este formată din segmente cumulate ce sunt mai mici decât valoarea 1 milimetru.

**DATE DESPRE IMOBILUL NR. 6313**

Oficiul de Cadastru și Publicitate Imobiliară SUCEAVA
Biroul de Cadastru și Publicitate Imobiliară Gura Humorului

A. Partea I. Descrierea imobilului

TEREN Extravilan

Adresa: Jud. Suceava

Nr. Crt	Nr cadastral Nr. topografic	Suprafața* (mp)	Observații / Referințe
A1		1.500	Sector cadastral:25 Teren neimprejmuit;

B. Partea II. Proprietari și acte

Inscrieri privitoare la dreptul de proprietate și alte drepturi reale		Referințe
6313 / 20/12/2023		
Act Normativ nr. 7, din 13/03/1996 emis de Parlamentul României;		
B1	Inscrierea provizorie, drept de PROPRIETATE, dobandit prin Lege, cota actuala 1/1, cota initiala 1/1 1) COMUNA BERCHIȘEȘTI, CIF:17527456	A1

C. Partea III. SARCINI .

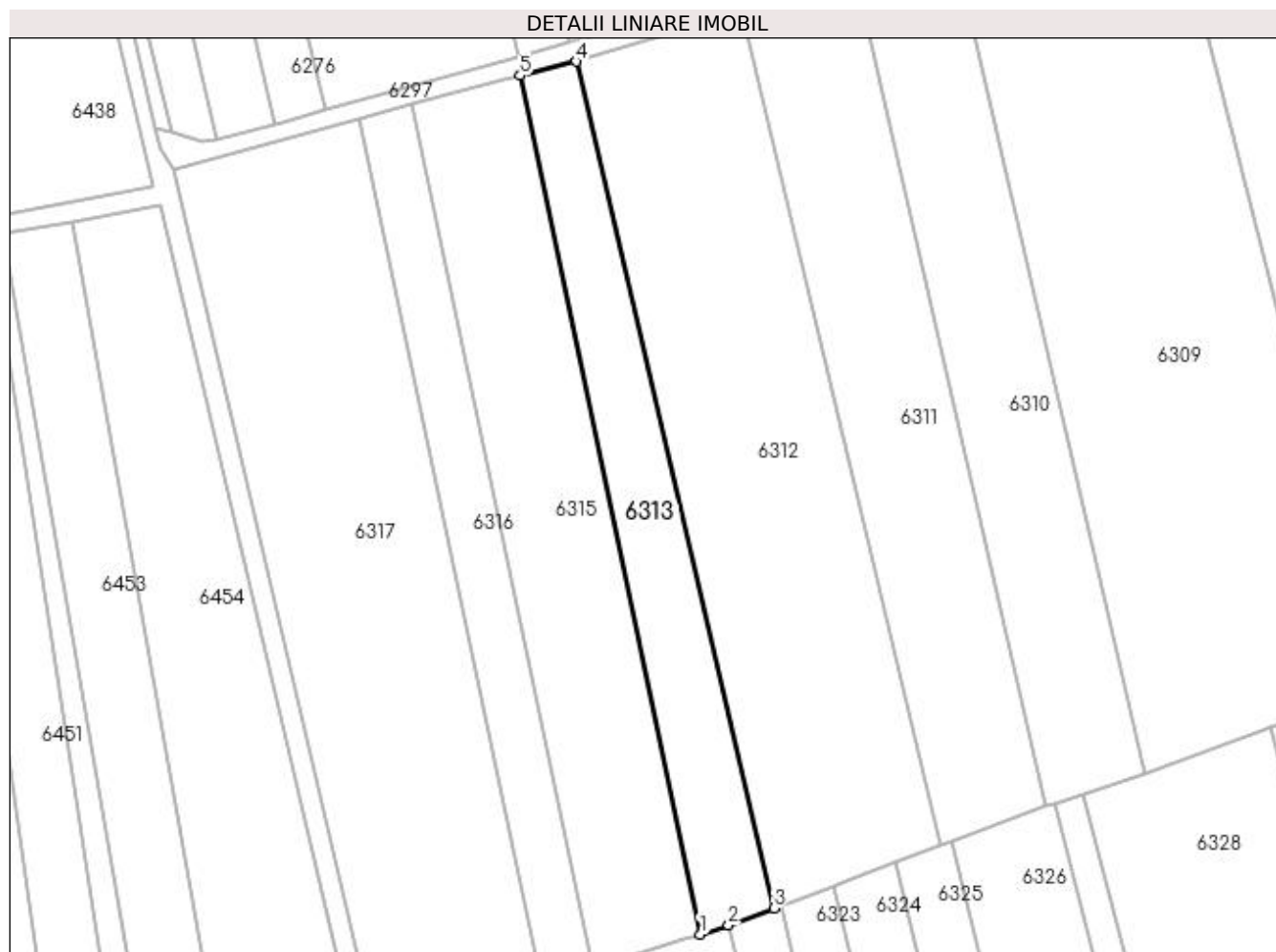
Inscrieri privind dezmembramintele dreptului de proprietate, drepturi reale de garanție și sarcini	Referințe
NU SUNT	

Anexa Nr. 1 La Partea I

Teren

Nr cadastral	Suprafața (mp)*	Observații / Referințe
	1.500	

* Suprafața este determinată în planul de proiecție Stereo 70.



Date referitoare la teren

Crt	Categorie folosință	Intra vilan	Suprafața (mp)	Tarla	Parcelă	Nr. topo	Observații / Referințe
1	arabil	NU	1.500	69	1195	-	

Lungime Segmente

1) Valorile lungimilor segmentelor sunt obținute din proiecție în plan.

Punct început	X / Y	Punct sfârșit	X / Y	Lungime segment (** (m)
1	580.166,88 669.680,685	2	580.171,397 669.682,121	4.74
2	580.171,397 669.682,121	3	580.178,669 669.684,861	7.771
3	580.178,669 669.684,861	4	580.147,147 669.819,495	138.275
4	580.147,147 669.819,495	5	580.138,249 669.817,255	9.176
5	580.138,249 669.817,255	1	580.166,88 669.680,685	139.539

**** Lungimile segmentelor sunt determinate în planul de proiecție Stereo 70 și sunt rotunjite la 1 milimetru.**

***** Distanța dintre puncte este formată din segmente cumulate ce sunt mai mici decât valoarea 1 milimetru.**

**DATE DESPRE IMOBILUL NR. 6314**

Oficiul de Cadastru și Publicitate Imobiliară SUCEAVA
Biroul de Cadastru și Publicitate Imobiliară Gura Humorului

A. Partea I. Descrierea imobilului

TEREN Extravilan

Adresa: Jud. Suceava

Nr. Crt	Nr cadastral Nr. topografic	Suprafața* (mp)	Observații / Referințe
A1		Din acte: 5.200 Masurata: 2.600	Sector cadastral:25 Teren neimprejmuț; diferența de suprafață se regăsește la ID 6259; documente originale la ID 6259

B. Partea II. Proprietari și acte

Inscrieri privitoare la dreptul de proprietate și alte drepturi reale		Referințe
6314 / 20/12/2023		
Act Administrativ nr. 1511, din 11/12/1995 emis de Comisia Județeană Suceava;		
B1	Intabulare, drept de PROPRIETATE, dobândit prin Reconstituire, cota actuala 1/1, cota initiala 1/1 1) OLARI DOMNICA 2) BUGA DRAGOȘ 3) OLARI SAVETA 4) OLARI NICOLAIE 5) JITAR IOAN 6) JITAR IULIAN 7) JITAR GHEORGHE 8) JITAR RADU <i>OBSERVATII: lipsă CNP proprietari Olari Domnica, Buga Dragoș, Olari Saveta, Olari Nicolaie, Jitar Ioan, Jitar Iulian, Jitar Gheorghe, Jitar Radu</i>	A1
Act Administrativ nr. 4322, din 06/06/2023 emis de Primăria Comunei Berchișești;		
B2	Se notează posesia faptică în favoarea lui 1) RUSU DORINEL 2) RUSU RODICA	A1

C. Partea III. SARCINI .

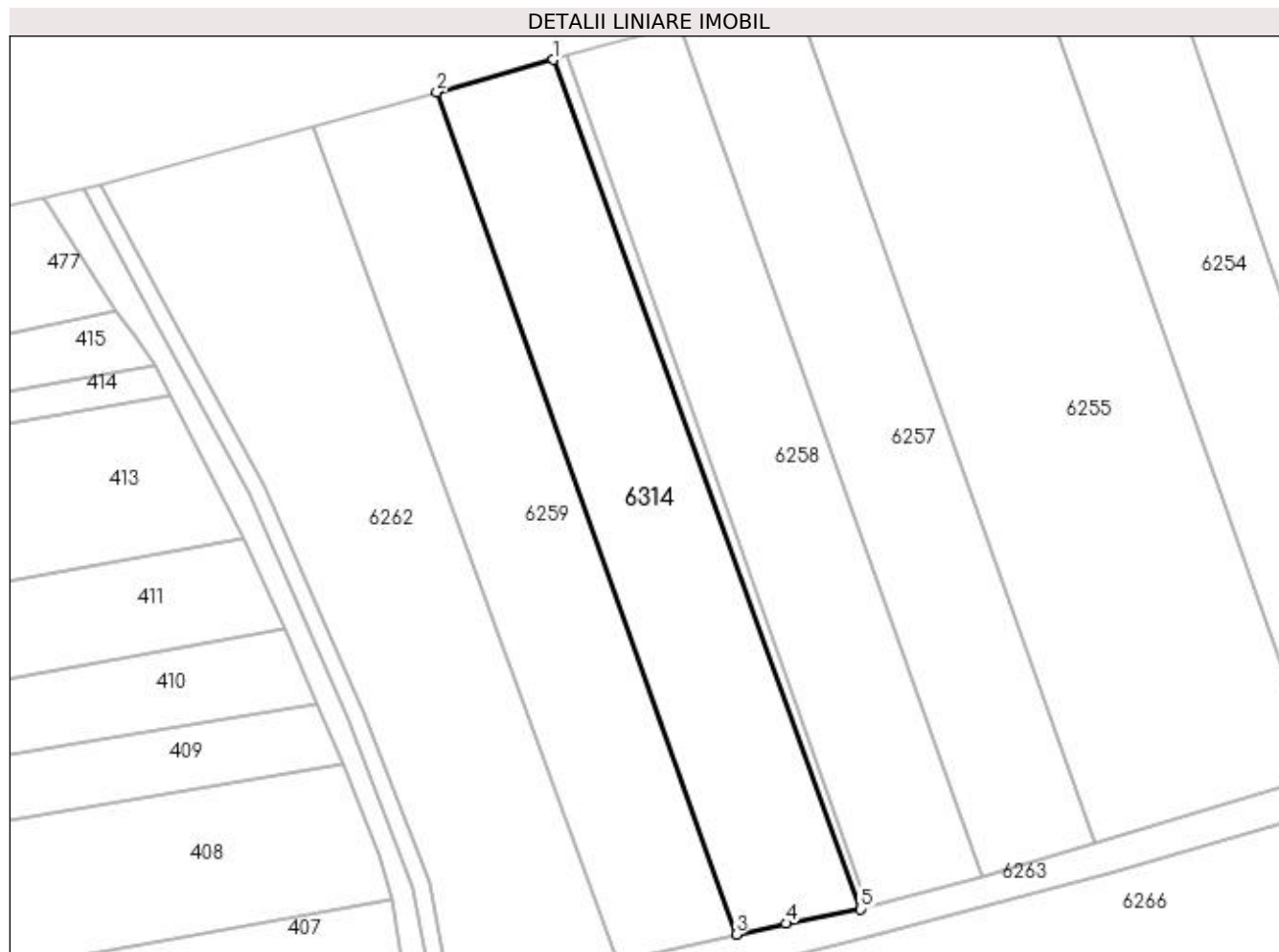
Inscrieri privind dezmembramintele dreptului de proprietate, drepturi reale de garanție și sarcini	Referințe
NU SUNT	

Anexa Nr. 1 La Partea I

Teren

Nr cadastral	Suprafața (mp)*	Observații / Referințe
	Din acte: 5.200 Masurata: 2.600	diferența de suprafață se regăsește la ID 6259; documente originale la ID 6259

* Suprafața este determinată în planul de proiecție Stereo 70.



Date referitoare la teren

Crt	Categorie folosință	Intra vilan	Suprafața (mp)	Tarla	Parcelă	Nr. topo	Observații / Referințe
1	arabil	NU	2.600	69	1180	-	loc numit Stejăroaia

Lungime Segmente

1) Valorile lungimilor segmentelor sunt obținute din proiecție în plan.

Punct început	X / Y	Punct sfârșit	X / Y	Lungime segment (** (m)
1	580.033,843 670.277,595	2	580.015,97 670.272,658	18.542
2	580.015,97 670.272,658	3	580.061,971 670.143,403	137.197
3	580.061,971 670.143,403	4	580.069,575 670.145,076	7.786
4	580.069,575 670.145,076	5	580.081,019 670.147,297	11.658
5	580.081,019 670.147,297	1	580.033,843 670.277,595	138.575

**** Lungimile segmentelor sunt determinate în planul de proiecție Stereo 70 și sunt rotunjite la 1 milimetru.**

***** Distanța dintre puncte este formată din segmente cumulate ce sunt mai mici decât valoarea 1 milimetru.**

**DATE DESPRE IMOBILUL NR. 6315**

Oficiul de Cadastru și Publicitate Imobiliară SUCEAVA
 Biroul de Cadastru și Publicitate Imobiliară Gura Humorului

A. Partea I. Descrierea imobilului

TEREN Extravilan

Adresa: Jud. Suceava

Nr. Crt	Nr cadastral Nr. topografic	Suprafața* (mp)	Observații / Referințe
A1		2.500	Sector cadastral:25 Teren neimprejmuit;

B. Partea II. Proprietari și acte

Inscrieri privitoare la dreptul de proprietate și alte drepturi reale		Referințe
6315 / 20/12/2023		
Act Normativ nr. 7, din 13/03/1996 emis de Parlamentul României;		
B1	Inscrierea provizorie, drept de PROPRIETATE, dobandit prin Lege, cota actuala 1/1, cota initiala 1/1 1) COMUNA BERCHIȘEȘTI, CIF:17527456	A1

C. Partea III. SARCINI .

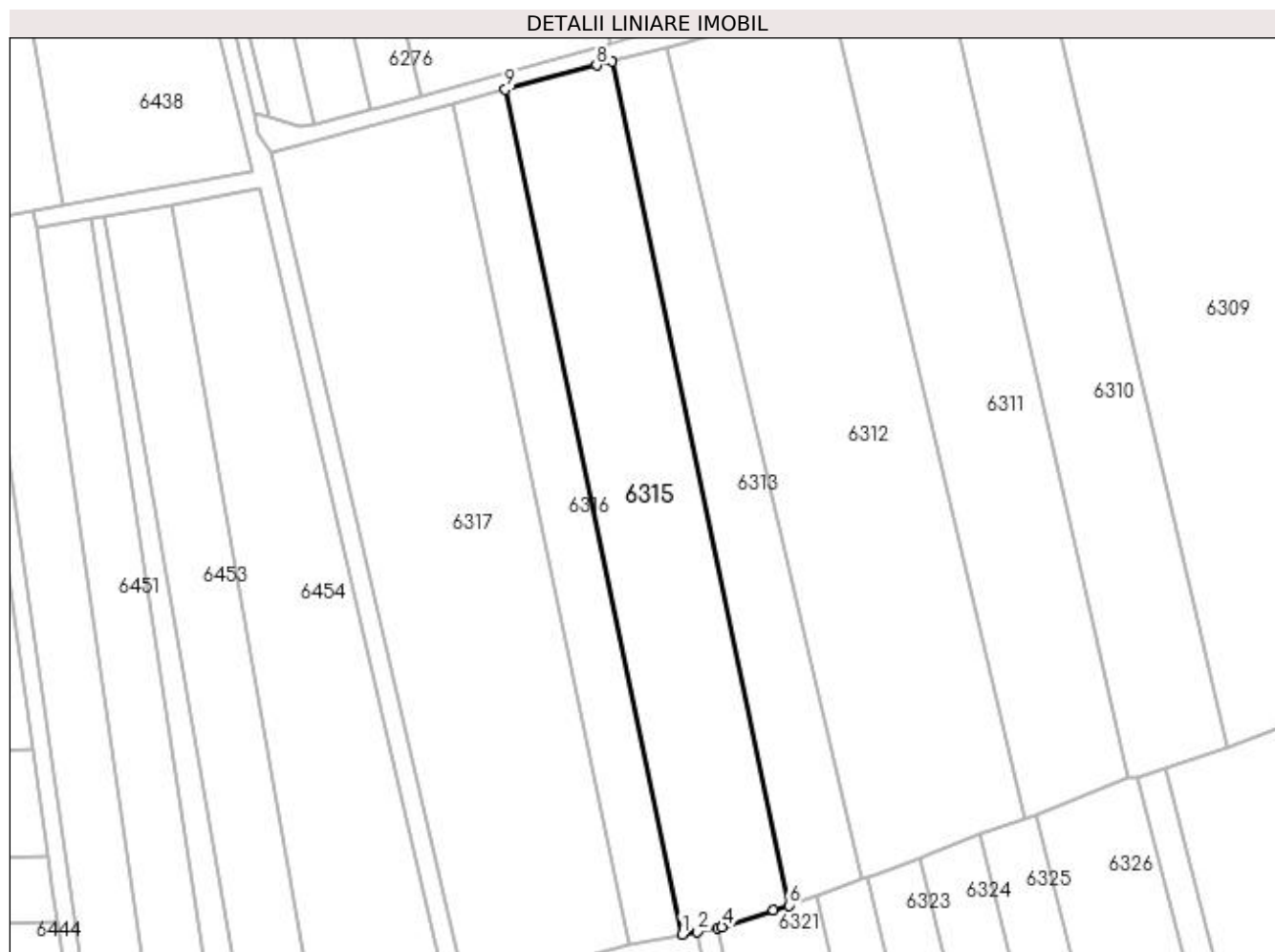
Inscrieri privind dezmembramintele dreptului de proprietate, drepturi reale de garanție și sarcini	Referințe
NU SUNT	

Anexa Nr. 1 La Partea I

Teren

Nr cadastral	Suprafața (mp)*	Observații / Referințe
	2.500	

* Suprafața este determinată în planul de proiecție Stereo 70.



Date referitoare la teren

Crt	Categorie folosință	Intra vilan	Suprafața (mp)	Tarla	Parcelă	Nr. topo	Observații / Referințe
1	arabil	NU	2.500	69	1195	-	

Lungime Segmente

1) Valorile lungimilor segmentelor sunt obținute din proiecție în plan.

Punct început	X / Y	Punct sfârșit	X / Y	Lungime segment (** (m)
1	580.149,559 669.675,984	2	580.152,065 669.676,453	2.55
2	580.152,065 669.676,453	3	580.155,338 669.677,065	3.33
3	580.155,338 669.677,065	4	580.156,069 669.677,202	0.744
4	580.156,069 669.677,202	5	580.164,416 669.679,902	8.773
5	580.164,416 669.679,902	6	580.166,88 669.680,685	2.585

Punct început	X / Y	Punct sfârșit	X / Y	Lungime segment (** (m)
6	580.166,88 669.680,685	7	580.138,249 669.817,255	139.539
7	580.138,249 669.817,255	8	580.135,753 669.816,626	2.574
8	580.135,753 669.816,626	9	580.120,985 669.812,732	15.273
9	580.120,985 669.812,732	1	580.149,559 669.675,984	139.701

** Lungimile segmentelor sunt determinate în planul de proiecție Stereo 70 și sunt rotunjite la 1 milimetru.

*** Distanța dintre puncte este formată din segmente cumulate ce sunt mai mici decât valoarea 1 milimetru.

**DATE DESPRE IMOBILUL NR. 6316**

Oficiul de Cadastru și Publicitate Imobiliară SUCEAVA
Biroul de Cadastru și Publicitate Imobiliară Gura Humorului

A. Partea I. Descrierea imobilului

TEREN Extravilan

Adresa: Jud. Suceava

Nr. Crt	Nr cadastral Nr. topografic	Suprafața* (mp)	Observații / Referințe
A1		1.200	Sector cadastral:25 Teren neimprejmuit;

B. Partea II. Proprietari și acte

Inscrieri privitoare la dreptul de proprietate și alte drepturi reale		Referințe
6316 / 20/12/2023		
Act Normativ nr. 7, din 13/03/1996 emis de Parlamentul României;		
B1	Inscrierea provizorie, drept de PROPRIETATE, dobandit prin Lege, cota actuala 1/1, cota initiala 1/1 1) COMUNA BERCHIȘEȘTI, CIF:17527456	A1

C. Partea III. SARCINI .

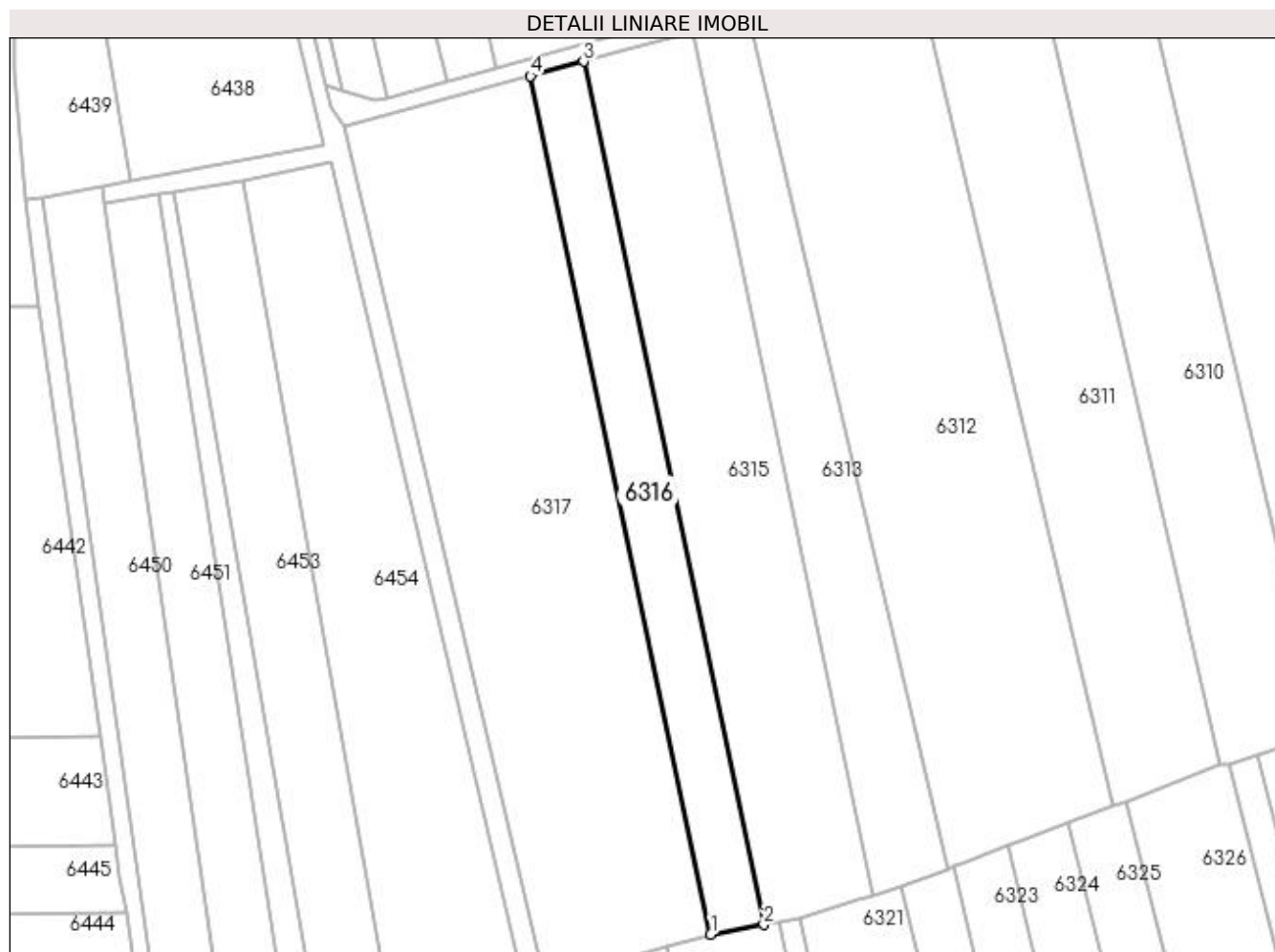
Inscrieri privind dezmembramintele dreptului de proprietate, drepturi reale de garanție și sarcini	Referințe
NU SUNT	

Anexa Nr. 1 La Partea I

Teren

Nr cadastral	Suprafața (mp)*	Observații / Referințe
	1.200	

* Suprafața este determinată în planul de proiecție Stereo 70.



Date referitoare la teren

Crt	Categorie folosință	Intra vilan	Suprafața (mp)	Tarla	Parcelă	Nr. topo	Observații / Referințe
1	arabil	NU	1.200	69	1195	-	

Lungime Segmente

1) Valorile lungimilor segmentelor sunt obținute din proiecție în plan.

Punct început	X / Y	Punct sfârșit	X / Y	Lungime segment (** (m)
1	580.141,164 669.674,448	2	580.149,559 669.675,984	8.534
2	580.149,559 669.675,984	3	580.120,985 669.812,732	139.701
3	580.120,985 669.812,732	4	580.112,586 669.810,416	8.712
4	580.112,586 669.810,416	1	580.141,164 669.674,448	138.939

**** Lungimile segmentelor sunt determinate în planul de proiecție Stereo 70 și sunt rotunjite la 1 milimetru.**

***** Distanța dintre puncte este formată din segmente cumulate ce sunt mai mici decât valoarea 1 milimetru.**

**DATE DESPRE IMOBILUL NR. 6317**

Oficiul de Cadastru și Publicitate Imobiliară SUCEAVA
Biroul de Cadastru și Publicitate Imobiliară Gura Humorului

A. Partea I. Descrierea imobilului

TEREN Extravilan

Adresa: Jud. Suceava

Nr. Crt	Nr cadastral Nr. topografic	Suprafața* (mp)	Observații / Referințe
A1		Din acte: 5.000 Masurata: 4.037	Sector cadastral:25 Teren neimprejmuit; diferența de suprafață nu s-a regăsit la măsurători

B. Partea II. Proprietari și acte

Inscrieri privitoare la dreptul de proprietate și alte drepturi reale		Referințe
6317 / 20/12/2023		
Act Administrativ nr. 2194, din 18/11/1997 emis de Comisia Județeană Suceava;		
B1	Intabulare, drept de PROPRIETATE, dobândit prin Reconstituire, cota actuala 1/1, cota initiala 1/1 1) BRĂDĂȚAN ZAHARA 2) VĂLEAN ILEANA 3) DUCA D-TRU 4) DUCA ALEXANDRU <i>OBSERVATII: lipsă CNP proprietari Brădățan Zahara, Vălean Ileana, Duca D-tru, Duca Alexandru</i>	A1
Act Administrativ nr. 7156, din 10/08/2023 emis de Primăria Comunei Berchișești;		
B2	Se notează posesia faptică în favoarea lui 1) DUCA DUMITRU	A1

C. Partea III. SARCINI .

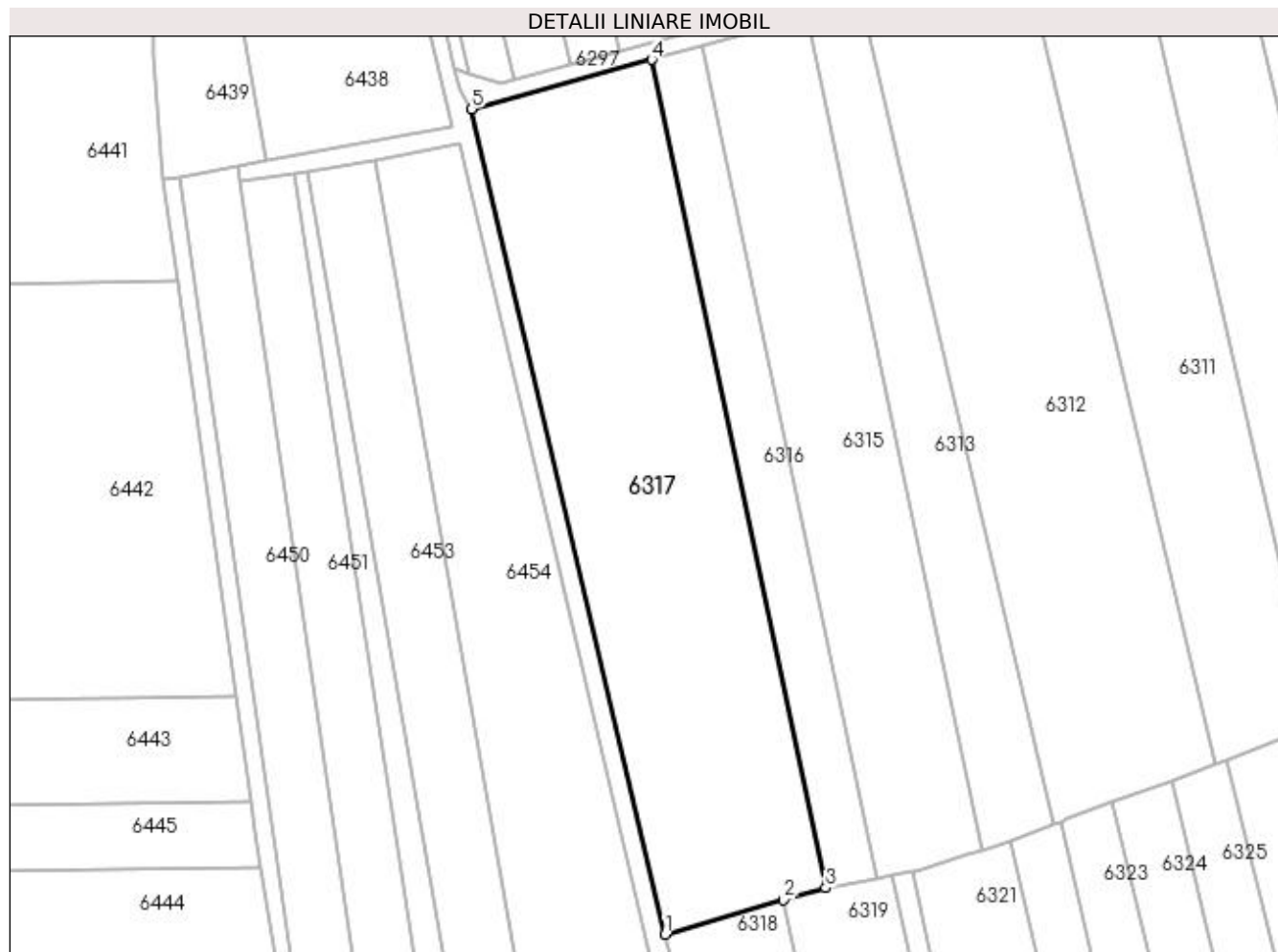
Inscrieri privind dezmembramintele dreptului de proprietate, drepturi reale de garanție și sarcini	Referințe
NU SUNT	

Anexa Nr. 1 La Partea I

Teren

Nr cadastral	Suprafața (mp)*	Observații / Referințe
	Din acte: 5.000 Masurata: 4.037	diferența de suprafață nu s-a regăsit la măsurători

* Suprafața este determinată în planul de proiecție Stereo 70.



Date referitoare la teren

Crt	Categorie folosință	Intra vilan	Suprafața (mp)	Tarla	Parcelă	Nr. topo	Observații / Referințe
1	arabil	NU	4.037	69	1195	-	loc numit Stejăroaia

Lungime Segmente

1) Valorile lungimilor segmentelor sunt obținute din proiecție în plan.

Punct început	X / Y	Punct sfârșit	X / Y	Lungime segment (** (m)
1	580.114,783 669.666,798	2	580.134,23 669.672,437	20.248
2	580.134,23 669.672,437	3	580.141,164 669.674,448	7.22
3	580.141,164 669.674,448	4	580.112,586 669.810,416	138.939
4	580.112,586 669.810,416	5	580.082,983 669.802,362	30.679
5	580.082,983 669.802,362	1	580.114,783 669.666,798	139.244

**** Lungimile segmentelor sunt determinate în planul de proiecție Stereo 70 și sunt rotunjite la 1 milimetru.**

***** Distanța dintre puncte este formată din segmente cumulate ce sunt mai mici decât valoarea 1 milimetru.**

**DATE DESPRE IMOBILUL NR. 6318**

Oficiul de Cadastru și Publicitate Imobiliară SUCEAVA
Biroul de Cadastru și Publicitate Imobiliară Gura Humorului

A. Partea I. Descrierea imobilului

TEREN Extravilan

Adresa: Jud. Suceava

Nr. Crt	Nr cadastral Nr. topografic	Suprafața* (mp)	Observații / Referințe
A1		2.500	Sector cadastral:25 Teren neimprejmit;

B. Partea II. Proprietari și acte

Inscrieri privitoare la dreptul de proprietate și alte drepturi reale		Referințe
6318 / 20/12/2023		
Act Administrativ nr. 1247, din 11/07/1995 emis de Comisia Județeană Suceava;		
B1	Intabulare, drept de PROPRIETATE, dobândit prin Reconstituire, cota actuala 1/1, cota initiala 1/1 1) DUCA DUMITRU 2) DUCA CONSTANTIN <i>OBSERVATII: lipsă CNP proprietari Duca Dumitru, Duca Constantin</i>	A1
Act Administrativ nr. 7160, din 10/08/2023 emis de Primăria Comunei Berchișești;		
B2	Se notează posesia faptică în favoarea lui 1) DUCA DUMITRU 2) DUCA VIORICA	A1

C. Partea III. SARCINI .

Inscrieri privind dezmembramintele dreptului de proprietate, drepturi reale de garanție și sarcini	Referințe
NU SUNT	

Anexa Nr. 1 La Partea I

Teren

Nr cadastral	Suprafața (mp)*	Observații / Referințe
	2.500	

* Suprafața este determinată în planul de proiecție Stereo 70.



Date referitoare la teren

Crt	Categorie folosință	Intra vilan	Suprafața (mp)	Tarla	Parcelă	Nr. topo	Observații / Referințe
1	arabil	NU	2.500	69	1195	-	loc numit Stejăroaia

Lungime Segmente

1) Valorile lungimilor segmentelor sunt obținute din proiecție în plan.

Punct început	X / Y	Punct sfârșit	X / Y	Lungime segment (** (m)
1	580.162,998 669.538,9	2	580.134,23 669.672,437	136.601
2	580.134,23 669.672,437	3	580.114,783 669.666,798	20.248
3	580.114,783 669.666,798	4	580.125,92 669.624,872	43.38
4	580.125,92 669.624,872	5	580.145,617 669.534,867	92.135
5	580.145,617 669.534,867	1	580.162,998 669.538,9	17.843

**** Lungimile segmentelor sunt determinate în planul de proiecție Stereo 70 și sunt rotunjite la 1 milimetru.**

***** Distanța dintre puncte este formată din segmente cumulate ce sunt mai mici decât valoarea 1 milimetru.**

**DATE DESPRE IMOBILUL NR. 6319**

Oficiul de Cadastru și Publicitate Imobiliară SUCEAVA
Biroul de Cadastru și Publicitate Imobiliară Gura Humorului

A. Partea I. Descrierea imobilului

TEREN Extravilan

Adresa: Jud. Suceava

Nr. Crt	Nr cadastral Nr. topografic	Suprafața* (mp)	Observații / Referințe
A1		2.500	Sector cadastral:25 Teren neimprejmuit;

B. Partea II. Proprietari și acte

Inscrieri privitoare la dreptul de proprietate și alte drepturi reale		Referințe
6319 / 20/12/2023		
Act Administrativ nr. 994, din 10/07/1995 emis de Comisia Județeană Suceava;		
B1	Intabulare, drept de PROPRIETATE, dobândit prin Reconstituire, cota actuala 1/1, cota initiala 1/1 1) DUCA CONSTANTIN <i>OBSERVATII: lipsă CNP proprietar Duca S. Constantin</i>	A1

C. Partea III. SARCINI .

Inscrieri privind dezmembramintele dreptului de proprietate, drepturi reale de garanție și sarcini	Referințe
NU SUNT	

Anexa Nr. 1 La Partea I

Teren

Nr cadastral	Suprafața (mp)*	Observații / Referințe
	2.500	

* Suprafața este determinată în planul de proiecție Stereo 70.



Date referitoare la teren

Crt	Categorie folosință	Intra vilan	Suprafața (mp)	Tarla	Parcelă	Nr. topo	Observații / Referințe
1	arabil	NU	2.500	69	1195	-	loc numit Stejăroaie

Lungime Segmente

1) Valorile lungimilor segmentelor sunt obținute din proiecție în plan.

Punct început	X / Y	Punct sfârșit	X / Y	Lungime segment (** (m)
1	580.162,998 669.538,9	2	580.180,808 669.543,033	18.283
2	580.180,808 669.543,033	3	580.152,065 669.676,453	136.481
3	580.152,065 669.676,453	4	580.149,559 669.675,984	2.55
4	580.149,559 669.675,984	5	580.141,164 669.674,448	8.534
5	580.141,164 669.674,448	6	580.134,23 669.672,437	7.22

Punct început	X / Y	Punct sfârșit	X / Y	Lungime segment (** (m)
6	580.134,23 669.672,437	1	580.162,998 669.538,9	136.601

** Lungimile segmentelor sunt determinate în planul de proiecție Stereo 70 și sunt rotunjite la 1 milimetru.

*** Distanța dintre puncte este formată din segmente cumulate ce sunt mai mici decât valoarea 1 milimetru.

**DATE DESPRE IMOBILUL NR. 6320**

Oficiul de Cadastru și Publicitate Imobiliară SUCEAVA
Biroul de Cadastru și Publicitate Imobiliară Gura Humorului

A. Partea I. Descrierea imobilului

TEREN Extravilan

Adresa: Jud. Suceava

Nr. Crt	Nr cadastral Nr. topografic	Suprafața* (mp)	Observații / Referințe
A1		454	Sector cadastral:25 Teren neimprejmuit;

B. Partea II. Proprietari și acte

Inscrieri privitoare la dreptul de proprietate și alte drepturi reale	Referințe
6320 / 20/12/2023	
Act Normativ nr. 7, din 13/03/1996 emis de Parlamentul României;	
B1	A1
Inscrierea provizorie, drept de PROPRIETATE, dobandit prin Lege, cota actuala 1/1, cota initiala 1/1 1) COMUNA BERCHIȘEȘTI, CIF:17527456	

C. Partea III. SARCINI .

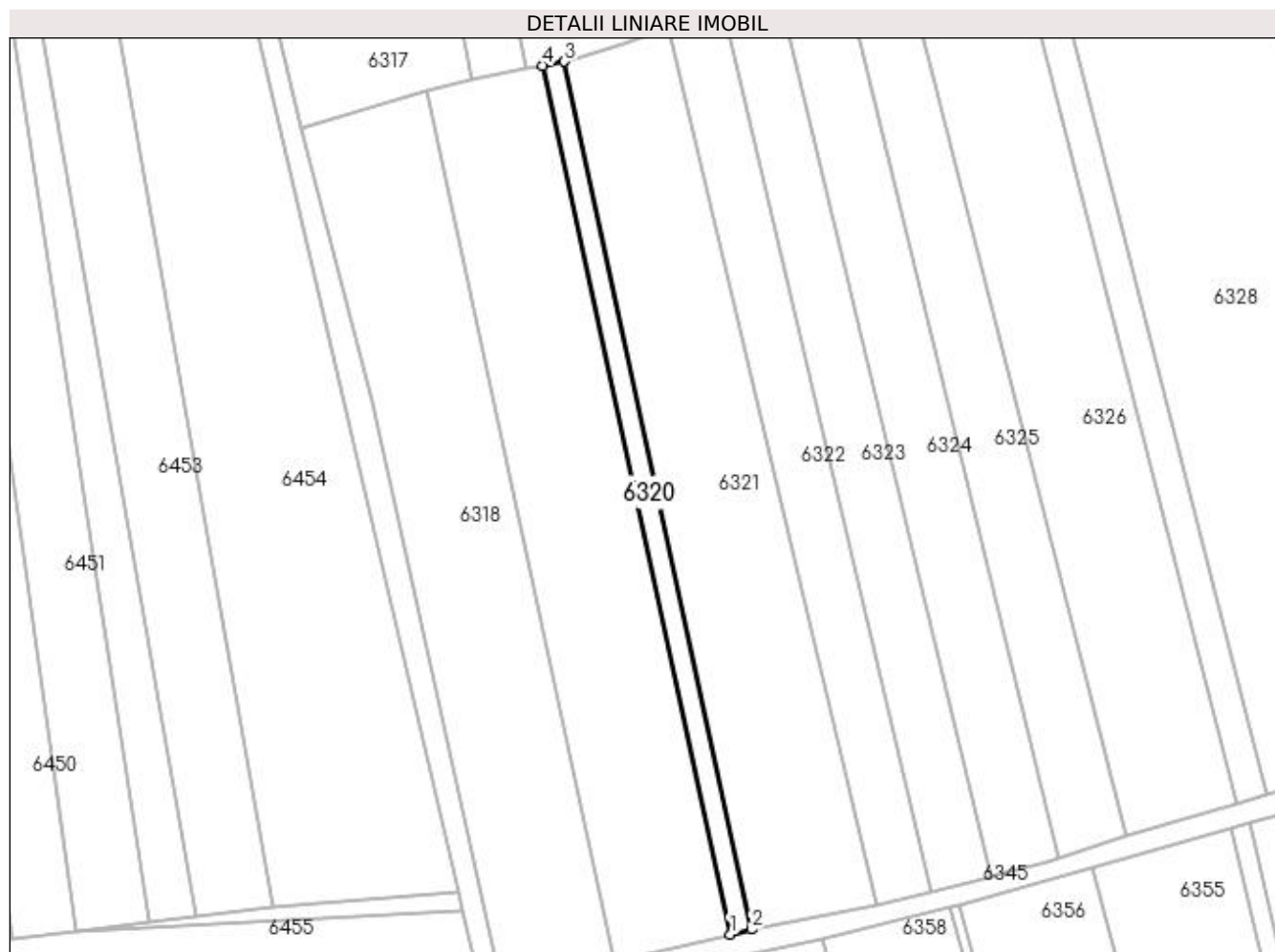
Inscrieri privind dezmembramintele dreptului de proprietate, drepturi reale de garanție și sarcini	Referințe
NU SUNT	

Anexa Nr. 1 La Partea I

Teren

Nr cadastral	Suprafața (mp)*	Observații / Referințe
	454	

* Suprafața este determinată în planul de proiecție Stereo 70.



Date referitoare la teren

Crt	Categorie folosință	Intra vilan	Suprafața (mp)	Tarla	Parcelă	Nr. topo	Observații / Referințe
1	arabil	NU	454	69	1195	-	

Lungime Segmente

1) Valorile lungimilor segmentelor sunt obținute din proiecție în plan.

Punct început	X / Y	Punct sfârșit	X / Y	Lungime segment (** (m)
1	580.180,808 669.543,033	2	580.184,05 669.543,785	3.328
2	580.184,05 669.543,785	3	580.155,338 669.677,065	136.338
3	580.155,338 669.677,065	4	580.152,065 669.676,453	3.33
4	580.152,065 669.676,453	1	580.180,808 669.543,033	136.481

**** Lungimile segmentelor sunt determinate în planul de proiecție Stereo 70 și sunt rotunjite la 1 milimetru.**

***** Distanța dintre puncte este formată din segmente cumulate ce sunt mai mici decât valoarea 1 milimetru.**

**DATE DESPRE IMOBILUL NR. 6321**

Oficiul de Cadastru și Publicitate Imobiliară SUCEAVA
 Biroul de Cadastru și Publicitate Imobiliară Gura Humorului

A. Partea I. Descrierea imobilului

TEREN Extravilan

Adresa: Jud. Suceava

Nr. Crt	Nr cadastral Nr. topografic	Suprafața* (mp)	Observații / Referințe
A1		2.500	Sector cadastral:25 Teren neimprejmuit;

B. Partea II. Proprietari și acte

Inscrieri privitoare la dreptul de proprietate și alte drepturi reale		Referințe
6321 / 20/12/2023		
Act Normativ nr. 7, din 13/03/1996 emis de Parlamentul României;		
B1	Inscrierea provizorie, drept de PROPRIETATE, dobandit prin Lege, cota actuala 1/1, cota initiala 1/1 1) COMUNA BERCHIȘEȘTI, CIF:17527456	A1

C. Partea III. SARCINI .

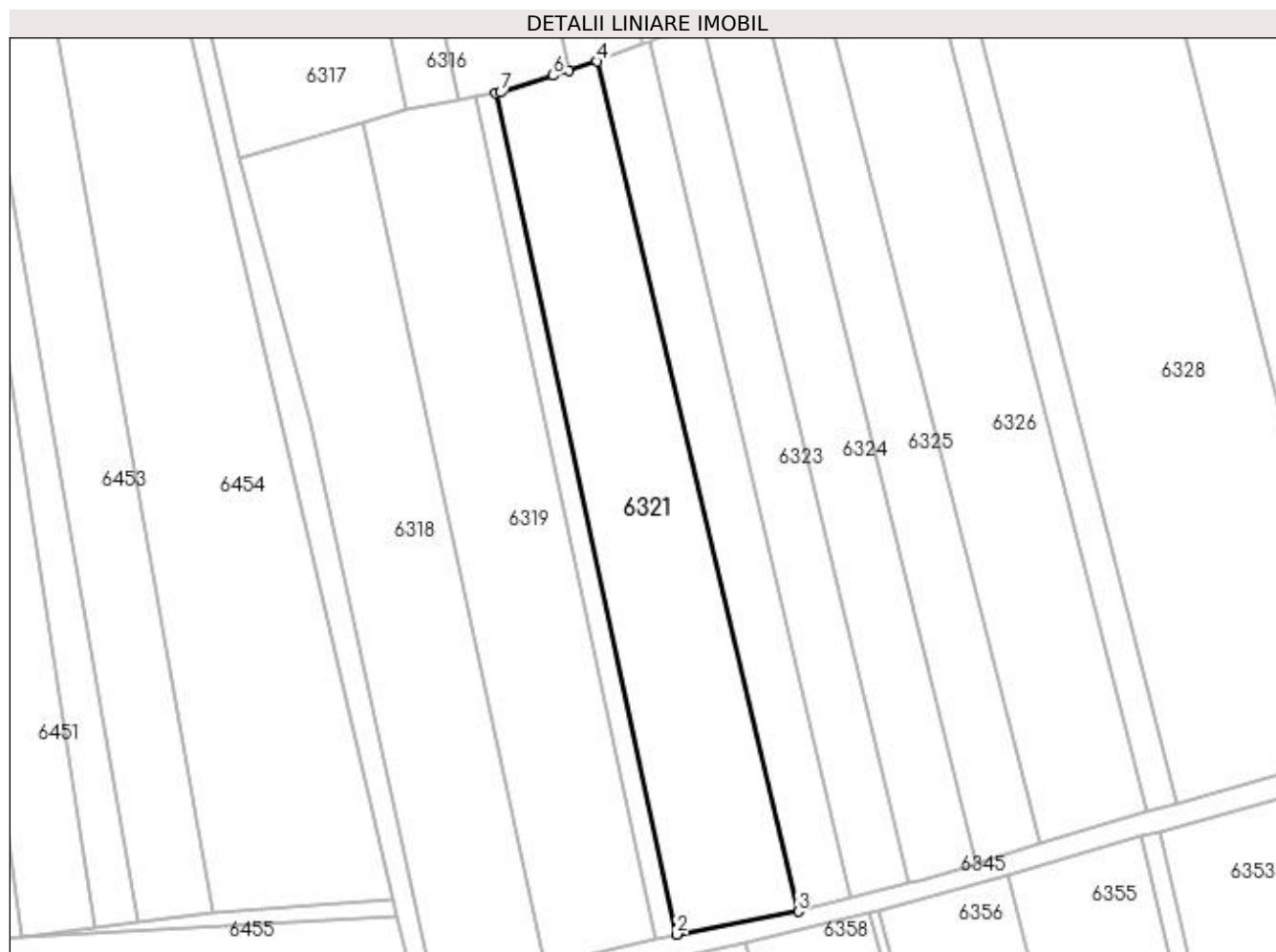
Inscrieri privind dezmembramintele dreptului de proprietate, drepturi reale de garanție și sarcini	Referințe
NU SUNT	

Anexa Nr. 1 La Partea I

Teren

Nr cadastral	Suprafața (mp)*	Observații / Referințe
	2.500	

* Suprafața este determinată în planul de proiecție Stereo 70.



Date referitoare la teren

Crt	Categorie folosință	Intra vilan	Suprafața (mp)	Tarla	Parcelă	Nr. topo	Observații / Referințe
1	arabil	NU	2.500	69	1195	-	

Lungime Segmente

1) Valorile lungimilor segmentelor sunt obținute din proiecție în plan.

Punct început	X / Y	Punct sfârșit	X / Y	Lungime segment (** (m)
1	580.155,338 669.677,065	2	580.184,05 669.543,785	136.338
2	580.184,05 669.543,785	3	580.203,356 669.547,388	19.639
3	580.203,356 669.547,388	4	580.171,397 669.682,121	138.472
4	580.171,397 669.682,121	5	580.166,88 669.680,685	4.74
5	580.166,88 669.680,685	6	580.164,416 669.679,902	2.585

Punct început	X / Y	Punct sfârșit	X / Y	Lungime segment (** (m)
6	580.164,416 669.679,902	7	580.156,069 669.677,202	8.773
7	580.156,069 669.677,202	1	580.155,338 669.677,065	0.744

** Lungimile segmentelor sunt determinate în planul de proiecție Stereo 70 și sunt rotunjite la 1 milimetru.

*** Distanța dintre puncte este formată din segmente cumulate ce sunt mai mici decât valoarea 1 milimetru.

**DATE DESPRE IMOBILUL NR. 6322**

Oficiul de Cadastru și Publicitate Imobiliară SUCEAVA
Biroul de Cadastru și Publicitate Imobiliară Gura Humorului

A. Partea I. Descrierea imobilului

TEREN Extravilan

Adresa: Jud. Suceava

Nr. Crt	Nr cadastral Nr. topografic	Suprafața* (mp)	Observații / Referințe
A1		1.200	Sector cadastral:25 Teren neimprejmuit;

B. Partea II. Proprietari și acte

Inscrieri privitoare la dreptul de proprietate și alte drepturi reale		Referințe
6322 / 20/12/2023		
Act Normativ nr. 7, din 13/03/1996 emis de Parlamentul României;		
B1	Inscrierea provizorie, drept de PROPRIETATE, dobandit prin Lege, cota actuala 1/1, cota initiala 1/1 1) COMUNA BERCHIȘEȘTI, CIF:17527456	A1

C. Partea III. SARCINI .

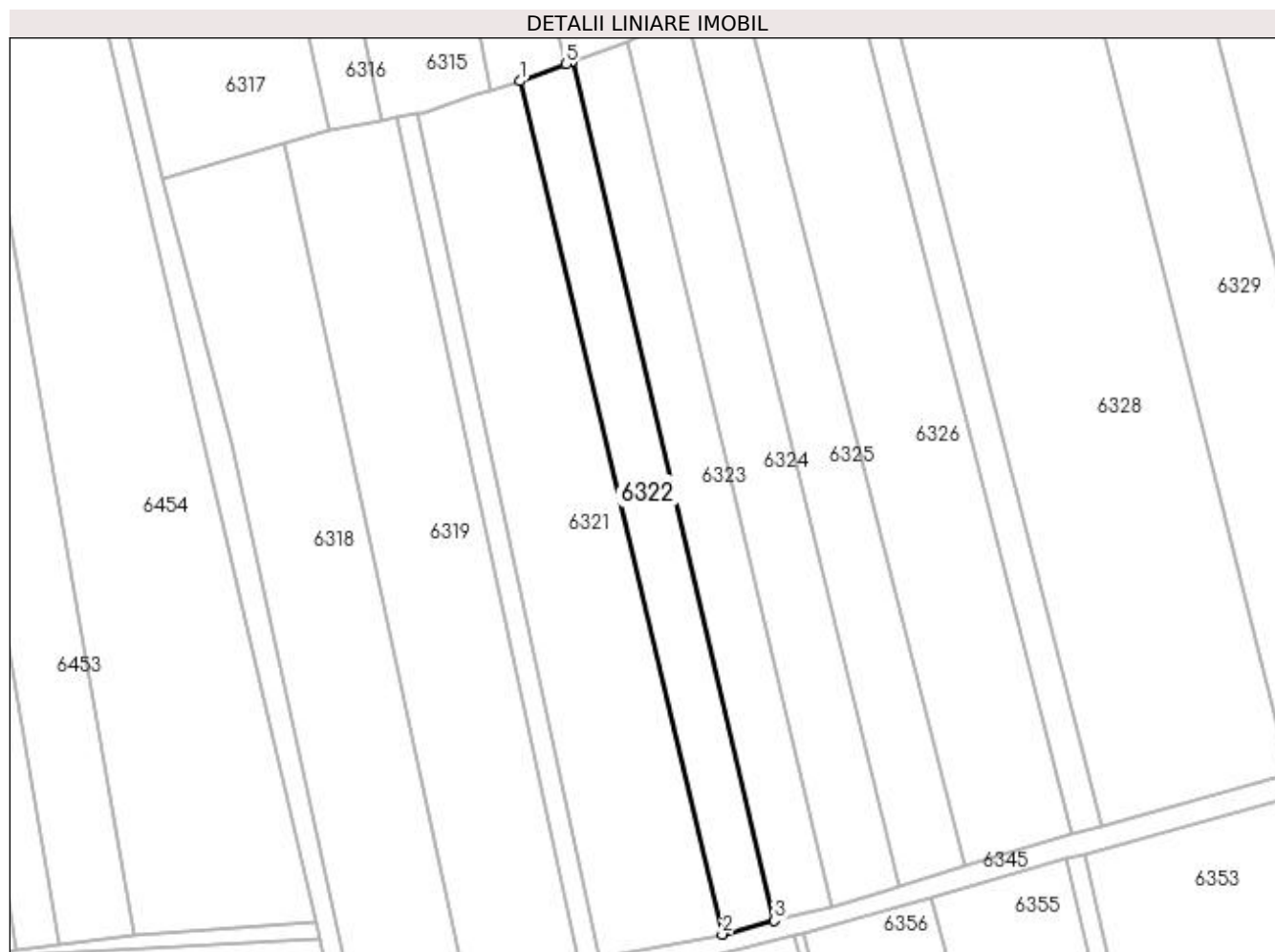
Inscrieri privind dezmembramintele dreptului de proprietate, drepturi reale de garanție și sarcini	Referințe
NU SUNT	

Anexa Nr. 1 La Partea I

Teren

Nr cadastral	Suprafața (mp)*	Observații / Referințe
	1.200	

* Suprafața este determinată în planul de proiecție Stereo 70.



Date referitoare la teren

Crt	Categorie folosință	Intra vilan	Suprafața (mp)	Tarla	Parcelă	Nr. topo	Observații / Referințe
1	arabil	NU	1.200	69	1195	-	

Lungime Segmente

1) Valorile lungimilor segmentelor sunt obținute din proiecție în plan.

Punct început	X / Y	Punct sfârșit	X / Y	Lungime segment (** (m)
1	580.171,397 669.682,121	2	580.203,356 669.547,388	138.472
2	580.203,356 669.547,388	3	580.211,578 669.549,559	8.504
3	580.211,578 669.549,559	4	580.179,676 669.685,241	139.382
4	580.179,676 669.685,241	5	580.178,669 669.684,861	1.076
5	580.178,669 669.684,861	1	580.171,397 669.682,121	7.771

**** Lungimile segmentelor sunt determinate în planul de proiecție Stereo 70 și sunt rotunjite la 1 milimetru.**

***** Distanța dintre puncte este formată din segmente cumulate ce sunt mai mici decât valoarea 1 milimetru.**

**DATE DESPRE IMOBILUL NR. 6323**

Oficiul de Cadastru și Publicitate Imobiliară SUCEAVA
Biroul de Cadastru și Publicitate Imobiliară Gura Humorului

A. Partea I. Descrierea imobilului

TEREN Extravilan

Adresa: Jud. Suceava

Nr. Crt	Nr cadastral Nr. topografic	Suprafața* (mp)	Observații / Referințe
A1		1.300	Sector cadastral:25 Teren neimprejmuit;

B. Partea II. Proprietari și acte

Inscrieri privitoare la dreptul de proprietate și alte drepturi reale		Referințe
6323 / 20/12/2023		
Act Normativ nr. 7, din 13/03/1996 emis de Parlamentul României;		
B1	Inscrierea provizorie, drept de PROPRIETATE, dobandit prin Lege, cota actuala 1/1, cota initiala 1/1 1) COMUNA BERCHIȘEȘTI, CIF:17527456	A1

C. Partea III. SARCINI .

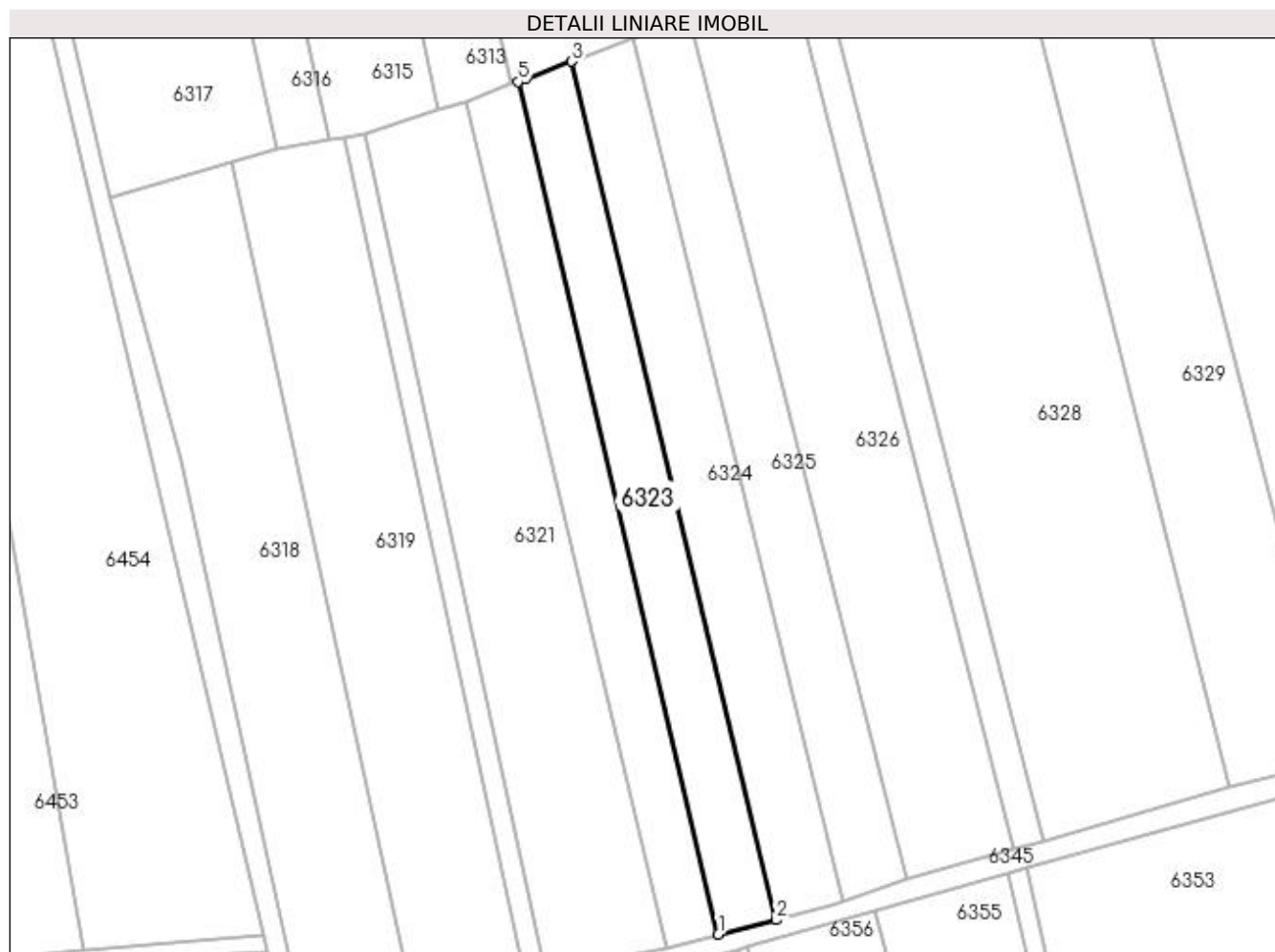
Inscrieri privind dezmembramintele dreptului de proprietate, drepturi reale de garanție și sarcini	Referințe
NU SUNT	

Anexa Nr. 1 La Partea I

Teren

Nr cadastral	Suprafața (mp)*	Observații / Referințe
	1.300	

* Suprafața este determinată în planul de proiecție Stereo 70.



Date referitoare la teren

Crt	Categorie folosință	Intra vilan	Suprafața (mp)	Tarla	Parcelă	Nr. topo	Observații / Referințe
1	arabil	NU	1.300	69	1195	-	

Lungime Segmente

1) Valorile lungimilor segmentelor sunt obținute din proiecție în plan.

Punct început	X / Y	Punct sfârșit	X / Y	Lungime segment (** (m)
1	580.211,578 669.549,559	2	580.220,806 669.551,842	9.506
2	580.220,806 669.551,842	3	580.188,245 669.688,451	140.436
3	580.188,245 669.688,451	4	580.180,897 669.685,701	7.846
4	580.180,897 669.685,701	5	580.179,676 669.685,241	1.305
5	580.179,676 669.685,241	1	580.211,578 669.549,559	139.382

**** Lungimile segmentelor sunt determinate în planul de proiecție Stereo 70 și sunt rotunjite la 1 milimetru.**

***** Distanța dintre puncte este formată din segmente cumulate ce sunt mai mici decât valoarea 1 milimetru.**

**DATE DESPRE IMOBILUL NR. 6324**

Oficiul de Cadastru și Publicitate Imobiliară SUCEAVA
Biroul de Cadastru și Publicitate Imobiliară Gura Humorului

A. Partea I. Descrierea imobilului

TEREN Extravilan

Adresa: Jud. Suceava

Nr. Crt	Nr cadastral Nr. topografic	Suprafața* (mp)	Observații / Referințe
A1		Din acte: 2.500 Masurata: 1.500	Sector cadastral:25 Teren neimprejmuit; diferenta de suprafata nu s-a regăsit la măsurători

B. Partea II. Proprietari și acte

Inscrieri privitoare la dreptul de proprietate și alte drepturi reale		Referințe
6324 / 20/12/2023		
Act Notarial nr. 78, din 08/06/2018 emis de BIN Dumitru Mihaela;		
B1	Intabulare, drept de PROPRIETATE, dobandit prin Succesiune, cota actuala 3/4, cota initiala 1/2 1) JITARIU DUMITRU	A1
Act Notarial nr. 79, din 08/06/2018 emis de BIN Dumitru Mihaela;		
B2	Intabulare, drept de PROPRIETATE, dobandit prin Succesiune, cota actuala 1/4 1) JITARIU DUMITRU	A1

C. Partea III. SARCINI .

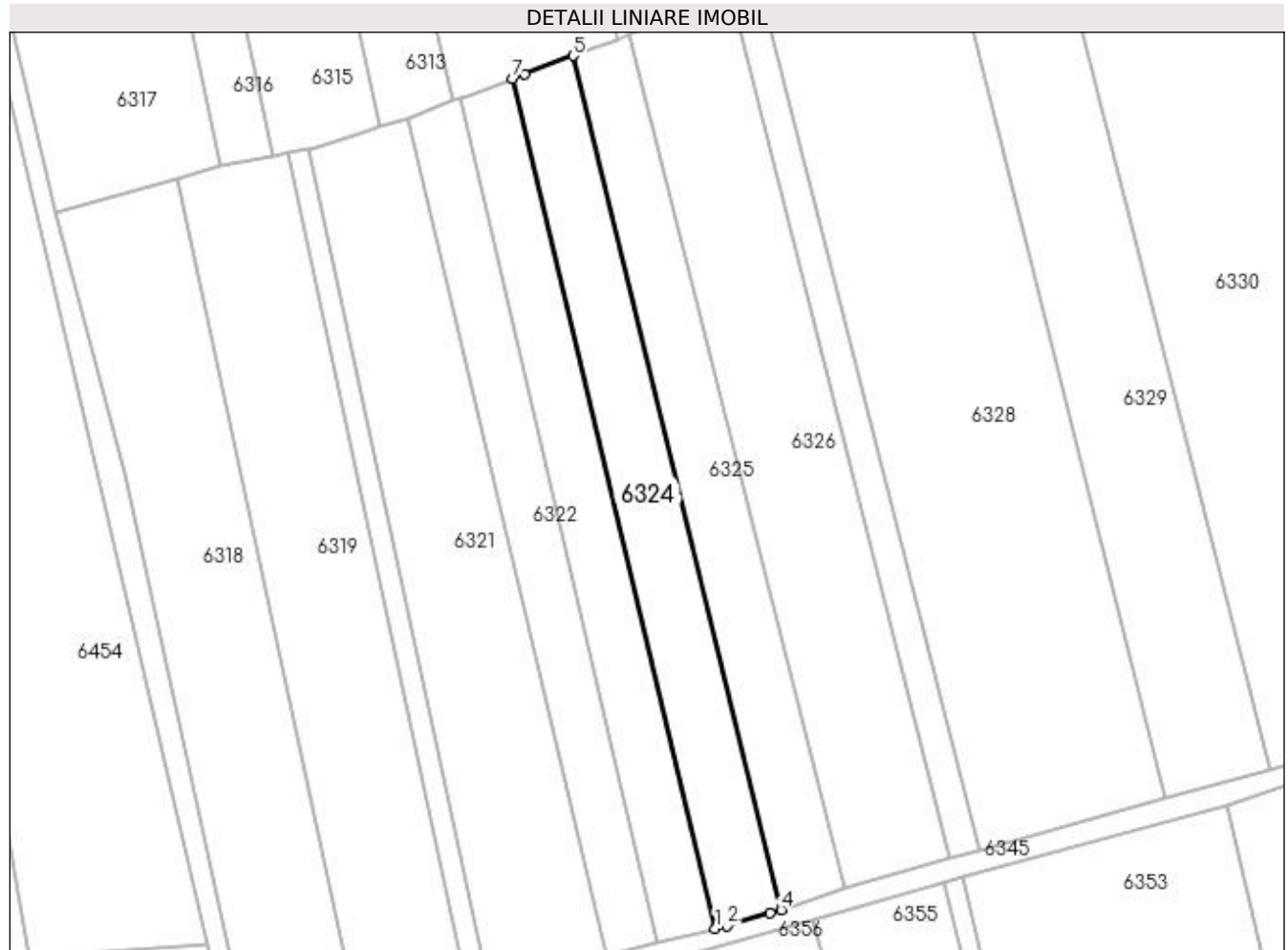
Inscrieri privind dezmembramintele dreptului de proprietate, drepturi reale de garanție și sarcini	Referințe
NU SUNT	

Anexa Nr. 1 La Partea I

Teren

Nr cadastral	Suprafața (mp)*	Observații / Referințe
	Din acte: 2.500 Masurata: 1.500	diferența de suprafață nu s-a regăsit la măsurători

* Suprafața este determinată în planul de proiecție Stereo 70.



Date referitoare la teren

Crt	Categorie folosință	Intra vilan	Suprafața (mp)	Tarla	Parcelă	Nr. topo	Observații / Referințe
1	arabil	NU	1.500	69	1195	-	loc numit Stejăroaia

Lungime Segmente

1) Valorile lungimilor segmentelor sunt obținute din proiecție în plan.

Punct început	X / Y	Punct sfârșit	X / Y	Lungime segment (** (m)
1	580.220,806 669.551,842	2	580.222,726 669.552,317	1.978
2	580.222,726 669.552,317	3	580.229,662 669.554,283	7.209
3	580.229,662 669.554,283	4	580.231,4 669.554,864	1.833
4	580.231,4 669.554,864	5	580.197,946 669.692,109	141.263
5	580.197,946 669.692,109	6	580.190,112 669.689,15	8.374

Punct început	X / Y	Punct sfârșit	X / Y	Lungime segment (** (m)
6	580.190,112 669.689,15	7	580.188,245 669.688,451	1.994
7	580.188,245 669.688,451	1	580.220,806 669.551,842	140.436

** Lungimile segmentelor sunt determinate în planul de proiecție Stereo 70 și sunt rotunjite la 1 milimetru.

*** Distanța dintre puncte este formată din segmente cumulate ce sunt mai mici decât valoarea 1 milimetru.

**DATE DESPRE IMOBILUL NR. 6325**

Oficiul de Cadastru și Publicitate Imobiliară SUCEAVA
Biroul de Cadastru și Publicitate Imobiliară Gura Humorului

A. Partea I. Descrierea imobilului

TEREN Extravilan

Adresa: Jud. Suceava

Nr. Crt	Nr cadastral Nr. topografic	Suprafața* (mp)	Observații / Referințe
A1		1.429	Sector cadastral:25 Teren neimprijmit;

B. Partea II. Proprietari și acte

Inscrieri privitoare la dreptul de proprietate și alte drepturi reale		Referințe
6325 / 20/12/2023		
Act Normativ nr. 7, din 13/03/1996 emis de Parlamentul României;		
B1	Inscrierea provizorie, drept de PROPRIETATE, dobandit prin Lege, cota actuala 1/1, cota initiala 1/1 1) COMUNA BERCHIȘEȘTI, CIF:17527456	A1

C. Partea III. SARCINI .

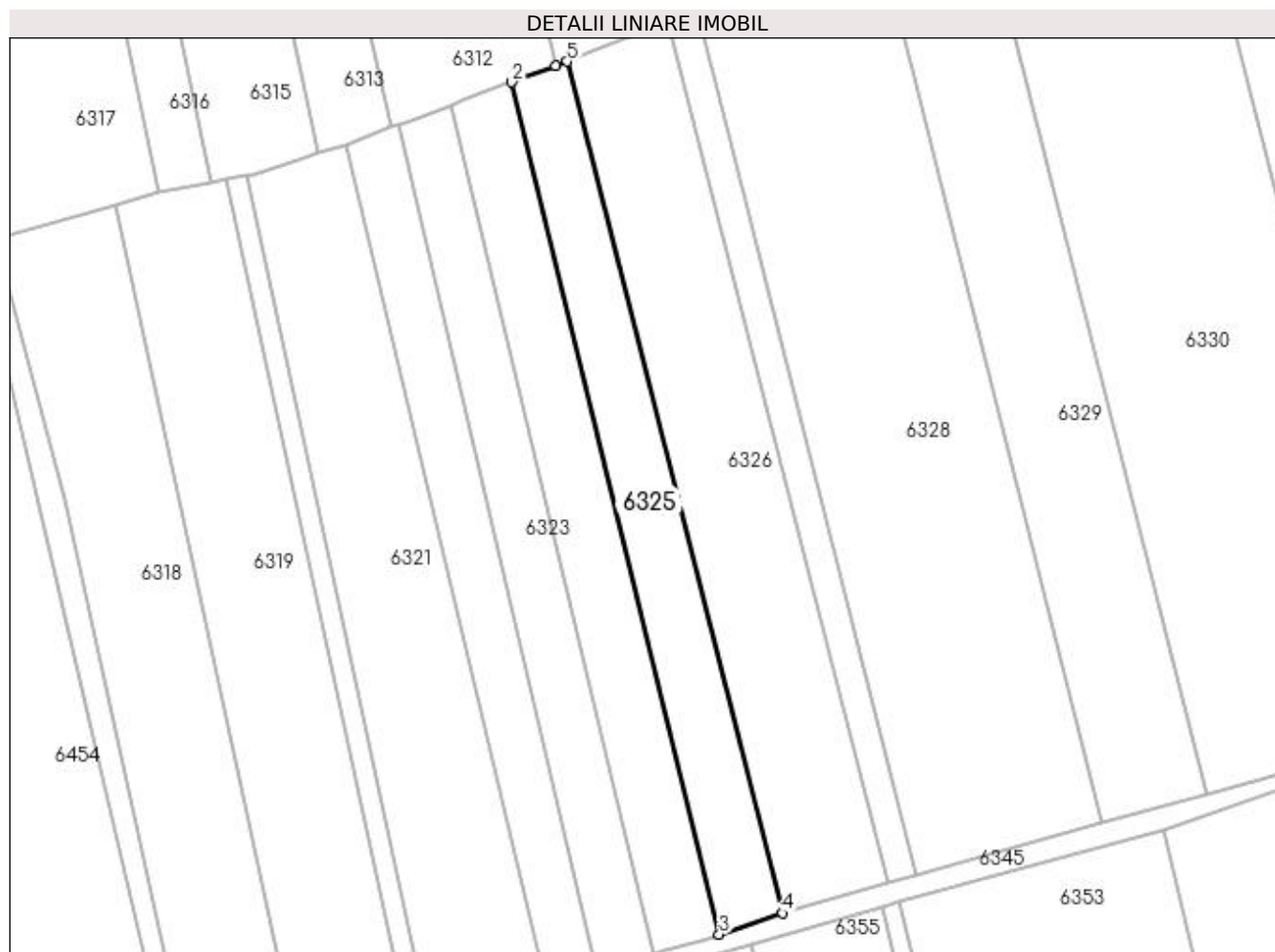
Inscrieri privind dezmembramintele dreptului de proprietate, drepturi reale de garanție și sarcini	Referințe
NU SUNT	

Anexa Nr. 1 La Partea I

Teren

Nr cadastral	Suprafața (mp)*	Observații / Referințe
	1.429	

* Suprafața este determinată în planul de proiecție Stereo 70.



Date referitoare la teren

Crt	Categorie folosință	Intra vilan	Suprafața (mp)	Tarla	Parcelă	Nr. topo	Observații / Referințe
1	arabil	NU	1.429	69	1195	-	loc numit Stejăroaia

Lungime Segmente

1) Valorile lungimilor segmentelor sunt obținute din proiecție în plan.

Punct început	X / Y	Punct sfârșit	X / Y	Lungime segment (** (m)
1	580.205,056 669.694,795	2	580.197,946 669.692,109	7.6
2	580.197,946 669.692,109	3	580.231,4 669.554,864	141.263
3	580.231,4 669.554,864	4	580.241,612 669.558,276	10.767
4	580.241,612 669.558,276	5	580.206,88 669.695,443	141.496
5	580.206,88 669.695,443	1	580.205,056 669.694,795	1.936

**** Lungimile segmentelor sunt determinate în planul de proiecție Stereo 70 și sunt rotunjite la 1 milimetru.**

***** Distanța dintre puncte este formată din segmente cumulate ce sunt mai mici decât valoarea 1 milimetru.**

**DATE DESPRE IMOBILUL NR. 6326**

Oficiul de Cadastru și Publicitate Imobiliară SUCEAVA
Biroul de Cadastru și Publicitate Imobiliară Gura Humorului

A. Partea I. Descrierea imobilului

TEREN Extravilan

Adresa: Jud. Suceava

Nr. Crt	Nr cadastral Nr. topografic	Suprafața* (mp)	Observații / Referințe
A1		2.500	Sector cadastral:25 Teren neimprejmuit;

B. Partea II. Proprietari și acte

Inscrieri privitoare la dreptul de proprietate și alte drepturi reale		Referințe
6326 / 20/12/2023		
Act Normativ nr. 7, din 13/03/1996 emis de Parlamentul României;		
B1	Inscrierea provizorie, drept de PROPRIETATE, dobandit prin Lege, cota actuala 1/1, cota initiala 1/1 1) COMUNA BERCHIȘEȘTI, CIF:17527456	A1

C. Partea III. SARCINI .

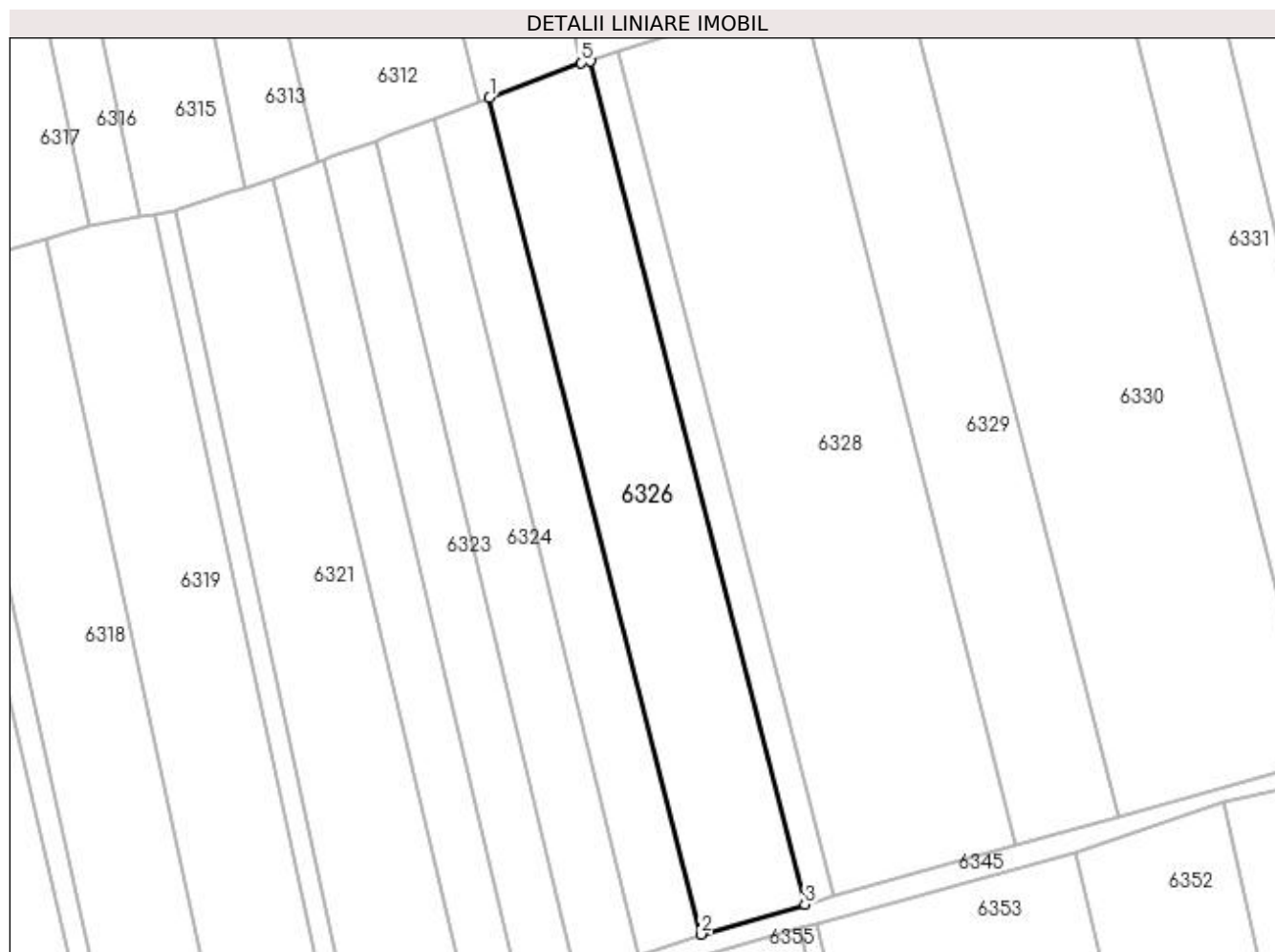
Inscrieri privind dezmembramintele dreptului de proprietate, drepturi reale de garanție și sarcini	Referințe
NU SUNT	

Anexa Nr. 1 La Partea I

Teren

Nr cadastral	Suprafața (mp)*	Observații / Referințe
	2.500	

* Suprafața este determinată în planul de proiecție Stereo 70.



Date referitoare la teren

Crt	Categorie folosință	Intra vilan	Suprafața (mp)	Tarla	Parcelă	Nr. topo	Observații / Referințe
1	arabil	NU	2.500	69	1195	-	

Lungime Segmente

1) Valorile lungimilor segmentelor sunt obținute din proiecție în plan.

Punct început	X / Y	Punct sfârșit	X / Y	Lungime segment (** (m)
1	580.206,88 669.695,443	2	580.241,612 669.558,276	141.496
2	580.241,612 669.558,276	3	580.258,605 669.563,2	17.692
3	580.258,605 669.563,2	4	580.223,39 669.701,413	142.629
4	580.223,39 669.701,413	5	580.221,856 669.701,23	1.545
5	580.221,856 669.701,23	1	580.206,88 669.695,443	16.055

**** Lungimile segmentelor sunt determinate în planul de proiecție Stereo 70 și sunt rotunjite la 1 milimetru.**

***** Distanța dintre puncte este formată din segmente cumulate ce sunt mai mici decât valoarea 1 milimetru.**

**DATE DESPRE IMOBILUL NR. 6327**

Oficiul de Cadastru și Publicitate Imobiliară SUCEAVA
Biroul de Cadastru și Publicitate Imobiliară Gura Humorului

A. Partea I. Descrierea imobilului

TEREN Extravilan

Adresa: Jud. Suceava

Nr. Crt	Nr cadastral Nr. topografic	Suprafața* (mp)	Observații / Referințe
A1		686	Sector cadastral:25 Teren neimprejmuit;

B. Partea II. Proprietari și acte

Inscrieri privitoare la dreptul de proprietate și alte drepturi reale		Referințe
6327 / 20/12/2023		
Act Normativ nr. 7, din 13/03/1996 emis de Parlamentul României;		
B1	Inscrierea provizorie, drept de PROPRIETATE, dobandit prin Lege, cota actuala 1/1, cota initiala 1/1 1) COMUNA BERCHIȘEȘTI, CIF:17527456	A1

C. Partea III. SARCINI .

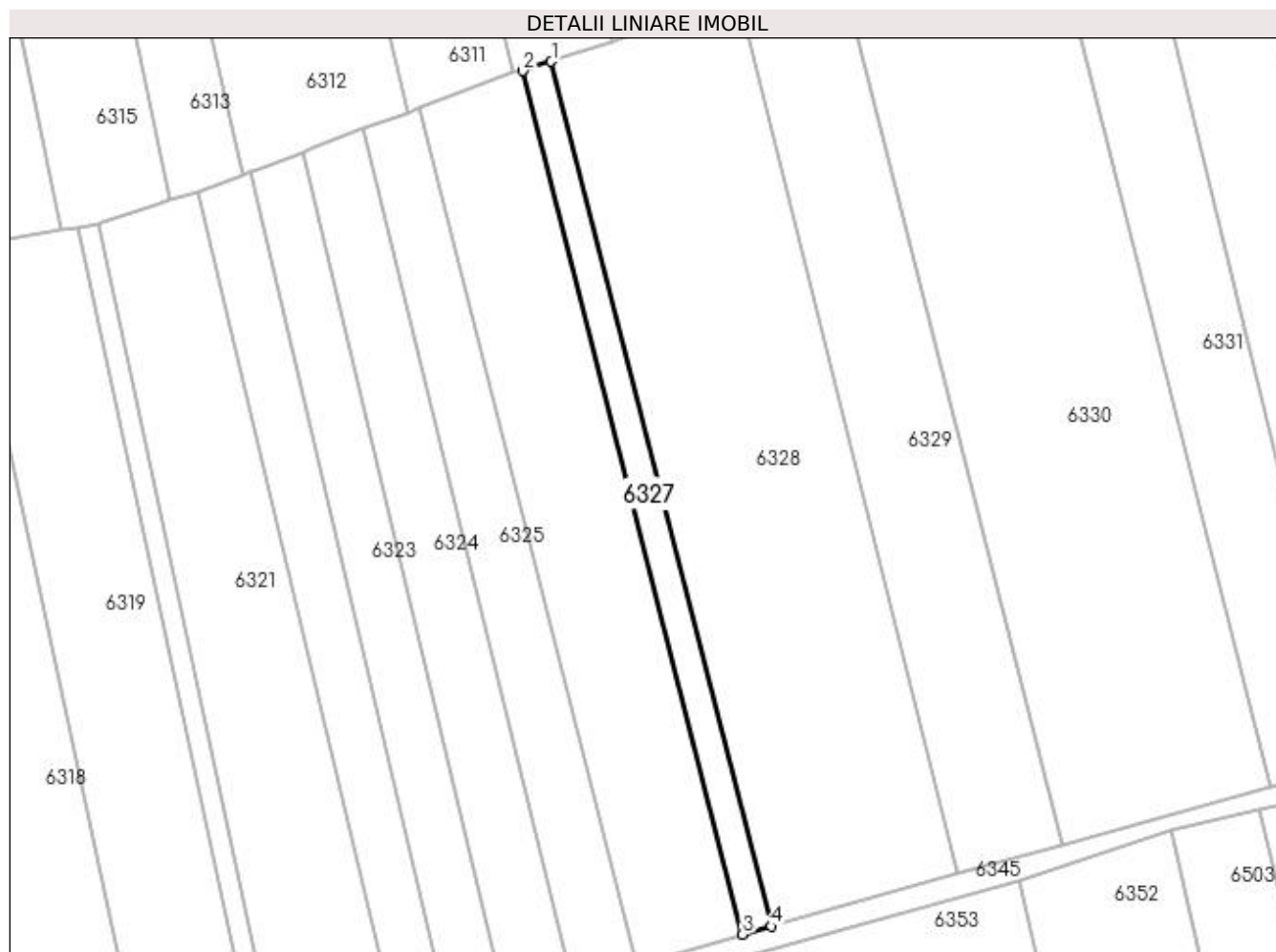
Inscrieri privind dezmembramintele dreptului de proprietate, drepturi reale de garanție și sarcini	Referințe
NU SUNT	

Anexa Nr. 1 La Partea I

Teren

Nr cadastral	Suprafața (mp)*	Observații / Referințe
	686	

* Suprafața este determinată în planul de proiecție Stereo 70.



Date referitoare la teren

Crt	Categorie folosință	Intra vilan	Suprafața (mp)	Tarla	Parcelă	Nr. topo	Observații / Referințe
1	arabil	NU	686	69	1195	-	

Lungime Segmente

1) Valorile lungimilor segmentelor sunt obținute din proiecție în plan.

Punct început	X / Y	Punct sfârșit	X / Y	Lungime segment (** (m)
1	580.227,963 669.702,938	2	580.223,39 669.701,413	4.821
2	580.223,39 669.701,413	3	580.258,605 669.563,2	142.629
3	580.258,605 669.563,2	4	580.263,235 669.564,504	4.81
4	580.263,235 669.564,504	1	580.227,963 669.702,938	142.857

**** Lungimile segmentelor sunt determinate în planul de proiecție Stereo 70 și sunt rotunjite la 1 milimetru.**

***** Distanța dintre puncte este formată din segmente cumulate ce sunt mai mici decât valoarea 1 milimetru.**

**DATE DESPRE IMOBILUL NR. 6328**

Oficiul de Cadastru și Publicitate Imobiliară SUCEAVA
Biroul de Cadastru și Publicitate Imobiliară Gura Humorului

A. Partea I. Descrierea imobilului

TEREN Extravilan

Adresa: Jud. Suceava

Nr. Crt	Nr cadastral Nr. topografic	Suprafața* (mp)	Observații / Referințe
A1		4.500	Sector cadastral:25 Teren neimprejmuit;

B. Partea II. Proprietari și acte

Inscrieri privitoare la dreptul de proprietate și alte drepturi reale		Referințe
6328 / 20/12/2023		
Act Normativ nr. 7, din 13/03/1996 emis de Parlamentul României;		
B1	Inscrierea provizorie, drept de PROPRIETATE, dobandit prin Lege, cota actuala 1/1, cota initiala 1/1 1) COMUNA BERCHIȘEȘTI, CIF:17527456	A1

C. Partea III. SARCINI .

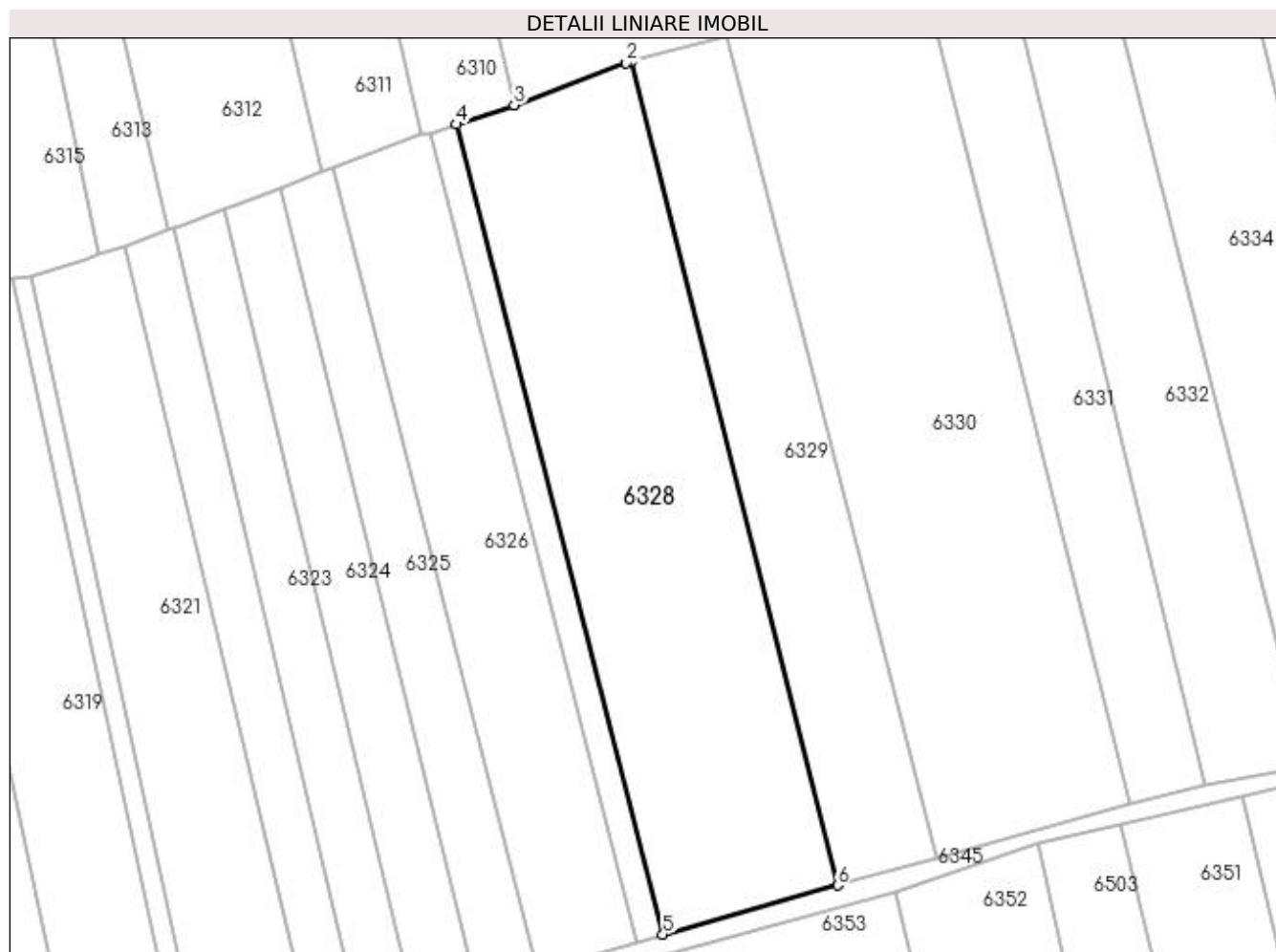
Inscrieri privind dezmembramintele dreptului de proprietate, drepturi reale de garanție și sarcini	Referințe
NU SUNT	

Anexa Nr. 1 La Partea I

Teren

Nr cadastral	Suprafața (mp)*	Observații / Referințe
	4.500	

* Suprafața este determinată în planul de proiecție Stereo 70.



Date referitoare la teren

Crt	Categorie folosință	Intravilan	Suprafața (mp)	Tarla	Parcelă	Nr. topo	Observații / Referințe
1	arabil	NU	4.500	69	1195	-	

Lungime Segmente

1) Valorile lungimilor segmentelor sunt obținute din proiecție în plan.

Punct început	X / Y	Punct sfârșit	X / Y	Lungime segment (** (m)
1	580.257,807 669.713,653	2	580.256,96 669.713,434	0.875
2	580.256,96 669.713,434	3	580.237,789 669.706,213	20.486
3	580.237,789 669.706,213	4	580.227,963 669.702,938	10.357
4	580.227,963 669.702,938	5	580.263,235 669.564,504	142.857
5	580.263,235 669.564,504	6	580.293,076 669.572,895	30.998

Punct început	X / Y	Punct sfârșit	X / Y	Lungime segment (** (m)
6	580.293,076 669.572,895	1	580.257,807 669.713,653	145.109

** Lungimile segmentelor sunt determinate în planul de proiecție Stereo 70 și sunt rotunjite la 1 milimetru.

*** Distanța dintre puncte este formată din segmente cumulate ce sunt mai mici decât valoarea 1 milimetru.

**DATE DESPRE IMOBILUL NR. 6329**

Oficiul de Cadastru și Publicitate Imobiliară SUCEAVA
 Biroul de Cadastru și Publicitate Imobiliară Gura Humorului

A. Partea I. Descrierea imobilului

TEREN Extravilan

Adresa: Jud. Suceava

Nr. Crt	Nr cadastral Nr. topografic	Suprafața* (mp)	Observații / Referințe
A1		2.500	Sector cadastral:25 Teren neimprejmuit;

B. Partea II. Proprietari și acte

Inscrieri privitoare la dreptul de proprietate și alte drepturi reale	Referințe
6329 / 20/12/2023	
Act Administrativ nr. 280, din 15/12/1993 emis de Comisia Județeană Suceava;	
B1	A1
Intabulare, drept de PROPRIETATE, dobândit prin Reconstituire, cota actuala 1/1, cota initiala 1/1	
1) HOGEA IFTIMIE	
2) HOGEA ȘTEFAN	
3) SANDU FELICIA	
<i>OBSERVATII: lipsă CNP proprietar Hogeia Iftimie, Hogeia Ștefan, Sandu Felicia</i>	

C. Partea III. SARCINI .

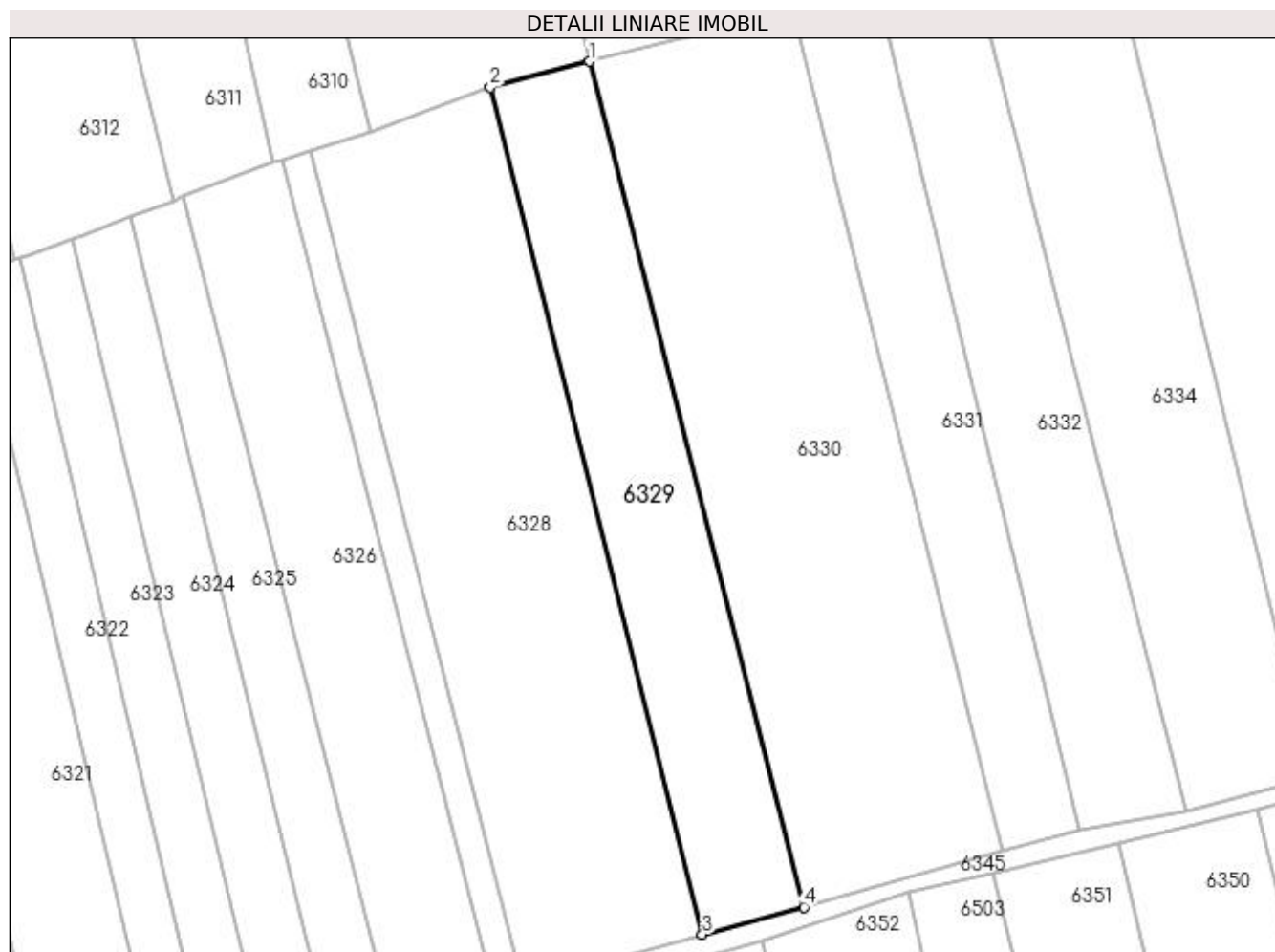
Inscrieri privind dezmembramintele dreptului de proprietate, drepturi reale de garanție și sarcini	Referințe
NU SUNT	

Anexa Nr. 1 La Partea I

Teren

Nr cadastral	Suprafața (mp)*	Observații / Referințe
	2.500	

* Suprafața este determinată în planul de proiecție Stereo 70.



Date referitoare la teren

Crt	Categorie folosință	Intra vilan	Suprafața (mp)	Tarla	Parcelă	Nr. topo	Observații / Referințe
1	arabil	NU	2.500	69	1195	-	loc numit Stejăroaia

Lungime Segmente

1) Valorile lungimilor segmentelor sunt obținute din proiecție în plan.

Punct început	X / Y	Punct sfârșit	X / Y	Lungime segment (** (m)
1	580.274,249 669.717,911	2	580.257,807 669.713,653	16.984
2	580.257,807 669.713,653	3	580.293,076 669.572,895	145.109
3	580.293,076 669.572,895	4	580.309,974 669.577,417	17.493
4	580.309,974 669.577,417	1	580.274,249 669.717,911	144.965

**** Lungimile segmentelor sunt determinate în planul de proiecție Stereo 70 și sunt rotunjite la 1 milimetru.**

***** Distanța dintre puncte este formată din segmente cumulate ce sunt mai mici decât valoarea 1 milimetru.**

**DATE DESPRE IMOBILUL NR. 6330**

Oficiul de Cadastru și Publicitate Imobiliară SUCEAVA
Biroul de Cadastru și Publicitate Imobiliară Gura Humorului

A. Partea I. Descrierea imobilului

TEREN Extravilan

Adresa: Jud. Suceava, Tarla 'Stejaroaia'

Nr. Crt	Nr cadastral Nr. topografic	Suprafața* (mp)	Observații / Referințe
A1	31135	5.000	Sector cadastral:25 Teren neimprejmuit;

B. Partea II. Proprietari și acte

Inscrieri privitoare la dreptul de proprietate și alte drepturi reale		Referințe
8814 / 01/08/2018		
Hotarare Judecatoreasca nr. 376, din 25/04/2018 emis de JUDECATORIA VATRA DORNEI;		
B7	se noteaza schimbarea numelui prin divort din Schiopu Iuliana in Rumpel Iuliana .	A1
Act Notarial nr. 2294, din 01/08/2018 emis de Pelepco Lacramioara Gabriela;		
B8	Intabulare, drept de PROPRIETATE, dobandit prin Conventie, cota actuala 1/1, cota initiala 1/1 1) MOROSAN IOAN 2) MOROȘAN TATIANA-ȘTEFANICA, bun comun in devalmasie	A1

C. Partea III. SARCINI .

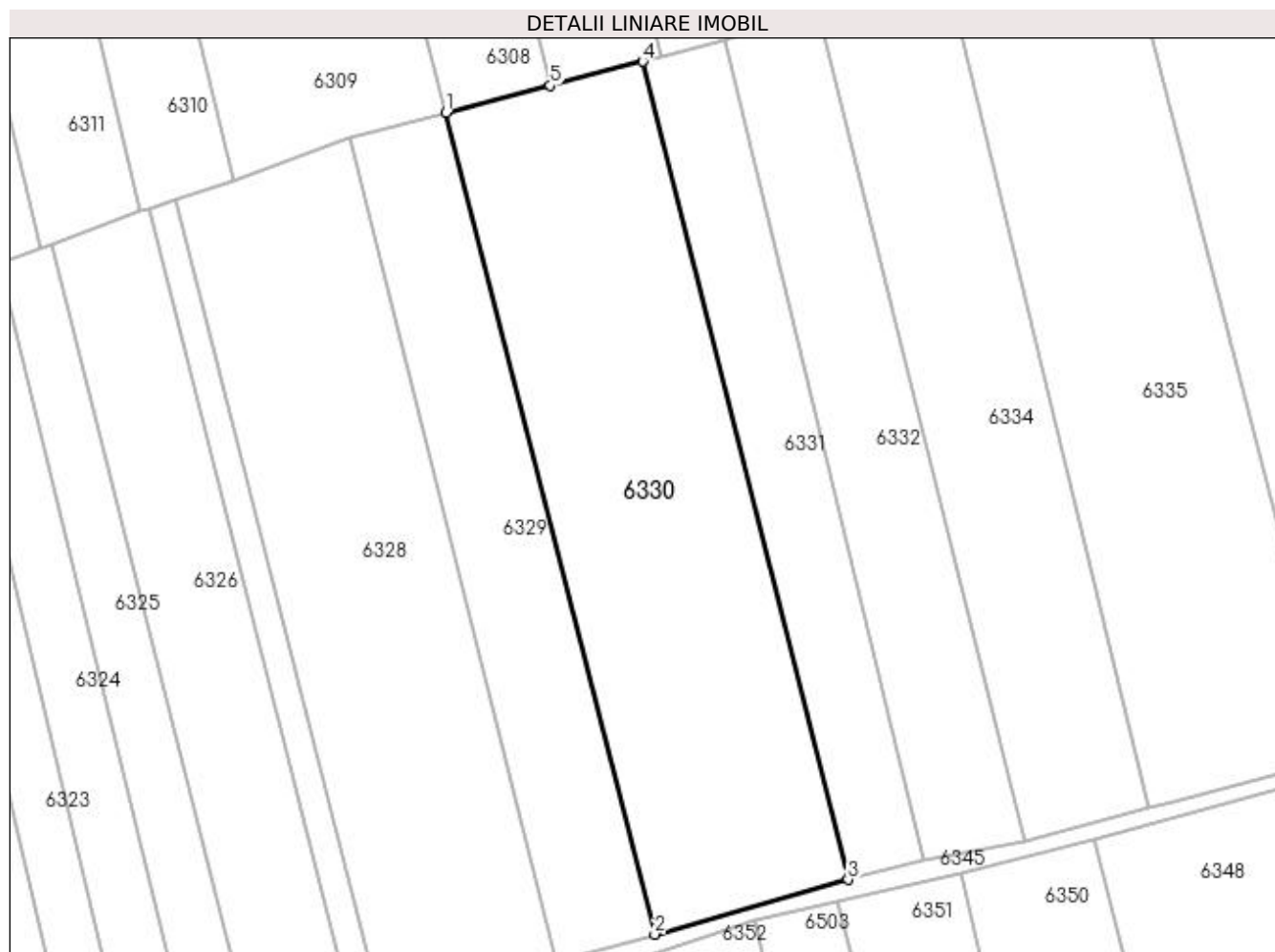
Inscrieri privind dezmembramintele dreptului de proprietate, drepturi reale de garanție și sarcini	Referințe
NU SUNT	

Anexa Nr. 1 La Partea I

Teren

Nr cadastral	Suprafața (mp)*	Observații / Referințe
31135	5.000	

* Suprafața este determinată în planul de proiecție Stereo 70.



Date referitoare la teren

Crt	Categorie folosință	Intravilan	Suprafața (mp)	Tarla	Parcelă	Nr. topo	Observații / Referințe
1	arabil	NU	5.000	69	1188	-	

Lungime Segmente

1) Valorile lungimilor segmentelor sunt obținute din proiecție în plan.

Punct început	X / Y	Punct sfârșit	X / Y	Lungime segment (** (m)
1	580.274,249 669.717,911	2	580.309,974 669.577,417	144.965
2	580.309,974 669.577,417	3	580.343,072 669.586,753	34.39
3	580.343,072 669.586,753	4	580.307,921 669.726,629	144.225
4	580.307,921 669.726,629	5	580.292,096 669.722,532	16.347
5	580.292,096 669.722,532	1	580.274,249 669.717,911	18.436

**** Lungimile segmentelor sunt determinate în planul de proiecție Stereo 70 și sunt rotunjite la 1 milimetru.**

***** Distanța dintre puncte este formată din segmente cumulate ce sunt mai mici decât valoarea 1 milimetru.**

**DATE DESPRE IMOBILUL NR. 6331**

Oficiul de Cadastru și Publicitate Imobiliară SUCEAVA
Biroul de Cadastru și Publicitate Imobiliară Gura Humorului

A. Partea I. Descrierea imobilului

TEREN Extravilan

Adresa: Jud. Suceava

Nr. Crt	Nr cadastral Nr. topografic	Suprafața* (mp)	Observații / Referințe
A1		2.000	Sector cadastral:25 Teren neimprejmuit;

B. Partea II. Proprietari și acte

Inscrieri privitoare la dreptul de proprietate și alte drepturi reale		Referințe
6331 / 20/12/2023		
Act Administrativ nr. 313, din 15/02/1994 emis de Comisia Județeană Suceava;		
B1	Intabulare, drept de PROPRIETATE, dobândit prin Reconstituire, cota actuala 1/1, cota initiala 1/1 1) CIUC NICOLAE <i>OBSERVATII: lipsă CNP proprietar Ciuc Nicolae</i>	A1
Act Administrativ nr. 7041, din 07/08/2023 emis de Primăria Comunei Berchișești;		
B2	Se notează posesia faptică în favoarea lui 1) CIUC ILIE 2) CIUC ELENA	A1

C. Partea III. SARCINI .

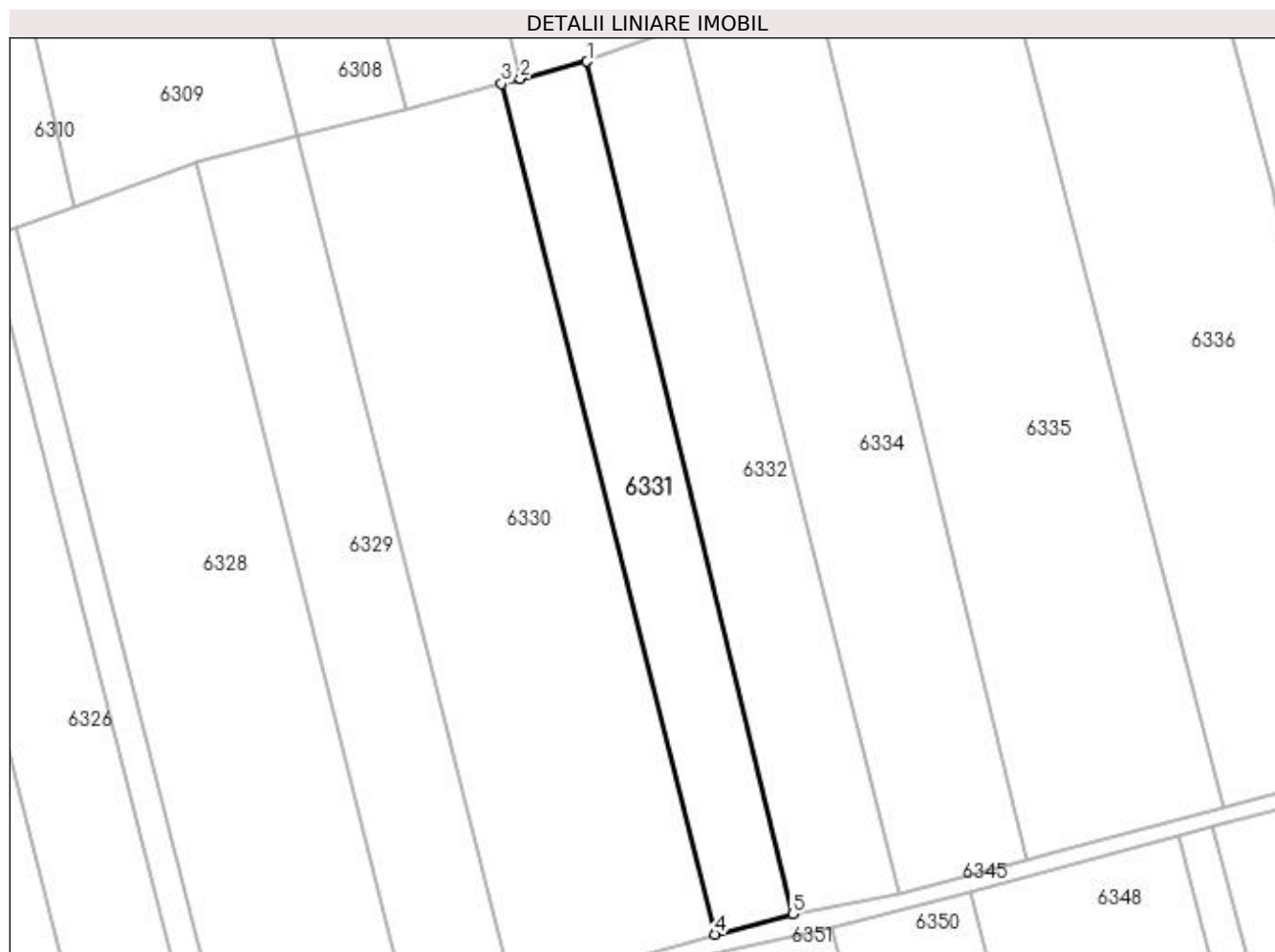
Inscrieri privind dezmembramintele dreptului de proprietate, drepturi reale de garanție și sarcini	Referințe
NU SUNT	

Anexa Nr. 1 La Partea I

Teren

Nr cadastral	Suprafața (mp)*	Observații / Referințe
	2.000	

* Suprafața este determinată în planul de proiecție Stereo 70.



Date referitoare la teren

Crt	Categorie folosință	Intra vilan	Suprafața (mp)	Tarla	Parcelă	Nr. topo	Observații / Referințe
1	arabil	NU	2.000	69	1188	-	loc numit Stejăroaia

Lungime Segmente

1) Valorile lungimilor segmentelor sunt obținute din proiecție în plan.

Punct început	X / Y	Punct sfârșit	X / Y	Lungime segment (** (m)
1	580.322,002 669.730,276	2	580.311,045 669.727,439	11.318
2	580.311,045 669.727,439	3	580.307,921 669.726,629	3.227
3	580.307,921 669.726,629	4	580.343,072 669.586,753	144.225
4	580.343,072 669.586,753	5	580.355,838 669.590,079	13.192
5	580.355,838 669.590,079	1	580.322,002 669.730,276	144.222

**** Lungimile segmentelor sunt determinate în planul de proiecție Stereo 70 și sunt rotunjite la 1 milimetru.**

***** Distanța dintre puncte este formată din segmente cumulate ce sunt mai mici decât valoarea 1 milimetru.**

**DATE DESPRE IMOBILUL NR. 6332**

Oficiul de Cadastru și Publicitate Imobiliară SUCEAVA
Biroul de Cadastru și Publicitate Imobiliară Gura Humorului

A. Partea I. Descrierea imobilului

TEREN Extravilan

Adresa: Jud. Suceava

Nr. Crt	Nr cadastral Nr. topografic	Suprafața* (mp)	Observații / Referințe
A1		2.500	Sector cadastral:25 Teren neimprejmuit;

B. Partea II. Proprietari și acte

Inscrieri privitoare la dreptul de proprietate și alte drepturi reale		Referințe
6332 / 20/12/2023		
Act Normativ nr. 7, din 13/03/1996 emis de Parlamentul României;		
B1	Inscrierea provizorie, drept de PROPRIETATE, dobandit prin Lege, cota actuala 1/1, cota initiala 1/1 1) COMUNA BERCHIȘEȘTI, CIF:17527456	A1

C. Partea III. SARCINI .

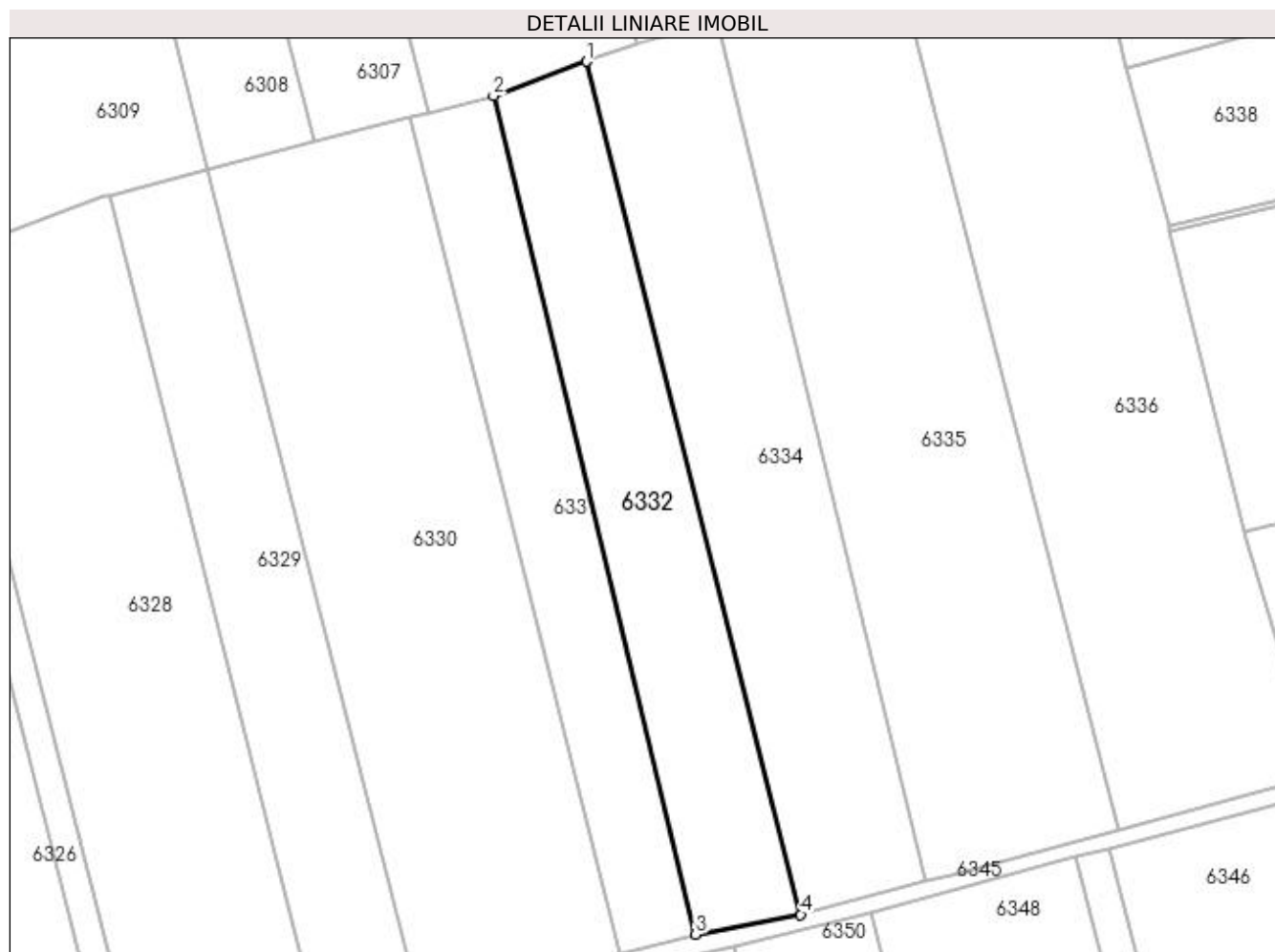
Inscrieri privind dezmembramintele dreptului de proprietate, drepturi reale de garanție și sarcini	Referințe
NU SUNT	

Anexa Nr. 1 La Partea I

Teren

Nr cadastral	Suprafața (mp)*	Observații / Referințe
	2.500	

* Suprafața este determinată în planul de proiecție Stereo 70.



Date referitoare la teren

Crt	Categorie folosință	Intra vilan	Suprafața (mp)	Tarla	Parcelă	Nr. topo	Observații / Referințe
1	arabil	NU	2.500	69	1188	-	

Lungime Segmente

1) Valorile lungimilor segmentelor sunt obținute din proiecție în plan.

Punct început	X / Y	Punct sfârșit	X / Y	Lungime segment (** (m)
1	580.337,593 669.736,005	2	580.322,002 669.730,276	16.61
2	580.322,002 669.730,276	3	580.355,838 669.590,079	144.222
3	580.355,838 669.590,079	4	580.373,383 669.593,375	17.852
4	580.373,383 669.593,375	1	580.337,593 669.736,005	147.052

**** Lungimile segmentelor sunt determinate în planul de proiecție Stereo 70 și sunt rotunjite la 1 milimetru.**

***** Distanța dintre puncte este formată din segmente cumulate ce sunt mai mici decât valoarea 1 milimetru.**

**DATE DESPRE IMOBILUL NR. 6333**

Oficiul de Cadastru și Publicitate Imobiliară SUCEAVA
Biroul de Cadastru și Publicitate Imobiliară Gura Humorului

A. Partea I. Descrierea imobilului

TEREN Extravilan

Adresa: Jud. Suceava

Nr. Crt	Nr cadastral Nr. topografic	Suprafața* (mp)	Observații / Referințe
A1		5.000	Sector cadastral:25 Teren neimprejmuit;

B. Partea II. Proprietari și acte

Inscrieri privitoare la dreptul de proprietate și alte drepturi reale	Referințe
6333 / 20/12/2023	
Act Administrativ nr. 1046, din 20/04/1995 emis de Comisia Județeană Suceava;	
B1	A1
Intabulare, drept de PROPRIETATE, dobândit prin Reconstituire, cota actuala 1/1, cota initiala 1/1	
1) PIERSIC DOMNICA	
<i>OBSERVATII: lipsă CNP proprietar Piersic Domnica</i>	

C. Partea III. SARCINI .

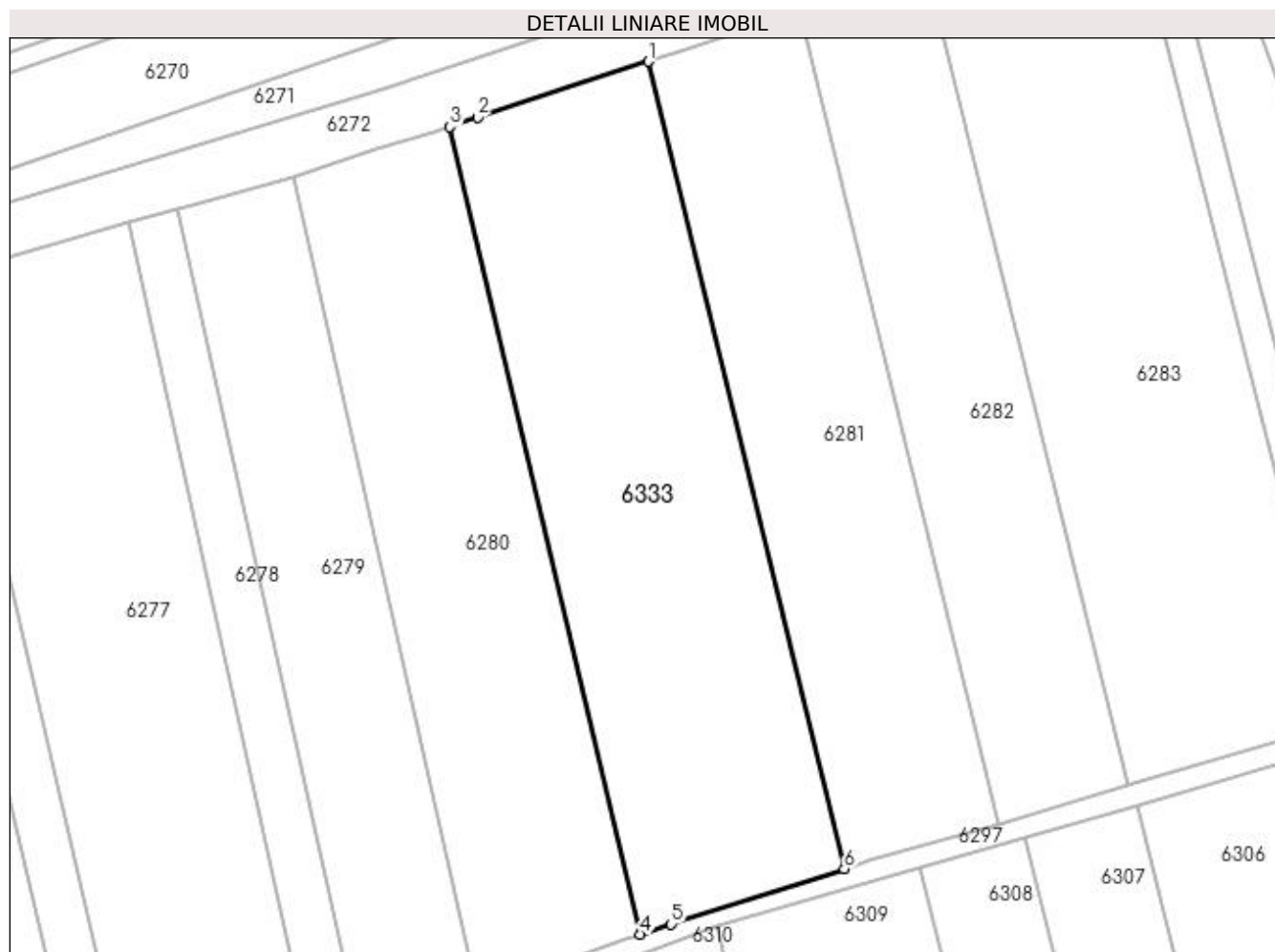
Inscrieri privind dezmembramintele dreptului de proprietate, drepturi reale de garanție și sarcini	Referințe
NU SUNT	

Anexa Nr. 1 La Partea I

Teren

Nr cadastral	Suprafața (mp)*	Observații / Referințe
	5.000	

* Suprafața este determinată în planul de proiecție Stereo 70.



Date referitoare la teren

Crt	Categorie folosință	Intravilan	Suprafața (mp)	Tarla	Parcelă	Nr. topo	Observații / Referințe
1	arabil	NU	5.000	69	1195	-	loc numit Stejăroae

Lungime Segmente

1) Valorile lungimilor segmentelor sunt obținute din proiecție în plan.

Punct început	X / Y	Punct sfârșit	X / Y	Lungime segment (** (m)
1	580.195,256 669.985,403	2	580.166,377 669.975,945	30.388
2	580.166,377 669.975,945	3	580.161,679 669.974,365	4.957
3	580.161,679 669.974,365	4	580.193,905 669.837,942	140.178
4	580.193,905 669.837,942	5	580.199,055 669.839,678	5.435
5	580.199,055 669.839,678	6	580.228,358 669.848,997	30.749

Punct început	X / Y	Punct sfârşit	X / Y	Lungime segment (** (m)
6	580.228,358 669.848,997	1	580.195,256 669.985,403	140.365

** Lungimile segmentelor sunt determinate în planul de proiecţie Stereo 70 şi sunt rotunjite la 1 milimetru.

*** Distanţa dintre puncte este formată din segmente cumulate ce sunt mai mici decât valoarea 1 milimetru.

**DATE DESPRE IMOBILUL NR. 6334**

Oficiul de Cadastru și Publicitate Imobiliară SUCEAVA
Biroul de Cadastru și Publicitate Imobiliară Gura Humorului

A. Partea I. Descrierea imobilului

TEREN Extravilan

Adresa: Jud. Suceava

Nr. Crt	Nr cadastral Nr. topografic	Suprafața* (mp)	Observații / Referințe
A1		3.300	Sector cadastral:25 Teren neimprejmuit;

B. Partea II. Proprietari și acte

Inscrieri privitoare la dreptul de proprietate și alte drepturi reale	Referințe
6334 / 20/12/2023	
Act Notarial nr. 3412, din 10/08/2004 emis de BNP Petru Atănăsoaiei;	
B1	A1
Intabulare, drept de PROPRIETATE, dobandit prin lesire Din Indiviziune, cota actuala 1/1, cota initiala 1/1 1) PERSEC GHEORGHE DEFUNCT:Da	

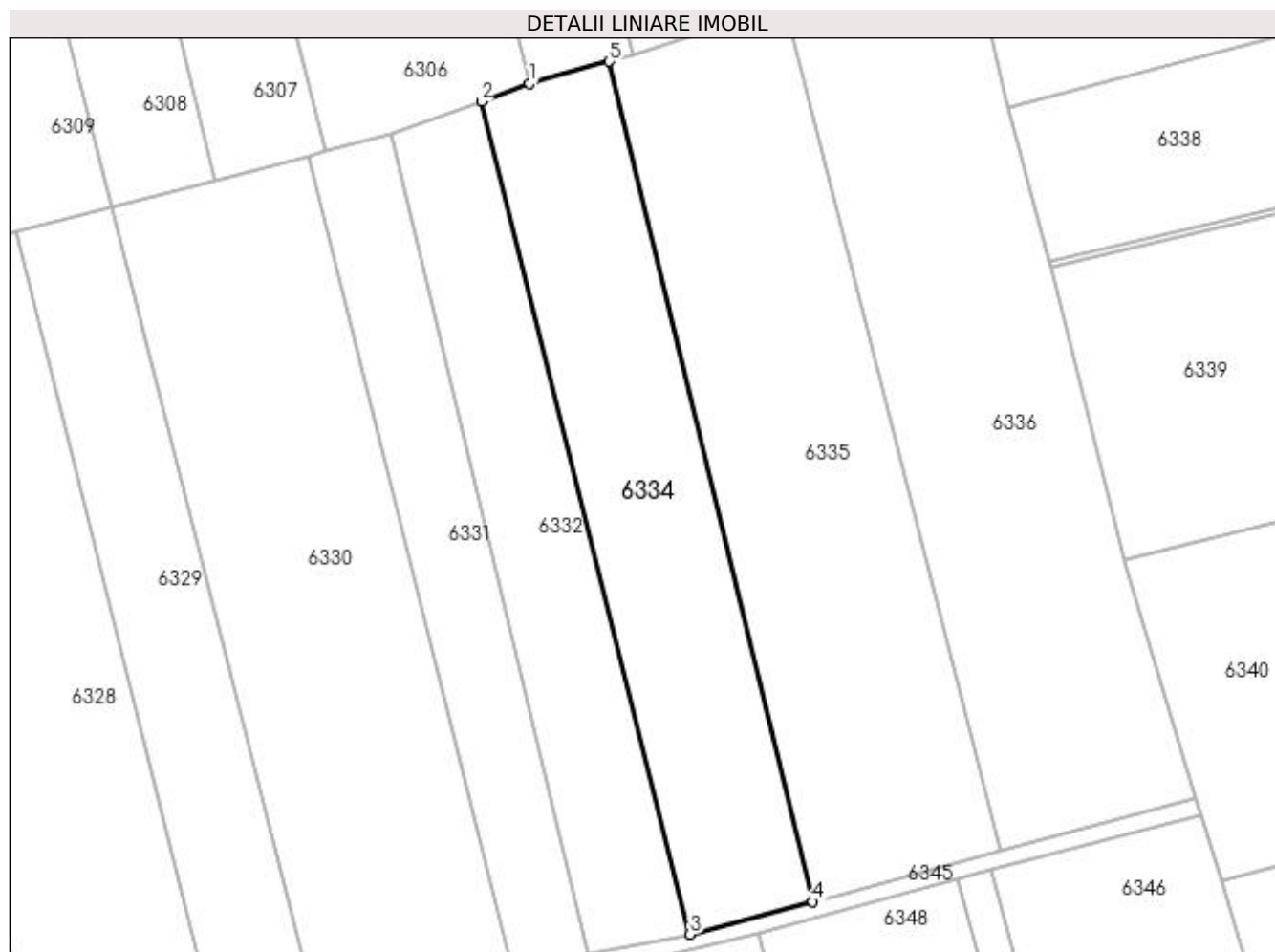
C. Partea III. SARCINI .

Inscrieri privind dezmembramintele dreptului de proprietate, drepturi reale de garanție și sarcini	Referințe
NU SUNT	

Anexa Nr. 1 La Partea I**Teren**

Nr cadastral	Suprafața (mp)*	Observații / Referințe
	3.300	

* Suprafața este determinată în planul de proiecție Stereo 70.

**Date referitoare la teren**

Crt	Categorie folosință	Intra vilan	Suprafața (mp)	Tarla	Parcelă	Nr. topo	Observații / Referințe
1	arabil	NU	3.300	69	1188	-	loc numit Stejăroae

Lungime Segmente

1) Valorile lungimilor segmentelor sunt obținute din proiecție în plan.

Punct început	X / Y	Punct sfârșit	X / Y	Lungime segment (** (m)
1	580.345,911 669.739,006	2	580.337,593 669.736,005	8.843
2	580.337,593 669.736,005	3	580.373,383 669.593,375	147.052
3	580.373,383 669.593,375	4	580.394,4 669.598,954	21.745
4	580.394,4 669.598,954	5	580.359,529 669.742,821	148.033
5	580.359,529 669.742,821	1	580.345,911 669.739,006	14.142

**** Lungimile segmentelor sunt determinate în planul de proiecție Stereo 70 și sunt rotunjite la 1 milimetru.**

***** Distanța dintre puncte este formată din segmente cumulate ce sunt mai mici decât valoarea 1 milimetru.**

**DATE DESPRE IMOBILUL NR. 6335**

Oficiul de Cadastru și Publicitate Imobiliară SUCEAVA
 Biroul de Cadastru și Publicitate Imobiliară Gura Humorului

A. Partea I. Descrierea imobilului

TEREN Extravilan

Adresa: Jud. Suceava

Nr. Crt	Nr cadastral Nr. topografic	Suprafața* (mp)	Observații / Referințe
A1		Din acte: 5.000 Masurata: 4.817	Sector cadastral:25 Teren neimprejmuit; diferența de suprafață nu s-a regăsit la măsurători

B. Partea II. Proprietari și acte

Inscrieri privitoare la dreptul de proprietate și alte drepturi reale		Referințe
6335 / 20/12/2023		
Act Administrativ nr. 1218, din 02/08/1995 emis de Comisia Județeană Suceava;		
B1	Intabulare, drept de PROPRIETATE, dobandit prin Reconstituire, cota actuala 1/1, cota initiala 1/1 1) PUIȚĂU NICOLAIE <i>OBSERVATII: lipsă CNP proprietar Puițău Nicolaie</i>	A1

C. Partea III. SARCINI .

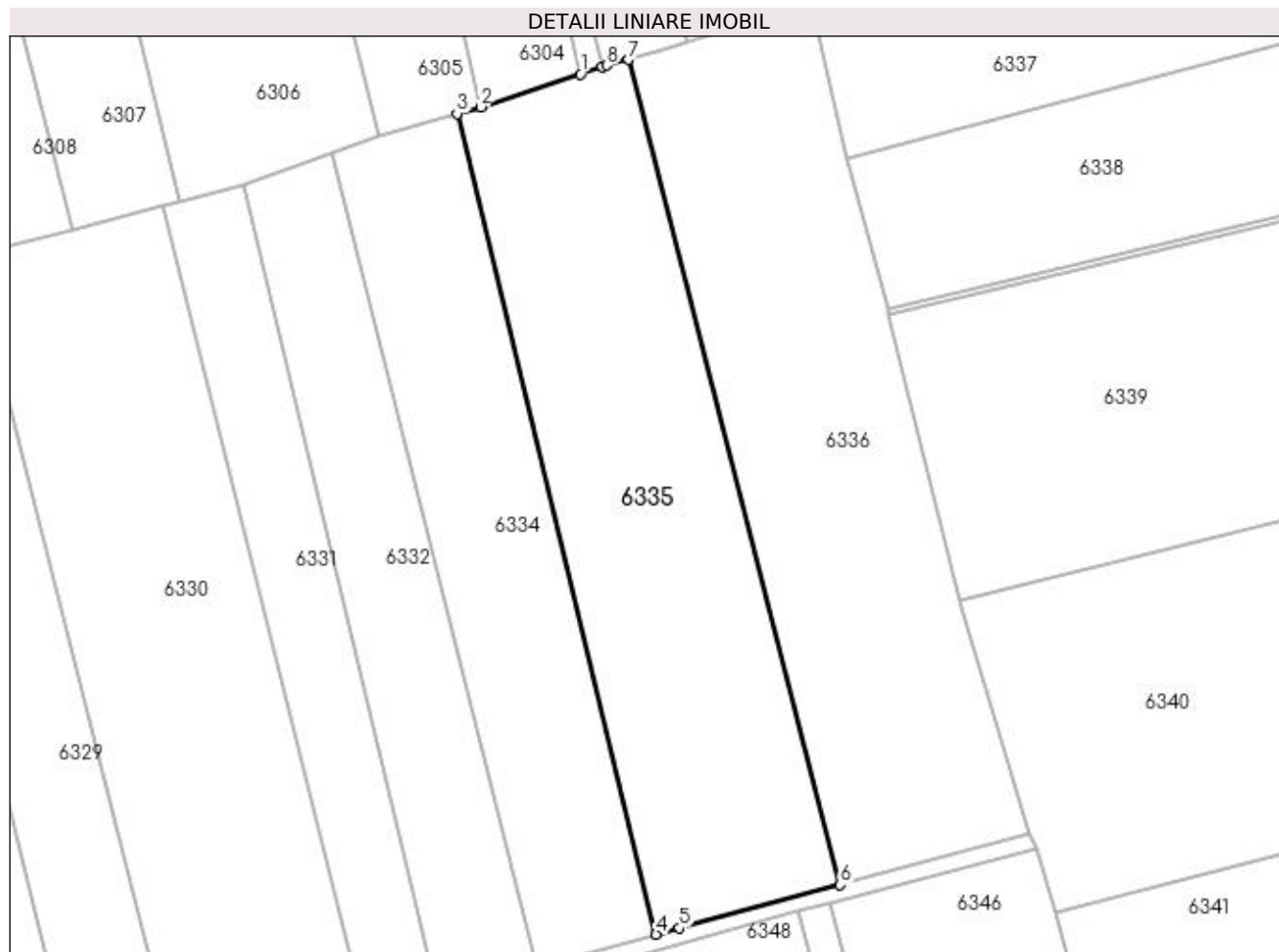
Inscrieri privind dezmembramintele dreptului de proprietate, drepturi reale de garanție și sarcini	Referințe
NU SUNT	

Anexa Nr. 1 La Partea I

Teren

Nr cadastral	Suprafața (mp)*	Observații / Referințe
	Din acte: 5.000 Masurata: 4.817	diferența de suprafață nu s-a regăsit la măsurători

* Suprafața este determinată în planul de proiecție Stereo 70.



Date referitoare la teren

Crt	Categorie folosință	Intra vilan	Suprafața (mp)	Tarla	Parcelă	Nr. topo	Observații / Referințe
1	arabil	NU	4.817	69	1188	-	loc numit Măzănăești

Lungime Segmente

1) Valorile lungimilor segmentelor sunt obținute din proiecție în plan.

Punct început	X / Y	Punct sfârșit	X / Y	Lungime segment (** (m)
1	580.381,115 669.749,744	2	580.363,636 669.743,971	18.408
2	580.363,636 669.743,971	3	580.359,529 669.742,821	4.265
3	580.359,529 669.742,821	4	580.394,4 669.598,954	148.033
4	580.394,4 669.598,954	5	580.398,518 669.600,062	4.264
5	580.398,518 669.600,062	6	580.426,662 669.607,641	29.147

Punct început	X / Y	Punct sfârșit	X / Y	Lungime segment (** (m)
6	580.426,662 669.607,641	7	580.389,516 669.752,26	149.313
7	580.389,516 669.752,26	8	580.385,786 669.751,287	3.855
8	580.385,786 669.751,287	9	580.384,995 669.751,026	0.833
9	580.384,995 669.751,026	1	580.381,115 669.749,744	4.086

** Lungimile segmentelor sunt determinate în planul de proiecție Stereo 70 și sunt rotunjite la 1 milimetru.

*** Distanța dintre puncte este formată din segmente cumulate ce sunt mai mici decât valoarea 1 milimetru.

**DATE DESPRE IMOBILUL NR. 6336**

Oficiul de Cadastru și Publicitate Imobiliară SUCEAVA
Biroul de Cadastru și Publicitate Imobiliară Gura Humorului

A. Partea I. Descrierea imobilului

TEREN Extravilan

Adresa: Jud. Suceava

Nr. Crt	Nr cadastral Nr. topografic	Suprafața* (mp)	Observații / Referințe
A1		4.969	Sector cadastral:25 Teren neimprejmuit;

B. Partea II. Proprietari și acte

Inscrieri privitoare la dreptul de proprietate și alte drepturi reale		Referințe
6336 / 20/12/2023		
Act Normativ nr. 7, din 13/03/1996 emis de Parlamentul României;		
B1	Inscrierea provizorie, drept de PROPRIETATE, dobandit prin Lege, cota actuala 1/1, cota initiala 1/1 1) COMUNA BERCHIȘEȘTI, CIF:17527456	A1

C. Partea III. SARCINI .

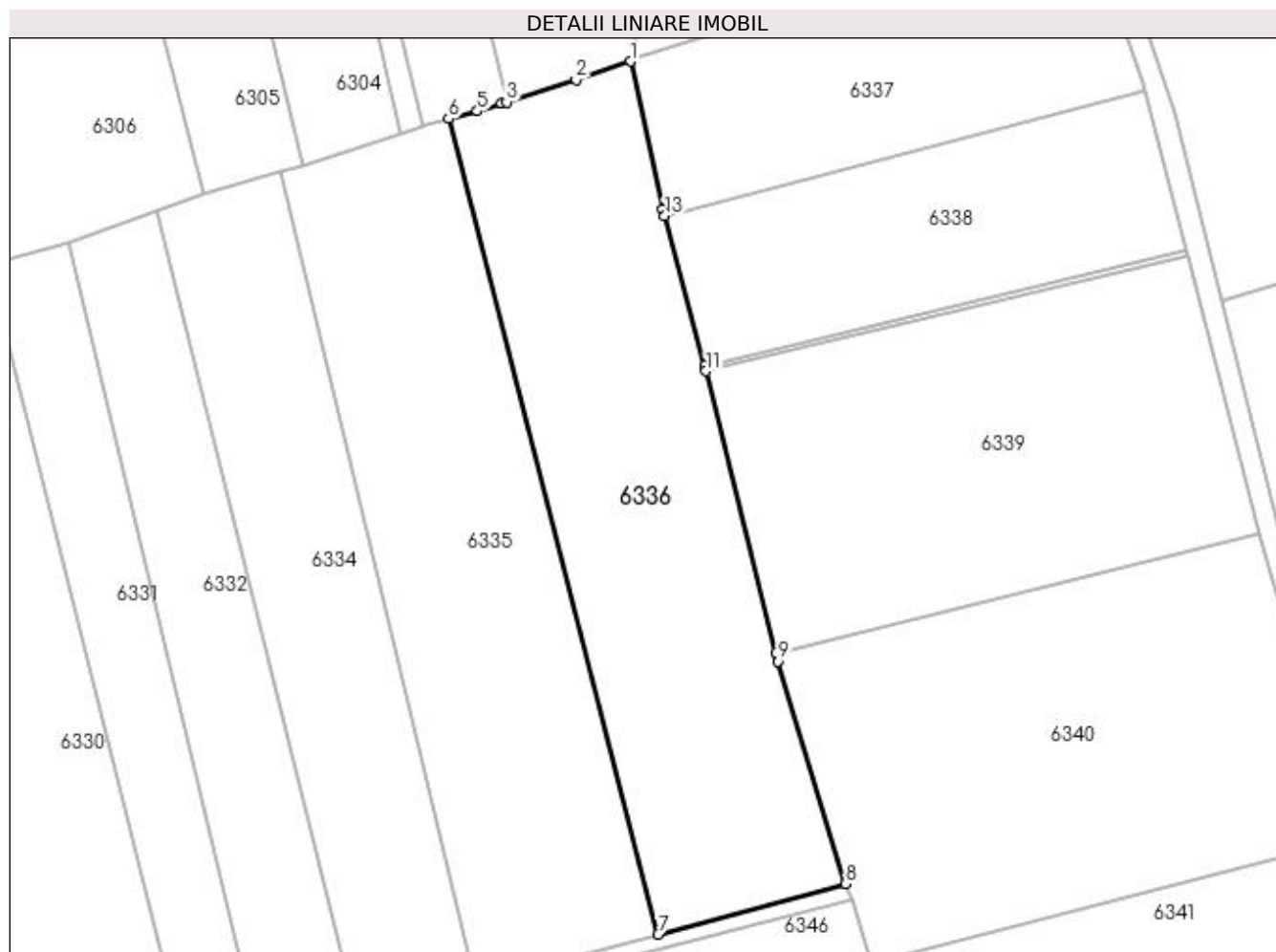
Inscrieri privind dezmembramintele dreptului de proprietate, drepturi reale de garanție și sarcini	Referințe
NU SUNT	

Anexa Nr. 1 La Partea I

Teren

Nr cadastral	Suprafața (mp)*	Observații / Referințe
	4.969	

* Suprafața este determinată în planul de proiecție Stereo 70.



Date referitoare la teren

Crt	Categorie folosință	Intravilan	Suprafața (mp)	Tarla	Parcelă	Nr. topo	Observații / Referințe
1	arabil	NU	4.969	69	1188	-	

Lungime Segmente

1) Valorile lungimilor segmentelor sunt obținute din proiecție în plan.

Punct început	X / Y	Punct sfârșit	X / Y	Lungime segment (** (m)
1	580.421,734 669.762,422	2	580.412,123 669.759,125	10.161
2	580.412,123 669.759,125	3	580.399,8 669.755,239	12.921
3	580.399,8 669.755,239	4	580.398,926 669.754,964	0.916
4	580.398,926 669.754,964	5	580.394,596 669.753,586	4.544
5	580.394,596 669.753,586	6	580.389,516 669.752,26	5.25

Punct început	X / Y	Punct sfârșit	X / Y	Lungime segment (** (m)
6	580.389,516 669.752,26	7	580.426,662 669.607,641	149.313
7	580.426,662 669.607,641	8	580.459,925 669.616,598	34.448
8	580.459,925 669.616,598	9	580.447,976 669.656,079	41.25
9	580.447,976 669.656,079	10	580.447,615 669.657,531	1.496
10	580.447,615 669.657,531	11	580.435,184 669.707,512	51.504
11	580.435,184 669.707,512	12	580.434,948 669.708,461	0.978
12	580.434,948 669.708,461	13	580.427,85 669.735,038	27.509
13	580.427,85 669.735,038	14	580.427,523 669.736,262	1.267
14	580.427,523 669.736,262	1	580.421,734 669.762,422	26.793

** Lungimile segmentelor sunt determinate în planul de proiecție Stereo 70 și sunt rotunjite la 1 milimetru.

*** Distanța dintre puncte este formată din segmente cumulate ce sunt mai mici decât valoarea 1 milimetru.

**DATE DESPRE IMOBILUL NR. 6337**

Oficiul de Cadastru și Publicitate Imobiliară SUCEAVA
Biroul de Cadastru și Publicitate Imobiliară Gura Humorului

A. Partea I. Descrierea imobilului

TEREN Extravilan

Adresa: Jud. Suceava

Nr. Crt	Nr cadastral Nr. topografic	Suprafața* (mp)	Observații / Referințe
A1		2.600	Sector cadastral:25 Teren neimprejmuit;

B. Partea II. Proprietari și acte

Inscrieri privitoare la dreptul de proprietate și alte drepturi reale		Referințe
6337 / 20/12/2023		
Act Normativ nr. 7, din 13/03/1996 emis de Parlamentul României;		
B1	Inscrierea provizorie, drept de PROPRIETATE, dobandit prin Lege, cota actuala 1/1, cota initiala 1/1 1) COMUNA BERCHIȘEȘTI, CIF:17527456	A1

C. Partea III. SARCINI .

Inscrieri privind dezmembramintele dreptului de proprietate, drepturi reale de garanție și sarcini	Referințe
NU SUNT	

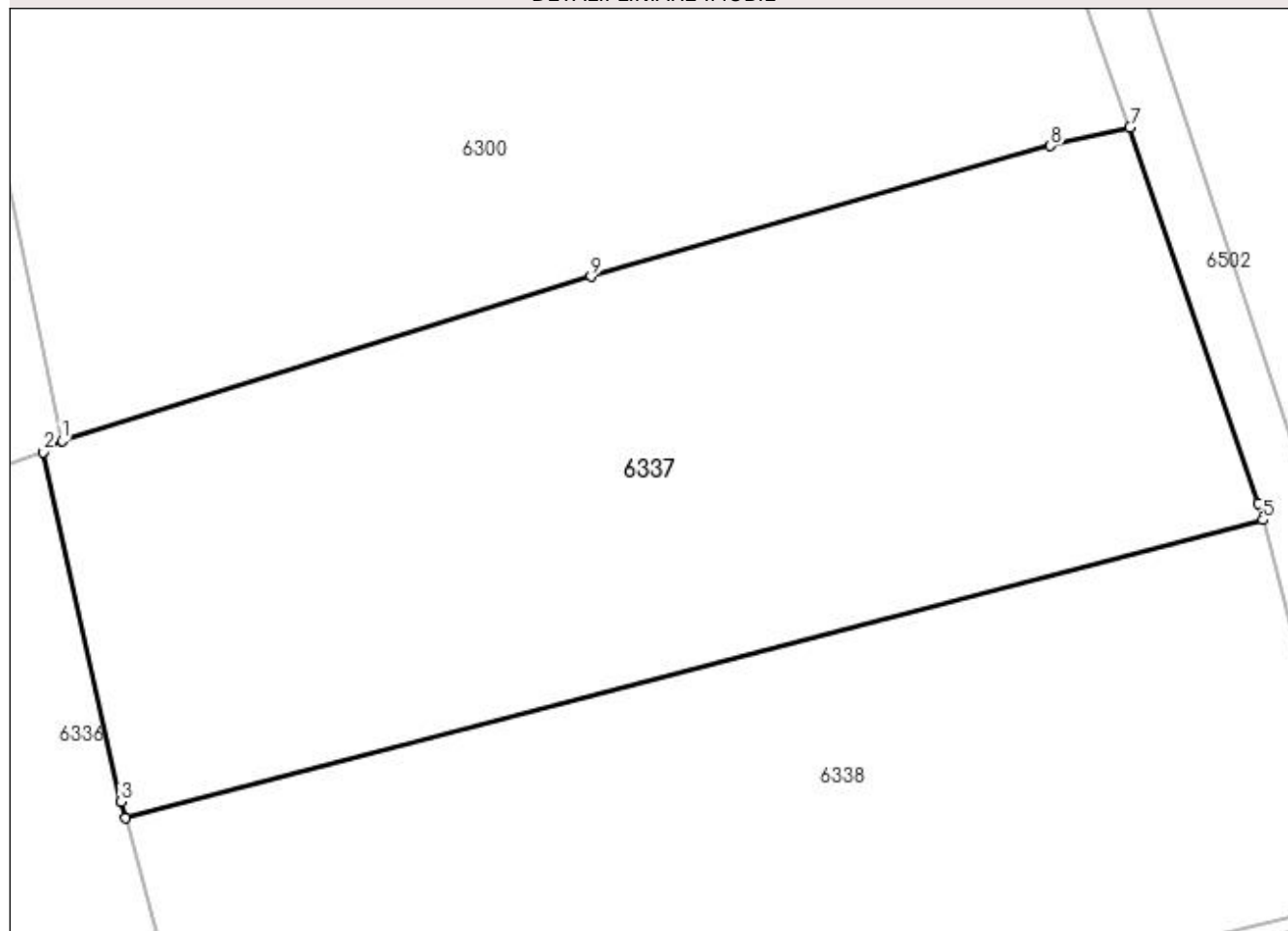
Anexa Nr. 1 La Partea I

Teren

Nr cadastral	Suprafața (mp)*	Observații / Referințe
	2.600	

* Suprafața este determinată în planul de proiecție Stereo 70.

DETALII LINIARE IMOBIL



Date referitoare la teren

Crt	Categorie folosință	Intra vilan	Suprafața (mp)	Tarla	Parcelă	Nr. topo	Observații / Referințe
1	arabil	NU	2.600	69	1188	-	

Lungime Segmente

1) Valorile lungimilor segmentelor sunt obținute din proiecție în plan.

Punct început	X / Y	Punct sfârșit	X / Y	Lungime segment (** (m)
1	580.423,107 669.763,285	2	580.421,734 669.762,422	1.622
2	580.421,734 669.762,422	3	580.427,523 669.736,262	26.793
3	580.427,523 669.736,262	4	580.427,85 669.735,038	1.267
4	580.427,85 669.735,038	5	580.512,976 669.757,341	87.999
5	580.512,976 669.757,341	6	580.512,661 669.758,568	1.267

Punct început	X / Y	Punct sfârșit	X / Y	Lungime segment (** (m)
6	580.512,661 669.758,568	7	580.503,014 669.786,717	29.756
7	580.503,014 669.786,717	8	580.497,09 669.785,322	6.086
8	580.497,09 669.785,322	9	580.462,708 669.775,544	35.745
9	580.462,708 669.775,544	1	580.423,107 669.763,285	41.455

** Lungimile segmentelor sunt determinate în planul de proiecție Stereo 70 și sunt rotunjite la 1 milimetru.

*** Distanța dintre puncte este formată din segmente cumulate ce sunt mai mici decât valoarea 1 milimetru.

**DATE DESPRE IMOBILUL NR. 6338**

Oficiul de Cadastru și Publicitate Imobiliară SUCEAVA
Biroul de Cadastru și Publicitate Imobiliară Gura Humorului

A. Partea I. Descrierea imobilului

TEREN Extravilan

Adresa: Jud. Suceava

Nr. Crt	Nr cadastral Nr. topografic	Suprafața* (mp)	Observații / Referințe
A1		2.500	Sector cadastral:25 Teren neimprejmuit;

B. Partea II. Proprietari și acte

Inscrieri privitoare la dreptul de proprietate și alte drepturi reale		Referințe
6338 / 20/12/2023		
Act Normativ nr. 7, din 13/03/1996 emis de Parlamentul României;		
B1	Inscrierea provizorie, drept de PROPRIETATE, dobandit prin Lege, cota actuala 1/1, cota initiala 1/1 1) COMUNA BERCHIȘEȘTI, CIF:17527456	A1

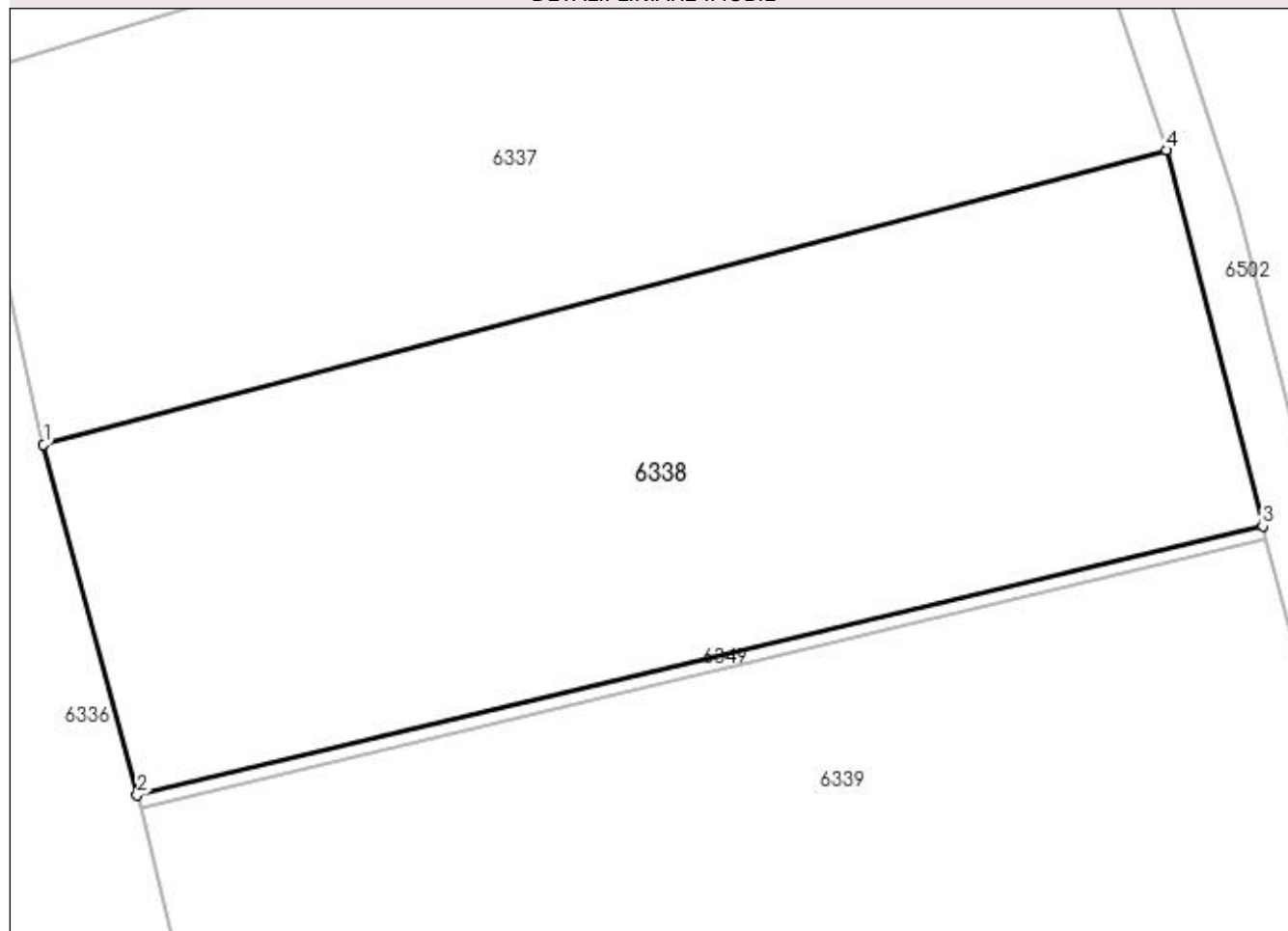
C. Partea III. SARCINI .

Inscrieri privind dezmembramintele dreptului de proprietate, drepturi reale de garanție și sarcini	Referințe
NU SUNT	

Anexa Nr. 1 La Partea I**Teren**

Nr cadastral	Suprafața (mp)*	Observații / Referințe
	2.500	

* Suprafața este determinată în planul de proiecție Stereo 70.

DETALII LINIARE IMOBIL**Date referitoare la teren**

Crt	Categorie folosință	Intra vilan	Suprafața (mp)	Tarla	Parcelă	Nr. topo	Observații / Referințe
1	arabil	NU	2.500	69	1188	-	

Lungime Segmente

1) Valorile lungimilor segmentelor sunt obținute din proiecție în plan.

Punct început	X / Y	Punct sfârșit	X / Y	Lungime segment (** (m)
1	580.427,85 669.735,038	2	580.434,948 669.708,461	27.509
2	580.434,948 669.708,461	3	580.520,292 669.728,867	87.75
3	580.520,292 669.728,867	4	580.512,976 669.757,341	29.399
4	580.512,976 669.757,341	1	580.427,85 669.735,038	87.999

**** Lungimile segmentelor sunt determinate în planul de proiecție Stereo 70 și sunt rotunjite la 1 milimetru.**

***** Distanța dintre puncte este formată din segmente cumulate ce sunt mai mici decât valoarea 1 milimetru.**

**DATE DESPRE IMOBILUL NR. 6339**

Oficiul de Cadastru și Publicitate Imobiliară SUCEAVA
Biroul de Cadastru și Publicitate Imobiliară Gura Humorului

A. Partea I. Descrierea imobilului

TEREN Extravilan

Adresa: Jud. Suceava

Nr. Crt	Nr cadastral Nr. topografic	Suprafața* (mp)	Observații / Referințe
A1		4.500	Sector cadastral:25 Teren neimprejmuit;

B. Partea II. Proprietari și acte

Inscrieri privitoare la dreptul de proprietate și alte drepturi reale		Referințe
6339 / 20/12/2023		
Act Normativ nr. 7, din 13/03/1996 emis de Parlamentul României;		
B1	Inscrierea provizorie, drept de PROPRIETATE, dobandit prin Lege, cota actuala 1/1, cota initiala 1/1 1) COMUNA BERCHIȘEȘTI, CIF:17527456	A1

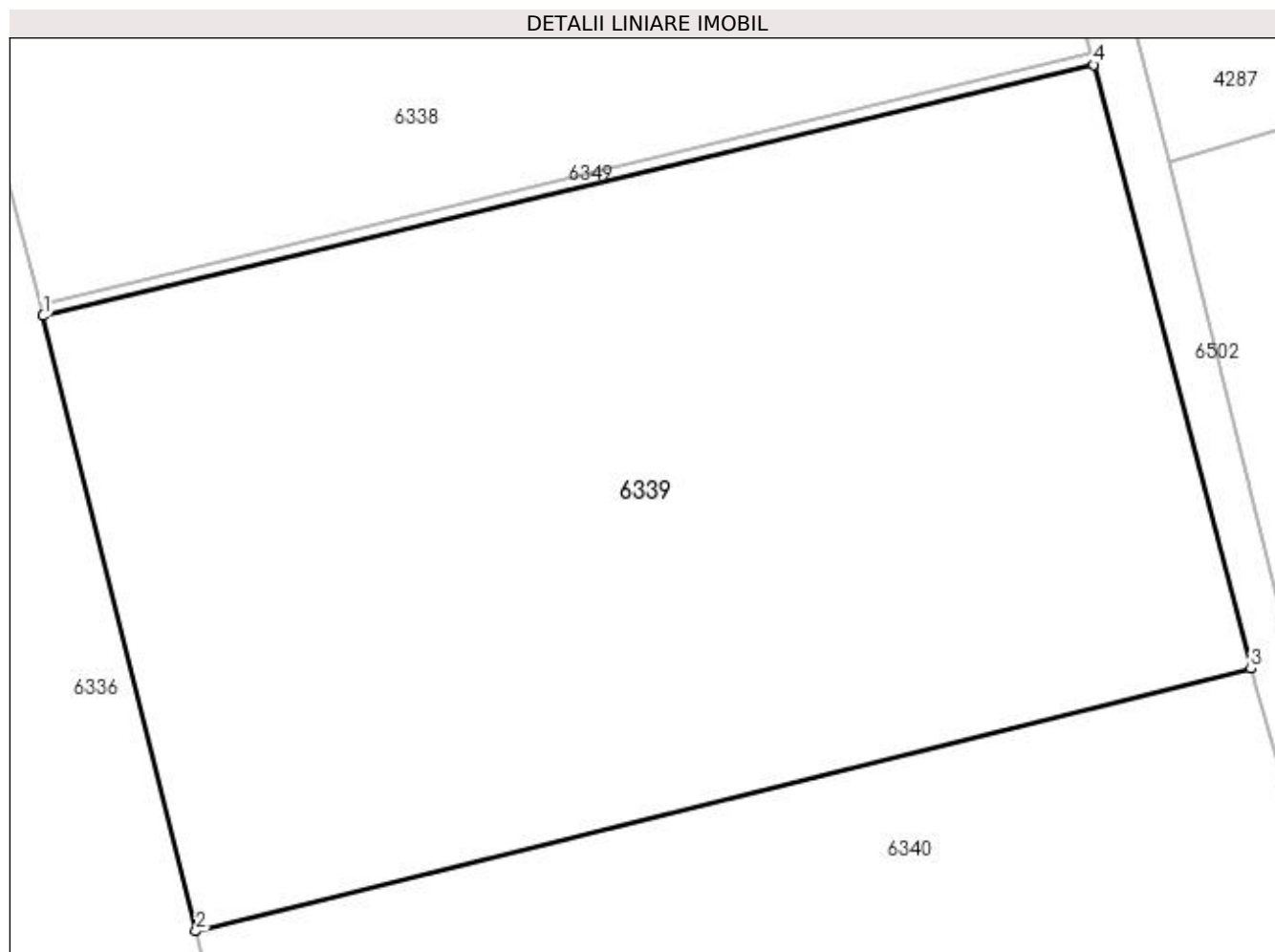
C. Partea III. SARCINI .

Inscrieri privind dezmembramintele dreptului de proprietate, drepturi reale de garanție și sarcini	Referințe
NU SUNT	

Anexa Nr. 1 La Partea I**Teren**

Nr cadastral	Suprafața (mp)*	Observații / Referințe
	4.500	

* Suprafața este determinată în planul de proiecție Stereo 70.

**Date referitoare la teren**

Crt	Categorie folosință	Intra vilan	Suprafața (mp)	Tarla	Parcelă	Nr. topo	Observații / Referințe
1	arabil	NU	4.500	69	1188	-	

Lungime Segmente

1) Valorile lungimilor segmentelor sunt obținute din proiecție în plan.

Punct început	X / Y	Punct sfârșit	X / Y	Lungime segment (** (m)
1	580.435,184 669.707,512	2	580.447,615 669.657,531	51.504
2	580.447,615 669.657,531	3	580.533,359 669.678,856	88.356
3	580.533,359 669.678,856	4	580.520,542 669.727,913	50.704
4	580.520,542 669.727,913	1	580.435,184 669.707,512	87.762

**** Lungimile segmentelor sunt determinate în planul de proiecție Stereo 70 și sunt rotunjite la 1 milimetru.**

***** Distanța dintre puncte este formată din segmente cumulate ce sunt mai mici decât valoarea 1 milimetru.**

**DATE DESPRE IMOBILUL NR. 6340**

Oficiul de Cadastru și Publicitate Imobiliară SUCEAVA
Biroul de Cadastru și Publicitate Imobiliară Gura Humorului

A. Partea I. Descrierea imobilului

TEREN Extravilan

Adresa: Jud. Suceava

Nr. Crt	Nr cadastral Nr. topografic	Suprafața* (mp)	Observații / Referințe
A1		5.000	Sector cadastral:25 Teren neimprejmuit;

B. Partea II. Proprietari și acte

Inscrieri privitoare la dreptul de proprietate și alte drepturi reale	Referințe
6340 / 20/12/2023	
Act Administrativ nr. 1063, din 20/04/1995 emis de Comisia Județeană Suceava;	
B1	A1
Intabulare, drept de PROPRIETATE, dobândit prin Reconstituire, cota actuala 1/1, cota initiala 1/1 1) ANTONESI ILARIA DEFUNCT:Da	

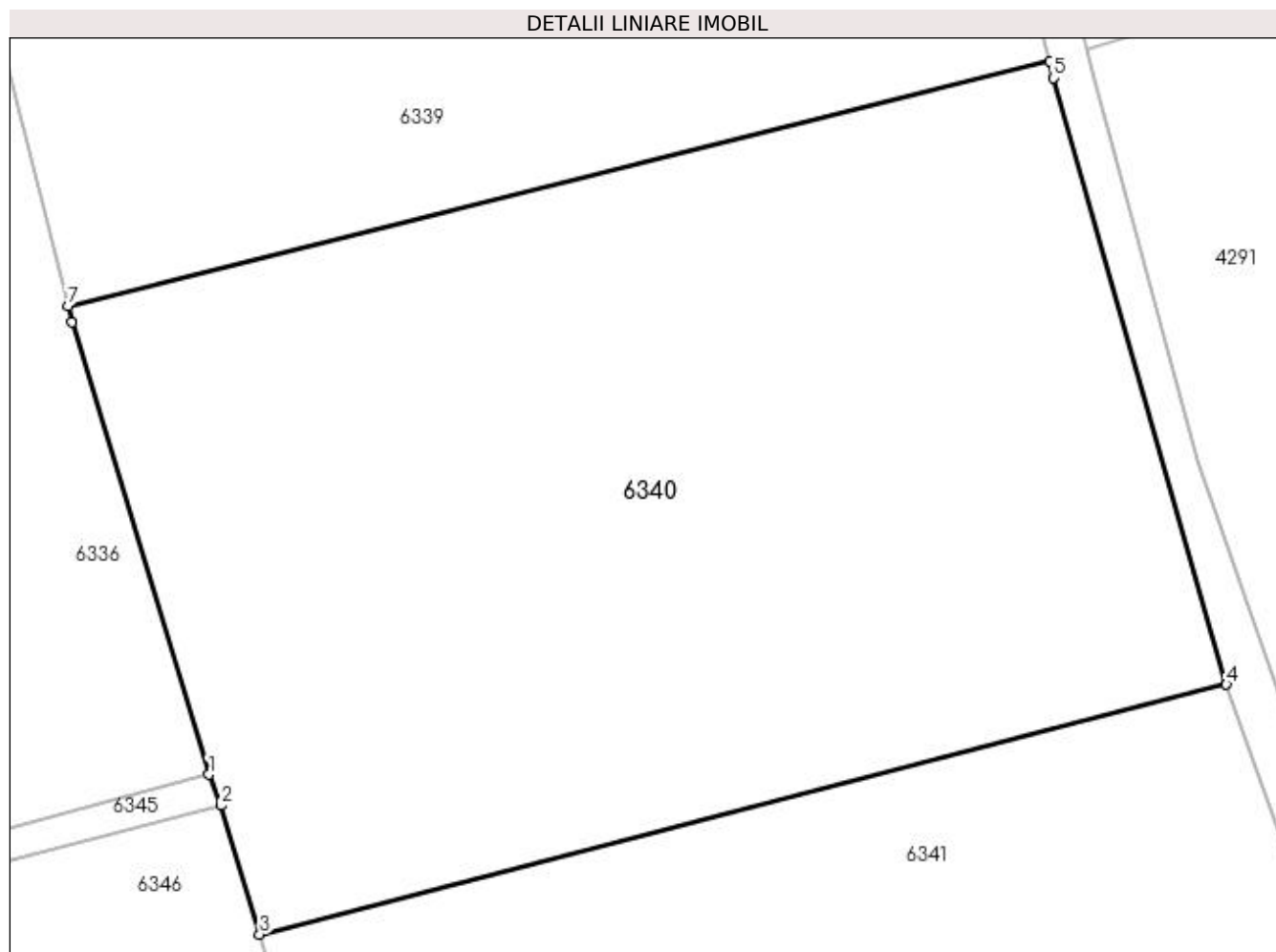
C. Partea III. SARCINI .

Inscrieri privind dezmembramintele dreptului de proprietate, drepturi reale de garanție și sarcini	Referințe
NU SUNT	

Anexa Nr. 1 La Partea I**Teren**

Nr cadastral	Suprafața (mp)*	Observații / Referințe
	5.000	

* Suprafața este determinată în planul de proiecție Stereo 70.

**Date referitoare la teren**

Crt	Categorie folosință	Intra vilan	Suprafața (mp)	Tarla	Parcelă	Nr. topo	Observații / Referințe
1	arabil	NU	5.000	69	1188	-	loc numit Pe Deal

Lungime Segmente

1) Valorile lungimilor segmentelor sunt obținute din proiecție în plan.

Punct început	X / Y	Punct sfârșit	X / Y	Lungime segment (** (m)
1	580.459,925 669.616,598	2	580.461,031 669.613,89	2.925
2	580.461,031 669.613,89	3	580.464,369 669.602,652	11.723
3	580.464,369 669.602,652	4	580.548,808 669.624,474	87.213
4	580.548,808 669.624,474	5	580.533,737 669.677,409	55.039
5	580.533,737 669.677,409	6	580.533,359 669.678,856	1.496

Punct început	X / Y	Punct sfârșit	X / Y	Lungime segment (** (m)
6	580.533,359 669.678,856	7	580.447,615 669.657,531	88.356
7	580.447,615 669.657,531	8	580.447,976 669.656,079	1.496
8	580.447,976 669.656,079	1	580.459,925 669.616,598	41.25

** Lungimile segmentelor sunt determinate în planul de proiecție Stereo 70 și sunt rotunjite la 1 milimetru.

*** Distanța dintre puncte este formată din segmente cumulate ce sunt mai mici decât valoarea 1 milimetru.

**DATE DESPRE IMOBILUL NR. 6341**

Oficiul de Cadastru și Publicitate Imobiliară SUCEAVA
Biroul de Cadastru și Publicitate Imobiliară Gura Humorului

A. Partea I. Descrierea imobilului

TEREN Extravilan

Adresa: Jud. Suceava

Nr. Crt	Nr cadastral Nr. topografic	Suprafața* (mp)	Observații / Referințe
A1		2.500	Sector cadastral:25 Teren neimprejmuit;

B. Partea II. Proprietari și acte

Inscrieri privitoare la dreptul de proprietate și alte drepturi reale		Referințe
6341 / 20/12/2023		
Act Administrativ nr. 1377, din 03/10/1995 emis de Comisia Județeană Suceava;		
B1	Intabulare, drept de PROPRIETATE, dobândit prin Reconstituire, cota actuala 1/1, cota initiala 1/1 1) PUIȚĂU ILIE 2) PUIȚĂU MARIA <i>OBSERVATII: lipsă CNP proprietari Puițău Ilie, Puițău Maria</i>	A1

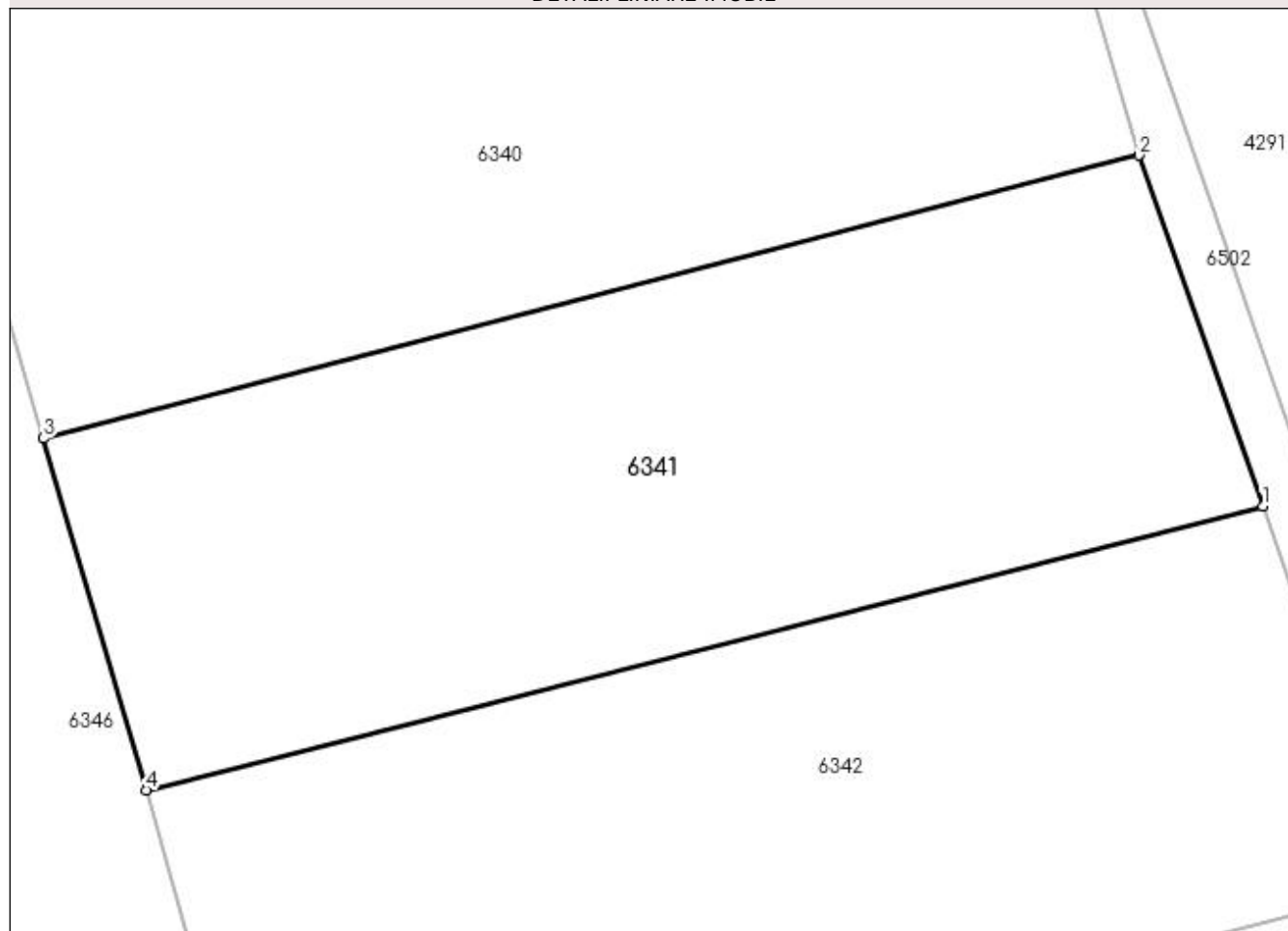
C. Partea III. SARCINI .

Inscrieri privind dezmembramintele dreptului de proprietate, drepturi reale de garanție și sarcini	Referințe
NU SUNT	

Anexa Nr. 1 La Partea I**Teren**

Nr cadastral	Suprafața (mp)*	Observații / Referințe
	2.500	

* Suprafața este determinată în planul de proiecție Stereo 70.

DETALII LINIARE IMOBIL**Date referitoare la teren**

Crt	Categorie folosință	Intravilan	Suprafața (mp)	Tarla	Parcelă	Nr. topo	Observații / Referințe
1	arabil	NU	2.500	69	1188	-	loc numit Măzănăești

Lungime Segmente

1) Valorile lungimilor segmentelor sunt obținute din proiecție în plan.

Punct început	X / Y	Punct sfârșit	X / Y	Lungime segment (** (m)
1	580.558,381 669.597,419	2	580.548,808 669.624,474	28.699
2	580.548,808 669.624,474	3	580.464,369 669.602,652	87.213
3	580.464,369 669.602,652	4	580.472,282 669.575,547	28.236
4	580.472,282 669.575,547	1	580.558,381 669.597,419	88.834

**** Lungimile segmentelor sunt determinate în planul de proiecție Stereo 70 și sunt rotunjite la 1 milimetru.**

***** Distanța dintre puncte este formată din segmente cumulate ce sunt mai mici decât valoarea 1 milimetru.**

**DATE DESPRE IMOBILUL NR. 6342**

Oficiul de Cadastru și Publicitate Imobiliară SUCEAVA
Biroul de Cadastru și Publicitate Imobiliară Gura Humorului

A. Partea I. Descrierea imobilului

TEREN Extravilan

Adresa: Jud. Suceava

Nr. Crt	Nr cadastral Nr. topografic	Suprafața* (mp)	Observații / Referințe
A1		2.789	Sector cadastral:25 Teren neimprejmuit;

B. Partea II. Proprietari și acte

Inscrieri privitoare la dreptul de proprietate și alte drepturi reale		Referințe
6342 / 20/12/2023		
Act Normativ nr. 7, din 13/03/1996 emis de Parlamentul României;		
B1	Inscrierea provizorie, drept de PROPRIETATE, dobandit prin Lege, cota actuala 1/1, cota initiala 1/1 1) COMUNA BERCHIȘEȘTI, CIF:17527456	A1

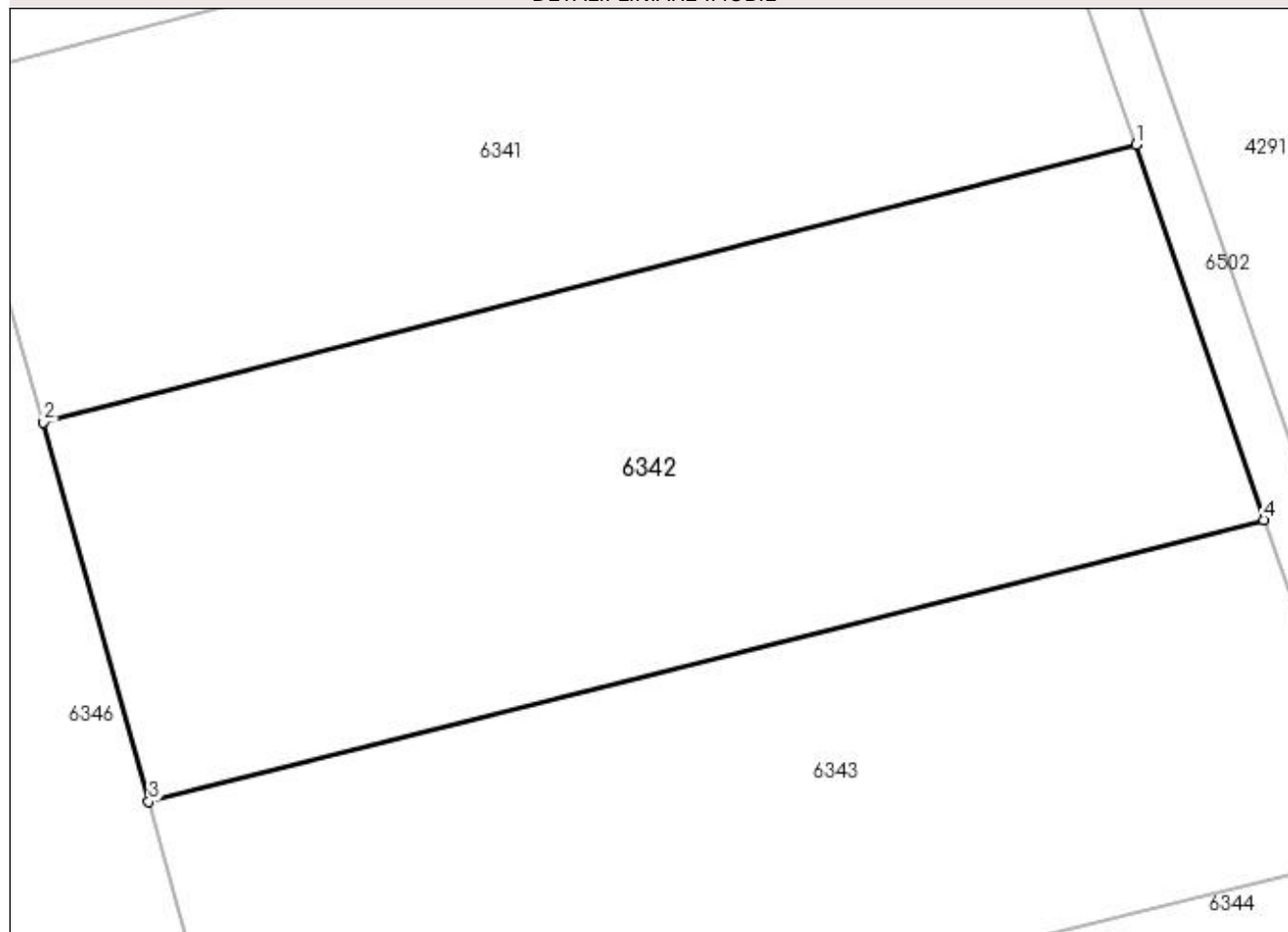
C. Partea III. SARCINI .

Inscrieri privind dezmembramintele dreptului de proprietate, drepturi reale de garanție și sarcini	Referințe
NU SUNT	

Anexa Nr. 1 La Partea I**Teren**

Nr cadastral	Suprafața (mp)*	Observații / Referințe
	2.789	

* Suprafața este determinată în planul de proiecție Stereo 70.

DETALII LINIARE IMOBIL**Date referitoare la teren**

Crt	Categorie folosință	Intra vilan	Suprafața (mp)	Tarla	Parcelă	Nr. topo	Observații / Referințe
1	arabil	NU	2.789	69	1188	-	

Lungime Segmente

1) Valorile lungimilor segmentelor sunt obținute din proiecție în plan.

Punct început	X / Y	Punct sfârșit	X / Y	Lungime segment (** (m)
1	580.558,381 669.597,419	2	580.472,282 669.575,547	88.834
2	580.472,282 669.575,547	3	580.480,579 669.545,653	31.024
3	580.480,579 669.545,653	4	580.568,475 669.567,859	90.658
4	580.568,475 669.567,859	1	580.558,381 669.597,419	31.236

**** Lungimile segmentelor sunt determinate în planul de proiecție Stereo 70 și sunt rotunjite la 1 milimetru.**

***** Distanța dintre puncte este formată din segmente cumulate ce sunt mai mici decât valoarea 1 milimetru.**

**DATE DESPRE IMOBILUL NR. 6343**

Oficiul de Cadastru și Publicitate Imobiliară SUCEAVA
 Biroul de Cadastru și Publicitate Imobiliară Gura Humorului

A. Partea I. Descrierea imobilului

TEREN Extravilan

Adresa: Jud. Suceava

Nr. Crt	Nr cadastral Nr. topografic	Suprafața* (mp)	Observații / Referințe
A1		2.500	Sector cadastral:25 Teren neimprejmuit; documente originale la ID 6288 și 6894

B. Partea II. Proprietari și acte

Inscrieri privitoare la dreptul de proprietate și alte drepturi reale	Referințe
6343 / 20/12/2023	
Hotarare Judecatoreasca nr. 264, din 15/12/2015 emis de Curtea de Apel Suceava;	
B1	Intabulare, drept de PROPRIETATE, dobandit prin Hotarare Judecatoreasca, cota actuala 1/1, cota initiala 1/1
	1) VARVAROI ION
	<i>OBSERVATII: lipsă CNP proprietar Varvaroi Ion</i>

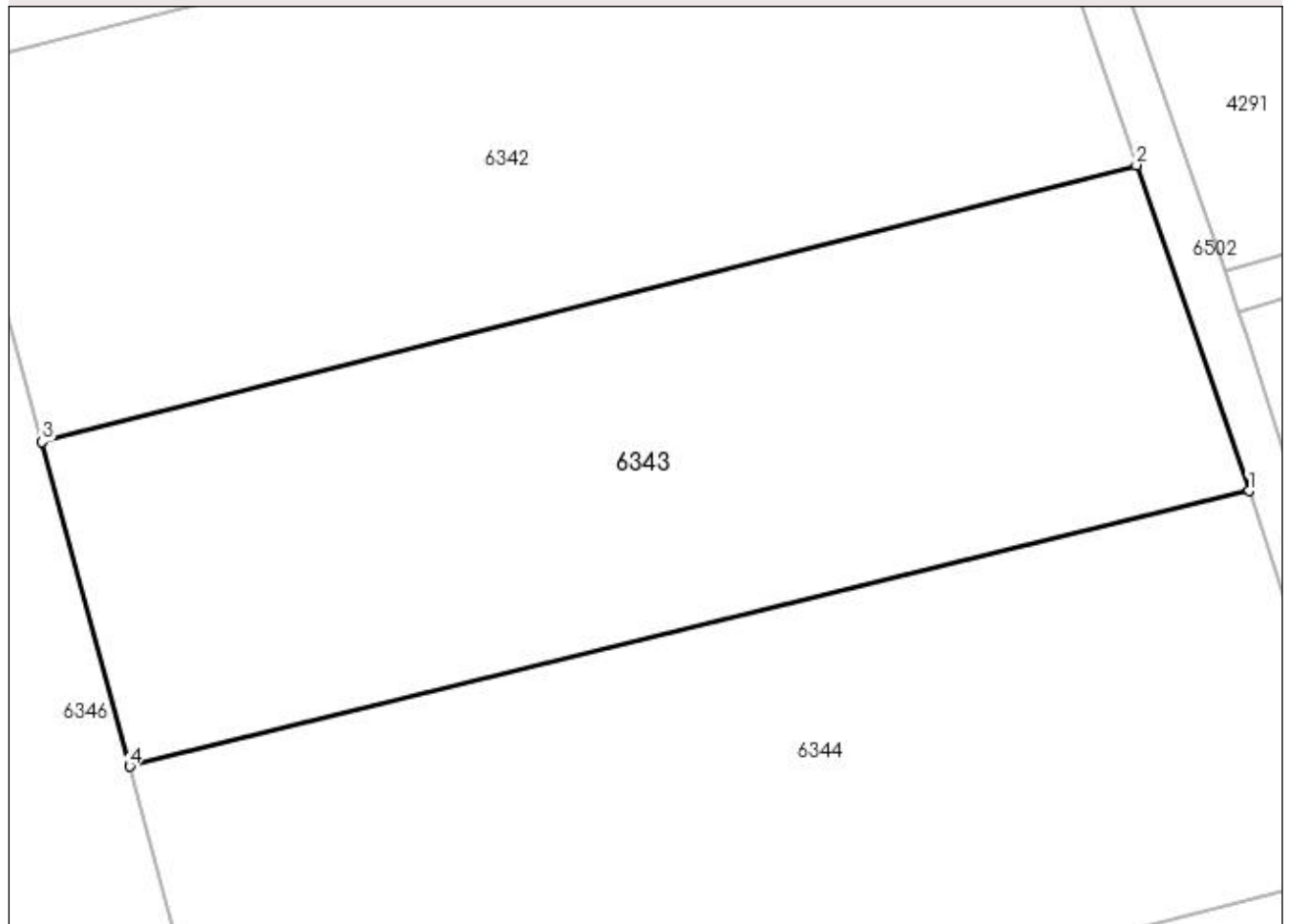
C. Partea III. SARCINI .

Inscrieri privind dezmembramintele dreptului de proprietate, drepturi reale de garanție și sarcini	Referințe
NU SUNT	

Anexa Nr. 1 La Partea I**Teren**

Nr cadastral	Suprafața (mp)*	Observații / Referințe
	2.500	documente originale la ID 6288 și 6894

* Suprafața este determinată în planul de proiecție Stereo 70.

DETALII LINIARE IMOBIL**Date referitoare la teren**

Crt	Categorie folosință	Intravilan	Suprafața (mp)	Tarla	Parcelă	Nr. topo	Observații / Referințe
1	arabil	NU	2.500	69	1188	-	loc numit Corlata

Lungime Segmente

1) Valorile lungimilor segmentelor sunt obținute din proiecție în plan.

Punct început	X / Y	Punct sfârșit	X / Y	Lungime segment (** (m)
1	580.577,516 669.541,696	2	580.568,475 669.567,859	27.681
2	580.568,475 669.567,859	3	580.480,579 669.545,653	90.658
3	580.480,579 669.545,653	4	580.487,599 669.519,577	27.004
4	580.487,599 669.519,577	1	580.577,516 669.541,696	92.598

**** Lungimile segmentelor sunt determinate în planul de proiecție Stereo 70 și sunt rotunjite la 1 milimetru.**

***** Distanța dintre puncte este formată din segmente cumulate ce sunt mai mici decât valoarea 1 milimetru.**

**DATE DESPRE IMOBILUL NR. 6344**

Oficiul de Cadastru și Publicitate Imobiliară SUCEAVA
 Biroul de Cadastru și Publicitate Imobiliară Gura Humorului

A. Partea I. Descrierea imobilului

TEREN Extravilan

Adresa: Jud. Suceava

Nr. Crt	Nr cadastral Nr. topografic	Suprafața* (mp)	Observații / Referințe
A1		3.000	Sector cadastral:25 Teren neimprejmuit;

B. Partea II. Proprietari și acte

Inscrieri privitoare la dreptul de proprietate și alte drepturi reale		Referințe
6344 / 20/12/2023		
Act Normativ nr. 7, din 13/03/1996 emis de Parlamentul României;		
B1	Inscrierea provizorie, drept de PROPRIETATE, dobandit prin Lege, cota actuala 1/1, cota initiala 1/1 1) COMUNA BERCHIȘEȘTI, CIF:17527456	A1

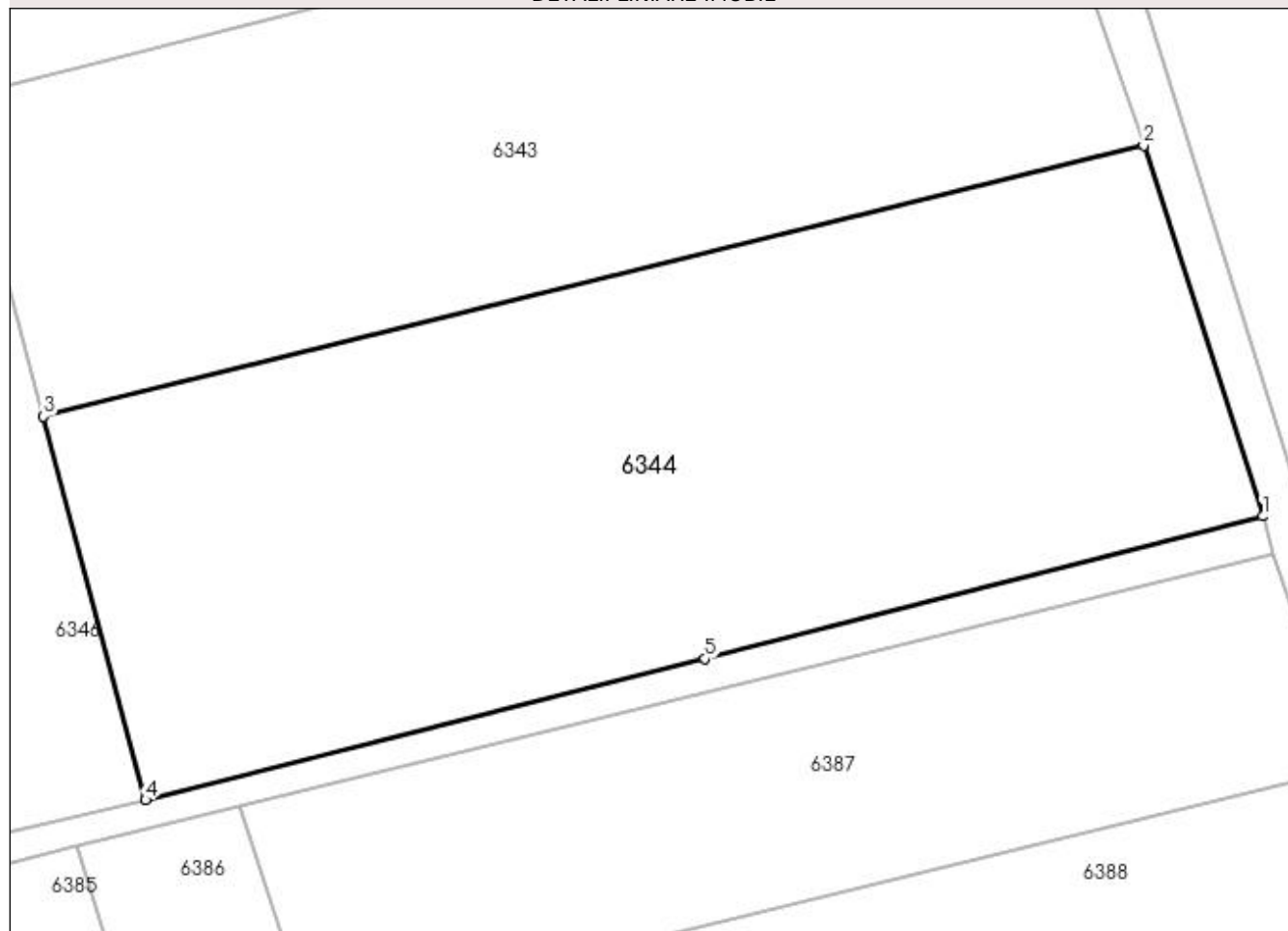
C. Partea III. SARCINI .

Inscrieri privind dezmembramintele dreptului de proprietate, drepturi reale de garanție și sarcini	Referințe
NU SUNT	

Anexa Nr. 1 La Partea I**Teren**

Nr cadastral	Suprafața (mp)*	Observații / Referințe
	3.000	

* Suprafața este determinată în planul de proiecție Stereo 70.

DETALII LINIARE IMOBIL**Date referitoare la teren**

Crt	Categorie folosință	Intravilan	Suprafața (mp)	Tarla	Parcelă	Nr. topo	Observații / Referințe
1	arabil	NU	3.000	69	1188	-	

Lungime Segmente

1) Valorile lungimilor segmentelor sunt obținute din proiecție în plan.

Punct început	X / Y	Punct sfârșit	X / Y	Lungime segment (** (m)
1	580.587,269 669.511,409	2	580.577,516 669.541,696	31.819
2	580.577,516 669.541,696	3	580.487,599 669.519,577	92.598
3	580.487,599 669.519,577	4	580.495,932 669.488,24	32.426
4	580.495,932 669.488,24	5	580.541,666 669.499,776	47.166
5	580.541,666 669.499,776	1	580.587,269 669.511,409	47.063

**** Lungimile segmentelor sunt determinate în planul de proiecție Stereo 70 și sunt rotunjite la 1 milimetru.**

***** Distanța dintre puncte este formată din segmente cumulate ce sunt mai mici decât valoarea 1 milimetru.**

**DATE DESPRE IMOBILUL NR. 6345**

Oficiul de Cadastru și Publicitate Imobiliară SUCEAVA
Biroul de Cadastru și Publicitate Imobiliară Gura Humorului

A. Partea I. Descrierea imobilului

TEREN Extravilan

Adresa: Jud. Suceava

Nr. Crt	Nr cadastral Nr. topografic	Suprafața* (mp)	Observații / Referințe
A1		1.003	Sector cadastral:25 Teren neimprejmuit;

B. Partea II. Proprietari și acte

Inscrieri privitoare la dreptul de proprietate și alte drepturi reale		Referințe
6345 / 20/12/2023		
Act Normativ nr. 7, din 13/03/1996 emis de Parlamentul României;		
B1	Inscrierea provizorie, drept de PROPRIETATE, dobandit prin Lege, cota actuala 1/1, cota initiala 1/1 1) COMUNA BERCHIȘEȘTI, CIF:17527456	A1

C. Partea III. SARCINI .

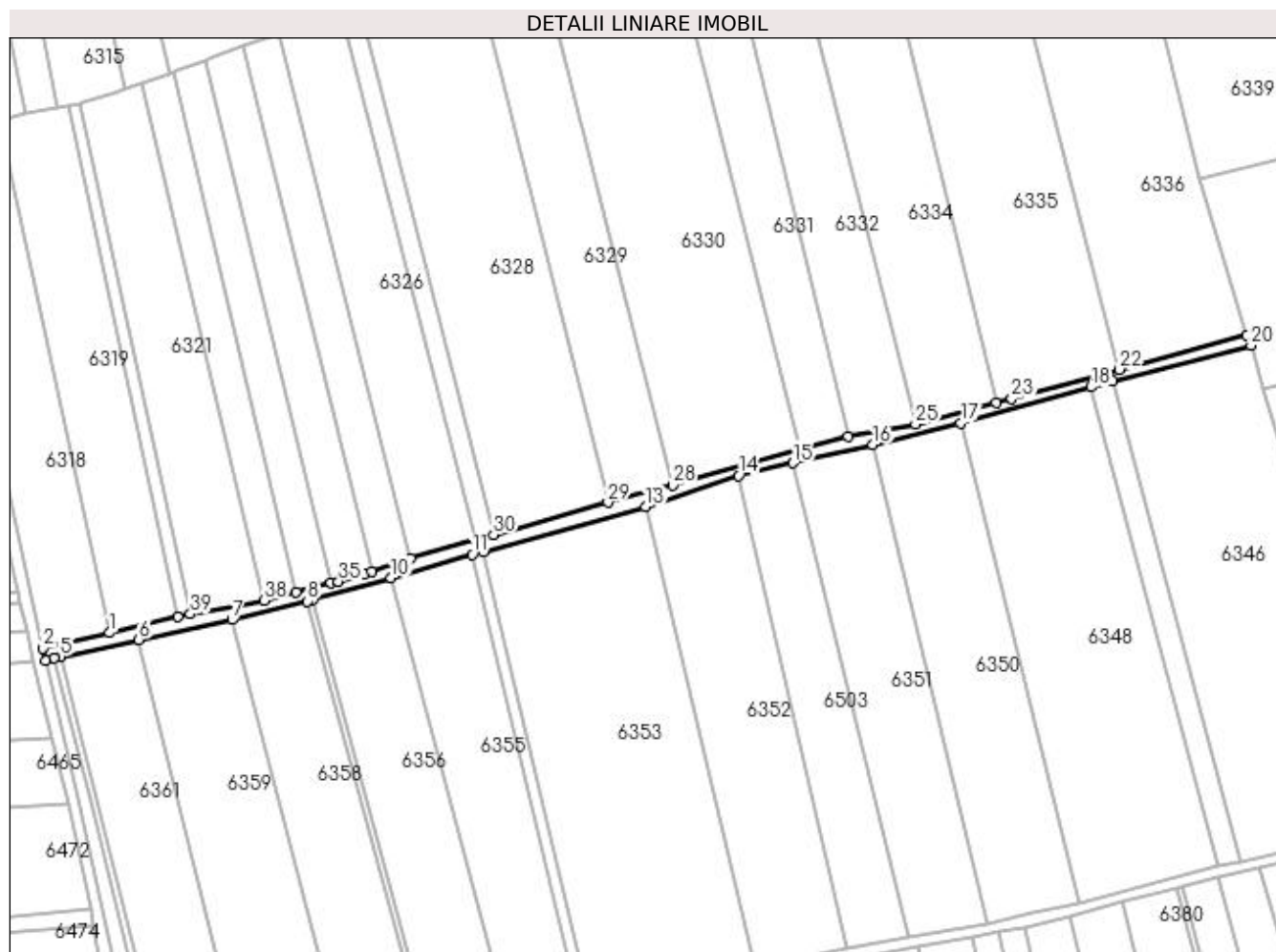
Inscrieri privind dezmembramintele dreptului de proprietate, drepturi reale de garanție și sarcini	Referințe
NU SUNT	

Anexa Nr. 1 La Partea I

Teren

Nr cadastral	Suprafața (mp)*	Observații / Referințe
	1.003	

* Suprafața este determinată în planul de proiecție Stereo 70.



Date referitoare la teren

Crt	Categorie folosință	Intra vilan	Suprafața (mp)	Tarla	Parcelă	Nr. topo	Observații / Referințe
1	drum	NU	1.003	69	1188, 1195	-	

Lungime Segmente

1) Valorile lungimilor segmentelor sunt obținute din proiecție în plan.

Punct început	X / Y	Punct sfârșit	X / Y	Lungime segment (** (m)
1	580.162,998 669.538,9	2	580.145,617 669.534,867	17.843
3	580.146,384 669.531,625	4	580.148,497 669.532,374	2.242
5	580.150,112 669.532,72	6	580.170,635 669.537,124	20.99
7	580.194,941 669.542,339	8	580.214,691 669.547,151	20.328
9	580.216,105 669.547,496	10	580.236,48 669.553,218	21.163

Punct început	X / Y	Punct sfârșit	X / Y	Lungime segment (** (m)
2	580.145,617 669.534,867	3	580.146,384 669.531,625	3.331
4	580.148,497 669.532,374	5	580.150,112 669.532,72	1.652
6	580.170,635 669.537,124	7	580.194,941 669.542,339	24.859
8	580.214,691 669.547,151	9	580.216,105 669.547,496	1.455
10	580.236,48 669.553,218	11	580.257,699 669.559,319	22.079

Punct început	X / Y	Punct sfârșit	X / Y	Lungime segment (** (m)
11	580.257,699 669.559,319	12	580.260,545 669.560,137	2.961
13	580.302,984 669.571,76	14	580.327,233 669.579,983	25.605
15	580.341,333 669.583,205	16	580.362,278 669.587,992	21.485
17	580.385,205 669.593,608	18	580.419,302 669.603,035	35.376
19	580.424,911 669.604,494	20	580.461,031 669.613,89	37.322
21	580.459,925 669.616,598	22	580.426,662 669.607,641	34.448
23	580.398,518 669.600,062	24	580.394,4 669.598,954	4.264
25	580.373,383 669.593,375	26	580.355,838 669.590,079	17.852
27	580.343,072 669.586,753	28	580.309,974 669.577,417	34.39
29	580.293,076 669.572,895	30	580.263,235 669.564,504	30.998
31	580.258,605 669.563,2	32	580.241,612 669.558,276	17.692
33	580.231,4 669.554,864	34	580.229,662 669.554,283	1.833
35	580.222,726 669.552,317	36	580.220,806 669.551,842	1.978
37	580.211,578 669.549,559	38	580.203,356 669.547,388	8.504
39	580.184,05 669.543,785	40	580.180,808 669.543,033	3.328

Punct început	X / Y	Punct sfârșit	X / Y	Lungime segment (** (m)
12	580.260,545 669.560,137	13	580.302,984 669.571,76	44.002
14	580.327,233 669.579,983	15	580.341,333 669.583,205	14.463
16	580.362,278 669.587,992	17	580.385,205 669.593,608	23.605
18	580.419,302 669.603,035	19	580.424,911 669.604,494	5.796
20	580.461,031 669.613,89	21	580.459,925 669.616,598	2.925
22	580.426,662 669.607,641	23	580.398,518 669.600,062	29.147
24	580.394,4 669.598,954	25	580.373,383 669.593,375	21.745
26	580.355,838 669.590,079	27	580.343,072 669.586,753	13.192
28	580.309,974 669.577,417	29	580.293,076 669.572,895	17.493
30	580.263,235 669.564,504	31	580.258,605 669.563,2	4.81
32	580.241,612 669.558,276	33	580.231,4 669.554,864	10.767
34	580.229,662 669.554,283	35	580.222,726 669.552,317	7.209
36	580.220,806 669.551,842	37	580.211,578 669.549,559	9.506
38	580.203,356 669.547,388	39	580.184,05 669.543,785	19.639
40	580.180,808 669.543,033	1	580.162,998 669.538,9	18.283

** Lungimile segmentelor sunt determinate în planul de proiecție Stereo 70 și sunt rotunjite la 1 milimetru.

*** Distanța dintre puncte este formată din segmente cumulate ce sunt mai mici decât valoarea 1 milimetru.

**DATE DESPRE IMOBILUL NR. 6346**

Oficiul de Cadastru și Publicitate Imobiliară SUCEAVA
Biroul de Cadastru și Publicitate Imobiliară Gura Humorului

A. Partea I. Descrierea imobilului

TEREN Extravilan

Adresa: Jud. Suceava

Nr. Crt	Nr cadastral Nr. topografic	Suprafața* (mp)	Observații / Referințe
A1		5.000	Sector cadastral:25 Teren neimprejmit;

B. Partea II. Proprietari și acte

Inscrieri privitoare la dreptul de proprietate și alte drepturi reale		Referințe
6346 / 20/12/2023		
Act Administrativ nr. 1472, din 11/12/1995 emis de Comisia Județeană Suceava;		
B1	Intabulare, drept de PROPRIETATE, dobândit prin Reconstituire, cota actuala 1/1, cota initiala 1/1 1) PUIȚĂU DIONISIE 2) PUIȚĂU SILVIA <i>OBSERVATII: lipsă CNP proprietari Puițău Dionisie, Puițău Silvia</i>	A1
Act Administrativ nr. 4862, din 26/06/2023 emis de Primăria Comunei Berchișești;		
B2	Se notează posesia faptică în favoarea lui 1) RUSU IOAN 2) RUSU AURICA	A1

C. Partea III. SARCINI .

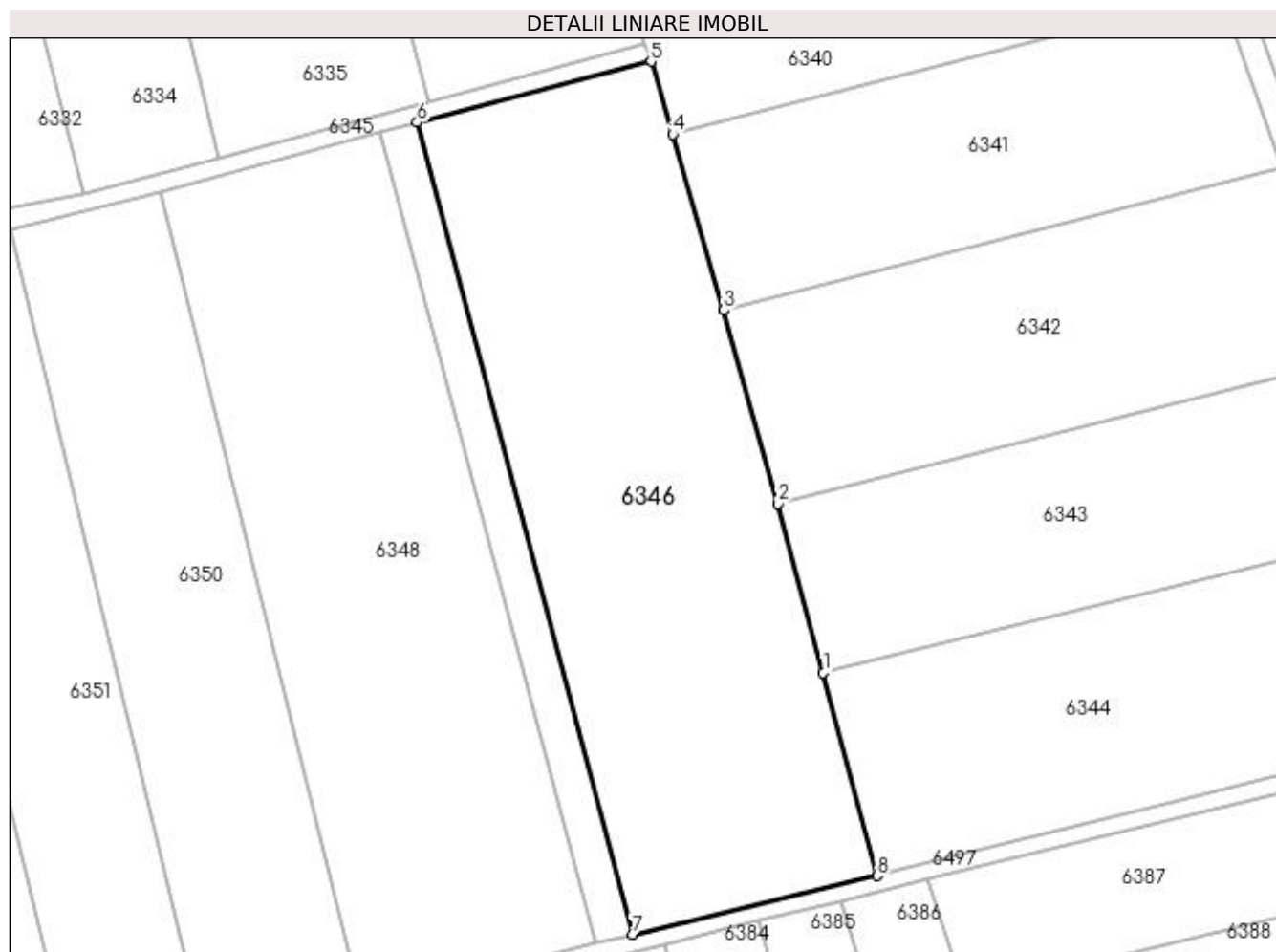
Inscrieri privind dezmembramintele dreptului de proprietate, drepturi reale de garanție și sarcini	Referințe
NU SUNT	

Anexa Nr. 1 La Partea I

Teren

Nr cadastral	Suprafața (mp)*	Observații / Referințe
	5.000	

* Suprafața este determinată în planul de proiecție Stereo 70.



Date referitoare la teren

Crt	Categorie folosință	Intravilan	Suprafața (mp)	Tarla	Parcelă	Nr. topo	Observații / Referințe
1	arabil	NU	5.000	69	1188	-	loc numit Stejăroaia

Lungime Segmente

1) Valorile lungimilor segmentelor sunt obținute din proiecție în plan.

Punct început	X / Y	Punct sfârșit	X / Y	Lungime segment (** (m)
1	580.487,599 669.519,577	2	580.480,579 669.545,653	27.004
2	580.480,579 669.545,653	3	580.472,282 669.575,547	31.024
3	580.472,282 669.575,547	4	580.464,369 669.602,652	28.236
4	580.464,369 669.602,652	5	580.461,031 669.613,89	11.723
5	580.461,031 669.613,89	6	580.424,911 669.604,494	37.322

Punct început	X / Y	Punct sfârșit	X / Y	Lungime segment (** (m)
6	580.424,911 669.604,494	7	580.458,11 669.479,231	129.588
7	580.458,11 669.479,231	8	580.495,932 669.488,24	38.88
8	580.495,932 669.488,24	1	580.487,599 669.519,577	32.426

** Lungimile segmentelor sunt determinate în planul de proiecție Stereo 70 și sunt rotunjite la 1 milimetru.

*** Distanța dintre puncte este formată din segmente cumulate ce sunt mai mici decât valoarea 1 milimetru.

**DATE DESPRE IMOBILUL NR. 6347**

Oficiul de Cadastru și Publicitate Imobiliară SUCEAVA
Biroul de Cadastru și Publicitate Imobiliară Gura Humorului

A. Partea I. Descrierea imobilului

TEREN Extravilan

Adresa: Jud. Suceava

Nr. Crt	Nr cadastral Nr. topografic	Suprafața* (mp)	Observații / Referințe
A1		750	Sector cadastral:25 Teren neimprejmuit;

B. Partea II. Proprietari și acte

Inscrieri privitoare la dreptul de proprietate și alte drepturi reale		Referințe
6347 / 20/12/2023		
Act Normativ nr. 7, din 13/03/1996 emis de Parlamentul României;		
B1	Inscrierea provizorie, drept de PROPRIETATE, dobandit prin Lege, cota actuala 1/1, cota initiala 1/1 1) COMUNA BERCHIȘEȘTI, CIF:17527456	A1

C. Partea III. SARCINI .

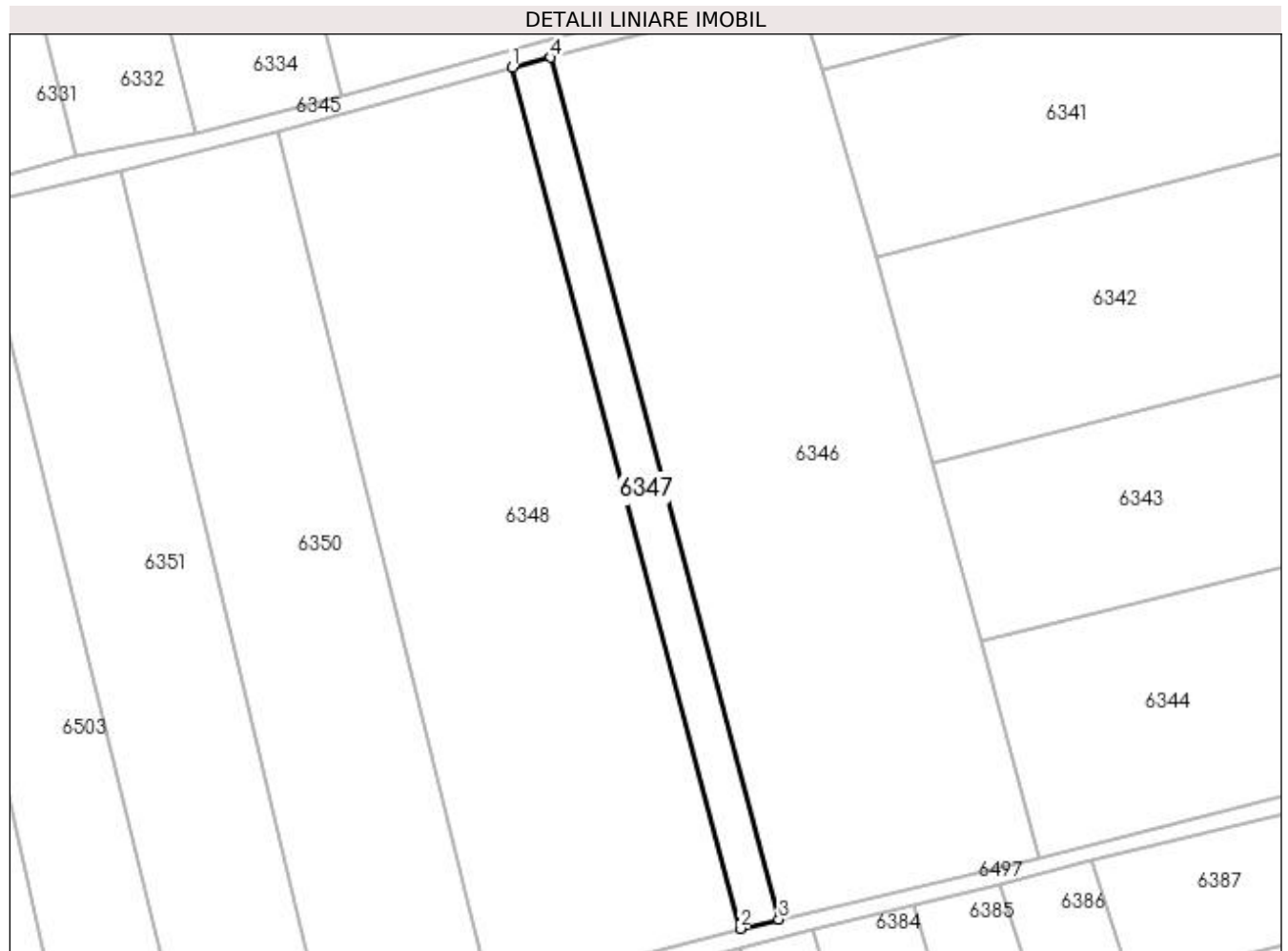
Inscrieri privind dezmembramintele dreptului de proprietate, drepturi reale de garanție și sarcini	Referințe
NU SUNT	

Anexa Nr. 1 La Partea I

Teren

Nr cadastral	Suprafața (mp)*	Observații / Referințe
	750	

* Suprafața este determinată în planul de proiecție Stereo 70.



Date referitoare la teren

Crt	Categorie folosință	Intra vilan	Suprafața (mp)	Tarla	Parcelă	Nr. topo	Observații / Referințe
1	arabil	NU	750	69	1188	-	

Lungime Segmente

1) Valorile lungimilor segmentelor sunt obținute din proiecție în plan.

Punct început	X / Y	Punct sfârșit	X / Y	Lungime segment (** (m)
1	580.419,302 669.603,035	2	580.452,475 669.477,889	129.468
2	580.452,475 669.477,889	3	580.458,11 669.479,231	5.793
3	580.458,11 669.479,231	4	580.424,911 669.604,494	129.588
4	580.424,911 669.604,494	1	580.419,302 669.603,035	5.796

**** Lungimile segmentelor sunt determinate în planul de proiecție Stereo 70 și sunt rotunjite la 1 milimetru.**

***** Distanța dintre puncte este formată din segmente cumulate ce sunt mai mici decât valoarea 1 milimetru.**

**DATE DESPRE IMOBILUL NR. 6348**

Oficiul de Cadastru și Publicitate Imobiliară SUCEAVA
Biroul de Cadastru și Publicitate Imobiliară Gura Humorului

A. Partea I. Descrierea imobilului

TEREN Extravilan

Adresa: Jud. Suceava

Nr. Crt	Nr cadastral Nr. topografic	Suprafața* (mp)	Observații / Referințe
A1		4.700	Sector cadastral:25 Teren neimprejmuit;

B. Partea II. Proprietari și acte

Inscrieri privitoare la dreptul de proprietate și alte drepturi reale	Referințe
6348 / 20/12/2023	
Act Administrativ nr. 1062, din 20/04/1995 emis de Comisia Județeană Suceava;	
B1	A1
Intabulare, drept de PROPRIETATE, dobândit prin Reconstituire, cota actuala 1/1, cota initiala 1/1 1) ANTONESI ILARIA DEFUNCT:Da	

C. Partea III. SARCINI .

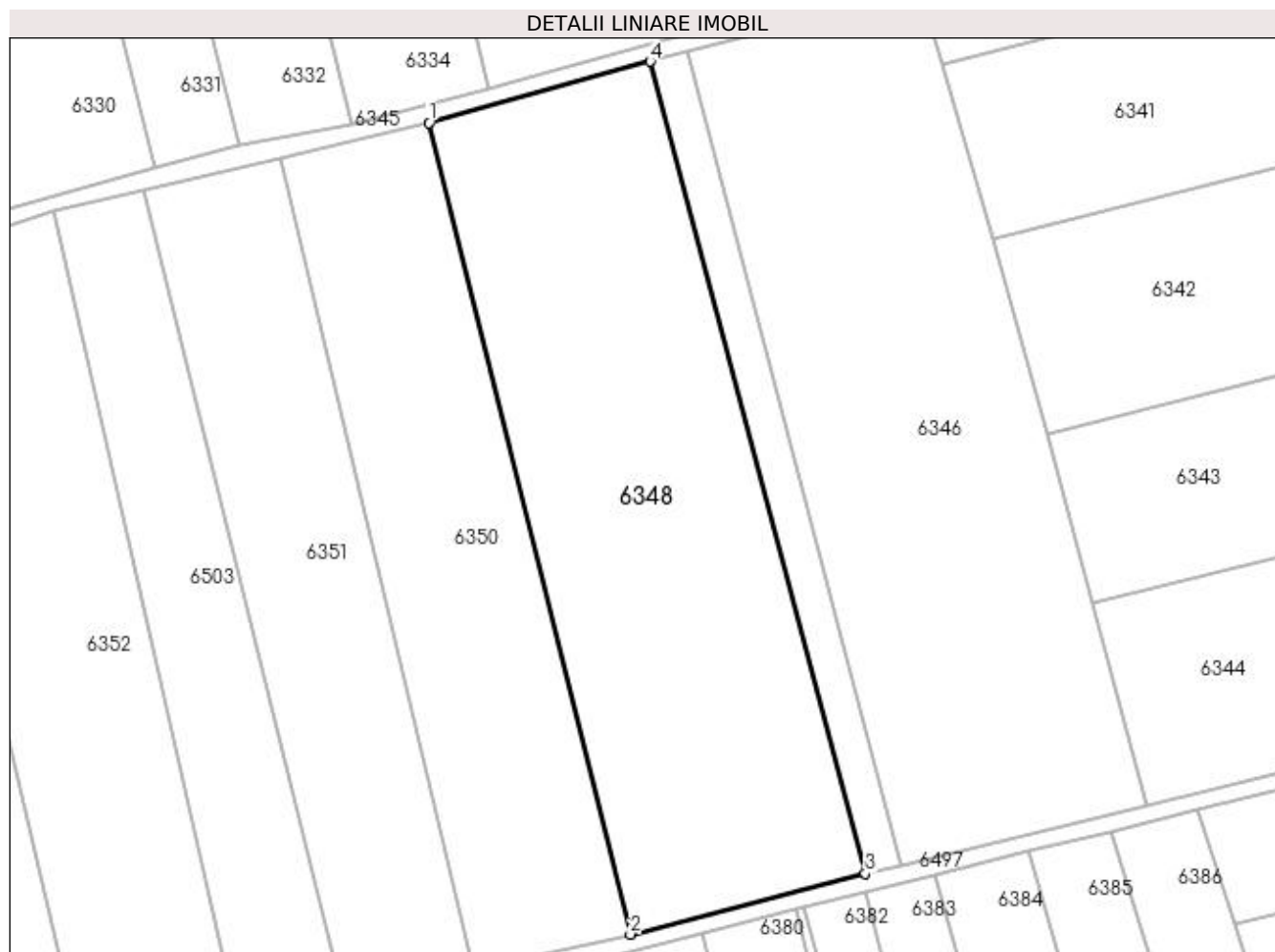
Inscrieri privind dezmembramintele dreptului de proprietate, drepturi reale de garanție și sarcini	Referințe
NU SUNT	

Anexa Nr. 1 La Partea I

Teren

Nr cadastral	Suprafața (mp)*	Observații / Referințe
	4.700	

* Suprafața este determinată în planul de proiecție Stereo 70.



Date referitoare la teren

Crt	Categorie folosință	Intravilan	Suprafața (mp)	Tarla	Parcelă	Nr. topo	Observații / Referințe
1	arabil	NU	4.700	69	1188	-	loc numit Pe Deal; La Iazar

Lungime Segmente

1) Valorile lungimilor segmentelor sunt obținute din proiecție în plan.

Punct început	X / Y	Punct sfârșit	X / Y	Lungime segment (** (m)
1	580.385,205 669.593,608	2	580.416,257 669.468,536	128.869
2	580.416,257 669.468,536	3	580.452,475 669.477,889	37.406
3	580.452,475 669.477,889	4	580.419,302 669.603,035	129.468
4	580.419,302 669.603,035	1	580.385,205 669.593,608	35.376

**** Lungimile segmentelor sunt determinate în planul de proiecție Stereo 70 și sunt rotunjite la 1 milimetru.**

***** Distanța dintre puncte este formată din segmente cumulate ce sunt mai mici decât valoarea 1 milimetru.**

**DATE DESPRE IMOBILUL NR. 6349**

Oficiul de Cadastru și Publicitate Imobiliară SUCEAVA
Biroul de Cadastru și Publicitate Imobiliară Gura Humorului

A. Partea I. Descrierea imobilului

TEREN Extravilan

Adresa: Jud. Suceava

Nr. Crt	Nr cadastral Nr. topografic	Suprafața* (mp)	Observații / Referințe
A1		86	Sector cadastral:25 Teren neimprejmuit;

B. Partea II. Proprietari și acte

Inscrieri privitoare la dreptul de proprietate și alte drepturi reale		Referințe
6349 / 20/12/2023		
Act Normativ nr. 7, din 13/03/1996 emis de Parlamentul României;		
B1	Inscrierea provizorie, drept de PROPRIETATE, dobandit prin Lege, cota actuala 1/1, cota initiala 1/1 1) COMUNA BERCHIȘEȘTI, CIF:17527456	A1

C. Partea III. SARCINI .

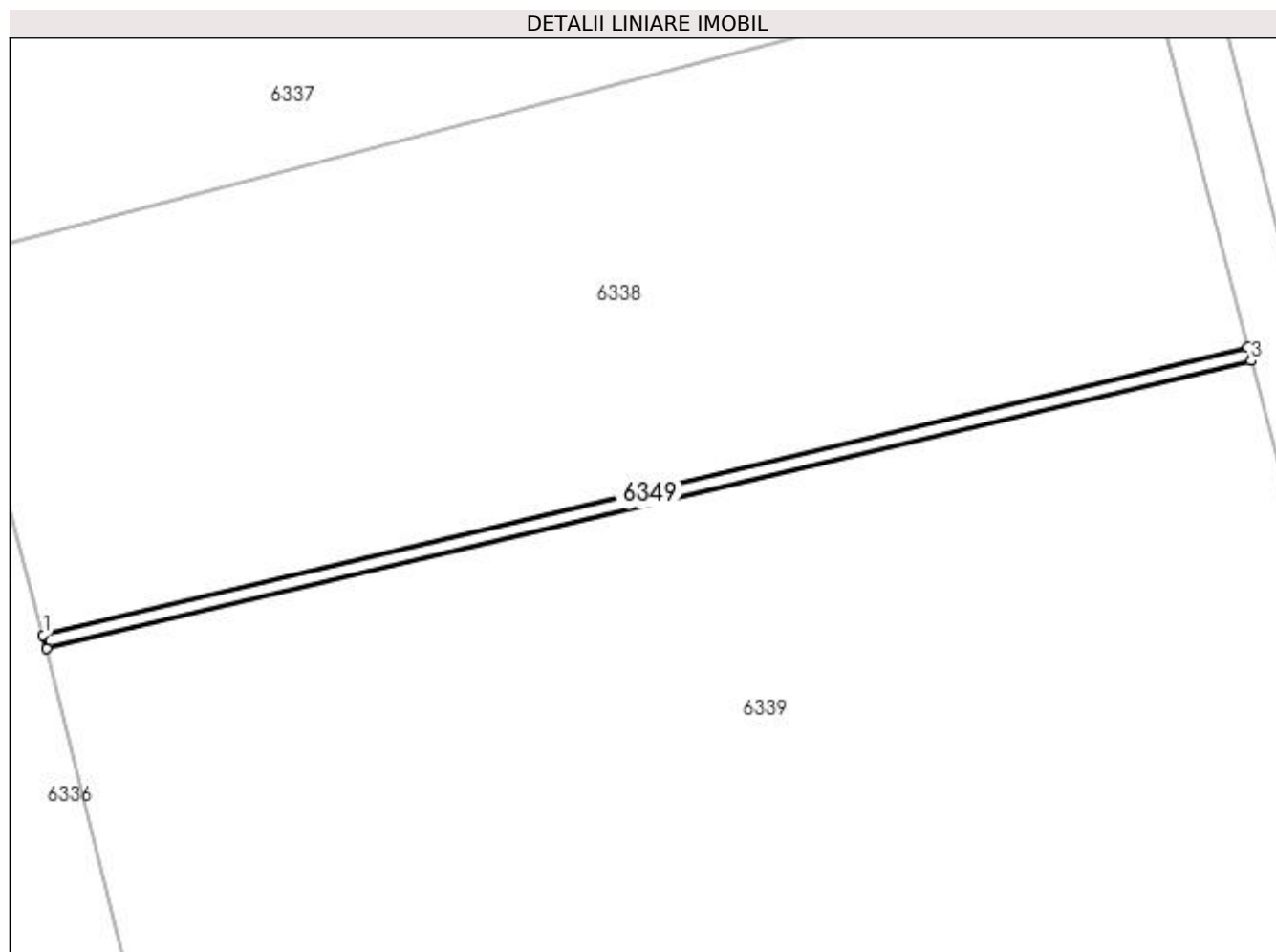
Inscrieri privind dezmembramintele dreptului de proprietate, drepturi reale de garanție și sarcini	Referințe
NU SUNT	

Anexa Nr. 1 La Partea I

Teren

Nr cadastral	Suprafața (mp)*	Observații / Referințe
	86	

* Suprafața este determinată în planul de proiecție Stereo 70.



Date referitoare la teren

Crt	Categorie folosință	Intravilan	Suprafața (mp)	Tarla	Parcelă	Nr. topo	Observații / Referințe
1	arabil	NU	86	69	1188	-	

Lungime Segmente

1) Valorile lungimilor segmentelor sunt obținute din proiecție în plan.

Punct început	X / Y	Punct sfârșit	X / Y	Lungime segment (** (m)
1	580.434,948 669.708,461	2	580.435,184 669.707,512	0.978
2	580.435,184 669.707,512	3	580.520,542 669.727,913	87.762
3	580.520,542 669.727,913	4	580.520,292 669.728,867	0.986
4	580.520,292 669.728,867	1	580.434,948 669.708,461	87.75

**** Lungimile segmentelor sunt determinate în planul de proiecție Stereo 70 și sunt rotunjite la 1 milimetru.**

***** Distanța dintre puncte este formată din segmente cumulate ce sunt mai mici decât valoarea 1 milimetru.**

**DATE DESPRE IMOBILUL NR. 6350**

Oficiul de Cadastru și Publicitate Imobiliară SUCEAVA
Biroul de Cadastru și Publicitate Imobiliară Gura Humorului

A. Partea I. Descrierea imobilului

TEREN Extravilan

Adresa: Jud. Suceava

Nr. Crt	Nr cadastral Nr. topografic	Suprafața* (mp)	Observații / Referințe
A1		3.115	Sector cadastral:25 Teren neimprejmuit;

B. Partea II. Proprietari și acte

Inscrieri privitoare la dreptul de proprietate și alte drepturi reale	Referințe
6350 / 20/12/2023	
Act Normativ nr. 7, din 13/03/1996 emis de Parlamentul României;	
B1	A1
Inscrierea provizorie, drept de PROPRIETATE, dobandit prin Lege, cota actuala 1/1, cota initiala 1/1 1) COMUNA BERCHIȘEȘTI, CIF:17527456	

C. Partea III. SARCINI .

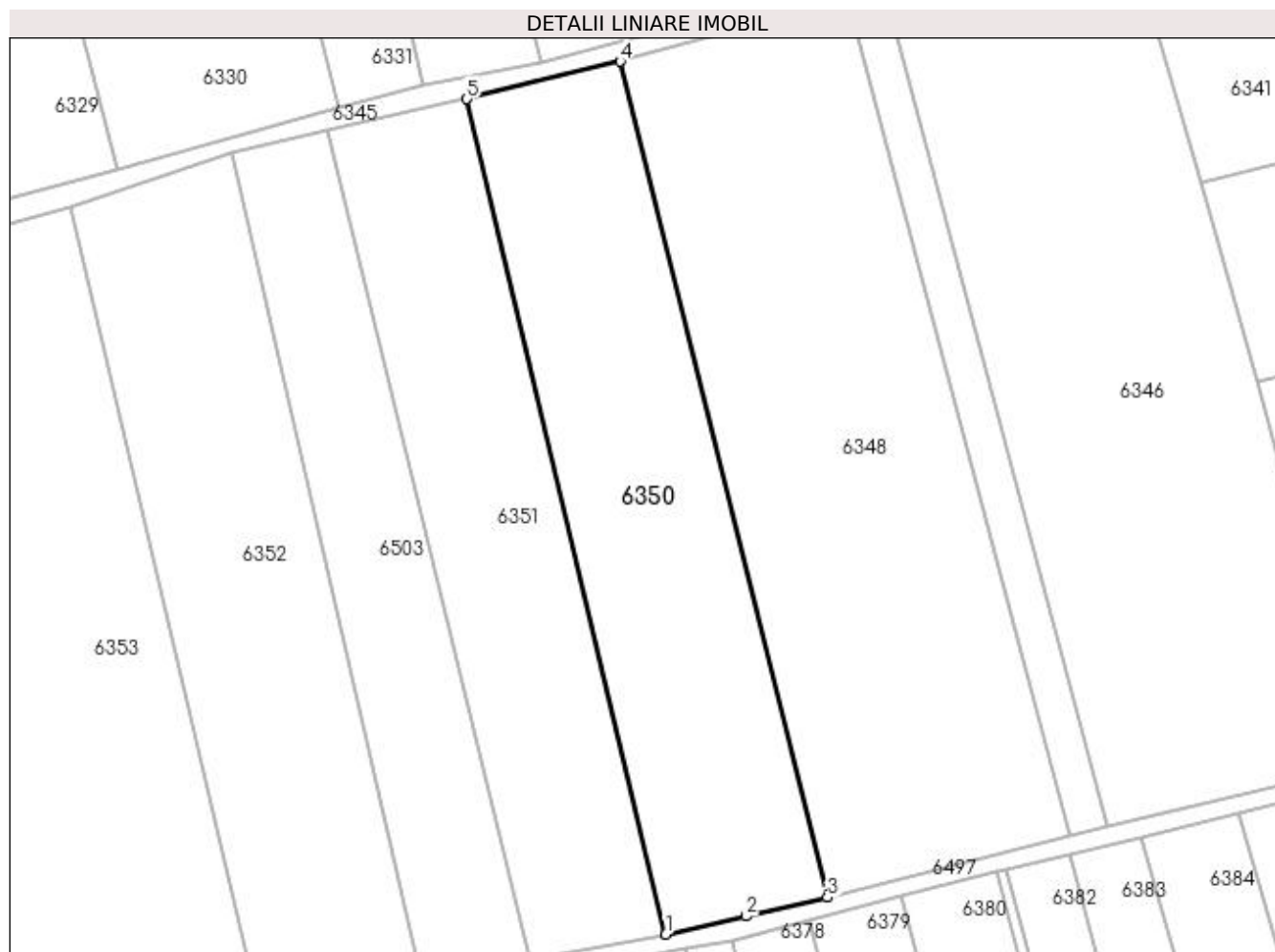
Inscrieri privind dezmembramintele dreptului de proprietate, drepturi reale de garanție și sarcini	Referințe
NU SUNT	

Anexa Nr. 1 La Partea I

Teren

Nr cadastral	Suprafața (mp)*	Observații / Referințe
	3.115	

* Suprafața este determinată în planul de proiecție Stereo 70.



Date referitoare la teren

Crt	Categorie folosință	Intra vilan	Suprafața (mp)	Tarla	Parcelă	Nr. topo	Observații / Referințe
1	arabil	NU	3.115	69	1188	-	

Lungime Segmente

1) Valorile lungimilor segmentelor sunt obținute din proiecție în plan.

Punct început	X / Y	Punct sfârșit	X / Y	Lungime segment (** (m)
1	580.392,066 669.463,028	2	580.404,137 669.465,73	12.37
2	580.404,137 669.465,73	3	580.416,257 669.468,536	12.441
3	580.416,257 669.468,536	4	580.385,205 669.593,608	128.869
4	580.385,205 669.593,608	5	580.362,278 669.587,992	23.605
5	580.362,278 669.587,992	1	580.392,066 669.463,028	128.465

**** Lungimile segmentelor sunt determinate în planul de proiecție Stereo 70 și sunt rotunjite la 1 milimetru.**

***** Distanța dintre puncte este formată din segmente cumulate ce sunt mai mici decât valoarea 1 milimetru.**

**DATE DESPRE IMOBILUL NR. 6351**

Oficiul de Cadastru și Publicitate Imobiliară SUCEAVA
Biroul de Cadastru și Publicitate Imobiliară Gura Humorului

A. Partea I. Descrierea imobilului

TEREN Extravilan

Adresa: Jud. Suceava

Nr. Crt	Nr cadastral Nr. topografic	Suprafața* (mp)	Observații / Referințe
A1		2.690	Sector cadastral:25 Teren neimprejmuit;

B. Partea II. Proprietari și acte

Inscrieri privitoare la dreptul de proprietate și alte drepturi reale		Referințe
6351 / 20/12/2023		
Act Normativ nr. 7, din 13/03/1996 emis de Parlamentul României;		
B1	Inscrierea provizorie, drept de PROPRIETATE, dobandit prin Lege, cota actuala 1/1, cota initiala 1/1 1) COMUNA BERCHIȘEȘTI, CIF:17527456	A1

C. Partea III. SARCINI .

Inscrieri privind dezmembramintele dreptului de proprietate, drepturi reale de garanție și sarcini	Referințe
NU SUNT	

Anexa Nr. 1 La Partea I

Teren

Nr cadastral	Suprafața (mp)*	Observații / Referințe
	2.690	

* Suprafața este determinată în planul de proiecție Stereo 70.



Date referitoare la teren

Crt	Categorie folosință	Intra vilan	Suprafața (mp)	Tarla	Parcelă	Nr. topo	Observații / Referințe
1	arabil	NU	2.690	69	1188	-	

Lungime Segmente

1) Valorile lungimilor segmentelor sunt obținute din proiecție în plan.

Punct început	X / Y	Punct sfârșit	X / Y	Lungime segment (** (m)
1	580.341,333 669.583,205	2	580.371,8 669.459,385	127.513
2	580.371,8 669.459,385	3	580.392,066 669.463,028	20.591
3	580.392,066 669.463,028	4	580.362,278 669.587,992	128.465
4	580.362,278 669.587,992	1	580.341,333 669.583,205	21.485

**** Lungimile segmentelor sunt determinate în planul de proiecție Stereo 70 și sunt rotunjite la 1 milimetru.**

***** Distanța dintre puncte este formată din segmente cumulate ce sunt mai mici decât valoarea 1 milimetru.**

**DATE DESPRE IMOBILUL NR. 6352**

Oficiul de Cadastru și Publicitate Imobiliară SUCEAVA
Biroul de Cadastru și Publicitate Imobiliară Gura Humorului

A. Partea I. Descrierea imobilului

TEREN Extravilan

Adresa: Jud. Suceava

Nr. Crt	Nr cadastral Nr. topografic	Suprafața* (mp)	Observații / Referințe
A1		3.114	Sector cadastral:25 Teren neimprejmuit;

B. Partea II. Proprietari și acte

Inscrieri privitoare la dreptul de proprietate și alte drepturi reale		Referințe
6352 / 20/12/2023		
Act Normativ nr. 7, din 13/03/1996 emis de Parlamentul României;		
B1	Inscrierea provizorie, drept de PROPRIETATE, dobandit prin Lege, cota actuala 1/1, cota initiala 1/1 1) COMUNA BERCHIȘEȘTI, CIF:17527456	A1

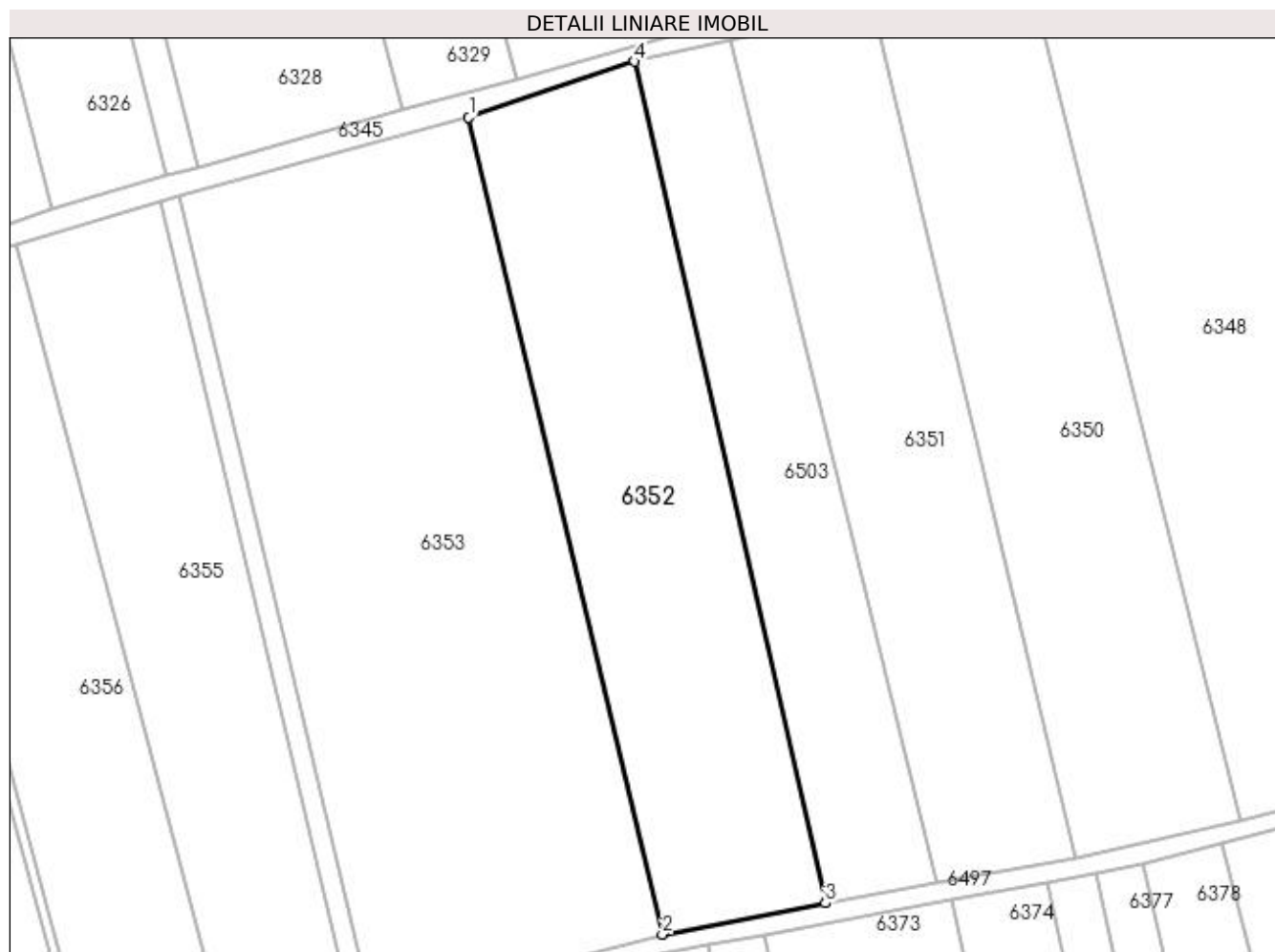
C. Partea III. SARCINI .

Inscrieri privind dezmembramintele dreptului de proprietate, drepturi reale de garanție și sarcini	Referințe
NU SUNT	

Anexa Nr. 1 La Partea I**Teren**

Nr cadastral	Suprafața (mp)*	Observații / Referințe
	3.114	

* Suprafața este determinată în planul de proiecție Stereo 70.

**Date referitoare la teren**

Crt	Categorie folosință	Intravilan	Suprafața (mp)	Tarla	Parcelă	Nr. topo	Observații / Referințe
1	arabil	NU	3.114	69	1193	-	

Lungime Segmente

1) Valorile lungimilor segmentelor sunt obținute din proiecție în plan.

Punct început	X / Y	Punct sfârșit	X / Y	Lungime segment (** (m)
1	580.302,984 669.571,76	2	580.331,41 669.451,812	123.27
2	580.331,41 669.451,812	3	580.355,327 669.456,424	24.358
3	580.355,327 669.456,424	4	580.327,233 669.579,983	126.713
4	580.327,233 669.579,983	1	580.302,984 669.571,76	25.605

**** Lungimile segmentelor sunt determinate în planul de proiecție Stereo 70 și sunt rotunjite la 1 milimetru.**

***** Distanța dintre puncte este formată din segmente cumulate ce sunt mai mici decât valoarea 1 milimetru.**

**DATE DESPRE IMOBILUL NR. 6353**

Oficiul de Cadastru și Publicitate Imobiliară SUCEAVA
Biroul de Cadastru și Publicitate Imobiliară Gura Humorului

A. Partea I. Descrierea imobilului

TEREN Extravilan

Adresa: Jud. Suceava, tarla 'Stejaroaia'

Nr. Crt	Nr cadastral Nr. topografic	Suprafața* (mp)	Observații / Referințe
A1	30739	5.400	Sector cadastral:25 Teren neimprejmuit;

B. Partea II. Proprietari și acte

Inscrieri privitoare la dreptul de proprietate și alte drepturi reale	Referințe
8340 / 09/07/2014	
Act Notarial nr. 794, contract de vanzare - cumparare, din 02/07/2014 emis de NP ANCA MARIA;	
B3	Intabulare, drept de PROPRIETATE, dobandit prin Conventie, cota actuala 1/1, cota initiala 1/1
	MOROSAN IOAN-FERMA PERSOANA FIZICA AUTORIZATA , CIF:29671071, cu sediul profesional in 1) satul Corlata nr. 180, comuna Berchisesti, judetul Suceava, F33/160/2012 din data de 10.02.2012, reprezentata de Morosan Ioan

C. Partea III. SARCINI .

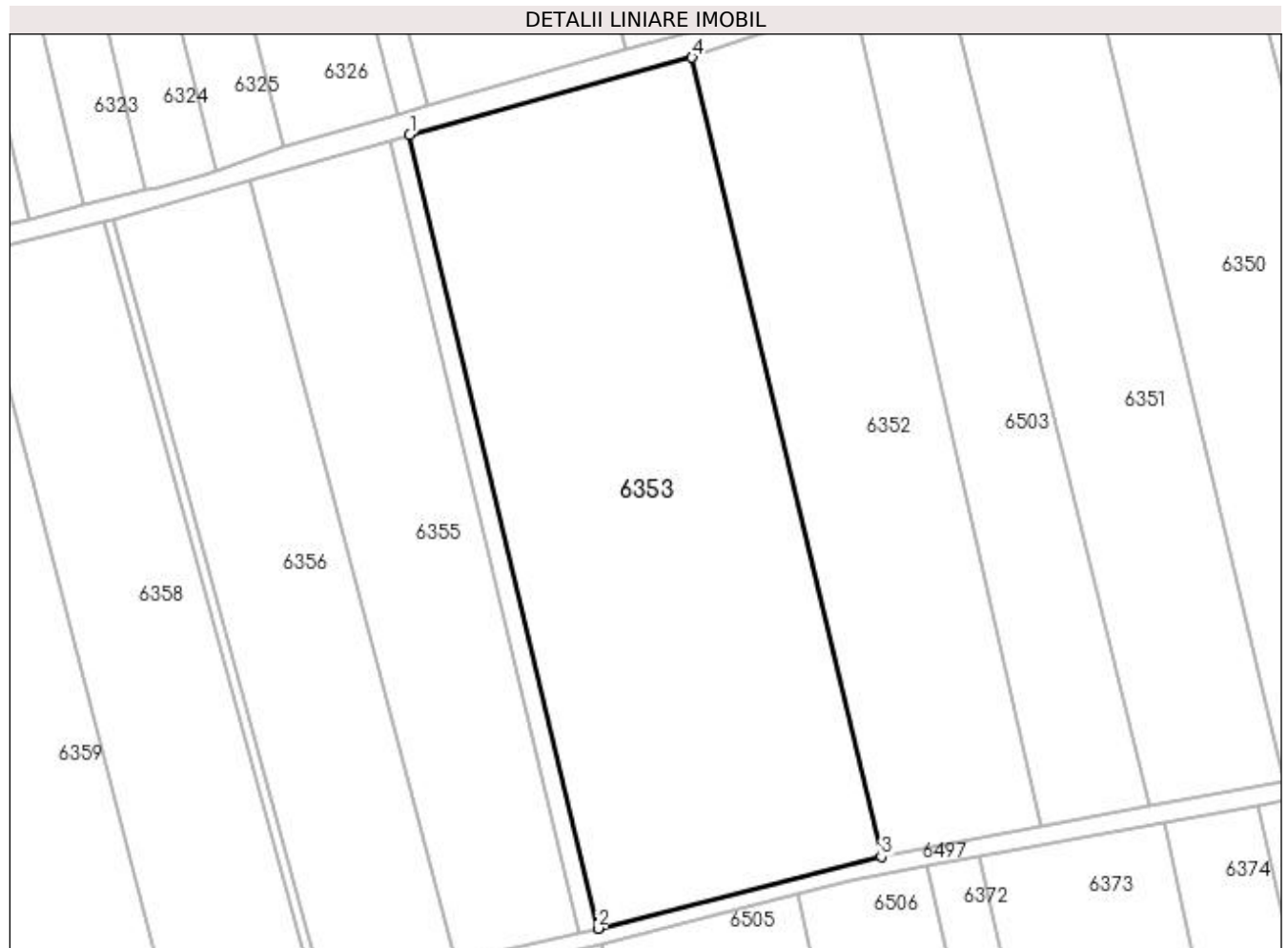
Inscrieri privind dezmembramintele dreptului de proprietate, drepturi reale de garanție și sarcini	Referințe
NU SUNT	

Anexa Nr. 1 La Partea I

Teren

Nr cadastral	Suprafața (mp)*	Observații / Referințe
30739	5.400	

* Suprafața este determinată în planul de proiecție Stereo 70.



Date referitoare la teren

Crt	Categorie folosință	Intravilan	Suprafața (mp)	Tarla	Parcelă	Nr. topo	Observații / Referințe
1	arabil	NU	5.400	69	1193	-	Stejaroaia

Lungime Segmente

1) Valorile lungimilor segmentelor sunt obținute din proiecție în plan.

Punct început	X / Y	Punct sfârșit	X / Y	Lungime segment (** (m)
1	580.260,545 669.560,137	2	580.288,825 669.440,998	122.449
2	580.288,825 669.440,998	3	580.331,41 669.451,812	43.937
3	580.331,41 669.451,812	4	580.302,984 669.571,76	123.27
4	580.302,984 669.571,76	1	580.260,545 669.560,137	44.002

**** Lungimile segmentelor sunt determinate în planul de proiecție Stereo 70 și sunt rotunjite la 1 milimetru.**

***** Distanța dintre puncte este formată din segmente cumulate ce sunt mai mici decât valoarea 1 milimetru.**

**DATE DESPRE IMOBILUL NR. 6354**

Oficiul de Cadastru și Publicitate Imobiliară SUCEAVA
Biroul de Cadastru și Publicitate Imobiliară Gura Humorului

A. Partea I. Descrierea imobilului

TEREN Extravilan

Adresa: Jud. Suceava

Nr. Crt	Nr cadastral Nr. topografic	Suprafața* (mp)	Observații / Referințe
A1		362	Sector cadastral:25 Teren neimprejmuit;

B. Partea II. Proprietari și acte

Inscrieri privitoare la dreptul de proprietate și alte drepturi reale	Referințe
6354 / 20/12/2023	
Act Normativ nr. 7, din 13/03/1996 emis de Parlamentul României;	
B1	A1
Inscrierea provizorie, drept de PROPRIETATE, dobandit prin Lege, cota actuala 1/1, cota initiala 1/1 1) COMUNA BERCHIȘEȘTI, CIF:17527456	

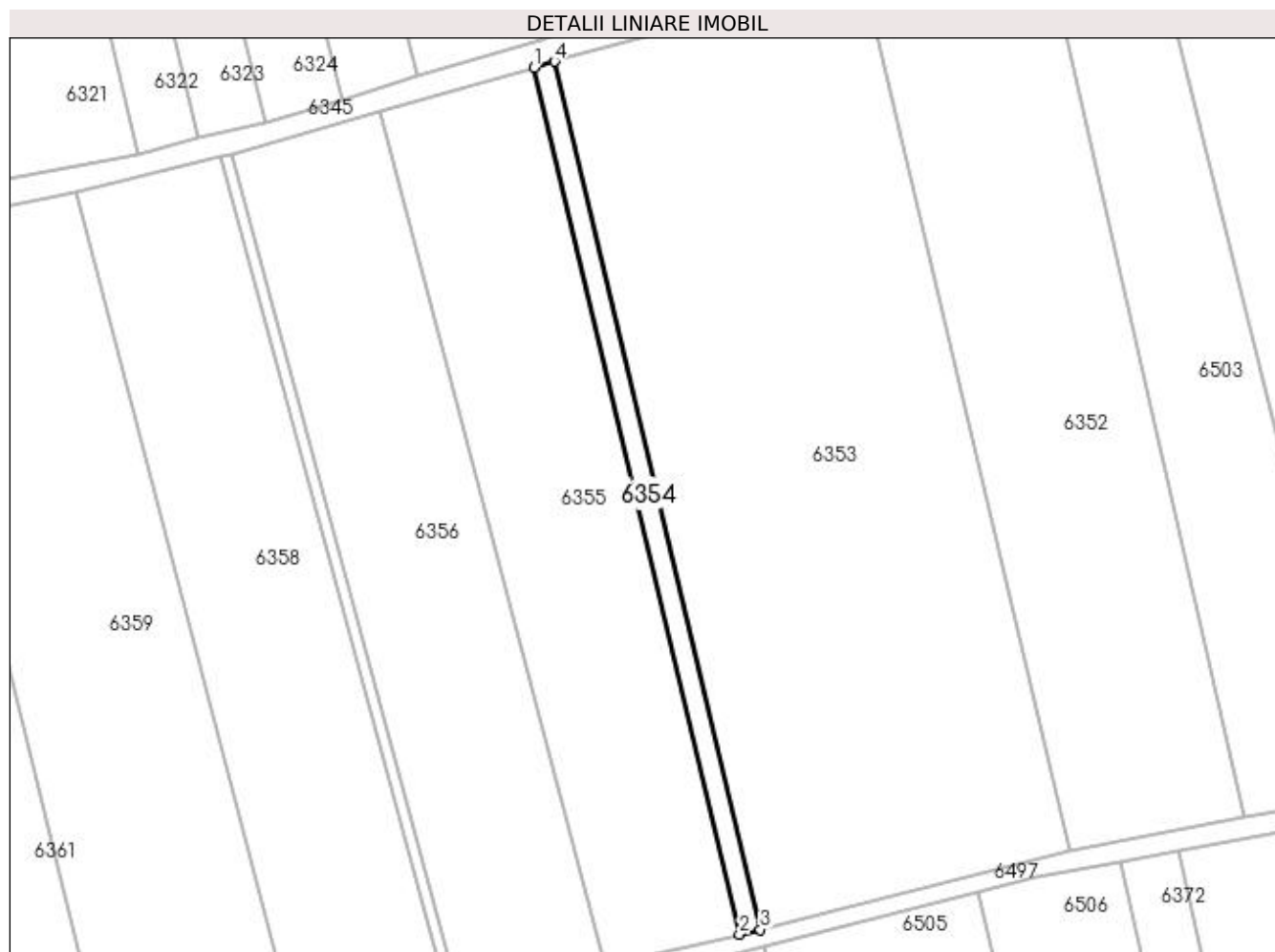
C. Partea III. SARCINI .

Inscrieri privind dezmembramintele dreptului de proprietate, drepturi reale de garanție și sarcini	Referințe
NU SUNT	

Anexa Nr. 1 La Partea I**Teren**

Nr cadastral	Suprafața (mp)*	Observații / Referințe
	362	

* Suprafața este determinată în planul de proiecție Stereo 70.

**Date referitoare la teren**

Crt	Categorie folosință	Intra vilan	Suprafața (mp)	Tarla	Parcelă	Nr. topo	Observații / Referințe
1	arabil	NU	362	69	1193	-	

Lungime Segmente

1) Valorile lungimilor segmentelor sunt obținute din proiecție în plan.

Punct început	X / Y	Punct sfârșit	X / Y	Lungime segment (** (m)
1	580.257,699 669.559,319	2	580.285,941 669.440,337	122.288
2	580.285,941 669.440,337	3	580.288,825 669.440,998	2.959
3	580.288,825 669.440,998	4	580.260,545 669.560,137	122.449
4	580.260,545 669.560,137	1	580.257,699 669.559,319	2.961

**** Lungimile segmentelor sunt determinate în planul de proiecție Stereo 70 și sunt rotunjite la 1 milimetru.**

***** Distanța dintre puncte este formată din segmente cumulate ce sunt mai mici decât valoarea 1 milimetru.**

**DATE DESPRE IMOBILUL NR. 6355**

Oficiul de Cadastru și Publicitate Imobiliară SUCEAVA
 Biroul de Cadastru și Publicitate Imobiliară Gura Humorului

A. Partea I. Descrierea imobilului

TEREN Extravilan

Adresa: Jud. Suceava

Nr. Crt	Nr cadastral Nr. topografic	Suprafața* (mp)	Observații / Referințe
A1		Din acte: 5.000 Masurata: 2.500	Sector cadastral:25 Teren neimprejmuit;

B. Partea II. Proprietari și acte

Inscrieri privitoare la dreptul de proprietate și alte drepturi reale		Referințe
6355 / 20/12/2023		
Act Administrativ nr. 1423, din 03/10/1995 emis de Comisia Județeană Suceava;		
B1	Intabulare, drept de PROPRIETATE, dobandit prin Reconstituire, cota actuala 1/1, cota initiala 1/1 1) BARTAȘ GAVRIL DEFUNCT :Da	A1

C. Partea III. SARCINI .

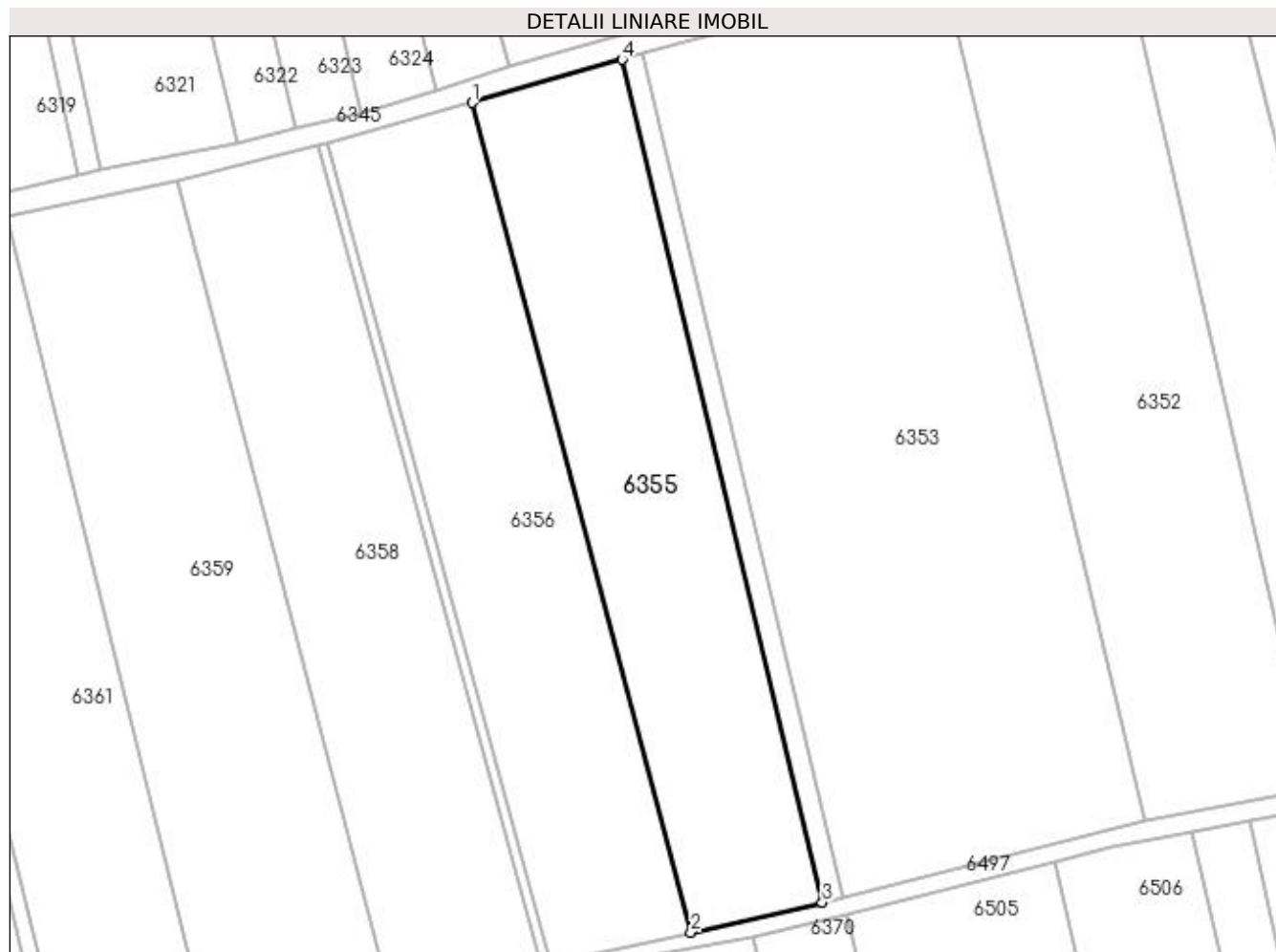
Inscrieri privind dezmembramintele dreptului de proprietate, drepturi reale de garanție și sarcini	Referințe
NU SUNT	

Anexa Nr. 1 La Partea I

Teren

Nr cadastral	Suprafața (mp)*	Observații / Referințe
	Din acte: 5.000 Masurata: 2.500	

* Suprafața este determinată în planul de proiecție Stereo 70.



Date referitoare la teren

Crt	Categorie folosință	Intra vilan	Suprafața (mp)	Tarla	Parcelă	Nr. topo	Observații / Referințe
1	arabil	NU	2.500	69	1193	-	loc numit Stejăroaie

Lungime Segmente

1) Valorile lungimilor segmentelor sunt obținute din proiecție în plan.

Punct început	X / Y	Punct sfârșit	X / Y	Lungime segment (** (m)
1	580.236,48 669.553,218	2	580.267,399 669.436,09	121.14
2	580.267,399 669.436,09	3	580.285,941 669.440,337	19.022
3	580.285,941 669.440,337	4	580.257,699 669.559,319	122.288
4	580.257,699 669.559,319	1	580.236,48 669.553,218	22.079

**** Lungimile segmentelor sunt determinate în planul de proiecție Stereo 70 și sunt rotunjite la 1 milimetru.**

***** Distanța dintre puncte este formată din segmente cumulate ce sunt mai mici decât valoarea 1 milimetru.**

**DATE DESPRE IMOBILUL NR. 6356**

Oficiul de Cadastru și Publicitate Imobiliară SUCEAVA
Biroul de Cadastru și Publicitate Imobiliară Gura Humorului

A. Partea I. Descrierea imobilului

TEREN Extravilan

Adresa: Jud. Suceava

Nr. Crt	Nr cadastral Nr. topografic	Suprafața* (mp)	Observații / Referințe
A1		2.500	Sector cadastral:25 Teren neimprejmuit;

B. Partea II. Proprietari și acte

Inscrieri privitoare la dreptul de proprietate și alte drepturi reale	Referințe
6356 / 20/12/2023	
Act Administrativ nr. 1423, din 03/10/1995 emis de Comisia Județeană Suceava;	
B1	A1
Intabulare, drept de PROPRIETATE, dobândit prin Reconstituire, cota actuala 1/1, cota initiala 1/1 1) BARTAȘ GAVRIL DEFUNCT:Da	
Act Administrativ nr. 6288, din 11/07/2023 emis de Primăria Comunei Berchișești;	
B2	A1
Se notează posesia faptică în favoarea lui 1) OANEA BOGDAN-GABRIEL 2) OANEA MARIAN-LAURENȚIU	

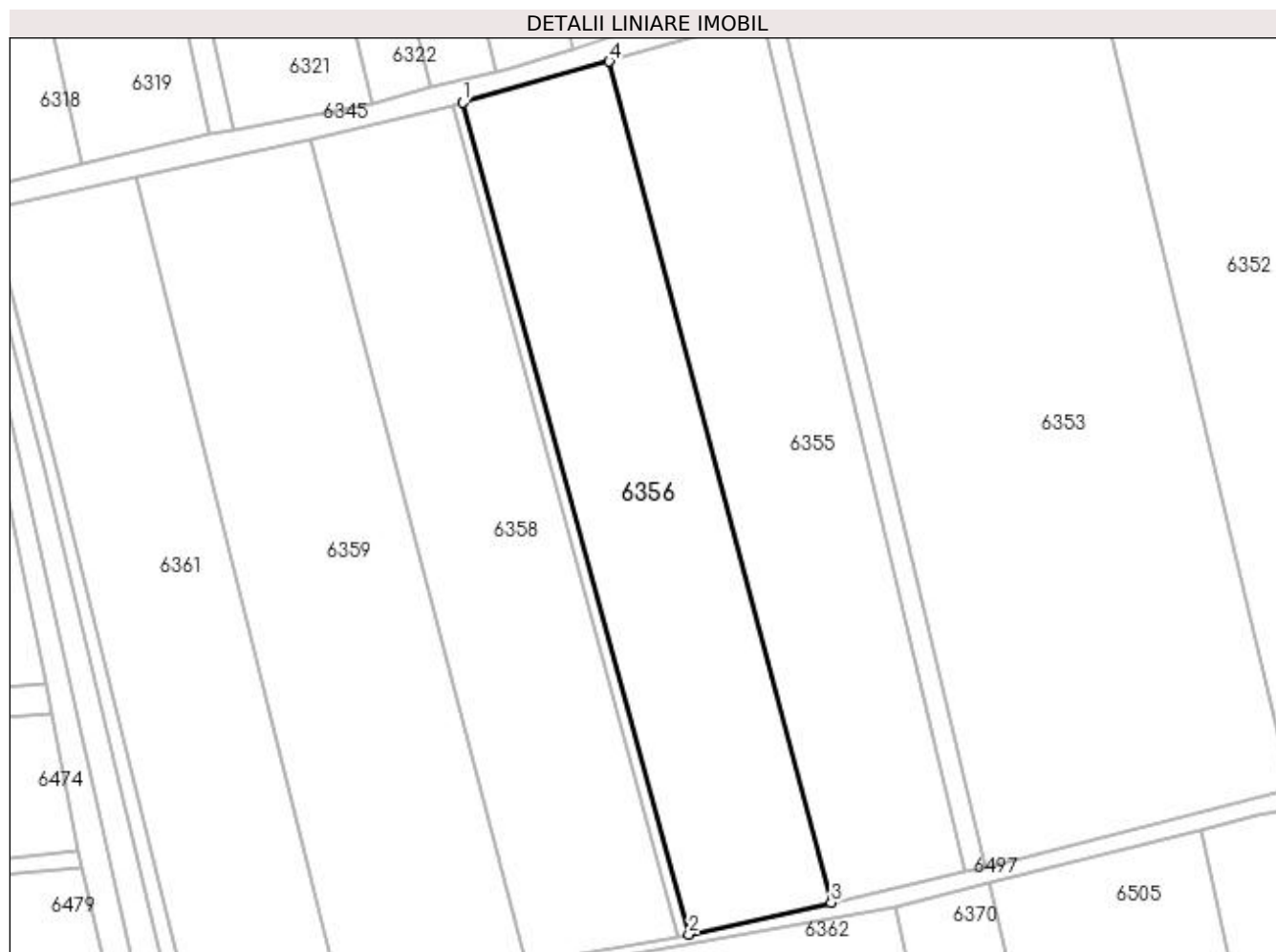
C. Partea III. SARCINI .

Inscrieri privind dezmembramintele dreptului de proprietate, drepturi reale de garanție și sarcini	Referințe
NU SUNT	

Anexa Nr. 1 La Partea I**Teren**

Nr cadastral	Suprafața (mp)*	Observații / Referințe
	2.500	

* Suprafața este determinată în planul de proiecție Stereo 70.

**Date referitoare la teren**

Crt	Categorie folosință	Intra vilan	Suprafața (mp)	Tarla	Parcelă	Nr. topo	Observații / Referințe
1	arabil	NU	2.500	69	1193	-	loc numit Stejăroaia

Lungime Segmente

1) Valorile lungimilor segmentelor sunt obținute din proiecție în plan.

Punct început	X / Y	Punct sfârșit	X / Y	Lungime segment (** (m)
1	580.216,105 669.547,496	2	580.247,563 669.431,67	120.022
2	580.247,563 669.431,67	3	580.267,399 669.436,09	20.322
3	580.267,399 669.436,09	4	580.236,48 669.553,218	121.14
4	580.236,48 669.553,218	1	580.216,105 669.547,496	21.163

**** Lungimile segmentelor sunt determinate în planul de proiecție Stereo 70 și sunt rotunjite la 1 milimetru.**

***** Distanța dintre puncte este formată din segmente cumulate ce sunt mai mici decât valoarea 1 milimetru.**

**DATE DESPRE IMOBILUL NR. 6357**

Oficiul de Cadastru și Publicitate Imobiliară SUCEAVA
Biroul de Cadastru și Publicitate Imobiliară Gura Humorului

A. Partea I. Descrierea imobilului

TEREN Extravilan

Adresa: Jud. Suceava

Nr. Crt	Nr cadastral Nr. topografic	Suprafața* (mp)	Observații / Referințe
A1		175	Sector cadastral:25 Teren neimprejmuit;

B. Partea II. Proprietari și acte

Inscrieri privitoare la dreptul de proprietate și alte drepturi reale		Referințe
6357 / 20/12/2023		
Act Normativ nr. 7, din 13/03/1996 emis de Parlamentul României;		
B1	Inscrierea provizorie, drept de PROPRIETATE, dobandit prin Lege, cota actuala 1/1, cota initiala 1/1 1) COMUNA BERCHIȘEȘTI, CIF:17527456	A1

C. Partea III. SARCINI .

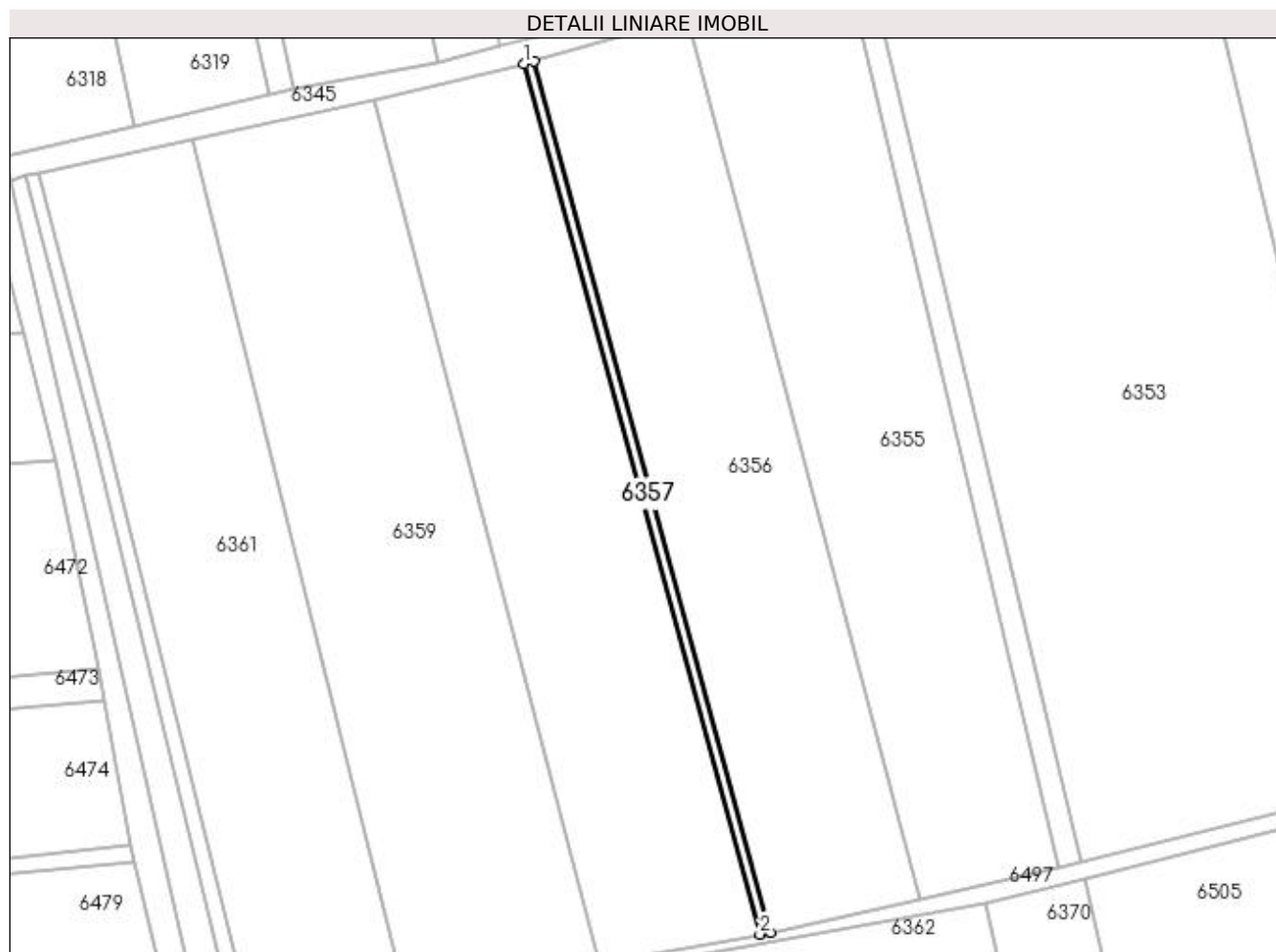
Inscrieri privind dezmembramintele dreptului de proprietate, drepturi reale de garanție și sarcini	Referințe
NU SUNT	

Anexa Nr. 1 La Partea I

Teren

Nr cadastral	Suprafața (mp)*	Observații / Referințe
	175	

* Suprafața este determinată în planul de proiecție Stereo 70.



Date referitoare la teren

Crt	Categorie folosință	Intra vilan	Suprafața (mp)	Tarla	Parcelă	Nr. topo	Observații / Referințe
1	arabil	NU	175	69	1193	-	

Lungime Segmente

1) Valorile lungimilor segmentelor sunt obținute din proiecție în plan.

Punct început	X / Y	Punct sfârșit	X / Y	Lungime segment (** (m)
1	580.214,691 669.547,151	2	580.246,126 669.431,409	119.935
2	580.246,126 669.431,409	3	580.247,563 669.431,67	1.461
3	580.247,563 669.431,67	4	580.216,105 669.547,496	120.022
4	580.216,105 669.547,496	1	580.214,691 669.547,151	1.455

**** Lungimile segmentelor sunt determinate în planul de proiecție Stereo 70 și sunt rotunjite la 1 milimetru.**

***** Distanța dintre puncte este formată din segmente cumulate ce sunt mai mici decât valoarea 1 milimetru.**

**DATE DESPRE IMOBILUL NR. 6358**

Oficiul de Cadastru și Publicitate Imobiliară SUCEAVA
 Biroul de Cadastru și Publicitate Imobiliară Gura Humorului

A. Partea I. Descrierea imobilului

TEREN Extravilan

Adresa: Jud. Suceava

Nr. Crt	Nr cadastral Nr. topografic	Suprafața* (mp)	Observații / Referințe
A1		2.500	Sector cadastral:25 Teren neimprejmuit;

B. Partea II. Proprietari și acte

Inscrieri privitoare la dreptul de proprietate și alte drepturi reale		Referințe
6358 / 20/12/2023		
Act Normativ nr. 7, din 13/03/1996 emis de Parlamentul României;		
B1	Inscrierea provizorie, drept de PROPRIETATE, dobandit prin Lege, cota actuala 1/1, cota initiala 1/1 1) COMUNA BERCHIȘEȘTI, CIF:17527456	A1

C. Partea III. SARCINI .

Inscrieri privind dezmembramintele dreptului de proprietate, drepturi reale de garanție și sarcini	Referințe
NU SUNT	

Anexa Nr. 1 La Partea I

Teren

Nr cadastral	Suprafața (mp)*	Observații / Referințe
	2.500	

* Suprafața este determinată în planul de proiecție Stereo 70.



Date referitoare la teren

Crt	Categorie folosință	Intra vilan	Suprafața (mp)	Tarla	Parcelă	Nr. topo	Observații / Referințe
1	arabil	NU	2.500	69	1193	-	

Lungime Segmente

1) Valorile lungimilor segmentelor sunt obținute din proiecție în plan.

Punct început	X / Y	Punct sfârșit	X / Y	Lungime segment (** (m)
1	580.194,941 669.542,339	2	580.224,81 669.427,537	118.624
2	580.224,81 669.427,537	3	580.246,126 669.431,409	21.665
3	580.246,126 669.431,409	4	580.214,691 669.547,151	119.935
4	580.214,691 669.547,151	1	580.194,941 669.542,339	20.328

**** Lungimile segmentelor sunt determinate în planul de proiecție Stereo 70 și sunt rotunjite la 1 milimetru.**

***** Distanța dintre puncte este formată din segmente cumulate ce sunt mai mici decât valoarea 1 milimetru.**

**DATE DESPRE IMOBILUL NR. 6359**

Oficiul de Cadastru și Publicitate Imobiliară SUCEAVA
Biroul de Cadastru și Publicitate Imobiliară Gura Humorului

A. Partea I. Descrierea imobilului

TEREN Extravilan

Adresa: Jud. Suceava

Nr. Crt	Nr cadastral Nr. topografic	Suprafața* (mp)	Observații / Referințe
A1		3.000	Sector cadastral:25 Teren neimprejmuit;

B. Partea II. Proprietari și acte

Inscrieri privitoare la dreptul de proprietate și alte drepturi reale		Referințe
6359 / 20/12/2023		
Act Normativ nr. 7, din 13/03/1996 emis de Parlamentul României;		
B1	Inscrierea provizorie, drept de PROPRIETATE, dobandit prin Lege, cota actuala 1/1, cota initiala 1/1 1) COMUNA BERCHIȘEȘTI, CIF:17527456	A1

C. Partea III. SARCINI .

Inscrieri privind dezmembramintele dreptului de proprietate, drepturi reale de garanție și sarcini	Referințe
NU SUNT	

Anexa Nr. 1 La Partea I

Teren

Nr cadastral	Suprafața (mp)*	Observații / Referințe
	3.000	

* Suprafața este determinată în planul de proiecție Stereo 70.



Date referitoare la teren

Crt	Categorie folosință	Intra vilan	Suprafața (mp)	Tarla	Parcelă	Nr. topo	Observații / Referințe
1	arabil	NU	3.000	69	1193	-	

Lungime Segmente

1) Valorile lungimilor segmentelor sunt obținute din proiecție în plan.

Punct început	X / Y	Punct sfârșit	X / Y	Lungime segment (** (m)
1	580.170,635 669.537,124	2	580.198,741 669.423,899	116.661
2	580.198,741 669.423,899	3	580.224,81 669.427,537	26.322
3	580.224,81 669.427,537	4	580.194,941 669.542,339	118.624
4	580.194,941 669.542,339	1	580.170,635 669.537,124	24.859

**** Lungimile segmentelor sunt determinate în planul de proiecție Stereo 70 și sunt rotunjite la 1 milimetru.**

***** Distanța dintre puncte este formată din segmente cumulate ce sunt mai mici decât valoarea 1 milimetru.**

**DATE DESPRE IMOBILUL NR. 6360**

Oficiul de Cadastru și Publicitate Imobiliară SUCEAVA
Biroul de Cadastru și Publicitate Imobiliară Gura Humorului

A. Partea I. Descrierea imobilului

TEREN Extravilan

Adresa: Jud. Suceava

Nr. Crt	Nr cadastral Nr. topografic	Suprafața* (mp)	Observații / Referințe
A1		213	Sector cadastral:25 Teren neimprejmuit;

B. Partea II. Proprietari și acte

Inscrieri privitoare la dreptul de proprietate și alte drepturi reale		Referințe
6360 / 20/12/2023		
Act Normativ nr. 7, din 13/03/1996 emis de Parlamentul României;		
B1	Inscrierea provizorie, drept de PROPRIETATE, dobandit prin Lege, cota actuala 1/1, cota initiala 1/1 1) COMUNA BERCHIȘEȘTI, CIF:17527456	A1

C. Partea III. SARCINI .

Inscrieri privind dezmembramintele dreptului de proprietate, drepturi reale de garanție și sarcini	Referințe
NU SUNT	

Anexa Nr. 1 La Partea I

Teren

Nr cadastral	Suprafața (mp)*	Observații / Referințe
	213	

* Suprafața este determinată în planul de proiecție Stereo 70.



Date referitoare la teren

Crt	Categorie folosință	Intra vilan	Suprafața (mp)	Tarla	Parcelă	Nr. topo	Observații / Referințe
1	arabil	NU	213	69	1193	-	

Lungime Segmente

1) Valorile lungimilor segmentelor sunt obținute din proiecție în plan.

Punct început	X / Y	Punct sfârșit	X / Y	Lungime segment (** (m)
1	580.148,497 669.532,374	2	580.157,694 669.496,654	36.885
2	580.157,694 669.496,654	3	580.175,798 669.421,31	77.489
3	580.175,798 669.421,31	4	580.176,524 669.420,798	0.888
4	580.176,524 669.420,798	5	580.178,174 669.421,028	1.666
5	580.178,174 669.421,028	6	580.159,294 669.497,058	78.339

Punct început	X / Y	Punct sfârșit	X / Y	Lungime segment (** (m)
6	580.159,294 669.497,058	7	580.150,112 669.532,72	36.825
7	580.150,112 669.532,72	1	580.148,497 669.532,374	1.652

** Lungimile segmentelor sunt determinate în planul de proiecție Stereo 70 și sunt rotunjite la 1 milimetru.

*** Distanța dintre puncte este formată din segmente cumulate ce sunt mai mici decât valoarea 1 milimetru.

**DATE DESPRE IMOBILUL NR. 6361**

Oficiul de Cadastru și Publicitate Imobiliară SUCEAVA
Biroul de Cadastru și Publicitate Imobiliară Gura Humorului

A. Partea I. Descrierea imobilului

TEREN Extravilan

Adresa: Jud. Suceava

Nr. Crt	Nr cadastral Nr. topografic	Suprafața* (mp)	Observații / Referințe
A1		2.400	Sector cadastral:25 Teren neimprejmuit;

B. Partea II. Proprietari și acte

Inscrieri privitoare la dreptul de proprietate și alte drepturi reale		Referințe
6361 / 20/12/2023		
Act Normativ nr. 7, din 13/03/1996 emis de Parlamentul României;		
B1	Inscrierea provizorie, drept de PROPRIETATE, dobandit prin Lege, cota actuala 1/1, cota initiala 1/1 1) COMUNA BERCHIȘEȘTI, CIF:17527456	A1

C. Partea III. SARCINI .

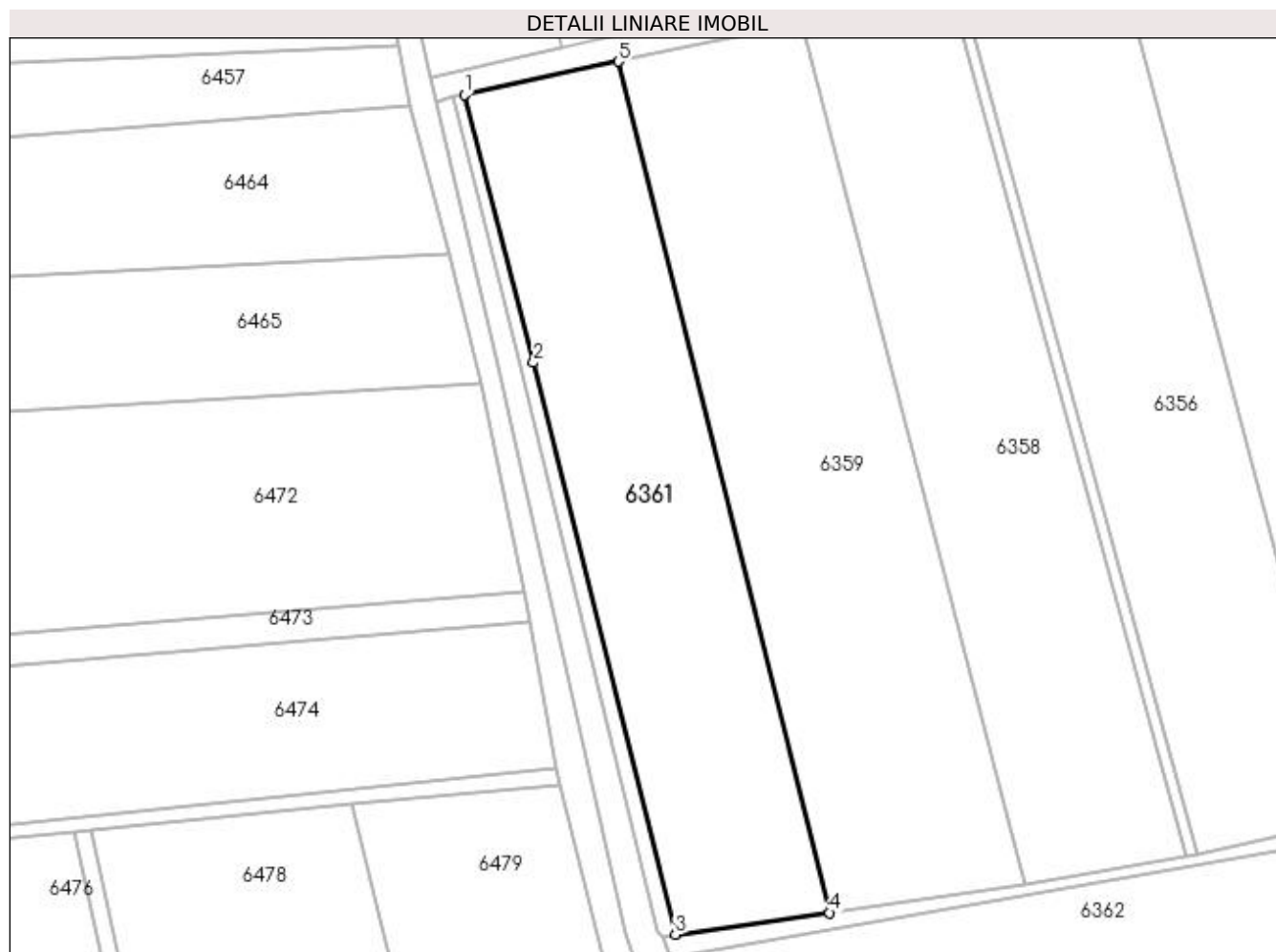
Inscrieri privind dezmembramintele dreptului de proprietate, drepturi reale de garanție și sarcini	Referințe
NU SUNT	

Anexa Nr. 1 La Partea I

Teren

Nr cadastral	Suprafața (mp)*	Observații / Referințe
	2.400	

* Suprafața este determinată în planul de proiecție Stereo 70.



Date referitoare la teren

Crt	Categorie folosință	Intra vilan	Suprafața (mp)	Tarla	Parcelă	Nr. topo	Observații / Referințe
1	arabil	NU	2.400	69	1193	-	

Lungime Segmente

1) Valorile lungimilor segmentelor sunt obținute din proiecție în plan.

Punct început	X / Y	Punct sfârșit	X / Y	Lungime segment (** (m)
1	580.150,112 669.532,72	2	580.159,294 669.497,058	36.825
2	580.159,294 669.497,058	3	580.178,174 669.421,028	78.339
3	580.178,174 669.421,028	4	580.198,741 669.423,899	20.766
4	580.198,741 669.423,899	5	580.170,635 669.537,124	116.661
5	580.170,635 669.537,124	1	580.150,112 669.532,72	20.99

**** Lungimile segmentelor sunt determinate în planul de proiecție Stereo 70 și sunt rotunjite la 1 milimetru.**

***** Distanța dintre puncte este formată din segmente cumulate ce sunt mai mici decât valoarea 1 milimetru.**

**DATE DESPRE IMOBILUL NR. 6362**

Oficiul de Cadastru și Publicitate Imobiliară SUCEAVA
Biroul de Cadastru și Publicitate Imobiliară Gura Humorului

A. Partea I. Descrierea imobilului

TEREN Extravilan

Adresa: Jud. Suceava

Nr. Crt	Nr cadastral Nr. topografic	Suprafața* (mp)	Observații / Referințe
A1		5.000	Sector cadastral:25 Teren neimprejmuț;

B. Partea II. Proprietari și acte

Inscrieri privitoare la dreptul de proprietate și alte drepturi reale		Referințe
6362 / 20/12/2023		
Act Administrativ nr. 1427, din 03/10/1995 emis de Comisia Județeană Suceava;		
B1	Intabulare, drept de PROPRIETATE, dobândit prin Reconstituire, cota actuala 1/1, cota initiala 1/1 1) TOMA ORTENZIA <i>OBSERVATII: lipsă CNP proprietar Toma Ortenzia</i>	A1
Act Administrativ nr. 4921, din 28/06/2023 emis de Primăria Comunei Berchișești;		
B2	Se notează posesia faptică în favoarea lui 1) RUSU ALISTARI 2) RUSU RAHILA	A1

C. Partea III. SARCINI .

Inscrieri privind dezmembramintele dreptului de proprietate, drepturi reale de garanție și sarcini	Referințe
NU SUNT	

Anexa Nr. 1 La Partea I**Teren**

Nr cadastral	Suprafața (mp)*	Observații / Referințe
	5.000	

* Suprafața este determinată în planul de proiecție Stereo 70.

**Date referitoare la teren**

Crt	Categorie folosință	Intra vilan	Suprafața (mp)	Tarla	Parcelă	Nr. topo	Observații / Referințe
1	arabil	NU	5.000	69	1193	-	loc numit Stejaroaia

Lungime Segmente

1) Valorile lungimilor segmentelor sunt obținute din proiecție în plan.

Punct început	X / Y	Punct sfârșit	X / Y	Lungime segment (** (m)
1	580.177,646 669.418,021	2	580.187,135 669.370,09	48.861
2	580.187,135 669.370,09	3	580.287,115 669.386,073	101.249
3	580.287,115 669.386,073	4	580.276,245 669.435,429	50.539
4	580.276,245 669.435,429	1	580.177,646 669.418,021	100.124

**** Lungimile segmentelor sunt determinate în planul de proiecție Stereo 70 și sunt rotunjite la 1 milimetru.**

***** Distanța dintre puncte este formată din segmente cumulate ce sunt mai mici decât valoarea 1 milimetru.**

**DATE DESPRE IMOBILUL NR. 6363**

Oficiul de Cadastru și Publicitate Imobiliară SUCEAVA
Biroul de Cadastru și Publicitate Imobiliară Gura Humorului

A. Partea I. Descrierea imobilului

TEREN Extravilan

Adresa: Jud. Suceava

Nr. Crt	Nr cadastral Nr. topografic	Suprafața* (mp)	Observații / Referințe
A1		1.300	Sector cadastral:25 Teren neimprejmuit;

B. Partea II. Proprietari și acte

Inscrieri privitoare la dreptul de proprietate și alte drepturi reale	Referințe
6363 / 20/12/2023	
Act Normativ nr. 7, din 13/03/1996 emis de Parlamentul României;	
B1	A1
Inscrierea provizorie, drept de PROPRIETATE, dobandit prin Lege, cota actuala 1/1, cota initiala 1/1 1) COMUNA BERCHIȘEȘTI, CIF:17527456	

C. Partea III. SARCINI .

Inscrieri privind dezmembramintele dreptului de proprietate, drepturi reale de garanție și sarcini	Referințe
NU SUNT	

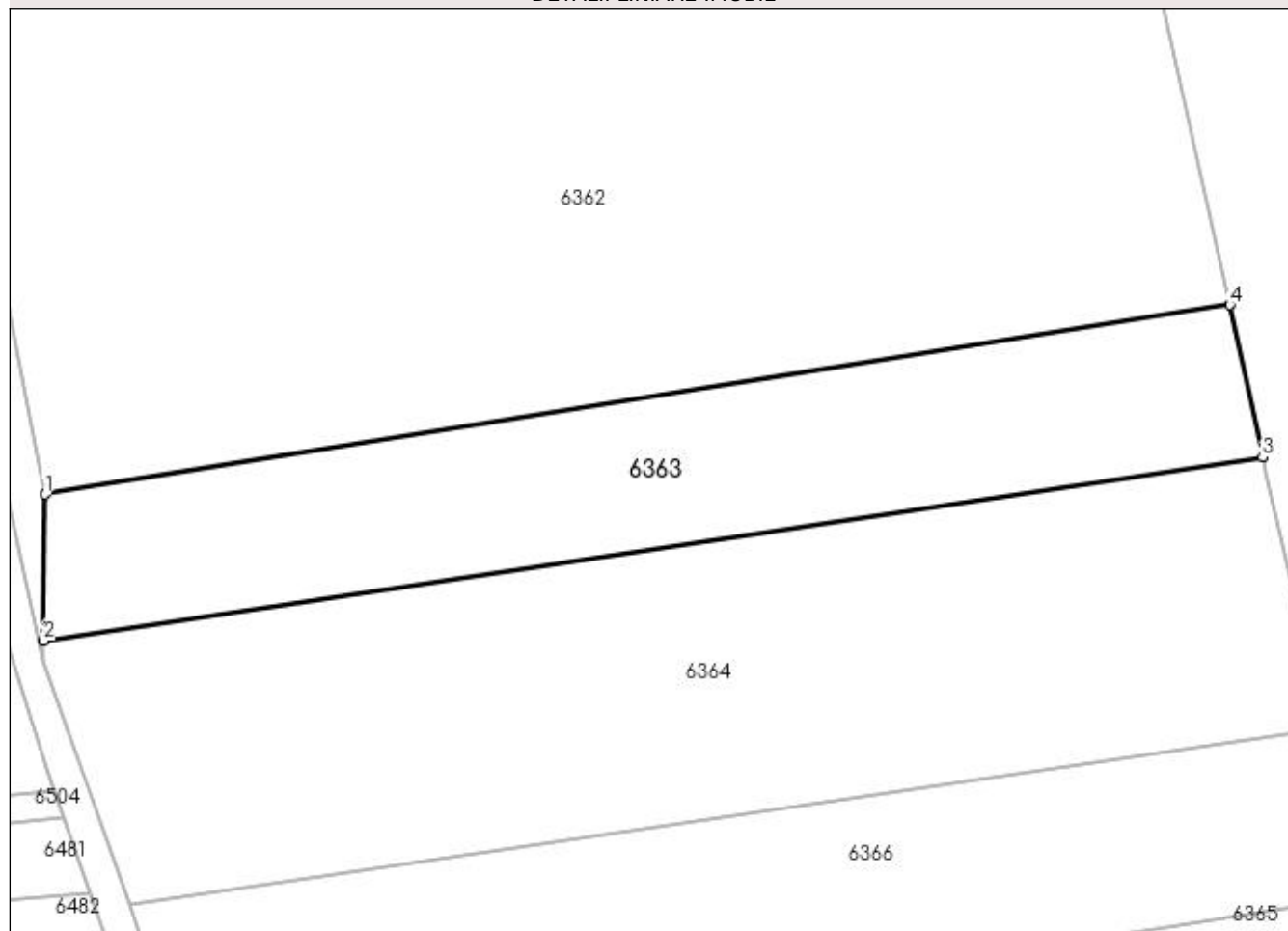
Anexa Nr. 1 La Partea I

Teren

Nr cadastral	Suprafața (mp)*	Observații / Referințe
	1.300	

* Suprafața este determinată în planul de proiecție Stereo 70.

DETALII LINIARE IMOBIL



Date referitoare la teren

Crt	Categorie folosință	Intra vilan	Suprafața (mp)	Tarla	Parcelă	Nr. topo	Observații / Referințe
1	arabil	NU	1.300	69	1193	-	loc numit Stejaroaia

Lungime Segmente

1) Valorile lungimilor segmentelor sunt obținute din proiecție în plan.

Punct început	X / Y	Punct sfârșit	X / Y	Lungime segment (** (m)
1	580.187,135 669.370,09	2	580.186,998 669.357,749	12.342
2	580.186,998 669.357,749	3	580.289,894 669.373,192	104.048
3	580.289,894 669.373,192	4	580.287,115 669.386,073	13.177
4	580.287,115 669.386,073	1	580.187,135 669.370,09	101.249

**** Lungimile segmentelor sunt determinate în planul de proiecție Stereo 70 și sunt rotunjite la 1 milimetru.**

***** Distanța dintre puncte este formată din segmente cumulate ce sunt mai mici decât valoarea 1 milimetru.**

**DATE DESPRE IMOBILUL NR. 6364**

Oficiul de Cadastru și Publicitate Imobiliară SUCEAVA
Biroul de Cadastru și Publicitate Imobiliară Gura Humorului

A. Partea I. Descrierea imobilului

TEREN Extravilan

Adresa: Jud. Suceava

Nr. Crt	Nr cadastral Nr. topografic	Suprafața* (mp)	Observații / Referințe
A1		2.400	Sector cadastral:25 Teren neimprejmuit;

B. Partea II. Proprietari și acte

Inscrieri privitoare la dreptul de proprietate și alte drepturi reale		Referințe
6364 / 20/12/2023		
Act Administrativ nr. 1513, din 11/12/1995 emis de Comisia Județeană Suceava;		
B1	Intabulare, drept de PROPRIETATE, dobândit prin Reconstituire, cota actuala 1/1, cota initiala 1/1 1) BUTA CONSTANTIN <i>OBSERVATII: lipsa CNP proprietar Buta Constantin</i>	A1
Act Administrativ nr. 4924, din 28/06/2023 emis de Primăria Comunei Berchișești;		
B2	Se notează posesia faptică în favoarea lui 1) HORGA ILEANA 2) HORGA DUMITRU , căsătorit cu	A1

C. Partea III. SARCINI .

Inscrieri privind dezmembramintele dreptului de proprietate, drepturi reale de garanție și sarcini	Referințe
NU SUNT	

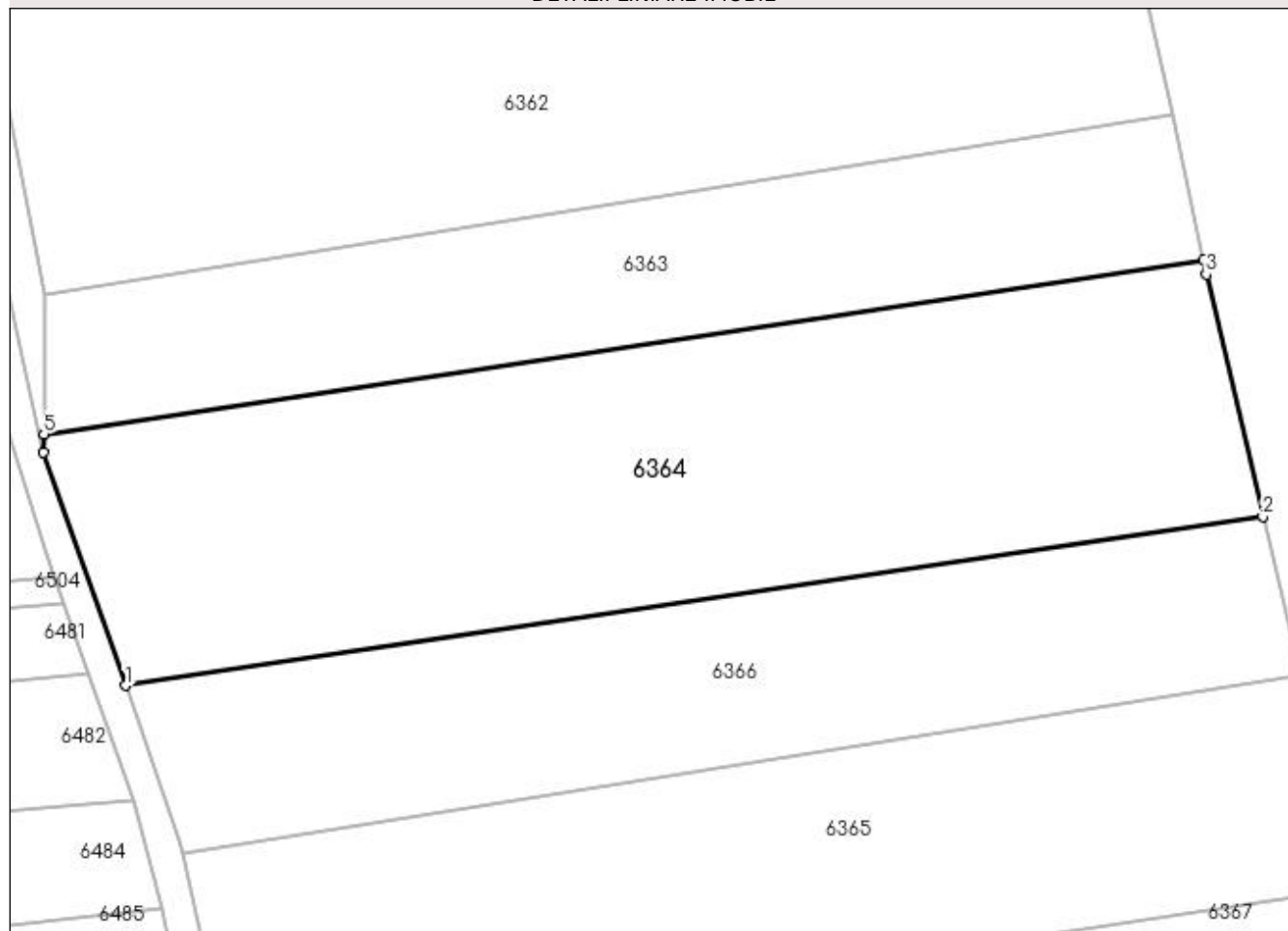
Anexa Nr. 1 La Partea I

Teren

Nr cadastral	Suprafața (mp)*	Observații / Referințe
	2.400	

* Suprafața este determinată în planul de proiecție Stereo 70.

DETALII LINIARE IMOBIL



Date referitoare la teren

Crt	Categorie folosință	Intra vilan	Suprafața (mp)	Tarla	Parcelă	Nr. topo	Observații / Referințe
1	arabil	NU	2.400	69	1193	-	loc numit Stejaroaia

Lungime Segmente

1) Valorile lungimilor segmentelor sunt obținute din proiecție în plan.

Punct început	X / Y	Punct sfârșit	X / Y	Lungime segment (** (m)
1	580.194,257 669.335,432	2	580.295,189 669.350,404	102.036
2	580.295,189 669.350,404	3	580.290,173 669.371,9	22.073
3	580.290,173 669.371,9	4	580.289,894 669.373,192	1.322
4	580.289,894 669.373,192	5	580.186,998 669.357,749	104.048
5	580.186,998 669.357,749	6	580.186,966 669.356,121	1.628

Punct început	X / Y	Punct sfârșit	X / Y	Lungime segment (** (m)
6	580.186,966 669.356,121	1	580.194,257 669.335,432	21.936

** Lungimile segmentelor sunt determinate în planul de proiecție Stereo 70 și sunt rotunjite la 1 milimetru.

*** Distanța dintre puncte este formată din segmente cumulate ce sunt mai mici decât valoarea 1 milimetru.

**DATE DESPRE IMOBILUL NR. 6365**

Oficiul de Cadastru și Publicitate Imobiliară SUCEAVA
Biroul de Cadastru și Publicitate Imobiliară Gura Humorului

A. Partea I. Descrierea imobilului

TEREN Extravilan

Adresa: Jud. Suceava

Nr. Crt	Nr cadastral Nr. topografic	Suprafața* (mp)	Observații / Referințe
A1		1.900	Sector cadastral:25 Teren neimprejmuit;

B. Partea II. Proprietari și acte

Inscrieri privitoare la dreptul de proprietate și alte drepturi reale		Referințe
6365 / 20/12/2023		
Act Administrativ nr. 2074, din 19/02/1997 emis de Comisia Județeană Suceava;		
B1	Intabulare, drept de PROPRIETATE, dobândit prin Reconstituire, cota actuala 1/1, cota initiala 1/1 1) CIOLTAN ILIE 2) CIOLTAN MARIA <i>OBSERVATII: lipsă CNP proprietar Cioltan Ilie, Cioltan Maria</i>	A1

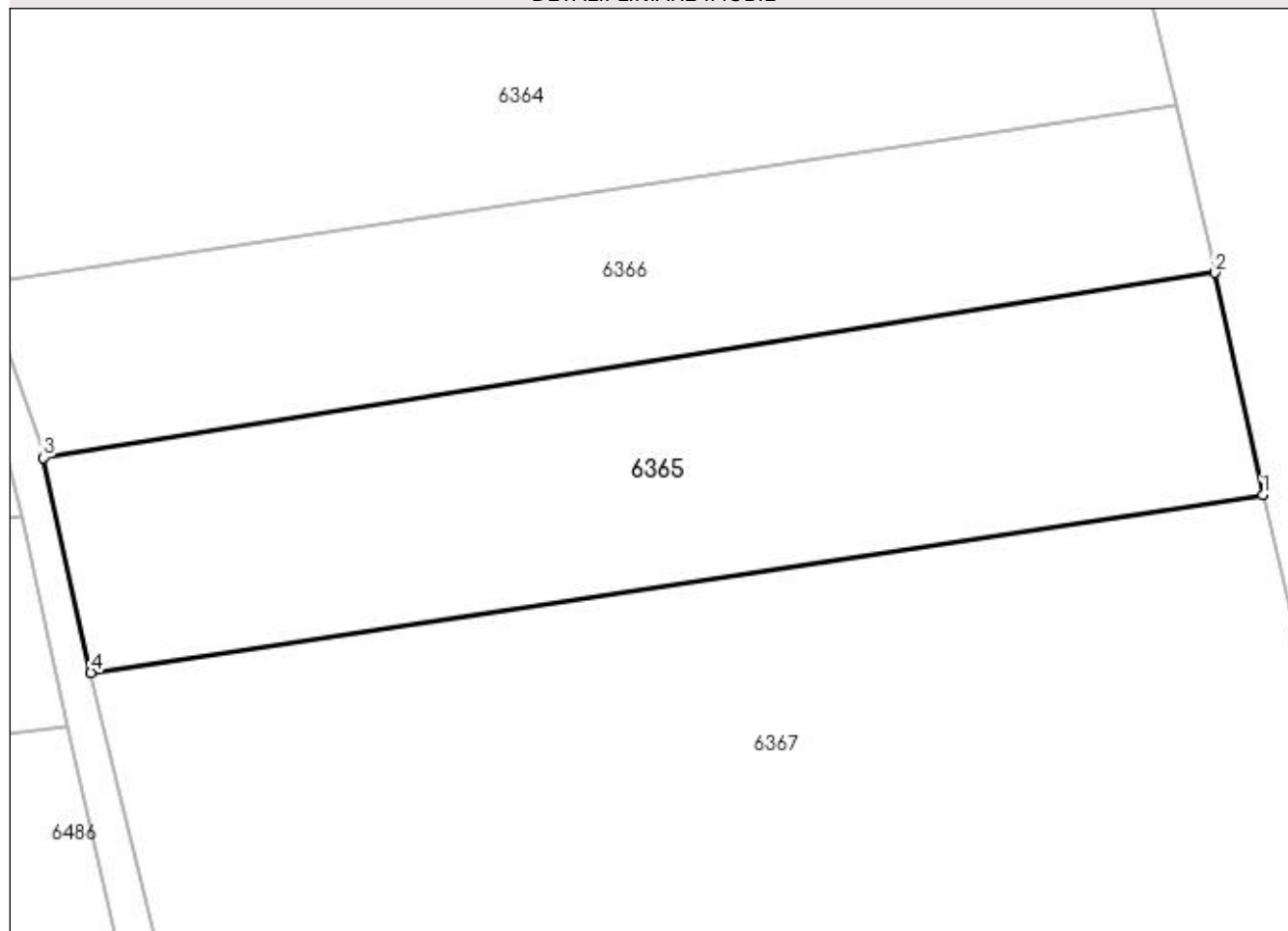
C. Partea III. SARCINI .

Inscrieri privind dezmembramintele dreptului de proprietate, drepturi reale de garanție și sarcini	Referințe
NU SUNT	

Anexa Nr. 1 La Partea I**Teren**

Nr cadastral	Suprafața (mp)*	Observații / Referințe
	1.900	

* Suprafața este determinată în planul de proiecție Stereo 70.

DETALII LINIARE IMOBIL**Date referitoare la teren**

Crt	Categorie folosință	Intra vilan	Suprafața (mp)	Tarla	Parcelă	Nr. topo	Observații / Referințe
1	arabil	NU	1.900	69	1193	-	loc numit Velniță

Lungime Segmente

1) Valorile lungimilor segmentelor sunt obținute din proiecție în plan.

Punct început	X / Y	Punct sfârșit	X / Y	Lungime segment (** (m)
1	580.302,552 669.317,437	2	580.298,469 669.336,263	19.264
2	580.298,469 669.336,263	3	580.199,261 669.320,613	100.435
3	580.199,261 669.320,613	4	580.203,284 669.302,4	18.652
4	580.203,284 669.302,4	1	580.302,552 669.317,437	100.4

**** Lungimile segmentelor sunt determinate în planul de proiecție Stereo 70 și sunt rotunjite la 1 milimetru.**

***** Distanța dintre puncte este formată din segmente cumulate ce sunt mai mici decât valoarea 1 milimetru.**

**DATE DESPRE IMOBILUL NR. 6366**

Oficiul de Cadastru și Publicitate Imobiliară SUCEAVA
 Biroul de Cadastru și Publicitate Imobiliară Gura Humorului

A. Partea I. Descrierea imobilului

TEREN Extravilan

Adresa: Jud. Suceava

Nr. Crt	Nr cadastral Nr. topografic	Suprafața* (mp)	Observații / Referințe
A1		1.512	Sector cadastral:25 Teren neimprejmuit;

B. Partea II. Proprietari și acte

Inscrieri privitoare la dreptul de proprietate și alte drepturi reale		Referințe
6366 / 20/12/2023		
Act Normativ nr. 7, din 13/03/1996 emis de Parlamentul României;		
B1	Inscrierea provizorie, drept de PROPRIETATE, dobandit prin Lege, cota actuala 1/1, cota initiala 1/1 1) COMUNA BERCHIȘEȘTI, CIF:17527456	A1

C. Partea III. SARCINI .

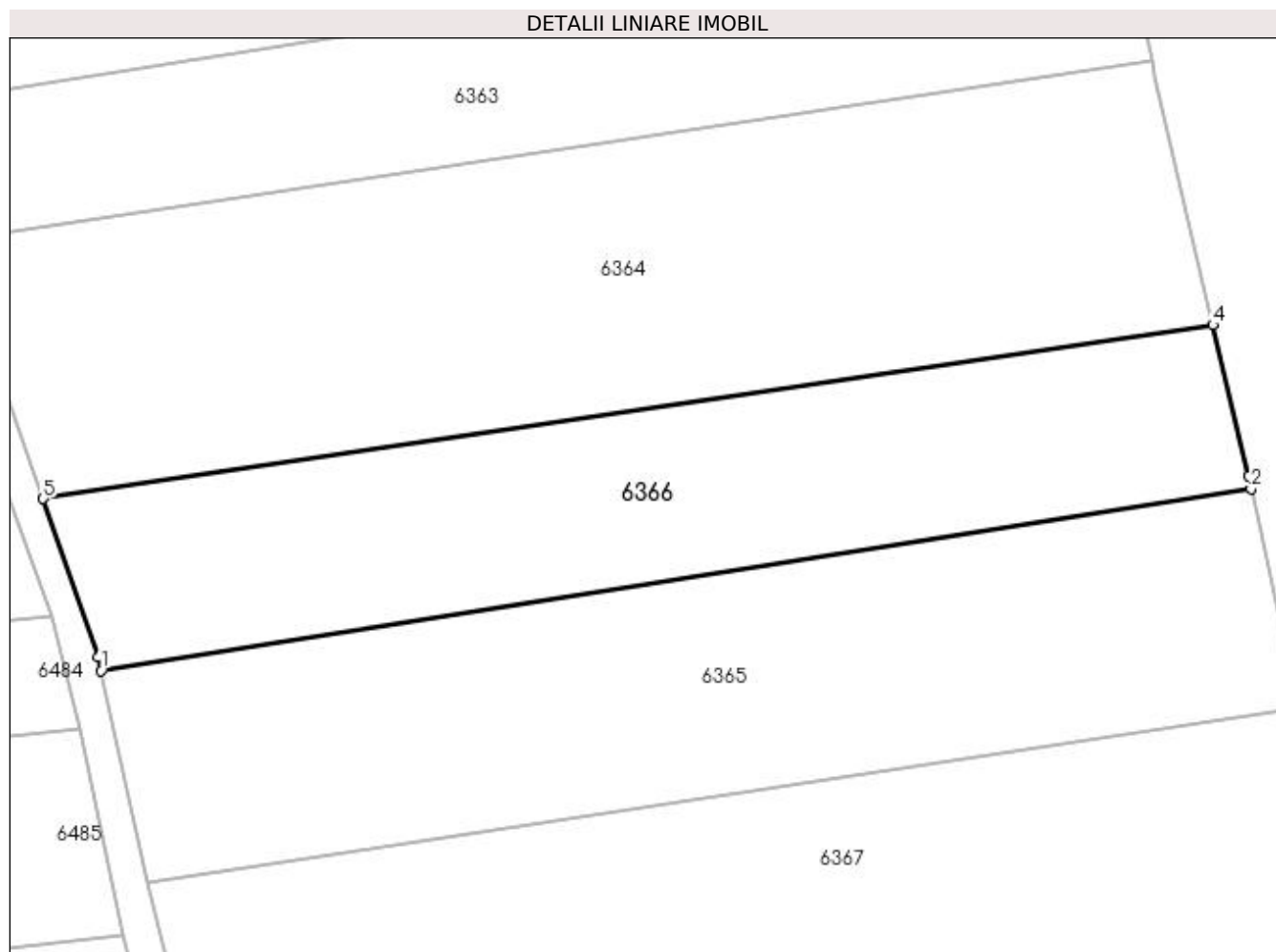
Inscrieri privind dezmembramintele dreptului de proprietate, drepturi reale de garanție și sarcini	Referințe
NU SUNT	

Anexa Nr. 1 La Partea I

Teren

Nr cadastral	Suprafața (mp)*	Observații / Referințe
	1.512	

* Suprafața este determinată în planul de proiecție Stereo 70.



Date referitoare la teren

Crt	Categorie folosință	Intra vilan	Suprafața (mp)	Tarla	Parcelă	Nr. topo	Observații / Referințe
1	arabil	NU	1.512	69	1193	-	

Lungime Segmente

1) Valorile lungimilor segmentelor sunt obținute din proiecție în plan.

Punct început	X / Y	Punct sfârșit	X / Y	Lungime segment (** (m)
1	580.199,261 669.320,613	2	580.298,469 669.336,263	100.435
2	580.298,469 669.336,263	3	580.298,215 669.337,434	1.198
3	580.298,215 669.337,434	4	580.295,189 669.350,404	13.318
4	580.295,189 669.350,404	5	580.194,257 669.335,432	102.036
5	580.194,257 669.335,432	6	580.199,003 669.321,783	14.451

Punct început	X / Y	Punct sfârşit	X / Y	Lungime segment (** (m)
6	580.199,003 669.321,783	1	580.199,261 669.320,613	1.198

** Lungimile segmentelor sunt determinate în planul de proiecţie Stereo 70 şi sunt rotunjite la 1 milimetru.

*** Distanţa dintre puncte este formată din segmente cumulate ce sunt mai mici decât valoarea 1 milimetru.

**DATE DESPRE IMOBILUL NR. 6367**

Oficiul de Cadastru și Publicitate Imobiliară SUCEAVA
Biroul de Cadastru și Publicitate Imobiliară Gura Humorului

A. Partea I. Descrierea imobilului

TEREN Extravilan

Adresa: Jud. Suceava

Nr. Crt	Nr cadastral Nr. topografic	Suprafața* (mp)	Observații / Referințe
A1		4.000	Sector cadastral:25 Teren neimprejmuit;

B. Partea II. Proprietari și acte

Inscrieri privitoare la dreptul de proprietate și alte drepturi reale		Referințe
6367 / 20/12/2023		
Act Administrativ nr. 2374, din 22/10/1999 emis de Comisia Județeană Suceava;		
B1	Intabulare, drept de PROPRIETATE, dobândit prin Reconstituire, cota actuala 1/1, cota initiala 1/1 1) JITARU TOADER 2) JITARU ELENA <i>OBSERVATII: lipsă CNP proprietar Jitaru Toader, Jitaru Elena</i>	A1
Act Administrativ nr. 4941, din 28/06/2023 emis de Primăria Comunei Berchișești;		
B2	Se notează posesia faptică în favoarea lui 1) JITARI GHEORGHE 2) JITARI PARASCHIVA	A1

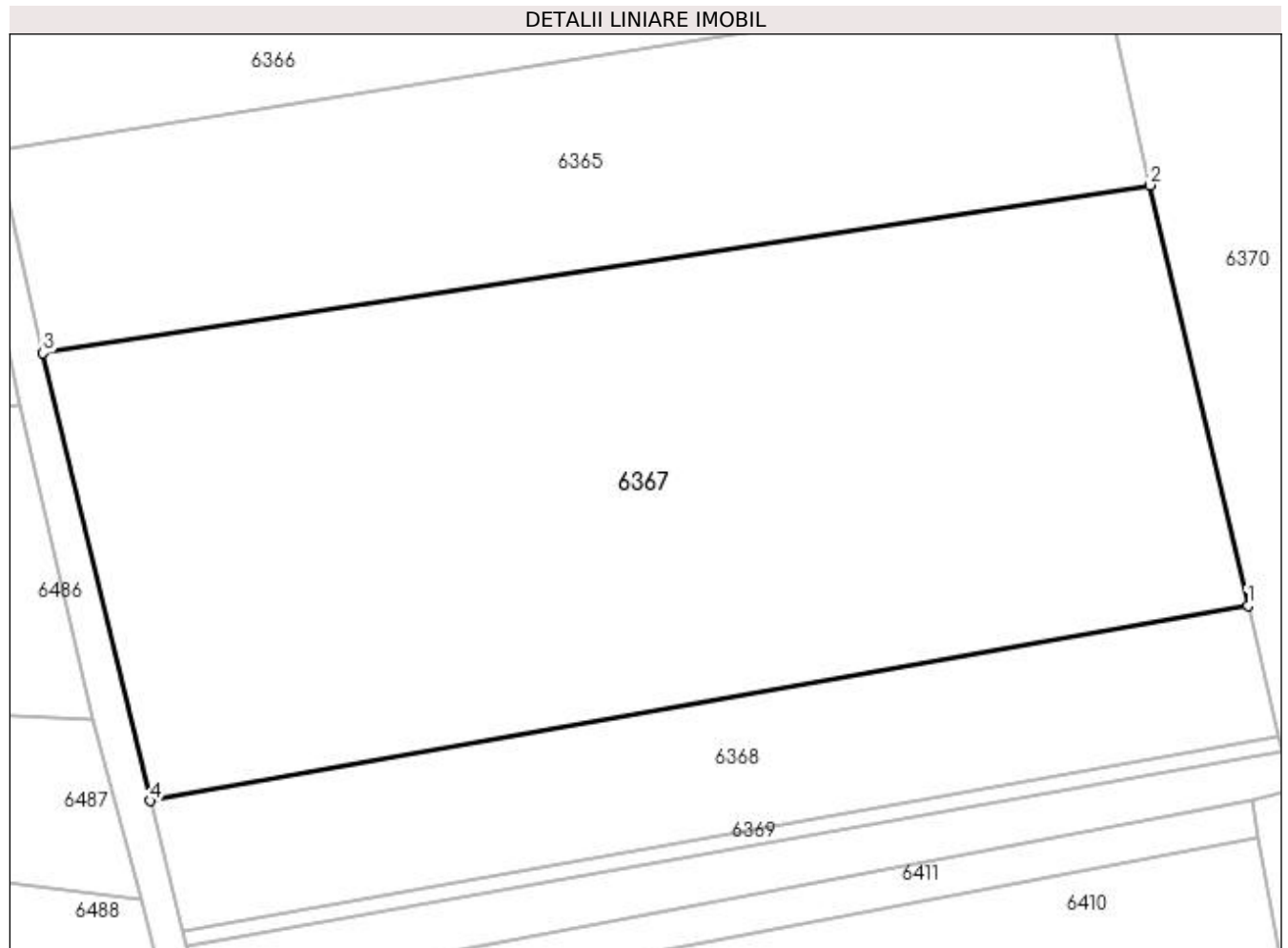
C. Partea III. SARCINI .

Inscrieri privind dezmembramintele dreptului de proprietate, drepturi reale de garanție și sarcini	Referințe
NU SUNT	

Anexa Nr. 1 La Partea I**Teren**

Nr cadastral	Suprafața (mp)*	Observații / Referințe
	4.000	

* Suprafața este determinată în planul de proiecție Stereo 70.

**Date referitoare la teren**

Crt	Categorie folosință	Intravilan	Suprafața (mp)	Tarla	Parcelă	Nr. topo	Observații / Referințe
1	arabil	NU	4.000	69	1193	-	loc numit Stejăroaia

Lungime Segmente

1) Valorile lungimilor segmentelor sunt obținute din proiecție în plan.

Punct început	X / Y	Punct sfârșit	X / Y	Lungime segment (** (m)
1	580.311,369 669.279,72	2	580.302,552 669.317,437	38.734
2	580.302,552 669.317,437	3	580.203,284 669.302,4	100.4
3	580.203,284 669.302,4	4	580.212,919 669.262,23	41.309
4	580.212,919 669.262,23	1	580.311,369 669.279,72	99.992

**** Lungimile segmentelor sunt determinate în planul de proiecție Stereo 70 și sunt rotunjite la 1 milimetru.**

***** Distanța dintre puncte este formată din segmente cumulate ce sunt mai mici decât valoarea 1 milimetru.**

**DATE DESPRE IMOBILUL NR. 6368**

Oficiul de Cadastru și Publicitate Imobiliară SUCEAVA
Biroul de Cadastru și Publicitate Imobiliară Gura Humorului

A. Partea I. Descrierea imobilului

TEREN Extravilan

Adresa: Jud. Suceava

Nr. Crt	Nr cadastral Nr. topografic	Suprafața* (mp)	Observații / Referințe
A1		1.200	Sector cadastral:25 Teren neimprejmuit;

B. Partea II. Proprietari și acte

Inscrieri privitoare la dreptul de proprietate și alte drepturi reale		Referințe
6368 / 20/12/2023		
Act Administrativ nr. 2374, din 22/10/1999 emis de Comisia Județeană Suceava;		
B1	Intabulare, drept de PROPRIETATE, dobândit prin Reconstituire, cota actuala 1/1, cota initiala 1/1 1) JITARU TOADER 2) JITARU ELENA <i>OBSERVATII: lipsă CNP proprietar Jitaru Toader, Jitaru Elena</i>	A1
Act Administrativ nr. 4958, din 28/06/2023 emis de Primăria Comunei Berchișești;		
B2	Se notează posesia faptică în favoarea lui 1) OANEA MARIA 2) OANEA IACOB	A1

C. Partea III. SARCINI .

Inscrieri privind dezmembramintele dreptului de proprietate, drepturi reale de garanție și sarcini	Referințe
NU SUNT	

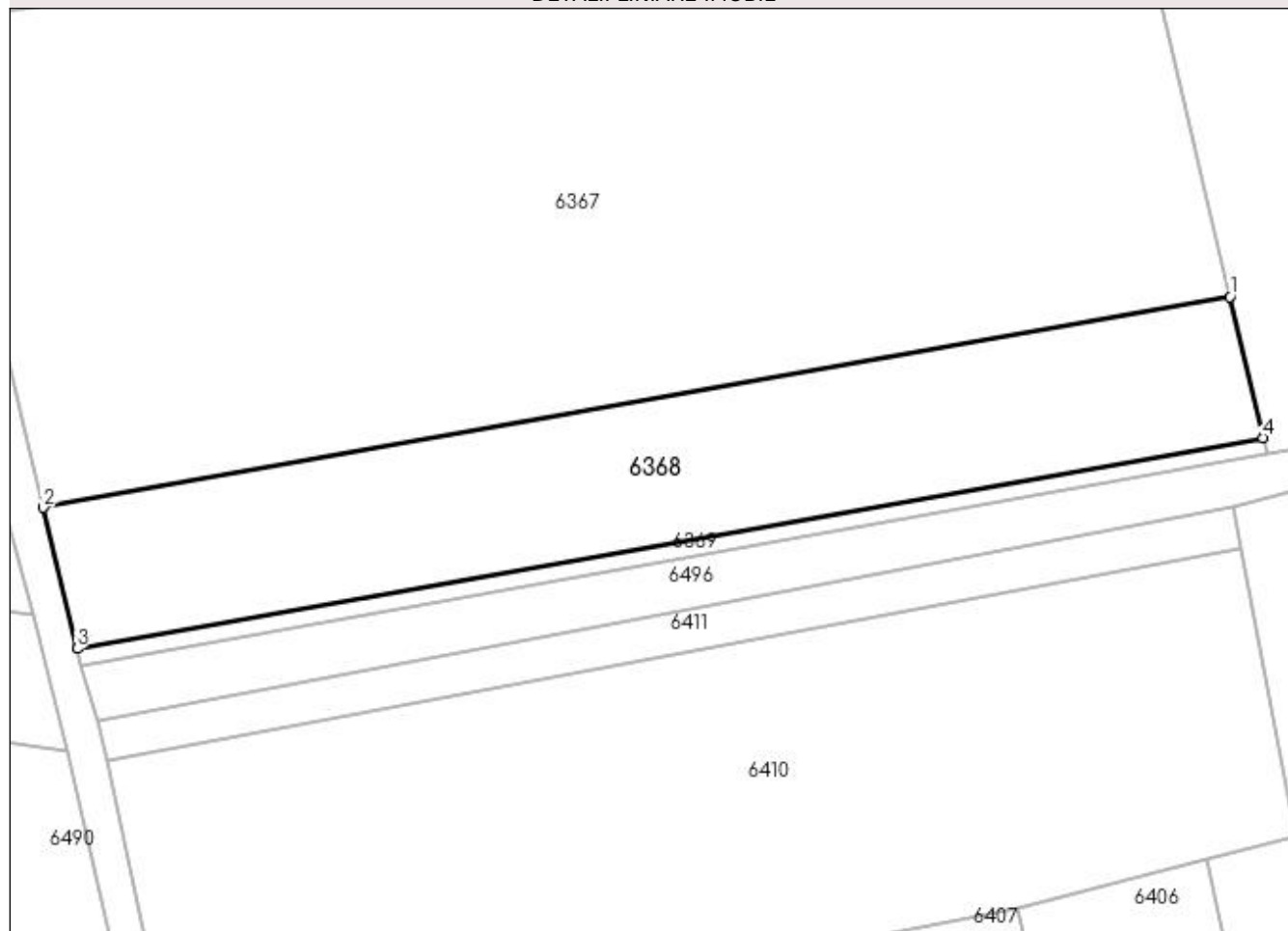
Anexa Nr. 1 La Partea I

Teren

Nr cadastral	Suprafața (mp)*	Observații / Referințe
	1.200	

* Suprafața este determinată în planul de proiecție Stereo 70.

DETALII LINIARE IMOBIL



Date referitoare la teren

Crt	Categorie folosință	Intra vilan	Suprafața (mp)	Tarla	Parcelă	Nr. topo	Observații / Referințe
1	arabil	NU	1.200	69	1193	-	loc numit Stejaroaia

Lungime Segmente

1) Valorile lungimilor segmentelor sunt obținute din proiecție în plan.

Punct început	X / Y	Punct sfârșit	X / Y	Lungime segment (** (m)
1	580.311,369 669.279,72	2	580.212,919 669.262,23	99.992
2	580.212,919 669.262,23	3	580.215,725 669.250,532	12.03
3	580.215,725 669.250,532	4	580.314,107 669.268,011	99.923
4	580.314,107 669.268,011	1	580.311,369 669.279,72	12.025

**** Lungimile segmentelor sunt determinate în planul de proiecție Stereo 70 și sunt rotunjite la 1 milimetru.**

***** Distanța dintre puncte este formată din segmente cumulate ce sunt mai mici decât valoarea 1 milimetru.**

**DATE DESPRE IMOBILUL NR. 6369**

Oficiul de Cadastru și Publicitate Imobiliară SUCEAVA
Biroul de Cadastru și Publicitate Imobiliară Gura Humorului

A. Partea I. Descrierea imobilului

TEREN Extravilan

Adresa: Jud. Suceava

Nr. Crt	Nr cadastral Nr. topografic	Suprafața* (mp)	Observații / Referințe
A1		140	Sector cadastral:25 Teren neimprejmuit;

B. Partea II. Proprietari și acte

Inscrieri privitoare la dreptul de proprietate și alte drepturi reale		Referințe
6369 / 20/12/2023		
Act Normativ nr. 7, din 13/03/1996 emis de Parlamentul României;		
B1	Inscrierea provizorie, drept de PROPRIETATE, dobandit prin Lege, cota actuala 1/1, cota initiala 1/1 1) COMUNA BERCHIȘEȘTI, CIF:17527456	A1

C. Partea III. SARCINI .

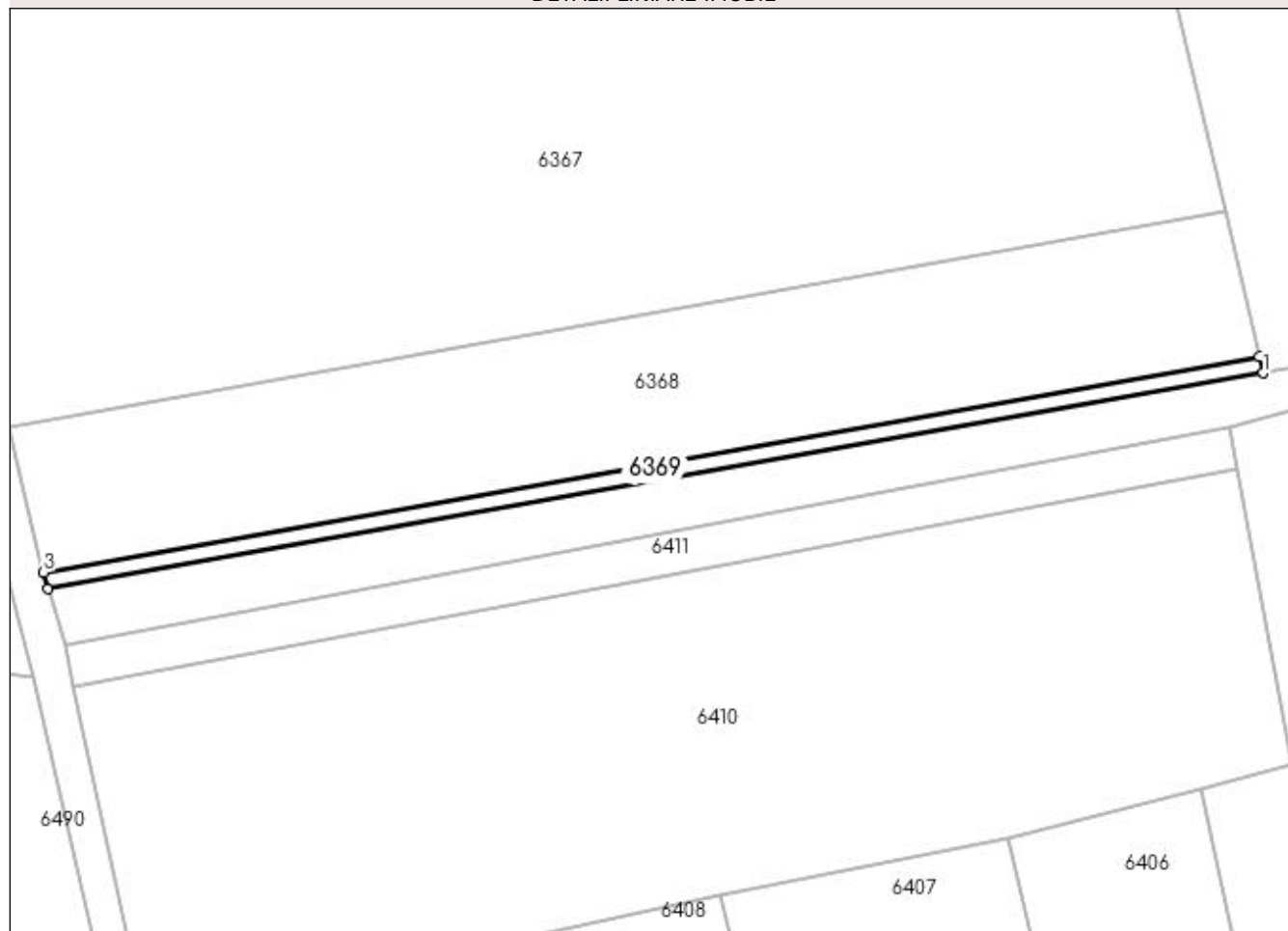
Inscrieri privind dezmembramintele dreptului de proprietate, drepturi reale de garanție și sarcini	Referințe
NU SUNT	

Anexa Nr. 1 La Partea I**Teren**

Nr cadastral	Suprafața (mp)*	Observații / Referințe
	140	

* Suprafața este determinată în planul de proiecție Stereo 70.

DETALII LINIARE IMOBIL

**Date referitoare la teren**

Crt	Categorie folosință	Intravilan	Suprafața (mp)	Tarla	Parcelă	Nr. topo	Observații / Referințe
1	arabil	NU	140	69	1193	-	

Lungime Segmente

1) Valorile lungimilor segmentelor sunt obținute din proiecție în plan.

Punct început	X / Y	Punct sfârșit	X / Y	Lungime segment (** (m)
1	580.314,427 669.266,641	2	580.314,107 669.268,011	1.407
2	580.314,107 669.268,011	3	580.215,725 669.250,532	99.923
3	580.215,725 669.250,532	4	580.216,053 669.249,164	1.407
4	580.216,053 669.249,164	1	580.314,427 669.266,641	99.914

**** Lungimile segmentelor sunt determinate în planul de proiecție Stereo 70 și sunt rotunjite la 1 milimetru.**

***** Distanța dintre puncte este formată din segmente cumulate ce sunt mai mici decât valoarea 1 milimetru.**

**DATE DESPRE IMOBILUL NR. 6370**

Oficiul de Cadastru și Publicitate Imobiliară SUCEAVA
Biroul de Cadastru și Publicitate Imobiliară Gura Humorului

A. Partea I. Descrierea imobilului

TEREN Extravilan

Adresa: Jud. Suceava

Nr. Crt	Nr cadastral Nr. topografic	Suprafața* (mp)	Observații / Referințe
A1		2.500	Sector cadastral:25 Teren neimprejmuit;

B. Partea II. Proprietari și acte

Inscrieri privitoare la dreptul de proprietate și alte drepturi reale		Referințe
6370 / 20/12/2023		
Act Administrativ nr. 1051, din 20/04/1995 emis de Comisia Județeană Suceava;		
B1	Intabulare, drept de PROPRIETATE, dobândit prin Reconstituire, cota actuala 1/1, cota initiala 1/1 1) PIERSIC NICOLAE <i>OBSERVATII: lipsă CNP proprietar Piersic Nicolae</i>	A1
Act Administrativ nr. 11697, din 11/12/2023 emis de Primăria Comunei Berchișești;		
B2	Se notează posesia faptică în favoarea lui 1) OBADĂ VIOREL-SORINEL 2) OBADĂ MARICICA-AURUȚA	A1

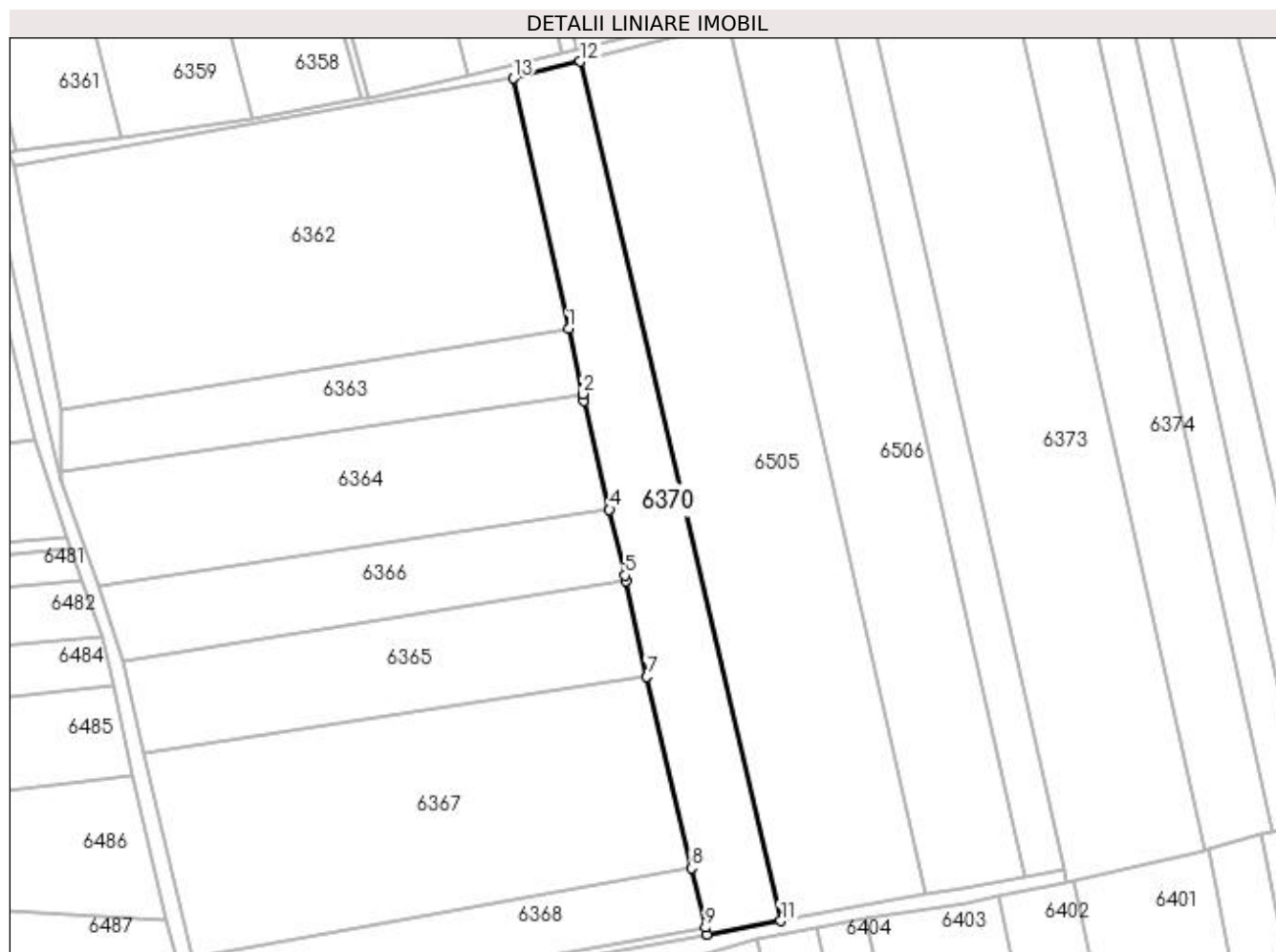
C. Partea III. SARCINI .

Inscrieri privind dezmembramintele dreptului de proprietate, drepturi reale de garanție și sarcini	Referințe
NU SUNT	

Anexa Nr. 1 La Partea I**Teren**

Nr cadastral	Suprafața (mp)*	Observații / Referințe
	2.500	

* Suprafața este determinată în planul de proiecție Stereo 70.

**Date referitoare la teren**

Crt	Categorie folosință	Intra vilan	Suprafața (mp)	Tarla	Parcelă	Nr. topo	Observații / Referințe
1	arabil	NU	2.500	69	1193	-	loc numit Stejăroaia

Lungime Segmente

1) Valorile lungimilor segmentelor sunt obținute din proiecție în plan.

Punct început	X / Y	Punct sfârșit	X / Y	Lungime segment (** (m)
1	580.287,115 669.386,073	2	580.289,894 669.373,192	13.177
2	580.289,894 669.373,192	3	580.290,173 669.371,9	1.322
3	580.290,173 669.371,9	4	580.295,189 669.350,404	22.073
4	580.295,189 669.350,404	5	580.298,215 669.337,434	13.318
5	580.298,215 669.337,434	6	580.298,469 669.336,263	1.198

Punct început	X / Y	Punct sfârșit	X / Y	Lungime segment (** (m)
6	580.298,469 669.336,263	7	580.302,552 669.317,437	19.264
7	580.302,552 669.317,437	8	580.311,369 669.279,72	38.734
8	580.311,369 669.279,72	9	580.314,107 669.268,011	12.025
9	580.314,107 669.268,011	10	580.314,427 669.266,641	1.407
10	580.314,427 669.266,641	11	580.328,973 669.269,277	14.783
11	580.328,973 669.269,277	12	580.289,429 669.438,756	174.031
12	580.289,429 669.438,756	13	580.276,245 669.435,429	13.597
13	580.276,245 669.435,429	1	580.287,115 669.386,073	50.539

** Lungimile segmentelor sunt determinate în planul de proiecție Stereo 70 și sunt rotunjite la 1 milimetru.

*** Distanța dintre puncte este formată din segmente cumulate ce sunt mai mici decât valoarea 1 milimetru.

**DATE DESPRE IMOBILUL NR. 6371**

Oficiul de Cadastru și Publicitate Imobiliară SUCEAVA
Biroul de Cadastru și Publicitate Imobiliară Gura Humorului

A. Partea I. Descrierea imobilului

TEREN Extravilan

Adresa: Jud. Suceava

Nr. Crt	Nr cadastral Nr. topografic	Suprafața* (mp)	Observații / Referințe
A1		1.392	Sector cadastral:25 Teren neimprejmuit;

B. Partea II. Proprietari și acte

Inscrieri privitoare la dreptul de proprietate și alte drepturi reale		Referințe
6371 / 20/12/2023		
Act Normativ nr. 7, din 13/03/1996 emis de Parlamentul României;		
B1	Inscrierea provizorie, drept de PROPRIETATE, dobandit prin Lege, cota actuala 1/1, cota initiala 1/1 1) COMUNA BERCHIȘEȘTI, CIF:17527456	A1

C. Partea III. SARCINI .

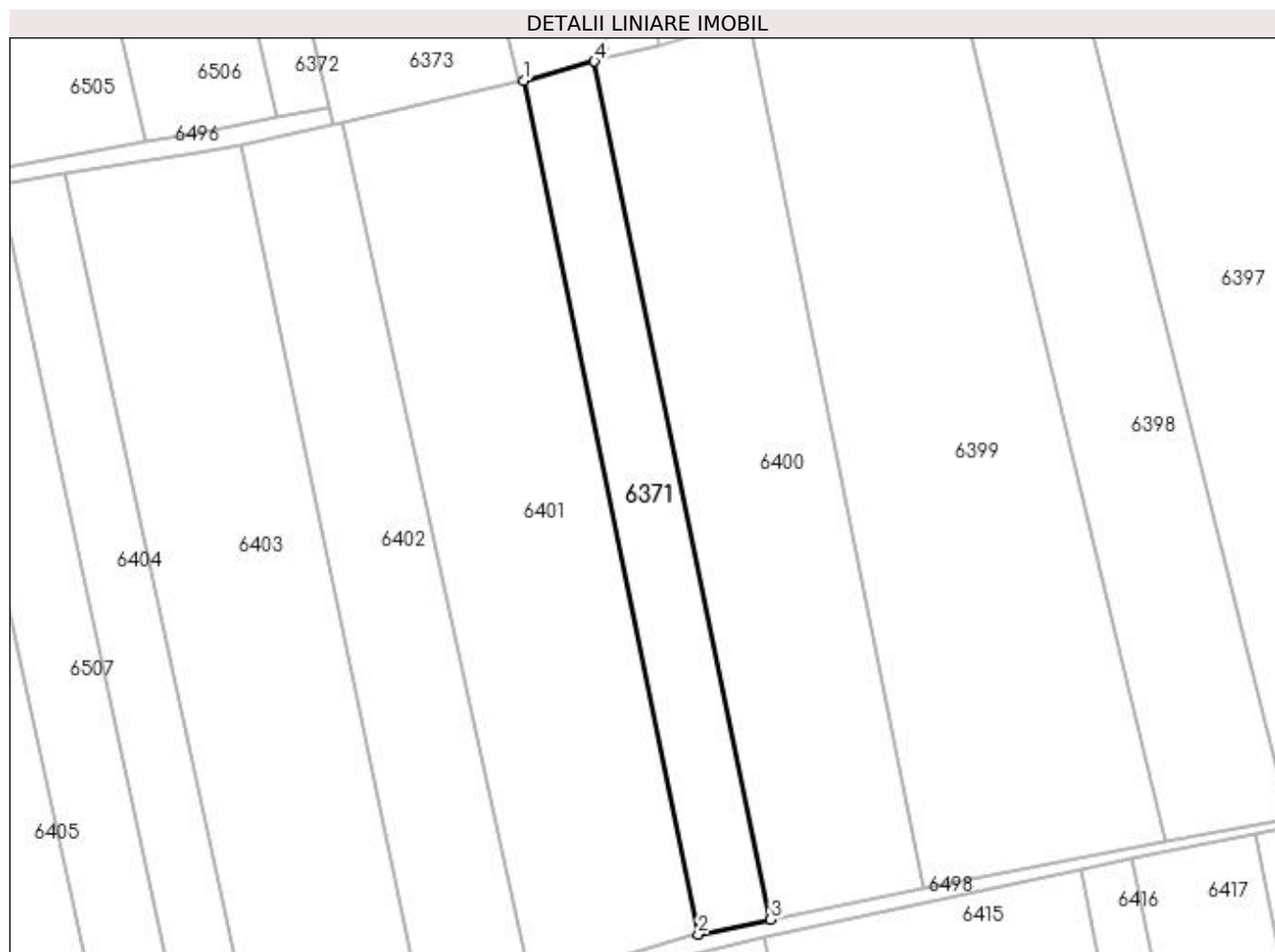
Inscrieri privind dezmembramintele dreptului de proprietate, drepturi reale de garanție și sarcini	Referințe
NU SUNT	

Anexa Nr. 1 La Partea I

Teren

Nr cadastral	Suprafața (mp)*	Observații / Referințe
	1.392	

* Suprafața este determinată în planul de proiecție Stereo 70.



Date referitoare la teren

Crt	Categorie folosință	Intra vilan	Suprafața (mp)	Tarla	Parcelă	Nr. topo	Observații / Referințe
1	arabil	NU	1.392	69	1188	-	

Lungime Segmente

1) Valorile lungimilor segmentelor sunt obținute din proiecție în plan.

Punct început	X / Y	Punct sfârșit	X / Y	Lungime segment (** (m)
1	580.413,258 669.283,451	2	580.438,956 669.158,132	127.927
2	580.438,956 669.158,132	3	580.449,62 669.160,307	10.884
3	580.449,62 669.160,307	4	580.423,719 669.286,299	128.627
4	580.423,719 669.286,299	1	580.413,258 669.283,451	10.842

**** Lungimile segmentelor sunt determinate în planul de proiecție Stereo 70 și sunt rotunjite la 1 milimetru.**

***** Distanța dintre puncte este formată din segmente cumulate ce sunt mai mici decât valoarea 1 milimetru.**

**DATE DESPRE IMOBILUL NR. 6372**

Oficiul de Cadastru și Publicitate Imobiliară SUCEAVA
 Biroul de Cadastru și Publicitate Imobiliară Gura Humorului

A. Partea I. Descrierea imobilului

TEREN Extravilan

Adresa: Jud. Suceava

Nr. Crt	Nr cadastral Nr. topografic	Suprafața* (mp)	Observații / Referințe
A1		1.404	Sector cadastral:25 Teren neimprejmuit;

B. Partea II. Proprietari și acte

Inscrieri privitoare la dreptul de proprietate și alte drepturi reale		Referințe
6372 / 20/12/2023		
Act Normativ nr. 7, din 13/03/1996 emis de Parlamentul României;		
B1	Inscrierea provizorie, drept de PROPRIETATE, dobandit prin Lege, cota actuala 1/1, cota initiala 1/1 1) COMUNA BERCHIȘEȘTI, CIF:17527456	A1

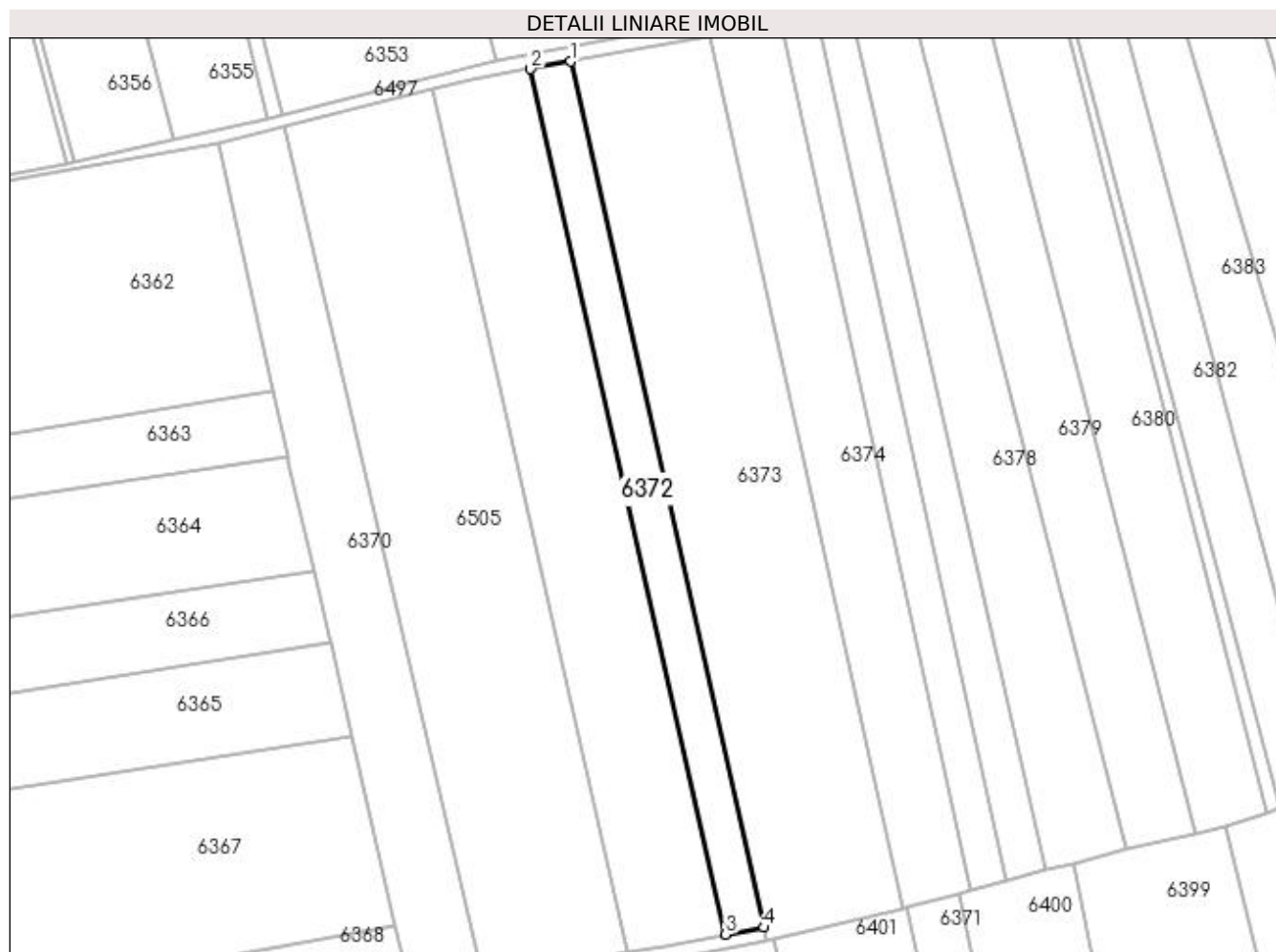
C. Partea III. SARCINI .

Inscrieri privind dezmembramintele dreptului de proprietate, drepturi reale de garanție și sarcini	Referințe
NU SUNT	

Anexa Nr. 1 La Partea I**Teren**

Nr cadastral	Suprafața (mp)*	Observații / Referințe
	1.404	

* Suprafața este determinată în planul de proiecție Stereo 70.

**Date referitoare la teren**

Crt	Categorie folosință	Intra vilan	Suprafața (mp)	Tarla	Parcelă	Nr. topo	Observații / Referințe
1	arabil	NU	1.404	69	1193	-	

Lungime Segmente

1) Valorile lungimilor segmentelor sunt obținute din proiecție în plan.

Punct început	X / Y	Punct sfârșit	X / Y	Lungime segment (** (m)
1	580.346,269 669.451,786	2	580.338,23 669.450,298	8.176
2	580.338,23 669.450,298	3	580.377,163 669.278,069	176.575
3	580.377,163 669.278,069	4	580.384,784 669.279,437	7.743
4	580.384,784 669.279,437	1	580.346,269 669.451,786	176.6

**** Lungimile segmentelor sunt determinate în planul de proiecție Stereo 70 și sunt rotunjite la 1 milimetru.**

***** Distanța dintre puncte este formată din segmente cumulate ce sunt mai mici decât valoarea 1 milimetru.**

**DATE DESPRE IMOBILUL NR. 6373**

Oficiul de Cadastru și Publicitate Imobiliară SUCEAVA
Biroul de Cadastru și Publicitate Imobiliară Gura Humorului

A. Partea I. Descrierea imobilului

TEREN Extravilan

Adresa: Jud. Suceava

Nr. Crt	Nr cadastral Nr. topografic	Suprafața* (mp)	Observații / Referințe
A1		5.000	Sector cadastral:25 Teren neimprejmuit;

B. Partea II. Proprietari și acte

Inscrieri privitoare la dreptul de proprietate și alte drepturi reale	Referințe
6373 / 20/12/2023	
Act Administrativ nr. 1579, din 05/03/1995 emis de Comisia Județeană Suceava;	
B1	A1
Intabulare, drept de PROPRIETATE, dobândit prin Reconstituire, cota actuala 1/1, cota initiala 1/1	
1) MAXIM CONSTANTIN	
<i>OBSERVATII: lipsă CNP proprietar Maxim Constantin</i>	

C. Partea III. SARCINI .

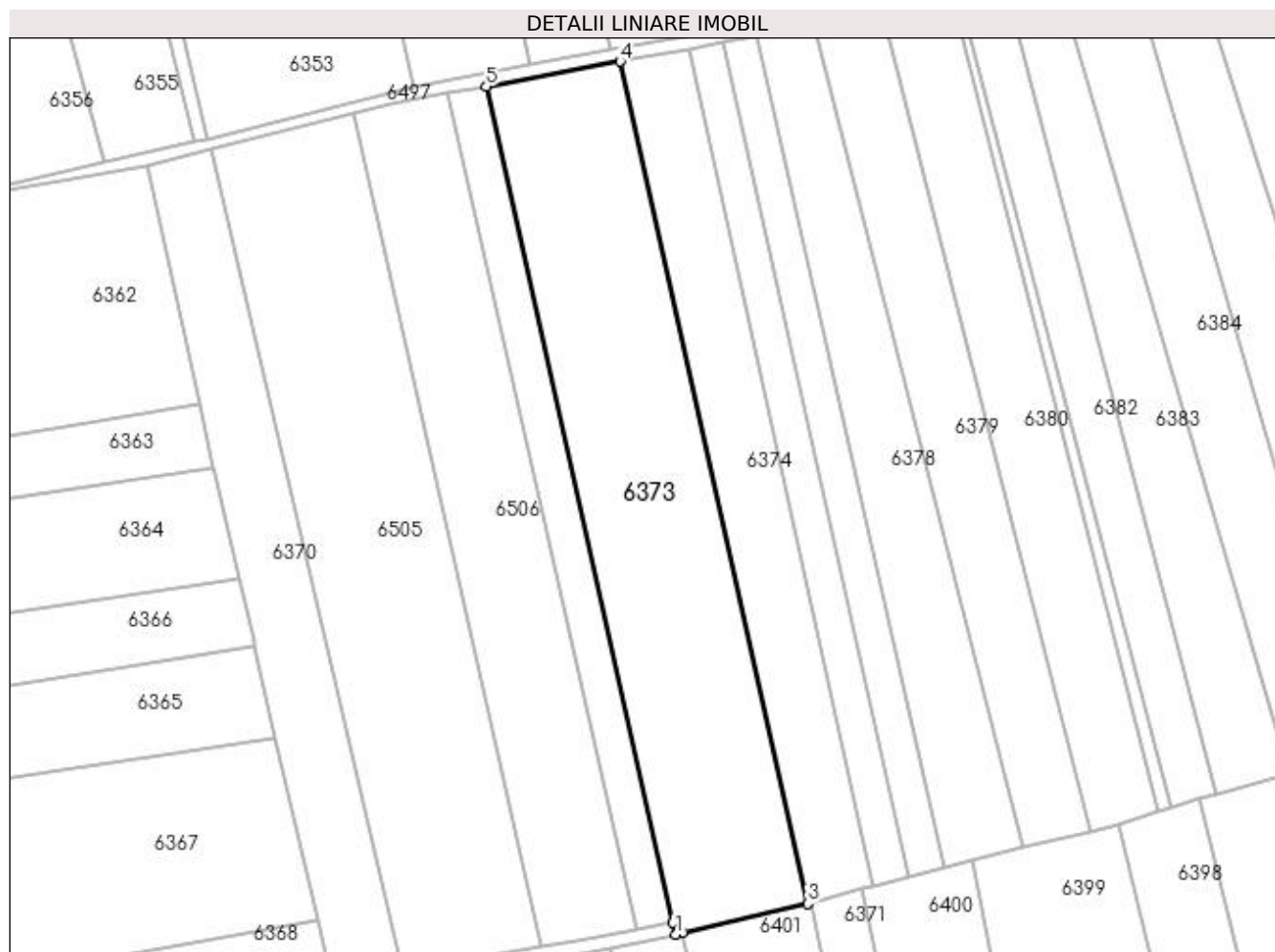
Inscrieri privind dezmembramintele dreptului de proprietate, drepturi reale de garanție și sarcini	Referințe
NU SUNT	

Anexa Nr. 1 La Partea I

Teren

Nr cadastral	Suprafața (mp)*	Observații / Referințe
	5.000	

* Suprafața este determinată în planul de proiecție Stereo 70.



Date referitoare la teren

Crt	Categorie folosință	Intra vilan	Suprafața (mp)	Tarla	Parcelă	Nr. topo	Observații / Referințe
1	arabil	NU	5.000	69	1188, 1193	-	

Lungime Segmente

1) Valorile lungimilor segmentelor sunt obținute din proiecție în plan.

Punct început	X / Y	Punct sfârșit	X / Y	Lungime segment (** (m)
1	580.385,338 669.276,957	2	580.386,775 669.277,259	1.468
2	580.386,775 669.277,259	3	580.412,589 669.283,27	26.505
3	580.412,589 669.283,27	4	580.373,861 669.456,893	177.89
4	580.373,861 669.456,893	5	580.346,269 669.451,786	28.061
5	580.346,269 669.451,786	6	580.384,784 669.279,437	176.6

Punct început	X / Y	Punct sfârșit	X / Y	Lungime segment (** (m)
6	580.384,784 669.279,437	1	580.385,338 669.276,957	2.541

** Lungimile segmentelor sunt determinate în planul de proiecție Stereo 70 și sunt rotunjite la 1 milimetru.

*** Distanța dintre puncte este formată din segmente cumulate ce sunt mai mici decât valoarea 1 milimetru.

**DATE DESPRE IMOBILUL NR. 6374**

Oficiul de Cadastru și Publicitate Imobiliară SUCEAVA
 Biroul de Cadastru și Publicitate Imobiliară Gura Humorului

A. Partea I. Descrierea imobilului

TEREN Extravilan

Adresa: Jud. Suceava

Nr. Crt	Nr cadastral Nr. topografic	Suprafața* (mp)	Observații / Referințe
A1		2.500	Sector cadastral:25 Teren neimprejmuit;

B. Partea II. Proprietari și acte

Inscrieri privitoare la dreptul de proprietate și alte drepturi reale		Referințe
6374 / 20/12/2023		
Act Administrativ nr. 971, din 10/07/1995 emis de Comisia Județeană Suceava;		
B1	Intabulare, drept de PROPRIETATE, dobândit prin Reconstituire, cota actuala 1/1, cota initiala 1/1 1) ALBU GHERASIM 2) ALBU ILIE 3) ALBU GHEORGHE 4) ROȘCA ZAHARIA 5) DUCA E. 6) CIOBANU V. <i>OBSERVATII: lipsă CNP proprietar Albu Gherasim, Albu Ilie, Albu Gheorghe, Roșca Zaharia, Duca E., Ciobanu V.</i>	A1
Act Administrativ nr. 6291, din 11/07/2023 emis de Primăria Comunei Berchișești;		
B2	Se notează posesia faptică în favoarea lui 1) ALBU GHERASIM 2) ALBU LUCREȚIA	A1

C. Partea III. SARCINI .

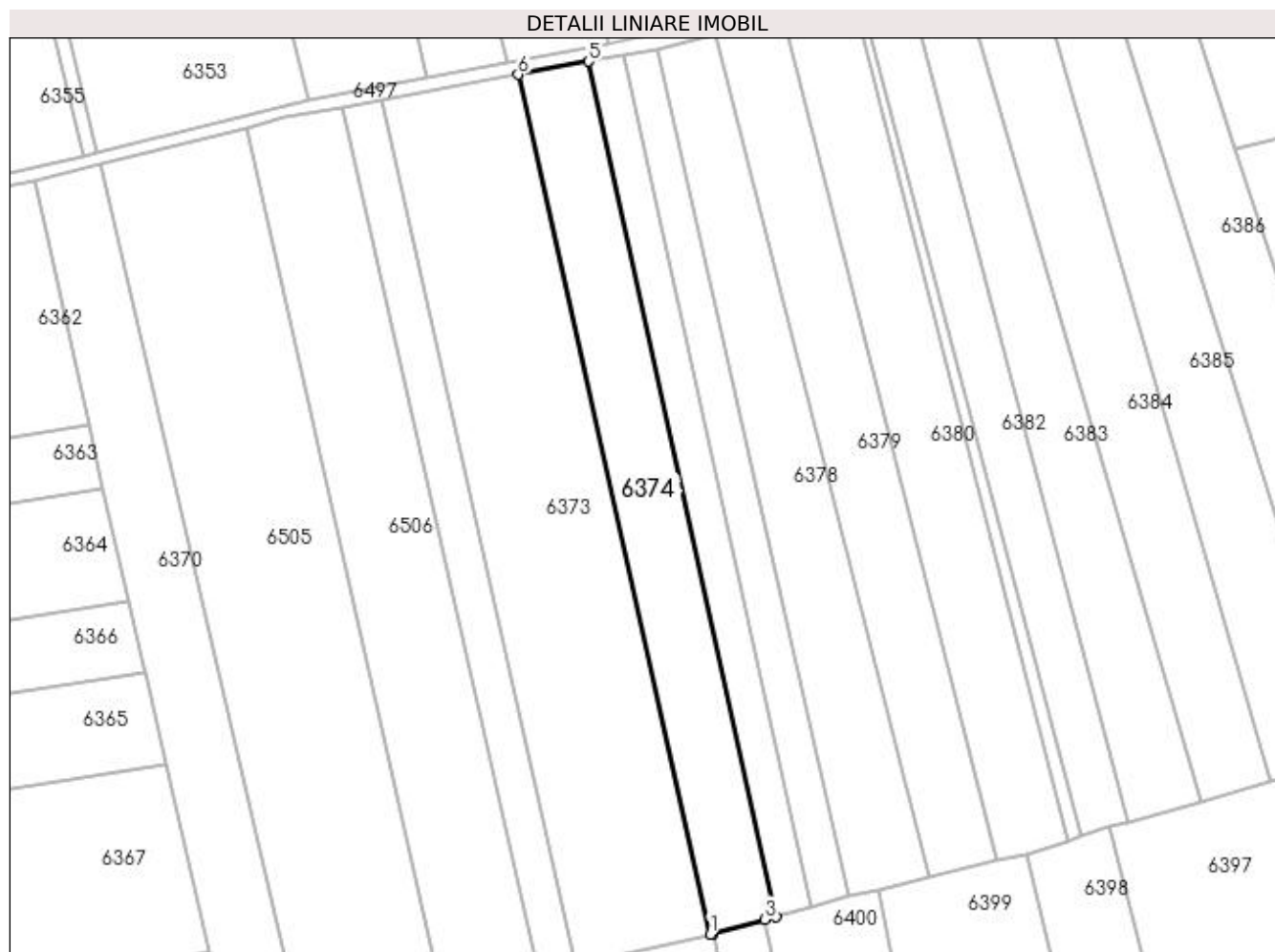
Inscrieri privind dezmembramintele dreptului de proprietate, drepturi reale de garanție și sarcini	Referințe
NU SUNT	

Anexa Nr. 1 La Partea I

Teren

Nr cadastral	Suprafața (mp)*	Observații / Referințe
	2.500	

* Suprafața este determinată în planul de proiecție Stereo 70.



Date referitoare la teren

Crt	Categorie folosință	Intra vilan	Suprafața (mp)	Tarla	Parcelă	Nr. topo	Observații / Referințe
1	arabil	NU	2.500	69	1188	-	loc numit Stejăroaia

Lungime Segmente

1) Valorile lungimilor segmentelor sunt obținute din proiecție în plan.

Punct început	X / Y	Punct sfârșit	X / Y	Lungime segment (** (m)
1	580.412,589 669.283,27	2	580.413,258 669.283,451	0.693
2	580.413,258 669.283,451	3	580.423,719 669.286,299	10.842
3	580.423,719 669.286,299	4	580.425,914 669.286,882	2.271
4	580.425,914 669.286,882	5	580.388,035 669.459,525	176.75
5	580.388,035 669.459,525	6	580.373,861 669.456,893	14.416

Punct început	X / Y	Punct sfârșit	X / Y	Lungime segment (** (m)
6	580.373,861 669.456,893	1	580.412,589 669.283,27	177.89

** Lungimile segmentelor sunt determinate în planul de proiecție Stereo 70 și sunt rotunjite la 1 milimetru.

*** Distanța dintre puncte este formată din segmente cumulate ce sunt mai mici decât valoarea 1 milimetru.

**DATE DESPRE IMOBILUL NR. 6375**

Oficiul de Cadastru și Publicitate Imobiliară SUCEAVA
Biroul de Cadastru și Publicitate Imobiliară Gura Humorului

A. Partea I. Descrierea imobilului

TEREN Extravilan

Adresa: Jud. Suceava

Nr. Crt	Nr cadastral Nr. topografic	Suprafața* (mp)	Observații / Referințe
A1		2.500	Sector cadastral:25 Teren neimprejmuit; diferența de suprafață se regăsește la ID 6391; documente originale la ID 6391

B. Partea II. Proprietari și acte

Inscrieri privitoare la dreptul de proprietate și alte drepturi reale		Referințe
6375 / 20/12/2023		
Act Administrativ nr. 1200, din 22/05/1995 emis de Comisia Județeană Suceava;		
B1	Intabulare, drept de PROPRIETATE, dobândit prin Reconstituire, cota actuala 1/1, cota initiala 1/1 1) COȘTIUG FILARET <i>OBSERVATII: lipsă CNP proprietar Coștiug Filaret</i>	A1
Act Administrativ nr. 7103, din 09/08/2023 emis de Primăria Comunei Berchișești;		
B2	Se notează posesia faptică în favoarea lui 1) TÎRNOVAN BOGDAN-IONUȚ	A1

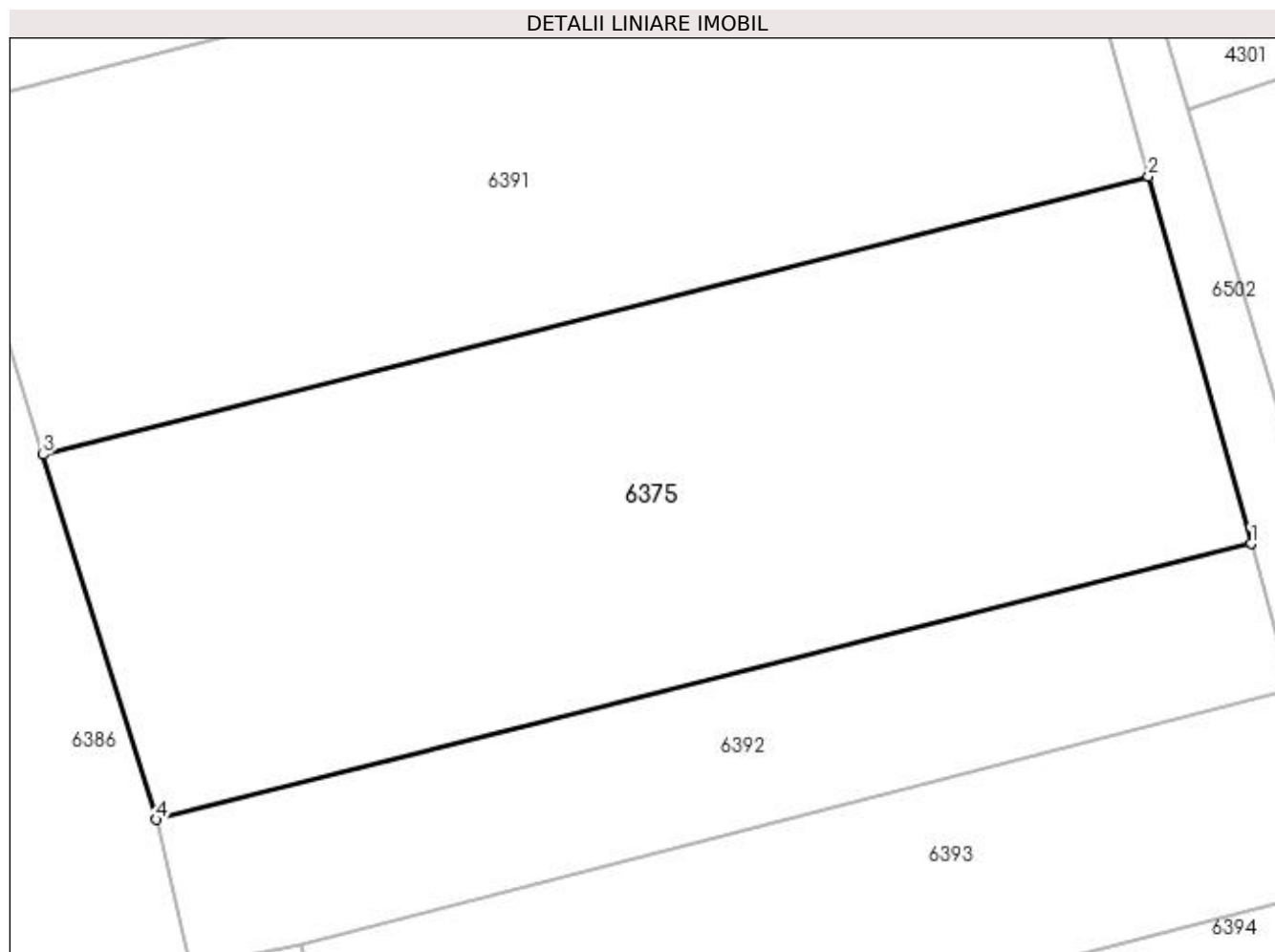
C. Partea III. SARCINI .

Inscrieri privind dezmembramintele dreptului de proprietate, drepturi reale de garanție și sarcini	Referințe
NU SUNT	

Anexa Nr. 1 La Partea I**Teren**

Nr cadastral	Suprafața (mp)*	Observații / Referințe
	2.500	diferența de suprafață se regăsește la ID 6391; documente originale la ID 6391

* Suprafața este determinată în planul de proiecție Stereo 70.

**Date referitoare la teren**

Crt	Categorie folosință	Intravilan	Suprafața (mp)	Tarla	Parcelă	Nr. topo	Observații / Referințe
1	arabil	NU	2.500	69	1188	-	loc numit Stejăroaia

Lungime Segmente

1) Valorile lungimilor segmentelor sunt obținute din proiecție în plan.

Punct început	X / Y	Punct sfârșit	X / Y	Lungime segment (** (m)
1	580.635,87 669.354,31	2	580.628,063 669.382,24	29.001
2	580.628,063 669.382,24	3	580.544,039 669.361,087	86.646
3	580.544,039 669.361,087	4	580.552,642 669.333,358	29.033
4	580.552,642 669.333,358	1	580.635,87 669.354,31	85.825

**** Lungimile segmentelor sunt determinate în planul de proiecție Stereo 70 și sunt rotunjite la 1 milimetru.**

***** Distanța dintre puncte este formată din segmente cumulate ce sunt mai mici decât valoarea 1 milimetru.**

**DATE DESPRE IMOBILUL NR. 6376**

Oficiul de Cadastru și Publicitate Imobiliară SUCEAVA
 Biroul de Cadastru și Publicitate Imobiliară Gura Humorului

A. Partea I. Descrierea imobilului

TEREN Extravilan

Adresa: Jud. Suceava

Nr. Crt	Nr cadastral Nr. topografic	Suprafața* (mp)	Observații / Referințe
A1		1.300	Sector cadastral:25 Teren neimprejmuit;

B. Partea II. Proprietari și acte

Inscrieri privitoare la dreptul de proprietate și alte drepturi reale		Referințe
6376 / 20/12/2023		
Act Normativ nr. 7, din 13/03/1996 emis de Parlamentul României;		
B1	Inscrierea provizorie, drept de PROPRIETATE, dobandit prin Lege, cota actuala 1/1, cota initiala 1/1 1) COMUNA BERCHIȘEȘTI, CIF:17527456	A1

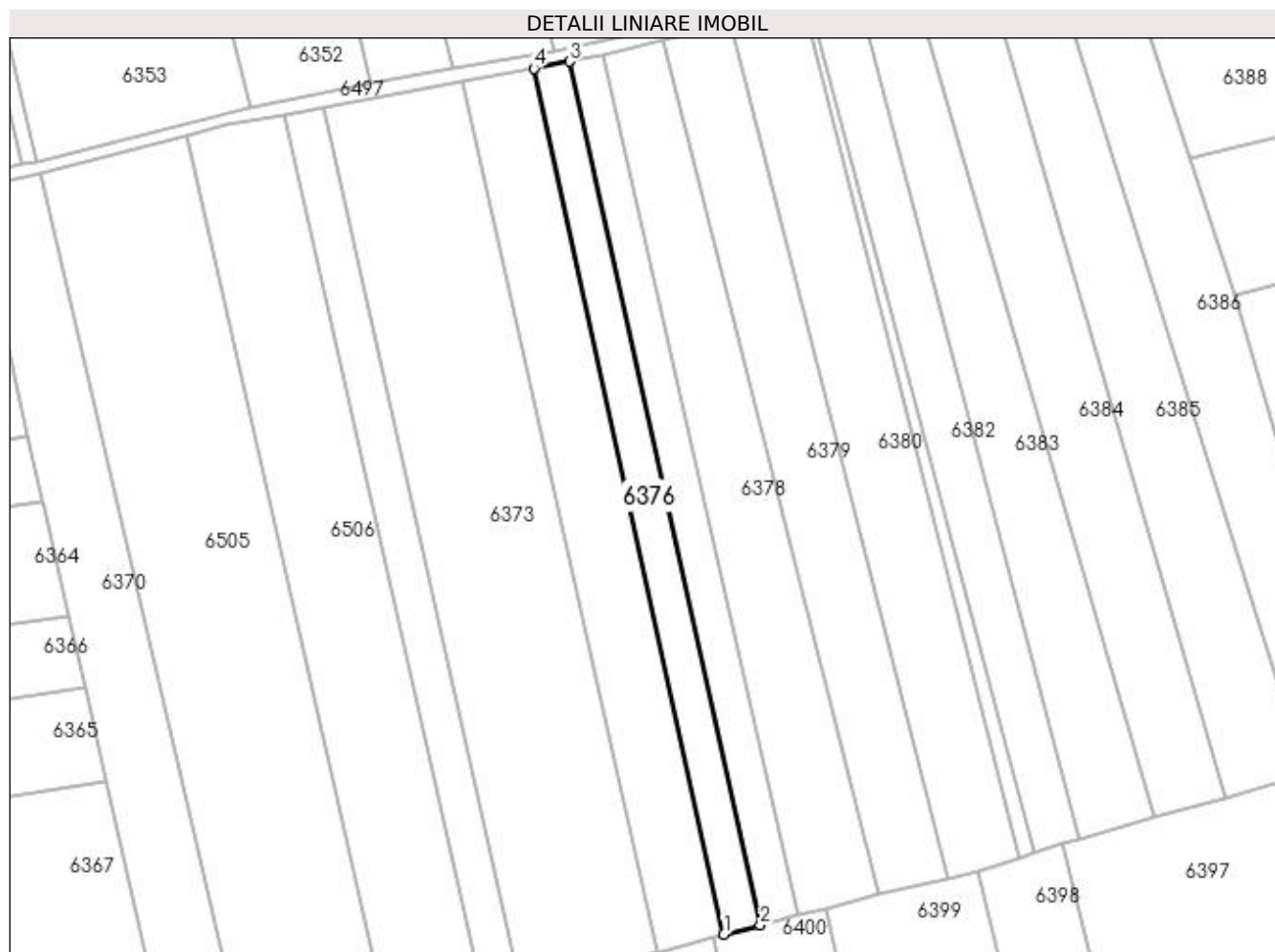
C. Partea III. SARCINI .

Inscrieri privind dezmembramintele dreptului de proprietate, drepturi reale de garanție și sarcini	Referințe
NU SUNT	

Anexa Nr. 1 La Partea I**Teren**

Nr cadastral	Suprafața (mp)*	Observații / Referințe
	1.300	

* Suprafața este determinată în planul de proiecție Stereo 70.

**Date referitoare la teren**

Crt	Categorie folosință	Intra vilan	Suprafața (mp)	Tarla	Parcelă	Nr. topo	Observații / Referințe
1	arabil	NU	1.300	69	1188	-	

Lungime Segmente

1) Valorile lungimilor segmentelor sunt obținute din proiecție în plan.

Punct început	X / Y	Punct sfârșit	X / Y	Lungime segment (** (m)
1	580.425,914 669.286,882	2	580.433,187 669.288,736	7.506
2	580.433,187 669.288,736	3	580.395,131 669.460,907	176.327
3	580.395,131 669.460,907	4	580.388,035 669.459,525	7.229
4	580.388,035 669.459,525	1	580.425,914 669.286,882	176.75

**** Lungimile segmentelor sunt determinate în planul de proiecție Stereo 70 și sunt rotunjite la 1 milimetru.**

***** Distanța dintre puncte este formată din segmente cumulate ce sunt mai mici decât valoarea 1 milimetru.**

**DATE DESPRE IMOBILUL NR. 6377**

Oficiul de Cadastru și Publicitate Imobiliară SUCEAVA
Biroul de Cadastru și Publicitate Imobiliară Gura Humorului

A. Partea I. Descrierea imobilului

TEREN Extravilan

Adresa: Jud. Suceava

Nr. Crt	Nr cadastral Nr. topografic	Suprafața* (mp)	Observații / Referințe
A1		1.300	Sector cadastral:25 Teren neimprejmuit;

B. Partea II. Proprietari și acte

Inscrieri privitoare la dreptul de proprietate și alte drepturi reale		Referințe
6377 / 20/12/2023		
Act Normativ nr. 7, din 13/03/1996 emis de Parlamentul României;		
B1	Inscrierea provizorie, drept de PROPRIETATE, dobandit prin Lege, cota actuala 1/1, cota initiala 1/1 1) COMUNA BERCHIȘEȘTI, CIF:17527456	A1

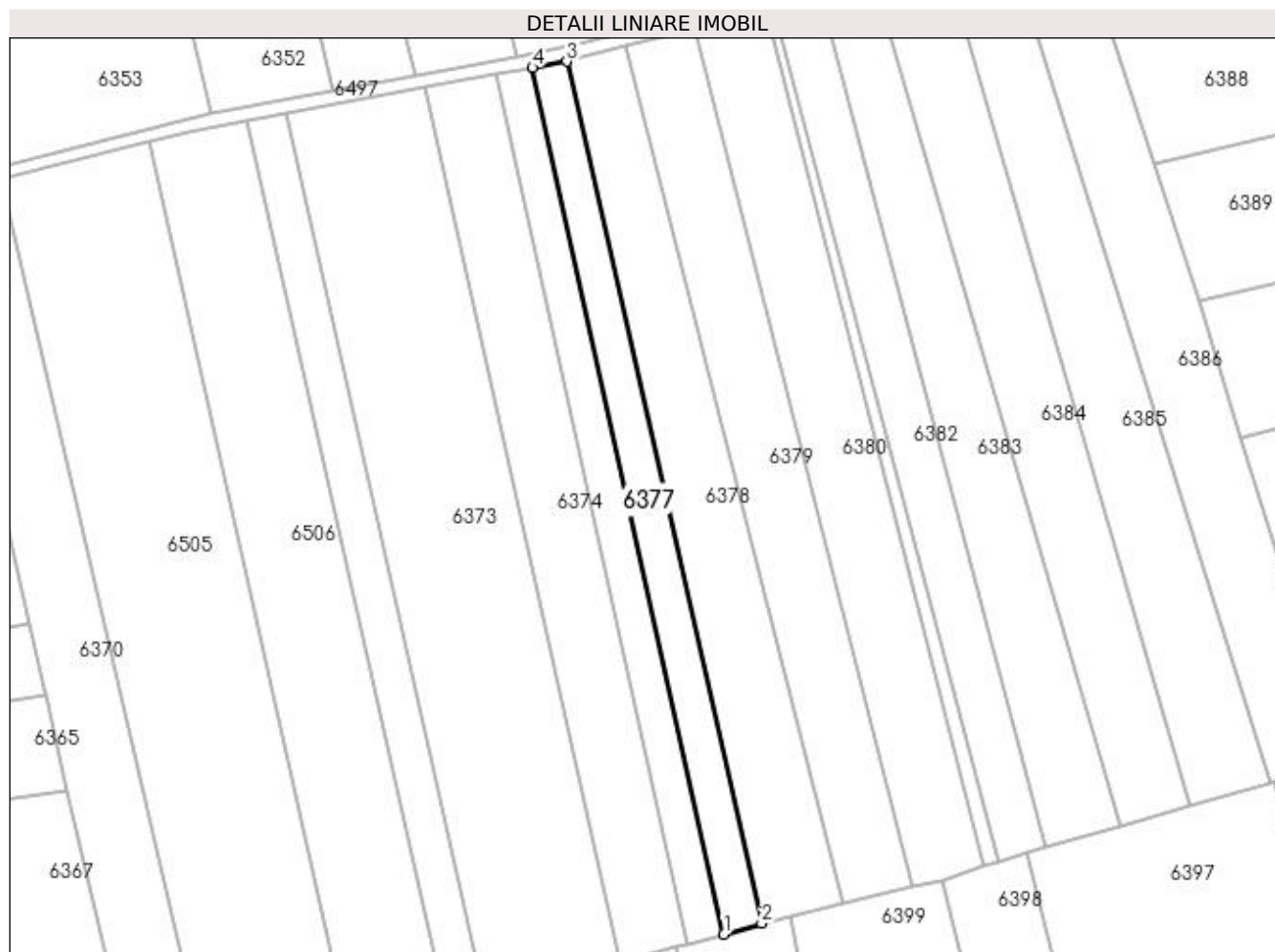
C. Partea III. SARCINI .

Inscrieri privind dezmembramintele dreptului de proprietate, drepturi reale de garanție și sarcini	Referințe
NU SUNT	

Anexa Nr. 1 La Partea I**Teren**

Nr cadastral	Suprafața (mp)*	Observații / Referințe
	1.300	

* Suprafața este determinată în planul de proiecție Stereo 70.

**Date referitoare la teren**

Crt	Categorie folosință	Intra vilan	Suprafața (mp)	Tarla	Parcelă	Nr. topo	Observații / Referințe
1	arabil	NU	1.300	69	1188	-	

Lungime Segmente

1) Valorile lungimilor segmentelor sunt obținute din proiecție în plan.

Punct început	X / Y	Punct sfârșit	X / Y	Lungime segment (** (m)
1	580.433,187 669.288,736	2	580.440,715 669.290,894	7.831
2	580.440,715 669.290,894	3	580.401,986 669.462,141	175.572
3	580.401,986 669.462,141	4	580.395,131 669.460,907	6.965
4	580.395,131 669.460,907	1	580.433,187 669.288,736	176.327

**** Lungimile segmentelor sunt determinate în planul de proiecție Stereo 70 și sunt rotunjite la 1 milimetru.**

***** Distanța dintre puncte este formată din segmente cumulate ce sunt mai mici decât valoarea 1 milimetru.**

**DATE DESPRE IMOBILUL NR. 6378**

Oficiul de Cadastru și Publicitate Imobiliară SUCEAVA
Biroul de Cadastru și Publicitate Imobiliară Gura Humorului

A. Partea I. Descrierea imobilului

TEREN Extravilan

Adresa: Jud. Suceava

Nr. Crt	Nr cadastral Nr. topografic	Suprafața* (mp)	Observații / Referințe
A1		2.517	Sector cadastral:25 Teren neimprejmuit;

B. Partea II. Proprietari și acte

Inscrieri privitoare la dreptul de proprietate și alte drepturi reale		Referințe
6378 / 20/12/2023		
Act Normativ nr. 7, din 13/03/1996 emis de Parlamentul României;		
B1	Inscrierea provizorie, drept de PROPRIETATE, dobandit prin Lege, cota actuala 1/1, cota initiala 1/1 1) COMUNA BERCHIȘEȘTI, CIF:17527456	A1

C. Partea III. SARCINI .

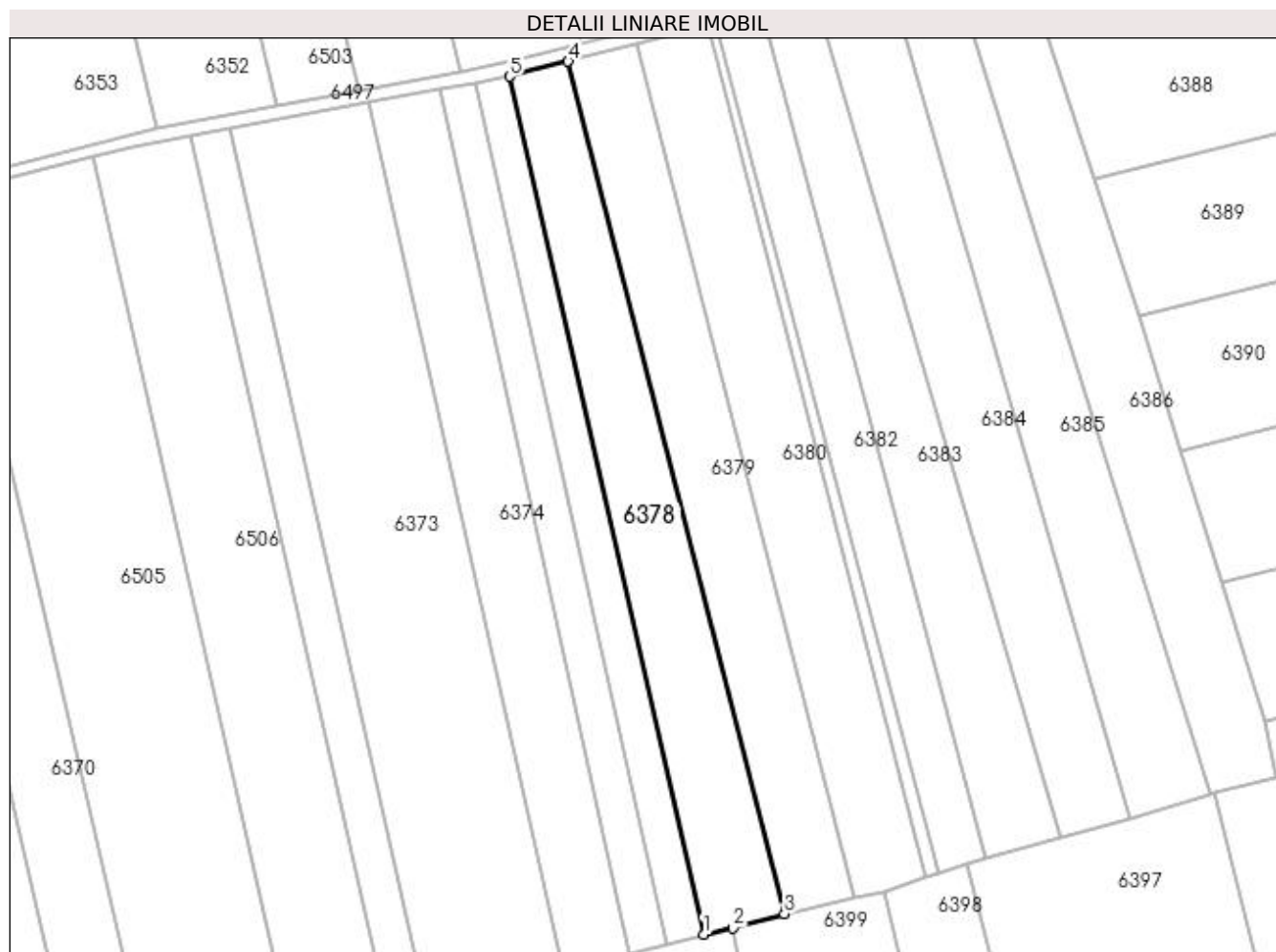
Inscrieri privind dezmembramintele dreptului de proprietate, drepturi reale de garanție și sarcini	Referințe
NU SUNT	

Anexa Nr. 1 La Partea I

Teren

Nr cadastral	Suprafața (mp)*	Observații / Referințe
	2.517	

* Suprafața este determinată în planul de proiecție Stereo 70.



Date referitoare la teren

Crt	Categorie folosință	Intra vilan	Suprafața (mp)	Tarla	Parcelă	Nr. topo	Observații / Referințe
1	arabil	NU	2.517	69	1188	-	

Lungime Segmente

1) Valorile lungimilor segmentelor sunt obținute din proiecție în plan.

Punct început	X / Y	Punct sfârșit	X / Y	Lungime segment (** (m)
1	580.440,715 669.290,894	2	580.446,509 669.292,144	5.927
2	580.446,509 669.292,144	3	580.456,825 669.294,97	10.696
3	580.456,825 669.294,97	4	580.413,655 669.465,116	175.537
4	580.413,655 669.465,116	5	580.401,986 669.462,141	12.042
5	580.401,986 669.462,141	1	580.440,715 669.290,894	175.572

**** Lungimile segmentelor sunt determinate în planul de proiecție Stereo 70 și sunt rotunjite la 1 milimetru.**

***** Distanța dintre puncte este formată din segmente cumulate ce sunt mai mici decât valoarea 1 milimetru.**

**DATE DESPRE IMOBILUL NR. 6379**

Oficiul de Cadastru și Publicitate Imobiliară SUCEAVA
Biroul de Cadastru și Publicitate Imobiliară Gura Humorului

A. Partea I. Descrierea imobilului

TEREN Extravilan

Adresa: Jud. Suceava

Nr. Crt	Nr cadastral Nr. topografic	Suprafața* (mp)	Observații / Referințe
A1		2.500	Sector cadastral:25 Teren neimprejmuit;

B. Partea II. Proprietari și acte

Inscrieri privitoare la dreptul de proprietate și alte drepturi reale		Referințe
6379 / 20/12/2023		
Act Administrativ nr. 1417, din 03/10/1995 emis de Comisia Județeană Suceava;		
B1	Intabulare, drept de PROPRIETATE, dobândit prin Reconstituire, cota actuala 1/1, cota initiala 1/1 1) NIMIȚAN ION 2) NIMIȚEAN VASILE 3) NIMIȚAN GHEORGHE 4) NIMIȚAN OLTEA 5) NIMIȚAN VIOREL <i>OBSERVATII: lipsă CNP proprietar Nimițan Ion, Nimițan Gheorghe, Nimițan Oltea, Nimițan Viorel</i>	A1

C. Partea III. SARCINI .

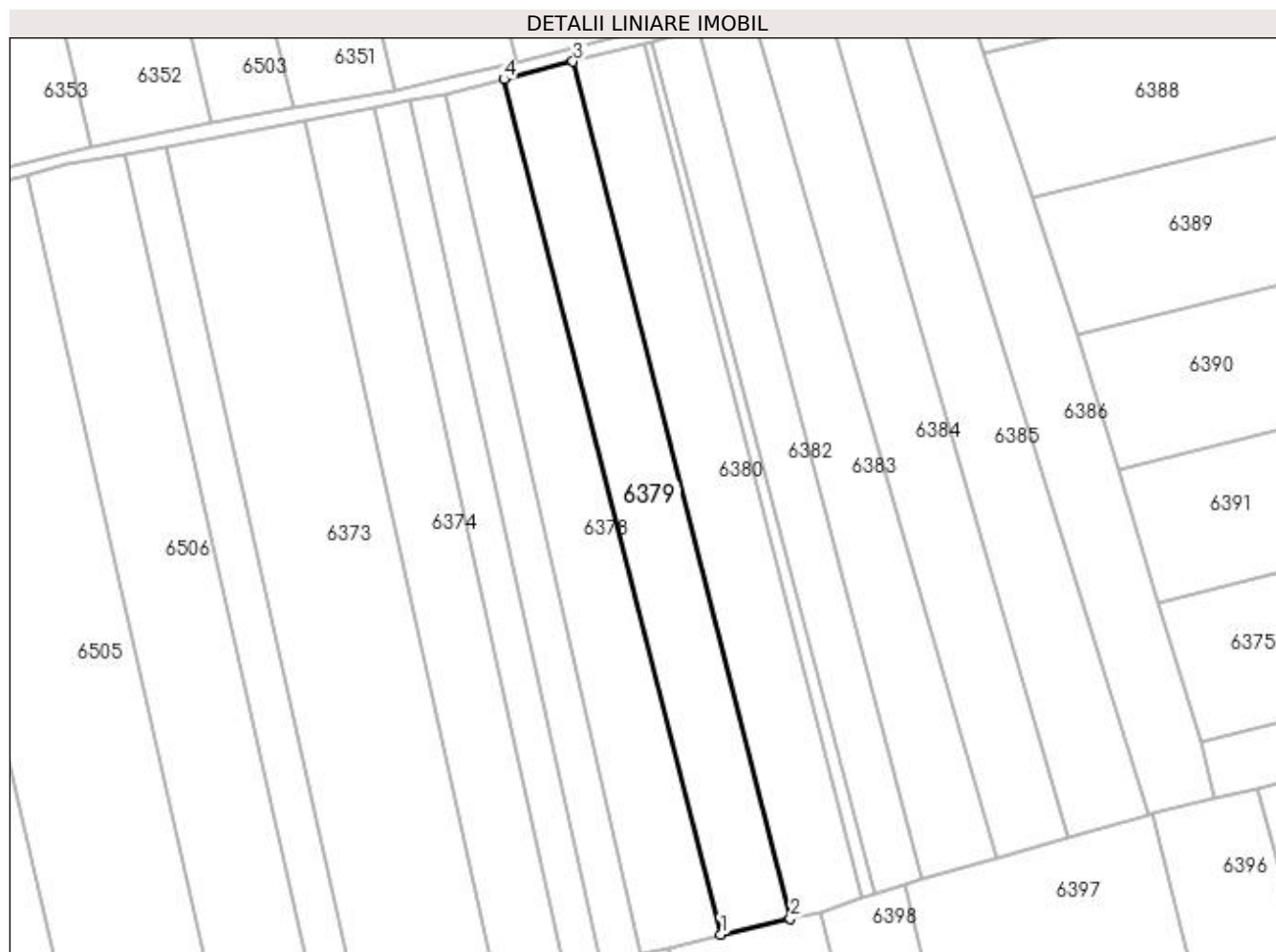
Inscrieri privind dezmembramintele dreptului de proprietate, drepturi reale de garanție și sarcini	Referințe
NU SUNT	

Anexa Nr. 1 La Partea I

Teren

Nr cadastral	Suprafața (mp)*	Observații / Referințe
	2.500	

* Suprafața este determinată în planul de proiecție Stereo 70.



Date referitoare la teren

Crt	Categorie folosință	Intra vilan	Suprafața (mp)	Tarla	Parcelă	Nr. topo	Observații / Referințe
1	arabil	NU	2.500	69	1188	-	loc numit Stejăroaia

Lungime Segmente

1) Valorile lungimilor segmentelor sunt obținute din proiecție în plan.

Punct început	X / Y	Punct sfârșit	X / Y	Lungime segment (** (m)
1	580.456,825 669.294,97	2	580.470,704 669.298,11	14.23
2	580.470,704 669.298,11	3	580.427,43 669.468,666	175.96
3	580.427,43 669.468,666	4	580.413,655 669.465,116	14.225
4	580.413,655 669.465,116	1	580.456,825 669.294,97	175.537

**** Lungimile segmentelor sunt determinate în planul de proiecție Stereo 70 și sunt rotunjite la 1 milimetru.**

***** Distanța dintre puncte este formată din segmente cumulate ce sunt mai mici decât valoarea 1 milimetru.**

**DATE DESPRE IMOBILUL NR. 6380**

Oficiul de Cadastru și Publicitate Imobiliară SUCEAVA
Biroul de Cadastru și Publicitate Imobiliară Gura Humorului

A. Partea I. Descrierea imobilului

TEREN Extravilan

Adresa: Jud. Suceava

Nr. Crt	Nr cadastral Nr. topografic	Suprafața* (mp)	Observații / Referințe
A1		2.600	Sector cadastral:25 Teren neimprejmuit;

B. Partea II. Proprietari și acte

Inscrieri privitoare la dreptul de proprietate și alte drepturi reale	Referințe
6380 / 20/12/2023	
Act Administrativ nr. 903, din 10/03/1995 emis de Comisia Județeană Suceava;	
B1	A1
Intabulare, drept de PROPRIETATE, dobândit prin Reconstituire, cota actuala 1/1, cota initiala 1/1	
1) PIERSIC OREST	
<i>OBSERVATII: lipsă CNP proprietar Piersic Orest</i>	

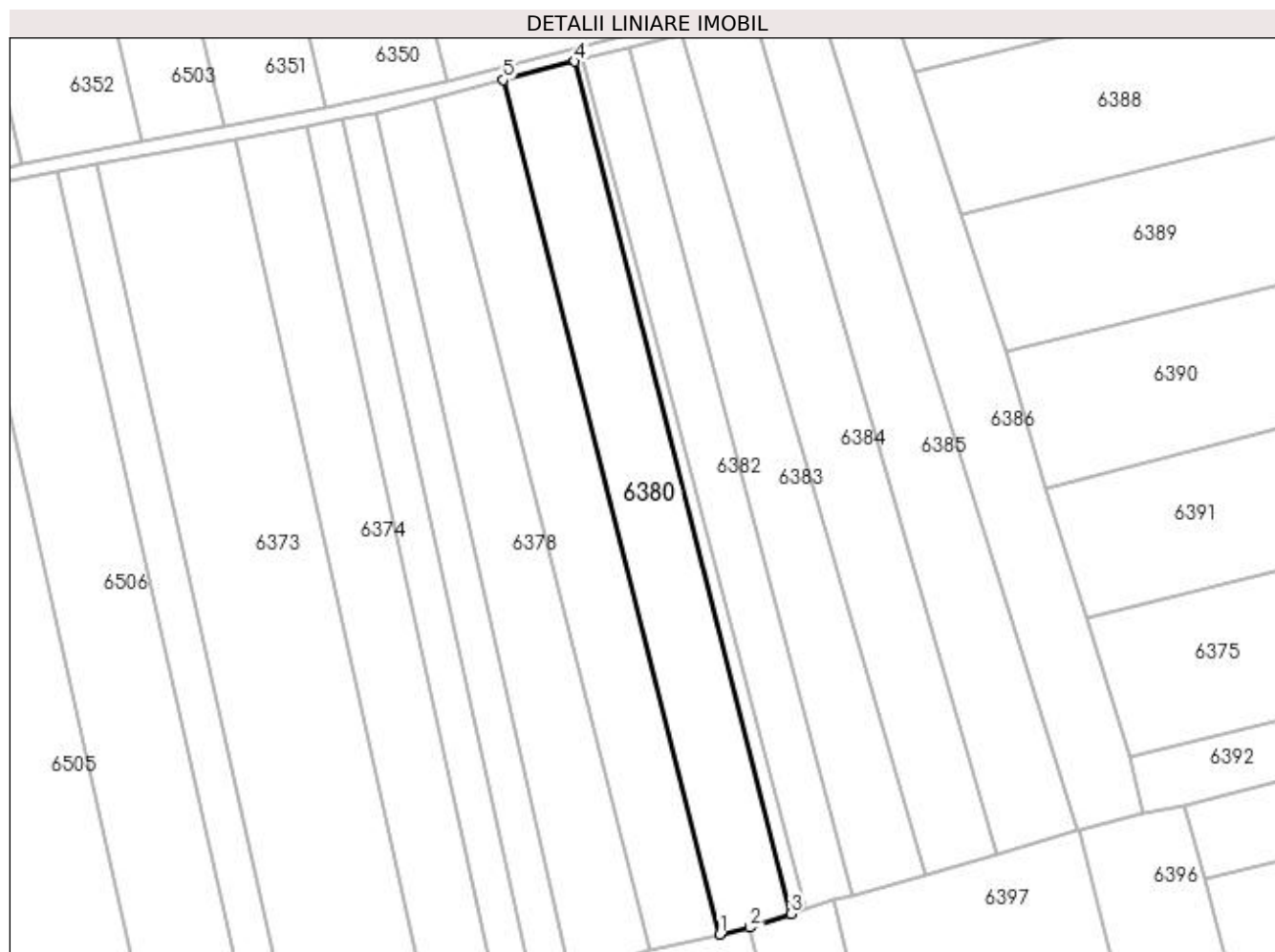
C. Partea III. SARCINI .

Inscrieri privind dezmembramintele dreptului de proprietate, drepturi reale de garanție și sarcini	Referințe
NU SUNT	

Anexa Nr. 1 La Partea I**Teren**

Nr cadastral	Suprafața (mp)*	Observații / Referințe
	2.600	

* Suprafața este determinată în planul de proiecție Stereo 70.

**Date referitoare la teren**

Crt	Categorie folosință	Intra vilan	Suprafața (mp)	Tarla	Parcelă	Nr. topo	Observații / Referințe
1	arabil	NU	2.600	69	1188	-	loc numit Stejăroaia

Lungime Segmente

1) Valorile lungimilor segmentelor sunt obținute din proiecție în plan.

Punct început	X / Y	Punct sfârșit	X / Y	Lungime segment (** (m)
1	580.470,704 669.298,11	2	580.476,696 669.299,466	6.144
2	580.476,696 669.299,466	3	580.484,914 669.302,195	8.659
3	580.484,914 669.302,195	4	580.441,741 669.472,354	175.551
4	580.441,741 669.472,354	5	580.427,43 669.468,666	14.779
5	580.427,43 669.468,666	1	580.470,704 669.298,11	175.96

**** Lungimile segmentelor sunt determinate în planul de proiecție Stereo 70 și sunt rotunjite la 1 milimetru.**

***** Distanța dintre puncte este formată din segmente cumulate ce sunt mai mici decât valoarea 1 milimetru.**

**DATE DESPRE IMOBILUL NR. 6381**

Oficiul de Cadastru și Publicitate Imobiliară SUCEAVA
Biroul de Cadastru și Publicitate Imobiliară Gura Humorului

A. Partea I. Descrierea imobilului

TEREN Extravilan

Adresa: Jud. Suceava

Nr. Crt	Nr cadastral Nr. topografic	Suprafața* (mp)	Observații / Referințe
A1		382	Sector cadastral:25 Teren neimprejmuit;

B. Partea II. Proprietari și acte

Inscrieri privitoare la dreptul de proprietate și alte drepturi reale		Referințe
6381 / 20/12/2023		
Act Normativ nr. 7, din 13/03/1996 emis de Parlamentul României;		
B1	Inscrierea provizorie, drept de PROPRIETATE, dobandit prin Lege, cota actuala 1/1, cota initiala 1/1 1) COMUNA BERCHIȘEȘTI, CIF:17527456	A1

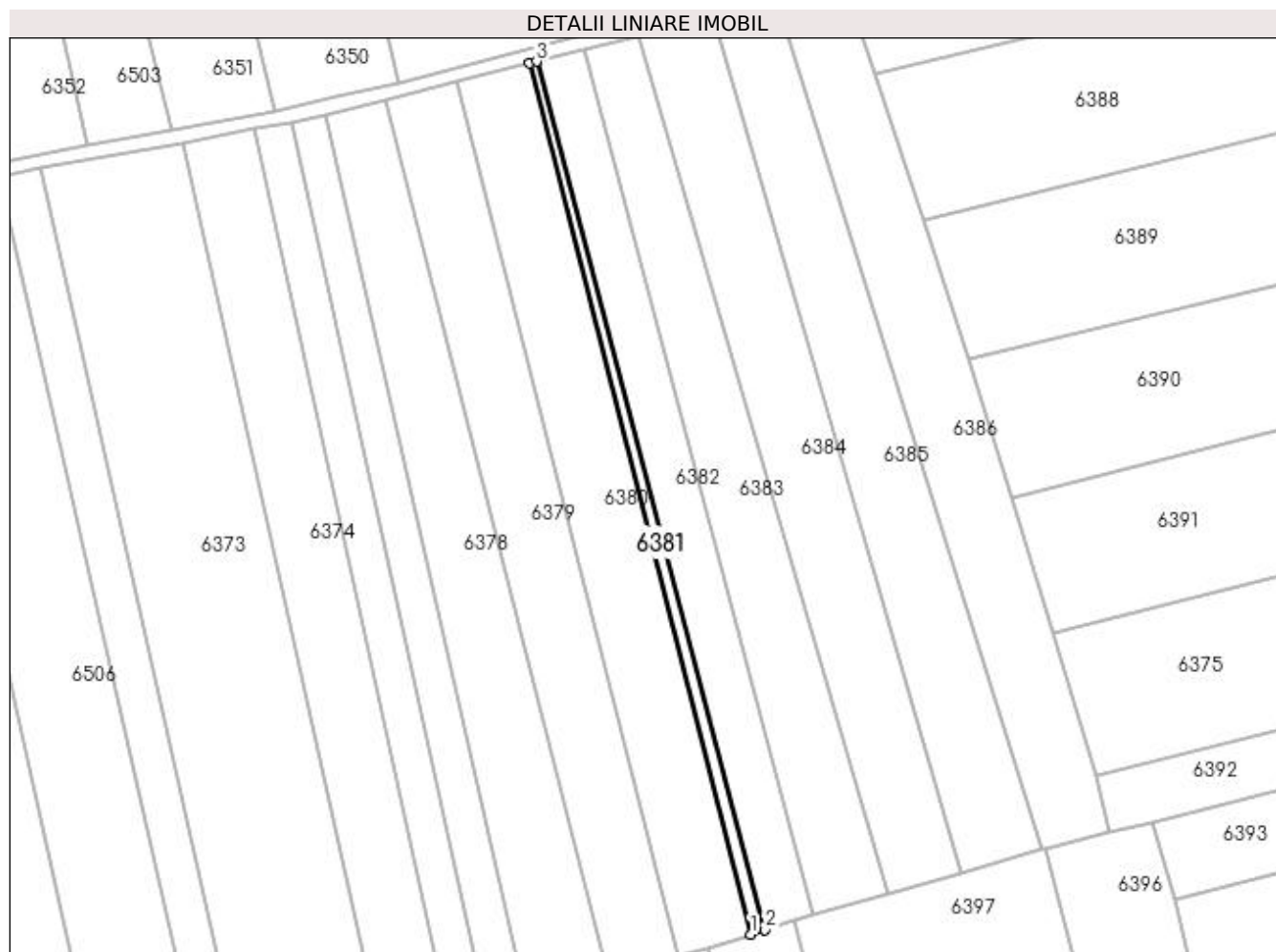
C. Partea III. SARCINI .

Inscrieri privind dezmembramintele dreptului de proprietate, drepturi reale de garanție și sarcini	Referințe
NU SUNT	

Anexa Nr. 1 La Partea I**Teren**

Nr cadastral	Suprafața (mp)*	Observații / Referințe
	382	

* Suprafața este determinată în planul de proiecție Stereo 70.

**Date referitoare la teren**

Crt	Categorie folosință	Intra vilan	Suprafața (mp)	Tarla	Parcelă	Nr. topo	Observații / Referințe
1	arabil	NU	382	69	1188	-	

Lungime Segmente

1) Valorile lungimilor segmentelor sunt obținute din proiecție în plan.

Punct început	X / Y	Punct sfârșit	X / Y	Lungime segment (** (m)
1	580.484,914 669.302,195	2	580.487,705 669.303,122	2.941
2	580.487,705 669.303,122	3	580.443,119 669.472,709	175.35
3	580.443,119 669.472,709	4	580.441,741 669.472,354	1.423
4	580.441,741 669.472,354	1	580.484,914 669.302,195	175.551

**** Lungimile segmentelor sunt determinate în planul de proiecție Stereo 70 și sunt rotunjite la 1 milimetru.**

***** Distanța dintre puncte este formată din segmente cumulate ce sunt mai mici decât valoarea 1 milimetru.**

**DATE DESPRE IMOBILUL NR. 6382**

Oficiul de Cadastru și Publicitate Imobiliară SUCEAVA
Biroul de Cadastru și Publicitate Imobiliară Gura Humorului

A. Partea I. Descrierea imobilului

TEREN Extravilan

Adresa: Jud. Suceava

Nr. Crt	Nr cadastral Nr. topografic	Suprafața* (mp)	Observații / Referințe
A1		1.700	Sector cadastral:25 Teren neimprejmuit;

B. Partea II. Proprietari și acte

Inscrieri privitoare la dreptul de proprietate și alte drepturi reale		Referințe
6382 / 20/12/2023		
Act Normativ nr. 7, din 13/03/1996 emis de Parlamentul României;		
B1	Inscrierea provizorie, drept de PROPRIETATE, dobandit prin Lege, cota actuala 1/1, cota initiala 1/1 1) COMUNA BERCHIȘEȘTI, CIF:17527456	A1

C. Partea III. SARCINI .

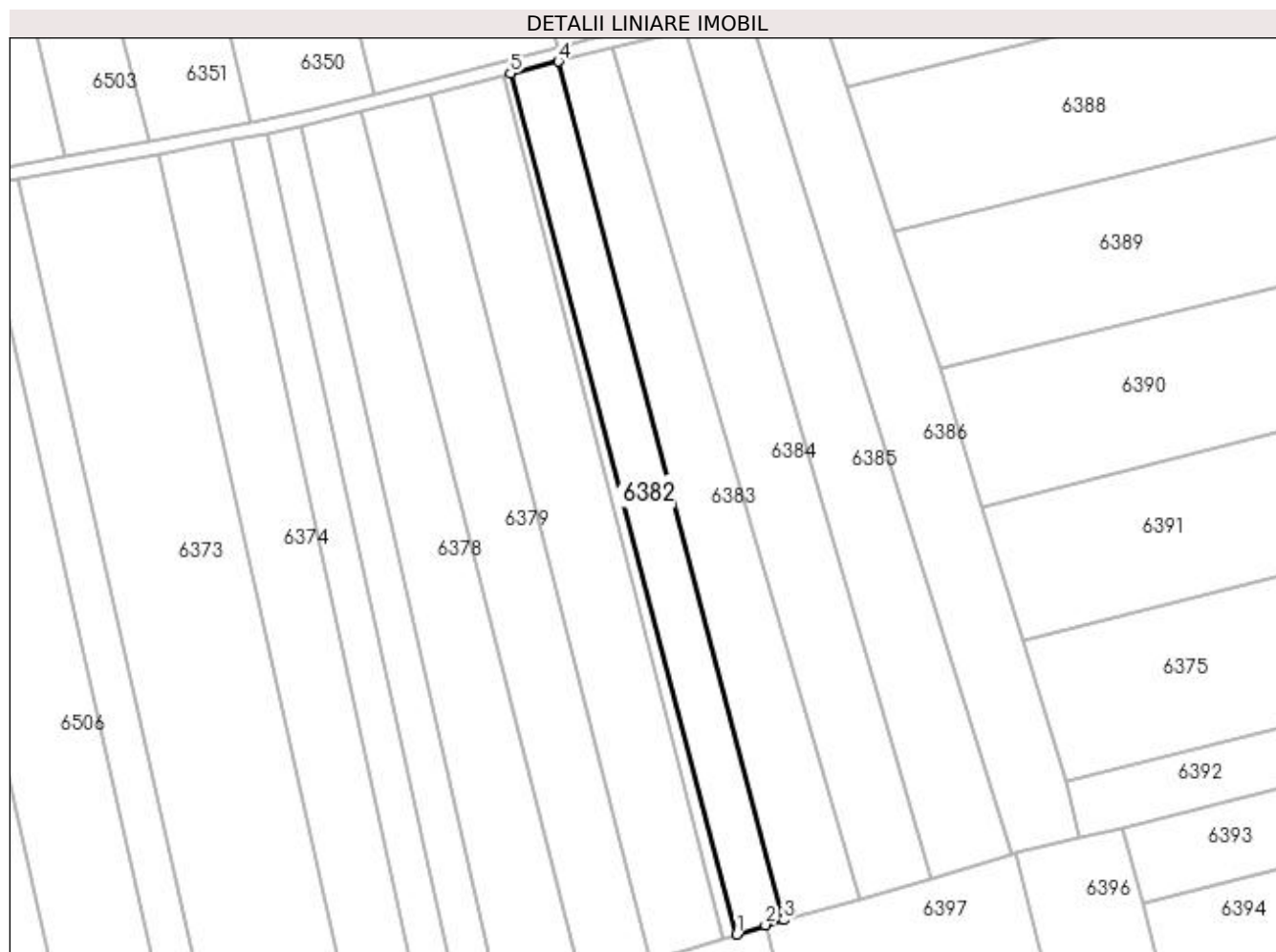
Inscrieri privind dezmembramintele dreptului de proprietate, drepturi reale de garanție și sarcini	Referințe
NU SUNT	

Anexa Nr. 1 La Partea I

Teren

Nr cadastral	Suprafața (mp)*	Observații / Referințe
	1.700	

* Suprafața este determinată în planul de proiecție Stereo 70.



Date referitoare la teren

Crt	Categorie folosință	Intra vilan	Suprafața (mp)	Tarla	Parcelă	Nr. topo	Observații / Referințe
1	arabil	NU	1.700	69	1188	-	

Lungime Segmente

1) Valorile lungimilor segmentelor sunt obținute din proiecție în plan.

Punct început	X / Y	Punct sfârșit	X / Y	Lungime segment (** (m)
1	580.487,705 669.303,122	2	580.493,368 669.304,964	5.955
2	580.493,368 669.304,964	3	580.496,998 669.305,973	3.768
3	580.496,998 669.305,973	4	580.452,548 669.475,04	174.813
4	580.452,548 669.475,04	5	580.443,119 669.472,709	9.713
5	580.443,119 669.472,709	1	580.487,705 669.303,122	175.35

**** Lungimile segmentelor sunt determinate în planul de proiecție Stereo 70 și sunt rotunjite la 1 milimetru.**

***** Distanța dintre puncte este formată din segmente cumulate ce sunt mai mici decât valoarea 1 milimetru.**

**DATE DESPRE IMOBILUL NR. 6383**

Oficiul de Cadastru și Publicitate Imobiliară SUCEAVA
 Biroul de Cadastru și Publicitate Imobiliară Gura Humorului

A. Partea I. Descrierea imobilului

TEREN Extravilan

Adresa: Jud. Suceava

Nr. Crt	Nr cadastral Nr. topografic	Suprafața* (mp)	Observații / Referințe
A1		2.300	Sector cadastral:25 Teren neimprejmuit;

B. Partea II. Proprietari și acte

Inscrieri privitoare la dreptul de proprietate și alte drepturi reale		Referințe
6383 / 20/12/2023		
Act Normativ nr. 7, din 13/03/1996 emis de Parlamentul României;		
B1	Inscrierea provizorie, drept de PROPRIETATE, dobandit prin Lege, cota actuala 1/1, cota initiala 1/1 1) COMUNA BERCHIȘEȘTI, CIF:17527456	A1

C. Partea III. SARCINI .

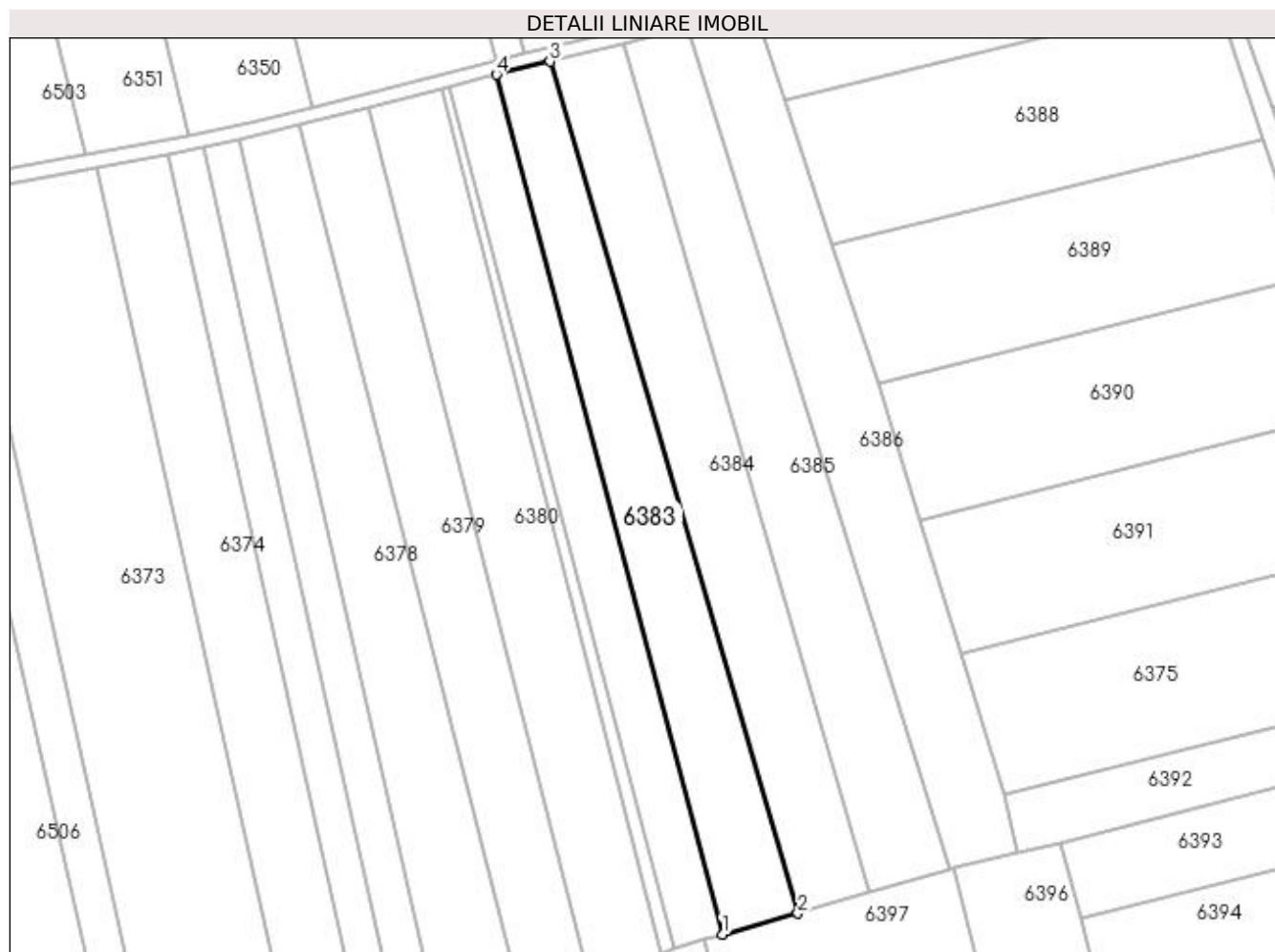
Inscrieri privind dezmembramintele dreptului de proprietate, drepturi reale de garanție și sarcini	Referințe
NU SUNT	

Anexa Nr. 1 La Partea I

Teren

Nr cadastral	Suprafața (mp)*	Observații / Referințe
	2.300	

* Suprafața este determinată în planul de proiecție Stereo 70.



Date referitoare la teren

Crt	Categorie folosință	Intra vilan	Suprafața (mp)	Tarla	Parcelă	Nr. topo	Observații / Referințe
1	arabil	NU	2.300	69	1188	-	

Lungime Segmente

1) Valorile lungimilor segmentelor sunt obținute din proiecție în plan.

Punct început	X / Y	Punct sfârșit	X / Y	Lungime segment (** (m)
1	580.496,998 669.305,973	2	580.511,913 669.310,119	15.481
2	580.511,913 669.310,119	3	580.463,095 669.477,647	174.496
3	580.463,095 669.477,647	4	580.452,548 669.475,04	10.864
4	580.452,548 669.475,04	1	580.496,998 669.305,973	174.813

**** Lungimile segmentelor sunt determinate în planul de proiecție Stereo 70 și sunt rotunjite la 1 milimetru.**

***** Distanța dintre puncte este formată din segmente cumulate ce sunt mai mici decât valoarea 1 milimetru.**

**DATE DESPRE IMOBILUL NR. 6384**

Oficiul de Cadastru și Publicitate Imobiliară SUCEAVA
Biroul de Cadastru și Publicitate Imobiliară Gura Humorului

A. Partea I. Descrierea imobilului

TEREN Extravilan

Adresa: Jud. Suceava

Nr. Crt	Nr cadastral Nr. topografic	Suprafața* (mp)	Observații / Referințe
A1		2.581	Sector cadastral:25 Teren neimprejmuit;

B. Partea II. Proprietari și acte

Inscrieri privitoare la dreptul de proprietate și alte drepturi reale		Referințe
6384 / 20/12/2023		
Act Normativ nr. 7, din 13/03/1996 emis de Parlamentul României;		
B1	Inscrierea provizorie, drept de PROPRIETATE, dobandit prin Lege, cota actuala 1/1, cota initiala 1/1 1) COMUNA BERCHIȘEȘTI, CIF:17527456	A1

C. Partea III. SARCINI .

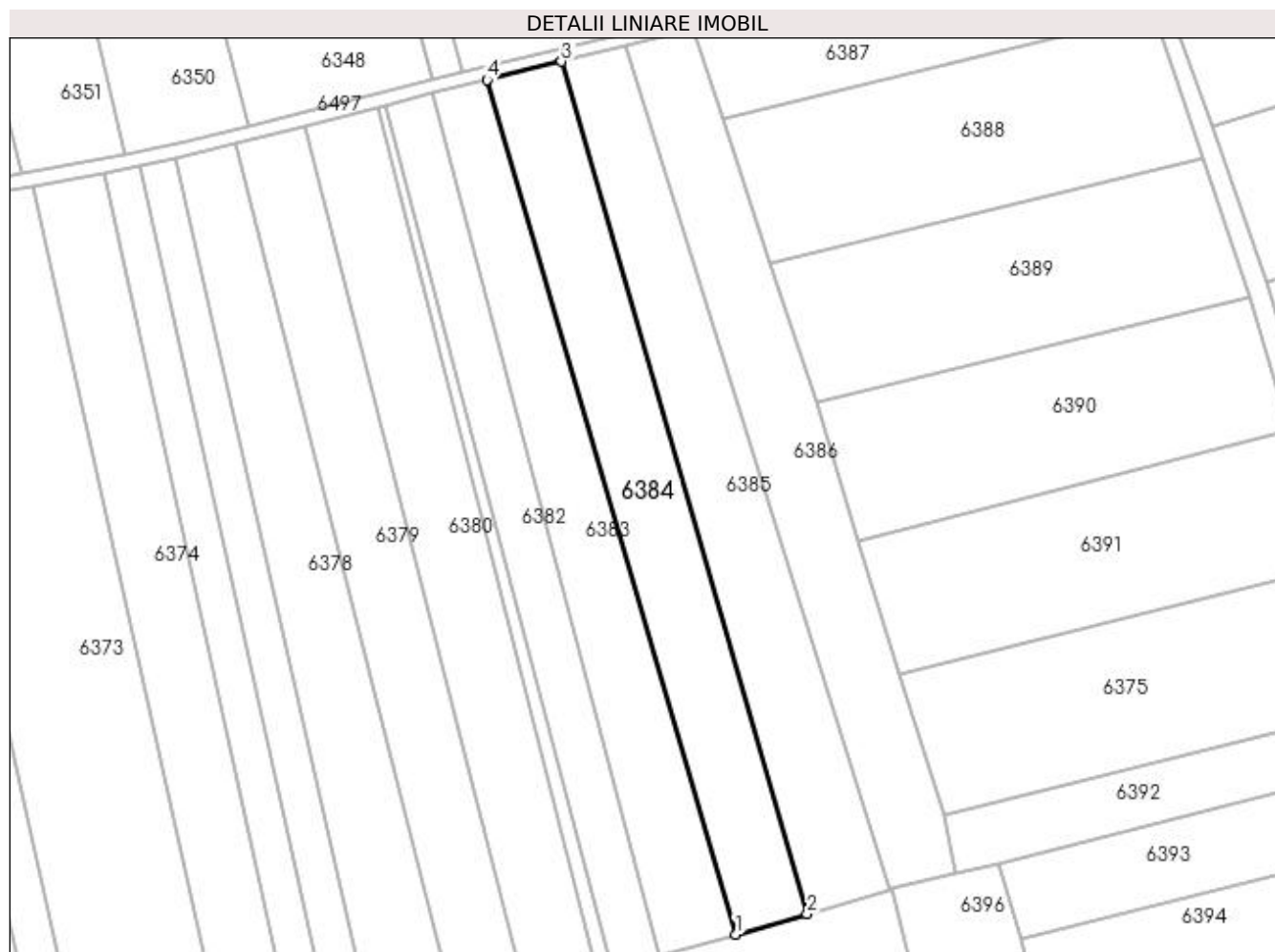
Inscrieri privind dezmembramintele dreptului de proprietate, drepturi reale de garanție și sarcini	Referințe
NU SUNT	

Anexa Nr. 1 La Partea I

Teren

Nr cadastral	Suprafața (mp)*	Observații / Referințe
	2.581	

* Suprafața este determinată în planul de proiecție Stereo 70.



Date referitoare la teren

Crt	Categorie folosință	Intra vilan	Suprafața (mp)	Tarla	Parcelă	Nr. topo	Observații / Referințe
1	arabil	NU	2.581	69	1188	-	

Lungime Segmente

1) Valorile lungimilor segmentelor sunt obținute din proiecție în plan.

Punct început	X / Y	Punct sfârșit	X / Y	Lungime segment (** (m)
1	580.511,913 669.310,119	2	580.525,934 669.314,14	14.586
2	580.525,934 669.314,14	3	580.477,698 669.481,285	173.966
3	580.477,698 669.481,285	4	580.463,095 669.477,647	15.049
4	580.463,095 669.477,647	1	580.511,913 669.310,119	174.496

**** Lungimile segmentelor sunt determinate în planul de proiecție Stereo 70 și sunt rotunjite la 1 milimetru.**

***** Distanța dintre puncte este formată din segmente cumulate ce sunt mai mici decât valoarea 1 milimetru.**

**DATE DESPRE IMOBILUL NR. 6385**

Oficiul de Cadastru și Publicitate Imobiliară SUCEAVA
 Biroul de Cadastru și Publicitate Imobiliară Gura Humorului

A. Partea I. Descrierea imobilului

TEREN Extravilan

Adresa: Jud. Suceava

Nr. Crt	Nr cadastral Nr. topografic	Suprafața* (mp)	Observații / Referințe
A1		2.581	Sector cadastral:25 Teren neimprejmuit;

B. Partea II. Proprietari și acte

Inscrieri privitoare la dreptul de proprietate și alte drepturi reale		Referințe
6385 / 20/12/2023		
Act Normativ nr. 7, din 13/03/1996 emis de Parlamentul României;		
B1	Inscrierea provizorie, drept de PROPRIETATE, dobandit prin Lege, cota actuala 1/1, cota initiala 1/1 1) COMUNA BERCHIȘEȘTI, CIF:17527456	A1

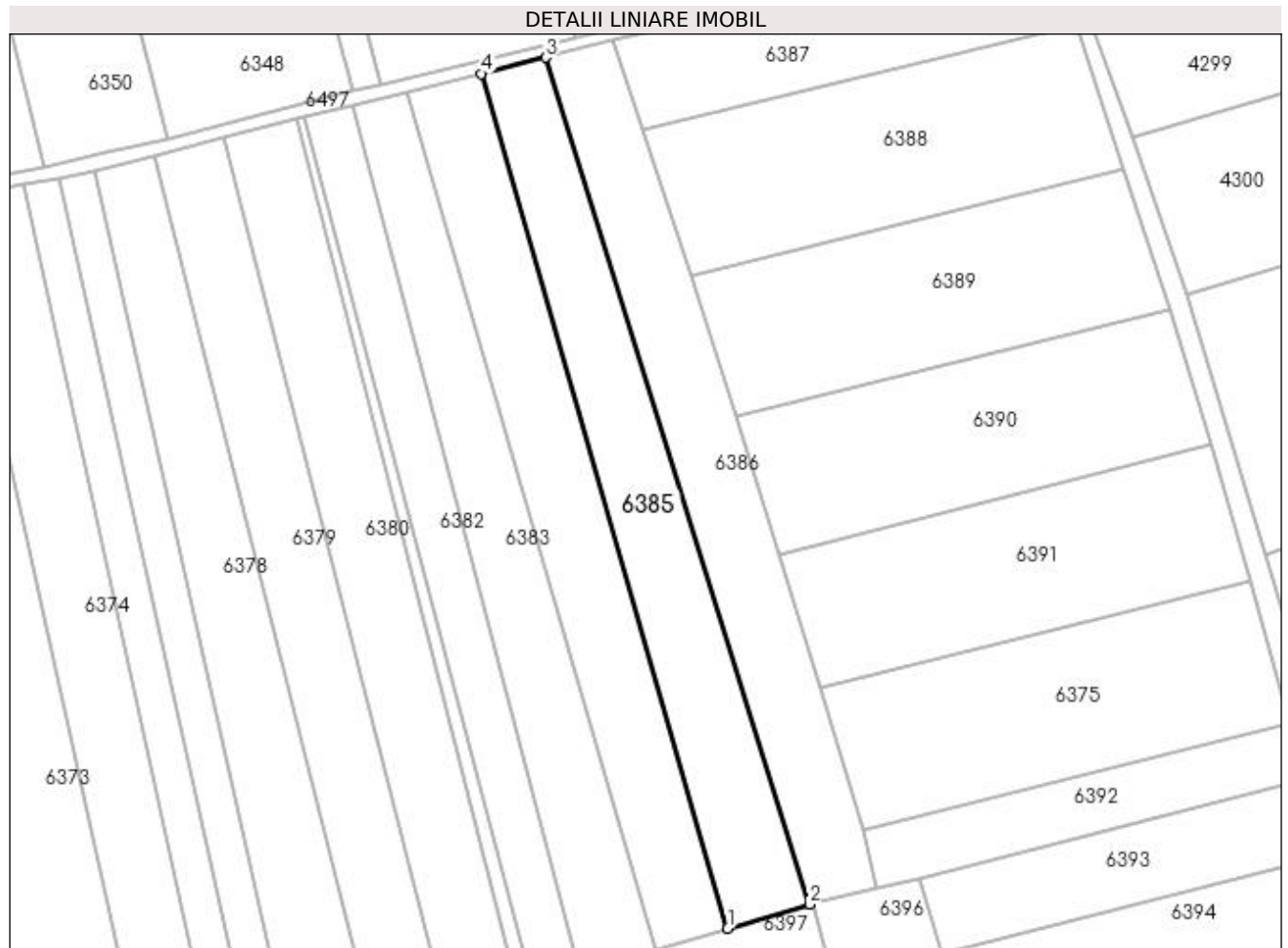
C. Partea III. SARCINI .

Inscrieri privind dezmembramintele dreptului de proprietate, drepturi reale de garanție și sarcini	Referințe
NU SUNT	

Anexa Nr. 1 La Partea I**Teren**

Nr cadastral	Suprafața (mp)*	Observații / Referințe
	2.581	

* Suprafața este determinată în planul de proiecție Stereo 70.

**Date referitoare la teren**

Crt	Categorie folosință	Intra vilan	Suprafața (mp)	Tarla	Parcelă	Nr. topo	Observații / Referințe
1	arabil	NU	2.581	69	1188	-	

Lungime Segmente

1) Valorile lungimilor segmentelor sunt obținute din proiecție în plan.

Punct început	X / Y	Punct sfârșit	X / Y	Lungime segment (** (m)
1	580.525,934 669.314,14	2	580.541,978 669.318,881	16.73
2	580.541,978 669.318,881	3	580.490,315 669.484,428	173.421
3	580.490,315 669.484,428	4	580.477,698 669.481,285	13.003
4	580.477,698 669.481,285	1	580.525,934 669.314,14	173.966

**** Lungimile segmentelor sunt determinate în planul de proiecție Stereo 70 și sunt rotunjite la 1 milimetru.**

***** Distanța dintre puncte este formată din segmente cumulate ce sunt mai mici decât valoarea 1 milimetru.**

**DATE DESPRE IMOBILUL NR. 6386**

Oficiul de Cadastru și Publicitate Imobiliară SUCEAVA
Biroul de Cadastru și Publicitate Imobiliară Gura Humorului

A. Partea I. Descrierea imobilului

TEREN Extravilan

Adresa: Jud. Suceava

Nr. Crt	Nr cadastral Nr. topografic	Suprafața* (mp)	Observații / Referințe
A1		2.500	Sector cadastral:25 Teren neimprejmut;

B. Partea II. Proprietari și acte

Inscrieri privitoare la dreptul de proprietate și alte drepturi reale	Referințe
6386 / 20/12/2023	
Act Administrativ nr. 1376, din 03/10/1995 emis de Comisia Județeană Suceava;	
B1	A1
Intabulare, drept de PROPRIETATE, dobândit prin Reconstituire, cota actuala 1/1, cota initiala 1/1	
1) HOGEA GHEORGHE 2) HOGEA D-TRU 3) HOGEA VERONICA 4) HOGEA IOAN 5) POMOHACI C-TIN 6) OLARI DOMNICA 7) HOGEA IOAN 8) ONUȚ ILEANA 9) RUSU RAHILA 10) PIERSIC D-TRU 11) HOGEA ILEANA 12) HOGEA VASILE 13) POMOHACI ILEANA 14) HOGEA AXINTE 15) BUTA RAHILA 16) ANGELESCU RAHILA 17) HOGEA PARASCHIVA 18) VALEAN RTEMIZIA 19) HASNAS ILEANA	
<i>OBSERVATII: lipsă CNP proprietar Piersic D-tru, Hogeax Axinte, Pomohaci Ileana, Onuț Ileana, Vălean Atemizia, Hogeax D-tru, Hogeax Ioan, Hogeax Veronica, Hogeax Gheorghe, Pomohaci C-tin, Hogeax Vasile, Angelescu Rahila, Hasnaș Ileana, Buta Rahila, Rusu Rahila, Hogeax Paraschiva, Hogeax Ioan, Pomohaci Gheroghe, Hogeax Ileana</i>	

C. Partea III. SARCINI .

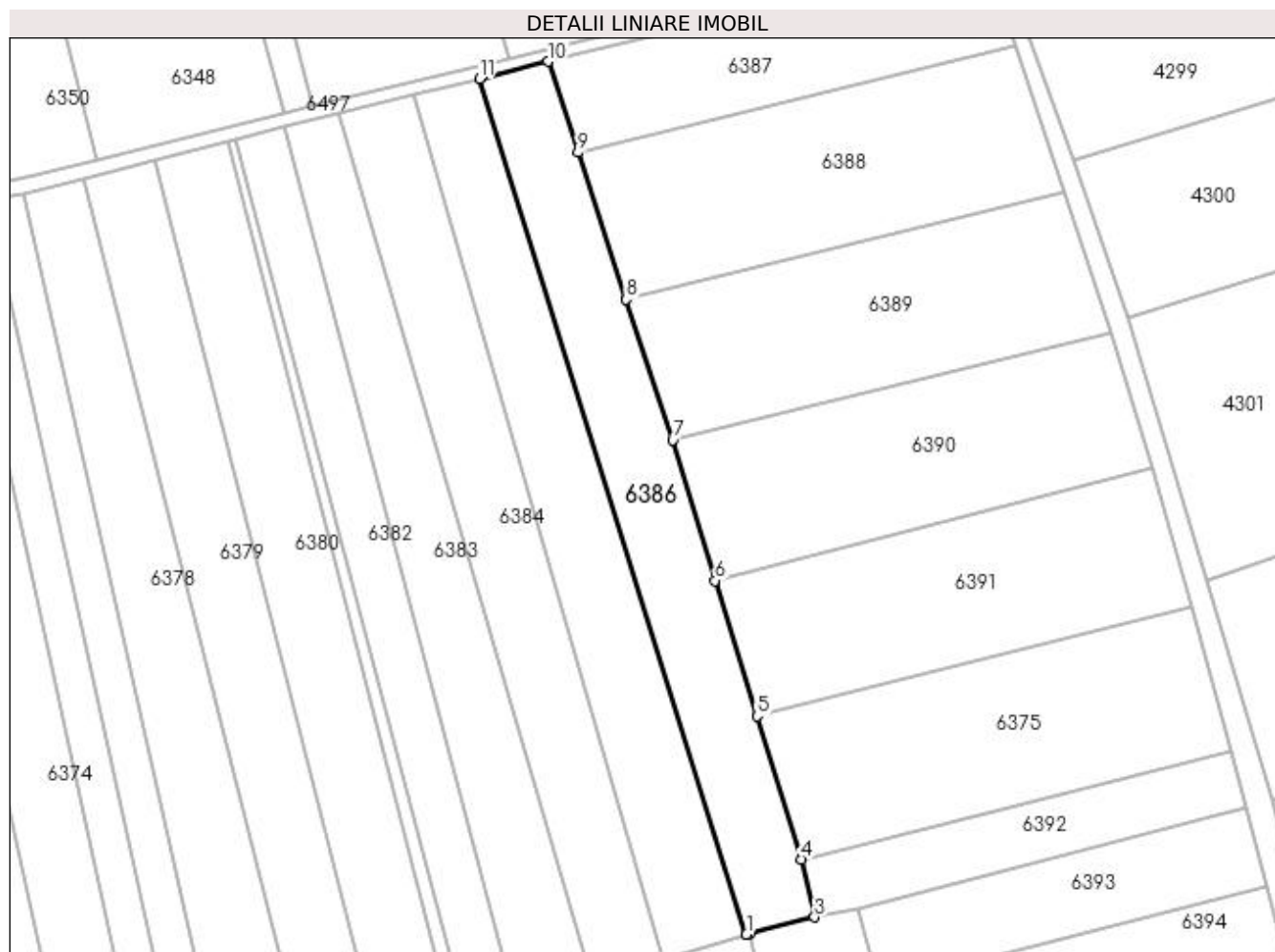
Inscrieri privind dezmembramintele dreptului de proprietate, drepturi reale de garanție și sarcini	Referințe
NU SUNT	

Anexa Nr. 1 La Partea I

Teren

Nr cadastral	Suprafața (mp)*	Observații / Referințe
	2.500	

* Suprafața este determinată în planul de proiecție Stereo 70.



Date referitoare la teren

Crt	Categorie folosință	Intra vilan	Suprafața (mp)	Tarla	Parcelă	Nr. topo	Observații / Referințe
1	arabil	NU	2.500	69	1188	-	loc numit Măzănăești

Lungime Segmente

1) Valorile lungimilor segmentelor sunt obținute din proiecție în plan.

Punct început	X / Y	Punct sfârșit	X / Y	Lungime segment (** (m)
1	580.541,978 669.318,881	2	580.542,682 669.319,057	0.726
2	580.542,682 669.319,057	3	580.555,206 669.322,19	12.91
3	580.555,206 669.322,19	4	580.552,642 669.333,358	11.459
4	580.552,642 669.333,358	5	580.544,039 669.361,087	29.033
5	580.544,039 669.361,087	6	580.535,91 669.387,289	27.434

Punct început	X / Y	Punct sfârșit	X / Y	Lungime segment (** (m)
6	580.535,91 669.387,289	7	580.527,751 669.414,459	28.369
7	580.527,751 669.414,459	8	580.518,746 669.441,736	28.725
8	580.518,746 669.441,736	9	580.509,37 669.470,138	29.91
9	580.509,37 669.470,138	10	580.503,563 669.487,728	18.524
10	580.503,563 669.487,728	11	580.490,315 669.484,428	13.653
11	580.490,315 669.484,428	1	580.541,978 669.318,881	173.421

** Lungimile segmentelor sunt determinate în planul de proiecție Stereo 70 și sunt rotunjite la 1 milimetru.

*** Distanța dintre puncte este formată din segmente cumulate ce sunt mai mici decât valoarea 1 milimetru.

**DATE DESPRE IMOBILUL NR. 6387**

Oficiul de Cadastru și Publicitate Imobiliară SUCEAVA
Biroul de Cadastru și Publicitate Imobiliară Gura Humorului

A. Partea I. Descrierea imobilului

TEREN Extravilan

Adresa: Jud. Suceava

Nr. Crt	Nr cadastral Nr. topografic	Suprafața* (mp)	Observații / Referințe
A1		1.605	Sector cadastral:25 Teren neimprejmuit;

B. Partea II. Proprietari și acte

Inscrieri privitoare la dreptul de proprietate și alte drepturi reale		Referințe
6387 / 20/12/2023		
Act Normativ nr. 7, din 13/03/1996 emis de Parlamentul României;		
B1	Inscrierea provizorie, drept de PROPRIETATE, dobandit prin Lege, cota actuala 1/1, cota initiala 1/1 1) COMUNA BERCHIȘEȘTI, CIF:17527456	A1

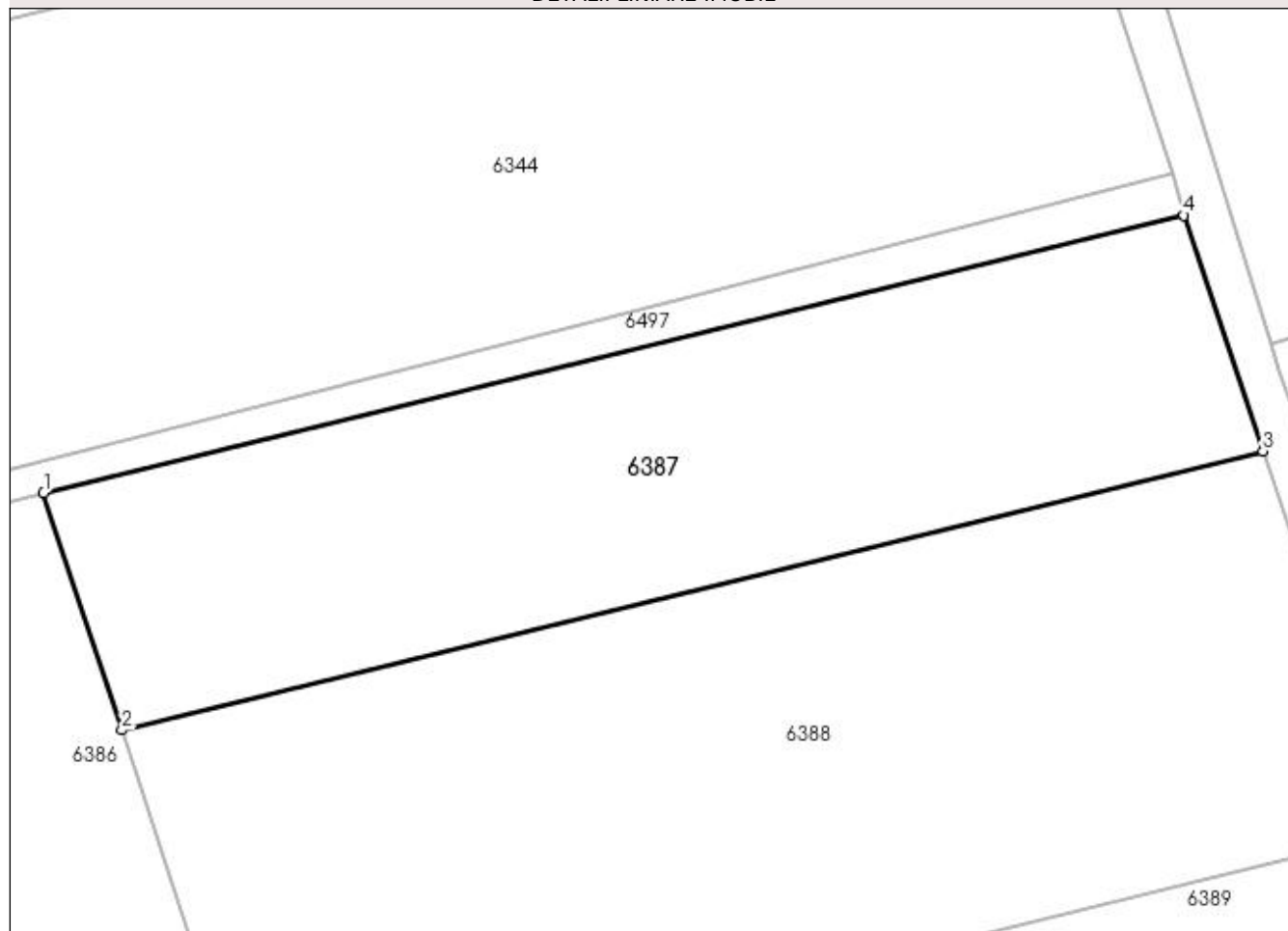
C. Partea III. SARCINI .

Inscrieri privind dezmembramintele dreptului de proprietate, drepturi reale de garanție și sarcini	Referințe
NU SUNT	

Anexa Nr. 1 La Partea I**Teren**

Nr cadastral	Suprafața (mp)*	Observații / Referințe
	1.605	

* Suprafața este determinată în planul de proiecție Stereo 70.

DETALII LINIARE IMOBIL**Date referitoare la teren**

Crt	Categorie folosință	Intra vilan	Suprafața (mp)	Tarla	Parcelă	Nr. topo	Observații / Referințe
1	arabil	NU	1.605	69	1188	-	

Lungime Segmente

1) Valorile lungimilor segmentelor sunt obținute din proiecție în plan.

Punct început	X / Y	Punct sfârșit	X / Y	Lungime segment (** (m)
1	580.503,563 669.487,728	2	580.509,37 669.470,138	18.524
2	580.509,37 669.470,138	3	580.594,02 669.490,816	87.139
3	580.594,02 669.490,816	4	580.588,173 669.508,308	18.443
4	580.588,173 669.508,308	1	580.503,563 669.487,728	87.077

**** Lungimile segmentelor sunt determinate în planul de proiecție Stereo 70 și sunt rotunjite la 1 milimetru.**

***** Distanța dintre puncte este formată din segmente cumulate ce sunt mai mici decât valoarea 1 milimetru.**

**DATE DESPRE IMOBILUL NR. 6388**

Oficiul de Cadastru și Publicitate Imobiliară SUCEAVA
Biroul de Cadastru și Publicitate Imobiliară Gura Humorului

A. Partea I. Descrierea imobilului

TEREN Extravilan

Adresa: Jud. Suceava

Nr. Crt	Nr cadastral Nr. topografic	Suprafața* (mp)	Observații / Referințe
A1		2.600	Sector cadastral:25 Teren neimprejmuit;

B. Partea II. Proprietari și acte

Inscrieri privitoare la dreptul de proprietate și alte drepturi reale	Referințe
6388 / 20/12/2023	
Act Administrativ nr. 35, din 16/02/2009 emis de Comisia Județeană Suceava;	
B1	A1
Intabulare, drept de PROPRIETATE, dobândit prin Reconstituire, cota actuala 1/1, cota initiala 1/1	
1) DUCA DUMITRU	
<i>OBSERVATII: lipsă CNP proprietar Duca Dumitru</i>	

C. Partea III. SARCINI .

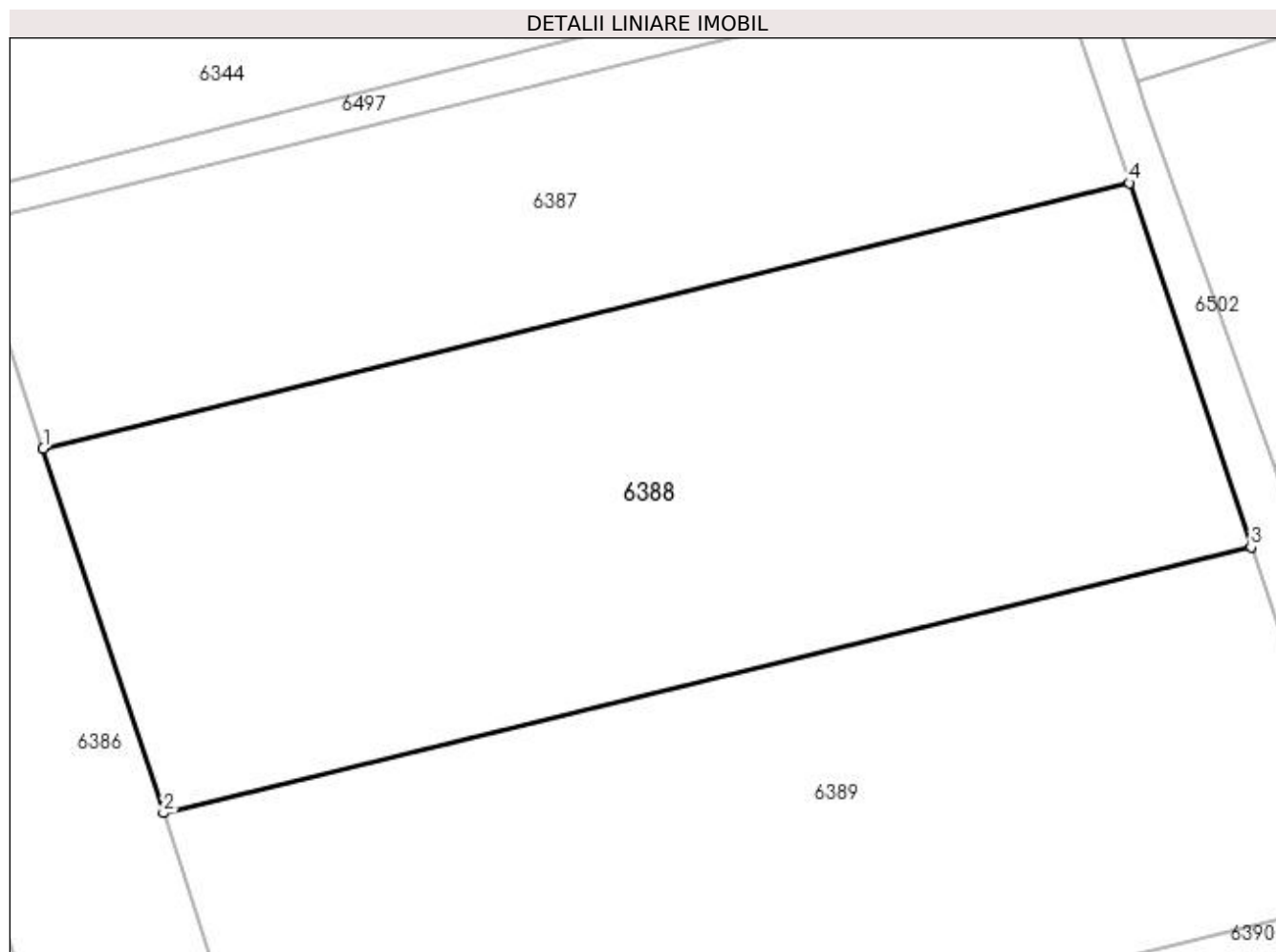
Inscrieri privind dezmembramintele dreptului de proprietate, drepturi reale de garanție și sarcini	Referințe
NU SUNT	

Anexa Nr. 1 La Partea I

Teren

Nr cadastral	Suprafața (mp)*	Observații / Referințe
	2.600	

* Suprafața este determinată în planul de proiecție Stereo 70.



Date referitoare la teren

Crt	Categorie folosință	Intra vilan	Suprafața (mp)	Tarla	Parcelă	Nr. topo	Observații / Referințe
1	arabil	NU	2.600	69	1188	-	loc numit Stejăroaia

Lungime Segmente

1) Valorile lungimilor segmentelor sunt obținute din proiecție în plan.

Punct început	X / Y	Punct sfârșit	X / Y	Lungime segment (** (m)
1	580.509,37 669.470,138	2	580.518,746 669.441,736	29.91
2	580.518,746 669.441,736	3	580.603,506 669.462,441	87.252
3	580.603,506 669.462,441	4	580.594,02 669.490,816	29.919
4	580.594,02 669.490,816	1	580.509,37 669.470,138	87.139

**** Lungimile segmentelor sunt determinate în planul de proiecție Stereo 70 și sunt rotunjite la 1 milimetru.**

***** Distanța dintre puncte este formată din segmente cumulate ce sunt mai mici decât valoarea 1 milimetru.**

**DATE DESPRE IMOBILUL NR. 6389**

Oficiul de Cadastru și Publicitate Imobiliară SUCEAVA
Biroul de Cadastru și Publicitate Imobiliară Gura Humorului

A. Partea I. Descrierea imobilului

TEREN Extravilan

Adresa: Jud. Suceava

Nr. Crt	Nr cadastral Nr. topografic	Suprafața* (mp)	Observații / Referințe
A1		2.500	Sector cadastral:25 Teren neimprejmuit;

B. Partea II. Proprietari și acte

Inscrieri privitoare la dreptul de proprietate și alte drepturi reale	Referințe
6389 / 20/12/2023	
Act Normativ nr. 7, din 13/03/1996 emis de Parlamentul României;	
B1	A1
Inscrierea provizorie, drept de PROPRIETATE, dobandit prin Lege, cota actuala 1/1, cota initiala 1/1 1) COMUNA BERCHIȘEȘTI, CIF:17527456	

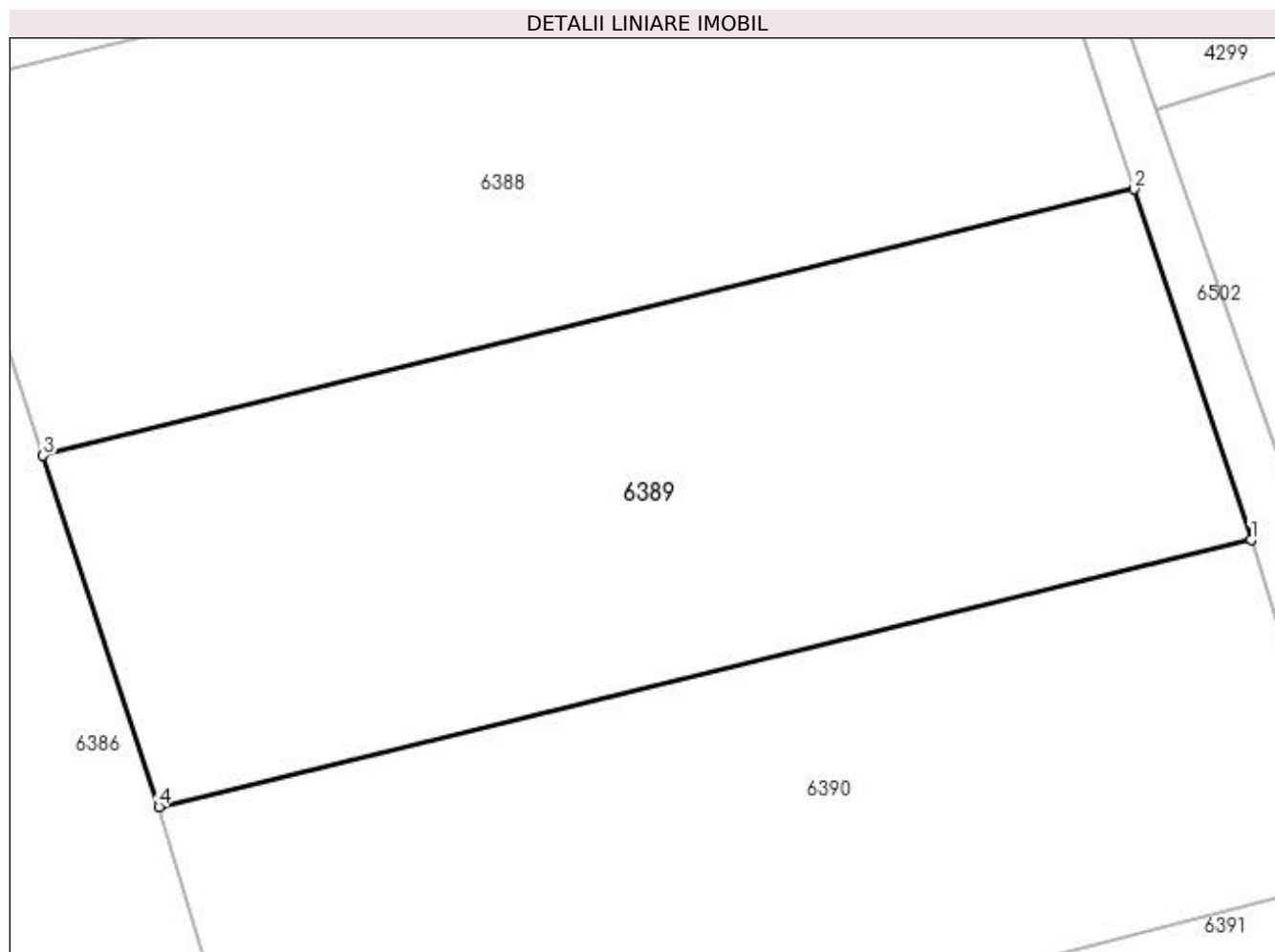
C. Partea III. SARCINI .

Inscrieri privind dezmembramintele dreptului de proprietate, drepturi reale de garanție și sarcini	Referințe
NU SUNT	

Anexa Nr. 1 La Partea I**Teren**

Nr cadastral	Suprafața (mp)*	Observații / Referințe
	2.500	

* Suprafața este determinată în planul de proiecție Stereo 70.

**Date referitoare la teren**

Crt	Categorie folosință	Intra vilan	Suprafața (mp)	Tarla	Parcelă	Nr. topo	Observații / Referințe
1	arabil	NU	2.500	69	1188	-	

Lungime Segmente

1) Valorile lungimilor segmentelor sunt obținute din proiecție în plan.

Punct început	X / Y	Punct sfârșit	X / Y	Lungime segment (** (m)
1	580.612,616 669.435,189	2	580.603,506 669.462,441	28.734
2	580.603,506 669.462,441	3	580.518,746 669.441,736	87.252
3	580.518,746 669.441,736	4	580.527,751 669.414,459	28.725
4	580.527,751 669.414,459	1	580.612,616 669.435,189	87.36

**** Lungimile segmentelor sunt determinate în planul de proiecție Stereo 70 și sunt rotunjite la 1 milimetru.**

***** Distanța dintre puncte este formată din segmente cumulate ce sunt mai mici decât valoarea 1 milimetru.**

**DATE DESPRE IMOBILUL NR. 6390**

Oficiul de Cadastru și Publicitate Imobiliară SUCEAVA
Biroul de Cadastru și Publicitate Imobiliară Gura Humorului

A. Partea I. Descrierea imobilului

TEREN Extravilan

Adresa: Jud. Suceava

Nr. Crt	Nr cadastral Nr. topografic	Suprafața* (mp)	Observații / Referințe
A1		2.435	Sector cadastral:25 Teren neimprejmuit;

B. Partea II. Proprietari și acte

Inscrieri privitoare la dreptul de proprietate și alte drepturi reale		Referințe
6390 / 20/12/2023		
Act Normativ nr. 7, din 13/03/1996 emis de Parlamentul României;		
B1	Inscrierea provizorie, drept de PROPRIETATE, dobandit prin Lege, cota actuala 1/1, cota initiala 1/1 1) COMUNA BERCHIȘEȘTI, CIF:17527456	A1

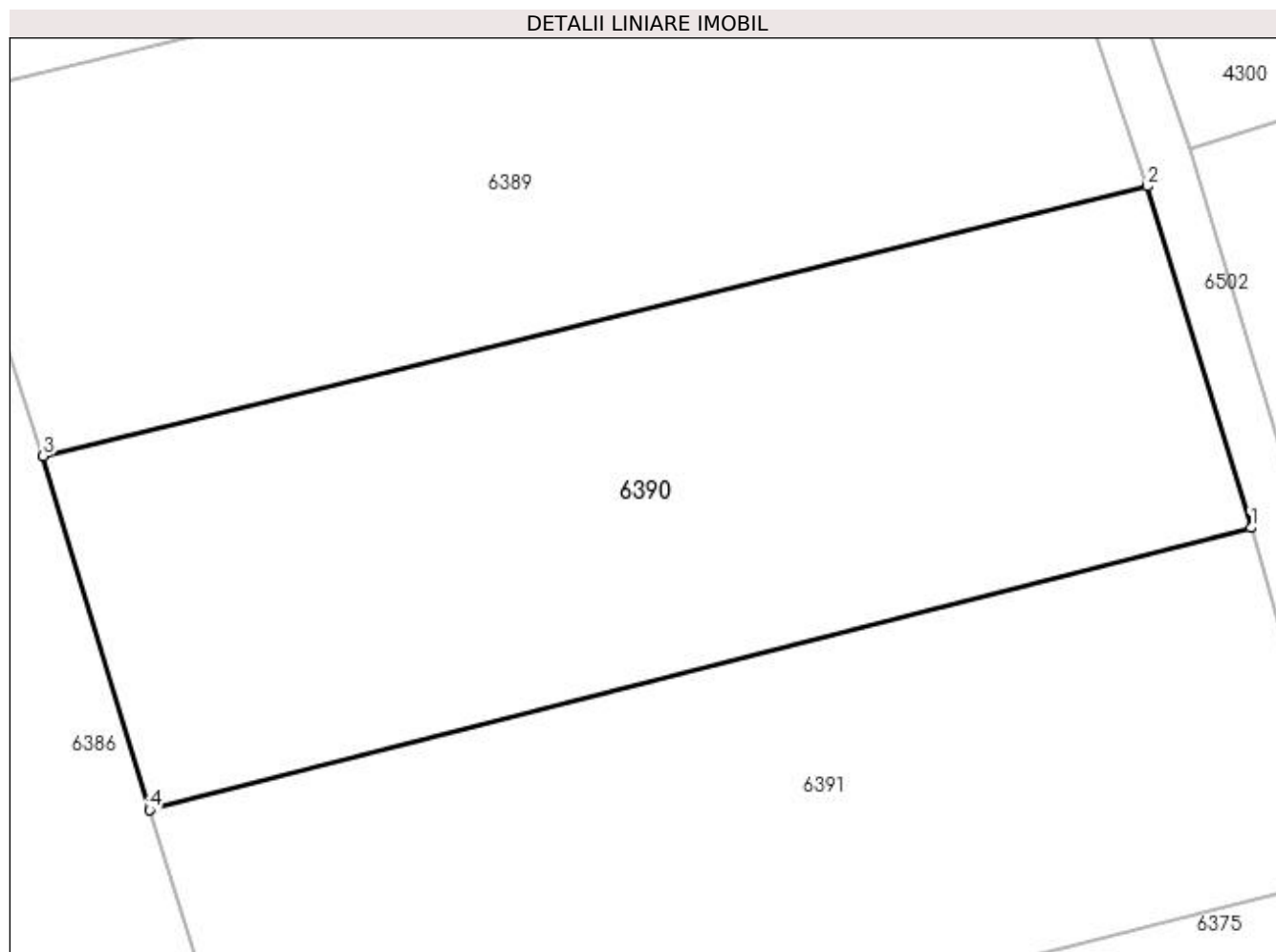
C. Partea III. SARCINI .

Inscrieri privind dezmembramintele dreptului de proprietate, drepturi reale de garanție și sarcini	Referințe
NU SUNT	

Anexa Nr. 1 La Partea I**Teren**

Nr cadastral	Suprafața (mp)*	Observații / Referințe
	2.435	

* Suprafața este determinată în planul de proiecție Stereo 70.

**Date referitoare la teren**

Crt	Categorie folosință	Intravilan	Suprafața (mp)	Tarla	Parcelă	Nr. topo	Observații / Referințe
1	arabil	NU	2.435	69	1188	-	

Lungime Segmente

1) Valorile lungimilor segmentelor sunt obținute din proiecție în plan.

Punct început	X / Y	Punct sfârșit	X / Y	Lungime segment (** (m)
1	580.620,599 669.408,943	2	580.612,616 669.435,189	27.433
2	580.612,616 669.435,189	3	580.527,751 669.414,459	87.36
3	580.527,751 669.414,459	4	580.535,91 669.387,289	28.369
4	580.535,91 669.387,289	1	580.620,599 669.408,943	87.414

**** Lungimile segmentelor sunt determinate în planul de proiecție Stereo 70 și sunt rotunjite la 1 milimetru.**

***** Distanța dintre puncte este formată din segmente cumulate ce sunt mai mici decât valoarea 1 milimetru.**

**DATE DESPRE IMOBILUL NR. 6391**

Oficiul de Cadastru și Publicitate Imobiliară SUCEAVA
Biroul de Cadastru și Publicitate Imobiliară Gura Humorului

A. Partea I. Descrierea imobilului

TEREN Extravilan

Adresa: Jud. Suceava

Nr. Crt	Nr cadastral Nr. topografic	Suprafața* (mp)	Observații / Referințe
A1		2.398	Sector cadastral:25 Teren neimprejmuț; diferența de suprafață nu s-a găsit la teren; parte din diferența de suprafață se găsește la ID 6375

B. Partea II. Proprietari și acte

Inscrieri privitoare la dreptul de proprietate și alte drepturi reale	Referințe
6391 / 20/12/2023	
Act Administrativ nr. 793, din 12/08/1994 emis de Comisia Județeană Suceava;	
B1	A1
Intabulare, drept de PROPRIETATE, dobândit prin Reconstituire, cota actuala 1/1, cota initiala 1/1 1) TURENSCHI ION	
Act Administrativ nr. 7103, din 09/08/2023 emis de Primăria Comunei Berchișești;	
B2	A1
Se notează posesia faptică în favoarea lui 1) TÎRNOVAN BOGDAN-IONUȚ	

C. Partea III. SARCINI .

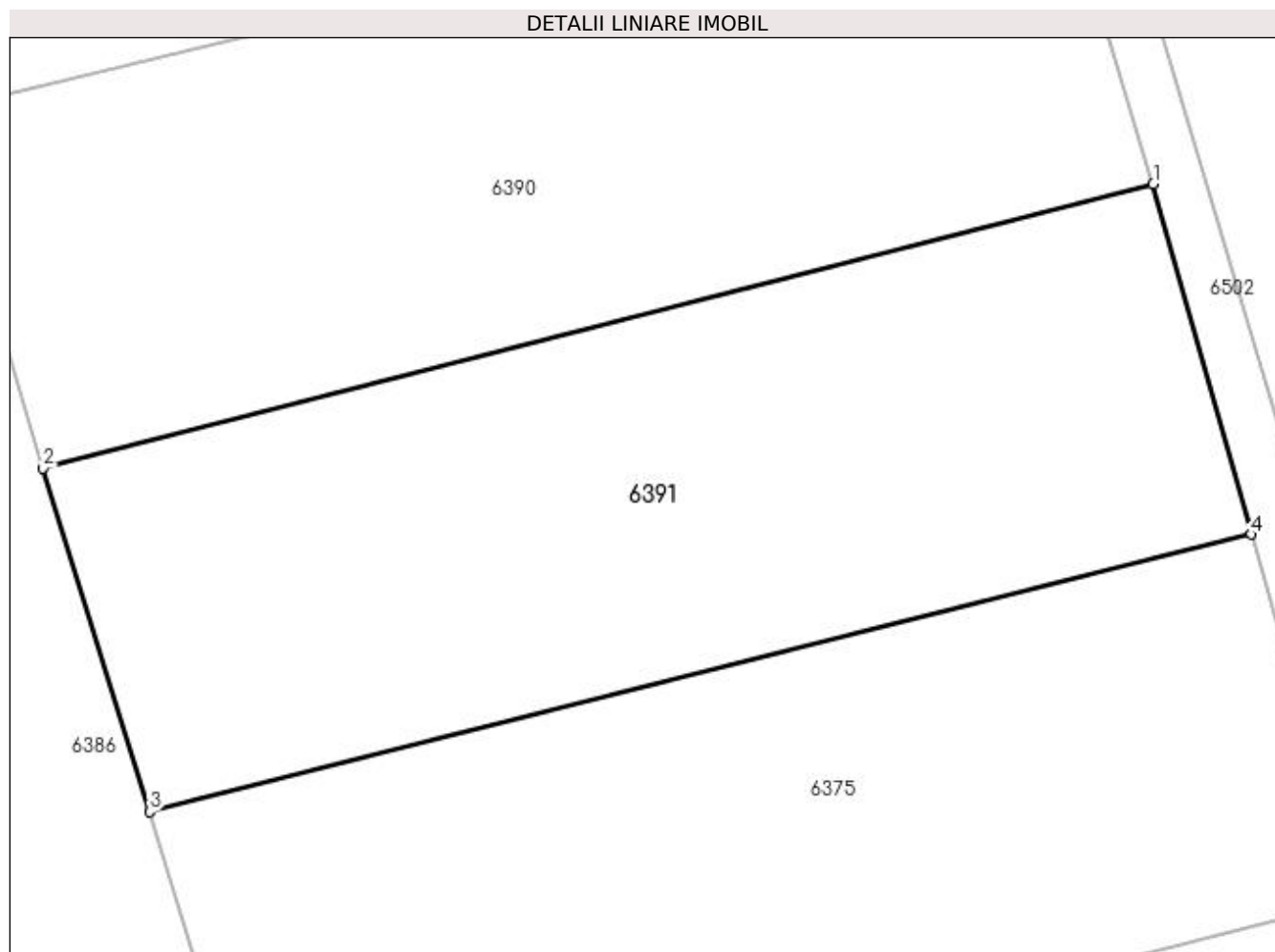
Inscrieri privind dezmembramintele dreptului de proprietate, drepturi reale de garanție și sarcini	Referințe
NU SUNT	

Anexa Nr. 1 La Partea I

Teren

Nr cadastral	Suprafața (mp)*	Observații / Referințe
	2.398	diferența de suprafață nu s-a găsit la teren; parte din diferența de suprafață se găsește la ID 6375

* Suprafața este determinată în planul de proiecție Stereo 70.



Date referitoare la teren

Crt	Categorie folosință	Intra vilan	Suprafața (mp)	Tarla	Parcelă	Nr. topo	Observații / Referințe
1	arabil	NU	2.398	69	1188	-	loc numit Stejăroaia

Lungime Segmente

1) Valorile lungimilor segmentelor sunt obținute din proiecție în plan.

Punct început	X / Y	Punct sfârșit	X / Y	Lungime segment (** (m)
1	580.620,599 669.408,943	2	580.535,91 669.387,289	87.414
2	580.535,91 669.387,289	3	580.544,039 669.361,087	27.434
3	580.544,039 669.361,087	4	580.628,063 669.382,24	86.646
4	580.628,063 669.382,24	1	580.620,599 669.408,943	27.727

**** Lungimile segmentelor sunt determinate în planul de proiecție Stereo 70 și sunt rotunjite la 1 milimetru.**

***** Distanța dintre puncte este formată din segmente cumulate ce sunt mai mici decât valoarea 1 milimetru.**

**DATE DESPRE IMOBILUL NR. 6392**

Oficiul de Cadastru și Publicitate Imobiliară SUCEAVA
 Biroul de Cadastru și Publicitate Imobiliară Gura Humorului

A. Partea I. Descrierea imobilului

TEREN Extravilan

Adresa: Jud. Suceava

Nr. Crt	Nr cadastral Nr. topografic	Suprafața* (mp)	Observații / Referințe
A1		1.000	Sector cadastral:25 Teren neimprejmuit;

B. Partea II. Proprietari și acte

Inscrieri privitoare la dreptul de proprietate și alte drepturi reale		Referințe
6392 / 20/12/2023		
Act Administrativ nr. 2255, din 09/12/1998 emis de Comisia Județeană Suceava;		
B1	Intabulare, drept de PROPRIETATE, dobândit prin Reconstituire, cota actuala 1/1, cota initiala 1/1 1) PUIȚĂU PROFIRA 2) PUIȚĂU ALEXANDRA 3) LUCACI VIORICA 4) PUIȚĂU ELIS. <i>OBSERVATII: lipsă CNP proprietar PUIȚĂU Profira, PUIȚĂU Alexandra, Lucaci Viorica, PUIȚĂU Elis.</i>	A1
Act Administrativ nr. 4919, din 28/06/2023 emis de Primăria Comunei Berchișești;		
B2	Se notează posesia faptică în favoarea lui 1) LUCACI GHEORGHE 2) LUCACI VEORICA	A1

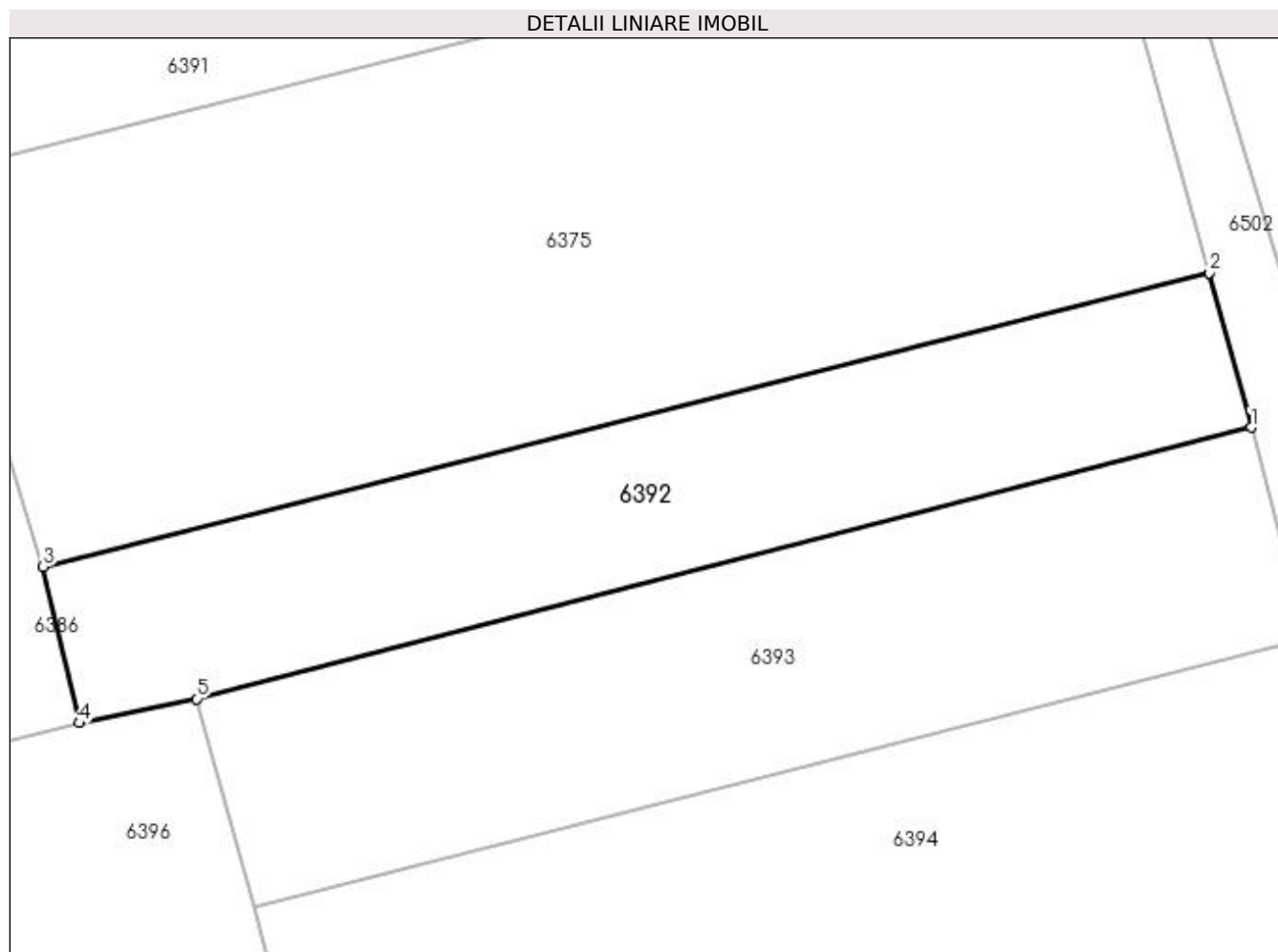
C. Partea III. SARCINI .

Inscrieri privind dezmembramintele dreptului de proprietate, drepturi reale de garanție și sarcini	Referințe
NU SUNT	

Anexa Nr. 1 La Partea I**Teren**

Nr cadastral	Suprafața (mp)*	Observații / Referințe
	1.000	

* Suprafața este determinată în planul de proiecție Stereo 70.

**Date referitoare la teren**

Crt	Categorie folosință	Intra vilan	Suprafața (mp)	Tarla	Parcelă	Nr. topo	Observații / Referințe
1	arabil	NU	1.000	69	1188	-	loc numit Stejăroaia

Lungime Segmente

1) Valorile lungimilor segmentelor sunt obținute din proiecție în plan.

Punct început	X / Y	Punct sfârșit	X / Y	Lungime segment (** (m)
1	580.638,849 669.343,284	2	580.635,87 669.354,31	11.421
2	580.635,87 669.354,31	3	580.552,642 669.333,358	85.825
3	580.552,642 669.333,358	4	580.555,206 669.322,19	11.459
4	580.555,206 669.322,19	5	580.563,588 669.323,923	8.559
5	580.563,588 669.323,923	1	580.638,849 669.343,284	77.711

**** Lungimile segmentelor sunt determinate în planul de proiecție Stereo 70 și sunt rotunjite la 1 milimetru.**

***** Distanța dintre puncte este formată din segmente cumulate ce sunt mai mici decât valoarea 1 milimetru.**

**DATE DESPRE IMOBILUL NR. 6393**

Oficiul de Cadastru și Publicitate Imobiliară SUCEAVA
Biroul de Cadastru și Publicitate Imobiliară Gura Humorului

A. Partea I. Descrierea imobilului

TEREN Extravilan

Adresa: Jud. Suceava

Nr. Crt	Nr cadastral Nr. topografic	Suprafața* (mp)	Observații / Referințe
A1		1.200	Sector cadastral:25 Teren neimprejmuit;

B. Partea II. Proprietari și acte

Inscrieri privitoare la dreptul de proprietate și alte drepturi reale		Referințe
6393 / 20/12/2023		
Act Administrativ nr. 314, din 15/02/1994 emis de Comisia Județeană Suceava;		
B1	Intabulare, drept de PROPRIETATE, dobândit prin Reconstituire, cota actuala 1/1, cota initiala 1/1 1) CIUC NICOLAE <i>OBSERVATII: lipsă CNP proprietar Ciuc Nicolae</i>	A1
Act Administrativ nr. 7045, din 07/08/2023 emis de Primăria Comunei Berchișești;		
B2	Se notează posesia faptică în favoarea lui 1) CIUC ILIE 2) CIUC ELENA	A1

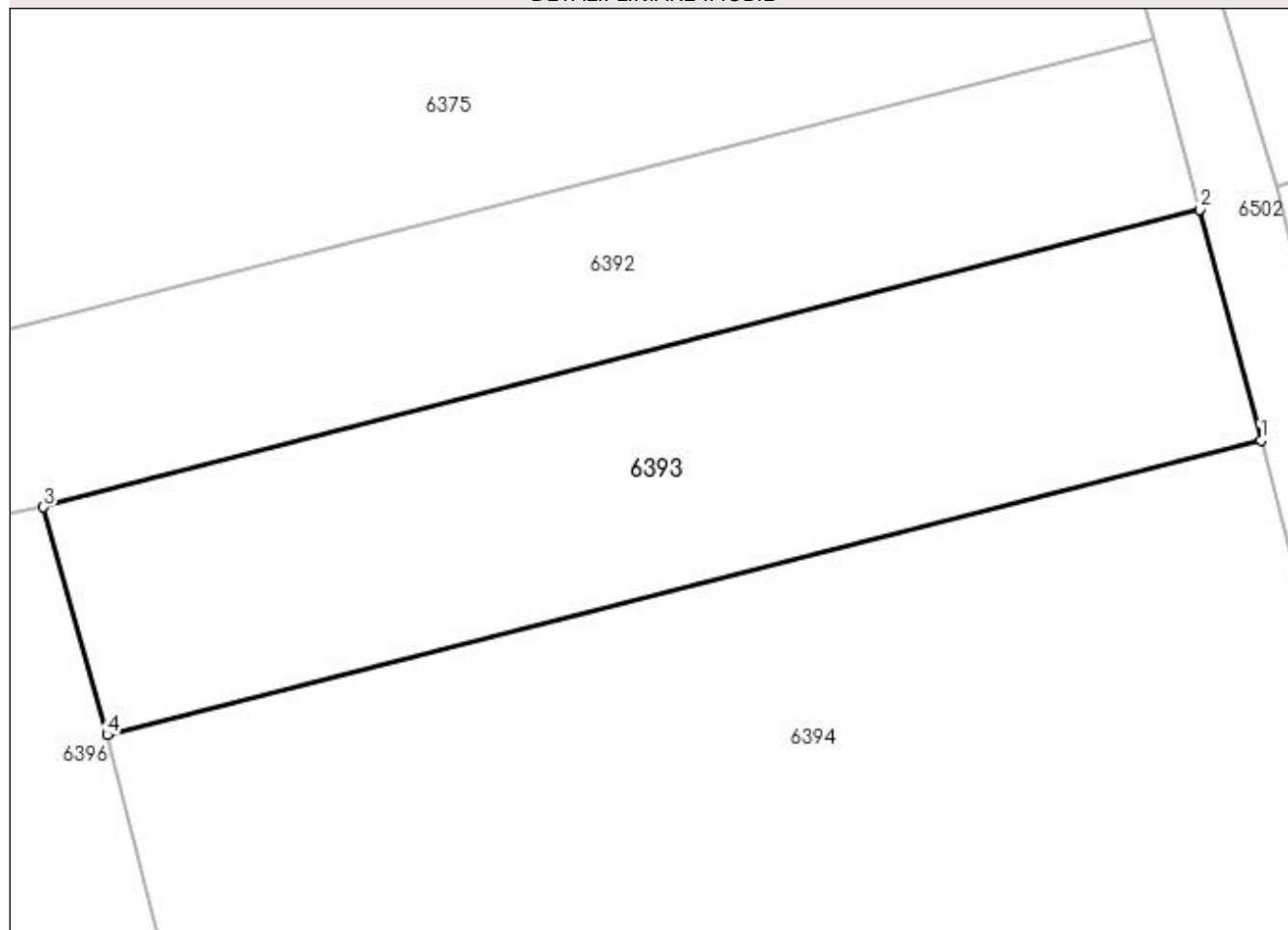
C. Partea III. SARCINI .

Inscrieri privind dezmembramintele dreptului de proprietate, drepturi reale de garanție și sarcini	Referințe
NU SUNT	

Anexa Nr. 1 La Partea I**Teren**

Nr cadastral	Suprafața (mp)*	Observații / Referințe
	1.200	

* Suprafața este determinată în planul de proiecție Stereo 70.

DETALII LINIARE IMOBIL**Date referitoare la teren**

Crt	Categorie folosință	Intra vilan	Suprafața (mp)	Tarla	Parcelă	Nr. topo	Observații / Referințe
1	arabil	NU	1.200	69	1188	-	loc numit Stejăroaia

Lungime Segmente

1) Valorile lungimilor segmentelor sunt obținute din proiecție în plan.

Punct început	X / Y	Punct sfârșit	X / Y	Lungime segment (** (m)
1	580.642,81 669.328,247	2	580.638,849 669.343,284	15.55
2	580.638,849 669.343,284	3	580.563,588 669.323,923	77.711
3	580.563,588 669.323,923	4	580.567,739 669.309,108	15.386
4	580.567,739 669.309,108	1	580.642,81 669.328,247	77.472

**** Lungimile segmentelor sunt determinate în planul de proiecție Stereo 70 și sunt rotunjite la 1 milimetru.**

***** Distanța dintre puncte este formată din segmente cumulate ce sunt mai mici decât valoarea 1 milimetru.**

**DATE DESPRE IMOBILUL NR. 6394**

Oficiul de Cadastru și Publicitate Imobiliară SUCEAVA
 Biroul de Cadastru și Publicitate Imobiliară Gura Humorului

A. Partea I. Descrierea imobilului

TEREN Extravilan

Adresa: Jud. Suceava

Nr. Crt	Nr cadastral Nr. topografic	Suprafața* (mp)	Observații / Referințe
A1		2.505	Sector cadastral:25 Teren neimprejmuit;

B. Partea II. Proprietari și acte

Inscrieri privitoare la dreptul de proprietate și alte drepturi reale		Referințe
6394 / 20/12/2023		
Act Normativ nr. 7, din 13/03/1996 emis de Parlamentul României;		
B1	Inscrierea provizorie, drept de PROPRIETATE, dobandit prin Lege, cota actuala 1/1, cota initiala 1/1 1) COMUNA BERCHIȘEȘTI, CIF:17527456	A1

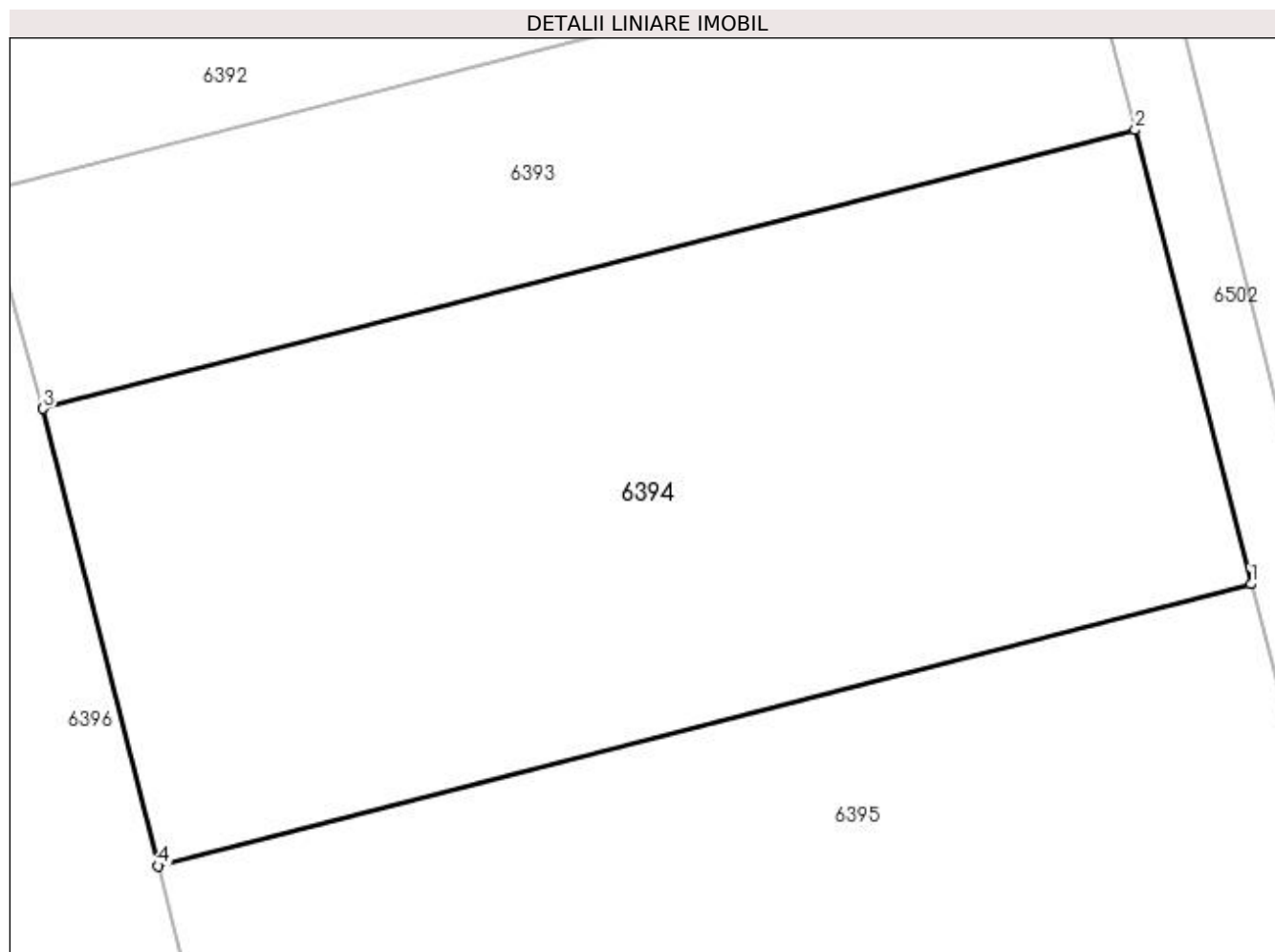
C. Partea III. SARCINI .

Inscrieri privind dezmembramintele dreptului de proprietate, drepturi reale de garanție și sarcini	Referințe
NU SUNT	

Anexa Nr. 1 La Partea I**Teren**

Nr cadastral	Suprafața (mp)*	Observații / Referințe
	2.505	

* Suprafața este determinată în planul de proiecție Stereo 70.

**Date referitoare la teren**

Crt	Categorie folosință	Intra vilan	Suprafața (mp)	Tarla	Parcelă	Nr. topo	Observații / Referințe
1	arabil	NU	2.505	69	1188	-	

Lungime Segmente

1) Valorile lungimilor segmentelor sunt obținute din proiecție în plan.

Punct început	X / Y	Punct sfârșit	X / Y	Lungime segment (** (m)
1	580.650,781 669.297,04	2	580.642,81 669.328,247	32.209
2	580.642,81 669.328,247	3	580.567,739 669.309,108	77.472
3	580.567,739 669.309,108	4	580.575,676 669.277,68	32.415
4	580.575,676 669.277,68	1	580.650,781 669.297,04	77.56

**** Lungimile segmentelor sunt determinate în planul de proiecție Stereo 70 și sunt rotunjite la 1 milimetru.**

***** Distanța dintre puncte este formată din segmente cumulate ce sunt mai mici decât valoarea 1 milimetru.**

**DATE DESPRE IMOBILUL NR. 6395**

Oficiul de Cadastru și Publicitate Imobiliară SUCEAVA
Biroul de Cadastru și Publicitate Imobiliară Gura Humorului

A. Partea I. Descrierea imobilului

TEREN Extravilan

Adresa: Jud. Suceava

Nr. Crt	Nr cadastral Nr. topografic	Suprafața* (mp)	Observații / Referințe
A1		7.105	Sector cadastral:25 Teren neimprejmuit;

B. Partea II. Proprietari și acte

Inscrieri privitoare la dreptul de proprietate și alte drepturi reale		Referințe
6395 / 20/12/2023		
Act Normativ nr. 7, din 13/03/1996 emis de Parlamentul României;		
B1	Inscrierea provizorie, drept de PROPRIETATE, dobandit prin Lege, cota actuala 1/1, cota initiala 1/1 1) COMUNA BERCHIȘEȘTI, CIF:17527456	A1

C. Partea III. SARCINI .

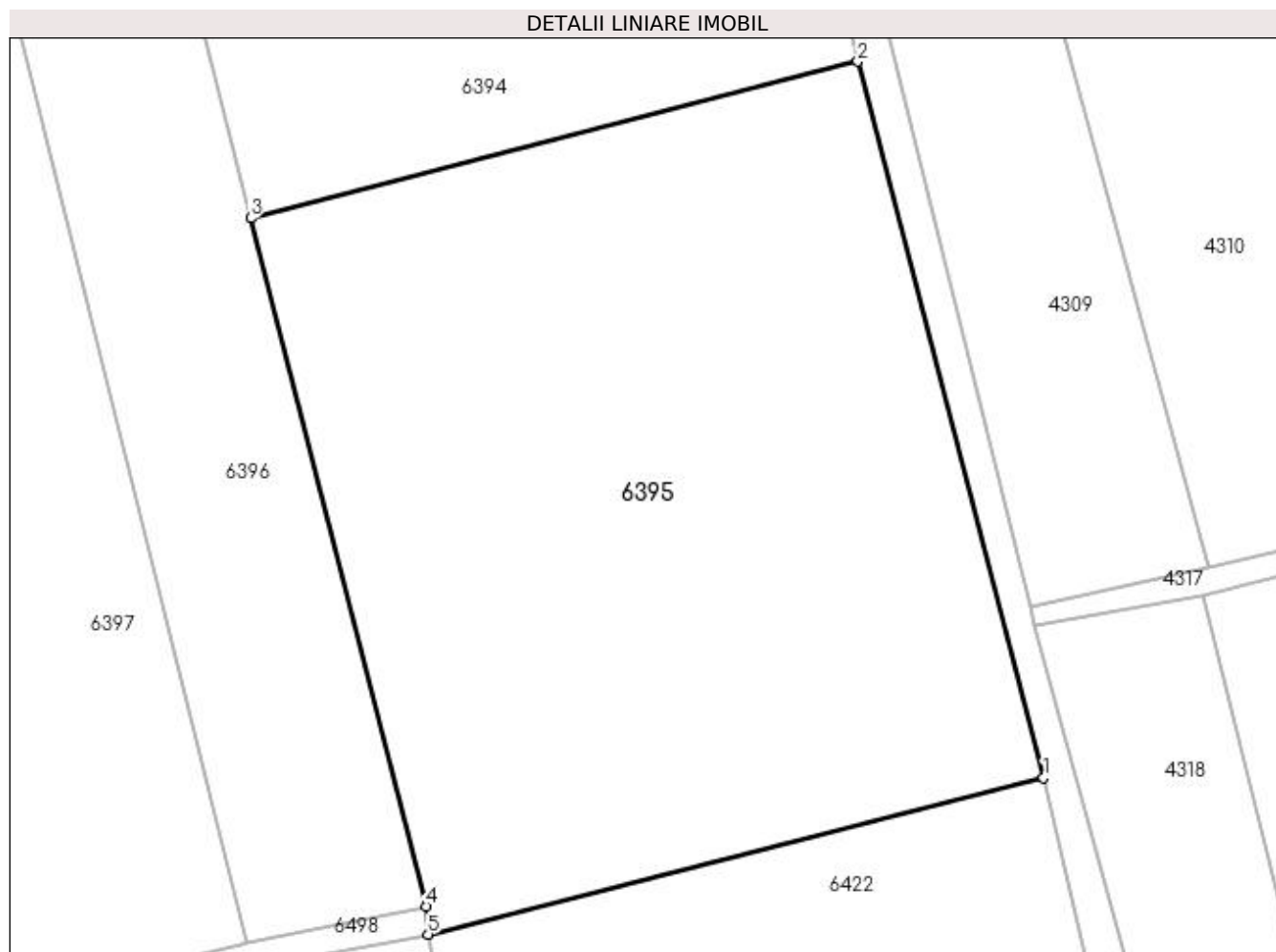
Inscrieri privind dezmembramintele dreptului de proprietate, drepturi reale de garanție și sarcini	Referințe
NU SUNT	

Anexa Nr. 1 La Partea I

Teren

Nr cadastral	Suprafața (mp)*	Observații / Referințe
	7.105	

* Suprafața este determinată în planul de proiecție Stereo 70.



Date referitoare la teren

Crt	Categorie folosință	Intra vilan	Suprafața (mp)	Tarla	Parcelă	Nr. topo	Observații / Referințe
1	arabil	NU	7.105	69	1188	-	

Lungime Segmente

1) Valorile lungimilor segmentelor sunt obținute din proiecție în plan.

Punct început	X / Y	Punct sfârșit	X / Y	Lungime segment (** (m)
1	580.673,777 669.208,477	2	580.650,781 669.297,04	91.5
2	580.650,781 669.297,04	3	580.575,676 669.277,68	77.56
3	580.575,676 669.277,68	4	580.597,387 669.192,588	87.818
4	580.597,387 669.192,588	5	580.597,652 669.189,125	3.473
5	580.597,652 669.189,125	1	580.673,777 669.208,477	78.546

**** Lungimile segmentelor sunt determinate în planul de proiecție Stereo 70 și sunt rotunjite la 1 milimetru.**

***** Distanța dintre puncte este formată din segmente cumulate ce sunt mai mici decât valoarea 1 milimetru.**

**DATE DESPRE IMOBILUL NR. 6396**

Oficiul de Cadastru și Publicitate Imobiliară SUCEAVA
Biroul de Cadastru și Publicitate Imobiliară Gura Humorului

A. Partea I. Descrierea imobilului

TEREN Extravilan

Adresa: Jud. Suceava

Nr. Crt	Nr cadastral Nr. topografic	Suprafața* (mp)	Observații / Referințe
A1		3.000	Sector cadastral:25 Teren neimprejmuit;

B. Partea II. Proprietari și acte

Inscrieri privitoare la dreptul de proprietate și alte drepturi reale		Referințe
6396 / 20/12/2023		
Act Normativ nr. 7, din 13/03/1996 emis de Parlamentul României;		
B1	Inscrierea provizorie, drept de PROPRIETATE, dobandit prin Lege, cota actuala 1/1, cota initiala 1/1 1) COMUNA BERCHIȘEȘTI, CIF:17527456	A1

C. Partea III. SARCINI .

Inscrieri privind dezmembramintele dreptului de proprietate, drepturi reale de garanție și sarcini	Referințe
NU SUNT	

Anexa Nr. 1 La Partea I

Teren

Nr cadastral	Suprafața (mp)*	Observații / Referințe
	3.000	

* Suprafața este determinată în planul de proiecție Stereo 70.



Date referitoare la teren

Crt	Categorie folosință	Intra vilan	Suprafața (mp)	Tarla	Parcelă	Nr. topo	Observații / Referințe
1	arabil	NU	3.000	69	1188	-	

Lungime Segmente

1) Valorile lungimilor segmentelor sunt obținute din proiecție în plan.

Punct început	X / Y	Punct sfârșit	X / Y	Lungime segment (** (m)
1	580.542,682 669.319,057	2	580.575,23 669.188,107	134.934
2	580.575,23 669.188,107	3	580.597,387 669.192,588	22.606
3	580.597,387 669.192,588	4	580.575,676 669.277,68	87.818
4	580.575,676 669.277,68	5	580.567,739 669.309,108	32.415
5	580.567,739 669.309,108	6	580.563,588 669.323,923	15.386

Punct început	X / Y	Punct sfârșit	X / Y	Lungime segment (** (m)
6	580.563,588 669.323,923	7	580.555,206 669.322,19	8.559
7	580.555,206 669.322,19	1	580.542,682 669.319,057	12.91

** Lungimile segmentelor sunt determinate în planul de proiecție Stereo 70 și sunt rotunjite la 1 milimetru.

*** Distanța dintre puncte este formată din segmente cumulate ce sunt mai mici decât valoarea 1 milimetru.

**DATE DESPRE IMOBILUL NR. 6397**

Oficiul de Cadastru și Publicitate Imobiliară SUCEAVA
Biroul de Cadastru și Publicitate Imobiliară Gura Humorului

A. Partea I. Descrierea imobilului

TEREN Extravilan

Adresa: Jud. Suceava

Nr. Crt	Nr cadastral Nr. topografic	Suprafața* (mp)	Observații / Referințe
A1		6.868	Sector cadastral:25 Teren neimprejmuit;

B. Partea II. Proprietari și acte

Inscrieri privitoare la dreptul de proprietate și alte drepturi reale		Referințe
6397 / 20/12/2023		
Act Normativ nr. 7, din 13/03/1996 emis de Parlamentul României;		
B1	Inscrierea provizorie, drept de PROPRIETATE, dobandit prin Lege, cota actuala 1/1, cota initiala 1/1 1) COMUNA BERCHIȘEȘTI, CIF:17527456	A1

C. Partea III. SARCINI .

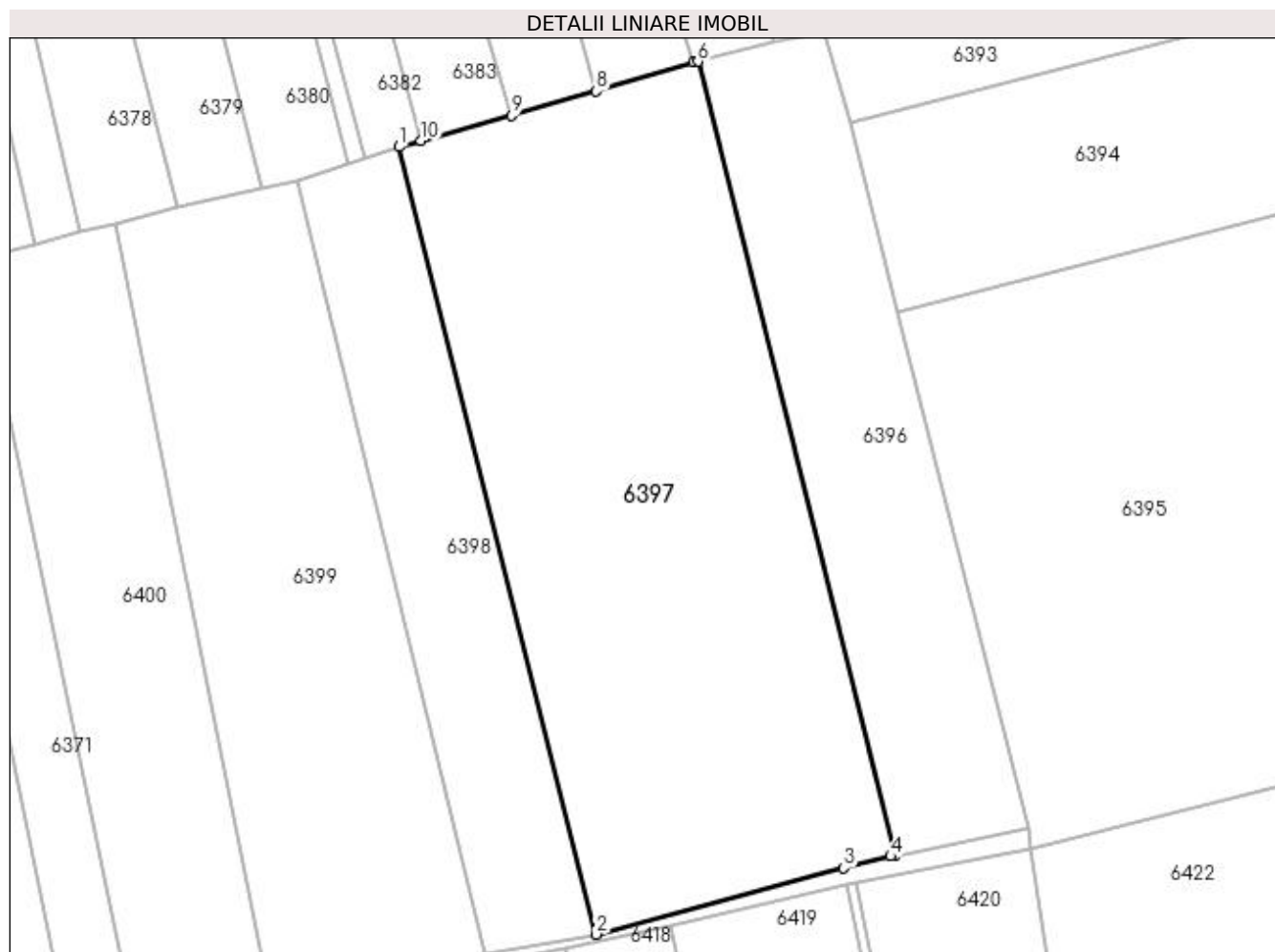
Inscrieri privind dezmembramintele dreptului de proprietate, drepturi reale de garanție și sarcini	Referințe
NU SUNT	

Anexa Nr. 1 La Partea I

Teren

Nr cadastral	Suprafața (mp)*	Observații / Referințe
	6.868	

* Suprafața este determinată în planul de proiecție Stereo 70.



Date referitoare la teren

Crt	Categorie folosință	Intravilan	Suprafața (mp)	Tarla	Parcelă	Nr. topo	Observații / Referințe
1	arabil	NU	6.868	69	1188	-	

Lungime Segmente

1) Valorile lungimilor segmentelor sunt obținute din proiecție în plan.

Punct început	X / Y	Punct sfârșit	X / Y	Lungime segment (** (m)
1	580.493,368 669.304,964	2	580.525,858 669.175,085	133.881
2	580.525,858 669.175,085	3	580.566,752 669.186,011	42.328
3	580.566,752 669.186,011	4	580.574,518 669.187,963	8.008
4	580.574,518 669.187,963	5	580.575,23 669.188,107	0.726
5	580.575,23 669.188,107	6	580.542,682 669.319,057	134.934

Punct început	X / Y	Punct sfârșit	X / Y	Lungime segment (** (m)
6	580.542,682 669.319,057	7	580.541,978 669.318,881	0.726
7	580.541,978 669.318,881	8	580.525,934 669.314,14	16.73
8	580.525,934 669.314,14	9	580.511,913 669.310,119	14.586
9	580.511,913 669.310,119	10	580.496,998 669.305,973	15.481
10	580.496,998 669.305,973	1	580.493,368 669.304,964	3.768

** Lungimile segmentelor sunt determinate în planul de proiecție Stereo 70 și sunt rotunjite la 1 milimetru.

*** Distanța dintre puncte este formată din segmente cumulate ce sunt mai mici decât valoarea 1 milimetru.

**DATE DESPRE IMOBILUL NR. 6398**

Oficiul de Cadastru și Publicitate Imobiliară SUCEAVA
 Biroul de Cadastru și Publicitate Imobiliară Gura Humorului

A. Partea I. Descrierea imobilului

TEREN Extravilan

Adresa: Jud. Suceava

Nr. Crt	Nr cadastral Nr. topografic	Suprafața* (mp)	Observații / Referințe
A1		2.386	Sector cadastral:25 Teren neimprejmuit;

B. Partea II. Proprietari și acte

Inscrieri privitoare la dreptul de proprietate și alte drepturi reale		Referințe
6398 / 20/12/2023		
Act Normativ nr. 7, din 13/03/1996 emis de Parlamentul României;		
B1	Inscrierea provizorie, drept de PROPRIETATE, dobandit prin Lege, cota actuala 1/1, cota initiala 1/1 1) COMUNA BERCHIȘEȘTI, CIF:17527456	A1

C. Partea III. SARCINI .

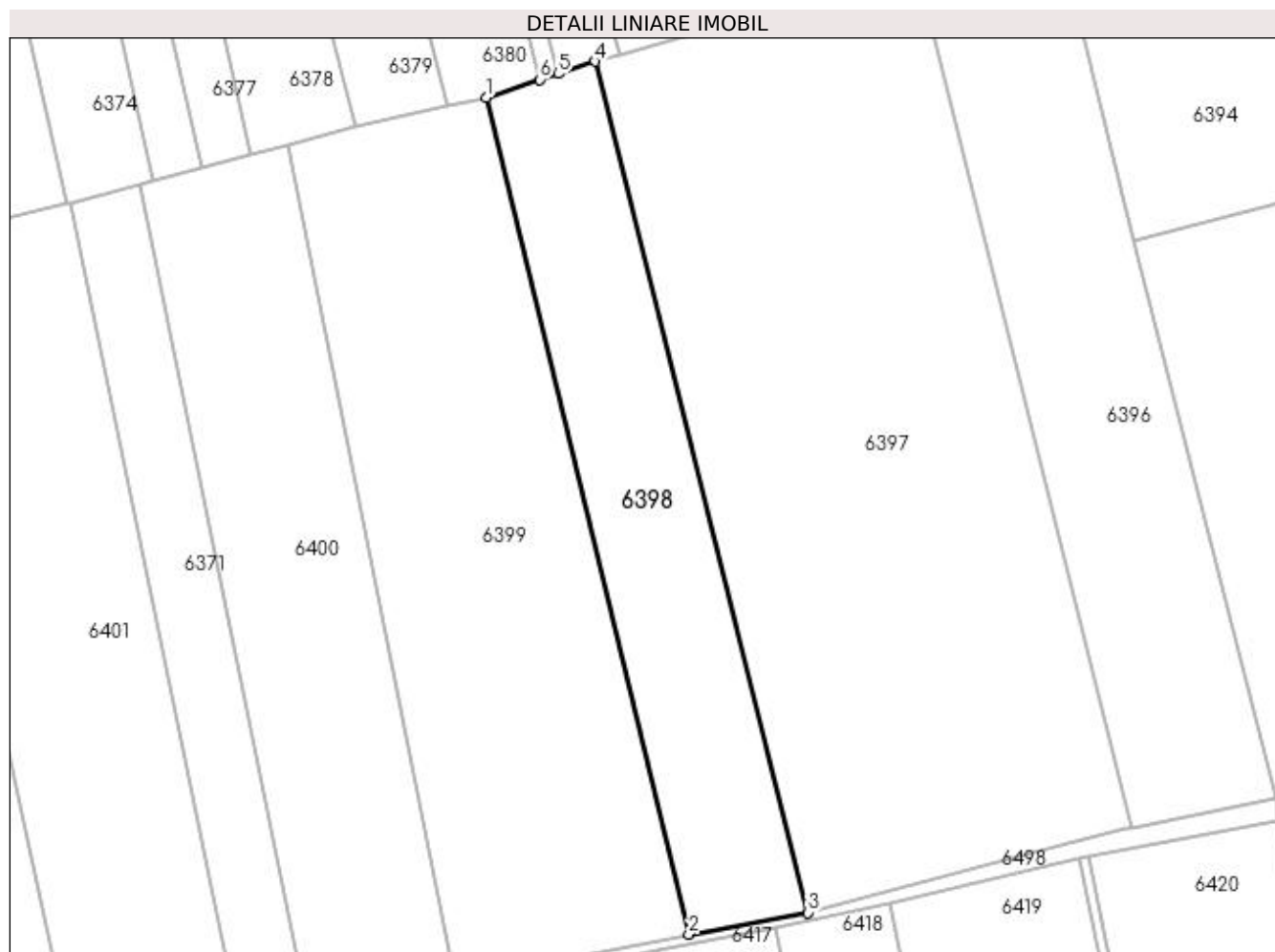
Inscrieri privind dezmembramintele dreptului de proprietate, drepturi reale de garanție și sarcini	Referințe
NU SUNT	

Anexa Nr. 1 La Partea I

Teren

Nr cadastral	Suprafața (mp)*	Observații / Referințe
	2.386	

* Suprafața este determinată în planul de proiecție Stereo 70.



Date referitoare la teren

Crt	Categorie folosință	Intra vilan	Suprafața (mp)	Tarla	Parcelă	Nr. topo	Observații / Referințe
1	arabil	NU	2.386	69	1188	-	

Lungime Segmente

1) Valorile lungimilor segmentelor sunt obținute din proiecție în plan.

Punct început	X / Y	Punct sfârșit	X / Y	Lungime segment (** (m)
1	580.476,696 669.299,466	2	580.507,64 669.171,792	131.37
2	580.507,64 669.171,792	3	580.525,858 669.175,085	18.513
3	580.525,858 669.175,085	4	580.493,368 669.304,964	133.881
4	580.493,368 669.304,964	5	580.487,705 669.303,122	5.955
5	580.487,705 669.303,122	6	580.484,914 669.302,195	2.941

Punct început	X / Y	Punct sfârșit	X / Y	Lungime segment (** (m)
6	580.484,914 669.302,195	1	580.476,696 669.299,466	8.659

** Lungimile segmentelor sunt determinate în planul de proiecție Stereo 70 și sunt rotunjite la 1 milimetru.

*** Distanța dintre puncte este formată din segmente cumulate ce sunt mai mici decât valoarea 1 milimetru.

**DATE DESPRE IMOBILUL NR. 6399**

Oficiul de Cadastru și Publicitate Imobiliară SUCEAVA
Biroul de Cadastru și Publicitate Imobiliară Gura Humorului

A. Partea I. Descrierea imobilului

TEREN Extravilan

Adresa: Jud. Suceava

Nr. Crt	Nr cadastral Nr. topografic	Suprafața* (mp)	Observații / Referințe
A1		4.397	Sector cadastral:25 Teren neimprejmuit;

B. Partea II. Proprietari și acte

Inscrieri privitoare la dreptul de proprietate și alte drepturi reale		Referințe
6399 / 20/12/2023		
Act Normativ nr. 7, din 13/03/1996 emis de Parlamentul României;		
B1	Inscrierea provizorie, drept de PROPRIETATE, dobandit prin Lege, cota actuala 1/1, cota initiala 1/1 1) COMUNA BERCHIȘEȘTI, CIF:17527456	A1

C. Partea III. SARCINI .

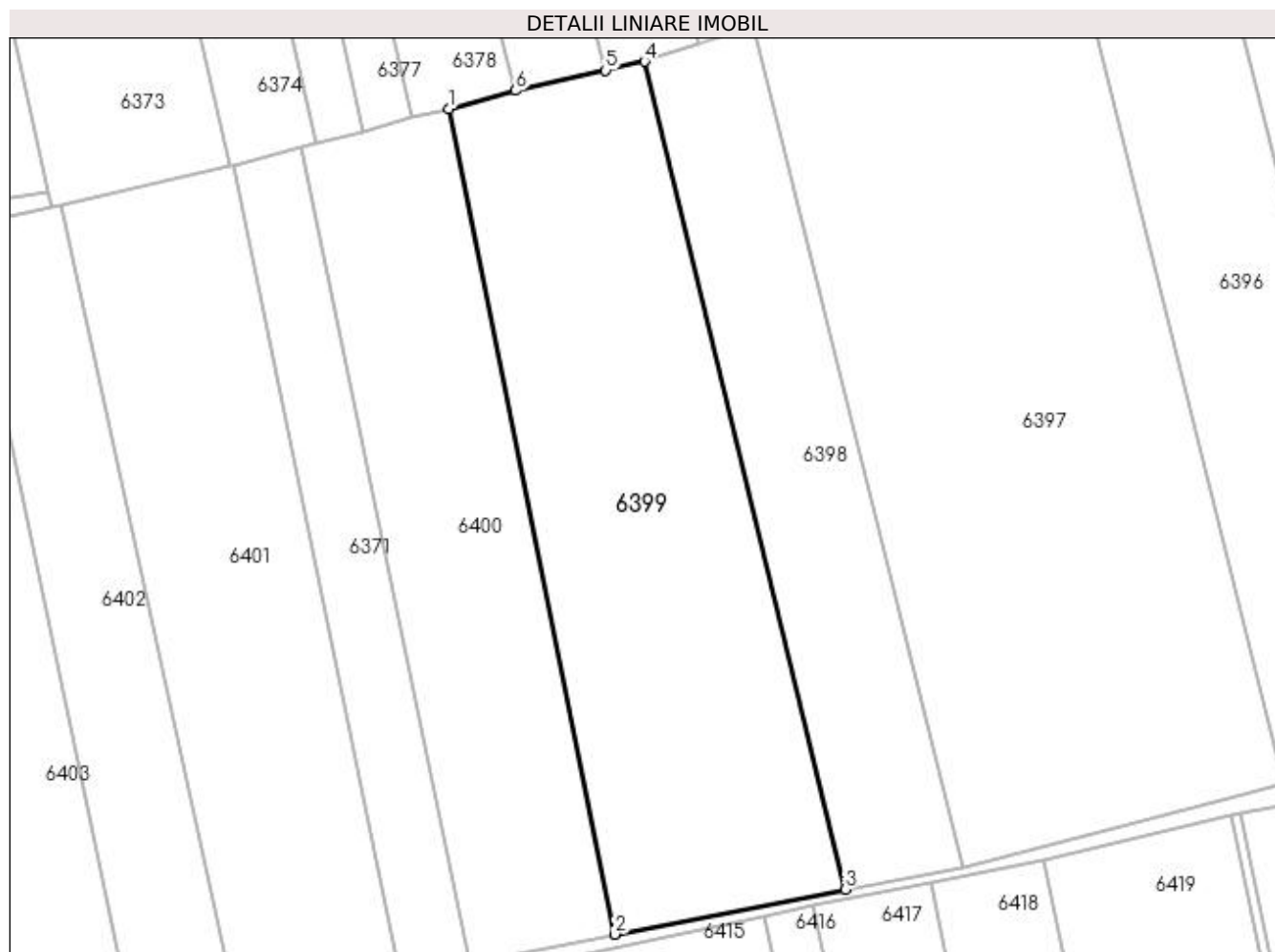
Inscrieri privind dezmembramintele dreptului de proprietate, drepturi reale de garanție și sarcini	Referințe
NU SUNT	

Anexa Nr. 1 La Partea I

Teren

Nr cadastral	Suprafața (mp)*	Observații / Referințe
	4.397	

* Suprafața este determinată în planul de proiecție Stereo 70.



Date referitoare la teren

Crt	Categorie folosință	Intra vilan	Suprafața (mp)	Tarla	Parcelă	Nr. topo	Observații / Referințe
1	arabil	NU	4.397	69	1188	-	

Lungime Segmente

1) Valorile lungimilor segmentelor sunt obținute din proiecție în plan.

Punct început	X / Y	Punct sfârșit	X / Y	Lungime segment (** (m)
1	580.446,509 669.292,144	2	580.472,073 669.164,886	129.8
2	580.472,073 669.164,886	3	580.507,64 669.171,792	36.231
3	580.507,64 669.171,792	4	580.476,696 669.299,466	131.37
4	580.476,696 669.299,466	5	580.470,704 669.298,11	6.144
5	580.470,704 669.298,11	6	580.456,825 669.294,97	14.23

Punct început	X / Y	Punct sfârșit	X / Y	Lungime segment (** (m)
6	580.456,825 669.294,97	1	580.446,509 669.292,144	10.696

** Lungimile segmentelor sunt determinate în planul de proiecție Stereo 70 și sunt rotunjite la 1 milimetru.

*** Distanța dintre puncte este formată din segmente cumulate ce sunt mai mici decât valoarea 1 milimetru.

**DATE DESPRE IMOBILUL NR. 6400**

Oficiul de Cadastru și Publicitate Imobiliară SUCEAVA
Biroul de Cadastru și Publicitate Imobiliară Gura Humorului

A. Partea I. Descrierea imobilului

TEREN Extravilan

Adresa: Jud. Suceava

Nr. Crt	Nr cadastral Nr. topografic	Suprafața* (mp)	Observații / Referințe
A1		3.000	Sector cadastral:25 Teren neimprejmuit;

B. Partea II. Proprietari și acte

Inscrieri privitoare la dreptul de proprietate și alte drepturi reale		Referințe
6400 / 20/12/2023		
Act Normativ nr. 7, din 13/03/1996 emis de Parlamentul României;		
B1	Inscrierea provizorie, drept de PROPRIETATE, dobandit prin Lege, cota actuala 1/1, cota initiala 1/1 1) COMUNA BERCHIȘEȘTI, CIF:17527456	A1

C. Partea III. SARCINI .

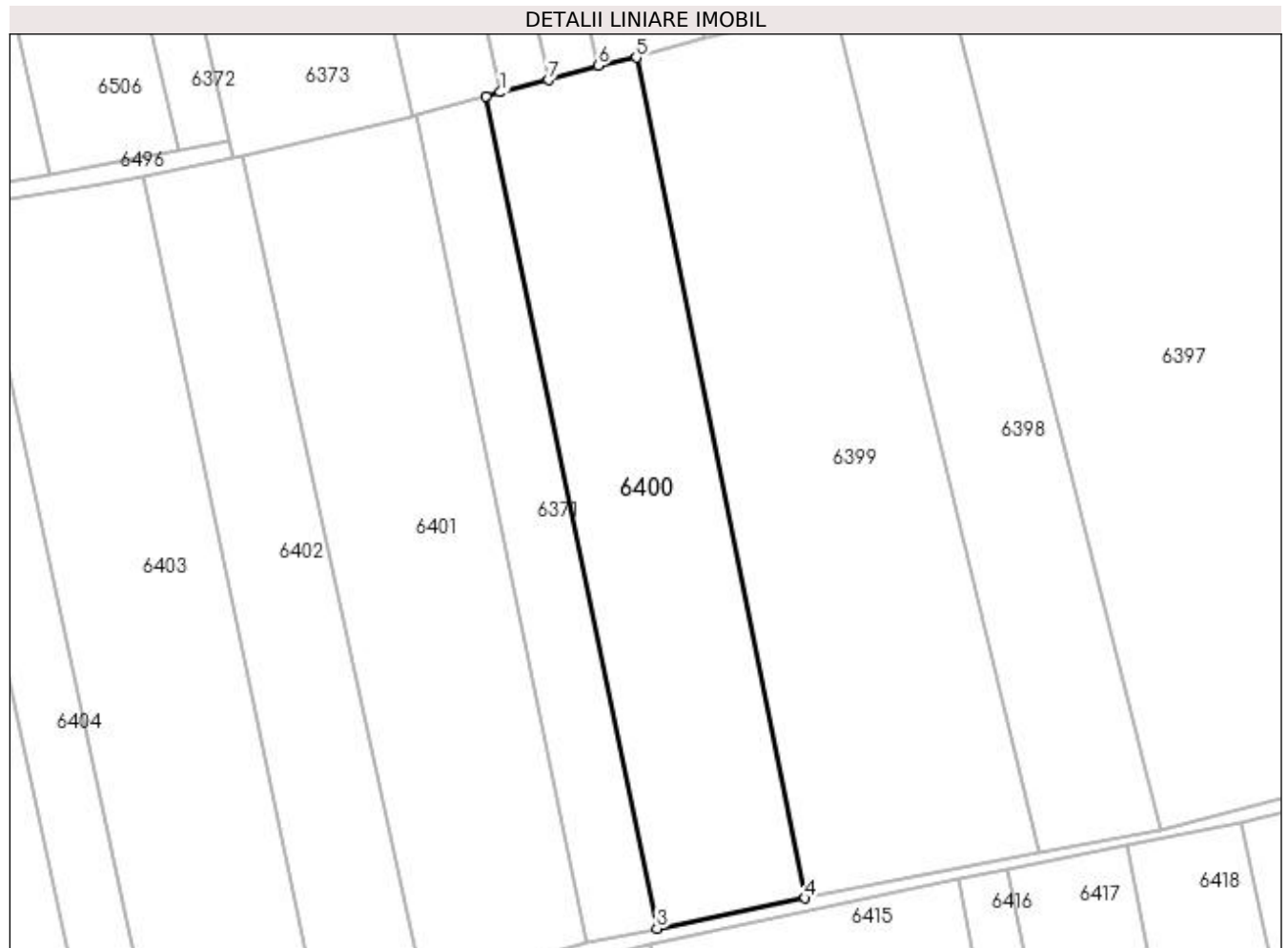
Inscrieri privind dezmembramintele dreptului de proprietate, drepturi reale de garanție și sarcini	Referințe
NU SUNT	

Anexa Nr. 1 La Partea I

Teren

Nr cadastral	Suprafața (mp)*	Observații / Referințe
	3.000	

* Suprafața este determinată în planul de proiecție Stereo 70.



Date referitoare la teren

Crt	Categorie folosință	Intra vilan	Suprafața (mp)	Tarla	Parcelă	Nr. topo	Observații / Referințe
1	arabil	NU	3.000	69	1188	-	

Lungime Segmente

1) Valorile lungimilor segmentelor sunt obținute din proiecție în plan.

Punct început	X / Y	Punct sfârșit	X / Y	Lungime segment (** (m)
1	580.425,914 669.286,882	2	580.423,719 669.286,299	2.271
2	580.423,719 669.286,299	3	580.449,62 669.160,307	128.627
3	580.449,62 669.160,307	4	580.472,073 669.164,886	22.915
4	580.472,073 669.164,886	5	580.446,509 669.292,144	129.8
5	580.446,509 669.292,144	6	580.440,715 669.290,894	5.927

Punct început	X / Y	Punct sfârșit	X / Y	Lungime segment (** (m)
6	580.440,715 669.290,894	7	580.433,187 669.288,736	7.831
7	580.433,187 669.288,736	1	580.425,914 669.286,882	7.506

** Lungimile segmentelor sunt determinate în planul de proiecție Stereo 70 și sunt rotunjite la 1 milimetru.

*** Distanța dintre puncte este formată din segmente cumulate ce sunt mai mici decât valoarea 1 milimetru.

**DATE DESPRE IMOBILUL NR. 6401**

Oficiul de Cadastru și Publicitate Imobiliară SUCEAVA
 Biroul de Cadastru și Publicitate Imobiliară Gura Humorului

A. Partea I. Descrierea imobilului

TEREN Extravilan

Adresa: Jud. Suceava

Nr. Crt	Nr cadastral Nr. topografic	Suprafața* (mp)	Observații / Referințe
A1		3.400	Sector cadastral:25 Teren neimprejmuit;

B. Partea II. Proprietari și acte

Inscrieri privitoare la dreptul de proprietate și alte drepturi reale		Referințe
6401 / 20/12/2023		
Act Normativ nr. 7, din 13/03/1996 emis de Parlamentul României;		
B1	Inscrierea provizorie, drept de PROPRIETATE, dobandit prin Lege, cota actuala 1/1, cota initiala 1/1 1) COMUNA BERCHIȘEȘTI, CIF:17527456	A1

C. Partea III. SARCINI .

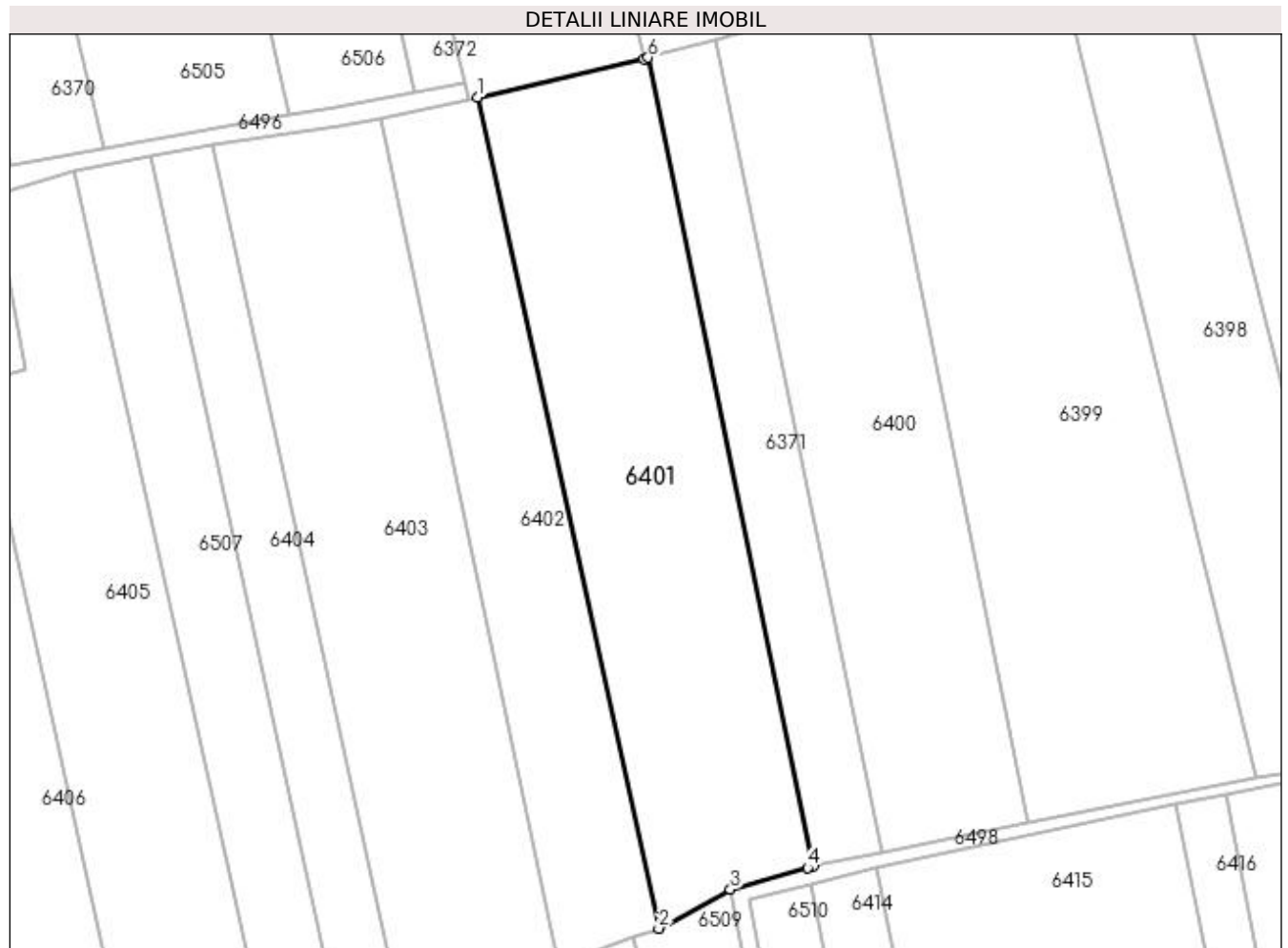
Inscrieri privind dezmembramintele dreptului de proprietate, drepturi reale de garanție și sarcini	Referințe
NU SUNT	

Anexa Nr. 1 La Partea I

Teren

Nr cadastral	Suprafața (mp)*	Observații / Referințe
	3.400	

* Suprafața este determinată în planul de proiecție Stereo 70.



Date referitoare la teren

Crt	Categorie folosință	Intra vilan	Suprafața (mp)	Tarla	Parcelă	Nr. topo	Observații / Referințe
1	arabil	NU	3.400	69	1188, 1193	-	

Lungime Segmente

1) Valorile lungimilor segmentelor sunt obținute din proiecție în plan.

Punct început	X / Y	Punct sfârșit	X / Y	Lungime segment (** (m)
1	580.386,775 669.277,259	2	580.414,945 669.148,512	131.793
2	580.414,945 669.148,512	3	580.426,022 669.154,55	12.616
3	580.426,022 669.154,55	4	580.437,992 669.157,935	12.439
4	580.437,992 669.157,935	5	580.438,956 669.158,132	0.984
5	580.438,956 669.158,132	6	580.413,258 669.283,451	127.927

Punct început	X / Y	Punct sfârșit	X / Y	Lungime segment (** (m)
6	580.413,258 669.283,451	7	580.412,589 669.283,27	0.693
7	580.412,589 669.283,27	1	580.386,775 669.277,259	26.505

** Lungimile segmentelor sunt determinate în planul de proiecție Stereo 70 și sunt rotunjite la 1 milimetru.

*** Distanța dintre puncte este formată din segmente cumulate ce sunt mai mici decât valoarea 1 milimetru.

**DATE DESPRE IMOBILUL NR. 6402**

Oficiul de Cadastru și Publicitate Imobiliară SUCEAVA
Biroul de Cadastru și Publicitate Imobiliară Gura Humorului

A. Partea I. Descrierea imobilului

TEREN Extravilan

Adresa: Jud. Suceava

Nr. Crt	Nr cadastral Nr. topografic	Suprafața* (mp)	Observații / Referințe
A1		2.102	Sector cadastral:25 Teren neimprejmuit;

B. Partea II. Proprietari și acte

Inscrieri privitoare la dreptul de proprietate și alte drepturi reale		Referințe
6402 / 20/12/2023		
Act Normativ nr. 7, din 13/03/1996 emis de Parlamentul României;		
B1	Inscrierea provizorie, drept de PROPRIETATE, dobandit prin Lege, cota actuala 1/1, cota initiala 1/1 1) COMUNA BERCHIȘEȘTI, CIF:17527456	A1

C. Partea III. SARCINI .

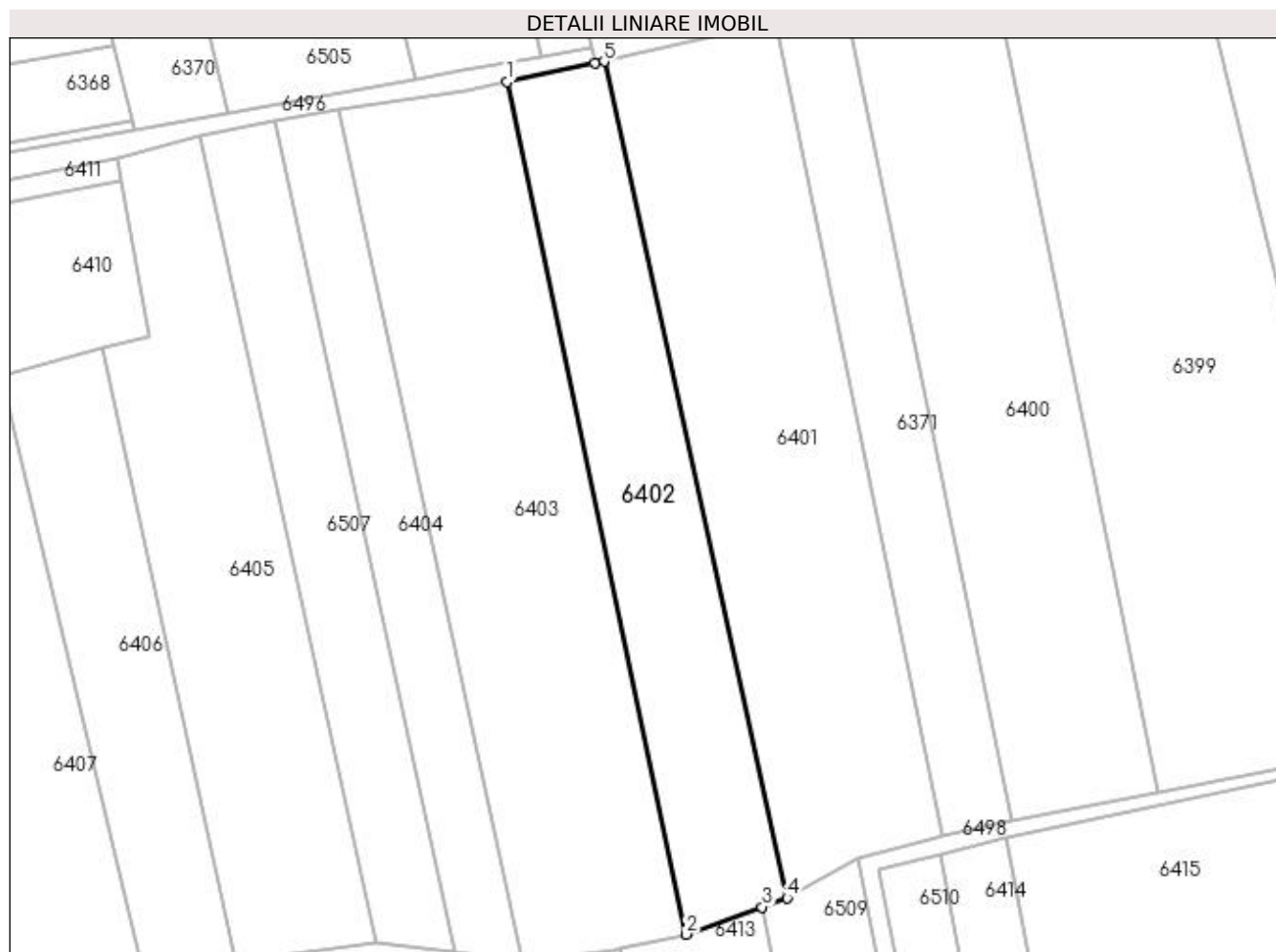
Inscrieri privind dezmembramintele dreptului de proprietate, drepturi reale de garanție și sarcini	Referințe
NU SUNT	

Anexa Nr. 1 La Partea I

Teren

Nr cadastral	Suprafața (mp)*	Observații / Referințe
	2.102	

* Suprafața este determinată în planul de proiecție Stereo 70.



Date referitoare la teren

Crt	Categorie folosință	Intra vilan	Suprafața (mp)	Tarla	Parcelă	Nr. topo	Observații / Referințe
1	arabil	NU	2.102	69	1193	-	

Lungime Segmente

1) Valorile lungimilor segmentelor sunt obținute din proiecție în plan.

Punct început	X / Y	Punct sfârșit	X / Y	Lungime segment (** (m)
1	580.371,854 669.274,124	2	580.399,387 669.142,922	134.06
2	580.399,387 669.142,922	3	580.411,097 669.147,129	12.443
3	580.411,097 669.147,129	4	580.414,945 669.148,512	4.089
4	580.414,945 669.148,512	5	580.386,775 669.277,259	131.793
5	580.386,775 669.277,259	6	580.385,338 669.276,957	1.468

Punct început	X / Y	Punct sfârșit	X / Y	Lungime segment (** (m)
6	580.385,338 669.276,957	1	580.371,854 669.274,124	13.778

** Lungimile segmentelor sunt determinate în planul de proiecție Stereo 70 și sunt rotunjite la 1 milimetru.

*** Distanța dintre puncte este formată din segmente cumulate ce sunt mai mici decât valoarea 1 milimetru.

**DATE DESPRE IMOBILUL NR. 6403**

Oficiul de Cadastru și Publicitate Imobiliară SUCEAVA
Biroul de Cadastru și Publicitate Imobiliară Gura Humorului

A. Partea I. Descrierea imobilului

TEREN Extravilan

Adresa: Jud. Suceava

Nr. Crt	Nr cadastral Nr. topografic	Suprafața* (mp)	Observații / Referințe
A1		Din acte: 3.900 Masurata: 3.477	Sector cadastral:25 Teren neimprejmuit; diferența de suprafață nu s-a găsit la teren

B. Partea II. Proprietari și acte

Inscrieri privitoare la dreptul de proprietate și alte drepturi reale		Referințe
6403 / 20/12/2023		
Act Administrativ nr. 1818, din 06/05/1996 emis de Comisia Județeană Suceava;		
B1	Intabulare, drept de PROPRIETATE, dobândit prin Reconstituire, cota actuala 1/1, cota initiala 1/1 1) BLAGA TOADER 2) BLAGA IOAN 3) BURUIANĂ MARIA 4) DOMNICA - 5) BLAGA ALEXANDRU 6) BLAGA PARASCHIVA 7) FLOREA D <i>OBSERVATII: lipsă CNP proprietar Blaga Toader, Blaga Ioan, Buruiană Maria, Domnica, Blaga Alexandru, Blaga Paraschiva, Florea D.</i>	A1
Act Administrativ nr. 7082, din 08/08/2023 emis de Primăria Comunei Berchișești;		
B2	Se notează posesia faptică în favoarea lui 1) TOLOȘ SPIRIDON 2) TOLOȘ ELENA	A1

C. Partea III. SARCINI .

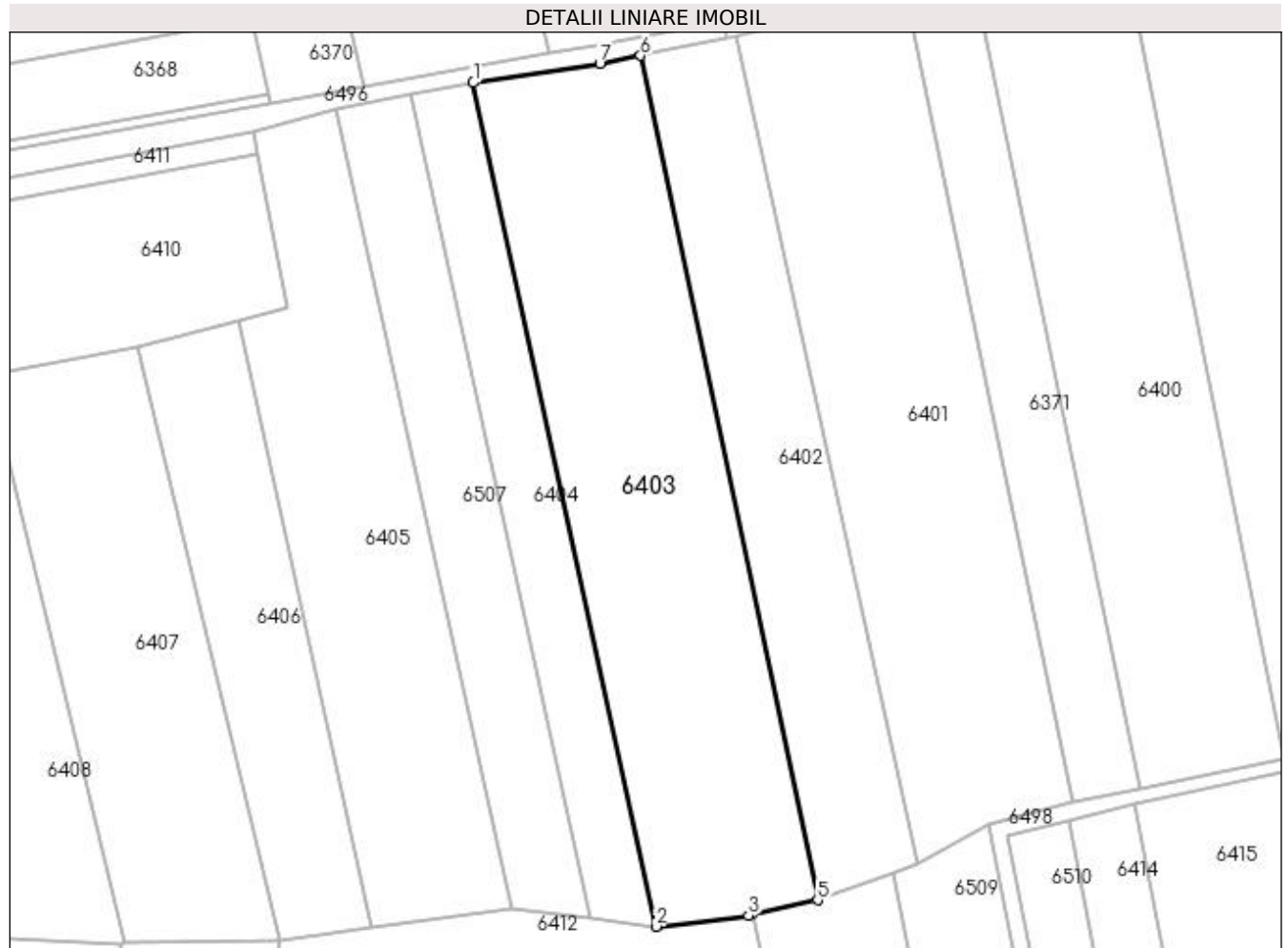
Inscrieri privind dezmembramintele dreptului de proprietate, drepturi reale de garanție și sarcini	Referințe
NU SUNT	

Anexa Nr. 1 La Partea I

Teren

Nr cadastral	Suprafața (mp)*	Observații / Referințe
	Din acte: 3.900 Masurata: 3.477	diferența de suprafață nu s-a găsit la teren

* Suprafața este determinată în planul de proiecție Stereo 70.



Date referitoare la teren

Crt	Categorie folosință	Intra vilan	Suprafața (mp)	Tarla	Parcelă	Nr. topo	Observații / Referințe
1	arabil	NU	3.477	69	1193	-	loc numit Stejăroaia

Lungime Segmente

1) Valorile lungimilor segmentelor sunt obținute din proiecție în plan.

Punct început	X / Y	Punct sfârșit	X / Y	Lungime segment (** (m)
1	580.345,843 669.269,927	2	580.374,229 669.138,801	134.163
2	580.374,229 669.138,801	3	580.388,627 669.140,563	14.505
3	580.388,627 669.140,563	4	580.389,332 669.140,718	0.722
4	580.389,332 669.140,718	5	580.399,387 669.142,922	10.294
5	580.399,387 669.142,922	6	580.371,854 669.274,124	134.06

Punct început	X / Y	Punct sfârșit	X / Y	Lungime segment (** (m)
6	580.371,854 669.274,124	7	580.365,528 669.272,899	6.444
7	580.365,528 669.272,899	1	580.345,843 669.269,927	19.908

** Lungimile segmentelor sunt determinate în planul de proiecție Stereo 70 și sunt rotunjite la 1 milimetru.

*** Distanța dintre puncte este formată din segmente cumulate ce sunt mai mici decât valoarea 1 milimetru.

**DATE DESPRE IMOBILUL NR. 6404**

Oficiul de Cadastru și Publicitate Imobiliară SUCEAVA
Biroul de Cadastru și Publicitate Imobiliară Gura Humorului

A. Partea I. Descrierea imobilului

TEREN Extravilan

Adresa: Jud. Suceava

Nr. Crt	Nr cadastral Nr. topografic	Suprafața* (mp)	Observații / Referințe
A1		1.300	Sector cadastral:25 Teren neimprejmit;

B. Partea II. Proprietari și acte

Inscrieri privitoare la dreptul de proprietate și alte drepturi reale		Referințe
6404 / 20/12/2023		
Act Administrativ nr. 2091, din 29/03/1997 emis de Comisia Județeană Suceava;		
B1	Intabulare, drept de PROPRIETATE, dobândit prin Reconstituire, cota actuala 1/1, cota initiala 1/1 1) BLAGA GHEORGHE 2) BLAGA DOMNICA <i>OBSERVATII: lipsă CNP proprietar Blaga Gheorghe și Domnica</i>	A1
Act Administrativ nr. 8649, din 02/10/2023 emis de Primăria Comunei Berchișești;		
B2	Se notează posesia faptică în favoarea lui 1) TOLOȘ MIHAI 2) TOLOȘ DOMNICA-MARIANA	A1

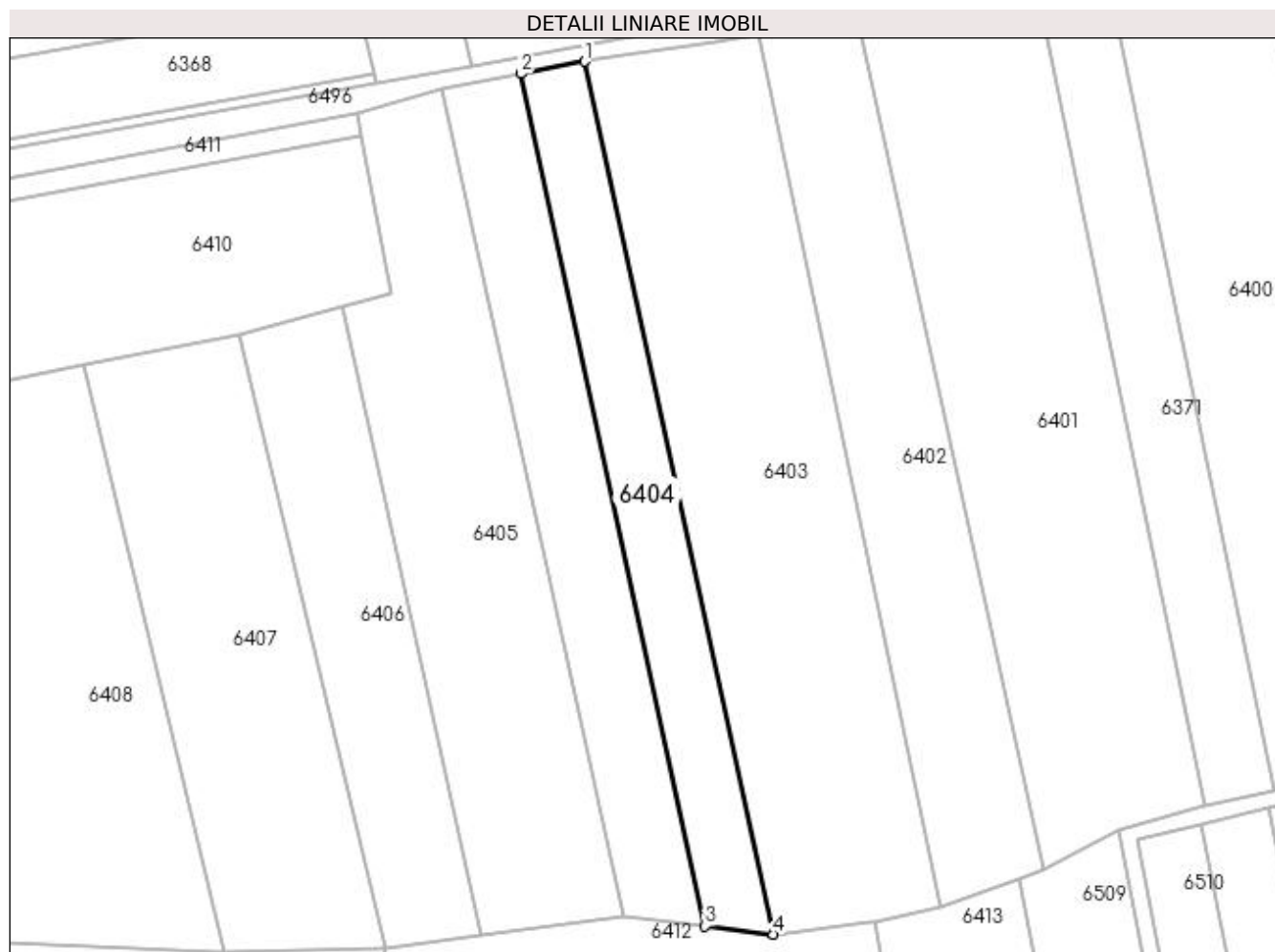
C. Partea III. SARCINI .

Inscrieri privind dezmembramintele dreptului de proprietate, drepturi reale de garanție și sarcini	Referințe
NU SUNT	

Anexa Nr. 1 La Partea I**Teren**

Nr cadastral	Suprafața (mp)*	Observații / Referințe
	1.300	

* Suprafața este determinată în planul de proiecție Stereo 70.

**Date referitoare la teren**

Crt	Categorie folosință	Intra vilan	Suprafața (mp)	Tarla	Parcelă	Nr. topo	Observații / Referințe
1	arabil	NU	1.300	69	1193	-	loc numit Stejăroaia

Lungime Segmente

1) Valorile lungimilor segmentelor sunt obținute din proiecție în plan.

Punct început	X / Y	Punct sfârșit	X / Y	Lungime segment (** (m)
1	580.345,843 669.269,927	2	580.336,207 669.268,095	9.809
2	580.336,207 669.268,095	3	580.363,924 669.140,062	130.999
3	580.363,924 669.140,062	4	580.374,229 669.138,801	10.382
4	580.374,229 669.138,801	1	580.345,843 669.269,927	134.163

**** Lungimile segmentelor sunt determinate în planul de proiecție Stereo 70 și sunt rotunjite la 1 milimetru.**

***** Distanța dintre puncte este formată din segmente cumulate ce sunt mai mici decât valoarea 1 milimetru.**

**DATE DESPRE IMOBILUL NR. 6405**

Oficiul de Cadastru și Publicitate Imobiliară SUCEAVA
Biroul de Cadastru și Publicitate Imobiliară Gura Humorului

A. Partea I. Descrierea imobilului

TEREN Extravilan

Adresa: Jud. Suceava

Nr. Crt	Nr cadastral Nr. topografic	Suprafața* (mp)	Observații / Referințe
A1		2.500	Sector cadastral:25 Teren neimprejmuit;

B. Partea II. Proprietari și acte

Inscrieri privitoare la dreptul de proprietate și alte drepturi reale		Referințe
6405 / 20/12/2023		
Act Normativ nr. 7, din 13/03/1996 emis de Parlamentul României;		
B1	Inscrierea provizorie, drept de PROPRIETATE, dobandit prin Lege, cota actuala 1/1, cota initiala 1/1 1) COMUNA BERCHIȘEȘTI, CIF:17527456	A1

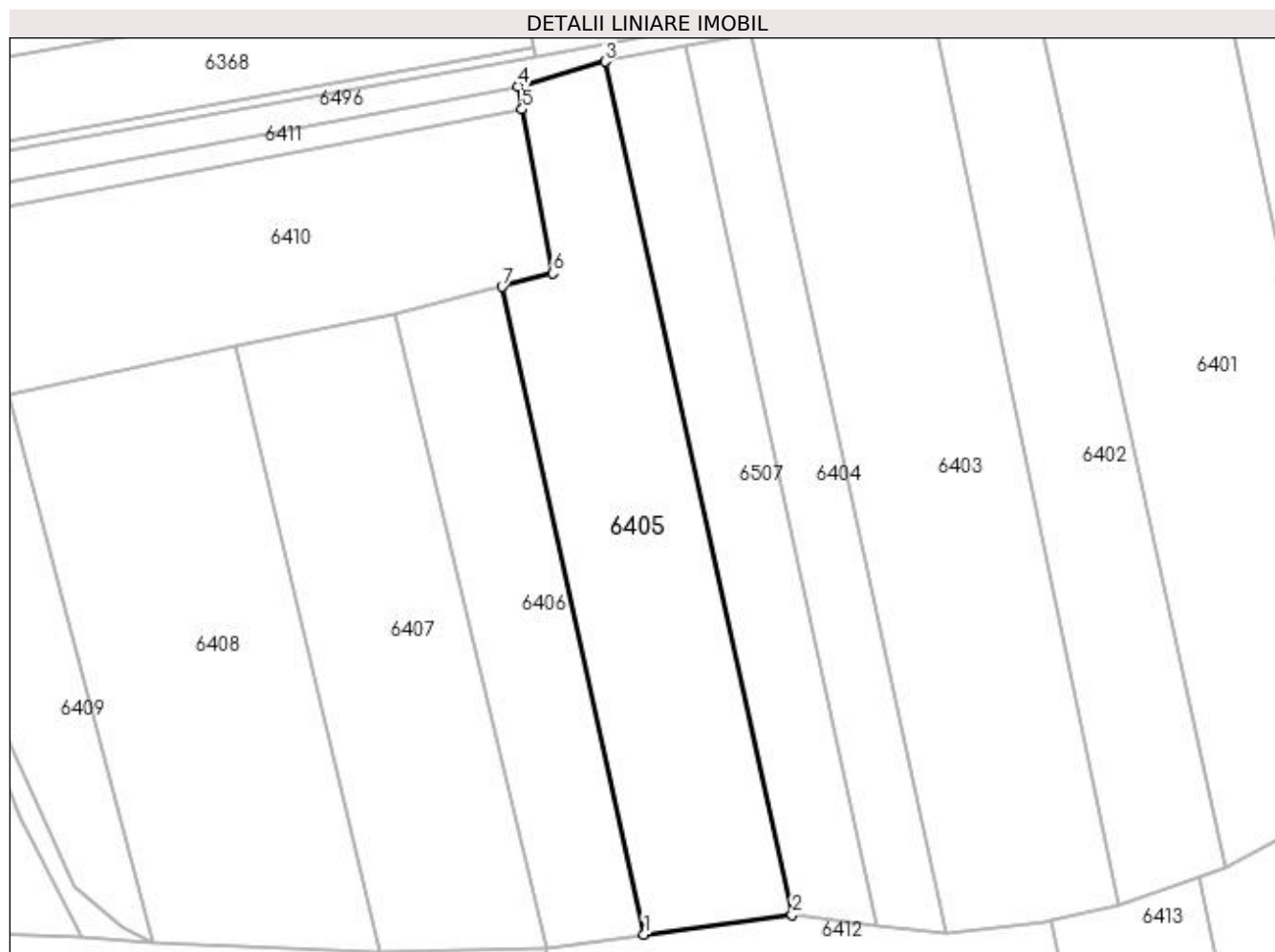
C. Partea III. SARCINI .

Inscrieri privind dezmembramintele dreptului de proprietate, drepturi reale de garanție și sarcini	Referințe
NU SUNT	

Anexa Nr. 1 La Partea I**Teren**

Nr cadastral	Suprafața (mp)*	Observații / Referințe
	2.500	

* Suprafața este determinată în planul de proiecție Stereo 70.

**Date referitoare la teren**

Crt	Categorie folosință	Intra vilan	Suprafața (mp)	Tarla	Parcelă	Nr. topo	Observații / Referințe
1	arabil	NU	2.500	69	1193	-	

Lungime Segmente

1) Valorile lungimilor segmentelor sunt obținute din proiecție în plan.

Punct început	X / Y	Punct sfârșit	X / Y	Lungime segment (** (m))
1	580.330,138 669.138,684	2	580.351,686 669.141,559	21.739
2	580.351,686 669.141,559	3	580.324,407 669.265,852	127.251
3	580.324,407 669.265,852	4	580.311,724 669.262,229	13.19
4	580.311,724 669.262,229	5	580.312,35 669.258,887	3.4
5	580.312,35 669.258,887	6	580.316,823 669.234,986	24.316

Punct început	X / Y	Punct sfârșit	X / Y	Lungime segment (** (m)
6	580.316,823 669.234,986	7	580.309,426 669.233,055	7.645
7	580.309,426 669.233,055	1	580.330,138 669.138,684	96.617

** Lungimile segmentelor sunt determinate în planul de proiecție Stereo 70 și sunt rotunjite la 1 milimetru.

*** Distanța dintre puncte este formată din segmente cumulate ce sunt mai mici decât valoarea 1 milimetru.

**DATE DESPRE IMOBILUL NR. 6406**

Oficiul de Cadastru și Publicitate Imobiliară SUCEAVA
Biroul de Cadastru și Publicitate Imobiliară Gura Humorului

A. Partea I. Descrierea imobilului

TEREN Extravilan

Adresa: Jud. Suceava

Nr. Crt	Nr cadastral Nr. topografic	Suprafața* (mp)	Observații / Referințe
A1		1.461	Sector cadastral:25 Teren neimprejmuit;

B. Partea II. Proprietari și acte

Inscrieri privitoare la dreptul de proprietate și alte drepturi reale		Referințe
6406 / 20/12/2023		
Act Normativ nr. 7, din 13/03/1996 emis de Parlamentul României;		
B1	Inscrierea provizorie, drept de PROPRIETATE, dobandit prin Lege, cota actuala 1/1, cota initiala 1/1 1) COMUNA BERCHIȘEȘTI, CIF:17527456	A1

C. Partea III. SARCINI .

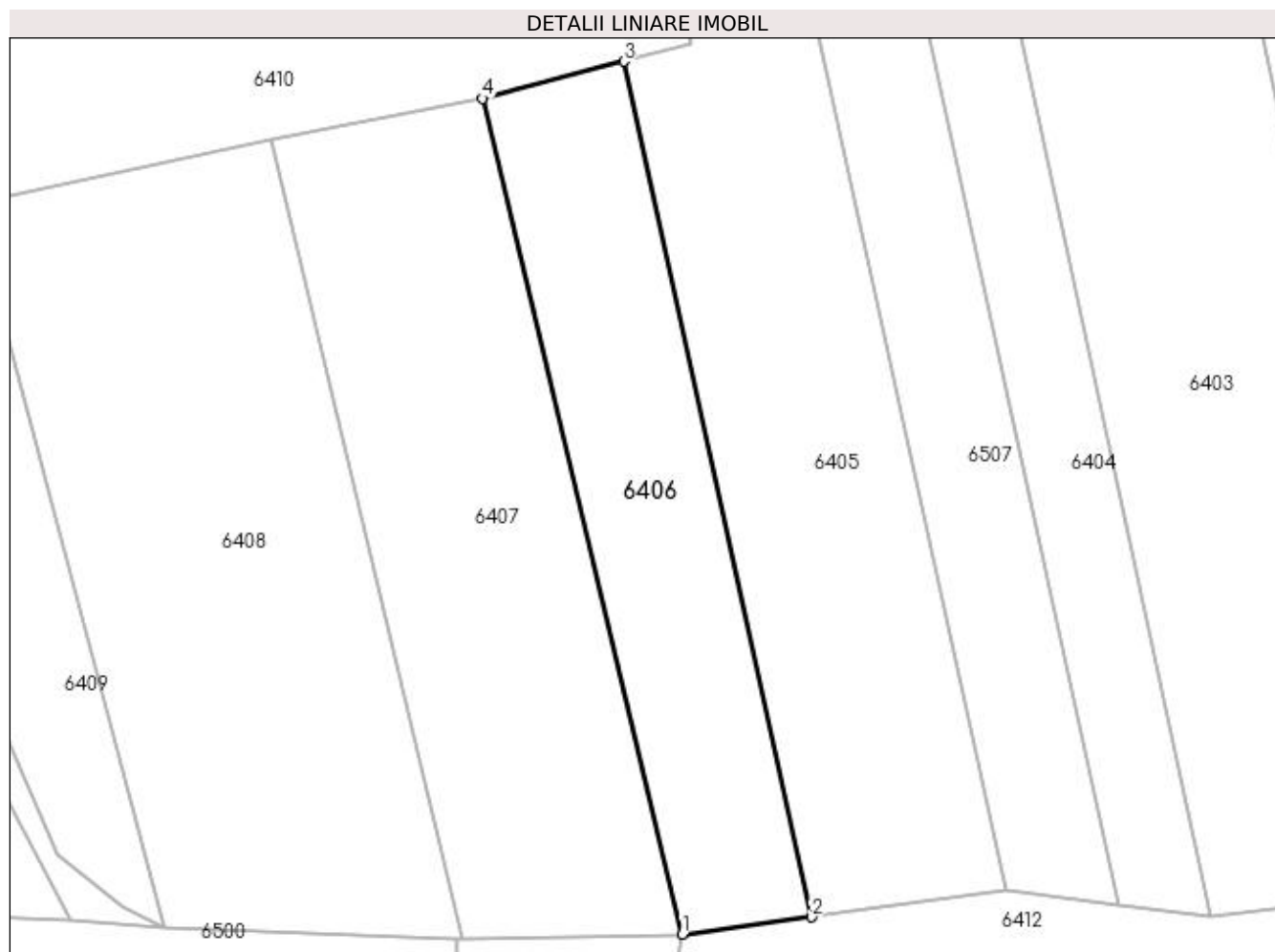
Inscrieri privind dezmembramintele dreptului de proprietate, drepturi reale de garanție și sarcini	Referințe
NU SUNT	

Anexa Nr. 1 La Partea I

Teren

Nr cadastral	Suprafața (mp)*	Observații / Referințe
	1.461	

* Suprafața este determinată în planul de proiecție Stereo 70.



Date referitoare la teren

Crt	Categorie folosință	Intravilan	Suprafața (mp)	Tarla	Parcelă	Nr. topo	Observații / Referințe
1	arabil	NU	1.461	69	1193	-	

Lungime Segmente

1) Valorile lungimilor segmentelor sunt obținute din proiecție în plan.

Punct început	X / Y	Punct sfârșit	X / Y	Lungime segment (** (m)
1	580.315,829 669.136,775	2	580.330,138 669.138,684	14.436
2	580.330,138 669.138,684	3	580.309,426 669.233,055	96.617
3	580.309,426 669.233,055	4	580.293,789 669.228,974	16.161
4	580.293,789 669.228,974	1	580.315,829 669.136,775	94.797

**** Lungimile segmentelor sunt determinate în planul de proiecție Stereo 70 și sunt rotunjite la 1 milimetru.**

***** Distanța dintre puncte este formată din segmente cumulate ce sunt mai mici decât valoarea 1 milimetru.**

**DATE DESPRE IMOBILUL NR. 6407**

Oficiul de Cadastru și Publicitate Imobiliară SUCEAVA
Biroul de Cadastru și Publicitate Imobiliară Gura Humorului

A. Partea I. Descrierea imobilului

TEREN Extravilan

Adresa: Jud. Suceava

Nr. Crt	Nr cadastral Nr. topografic	Suprafața* (mp)	Observații / Referințe
A1		2.200	Sector cadastral:25 Teren neimprejmit;

B. Partea II. Proprietari și acte

Inscrieri privitoare la dreptul de proprietate și alte drepturi reale		Referințe
6407 / 20/12/2023		
Act Administrativ nr. 2351, din 21/04/1999 emis de Comisia Județeană Suceava;		
B1	Intabulare, drept de PROPRIETATE, dobândit prin Reconstituire, cota actuala 1/1, cota initiala 1/1 1) RUSU ȘTEFAN 2) RUSU FILARET 3) RUSU NICOLAIE 4) IANOS ANA 5) UNGUREANU ELEONORA 6) RUSU IOAN 7) RUSU DUMITRU 8) RUSU IRIMIE <i>OBSERVATII: lipsă CNP proprietar Rusu Ștefan, Rusu Filaret, Rusu Nicolaie, Ianos Ana, Ungureanu Eleonora, Rusu Ioan, Rusu Dumitru, Rusu Irimie</i>	A1
Act Administrativ nr. 6003, din 30/06/2023 emis de Primăria Comunei Berchișești;		
B2	Se notează posesia faptică în favoarea lui 1) RUSU ALISTARI 2) RUSU RAHILA	A1

C. Partea III. SARCINI .

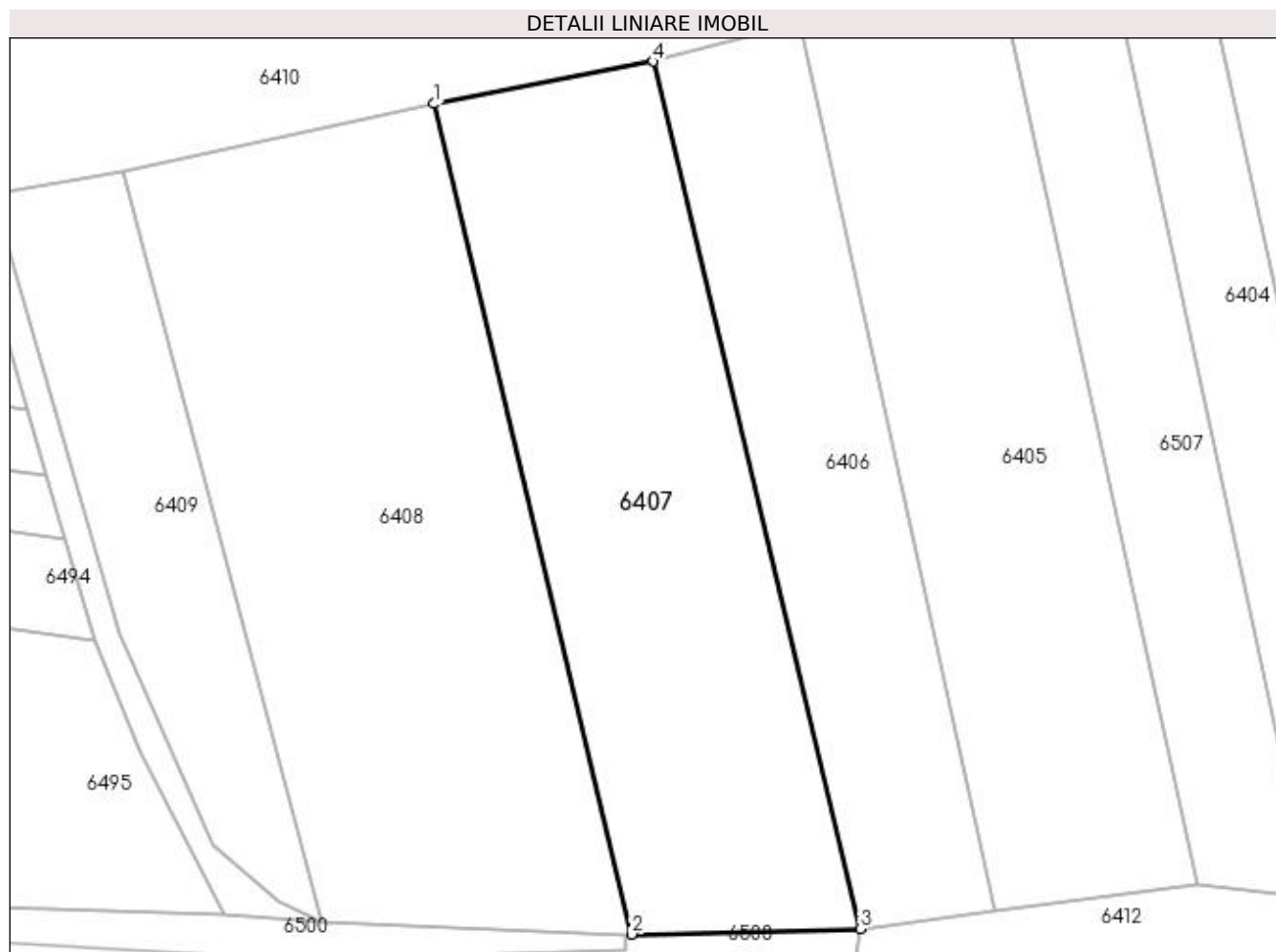
Inscrieri privind dezmembramintele dreptului de proprietate, drepturi reale de garanție și sarcini	Referințe
NU SUNT	

Anexa Nr. 1 La Partea I

Teren

Nr cadastral	Suprafața (mp)*	Observații / Referințe
	2.200	

* Suprafața este determinată în planul de proiecție Stereo 70.



Date referitoare la teren

Crt	Categorie folosință	Intra vilan	Suprafața (mp)	Tarla	Parcelă	Nr. topo	Observații / Referințe
1	arabil	NU	2.200	69	1193	-	loc numit Stejăroaia

Lungime Segmente

1) Valorile lungimilor segmentelor sunt obținute din proiecție în plan.

Punct început	X / Y	Punct sfârșit	X / Y	Lungime segment (** (m)
1	580.270,522 669.224,475	2	580.291,537 669.136,208	90.734
2	580.291,537 669.136,208	3	580.315,829 669.136,775	24.299
3	580.315,829 669.136,775	4	580.293,789 669.228,974	94.797
4	580.293,789 669.228,974	1	580.270,522 669.224,475	23.698

**** Lungimile segmentelor sunt determinate în planul de proiecție Stereo 70 și sunt rotunjite la 1 milimetru.**

***** Distanța dintre puncte este formată din segmente cumulate ce sunt mai mici decât valoarea 1 milimetru.**

**DATE DESPRE IMOBILUL NR. 6408**

Oficiul de Cadastru și Publicitate Imobiliară SUCEAVA
Biroul de Cadastru și Publicitate Imobiliară Gura Humorului

A. Partea I. Descrierea imobilului

TEREN Extravilan

Adresa: Jud. Suceava

Nr. Crt	Nr cadastral Nr. topografic	Suprafața* (mp)	Observații / Referințe
A1		2.839	Sector cadastral:25 Teren neimprejmuit;

B. Partea II. Proprietari și acte

Inscrieri privitoare la dreptul de proprietate și alte drepturi reale		Referințe
6408 / 20/12/2023		
Act Normativ nr. 7, din 13/03/1996 emis de Parlamentul României;		
B1	Inscrierea provizorie, drept de PROPRIETATE, dobandit prin Lege, cota actuala 1/1, cota initiala 1/1 1) COMUNA BERCHIȘEȘTI, CIF:17527456	A1

C. Partea III. SARCINI .

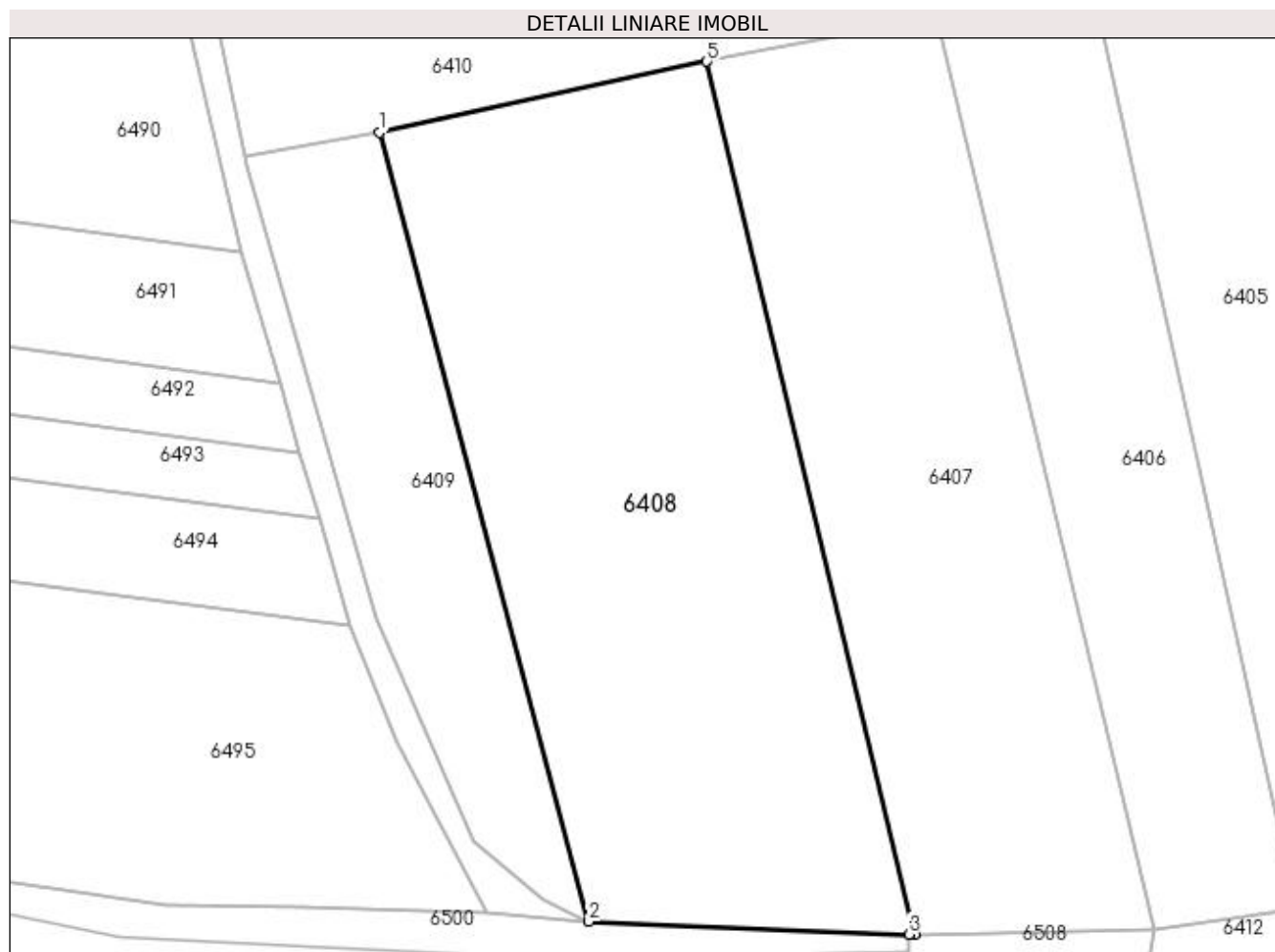
Inscrieri privind dezmembramintele dreptului de proprietate, drepturi reale de garanție și sarcini	Referințe
NU SUNT	

Anexa Nr. 1 La Partea I

Teren

Nr cadastral	Suprafața (mp)*	Observații / Referințe
	2.839	

* Suprafața este determinată în planul de proiecție Stereo 70.



Date referitoare la teren

Crt	Categorie folosință	Intravilan	Suprafața (mp)	Tarla	Parcelă	Nr. topo	Observații / Referințe
1	arabil	NU	2.839	69	1193	-	

Lungime Segmente

1) Valorile lungimilor segmentelor sunt obținute din proiecție în plan.

Punct început	X / Y	Punct sfârșit	X / Y	Lungime segment (** (m)
1	580.237,415 669.217,287	2	580.258,584 669.137,479	82.568
2	580.258,584 669.137,479	3	580.290,958 669.136,195	32.399
3	580.290,958 669.136,195	4	580.291,537 669.136,208	0.579
4	580.291,537 669.136,208	5	580.270,522 669.224,475	90.734
5	580.270,522 669.224,475	1	580.237,415 669.217,287	33.878

**** Lungimile segmentelor sunt determinate în planul de proiecție Stereo 70 și sunt rotunjite la 1 milimetru.**

***** Distanța dintre puncte este formată din segmente cumulate ce sunt mai mici decât valoarea 1 milimetru.**

**DATE DESPRE IMOBILUL NR. 6409**

Oficiul de Cadastru și Publicitate Imobiliară SUCEAVA
Biroul de Cadastru și Publicitate Imobiliară Gura Humorului

A. Partea I. Descrierea imobilului

TEREN Extravilan

Adresa: Jud. Suceava

Nr. Crt	Nr cadastral Nr. topografic	Suprafața* (mp)	Observații / Referințe
A1		Din acte: 1.800 Masurata: 967	Sector cadastral:25 Teren neimprejmuit; diferența de suprafață nu s-a găsit la teren

B. Partea II. Proprietari și acte

Inscrieri privitoare la dreptul de proprietate și alte drepturi reale		Referințe
6409 / 20/12/2023		
Act Administrativ nr. 2192, din 18/11/1997 emis de Comisia Județeană Suceava;		
B1	Intabulare, drept de PROPRIETATE, dobândit prin Reconstituire, cota actuala 1/1, cota initiala 1/1 1) FLOCEA RUXANDRA 2) FLORESCU IOAN	A1

C. Partea III. SARCINI .

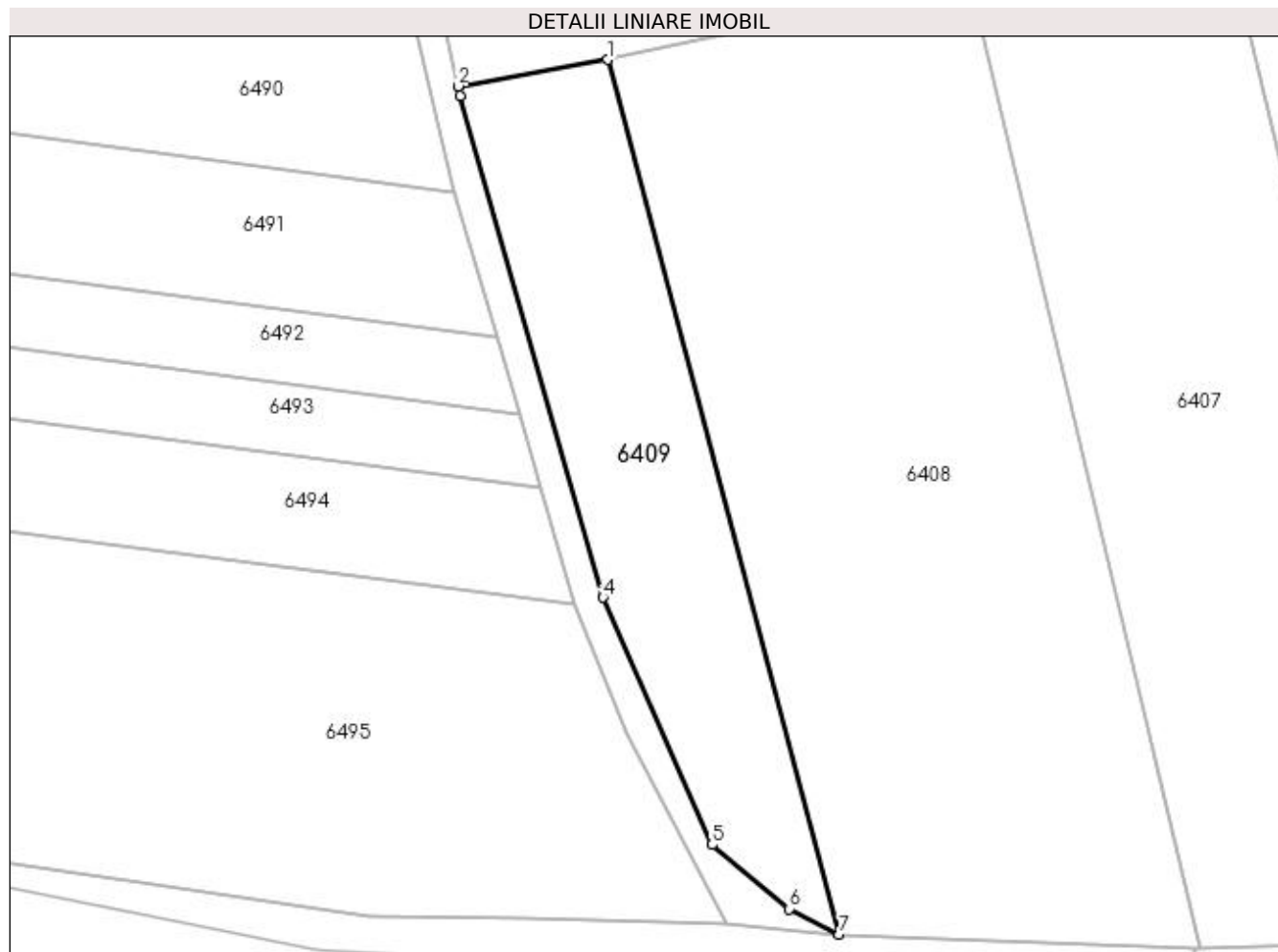
Inscrieri privind dezmembramintele dreptului de proprietate, drepturi reale de garanție și sarcini	Referințe
NU SUNT	

Anexa Nr. 1 La Partea I

Teren

Nr cadastral	Suprafața (mp)*	Observații / Referințe
	Din acte: 1.800 Masurata: 967	diferența de suprafață nu s-a găsit la teren

* Suprafața este determinată în planul de proiecție Stereo 70.



Date referitoare la teren

Crt	Categorie folosință	Intravilan	Suprafața (mp)	Tarla	Parcelă	Nr. topo	Observații / Referințe
1	arabil	NU	967	69	1193	-	loc numit Corlata

Lungime Segmente

1) Valorile lungimilor segmentelor sunt obținute din proiecție în plan.

Punct început	X / Y	Punct sfârșit	X / Y	Lungime segment (** (m)
1	580.237,415 669.217,287	2	580.223,77 669.214,869	13.858
2	580.223,77 669.214,869	3	580.223,939 669.213,982	0.903
3	580.223,939 669.213,982	4	580.237,022 669.168,209	47.606
4	580.237,022 669.168,209	5	580.246,975 669.145,662	24.646
5	580.246,975 669.145,662	6	580.254,026 669.139,793	9.174

Punct început	X / Y	Punct sfârșit	X / Y	Lungime segment (** (m)
6	580.254,026 669.139,793	7	580.258,584 669.137,479	5.112
7	580.258,584 669.137,479	1	580.237,415 669.217,287	82.568

** Lungimile segmentelor sunt determinate în planul de proiecție Stereo 70 și sunt rotunjite la 1 milimetru.

*** Distanța dintre puncte este formată din segmente cumulate ce sunt mai mici decât valoarea 1 milimetru.

**DATE DESPRE IMOBILUL NR. 6410**

Oficiul de Cadastru și Publicitate Imobiliară SUCEAVA
Biroul de Cadastru și Publicitate Imobiliară Gura Humorului

A. Partea I. Descrierea imobilului

TEREN Extravilan

Adresa: Jud. Suceava

Nr. Crt	Nr cadastral Nr. topografic	Suprafața* (mp)	Observații / Referințe
A1		2.500	Sector cadastral:25 Teren neimprejmuit;

B. Partea II. Proprietari și acte

Inscrieri privitoare la dreptul de proprietate și alte drepturi reale	Referințe
6410 / 20/12/2023	
Act Administrativ nr. 1423, din 03/10/1995 emis de Comisia Județeană Suceava;	
B1	A1
Intabulare, drept de PROPRIETATE, dobândit prin Reconstituire, cota actuala 1/1, cota initiala 1/1 1) BARTAȘ GAVRIL DEFUNCT :Da	

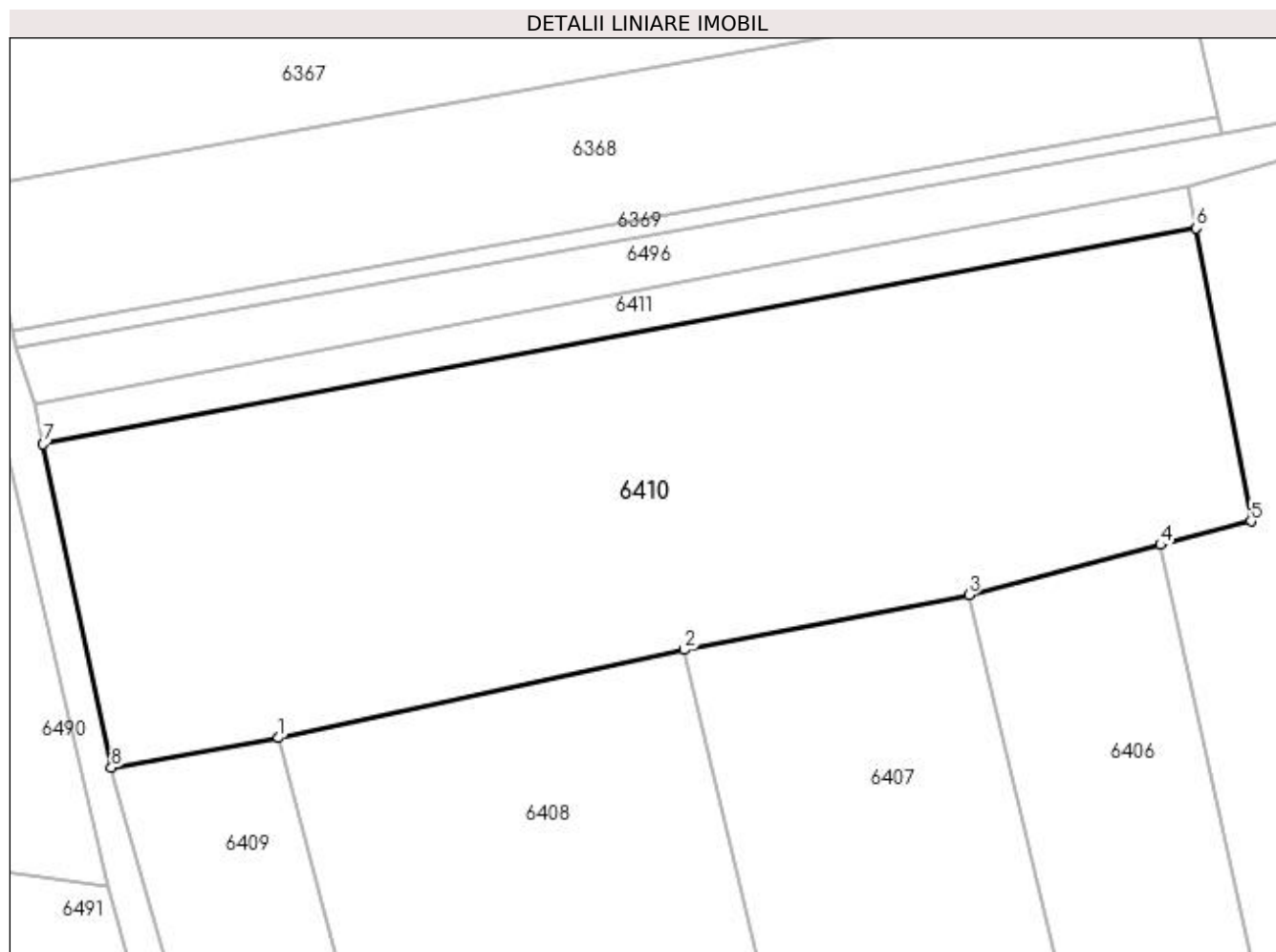
C. Partea III. SARCINI .

Inscrieri privind dezmembramintele dreptului de proprietate, drepturi reale de garanție și sarcini	Referințe
NU SUNT	

Anexa Nr. 1 La Partea I**Teren**

Nr cadastral	Suprafața (mp)*	Observații / Referințe
	2.500	

* Suprafața este determinată în planul de proiecție Stereo 70.

**Date referitoare la teren**

Crt	Categorie folosință	Intravilan	Suprafața (mp)	Tarla	Parcelă	Nr. topo	Observații / Referințe
1	arabil	NU	2.500	69	1193	-	loc numit Deal la Mitru

Lungime Segmente

1) Valorile lungimilor segmentelor sunt obținute din proiecție în plan.

Punct început	X / Y	Punct sfârșit	X / Y	Lungime segment (** (m)
1	580.237,415 669.217,287	2	580.270,522 669.224,475	33.878
2	580.270,522 669.224,475	3	580.293,789 669.228,974	23.698
3	580.293,789 669.228,974	4	580.309,426 669.233,055	16.161
4	580.309,426 669.233,055	5	580.316,823 669.234,986	7.645
5	580.316,823 669.234,986	6	580.312,35 669.258,887	24.316

Punct început	X / Y	Punct sfârșit	X / Y	Lungime segment (** (m)
6	580.312,35 669.258,887	7	580.218,189 669.241,279	95.793
7	580.218,189 669.241,279	8	580.223,77 669.214,869	26.993
8	580.223,77 669.214,869	1	580.237,415 669.217,287	13.858

** Lungimile segmentelor sunt determinate în planul de proiecție Stereo 70 și sunt rotunjite la 1 milimetru.

*** Distanța dintre puncte este formată din segmente cumulate ce sunt mai mici decât valoarea 1 milimetru.

**DATE DESPRE IMOBILUL NR. 6411**

Oficiul de Cadastru și Publicitate Imobiliară SUCEAVA
Biroul de Cadastru și Publicitate Imobiliară Gura Humorului

A. Partea I. Descrierea imobilului

TEREN Extravilan

Adresa: Jud. Suceava

Nr. Crt	Nr cadastral Nr. topografic	Suprafața* (mp)	Observații / Referințe
A1		326	Sector cadastral:25 Teren neimprejmuit;

B. Partea II. Proprietari și acte

Inscrieri privitoare la dreptul de proprietate și alte drepturi reale		Referințe
6411 / 20/12/2023		
Act Normativ nr. 7, din 13/03/1996 emis de Parlamentul României;		
B1	Inscrierea provizorie, drept de PROPRIETATE, dobandit prin Lege, cota actuala 1/1, cota initiala 1/1 1) COMUNA BERCHIȘEȘTI, CIF:17527456	A1

C. Partea III. SARCINI .

Inscrieri privind dezmembramintele dreptului de proprietate, drepturi reale de garanție și sarcini	Referințe
NU SUNT	

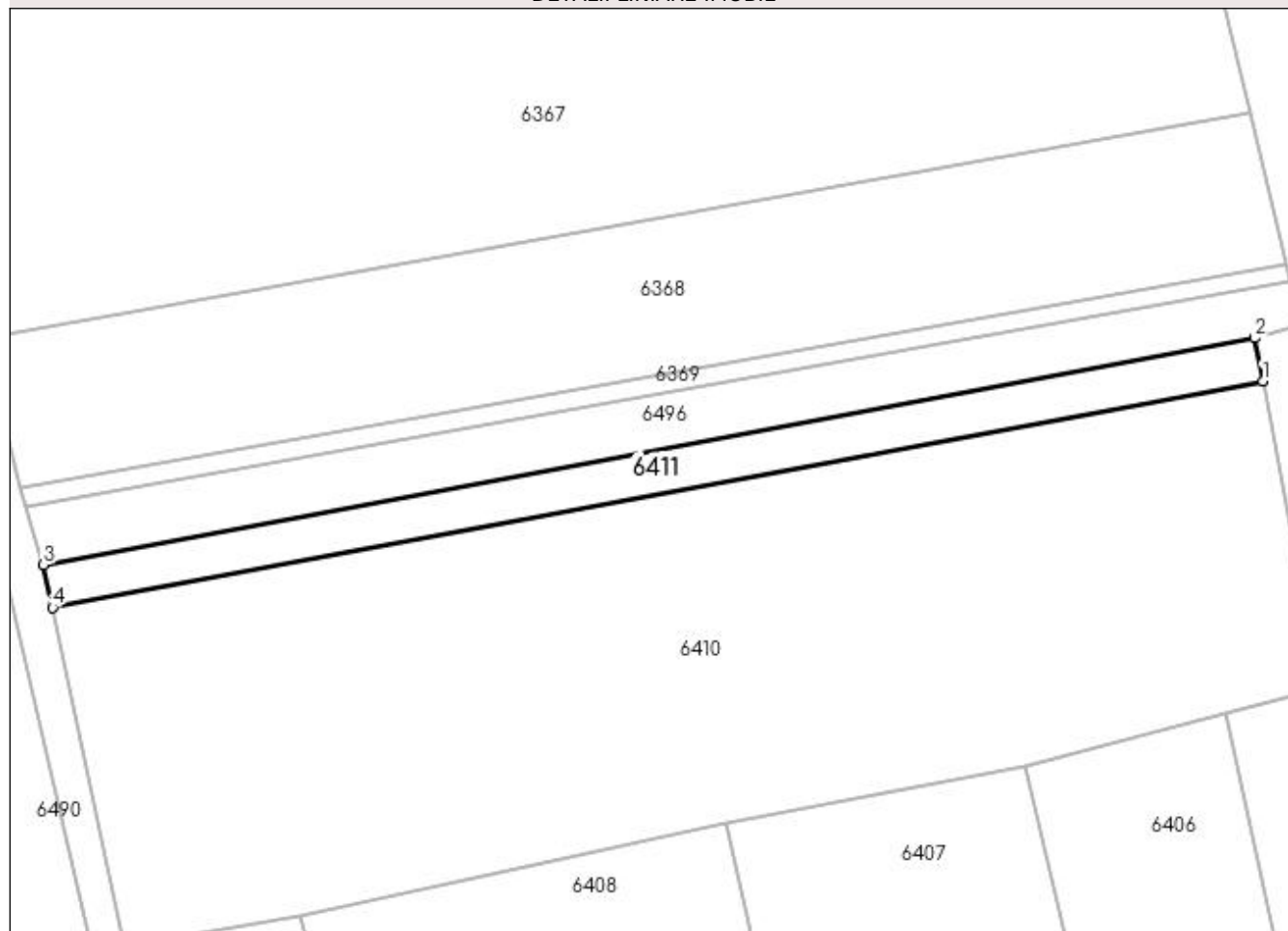
Anexa Nr. 1 La Partea I

Teren

Nr cadastral	Suprafața (mp)*	Observații / Referințe
	326	

* Suprafața este determinată în planul de proiecție Stereo 70.

DETALII LINIARE IMOBIL



Date referitoare la teren

Crt	Categorie folosință	Intra vilan	Suprafața (mp)	Tarla	Parcelă	Nr. topo	Observații / Referințe
1	arabil	NU	326	69	1193	-	

Lungime Segmente

1) Valorile lungimilor segmentelor sunt obținute din proiecție în plan.

Punct început	X / Y	Punct sfârșit	X / Y	Lungime segment (** (m)
1	580.312,35 669.258,887	2	580.311,724 669.262,229	3.4
2	580.311,724 669.262,229	3	580.217,486 669.244,606	95.872
3	580.217,486 669.244,606	4	580.218,189 669.241,279	3.4
4	580.218,189 669.241,279	1	580.312,35 669.258,887	95.793

**** Lungimile segmentelor sunt determinate în planul de proiecție Stereo 70 și sunt rotunjite la 1 milimetru.**

***** Distanța dintre puncte este formată din segmente cumulate ce sunt mai mici decât valoarea 1 milimetru.**

**DATE DESPRE IMOBILUL NR. 6412**

Oficiul de Cadastru și Publicitate Imobiliară SUCEAVA
Biroul de Cadastru și Publicitate Imobiliară Gura Humorului

A. Partea I. Descrierea imobilului

TEREN Extravilan

Adresa: Jud. Suceava

Nr. Crt	Nr cadastral Nr. topografic	Suprafața* (mp)	Observații / Referințe
A1		Din acte: 4.500 Masurata: 3.800	Sector cadastral:25 Teren neimprejmuit; diferența de suprafață este deținută fără acte (ID 6508)

B. Partea II. Proprietari și acte

Inscrieri privitoare la dreptul de proprietate și alte drepturi reale		Referințe
6412 / 20/12/2023		
Act Administrativ nr. 1209, din 02/08/1995 emis de Comisia Județeană Suceava;		
B1	Intabulare, drept de PROPRIETATE, dobândit prin Reconstituire, cota actuala 1/1, cota initiala 1/1 1) HORGA RARIȚA 2) HORGA NICULAI	A1
Act Administrativ nr. 6040, din 03/07/2023 emis de Primăria Comunei Berchișești;		
B2	Se notează posesia faptică în favoarea lui 1) HORGA GHEORGHE 2) HORGA SINORICA	A1

C. Partea III. SARCINI .

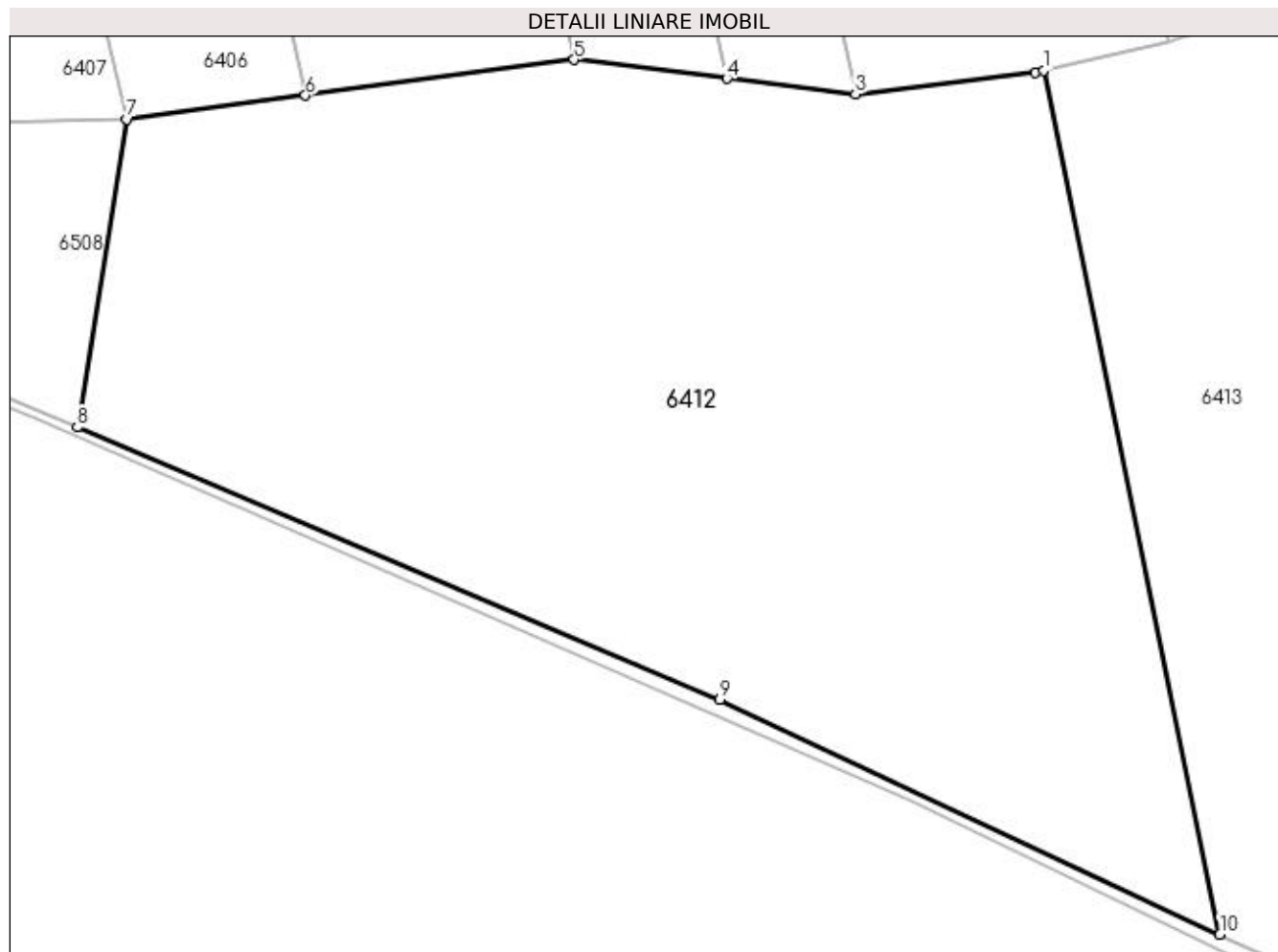
Inscrieri privind dezmembramentele dreptului de proprietate, drepturi reale de garanție și sarcini	Referințe
NU SUNT	

Anexa Nr. 1 La Partea I

Teren

Nr cadastral	Suprafața (mp)*	Observații / Referințe
	Din acte: 4.500 Masurata: 3.800	diferența de suprafață este deținută fără acte (ID 6508)

* Suprafața este determinată în planul de proiecție Stereo 70.



Date referitoare la teren

Crt	Categorie folosință	Intra vilan	Suprafața (mp)	Tarla	Parcelă	Nr. topo	Observații / Referințe
1	arabil	NU	3.800	69	1191	-	loc numit Stejăroaia

Lungime Segmente

1) Valorile lungimilor segmentelor sunt obținute din proiecție în plan.

Punct început	X / Y	Punct sfârșit	X / Y	Lungime segment (** (m)
1	580.389,332 669.140,718	2	580.388,627 669.140,563	0.722
2	580.388,627 669.140,563	3	580.374,229 669.138,801	14.505
3	580.374,229 669.138,801	4	580.363,924 669.140,062	10.382
4	580.363,924 669.140,062	5	580.351,686 669.141,559	12.329
5	580.351,686 669.141,559	6	580.330,138 669.138,684	21.739

Punct început	X / Y	Punct sfârșit	X / Y	Lungime segment (** (m)
6	580.330,138 669.138,684	7	580.315,829 669.136,775	14.436
7	580.315,829 669.136,775	8	580.311,845 669.112,109	24.986
8	580.311,845 669.112,109	9	580.363,356 669.090,262	55.952
9	580.363,356 669.090,262	10	580.403,457 669.071,453	44.293
10	580.403,457 669.071,453	1	580.389,332 669.140,718	70.691

** Lungimile segmentelor sunt determinate în planul de proiecție Stereo 70 și sunt rotunjite la 1 milimetru.

*** Distanța dintre puncte este formată din segmente cumulate ce sunt mai mici decât valoarea 1 milimetru.



DATE DESPRE IMOBILUL NR. 6413

Oficiul de Cadastru și Publicitate Imobiliară SUCEAVA
Biroul de Cadastru și Publicitate Imobiliară Gura Humorului

A. Partea I. Descrierea imobilului

TEREN Extravilan

Adresa: Jud. Suceava

Nr. Crt	Nr cadastral Nr. topografic	Suprafața* (mp)	Observații / Referințe
A1		Din acte: 3.300 Masurata: 1.800	Sector cadastral:25 Teren neimprejmuit; diferența de suprafață este deținută fără acte (ID 6509)

B. Partea II. Proprietari și acte

Inscrieri privitoare la dreptul de proprietate și alte drepturi reale		Referințe
6413 / 20/12/2023		
Act Administrativ nr. 422, din 28/07/1994 emis de Comisia Județeană Suceava;		
B1	Intabulare, drept de PROPRIETATE, dobândit prin Reconstituire, cota actuala 1/1, cota initiala 1/1 1) IANOȘ IEREMIA 2) TÎMPĂU ILEANA 3) POLOCOȘER DOMNICA 4) IANOȘ AUREL 5) SEREDIUC DOINA 6) GRECU VALERIA 7) IANOȘ GH 8) IANOȘ VENIAMIN 9) PALCAU LIDIA <i>OBSERVAȚII: lipsă CNP proprietar Ianoș Ieremia, Tîmpău Ileana, Polocoșer Domnica, Ianoș Aurel, Grecu Valeria, Ianoș Gh, Ianoș Veniamin, Palcau Lidia</i>	A1
Act Administrativ nr. 6053, din 03/07/2023 emis de Primăria Comunei Berchișești;		
B2	Se notează posesia faptică în favoarea lui 1) IANOȘ AUREL 2) IANOȘ VIORICA	A1

C. Partea III. SARCINI .

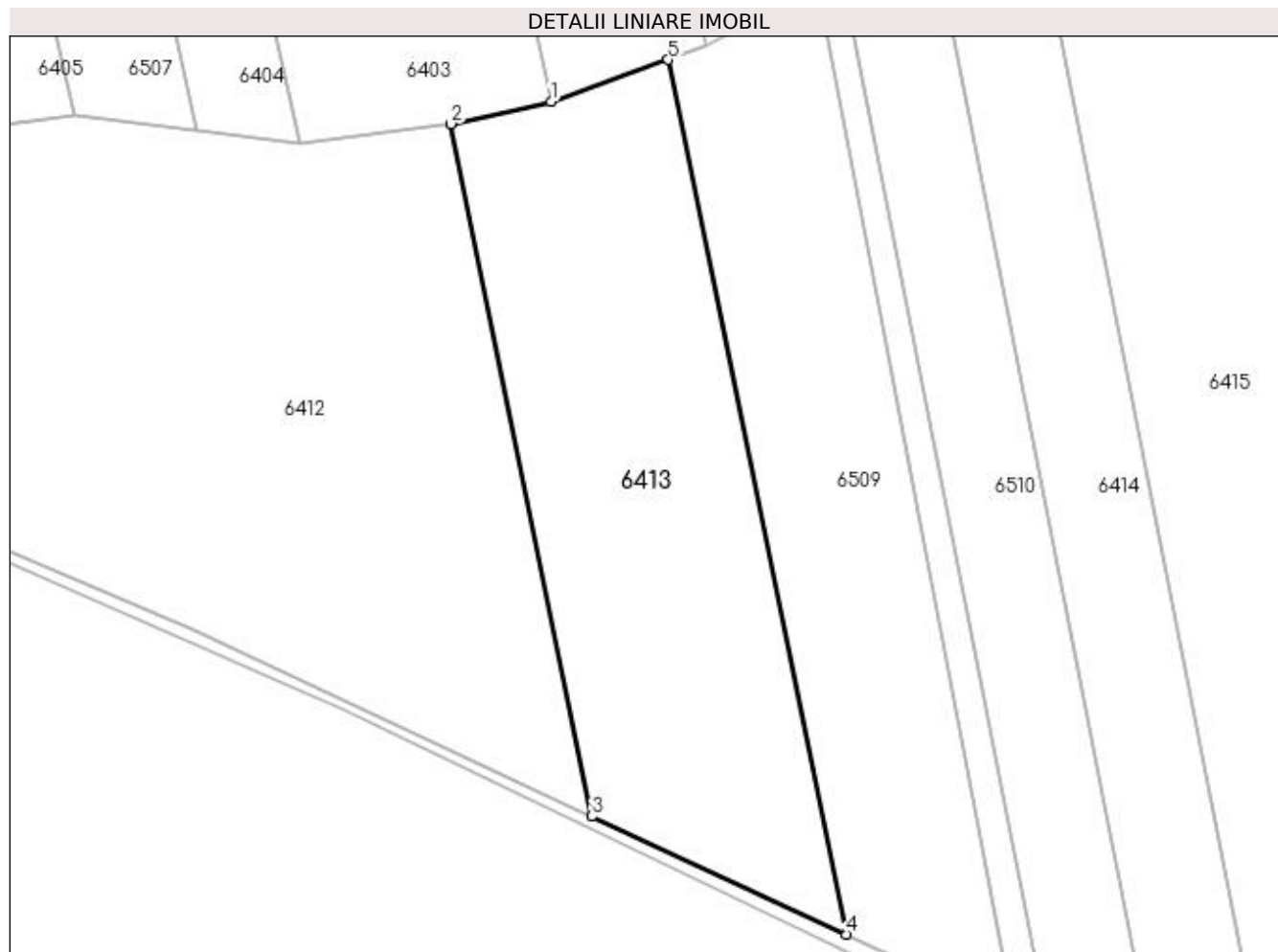
Inscrieri privind dezmembramintele dreptului de proprietate, drepturi reale de garanție și sarcini	Referințe
NU SUNT	

Anexa Nr. 1 La Partea I

Teren

Nr cadastral	Suprafața (mp)*	Observații / Referințe
	Din acte: 3.300 Masurata: 1.800	diferența de suprafață este deținută fără acte (ID 6509)

* Suprafața este determinată în planul de proiecție Stereo 70.



Date referitoare la teren

Crt	Categorie folosință	Intra vilan	Suprafața (mp)	Tarla	Parcelă	Nr. topo	Observații / Referințe
1	arabil	NU	1.800	69	1191	-	loc numit Stejăroaia

Lungime Segmente

1) Valorile lungimilor segmentelor sunt obținute din proiecție în plan.

Punct început	X / Y	Punct sfârșit	X / Y	Lungime segment (** (m)
1	580.399,387 669.142,922	2	580.389,332 669.140,718	10.294
2	580.389,332 669.140,718	3	580.403,457 669.071,453	70.691
3	580.403,457 669.071,453	4	580.428,937 669.059,645	28.083
4	580.428,937 669.059,645	5	580.411,097 669.147,129	89.284
5	580.411,097 669.147,129	1	580.399,387 669.142,922	12.443

**** Lungimile segmentelor sunt determinate în planul de proiecție Stereo 70 și sunt rotunjite la 1 milimetru.**

***** Distanța dintre puncte este formată din segmente cumulate ce sunt mai mici decât valoarea 1 milimetru.**

**DATE DESPRE IMOBILUL NR. 6414**

Oficiul de Cadastru și Publicitate Imobiliară SUCEAVA
Biroul de Cadastru și Publicitate Imobiliară Gura Humorului

A. Partea I. Descrierea imobilului

TEREN Extravilan

Adresa: Jud. Suceava

Nr. Crt	Nr cadastral Nr. topografic	Suprafața* (mp)	Observații / Referințe
A1		Din acte: 2.500 Masurata: 1.100	Sector cadastral:25 Teren neimprejmuit; diferența de suprafață este deținută fără acte

B. Partea II. Proprietari și acte

Inscrieri privitoare la dreptul de proprietate și alte drepturi reale		Referințe
6414 / 20/12/2023		
Act Administrativ nr. 1052, din 20/04/1995 emis de Comisia Județeană Suceava;		
B1	Intabulare, drept de PROPRIETATE, dobândit prin Reconstituire, cota actuala 1/1, cota initiala 1/1 1) TOLOȘ IRIMIE 2) TOLOȘ NICOLAE 3) ONIGA RAHILA <i>OBSERVATII: lipsă CNP proprietar Toloș Irimie, Toloș Nicolae, Oniga Rahila</i>	A1
Act Administrativ nr. 6072, din 04/07/2023 emis de Primăria Comunei Berchișești;		
B2	Se notează posesia faptică în favoarea lui 1) TOLOȘ MARIA	A1

C. Partea III. SARCINI .

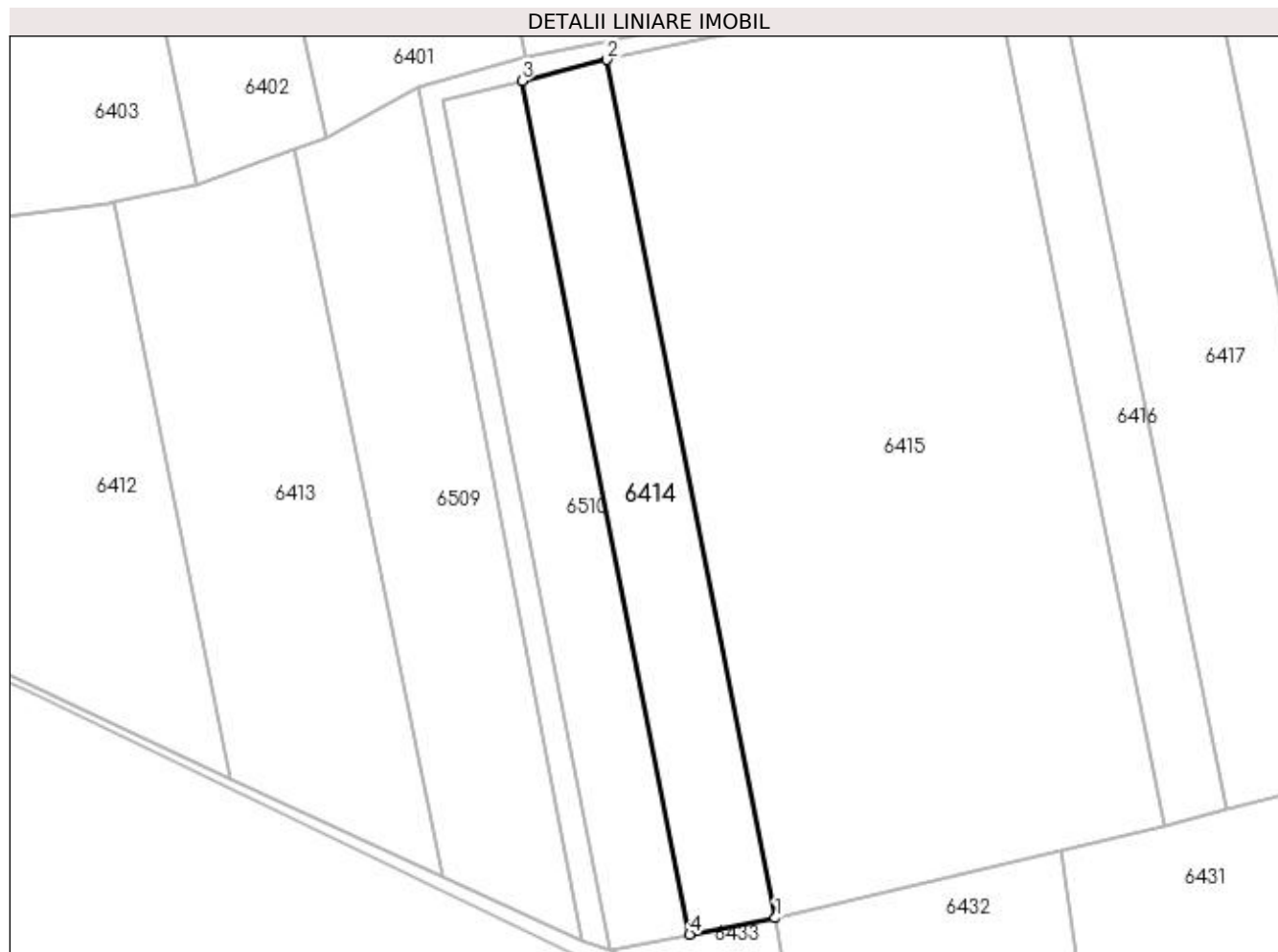
Inscrieri privind dezmembramintele dreptului de proprietate, drepturi reale de garanție și sarcini	Referințe
NU SUNT	

Anexa Nr. 1 La Partea I

Teren

Nr cadastral	Suprafața (mp)*	Observații / Referințe
	Din acte: 2.500 Masurata: 1.100	diferența de suprafață este deținută fără acte

* Suprafața este determinată în planul de proiecție Stereo 70.



Date referitoare la teren

Crt	Categorie folosință	Intra vilan	Suprafața (mp)	Tarla	Parcelă	Nr. topo	Observații / Referințe
1	arabil	NU	1.100	69	1191, 1188	-	loc numit Stejăroaia

Lungime Segmente

1) Valorile lungimilor segmentelor sunt obținute din proiecție în plan.

Punct început	X / Y	Punct sfârșit	X / Y	Lungime segment (** (m)
1	580.468,941 669.054,677	2	580.448,674 669.157,864	105.158
2	580.448,674 669.157,864	3	580.438,478 669.155,356	10.5
3	580.438,478 669.155,356	4	580.458,637 669.052,717	104.6
4	580.458,637 669.052,717	1	580.468,941 669.054,677	10.489

**** Lungimile segmentelor sunt determinate în planul de proiecție Stereo 70 și sunt rotunjite la 1 milimetru.**

***** Distanța dintre puncte este formată din segmente cumulate ce sunt mai mici decât valoarea 1 milimetru.**

**DATE DESPRE IMOBILUL NR. 6415**

Oficiul de Cadastru și Publicitate Imobiliară SUCEAVA
Biroul de Cadastru și Publicitate Imobiliară Gura Humorului

A. Partea I. Descrierea imobilului

TEREN Extravilan

Adresa: Jud. Suceava, Tarla 'Stejaroaia Mazanaiesti'

Nr. Crt	Nr cadastral Nr. topografic	Suprafața* (mp)	Observații / Referințe
A1	30730	5.000	Sector cadastral:25 Teren neimprejmuit;

B. Partea II. Proprietari și acte

Inscrieri privitoare la dreptul de proprietate și alte drepturi reale	Referințe
13847 / 13/11/2013	
Act Administrativ nr. 1412, din 03/10/1995 emis de Comisia Judeteana Suceava (act administrativ nr. 5007/29-10-2013 emis de Primaria Comunei Berchisesti; act administrativ nr. 5008/29-10-2013 emis de Primaria Comunei Berchisesti);	
B1	A1
Intabulare, drept de PROPRIETATE, dobandit prin Reconstituire, cota actuala 1/1, cota initiala 1/1 1) IANOS NICOLAI	

C. Partea III. SARCINI .

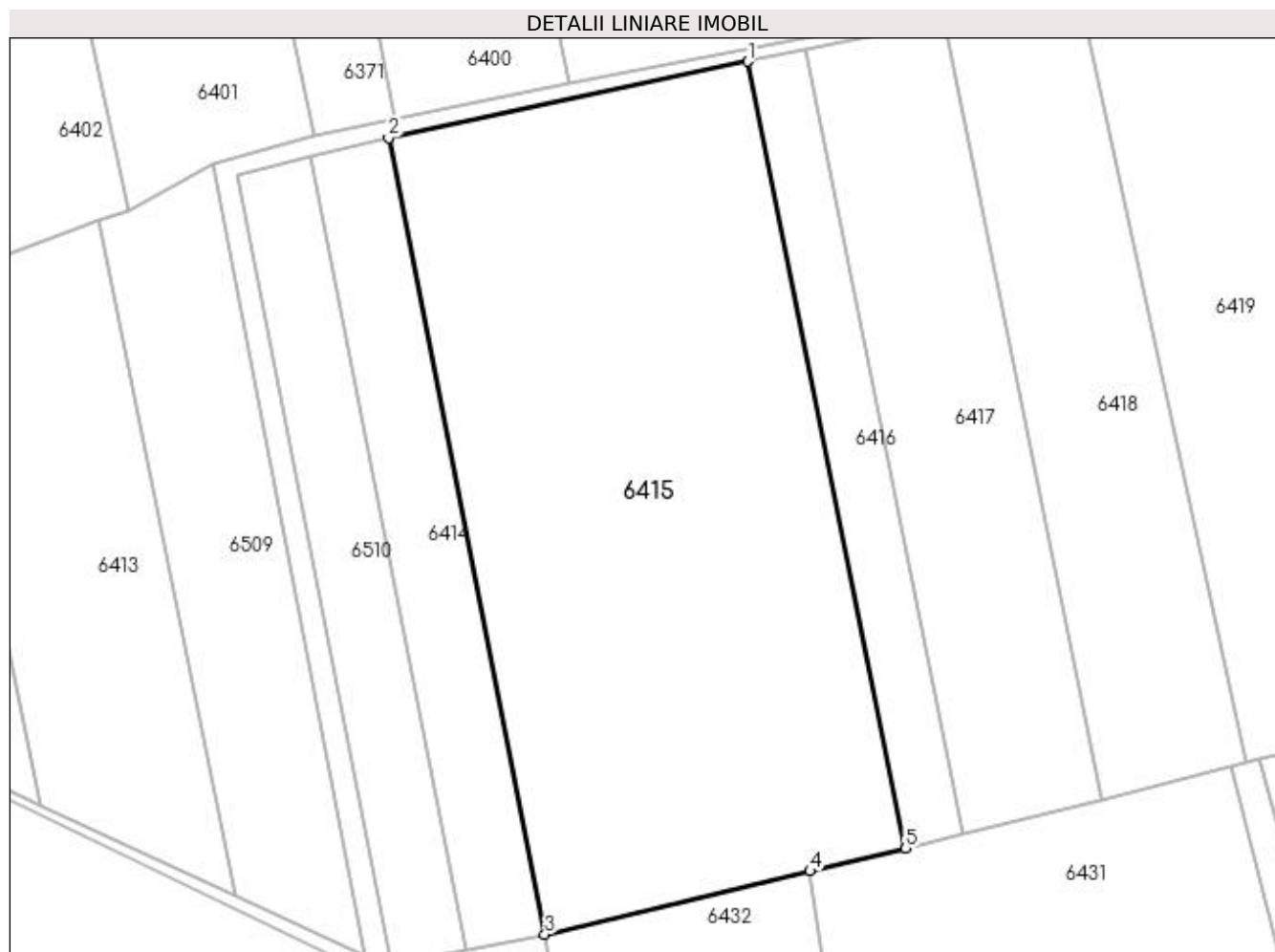
Inscrieri privind dezmembramintele dreptului de proprietate, drepturi reale de garanție și sarcini	Referințe
NU SUNT	

Anexa Nr. 1 La Partea I

Teren

Nr cadastral	Suprafața (mp)*	Observații / Referințe
30730	5.000	

* Suprafața este determinată în planul de proiecție Stereo 70.



Date referitoare la teren

Crt	Categorie folosință	Intra vilan	Suprafața (mp)	Tarla	Parcelă	Nr. topo	Observații / Referințe
1	arabil	NU	5.000	69	1188	-	STEJAROIA

Lungime Segmente

1) Valorile lungimilor segmentelor sunt obținute din proiecție în plan.

Punct început	X / Y	Punct sfârșit	X / Y	Lungime segment (** (m)
1	580.495,227 669.167,762	2	580.448,674 669.157,864	47.594
2	580.448,674 669.157,864	3	580.468,941 669.054,677	105.158
3	580.468,941 669.054,677	4	580.503,33 669.062,863	35.35
4	580.503,33 669.062,863	5	580.515,709 669.065,81	12.725
5	580.515,709 669.065,81	1	580.495,227 669.167,762	103.989

**** Lungimile segmentelor sunt determinate în planul de proiecție Stereo 70 și sunt rotunjite la 1 milimetru.**

***** Distanța dintre puncte este formată din segmente cumulate ce sunt mai mici decât valoarea 1 milimetru.**

**DATE DESPRE IMOBILUL NR. 6416**

Oficiul de Cadastru și Publicitate Imobiliară SUCEAVA
Biroul de Cadastru și Publicitate Imobiliară Gura Humorului

A. Partea I. Descrierea imobilului

TEREN Extravilan

Adresa: Jud. Suceava

Nr. Crt	Nr cadastral Nr. topografic	Suprafața* (mp)	Observații / Referințe
A1		800	Sector cadastral:25 Teren neimprejmuit;

B. Partea II. Proprietari și acte

Inscrieri privitoare la dreptul de proprietate și alte drepturi reale		Referințe
6416 / 20/12/2023		
Act Normativ nr. 7, din 13/03/1996 emis de Parlamentul României;		
B1	Inscrierea provizorie, drept de PROPRIETATE, dobandit prin Lege, cota actuala 1/1, cota initiala 1/1 1) COMUNA BERCHIȘEȘTI, CIF:17527456	A1

C. Partea III. SARCINI .

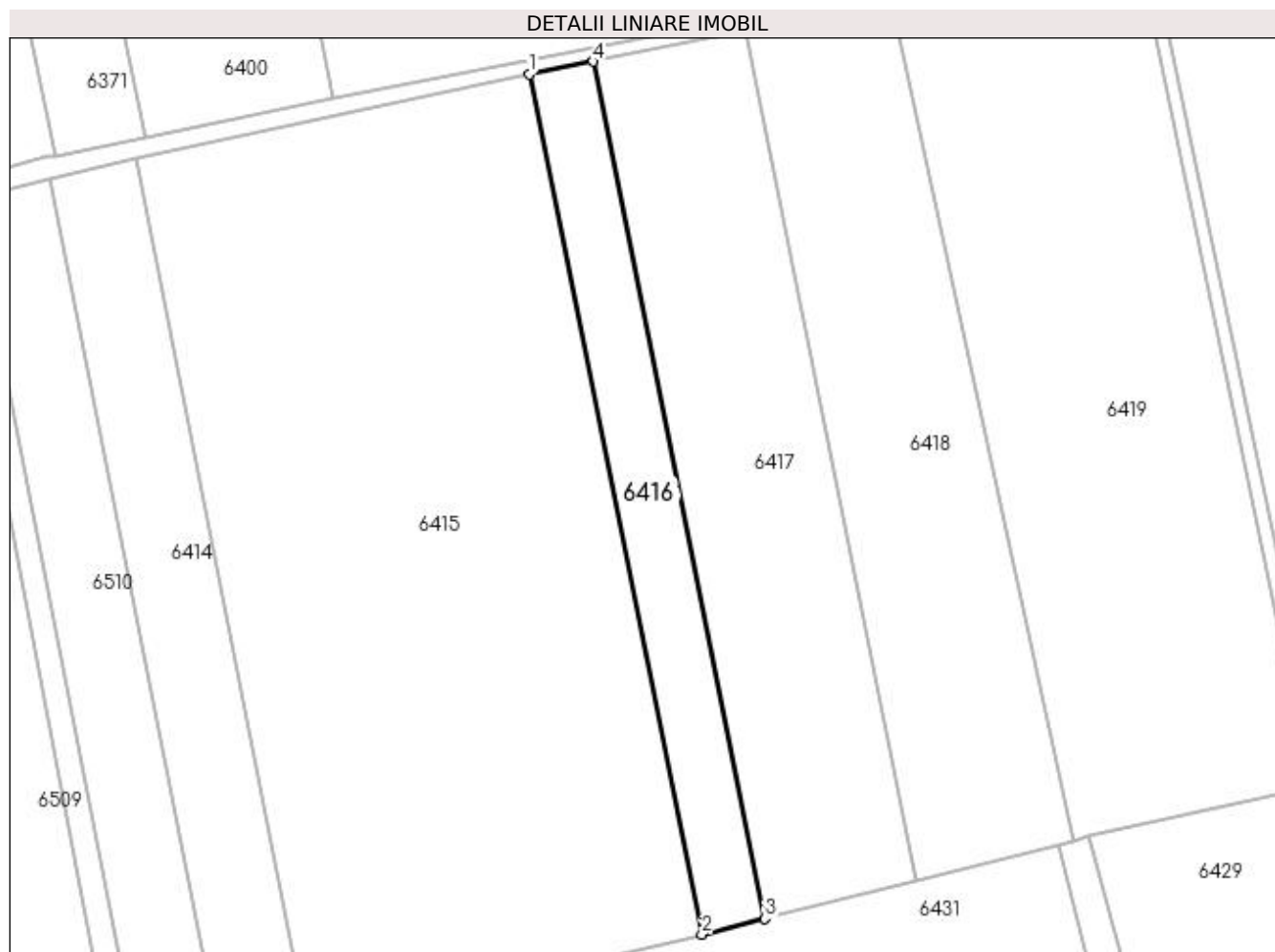
Inscrieri privind dezmembramintele dreptului de proprietate, drepturi reale de garanție și sarcini	Referințe
NU SUNT	

Anexa Nr. 1 La Partea I

Teren

Nr cadastral	Suprafața (mp)*	Observații / Referințe
	800	

* Suprafața este determinată în planul de proiecție Stereo 70.



Date referitoare la teren

Crt	Categorie folosință	Intra vilan	Suprafața (mp)	Tarla	Parcelă	Nr. topo	Observații / Referințe
1	arabil	NU	800	69	1188	-	

Lungime Segmente

1) Valorile lungimilor segmentelor sunt obținute din proiecție în plan.

Punct început	X / Y	Punct sfârșit	X / Y	Lungime segment (** (m)
1	580.495,227 669.167,762	2	580.515,709 669.065,81	103.989
2	580.515,709 669.065,81	3	580.523,194 669.067,689	7.717
3	580.523,194 669.067,689	4	580.502,785 669.169,274	103.615
4	580.502,785 669.169,274	1	580.495,227 669.167,762	7.708

**** Lungimile segmentelor sunt determinate în planul de proiecție Stereo 70 și sunt rotunjite la 1 milimetru.**

***** Distanța dintre puncte este formată din segmente cumulate ce sunt mai mici decât valoarea 1 milimetru.**

**DATE DESPRE IMOBILUL NR. 6417**

Oficiul de Cadastru și Publicitate Imobiliară SUCEAVA
 Biroul de Cadastru și Publicitate Imobiliară Gura Humorului

A. Partea I. Descrierea imobilului

TEREN Extravilan

Adresa: Jud. Suceava

Nr. Crt	Nr cadastral Nr. topografic	Suprafața* (mp)	Observații / Referințe
A1		1.896	Sector cadastral:25 Teren neimprejmuit;

B. Partea II. Proprietari și acte

Inscrieri privitoare la dreptul de proprietate și alte drepturi reale		Referințe
6417 / 20/12/2023		
Act Normativ nr. 7, din 13/03/1996 emis de Parlamentul României;		
B1	Inscrierea provizorie, drept de PROPRIETATE, dobandit prin Lege, cota actuala 1/1, cota initiala 1/1 1) COMUNA BERCHIȘEȘTI, CIF:17527456	A1

C. Partea III. SARCINI .

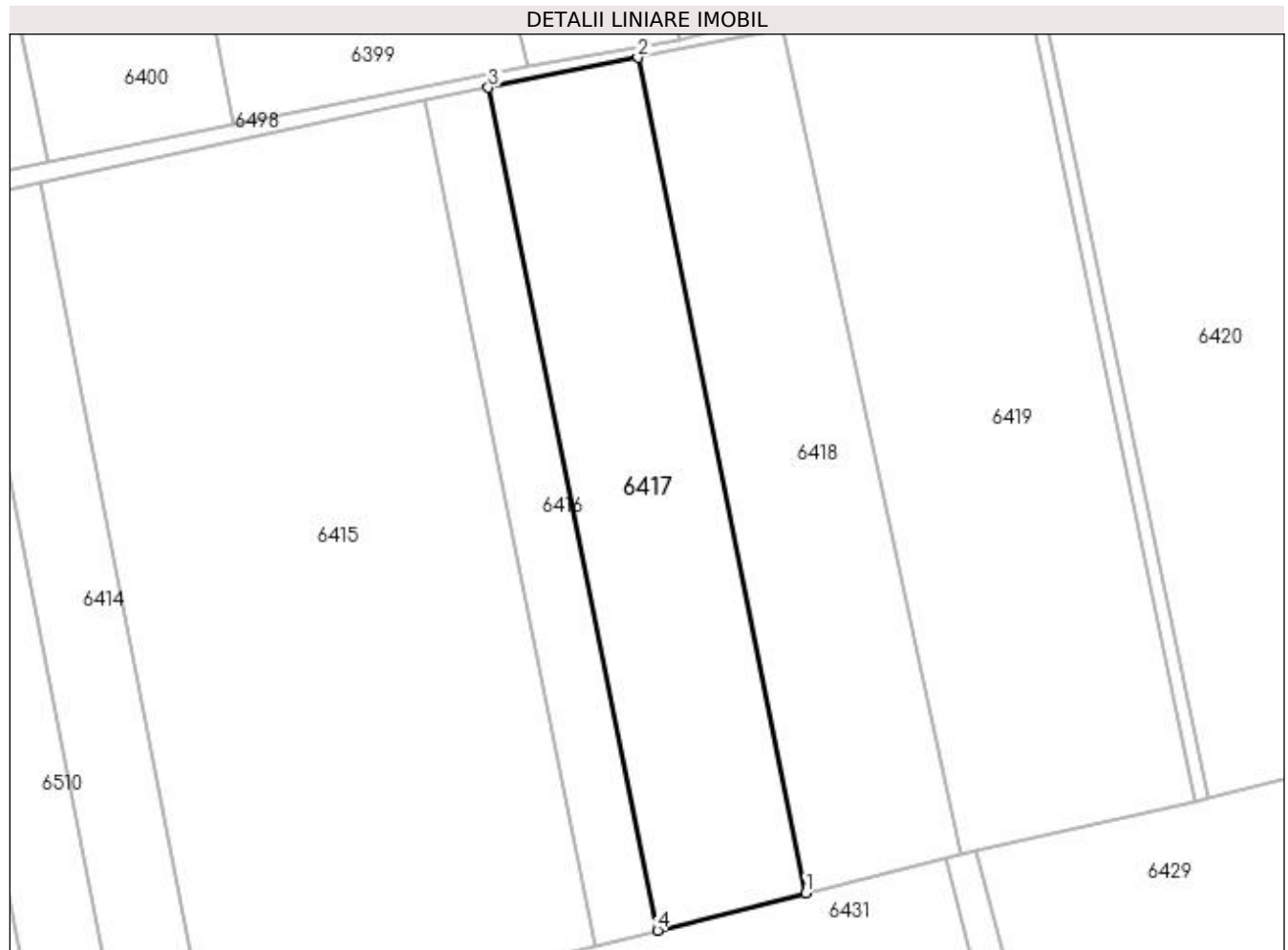
Inscrieri privind dezmembramintele dreptului de proprietate, drepturi reale de garanție și sarcini	Referințe
NU SUNT	

Anexa Nr. 1 La Partea I

Teren

Nr cadastral	Suprafața (mp)*	Observații / Referințe
	1.896	

* Suprafața este determinată în planul de proiecție Stereo 70.



Date referitoare la teren

Crt	Categorie folosință	Intra vilan	Suprafața (mp)	Tarla	Parcelă	Nr. topo	Observații / Referințe
1	arabil	NU	1.896	69	1188	-	

Lungime Segmente

1) Valorile lungimilor segmentelor sunt obținute din proiecție în plan.

Punct început	X / Y	Punct sfârșit	X / Y	Lungime segment (** (m)
1	580.541,038 669.072,168	2	580.520,805 669.172,881	102.725
2	580.520,805 669.172,881	3	580.502,785 669.169,274	18.377
3	580.502,785 669.169,274	4	580.523,194 669.067,689	103.615
4	580.523,194 669.067,689	1	580.541,038 669.072,168	18.398

**** Lungimile segmentelor sunt determinate în planul de proiecție Stereo 70 și sunt rotunjite la 1 milimetru.**

***** Distanța dintre puncte este formată din segmente cumulate ce sunt mai mici decât valoarea 1 milimetru.**

**DATE DESPRE IMOBILUL NR. 6418**

Oficiul de Cadastru și Publicitate Imobiliară SUCEAVA
Biroul de Cadastru și Publicitate Imobiliară Gura Humorului

A. Partea I. Descrierea imobilului

TEREN Extravilan

Adresa: Jud. Suceava

Nr. Crt	Nr cadastral Nr. topografic	Suprafața* (mp)	Observații / Referințe
A1		1.896	Sector cadastral:25 Teren neimprejmuit;

B. Partea II. Proprietari și acte

Inscrieri privitoare la dreptul de proprietate și alte drepturi reale		Referințe
6418 / 20/12/2023		
Act Normativ nr. 7, din 13/03/1996 emis de Parlamentul României;		
B1	Inscrierea provizorie, drept de PROPRIETATE, dobandit prin Lege, cota actuala 1/1, cota initiala 1/1 1) COMUNA BERCHIȘEȘTI, CIF:17527456	A1

C. Partea III. SARCINI .

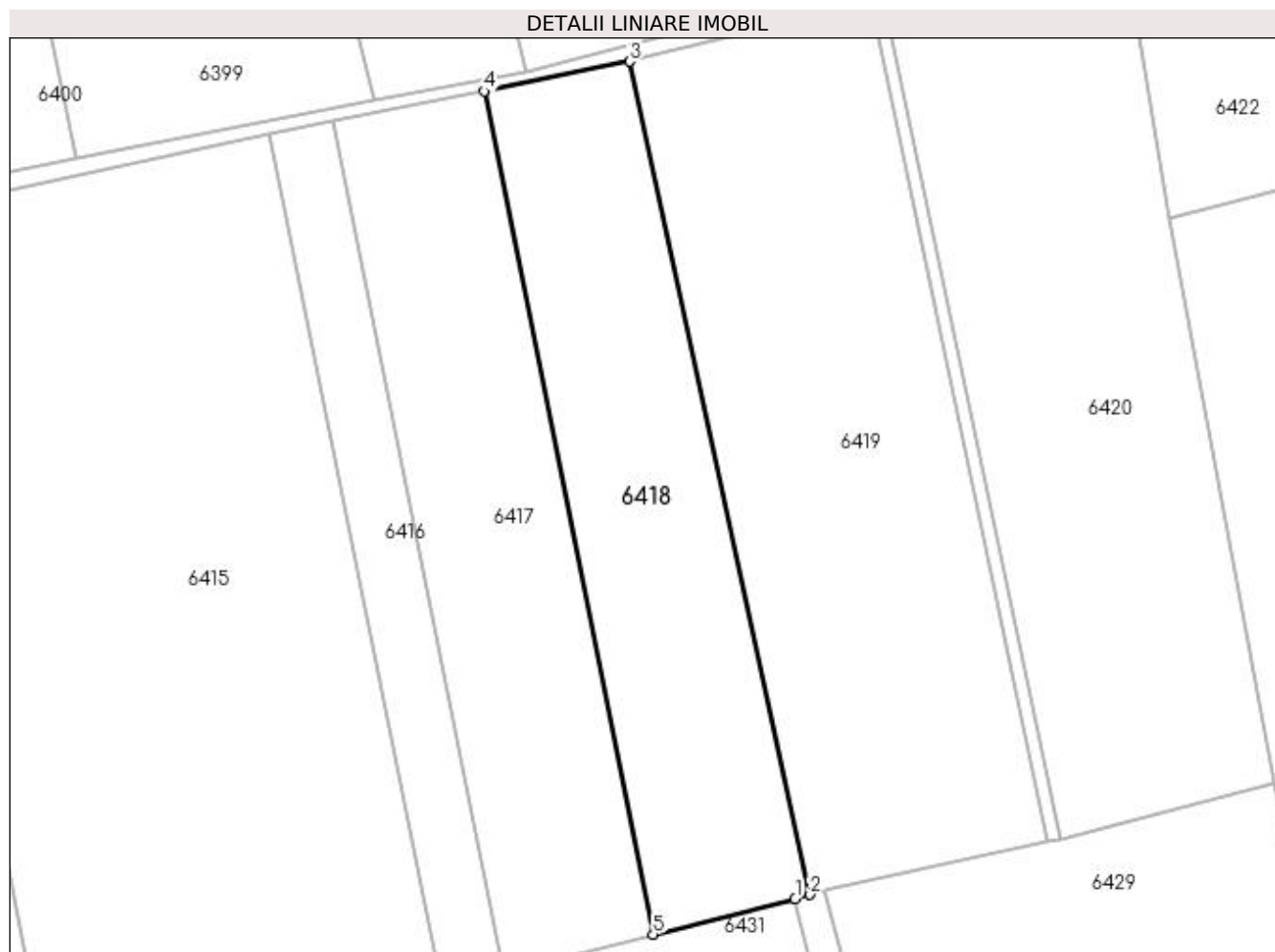
Inscrieri privind dezmembramintele dreptului de proprietate, drepturi reale de garanție și sarcini	Referințe
NU SUNT	

Anexa Nr. 1 La Partea I

Teren

Nr cadastral	Suprafața (mp)*	Observații / Referințe
	1.896	

* Suprafața este determinată în planul de proiecție Stereo 70.



Date referitoare la teren

Crt	Categorie folosință	Intra vilan	Suprafața (mp)	Tarla	Parcelă	Nr. topo	Observații / Referințe
1	arabil	NU	1.896	69	1188	-	

Lungime Segmente

1) Valorile lungimilor segmentelor sunt obținute din proiecție în plan.

Punct început	X / Y	Punct sfârșit	X / Y	Lungime segment (** (m)
1	580.557,991 669.076,423	2	580.559,778 669.076,914	1.853
2	580.559,778 669.076,914	3	580.538,208 669.176,437	101.834
3	580.538,208 669.176,437	4	580.520,805 669.172,881	17.763
4	580.520,805 669.172,881	5	580.541,038 669.072,168	102.725
5	580.541,038 669.072,168	1	580.557,991 669.076,423	17.479

**** Lungimile segmentelor sunt determinate în planul de proiecție Stereo 70 și sunt rotunjite la 1 milimetru.**

***** Distanța dintre puncte este formată din segmente cumulate ce sunt mai mici decât valoarea 1 milimetru.**

**DATE DESPRE IMOBILUL NR. 6419**

Oficiul de Cadastru și Publicitate Imobiliară SUCEAVA
Biroul de Cadastru și Publicitate Imobiliară Gura Humorului

A. Partea I. Descrierea imobilului

TEREN Extravilan

Adresa: Jud. Suceava

Nr. Crt	Nr cadastral Nr. topografic	Suprafața* (mp)	Observații / Referințe
A1		3.000	Sector cadastral:25 Teren neimprejmuit;

B. Partea II. Proprietari și acte

Inscrieri privitoare la dreptul de proprietate și alte drepturi reale		Referințe
6419 / 20/12/2023		
Act Administrativ nr. 2557, din 29/08/2003 emis de Comisia Județeană Suceava;		
B1	Intabulare, drept de PROPRIETATE, dobândit prin Reconstituire, cota actuala 1/1, cota initiala 1/1 1) CÂRSMAR ILEANA <i>OBSERVATII: lipsă CNP proprietar Cârsmar Ileana</i>	A1
Act Administrativ nr. 6370, din 14/07/2023 emis de Primăria Comunei Berchișești;		
B2	Se notează posesia faptică în favoarea lui 1) TURTUȘAN DUMITRU	A1

C. Partea III. SARCINI .

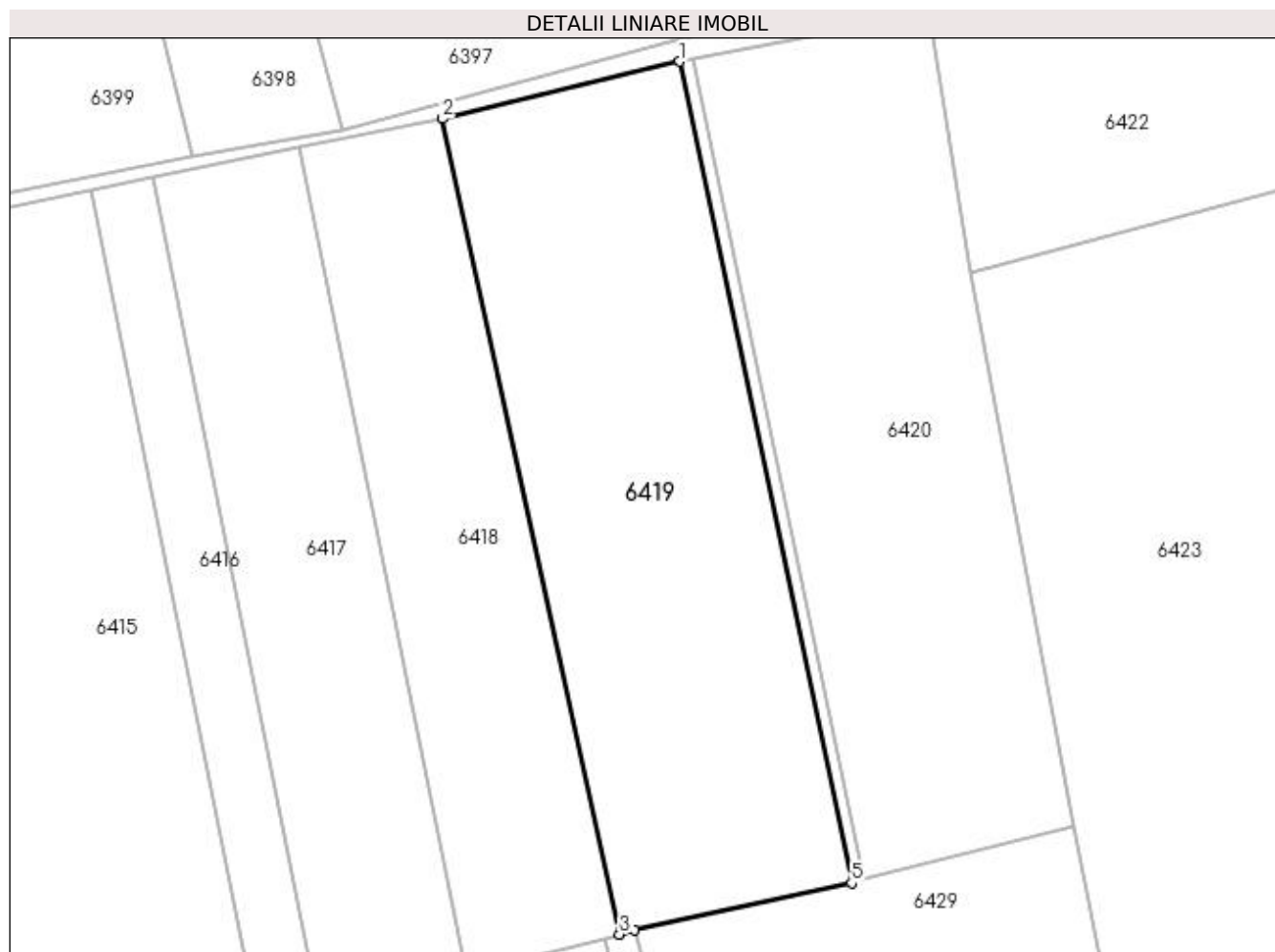
Inscrieri privind dezmembramintele dreptului de proprietate, drepturi reale de garanție și sarcini	Referințe
NU SUNT	

Anexa Nr. 1 La Partea I

Teren

Nr cadastral	Suprafața (mp)*	Observații / Referințe
	3.000	

* Suprafața este determinată în planul de proiecție Stereo 70.



Date referitoare la teren

Crt	Categorie folosință	Intra vilan	Suprafața (mp)	Tarla	Parcelă	Nr. topo	Observații / Referințe
1	arabil	NU	3.000	69	1188	-	loc numit Stejăroaia

Lungime Segmente

1) Valorile lungimilor segmentelor sunt obținute din proiecție în plan.

Punct început	X / Y	Punct sfârșit	X / Y	Lungime segment (** (m)
1	580.567,16 669.183,401	2	580.538,208 669.176,437	29.778
2	580.538,208 669.176,437	3	580.559,778 669.076,914	101.834
3	580.559,778 669.076,914	4	580.561,567 669.077,406	1.855
4	580.561,567 669.077,406	5	580.588,114 669.083,189	27.17
5	580.588,114 669.083,189	1	580.567,16 669.183,401	102.379

**** Lungimile segmentelor sunt determinate în planul de proiecție Stereo 70 și sunt rotunjite la 1 milimetru.**

***** Distanța dintre puncte este formată din segmente cumulate ce sunt mai mici decât valoarea 1 milimetru.**

**DATE DESPRE IMOBILUL NR. 6420**

Oficiul de Cadastru și Publicitate Imobiliară SUCEAVA
 Biroul de Cadastru și Publicitate Imobiliară Gura Humorului

A. Partea I. Descrierea imobilului

TEREN Extravilan

Adresa: Jud. Suceava, tarla "Velnita"

Nr. Crt	Nr cadastral Nr. topografic	Suprafața* (mp)	Observații / Referințe
A1	31133	2.800	Sector cadastral:25 Teren neimprejmuit;

B. Partea II. Proprietari și acte

Inscrieri privitoare la dreptul de proprietate și alte drepturi reale	Referințe
8812 / 01/08/2018	
Act Notarial nr. 2294, din 01/08/2018 emis de Pelepco Lacramioara Gabriela;	
B8	A1
Intabulare, drept de PROPRIETATE, dobandit prin Conventie, cota actuala 1/1, cota initiala 1/1	
1) MOROSAN IOAN	
2) MOROȘAN TATIANA-ȘTEFANICA, bun comun in devalmasie	

C. Partea III. SARCINI .

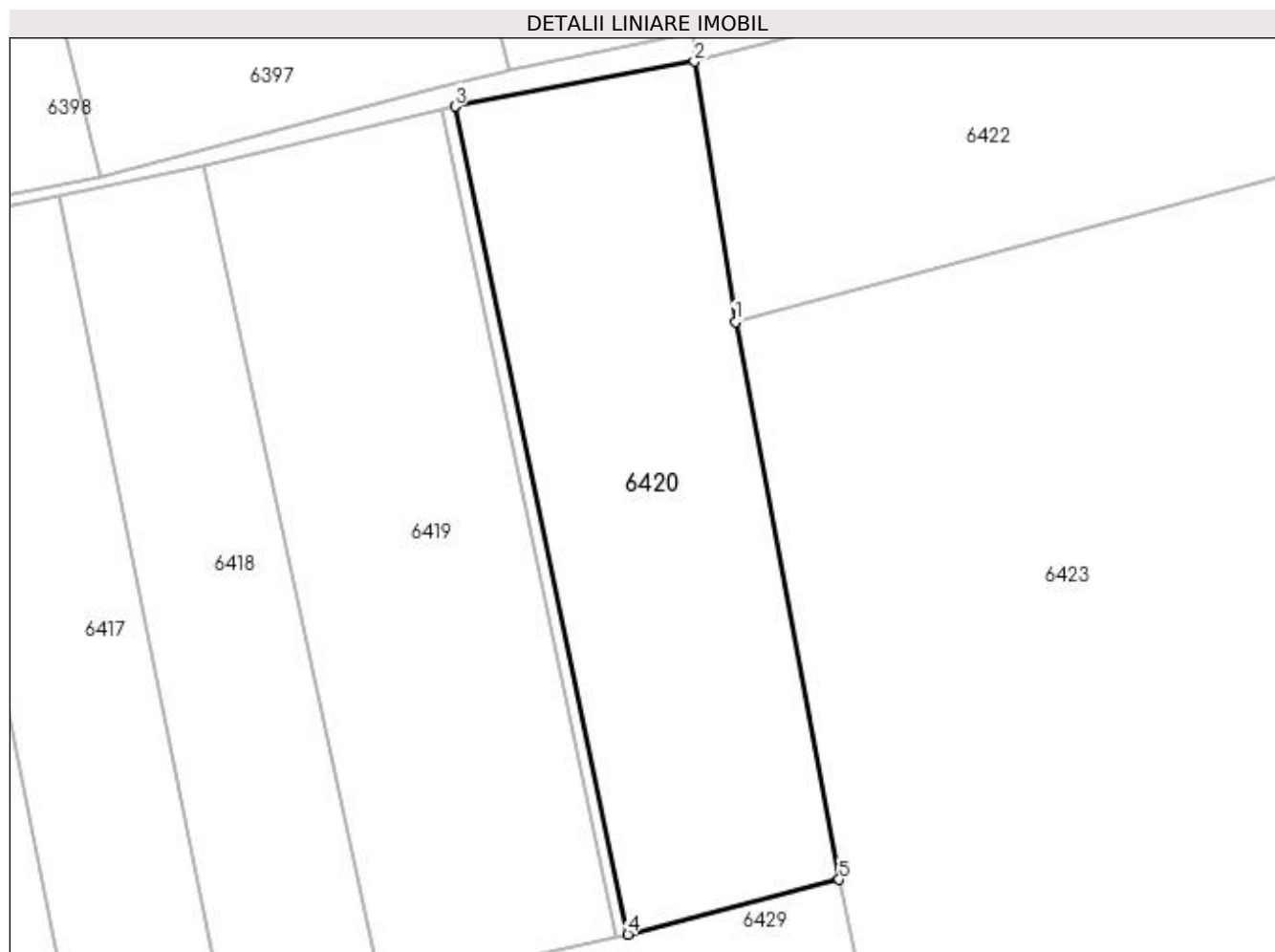
Inscrieri privind dezmembramintele dreptului de proprietate, drepturi reale de garanție și sarcini	Referințe
NU SUNT	

Anexa Nr. 1 La Partea I

Teren

Nr cadastral	Suprafața (mp)*	Observații / Referințe
31133	2.800	

* Suprafața este determinată în planul de proiecție Stereo 70.



Date referitoare la teren

Crt	Categorie folosință	Intra vilan	Suprafața (mp)	Tarla	Parcelă	Nr. topo	Observații / Referințe
1	arabil	NU	2.800	69	1188	-	

Lungime Segmente

1) Valorile lungimilor segmentelor sunt obținute din proiecție în plan.

Punct început	X / Y	Punct sfârșit	X / Y	Lungime segment (** (m)
1	580.602,599 669.157,647	2	580.597,652 669.189,125	31.864
2	580.597,652 669.189,125	3	580.568,664 669.183,683	29.494
3	580.568,664 669.183,683	4	580.589,597 669.083,572	102.276
4	580.589,597 669.083,572	5	580.615,17 669.090,185	26.414
5	580.615,17 669.090,185	1	580.602,599 669.157,647	68.623

**** Lungimile segmentelor sunt determinate în planul de proiecție Stereo 70 și sunt rotunjite la 1 milimetru.**

***** Distanța dintre puncte este formată din segmente cumulate ce sunt mai mici decât valoarea 1 milimetru.**

**DATE DESPRE IMOBILUL NR. 6421**

Oficiul de Cadastru și Publicitate Imobiliară SUCEAVA
Biroul de Cadastru și Publicitate Imobiliară Gura Humorului

A. Partea I. Descrierea imobilului

TEREN Extravilan

Adresa: Jud. Suceava

Nr. Crt	Nr cadastral Nr. topografic	Suprafața* (mp)	Observații / Referințe
A1		157	Sector cadastral:25 Teren neimprejmuit;

B. Partea II. Proprietari și acte

Inscrieri privitoare la dreptul de proprietate și alte drepturi reale		Referințe
6421 / 20/12/2023		
Act Normativ nr. 7, din 13/03/1996 emis de Parlamentul României;		
B1	Inscrierea provizorie, drept de PROPRIETATE, dobandit prin Lege, cota actuala 1/1, cota initiala 1/1 1) COMUNA BERCHIȘEȘTI, CIF:17527456	A1

C. Partea III. SARCINI .

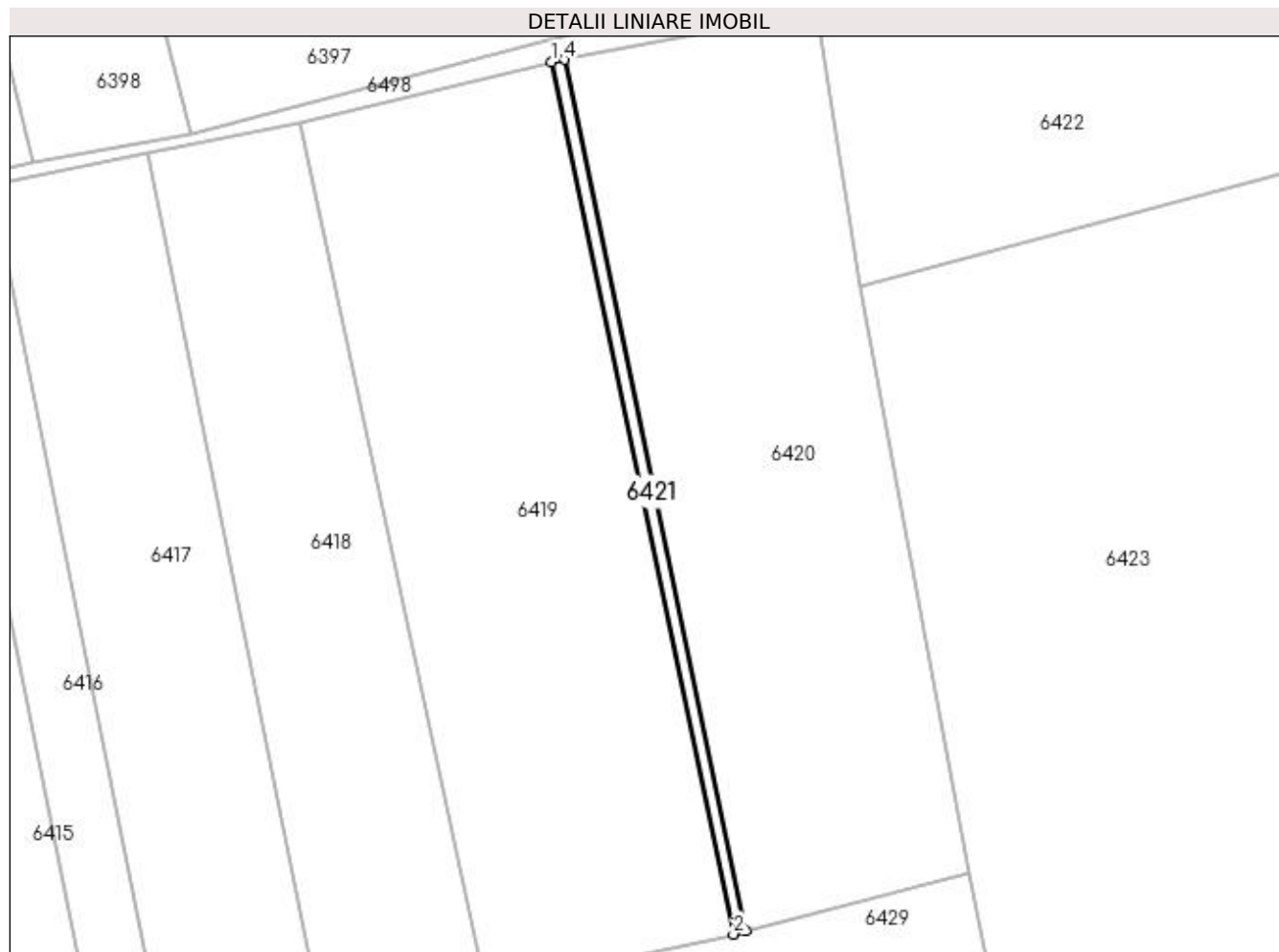
Inscrieri privind dezmembramintele dreptului de proprietate, drepturi reale de garanție și sarcini	Referințe
NU SUNT	

Anexa Nr. 1 La Partea I

Teren

Nr cadastral	Suprafața (mp)*	Observații / Referințe
	157	

* Suprafața este determinată în planul de proiecție Stereo 70.



Date referitoare la teren

Crt	Categorie folosință	Intra vilan	Suprafața (mp)	Tarla	Parcelă	Nr. topo	Observații / Referințe
1	arabil	NU	157	69	1188	-	

Lungime Segmente

1) Valorile lungimilor segmentelor sunt obținute din proiecție în plan.

Punct început	X / Y	Punct sfârșit	X / Y	Lungime segment (** (m)
1	580.567,16 669.183,401	2	580.588,114 669.083,189	102.379
2	580.588,114 669.083,189	3	580.589,597 669.083,572	1.532
3	580.589,597 669.083,572	4	580.568,664 669.183,683	102.276
4	580.568,664 669.183,683	1	580.567,16 669.183,401	1.53

**** Lungimile segmentelor sunt determinate în planul de proiecție Stereo 70 și sunt rotunjite la 1 milimetru.**

***** Distanța dintre puncte este formată din segmente cumulate ce sunt mai mici decât valoarea 1 milimetru.**

**DATE DESPRE IMOBILUL NR. 6422**

Oficiul de Cadastru și Publicitate Imobiliară SUCEAVA
Biroul de Cadastru și Publicitate Imobiliară Gura Humorului

A. Partea I. Descrierea imobilului

TEREN Extravilan

Adresa: Jud. Suceava

Nr. Crt	Nr cadastral Nr. topografic	Suprafața* (mp)	Observații / Referințe
A1		2.495	Sector cadastral:25 Teren neimprejmuit;

B. Partea II. Proprietari și acte

Inscrieri privitoare la dreptul de proprietate și alte drepturi reale		Referințe
6422 / 20/12/2023		
Act Normativ nr. 7, din 13/03/1996 emis de Parlamentul României;		
B1	Inscrierea provizorie, drept de PROPRIETATE, dobandit prin Lege, cota actuala 1/1, cota initiala 1/1 1) COMUNA BERCHIȘEȘTI, CIF:17527456	A1

C. Partea III. SARCINI .

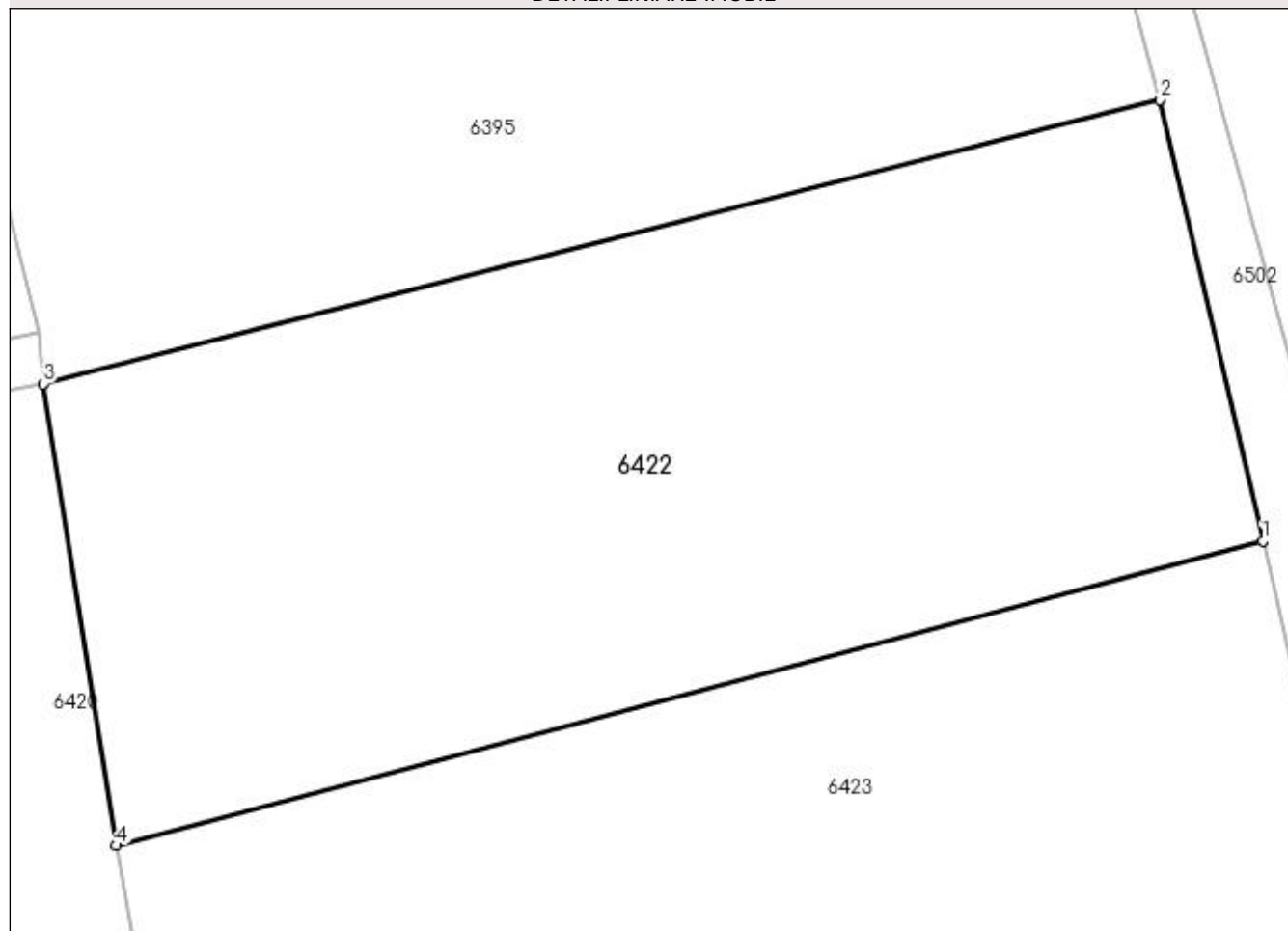
Inscrieri privind dezmembramintele dreptului de proprietate, drepturi reale de garanție și sarcini	Referințe
NU SUNT	

Anexa Nr. 1 La Partea I**Teren**

Nr cadastral	Suprafața (mp)*	Observații / Referințe
	2.495	

* Suprafața este determinată în planul de proiecție Stereo 70.

DETALII LINIARE IMOBIL

**Date referitoare la teren**

Crt	Categorie folosință	Intra vilan	Suprafața (mp)	Tarla	Parcelă	Nr. topo	Observații / Referințe
1	arabil	NU	2.495	69	1188	-	

Lungime Segmente

1) Valorile lungimilor segmentelor sunt obținute din proiecție în plan.

Punct început	X / Y	Punct sfârșit	X / Y	Lungime segment (** (m)
1	580.680,817 669.178,407	2	580.673,777 669.208,477	30.883
2	580.673,777 669.208,477	3	580.597,652 669.189,125	78.546
3	580.597,652 669.189,125	4	580.602,599 669.157,647	31.864
4	580.602,599 669.157,647	1	580.680,817 669.178,407	80.926

**** Lungimile segmentelor sunt determinate în planul de proiecție Stereo 70 și sunt rotunjite la 1 milimetru.**

***** Distanța dintre puncte este formată din segmente cumulate ce sunt mai mici decât valoarea 1 milimetru.**

**DATE DESPRE IMOBILUL NR. 6423**

Oficiul de Cadastru și Publicitate Imobiliară SUCEAVA
Biroul de Cadastru și Publicitate Imobiliară Gura Humorului

A. Partea I. Descrierea imobilului

TEREN Extravilan

Adresa: Jud. Suceava

Nr. Crt	Nr cadastral Nr. topografic	Suprafața* (mp)	Observații / Referințe
A1		9.058	Sector cadastral:25 Teren neimprejmuit;

B. Partea II. Proprietari și acte

Inscrieri privitoare la dreptul de proprietate și alte drepturi reale		Referințe
6423 / 20/12/2023		
Act Normativ nr. 7, din 13/03/1996 emis de Parlamentul României;		
B1	Inscrierea provizorie, drept de PROPRIETATE, dobandit prin Lege, cota actuala 1/1, cota initiala 1/1 1) COMUNA BERCHIȘEȘTI, CIF:17527456	A1

C. Partea III. SARCINI .

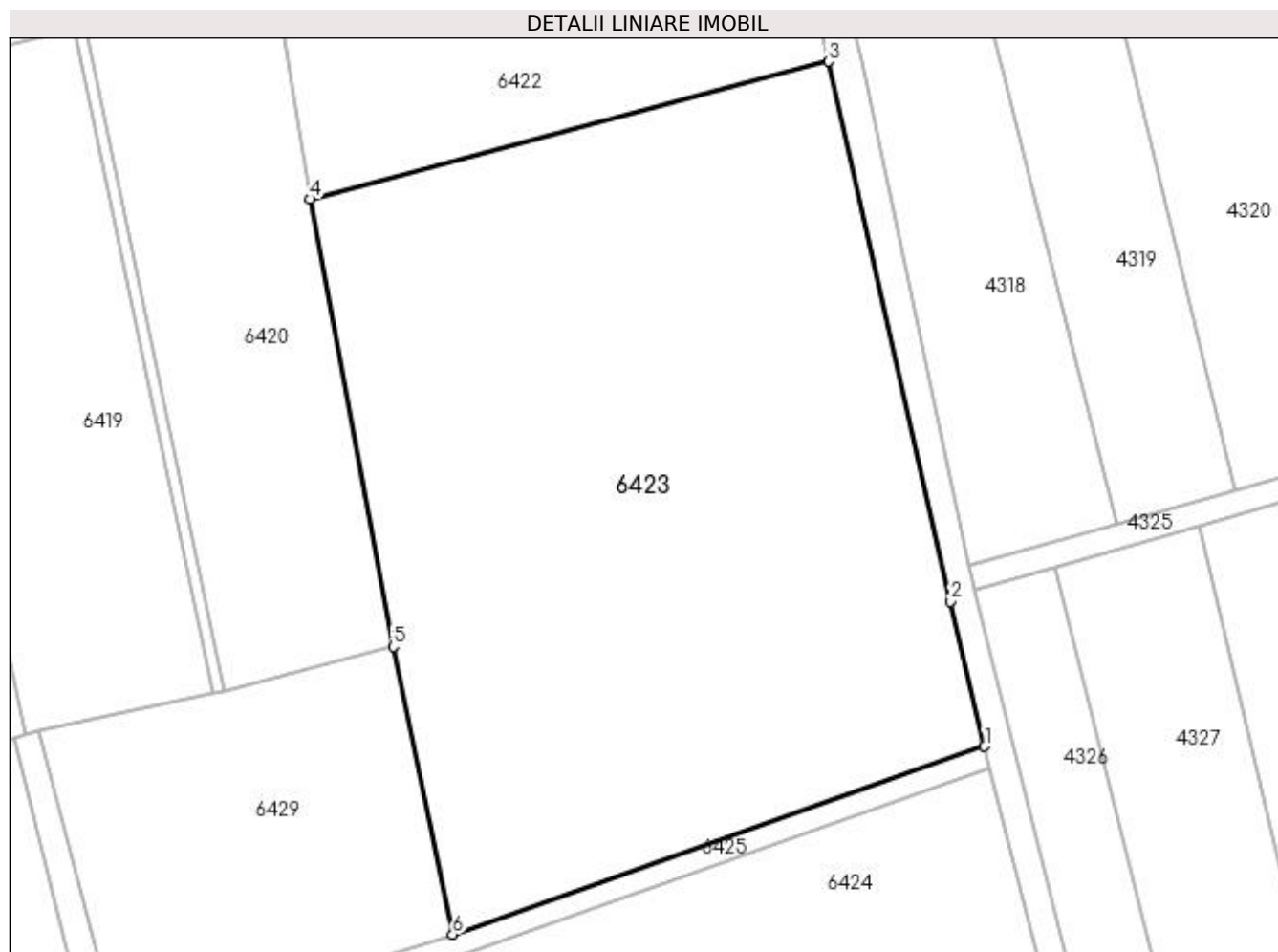
Inscrieri privind dezmembramintele dreptului de proprietate, drepturi reale de garanție și sarcini	Referințe
NU SUNT	

Anexa Nr. 1 La Partea I

Teren

Nr cadastral	Suprafața (mp)*	Observații / Referințe
	9.058	

* Suprafața este determinată în planul de proiecție Stereo 70.



Date referitoare la teren

Crt	Categorie folosință	Intra vilan	Suprafața (mp)	Tarla	Parcelă	Nr. topo	Observații / Referințe
1	arabil	NU	9.058	69	1188	-	

Lungime Segmente

1) Valorile lungimilor segmentelor sunt obținute din proiecție în plan.

Punct început	X / Y	Punct sfârșit	X / Y	Lungime segment (** (m)
1	580.704,376 669.075,113	2	580.699,228 669.096,985	22.47
2	580.699,228 669.096,985	3	580.680,817 669.178,407	83.478
3	580.680,817 669.178,407	4	580.602,599 669.157,647	80.926
4	580.602,599 669.157,647	5	580.615,17 669.090,185	68.623
5	580.615,17 669.090,185	6	580.624,147 669.046,796	44.308

Punct început	X / Y	Punct sfârşit	X / Y	Lungime segment (** (m)
6	580.624,147 669.046,796	1	580.704,376 669.075,113	85.08

** Lungimile segmentelor sunt determinate în planul de proiecţie Stereo 70 şi sunt rotunjite la 1 milimetru.

*** Distanţa dintre puncte este formată din segmente cumulate ce sunt mai mici decât valoarea 1 milimetru.

**DATE DESPRE IMOBILUL NR. 6424**

Oficiul de Cadastru și Publicitate Imobiliară SUCEAVA
Biroul de Cadastru și Publicitate Imobiliară Gura Humorului

A. Partea I. Descrierea imobilului

TEREN Extravilan

Adresa: Jud. Suceava

Nr. Crt	Nr cadastral Nr. topografic	Suprafața* (mp)	Observații / Referințe
A1		5.000	Sector cadastral:25 Teren neimprejmuț;

B. Partea II. Proprietari și acte

Inscrieri privitoare la dreptul de proprietate și alte drepturi reale		Referințe
6424 / 20/12/2023		
Act Administrativ nr. 299, din 15/12/1993 emis de Comisia Județeană Suceava;		
B1	Intabulare, drept de PROPRIETATE, dobândit prin Reconstituire, cota actuala 1/1, cota initiala 1/1 1) BÎRLEANU IEREMIA 2) BRĂTIANU MIRCEA <i>OBSERVATII: lipsă CNP proprietar Bîrleanu Ieremia, Brătianu Mircea</i>	A1

C. Partea III. SARCINI .

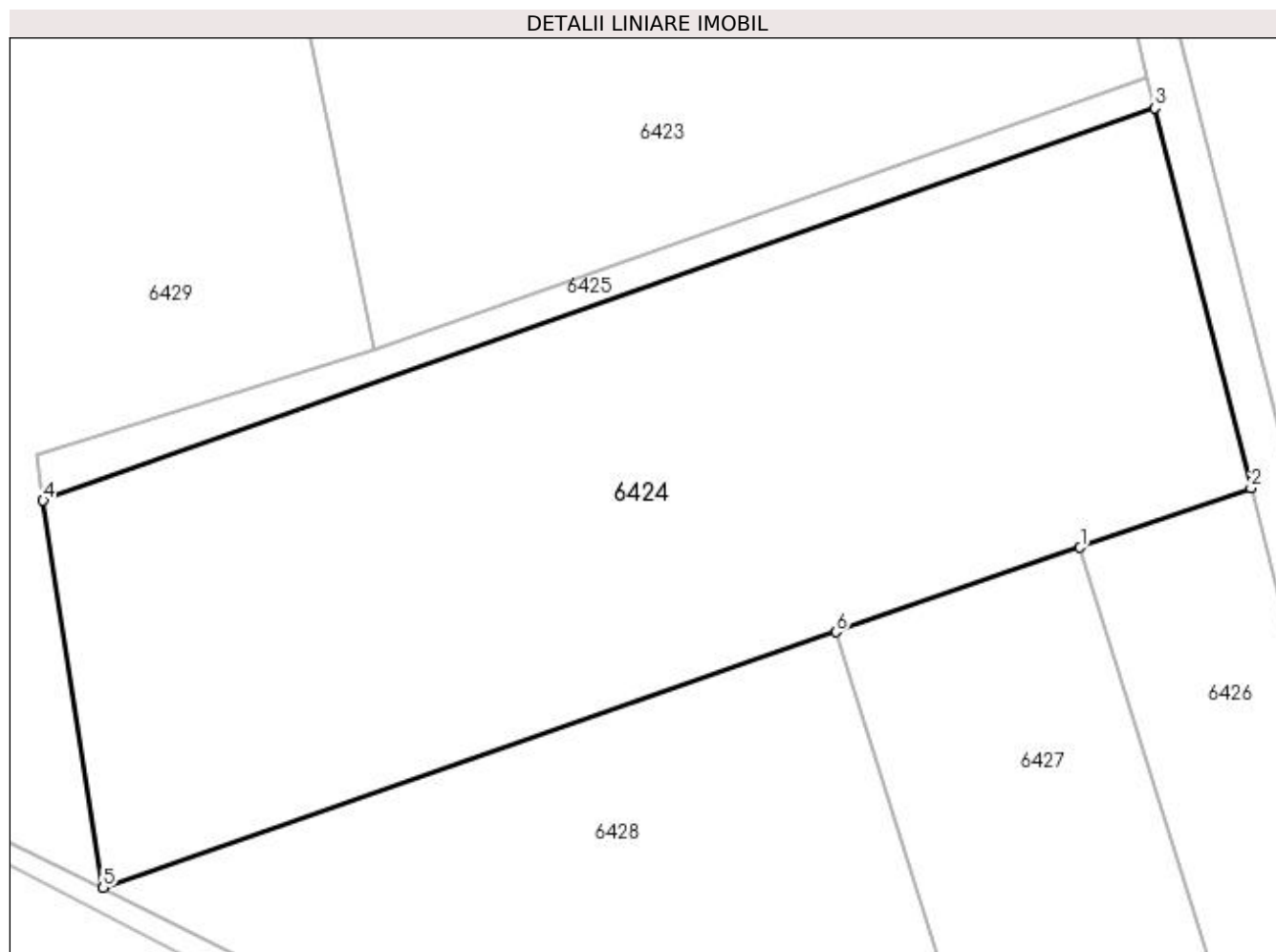
Inscrieri privind dezmembramintele dreptului de proprietate, drepturi reale de garanție și sarcini	Referințe
NU SUNT	

Anexa Nr. 1 La Partea I

Teren

Nr cadastral	Suprafața (mp)*	Observații / Referințe
	5.000	

* Suprafața este determinată în planul de proiecție Stereo 70.



Date referitoare la teren

Crt	Categorie folosință	Intra vilan	Suprafața (mp)	Tarla	Parcelă	Nr. topo	Observații / Referințe
1	arabil	NU	5.000	69	1188	-	loc numit Cîmpeni Curte

Lungime Segmente

1) Valorile lungimilor segmentelor sunt obținute din proiecție în plan.

Punct început	X / Y	Punct sfârșit	X / Y	Lungime segment (** (m)
1	580.697,411 669.026,329	2	580.715,156 669.032,493	18.785
2	580.715,156 669.032,493	3	580.705,177 669.071,946	40.695
3	580.705,177 669.071,946	4	580.589,758 669.031,209	122.397
4	580.589,758 669.031,209	5	580.595,996 668.991,023	40.667
5	580.595,996 668.991,023	6	580.672,064 669.017,564	80.565

Punct început	X / Y	Punct sfârşit	X / Y	Lungime segment (** (m)
6	580.672,064 669.017,564	1	580.697,411 669.026,329	26.82

** Lungimile segmentelor sunt determinate în planul de proiecţie Stereo 70 şi sunt rotunjite la 1 milimetru.

*** Distanţa dintre puncte este formată din segmente cumulate ce sunt mai mici decât valoarea 1 milimetru.

**DATE DESPRE IMOBILUL NR. 6425**

Oficiul de Cadastru și Publicitate Imobiliară SUCEAVA
Biroul de Cadastru și Publicitate Imobiliară Gura Humorului

A. Partea I. Descrierea imobilului

TEREN Extravilan

Adresa: Jud. Suceava

Nr. Crt	Nr cadastral Nr. topografic	Suprafața* (mp)	Observații / Referințe
A1		425	Sector cadastral:25 Teren neimprejmuit;

B. Partea II. Proprietari și acte

Inscrieri privitoare la dreptul de proprietate și alte drepturi reale		Referințe
6425 / 20/12/2023		
Act Normativ nr. 7, din 13/03/1996 emis de Parlamentul României;		
B1	Inscrierea provizorie, drept de PROPRIETATE, dobandit prin Lege, cota actuala 1/1, cota initiala 1/1 1) COMUNA BERCHIȘEȘTI, CIF:17527456	A1

C. Partea III. SARCINI .

Inscrieri privind dezmembramintele dreptului de proprietate, drepturi reale de garanție și sarcini	Referințe
NU SUNT	

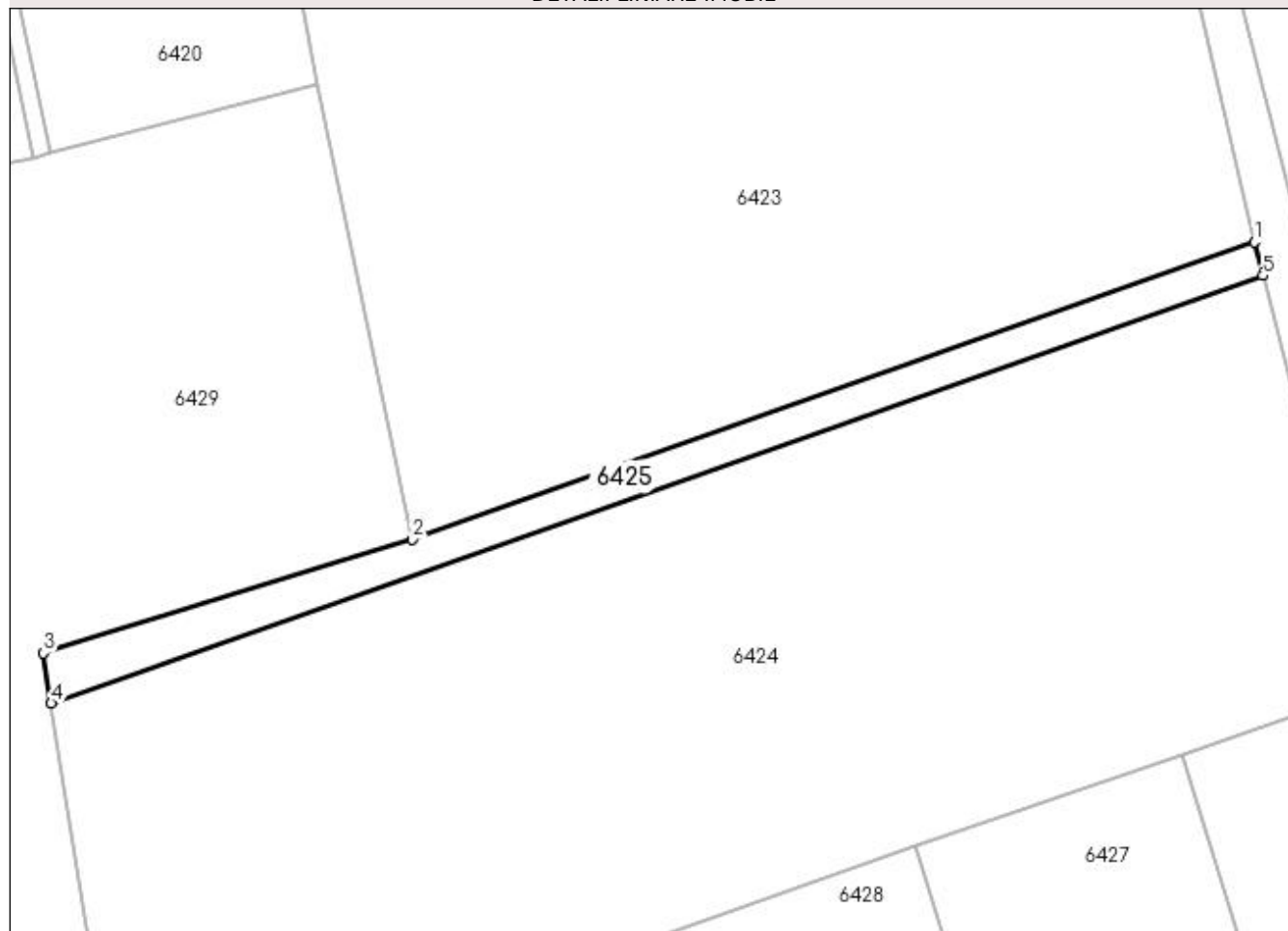
Anexa Nr. 1 La Partea I

Teren

Nr cadastral	Suprafața (mp)*	Observații / Referințe
	425	

* Suprafața este determinată în planul de proiecție Stereo 70.

DETALII LINIARE IMOBIL



Date referitoare la teren

Crt	Categorie folosință	Intravilan	Suprafața (mp)	Tarla	Parcelă	Nr. topo	Observații / Referințe
1	arabil	NU	425	69	1188	-	

Lungime Segmente

1) Valorile lungimilor segmentelor sunt obținute din proiecție în plan.

Punct început	X / Y	Punct sfârșit	X / Y	Lungime segment (** (m)
1	580.704,376 669.075,113	2	580.624,147 669.046,796	85.08
2	580.624,147 669.046,796	3	580.589,018 669.035,979	36.757
3	580.589,018 669.035,979	4	580.589,758 669.031,209	4.827
4	580.589,758 669.031,209	5	580.705,177 669.071,946	122.397
5	580.705,177 669.071,946	1	580.704,376 669.075,113	3.267

**** Lungimile segmentelor sunt determinate în planul de proiecție Stereo 70 și sunt rotunjite la 1 milimetru.**

***** Distanța dintre puncte este formată din segmente cumulate ce sunt mai mici decât valoarea 1 milimetru.**

**DATE DESPRE IMOBILUL NR. 6426**

Oficiul de Cadastru și Publicitate Imobiliară SUCEAVA
Biroul de Cadastru și Publicitate Imobiliară Gura Humorului

A. Partea I. Descrierea imobilului

TEREN Extravilan

Adresa: Jud. Suceava

Nr. Crt	Nr cadastral Nr. topografic	Suprafața* (mp)	Observații / Referințe
A1		2.180	Sector cadastral:25 Teren neimprejmuit;

B. Partea II. Proprietari și acte

Inscrieri privitoare la dreptul de proprietate și alte drepturi reale		Referințe
6426 / 20/12/2023		
Act Normativ nr. 7, din 13/03/1996 emis de Parlamentul României;		
B1	Inscrierea provizorie, drept de PROPRIETATE, dobandit prin Lege, cota actuala 1/1, cota initiala 1/1 1) COMUNA BERCHIȘEȘTI, CIF:17527456	A1

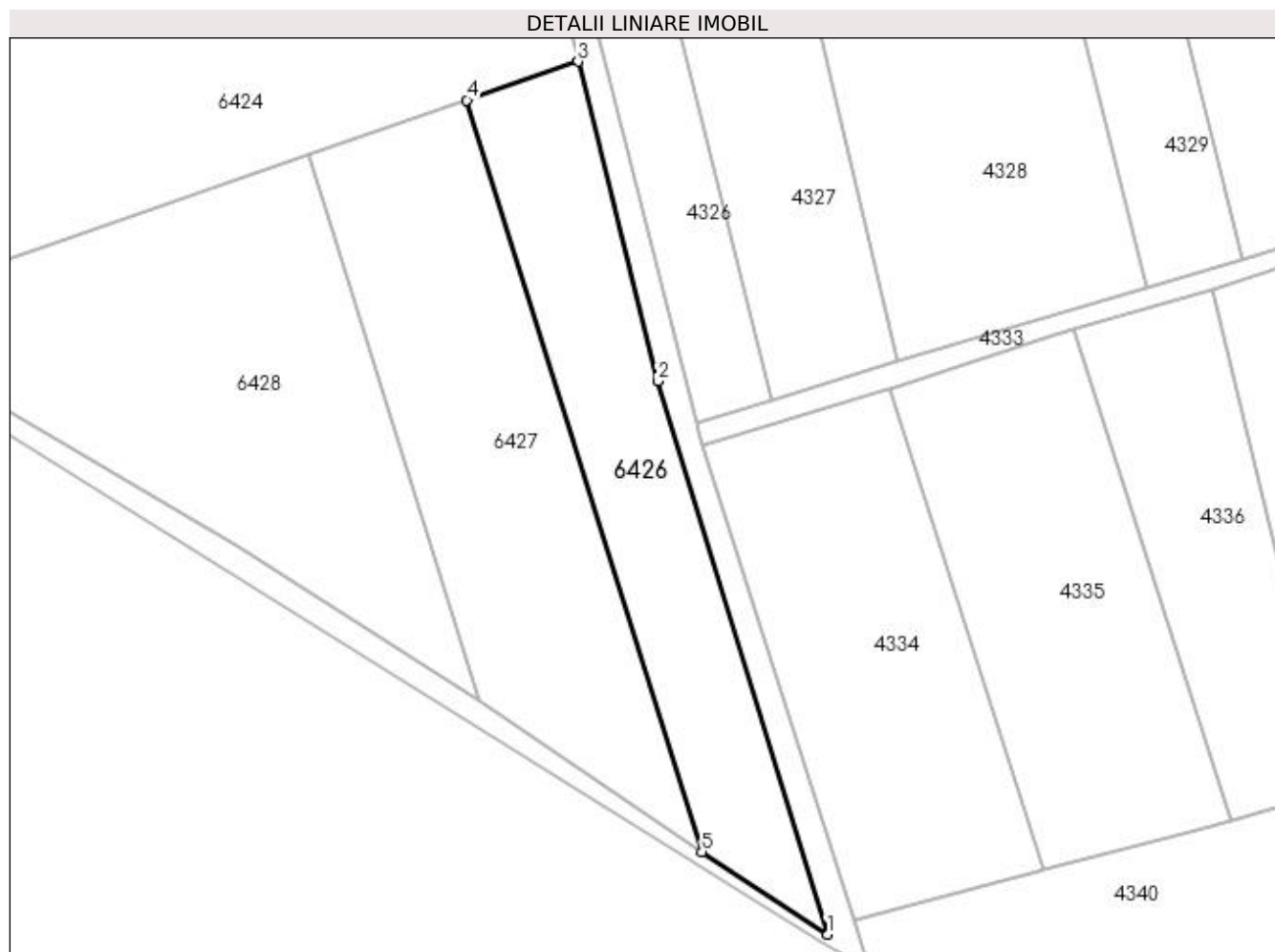
C. Partea III. SARCINI .

Inscrieri privind dezmembramintele dreptului de proprietate, drepturi reale de garanție și sarcini	Referințe
NU SUNT	

Anexa Nr. 1 La Partea I**Teren**

Nr cadastral	Suprafața (mp)*	Observații / Referințe
	2.180	

* Suprafața este determinată în planul de proiecție Stereo 70.

**Date referitoare la teren**

Crt	Categorie folosință	Intravilan	Suprafața (mp)	Tarla	Parcelă	Nr. topo	Observații / Referințe
1	arabil	NU	2.180	69	1188	-	

Lungime Segmente

1) Valorile lungimilor segmentelor sunt obținute din proiecție în plan.

Punct început	X / Y	Punct sfârșit	X / Y	Lungime segment (** (m)
1	580.754,854 668.893,49	2	580.727,865 668.981,569	92.121
2	580.727,865 668.981,569	3	580.715,156 669.032,493	52.486
3	580.715,156 669.032,493	4	580.697,411 669.026,329	18.785
4	580.697,411 669.026,329	5	580.734,839 668.906,632	125.412
5	580.734,839 668.906,632	1	580.754,854 668.893,49	23.944

**** Lungimile segmentelor sunt determinate în planul de proiecție Stereo 70 și sunt rotunjite la 1 milimetru.**

***** Distanța dintre puncte este formată din segmente cumulate ce sunt mai mici decât valoarea 1 milimetru.**

**DATE DESPRE IMOBILUL NR. 6427**

Oficiul de Cadastru și Publicitate Imobiliară SUCEAVA
Biroul de Cadastru și Publicitate Imobiliară Gura Humorului

A. Partea I. Descrierea imobilului

TEREN Extravilan

Adresa: Jud. Suceava

Nr. Crt	Nr cadastral Nr. topografic	Suprafața* (mp)	Observații / Referințe
A1		Din acte: 3.000 Masurata: 2.891	Sector cadastral:25 Teren neimprejmuit; diferența de suprafață nu s-a găsit la teren

B. Partea II. Proprietari și acte

Inscrieri privitoare la dreptul de proprietate și alte drepturi reale		Referințe
6427 / 20/12/2023		
Act Administrativ nr. 1013, din 10/07/1995 emis de Comisia Județeană Suceava;		
B1	Intabulare, drept de PROPRIETATE, dobandit prin Reconstituire, cota actuala 1/1, cota initiala 1/1 1) MONOR RARIȚA	A1

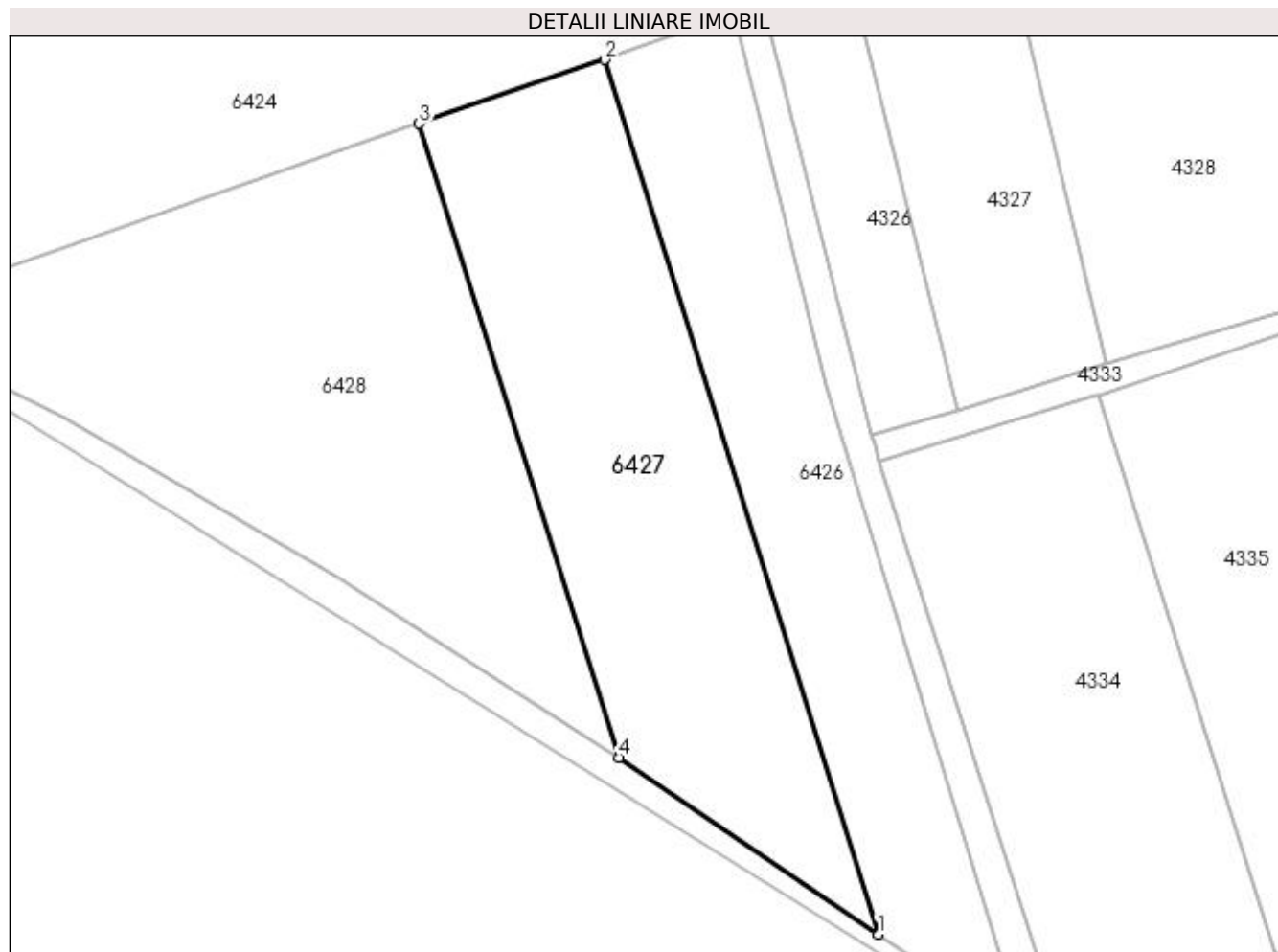
C. Partea III. SARCINI .

Inscrieri privind dezmembramintele dreptului de proprietate, drepturi reale de garanție și sarcini	Referințe
NU SUNT	

Anexa Nr. 1 La Partea I**Teren**

Nr cadastral	Suprafața (mp)*	Observații / Referințe
	Din acte: 3.000 Masurata: 2.891	diferența de suprafață nu s-a găsit la teren

* Suprafața este determinată în planul de proiecție Stereo 70.

**Date referitoare la teren**

Crt	Categorie folosință	Intra vilan	Suprafața (mp)	Tarla	Parcelă	Nr. topo	Observații / Referințe
1	arabil	NU	2.891	69	1188	-	loc numit Drum Brăiești

Lungime Segmente

1) Valorile lungimilor segmentelor sunt obținute din proiecție în plan.

Punct început	X / Y	Punct sfârșit	X / Y	Lungime segment (** (m)
1	580.734,839 668.906,632	2	580.697,411 669.026,329	125.412
2	580.697,411 669.026,329	3	580.672,064 669.017,564	26.82
3	580.672,064 669.017,564	4	580.699,34 668.930,819	90.932
4	580.699,34 668.930,819	1	580.734,839 668.906,632	42.956

**** Lungimile segmentelor sunt determinate în planul de proiecție Stereo 70 și sunt rotunjite la 1 milimetru.**

***** Distanța dintre puncte este formată din segmente cumulate ce sunt mai mici decât valoarea 1 milimetru.**

**DATE DESPRE IMOBILUL NR. 6428**

Oficiul de Cadastru și Publicitate Imobiliară SUCEAVA
Biroul de Cadastru și Publicitate Imobiliară Gura Humorului

A. Partea I. Descrierea imobilului

TEREN Extravilan

Adresa: Jud. Suceava

Nr. Crt	Nr cadastral Nr. topografic	Suprafața* (mp)	Observații / Referințe
A1		3.500	Sector cadastral:25 Teren neimprejmuit;

B. Partea II. Proprietari și acte

Inscrieri privitoare la dreptul de proprietate și alte drepturi reale	Referințe
6428 / 20/12/2023	
Act Administrativ nr. 1053, din 20/04/1995 emis de Comisia Județeană Suceava;	
B1	A1
Intabulare, drept de PROPRIETATE, dobândit prin Reconstituire, cota actuala 1/1, cota initiala 1/1 1) CIOLTAN ȘTEFAN	

C. Partea III. SARCINI .

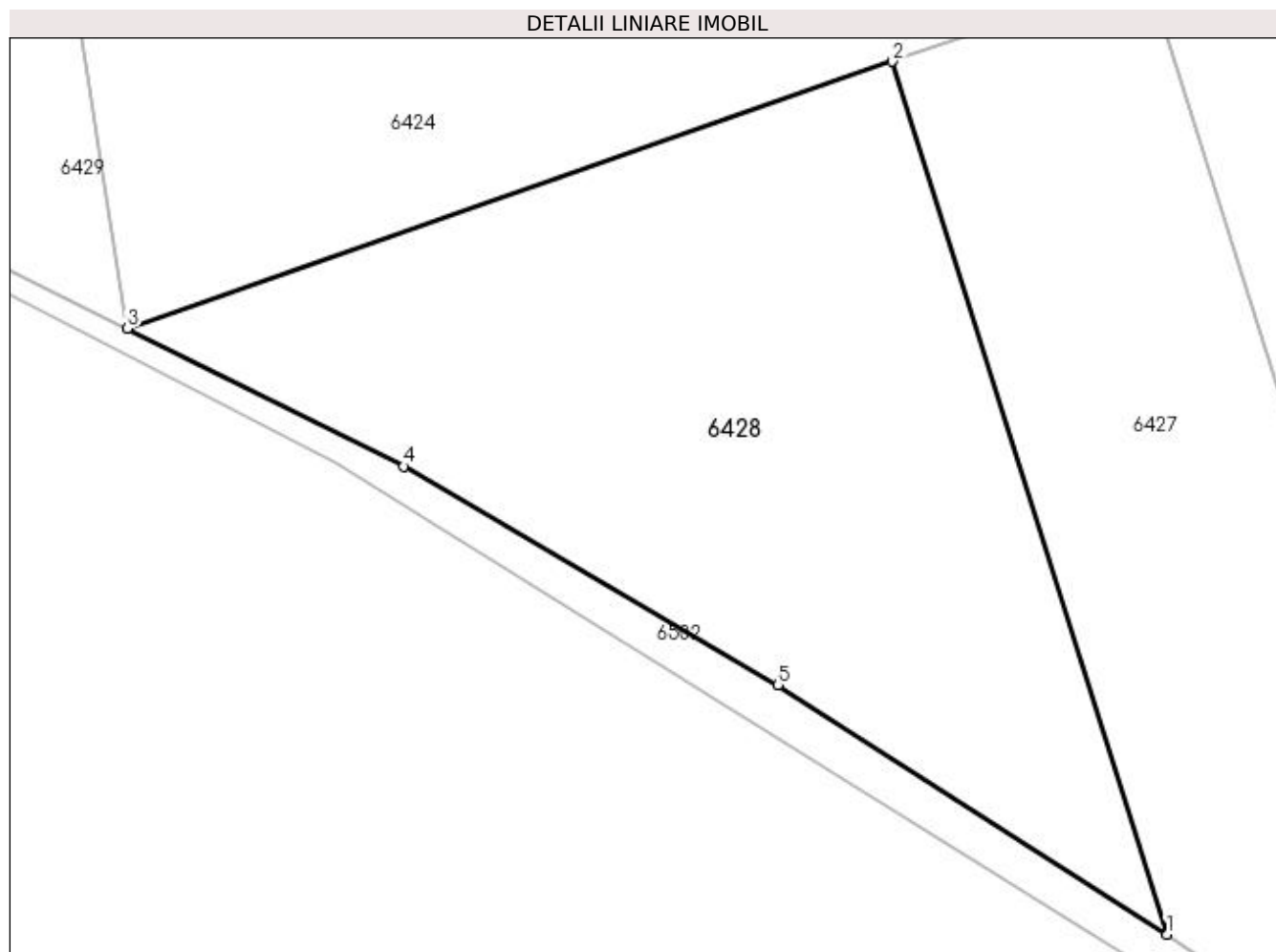
Inscrieri privind dezmembramintele dreptului de proprietate, drepturi reale de garanție și sarcini	Referințe
NU SUNT	

Anexa Nr. 1 La Partea I

Teren

Nr cadastral	Suprafața (mp)*	Observații / Referințe
	3.500	

* Suprafața este determinată în planul de proiecție Stereo 70.



Date referitoare la teren

Crt	Categorie folosință	Intra vilan	Suprafața (mp)	Tarla	Parcelă	Nr. topo	Observații / Referințe
1	arabil	NU	3.500	69	1188	-	loc numit Hotar Brăiești

Lungime Segmente

1) Valorile lungimilor segmentelor sunt obținute din proiecție în plan.

Punct început	X / Y	Punct sfârșit	X / Y	Lungime segment (** (m)
1	580.699,34 668.930,819	2	580.672,064 669.017,564	90.932
2	580.672,064 669.017,564	3	580.595,996 668.991,023	80.565
3	580.595,996 668.991,023	4	580.623,442 668.977,34	30.668
4	580.623,442 668.977,34	5	580.660,67 668.955,625	43.098
5	580.660,67 668.955,625	1	580.699,34 668.930,819	45.942

**** Lungimile segmentelor sunt determinate în planul de proiecție Stereo 70 și sunt rotunjite la 1 milimetru.**

***** Distanța dintre puncte este formată din segmente cumulate ce sunt mai mici decât valoarea 1 milimetru.**

**DATE DESPRE IMOBILUL NR. 6429**

Oficiul de Cadastru și Publicitate Imobiliară SUCEAVA
Biroul de Cadastru și Publicitate Imobiliară Gura Humorului

A. Partea I. Descrierea imobilului

TEREN Extravilan

Adresa: Jud. Suceava

Nr. Crt	Nr cadastral Nr. topografic	Suprafața* (mp)	Observații / Referințe
A1		3.000	Sector cadastral:25 Teren neimprejmuit;

B. Partea II. Proprietari și acte

Inscrieri privitoare la dreptul de proprietate și alte drepturi reale		Referințe
6429 / 20/12/2023		
Act Normativ nr. 7, din 13/03/1996 emis de Parlamentul României;		
B1	Inscrierea provizorie, drept de PROPRIETATE, dobandit prin Lege, cota actuala 1/1, cota initiala 1/1 1) COMUNA BERCHIȘEȘTI, CIF:17527456	A1

C. Partea III. SARCINI .

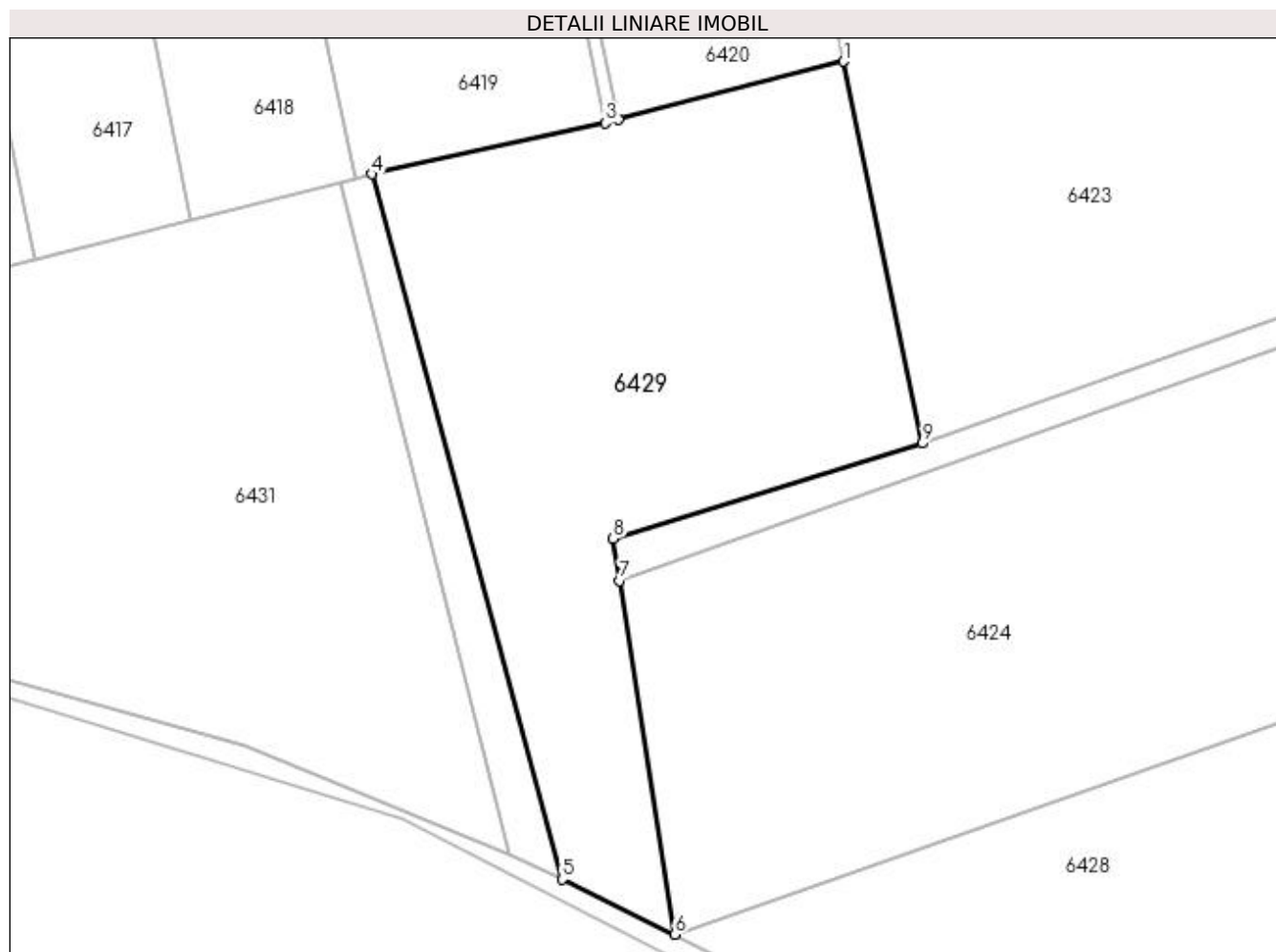
Inscrieri privind dezmembramintele dreptului de proprietate, drepturi reale de garanție și sarcini	Referințe
NU SUNT	

Anexa Nr. 1 La Partea I

Teren

Nr cadastral	Suprafața (mp)*	Observații / Referințe
	3.000	

* Suprafața este determinată în planul de proiecție Stereo 70.



Date referitoare la teren

Crt	Categorie folosință	Intravilan	Suprafața (mp)	Tarla	Parcelă	Nr. topo	Observații / Referințe
1	arabil	NU	3.000	69	1188	-	

Lungime Segmente

1) Valorile lungimilor segmentelor sunt obținute din proiecție în plan.

Punct început	X / Y	Punct sfârșit	X / Y	Lungime segment (** (m)
1	580.615,17 669.090,185	2	580.589,597 669.083,572	26.414
2	580.589,597 669.083,572	3	580.588,114 669.083,189	1.532
3	580.588,114 669.083,189	4	580.561,567 669.077,406	27.17
4	580.561,567 669.077,406	5	580.583,176 668.997,272	82.996
5	580.583,176 668.997,272	6	580.595,996 668.991,023	14.262

Punct început	X / Y	Punct sfârșit	X / Y	Lungime segment (** (m)
6	580.595,996 668.991,023	7	580.589,758 669.031,209	40.667
7	580.589,758 669.031,209	8	580.589,018 669.035,979	4.827
8	580.589,018 669.035,979	9	580.624,147 669.046,796	36.757
9	580.624,147 669.046,796	1	580.615,17 669.090,185	44.308

** Lungimile segmentelor sunt determinate în planul de proiecție Stereo 70 și sunt rotunjite la 1 milimetru.

*** Distanța dintre puncte este formată din segmente cumulate ce sunt mai mici decât valoarea 1 milimetru.

**DATE DESPRE IMOBILUL NR. 6430**

Oficiul de Cadastru și Publicitate Imobiliară SUCEAVA
Biroul de Cadastru și Publicitate Imobiliară Gura Humorului

A. Partea I. Descrierea imobilului

TEREN Extravilan

Adresa: Jud. Suceava

Nr. Crt	Nr cadastral Nr. topografic	Suprafața* (mp)	Observații / Referințe
A1		353	Sector cadastral:25 Teren neimprejmuit;

B. Partea II. Proprietari și acte

Inscrieri privitoare la dreptul de proprietate și alte drepturi reale		Referințe
6430 / 20/12/2023		
Act Normativ nr. 7, din 13/03/1996 emis de Parlamentul României;		
B1	Inscrierea provizorie, drept de PROPRIETATE, dobandit prin Lege, cota actuala 1/1, cota initiala 1/1 1) COMUNA BERCHIȘEȘTI, CIF:17527456	A1

C. Partea III. SARCINI .

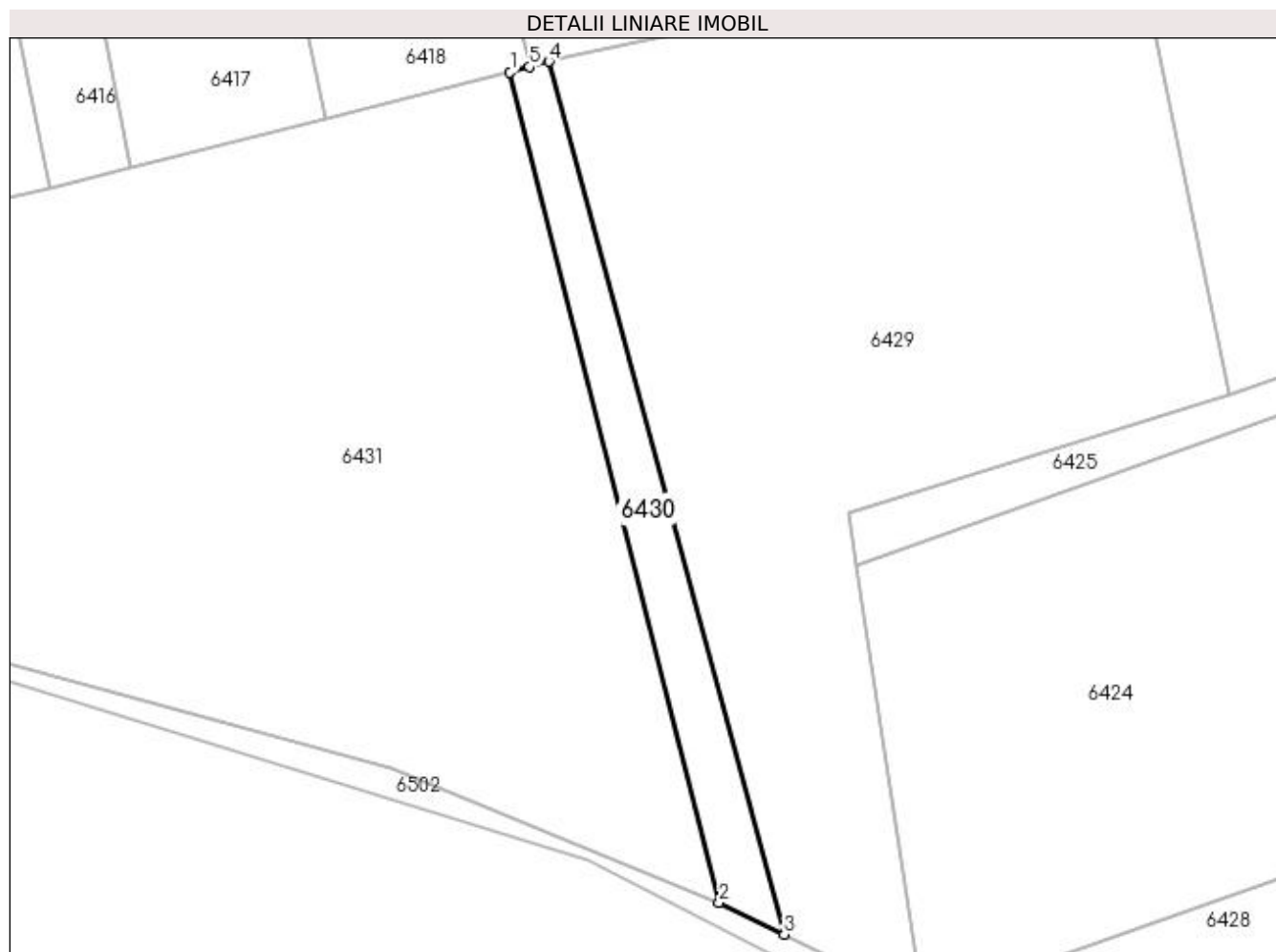
Inscrieri privind dezmembramintele dreptului de proprietate, drepturi reale de garanție și sarcini	Referințe
NU SUNT	

Anexa Nr. 1 La Partea I

Teren

Nr cadastral	Suprafața (mp)*	Observații / Referințe
	353	

* Suprafața este determinată în planul de proiecție Stereo 70.



Date referitoare la teren

Crt	Categorie folosință	Intra vilan	Suprafața (mp)	Tarla	Parcelă	Nr. topo	Observații / Referințe
1	arabil	NU	353	69	1188	-	

Lungime Segmente

1) Valorile lungimilor segmentelor sunt obținute din proiecție în plan.

Punct început	X / Y	Punct sfârșit	X / Y	Lungime segment (** (m)
1	580.557,991 669.076,423	2	580.577,212 669.000,179	78.629
2	580.577,212 669.000,179	3	580.583,176 668.997,272	6.635
3	580.583,176 668.997,272	4	580.561,567 669.077,406	82.996
4	580.561,567 669.077,406	5	580.559,778 669.076,914	1.855
5	580.559,778 669.076,914	1	580.557,991 669.076,423	1.853

**** Lungimile segmentelor sunt determinate în planul de proiecție Stereo 70 și sunt rotunjite la 1 milimetru.**

***** Distanța dintre puncte este formată din segmente cumulate ce sunt mai mici decât valoarea 1 milimetru.**

**DATE DESPRE IMOBILUL NR. 6431**

Oficiul de Cadastru și Publicitate Imobiliară SUCEAVA
 Biroul de Cadastru și Publicitate Imobiliară Gura Humorului

A. Partea I. Descrierea imobilului

TEREN Extravilan

Adresa: Jud. Suceava

Nr. Crt	Nr cadastral Nr. topografic	Suprafața* (mp)	Observații / Referințe
A1		Din acte: 3.800 Masurata: 3.426	Sector cadastral:25 Teren neimprejmuit; diferența de suprafață nu s-a găsit la teren

B. Partea II. Proprietari și acte

Inscrieri privitoare la dreptul de proprietate și alte drepturi reale		Referințe
6431 / 20/12/2023		
Act Administrativ nr. 1053, din 20/04/1995 emis de Comisia Județeană Suceava;		
B1	Intabulare, drept de PROPRIETATE, dobandit prin Reconstituire, cota actuala 1/1, cota initiala 1/1 1) CIOLTAN ȘTEFAN	A1

C. Partea III. SARCINI .

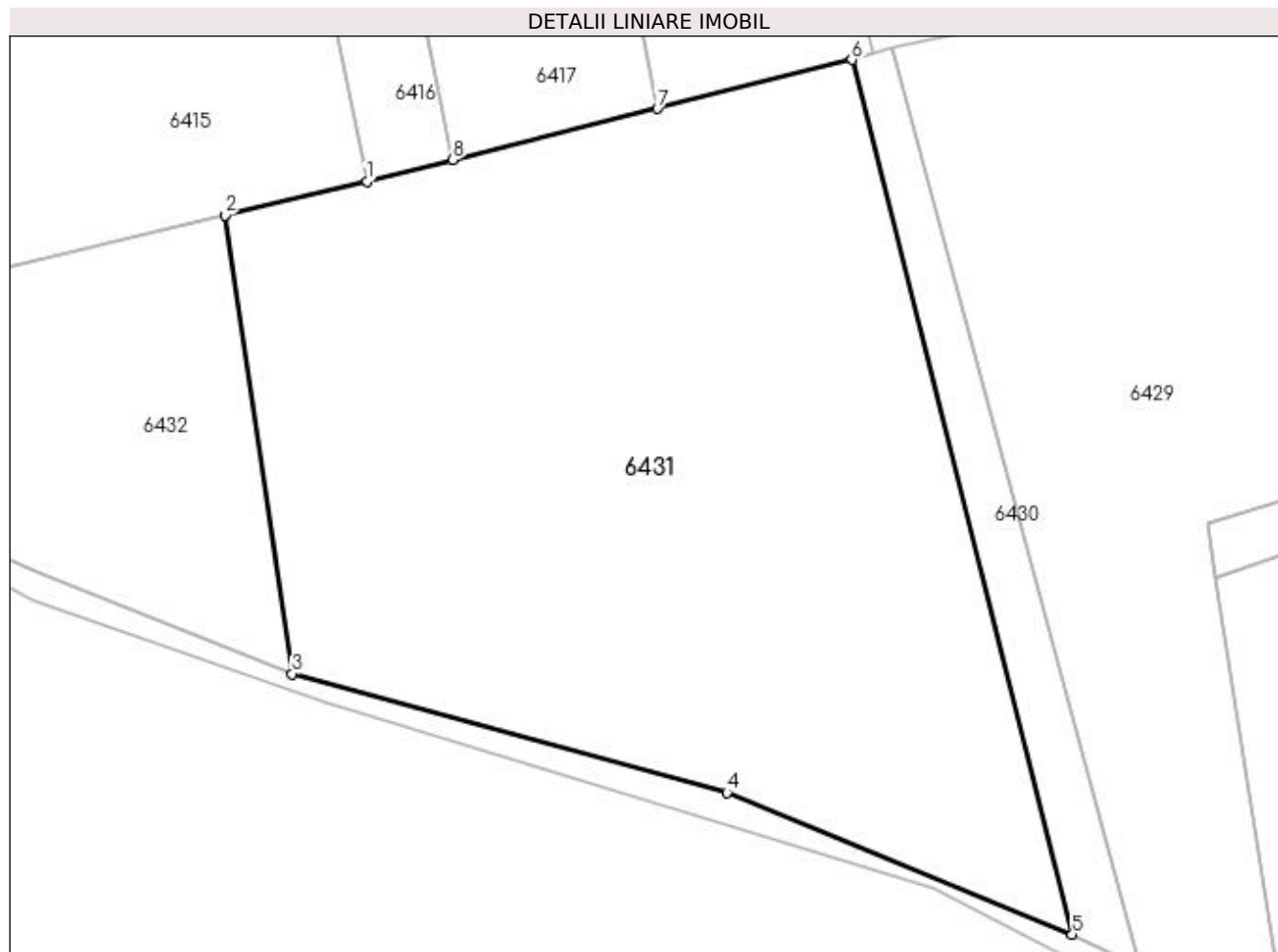
Inscrieri privind dezmembramintele dreptului de proprietate, drepturi reale de garanție și sarcini	Referințe
NU SUNT	

Anexa Nr. 1 La Partea I

Teren

Nr cadastral	Suprafața (mp)*	Observații / Referințe
	Din acte: 3.800 Masurata: 3.426	diferența de suprafață nu s-a găsit la teren

* Suprafața este determinată în planul de proiecție Stereo 70.



Date referitoare la teren

Crt	Categorie folosință	Intra vilan	Suprafața (mp)	Tarla	Parcelă	Nr. topo	Observații / Referințe
1	arabil	NU	3.426	69	1188	-	loc numit Stejăroae

Lungime Segmente

1) Valorile lungimilor segmentelor sunt obținute din proiecție în plan.

Punct început	X / Y	Punct sfârșit	X / Y	Lungime segment (** (m)
1	580.515,709 669.065,81	2	580.503,33 669.062,863	12.725
2	580.503,33 669.062,863	3	580.509,203 669.022,879	40.413
3	580.509,203 669.022,879	4	580.547,085 669.012,531	39.27
4	580.547,085 669.012,531	5	580.577,212 669.000,179	32.561
5	580.577,212 669.000,179	6	580.557,991 669.076,423	78.629

Punct început	X / Y	Punct sfârșit	X / Y	Lungime segment (** (m)
6	580.557,991 669.076,423	7	580.541,038 669.072,168	17.479
7	580.541,038 669.072,168	8	580.523,194 669.067,689	18.398
8	580.523,194 669.067,689	1	580.515,709 669.065,81	7.717

** Lungimile segmentelor sunt determinate în planul de proiecție Stereo 70 și sunt rotunjite la 1 milimetru.

*** Distanța dintre puncte este formată din segmente cumulate ce sunt mai mici decât valoarea 1 milimetru.

**DATE DESPRE IMOBILUL NR. 6432**

Oficiul de Cadastru și Publicitate Imobiliară SUCEAVA
Biroul de Cadastru și Publicitate Imobiliară Gura Humorului

A. Partea I. Descrierea imobilului

TEREN Extravilan

Adresa: Jud. Suceava

Nr. Crt	Nr cadastral Nr. topografic	Suprafața* (mp)	Observații / Referințe
A1		1.000	Sector cadastral:25 Teren neimprejmuit;

B. Partea II. Proprietari și acte

Inscrieri privitoare la dreptul de proprietate și alte drepturi reale		Referințe
6432 / 20/12/2023		
Act Normativ nr. 7, din 13/03/1996 emis de Parlamentul României;		
B1	Inscrierea provizorie, drept de PROPRIETATE, dobandit prin Lege, cota actuala 1/1, cota initiala 1/1 1) COMUNA BERCHIȘEȘTI, CIF:17527456	A1

C. Partea III. SARCINI .

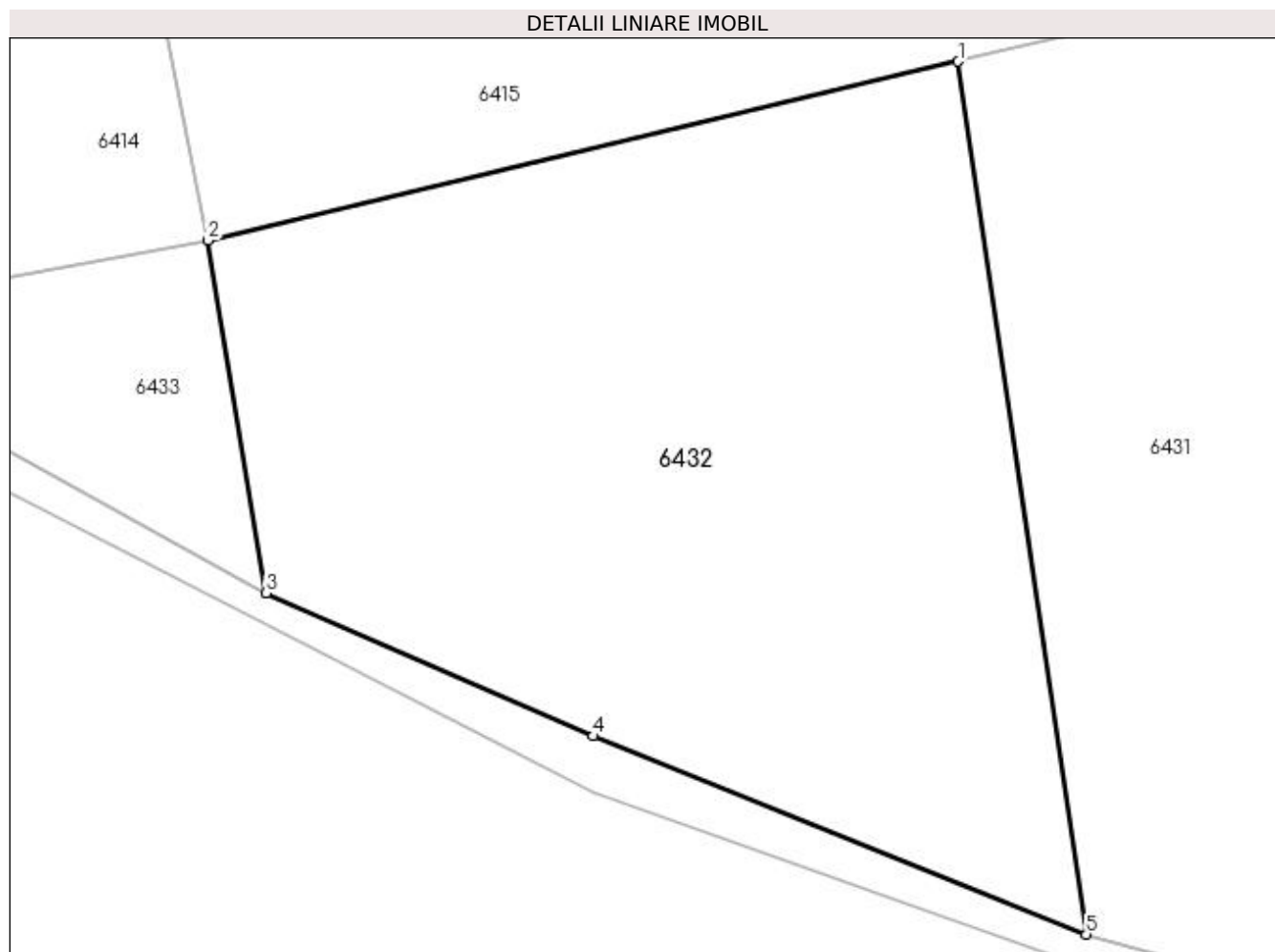
Inscrieri privind dezmembramintele dreptului de proprietate, drepturi reale de garanție și sarcini	Referințe
NU SUNT	

Anexa Nr. 1 La Partea I

Teren

Nr cadastral	Suprafața (mp)*	Observații / Referințe
	1.000	

* Suprafața este determinată în planul de proiecție Stereo 70.



Date referitoare la teren

Crt	Categorie folosință	Intra vilan	Suprafața (mp)	Tarla	Parcelă	Nr. topo	Observații / Referințe
1	arabil	NU	1.000	69	1188	-	

Lungime Segmente

1) Valorile lungimilor segmentelor sunt obținute din proiecție în plan.

Punct început	X / Y	Punct sfârșit	X / Y	Lungime segment (** (m)
1	580.503,33 669.062,863	2	580.468,941 669.054,677	35.35
2	580.468,941 669.054,677	3	580.471,617 669.038,527	16.37
3	580.471,617 669.038,527	4	580.486,606 669.031,965	16.362
4	580.486,606 669.031,965	5	580.509,203 669.022,879	24.355
5	580.509,203 669.022,879	1	580.503,33 669.062,863	40.413

**** Lungimile segmentelor sunt determinate în planul de proiecție Stereo 70 și sunt rotunjite la 1 milimetru.**

***** Distanța dintre puncte este formată din segmente cumulate ce sunt mai mici decât valoarea 1 milimetru.**

**DATE DESPRE IMOBILUL NR. 6433**

Oficiul de Cadastru și Publicitate Imobiliară SUCEAVA
Biroul de Cadastru și Publicitate Imobiliară Gura Humorului

A. Partea I. Descrierea imobilului

TEREN Extravilan

Adresa: Jud. Suceava

Nr. Crt	Nr cadastral Nr. topografic	Suprafața* (mp)	Observații / Referințe
A1		166	Sector cadastral:25 Teren neimprejmuit;

B. Partea II. Proprietari și acte

Inscrieri privitoare la dreptul de proprietate și alte drepturi reale	Referințe
6433 / 20/12/2023	
Act Normativ nr. 7, din 13/03/1996 emis de Parlamentul României;	
B1	A1
Inscrierea provizorie, drept de PROPRIETATE, dobandit prin Lege, cota actuala 1/1, cota initiala 1/1 1) COMUNA BERCHIȘEȘTI, CIF:17527456	

C. Partea III. SARCINI .

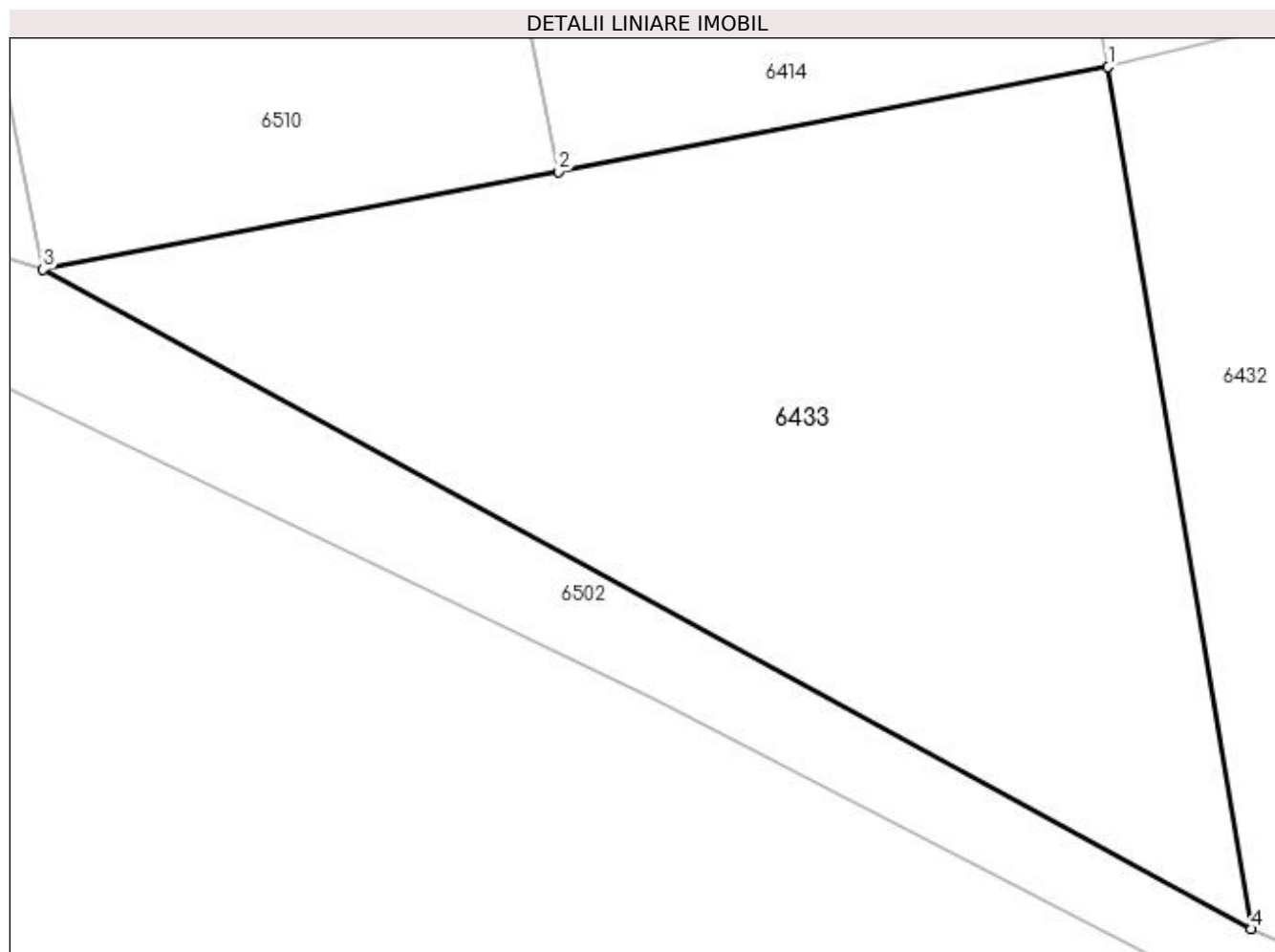
Inscrieri privind dezmembramintele dreptului de proprietate, drepturi reale de garanție și sarcini	Referințe
NU SUNT	

Anexa Nr. 1 La Partea I

Teren

Nr cadastral	Suprafața (mp)*	Observații / Referințe
	166	

* Suprafața este determinată în planul de proiecție Stereo 70.



Date referitoare la teren

Crt	Categorie folosință	Intravilan	Suprafața (mp)	Tarla	Parcelă	Nr. topo	Observații / Referințe
1	arabil	NU	166	69	1191, 1188	-	

Lungime Segmente

1) Valorile lungimilor segmentelor sunt obținute din proiecție în plan.

Punct început	X / Y	Punct sfârșit	X / Y	Lungime segment (** (m)
1	580.468,941 669.054,677	2	580.458,637 669.052,717	10.489
2	580.458,637 669.052,717	3	580.448,982 669.050,881	9.828
3	580.448,982 669.050,881	4	580.471,617 669.038,527	25.787
4	580.471,617 669.038,527	1	580.468,941 669.054,677	16.37

**** Lungimile segmentelor sunt determinate în planul de proiecție Stereo 70 și sunt rotunjite la 1 milimetru.**

***** Distanța dintre puncte este formată din segmente cumulate ce sunt mai mici decât valoarea 1 milimetru.**

**DATE DESPRE IMOBILUL NR. 6434**

Oficiul de Cadastru și Publicitate Imobiliară SUCEAVA
 Biroul de Cadastru și Publicitate Imobiliară Gura Humorului

A. Partea I. Descrierea imobilului

TEREN Extravilan

Adresa: Jud. Suceava

Nr. Crt	Nr cadastral Nr. topografic	Suprafața* (mp)	Observații / Referințe
A1		1.000	Sector cadastral:25 Teren neimprejmit;

B. Partea II. Proprietari și acte

Inscrieri privitoare la dreptul de proprietate și alte drepturi reale		Referințe
6434 / 20/12/2023		
Act Notarial nr. 116, din 15/06/2016 emis de BNP Lăcrămioara Gabriela Pelepcu;		
B1	Intabulare, drept de PROPRIETATE, dobandit prin Succesiune, cota actuala 1/2, cota initiala 1/2 1) BABIUC CAMELIA-GABRIELA	A1
Act Notarial nr. 117, din 15/06/2016 emis de BNP Lăcrămioara Gabriela Pelepcu;		
B2	Intabulare, drept de PROPRIETATE, dobandit prin Succesiune, cota actuala 1/2, cota initiala 1/2 1) BABIUC CAMELIA-GABRIELA	A1

C. Partea III. SARCINI .

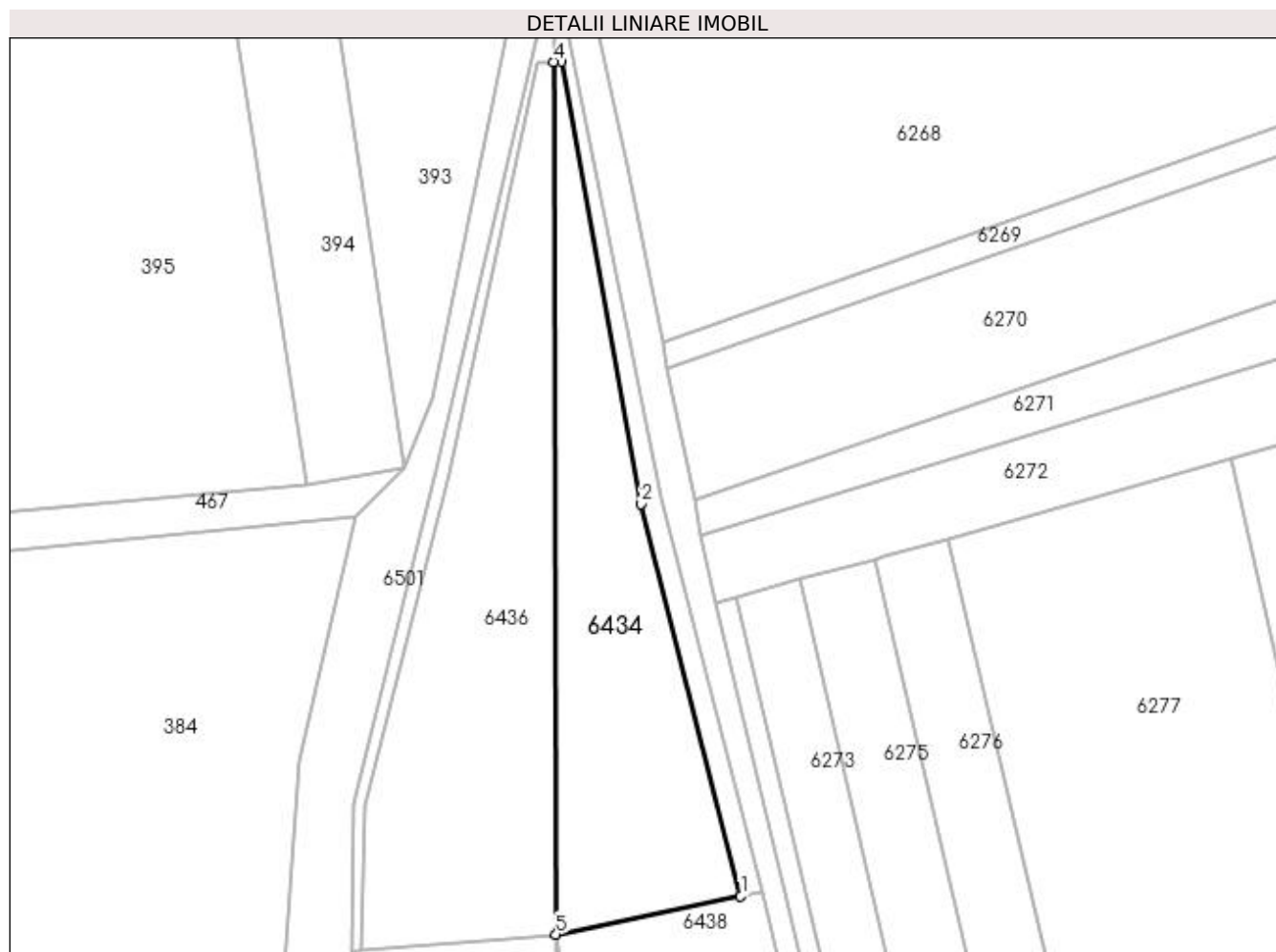
Inscrieri privind dezmembramintele dreptului de proprietate, drepturi reale de garanție și sarcini	Referințe
NU SUNT	

Anexa Nr. 1 La Partea I

Teren

Nr cadastral	Suprafața (mp)*	Observații / Referințe
	1.000	

* Suprafața este determinată în planul de proiecție Stereo 70.



Date referitoare la teren

Crt	Categorie folosință	Intra vilan	Suprafața (mp)	Tarla	Parcelă	Nr. topo	Observații / Referințe
1	arabil	NU	1.000	70	1197	-	loc numit Deal Mălini

Lungime Segmente

1) Valorile lungimilor segmentelor sunt obținute din proiecție în plan.

Punct început	X / Y	Punct sfârșit	X / Y	Lungime segment (** (m)
1	580.051,655 669.908,488	2	580.040,343 669.953,034	45.96
2	580.040,343 669.953,034	3	580.031,275 670.003,274	51.052
3	580.031,275 670.003,274	4	580.030,392 670.003,244	0.884
4	580.030,392 670.003,244	5	580.030,679 669.904,137	99.107
5	580.030,679 669.904,137	1	580.051,655 669.908,488	21.423

**** Lungimile segmentelor sunt determinate în planul de proiecție Stereo 70 și sunt rotunjite la 1 milimetru.**

***** Distanța dintre puncte este formată din segmente cumulate ce sunt mai mici decât valoarea 1 milimetru.**

**DATE DESPRE IMOBILUL NR. 6435**

Oficiul de Cadastru și Publicitate Imobiliară SUCEAVA
Biroul de Cadastru și Publicitate Imobiliară Gura Humorului

A. Partea I. Descrierea imobilului

TEREN Extravilan

Adresa: Jud. Suceava

Nr. Crt	Nr cadastral Nr. topografic	Suprafața* (mp)	Observații / Referințe
A1		222	Sector cadastral:25 Teren neimprejmuit;

B. Partea II. Proprietari și acte

Inscrieri privitoare la dreptul de proprietate și alte drepturi reale		Referințe
6435 / 20/12/2023		
Act Normativ nr. 7, din 13/03/1996 emis de Parlamentul României;		
B1	Inscrierea provizorie, drept de PROPRIETATE, dobandit prin Lege, cota actuala 1/1, cota initiala 1/1 1) COMUNA BERCHIȘEȘTI, CIF:17527456	A1

C. Partea III. SARCINI .

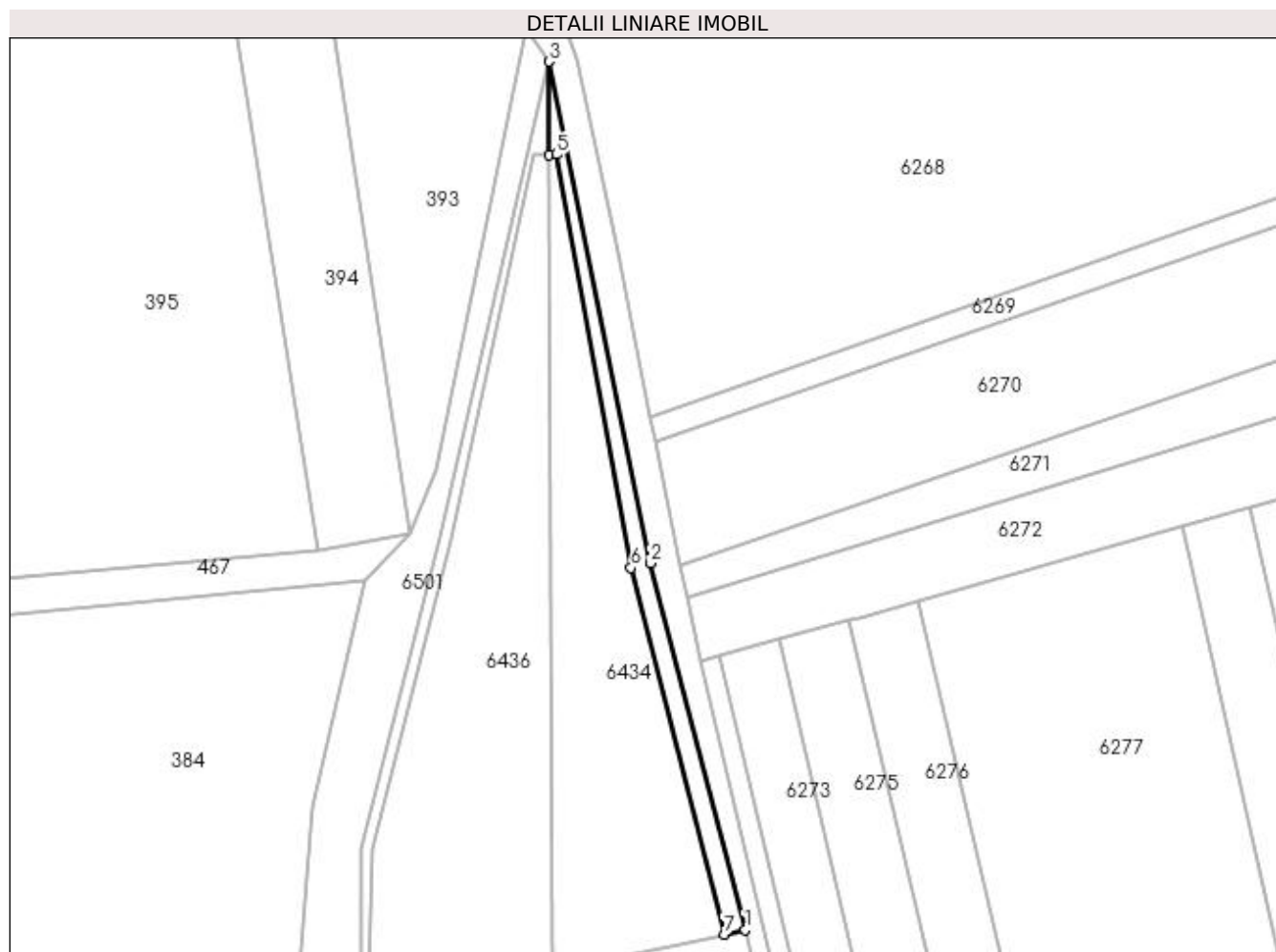
Inscrieri privind dezmembramintele dreptului de proprietate, drepturi reale de garanție și sarcini	Referințe
NU SUNT	

Anexa Nr. 1 La Partea I

Teren

Nr cadastral	Suprafața (mp)*	Observații / Referințe
	222	

* Suprafața este determinată în planul de proiecție Stereo 70.



Date referitoare la teren

Crt	Categorie folosință	Intra vilan	Suprafața (mp)	Tarla	Parcelă	Nr. topo	Observații / Referințe
1	arabil	NU	222	70	1197	-	

Lungime Segmente

1) Valorile lungimilor segmentelor sunt obținute din proiecție în plan.

Punct început	X / Y	Punct sfârșit	X / Y	Lungime segment (** (m)
1	580.054,211 669.909,018	2	580.042,653 669.953,602	46.058
2	580.042,653 669.953,602	3	580.030,359 670.014,553	62.179
3	580.030,359 670.014,553	4	580.030,392 670.003,244	11.309
4	580.030,392 670.003,244	5	580.031,275 670.003,274	0.884
5	580.031,275 670.003,274	6	580.040,343 669.953,034	51.052

Punct început	X / Y	Punct sfârșit	X / Y	Lungime segment (** (m)
6	580.040,343 669.953,034	7	580.051,655 669.908,488	45.96
7	580.051,655 669.908,488	1	580.054,211 669.909,018	2.61

** Lungimile segmentelor sunt determinate în planul de proiecție Stereo 70 și sunt rotunjite la 1 milimetru.

*** Distanța dintre puncte este formată din segmente cumulate ce sunt mai mici decât valoarea 1 milimetru.

**DATE DESPRE IMOBILUL NR. 6436**

Oficiul de Cadastru și Publicitate Imobiliară SUCEAVA
Biroul de Cadastru și Publicitate Imobiliară Gura Humorului

A. Partea I. Descrierea imobilului

TEREN Extravilan

Adresa: Jud. Suceava

Nr. Crt	Nr cadastral Nr. topografic	Suprafața* (mp)	Observații / Referințe
A1		1.300	Sector cadastral:25 Teren neimpregmuit;

B. Partea II. Proprietari și acte

Inscrieri privitoare la dreptul de proprietate și alte drepturi reale	Referințe
6436 / 20/12/2023	
Act Administrativ nr. 348, din 15/02/1994 emis de Comisia Județeană Suceava;	
B1	A1
Intabulare, drept de PROPRIETATE, dobândit prin Reconstituire, cota actuala 1/1, cota initiala 1/1 1) HOGEA VASILE	

C. Partea III. SARCINI .

Inscrieri privind dezmembramintele dreptului de proprietate, drepturi reale de garanție și sarcini	Referințe
NU SUNT	

Anexa Nr. 1 La Partea I

Teren

Nr cadastral	Suprafața (mp)*	Observații / Referințe
	1.300	

* Suprafața este determinată în planul de proiecție Stereo 70.



Date referitoare la teren

Crt	Categorie folosință	Intra vilan	Suprafața (mp)	Tarla	Parcelă	Nr. topo	Observații / Referințe
1	arabil	NU	1.300	70	1197	-	loc numit Deal Mălini

Lungime Segmente

1) Valorile lungimilor segmentelor sunt obținute din proiecție în plan.

Punct început	X / Y	Punct sfârșit	X / Y	Lungime segment (** (m)
1	580.030,679 669.904,137	2	580.030,392 670.003,244	99.107
2	580.030,392 670.003,244	3	580.028,597 670.003,198	1.796
3	580.028,597 670.003,198	4	580.018,474 669.956,507	47.776
4	580.018,474 669.956,507	5	580.008,976 669.918,812	38.873
5	580.008,976 669.918,812	6	580.008,539 669.902,293	16.525

Punct început	X / Y	Punct sfârşit	X / Y	Lungime segment (** (m)
6	580.008,539 669.902,293	1	580.030,679 669.904,137	22.217

** Lungimile segmentelor sunt determinate în planul de proiecţie Stereo 70 şi sunt rotunjite la 1 milimetru.

*** Distanţa dintre puncte este formată din segmente cumulate ce sunt mai mici decât valoarea 1 milimetru.

**DATE DESPRE IMOBILUL NR. 6437**

Oficiul de Cadastru și Publicitate Imobiliară SUCEAVA
Biroul de Cadastru și Publicitate Imobiliară Gura Humorului

A. Partea I. Descrierea imobilului

TEREN Extravilan

Adresa: Jud. Suceava

Nr. Crt	Nr cadastral Nr. topografic	Suprafața* (mp)	Observații / Referințe
A1		144	Sector cadastral:25 Teren neimprejmuit;

B. Partea II. Proprietari și acte

Inscrieri privitoare la dreptul de proprietate și alte drepturi reale		Referințe
6437 / 20/12/2023		
Act Normativ nr. 7, din 13/03/1996 emis de Parlamentul României;		
B1	Inscrierea provizorie, drept de PROPRIETATE, dobandit prin Lege, cota actuala 1/1, cota initiala 1/1 1) COMUNA BERCHIȘEȘTI, CIF:17527456	A1

C. Partea III. SARCINI .

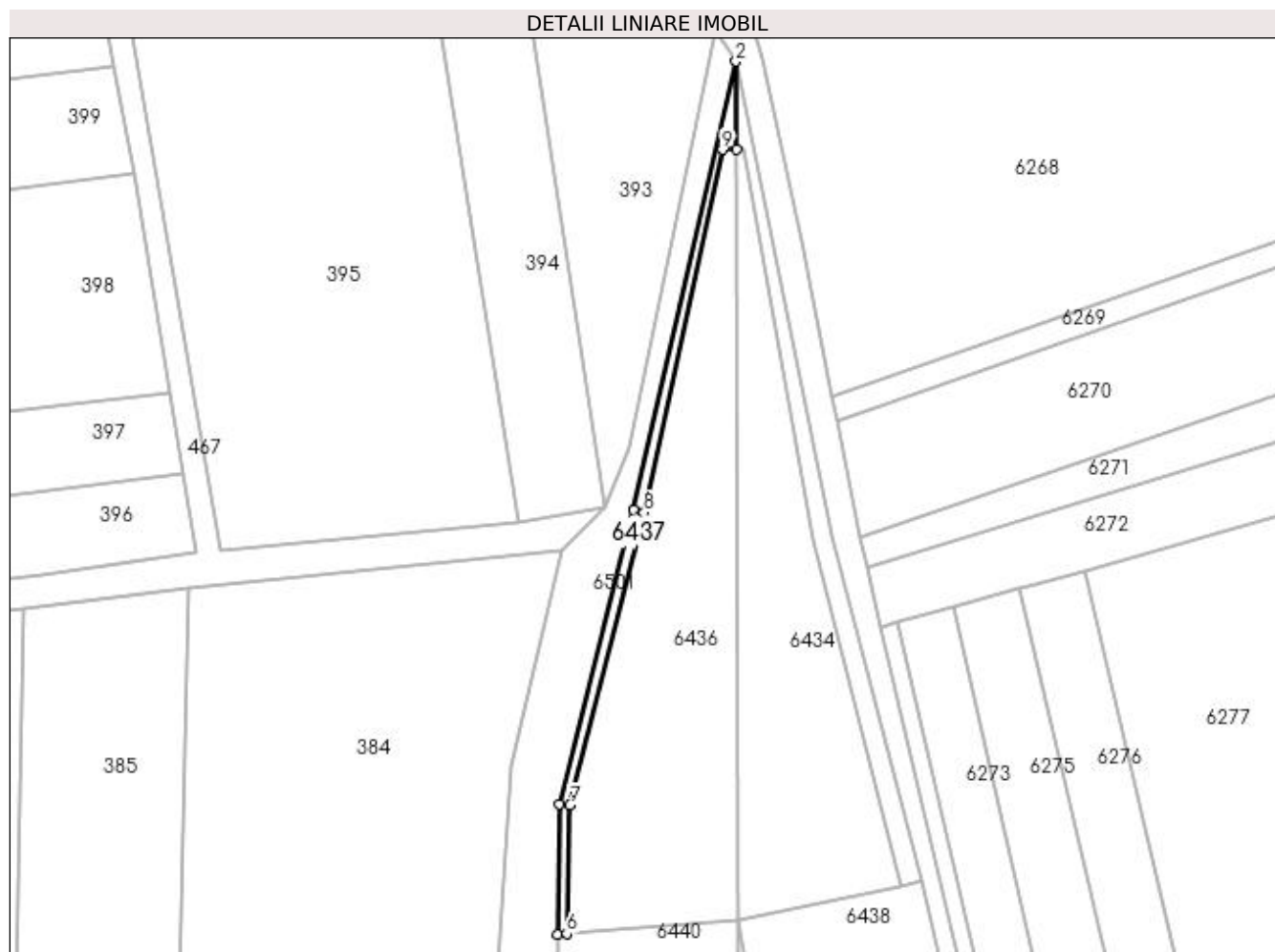
Inscrieri privind dezmembramintele dreptului de proprietate, drepturi reale de garanție și sarcini	Referințe
NU SUNT	

Anexa Nr. 1 La Partea I

Teren

Nr cadastral	Suprafața (mp)*	Observații / Referințe
	144	

* Suprafața este determinată în planul de proiecție Stereo 70.



Date referitoare la teren

Crt	Categorie folosință	Intravilan	Suprafața (mp)	Tarla	Parcelă	Nr. topo	Observații / Referințe
1	arabil	NU	144	70	1197	-	

Lungime Segmente

1) Valorile lungimilor segmentelor sunt obținute din proiecție în plan.

Punct început	X / Y	Punct sfârșit	X / Y	Lungime segment (** (m)
1	580.030,392 670.003,244	2	580.030,359 670.014,553	11.309
2	580.030,359 670.014,553	3	580.017,114 669.956,839	59.214
3	580.017,114 669.956,839	4	580.007,576 669.918,988	39.034
4	580.007,576 669.918,988	5	580.007,411 669.902,199	16.79
5	580.007,411 669.902,199	6	580.008,539 669.902,293	1.132

Punct început	X / Y	Punct sfârșit	X / Y	Lungime segment (** (m)
6	580.008,539 669.902,293	7	580.008,976 669.918,812	16.525
7	580.008,976 669.918,812	8	580.018,474 669.956,507	38.873
8	580.018,474 669.956,507	9	580.028,597 670.003,198	47.776
9	580.028,597 670.003,198	1	580.030,392 670.003,244	1.796

** Lungimile segmentelor sunt determinate în planul de proiecție Stereo 70 și sunt rotunjite la 1 milimetru.

*** Distanța dintre puncte este formată din segmente cumulate ce sunt mai mici decât valoarea 1 milimetru.

**DATE DESPRE IMOBILUL NR. 6438**

Oficiul de Cadastru și Publicitate Imobiliară SUCEAVA
Biroul de Cadastru și Publicitate Imobiliară Gura Humorului

A. Partea I. Descrierea imobilului

TEREN Extravilan

Adresa: Jud. Suceava

Nr. Crt	Nr cadastral Nr. topografic	Suprafața* (mp)	Observații / Referințe
A1		3.100	Sector cadastral:25 Teren neimprejmuit;

B. Partea II. Proprietari și acte

Inscrieri privitoare la dreptul de proprietate și alte drepturi reale		Referințe
6438 / 20/12/2023		
Act Administrativ nr. 2065, din 03/02/1997 emis de Comisia Județeană Suceava;		
B1	Intabulare, drept de PROPRIETATE, dobândit prin Reconstituire, cota actuala 1/1, cota initiala 1/1 1) OBADĂ DUMITRU 2) OBADĂ ANA <i>OBSERVATII: lipsă CNP proprietar Obadă Dumitru și Ana</i>	A1

C. Partea III. SARCINI .

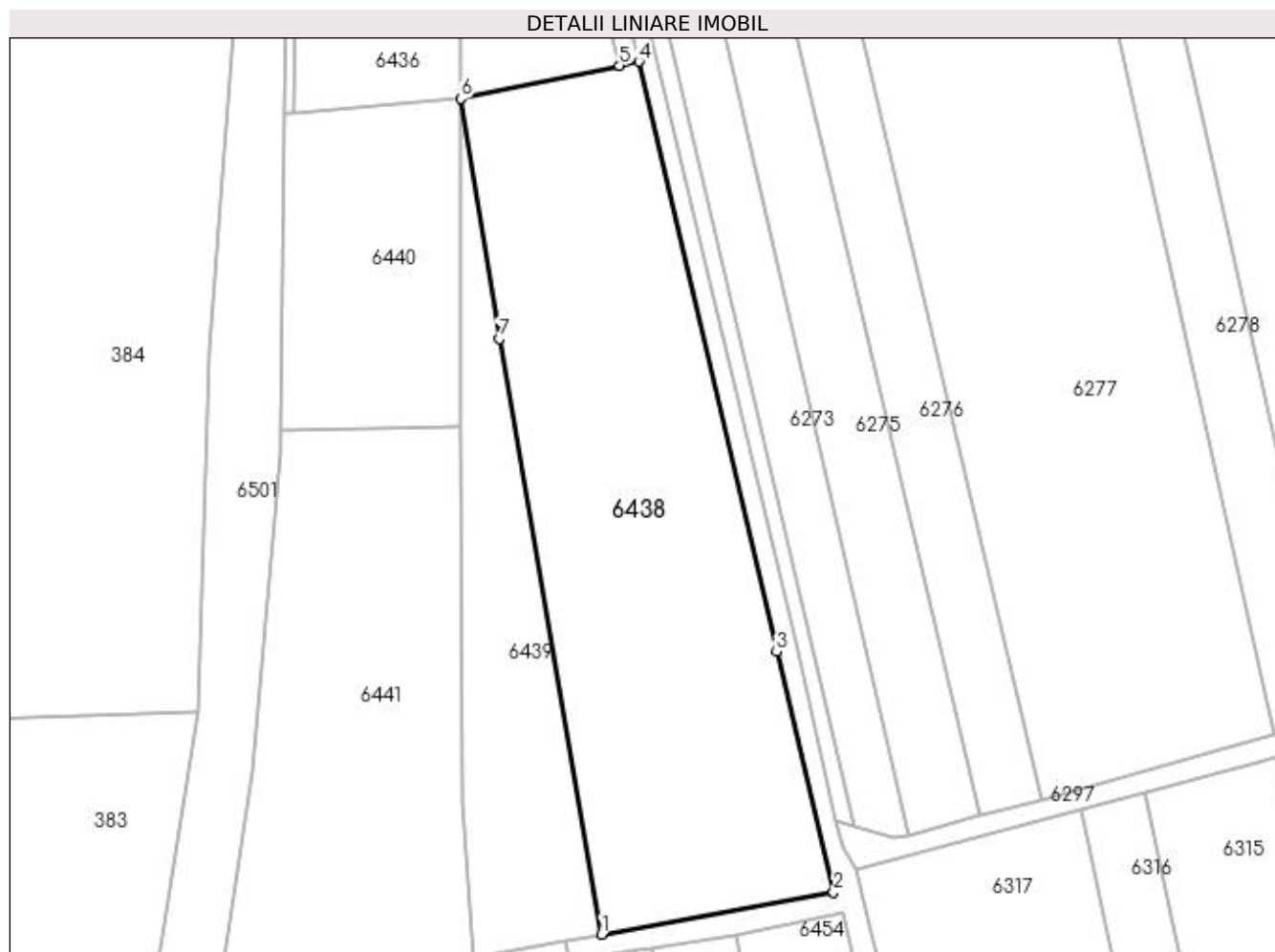
Inscrieri privind dezmembramintele dreptului de proprietate, drepturi reale de garanție și sarcini	Referințe
NU SUNT	

Anexa Nr. 1 La Partea I

Teren

Nr cadastral	Suprafața (mp)*	Observații / Referințe
	3.100	

* Suprafața este determinată în planul de proiecție Stereo 70.



Date referitoare la teren

Crt	Categorie folosință	Intravilan	Suprafața (mp)	Tarla	Parcelă	Nr. topo	Observații / Referințe
1	arabil	NU	3.100	70	1197	-	loc numit Deal Mălini

Lungime Segmente

1) Valorile lungimilor segmentelor sunt obținute din proiecție în plan.

Punct început	X / Y	Punct sfârșit	X / Y	Lungime segment (** (m)
1	580.049,265 669.793,929	2	580.079,89 669.799,509	31.129
2	580.079,89 669.799,509	3	580.072,383 669.831,199	32.567
3	580.072,383 669.831,199	4	580.054,211 669.909,018	79.913
4	580.054,211 669.909,018	5	580.051,655 669.908,488	2.61
5	580.051,655 669.908,488	6	580.030,679 669.904,137	21.423

Punct început	X / Y	Punct sfârșit	X / Y	Lungime segment (** (m)
6	580.030,679 669.904,137	7	580.035,782 669.872,429	32.116
7	580.035,782 669.872,429	1	580.049,265 669.793,929	79.649

** Lungimile segmentelor sunt determinate în planul de proiecție Stereo 70 și sunt rotunjite la 1 milimetru.

*** Distanța dintre puncte este formată din segmente cumulate ce sunt mai mici decât valoarea 1 milimetru.

**DATE DESPRE IMOBILUL NR. 6439**

Oficiul de Cadastru și Publicitate Imobiliară SUCEAVA
 Biroul de Cadastru și Publicitate Imobiliară Gura Humorului

A. Partea I. Descrierea imobilului

TEREN Extravilan

Adresa: Jud. Suceava

Nr. Crt	Nr cadastral Nr. topografic	Suprafața* (mp)	Observații / Referințe
A1		1.018	Sector cadastral:25 Teren neimprejmuit;

B. Partea II. Proprietari și acte

Inscrieri privitoare la dreptul de proprietate și alte drepturi reale		Referințe
6439 / 20/12/2023		
Act Normativ nr. 7, din 13/03/1996 emis de Parlamentul României;		
B1	Inscrierea provizorie, drept de PROPRIETATE, dobandit prin Lege, cota actuala 1/1, cota initiala 1/1 1) COMUNA BERCHIȘEȘTI, CIF:17527456	A1

C. Partea III. SARCINI .

Inscrieri privind dezmembramintele dreptului de proprietate, drepturi reale de garanție și sarcini	Referințe
NU SUNT	

Anexa Nr. 1 La Partea I

Teren

Nr cadastral	Suprafața (mp)*	Observații / Referințe
	1.018	

* Suprafața este determinată în planul de proiecție Stereo 70.



Date referitoare la teren

Crt	Categorie folosință	Intra vilan	Suprafața (mp)	Tarla	Parcelă	Nr. topo	Observații / Referințe
1	arabil	NU	1.018	70	1197	-	

Lungime Segmente

1) Valorile lungimilor segmentelor sunt obținute din proiecție în plan.

Punct început	X / Y	Punct sfârșit	X / Y	Lungime segment (** (m)
1	580.035,131 669.791,249	2	580.044,624 669.793,055	9.663
2	580.044,624 669.793,055	3	580.049,265 669.793,929	4.723
3	580.049,265 669.793,929	4	580.035,782 669.872,429	79.649
4	580.035,782 669.872,429	5	580.030,679 669.904,137	32.116
5	580.030,679 669.904,137	6	580.030,737 669.860,762	43.375

Punct început	X / Y	Punct sfârșit	X / Y	Lungime segment (** (m)
6	580.030,737 669.860,762	7	580.030,804 669.811,311	49.451
7	580.030,804 669.811,311	8	580.032,408 669.790,731	20.642
8	580.032,408 669.790,731	1	580.035,131 669.791,249	2.772

** Lungimile segmentelor sunt determinate în planul de proiecție Stereo 70 și sunt rotunjite la 1 milimetru.

*** Distanța dintre puncte este formată din segmente cumulate ce sunt mai mici decât valoarea 1 milimetru.

**DATE DESPRE IMOBILUL NR. 6440**

Oficiul de Cadastru și Publicitate Imobiliară SUCEAVA
 Biroul de Cadastru și Publicitate Imobiliară Gura Humorului

A. Partea I. Descrierea imobilului

TEREN Extravilan

Adresa: Jud. Suceava

Nr. Crt	Nr cadastral Nr. topografic	Suprafața* (mp)	Observații / Referințe
A1		1.000	Sector cadastral:25 Teren neimprejmuit;

B. Partea II. Proprietari și acte

Inscrieri privitoare la dreptul de proprietate și alte drepturi reale		Referințe
6440 / 20/12/2023		
Act Normativ nr. 7, din 13/03/1996 emis de Parlamentul României;		
B1	Inscrierea provizorie, drept de PROPRIETATE, dobandit prin Lege, cota actuala 1/1, cota initiala 1/1 1) COMUNA BERCHIȘEȘTI, CIF:17527456	A1

C. Partea III. SARCINI .

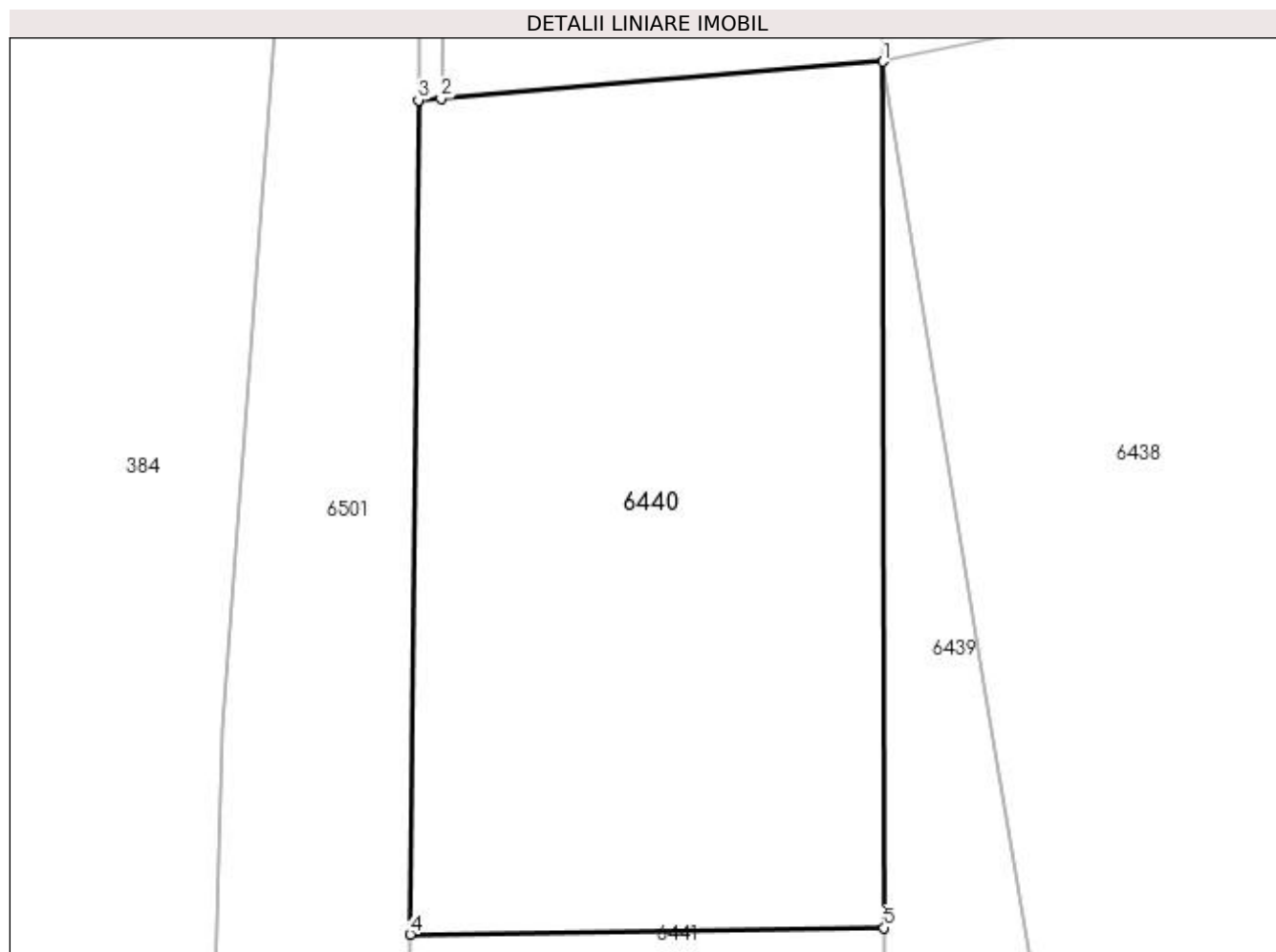
Inscrieri privind dezmembramintele dreptului de proprietate, drepturi reale de garanție și sarcini	Referințe
NU SUNT	

Anexa Nr. 1 La Partea I

Teren

Nr cadastral	Suprafața (mp)*	Observații / Referințe
	1.000	

* Suprafața este determinată în planul de proiecție Stereo 70.



Date referitoare la teren

Crt	Categorie folosință	Intravilan	Suprafața (mp)	Tarla	Parcelă	Nr. topo	Observații / Referințe
1	arabil	NU	1.000	70	1197	-	

Lungime Segmente

1) Valorile lungimilor segmentelor sunt obținute din proiecție în plan.

Punct început	X / Y	Punct sfârșit	X / Y	Lungime segment (** (m)
1	580.030,679 669.904,137	2	580.008,539 669.902,293	22.217
2	580.008,539 669.902,293	3	580.007,411 669.902,199	1.132
3	580.007,411 669.902,199	4	580.007,0 669.860,439	41.762
4	580.007,0 669.860,439	5	580.030,737 669.860,762	23.739
5	580.030,737 669.860,762	1	580.030,679 669.904,137	43.375

**** Lungimile segmentelor sunt determinate în planul de proiecție Stereo 70 și sunt rotunjite la 1 milimetru.**

***** Distanța dintre puncte este formată din segmente cumulate ce sunt mai mici decât valoarea 1 milimetru.**

**DATE DESPRE IMOBILUL NR. 6441**

Oficiul de Cadastru și Publicitate Imobiliară SUCEAVA
Biroul de Cadastru și Publicitate Imobiliară Gura Humorului

A. Partea I. Descrierea imobilului

TEREN Extravilan

Adresa: Jud. Suceava

Nr. Crt	Nr cadastral Nr. topografic	Suprafața* (mp)	Observații / Referințe
A1		2.500	Sector cadastral:25 Teren neimprejmuit;

B. Partea II. Proprietari și acte

Inscrieri privitoare la dreptul de proprietate și alte drepturi reale	Referințe
6441 / 20/12/2023	
Act Administrativ nr. 1247, din 11/07/1995 emis de Comisia Județeană Suceava;	
B1	A1
Intabulare, drept de PROPRIETATE, dobândit prin Reconstituire, cota actuala 1/1, cota initiala 1/1	
1) DUCA DUMITRU	
2) DUCA CONSTANTIN	
<i>OBSERVATII: lipsă CNP proprietar Duca Dumitru, Duca Constantin</i>	

C. Partea III. SARCINI .

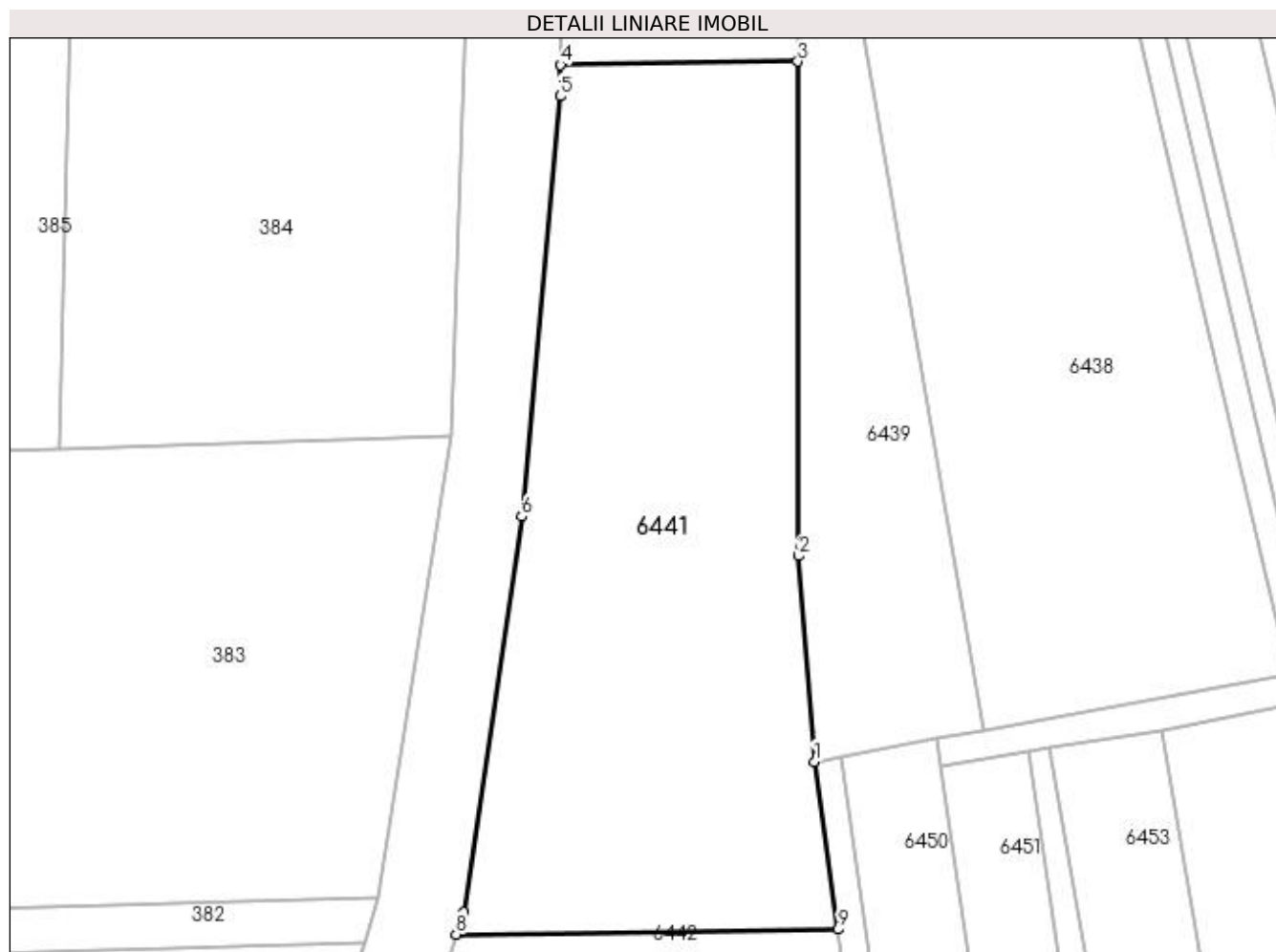
Inscrieri privind dezmembramintele dreptului de proprietate, drepturi reale de garanție și sarcini	Referințe
NU SUNT	

Anexa Nr. 1 La Partea I

Teren

Nr cadastral	Suprafața (mp)*	Observații / Referințe
	2.500	

* Suprafața este determinată în planul de proiecție Stereo 70.



Date referitoare la teren

Crt	Categorie folosință	Intra vilan	Suprafața (mp)	Tarla	Parcelă	Nr. topo	Observații / Referințe
1	arabil	NU	2.500	70	1197	-	loc numit Stejăroaie

Lungime Segmente

1) Valorile lungimilor segmentelor sunt obținute din proiecție în plan.

Punct început	X / Y	Punct sfârșit	X / Y	Lungime segment (** (m)
1	580.032,408 669.790,731	2	580.030,804 669.811,311	20.642
2	580.030,804 669.811,311	3	580.030,737 669.860,762	49.451
3	580.030,737 669.860,762	4	580.007,0 669.860,439	23.739
4	580.007,0 669.860,439	5	580.006,969 669.857,297	3.142
5	580.006,969 669.857,297	6	580.003,13 669.815,28	42.192

Punct început	X / Y	Punct sfârșit	X / Y	Lungime segment (** (m)
6	580.003,13 669.815,28	7	579.997,313 669.775,695	40.01
7	579.997,313 669.775,695	8	579.996,55 669.773,49	2.333
8	579.996,55 669.773,49	9	580.034,774 669.773,979	38.227
9	580.034,774 669.773,979	1	580.032,408 669.790,731	16.918

** Lungimile segmentelor sunt determinate în planul de proiecție Stereo 70 și sunt rotunjite la 1 milimetru.

*** Distanța dintre puncte este formată din segmente cumulate ce sunt mai mici decât valoarea 1 milimetru.

**DATE DESPRE IMOBILUL NR. 6442**

Oficiul de Cadastru și Publicitate Imobiliară SUCEAVA
Biroul de Cadastru și Publicitate Imobiliară Gura Humorului

A. Partea I. Descrierea imobilului

TEREN Extravilan

Adresa: Jud. Suceava

Nr. Crt	Nr cadastral Nr. topografic	Suprafața* (mp)	Observații / Referințe
A1		3.900	Sector cadastral:25 Teren neimprejmuit;

B. Partea II. Proprietari și acte

Inscrieri privitoare la dreptul de proprietate și alte drepturi reale		Referințe
6442 / 20/12/2023		
Act Normativ nr. 7, din 13/03/1996 emis de Parlamentul României;		
B1	Inscrierea provizorie, drept de PROPRIETATE, dobandit prin Lege, cota actuala 1/1, cota initiala 1/1 1) COMUNA BERCHIȘEȘTI, CIF:17527456	A1

C. Partea III. SARCINI .

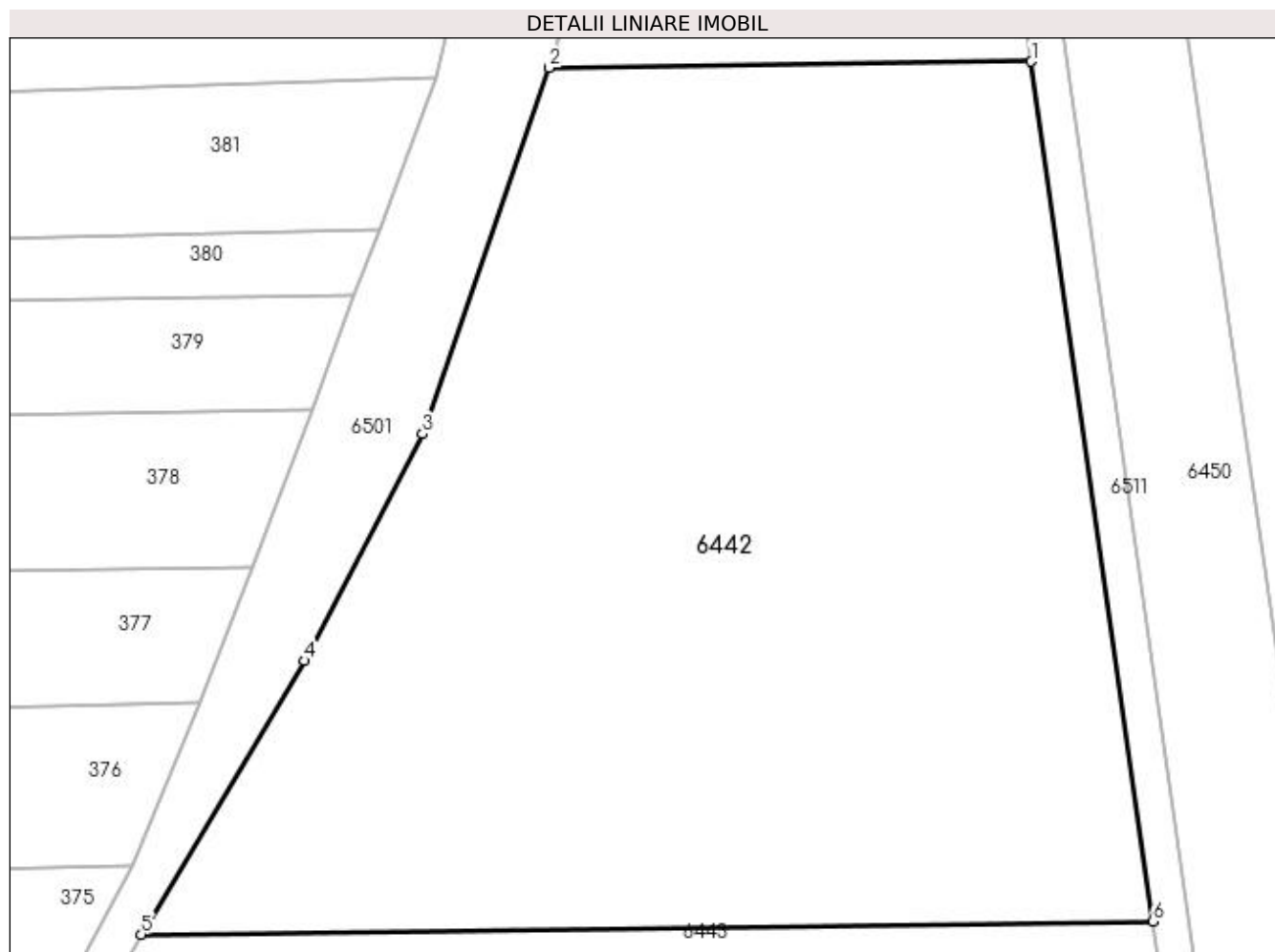
Inscrieri privind dezmembramintele dreptului de proprietate, drepturi reale de garanție și sarcini	Referințe
NU SUNT	

Anexa Nr. 1 La Partea I

Teren

Nr cadastral	Suprafața (mp)*	Observații / Referințe
	3.900	

* Suprafața este determinată în planul de proiecție Stereo 70.



Date referitoare la teren

Crt	Categorie folosință	Intra vilan	Suprafața (mp)	Tarla	Parcelă	Nr. topo	Observații / Referințe
1	arabil	NU	3.900	70	1197	-	

Lungime Segmente

1) Valorile lungimilor segmentelor sunt obținute din proiecție în plan.

Punct început	X / Y	Punct sfârșit	X / Y	Lungime segment (** (m)
1	580.034,774 669.773,979	2	579.996,55 669.773,49	38.227
2	579.996,55 669.773,49	3	579.986,521 669.744,491	30.684
3	579.986,521 669.744,491	4	579.977,176 669.726,501	20.272
4	579.977,176 669.726,501	5	579.964,228 669.704,834	25.241
5	579.964,228 669.704,834	6	580.044,395 669.705,861	80.174

Punct început	X / Y	Punct sfârșit	X / Y	Lungime segment (** (m)
6	580.044,395 669.705,861	1	580.034,774 669.773,979	68.794

** Lungimile segmentelor sunt determinate în planul de proiecție Stereo 70 și sunt rotunjite la 1 milimetru.

*** Distanța dintre puncte este formată din segmente cumulate ce sunt mai mici decât valoarea 1 milimetru.

**DATE DESPRE IMOBILUL NR. 6443**

Oficiul de Cadastru și Publicitate Imobiliară SUCEAVA
Biroul de Cadastru și Publicitate Imobiliară Gura Humorului

A. Partea I. Descrierea imobilului

TEREN Extravilan

Adresa: Jud. Suceava

Nr. Crt	Nr cadastral Nr. topografic	Suprafața* (mp)	Observații / Referințe
A1		1.500	Sector cadastral:25 Teren neimprejmuit;

B. Partea II. Proprietari și acte

Inscrieri privitoare la dreptul de proprietate și alte drepturi reale		Referințe
6443 / 20/12/2023		
Act Administrativ nr. 387, din 15/02/1994 emis de Comisia Județeană Suceava;		
B1	Intabulare, drept de PROPRIETATE, dobândit prin Reconstituire, cota actuala 1/1, cota initiala 1/1 1) RUMPEL LAZĂR <i>OBSERVATII: lipsă CNP proprietar Rumpel Lazăr</i>	A1
Act Administrativ nr. 6799, din 01/08/2023 emis de Primăria Comunei Berchișești;		
B2	Se notează posesia faptică în favoarea lui 1) SERDENCUC GABI	A1

C. Partea III. SARCINI .

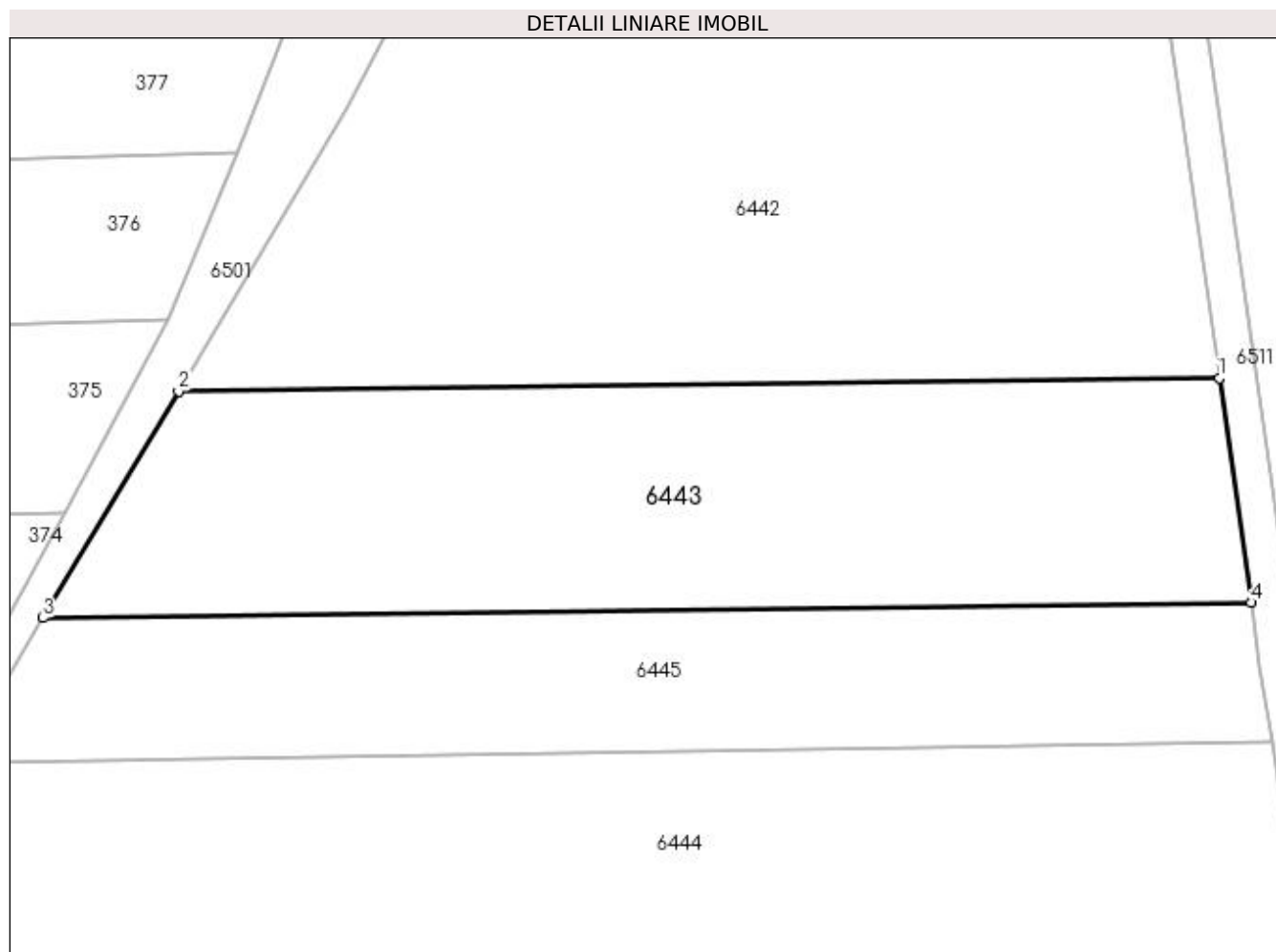
Inscrieri privind dezmembramintele dreptului de proprietate, drepturi reale de garanție și sarcini	Referințe
NU SUNT	

Anexa Nr. 1 La Partea I

Teren

Nr cadastral	Suprafața (mp)*	Observații / Referințe
	1.500	

* Suprafața este determinată în planul de proiecție Stereo 70.



Date referitoare la teren

Crt	Categorie folosință	Intra vilan	Suprafața (mp)	Tarla	Parcelă	Nr. topo	Observații / Referințe
1	arabil	NU	1.500	70	1197	-	loc numit Deal Mălini

Lungime Segmente

1) Valorile lungimilor segmentelor sunt obținute din proiecție în plan.

Punct început	X / Y	Punct sfârșit	X / Y	Lungime segment (** (m)
1	580.044,395 669.705,861	2	579.964,228 669.704,834	80.174
2	579.964,228 669.704,834	3	579.953,798 669.687,38	20.333
3	579.953,798 669.687,38	4	580.046,837 669.688,572	93.047
4	580.046,837 669.688,572	1	580.044,395 669.705,861	17.461

**** Lungimile segmentelor sunt determinate în planul de proiecție Stereo 70 și sunt rotunjite la 1 milimetru.**

***** Distanța dintre puncte este formată din segmente cumulate ce sunt mai mici decât valoarea 1 milimetru.**

**DATE DESPRE IMOBILUL NR. 6444**

Oficiul de Cadastru și Publicitate Imobiliară SUCEAVA
Biroul de Cadastru și Publicitate Imobiliară Gura Humorului

A. Partea I. Descrierea imobilului

TEREN Extravilan

Adresa: Jud. Suceava

Nr. Crt	Nr cadastral Nr. topografic	Suprafața* (mp)	Observații / Referințe
A1		2.000	Sector cadastral:25 Teren neimprejmuit;

B. Partea II. Proprietari și acte

Inscrieri privitoare la dreptul de proprietate și alte drepturi reale	Referințe
6444 / 20/12/2023	
Act Administrativ nr. 1431, din 03/10/1995 emis de Comisia Județeană Suceava;	
B1	A1
Intabulare, drept de PROPRIETATE, dobândit prin Reconstituire, cota actuala 1/1, cota initiala 1/1	
1) CIOLTAN PETRU	
<i>OBSERVATII: lipsă CNP proprietar Cioltan Petru</i>	

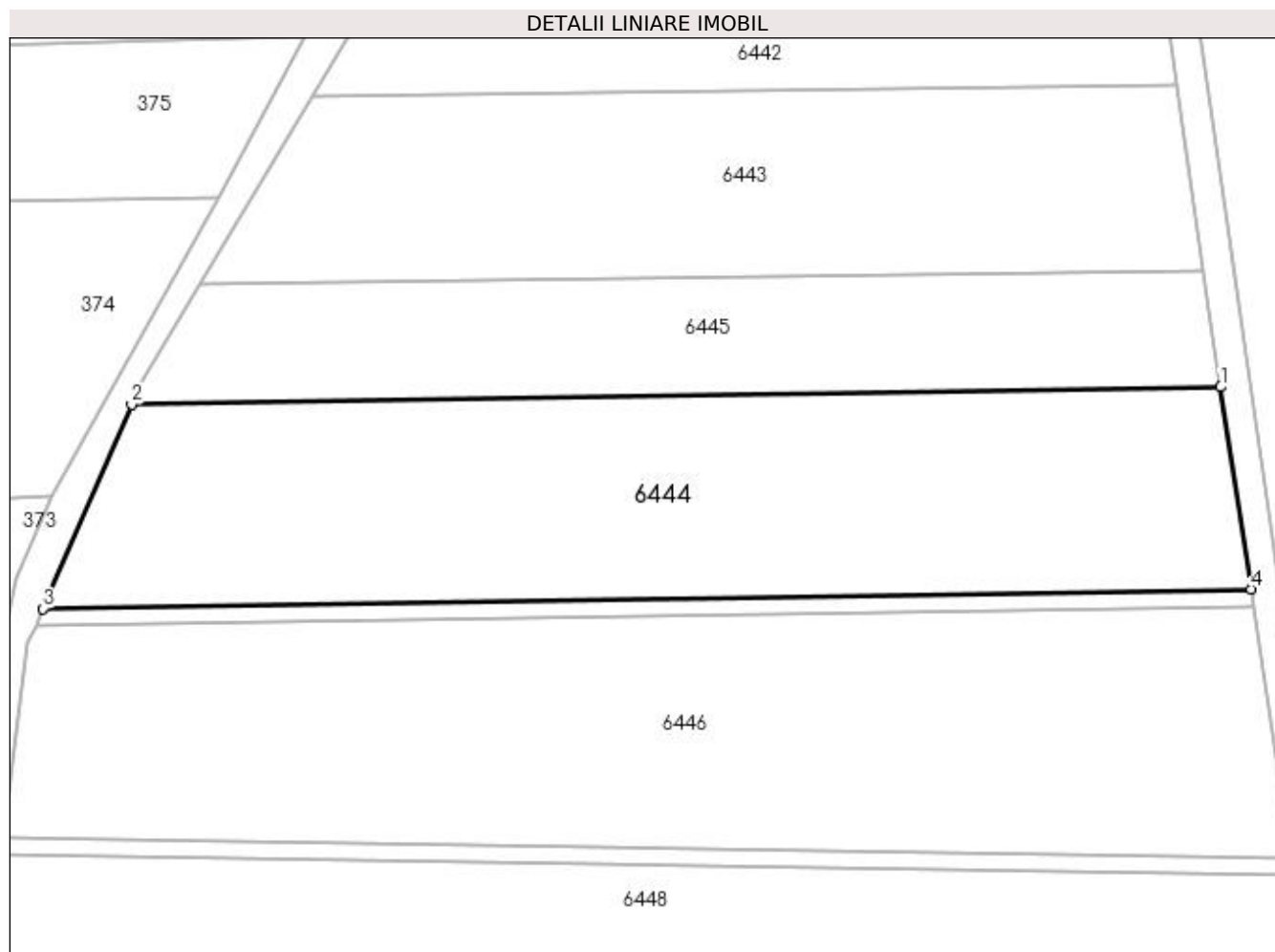
C. Partea III. SARCINI .

Inscrieri privind dezmembramintele dreptului de proprietate, drepturi reale de garanție și sarcini	Referințe
NU SUNT	

Anexa Nr. 1 La Partea I**Teren**

Nr cadastral	Suprafața (mp)*	Observații / Referințe
	2.000	

* Suprafața este determinată în planul de proiecție Stereo 70.

**Date referitoare la teren**

Crt	Categorie folosință	Intravilan	Suprafața (mp)	Tarla	Parcelă	Nr. topo	Observații / Referințe
1	arabil	NU	2.000	70	1197	-	loc numit Deal Mălini

Lungime Segmente

1) Valorile lungimilor segmentelor sunt obținute din proiecție în plan.

Punct început	X / Y	Punct sfârșit	X / Y	Lungime segment (** (m)
1	580.048,449 669.677,847	2	579.947,485 669.676,223	100.977
2	579.947,485 669.676,223	3	579.939,278 669.657,308	20.619
3	579.939,278 669.657,308	4	580.051,264 669.659,109	112.0
4	580.051,264 669.659,109	1	580.048,449 669.677,847	18.948

**** Lungimile segmentelor sunt determinate în planul de proiecție Stereo 70 și sunt rotunjite la 1 milimetru.**

***** Distanța dintre puncte este formată din segmente cumulate ce sunt mai mici decât valoarea 1 milimetru.**

**DATE DESPRE IMOBILUL NR. 6445**

Oficiul de Cadastru și Publicitate Imobiliară SUCEAVA
Biroul de Cadastru și Publicitate Imobiliară Gura Humorului

A. Partea I. Descrierea imobilului

TEREN Extravilan

Adresa: Jud. Suceava

Nr. Crt	Nr cadastral Nr. topografic	Suprafața* (mp)	Observații / Referințe
A1		1.059	Sector cadastral:25 Teren neimprejmuit;

B. Partea II. Proprietari și acte

Inscrieri privitoare la dreptul de proprietate și alte drepturi reale		Referințe
6445 / 20/12/2023		
Act Normativ nr. 7, din 13/03/1996 emis de Parlamentul României;		
B1	Inscrierea provizorie, drept de PROPRIETATE, dobandit prin Lege, cota actuala 1/1, cota initiala 1/1 1) COMUNA BERCHIȘEȘTI, CIF:17527456	A1

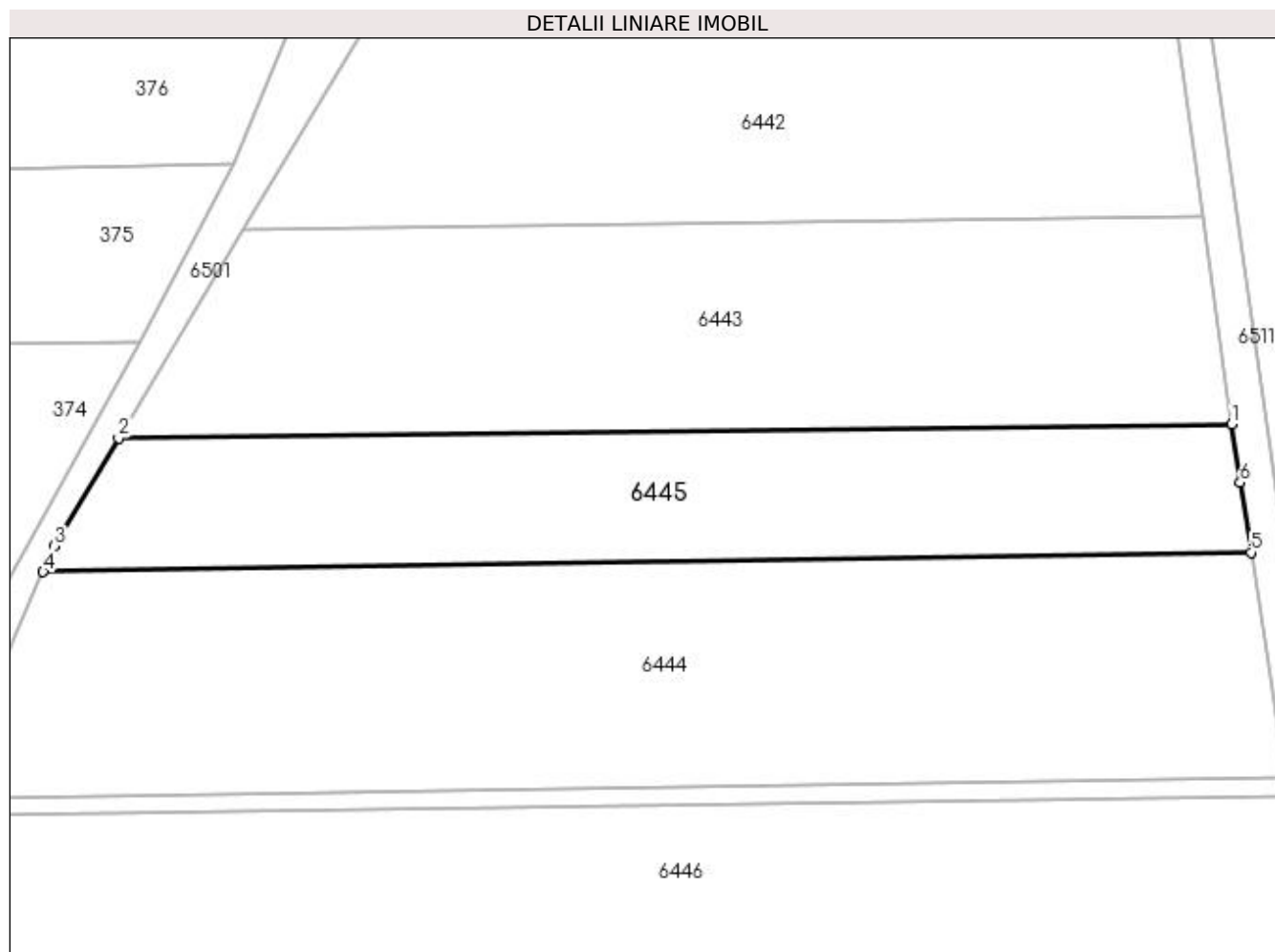
C. Partea III. SARCINI .

Inscrieri privind dezmembramintele dreptului de proprietate, drepturi reale de garanție și sarcini	Referințe
NU SUNT	

Anexa Nr. 1 La Partea I**Teren**

Nr cadastral	Suprafața (mp)*	Observații / Referințe
	1.059	

* Suprafața este determinată în planul de proiecție Stereo 70.

**Date referitoare la teren**

Crt	Categorie folosință	Intra vilan	Suprafața (mp)	Tarla	Parcelă	Nr. topo	Observații / Referințe
1	arabil	NU	1.059	70	1197	-	

Lungime Segmente

1) Valorile lungimilor segmentelor sunt obținute din proiecție în plan.

Punct început	X / Y	Punct sfârșit	X / Y	Lungime segment (** (m)
1	580.046,837 669.688,572	2	579.953,798 669.687,38	93.047
2	579.953,798 669.687,38	3	579.948,423 669.678,386	10.478
3	579.948,423 669.678,386	4	579.947,485 669.676,223	2.358
4	579.947,485 669.676,223	5	580.048,449 669.677,847	100.977
5	580.048,449 669.677,847	6	580.047,528 669.683,682	5.907

Punct început	X / Y	Punct sfârșit	X / Y	Lungime segment (** (m)
6	580.047,528 669.683,682	1	580.046,837 669.688,572	4.939

** Lungimile segmentelor sunt determinate în planul de proiecție Stereo 70 și sunt rotunjite la 1 milimetru.

*** Distanța dintre puncte este formată din segmente cumulate ce sunt mai mici decât valoarea 1 milimetru.

**DATE DESPRE IMOBILUL NR. 6446**

Oficiul de Cadastru și Publicitate Imobiliară SUCEAVA
Biroul de Cadastru și Publicitate Imobiliară Gura Humorului

A. Partea I. Descrierea imobilului

TEREN Extravilan

Adresa: Jud. Suceava

Nr. Crt	Nr cadastral Nr. topografic	Suprafața* (mp)	Observații / Referințe
A1		2.500	Sector cadastral:25 Teren neimprejmuit;

B. Partea II. Proprietari și acte

Inscrieri privitoare la dreptul de proprietate și alte drepturi reale		Referințe
6446 / 20/12/2023		
Act Normativ nr. 7, din 13/03/1996 emis de Parlamentul României;		
B1	Inscrierea provizorie, drept de PROPRIETATE, dobandit prin Lege, cota actuala 1/1, cota initiala 1/1 1) COMUNA BERCHIȘEȘTI, CIF:17527456	A1

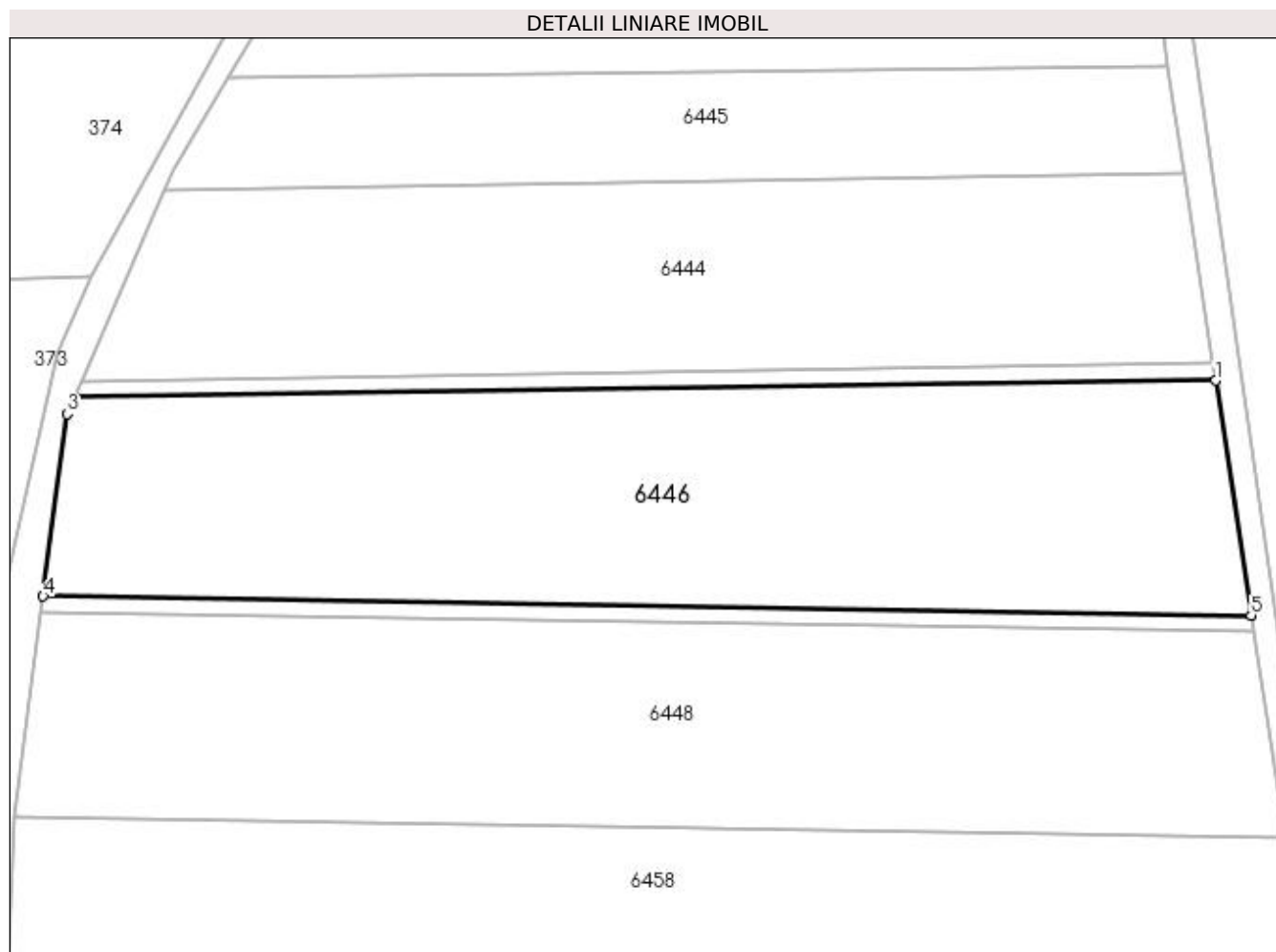
C. Partea III. SARCINI .

Inscrieri privind dezmembramintele dreptului de proprietate, drepturi reale de garanție și sarcini	Referințe
NU SUNT	

Anexa Nr. 1 La Partea I**Teren**

Nr cadastral	Suprafața (mp)*	Observații / Referințe
	2.500	

* Suprafața este determinată în planul de proiecție Stereo 70.

**Date referitoare la teren**

Crt	Categorie folosință	Intra vilan	Suprafața (mp)	Tarla	Parcelă	Nr. topo	Observații / Referințe
1	arabil	NU	2.500	70	1197	-	

Lungime Segmente

1) Valorile lungimilor segmentelor sunt obținute din proiecție în plan.

Punct început	X / Y	Punct sfârșit	X / Y	Lungime segment (** (m)
1	580.051,521 669.657,42	2	579.938,618 669.655,787	112.915
2	579.938,618 669.655,787	3	579.937,892 669.654,113	1.825
3	579.937,892 669.654,113	4	579.935,495 669.636,064	18.207
4	579.935,495 669.636,064	5	580.055,052 669.634,198	119.572
5	580.055,052 669.634,198	1	580.051,521 669.657,42	23.489

**** Lungimile segmentelor sunt determinate în planul de proiecție Stereo 70 și sunt rotunjite la 1 milimetru.**

***** Distanța dintre puncte este formată din segmente cumulate ce sunt mai mici decât valoarea 1 milimetru.**

**DATE DESPRE IMOBILUL NR. 6447**

Oficiul de Cadastru și Publicitate Imobiliară SUCEAVA
Biroul de Cadastru și Publicitate Imobiliară Gura Humorului

A. Partea I. Descrierea imobilului

TEREN Extravilan

Adresa: Jud. Suceava

Nr. Crt	Nr cadastral Nr. topografic	Suprafața* (mp)	Observații / Referințe
A1		180	Sector cadastral:25 Teren neimprejmuit;

B. Partea II. Proprietari și acte

Inscrieri privitoare la dreptul de proprietate și alte drepturi reale		Referințe
6447 / 20/12/2023		
Act Normativ nr. 7, din 13/03/1996 emis de Parlamentul României;		
B1	Inscrierea provizorie, drept de PROPRIETATE, dobandit prin Lege, cota actuala 1/1, cota initiala 1/1 1) COMUNA BERCHIȘEȘTI, CIF:17527456	A1

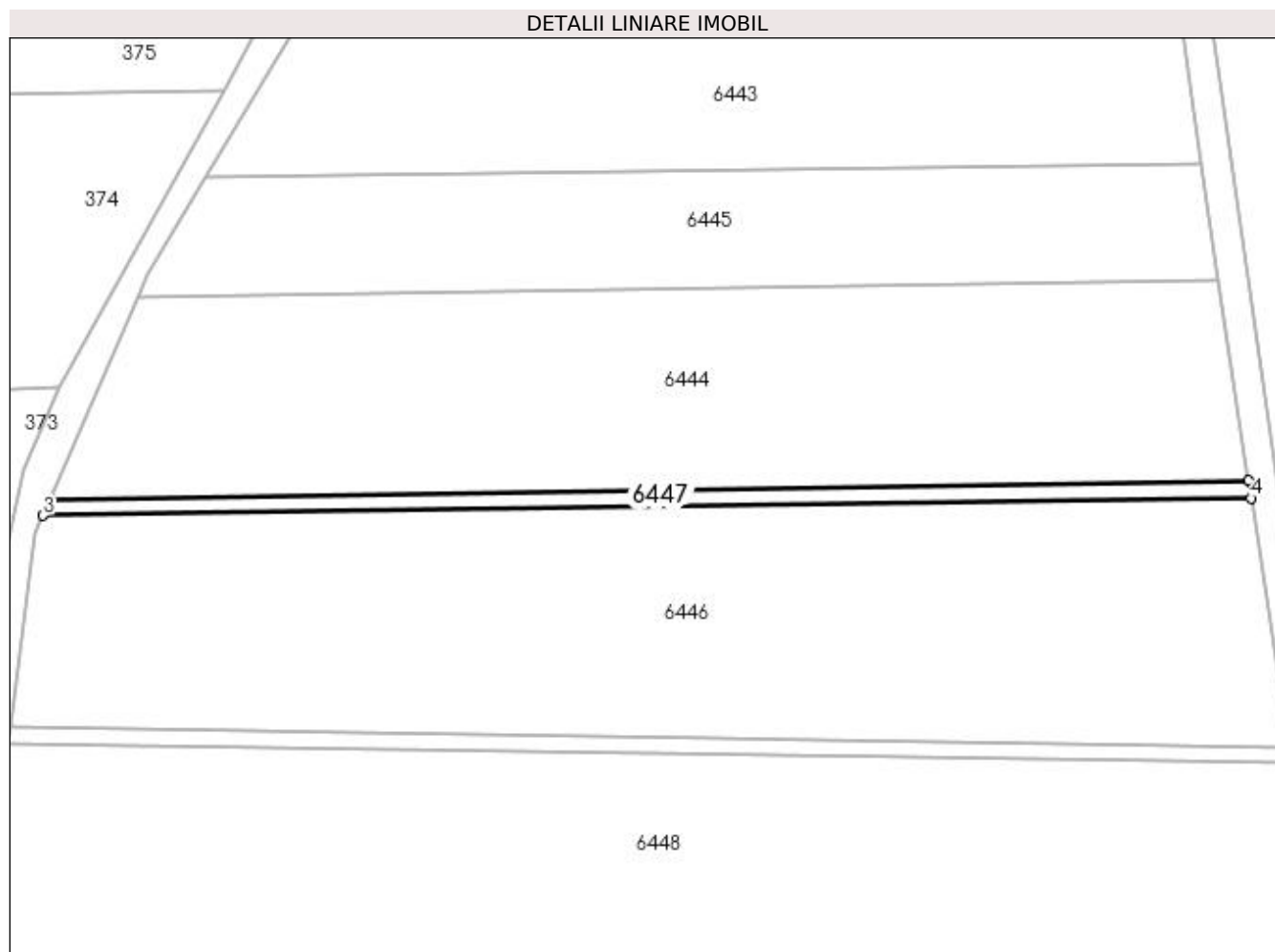
C. Partea III. SARCINI .

Inscrieri privind dezmembramintele dreptului de proprietate, drepturi reale de garanție și sarcini	Referințe
NU SUNT	

Anexa Nr. 1 La Partea I**Teren**

Nr cadastral	Suprafața (mp)*	Observații / Referințe
	180	

* Suprafața este determinată în planul de proiecție Stereo 70.

**Date referitoare la teren**

Crt	Categorie folosință	Intra vilan	Suprafața (mp)	Tarla	Parcelă	Nr. topo	Observații / Referințe
1	arabil	NU	180	70	1197	-	

Lungime Segmente

1) Valorile lungimilor segmentelor sunt obținute din proiecție în plan.

Punct început	X / Y	Punct sfârșit	X / Y	Lungime segment (** (m)
1	580.051,264 669.659,109	2	579.939,278 669.657,308	112.0
2	579.939,278 669.657,308	3	579.938,618 669.655,787	1.658
3	579.938,618 669.655,787	4	580.051,521 669.657,42	112.915
4	580.051,521 669.657,42	1	580.051,264 669.659,109	1.708

**** Lungimile segmentelor sunt determinate în planul de proiecție Stereo 70 și sunt rotunjite la 1 milimetru.**

***** Distanța dintre puncte este formată din segmente cumulate ce sunt mai mici decât valoarea 1 milimetru.**

**DATE DESPRE IMOBILUL NR. 6448**

Oficiul de Cadastru și Publicitate Imobiliară SUCEAVA
 Biroul de Cadastru și Publicitate Imobiliară Gura Humorului

A. Partea I. Descrierea imobilului

TEREN Extravilan

Adresa: Jud. Suceava

Nr. Crt	Nr cadastral Nr. topografic	Suprafața* (mp)	Observații / Referințe
A1		2.500	Sector cadastral:25 Teren neimprejmuit;

B. Partea II. Proprietari și acte

Inscrieri privitoare la dreptul de proprietate și alte drepturi reale		Referințe
6448 / 20/12/2023		
Act Normativ nr. 7, din 13/03/1996 emis de Parlamentul României;		
B1	Inscrierea provizorie, drept de PROPRIETATE, dobandit prin Lege, cota actuala 1/1, cota initiala 1/1 1) COMUNA BERCHIȘEȘTI, CIF:17527456	A1

C. Partea III. SARCINI .

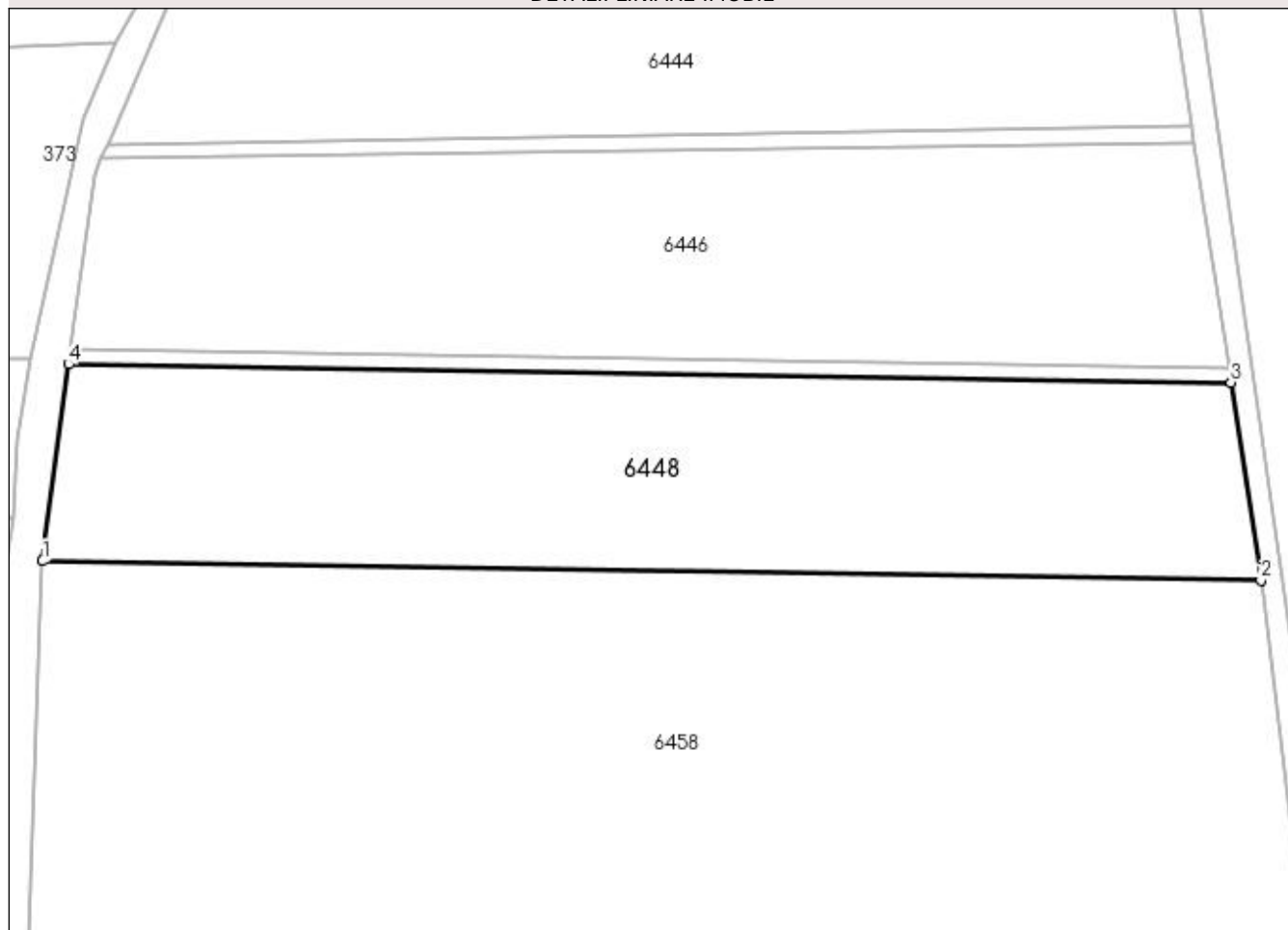
Inscrieri privind dezmembramintele dreptului de proprietate, drepturi reale de garanție și sarcini	Referințe
NU SUNT	

Anexa Nr. 1 La Partea I**Teren**

Nr cadastral	Suprafața (mp)*	Observații / Referințe
	2.500	

* Suprafața este determinată în planul de proiecție Stereo 70.

DETALII LINIARE IMOBIL

**Date referitoare la teren**

Crt	Categorie folosință	Intra vilan	Suprafața (mp)	Tarla	Parcelă	Nr. topo	Observații / Referințe
1	arabil	NU	2.500	70	1197	-	

Lungime Segmente

1) Valorile lungimilor segmentelor sunt obținute din proiecție în plan.

Punct început	X / Y	Punct sfârșit	X / Y	Lungime segment (** (m)
1	579.932,598 669.614,259	2	580.058,382 669.612,295	125.799
2	580.058,382 669.612,295	3	580.055,281 669.632,69	20.629
3	580.055,281 669.632,69	4	579.935,295 669.634,564	120.001
4	579.935,295 669.634,564	1	579.932,598 669.614,259	20.483

**** Lungimile segmentelor sunt determinate în planul de proiecție Stereo 70 și sunt rotunjite la 1 milimetru.**

***** Distanța dintre puncte este formată din segmente cumulate ce sunt mai mici decât valoarea 1 milimetru.**

**DATE DESPRE IMOBILUL NR. 6449**

Oficiul de Cadastru și Publicitate Imobiliară SUCEAVA
Biroul de Cadastru și Publicitate Imobiliară Gura Humorului

A. Partea I. Descrierea imobilului

TEREN Extravilan

Adresa: Jud. Suceava

Nr. Crt	Nr cadastral Nr. topografic	Suprafața* (mp)	Observații / Referințe
A1		180	Sector cadastral:25 Teren neimprejmuit;

B. Partea II. Proprietari și acte

Inscrieri privitoare la dreptul de proprietate și alte drepturi reale		Referințe
6449 / 20/12/2023		
Act Normativ nr. 7, din 13/03/1996 emis de Parlamentul României;		
B1	Inscrierea provizorie, drept de PROPRIETATE, dobandit prin Lege, cota actuala 1/1, cota initiala 1/1 1) COMUNA BERCHIȘEȘTI, CIF:17527456	A1

C. Partea III. SARCINI .

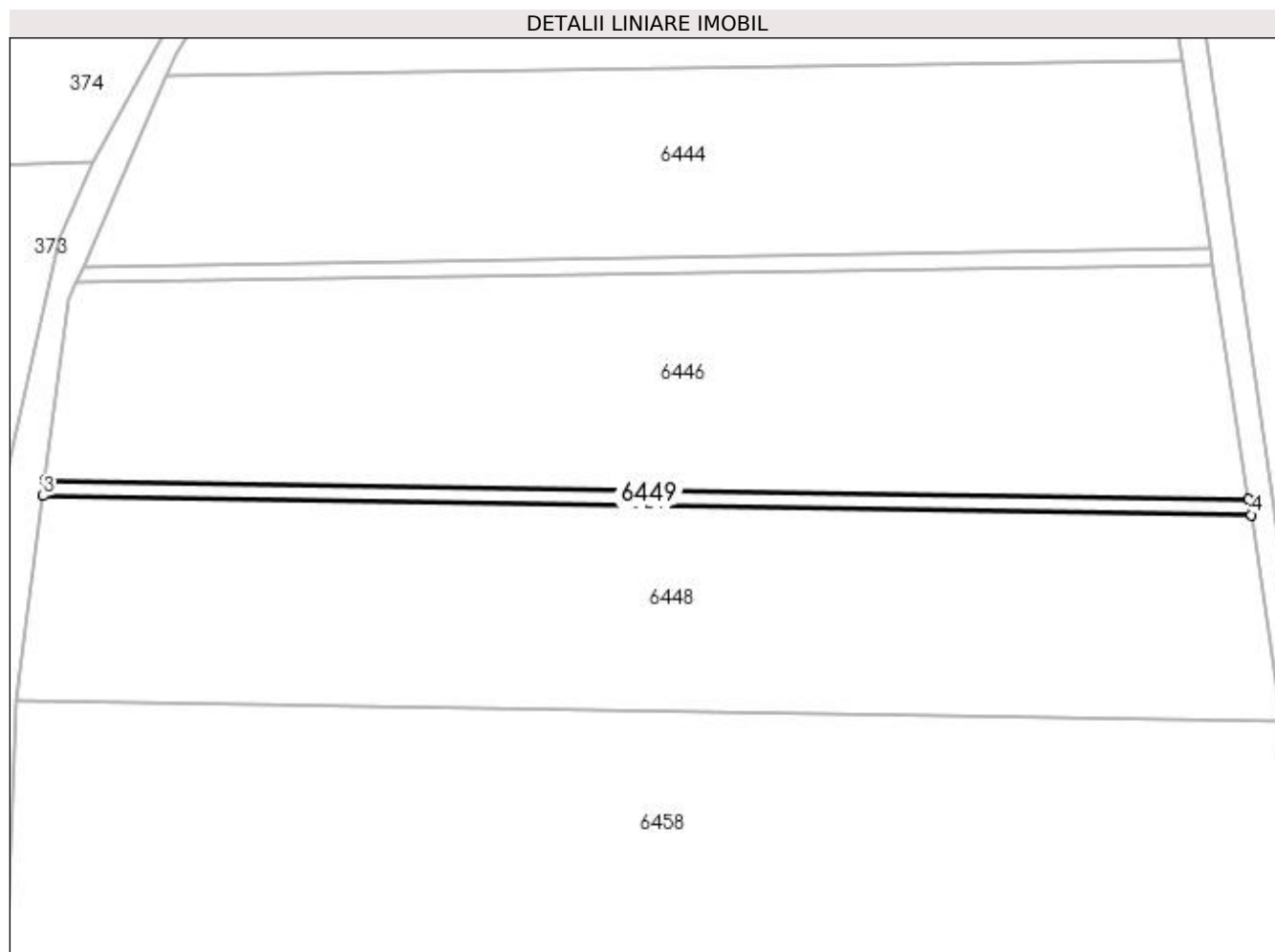
Inscrieri privind dezmembramintele dreptului de proprietate, drepturi reale de garanție și sarcini	Referințe
NU SUNT	

Anexa Nr. 1 La Partea I

Teren

Nr cadastral	Suprafața (mp)*	Observații / Referințe
	180	

* Suprafața este determinată în planul de proiecție Stereo 70.



Date referitoare la teren

Crt	Categorie folosință	Intra vilan	Suprafața (mp)	Tarla	Parcelă	Nr. topo	Observații / Referințe
1	arabil	NU	180	70	1197	-	

Lungime Segmente

1) Valorile lungimilor segmentelor sunt obținute din proiecție în plan.

Punct început	X / Y	Punct sfârșit	X / Y	Lungime segment (** (m)
1	580.055,052 669.634,198	2	579.935,495 669.636,064	119.572
2	579.935,495 669.636,064	3	579.935,295 669.634,564	1.513
3	579.935,295 669.634,564	4	580.055,281 669.632,69	120.001
4	580.055,281 669.632,69	1	580.055,052 669.634,198	1.525

**** Lungimile segmentelor sunt determinate în planul de proiecție Stereo 70 și sunt rotunjite la 1 milimetru.**

***** Distanța dintre puncte este formată din segmente cumulate ce sunt mai mici decât valoarea 1 milimetru.**

**DATE DESPRE IMOBILUL NR. 6450**

Oficiul de Cadastru și Publicitate Imobiliară SUCEAVA
Biroul de Cadastru și Publicitate Imobiliară Gura Humorului

A. Partea I. Descrierea imobilului

TEREN Extravilan

Adresa: Jud. Suceava

Nr. Crt	Nr cadastral Nr. topografic	Suprafața* (mp)	Observații / Referințe
A1		2.500	Sector cadastral:25 Teren neimprejmuit;

B. Partea II. Proprietari și acte

Inscrieri privitoare la dreptul de proprietate și alte drepturi reale		Referințe
6450 / 20/12/2023		
Act Administrativ nr. 2310, din 11/12/1998 emis de Comisia Județeană Suceava;		
B1	Intabulare, drept de PROPRIETATE, dobândit prin Reconstituire, cota actuala 1/1, cota initiala 1/1 1) OBADĂ IORDACHE 2) HOGEA RUXANDA 3) GVINDA ILEANA 4) MOROȘAN M 5) BUTA BRÎNDUȘA 6) OBADĂ VASILE 7) OBADĂ GHEORGHE <i>OBSERVATII: lipsă CNP proprietar Obadă Irodache, Hogeia Ruxanda, Gvinda Ileana, Moroșan M, Buta Brîndușa, Obadă Vasile, Obadă Gheorghe</i>	A1
Act Administrativ nr. 8368, din 22/09/2023 emis de Primăria Comunei Berchișești;		
B2	Se notează posesia faptică în favoarea lui 1) MOROȘAN MARIA	A1

C. Partea III. SARCINI .

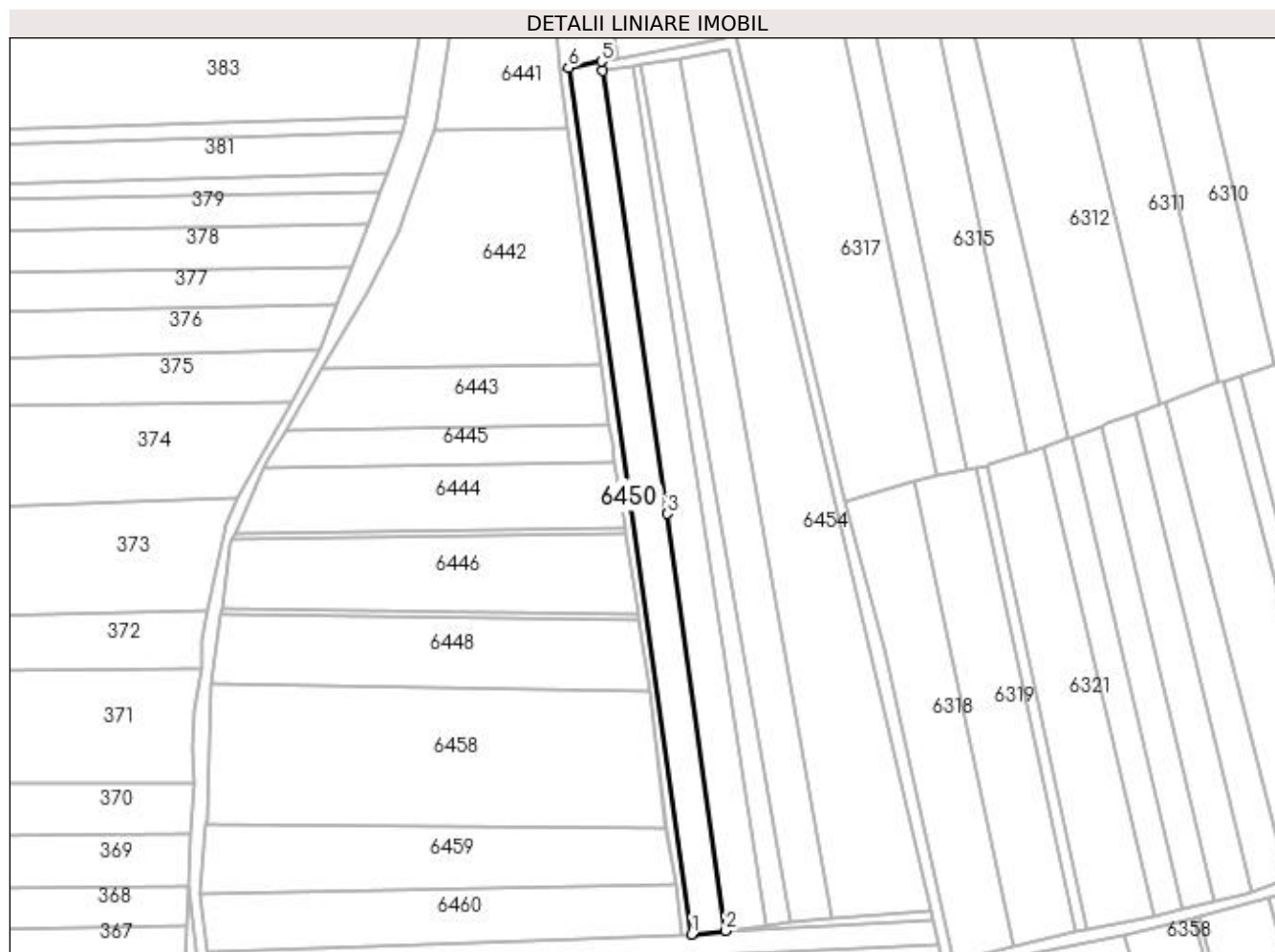
Inscrieri privind dezmembramintele dreptului de proprietate, drepturi reale de garanție și sarcini	Referințe
NU SUNT	

Anexa Nr. 1 La Partea I

Teren

Nr cadastral	Suprafața (mp)*	Observații / Referințe
	2.500	

* Suprafața este determinată în planul de proiecție Stereo 70.



Date referitoare la teren

Crt	Categorie folosință	Intra vilan	Suprafața (mp)	Tarla	Parcelă	Nr. topo	Observații / Referințe
1	arabil	NU	2.500	70	1197	-	loc numit Deal Mălini

Lungime Segmente

1) Valorile lungimilor segmentelor sunt obținute din proiecție în plan.

Punct început	X / Y	Punct sfârșit	X / Y	Lungime segment (** (m)
1	580.070,45 669.542,436	2	580.080,3 669.543,478	9.905
2	580.080,3 669.543,478	3	580.063,504 669.663,184	120.879
3	580.063,504 669.663,184	4	580.045,019 669.790,34	128.493
4	580.045,019 669.790,34	5	580.044,624 669.793,055	2.744
5	580.044,624 669.793,055	6	580.035,131 669.791,249	9.663

Punct început	X / Y	Punct sfârșit	X / Y	Lungime segment (** (m)
6	580.035,131 669.791,249	1	580.070,45 669.542,436	251.307

** Lungimile segmentelor sunt determinate în planul de proiecție Stereo 70 și sunt rotunjite la 1 milimetru.

*** Distanța dintre puncte este formată din segmente cumulate ce sunt mai mici decât valoarea 1 milimetru.

**DATE DESPRE IMOBILUL NR. 6451**

Oficiul de Cadastru și Publicitate Imobiliară SUCEAVA
 Biroul de Cadastru și Publicitate Imobiliară Gura Humorului

A. Partea I. Descrierea imobilului

TEREN Extravilan

Adresa: Jud. Suceava

Nr. Crt	Nr cadastral Nr. topografic	Suprafața* (mp)	Observații / Referințe
A1		2.500	Sector cadastral:25 Teren neimprejmuit;

B. Partea II. Proprietari și acte

Inscrieri privitoare la dreptul de proprietate și alte drepturi reale		Referințe
6451 / 20/12/2023		
Act Administrativ nr. 2310, din 11/12/1998 emis de Comisia Județeană Suceava;		
B1	Intabulare, drept de PROPRIETATE, dobândit prin Reconstituire, cota actuala 1/1, cota initiala 1/1 1) OBADĂ IORDACHE 2) HOGEA RUXANDA 3) GVINDA ILEANA 4) MOROȘAN M 5) BUTA BRÎNDUȘA 6) OBADĂ VASILE 7) OBADĂ GHEORGHE <i>OBSERVAȚII: lipsă CNP proprietar Obadă Irodache, Hogeia Ruxanda, Gvinda Ileana, Moroșan M, Buta Brîndușa, Obadă Vasile, Obadă Gheorghe</i>	A1
Act Administrativ nr. 6940, din 03/08/2023 emis de Primăria Comunei Berchișești;		
B2	Se notează posesia faptică în favoarea lui 1) HOGEA RUXANDA	A1

C. Partea III. SARCINI .

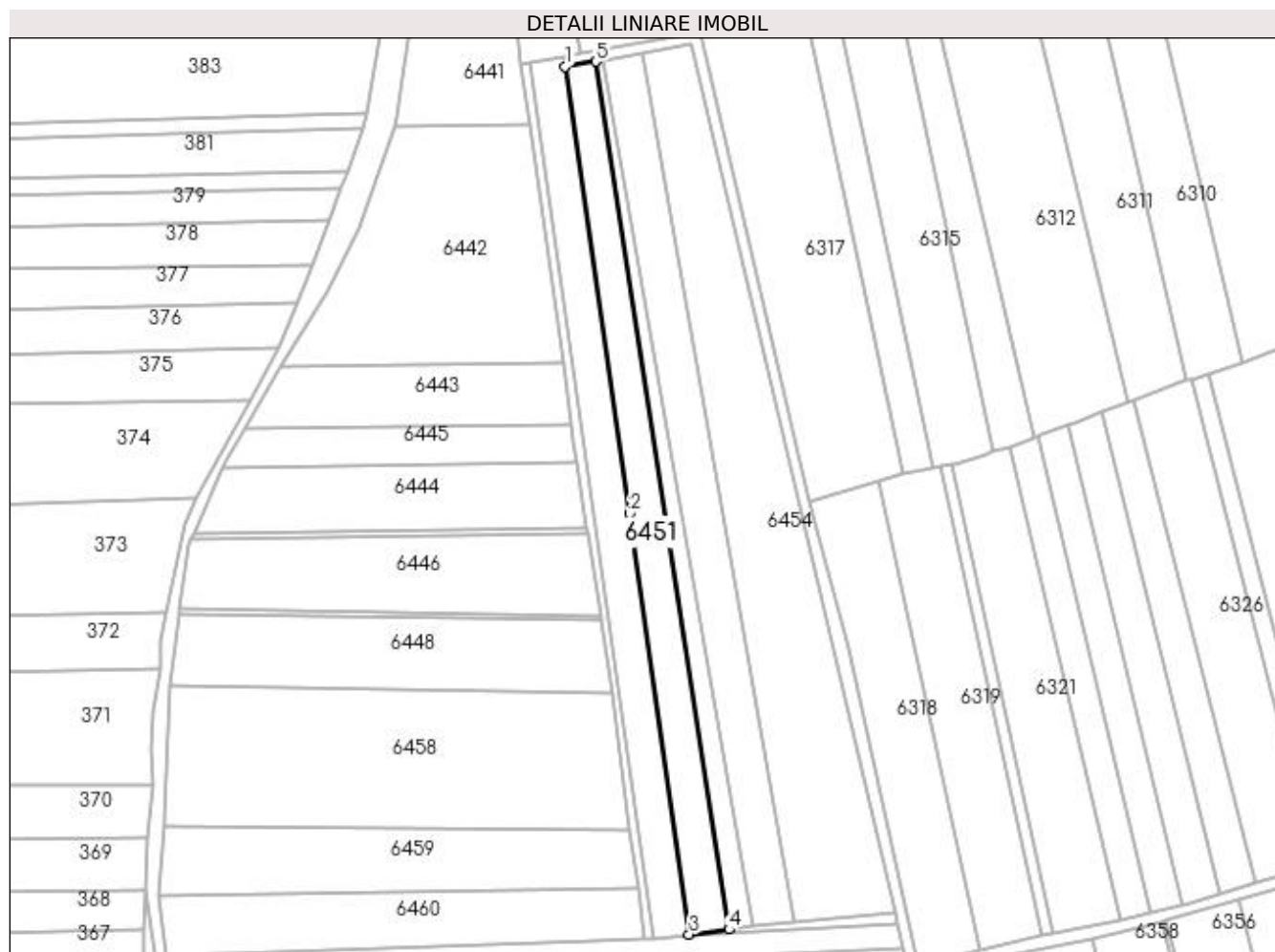
Inscrieri privind dezmembramintele dreptului de proprietate, drepturi reale de garanție și sarcini	Referințe
NU SUNT	

Anexa Nr. 1 La Partea I

Teren

Nr cadastral	Suprafața (mp)*	Observații / Referințe
	2.500	

* Suprafața este determinată în planul de proiecție Stereo 70.



Date referitoare la teren

Crt	Categorie folosință	Intra vilan	Suprafața (mp)	Tarla	Parcelă	Nr. topo	Observații / Referințe
1	arabil	NU	2.500	70	1197	-	loc numit Deal Mălini

Lungime Segmente

1) Valorile lungimilor segmentelor sunt obținute din proiecție în plan.

Punct început	X / Y	Punct sfârșit	X / Y	Lungime segment (** (m)
1	580.045,019 669.790,34	2	580.063,504 669.663,184	128.493
2	580.063,504 669.663,184	3	580.080,3 669.543,478	120.879
3	580.080,3 669.543,478	4	580.091,709 669.544,875	11.494
4	580.091,709 669.544,875	5	580.053,76 669.791,737	249.762
5	580.053,76 669.791,737	1	580.045,019 669.790,34	8.852

**** Lungimile segmentelor sunt determinate în planul de proiecție Stereo 70 și sunt rotunjite la 1 milimetru.**

***** Distanța dintre puncte este formată din segmente cumulate ce sunt mai mici decât valoarea 1 milimetru.**

**DATE DESPRE IMOBILUL NR. 6452**

Oficiul de Cadastru și Publicitate Imobiliară SUCEAVA
Biroul de Cadastru și Publicitate Imobiliară Gura Humorului

A. Partea I. Descrierea imobilului

TEREN Extravilan

Adresa: Jud. Suceava

Nr. Crt	Nr cadastral Nr. topografic	Suprafața* (mp)	Observații / Referințe
A1		1.153	Sector cadastral:25 Teren neimprejmuit;

B. Partea II. Proprietari și acte

Inscrieri privitoare la dreptul de proprietate și alte drepturi reale		Referințe
6452 / 20/12/2023		
Act Normativ nr. 7, din 13/03/1996 emis de Parlamentul României;		
B1	Inscrierea provizorie, drept de PROPRIETATE, dobandit prin Lege, cota actuala 1/1, cota initiala 1/1 1) COMUNA BERCHIȘEȘTI, CIF:17527456	A1

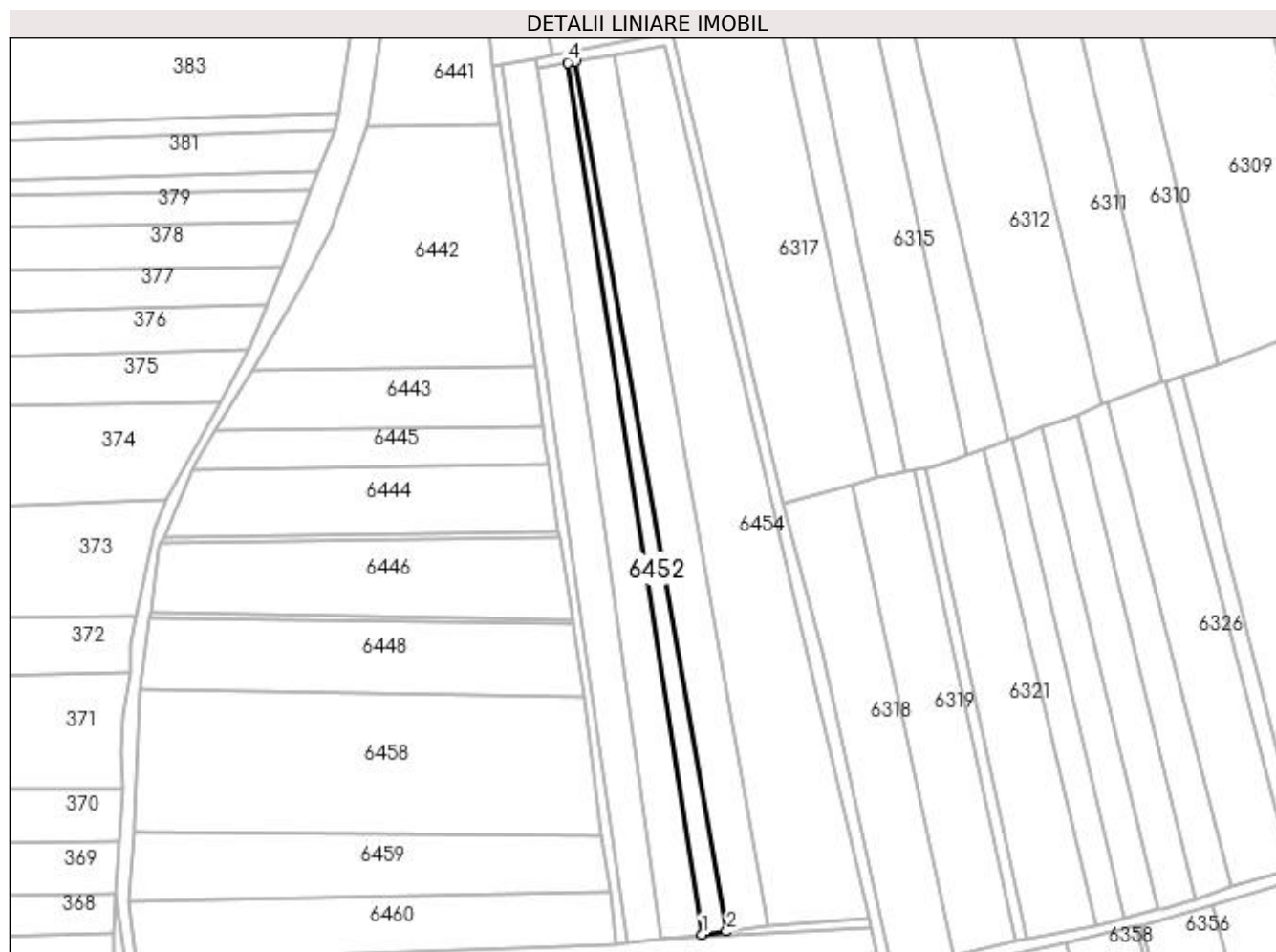
C. Partea III. SARCINI .

Inscrieri privind dezmembramintele dreptului de proprietate, drepturi reale de garanție și sarcini	Referințe
NU SUNT	

Anexa Nr. 1 La Partea I**Teren**

Nr cadastral	Suprafața (mp)*	Observații / Referințe
	1.153	

* Suprafața este determinată în planul de proiecție Stereo 70.

**Date referitoare la teren**

Crt	Categorie folosință	Intra vilan	Suprafața (mp)	Tarla	Parcelă	Nr. topo	Observații / Referințe
1	arabil	NU	1.153	70	1197	-	

Lungime Segmente

1) Valorile lungimilor segmentelor sunt obținute din proiecție în plan.

Punct început	X / Y	Punct sfârșit	X / Y	Lungime segment (** (m)
1	580.091,709 669.544,875	2	580.098,713 669.545,733	7.056
2	580.098,713 669.545,733	3	580.055,913 669.792,081	250.038
3	580.055,913 669.792,081	4	580.053,76 669.791,737	2.18
4	580.053,76 669.791,737	1	580.091,709 669.544,875	249.762

**** Lungimile segmentelor sunt determinate în planul de proiecție Stereo 70 și sunt rotunjite la 1 milimetru.**

***** Distanța dintre puncte este formată din segmente cumulate ce sunt mai mici decât valoarea 1 milimetru.**

**DATE DESPRE IMOBILUL NR. 6453**

Oficiul de Cadastru și Publicitate Imobiliară SUCEAVA
Biroul de Cadastru și Publicitate Imobiliară Gura Humorului

A. Partea I. Descrierea imobilului

TEREN Extravilan

Adresa: Jud. Suceava, Tarla 'Pe Deal'

Nr. Crt	Nr cadastral Nr. topografic	Suprafața* (mp)	Observații / Referințe
A1	31129	2.900	Sector cadastral:25 Teren neimprejmuit;

B. Partea II. Proprietari și acte

Inscrieri privitoare la dreptul de proprietate și alte drepturi reale	Referințe
8811 / 01/08/2018	
Hotarare Judecatoreasca nr. 376, din 25/04/2018 emis de judecatoria vatra dornei;	
B7	se noteaza schimbarea numelui prin divort din Schiopu Iuliana in Rumpel Iuliana . A1
Act Notarial nr. 2294, din 01/08/2018 emis de Pelepco Lacramioara Gabriela;	
B8	Intabulare, drept de PROPRIETATE, dobandit prin Conventie, cota actuala 1/1, cota initiala 1/1 A1
1) MOROSAN IOAN	
2) MOROȘAN TATIANA-ȘTEFANICA, bun comun in devalmasie	

C. Partea III. SARCINI .

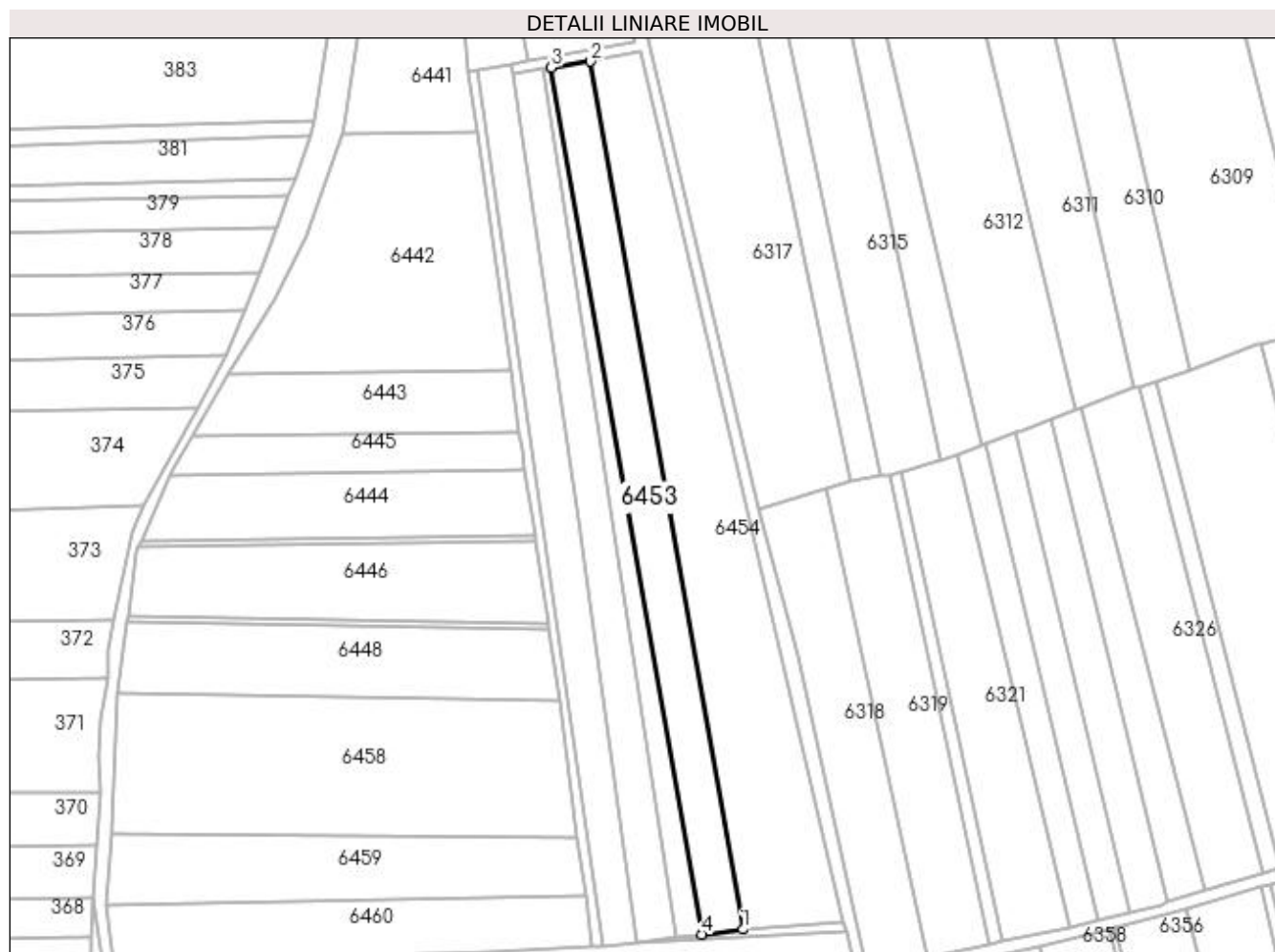
Inscrieri privind dezmembramintele dreptului de proprietate, drepturi reale de garanție și sarcini	Referințe
NU SUNT	

Anexa Nr. 1 La Partea I

Teren

Nr cadastral	Suprafața (mp)*	Observații / Referințe
31129	2.900	

* Suprafața este determinată în planul de proiecție Stereo 70.



Date referitoare la teren

Crt	Categorie folosință	Intra vilan	Suprafața (mp)	Tarla	Parcelă	Nr. topo	Observații / Referințe
1	arabil	NU	2.900	70	1197	-	

Lungime Segmente

1) Valorile lungimilor segmentelor sunt obținute din proiecție în plan.

Punct început	X / Y	Punct sfârșit	X / Y	Lungime segment (** (m)
1	580.110,511 669.547,179	2	580.067,079 669.793,865	250.48
2	580.067,079 669.793,865	3	580.055,913 669.792,081	11.308
3	580.055,913 669.792,081	4	580.098,713 669.545,733	250.038
4	580.098,713 669.545,733	1	580.110,511 669.547,179	11.886

**** Lungimile segmentelor sunt determinate în planul de proiecție Stereo 70 și sunt rotunjite la 1 milimetru.**

***** Distanța dintre puncte este formată din segmente cumulate ce sunt mai mici decât valoarea 1 milimetru.**

**DATE DESPRE IMOBILUL NR. 6454**

Oficiul de Cadastru și Publicitate Imobiliară SUCEAVA
 Biroul de Cadastru și Publicitate Imobiliară Gura Humorului

A. Partea I. Descrierea imobilului

TEREN Extravilan

Adresa: Jud. Suceava

Nr. Crt	Nr cadastral Nr. topografic	Suprafața* (mp)	Observații / Referințe
A1		5.400	Sector cadastral:25 Teren neimprejmuit;

B. Partea II. Proprietari și acte

Inscrieri privitoare la dreptul de proprietate și alte drepturi reale		Referințe
6454 / 20/12/2023		
Act Administrativ nr. 723, din 10/01/1995 emis de Comisia Județeană Suceava;		
B1	Intabulare, drept de PROPRIETATE, dobândit prin Reconstituire, cota actuala 1/1, cota initiala 1/1 1) HORGA LEONTINA <i>OBSERVATII: lipsă CNP proprietar Horga Leontina</i>	A1
Act Administrativ nr. 6402, din 17/07/2023 emis de Primăria Comunei Berchișești;		
B2	Se notează posesia faptică în favoarea lui 1) OANEA ELENA	A1

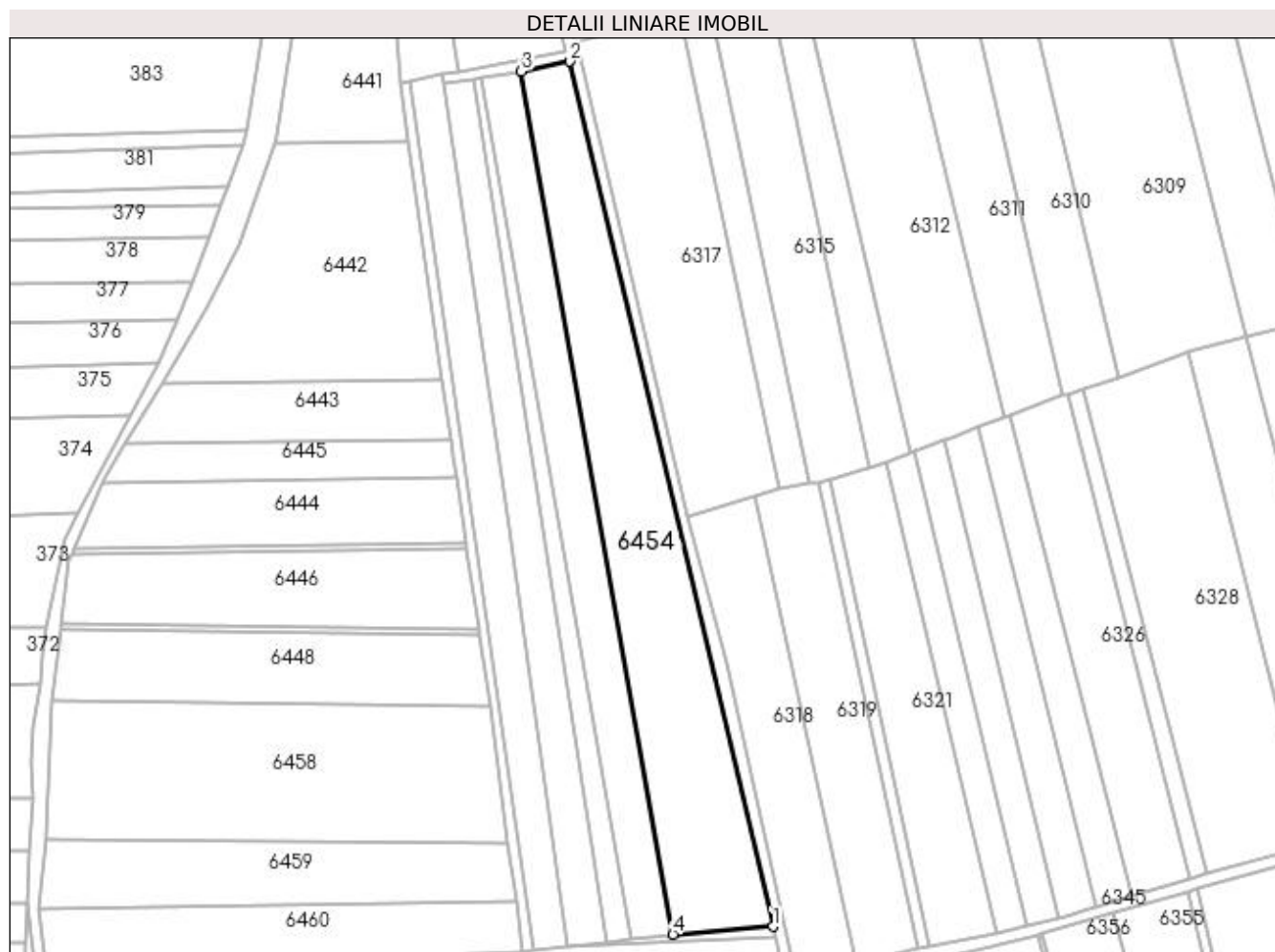
C. Partea III. SARCINI .

Inscrieri privind dezmembramintele dreptului de proprietate, drepturi reale de garanție și sarcini	Referințe
NU SUNT	

Anexa Nr. 1 La Partea I**Teren**

Nr cadastral	Suprafața (mp)*	Observații / Referințe
	5.400	

* Suprafața este determinată în planul de proiecție Stereo 70.

**Date referitoare la teren**

Crt	Categorie folosință	Intravilan	Suprafața (mp)	Tarla	Parcelă	Nr. topo	Observații / Referințe
1	arabil	NU	5.400	70	1197	-	loc numit Între Drum

Lungime Segmente

1) Valorile lungimilor segmentelor sunt obținute din proiecție în plan.

Punct început	X / Y	Punct sfârșit	X / Y	Lungime segment (** (m)
1	580.139,173 669.549,428	2	580.081,099 669.796,709	254.009
2	580.081,099 669.796,709	3	580.067,079 669.793,865	14.306
3	580.067,079 669.793,865	4	580.110,511 669.547,179	250.48
4	580.110,511 669.547,179	1	580.139,173 669.549,428	28.75

**** Lungimile segmentelor sunt determinate în planul de proiecție Stereo 70 și sunt rotunjite la 1 milimetru.**

***** Distanța dintre puncte este formată din segmente cumulate ce sunt mai mici decât valoarea 1 milimetru.**

**DATE DESPRE IMOBILUL NR. 6455**

Oficiul de Cadastru și Publicitate Imobiliară SUCEAVA
 Biroul de Cadastru și Publicitate Imobiliară Gura Humorului

A. Partea I. Descrierea imobilului

TEREN Extravilan

Adresa: Jud. Suceava

Nr. Crt	Nr cadastral Nr. topografic	Suprafața* (mp)	Observații / Referințe
A1		1.500	Sector cadastral:25 Teren neimprejmuit;

B. Partea II. Proprietari și acte

Inscrieri privitoare la dreptul de proprietate și alte drepturi reale		Referințe
6455 / 20/12/2023		
Act Normativ nr. 7, din 13/03/1996 emis de Parlamentul României;		
B1	Inscrierea provizorie, drept de PROPRIETATE, dobandit prin Lege, cota actuala 1/1, cota initiala 1/1 1) COMUNA BERCHIȘEȘTI, CIF:17527456	A1

C. Partea III. SARCINI .

Inscrieri privind dezmembramintele dreptului de proprietate, drepturi reale de garanție și sarcini	Referințe
NU SUNT	

Anexa Nr. 1 La Partea I**Teren**

Nr cadastral	Suprafața (mp)*	Observații / Referințe
	1.500	

* Suprafața este determinată în planul de proiecție Stereo 70.

DETALII LINIARE IMOBIL**Date referitoare la teren**

Crt	Categorie folosință	Intra vilan	Suprafața (mp)	Tarla	Parcelă	Nr. topo	Observații / Referințe
1	arabil	NU	1.500	70	1197	-	

Lungime Segmente

1) Valorile lungimilor segmentelor sunt obținute din proiecție în plan.

Punct început	X / Y	Punct sfârșit	X / Y	Lungime segment (** (m)
1	580.039,612 669.534,774	2	580.141,382 669.539,349	101.873
2	580.141,382 669.539,349	3	580.139,785 669.546,637	7.461
3	580.139,785 669.546,637	4	580.080,3 669.543,478	59.569
4	580.080,3 669.543,478	5	580.070,45 669.542,436	9.905
5	580.070,45 669.542,436	6	580.067,694 669.542,144	2.771

Punct început	X / Y	Punct sfârșit	X / Y	Lungime segment (** (m)
6	580.067,694 669.542,144	7	580.038,886 669.540,899	28.835
7	580.038,886 669.540,899	8	579.931,37 669.537,392	107.573
8	579.931,37 669.537,392	9	579.932,439 669.528,423	9.032
9	579.932,439 669.528,423	1	580.039,612 669.534,774	107.361

** Lungimile segmentelor sunt determinate în planul de proiecție Stereo 70 și sunt rotunjite la 1 milimetru.

*** Distanța dintre puncte este formată din segmente cumulate ce sunt mai mici decât valoarea 1 milimetru.

**DATE DESPRE IMOBILUL NR. 6456**

Oficiul de Cadastru și Publicitate Imobiliară SUCEAVA
Biroul de Cadastru și Publicitate Imobiliară Gura Humorului

A. Partea I. Descrierea imobilului

TEREN Extravilan

Adresa: Jud. Suceava

Nr. Crt	Nr cadastral Nr. topografic	Suprafața* (mp)	Observații / Referințe
A1		103	Sector cadastral:25 Teren neimprejmuit;

B. Partea II. Proprietari și acte

Inscrieri privitoare la dreptul de proprietate și alte drepturi reale		Referințe
6456 / 20/12/2023		
Act Normativ nr. 7, din 13/03/1996 emis de Parlamentul României;		
B1	Inscrierea provizorie, drept de PROPRIETATE, dobandit prin Lege, cota actuala 1/1, cota initiala 1/1 1) COMUNA BERCHIȘEȘTI, CIF:17527456	A1

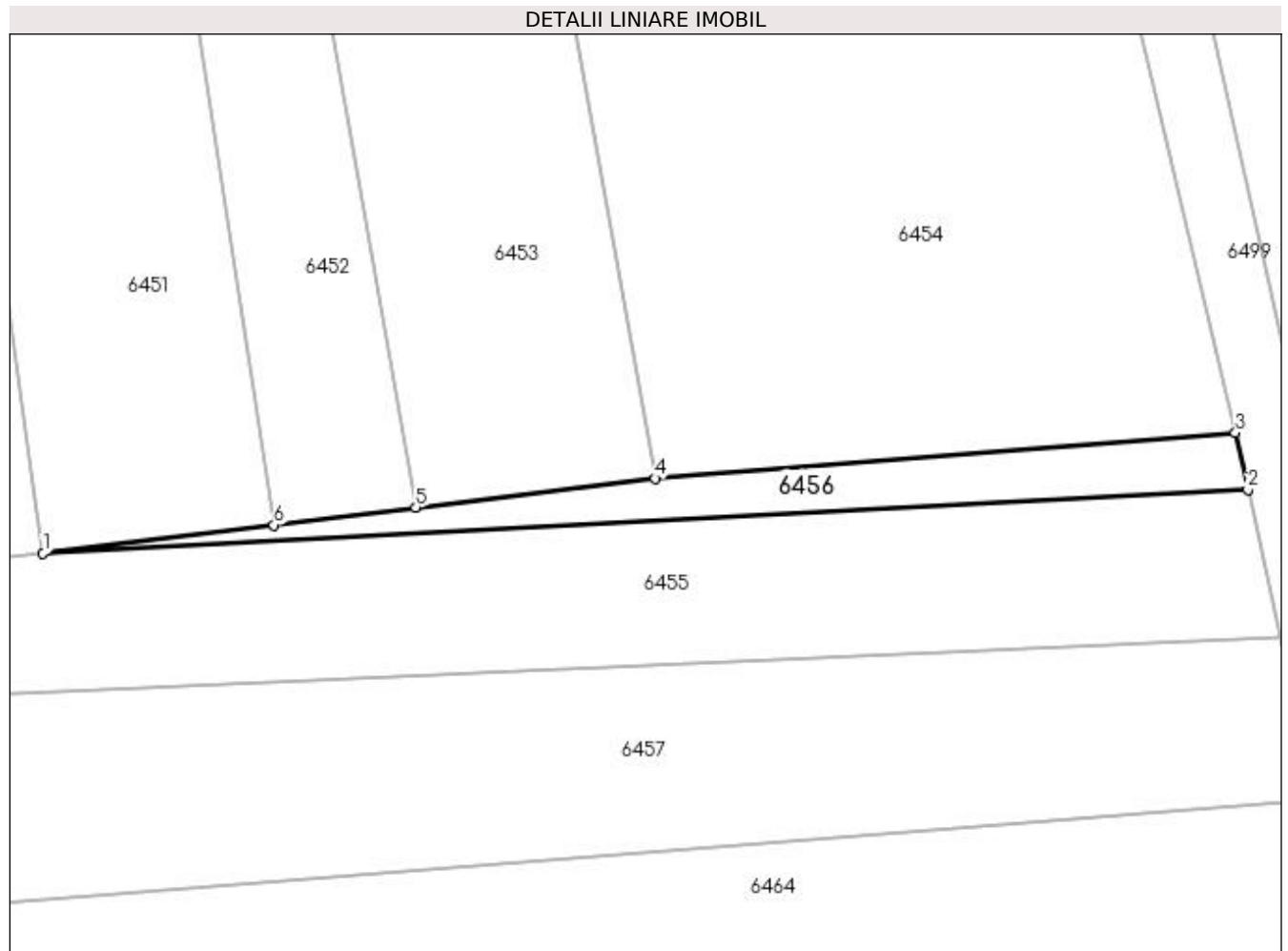
C. Partea III. SARCINI .

Inscrieri privind dezmembramintele dreptului de proprietate, drepturi reale de garanție și sarcini	Referințe
NU SUNT	

Anexa Nr. 1 La Partea I**Teren**

Nr cadastral	Suprafața (mp)*	Observații / Referințe
	103	

* Suprafața este determinată în planul de proiecție Stereo 70.

**Date referitoare la teren**

Crt	Categorie folosință	Intra vilan	Suprafața (mp)	Tarla	Parcelă	Nr. topo	Observații / Referințe
1	arabil	NU	103	70	1197	-	

Lungime Segmente

1) Valorile lungimilor segmentelor sunt obținute din proiecție în plan.

Punct început	X / Y	Punct sfârșit	X / Y	Lungime segment (** (m)
1	580.080,3 669.543,478	2	580.139,785 669.546,637	59.569
2	580.139,785 669.546,637	3	580.139,173 669.549,428	2.857
3	580.139,173 669.549,428	4	580.110,511 669.547,179	28.75
4	580.110,511 669.547,179	5	580.098,713 669.545,733	11.886
5	580.098,713 669.545,733	6	580.091,709 669.544,875	7.056

Punct început	X / Y	Punct sfârșit	X / Y	Lungime segment (** (m)
6	580.091,709 669.544,875	1	580.080,3 669.543,478	11.494

** Lungimile segmentelor sunt determinate în planul de proiecție Stereo 70 și sunt rotunjite la 1 milimetru.

*** Distanța dintre puncte este formată din segmente cumulate ce sunt mai mici decât valoarea 1 milimetru.

**DATE DESPRE IMOBILUL NR. 6457**

Oficiul de Cadastru și Publicitate Imobiliară SUCEAVA
Biroul de Cadastru și Publicitate Imobiliară Gura Humorului

A. Partea I. Descrierea imobilului

TEREN Extravilan

Adresa: Jud. Suceava

Nr. Crt	Nr cadastral Nr. topografic	Suprafața* (mp)	Observații / Referințe
A1		1.000	Sector cadastral:25 Teren neimprejmuit;

B. Partea II. Proprietari și acte

Inscrieri privitoare la dreptul de proprietate și alte drepturi reale		Referințe
6457 / 20/12/2023		
Act Normativ nr. 7, din 13/03/1996 emis de Parlamentul României;		
B1	Inscrierea provizorie, drept de PROPRIETATE, dobandit prin Lege, cota actuala 1/1, cota initiala 1/1 1) COMUNA BERCHIȘEȘTI, CIF:17527456	A1

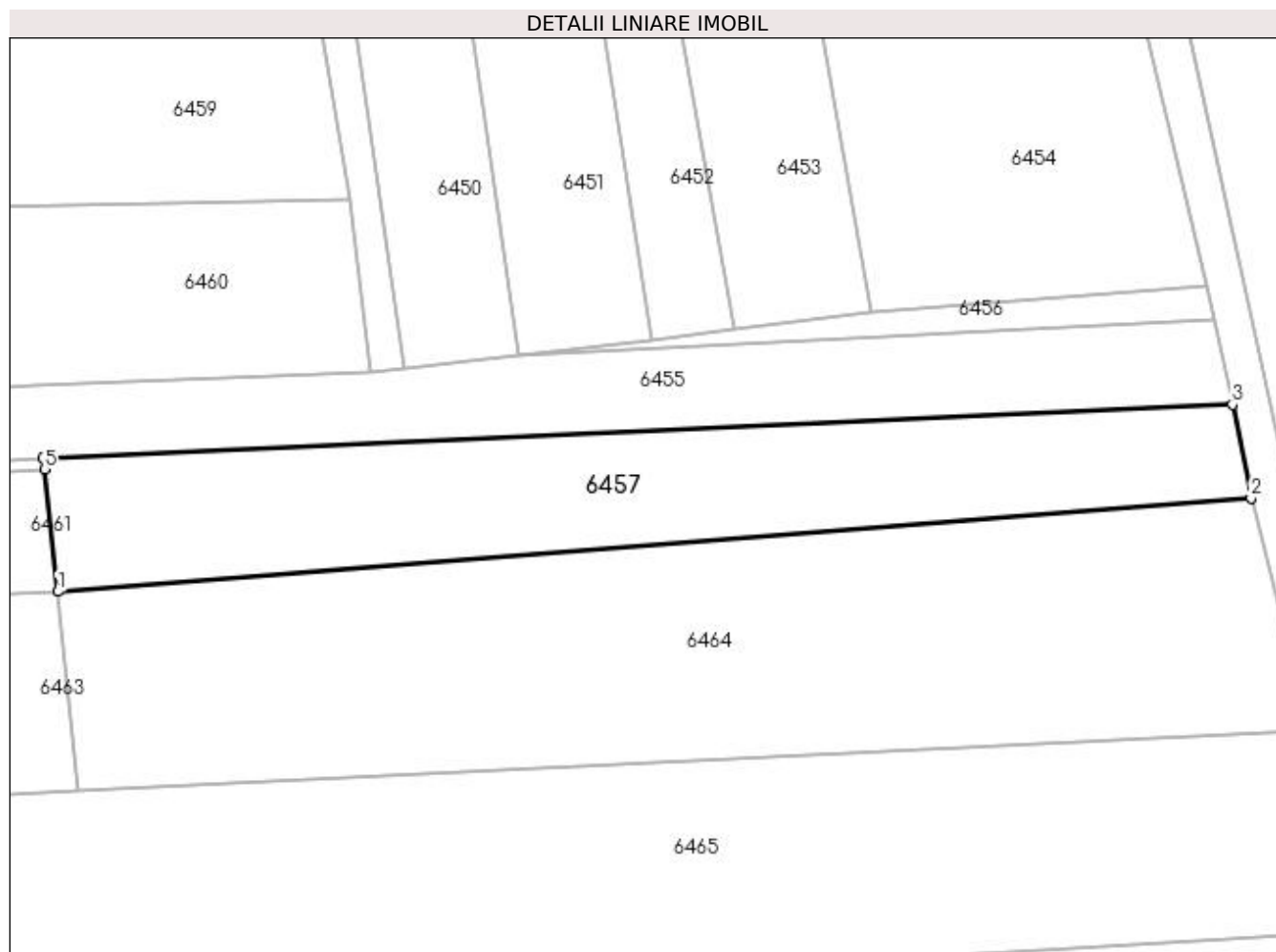
C. Partea III. SARCINI .

Inscrieri privind dezmembramintele dreptului de proprietate, drepturi reale de garanție și sarcini	Referințe
NU SUNT	

Anexa Nr. 1 La Partea I**Teren**

Nr cadastral	Suprafața (mp)*	Observații / Referințe
	1.000	

* Suprafața este determinată în planul de proiecție Stereo 70.

**Date referitoare la teren**

Crt	Categorie folosință	Intra vilan	Suprafața (mp)	Tarla	Parcelă	Nr. topo	Observații / Referințe
1	arabil	NU	1.000	70	1197	-	

Lungime Segmente

1) Valorile lungimilor segmentelor sunt obținute din proiecție în plan.

Punct început	X / Y	Punct sfârșit	X / Y	Lungime segment (** (m)
1	580.040,882 669.523,35	2	580.142,964 669.531,331	102.394
2	580.142,964 669.531,331	3	580.141,382 669.539,349	8.173
3	580.141,382 669.539,349	4	580.039,612 669.534,774	101.873
4	580.039,612 669.534,774	5	580.039,717 669.533,832	0.948
5	580.039,717 669.533,832	1	580.040,882 669.523,35	10.547

**** Lungimile segmentelor sunt determinate în planul de proiecție Stereo 70 și sunt rotunjite la 1 milimetru.**

***** Distanța dintre puncte este formată din segmente cumulate ce sunt mai mici decât valoarea 1 milimetru.**

**DATE DESPRE IMOBILUL NR. 6458**

Oficiul de Cadastru și Publicitate Imobiliară SUCEAVA
Biroul de Cadastru și Publicitate Imobiliară Gura Humorului

A. Partea I. Descrierea imobilului

TEREN Extravilan

Adresa: Jud. Suceava

Nr. Crt	Nr cadastral Nr. topografic	Suprafața* (mp)	Observații / Referințe
A1	30389	Din acte: 5.200 Masurata: 5.120	Sector cadastral:25 Teren neimprejmuit;

B. Partea II. Proprietari și acte

Inscrieri privitoare la dreptul de proprietate și alte drepturi reale		Referințe
6911 / 22/06/2018		
Act Notarial nr. 1894, din 21/06/2018 emis de Pelepco Lacramioara Gabriela;		
B7	Intabulare, drept de PROPRIETATE, dobandit prin lesire Din Indiviziune, cota actuala 1/1, cota initiala 1/1 1) CORNEANU MARILENA	A1
17052 / 21/10/2019		
Act Notarial nr. 1894, din 21/06/2018 emis de BIN L.G. PELEPCO;		
B8	se indreapta eroarea materiala strecurata in incheierea nr 6911 din 22.06.2018 in sensul ca prenumele corect al proprietarei tabulare este Marilena si nu cum in mod gresit a fost trecut Marinela	A1

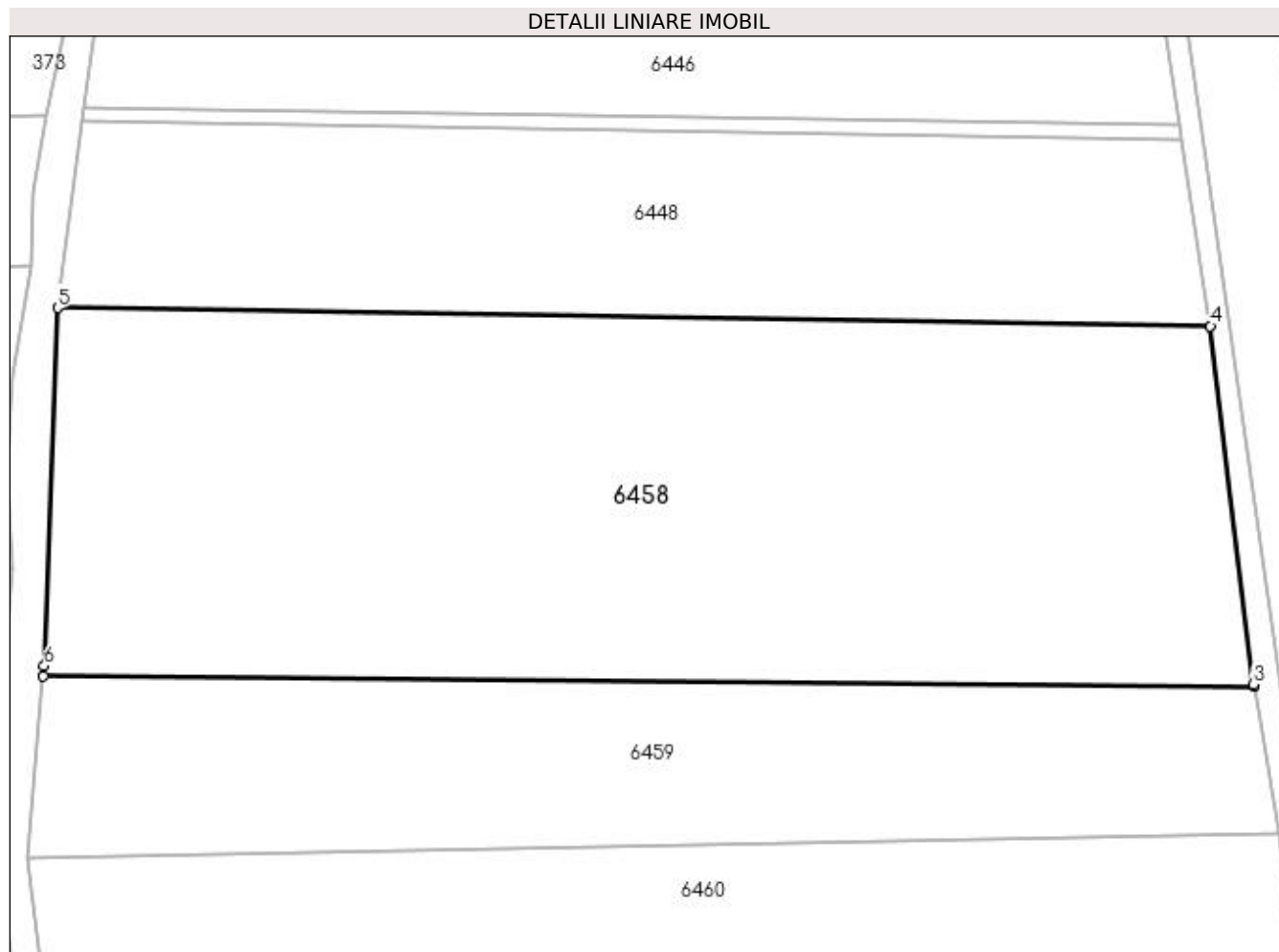
C. Partea III. SARCINI .

Inscrieri privind dezmembramintele dreptului de proprietate, drepturi reale de garanție și sarcini	Referințe
NU SUNT	

Anexa Nr. 1 La Partea I**Teren**

Nr cadastral	Suprafața (mp)*	Observații / Referințe
30389	Din acte: 5.200 Masurata: 5.120	

* Suprafața este determinată în planul de proiecție Stereo 70.

**Date referitoare la teren**

Crt	Categorie folosință	Intra vilan	Suprafața (mp)	Tarla	Parcelă	Nr. topo	Observații / Referințe
1	arabil	NU	5.120	70	1197	-	

Lungime Segmente

1) Valorile lungimilor segmentelor sunt obținute din proiecție în plan.

Punct început	X / Y	Punct sfârșit	X / Y	Lungime segment (** (m)
1	579.931,036 669.574,059	2	580.063,136 669.573,019	132.104
2	580.063,136 669.573,019	3	580.063,101 669.573,228	0.212
3	580.063,101 669.573,228	4	580.058,382 669.612,295	39.351
4	580.058,382 669.612,295	5	579.932,598 669.614,259	125.799
5	579.932,598 669.614,259	6	579.931,143 669.575,224	39.062

Punct început	X / Y	Punct sfârșit	X / Y	Lungime segment (** (m)
6	579.931,143 669.575,224	1	579.931,036 669.574,059	1.17

** Lungimile segmentelor sunt determinate în planul de proiecție Stereo 70 și sunt rotunjite la 1 milimetru.

*** Distanța dintre puncte este formată din segmente cumulate ce sunt mai mici decât valoarea 1 milimetru.

**DATE DESPRE IMOBILUL NR. 6459**

Oficiul de Cadastru și Publicitate Imobiliară SUCEAVA
 Biroul de Cadastru și Publicitate Imobiliară Gura Humorului

A. Partea I. Descrierea imobilului

TEREN Extravilan

Adresa: Jud. Suceava

Nr. Crt	Nr cadastral Nr. topografic	Suprafața* (mp)	Observații / Referințe
A1		Din acte: 2.600 Masurata: 2.418	Sector cadastral:25 Teren neimprejmuit; diferența de suprafață nu s-a găsit la teren

B. Partea II. Proprietari și acte

Inscrieri privitoare la dreptul de proprietate și alte drepturi reale		Referințe
6459 / 20/12/2023		
Act Administrativ nr. 1369, din 03/10/1995 emis de Comisia Județeană Suceava;		
B1	Intabulare, drept de PROPRIETATE, dobandit prin Reconstituire, cota actuala 1/1, cota initiala 1/1 1) JITARIU IOACHIM	A1

C. Partea III. SARCINI .

Inscrieri privind dezmembramintele dreptului de proprietate, drepturi reale de garanție și sarcini	Referințe
NU SUNT	

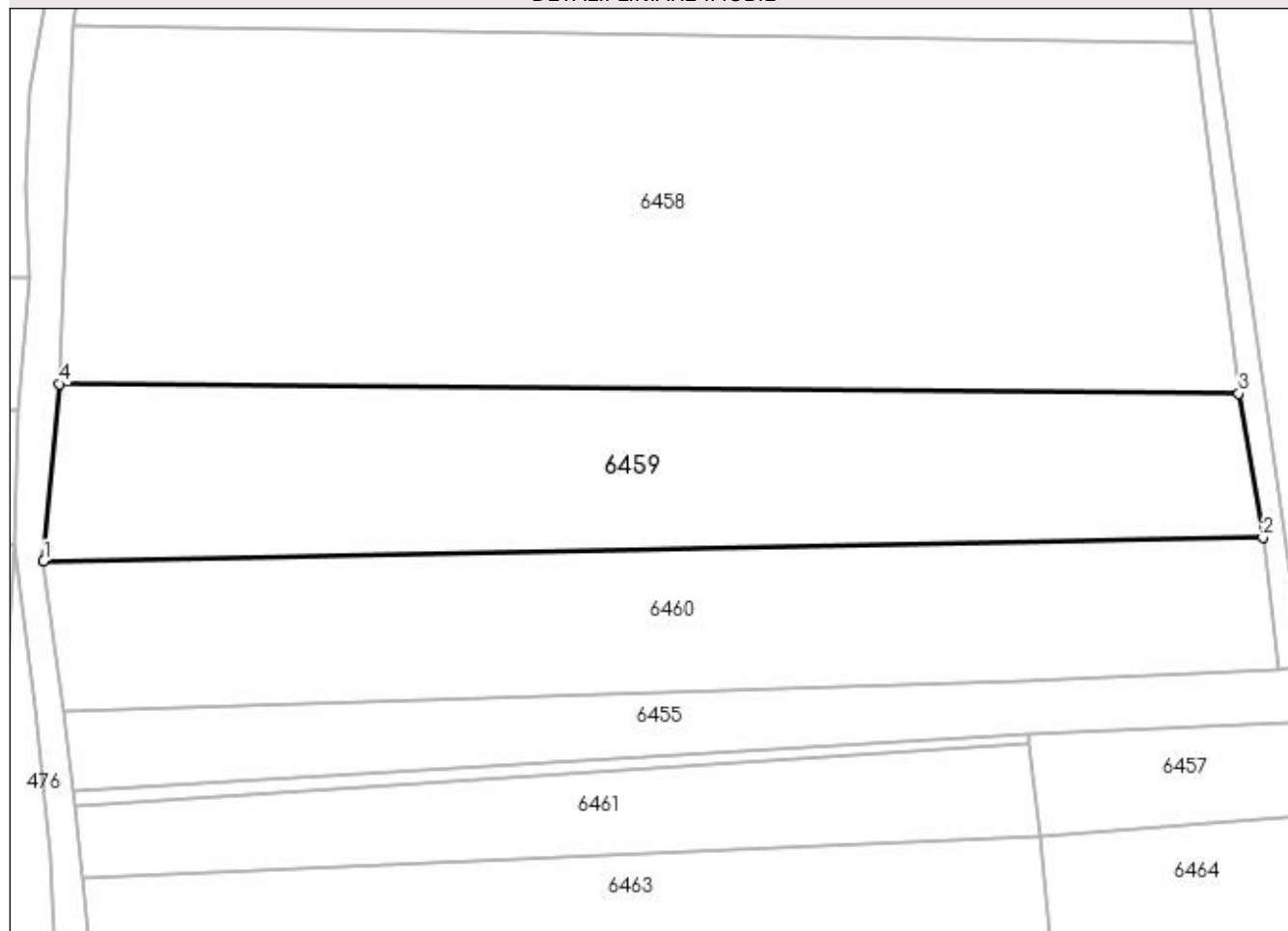
Anexa Nr. 1 La Partea I

Teren

Nr cadastral	Suprafața (mp)*	Observații / Referințe
	Din acte: 2.600 Masurata: 2.418	diferența de suprafață nu s-a găsit la teren

* Suprafața este determinată în planul de proiecție Stereo 70.

DETALII LINIARE IMOBIL



Date referitoare la teren

Crt	Categorie folosință	Intravilan	Suprafața (mp)	Tarla	Parcelă	Nr. topo	Observații / Referințe
1	arabil	NU	2.418	70	1197	-	loc numit Deal Mălini

Lungime Segmente

1) Valorile lungimilor segmentelor sunt obținute din proiecție în plan.

Punct început	X / Y	Punct sfârșit	X / Y	Lungime segment (** (m)
1	579.929,213 669.554,226	2	580.065,835 669.556,859	136.647
2	580.065,835 669.556,859	3	580.063,136 669.573,019	16.384
3	580.063,136 669.573,019	4	579.931,036 669.574,059	132.104
4	579.931,036 669.574,059	1	579.929,213 669.554,226	19.917

**** Lungimile segmentelor sunt determinate în planul de proiecție Stereo 70 și sunt rotunjite la 1 milimetru.**

***** Distanța dintre puncte este formată din segmente cumulate ce sunt mai mici decât valoarea 1 milimetru.**

**DATE DESPRE IMOBILUL NR. 6460**

Oficiul de Cadastru și Publicitate Imobiliară SUCEAVA
Biroul de Cadastru și Publicitate Imobiliară Gura Humorului

A. Partea I. Descrierea imobilului

TEREN Extravilan

Adresa: Jud. Suceava

Nr. Crt	Nr cadastral Nr. topografic	Suprafața* (mp)	Observații / Referințe
A1		Din acte: 2.600 Masurata: 2.177	Sector cadastral:25 Teren neimprejmuit; diferența de suprafață nu s-a găsit la măsurători

B. Partea II. Proprietari și acte

Inscrieri privitoare la dreptul de proprietate și alte drepturi reale		Referințe
6460 / 20/12/2023		
Act Administrativ nr. 1793, din 06/05/1996 emis de Comisia Județeană Suceava;		
B1	Intabulare, drept de PROPRIETATE, dobandit prin Reconstituire, cota actuala 1/1, cota initiala 1/1 1) MOROȘAN DANIL <i>OBSERVATII: lipsă CNP proprietar Moroșan Danil</i>	A1

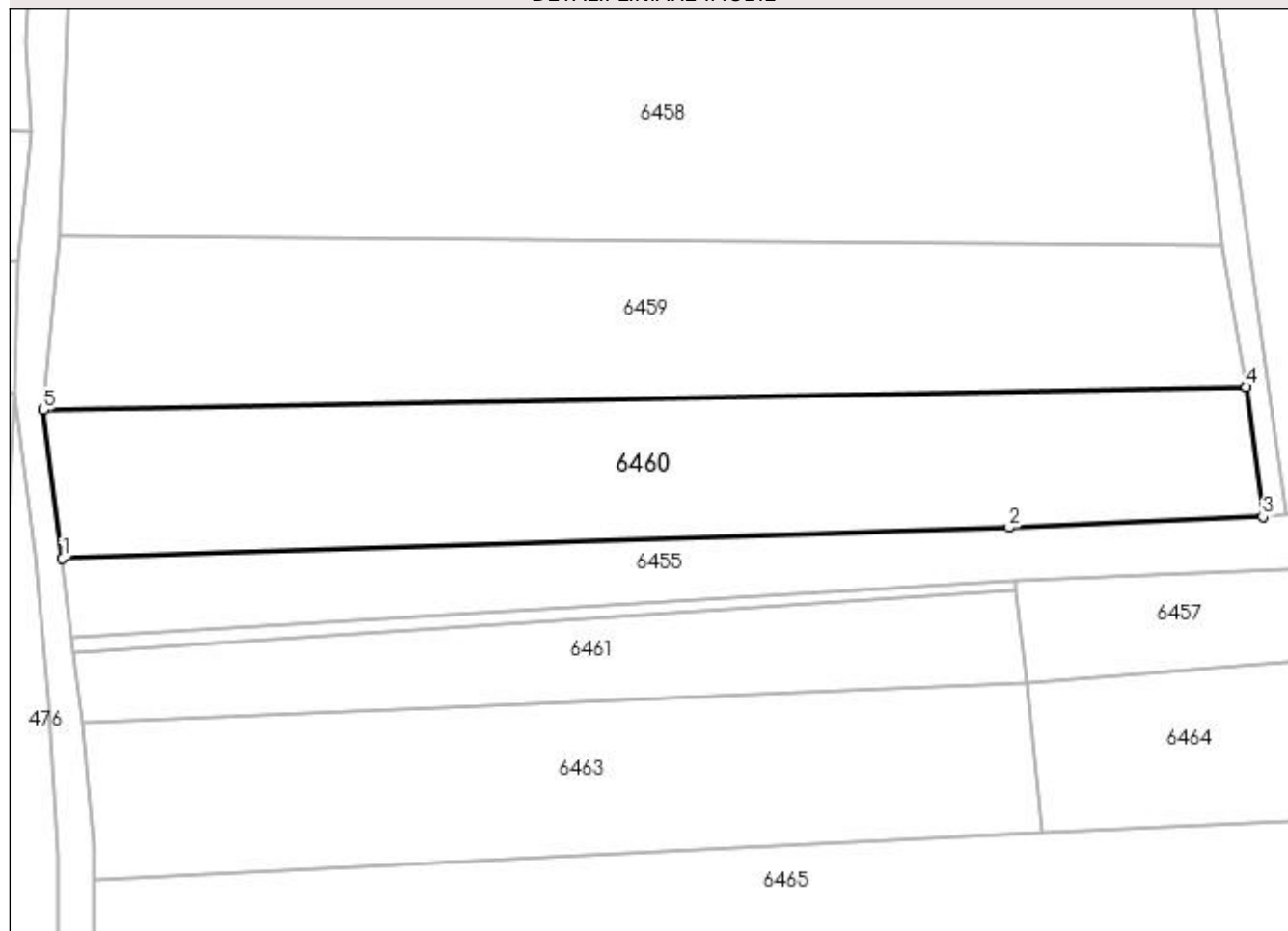
C. Partea III. SARCINI .

Inscrieri privind dezmembramintele dreptului de proprietate, drepturi reale de garanție și sarcini	Referințe
NU SUNT	

Anexa Nr. 1 La Partea I**Teren**

Nr cadastral	Suprafața (mp)*	Observații / Referințe
	Din acte: 2.600 Masurata: 2.177	diferența de suprafață nu s-a găsit la măsurători

* Suprafața este determinată în planul de proiecție Stereo 70.

DETALII LINIARE IMOBIL**Date referitoare la teren**

Crt	Categorie folosință	Intra vilan	Suprafața (mp)	Tarla	Parcelă	Nr. topo	Observații / Referințe
1	arabil	NU	2.177	70	1197	-	loc numit Deal Corlata

Lungime Segmente

1) Valorile lungimilor segmentelor sunt obținute din proiecție în plan.

Punct început	X / Y	Punct sfârșit	X / Y	Lungime segment (** (m)
1	579.931,37 669.537,392	2	580.038,886 669.540,899	107.573
2	580.038,886 669.540,899	3	580.067,694 669.542,144	28.835
3	580.067,694 669.542,144	4	580.065,835 669.556,859	14.832
4	580.065,835 669.556,859	5	579.929,213 669.554,226	136.647
5	579.929,213 669.554,226	1	579.931,37 669.537,392	16.972

**** Lungimile segmentelor sunt determinate în planul de proiecție Stereo 70 și sunt rotunjite la 1 milimetru.**

***** Distanța dintre puncte este formată din segmente cumulate ce sunt mai mici decât valoarea 1 milimetru.**

**DATE DESPRE IMOBILUL NR. 6461**

Oficiul de Cadastru și Publicitate Imobiliară SUCEAVA
Biroul de Cadastru și Publicitate Imobiliară Gura Humorului

A. Partea I. Descrierea imobilului

TEREN Extravilan

Adresa: Jud. Suceava

Nr. Crt	Nr cadastral Nr. topografic	Suprafața* (mp)	Observații / Referințe
A1		1.000	Sector cadastral:25 Teren neimprejmuit;

B. Partea II. Proprietari și acte

Inscrieri privitoare la dreptul de proprietate și alte drepturi reale		Referințe
6461 / 20/12/2023		
Act Normativ nr. 7, din 13/03/1996 emis de Parlamentul României;		
B1	Inscrierea provizorie, drept de PROPRIETATE, dobandit prin Lege, cota actuala 1/1, cota initiala 1/1 1) COMUNA BERCHIȘEȘTI, CIF:17527456	A1

C. Partea III. SARCINI .

Inscrieri privind dezmembramintele dreptului de proprietate, drepturi reale de garanție și sarcini	Referințe
NU SUNT	

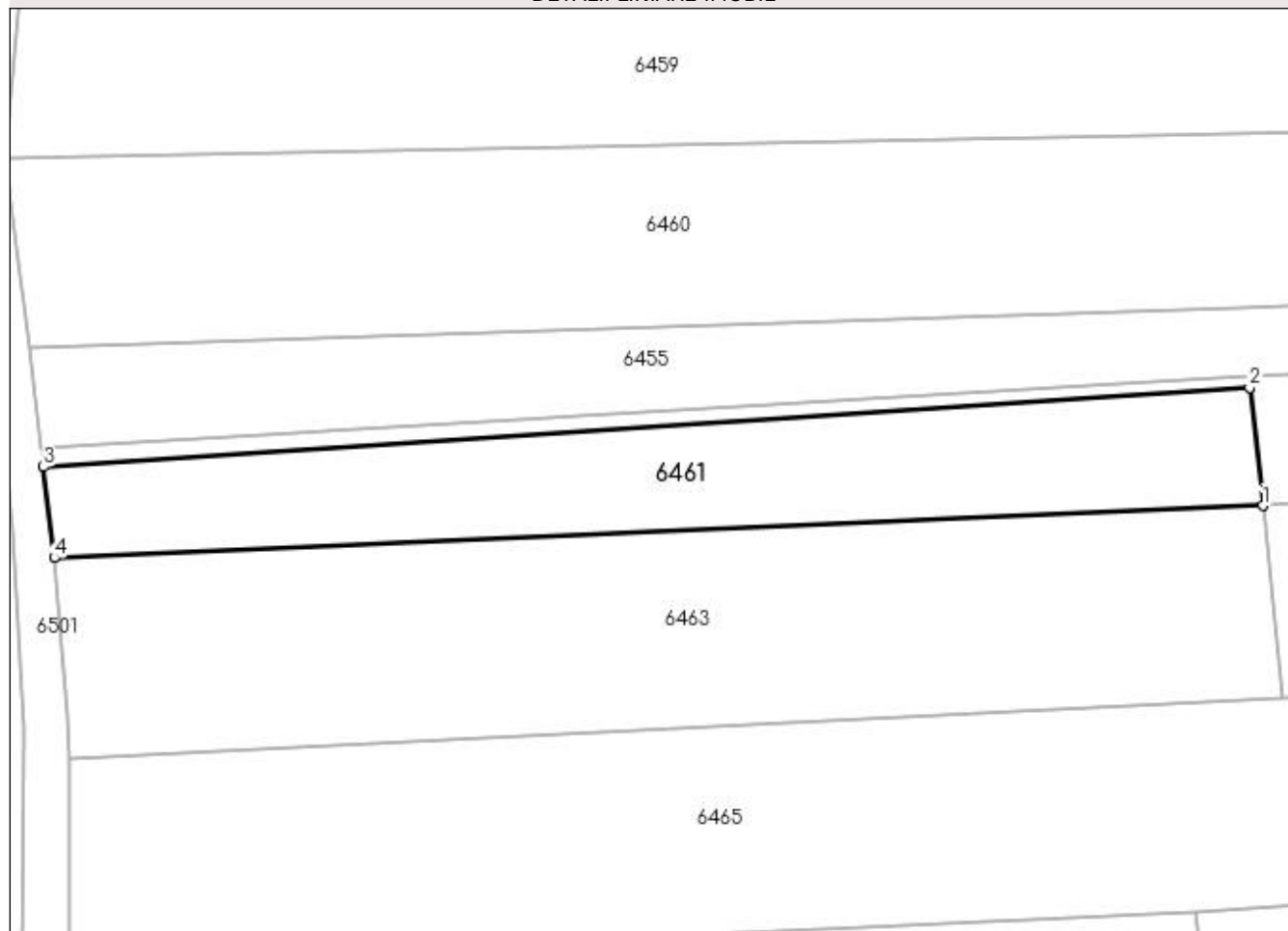
Anexa Nr. 1 La Partea I

Teren

Nr cadastral	Suprafața (mp)*	Observații / Referințe
	1.000	

* Suprafața este determinată în planul de proiecție Stereo 70.

DETALII LINIARE IMOBIL



Date referitoare la teren

Crt	Categorie folosință	Intra vilan	Suprafața (mp)	Tarla	Parcelă	Nr. topo	Observații / Referințe
1	arabil	NU	1.000	70	1197	-	

Lungime Segmente

1) Valorile lungimilor segmentelor sunt obținute din proiecție în plan.

Punct început	X / Y	Punct sfârșit	X / Y	Lungime segment (** (m)
1	580.040,882 669.523,35	2	580.039,717 669.533,832	10.547
2	580.039,717 669.533,832	3	579.932,634 669.526,787	107.314
3	579.932,634 669.526,787	4	579.933,595 669.518,722	8.122
4	579.933,595 669.518,722	1	580.040,882 669.523,35	107.387

**** Lungimile segmentelor sunt determinate în planul de proiecție Stereo 70 și sunt rotunjite la 1 milimetru.**

***** Distanța dintre puncte este formată din segmente cumulate ce sunt mai mici decât valoarea 1 milimetru.**

**DATE DESPRE IMOBILUL NR. 6462**

Oficiul de Cadastru și Publicitate Imobiliară SUCEAVA
Biroul de Cadastru și Publicitate Imobiliară Gura Humorului

A. Partea I. Descrierea imobilului

TEREN Extravilan

Adresa: Jud. Suceava

Nr. Crt	Nr cadastral Nr. topografic	Suprafața* (mp)	Observații / Referințe
A1		139	Sector cadastral:25 Teren neimprejmuit;

B. Partea II. Proprietari și acte

Inscrieri privitoare la dreptul de proprietate și alte drepturi reale		Referințe
6462 / 20/12/2023		
Act Normativ nr. 7, din 13/03/1996 emis de Parlamentul României;		
B1	Inscrierea provizorie, drept de PROPRIETATE, dobandit prin Lege, cota actuala 1/1, cota initiala 1/1 1) COMUNA BERCHIȘEȘTI, CIF:17527456	A1

C. Partea III. SARCINI .

Inscrieri privind dezmembramintele dreptului de proprietate, drepturi reale de garanție și sarcini	Referințe
NU SUNT	

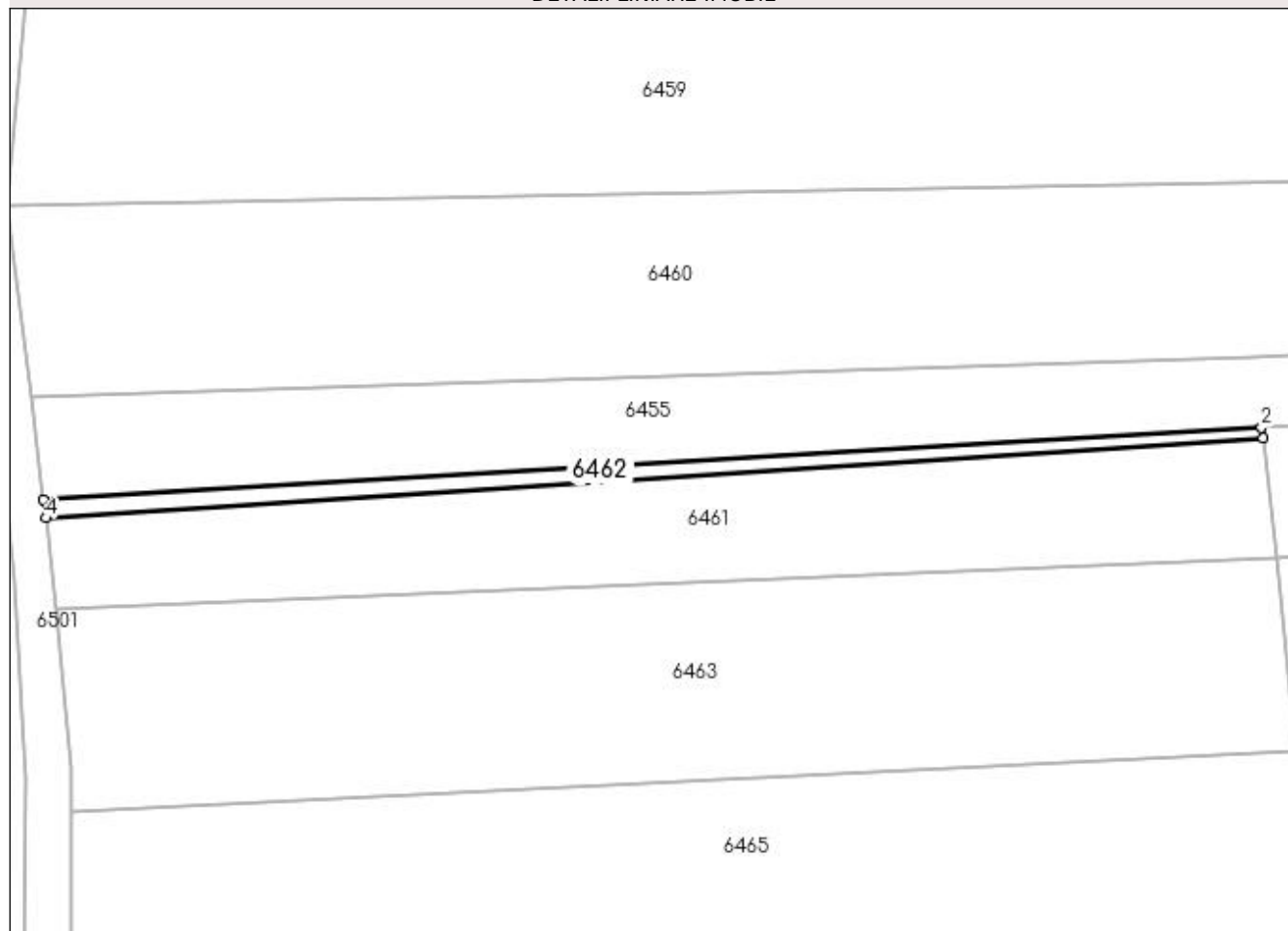
Anexa Nr. 1 La Partea I

Teren

Nr cadastral	Suprafața (mp)*	Observații / Referințe
	139	

* Suprafața este determinată în planul de proiecție Stereo 70.

DETALII LINIARE IMOBIL



Date referitoare la teren

Crt	Categorie folosință	Intra vilan	Suprafața (mp)	Tarla	Parcelă	Nr. topo	Observații / Referințe
1	arabil	NU	139	70	1197	-	

Lungime Segmente

1) Valorile lungimilor segmentelor sunt obținute din proiecție în plan.

Punct început	X / Y	Punct sfârșit	X / Y	Lungime segment (** (m)
1	580.039,717 669.533,832	2	580.039,612 669.534,774	0.948
2	580.039,612 669.534,774	3	579.932,439 669.528,423	107.361
3	579.932,439 669.528,423	4	579.932,634 669.526,787	1.648
4	579.932,634 669.526,787	1	580.039,717 669.533,832	107.314

**** Lungimile segmentelor sunt determinate în planul de proiecție Stereo 70 și sunt rotunjite la 1 milimetru.**

***** Distanța dintre puncte este formată din segmente cumulate ce sunt mai mici decât valoarea 1 milimetru.**

**DATE DESPRE IMOBILUL NR. 6463**

Oficiul de Cadastru și Publicitate Imobiliară SUCEAVA
 Biroul de Cadastru și Publicitate Imobiliară Gura Humorului

A. Partea I. Descrierea imobilului

TEREN Extravilan

Adresa: Jud. Suceava

Nr. Crt	Nr cadastral Nr. topografic	Suprafața* (mp)	Observații / Referințe
A1		1.880	Sector cadastral:25 Teren neimprejmuit;

B. Partea II. Proprietari și acte

Inscrieri privitoare la dreptul de proprietate și alte drepturi reale		Referințe
6463 / 20/12/2023		
Act Normativ nr. 7, din 13/03/1996 emis de Parlamentul României;		
B1	Inscrierea provizorie, drept de PROPRIETATE, dobandit prin Lege, cota actuala 1/1, cota initiala 1/1 1) COMUNA BERCHIȘEȘTI, CIF:17527456	A1

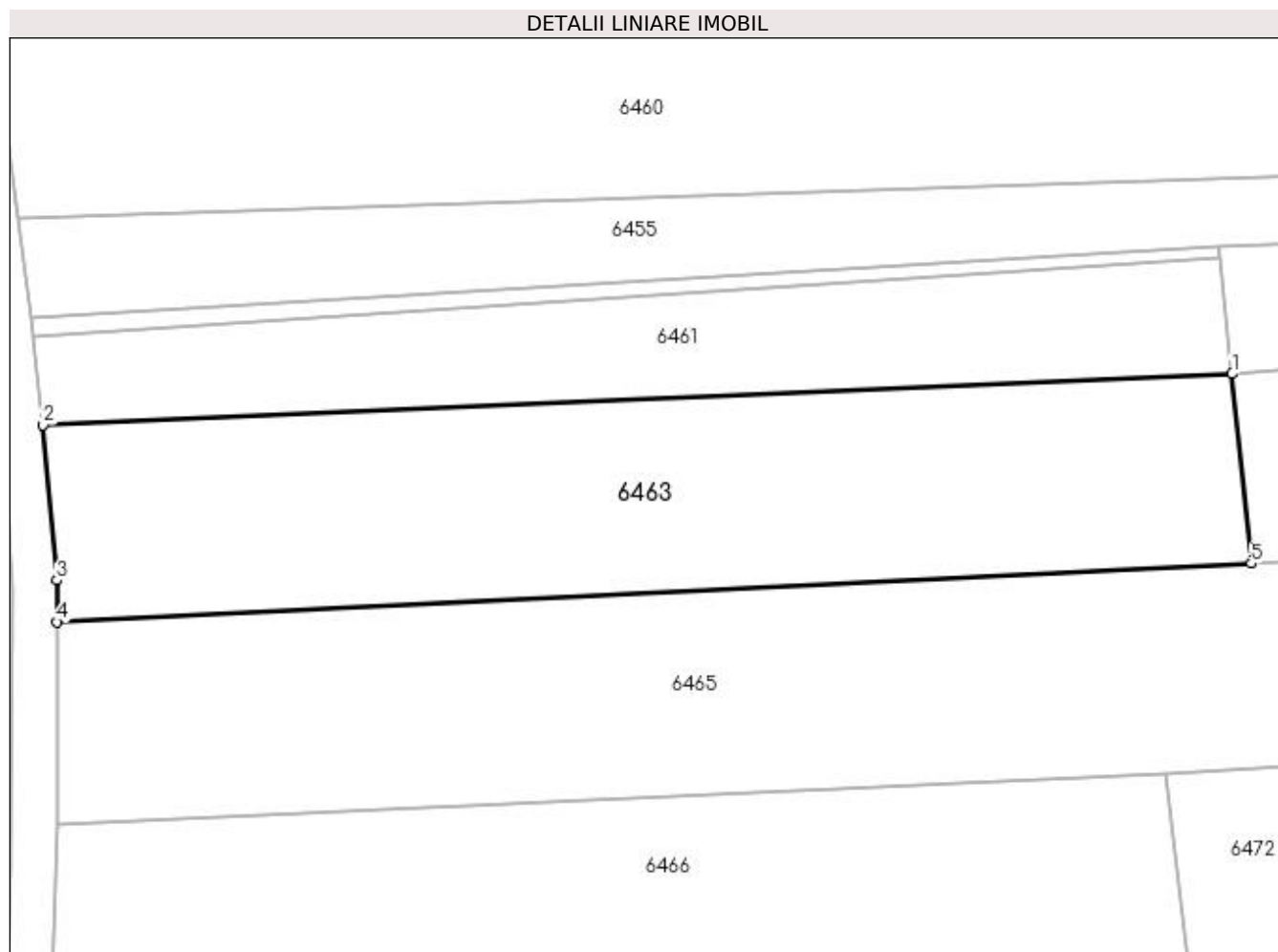
C. Partea III. SARCINI .

Inscrieri privind dezmembramintele dreptului de proprietate, drepturi reale de garanție și sarcini	Referințe
NU SUNT	

Anexa Nr. 1 La Partea I**Teren**

Nr cadastral	Suprafața (mp)*	Observații / Referințe
	1.880	

* Suprafața este determinată în planul de proiecție Stereo 70.

**Date referitoare la teren**

Crt	Categorie folosință	Intravilan	Suprafața (mp)	Tarla	Parcelă	Nr. topo	Observații / Referințe
1	arabil	NU	1.880	70	1197	-	

Lungime Segmente

1) Valorile lungimilor segmentelor sunt obținute din proiecție în plan.

Punct început	X / Y	Punct sfârșit	X / Y	Lungime segment (** (m))
1	580.040,882 669.523,35	2	579.933,595 669.518,722	107.387
2	579.933,595 669.518,722	3	579.934,836 669.504,738	14.039
3	579.934,836 669.504,738	4	579.934,855 669.500,958	3.78
4	579.934,855 669.500,958	5	580.042,606 669.506,238	107.88
5	580.042,606 669.506,238	1	580.040,882 669.523,35	17.199

**** Lungimile segmentelor sunt determinate în planul de proiecție Stereo 70 și sunt rotunjite la 1 milimetru.**

***** Distanța dintre puncte este formată din segmente cumulate ce sunt mai mici decât valoarea 1 milimetru.**

**DATE DESPRE IMOBILUL NR. 6464**

Oficiul de Cadastru și Publicitate Imobiliară SUCEAVA
Biroul de Cadastru și Publicitate Imobiliară Gura Humorului

A. Partea I. Descrierea imobilului

TEREN Extravilan

Adresa: Jud. Suceava

Nr. Crt	Nr cadastral Nr. topografic	Suprafața* (mp)	Observații / Referințe
A1		1.944	Sector cadastral:25 Teren neimprejmuit;

B. Partea II. Proprietari și acte

Inscrieri privitoare la dreptul de proprietate și alte drepturi reale		Referințe
6464 / 20/12/2023		
Act Normativ nr. 7, din 13/03/1996 emis de Parlamentul României;		
B1	Inscrierea provizorie, drept de PROPRIETATE, dobandit prin Lege, cota actuala 1/1, cota initiala 1/1 1) COMUNA BERCHIȘEȘTI, CIF:17527456	A1

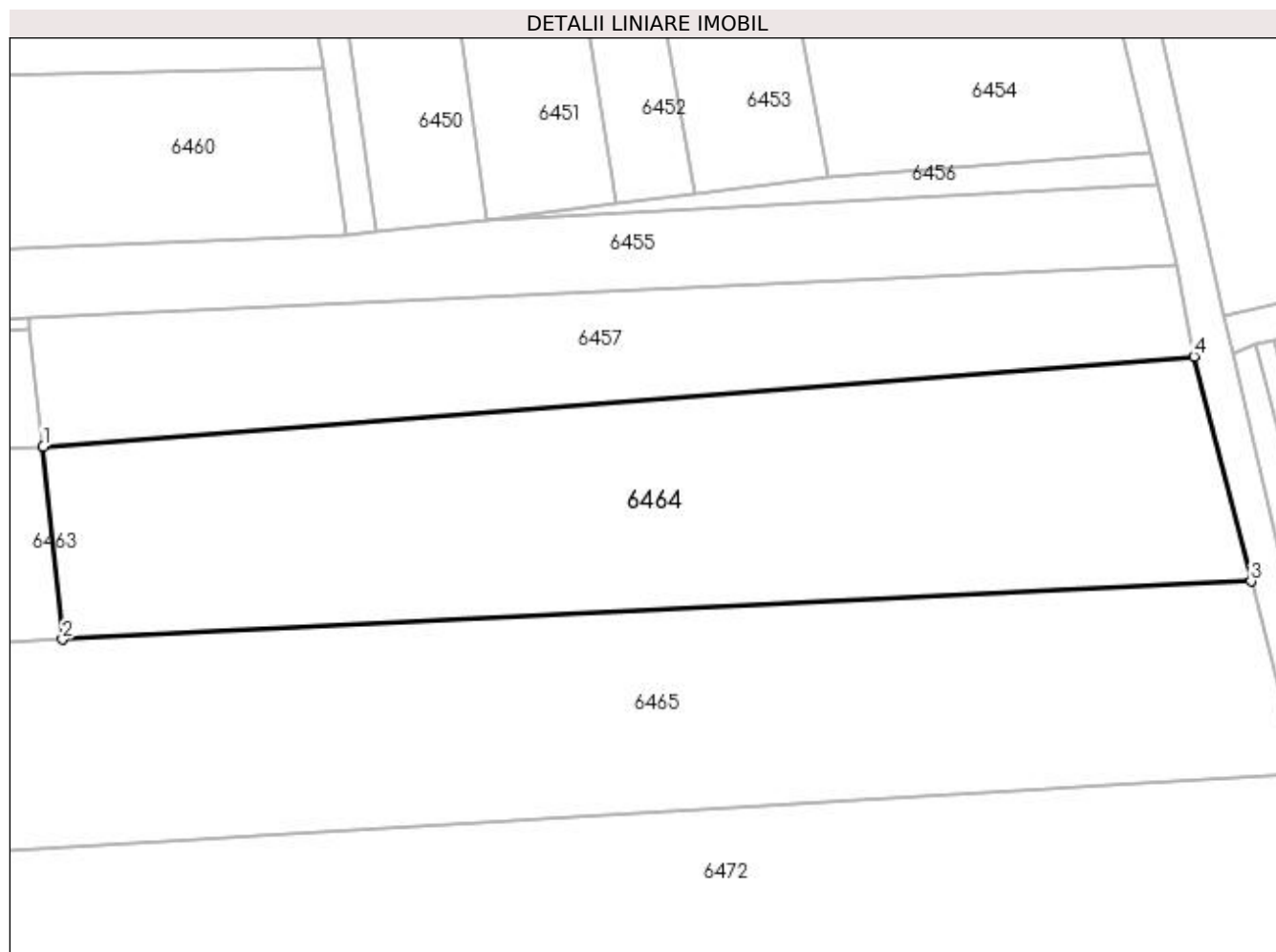
C. Partea III. SARCINI .

Inscrieri privind dezmembramintele dreptului de proprietate, drepturi reale de garanție și sarcini	Referințe
NU SUNT	

Anexa Nr. 1 La Partea I**Teren**

Nr cadastral	Suprafața (mp)*	Observații / Referințe
	1.944	

* Suprafața este determinată în planul de proiecție Stereo 70.

**Date referitoare la teren**

Crt	Categorie folosință	Intra vilan	Suprafața (mp)	Tarla	Parcelă	Nr. topo	Observații / Referințe
1	arabil	NU	1.944	70	1197	-	

Lungime Segmente

1) Valorile lungimilor segmentelor sunt obținute din proiecție în plan.

Punct început	X / Y	Punct sfârșit	X / Y	Lungime segment (** (m)
1	580.040,882 669.523,35	2	580.042,606 669.506,238	17.199
2	580.042,606 669.506,238	3	580.148,044 669.511,404	105.564
3	580.148,044 669.511,404	4	580.142,964 669.531,331	20.564
4	580.142,964 669.531,331	1	580.040,882 669.523,35	102.394

**** Lungimile segmentelor sunt determinate în planul de proiecție Stereo 70 și sunt rotunjite la 1 milimetru.**

***** Distanța dintre puncte este formată din segmente cumulate ce sunt mai mici decât valoarea 1 milimetru.**

**DATE DESPRE IMOBILUL NR. 6465**

Oficiul de Cadastru și Publicitate Imobiliară SUCEAVA
Biroul de Cadastru și Publicitate Imobiliară Gura Humorului

A. Partea I. Descrierea imobilului

TEREN Extravilan

Adresa: Jud. Suceava

Nr. Crt	Nr cadastral Nr. topografic	Suprafața* (mp)	Observații / Referințe
A1		3.900	Sector cadastral:25 Teren neimprejmuit;

B. Partea II. Proprietari și acte

Inscrieri privitoare la dreptul de proprietate și alte drepturi reale	Referințe
6465 / 20/12/2023	
Act Administrativ nr. 994, din 10/07/1995 emis de Comisia Județeană Suceava;	
B1	A1
Intabulare, drept de PROPRIETATE, dobândit prin Reconstituire, cota actuala 1/1, cota initiala 1/1	
1) DUCA CONSTANTIN	
<i>OBSERVATII: lipsă CNP proprietar Duca Constantin</i>	

C. Partea III. SARCINI .

Inscrieri privind dezmembramintele dreptului de proprietate, drepturi reale de garanție și sarcini	Referințe
NU SUNT	

Anexa Nr. 1 La Partea I**Teren**

Nr cadastral	Suprafața (mp)*	Observații / Referințe
	3.900	

* Suprafața este determinată în planul de proiecție Stereo 70.

DETALII LINIARE IMOBIL**Date referitoare la teren**

Crt	Categorie folosință	Intra vilan	Suprafața (mp)	Tarla	Parcelă	Nr. topo	Observații / Referințe
1	arabil	NU	3.900	70	1197	-	loc numit Deal Mălini

Lungime Segmente

1) Valorile lungimilor segmentelor sunt obținute din proiecție în plan.

Punct început	X / Y	Punct sfârșit	X / Y	Lungime segment (** (m)
1	579.934,945 669.482,745	2	580.034,833 669.487,319	99.993
2	580.034,833 669.487,319	3	580.152,377 669.494,408	117.758
3	580.152,377 669.494,408	4	580.148,044 669.511,404	17.54
4	580.148,044 669.511,404	5	580.042,606 669.506,238	105.564
5	580.042,606 669.506,238	6	579.934,855 669.500,958	107.88

Punct început	X / Y	Punct sfârșit	X / Y	Lungime segment (** (m)
6	579.934,855 669.500,958	1	579.934,945 669.482,745	18.213

** Lungimile segmentelor sunt determinate în planul de proiecție Stereo 70 și sunt rotunjite la 1 milimetru.

*** Distanța dintre puncte este formată din segmente cumulate ce sunt mai mici decât valoarea 1 milimetru.

**DATE DESPRE IMOBILUL NR. 6466**

Oficiul de Cadastru și Publicitate Imobiliară SUCEAVA
Biroul de Cadastru și Publicitate Imobiliară Gura Humorului

A. Partea I. Descrierea imobilului

TEREN Extravilan

Adresa: Jud. Suceava

Nr. Crt	Nr cadastral Nr. topografic	Suprafața* (mp)	Observații / Referințe
A1		2.332	Sector cadastral:25 Teren neimprejmuit;

B. Partea II. Proprietari și acte

Inscrieri privitoare la dreptul de proprietate și alte drepturi reale		Referințe
6466 / 20/12/2023		
Act Normativ nr. 7, din 13/03/1996 emis de Parlamentul României;		
B1	Inscrierea provizorie, drept de PROPRIETATE, dobandit prin Lege, cota actuala 1/1, cota initiala 1/1 1) COMUNA BERCHIȘEȘTI, CIF:17527456	A1

C. Partea III. SARCINI .

Inscrieri privind dezmembramintele dreptului de proprietate, drepturi reale de garanție și sarcini	Referințe
NU SUNT	

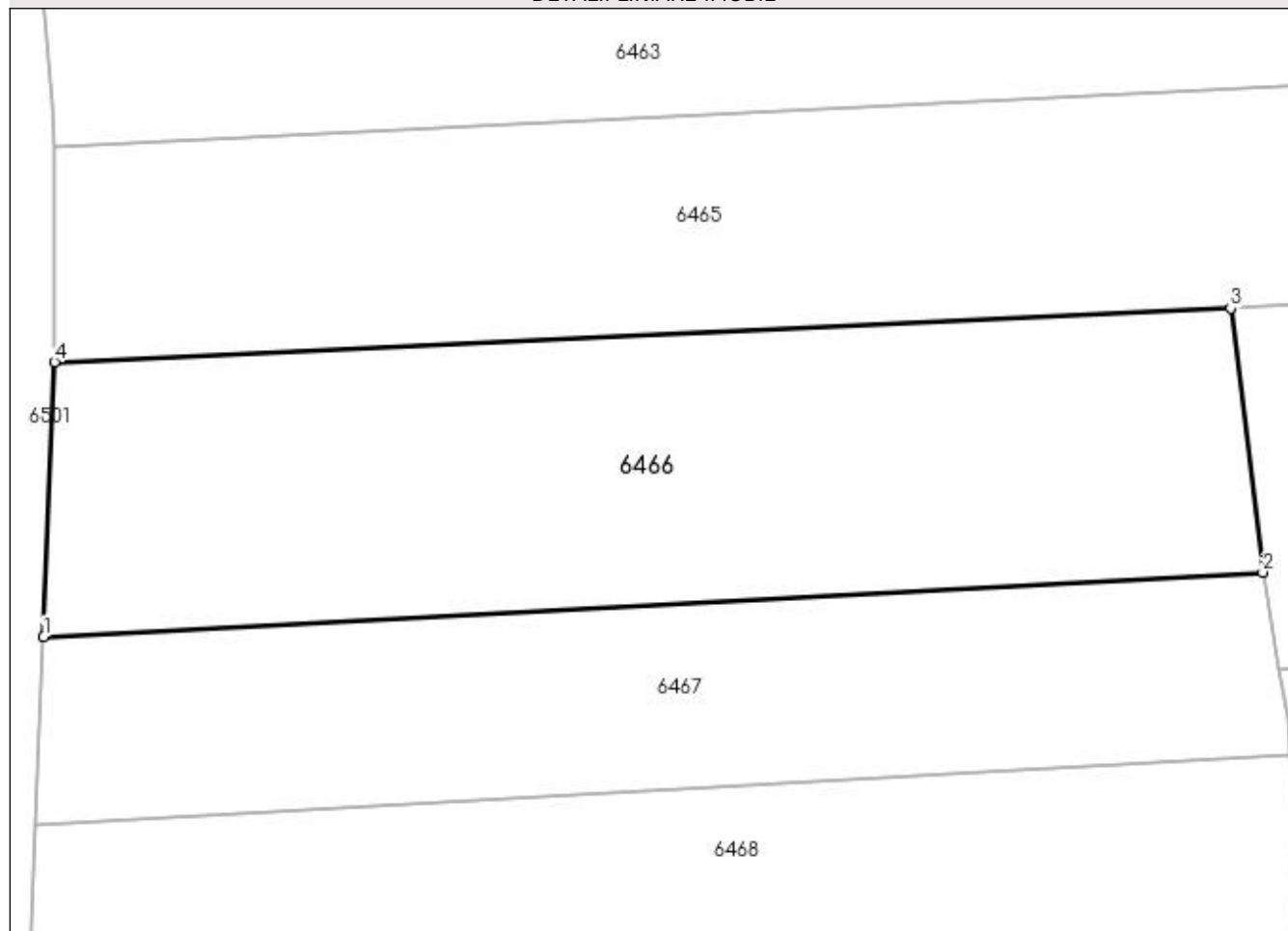
Anexa Nr. 1 La Partea I

Teren

Nr cadastral	Suprafața (mp)*	Observații / Referințe
	2.332	

* Suprafața este determinată în planul de proiecție Stereo 70.

DETALII LINIARE IMOBIL



Date referitoare la teren

Crt	Categorie folosință	Intravilan	Suprafața (mp)	Tarla	Parcelă	Nr. topo	Observații / Referințe
1	arabil	NU	2.332	70	1197	-	

Lungime Segmente

1) Valorile lungimilor segmentelor sunt obținute din proiecție în plan.

Punct început	X / Y	Punct sfârșit	X / Y	Lungime segment (** (m)
1	579.934,03 669.459,4	2	580.037,568 669.464,906	103.684
2	580.037,568 669.464,906	3	580.034,833 669.487,319	22.579
3	580.034,833 669.487,319	4	579.934,945 669.482,745	99.993
4	579.934,945 669.482,745	1	579.934,03 669.459,4	23.363

**** Lungimile segmentelor sunt determinate în planul de proiecție Stereo 70 și sunt rotunjite la 1 milimetru.**

***** Distanța dintre puncte este formată din segmente cumulate ce sunt mai mici decât valoarea 1 milimetru.**

**DATE DESPRE IMOBILUL NR. 6467**

Oficiul de Cadastru și Publicitate Imobiliară SUCEAVA
Biroul de Cadastru și Publicitate Imobiliară Gura Humorului

A. Partea I. Descrierea imobilului

TEREN Extravilan

Adresa: Jud. Suceava

Nr. Crt	Nr cadastral Nr. topografic	Suprafața* (mp)	Observații / Referințe
A1		1.658	Sector cadastral:25 Teren neimprejmuit;

B. Partea II. Proprietari și acte

Inscrieri privitoare la dreptul de proprietate și alte drepturi reale		Referințe
6467 / 20/12/2023		
Act Normativ nr. 7, din 13/03/1996 emis de Parlamentul României;		
B1	Inscrierea provizorie, drept de PROPRIETATE, dobandit prin Lege, cota actuala 1/1, cota initiala 1/1 1) COMUNA BERCHIȘEȘTI, CIF:17527456	A1

C. Partea III. SARCINI .

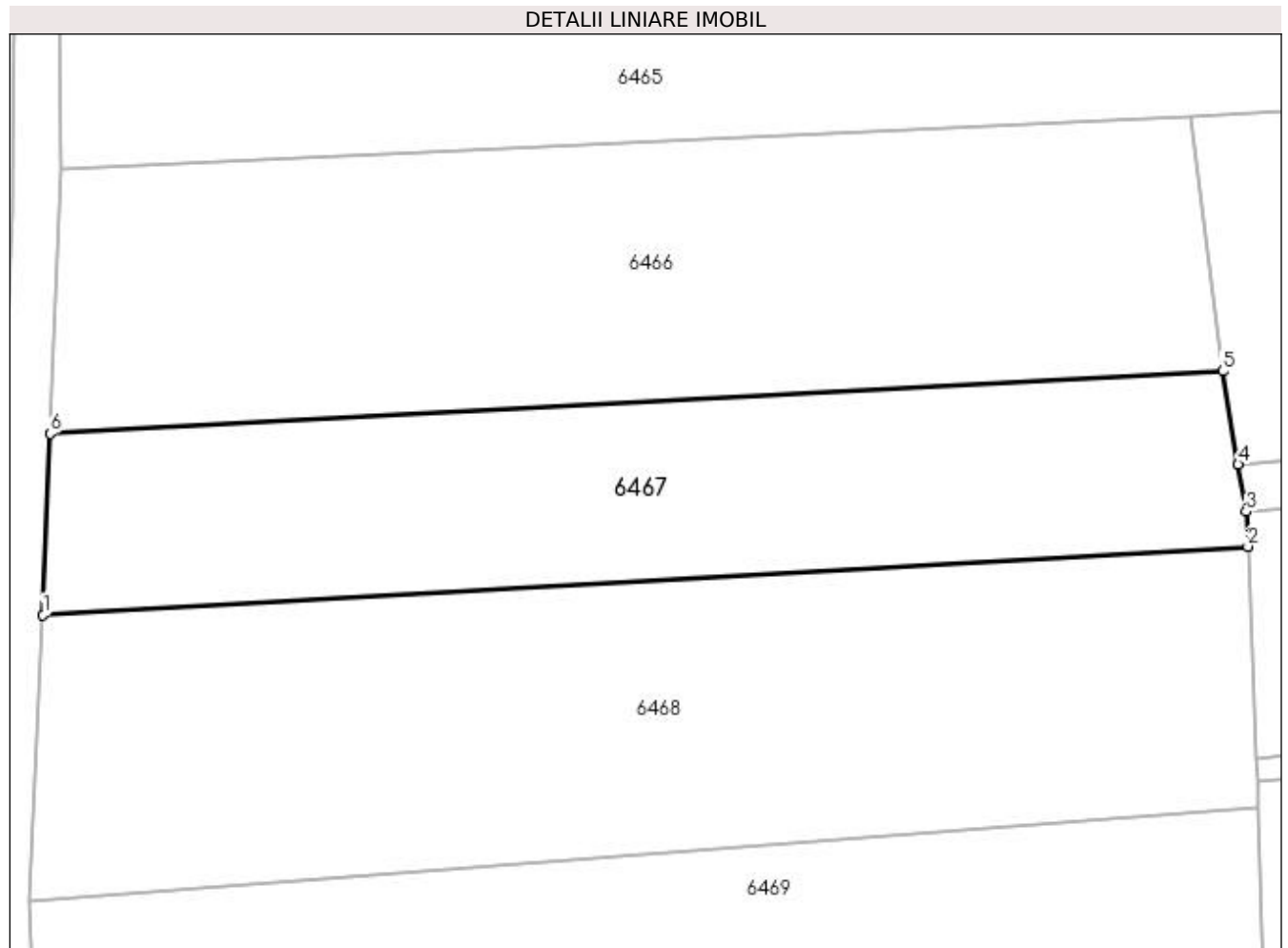
Inscrieri privind dezmembramintele dreptului de proprietate, drepturi reale de garanție și sarcini	Referințe
NU SUNT	

Anexa Nr. 1 La Partea I

Teren

Nr cadastral	Suprafața (mp)*	Observații / Referințe
	1.658	

* Suprafața este determinată în planul de proiecție Stereo 70.



Date referitoare la teren

Crt	Categorie folosință	Intravilan	Suprafața (mp)	Tarla	Parcelă	Nr. topo	Observații / Referințe
1	arabil	NU	1.658	70	1197	-	

Lungime Segmente

1) Valorile lungimilor segmentelor sunt obținute din proiecție în plan.

Punct început	X / Y	Punct sfârșit	X / Y	Lungime segment (** (m)
1	579.933,388 669.443,418	2	580.039,815 669.449,433	106.597
2	580.039,815 669.449,433	3	580.039,661 669.452,515	3.086
3	580.039,661 669.452,515	4	580.038,958 669.456,675	4.219
4	580.038,958 669.456,675	5	580.037,568 669.464,906	8.348
5	580.037,568 669.464,906	6	579.934,03 669.459,4	103.684

Punct început	X / Y	Punct sfârșit	X / Y	Lungime segment (** (m)
6	579.934,03 669.459,4	1	579.933,388 669.443,418	15.995

** Lungimile segmentelor sunt determinate în planul de proiecție Stereo 70 și sunt rotunjite la 1 milimetru.

*** Distanța dintre puncte este formată din segmente cumulate ce sunt mai mici decât valoarea 1 milimetru.

**DATE DESPRE IMOBILUL NR. 6468**

Oficiul de Cadastru și Publicitate Imobiliară SUCEAVA
Biroul de Cadastru și Publicitate Imobiliară Gura Humorului

A. Partea I. Descrierea imobilului

TEREN Extravilan

Adresa: Jud. Suceava

Nr. Crt	Nr cadastral Nr. topografic	Suprafața* (mp)	Observații / Referințe
A1		2.600	Sector cadastral:25 Teren neimprejmuit;

B. Partea II. Proprietari și acte

Inscrieri privitoare la dreptul de proprietate și alte drepturi reale		Referințe
6468 / 20/12/2023		
Act Normativ nr. 7, din 13/03/1996 emis de Parlamentul României;		
B1	Inscrierea provizorie, drept de PROPRIETATE, dobandit prin Lege, cota actuala 1/1, cota initiala 1/1 1) COMUNA BERCHIȘEȘTI, CIF:17527456	A1

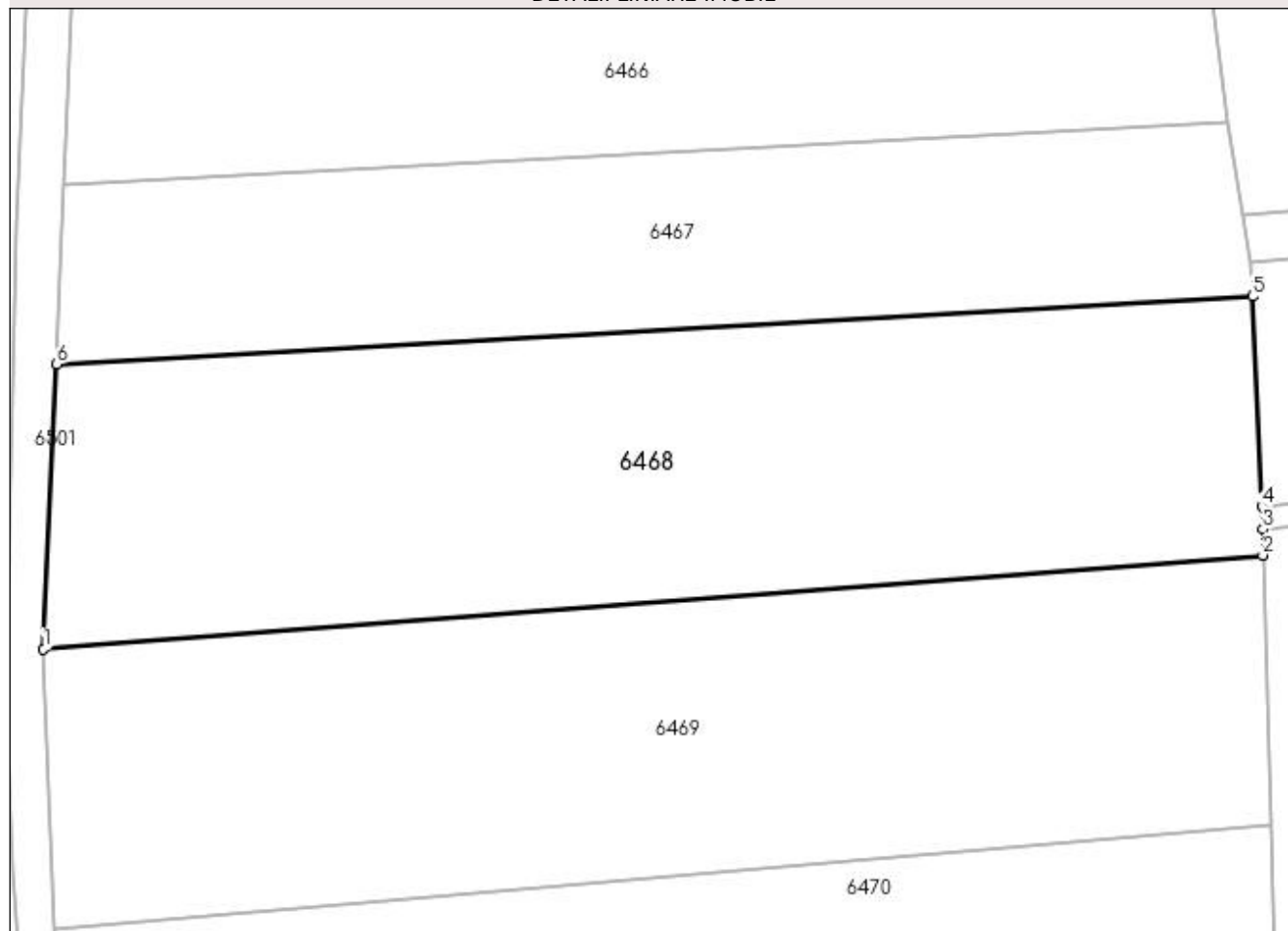
C. Partea III. SARCINI .

Inscrieri privind dezmembramentele dreptului de proprietate, drepturi reale de garanție și sarcini	Referințe
NU SUNT	

Anexa Nr. 1 La Partea I**Teren**

Nr cadastral	Suprafața (mp)*	Observații / Referințe
	2.600	

* Suprafața este determinată în planul de proiecție Stereo 70.

DETALII LINIARE IMOBIL**Date referitoare la teren**

Crt	Categorie folosință	Intravilan	Suprafața (mp)	Tarla	Parcelă	Nr. topo	Observații / Referințe
1	arabil	NU	2.600	70	1197	-	

Lungime Segmente

1) Valorile lungimilor segmentelor sunt obținute din proiecție în plan.

Punct început	X / Y	Punct sfârșit	X / Y	Lungime segment (** (m)
1	579.932,195 669.418,057	2	580.040,716 669.426,412	108.842
2	580.040,716 669.426,412	3	580.040,703 669.428,708	2.296
3	580.040,703 669.428,708	4	580.040,616 669.430,737	2.031
4	580.040,616 669.430,737	5	580.039,815 669.449,433	18.713
5	580.039,815 669.449,433	6	579.933,388 669.443,418	106.597

Punct început	X / Y	Punct sfârșit	X / Y	Lungime segment (** (m)
6	579.933,388 669.443,418	1	579.932,195 669.418,057	25.389

** Lungimile segmentelor sunt determinate în planul de proiecție Stereo 70 și sunt rotunjite la 1 milimetru.

*** Distanța dintre puncte este formată din segmente cumulate ce sunt mai mici decât valoarea 1 milimetru.

**DATE DESPRE IMOBILUL NR. 6469**

Oficiul de Cadastru și Publicitate Imobiliară SUCEAVA
 Biroul de Cadastru și Publicitate Imobiliară Gura Humorului

A. Partea I. Descrierea imobilului

TEREN Extravilan

Adresa: Jud. Suceava

Nr. Crt	Nr cadastral Nr. topografic	Suprafața* (mp)	Observații / Referințe
A1		2.668	Sector cadastral:25 Teren neimprejmuit;

B. Partea II. Proprietari și acte

Inscrieri privitoare la dreptul de proprietate și alte drepturi reale		Referințe
6469 / 20/12/2023		
Act Normativ nr. 7, din 13/03/1996 emis de Parlamentul României;		
B1	Inscrierea provizorie, drept de PROPRIETATE, dobandit prin Lege, cota actuala 1/1, cota initiala 1/1 1) COMUNA BERCHIȘEȘTI, CIF:17527456	A1

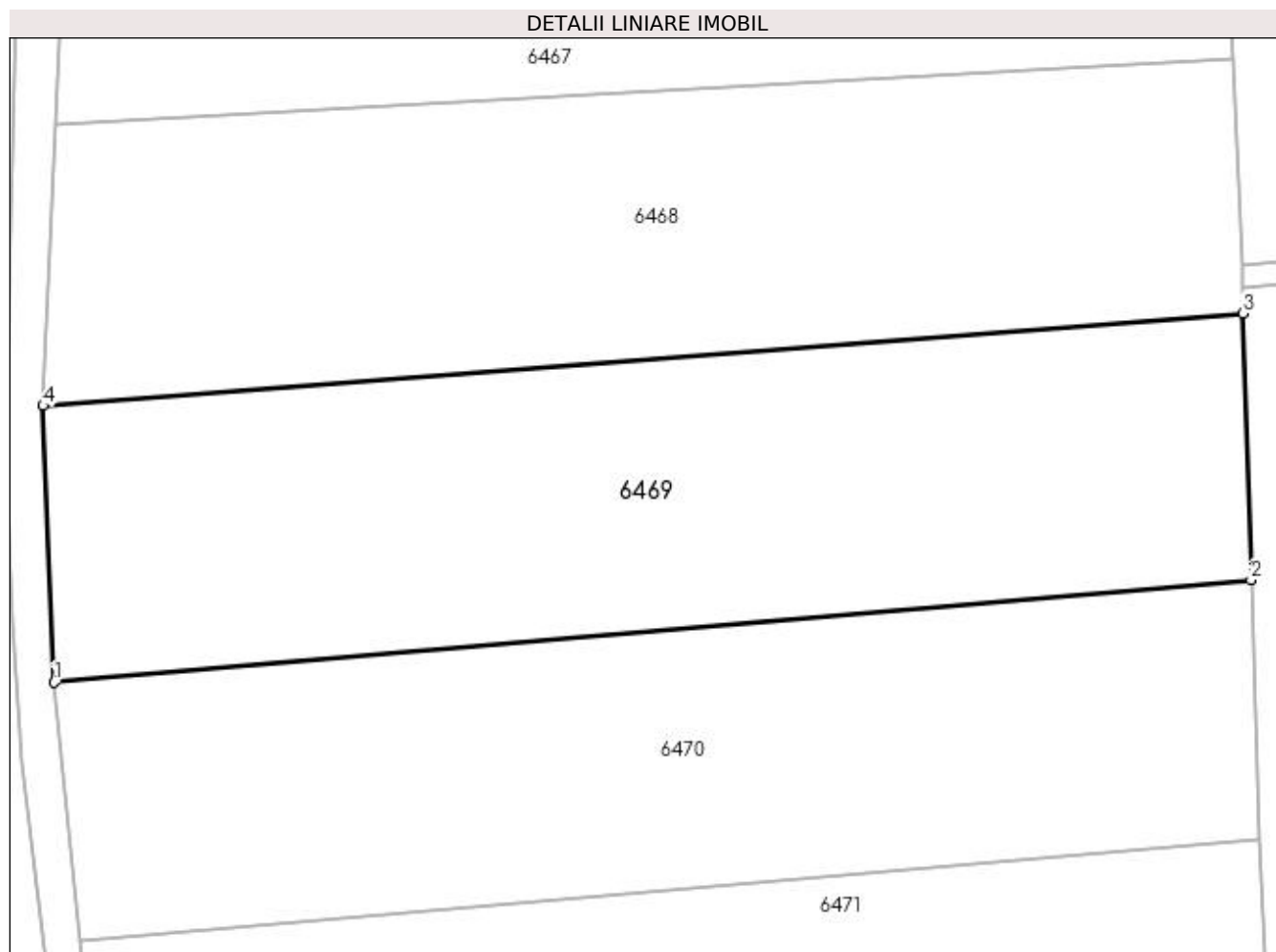
C. Partea III. SARCINI .

Inscrieri privind dezmembramintele dreptului de proprietate, drepturi reale de garanție și sarcini	Referințe
NU SUNT	

Anexa Nr. 1 La Partea I**Teren**

Nr cadastral	Suprafața (mp)*	Observații / Referințe
	2.668	

* Suprafața este determinată în planul de proiecție Stereo 70.

**Date referitoare la teren**

Crt	Categorie folosință	Intravilan	Suprafața (mp)	Tarla	Parcelă	Nr. topo	Observații / Referințe
1	arabil	NU	2.668	70	1197	-	

Lungime Segmente

1) Valorile lungimilor segmentelor sunt obținute din proiecție în plan.

Punct început	X / Y	Punct sfârșit	X / Y	Lungime segment (** (m)
1	579.933,183 669.393,061	2	580.041,476 669.402,327	108.689
2	580.041,476 669.402,327	3	580.040,716 669.426,412	24.097
3	580.040,716 669.426,412	4	579.932,195 669.418,057	108.842
4	579.932,195 669.418,057	1	579.933,183 669.393,061	25.016

**** Lungimile segmentelor sunt determinate în planul de proiecție Stereo 70 și sunt rotunjite la 1 milimetru.**

***** Distanța dintre puncte este formată din segmente cumulate ce sunt mai mici decât valoarea 1 milimetru.**

**DATE DESPRE IMOBILUL NR. 6470**

Oficiul de Cadastru și Publicitate Imobiliară SUCEAVA
Biroul de Cadastru și Publicitate Imobiliară Gura Humorului

A. Partea I. Descrierea imobilului

TEREN Extravilan

Adresa: Jud. Suceava

Nr. Crt	Nr cadastral Nr. topografic	Suprafața* (mp)	Observații / Referințe
A1		2.528	Sector cadastral:25 Teren neimprejmuit;

B. Partea II. Proprietari și acte

Inscrieri privitoare la dreptul de proprietate și alte drepturi reale		Referințe
6470 / 20/12/2023		
Act Normativ nr. 7, din 13/03/1996 emis de Parlamentul României;		
B1	Inscrierea provizorie, drept de PROPRIETATE, dobandit prin Lege, cota actuala 1/1, cota initiala 1/1 1) COMUNA BERCHIȘEȘTI, CIF:17527456	A1

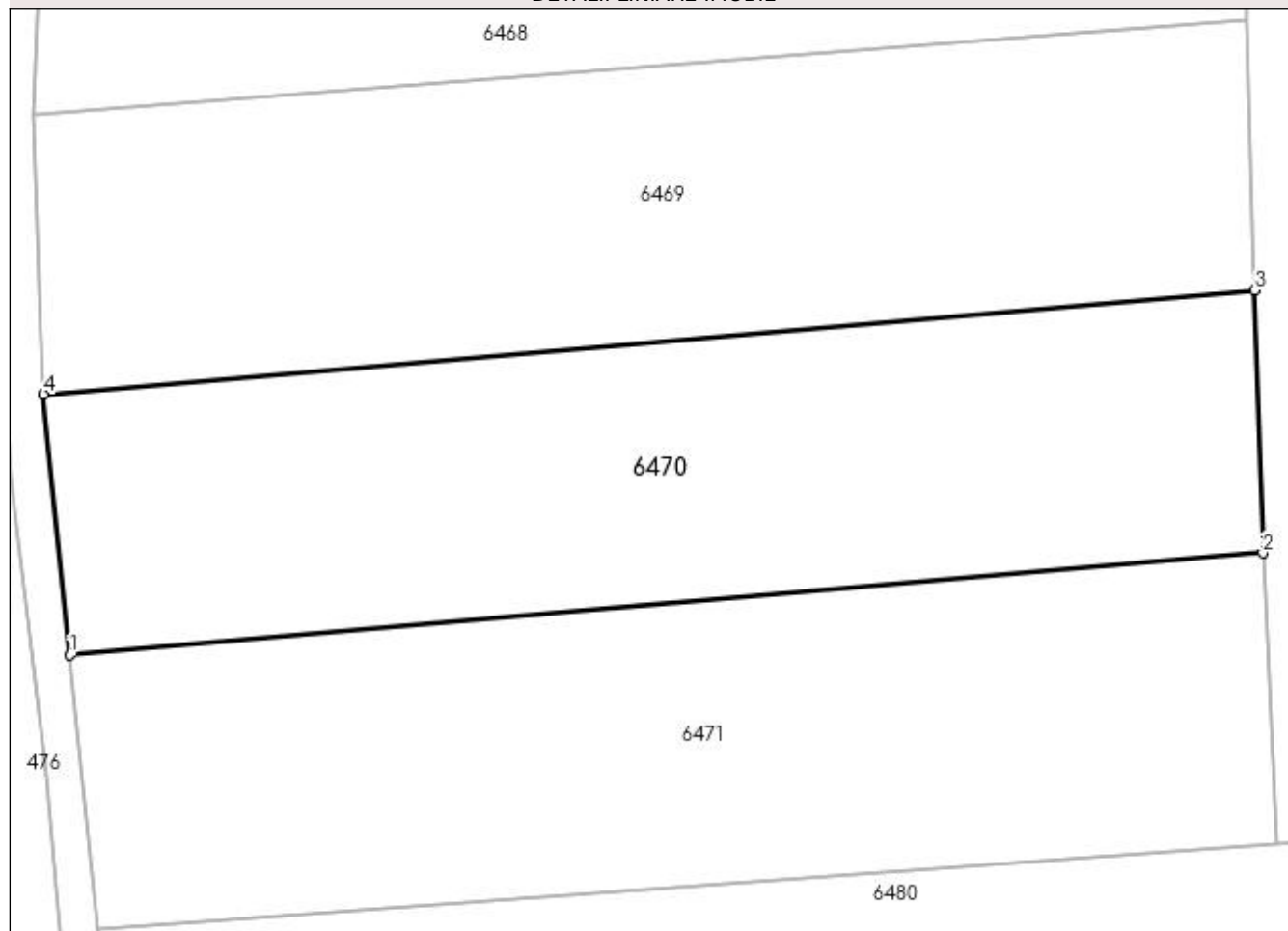
C. Partea III. SARCINI .

Inscrieri privind dezmembramintele dreptului de proprietate, drepturi reale de garanție și sarcini	Referințe
NU SUNT	

Anexa Nr. 1 La Partea I**Teren**

Nr cadastral	Suprafața (mp)*	Observații / Referințe
	2.528	

* Suprafața este determinată în planul de proiecție Stereo 70.

DETALII LINIARE IMOBIL**Date referitoare la teren**

Crt	Categorie folosință	Intra vilan	Suprafața (mp)	Tarla	Parcelă	Nr. topo	Observații / Referințe
1	arabil	NU	2.528	70	1197	-	

Lungime Segmente

1) Valorile lungimilor segmentelor sunt obținute din proiecție în plan.

Punct început	X / Y	Punct sfârșit	X / Y	Lungime segment (** (m)
1	579.935,519 669.369,748	2	580.042,189 669.378,865	107.059
2	580.042,189 669.378,865	3	580.041,476 669.402,327	23.473
3	580.041,476 669.402,327	4	579.933,183 669.393,061	108.689
4	579.933,183 669.393,061	1	579.935,519 669.369,748	23.43

**** Lungimile segmentelor sunt determinate în planul de proiecție Stereo 70 și sunt rotunjite la 1 milimetru.**

***** Distanța dintre puncte este formată din segmente cumulate ce sunt mai mici decât valoarea 1 milimetru.**

**DATE DESPRE IMOBILUL NR. 6471**

Oficiul de Cadastru și Publicitate Imobiliară SUCEAVA
Biroul de Cadastru și Publicitate Imobiliară Gura Humorului

A. Partea I. Descrierea imobilului

TEREN Extravilan

Adresa: Jud. Suceava

Nr. Crt	Nr cadastral Nr. topografic	Suprafața* (mp)	Observații / Referințe
A1		2.692	Sector cadastral:25 Teren neimprejmuit;

B. Partea II. Proprietari și acte

Inscrieri privitoare la dreptul de proprietate și alte drepturi reale		Referințe
6471 / 20/12/2023		
Act Normativ nr. 7, din 13/03/1996 emis de Parlamentul României;		
B1	Inscrierea provizorie, drept de PROPRIETATE, dobandit prin Lege, cota actuala 1/1, cota initiala 1/1 1) COMUNA BERCHIȘEȘTI, CIF:17527456	A1

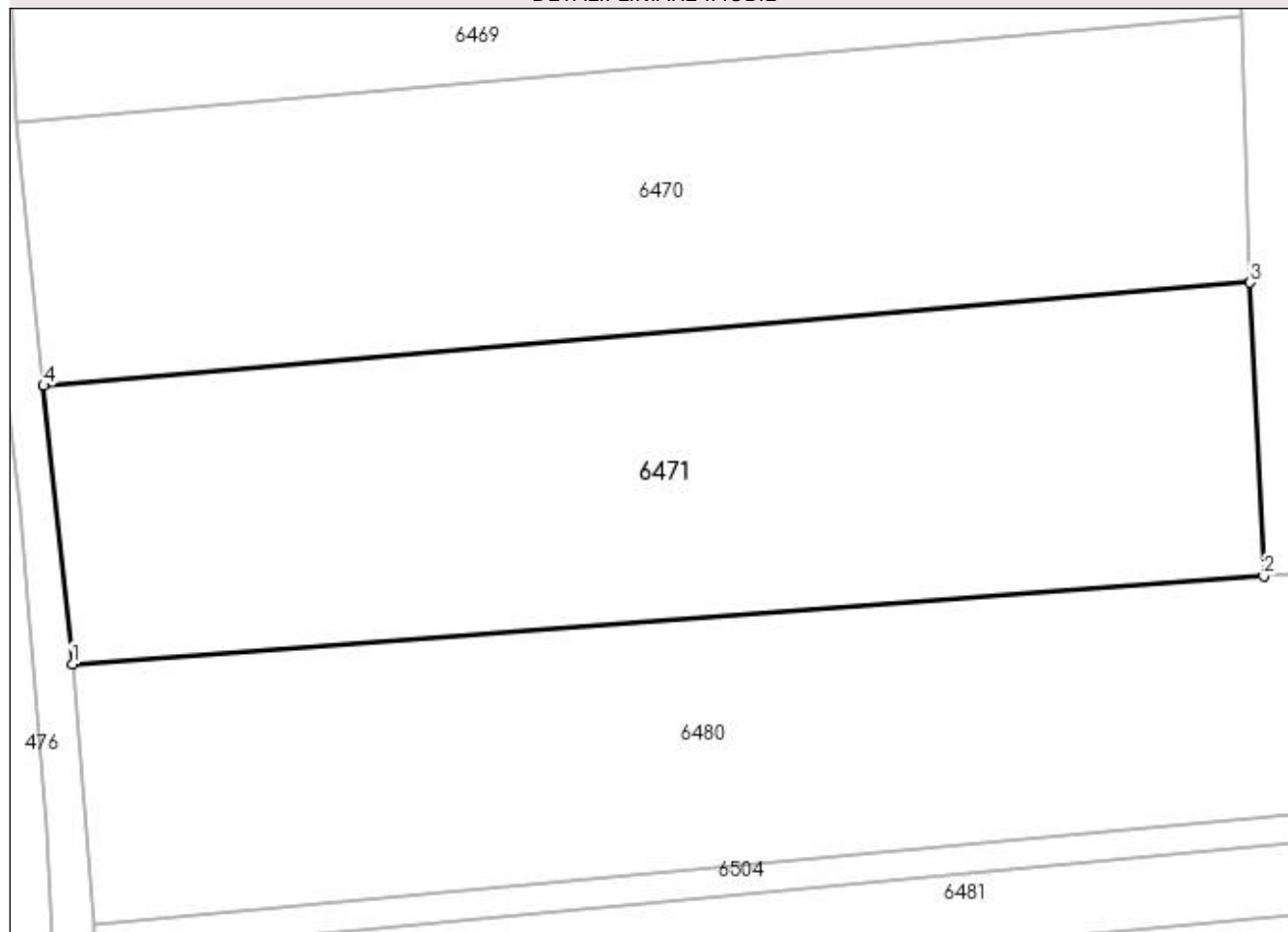
C. Partea III. SARCINI .

Inscrieri privind dezmembramintele dreptului de proprietate, drepturi reale de garanție și sarcini	Referințe
NU SUNT	

Anexa Nr. 1 La Partea I**Teren**

Nr cadastral	Suprafața (mp)*	Observații / Referințe
	2.692	

* Suprafața este determinată în planul de proiecție Stereo 70.

DETALII LINIARE IMOBIL**Date referitoare la teren**

Crt	Categorie folosință	Intra vilan	Suprafața (mp)	Tarla	Parcelă	Nr. topo	Observații / Referințe
1	arabil	NU	2.692	70	1197	-	

Lungime Segmente

1) Valorile lungimilor segmentelor sunt obținute din proiecție în plan.

Punct început	X / Y	Punct sfârșit	X / Y	Lungime segment (** (m)
1	579.938,074 669.345,182	2	580.043,387 669.352,927	105.597
2	580.043,387 669.352,927	3	580.042,189 669.378,865	25.966
3	580.042,189 669.378,865	4	579.935,519 669.369,748	107.059
4	579.935,519 669.369,748	1	579.938,074 669.345,182	24.699

**** Lungimile segmentelor sunt determinate în planul de proiecție Stereo 70 și sunt rotunjite la 1 milimetru.**

***** Distanța dintre puncte este formată din segmente cumulate ce sunt mai mici decât valoarea 1 milimetru.**

**DATE DESPRE IMOBILUL NR. 6472**

Oficiul de Cadastru și Publicitate Imobiliară SUCEAVA
Biroul de Cadastru și Publicitate Imobiliară Gura Humorului

A. Partea I. Descrierea imobilului

TEREN Extravilan

Adresa: Jud. Suceava

Nr. Crt	Nr cadastral Nr. topografic	Suprafața* (mp)	Observații / Referințe
A1		3.500	Sector cadastral:25 Teren neimprejmuit;

B. Partea II. Proprietari și acte

Inscrieri privitoare la dreptul de proprietate și alte drepturi reale		Referințe
6472 / 20/12/2023		
Act Normativ nr. 7, din 13/03/1996 emis de Parlamentul României;		
B1	Inscrierea provizorie, drept de PROPRIETATE, dobandit prin Lege, cota actuala 1/1, cota initiala 1/1 1) COMUNA BERCHIȘEȘTI, CIF:17527456	A1

C. Partea III. SARCINI .

Inscrieri privind dezmembramintele dreptului de proprietate, drepturi reale de garanție și sarcini	Referințe
NU SUNT	

Anexa Nr. 1 La Partea I**Teren**

Nr cadastral	Suprafața (mp)*	Observații / Referințe
	3.500	

* Suprafața este determinată în planul de proiecție Stereo 70.

DETALII LINIARE IMOBIL**Date referitoare la teren**

Crt	Categorie folosință	Intravilan	Suprafața (mp)	Tarla	Parcelă	Nr. topo	Observații / Referințe
1	arabil	NU	3.500	70	1197	-	

Lungime Segmente

1) Valorile lungimilor segmentelor sunt obținute din proiecție în plan.

Punct început	X / Y	Punct sfârșit	X / Y	Lungime segment (** (m)
1	580.037,568 669.464,906	2	580.038,958 669.456,675	8.348
2	580.038,958 669.456,675	3	580.158,03 669.466,662	119.49
3	580.158,03 669.466,662	4	580.152,377 669.494,408	28.316
4	580.152,377 669.494,408	5	580.034,833 669.487,319	117.758
5	580.034,833 669.487,319	1	580.037,568 669.464,906	22.579

**** Lungimile segmentelor sunt determinate în planul de proiecție Stereo 70 și sunt rotunjite la 1 milimetru.**

***** Distanța dintre puncte este formată din segmente cumulate ce sunt mai mici decât valoarea 1 milimetru.**

**DATE DESPRE IMOBILUL NR. 6473**

Oficiul de Cadastru și Publicitate Imobiliară SUCEAVA
Biroul de Cadastru și Publicitate Imobiliară Gura Humorului

A. Partea I. Descrierea imobilului

TEREN Extravilan

Adresa: Jud. Suceava

Nr. Crt	Nr cadastral Nr. topografic	Suprafața* (mp)	Observații / Referințe
A1		503	Sector cadastral:25 Teren neimprejmuit;

B. Partea II. Proprietari și acte

Inscrieri privitoare la dreptul de proprietate și alte drepturi reale		Referințe
6473 / 20/12/2023		
Act Normativ nr. 7, din 13/03/1996 emis de Parlamentul României;		
B1	Inscrierea provizorie, drept de PROPRIETATE, dobandit prin Lege, cota actuala 1/1, cota initiala 1/1 1) COMUNA BERCHIȘEȘTI, CIF:17527456	A1

C. Partea III. SARCINI .

Inscrieri privind dezmembramintele dreptului de proprietate, drepturi reale de garanție și sarcini	Referințe
NU SUNT	

Anexa Nr. 1 La Partea I

Teren

Nr cadastral	Suprafața (mp)*	Observații / Referințe
	503	

* Suprafața este determinată în planul de proiecție Stereo 70.

DETALII LINIARE IMOBIL



Date referitoare la teren

Crt	Categorie folosință	Intra vilan	Suprafața (mp)	Tarla	Parcelă	Nr. topo	Observații / Referințe
1	arabil	NU	503	70	1197	-	

Lungime Segmente

1) Valorile lungimilor segmentelor sunt obținute din proiecție în plan.

Punct început	X / Y	Punct sfârșit	X / Y	Lungime segment (** (m)
1	580.038,958 669.456,675	2	580.039,661 669.452,515	4.219
2	580.039,661 669.452,515	3	580.158,875 669.462,514	119.633
3	580.158,875 669.462,514	4	580.158,03 669.466,662	4.233
4	580.158,03 669.466,662	1	580.038,958 669.456,675	119.49

**** Lungimile segmentelor sunt determinate în planul de proiecție Stereo 70 și sunt rotunjite la 1 milimetru.**

***** Distanța dintre puncte este formată din segmente cumulate ce sunt mai mici decât valoarea 1 milimetru.**

**DATE DESPRE IMOBILUL NR. 6474**

Oficiul de Cadastru și Publicitate Imobiliară SUCEAVA
Biroul de Cadastru și Publicitate Imobiliară Gura Humorului

A. Partea I. Descrierea imobilului

TEREN Extravilan

Adresa: Jud. Suceava

Nr. Crt	Nr cadastral Nr. topografic	Suprafața* (mp)	Observații / Referințe
A1		2.500	Sector cadastral:25 Teren neimprejmuț;

B. Partea II. Proprietari și acte

Inscrieri privitoare la dreptul de proprietate și alte drepturi reale		Referințe
6474 / 20/12/2023		
Act Administrativ nr. 24, din 10/01/2008 emis de Comisia Județeană Suceava;		
B1	Intabulare, drept de PROPRIETATE, dobândit prin Reconstituire, cota actuala 1/1, cota initiala 1/1 1) VARVAROI IOAN 2) VARVAROI GARAFINA DEFUNCT:Da <i>OBSERVATII: lipsă CNP proprietar Varvaroi Ioan</i>	A1

C. Partea III. SARCINI .

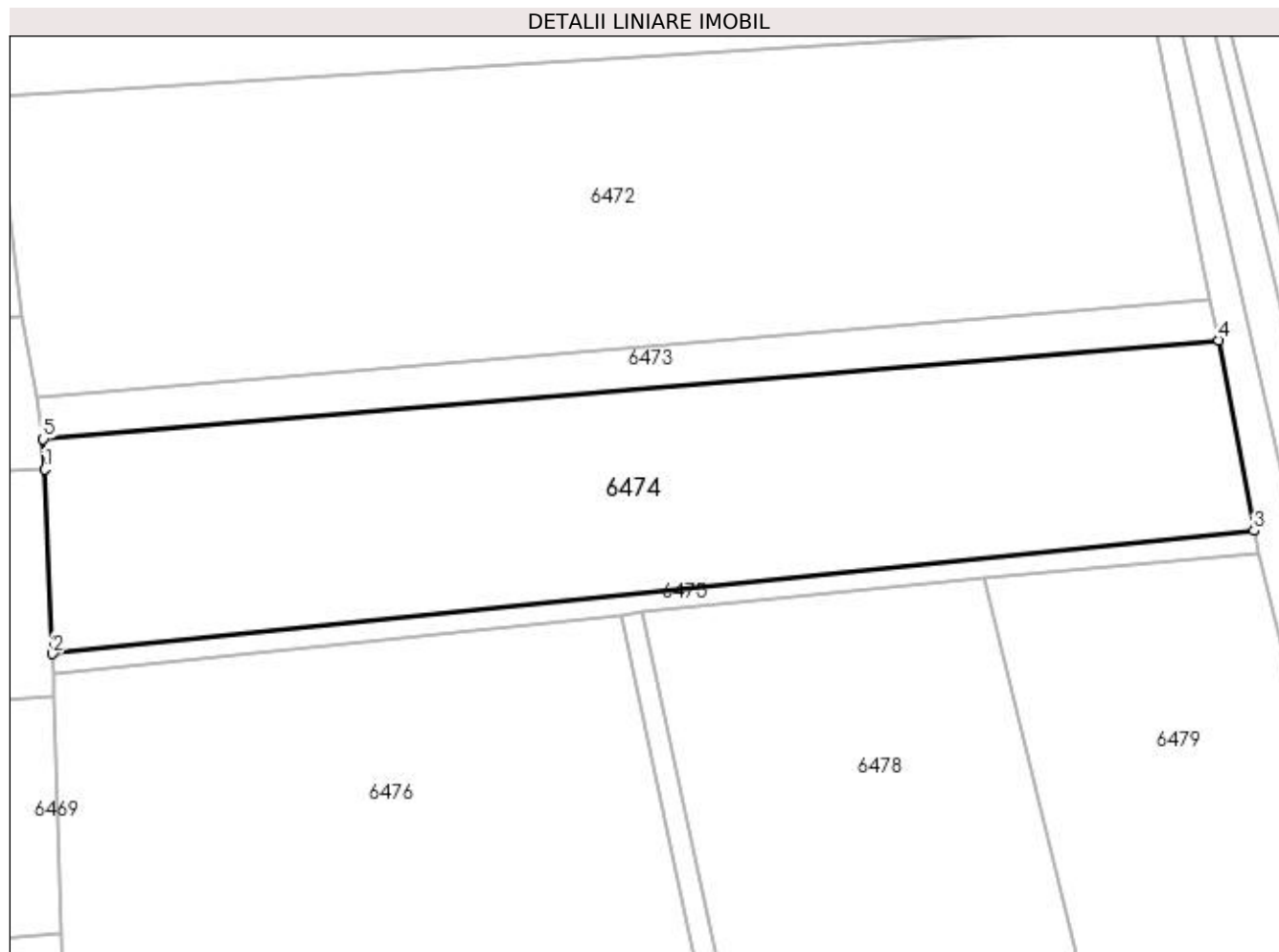
Inscrieri privind dezmembramintele dreptului de proprietate, drepturi reale de garanție și sarcini	Referințe
NU SUNT	

Anexa Nr. 1 La Partea I

Teren

Nr cadastral	Suprafața (mp)*	Observații / Referințe
	2.500	

* Suprafața este determinată în planul de proiecție Stereo 70.



Date referitoare la teren

Crt	Categorie folosință	Intra vilan	Suprafața (mp)	Tarla	Parcelă	Nr. topo	Observații / Referințe
1	arabil	NU	2.500	70	1197	-	loc numit Deal Mălini

Lungime Segmente

1) Valorile lungimilor segmentelor sunt obținute din proiecție în plan.

Punct început	X / Y	Punct sfârșit	X / Y	Lungime segment (** (m)
1	580.039,815 669.449,433	2	580.040,616 669.430,737	18.713
2	580.040,616 669.430,737	3	580.162,446 669.443,224	122.468
3	580.162,446 669.443,224	4	580.158,875 669.462,514	19.618
4	580.158,875 669.462,514	5	580.039,661 669.452,515	119.633
5	580.039,661 669.452,515	1	580.039,815 669.449,433	3.086

**** Lungimile segmentelor sunt determinate în planul de proiecție Stereo 70 și sunt rotunjite la 1 milimetru.**

***** Distanța dintre puncte este formată din segmente cumulate ce sunt mai mici decât valoarea 1 milimetru.**

**DATE DESPRE IMOBILUL NR. 6475**

Oficiul de Cadastru și Publicitate Imobiliară SUCEAVA
Biroul de Cadastru și Publicitate Imobiliară Gura Humorului

A. Partea I. Descrierea imobilului

TEREN Extravilan

Adresa: Jud. Suceava

Nr. Crt	Nr cadastral Nr. topografic	Suprafața* (mp)	Observații / Referințe
A1		246	Sector cadastral:25 Teren neimprejmuit;

B. Partea II. Proprietari și acte

Inscrieri privitoare la dreptul de proprietate și alte drepturi reale		Referințe
6475 / 20/12/2023		
Act Normativ nr. 7, din 13/03/1996 emis de Parlamentul României;		
B1	Inscrierea provizorie, drept de PROPRIETATE, dobandit prin Lege, cota actuala 1/1, cota initiala 1/1 1) COMUNA BERCHIȘEȘTI, CIF:17527456	A1

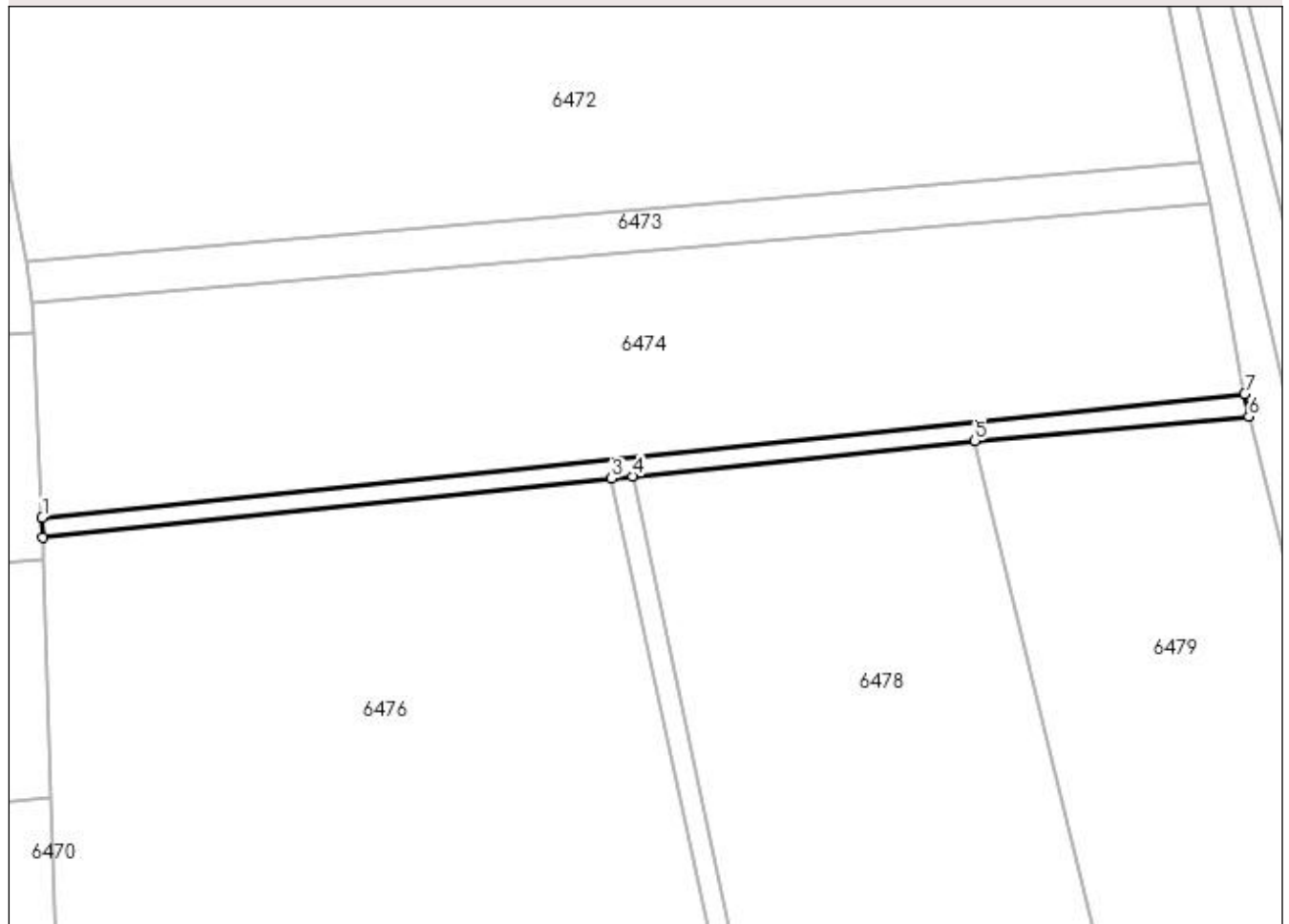
C. Partea III. SARCINI .

Inscrieri privind dezmembramintele dreptului de proprietate, drepturi reale de garanție și sarcini	Referințe
NU SUNT	

Anexa Nr. 1 La Partea I**Teren**

Nr cadastral	Suprafața (mp)*	Observații / Referințe
	246	

* Suprafața este determinată în planul de proiecție Stereo 70.

DETALII LINIARE IMOBIL**Date referitoare la teren**

Crt	Categorie folosință	Intravilan	Suprafața (mp)	Tarla	Parcelă	Nr. topo	Observații / Referințe
1	arabil	NU	246	70	1197	-	

Lungime Segmente

1) Valorile lungimilor segmentelor sunt obținute din proiecție în plan.

Punct început	X / Y	Punct sfârșit	X / Y	Lungime segment (** (m)
1	580.040,616 669.430,737	2	580.040,703 669.428,708	2.031
2	580.040,703 669.428,708	3	580.098,313 669.434,69	57.92
3	580.098,313 669.434,69	4	580.100,427 669.434,91	2.125
4	580.100,427 669.434,91	5	580.135,12 669.438,466	34.875
5	580.135,12 669.438,466	6	580.162,868 669.440,943	27.858

Punct început	X / Y	Punct sfârșit	X / Y	Lungime segment (** (m)
6	580.162,868 669.440,943	7	580.162,446 669.443,224	2.32
7	580.162,446 669.443,224	1	580.040,616 669.430,737	122.468

** Lungimile segmentelor sunt determinate în planul de proiecție Stereo 70 și sunt rotunjite la 1 milimetru.

*** Distanța dintre puncte este formată din segmente cumulate ce sunt mai mici decât valoarea 1 milimetru.

**DATE DESPRE IMOBILUL NR. 6476**

Oficiul de Cadastru și Publicitate Imobiliară SUCEAVA
 Biroul de Cadastru și Publicitate Imobiliară Gura Humorului

A. Partea I. Descrierea imobilului

TEREN Extravilan

Adresa: Jud. Suceava

Nr. Crt	Nr cadastral Nr. topografic	Suprafața* (mp)	Observații / Referințe
A1		5.000	Sector cadastral:25 Teren neimprejmuit;

B. Partea II. Proprietari și acte

Inscrieri privitoare la dreptul de proprietate și alte drepturi reale		Referințe
6476 / 20/12/2023		
Act Administrativ nr. 564, din 26/09/1994 emis de Comisia Județeană Suceava;		
B1	Intabulare, drept de PROPRIETATE, dobândit prin Reconstituire, cota actuala 1/1, cota initiala 1/1 1) CIOLTAN OLGA 2) CIOLTAN DUMITRU 3) CIOLTAN CONSTANTIN 4) CIOLTAN AURICA 5) CIOLTAN GHEORGHE <i>OBSERVATII: lipsă CNP proprietar Cioltan Olga, Dumitru, Constantin, Aurica, Gheorghe</i>	A1
Act Administrativ nr. 6453, din 19/07/2023 emis de Primăria Comunei Berchișești;		
B2	Se notează posesia faptică în favoarea lui 1) CIOLTAN CONSTANTIN 2) CIOLTAN CORNELIA	A1

C. Partea III. SARCINI .

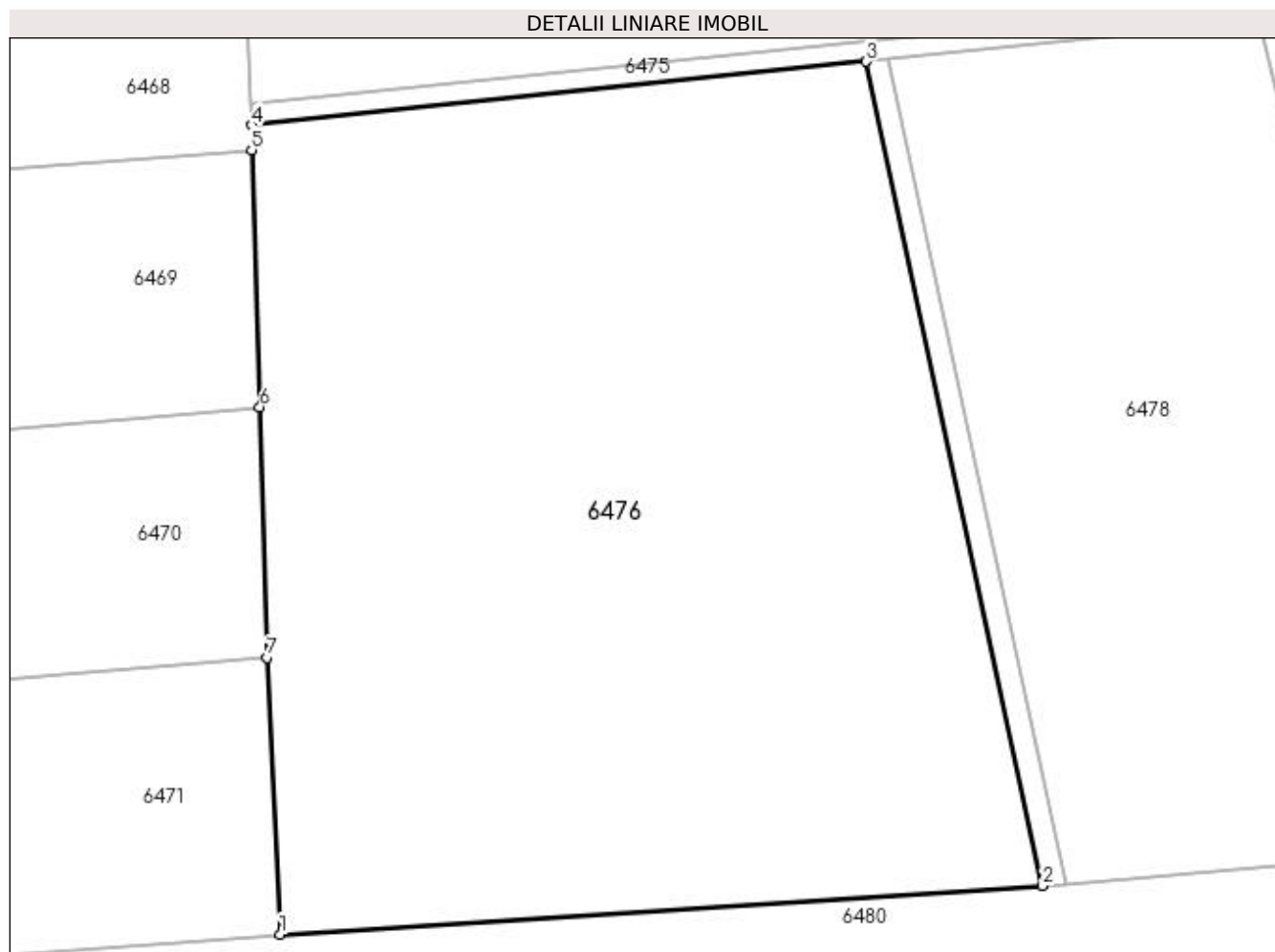
Inscrieri privind dezmembramintele dreptului de proprietate, drepturi reale de garanție și sarcini	Referințe
NU SUNT	

Anexa Nr. 1 La Partea I

Teren

Nr cadastral	Suprafața (mp)*	Observații / Referințe
	5.000	

* Suprafața este determinată în planul de proiecție Stereo 70.



Date referitoare la teren

Crt	Categorie folosință	Intravilan	Suprafața (mp)	Tarla	Parcelă	Nr. topo	Observații / Referințe
1	arabil	NU	5.000	70	1197	-	loc numit Deal Mălini

Lungime Segmente

1) Valorile lungimilor segmentelor sunt obținute din proiecție în plan.

Punct început	X / Y	Punct sfârșit	X / Y	Lungime segment (** (m)
1	580.043,387 669.352,927	2	580.114,857 669.357,452	71.613
2	580.114,857 669.357,452	3	580.098,313 669.434,69	78.99
3	580.098,313 669.434,69	4	580.040,703 669.428,708	57.92
4	580.040,703 669.428,708	5	580.040,716 669.426,412	2.296
5	580.040,716 669.426,412	6	580.041,476 669.402,327	24.097

Punct început	X / Y	Punct sfârșit	X / Y	Lungime segment (** (m)
6	580.041,476 669.402,327	7	580.042,189 669.378,865	23.473
7	580.042,189 669.378,865	1	580.043,387 669.352,927	25.966

** Lungimile segmentelor sunt determinate în planul de proiecție Stereo 70 și sunt rotunjite la 1 milimetru.

*** Distanța dintre puncte este formată din segmente cumulate ce sunt mai mici decât valoarea 1 milimetru.

**DATE DESPRE IMOBILUL NR. 6477**

Oficiul de Cadastru și Publicitate Imobiliară SUCEAVA
Biroul de Cadastru și Publicitate Imobiliară Gura Humorului

A. Partea I. Descrierea imobilului

TEREN Extravilan

Adresa: Jud. Suceava

Nr. Crt	Nr cadastral Nr. topografic	Suprafața* (mp)	Observații / Referințe
A1		167	Sector cadastral:25 Teren neimprejmuit;

B. Partea II. Proprietari și acte

Inscrieri privitoare la dreptul de proprietate și alte drepturi reale		Referințe
6477 / 20/12/2023		
Act Normativ nr. 7, din 13/03/1996 emis de Parlamentul României;		
B1	Inscrierea provizorie, drept de PROPRIETATE, dobandit prin Lege, cota actuala 1/1, cota initiala 1/1 1) COMUNA BERCHIȘEȘTI, CIF:17527456	A1

C. Partea III. SARCINI .

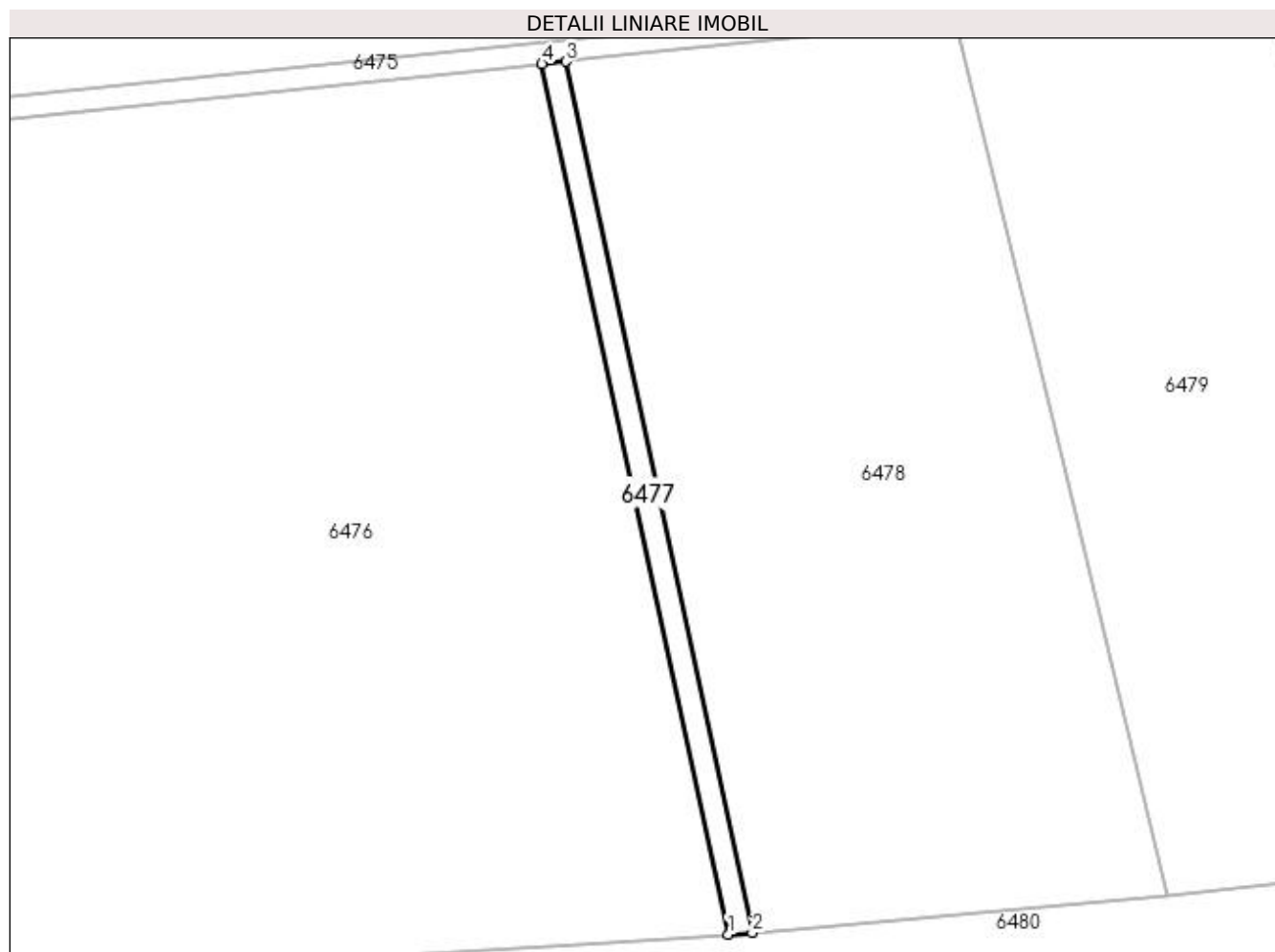
Inscrieri privind dezmembramintele dreptului de proprietate, drepturi reale de garanție și sarcini	Referințe
NU SUNT	

Anexa Nr. 1 La Partea I

Teren

Nr cadastral	Suprafața (mp)*	Observații / Referințe
	167	

* Suprafața este determinată în planul de proiecție Stereo 70.



Date referitoare la teren

Crt	Categorie folosință	Intra vilan	Suprafața (mp)	Tarla	Parcelă	Nr. topo	Observații / Referințe
1	arabil	NU	167	70	1197	-	

Lungime Segmente

1) Valorile lungimilor segmentelor sunt obținute din proiecție în plan.

Punct început	X / Y	Punct sfârșit	X / Y	Lungime segment (** (m)
1	580.114,857 669.357,452	2	580.116,989 669.357,587	2.136
2	580.116,989 669.357,587	3	580.100,427 669.434,91	79.077
3	580.100,427 669.434,91	4	580.098,313 669.434,69	2.125
4	580.098,313 669.434,69	1	580.114,857 669.357,452	78.99

**** Lungimile segmentelor sunt determinate în planul de proiecție Stereo 70 și sunt rotunjite la 1 milimetru.**

***** Distanța dintre puncte este formată din segmente cumulate ce sunt mai mici decât valoarea 1 milimetru.**

**DATE DESPRE IMOBILUL NR. 6478**

Oficiul de Cadastru și Publicitate Imobiliară SUCEAVA
Biroul de Cadastru și Publicitate Imobiliară Gura Humorului

A. Partea I. Descrierea imobilului

TEREN Extravilan

Adresa: Jud. Suceava

Nr. Crt	Nr cadastral Nr. topografic	Suprafața* (mp)	Observații / Referințe
A1		2.835	Sector cadastral:25 Teren neimprejmuit;

B. Partea II. Proprietari și acte

Inscrieri privitoare la dreptul de proprietate și alte drepturi reale		Referințe
6478 / 20/12/2023		
Act Normativ nr. 7, din 13/03/1996 emis de Parlamentul României;		
B1	Inscrierea provizorie, drept de PROPRIETATE, dobandit prin Lege, cota actuala 1/1, cota initiala 1/1 1) COMUNA BERCHIȘEȘTI, CIF:17527456	A1

C. Partea III. SARCINI .

Inscrieri privind dezmembramintele dreptului de proprietate, drepturi reale de garanție și sarcini	Referințe
NU SUNT	

Anexa Nr. 1 La Partea I

Teren

Nr cadastral	Suprafața (mp)*	Observații / Referințe
	2.835	

* Suprafața este determinată în planul de proiecție Stereo 70.



Date referitoare la teren

Crt	Categorie folosință	Intravilan	Suprafața (mp)	Tarla	Parcelă	Nr. topo	Observații / Referințe
1	arabil	NU	2.835	70	1197	-	

Lungime Segmente

1) Valorile lungimilor segmentelor sunt obținute din proiecție în plan.

Punct început	X / Y	Punct sfârșit	X / Y	Lungime segment (** (m)
1	580.116,989 669.357,587	2	580.153,931 669.360,805	37.082
2	580.153,931 669.360,805	3	580.144,51 669.399,613	39.935
3	580.144,51 669.399,613	4	580.135,12 669.438,466	39.972
4	580.135,12 669.438,466	5	580.100,427 669.434,91	34.875
5	580.100,427 669.434,91	1	580.116,989 669.357,587	79.077

**** Lungimile segmentelor sunt determinate în planul de proiecție Stereo 70 și sunt rotunjite la 1 milimetru.**

***** Distanța dintre puncte este formată din segmente cumulate ce sunt mai mici decât valoarea 1 milimetru.**

**DATE DESPRE IMOBILUL NR. 6479**

Oficiul de Cadastru și Publicitate Imobiliară SUCEAVA
 Biroul de Cadastru și Publicitate Imobiliară Gura Humorului

A. Partea I. Descrierea imobilului

TEREN Extravilan

Adresa: Jud. Suceava

Nr. Crt	Nr cadastral Nr. topografic	Suprafața* (mp)	Observații / Referințe
A1		Din acte: 2.500 Masurata: 2.206	Sector cadastral:25 Teren neimprejmuit; diferența de suprafață nu s-a găsit la măsurători

B. Partea II. Proprietari și acte

Inscrieri privitoare la dreptul de proprietate și alte drepturi reale		Referințe
6479 / 20/12/2023		
Act Administrativ nr. 469, din 28/07/1994 emis de Comisia Județeană Suceava;		
B1	Intabulare, drept de PROPRIETATE, dobandit prin Reconstituire, cota actuala 1/1, cota initiala 1/1 1) JITARI VIORICA	A1

C. Partea III. SARCINI .

Inscrieri privind dezmembramintele dreptului de proprietate, drepturi reale de garanție și sarcini	Referințe
NU SUNT	

Anexa Nr. 1 La Partea I

Teren

Nr cadastral	Suprafața (mp)*	Observații / Referințe
	Din acte: 2.500 Masurata: 2.206	diferența de suprafață nu s-a găsit la măsurători

* Suprafața este determinată în planul de proiecție Stereo 70.

DETALII LINIARE IMOBIL



Date referitoare la teren

Crt	Categorie folosință	Intra vilan	Suprafața (mp)	Tarla	Parcelă	Nr. topo	Observații / Referințe
1	arabil	NU	2.206	70	1197	-	loc numit Deal Mălini

Lungime Segmente

1) Valorile lungimilor segmentelor sunt obținute din proiecție în plan.

Punct început	X / Y	Punct sfârșit	X / Y	Lungime segment (** (m)
1	580.153,931 669.360,805	2	580.181,863 669.364,172	28.134
2	580.181,863 669.364,172	3	580.162,868 669.440,943	79.086
3	580.162,868 669.440,943	4	580.135,12 669.438,466	27.858
4	580.135,12 669.438,466	5	580.144,51 669.399,613	39.972
5	580.144,51 669.399,613	1	580.153,931 669.360,805	39.935

**** Lungimile segmentelor sunt determinate în planul de proiecție Stereo 70 și sunt rotunjite la 1 milimetru.**

***** Distanța dintre puncte este formată din segmente cumulate ce sunt mai mici decât valoarea 1 milimetru.**

**DATE DESPRE IMOBILUL NR. 6480**

Oficiul de Cadastru și Publicitate Imobiliară SUCEAVA
Biroul de Cadastru și Publicitate Imobiliară Gura Humorului

A. Partea I. Descrierea imobilului

TEREN Extravilan

Adresa: Jud. Suceava

Nr. Crt	Nr cadastral Nr. topografic	Suprafața* (mp)	Observații / Referințe
A1		5.100	Sector cadastral:25 Teren neimprejmuit;

B. Partea II. Proprietari și acte

Inscrieri privitoare la dreptul de proprietate și alte drepturi reale	Referințe
6480 / 20/12/2023	
Act Notarial nr. 700, din 15/05/2013 emis de BNP Mihaela Dumitru;	
B1	A1
Intabulare, drept de PROPRIETATE, dobandit prin lesire Din Indiviziune, cota actuala 1/1, cota initiala 1/1 1) VENIN DOINA	

C. Partea III. SARCINI .

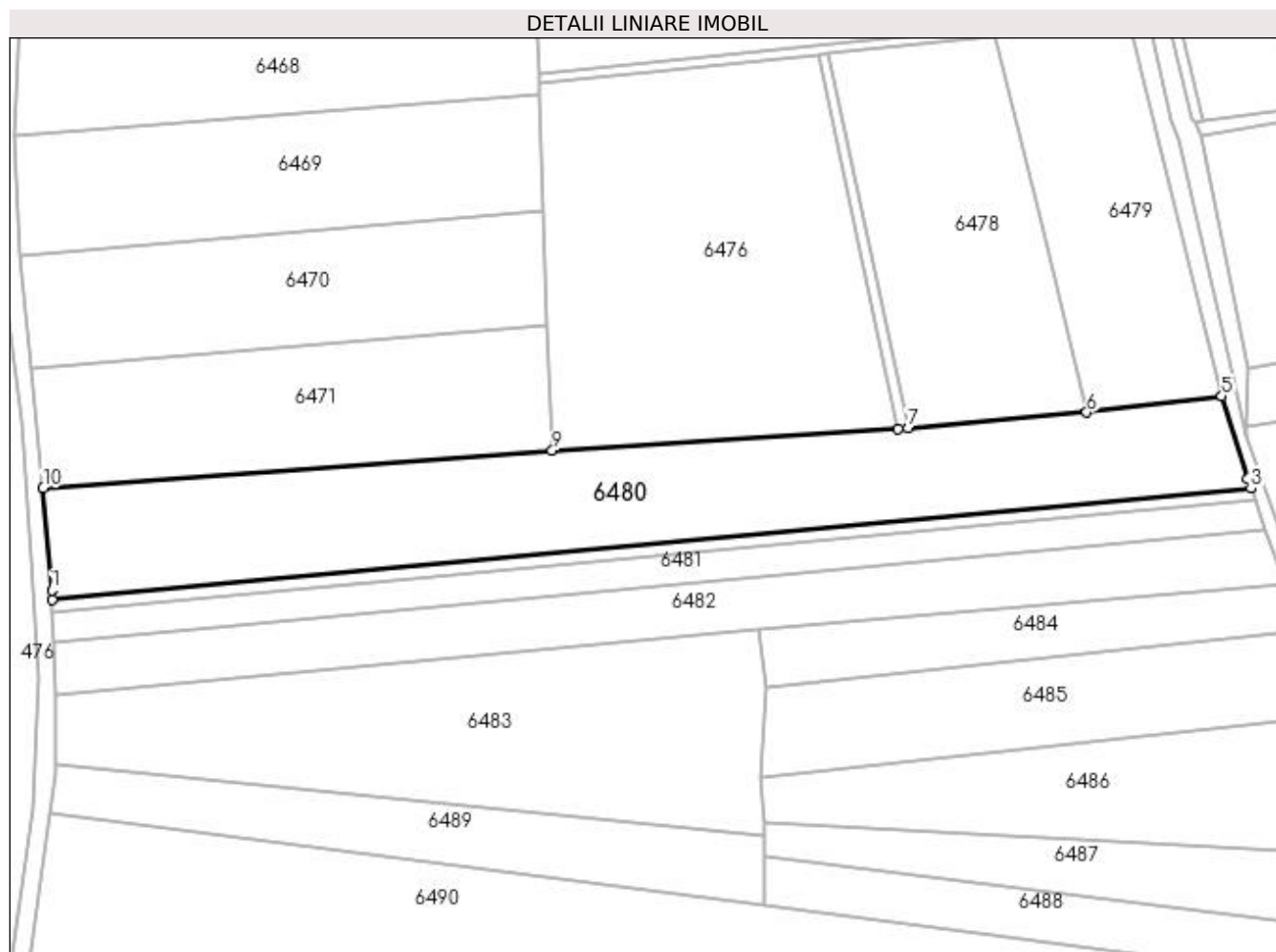
Inscrieri privind dezmembramintele dreptului de proprietate, drepturi reale de garanție și sarcini	Referințe
NU SUNT	

Anexa Nr. 1 La Partea I

Teren

Nr cadastral	Suprafața (mp)*	Observații / Referințe
	5.100	

* Suprafața este determinată în planul de proiecție Stereo 70.



Date referitoare la teren

Crt	Categorie folosință	Intra vilan	Suprafața (mp)	Tarla	Parcelă	Nr. topo	Observații / Referințe
1	arabil	NU	5.100	70	1197	-	loc numit La Hotar

Lungime Segmente

1) Valorile lungimilor segmentelor sunt obținute din proiecție în plan.

Punct început	X / Y	Punct sfârșit	X / Y	Lungime segment (** (m)
1	579.939,863 669.324,096	2	579.939,908 669.322,107	1.99
2	579.939,908 669.322,107	3	580.187,932 669.345,09	249.087
3	580.187,932 669.345,09	4	580.187,254 669.347,045	2.069
4	580.187,254 669.347,045	5	580.181,863 669.364,172	17.955
5	580.181,863 669.364,172	6	580.153,931 669.360,805	28.134

Punct început	X / Y	Punct sfârșit	X / Y	Lungime segment (** (m)
6	580.153,931 669.360,805	7	580.116,989 669.357,587	37.082
7	580.116,989 669.357,587	8	580.114,857 669.357,452	2.136
8	580.114,857 669.357,452	9	580.043,387 669.352,927	71.613
9	580.043,387 669.352,927	10	579.938,074 669.345,182	105.597
10	579.938,074 669.345,182	1	579.939,863 669.324,096	21.162

** Lungimile segmentelor sunt determinate în planul de proiecție Stereo 70 și sunt rotunjite la 1 milimetru.

*** Distanța dintre puncte este formată din segmente cumulate ce sunt mai mici decât valoarea 1 milimetru.

**DATE DESPRE IMOBILUL NR. 6481**

Oficiul de Cadastru și Publicitate Imobiliară SUCEAVA
Biroul de Cadastru și Publicitate Imobiliară Gura Humorului

A. Partea I. Descrierea imobilului

TEREN Extravilan

Adresa: Jud. Suceava

Nr. Crt	Nr cadastral Nr. topografic	Suprafața* (mp)	Observații / Referințe
A1		1.600	Sector cadastral:25 Teren neimprejmuit;

B. Partea II. Proprietari și acte

Inscrieri privitoare la dreptul de proprietate și alte drepturi reale	Referințe
6481 / 20/12/2023	
Act Administrativ nr. 1793, din 06/05/1996 emis de Comisia Județeană Suceava;	
B1	A1
Intabulare, drept de PROPRIETATE, dobândit prin Reconstituire, cota actuala 1/1, cota initiala 1/1	
1) MOROȘAN DANIL	
<i>OBSERVATII: lipsă CNP proprietar Moroșan Danil</i>	

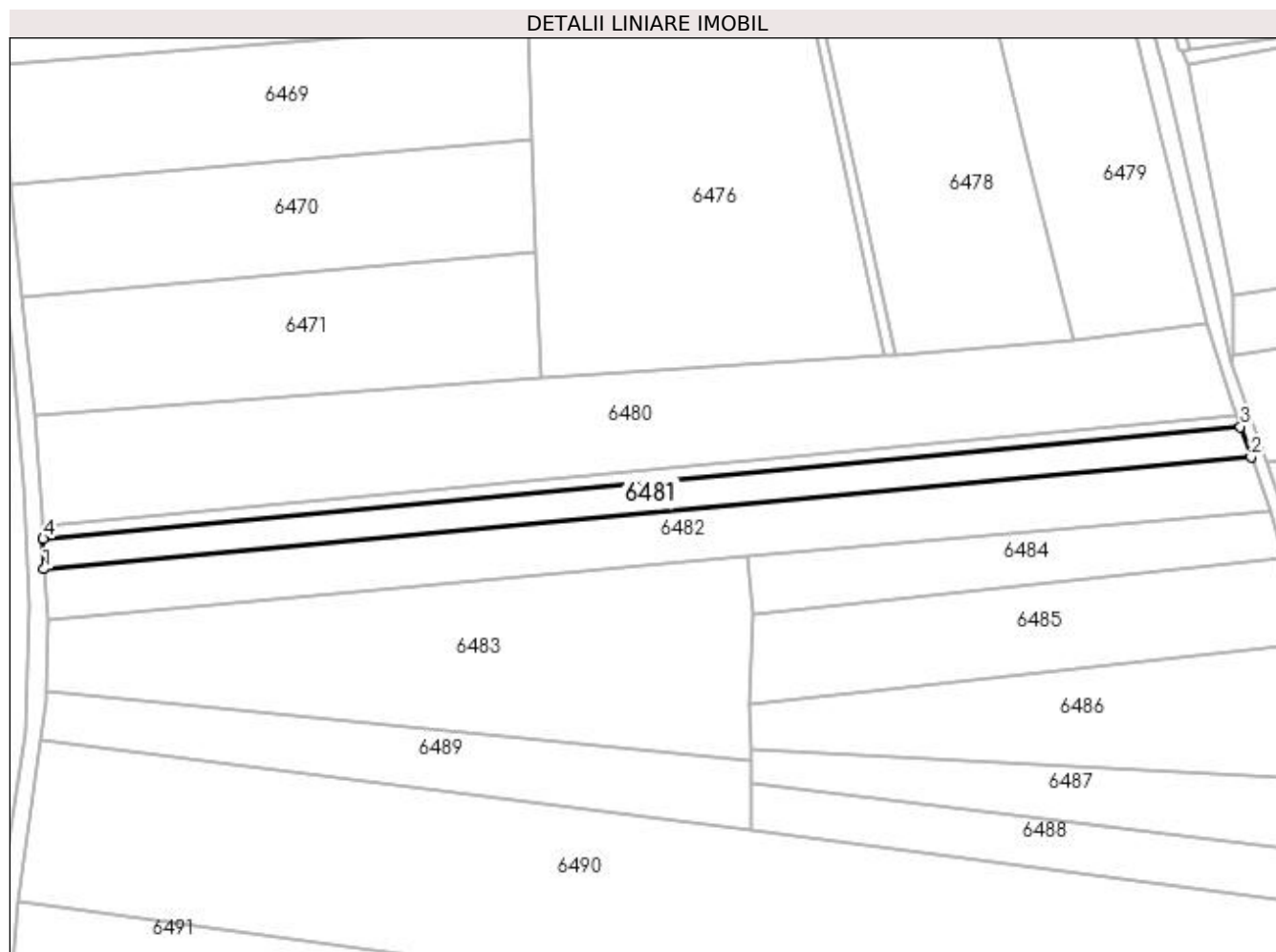
C. Partea III. SARCINI .

Inscrieri privind dezmembramintele dreptului de proprietate, drepturi reale de garanție și sarcini	Referințe
NU SUNT	

Anexa Nr. 1 La Partea I**Teren**

Nr cadastral	Suprafața (mp)*	Observații / Referințe
	1.600	

* Suprafața este determinată în planul de proiecție Stereo 70.

**Date referitoare la teren**

Crt	Categorie folosință	Intra vilan	Suprafața (mp)	Tarla	Parcelă	Nr. topo	Observații / Referințe
1	arabil	NU	1.600	70	1197	-	loc numit La Hotar

Lungime Segmente

1) Valorile lungimilor segmentelor sunt obținute din proiecție în plan.

Punct început	X / Y	Punct sfârșit	X / Y	Lungime segment (** (m)
1	579.940,111 669.313,223	2	580.190,917 669.336,485	251.882
2	580.190,917 669.336,485	3	580.188,729 669.342,794	6.678
3	580.188,729 669.342,794	4	579.939,968 669.319,507	249.849
4	579.939,968 669.319,507	1	579.940,111 669.313,223	6.286

**** Lungimile segmentelor sunt determinate în planul de proiecție Stereo 70 și sunt rotunjite la 1 milimetru.**

***** Distanța dintre puncte este formată din segmente cumulate ce sunt mai mici decât valoarea 1 milimetru.**

**DATE DESPRE IMOBILUL NR. 6482**

Oficiul de Cadastru și Publicitate Imobiliară SUCEAVA
Biroul de Cadastru și Publicitate Imobiliară Gura Humorului

A. Partea I. Descrierea imobilului

TEREN Extravilan

Adresa: Jud. Suceava

Nr. Crt	Nr cadastral Nr. topografic	Suprafața* (mp)	Observații / Referințe
A1		2.780	Sector cadastral:25 Teren neimprejmuit;

B. Partea II. Proprietari și acte

Inscrieri privitoare la dreptul de proprietate și alte drepturi reale		Referințe
6482 / 20/12/2023		
Act Normativ nr. 7, din 13/03/1996 emis de Parlamentul României;		
B1	Inscrierea provizorie, drept de PROPRIETATE, dobandit prin Lege, cota actuala 1/1, cota initiala 1/1 1) COMUNA BERCHIȘEȘTI, CIF:17527456	A1

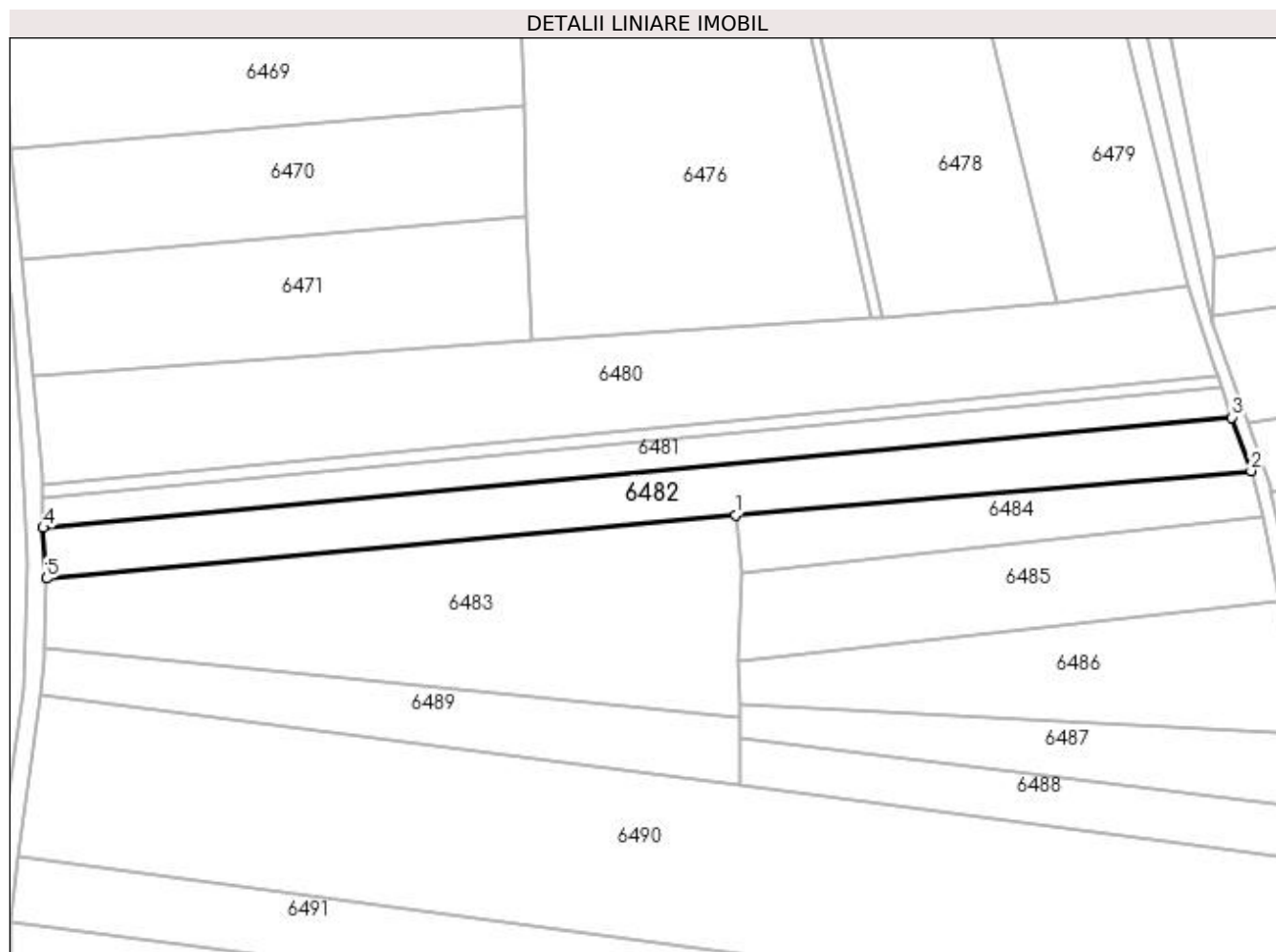
C. Partea III. SARCINI .

Inscrieri privind dezmembramintele dreptului de proprietate, drepturi reale de garanție și sarcini	Referințe
NU SUNT	

Anexa Nr. 1 La Partea I**Teren**

Nr cadastral	Suprafața (mp)*	Observații / Referințe
	2.780	

* Suprafața este determinată în planul de proiecție Stereo 70.

**Date referitoare la teren**

Crt	Categorie folosință	Intra vilan	Suprafața (mp)	Tarla	Parcelă	Nr. topo	Observații / Referințe
1	arabil	NU	2.780	70	1197	-	

Lungime Segmente

1) Valorile lungimilor segmentelor sunt obținute din proiecție în plan.

Punct început	X / Y	Punct sfârșit	X / Y	Lungime segment (** (m)
1	580.086,166 669.315,87	2	580.194,96 669.325,238	109.197
2	580.194,96 669.325,238	3	580.190,917 669.336,485	11.952
3	580.190,917 669.336,485	4	579.940,111 669.313,223	251.882
4	579.940,111 669.313,223	5	579.940,808 669.302,528	10.718
5	579.940,808 669.302,528	1	580.086,166 669.315,87	145.969

**** Lungimile segmentelor sunt determinate în planul de proiecție Stereo 70 și sunt rotunjite la 1 milimetru.**

***** Distanța dintre puncte este formată din segmente cumulate ce sunt mai mici decât valoarea 1 milimetru.**

**DATE DESPRE IMOBILUL NR. 6483**

Oficiul de Cadastru și Publicitate Imobiliară SUCEAVA
 Biroul de Cadastru și Publicitate Imobiliară Gura Humorului

A. Partea I. Descrierea imobilului

TEREN Extravilan

Adresa: Jud. Suceava

Nr. Crt	Nr cadastral Nr. topografic	Suprafața* (mp)	Observații / Referințe
A1		4.176	Sector cadastral:25 Teren neimprejmuit;

B. Partea II. Proprietari și acte

Inscrieri privitoare la dreptul de proprietate și alte drepturi reale		Referințe
6483 / 20/12/2023		
Act Normativ nr. 7, din 13/03/1996 emis de Parlamentul României;		
B1	Inscrierea provizorie, drept de PROPRIETATE, dobandit prin Lege, cota actuala 1/1, cota initiala 1/1 1) COMUNA BERCHIȘEȘTI, CIF:17527456	A1

C. Partea III. SARCINI .

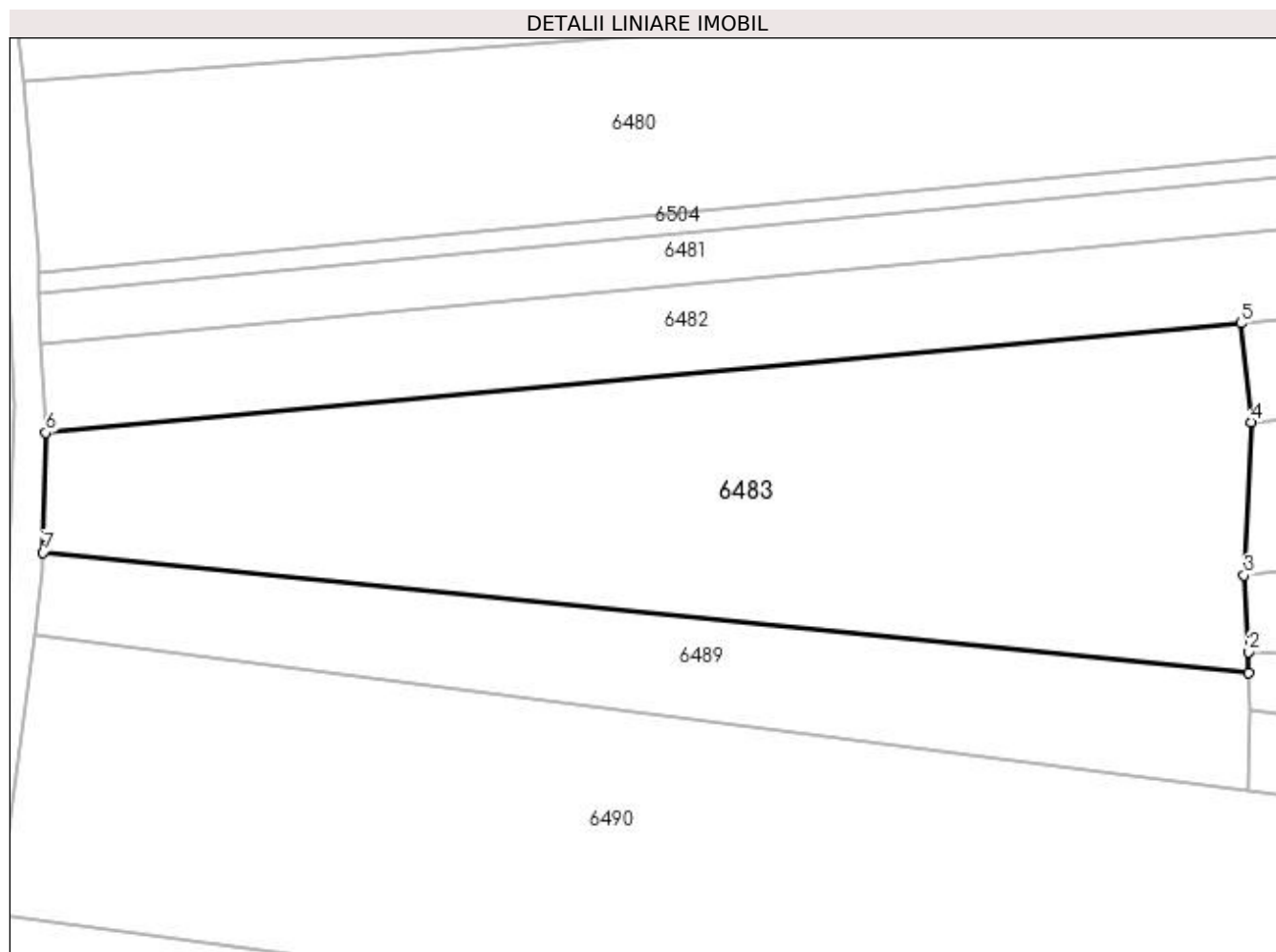
Inscrieri privind dezmembramintele dreptului de proprietate, drepturi reale de garanție și sarcini	Referințe
NU SUNT	

Anexa Nr. 1 La Partea I

Teren

Nr cadastral	Suprafața (mp)*	Observații / Referințe
	4.176	

* Suprafața este determinată în planul de proiecție Stereo 70.



Date referitoare la teren

Crt	Categorie folosință	Intravilan	Suprafața (mp)	Tarla	Parcelă	Nr. topo	Observații / Referințe
1	arabil	NU	4.176	70	1197	-	

Lungime Segmente

1) Valorile lungimilor segmentelor sunt obținute din proiecție în plan.

Punct început	X / Y	Punct sfârșit	X / Y	Lungime segment (** (m)
1	580.087,177 669.273,371	2	580.087,137 669.275,878	2.507
2	580.087,137 669.275,878	3	580.086,588 669.285,219	9.357
3	580.086,588 669.285,219	4	580.087,438 669.303,82	18.62
4	580.087,438 669.303,82	5	580.086,166 669.315,87	12.117
5	580.086,166 669.315,87	6	579.940,808 669.302,528	145.969

Punct început	X / Y	Punct sfârșit	X / Y	Lungime segment (** (m)
6	579.940,808 669.302,528	7	579.940,505 669.287,972	14.559
7	579.940,505 669.287,972	1	580.087,177 669.273,371	147.397

** Lungimile segmentelor sunt determinate în planul de proiecție Stereo 70 și sunt rotunjite la 1 milimetru.

*** Distanța dintre puncte este formată din segmente cumulate ce sunt mai mici decât valoarea 1 milimetru.

**DATE DESPRE IMOBILUL NR. 6484**

Oficiul de Cadastru și Publicitate Imobiliară SUCEAVA
 Biroul de Cadastru și Publicitate Imobiliară Gura Humorului

A. Partea I. Descrierea imobilului

TEREN Extravilan

Adresa: Jud. Suceava

Nr. Crt	Nr cadastral Nr. topografic	Suprafața* (mp)	Observații / Referințe
A1		1.206	Sector cadastral:25 Teren neimprejmuit;

B. Partea II. Proprietari și acte

Inscrieri privitoare la dreptul de proprietate și alte drepturi reale		Referințe
6484 / 20/12/2023		
Act Normativ nr. 7, din 13/03/1996 emis de Parlamentul României;		
B1	Inscrierea provizorie, drept de PROPRIETATE, dobandit prin Lege, cota actuala 1/1, cota initiala 1/1 1) COMUNA BERCHIȘEȘTI, CIF:17527456	A1

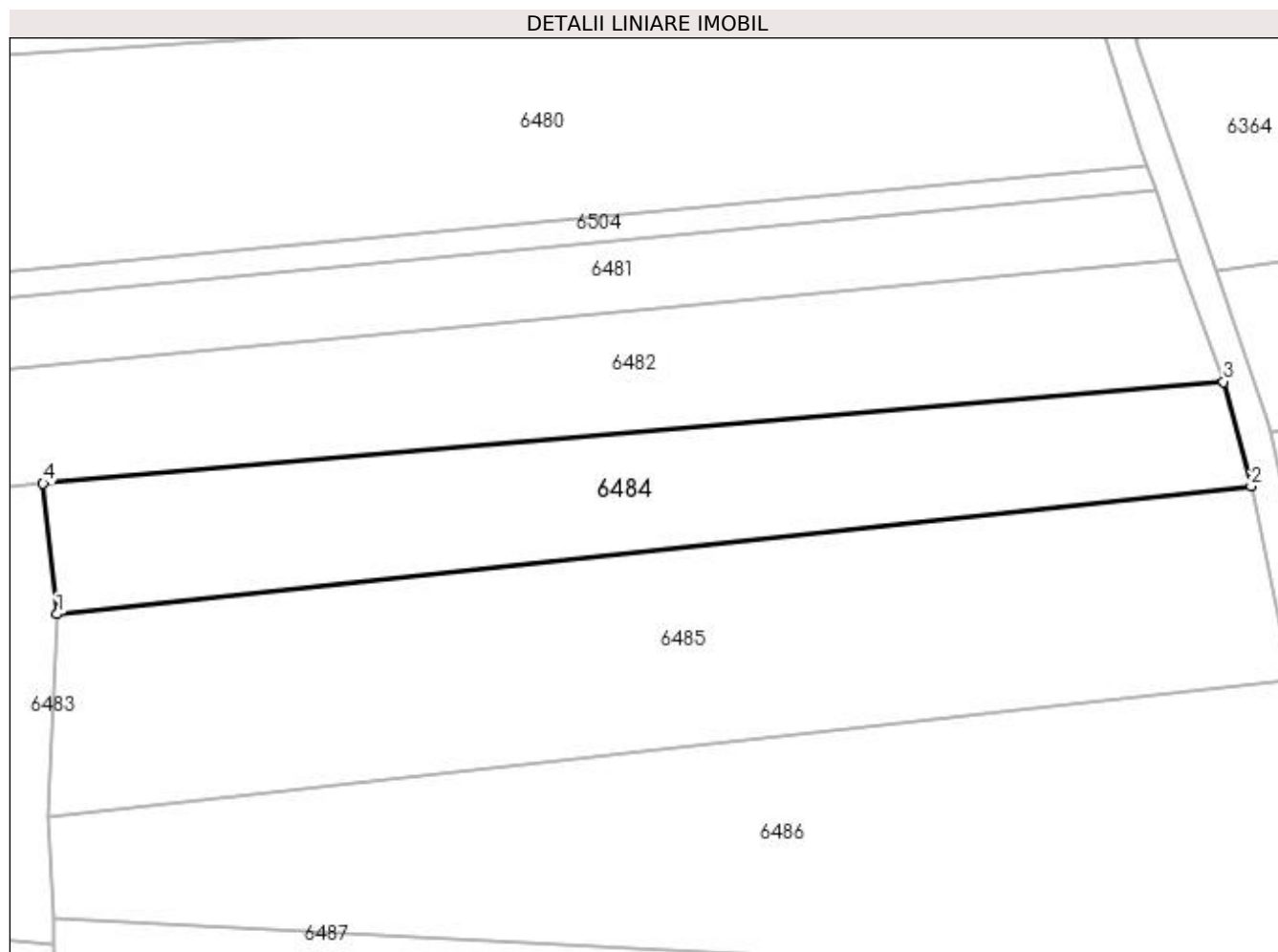
C. Partea III. SARCINI .

Inscrieri privind dezmembramintele dreptului de proprietate, drepturi reale de garanție și sarcini	Referințe
NU SUNT	

Anexa Nr. 1 La Partea I**Teren**

Nr cadastral	Suprafața (mp)*	Observații / Referințe
	1.206	

* Suprafața este determinată în planul de proiecție Stereo 70.

**Date referitoare la teren**

Crt	Categorie folosință	Intra vilan	Suprafața (mp)	Tarla	Parcelă	Nr. topo	Observații / Referințe
1	arabil	NU	1.206	70	1197	-	

Lungime Segmente

1) Valorile lungimilor segmentelor sunt obținute din proiecție în plan.

Punct început	X / Y	Punct sfârșit	X / Y	Lungime segment (** (m)
1	580.087,438 669.303,82	2	580.197,503 669.315,609	110.695
2	580.197,503 669.315,609	3	580.194,96 669.325,238	9.959
3	580.194,96 669.325,238	4	580.086,166 669.315,87	109.197
4	580.086,166 669.315,87	1	580.087,438 669.303,82	12.117

**** Lungimile segmentelor sunt determinate în planul de proiecție Stereo 70 și sunt rotunjite la 1 milimetru.**

***** Distanța dintre puncte este formată din segmente cumulate ce sunt mai mici decât valoarea 1 milimetru.**

**DATE DESPRE IMOBILUL NR. 6485**

Oficiul de Cadastru și Publicitate Imobiliară SUCEAVA
Biroul de Cadastru și Publicitate Imobiliară Gura Humorului

A. Partea I. Descrierea imobilului

TEREN Extravilan

Adresa: Jud. Suceava

Nr. Crt	Nr cadastral Nr. topografic	Suprafața* (mp)	Observații / Referințe
A1		2.065	Sector cadastral:25 Teren neimprejmuit;

B. Partea II. Proprietari și acte

Inscrieri privitoare la dreptul de proprietate și alte drepturi reale		Referințe
6485 / 20/12/2023		
Act Normativ nr. 7, din 13/03/1996 emis de Parlamentul României;		
B1	Inscrierea provizorie, drept de PROPRIETATE, dobandit prin Lege, cota actuala 1/1, cota initiala 1/1 1) COMUNA BERCHIȘEȘTI, CIF:17527456	A1

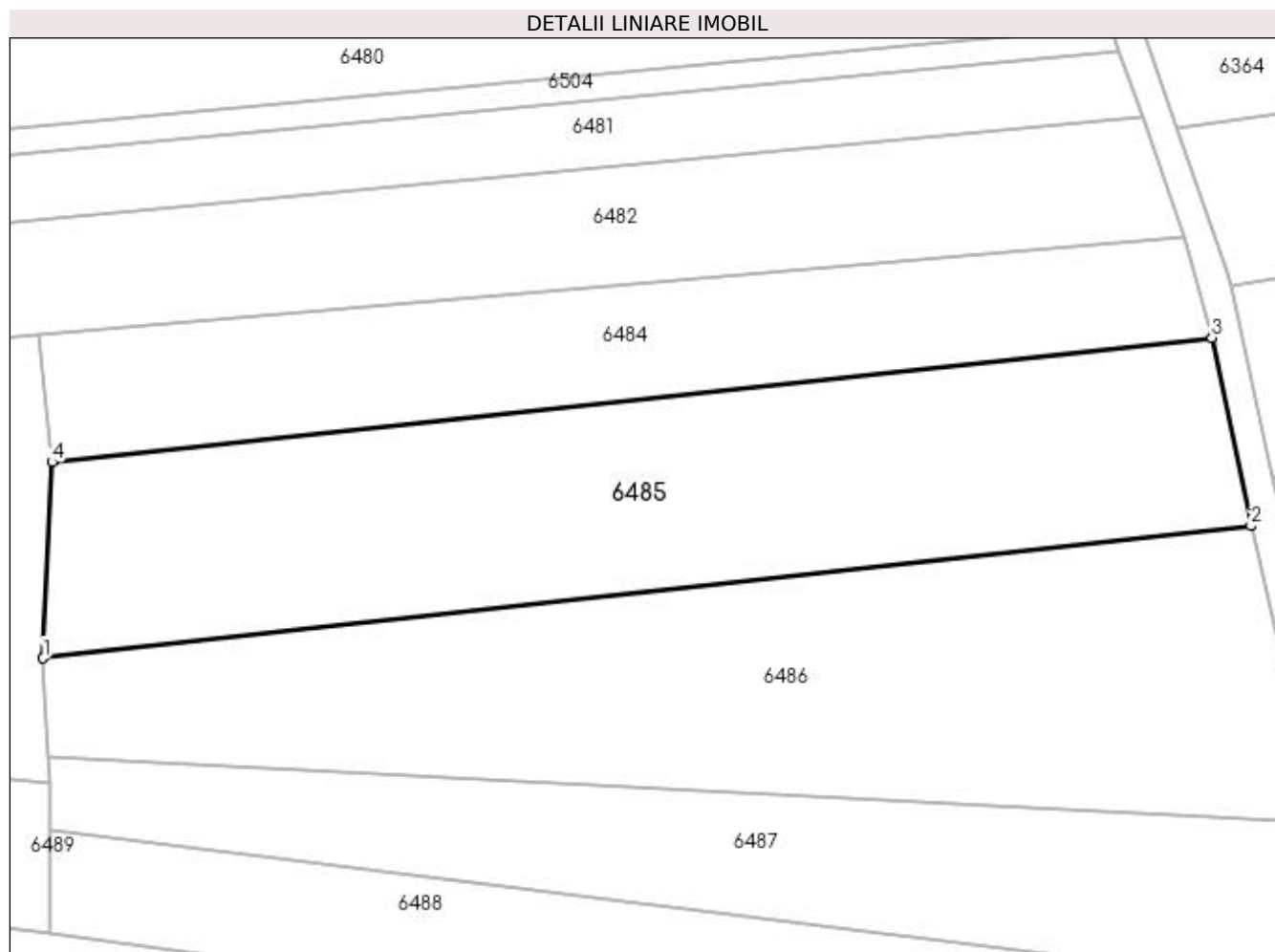
C. Partea III. SARCINI .

Inscrieri privind dezmembramintele dreptului de proprietate, drepturi reale de garanție și sarcini	Referințe
NU SUNT	

Anexa Nr. 1 La Partea I**Teren**

Nr cadastral	Suprafața (mp)*	Observații / Referințe
	2.065	

* Suprafața este determinată în planul de proiecție Stereo 70.

**Date referitoare la teren**

Crt	Categorie folosință	Intra vilan	Suprafața (mp)	Tarla	Parcelă	Nr. topo	Observații / Referințe
1	arabil	NU	2.065	70	1197	-	

Lungime Segmente

1) Valorile lungimilor segmentelor sunt obținute din proiecție în plan.

Punct început	X / Y	Punct sfârșit	X / Y	Lungime segment (** (m)
1	580.086,588 669.285,219	2	580.201,217 669.297,765	115.314
2	580.201,217 669.297,765	3	580.197,503 669.315,609	18.226
3	580.197,503 669.315,609	4	580.087,438 669.303,82	110.695
4	580.087,438 669.303,82	1	580.086,588 669.285,219	18.62

**** Lungimile segmentelor sunt determinate în planul de proiecție Stereo 70 și sunt rotunjite la 1 milimetru.**

***** Distanța dintre puncte este formată din segmente cumulate ce sunt mai mici decât valoarea 1 milimetru.**

**DATE DESPRE IMOBILUL NR. 6486**

Oficiul de Cadastru și Publicitate Imobiliară SUCEAVA
 Biroul de Cadastru și Publicitate Imobiliară Gura Humorului

A. Partea I. Descrierea imobilului

TEREN Extravilan

Adresa: Jud. Suceava

Nr. Crt	Nr cadastral Nr. topografic	Suprafața* (mp)	Observații / Referințe
A1		2.219	Sector cadastral:25 Teren neimprejmuit;

B. Partea II. Proprietari și acte

Inscrieri privitoare la dreptul de proprietate și alte drepturi reale		Referințe
6486 / 20/12/2023		
Act Normativ nr. 7, din 13/03/1996 emis de Parlamentul României;		
B1	Inscrierea provizorie, drept de PROPRIETATE, dobandit prin Lege, cota actuala 1/1, cota initiala 1/1 1) COMUNA BERCHIȘEȘTI, CIF:17527456	A1

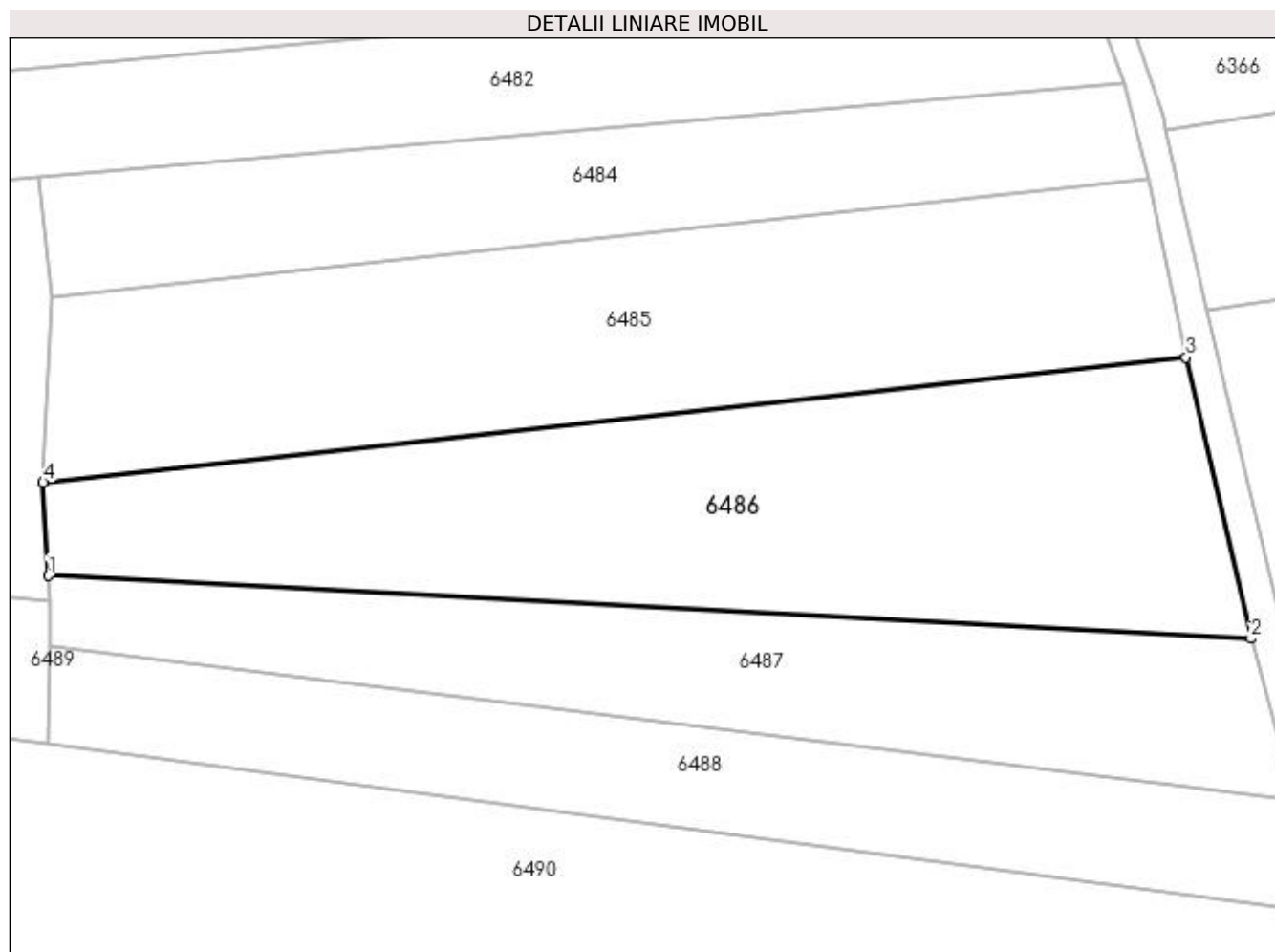
C. Partea III. SARCINI .

Inscrieri privind dezmembramintele dreptului de proprietate, drepturi reale de garanție și sarcini	Referințe
NU SUNT	

Anexa Nr. 1 La Partea I**Teren**

Nr cadastral	Suprafața (mp)*	Observații / Referințe
	2.219	

* Suprafața este determinată în planul de proiecție Stereo 70.

**Date referitoare la teren**

Crt	Categorie folosință	Intra vilan	Suprafața (mp)	Tarla	Parcelă	Nr. topo	Observații / Referințe
1	arabil	NU	2.219	70	1197	-	

Lungime Segmente

1) Valorile lungimilor segmentelor sunt obținute din proiecție în plan.

Punct început	X / Y	Punct sfârșit	X / Y	Lungime segment (** (m)
1	580.087,137 669.275,878	2	580.207,75 669.269,556	120.779
2	580.207,75 669.269,556	3	580.201,217 669.297,765	28.956
3	580.201,217 669.297,765	4	580.086,588 669.285,219	115.314
4	580.086,588 669.285,219	1	580.087,137 669.275,878	9.357

**** Lungimile segmentelor sunt determinate în planul de proiecție Stereo 70 și sunt rotunjite la 1 milimetru.**

***** Distanța dintre puncte este formată din segmente cumulate ce sunt mai mici decât valoarea 1 milimetru.**

**DATE DESPRE IMOBILUL NR. 6487**

Oficiul de Cadastru și Publicitate Imobiliară SUCEAVA
Biroul de Cadastru și Publicitate Imobiliară Gura Humorului

A. Partea I. Descrierea imobilului

TEREN Extravilan

Adresa: Jud. Suceava

Nr. Crt	Nr cadastral Nr. topografic	Suprafața* (mp)	Observații / Referințe
A1		1.398	Sector cadastral:25 Teren neimprejmuit;

B. Partea II. Proprietari și acte

Inscrieri privitoare la dreptul de proprietate și alte drepturi reale		Referințe
6487 / 20/12/2023		
Act Normativ nr. 7, din 13/03/1996 emis de Parlamentul României;		
B1	Inscrierea provizorie, drept de PROPRIETATE, dobandit prin Lege, cota actuala 1/1, cota initiala 1/1 1) COMUNA BERCHIȘEȘTI, CIF:17527456	A1

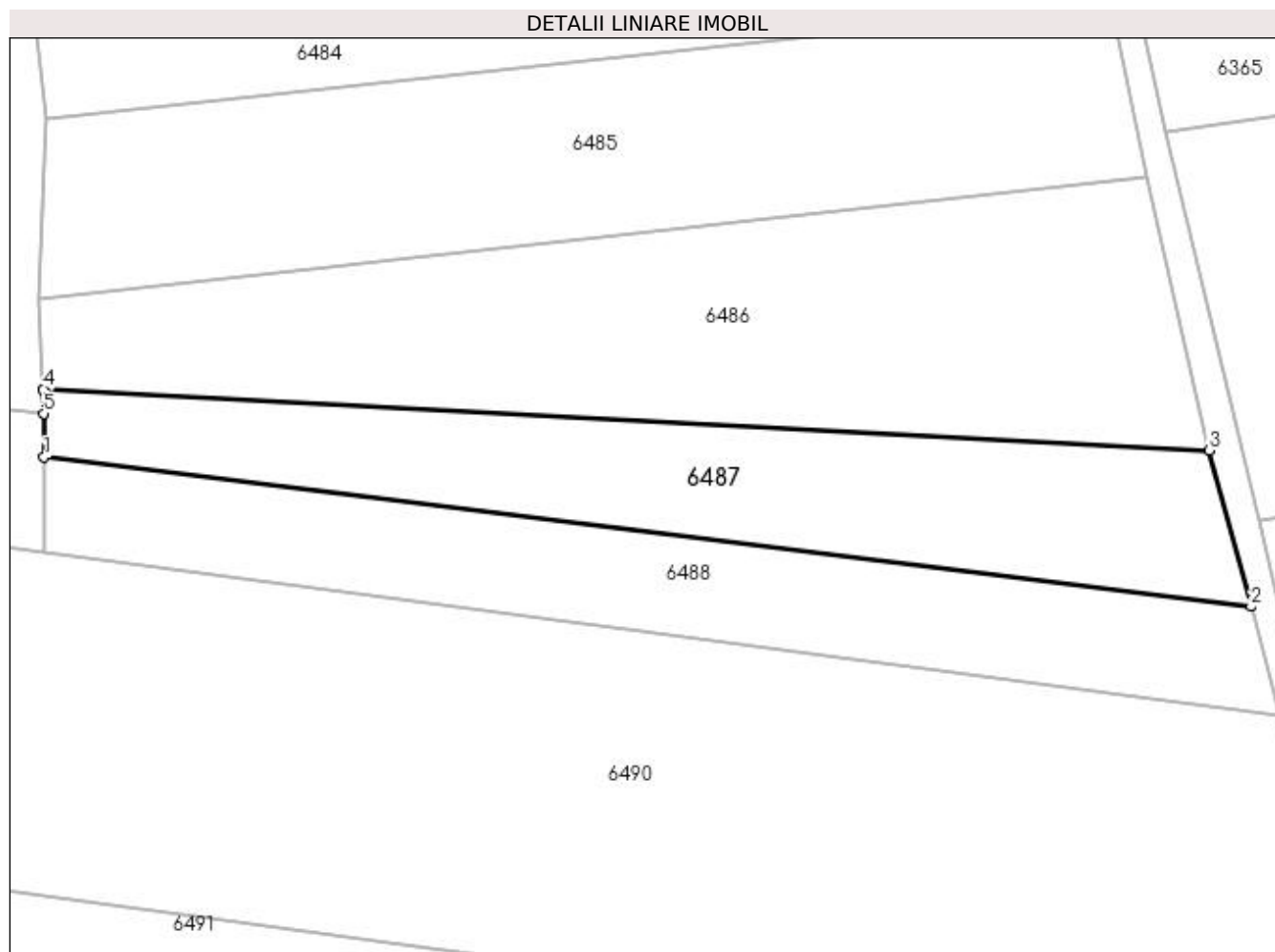
C. Partea III. SARCINI .

Inscrieri privind dezmembramintele dreptului de proprietate, drepturi reale de garanție și sarcini	Referințe
NU SUNT	

Anexa Nr. 1 La Partea I**Teren**

Nr cadastral	Suprafața (mp)*	Observații / Referințe
	1.398	

* Suprafața este determinată în planul de proiecție Stereo 70.

**Date referitoare la teren**

Crt	Categorie folosință	Intravilan	Suprafața (mp)	Tarla	Parcelă	Nr. topo	Observații / Referințe
1	arabil	NU	1.398	70	1197	-	

Lungime Segmente

1) Valorile lungimilor segmentelor sunt obținute din proiecție în plan.

Punct început	X / Y	Punct sfârșit	X / Y	Lungime segment (** (m)
1	580.087,249 669.268,85	2	580.212,063 669.253,412	125.765
2	580.212,063 669.253,412	3	580.207,75 669.269,556	16.71
3	580.207,75 669.269,556	4	580.087,137 669.275,878	120.779
4	580.087,137 669.275,878	5	580.087,177 669.273,371	2.507
5	580.087,177 669.273,371	1	580.087,249 669.268,85	4.522

**** Lungimile segmentelor sunt determinate în planul de proiecție Stereo 70 și sunt rotunjite la 1 milimetru.**

***** Distanța dintre puncte este formată din segmente cumulate ce sunt mai mici decât valoarea 1 milimetru.**

**DATE DESPRE IMOBILUL NR. 6488**

Oficiul de Cadastru și Publicitate Imobiliară SUCEAVA
Biroul de Cadastru și Publicitate Imobiliară Gura Humorului

A. Partea I. Descrierea imobilului

TEREN Extravilan

Adresa: Jud. Suceava

Nr. Crt	Nr cadastral Nr. topografic	Suprafața* (mp)	Observații / Referințe
A1		1.312	Sector cadastral:25 Teren neimprejmuit;

B. Partea II. Proprietari și acte

Inscrieri privitoare la dreptul de proprietate și alte drepturi reale		Referințe
6488 / 20/12/2023		
Act Normativ nr. 7, din 13/03/1996 emis de Parlamentul României;		
B1	Inscrierea provizorie, drept de PROPRIETATE, dobandit prin Lege, cota actuala 1/1, cota initiala 1/1 1) COMUNA BERCHIȘEȘTI, CIF:17527456	A1

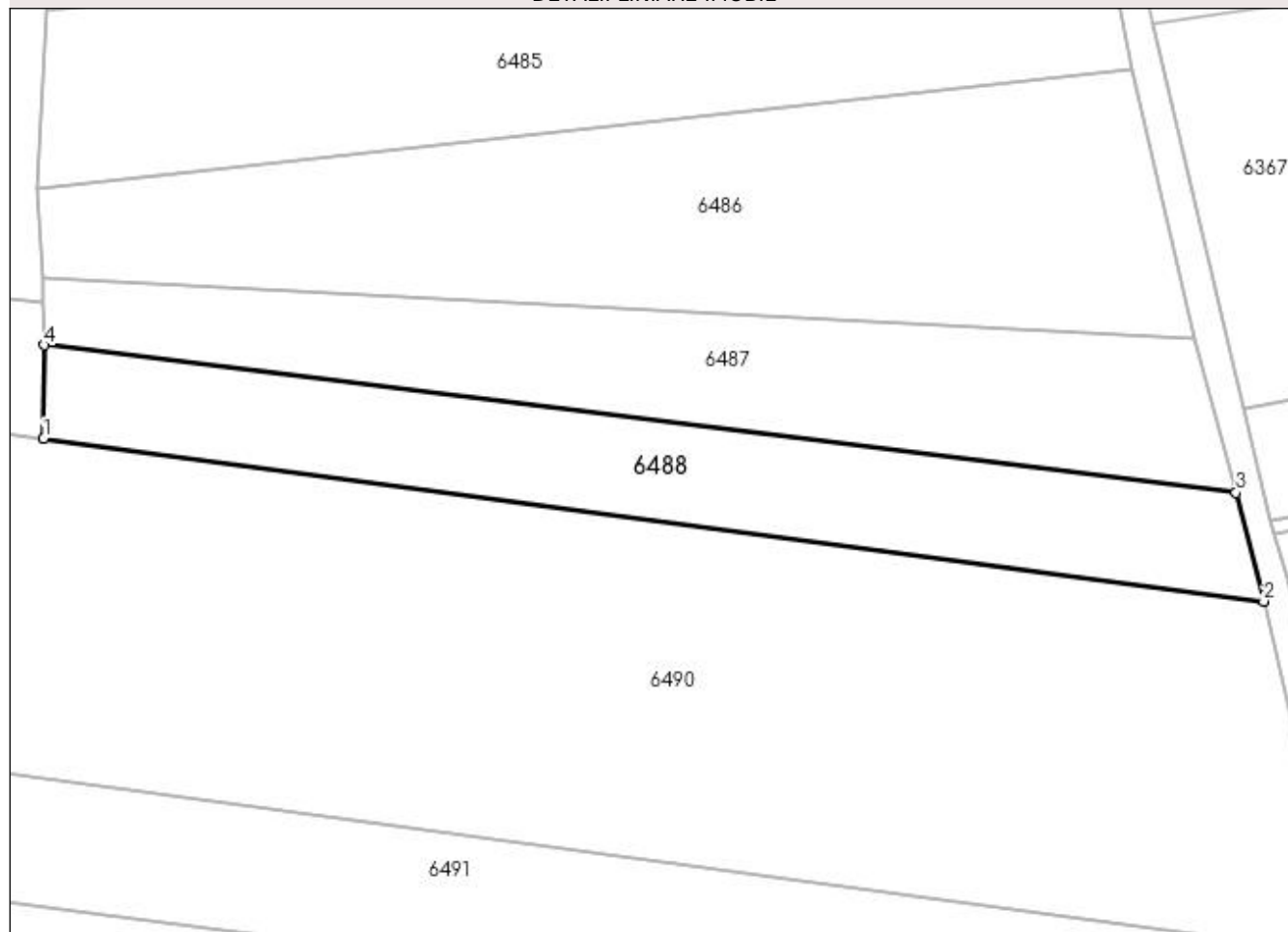
C. Partea III. SARCINI .

Inscrieri privind dezmembramintele dreptului de proprietate, drepturi reale de garanție și sarcini	Referințe
NU SUNT	

Anexa Nr. 1 La Partea I**Teren**

Nr cadastral	Suprafața (mp)*	Observații / Referințe
	1.312	

* Suprafața este determinată în planul de proiecție Stereo 70.

DETALII LINIARE IMOBIL**Date referitoare la teren**

Crt	Categorie folosință	Intra vilan	Suprafața (mp)	Tarla	Parcelă	Nr. topo	Observații / Referințe
1	arabil	NU	1.312	70	1197	-	

Lungime Segmente

1) Valorile lungimilor segmentelor sunt obținute din proiecție în plan.

Punct început	X / Y	Punct sfârșit	X / Y	Lungime segment (** (m)
1	580.087,172 669.259,065	2	580.214,967 669.242,058	128.922
2	580.214,967 669.242,058	3	580.212,063 669.253,412	11.719
3	580.212,063 669.253,412	4	580.087,249 669.268,85	125.765
4	580.087,249 669.268,85	1	580.087,172 669.259,065	9.785

**** Lungimile segmentelor sunt determinate în planul de proiecție Stereo 70 și sunt rotunjite la 1 milimetru.**

***** Distanța dintre puncte este formată din segmente cumulate ce sunt mai mici decât valoarea 1 milimetru.**

**DATE DESPRE IMOBILUL NR. 6489**

Oficiul de Cadastru și Publicitate Imobiliară SUCEAVA
Biroul de Cadastru și Publicitate Imobiliară Gura Humorului

A. Partea I. Descrierea imobilului

TEREN Extravilan

Adresa: Jud. Suceava

Nr. Crt	Nr cadastral Nr. topografic	Suprafața* (mp)	Observații / Referințe
A1		1.800	Sector cadastral:25 Teren neimprejmuit;

B. Partea II. Proprietari și acte

Inscrieri privitoare la dreptul de proprietate și alte drepturi reale		Referințe
6489 / 20/12/2023		
Act Normativ nr. 7, din 13/03/1996 emis de Parlamentul României;		
B1	Inscrierea provizorie, drept de PROPRIETATE, dobandit prin Lege, cota actuala 1/1, cota initiala 1/1 1) COMUNA BERCHIȘEȘTI, CIF:17527456	A1

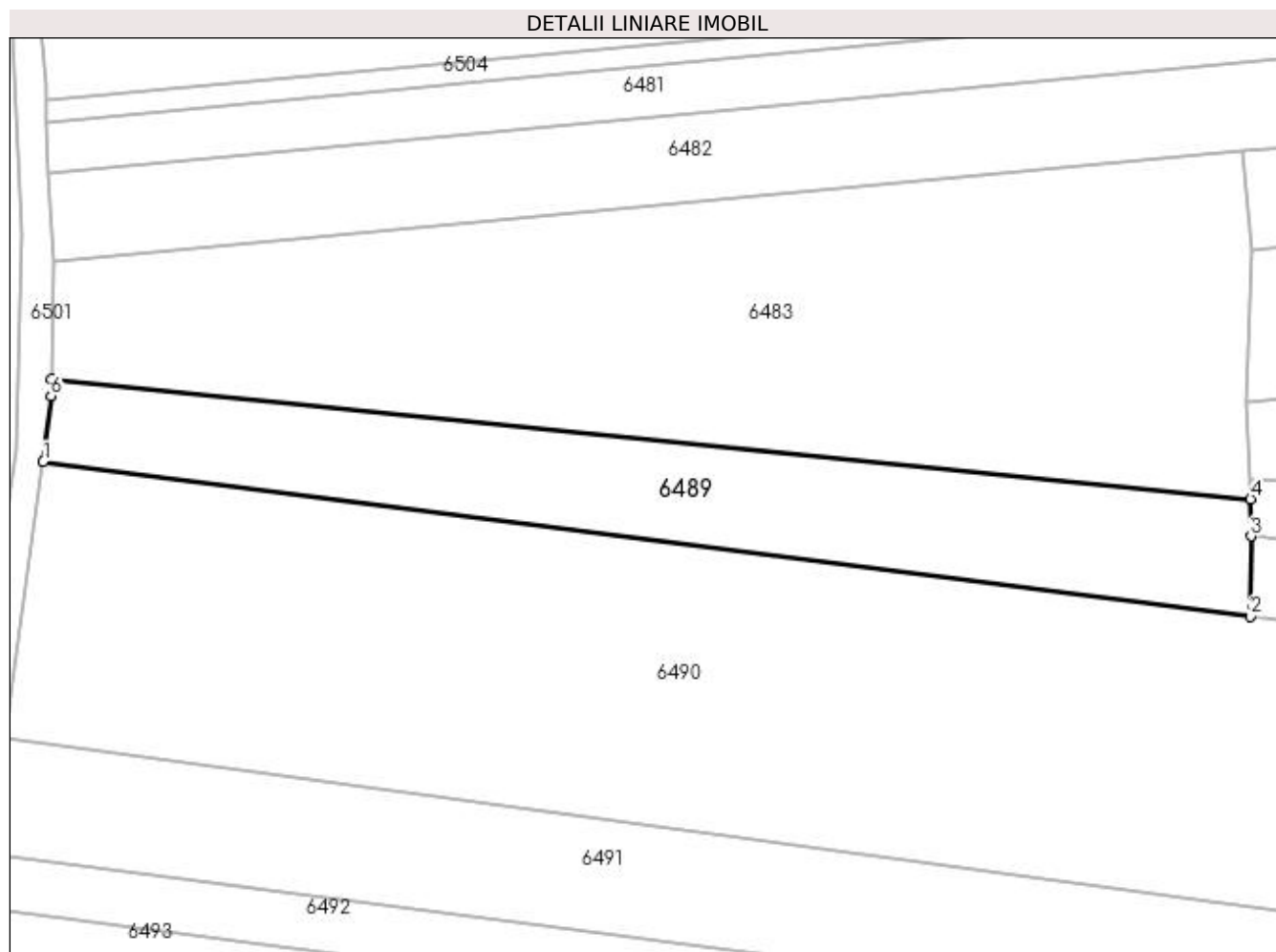
C. Partea III. SARCINI .

Inscrieri privind dezmembramintele dreptului de proprietate, drepturi reale de garanție și sarcini	Referințe
NU SUNT	

Anexa Nr. 1 La Partea I**Teren**

Nr cadastral	Suprafața (mp)*	Observații / Referințe
	1.800	

* Suprafața este determinată în planul de proiecție Stereo 70.

**Date referitoare la teren**

Crt	Categorie folosință	Intra vilan	Suprafața (mp)	Tarla	Parcelă	Nr. topo	Observații / Referințe
1	arabil	NU	1.800	70	1197	-	

Lungime Segmente

1) Valorile lungimilor segmentelor sunt obținute din proiecție în plan.

Punct început	X / Y	Punct sfârșit	X / Y	Lungime segment (** (m)
1	579.939,49 669.277,929	2	580.087,172 669.259,065	148.882
2	580.087,172 669.259,065	3	580.087,249 669.268,85	9.785
3	580.087,249 669.268,85	4	580.087,177 669.273,371	4.522
4	580.087,177 669.273,371	5	579.940,505 669.287,972	147.397
5	579.940,505 669.287,972	6	579.940,464 669.285,973	1.999

Punct început	X / Y	Punct sfârșit	X / Y	Lungime segment (** (m)
6	579.940,464 669.285,973	1	579.939,49 669.277,929	8.103

** Lungimile segmentelor sunt determinate în planul de proiecție Stereo 70 și sunt rotunjite la 1 milimetru.

*** Distanța dintre puncte este formată din segmente cumulate ce sunt mai mici decât valoarea 1 milimetru.

**DATE DESPRE IMOBILUL NR. 6490**

Oficiul de Cadastru și Publicitate Imobiliară SUCEAVA
 Biroul de Cadastru și Publicitate Imobiliară Gura Humorului

A. Partea I. Descrierea imobilului

TEREN Extravilan

Adresa: Jud. Suceava

Nr. Crt	Nr cadastral Nr. topografic	Suprafața* (mp)	Observații / Referințe
A1	30756	Din acte: 10.000 Masurata: 9.953	Sector cadastral:25 Teren neimprejmuit;

B. Partea II. Proprietari și acte

Inscrieri privitoare la dreptul de proprietate și alte drepturi reale	Referințe
22856 / 03/12/2021	
Act Notarial nr. contract de partaj nr. 2694, din 02/12/2021 emis de BIN Dumitru Mihaela;	
B8	A1
Intabulare, drept de PROPRIETATE, dobandit prin lesire Din Indiviziune, cota actuala 1/1, cota initiala 1/1 1) COJOCARIU MARIA-GABRIELA	

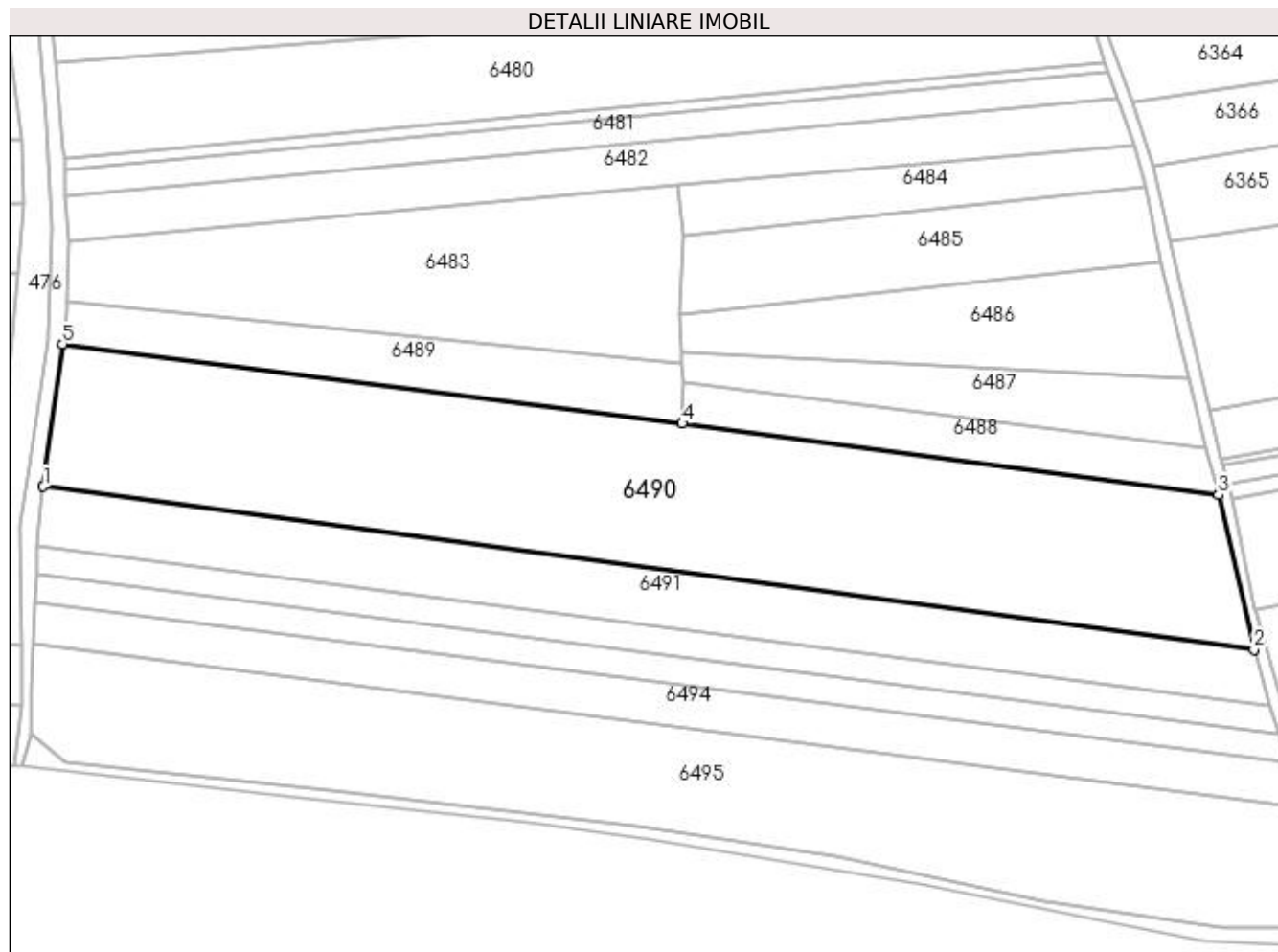
C. Partea III. SARCINI .

Inscrieri privind dezmembramintele dreptului de proprietate, drepturi reale de garanție și sarcini	Referințe
NU SUNT	

Anexa Nr. 1 La Partea I**Teren**

Nr cadastral	Suprafața (mp)*	Observații / Referințe
30756	Din acte: 10.000 Masurata: 9.953	

* Suprafața este determinată în planul de proiecție Stereo 70.

**Date referitoare la teren**

Crt	Categorie folosință	Intra vilan	Suprafața (mp)	Tarla	Parcelă	Nr. topo	Observații / Referințe
1	arabil	NU	9.953	70	1197	-	

Lungime Segmente

1) Valorile lungimilor segmentelor sunt obținute din proiecție în plan.

Punct început	X / Y	Punct sfârșit	X / Y	Lungime segment (** (m)
1	579.934,894 669.244,071	2	580.223,411 669.205,175	291.127
2	580.223,411 669.205,175	3	580.214,967 669.242,058	37.837
3	580.214,967 669.242,058	4	580.087,172 669.259,065	128.922
4	580.087,172 669.259,065	5	579.939,49 669.277,929	148.882
5	579.939,49 669.277,929	1	579.934,894 669.244,071	34.169

**** Lungimile segmentelor sunt determinate în planul de proiecție Stereo 70 și sunt rotunjite la 1 milimetru.**

***** Distanța dintre puncte este formată din segmente cumulate ce sunt mai mici decât valoarea 1 milimetru.**

**DATE DESPRE IMOBILUL NR. 6491**

Oficiul de Cadastru și Publicitate Imobiliară SUCEAVA
 Biroul de Cadastru și Publicitate Imobiliară Gura Humorului

A. Partea I. Descrierea imobilului

TEREN Extravilan

Adresa: Jud. Suceava

Nr. Crt	Nr cadastral Nr. topografic	Suprafața* (mp)	Observații / Referințe
A1		Din acte: 4.100 Masurata: 3.918	Sector cadastral:25 Teren neimprejmuit; diferența de suprafață nu s-a găsit la măsurători

B. Partea II. Proprietari și acte

Inscrieri privitoare la dreptul de proprietate și alte drepturi reale		Referințe
6491 / 20/12/2023		
Act Administrativ nr. 974, din 10/07/1995 emis de Comisia Județeană Suceava;		
B1	Intabulare, drept de PROPRIETATE, dobândit prin Reconstituire, cota actuala 1/1, cota initiala 1/1 1) BUTA ILIE PETRU <i>OBSERVATII: lipsă CNP proprietar Buta Ilie Petru</i>	A1

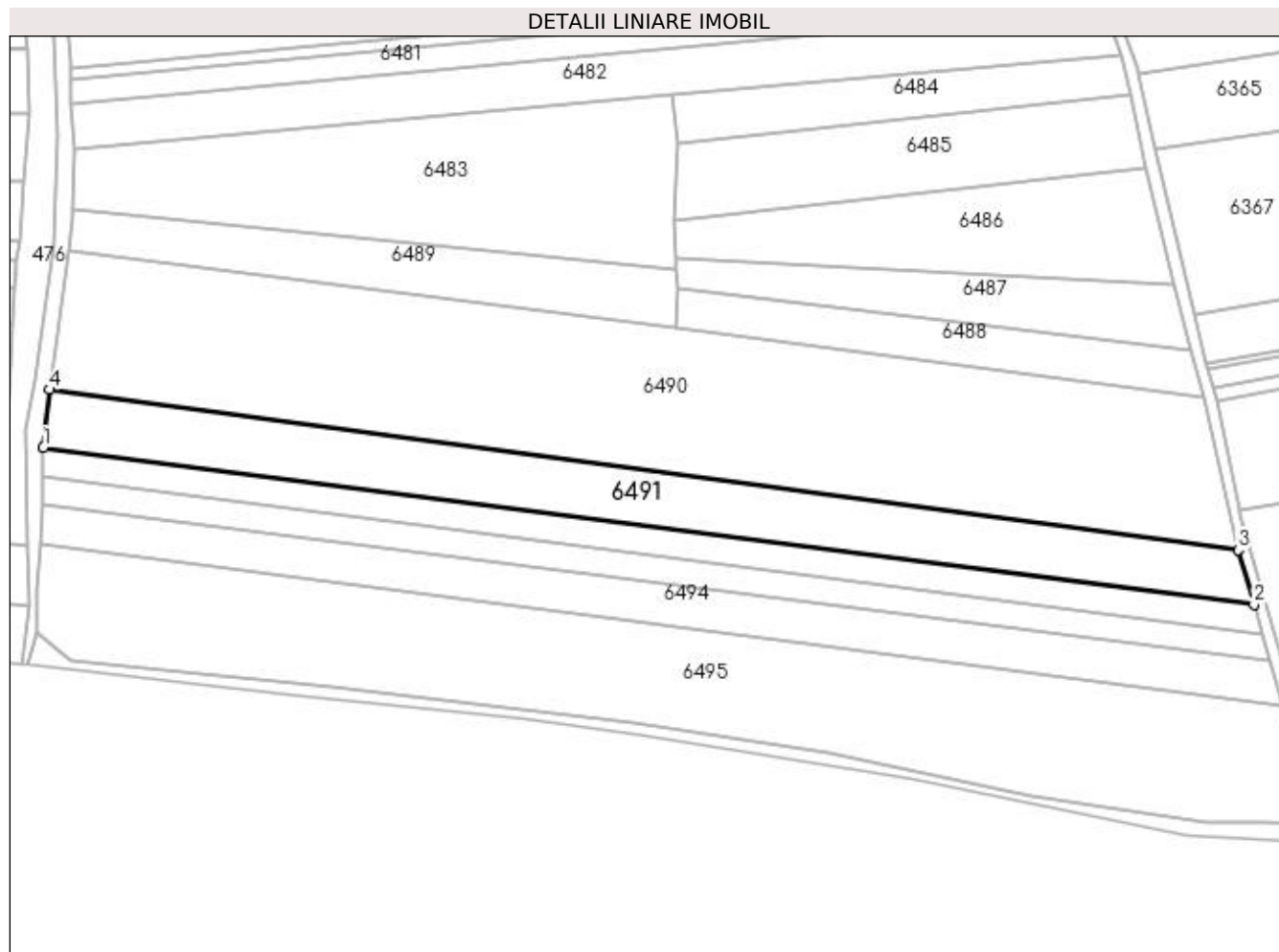
C. Partea III. SARCINI .

Inscrieri privind dezmembramintele dreptului de proprietate, drepturi reale de garanție și sarcini	Referințe
NU SUNT	

Anexa Nr. 1 La Partea I**Teren**

Nr cadastral	Suprafața (mp)*	Observații / Referințe
	Din acte: 4.100 Masurata: 3.918	diferența de suprafață nu s-a găsit la măsurători

* Suprafața este determinată în planul de proiecție Stereo 70.

**Date referitoare la teren**

Crt	Categorie folosință	Intra vilan	Suprafața (mp)	Tarla	Parcelă	Nr. topo	Observații / Referințe
1	arabil	NU	3.918	70	1197	-	loc numit Hotar Brăești

Lungime Segmente

1) Valorile lungimilor segmentelor sunt obținute din proiecție în plan.

Punct început	X / Y	Punct sfârșit	X / Y	Lungime segment (** (m)
1	579.933,4 669.230,032	2	580.227,289 669.191,991	296.341
2	580.227,289 669.191,991	3	580.223,411 669.205,175	13.743
3	580.223,411 669.205,175	4	579.934,894 669.244,071	291.127
4	579.934,894 669.244,071	1	579.933,4 669.230,032	14.118

**** Lungimile segmentelor sunt determinate în planul de proiecție Stereo 70 și sunt rotunjite la 1 milimetru.**

***** Distanța dintre puncte este formată din segmente cumulate ce sunt mai mici decât valoarea 1 milimetru.**

**DATE DESPRE IMOBILUL NR. 6492**

Oficiul de Cadastru și Publicitate Imobiliară SUCEAVA
Biroul de Cadastru și Publicitate Imobiliară Gura Humorului

A. Partea I. Descrierea imobilului

TEREN Extravilan

Adresa: Jud. Suceava

Nr. Crt	Nr cadastral Nr. topografic	Suprafața* (mp)	Observații / Referințe
A1		2.000	Sector cadastral:25 Teren neimprejmuit;

B. Partea II. Proprietari și acte

Inscrieri privitoare la dreptul de proprietate și alte drepturi reale		Referințe
6492 / 20/12/2023		
Act Normativ nr. 7, din 13/03/1996 emis de Parlamentul României;		
B1	Inscrierea provizorie, drept de PROPRIETATE, dobandit prin Lege, cota actuala 1/1, cota initiala 1/1 1) COMUNA BERCHIȘEȘTI, CIF:17527456	A1

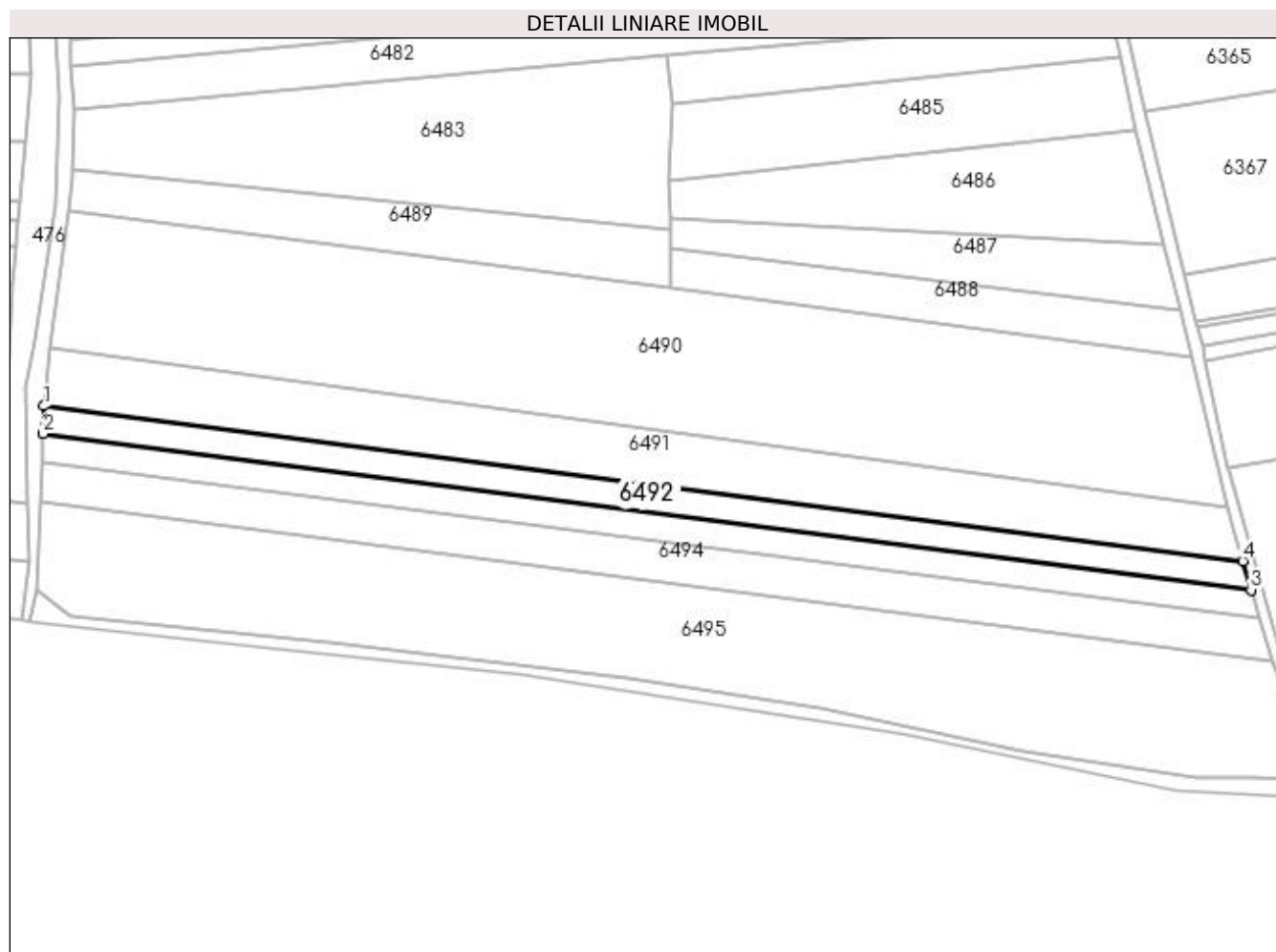
C. Partea III. SARCINI .

Inscrieri privind dezmembramintele dreptului de proprietate, drepturi reale de garanție și sarcini	Referințe
NU SUNT	

Anexa Nr. 1 La Partea I**Teren**

Nr cadastral	Suprafața (mp)*	Observații / Referințe
	2.000	

* Suprafața este determinată în planul de proiecție Stereo 70.

**Date referitoare la teren**

Crt	Categorie folosință	Intra vilan	Suprafața (mp)	Tarla	Parcelă	Nr. topo	Observații / Referințe
1	arabil	NU	2.000	70	1197	-	

Lungime Segmente

1) Valorile lungimilor segmentelor sunt obținute din proiecție în plan.

Punct început	X / Y	Punct sfârșit	X / Y	Lungime segment (** (m)
1	579.933,4 669.230,032	2	579.933,244 669.223,273	6.761
2	579.933,244 669.223,273	3	580.229,357 669.184,943	298.583
3	580.229,357 669.184,943	4	580.227,289 669.191,991	7.345
4	580.227,289 669.191,991	1	579.933,4 669.230,032	296.341

**** Lungimile segmentelor sunt determinate în planul de proiecție Stereo 70 și sunt rotunjite la 1 milimetru.**

***** Distanța dintre puncte este formată din segmente cumulate ce sunt mai mici decât valoarea 1 milimetru.**

**DATE DESPRE IMOBILUL NR. 6493**

Oficiul de Cadastru și Publicitate Imobiliară SUCEAVA
 Biroul de Cadastru și Publicitate Imobiliară Gura Humorului

A. Partea I. Descrierea imobilului

TEREN Extravilan

Adresa: Jud. Suceava

Nr. Crt	Nr cadastral Nr. topografic	Suprafața* (mp)	Observații / Referințe
A1		2.000	Sector cadastral:25 Teren neimprejmuit;

B. Partea II. Proprietari și acte

Inscrieri privitoare la dreptul de proprietate și alte drepturi reale		Referințe
6493 / 20/12/2023		
Act Normativ nr. 7, din 13/03/1996 emis de Parlamentul României;		
B1	Inscrierea provizorie, drept de PROPRIETATE, dobandit prin Lege, cota actuala 1/1, cota initiala 1/1 1) COMUNA BERCHIȘEȘTI, CIF:17527456	A1

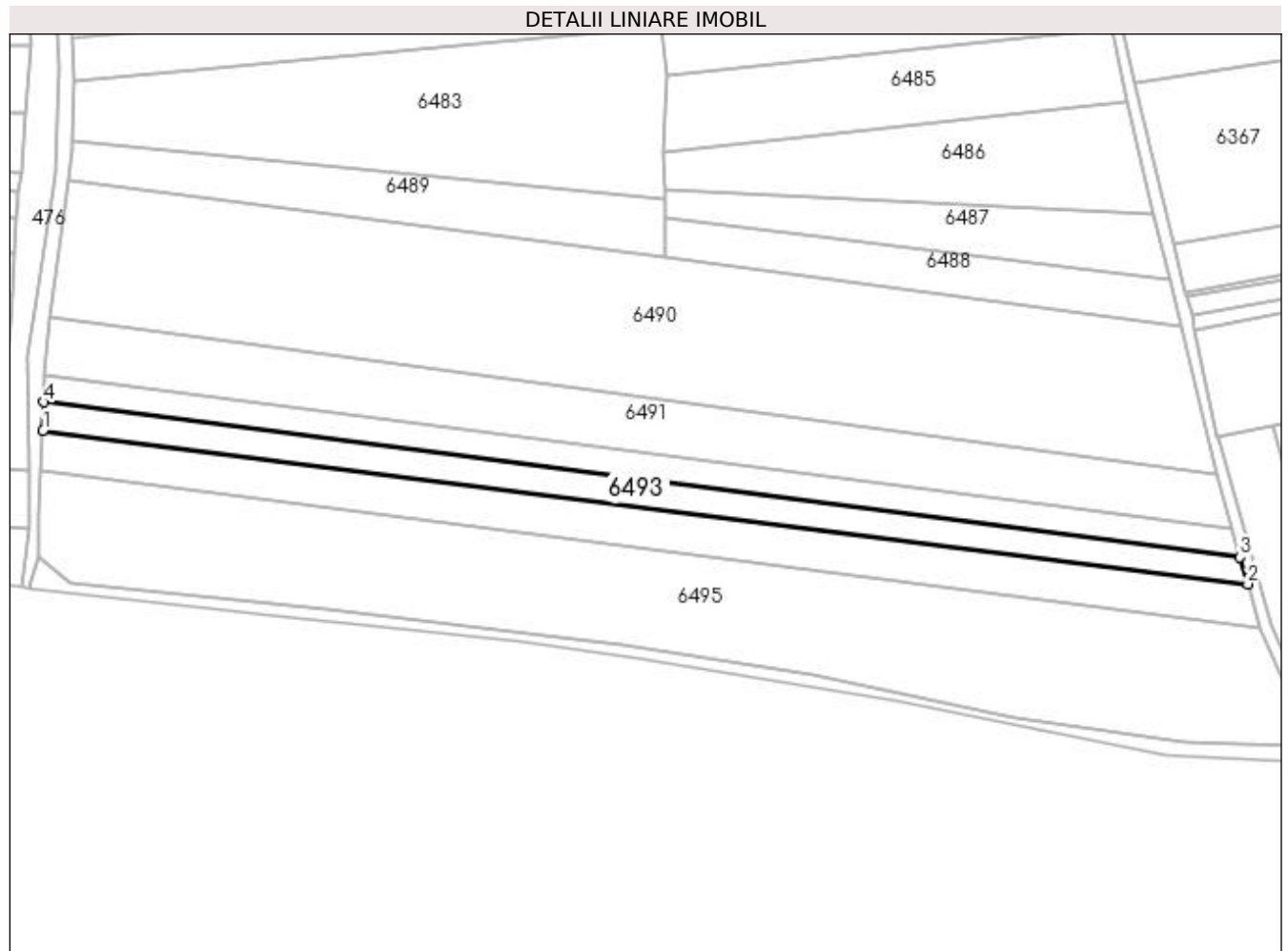
C. Partea III. SARCINI .

Inscrieri privind dezmembramintele dreptului de proprietate, drepturi reale de garanție și sarcini	Referințe
NU SUNT	

Anexa Nr. 1 La Partea I**Teren**

Nr cadastral	Suprafața (mp)*	Observații / Referințe
	2.000	

* Suprafața este determinată în planul de proiecție Stereo 70.

**Date referitoare la teren**

Crt	Categorie folosință	Intra vilan	Suprafața (mp)	Tarla	Parcelă	Nr. topo	Observații / Referințe
1	arabil	NU	2.000	70	1197	-	

Lungime Segmente

1) Valorile lungimilor segmentelor sunt obținute din proiecție în plan.

Punct început	X / Y	Punct sfârșit	X / Y	Lungime segment (** (m)
1	579.933,083 669.216,262	2	580.231,317 669.178,263	300.645
2	580.231,317 669.178,263	3	580.229,357 669.184,943	6.962
3	580.229,357 669.184,943	4	579.933,244 669.223,273	298.583
4	579.933,244 669.223,273	1	579.933,083 669.216,262	7.013

**** Lungimile segmentelor sunt determinate în planul de proiecție Stereo 70 și sunt rotunjite la 1 milimetru.**

***** Distanța dintre puncte este formată din segmente cumulate ce sunt mai mici decât valoarea 1 milimetru.**

**DATE DESPRE IMOBILUL NR. 6494**

Oficiul de Cadastru și Publicitate Imobiliară SUCEAVA
Biroul de Cadastru și Publicitate Imobiliară Gura Humorului

A. Partea I. Descrierea imobilului

TEREN Extravilan

Adresa: Jud. Suceava

Nr. Crt	Nr cadastral Nr. topografic	Suprafața* (mp)	Observații / Referințe
A1		3.033	Sector cadastral:25 Teren neimprejmuit;

B. Partea II. Proprietari și acte

Inscrieri privitoare la dreptul de proprietate și alte drepturi reale		Referințe
6494 / 20/12/2023		
Act Normativ nr. 7, din 13/03/1996 emis de Parlamentul României;		
B1	Inscrierea provizorie, drept de PROPRIETATE, dobandit prin Lege, cota actuala 1/1, cota initiala 1/1 1) COMUNA BERCHIȘEȘTI, CIF:17527456	A1

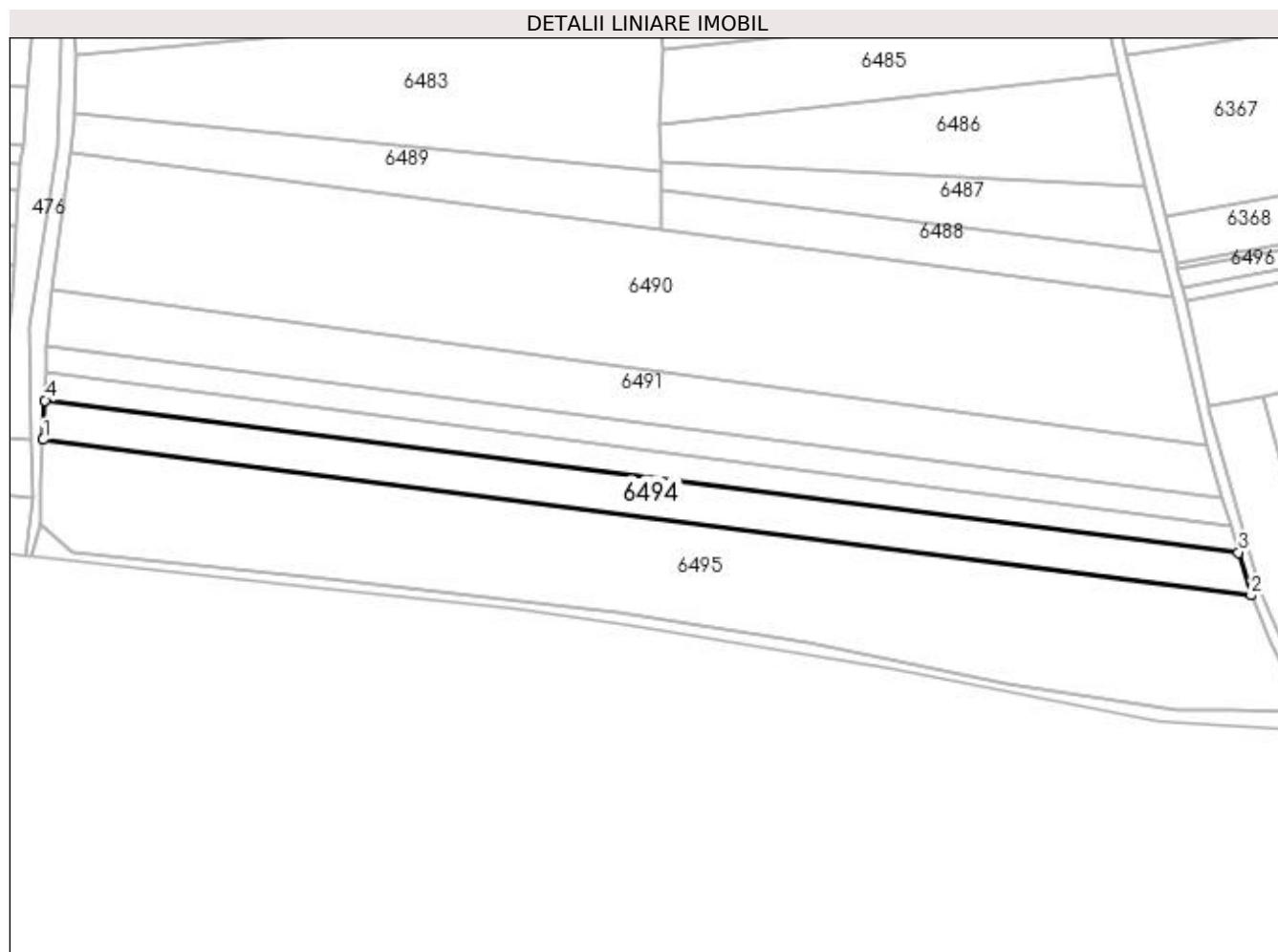
C. Partea III. SARCINI .

Inscrieri privind dezmembramintele dreptului de proprietate, drepturi reale de garanție și sarcini	Referințe
NU SUNT	

Anexa Nr. 1 La Partea I**Teren**

Nr cadastral	Suprafața (mp)*	Observații / Referințe
	3.033	

* Suprafața este determinată în planul de proiecție Stereo 70.

**Date referitoare la teren**

Crt	Categorie folosință	Intra vilan	Suprafața (mp)	Tarla	Parcelă	Nr. topo	Observații / Referințe
1	arabil	NU	3.033	70	1197	-	

Lungime Segmente

1) Valorile lungimilor segmentelor sunt obținute din proiecție în plan.

Punct început	X / Y	Punct sfârșit	X / Y	Lungime segment (** (m)
1	579.932,603 669.206,444	2	580.234,466 669.167,519	304.362
2	580.234,466 669.167,519	3	580.231,317 669.178,263	11.196
3	580.231,317 669.178,263	4	579.933,083 669.216,262	300.645
4	579.933,083 669.216,262	1	579.932,603 669.206,444	9.83

**** Lungimile segmentelor sunt determinate în planul de proiecție Stereo 70 și sunt rotunjite la 1 milimetru.**

***** Distanța dintre puncte este formată din segmente cumulate ce sunt mai mici decât valoarea 1 milimetru.**

**DATE DESPRE IMOBILUL NR. 6495**

Oficiul de Cadastru și Publicitate Imobiliară SUCEAVA
Biroul de Cadastru și Publicitate Imobiliară Gura Humorului

A. Partea I. Descrierea imobilului

TEREN Extravilan

Adresa: Jud. Suceava

Nr. Crt	Nr cadastral Nr. topografic	Suprafața* (mp)	Observații / Referințe
A1	32387	8.309	Sector cadastral:25 Teren neimprejmit;

B. Partea II. Proprietari și acte

Inscrieri privitoare la dreptul de proprietate și alte drepturi reale		Referințe
10710 / 14/09/2020		
Act Administrativ nr. 4764, din 23/07/2020 emis de PRIMARIA COMUNEI BERCHISESTI (act notarial nr declaratia nr. 2170 din 23.07.2020, emis de NP MARIA APOSTOL);		
B1	in temeiul art 41 alin (8) din Legea 7/1996 a cadastrului și publicitatii imobiliare, republicata , cu modificarile și completările ulterioare, se noteaza posesia 1) ILENEI ION 2) ILENEI MARIANA	A1
6495 / 20/12/2023		
Act Normativ nr. 7, din 13/03/1996 emis de Parlamentul Romaniei;		
B2	Intabulare, drept de PROPRIETATE, dobandit prin Lege, cota actuala 1/1 1) NEIDENTIFICAT NEIDENTIFICAT	A1

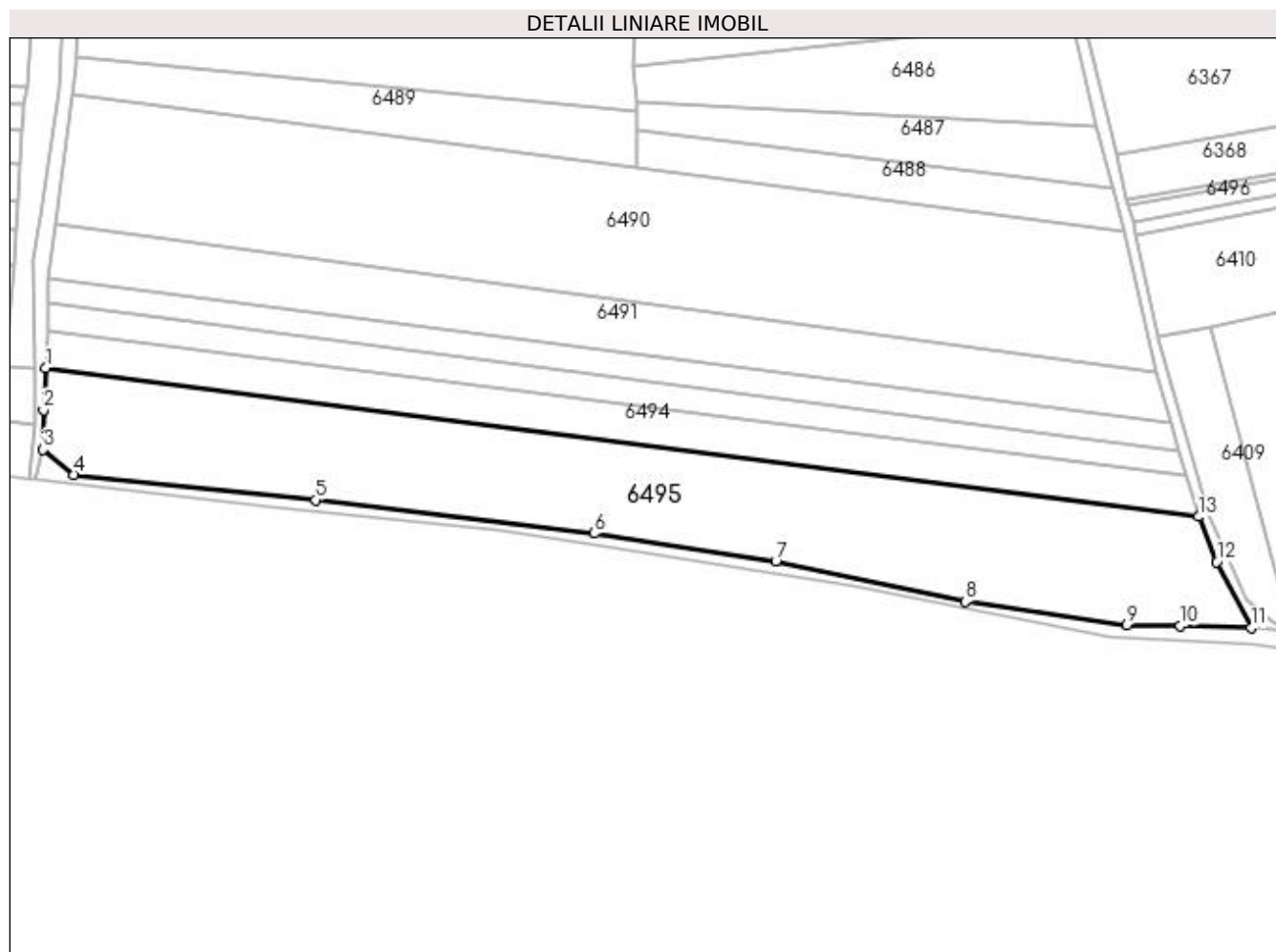
C. Partea III. SARCINI .

Inscrieri privind dezmembramintele dreptului de proprietate, drepturi reale de garanție și sarcini	Referințe
NU SUNT	

Anexa Nr. 1 La Partea I**Teren**

Nr cadastral	Suprafața (mp)*	Observații / Referințe
32387	8.309	

* Suprafața este determinată în planul de proiecție Stereo 70.

**Date referitoare la teren**

Crt	Categorie folosință	Intra vilan	Suprafața (mp)	Tarla	Parcelă	Nr. topo	Observații / Referințe
1	arabil	NU	8.309	70	1197	-	Nematerializat

Lungime Segmente

1) Valorile lungimilor segmentelor sunt obținute din proiecție în plan.

Punct început	X / Y	Punct sfârșit	X / Y	Lungime segment (** (m)
1	579.932,603 669.206,444	2	579.932,012 669.195,501	10.959
2	579.932,012 669.195,501	3	579.931,88 669.185,143	10.359
3	579.931,88 669.185,143	4	579.939,948 669.178,523	10.436
4	579.939,948 669.178,523	5	580.003,324 669.171,876	63.724
5	580.003,324 669.171,876	6	580.076,258 669.163,147	73.455

Punct început	X / Y	Punct sfârșit	X / Y	Lungime segment (** (m)
6	580.076,258 669.163,147	7	580.123,788 669.155,89	48.081
7	580.123,788 669.155,89	8	580.173,408 669.145,261	50.746
8	580.173,408 669.145,261	9	580.215,751 669.139,118	42.786
9	580.215,751 669.139,118	10	580.229,753 669.138,934	14.003
10	580.229,753 669.138,934	11	580.248,249 669.138,404	18.504
11	580.248,249 669.138,404	12	580.239,217 669.155,716	19.526
12	580.239,217 669.155,716	13	580.234,466 669.167,519	12.723
13	580.234,466 669.167,519	1	579.932,603 669.206,444	304.362

** Lungimile segmentelor sunt determinate în planul de proiecție Stereo 70 și sunt rotunjite la 1 milimetru.

*** Distanța dintre puncte este formată din segmente cumulate ce sunt mai mici decât valoarea 1 milimetru.

**DATE DESPRE IMOBILUL NR. 6496**

Oficiul de Cadastru și Publicitate Imobiliară SUCEAVA
Biroul de Cadastru și Publicitate Imobiliară Gura Humorului

A. Partea I. Descrierea imobilului

TEREN Extravilan

Adresa: Jud. Suceava

Nr. Crt	Nr cadastral Nr. topografic	Suprafața* (mp)	Observații / Referințe
A1		619	Sector cadastral:25 Teren neimprejmuit;

B. Partea II. Proprietari și acte

Inscrieri privitoare la dreptul de proprietate și alte drepturi reale		Referințe
6496 / 20/12/2023		
Act Normativ nr. 7, din 13/03/1996 emis de Parlamentul României;		
B1	Inscrierea provizorie, drept de PROPRIETATE, dobandit prin Lege, cota actuala 1/1, cota initiala 1/1 1) COMUNA BERCHIȘEȘTI, CIF:17527456	A1

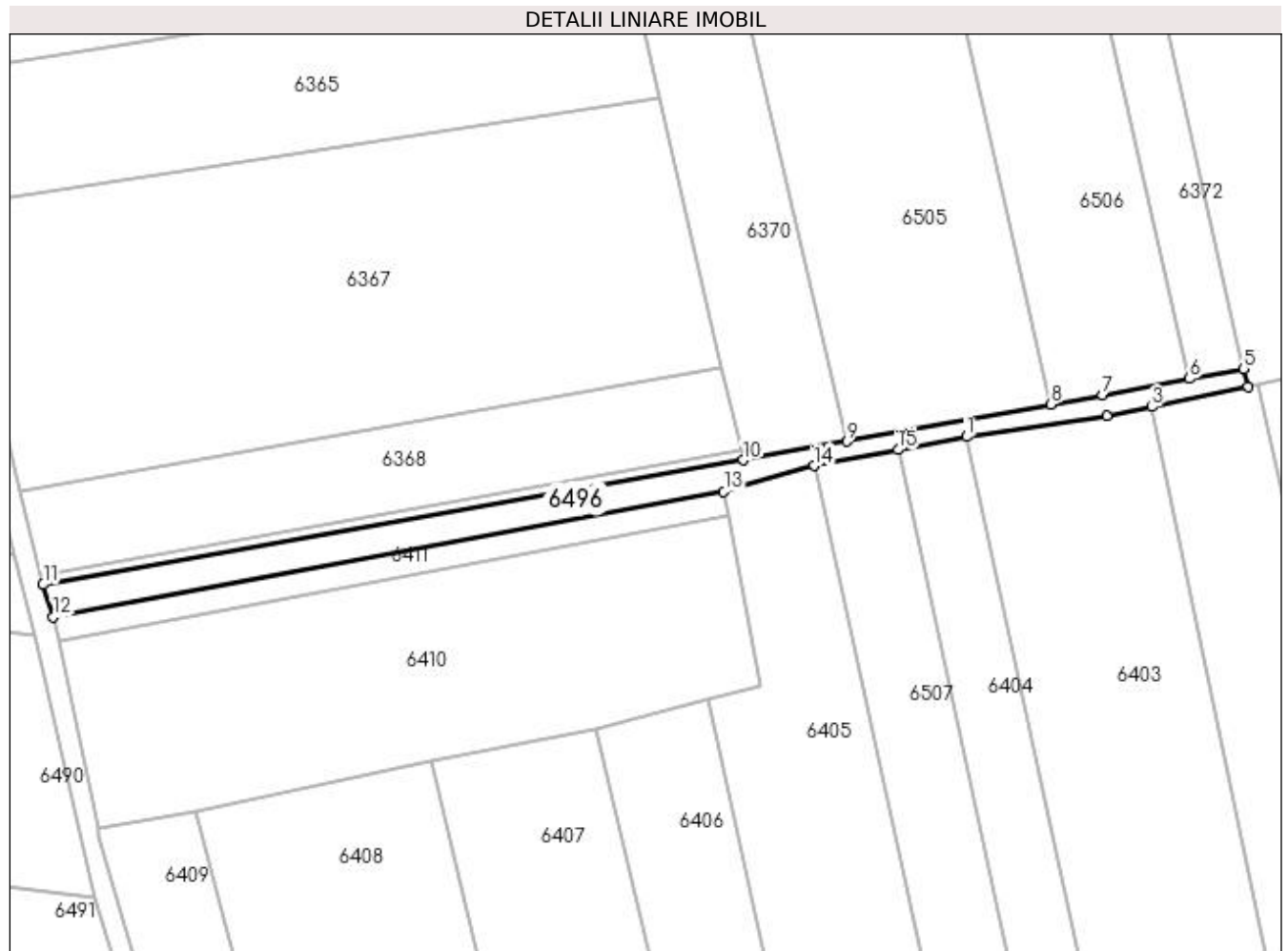
C. Partea III. SARCINI .

Inscrieri privind dezmembramintele dreptului de proprietate, drepturi reale de garanție și sarcini	Referințe
NU SUNT	

Anexa Nr. 1 La Partea I**Teren**

Nr cadastral	Suprafața (mp)*	Observații / Referințe
	619	

* Suprafața este determinată în planul de proiecție Stereo 70.

**Date referitoare la teren**

Crt	Categorie folosință	Intra vilan	Suprafața (mp)	Tarla	Parcelă	Nr. topo	Observații / Referințe
1	drum	NU	619	69	1193	-	

Lungime Segmente

1) Valorile lungimilor segmentelor sunt obținute din proiecție în plan.

Punct început	X / Y	Punct sfârșit	X / Y	Lungime segment (** (m)
1	580.345,843 669.269,927	2	580.365,528 669.272,899	19.908
2	580.365,528 669.272,899	3	580.371,854 669.274,124	6.444
3	580.371,854 669.274,124	4	580.385,338 669.276,957	13.778
4	580.385,338 669.276,957	5	580.384,784 669.279,437	2.541
5	580.384,784 669.279,437	6	580.377,163 669.278,069	7.743

Punct început	X / Y	Punct sfârşit	X / Y	Lungime segment (** (m)
6	580.377,163 669.278,069	7	580.364,935 669.275,793	12.438
7	580.364,935 669.275,793	8	580.357,642 669.274,472	7.412
8	580.357,642 669.274,472	9	580.328,973 669.269,277	29.136
9	580.328,973 669.269,277	10	580.314,427 669.266,641	14.783
10	580.314,427 669.266,641	11	580.216,053 669.249,164	99.914
11	580.216,053 669.249,164	12	580.217,486 669.244,606	4.778
12	580.217,486 669.244,606	13	580.311,724 669.262,229	95.872
13	580.311,724 669.262,229	14	580.324,407 669.265,852	13.19
14	580.324,407 669.265,852	15	580.336,207 669.268,095	12.011
15	580.336,207 669.268,095	1	580.345,843 669.269,927	9.809

** Lungimile segmentelor sunt determinate în planul de proiecție Stereo 70 și sunt rotunjite la 1 milimetru.

*** Distanța dintre puncte este formată din segmente cumulate ce sunt mai mici decât valoarea 1 milimetru.

**DATE DESPRE IMOBILUL NR. 6497**

Oficiul de Cadastru și Publicitate Imobiliară SUCEAVA
 Biroul de Cadastru și Publicitate Imobiliară Gura Humorului

A. Partea I. Descrierea imobilului

TEREN Extravilan

Adresa: Jud. Suceava

Nr. Crt	Nr cadastral Nr. topografic	Suprafața* (mp)	Observații / Referințe
A1		1.038	Sector cadastral:25 Teren neimprejmuit;

B. Partea II. Proprietari și acte

Inscrieri privitoare la dreptul de proprietate și alte drepturi reale		Referințe
6497 / 20/12/2023		
Act Normativ nr. 7, din 13/03/1996 emis de Parlamentul României;		
B1	Inscrierea provizorie, drept de PROPRIETATE, dobandit prin Lege, cota actuala 1/1, cota initiala 1/1 1) COMUNA BERCHIȘEȘTI, CIF:17527456	A1

C. Partea III. SARCINI .

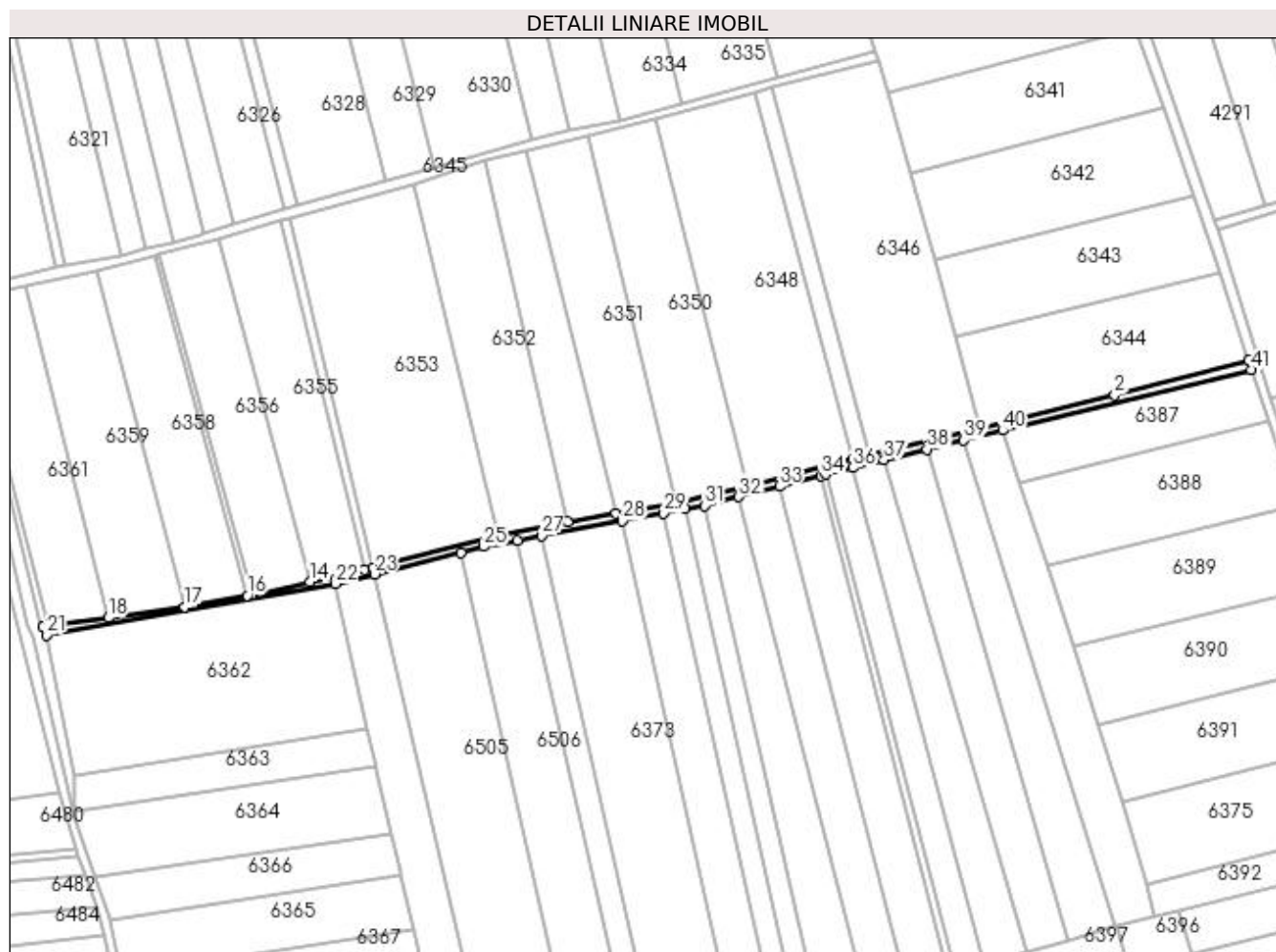
Inscrieri privind dezmembramintele dreptului de proprietate, drepturi reale de garanție și sarcini	Referințe
NU SUNT	

Anexa Nr. 1 La Partea I

Teren

Nr cadastral	Suprafața (mp)*	Observații / Referințe
	1.038	

* Suprafața este determinată în planul de proiecție Stereo 70.



Date referitoare la teren

Crt	Categorie folosință	Intra vilan	Suprafața (mp)	Tarla	Parcelă	Nr. topo	Observații / Referințe
1	drum	NU	1.038	69	1188, 1193	-	

Lungime Segmente

1) Valorile lungimilor segmentelor sunt obținute din proiecție în plan.

Punct început	X / Y	Punct sfârșit	X / Y	Lungime segment	Punct început	X / Y	Punct sfârșit	X / Y	Lungime segment	Punct început	X / Y	Punct sfârșit	X / Y	Lungime segment
1	580.587,269 669.511,409	2	580.541,666 669.499,776	47.063	2	580.541,666 669.499,776	3	580.495,932 669.488,24	47.166	3	580.495,932 669.488,24	4	580.458,11 669.479,231	38.88
4	580.458,11 669.479,231	5	580.452,475 669.477,889	5.793	5	580.452,475 669.477,889	6	580.416,257 669.468,536	37.406	6	580.416,257 669.468,536	7	580.404,137 669.465,73	12.441
7	580.404,137 669.465,73	8	580.392,066 669.463,028	12.37	8	580.392,066 669.463,028	9	580.371,8 669.459,385	20.591	9	580.371,8 669.459,385	10	580.355,327 669.456,424	16.737
10	580.355,327 669.456,424	11	580.331,41 669.451,812	24.358	11	580.331,41 669.451,812	12	580.288,825 669.440,998	43.937	12	580.288,825 669.440,998	13	580.285,941 669.440,337	2.959
13	580.285,941 669.440,337	14	580.267,399 669.436,09	19.022	14	580.267,399 669.436,09	15	580.247,563 669.431,67	20.322	15	580.247,563 669.431,67	16	580.246,126 669.431,409	1.461
16	580.246,126 669.431,409	17	580.224,81 669.427,537	21.665	17	580.224,81 669.427,537	18	580.198,741 669.423,899	26.322	18	580.198,741 669.423,899	19	580.178,174 669.421,028	20.766

Punct început	X / Y	Punct sfârșit	X / Y	Lungime segment	Punct început	X / Y	Punct sfârșit	X / Y	Lungime segment	Punct început	X / Y	Punct sfârșit	X / Y	Lungime segment
19	580.178,174 669.421,028	20	580.176,524 669.420,798	1.666	20	580.176,524 669.420,798	21	580.177,646 669.418,021	2.995	21	580.177,646 669.418,021	22	580.276,245 669.435,429	100.124
22	580.276,245 669.435,429	23	580.289,429 669.438,756	13.597	23	580.289,429 669.438,756	24	580.318,828 669.446,175	30.321	24	580.318,828 669.446,175	25	580.326,731 669.448,169	8.151
25	580.326,731 669.448,169	26	580.338,23 669.450,298	11.694	26	580.338,23 669.450,298	27	580.346,269 669.451,786	8.176	27	580.346,269 669.451,786	28	580.373,861 669.456,893	28.061
28	580.373,861 669.456,893	29	580.388,035 669.459,525	14.416	29	580.388,035 669.459,525	30	580.395,131 669.460,907	7.229	30	580.395,131 669.460,907	31	580.401,986 669.462,141	6.965
31	580.401,986 669.462,141	32	580.413,655 669.465,116	12.042	32	580.413,655 669.465,116	33	580.427,43 669.468,666	14.225	33	580.427,43 669.468,666	34	580.441,741 669.472,354	14.779
34	580.441,741 669.472,354	35	580.443,119 669.472,709	1.423	35	580.443,119 669.472,709	36	580.452,548 669.475,04	9.713	36	580.452,548 669.475,04	37	580.463,095 669.477,647	10.864
37	580.463,095 669.477,647	38	580.477,698 669.481,285	15.049	38	580.477,698 669.481,285	39	580.490,315 669.484,428	13.003	39	580.490,315 669.484,428	40	580.503,563 669.487,728	13.653
40	580.503,563 669.487,728	41	580.588,173 669.508,308	87.077	41	580.588,173 669.508,308	1	580.587,269 669.511,409	3.23					

** Lungimile segmentelor sunt determinate în planul de proiecție Stereo 70 și sunt rotunjite la 1 milimetru.

*** Distanța dintre puncte este formată din segmente cumulate ce sunt mai mici decât valoarea 1 milimetru.

**DATE DESPRE IMOBILUL NR. 6498**

Oficiul de Cadastru și Publicitate Imobiliară SUCEAVA
Biroul de Cadastru și Publicitate Imobiliară Gura Humorului

A. Partea I. Descrierea imobilului

TEREN Extravilan

Adresa: Jud. Suceava

Nr. Crt	Nr cadastral Nr. topografic	Suprafața* (mp)	Observații / Referințe
A1		671	Sector cadastral:25 Teren neimprejmuit;

B. Partea II. Proprietari și acte

Inscrieri privitoare la dreptul de proprietate și alte drepturi reale		Referințe
6498 / 20/12/2023		
Act Normativ nr. 7, din 13/03/1996 emis de Parlamentul României;		
B1	Inscrierea provizorie, drept de PROPRIETATE, dobandit prin Lege, cota actuala 1/1, cota initiala 1/1 1) COMUNA BERCHIȘEȘTI, CIF:17527456	A1

C. Partea III. SARCINI .

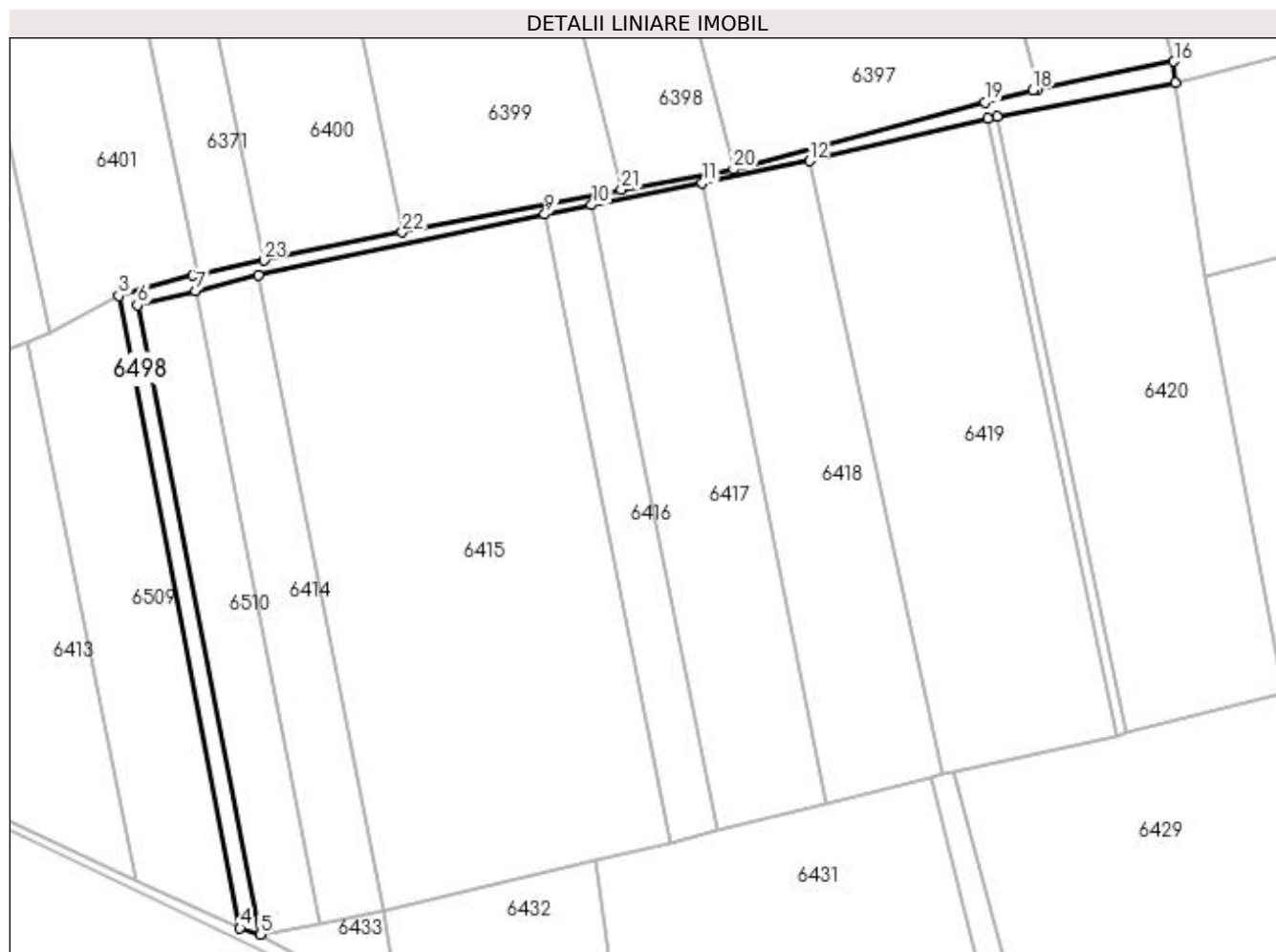
Inscrieri privind dezmembramintele dreptului de proprietate, drepturi reale de garanție și sarcini	Referințe
NU SUNT	

Anexa Nr. 1 La Partea I

Teren

Nr cadastral	Suprafața (mp)*	Observații / Referințe
	671	

* Suprafața este determinată în planul de proiecție Stereo 70.



Date referitoare la teren

Crt	Categorie folosință	Intra vilan	Suprafața (mp)	Tarla	Parcelă	Nr. topo	Observații / Referințe
1	drum	NU	671	69	1191	-	

Lungime Segmente

1) Valorile lungimilor segmentelor sunt obținute din proiecție în plan.

Punct început	X / Y	Punct sfârșit	X / Y	Lungime segment (** (m)
1	580.438,956 669.158,132	2	580.437,992 669.157,935	0.984
3	580.426,022 669.154,55	4	580.445,711 669.051,872	104.549
5	580.448,982 669.050,881	6	580.429,012 669.153,028	104.081
7	580.438,478 669.155,356	8	580.448,674 669.157,864	10.5
9	580.495,227 669.167,762	10	580.502,785 669.169,274	7.708

Punct început	X / Y	Punct sfârșit	X / Y	Lungime segment (** (m)
2	580.437,992 669.157,935	3	580.426,022 669.154,55	12.439
4	580.445,711 669.051,872	5	580.448,982 669.050,881	3.418
6	580.429,012 669.153,028	7	580.438,478 669.155,356	9.748
8	580.448,674 669.157,864	9	580.495,227 669.167,762	47.594
10	580.502,785 669.169,274	11	580.520,805 669.172,881	18.377

Punct început	X / Y	Punct sfârșit	X / Y	Lungime segment (** (m)
11	580.520,805 669.172,881	12	580.538,208 669.176,437	17.763
13	580.567,16 669.183,401	14	580.568,664 669.183,683	1.53
15	580.597,652 669.189,125	16	580.597,387 669.192,588	3.473
17	580.575,23 669.188,107	18	580.574,518 669.187,963	0.726
19	580.566,752 669.186,011	20	580.525,858 669.175,085	42.328
21	580.507,64 669.171,792	22	580.472,073 669.164,886	36.231
23	580.449,62 669.160,307	1	580.438,956 669.158,132	10.884

Punct început	X / Y	Punct sfârșit	X / Y	Lungime segment (** (m)
12	580.538,208 669.176,437	13	580.567,16 669.183,401	29.778
14	580.568,664 669.183,683	15	580.597,652 669.189,125	29.494
16	580.597,387 669.192,588	17	580.575,23 669.188,107	22.606
18	580.574,518 669.187,963	19	580.566,752 669.186,011	8.008
20	580.525,858 669.175,085	21	580.507,64 669.171,792	18.513
22	580.472,073 669.164,886	23	580.449,62 669.160,307	22.915

** Lungimile segmentelor sunt determinate în planul de proiecție Stereo 70 și sunt rotunjite la 1 milimetru.

*** Distanța dintre puncte este formată din segmente cumulate ce sunt mai mici decât valoarea 1 milimetru.

**DATE DESPRE IMOBILUL NR. 6499**

Oficiul de Cadastru și Publicitate Imobiliară SUCEAVA
Biroul de Cadastru și Publicitate Imobiliară Gura Humorului

A. Partea I. Descrierea imobilului

TEREN Extravilan

Adresa: Jud. Suceava

Nr. Crt	Nr cadastral Nr. topografic	Suprafața* (mp)	Observații / Referințe
A1		3.870	Sector cadastral:25 Teren neimprejmuit;

B. Partea II. Proprietari și acte

Inscrieri privitoare la dreptul de proprietate și alte drepturi reale		Referințe
6499 / 20/12/2023		
Act Normativ nr. 7, din 13/03/1996 emis de Parlamentul României;		
B1	Inscrierea provizorie, drept de PROPRIETATE, dobandit prin Lege, cota actuala 1/1, cota initiala 1/1 1) COMUNA BERCHIȘEȘTI, CIF:17527456	A1

C. Partea III. SARCINI .

Inscrieri privind dezmembramintele dreptului de proprietate, drepturi reale de garanție și sarcini	Referințe
NU SUNT	

Anexa Nr. 1 La Partea I

Teren

Nr cadastral	Suprafața (mp)*	Observații / Referințe
	3.870	

* Suprafața este determinată în planul de proiecție Stereo 70.



Date referitoare la teren

Crt	Categorie folosință	Intra vilan	Suprafața (mp)	Tarla	Parcelă	Nr. topo	Observații / Referințe
1	drum	NU	3.870	70	1197	-	

Lungime Segmente

1) Valorile lungimilor segmentelor sunt obținute din proiecție în plan.

Punct început	X / Y	Punct sfârșit	X / Y	Lungime segment	Punct început	X / Y	Punct sfârșit	X / Y	Lungime segment	Punct început	X / Y	Punct sfârșit	X / Y	Lungime segment
1	580.032,919 670.017,32	2	580.030,11 670.035,536	18.43 1	2	580.030,11 670.035,536	3	580.027,839 670.051,77	16.39 2	3	580.027,839 670.051,77	4	580.024,402 670.073,016	21.52 2
4	580.024,402 670.073,016	5	580.023,059 670.081,315	8.407	5	580.023,059 670.081,315	6	580.021,125 670.089,539	8.448	6	580.021,125 670.089,539	7	580.019,198 670.100,567	11.19 5
7	580.019,198 670.100,567	8	580.018,176 670.108,221	7.722	8	580.018,176 670.108,221	9	580.017,239 670.114,09	5.943	9	580.017,239 670.114,09	10	580.016,814 670.121,241	7.164
10	580.016,814 670.121,241	11	580.016,362 670.126,249	5.028	11	580.016,362 670.126,249	12	580.015,906 670.131,293	5.065	12	580.015,906 670.131,293	13	580.012,44 670.150,515	19.53 2
13	580.012,44 670.150,515	14	580.002,408 670.176,288	27.65 7	14	580.002,408 670.176,288	15	579.987,178 670.211,181	38.07 2	15	579.987,178 670.211,181	16	579.972,604 670.237,79	30.33 9
16	579.972,604 670.237,79	17	579.961,942 670.257,735	22.61 6	17	579.961,942 670.257,735	18	579.955,378 670.256,26	6.728	18	579.955,378 670.256,26	19	579.956,091 670.255,742	0.881

Punct început	X / Y	Punct sfârșit	X / Y	Lungime segment	Punct început	X / Y	Punct sfârșit	X / Y	Lungime segment	Punct început	X / Y	Punct sfârșit	X / Y	Lungime segment
19	579.956,091 670.255,742	20	579.966,736 670.239,097	19.758	20	579.966,736 670.239,097	21	579.969,724 670.235,396	4.757	21	579.969,724 670.235,396	22	579.972,919 670.230,799	5.598
22	579.972,919 670.230,799	23	579.974,986 670.226,197	5.045	23	579.974,986 670.226,197	24	579.986,347 670.204,172	24.783	24	579.986,347 670.204,172	25	579.992,602 670.190,344	15.177
25	579.992,602 670.190,344	26	579.997,572 670.178,836	12.535	26	579.997,572 670.178,836	27	580.001,586 670.169,539	10.127	27	580.001,586 670.169,539	28	580.007,206 670.155,705	14.932
28	580.007,206 670.155,705	29	580.009,13 670.148,691	7.273	29	580.009,13 670.148,691	30	580.012,167 670.129,335	19.593	30	580.012,167 670.129,335	31	580.013,877 670.111,452	17.965
31	580.013,877 670.111,452	32	580.015,07 670.100,527	10.99	32	580.015,07 670.100,527	33	580.018,562 670.088,756	12.278	33	580.018,562 670.088,756	34	580.027,421 670.040,139	49.418
34	580.027,421 670.040,139	35	580.027,628 670.018,522	21.618	35	580.027,628 670.018,522	36	580.030,359 670.014,553	4.818	36	580.030,359 670.014,553	37	580.042,653 669.953,602	62.179
37	580.042,653 669.953,602	38	580.054,211 669.909,018	46.058	38	580.054,211 669.909,018	39	580.072,383 669.831,199	79.913	39	580.072,383 669.831,199	40	580.079,89 669.799,509	32.567
40	580.079,89 669.799,509	41	580.049,265 669.793,929	31.129	41	580.049,265 669.793,929	42	580.044,624 669.793,055	4.723	42	580.044,624 669.793,055	43	580.045,019 669.790,34	2.744
43	580.045,019 669.790,34	44	580.053,76 669.791,737	8.852	44	580.053,76 669.791,737	45	580.055,913 669.792,081	2.18	45	580.055,913 669.792,081	46	580.067,079 669.793,865	11.308
46	580.067,079 669.793,865	47	580.081,099 669.796,709	14.306	47	580.081,099 669.796,709	48	580.139,173 669.549,428	254.009	48	580.139,173 669.549,428	49	580.139,785 669.546,637	2.857
49	580.139,785 669.546,637	50	580.141,382 669.539,349	7.461	50	580.141,382 669.539,349	51	580.142,964 669.531,331	8.173	51	580.142,964 669.531,331	52	580.148,044 669.511,404	20.564
52	580.148,044 669.511,404	53	580.152,377 669.494,408	17.54	53	580.152,377 669.494,408	54	580.158,03 669.466,662	28.316	54	580.158,03 669.466,662	55	580.158,875 669.462,514	4.233
55	580.158,875 669.462,514	56	580.162,446 669.443,224	19.618	56	580.162,446 669.443,224	57	580.162,868 669.440,943	2.32	57	580.162,868 669.440,943	58	580.181,863 669.364,172	79.086
58	580.181,863 669.364,172	59	580.187,254 669.347,045	17.955	59	580.187,254 669.347,045	60	580.187,932 669.345,09	2.069	60	580.187,932 669.345,09	61	580.188,729 669.342,794	2.43
61	580.188,729 669.342,794	62	580.190,917 669.336,485	6.678	62	580.190,917 669.336,485	63	580.194,96 669.325,238	11.952	63	580.194,96 669.325,238	64	580.197,503 669.315,609	9.959
64	580.197,503 669.315,609	65	580.201,217 669.297,765	18.226	65	580.201,217 669.297,765	66	580.207,75 669.269,556	28.956	66	580.207,75 669.269,556	67	580.212,063 669.253,412	16.71
67	580.212,063 669.253,412	68	580.214,967 669.242,058	11.719	68	580.214,967 669.242,058	69	580.223,411 669.205,175	37.837	69	580.223,411 669.205,175	70	580.227,289 669.191,991	13.743
70	580.227,289 669.191,991	71	580.229,357 669.184,943	7.345	71	580.229,357 669.184,943	72	580.231,317 669.178,263	6.962	72	580.231,317 669.178,263	73	580.234,466 669.167,519	11.196
73	580.234,466 669.167,519	74	580.239,217 669.155,716	12.723	74	580.239,217 669.155,716	75	580.248,249 669.138,404	19.526	75	580.248,249 669.138,404	76	580.258,584 669.137,479	10.376
76	580.258,584 669.137,479	77	580.254,026 669.139,793	5.112	77	580.254,026 669.139,793	78	580.246,975 669.145,662	9.174	78	580.246,975 669.145,662	79	580.237,022 669.168,209	24.646
79	580.237,022 669.168,209	80	580.223,939 669.213,982	47.606	80	580.223,939 669.213,982	81	580.223,77 669.214,869	0.903	81	580.223,77 669.214,869	82	580.218,189 669.241,279	26.993
82	580.218,189 669.241,279	83	580.217,486 669.244,606	3.4	83	580.217,486 669.244,606	84	580.216,053 669.249,164	4.778	84	580.216,053 669.249,164	85	580.215,725 669.250,532	1.407
85	580.215,725 669.250,532	86	580.212,919 669.262,23	12.03	86	580.212,919 669.262,23	87	580.203,284 669.302,4	41.309	87	580.203,284 669.302,4	88	580.199,261 669.320,613	18.652
88	580.199,261 669.320,613	89	580.199,003 669.321,783	1.198	89	580.199,003 669.321,783	90	580.194,257 669.335,432	14.451	90	580.194,257 669.335,432	91	580.186,966 669.356,121	21.936
91	580.186,966 669.356,121	92	580.183,828 669.370,091	14.318	92	580.183,828 669.370,091	93	580.172,83 669.417,426	48.596	93	580.172,83 669.417,426	94	580.171,459 669.421,157	3.975
94	580.171,459 669.421,157	95	580.154,769 669.495,54	76.232	95	580.154,769 669.495,54	96	580.146,384 669.531,625	37.046	96	580.146,384 669.531,625	97	580.145,617 669.534,867	3.331
97	580.145,617 669.534,867	98	580.125,92 669.624,872	92.135	98	580.125,92 669.624,872	99	580.114,783 669.666,798	43.38	99	580.114,783 669.666,798	100	580.082,983 669.802,362	139.244
100	580.082,983 669.802,362	101	580.081,016 669.805,473	3.681	101	580.081,016 669.805,473	102	580.080,244 669.808,889	3.502	102	580.080,244 669.808,889	103	580.074,935 669.832,384	24.087
103	580.074,935 669.832,384	104	580.056,402 669.909,768	79.572	104	580.056,402 669.909,768	105	580.048,893 669.941,699	32.802	105	580.048,893 669.941,699	106	580.047,172 669.949,482	7.971
106	580.047,172 669.949,482	107	580.046,371 669.953,393	3.992	107	580.046,371 669.953,393	108	580.043,324 669.968,359	15.273	108	580.043,324 669.968,359	109	580.042,735 669.971,364	3.062
109	580.042,735 669.971,364	110	580.038,817 669.991,363	20.379	110	580.038,817 669.991,363	111	580.033,66 670.014,853	24.049	111	580.033,66 670.014,853	1	580.032,919 670.017,32	2.576

** Lungimile segmentelor sunt determinate în planul de proiecție Stereo 70 și sunt rotunjite la 1 milimetru.

*** Distanța dintre puncte este formată din segmente cumulate ce sunt mai mici decât valoarea 1 milimetru.

**DATE DESPRE IMOBILUL NR. 6500**

Oficiul de Cadastru și Publicitate Imobiliară SUCEAVA
 Biroul de Cadastru și Publicitate Imobiliară Gura Humorului

A. Partea I. Descrierea imobilului

TEREN Extravilan

Adresa: Jud. Suceava

Nr. Crt	Nr cadastral Nr. topografic	Suprafața* (mp)	Observații / Referințe
A1		1.027	Sector cadastral:25 Teren neimprejmuit;

B. Partea II. Proprietari și acte

Inscrieri privitoare la dreptul de proprietate și alte drepturi reale		Referințe
6500 / 20/12/2023		
Act Normativ nr. 7, din 13/03/1996 emis de Parlamentul României;		
B1	Inscrierea provizorie, drept de PROPRIETATE, dobandit prin Lege, cota actuala 1/1, cota initiala 1/1 1) COMUNA BERCHIȘEȘTI, CIF:17527456	A1

C. Partea III. SARCINI .

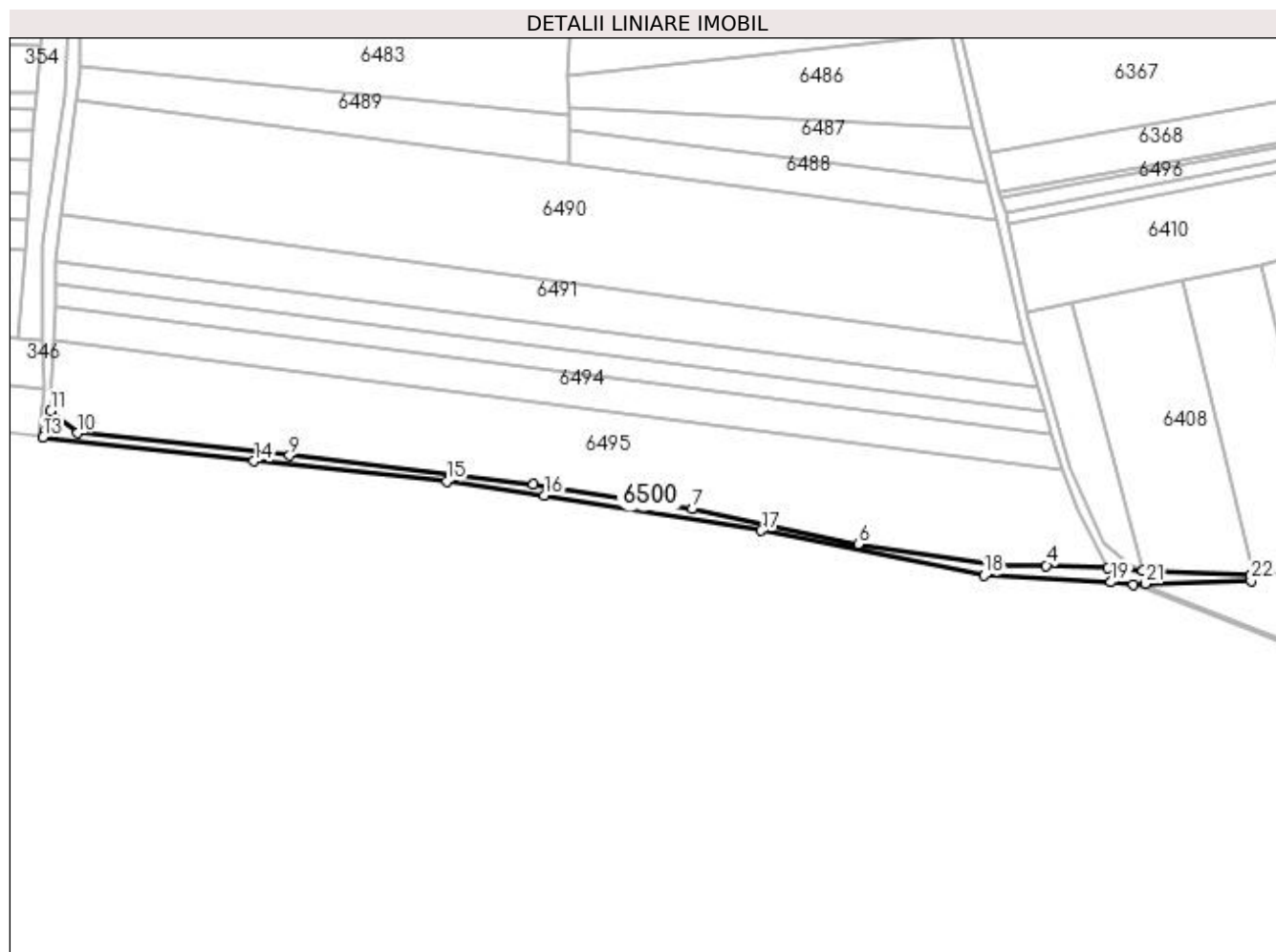
Inscrieri privind dezmembramintele dreptului de proprietate, drepturi reale de garanție și sarcini	Referințe
NU SUNT	

Anexa Nr. 1 La Partea I

Teren

Nr cadastral	Suprafața (mp)*	Observații / Referințe
	1.027	

* Suprafața este determinată în planul de proiecție Stereo 70.



Date referitoare la teren

Crt	Categorie folosință	Intra vilan	Suprafața (mp)	Tarla	Parcelă	Nr. topo	Observații / Referințe
1	ape curgătoare	NU	1.027	69	1192, 1198	-	

Lungime Segmente

1) Valorile lungimilor segmentelor sunt obținute din proiecție în plan.

Punct început	X / Y	Punct sfârșit	X / Y	Lungime segment (** (m)
1	580.290,958 669.136,195	2	580.258,584 669.137,479	32.399
3	580.248,249 669.138,404	4	580.229,753 669.138,934	18.504
5	580.215,751 669.139,118	6	580.173,408 669.145,261	42.786
7	580.123,788 669.155,89	8	580.076,258 669.163,147	48.081
9	580.003,324 669.171,876	10	579.939,948 669.178,523	63.724

Punct început	X / Y	Punct sfârșit	X / Y	Lungime segment (** (m)
2	580.258,584 669.137,479	3	580.248,249 669.138,404	10.376
4	580.229,753 669.138,934	5	580.215,751 669.139,118	14.003
6	580.173,408 669.145,261	7	580.123,788 669.155,89	50.746
8	580.076,258 669.163,147	9	580.003,324 669.171,876	73.455
10	579.939,948 669.178,523	11	579.931,88 669.185,143	10.436

Punct început	X / Y	Punct sfârșit	X / Y	Lungime segment (** (m)
11	579.931,88 669.185,143	12	579.930,08 669.178,873	6.523
13	579.929,62 669.177,272	14	579.992,635 669.170,169	63.414
15	580.050,346 669.164,193	16	580.079,482 669.159,897	29.451
17	580.144,477 669.149,438	18	580.211,152 669.135,991	68.017
19	580.249,03 669.134,008	20	580.255,79 669.133,19	6.809
21	580.259,318 669.133,572	22	580.290,956 669.134,439	31.65

Punct început	X / Y	Punct sfârșit	X / Y	Lungime segment (** (m)
12	579.930,08 669.178,873	13	579.929,62 669.177,272	1.666
14	579.992,635 669.170,169	15	580.050,346 669.164,193	58.02
16	580.079,482 669.159,897	17	580.144,477 669.149,438	65.831
18	580.211,152 669.135,991	19	580.249,03 669.134,008	37.93
20	580.255,79 669.133,19	21	580.259,318 669.133,572	3.549
22	580.290,956 669.134,439	1	580.290,958 669.136,195	1.756

** Lungimile segmentelor sunt determinate în planul de proiecție Stereo 70 și sunt rotunjite la 1 milimetru.

*** Distanța dintre puncte este formată din segmente cumulate ce sunt mai mici decât valoarea 1 milimetru.

**DATE DESPRE IMOBILUL NR. 6501**

Oficiul de Cadastru și Publicitate Imobiliară SUCEAVA
 Biroul de Cadastru și Publicitate Imobiliară Gura Humorului

A. Partea I. Descrierea imobilului

TEREN Extravilan

Adresa: Jud. Suceava

Nr. Crt	Nr cadastral Nr. topografic	Suprafața* (mp)	Observații / Referințe
A1		4.124	Sector cadastral:25 Teren neimprejmuit;

B. Partea II. Proprietari și acte

Inscrieri privitoare la dreptul de proprietate și alte drepturi reale		Referințe
6501 / 20/12/2023		
Act Normativ nr. 7, din 13/03/1996 emis de Parlamentul României;		
B1	Inscrierea provizorie, drept de PROPRIETATE, dobandit prin Lege, cota actuala 1/1, cota initiala 1/1 1) COMUNA BERCHIȘEȘTI, CIF:17527456	A1

C. Partea III. SARCINI .

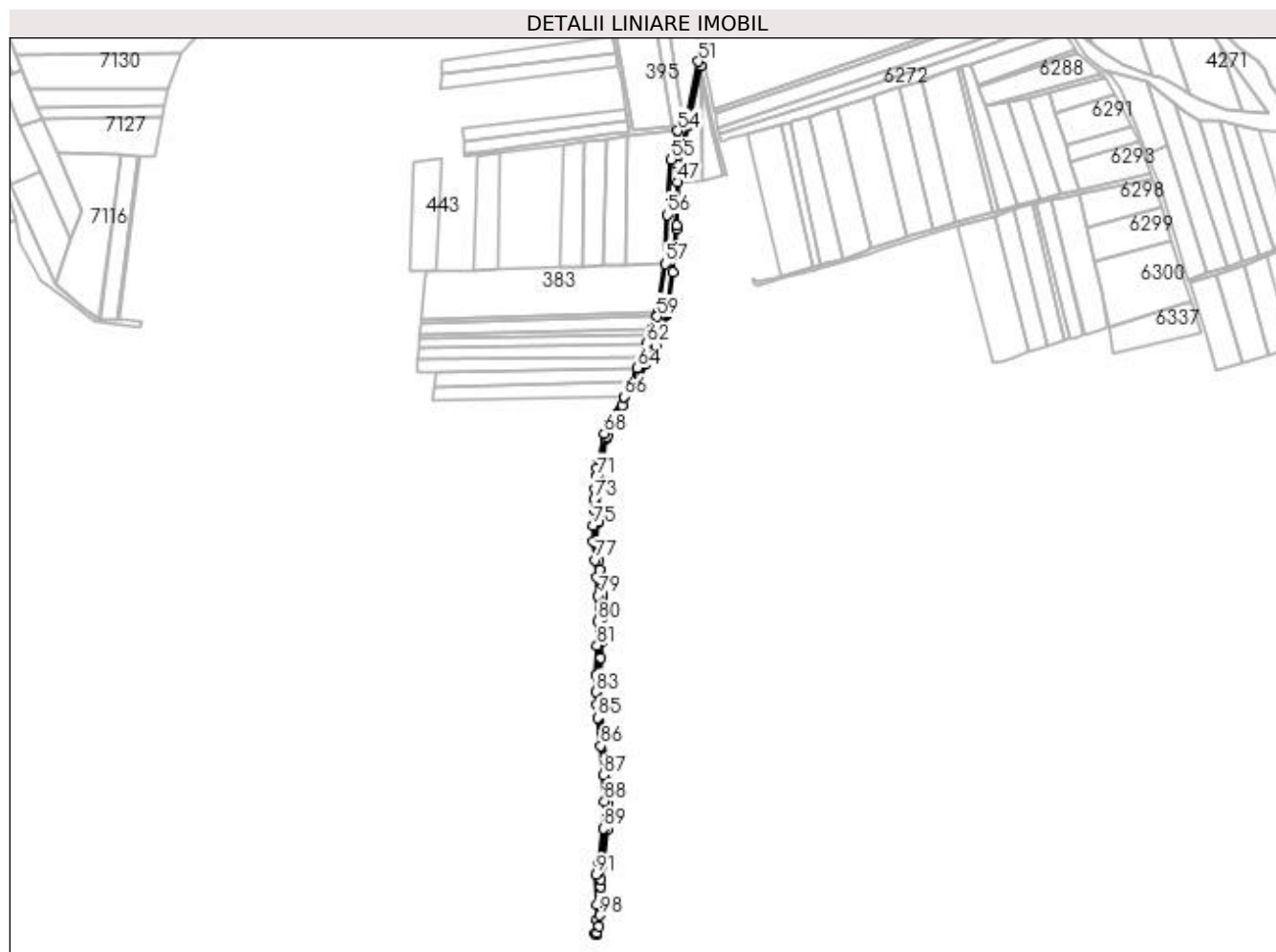
Inscrieri privind dezmembramintele dreptului de proprietate, drepturi reale de garanție și sarcini	Referințe
NU SUNT	

Anexa Nr. 1 La Partea I

Teren

Nr cadastral	Suprafața (mp)*	Observații / Referințe
	4.124	

* Suprafața este determinată în planul de proiecție Stereo 70.



Date referitoare la teren

Crt	Categorie folosință	Intra vilan	Suprafața (mp)	Tarla	Parcelă	Nr. topo	Observații / Referințe
1	drum	NU	4.124	-	1199	-	

Lungime Segmente

1) Valorile lungimilor segmentelor sunt obținute din proiecție în plan.

Punct început	X / Y	Punct sfârșit	X / Y	Lungime segment	Punct început	X / Y	Punct sfârșit	X / Y	Lungime segment	Punct început	X / Y	Punct sfârșit	X / Y	Lungime segment
1	579.932,603 669.206,444	2	579.933,083 669.216,262	9.83	2	579.933,083 669.216,262	3	579.933,244 669.223,273	7.013	3	579.933,244 669.223,273	4	579.933,4 669.230,032	6.761
4	579.933,4 669.230,032	5	579.934,894 669.244,071	14.118	5	579.934,894 669.244,071	6	579.939,49 669.277,929	34.169	6	579.939,49 669.277,929	7	579.940,464 669.285,973	8.103
7	579.940,464 669.285,973	8	579.940,505 669.287,972	1.999	8	579.940,505 669.287,972	9	579.940,808 669.302,528	14.559	9	579.940,808 669.302,528	10	579.940,111 669.313,223	10.718
10	579.940,111 669.313,223	11	579.939,968 669.319,507	6.286	11	579.939,968 669.319,507	12	579.939,908 669.322,107	2.601	12	579.939,908 669.322,107	13	579.939,863 669.324,096	1.99
13	579.939,863 669.324,096	14	579.938,074 669.345,182	21.162	14	579.938,074 669.345,182	15	579.935,519 669.369,748	24.699	15	579.935,519 669.369,748	16	579.933,183 669.393,061	23.43
16	579.933,183 669.393,061	17	579.932,195 669.418,057	25.016	17	579.932,195 669.418,057	18	579.933,388 669.443,418	25.389	18	579.933,388 669.443,418	19	579.934,03 669.459,4	15.995

Punct început	X / Y	Punct sfârșit	X / Y	Lungime segment	Punct început	X / Y	Punct sfârșit	X / Y	Lungime segment	Punct început	X / Y	Punct sfârșit	X / Y	Lungime segment
19	579.934,03 669.459,4	20	579.934,945 669.482,745	23.36 3	20	579.934,945 669.482,745	21	579.934,855 669.500,958	18.21 3	21	579.934,855 669.500,958	22	579.934,836 669.504,738	3.78
22	579.934,836 669.504,738	23	579.933,595 669.518,722	14.03 9	23	579.933,595 669.518,722	24	579.932,634 669.526,787	8.122	24	579.932,634 669.526,787	25	579.932,439 669.528,423	1.648
25	579.932,439 669.528,423	26	579.931,37 669.537,392	9.032	26	579.931,37 669.537,392	27	579.929,213 669.554,226	16.97 2	27	579.929,213 669.554,226	28	579.931,036 669.574,059	19.91 7
28	579.931,036 669.574,059	29	579.931,143 669.575,224	1.17	29	579.931,143 669.575,224	30	579.932,598 669.614,259	39.06 2	30	579.932,598 669.614,259	31	579.935,295 669.634,564	20.48 3
31	579.935,295 669.634,564	32	579.935,495 669.636,064	1.513	32	579.935,495 669.636,064	33	579.937,892 669.654,113	18.20 7	33	579.937,892 669.654,113	34	579.938,618 669.655,787	1.825
34	579.938,618 669.655,787	35	579.939,278 669.657,308	1.658	35	579.939,278 669.657,308	36	579.947,485 669.676,223	20.61 9	36	579.947,485 669.676,223	37	579.948,423 669.678,386	2.358
37	579.948,423 669.678,386	38	579.953,798 669.687,38	10.47 8	38	579.953,798 669.687,38	39	579.964,228 669.704,834	20.33 3	39	579.964,228 669.704,834	40	579.977,176 669.726,501	25.24 1
40	579.977,176 669.726,501	41	579.986,521 669.744,491	20.27 2	41	579.986,521 669.744,491	42	579.996,55 669.773,49	30.68 4	42	579.996,55 669.773,49	43	579.997,313 669.775,695	2.333
43	579.997,313 669.775,695	44	580.003,13 669.815,28	40.01	44	580.003,13 669.815,28	45	580.006,969 669.857,297	42.19 2	45	580.006,969 669.857,297	46	580.007,0 669.860,439	3.142
46	580.007,0 669.860,439	47	580.007,411 669.902,199	41.76 2	47	580.007,411 669.902,199	48	580.007,576 669.918,988	16.79	48	580.007,576 669.918,988	49	580.017,114 669.956,839	39.03 4
49	580.017,114 669.956,839	50	580.030,359 670.014,553	59.21 4	50	580.030,359 670.014,553	51	580.027,628 670.018,522	4.818	51	580.027,628 670.018,522	52	580.016,576 669.964,959	54.69 1
52	580.016,576 669.964,959	53	580.013,461 669.957,221	8.341	53	580.013,461 669.957,221	54	580.007,87 669.951,534	7.975	54	580.007,87 669.951,534	55	580.001,509 669.923,821	28.43 4
55	580.001,509 669.923,821	56	579.997,623 669.870,734	53.22 9	56	579.997,623 669.870,734	57	579.996,035 669.823,353	47.40 8	57	579.996,035 669.823,353	58	579.988,667 669.777,188	46.74 9
58	579.988,667 669.777,188	59	579.987,525 669.772,674	4.656	59	579.987,525 669.772,674	60	579.983,096 669.760,728	12.74 1	60	579.983,096 669.760,728	61	579.981,125 669.755,532	5.557
61	579.981,125 669.755,532	62	579.977,72 669.746,364	9.78	62	579.977,72 669.746,364	63	579.973,021 669.733,844	13.37 3	63	579.973,021 669.733,844	64	579.968,795 669.723,132	11.51 5
64	579.968,795 669.723,132	65	579.963,472 669.710,31	13.88 3	65	579.963,472 669.710,31	66	579.955,528 669.695,479	16.82 5	66	579.955,528 669.695,479	67	579.940,16 669.667,722	31.72 7
67	579.940,16 669.667,722	68	579.936,855 669.660,034	8.368	68	579.936,855 669.660,034	69	579.931,282 669.635,196	25.45 6	69	579.931,282 669.635,196	70	579.929,998 669.626,83	8.464
70	579.929,998 669.626,83	71	579.929,687 669.618,827	8.009	71	579.929,687 669.618,827	72	579.927,664 669.606,705	12.29	72	579.927,664 669.606,705	73	579.927,126 669.596,216	10.50 3
73	579.927,126 669.596,216	74	579.927,744 669.585,933	10.30 2	74	579.927,744 669.585,933	75	579.926,421 669.571,136	14.85 6	75	579.926,421 669.571,136	76	579.925,852 669.556,122	15.02 5
76	579.925,852 669.556,122	77	579.928,267 669.537,896	18.38 5	77	579.928,267 669.537,896	78	579.929,872 669.521,22	16.75 3	78	579.929,872 669.521,22	79	579.930,834 669.503,796	17.45 1
79	579.930,834 669.503,796	80	579.930,727 669.478,959	24.83 7	80	579.930,727 669.478,959	81	579.929,764 669.455,718	23.26 1	81	579.929,764 669.455,718	82	579.929,015 669.427,07	28.65 8
82	579.929,015 669.427,07	83	579.928,906 669.410,986	16.08 4	83	579.928,906 669.410,986	84	579.929,441 669.398,48	12.51 7	84	579.929,441 669.398,48	85	579.930,297 669.385,759	12.75
85	579.930,297 669.385,759	86	579.933,472 669.358,946	27.0	86	579.933,472 669.358,946	87	579.935,767 669.330,746	28.29 3	87	579.935,767 669.330,746	88	579.936,984 669.305,712	25.06 4
88	579.936,984 669.305,712	89	579.936,174 669.279,266	26.45 8	89	579.936,174 669.279,266	90	579.931,174 669.246,14	33.50 1	90	579.931,174 669.246,14	91	579.929,149 669.234,671	11.64 6
91	579.929,149 669.234,671	92	579.929,589 669.206,277	28.39 7	92	579.929,589 669.206,277	93	579.929,87 669.191,762	14.51 8	93	579.929,87 669.191,762	94	579.928,014 669.177,453	14.42 9
94	579.928,014 669.177,453	95	579.929,62 669.177,272	1.616	95	579.929,62 669.177,272	96	579.930,08 669.178,873	1.666	96	579.930,08 669.178,873	97	579.931,88 669.185,143	6.523
97	579.931,88 669.185,143	98	579.932,012 669.195,501	10.35 9	98	579.932,012 669.195,501	1	579.932,603 669.206,444	10.95 9					

** Lungimile segmentelor sunt determinate în planul de proiecție Stereo 70 și sunt rotunjite la 1 milimetru.

*** Distanța dintre puncte este formată din segmente cumulate ce sunt mai mici decât valoarea 1 milimetru.

**DATE DESPRE IMOBILUL NR. 6502**

Oficiul de Cadastru și Publicitate Imobiliară SUCEAVA
Biroul de Cadastru și Publicitate Imobiliară Gura Humorului

A. Partea I. Descrierea imobilului

TEREN Extravilan

Adresa: Jud. Suceava

Nr. Crt	Nr cadastral Nr. topografic	Suprafața* (mp)	Observații / Referințe
A1		7.824	Sector cadastral:25 Teren neimprejmuit;

B. Partea II. Proprietari și acte

Inscrieri privitoare la dreptul de proprietate și alte drepturi reale		Referințe
6502 / 20/12/2023		
Act Normativ nr. 7, din 13/03/1996 emis de Parlamentul României;		
B1	Inscrierea provizorie, drept de PROPRIETATE, dobandit prin Lege, cota actuala 1/1, cota initiala 1/1 1) COMUNA BERCHIȘEȘTI, CIF:17527456	A1

C. Partea III. SARCINI .

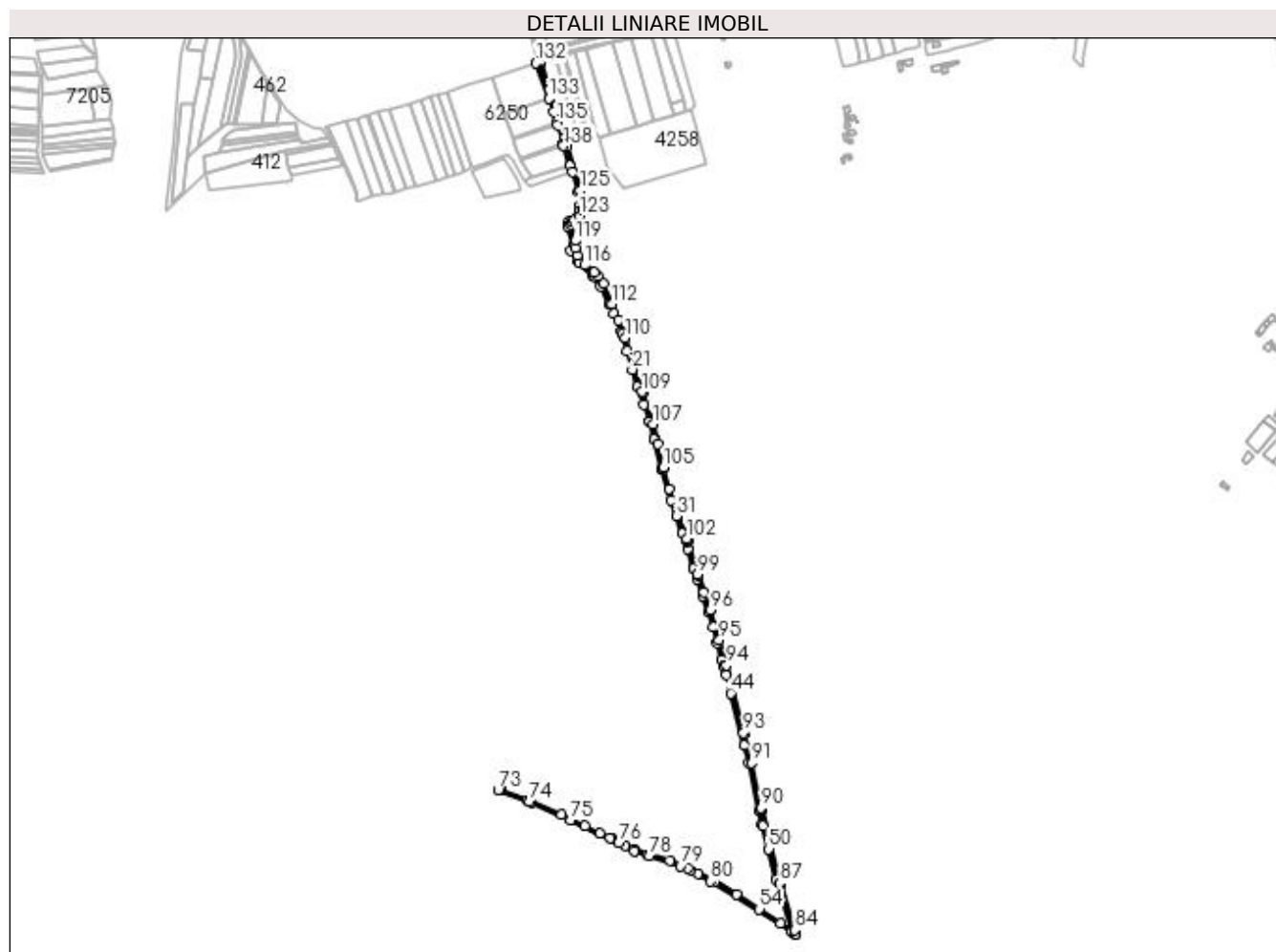
Inscrieri privind dezmembramintele dreptului de proprietate, drepturi reale de garanție și sarcini	Referințe
NU SUNT	

Anexa Nr. 1 La Partea I

Teren

Nr cadastral	Suprafața (mp)*	Observații / Referințe
	7.824	

* Suprafața este determinată în planul de proiecție Stereo 70.



Date referitoare la teren

Crt	Categorie folosință	Intravilan	Suprafața (mp)	Tarla	Parcelă	Nr. topo	Observații / Referințe
1	drum	NU	7.824	69	1177, 1188, 1176/2	-	

Lungime Segmente

1) Valorile lungimilor segmentelor sunt obținute din proiecție în plan.

Punct început	X / Y	Punct sfârșit	X / Y	Lungime segment	Punct început	X / Y	Punct sfârșit	X / Y	Lungime segment	Punct început	X / Y	Punct sfârșit	X / Y	Lungime segment
1	580.378,207 670.191,971	2	580.381,668 670.181,154	11.357	2	580.381,668 670.181,154	3	580.392,514 670.147,256	35.591	3	580.392,514 670.147,256	4	580.395,118 670.123,315	24.082
4	580.395,118 670.123,315	5	580.394,07 670.113,935	9.438	5	580.394,07 670.113,935	6	580.375,249 670.096,605	25.584	6	580.375,249 670.096,605	7	580.374,921 670.088,749	7.863
7	580.374,921 670.088,749	8	580.383,754 670.057,697	32.284	8	580.383,754 670.057,697	9	580.383,023 670.047,86	9.864	9	580.383,023 670.047,86	10	580.379,728 670.047,038	3.396
10	580.379,728 670.047,038	11	580.390,992 670.029,647	20.72	11	580.390,992 670.029,647	12	580.392,866 670.026,753	3.448	12	580.392,866 670.026,753	13	580.415,994 670.005,976	31.09
13	580.415,994 670.005,976	14	580.420,03 670.002,35	5.426	14	580.420,03 670.002,35	15	580.429,953 669.986,695	18.535	15	580.429,953 669.986,695	16	580.445,048 669.956,509	33.75

Punct început	X / Y	Punct sfârșit	X / Y	Lungime segment	Punct început	X / Y	Punct sfârșit	X / Y	Lungime segment	Punct început	X / Y	Punct sfârșit	X / Y	Lungime segment
16	580.445,048 669.956,509	17	580.452,016 669.941,531	16.519	17	580.452,016 669.941,531	18	580.464,48 669.910,1	33.812	18	580.464,48 669.910,1	19	580.465,819 669.906,243	4.083
19	580.465,819 669.906,243	20	580.474,164 669.877,919	29.528	20	580.474,164 669.877,919	21	580.483,536 669.846,108	33.163	21	580.483,536 669.846,108	22	580.492,007 669.817,354	29.976
22	580.492,007 669.817,354	23	580.503,014 669.786,717	32.554	23	580.503,014 669.786,717	24	580.512,661 669.758,568	29.756	24	580.512,661 669.758,568	25	580.512,976 669.757,341	1.267
25	580.512,976 669.757,341	26	580.520,292 669.728,867	29.399	26	580.520,292 669.728,867	27	580.520,542 669.727,913	0.986	27	580.520,542 669.727,913	28	580.533,359 669.678,856	50.704
28	580.533,359 669.678,856	29	580.533,737 669.677,409	1.496	29	580.533,737 669.677,409	30	580.548,808 669.624,474	55.039	30	580.548,808 669.624,474	31	580.558,381 669.597,419	28.699
31	580.558,381 669.597,419	32	580.568,475 669.567,859	31.236	32	580.568,475 669.567,859	33	580.577,516 669.541,696	27.681	33	580.577,516 669.541,696	34	580.587,269 669.511,409	31.819
34	580.587,269 669.511,409	35	580.588,173 669.508,308	3.23	35	580.588,173 669.508,308	36	580.594,02 669.490,816	18.443	36	580.594,02 669.490,816	37	580.603,506 669.462,441	29.919
37	580.603,506 669.462,441	38	580.612,616 669.435,189	28.734	38	580.612,616 669.435,189	39	580.620,599 669.408,943	27.433	39	580.620,599 669.408,943	40	580.628,063 669.382,24	27.727
40	580.628,063 669.382,24	41	580.635,87 669.354,31	29.001	41	580.635,87 669.354,31	42	580.638,849 669.343,284	11.421	42	580.638,849 669.343,284	43	580.642,81 669.328,247	15.55
43	580.642,81 669.328,247	44	580.650,781 669.297,04	32.209	44	580.650,781 669.297,04	45	580.673,777 669.208,477	91.5	45	580.673,777 669.208,477	46	580.680,817 669.178,407	30.883
46	580.680,817 669.178,407	47	580.699,228 669.096,985	83.478	47	580.699,228 669.096,985	48	580.704,376 669.075,113	22.47	48	580.704,376 669.075,113	49	580.705,177 669.071,946	3.267
49	580.705,177 669.071,946	50	580.715,156 669.032,493	40.695	50	580.715,156 669.032,493	51	580.727,865 668.981,569	52.486	51	580.727,865 668.981,569	52	580.754,854 668.893,49	92.121
52	580.754,854 668.893,49	53	580.734,839 668.906,632	23.944	53	580.734,839 668.906,632	54	580.699,34 668.930,819	42.956	54	580.699,34 668.930,819	55	580.660,67 668.955,625	45.942
55	580.660,67 668.955,625	56	580.623,442 668.977,34	43.098	56	580.623,442 668.977,34	57	580.595,996 668.991,023	30.668	57	580.595,996 668.991,023	58	580.583,176 668.997,272	14.262
58	580.583,176 668.997,272	59	580.577,212 669.000,179	6.635	59	580.577,212 669.000,179	60	580.547,085 669.012,531	32.561	60	580.547,085 669.012,531	61	580.509,203 669.022,879	39.27
61	580.509,203 669.022,879	62	580.486,606 669.031,965	24.355	62	580.486,606 669.031,965	63	580.471,617 669.038,527	16.362	63	580.471,617 669.038,527	64	580.448,982 669.050,881	25.787
64	580.448,982 669.050,881	65	580.445,711 669.051,872	3.418	65	580.445,711 669.051,872	66	580.428,937 669.059,645	18.487	66	580.428,937 669.059,645	67	580.403,457 669.071,453	28.083
67	580.403,457 669.071,453	68	580.363,356 669.090,262	44.293	68	580.363,356 669.090,262	69	580.311,845 669.112,109	55.952	69	580.311,845 669.112,109	70	580.305,473 669.114,812	6.922
70	580.305,473 669.114,812	71	580.261,092 669.132,14	47.644	71	580.261,092 669.132,14	72	580.259,318 669.133,572	2.28	72	580.259,318 669.133,572	73	580.255,79 669.133,19	3.549
73	580.255,79 669.133,19	74	580.308,458 669.112,832	56.466	74	580.308,458 669.112,832	75	580.378,496 669.082,202	76.443	75	580.378,496 669.082,202	76	580.460,487 669.042,794	90.97
76	580.460,487 669.042,794	77	580.486,634 669.029,347	29.402	77	580.486,634 669.029,347	78	580.512,034 669.020,382	26.936	78	580.512,034 669.020,382	79	580.565,076 669.004,134	55.475
79	580.565,076 669.004,134	80	580.616,624 668.977,799	57.885	80	580.616,624 668.977,799	81	580.754,085 668.892,26	161.903	81	580.754,085 668.892,26	82	580.761,673 668.887,857	8.773
82	580.761,673 668.887,857	83	580.761,369 668.888,81	1.0	83	580.761,369 668.888,81	84	580.759,198 668.895,618	7.146	84	580.759,198 668.895,618	85	580.735,002 668.971,482	79.629
85	580.735,002 668.971,482	86	580.734,332 668.973,584	2.206	86	580.734,332 668.973,584	87	580.733,992 668.974,939	1.397	87	580.733,992 668.974,939	88	580.702,923 669.098,832	127.729
88	580.702,923 669.098,832	89	580.702,621 669.100,033	1.238	89	580.702,621 669.100,033	90	580.702,097 669.102,501	2.523	90	580.702,097 669.102,501	91	580.685,923 669.178,647	77.845
91	580.685,923 669.178,647	92	580.672,735 669.227,249	50.359	92	580.672,735 669.227,249	93	580.672,122 669.229,739	2.564	93	580.672,122 669.229,739	94	580.643,795 669.344,723	118.422
94	580.643,795 669.344,723	95	580.631,111 669.387,252	44.38	95	580.631,111 669.387,252	96	580.615,963 669.438,041	53.0	96	580.615,963 669.438,041	97	580.605,286 669.468,692	32.457
97	580.605,286 669.468,692	98	580.595,213 669.496,756	29.817	98	580.595,213 669.496,756	99	580.594,586 669.498,776	2.115	99	580.594,586 669.498,776	100	580.577,432 669.554,023	57.849
100	580.577,432 669.554,023	101	580.576,729 669.556,054	2.149	101	580.576,729 669.556,054	102	580.575,577 669.559,386	3.526	102	580.575,577 669.559,386	103	580.546,328 669.643,954	89.483
103	580.546,328 669.643,954	104	580.537,185 669.677,863	35.12	104	580.537,185 669.677,863	105	580.536,673 669.679,915	2.115	105	580.536,673 669.679,915	106	580.526,661 669.720,038	41.353
106	580.526,661 669.720,038	107	580.518,401 669.753,139	34.116	107	580.518,401 669.753,139	108	580.500,914 669.806,281	55.945	108	580.500,914 669.806,281	109	580.500,228 669.808,367	2.196
109	580.500,228 669.808,367	110	580.471,846 669.899,916	95.848	110	580.471,846 669.899,916	111	580.460,355 669.929,406	31.65	111	580.460,355 669.929,406	112	580.449,603 669.956,997	29.612
112	580.449,603 669.956,997	113	580.434,304 669.991,874	38.085	113	580.434,304 669.991,874	114	580.425,278 670.004,986	15.918	114	580.425,278 670.004,986	115	580.418,538 670.010,509	8.714

Punct început	X / Y	Punct sfârșit	X / Y	Lungime segment	Punct început	X / Y	Punct sfârșit	X / Y	Lungime segment	Punct început	X / Y	Punct sfârșit	X / Y	Lungime segment
115	580.418,538 670.010,509	116	580.402,753 670.023,443	20.407	116	580.402,753 670.023,443	117	580.390,589 670.039,661	20.273	117	580.390,589 670.039,661	118	580.386,555 670.052,058	13.037
118	580.386,555 670.052,058	119	580.386,837 670.064,728	12.673	119	580.386,837 670.064,728	120	580.379,375 670.091,476	27.769	120	580.379,375 670.091,476	121	580.381,346 670.097,247	6.098
121	580.381,346 670.097,247	122	580.384,934 670.099,996	4.52	122	580.384,934 670.099,996	123	580.394,32 670.107,188	11.825	123	580.394,32 670.107,188	124	580.399,199 670.117,221	11.156
124	580.399,199 670.117,221	125	580.395,46 670.150,11	33.101	125	580.395,46 670.150,11	126	580.371,893 670.223,555	77.133	126	580.371,893 670.223,555	127	580.367,489 670.238,146	15.241
127	580.367,489 670.238,146	128	580.342,503 670.320,937	86.479	128	580.342,503 670.320,937	129	580.328,497 670.365,706	46.909	129	580.328,497 670.365,706	130	580.327,602 670.368,57	3.001
130	580.327,602 670.368,57	131	580.326,744 670.368,263	0.911	131	580.326,744 670.368,263	132	580.320,256 670.365,943	6.89	132	580.320,256 670.365,943	133	580.341,959 670.305,731	64.004
133	580.341,959 670.305,731	134	580.349,623 670.283,506	23.509	134	580.349,623 670.283,506	135	580.355,281 670.265,393	18.976	135	580.355,281 670.265,393	136	580.356,786 670.260,573	5.049
136	580.356,786 670.260,573	137	580.365,778 670.229,775	32.084	137	580.365,778 670.229,775	138	580.367,048 670.225,453	4.505	138	580.367,048 670.225,453	1	580.378,207 670.191,971	35.293

** Lungimile segmentelor sunt determinate în planul de proiecție Stereo 70 și sunt rotunjite la 1 milimetru.

*** Distanța dintre puncte este formată din segmente cumulate ce sunt mai mici decât valoarea 1 milimetru.

**DATE DESPRE IMOBILUL NR. 6503**

Oficiul de Cadastru și Publicitate Imobiliară SUCEAVA
Biroul de Cadastru și Publicitate Imobiliară Gura Humorului

A. Partea I. Descrierea imobilului

TEREN Extravilan

Adresa: Jud. Suceava

Nr. Crt	Nr cadastral Nr. topografic	Suprafața* (mp)	Observații / Referințe
A1		1.981	Sector cadastral:25 Teren neimprejmuit;

B. Partea II. Proprietari și acte

Inscrieri privitoare la dreptul de proprietate și alte drepturi reale		Referințe
6503 / 20/12/2023		
Act Normativ nr. 7, din 13/03/1996 emis de Parlamentul României;		
B1	Inscrierea provizorie, drept de PROPRIETATE, dobandit prin Lege, cota actuala 1/1, cota initiala 1/1 1) COMUNA BERCHIȘEȘTI, CIF:17527456	A1

C. Partea III. SARCINI .

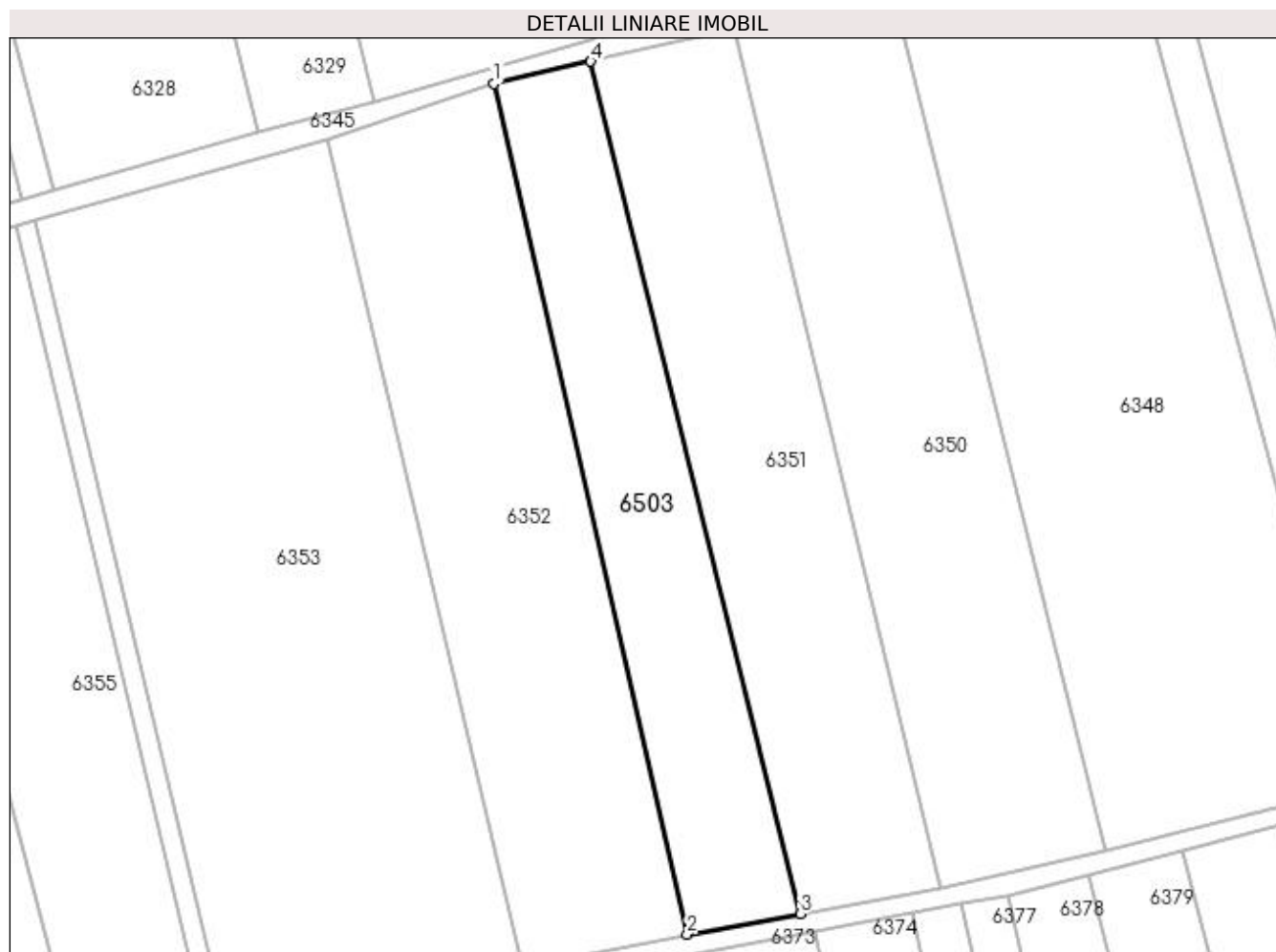
Inscrieri privind dezmembramintele dreptului de proprietate, drepturi reale de garanție și sarcini	Referințe
NU SUNT	

Anexa Nr. 1 La Partea I

Teren

Nr cadastral	Suprafața (mp)*	Observații / Referințe
	1.981	

* Suprafața este determinată în planul de proiecție Stereo 70.



Date referitoare la teren

Crt	Categorie folosință	Intra vilan	Suprafața (mp)	Tarla	Parcelă	Nr. topo	Observații / Referințe
1	arabil	NU	1.981	69	1188	-	

Lungime Segmente

1) Valorile lungimilor segmentelor sunt obținute din proiecție în plan.

Punct început	X / Y	Punct sfârșit	X / Y	Lungime segment (** (m)
1	580.327,233 669.579,983	2	580.355,327 669.456,424	126.713
2	580.355,327 669.456,424	3	580.371,8 669.459,385	16.737
3	580.371,8 669.459,385	4	580.341,333 669.583,205	127.513
4	580.341,333 669.583,205	1	580.327,233 669.579,983	14.463

**** Lungimile segmentelor sunt determinate în planul de proiecție Stereo 70 și sunt rotunjite la 1 milimetru.**

***** Distanța dintre puncte este formată din segmente cumulate ce sunt mai mici decât valoarea 1 milimetru.**

**DATE DESPRE IMOBILUL NR. 6504**

Oficiul de Cadastru și Publicitate Imobiliară SUCEAVA
 Biroul de Cadastru și Publicitate Imobiliară Gura Humorului

A. Partea I. Descrierea imobilului

TEREN Extravilan

Adresa: Jud. Suceava

Nr. Crt	Nr cadastral Nr. topografic	Suprafața* (mp)	Observații / Referințe
A1		618	Sector cadastral:25 Teren neimprejmuit;

B. Partea II. Proprietari și acte

Inscrieri privitoare la dreptul de proprietate și alte drepturi reale		Referințe
6504 / 20/12/2023		
Act Normativ nr. 7, din 13/03/1996 emis de Parlamentul României;		
B1	Inscrierea provizorie, drept de PROPRIETATE, dobandit prin Lege, cota actuala 1/1, cota initiala 1/1 1) COMUNA BERCHIȘEȘTI, CIF:17527456	A1

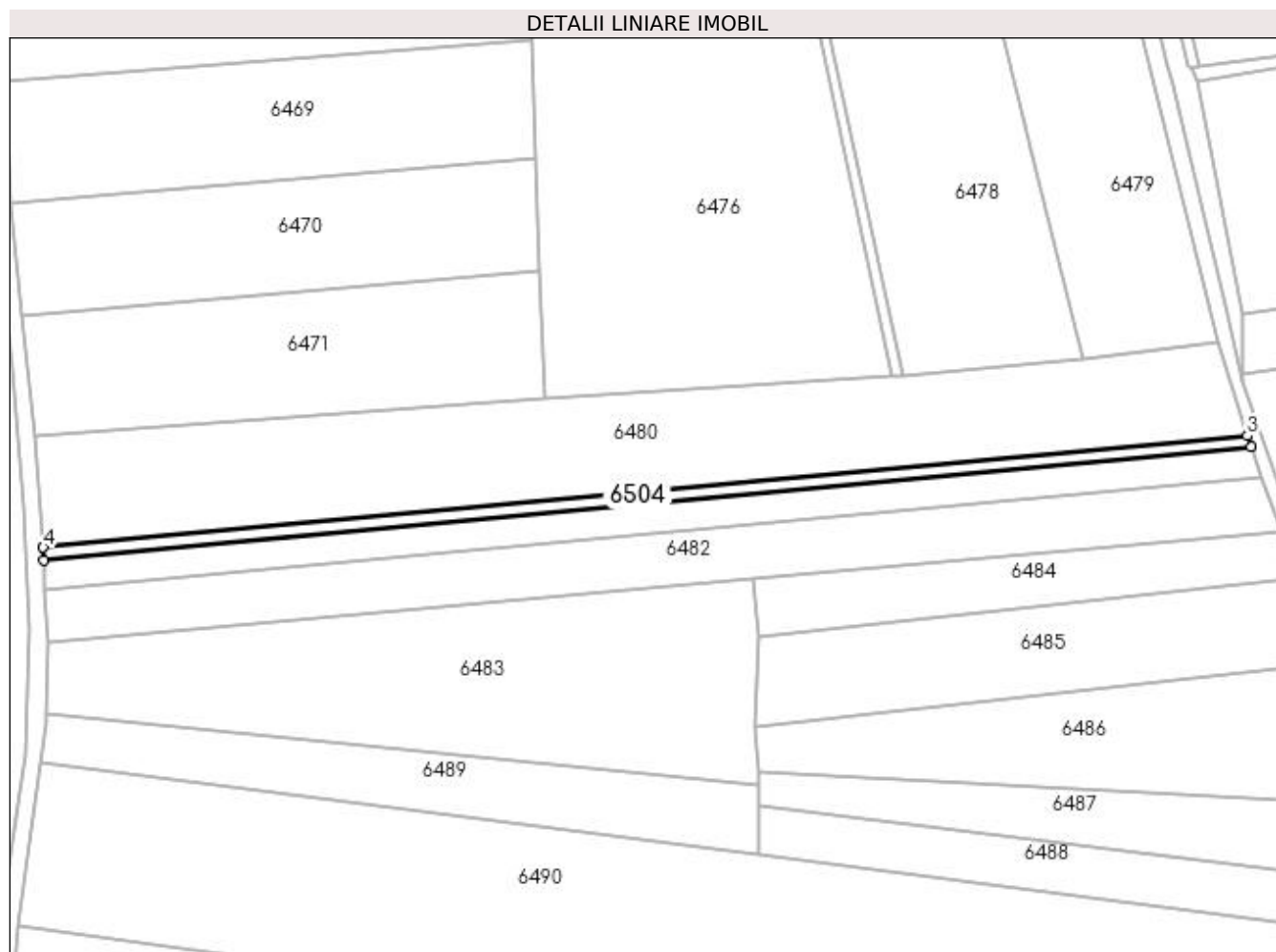
C. Partea III. SARCINI .

Inscrieri privind dezmembramintele dreptului de proprietate, drepturi reale de garanție și sarcini	Referințe
NU SUNT	

Anexa Nr. 1 La Partea I**Teren**

Nr cadastral	Suprafața (mp)*	Observații / Referințe
	618	

* Suprafața este determinată în planul de proiecție Stereo 70.

**Date referitoare la teren**

Crt	Categorie folosință	Intravilan	Suprafața (mp)	Tarla	Parcelă	Nr. topo	Observații / Referințe
1	arabil	NU	618	70	1197	-	

Lungime Segmente

1) Valorile lungimilor segmentelor sunt obținute din proiecție în plan.

Punct început	X / Y	Punct sfârșit	X / Y	Lungime segment (** (m)
1	579.939,968 669.319,507	2	580.188,729 669.342,794	249.849
2	580.188,729 669.342,794	3	580.187,932 669.345,09	2.43
3	580.187,932 669.345,09	4	579.939,908 669.322,107	249.087
4	579.939,908 669.322,107	1	579.939,968 669.319,507	2.601

**** Lungimile segmentelor sunt determinate în planul de proiecție Stereo 70 și sunt rotunjite la 1 milimetru.**

***** Distanța dintre puncte este formată din segmente cumulate ce sunt mai mici decât valoarea 1 milimetru.**

**DATE DESPRE IMOBILUL NR. 6505**

Oficiul de Cadastru și Publicitate Imobiliară SUCEAVA
Biroul de Cadastru și Publicitate Imobiliară Gura Humorului

A. Partea I. Descrierea imobilului

TEREN Extravilan

Adresa: Jud. Suceava

Nr. Crt	Nr cadastral Nr. topografic	Suprafața* (mp)	Observații / Referințe
A1		5.200	Sector cadastral:25 Teren neimprejmit;

B. Partea II. Proprietari și acte

Inscrieri privitoare la dreptul de proprietate și alte drepturi reale		Referințe
6505 / 20/12/2023		
Act Administrativ nr. 1002, din 10/07/1995 emis de Comisia Județeană Suceava;		
B1	Intabulare, drept de PROPRIETATE, dobândit prin Reconstituire, cota actuala 1/1, cota initiala 1/1 1) OBADĂ PETRU 2) OBADĂ ION <i>OBSERVATII: lipsă CNP proprietar Obadă Petru, Obadă Ion</i>	A1
Act Administrativ nr. 11696, din 11/12/2023 emis de Primăria Comunei Berchișești;		
B2	Se notează posesia faptică în favoarea lui 1) OBADĂ VIOREL-SORINEL 2) OBADĂ MARICICA-AURUȚA	A1

C. Partea III. SARCINI .

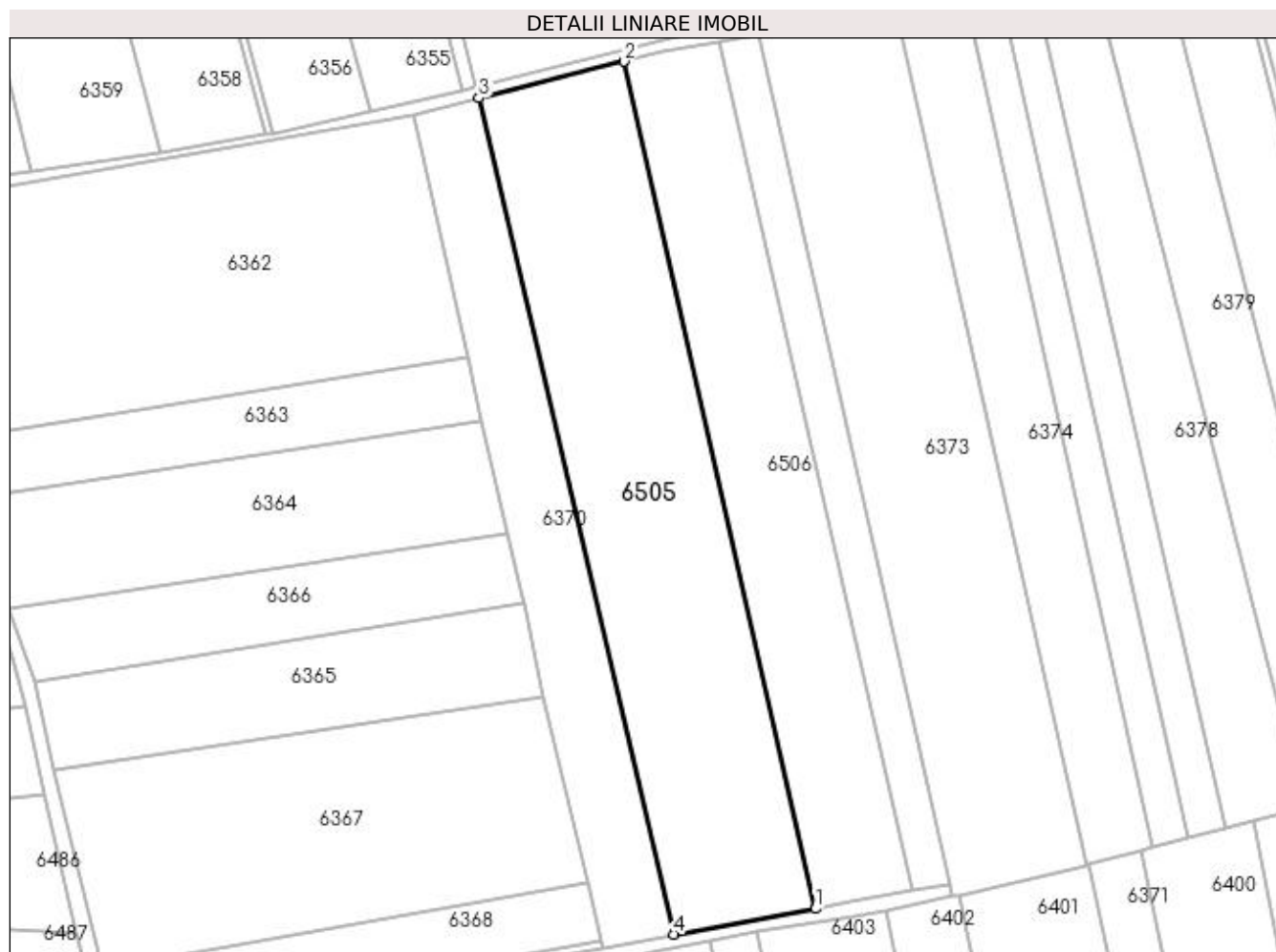
Inscrieri privind dezmembramintele dreptului de proprietate, drepturi reale de garanție și sarcini	Referințe
NU SUNT	

Anexa Nr. 1 La Partea I

Teren

Nr cadastral	Suprafața (mp)*	Observații / Referințe
	5.200	

* Suprafața este determinată în planul de proiecție Stereo 70.



Date referitoare la teren

Crt	Categorie folosință	Intra vilan	Suprafața (mp)	Tarla	Parcelă	Nr. topo	Observații / Referințe
1	arabil	NU	5.200	69	1193	-	loc numit Stejăroaie

Lungime Segmente

1) Valorile lungimilor segmentelor sunt obținute din proiecție în plan.

Punct început	X / Y	Punct sfârșit	X / Y	Lungime segment (** (m)
1	580.357,642 669.274,472	2	580.318,828 669.446,175	176.035
2	580.318,828 669.446,175	3	580.289,429 669.438,756	30.321
3	580.289,429 669.438,756	4	580.328,973 669.269,277	174.031
4	580.328,973 669.269,277	1	580.357,642 669.274,472	29.136

**** Lungimile segmentelor sunt determinate în planul de proiecție Stereo 70 și sunt rotunjite la 1 milimetru.**

***** Distanța dintre puncte este formată din segmente cumulate ce sunt mai mici decât valoarea 1 milimetru.**

**DATE DESPRE IMOBILUL NR. 6506**

Oficiul de Cadastru și Publicitate Imobiliară SUCEAVA
Biroul de Cadastru și Publicitate Imobiliară Gura Humorului

A. Partea I. Descrierea imobilului

TEREN Extravilan

Adresa: Jud. Suceava

Nr. Crt	Nr cadastral Nr. topografic	Suprafața* (mp)	Observații / Referințe
A1		3.500	Sector cadastral:25 Teren neimprejmuit;

B. Partea II. Proprietari și acte

Inscrieri privitoare la dreptul de proprietate și alte drepturi reale		Referințe
6506 / 20/12/2023		
Act Administrativ nr. 2037, din 04/12/1996 emis de Comisia Județeană Suceava;		
B1	Intabulare, drept de PROPRIETATE, dobândit prin Reconstituire, cota actuala 1/1, cota initiala 1/1 1) OBADĂ IOAN <i>OBSERVATII: lipsă CNP proprietar Obadă Ioan</i>	A1
Act Administrativ nr. 11695, din 11/12/2023 emis de Primăria Comunei Berchișești;		
B2	Se notează posesia faptică în favoarea lui 1) OBADĂ VIOREL-SORINEL 2) OBADĂ MARICICA-AURUȚA	A1

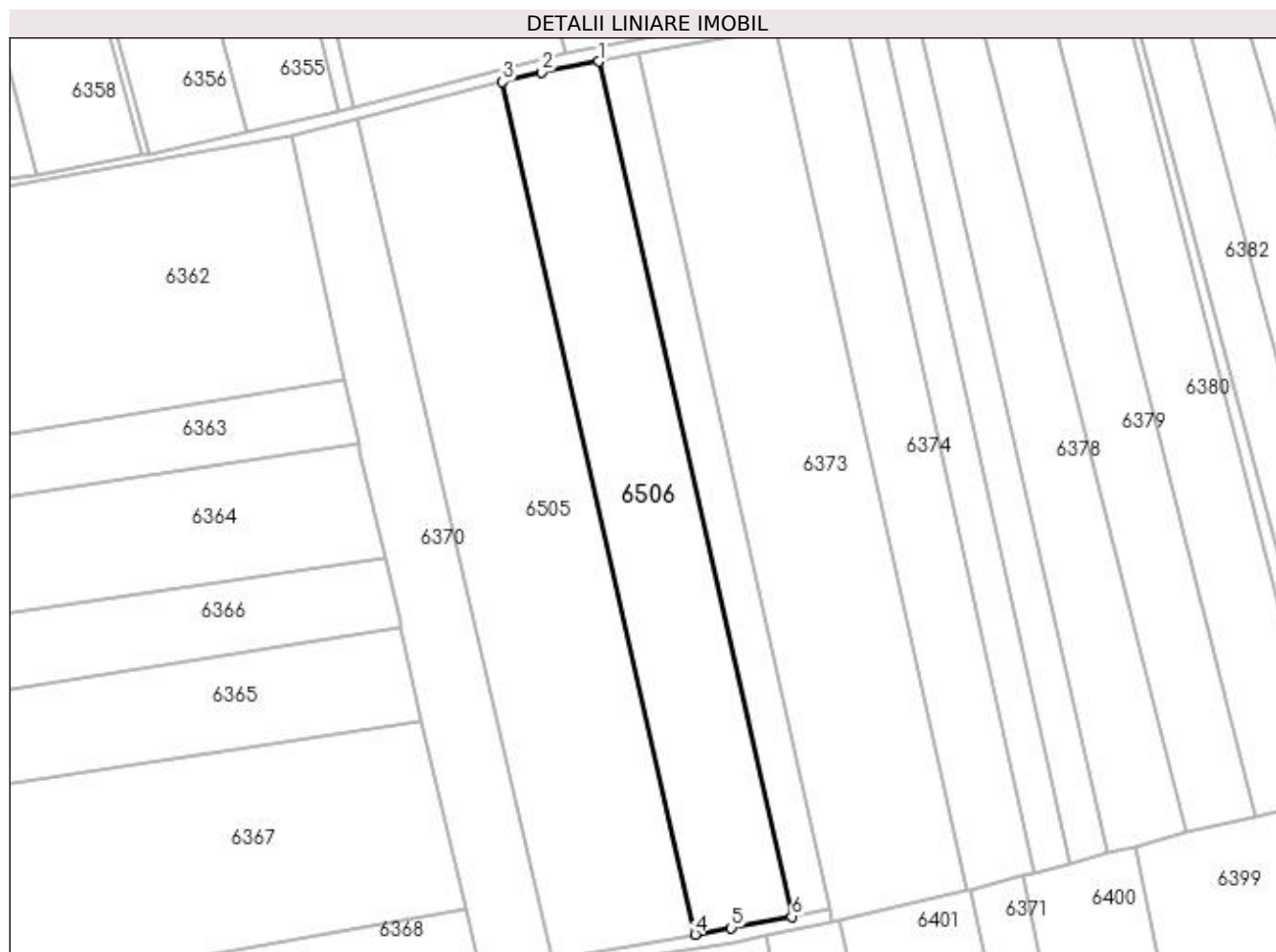
C. Partea III. SARCINI .

Inscrieri privind dezmembramintele dreptului de proprietate, drepturi reale de garanție și sarcini	Referințe
NU SUNT	

Anexa Nr. 1 La Partea I**Teren**

Nr cadastral	Suprafața (mp)*	Observații / Referințe
	3.500	

* Suprafața este determinată în planul de proiecție Stereo 70.

**Date referitoare la teren**

Crt	Categorie folosință	Intra vilan	Suprafața (mp)	Tarla	Parcelă	Nr. topo	Observații / Referințe
1	arabil	NU	3.500	69	1193	-	loc numit Stejăroaia

Lungime Segmente

1) Valorile lungimilor segmentelor sunt obținute din proiecție în plan.

Punct început	X / Y	Punct sfârșit	X / Y	Lungime segment (** (m)
1	580.338,23 669.450,298	2	580.326,731 669.448,169	11.694
2	580.326,731 669.448,169	3	580.318,828 669.446,175	8.151
3	580.318,828 669.446,175	4	580.357,642 669.274,472	176.035
4	580.357,642 669.274,472	5	580.364,935 669.275,793	7.412
5	580.364,935 669.275,793	6	580.377,163 669.278,069	12.438

Punct început	X / Y	Punct sfârșit	X / Y	Lungime segment (** (m)
6	580.377,163 669.278,069	1	580.338,23 669.450,298	176.575

** Lungimile segmentelor sunt determinate în planul de proiecție Stereo 70 și sunt rotunjite la 1 milimetru.

*** Distanța dintre puncte este formată din segmente cumulate ce sunt mai mici decât valoarea 1 milimetru.

**DATE DESPRE IMOBILUL NR. 6507**

Oficiul de Cadastru și Publicitate Imobiliară SUCEAVA
 Biroul de Cadastru și Publicitate Imobiliară Gura Humorului

A. Partea I. Descrierea imobilului

TEREN Extravilan

Adresa: Jud. Suceava

Nr. Crt	Nr cadastral Nr. topografic	Suprafața* (mp)	Observații / Referințe
A1		1.527	Sector cadastral:25 Teren neimprejmuit;

B. Partea II. Proprietari și acte

Inscrieri privitoare la dreptul de proprietate și alte drepturi reale		Referințe
6507 / 20/12/2023		
Act Normativ nr. 7, din 13/03/1996 emis de Parlamentul României;		
B1	Inscrierea provizorie, drept de PROPRIETATE, dobandit prin Lege, cota actuala 1/1, cota initiala 1/1 1) COMUNA BERCHIȘEȘTI, CIF:17527456	A1

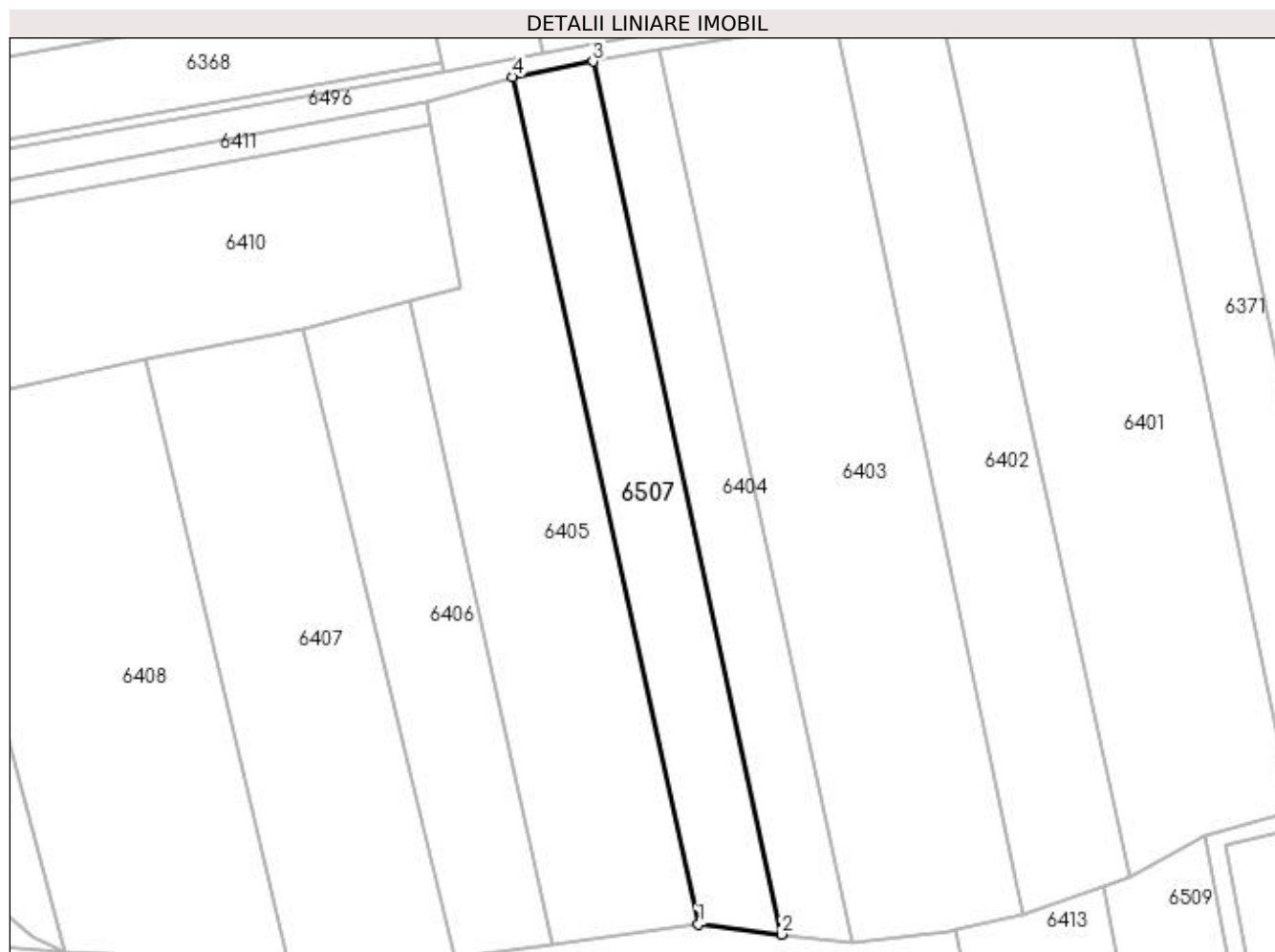
C. Partea III. SARCINI .

Inscrieri privind dezmembramintele dreptului de proprietate, drepturi reale de garanție și sarcini	Referințe
NU SUNT	

Anexa Nr. 1 La Partea I**Teren**

Nr cadastral	Suprafața (mp)*	Observații / Referințe
	1.527	

* Suprafața este determinată în planul de proiecție Stereo 70.

**Date referitoare la teren**

Crt	Categorie folosință	Intra vilan	Suprafața (mp)	Tarla	Parcelă	Nr. topo	Observații / Referințe
1	arabil	NU	1.527	69	1193	-	

Lungime Segmente

1) Valorile lungimilor segmentelor sunt obținute din proiecție în plan.

Punct început	X / Y	Punct sfârșit	X / Y	Lungime segment (** (m)
1	580.351,686 669.141,559	2	580.363,924 669.140,062	12.329
2	580.363,924 669.140,062	3	580.336,207 669.268,095	130.999
3	580.336,207 669.268,095	4	580.324,407 669.265,852	12.011
4	580.324,407 669.265,852	1	580.351,686 669.141,559	127.251

**** Lungimile segmentelor sunt determinate în planul de proiecție Stereo 70 și sunt rotunjite la 1 milimetru.**

***** Distanța dintre puncte este formată din segmente cumulate ce sunt mai mici decât valoarea 1 milimetru.**

**DATE DESPRE IMOBILUL NR. 6508**

Oficiul de Cadastru și Publicitate Imobiliară SUCEAVA
 Biroul de Cadastru și Publicitate Imobiliară Gura Humorului

A. Partea I. Descrierea imobilului

TEREN Extravilan

Adresa: Jud. Suceava

Nr. Crt	Nr cadastral Nr. topografic	Suprafața* (mp)	Observații / Referințe
A1		700	Sector cadastral:25 Teren neimprejmuit;

B. Partea II. Proprietari și acte

Inscrieri privitoare la dreptul de proprietate și alte drepturi reale		Referințe
6508 / 20/12/2023		
Act Normativ nr. 7, din 13/03/1996 emis de Parlamentul României;		
B1	Inscrierea provizorie, drept de PROPRIETATE, dobandit prin Lege, cota actuala 1/1, cota initiala 1/1 1) COMUNA BERCHIȘEȘTI, CIF:17527456	A1

C. Partea III. SARCINI .

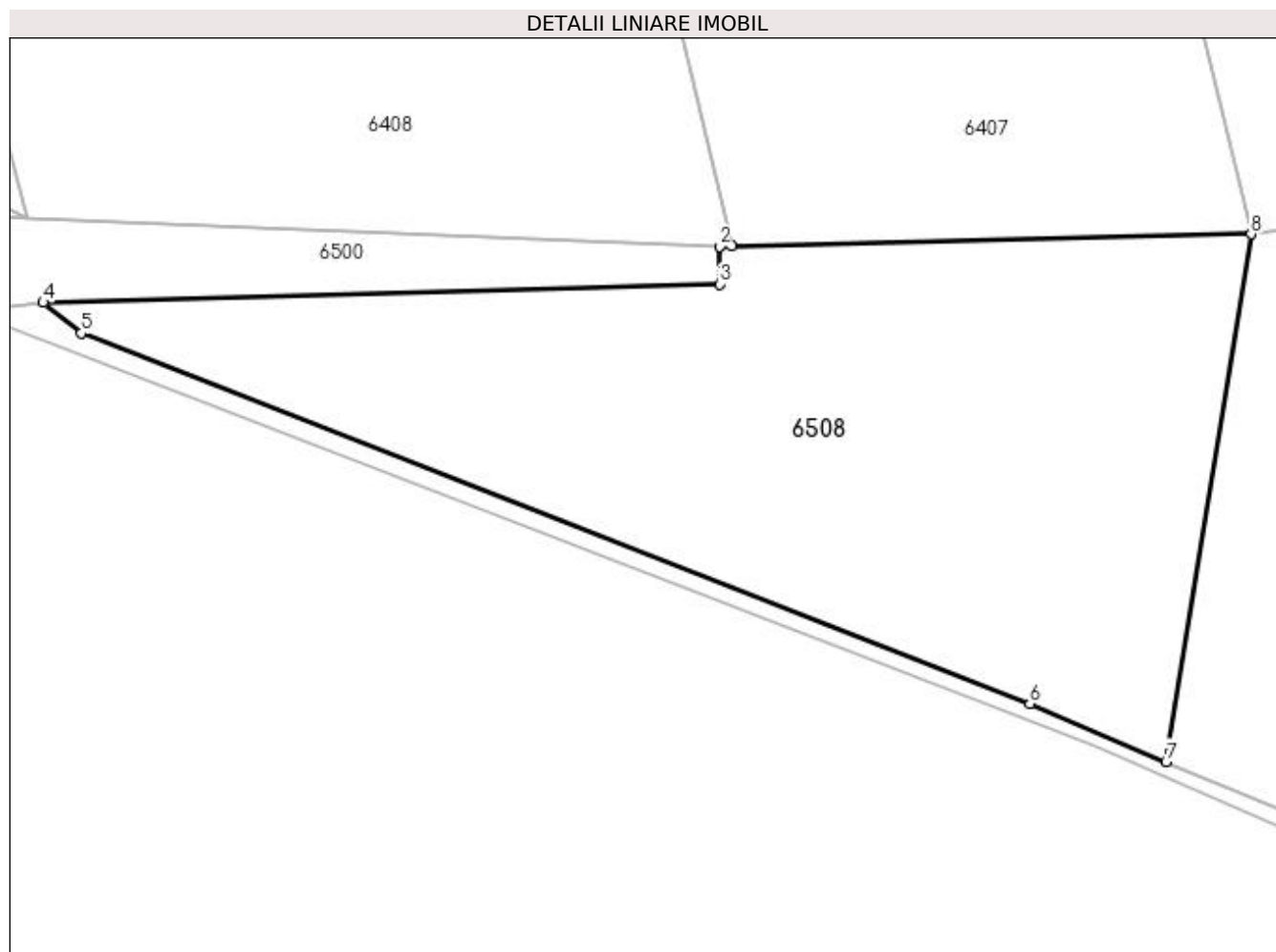
Inscrieri privind dezmembramintele dreptului de proprietate, drepturi reale de garanție și sarcini	Referințe
NU SUNT	

Anexa Nr. 1 La Partea I

Teren

Nr cadastral	Suprafața (mp)*	Observații / Referințe
	700	

* Suprafața este determinată în planul de proiecție Stereo 70.



Date referitoare la teren

Crt	Categorie folosință	Intra vilan	Suprafața (mp)	Tarla	Parcelă	Nr. topo	Observații / Referințe
1	arabil	NU	700	69	1191	-	

Lungime Segmente

1) Valorile lungimilor segmentelor sunt obținute din proiecție în plan.

Punct început	X / Y	Punct sfârșit	X / Y	Lungime segment (** (m)
1	580.291,537 669.136,208	2	580.290,958 669.136,195	0.579
2	580.290,958 669.136,195	3	580.290,956 669.134,439	1.756
3	580.290,956 669.134,439	4	580.259,318 669.133,572	31.65
4	580.259,318 669.133,572	5	580.261,092 669.132,14	2.28
5	580.261,092 669.132,14	6	580.305,473 669.114,812	47.644

Punct început	X / Y	Punct sfârșit	X / Y	Lungime segment (** (m)
6	580.305,473 669.114,812	7	580.311,845 669.112,109	6.922
7	580.311,845 669.112,109	8	580.315,829 669.136,775	24.986
8	580.315,829 669.136,775	1	580.291,537 669.136,208	24.299

** Lungimile segmentelor sunt determinate în planul de proiecție Stereo 70 și sunt rotunjite la 1 milimetru.

*** Distanța dintre puncte este formată din segmente cumulate ce sunt mai mici decât valoarea 1 milimetru.

**DATE DESPRE IMOBILUL NR. 6509**

Oficiul de Cadastru și Publicitate Imobiliară SUCEAVA
Biroul de Cadastru și Publicitate Imobiliară Gura Humorului

A. Partea I. Descrierea imobilului

TEREN Extravilan

Adresa: Jud. Suceava

Nr. Crt	Nr cadastral Nr. topografic	Suprafața* (mp)	Observații / Referințe
A1		1.500	Sector cadastral:25 Teren neimprejmuit;

B. Partea II. Proprietari și acte

Inscrieri privitoare la dreptul de proprietate și alte drepturi reale		Referințe
6509 / 20/12/2023		
Act Normativ nr. 7, din 13/03/1996 emis de Parlamentul României;		
B1	Inscrierea provizorie, drept de PROPRIETATE, dobandit prin Lege, cota actuala 1/1, cota initiala 1/1 1) COMUNA BERCHIȘEȘTI, CIF:17527456	A1

C. Partea III. SARCINI .

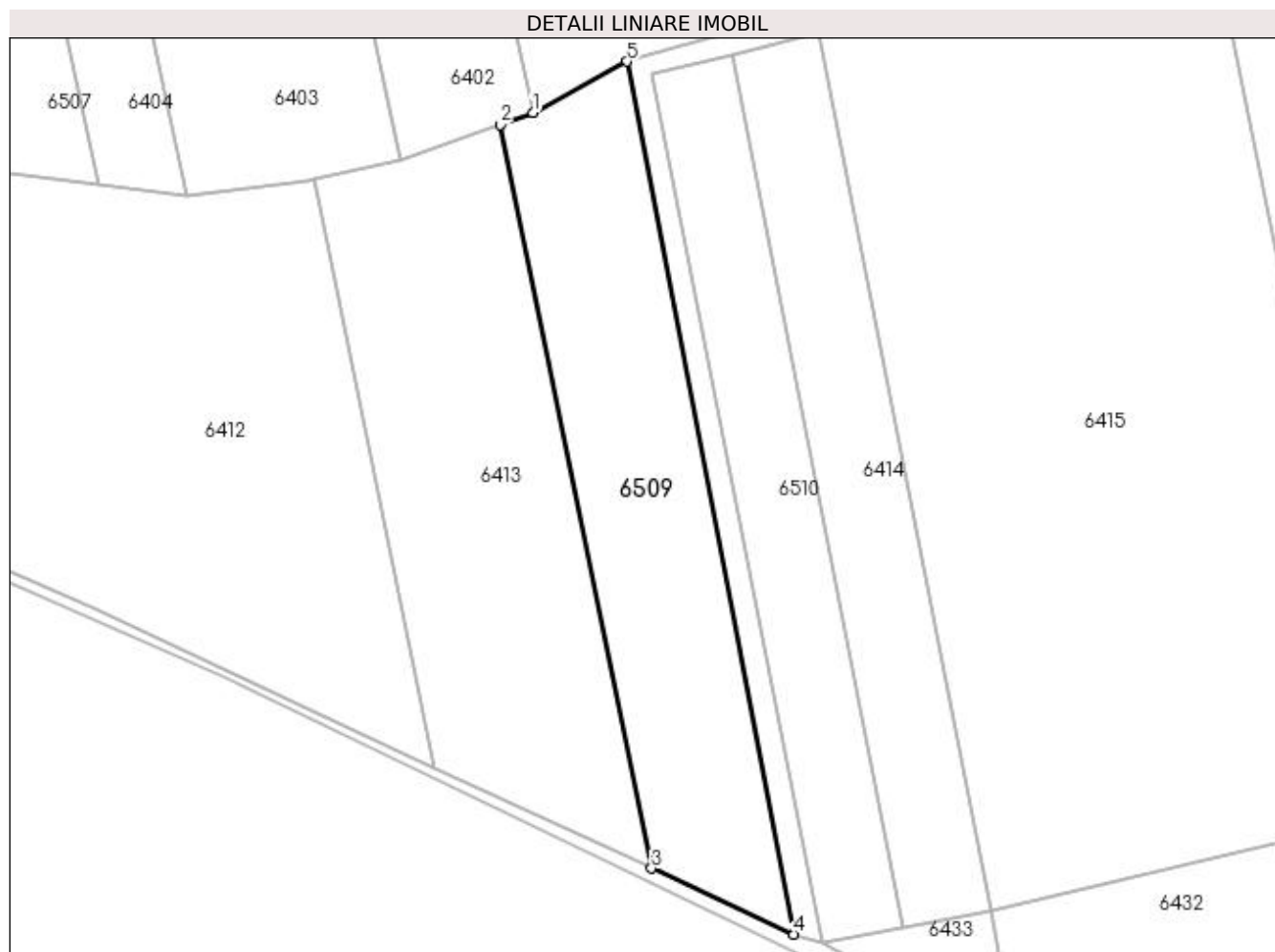
Inscrieri privind dezmembramintele dreptului de proprietate, drepturi reale de garanție și sarcini	Referințe
NU SUNT	

Anexa Nr. 1 La Partea I

Teren

Nr cadastral	Suprafața (mp)*	Observații / Referințe
	1.500	

* Suprafața este determinată în planul de proiecție Stereo 70.



Date referitoare la teren

Crt	Categorie folosință	Intravilan	Suprafața (mp)	Tarla	Parcelă	Nr. topo	Observații / Referințe
1	arabil	NU	1.500	69	1191	-	

Lungime Segmente

1) Valorile lungimilor segmentelor sunt obținute din proiecție în plan.

Punct început	X / Y	Punct sfârșit	X / Y	Lungime segment (** (m)
1	580.414,945 669.148,512	2	580.411,097 669.147,129	4.089
2	580.411,097 669.147,129	3	580.428,937 669.059,645	89.284
3	580.428,937 669.059,645	4	580.445,711 669.051,872	18.487
4	580.445,711 669.051,872	5	580.426,022 669.154,55	104.549
5	580.426,022 669.154,55	1	580.414,945 669.148,512	12.616

**** Lungimile segmentelor sunt determinate în planul de proiecție Stereo 70 și sunt rotunjite la 1 milimetru.**

***** Distanța dintre puncte este formată din segmente cumulate ce sunt mai mici decât valoarea 1 milimetru.**

**DATE DESPRE IMOBILUL NR. 6510**

Oficiul de Cadastru și Publicitate Imobiliară SUCEAVA
 Biroul de Cadastru și Publicitate Imobiliară Gura Humorului

A. Partea I. Descrierea imobilului

TEREN Extravilan

Adresa: Jud. Suceava

Nr. Crt	Nr cadastral Nr. topografic	Suprafața* (mp)	Observații / Referințe
A1		1.021	Sector cadastral:25 Teren neimprejmuit;

B. Partea II. Proprietari și acte

Inscrieri privitoare la dreptul de proprietate și alte drepturi reale		Referințe
6510 / 20/12/2023		
Act Normativ nr. 7, din 13/03/1996 emis de Parlamentul României;		
B1	Inscrierea provizorie, drept de PROPRIETATE, dobandit prin Lege, cota actuala 1/1, cota initiala 1/1 1) COMUNA BERCHIȘEȘTI, CIF:17527456	A1

C. Partea III. SARCINI .

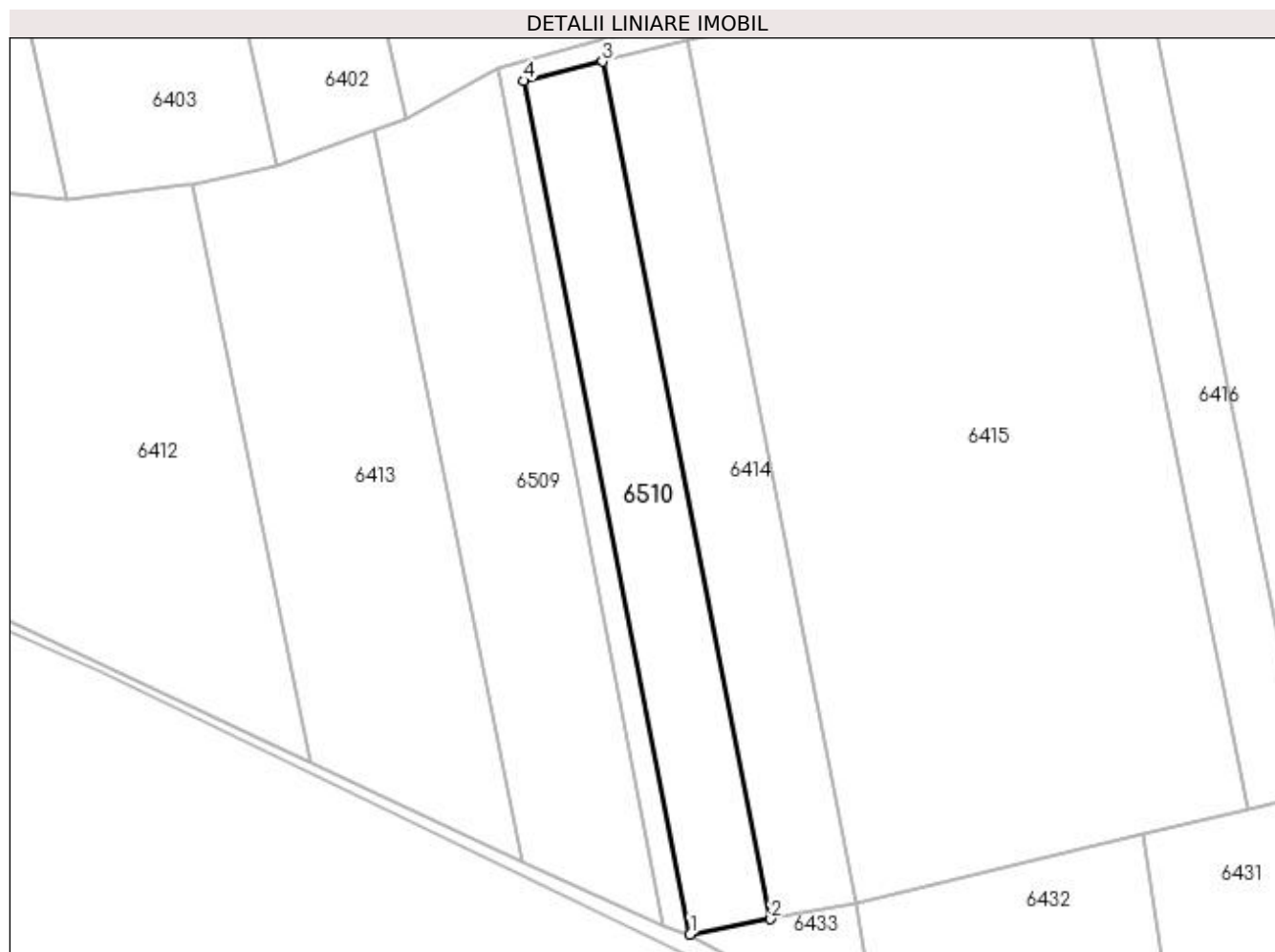
Inscrieri privind dezmembramintele dreptului de proprietate, drepturi reale de garanție și sarcini	Referințe
NU SUNT	

Anexa Nr. 1 La Partea I

Teren

Nr cadastral	Suprafața (mp)*	Observații / Referințe
	1.021	

* Suprafața este determinată în planul de proiecție Stereo 70.



Date referitoare la teren

Crt	Categorie folosință	Intra vilan	Suprafața (mp)	Tarla	Parcelă	Nr. topo	Observații / Referințe
1	arabil	NU	1.021	69	1191, 1188	-	

Lungime Segmente

1) Valorile lungimilor segmentelor sunt obținute din proiecție în plan.

Punct început	X / Y	Punct sfârșit	X / Y	Lungime segment (** (m)
1	580.448,982 669.050,881	2	580.458,637 669.052,717	9.828
2	580.458,637 669.052,717	3	580.438,478 669.155,356	104.6
3	580.438,478 669.155,356	4	580.429,012 669.153,028	9.748
4	580.429,012 669.153,028	1	580.448,982 669.050,881	104.081

**** Lungimile segmentelor sunt determinate în planul de proiecție Stereo 70 și sunt rotunjite la 1 milimetru.**

***** Distanța dintre puncte este formată din segmente cumulate ce sunt mai mici decât valoarea 1 milimetru.**

**DATE DESPRE IMOBILUL NR. 6511**

Oficiul de Cadastru și Publicitate Imobiliară SUCEAVA
 Biroul de Cadastru și Publicitate Imobiliară Gura Humorului

A. Partea I. Descrierea imobilului

TEREN Extravilan

Adresa: Jud. Suceava

Nr. Crt	Nr cadastral Nr. topografic	Suprafața* (mp)	Observații / Referințe
A1		668	Sector cadastral:25 Teren neimprejmuit;

B. Partea II. Proprietari și acte

Inscrieri privitoare la dreptul de proprietate și alte drepturi reale		Referințe
6511 / 20/12/2023		
Act Normativ nr. 7, din 13/03/1996 emis de Parlamentul României;		
B1	Inscrierea provizorie, drept de PROPRIETATE, dobandit prin Lege, cota actuala 1/1, cota initiala 1/1 1) COMUNA BERCHIȘEȘTI, CIF:17527456	A1

C. Partea III. SARCINI .

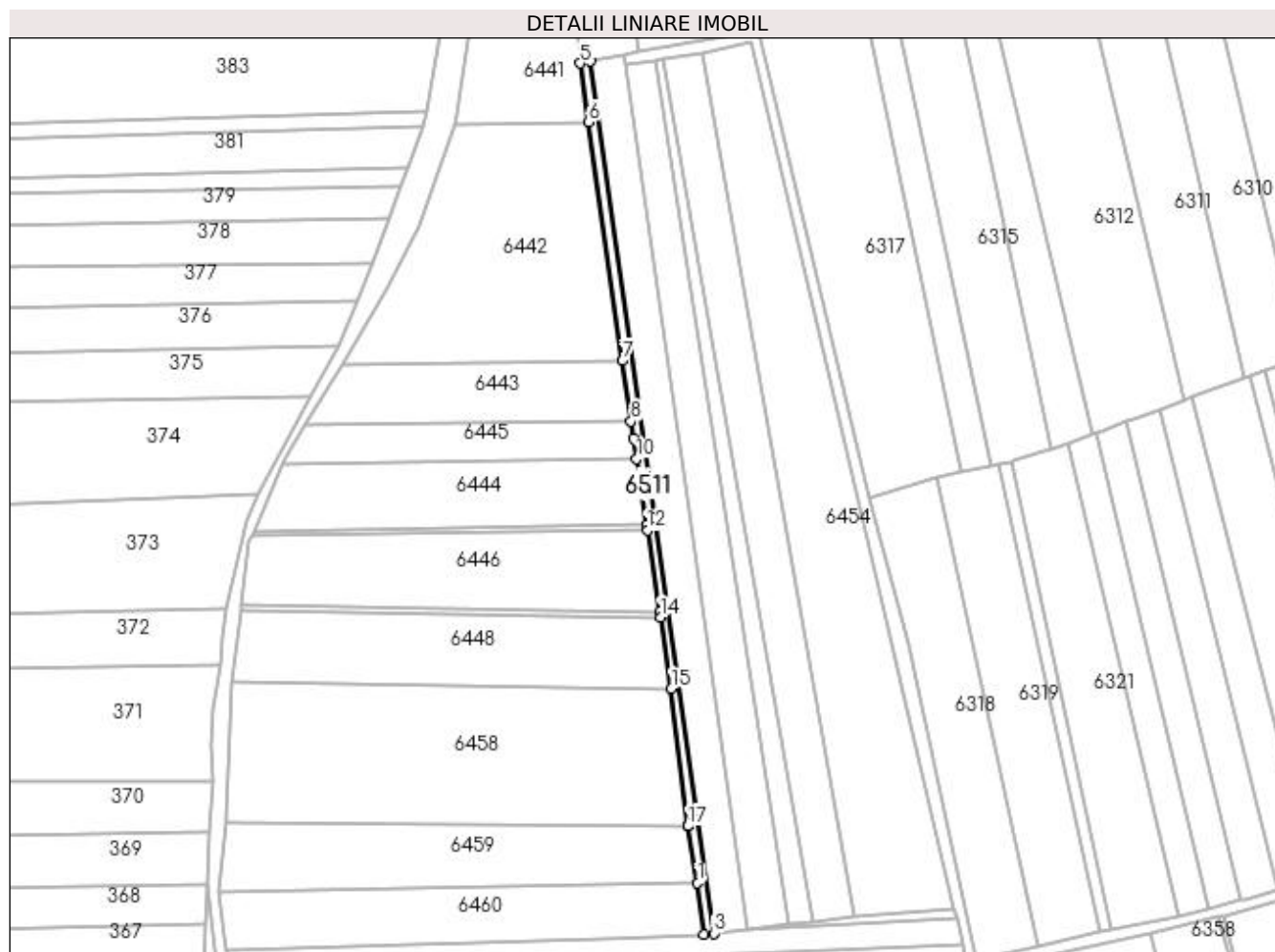
Inscrieri privind dezmembramintele dreptului de proprietate, drepturi reale de garanție și sarcini	Referințe
NU SUNT	

Anexa Nr. 1 La Partea I

Teren

Nr cadastral	Suprafața (mp)*	Observații / Referințe
	668	

* Suprafața este determinată în planul de proiecție Stereo 70.



Date referitoare la teren

Crt	Categorie folosință	Intra vilan	Suprafața (mp)	Tarla	Parcelă	Nr. topo	Observații / Referințe
1	arabil	NU	668	70	1197	-	

Lungime Segmente

1) Valorile lungimilor segmentelor sunt obținute din proiecție în plan.

Punct început	X / Y	Punct sfârșit	X / Y	Lungime segment (** (m)
1	580.065,835 669.556,859	2	580.067,694 669.542,144	14.832
2	580.067,694 669.542,144	3	580.070,45 669.542,436	2.771
3	580.070,45 669.542,436	4	580.035,131 669.791,249	251.307
4	580.035,131 669.791,249	5	580.032,408 669.790,731	2.772
5	580.032,408 669.790,731	6	580.034,774 669.773,979	16.918

Punct început	X / Y	Punct sfârșit	X / Y	Lungime segment (** (m)
6	580.034,774 669.773,979	7	580.044,395 669.705,861	68.794
7	580.044,395 669.705,861	8	580.046,837 669.688,572	17.461
8	580.046,837 669.688,572	9	580.047,528 669.683,682	4.939
9	580.047,528 669.683,682	10	580.048,449 669.677,847	5.907
10	580.048,449 669.677,847	11	580.051,264 669.659,109	18.948
11	580.051,264 669.659,109	12	580.051,521 669.657,42	1.708
12	580.051,521 669.657,42	13	580.055,052 669.634,198	23.489
13	580.055,052 669.634,198	14	580.055,281 669.632,69	1.525
14	580.055,281 669.632,69	15	580.058,382 669.612,295	20.629
15	580.058,382 669.612,295	16	580.063,101 669.573,228	39.351
16	580.063,101 669.573,228	17	580.063,136 669.573,019	0.212
17	580.063,136 669.573,019	1	580.065,835 669.556,859	16.384

** Lungimile segmentelor sunt determinate în planul de proiecție Stereo 70 și sunt rotunjite la 1 milimetru.

*** Distanța dintre puncte este formată din segmente cumulate ce sunt mai mici decât valoarea 1 milimetru.

**DATE DESPRE IMOBILUL NR. 6512**

Oficiul de Cadastru și Publicitate Imobiliară SUCEAVA
Biroul de Cadastru și Publicitate Imobiliară Gura Humorului

A. Partea I. Descrierea imobilului

TEREN Extravilan

Adresa: Jud. Suceava

Nr. Crt	Nr cadastral Nr. topografic	Suprafața* (mp)	Observații / Referințe
A1		400	Sector cadastral:25 Teren neimprejmuit;

B. Partea II. Proprietari și acte

Inscrieri privitoare la dreptul de proprietate și alte drepturi reale		Referințe
6512 / 20/12/2023		
Act Normativ nr. 7, din 13/03/1996 emis de Parlamentul României;		
B1	Inscrierea provizorie, drept de PROPRIETATE, dobandit prin Lege, cota actuala 1/1, cota initiala 1/1 1) COMUNA BERCHIȘEȘTI, CIF:17527456	A1

C. Partea III. SARCINI .

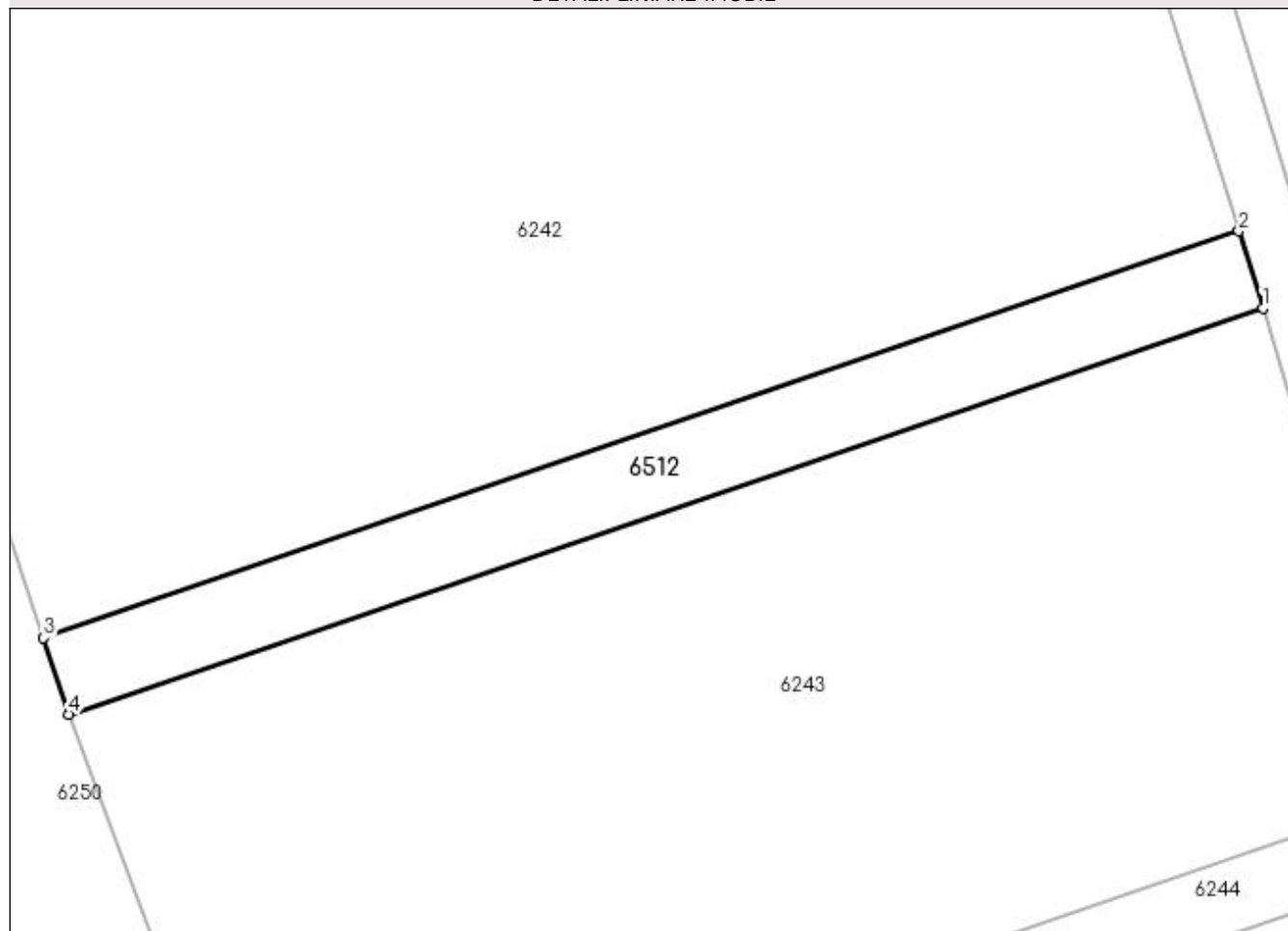
Inscrieri privind dezmembramintele dreptului de proprietate, drepturi reale de garanție și sarcini	Referințe
NU SUNT	

Anexa Nr. 1 La Partea I**Teren**

Nr cadastral	Suprafața (mp)*	Observații / Referințe
	400	

* Suprafața este determinată în planul de proiecție Stereo 70.

DETALII LINIARE IMOBIL

**Date referitoare la teren**

Crt	Categorie folosință	Intravilan	Suprafața (mp)	Tarla	Parcelă	Nr. topo	Observații / Referințe
1	arabil	NU	400	69	1177	-	

Lungime Segmente

1) Valorile lungimilor segmentelor sunt obținute din proiecție în plan.

Punct început	X / Y	Punct sfârșit	X / Y	Lungime segment (** (m)
1	580.356,786 670.260,573	2	580.355,281 670.265,393	5.049
2	580.355,281 670.265,393	3	580.280,264 670.239,872	79.239
3	580.280,264 670.239,872	4	580.281,87 670.235,087	5.047
4	580.281,87 670.235,087	1	580.356,786 670.260,573	79.132

**** Lungimile segmentelor sunt determinate în planul de proiecție Stereo 70 și sunt rotunjite la 1 milimetru.**

***** Distanța dintre puncte este formată din segmente cumulate ce sunt mai mici decât valoarea 1 milimetru.**

**DATE DESPRE IMOBILUL NR. 6513**

Oficiul de Cadastru și Publicitate Imobiliară SUCEAVA
Biroul de Cadastru și Publicitate Imobiliară Gura Humorului

A. Partea I. Descrierea imobilului

TEREN Extravilan

Adresa: Jud. Suceava

Nr. Crt	Nr cadastral Nr. topografic	Suprafața* (mp)	Observații / Referințe
A1		619	Sector cadastral:25 Teren neimprejmuit;

B. Partea II. Proprietari și acte

Inscrieri privitoare la dreptul de proprietate și alte drepturi reale		Referințe
6513 / 20/12/2023		
Act Normativ nr. 7, din 13/03/1996 emis de Parlamentul României;		
B1	Inscrierea provizorie, drept de PROPRIETATE, dobandit prin Lege, cota actuala 1/1, cota initiala 1/1 1) COMUNA BERCHIȘEȘTI, CIF:17527456	A1

C. Partea III. SARCINI .

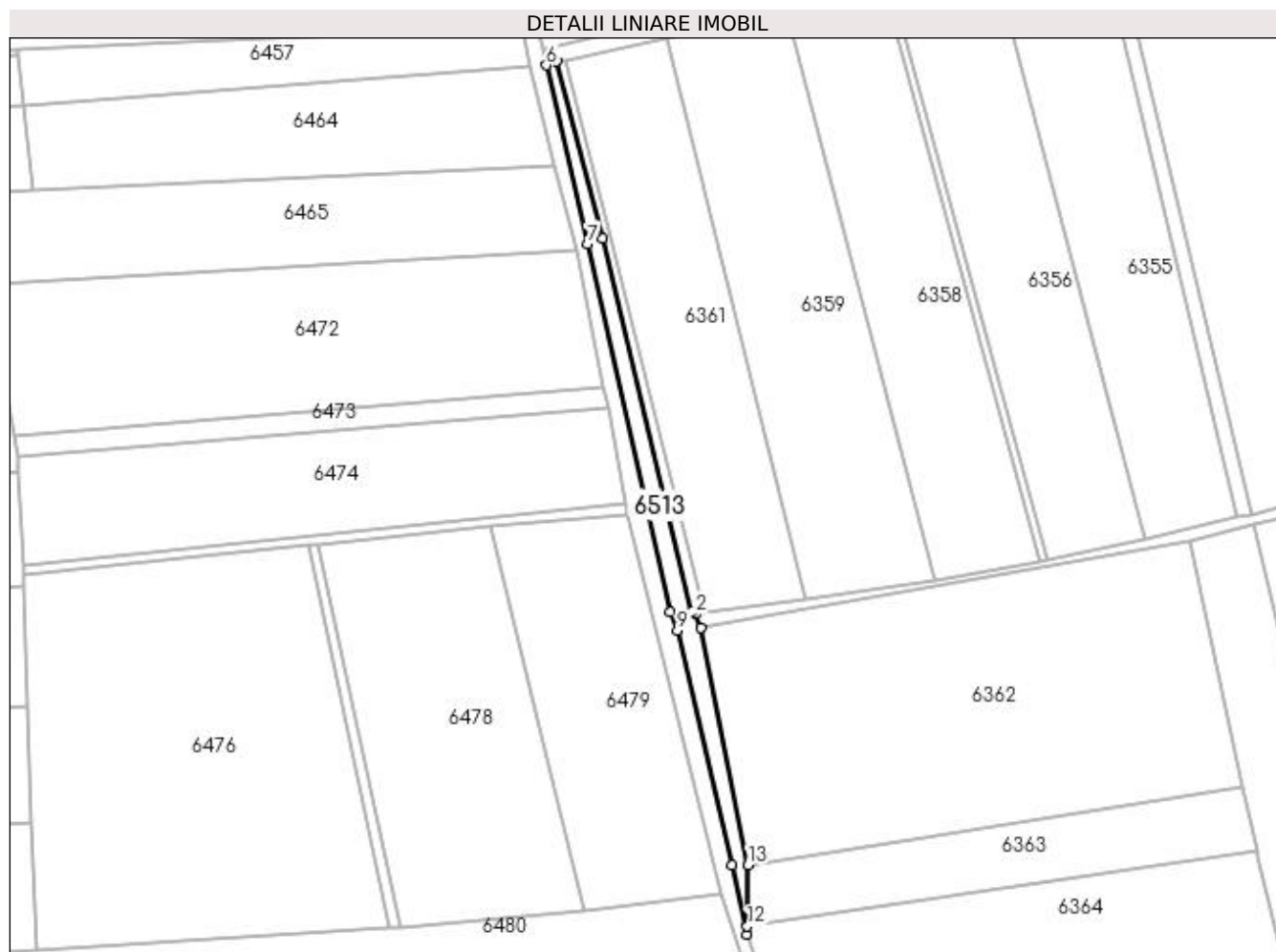
Inscrieri privind dezmembramintele dreptului de proprietate, drepturi reale de garanție și sarcini	Referințe
NU SUNT	

Anexa Nr. 1 La Partea I

Teren

Nr cadastral	Suprafața (mp)*	Observații / Referințe
	619	

* Suprafața este determinată în planul de proiecție Stereo 70.



Date referitoare la teren

Crt	Categorie folosință	Intravilan	Suprafața (mp)	Tarla	Parcelă	Nr. topo	Observații / Referințe
1	ape curgătoare	NU	619	69	1196	-	

Lungime Segmente

1) Valorile lungimilor segmentelor sunt obținute din proiecție în plan.

Punct început	X / Y	Punct sfârșit	X / Y	Lungime segment (** (m)
1	580.177,646 669.418,021	2	580.176,524 669.420,798	2.995
2	580.176,524 669.420,798	3	580.175,798 669.421,31	0.888
3	580.175,798 669.421,31	4	580.157,694 669.496,654	77.489
4	580.157,694 669.496,654	5	580.148,497 669.532,374	36.885
5	580.148,497 669.532,374	6	580.146,384 669.531,625	2.242

Punct început	X / Y	Punct sfârșit	X / Y	Lungime segment (** (m)
6	580.146,384 669.531,625	7	580.154,769 669.495,54	37.046
7	580.154,769 669.495,54	8	580.171,459 669.421,157	76.232
8	580.171,459 669.421,157	9	580.172,83 669.417,426	3.975
9	580.172,83 669.417,426	10	580.183,828 669.370,091	48.596
10	580.183,828 669.370,091	11	580.186,966 669.356,121	14.318
11	580.186,966 669.356,121	12	580.186,998 669.357,749	1.628
12	580.186,998 669.357,749	13	580.187,135 669.370,09	12.342
13	580.187,135 669.370,09	1	580.177,646 669.418,021	48.861

** Lungimile segmentelor sunt determinate în planul de proiecție Stereo 70 și sunt rotunjite la 1 milimetru.

*** Distanța dintre puncte este formată din segmente cumulate ce sunt mai mici decât valoarea 1 milimetru.

**DATE DESPRE IMOBILUL NR. 6514**

Oficiul de Cadastru și Publicitate Imobiliară SUCEAVA
 Biroul de Cadastru și Publicitate Imobiliară Gura Humorului

A. Partea I. Descrierea imobilului

TEREN Extravilan

Adresa: Jud. Suceava

Nr. Crt	Nr cadastral Nr. topografic	Suprafața* (mp)	Observații / Referințe
A1		90	Sector cadastral:25 Teren împrejmuit; împrejmuit parțial

B. Partea II. Proprietari și acte

Inscrieri privitoare la dreptul de proprietate și alte drepturi reale		Referințe
6514 / 20/12/2023		
Act Normativ nr. 7, din 13/03/1996 emis de Parlamentul României;		
B1	Inscrierea provizorie, drept de PROPRIETATE, dobandit prin Lege, cota actuala 1/1, cota initiala 1/1 1) COMUNA BERCHIȘEȘTI, CIF:17527456	A1

C. Partea III. SARCINI .

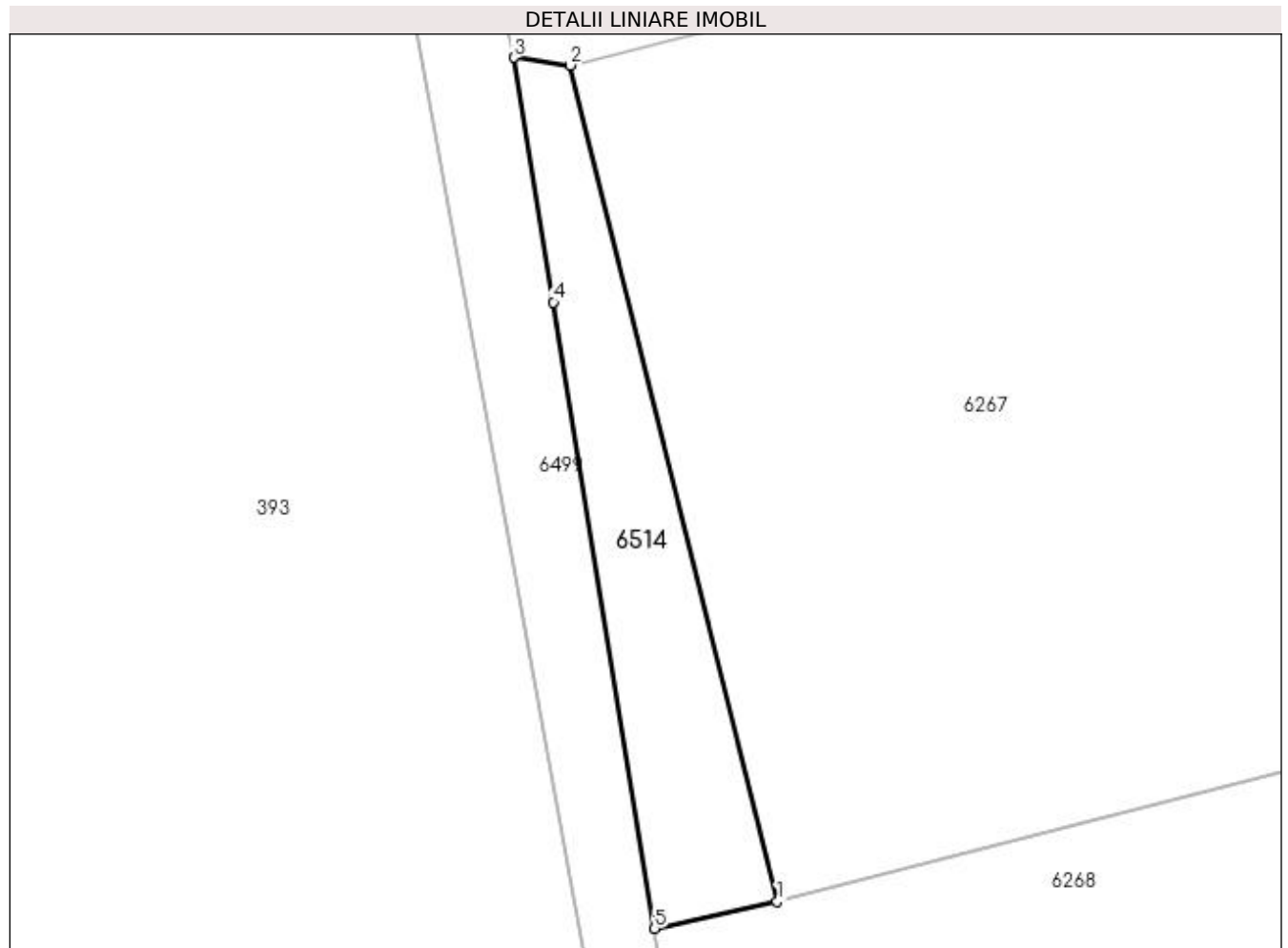
Inscrieri privind dezmembramintele dreptului de proprietate, drepturi reale de garanție și sarcini	Referințe
NU SUNT	

Anexa Nr. 1 La Partea I

Teren

Nr cadastral	Suprafața (mp)*	Observații / Referințe
	90	împrejmuit parțial

* Suprafața este determinată în planul de proiecție Stereo 70.



Date referitoare la teren

Crt	Categorie folosință	Intra vilan	Suprafața (mp)	Tarla	Parcelă	Nr. topo	Observații / Referințe
1	arabil	NU	90	69	1182	-	

Lungime Segmente

1) Valorile lungimilor segmentelor sunt obținute din proiecție în plan.

Punct început	X / Y	Punct sfârșit	X / Y	Lungime segment (** (m)
1	580.031,999 670.052,689	2	580.024,981 670.081,052	29.218
2	580.024,981 670.081,052	3	580.023,059 670.081,315	1.94
3	580.023,059 670.081,315	4	580.024,402 670.073,016	8.407
4	580.024,402 670.073,016	5	580.027,839 670.051,77	21.522
5	580.027,839 670.051,77	1	580.031,999 670.052,689	4.26

**** Lungimile segmentelor sunt determinate în planul de proiecție Stereo 70 și sunt rotunjite la 1 milimetru.**

***** Distanța dintre puncte este formată din segmente cumulate ce sunt mai mici decât valoarea 1 milimetru.**

