

**DATE DESPRE IMOBILUL NR. 5002**

Oficiul de Cadastru și Publicitate Imobiliară SUCEAVA
Biroul de Cadastru și Publicitate Imobiliară Radauti

A. Partea I. Descrierea imobilului

TEREN Necunoscut

Adresa: Loc. Arbore, Jud. Suceava

Nr. Crt	Nr cadastral Nr. topografic	Suprafața* (mp)	Observații / Referințe
A1	31239	5.800	Sector cadastral:59 Teren neimprejmuit;

B. Partea II. Proprietari și acte

Inscrieri privitoare la dreptul de proprietate și alte drepturi reale		Referințe
19065 / 10/09/2012		
Act Administrativ nr. 39, din 18/05/2012 emis de Consiliul Local Arbore (adeverinta nr 1077/10.09.2012, eliberata de Primaria Arbore);		
B1	Intabulare, drept de PROPRIETATE, dobandit prin Constituire, cota actuala 1/1 1) Comuna Arbore-domeniul privat, CIF:4326965	A1

C. Partea III. SARCINI .

Inscrieri privind dezmembramintele dreptului de proprietate, drepturi reale de garanție și sarcini	Referințe
NU SUNT	

Anexa Nr. 1 La Partea I

Teren

Nr cadastral	Suprafața (mp)*	Observații / Referințe
31239	5.800	

* Suprafața este determinată în planul de proiecție Stereo 70.



Date referitoare la teren

Crt	Categorie folosință	Intravilan	Suprafața (mp)	Tarla	Parcelă	Nr. topo	Observații / Referințe
1	arabil	DA	5.627	53	916	-	
2	arabil	NU	173	53	916	-	

Lungime Segmente

1) Valorile lungimilor segmentelor sunt obținute din proiecție în plan.

Punct început	X / Y	Punct sfârșit	X / Y	Lungime segment (** (m)
1	569.889,872 690.727,002	2	569.888,047 690.727,821	2.0
2	569.888,047 690.727,821	3	569.884,45 690.719,809	8.782
3	569.884,45 690.719,809	4	569.979,375 690.677,221	104.041
4	569.979,375 690.677,221	5	570.002,475 690.687,753	25.388

Punct început	X / Y	Punct sfârșit	X / Y	Lungime segment (** (m)
5	570.002,475 690.687,753	6	570.045,229 690.710,167	48.273
6	570.045,229 690.710,167	7	570.092,535 690.754,997	65.174
7	570.092,535 690.754,997	8	570.094,336 690.757,642	3.2
8	570.094,336 690.757,642	9	570.094,051 690.758,404	0.814
9	570.094,051 690.758,404	10	570.091,481 690.765,278	7.339
10	570.091,481 690.765,278	11	570.089,462 690.764,408	2.198
11	570.089,462 690.764,408	12	570.048,684 690.746,844	44.4
12	570.048,684 690.746,844	13	570.015,126 690.732,389	36.539
13	570.015,126 690.732,389	14	570.014,997 690.732,719	0.354
14	570.014,997 690.732,719	15	569.962,042 690.722,655	53.903
15	569.962,042 690.722,655	16	569.955,148 690.721,493	6.991
16	569.955,148 690.721,493	17	569.952,078 690.720,976	3.113
17	569.952,078 690.720,976	18	569.941,851 690.725,586	11.218
18	569.941,851 690.725,586	19	569.933,666 690.707,354	19.985
19	569.933,666 690.707,354	1	569.889,872 690.727,002	48.0

** Lungimile segmentelor sunt determinate în planul de proiecție Stereo 70 și sunt rotunjite la 1 milimetru.

*** Distanța dintre puncte este formată din segmente cumulate ce sunt mai mici decât valoarea 1 milimetru.

**DATE DESPRE IMOBILUL NR. 5003**

Oficiul de Cadastru și Publicitate Imobiliară SUCEAVA
Biroul de Cadastru și Publicitate Imobiliară Radauti

A. Partea I. Descrierea imobilului

TEREN Intravilan

Adresa: Loc. Arbore, Jud. Suceava

Nr. Crt	Nr cadastral Nr. topografic	Suprafața* (mp)	Observații / Referințe
A1	30215	2.350	Sector cadastral:59 Teren neimprijmit;

Construcții

Crt	Nr cadastral Nr. topografic	Adresa	Observații / Referințe
A1.1	30215-C1	Loc. Arbore, Jud. Suceava	Nr. niveluri:1; S. construita la sol:764 mp; S. construita desfasurata:764 mp; Depozit materiale constructii-construit in 2010 din beton armat si panouri din tabla , izolant acoperit cu tabla fara cert energ si fara lift

B. Partea II. Proprietari și acte

Inscrieri privitoare la dreptul de proprietate și alte drepturi reale		Referințe
40153 / 17/12/2014		
Act Notarial nr. 1124, din 17/12/2014 emis de Humeniuc Anca;		
B5	Intabulare, drept de PROPRIETATE, dobandit prin Conventie, cota actuala 1/1 1) JUCAN FLOAREA 2) JUCAN GHEORGHE	A1
14609 / 12/05/2014		
Act Administrativ nr. 27, din 25/08/2010 emis de Primaria Arbore (proces verbal nr.1/05.01.2012, certificat fiscal nr.5857/29.04.2014);		
B6	Intabulare, drept de PROPRIETATE, dobandit prin Construire, cota actuala 1/1 1) JUCAN FLOAREA 2) JUCAN GHEORGHE	A1.1

C. Partea III. SARCINI .

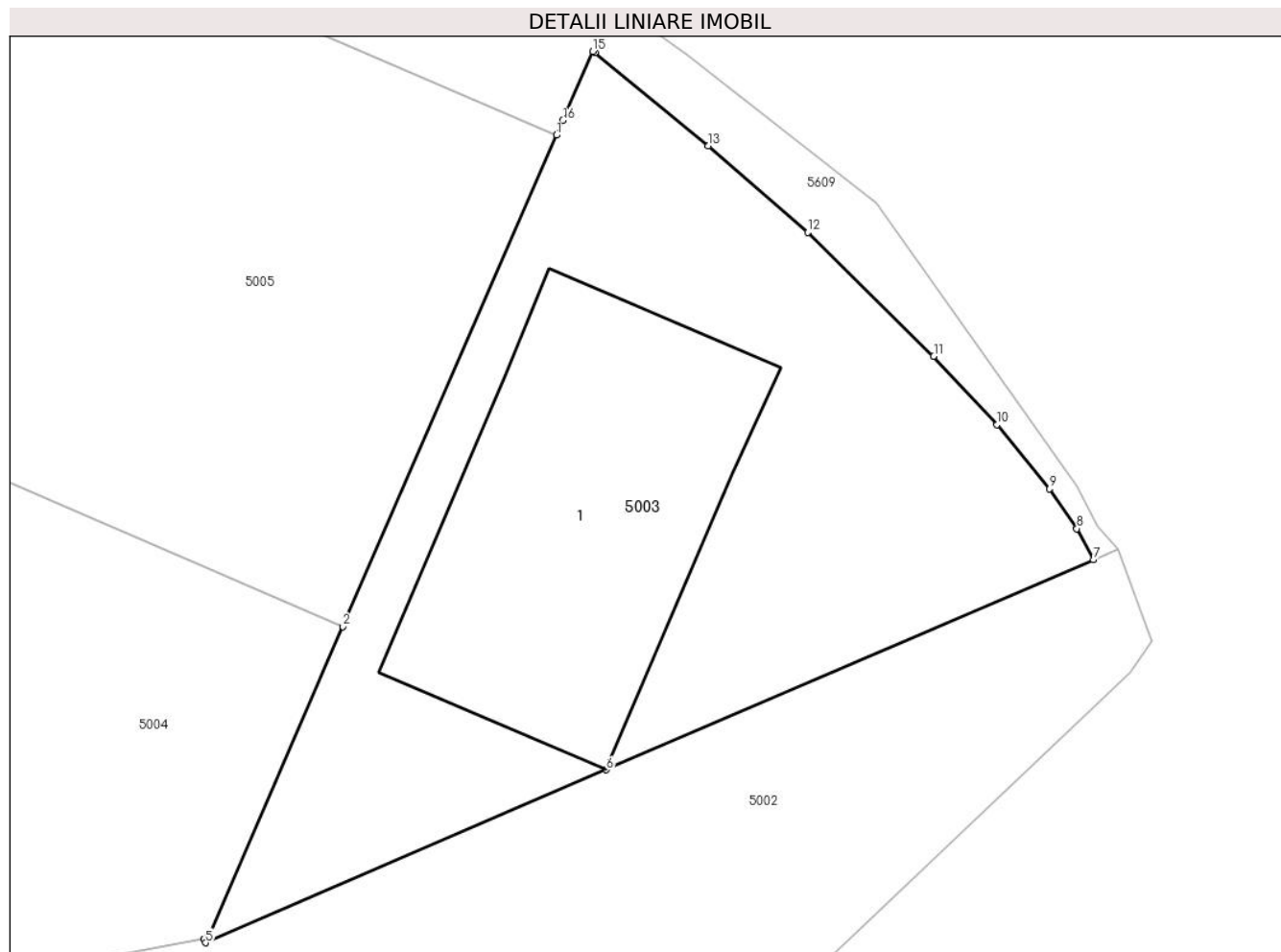
Inscrieri privind dezmembramintele dreptului de proprietate, drepturi reale de garanție și sarcini	Referințe
NU SUNT	

Anexa Nr. 1 La Partea I

Teren

Nr cadastral	Suprafața (mp)*	Observații / Referințe
30215	2.350	

* Suprafața este determinată în planul de proiecție Stereo 70.



Date referitoare la teren

Crt	Categorie folosință	Intra vilan	Suprafața (mp)	Tarla	Parcelă	Nr. topo	Observații / Referințe
1	curți constructii	DA	2.350	-	-	-	

Date referitoare la construcții

Crt	Număr	Destinație construcție	Supraf. (mp)	Situație juridică	Observații / Referințe
A1.1	30215-C1	construcții industriale și edilitare	764	Cu acte	Nr. niveluri:1; S. construită la sol:764 mp; S. construită desfășurată:764 mp; Depozit materiale construcții- construit în 2010 din beton armat și panouri din tablă, izolat acoperit cu tablă fără cert energ și fără lift

Lungime Segmente

1) Valorile lungimilor segmentelor sunt obținute din proiecție în plan.

Punct început	X / Y	Punct sfârșit	X / Y	Lungime segment (** (m)
1	570.044,502 690.799,92	2	570.026,626 690.758,826	44.814
2	570.026,626 690.758,826	3	570.015,331 690.732,861	28.315

Punct început	X / Y	Punct sfârșit	X / Y	Lungime segment (** (m)
3	570.015,331 690.732,861	4	570.014,997 690.732,719	0.363
4	570.014,997 690.732,719	5	570.015,126 690.732,389	0.354
5	570.015,126 690.732,389	6	570.048,684 690.746,844	36.539
6	570.048,684 690.746,844	7	570.089,462 690.764,408	44.4
7	570.089,462 690.764,408	8	570.088,072 690.767,019	2.958
8	570.088,072 690.767,019	9	570.085,792 690.770,348	4.035
9	570.085,792 690.770,348	10	570.081,393 690.775,714	6.939
10	570.081,393 690.775,714	11	570.076,091 690.781,432	7.798
11	570.076,091 690.781,432	12	570.065,546 690.791,788	14.78
12	570.065,546 690.791,788	13	570.057,222 690.799,022	11.028
13	570.057,222 690.799,022	14	570.047,733 690.806,822	12.283
14	570.047,733 690.806,822	15	570.047,55 690.806,925	0.21
15	570.047,55 690.806,925	16	570.045,04 690.801,154	6.293
16	570.045,04 690.801,154	1	570.044,502 690.799,92	1.346

** Lungimile segmentelor sunt determinate în planul de proiecție Stereo 70 și sunt rotunjite la 1 milimetru.

*** Distanța dintre puncte este formată din segmente cumulate ce sunt mai mici decât valoarea 1 milimetru.

**DATE DESPRE IMOBILUL NR. 5004**

Oficiul de Cadastru și Publicitate Imobiliară SUCEAVA
Biroul de Cadastru și Publicitate Imobiliară Radauti

A. Partea I. Descrierea imobilului

TEREN Intravilan

Adresa: Loc. Arbore, Jud. Suceava

Nr. Crt	Nr cadastral Nr. topografic	Suprafața* (mp)	Observații / Referințe
A1	31764	2.350	Sector cadastral:59 Teren neimprejmuit;

B. Partea II. Proprietari și acte

Inscrieri privitoare la dreptul de proprietate și alte drepturi reale		Referințe
34497 / 06/11/2017		
Act Notarial nr. 573, din 03/11/2017 emis de Humeniuc Anca;		
B3	Intabulare, drept de PROPRIETATE, dobandit prin Conventie, cota actuala 1/1 1) JUCAN GHEORGHE 2) JUCAN FLOAREA	A1

C. Partea III. SARCINI .

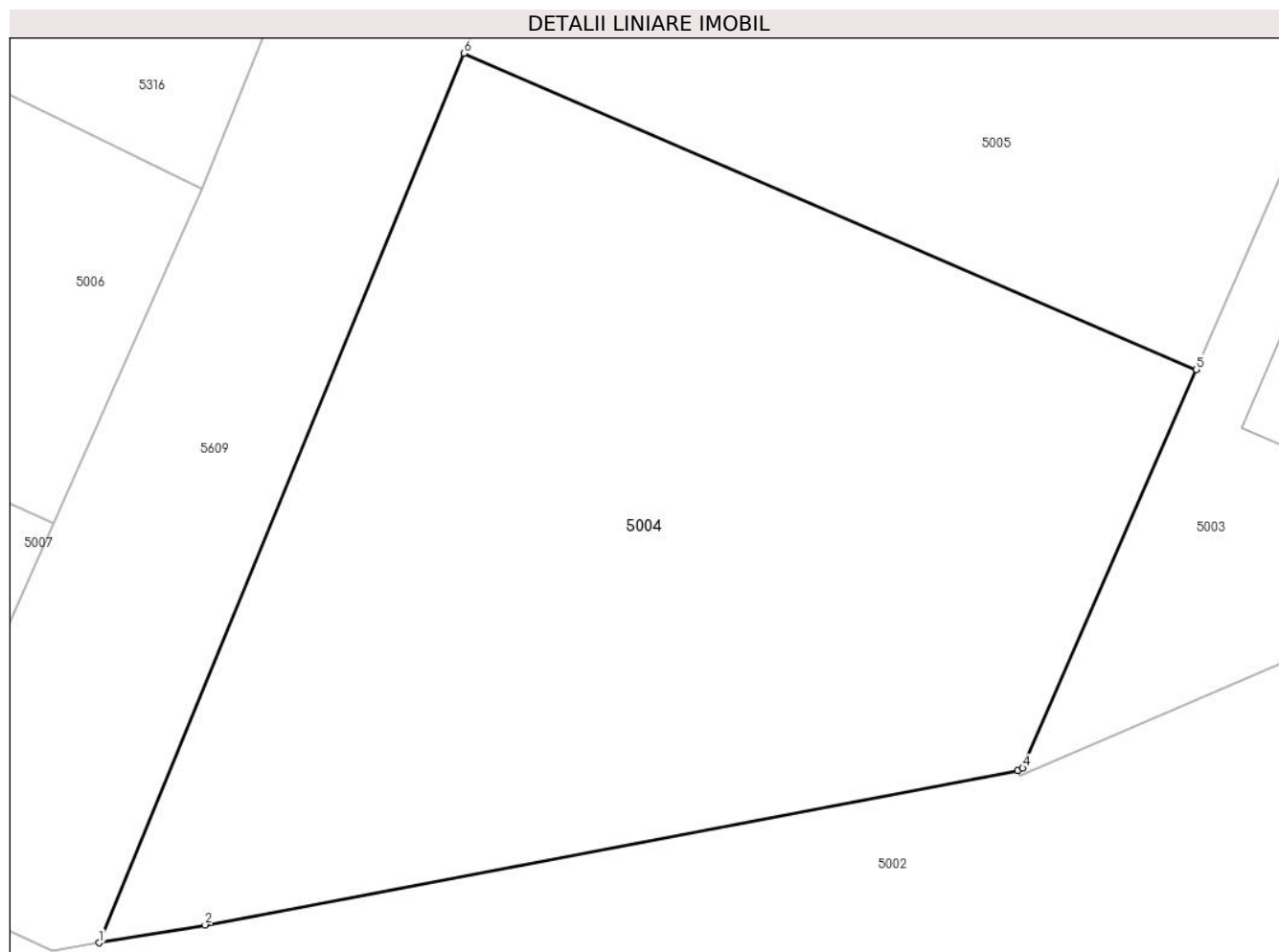
Inscrieri privind dezmembramintele dreptului de proprietate, drepturi reale de garanție și sarcini	Referințe
NU SUNT	

Anexa Nr. 1 La Partea I

Teren

Nr cadastral	Suprafața (mp)*	Observații / Referințe
31764	2.350	

* Suprafața este determinată în planul de proiecție Stereo 70.



Date referitoare la teren

Crt	Categorie folosință	Intravilan	Suprafața (mp)	Tarla	Parcelă	Nr. topo	Observații / Referințe
1	arabil	DA	2.350	53	917	-	

Lungime Segmente

1) Valorile lungimilor segmentelor sunt obținute din proiecție în plan.

Punct început	X / Y	Punct sfârșit	X / Y	Lungime segment (** (m)
1	569.955,148 690.721,493	2	569.962,042 690.722,655	6.991
2	569.962,042 690.722,655	3	570.014,997 690.732,719	53.903
3	570.014,997 690.732,719	4	570.015,331 690.732,861	0.363
4	570.015,331 690.732,861	5	570.026,626 690.758,826	28.315
5	570.026,626 690.758,826	6	569.978,912 690.779,418	51.968

Punct început	X / Y	Punct sfârșit	X / Y	Lungime segment (** (m)
6	569.978,912 690.779,418	1	569.955,148 690.721,493	62.61

** Lungimile segmentelor sunt determinate în planul de proiecție Stereo 70 și sunt rotunjite la 1 milimetru.

*** Distanța dintre puncte este formată din segmente cumulate ce sunt mai mici decât valoarea 1 milimetru.

**DATE DESPRE IMOBILUL NR. 5005**

Oficiul de Cadastru și Publicitate Imobiliară SUCEAVA
Biroul de Cadastru și Publicitate Imobiliară Radauti

A. Partea I. Descrierea imobilului

TEREN Intravilan

Adresa: Loc. Arbore, Jud. Suceava

Nr. Crt	Nr cadastral Nr. topografic	Suprafața* (mp)	Observații / Referințe
A1	31773	2.350	Sector cadastral:59 Teren neimprejmuit;

B. Partea II. Proprietari și acte

Inscrieri privitoare la dreptul de proprietate și alte drepturi reale		Referințe
34496 / 06/11/2017		
Act Notarial nr. 573, din 03/11/2017 emis de BIN Humeniuc Anca;		
B2	Intabulare, drept de PROPRIETATE, dobandit prin Conventie, cota actuala 1/1 1) JUCAN GHEORGHE 2) JUCAN FLOAREA, bun comun, in devalmasie	A1

C. Partea III. SARCINI .

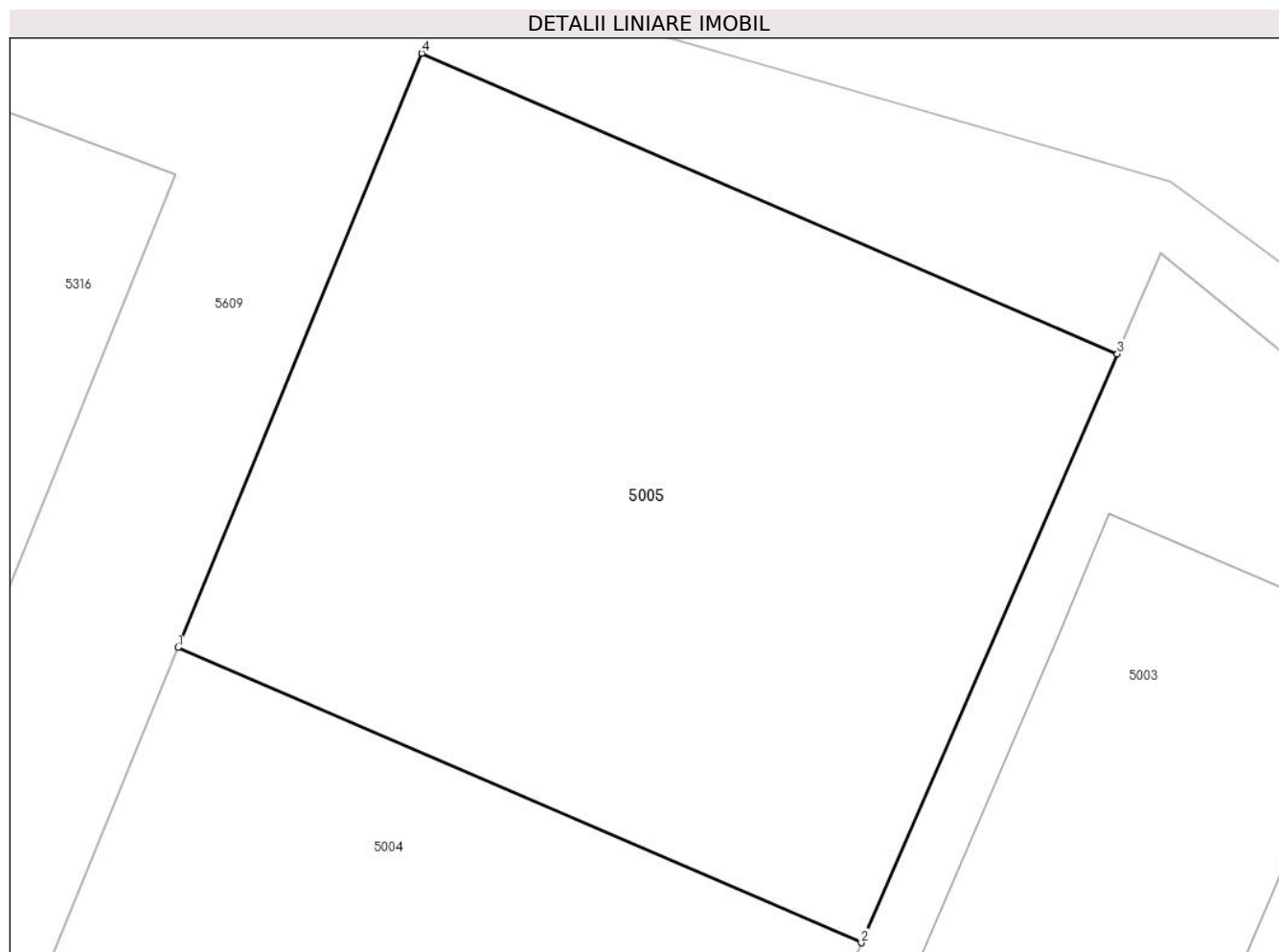
Inscrieri privind dezmembramintele dreptului de proprietate, drepturi reale de garanție și sarcini	Referințe
NU SUNT	

Anexa Nr. 1 La Partea I

Teren

Nr cadastral	Suprafața (mp)*	Observații / Referințe
31773	2.350	

* Suprafața este determinată în planul de proiecție Stereo 70.



Date referitoare la teren

Crt	Categorie folosință	Intra vilan	Suprafața (mp)	Tarla	Parcelă	Nr. topo	Observații / Referințe
1	arabil	DA	2.350	53	917	-	

Lungime Segmente

1) Valorile lungimilor segmentelor sunt obținute din proiecție în plan.

Punct început	X / Y	Punct sfârșit	X / Y	Lungime segment (** (m)
1	569.978,912 690.779,418	2	570.026,626 690.758,826	51.968
2	570.026,626 690.758,826	3	570.044,502 690.799,92	44.814
3	570.044,502 690.799,92	4	569.995,924 690.820,885	52.909
4	569.995,924 690.820,885	1	569.978,912 690.779,418	44.821

** Lungimile segmentelor sunt determinate în planul de proiecție Stereo 70 și sunt rotunjite la 1 milimetru.

***** Distanţa dintre puncte este formată din segmente cumulate ce sunt mai mici decât valoarea 1 milimetru.**

**DATE DESPRE IMOBILUL NR. 5006**

Oficiul de Cadastru și Publicitate Imobiliară SUCEAVA
Biroul de Cadastru și Publicitate Imobiliară Radauti

A. Partea I. Descrierea imobilului

TEREN Intravilan

Adresa: Loc. Arbore, Jud. Suceava

Nr. Crt	Nr cadastral Nr. topografic	Suprafața* (mp)	Observații / Referințe
A1	31769	1.000	Sector cadastral:59 Teren neimpregmuit;

B. Partea II. Proprietari și acte

Inscrieri privitoare la dreptul de proprietate și alte drepturi reale	Referințe
22629 / 17/09/2013	
Act Administrativ nr. 40, din 23/07/2013 emis de Primaria Comunei Arbore;	
B1	A1
Intabulare, drept de PROPRIETATE, dobandit prin Constituire, cota actuala 1/1	
1) COMUNA ARBORE-DOMENIUL PRIVAT, CIF:4326965	

C. Partea III. SARCINI .

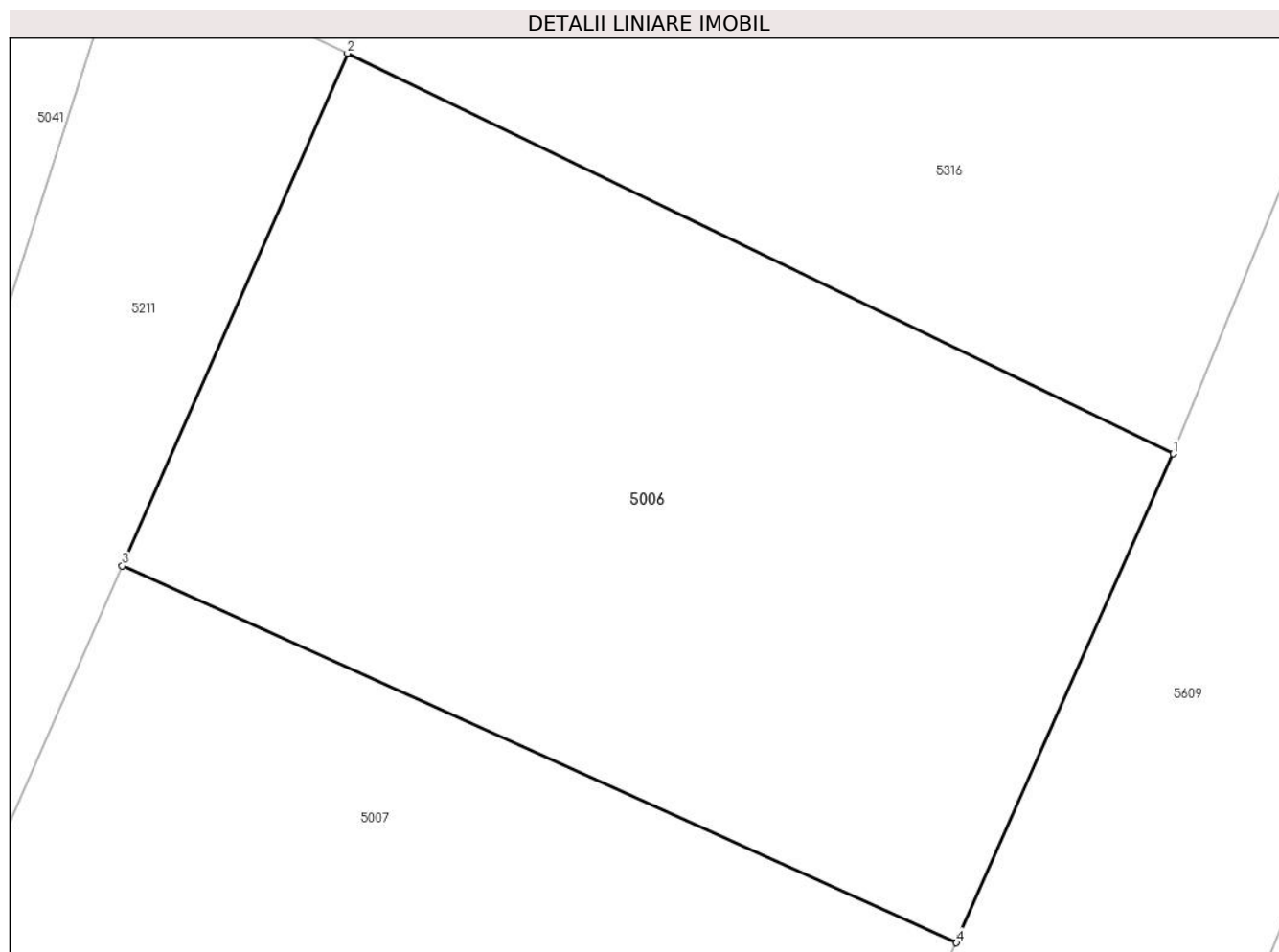
Inscrieri privind dezmembramintele dreptului de proprietate, drepturi reale de garanție și sarcini	Referințe
NU SUNT	

Anexa Nr. 1 La Partea I

Teren

Nr cadastral	Suprafața (mp)*	Observații / Referințe
31769	1.000	

* Suprafața este determinată în planul de proiecție Stereo 70.



Date referitoare la teren

Crt	Categorie folosință	Intra vilan	Suprafața (mp)	Tarla	Parcelă	Nr. topo	Observații / Referințe
1	arabil	DA	1.000	53	917	-	

Lungime Segmente

1) Valorile lungimilor segmentelor sunt obținute din proiecție în plan.

Punct început	X / Y	Punct sfârșit	X / Y	Lungime segment (** (m)
1	569.961,825 690.770,608	2	569.924,935 690.788,5	41.0
2	569.924,935 690.788,5	3	569.914,871 690.765,615	25.0
3	569.914,871 690.765,615	4	569.952,144 690.748,78	40.899
4	569.952,144 690.748,78	1	569.961,825 690.770,608	23.879

** Lungimile segmentelor sunt determinate în planul de proiecție Stereo 70 și sunt rotunjite la 1 milimetru.

***** Distanţa dintre puncte este formată din segmente cumulate ce sunt mai mici decât valoarea 1 milimetru.**

**DATE DESPRE IMOBILUL NR. 5007**

Oficiul de Cadastru și Publicitate Imobiliară SUCEAVA
Biroul de Cadastru și Publicitate Imobiliară Radauti

A. Partea I. Descrierea imobilului

TEREN Intravilan

Adresa: Loc. Arbore, Jud. Suceava

Nr. Crt	Nr cadastral Nr. topografic	Suprafața* (mp)	Observații / Referințe
A1	31771	1.000	Sector cadastral:59 Teren neimpregmuit;

B. Partea II. Proprietari și acte

Inscrieri privitoare la dreptul de proprietate și alte drepturi reale	Referințe
22630 / 17/09/2013	
Act Administrativ nr. 40, din 23/07/2013 emis de Primaria Comunei Arbore;	
B1	A1
Intabulare, drept de PROPRIETATE, dobandit prin Constituire, cota actuala 1/1	
1) COMUNA ARBORE-DOMENIUL PRIVAT, CIF:4326965	

C. Partea III. SARCINI .

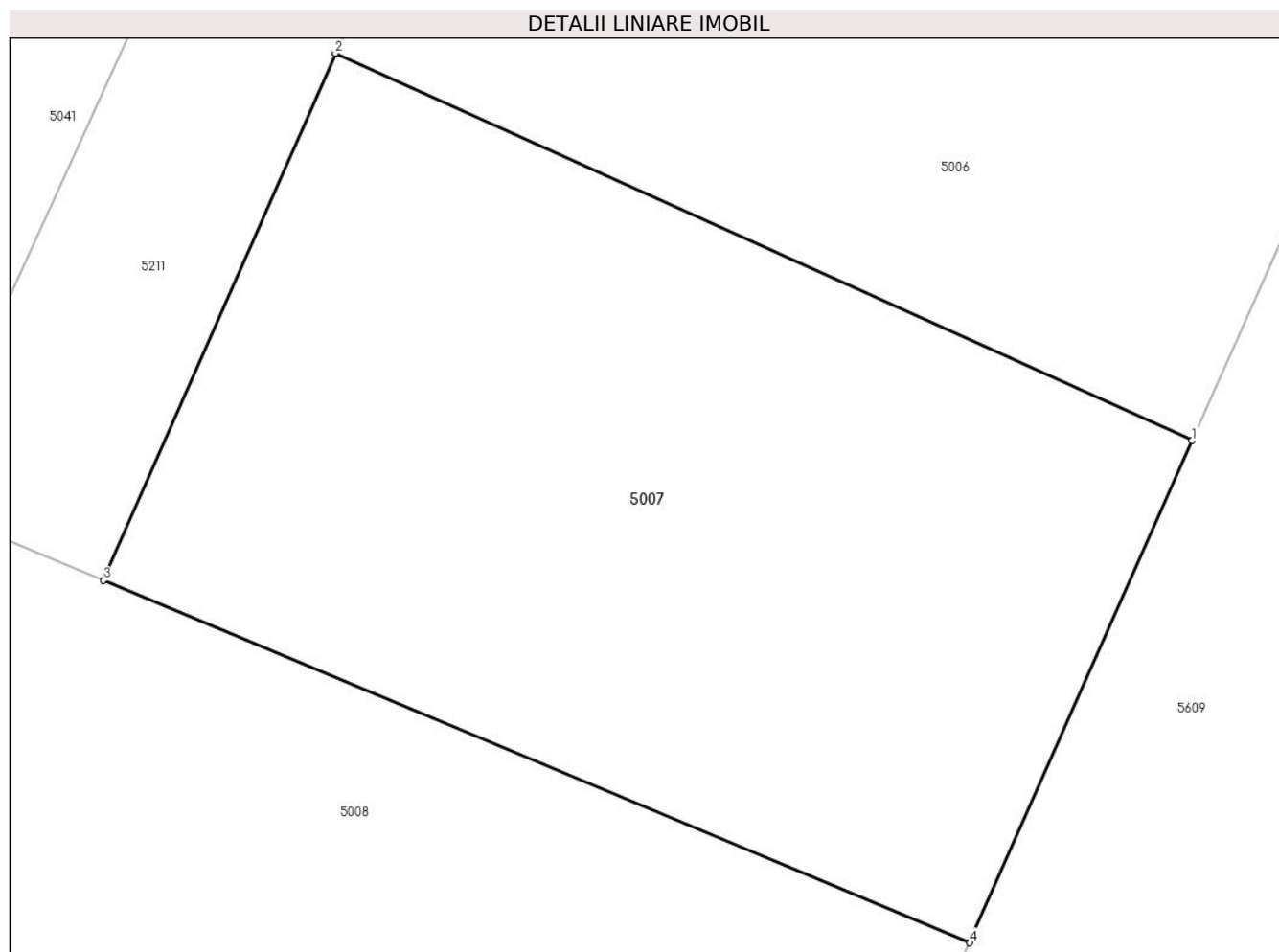
Inscrieri privind dezmembramintele dreptului de proprietate, drepturi reale de garanție și sarcini	Referințe
NU SUNT	

Anexa Nr. 1 La Partea I

Teren

Nr cadastral	Suprafața (mp)*	Observații / Referințe
31771	1.000	

* Suprafața este determinată în planul de proiecție Stereo 70.



Date referitoare la teren

Crt	Categorie folosință	Intravilan	Suprafața (mp)	Tarla	Parcelă	Nr. topo	Observații / Referințe
1	arabil	DA	1.000	53	917	-	

Lungime Segmente

1) Valorile lungimilor segmentelor sunt obținute din proiecție în plan.

Punct început	X / Y	Punct sfârșit	X / Y	Lungime segment (** (m)
1	569.952,144 690.748,78	2	569.914,871 690.765,615	40.899
2	569.914,871 690.765,615	3	569.904,772 690.742,7	25.042
3	569.904,772 690.742,7	4	569.942,464 690.726,951	40.85
4	569.942,464 690.726,951	1	569.952,144 690.748,78	23.879

** Lungimile segmentelor sunt determinate în planul de proiecție Stereo 70 și sunt rotunjite la 1 milimetru.

***** Distanţa dintre puncte este formată din segmente cumulate ce sunt mai mici decât valoarea 1 milimetru.**

**DATE DESPRE IMOBILUL NR. 5008**

Oficiul de Cadastru și Publicitate Imobiliară SUCEAVA
Biroul de Cadastru și Publicitate Imobiliară Radauti

A. Partea I. Descrierea imobilului

TEREN Intravilan

Adresa: Loc. Arbore, Jud. Suceava

Nr. Crt	Nr cadastral Nr. topografic	Suprafața* (mp)	Observații / Referințe
A1	31767	1.000	Sector cadastral:59 Teren neimprejmuit;

B. Partea II. Proprietari și acte

Inscrieri privitoare la dreptul de proprietate și alte drepturi reale	Referințe
22632 / 17/09/2013	
Act Administrativ nr. 40, din 23/07/2013 emis de Primaria Comunei Arbore;	
B1	A1
Intabulare, drept de PROPRIETATE, dobandit prin Constituire, cota actuala 1/1	
1) COMUNA ARBORE-DOMENIUL PRIVAT, CIF:4326965	

C. Partea III. SARCINI .

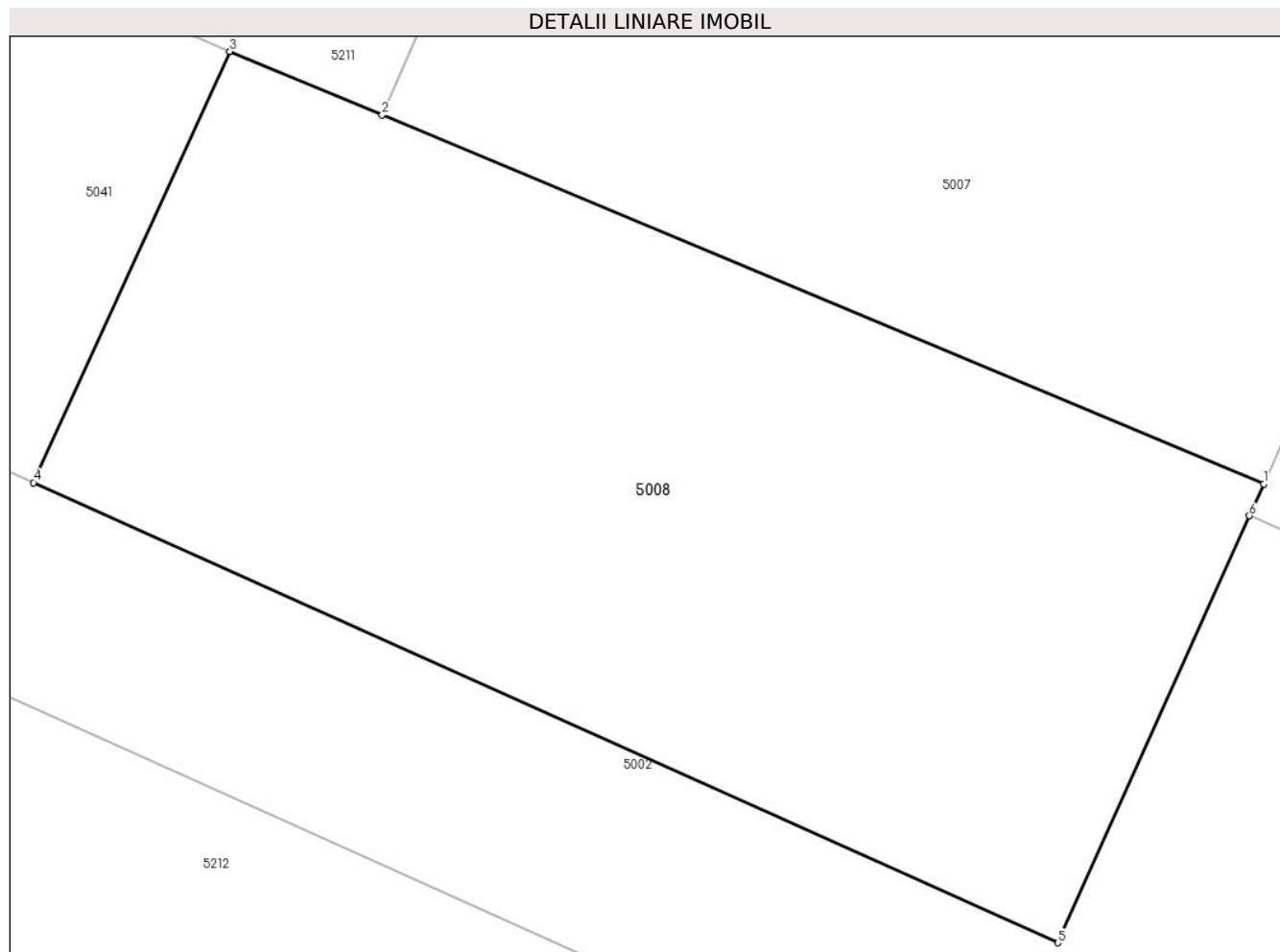
Inscrieri privind dezmembramintele dreptului de proprietate, drepturi reale de garanție și sarcini	Referințe
NU SUNT	

Anexa Nr. 1 La Partea I

Teren

Nr cadastral	Suprafața (mp)*	Observații / Referințe
31767	1.000	

* Suprafața este determinată în planul de proiecție Stereo 70.



Date referitoare la teren

Crt	Categorie folosință	Intra vilan	Suprafața (mp)	Tarla	Parcelă	Nr. topo	Observații / Referințe
1	arabil	DA	1.000	53	920	-	

Lungime Segmente

1) Valorile lungimilor segmentelor sunt obținute din proiecție în plan.

Punct început	X / Y	Punct sfârșit	X / Y	Lungime segment (** (m)
1	569.942,464 690.726,951	2	569.904,772 690.742,7	40.85
2	569.904,772 690.742,7	3	569.898,267 690.745,418	7.05
3	569.898,267 690.745,418	4	569.889,872 690.727,002	20.239
4	569.889,872 690.727,002	5	569.933,666 690.707,354	48.0
5	569.933,666 690.707,354	6	569.941,851 690.725,586	19.985

Punct început	X / Y	Punct sfârșit	X / Y	Lungime segment (** (m)
6	569.941,851 690.725,586	1	569.942,464 690.726,951	1.496

** Lungimile segmentelor sunt determinate în planul de proiecție Stereo 70 și sunt rotunjite la 1 milimetru.

*** Distanța dintre puncte este formată din segmente cumulate ce sunt mai mici decât valoarea 1 milimetru.

**DATE DESPRE IMOBILUL NR. 5009**

Oficiul de Cadastru și Publicitate Imobiliară SUCEAVA
Biroul de Cadastru și Publicitate Imobiliară Radauti

A. Partea I. Descrierea imobilului

TEREN Intravilan

Adresa: Loc. Arbore, Jud. Suceava

Nr. Crt	Nr cadastral Nr. topografic	Suprafața* (mp)	Observații / Referințe
A1	30881	1.000	Sector cadastral:59 Teren imprejmuit;

Construcții

Crt	Nr cadastral Nr. topografic	Adresa	Observații / Referințe
A1.1	30881-C1	Loc. Arbore, Jud. Suceava	Nr. niveluri:3; S. construita la sol:121 mp; S. construita desfasurata:363 mp; D+M+P, supraf.desf.363 mp din anul 2013.

B. Partea II. Proprietari și acte

Inscrieri privitoare la dreptul de proprietate și alte drepturi reale		Referințe
2659 / 25/01/2018		
Act Administrativ nr. 19149, din 28/11/2017 emis de Primaria Arbore;		
B3	Intabulare, drept de PROPRIETATE, dobandit prin Construire, cota actuala 1/1 1) MAIAK ANTON-LUDOVIC 2) MAIAK DOMNICA	A1.1
30184 / 19/08/2020		
Act Notarial nr. 2009, din 17/07/2020 emis de Covariuc Ioan;		
B7	Intabulare, drept de PROPRIETATE, dobandit prin Conventie, cota actuala 1/1 1) MAIAK ANTON-LUDOVIC 2) MAIAK DOMNICA	A1

C. Partea III. SARCINI .

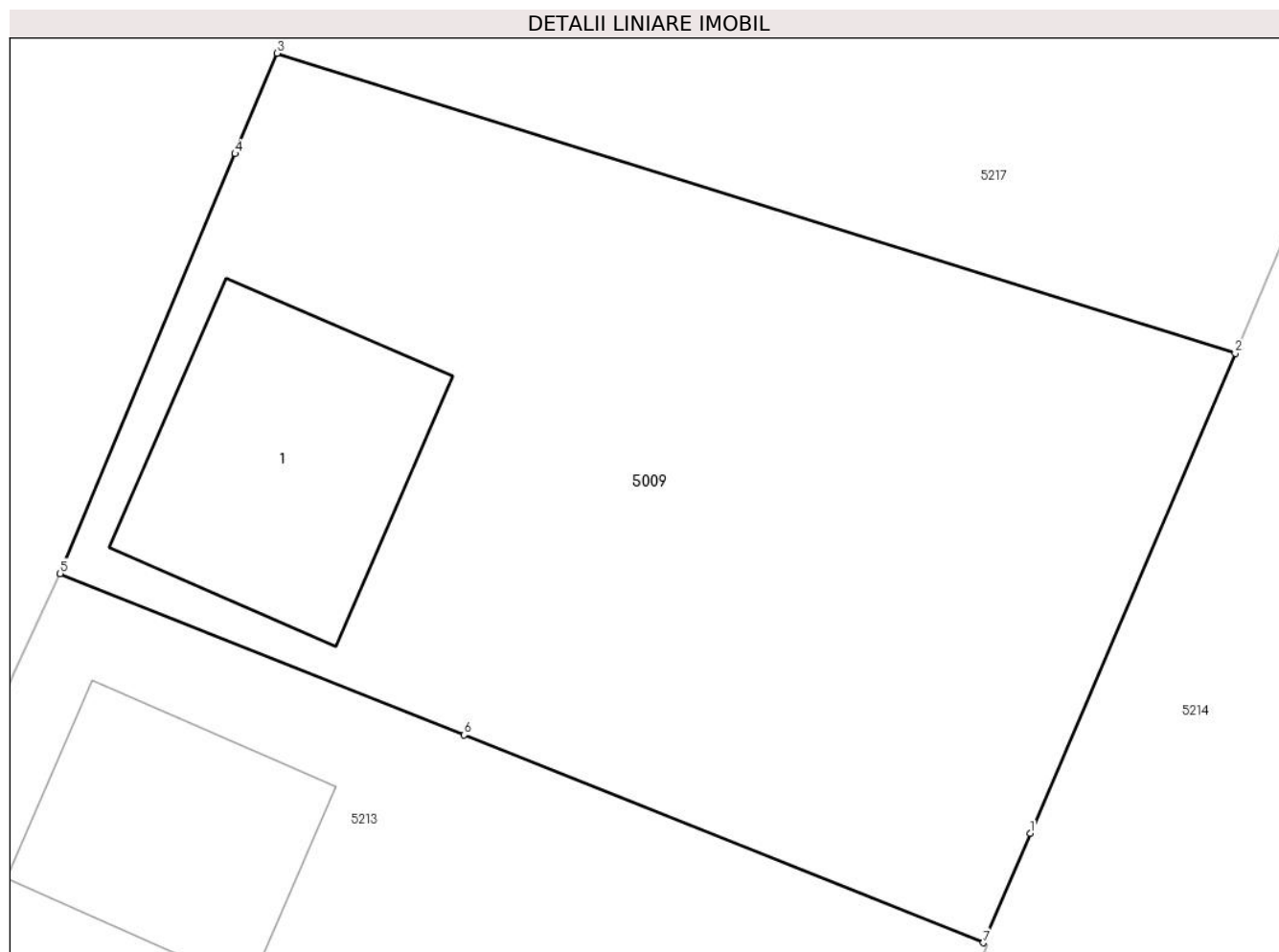
Inscrieri privind dezmembramintele dreptului de proprietate, drepturi reale de garanție și sarcini	Referințe
NU SUNT	

Anexa Nr. 1 La Partea I

Teren

Nr cadastral	Suprafața (mp)*	Observații / Referințe
30881	1.000	

* Suprafața este determinată în planul de proiecție Stereo 70.



Date referitoare la teren

Crt	Categorie folosință	Intra vilan	Suprafața (mp)	Tarla	Parcelă	Nr. topo	Observații / Referințe
1	curți constructii	DA	121	53	917	-	
2	arabil	DA	879	53	917	-	

Date referitoare la construcții

Crt	Număr	Destinație construcție	Supraf. (mp)	Situație juridică	Observații / Referințe
A1.1	30881-C1	construcții de locuințe	121	Cu acte	Nr. niveluri:3; S. construita la sol:121 mp; S. construita desfasurata:363 mp; D+M+P, supraf.desf.363 mp din anul 2013.

Lungime Segmente

1) Valorile lungimilor segmentelor sunt obținute din proiecție în plan.

Punct început	X / Y	Punct sfârșit	X / Y	Lungime segment (** (m))
1	569.871,939 690.806,886	2	569.880,304 690.826,458	21.285
2	569.880,304 690.826,458	3	569.841,183 690.838,709	40.994

Punct început	X / Y	Punct sfârșit	X / Y	Lungime segment (** (m)
3	569.841,183 690.838,709	4	569.839,472 690.834,606	4.445
4	569.839,472 690.834,606	5	569.832,331 690.817,48	18.555
5	569.832,331 690.817,48	6	569.848,824 690.810,887	17.762
6	569.848,824 690.810,887	7	569.870,027 690.802,412	22.834
7	569.870,027 690.802,412	1	569.871,939 690.806,886	4.865

** Lungimile segmentelor sunt determinate în planul de proiecție Stereo 70 și sunt rotunjite la 1 milimetru.

*** Distanța dintre puncte este formată din segmente cumulate ce sunt mai mici decât valoarea 1 milimetru.

**DATE DESPRE IMOBILUL NR. 5010**

Oficiul de Cadastru și Publicitate Imobiliară SUCEAVA
Biroul de Cadastru și Publicitate Imobiliară Radauti

A. Partea I. Descrierea imobilului

TEREN Intravilan

Adresa: Loc. Arbore, Jud. Suceava

Nr. Crt	Nr cadastral Nr. topografic	Suprafața* (mp)	Observații / Referințe
A1	30628	1.000	Sector cadastral:59 Teren neimprejmuit;

B. Partea II. Proprietari și acte

Inscrieri privitoare la dreptul de proprietate și alte drepturi reale		Referințe
19250 / 27/10/2010		
Act Administrativ nr. 5, din 25/01/2010 emis de PRIMARIA COMUNEI ARBORE (act administrativ nr. 2078/12-03-2010 emis de PRIMARIA COMUNEI ARBORE);		
B2	Intabulare, drept de PROPRIETATE, dobandit prin Constituire, cota actuala 1/1 1) COMUNA ARBORE - DOMENIUL PRIVAT, CIF:4326965	A1

C. Partea III. SARCINI

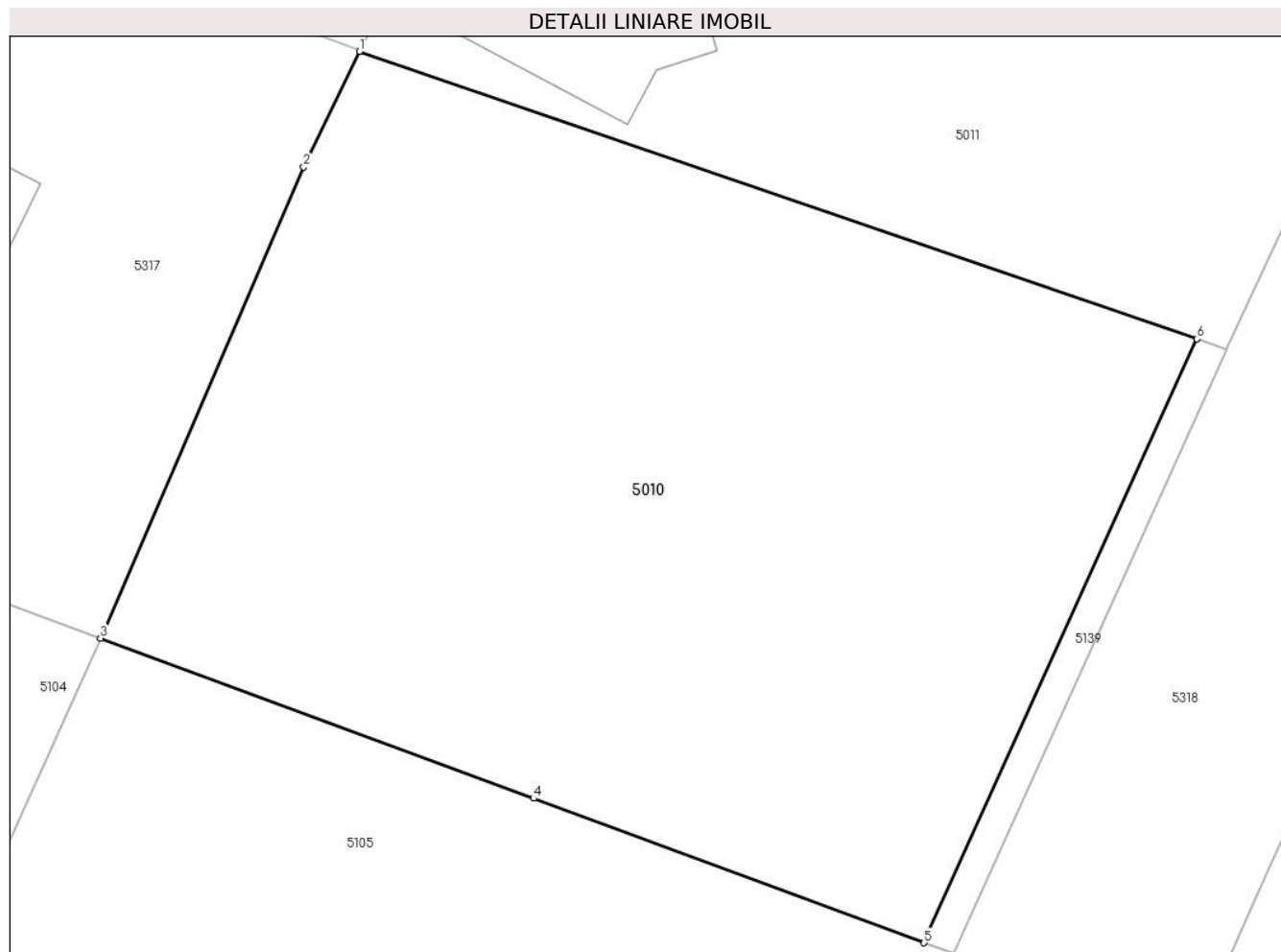
Inscrieri privind dezmembramintele dreptului de proprietate, drepturi reale de garanție și sarcini		Referințe
45424 / 27/10/2022		
Act Administrativ nr. 4481, din 27/04/2011 emis de PRIMARIA COMUNEI ARBORE (act administrativ nr 4483 din 27.04.2011, emis de PRIMARIA COMUNEI ARBORE);		
C1	Intabulare, drept de CONCESIUNE pe o durata de 49 ani 1) REPCIUC IONELA-CATALINA 2) OLENIUC NICOLAE	A1
1857 / 16/01/2023		
Act Notarial nr. 247, din 13/01/2023 emis de Covariuc Ioan;		
C2	se noteaza cesiunea tuturor drepturilor si obligatiilpr care rezulta din contractul de concesiune nr.4481/27.04.2011, de sub C1	A1

Anexa Nr. 1 La Partea I

Teren

Nr cadastral	Suprafața (mp)*	Observații / Referințe
30628	1.000	

* Suprafața este determinată în planul de proiecție Stereo 70.



Date referitoare la teren

Crt	Categorie folosință	Intravilan	Suprafața (mp)	Tarla	Parcelă	Nr. topo	Observații / Referințe
1	pașune	DA	1.000	53	921	-	

Lungime Segmente

1) Valorile lungimilor segmentelor sunt obținute din proiecție în plan.

Punct început	X / Y	Punct sfârșit	X / Y	Lungime segment (** (m)
1	569.734,792 690.843,231	2	569.732,456 690.838,412	5.355
2	569.732,456 690.838,412	3	569.723,97 690.818,764	21.402
3	569.723,97 690.818,764	4	569.742,045 690.812,089	19.268
4	569.742,045 690.812,089	5	569.758,35 690.806,068	17.381
5	569.758,35 690.806,068	6	569.769,74 690.831,246	27.634

Punct început	X / Y	Punct sfârșit	X / Y	Lungime segment (** (m)
6	569.769,74 690.831,246	1	569.734,792 690.843,231	36.946

** Lungimile segmentelor sunt determinate în planul de proiecție Stereo 70 și sunt rotunjite la 1 milimetru.

*** Distanța dintre puncte este formată din segmente cumulate ce sunt mai mici decât valoarea 1 milimetru.

**DATE DESPRE IMOBILUL NR. 5011**

Oficiul de Cadastru și Publicitate Imobiliară SUCEAVA
Biroul de Cadastru și Publicitate Imobiliară Radauti

A. Partea I. Descrierea imobilului

TEREN Intravilan

Adresa: Loc. Arbore, Jud. Suceava

Nr. Crt	Nr cadastral Nr. topografic	Suprafața* (mp)	Observații / Referințe
A1	30627	844	Sector cadastral:59 Teren imprejmuit;

Construcții

Crt	Nr cadastral Nr. topografic	Adresa	Observații / Referințe
A1.1	30627-C1	Loc. Arbore, Jud. Suceava	Nr. niveluri:3; S. construita la sol:75 mp; S. construita desfasurata:225 mp; Casa (D+P+M)

B. Partea II. Proprietari și acte

Inscrieri privitoare la dreptul de proprietate și alte drepturi reale		Referințe
1855 / 16/01/2023		
Act Notarial nr. 245, din 13/01/2023 emis de Covariuc Ioan;		
B6	Intabulare, drept de PROPRIETATE bun propriu, dobandit prin Conventie, cota actuala 1/2 1) OLENIUC NICOLAE	A1, A1.1
B7	Intabulare, drept de PROPRIETATE bun propriu, dobandit prin Conventie, cota actuala 1/2 1) REPCIUC IONELA-CATALINA	A1, A1.1

C. Partea III. SARCINI .

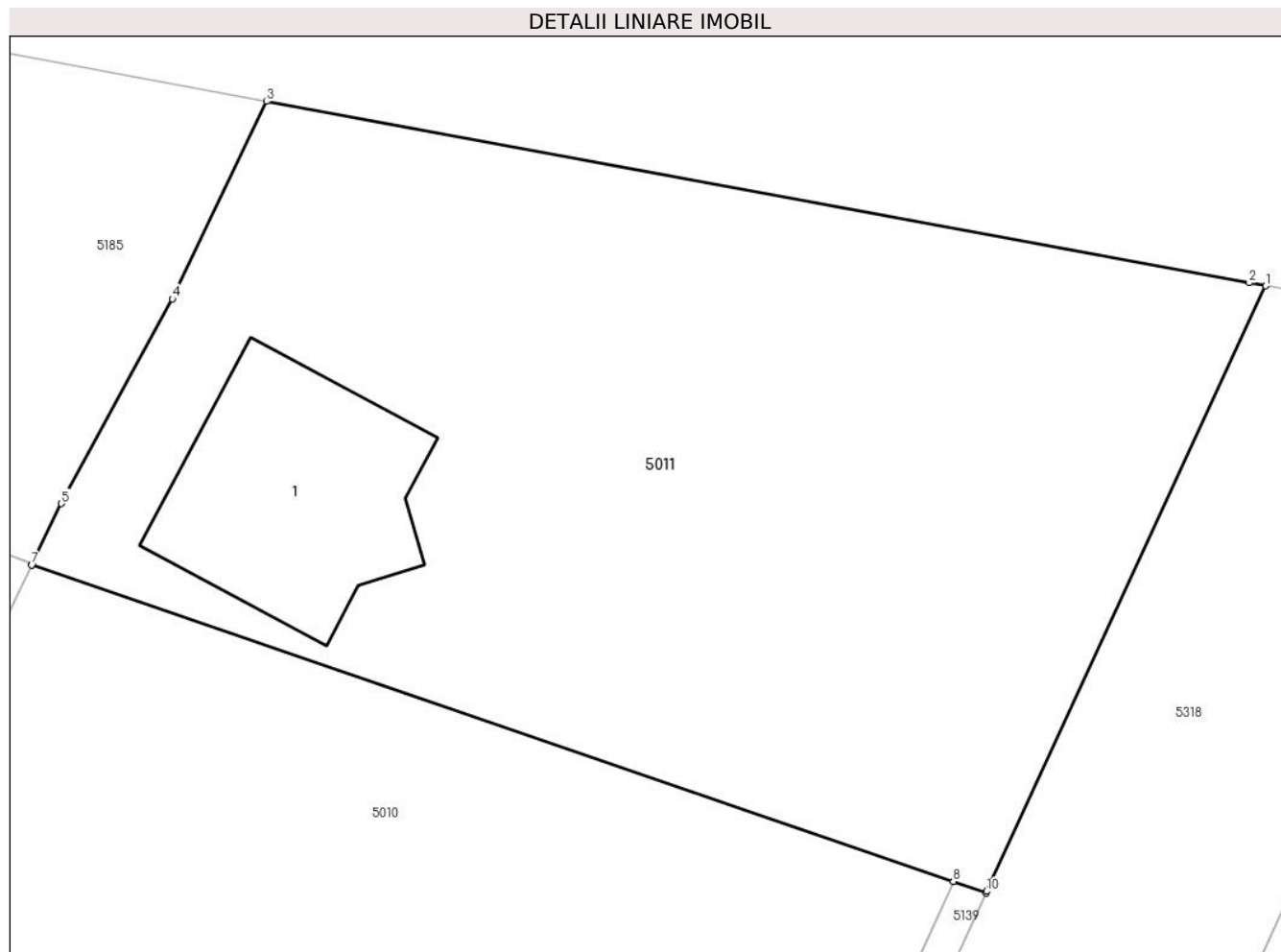
Inscrieri privind dezmembramintele dreptului de proprietate, drepturi reale de garanție și sarcini	Referințe
NU SUNT	

Anexa Nr. 1 La Partea I

Teren

Nr cadastral	Suprafața (mp)*	Observații / Referințe
30627	844	

* Suprafața este determinată în planul de proiecție Stereo 70.



Date referitoare la teren

Crt	Categorie folosință	Intravilan	Suprafața (mp)	Tarla	Parcelă	Nr. topo	Observații / Referințe
1	curți constructii	DA	844	-	-	-	

Date referitoare la construcții

Crt	Număr	Destinație construcție	Supraf. (mp)	Situație juridică	Observații / Referințe
A1.1	30627-C1	construcții de locuințe	75	Cu acte	Nr. niveluri:3; S. construita la sol:75 mp; S. construita desfasurata:225 mp; Casa (D+P+M)

Lungime Segmente

1) Valorile lungimilor segmentelor sunt obținute din proiecție în plan.

Punct început	X / Y	Punct sfârșit	X / Y	Lungime segment (** (m)
1	569.781,589 690.853,811	2	569.780,963 690.853,919	0.635
2	569.780,963 690.853,919	3	569.743,692 690.860,793	37.9
3	569.743,692 690.860,793	4	569.740,134 690.853,309	8.287
4	569.740,134 690.853,309	5	569.735,921 690.845,56	8.82

Punct început	X / Y	Punct sfârșit	X / Y	Lungime segment (** (m)
5	569.735,921 690.845,56	6	569.734,818 690.843,284	2.529
6	569.734,818 690.843,284	7	569.734,792 690.843,231	0.059
7	569.734,792 690.843,231	8	569.769,74 690.831,246	36.946
8	569.769,74 690.831,246	9	569.770,979 690.830,821	1.31
9	569.770,979 690.830,821	10	569.771,005 690.830,874	0.059
10	569.771,005 690.830,874	1	569.781,589 690.853,811	25.261

** Lungimile segmentelor sunt determinate în planul de proiecție Stereo 70 și sunt rotunjite la 1 milimetru.

*** Distanța dintre puncte este formată din segmente cumulate ce sunt mai mici decât valoarea 1 milimetru.

**DATE DESPRE IMOBILUL NR. 5014**

Oficiul de Cadastru și Publicitate Imobiliară SUCEAVA
Biroul de Cadastru și Publicitate Imobiliară Radauti

A. Partea I. Descrierea imobilului

TEREN Intravilan

Adresa: Loc. Arbore, Jud. Suceava

Nr. Crt	Nr cadastral Nr. topografic	Suprafața* (mp)	Observații / Referințe
A1	30637	826	Sector cadastral:59 Teren neimprejmuit;

B. Partea II. Proprietari și acte

Inscrieri privitoare la dreptul de proprietate și alte drepturi reale		Referințe
19250 / 27/10/2010		
Act Administrativ nr. 5, din 25/01/2010 emis de PRIMARIA COMUNEI ARBORE (act administrativ nr. 2078/12-03-2010 emis de PRIMARIA COMUNEI ARBORE;);		
B2	Intabulare, drept de PROPRIETATE, dobandit prin Constituire, cota actuala 1/1 1) COMUNA ARBORE - DOMENIUL PRIVAT, CIF:4326965	A1

C. Partea III. SARCINI .

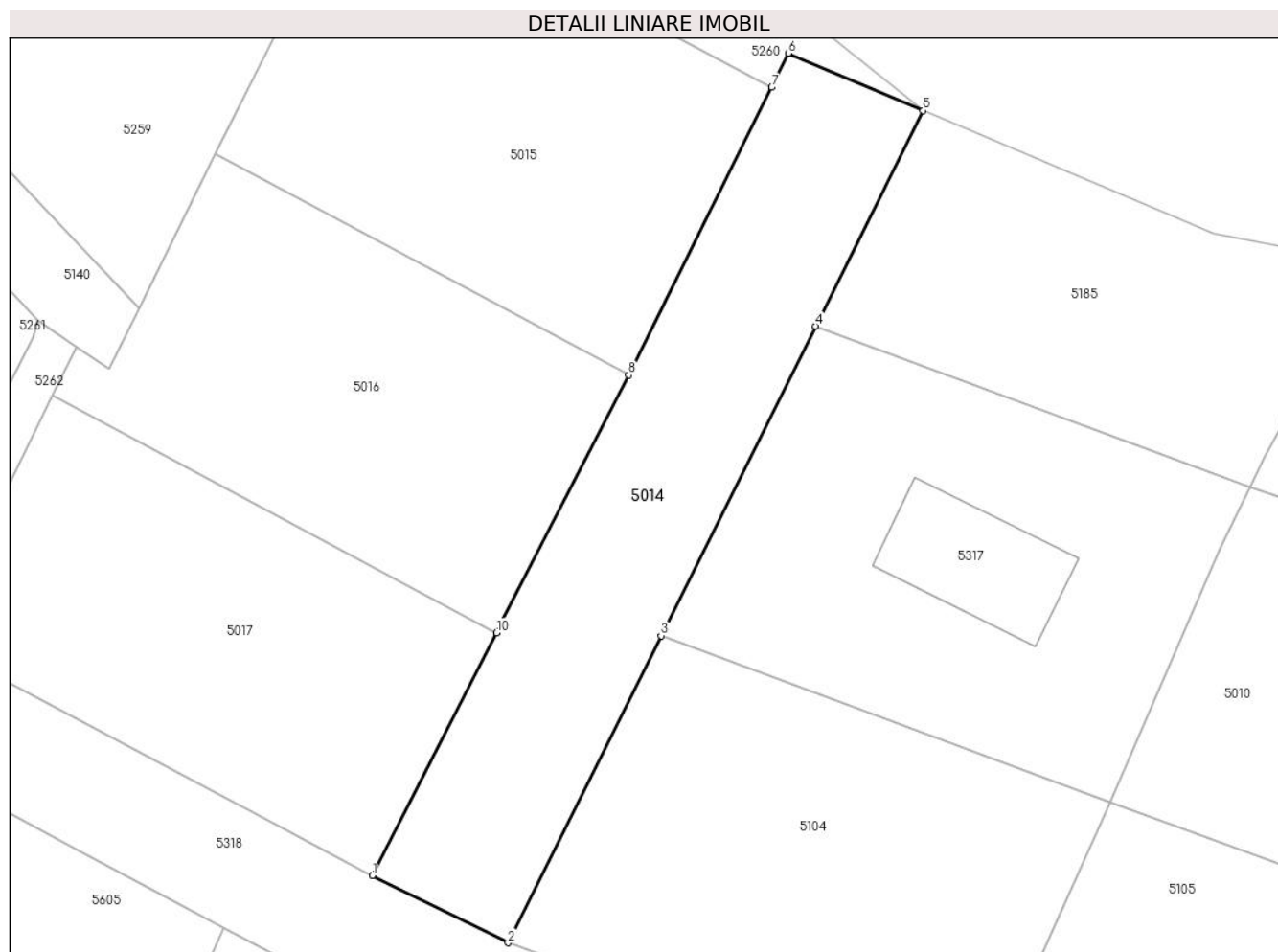
Inscrieri privind dezmembramintele dreptului de proprietate, drepturi reale de garanție și sarcini	Referințe
NU SUNT	

Anexa Nr. 1 La Partea I

Teren

Nr cadastral	Suprafața (mp)*	Observații / Referințe
30637	826	

* Suprafața este determinată în planul de proiecție Stereo 70.



Date referitoare la teren

Crt	Categorie folosință	Intravilan	Suprafața (mp)	Tarla	Parcelă	Nr. topo	Observații / Referințe
1	pașune	DA	826	53	921	-	

Lungime Segmente

1) Valorile lungimilor segmentelor sunt obținute din proiecție în plan.

Punct început	X / Y	Punct sfârșit	X / Y	Lungime segment (** (m)
1	569.666,496 690.813,024	2	569.677,057 690.807,806	11.78
2	569.677,057 690.807,806	3	569.688,973 690.831,688	26.69
3	569.688,973 690.831,688	4	569.700,993 690.855,776	26.92
4	569.700,993 690.855,776	5	569.709,36 690.872,545	18.74
5	569.709,36 690.872,545	6	569.698,907 690.877,001	11.363

Punct început	X / Y	Punct sfârșit	X / Y	Lungime segment (** (m)
6	569.698,907 690.877,001	7	569.697,588 690.874,349	2.962
7	569.697,588 690.874,349	8	569.686,453 690.851,966	25.0
8	569.686,453 690.851,966	9	569.676,458 690.832,504	21.879
9	569.676,458 690.832,504	10	569.676,163 690.831,926	0.649
10	569.676,163 690.831,926	1	569.666,496 690.813,024	21.231

** Lungimile segmentelor sunt determinate în planul de proiecție Stereo 70 și sunt rotunjite la 1 milimetru.

*** Distanța dintre puncte este formată din segmente cumulate ce sunt mai mici decât valoarea 1 milimetru.

**DATE DESPRE IMOBILUL NR. 5015**

Oficiul de Cadastru și Publicitate Imobiliară SUCEAVA
Biroul de Cadastru și Publicitate Imobiliară Radauti

A. Partea I. Descrierea imobilului

TEREN Intravilan

Adresa: Loc. Arbore, Jud. Suceava

Nr. Crt	Nr cadastral Nr. topografic	Suprafața* (mp)	Observații / Referințe
A1	30929	912	Sector cadastral:59 Teren neimprejmuit;

B. Partea II. Proprietari și acte

Inscrieri privitoare la dreptul de proprietate și alte drepturi reale		Referințe
21113 / 09/11/2011		
Act Notarial nr. 2753, din 07/11/2011 emis de BNP BUZDUGA DANA ALINA RADAUTI;		
B2	Intabulare, drept de PROPRIETATE, dobandit prin Conventie, cota actuala 1/1 1) NEGRUSER VERONICA 2) NEGRUSER ELISEI	A1

C. Partea III. SARCINI .

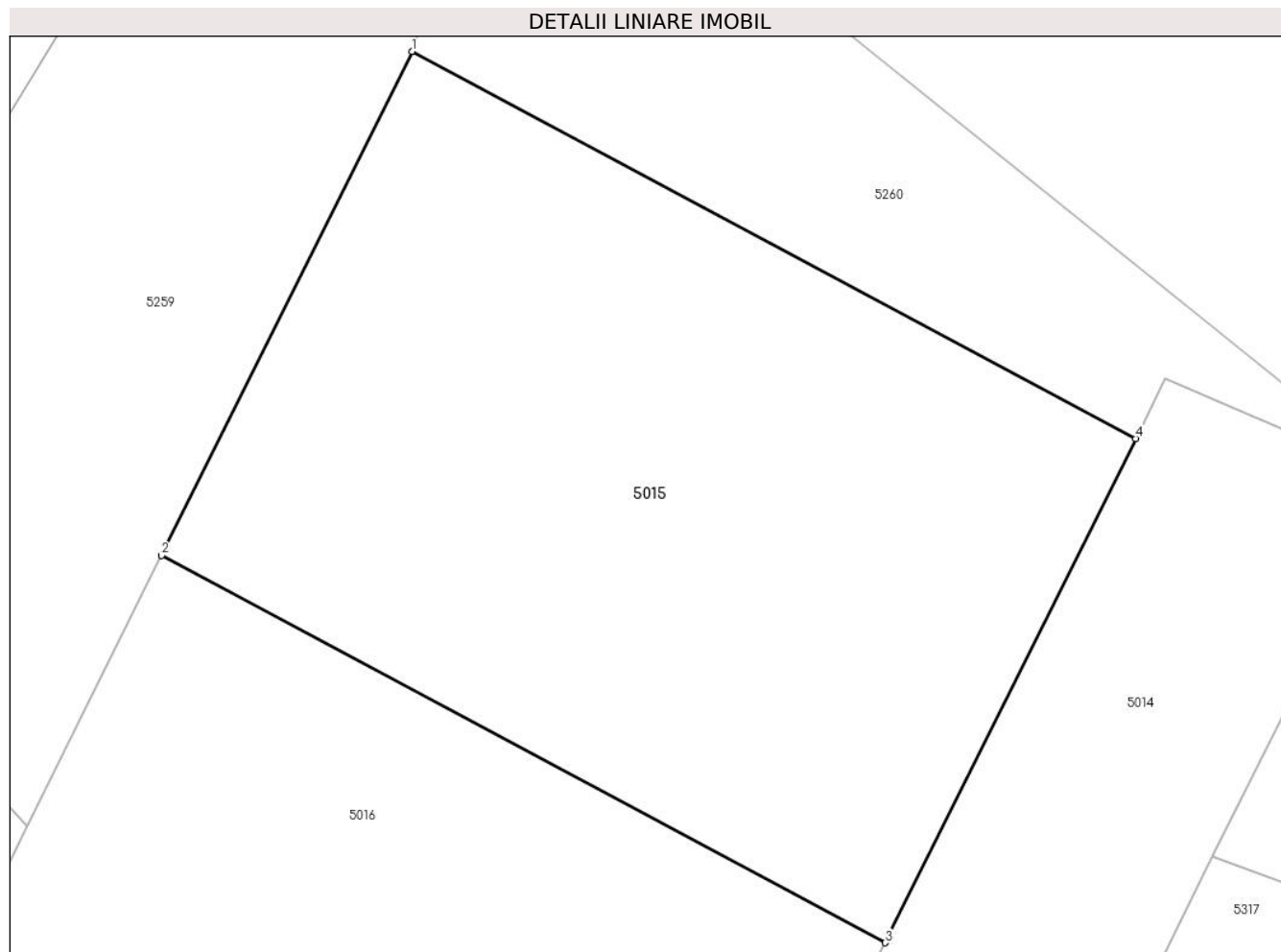
Inscrieri privind dezmembramintele dreptului de proprietate, drepturi reale de garanție și sarcini	Referințe
NU SUNT	

Anexa Nr. 1 La Partea I

Teren

Nr cadastral	Suprafața (mp)*	Observații / Referințe
30929	912	

* Suprafața este determinată în planul de proiecție Stereo 70.



Date referitoare la teren

Crt	Categorie folosință	Intravilan	Suprafața (mp)	Tarla	Parcelă	Nr. topo	Observații / Referințe
1	arabil	DA	912	53	921	-	

Lungime Segmente

1) Valorile lungimilor segmentelor sunt obținute din proiecție în plan.

Punct început	X / Y	Punct sfârșit	X / Y	Lungime segment (** (m)
1	569.665,416 690.891,542	2	569.654,279 690.869,16	25.0
2	569.654,279 690.869,16	3	569.686,453 690.851,966	36.48
3	569.686,453 690.851,966	4	569.697,588 690.874,349	25.0
4	569.697,588 690.874,349	1	569.665,416 690.891,542	36.478

** Lungimile segmentelor sunt determinate în planul de proiecție Stereo 70 și sunt rotunjite la 1 milimetru.

***** Distanţa dintre puncte este formată din segmente cumulate ce sunt mai mici decât valoarea 1 milimetru.**

**DATE DESPRE IMOBILUL NR. 5016**

Oficiul de Cadastru și Publicitate Imobiliară SUCEAVA
Biroul de Cadastru și Publicitate Imobiliară Radauti

A. Partea I. Descrierea imobilului

TEREN Intravilan

Adresa: Loc. Arbore, Jud. Suceava

Nr. Crt	Nr cadastral Nr. topografic	Suprafața* (mp)	Observații / Referințe
A1	30636	830	Sector cadastral:59 Teren neimprejmuit;

B. Partea II. Proprietari și acte

Inscrieri privitoare la dreptul de proprietate și alte drepturi reale		Referințe
19250 / 27/10/2010		
Act Administrativ nr. 5, din 25/01/2010 emis de PRIMARIA COMUNEI ARBORE (act administrativ nr. 2078/12-03-2010 emis de PRIMARIA COMUNEI ARBORE;);		
B2	Intabulare, drept de PROPRIETATE, dobandit prin Constituire, cota actuala 1/1 1) COMUNA ARBORE - DOMENIUL PRIVAT, CIF:4326965	A1

C. Partea III. SARCINI .

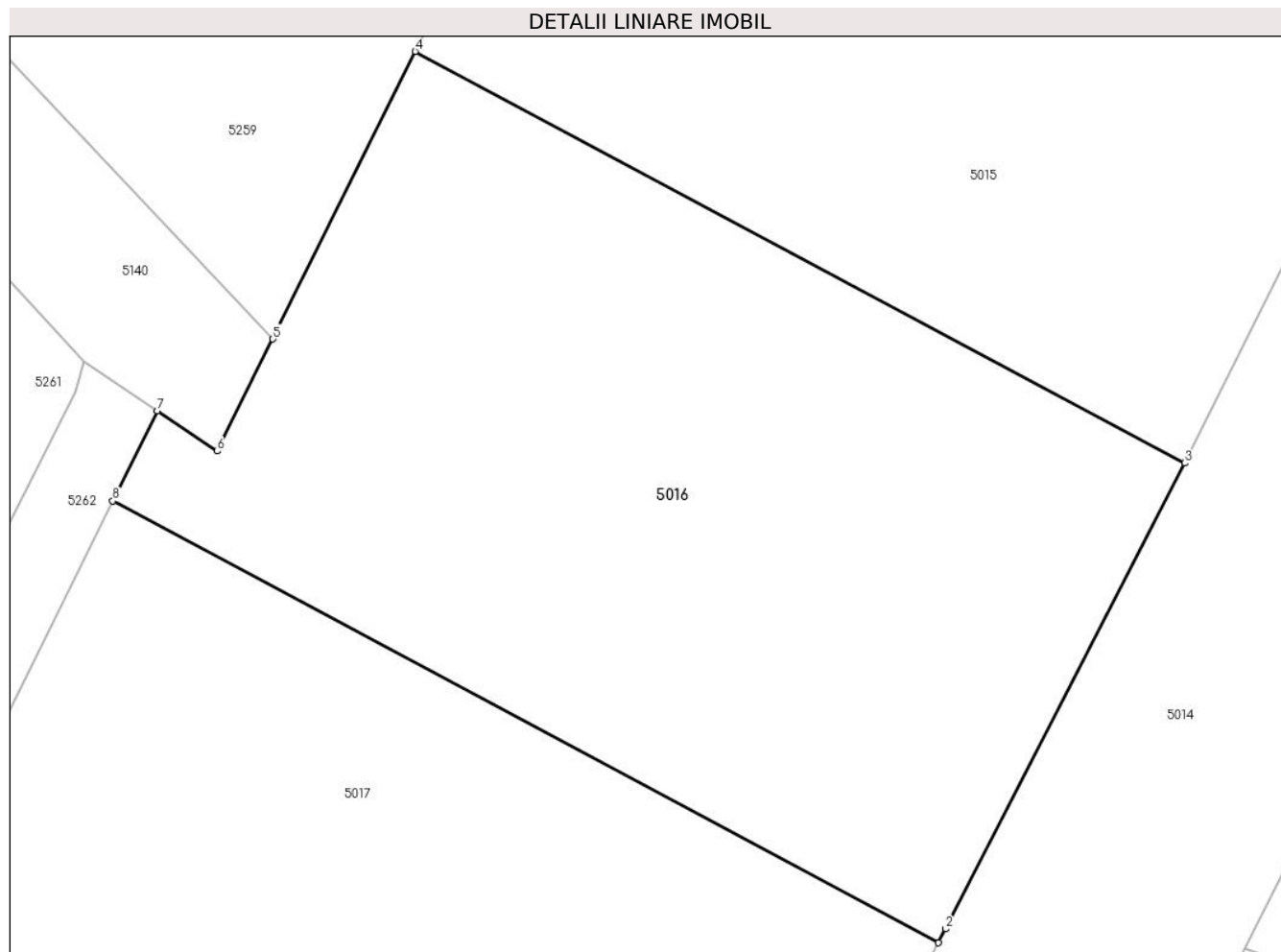
Inscrieri privind dezmembramintele dreptului de proprietate, drepturi reale de garanție și sarcini	Referințe
NU SUNT	

Anexa Nr. 1 La Partea I

Teren

Nr cadastral	Suprafața (mp)*	Observații / Referințe
30636	830	

* Suprafața este determinată în planul de proiecție Stereo 70.



Date referitoare la teren

Crt	Categorie folosință	Intra vilan	Suprafața (mp)	Tarla	Parcelă	Nr. topo	Observații / Referințe
1	pasune	DA	830	53	921	-	

Lungime Segmente

1) Valorile lungimilor segmentelor sunt obținute din proiecție în plan.

Punct început	X / Y	Punct sfârșit	X / Y	Lungime segment (** (m)
1	569.676,163 690.831,926	2	569.676,458 690.832,504	0.649
2	569.676,458 690.832,504	3	569.686,453 690.851,966	21.879
3	569.686,453 690.851,966	4	569.654,279 690.869,16	36.48
4	569.654,279 690.869,16	5	569.648,321 690.857,142	13.414
5	569.648,321 690.857,142	6	569.646,002 690.852,464	5.221

Punct început	X / Y	Punct sfârșit	X / Y	Lungime segment (** (m)
6	569.646,002 690.852,464	7	569.643,493 690.854,147	3.021
7	569.643,493 690.854,147	8	569.641,631 690.850,38	4.202
8	569.641,631 690.850,38	1	569.676,163 690.831,926	39.154

** Lungimile segmentelor sunt determinate în planul de proiecție Stereo 70 și sunt rotunjite la 1 milimetru.

*** Distanța dintre puncte este formată din segmente cumulate ce sunt mai mici decât valoarea 1 milimetru.

**DATE DESPRE IMOBILUL NR. 5017**

Oficiul de Cadastru și Publicitate Imobiliară SUCEAVA
Biroul de Cadastru și Publicitate Imobiliară Radauti

A. Partea I. Descrierea imobilului

TEREN Intravilan

Adresa: Loc. Arbore, Jud. Suceava

Nr. Crt	Nr cadastral Nr. topografic	Suprafața* (mp)	Observații / Referințe
A1	30635	830	Sector cadastral:59 Teren neimprejmuit;

B. Partea II. Proprietari și acte

Inscrieri privitoare la dreptul de proprietate și alte drepturi reale	Referințe
19250 / 27/10/2010	
Act Administrativ nr. 5, din 25/01/2010 emis de PRIMARIA COMUNEI ARBORE (act administrativ nr. 2078/12-03-2010 emis de PRIMARIA COMUNEI ARBORE;);	
B2	A1
Intabulare, drept de PROPRIETATE, dobandit prin Constituire, cota actuala 1/1	
1) COMUNA ARBORE - DOMENIUL PRIVAT, CIF:4326965	

C. Partea III. SARCINI .

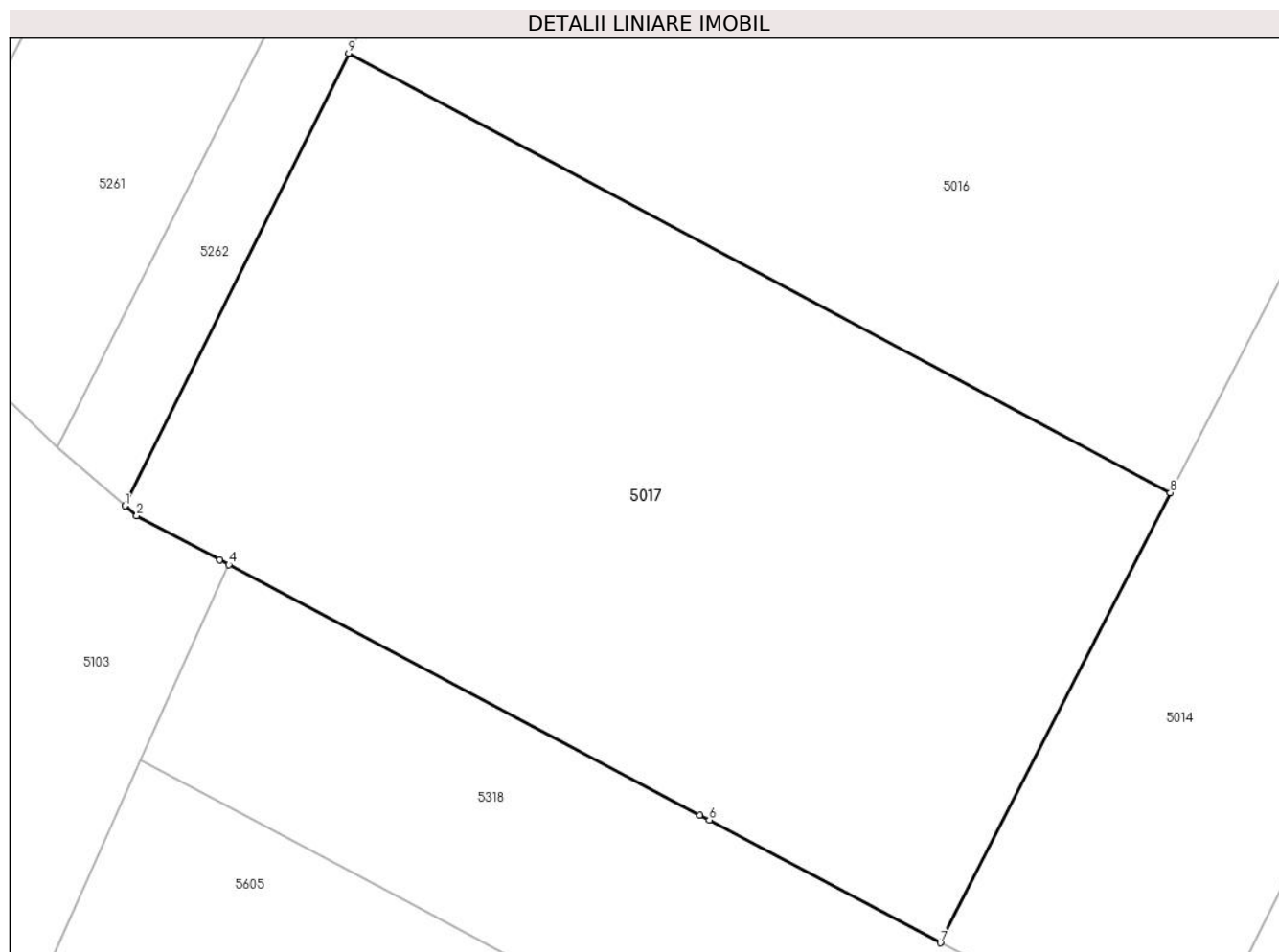
Inscrieri privind dezmembramintele dreptului de proprietate, drepturi reale de garanție și sarcini	Referințe
NU SUNT	

Anexa Nr. 1 La Partea I

Teren

Nr cadastral	Suprafața (mp)*	Observații / Referințe
30635	830	

* Suprafața este determinată în planul de proiecție Stereo 70.



Date referitoare la teren

Crt	Categorie folosință	Intravilan	Suprafața (mp)	Tarla	Parcelă	Nr. topo	Observații / Referințe
1	pasune	DA	830	53	921	-	

Lungime Segmente

1) Valorile lungimilor segmentelor sunt obținute din proiecție în plan.

Punct început	X / Y	Punct sfârșit	X / Y	Lungime segment (** (m)
1	569.632,239 690.831,377	2	569.632,725 690.830,955	0.644
2	569.632,725 690.830,955	3	569.636,209 690.829,105	3.945
3	569.636,209 690.829,105	4	569.636,602 690.828,896	0.445
4	569.636,602 690.828,896	5	569.656,39 690.818,39	22.404
5	569.656,39 690.818,39	6	569.656,795 690.818,175	0.459

Punct început	X / Y	Punct sfârșit	X / Y	Lungime segment (** (m)
6	569.656,795 690.818,175	7	569.666,496 690.813,024	10.984
7	569.666,496 690.813,024	8	569.676,163 690.831,926	21.231
8	569.676,163 690.831,926	9	569.641,631 690.850,38	39.154
9	569.641,631 690.850,38	1	569.632,239 690.831,377	21.197

** Lungimile segmentelor sunt determinate în planul de proiecție Stereo 70 și sunt rotunjite la 1 milimetru.

*** Distanța dintre puncte este formată din segmente cumulate ce sunt mai mici decât valoarea 1 milimetru.

**DATE DESPRE IMOBILUL NR. 5018**

Oficiul de Cadastru și Publicitate Imobiliară SUCEAVA
Biroul de Cadastru și Publicitate Imobiliară Radauti

A. Partea I. Descrierea imobilului

TEREN Intravilan

Adresa: Loc. Arbore, Jud. Suceava

Nr. Crt	Nr cadastral Nr. topografic	Suprafața* (mp)	Observații / Referințe
A1	31081	4.400	Sector cadastral:59 Teren neimprejmuit;

B. Partea II. Proprietari și acte

Inscrieri privitoare la dreptul de proprietate și alte drepturi reale		Referințe
15417 / 30/07/2012		
Act Notarial nr. 2878, din 27/07/2012 emis de COVARIUC IOAN;		
B2	Intabulare, drept de PROPRIETATE, dobandit prin Conventie, cota actuala 1/1 1) GURAU VASILE 2) GURAU MARIA	A1

C. Partea III. SARCINI .

Inscrieri privind dezmembramintele dreptului de proprietate, drepturi reale de garanție și sarcini	Referințe
NU SUNT	

Anexa Nr. 1 La Partea I

Teren

Nr cadastral	Suprafața (mp)*	Observații / Referințe
31081	4.400	

* Suprafața este determinată în planul de proiecție Stereo 70.



Date referitoare la teren

Crt	Categorie folosință	Intravilan	Suprafața (mp)	Tarla	Parcelă	Nr. topo	Observații / Referințe
1	arabil	DA	4.400	53	920	-	

Lungime Segmente

1) Valorile lungimilor segmentelor sunt obținute din proiecție în plan.

Punct început	X / Y	Punct sfârșit	X / Y	Lungime segment (** (m)
1	569.734,948 690.676,899	2	569.757,155 690.670,757	23.041
2	569.757,155 690.670,757	3	569.799,88 690.770,628	108.626
3	569.799,88 690.770,628	4	569.799,159 690.770,748	0.731
4	569.799,159 690.770,748	5	569.758,384 690.777,551	41.339
5	569.758,384 690.777,551	6	569.754,842 690.769,478	8.816

Punct început	X / Y	Punct sfârșit	X / Y	Lungime segment (** (m)
6	569.754,842 690.769,478	7	569.753,395 690.766,182	3.6
7	569.753,395 690.766,182	8	569.716,462 690.682,012	91.916
8	569.716,462 690.682,012	1	569.734,948 690.676,899	19.18

** Lungimile segmentelor sunt determinate în planul de proiecție Stereo 70 și sunt rotunjite la 1 milimetru.

*** Distanța dintre puncte este formată din segmente cumulate ce sunt mai mici decât valoarea 1 milimetru.

**DATE DESPRE IMOBILUL NR. 5019**

Oficiul de Cadastru și Publicitate Imobiliară SUCEAVA
Biroul de Cadastru și Publicitate Imobiliară Radauti

A. Partea I. Descrierea imobilului

TEREN Necunoscut

Adresa: Loc. Arbore, Jud. Suceava

Nr. Crt	Nr cadastral Nr. topografic	Suprafața* (mp)	Observații / Referințe
A1	30330	2.006	Sector cadastral:59 Teren neimprejmit;

B. Partea II. Proprietari și acte

Inscrieri privitoare la dreptul de proprietate și alte drepturi reale		Referințe
4253 / 14/03/2011		
Act Notarial nr. 1029, din 11/03/2011 emis de BNP FOMIN SIMION RADAUTI;		
B3	Intabulare, drept de PROPRIETATE, dobandit prin Conventie, cota actuala 1/1 1) URECHE DUMITRU 2) URECHE EMILIA	A1

C. Partea III. SARCINI

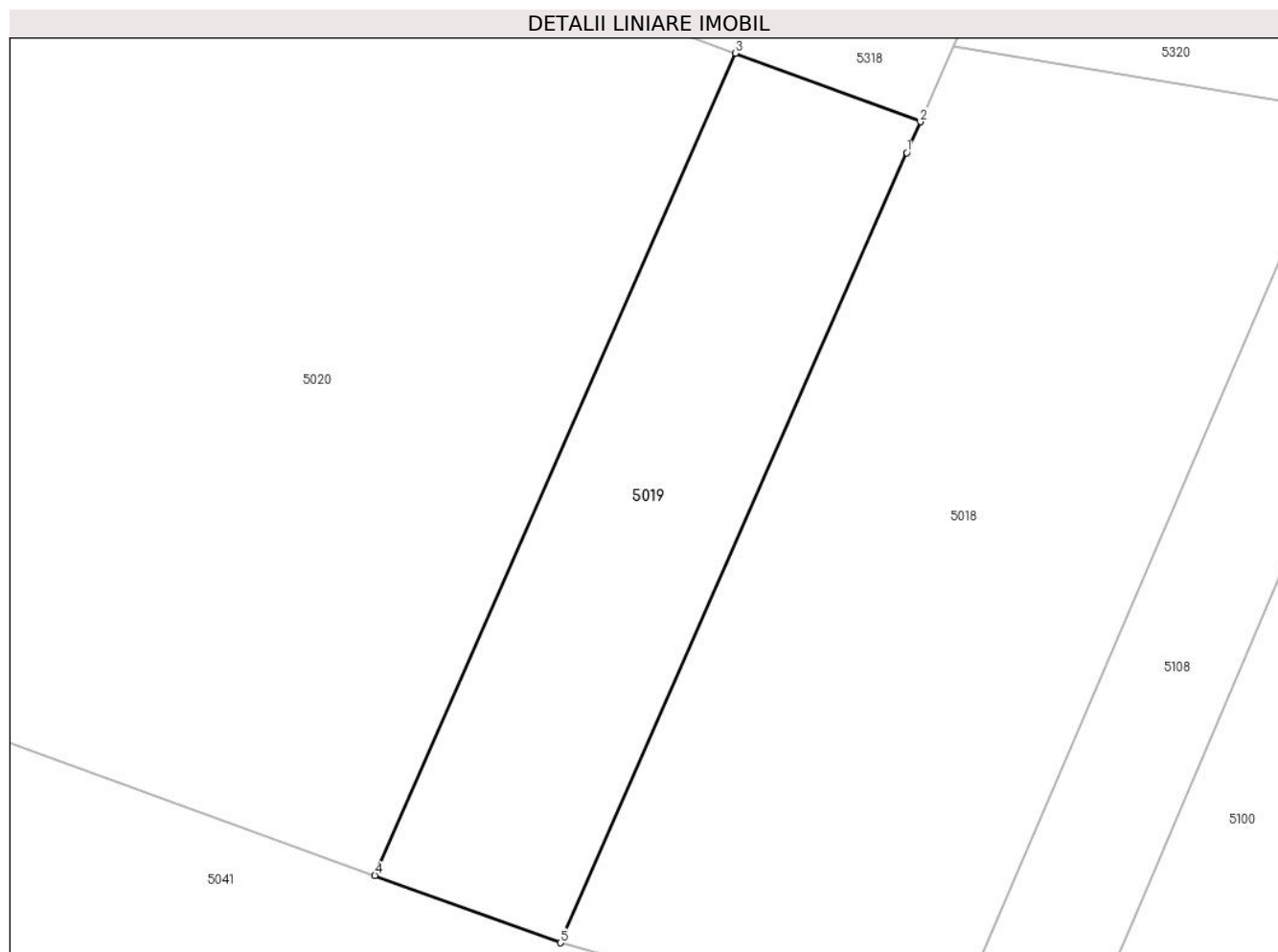
Inscrieri privind dezmembramintele dreptului de proprietate, drepturi reale de garanție și sarcini		Referințe
13201 / 18/03/2024		
Hotarare Judecatoreasca nr. 5716/285/2023, din 26/10/2023 emis de JUDECATORIA RADAUTI (somatie nr 2930/2023 din 12.03.2024, emis de BEJA HOJDA SI COCOS);		
C1	Se noteaza urmarirea imobilului la cererea formulata de creditoarea INVESTCAPITAL Ltd si in baza somatiei nr. 2930/2023 din 12.03.2024 emisa de BEJA HOJDA SI COCOS, pentru suma de 2659,05 RON, dobanzi si comisioane, cu titlu de cheltuieli de executare, asupra cotei de bun comun din imobil care apartine debitorului Ureche Dumitru.	A1

Anexa Nr. 1 La Partea I

Teren

Nr cadastral	Suprafața (mp)*	Observații / Referințe
30330	2.006	

* Suprafața este determinată în planul de proiecție Stereo 70.



Date referitoare la teren

Crt	Categorie folosință	Intra vilan	Suprafața (mp)	Tarla	Parcelă	Nr. topo	Observații / Referințe
1	pasune	DA	1.995	-	-	-	
2	pasune	NU	11	-	-	-	

Lungime Segmente

1) Valorile lungimilor segmentelor sunt obținute din proiecție în plan.

Punct început	X / Y	Punct sfârșit	X / Y	Lungime segment (** (m)
1	569.753,395 690.766,182	2	569.754,842 690.769,478	3.6
2	569.754,842 690.769,478	3	569.735,126 690.776,775	21.023
3	569.735,126 690.776,775	4	569.696,688 690.689,175	95.662
4	569.696,688 690.689,175	5	569.716,462 690.682,012	21.031

Punct început	X / Y	Punct sfârşit	X / Y	Lungime segment (** (m)
5	569.716,462 690.682,012	1	569.753,395 690.766,182	91.916

** Lungimile segmentelor sunt determinate în planul de proiecţie Stereo 70 şi sunt rotunjite la 1 milimetru.

*** Distanţa dintre puncte este formată din segmente cumulate ce sunt mai mici decât valoarea 1 milimetru.

**DATE DESPRE IMOBILUL NR. 5020**

Oficiul de Cadastru și Publicitate Imobiliară SUCEAVA
Biroul de Cadastru și Publicitate Imobiliară Radauti

A. Partea I. Descrierea imobilului

TEREN Necunoscut

Adresa: Loc. Arbore, Jud. Suceava

Nr. Crt	Nr cadastral Nr. topografic	Suprafața* (mp)	Observații / Referințe
A1	33269	8.370	Sector cadastral:59 Teren neimprejmuit;

B. Partea II. Proprietari și acte

Inscrieri privitoare la dreptul de proprietate și alte drepturi reale		Referințe
32805 / 17/10/2016		
Act Administrativ nr. 94, din 29/09/2016 emis de Primaria Comunei Arbore (cu anexa, act administrativ nr. 12900/17.10.2016 si nr. 12193/03-10-2016 emis de Primaria Comunei Arbore;);		
B1	Intabulare, drept de PROPRIETATE, dobandit prin Constituire, cota actuala 1/1 1) COMUNA ARBORE - DOMENIUL PRIVAT, CIF:4326965	A1

C. Partea III. SARCINI .

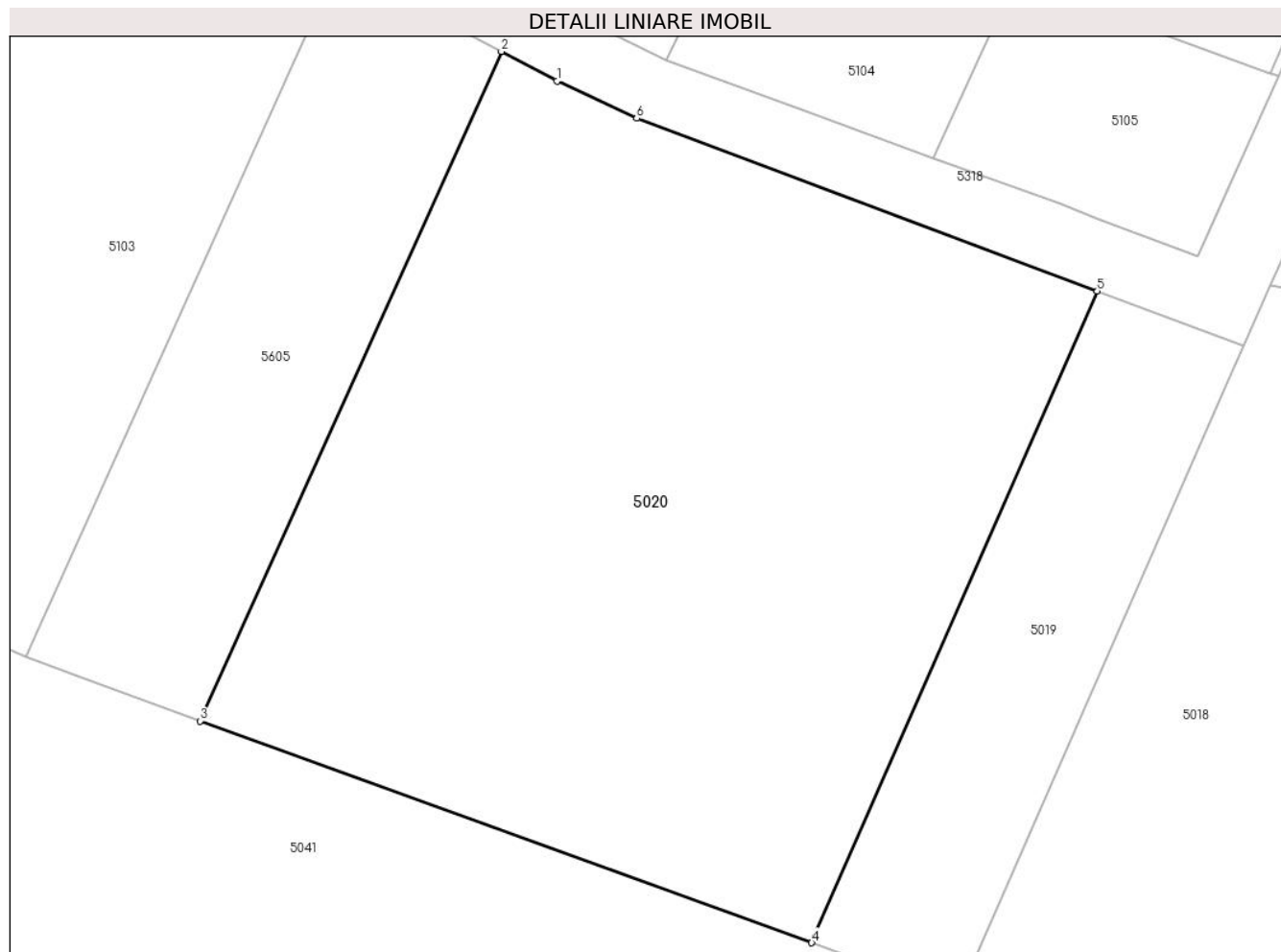
Inscrieri privind dezmembramintele dreptului de proprietate, drepturi reale de garanție și sarcini	Referințe
NU SUNT	

Anexa Nr. 1 La Partea I

Teren

Nr cadastral	Suprafața (mp)*	Observații / Referințe
33269	8.370	

* Suprafața este determinată în planul de proiecție Stereo 70.



Date referitoare la teren

Crt	Categorie folosință	Intravilan	Suprafața (mp)	Tarla	Parcelă	Nr. topo	Observații / Referințe
1	arabil	DA	8.089	53	920	-	
2	arabil	NU	281	53	920	-	

Lungime Segmente

1) Valorile lungimilor segmentelor sunt obținute din proiecție în plan.

Punct început	X / Y	Punct sfârșit	X / Y	Lungime segment (** (m))
1	569.662,406 690.805,027	2	569.654,936 690.808,994	8.458
2	569.654,936 690.808,994	3	569.614,383 690.718,987	98.721
3	569.614,383 690.718,987	4	569.696,688 690.689,175	87.538
4	569.696,688 690.689,175	5	569.735,126 690.776,775	95.662

Punct început	X / Y	Punct sfârșit	X / Y	Lungime segment (** (m)
5	569.735,126 690.776,775	6	569.673,159 690.799,994	66.174
6	569.673,159 690.799,994	1	569.662,406 690.805,027	11.873

** Lungimile segmentelor sunt determinate în planul de proiecție Stereo 70 și sunt rotunjite la 1 milimetru.

*** Distanța dintre puncte este formată din segmente cumulate ce sunt mai mici decât valoarea 1 milimetru.

**DATE DESPRE IMOBILUL NR. 5021**

Oficiul de Cadastru și Publicitate Imobiliară SUCEAVA
Biroul de Cadastru și Publicitate Imobiliară Radauti

A. Partea I. Descrierea imobilului

TEREN Necunoscut

Adresa: Loc. Arbore, Jud. Suceava

Nr. Crt	Nr cadastral Nr. topografic	Suprafața* (mp)	Observații / Referințe
A1	33258	9.900	Sector cadastral:59 Teren neimprejmuit;

B. Partea II. Proprietari și acte

Inscrieri privitoare la dreptul de proprietate și alte drepturi reale		Referințe
32803 / 17/10/2016		
Act Administrativ nr. 94, din 29/09/2016 emis de Primaria Comunei Arbore (anexa la HCL, act administrativ nr. 12194/03-10-2016 emis de Primaria Comunei Arbore; Adeverinta nr.12898/17.10.2016 eliberata de Primaria Arbore.);		
B1	Intabulare, drept de PROPRIETATE, dobandit prin Constituire, cota actuala 1/1 1) COMUNA ARBORE - DOMENIUL PRIVAT, CIF:4326965	A1

C. Partea III. SARCINI .

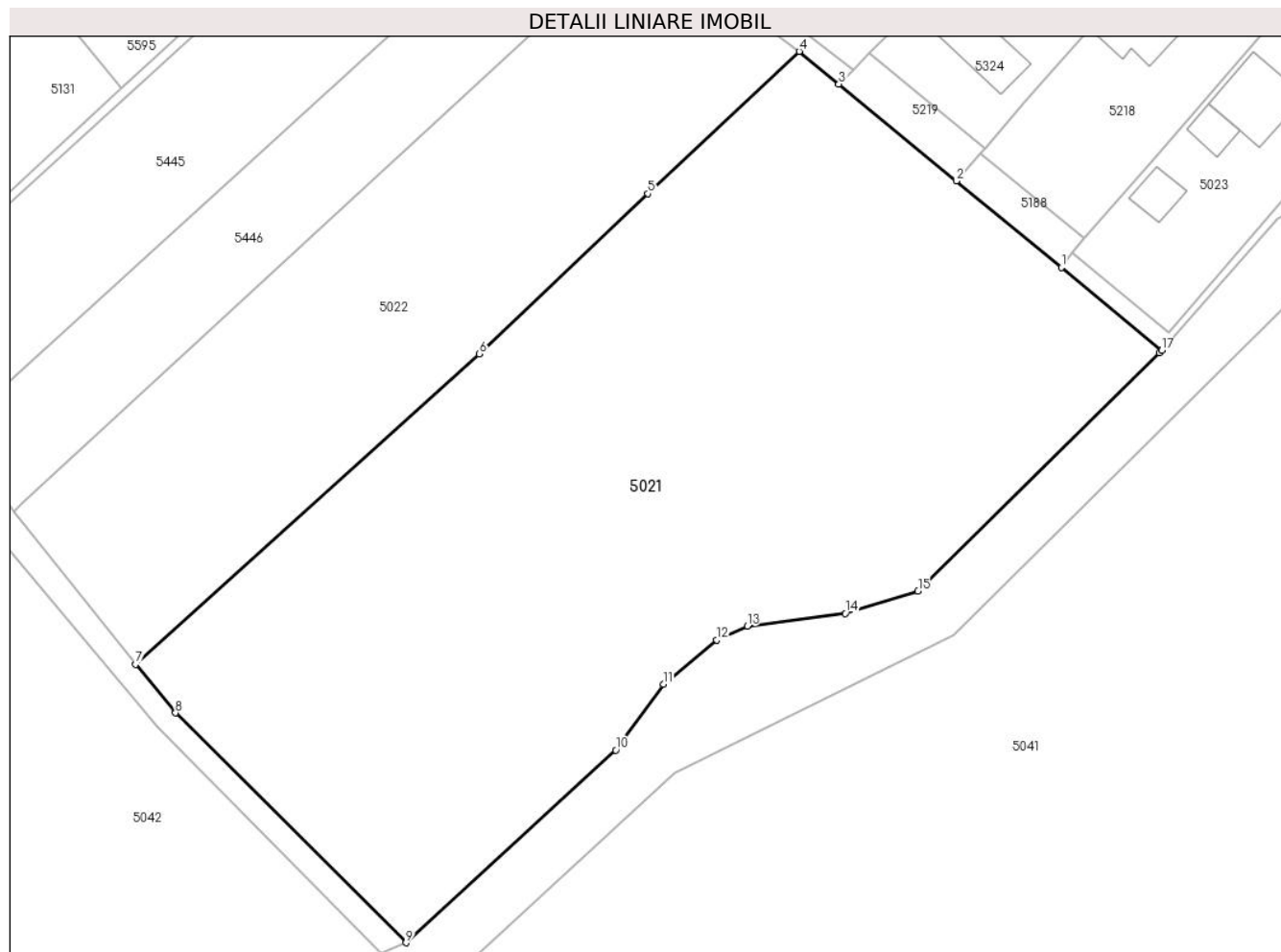
Inscrieri privind dezmembramintele dreptului de proprietate, drepturi reale de garanție și sarcini	Referințe
NU SUNT	

Anexa Nr. 1 La Partea I

Teren

Nr cadastral	Suprafața (mp)*	Observații / Referințe
33258	9.900	

* Suprafața este determinată în planul de proiecție Stereo 70.



Date referitoare la teren

Crt	Categorie folosință	Intravilan	Suprafața (mp)	Tarla	Parcelă	Nr. topo	Observații / Referințe
1	arabil	DA	9.897	53	922	-	
2	arabil	NU	3	53	922	-	

Lungime Segmente

1) Valorile lungimilor segmentelor sunt obținute din proiecție în plan.

Punct început	X / Y	Punct sfârșit	X / Y	Lungime segment (** (m))
1	569.514,48 690.951,34	2	569.497,77 690.965,107	21.651
2	569.497,77 690.965,107	3	569.479,072 690.980,51	24.225
3	569.479,072 690.980,51	4	569.472,784 690.985,69	8.147
4	569.472,784 690.985,69	5	569.448,726 690.963,063	33.027

Punct început	X / Y	Punct sfârșit	X / Y	Lungime segment (** (m)
5	569.448,726 690.963,063	6	569.421,857 690.937,598	37.019
6	569.421,857 690.937,598	7	569.367,19 690.888,291	73.618
7	569.367,19 690.888,291	8	569.373,527 690.880,551	10.003
8	569.373,527 690.880,551	9	569.410,194 690.844,018	51.76
9	569.410,194 690.844,018	10	569.443,581 690.874,633	45.299
10	569.443,581 690.874,633	11	569.451,151 690.885,093	12.912
11	569.451,151 690.885,093	12	569.459,673 690.892,141	11.059
12	569.459,673 690.892,141	13	569.464,503 690.894,329	5.302
13	569.464,503 690.894,329	14	569.480,127 690.896,35	15.754
14	569.480,127 690.896,35	15	569.491,676 690.899,893	12.08
15	569.491,676 690.899,893	16	569.530,111 690.937,782	53.971
16	569.530,111 690.937,782	17	569.530,457 690.938,178	0.526
17	569.530,457 690.938,178	1	569.514,48 690.951,34	20.7

** Lungimile segmentelor sunt determinate în planul de proiecție Stereo 70 și sunt rotunjite la 1 milimetru.

*** Distanța dintre puncte este formată din segmente cumulate ce sunt mai mici decât valoarea 1 milimetru.

**DATE DESPRE IMOBILUL NR. 5022**

Oficiul de Cadastru și Publicitate Imobiliară SUCEAVA
Biroul de Cadastru și Publicitate Imobiliară Radauti

A. Partea I. Descrierea imobilului

TEREN Intravilan

Nr. CF vechi:6447

Adresa: Loc. Arbore, Jud. Suceava

Nr. Crt	Nr cadastral Nr. topografic	Suprafața* (mp)	Observații / Referințe
A1	47817	4.400	Sector cadastral:59 Teren neimprejmuit;

B. Partea II. Proprietari și acte

Inscrieri privitoare la dreptul de proprietate și alte drepturi reale		Referințe
7858 / 30/08/2006		
Act Notarial nr. 3467, din 29/08/2006 emis de Notar Public in Radauti;		
B1	Intabulare, drept de PROPRIETATE, dobandit prin Conventie, cota actuala 1/1 1) URECHE IOAN	A1

C. Partea III. SARCINI .

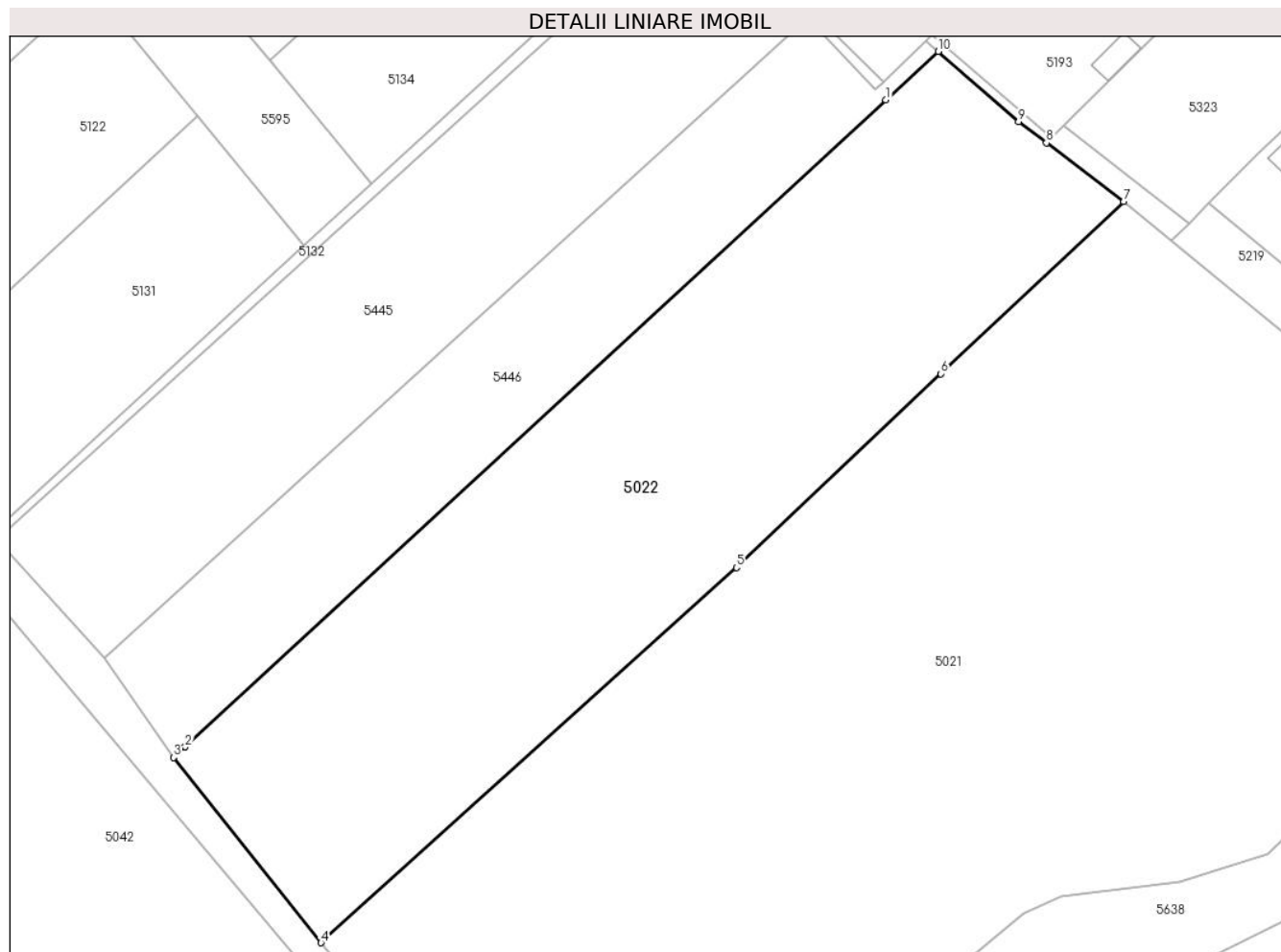
Inscrieri privind dezmembramintele dreptului de proprietate, drepturi reale de garanție și sarcini	Referințe
NU SUNT	

Anexa Nr. 1 La Partea I

Teren

Nr cadastral	Suprafața (mp)*	Observații / Referințe
47817	4.400	

* Suprafața este determinată în planul de proiecție Stereo 70.



Date referitoare la teren

Crt	Categorie folosință	Intravilan	Suprafața (mp)	Tarla	Parcelă	Nr. topo	Observații / Referințe
1	arabil	DA	4.400	53	922	-	

Lungime Segmente

1) Valorile lungimilor segmentelor sunt obținute din proiecție în plan.

Punct început	X / Y	Punct sfârșit	X / Y	Lungime segment (** (m)
1	569.441,482 690.999,032	2	569.349,345 690.914,046	125.347
2	569.349,345 690.914,046	3	569.347,804 690.912,625	2.096
3	569.347,804 690.912,625	4	569.367,19 690.888,291	31.112
4	569.367,19 690.888,291	5	569.421,857 690.937,598	73.618
5	569.421,857 690.937,598	6	569.448,726 690.963,063	37.019

Punct început	X / Y	Punct sfârșit	X / Y	Lungime segment (** (m)
6	569.448,726 690.963,063	7	569.472,784 690.985,69	33.027
7	569.472,784 690.985,69	8	569.462,626 690.993,379	12.74
8	569.462,626 690.993,379	9	569.458,953 690.996,159	4.606
9	569.458,953 690.996,159	10	569.448,397 691.005,411	14.037
10	569.448,397 691.005,411	1	569.441,482 690.999,032	9.408

** Lungimile segmentelor sunt determinate în planul de proiecție Stereo 70 și sunt rotunjite la 1 milimetru.

*** Distanța dintre puncte este formată din segmente cumulate ce sunt mai mici decât valoarea 1 milimetru.

**DATE DESPRE IMOBILUL NR. 5023**

Oficiul de Cadastru și Publicitate Imobiliară SUCEAVA
Biroul de Cadastru și Publicitate Imobiliară Radauti

A. Partea I. Descrierea imobilului

TEREN Intravilan

Adresa: Loc. Arbore, Jud. Suceava

Nr. Crt	Nr cadastral Nr. topografic	Suprafața* (mp)	Observații / Referințe
A1	32657	1.000	Sector cadastral:59 Teren imprejmuit;

Construcții

Crt	Nr cadastral Nr. topografic	Adresa	Observații / Referințe
A1.1	32657-C1	Loc. Arbore, Jud. Suceava	Nr. niveluri:2; S. construita la sol:118 mp; S. construita desfasurata:236 mp; LOCUINTA
A1.2	32657-C2	Loc. Arbore, Jud. Suceava	Nr. niveluri:2; S. construita la sol:36 mp; S. construita desfasurata:72 mp; ANEXA
A1.3	32657-C3	Loc. Arbore, Jud. Suceava	Nr. niveluri:1; S. construita la sol:40 mp; S. construita desfasurata:40 mp; ANEXA

B. Partea II. Proprietari și acte

Inscrieri privitoare la dreptul de proprietate și alte drepturi reale		Referințe
29908 / 18/09/2015		
Act Administrativ nr. 78, din 28/08/2015 emis de Primaria Arbore (adeverinta nr.563/19.01.2015 eliberata de Primaria Arbore);		
B1	Intabulare, drept de PROPRIETATE, dobandit prin Constituire, cota actuala 1/1 1) COMUNA ARBORE-DOMENIUL PRIVAT, CIF:999999999999	A1
2081 / 27/01/2016		
Act Notarial nr. 425, din 26/01/2016 emis de Covariuc Ioan;		
B2	Intabulare, drept de PROPRIETATE, dobandit prin Conventie, cota actuala 1/1 1) NEGRUSER NICU 2) NEGRUSER FLOAREA 3) NEGRUSER NICU 4) NEGRUSER FLOAREA	A1.1
/		
Act Administrativ nr. 2425, din 05/03/2024 emis de PRIMARIA COMUNEI ARBORE;		
B3	Intabulare, drept de PROPRIETATE, dobandit prin Lege, cota actuala 1/1 1) NEGRUSER NICU 2) NEGRUSER FLOAREA	A1.3

C. Partea III. SARCINI

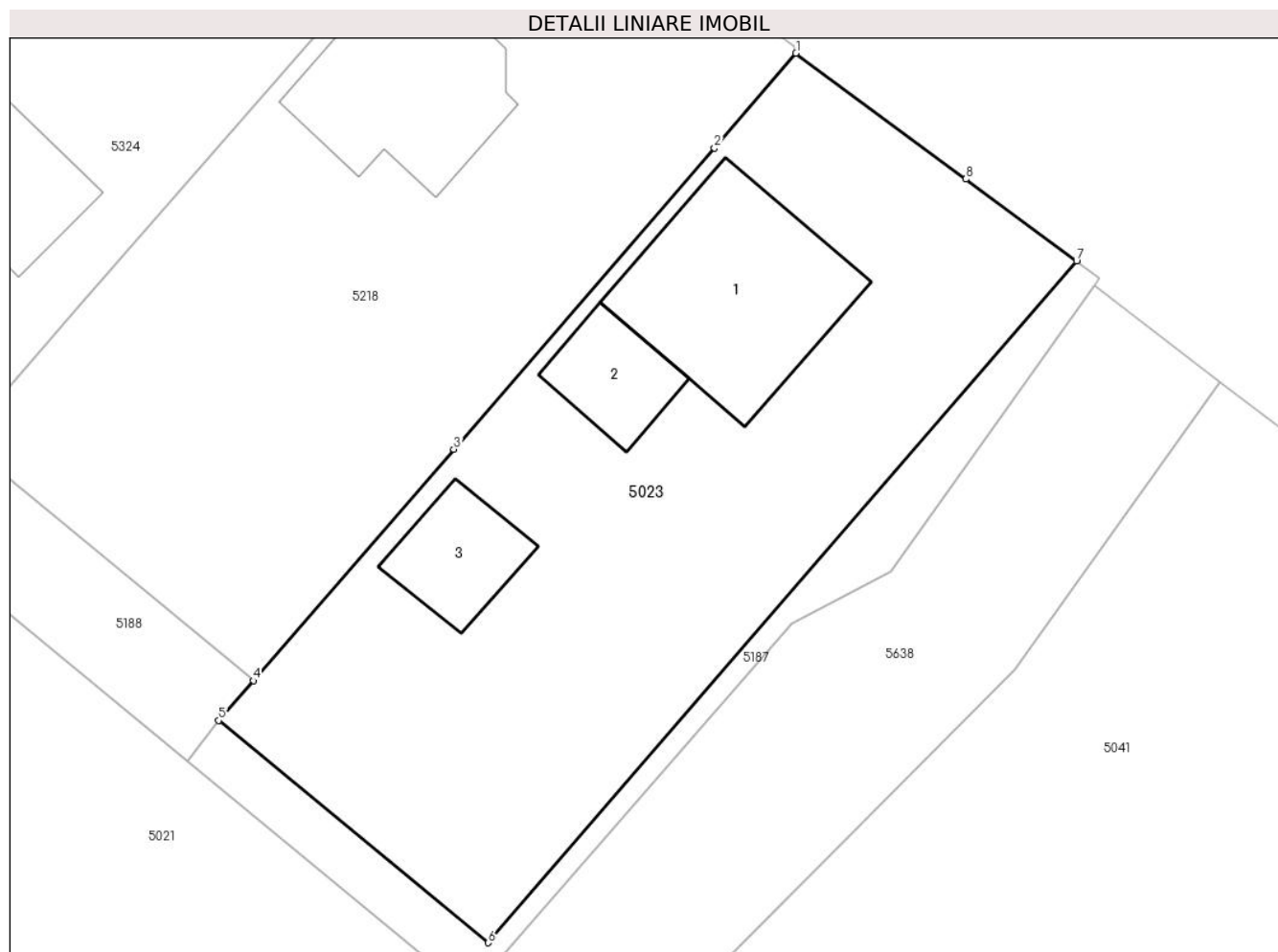
Inscrieri privind dezmembramintele dreptului de proprietate, drepturi reale de garanție și sarcini		Referințe
2081 / 27/01/2016		
Act Notarial nr. 425, din 26/01/2016 emis de Covariuc Ioan;		
C3	Intabulare, drept de CONCESIUNE pe o perioada de 99 ani (drept transcris de sub C1, inscris initial in baza actului adm.6/08.04.1998 - RF. 29908/2015) 1) NEGRUSER NICU 2) NEGRUSER FLOAREA	A1

Anexa Nr. 1 La Partea I

Teren

Nr cadastral	Suprafața (mp)*	Observații / Referințe
32657	1.000	

* Suprafața este determinată în planul de proiecție Stereo 70.



Date referitoare la teren

Crt	Categorie folosință	Intravilan	Suprafața (mp)	Tarla	Parcelă	Nr. topo	Observații / Referințe
1	curți construcții	DA	360	53	922	-	
2	arabil	DA	640	53	922	-	

Date referitoare la construcții

Crt	Număr	Destinație construcție	Supraf. (mp)	Situație juridică	Observații / Referințe
A1.1	32657-C1	construcții de locuințe	118	Cu acte	Nr. niveluri:2; S. construita la sol:118 mp; S. construita desfasurata:236 mp; LOCUINTA
A1.2	32657-C2	construcții anexa	36	Cu acte	Nr. niveluri:2; S. construita la sol:36 mp; S. construita desfasurata:72 mp; ANEXA
A1.3	32657-C3	construcții anexa	40	Cu acte	Nr. niveluri:1; S. construita la sol:40 mp; S. construita desfasurata:40 mp; ANEXA

Lungime Segmente

1) Valorile lungimilor segmentelor sunt obținute din proiecție în plan.

Punct început	X / Y	Punct sfârșit	X / Y	Lungime segment (** (m))
1	569.548,993 690.991,513	2	569.544,373 690.986,129	7.094

Punct început	X / Y	Punct sfârșit	X / Y	Lungime segment (** (m)
2	569.544,373 690.986,129	3	569.529,57 690.969,052	22.6
3	569.529,57 690.969,052	4	569.518,192 690.955,925	17.372
4	569.518,192 690.955,925	5	569.516,227 690.953,658	3.0
5	569.516,227 690.953,658	6	569.531,523 690.941,054	19.82
6	569.531,523 690.941,054	7	569.564,92 690.979,73	51.1
7	569.564,92 690.979,73	8	569.558,64 690.984,376	7.812
8	569.558,64 690.984,376	1	569.548,993 690.991,513	12.0

** Lungimile segmentelor sunt determinate în planul de proiecție Stereo 70 și sunt rotunjite la 1 milimetru.

*** Distanța dintre puncte este formată din segmente cumulate ce sunt mai mici decât valoarea 1 milimetru.

**DATE DESPRE IMOBILUL NR. 5024**

Oficiul de Cadastru și Publicitate Imobiliară SUCEAVA
Biroul de Cadastru și Publicitate Imobiliară Radauti

A. Partea I. Descrierea imobilului

TEREN Intravilan

Nr. CF vechi:6724
Nr. cadastral vechi:9379

Adresa: Loc. Arbore, Jud. Suceava

Nr. Crt	Nr cadastral Nr. topografic	Suprafața* (mp)	Observații / Referințe
A1	30997	1.300	Sector cadastral:59 Teren neimprejmuit;

B. Partea II. Proprietari și acte

Inscrieri privitoare la dreptul de proprietate și alte drepturi reale		Referințe
23183 / 13/12/2011		
Act Notarial nr. 2224, din 08/09/2011 emis de BNP BUZDUGA DANA ALINA RADAUTI (act notarial nr. 2988/08-12-2011 emis de BNP BUZDUGA DANA ALINA RADAUTI);		
B6	Intabulare, drept de PROPRIETATE, dobandit prin Conventie, cota actuala 1/1 1) MUSINA LIDICA	A1

C. Partea III. SARCINI .

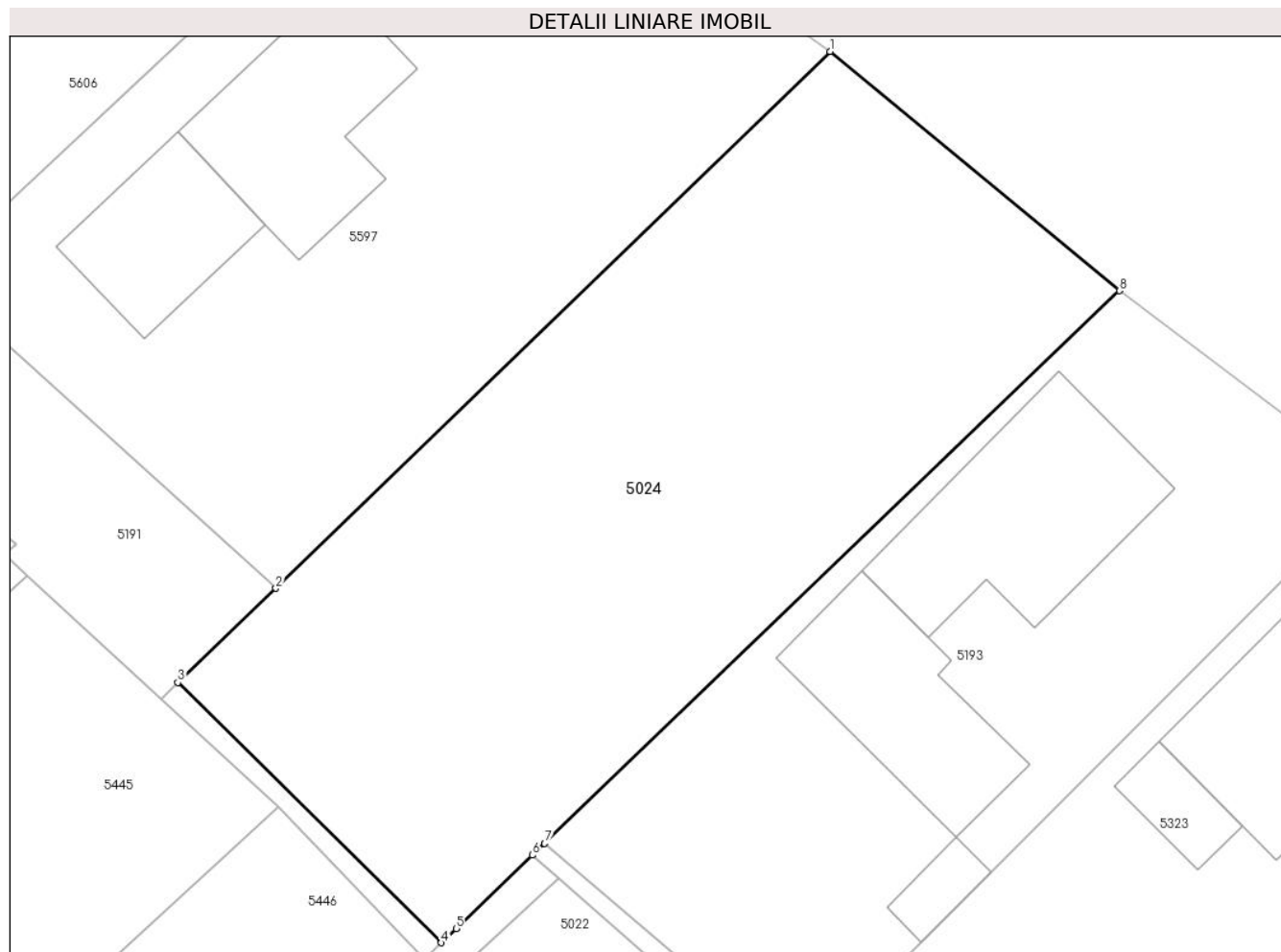
Inscrieri privind dezmembramintele dreptului de proprietate, drepturi reale de garanție și sarcini	Referințe
NU SUNT	

Anexa Nr. 1 La Partea I

Teren

Nr cadastral	Suprafața (mp)*	Observații / Referințe
30997	1.300	

* Suprafața este determinată în planul de proiecție Stereo 70.



Date referitoare la teren

Crt	Categorie folosință	Intravilan	Suprafața (mp)	Tarla	Parcelă	Nr. topo	Observații / Referințe
1	arabil	DA	1.300	53	922	-	

Lungime Segmente

1) Valorile lungimilor segmentelor sunt obținute din proiecție în plan.

Punct început	X / Y	Punct sfârșit	X / Y	Lungime segment (** (m)
1	569.465,099 691.056,252	2	569.430,982 691.023,229	47.481
2	569.430,982 691.023,229	3	569.424,947 691.017,452	8.354
3	569.424,947 691.017,452	4	569.441,169 691.001,437	22.795
4	569.441,169 691.001,437	5	569.442,084 691.002,315	1.268
5	569.442,084 691.002,315	6	569.446,782 691.006,826	6.513

Punct început	X / Y	Punct sfârșit	X / Y	Lungime segment (** (m)
6	569.446,782 691.006,826	7	569.447,529 691.007,543	1.035
7	569.447,529 691.007,543	8	569.482,933 691.041,536	49.081
8	569.482,933 691.041,536	1	569.465,099 691.056,252	23.122

** Lungimile segmentelor sunt determinate în planul de proiecție Stereo 70 și sunt rotunjite la 1 milimetru.

*** Distanța dintre puncte este formată din segmente cumulate ce sunt mai mici decât valoarea 1 milimetru.

**DATE DESPRE IMOBILUL NR. 5027**

Oficiul de Cadastru și Publicitate Imobiliară SUCEAVA
Biroul de Cadastru și Publicitate Imobiliară Radauti

A. Partea I. Descrierea imobilului

TEREN Intravilan

Nr. CF vechi:6292

Adresa: Loc. Arbore, Jud. Suceava

Nr. Crt	Nr cadastral Nr. topografic	Suprafața* (mp)	Observații / Referințe
A1	32608	1.300	Sector cadastral:59 Teren imprejmuit;

B. Partea II. Proprietari și acte

Inscrieri privitoare la dreptul de proprietate și alte drepturi reale		Referințe
26936 / 25/08/2015		
Act Notarial nr. 3381, din 24/08/2015 emis de Covariuc Ioan;		
B1	Intabulare, drept de PROPRIETATE, dobandit prin Conventie, cota actuala 1/1 1) HALITCHI GAVRIL	A1

C. Partea III. SARCINI .

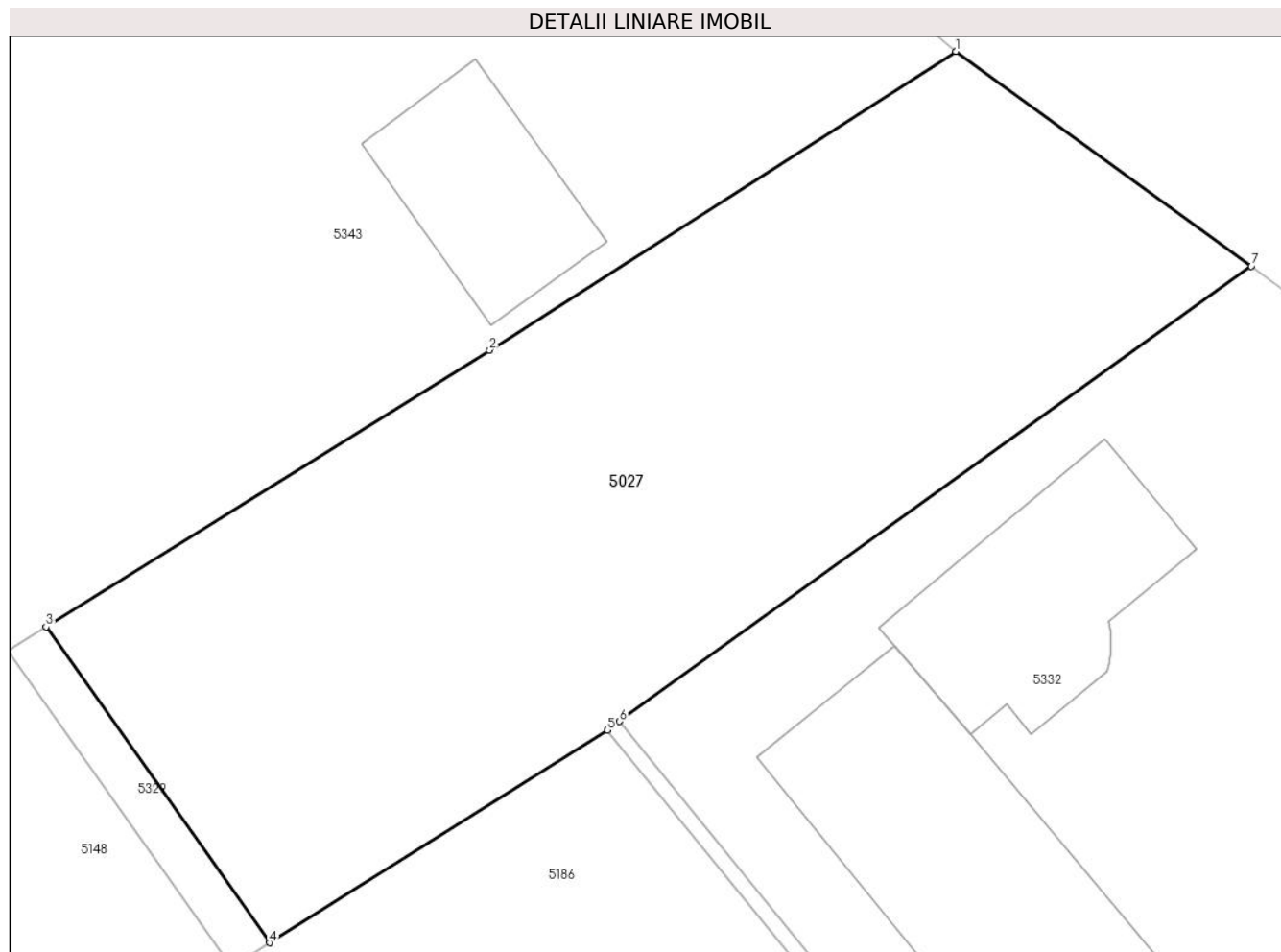
Inscrieri privind dezmembramintele dreptului de proprietate, drepturi reale de garanție și sarcini	Referințe
NU SUNT	

Anexa Nr. 1 La Partea I

Teren

Nr cadastral	Suprafața (mp)*	Observații / Referințe
32608	1.300	

* Suprafața este determinată în planul de proiecție Stereo 70.



Date referitoare la teren

Crt	Categorie folosință	Intravilan	Suprafața (mp)	Tarla	Parcelă	Nr. topo	Observații / Referințe
1	arabil	DA	1.300	53	922	-	

Lungime Segmente

1) Valorile lungimilor segmentelor sunt obținute din proiecție în plan.

Punct început	X / Y	Punct sfârșit	X / Y	Lungime segment (** (m)
1	569.300,818 691.176,616	2	569.274,913 691.160,036	30.757
2	569.274,913 691.160,036	3	569.250,268 691.144,686	29.034
3	569.250,268 691.144,686	4	569.262,692 691.127,15	21.491
4	569.262,692 691.127,15	5	569.281,457 691.138,944	22.164
5	569.281,457 691.138,944	6	569.282,13 691.139,429	0.83

Punct început	X / Y	Punct sfârșit	X / Y	Lungime segment (** (m)
6	569.282,13 691.139,429	7	569.317,237 691.164,699	43.256
7	569.317,237 691.164,699	1	569.300,818 691.176,616	20.288

** Lungimile segmentelor sunt determinate în planul de proiecție Stereo 70 și sunt rotunjite la 1 milimetru.

*** Distanța dintre puncte este formată din segmente cumulate ce sunt mai mici decât valoarea 1 milimetru.

**DATE DESPRE IMOBILUL NR. 5028**

Oficiul de Cadastru și Publicitate Imobiliară SUCEAVA
Biroul de Cadastru și Publicitate Imobiliară Radauti

A. Partea I. Descrierea imobilului

TEREN Intravilan

Nr. CF vechi:2321

Adresa: Loc. Arbore, Nr. 88, Jud. Suceava

Nr. Crt	Nr cadastral Nr. topografic	Suprafața* (mp)	Observații / Referințe
A1	40787	480	Sector cadastral:59 Teren imprejmuit;

Construcții

Crt	Nr cadastral Nr. topografic	Adresa	Observații / Referințe
A1.1	40787-C1	Loc. Arbore, Jud. Suceava	Nr. niveluri:2; S. construita la sol:76 mp; S. construita desfasurata:152 mp; Locuinta din lemn, cu doua niveluri (P+M), edficata in anul 2011, SD= 152 mp
A1.2	40787-C2	Loc. Arbore, Jud. Suceava	Nr. niveluri:1; S. construita la sol:28 mp; S. construita desfasurata:28 mp; Anexa din lemn cu un nivel, fara acte , SD= 28 mp
A1.3	40787-C3	Loc. Arbore, Jud. Suceava	Nr. niveluri:1; S. construita la sol:55 mp; S. construita desfasurata:55 mp; Sura cu grajd din bca cu un nivel, edificata in anul fara acte, SD= 55 mp

B. Partea II. Proprietari și acte

Inscrieri privitoare la dreptul de proprietate și alte drepturi reale	Referințe
9092 / 26/06/2008	
Act Notarial nr. 2329, din 21/06/2008 emis de - (edificare nr.4590 ; act administrativ nr 4570 din 05.04.2023, emis de Primaria Arbore;act administrativ nr 4591 din 06.04.2023, emis de Primaria Arbore;act administrativ nr 6 din 06.04.2023, emis de Primaria Arbore;act administrativ nr 50 din 10.09.2008, emis de Primaria Arbore);	
B1 Intabulare, drept de PROPRIETATE, dobandit prin Conventie, cota actuala 1/2 1) RIPA ION VASILE	A1
/	
Act Administrativ nr. 2425, din 05/03/2024 emis de PRIMARIA COMUNEI ARBORE;	
B1 Intabulare, drept de PROPRIETATE, dobandit prin Lege, cota actuala 1/1 1) RIPA ION VASILE	A1.2, A1.3
15665 / 10/04/2023	
Act Administrativ nr. 4590, din 06/04/2023 emis de Primaria Arbore (edificare nr.4590 ; act administrativ nr 4570 din 05.04.2023, emis de Primaria Arbore;act administrativ nr 4591 din 06.04.2023, emis de Primaria Arbore;act administrativ nr 6 din 06.04.2023, emis de Primaria Arbore;act administrativ nr 50 din 10.09.2008, emis de Primaria Arbore);	
B2 Intabulare, drept de PROPRIETATE, dobandit prin Construire, cota actuala 1/2 1) RIPA ION VASILE	A1.1
37618 / 09/08/2023	
Act Notarial nr. 2078, din 08/08/2023 emis de Mandici Magda-Elena (edificare nr.4590 ; act administrativ nr 4570 din 05.04.2023, emis de Primaria Arbore;act administrativ nr 4591 din 06.04.2023, emis de Primaria Arbore;act administrativ nr 6 din 06.04.2023, emis de Primaria Arbore;act administrativ nr 50 din 10.09.2008, emis de Primaria Arbore);	
B7 Intabulare, drept de PROPRIETATE, dobandit prin Conventie, cota actuala 1/2 1) RIPA ION VASILE	A1, A1.1

C. Partea III. SARCINI .

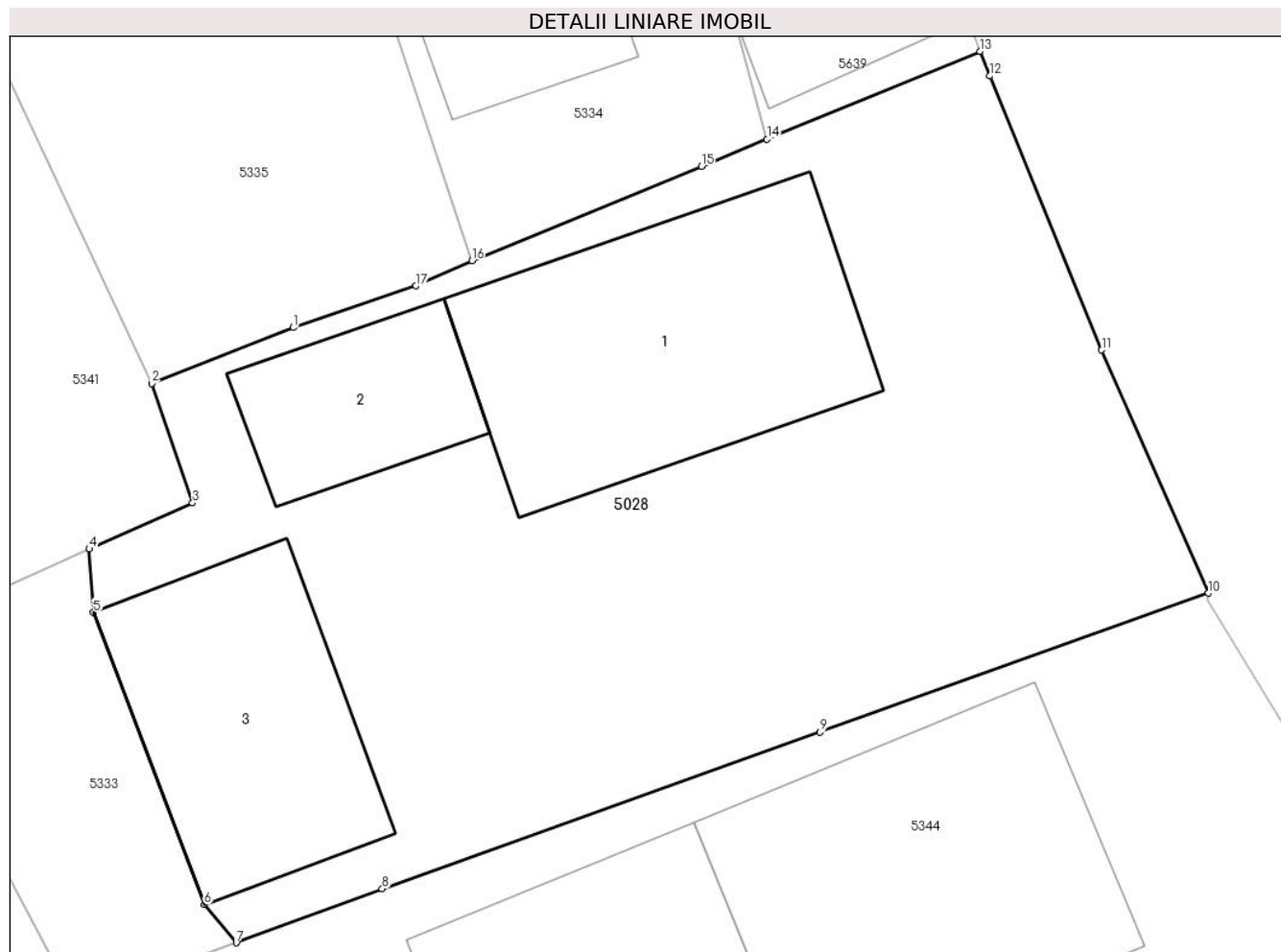
Inscrieri privind dezmembramintele dreptului de proprietate, drepturi reale de garanție și sarcini	Referințe
NU SUNT	

Anexa Nr. 1 La Partea I

Teren

Nr cadastral	Suprafața (mp)*	Observații / Referințe
40787	480	

* Suprafața este determinată în planul de proiecție Stereo 70.



Date referitoare la teren

Crt	Categorie folosință	Intravilan	Suprafața (mp)	Tarla	Parcelă	Nr. topo	Observații / Referințe
1	curți constructii	DA	480	53	922	-	

Date referitoare la construcții

Crt	Număr	Destinație construcție	Supraf. (mp)	Situație juridică	Observații / Referințe
A1.1	40787-C1	construcții de locuințe	Din acte: 152 Masurata: 76	Cu acte	Nr. niveluri:2; S. construita la sol:76 mp; S. construita desfasurata:152 mp; Locuinta din lemn, cu doua niveluri (P+M), edificata in anul 2011, SD= 152 mp
A1.2	40787-C2	construcții anexa	28	Cu acte	Nr. niveluri:1; S. construita la sol:28 mp; S. construita desfasurata:28 mp; Anexa din lemn cu un nivel, fara acte, SD= 28 mp
A1.3	40787-C3	construcții anexa	55	Cu acte	Nr. niveluri:1; S. construita la sol:55 mp; S. construita desfasurata:55 mp; Sura cu grajd din bca cu un nivel, edificata in anul fara acte, SD= 55 mp

Lungime Segmente

1) Valorile lungimilor segmentelor sunt obținute din proiecție în plan.

Punct început	X / Y	Punct sfârșit	X / Y	Lungime segment (** (m)
1	569.232,014 691.230,195	2	569.227,9 691.228,57	4.423
2	569.227,9 691.228,57	3	569.229,09 691.225,1	3.668
3	569.229,09 691.225,1	4	569.226,084 691.223,765	3.289
4	569.226,084 691.223,765	5	569.226,21 691.221,92	1.849
5	569.226,21 691.221,92	6	569.229,428 691.213,429	9.08
6	569.229,428 691.213,429	7	569.230,357 691.212,326	1.442
7	569.230,357 691.212,326	8	569.234,603 691.213,893	4.526
8	569.234,603 691.213,893	9	569.247,335 691.218,444	13.521
9	569.247,335 691.218,444	10	569.258,622 691.222,482	11.988
10	569.258,622 691.222,482	11	569.255,526 691.229,543	7.71
11	569.255,526 691.229,543	12	569.252,277 691.237,505	8.599
12	569.252,277 691.237,505	13	569.251,987 691.238,216	0.768
13	569.251,987 691.238,216	14	569.245,794 691.235,667	6.697
14	569.245,794 691.235,667	15	569.243,884 691.234,881	2.065
15	569.243,884 691.234,881	16	569.237,209 691.232,134	7.218
16	569.237,209 691.232,134	17	569.235,582 691.231,409	1.781
17	569.235,582 691.231,409	1	569.232,014 691.230,195	3.769

** Lungimile segmentelor sunt determinate în planul de proiecție Stereo 70 și sunt rotunjite la 1 milimetru.

*** Distanța dintre puncte este formată din segmente cumulate ce sunt mai mici decât valoarea 1 milimetru.



DATE DESPRE IMOBILUL NR. 5030

Oficiul de Cadastru și Publicitate Imobiliară SUCEAVA
Biroul de Cadastru și Publicitate Imobiliară Radauti

A. Partea I. Descrierea imobilului

TEREN Intravilan

Adresa: Loc. Arbore, Nr. 1381, Jud. Suceava

Nr. Crt	Nr cadastral Nr. topografic	Suprafața* (mp)	Observații / Referințe
A1	32328	2.120	Sector cadastral:59 Teren imprejmuit;

Construcții

Crt	Nr cadastral Nr. topografic	Adresa	Observații / Referințe
A1.1	32328-C1	Loc. Arbore, Jud. Suceava	Nr. niveluri:1; S. construita la sol:75 mp; S. construita desfasurata:75 mp; casa din lemn (P), edificata in anul 1949, fara lift si certificat energetic, Sc=75mp
A1.2	32328-C2	Loc. Arbore, Jud. Suceava	Nr. niveluri:1; S. construita la sol:79 mp; S. construita desfasurata:79 mp; sura din lemn (P), edificata in anul 1949, Sc=79mp
A1.3	32328-C3	Loc. Arbore, Nr. 1381, Jud. Suceava	Nr. niveluri:1; S. construita la sol:43 mp; S. construita desfasurata:43 mp; ANEXA

B. Partea II. Proprietari și acte

Inscrieri privitoare la dreptul de proprietate și alte drepturi reale	Referințe
8843 / 16/03/2015	
Act Notarial nr. 164, din 13/03/2015 emis de Humeniuc Anca;	
B3	Intabulare, drept de PROPRIETATE, dobandit prin Conventie, cota actuala 1/1 1) PAHOMI STEFANITA
/	
Act Administrativ nr. 2425, din 05/03/2024 emis de PRIMARIA COMUNEI ARBORE;	
B3	Intabulare, drept de PROPRIETATE, dobandit prin Lege, cota actuala 1/1 1) PAHOMI STEFANITA
47234 / 09/11/2022	
Hotarare Judecatoreasca nr. 1491, din 23/11/2021 emis de JUDECATORIA RADAUTI;	
B4	se noteaza Decizia nr.1491/23.11.2021 a Tribunalului Suceava-Sectia I Civila avand ca obiect "revendicare"

C. Partea III. SARCINI

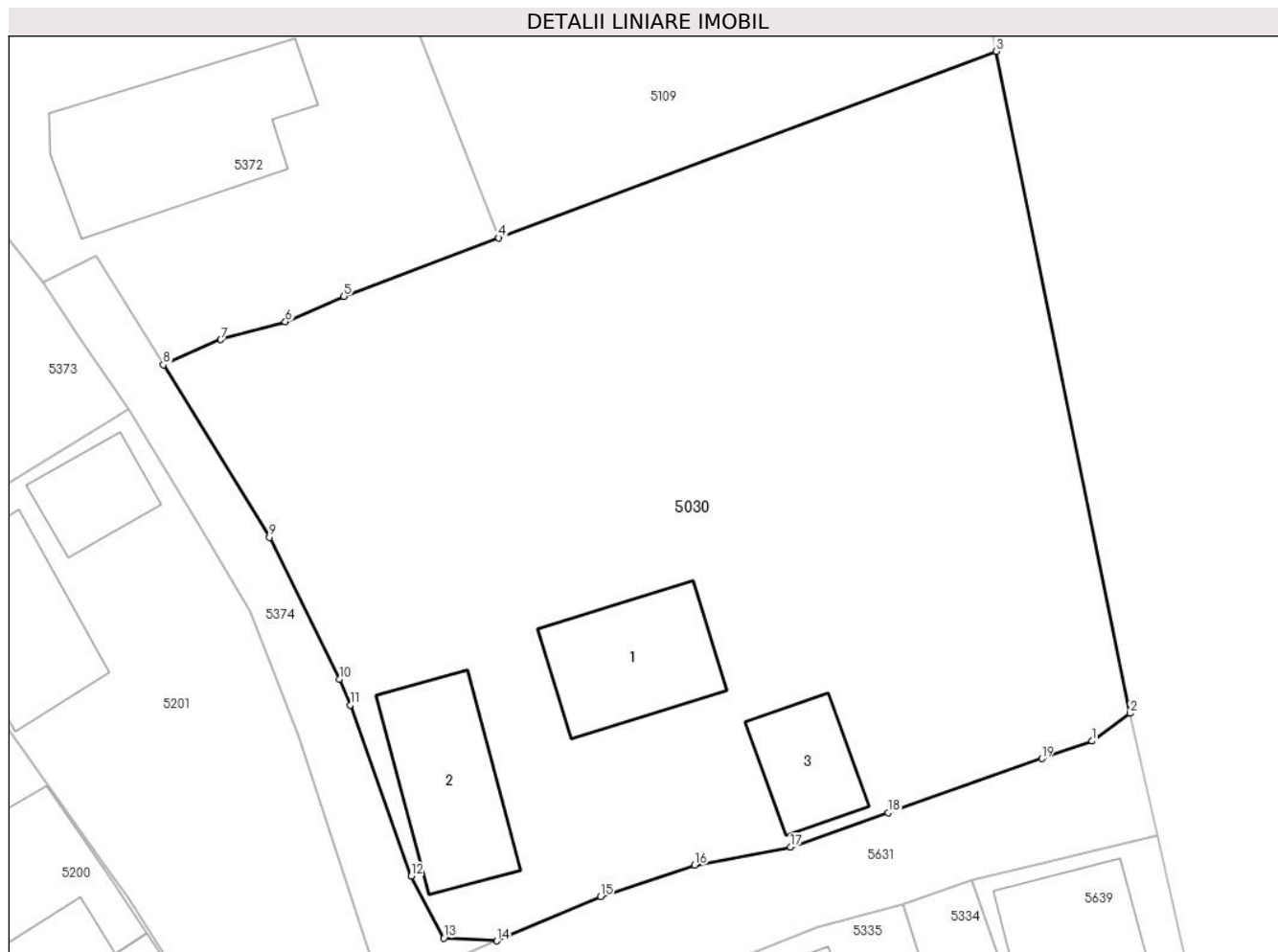
Inscrieri privind dezmembramintele dreptului de proprietate, drepturi reale de garanție și sarcini	Referințe
8843 / 16/03/2015	
Act Notarial nr. 164, din 13/03/2015 emis de Humeniuc Anca;	
C1	UZUFRACT VIAGER 1) BRAESCU GHEORGHE
C2	UZUFRACT VIAGER 1) BRAESCU EOFROZINA
C3	Intabulare, drept de IPOTECA, Valoare:0 RONipoteca legala corespunzatoare intretinerii neexecutate (art.2386 alin.4 NCC) 1) BRAESCU EOFROZINA
C4	Intabulare, drept de IPOTECA, Valoare:0 RONipoteca legala corespunzatoare intretinerii neexecutate (art.2386 alin.4 NCC) 1) BRAESCU GHEORGHE

Anexa Nr. 1 La Partea I

Teren

Nr cadastral	Suprafața (mp)*	Observații / Referințe
32328	2.120	

* Suprafața este determinată în planul de proiecție Stereo 70.



Date referitoare la teren

Crt	Categorie folosință	Intravilan	Suprafața (mp)	Tarla	Parcelă	Nr. topo	Observații / Referințe
1	curți constructii	DA	500	53	922	-	
2	arabil	DA	1.620	53	922	-	

Date referitoare la construcții

Crt	Număr	Destinație construcție	Supraf. (mp)	Situație juridică	Observații / Referințe
A1.1	32328-C1	construcții de locuințe	75	Cu acte	Nr. niveluri:1; S. construita la sol:75 mp; S. construita desfasurata:75 mp; casa din lemn (P), edificata in anul 1949, fara lift si certificat energetic, Sc=75mp
A1.2	32328-C2	construcții anexa	79	Cu acte	Nr. niveluri:1; S. construita la sol:79 mp; S. construita desfasurata:79 mp; sura din lemn (P), edificata in anul 1949, Sc=79mp
A1.3	32328-C3	construcții anexa	43	Cu acte	Nr. niveluri:1; S. construita la sol:43 mp; S. construita desfasurata:43 mp; ANEXA

Lungime Segmente

1) Valorile lungimilor segmentelor sunt obținute din proiecție în plan.

Punct început	X / Y	Punct sfârșit	X / Y	Lungime segment (** (m)
---------------	-------	---------------	-------	-------------------------

Punct început	X / Y	Punct sfârșit	X / Y	Lungime segment (** (m)
1	569.240,478 691.269,477	2	569.242,889 691.271,228	2.98
2	569.242,889 691.271,228	3	569.234,395 691.313,145	42.769
3	569.234,395 691.313,145	4	569.202,901 691.301,329	33.638
4	569.202,901 691.301,329	5	569.193,059 691.297,637	10.512
5	569.193,059 691.297,637	6	569.189,378 691.296,022	4.02
6	569.189,378 691.296,022	7	569.185,293 691.294,894	4.238
7	569.185,293 691.294,894	8	569.181,65 691.293,296	3.978
8	569.181,65 691.293,296	9	569.188,359 691.282,382	12.811
9	569.188,359 691.282,382	10	569.192,816 691.273,404	10.023
10	569.192,816 691.273,404	11	569.193,475 691.271,758	1.773
11	569.193,475 691.271,758	12	569.197,351 691.260,928	11.503
12	569.197,351 691.260,928	13	569.199,417 691.257,004	4.435
13	569.199,417 691.257,004	14	569.202,776 691.256,828	3.364
14	569.202,776 691.256,828	15	569.209,332 691.259,624	7.127
15	569.209,332 691.259,624	16	569.215,317 691.261,613	6.307
16	569.215,317 691.261,613	17	569.221,392 691.262,766	6.183
17	569.221,392 691.262,766	18	569.227,561 691.264,94	6.541
18	569.227,561 691.264,94	19	569.237,301 691.268,371	10.327
19	569.237,301 691.268,371	1	569.240,478 691.269,477	3.364

** Lungimile segmentelor sunt determinate în planul de proiecție Stereo 70 și sunt rotunjite la 1 milimetru.

*** Distanța dintre puncte este formată din segmente cumulate ce sunt mai mici decât valoarea 1 milimetru.

**DATE DESPRE IMOBILUL NR. 5031**

Oficiul de Cadastru și Publicitate Imobiliară SUCEAVA
Biroul de Cadastru și Publicitate Imobiliară Radauti

A. Partea I. Descrierea imobilului

TEREN Intravilan

Adresa: Loc. Arbore, Nr. 1367, Jud. Suceava

Nr. Crt	Nr cadastral Nr. topografic	Suprafața* (mp)	Observații / Referințe
A1	32993	5.200	Sector cadastral:59 Teren imprejmuit;

Construcții

Crt	Nr cadastral Nr. topografic	Adresa	Observații / Referințe
A1.1	32993-C1	Loc. Arbore, Jud. Suceava	Nr. niveluri:1; S. construita la sol:87 mp; S. construita desfasurata:87 mp; casa din lemn(P), edific. in anul 1975, fara lift si certificat energetic, Sc=87mp
A1.2	32993-C2	Loc. Arbore, Jud. Suceava	Nr. niveluri:1; S. construita la sol:40 mp; S. construita desfasurata:40 mp; anexa din lemn(P), edific. in anul 1975, Sc=40mp
A1.3	32993-C3	Loc. Arbore, Jud. Suceava	Nr. niveluri:1; S. construita la sol:102 mp; S. construita desfasurata:102 mp; sura din lemn(P), edific. in anul 1975, Sc=102mp
A1.4	32993-C4	Loc. Arbore, Jud. Suceava	Nr. niveluri:1; S. construita la sol:23 mp; S. construita desfasurata:23 mp; anexa din lemn(P), edific. in anul 1975, Sc=23mp

B. Partea II. Proprietari și acte

Inscrieri privitoare la dreptul de proprietate și alte drepturi reale	Referințe
16676 / 30/05/2016	
Act Notarial nr. 386, din 30/05/2016 emis de Frunza Carmen Vasilica;	
B4 Intabulare, drept de PROPRIETATE, dobandit prin Conventie, cota actuala 1/1 1) BULIGA VIOREL 2) BULIGA VIOLETA	A1, A1.1, A1.2, A1.3, A1.4

C. Partea III. SARCINI

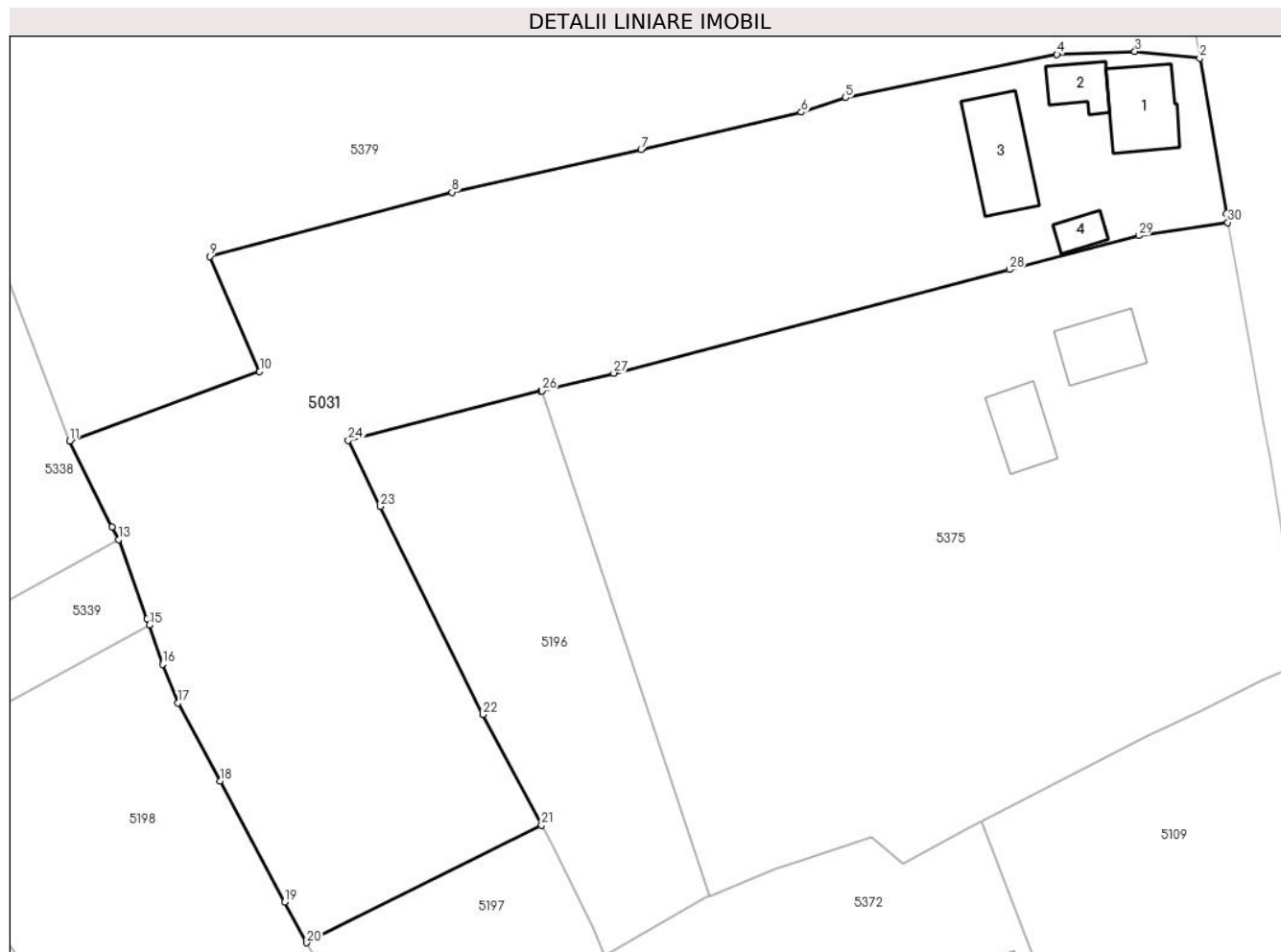
Inscrieri privind dezmembramintele dreptului de proprietate, drepturi reale de garanție și sarcini	Referințe
16676 / 30/05/2016	
Act Notarial nr. 386, din 30/05/2016 emis de Frunza Carmen Vasilica;	
C1 UZUFRUCT VIAGER 1) BULIGA VASILE	A1, A1.1, A1.2, A1.3, A1.4
C2 Intabulare, drept de IPOTECA LEGALA, Valoare:0 corespunzatoare intretinerii neexecutate, art.2386, alin.4. N.C.C 1) BULIGA VASILE	A1, A1.1, A1.2, A1.3, A1.4
C3 UZUFRUCT VIAGER 1) BULIGA VERONICA	A1, A1.1, A1.2, A1.3, A1.4
C4 Intabulare, drept de IPOTECA LEGALA, Valoare:0 RONcorespunzatoare intretinerii neexecutate, art.2386, alin.4. N.C.C 1) BULIGA VERONICA	A1, A1.1, A1.2, A1.3, A1.4

Anexa Nr. 1 La Partea I

Teren

Nr cadastral	Suprafața (mp)*	Observații / Referințe
32993	5.200	

* Suprafața este determinată în planul de proiecție Stereo 70.



Date referitoare la teren

Crt	Categorie folosință	Intravilan	Suprafața (mp)	Tarla	Parcelă	Nr. topo	Observații / Referințe
1	curți construcții	DA	620	53	922	-	
2	arabil	DA	4.580	53	922	-	

Date referitoare la construcții

Crt	Număr	Destinație construcție	Supraf. (mp)	Situație juridică	Observații / Referințe
A1.1	32993-C1	construcții de locuințe	87	Cu acte	Nr. niveluri:1; S. construita la sol:87 mp; S. construita desfasurata:87 mp; casa din lemn (P), edif. in anul 1975, fara lift si certificat energetic, Sc=87mp
A1.2	32993-C2	construcții anexa	40	Cu acte	Nr. niveluri:1; S. construita la sol:40 mp; S. construita desfasurata:40 mp; anexa din lemn (P), edif. in anul 1975, Sc=40mp
A1.3	32993-C3	construcții anexa	102	Cu acte	Nr. niveluri:1; S. construita la sol:102 mp; S. construita desfasurata:102 mp; sura din lemn (P), edif. in anul 1975, Sc=102mp
A1.4	32993-C4	construcții anexa	23	Cu acte	Nr. niveluri:1; S. construita la sol:23 mp; S. construita desfasurata:23 mp; anexa din lemn (P), edif. in anul 1975, Sc=23mp

Lungime Segmente

1) Valorile lungimilor segmentelor sunt obținute din proiecție în plan.

Punct început	X / Y	Punct sfârșit	X / Y	Lungime segment (** (m)
1	569.214,545 691.424,891	2	569.211,271 691.444,131	19.517
3	569.203,216 691.444,97	4	569.193,536 691.444,602	9.687
5	569.167,312 691.439,222	6	569.161,811 691.437,424	5.787
7	569.141,942 691.432,806	8	569.118,469 691.427,518	24.061
9	569.088,445 691.419,575	10	569.094,612 691.405,316	15.535
11	569.071,038 691.396,698	12	569.076,313 691.386,036	11.896
13	569.077,094 691.384,456	14	569.080,643 691.374,629	10.448
15	569.080,911 691.373,859	16	569.082,597 691.369,009	5.135
17	569.084,457 691.364,244	18	569.089,695 691.354,526	11.04
19	569.097,732 691.339,566	20	569.100,457 691.334,507	5.746
21	569.129,576 691.349,083	22	569.122,296 691.362,792	15.522
23	569.109,604 691.388,566	24	569.105,632 691.396,77	9.115
25	569.129,505 691.402,881	26	569.129,654 691.402,918	0.154
27	569.138,55 691.405,104	28	569.187,666 691.417,942	50.766
29	569.203,67 691.422,137	30	569.214,732 691.423,762	11.181

Punct început	X / Y	Punct sfârșit	X / Y	Lungime segment (** (m)
2	569.211,271 691.444,131	3	569.203,216 691.444,97	8.099
4	569.193,536 691.444,602	5	569.167,312 691.439,222	26.77
6	569.161,811 691.437,424	7	569.141,942 691.432,806	20.399
8	569.118,469 691.427,518	9	569.088,445 691.419,575	31.057
10	569.094,612 691.405,316	11	569.071,038 691.396,698	25.1
12	569.076,313 691.386,036	13	569.077,094 691.384,456	1.762
14	569.080,643 691.374,629	15	569.080,911 691.373,859	0.815
16	569.082,597 691.369,009	17	569.084,457 691.364,244	5.115
18	569.089,695 691.354,526	19	569.097,732 691.339,566	16.982
20	569.100,457 691.334,507	21	569.129,576 691.349,083	32.563
22	569.122,296 691.362,792	23	569.109,604 691.388,566	28.73
24	569.105,632 691.396,77	25	569.129,505 691.402,881	24.643
26	569.129,654 691.402,918	27	569.138,55 691.405,104	9.161
28	569.187,666 691.417,942	29	569.203,67 691.422,137	16.545
30	569.214,732 691.423,762	1	569.214,545 691.424,891	1.144

** Lungimile segmentelor sunt determinate în planul de proiecție Stereo 70 și sunt rotunjite la 1 milimetru.

*** Distanța dintre puncte este formată din segmente cumulate ce sunt mai mici decât valoarea 1 milimetru.

**DATE DESPRE IMOBILUL NR. 5033**

Oficiul de Cadastru și Publicitate Imobiliară SUCEAVA
Biroul de Cadastru și Publicitate Imobiliară Radauti

A. Partea I. Descrierea imobilului

TEREN Extravilan

Adresa: Jud. Suceava

Nr. Crt	Nr cadastral Nr. topografic	Suprafața* (mp)	Observații / Referințe
A1	33283	1.300	Sector cadastral:59 Teren neimprejmuit;

B. Partea II. Proprietari și acte

Inscrieri privitoare la dreptul de proprietate și alte drepturi reale		Referințe
33109 / 18/10/2016		
Act Notarial nr. 69, din 30/10/2013 emis de BNP Negura Adina-Loredana;		
B4	imobil aflat sub incidenta art.3 alin.(1) din Legea nr.17/2014	A1
14515 / 12/05/2017		
Act Notarial nr. 2249, din 11/05/2017 emis de Covariuc Ioan;		
B5	Intabulare, drept de PROPRIETATE, dobandit prin Conventie, cota actuala 1/1 1) JUCAN GHEORGHE 2) JUCAN FLOAREA	A1

C. Partea III. SARCINI .

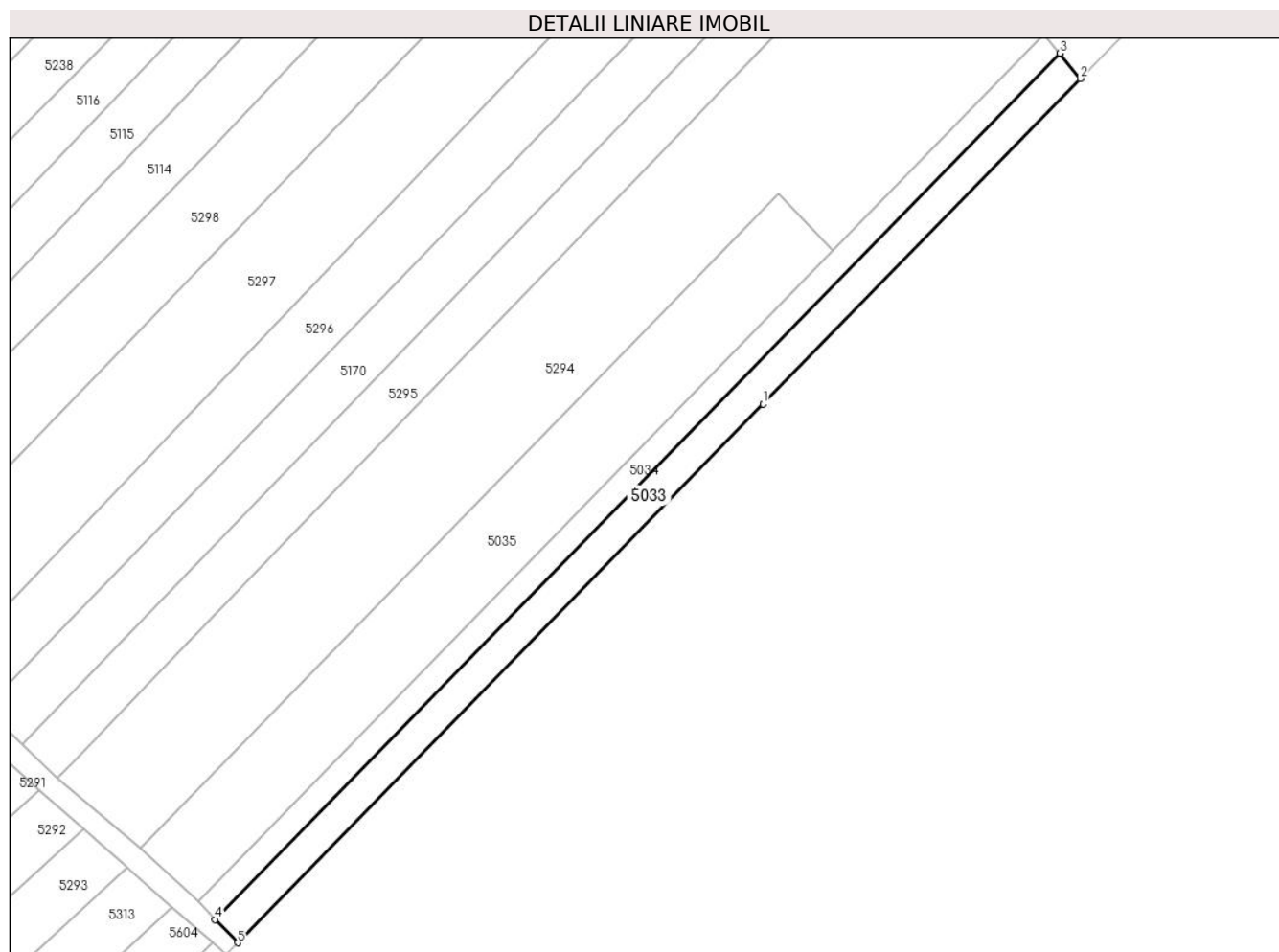
Inscrieri privind dezmembramintele dreptului de proprietate, drepturi reale de garanție și sarcini	Referințe
NU SUNT	

Anexa Nr. 1 La Partea I

Teren

Nr cadastral	Suprafața (mp)*	Observații / Referințe
33283	1.300	

* Suprafața este determinată în planul de proiecție Stereo 70.



Date referitoare la teren

Crt	Categorie folosință	Intra vilan	Suprafața (mp)	Tarla	Parcelă	Nr. topo	Observații / Referințe
1	arabil	NU	1.300	53	919	-	

Lungime Segmente

1) Valorile lungimilor segmentelor sunt obținute din proiecție în plan.

Punct început	X / Y	Punct sfârșit	X / Y	Lungime segment (** (m)
1	569.833,586 690.447,022	2	569.891,584 690.506,476	83.057
2	569.891,584 690.506,476	3	569.887,866 690.511,094	5.929
3	569.887,866 690.511,094	4	569.733,453 690.352,806	221.13
4	569.733,453 690.352,806	5	569.737,546 690.348,573	5.888
5	569.737,546 690.348,573	1	569.833,586 690.447,022	137.535

**** Lungimile segmentelor sunt determinate în planul de proiecție Stereo 70 și sunt rotunjite la 1 milimetru.**

***** Distanța dintre puncte este formată din segmente cumulate ce sunt mai mici decât valoarea 1 milimetru.**

**DATE DESPRE IMOBILUL NR. 5034**

Oficiul de Cadastru și Publicitate Imobiliară SUCEAVA
Biroul de Cadastru și Publicitate Imobiliară Radauti

A. Partea I. Descrierea imobilului

TEREN Extravilan

Adresa: Jud. Suceava

Nr. Crt	Nr cadastral Nr. topografic	Suprafața* (mp)	Observații / Referințe
A1	33284	1.000	Sector cadastral:59 Teren neimprejmuit;

B. Partea II. Proprietari și acte

Inscrieri privitoare la dreptul de proprietate și alte drepturi reale		Referințe
32743 / 14/10/2016		
Act Administrativ nr. 1587, din 14/03/2003 emis de Comisia Judeteana;		
B2	imobil aflat sub incidenta art.3, alin, din Lg.17/2014	A1
14513 / 12/05/2017		
Act Notarial nr. 2247, din 11/05/2017 emis de Covariuc Ioan;		
B4	Intabulare, drept de PROPRIETATE, dobandit prin Conventie, cota actuala 1/1	A1
	1) JUCAN GHEORGHE	
	2) JUCAN FLOAREA	

C. Partea III. SARCINI .

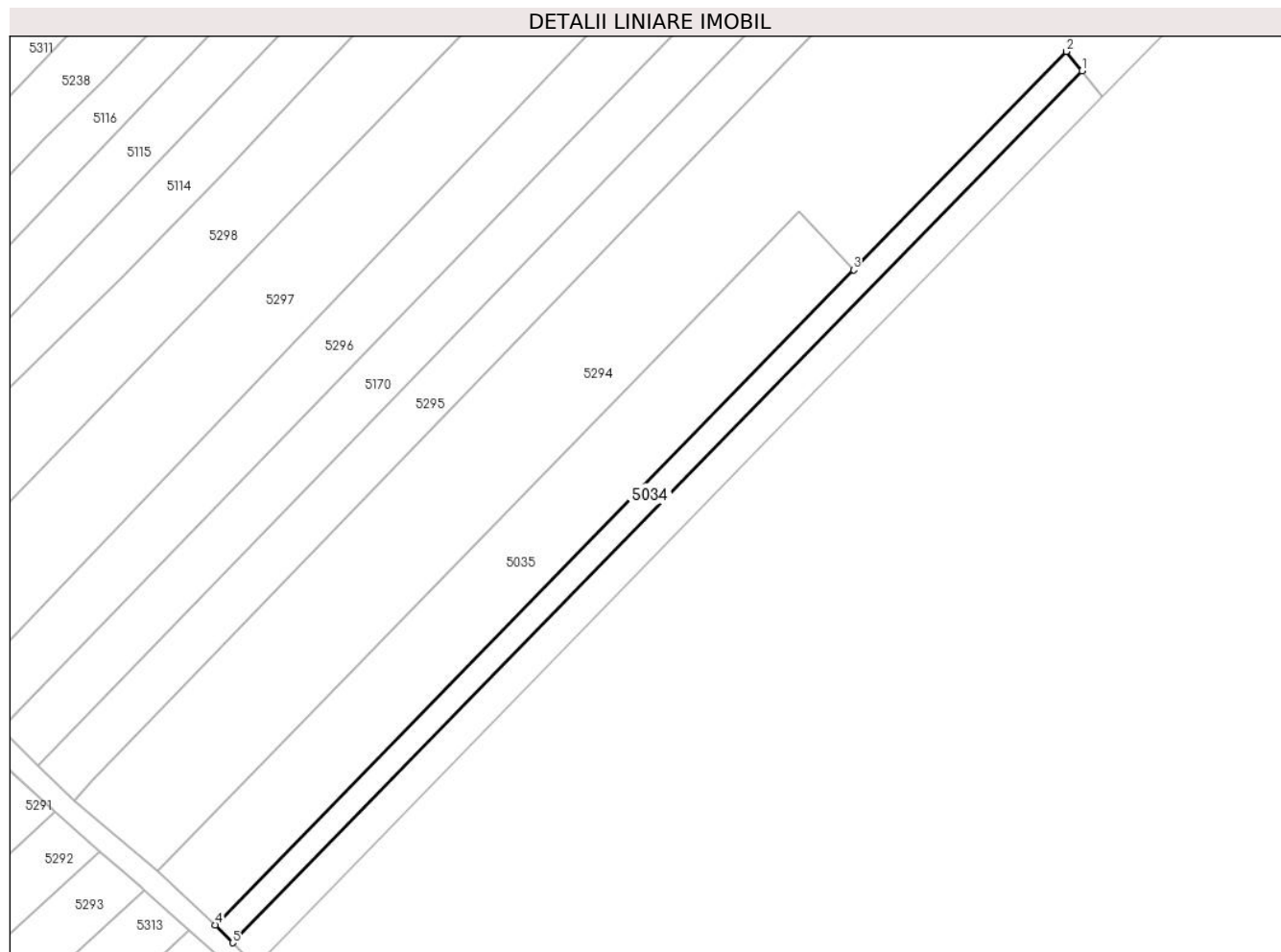
Inscrieri privind dezmembramintele dreptului de proprietate, drepturi reale de garanție și sarcini	Referințe
NU SUNT	

Anexa Nr. 1 La Partea I

Teren

Nr cadastral	Suprafața (mp)*	Observații / Referințe
33284	1.000	

* Suprafața este determinată în planul de proiecție Stereo 70.



Date referitoare la teren

Crt	Categorie folosință	Intravilan	Suprafața (mp)	Tarla	Parcelă	Nr. topo	Observații / Referințe
1	arabil	NU	1.000	53	919	-	

Lungime Segmente

1) Valorile lungimilor segmentelor sunt obținute din proiecție în plan.

Punct început	X / Y	Punct sfârșit	X / Y	Lungime segment (** (m)
1	569.887,866 690.511,094	2	569.885,012 690.514,638	4.55
2	569.885,012 690.514,638	3	569.846,324 690.474,979	55.404
3	569.846,324 690.474,979	4	569.730,312 690.356,056	166.137
4	569.730,312 690.356,056	5	569.733,453 690.352,806	4.52
5	569.733,453 690.352,806	1	569.887,866 690.511,094	221.13

**** Lungimile segmentelor sunt determinate în planul de proiecție Stereo 70 și sunt rotunjite la 1 milimetru.**

***** Distanța dintre puncte este formată din segmente cumulate ce sunt mai mici decât valoarea 1 milimetru.**

**DATE DESPRE IMOBILUL NR. 5035**

Oficiul de Cadastru și Publicitate Imobiliară SUCEAVA
Biroul de Cadastru și Publicitate Imobiliară Radauti

A. Partea I. Descrierea imobilului

TEREN Extravilan

Adresa: Jud. Suceava

Nr. Crt	Nr cadastral Nr. topografic	Suprafața* (mp)	Observații / Referințe
A1	31803	2.400	Sector cadastral:59 Teren neimprejmuit;

B. Partea II. Proprietari și acte

Inscrieri privitoare la dreptul de proprietate și alte drepturi reale		Referințe
31429 / 16/12/2013		
Act Notarial nr. 4689, din 13/12/2013 emis de Covariuc Ioan;		
B3	Intabulare, drept de PROPRIETATE, dobandit prin Conventie, cota actuala 1/1 1) JUCAN GHEORGHE 2) JUCAN FLOAREA	A1

C. Partea III. SARCINI .

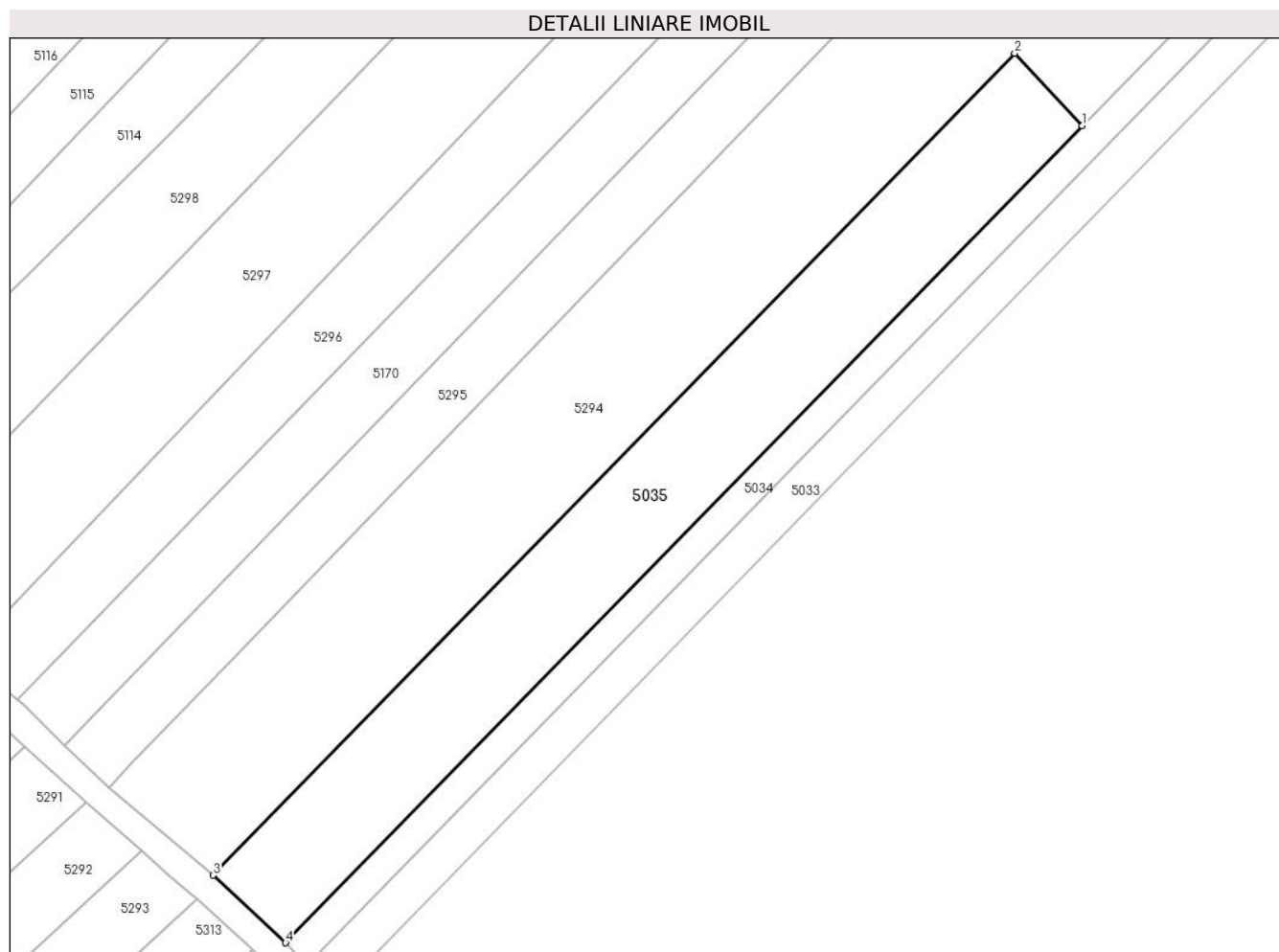
Inscrieri privind dezmembramintele dreptului de proprietate, drepturi reale de garanție și sarcini	Referințe
NU SUNT	

Anexa Nr. 1 La Partea I

Teren

Nr cadastral	Suprafața (mp)*	Observații / Referințe
31803	2.400	

* Suprafața este determinată în planul de proiecție Stereo 70.



Date referitoare la teren

Crt	Categorie folosință	Intra vilan	Suprafața (mp)	Tarla	Parcelă	Nr. topo	Observații / Referințe
1	arabil	NU	2.400	53	919	-	

Lungime Segmente

1) Valorile lungimilor segmentelor sunt obținute din proiecție în plan.

Punct început	X / Y	Punct sfârșit	X / Y	Lungime segment (** (m)
1	569.846,324 690.474,979	2	569.836,501 690.485,525	14.412
2	569.836,501 690.485,525	3	569.719,779 690.365,894	167.139
3	569.719,779 690.365,894	4	569.730,312 690.356,056	14.413
4	569.730,312 690.356,056	1	569.846,324 690.474,979	166.137

** Lungimile segmentelor sunt determinate în planul de proiecție Stereo 70 și sunt rotunjite la 1 milimetru.

***** Distanţa dintre puncte este formată din segmente cumulate ce sunt mai mici decât valoarea 1 milimetru.**

**DATE DESPRE IMOBILUL NR. 5036**

Oficiul de Cadastru și Publicitate Imobiliară SUCEAVA
 Biroul de Cadastru și Publicitate Imobiliară Radauti

A. Partea I. Descrierea imobilului

TEREN Extravilan

Adresa: Jud. Suceava

Nr. Crt	Nr cadastral Nr. topografic	Suprafața* (mp)	Observații / Referințe
A1	31363	Din acte: 2.400 Masurata: 2.416	Sector cadastral:59 Teren neimprejmuit;

B. Partea II. Proprietari și acte

Inscrieri privitoare la dreptul de proprietate și alte drepturi reale		Referințe
21287 / 03/09/2013		
Act Notarial nr. 3230, din 02/09/2013 emis de Covariuc Ioan;		
B2	Intabulare, drept de PROPRIETATE, dobandit prin Conventie, cota actuala 1/1 1) JUCAN GHEORGHE 2) JUCAN FLOAREA	A1

C. Partea III. SARCINI .

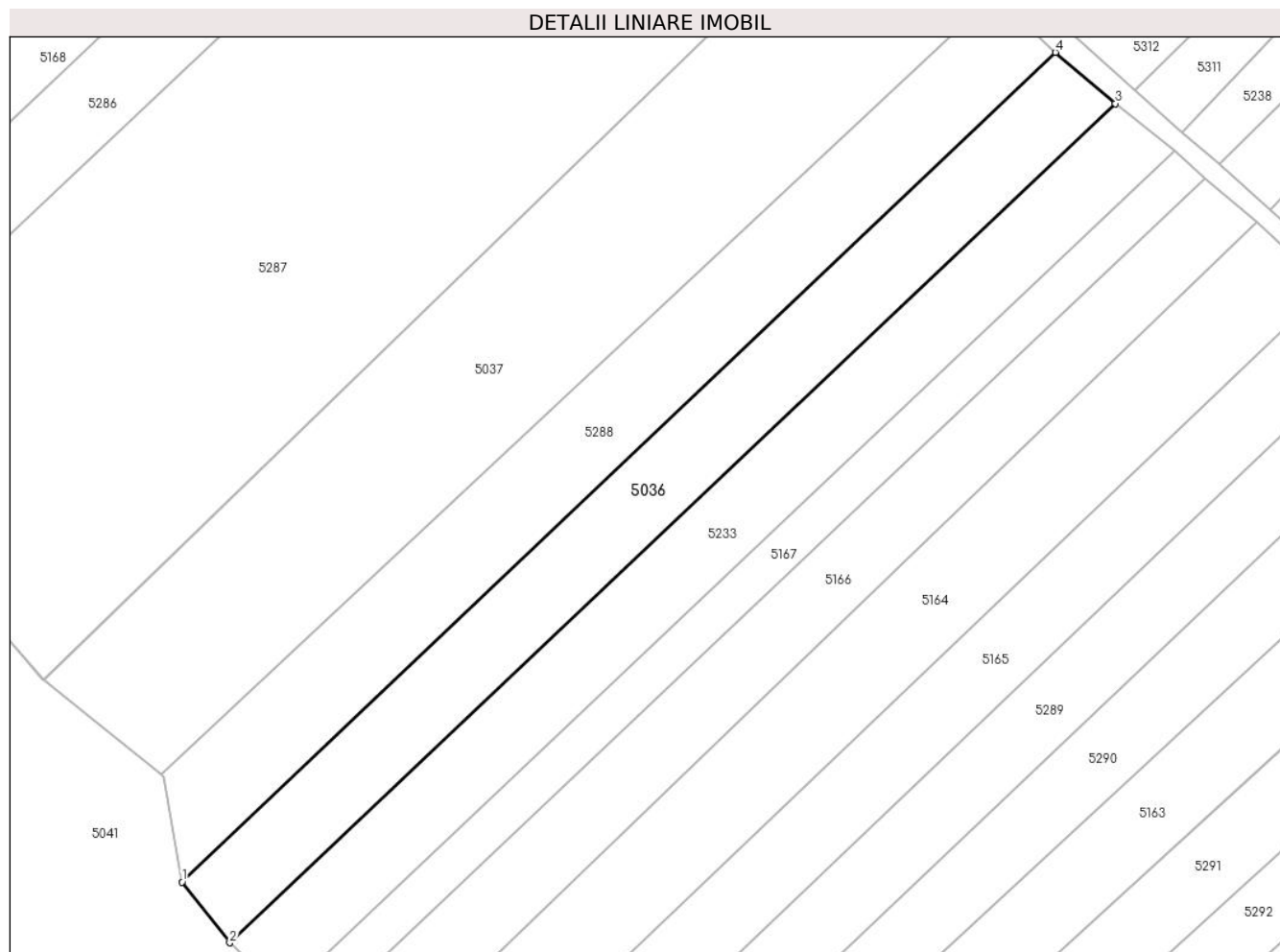
Inscrieri privind dezmembramintele dreptului de proprietate, drepturi reale de garanție și sarcini	Referințe
NU SUNT	

Anexa Nr. 1 La Partea I

Teren

Nr cadastral	Suprafața (mp)*	Observații / Referințe
31363	Din acte: 2.400 Masurata: 2.416	

* Suprafața este determinată în planul de proiecție Stereo 70.



Date referitoare la teren

Crt	Categorie folosință	Intra vilan	Suprafața (mp)	Tarla	Parcelă	Nr. topo	Observații / Referințe
1	arabil	NU	2.416	53	929	-	

Lungime Segmente

1) Valorile lungimilor segmentelor sunt obținute din proiecție în plan.

Punct început	X / Y	Punct sfârșit	X / Y	Lungime segment (** (m)
1	569.472,074 690.323,065	2	569.479,738 690.313,353	12.372
2	569.479,738 690.313,353	3	569.621,615 690.447,787	195.452
3	569.621,615 690.447,787	4	569.612,024 690.455,994	12.623
4	569.612,024 690.455,994	1	569.472,074 690.323,065	193.018

**** Lungimile segmentelor sunt determinate în planul de proiecție Stereo 70 și sunt rotunjite la 1 milimetru.**

***** Distanța dintre puncte este formată din segmente cumulate ce sunt mai mici decât valoarea 1 milimetru.**

**DATE DESPRE IMOBILUL NR. 5037**

Oficiul de Cadastru și Publicitate Imobiliară SUCEAVA
Biroul de Cadastru și Publicitate Imobiliară Radauti

A. Partea I. Descrierea imobilului

TEREN Extravilan

Adresa: Jud. Suceava

Nr. Crt	Nr cadastral Nr. topografic	Suprafața* (mp)	Observații / Referințe
A1	30572	4.700	Sector cadastral:59 Teren neimprejmuit;

B. Partea II. Proprietari și acte

Inscrieri privitoare la dreptul de proprietate și alte drepturi reale		Referințe
20013 / 09/11/2010		
Act Notarial nr. 4971, din 08/11/2010 emis de BNP FOMIN SIMION RADAUTI;		
B2	Intabulare, drept de PROPRIETATE, dobandit prin Conventie, cota actuala 1/1 1) MOROSAN TOADER 2) MOROSAN FLOAREA	A1

C. Partea III. SARCINI .

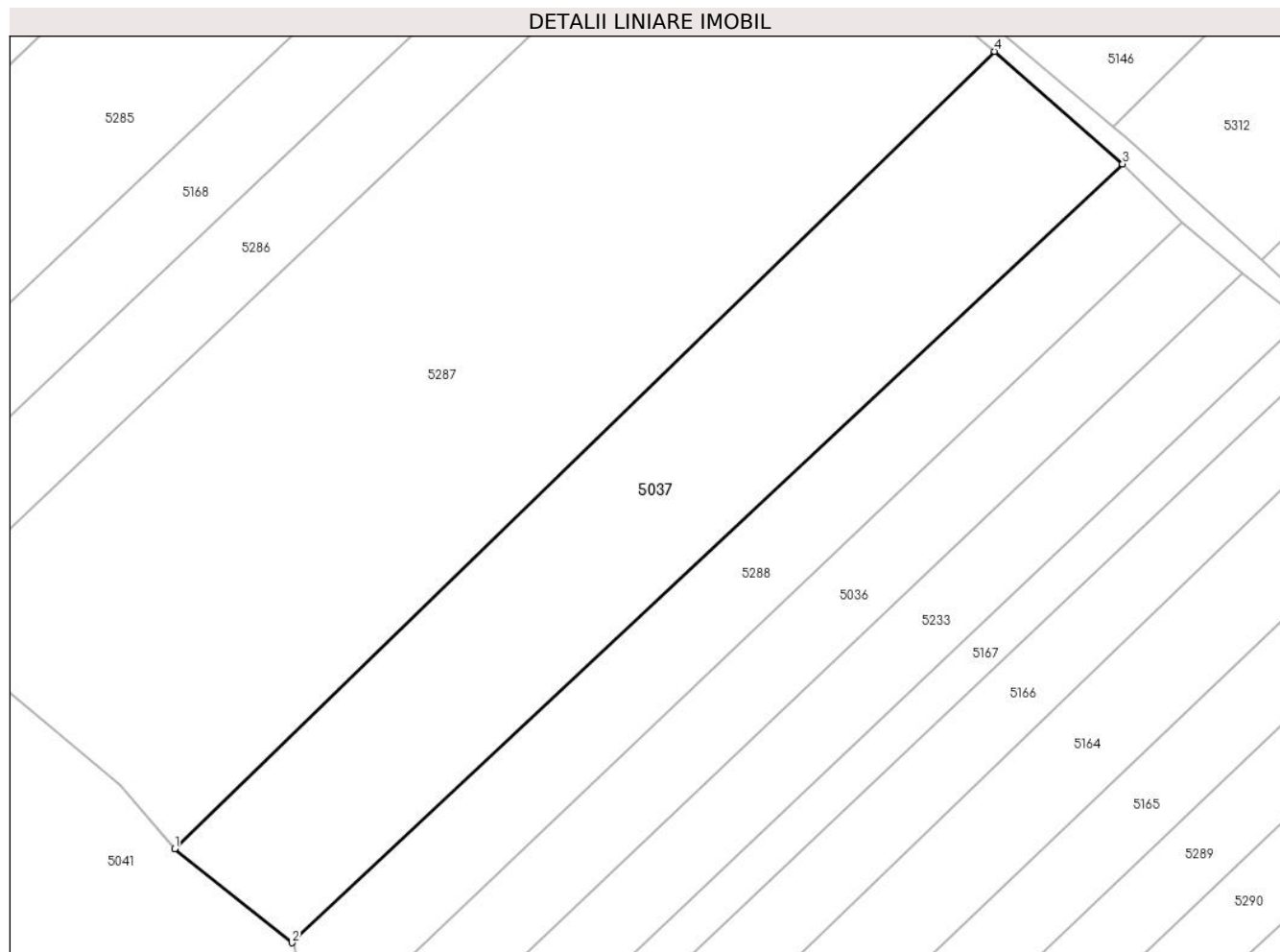
Inscrieri privind dezmembramintele dreptului de proprietate, drepturi reale de garanție și sarcini	Referințe
NU SUNT	

Anexa Nr. 1 La Partea I

Teren

Nr cadastral	Suprafața (mp)*	Observații / Referințe
30572	4.700	

* Suprafața este determinată în planul de proiecție Stereo 70.



Date referitoare la teren

Crt	Categorie folosință	Intravilan	Suprafața (mp)	Tarla	Parcelă	Nr. topo	Observații / Referințe
1	arabil	NU	4.700	53	929	-	

Lungime Segmente

1) Valorile lungimilor segmentelor sunt obținute din proiecție în plan.

Punct început	X / Y	Punct sfârșit	X / Y	Lungime segment (** (m)
1	569.449,911 690.355,381	2	569.468,759 690.340,253	24.168
2	569.468,759 690.340,253	3	569.602,396 690.465,395	183.083
3	569.602,396 690.465,395	4	569.581,828 690.483,476	27.385
4	569.581,828 690.483,476	1	569.449,911 690.355,381	183.876

** Lungimile segmentelor sunt determinate în planul de proiecție Stereo 70 și sunt rotunjite la 1 milimetru.

***** Distanţa dintre puncte este formată din segmente cumulate ce sunt mai mici decât valoarea 1 milimetru.**

**DATE DESPRE IMOBILUL NR. 5038**

Oficiul de Cadastru și Publicitate Imobiliară SUCEAVA
Biroul de Cadastru și Publicitate Imobiliară Radauti

A. Partea I. Descrierea imobilului

TEREN Extravilan

Adresa: Jud. Suceava

Nr. Crt	Nr cadastral Nr. topografic	Suprafața* (mp)	Observații / Referințe
A1	31295	2.600	Sector cadastral:59 Teren neimprejmuit;

B. Partea II. Proprietari și acte

Inscrieri privitoare la dreptul de proprietate și alte drepturi reale		Referințe
25512 / 03/12/2012		
Act Notarial nr. 5301, din 29/11/2012 emis de COVARIUC IOAN-BNP Radauti;		
B3	Intabulare, drept de PROPRIETATE, dobandit prin Conventie, cota actuala 1/1 1) JUCAN GHEORGHE 2) JUCAN FLOAREA	A1

C. Partea III. SARCINI .

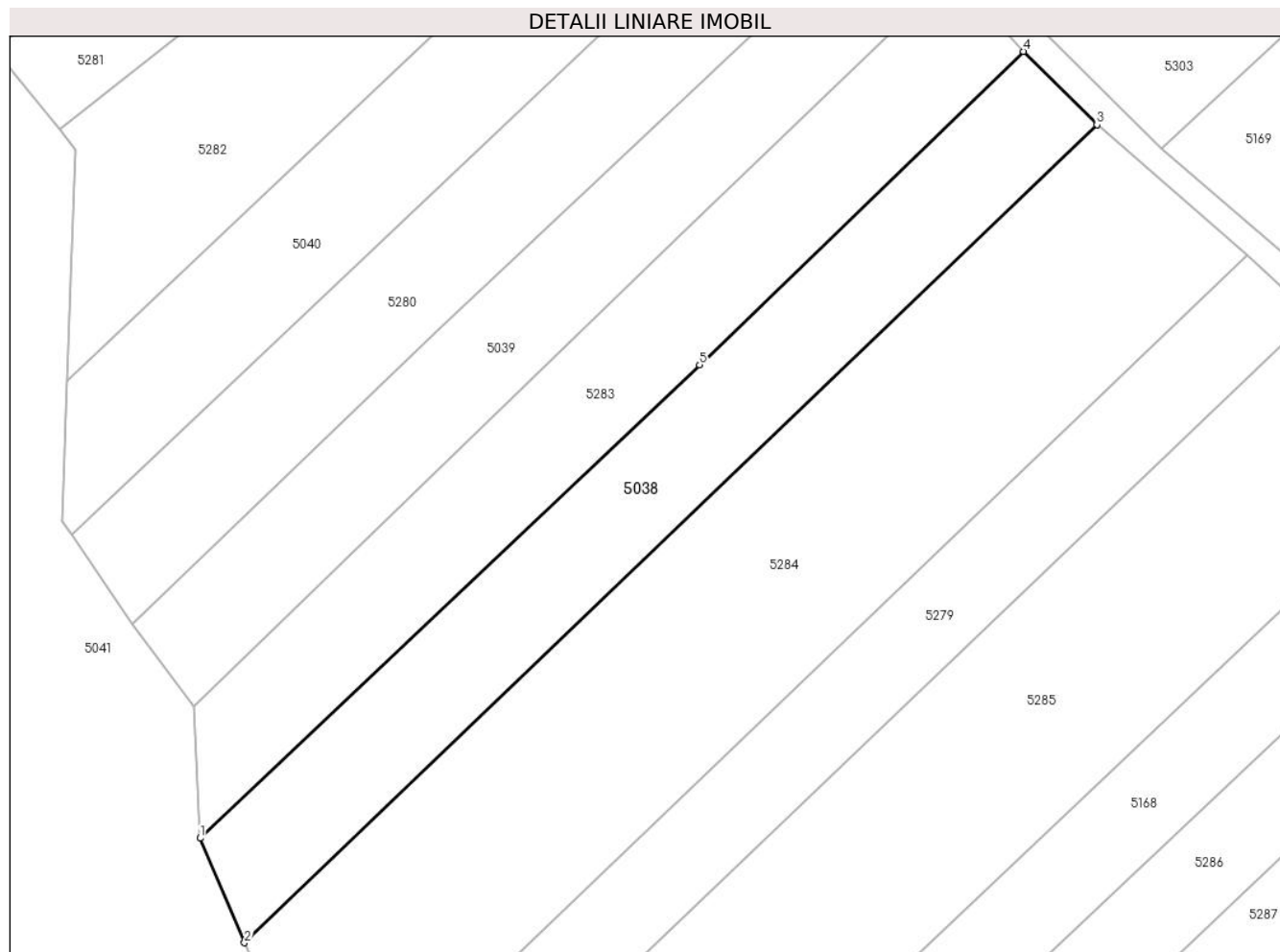
Inscrieri privind dezmembramintele dreptului de proprietate, drepturi reale de garanție și sarcini	Referințe
NU SUNT	

Anexa Nr. 1 La Partea I

Teren

Nr cadastral	Suprafața (mp)*	Observații / Referințe
31295	2.600	

* Suprafața este determinată în planul de proiecție Stereo 70.



Date referitoare la teren

Crt	Categorie folosință	Intravilan	Suprafața (mp)	Tarla	Parcelă	Nr. topo	Observații / Referințe
1	arabil	NU	2.600	53	931	-	

Lungime Segmente

1) Valorile lungimilor segmentelor sunt obținute din proiecție în plan.

Punct început	X / Y	Punct sfârșit	X / Y	Lungime segment (** (m)
1	569.337,507 690.478,916	2	569.344,001 690.463,531	16.699
2	569.344,001 690.463,531	3	569.469,561 690.583,874	173.919
3	569.469,561 690.583,874	4	569.458,73 690.594,643	15.274
4	569.458,73 690.594,643	5	569.411,032 690.548,515	66.354
5	569.411,032 690.548,515	1	569.337,507 690.478,916	101.242

**** Lungimile segmentelor sunt determinate în planul de proiecție Stereo 70 și sunt rotunjite la 1 milimetru.**

***** Distanța dintre puncte este formată din segmente cumulate ce sunt mai mici decât valoarea 1 milimetru.**

**DATE DESPRE IMOBILUL NR. 5039**

Oficiul de Cadastru și Publicitate Imobiliară SUCEAVA
Biroul de Cadastru și Publicitate Imobiliară Radauti

A. Partea I. Descrierea imobilului

TEREN Extravilan

Adresa: Jud. Suceava

Nr. Crt	Nr cadastral Nr. topografic	Suprafața* (mp)	Observații / Referințe
A1	31740	Din acte: 2.600 Masurata: 2.250	Sector cadastral:59 Teren neimprejmuit;

B. Partea II. Proprietari și acte

Inscrieri privitoare la dreptul de proprietate și alte drepturi reale		Referințe
11608 / 08/04/2014		
Act Notarial nr. 1178, din 07/04/2014 emis de Covariuc Ioan;		
B2	Intabulare, drept de PROPRIETATE, dobandit prin Conventie, cota actuala 1/1 1) JUCAN GHEORGHE 2) JUCAN FLOAREA	A1

C. Partea III. SARCINI .

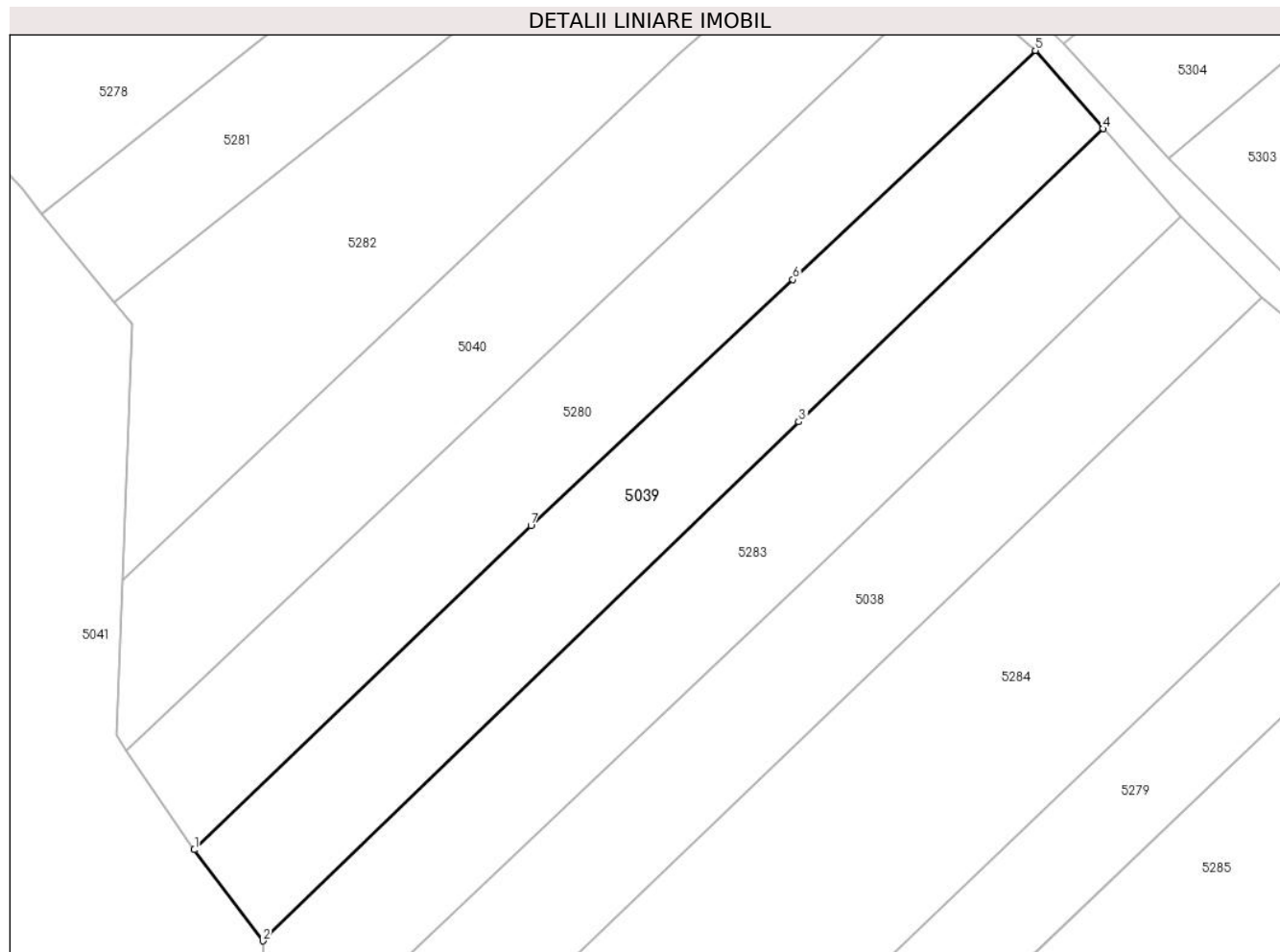
Inscrieri privind dezmembramintele dreptului de proprietate, drepturi reale de garanție și sarcini	Referințe
NU SUNT	

Anexa Nr. 1 La Partea I

Teren

Nr cadastral	Suprafața (mp)*	Observații / Referințe
31740	Din acte: 2.600 Masurata: 2.250	

* Suprafața este determinată în planul de proiecție Stereo 70.



Date referitoare la teren

Crt	Categorie folosință	Intravilan	Suprafața (mp)	Tarla	Parcelă	Nr. topo	Observații / Referințe
1	arabil	NU	2.250	53	931	-	

Lungime Segmente

1) Valorile lungimilor segmentelor sunt obținute din proiecție în plan.

Punct început	X / Y	Punct sfârșit	X / Y	Lungime segment (** (m)
1	569.327,489 690.510,349	2	569.336,619 690.498,231	15.172
2	569.336,619 690.498,231	3	569.407,9 690.567,27	99.234
3	569.407,9 690.567,27	4	569.448,362 690.606,273	56.2
4	569.448,362 690.606,273	5	569.439,361 690.616,673	13.754
5	569.439,361 690.616,673	6	569.407,11 690.586,188	44.379

Punct început	X / Y	Punct sfârșit	X / Y	Lungime segment (** (m)
6	569.407,11 690.586,188	7	569.372,279 690.553,438	47.81
7	569.372,279 690.553,438	1	569.327,489 690.510,349	62.151

** Lungimile segmentelor sunt determinate în planul de proiecție Stereo 70 și sunt rotunjite la 1 milimetru.

*** Distanța dintre puncte este formată din segmente cumulate ce sunt mai mici decât valoarea 1 milimetru.

**DATE DESPRE IMOBILUL NR. 5040**

Oficiul de Cadastru și Publicitate Imobiliară SUCEAVA
Biroul de Cadastru și Publicitate Imobiliară Radauti

A. Partea I. Descrierea imobilului

TEREN Extravilan

Adresa: Jud. Suceava

Nr. Crt	Nr cadastral Nr. topografic	Suprafața* (mp)	Observații / Referințe
A1	33278	2.400	Sector cadastral:59 Teren neimprejmuit;

B. Partea II. Proprietari și acte

Inscrieri privitoare la dreptul de proprietate și alte drepturi reale		Referințe
6782 / 06/03/2017		
Act Notarial nr. 1039, din 03/03/2017 emis de Covariuc Ioan;		
B1	Intabulare, drept de PROPRIETATE, dobândit prin Conventie, cota actuala 1/1 1) JUCAN GHEORGHE 2) JUCAN FLOAREA	A1
32741 / 14/10/2016		
Act Notarial nr. 155, din 18/03/1997 emis de BNPB Buzdug C;		
B2	imobil aflat sub incidenta art.3 alin.(1) din Legea nr.17/2014	A1

C. Partea III. SARCINI .

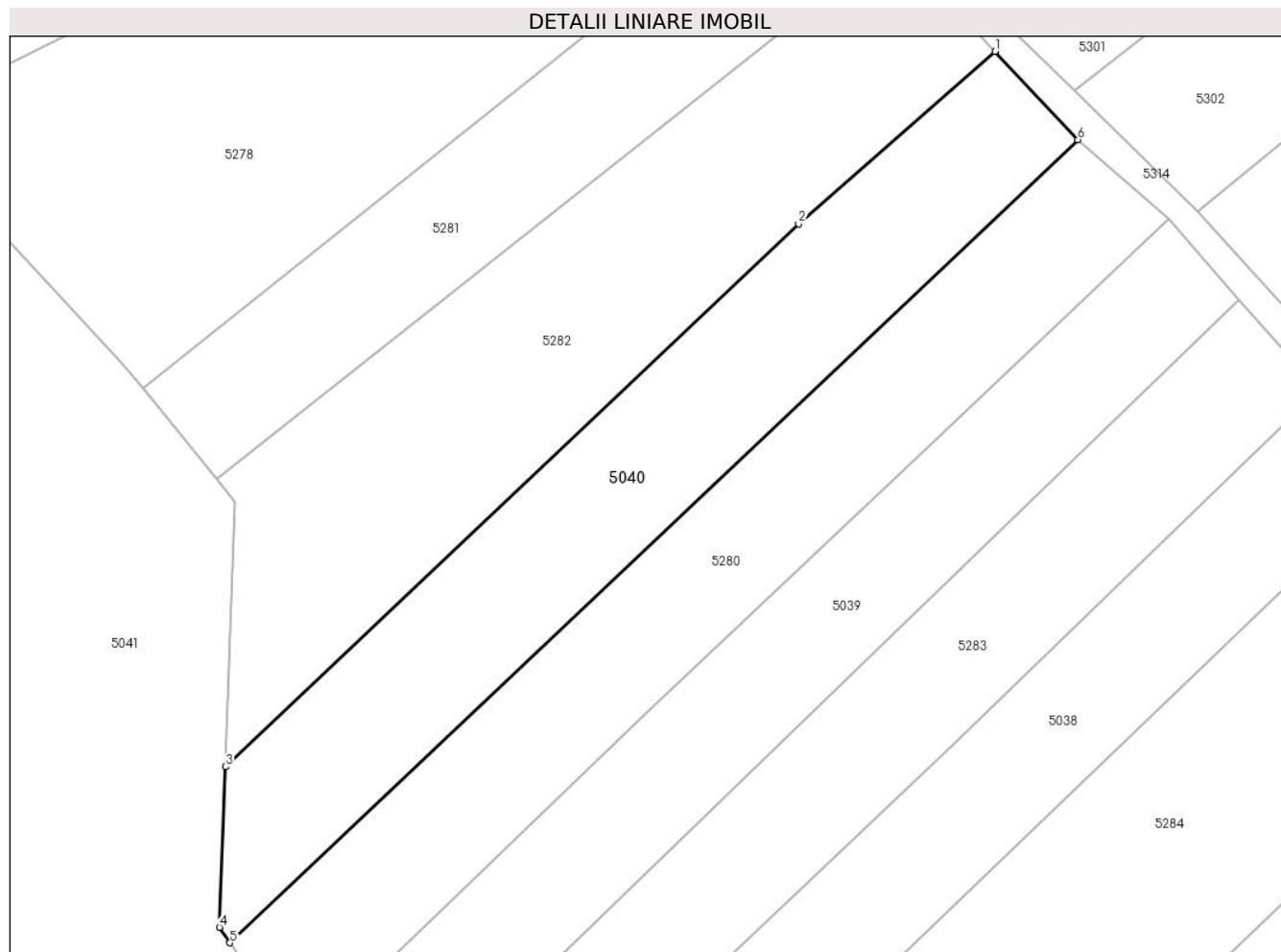
Inscrieri privind dezmembramintele dreptului de proprietate, drepturi reale de garanție și sarcini	Referințe
NU SUNT	

Anexa Nr. 1 La Partea I

Teren

Nr cadastral	Suprafața (mp)*	Observații / Referințe
33278	2.400	

* Suprafața este determinată în planul de proiecție Stereo 70.



Date referitoare la teren

Crt	Categorie folosință	Intra vilan	Suprafața (mp)	Tarla	Parcelă	Nr. topo	Observații / Referințe
1	arabil	NU	2.400	53	931	-	

Lungime Segmente

1) Valorile lungimilor segmentelor sunt obținute din proiecție în plan.

Punct început	X / Y	Punct sfârșit	X / Y	Lungime segment (** (m)
1	569.417,002 690.638,241	2	569.391,726 690.616,054	33.632
2	569.391,726 690.616,054	3	569.317,907 690.546,227	101.612
3	569.317,907 690.546,227	4	569.317,14 690.525,574	20.667
4	569.317,14 690.525,574	5	569.318,494 690.523,581	2.409
5	569.318,494 690.523,581	6	569.427,683 690.626,865	150.299

Punct început	X / Y	Punct sfârșit	X / Y	Lungime segment (** (m)
6	569.427,683 690.626,865	1	569.417,002 690.638,241	15.604

** Lungimile segmentelor sunt determinate în planul de proiecție Stereo 70 și sunt rotunjite la 1 milimetru.

*** Distanța dintre puncte este formată din segmente cumulate ce sunt mai mici decât valoarea 1 milimetru.

**DATE DESPRE IMOBILUL NR. 5041**

Oficiul de Cadastru și Publicitate Imobiliară SUCEAVA
Biroul de Cadastru și Publicitate Imobiliară Radauti

A. Partea I. Descrierea imobilului

TEREN Necunoscut

Adresa: Loc. Arbore, Jud. Suceava

Nr. Crt	Nr cadastral Nr. topografic	Suprafața* (mp)	Observații / Referințe
A1	32757	Din acte: 250.000 Masurata: 247.641	Sector cadastral:59 Teren neimprejmuț;

B. Partea II. Proprietari și acte

Inscrieri privitoare la dreptul de proprietate și alte drepturi reale		Referințe
37388 / 19/11/2015		
Act Administrativ nr. 45, din 12/08/2014 emis de Consiliul Local Arbore;		
B1	Intabulare, drept de PROPRIETATE, dobandit prin Constituire, cota actuala 1/1 1) COMUNA ARBORE - DOMENIU PRIVAT , CIF:4326965	A1
B2	imobil aflat sub incidenta art.3 alin.(1) din Legea nr.17/2014	A1

C. Partea III. SARCINI .

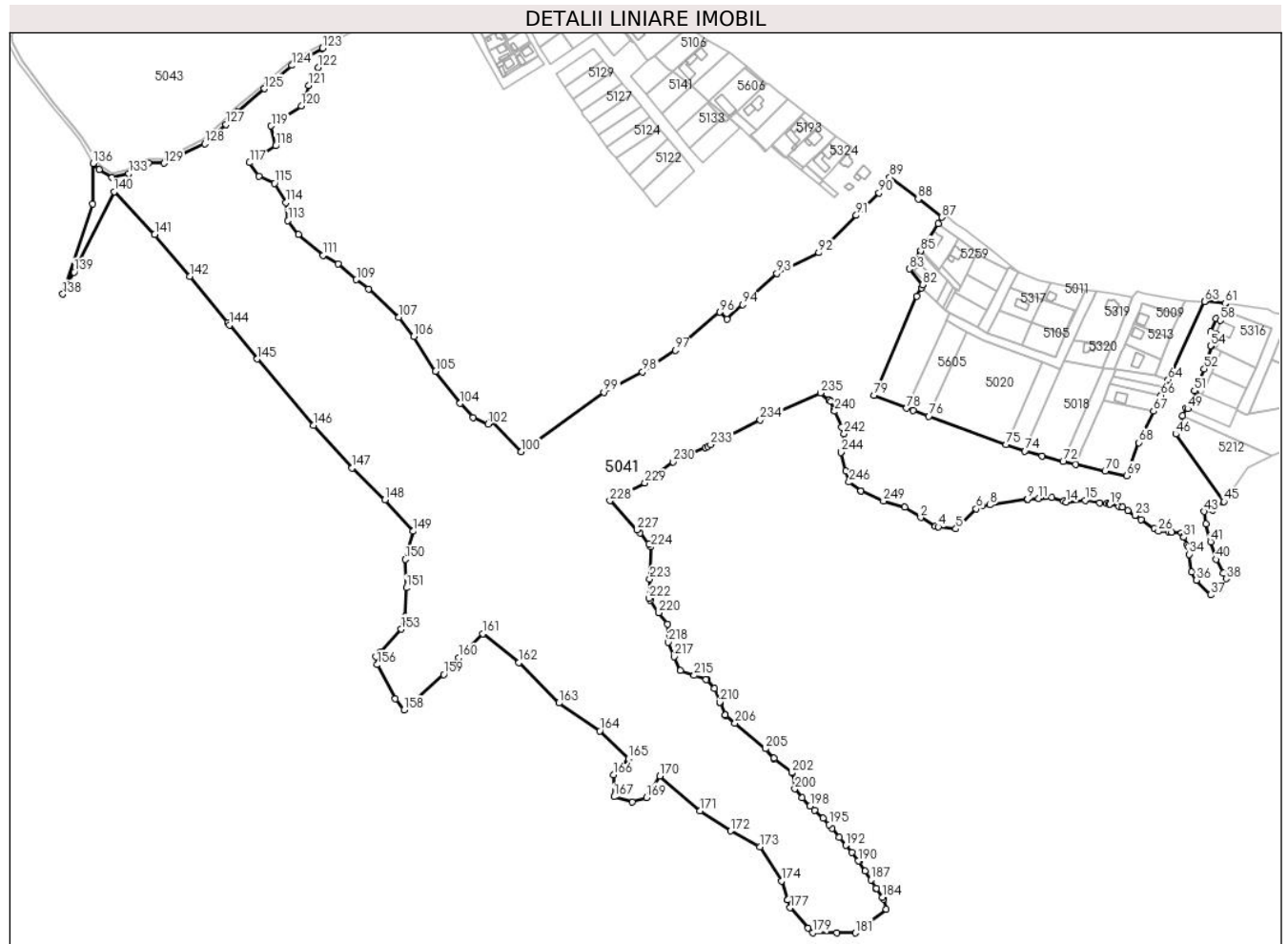
Inscrieri privind dezmembramintele dreptului de proprietate, drepturi reale de garanție și sarcini	Referințe
NU SUNT	

Anexa Nr. 1 La Partea I

Teren

Nr cadastral	Suprafața (mp)*	Observații / Referințe
32757	Din acte: 250.000 Masurata: 247.641	

* Suprafața este determinată în planul de proiecție Stereo 70.



Date referitoare la teren

Crt	Categorie folosință	Intra vilan	Suprafața (mp)	Tarla	Parcelă	Nr. topo	Observații / Referințe
1	pasune	DA	24.230	53	918	-	
2	pasune	NU	223.411	53	918	-	

Lungime Segmente

1) Valorile lungimilor segmentelor sunt obținute din proiecție în plan.

Punct început	X / Y	Punct sfârșit	X / Y	Lungime segment	Punct început	X / Y	Punct sfârșit	X / Y	Lungime segment	Punct început	X / Y	Punct sfârșit	X / Y	Lungime segment
1	569.588,989 690.622,292	2	569.605,89 690.611,538	20.03 2	2	569.605,89 690.611,538	3	569.621,081 690.601,872	18.00 6	3	569.621,081 690.601,872	4	569.624,639 690.601,474	3.58
4	569.624,639 690.601,474	5	569.643,171 690.599,402	18.64 7	5	569.643,171 690.599,402	6	569.664,875 690.620,706	30.41 3	6	569.664,875 690.620,706	7	569.671,125 690.623,488	6.841
7	569.671,125 690.623,488	8	569.679,607 690.624,771	8.578	8	569.679,607 690.624,771	9	569.718,845 690.630,707	39.68 4	9	569.718,845 690.630,707	10	569.719,776 690.630,78	0.934
10	569.719,776 690.630,78	11	569.731,347 690.631,688	11.60 7	11	569.731,347 690.631,688	12	569.745,194 690.632,774	13.89	12	569.745,194 690.632,774	13	569.757,704 690.628,701	13.15 6

Punct început	X / Y	Punct sfârșit	X / Y	Lungime segment	Punct început	X / Y	Punct sfârșit	X / Y	Lungime segment	Punct început	X / Y	Punct sfârșit	X / Y	Lungime segment
13	569.757,704 690.628,701	14	569.760,501 690.627,79	2.942	14	569.760,501 690.627,79	15	569.780,535 690.629,561	20.112	15	569.780,535 690.629,561	16	569.796,316 690.627,242	15.95
16	569.796,316 690.627,242	17	569.803,809 690.626,141	7.573	17	569.803,809 690.626,141	18	569.806,011 690.625,684	2.249	18	569.806,011 690.625,684	19	569.806,857 690.625,509	0.864
19	569.806,857 690.625,509	20	569.816,708 690.623,464	10.061	20	569.816,708 690.623,464	21	569.820,296 690.622,72	3.664	21	569.820,296 690.622,72	22	569.825,906 690.618,914	6.779
22	569.825,906 690.618,914	23	569.833,544 690.613,733	9.229	23	569.833,544 690.613,733	24	569.839,946 690.609,39	7.736	24	569.839,946 690.609,39	25	569.854,324 690.599,636	17.374
25	569.854,324 690.599,636	26	569.858,46 690.596,83	4.998	26	569.858,46 690.596,83	27	569.869,554 690.596,21	11.111	27	569.869,554 690.596,21	28	569.872,639 690.595,885	3.102
28	569.872,639 690.595,885	29	569.883,13 690.594,78	10.549	29	569.883,13 690.594,78	30	569.884,865 690.591,395	3.804	30	569.884,865 690.591,395	31	569.885,333 690.590,481	1.027
31	569.885,333 690.590,481	32	569.889,371 690.582,601	8.854	32	569.889,371 690.582,601	33	569.890,463 690.580,469	2.395	33	569.890,463 690.580,469	34	569.891,468 690.572,327	8.204
34	569.891,468 690.572,327	35	569.893,777 690.553,63	18.839	35	569.893,777 690.553,63	36	569.898,952 690.544,813	10.224	36	569.898,952 690.544,813	37	569.913,834 690.529,284	21.509
37	569.913,834 690.529,284	38	569.930,516 690.546,385	23.89	38	569.930,516 690.546,385	39	569.927,37 690.552,291	6.692	39	569.927,37 690.552,291	40	569.919,729 690.566,909	16.495
40	569.919,729 690.566,909	41	569.913,877 690.585,75	19.729	41	569.913,877 690.585,75	42	569.909,0 690.604,592	19.463	42	569.909,0 690.604,592	43	569.907,212 690.617,748	13.277
43	569.907,212 690.617,748	44	569.915,828 690.619,21	8.739	44	569.915,828 690.619,21	45	569.928,183 690.628,306	15.342	45	569.928,183 690.628,306	46	569.877,014 690.700,094	88.158
46	569.877,014 690.700,094	47	569.884,45 690.719,809	21.071	47	569.884,45 690.719,809	48	569.888,047 690.727,821	8.782	48	569.888,047 690.727,821	49	569.889,872 690.727,002	2.0
49	569.889,872 690.727,002	50	569.898,267 690.745,418	20.239	50	569.898,267 690.745,418	51	569.896,62 690.746,107	1.785	51	569.896,62 690.746,107	52	569.907,219 690.769,336	25.533
52	569.907,219 690.769,336	53	569.914,918 690.793,358	25.226	53	569.914,918 690.793,358	54	569.913,872 690.793,865	1.162	54	569.913,872 690.793,865	55	569.919,09 690.806,841	13.986
55	569.919,09 690.806,841	56	569.914,028 690.808,991	5.5	56	569.914,028 690.808,991	57	569.919,894 690.822,797	15.001	57	569.919,894 690.822,797	58	569.924,182 690.820,97	4.661
58	569.924,182 690.820,97	59	569.927,71 690.831,484	11.09	59	569.927,71 690.831,484	60	569.930,166 690.838,805	7.722	60	569.930,166 690.838,805	61	569.929,493 690.838,902	0.68
61	569.929,493 690.838,902	62	569.907,87 690.841,564	21.786	62	569.907,87 690.841,564	63	569.907,636 690.841,063	0.553	63	569.907,636 690.841,063	64	569.868,889 690.757,841	91.8
64	569.868,889 690.757,841	65	569.865,025 690.749,543	9.154	65	569.865,025 690.749,543	66	569.861,146 690.741,211	9.191	66	569.861,146 690.741,211	67	569.853,333 690.724,43	18.511
67	569.853,333 690.724,43	68	569.837,781 690.691,027	36.846	68	569.837,781 690.691,027	69	569.825,029 690.655,745	37.516	69	569.825,029 690.655,745	70	569.801,764 690.660,757	23.799
70	569.801,764 690.660,757	71	569.770,412 690.667,785	32.13	71	569.770,412 690.667,785	72	569.757,155 690.670,757	13.586	72	569.757,155 690.670,757	73	569.734,948 690.676,899	23.041
73	569.734,948 690.676,899	74	569.716,462 690.682,012	19.18	74	569.716,462 690.682,012	75	569.696,688 690.689,175	21.031	75	569.696,688 690.689,175	76	569.614,383 690.718,987	87.538
76	569.614,383 690.718,987	77	569.597,933 690.724,946	17.496	77	569.597,933 690.724,946	78	569.591,006 690.727,695	7.453	78	569.591,006 690.727,695	79	569.556,156 690.741,524	37.494
79	569.556,156 690.741,524	80	569.601,608 690.846,805	114.673	80	569.601,608 690.846,805	81	569.606,351 690.855,553	9.951	81	569.606,351 690.855,553	82	569.608,054 690.858,694	3.573
82	569.608,054 690.858,694	83	569.593,718 690.875,594	22.161	83	569.593,718 690.875,594	84	569.605,182 690.893,692	21.423	84	569.605,182 690.893,692	85	569.605,852 690.894,761	1.262
85	569.605,852 690.894,761	86	569.624,188 690.924,008	34.52	86	569.624,188 690.924,008	87	569.628,31 690.930,582	7.759	87	569.628,31 690.930,582	88	569.603,143 690.949,843	31.692
88	569.603,143 690.949,843	89	569.573,072 690.972,858	37.868	89	569.573,072 690.972,858	90	569.561,436 690.956,537	20.044	90	569.561,436 690.956,537	91	569.537,404 690.932,456	34.021
91	569.537,404 690.932,456	92	569.497,397 690.892,945	56.229	92	569.497,397 690.892,945	93	569.452,925 690.871,003	49.59	93	569.452,925 690.871,003	94	569.416,57 690.837,666	49.326
94	569.416,57 690.837,666	95	569.399,765 690.822,256	22.801	95	569.399,765 690.822,256	96	569.392,304 690.829,69	10.532	96	569.392,304 690.829,69	97	569.344,873 690.789,05	62.46
97	569.344,873 690.789,05	98	569.310,243 690.766,198	41.49	98	569.310,243 690.766,198	99	569.269,11 690.744,443	46.532	99	569.269,11 690.744,443	100	569.181,277 690.681,195	108.236
100	569.181,277 690.681,195	101	569.149,362 690.713,888	45.688	101	569.149,362 690.713,888	102	569.146,021 690.710,853	4.514	102	569.146,021 690.710,853	103	569.129,997 690.717,875	17.495
103	569.129,997 690.717,875	104	569.116,3 690.732,737	20.211	104	569.116,3 690.732,737	105	569.090,209 690.766,667	42.802	105	569.090,209 690.766,667	106	569.067,032 690.803,926	43.879
106	569.067,032 690.803,926	107	569.051,091 690.824,409	25.955	107	569.051,091 690.824,409	108	569.018,801 690.854,175	43.916	108	569.018,801 690.854,175	109	569.006,027 690.864,234	16.259
109	569.006,027 690.864,234	110	568.986,315 690.880,811	25.756	110	568.986,315 690.880,811	111	568.970,715 690.890,215	18.215	111	568.970,715 690.890,215	112	568.944,425 690.912,411	34.407

Punct început	X / Y	Punct sfârșit	X / Y	Lungime segment	Punct început	X / Y	Punct sfârșit	X / Y	Lungime segment	Punct început	X / Y	Punct sfârșit	X / Y	Lungime segment
112	568.944,425 690.912,411	113	568.933,164 690.926,819	18.287	113	568.933,164 690.926,819	114	568.931,243 690.946,198	19.474	114	568.931,243 690.946,198	115	568.919,114 690.966,54	23.684
115	568.919,114 690.966,54	116	568.902,209 690.974,294	18.598	116	568.902,209 690.974,294	117	568.892,416 690.988,502	17.256	117	568.892,416 690.988,502	118	568.920,148 691.006,388	33.0
118	568.920,148 691.006,388	119	568.915,383 691.027,434	21.579	119	568.915,383 691.027,434	120	568.947,346 691.048,785	38.438	120	568.947,346 691.048,785	121	568.955,281 691.070,695	23.303
121	568.955,281 691.070,695	122	568.965,233 691.089,78	21.524	122	568.965,233 691.089,78	123	568.970,124 691.110,182	20.98	123	568.970,124 691.110,182	124	568.937,641 691.091,893	37.278
124	568.937,641 691.091,893	125	568.908,35 691.067,156	38.339	125	568.908,35 691.067,156	126	568.879,63 691.042,467	37.873	126	568.879,63 691.042,467	127	568.867,367 691.028,948	18.252
127	568.867,367 691.028,948	128	568.844,673 691.008,769	30.368	128	568.844,673 691.008,769	129	568.801,665 690.987,916	47.797	129	568.801,665 690.987,916	130	568.785,233 690.988,246	16.435
130	568.785,233 690.988,246	131	568.774,056 690.984,943	11.655	131	568.774,056 690.984,943	132	568.770,147 690.981,488	5.217	132	568.770,147 690.981,488	133	568.763,942 690.977,006	7.654
133	568.763,942 690.977,006	134	568.746,171 690.972,698	18.286	134	568.746,171 690.972,698	135	568.732,598 690.981,271	16.054	135	568.732,598 690.981,271	136	568.726,122 690.987,572	9.036
136	568.726,122 690.987,572	137	568.725,438 690.944,575	43.002	137	568.725,438 690.944,575	138	568.693,959 690.848,791	100.824	138	568.693,959 690.848,791	139	568.705,745 690.872,269	26.27
139	568.705,745 690.872,269	140	568.748,442 690.957,661	95.472	140	568.748,442 690.957,661	141	568.791,548 690.912,261	62.604	141	568.791,548 690.912,261	142	568.828,815 690.867,825	57.995
142	568.828,815 690.867,825	143	568.868,985 690.818,258	63.801	143	568.868,985 690.818,258	144	568.870,89 690.815,94	3.0	144	568.870,89 690.815,94	145	568.900,544 690.779,863	46.7
145	568.900,544 690.779,863	146	568.960,331 690.709,236	92.535	146	568.960,331 690.709,236	147	569.001,513 690.663,987	61.184	147	569.001,513 690.663,987	148	569.036,104 690.630,158	48.383
148	569.036,104 690.630,158	149	569.066,237 690.596,831	44.93	149	569.066,237 690.596,831	150	569.057,885 690.566,916	31.059	150	569.057,885 690.566,916	151	569.059,004 690.536,714	30.223
151	569.059,004 690.536,714	152	569.058,01 690.506,396	30.334	152	569.058,01 690.506,396	153	569.053,59 690.492,675	14.415	153	569.053,59 690.492,675	154	569.031,897 690.468,492	32.487
154	569.031,897 690.468,492	155	569.026,778 690.463,562	7.106	155	569.026,778 690.463,562	156	569.028,331 690.455,015	8.687	156	569.028,331 690.455,015	157	569.047,306 690.418,636	41.03
157	569.047,306 690.418,636	158	569.056,772 690.407,082	14.937	158	569.056,772 690.407,082	159	569.098,783 690.444,534	56.281	159	569.098,783 690.444,534	160	569.114,538 690.462,427	23.841
160	569.114,538 690.462,427	161	569.140,568 690.487,869	36.399	161	569.140,568 690.487,869	162	569.178,692 690.457,26	48.891	162	569.178,692 690.457,26	163	569.221,207 690.414,291	60.447
163	569.221,207 690.414,291	164	569.264,805 690.384,626	52.733	164	569.264,805 690.384,626	165	569.295,129 690.355,051	42.358	165	569.295,129 690.355,051	166	569.279,405 690.337,83	23.32
166	569.279,405 690.337,83	167	569.279,78 690.314,619	23.214	167	569.279,78 690.314,619	168	569.299,247 690.309,004	20.261	168	569.299,247 690.309,004	169	569.314,222 690.313,871	15.746
169	569.314,222 690.313,871	170	569.328,447 690.336,707	26.904	170	569.328,447 690.336,707	171	569.371,125 690.299,645	56.524	171	569.371,125 690.299,645	172	569.403,695 690.278,306	38.938
172	569.403,695 690.278,306	173	569.434,774 690.261,505	35.33	173	569.434,774 690.261,505	174	569.457,798 690.225,155	43.028	174	569.457,798 690.225,155	175	569.464,354 690.205,161	21.041
175	569.464,354 690.205,161	176	569.464,428 690.204,933	0.24	176	569.464,428 690.204,933	177	569.467,158 690.196,609	8.76	177	569.467,158 690.196,609	178	569.486,309 690.175,139	28.77
178	569.486,309 690.175,139	179	569.490,898 690.169,994	6.894	179	569.490,898 690.169,994	180	569.516,819 690.169,966	25.921	180	569.516,819 690.169,966	181	569.536,239 690.169,945	19.42
181	569.536,239 690.169,945	182	569.569,153 690.195,26	41.523	182	569.569,153 690.195,26	183	569.566,169 690.205,831	10.984	183	569.566,169 690.205,831	184	569.564,867 690.207,821	2.378
184	569.564,867 690.207,821	185	569.558,945 690.216,866	10.811	185	569.558,945 690.216,866	186	569.558,496 690.217,552	0.82	186	569.558,496 690.217,552	187	569.552,79 690.226,269	10.418
187	569.552,79 690.226,269	188	569.546,671 690.235,617	11.173	188	569.546,671 690.235,617	189	569.540,0 690.245,808	12.18	189	569.540,0 690.245,808	190	569.539,535 690.246,518	0.849
190	569.539,535 690.246,518	191	569.532,524 690.255,266	11.211	191	569.532,524 690.255,266	192	569.526,341 690.262,981	9.887	192	569.526,341 690.262,981	193	569.519,3 690.271,768	11.26
193	569.519,3 690.271,768	194	569.511,755 690.281,183	12.065	194	569.511,755 690.281,183	195	569.508,581 690.285,143	5.075	195	569.508,581 690.285,143	196	569.501,921 690.291,656	9.315
196	569.501,921 690.291,656	197	569.492,985 690.300,397	12.5	197	569.492,985 690.300,397	198	569.488,252 690.305,025	6.62	198	569.488,252 690.305,025	199	569.479,738 690.313,353	11.91
199	569.479,738 690.313,353	200	569.472,074 690.323,065	12.372	200	569.472,074 690.323,065	201	569.469,176 690.339,918	17.1	201	569.469,176 690.339,918	202	569.468,759 690.340,253	0.535
202	569.468,759 690.340,253	203	569.449,911 690.355,381	24.168	203	569.449,911 690.355,381	204	569.449,783 690.355,484	0.164	204	569.449,783 690.355,484	205	569.441,052 690.365,671	13.417
205	569.441,052 690.365,671	206	569.408,406 690.392,723	42.398	206	569.408,406 690.392,723	207	569.398,23 690.401,155	13.216	207	569.398,23 690.401,155	208	569.397,767 690.401,539	0.602
208	569.397,767 690.401,539	209	569.392,72 690.414,235	13.662	209	569.392,72 690.414,235	210	569.392,385 690.415,079	0.908	210	569.392,385 690.415,079	211	569.386,536 690.429,794	15.835

Punct început	X / Y	Punct sfârșit	X / Y	Lungime segment	Punct început	X / Y	Punct sfârșit	X / Y	Lungime segment	Punct început	X / Y	Punct sfârșit	X / Y	Lungime segment
211	569.386,536 690.429,794	212	569.378,699 690.438,652	11.827	212	569.378,699 690.438,652	213	569.378,609 690.438,754	0.136	213	569.378,609 690.438,754	214	569.377,574 690.439,124	1.099
214	569.377,574 690.439,124	215	569.365,113 690.443,584	13.235	215	569.365,113 690.443,584	216	569.350,465 690.448,827	15.558	216	569.350,465 690.448,827	217	569.344,001 690.463,531	16.062
217	569.344,001 690.463,531	218	569.337,507 690.478,916	16.699	218	569.337,507 690.478,916	219	569.336,619 690.498,231	19.335	219	569.336,619 690.498,231	220	569.327,489 690.510,349	15.172
220	569.327,489 690.510,349	221	569.318,494 690.523,581	16.0	221	569.318,494 690.523,581	222	569.317,14 690.525,574	2.409	222	569.317,14 690.525,574	223	569.317,907 690.546,227	20.667
223	569.317,907 690.546,227	224	569.319,169 690.580,23	34.026	224	569.319,169 690.580,23	225	569.316,772 690.583,183	3.803	225	569.316,772 690.583,183	226	569.307,222 690.594,95	15.155
226	569.307,222 690.594,95	227	569.304,562 690.598,228	4.221	227	569.304,562 690.598,228	228	569.275,557 690.629,394	42.575	228	569.275,557 690.629,394	229	569.312,637 690.648,033	41.501
229	569.312,637 690.648,033	230	569.342,467 690.670,639	37.428	230	569.342,467 690.670,639	231	569.376,953 690.685,959	37.736	231	569.376,953 690.685,959	232	569.379,502 690.687,238	2.852
232	569.379,502 690.687,238	233	569.382,619 690.688,803	3.488	233	569.382,619 690.688,803	234	569.435,349 690.715,27	59.0	234	569.435,349 690.715,27	235	569.499,298 690.743,852	70.046
235	569.499,298 690.743,852	236	569.508,339 690.736,212	11.837	236	569.508,339 690.736,212	237	569.508,527 690.736,054	0.246	237	569.508,527 690.736,054	238	569.510,068 690.734,751	2.018
238	569.510,068 690.734,751	239	569.513,672 690.726,174	9.303	239	569.513,672 690.726,174	240	569.514,443 690.724,339	1.99	240	569.514,443 690.724,339	241	569.521,63 690.707,236	18.552
241	569.521,63 690.707,236	242	569.524,431 690.700,57	7.231	242	569.524,431 690.700,57	243	569.521,034 690.681,543	19.328	243	569.521,034 690.681,543	244	569.520,876 690.680,657	0.9
244	569.520,876 690.680,657	245	569.526,306 690.661,087	20.309	245	569.526,306 690.661,087	246	569.529,659 690.649,002	12.542	246	569.529,659 690.649,002	247	569.541,938 690.639,766	15.365
247	569.541,938 690.639,766	248	569.542,338 690.639,589	0.437	248	569.542,338 690.639,589	249	569.566,334 690.628,973	26.239	249	569.566,334 690.628,973	1	569.588,989 690.622,292	23.62

** Lungimile segmentelor sunt determinate în planul de proiecție Stereo 70 și sunt rotunjite la 1 milimetru.

*** Distanța dintre puncte este formată din segmente cumulate ce sunt mai mici decât valoarea 1 milimetru.

**DATE DESPRE IMOBILUL NR. 5042**

Oficiul de Cadastru și Publicitate Imobiliară SUCEAVA
Biroul de Cadastru și Publicitate Imobiliară Radauti

A. Partea I. Descrierea imobilului

TEREN Necunoscut

Adresa: Loc. Arbore, Jud. Suceava

Nr. Crt	Nr cadastral Nr. topografic	Suprafața* (mp)	Observații / Referințe
A1	33226	129.000	Sector cadastral:59 Teren neimprejmuit;

B. Partea II. Proprietari și acte

Inscrieri privitoare la dreptul de proprietate și alte drepturi reale		Referințe
32444 / 13/10/2016		
Act Administrativ nr. 94, din 29/09/2016 emis de Primaria Comunei Arbore (cu anexa,act administrativ nr. 12174/03-10-2016 emis de Primaria Comunei Arbore;);		
B1	Intabulare, drept de PROPRIETATE, dobandit prin Constituire, cota actuala 1/1 1) COMUNA ARBORE - DOMENIUL PRIVAT, CIF:4326965	A1

C. Partea III. SARCINI .

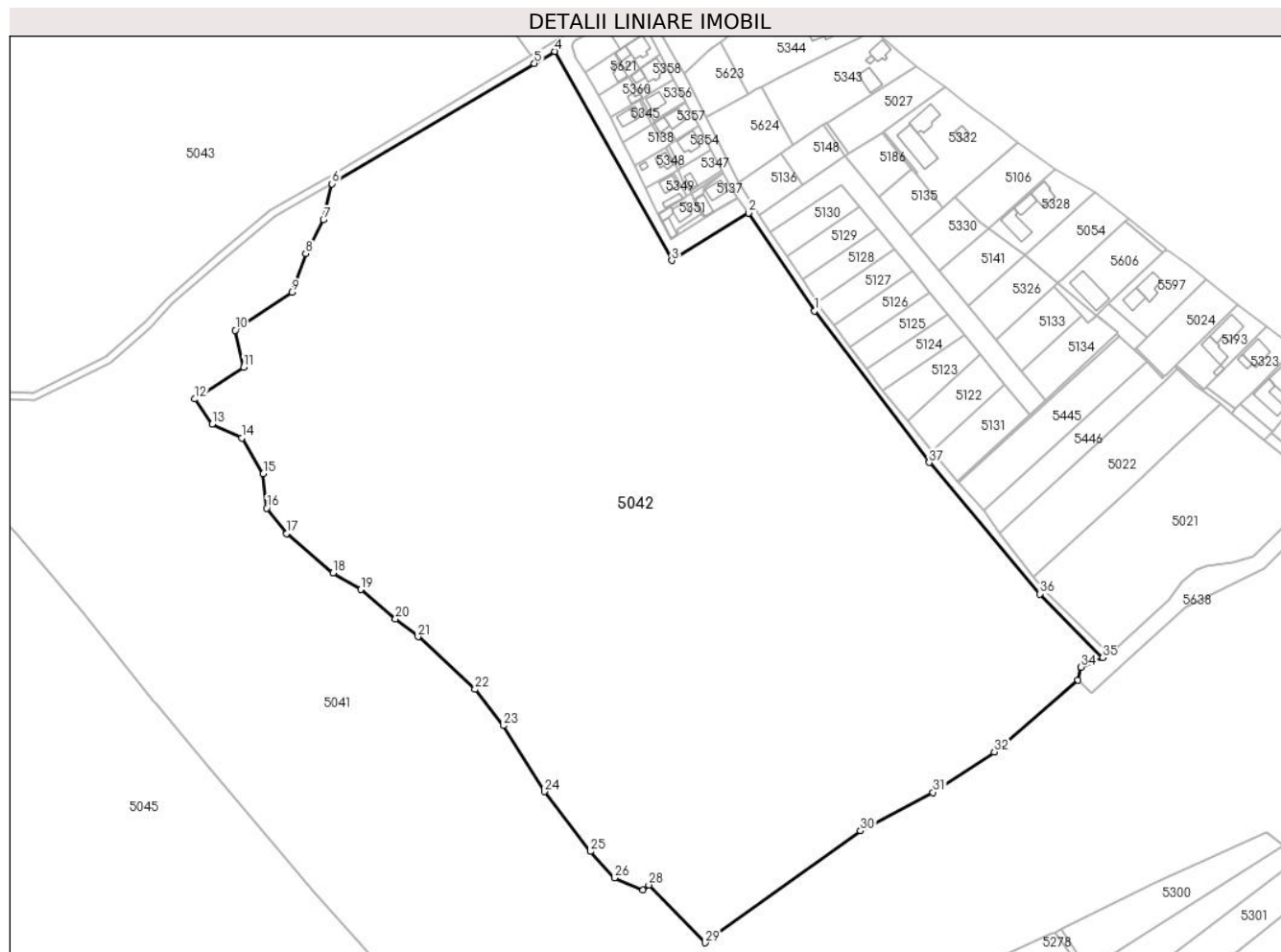
Inscrieri privind dezmembramintele dreptului de proprietate, drepturi reale de garanție și sarcini	Referințe
NU SUNT	

Anexa Nr. 1 La Partea I

Teren

Nr cadastral	Suprafața (mp)*	Observații / Referințe
33226	129.000	

* Suprafața este determinată în planul de proiecție Stereo 70.



Date referitoare la teren

Crt	Categorie folosință	Intra vilan	Suprafața (mp)	Tarla	Parcelă	Nr. topo	Observații / Referințe
1	arabil	DA	2.369	53	924	-	
2	arabil	NU	126.631	53	924	-	

Lungime Segmente

1) Valorile lungimilor segmentelor sunt obținute din proiecție în plan.

Punct început	X / Y	Punct sfârșit	X / Y	Lungime segment (** (m))
1	569.243,303 691.038,383	2	569.205,914 691.093,621	66.702
3	569.162,387 691.066,818	4	569.096,219 691.184,983	135.43
5	569.084,667 691.178,205	6	568.970,124 691.110,182	133.219
7	568.965,233 691.089,78	8	568.955,281 691.070,695	21.524

Punct început	X / Y	Punct sfârșit	X / Y	Lungime segment (** (m))
2	569.205,914 691.093,621	3	569.162,387 691.066,818	51.118
4	569.096,219 691.184,983	5	569.084,667 691.178,205	13.394
6	568.970,124 691.110,182	7	568.965,233 691.089,78	20.98
8	568.955,281 691.070,695	9	568.947,346 691.048,785	23.303

Punct început	X / Y	Punct sfârșit	X / Y	Lungime segment (** (m)
9	568.947,346 691.048,785	10	568.915,383 691.027,434	38.438
11	568.920,148 691.006,388	12	568.892,416 690.988,502	33.0
13	568.902,209 690.974,294	14	568.919,114 690.966,54	18.598
15	568.931,243 690.946,198	16	568.933,164 690.926,819	19.474
17	568.944,425 690.912,411	18	568.970,715 690.890,215	34.407
19	568.986,315 690.880,811	20	569.006,027 690.864,234	25.756
21	569.018,801 690.854,175	22	569.051,091 690.824,409	43.916
23	569.067,032 690.803,926	24	569.090,209 690.766,667	43.879
25	569.116,3 690.732,737	26	569.129,997 690.717,875	20.211
27	569.146,021 690.710,853	28	569.149,362 690.713,888	4.514
29	569.181,277 690.681,195	30	569.269,11 690.744,443	108.236
31	569.310,243 690.766,198	32	569.344,873 690.789,05	41.49
33	569.392,304 690.829,69	34	569.394,065 690.837,001	7.52
35	569.406,251 690.842,303	36	569.370,747 690.878,322	50.576
37	569.308,047 690.952,587	1	569.243,303 691.038,383	107.484

Punct început	X / Y	Punct sfârșit	X / Y	Lungime segment (** (m)
10	568.915,383 691.027,434	11	568.920,148 691.006,388	21.579
12	568.892,416 690.988,502	13	568.902,209 690.974,294	17.256
14	568.919,114 690.966,54	15	568.931,243 690.946,198	23.684
16	568.933,164 690.926,819	17	568.944,425 690.912,411	18.287
18	568.970,715 690.890,215	19	568.986,315 690.880,811	18.215
20	569.006,027 690.864,234	21	569.018,801 690.854,175	16.259
22	569.051,091 690.824,409	23	569.067,032 690.803,926	25.955
24	569.090,209 690.766,667	25	569.116,3 690.732,737	42.802
26	569.129,997 690.717,875	27	569.146,021 690.710,853	17.495
28	569.149,362 690.713,888	29	569.181,277 690.681,195	45.688
30	569.269,11 690.744,443	31	569.310,243 690.766,198	46.532
32	569.344,873 690.789,05	33	569.392,304 690.829,69	62.46
34	569.394,065 690.837,001	35	569.406,251 690.842,303	13.289
36	569.370,747 690.878,322	37	569.308,047 690.952,587	97.194

** Lungimile segmentelor sunt determinate în planul de proiecție Stereo 70 și sunt rotunjite la 1 milimetru.

*** Distanța dintre puncte este formată din segmente cumulate ce sunt mai mici decât valoarea 1 milimetru.

**DATE DESPRE IMOBILUL NR. 5043**

Oficiul de Cadastru și Publicitate Imobiliară SUCEAVA
Biroul de Cadastru și Publicitate Imobiliară Radauti

A. Partea I. Descrierea imobilului

TEREN Necunoscut

Adresa: Loc. Arbore, Jud. Suceava

Nr. Crt	Nr cadastral Nr. topografic	Suprafața* (mp)	Observații / Referințe
A1	33230	104.000	Sector cadastral:59 Teren neimprejmuit;

B. Partea II. Proprietari și acte

Inscrieri privitoare la dreptul de proprietate și alte drepturi reale		Referințe
32440 / 13/10/2016		
Act Administrativ nr. 94, din 29/09/2016 emis de Primaria Comunei Arbore (act administrativ nr. 12175/03-10-2016 emis de Primaria Comunei Arbore; , anexa la HCL);		
B1	Intabulare, drept de PROPRIETATE, dobandit prin Constituire, cota actuala 1/1 1) COMUNA ARBORE - DOMENIUL PRIVAT, CIF:4326965	A1

C. Partea III. SARCINI .

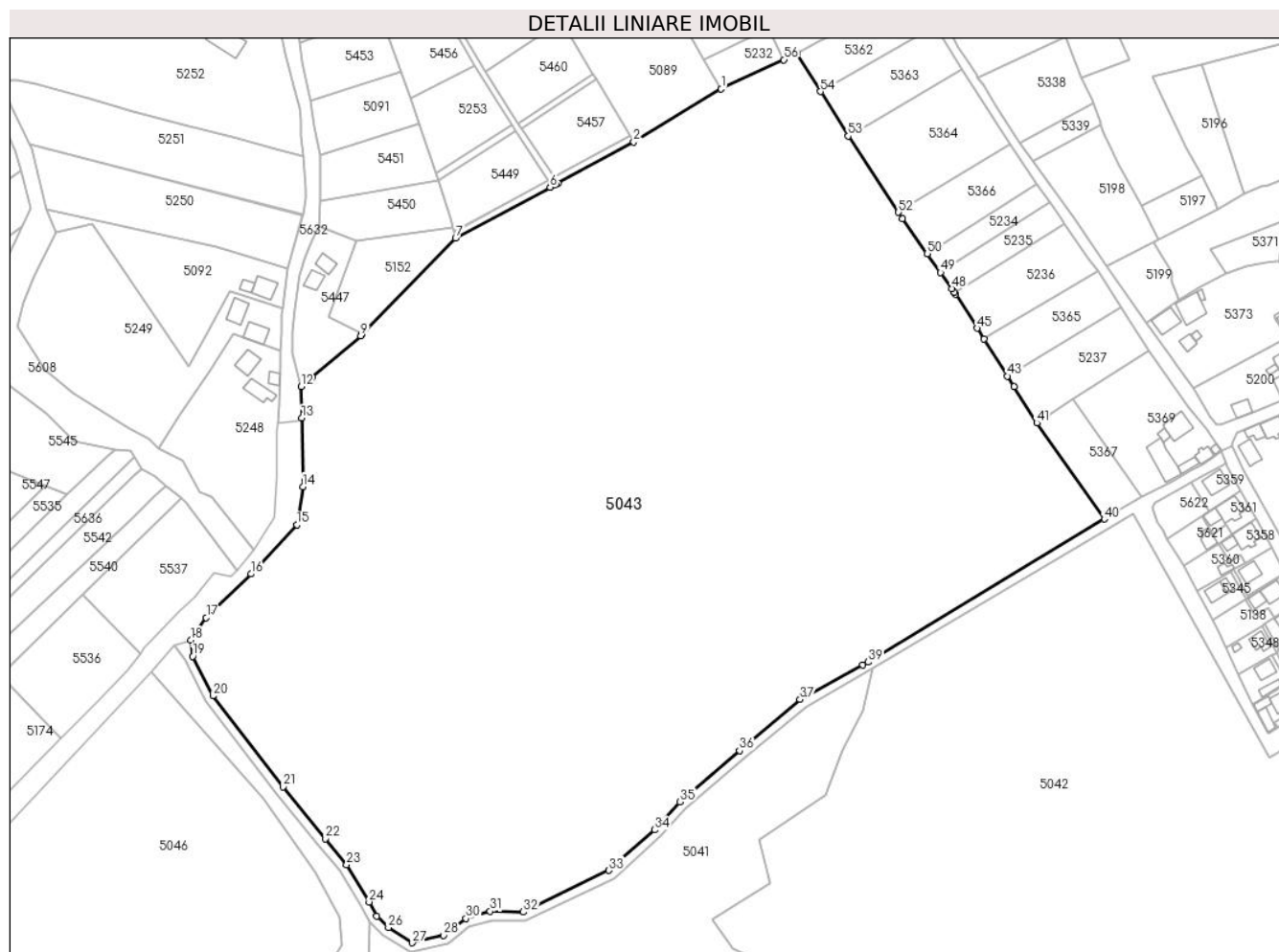
Inscrieri privind dezmembramintele dreptului de proprietate, drepturi reale de garanție și sarcini	Referințe
NU SUNT	

Anexa Nr. 1 La Partea I

Teren

Nr cadastral	Suprafața (mp)*	Observații / Referințe
33230	104.000	

* Suprafața este determinată în planul de proiecție Stereo 70.



Date referitoare la teren

Crt	Categorie folosință	Intravilan	Suprafața (mp)	Tarla	Parcelă	Nr. topo	Observații / Referințe
1	arabil	DA	777	53	925,927	-	
2	arabil	NU	103.223	53	925,927	-	

Lungime Segmente

1) Valorile lungimilor segmentelor sunt obținute din proiecție în plan.

Punct început	X / Y	Punct sfârșit	X / Y	Lungime segment	Punct început	X / Y	Punct sfârșit	X / Y	Lungime segment	Punct început	X / Y	Punct sfârșit	X / Y	Lungime segment
1	568.896,677 691.391,028	2	568.854,262 691.365,392	49.56	2	568.854,262 691.365,392	3	568.817,429 691.345,509	41.857	3	568.817,429 691.345,509	4	568.816,315 691.344,908	1.266
4	568.816,315 691.344,908	5	568.814,467 691.343,91	2.1	5	568.814,467 691.343,91	6	568.813,658 691.343,474	0.919	6	568.813,658 691.343,474	7	568.767,821 691.318,73	52.089
7	568.767,821 691.318,73	8	568.722,601 691.272,183	64.896	8	568.722,601 691.272,183	9	568.721,828 691.271,387	1.11	9	568.721,828 691.271,387	10	568.698,235 691.251,304	30.983
10	568.698,235 691.251,304	11	568.696,191 691.249,565	2.684	11	568.696,191 691.249,565	12	568.693,017 691.246,863	4.168	12	568.693,017 691.246,863	13	568.693,26 691.231,578	15.287
13	568.693,26 691.231,578	14	568.693,787 691.198,393	33.189	14	568.693,787 691.198,393	15	568.690,874 691.179,788	18.832	15	568.690,874 691.179,788	16	568.668,658 691.156,025	32.53

Punct început	X / Y	Punct sfârșit	X / Y	Lungime segment	Punct început	X / Y	Punct sfârșit	X / Y	Lungime segment	Punct început	X / Y	Punct sfârșit	X / Y	Lungime segment
16	568.668,658 691.156,025	17	568.646,867 691.134,902	30.348	17	568.646,867 691.134,902	18	568.639,598 691.123,903	13.184	18	568.639,598 691.123,903	19	568.640,31 691.116,14	7.796
19	568.640,31 691.116,14	20	568.650,133 691.096,972	21.538	20	568.650,133 691.096,972	21	568.684,183 691.052,814	55.761	21	568.684,183 691.052,814	22	568.704,569 691.027,707	32.341
22	568.704,569 691.027,707	23	568.715,033 691.015,182	16.321	23	568.715,033 691.015,182	24	568.725,92 690.997,087	21.118	24	568.725,92 690.997,087	25	568.729,6 690.990,187	7.82
25	568.729,6 690.990,187	26	568.735,274 690.984,667	7.916	26	568.735,274 690.984,667	27	568.746,928 690.977,306	13.784	27	568.746,928 690.977,306	28	568.762,109 690.980,987	15.621
28	568.762,109 690.980,987	29	568.767,629 690.984,973	6.809	29	568.767,629 690.984,973	30	568.772,838 690.989,067	6.625	30	568.772,838 690.989,067	31	568.784,653 690.992,559	12.32
31	568.784,653 690.992,559	32	568.800,719 690.992,236	16.069	32	568.800,719 690.992,236	33	568.842,261 691.012,378	46.167	33	568.842,261 691.012,378	34	568.864,337 691.032,008	29.541
34	568.864,337 691.032,008	35	568.876,625 691.045,554	18.289	35	568.876,625 691.045,554	36	568.905,562 691.070,429	38.159	36	568.905,562 691.070,429	37	568.934,867 691.095,178	38.357
37	568.934,867 691.095,178	38	568.965,331 691.111,935	34.769	38	568.965,331 691.111,935	39	568.967,96 691.113,381	3.0	39	568.967,96 691.113,381	40	569.082,405 691.182,664	133.783
40	569.082,405 691.182,664	41	569.049,682 691.229,158	56.855	41	569.049,682 691.229,158	42	569.038,625 691.246,753	20.781	42	569.038,625 691.246,753	43	569.035,394 691.251,896	6.074
43	569.035,394 691.251,896	44	569.024,142 691.269,802	21.148	44	569.024,142 691.269,802	45	569.020,796 691.275,125	6.287	45	569.020,796 691.275,125	46	569.010,386 691.291,692	19.566
46	569.010,386 691.291,692	47	569.009,845 691.292,46	0.939	47	569.009,845 691.292,46	48	569.008,54 691.294,311	2.265	48	569.008,54 691.294,311	49	569.003,034 691.302,121	9.556
49	569.003,034 691.302,121	50	568.996,609 691.311,235	11.151	50	568.996,609 691.311,235	51	568.984,598 691.328,272	20.845	51	568.984,598 691.328,272	52	568.982,589 691.331,308	3.641
52	568.982,589 691.331,308	53	568.958,179 691.368,21	44.245	53	568.958,179 691.368,21	54	568.944,796 691.389,831	25.428	54	568.944,796 691.389,831	55	568.933,313 691.408,381	21.817
55	568.933,313 691.408,381	56	568.927,023 691.405,223	7.038	56	568.927,023 691.405,223	1	568.896,677 691.391,028	33.502					

** Lungimile segmentelor sunt determinate în planul de proiecție Stereo 70 și sunt rotunjite la 1 milimetru.

*** Distanța dintre puncte este formată din segmente cumulate ce sunt mai mici decât valoarea 1 milimetru.

**DATE DESPRE IMOBILUL NR. 5044**

Oficiul de Cadastru și Publicitate Imobiliară SUCEAVA
Biroul de Cadastru și Publicitate Imobiliară Radauti

A. Partea I. Descrierea imobilului

TEREN Extravilan

Adresa: Jud. Suceava

Nr. Crt	Nr cadastral Nr. topografic	Suprafața* (mp)	Observații / Referințe
A1	32158	2.400	Sector cadastral:59 Teren neimprejmuit;

B. Partea II. Proprietari și acte

Inscrieri privitoare la dreptul de proprietate și alte drepturi reale	Referințe
27394 / 29/08/2014	
Act Administrativ nr. 1636, din 29/04/2004 emis de Comisia Judeteana (sentinta de divort 366/24.01.2008);	
B1	A1
Intabulare, drept de PROPRIETATE, dobandit prin Lege, cota actuala 1/1 1) ROBU LUCICA	

C. Partea III. SARCINI .

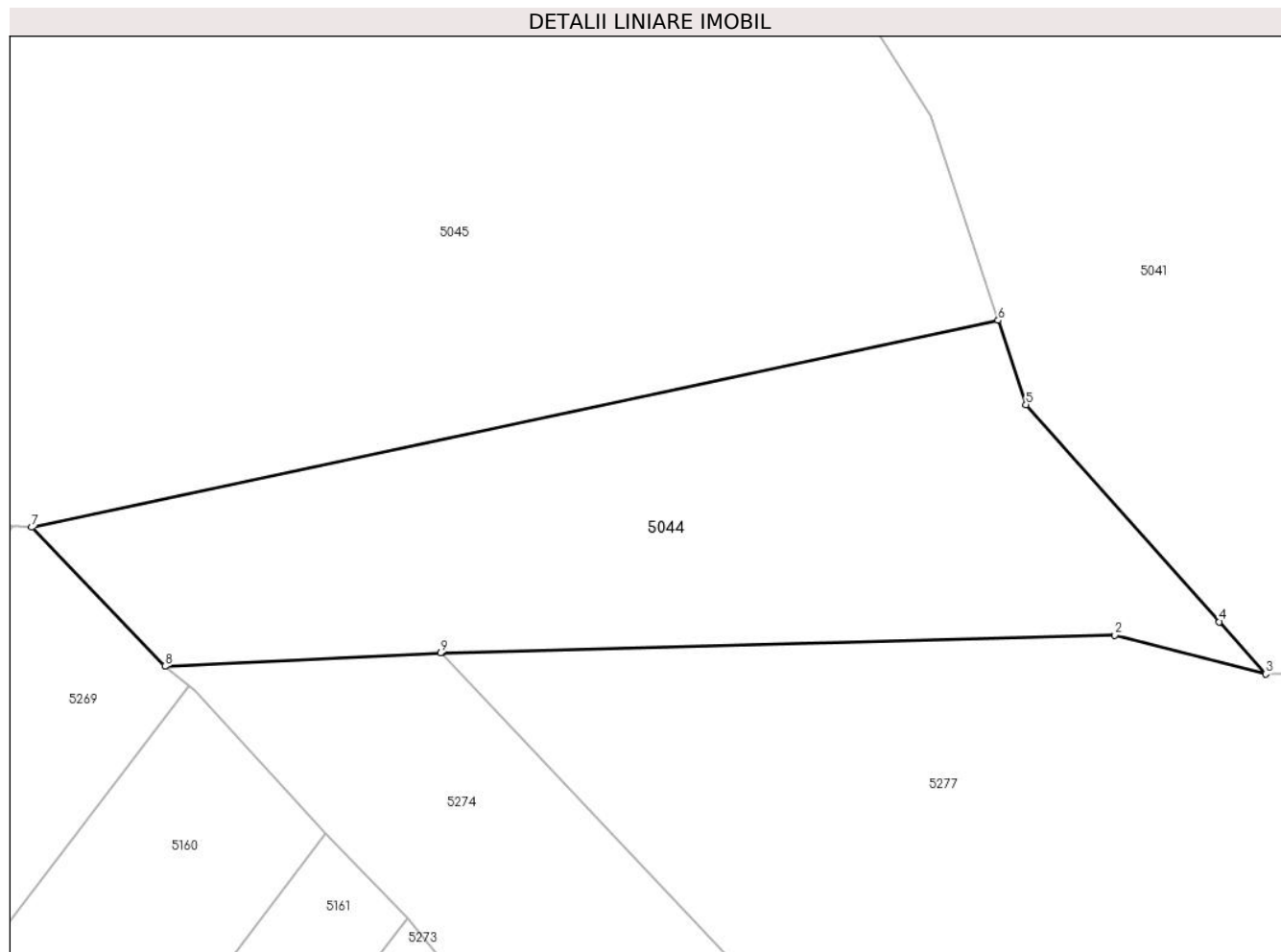
Inscrieri privind dezmembramintele dreptului de proprietate, drepturi reale de garanție și sarcini	Referințe
NU SUNT	

Anexa Nr. 1 La Partea I

Teren

Nr cadastral	Suprafața (mp)*	Observații / Referințe
32158	2.400	

* Suprafața este determinată în planul de proiecție Stereo 70.



Date referitoare la teren

Crt	Categorie folosință	Intravilan	Suprafața (mp)	Tarla	Parcelă	Nr. topo	Observații / Referințe
1	arabil	NU	2.400	53	932	-	

Lungime Segmente

1) Valorile lungimilor segmentelor sunt obținute din proiecție în plan.

Punct început	X / Y	Punct sfârșit	X / Y	Lungime segment (** (m)
1	569.409,354 690.172,046	2	569.475,977 690.173,823	66.647
2	569.475,977 690.173,823	3	569.490,898 690.169,994	15.404
3	569.490,898 690.169,994	4	569.486,309 690.175,139	6.894
4	569.486,309 690.175,139	5	569.467,158 690.196,609	28.77
5	569.467,158 690.196,609	6	569.464,428 690.204,933	8.76

Punct început	X / Y	Punct sfârșit	X / Y	Lungime segment (** (m)
6	569.464,428 690.204,933	7	569.368,801 690.184,476	97.791
7	569.368,801 690.184,476	8	569.381,986 690.170,747	19.035
8	569.381,986 690.170,747	9	569.409,251 690.172,043	27.296
9	569.409,251 690.172,043	1	569.409,354 690.172,046	0.103

** Lungimile segmentelor sunt determinate în planul de proiecție Stereo 70 și sunt rotunjite la 1 milimetru.

*** Distanța dintre puncte este formată din segmente cumulate ce sunt mai mici decât valoarea 1 milimetru.

**DATE DESPRE IMOBILUL NR. 5045**

Oficiul de Cadastru și Publicitate Imobiliară SUCEAVA
Biroul de Cadastru și Publicitate Imobiliară Radauti

A. Partea I. Descrierea imobilului

TEREN Extravilan

Adresa: Jud. Suceava

Nr. Crt	Nr cadastral Nr. topografic	Suprafața* (mp)	Observații / Referințe
A1	33229	389.500	Sector cadastral:59 Teren neimprejmuit;

B. Partea II. Proprietari și acte

Inscrieri privitoare la dreptul de proprietate și alte drepturi reale		Referințe
32446 / 13/10/2016		
Act Administrativ nr. 94, din 29/09/2016 emis de Primaria Comunei Arbore (act administrativ nr. 12173/03-10-2016 emis de Primaria Comunei Arbore; anexa la HCL);		
B1	Intabulare, drept de PROPRIETATE, dobandit prin Constituire, cota actuala 1/1 1) COMUNA ARBORE - DOMENIUL PRIVAT, CIF:4326965	A1

C. Partea III. SARCINI .

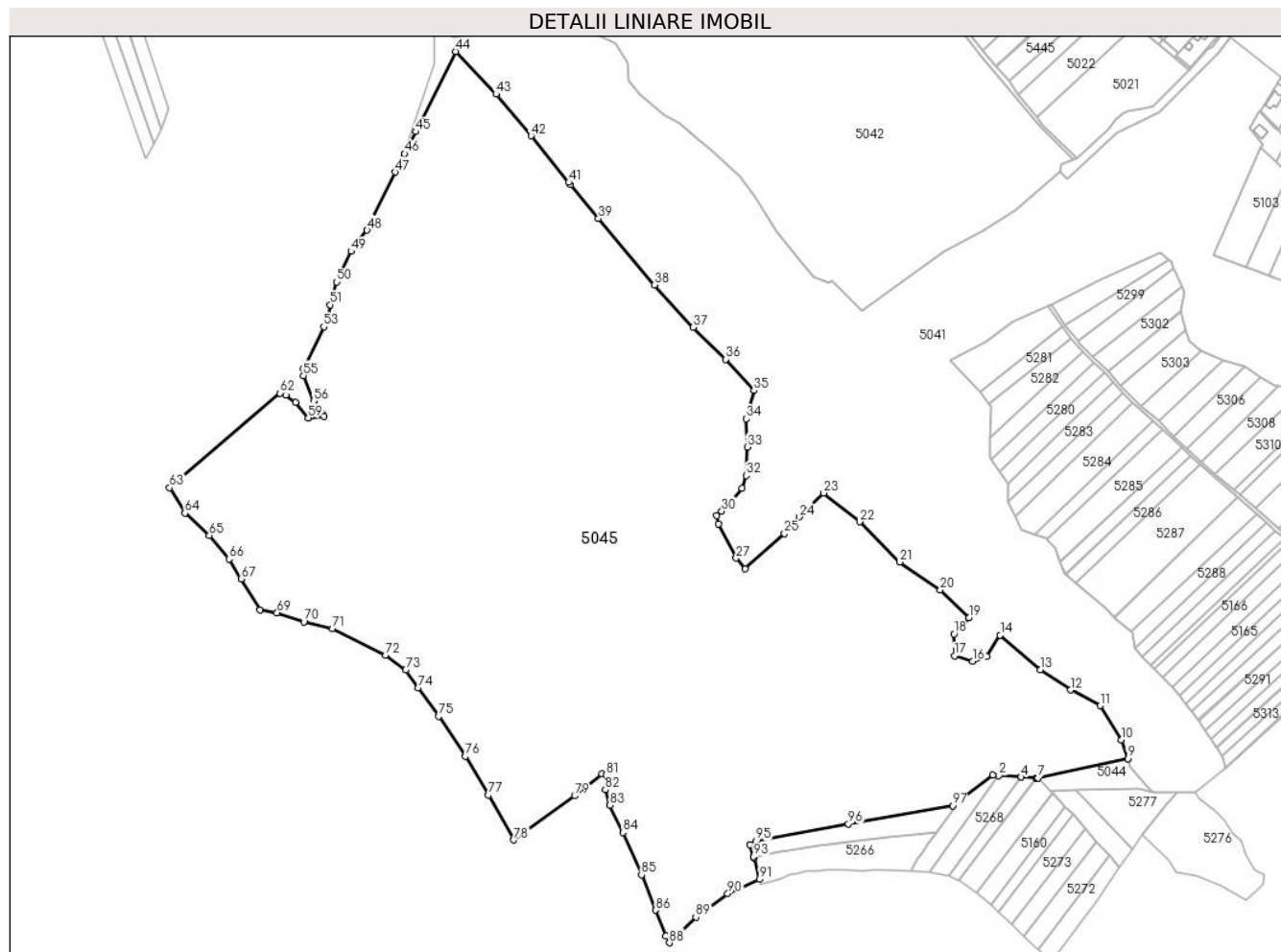
Inscrieri privind dezmembramintele dreptului de proprietate, drepturi reale de garanție și sarcini	Referințe
NU SUNT	

Anexa Nr. 1 La Partea I

Teren

Nr cadastral	Suprafața (mp)*	Observații / Referințe
33229	389.500	

* Suprafața este determinată în planul de proiecție Stereo 70.



Date referitoare la teren

Crt	Categorie folosință	Intravilan	Suprafața (mp)	Tarla	Parcelă	Nr. topo	Observații / Referințe
1	arabil	NU	389.500	53	932,933	-	

Lungime Segmente

1) Valorile lungimilor segmentelor sunt obținute din proiecție în plan.

Punct început	X / Y	Punct sfârșit	X / Y	Lungime segment	Punct început	X / Y	Punct sfârșit	X / Y	Lungime segment	Punct început	X / Y	Punct sfârșit	X / Y	Lungime segment
1	569.320,695 690.187,738	2	569.327,241 690.187,294	6.561	2	569.327,241 690.187,294	3	569.350,628 690.185,708	23.44	3	569.350,628 690.185,708	4	569.350,878 690.185,691	0.251
4	569.350,878 690.185,691	5	569.366,871 690.184,607	16.03	5	569.366,871 690.184,607	6	569.367,563 690.184,56	0.694	6	569.367,563 690.184,56	7	569.368,801 690.184,476	1.241
7	569.368,801 690.184,476	8	569.464,428 690.204,933	97.79	8	569.464,428 690.204,933	9	569.464,354 690.205,161	0.24	9	569.464,354 690.205,161	10	569.457,798 690.225,155	21.04
10	569.457,798 690.225,155	11	569.434,774 690.261,505	43.02	11	569.434,774 690.261,505	12	569.403,695 690.278,306	35.33	12	569.403,695 690.278,306	13	569.371,125 690.299,645	38.93
13	569.371,125 690.299,645	14	569.328,447 690.336,707	56.52	14	569.328,447 690.336,707	15	569.314,222 690.313,871	26.90	15	569.314,222 690.313,871	16	569.299,247 690.309,004	15.74
16	569.299,247 690.309,004	17	569.279,78 690.314,619	20.26	17	569.279,78 690.314,619	18	569.279,405 690.337,83	23.21	18	569.279,405 690.337,83	19	569.295,129 690.355,051	23.32

Punct început	X / Y	Punct sfârșit	X / Y	Lungime segment	Punct început	X / Y	Punct sfârșit	X / Y	Lungime segment	Punct început	X / Y	Punct sfârșit	X / Y	Lungime segment
19	569.295,129 690.355,051	20	569.264,805 690.384,626	42.358	20	569.264,805 690.384,626	21	569.221,207 690.414,291	52.733	21	569.221,207 690.414,291	22	569.178,692 690.457,26	60.447
22	569.178,692 690.457,26	23	569.140,568 690.487,869	48.891	23	569.140,568 690.487,869	24	569.114,538 690.462,427	36.399	24	569.114,538 690.462,427	25	569.098,783 690.444,534	23.841
25	569.098,783 690.444,534	26	569.056,772 690.407,082	56.281	26	569.056,772 690.407,082	27	569.047,306 690.418,636	14.937	27	569.047,306 690.418,636	28	569.028,331 690.455,015	41.03
28	569.028,331 690.455,015	29	569.026,778 690.463,562	8.687	29	569.026,778 690.463,562	30	569.031,897 690.468,492	7.106	30	569.031,897 690.468,492	31	569.053,59 690.492,675	32.487
31	569.053,59 690.492,675	32	569.058,01 690.506,396	14.415	32	569.058,01 690.506,396	33	569.059,004 690.536,714	30.334	33	569.059,004 690.536,714	34	569.057,885 690.566,916	30.223
34	569.057,885 690.566,916	35	569.066,237 690.596,831	31.059	35	569.066,237 690.596,831	36	569.036,104 690.630,158	44.93	36	569.036,104 690.630,158	37	569.001,513 690.663,987	48.383
37	569.001,513 690.663,987	38	568.960,331 690.709,236	61.184	38	568.960,331 690.709,236	39	568.900,544 690.779,863	92.535	39	568.900,544 690.779,863	40	568.870,89 690.815,94	46.7
40	568.870,89 690.815,94	41	568.868,985 690.818,258	3.0	41	568.868,985 690.818,258	42	568.828,815 690.867,825	63.801	42	568.828,815 690.867,825	43	568.791,548 690.912,261	57.995
43	568.791,548 690.912,261	44	568.748,442 690.957,661	62.604	44	568.748,442 690.957,661	45	568.705,745 690.872,269	95.472	45	568.705,745 690.872,269	46	568.693,959 690.848,791	26.27
46	568.693,959 690.848,791	47	568.684,158 690.829,268	21.845	47	568.684,158 690.829,268	48	568.654,107 690.767,386	68.793	48	568.654,107 690.767,386	49	568.637,217 690.744,914	28.112
49	568.637,217 690.744,914	50	568.621,527 690.712,483	36.027	50	568.621,527 690.712,483	51	568.614,786 690.688,132	25.267	51	568.614,786 690.688,132	52	568.612,701 690.671,761	16.503
52	568.612,701 690.671,761	53	568.608,04 690.664,608	8.538	53	568.608,04 690.664,608	54	568.586,466 690.620,48	49.119	54	568.586,466 690.620,48	55	568.586,204 690.612,736	7.748
55	568.586,204 690.612,736	56	568.597,178 690.585,82	29.067	56	568.597,178 690.585,82	57	568.606,595 690.572,012	16.713	57	568.606,595 690.572,012	58	568.608,286 690.569,534	3.0
58	568.608,286 690.569,534	59	568.591,511 690.567,785	16.866	59	568.591,511 690.567,785	60	568.577,771 690.584,088	21.321	60	568.577,771 690.584,088	61	568.567,448 690.592,006	13.01
61	568.567,448 690.592,006	62	568.561,352 690.594,103	6.447	62	568.561,352 690.594,103	63	568.443,723 690.493,526	154.765	63	568.443,723 690.493,526	64	568.460,003 690.466,502	31.549
64	568.460,003 690.466,502	65	568.486,111 690.442,785	35.272	65	568.486,111 690.442,785	66	568.507,387 690.417,484	33.058	66	568.507,387 690.417,484	67	568.519,846 690.396,591	24.326
67	568.519,846 690.396,591	68	568.540,018 690.363,358	38.876	68	568.540,018 690.363,358	69	568.558,269 690.360,55	18.466	69	568.558,269 690.360,55	70	568.586,814 690.350,723	30.189
70	568.586,814 690.350,723	71	568.617,232 690.343,704	31.217	71	568.617,232 690.343,704	72	568.673,648 690.315,143	63.234	72	568.673,648 690.315,143	73	568.695,352 690.299,615	26.687
73	568.695,352 690.299,615	74	568.708,54 690.280,745	23.022	74	568.708,54 690.280,745	75	568.730,376 690.250,429	37.361	75	568.730,376 690.250,429	76	568.758,841 690.207,912	51.166
76	568.758,841 690.207,912	77	568.783,08 690.166,458	48.02	77	568.783,08 690.166,458	78	568.810,506 690.118,749	55.03	78	568.810,506 690.118,749	79	568.875,218 690.165,571	79.875
79	568.875,218 690.165,571	80	568.904,351 690.188,767	37.24	80	568.904,351 690.188,767	81	568.908,495 690.187,538	4.322	81	568.908,495 690.187,538	82	568.907,963 690.172,241	15.306
82	568.907,963 690.172,241	83	568.912,83 690.155,561	17.376	83	568.912,83 690.155,561	84	568.926,433 690.126,701	31.905	84	568.926,433 690.126,701	85	568.946,43 690.081,718	49.228
85	568.946,43 690.081,718	86	568.961,523 690.043,947	40.675	86	568.961,523 690.043,947	87	568.972,702 690.016,735	29.419	87	568.972,702 690.016,735	88	568.976,05 690.009,339	8.118
88	568.976,05 690.009,339	89	569.004,262 690.036,706	39.305	89	569.004,262 690.036,706	90	569.038,337 690.061,488	42.134	90	569.038,337 690.061,488	91	569.072,054 690.076,797	37.03
91	569.072,054 690.076,797	92	569.066,264 690.099,615	23.541	92	569.066,264 690.099,615	93	569.065,945 690.100,874	1.299	93	569.065,945 690.100,874	94	569.062,04 690.113,584	13.296
94	569.062,04 690.113,584	95	569.068,74 690.117,526	7.774	95	569.068,74 690.117,526	96	569.166,862 690.135,754	99.801	96	569.166,862 690.135,754	97	569.277,85 690.155,192	112.677
97	569.277,85 690.155,192	1	569.320,695 690.187,738	53.805										

** Lungimile segmentelor sunt determinate în planul de proiecție Stereo 70 și sunt rotunjite la 1 milimetru.

*** Distanța dintre puncte este formată din segmente cumulate ce sunt mai mici decât valoarea 1 milimetru.

**DATE DESPRE IMOBILUL NR. 5046**

Oficiul de Cadastru și Publicitate Imobiliară SUCEAVA
 Biroul de Cadastru și Publicitate Imobiliară Radauti

A. Partea I. Descrierea imobilului

TEREN Extravilan

Adresa: Jud. Suceava

Nr. Crt	Nr cadastral Nr. topografic	Suprafața* (mp)	Observații / Referințe
A1	33257	88.000	Sector cadastral:59 Teren neimprejmuit;

B. Partea II. Proprietari și acte

Inscrieri privitoare la dreptul de proprietate și alte drepturi reale		Referințe
32455 / 13/10/2016		
Act Administrativ nr. 94, din 29/09/2016 emis de Primaria Comunei Arbore (cu anexa, act administrativ nr. 12176/03-10-2016 emis de Primaria Comunei Arbore);		
B1	Intabulare, drept de PROPRIETATE, dobandit prin Constituire, cota actuala 1/1 1) COMUNA ARBORE - DOMENIUL PRIVAT, CIF:4326965	A1

C. Partea III. SARCINI .

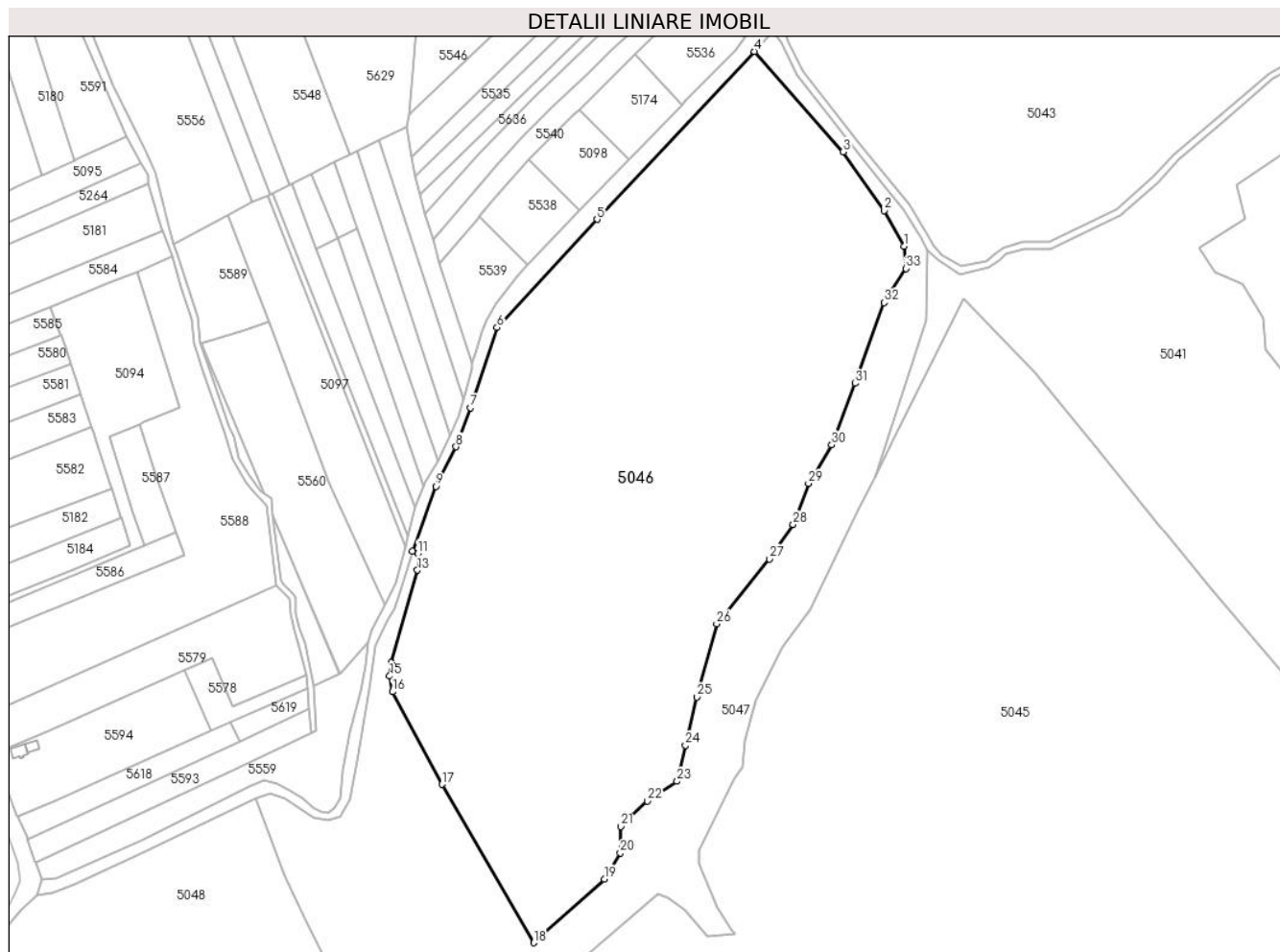
Inscrieri privind dezmembramintele dreptului de proprietate, drepturi reale de garanție și sarcini	Referințe
NU SUNT	

Anexa Nr. 1 La Partea I

Teren

Nr cadastral	Suprafața (mp)*	Observații / Referințe
33257	88.000	

* Suprafața este determinată în planul de proiecție Stereo 70.



Date referitoare la teren

Crt	Categorie folosință	Intravilan	Suprafața (mp)	Tarla	Parcelă	Nr. topo	Observații / Referințe
1	arabil	NU	88.000	53	960,961,962, 963,964	-	

Lungime Segmente

1) Valorile lungimilor segmentelor sunt obținute din proiecție în plan.

Punct început	X / Y	Punct sfârșit	X / Y	Lungime segment (** (m)
1	568.711,715 690.989,628	2	568.699,559 691.011,568	25.083
3	568.674,506 691.047,377	4	568.620,154 691.108,772	81.997
5	568.524,048 691.006,203	6	568.462,816 690.940,005	90.175
7	568.446,413 690.891,063	8	568.437,709 690.867,167	25.432
9	568.425,393 690.843,065	10	568.410,972 690.803,473	42.137

Punct început	X / Y	Punct sfârșit	X / Y	Lungime segment (** (m)
2	568.699,559 691.011,568	3	568.674,506 691.047,377	43.703
4	568.620,154 691.108,772	5	568.524,048 691.006,203	140.559
6	568.462,816 690.940,005	7	568.446,413 690.891,063	51.618
8	568.437,709 690.867,167	9	568.425,393 690.843,065	27.066
10	568.410,972 690.803,473	11	568.414,322 690.802,052	3.639

Punct început	X / Y	Punct sfârșit	X / Y	Lungime segment (** (m)
11	568.414,322 690.802,052	12	568.415,962 690.798,512	3.901
13	568.414,216 690.791,841	14	568.398,062 690.735,231	58.87
15	568.397,179 690.727,147	16	568.398,868 690.717,559	9.736
17	568.429,233 690.660,943	18	568.485,297 690.564,19	111.823
19	568.528,464 690.603,078	20	568.538,239 690.619,135	18.798
21	568.538,602 690.635,254	22	568.554,736 690.650,706	22.34
23	568.572,987 690.662,873	24	568.578,134 690.684,867	22.588
25	568.585,154 690.714,348	26	568.597,236 690.758,983	46.241
27	568.629,61 690.798,581	28	568.643,958 690.819,702	25.534
29	568.653,318 690.844,785	30	568.667,544 690.868,37	27.543
31	568.682,031 690.905,97	32	568.699,643 690.955,259	52.341
33	568.712,864 690.976,176	1	568.711,715 690.989,628	13.501

Punct început	X / Y	Punct sfârșit	X / Y	Lungime segment (** (m)
12	568.415,962 690.798,512	13	568.414,216 690.791,841	6.896
14	568.398,062 690.735,231	15	568.397,179 690.727,147	8.132
16	568.398,868 690.717,559	17	568.429,233 690.660,943	64.245
18	568.485,297 690.564,19	19	568.528,464 690.603,078	58.1
20	568.538,239 690.619,135	21	568.538,602 690.635,254	16.123
22	568.554,736 690.650,706	23	568.572,987 690.662,873	21.935
24	568.578,134 690.684,867	25	568.585,154 690.714,348	30.305
26	568.597,236 690.758,983	27	568.629,61 690.798,581	51.148
28	568.643,958 690.819,702	29	568.653,318 690.844,785	26.772
30	568.667,544 690.868,37	31	568.682,031 690.905,97	40.294
32	568.699,643 690.955,259	33	568.712,864 690.976,176	24.745

** Lungimile segmentelor sunt determinate în planul de proiecție Stereo 70 și sunt rotunjite la 1 milimetru.

*** Distanța dintre puncte este formată din segmente cumulate ce sunt mai mici decât valoarea 1 milimetru.

**DATE DESPRE IMOBILUL NR. 5047**

Oficiul de Cadastru și Publicitate Imobiliară SUCEAVA
Biroul de Cadastru și Publicitate Imobiliară Radauti

A. Partea I. Descrierea imobilului

TEREN Extravilan

Adresa: Jud. Suceava

Nr. Crt	Nr cadastral Nr. topografic	Suprafața* (mp)	Observații / Referințe
A1	32759	585.000	Sector cadastral:59 Teren neimprejmuit;

B. Partea II. Proprietari și acte

Inscrieri privitoare la dreptul de proprietate și alte drepturi reale		Referințe
37386 / 19/11/2015		
Act Administrativ nr. 45, din 12/08/2014 emis de Consiliul Local Arbore;		
B1	Intabulare, drept de PROPRIETATE, dobandit prin Constituire, cota actuala 1/1 1) COMUNA ARBORE - DOMENIU PRIVAT, CIF:4326965	A1
B2	imobil aflat sub incidenta art.3 alin.(1) din Legea nr.17/2014	A1

C. Partea III. SARCINI .

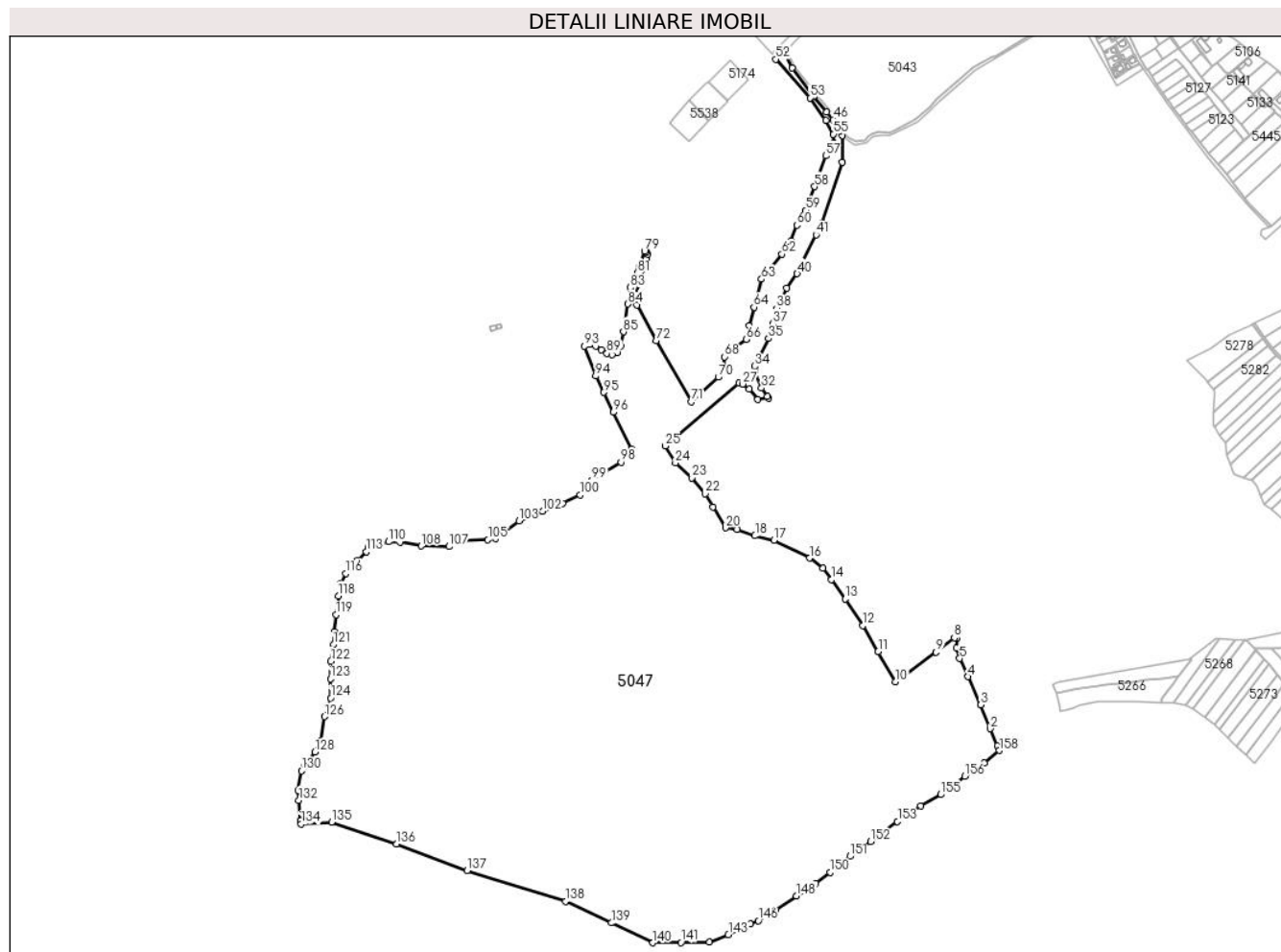
Inscrieri privind dezmembramintele dreptului de proprietate, drepturi reale de garanție și sarcini	Referințe
NU SUNT	

Anexa Nr. 1 La Partea I

Teren

Nr cadastral	Suprafața (mp)*	Observații / Referințe
32759	585.000	

* Suprafața este determinată în planul de proiecție Stereo 70.



Date referitoare la teren

Crt	Categorie folosință	Intravilan	Suprafața (mp)	Tarla	Parcelă	Nr. topo	Observații / Referințe
1	pașune	NU	585.000	53	938,939	-	

Lungime Segmente

1) Valorile lungimilor segmentelor sunt obținute din proiecție în plan.

Punct început	X / Y	Punct sfârșit	X / Y	Lungime segment	Punct început	X / Y	Punct sfârșit	X / Y	Lungime segment	Punct început	X / Y	Punct sfârșit	X / Y	Lungime segment
1	568.972,702 690.016,735	2	568.961,523 690.043,947	29.419	2	568.961,523 690.043,947	3	568.946,43 690.081,718	40.675	3	568.946,43 690.081,718	4	568.926,433 690.126,701	49.228
4	568.926,433 690.126,701	5	568.912,83 690.155,561	31.905	5	568.912,83 690.155,561	6	568.907,963 690.172,241	17.376	6	568.907,963 690.172,241	7	568.908,495 690.187,538	15.306
7	568.908,495 690.187,538	8	568.904,351 690.188,767	4.322	8	568.904,351 690.188,767	9	568.875,218 690.165,571	37.24	9	568.875,218 690.165,571	10	568.810,506 690.118,749	79.875
10	568.810,506 690.118,749	11	568.783,08 690.166,458	55.03	11	568.783,08 690.166,458	12	568.758,841 690.207,912	48.02	12	568.758,841 690.207,912	13	568.730,376 690.250,429	51.166
13	568.730,376 690.250,429	14	568.708,54 690.280,745	37.361	14	568.708,54 690.280,745	15	568.695,352 690.299,615	23.022	15	568.695,352 690.299,615	16	568.673,648 690.315,143	26.687
16	568.673,648 690.315,143	17	568.617,232 690.343,704	63.234	17	568.617,232 690.343,704	18	568.586,814 690.350,723	31.217	18	568.586,814 690.350,723	19	568.558,269 690.360,55	30.189

Punct început	X / Y	Punct sfârșit	X / Y	Lungime segment	Punct început	X / Y	Punct sfârșit	X / Y	Lungime segment	Punct început	X / Y	Punct sfârșit	X / Y	Lungime segment
19	568.558,269 690.360,55	20	568.540,018 690.363,358	18.466	20	568.540,018 690.363,358	21	568.519,846 690.396,591	38.876	21	568.519,846 690.396,591	22	568.507,387 690.417,484	24.326
22	568.507,387 690.417,484	23	568.486,111 690.442,785	33.058	23	568.486,111 690.442,785	24	568.460,003 690.466,502	35.272	24	568.460,003 690.466,502	25	568.443,723 690.493,526	31.549
25	568.443,723 690.493,526	26	568.561,352 690.594,103	154.765	26	568.561,352 690.594,103	27	568.567,448 690.592,006	6.447	27	568.567,448 690.592,006	28	568.577,771 690.584,088	13.01
28	568.577,771 690.584,088	29	568.591,511 690.567,785	21.321	29	568.591,511 690.567,785	30	568.608,286 690.569,534	16.866	30	568.608,286 690.569,534	31	568.606,595 690.572,012	3.0
31	568.606,595 690.572,012	32	568.597,178 690.585,82	16.713	32	568.597,178 690.585,82	33	568.586,204 690.612,736	29.067	33	568.586,204 690.612,736	34	568.586,466 690.620,48	7.748
34	568.586,466 690.620,48	35	568.608,04 690.664,608	49.119	35	568.608,04 690.664,608	36	568.612,701 690.671,761	8.538	36	568.612,701 690.671,761	37	568.614,786 690.688,132	16.503
37	568.614,786 690.688,132	38	568.621,527 690.712,483	25.267	38	568.621,527 690.712,483	39	568.637,217 690.744,914	36.027	39	568.637,217 690.744,914	40	568.654,107 690.767,386	28.112
40	568.654,107 690.767,386	41	568.684,158 690.829,268	68.793	41	568.684,158 690.829,268	42	568.693,959 690.848,791	21.845	42	568.693,959 690.848,791	43	568.725,438 690.944,575	100.824
43	568.725,438 690.944,575	44	568.726,122 690.987,572	43.002	44	568.726,122 690.987,572	45	568.722,178 690.994,966	8.38	45	568.722,178 690.994,966	46	568.711,52 691.012,68	20.673
46	568.711,52 691.012,68	47	568.701,25 691.024,974	16.019	47	568.701,25 691.024,974	48	568.680,811 691.050,146	32.425	48	568.680,811 691.050,146	49	568.646,487 691.094,659	56.21
49	568.646,487 691.094,659	50	568.636,483 691.114,178	21.933	50	568.636,483 691.114,178	51	568.631,62 691.121,196	8.538	51	568.631,62 691.121,196	52	568.620,154 691.108,772	16.906
52	568.620,154 691.108,772	53	568.674,506 691.047,377	81.997	53	568.674,506 691.047,377	54	568.699,559 691.011,568	43.703	54	568.699,559 691.011,568	55	568.711,715 690.989,628	25.083
55	568.711,715 690.989,628	56	568.712,864 690.976,176	13.501	56	568.712,864 690.976,176	57	568.699,643 690.955,259	24.745	57	568.699,643 690.955,259	58	568.682,031 690.905,97	52.341
58	568.682,031 690.905,97	59	568.667,544 690.868,37	40.294	59	568.667,544 690.868,37	60	568.653,318 690.844,785	27.543	60	568.653,318 690.844,785	61	568.643,958 690.819,702	26.772
61	568.643,958 690.819,702	62	568.629,61 690.798,581	25.534	62	568.629,61 690.798,581	63	568.597,236 690.758,983	51.148	63	568.597,236 690.758,983	64	568.585,154 690.714,348	46.241
64	568.585,154 690.714,348	65	568.578,134 690.684,867	30.305	65	568.578,134 690.684,867	66	568.572,987 690.662,873	22.588	66	568.572,987 690.662,873	67	568.554,736 690.650,706	21.935
67	568.554,736 690.650,706	68	568.538,602 690.635,254	22.34	68	568.538,602 690.635,254	69	568.538,239 690.619,135	16.123	69	568.538,239 690.619,135	70	568.528,464 690.603,078	18.798
70	568.528,464 690.603,078	71	568.485,297 690.564,19	58.1	71	568.485,297 690.564,19	72	568.429,233 690.660,943	111.823	72	568.429,233 690.660,943	73	568.398,868 690.717,559	64.245
73	568.398,868 690.717,559	74	568.397,179 690.727,147	9.736	74	568.397,179 690.727,147	75	568.398,062 690.735,231	8.132	75	568.398,062 690.735,231	76	568.414,216 690.791,816	58.87
76	568.414,216 690.791,816	77	568.415,962 690.798,512	6.896	77	568.415,962 690.798,512	78	568.414,322 690.802,052	3.901	78	568.414,322 690.802,052	79	568.410,972 690.803,473	3.639
79	568.410,972 690.803,473	80	568.402,933 690.777,423	27.262	80	568.402,933 690.777,423	81	568.399,926 690.768,57	9.35	81	568.399,926 690.768,57	82	568.395,877 690.760,964	8.617
82	568.395,877 690.760,964	83	568.388,446 690.745,296	17.341	83	568.388,446 690.745,296	84	568.384,646 690.719,287	26.285	84	568.384,646 690.719,287	85	568.377,422 690.675,199	44.676
85	568.377,422 690.675,199	86	568.372,822 690.651,891	23.758	86	568.372,822 690.651,891	87	568.366,995 690.641,464	11.945	87	568.366,995 690.641,464	88	568.359,328 690.639,164	8.005
88	568.359,328 690.639,164	89	568.351,047 690.640,697	8.422	89	568.351,047 690.640,697	90	568.341,847 690.646,371	10.809	90	568.341,847 690.646,371	91	568.333,106 690.652,658	10.767
91	568.333,106 690.652,658	92	568.323,752 690.655,725	9.844	92	568.323,752 690.655,725	93	568.315,488 690.652,658	8.815	93	568.315,488 690.652,658	94	568.332,954 690.604,98	50.776
94	568.332,954 690.604,98	95	568.345,515 690.578,751	29.082	95	568.345,515 690.578,751	96	568.360,958 690.547,157	35.166	96	568.360,958 690.547,157	97	568.390,387 690.488,656	65.486
97	568.390,387 690.488,656	98	568.373,487 690.467,719	26.907	98	568.373,487 690.467,719	99	568.327,009 690.438,806	54.737	99	568.327,009 690.438,806	100	568.308,339 690.416,025	29.454
100	568.308,339 690.416,025	101	568.280,886 690.402,294	30.695	101	568.280,886 690.402,294	102	568.248,325 690.389,757	34.891	102	568.248,325 690.389,757	103	568.210,86 690.374,41	40.486
103	568.210,86 690.374,41	104	568.174,152 690.346,802	45.931	104	568.174,152 690.346,802	105	568.161,623 690.344,271	12.782	105	568.161,623 690.344,271	106	568.115,981 690.343,095	45.657
106	568.115,981 690.343,095	107	568.099,679 690.333,544	18.894	107	568.099,679 690.333,544	108	568.055,474 690.334,448	44.214	108	568.055,474 690.334,448	109	568.021,744 690.340,756	34.315
109	568.021,744 690.340,756	110	568.003,277 690.341,147	18.471	110	568.003,277 690.341,147	111	567.979,883 690.335,407	24.088	111	567.979,883 690.335,407	112	567.970,795 690.332,341	9.591
112	567.970,795 690.332,341	113	567.967,665 690.325,182	7.813	113	567.967,665 690.325,182	114	567.952,342 690.310,4	21.291	114	567.952,342 690.310,4	115	567.941,517 690.302,965	13.132
115	567.941,517 690.302,965	116	567.934,72 690.290,996	13.764	116	567.934,72 690.290,996	117	567.927,286 690.275,213	17.446	117	567.927,286 690.275,213	118	567.923,497 690.255,177	20.391

Punct început	X / Y	Punct sfârșit	X / Y	Lungime segment	Punct început	X / Y	Punct sfârșit	X / Y	Lungime segment	Punct început	X / Y	Punct sfârșit	X / Y	Lungime segment
118	567.923,497 690.255,177	119	567.919,465 690.224,968	30.477	119	567.919,465 690.224,968	120	567.917,0 690.198,063	27.018	120	567.917,0 690.198,063	121	567.915,65 690.177,63	20.478
121	567.915,65 690.177,63	122	567.911,359 690.151,169	26.807	122	567.911,359 690.151,169	123	567.910,661 690.123,2	27.978	123	567.910,661 690.123,2	124	567.911,193 690.092,542	30.663
124	567.911,193 690.092,542	125	567.907,83 690.080,369	12.629	125	567.907,83 690.080,369	126	567.901,244 690.063,243	18.349	126	567.901,244 690.063,243	127	567.894,299 690.023,835	40.015
127	567.894,299 690.023,835	128	567.886,3 690.006,533	19.062	128	567.886,3 690.006,533	129	567.869,915 689.984,763	27.247	129	567.869,915 689.984,763	130	567.864,7 689.976,843	9.483
130	567.864,7 689.976,843	131	567.859,05 689.946,281	31.08	131	567.859,05 689.946,281	132	567.860,398 689.929,91	16.426	132	567.860,398 689.929,91	133	567.863,419 689.897,437	32.613
133	567.863,419 689.897,437	134	567.863,915 689.892,046	5.414	134	567.863,915 689.892,046	135	567.912,961 689.895,429	49.163	135	567.912,961 689.895,429	136	568.015,923 689.860,408	108.755
136	568.015,923 689.860,408	137	568.128,385 689.818,234	120.11	137	568.128,385 689.818,234	138	568.285,297 689.769,371	164.344	138	568.285,297 689.769,371	139	568.358,389 689.734,844	80.837
139	568.358,389 689.734,844	140	568.424,029 689.703,326	72.815	140	568.424,029 689.703,326	141	568.469,144 689.703,681	45.116	141	568.469,144 689.703,681	142	568.514,637 689.704,039	45.494
142	568.514,637 689.704,039	143	568.544,512 689.716,361	32.316	143	568.544,512 689.716,361	144	568.566,932 689.726,996	24.815	144	568.566,932 689.726,996	145	568.579,801 689.732,91	14.163
145	568.579,801 689.732,91	146	568.592,077 689.738,552	13.51	146	568.592,077 689.738,552	147	568.620,485 689.755,921	33.297	147	568.620,485 689.755,921	148	568.652,691 689.777,771	38.918
148	568.652,691 689.777,771	149	568.683,518 689.798,188	36.975	149	568.683,518 689.798,188	150	568.706,839 689.815,073	28.792	150	568.706,839 689.815,073	151	568.738,005 689.840,802	40.414
151	568.738,005 689.840,802	152	568.770,93 689.864,38	40.497	152	568.770,93 689.864,38	153	568.813,707 689.896,243	53.34	153	568.813,707 689.896,243	154	568.851,013 689.920,629	44.569
154	568.851,013 689.920,629	155	568.882,361 689.939,047	36.358	155	568.882,361 689.939,047	156	568.920,671 689.968,184	48.131	156	568.920,671 689.968,184	157	568.951,787 689.989,216	37.557
157	568.951,787 689.989,216	158	568.976,05 690.009,339	31.522	158	568.976,05 690.009,339	159	568.972,702 690.016,735	8.118					

** Lungimile segmentelor sunt determinate în planul de proiecție Stereo 70 și sunt rotunjite la 1 milimetru.

*** Distanța dintre puncte este formată din segmente cumulate ce sunt mai mici decât valoarea 1 milimetru.

**DATE DESPRE IMOBILUL NR. 5048**

Oficiul de Cadastru și Publicitate Imobiliară SUCEAVA
Biroul de Cadastru și Publicitate Imobiliară Radauti

A. Partea I. Descrierea imobilului

TEREN Extravilan

Adresa: Jud. Suceava

Nr. Crt	Nr cadastral Nr. topografic	Suprafața* (mp)	Observații / Referințe
A1	33231	75.300	Sector cadastral:59 Teren neimprejmuit;

B. Partea II. Proprietari și acte

Inscrieri privitoare la dreptul de proprietate și alte drepturi reale		Referințe
32451 / 13/10/2016		
Act Administrativ nr. 94, din 29/09/2016 emis de Primaria Comunei Arbore (anexa la HCL, act administrativ nr. 12177/03-10-2016 emis de Primaria Comunei Arbore;);		
B1	Intabulare, drept de PROPRIETATE, dobandit prin Constituire, cota actuala 1/1 1) COMUNA ARBORE - DOMENIUL PRIVAT, CIF:4326965	A1

C. Partea III. SARCINI .

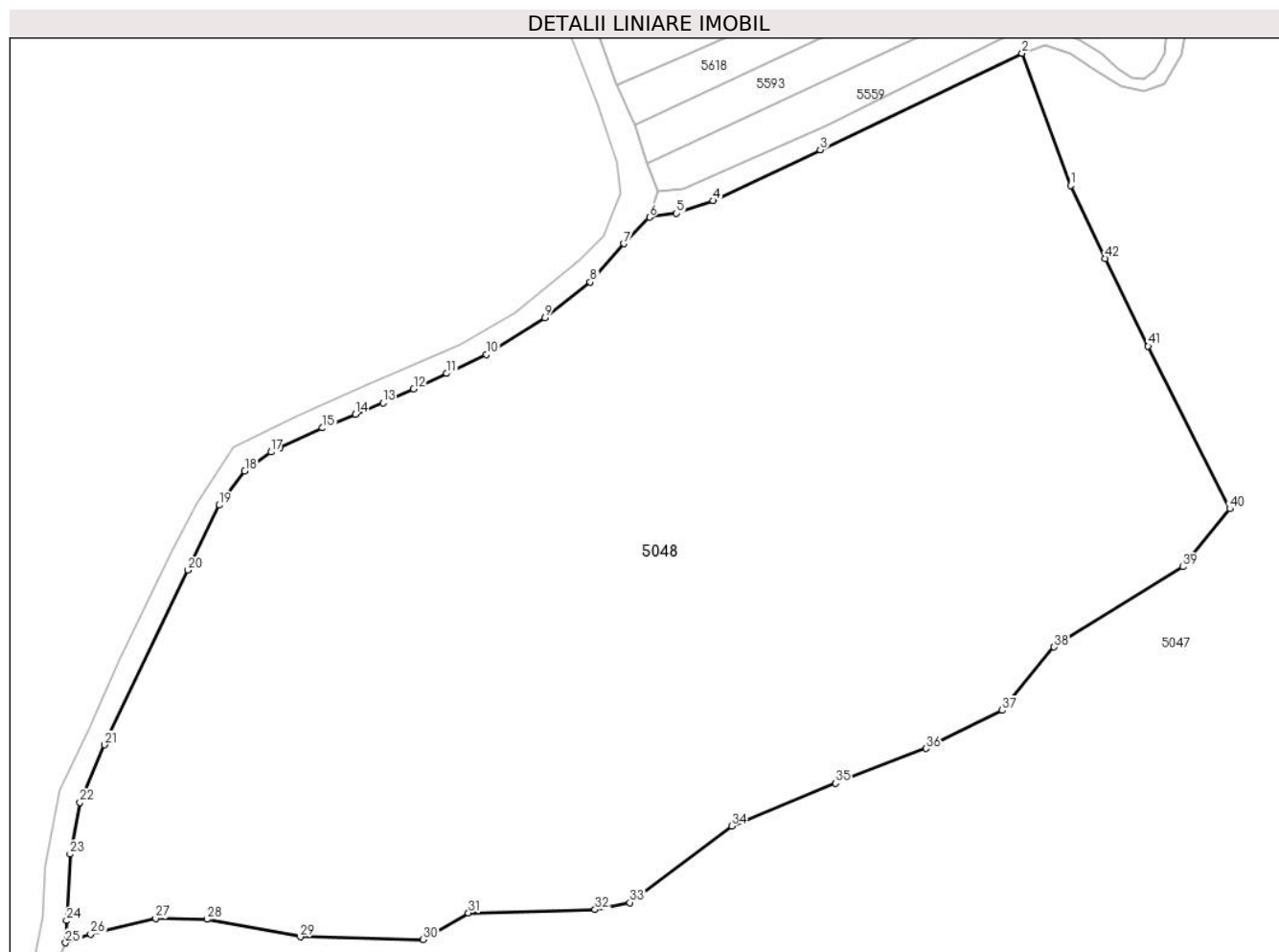
Inscrieri privind dezmembramintele dreptului de proprietate, drepturi reale de garanție și sarcini	Referințe
NU SUNT	

Anexa Nr. 1 La Partea I

Teren

Nr cadastral	Suprafața (mp)*	Observații / Referințe
33231	75.300	

* Suprafața este determinată în planul de proiecție Stereo 70.



Date referitoare la teren

Crt	Categorie folosință	Intravilan	Suprafața (mp)	Tarla	Parcelă	Nr. topo	Observații / Referințe
1	arabil	NU	75.300	53	938	-	

Lungime Segmente

1) Valorile lungimilor segmentelor sunt obținute din proiecție în plan.

Punct început	X / Y	Punct sfârșit	X / Y	Lungime segment
1	568.332,954 690.604,98	2	568.315,488 690.652,658	50.776
4	568.204,138 690.599,58	5	568.190,98 690.594,989	13.936
7	568.172,018 690.584,052	8	568.159,937 690.570,21	18.373
10	568.122,507 690.544,11	11	568.108,157 690.537,341	15.866
13	568.085,204 690.526,714	14	568.075,202 690.522,64	10.8
16	568.048,215 690.510,654	17	568.044,836 690.509,081	3.727
2	568.315,488 690.652,658	3	568.242,768 690.617,915	80.593
5	568.190,98 690.594,989	6	568.181,257 690.593,615	9.82
8	568.159,937 690.570,21	9	568.143,485 690.557,369	20.87
11	568.108,157 690.537,341	12	568.096,239 690.531,817	13.136
14	568.075,202 690.522,64	15	568.063,431 690.517,737	12.751
17	568.044,836 690.509,081	18	568.035,395 690.502,238	11.66
3	568.242,768 690.617,915	4	568.204,138 690.599,58	42.76
6	568.181,257 690.593,615	7	568.172,018 690.584,052	13.297
9	568.143,485 690.557,369	10	568.122,507 690.544,11	24.817
12	568.096,239 690.531,817	13	568.085,204 690.526,714	12.158
15	568.063,431 690.517,737	16	568.048,215 690.510,654	16.784
18	568.035,395 690.502,238	19	568.026,201 690.489,949	15.348

Punct început	X / Y	Punct sfârșit	X / Y	Lungime segment	Punct început	X / Y	Punct sfârșit	X / Y	Lungime segment	Punct început	X / Y	Punct sfârșit	X / Y	Lungime segment
19	568.026,201 690.489,949	20	568.014,852 690.466,547	26.009	20	568.014,852 690.466,547	21	567.984,828 690.403,642	69.703	21	567.984,828 690.403,642	22	567.976,029 690.382,885	22.545
22	567.976,029 690.382,885	23	567.972,451 690.364,268	18.958	23	567.972,451 690.364,268	24	567.971,198 690.340,321	23.98	24	567.971,198 690.340,321	25	567.970,795 690.332,341	7.99
25	567.970,795 690.332,341	26	567.979,883 690.335,407	9.591	26	567.979,883 690.335,407	27	568.003,277 690.341,147	24.088	27	568.003,277 690.341,147	28	568.021,744 690.340,756	18.471
28	568.021,744 690.340,756	29	568.055,474 690.334,448	34.315	29	568.055,474 690.334,448	30	568.099,679 690.333,544	44.214	30	568.099,679 690.333,544	31	568.115,981 690.343,095	18.894
31	568.115,981 690.343,095	32	568.161,623 690.344,271	45.657	32	568.161,623 690.344,271	33	568.174,152 690.346,802	12.782	33	568.174,152 690.346,802	34	568.210,86 690.374,41	45.931
34	568.210,86 690.374,41	35	568.248,325 690.389,757	40.486	35	568.248,325 690.389,757	36	568.280,886 690.402,294	34.891	36	568.280,886 690.402,294	37	568.308,339 690.416,025	30.695
37	568.308,339 690.416,025	38	568.327,009 690.438,806	29.454	38	568.327,009 690.438,806	39	568.373,487 690.467,719	54.737	39	568.373,487 690.467,719	40	568.390,387 690.488,656	26.907
40	568.390,387 690.488,656	41	568.360,958 690.547,157	65.486	41	568.360,958 690.547,157	42	568.345,515 690.578,751	35.166	42	568.345,515 690.578,751	1	568.332,954 690.604,98	29.082

** Lungimile segmentelor sunt determinate în planul de proiecție Stereo 70 și sunt rotunjite la 1 milimetru.

*** Distanța dintre puncte este formată din segmente cumulate ce sunt mai mici decât valoarea 1 milimetru.

**DATE DESPRE IMOBILUL NR. 5049**

Oficiul de Cadastru și Publicitate Imobiliară SUCEAVA
Biroul de Cadastru și Publicitate Imobiliară Radauti

A. Partea I. Descrierea imobilului

TEREN Necunoscut

Adresa: Loc. Arbore, Jud. Suceava

Nr. Crt	Nr cadastral Nr. topografic	Suprafața* (mp)	Observații / Referințe
A1	32317	800	Sector cadastral:59 Teren neimprejmuit;

B. Partea II. Proprietari și acte

Inscrieri privitoare la dreptul de proprietate și alte drepturi reale		Referințe
8845 / 16/03/2015		
Act Notarial nr. 164, din 13/03/2015 emis de Humeniuc Anca;		
B2	Intabulare, drept de PROPRIETATE, dobandit prin Conventie, cota actuala 1/1 1) PAHOMI STEFANITA	A1

C. Partea III. SARCINI

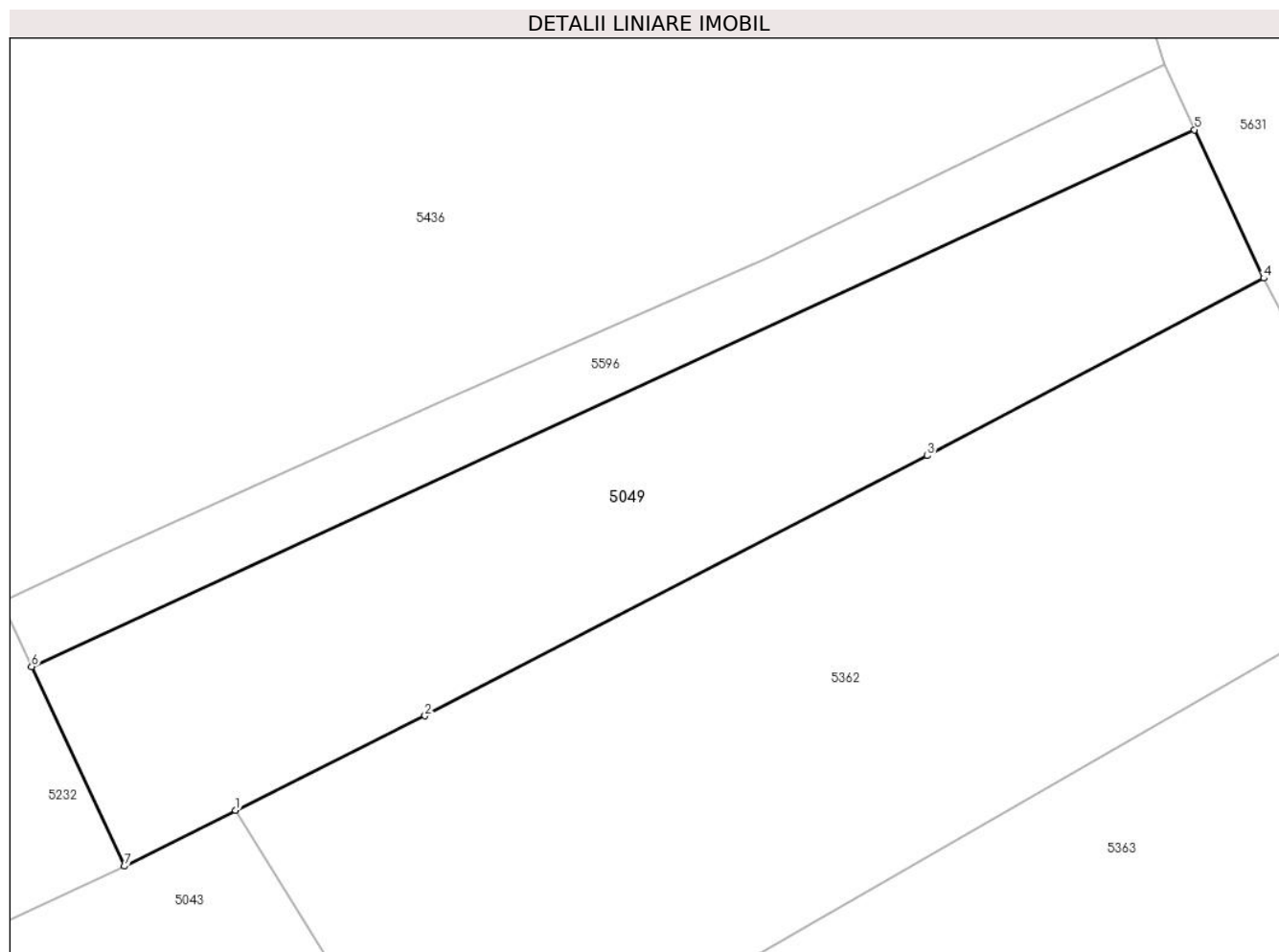
Inscrieri privind dezmembramintele dreptului de proprietate, drepturi reale de garanție și sarcini		Referințe
8845 / 16/03/2015		
Act Notarial nr. 164, din 13/03/2015 emis de Humeniuc Anca;		
C1	UZUFRUCT VIAGER 1) BRAESCU GHEORGHE	A1
C2	UZUFRUCT VIAGER 1) BRAESCU EOFROZINA	A1
C3	Intabulare, drept de IPOTECA, Valoare:0 RONipoteca legala corespunzatoare intretinerii neexecutate (art.2386 alin.4 NCC) 1) BRAESCU EOFROZINA	A1
C4	Intabulare, drept de IPOTECA, Valoare:0 RONipoteca legala corespunzatoare intretinerii neexecutate (art.2386 alin.4 NCC) 1) BRAESCU GHEORGHE	A1

Anexa Nr. 1 La Partea I

Teren

Nr cadastral	Suprafața (mp)*	Observații / Referințe
32317	800	

* Suprafața este determinată în planul de proiecție Stereo 70.



Date referitoare la teren

Crt	Categorie folosință	Intravilan	Suprafața (mp)	Tarla	Parcelă	Nr. topo	Observații / Referințe
1	arabil	DA	725	53	922	-	
2	arabil	NU	75	53	922	-	

Lungime Segmente

1) Valorile lungimilor segmentelor sunt obținute din proiecție în plan.

Punct început	X / Y	Punct sfârșit	X / Y	Lungime segment (** (m)
1	568.933,313 691.408,381	2	568.944,04 691.413,739	11.991
2	568.944,04 691.413,739	3	568.972,511 691.428,468	32.055
3	568.972,511 691.428,468	4	568.991,57 691.438,519	21.547
4	568.991,57 691.438,519	5	568.987,651 691.446,923	9.273

Punct început	X / Y	Punct sfârșit	X / Y	Lungime segment (** (m)
5	568.987,651 691.446,923	6	568.921,753 691.416,525	72.571
6	568.921,753 691.416,525	7	568.927,023 691.405,223	12.47
7	568.927,023 691.405,223	1	568.933,313 691.408,381	7.038

** Lungimile segmentelor sunt determinate în planul de proiecție Stereo 70 și sunt rotunjite la 1 milimetru.

*** Distanța dintre puncte este formată din segmente cumulate ce sunt mai mici decât valoarea 1 milimetru.

**DATE DESPRE IMOBILUL NR. 5054**

Oficiul de Cadastru și Publicitate Imobiliară SUCEAVA
Biroul de Cadastru și Publicitate Imobiliară Radauti

A. Partea I. Descrierea imobilului

TEREN Intravilan

Adresa: Loc. Arbore, Jud. Suceava

Nr. Crt	Nr cadastral Nr. topografic	Suprafața* (mp)	Observații / Referințe
A1	47977	1.300	Sector cadastral:59 Teren neimprejmuit;

B. Partea II. Proprietari și acte

Inscrieri privitoare la dreptul de proprietate și alte drepturi reale		Referințe
21719 / 19/07/2017		
Act Notarial nr. 1518, din 14/06/2017 emis de SPN Mandici;		
B5	Intabulare, drept de PROPRIETATE, dobândit prin Conventie, cota actuala 1/1 1) BRAESCU FLOAREA	A1
5574 / 06/02/2020		
Act Administrativ nr. 131, din 05/02/2020 emis de JUDECATORIA RADAUTI;		
B6	Se noteaza actiunea din dosar nr. 85/285/2020 aflat pe rol la Judecatoria Radauti ce are ca obiect ,, hotarare care sa tina loc de act autentic", in care numitii Ureche Dumitru si Ureche Emilia au calitatea de reclamanti, parata fiind Braescu Floarea. Obiectul cauzei il reprezinta cererea reclamantei prin care solicita sa se dispuna validarea conventiei de vanzare cumparare aut. cu nr. 1041/2013 de BNP Fomin Simion. In fapt reclamantii au cumparat de la Braescu Floarea, in anul 2013, suprafata de teren arabil de 1300 mp, inscris in baza titlului de proprietate nr.754/1995, identic cu imobilul 47977 din cf 47977 UAT Arbore.	A1

C. Partea III. SARCINI .

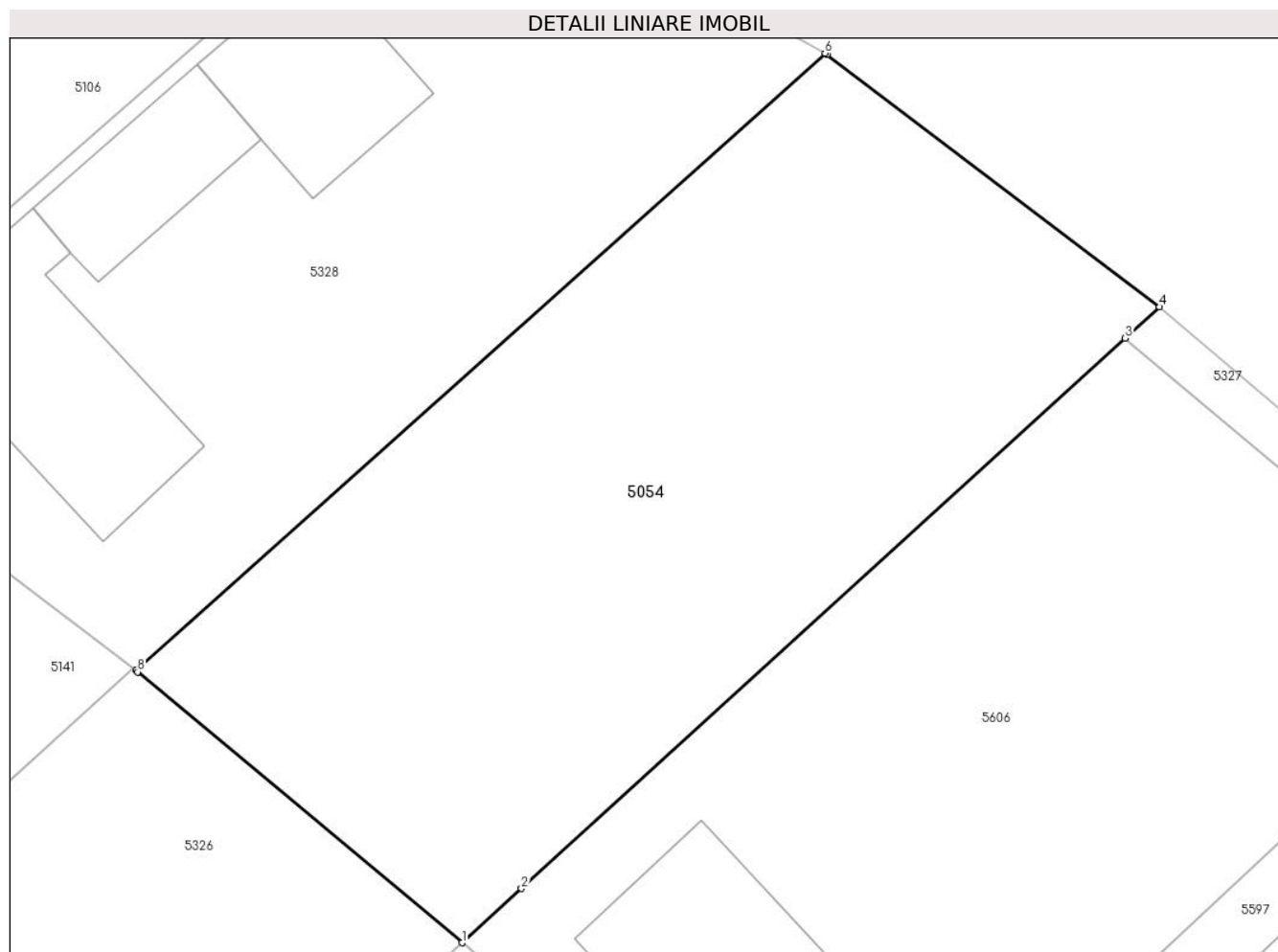
Inscrieri privind dezmembramintele dreptului de proprietate, drepturi reale de garanție și sarcini	Referințe
NU SUNT	

Anexa Nr. 1 La Partea I

Teren

Nr cadastral	Suprafața (mp)*	Observații / Referințe
47977	1.300	

* Suprafața este determinată în planul de proiecție Stereo 70.



Date referitoare la teren

Crt	Categorie folosință	Intra vilan	Suprafața (mp)	Tarla	Parcelă	Nr. topo	Observații / Referințe
1	arabil	DA	1.300	53	922	-	

Lungime Segmente

1) Valorile lungimilor segmentelor sunt obținute din proiecție în plan.

Punct început	X / Y	Punct sfârșit	X / Y	Lungime segment (** (m)
1	569.380,976 691.053,971	2	569.384,412 691.057,101	4.648
2	569.384,412 691.057,101	3	569.419,317 691.088,898	47.217
3	569.419,317 691.088,898	4	569.421,295 691.090,699	2.675
4	569.421,295 691.090,699	5	569.402,081 691.105,284	24.123
5	569.402,081 691.105,284	6	569.401,961 691.105,352	0.138

Punct început	X / Y	Punct sfârșit	X / Y	Lungime segment (** (m)
6	569.401,961 691.105,352	7	569.362,124 691.069,699	53.461
7	569.362,124 691.069,699	8	569.362,225 691.069,615	0.131
8	569.362,225 691.069,615	1	569.380,976 691.053,971	24.42

** Lungimile segmentelor sunt determinate în planul de proiecție Stereo 70 și sunt rotunjite la 1 milimetru.

*** Distanța dintre puncte este formată din segmente cumulate ce sunt mai mici decât valoarea 1 milimetru.

**DATE DESPRE IMOBILUL NR. 5057**

Oficiul de Cadastru și Publicitate Imobiliară SUCEAVA
Biroul de Cadastru și Publicitate Imobiliară Radauti

A. Partea I. Descrierea imobilului

TEREN Intravilan

Adresa: Loc. Arbore, Jud. Suceava

Nr. Crt	Nr cadastral Nr. topografic	Suprafața* (mp)	Observații / Referințe
A1	32609	1.300	Sector cadastral:59 Teren neimprejmuit;

B. Partea II. Proprietari și acte

Inscrieri privitoare la dreptul de proprietate și alte drepturi reale		Referințe
39660 / 22/12/2017		
Act Notarial nr. 3692, din 22/12/2017 emis de NP Mandici Alexandru;		
B12	Intabulare, drept de PROPRIETATE, dobandit prin Conventie, cota actuala 1/1 1) VINTU FLORITA	A1

C. Partea III. SARCINI .

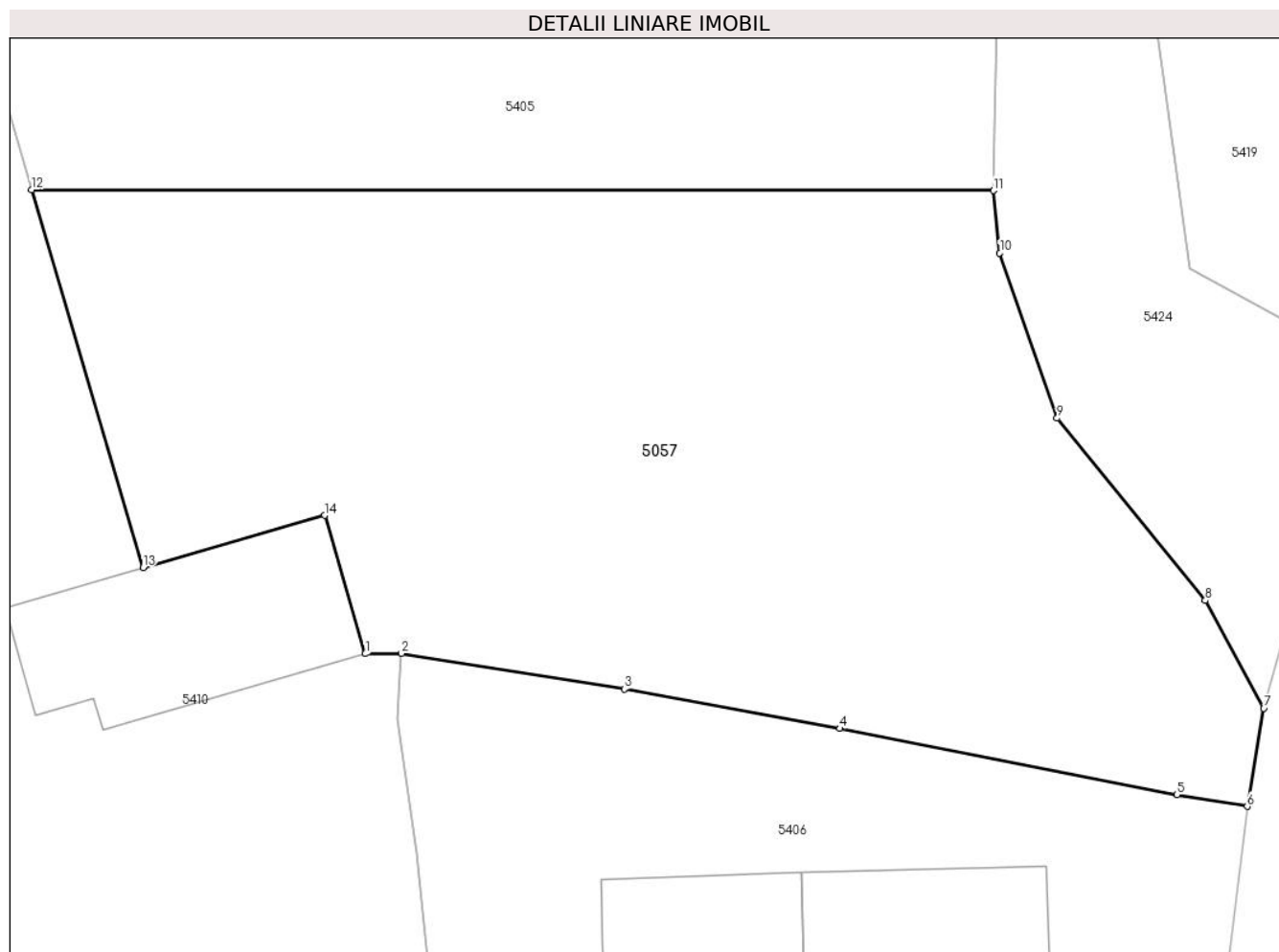
Inscrieri privind dezmembramintele dreptului de proprietate, drepturi reale de garanție și sarcini	Referințe
NU SUNT	

Anexa Nr. 1 La Partea I

Teren

Nr cadastral	Suprafața (mp)*	Observații / Referințe
32609	1.300	

* Suprafața este determinată în planul de proiecție Stereo 70.



Date referitoare la teren

Crt	Categorie folosință	Intravilan	Suprafața (mp)	Tarla	Parcelă	Nr. topo	Observații / Referințe
1	arabil	DA	1.300	56	-	-	

Lungime Segmente

1) Valorile lungimilor segmentelor sunt obținute din proiecție în plan.

Punct început	X / Y	Punct sfârșit	X / Y	Lungime segment (** (m)
1	569.083,79 691.983,754	2	569.085,637 691.983,765	1.847
2	569.085,637 691.983,765	3	569.097,015 691.981,948	11.522
3	569.097,015 691.981,948	4	569.108,029 691.979,935	11.196
4	569.108,029 691.979,935	5	569.125,243 691.976,559	17.542
5	569.125,243 691.976,559	6	569.128,842 691.975,958	3.649

Punct început	X / Y	Punct sfârșit	X / Y	Lungime segment (** (m)
6	569.128,842 691.975,958	7	569.129,679 691.980,969	5.08
7	569.129,679 691.980,969	8	569.126,694 691.986,476	6.264
8	569.126,694 691.986,476	9	569.119,121 691.995,774	11.992
9	569.119,121 691.995,774	10	569.116,195 692.004,208	8.927
10	569.116,195 692.004,208	11	569.115,871 692.007,389	3.197
11	569.115,871 692.007,389	12	569.066,739 692.007,447	49.132
12	569.066,739 692.007,447	13	569.072,43 691.988,145	20.123
13	569.072,43 691.988,145	14	569.081,711 691.990,811	9.656
14	569.081,711 691.990,811	1	569.083,79 691.983,754	7.357

** Lungimile segmentelor sunt determinate în planul de proiecție Stereo 70 și sunt rotunjite la 1 milimetru.

*** Distanța dintre puncte este formată din segmente cumulate ce sunt mai mici decât valoarea 1 milimetru.

**DATE DESPRE IMOBILUL NR. 5060**

Oficiul de Cadastru și Publicitate Imobiliară SUCEAVA
Biroul de Cadastru și Publicitate Imobiliară Radauti

A. Partea I. Descrierea imobilului

TEREN Intravilan

Adresa: Loc. Arbore, Jud. Suceava

Nr. Crt	Nr cadastral Nr. topografic	Suprafața* (mp)	Observații / Referințe
A1	32264	1.200	Sector cadastral:59 Teren imprejmuit;

Construcții

Crt	Nr cadastral Nr. topografic	Adresa	Observații / Referințe
A1.1	32264-C1	Loc. Arbore, Jud. Suceava	Nr. niveluri:1; S. construita la sol:85 mp; S. construita desfasurata:85 mp; locuinta-Constructie din lemn fara certificat de performanta energetica fara lift an construire 1972
A1.2	32264-C2	Loc. Arbore, Jud. Suceava	Nr. niveluri:1; S. construita la sol:47 mp; S. construita desfasurata:47 mp; anexa-Constructie din caramida si lemn fara certificat de performanta energetica fara lift an construire 1972
A1.3	32264-C3	Loc. Arbore, Jud. Suceava	Nr. niveluri:1; S. construita la sol:191 mp; S. construita desfasurata:191 mp; anexa Constructie din caramida si lemn fara certificat de performanta energetica fara lift an construire 1978
A1.4	32264-C4	Loc. Arbore, Jud. Suceava	Nr. niveluri:1; S. construita la sol:45 mp; S. construita desfasurata:45 mp; anexa Constructie din caramida si lemn fara certificat de performanta energetica fara lift an construire 1978
A1.5	32264-C5	Loc. Arbore, Jud. Suceava	Nr. niveluri:1; S. construita la sol:41 mp; S. construita desfasurata:41 mp; anexa Constructie din lemn fara certificat de performanta energetica fara lift an construire 1978
A1.6	32264-C6	Loc. Arbore, Jud. Suceava	Nr. niveluri:1; S. construita la sol:29 mp; S. construita desfasurata:29 mp; anexa Constructie din lemn fara certificat de performanta energetica fara lift an construire 1978

B. Partea II. Proprietari și acte

Inscrieri privitoare la dreptul de proprietate și alte drepturi reale	Referințe
17149 / 28/05/2015	
Act Notarial nr. 1942, din 28/05/2015 emis de Covariuc Ioan;	
B10	Intabulare, drept de PROPRIETATE, dobandit prin Conventie, cota actuala 1/1 1) PAHOMI TRIFAN 2) PAHOMI MARIANA-ECATERINA
	A1, A1.1, A1.2, A1.3, A1.4, A1.5, A1.6

C. Partea III. SARCINI

Inscrieri privind dezmembramintele dreptului de proprietate, drepturi reale de garanție și sarcini	Referințe
17149 / 28/05/2015	
Act Notarial nr. 1942, din 28/05/2015 emis de Covariuc Ioan;	
C1	UZUFRUCT VIAGER 1) PAHOMI STEFAN
	A1, A1.1, A1.2, A1.3, A1.4, A1.5, A1.6
C2	UZUFRUCT VIAGER 1) PAHOMI MARIA
	A1, A1.1, A1.2, A1.3, A1.4, A1.5, A1.6
C3	Intabulare, drept de IPOTECA, Valoare:0 ROLipoteca legala corespunzatoare intretinerii neexecutate (art.2386 alin.4 NCC) 1) PAHOMI MARIA
	A1, A1.1, A1.2, A1.3, A1.4, A1.5, A1.6

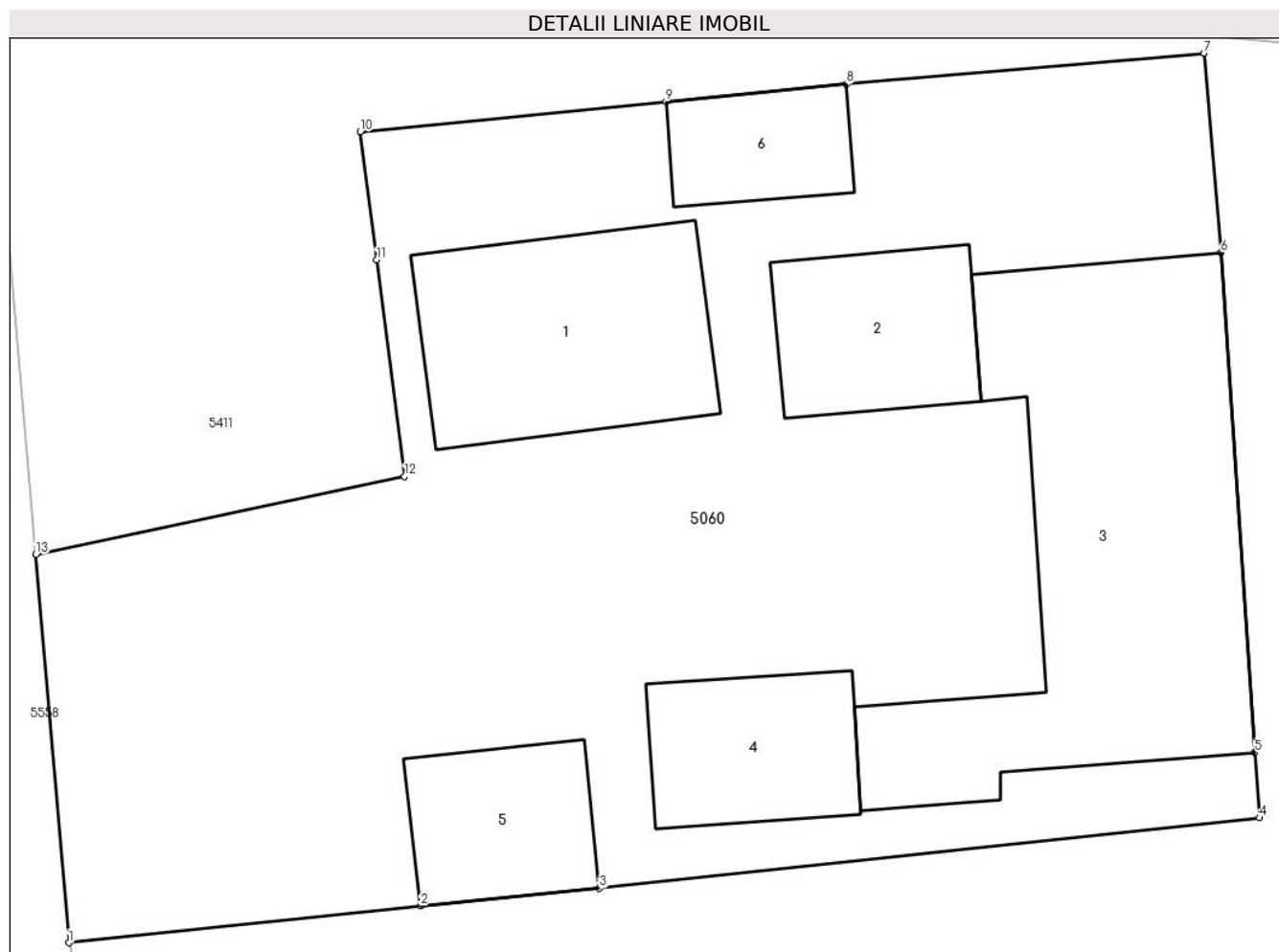
Inscrieri privind dezmembramintele dreptului de proprietate, drepturi reale de garanție și sarcini		Referințe
C4	Intabulare, drept de IPOTECA, Valoare:0 RONipoteca legala corespunzatoare intretinerii neexecutate (art.2386 alin.4 NCC)	A1, A1.1, A1.2, A1.3, A1.4, A1.5, A1.6
	1) PAHOMI STEFAN	

Anexa Nr. 1 La Partea I

Teren

Nr cadastral	Suprafața (mp)*	Observații / Referințe
32264	1.200	

* Suprafața este determinată în planul de proiecție Stereo 70.



Date referitoare la teren

Crt	Categorie folosință	Intra vilan	Suprafața (mp)	Tarla	Parcelă	Nr. topo	Observații / Referințe
1	curți constructii	DA	1.200	56	-	-	

Date referitoare la construcții

Crt	Număr	Destinație construcție	Supraf. (mp)	Situație juridică	Observații / Referințe
A1.1	32264-C1	construcții de locuințe	85	Cu acte	Nr. niveluri:1; S. construita la sol:85 mp; S. construita desfasurata:85 mp; locuinta-Constructie din lemn fara certificat de performanta energetica fara lift an construire 1972
A1.2	32264-C2	construcții anexa	47	Cu acte	Nr. niveluri:1; S. construita la sol:47 mp; S. construita desfasurata:47 mp; anexa-Constructie din caramida si lemn fara certificat de performanta energetica fara lift an construire 1972
A1.3	32264-C3	construcții anexa	191	Cu acte	Nr. niveluri:1; S. construita la sol:191 mp; S. construita desfasurata:191 mp; anexa Constructie din caramida si lemn fara certificat de performanta energetica fara lift an construire 1978
A1.4	32264-C4	construcții anexa	45	Cu acte	Nr. niveluri:1; S. construita la sol:45 mp; S. construita desfasurata:45 mp; anexa Constructie din caramida si lemn fara certificat de performanta energetica fara lift an construire 1978

Crt	Număr	Destinație construcție	Supraf. (mp)	Situație juridică	Observații / Referințe
A1.5	32264-C5	construcții anexa	41	Cu acte	Nr. niveluri:1; S. construita la sol:41 mp; S. construita desfasurata:41 mp; anexa Constructie din lemn fara certificat de performanta energetica fara lift an construire 1978
A1.6	32264-C6	construcții anexa	29	Cu acte	Nr. niveluri:1; S. construita la sol:29 mp; S. construita desfasurata:29 mp; anexa Constructie din lemn fara certificat de performanta energetica fara lift an construire 1978

Lungime Segmente

1) Valorile lungimilor segmentelor sunt obținute din proiecție în plan.

Punct început	X / Y	Punct sfârșit	X / Y	Lungime segment (** (m)
1	568.970,805 692.022,575	2	568.984,459 692.024,006	13.729
2	568.984,459 692.024,006	3	568.991,407 692.024,686	6.981
3	568.991,407 692.024,686	4	569.017,033 692.027,42	25.771
4	569.017,033 692.027,42	5	569.016,861 692.029,95	2.536
5	569.016,861 692.029,95	6	569.015,544 692.049,354	19.449
6	569.015,544 692.049,354	7	569.014,886 692.057,089	7.763
7	569.014,886 692.057,089	8	569.000,991 692.055,891	13.947
8	569.000,991 692.055,891	9	568.993,985 692.055,211	7.039
9	568.993,985 692.055,211	10	568.982,128 692.054,045	11.914
10	568.982,128 692.054,045	11	568.982,765 692.049,07	5.016
11	568.982,765 692.049,07	12	568.983,842 692.040,666	8.473
12	568.983,842 692.040,666	13	568.969,528 692.037,64	14.63
13	568.969,528 692.037,64	1	568.970,805 692.022,575	15.119

** Lungimile segmentelor sunt determinate în planul de proiecție Stereo 70 și sunt rotunjite la 1 milimetru.

*** Distanța dintre puncte este formată din segmente cumulate ce sunt mai mici decât valoarea 1 milimetru.

**DATE DESPRE IMOBILUL NR. 5064**

Oficiul de Cadastru și Publicitate Imobiliară SUCEAVA
Biroul de Cadastru și Publicitate Imobiliară Radauti

A. Partea I. Descrierea imobilului

TEREN Intravilan

Adresa: Loc. Arbore, Jud. Suceava

Nr. Crt	Nr cadastral Nr. topografic	Suprafața* (mp)	Observații / Referințe
A1	32914	220	Sector cadastral:59 Teren neimprejmuit; DRUM

B. Partea II. Proprietari și acte

Inscrieri privitoare la dreptul de proprietate și alte drepturi reale		Referințe
1382 / 20/01/2016		
Act Administrativ nr. 44, din 27/04/2015 emis de Consiliul Local Arbore (cu anexa nr 1);		
B1	Inscrierea provizorie, drept de PROPRIETATE, dobandit prin Constituire, cota actuala 1/1 1) COMUNA ARBORE - DOMENIUL PUBLIC, CIF:4326965	A1

C. Partea III. SARCINI .

Inscrieri privind dezmembramintele dreptului de proprietate, drepturi reale de garanție și sarcini	Referințe
NU SUNT	

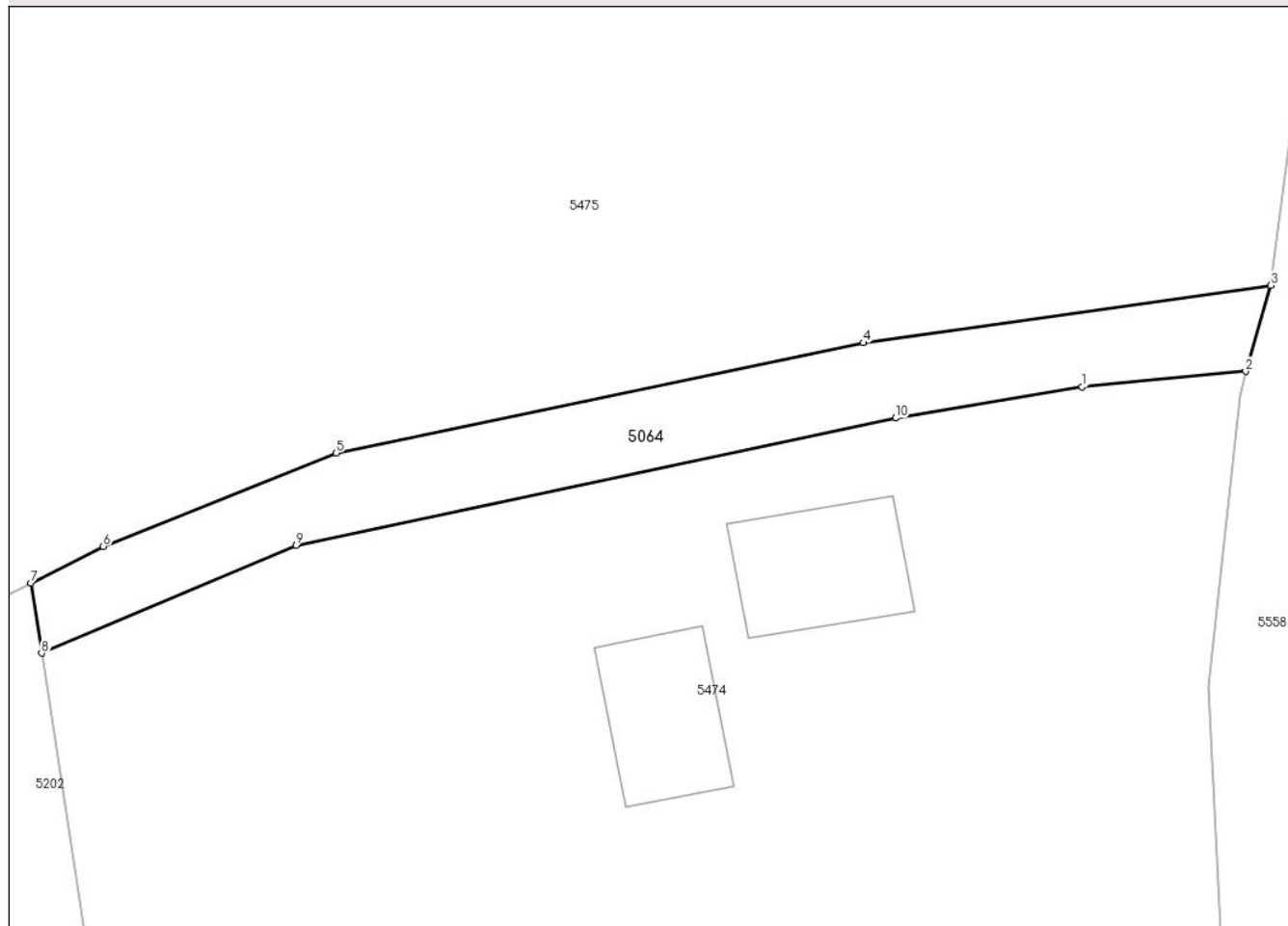
Anexa Nr. 1 La Partea I

Teren

Nr cadastral	Suprafața (mp)*	Observații / Referințe
32914	220	DRUM

* Suprafața este determinată în planul de proiecție Stereo 70.

DETALII LINIARE IMOBIL



Date referitoare la teren

Crt	Categorie folosință	Intravilan	Suprafața (mp)	Tarla	Parcelă	Nr. topo	Observații / Referințe
1	drum	DA	220	-	-	-	

Lungime Segmente

1) Valorile lungimilor segmentelor sunt obținute din proiecție în plan.

Punct început	X / Y	Punct sfârșit	X / Y	Lungime segment (** (m)
1	568.956,291 691.925,049	2	568.964,023 691.925,78	7.766
2	568.964,023 691.925,78	3	568.965,207 691.929,847	4.236
3	568.965,207 691.929,847	4	568.945,948 691.927,132	19.449
4	568.945,948 691.927,132	5	568.920,987 691.921,926	25.498
5	568.920,987 691.921,926	6	568.909,981 691.917,507	11.86

Punct început	X / Y	Punct sfârșit	X / Y	Lungime segment (** (m)
6	568.909,981 691.917,507	7	568.906,559 691.915,777	3.834
7	568.906,559 691.915,777	8	568.907,064 691.912,462	3.353
8	568.907,064 691.912,462	9	568.919,118 691.917,554	13.085
9	568.919,118 691.917,554	10	568.947,459 691.923,573	28.973
10	568.947,459 691.923,573	1	568.956,291 691.925,049	8.954

** Lungimile segmentelor sunt determinate în planul de proiecție Stereo 70 și sunt rotunjite la 1 milimetru.

*** Distanța dintre puncte este formată din segmente cumulate ce sunt mai mici decât valoarea 1 milimetru.

**DATE DESPRE IMOBILUL NR. 5066**

Oficiul de Cadastru și Publicitate Imobiliară SUCEAVA
Biroul de Cadastru și Publicitate Imobiliară Radauti

A. Partea I. Descrierea imobilului

TEREN Intravilan

Adresa: Loc. Arbore, Nr. 1459, Jud. Suceava

Nr. Crt	Nr cadastral Nr. topografic	Suprafața* (mp)	Observații / Referințe
A1	30162	700	Sector cadastral:59 Teren neimprijmit;

Construcții

Crt	Nr cadastral Nr. topografic	Adresa	Observații / Referințe
A1.1	30162-C1	Loc. Arbore, Jud. Suceava	Nr. niveluri:1; S. construita la sol:68 mp; S. construita desfasurata:68 mp; Locuinta edificata in anul 1963, din lemn ,cu un nivel, SD= 68 mp
A1.2	30162-C2	Loc. Arbore, Jud. Suceava	Nr. niveluri:1; S. construita la sol:68 mp; S. construita desfasurata:68 mp; Sopru edificat in anul 2013, din lemn, cu un nivel, SD = 68 mp-fara acte
A1.3	30162-C3	Loc. Arbore, Jud. Suceava	Nr. niveluri:1; S. construita la sol:137 mp; S. construita desfasurata:137 mp; Sura cu grajd edificata in anul 2013, cu un nivel, SD= 137 mp-fara acte
A1.4	30162-C4	Loc. Arbore, Jud. Suceava	Nr. niveluri:2; S. construita la sol:105 mp; S. construita desfasurata:121 mp; Locuinta edificatU+0103 in anul 2013, din lemn ,cu doua niveluri P+1, SD= 121 mp-fara acte

B. Partea II. Proprietari și acte

Inscrieri privitoare la dreptul de proprietate și alte drepturi reale	Referințe
8798 / 10/06/2009	
Act Notarial nr. 1645, din 09/06/2009 emis de BNP COVARIUC IOAN RADAUTI;	
B3	Intabulare, drept de PROPRIETATE, dobandit prin Conventie, cota actuala 1/1 1) BULIGA FLOAREA 2) BULIGA GHEORGHE
/	
Act Administrativ nr. 2425, din 05/03/2024 emis de PRIMARIA COMUNEI ARBORE;	
B3	Intabulare, drept de PROPRIETATE, dobandit prin Lege, cota actuala 1/1 1) BULIGA FLOAREA 2) BULIGA GHEORGHE

C. Partea III. SARCINI

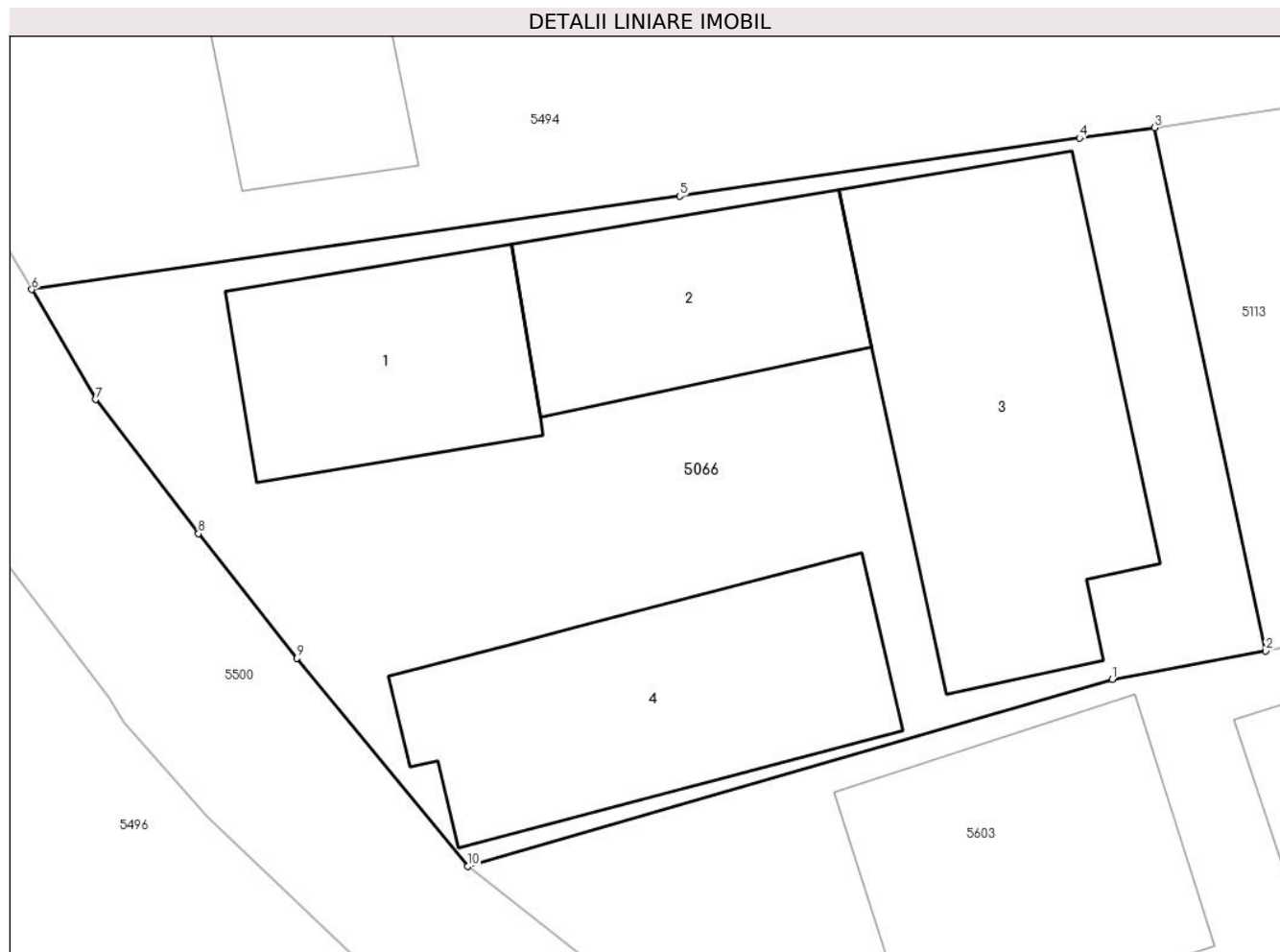
Inscrieri privind dezmembramintele dreptului de proprietate, drepturi reale de garanție și sarcini	Referințe
8798 / 10/06/2009	
Act Notarial nr. 1645, din 09/06/2009 emis de BNP COVARIUC IOAN RADAUTI;	
C1	UZUFRUCT VIAGER 1) BULIGA VIORICA
C2	Se noteaza obligatia de intretinere 1) BULIGA VIORICA

Anexa Nr. 1 La Partea I

Teren

Nr cadastral	Suprafaţa (mp)*	Observaţii / Referinţe
30162	700	

* Suprafaţa este determinată în planul de proiecţie Stereo 70.



Date referitoare la teren

Crt	Categorie folosinţă	Intra vilan	Suprafaţa (mp)	Tarla	Parcelă	Nr. topo	Observaţii / Referinţe
1	curti constructii	DA	700	56	-	-	

Date referitoare la construcţii

Crt	Număr	Destinaţie construcţie	Supraf. (mp)	Situaţie juridică	Observaţii / Referinţe
A1.1	30162-C1	construcţii de locuinţe	68	Cu acte	Nr. niveluri:1; S. construita la sol:68 mp; S. construita desfasurata:68 mp; Locuinta edificata in anul 1963, din lemn ,cu un nivel, SD= 68 mp
A1.2	30162-C2	construcţii anexa	68	Cu acte	Nr. niveluri:1; S. construita la sol:68 mp; S. construita desfasurata:68 mp; Sopru edificat in anul 2013, din lemn, cu un nivel, SD = 68 mp-fara acte
A1.3	30162-C3	construcţii anexa	137	Cu acte	Nr. niveluri:1; S. construita la sol:137 mp; S. construita desfasurata:137 mp; Sura cu grajd edificata in anul 2013, cu un nivel, SD= 137 mp-fara acte
A1.4	30162-C4	construcţii de locuinţe	105	Cu acte	Nr. niveluri:2; S. construita la sol:105 mp; S. construita desfasurata:121 mp; Locuinta edificat(U+0103 in anul 2013, din lemn ,cu doua niveluri P+1, SD= 121 mp-fara acte

Lungime Segmente

1) Valorile lungimilor segmentelor sunt obținute din proiecție în plan.

Punct început	X / Y	Punct sfârșit	X / Y	Lungime segment (** (m)
1	568.789,738 691.907,164	2	568.795,069 691.908,159	5.423
2	568.795,069 691.908,159	3	568.791,202 691.926,289	18.538
3	568.791,202 691.926,289	4	568.788,609 691.925,933	2.617
4	568.788,609 691.925,933	5	568.774,733 691.923,918	14.022
5	568.774,733 691.923,918	6	568.752,243 691.920,686	22.721
6	568.752,243 691.920,686	7	568.754,459 691.916,867	4.415
7	568.754,459 691.916,867	8	568.758,031 691.912,219	5.862
8	568.758,031 691.912,219	9	568.761,444 691.907,906	5.5
9	568.761,444 691.907,906	10	568.767,384 691.900,685	9.35
10	568.767,384 691.900,685	1	568.789,738 691.907,164	23.274

** Lungimile segmentelor sunt determinate în planul de proiecție Stereo 70 și sunt rotunjite la 1 milimetru.

*** Distanța dintre puncte este formată din segmente cumulate ce sunt mai mici decât valoarea 1 milimetru.

**DATE DESPRE IMOBILUL NR. 5067**

Oficiul de Cadastru și Publicitate Imobiliară SUCEAVA
Biroul de Cadastru și Publicitate Imobiliară Radauti

A. Partea I. Descrierea imobilului

TEREN Intravilan

Adresa: Loc. Arbore, Jud. Suceava

Nr. Crt	Nr cadastral Nr. topografic	Suprafața* (mp)	Observații / Referințe
A1	33222	2.200	Sector cadastral:59 Teren neimprejmuit;

B. Partea II. Proprietari și acte

Inscrieri privitoare la dreptul de proprietate și alte drepturi reale		Referințe
32078 / 11/10/2016		
Act Notarial nr. 1044, din 17/11/2014 emis de BNP Humeniuc Anca;		
B10	Intabulare, drept de PROPRIETATE, dobandit prin Conventie, cota actuala 1/1 1) BOERU FLOAREA	A1

C. Partea III. SARCINI .

Inscrieri privind dezmembramintele dreptului de proprietate, drepturi reale de garanție și sarcini	Referințe
NU SUNT	

Anexa Nr. 1 La Partea I

Teren

Nr cadastral	Suprafața (mp)*	Observații / Referințe
33222	2.200	

* Suprafața este determinată în planul de proiecție Stereo 70.



Date referitoare la teren

Crt	Categorie folosință	Intravilan	Suprafața (mp)	Tarla	Parcelă	Nr. topo	Observații / Referințe
1	arabil	DA	2.200	56	-	-	

Lungime Segmente

1) Valorile lungimilor segmentelor sunt obținute din proiecție în plan.

Punct început	X / Y	Punct sfârșit	X / Y	Lungime segment (** (m)
1	568.731,183 691.956,941	2	568.738,228 691.944,489	14.307
2	568.738,228 691.944,489	3	568.745,706 691.945,371	7.53
3	568.745,706 691.945,371	4	568.756,208 691.946,667	10.582
4	568.756,208 691.946,667	5	568.768,679 691.948,26	12.572
5	568.768,679 691.948,26	6	568.808,965 691.953,249	40.594

Punct început	X / Y	Punct sfârșit	X / Y	Lungime segment (** (m)
6	568.808,965 691.953,249	7	568.859,282 691.959,48	50.701
7	568.859,282 691.959,48	8	568.862,684 691.959,901	3.428
8	568.862,684 691.959,901	9	568.860,227 691.980,686	20.93
9	568.860,227 691.980,686	1	568.731,183 691.956,941	131.21

** Lungimile segmentelor sunt determinate în planul de proiecție Stereo 70 și sunt rotunjite la 1 milimetru.

*** Distanța dintre puncte este formată din segmente cumulate ce sunt mai mici decât valoarea 1 milimetru.

**DATE DESPRE IMOBILUL NR. 5068**

Oficiul de Cadastru și Publicitate Imobiliară SUCEAVA
Biroul de Cadastru și Publicitate Imobiliară Radauti

A. Partea I. Descrierea imobilului

TEREN Intravilan

Nr. CF vechi:5652

Adresa: Loc. Arbore, Jud. Suceava

Nr. Crt	Nr cadastral Nr. topografic	Suprafața* (mp)	Observații / Referințe
A1	30771	Din acte: 2.600 Masurata: 2.363	Sector cadastral:59 Teren imprejmuit;

Construcții

Crt	Nr cadastral Nr. topografic	Adresa	Observații / Referințe
A1.1	30771-C1	Loc. Arbore, Jud. Suceava	Nr. niveluri:1; S. construita la sol:60 mp; S. construita desfasurata:60 mp; LOCUINTA
A1.2	30771-C2	Loc. Arbore, Jud. Suceava	Nr. niveluri:1; S. construita la sol:117 mp; S. construita desfasurata:117 mp; ANEXA
A1.3	30771-C3	Loc. Arbore, Jud. Suceava	Nr. niveluri:1; S. construita la sol:89 mp; S. construita desfasurata:89 mp; ANEXA

B. Partea II. Proprietari și acte

Inscrieri privitoare la dreptul de proprietate și alte drepturi reale		Referințe
291 / 04/01/2018		
Act Notarial nr. 71, din 04/01/2018 emis de BIN Covariuc Ioan;		
B3	Intabulare, drept de PROPRIETATE, dobandit prin Conventie, cota actuala 1/1 1) PAHOMI GHEORGHE-DAN 2) PAHOMI MIHAELA-SIMONA, bun comun	A1, A1.1, A1.2, A1.3

C. Partea III. SARCINI

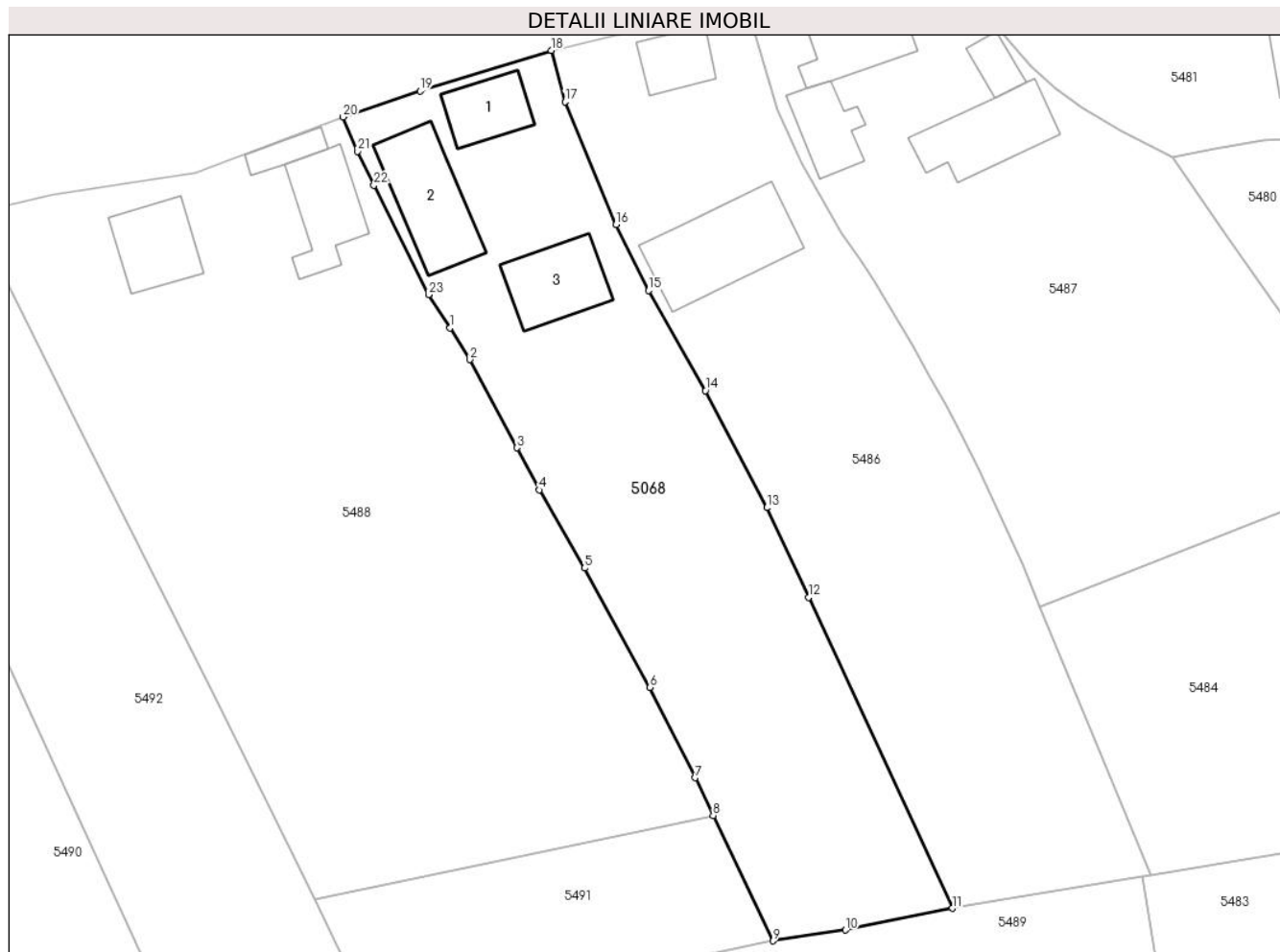
Inscrieri privind dezmembramintele dreptului de proprietate, drepturi reale de garanție și sarcini		Referințe
291 / 04/01/2018		
Act Notarial nr. 71, din 04/01/2018 emis de BIN Covariuc Ioan;		
C1	Intabulare, drept de UZUFRACT VIAGER, cota actuala 1/1, cota initiala 1/1 1) PAHOMI TEODOR 2) PAHOMI FLOAREA	A1, A1.1, A1.2, A1.3
C2	Intabulare, drept de IPOTECA LEGALA, Valoare:0 reprezentand obligatia de intretinere 1) PAHOMI TEODOR 2) PAHOMI FLOAREA	A1, A1.1, A1.2, A1.3

Anexa Nr. 1 La Partea I

Teren

Nr cadastral	Suprafața (mp)*	Observații / Referințe
30771	Din acte: 2.600 Masurata: 2.363	

* Suprafața este determinată în planul de proiecție Stereo 70.



Date referitoare la teren

Crt	Categorie folosință	Intravilan	Suprafața (mp)	Tarla	Parcelă	Nr. topo	Observații / Referințe
1	curți constructii	DA	719	56	-	-	
2	arabil	DA	1.644	56	-	-	

Date referitoare la construcții

Crt	Număr	Destinație construcție	Supraf. (mp)	Situație juridică	Observații / Referințe
A1.1	30771-C1	construcții de locuințe	60	Cu acte	Nr. niveluri:1; S. construita la sol:60 mp; S. construita desfasurata:60 mp; LOCUINTA
A1.2	30771-C2	construcții anexa	117	Cu acte	Nr. niveluri:1; S. construita la sol:117 mp; S. construita desfasurata:117 mp; ANEXA
A1.3	30771-C3	construcții anexa	89	Cu acte	Nr. niveluri:1; S. construita la sol:89 mp; S. construita desfasurata:89 mp; ANEXA

Lungime Segmente

1) Valorile lungimilor segmentelor sunt obținute din proiecție în plan.

Punct început	X / Y	Punct sfârșit	X / Y	Lungime segment (** (m)
1	568.777,723 692.060,912	2	568.780,003 692.057,274	4.293

Punct început	X / Y	Punct sfârșit	X / Y	Lungime segment (** (m)
2	568.780,003 692.057,274	3	568.785,408 692.047,131	11.493

Punct început	X / Y	Punct sfârșit	X / Y	Lungime segment (** (m)
3	568.785,408 692.047,131	4	568.787,996 692.042,283	5.496
5	568.793,196 692.033,285	6	568.800,713 692.019,552	15.656
7	568.805,911 692.009,162	8	568.807,985 692.004,817	4.815
9	568.814,864 691.990,408	10	568.823,235 691.991,66	8.464
11	568.835,519 691.994,162	12	568.818,957 692.029,906	39.395
13	568.814,161 692.040,235	14	568.807,119 692.053,712	15.206
15	568.800,568 692.065,218	16	568.796,794 692.072,789	8.459
17	568.790,947 692.086,943	18	568.789,366 692.092,834	6.099
19	568.774,278 692.088,175	20	568.765,414 692.085,18	9.356
21	568.767,072 692.081,229	22	568.768,958 692.077,316	4.344
23	568.775,246 692.064,738	1	568.777,723 692.060,912	4.558

Punct început	X / Y	Punct sfârșit	X / Y	Lungime segment (** (m)
4	568.787,996 692.042,283	5	568.793,196 692.033,285	10.392
6	568.800,713 692.019,552	7	568.805,911 692.009,162	11.618
8	568.807,985 692.004,817	9	568.814,864 691.990,408	15.967
10	568.823,235 691.991,66	11	568.835,519 691.994,162	12.536
12	568.818,957 692.029,906	13	568.814,161 692.040,235	11.388
14	568.807,119 692.053,712	15	568.800,568 692.065,218	13.24
16	568.796,794 692.072,789	17	568.790,947 692.086,943	15.314
18	568.789,366 692.092,834	19	568.774,278 692.088,175	15.791
20	568.765,414 692.085,18	21	568.767,072 692.081,229	4.285
22	568.768,958 692.077,316	23	568.775,246 692.064,738	14.062

** Lungimile segmentelor sunt determinate în planul de proiecție Stereo 70 și sunt rotunjite la 1 milimetru.

*** Distanța dintre puncte este formată din segmente cumulate ce sunt mai mici decât valoarea 1 milimetru.

**DATE DESPRE IMOBILUL NR. 5070**

Oficiul de Cadastru și Publicitate Imobiliară SUCEAVA
Biroul de Cadastru și Publicitate Imobiliară Radauti

A. Partea I. Descrierea imobilului

TEREN Intravilan

Adresa: Loc. Arbore, Jud. Suceava

Nr. Crt	Nr cadastral Nr. topografic	Suprafața* (mp)	Observații / Referințe
A1	30858	790	Sector cadastral:59 Teren imprejmuit;

Construcții

Crt	Nr cadastral Nr. topografic	Adresa	Observații / Referințe
A1.1	30858-C1	Loc. Arbore, Jud. Suceava	Nr. niveluri:1; S. construita la sol:65 mp; S. construita desfasurata:65 mp; Locuinta din lemn acoperita cu tabla, fara certificat de performanta energetica ,construita in 1970
A1.2	30858-C2	Loc. Arbore, Jud. Suceava	Nr. niveluri:1; S. construita la sol:159 mp; S. construita desfasurata:159 mp; Anexa din lemn construita in 1970

B. Partea II. Proprietari și acte

Inscrieri privitoare la dreptul de proprietate și alte drepturi reale		Referințe
15805 / 18/08/2011		
Act Administrativ nr. 1877, din 15/01/2004 emis de COMISIA JUDETEANA SUCEAVA (act administrativ nr. 1595/25-02-2009 emis de PRIMARIA COM.ARBORE;);		
B2	Intabulare, drept de PROPRIETATE, dobandit prin Construire, cota actuala 1/1 1) PAHOMI VASILE 2) PAHOMI MAGDALINA	A1.1, A1.2
B3	Intabulare, drept de PROPRIETATE, dobandit prin Lege, cota actuala 1/1 1) PAHOMI VASILE	A1

C. Partea III. SARCINI .

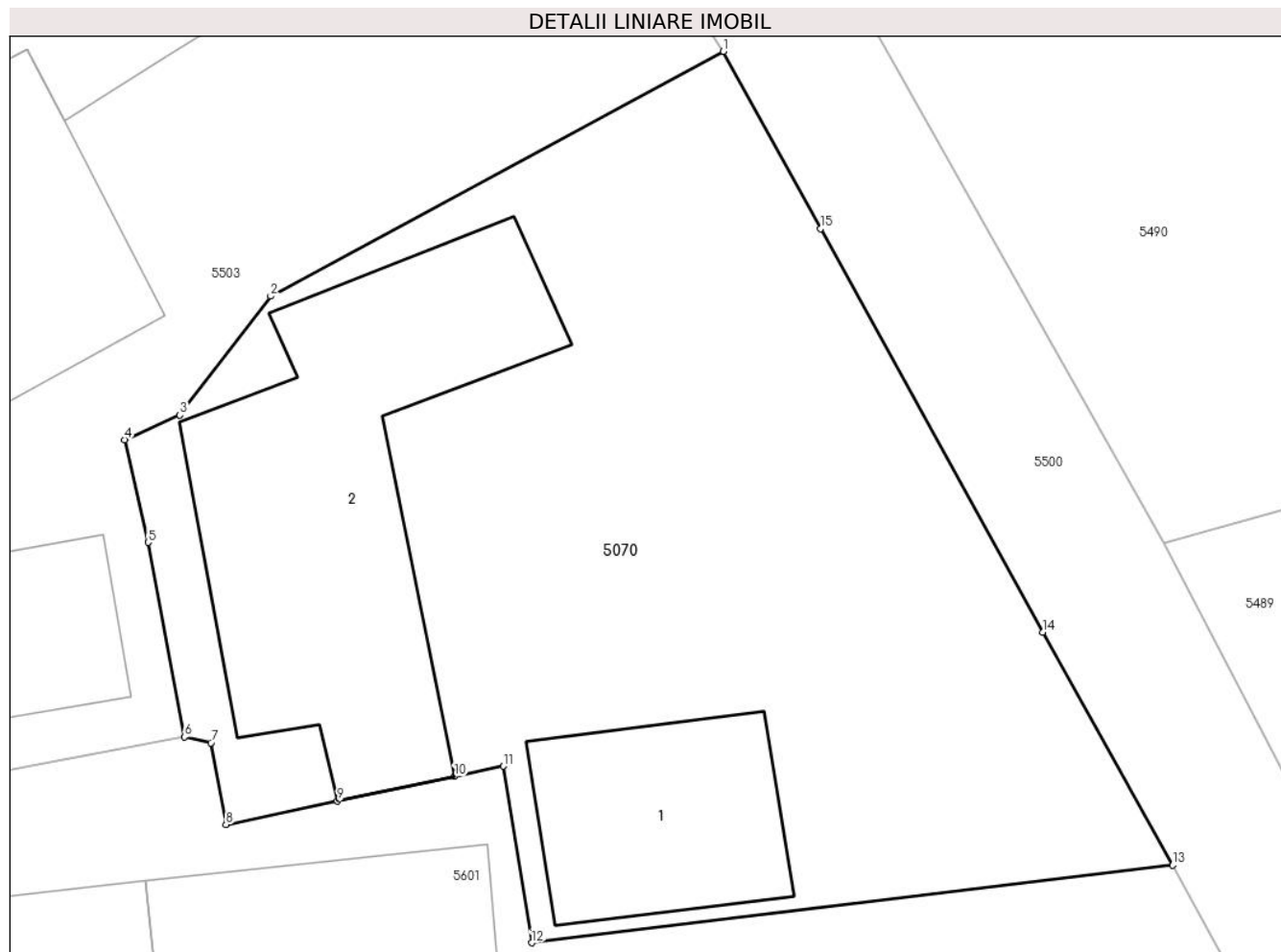
Inscrieri privind dezmembramintele dreptului de proprietate, drepturi reale de garanție și sarcini	Referințe
NU SUNT	

Anexa Nr. 1 La Partea I

Teren

Nr cadastral	Suprafața (mp)*	Observații / Referințe
30858	790	

* Suprafața este determinată în planul de proiecție Stereo 70.



Date referitoare la teren

Crt	Categorie folosință	Intravilan	Suprafața (mp)	Tarla	Parcelă	Nr. topo	Observații / Referințe
1	curți constructii	DA	659	56	-	-	
2	arabil	DA	131	56	-	-	

Date referitoare la construcții

Crt	Număr	Destinație construcție	Supraf. (mp)	Situație juridică	Observații / Referințe
A1.1	30858-C1	construcții de locuințe	65	Cu acte	Nr. niveluri:1; S. construita la sol:65 mp; S. construita desfasurata:65 mp; Locuinta din lemn acoperita cu tabla,fara certificat de performanta energetica ,construita in 1970
A1.2	30858-C2	construcții anexa	159	Cu acte	Nr. niveluri:1; S. construita la sol:159 mp; S. construita desfasurata:159 mp; Anexa din lemn construita in 1970

Lungime Segmente

1) Valorile lungimilor segmentelor sunt obținute din proiecție în plan.

Punct început	X / Y	Punct sfârșit	X / Y	Lungime segment (** (m)
1	568.708,38 691.987,326	2	568.691,202 691.978,049	19.523

Punct început	X / Y	Punct sfârșit	X / Y	Lungime segment (** (m)
2	568.691,202 691.978,049	3	568.687,756 691.973,545	5.671
3	568.687,756 691.973,545	4	568.685,668 691.972,609	2.288
4	568.685,668 691.972,609	5	568.686,552 691.968,719	3.989
5	568.686,552 691.968,719	6	568.687,935 691.961,341	7.507
6	568.687,935 691.961,341	7	568.688,934 691.961,118	1.024
7	568.688,934 691.961,118	8	568.689,503 691.958,024	3.146
8	568.689,503 691.958,024	9	568.693,735 691.958,914	4.325
9	568.693,735 691.958,914	10	568.698,177 691.959,847	4.539
10	568.698,177 691.959,847	11	568.700,022 691.960,234	1.885
11	568.700,022 691.960,234	12	568.701,103 691.953,541	6.78
12	568.701,103 691.953,541	13	568.725,42 691.956,485	24.495
13	568.725,42 691.956,485	14	568.720,5 691.965,319	10.112
14	568.720,5 691.965,319	15	568.712,066 691.980,606	17.459
15	568.712,066 691.980,606	1	568.708,38 691.987,326	7.665

** Lungimile segmentelor sunt determinate în planul de proiecție Stereo 70 și sunt rotunjite la 1 milimetru.

*** Distanța dintre puncte este formată din segmente cumulate ce sunt mai mici decât valoarea 1 milimetru.

**DATE DESPRE IMOBILUL NR. 5072**

Oficiul de Cadastru și Publicitate Imobiliară SUCEAVA
Biroul de Cadastru și Publicitate Imobiliară Radauti

A. Partea I. Descrierea imobilului

TEREN Intravilan

Nr. CF vechi:1821

Adresa: Loc. Arbore, Jud. Suceava

Nr. Crt	Nr cadastral Nr. topografic	Suprafața* (mp)	Observații / Referințe
A1	34558	1.955	Sector cadastral:59 Teren neimprejmuit;

B. Partea II. Proprietari și acte

Inscrieri privitoare la dreptul de proprietate și alte drepturi reale		Referințe
58318 / 20/12/2019		
Act Notarial nr. 1227, din 19/12/2019 emis de BIN OLARU MIHAELA-VIOLETA;		
B3	Intabulare, drept de PROPRIETATE, dobandit prin Conventie, cota actuala 1/1 1) VLADIMIR ANDREI-COSMIN	A1

C. Partea III. SARCINI .

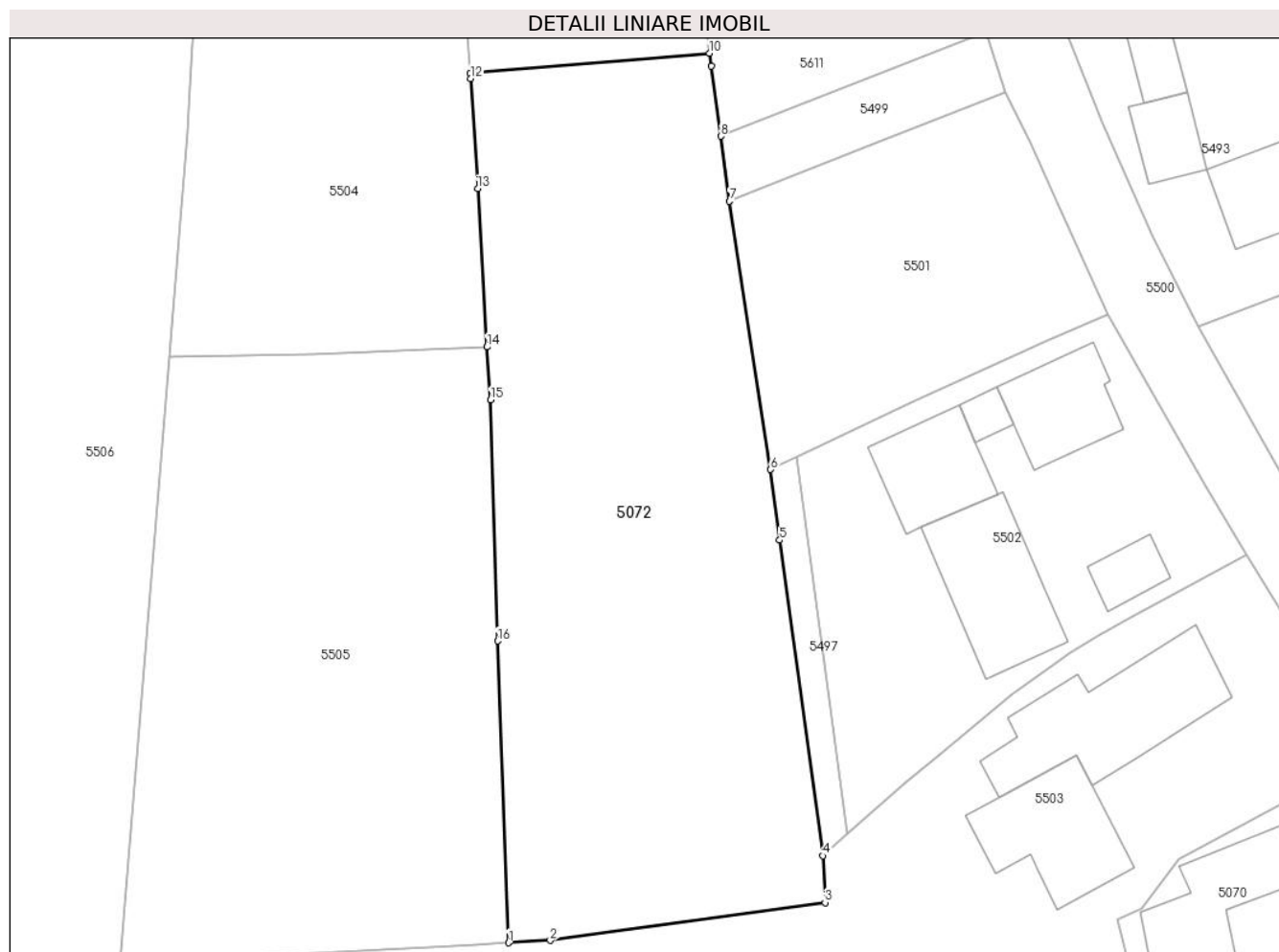
Inscrieri privind dezmembramintele dreptului de proprietate, drepturi reale de garanție și sarcini	Referințe
NU SUNT	

Anexa Nr. 1 La Partea I

Teren

Nr cadastral	Suprafața (mp)*	Observații / Referințe
34558	1.955	

* Suprafața este determinată în planul de proiecție Stereo 70.



Date referitoare la teren

Crt	Categorie folosință	Intravilan	Suprafața (mp)	Tarla	Parcelă	Nr. topo	Observații / Referințe
1	arabil	DA	1.955	56	-	-	

Lungime Segmente

1) Valorile lungimilor segmentelor sunt obținute din proiecție în plan.

Punct început	X / Y	Punct sfârșit	X / Y	Lungime segment (** (m)
1	568.630,804 691.970,52	2	568.634,56 691.970,733	3.762
2	568.634,56 691.970,733	3	568.659,287 691.974,141	24.961
3	568.659,287 691.974,141	4	568.659,105 691.978,345	4.208
4	568.659,105 691.978,345	5	568.655,215 692.006,74	28.66
5	568.655,215 692.006,74	6	568.654,387 692.013,08	6.394

Punct început	X / Y	Punct sfârșit	X / Y	Lungime segment (** (m)
6	568.654,387 692.013,08	7	568.650,7 692.037,209	24.409
7	568.650,7 692.037,209	8	568.649,905 692.043,06	5.905
8	568.649,905 692.043,06	9	568.649,048 692.049,361	6.359
9	568.649,048 692.049,361	10	568.648,879 692.050,528	1.179
10	568.648,879 692.050,528	11	568.627,368 692.048,712	21.588
11	568.627,368 692.048,712	12	568.627,401 692.048,253	0.46
12	568.627,401 692.048,253	13	568.628,033 692.038,349	9.924
13	568.628,033 692.038,349	14	568.628,866 692.024,106	14.267
14	568.628,866 692.024,106	15	568.629,195 692.019,341	4.776
15	568.629,195 692.019,341	16	568.629,821 691.997,659	21.691
16	568.629,821 691.997,659	1	568.630,804 691.970,52	27.157

** Lungimile segmentelor sunt determinate în planul de proiecție Stereo 70 și sunt rotunjite la 1 milimetru.

*** Distanța dintre puncte este formată din segmente cumulate ce sunt mai mici decât valoarea 1 milimetru.

**DATE DESPRE IMOBILUL NR. 5075**

Oficiul de Cadastru și Publicitate Imobiliară SUCEAVA
Biroul de Cadastru și Publicitate Imobiliară Radauti

A. Partea I. Descrierea imobilului

TEREN Intravilan

Nr. CF vechi:5952

Adresa: Loc. Arbore, Nr. 1492, Jud. Suceava

Nr. Crt	Nr cadastral Nr. topografic	Suprafața* (mp)	Observații / Referințe
A1	32649	Din acte: 1.052 Masurata: 1.065	Sector cadastral:59 Teren imprejmuit;

Construcții

Crt	Nr cadastral Nr. topografic	Adresa	Observații / Referințe
A1.1	32649-C1	Loc. Arbore, Jud. Suceava	Nr. niveluri:1; S. construita la sol:73 mp; S. construita desfasurata:73 mp; Locuinta din lemn, cu un nivel, edificata in anul 1949, SD = 73 mp
A1.2	32649-C2	Loc. Arbore, Jud. Suceava	Nr. niveluri:1; S. construita la sol:80 mp; S. construita desfasurata:80 mp; Sura cu grajd din lemn, cu un nivel,, edificata in anul 1949, SD = 80 mp
A1.3	32649-C3	Loc. Arbore, Jud. Suceava	Nr. niveluri:1; S. construita la sol:22 mp; S. construita desfasurata:22 mp; Bucatarie din lemn, cu un nivel, edificata in anul 1949, SD = 22 mp
A1.4	32649-C4	Loc. Arbore, Nr. 1492, Jud. Suceava	Nr. niveluri:1; S. construita la sol:34 mp; S. construita desfasurata:34 mp; ANEXA

B. Partea II. Proprietari și acte

Inscrieri privitoare la dreptul de proprietate și alte drepturi reale		Referințe
/		
Act Administrativ nr. 2425, din 05/03/2024 emis de PRIMARIA COMUNEI ARBORE;		
B2	Intabulare, drept de PROPRIETATE, dobandit prin Lege, cota actuala 1/1 1) BRAESCU ADRIAN-GHEORGHE 2) BRAESCU LILIANA	A1.4
37457 / 19/11/2015		
Act Notarial nr. 5178, din 18/11/2015 emis de Covariuc Ioan;		
B7	Intabulare, drept de PROPRIETATE, dobandit prin Conventie, cota actuala 1/1 1) BRAESCU ADRIAN-GHEORGHE 2) BRAESCU LILIANA	A1, A1.1, A1.2, A1.3
43021 / 23/09/2021		
Act Administrativ nr. 886, din 23/09/2021 emis de JUDECATORIA RADAUTI;		
B10	se noteaza actiunea din ds.nr.4031/285/2021 aflat pe rolul Judecatoriei Radauti, in care numitii BULIGA MIRON SI BULIGA GHEORGHE au calitatea de reclamanti, parati fiind BRAESCU ADRIAN GHEORGHE SI BRAESCU LILIANA obiectul cauzei constituindu-l "granituire, stabilire linie hotar, ridicare imprejmuire si stingere servitute de trecere"	A1, A1.1, A1.2, A1.3

C. Partea III. SARCINI .

Inscrieri privind dezmembramintele dreptului de proprietate, drepturi reale de garanție și sarcini	Referințe
NU SUNT	

Anexa Nr. 1 La Partea I

Teren

Nr cadastral	Suprafața (mp)*	Observații / Referințe
32649	Din acte: 1.052 Masurata: 1.065	

* Suprafața este determinată în planul de proiecție Stereo 70.



Date referitoare la teren

Crt	Categorie folosință	Intra vilan	Suprafața (mp)	Tarla	Parcelă	Nr. topo	Observații / Referințe
1	curți constructii	DA	490	56	-	-	
2	arabil	DA	575	56	-	-	

Date referitoare la construcții

Crt	Număr	Destinație construcție	Supraf. (mp)	Situație juridică	Observații / Referințe
A1.1	32649-C1	construcții de locuințe	73	Cu acte	Nr. niveluri:1; S. construita la sol:73 mp; S. construita desfasurata:73 mp; Locuinta din lemn, cu un nivel, edificata in anul 1949, SD = 73 mp
A1.2	32649-C2	construcții anexa	80	Cu acte	Nr. niveluri:1; S. construita la sol:80 mp; S. construita desfasurata:80 mp; Sura cu grajd din lemn, cu un nivel,, edificata in anul 1949, SD = 80 mp
A1.3	32649-C3	construcții anexa	22	Cu acte	Nr. niveluri:1; S. construita la sol:22 mp; S. construita desfasurata:22 mp; Bucatarie din lemn, cu un nivel, edificata in anul 1949, SD = 22 mp
A1.4	32649-C4	construcții anexa	34	Cu acte	Nr. niveluri:1; S. construita la sol:34 mp; S. construita desfasurata:34 mp; ANEXA

Lungime Segmente

1) Valorile lungimilor segmentelor sunt obținute din proiecție în plan.

Punct început	X / Y	Punct sfârșit	X / Y	Lungime segment (** (m)
1	568.522,568 692.000,293	2	568.498,172 692.003,936	24.667
2	568.498,172 692.003,936	3	568.489,485 691.984,364	21.413
3	568.489,485 691.984,364	4	568.482,297 691.972,584	13.8
4	568.482,297 691.972,584	5	568.482,033 691.972,147	0.511
5	568.482,033 691.972,147	6	568.482,377 691.972,074	0.352
6	568.482,377 691.972,074	7	568.496,939 691.969,01	14.881
7	568.496,939 691.969,01	8	568.508,379 691.968,187	11.47
8	568.508,379 691.968,187	9	568.520,78 691.968,182	12.401
9	568.520,78 691.968,182	10	568.520,939 691.971,199	3.021
10	568.520,939 691.971,199	11	568.521,342 691.977,114	5.929
11	568.521,342 691.977,114	12	568.521,923 691.985,639	8.545
12	568.521,923 691.985,639	13	568.522,317 691.991,393	5.767
13	568.522,317 691.991,393	14	568.522,975 692.000,218	8.849
14	568.522,975 692.000,218	1	568.522,568 692.000,293	0.414

** Lungimile segmentelor sunt determinate în planul de proiecție Stereo 70 și sunt rotunjite la 1 milimetru.

*** Distanța dintre puncte este formată din segmente cumulate ce sunt mai mici decât valoarea 1 milimetru.

**DATE DESPRE IMOBILUL NR. 5077**

Oficiul de Cadastru și Publicitate Imobiliară SUCEAVA
Biroul de Cadastru și Publicitate Imobiliară Radauti

A. Partea I. Descrierea imobilului

TEREN Intravilan

Adresa: Loc. Arbore, Nr. 1493, Jud. Suceava

Nr. Crt	Nr cadastral Nr. topografic	Suprafața* (mp)	Observații / Referințe
A1	33503	155	Sector cadastral:59 Teren neimprijmit;

B. Partea II. Proprietari și acte

Inscrieri privitoare la dreptul de proprietate și alte drepturi reale		Referințe
9805 / 30/03/2017		
Act Notarial nr. 2348, din 28/08/2015 emis de Bratiloveanu Silvia;		
B2	Intabulare, drept de PROPRIETATE, dobandit prin Conventie, cota actuala 2/3 1) BRAESCU VIOREL	A1
9807 / 30/03/2017		
Act Notarial nr. 750, din 29/03/2017 emis de Sehlaneac Ana;		
B5	Intabulare, drept de PROPRIETATE, dobandit prin Conventie, cota actuala 1/3 1) BRAESCU DORIN-EMANUEL	A1

C. Partea III. SARCINI .

Inscrieri privind dezmembramintele dreptului de proprietate, drepturi reale de garanție și sarcini	Referințe
NU SUNT	

Anexa Nr. 1 La Partea I

Teren

Nr cadastral	Suprafața (mp)*	Observații / Referințe
33503	155	

* Suprafața este determinată în planul de proiecție Stereo 70.



Date referitoare la teren

Crt	Categorie folosință	Intravilan	Suprafața (mp)	Tarla	Parcelă	Nr. topo	Observații / Referințe
1	curți constructii	DA	77	-	56	-	
2	arabil	DA	78	-	-	-	

Lungime Segmente

1) Valorile lungimilor segmentelor sunt obținute din proiecție în plan.

Punct început	X / Y	Punct sfârșit	X / Y	Lungime segment (** (m)
1	568.565,758 691.968,532	2	568.561,939 691.968,503	3.819
2	568.561,939 691.968,503	3	568.559,448 691.929,526	39.057
3	568.559,448 691.929,526	4	568.563,575 691.929,485	4.127
4	568.563,575 691.929,485	5	568.564,406 691.944,357	14.895

Punct început	X / Y	Punct sfârșit	X / Y	Lungime segment (** (m)
5	568.564,406 691.944,357	6	568.564,672 691.949,103	4.753
6	568.564,672 691.949,103	1	568.565,758 691.968,532	19.459

** Lungimile segmentelor sunt determinate în planul de proiecție Stereo 70 și sunt rotunjite la 1 milimetru.

*** Distanța dintre puncte este formată din segmente cumulate ce sunt mai mici decât valoarea 1 milimetru.

**DATE DESPRE IMOBILUL NR. 5078**

Oficiul de Cadastru și Publicitate Imobiliară SUCEAVA
Biroul de Cadastru și Publicitate Imobiliară Radauti

A. Partea I. Descrierea imobilului

TEREN Intravilan

Adresa: Loc. Arbore, Jud. Suceava

Nr. Crt	Nr cadastral Nr. topografic	Suprafața* (mp)	Observații / Referințe
A1	31263	4.221	Sector cadastral:59 Teren neimprejmuit;

B. Partea II. Proprietari și acte

Inscrieri privitoare la dreptul de proprietate și alte drepturi reale		Referințe
22394 / 24/10/2012		
Act Notarial nr. 970, din 19/10/2012 emis de MANDICI ALEXANDRU-BNP Radauti;		
B3	Intabulare, drept de PROPRIETATE, dobandit prin Conventie, cota actuala 1/1 1) BULIGA GHEORGHE 2) BULIGA FLOAREA	A1

C. Partea III. SARCINI .

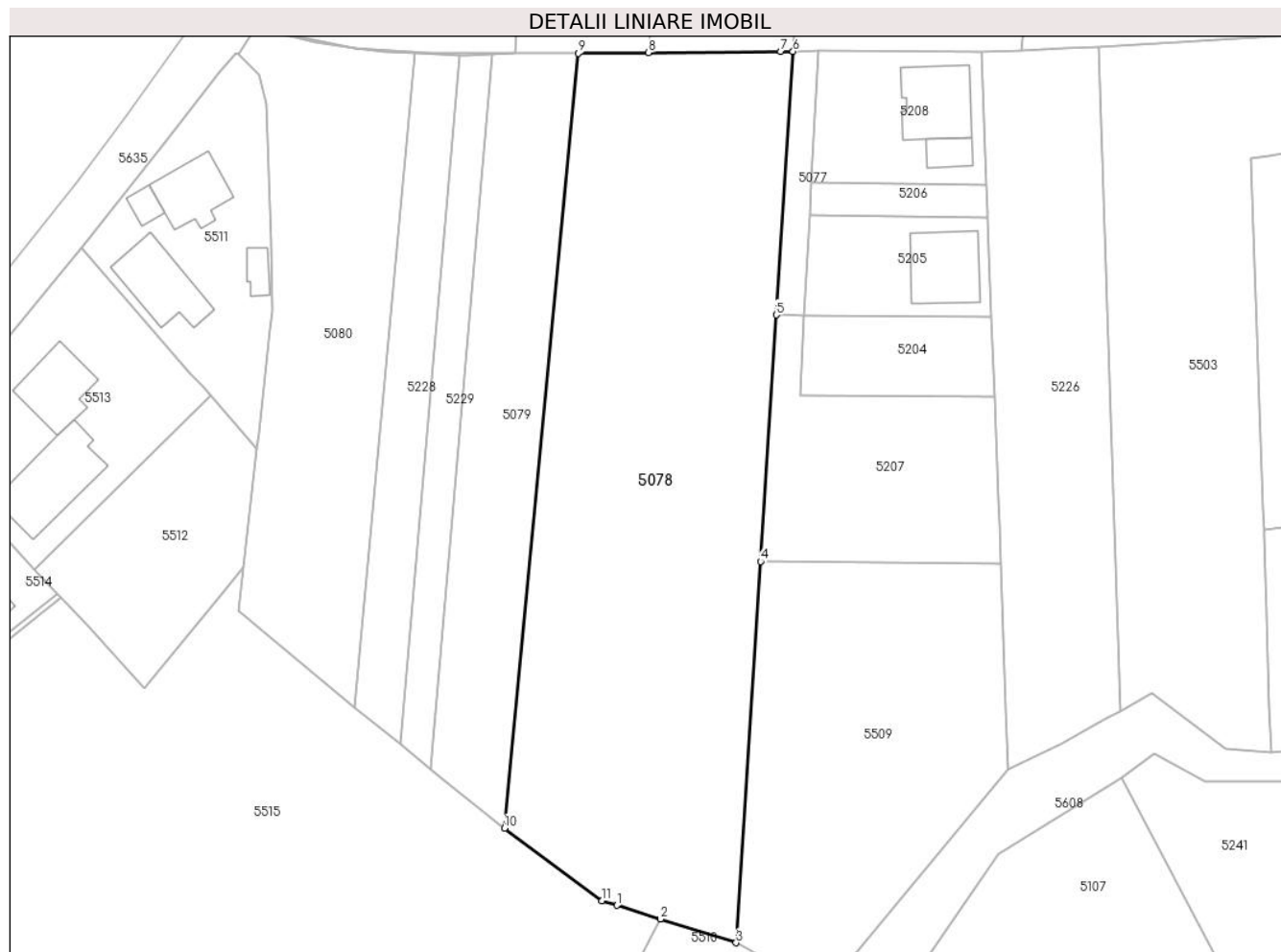
Inscrieri privind dezmembramintele dreptului de proprietate, drepturi reale de garanție și sarcini	Referințe
NU SUNT	

Anexa Nr. 1 La Partea I

Teren

Nr cadastral	Suprafața (mp)*	Observații / Referințe
31263	4.221	

* Suprafața este determinată în planul de proiecție Stereo 70.



Date referitoare la teren

Crt	Categorie folosință	Intravilan	Suprafața (mp)	Tarla	Parcelă	Nr. topo	Observații / Referințe
1	arabil	DA	4.221	56	-	-	

Lungime Segmente

1) Valorile lungimilor segmentelor sunt obținute din proiecție în plan.

Punct început	X / Y	Punct sfârșit	X / Y	Lungime segment (** (m)
1	568.535,851 691.842,135	2	568.542,297 691.840,115	6.755
2	568.542,297 691.840,115	3	568.553,51 691.836,6	11.751
3	568.553,51 691.836,6	4	568.557,115 691.893,013	56.528
4	568.557,115 691.893,013	5	568.559,448 691.929,526	36.587
5	568.559,448 691.929,526	6	568.561,939 691.968,503	39.057

Punct început	X / Y	Punct sfârșit	X / Y	Lungime segment (** (m)
6	568.561,939 691.968,503	7	568.560,134 691.968,453	1.806
7	568.560,134 691.968,453	8	568.540,538 691.968,319	19.596
8	568.540,538 691.968,319	9	568.530,108 691.968,247	10.43
9	568.530,108 691.968,247	10	568.519,17 691.853,524	115.243
10	568.519,17 691.853,524	11	568.533,656 691.842,823	18.01
11	568.533,656 691.842,823	1	568.535,851 691.842,135	2.3

** Lungimile segmentelor sunt determinate în planul de proiecție Stereo 70 și sunt rotunjite la 1 milimetru.

*** Distanța dintre puncte este formată din segmente cumulate ce sunt mai mici decât valoarea 1 milimetru.

**DATE DESPRE IMOBILUL NR. 5079**

Oficiul de Cadastru și Publicitate Imobiliară SUCEAVA
Biroul de Cadastru și Publicitate Imobiliară Radauti

A. Partea I. Descrierea imobilului

TEREN Intravilan

Adresa: Loc. Arbore, Jud. Suceava

Nr. Crt	Nr cadastral Nr. topografic	Suprafața* (mp)	Observații / Referințe
A1	31262	1.343	Sector cadastral:59 Teren neimprejmuit;

B. Partea II. Proprietari și acte

Inscrieri privitoare la dreptul de proprietate și alte drepturi reale		Referințe
22453 / 24/10/2012		
Act Notarial nr. 971, din 19/10/2012 emis de MANDICI ALEXANDRU-BNP Radauti;		
B3	Intabulare, drept de PROPRIETATE, dobandit prin Conventie, cota actuala 1/1 1) BULIGA MIRON 2) BULIGA MARIA	A1

C. Partea III. SARCINI .

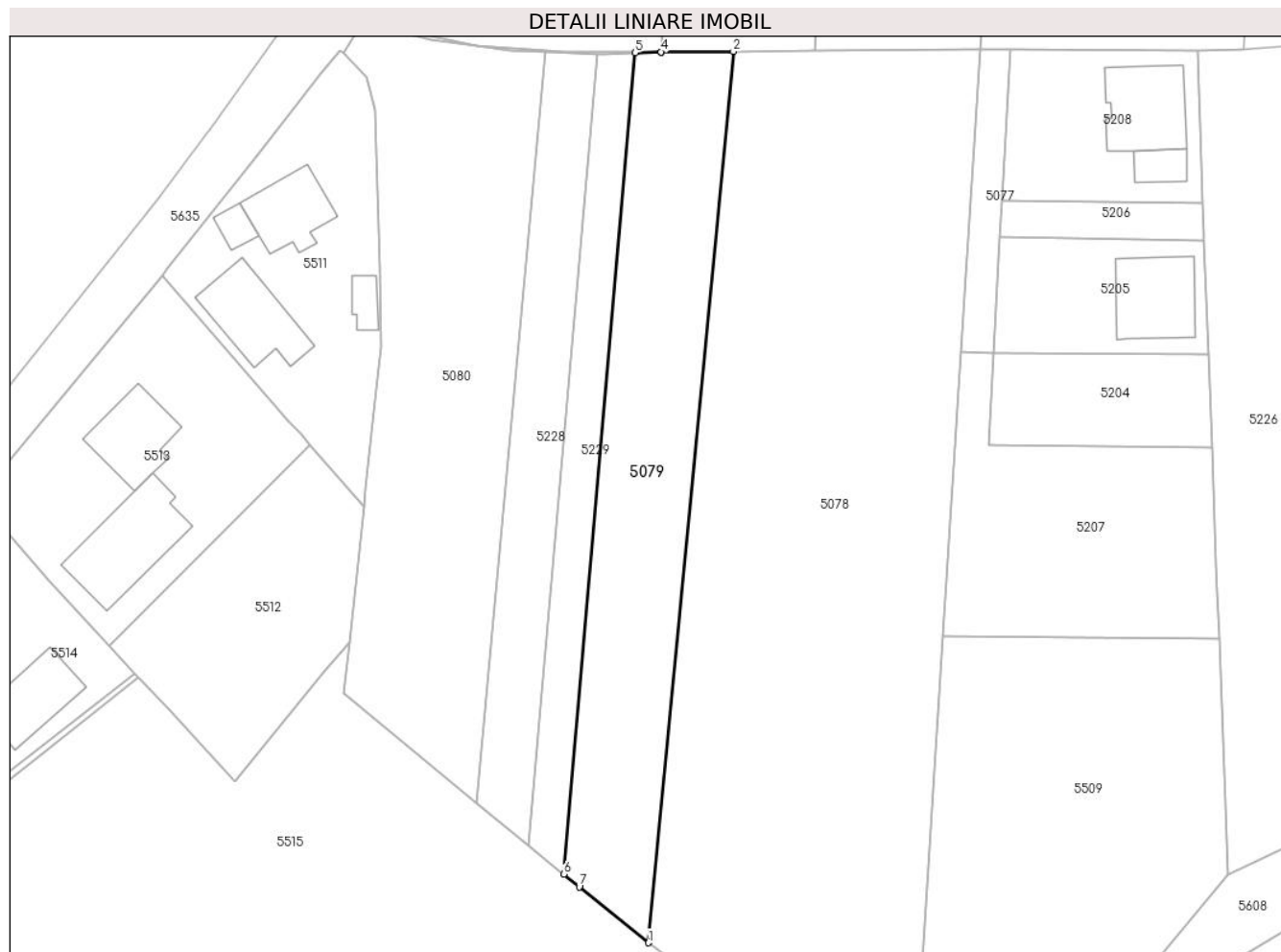
Inscrieri privind dezmembramintele dreptului de proprietate, drepturi reale de garanție și sarcini	Referințe
NU SUNT	

Anexa Nr. 1 La Partea I

Teren

Nr cadastral	Suprafața (mp)*	Observații / Referințe
31262	1.343	

* Suprafața este determinată în planul de proiecție Stereo 70.



Date referitoare la teren

Crt	Categorie folosință	Intra vilan	Suprafața (mp)	Tarla	Parcelă	Nr. topo	Observații / Referințe
1	arabil	DA	1.343	56	-	-	

Lungime Segmente

1) Valorile lungimilor segmentelor sunt obținute din proiecție în plan.

Punct început	X / Y	Punct sfârșit	X / Y	Lungime segment (** (m)
1	568.519,17 691.853,524	2	568.530,108 691.968,247	115.243
2	568.530,108 691.968,247	3	568.520,823 691.968,183	9.285
3	568.520,823 691.968,183	4	568.520,78 691.968,182	0.043
4	568.520,78 691.968,182	5	568.517,435 691.968,086	3.346
5	568.517,435 691.968,086	6	568.508,271 691.862,352	106.13

Punct început	X / Y	Punct sfârșit	X / Y	Lungime segment (** (m)
6	568.508,271 691.862,352	7	568.510,241 691.860,733	2.55
7	568.510,241 691.860,733	1	568.519,17 691.853,524	11.476

** Lungimile segmentelor sunt determinate în planul de proiecție Stereo 70 și sunt rotunjite la 1 milimetru.

*** Distanța dintre puncte este formată din segmente cumulate ce sunt mai mici decât valoarea 1 milimetru.

**DATE DESPRE IMOBILUL NR. 5080**

Oficiul de Cadastru și Publicitate Imobiliară SUCEAVA
Biroul de Cadastru și Publicitate Imobiliară Radauti

A. Partea I. Descrierea imobilului

TEREN Intravilan

Adresa: Loc. Arbore, Jud. Suceava

Nr. Crt	Nr cadastral Nr. topografic	Suprafața* (mp)	Observații / Referințe
A1	31043	1.733	Sector cadastral:59 Teren neimpregmuit;

B. Partea II. Proprietari și acte

Inscrieri privitoare la dreptul de proprietate și alte drepturi reale	Referințe
501 / 11/01/2012	
Hotarare Judecatoreasca nr. 12 cc, din 08/06/0620 emis de Judecatoria Radauti;	
B3	Intabulare, drept de PROPRIETATE, dobandit prin Hotarare Judecatoreasca, cota actuala 1/1 1) BULIGA MIRON
	A1

C. Partea III. SARCINI .

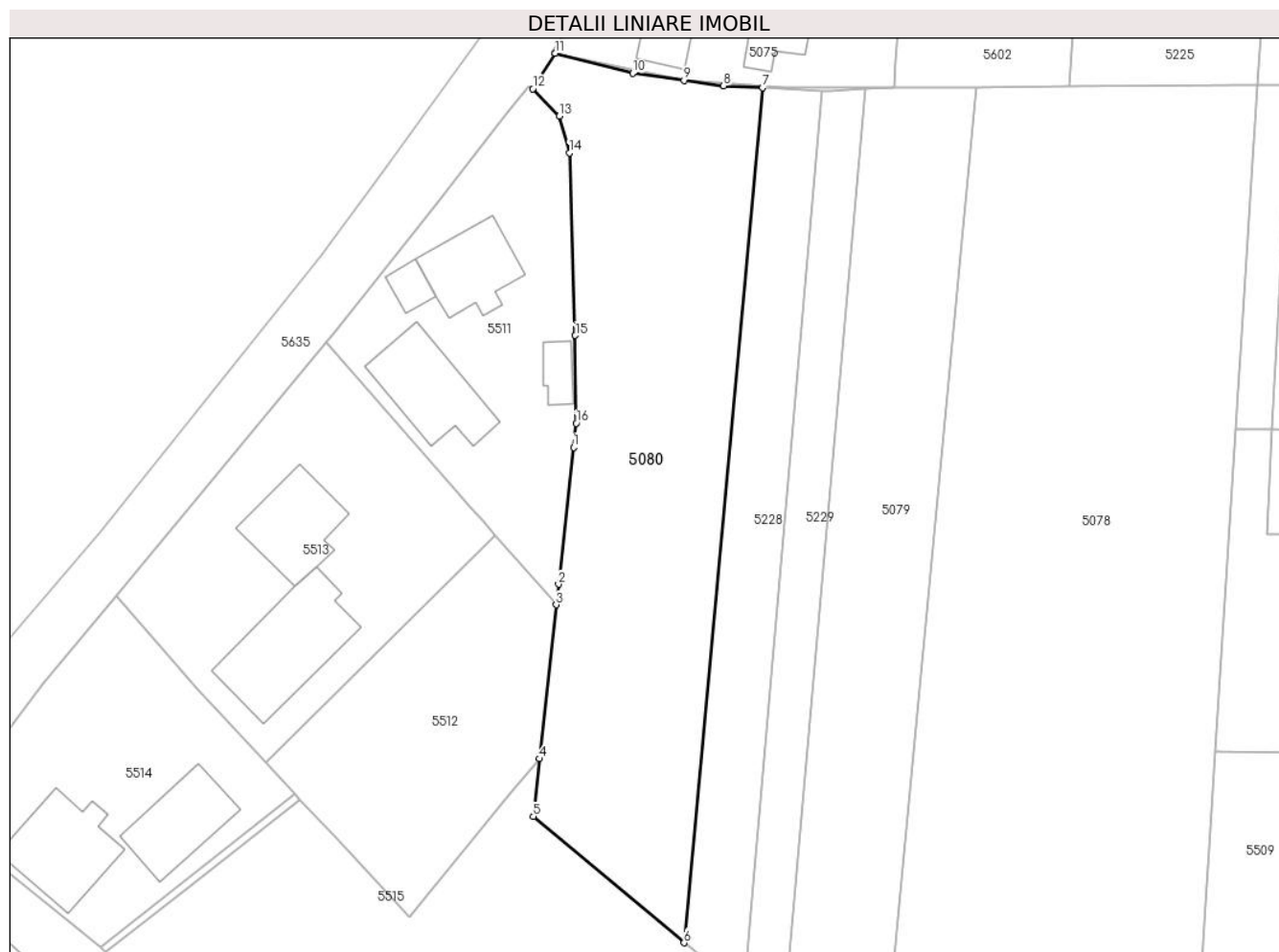
Inscrieri privind dezmembramintele dreptului de proprietate, drepturi reale de garanție și sarcini	Referințe
NU SUNT	

Anexa Nr. 1 La Partea I

Teren

Nr cadastral	Suprafața (mp)*	Observații / Referințe
31043	1.733	

* Suprafața este determinată în planul de proiecție Stereo 70.



Date referitoare la teren

Crt	Categorie folosință	Intra vilan	Suprafața (mp)	Tarla	Parcelă	Nr. topo	Observații / Referințe
1	arabil	DA	1.733	56	-	-	

Lungime Segmente

1) Valorile lungimilor segmentelor sunt obținute din proiecție în plan.

Punct început	X / Y	Punct sfârșit	X / Y	Lungime segment (** (m)
1	568.484,444 691.927,478	2	568.482,747 691.911,987	15.584
2	568.482,747 691.911,987	3	568.482,492 691.909,653	2.348
3	568.482,492 691.909,653	4	568.480,589 691.892,243	17.514
4	568.480,589 691.892,243	5	568.479,873 691.885,691	6.591
5	568.479,873 691.885,691	6	568.496,95 691.871,411	22.261

Punct început	X / Y	Punct sfârșit	X / Y	Lungime segment (** (m)
6	568.496,95 691.871,411	7	568.505,837 691.968,188	97.184
7	568.505,837 691.968,188	8	568.501,427 691.968,395	4.415
8	568.501,427 691.968,395	9	568.496,934 691.968,997	4.533
9	568.496,934 691.968,997	10	568.491,138 691.969,804	5.852
10	568.491,138 691.969,804	11	568.482,377 691.972,074	9.05
11	568.482,377 691.972,074	12	568.479,829 691.968,052	4.761
12	568.479,829 691.968,052	13	568.482,829 691.964,955	4.312
13	568.482,829 691.964,955	14	568.483,956 691.960,788	4.317
14	568.483,956 691.960,788	15	568.484,63 691.940,133	20.666
15	568.484,63 691.940,133	16	568.484,742 691.930,198	9.936
16	568.484,742 691.930,198	1	568.484,444 691.927,478	2.736

** Lungimile segmentelor sunt determinate în planul de proiecție Stereo 70 și sunt rotunjite la 1 milimetru.

*** Distanța dintre puncte este formată din segmente cumulate ce sunt mai mici decât valoarea 1 milimetru.

**DATE DESPRE IMOBILUL NR. 5081**

Oficiul de Cadastru și Publicitate Imobiliară SUCEAVA
Biroul de Cadastru și Publicitate Imobiliară Radauti

A. Partea I. Descrierea imobilului

TEREN Necunoscut

Adresa: Loc. Arbore, Jud. Suceava

Nr. Crt	Nr cadastral Nr. topografic	Suprafața* (mp)	Observații / Referințe
A1	31343	9.000	Sector cadastral:59 Teren neimprejmit;

B. Partea II. Proprietari și acte

Inscrieri privitoare la dreptul de proprietate și alte drepturi reale		Referințe
22320 / 12/09/2013		
Act Notarial nr. 1832, din 12/09/2013 emis de Buzduga Dana Alina;		
B3	Intabulare, drept de PROPRIETATE, dobandit prin Conventie, cota actuala 1/1 1) TOMASCIUC CATALIN-IONEL 2) TOMASCIUC MIHAELA LUCICA <i>OBSERVATII: adus B1</i>	A1

C. Partea III. SARCINI .

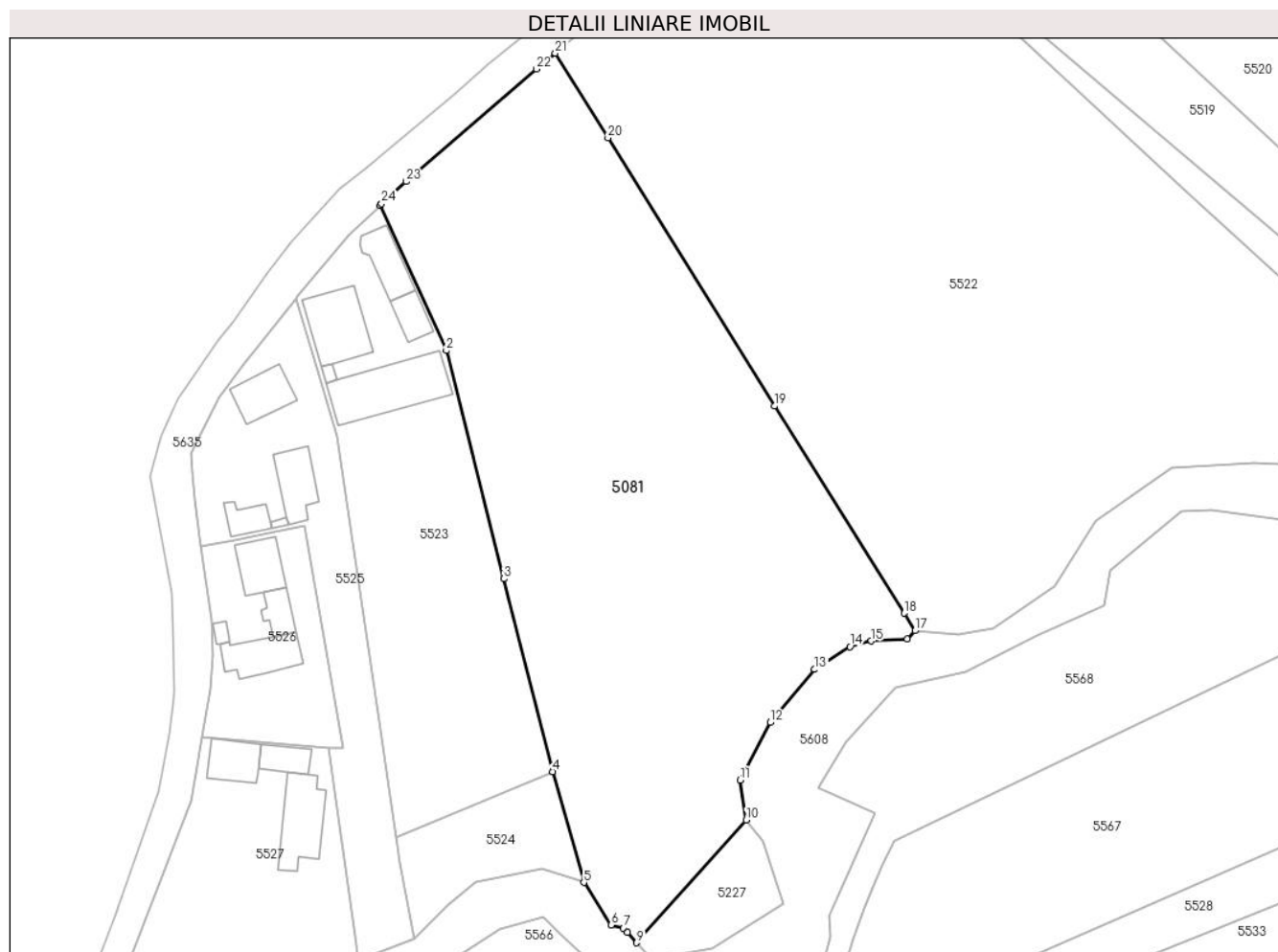
Inscrieri privind dezmembramintele dreptului de proprietate, drepturi reale de garanție și sarcini	Referințe
NU SUNT	

Anexa Nr. 1 La Partea I

Teren

Nr cadastral	Suprafața (mp)*	Observații / Referințe
31343	9.000	

* Suprafața este determinată în planul de proiecție Stereo 70.



Date referitoare la teren

Crt	Categorie folosință	Intravilan	Suprafața (mp)	Tarla	Parcelă	Nr. topo	Observații / Referințe
1	arabil	DA	8.773	56	967	-	
2	arabil	NU	227	56	967	-	

Lungime Segmente

1) Valorile lungimilor segmentelor sunt obținute din proiecție în plan.

Punct început	X / Y	Punct sfârșit	X / Y	Lungime segment (** (m)
1	568.267,813 691.715,833	2	568.281,24 691.686,247	32.49
3	568.292,995 691.639,781	4	568.302,942 691.600,461	40.559
5	568.309,287 691.577,901	6	568.314,868 691.569,25	10.295
7	568.317,334 691.568,636	8	568.318,124 691.567,77	1.172

Punct început	X / Y	Punct sfârșit	X / Y	Lungime segment (** (m)
2	568.281,24 691.686,247	3	568.292,995 691.639,781	47.93
4	568.302,942 691.600,461	5	568.309,287 691.577,901	23.435
6	568.314,868 691.569,25	7	568.317,334 691.568,636	2.541
8	568.318,124 691.567,77	9	568.320,086 691.565,617	2.913

Punct început	X / Y	Punct sfârșit	X / Y	Lungime segment (** (m)	Punct început	X / Y	Punct sfârșit	X / Y	Lungime segment (** (m)
9	568.320,086 691.565,617	10	568.342,37 691.590,595	33.474	10	568.342,37 691.590,595	11	568.341,17 691.598,732	8.225
11	568.341,17 691.598,732	12	568.347,265 691.610,499	13.252	12	568.347,265 691.610,499	13	568.356,348 691.621,29	14.105
13	568.356,348 691.621,29	14	568.363,51 691.625,934	8.536	14	568.363,51 691.625,934	15	568.367,9 691.627,093	4.54
15	568.367,9 691.627,093	16	568.375,255 691.627,457	7.364	16	568.375,255 691.627,457	17	568.376,785 691.629,171	2.298
17	568.376,785 691.629,171	18	568.374,55 691.632,744	4.214	18	568.374,55 691.632,744	19	568.348,162 691.674,944	49.771
19	568.348,162 691.674,944	20	568.314,193 691.729,588	64.342	20	568.314,193 691.729,588	21	568.303,466 691.746,81	20.29
21	568.303,466 691.746,81	22	568.299,633 691.743,6	5.0	22	568.299,633 691.743,6	23	568.273,05 691.720,657	35.115
23	568.273,05 691.720,657	24	568.268,081 691.716,176	6.691	24	568.268,081 691.716,176	1	568.267,813 691.715,833	0.435

** Lungimile segmentelor sunt determinate în planul de proiecție Stereo 70 și sunt rotunjite la 1 milimetru.

*** Distanța dintre puncte este formată din segmente cumulate ce sunt mai mici decât valoarea 1 milimetru.



DATE DESPRE IMOBILUL NR. 5083

Oficiul de Cadastru și Publicitate Imobiliară SUCEAVA
Biroul de Cadastru și Publicitate Imobiliară Radauti

A. Partea I. Descrierea imobilului

TEREN Intravilan

Nr. CF vechi:5971

Adresa: Loc. Arbore, Jud. Suceava

Nr. Crt	Nr cadastral Nr. topografic	Suprafața* (mp)	Observații / Referințe
A1	31352	1.813	Sector cadastral:59 Teren imprejmuit;

Construcții

Crt	Nr cadastral Nr. topografic	Adresa	Observații / Referințe
A1.1	31352-C1	Loc. Arbore, Jud. Suceava	Nr. niveluri:1; S. construita la sol:69 mp; S. construita desfasurata:69 mp; Locuinta edificata in anul 1998, din lemn, nu detine certificat de performanta energetica, fara lift
A1.2	31352-C2	Loc. Arbore, Jud. Suceava	Nr. niveluri:1; S. construita la sol:24 mp; S. construita desfasurata:24 mp; Magazie edificata in anul 1998, din lemn, nu detine certificat de performanta energetica, fara lift
A1.3	31352-C3	Loc. Arbore, Jud. Suceava	Nr. niveluri:1; S. construita la sol:136 mp; S. construita desfasurata:136 mp; Sura cu Grajd edificata in anul 1982, din bca, nu detine certificat de performanta energetica, fara lift
A1.4	31352-C4	Loc. Arbore, Jud. Suceava	Nr. niveluri:1; S. construita la sol:89 mp; S. construita desfasurata:89 mp; Magazie edificata in anul 1982, din lemn, nu detine certificat de performanta energetica, fara lift
A1.5	31352-C5	Loc. Arbore, Jud. Suceava	Nr. niveluri:1; S. construita la sol:35 mp; S. construita desfasurata:35 mp; Magazie edificata in anul 1982, din lemn, nu detine certificat de performanta energetica, fara lift

B. Partea II. Proprietari și acte

Inscrieri privitoare la dreptul de proprietate și alte drepturi reale	Referințe
1366 / 18/01/2013	
Act Notarial nr. 290, din 14/05/1998 emis de BNP Buzduga Catalina;	
B4	Intabulare, drept de PROPRIETATE, dobandit prin Succesiune, cota actuala 1/2 1) BULIGA IOAN
	A1.3, A1.4, A1.5
7551 / 01/04/2013	
Act Notarial nr. 1151, din 28/03/2013 emis de FOMIN SIMION-BNP Radauti;	
B6	Intabulare, drept de PROPRIETATE, dobandit prin Conventie, cota actuala 1/1 1) BULIGA IOAN 2) BULIGA SIMONA
	A1, A1.1, A1.2
B7	Intabulare, drept de PROPRIETATE, dobandit prin Conventie, cota actuala 1/2 1) BULIGA IOAN 2) BULIGA SIMONA
	A1.3, A1.4, A1.5

C. Partea III. SARCINI

Inscrieri privind dezmembramintele dreptului de proprietate, drepturi reale de garanție și sarcini	Referințe
7551 / 01/04/2013	
Act Notarial nr. 1151, din 28/03/2013 emis de FOMIN SIMION-BNP Radauti;	
C1	UZUFRUCT VIAGER 1) BULIGA COZMA OBSERVATII: supra cotei de 1/1 p.i. din teren si constructiile C1 si C2 si asupra cotei de 1/2 p.i. din constructiile C3,C4,C5 proprietatea sotilor Buliga Simona si Ioan
	A1, A1.1, A1.2, A1.3, A1.4, A1.5
C2	Intabulare, drept de IPOTECA LEGALA, Valoare:0 corespunzatoare intretinerii neexecutate (art. 2386 al. 4 NCC), asupra cotei de 1/1 p.i.
	A1, A1.1, A1.2, A1.3, A1.4, A1.5

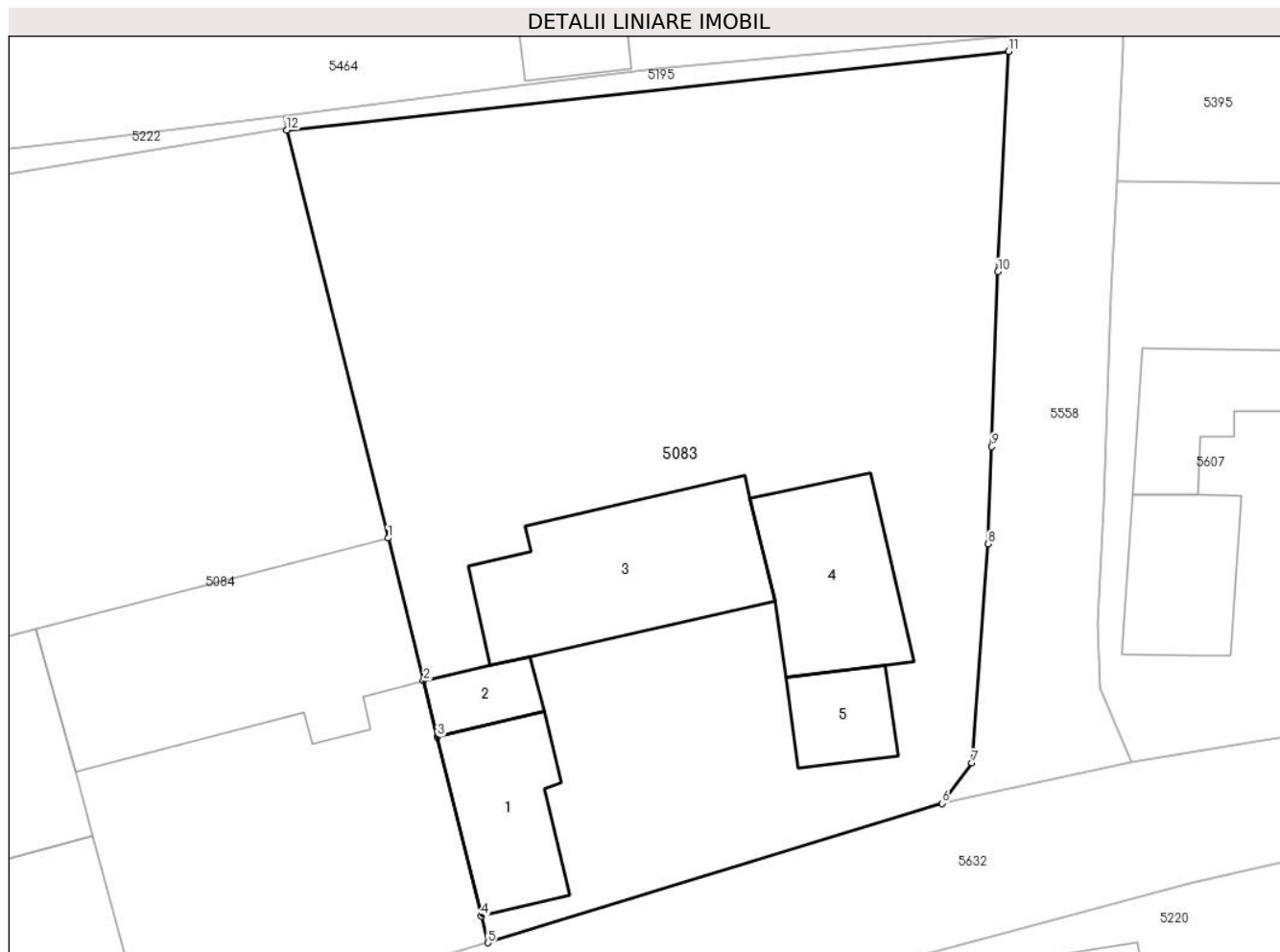
Inscrieri privind dezmembramintele dreptului de proprietate, drepturi reale de garanție și sarcini		Referințe
C2	din teren si constructiile C1 si C2 si asupra cotei de 1/2 p.i. din constructiile C3,C4,C5 proprietatea sotilor Buliga Simona si Ioan 1) BULIGA COZMA	A1, A1.1, A1.2, A1.3, A1.4, A1.5

Anexa Nr. 1 La Partea I

Teren

Nr cadastral	Suprafața (mp)*	Observații / Referințe
31352	1.813	

* Suprafața este determinată în planul de proiecție Stereo 70.



Date referitoare la teren

Crt	Categorie folosință	Intravilan	Suprafața (mp)	Tarla	Parcelă	Nr. topo	Observații / Referințe
1	curți constructii	DA	1.075	56	966	-	
2	arabil	DA	738	56	966	-	

Date referitoare la construcții

Crt	Număr	Destinație construcție	Supraf. (mp)	Situație juridică	Observații / Referințe
A1.1	31352-C1	construcții de locuințe	69	Cu acte	Nr. niveluri:1; S. construita la sol:69 mp; S. construita desfasurata:69 mp; Locuinta edificata in anul 1998, din lemn, nu detine certificat de performanta energetica, fara lift
A1.2	31352-C2	construcții anexa	24	Cu acte	Nr. niveluri:1; S. construita la sol:24 mp; S. construita desfasurata:24 mp; Magazie edificata in anul 1998, din lemn, nu detine certificat de performanta energetica, fara lift
A1.3	31352-C3	construcții anexa	136	Cu acte	Nr. niveluri:1; S. construita la sol:136 mp; S. construita desfasurata:136 mp; Sura cu Grajd edificata in anul 1982, din bca, nu detine certificat de performanta energetica, fara lift
A1.4	31352-C4	construcții anexa	89	Cu acte	Nr. niveluri:1; S. construita la sol:89 mp; S. construita desfasurata:89 mp; Magazie edificata in anul 1982, din lemn, nu detine certificat de performanta energetica, fara lift

Crt	Număr	Destinație construcție	Supraf. (mp)	Situație juridică	Observații / Referințe
A1.5	31352-C5	construcții anexa	35	Cu acte	Nr. niveluri:1; S. construita la sol:35 mp; S. construita desfasurata:35 mp; Magazie edificata in anul 1982, din lemn, nu detine certificat de performanta energetica, fara lift

Lungime Segmente

1) Valorile lungimilor segmentelor sunt obținute din proiecție în plan.

Punct început	X / Y	Punct sfârșit	X / Y	Lungime segment (** (m))
1	568.937,845 691.742,332	2	568.940,029 691.733,55	9.049
2	568.940,029 691.733,55	3	568.940,88 691.730,107	3.547
3	568.940,88 691.730,107	4	568.943,583 691.719,079	11.354
4	568.943,583 691.719,079	5	568.944,0 691.717,437	1.694
5	568.944,0 691.717,437	6	568.971,977 691.726,018	29.263
6	568.971,977 691.726,018	7	568.973,813 691.728,485	3.075
7	568.973,813 691.728,485	8	568.974,802 691.741,971	13.522
8	568.974,802 691.741,971	9	568.975,021 691.747,967	6.0
9	568.975,021 691.747,967	10	568.975,413 691.758,721	10.761
10	568.975,413 691.758,721	11	568.976,071 691.772,278	13.573
11	568.976,071 691.772,278	12	568.931,602 691.767,426	44.733
12	568.931,602 691.767,426	1	568.937,845 691.742,332	25.859

** Lungimile segmentelor sunt determinate în planul de proiecție Stereo 70 și sunt rotunjite la 1 milimetru.

*** Distanța dintre puncte este formată din segmente cumulate ce sunt mai mici decât valoarea 1 milimetru.

**DATE DESPRE IMOBILUL NR. 5084**

Oficiul de Cadastru și Publicitate Imobiliară SUCEAVA
Biroul de Cadastru și Publicitate Imobiliară Radauti

A. Partea I. Descrierea imobilului

TEREN Intravilan

Nr. CF vechi:2381

Adresa: Loc. Arbore, Jud. Suceava

Nr. Crt	Nr cadastral Nr. topografic	Suprafața* (mp)	Observații / Referințe
A1	31353	1.814	Sector cadastral:59 Teren imprejmuit;

Construcții

Crt	Nr cadastral Nr. topografic	Adresa	Observații / Referințe
A1.1	31353-C1	Loc. Arbore, Jud. Suceava	Nr. niveluri:1; S. construita la sol:210 mp; S. construita desfasurata:210 mp; Locuinta edificata in anul 1989, din lemn si bca,nu detine certificat de performanta energetica, fara lift
A1.2	31353-C2	Loc. Arbore, Jud. Suceava	Nr. niveluri:1; S. construita la sol:103 mp; S. construita desfasurata:103 mp; Sura cu Grajd edificata in anul 2005, din lemn,nu detine certificat de performanta energetica, fara lift
A1.3	31353-C3	Loc. Arbore, Jud. Suceava	Nr. niveluri:1; S. construita la sol:102 mp; S. construita desfasurata:102 mp; Garaj edificat in anul 2005, din bca, nu detine certificat de performanta energetica, fara lift

B. Partea II. Proprietari și acte

Inscrieri privitoare la dreptul de proprietate și alte drepturi reale	Referințe
5370 / 07/07/2005	
Act Notarial nr. 1026, din 01/10/1996 emis de - (mostenire nr.D290/14.05.1998, partaj nr.2538/14.05.1998, autorizatie nr.68/06.03.1962);	
B1	Intabulare, drept de PROPRIETATE, dobandit prin Conventie, cota actuala 1/1 1) BULIGA IOAN
	A1, A1.1
1368 / 18/01/2013	
Act Administrativ nr. 52, din 31/10/2005 emis de Primaria Comunei Arbore (act administrativ nr. 5/14-01-2013 emis de Primaria Comunei Arbore);	
B2	Intabulare, drept de PROPRIETATE, dobandit prin Construire, cota actuala 1/1 1) BULIGA IOAN 2) BULIGA SIMONA
	A1.2, A1.3

C. Partea III. SARCINI .

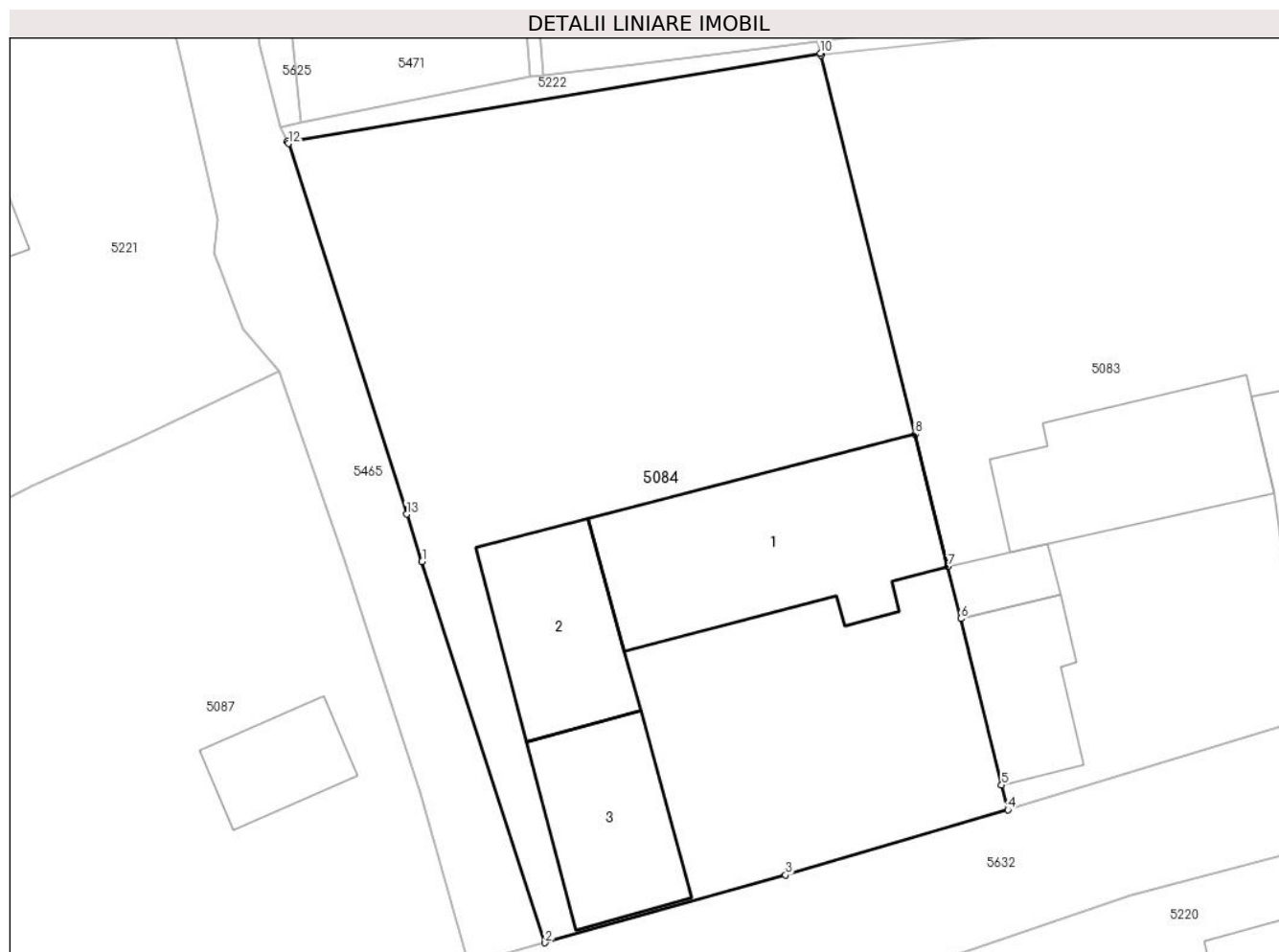
Inscrieri privind dezmembramintele dreptului de proprietate, drepturi reale de garanție și sarcini	Referințe
NU SUNT	

Anexa Nr. 1 La Partea I

Teren

Nr cadastral	Suprafața (mp)*	Observații / Referințe
31353	1.814	

* Suprafața este determinată în planul de proiecție Stereo 70.



Date referitoare la teren

Crt	Categorie folosință	Intra vilan	Suprafața (mp)	Tarla	Parcelă	Nr. topo	Observații / Referințe
1	curți constructii	DA	858	56	966	-	
2	arabil	DA	956	56	966	-	

Date referitoare la construcții

Crt	Număr	Destinație construcție	Supraf. (mp)	Situație juridică	Observații / Referințe
A1.1	31353-C1	construcții de locuințe	210	Cu acte	Nr. niveluri:1; S. construita la sol:210 mp; S. construita desfasurata:210 mp; Locuinta edificata in anul 1989, din lemn si bca,nu detine certificat de performanta energetica, fara lift
A1.2	31353-C2	construcții anexa	103	Cu acte	Nr. niveluri:1; S. construita la sol:103 mp; S. construita desfasurata:103 mp; Sura cu Grajd edificata in anul 2005, din lemn,nu detine certificat de performanta energetica, fara lift
A1.3	31353-C3	construcții anexa	102	Cu acte	Nr. niveluri:1; S. construita la sol:102 mp; S. construita desfasurata:102 mp; Garaj edificat in anul 2005, din bca,nu detine certificat de performanta energetica, fara lift

Lungime Segmente

1) Valorile lungimilor segmentelor sunt obținute din proiecție în plan.

Punct început	X / Y	Punct sfârșit	X / Y	Lungime segment (** (m)
1	568.905,156 691.733,885	2	568.913,319 691.708,629	26.542
2	568.913,319 691.708,629	3	568.929,258 691.713,121	16.56
3	568.929,258 691.713,121	4	568.944,0 691.717,437	15.361
4	568.944,0 691.717,437	5	568.943,583 691.719,079	1.694
5	568.943,583 691.719,079	6	568.940,88 691.730,107	11.354
6	568.940,88 691.730,107	7	568.940,029 691.733,55	3.547
7	568.940,029 691.733,55	8	568.937,845 691.742,332	9.049
8	568.937,845 691.742,332	9	568.931,602 691.767,426	25.859
9	568.931,602 691.767,426	10	568.931,568 691.767,564	0.142
10	568.931,568 691.767,564	11	568.896,239 691.761,711	35.811
11	568.896,239 691.761,711	12	568.896,308 691.761,579	0.149
12	568.896,308 691.761,579	13	568.904,14 691.737,028	25.77
13	568.904,14 691.737,028	1	568.905,156 691.733,885	3.303

** Lungimile segmentelor sunt determinate în planul de proiecție Stereo 70 și sunt rotunjite la 1 milimetru.

*** Distanța dintre puncte este formată din segmente cumulate ce sunt mai mici decât valoarea 1 milimetru.

**DATE DESPRE IMOBILUL NR. 5085**

Oficiul de Cadastru și Publicitate Imobiliară SUCEAVA
Biroul de Cadastru și Publicitate Imobiliară Radauti

A. Partea I. Descrierea imobilului

TEREN Intravilan

Nr. CF vechi:5965

Adresa: Loc. Arbore, Nr. 1401 A, Jud. Suceava

Nr. Crt	Nr cadastral Nr. topografic	Suprafața* (mp)	Observații / Referințe
A1	32284	Din acte: 1.063 Masurata: 1.169	Sector cadastral:59 Teren imprejmuit;

Construcții

Crt	Nr cadastral Nr. topografic	Adresa	Observații / Referințe
A1.1	32284-C1	Loc. Arbore, Jud. Suceava	Nr. niveluri:2; S. construita la sol:119 mp; S. construita desfasurata:164 mp; Locuinta P+1, Scd = 164 mp, anul constr. 1998.
A1.2	32284-C2	Loc. Arbore, Jud. Suceava	Nr. niveluri:1; S. construita la sol:44 mp; S. construita desfasurata:44 mp; Bucatarie de vara, Scd = 44 mp, anul constr. 1998
A1.3	32284-C3	Loc. Arbore, Jud. Suceava	Nr. niveluri:1; S. construita la sol:220 mp; S. construita desfasurata:220 mp; Sura cu grajd, Scd = 220 mp, anul constr. 1998.

B. Partea II. Proprietari și acte

Inscrieri privitoare la dreptul de proprietate și alte drepturi reale	Referințe
416 / 24/08/1998	
Act Notarial nr. 3748, din 19/08/1998 emis de -;	
B1	A1
Intabulare, drept de PROPRIETATE, dobandit prin Conventie, cota actuala 1/1	
1) COTLET GHEORGHE	
2) COTLET GEORGETA	
10063 / 25/03/2015	
Act Administrativ nr. 57, din 10/09/1998 emis de Consiliul local al com. Arbore (act administrativ nr. 3118/18-03-2015 emis de Primaria com. Arbore;act adm nr 3132/19.03.2015 eliberata de Primaria Arbore);	
B3	A1.1, A1.2, A1.3
Intabulare, drept de PROPRIETATE, dobandit prin Construire, cota actuala 1/1	
1) COTLET GHEORGHE	
2) COTLET GEORGETA	

C. Partea III. SARCINI .

Inscrieri privind dezmembramintele dreptului de proprietate, drepturi reale de garanție și sarcini	Referințe
NU SUNT	

Anexa Nr. 1 La Partea I

Teren

Nr cadastral	Suprafața (mp)*	Observații / Referințe
32284	Din acte: 1.063 Masurata: 1.169	

* Suprafața este determinată în planul de proiecție Stereo 70.



Date referitoare la teren

Crt	Categorie folosință	Intra vilan	Suprafața (mp)	Tarla	Parcelă	Nr. topo	Observații / Referințe
1	curți constructii	DA	1.169	56	966	-	

Date referitoare la construcții

Crt	Număr	Destinație construcție	Supraf. (mp)	Situație juridică	Observații / Referințe
A1.1	32284-C1	construcții de locuințe	Din acte: 164 Masurata: 119	Cu acte	Nr. niveluri:2; S. construita la sol:119 mp; S. construita desfasurata:164 mp; Locuinta P+1, Scd = 164 mp, anul constr. 1998.
A1.2	32284-C2	construcții anexa	44	Cu acte	Nr. niveluri:1; S. construita la sol:44 mp; S. construita desfasurata:44 mp; Bucatarie de vara, Scd = 44 mp, anul constr. 1998
A1.3	32284-C3	construcții anexa	220	Cu acte	Nr. niveluri:1; S. construita la sol:220 mp; S. construita desfasurata:220 mp; Sura cu grajd, Scd = 220 mp, anul constr. 1998.

Lungime Segmente

1) Valorile lungimilor segmentelor sunt obținute din proiecție în plan.

Punct început	X / Y	Punct sfârșit	X / Y	Lungime segment (** (m)
---------------	-------	---------------	-------	-------------------------

Punct început	X / Y	Punct sfârșit	X / Y	Lungime segment (** (m)
1	568.896,0 691.698,381	2	568.901,173 691.683,829	15.444
2	568.901,173 691.683,829	3	568.909,663 691.657,221	27.93
3	568.909,663 691.657,221	4	568.910,315 691.655,225	2.1
4	568.910,315 691.655,225	5	568.937,086 691.663,762	28.099
5	568.937,086 691.663,762	6	568.933,858 691.677,91	14.512
6	568.933,858 691.677,91	7	568.930,691 691.691,791	14.238
7	568.930,691 691.691,791	8	568.929,596 691.696,589	4.921
8	568.929,596 691.696,589	9	568.925,804 691.695,459	3.957
9	568.925,804 691.695,459	10	568.921,671 691.694,228	4.312
10	568.921,671 691.694,228	11	568.915,852 691.692,083	6.202
11	568.915,852 691.692,083	12	568.914,885 691.695,88	3.918
12	568.914,885 691.695,88	13	568.913,63 691.700,809	5.086
13	568.913,63 691.700,809	14	568.904,226 691.699,514	9.493
14	568.904,226 691.699,514	1	568.896,0 691.698,381	8.304

** Lungimile segmentelor sunt determinate în planul de proiecție Stereo 70 și sunt rotunjite la 1 milimetru.

*** Distanța dintre puncte este formată din segmente cumulate ce sunt mai mici decât valoarea 1 milimetru.

**DATE DESPRE IMOBILUL NR. 5086**

Oficiul de Cadastru și Publicitate Imobiliară SUCEAVA
Biroul de Cadastru și Publicitate Imobiliară Radauti

A. Partea I. Descrierea imobilului

TEREN Intravilan

Adresa: Loc. Arbore, Nr. 1401, Jud. Suceava

Nr. Crt	Nr cadastral Nr. topografic	Suprafața* (mp)	Observații / Referințe
A1	32295	Din acte: 2.637 Masurata: 2.900	Sector cadastral:59 Teren imprejmuit;

Construcții

Crt	Nr cadastral Nr. topografic	Adresa	Observații / Referințe
A1.1	32295-C1	Loc. Arbore, Jud. Suceava	Nr. niveluri:1; S. construita la sol:62 mp; S. construita desfasurata:62 mp; Casa, anul construirii: 1933.
A1.2	32295-C2	Loc. Arbore, Jud. Suceava	Nr. niveluri:1; S. construita la sol:165 mp; S. construita desfasurata:165 mp; Sura, anul construirii: 1933.
A1.3	32295-C3	Loc. Arbore, Jud. Suceava	Nr. niveluri:1; S. construita la sol:31 mp; S. construita desfasurata:31 mp; Anexa, anul construirii: 1933.

B. Partea II. Proprietari și acte

Inscrieri privitoare la dreptul de proprietate și alte drepturi reale		Referințe
4981 / 19/02/2016		
Act Notarial nr. 560, din 18/02/2016 emis de Fomin Elena;		
B7	Intabulare, drept de PROPRIETATE, dobandit prin Conventie, cota actuala 1/1 1) COTLET GHEORGHITA-GABRIEL	A1, A1.1, A1.2, A1.3

C. Partea III. SARCINI .

Inscrieri privind dezmembramintele dreptului de proprietate, drepturi reale de garanție și sarcini	Referințe
NU SUNT	

Anexa Nr. 1 La Partea I

Teren

Nr cadastral	Suprafața (mp)*	Observații / Referințe
32295	Din acte: 2.637 Masurata: 2.900	

* Suprafața este determinată în planul de proiecție Stereo 70.



Date referitoare la teren

Crt	Categorie folosință	Intra vilan	Suprafața (mp)	Tarla	Parcelă	Nr. topo	Observații / Referințe
1	curți constructii	DA	574	56	966	-	
2	arabil	DA	2.326	56	966	-	

Date referitoare la construcții

Crt	Număr	Destinație construcție	Supraf. (mp)	Situație juridică	Observații / Referințe
A1.1	32295-C1	construcții de locuințe	62	Cu acte	Nr. niveluri:1; S. construita la sol:62 mp; S. construita desfasurata:62 mp; Casa, anul construirii: 1933.
A1.2	32295-C2	construcții anexa	165	Cu acte	Nr. niveluri:1; S. construita la sol:165 mp; S. construita desfasurata:165 mp; Sura, anul construirii: 1933.
A1.3	32295-C3	construcții anexa	31	Cu acte	Nr. niveluri:1; S. construita la sol:31 mp; S. construita desfasurata:31 mp; Anexa, anul construirii: 1933.

Lungime Segmente

1) Valorile lungimilor segmentelor sunt obținute din proiecție în plan.

Punct început	X / Y	Punct sfârșit	X / Y	Lungime segment (** (m)
1	568.901,173 691.683,829	2	568.896,0 691.698,381	15.444
3	568.890,056 691.697,562	4	568.882,853 691.696,397	7.297
5	568.879,106 691.695,555	6	568.871,676 691.692,729	7.949
7	568.861,303 691.686,735	8	568.858,677 691.684,156	3.681
9	568.860,974 691.681,505	10	568.864,453 691.676,443	6.142
11	568.867,612 691.671,4	12	568.870,409 691.666,094	5.998
13	568.878,361 691.649,665	14	568.891,435 691.622,38	30.256
15	568.898,401 691.608,48	16	568.921,281 691.618,639	25.034
17	568.921,229 691.618,8	18	568.920,765 691.620,448	1.712
19	568.920,436 691.621,618	20	568.919,378 691.625,382	3.91
21	568.917,61 691.632,359	22	568.912,729 691.651,525	19.778
23	568.924,655 691.655,513	24	568.937,953 691.659,96	14.022
25	568.937,086 691.663,762	26	568.910,315 691.655,225	28.099
27	568.909,663 691.657,221	1	568.901,173 691.683,829	27.93

Punct început	X / Y	Punct sfârșit	X / Y	Lungime segment (** (m)
2	568.896,0 691.698,381	3	568.890,056 691.697,562	6.0
4	568.882,853 691.696,397	5	568.879,106 691.695,555	3.84
6	568.871,676 691.692,729	7	568.861,303 691.686,735	11.98
8	568.858,677 691.684,156	9	568.860,974 691.681,505	3.508
10	568.864,453 691.676,443	11	568.867,612 691.671,4	5.951
12	568.870,409 691.666,094	13	568.878,361 691.649,665	18.252
14	568.891,435 691.622,38	15	568.898,401 691.608,48	15.548
16	568.921,281 691.618,639	17	568.921,229 691.618,8	0.169
18	568.920,765 691.620,448	19	568.920,436 691.621,618	1.215
20	568.919,378 691.625,382	21	568.917,61 691.632,359	7.198
22	568.912,729 691.651,525	23	568.924,655 691.655,513	12.575
24	568.937,953 691.659,96	25	568.937,086 691.663,762	3.9
26	568.910,315 691.655,225	27	568.909,663 691.657,221	2.1

** Lungimile segmentelor sunt determinate în planul de proiecție Stereo 70 și sunt rotunjite la 1 milimetru.

*** Distanța dintre puncte este formată din segmente cumulate ce sunt mai mici decât valoarea 1 milimetru.

**DATE DESPRE IMOBILUL NR. 5087**

Oficiul de Cadastru și Publicitate Imobiliară SUCEAVA
Biroul de Cadastru și Publicitate Imobiliară Radauti

A. Partea I. Descrierea imobilului

TEREN Intravilan

Adresa: Loc. Arbore, Nr. 1400, Jud. Suceava

Nr. Crt	Nr cadastral Nr. topografic	Suprafața* (mp)	Observații / Referințe
A1	32466	Din acte: 7.800 Măsurată: 7.530	Sector cadastral:59 Teren împrejmuit;

Construcții

Crt	Nr cadastral Nr. topografic	Adresa	Observații / Referințe
A1.1	32466-C1	Loc. Arbore, Jud. Suceava	Nr. niveluri:1; S. construita la sol:51 mp; S. construita desfasurata:51 mp; Locuinta nr. 1400, din lemn, cu un nivel, edificata in anul 1950 , SD = 51 mp
A1.2	32466-C2	Loc. Arbore, Jud. Suceava	Nr. niveluri:1; S. construita la sol:99 mp; S. construita desfasurata:99 mp; Locuinta din bca, cu un nivel, edificata in anul 2016, SD = 98 mp, detine certificat de performanta energetica, fara lift.

B. Partea II. Proprietari și acte

Inscrieri privitoare la dreptul de proprietate și alte drepturi reale		Referințe
6233 / 01/03/2017		
Act Notarial nr. 947, din 28/02/2017 emis de Covariuc Ioan;		
B6	Intabulare, drept de PROPRIETATE, dobândit prin Conventie, cota actuala 1/1 1) BRAESCU GHEORGHE 2) BRAESCU ELENA-LILIANA	A1, A1.1, A1.2

C. Partea III. SARCINI

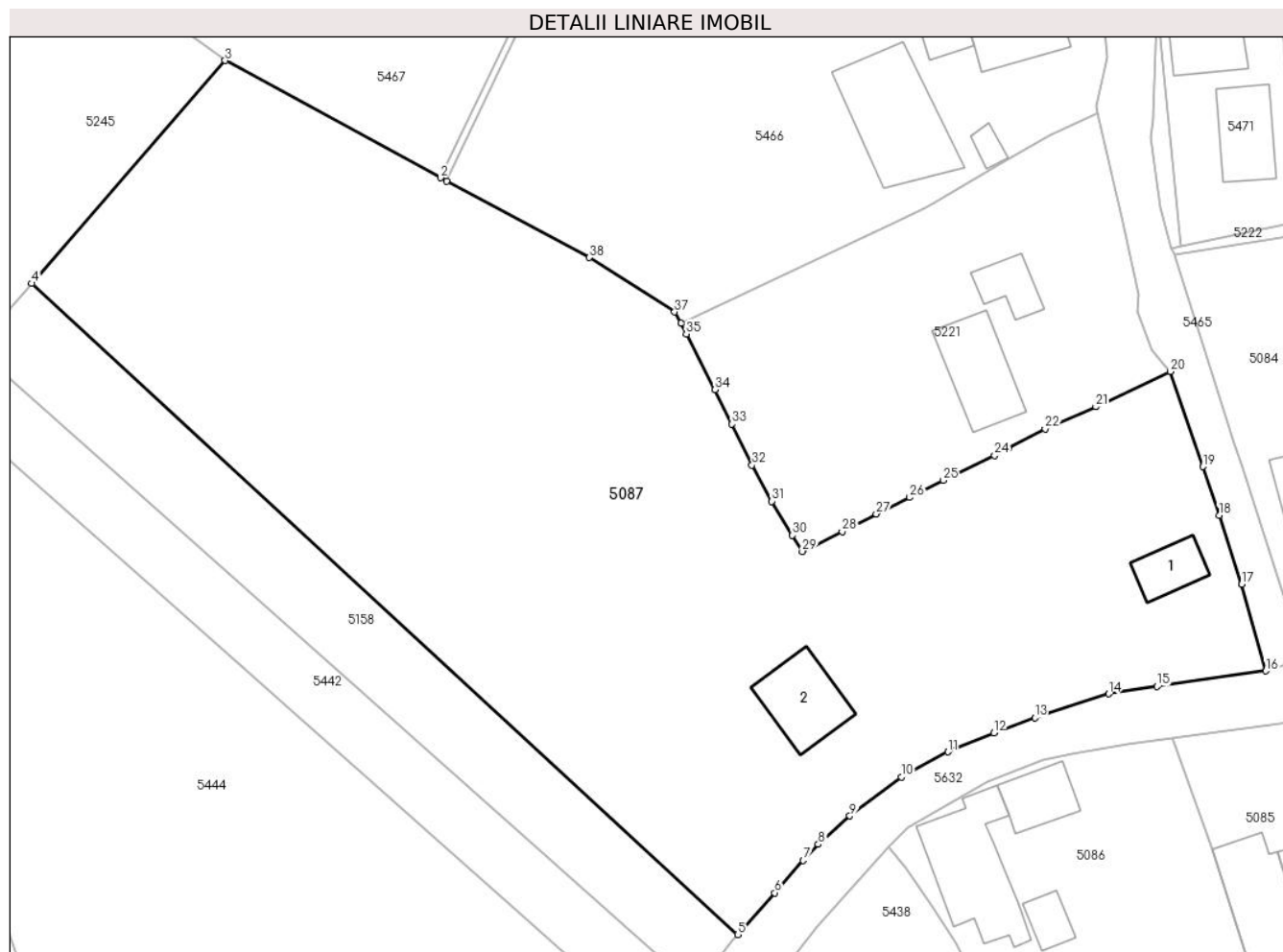
Inscrieri privind dezmembramintele dreptului de proprietate, drepturi reale de garanție și sarcini		Referințe
6233 / 01/03/2017		
Act Notarial nr. 947, din 28/02/2017 emis de Covariuc Ioan;		
C1	Intabulare, drept de UZUFRACT VIAGER, cota actuala 1/1, cota initiala 1/1 1) BULIGA ZENOVIA	A1, A1.1, A1.2

Anexa Nr. 1 La Partea I

Teren

Nr cadastral	Suprafața (mp)*	Observații / Referințe
32466	Din acte: 7.800 Masurata: 7.530	

* Suprafața este determinată în planul de proiecție Stereo 70.



Date referitoare la teren

Crt	Categorie folosință	Intra vilan	Suprafața (mp)	Tarla	Parcelă	Nr. topo	Observații / Referințe
1	curți constructii	DA	280	56	966	-	
2	curți constructii	DA	440	56	966	-	
3	arabil	DA	6.810	56	966	-	

Date referitoare la construcții

Crt	Număr	Destinație construcție	Supraf. (mp)	Situație juridică	Observații / Referințe
A1.1	32466-C1	construcții de locuințe	51	Cu acte	Nr. niveluri:1; S. construita la sol:51 mp; S. construita desfasurata:51 mp; Locuinta nr. 1400, din lemn, cu un nivel, edificata in anul 1950 , SD = 51 mp
A1.2	32466-C2	construcții de locuințe	99	Cu acte	Nr. niveluri:1; S. construita la sol:99 mp; S. construita desfasurata:99 mp; Locuinta din bca, cu un nivel, edificata in anul 2016, SD = 98 mp, detine certificat de performanta energetica, fara lift.

Lungime Segmente

1) Valorile lungimilor segmentelor sunt obținute din proiecție în plan.

Punct început	X / Y	Punct sfârșit	X / Y	Lungime segment (** (m)
1	568.800,806 691.771,423	2	568.799,994 691.771,857	0.921
3	568.771,773 691.787,233	4	568.746,394 691.758,009	38.706
5	568.838,973 691.672,632	6	568.843,833 691.678,105	7.319
7	568.847,586 691.682,341	8	568.849,526 691.684,479	2.887
9	568.853,683 691.688,175	10	568.860,42 691.693,297	8.463
11	568.866,542 691.696,585	12	568.872,56 691.699,063	6.508
13	568.877,935 691.701,061	14	568.887,613 691.704,185	10.17
15	568.893,976 691.705,165	16	568.908,223 691.707,194	14.391
17	568.905,071 691.718,578	18	568.902,092 691.727,599	9.5
19	568.899,984 691.733,982	20	568.895,67 691.746,462	13.205
21	568.885,94 691.741,823	22	568.879,287 691.738,915	7.261
23	568.874,441 691.736,389	24	568.872,659 691.735,451	2.014
25	568.865,944 691.732,18	26	568.861,525 691.729,957	4.947
27	568.857,128 691.727,785	28	568.852,671 691.725,474	5.021
29	568.847,437 691.722,873	30	568.846,134 691.724,972	2.471
31	568.843,466 691.729,442	32	568.840,853 691.734,193	5.422
33	568.838,229 691.739,558	34	568.835,998 691.744,075	5.038
35	568.832,24 691.751,383	36	568.831,539 691.752,824	1.602
37	568.830,704 691.754,269	38	568.819,539 691.761,412	13.254

Punct început	X / Y	Punct sfârșit	X / Y	Lungime segment (** (m)
2	568.799,994 691.771,857	3	568.771,773 691.787,233	32.138
4	568.746,394 691.758,009	5	568.838,973 691.672,632	125.937
6	568.843,833 691.678,105	7	568.847,586 691.682,341	5.659
8	568.849,526 691.684,479	9	568.853,683 691.688,175	5.562
10	568.860,42 691.693,297	11	568.866,542 691.696,585	6.949
12	568.872,56 691.699,063	13	568.877,935 691.701,061	5.734
14	568.887,613 691.704,185	15	568.893,976 691.705,165	6.438
16	568.908,223 691.707,194	17	568.905,071 691.718,578	11.812
18	568.902,092 691.727,599	19	568.899,984 691.733,982	6.722
20	568.895,67 691.746,462	21	568.885,94 691.741,823	10.779
22	568.879,287 691.738,915	23	568.874,441 691.736,389	5.465
24	568.872,659 691.735,451	25	568.865,944 691.732,18	7.469
26	568.861,525 691.729,957	27	568.857,128 691.727,785	4.904
28	568.852,671 691.725,474	29	568.847,437 691.722,873	5.845
30	568.846,134 691.724,972	31	568.843,466 691.729,442	5.206
32	568.840,853 691.734,193	33	568.838,229 691.739,558	5.972
34	568.835,998 691.744,075	35	568.832,24 691.751,383	8.218
36	568.831,539 691.752,824	37	568.830,704 691.754,269	1.669
38	568.819,539 691.761,412	1	568.800,806 691.771,423	21.24

** Lungimile segmentelor sunt determinate în planul de proiecție Stereo 70 și sunt rotunjite la 1 milimetru.

*** Distanța dintre puncte este formată din segmente cumulate ce sunt mai mici decât valoarea 1 milimetru.

**DATE DESPRE IMOBILUL NR. 5088**

Oficiul de Cadastru și Publicitate Imobiliară SUCEAVA
Biroul de Cadastru și Publicitate Imobiliară Radauti

A. Partea I. Descrierea imobilului

TEREN Intravilan

Adresa: Loc. Arbore, Jud. Suceava

Nr. Crt	Nr cadastral Nr. topografic	Suprafața* (mp)	Observații / Referințe
A1	32604	6.200	Sector cadastral:59 Teren imprejmuit;

Construcții

Crt	Nr cadastral Nr. topografic	Adresa	Observații / Referințe
A1.1	32604-C1	Loc. Arbore, Jud. Suceava	Nr. niveluri:1; S. construita la sol:90 mp; S. construita desfasurata:90 mp; casa-construcie din lemn fara certificat de performanta energetica fara lift an construire 1949
A1.2	32604-C2	Loc. Arbore, Jud. Suceava	Nr. niveluri:1; S. construita la sol:23 mp; S. construita desfasurata:23 mp; anexa-construcie din lemn fara certificat de performanta energetica fara lift an construire 1949
A1.3	32604-C3	Loc. Arbore, Jud. Suceava	Nr. niveluri:1; S. construita la sol:18 mp; S. construita desfasurata:18 mp; anexa-construcie din lemn fara certificat de performanta energetica fara lift an construire 1949
A1.4	32604-C4	Loc. Arbore, Jud. Suceava	Nr. niveluri:1; S. construita la sol:98 mp; S. construita desfasurata:98 mp; anexa-construcie din lemn fara certificat de performanta energetica fara lift an construire 1949
A1.5	32604-C5	Loc. Arbore, Jud. Suceava	Nr. niveluri:1; S. construita la sol:16 mp; S. construita desfasurata:16 mp; anexa-construcie din lemn fara certificat de performanta energetica fara lift an construire 1949
A1.6	32604-C6	Loc. Arbore, Jud. Suceava	Nr. niveluri:1; S. construita la sol:84 mp; S. construita desfasurata:84 mp; LOCUINTA

B. Partea II. Proprietari și acte

Inscrieri privitoare la dreptul de proprietate și alte drepturi reale	Referințe
/	
Act Administrativ nr. 2425, din 05/03/2024 emis de PRIMARIA COMUNEI ARBORE;	
B2 Intabulare, drept de PROPRIETATE, dobandit prin Lege, cota actuala 1/1 1) COTLET GABRIEL-LIVIU	A1.6
31066 / 29/09/2015	
Act Notarial nr. 4261, din 28/09/2015 emis de Covariuc Ioan;	
B4 Intabulare, drept de PROPRIETATE, dobandit prin Conventie, cota actuala 1/1 1) COTLET GABRIEL-LIVIU	A1, A1.1, A1.2, A1.3, A1.4, A1.5

C. Partea III. SARCINI

Inscrieri privind dezmembramintele dreptului de proprietate, drepturi reale de garanție și sarcini	Referințe
31066 / 29/09/2015	
Act Notarial nr. 4261, din 28/09/2015 emis de Covariuc Ioan;	
C3 UZUFRACT VIAGER 1) COTLET IOAN-GHEORGHE	A1, A1.1, A1.2, A1.3, A1.4, A1.5
C4 Intabulare, drept de IPOTECA LEGALA, Valoare:0 corespunzatoare intretinerii neexecutate (art.2386 alin.4 NCC) 1) COTLET IOAN-GHEORGHE	A1, A1.1, A1.2, A1.3, A1.4, A1.5
C5 UZUFRACT VIAGER 1) COTLET VIORICA	A1, A1.1, A1.2, A1.3, A1.4, A1.5
C6 Intabulare, drept de IPOTECA LEGALA, Valoare:0 corespunzatoare	A1, A1.1, A1.2, A1.3, A1.4, A1.5

Inscrieri privind dezmembramintele dreptului de proprietate, drepturi reale de garanție și sarcini		Referințe
C6	intretinerii neexecutate (art.2386 alin.4 NCC) 1) COTLET VIORICA	
37492 / 12/09/2019		
Act Administrativ nr. 962232, din 28/06/2017 emis de PRIMARIA ARBORE;		
C7	se noteaza radierea dreptului de uzufruct viager si obligatia de intretinere de sub C1 si C2 inscrisa in favoarea lui COTLET FLOAREA	A1, A1.1, A1.2, A1.3, A1.4, A1.5

Anexa Nr. 1 La Partea I

Teren

Nr cadastral	Suprafața (mp)*	Observații / Referințe
32604	6.200	

* Suprafața este determinată în planul de proiecție Stereo 70.



Date referitoare la teren

Crt	Categorie folosință	Intravilan	Suprafața (mp)	Tarla	Parcelă	Nr. topo	Observații / Referințe
1	curți construcții	DA	638	56	966	-	
2	livada	DA	1.904	56	966	-	
3	arabil	DA	3.658	56	966	-	

Date referitoare la construcții

Crt	Număr	Destinație construcție	Supraf. (mp)	Situație juridică	Observații / Referințe
A1.1	32604-C1	construcții de locuințe	90	Cu acte	Nr. niveluri:1; S. construita la sol:90 mp; S. construita desfasurata:90 mp; casa-construcție din lemn fara certificat de performanta energetica fara lift an construire 1949
A1.2	32604-C2	construcții anexa	23	Cu acte	Nr. niveluri:1; S. construita la sol:23 mp; S. construita desfasurata:23 mp; anexa-construcție din lemn fara certificat de performanta energetica fara lift an construire 1949
A1.3	32604-C3	construcții anexa	18	Cu acte	Nr. niveluri:1; S. construita la sol:18 mp; S. construita desfasurata:18 mp; anexa-construcție din lemn fara certificat de performanta energetica fara lift an construire 1949

Crt	Număr	Destinație construcție	Supraf. (mp)	Situație juridică	Observații / Referințe
A1.4	32604-C4	construcții anexa	98	Cu acte	Nr. niveluri:1; S. construita la sol:98 mp; S. construita desfasurata:98 mp; anexa-construcție din lemn fara certificat de performanta energetica fara lift an construire 1949
A1.5	32604-C5	construcții anexa	16	Cu acte	Nr. niveluri:1; S. construita la sol:16 mp; S. construita desfasurata:16 mp; anexa-construcție din lemn fara certificat de performanta energetica fara lift an construire 1949
A1.6	32604-C6	construcții de locuinte	84	Cu acte	Nr. niveluri:1; S. construita la sol:84 mp; S. construita desfasurata:84 mp; LOCUINTA

Lungime Segmente

1) Valorile lungimilor segmentelor sunt obținute din proiecție în plan.

Punct început	X / Y	Punct sfârșit	X / Y	Lungime segment (** (m)
1	568.887,657 691.502,089	2	568.864,687 691.551,871	54.826
2	568.864,687 691.551,871	3	568.858,472 691.565,77	15.225
3	568.858,472 691.565,77	4	568.855,64 691.572,051	6.89
4	568.855,64 691.572,051	5	568.831,711 691.623,378	56.631
5	568.831,711 691.623,378	6	568.829,151 691.627,19	4.592
6	568.829,151 691.627,19	7	568.825,402 691.628,927	4.132
7	568.825,402 691.628,927	8	568.821,502 691.628,181	3.971
8	568.821,502 691.628,181	9	568.817,324 691.621,144	8.184
9	568.817,324 691.621,144	10	568.810,097 691.611,291	12.219
10	568.810,097 691.611,291	11	568.797,284 691.595,827	20.083
11	568.797,284 691.595,827	12	568.794,048 691.591,376	5.503
12	568.794,048 691.591,376	13	568.792,444 691.588,7	3.12
13	568.792,444 691.588,7	14	568.850,489 691.481,991	121.474
14	568.850,489 691.481,991	1	568.887,657 691.502,089	42.254

** Lungimile segmentelor sunt determinate în planul de proiecție Stereo 70 și sunt rotunjite la 1 milimetru.

*** Distanța dintre puncte este formată din segmente cumulate ce sunt mai mici decât valoarea 1 milimetru.

**DATE DESPRE IMOBILUL NR. 5089**

Oficiul de Cadastru și Publicitate Imobiliară SUCEAVA
Biroul de Cadastru și Publicitate Imobiliară Radauti

A. Partea I. Descrierea imobilului

TEREN Necunoscut

Nr. CF vechi:5316

Adresa: Loc. Arbore, Jud. Suceava

Nr. Crt	Nr cadastral Nr. topografic	Suprafața* (mp)	Observații / Referințe
A1	30560	Din acte: 11.810 Masurata: 11.832	Sector cadastral:59 Teren imprejmuit;

Construcții

Crt	Nr cadastral Nr. topografic	Adresa	Observații / Referințe
A1.1	30560-C1	Loc. Arbore, Jud. Suceava	Nr. niveluri:1; S. construita la sol:115 mp; S. construita desfasurata:115 mp; LOCUINTA
A1.2	30560-C2	Loc. Arbore, Jud. Suceava	Nr. niveluri:1; S. construita la sol:28 mp; S. construita desfasurata:28 mp; ANEXA
A1.3	30560-C3	Loc. Arbore, Jud. Suceava	Nr. niveluri:1; S. construita la sol:144 mp; S. construita desfasurata:144 mp; ANEXA
A1.4	30560-C4	Loc. Arbore, Jud. Suceava	Nr. niveluri:1; S. construita la sol:46 mp; S. construita desfasurata:46 mp; ANEXA

B. Partea II. Proprietari și acte

Inscrieri privitoare la dreptul de proprietate și alte drepturi reale	Referințe
1909 / 16/04/2004	
Act Notarial nr. 495, din 01/03/2004 emis de -;	
B1	A1, A1.1, A1.2, A1.3, A1.4
Intabulare, drept de PROPRIETATE, dobandit prin Conventie, cota actuala 1/1 1) COTLET ION-TEODOR	

C. Partea III. SARCINI .

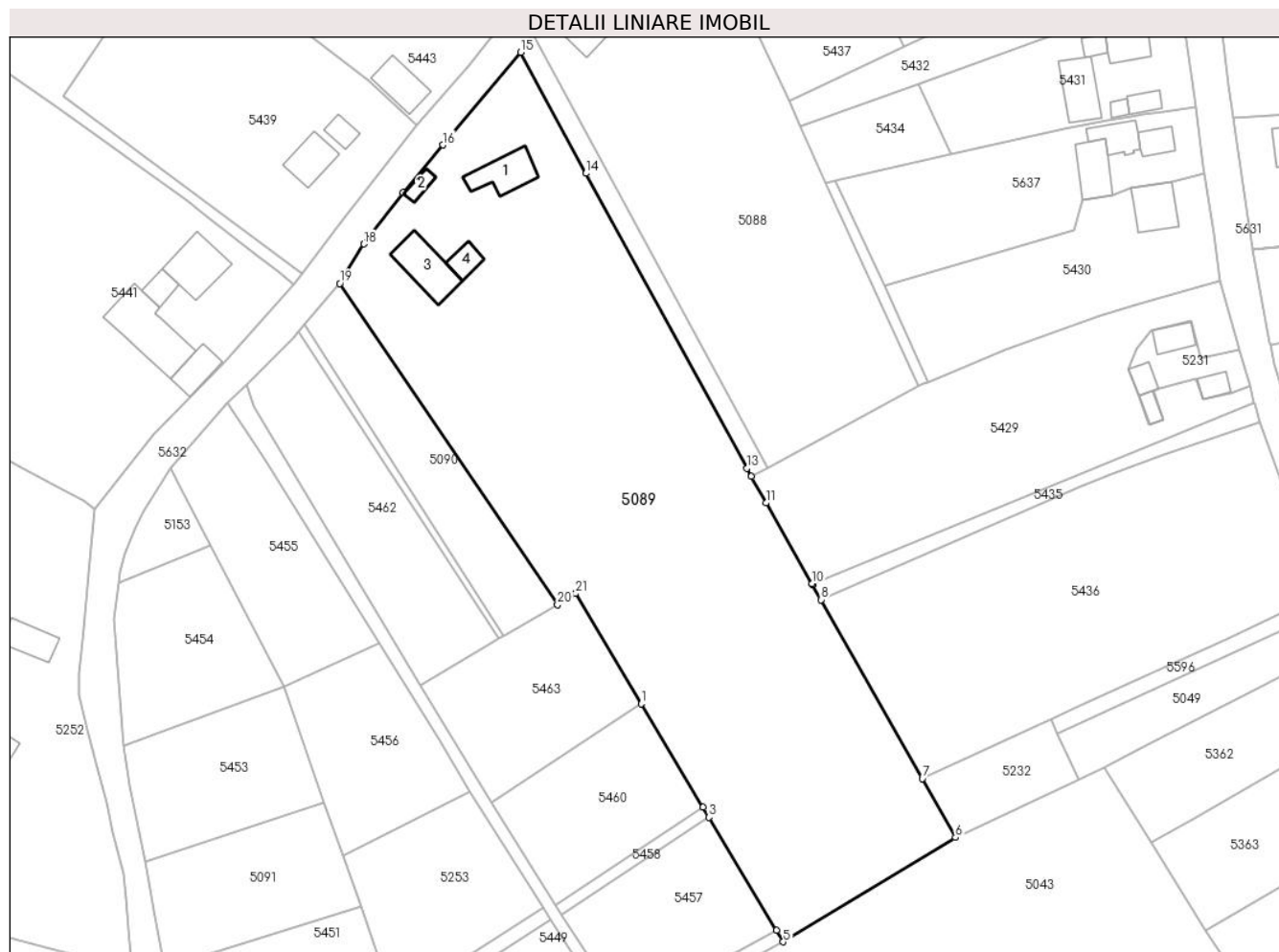
Inscrieri privind dezmembramintele dreptului de proprietate, drepturi reale de garanție și sarcini	Referințe
NU SUNT	

Anexa Nr. 1 La Partea I

Teren

Nr cadastral	Suprafața (mp)*	Observații / Referințe
30560	Din acte: 11.810 Masurata: 11.832	

* Suprafața este determinată în planul de proiecție Stereo 70.



Date referitoare la teren

Crt	Categorie folosință	Intra vilan	Suprafața (mp)	Tarla	Parcelă	Nr. topo	Observații / Referințe
1	curți constructii	DA	794	56	966	-	
2	arabil	DA	6.652	56	966	-	
3	arabil	NU	4.386	56	966	-	

Date referitoare la construcții

Crt	Număr	Destinație construcție	Supraf. (mp)	Situație juridică	Observații / Referințe
A1.1	30560-C1	construcții de locuințe	115	Cu acte	Nr. niveluri:1; S. construita la sol:115 mp; S. construita desfasurata:115 mp; LOCUINTA
A1.2	30560-C2	construcții anexa	28	Cu acte	Nr. niveluri:1; S. construita la sol:28 mp; S. construita desfasurata:28 mp; ANEXA
A1.3	30560-C3	construcții anexa	144	Cu acte	Nr. niveluri:1; S. construita la sol:144 mp; S. construita desfasurata:144 mp; ANEXA
A1.4	30560-C4	construcții anexa	46	Cu acte	Nr. niveluri:1; S. construita la sol:46 mp; S. construita desfasurata:46 mp; ANEXA

Lungime Segmente

1) Valorile lungimilor segmentelor sunt obținute din proiecție în plan.

Punct început	X / Y	Punct sfârșit	X / Y	Lungime segment (** (m)
1	568.819,373 691.423,908	2	568.834,547 691.398,458	29.63
3	568.836,022 691.395,983	4	568.852,598 691.368,183	32.367
5	568.854,262 691.365,392	6	568.896,677 691.391,028	49.56
7	568.888,482 691.405,501	8	568.863,581 691.449,476	50.536
9	568.861,473 691.453,195	10	568.861,341 691.453,428	0.268
11	568.850,032 691.473,289	12	568.846,416 691.479,789	7.438
13	568.845,275 691.481,804	14	568.805,725 691.554,318	82.598
15	568.789,68 691.584,091	16	568.770,488 691.561,306	29.791
17	568.760,759 691.549,558	18	568.751,12 691.536,943	15.876
19	568.745,147 691.527,219	20	568.798,732 691.448,291	95.399
21	568.803,206 691.451,023	1	568.819,373 691.423,908	31.569

Punct început	X / Y	Punct sfârșit	X / Y	Lungime segment (** (m)
2	568.834,547 691.398,458	3	568.836,022 691.395,983	2.881
4	568.852,598 691.368,183	5	568.854,262 691.365,392	3.249
6	568.896,677 691.391,028	7	568.888,482 691.405,501	16.632
8	568.863,581 691.449,476	9	568.861,473 691.453,195	4.275
10	568.861,341 691.453,428	11	568.850,032 691.473,289	22.855
12	568.846,416 691.479,789	13	568.845,275 691.481,804	2.316
14	568.805,725 691.554,318	15	568.789,68 691.584,091	33.821
16	568.770,488 691.561,306	17	568.760,759 691.549,558	15.253
18	568.751,12 691.536,943	19	568.745,147 691.527,219	11.412
20	568.798,732 691.448,291	21	568.803,206 691.451,023	5.242

** Lungimile segmentelor sunt determinate în planul de proiecție Stereo 70 și sunt rotunjite la 1 milimetru.

*** Distanța dintre puncte este formată din segmente cumulate ce sunt mai mici decât valoarea 1 milimetru.

**DATE DESPRE IMOBILUL NR. 5090**

Oficiul de Cadastru și Publicitate Imobiliară SUCEAVA
Biroul de Cadastru și Publicitate Imobiliară Radauti

A. Partea I. Descrierea imobilului

TEREN Intravilan

Adresa: Loc. Arbore, Jud. Suceava

Nr. Crt	Nr cadastral Nr. topografic	Suprafața* (mp)	Observații / Referințe
A1	31464	1.300	Sector cadastral:59 Teren neimprejmuit;

B. Partea II. Proprietari și acte

Inscrieri privitoare la dreptul de proprietate și alte drepturi reale	Referințe
10133 / 26/04/2013	
Act Administrativ nr. 1319, din 01/07/1998 emis de comisia judeteana Suceava;	
B1	A1
Intabulare, drept de PROPRIETATE, dobandit prin Lege, cota actuala 1/1 1) BOTNARIU MARIA	

C. Partea III. SARCINI .

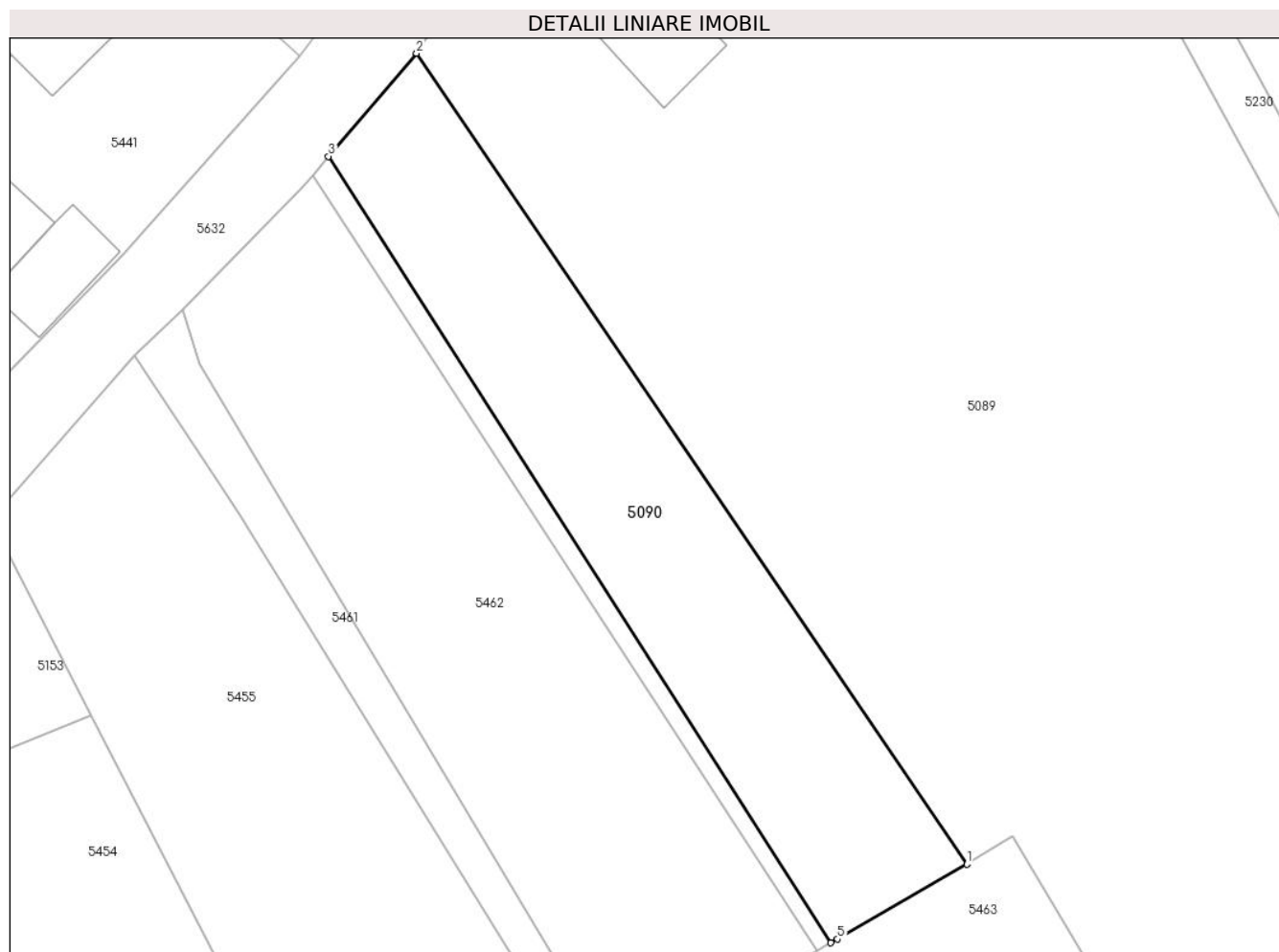
Inscrieri privind dezmembramintele dreptului de proprietate, drepturi reale de garanție și sarcini	Referințe
NU SUNT	

Anexa Nr. 1 La Partea I

Teren

Nr cadastral	Suprafața (mp)*	Observații / Referințe
31464	1.300	

* Suprafața este determinată în planul de proiecție Stereo 70.



Date referitoare la teren

Crt	Categorie folosință	Intravilan	Suprafața (mp)	Tarla	Parcelă	Nr. topo	Observații / Referințe
1	arabil	DA	1.300	56	966	-	

Lungime Segmente

1) Valorile lungimilor segmentelor sunt obținute din proiecție în plan.

Punct început	X / Y	Punct sfârșit	X / Y	Lungime segment (** (m)
1	568.798,732 691.448,291	2	568.745,147 691.527,219	95.399
2	568.745,147 691.527,219	3	568.736,587 691.517,184	13.19
3	568.736,587 691.517,184	4	568.785,501 691.440,646	90.833
4	568.785,501 691.440,646	5	568.786,157 691.441,019	0.755
5	568.786,157 691.441,019	1	568.798,732 691.448,291	14.526

**** Lungimile segmentelor sunt determinate în planul de proiecție Stereo 70 și sunt rotunjite la 1 milimetru.**

***** Distanța dintre puncte este formată din segmente cumulate ce sunt mai mici decât valoarea 1 milimetru.**

**DATE DESPRE IMOBILUL NR. 5091**

Oficiul de Cadastru și Publicitate Imobiliară SUCEAVA
Biroul de Cadastru și Publicitate Imobiliară Radauti

A. Partea I. Descrierea imobilului

TEREN Necunoscut

Adresa: Loc. Arbore, Jud. Suceava

Nr. Crt	Nr cadastral Nr. topografic	Suprafața* (mp)	Observații / Referințe
A1	32314	1.300	Sector cadastral:59 Teren neimprejmuit; IMOBILUL S-A FORMAT DIN O PARTE A PF 7663/7, CF 4873 (IE 31466)

B. Partea II. Proprietari și acte

Inscrieri privitoare la dreptul de proprietate și alte drepturi reale		Referințe
13261 / 24/04/2015		
Act Notarial nr. 1195, din 23/04/2015 emis de Fomin Elena;		
B4	Intabulare, drept de PROPRIETATE, dobandit prin Conventie, cota actuala 1/1 1) COTLET GHEORGHE 2) COTLET GEORGETA-FLORICA	A1

C. Partea III. SARCINI .

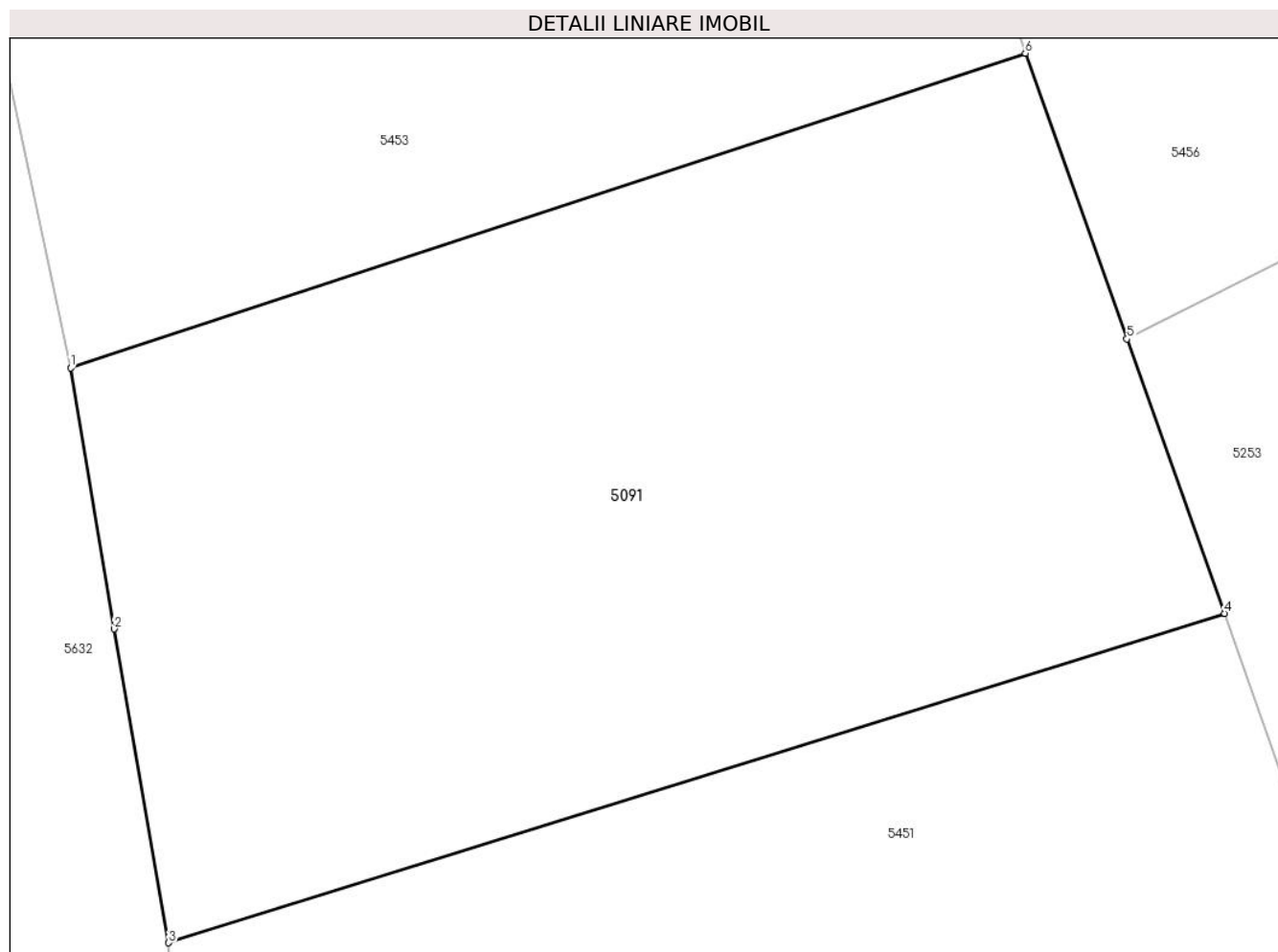
Inscrieri privind dezmembramintele dreptului de proprietate, drepturi reale de garanție și sarcini	Referințe
NU SUNT	

Anexa Nr. 1 La Partea I

Teren

Nr cadastral	Suprafața (mp)*	Observații / Referințe
32314	1.300	IMOBILUL S-A FORMAT DIN O PARTE A PF 7663/7, CF 4873 (IE 31466)

* Suprafața este determinată în planul de proiecție Stereo 70.



Date referitoare la teren

Crt	Categorie folosință	Intra vilan	Suprafața (mp)	Tarla	Parcelă	Nr. topo	Observații / Referințe
1	arabil	DA	1.264	56	965	-	
2	arabil	NU	36	56	965	-	

Lungime Segmente

1) Valorile lungimilor segmentelor sunt obținute din proiecție în plan.

Punct început	X / Y	Punct sfârșit	X / Y	Lungime segment (** (m)
1	568.697,424 691.385,206	2	568.699,426 691.373,25	12.122
2	568.699,426 691.373,25	3	568.701,922 691.358,864	14.601
3	568.701,922 691.358,864	4	568.750,352 691.373,956	50.727
4	568.750,352 691.373,956	5	568.745,871 691.386,539	13.357

Punct început	X / Y	Punct sfârșit	X / Y	Lungime segment (** (m)
5	568.745,871 691.386,539	6	568.741,211 691.399,627	13.893
6	568.741,211 691.399,627	1	568.697,424 691.385,206	46.101

** Lungimile segmentelor sunt determinate în planul de proiecție Stereo 70 și sunt rotunjite la 1 milimetru.

*** Distanța dintre puncte este formată din segmente cumulate ce sunt mai mici decât valoarea 1 milimetru.

**DATE DESPRE IMOBILUL NR. 5092**

Oficiul de Cadastru și Publicitate Imobiliară SUCEAVA
Biroul de Cadastru și Publicitate Imobiliară Radauti

A. Partea I. Descrierea imobilului

TEREN Necunoscut

Adresa: Loc. Arbore, Jud. Suceava

Nr. Crt	Nr cadastral Nr. topografic	Suprafața* (mp)	Observații / Referințe
A1	30133	Din acte: 3.000 Masurata: 2.980	Sector cadastral:59 Teren imprejmuit;

Construcții

Crt	Nr cadastral Nr. topografic	Adresa	Observații / Referințe
A1.1	30133-C1	Loc. Arbore, Jud. Suceava	Nr. niveluri:1; S. construita la sol:95 mp; S. construita desfasurata:95 mp; constructie din bca cu certificat de performanta energetica an construire 2012
A1.2	30133-C2	Loc. Arbore, Jud. Suceava	Nr. niveluri:1; S. construita la sol:28 mp; S. construita desfasurata:28 mp; constructie din bca fara certificat de performanta energetica an construire 2012

B. Partea II. Proprietari și acte

Inscrieri privitoare la dreptul de proprietate și alte drepturi reale		Referințe
11545 / 18/03/2020		
Act Notarial nr. 1126, din 18/03/2020 emis de Covariuc Ioan;		
B3	Intabulare, drept de PROPRIETATE, dobandit prin Conventie, cota actuala 1/1 1) BULIGA TRIFAN 2) BULIGA MIHAELA	A1, A1.1, A1.2

C. Partea III. SARCINI .

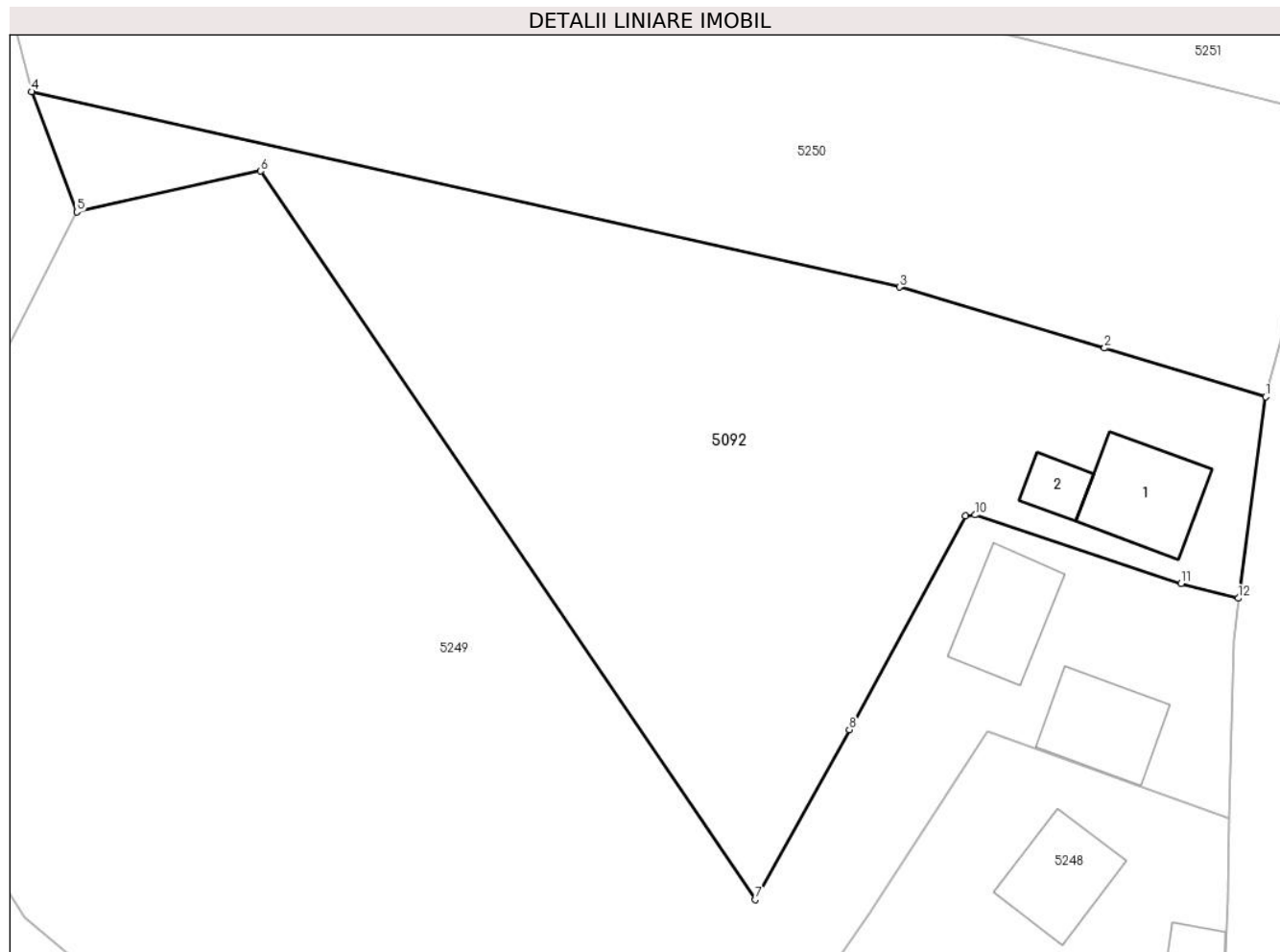
Inscrieri privind dezmembramintele dreptului de proprietate, drepturi reale de garanție și sarcini	Referințe
NU SUNT	

Anexa Nr. 1 La Partea I

Teren

Nr cadastral	Suprafața (mp)*	Observații / Referințe
30133	Din acte: 3.000 Masurata: 2.980	

* Suprafața este determinată în planul de proiecție Stereo 70.



Date referitoare la teren

Crt	Categorie folosință	Intravilan	Suprafața (mp)	Tarla	Parcelă	Nr. topo	Observații / Referințe
1	curți constructii	DA	284	56	-	-	
2	arabil	NU	26	56	-	-	
3	arabil	DA	2.670	56	-	-	

Date referitoare la construcții

Crt	Număr	Destinație construcție	Supraf. (mp)	Situație juridică	Observații / Referințe
A1.1	30133-C1	construcții de locuințe	95	Cu acte	Nr. niveluri:1; S. construita la sol:95 mp; S. construita desfasurata:95 mp; construcție din bca cu certificat de performanta energetica an construire 2012
A1.2	30133-C2	construcții anexa	28	Cu acte	Nr. niveluri:1; S. construita la sol:28 mp; S. construita desfasurata:28 mp; construcție din bca fara certificat de performanta energetica an construire 2012

Lungime Segmente

1) Valorile lungimilor segmentelor sunt obținute din proiecție în plan.

Punct început	X / Y	Punct sfârșit	X / Y	Lungime segment (** (m)
1	568.686,638 691.304,029	2	568.671,365 691.308,656	15.958
2	568.671,365 691.308,656	3	568.651,918 691.314,441	20.289
3	568.651,918 691.314,441	4	568.569,678 691.332,947	84.296
4	568.569,678 691.332,947	5	568.573,967 691.321,566	12.162
5	568.573,967 691.321,566	6	568.591,369 691.325,425	17.825
6	568.591,369 691.325,425	7	568.638,272 691.256,393	83.458
7	568.638,272 691.256,393	8	568.647,169 691.272,488	18.39
8	568.647,169 691.272,488	9	568.658,175 691.292,756	23.063
9	568.658,175 691.292,756	10	568.659,109 691.292,841	0.938
10	568.659,109 691.292,841	11	568.678,622 691.286,34	20.567
11	568.678,622 691.286,34	12	568.684,049 691.284,943	5.604
12	568.684,049 691.284,943	1	568.686,638 691.304,029	19.261

** Lungimile segmentelor sunt determinate în planul de proiecție Stereo 70 și sunt rotunjite la 1 milimetru.

*** Distanța dintre puncte este formată din segmente cumulate ce sunt mai mici decât valoarea 1 milimetru.

**DATE DESPRE IMOBILUL NR. 5093**

Oficiul de Cadastru și Publicitate Imobiliară SUCEAVA
Biroul de Cadastru și Publicitate Imobiliară Radauti

A. Partea I. Descrierea imobilului

TEREN Extravilan

Adresa: Jud. Suceava

Nr. Crt	Nr cadastral Nr. topografic	Suprafața* (mp)	Observații / Referințe
A1	30753	2.600	Sector cadastral:59 Teren neimprejmuit;

B. Partea II. Proprietari și acte

Inscrieri privitoare la dreptul de proprietate și alte drepturi reale		Referințe
1903 / 04/02/2011		
Act Notarial nr. 84, din 21/06/2010 emis de BNP COVARIUC IOAN-Radauti;		
B4	Intabulare, drept de PROPRIETATE, dobandit prin Succesiune, cota actuala 4/32 1) POPA VASILE OCTAVIAN	A1
B5	Intabulare, drept de PROPRIETATE, dobandit prin Succesiune, cota actuala 4/32 1) POPA CORNELIA FLORENTINA	A1
Act Notarial nr. 51, din 30/07/2010 emis de BNP BUCUR SI ASOCIATII-Bucuresti;		
B6	Intabulare, drept de PROPRIETATE, dobandit prin Succesiune, cota actuala 6/32 1) POPA RADU	A1
B7	Intabulare, drept de PROPRIETATE, dobandit prin Succesiune, cota actuala 9/32 1) POPA VASILE OCTAVIAN	A1
B8	Intabulare, drept de PROPRIETATE, dobandit prin Succesiune, cota actuala 9/32 1) POPA CORNELIA FLORENTINA	A1

C. Partea III. SARCINI .

Inscrieri privind dezmembramintele dreptului de proprietate, drepturi reale de garanție și sarcini	Referințe
NU SUNT	

Anexa Nr. 1 La Partea I

Teren

Nr cadastral	Suprafața (mp)*	Observații / Referințe
30753	2.600	

* Suprafața este determinată în planul de proiecție Stereo 70.



Date referitoare la teren

Crt	Categorie folosință	Intra vilan	Suprafața (mp)	Tarla	Parcelă	Nr. topo	Observații / Referințe
1	arabil	NU	2.600	56	959	-	

Lungime Segmente

1) Valorile lungimilor segmentelor sunt obținute din proiecție în plan.

Punct început	X / Y	Punct sfârșit	X / Y	Lungime segment (** (m)
1	568.375,942 691.047,242	2	568.372,896 691.045,785	3.377
2	568.372,896 691.045,785	3	568.363,084 691.041,092	10.877
3	568.363,084 691.041,092	4	568.377,156 691.000,693	42.78
4	568.377,156 691.000,693	5	568.426,531 690.858,944	150.102
5	568.426,531 690.858,944	6	568.433,694 690.872,584	15.406

Punct început	X / Y	Punct sfârșit	X / Y	Lungime segment (** (m)
6	568.433,694 690.872,584	7	568.434,38 690.874,238	1.791
7	568.434,38 690.874,238	8	568.377,007 691.047,752	182.753
8	568.377,007 691.047,752	1	568.375,942 691.047,242	1.181

** Lungimile segmentelor sunt determinate în planul de proiecție Stereo 70 și sunt rotunjite la 1 milimetru.

*** Distanța dintre puncte este formată din segmente cumulate ce sunt mai mici decât valoarea 1 milimetru.

**DATE DESPRE IMOBILUL NR. 5094**

Oficiul de Cadastru și Publicitate Imobiliară SUCEAVA
Biroul de Cadastru și Publicitate Imobiliară Radauti

A. Partea I. Descrierea imobilului

TEREN Extravilan

Adresa: Jud. Suceava

Nr. Crt	Nr cadastral Nr. topografic	Suprafața* (mp)	Observații / Referințe
A1	32889	5.800	Sector cadastral:59 Teren neimprejmuit;

B. Partea II. Proprietari și acte

Inscrieri privitoare la dreptul de proprietate și alte drepturi reale		Referințe
11771 / 13/04/2016		
Act Administrativ nr. 2421, din 15/03/2016 emis de COMISIA JUDETEANA;		
B3	imobil aflat sub incidenta art.3, alin, din Lg.17/2014	A1
19973 / 28/06/2016		
Act Notarial nr. 2499, din 27/06/2016 emis de Covariuc Ioan;		
B4	Intabulare, drept de PROPRIETATE, dobandit prin Conventie, cota actuala 1/1	A1
	1) PAHOMI NISTOR	
	2) PAHOMI RODICA	

C. Partea III. SARCINI .

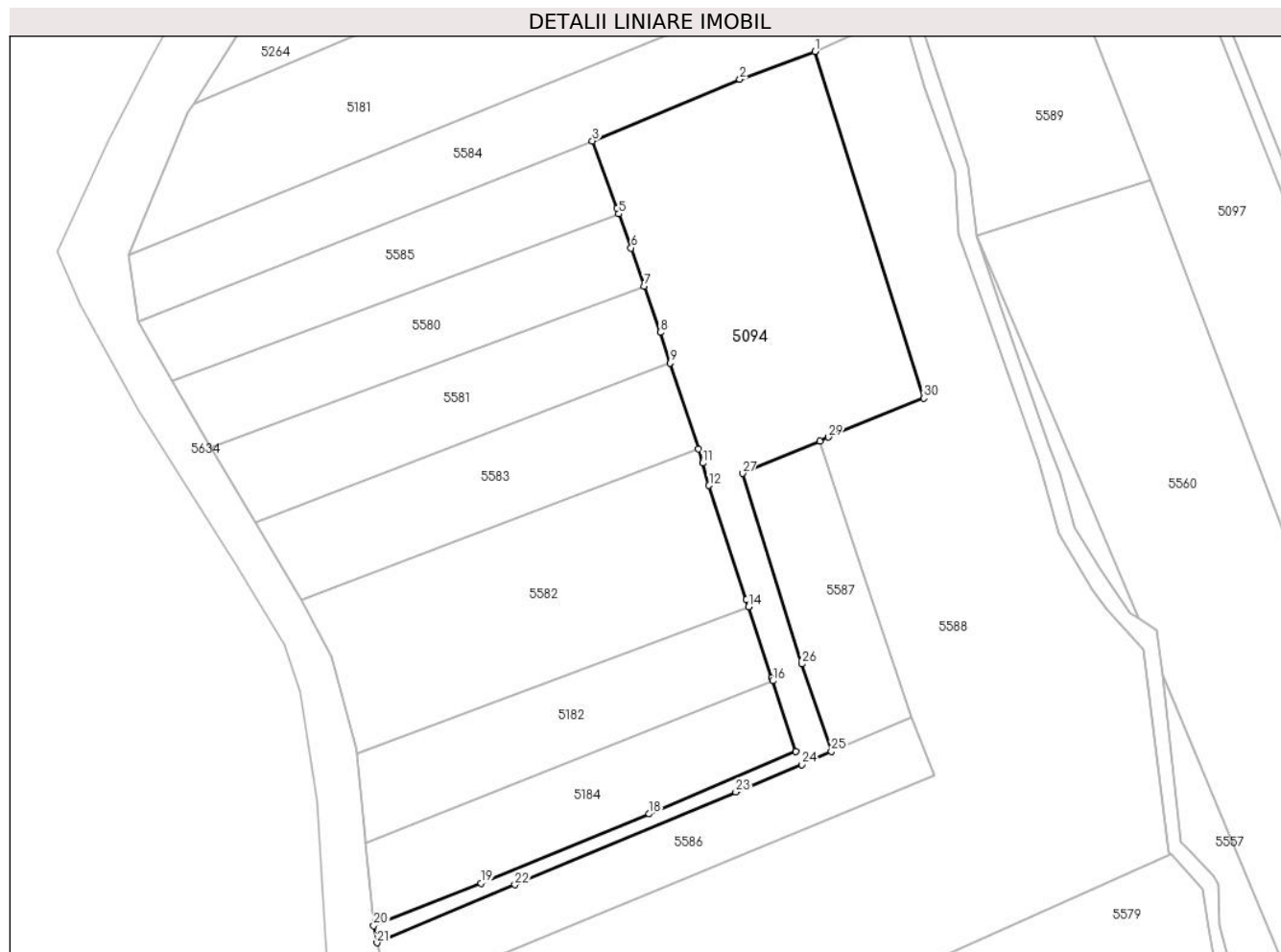
Inscrieri privind dezmembramintele dreptului de proprietate, drepturi reale de garanție și sarcini	Referințe
NU SUNT	

Anexa Nr. 1 La Partea I

Teren

Nr cadastral	Suprafața (mp)*	Observații / Referințe
32889	5.800	

* Suprafața este determinată în planul de proiecție Stereo 70.



Date referitoare la teren

Crt	Categorie folosință	Intravilan	Suprafața (mp)	Tarla	Parcelă	Nr. topo	Observații / Referințe
1	arabil	NU	5.800	56	959	-	

Lungime Segmente

1) Valorile lungimilor segmentelor sunt obținute din proiecție în plan.

Punct început	X / Y	Punct sfârșit	X / Y	Lungime segment (** (m)
1	568.242,946 690.974,03	2	568.225,03 690.967,349	19.121
3	568.189,812 690.952,686	4	568.195,632 690.936,575	17.13
5	568.196,114 690.935,242	6	568.199,038 690.927,145	8.609
7	568.202,174 690.918,056	8	568.205,998 690.906,971	11.726
9	568.208,396 690.899,642	10	568.215,084 690.879,207	21.502

Punct început	X / Y	Punct sfârșit	X / Y	Lungime segment (** (m)
2	568.225,03 690.967,349	3	568.189,812 690.952,686	38.149
4	568.195,632 690.936,575	5	568.196,114 690.935,242	1.417
6	568.199,038 690.927,145	7	568.202,174 690.918,056	9.615
8	568.205,998 690.906,971	9	568.208,396 690.899,642	7.711
10	568.215,084 690.879,207	11	568.216,197 690.875,804	3.58

Punct început	X / Y	Punct sfârșit	X / Y	Lungime segment (** (m)
11	568.216,197 690.875,804	12	568.217,67 690.870,433	5.569
13	568.226,554 690.843,179	14	568.227,093 690.841,531	1.734
15	568.232,619 690.824,625	16	568.232,881 690.823,825	0.842
17	568.238,39 690.806,978	18	568.203,367 690.792,063	38.067
19	568.163,184 690.775,56	20	568.137,57 690.765,367	27.568
21	568.138,344 690.761,32	22	568.171,291 690.775,14	35.728
23	568.224,066 690.797,319	24	568.239,836 690.803,819	17.057
25	568.246,89 690.807,035	26	568.239,816 690.827,851	21.985
27	568.225,676 690.873,307	28	568.244,098 690.881,094	20.0
29	568.246,167 690.881,969	30	568.268,927 690.891,295	24.597

Punct început	X / Y	Punct sfârșit	X / Y	Lungime segment (** (m)
12	568.217,67 690.870,433	13	568.226,554 690.843,179	28.665
14	568.227,093 690.841,531	15	568.232,619 690.824,625	17.786
16	568.232,881 690.823,825	17	568.238,39 690.806,978	17.725
18	568.203,367 690.792,063	19	568.163,184 690.775,56	43.44
20	568.137,57 690.765,367	21	568.138,344 690.761,32	4.12
22	568.171,291 690.775,14	23	568.224,066 690.797,319	57.246
24	568.239,836 690.803,819	25	568.246,89 690.807,035	7.753
26	568.239,816 690.827,851	27	568.225,676 690.873,307	47.604
28	568.244,098 690.881,094	29	568.246,167 690.881,969	2.246
30	568.268,927 690.891,295	1	568.242,946 690.974,03	86.718

** Lungimile segmentelor sunt determinate în planul de proiecție Stereo 70 și sunt rotunjite la 1 milimetru.

*** Distanța dintre puncte este formată din segmente cumulate ce sunt mai mici decât valoarea 1 milimetru.

**DATE DESPRE IMOBILUL NR. 5095**

Oficiul de Cadastru și Publicitate Imobiliară SUCEAVA
Biroul de Cadastru și Publicitate Imobiliară Radauti

A. Partea I. Descrierea imobilului

TEREN Extravilan

Adresa: Jud. Suceava

Nr. Crt	Nr cadastral Nr. topografic	Suprafața* (mp)	Observații / Referințe
A1	47876	Din acte: 2.600 Masurata: 2.517	Sector cadastral:59 Teren neimprejmit;

B. Partea II. Proprietari și acte

Inscrieri privitoare la dreptul de proprietate și alte drepturi reale		Referințe
20590 / 10/07/2017		
Act Notarial nr. 14, din 14/02/2013 emis de BNP Humeniuc Anca;		
B4	Intabulare, drept de PROPRIETATE, dobandit prin Succesiune, cota actuala 1/2 1) LACEANU MARITA	A1
Act Notarial nr. 16, din 08/06/2017 emis de BNP Humeniuc Anca;		
B5	Intabulare, drept de PROPRIETATE, dobandit prin Succesiune, cota actuala 1/2 1) LACEANU MARITA	A1
B7	imobil aflat sub incidenta art.3 alin.(1) din Legea nr.17/2014	A1

C. Partea III. SARCINI .

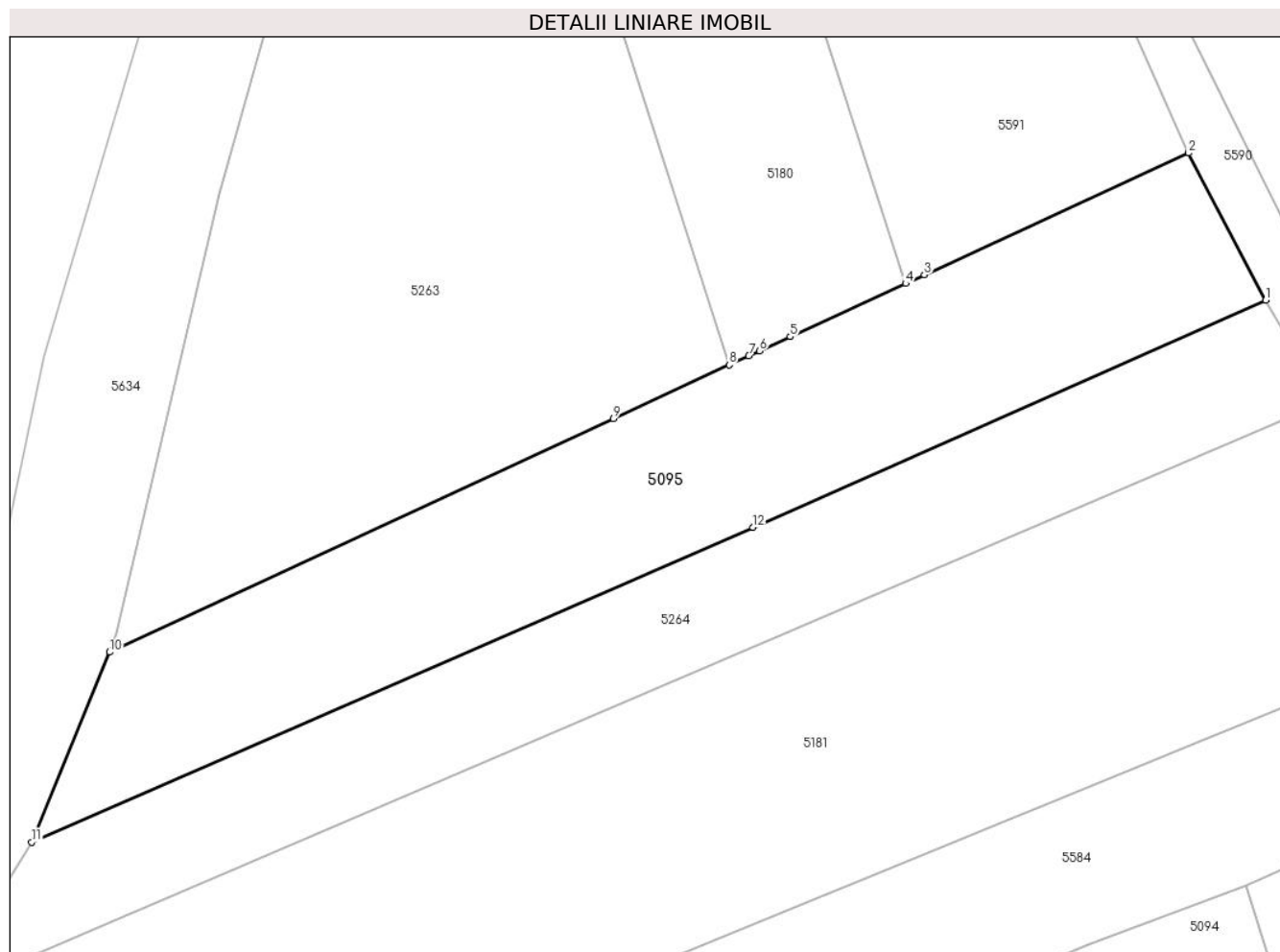
Inscrieri privind dezmembramintele dreptului de proprietate, drepturi reale de garanție și sarcini	Referințe
NU SUNT	

Anexa Nr. 1 La Partea I

Teren

Nr cadastral	Suprafața (mp)*	Observații / Referințe
47876	Din acte: 2.600 Masurata: 2.517	

* Suprafața este determinată în planul de proiecție Stereo 70.



Date referitoare la teren

Crt	Categorie folosință	Intra vilan	Suprafața (mp)	Tarla	Parcelă	Nr. topo	Observații / Referințe
1	arabil	NU	2.517	56	959	-	

Lungime Segmente

1) Valorile lungimilor segmentelor sunt obținute din proiecție în plan.

Punct început	X / Y	Punct sfârșit	X / Y	Lungime segment (** (m)
1	568.245,174 691.040,311	2	568.236,449 691.056,96	18.797
2	568.236,449 691.056,96	3	568.206,528 691.043,167	32.947
3	568.206,528 691.043,167	4	568.204,417 691.042,194	2.324
4	568.204,417 691.042,194	5	568.191,34 691.036,166	14.399
5	568.191,34 691.036,166	6	568.187,869 691.034,566	3.822

Punct început	X / Y	Punct sfârșit	X / Y	Lungime segment (** (m)
6	568.187,869 691.034,566	7	568.186,637 691.033,995	1.358
7	568.186,637 691.033,995	8	568.184,41 691.032,963	2.454
8	568.184,41 691.032,963	9	568.171,337 691.026,903	14.409
9	568.171,337 691.026,903	10	568.114,29 691.000,459	62.878
10	568.114,29 691.000,459	11	568.105,454 690.978,952	23.251
11	568.105,454 690.978,952	12	568.187,127 691.014,565	89.1
12	568.187,127 691.014,565	1	568.245,174 691.040,311	63.5

** Lungimile segmentelor sunt determinate în planul de proiecție Stereo 70 și sunt rotunjite la 1 milimetru.

*** Distanța dintre puncte este formată din segmente cumulate ce sunt mai mici decât valoarea 1 milimetru.

**DATE DESPRE IMOBILUL NR. 5097**

Oficiul de Cadastru și Publicitate Imobiliară SUCEAVA
Biroul de Cadastru și Publicitate Imobiliară Radauti

A. Partea I. Descrierea imobilului

TEREN Extravilan

Adresa: Jud. Suceava

Nr. Crt	Nr cadastral Nr. topografic	Suprafața* (mp)	Observații / Referințe
A1		6.900	Sector cadastral:59 Teren neimprejmuit;

B. Partea II. Proprietari și acte

Inscrieri privitoare la dreptul de proprietate și alte drepturi reale		Referințe
/		
Act Normativ nr. 7, din 13/03/1996 emis de PARLAMENTUL ROMANIEI (ART. 13);		
B1	Inscrierea posesiei, drept de PROPRIETATE, dobandit prin Constituire, cota actuala 1/1 1) NEIDENTIFICAT NEIDENTIFICAT	A1
B2	SE NOTEAZA MENTIUNEA DE PROPRIETAR NEIDENTIFICAT, REZERVA COMISIEI LOCALE DE FOND FUNCJAR 1) NEIDENTIFICAT NEIDENTIFICAT	A1

C. Partea III. SARCINI .

Inscrieri privind dezmembramintele dreptului de proprietate, drepturi reale de garanție și sarcini	Referințe
NU SUNT	

Anexa Nr. 1 La Partea I

Teren

Nr cadastral	Suprafața (mp)*	Observații / Referințe
	6.900	

* Suprafața este determinată în planul de proiecție Stereo 70.



Date referitoare la teren

Crt	Categorie folosință	Intra vilan	Suprafața (mp)	Tarla	Parcelă	Nr. topo	Observații / Referințe
1	arabil	NU	6.900	56	959	-	

Lungime Segmente

1) Valorile lungimilor segmentelor sunt obținute din proiecție în plan.

Punct început	X / Y	Punct sfârșit	X / Y	Lungime segment (** (m)
1	568.394,315 690.770,619	2	568.400,852 690.783,627	14.558
2	568.400,852 690.783,627	3	568.406,92 690.806,458	23.624
3	568.406,92 690.806,458	4	568.322,979 691.020,675	230.076
4	568.322,979 691.020,675	5	568.312,763 691.016,826	10.917
5	568.312,763 691.016,826	6	568.297,937 691.008,536	16.986

Punct început	X / Y	Punct sfârșit	X / Y	Lungime segment (** (m)
6	568.297,937 691.008,536	7	568.323,189 690.943,361	69.896
7	568.323,189 690.943,361	8	568.360,369 690.844,73	105.406
8	568.360,369 690.844,73	1	568.394,315 690.770,619	81.515

** Lungimile segmentelor sunt determinate în planul de proiecție Stereo 70 și sunt rotunjite la 1 milimetru.

*** Distanța dintre puncte este formată din segmente cumulate ce sunt mai mici decât valoarea 1 milimetru.

**DATE DESPRE IMOBILUL NR. 5098**

Oficiul de Cadastru și Publicitate Imobiliară SUCEAVA
Biroul de Cadastru și Publicitate Imobiliară Radauti

A. Partea I. Descrierea imobilului

TEREN Extravilan

Adresa: Jud. Suceava

Nr. Crt	Nr cadastral Nr. topografic	Suprafața* (mp)	Observații / Referințe
A1		1.900	Sector cadastral:59 Teren neimprejmuit;

B. Partea II. Proprietari și acte

Inscrieri privitoare la dreptul de proprietate și alte drepturi reale		Referințe
/		
Act Administrativ nr. 2425, din 05/03/2024 emis de PRIMARIA COMUNEI ARBORE;		
B1	Inscrierea posesiei, drept de PROPRIETATE, dobandit prin Constituire, cota actuala 1/1 1) NEIDENTIFICAT NEIDENTIFICAT	A1
Act Normativ nr. 7, din 13/03/1996 emis de PARLAMENTUL ROMANIEI (ART. 13);		
B2	SE NOTEAZA MENTIUNEA DE PROPRIETAR NEIDENTIFICAT, REZERVA COMISIEI LOCALE DE FOND FUNCJAR	A1

C. Partea III. SARCINI .

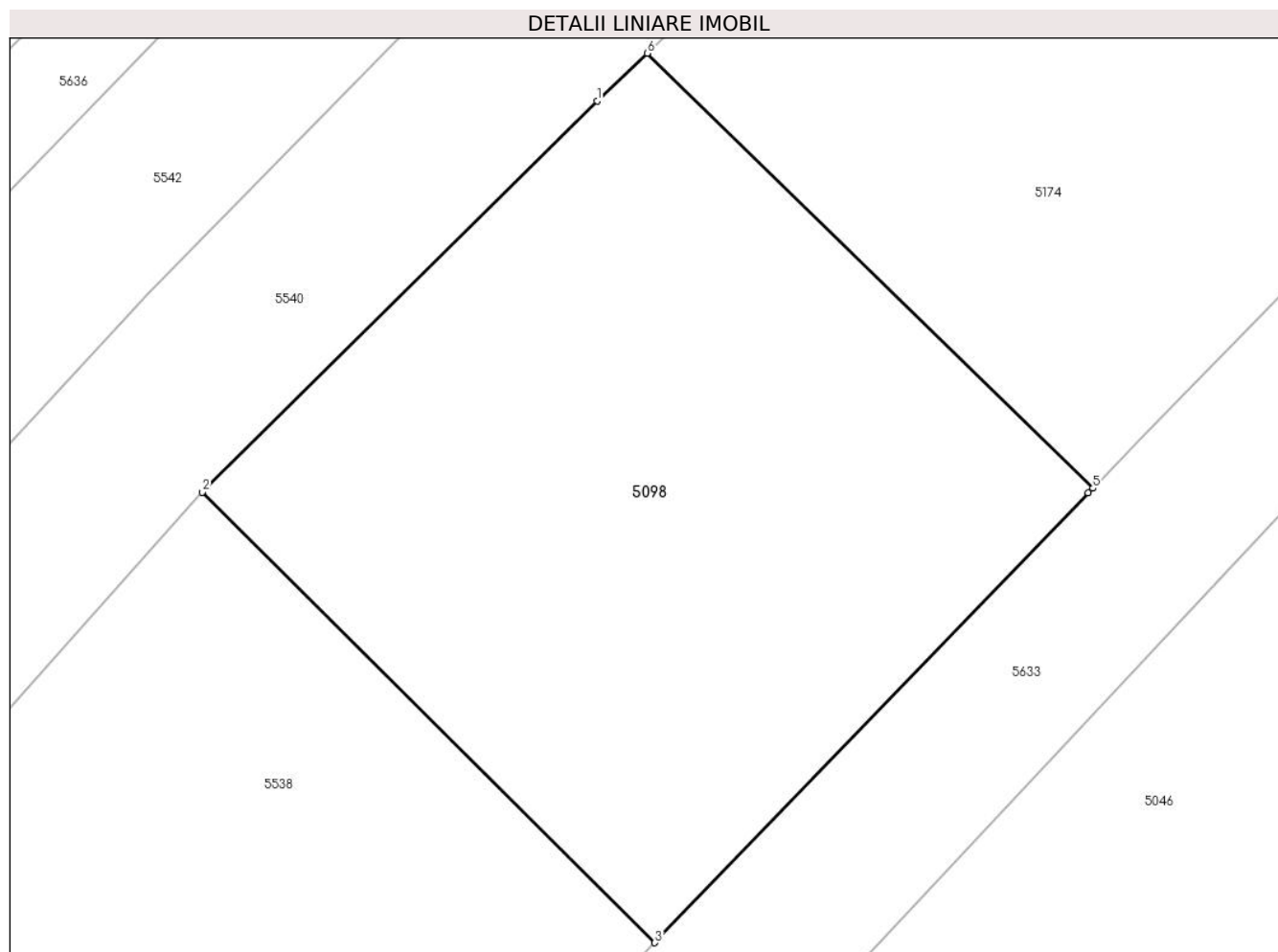
Inscrieri privind dezmembramintele dreptului de proprietate, drepturi reale de garanție și sarcini	Referințe
NU SUNT	

Anexa Nr. 1 La Partea I

Teren

Nr cadastral	Suprafața (mp)*	Observații / Referințe
	1.900	

* Suprafața este determinată în planul de proiecție Stereo 70.



Date referitoare la teren

Crt	Categorie folosință	Intravilan	Suprafața (mp)	Tarla	Parcelă	Nr. topo	Observații / Referințe
1	arabil	NU	1.900	56	965	-	

Lungime Segmente

1) Valorile lungimilor segmentelor sunt obținute din proiecție în plan.

Punct început	X / Y	Punct sfârșit	X / Y	Lungime segment (** (m)
1	568.509,455 691.069,71	2	568.482,108 691.042,634	38.483
2	568.482,108 691.042,634	3	568.513,443 691.011,454	44.205
3	568.513,443 691.011,454	4	568.543,456 691.042,572	43.233
4	568.543,456 691.042,572	5	568.543,783 691.042,906	0.467
5	568.543,783 691.042,906	6	568.512,917 691.073,011	43.116

Punct început	X / Y	Punct sfârșit	X / Y	Lungime segment (** (m)
6	568.512,917 691.073,011	1	568.509,455 691.069,71	4.784

** Lungimile segmentelor sunt determinate în planul de proiecție Stereo 70 și sunt rotunjite la 1 milimetru.

*** Distanța dintre puncte este formată din segmente cumulate ce sunt mai mici decât valoarea 1 milimetru.

**DATE DESPRE IMOBILUL NR. 5099**

Oficiul de Cadastru și Publicitate Imobiliară SUCEAVA
Biroul de Cadastru și Publicitate Imobiliară Radauti

A. Partea I. Descrierea imobilului

TEREN Extravilan

Adresa: Jud. Suceava

Nr. Crt	Nr cadastral Nr. topografic	Suprafața* (mp)	Observații / Referințe
A1		1.300	Sector cadastral:59 Teren neimprejmuit;

B. Partea II. Proprietari și acte

Inscrieri privitoare la dreptul de proprietate și alte drepturi reale		Referințe
/		
Act Administrativ nr. 2425, din 05/03/2024 emis de PRIMARIA COMUNEI ARBORE;		
B1	Inscrierea posesiei, drept de PROPRIETATE, dobandit prin Constituire, cota actuala 1/1 1) NEIDENTIFICAT NEIDENTIFICAT	A1
Act Normativ nr. 7, din 13/03/1996 emis de PARLAMENTUL ROMANIEI (ART. 13);		
B2	SE NOTEAZA MENTIUNEA DE PROPRIETAR NEIDENTIFICAT, REZERVA COMISIEI LOCALE DE FOND FUNCJAR	A1

C. Partea III. SARCINI .

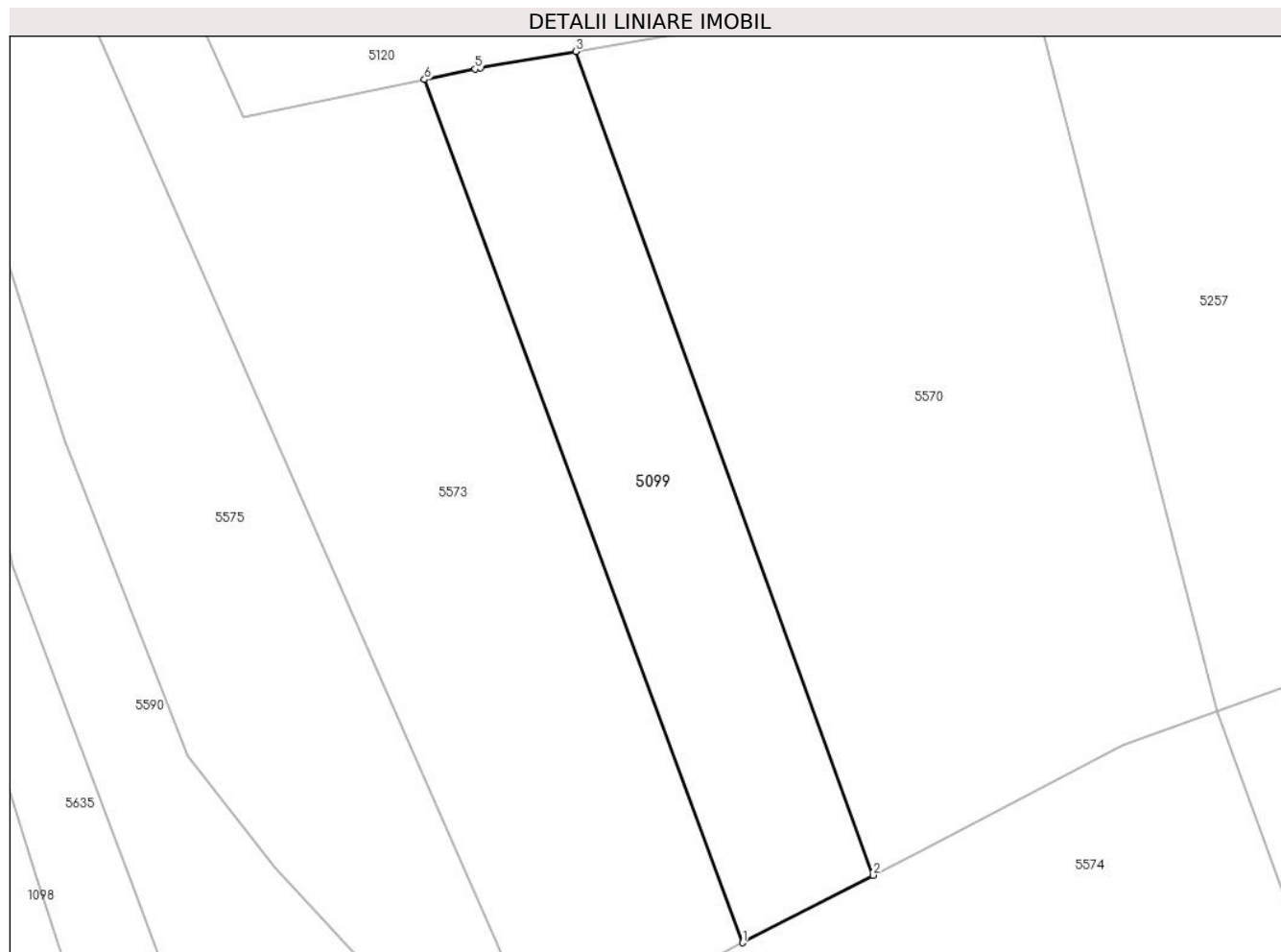
Inscrieri privind dezmembramintele dreptului de proprietate, drepturi reale de garanție și sarcini	Referințe
NU SUNT	

Anexa Nr. 1 La Partea I

Teren

Nr cadastral	Suprafața (mp)*	Observații / Referințe
	1.300	

* Suprafața este determinată în planul de proiecție Stereo 70.



Date referitoare la teren

Crt	Categorie folosință	Intravilan	Suprafața (mp)	Tarla	Parcelă	Nr. topo	Observații / Referințe
1	arabil	NU	1.300	56	956	-	

Lungime Segmente

1) Valorile lungimilor segmentelor sunt obținute din proiecție în plan.

Punct început	X / Y	Punct sfârșit	X / Y	Lungime segment (** (m)
1	568.267,796 691.376,712	2	568.280,67 691.383,361	14.49
2	568.280,67 691.383,361	3	568.251,316 691.464,611	86.39
3	568.251,316 691.464,611	4	568.241,941 691.462,978	9.516
4	568.241,941 691.462,978	5	568.241,392 691.462,865	0.561
5	568.241,392 691.462,865	6	568.236,391 691.461,838	5.105

Punct început	X / Y	Punct sfârșit	X / Y	Lungime segment (** (m)
6	568.236,391 691.461,838	1	568.267,796 691.376,712	90.734

** Lungimile segmentelor sunt determinate în planul de proiecție Stereo 70 și sunt rotunjite la 1 milimetru.

*** Distanța dintre puncte este formată din segmente cumulate ce sunt mai mici decât valoarea 1 milimetru.

**DATE DESPRE IMOBILUL NR. 5100**

Oficiul de Cadastru și Publicitate Imobiliară SUCEAVA
Biroul de Cadastru și Publicitate Imobiliară Radauti

A. Partea I. Descrierea imobilului

TEREN Necunoscut

Adresa: Loc. Arbore, Jud. Suceava

Nr. Crt	Nr cadastral Nr. topografic	Suprafața* (mp)	Observații / Referințe
A1	51921	4.000	Sector cadastral:59 Teren neimprejmuit;

B. Partea II. Proprietari și acte

Inscrieri privitoare la dreptul de proprietate și alte drepturi reale		Referințe
18158 / 09/05/2022		
Act Notarial nr. 352, din 10/09/2020 emis de Humeniuc Anca;		
B3	Intabulare, drept de PROPRIETATE, dobandit prin Conventie, cota actuala 1000/4000 1) GURAU VASILE 2) GURAU LOREDANA-MIHAELA	A1
Act Notarial nr. 355, din 10/09/2020 emis de Humeniuc Anca;		
B5	Intabulare, drept de PROPRIETATE, dobandit prin Conventie, cota actuala 1000/4000 1) GURAU VASILE 2) GURAU LOREDANA-MIHAELA	A1
Act Notarial nr. 353, din 10/09/2020 emis de Humeniuc Anca;		
B7	Intabulare, drept de PROPRIETATE, dobandit prin Conventie, cota actuala 1000/4000 1) GURAU VASILE 2) GURAU LOREDANA-MIHAELA	A1
Act Notarial nr. 354, din 10/09/2020 emis de Humeniuc Anca;		
B9	Intabulare, drept de PROPRIETATE, dobandit prin Conventie, cota actuala 1000/4000 1) GURAU VASILE 2) GURAU LOREDANA-MIHAELA	A1

C. Partea III. SARCINI

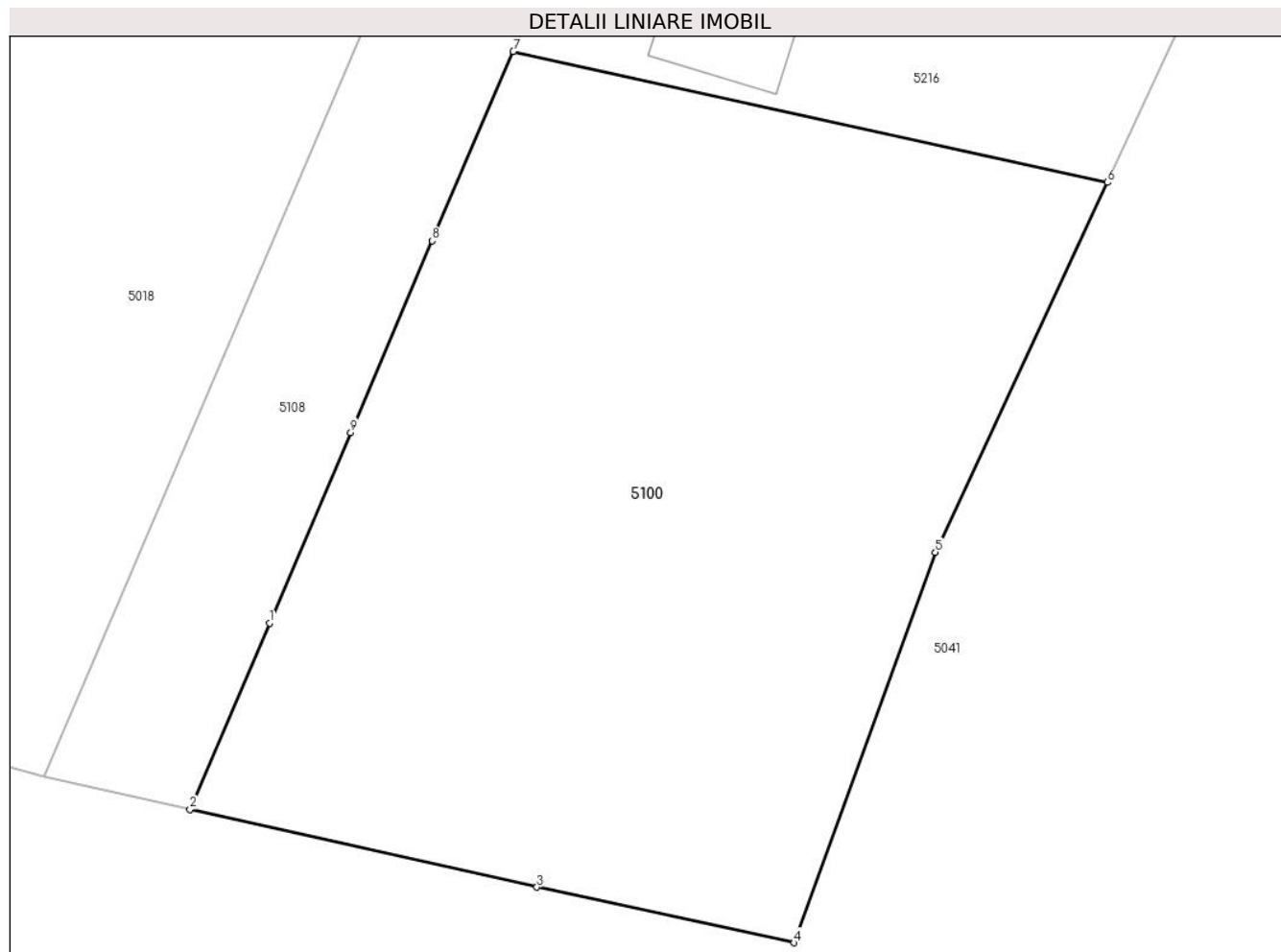
Inscrieri privind dezmembramintele dreptului de proprietate, drepturi reale de garanție și sarcini		Referințe
18175 / 09/05/2022		
Act Notarial nr. 976, din 06/05/2022 emis de SURAKI ELENA;		
C1	se noteaza locatiunea pe o perioada de 20 ani 1) CAJVANA WILL RISE, AGAIN - COOPERATIVA AGRICOLA, CIF:9999999999999	A1

Anexa Nr. 1 La Partea I

Teren

Nr cadastral	Suprafața (mp)*	Observații / Referințe
51921	4.000	

* Suprafața este determinată în planul de proiecție Stereo 70.



Date referitoare la teren

Crt	Categorie folosință	Intravilan	Suprafața (mp)	Tarla	Parcelă	Nr. topo	Observații / Referințe
1	arabil	DA	3.657	53	920	-	
2	arabil	NU	343	53	920	-	

Lungime Segmente

1) Valorile lungimilor segmentelor sunt obținute din proiecție în plan.

Punct început	X / Y	Punct sfârșit	X / Y	Lungime segment (** (m))
1	569.777,587 690.684,625	2	569.770,412 690.667,785	18.305
2	569.770,412 690.667,785	3	569.801,764 690.660,757	32.13
3	569.801,764 690.660,757	4	569.825,029 690.655,745	23.799
4	569.825,029 690.655,745	5	569.837,781 690.691,027	37.516

Punct început	X / Y	Punct sfârșit	X / Y	Lungime segment (** (m)
5	569.837,781 690.691,027	6	569.853,333 690.724,43	36.846
6	569.853,333 690.724,43	7	569.799,619 690.736,255	55.0
7	569.799,619 690.736,255	8	569.792,298 690.719,15	18.606
8	569.792,298 690.719,15	9	569.784,923 690.701,842	18.814
9	569.784,923 690.701,842	1	569.777,587 690.684,625	18.715

** Lungimile segmentelor sunt determinate în planul de proiecție Stereo 70 și sunt rotunjite la 1 milimetru.

*** Distanța dintre puncte este formată din segmente cumulate ce sunt mai mici decât valoarea 1 milimetru.

**DATE DESPRE IMOBILUL NR. 5101**

Oficiul de Cadastru și Publicitate Imobiliară SUCEAVA
Biroul de Cadastru și Publicitate Imobiliară Radauti

A. Partea I. Descrierea imobilului

TEREN Necunoscut

Adresa: Loc. Arbore, Jud. Suceava

Nr. Crt	Nr cadastral Nr. topografic	Suprafața* (mp)	Observații / Referințe
A1	51191	500	Sector cadastral:59 Teren neimprejmuit;

B. Partea II. Proprietari și acte

Inscrieri privitoare la dreptul de proprietate și alte drepturi reale	Referințe
15837 / 09/04/2021	
Act Notarial nr. 1101, din 09/04/2021 emis de Covariuc Ioan;	
B4	A1
Intabulare, drept de PROPRIETATE, dobandit prin Conventie, cota actuala 1/1 1) GURAU ELISEI	

C. Partea III. SARCINI .

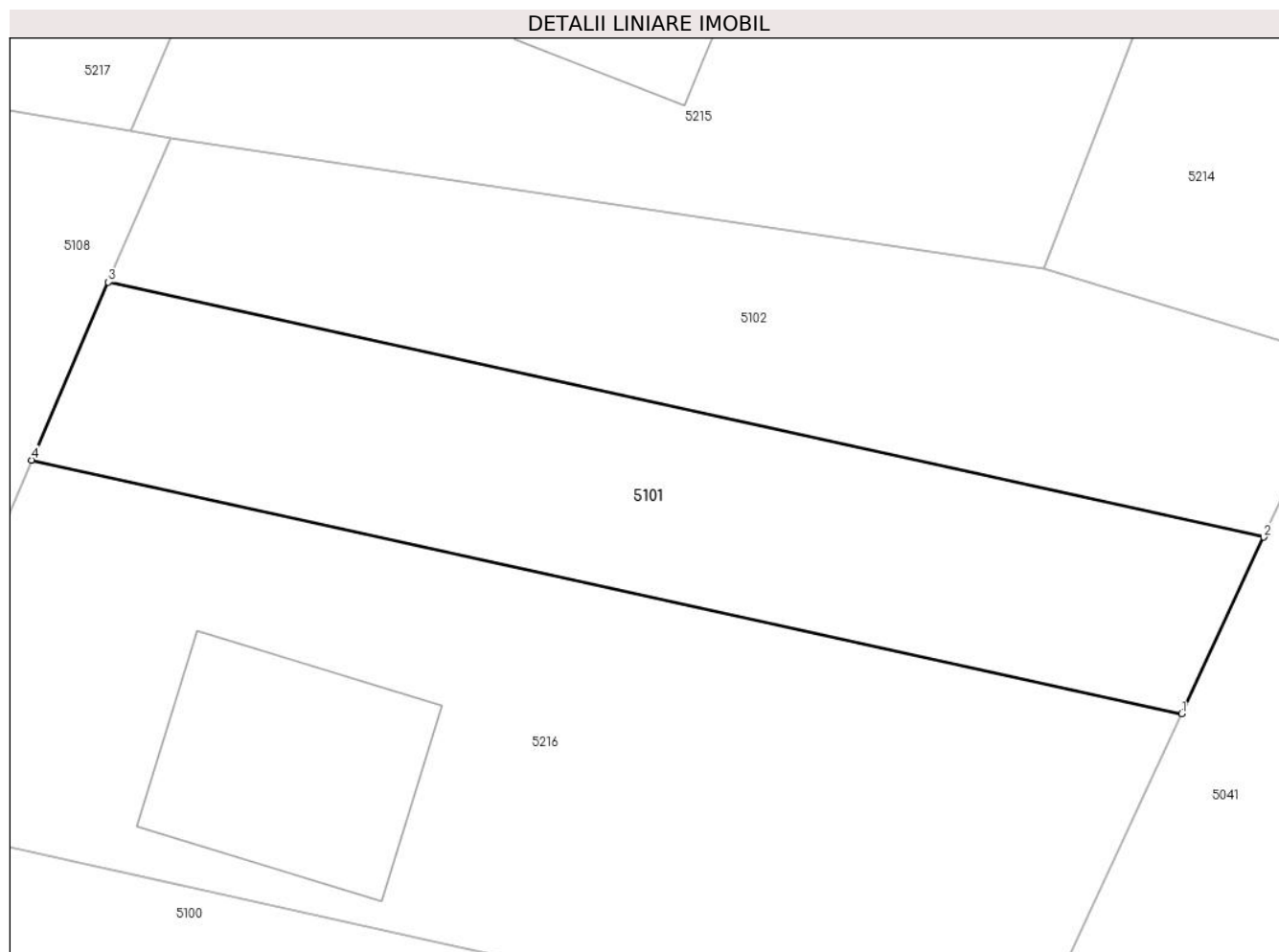
Inscrieri privind dezmembramintele dreptului de proprietate, drepturi reale de garanție și sarcini	Referințe
NU SUNT	

Anexa Nr. 1 La Partea I

Teren

Nr cadastral	Suprafața (mp)*	Observații / Referințe
51191	500	

* Suprafața este determinată în planul de proiecție Stereo 70.



Date referitoare la teren

Crt	Categorie folosință	Intravilan	Suprafața (mp)	Tarla	Parcelă	Nr. topo	Observații / Referințe
1	arabil	DA	442	53	920	-	
2	arabil	NU	58	53	922	-	

Lungime Segmente

1) Valorile lungimilor segmentelor sunt obținute din proiecție în plan.

Punct început	X / Y	Punct sfârșit	X / Y	Lungime segment (** (m))
1	569.861,146 690.741,211	2	569.865,025 690.749,543	9.191
2	569.865,025 690.749,543	3	569.810,477 690.761,57	55.858
3	569.810,477 690.761,57	4	569.806,85 690.753,182	9.139
4	569.806,85 690.753,182	1	569.861,146 690.741,211	55.6

**** Lungimile segmentelor sunt determinate în planul de proiecție Stereo 70 și sunt rotunjite la 1 milimetru.**

***** Distanța dintre puncte este formată din segmente cumulate ce sunt mai mici decât valoarea 1 milimetru.**

**DATE DESPRE IMOBILUL NR. 5102**

Oficiul de Cadastru și Publicitate Imobiliară SUCEAVA
Biroul de Cadastru și Publicitate Imobiliară Radauti

A. Partea I. Descrierea imobilului

TEREN Necunoscut

Adresa: Loc. Arbore, Jud. Suceava

Nr. Crt	Nr cadastral Nr. topografic	Suprafața* (mp)	Observații / Referințe
A1	51190	500	Sector cadastral:59 Teren neimprejmuit;

B. Partea II. Proprietari și acte

Inscrieri privitoare la dreptul de proprietate și alte drepturi reale		Referințe
15832 / 09/04/2021		
Act Notarial nr. 1100, din 09/04/2021 emis de Covariuc Ioan;		
B4	Intabulare, drept de PROPRIETATE, dobandit prin Conventie, cota actuala 1/1 1) GURAU GHEORGHE 2) GURAU RUT-MARIUTA	A1

C. Partea III. SARCINI .

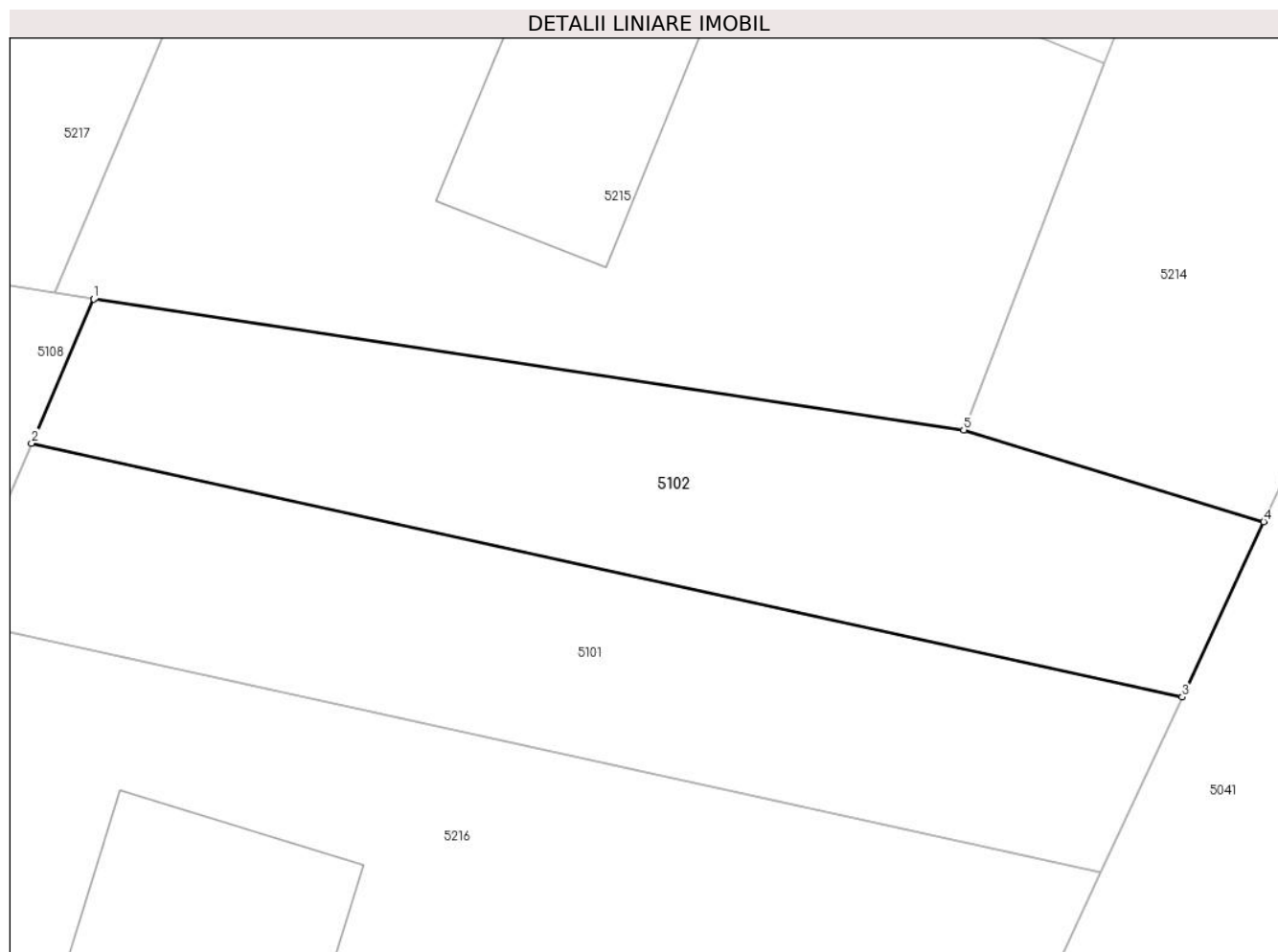
Inscrieri privind dezmembramintele dreptului de proprietate, drepturi reale de garanție și sarcini	Referințe
NU SUNT	

Anexa Nr. 1 La Partea I

Teren

Nr cadastral	Suprafața (mp)*	Observații / Referințe
51190	500	

* Suprafața este determinată în planul de proiecție Stereo 70.



Date referitoare la teren

Crt	Categorie folosință	Intravilan	Suprafața (mp)	Tarla	Parcelă	Nr. topo	Observații / Referințe
1	arabil	DA	437	53	920	-	
2	arabil	NU	63	53	920	-	

Lungime Segmente

1) Valorile lungimilor segmentelor sunt obținute din proiecție în plan.

Punct început	X / Y	Punct sfârșit	X / Y	Lungime segment (** (m)
1	569.813,428 690.768,393	2	569.810,477 690.761,57	7.434
2	569.810,477 690.761,57	3	569.865,025 690.749,543	55.858
3	569.865,025 690.749,543	4	569.868,889 690.757,841	9.154
4	569.868,889 690.757,841	5	569.854,665 690.762,194	14.875

Punct început	X / Y	Punct sfârșit	X / Y	Lungime segment (** (m)
5	569.854,665 690.762,194	1	569.813,428 690.768,393	41.7

** Lungimile segmentelor sunt determinate în planul de proiecție Stereo 70 și sunt rotunjite la 1 milimetru.

*** Distanța dintre puncte este formată din segmente cumulate ce sunt mai mici decât valoarea 1 milimetru.

**DATE DESPRE IMOBILUL NR. 5103**

Oficiul de Cadastru și Publicitate Imobiliară SUCEAVA
Biroul de Cadastru și Publicitate Imobiliară Radauti

A. Partea I. Descrierea imobilului

TEREN Necunoscut

Adresa: Loc. Arbore, Jud. Suceava

Nr. Crt	Nr cadastral Nr. topografic	Suprafața* (mp)	Observații / Referințe
A1	49548	4.500	Sector cadastral:59 Teren neimprejmuit;

B. Partea II. Proprietari și acte

Inscrieri privitoare la dreptul de proprietate și alte drepturi reale		Referințe
21196 / 21/05/2019		
Act Notarial nr. 427, din 17/05/2019 emis de Buzduga Dana Alina;		
B10	Intabulare, drept de PROPRIETATE, dobândit prin Conventie, cota actuala 1/1 1) NEGRUSERI FLOAREA	A1

C. Partea III. SARCINI .

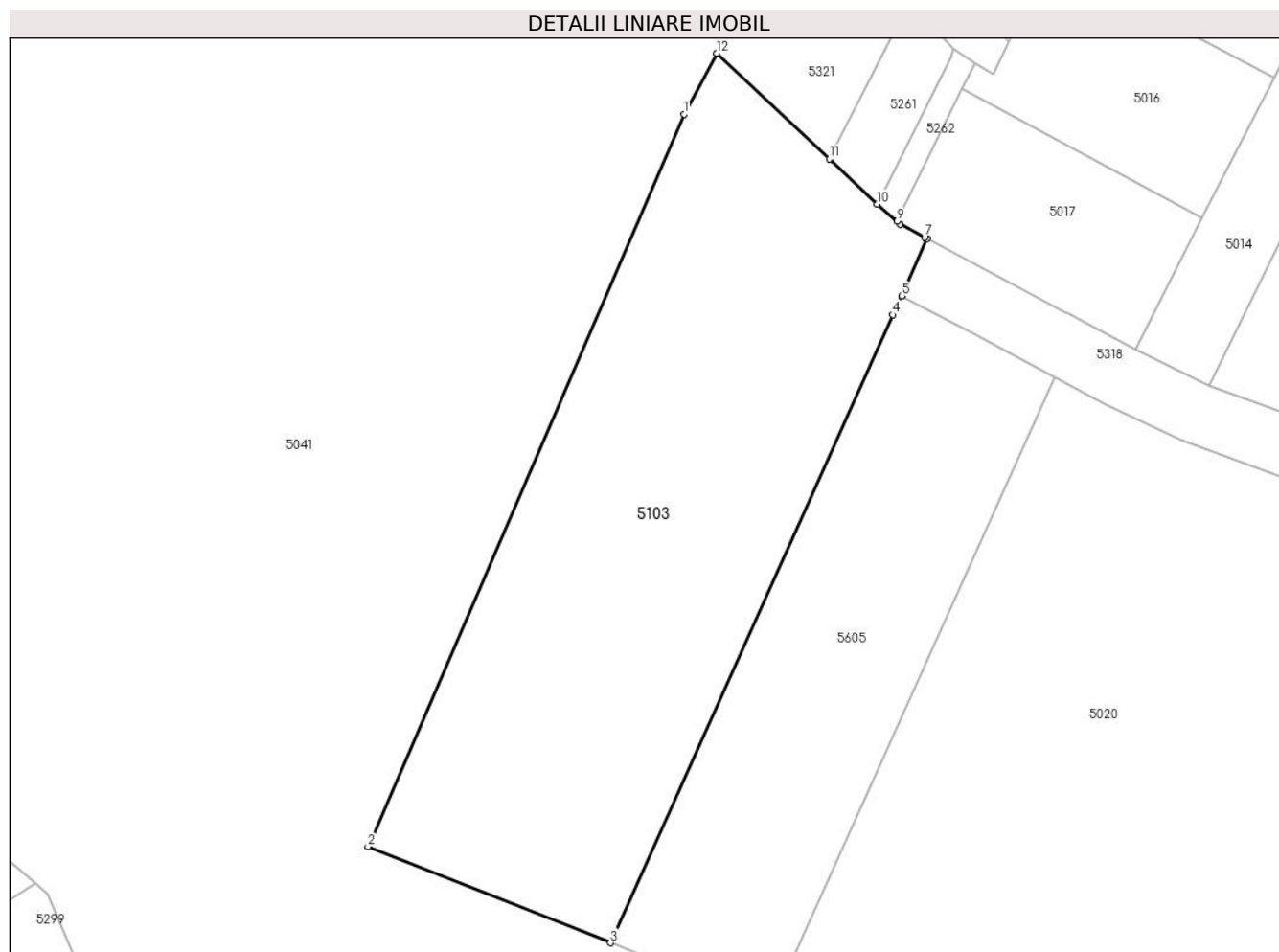
Inscrieri privind dezmembramintele dreptului de proprietate, drepturi reale de garanție și sarcini	Referințe
NU SUNT	

Anexa Nr. 1 La Partea I

Teren

Nr cadastral	Suprafața (mp)*	Observații / Referințe
49548	4.500	

* Suprafața este determinată în planul de proiecție Stereo 70.



Date referitoare la teren

Crt	Categorie folosință	Intravilan	Suprafața (mp)	Tarla	Parcelă	Nr. topo	Observații / Referințe
1	arabil	DA	4.246	53	917	-	
2	arabil	NU	254	53	917	-	

Lungime Segmente

1) Valorile lungimilor segmentelor sunt obținute din proiecție în plan.

Punct început	X / Y	Punct sfârșit	X / Y	Lungime segment (** (m)
1	569.601,608 690.846,805	2	569.556,156 690.741,524	114.673
2	569.556,156 690.741,524	3	569.591,006 690.727,695	37.494
3	569.591,006 690.727,695	4	569.631,673 690.817,955	98.998
4	569.631,673 690.817,955	5	569.632,905 690.820,691	3.001

Punct început	X / Y	Punct sfârșit	X / Y	Lungime segment (** (m)
5	569.632,905 690.820,691	6	569.636,602 690.828,896	8.999
6	569.636,602 690.828,896	7	569.636,209 690.829,105	0.445
7	569.636,209 690.829,105	8	569.632,725 690.830,955	3.945
8	569.632,725 690.830,955	9	569.632,239 690.831,377	0.644
9	569.632,239 690.831,377	10	569.629,4 690.833,843	3.76
10	569.629,4 690.833,843	11	569.622,494 690.840,348	9.487
11	569.622,494 690.840,348	12	569.606,351 690.855,553	22.176
12	569.606,351 690.855,553	1	569.601,608 690.846,805	9.951

** Lungimile segmentelor sunt determinate în planul de proiecție Stereo 70 și sunt rotunjite la 1 milimetru.

*** Distanța dintre puncte este formată din segmente cumulate ce sunt mai mici decât valoarea 1 milimetru.

**DATE DESPRE IMOBILUL NR. 5104**

Oficiul de Cadastru și Publicitate Imobiliară SUCEAVA
Biroul de Cadastru și Publicitate Imobiliară Radauti

A. Partea I. Descrierea imobilului

TEREN Intravilan

Adresa: Loc. Arbore, Jud. Suceava

Nr. Crt	Nr cadastral Nr. topografic	Suprafața* (mp)	Observații / Referințe
A1	52310	1.000	Sector cadastral:59 Teren neimprejmuit;

B. Partea II. Proprietari și acte

Inscrieri privitoare la dreptul de proprietate și alte drepturi reale		Referințe
50076 / 12/10/2023		
Act Notarial nr. 543, din 10/10/2023 emis de Humeniuc Anca;		
B5	Intabulare, drept de PROPRIETATE, dobandit prin Expropriere, cota actuala 1/1 1) ROTAR GHEORGHE 2) ROTAR ANUTA	A1

C. Partea III. SARCINI .

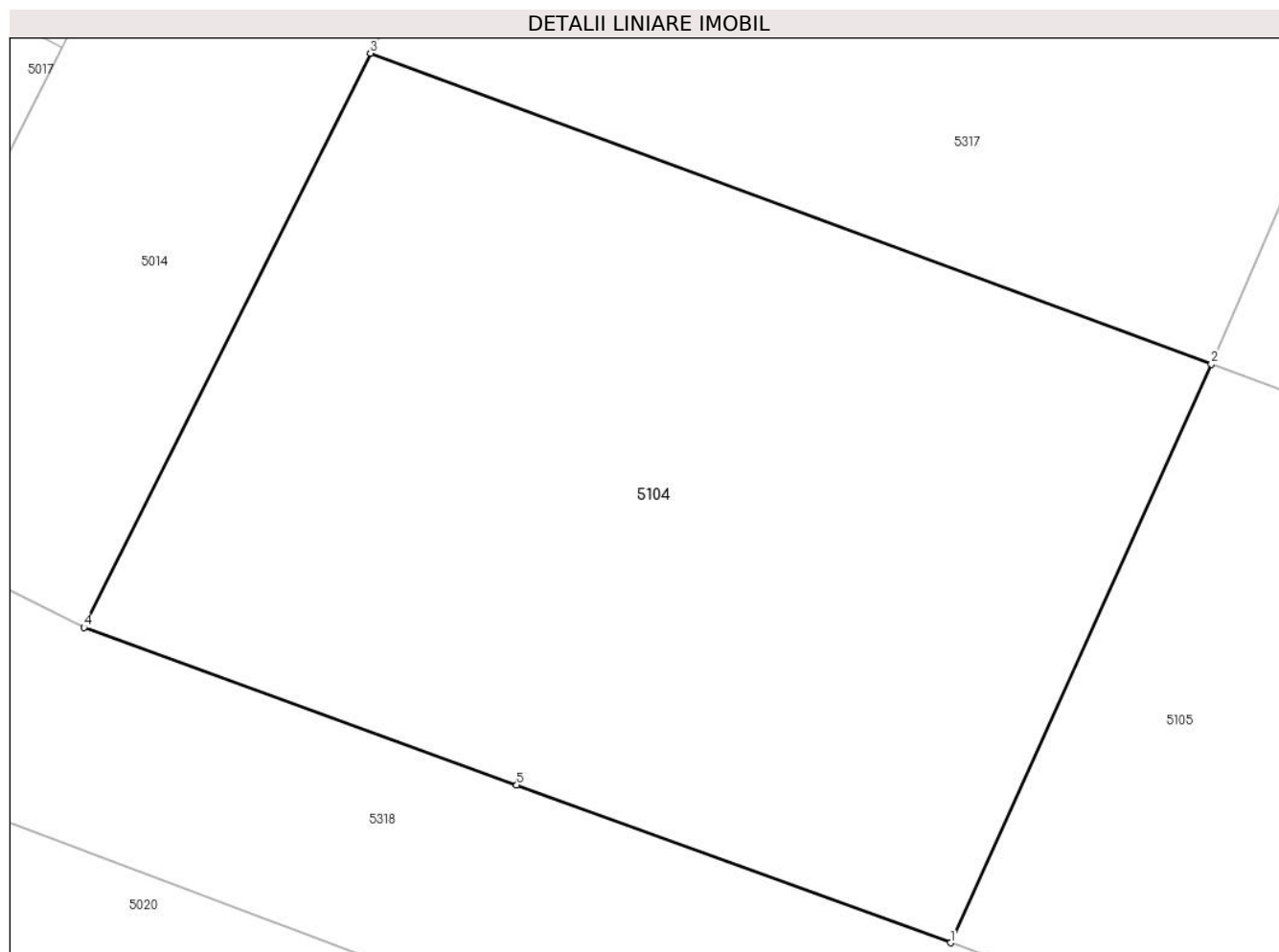
Inscrieri privind dezmembramintele dreptului de proprietate, drepturi reale de garanție și sarcini	Referințe
NU SUNT	

Anexa Nr. 1 La Partea I

Teren

Nr cadastral	Suprafața (mp)*	Observații / Referințe
52310	1.000	

* Suprafața este determinată în planul de proiecție Stereo 70.



Date referitoare la teren

Crt	Categorie folosință	Intravilan	Suprafața (mp)	Tarla	Parcelă	Nr. topo	Observații / Referințe
1	arabil	DA	1.000	53	921	-	

Lungime Segmente

1) Valorile lungimilor segmentelor sunt obținute din proiecție în plan.

Punct început	X / Y	Punct sfârșit	X / Y	Lungime segment (** (m)
1	569.713,114 690.794,695	2	569.723,97 690.818,764	26.404
2	569.723,97 690.818,764	3	569.688,973 690.831,688	37.307
3	569.688,973 690.831,688	4	569.677,057 690.807,806	26.69
4	569.677,057 690.807,806	5	569.695,062 690.801,259	19.158
5	569.695,062 690.801,259	1	569.713,114 690.794,695	19.208

**** Lungimile segmentelor sunt determinate în planul de proiecție Stereo 70 și sunt rotunjite la 1 milimetru.**

***** Distanța dintre puncte este formată din segmente cumulate ce sunt mai mici decât valoarea 1 milimetru.**

**DATE DESPRE IMOBILUL NR. 5105**

Oficiul de Cadastru și Publicitate Imobiliară SUCEAVA
Biroul de Cadastru și Publicitate Imobiliară Radauti

A. Partea I. Descrierea imobilului

TEREN Intravilan

Adresa: Loc. Arbore, Jud. Suceava

Nr. Crt	Nr cadastral Nr. topografic	Suprafața* (mp)	Observații / Referințe
A1	52309	1.000	Sector cadastral:59 Teren neimprejmuit;

B. Partea II. Proprietari și acte

Inscrieri privitoare la dreptul de proprietate și alte drepturi reale		Referințe
50075 / 12/10/2023		
Act Notarial nr. 542, din 10/10/2023 emis de BIN Humeniuc Anca;		
B1	Intabulare, drept de PROPRIETATE, dobandit prin Conventie, cota actuala 1/1 1) ROTAR ANUTA 2) ROTAR GHEORGHE	A1

C. Partea III. SARCINI .

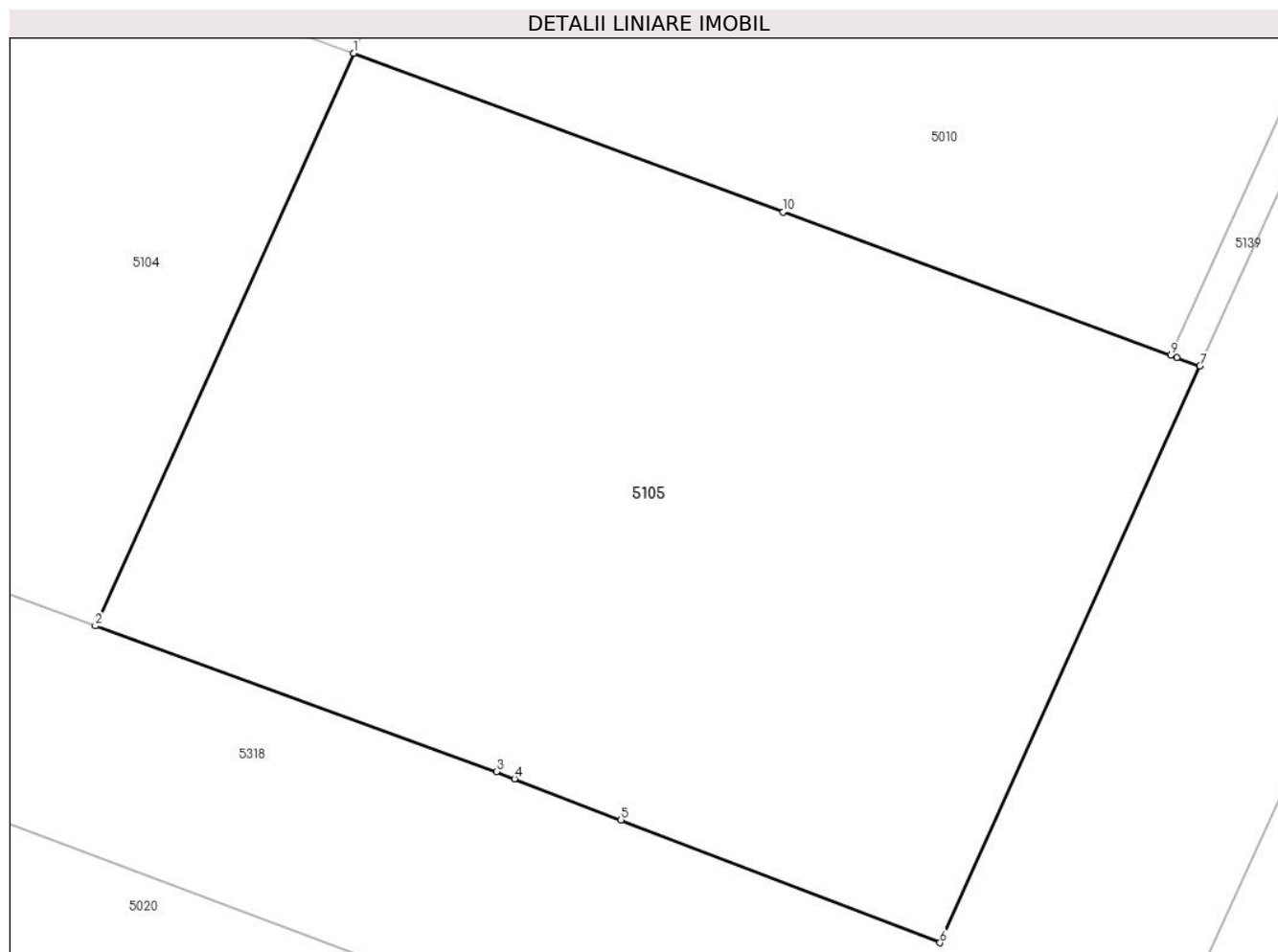
Inscrieri privind dezmembramintele dreptului de proprietate, drepturi reale de garanție și sarcini	Referințe
NU SUNT	

Anexa Nr. 1 La Partea I

Teren

Nr cadastral	Suprafața (mp)*	Observații / Referințe
52309	1.000	

* Suprafața este determinată în planul de proiecție Stereo 70.



Date referitoare la teren

Crt	Categorie folosință	Intravilan	Suprafața (mp)	Tarla	Parcelă	Nr. topo	Observații / Referințe
1	arabil	DA	1.000	53	921	-	

Lungime Segmente

1) Valorile lungimilor segmentelor sunt obținute din proiecție în plan.

Punct început	X / Y	Punct sfârșit	X / Y	Lungime segment (** (m)
1	569.723,97 690.818,764	2	569.713,114 690.794,695	26.404
2	569.713,114 690.794,695	3	569.729,979 690.788,562	17.946
3	569.729,979 690.788,562	4	569.730,75 690.788,265	0.826
4	569.730,75 690.788,265	5	569.735,228 690.786,54	4.799
5	569.735,228 690.786,54	6	569.748,642 690.781,371	14.375

Punct început	X / Y	Punct sfârșit	X / Y	Lungime segment (** (m)
6	569.748,642 690.781,371	7	569.759,578 690.805,615	26.596
7	569.759,578 690.805,615	8	569.758,602 690.805,975	1.04
8	569.758,602 690.805,975	9	569.758,35 690.806,068	0.269
9	569.758,35 690.806,068	10	569.742,045 690.812,089	17.381
10	569.742,045 690.812,089	1	569.723,97 690.818,764	19.268

** Lungimile segmentelor sunt determinate în planul de proiecție Stereo 70 și sunt rotunjite la 1 milimetru.

*** Distanța dintre puncte este formată din segmente cumulate ce sunt mai mici decât valoarea 1 milimetru.

**DATE DESPRE IMOBILUL NR. 5106**

Oficiul de Cadastru și Publicitate Imobiliară SUCEAVA
Biroul de Cadastru și Publicitate Imobiliară Radauti

A. Partea I. Descrierea imobilului

TEREN Intravilan

Adresa: Loc. Arbore, Jud. Suceava

Nr. Crt	Nr cadastral Nr. topografic	Suprafața* (mp)	Observații / Referințe
A1	50347	Din acte: 1.300 Masurata: 1.242	Sector cadastral:59 Teren neimprejmuit;

B. Partea II. Proprietari și acte

Inscrieri privitoare la dreptul de proprietate și alte drepturi reale		Referințe
20869 / 18/06/2020		
Hotarare Judecatoreasca nr. 3369, din 27/11/2010 emis de JUDECATORIA RADAUTI;		
B2	Intabulare, drept de PROPRIETATE, dobandit prin Hotarare Judecatoreasca, cota actuala 1/1 1) SOLDAN IOAN 2) SOLDAN SOFRONIA	A1

C. Partea III. SARCINI .

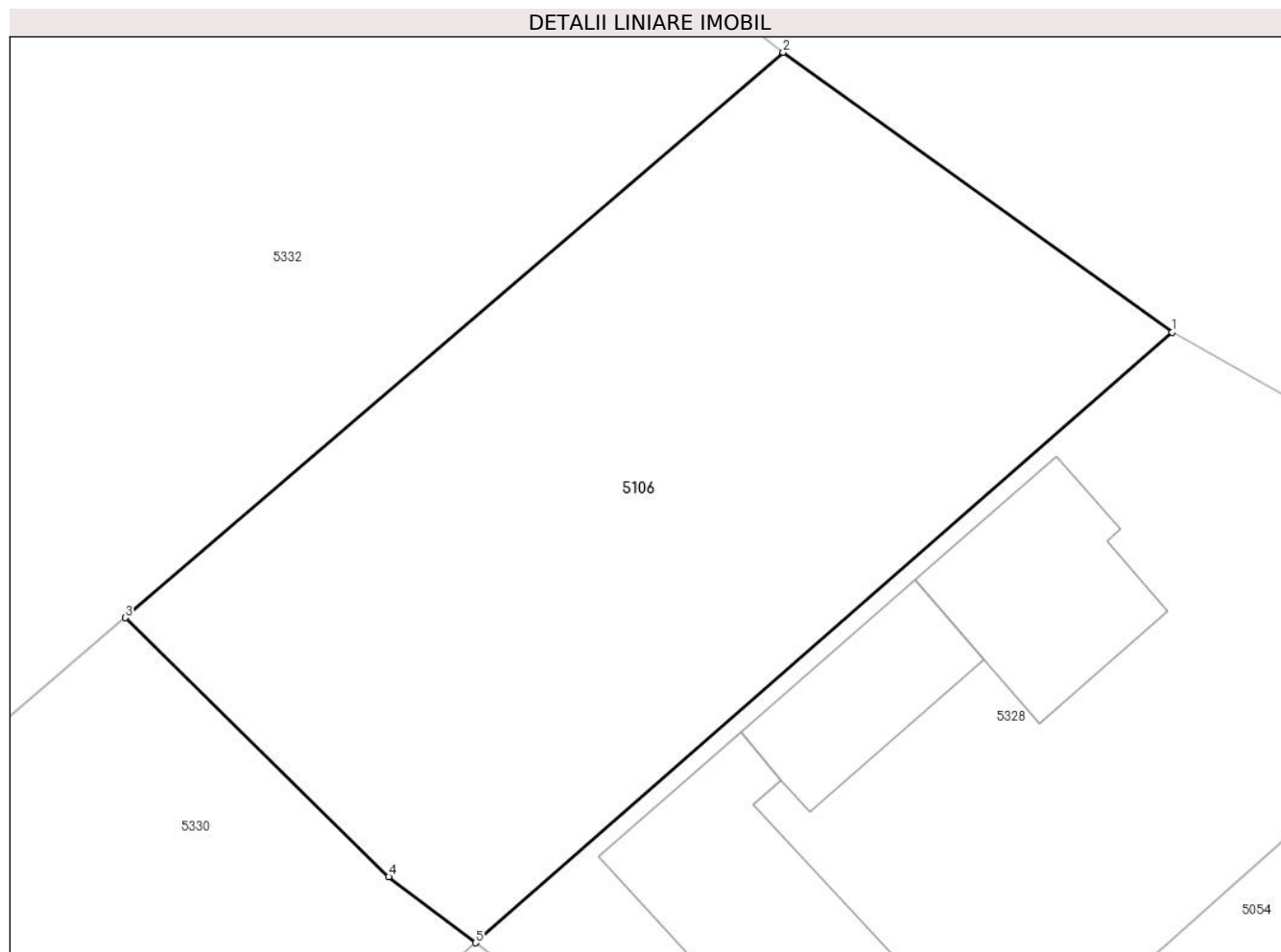
Inscrieri privind dezmembramintele dreptului de proprietate, drepturi reale de garanție și sarcini	Referințe
NU SUNT	

Anexa Nr. 1 La Partea I

Teren

Nr cadastral	Suprafața (mp)*	Observații / Referințe
50347	Din acte: 1.300 Masurata: 1.242	

* Suprafața este determinată în planul de proiecție Stereo 70.



Date referitoare la teren

Crt	Categorie folosință	Intra vilan	Suprafața (mp)	Tarla	Parcelă	Nr. topo	Observații / Referințe
1	arabil	DA	1.242	53	922	-	

Lungime Segmente

1) Valorile lungimilor segmentelor sunt obținute din proiecție în plan.

Punct început	X / Y	Punct sfârșit	X / Y	Lungime segment (** (m)
1	569.379,537 691.118,08	2	569.358,503 691.133,212	25.912
2	569.358,503 691.133,212	3	569.322,923 691.102,65	46.904
3	569.322,923 691.102,65	4	569.337,176 691.088,637	19.988
4	569.337,176 691.088,637	5	569.341,875 691.085,072	5.898
5	569.341,875 691.085,072	1	569.379,537 691.118,08	50.079

**** Lungimile segmentelor sunt determinate în planul de proiecție Stereo 70 și sunt rotunjite la 1 milimetru.**

***** Distanța dintre puncte este formată din segmente cumulate ce sunt mai mici decât valoarea 1 milimetru.**

**DATE DESPRE IMOBILUL NR. 5107**

Oficiul de Cadastru și Publicitate Imobiliară SUCEAVA
Biroul de Cadastru și Publicitate Imobiliară Radauti

A. Partea I. Descrierea imobilului

TEREN Necunoscut

Adresa: Loc. Arbore, Jud. Suceava

Nr. Crt	Nr cadastral Nr. topografic	Suprafața* (mp)	Observații / Referințe
A1		2.600	Sector cadastral:59 Teren neimprejmuit;

B. Partea II. Proprietari și acte

Inscrieri privitoare la dreptul de proprietate și alte drepturi reale	Referințe
/	
Act Administrativ nr. 3293, din 16/07/1996 emis de BNP BUZDUGA CATALINA;	
B1	A1
Intabulare, drept de PROPRIETATE, dobandit prin lesire Din Indiviziune, cota actuala 1/1 1) RUS FLOAREA	

C. Partea III. SARCINI .

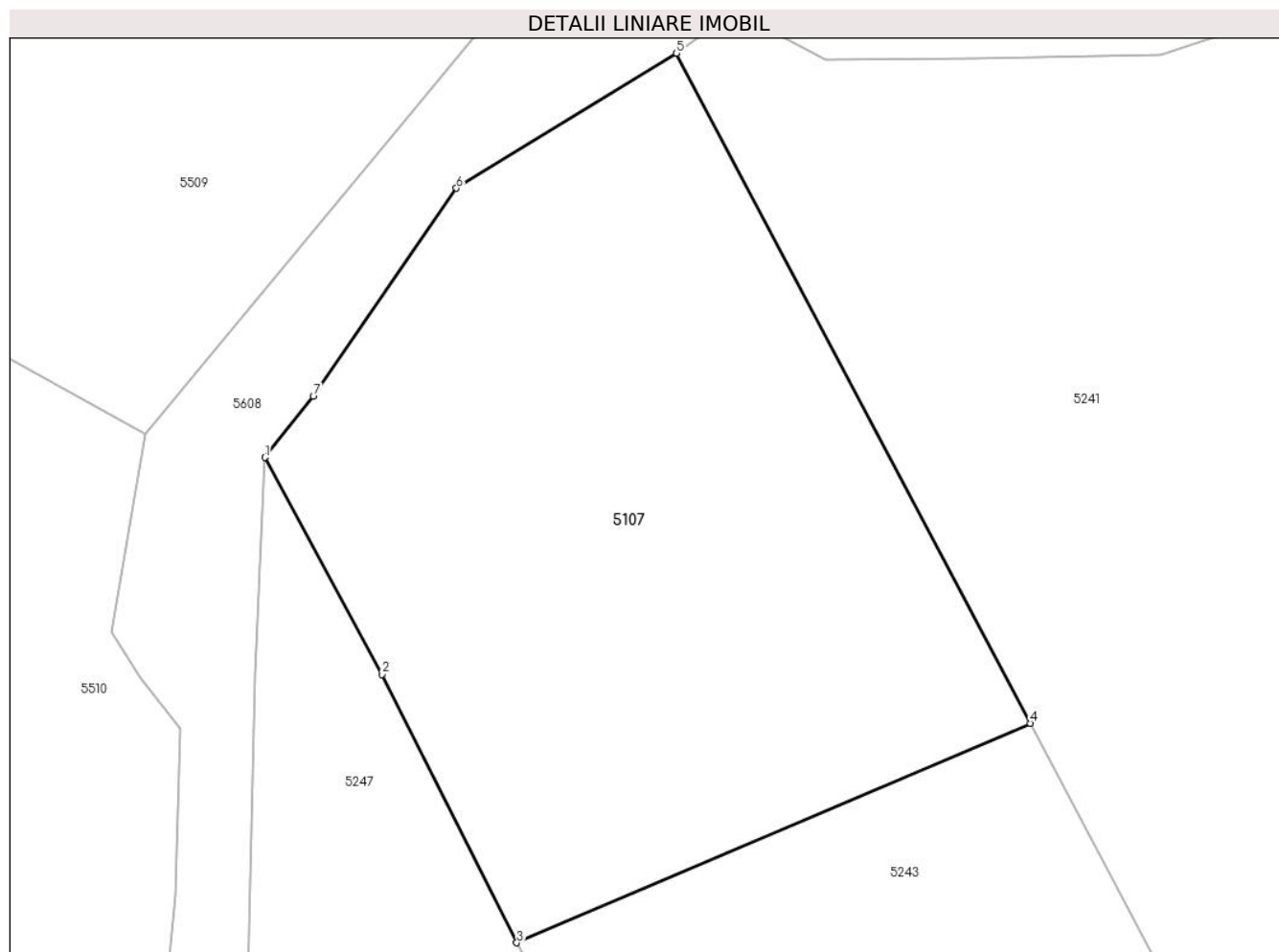
Inscrieri privind dezmembramintele dreptului de proprietate, drepturi reale de garanție și sarcini	Referințe
NU SUNT	

Anexa Nr. 1 La Partea I

Teren

Nr cadastral	Suprafața (mp)*	Observații / Referințe
	2.600	

* Suprafața este determinată în planul de proiecție Stereo 70.



Date referitoare la teren

Crt	Categorie folosință	Intravilan	Suprafața (mp)	Tarla	Parcelă	Nr. topo	Observații / Referințe
1	arabil	DA	34	56	965	-	
2	arabil	NU	2.566	56	965	-	

Lungime Segmente

1) Valorile lungimilor segmentelor sunt obținute din proiecție în plan.

Punct început	X / Y	Punct sfârșit	X / Y	Lungime segment (** (m)
1	568.576,476 691.827,433	2	568.586,168 691.809,404	20.469
2	568.586,168 691.809,404	3	568.597,395 691.787,12	24.952
3	568.597,395 691.787,12	4	568.640,071 691.805,356	46.409
4	568.640,071 691.805,356	5	568.610,67 691.861,004	62.937

Punct început	X / Y	Punct sfârșit	X / Y	Lungime segment (** (m)
5	568.610,67 691.861,004	6	568.592,373 691.849,788	21.461
6	568.592,373 691.849,788	7	568.580,473 691.832,496	20.991
7	568.580,473 691.832,496	1	568.576,476 691.827,433	6.451

** Lungimile segmentelor sunt determinate în planul de proiecție Stereo 70 și sunt rotunjite la 1 milimetru.

*** Distanța dintre puncte este formată din segmente cumulate ce sunt mai mici decât valoarea 1 milimetru.

**DATE DESPRE IMOBILUL NR. 5108**

Oficiul de Cadastru și Publicitate Imobiliară SUCEAVA
Biroul de Cadastru și Publicitate Imobiliară Radauti

A. Partea I. Descrierea imobilului

TEREN Intravilan

Adresa: Loc. Arbore, Jud. Suceava

Nr. Crt	Nr cadastral Nr. topografic	Suprafața* (mp)	Observații / Referințe
A1	49895	1.450	Sector cadastral:59 Teren neimprejmuit;

B. Partea II. Proprietari și acte

Inscrieri privitoare la dreptul de proprietate și alte drepturi reale		Referințe
26670 / 02/07/2019		
Act Administrativ nr. 94, din 29/09/2016 emis de Primaria Comunei Arbore (cu listele anexe, act administrativ nr. 12192/03-10-2016 emis de Primaria Comunei Arbore; adeverinta nr.12897/17.10.2016 eliberata de Primaria Arbore);		
B2	Intabulare, drept de PROPRIETATE, dobandit prin Constituire, cota actuala 1/1 1) COMUNA ARBORE - DOMENIUL PRIVAT, CIF:4326965	A1

C. Partea III. SARCINI .

Inscrieri privind dezmembramintele dreptului de proprietate, drepturi reale de garanție și sarcini	Referințe
NU SUNT	

Anexa Nr. 1 La Partea I

Teren

Nr cadastral	Suprafața (mp)*	Observații / Referințe
49895	1.450	

* Suprafața este determinată în planul de proiecție Stereo 70.



Date referitoare la teren

Crt	Categorie folosință	Intravilan	Suprafața (mp)	Tarla	Parcelă	Nr. topo	Observații / Referințe
1	arabil	DA	1.450	53	920	-	

Lungime Segmente

1) Valorile lungimilor segmentelor sunt obținute din proiecție în plan.

Punct început	X / Y	Punct sfârșit	X / Y	Lungime segment (** (m)
1	569.799,619 690.736,255	2	569.806,85 690.753,182	18.407
2	569.806,85 690.753,182	3	569.810,477 690.761,57	9.139
3	569.810,477 690.761,57	4	569.813,428 690.768,393	7.434
4	569.813,428 690.768,393	5	569.811,553 690.768,702	1.9
5	569.811,553 690.768,702	6	569.799,88 690.770,628	11.831

Punct început	X / Y	Punct sfârșit	X / Y	Lungime segment (** (m)
6	569.799,88 690.770,628	7	569.757,155 690.670,757	108.626
7	569.757,155 690.670,757	8	569.770,412 690.667,785	13.586
8	569.770,412 690.667,785	9	569.777,587 690.684,625	18.305
9	569.777,587 690.684,625	10	569.784,923 690.701,842	18.715
10	569.784,923 690.701,842	11	569.792,298 690.719,15	18.814
11	569.792,298 690.719,15	1	569.799,619 690.736,255	18.606

** Lungimile segmentelor sunt determinate în planul de proiecție Stereo 70 și sunt rotunjite la 1 milimetru.

*** Distanța dintre puncte este formată din segmente cumulate ce sunt mai mici decât valoarea 1 milimetru.

**DATE DESPRE IMOBILUL NR. 5109**

Oficiul de Cadastru și Publicitate Imobiliară SUCEAVA
Biroul de Cadastru și Publicitate Imobiliară Radauti

A. Partea I. Descrierea imobilului

TEREN Intravilan

Adresa: Loc. Arbore, Jud. Suceava

Nr. Crt	Nr cadastral Nr. topografic	Suprafața* (mp)	Observații / Referințe
A1	48685	2.106	Sector cadastral:59 Teren neimprejmuit;

B. Partea II. Proprietari și acte

Inscrieri privitoare la dreptul de proprietate și alte drepturi reale		Referințe
28140 / 11/09/2017		
Act Notarial nr. 2586, din 11/09/2017 emis de Mandici Alexandru;		
B3	Intabulare, drept de PROPRIETATE, dobandit prin Conventie, cota actuala 1/1 1) COTLEȚ NICUSOR-DANIEL	A1

C. Partea III. SARCINI .

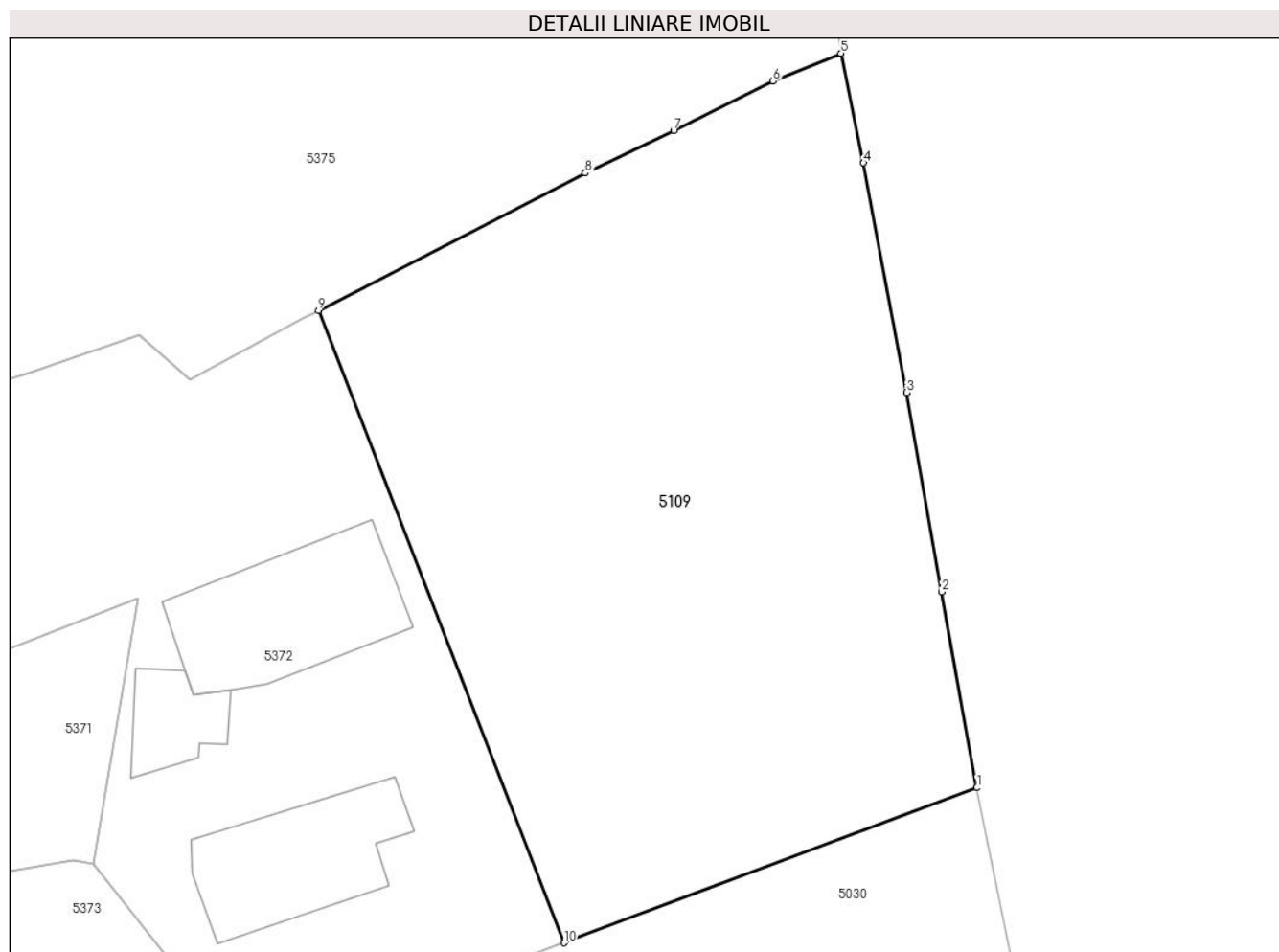
Inscrieri privind dezmembramintele dreptului de proprietate, drepturi reale de garanție și sarcini	Referințe
NU SUNT	

Anexa Nr. 1 La Partea I

Teren

Nr cadastral	Suprafața (mp)*	Observații / Referințe
48685	2.106	

* Suprafața este determinată în planul de proiecție Stereo 70.



Date referitoare la teren

Crt	Categorie folosință	Intra vilan	Suprafața (mp)	Tarla	Parcelă	Nr. topo	Observații / Referințe
1	arabil	DA	2.106	53	922	-	

Lungime Segmente

1) Valorile lungimilor segmentelor sunt obținute din proiecție în plan.

Punct început	X / Y	Punct sfârșit	X / Y	Lungime segment (** (m)
1	569.234,395 691.313,145	2	569.231,717 691.328,079	15.172
2	569.231,717 691.328,079	3	569.229,024 691.343,282	15.44
3	569.229,024 691.343,282	4	569.225,743 691.360,794	17.817
4	569.225,743 691.360,794	5	569.224,025 691.369,142	8.523
5	569.224,025 691.369,142	6	569.218,845 691.367,02	5.598

Punct început	X / Y	Punct sfârșit	X / Y	Lungime segment (** (m)
6	569.218,845 691.367,02	7	569.211,264 691.363,255	8.464
7	569.211,264 691.363,255	8	569.204,534 691.359,998	7.477
8	569.204,534 691.359,998	9	569.184,159 691.349,523	22.91
9	569.184,159 691.349,523	10	569.202,901 691.301,329	51.71
10	569.202,901 691.301,329	1	569.234,395 691.313,145	33.638

** Lungimile segmentelor sunt determinate în planul de proiecție Stereo 70 și sunt rotunjite la 1 milimetru.

*** Distanța dintre puncte este formată din segmente cumulate ce sunt mai mici decât valoarea 1 milimetru.

**DATE DESPRE IMOBILUL NR. 5110**

Oficiul de Cadastru și Publicitate Imobiliară SUCEAVA
Biroul de Cadastru și Publicitate Imobiliară Radauti

A. Partea I. Descrierea imobilului

TEREN Intravilan

Adresa: Loc. Arbore, Jud. Suceava

Nr. Crt	Nr cadastral Nr. topografic	Suprafața* (mp)	Observații / Referințe
A1	52972	Din acte: 3.700 Masurata: 3.364	Sector cadastral:59 Teren neimprejmuit;

B. Partea II. Proprietari și acte

Inscrieri privitoare la dreptul de proprietate și alte drepturi reale		Referințe
40657 / 28/08/2023		
Act Notarial nr. 2818, din 19/11/2004 emis de BNP Covariuc Ioan (act de partaj 2818);		
B4	Intabulare, drept de PROPRIETATE, dobandit prin lesire Din Indiviziune, cota actuala 1/1 1) DOHON LUCICA	A1

C. Partea III. SARCINI .

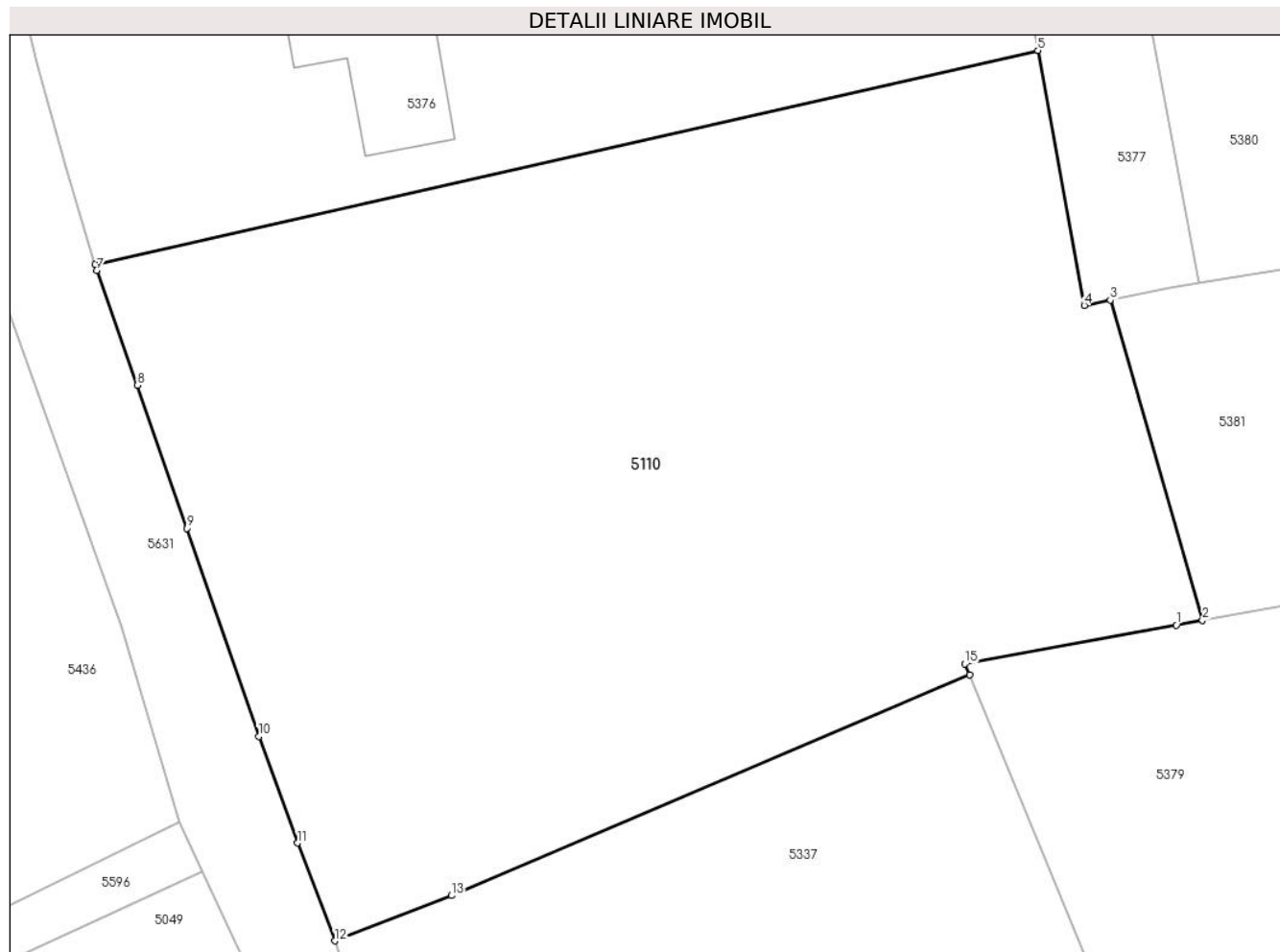
Inscrieri privind dezmembramintele dreptului de proprietate, drepturi reale de garanție și sarcini	Referințe
NU SUNT	

Anexa Nr. 1 La Partea I

Teren

Nr cadastral	Suprafața (mp)*	Observații / Referințe
52972	Din acte: 3.700 Masurata: 3.364	

* Suprafața este determinată în planul de proiecție Stereo 70.



Date referitoare la teren

Crt	Categorie folosință	Intra vilan	Suprafața (mp)	Tarla	Parcelă	Nr. topo	Observații / Referințe
1	arabil	DA	3.364	53	922	-	

Lungime Segmente

1) Valorile lungimilor segmentelor sunt obținute din proiecție în plan.

Punct început	X / Y	Punct sfârșit	X / Y	Lungime segment (** (m)
1	569.060,437 691.465,321	2	569.062,399 691.465,683	1.995
2	569.062,399 691.465,683	3	569.055,509 691.489,61	24.899
3	569.055,509 691.489,61	4	569.053,561 691.489,203	1.99
4	569.053,561 691.489,203	5	569.050,1 691.508,265	19.374
5	569.050,1 691.508,265	6	568.979,595 691.492,271	72.296

Punct început	X / Y	Punct sfârșit	X / Y	Lungime segment (** (m)
6	568.979,595 691.492,271	7	568.979,729 691.491,829	0.462
7	568.979,729 691.491,829	8	568.982,767 691.483,233	9.117
8	568.982,767 691.483,233	9	568.986,5 691.472,548	11.318
9	568.986,5 691.472,548	10	568.991,857 691.457,006	16.439
10	568.991,857 691.457,006	11	568.994,755 691.449,027	8.489
11	568.994,755 691.449,027	12	568.997,535 691.441,715	7.823
12	568.997,535 691.441,715	13	569.006,249 691.445,093	9.346
13	569.006,249 691.445,093	14	569.044,986 691.461,584	42.101
14	569.044,986 691.461,584	15	569.044,638 691.462,411	0.897
15	569.044,638 691.462,411	1	569.060,437 691.465,321	16.065

** Lungimile segmentelor sunt determinate în planul de proiecție Stereo 70 și sunt rotunjite la 1 milimetru.

*** Distanța dintre puncte este formată din segmente cumulate ce sunt mai mici decât valoarea 1 milimetru.

**DATE DESPRE IMOBILUL NR. 5112**

Oficiul de Cadastru și Publicitate Imobiliară SUCEAVA
Biroul de Cadastru și Publicitate Imobiliară Radauti

A. Partea I. Descrierea imobilului

TEREN Intravilan

Adresa: Loc. Arbore, Jud. Suceava

Nr. Crt	Nr cadastral Nr. topografic	Suprafața* (mp)	Observații / Referințe
A1	50134	1.000	Sector cadastral:59 Teren neimprejmuit;

B. Partea II. Proprietari și acte

Inscrieri privitoare la dreptul de proprietate și alte drepturi reale		Referințe
35272 / 28/08/2019		
Act Notarial nr. 794, din 27/08/2019 emis de Buzduga Dana Alina;		
B4	Intabulare, drept de PROPRIETATE, dobandit prin Conventie, cota actuala 1/1	A1
	1) BRAESCU GHEORGHE-FLORIN 2) BRAESCU ILEANA	

C. Partea III. SARCINI .

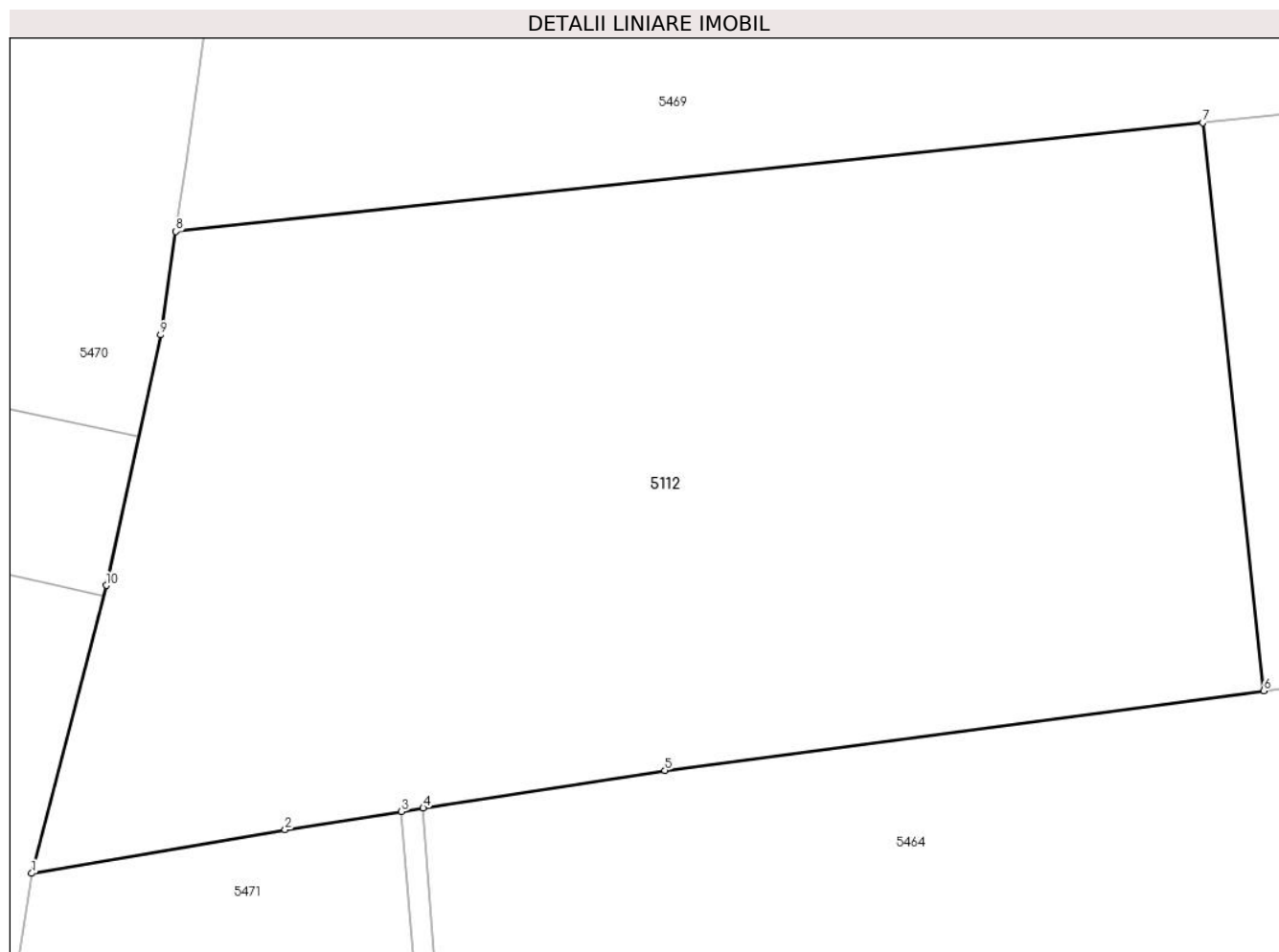
Inscrieri privind dezmembramintele dreptului de proprietate, drepturi reale de garanție și sarcini	Referințe
NU SUNT	

Anexa Nr. 1 La Partea I

Teren

Nr cadastral	Suprafața (mp)*	Observații / Referințe
50134	1.000	

* Suprafața este determinată în planul de proiecție Stereo 70.



Date referitoare la teren

Crt	Categorie folosință	Intravilan	Suprafața (mp)	Tarla	Parcelă	Nr. topo	Observații / Referințe
1	arabil	DA	1.000	56	966	-	

Lungime Segmente

1) Valorile lungimilor segmentelor sunt obținute din proiecție în plan.

Punct început	X / Y	Punct sfârșit	X / Y	Lungime segment (** (m)
1	568.895,106 691.801,339	2	568.904,924 691.803,036	9.964
2	568.904,924 691.803,036	3	568.909,438 691.803,74	4.569
3	568.909,438 691.803,74	4	568.910,28 691.803,871	0.852
4	568.910,28 691.803,871	5	568.919,64 691.805,331	9.473
5	568.919,64 691.805,331	6	568.942,837 691.808,409	23.4

Punct început	X / Y	Punct sfârșit	X / Y	Lungime segment (** (m)
6	568.942,837 691.808,409	7	568.940,479 691.830,406	22.123
7	568.940,479 691.830,406	8	568.900,698 691.826,191	40.004
8	568.900,698 691.826,191	9	568.900,096 691.822,186	4.05
9	568.900,096 691.822,186	10	568.897,997 691.812,486	9.925
10	568.897,997 691.812,486	1	568.895,106 691.801,339	11.516

** Lungimile segmentelor sunt determinate în planul de proiecție Stereo 70 și sunt rotunjite la 1 milimetru.

*** Distanța dintre puncte este formată din segmente cumulate ce sunt mai mici decât valoarea 1 milimetru.

**DATE DESPRE IMOBILUL NR. 5113**

Oficiul de Cadastru și Publicitate Imobiliară SUCEAVA
 Biroul de Cadastru și Publicitate Imobiliară Radauti

A. Partea I. Descrierea imobilului

TEREN Intravilan

Adresa: Loc. Arbore, Jud. Suceava

Nr. Crt	Nr cadastral Nr. topografic	Suprafața* (mp)	Observații / Referințe
A1	50701	700	Sector cadastral:59 Teren imprejmuit;

B. Partea II. Proprietari și acte

Inscrieri privitoare la dreptul de proprietate și alte drepturi reale		Referințe
58209 / 20/12/2019		
Act Notarial nr. 2040, din 11/05/1999 emis de BNP BUZDUGA CATALINA (act notarial nr certificat de mostenitor nr.150/1999 din 10.05.1999, emis de BNP BUZDUGA CATALINA);		
B2	Intabulare, drept de PROPRIETATE, dobandit prin Conventie, cota actuala 1/1 1) BULIGA FLOAREA	A1

C. Partea III. SARCINI .

Inscrieri privind dezmembramintele dreptului de proprietate, drepturi reale de garanție și sarcini	Referințe
NU SUNT	

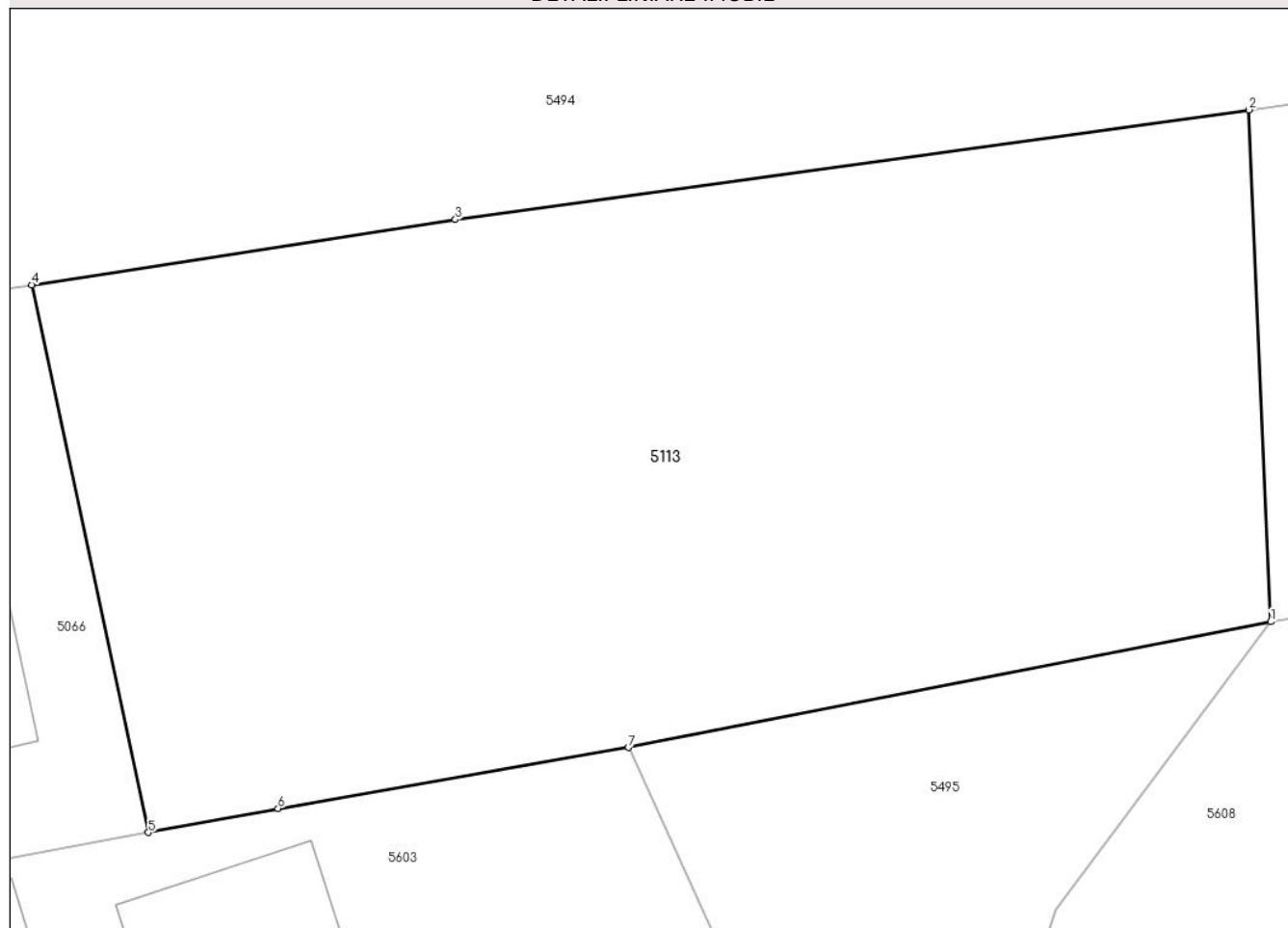
Anexa Nr. 1 La Partea I

Teren

Nr cadastral	Suprafața (mp)*	Observații / Referințe
50701	700	

* Suprafața este determinată în planul de proiecție Stereo 70.

DETALII LINIARE IMOBIL



Date referitoare la teren

Crt	Categorie folosință	Intravilan	Suprafața (mp)	Tarla	Parcelă	Nr. topo	Observații / Referințe
1	arabil	DA	700	56	966	-	

Lungime Segmente

1) Valorile lungimilor segmentelor sunt obținute din proiecție în plan.

Punct început	X / Y	Punct sfârșit	X / Y	Lungime segment (** (m)
1	568.832,257 691.915,14	2	568.831,536 691.932,079	16.954
2	568.831,536 691.932,079	3	568.805,237 691.928,448	26.548
3	568.805,237 691.928,448	4	568.791,202 691.926,289	14.2
4	568.791,202 691.926,289	5	568.795,069 691.908,159	18.538
5	568.795,069 691.908,159	6	568.799,363 691.908,96	4.368

Punct început	X / Y	Punct sfârșit	X / Y	Lungime segment (** (m)
6	568.799,363 691.908,96	7	568.810,969 691.910,977	11.78
7	568.810,969 691.910,977	1	568.832,257 691.915,14	21.691

** Lungimile segmentelor sunt determinate în planul de proiecție Stereo 70 și sunt rotunjite la 1 milimetru.

*** Distanța dintre puncte este formată din segmente cumulate ce sunt mai mici decât valoarea 1 milimetru.

**DATE DESPRE IMOBILUL NR. 5114**

Oficiul de Cadastru și Publicitate Imobiliară SUCEAVA
Biroul de Cadastru și Publicitate Imobiliară Radauti

A. Partea I. Descrierea imobilului

TEREN Extravilan

Adresa: Jud. Suceava

Nr. Crt	Nr cadastral Nr. topografic	Suprafața* (mp)	Observații / Referințe
A1	52218	Din acte: 2.600 Masurata: 2.373	Sector cadastral:59 Teren neimprejmuit;

B. Partea II. Proprietari și acte

Inscrieri privitoare la dreptul de proprietate și alte drepturi reale		Referințe
/		
Act Normativ nr. 7, din 13/03/1996 emis de PARLAMENTUL ROMANIEI (ART. 13);		
B2	Intabulare, drept de PROPRIETATE, dobandit prin Lege, cota actuala 1/1 1) NEIDENTIFICAT NEIDENTIFICAT	A1
20800 / 15/05/2023		
Act Notarial nr. 838, din 12/05/2023 emis de SURAKI ELENA;		
B3	se noteaza posesia ca bun comun in dev. 1) URECHE GAVRIL 2) URECHE TABITA	A1

C. Partea III. SARCINI .

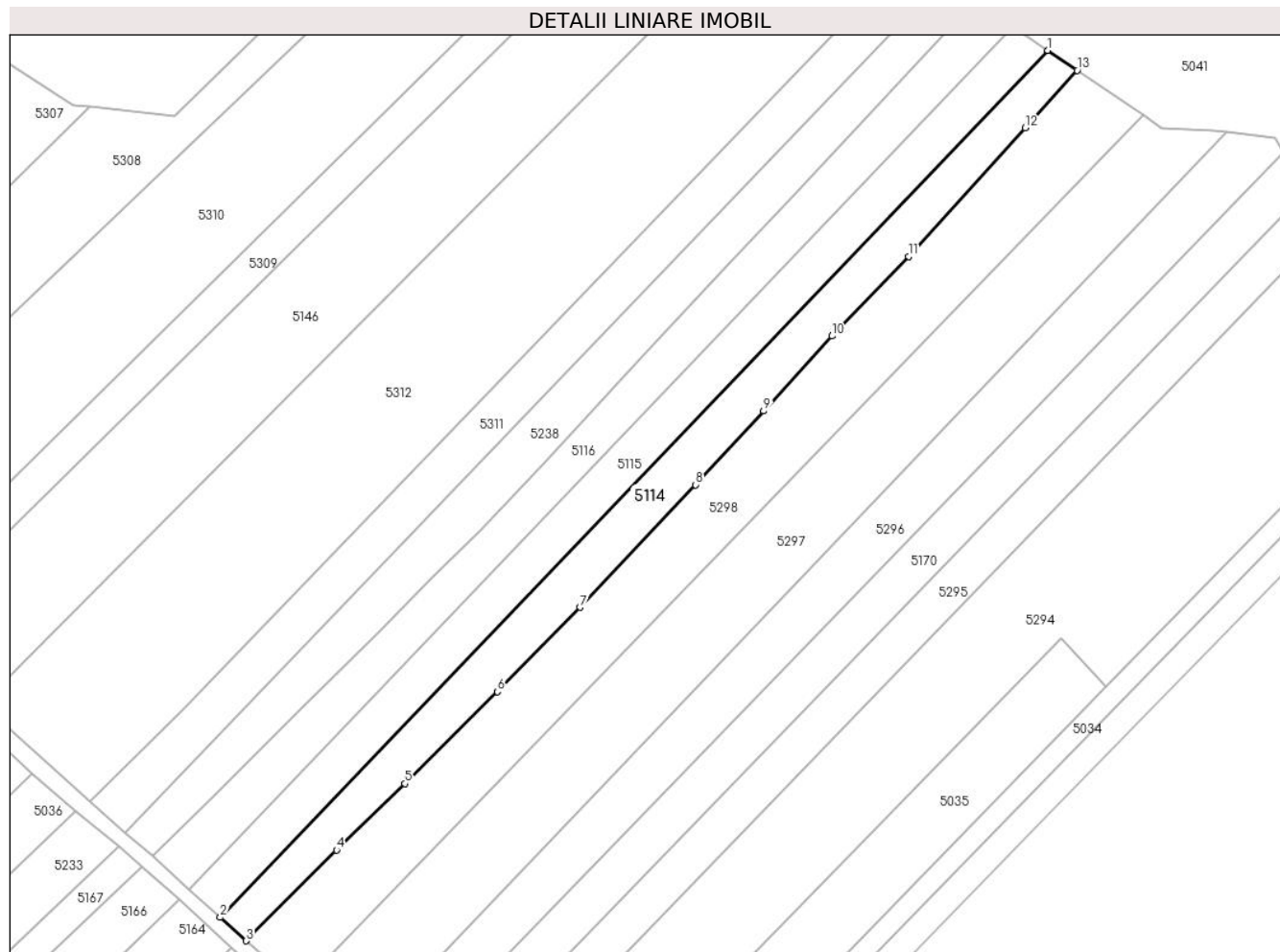
Inscrieri privind dezmembramintele dreptului de proprietate, drepturi reale de garanție și sarcini	Referințe
NU SUNT	

Anexa Nr. 1 La Partea I

Teren

Nr cadastral	Suprafața (mp)*	Observații / Referințe
52218	Din acte: 2.600 Masurata: 2.373	

* Suprafața este determinată în planul de proiecție Stereo 70.



Date referitoare la teren

Crt	Categorie folosință	Intra vilan	Suprafața (mp)	Tarla	Parcelă	Nr. topo	Observații / Referințe
1	arabil	NU	2.373	53	919	-	

Lungime Segmente

1) Valorile lungimilor segmentelor sunt obținute din proiecție în plan.

Punct început	X / Y	Punct sfârșit	X / Y	Lungime segment (** (m)
1	569.833,544 690.613,733	2	569.653,105 690.424,716	261.315
2	569.653,105 690.424,716	3	569.658,769 690.419,6	7.632
3	569.658,769 690.419,6	4	569.678,441 690.439,379	27.896
4	569.678,441 690.439,379	5	569.693,346 690.453,889	20.801
5	569.693,346 690.453,889	6	569.713,581 690.473,909	28.465

Punct început	X / Y	Punct sfârșit	X / Y	Lungime segment (** (m)
6	569.713,581 690.473,909	7	569.731,574 690.492,3	25.729
7	569.731,574 690.492,3	8	569.756,755 690.519,033	36.725
8	569.756,755 690.519,033	9	569.771,603 690.535,12	21.892
9	569.771,603 690.535,12	10	569.786,495 690.551,469	22.115
10	569.786,495 690.551,469	11	569.803,18 690.568,84	24.086
11	569.803,18 690.568,84	12	569.828,64 690.596,839	37.844
12	569.828,64 690.596,839	13	569.839,946 690.609,39	16.892
13	569.839,946 690.609,39	1	569.833,544 690.613,733	7.736

** Lungimile segmentelor sunt determinate în planul de proiecție Stereo 70 și sunt rotunjite la 1 milimetru.

*** Distanța dintre puncte este formată din segmente cumulate ce sunt mai mici decât valoarea 1 milimetru.

**DATE DESPRE IMOBILUL NR. 5115**

Oficiul de Cadastru și Publicitate Imobiliară SUCEAVA
Biroul de Cadastru și Publicitate Imobiliară Radauti

A. Partea I. Descrierea imobilului

TEREN Extravilan

Adresa: Jud. Suceava

Nr. Crt	Nr cadastral Nr. topografic	Suprafața* (mp)	Observații / Referințe
A1	52221	Din acte: 2.400 Masurata: 2.373	Sector cadastral:59 Teren neimprejmut;

B. Partea II. Proprietari și acte

Inscrieri privitoare la dreptul de proprietate și alte drepturi reale		Referințe
40130 / 23/09/2022		
Act Administrativ nr. 483, din 04/01/1995 emis de CJSDPAT SUCEAVA;		
B1	Intabulare, drept de PROPRIETATE, dobandit prin Reconstituire, cota actuala 1/1 1) BULIGA NICOLAE , CIF:999999999999	A1
49251 / 23/11/2022		
Act Notarial nr. 2124, din 09/09/2022 emis de BIN SURAKI ELENA (act administrativ nr 13708 din 18.11.2002, emis de PRIMARIA ARBORE);		
B2	se noteaza posesia ca bun comun in dev. 1) URECHE MIHAI 2) URECHE MARIA	A1

C. Partea III. SARCINI .

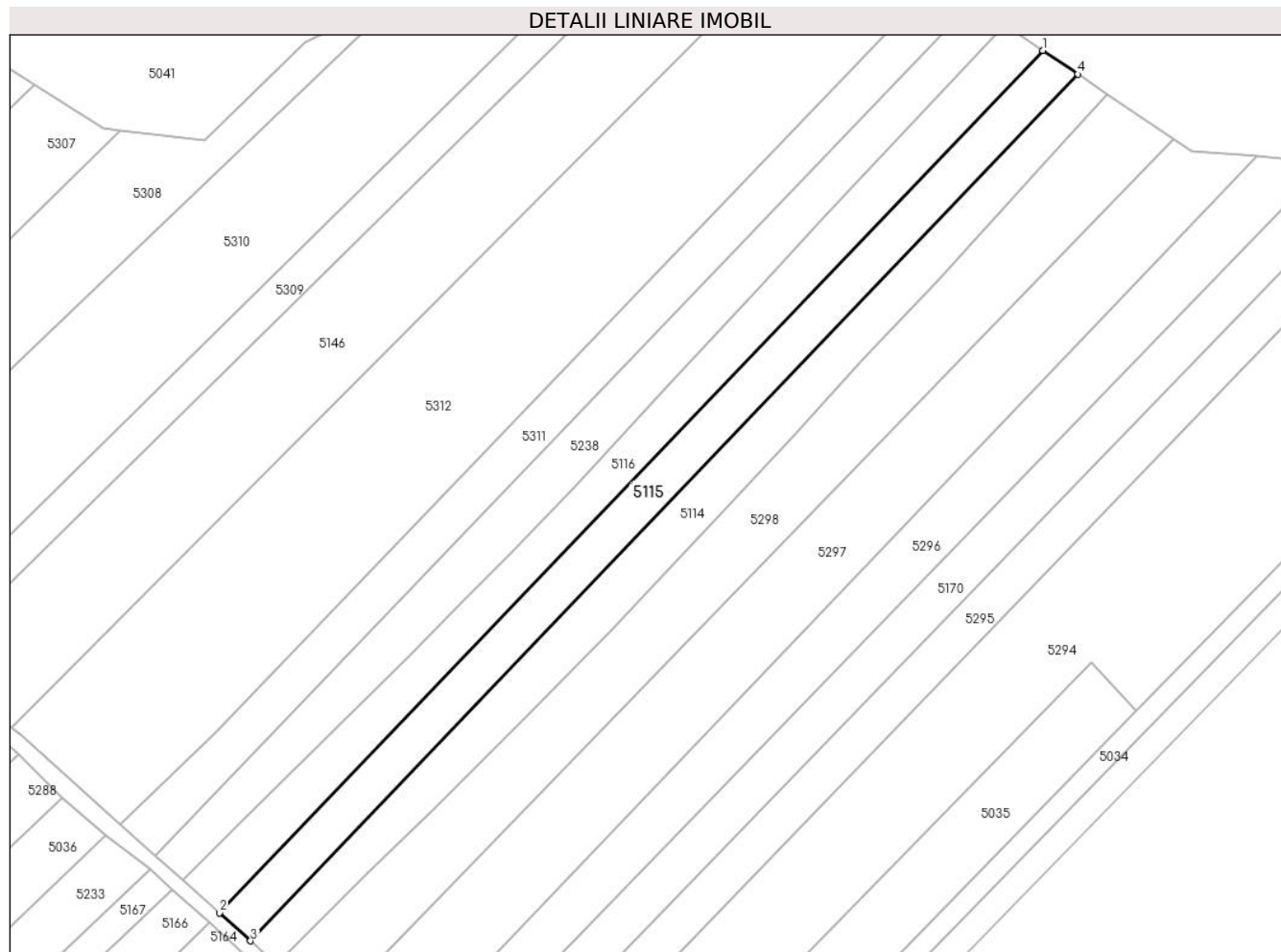
Inscrieri privind dezmembramintele dreptului de proprietate, drepturi reale de garanție și sarcini	Referințe
NU SUNT	

Anexa Nr. 1 La Partea I

Teren

Nr cadastral	Suprafața (mp)*	Observații / Referințe
52221	Din acte: 2.400 Masurata: 2.373	

* Suprafața este determinată în planul de proiecție Stereo 70.



Date referitoare la teren

Crt	Categorie folosință	Intra vilan	Suprafața (mp)	Tarla	Parcelă	Nr. topo	Observații / Referințe
1	arabil	NU	2.373	53	919	-	

Lungime Segmente

1) Valorile lungimilor segmentelor sunt obținute din proiecție în plan.

Punct început	X / Y	Punct sfârșit	X / Y	Lungime segment (** (m)
1	569.825,906 690.618,914	2	569.646,346 690.430,819	260.041
2	569.646,346 690.430,819	3	569.653,105 690.424,716	9.107
3	569.653,105 690.424,716	4	569.833,544 690.613,733	261.315
4	569.833,544 690.613,733	1	569.825,906 690.618,914	9.229

**** Lungimile segmentelor sunt determinate în planul de proiecție Stereo 70 și sunt rotunjite la 1 milimetru.**

***** Distanța dintre puncte este formată din segmente cumulate ce sunt mai mici decât valoarea 1 milimetru.**

**DATE DESPRE IMOBILUL NR. 5116**

Oficiul de Cadastru și Publicitate Imobiliară SUCEAVA
Biroul de Cadastru și Publicitate Imobiliară Radauti

A. Partea I. Descrierea imobilului

TEREN Extravilan

Adresa: Jud. Suceava

Nr. Crt	Nr cadastral Nr. topografic	Suprafața* (mp)	Observații / Referințe
A1	52224	Din acte: 2.400 Masurata: 2.373	Sector cadastral:59 Teren neimprejmut;

B. Partea II. Proprietari și acte

Inscrieri privitoare la dreptul de proprietate și alte drepturi reale		Referințe
40148 / 23/09/2022		
Act Administrativ nr. 914, din 25/03/1996 emis de CJSDPAT SUCEAVA;		
B1	Intabulare, drept de PROPRIETATE, dobandit prin Reconstituire, cota actuala 1/1 1) MAGDICI COTLET ILEANA	A1
49267 / 23/11/2022		
Act Notarial nr. 3117, din 22/11/2022 emis de BIN SURAKI ELENA (act administrativ nr 13427 din 08.11.2022, emis de PRIMARIA ARBORE;act administrativ nr 13709 din 18.11.2022, emis de PRIMARIA ARBORE);		
B2	se noteaza posesia, bun comun in dev. 1) URECHE VASILE 2) URECHE ANIȘOARA	A1

C. Partea III. SARCINI .

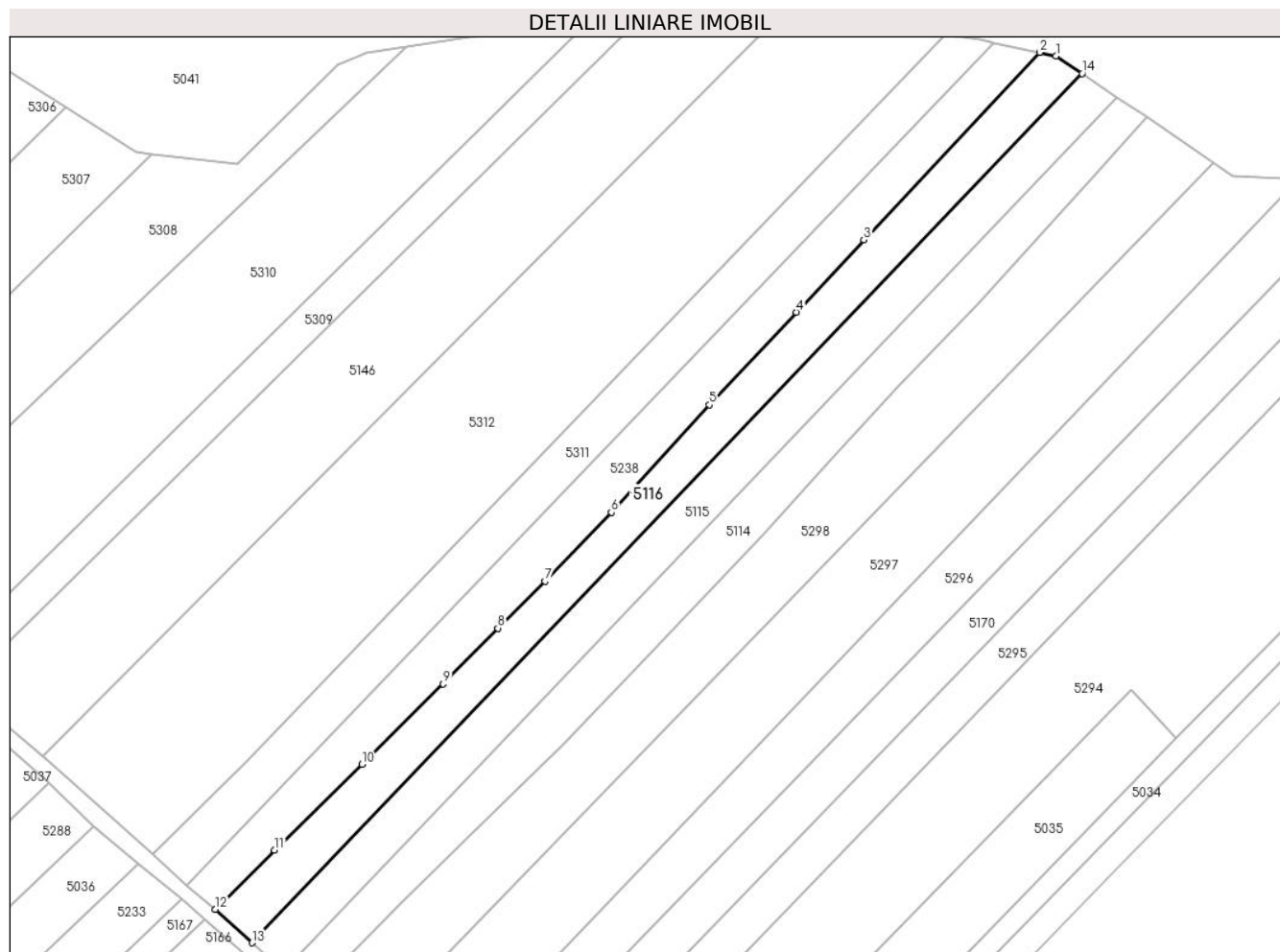
Inscrieri privind dezmembramintele dreptului de proprietate, drepturi reale de garanție și sarcini	Referințe
NU SUNT	

Anexa Nr. 1 La Partea I

Teren

Nr cadastral	Suprafața (mp)*	Observații / Referințe
52224	Din acte: 2.400 Masurata: 2.373	

* Suprafața este determinată în planul de proiecție Stereo 70.



Date referitoare la teren

Crt	Categorie folosință	Intra vilan	Suprafața (mp)	Tarla	Parcelă	Nr. topo	Observații / Referințe
1	arabil	NU	2.373	53	919	-	

Lungime Segmente

1) Valorile lungimilor segmentelor sunt obținute din proiecție în plan.

Punct început	X / Y	Punct sfârșit	X / Y	Lungime segment (** (m)
1	569.820,296 690.622,72	2	569.816,708 690.623,464	3.664
2	569.816,708 690.623,464	3	569.778,668 690.582,931	55.587
3	569.778,668 690.582,931	4	569.764,09 690.567,252	21.409
4	569.764,09 690.567,252	5	569.745,255 690.547,207	27.506
5	569.745,255 690.547,207	6	569.724,075 690.523,941	31.463

Punct început	X / Y	Punct sfârșit	X / Y	Lungime segment (** (m)
6	569.724,075 690.523,941	7	569.709,702 690.509,083	20.672
7	569.709,702 690.509,083	8	569.699,481 690.498,898	14.429
8	569.699,481 690.498,898	9	569.687,66 690.486,826	16.896
9	569.687,66 690.486,826	10	569.670,079 690.469,416	24.743
10	569.670,079 690.469,416	11	569.651,185 690.450,842	26.495
11	569.651,185 690.450,842	12	569.638,359 690.438,033	18.127
12	569.638,359 690.438,033	13	569.646,346 690.430,819	10.763
13	569.646,346 690.430,819	14	569.825,906 690.618,914	260.041
14	569.825,906 690.618,914	1	569.820,296 690.622,72	6.779

** Lungimile segmentelor sunt determinate în planul de proiecție Stereo 70 și sunt rotunjite la 1 milimetru.

*** Distanța dintre puncte este formată din segmente cumulate ce sunt mai mici decât valoarea 1 milimetru.

**DATE DESPRE IMOBILUL NR. 5117**

Oficiul de Cadastru și Publicitate Imobiliară SUCEAVA
Biroul de Cadastru și Publicitate Imobiliară Radauti

A. Partea I. Descrierea imobilului

TEREN Extravilan

Adresa: Jud. Suceava

Nr. Crt	Nr cadastral Nr. topografic	Suprafața* (mp)	Observații / Referințe
A1		7.800	Sector cadastral:59 Teren neimprejmuit;

B. Partea II. Proprietari și acte

Inscrieri privitoare la dreptul de proprietate și alte drepturi reale		Referințe
/		
Act Administrativ nr. 2425, din 05/03/2024 emis de PRIMARIA COMUNEI ARBORE;		
B1	Inscrierea posesiei, drept de PROPRIETATE, dobandit prin Constituire, cota actuala 1/1 1) NEIDENTIFICAT NEIDENTIFICAT	A1
Act Normativ nr. 7, din 13/03/1996 emis de PARLAMENTUL ROMANIEI (ART. 13);		
B2	SE NOTEAZA MENTIUNEA DE PROPRIETAR NEIDENTIFICAT, REZERVA COMISIEI LOCALE DE FOND FUNCJAR	A1

C. Partea III. SARCINI .

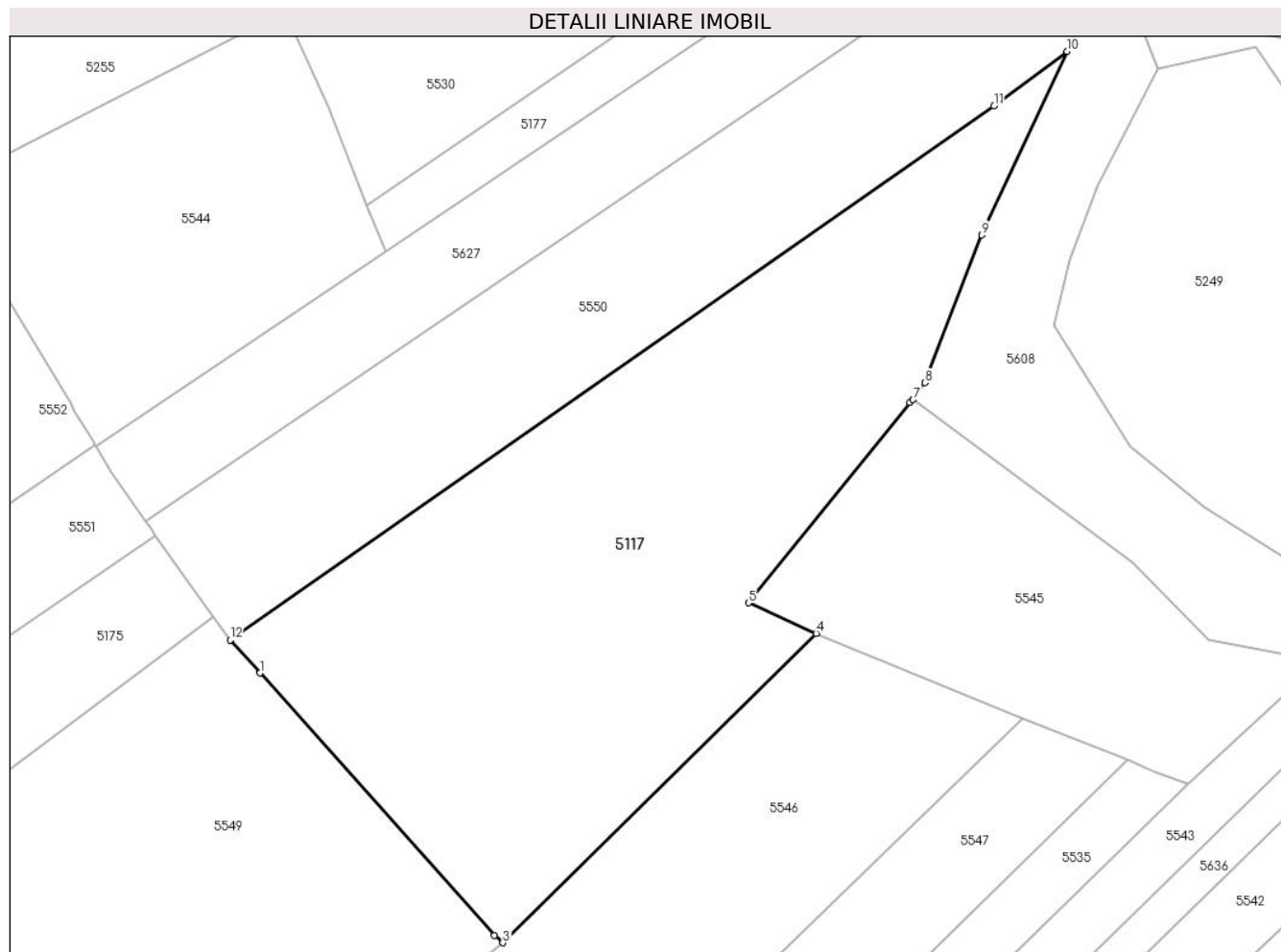
Inscrieri privind dezmembramintele dreptului de proprietate, drepturi reale de garanție și sarcini	Referințe
NU SUNT	

Anexa Nr. 1 La Partea I

Teren

Nr cadastral	Suprafața (mp)*	Observații / Referințe
	7.800	

* Suprafața este determinată în planul de proiecție Stereo 70.



Date referitoare la teren

Crt	Categorie folosință	Intravilan	Suprafața (mp)	Tarla	Parcelă	Nr. topo	Observații / Referințe
1	arabil	NU	7.800	56	965	-	

Lungime Segmente

1) Valorile lungimilor segmentelor sunt obținute din proiecție în plan.

Punct început	X / Y	Punct sfârșit	X / Y	Lungime segment (** (m)
1	568.414,387 691.214,316	2	568.456,089 691.167,768	62.496
2	568.456,089 691.167,768	3	568.457,554 691.166,456	1.967
3	568.457,554 691.166,456	4	568.513,253 691.221,364	78.213
4	568.513,253 691.221,364	5	568.501,226 691.226,797	13.197
5	568.501,226 691.226,797	6	568.529,871 691.262,343	45.651

Punct început	X / Y	Punct sfârșit	X / Y	Lungime segment (** (m)
6	568.529,871 691.262,343	7	568.530,485 691.262,877	0.814
7	568.530,485 691.262,877	8	568.532,567 691.265,865	3.642
8	568.532,567 691.265,865	9	568.542,662 691.292,095	28.106
9	568.542,662 691.292,095	10	568.557,867 691.324,673	35.952
10	568.557,867 691.324,673	11	568.544,876 691.315,005	16.194
11	568.544,876 691.315,005	12	568.409,111 691.220,205	165.587
12	568.409,111 691.220,205	1	568.414,387 691.214,316	7.907

** Lungimile segmentelor sunt determinate în planul de proiecție Stereo 70 și sunt rotunjite la 1 milimetru.

*** Distanța dintre puncte este formată din segmente cumulate ce sunt mai mici decât valoarea 1 milimetru.

**DATE DESPRE IMOBILUL NR. 5118**

Oficiul de Cadastru și Publicitate Imobiliară SUCEAVA
Biroul de Cadastru și Publicitate Imobiliară Radauti

A. Partea I. Descrierea imobilului

TEREN Necunoscut

Adresa: Loc. Arbore, Jud. Suceava

Nr. Crt	Nr cadastral Nr. topografic	Suprafața* (mp)	Observații / Referințe
A1		3.300	Sector cadastral:59 Teren neimprejmuit;

B. Partea II. Proprietari și acte

Inscrieri privitoare la dreptul de proprietate și alte drepturi reale		Referințe
/		
Act Administrativ nr. 2425, din 05/03/2024 emis de PRIMARIA COMUNEI ARBORE;		
B1	Intabulare, drept de PROPRIETATE, dobandit prin Lege, cota actuala 1/1 1) NEIDENTIFICAT NEIDENTIFICAT	A1
Act Normativ nr. 7, din 13/03/1996 emis de PARLAMENTUL ROMANIEI (ART. 13);		
B2	SE NOTEAZA MENTIUNEA DE PROPRIETAR NEIDENTIFICAT	A1

C. Partea III. SARCINI .

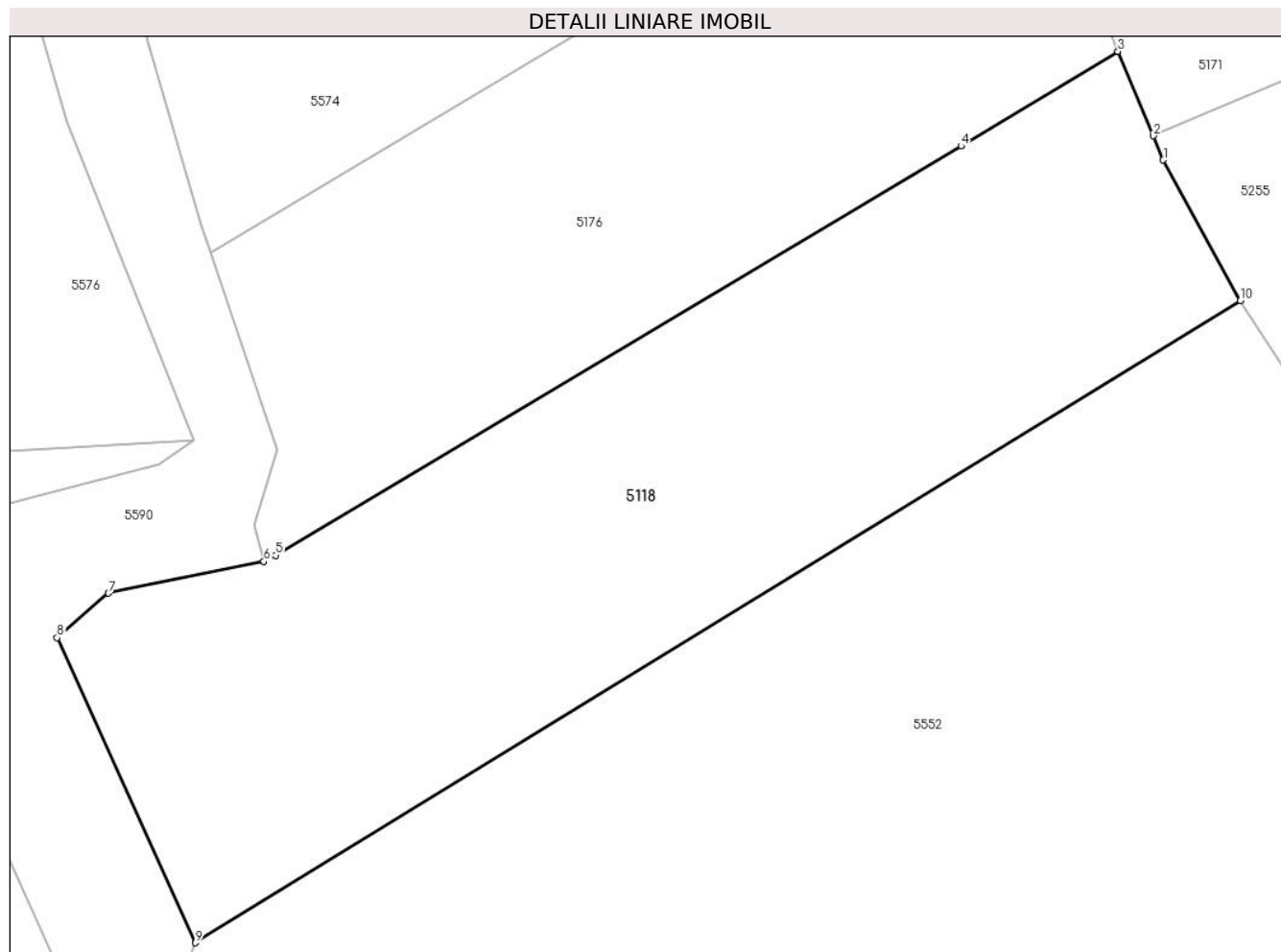
Inscrieri privind dezmembramintele dreptului de proprietate, drepturi reale de garanție și sarcini	Referințe
NU SUNT	

Anexa Nr. 1 La Partea I

Teren

Nr cadastral	Suprafața (mp)*	Observații / Referințe
	3.300	

* Suprafața este determinată în planul de proiecție Stereo 70.



Date referitoare la teren

Crt	Categorie folosință	Intravilan	Suprafața (mp)	Tarla	Parcelă	Nr. topo	Observații / Referințe
1	arabil	DA	634	56	956	-	
2	arabil	NU	2.666	56	956	-	

Lungime Segmente

1) Valorile lungimilor segmentelor sunt obținute din proiecție în plan.

Punct început	X / Y	Punct sfârșit	X / Y	Lungime segment (** (m)
1	568.342,63 691.325,679	2	568.341,655 691.328,016	2.532
2	568.341,655 691.328,016	3	568.338,247 691.336,179	8.846
3	568.338,247 691.336,179	4	568.323,064 691.327,034	17.724
4	568.323,064 691.327,034	5	568.256,723 691.287,468	77.244

Punct început	X / Y	Punct sfârşit	X / Y	Lungime segment (** (m)
5	568.256,723 691.287,468	6	568.255,585 691.286,879	1.281
6	568.255,585 691.286,879	7	568.240,549 691.283,8	15.348
7	568.240,549 691.283,8	8	568.235,565 691.279,495	6.586
8	568.235,565 691.279,495	9	568.248,965 691.250,012	32.385
9	568.248,965 691.250,012	10	568.350,093 691.312,072	118.652
10	568.350,093 691.312,072	1	568.342,63 691.325,679	15.519

** Lungimile segmentelor sunt determinate în planul de proiecție Stereo 70 și sunt rotunjite la 1 milimetru.

*** Distanța dintre puncte este formată din segmente cumulate ce sunt mai mici decât valoarea 1 milimetru.

**DATE DESPRE IMOBILUL NR. 5119**

Oficiul de Cadastru și Publicitate Imobiliară SUCEAVA
Biroul de Cadastru și Publicitate Imobiliară Radauti

A. Partea I. Descrierea imobilului

TEREN Necunoscut

Adresa: Loc. Arbore, Jud. Suceava

Nr. Crt	Nr cadastral Nr. topografic	Suprafața* (mp)	Observații / Referințe
A1	51148	2.536	Sector cadastral:59 Teren neimprejmuit;

B. Partea II. Proprietari și acte

Inscrieri privitoare la dreptul de proprietate și alte drepturi reale		Referințe
2717 / 22/01/2021		
Act Notarial nr. 81, din 15/01/2020 emis de BNP Suraki Elena (act administrativ nr 411 din 15.01.2021, emis de Primaria comunei Arbore);		
B1	se noteaza posesia ca bun propriu 1) COTLEȚ IOAN	A1
/		
Act Normativ nr. 7, din 13/03/1996 emis de PARLAMENTUL ROMANIEI (ART. 13);		
B2	Intabulare, drept de PROPRIETATE, dobandit prin Lege, cota actuala 1/1 1) NEIDENTIFICAT NEIDENTIFICAT	A1

C. Partea III. SARCINI .

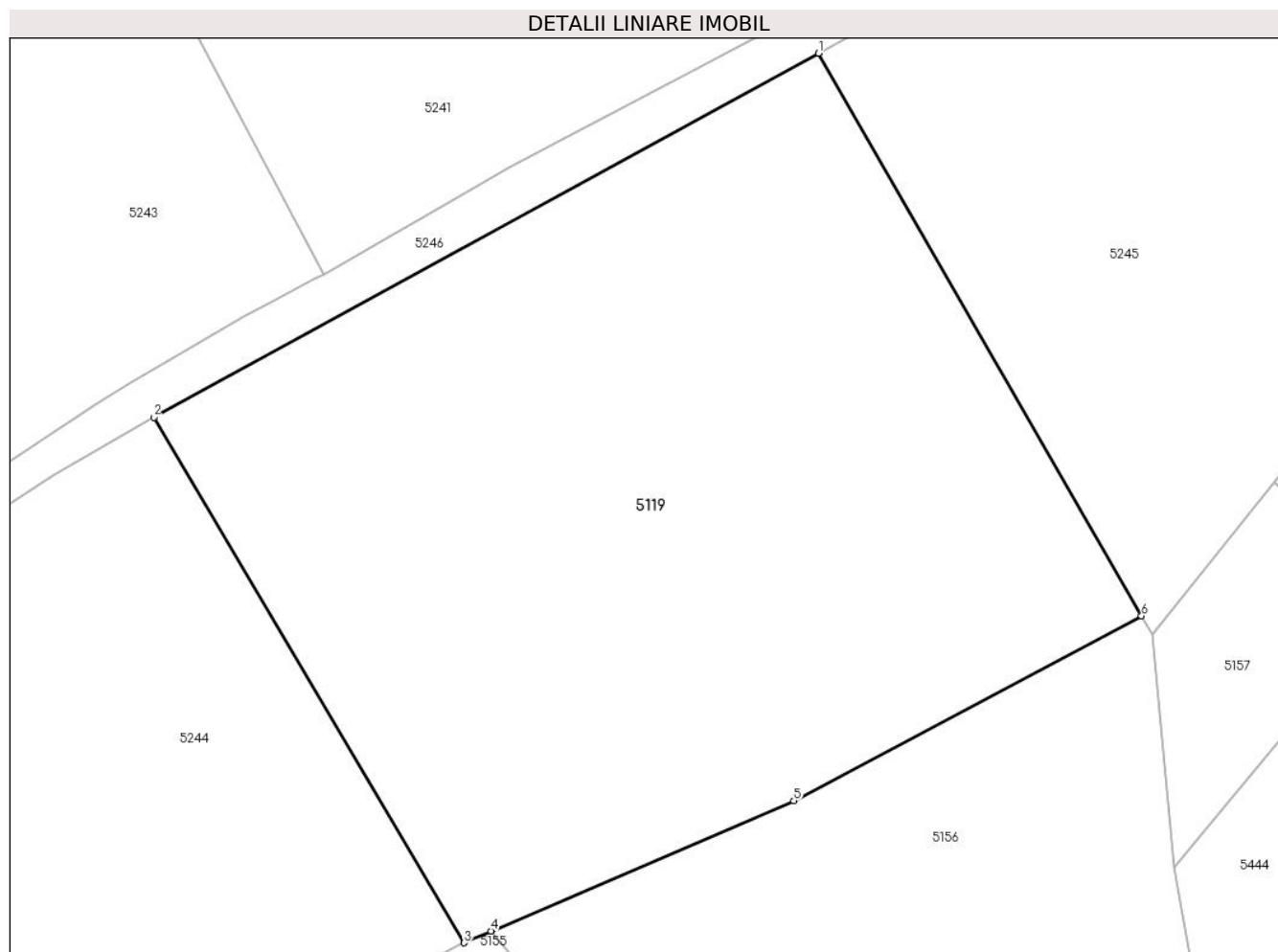
Inscrieri privind dezmembramintele dreptului de proprietate, drepturi reale de garanție și sarcini	Referințe
NU SUNT	

Anexa Nr. 1 La Partea I

Teren

Nr cadastral	Suprafața (mp)*	Observații / Referințe
51148	2.536	

* Suprafața este determinată în planul de proiecție Stereo 70.



Date referitoare la teren

Crt	Categorie folosință	Intravilan	Suprafața (mp)	Tarla	Parcelă	Nr. topo	Observații / Referințe
1	arabil	DA	390	56	965	-	
2	arabil	NU	2.146	56	965	-	

Lungime Segmente

1) Valorile lungimilor segmentelor sunt obținute din proiecție în plan.

Punct început	X / Y	Punct sfârșit	X / Y	Lungime segment (** (m))
1	568.700,863 691.774,418	2	568.652,553 691.747,964	55.079
2	568.652,553 691.747,964	3	568.675,094 691.709,802	44.322
3	568.675,094 691.709,802	4	568.677,064 691.710,65	2.145
4	568.677,064 691.710,65	5	568.699,074 691.720,121	23.961

Punct început	X / Y	Punct sfârșit	X / Y	Lungime segment (** (m)
5	568.699,074 691.720,121	6	568.724,357 691.733,546	28.626
6	568.724,357 691.733,546	1	568.700,863 691.774,418	47.143

** Lungimile segmentelor sunt determinate în planul de proiecție Stereo 70 și sunt rotunjite la 1 milimetru.

*** Distanța dintre puncte este formată din segmente cumulate ce sunt mai mici decât valoarea 1 milimetru.

**DATE DESPRE IMOBILUL NR. 5120**

Oficiul de Cadastru și Publicitate Imobiliară SUCEAVA
Biroul de Cadastru și Publicitate Imobiliară Radauti

A. Partea I. Descrierea imobilului

TEREN Extravilan

Adresa: Jud. Suceava

Nr. Crt	Nr cadastral Nr. topografic	Suprafața* (mp)	Observații / Referințe
A1		5.200	Sector cadastral:59 Teren neimprejmuit;

B. Partea II. Proprietari și acte

Inscrieri privitoare la dreptul de proprietate și alte drepturi reale		Referințe
/		
Act Notarial nr. 87, din 23/01/2023 emis de BIN SEHLANEC ANA;		
B1	Intabulare, drept de PROPRIETATE, dobandit prin lesire Din Indiviziune, cota actuala 1/1 1) BULIGA MARGARETA	A1

C. Partea III. SARCINI .

Inscrieri privind dezmembramintele dreptului de proprietate, drepturi reale de garanție și sarcini	Referințe
NU SUNT	

Anexa Nr. 1 La Partea I

Teren

Nr cadastral	Suprafața (mp)*	Observații / Referințe
	5.200	

* Suprafața este determinată în planul de proiecție Stereo 70.

DETALII LINIARE IMOBIL



Date referitoare la teren

Crt	Categorie folosință	Intra vilan	Suprafața (mp)	Tarla	Parcelă	Nr. topo	Observații / Referințe
1	arabil	NU	5.200	56	956	-	

Lungime Segmente

1) Valorile lungimilor segmentelor sunt obținute din proiecție în plan.

Punct început	X / Y	Punct sfârșit	X / Y	Lungime segment (** (m)
1	568.207,487 691.482,284	2	568.218,522 691.458,168	26.521
2	568.218,522 691.458,168	3	568.236,391 691.461,838	18.242
3	568.236,391 691.461,838	4	568.241,392 691.462,865	5.105
4	568.241,392 691.462,865	5	568.241,941 691.462,978	0.561
5	568.241,941 691.462,978	6	568.251,316 691.464,611	9.516

Punct început	X / Y	Punct sfârșit	X / Y	Lungime segment (** (m)
6	568.251,316 691.464,611	7	568.256,743 691.465,557	5.509
7	568.256,743 691.465,557	8	568.296,006 691.472,373	39.85
8	568.296,006 691.472,373	9	568.297,029 691.472,551	1.038
9	568.297,029 691.472,551	10	568.320,446 691.475,696	23.627
10	568.320,446 691.475,696	11	568.406,12 691.487,204	86.443
11	568.406,12 691.487,204	12	568.405,639 691.517,085	29.885
12	568.405,639 691.517,085	13	568.396,645 691.513,688	9.614
13	568.396,645 691.513,688	14	568.375,017 691.509,124	22.104
14	568.375,017 691.509,124	15	568.318,209 691.502,217	57.227
15	568.318,209 691.502,217	16	568.232,953 691.488,917	86.287
16	568.232,953 691.488,917	17	568.211,032 691.484,25	22.412
17	568.211,032 691.484,25	1	568.207,487 691.482,284	4.053

** Lungimile segmentelor sunt determinate în planul de proiecție Stereo 70 și sunt rotunjite la 1 milimetru.

*** Distanța dintre puncte este formată din segmente cumulate ce sunt mai mici decât valoarea 1 milimetru.

**DATE DESPRE IMOBILUL NR. 5121**

Oficiul de Cadastru și Publicitate Imobiliară SUCEAVA
Biroul de Cadastru și Publicitate Imobiliară Radauti

A. Partea I. Descrierea imobilului

TEREN Intravilan

Adresa: Loc. Arbore, Jud. Suceava

Nr. Crt	Nr cadastral Nr. topografic	Suprafața* (mp)	Observații / Referințe
A1		3.000	Sector cadastral:59 Teren neimprejmuit; IMOBILUL S-A FORMAT DIN O PARTE A PF 607/1, CF 110 (IE 47182); O PARTE A PF 607/2, CF 110 (IE 47187); O PARTE A PF 605, CF 29 (IE 45600)

B. Partea II. Proprietari și acte

Inscrieri privitoare la dreptul de proprietate și alte drepturi reale		Referințe
/		
Act Notarial nr. 64, din 24/06/2022 emis de BIN LUPSA LUCIAN SIMION;		
B1	Intabulare, drept de PROPRIETATE, dobandit prin Succesiune, cota actuala 2/8 1) BULIGA ANA-ELENA	A1
B2	Intabulare, drept de PROPRIETATE, dobandit prin Succesiune, cota actuala 3/8 1) BULIGA ALEXANDRU MARIAN	A1
B3	Intabulare, drept de PROPRIETATE, dobandit prin Succesiune, cota actuala 3/8 1) BULIGA IONUT	A1

C. Partea III. SARCINI .

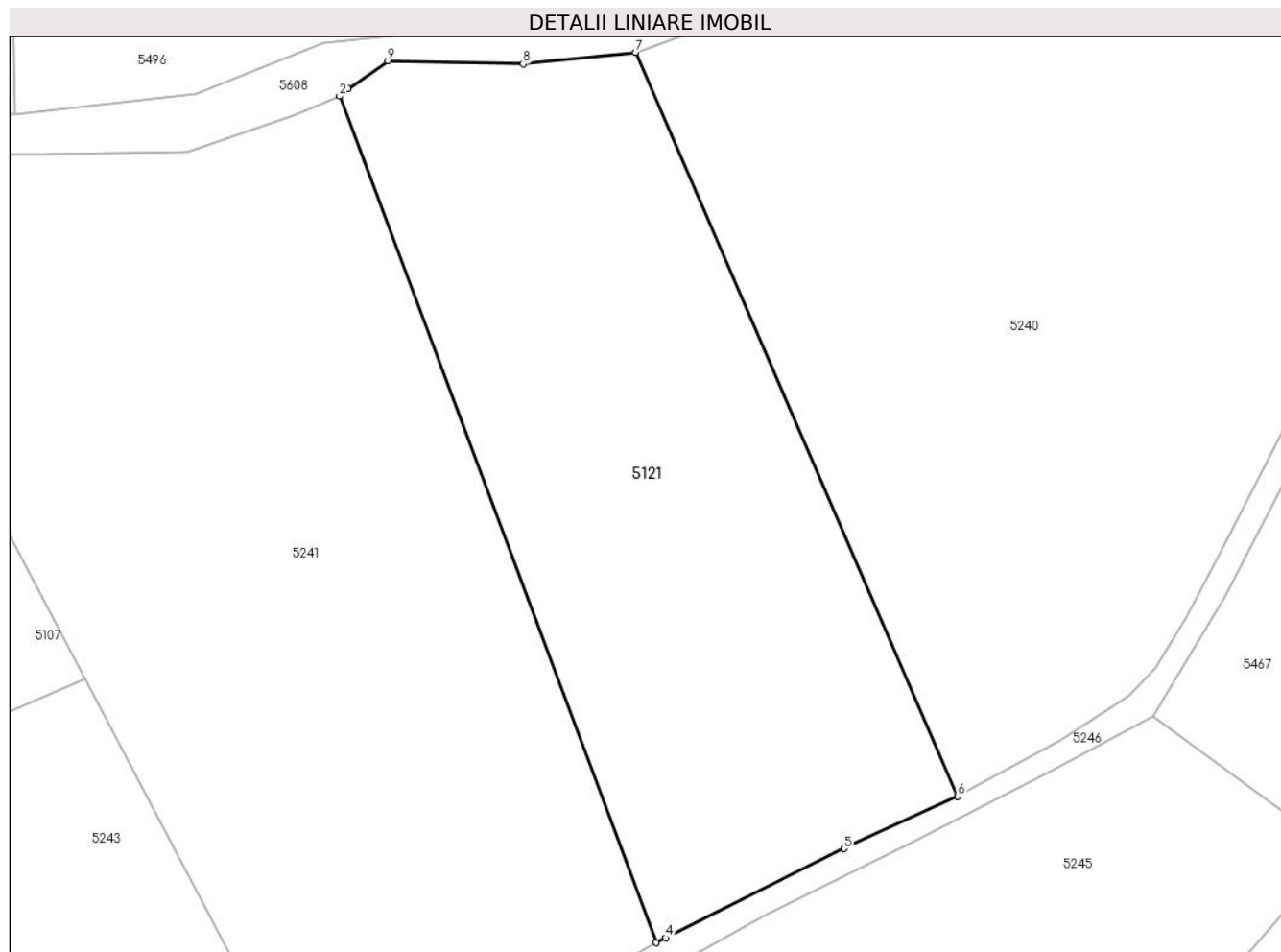
Inscrieri privind dezmembramintele dreptului de proprietate, drepturi reale de garanție și sarcini	Referințe
NU SUNT	

Anexa Nr. 1 La Partea I

Teren

Nr cadastral	Suprafața (mp)*	Observații / Referințe
	3.000	IMOBILUL S-A FORMAT DIN O PARTE A PF 607/1, CF 110 (IE 47182); O PARTE A PF 607/2, CF 110 (IE 47187); O PARTE A PF 605, CF 29 (IE 45600)

* Suprafața este determinată în planul de proiecție Stereo 70.



Date referitoare la teren

Crt	Categorie folosință	Intra vilan	Suprafața (mp)	Tarla	Parcelă	Nr. topo	Observații / Referințe
1	arabil	DA	3.000	56	966	-	

Lungime Segmente

1) Valorile lungimilor segmentelor sunt obținute din proiecție în plan.

Punct început	X / Y	Punct sfârșit	X / Y	Lungime segment (** (m)
1	568.667,742 691.867,465	2	568.666,851 691.866,662	1.199
2	568.666,851 691.866,662	3	568.700,194 691.777,571	95.126
3	568.700,194 691.777,571	4	568.701,191 691.778,09	1.124
4	568.701,191 691.778,09	5	568.719,962 691.787,481	20.989
5	568.719,962 691.787,481	6	568.731,93 691.793,002	13.18

Punct început	X / Y	Punct sfârșit	X / Y	Lungime segment (** (m)
6	568.731,93 691.793,002	7	568.698,023 691.871,272	85.299
7	568.698,023 691.871,272	8	568.686,182 691.870,054	11.903
8	568.686,182 691.870,054	9	568.671,958 691.870,373	14.228
9	568.671,958 691.870,373	1	568.667,742 691.867,465	5.122

** Lungimile segmentelor sunt determinate în planul de proiecție Stereo 70 și sunt rotunjite la 1 milimetru.

*** Distanța dintre puncte este formată din segmente cumulate ce sunt mai mici decât valoarea 1 milimetru.

**DATE DESPRE IMOBILUL NR. 5122**

Oficiul de Cadastru și Publicitate Imobiliară SUCEAVA
Biroul de Cadastru și Publicitate Imobiliară Radauti

A. Partea I. Descrierea imobilului

TEREN Necunoscut

Adresa: Loc. Arbore, Jud. Suceava

Nr. Crt	Nr cadastral Nr. topografic	Suprafața* (mp)	Observații / Referințe
A1	52948	1.236	Sector cadastral:59 Teren neimprejmuit;

B. Partea II. Proprietari și acte

Inscrieri privitoare la dreptul de proprietate și alte drepturi reale		Referințe
4509 / 31/01/2024		
Act Administrativ nr. 94, din 29/09/2016 emis de Primaria Comunei Arbore (cu anexa,act administrativ nr. 12191/03-10-2016 emis de Primaria Comunei Arbore;);		
B1	Intabulare, drept de PROPRIETATE, dobandit prin Constituire, cota actuala 1/1 1) COMUNA ARBORE - DOMENIUL PRIVAT, CIF:4326965	A1

C. Partea III. SARCINI .

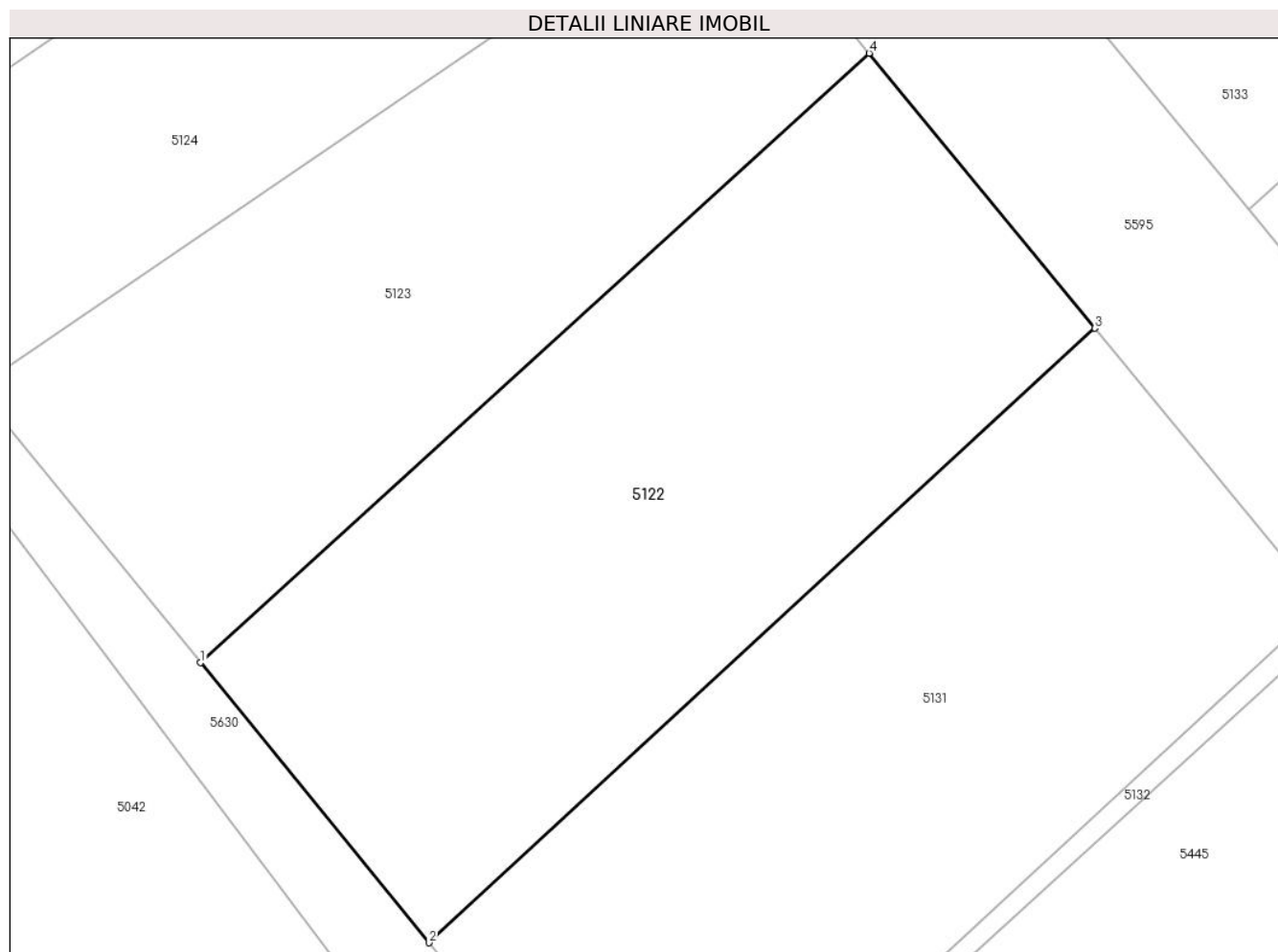
Inscrieri privind dezmembramintele dreptului de proprietate, drepturi reale de garanție și sarcini	Referințe
NU SUNT	

Anexa Nr. 1 La Partea I

Teren

Nr cadastral	Suprafața (mp)*	Observații / Referințe
52948	1.236	

* Suprafața este determinată în planul de proiecție Stereo 70.



Date referitoare la teren

Crt	Categorie folosință	Intramilan	Suprafața (mp)	Tarla	Parcelă	Nr. topo	Observații / Referințe
1	arabil	DA	1.223	53	922	-	
2	arabil	NU	13	53	922	-	

Lungime Segmente

1) Valorile lungimilor segmentelor sunt obținute din proiecție în plan.

Punct început	X / Y	Punct sfârșit	X / Y	Lungime segment (** (m))
1	569.295,697 690.976,284	2	569.309,819 690.959,004	22.317
2	569.309,819 690.959,004	3	569.350,94 690.996,934	55.943
3	569.350,94 690.996,934	4	569.336,996 691.013,906	21.966
4	569.336,996 691.013,906	1	569.295,697 690.976,284	55.866

**** Lungimile segmentelor sunt determinate în planul de proiecție Stereo 70 și sunt rotunjite la 1 milimetru.**

***** Distanța dintre puncte este formată din segmente cumulate ce sunt mai mici decât valoarea 1 milimetru.**

**DATE DESPRE IMOBILUL NR. 5123**

Oficiul de Cadastru și Publicitate Imobiliară SUCEAVA
Biroul de Cadastru și Publicitate Imobiliară Radauti

A. Partea I. Descrierea imobilului

TEREN Necunoscut

Adresa: Loc. Arbore, Jud. Suceava

Nr. Crt	Nr cadastral Nr. topografic	Suprafața* (mp)	Observații / Referințe
A1	52949	1.002	Sector cadastral:59 Teren neimprejmuit;

B. Partea II. Proprietari și acte

Inscrieri privitoare la dreptul de proprietate și alte drepturi reale		Referințe
4509 / 31/01/2024		
Act Administrativ nr. 94, din 29/09/2016 emis de Primaria Comunei Arbore (cu anexa,act administrativ nr. 12191/03-10-2016 emis de Primaria Comunei Arbore;);		
B1	Intabulare, drept de PROPRIETATE, dobandit prin Constituire, cota actuala 1/1 1) COMUNA ARBORE - DOMENIUL PRIVAT, CIF:4326965	A1

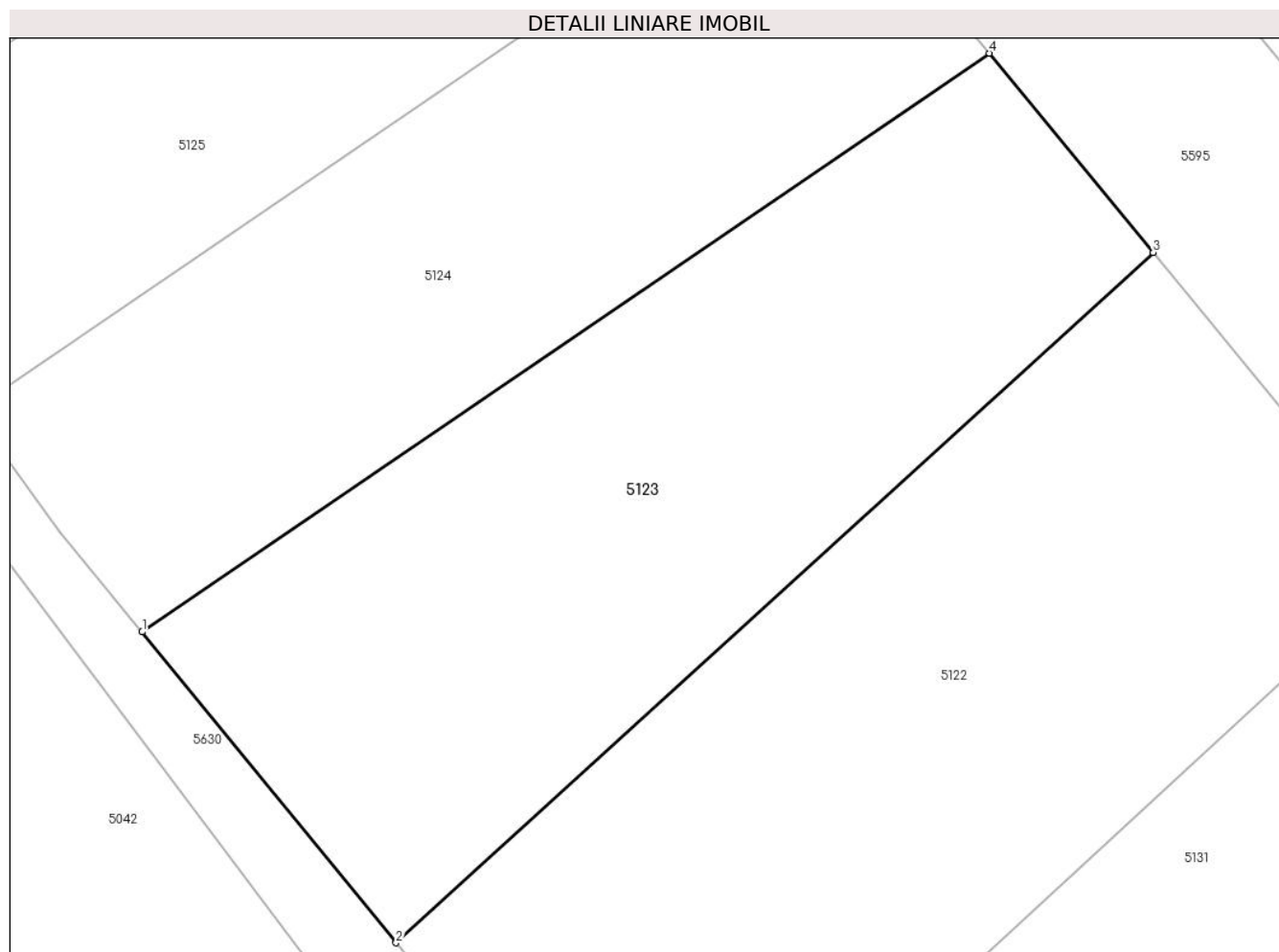
C. Partea III. SARCINI .

Inscrieri privind dezmembramintele dreptului de proprietate, drepturi reale de garanție și sarcini	Referințe
NU SUNT	

Anexa Nr. 1 La Partea I**Teren**

Nr cadastral	Suprafața (mp)*	Observații / Referințe
52949	1.002	

* Suprafața este determinată în planul de proiecție Stereo 70.

**Date referitoare la teren**

Crt	Categorie folosință	Intravilan	Suprafața (mp)	Tarla	Parcelă	Nr. topo	Observații / Referințe
1	arabil	DA	986	53	922	-	
2	arabil	NU	16	53	922	-	

Lungime Segmente

1) Valorile lungimilor segmentelor sunt obținute din proiecție în plan.

Punct început	X / Y	Punct sfârșit	X / Y	Lungime segment (** (m))
1	569.281,851 690.993,225	2	569.295,697 690.976,284	21.879
2	569.295,697 690.976,284	3	569.336,996 691.013,906	55.866
3	569.336,996 691.013,906	4	569.328,07 691.024,77	14.061
4	569.328,07 691.024,77	1	569.281,851 690.993,225	55.958

**** Lungimile segmentelor sunt determinate în planul de proiecție Stereo 70 și sunt rotunjite la 1 milimetru.**

***** Distanța dintre puncte este formată din segmente cumulate ce sunt mai mici decât valoarea 1 milimetru.**

**DATE DESPRE IMOBILUL NR. 5124**

Oficiul de Cadastru și Publicitate Imobiliară SUCEAVA
Biroul de Cadastru și Publicitate Imobiliară Radauti

A. Partea I. Descrierea imobilului

TEREN Necunoscut

Adresa: Loc. Arbore, Jud. Suceava

Nr. Crt	Nr cadastral Nr. topografic	Suprafața* (mp)	Observații / Referințe
A1	52950	850	Sector cadastral:59 Teren neimprejmuit;

B. Partea II. Proprietari și acte

Inscrieri privitoare la dreptul de proprietate și alte drepturi reale		Referințe
4509 / 31/01/2024		
Act Administrativ nr. 94, din 29/09/2016 emis de Primaria Comunei Arbore (cu anexa,act administrativ nr. 12191/03-10-2016 emis de Primaria Comunei Arbore;);		
B1	Intabulare, drept de PROPRIETATE, dobandit prin Constituire, cota actuala 1/1 1) COMUNA ARBORE - DOMENIUL PRIVAT, CIF:4326965	A1

C. Partea III. SARCINI .

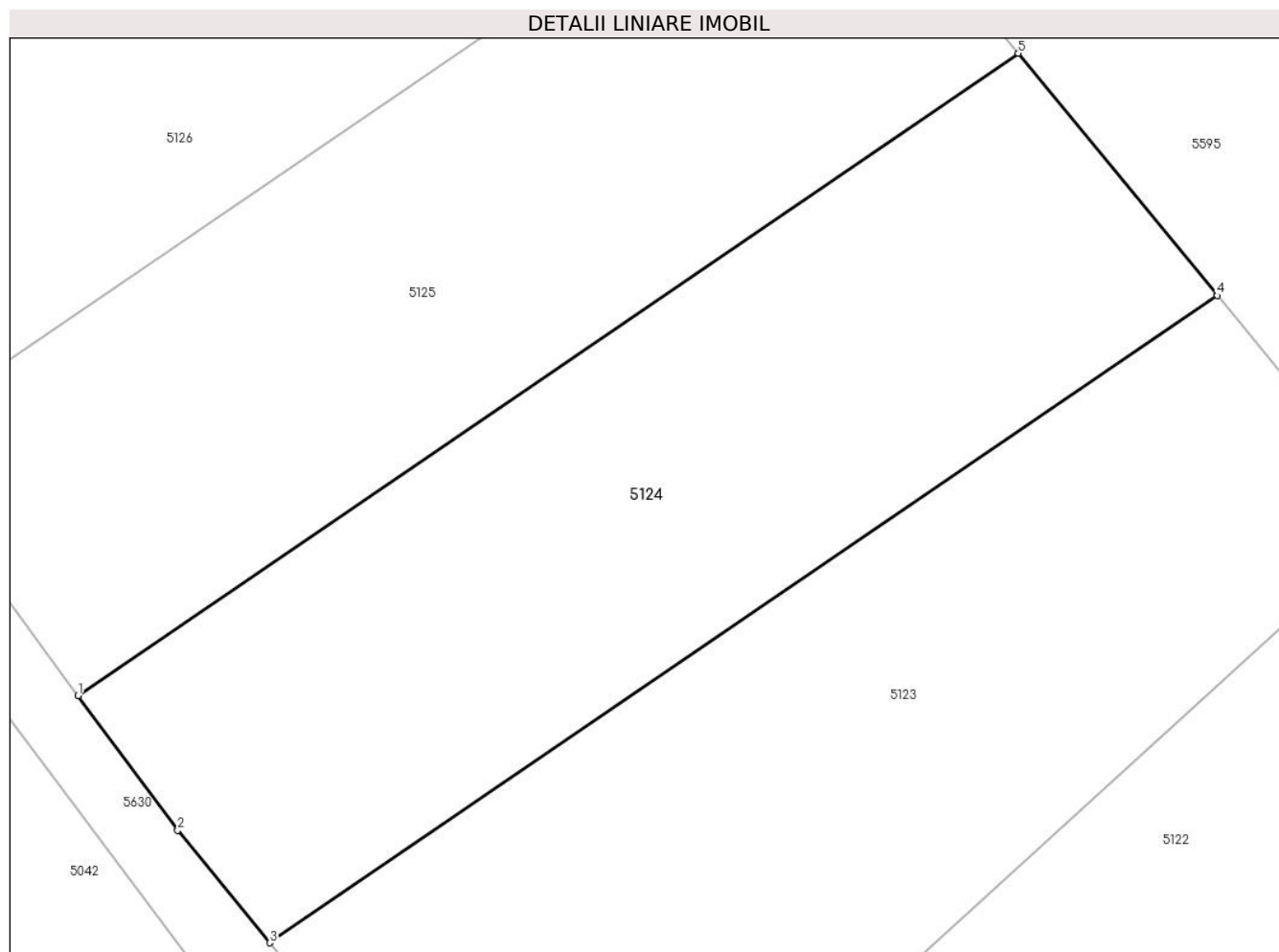
Inscrieri privind dezmembramintele dreptului de proprietate, drepturi reale de garanție și sarcini	Referințe
NU SUNT	

Anexa Nr. 1 La Partea I

Teren

Nr cadastral	Suprafața (mp)*	Observații / Referințe
52950	850	

* Suprafața este determinată în planul de proiecție Stereo 70.



Date referitoare la teren

Crt	Categorie folosință	Intra vilan	Suprafața (mp)	Tarla	Parcelă	Nr. topo	Observații / Referințe
1	arabil	DA	838	53	922	-	
2	arabil	NU	12	53	922	-	

Lungime Segmente

1) Valorile lungimilor segmentelor sunt obținute din proiecție în plan.

Punct început	X / Y	Punct sfârșit	X / Y	Lungime segment (** (m)
1	569.272,507 691.005,28	2	569.277,367 690.998,712	8.171
2	569.277,367 690.998,712	3	569.281,851 690.993,225	7.086
3	569.281,851 690.993,225	4	569.328,07 691.024,77	55.958
4	569.328,07 691.024,77	5	569.318,367 691.036,58	15.285

Punct început	X / Y	Punct sfârșit	X / Y	Lungime segment (** (m)
5	569.318,367 691.036,58	1	569.272,507 691.005,28	55.523

** Lungimile segmentelor sunt determinate în planul de proiecție Stereo 70 și sunt rotunjite la 1 milimetru.

*** Distanța dintre puncte este formată din segmente cumulate ce sunt mai mici decât valoarea 1 milimetru.

**DATE DESPRE IMOBILUL NR. 5125**

Oficiul de Cadastru și Publicitate Imobiliară SUCEAVA
Biroul de Cadastru și Publicitate Imobiliară Radauti

A. Partea I. Descrierea imobilului

TEREN Necunoscut

Adresa: Loc. Arbore, Jud. Suceava

Nr. Crt	Nr cadastral Nr. topografic	Suprafața* (mp)	Observații / Referințe
A1	52951	850	Sector cadastral:59 Teren neimprejmuit;

B. Partea II. Proprietari și acte

Inscrieri privitoare la dreptul de proprietate și alte drepturi reale		Referințe
4509 / 31/01/2024		
Act Administrativ nr. 94, din 29/09/2016 emis de Primaria Comunei Arbore (cu anexa,act administrativ nr. 12191/03-10-2016 emis de Primaria Comunei Arbore;);		
B1	Intabulare, drept de PROPRIETATE, dobandit prin Constituire, cota actuala 1/1 1) COMUNA ARBORE - DOMENIUL PRIVAT, CIF:4326965	A1

C. Partea III. SARCINI .

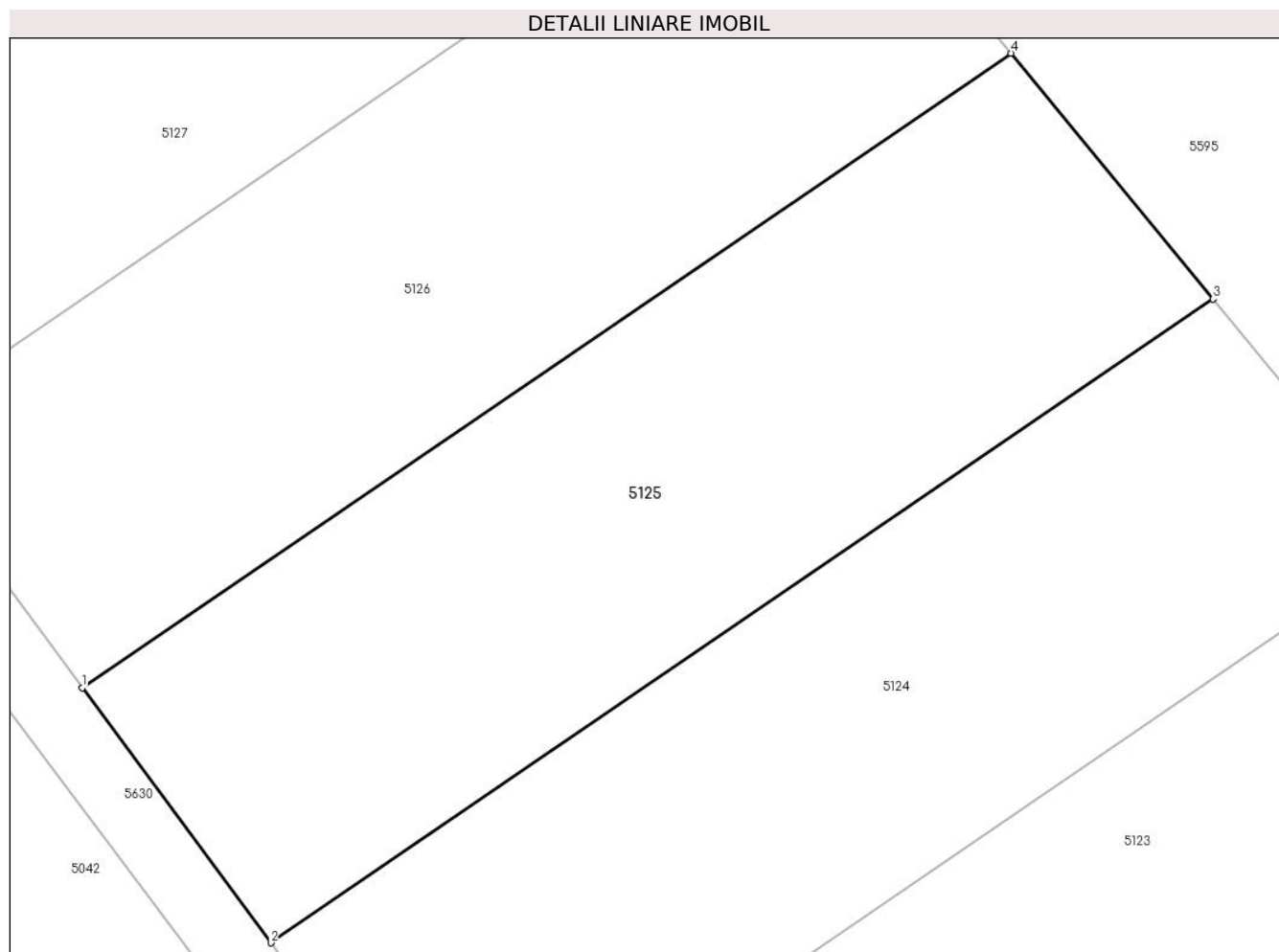
Inscrieri privind dezmembramintele dreptului de proprietate, drepturi reale de garanție și sarcini	Referințe
NU SUNT	

Anexa Nr. 1 La Partea I

Teren

Nr cadastral	Suprafața (mp)*	Observații / Referințe
52951	850	

* Suprafața este determinată în planul de proiecție Stereo 70.



Date referitoare la teren

Crt	Categorie folosință	Intra vilan	Suprafața (mp)	Tarla	Parcelă	Nr. topo	Observații / Referințe
1	arabil	DA	846	53	922	-	
2	arabil	NU	4	53	922	-	

Lungime Segmente

1) Valorile lungimilor segmentelor sunt obținute din proiecție în plan.

Punct început	X / Y	Punct sfârșit	X / Y	Lungime segment (** (m)
1	569.263,329 691.017,682	2	569.272,507 691.005,28	15.429
2	569.272,507 691.005,28	3	569.318,367 691.036,58	55.523
3	569.318,367 691.036,58	4	569.308,541 691.048,54	15.479
4	569.308,541 691.048,54	1	569.263,329 691.017,682	54.739

**** Lungimile segmentelor sunt determinate în planul de proiecție Stereo 70 și sunt rotunjite la 1 milimetru.**

***** Distanța dintre puncte este formată din segmente cumulate ce sunt mai mici decât valoarea 1 milimetru.**

**DATE DESPRE IMOBILUL NR. 5126**

Oficiul de Cadastru și Publicitate Imobiliară SUCEAVA
Biroul de Cadastru și Publicitate Imobiliară Radauti

A. Partea I. Descrierea imobilului

TEREN Intravilan

Adresa: Loc. Arbore, Jud. Suceava

Nr. Crt	Nr cadastral Nr. topografic	Suprafața* (mp)	Observații / Referințe
A1	52952	850	Sector cadastral:59 Teren neimprejmuit;

B. Partea II. Proprietari și acte

Inscrieri privitoare la dreptul de proprietate și alte drepturi reale		Referințe
4509 / 31/01/2024		
Act Administrativ nr. 94, din 29/09/2016 emis de Primaria Comunei Arbore (cu anexa,act administrativ nr. 12191/03-10-2016 emis de Primaria Comunei Arbore;);		
B1	Intabulare, drept de PROPRIETATE, dobandit prin Constituire, cota actuala 1/1 1) COMUNA ARBORE - DOMENIUL PRIVAT, CIF:4326965	A1

C. Partea III. SARCINI .

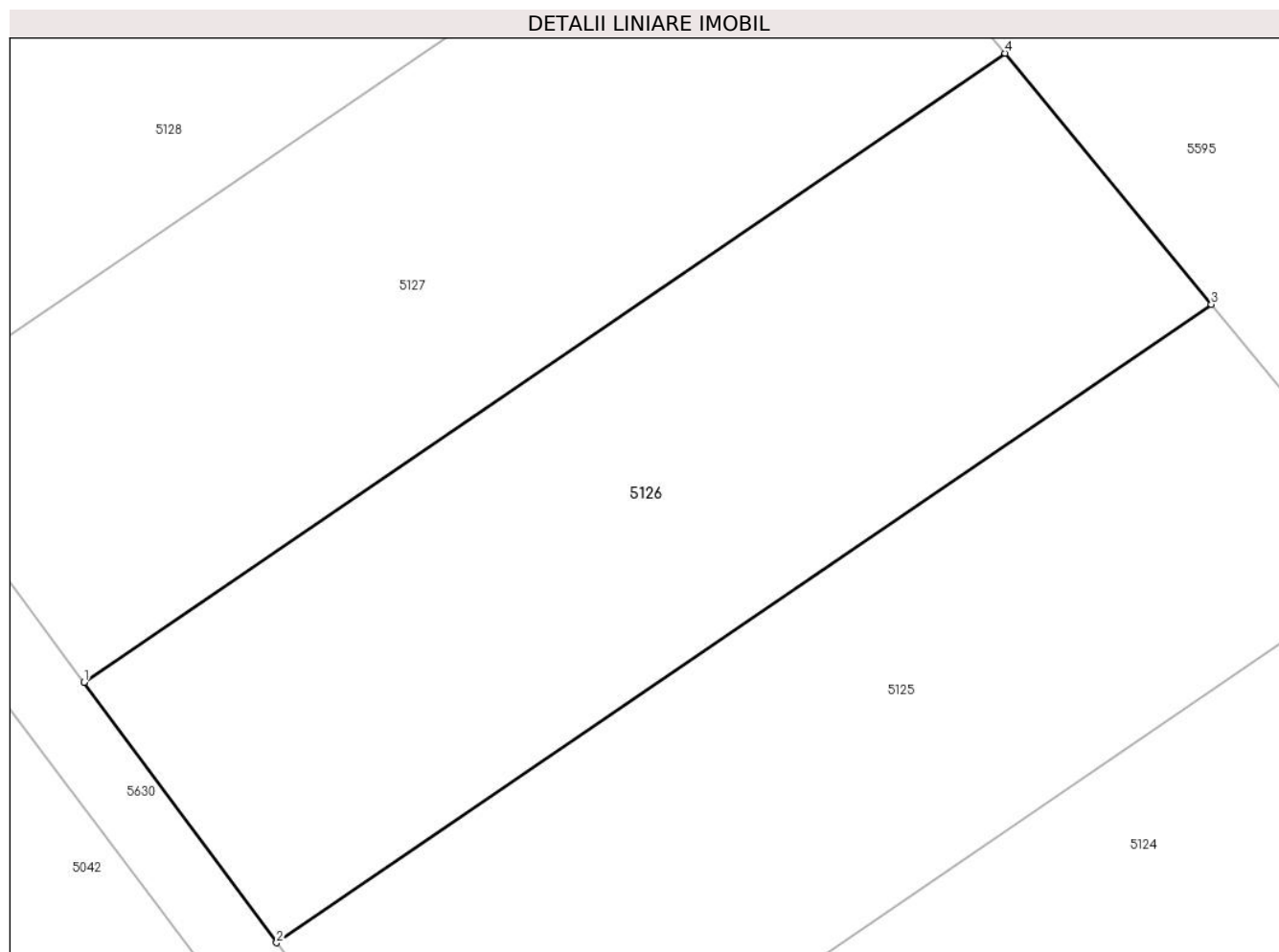
Inscrieri privind dezmembramintele dreptului de proprietate, drepturi reale de garanție și sarcini	Referințe
NU SUNT	

Anexa Nr. 1 La Partea I

Teren

Nr cadastral	Suprafața (mp)*	Observații / Referințe
52952	850	

* Suprafața este determinată în planul de proiecție Stereo 70.



Date referitoare la teren

Crt	Categorie folosință	Intra vilan	Suprafața (mp)	Tarla	Parcelă	Nr. topo	Observații / Referințe
1	arabil	DA	850	53	922	-	

Lungime Segmente

1) Valorile lungimilor segmentelor sunt obținute din proiecție în plan.

Punct început	X / Y	Punct sfârșit	X / Y	Lungime segment (** (m)
1	569.254,017 691.030,265	2	569.263,329 691.017,682	15.654
2	569.263,329 691.017,682	3	569.308,541 691.048,54	54.739
3	569.308,541 691.048,54	4	569.298,571 691.060,674	15.705
4	569.298,571 691.060,674	1	569.254,017 691.030,265	53.942

** Lungimile segmentelor sunt determinate în planul de proiecție Stereo 70 și sunt rotunjite la 1 milimetru.

***** Distanţa dintre puncte este formată din segmente cumulate ce sunt mai mici decât valoarea 1 milimetru.**

**DATE DESPRE IMOBILUL NR. 5127**

Oficiul de Cadastru și Publicitate Imobiliară SUCEAVA
Biroul de Cadastru și Publicitate Imobiliară Radauti

A. Partea I. Descrierea imobilului

TEREN Intravilan

Adresa: Loc. Arbore, Jud. Suceava

Nr. Crt	Nr cadastral Nr. topografic	Suprafața* (mp)	Observații / Referințe
A1	52953	850	Sector cadastral:59 Teren neimprejmuit;

B. Partea II. Proprietari și acte

Inscrieri privitoare la dreptul de proprietate și alte drepturi reale		Referințe
4509 / 31/01/2024		
Act Administrativ nr. 94, din 29/09/2016 emis de Primaria Comunei Arbore (cu anexa,act administrativ nr. 12191/03-10-2016 emis de Primaria Comunei Arbore;);		
B1	Intabulare, drept de PROPRIETATE, dobandit prin Constituire, cota actuala 1/1 1) COMUNA ARBORE - DOMENIUL PRIVAT, CIF:4326965	A1

C. Partea III. SARCINI .

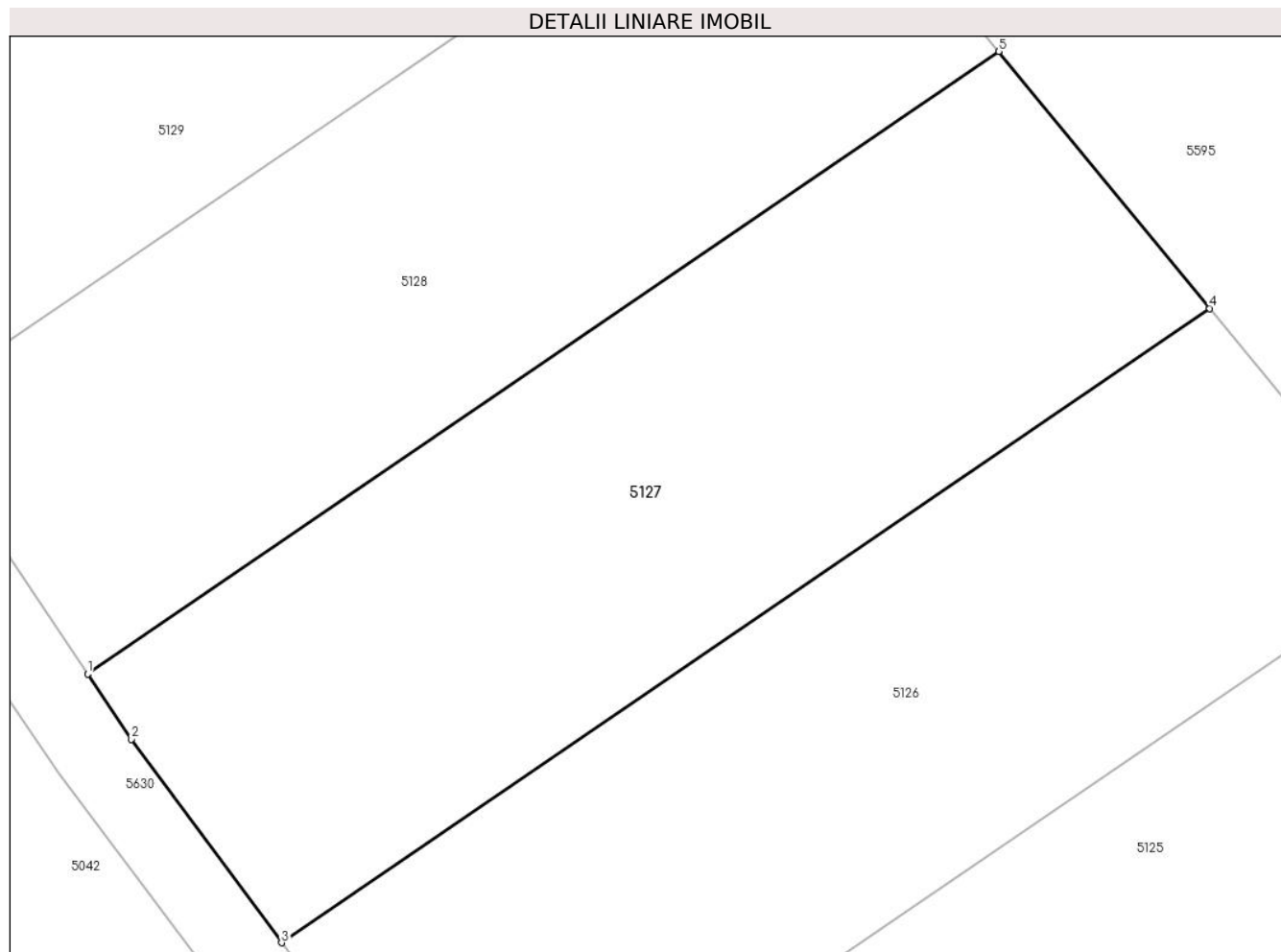
Inscrieri privind dezmembramintele dreptului de proprietate, drepturi reale de garanție și sarcini	Referințe
NU SUNT	

Anexa Nr. 1 La Partea I

Teren

Nr cadastral	Suprafața (mp)*	Observații / Referințe
52953	850	

* Suprafața este determinată în planul de proiecție Stereo 70.



Date referitoare la teren

Crt	Categorie folosință	Intra vilan	Suprafața (mp)	Tarla	Parcelă	Nr. topo	Observații / Referințe
1	arabil	DA	850	53	922	-	

Lungime Segmente

1) Valorile lungimilor segmentelor sunt obținute din proiecție în plan.

Punct început	X / Y	Punct sfârșit	X / Y	Lungime segment (** (m)
1	569.244,709 691.043,142	2	569.246,801 691.040,016	3.761
2	569.246,801 691.040,016	3	569.254,017 691.030,265	12.131
3	569.254,017 691.030,265	4	569.298,571 691.060,674	53.942
4	569.298,571 691.060,674	5	569.288,448 691.072,994	15.945
5	569.288,448 691.072,994	1	569.244,709 691.043,142	52.955

**** Lungimile segmentelor sunt determinate în planul de proiecție Stereo 70 și sunt rotunjite la 1 milimetru.**

***** Distanța dintre puncte este formată din segmente cumulate ce sunt mai mici decât valoarea 1 milimetru.**

**DATE DESPRE IMOBILUL NR. 5128**

Oficiul de Cadastru și Publicitate Imobiliară SUCEAVA
Biroul de Cadastru și Publicitate Imobiliară Radauti

A. Partea I. Descrierea imobilului

TEREN Intravilan

Adresa: Loc. Arbore, Jud. Suceava

Nr. Crt	Nr cadastral Nr. topografic	Suprafața* (mp)	Observații / Referințe
A1	52954	800	Sector cadastral:59 Teren neimprejmuit;

B. Partea II. Proprietari și acte

Inscrieri privitoare la dreptul de proprietate și alte drepturi reale		Referințe
4509 / 31/01/2024		
Act Administrativ nr. 94, din 29/09/2016 emis de Primaria Comunei Arbore (cu anexa,act administrativ nr. 12191/03-10-2016 emis de Primaria Comunei Arbore;);		
B1	Intabulare, drept de PROPRIETATE, dobandit prin Constituire, cota actuala 1/1 1) COMUNA ARBORE - DOMENIUL PRIVAT, CIF:4326965	A1

C. Partea III. SARCINI .

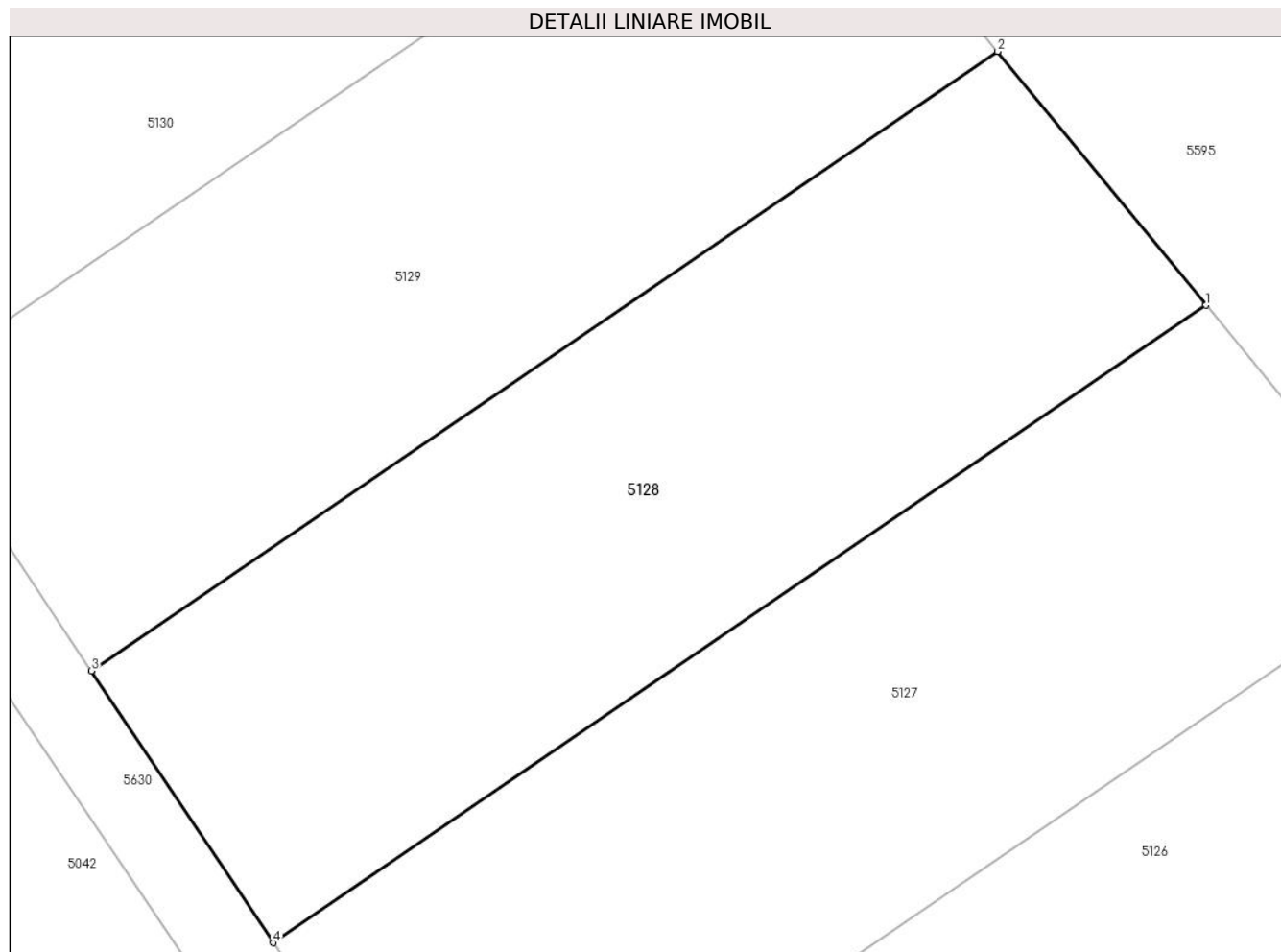
Inscrieri privind dezmembramintele dreptului de proprietate, drepturi reale de garanție și sarcini	Referințe
NU SUNT	

Anexa Nr. 1 La Partea I

Teren

Nr cadastral	Suprafața (mp)*	Observații / Referințe
52954	800	

* Suprafața este determinată în planul de proiecție Stereo 70.



Date referitoare la teren

Crt	Categorie folosință	Intra vilan	Suprafața (mp)	Tarla	Parcelă	Nr. topo	Observații / Referințe
1	arabil	DA	800	53	922	-	

Lungime Segmente

1) Valorile lungimilor segmentelor sunt obținute din proiecție în plan.

Punct început	X / Y	Punct sfârșit	X / Y	Lungime segment (** (m)
1	569.288,448 691.072,994	2	569.278,681 691.084,882	15.386
2	569.278,681 691.084,882	3	569.236,185 691.055,878	51.45
3	569.236,185 691.055,878	4	569.244,709 691.043,142	15.325
4	569.244,709 691.043,142	1	569.288,448 691.072,994	52.955

** Lungimile segmentelor sunt determinate în planul de proiecție Stereo 70 și sunt rotunjite la 1 milimetru.

***** Distanţa dintre puncte este formată din segmente cumulate ce sunt mai mici decât valoarea 1 milimetru.**

**DATE DESPRE IMOBILUL NR. 5129**

Oficiul de Cadastru și Publicitate Imobiliară SUCEAVA
Biroul de Cadastru și Publicitate Imobiliară Radauti

A. Partea I. Descrierea imobilului

TEREN Intravilan

Adresa: Loc. Arbore, Jud. Suceava

Nr. Crt	Nr cadastral Nr. topografic	Suprafața* (mp)	Observații / Referințe
A1	52955	800	Sector cadastral:59 Teren neimprejmuit;

B. Partea II. Proprietari și acte

Inscrieri privitoare la dreptul de proprietate și alte drepturi reale		Referințe
4509 / 31/01/2024		
Act Administrativ nr. 94, din 29/09/2016 emis de Primaria Comunei Arbore (cu anexa,act administrativ nr. 12191/03-10-2016 emis de Primaria Comunei Arbore;);		
B1	Intabulare, drept de PROPRIETATE, dobandit prin Constituire, cota actuala 1/1 1) COMUNA ARBORE - DOMENIUL PRIVAT, CIF:4326965	A1

C. Partea III. SARCINI .

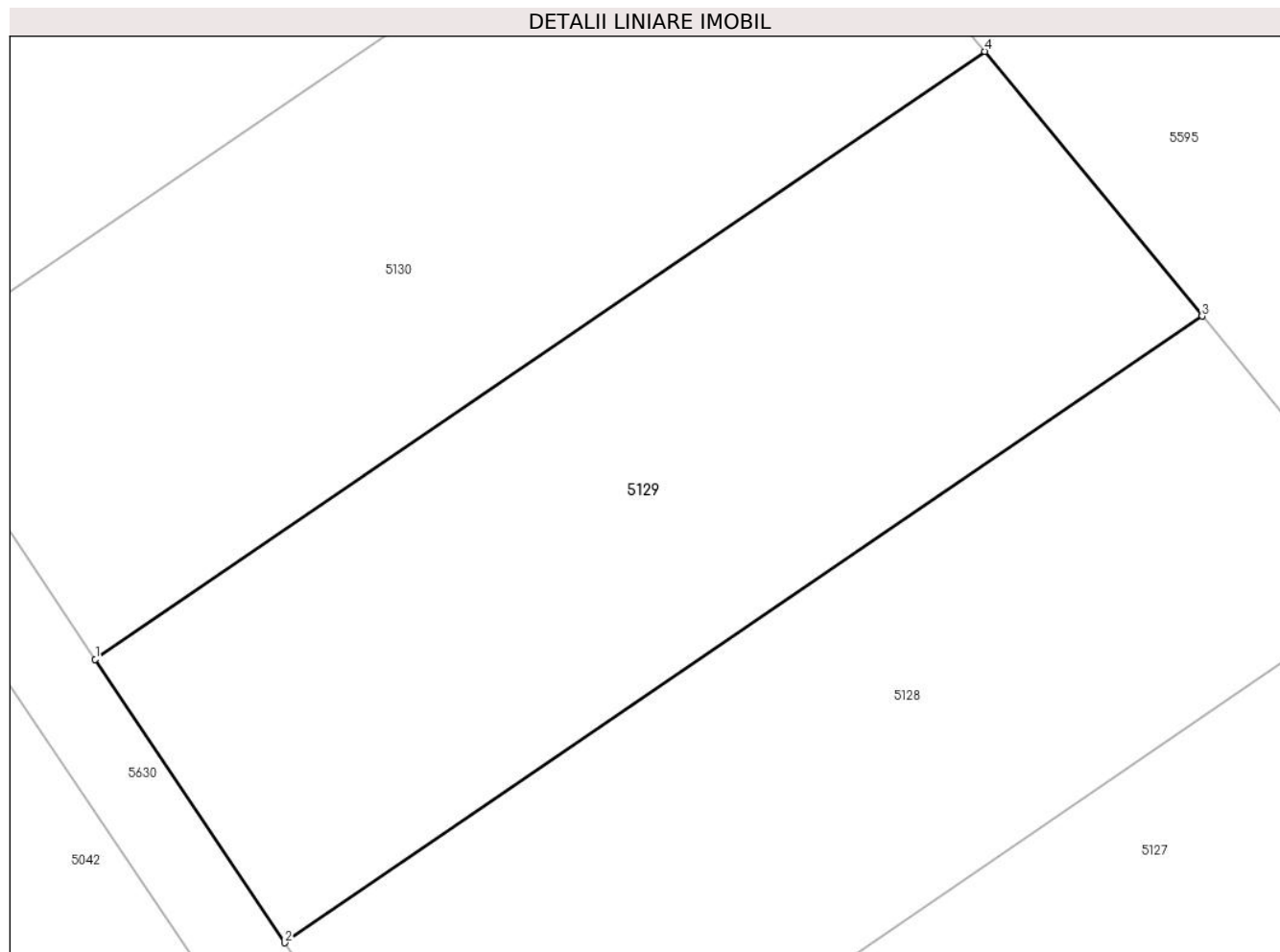
Inscrieri privind dezmembramintele dreptului de proprietate, drepturi reale de garanție și sarcini	Referințe
NU SUNT	

Anexa Nr. 1 La Partea I

Teren

Nr cadastral	Suprafața (mp)*	Observații / Referințe
52955	800	

* Suprafața este determinată în planul de proiecție Stereo 70.



Date referitoare la teren

Crt	Categorie folosință	Intra vilan	Suprafața (mp)	Tarla	Parcelă	Nr. topo	Observații / Referințe
1	arabil	DA	800	53	922	-	

Lungime Segmente

1) Valorile lungimilor segmentelor sunt obținute din proiecție în plan.

Punct început	X / Y	Punct sfârșit	X / Y	Lungime segment (** (m)
1	569.227,404 691.068,998	2	569.236,185 691.055,878	15.787
2	569.236,185 691.055,878	3	569.278,681 691.084,882	51.45
3	569.278,681 691.084,882	4	569.268,62 691.097,128	15.849
4	569.268,62 691.097,128	1	569.227,404 691.068,998	49.9

** Lungimile segmentelor sunt determinate în planul de proiecție Stereo 70 și sunt rotunjite la 1 milimetru.

***** Distanţa dintre puncte este formată din segmente cumulate ce sunt mai mici decât valoarea 1 milimetru.**

**DATE DESPRE IMOBILUL NR. 5130**

Oficiul de Cadastru și Publicitate Imobiliară SUCEAVA
Biroul de Cadastru și Publicitate Imobiliară Radauti

A. Partea I. Descrierea imobilului

TEREN Intravilan

Adresa: Loc. Arbore, Jud. Suceava

Nr. Crt	Nr cadastral Nr. topografic	Suprafața* (mp)	Observații / Referințe
A1	52956	800	Sector cadastral:59 Teren neimprejmuit;

B. Partea II. Proprietari și acte

Inscrieri privitoare la dreptul de proprietate și alte drepturi reale		Referințe
4509 / 31/01/2024		
Act Administrativ nr. 94, din 29/09/2016 emis de Primaria Comunei Arbore (cu anexa,act administrativ nr. 12191/03-10-2016 emis de Primaria Comunei Arbore;);		
B1	Intabulare, drept de PROPRIETATE, dobandit prin Constituire, cota actuala 1/1 1) COMUNA ARBORE - DOMENIUL PRIVAT, CIF:4326965	A1

C. Partea III. SARCINI .

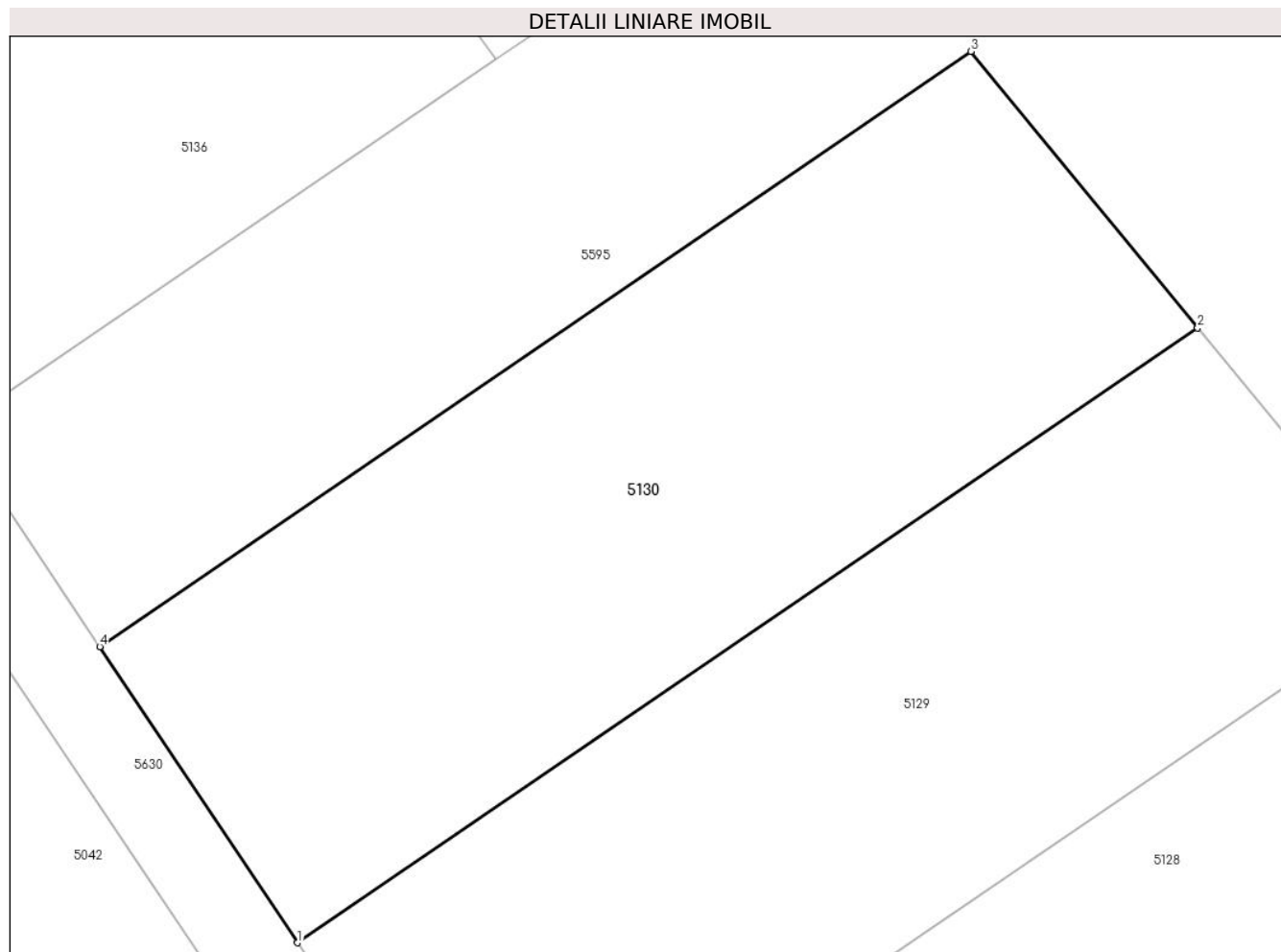
Inscrieri privind dezmembramintele dreptului de proprietate, drepturi reale de garanție și sarcini	Referințe
NU SUNT	

Anexa Nr. 1 La Partea I

Teren

Nr cadastral	Suprafața (mp)*	Observații / Referințe
52956	800	

* Suprafața este determinată în planul de proiecție Stereo 70.



Date referitoare la teren

Crt	Categorie folosință	Intravilan	Suprafața (mp)	Tarla	Parcelă	Nr. topo	Observații / Referințe
1	arabil	DA	800	53	922	-	

Lungime Segmente

1) Valorile lungimilor segmentelor sunt obținute din proiecție în plan.

Punct început	X / Y	Punct sfârșit	X / Y	Lungime segment (** (m)
1	569.227,404 691.068,998	2	569.268,62 691.097,128	49.9
2	569.268,62 691.097,128	3	569.258,236 691.109,767	16.358
3	569.258,236 691.109,767	4	569.218,342 691.082,539	48.3
4	569.218,342 691.082,539	1	569.227,404 691.068,998	16.294

** Lungimile segmentelor sunt determinate în planul de proiecție Stereo 70 și sunt rotunjite la 1 milimetru.

***** Distanţa dintre puncte este formată din segmente cumulate ce sunt mai mici decât valoarea 1 milimetru.**

**DATE DESPRE IMOBILUL NR. 5131**

Oficiul de Cadastru și Publicitate Imobiliară SUCEAVA
Biroul de Cadastru și Publicitate Imobiliară Radauti

A. Partea I. Descrierea imobilului

TEREN Necunoscut

Adresa: Loc. Arbore, Jud. Suceava

Nr. Crt	Nr cadastral Nr. topografic	Suprafața* (mp)	Observații / Referințe
A1	52947	1.236	Sector cadastral:59 Teren neimprejmuit;

B. Partea II. Proprietari și acte

Inscrieri privitoare la dreptul de proprietate și alte drepturi reale		Referințe
4509 / 31/01/2024		
Act Administrativ nr. 94, din 29/09/2016 emis de Primaria Comunei Arbore (cu anexa,act administrativ nr. 12191/03-10-2016 emis de Primaria Comunei Arbore;);		
B2	Intabulare, drept de PROPRIETATE, dobandit prin Constituire, cota actuala 1/1 1) COMUNA ARBORE - DOMENIUL PRIVAT, CIF:4326965	A1

C. Partea III. SARCINI .

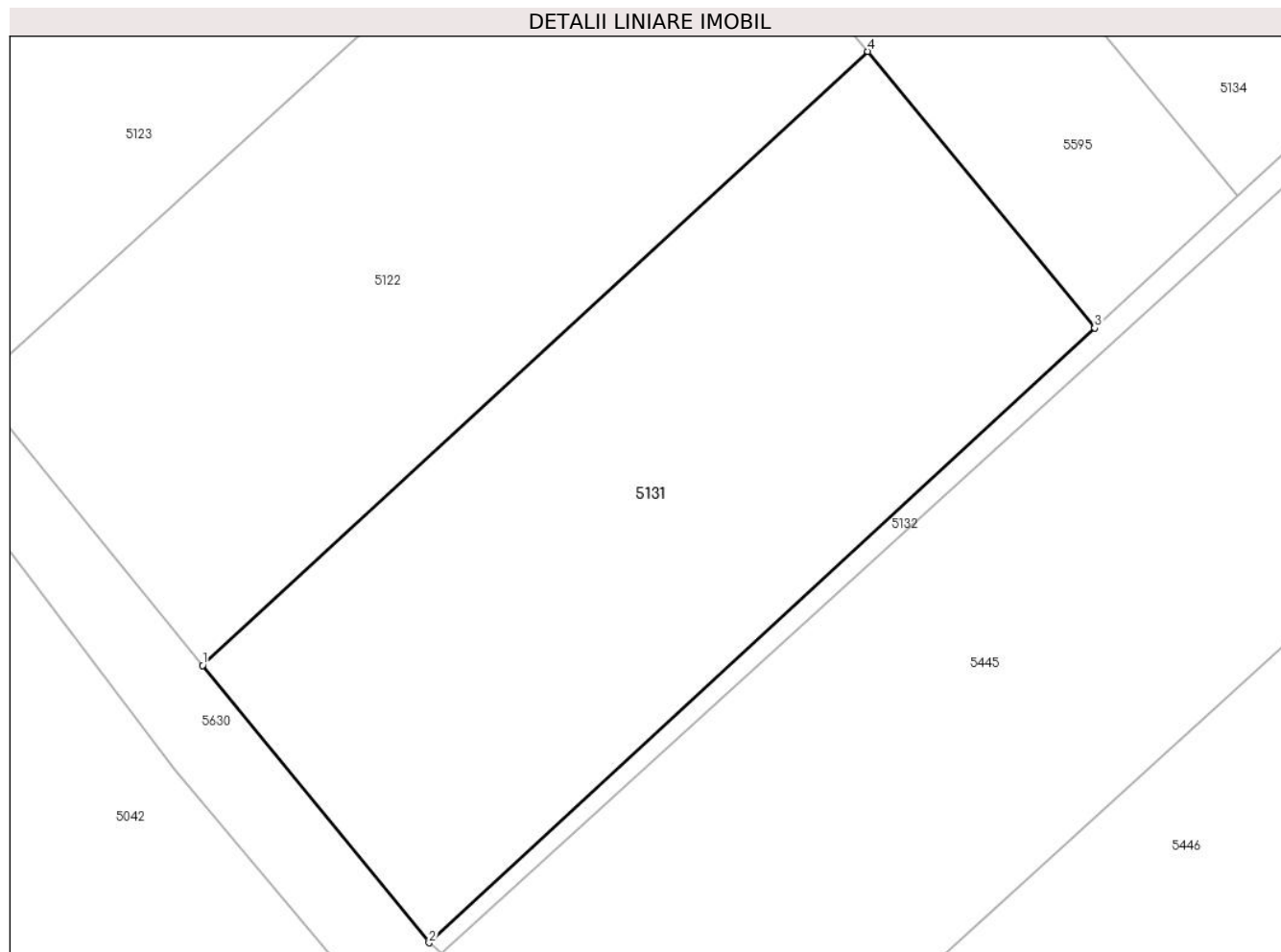
Inscrieri privind dezmembramintele dreptului de proprietate, drepturi reale de garanție și sarcini	Referințe
NU SUNT	

Anexa Nr. 1 La Partea I

Teren

Nr cadastral	Suprafața (mp)*	Observații / Referințe
52947	1.236	

* Suprafața este determinată în planul de proiecție Stereo 70.



Date referitoare la teren

Crt	Categorie folosință	Intra vilan	Suprafața (mp)	Tarla	Parcelă	Nr. topo	Observații / Referințe
1	arabil	DA	1.227	53	922	-	
2	arabil	NU	9	53	922	-	

Lungime Segmente

1) Valorile lungimilor segmentelor sunt obținute din proiecție în plan.

Punct început	X / Y	Punct sfârșit	X / Y	Lungime segment (** (m))
1	569.309,819 690.959,004	2	569.323,818 690.941,876	22.121
2	569.323,818 690.941,876	3	569.364,981 690.979,844	56.0
3	569.364,981 690.979,844	4	569.350,94 690.996,934	22.118
4	569.350,94 690.996,934	1	569.309,819 690.959,004	55.943

**** Lungimile segmentelor sunt determinate în planul de proiecție Stereo 70 și sunt rotunjite la 1 milimetru.**

***** Distanța dintre puncte este formată din segmente cumulate ce sunt mai mici decât valoarea 1 milimetru.**

**DATE DESPRE IMOBILUL NR. 5132**

Oficiul de Cadastru și Publicitate Imobiliară SUCEAVA
Biroul de Cadastru și Publicitate Imobiliară Radauti

A. Partea I. Descrierea imobilului

TEREN Intravilan

Adresa: Loc. Arbore, Jud. Suceava

Nr. Crt	Nr cadastral Nr. topografic	Suprafața* (mp)	Observații / Referințe
A1		178	Sector cadastral:59 Teren neimprejmut;

B. Partea II. Proprietari și acte

Inscrieri privitoare la dreptul de proprietate și alte drepturi reale		Referințe
/		
Act Administrativ nr. 2425, din 05/03/2024 emis de PRIMARIA COMUNEI ARBORE;		
B1	Inscrierea posesiei, drept de PROPRIETATE, dobandit prin Constituire, cota actuala 1/1 1) NEIDENTIFICAT NEIDENTIFICAT	A1
Act Normativ nr. 7, din 13/03/1996 emis de PARLAMENTUL ROMANIEI (ART. 13);		
B12	SE NOTEAZA MENTIUNEA DE PROPRIETAR NEIDENTIFICAT, REZERVA COMISIEI LOCALE DE FOND FUNCJAR	A1

C. Partea III. SARCINI .

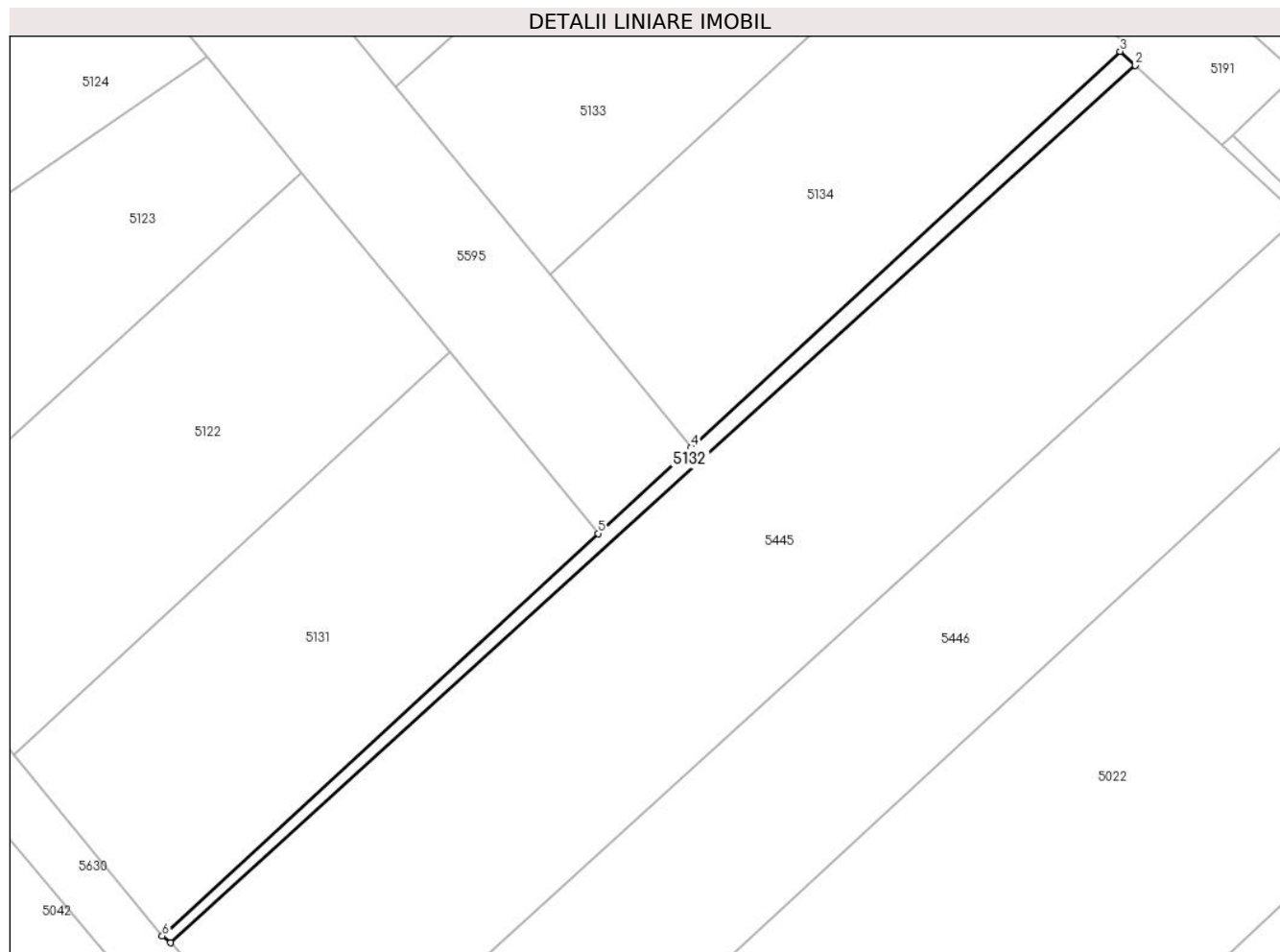
Inscrieri privind dezmembramintele dreptului de proprietate, drepturi reale de garanție și sarcini	Referințe
NU SUNT	

Anexa Nr. 1 La Partea I

Teren

Nr cadastral	Suprafața (mp)*	Observații / Referințe
	178	

* Suprafața este determinată în planul de proiecție Stereo 70.



Date referitoare la teren

Crt	Categorie folosință	Intravilan	Suprafața (mp)	Tarla	Parcelă	Nr. topo	Observații / Referințe
1	arabil	DA	178	53	-	-	

Lungime Segmente

1) Valorile lungimilor segmentelor sunt obținute din proiecție în plan.

Punct început	X / Y	Punct sfârșit	X / Y	Lungime segment (** (m)
1	569.324,586 690.941,238	2	569.415,691 691.024,024	123.1
2	569.415,691 691.024,024	3	569.414,284 691.025,321	1.914
3	569.414,284 691.025,321	4	569.373,802 690.987,98	55.074
4	569.373,802 690.987,98	5	569.364,981 690.979,844	12.0
5	569.364,981 690.979,844	6	569.323,818 690.941,876	56.0

Punct început	X / Y	Punct sfârșit	X / Y	Lungime segment (** (m)
6	569.323,818 690.941,876	1	569.324,586 690.941,238	0.998

** Lungimile segmentelor sunt determinate în planul de proiecție Stereo 70 și sunt rotunjite la 1 milimetru.

*** Distanța dintre puncte este formată din segmente cumulate ce sunt mai mici decât valoarea 1 milimetru.

**DATE DESPRE IMOBILUL NR. 5133**

Oficiul de Cadastru și Publicitate Imobiliară SUCEAVA
Biroul de Cadastru și Publicitate Imobiliară Radauti

A. Partea I. Descrierea imobilului

TEREN Intravilan

Adresa: Loc. Arbore, Jud. Suceava

Nr. Crt	Nr cadastral Nr. topografic	Suprafața* (mp)	Observații / Referințe
A1	52944	1.030	Sector cadastral:59 Teren neimprejmuit;

B. Partea II. Proprietari și acte

Inscrieri privitoare la dreptul de proprietate și alte drepturi reale		Referințe
4509 / 31/01/2024		
Act Administrativ nr. 94, din 29/09/2016 emis de Primaria Comunei Arbore (cu anexa,act administrativ nr. 12191/03-10-2016 emis de Primaria Comunei Arbore;);		
B1	Intabulare, drept de PROPRIETATE, dobandit prin Constituire, cota actuala 1/1 1) COMUNA ARBORE - DOMENIUL PRIVAT, CIF:4326965	A1

C. Partea III. SARCINI .

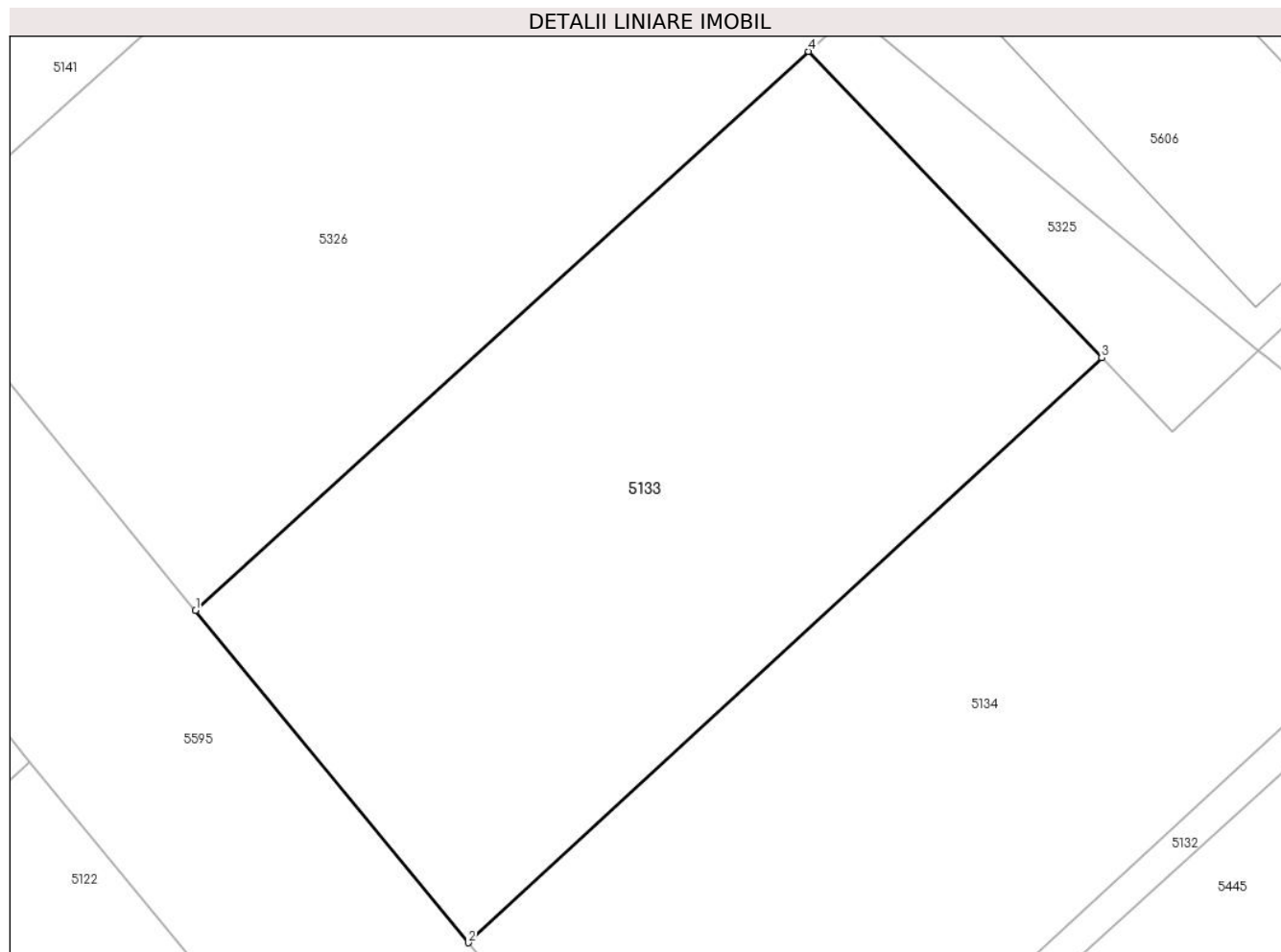
Inscrieri privind dezmembramintele dreptului de proprietate, drepturi reale de garanție și sarcini	Referințe
NU SUNT	

Anexa Nr. 1 La Partea I

Teren

Nr cadastral	Suprafața (mp)*	Observații / Referințe
52944	1.030	

* Suprafața este determinată în planul de proiecție Stereo 70.



Date referitoare la teren

Crt	Categorie folosință	Intravilan	Suprafața (mp)	Tarla	Parcelă	Nr. topo	Observații / Referințe
1	arabil	DA	1.030	53	922	-	

Lungime Segmente

1) Valorile lungimilor segmentelor sunt obținute din proiecție în plan.

Punct început	X / Y	Punct sfârșit	X / Y	Lungime segment (** (m)
1	569.345,864 691.021,985	2	569.360,448 691.004,234	22.974
2	569.360,448 691.004,234	3	569.394,302 691.035,46	46.056
3	569.394,302 691.035,46	4	569.378,621 691.051,826	22.666
4	569.378,621 691.051,826	1	569.345,864 691.021,985	44.311

** Lungimile segmentelor sunt determinate în planul de proiecție Stereo 70 și sunt rotunjite la 1 milimetru.

***** Distanţa dintre puncte este formată din segmente cumulate ce sunt mai mici decât valoarea 1 milimetru.**

**DATE DESPRE IMOBILUL NR. 5134**

Oficiul de Cadastru și Publicitate Imobiliară SUCEAVA
Biroul de Cadastru și Publicitate Imobiliară Radauti

A. Partea I. Descrierea imobilului

TEREN Intravilan

Adresa: Loc. Arbore, Jud. Suceava

Nr. Crt	Nr cadastral Nr. topografic	Suprafața* (mp)	Observații / Referințe
A1	52946	1.098	Sector cadastral:59 Teren neimprejmuit;

B. Partea II. Proprietari și acte

Inscrieri privitoare la dreptul de proprietate și alte drepturi reale		Referințe
4509 / 31/01/2024		
Act Administrativ nr. 94, din 29/09/2016 emis de Primaria Comunei Arbore (cu anexa,act administrativ nr. 12191/03-10-2016 emis de Primaria Comunei Arbore;);		
B1	Intabulare, drept de PROPRIETATE, dobandit prin Constituire, cota actuala 1/1 1) COMUNA ARBORE - DOMENIUL PRIVAT, CIF:4326965	A1

C. Partea III. SARCINI .

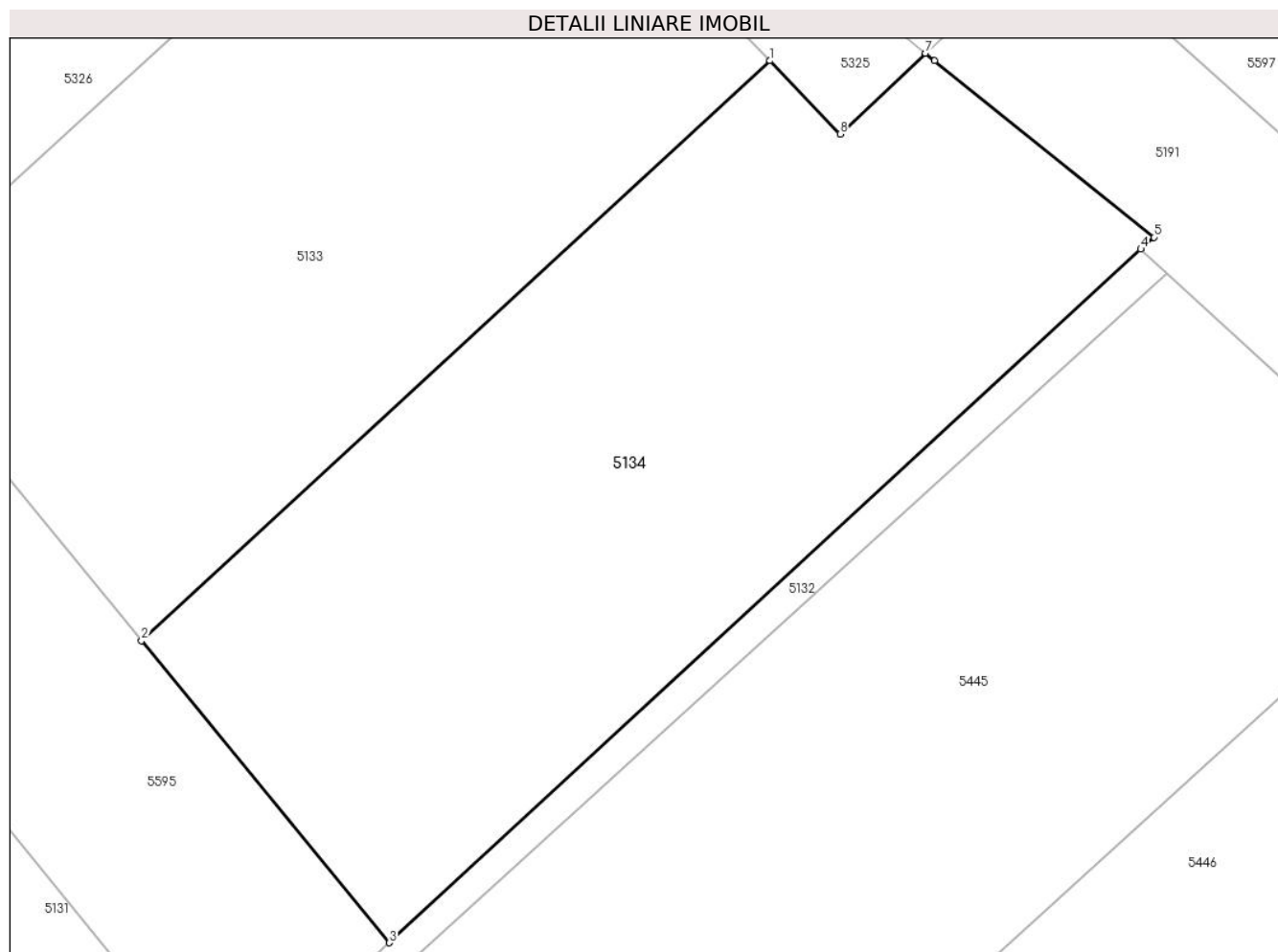
Inscrieri privind dezmembramintele dreptului de proprietate, drepturi reale de garanție și sarcini	Referințe
NU SUNT	

Anexa Nr. 1 La Partea I

Teren

Nr cadastral	Suprafața (mp)*	Observații / Referințe
52946	1.098	

* Suprafața este determinată în planul de proiecție Stereo 70.



Date referitoare la teren

Crt	Categorie folosință	Intravilan	Suprafața (mp)	Tarla	Parcelă	Nr. topo	Observații / Referințe
1	arabil	DA	1.098	53	922	-	

Lungime Segmente

1) Valorile lungimilor segmentelor sunt obținute din proiecție în plan.

Punct început	X / Y	Punct sfârșit	X / Y	Lungime segment (** (m)
1	569.394,302 691.035,46	2	569.360,448 691.004,234	46.056
2	569.360,448 691.004,234	3	569.373,802 690.987,98	21.036
3	569.373,802 690.987,98	4	569.414,284 691.025,321	55.074
4	569.414,284 691.025,321	5	569.414,978 691.025,961	0.944
5	569.414,978 691.025,961	6	569.403,161 691.035,461	15.162

Punct început	X / Y	Punct sfârșit	X / Y	Lungime segment (** (m)
6	569.403,161 691.035,461	7	569.402,676 691.035,866	0.632
7	569.402,676 691.035,866	8	569.398,08 691.031,518	6.327
8	569.398,08 691.031,518	1	569.394,302 691.035,46	5.46

** Lungimile segmentelor sunt determinate în planul de proiecție Stereo 70 și sunt rotunjite la 1 milimetru.

*** Distanța dintre puncte este formată din segmente cumulate ce sunt mai mici decât valoarea 1 milimetru.

**DATE DESPRE IMOBILUL NR. 5135**

Oficiul de Cadastru și Publicitate Imobiliară SUCEAVA
Biroul de Cadastru și Publicitate Imobiliară Radauti

A. Partea I. Descrierea imobilului

TEREN Intravilan

Adresa: Loc. Arbore, Jud. Suceava

Nr. Crt	Nr cadastral Nr. topografic	Suprafața* (mp)	Observații / Referințe
A1	52940	687	Sector cadastral:59 Teren neimprejmuit;

B. Partea II. Proprietari și acte

Inscrieri privitoare la dreptul de proprietate și alte drepturi reale		Referințe
4509 / 31/01/2024		
Act Administrativ nr. 94, din 29/09/2016 emis de Primaria Comunei Arbore (cu anexa,act administrativ nr. 12191/03-10-2016 emis de Primaria Comunei Arbore;);		
B1	Intabulare, drept de PROPRIETATE, dobandit prin Constituire, cota actuala 1/1 1) COMUNA ARBORE - DOMENIUL PRIVAT, CIF:4326965	A1

C. Partea III. SARCINI .

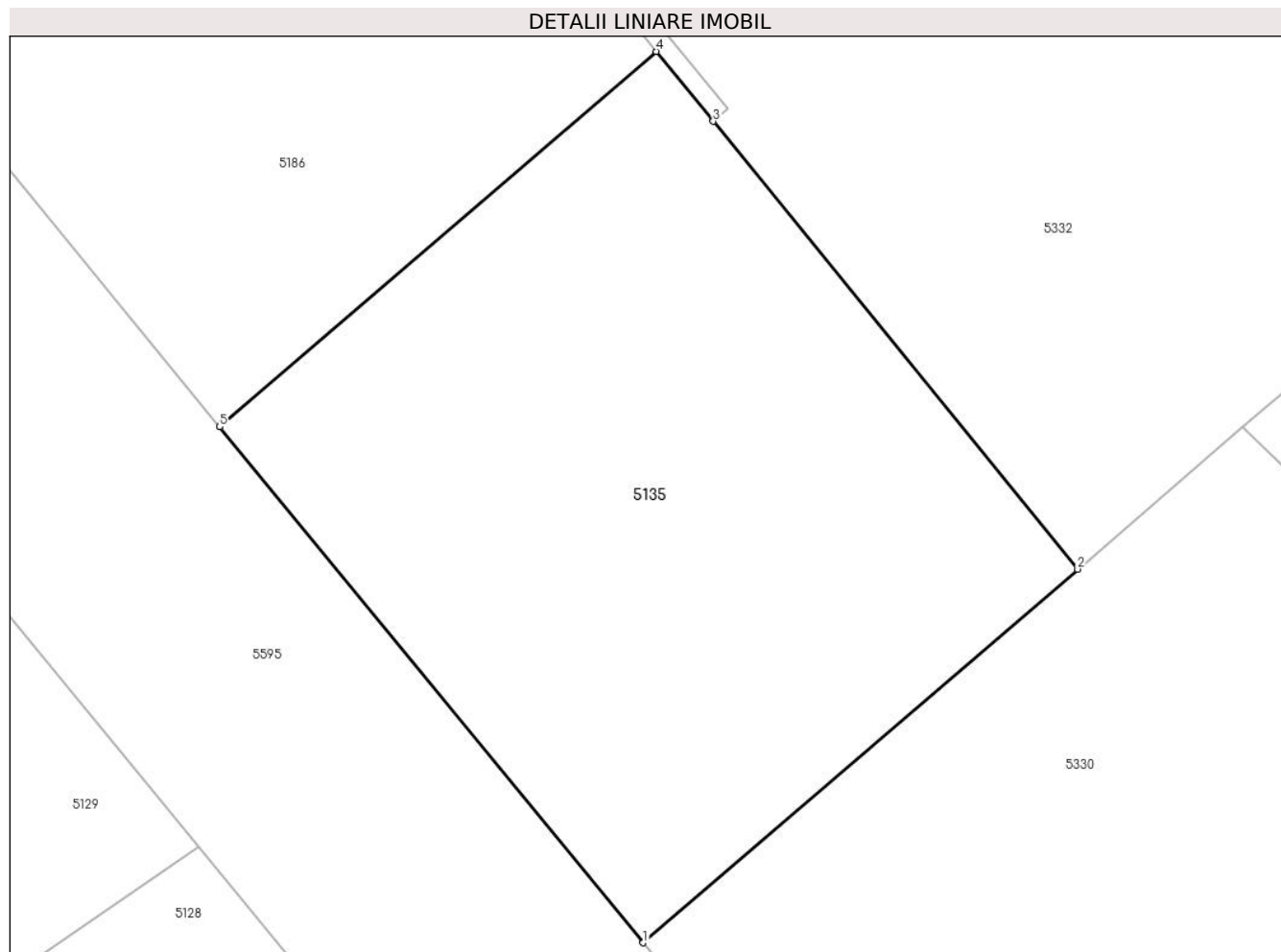
Inscrieri privind dezmembramintele dreptului de proprietate, drepturi reale de garanție și sarcini	Referințe
NU SUNT	

Anexa Nr. 1 La Partea I

Teren

Nr cadastral	Suprafața (mp)*	Observații / Referințe
52940	687	

* Suprafața este determinată în planul de proiecție Stereo 70.



Date referitoare la teren

Crt	Categorie folosință	Intravilan	Suprafața (mp)	Tarla	Parcelă	Nr. topo	Observații / Referințe
1	arabil	DA	687	53	922	-	

Lungime Segmente

1) Valorile lungimilor segmentelor sunt obținute din proiecție în plan.

Punct început	X / Y	Punct sfârșit	X / Y	Lungime segment (** (m)
1	569.297,519 691.080,826	2	569.315,925 691.096,638	24.265
2	569.315,925 691.096,638	3	569.300,484 691.115,59	24.446
3	569.300,484 691.115,59	4	569.298,071 691.118,552	3.82
4	569.298,071 691.118,552	5	569.279,577 691.102,664	24.381
5	569.279,577 691.102,664	1	569.297,519 691.080,826	28.263

**** Lungimile segmentelor sunt determinate în planul de proiecție Stereo 70 și sunt rotunjite la 1 milimetru.**

***** Distanța dintre puncte este formată din segmente cumulate ce sunt mai mici decât valoarea 1 milimetru.**

**DATE DESPRE IMOBILUL NR. 5136**

Oficiul de Cadastru și Publicitate Imobiliară SUCEAVA
Biroul de Cadastru și Publicitate Imobiliară Radauti

A. Partea I. Descrierea imobilului

TEREN Intravilan

Adresa: Loc. Arbore, Jud. Suceava

Nr. Crt	Nr cadastral Nr. topografic	Suprafața* (mp)	Observații / Referințe
A1	52937	627	Sector cadastral:59 Teren neimprejmuit;

B. Partea II. Proprietari și acte

Inscrieri privitoare la dreptul de proprietate și alte drepturi reale		Referințe
4509 / 31/01/2024		
Act Administrativ nr. 94, din 29/09/2016 emis de Primaria Comunei Arbore (cu anexa,act administrativ nr. 12191/03-10-2016 emis de Primaria Comunei Arbore;);		
B1	Intabulare, drept de PROPRIETATE, dobandit prin Constituire, cota actuala 1/1 1) COMUNA ARBORE - DOMENIUL PRIVAT, CIF:4326965	A1

C. Partea III. SARCINI .

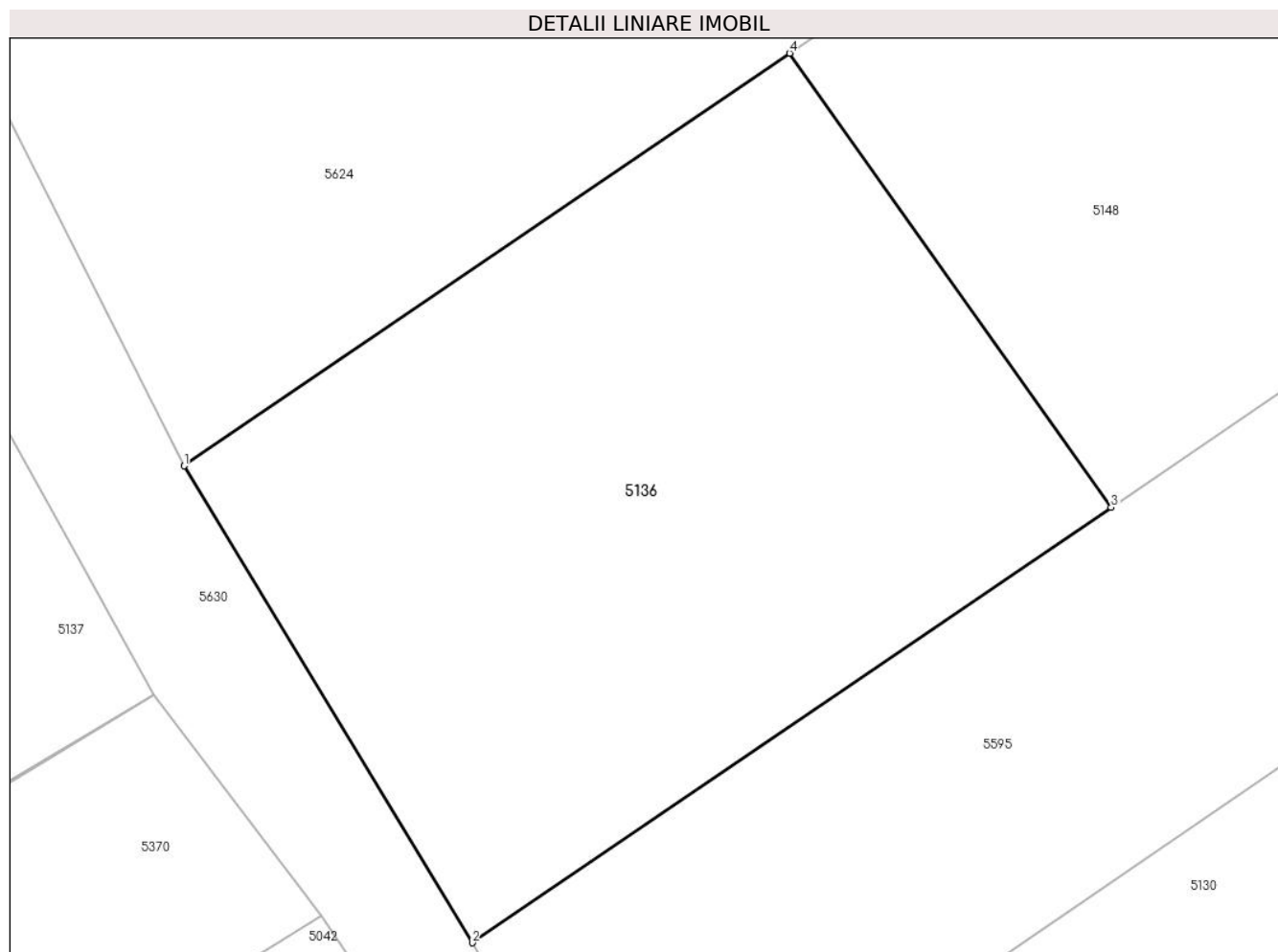
Inscrieri privind dezmembramintele dreptului de proprietate, drepturi reale de garanție și sarcini	Referințe
NU SUNT	

Anexa Nr. 1 La Partea I

Teren

Nr cadastral	Suprafața (mp)*	Observații / Referințe
52937	627	

* Suprafața este determinată în planul de proiecție Stereo 70.



Date referitoare la teren

Crt	Categorie folosință	Intravilan	Suprafața (mp)	Tarla	Parcelă	Nr. topo	Observații / Referințe
1	arabil	DA	627	-	-	-	

Lungime Segmente

1) Valorile lungimilor segmentelor sunt obținute din proiecție în plan.

Punct început	X / Y	Punct sfârșit	X / Y	Lungime segment (** (m)
1	569.200,59 691.111,01	2	569.211,74 691.092,562	21.556
2	569.211,74 691.092,562	3	569.236,474 691.109,406	29.925
3	569.236,474 691.109,406	4	569.224,029 691.126,972	21.528
4	569.224,029 691.126,972	1	569.200,59 691.111,01	28.358

** Lungimile segmentelor sunt determinate în planul de proiecție Stereo 70 și sunt rotunjite la 1 milimetru.

***** Distanţa dintre puncte este formată din segmente cumulate ce sunt mai mici decât valoarea 1 milimetru.**

**DATE DESPRE IMOBILUL NR. 5137**

Oficiul de Cadastru și Publicitate Imobiliară SUCEAVA
Biroul de Cadastru și Publicitate Imobiliară Radauti

A. Partea I. Descrierea imobilului

TEREN Intravilan

Adresa: Loc. Arbore, Jud. Suceava

Nr. Crt	Nr cadastral Nr. topografic	Suprafața* (mp)	Observații / Referințe
A1	52866	300	Sector cadastral:59 Teren imprejmuit;

B. Partea II. Proprietari și acte

Inscrieri privitoare la dreptul de proprietate și alte drepturi reale		Referințe
25345 / 31/05/2023		
Act Administrativ nr. 38, din 28/03/2023 emis de Primaria Arbore (hcl nr.38 ; act administrativ nr anexa la hcl nr.38 .2 din 28.03.2023, emis de Primaria Arbore;act administrativ nr 5591 din 02.05.2023, emis de Primaria Arbore;act administrativ nr anexa la hcl nr.38 .1 din 28.03.2023, emis de Primaria Arbore);		
B1	Intabulare, drept de PROPRIETATE, dobandit prin Constituire, cota actuala 1/1 1) COMUNA ARBORE , CIF:4326965, -DOMENIUL PRIVAT-	A1

C. Partea III. SARCINI .

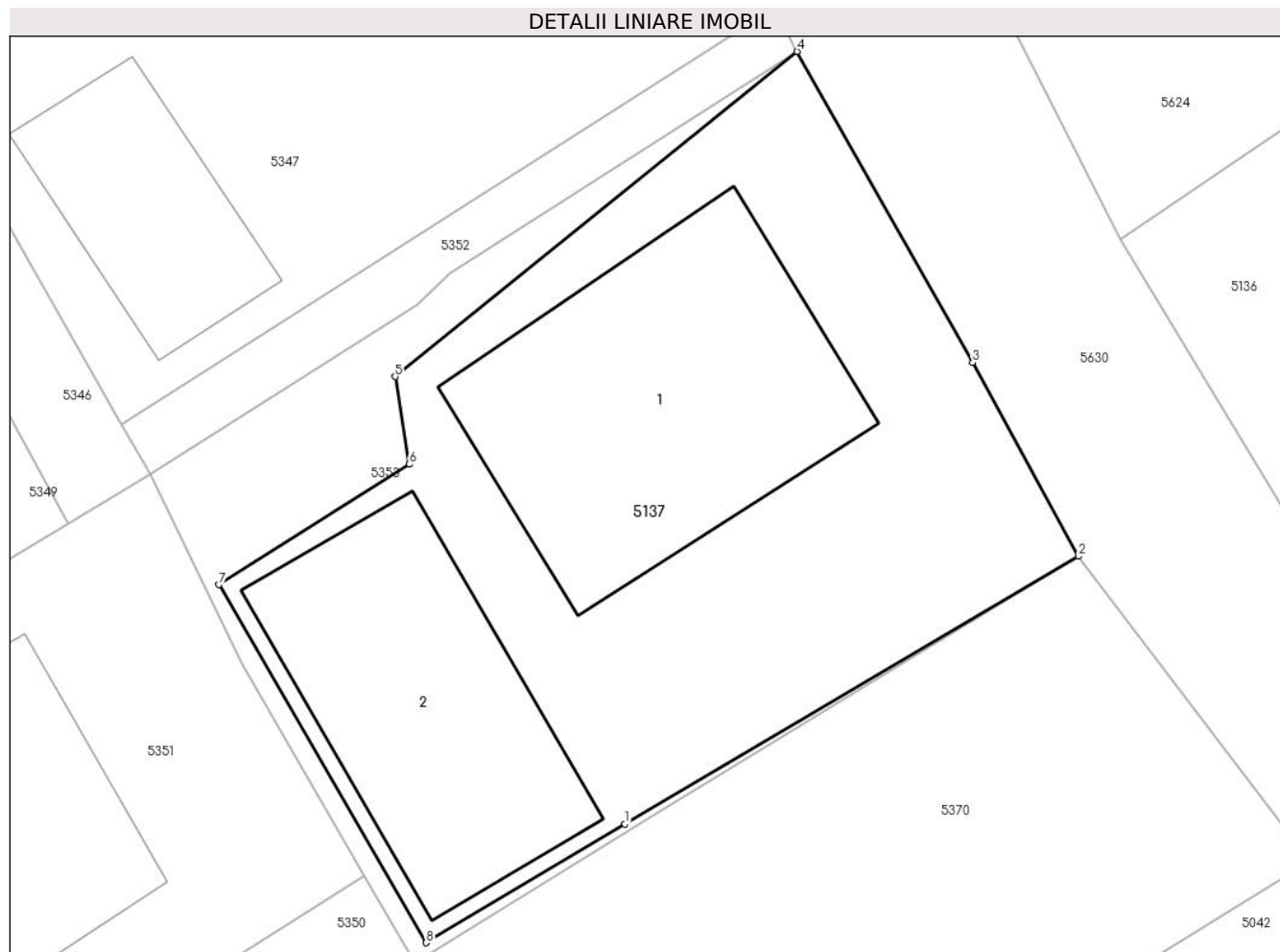
Inscrieri privind dezmembramintele dreptului de proprietate, drepturi reale de garanție și sarcini	Referințe
NU SUNT	

Anexa Nr. 1 La Partea I

Teren

Nr cadastral	Suprafața (mp)*	Observații / Referințe
52866	300	

* Suprafața este determinată în planul de proiecție Stereo 70.



Date referitoare la teren

Crt	Categorie folosință	Intravilan	Suprafața (mp)	Tarla	Parcelă	Nr. topo	Observații / Referințe
1	arabil	DA	300	53	922	-	

Date referitoare la construcții

Crt	Număr	Destinație construcție	Supraf. (mp)	Situație juridică	Observații / Referințe
A1.1	52866-C1	construcții de locuințe	76	Fara acte	Nr. niveluri:1; S. construita la sol:76 mp; S. construita desfasurata:76 mp; Locuinta cu un nivel, SD =76 m.p
A1.2	52866-C2	construcții anexa	60	Fara acte	Nr. niveluri:1; S. construita la sol:60 mp; S. construita desfasurata:60 mp; Anexa cu un nivel, SD= 60 m.p

Lungime Segmente

1) Valorile lungimilor segmentelor sunt obținute din proiecție în plan.

Punct început	X / Y	Punct sfârșit	X / Y	Lungime segment (** (m)
1	569.186,699 691.094,651	2	569.199,415 691.102,15	14.763
2	569.199,415 691.102,15	3	569.196,446 691.107,574	6.183

Punct început	X / Y	Punct sfârșit	X / Y	Lungime segment (** (m)
3	569.196,446 691.107,574	4	569.191,522 691.116,288	10.009
4	569.191,522 691.116,288	5	569.180,255 691.107,18	14.488
5	569.180,255 691.107,18	6	569.180,651 691.104,727	2.485
6	569.180,651 691.104,727	7	569.175,308 691.101,353	6.319
7	569.175,308 691.101,353	8	569.181,124 691.091,33	11.588
8	569.181,124 691.091,33	1	569.186,699 691.094,651	6.489

** Lungimile segmentelor sunt determinate în planul de proiecție Stereo 70 și sunt rotunjite la 1 milimetru.

*** Distanța dintre puncte este formată din segmente cumulate ce sunt mai mici decât valoarea 1 milimetru.

**DATE DESPRE IMOBILUL NR. 5138**

Oficiul de Cadastru și Publicitate Imobiliară SUCEAVA
Biroul de Cadastru și Publicitate Imobiliară Radauti

A. Partea I. Descrierea imobilului

TEREN Intravilan

Adresa: Loc. Arbore, Jud. Suceava

Nr. Crt	Nr cadastral Nr. topografic	Suprafața* (mp)	Observații / Referințe
A1	52530	334	Sector cadastral:59 Teren neimprejmuit;

B. Partea II. Proprietari și acte

Inscrieri privitoare la dreptul de proprietate și alte drepturi reale		Referințe
25148 / 31/05/2023		
Act Administrativ nr. 38 , din 28/03/2023 emis de Primaria Arbore (hcl nr.38 ; act administrativ nr anexa la hcl. nr.38.1 din 28.03.2023, emis de Primaria Arbore;act administrativ nr 5596 din 02.05.2023, emis de PFA Marza Ioan);		
B1	Intabulare, drept de PROPRIETATE, dobandit prin Lege, cota actuala 1/1 1) COMUNA ARBORE, CIF:4326965, domeniul privat	A1

C. Partea III. SARCINI .

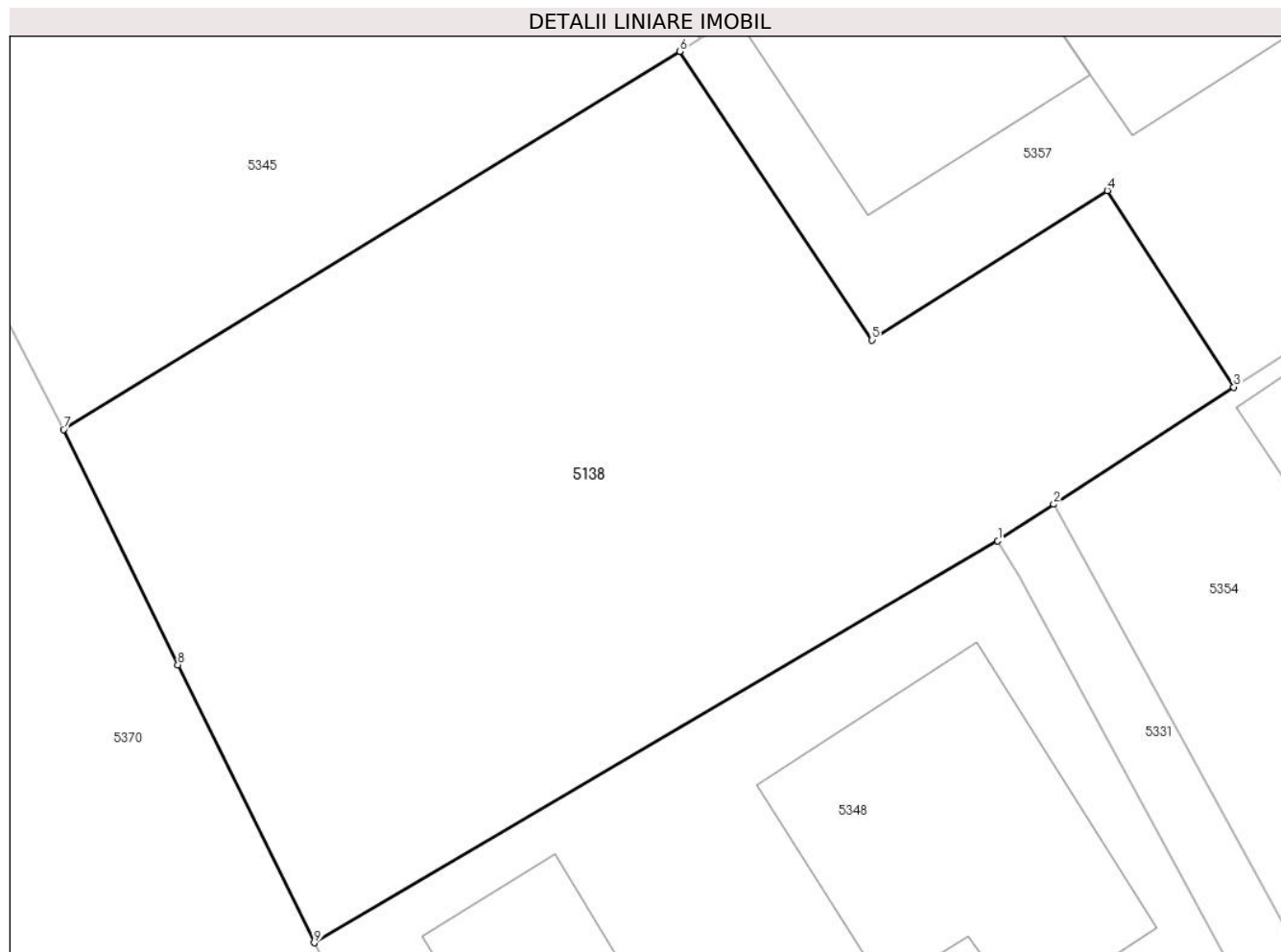
Inscrieri privind dezmembramintele dreptului de proprietate, drepturi reale de garanție și sarcini	Referințe
NU SUNT	

Anexa Nr. 1 La Partea I

Teren

Nr cadastral	Suprafața (mp)*	Observații / Referințe
52530	334	

* Suprafața este determinată în planul de proiecție Stereo 70.



Date referitoare la teren

Crt	Categorie folosință	Intravilan	Suprafața (mp)	Tarla	Parcelă	Nr. topo	Observații / Referințe
1	arabil	DA	334	53	922	-	

Lungime Segmente

1) Valorile lungimilor segmentelor sunt obținute din proiecție în plan.

Punct început	X / Y	Punct sfârșit	X / Y	Lungime segment (** (m)
1	569.158,95 691.130,816	2	569.160,393 691.131,754	1.721
2	569.160,393 691.131,754	3	569.165,035 691.134,771	5.536
3	569.165,035 691.134,771	4	569.161,775 691.139,83	6.018
4	569.161,775 691.139,83	5	569.155,713 691.135,983	7.18
5	569.155,713 691.135,983	6	569.150,756 691.143,411	8.93

Punct început	X / Y	Punct sfârșit	X / Y	Lungime segment (** (m)
6	569.150,756 691.143,411	7	569.134,875 691.133,679	18.626
7	569.134,875 691.133,679	8	569.137,823 691.127,622	6.736
8	569.137,823 691.127,622	9	569.141,336 691.120,466	7.972
9	569.141,336 691.120,466	1	569.158,95 691.130,816	20.43

** Lungimile segmentelor sunt determinate în planul de proiecție Stereo 70 și sunt rotunjite la 1 milimetru.

*** Distanța dintre puncte este formată din segmente cumulate ce sunt mai mici decât valoarea 1 milimetru.

**DATE DESPRE IMOBILUL NR. 5139**

Oficiul de Cadastru și Publicitate Imobiliară SUCEAVA
Biroul de Cadastru și Publicitate Imobiliară Radauti

A. Partea I. Descrierea imobilului

TEREN Intravilan

Adresa: Loc. Arbore, Jud. Suceava

Nr. Crt	Nr cadastral Nr. topografic	Suprafața* (mp)	Observații / Referințe
A1		36	Sector cadastral:59 Teren neimprejmut;

B. Partea II. Proprietari și acte

Inscrieri privitoare la dreptul de proprietate și alte drepturi reale		Referințe
/		
Act Administrativ nr. 2425, din 05/03/2024 emis de PRIMARIA COMUNEI ARBORE;		
B1	Inscrierea posesiei, drept de PROPRIETATE, dobandit prin Constituire, cota actuala 1/1 1) NEIDENTIFICAT NEIDENTIFICAT	A1
Act Normativ nr. 7, din 13/03/1996 emis de PARLAMENTUL ROMANIEI (ART. 13);		
B2	SE NOTEAZA MENTIUNEA DE PROPRIETAR NEIDENTIFICAT, REZERVA COMISIEI LOCALE DE FOND FUNCJAR	A1

C. Partea III. SARCINI .

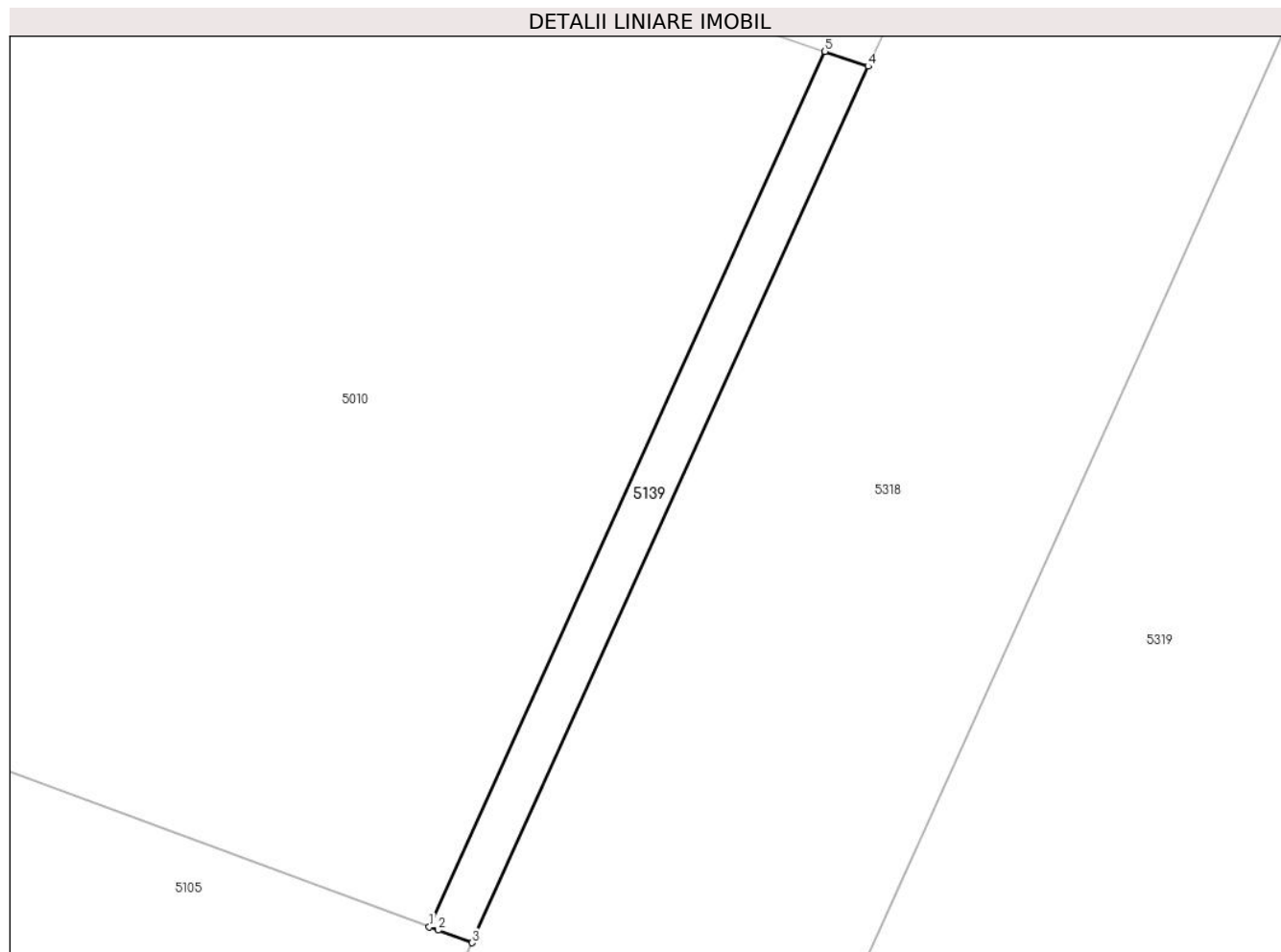
Inscrieri privind dezmembramintele dreptului de proprietate, drepturi reale de garanție și sarcini	Referințe
NU SUNT	

Anexa Nr. 1 La Partea I

Teren

Nr cadastral	Suprafața (mp)*	Observații / Referințe
	36	

* Suprafața este determinată în planul de proiecție Stereo 70.



Date referitoare la teren

Crt	Categorie folosință	Intravilan	Suprafața (mp)	Tarla	Parcelă	Nr. topo	Observații / Referințe
1	arabil	DA	36	53	-	-	

Lungime Segmente

1) Valorile lungimilor segmentelor sunt obținute din proiecție în plan.

Punct început	X / Y	Punct sfârșit	X / Y	Lungime segment (** (m)
1	569.758,35 690.806,068	2	569.758,602 690.805,975	0.269
2	569.758,602 690.805,975	3	569.759,578 690.805,615	1.04
3	569.759,578 690.805,615	4	569.770,979 690.830,821	27.665
4	569.770,979 690.830,821	5	569.769,74 690.831,246	1.31
5	569.769,74 690.831,246	1	569.758,35 690.806,068	27.634

**** Lungimile segmentelor sunt determinate în planul de proiecție Stereo 70 și sunt rotunjite la 1 milimetru.**

***** Distanța dintre puncte este formată din segmente cumulate ce sunt mai mici decât valoarea 1 milimetru.**

**DATE DESPRE IMOBILUL NR. 5140**

Oficiul de Cadastru și Publicitate Imobiliară SUCEAVA
Biroul de Cadastru și Publicitate Imobiliară Radauti

A. Partea I. Descrierea imobilului

TEREN Intravilan

Adresa: Loc. Arbore, Jud. Suceava

Nr. Crt	Nr cadastral Nr. topografic	Suprafața* (mp)	Observații / Referințe
A1		183	Sector cadastral:59 Teren neimprejmuit; IMOBILUL S-A FORMAT DIN O PARTE A PF 7586/1, CF 4873 (IE 30438)

B. Partea II. Proprietari și acte

Inscrieri privitoare la dreptul de proprietate și alte drepturi reale		Referințe
/		
Act Administrativ nr. 2425, din 05/03/2024 emis de PRIMARIA COMUNEI ARBORE;		
B1	Inscrierea posesiei, drept de PROPRIETATE, dobandit prin Constituire, cota actuala 1/1 1) NEIDENTIFICAT NEIDENTIFICAT	A1
Act Normativ nr. 7, din 13/03/1996 emis de PARLAMENTUL ROMANIEI (ART. 13);		
B2	SE NOTEAZA MENTIUNEA DE PROPRIETAR NEIDENTIFICAT	A1

C. Partea III. SARCINI .

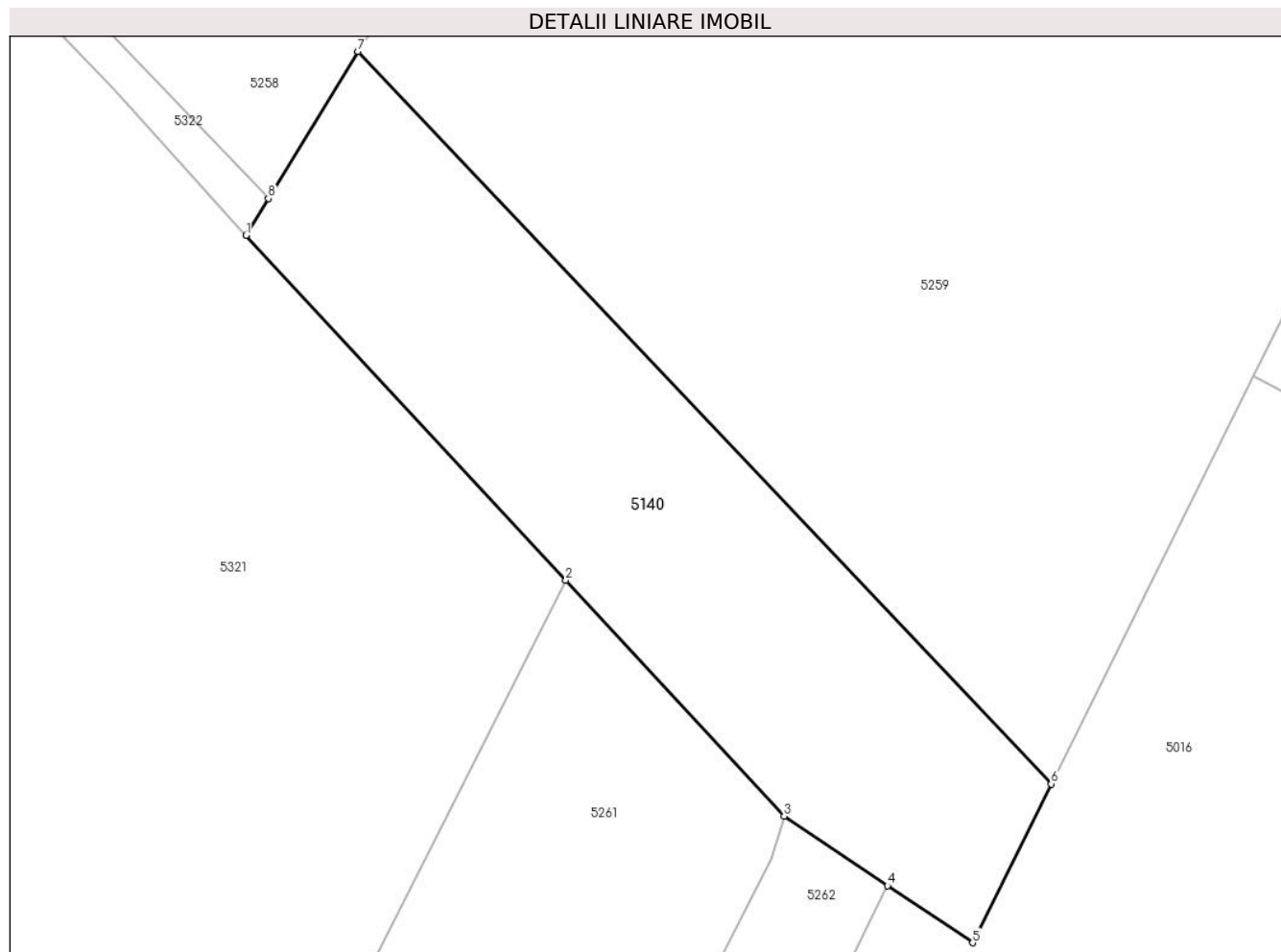
Inscrieri privind dezmembramintele dreptului de proprietate, drepturi reale de garanție și sarcini	Referințe
NU SUNT	

Anexa Nr. 1 La Partea I

Teren

Nr cadastral	Suprafața (mp)*	Observații / Referințe
	183	IMOBILUL S-A FORMAT DIN O PARTE A PF 7586/1, CF 4873 (IE 30438)

* Suprafața este determinată în planul de proiecție Stereo 70.



Date referitoare la teren

Crt	Categorie folosință	Intravilan	Suprafața (mp)	Tarla	Parcelă	Nr. topo	Observații / Referințe
1	arabil	DA	183	53	921	-	

Lungime Segmente

1) Valorile lungimilor segmentelor sunt obținute din proiecție în plan.

Punct început	X / Y	Punct sfârșit	X / Y	Lungime segment (** (m)
1	569.624,58 690.873,305	2	569.634,004 690.863,14	13.861
2	569.634,004 690.863,14	3	569.640,446 690.856,191	9.476
3	569.640,446 690.856,191	4	569.643,493 690.854,147	3.669
4	569.643,493 690.854,147	5	569.646,002 690.852,464	3.021
5	569.646,002 690.852,464	6	569.648,321 690.857,142	5.221

Punct început	X / Y	Punct sfârșit	X / Y	Lungime segment (** (m)
6	569.648,321 690.857,142	7	569.627,881 690.878,723	29.724
7	569.627,881 690.878,723	8	569.625,239 690.874,386	5.078
8	569.625,239 690.874,386	1	569.624,58 690.873,305	1.266

** Lungimile segmentelor sunt determinate în planul de proiecție Stereo 70 și sunt rotunjite la 1 milimetru.

*** Distanța dintre puncte este formată din segmente cumulate ce sunt mai mici decât valoarea 1 milimetru.

**DATE DESPRE IMOBILUL NR. 5141**

Oficiul de Cadastru și Publicitate Imobiliară SUCEAVA
Biroul de Cadastru și Publicitate Imobiliară Radauti

A. Partea I. Descrierea imobilului

TEREN Intravilan

Adresa: Loc. Arbore, Jud. Suceava

Nr. Crt	Nr cadastral Nr. topografic	Suprafața* (mp)	Observații / Referințe
A1	52942	1.000	Sector cadastral:59 Teren neimprejmuit;

B. Partea II. Proprietari și acte

Inscrieri privitoare la dreptul de proprietate și alte drepturi reale		Referințe
4509 / 31/01/2024		
Act Administrativ nr. 94, din 29/09/2016 emis de Primaria Comunei Arbore (cu anexa,act administrativ nr. 12191/03-10-2016 emis de Primaria Comunei Arbore;);		
B1	Intabulare, drept de PROPRIETATE, dobandit prin Constituire, cota actuala 1/1 1) COMUNA ARBORE - DOMENIUL PRIVAT, CIF:4326965	A1

C. Partea III. SARCINI .

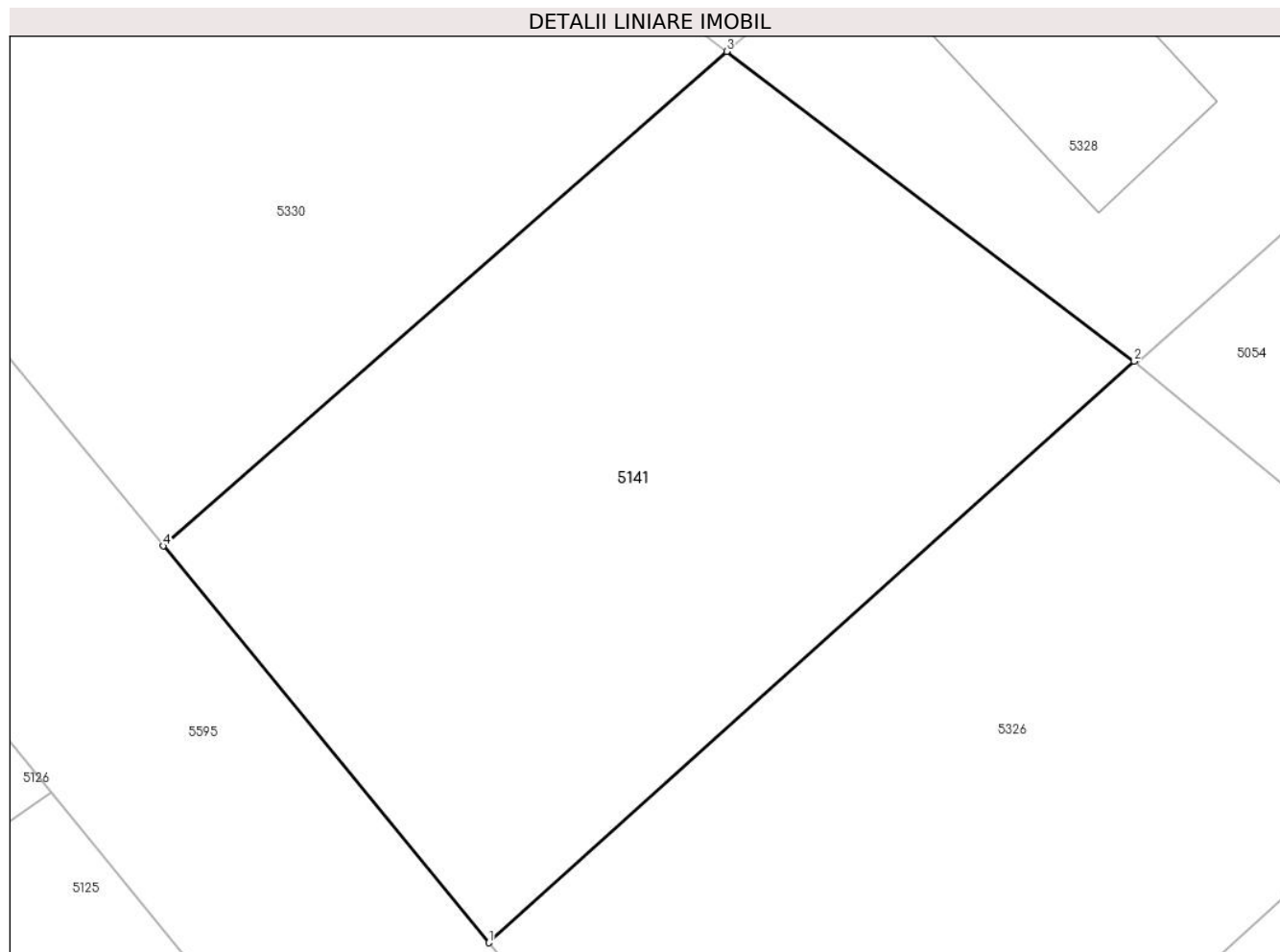
Inscrieri privind dezmembramintele dreptului de proprietate, drepturi reale de garanție și sarcini	Referințe
NU SUNT	

Anexa Nr. 1 La Partea I

Teren

Nr cadastral	Suprafața (mp)*	Observații / Referințe
52942	1.000	

* Suprafața este determinată în planul de proiecție Stereo 70.



Date referitoare la teren

Crt	Categorie folosință	Intra vilan	Suprafața (mp)	Tarla	Parcelă	Nr. topo	Observații / Referințe
1	arabil	DA	1.000	53	922	-	

Lungime Segmente

1) Valorile lungimilor segmentelor sunt obținute din proiecție în plan.

Punct început	X / Y	Punct sfârșit	X / Y	Lungime segment (** (m)
1	569.330,133 691.041,13	2	569.361,998 691.069,804	42.867
2	569.361,998 691.069,804	3	569.341,875 691.085,072	25.26
3	569.341,875 691.085,072	4	569.314,06 691.060,694	36.986
4	569.314,06 691.060,694	1	569.330,133 691.041,13	25.32

** Lungimile segmentelor sunt determinate în planul de proiecție Stereo 70 și sunt rotunjite la 1 milimetru.

***** Distanţa dintre puncte este formată din segmente cumulate ce sunt mai mici decât valoarea 1 milimetru.**

**DATE DESPRE IMOBILUL NR. 5142**

Oficiul de Cadastru și Publicitate Imobiliară SUCEAVA
Biroul de Cadastru și Publicitate Imobiliară Radauti

A. Partea I. Descrierea imobilului

TEREN Intravilan

Adresa: Loc. Arbore, Jud. Suceava

Nr. Crt	Nr cadastral Nr. topografic	Suprafața* (mp)	Observații / Referințe
A1		25	Sector cadastral:59 Teren neimprejmuit; IMOBILUL S-A FORMAT DIN O PARTE A PF 7663/14, CF 4873 (IE 31889)

B. Partea II. Proprietari și acte

Inscrieri privitoare la dreptul de proprietate și alte drepturi reale		Referințe
/		
Act Administrativ nr. 2425, din 05/03/2024 emis de PRIMARIA COMUNEI ARBORE;		
B1	Inscrierea posesiei, drept de PROPRIETATE, dobandit prin Constituire, cota actuala 1/1 1) NEIDENTIFICAT NEIDENTIFICAT	A1
Act Normativ nr. 7, din 13/03/1996 emis de PARLAMENTUL ROMANIEI (ART. 13);		
B2	SE NOTEAZA MENTIUNEA DE PROPRIETAR NEIDENTIFICAT, REZERVA COMISIEI LOCALE DE FOND FUNCJAR	A1

C. Partea III. SARCINI .

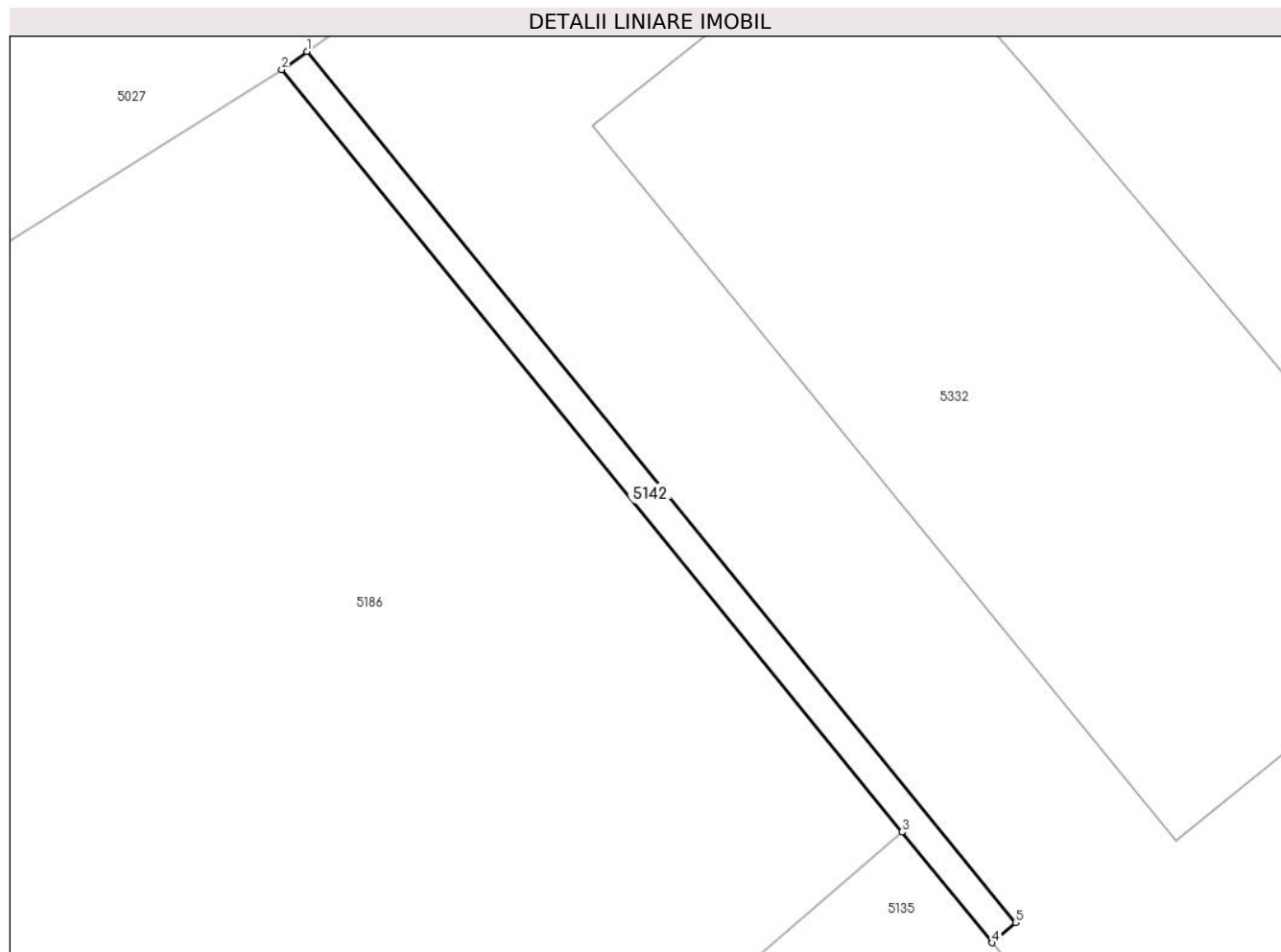
Inscrieri privind dezmembramintele dreptului de proprietate, drepturi reale de garanție și sarcini	Referințe
NU SUNT	

Anexa Nr. 1 La Partea I

Teren

Nr cadastral	Suprafața (mp)*	Observații / Referințe
	25	IMOBILUL S-A FORMAT DIN O PARTE A PF 7663/14, CF 4873 (IE 31889)

* Suprafața este determinată în planul de proiecție Stereo 70.



Date referitoare la teren

Crt	Categorie folosință	Intravilan	Suprafața (mp)	Tarla	Parcelă	Nr. topo	Observații / Referințe
1	arabil	DA	25	53	-	-	

Lungime Segmente

1) Valorile lungimilor segmentelor sunt obținute din proiecție în plan.

Punct început	X / Y	Punct sfârșit	X / Y	Lungime segment (** (m)
1	569.282,13 691.139,429	2	569.281,457 691.138,944	0.83
2	569.281,457 691.138,944	3	569.298,071 691.118,552	26.303
3	569.298,071 691.118,552	4	569.300,484 691.115,59	3.82
4	569.300,484 691.115,59	5	569.301,112 691.116,13	0.828
5	569.301,112 691.116,13	1	569.282,13 691.139,429	30.053

**** Lungimile segmentelor sunt determinate în planul de proiecție Stereo 70 și sunt rotunjite la 1 milimetru.**

***** Distanța dintre puncte este formată din segmente cumulate ce sunt mai mici decât valoarea 1 milimetru.**

**DATE DESPRE IMOBILUL NR. 5143**

Oficiul de Cadastru și Publicitate Imobiliară SUCEAVA
Biroul de Cadastru și Publicitate Imobiliară Radauti

A. Partea I. Descrierea imobilului

TEREN Intravilan

Adresa: Loc. Arbore, Jud. Suceava

Nr. Crt	Nr cadastral Nr. topografic	Suprafața* (mp)	Observații / Referințe
A1		12	Sector cadastral:59 Teren neimprejmuit; IMOBILUL S-A FORMAT DIN O PARTE A PF 202,FARA CF; O PARTE A PF 633/1, FARA CF

B. Partea II. Proprietari și acte

Inscrieri privitoare la dreptul de proprietate și alte drepturi reale		Referințe
/		
Act Administrativ nr. 2425, din 05/03/2024 emis de PRIMARIA COMUNEI ARBORE;		
B1	Inscrierea posesiei, drept de PROPRIETATE, dobandit prin Constituire, cota actuala 1/1 1) NEIDENTIFICAT NEIDENTIFICAT	A1
Act Normativ nr. 7, din 13/03/1996 emis de PARLAMENTUL ROMANIEI (ART. 13);		
B2	SE NOTEAZA MENTIUNEA DE PROPRIETAR NEIDENTIFICAT, REZERVA COMISIEI LOCALE DE FOND FUNCJAR	A1

C. Partea III. SARCINI .

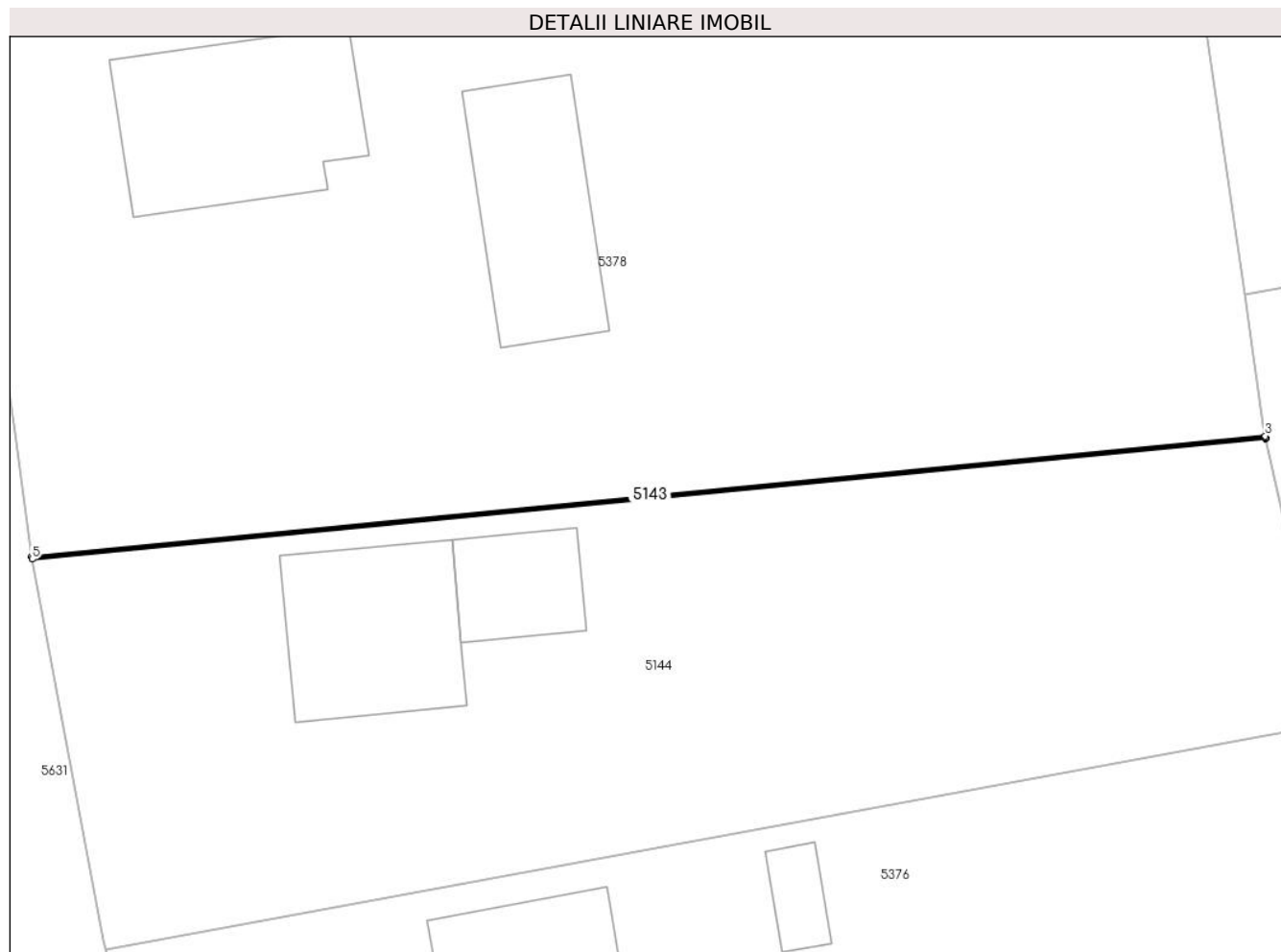
Inscrieri privind dezmembramintele dreptului de proprietate, drepturi reale de garanție și sarcini	Referințe
NU SUNT	

Anexa Nr. 1 La Partea I

Teren

Nr cadastral	Suprafaţa (mp)*	Observaţii / Referinţe
	12	IMOBILUL S-A FORMAT DIN O PARTE A PF 202,FARA CF; O PARTE A PF 633/1, FARA CF

* Suprafaţa este determinată în planul de proiecţie Stereo 70.



Date referitoare la teren

Crt	Categorie folosinţă	Intra vilan	Suprafaţa (mp)	Tarla	Parcelă	Nr. topo	Observaţii / Referinţe
1	arabil	DA	12	56	-	-	

Lungime Segmente

1) Valorile lungimilor segmentelor sunt obţinute din proiecţie în plan.

Punct început	X / Y	Punct sfârşit	X / Y	Lungime segment (** (m)
1	569.043,314 691.542,667	2	569.043,304 691.542,71	0.044
2	569.043,304 691.542,71	3	569.043,28 691.542,824	0.116
3	569.043,28 691.542,824	4	568.969,682 691.535,634	73.948
4	568.969,682 691.535,634	5	568.969,712 691.535,477	0.16
5	568.969,712 691.535,477	1	569.043,314 691.542,667	73.952

**** Lungimile segmentelor sunt determinate în planul de proiecție Stereo 70 și sunt rotunjite la 1 milimetru.**

***** Distanța dintre puncte este formată din segmente cumulate ce sunt mai mici decât valoarea 1 milimetru.**

**DATE DESPRE IMOBILUL NR. 5144**

Oficiul de Cadastru și Publicitate Imobiliară SUCEAVA
Biroul de Cadastru și Publicitate Imobiliară Radauti

A. Partea I. Descrierea imobilului

TEREN Intravilan

Adresa: Loc. Arbore, Jud. Suceava

Nr. Crt	Nr cadastral Nr. topografic	Suprafața* (mp)	Observații / Referințe
A1	31824	Din acte: 1.500 Masurata: 1.519	Sector cadastral:59 Teren imprejmuit;

Construcții

Crt	Nr cadastral Nr. topografic	Adresa	Observații / Referințe
A1.1	31824-C1	Loc. Arbore, Jud. Suceava	Nr. niveluri:1; S. construita la sol:103 mp; S. construita desfasurata:103 mp; LOCUINTA
A1.2	31824-C2	Loc. Arbore, Jud. Suceava	Nr. niveluri:1; S. construita la sol:46 mp; S. construita desfasurata:46 mp; ANEXA

B. Partea II. Proprietari și acte

Inscrieri privitoare la dreptul de proprietate și alte drepturi reale		Referințe
27624 / 12/11/2013		
Act Notarial nr. 4356, din 12/11/2013 emis de Covariuc Ioan;		
B1	Intabulare, drept de PROPRIETATE, dobandit prin Conventie, cota actuala 1/1 1) BOTNARIU BENIAMIN	A1
/		
Act Administrativ nr. 2425, din 05/03/2024 emis de PRIMARIA COMUNEI ARBORE;		
B2	Intabulare, drept de PROPRIETATE, dobandit prin Lege, cota actuala 1/1 1) BOTNARIU BENIAMIN	A1.1, A1.2

C. Partea III. SARCINI .

Inscrieri privind dezmembramintele dreptului de proprietate, drepturi reale de garanție și sarcini	Referințe
NU SUNT	

Anexa Nr. 1 La Partea I

Teren

Nr cadastral	Suprafața (mp)*	Observații / Referințe
31824	Din acte: 1.500 Masurata: 1.519	

* Suprafața este determinată în planul de proiecție Stereo 70.



Date referitoare la teren

Crt	Categorie folosință	Intra vilan	Suprafața (mp)	Tarla	Parcelă	Nr. topo	Observații / Referințe
1	curți constructii	DA	1.519	53	-	-	

Date referitoare la construcții

Crt	Număr	Destinație construcție	Supraf. (mp)	Situație juridică	Observații / Referințe
A1.1	31824-C1	construcții de locuințe	103	Cu acte	Nr. niveluri:1; S. construita la sol:103 mp; S. construita desfasurata:103 mp; LOCUINTA
A1.2	31824-C2	construcții anexa	46	Cu acte	Nr. niveluri:1; S. construita la sol:46 mp; S. construita desfasurata:46 mp; ANEXA

Lungime Segmente

1) Valorile lungimilor segmentelor sunt obținute din proiecție în plan.

Punct început	X / Y	Punct sfârșit	X / Y	Lungime segment (** (m)
1	569.046,933 691.525,638	2	569.045,93 691.530,47	4.935
2	569.045,93 691.530,47	3	569.045,422 691.532,889	2.472

Punct început	X / Y	Punct sfârșit	X / Y	Lungime segment (** (m)
3	569.045,422 691.532,889	4	569.044,395 691.537,91	5.125
4	569.044,395 691.537,91	5	569.043,314 691.542,667	4.878
5	569.043,314 691.542,667	6	568.969,712 691.535,477	73.952
6	568.969,712 691.535,477	7	568.973,961 691.512,789	23.082
7	568.973,961 691.512,789	8	568.974,106 691.512,166	0.64
8	568.974,106 691.512,166	1	569.046,933 691.525,638	74.063

** Lungimile segmentelor sunt determinate în planul de proiecție Stereo 70 și sunt rotunjite la 1 milimetru.

*** Distanța dintre puncte este formată din segmente cumulate ce sunt mai mici decât valoarea 1 milimetru.

**DATE DESPRE IMOBILUL NR. 5145**

Oficiul de Cadastru și Publicitate Imobiliară SUCEAVA
Biroul de Cadastru și Publicitate Imobiliară Radauti

A. Partea I. Descrierea imobilului

TEREN Intravilan

Adresa: Loc. Arbore, Jud. Suceava

Nr. Crt	Nr cadastral Nr. topografic	Suprafața* (mp)	Observații / Referințe
A1	52285	Din acte: 1.169 Masurata: 85	Sector cadastral:59 Teren imprejmuit;

B. Partea II. Proprietari și acte

Inscrieri privitoare la dreptul de proprietate și alte drepturi reale		Referințe
30563 / 26/06/2023		
Act Notarial nr. 236, din 22/06/2023 emis de Humeniuc Anca;		
B2	Intabulare, drept de PROPRIETATE, dobandit prin Conventie, cota actuala 1/1 1) COTLET GHEORGHE 2) COTLET GEORGETA FLORICA	A1

C. Partea III. SARCINI .

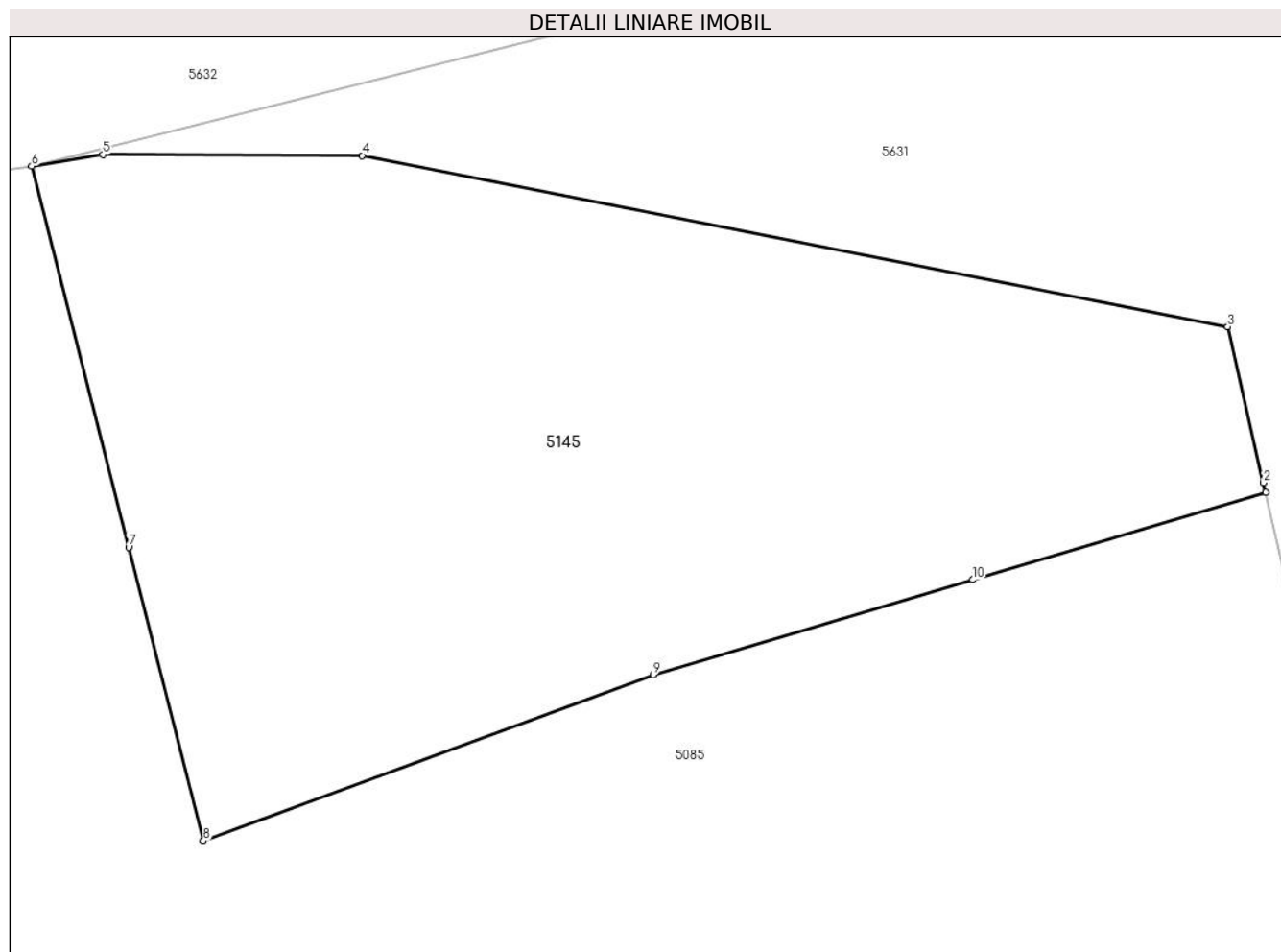
Inscrieri privind dezmembramintele dreptului de proprietate, drepturi reale de garanție și sarcini	Referințe
NU SUNT	

Anexa Nr. 1 La Partea I

Teren

Nr cadastral	Suprafața (mp)*	Observații / Referințe
52285	Din acte: 1.169 Masurata: 85	

* Suprafața este determinată în planul de proiecție Stereo 70.



Date referitoare la teren

Crt	Categorie folosință	Intra vilan	Suprafața (mp)	Tarla	Parcelă	Nr. topo	Observații / Referințe
1	neproductiv	DA	85	56	-	-	

Lungime Segmente

1) Valorile lungimilor segmentelor sunt obținute din proiecție în plan.

Punct început	X / Y	Punct sfârșit	X / Y	Lungime segment (** (m)
1	568.929,596 691.696,589	2	568.929,568 691.696,713	0.127
2	568.929,568 691.696,713	3	568.929,106 691.698,734	2.073
3	568.929,106 691.698,734	4	568.917,908 691.700,946	11.414
4	568.917,908 691.700,946	5	568.914,551 691.700,961	3.357
5	568.914,551 691.700,961	6	568.913,63 691.700,809	0.933

Punct început	X / Y	Punct sfârșit	X / Y	Lungime segment (** (m)
6	568.913,63 691.700,809	7	568.914,885 691.695,88	5.086
7	568.914,885 691.695,88	8	568.915,852 691.692,083	3.918
8	568.915,852 691.692,083	9	568.921,671 691.694,228	6.202
9	568.921,671 691.694,228	10	568.925,804 691.695,459	4.312
10	568.925,804 691.695,459	1	568.929,596 691.696,589	3.957

** Lungimile segmentelor sunt determinate în planul de proiecție Stereo 70 și sunt rotunjite la 1 milimetru.

*** Distanța dintre puncte este formată din segmente cumulate ce sunt mai mici decât valoarea 1 milimetru.

**DATE DESPRE IMOBILUL NR. 5146**

Oficiul de Cadastru și Publicitate Imobiliară SUCEAVA
Biroul de Cadastru și Publicitate Imobiliară Radauti

A. Partea I. Descrierea imobilului

TEREN Extravilan

Adresa: Jud. Suceava

Nr. Crt	Nr cadastral Nr. topografic	Suprafața* (mp)	Observații / Referințe
A1		4.700	Sector cadastral:59 Teren neimprejmuit;

B. Partea II. Proprietari și acte

Inscrieri privitoare la dreptul de proprietate și alte drepturi reale		Referințe
/		
Act Administrativ nr. 2425, din 05/03/2024 emis de PRIMARIA COMUNEI ARBORE;		
B1	Inscrierea posesiei, drept de PROPRIETATE, dobandit prin Constituire, cota actuala 1/1 1) NEIDENTIFICAT NEIDENTIFICAT	A1
Act Normativ nr. 7, din 13/03/1996 emis de PARLAMENTUL ROMANIEI (ART. 13);		
B2	SE NOTEAZA MENTIUNEA DE PROPRIETAR NEIDENTIFICAT, REZERVA COMISIEI LOCALE DE FOND FUNCJAR	A1

C. Partea III. SARCINI .

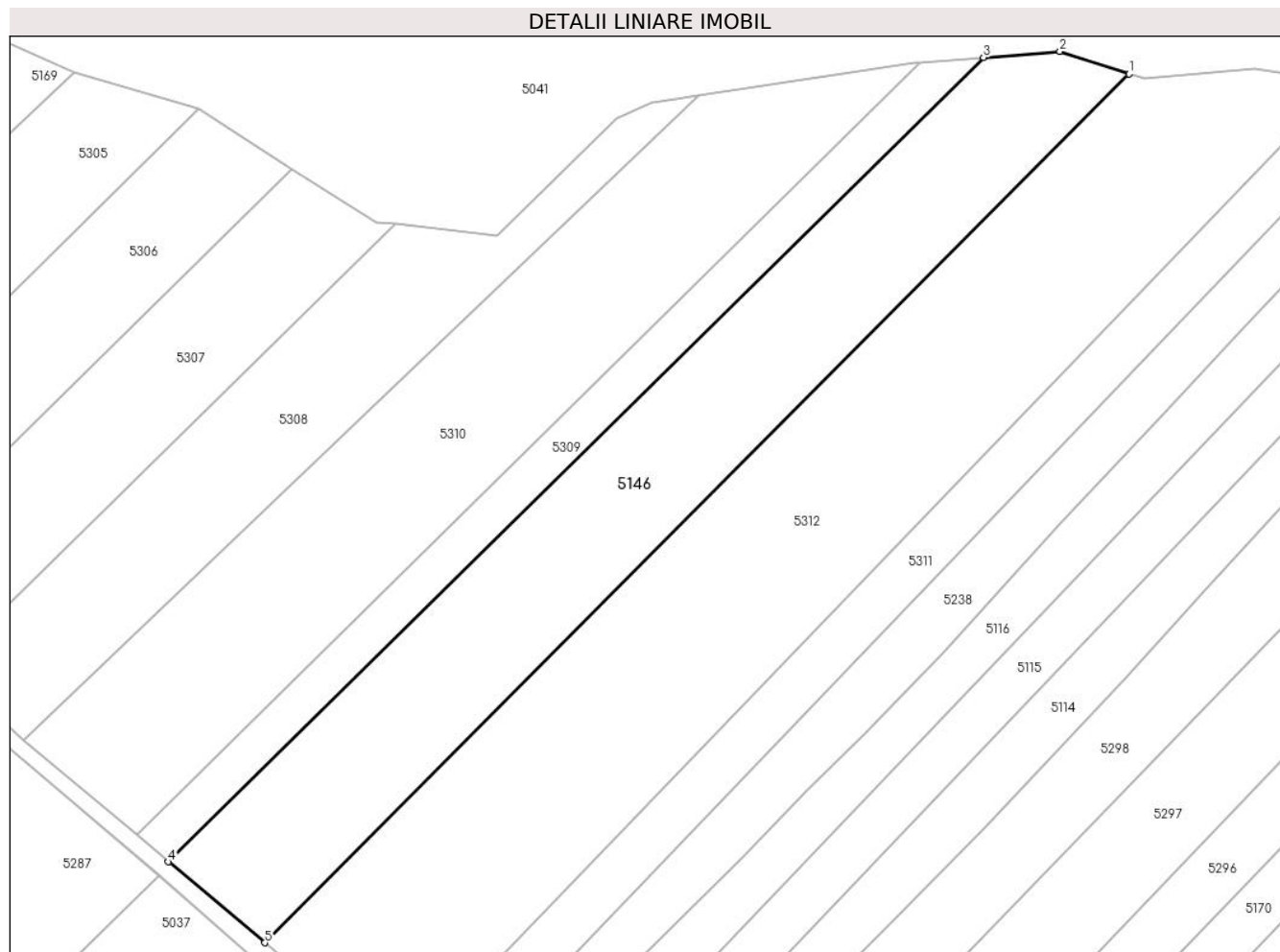
Inscrieri privind dezmembramintele dreptului de proprietate, drepturi reale de garanție și sarcini	Referințe
NU SUNT	

Anexa Nr. 1 La Partea I

Teren

Nr cadastral	Suprafața (mp)*	Observații / Referințe
	4.700	

* Suprafața este determinată în planul de proiecție Stereo 70.



Date referitoare la teren

Crt	Categorie folosință	Intravilan	Suprafața (mp)	Tarla	Parcelă	Nr. topo	Observații / Referințe
1	arabil	NU	4.700	53	919	-	

Lungime Segmente

1) Valorile lungimilor segmentelor sunt obținute din proiecție în plan.

Punct început	X / Y	Punct sfârșit	X / Y	Lungime segment (** (m)
1	569.757,704 690.628,701	2	569.745,194 690.632,774	13.156
2	569.745,194 690.632,774	3	569.731,347 690.631,688	13.89
3	569.731,347 690.631,688	4	569.583,495 690.485,961	207.597
4	569.583,495 690.485,961	5	569.600,962 690.471,3	22.804
5	569.600,962 690.471,3	1	569.757,704 690.628,701	222.133

**** Lungimile segmentelor sunt determinate în planul de proiecție Stereo 70 și sunt rotunjite la 1 milimetru.**

***** Distanța dintre puncte este formată din segmente cumulate ce sunt mai mici decât valoarea 1 milimetru.**

**DATE DESPRE IMOBILUL NR. 5147**

Oficiul de Cadastru și Publicitate Imobiliară SUCEAVA
Biroul de Cadastru și Publicitate Imobiliară Radauti

A. Partea I. Descrierea imobilului

TEREN Extravilan

Adresa: Jud. Suceava

Nr. Crt	Nr cadastral Nr. topografic	Suprafața* (mp)	Observații / Referințe
A1		711	Sector cadastral:59 Teren neimprejmut;

B. Partea II. Proprietari și acte

Inscrieri privitoare la dreptul de proprietate și alte drepturi reale		Referințe
/		
Act Administrativ nr. 2425, din 05/03/2024 emis de PRIMARIA COMUNEI ARBORE;		
B1	Inscrierea posesiei, drept de PROPRIETATE, dobandit prin Constituire, cota actuala 1/1 1) NEIDENTIFICAT NEIDENTIFICAT	A1
Act Normativ nr. 7, din 13/03/1996 emis de PARLAMENTUL ROMANIEI (ART. 13);		
B2	SE NOTEAZA MENTIUNEA DE PROPRIETAR NEIDENTIFICAT, REZERVA COMISIEI LOCALE DE FOND FUNCJAR	A1

C. Partea III. SARCINI .

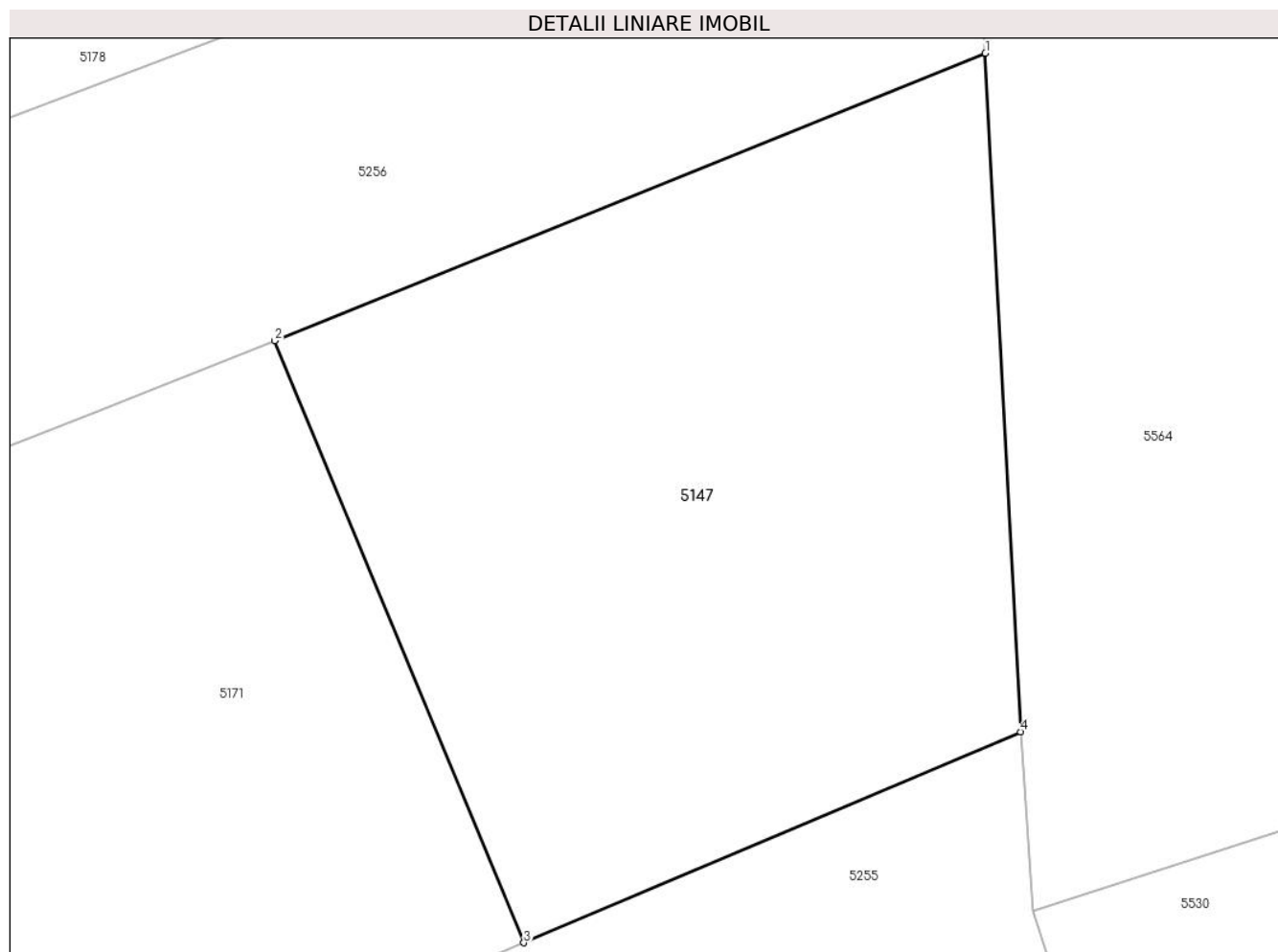
Inscrieri privind dezmembramintele dreptului de proprietate, drepturi reale de garanție și sarcini	Referințe
NU SUNT	

Anexa Nr. 1 La Partea I

Teren

Nr cadastral	Suprafața (mp)*	Observații / Referințe
	711	

* Suprafața este determinată în planul de proiecție Stereo 70.



Date referitoare la teren

Crt	Categorie folosință	Intravilan	Suprafața (mp)	Tarla	Parcelă	Nr. topo	Observații / Referințe
1	arabil	NU	711	56	-	-	

Lungime Segmente

1) Valorile lungimilor segmentelor sunt obținute din proiecție în plan.

Punct început	X / Y	Punct sfârșit	X / Y	Lungime segment (** (m)
1	568.410,913 691.385,859	2	568.381,722 691.374,057	31.487
2	568.381,722 691.374,057	3	568.391,963 691.349,356	26.74
3	568.391,963 691.349,356	4	568.412,366 691.358,01	22.162
4	568.412,366 691.358,01	1	568.410,913 691.385,859	27.887

** Lungimile segmentelor sunt determinate în planul de proiecție Stereo 70 și sunt rotunjite la 1 milimetru.

***** Distanţa dintre puncte este formată din segmente cumulate ce sunt mai mici decât valoarea 1 milimetru.**

**DATE DESPRE IMOBILUL NR. 5148**

Oficiul de Cadastru și Publicitate Imobiliară SUCEAVA
Biroul de Cadastru și Publicitate Imobiliară Radauti

A. Partea I. Descrierea imobilului

TEREN Intravilan

Adresa: Loc. Arbore, Jud. Suceava

Nr. Crt	Nr cadastral Nr. topografic	Suprafața* (mp)	Observații / Referințe
A1	52938	627	Sector cadastral:59 Teren neimprejmuit;

B. Partea II. Proprietari și acte

Inscrieri privitoare la dreptul de proprietate și alte drepturi reale		Referințe
4509 / 31/01/2024		
Act Administrativ nr. 94, din 29/09/2016 emis de Primaria Comunei Arbore (cu anexa,act administrativ nr. 12191/03-10-2016 emis de Primaria Comunei Arbore;);		
B1	Intabulare, drept de PROPRIETATE, dobandit prin Constituire, cota actuala 1/1 1) COMUNA ARBORE - DOMENIUL PRIVAT, CIF:4326965	A1

C. Partea III. SARCINI .

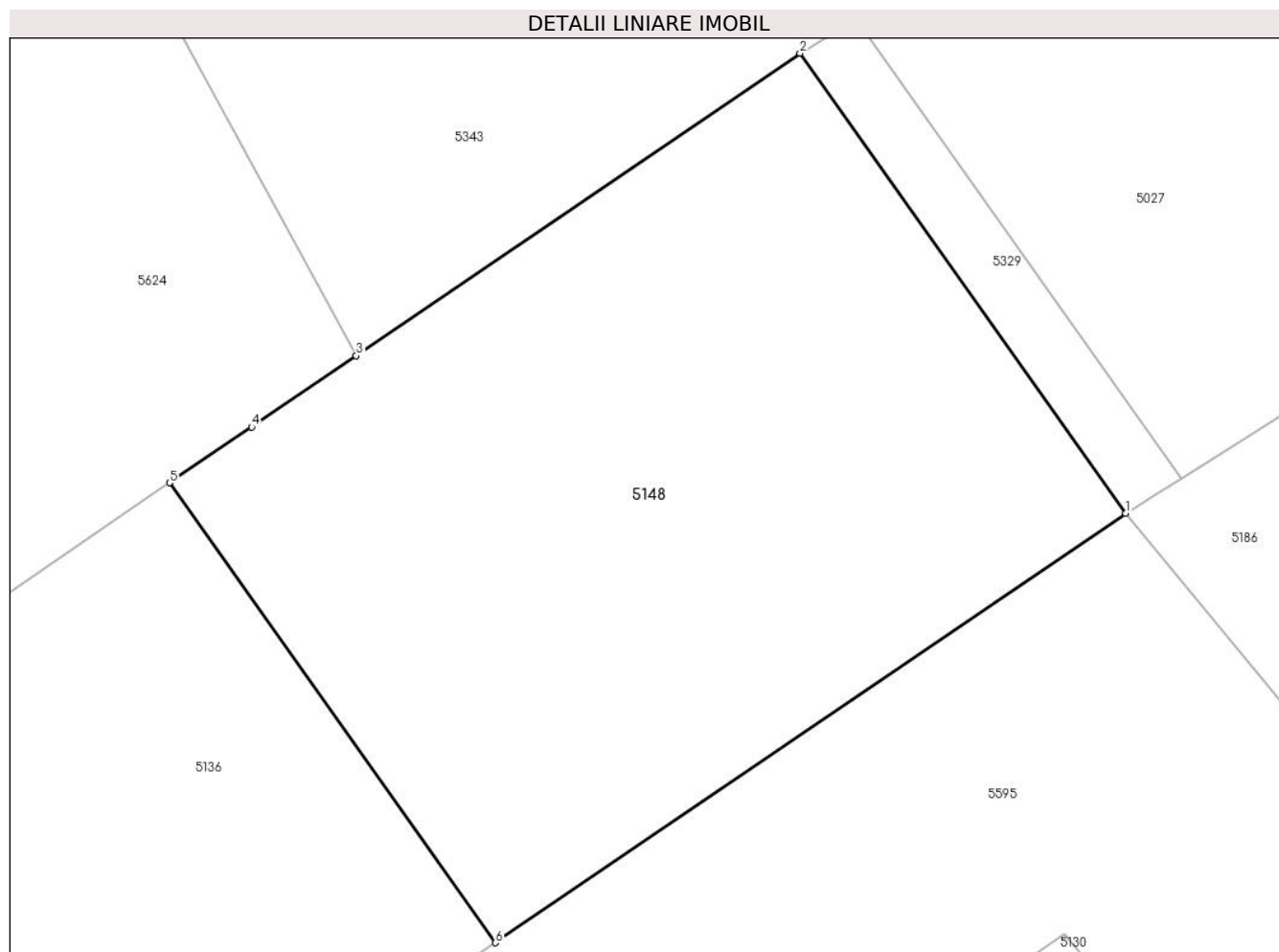
Inscrieri privind dezmembramintele dreptului de proprietate, drepturi reale de garanție și sarcini	Referințe
NU SUNT	

Anexa Nr. 1 La Partea I

Teren

Nr cadastral	Suprafața (mp)*	Observații / Referințe
52938	627	

* Suprafața este determinată în planul de proiecție Stereo 70.



Date referitoare la teren

Crt	Categorie folosință	Intravilan	Suprafața (mp)	Tarla	Parcelă	Nr. topo	Observații / Referințe
1	arabil	DA	627	53	922	-	

Lungime Segmente

1) Valorile lungimilor segmentelor sunt obținute din proiecție în plan.

Punct început	X / Y	Punct sfârșit	X / Y	Lungime segment (** (m)
1	569.260,56 691.125,81	2	569.248,115 691.143,376	21.528
2	569.248,115 691.143,376	3	569.231,157 691.131,827	20.517
3	569.231,157 691.131,827	4	569.227,161 691.129,106	4.834
4	569.227,161 691.129,106	5	569.224,029 691.126,972	3.79
5	569.224,029 691.126,972	6	569.236,474 691.109,406	21.528

Punct început	X / Y	Punct sfârșit	X / Y	Lungime segment (** (m)
6	569.236,474 691.109,406	1	569.260,56 691.125,81	29.141

** Lungimile segmentelor sunt determinate în planul de proiecție Stereo 70 și sunt rotunjite la 1 milimetru.

*** Distanța dintre puncte este formată din segmente cumulate ce sunt mai mici decât valoarea 1 milimetru.

**DATE DESPRE IMOBILUL NR. 5149**

Oficiul de Cadastru și Publicitate Imobiliară SUCEAVA
Biroul de Cadastru și Publicitate Imobiliară Radauti

A. Partea I. Descrierea imobilului

TEREN Extravilan

Adresa: Jud. Suceava

Nr. Crt	Nr cadastral Nr. topografic	Suprafața* (mp)	Observații / Referințe
A1		2.000	Sector cadastral:59 Teren neimprejmuit;

B. Partea II. Proprietari și acte

Inscrieri privitoare la dreptul de proprietate și alte drepturi reale	Referințe
/	
Act Notarial nr. 607, din 14/03/2017 emis de SPN SEHLANEC-BRATILOVEANU;	
B1	A1
Intabulare, drept de PROPRIETATE, dobandit prin lesire Din Indiviziune, cota actuala 1/1	
1) GHICIOC DOINA	

C. Partea III. SARCINI .

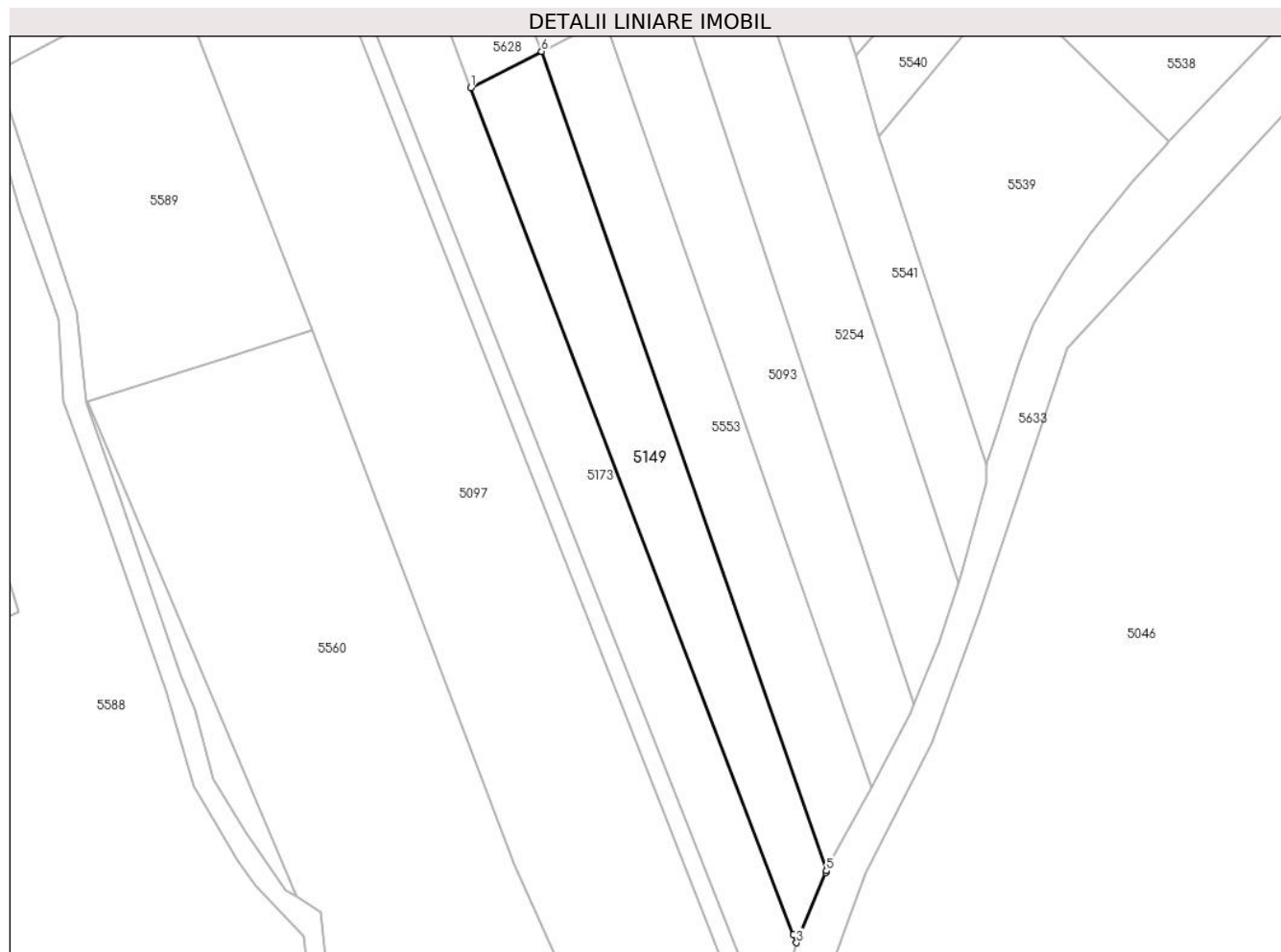
Inscrieri privind dezmembramintele dreptului de proprietate, drepturi reale de garanție și sarcini	Referințe
NU SUNT	

Anexa Nr. 1 La Partea I

Teren

Nr cadastral	Suprafața (mp)*	Observații / Referințe
	2.000	

* Suprafața este determinată în planul de proiecție Stereo 70.



Date referitoare la teren

Crt	Categorie folosință	Intravilan	Suprafața (mp)	Tarla	Parcelă	Nr. topo	Observații / Referințe
1	arabil	NU	2.000	56	965	-	

Lungime Segmente

1) Valorile lungimilor segmentelor sunt obținute din proiecție în plan.

Punct început	X / Y	Punct sfârșit	X / Y	Lungime segment (** (m)
1	568.352,503 690.988,088	2	568.412,158 690.831,695	167.384
2	568.412,158 690.831,695	3	568.412,728 690.830,199	1.601
3	568.412,728 690.830,199	4	568.418,118 690.843,157	14.034
4	568.418,118 690.843,157	5	568.418,255 690.843,485	0.355
5	568.418,255 690.843,485	6	568.365,56 690.994,764	160.194

Punct început	X / Y	Punct sfârșit	X / Y	Lungime segment (** (m)
6	568.365,56 690.994,764	1	568.352,503 690.988,088	14.665

** Lungimile segmentelor sunt determinate în planul de proiecție Stereo 70 și sunt rotunjite la 1 milimetru.

*** Distanța dintre puncte este formată din segmente cumulate ce sunt mai mici decât valoarea 1 milimetru.

**DATE DESPRE IMOBILUL NR. 5150**

Oficiul de Cadastru și Publicitate Imobiliară SUCEAVA
Biroul de Cadastru și Publicitate Imobiliară Radauti

A. Partea I. Descrierea imobilului

TEREN Intravilan

Adresa: Loc. Arbore, Jud. Suceava

Nr. Crt	Nr cadastral Nr. topografic	Suprafața* (mp)	Observații / Referințe
A1		102	Sector cadastral:59 Teren neimprejmuit; IMOBILUL S-A FORMAT DIN O PARTE A PF 622/3, CF 2897 (IE 32305)

B. Partea II. Proprietari și acte

Inscrieri privitoare la dreptul de proprietate și alte drepturi reale		Referințe
/		
Act Normativ nr. 7, din 13/03/1996 emis de PARLAMENTUL ROMANIEI;		
B1	Intabulare, drept de PROPRIETATE, dobandit prin Lege, cota actuala 1/1 1) NEIDENTIFICAT NEIDENTIFICAT	A1
Act Administrativ nr. 3319, din 25/03/2024 emis de PRIMARIA COMUNEI ARBORE;		
B2	SE NOTEAZA POSESIA FAPTICA IN FAVOAREA LUI 1) COTLET GHEORGHITA-GABRIEL	A1

C. Partea III. SARCINI .

Inscrieri privind dezmembramintele dreptului de proprietate, drepturi reale de garanție și sarcini	Referințe
NU SUNT	

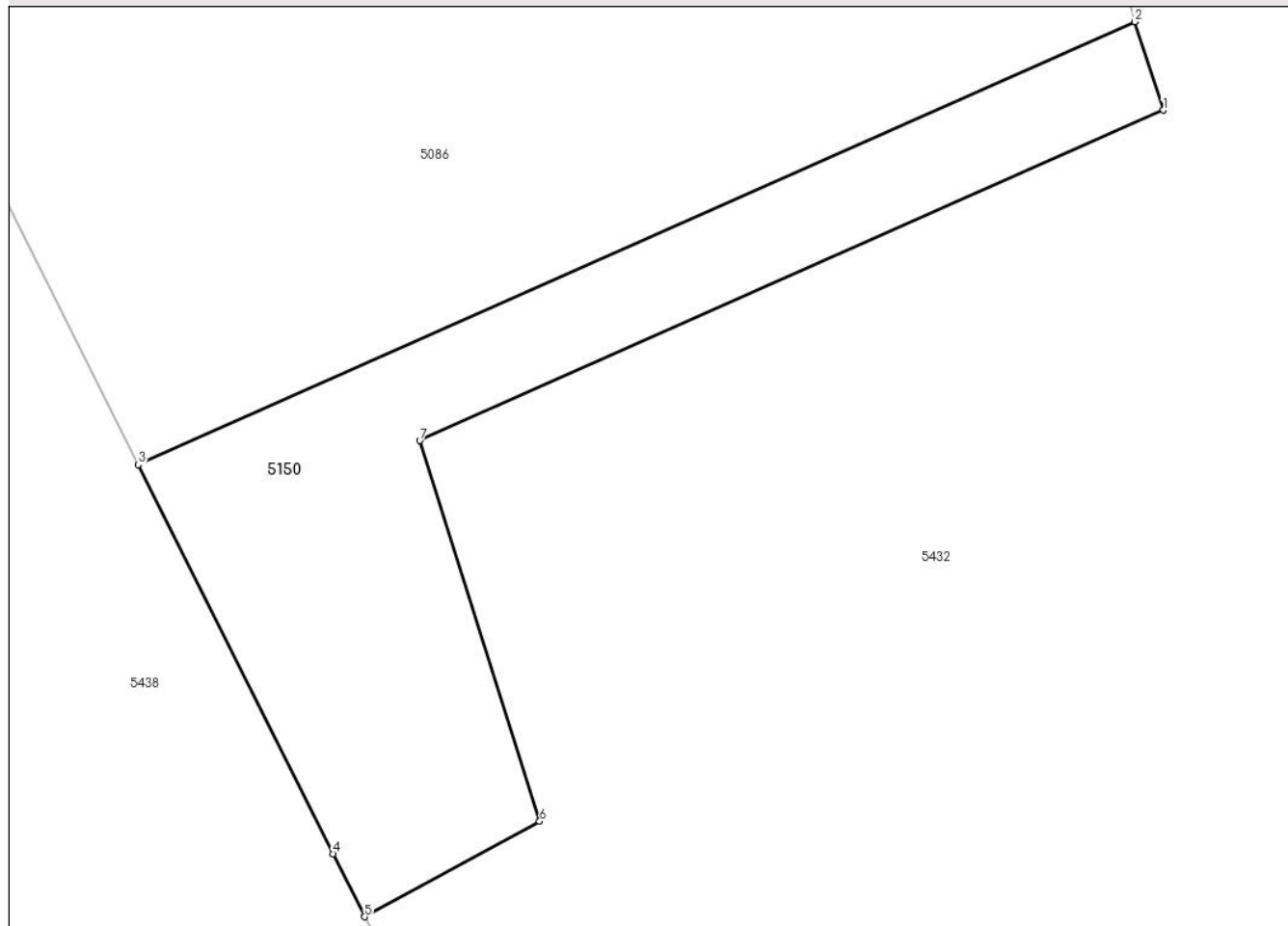
Anexa Nr. 1 La Partea I

Teren

Nr cadastral	Suprafața (mp)*	Observații / Referințe
	102	IMOBILUL S-A FORMAT DIN O PARTE A PF 622/3, CF 2897 (IE 32305)

* Suprafața este determinată în planul de proiecție Stereo 70.

DETALII LINIARE IMOBIL



Date referitoare la teren

Crt	Categorie folosință	Intra vilan	Suprafața (mp)	Tarla	Parcelă	Nr. topo	Observații / Referințe
1	arabil	DA	102	56	966	-	

Lungime Segmente

1) Valorile lungimilor segmentelor sunt obținute din proiecție în plan.

Punct început	X / Y	Punct sfârșit	X / Y	Lungime segment (** (m)
1	568.921,933 691.616,609	2	568.921,281 691.618,639	2.132
2	568.921,281 691.618,639	3	568.898,401 691.608,48	25.034
3	568.898,401 691.608,48	4	568.902,877 691.599,549	9.99
4	568.902,877 691.599,549	5	568.903,6 691.598,108	1.612
5	568.903,6 691.598,108	6	568.907,616 691.600,296	4.573

Punct început	X / Y	Punct sfârșit	X / Y	Lungime segment (** (m)
6	568.907,616 691.600,296	7	568.904,866 691.609,031	9.158
7	568.904,866 691.609,031	1	568.921,933 691.616,609	18.674

** Lungimile segmentelor sunt determinate în planul de proiecție Stereo 70 și sunt rotunjite la 1 milimetru.

*** Distanța dintre puncte este formată din segmente cumulate ce sunt mai mici decât valoarea 1 milimetru.

**DATE DESPRE IMOBILUL NR. 5151**

Oficiul de Cadastru și Publicitate Imobiliară SUCEAVA
Biroul de Cadastru și Publicitate Imobiliară Radauti

A. Partea I. Descrierea imobilului

TEREN Intravilan

Adresa: Loc. Arbore, Jud. Suceava

Nr. Crt	Nr cadastral Nr. topografic	Suprafața* (mp)	Observații / Referințe
A1		175	Sector cadastral:59 Teren neimprejmuit; IMOBILUL S-A FORMAT DIN O PARTE A PF 7663/7, CF 4873 (IE 31466)

B. Partea II. Proprietari și acte

Inscrieri privitoare la dreptul de proprietate și alte drepturi reale		Referințe
/		
Act Normativ nr. 7, din 13/03/1996 emis de PARLAMENTUL ROMANIEI;		
B1	Intabulare, drept de PROPRIETATE, dobandit prin Lege, cota actuala 1/1 1) NEIDENTIFICAT NEIDENTIFICAT	A1
Act Administrativ nr. 3316, din 25/03/2024 emis de PRIMARIA COMUNEI ARBORE;		
B2	SE NOTEAZA POSESIA FAPTICA IN FAVOAREA LUI 1) LELCU DORINA	A1

C. Partea III. SARCINI .

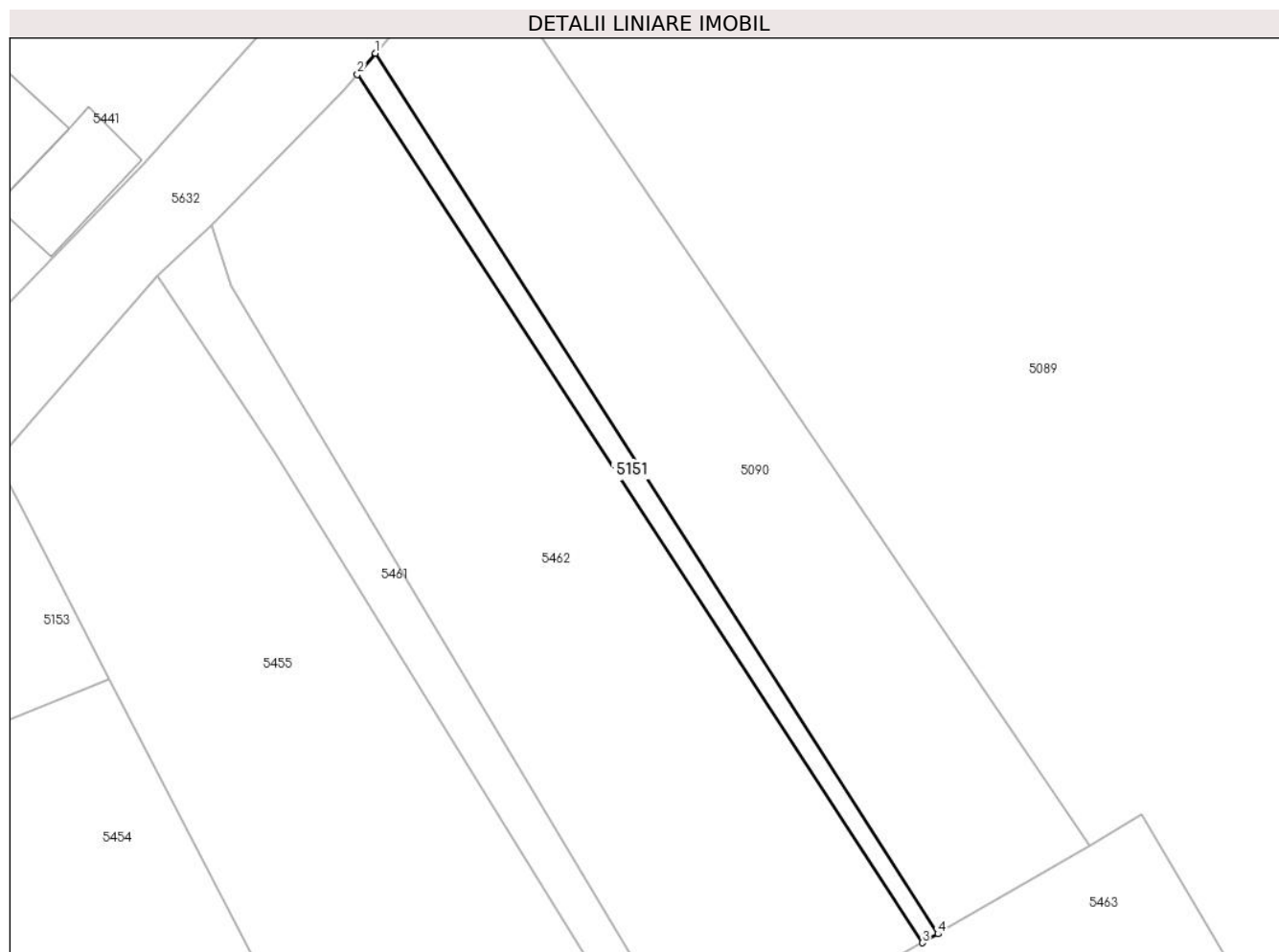
Inscrieri privind dezmembramintele dreptului de proprietate, drepturi reale de garanție și sarcini	Referințe
NU SUNT	

Anexa Nr. 1 La Partea I

Teren

Nr cadastral	Suprafața (mp)*	Observații / Referințe
	175	IMOBILUL S-A FORMAT DIN O PARTE A PF 7663/7, CF 4873 (IE 31466)

* Suprafața este determinată în planul de proiecție Stereo 70.



Date referitoare la teren

Crt	Categorie folosință	Intravilan	Suprafața (mp)	Tarla	Parcelă	Nr. topo	Observații / Referințe
1	arabil	DA	175	56	966	-	

Lungime Segmente

1) Valorile lungimilor segmentelor sunt obținute din proiecție în plan.

Punct început	X / Y	Punct sfârșit	X / Y	Lungime segment (** (m)
1	568.736,587 691.517,184	2	568.735,024 691.515,351	2.409
2	568.735,024 691.515,351	3	568.784,146 691.439,873	90.055
3	568.784,146 691.439,873	4	568.785,501 691.440,646	1.56
4	568.785,501 691.440,646	1	568.736,587 691.517,184	90.833

** Lungimile segmentelor sunt determinate în planul de proiecție Stereo 70 și sunt rotunjite la 1 milimetru.

***** Distanţa dintre puncte este formată din segmente cumulate ce sunt mai mici decât valoarea 1 milimetru.**

**DATE DESPRE IMOBILUL NR. 5152**

Oficiul de Cadastru și Publicitate Imobiliară SUCEAVA
Biroul de Cadastru și Publicitate Imobiliară Radauti

A. Partea I. Descrierea imobilului

TEREN Necunoscut

Adresa: Loc. Arbore, Jud. Suceava

Nr. Crt	Nr cadastral Nr. topografic	Suprafața* (mp)	Observații / Referințe
A1		1.578	Sector cadastral:59 Teren neimprejmuit; IMOBILUL S-A FORMAT DIN O PARTE A PF 7663/7, CF 4873 (IE 31466)

B. Partea II. Proprietari și acte

Inscrieri privitoare la dreptul de proprietate și alte drepturi reale		Referințe
/		
Act Administrativ nr. 2425, din 05/03/2024 emis de PRIMARIA COMUNEI ARBORE;		
B1	Inscrierea posesiei, drept de PROPRIETATE, dobandit prin Constituire, cota actuala 1/1 1) NEIDENTIFICAT NEIDENTIFICAT	A1
Act Normativ nr. 7, din 13/03/1996 emis de PARLAMENTUL ROMANIEI (ART. 13);		
B2	SE NOTEAZA MENTIUNEA DE PROPRIETAR NEIDENTIFICAT, REZERVA COMISIEI LOCALE DE FOND FUNCJAR	A1

C. Partea III. SARCINI .

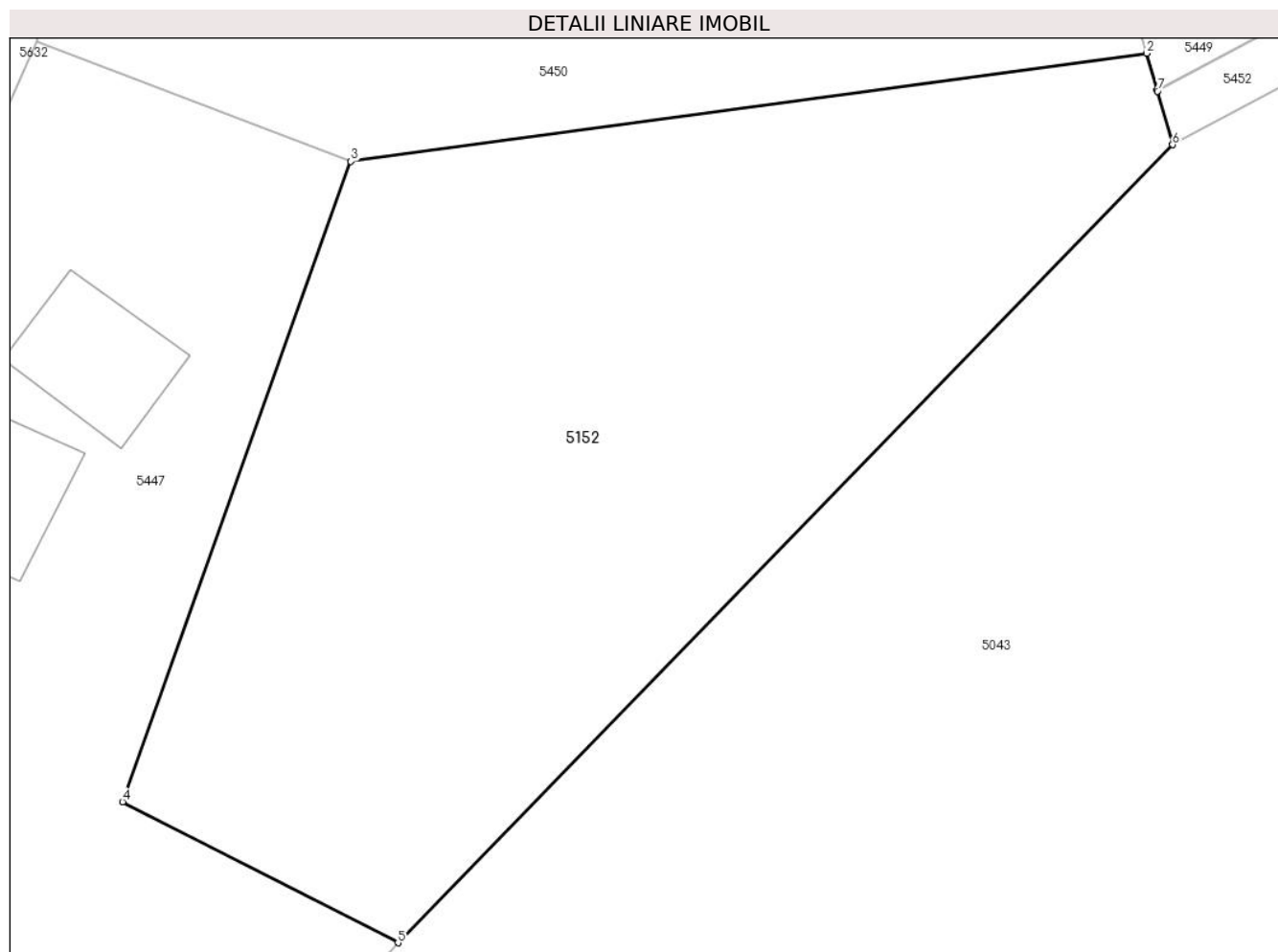
Inscrieri privind dezmembramintele dreptului de proprietate, drepturi reale de garanție și sarcini		Referințe
NU SUNT		

Anexa Nr. 1 La Partea I

Teren

Nr cadastral	Suprafața (mp)*	Observații / Referințe
	1.578	IMOBILUL S-A FORMAT DIN O PARTE A PF 7663/7, CF 4873 (IE 31466)

* Suprafața este determinată în planul de proiecție Stereo 70.



Date referitoare la teren

Crt	Categorie folosință	Intravilan	Suprafața (mp)	Tarla	Parcelă	Nr. topo	Observații / Referințe
1	arabil	DA	1.522	56	-	-	
2	arabil	NU	56	56	-	-	

Lungime Segmente

1) Valorile lungimilor segmentelor sunt obținute din proiecție în plan.

Punct început	X / Y	Punct sfârșit	X / Y	Lungime segment (** (m)
1	568.766,916 691.321,903	2	568.766,299 691.324,067	2.25
2	568.766,299 691.324,067	3	568.719,852 691.317,753	46.874
3	568.719,852 691.317,753	4	568.706,527 691.280,412	39.647
4	568.706,527 691.280,412	5	568.722,601 691.272,183	18.058

Punct început	X / Y	Punct sfârșit	X / Y	Lungime segment (** (m)
5	568.722,601 691.272,183	6	568.767,821 691.318,73	64.896
6	568.767,821 691.318,73	7	568.766,93 691.321,854	3.249
7	568.766,93 691.321,854	1	568.766,916 691.321,903	0.051

** Lungimile segmentelor sunt determinate în planul de proiecție Stereo 70 și sunt rotunjite la 1 milimetru.

*** Distanța dintre puncte este formată din segmente cumulate ce sunt mai mici decât valoarea 1 milimetru.



DATE DESPRE IMOBILUL NR. 5153

Oficiul de Cadastru și Publicitate Imobiliară SUCEAVA
Biroul de Cadastru și Publicitate Imobiliară Radauti

A. Partea I. Descrierea imobilului

TEREN Intravilan

Adresa: Loc. Arbore, Jud. Suceava

Nr. Crt	Nr cadastral Nr. topografic	Suprafața* (mp)	Observații / Referințe
A1		297	Sector cadastral:59 Teren neimprejmuit; IMOBILUL S-A FORMAT DIN O PARTE A PF 7663/7, CF 4873 (IE 31466)

B. Partea II. Proprietari și acte

Inscrieri privitoare la dreptul de proprietate și alte drepturi reale		Referințe
/		
Act Normativ nr. 7, din 13/03/1996 emis de PARLAMENTUL ROMANIEI;		
B1	Intabulare, drept de PROPRIETATE, dobandit prin Lege, cota actuala 1/1 1) NEIDENTIFICAT NEIDENTIFICAT	A1
Act Administrativ nr. 3304, din 25/03/2024 emis de PRIMARIA COMUNEI ARBORE;		
B2	SE NOTEAZA POSESIA FAPTICA IN FAVOAREA LOR 1) COTLET GHEORGHE 2) COTLET GEORGETA-FLORICA	A1

C. Partea III. SARCINI .

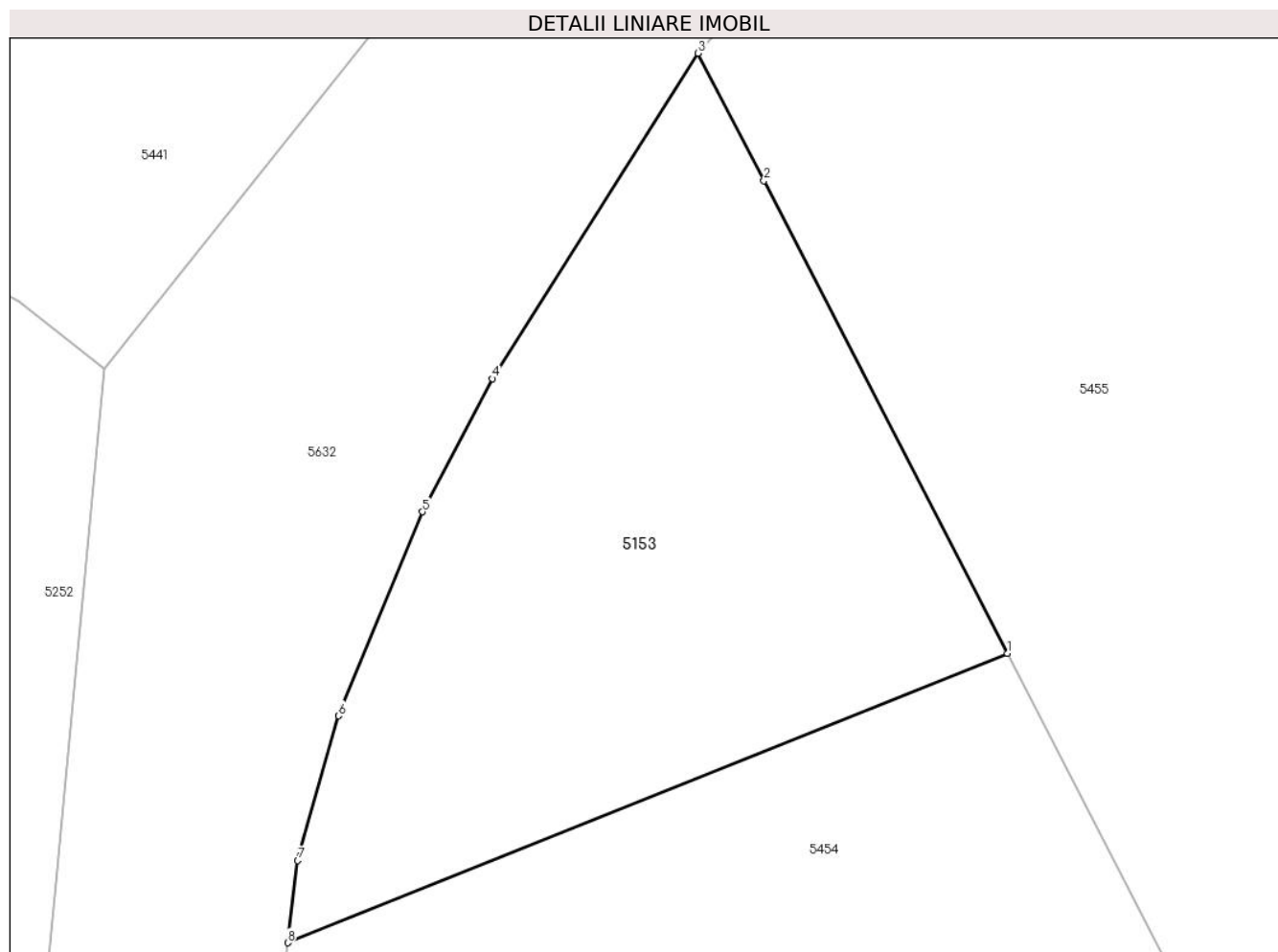
Inscrieri privind dezmembramintele dreptului de proprietate, drepturi reale de garanție și sarcini	Referințe
NU SUNT	

Anexa Nr. 1 La Partea I

Teren

Nr cadastral	Suprafața (mp)*	Observații / Referințe
	297	IMOBILUL S-A FORMAT DIN O PARTE A PF 7663/7, CF 4873 (IE 31466)

* Suprafața este determinată în planul de proiecție Stereo 70.



Date referitoare la teren

Crt	Categorie folosință	Intravilan	Suprafața (mp)	Tarla	Parcelă	Nr. topo	Observații / Referințe
1	arabil	DA	297	56	965	-	

Lungime Segmente

1) Valorile lungimilor segmentelor sunt obținute din proiecție în plan.

Punct început	X / Y	Punct sfârșit	X / Y	Lungime segment (** (m)
1	568.713,471 691.462,808	2	568.705,757 691.477,761	16.826
2	568.705,757 691.477,761	3	568.703,676 691.481,796	4.54
3	568.703,676 691.481,796	4	568.697,161 691.471,503	12.182
4	568.697,161 691.471,503	5	568.694,941 691.467,287	4.765
5	568.694,941 691.467,287	6	568.692,291 691.460,834	6.976

Punct început	X / Y	Punct sfârșit	X / Y	Lungime segment (** (m)
6	568.692,291 691.460,834	7	568.690,995 691.456,255	4.759
7	568.690,995 691.456,255	8	568.690,679 691.453,654	2.62
8	568.690,679 691.453,654	1	568.713,471 691.462,808	24.562

** Lungimile segmentelor sunt determinate în planul de proiecție Stereo 70 și sunt rotunjite la 1 milimetru.

*** Distanța dintre puncte este formată din segmente cumulate ce sunt mai mici decât valoarea 1 milimetru.

**DATE DESPRE IMOBILUL NR. 5154**

Oficiul de Cadastru și Publicitate Imobiliară SUCEAVA
Biroul de Cadastru și Publicitate Imobiliară Radauti

A. Partea I. Descrierea imobilului

TEREN Intravilan

Adresa: Loc. Arbore, Jud. Suceava

Nr. Crt	Nr cadastral Nr. topografic	Suprafața* (mp)	Observații / Referințe
A1		68	Sector cadastral:59 Teren neimprejmuit; IMOBILUL S-A FORMAT DIN O PARTE A PF 592/2, CF 2342 (IE 40949); O PARTE A PF 594/2, CF 764 (IE 36251)

B. Partea II. Proprietari și acte

Inscrieri privitoare la dreptul de proprietate și alte drepturi reale		Referințe
/		
Act Normativ nr. 7, din 13/03/1996 emis de PARLAMENTUL ROMANIEI;		
B1	Intabulare, drept de PROPRIETATE, dobândit prin Lege, cota actuala 1/1 1) NEIDENTIFICAT NEIDENTIFICAT	A1
Act Administrativ nr. 3284, din 25/03/2024 emis de PRIMARIA COMUNEI ARBORE;		
B2	SE NOTEAZA POSESIA FAPTICA IN FAVOAREA LUI 1) PRODAN DUMITRU	A1

C. Partea III. SARCINI .

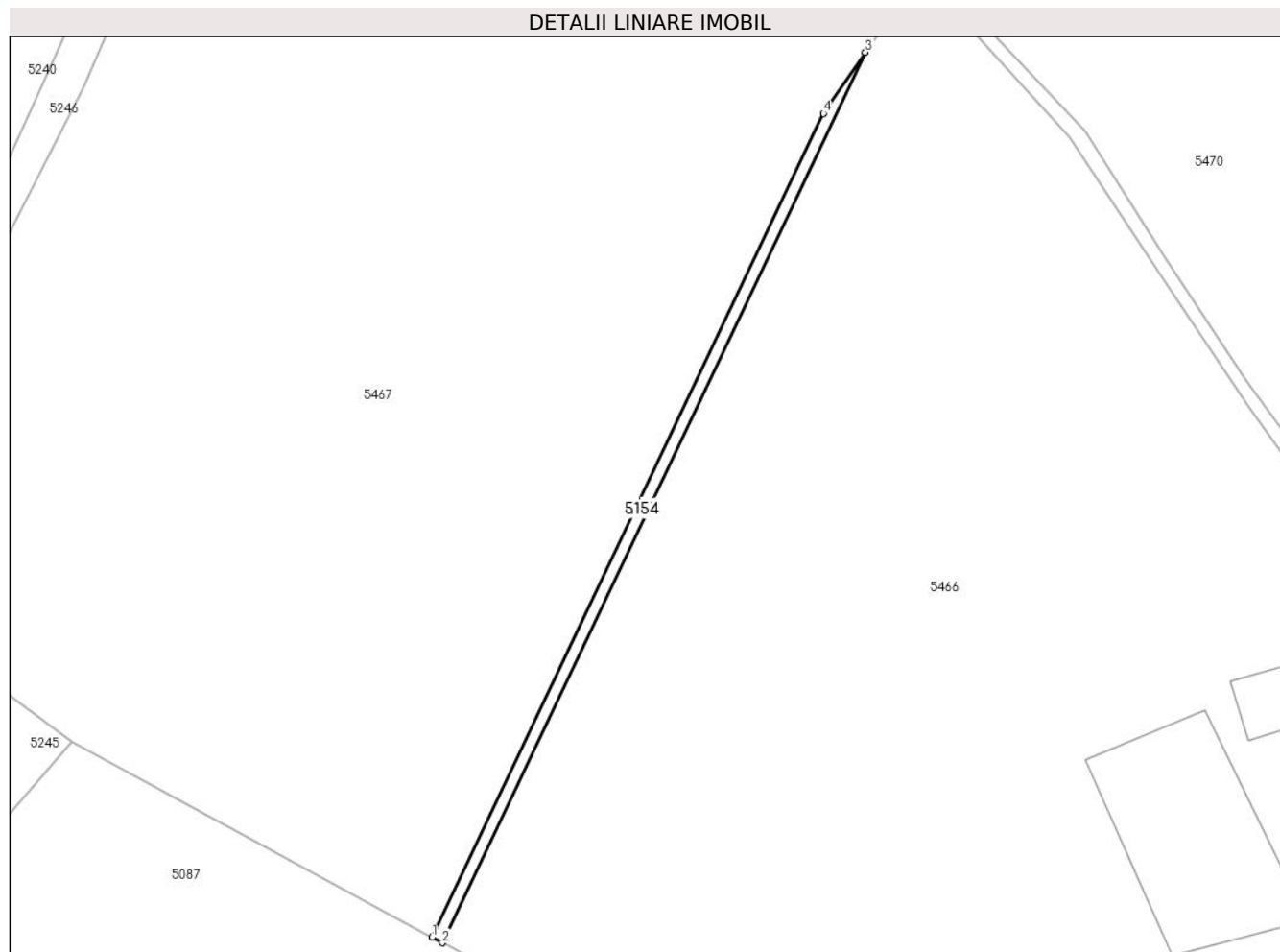
Inscrieri privind dezmembramintele dreptului de proprietate, drepturi reale de garanție și sarcini	Referințe
NU SUNT	

Anexa Nr. 1 La Partea I

Teren

Nr cadastral	Suprafața (mp)*	Observații / Referințe
	68	IMOBILUL S-A FORMAT DIN O PARTE A PF 592/2, CF 2342 (IE 40949); O PARTE A PF 594/2, CF 764 (IE 36251)

* Suprafața este determinată în planul de proiecție Stereo 70.



Date referitoare la teren

Crt	Categorie folosință	Intra vilan	Suprafața (mp)	Tarla	Parcelă	Nr. topo	Observații / Referințe
1	arabil	DA	68	56	966	-	

Lungime Segmente

1) Valorile lungimilor segmentelor sunt obținute din proiecție în plan.

Punct început	X / Y	Punct sfârșit	X / Y	Lungime segment (** (m)
1	568.799,994 691.771,857	2	568.800,806 691.771,423	0.921
2	568.800,806 691.771,423	3	568.834,0 691.841,275	77.338
3	568.834,0 691.841,275	4	568.830,708 691.836,49	5.808
4	568.830,708 691.836,49	1	568.799,994 691.771,857	71.56

**** Lungimile segmentelor sunt determinate în planul de proiecție Stereo 70 și sunt rotunjite la 1 milimetru.**

***** Distanța dintre puncte este formată din segmente cumulate ce sunt mai mici decât valoarea 1 milimetru.**

**DATE DESPRE IMOBILUL NR. 5155**

Oficiul de Cadastru și Publicitate Imobiliară SUCEAVA
Biroul de Cadastru și Publicitate Imobiliară Radauti

A. Partea I. Descrierea imobilului

TEREN Extravilan

Adresa: Jud. Suceava

Nr. Crt	Nr cadastral Nr. topografic	Suprafața* (mp)	Observații / Referințe
A1		2.442	Sector cadastral:59 Teren neimprejmuit;

B. Partea II. Proprietari și acte

Inscrieri privitoare la dreptul de proprietate și alte drepturi reale		Referințe
/		
Act Administrativ nr. 2425, din 05/03/2024 emis de PRIMARIA COMUNEI ARBORE;		
B1	Inscrierea posesiei, drept de PROPRIETATE, dobandit prin Constituire, cota actuala 1/1 1) NEIDENTIFICAT NEIDENTIFICAT	A1
Act Normativ nr. 7, din 13/03/1996 emis de PARLAMENTUL ROMANIEI (ART. 13);		
B2	SE NOTEAZA MENTIUNEA DE PROPRIETAR NEIDENTIFICAT	A1

C. Partea III. SARCINI .

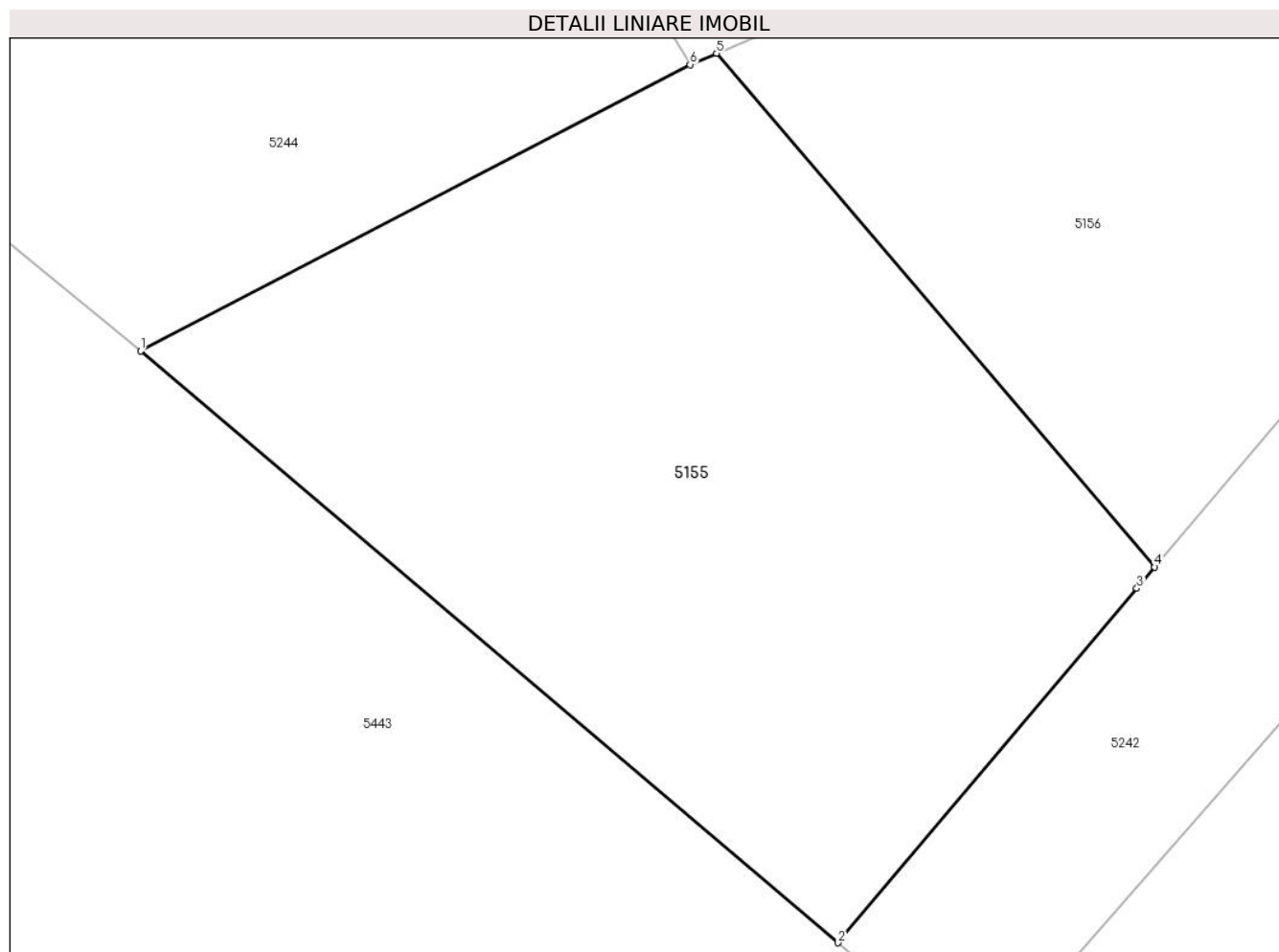
Inscrieri privind dezmembramintele dreptului de proprietate, drepturi reale de garanție și sarcini	Referințe
NU SUNT	

Anexa Nr. 1 La Partea I

Teren

Nr cadastral	Suprafața (mp)*	Observații / Referințe
	2.442	

* Suprafața este determinată în planul de proiecție Stereo 70.



Date referitoare la teren

Crt	Categorie folosință	Intravilan	Suprafața (mp)	Tarla	Parcelă	Nr. topo	Observații / Referințe
1	arabil	NU	2.442	56	966	-	

Lungime Segmente

1) Valorile lungimilor segmentelor sunt obținute din proiecție în plan.

Punct început	X / Y	Punct sfârșit	X / Y	Lungime segment (** (m)
1	568.634,075 691.688,438	2	568.686,14 691.644,29	68.263
2	568.686,14 691.644,29	3	568.708,441 691.670,731	34.59
3	568.708,441 691.670,731	4	568.709,782 691.672,316	2.076
4	568.709,782 691.672,316	5	568.677,064 691.710,65	50.398
5	568.677,064 691.710,65	6	568.675,094 691.709,802	2.145

Punct început	X / Y	Punct sfârșit	X / Y	Lungime segment (** (m)
6	568.675,094 691.709,802	1	568.634,075 691.688,438	46.249

** Lungimile segmentelor sunt determinate în planul de proiecție Stereo 70 și sunt rotunjite la 1 milimetru.

*** Distanța dintre puncte este formată din segmente cumulate ce sunt mai mici decât valoarea 1 milimetru.

**DATE DESPRE IMOBILUL NR. 5156**

Oficiul de Cadastru și Publicitate Imobiliară SUCEAVA
Biroul de Cadastru și Publicitate Imobiliară Radauti

A. Partea I. Descrierea imobilului

TEREN Necunoscut

Adresa: Loc. Arbore, Jud. Suceava

Nr. Crt	Nr cadastral Nr. topografic	Suprafața* (mp)	Observații / Referințe
A1		1.700	Sector cadastral:59 Teren neimprejmuit; IMOBILUL S-A FORMAT DIN O PARTE A PF 602/2, CF 1208 (IE 38796); O PARTE A PF 596, CF 103 (IE 34783)

B. Partea II. Proprietari și acte

Inscrieri privitoare la dreptul de proprietate și alte drepturi reale	Referințe
/	
Hotarare Judecatoreasca nr. 12 CC, din 11/06/2010 emis de JUDECATORIA RADAUTI;	
B1	Intabulare, drept de PROPRIETATE, dobandit prin Hotarare Judecatoreasca, cota actuala 1/1 1) BULIGA MIRON

C. Partea III. SARCINI .

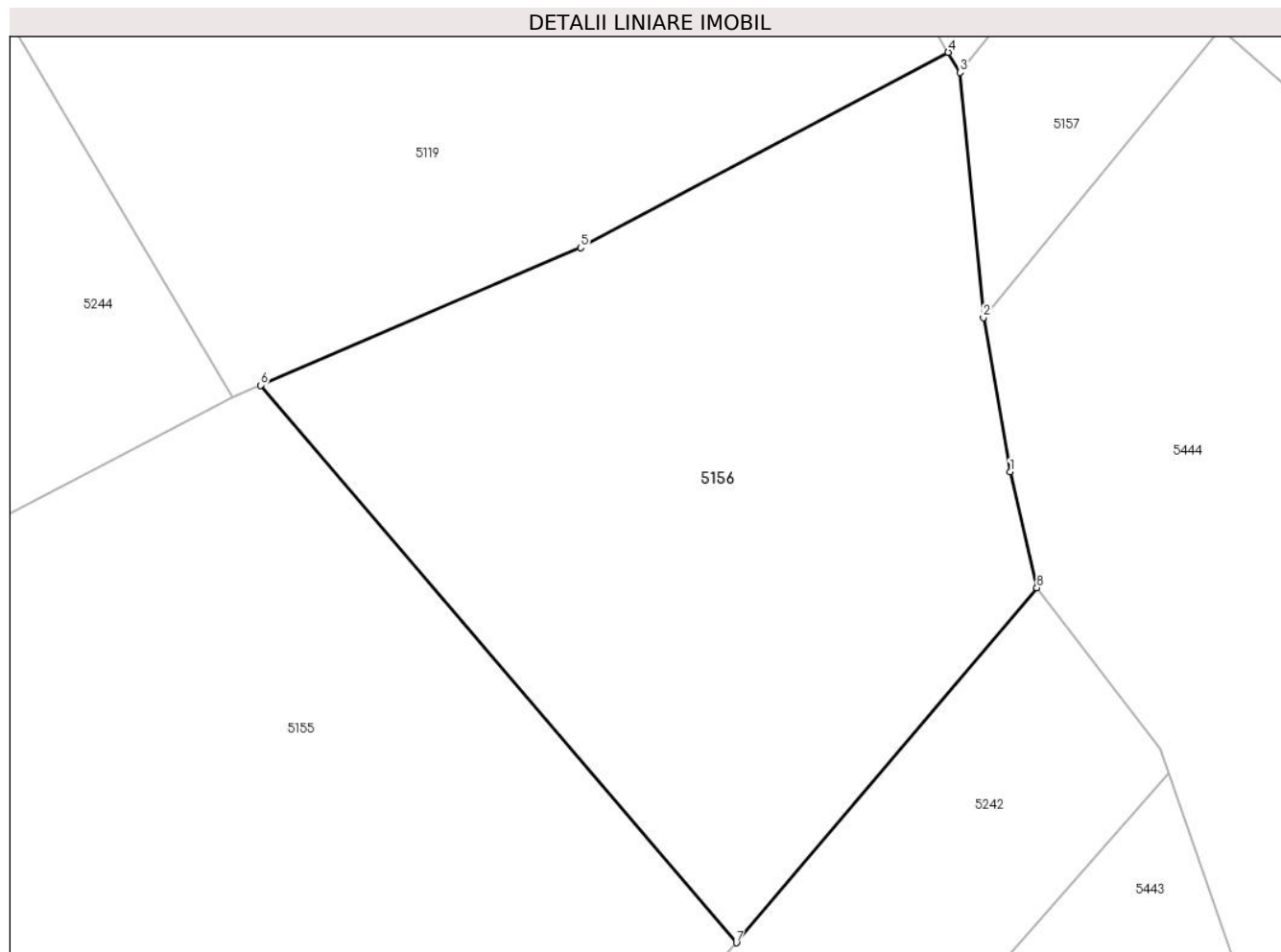
Inscrieri privind dezmembramintele dreptului de proprietate, drepturi reale de garanție și sarcini	Referințe
NU SUNT	

Anexa Nr. 1 La Partea I

Teren

Nr cadastral	Suprafața (mp)*	Observații / Referințe
	1.700	IMOBILUL S-A FORMAT DIN O PARTE A PF 602/2, CF 1208 (IE 38796); O PARTE A PF 596, CF 103 (IE 34783)

* Suprafața este determinată în planul de proiecție Stereo 70.



Date referitoare la teren

Crt	Categorie folosință	Intra vilan	Suprafața (mp)	Tarla	Parcelă	Nr. topo	Observații / Referințe
1	arabil	DA	52	56	966	-	
2	arabil	NU	1.648	56	966	-	

Lungime Segmente

1) Valorile lungimilor segmentelor sunt obținute din proiecție în plan.

Punct început	X / Y	Punct sfârșit	X / Y	Lungime segment (** (m)
1	568.728,614 691.704,71	2	568.726,769 691.715,309	10.758
2	568.726,769 691.715,309	3	568.725,183 691.732,16	16.925
3	568.725,183 691.732,16	4	568.724,357 691.733,546	1.613
4	568.724,357 691.733,546	5	568.699,074 691.720,121	28.626

Punct început	X / Y	Punct sfârșit	X / Y	Lungime segment (** (m)
5	568.699,074 691.720,121	6	568.677,064 691.710,65	23.961
6	568.677,064 691.710,65	7	568.709,782 691.672,316	50.398
7	568.709,782 691.672,316	8	568.730,444 691.696,738	31.99
8	568.730,444 691.696,738	1	568.728,614 691.704,71	8.179

** Lungimile segmentelor sunt determinate în planul de proiecție Stereo 70 și sunt rotunjite la 1 milimetru.

*** Distanța dintre puncte este formată din segmente cumulate ce sunt mai mici decât valoarea 1 milimetru.

**DATE DESPRE IMOBILUL NR. 5157**

Oficiul de Cadastru și Publicitate Imobiliară SUCEAVA
Biroul de Cadastru și Publicitate Imobiliară Radauti

A. Partea I. Descrierea imobilului

TEREN Necunoscut

Adresa: Loc. Arbore, Jud. Suceava

Nr. Crt	Nr cadastral Nr. topografic	Suprafața* (mp)	Observații / Referințe
A1		240	Sector cadastral:59 Teren neimprejmit;

B. Partea II. Proprietari și acte

Inscrieri privitoare la dreptul de proprietate și alte drepturi reale		Referințe
/		
Act Administrativ nr. 2425, din 05/03/2024 emis de PRIMARIA COMUNEI ARBORE;		
B1	Inscrierea posesiei, drept de PROPRIETATE, dobandit prin Constituire, cota actuala 1/1 1) NEIDENTIFICAT NEIDENTIFICAT	A1
Act Normativ nr. 7, din 13/03/1996 emis de PARLAMENTUL ROMANIEI (ART. 13);		
B2	SE NOTEAZA MENTIUNEA DE PROPRIETAR NEIDENTIFICAT, REZERVA COMISIEI LOCALE DE FOND FUNCJAR	A1

C. Partea III. SARCINI .

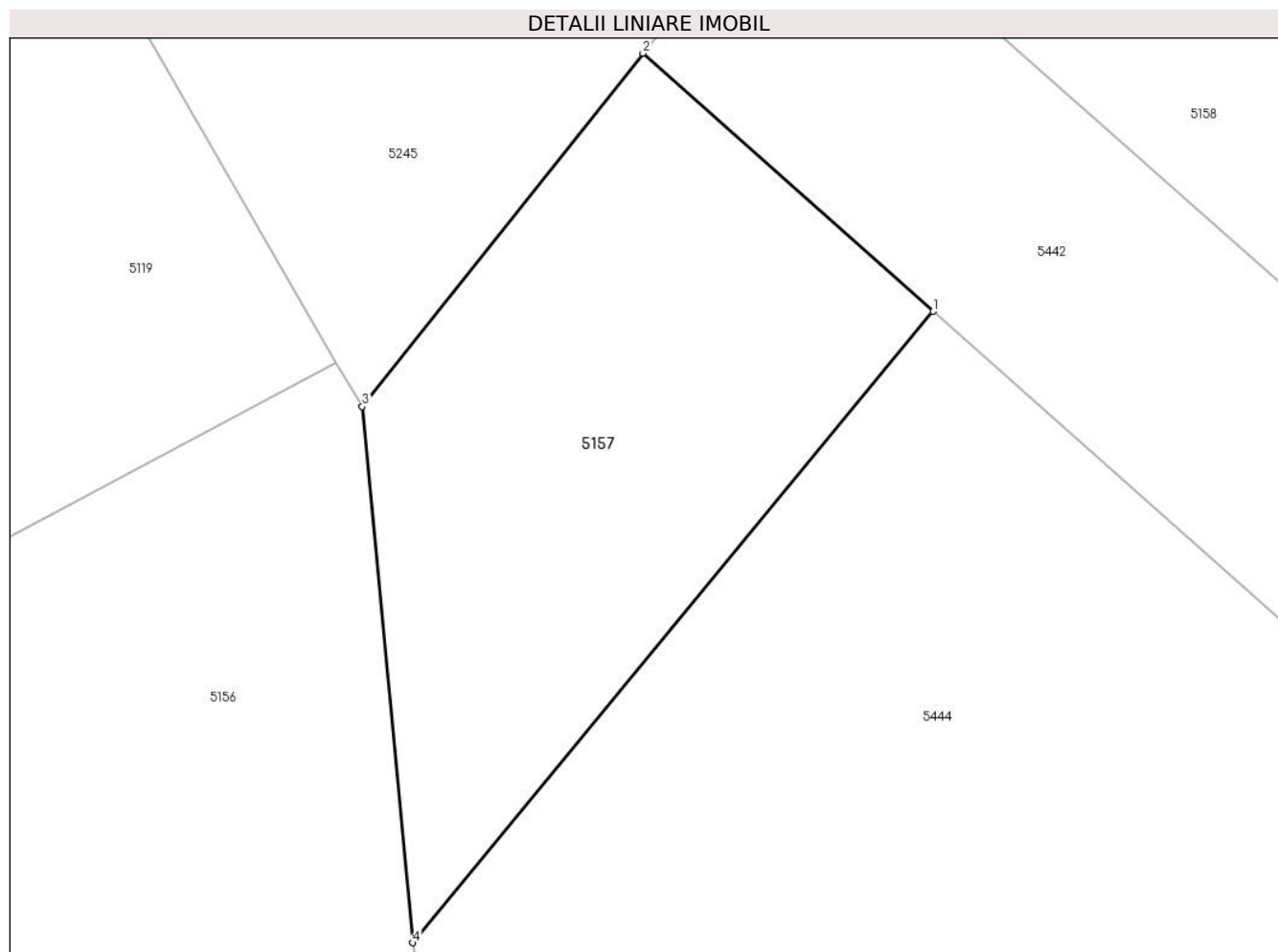
Inscrieri privind dezmembramintele dreptului de proprietate, drepturi reale de garanție și sarcini	Referințe
NU SUNT	

Anexa Nr. 1 La Partea I

Teren

Nr cadastral	Suprafața (mp)*	Observații / Referințe
	240	

* Suprafața este determinată în planul de proiecție Stereo 70.



Date referitoare la teren

Crt	Categorie folosință	Intra vilan	Suprafața (mp)	Tarla	Parcelă	Nr. topo	Observații / Referințe
1	arabil	DA	232	56	-	-	
2	arabil	NU	8	56	-	-	

Lungime Segmente

1) Valorile lungimilor segmentelor sunt obținute din proiecție în plan.

Punct început	X / Y	Punct sfârșit	X / Y	Lungime segment (** (m))
1	568.743,129 691.735,151	2	568.734,007 691.743,265	12.209
2	568.734,007 691.743,265	3	568.725,183 691.732,16	14.184
3	568.725,183 691.732,16	4	568.726,769 691.715,309	16.925
4	568.726,769 691.715,309	1	568.743,129 691.735,151	25.717

**** Lungimile segmentelor sunt determinate în planul de proiecție Stereo 70 și sunt rotunjite la 1 milimetru.**

***** Distanța dintre puncte este formată din segmente cumulate ce sunt mai mici decât valoarea 1 milimetru.**



DATE DESPRE IMOBILUL NR. 5158

Oficiul de Cadastru și Publicitate Imobiliară SUCEAVA
Biroul de Cadastru și Publicitate Imobiliară Radauti

A. Partea I. Descrierea imobilului

TEREN Intravilan

Adresa: Loc. Arbore, Jud. Suceava

Nr. Crt	Nr cadastral Nr. topografic	Suprafața* (mp)	Observații / Referințe
A1		1.280	Sector cadastral:59 Teren neimprejmuit; IMOBILUL S-A FORMAT DIN O PARTE A PF 618/2, CF 3015 (IE 33145)

B. Partea II. Proprietari și acte

Inscrieri privitoare la dreptul de proprietate și alte drepturi reale		Referințe
/		
Act Normativ nr. 7, din 13/03/1996 emis de PARLAMENTUL ROMANIEI;		
B1	Intabulare, drept de PROPRIETATE, dobandit prin Lege, cota actuala 1/1 1) NEIDENTIFICAT NEIDENTIFICAT	A1
Act Administrativ nr. 3285, din 25/03/2024 emis de PRIMARIA COMUNEI ARBORE;		
B2	SE NOTEAZA POSESIA FAPTICA IN FAVOAREA LUI 1) BODNARIU IOAN	A1

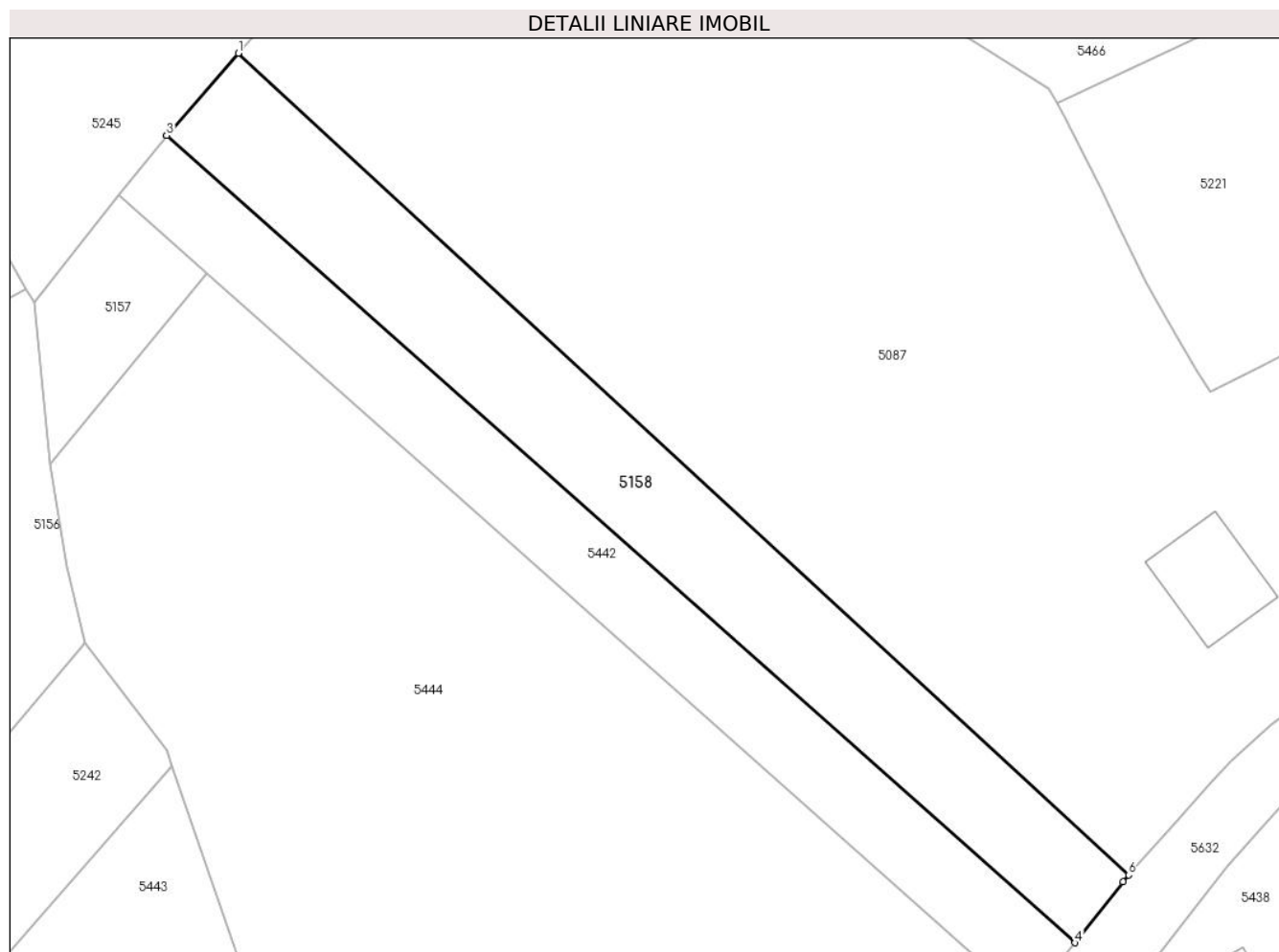
C. Partea III. SARCINI .

Inscrieri privind dezmembramintele dreptului de proprietate, drepturi reale de garanție și sarcini	Referințe
NU SUNT	

Anexa Nr. 1 La Partea I**Teren**

Nr cadastral	Suprafața (mp)*	Observații / Referințe
	1.280	IMOBILUL S-A FORMAT DIN O PARTE A PF 618/2, CF 3015 (IE 33145)

* Suprafața este determinată în planul de proiecție Stereo 70.

**Date referitoare la teren**

Crt	Categorie folosință	Intravilan	Suprafața (mp)	Tarla	Parcelă	Nr. topo	Observații / Referințe
1	arabil	DA	1.280	56	966	-	

Lungime Segmente

1) Valorile lungimilor segmentelor sunt obținute din proiecție în plan.

Punct început	X / Y	Punct sfârșit	X / Y	Lungime segment (** (m)
1	568.746,394 691.758,009	2	568.738,937 691.749,465	11.34
2	568.738,937 691.749,465	3	568.738,935 691.749,463	0.003
3	568.738,935 691.749,463	4	568.833,386 691.665,598	126.31
4	568.833,386 691.665,598	5	568.838,363 691.671,945	8.066
5	568.838,363 691.671,945	6	568.838,973 691.672,632	0.919

Punct început	X / Y	Punct sfârșit	X / Y	Lungime segment (** (m)
6	568.838,973 691.672,632	1	568.746,394 691.758,009	125.937

** Lungimile segmentelor sunt determinate în planul de proiecție Stereo 70 și sunt rotunjite la 1 milimetru.

*** Distanța dintre puncte este formată din segmente cumulate ce sunt mai mici decât valoarea 1 milimetru.

**DATE DESPRE IMOBILUL NR. 5159**

Oficiul de Cadastru și Publicitate Imobiliară SUCEAVA
Biroul de Cadastru și Publicitate Imobiliară Radauti

A. Partea I. Descrierea imobilului

TEREN Intravilan

Adresa: Loc. Arbore, Jud. Suceava

Nr. Crt	Nr cadastral Nr. topografic	Suprafața* (mp)	Observații / Referințe
A1		8	Sector cadastral:59 Teren neimprejmut;

B. Partea II. Proprietari și acte

Inscrieri privitoare la dreptul de proprietate și alte drepturi reale		Referințe
/		
Act Administrativ nr. 2425, din 05/03/2024 emis de PRIMARIA COMUNEI ARBORE;		
B1	Inscrierea posesiei, drept de PROPRIETATE, dobandit prin Constituire, cota actuala 1/1 1) NEIDENTIFICAT NEIDENTIFICAT	A1
Act Normativ nr. 7, din 13/03/1996 emis de PARLAMENTUL ROMANIEI (ART. 13);		
B2	SE NOTEAZA MENTIUNEA DE PROPRIETAR NEIDENTIFICAT, REZERVA COMISIEI LOCALE DE FOND FUNCJAR	A1

C. Partea III. SARCINI .

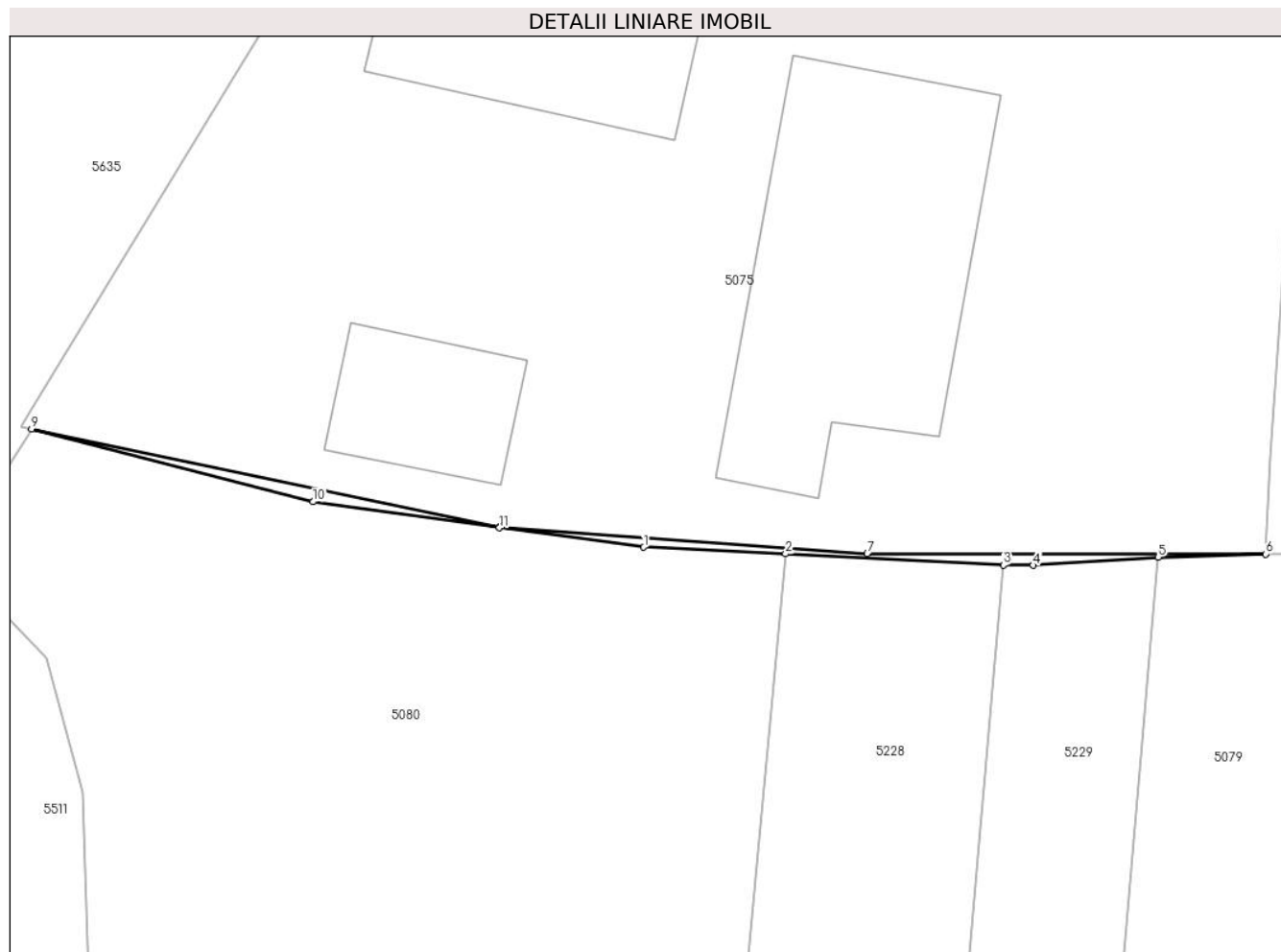
Inscrieri privind dezmembramintele dreptului de proprietate, drepturi reale de garanție și sarcini	Referințe
NU SUNT	

Anexa Nr. 1 La Partea I

Teren

Nr cadastral	Suprafața (mp)*	Observații / Referințe
	8	

* Suprafața este determinată în planul de proiecție Stereo 70.



Date referitoare la teren

Crt	Categorie folosință	Intravilan	Suprafața (mp)	Tarla	Parcelă	Nr. topo	Observații / Referințe
1	arabil	DA	8	56	-	-	

Lungime Segmente

1) Valorile lungimilor segmentelor sunt obținute din proiecție în plan.

Punct început	X / Y	Punct sfârșit	X / Y	Lungime segment (** (m)
1	568.501,427 691.968,395	2	568.505,837 691.968,188	4.415
2	568.505,837 691.968,188	3	568.512,613 691.967,84	6.785
3	568.512,613 691.967,84	4	568.513,544 691.967,826	0.931
4	568.513,544 691.967,826	5	568.517,435 691.968,086	3.9
5	568.517,435 691.968,086	6	568.520,78 691.968,182	3.346

Punct început	X / Y	Punct sfârșit	X / Y	Lungime segment (** (m)
6	568.520,78 691.968,182	7	568.508,379 691.968,187	12.401
7	568.508,379 691.968,187	8	568.496,939 691.969,01	11.47
8	568.496,939 691.969,01	9	568.482,377 691.972,074	14.881
9	568.482,377 691.972,074	10	568.491,138 691.969,804	9.05
10	568.491,138 691.969,804	11	568.496,934 691.968,997	5.852
11	568.496,934 691.968,997	1	568.501,427 691.968,395	4.533

** Lungimile segmentelor sunt determinate în planul de proiecție Stereo 70 și sunt rotunjite la 1 milimetru.

*** Distanța dintre puncte este formată din segmente cumulate ce sunt mai mici decât valoarea 1 milimetru.

**DATE DESPRE IMOBILUL NR. 5160**

Oficiul de Cadastru și Publicitate Imobiliară SUCEAVA
Biroul de Cadastru și Publicitate Imobiliară Radauti

A. Partea I. Descrierea imobilului

TEREN Extravilan

Adresa: Jud. Suceava

Nr. Crt	Nr cadastral Nr. topografic	Suprafața* (mp)	Observații / Referințe
A1		2.600	Sector cadastral:59 Teren neimprejmuit;

B. Partea II. Proprietari și acte

Inscrieri privitoare la dreptul de proprietate și alte drepturi reale		Referințe
/		
Act Administrativ nr. 2425, din 05/03/2024 emis de PRIMARIA COMUNEI ARBORE;		
B1	Inscrierea posesiei, drept de PROPRIETATE, dobandit prin Constituire, cota actuala 1/1 1) NEIDENTIFICAT NEIDENTIFICAT	A1
Act Normativ nr. 7, din 13/03/1996 emis de PARLAMENTUL ROMANIEI (ART. 13);		
B2	SE NOTEAZA MENTIUNEA DE PROPRIETAR NEIDENTIFICAT, REZERVA COMISIEI LOCALE DE FOND FUNCJAR	A1

C. Partea III. SARCINI .

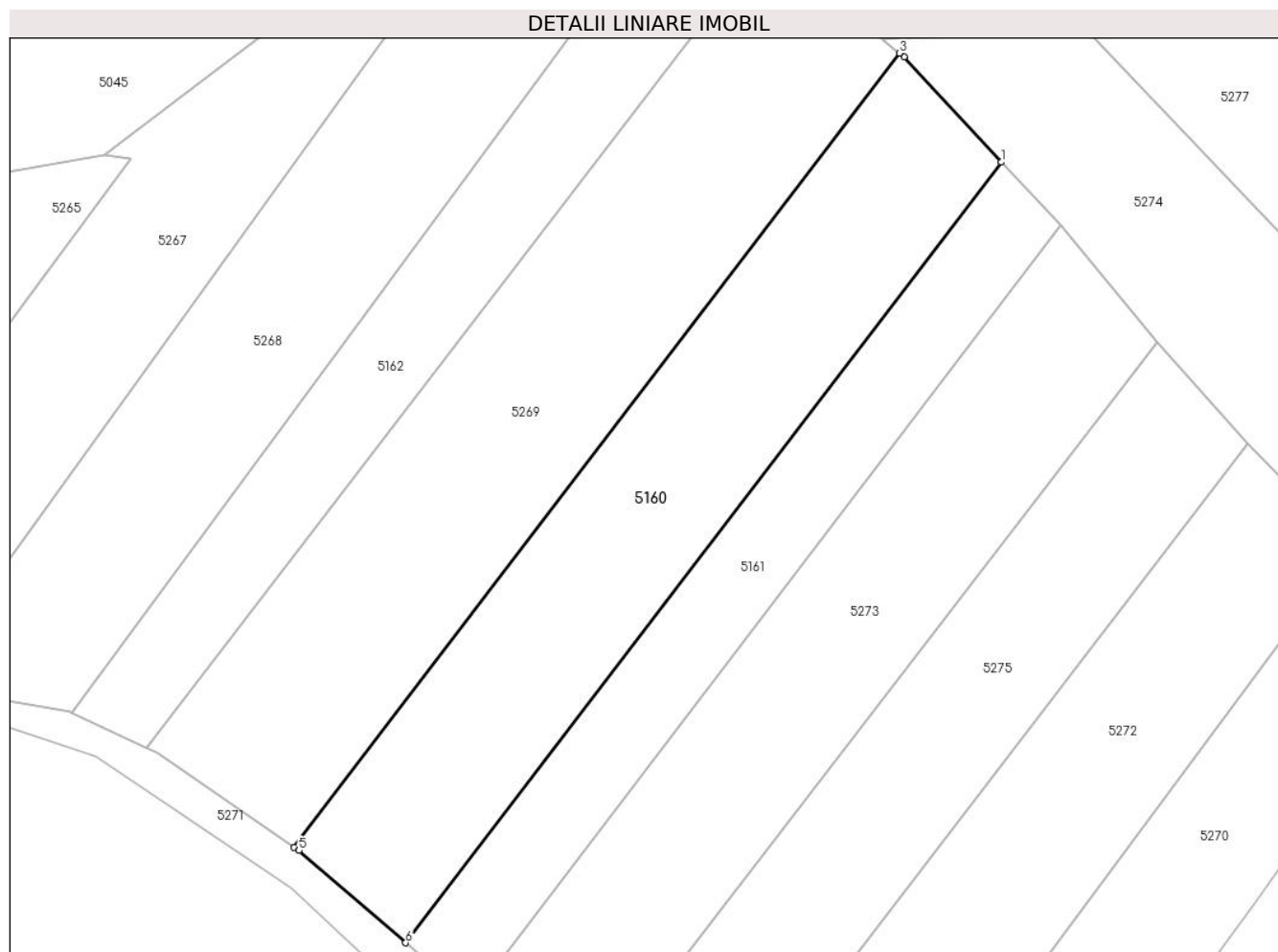
Inscrieri privind dezmembramintele dreptului de proprietate, drepturi reale de garanție și sarcini	Referințe
NU SUNT	

Anexa Nr. 1 La Partea I

Teren

Nr cadastral	Suprafața (mp)*	Observații / Referințe
	2.600	

* Suprafața este determinată în planul de proiecție Stereo 70.



Date referitoare la teren

Crt	Categorie folosință	Intravilan	Suprafața (mp)	Tarla	Parcelă	Nr. topo	Observații / Referințe
1	arabil	NU	2.600	53	932	-	

Lungime Segmente

1) Valorile lungimilor segmentelor sunt obținute din proiecție în plan.

Punct început	X / Y	Punct sfârșit	X / Y	Lungime segment (** (m)
1	569.397,928 690.154,247	2	569.384,931 690.168,324	19.159
2	569.384,931 690.168,324	3	569.384,33 690.168,818	0.778
3	569.384,33 690.168,818	4	569.303,324 690.062,655	133.539
4	569.303,324 690.062,655	5	569.303,965 690.062,213	0.779
5	569.303,965 690.062,213	6	569.318,25 690.049,881	18.872

Punct început	X / Y	Punct sfârșit	X / Y	Lungime segment (** (m)
6	569.318,25 690.049,881	1	569.397,928 690.154,247	131.304

** Lungimile segmentelor sunt determinate în planul de proiecție Stereo 70 și sunt rotunjite la 1 milimetru.

*** Distanța dintre puncte este formată din segmente cumulate ce sunt mai mici decât valoarea 1 milimetru.

**DATE DESPRE IMOBILUL NR. 5161**

Oficiul de Cadastru și Publicitate Imobiliară SUCEAVA
Biroul de Cadastru și Publicitate Imobiliară Radauti

A. Partea I. Descrierea imobilului

TEREN Extravilan

Adresa: Jud. Suceava

Nr. Crt	Nr cadastral Nr. topografic	Suprafața* (mp)	Observații / Referințe
A1		1.500	Sector cadastral:59 Teren neimprejmuit;

B. Partea II. Proprietari și acte

Inscrieri privitoare la dreptul de proprietate și alte drepturi reale		Referințe
/		
Act Administrativ nr. 2425, din 05/03/2024 emis de PRIMARIA COMUNEI ARBORE;		
B1	Inscrierea posesiei, drept de PROPRIETATE, dobandit prin Constituire, cota actuala 1/1 1) NEIDENTIFICAT NEIDENTIFICAT	A1
Act Normativ nr. 7, din 13/03/1996 emis de PARLAMENTUL ROMANIEI (ART. 13);		
B2	SE NOTEAZA MENTIUNEA DE PROPRIETAR NEIDENTIFICAT, REZERVA COMISIEI LOCALE DE FOND FUNCJAR	A1

C. Partea III. SARCINI .

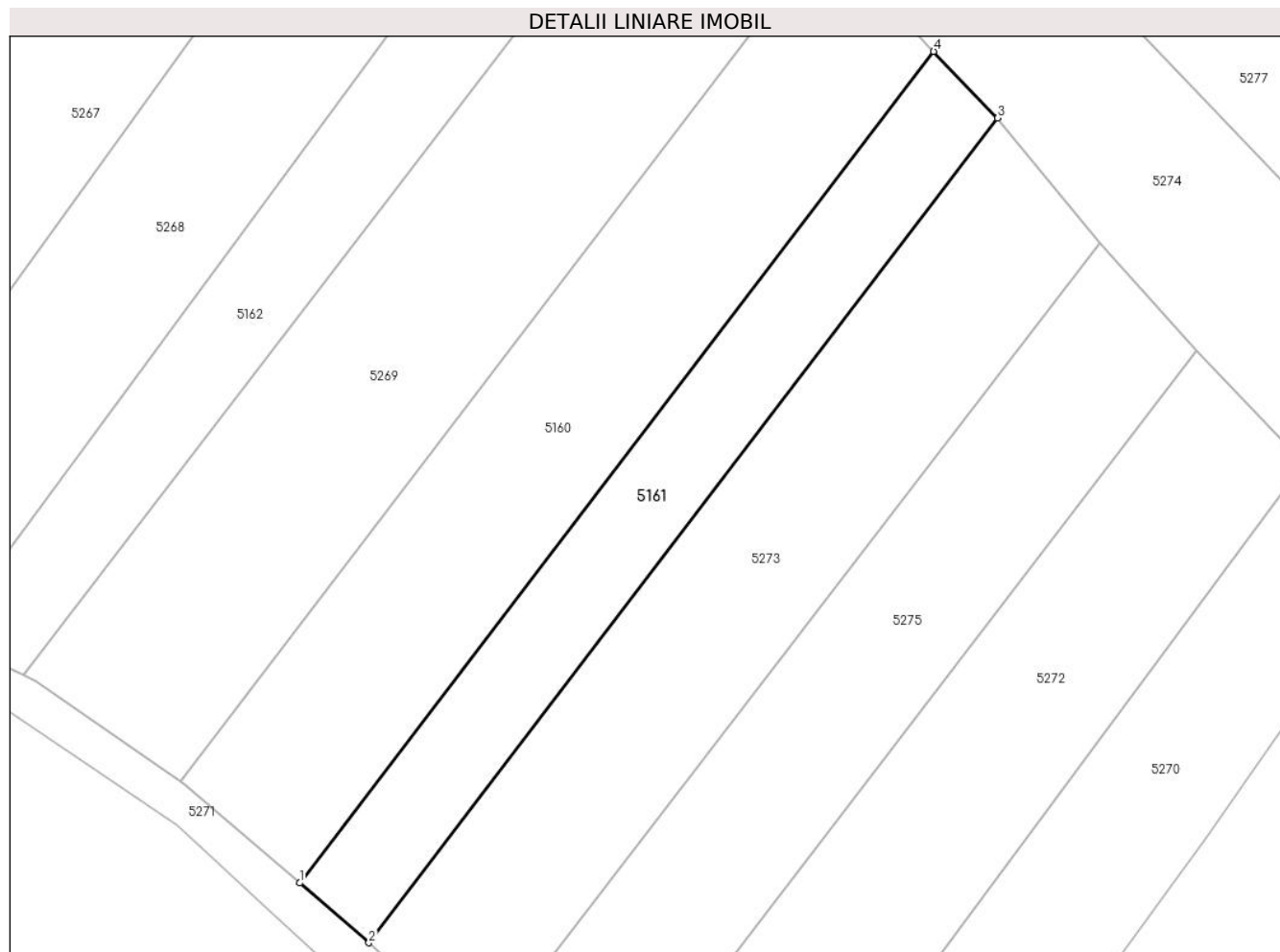
Inscrieri privind dezmembramintele dreptului de proprietate, drepturi reale de garanție și sarcini	Referințe
NU SUNT	

Anexa Nr. 1 La Partea I

Teren

Nr cadastral	Suprafața (mp)*	Observații / Referințe
	1.500	

* Suprafața este determinată în planul de proiecție Stereo 70.



Date referitoare la teren

Crt	Categorie folosință	Intra vilan	Suprafața (mp)	Tarla	Parcelă	Nr. topo	Observații / Referințe
1	arabil	NU	1.500	53	932	-	

Lungime Segmente

1) Valorile lungimilor segmentelor sunt obținute din proiecție în plan.

Punct început	X / Y	Punct sfârșit	X / Y	Lungime segment (** (m)
1	569.318,25 690.049,881	2	569.326,948 690.042,371	11.492
2	569.326,948 690.042,371	3	569.405,974 690.145,883	130.23
3	569.405,974 690.145,883	4	569.397,928 690.154,247	11.606
4	569.397,928 690.154,247	1	569.318,25 690.049,881	131.304

** Lungimile segmentelor sunt determinate în planul de proiecție Stereo 70 și sunt rotunjite la 1 milimetru.

***** Distanţa dintre puncte este formată din segmente cumulate ce sunt mai mici decât valoarea 1 milimetru.**

**DATE DESPRE IMOBILUL NR. 5162**

Oficiul de Cadastru și Publicitate Imobiliară SUCEAVA
Biroul de Cadastru și Publicitate Imobiliară Radauti

A. Partea I. Descrierea imobilului

TEREN Extravilan

Adresa: Jud. Suceava

Nr. Crt	Nr cadastral Nr. topografic	Suprafața* (mp)	Observații / Referințe
A1		1.623	Sector cadastral:59 Teren neimprejmut;

B. Partea II. Proprietari și acte

Inscrieri privitoare la dreptul de proprietate și alte drepturi reale		Referințe
/		
Act Administrativ nr. 2425, din 05/03/2024 emis de PRIMARIA COMUNEI ARBORE;		
B1	Inscrierea posesiei, drept de PROPRIETATE, dobandit prin Constituire, cota actuala 1/1 1) NEIDENTIFICAT NEIDENTIFICAT	A1
Act Normativ nr. 7, din 13/03/1996 emis de PARLAMENTUL ROMANIEI (ART. 13);		
B2	SE NOTEAZA MENTIUNEA DE PROPRIETAR NEIDENTIFICAT, REZERVA COMISIEI LOCALE DE FOND FUNCJAR	A1

C. Partea III. SARCINI .

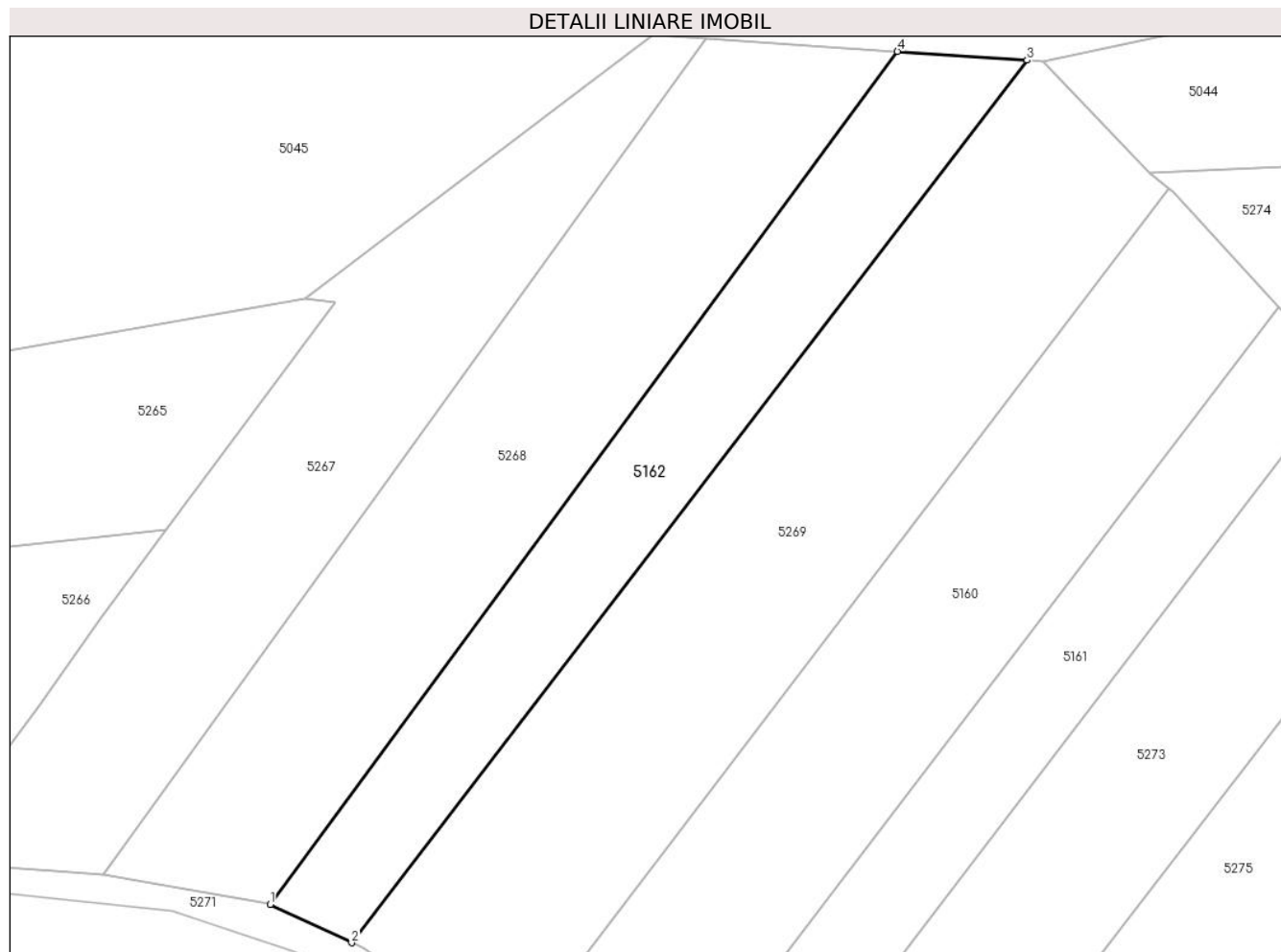
Inscrieri privind dezmembramintele dreptului de proprietate, drepturi reale de garanție și sarcini	Referințe
NU SUNT	

Anexa Nr. 1 La Partea I

Teren

Nr cadastral	Suprafața (mp)*	Observații / Referințe
	1.623	

* Suprafața este determinată în planul de proiecție Stereo 70.



Date referitoare la teren

Crt	Categorie folosință	Intravilan	Suprafața (mp)	Tarla	Parcelă	Nr. topo	Observații / Referințe
1	arabil	NU	1.623	53	932	-	

Lungime Segmente

1) Valorile lungimilor segmentelor sunt obținute din proiecție în plan.

Punct început	X / Y	Punct sfârșit	X / Y	Lungime segment (** (m)
1	569.273,555 690.080,653	2	569.283,575 690.075,929	11.078
2	569.283,575 690.075,929	3	569.366,871 690.184,607	136.927
3	569.366,871 690.184,607	4	569.350,878 690.185,691	16.03
4	569.350,878 690.185,691	1	569.273,555 690.080,653	130.429

** Lungimile segmentelor sunt determinate în planul de proiecție Stereo 70 și sunt rotunjite la 1 milimetru.

***** Distanţa dintre puncte este formată din segmente cumulate ce sunt mai mici decât valoarea 1 milimetru.**

**DATE DESPRE IMOBILUL NR. 5163**

Oficiul de Cadastru și Publicitate Imobiliară SUCEAVA
Biroul de Cadastru și Publicitate Imobiliară Radauti

A. Partea I. Descrierea imobilului

TEREN Extravilan

Adresa: Jud. Suceava

Nr. Crt	Nr cadastral Nr. topografic	Suprafața* (mp)	Observații / Referințe
A1		2.600	Sector cadastral:59 Teren neimprejmuit;

B. Partea II. Proprietari și acte

Inscrieri privitoare la dreptul de proprietate și alte drepturi reale		Referințe
/		
Act Administrativ nr. 2425, din 05/03/2024 emis de PRIMARIA COMUNEI ARBORE;		
B1	Inscrierea posesiei, drept de PROPRIETATE, dobandit prin Constituire, cota actuala 1/1 1) NEIDENTIFICAT NEIDENTIFICAT	A1
Act Normativ nr. 7, din 13/03/1996 emis de PARLAMENTUL ROMANIEI (ART. 13);		
B2	SE NOTEAZA MENTIUNEA DE PROPRIETAR NEIDENTIFICAT, REZERVA COMISIEI LOCALE DE FOND FUNCJAR	A1

C. Partea III. SARCINI .

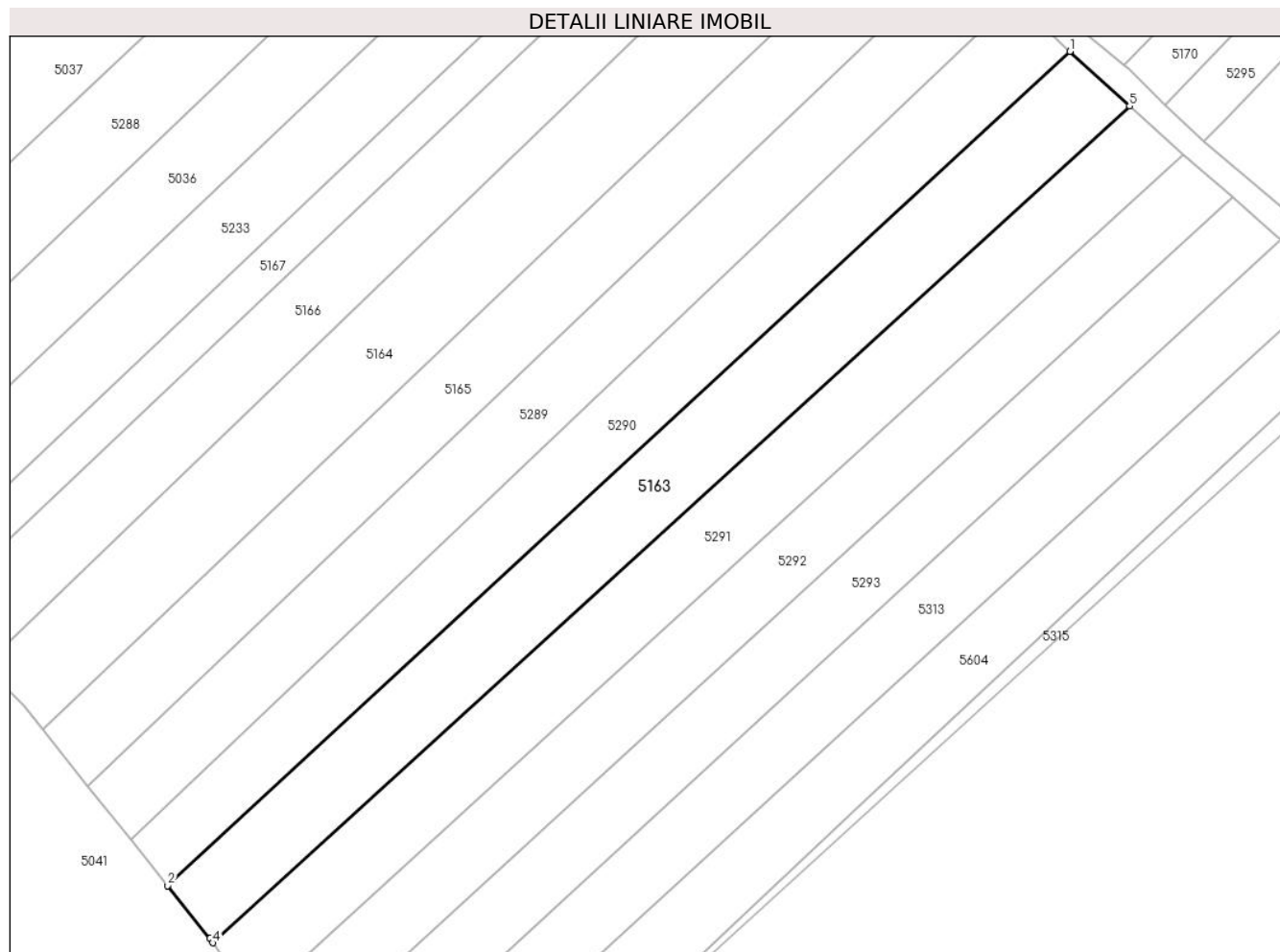
Inscrieri privind dezmembramintele dreptului de proprietate, drepturi reale de garanție și sarcini	Referințe
NU SUNT	

Anexa Nr. 1 La Partea I

Teren

Nr cadastral	Suprafața (mp)*	Observații / Referințe
	2.600	

* Suprafața este determinată în planul de proiecție Stereo 70.



Date referitoare la teren

Crt	Categorie folosință	Intravilan	Suprafața (mp)	Tarla	Parcelă	Nr. topo	Observații / Referințe
1	arabil	NU	2.600	53	929	-	

Lungime Segmente

1) Valorile lungimilor segmentelor sunt obținute din proiecție în plan.

Punct început	X / Y	Punct sfârșit	X / Y	Lungime segment (** (m)
1	569.682,362 690.393,663	2	569.532,524 690.255,266	203.973
2	569.532,524 690.255,266	3	569.539,535 690.246,518	11.211
3	569.539,535 690.246,518	4	569.540,0 690.245,808	0.849
4	569.540,0 690.245,808	5	569.692,265 690.384,637	206.054
5	569.692,265 690.384,637	1	569.682,362 690.393,663	13.399

**** Lungimile segmentelor sunt determinate în planul de proiecție Stereo 70 și sunt rotunjite la 1 milimetru.**

***** Distanța dintre puncte este formată din segmente cumulate ce sunt mai mici decât valoarea 1 milimetru.**

**DATE DESPRE IMOBILUL NR. 5164**

Oficiul de Cadastru și Publicitate Imobiliară SUCEAVA
Biroul de Cadastru și Publicitate Imobiliară Radauti

A. Partea I. Descrierea imobilului

TEREN Extravilan

Adresa: Jud. Suceava

Nr. Crt	Nr cadastral Nr. topografic	Suprafața* (mp)	Observații / Referințe
A1		2.946	Sector cadastral:59 Teren neimprejmuit;

B. Partea II. Proprietari și acte

Inscrieri privitoare la dreptul de proprietate și alte drepturi reale		Referințe
/		
Act Administrativ nr. 2425, din 05/03/2024 emis de PRIMARIA COMUNEI ARBORE;		
B1	Inscrierea posesiei, drept de PROPRIETATE, dobandit prin Constituire, cota actuala 1/1 1) NEIDENTIFICAT NEIDENTIFICAT	A1
Act Normativ nr. 7, din 13/03/1996 emis de PARLAMENTUL ROMANIEI (ART. 13);		
B2	SE NOTEAZA MENTIUNEA DE PROPRIETAR NEIDENTIFICAT	A1

C. Partea III. SARCINI .

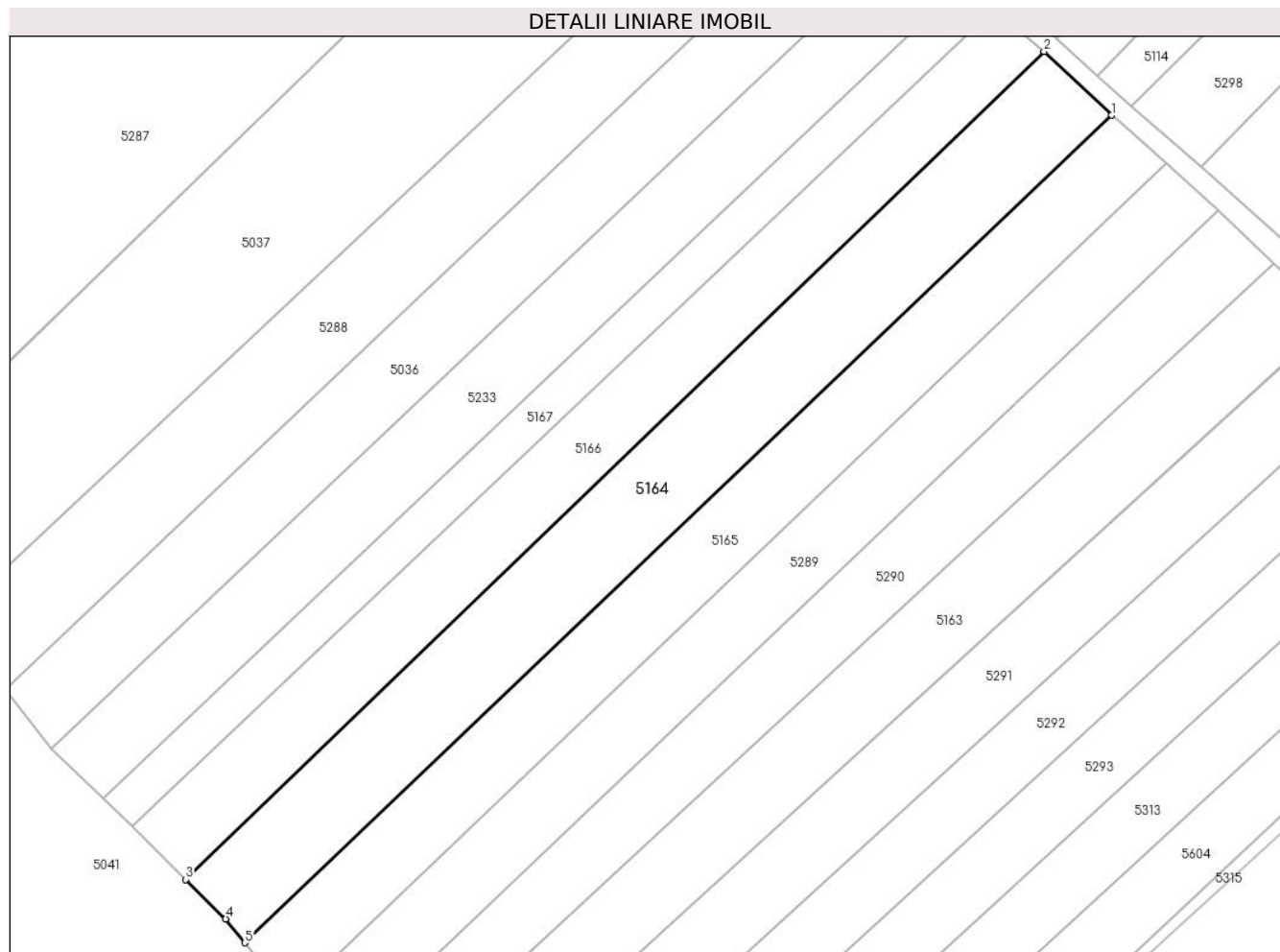
Inscrieri privind dezmembramintele dreptului de proprietate, drepturi reale de garanție și sarcini	Referințe
NU SUNT	

Anexa Nr. 1 La Partea I

Teren

Nr cadastral	Suprafața (mp)*	Observații / Referințe
	2.946	

* Suprafața este determinată în planul de proiecție Stereo 70.



Date referitoare la teren

Crt	Categorie folosință	Intravilan	Suprafața (mp)	Tarla	Parcelă	Nr. topo	Observații / Referințe
1	arabil	NU	2.946	53	931	-	

Lungime Segmente

1) Valorile lungimilor segmentelor sunt obținute din proiecție în plan.

Punct început	X / Y	Punct sfârșit	X / Y	Lungime segment (** (m)
1	569.655,466 690.418,209	2	569.644,224 690.428,769	15.424
2	569.644,224 690.428,769	3	569.501,921 690.291,656	197.611
3	569.501,921 690.291,656	4	569.508,581 690.285,143	9.315
4	569.508,581 690.285,143	5	569.511,755 690.281,183	5.075
5	569.511,755 690.281,183	1	569.655,466 690.418,209	198.567

**** Lungimile segmentelor sunt determinate în planul de proiecție Stereo 70 și sunt rotunjite la 1 milimetru.**

***** Distanța dintre puncte este formată din segmente cumulate ce sunt mai mici decât valoarea 1 milimetru.**

**DATE DESPRE IMOBILUL NR. 5165**

Oficiul de Cadastru și Publicitate Imobiliară SUCEAVA
Biroul de Cadastru și Publicitate Imobiliară Radauti

A. Partea I. Descrierea imobilului

TEREN Extravilan

Adresa: Jud. Suceava

Nr. Crt	Nr cadastral Nr. topografic	Suprafața* (mp)	Observații / Referințe
A1		2.400	Sector cadastral:59 Teren neimprejmuit;

B. Partea II. Proprietari și acte

Inscrieri privitoare la dreptul de proprietate și alte drepturi reale		Referințe
/		
Act Administrativ nr. 2425, din 05/03/2024 emis de PRIMARIA COMUNEI ARBORE;		
B1	Inscrierea posesiei, drept de PROPRIETATE, dobandit prin Constituire, cota actuala 1/1 1) NEIDENTIFICAT NEIDENTIFICAT	A1
Act Normativ nr. 7, din 13/03/1996 emis de PARLAMENTUL ROMANIEI (ART. 13);		
B2	SE NOTEAZA MENTIUNEA DE PROPRIETAR NEIDENTIFICAT, REZERVA COMISIEI LOCALE DE FOND FUNCJAR	A1

C. Partea III. SARCINI .

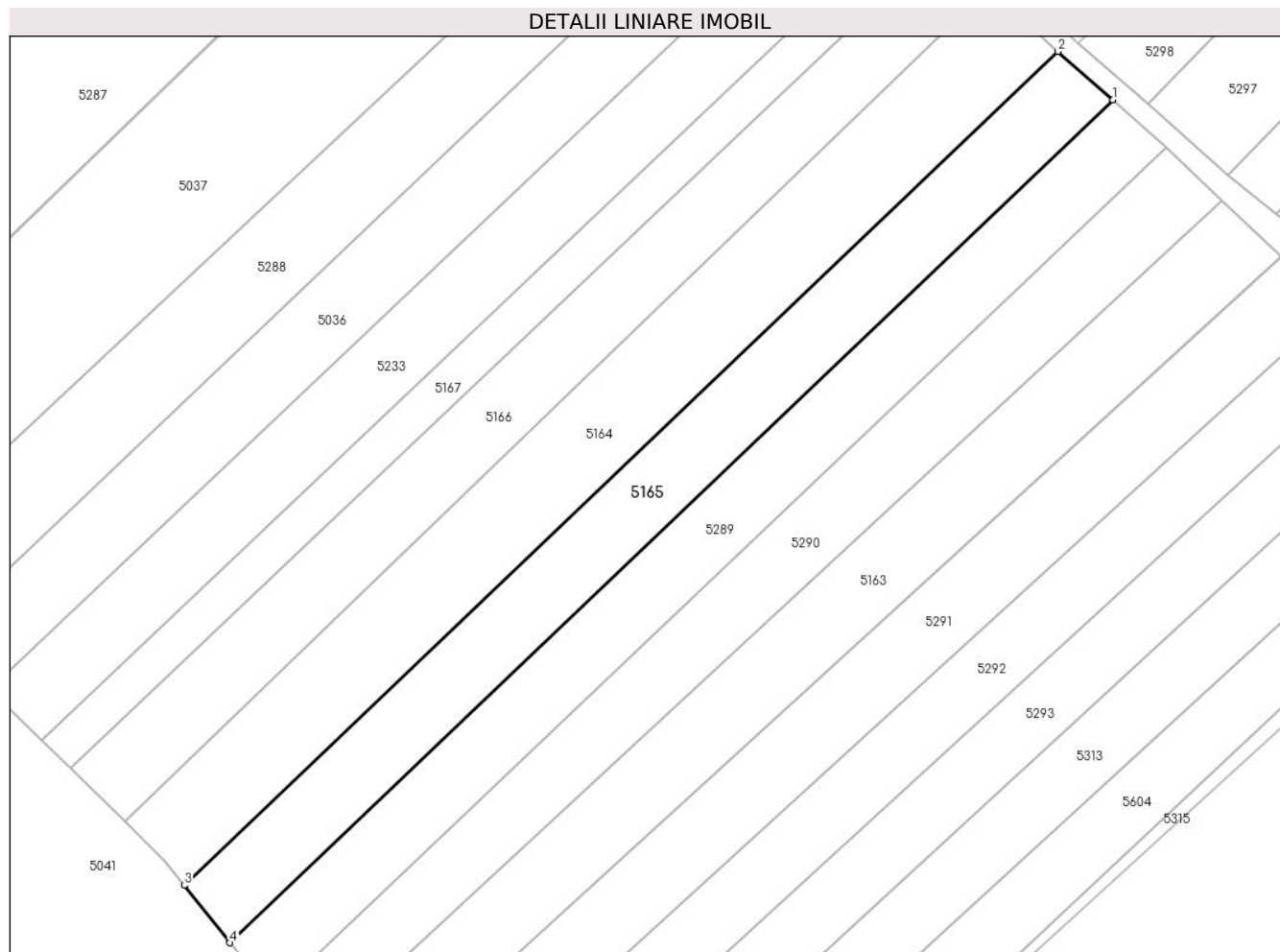
Inscrieri privind dezmembramintele dreptului de proprietate, drepturi reale de garanție și sarcini	Referințe
NU SUNT	

Anexa Nr. 1 La Partea I

Teren

Nr cadastral	Suprafața (mp)*	Observații / Referințe
	2.400	

* Suprafața este determinată în planul de proiecție Stereo 70.



Date referitoare la teren

Crt	Categorie folosință	Intravilan	Suprafața (mp)	Tarla	Parcelă	Nr. topo	Observații / Referințe
1	arabil	NU	2.400	53	929	-	

Lungime Segmente

1) Valorile lungimilor segmentelor sunt obținute din proiecție în plan.

Punct început	X / Y	Punct sfârșit	X / Y	Lungime segment (** (m)
1	569.664,559 690.410,269	2	569.655,466 690.418,209	12.072
2	569.655,466 690.418,209	3	569.511,755 690.281,183	198.567
3	569.511,755 690.281,183	4	569.519,3 690.271,768	12.065
4	569.519,3 690.271,768	1	569.664,559 690.410,269	200.706

** Lungimile segmentelor sunt determinate în planul de proiecție Stereo 70 și sunt rotunjite la 1 milimetru.

***** Distanţa dintre puncte este formată din segmente cumulate ce sunt mai mici decât valoarea 1 milimetru.**

**DATE DESPRE IMOBILUL NR. 5166**

Oficiul de Cadastru și Publicitate Imobiliară SUCEAVA
Biroul de Cadastru și Publicitate Imobiliară Radauti

A. Partea I. Descrierea imobilului

TEREN Extravilan

Adresa: Jud. Suceava

Nr. Crt	Nr cadastral Nr. topografic	Suprafața* (mp)	Observații / Referințe
A1		2.297	Sector cadastral:59 Teren neimprejmuit;

B. Partea II. Proprietari și acte

Inscrieri privitoare la dreptul de proprietate și alte drepturi reale		Referințe
/		
Act Administrativ nr. 2425, din 05/03/2024 emis de PRIMARIA COMUNEI ARBORE;		
B1	Inscrierea posesiei, drept de PROPRIETATE, dobandit prin Constituire, cota actuala 1/1 1) NEIDENTIFICAT NEIDENTIFICAT	A1
Act Normativ nr. 7, din 13/03/1996 emis de PARLAMENTUL ROMANIEI (ART. 13);		
B2	SE NOTEAZA MENTIUNEA DE PROPRIETAR NEIDENTIFICAT, REZERVA COMISIEI LOCALE DE FOND FUNCJAR	A1

C. Partea III. SARCINI .

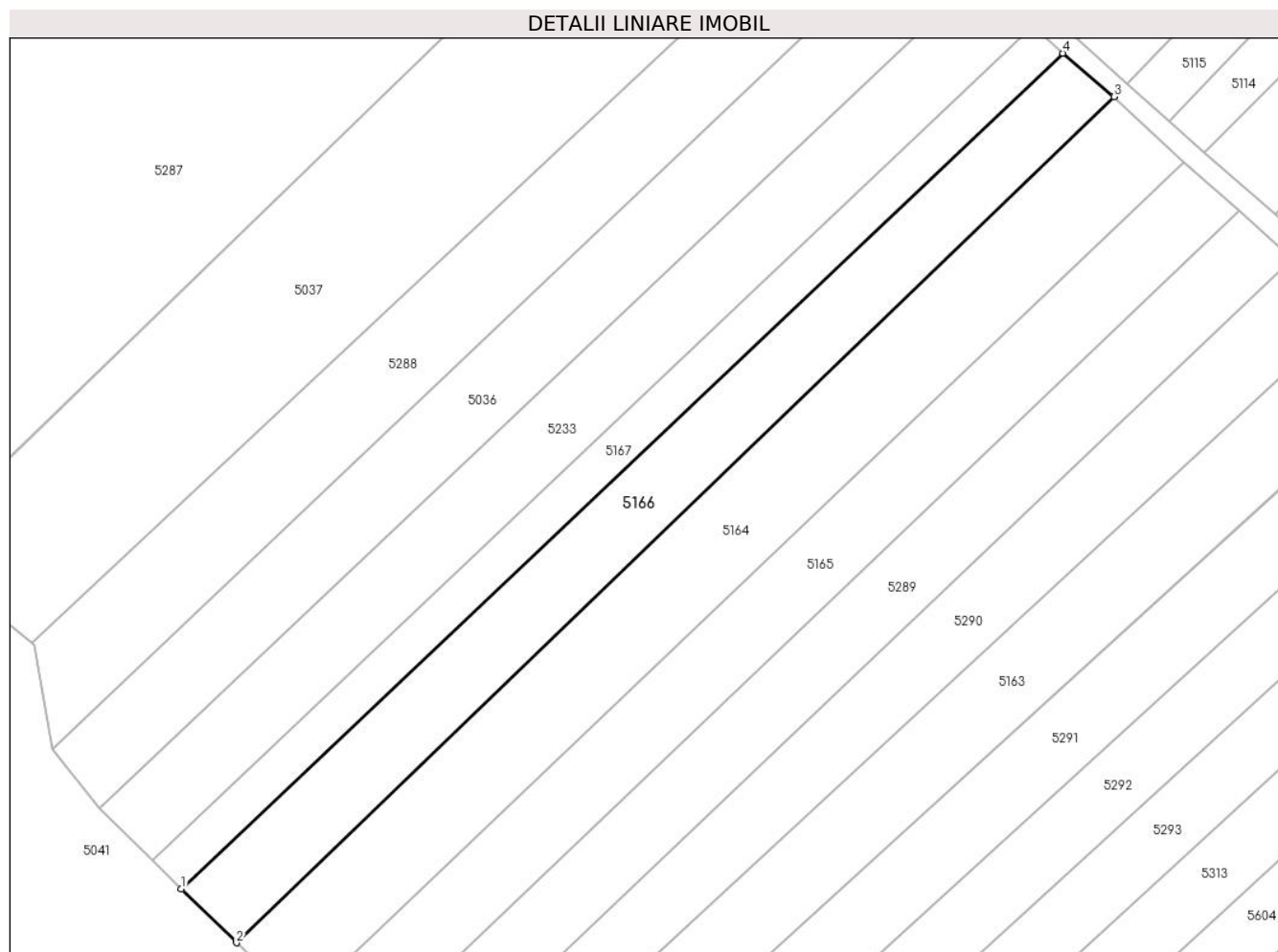
Inscrieri privind dezmembramintele dreptului de proprietate, drepturi reale de garanție și sarcini	Referințe
NU SUNT	

Anexa Nr. 1 La Partea I

Teren

Nr cadastral	Suprafața (mp)*	Observații / Referințe
	2.297	

* Suprafața este determinată în planul de proiecție Stereo 70.



Date referitoare la teren

Crt	Categorie folosință	Intra vilan	Suprafața (mp)	Tarla	Parcelă	Nr. topo	Observații / Referințe
1	arabil	NU	2.297	53	929	-	

Lungime Segmente

1) Valorile lungimilor segmentelor sunt obținute din proiecție în plan.

Punct început	X / Y	Punct sfârșit	X / Y	Lungime segment (** (m)
1	569.492,985 690.300,397	2	569.501,921 690.291,656	12.5
2	569.501,921 690.291,656	3	569.644,224 690.428,769	197.611
3	569.644,224 690.428,769	4	569.635,937 690.435,79	10.861
4	569.635,937 690.435,79	1	569.492,985 690.300,397	196.892

** Lungimile segmentelor sunt determinate în planul de proiecție Stereo 70 și sunt rotunjite la 1 milimetru.

***** Distanţa dintre puncte este formată din segmente cumulate ce sunt mai mici decât valoarea 1 milimetru.**

**DATE DESPRE IMOBILUL NR. 5167**

Oficiul de Cadastru și Publicitate Imobiliară SUCEAVA
Biroul de Cadastru și Publicitate Imobiliară Radauti

A. Partea I. Descrierea imobilului

TEREN Extravilan

Adresa: Jud. Suceava

Nr. Crt	Nr cadastral Nr. topografic	Suprafața* (mp)	Observații / Referințe
A1		1.300	Sector cadastral:59 Teren neimprejmuit;

B. Partea II. Proprietari și acte

Inscrieri privitoare la dreptul de proprietate și alte drepturi reale		Referințe
/		
Act Administrativ nr. 2425, din 05/03/2024 emis de PRIMARIA COMUNEI ARBORE;		
B1	Inscrierea posesiei, drept de PROPRIETATE, dobandit prin Constituire, cota actuala 1/1 1) NEIDENTIFICAT NEIDENTIFICAT	A1
Act Normativ nr. 7, din 13/03/1996 emis de PARLAMENTUL ROMANIEI (ART. 13);		
B2	SE NOTEAZA MENTIUNEA DE PROPRIETAR NEIDENTIFICAT, REZERVA COMISIEI LOCALE DE FOND FUNCJAR	A1

C. Partea III. SARCINI .

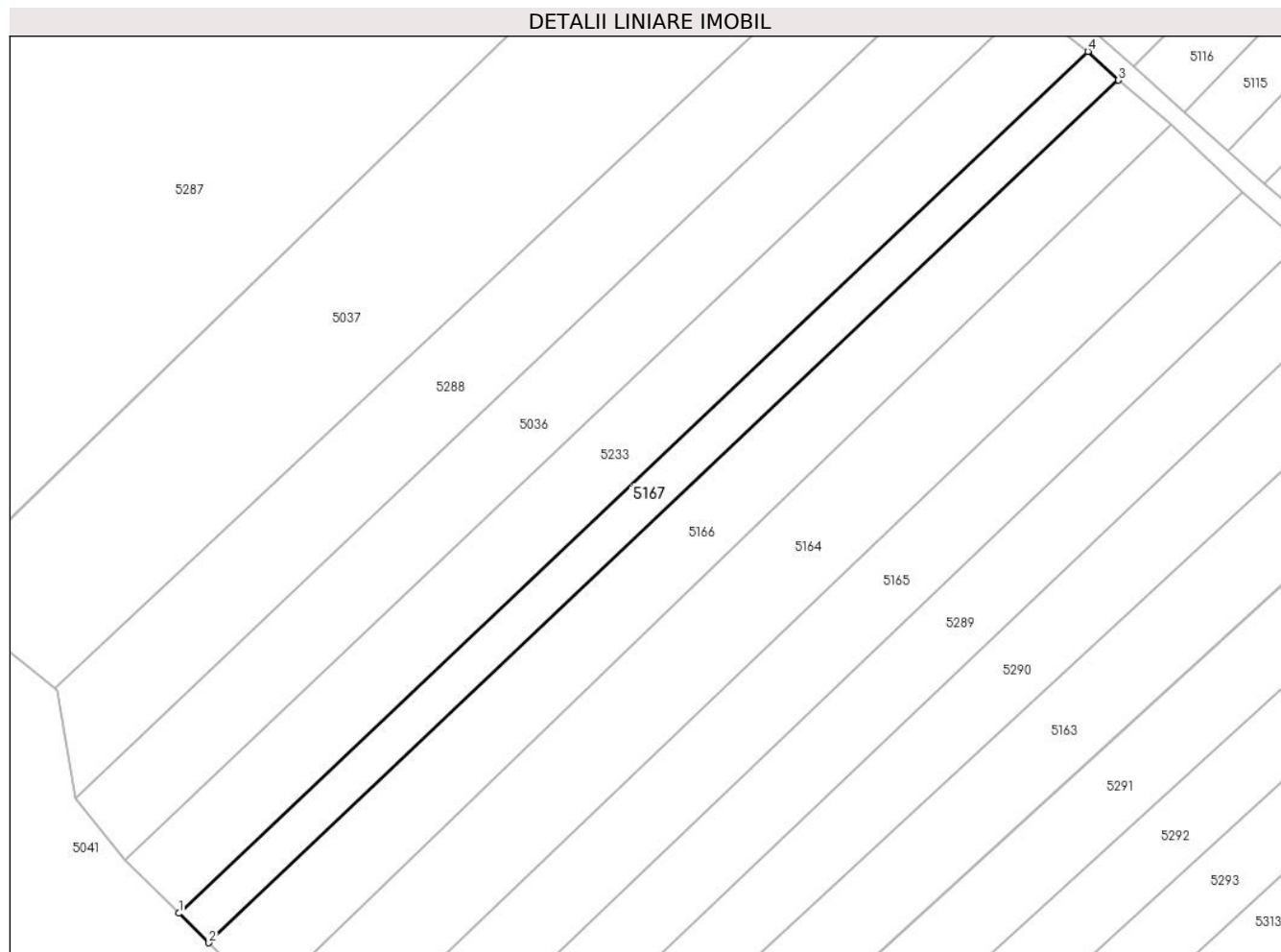
Inscrieri privind dezmembramintele dreptului de proprietate, drepturi reale de garanție și sarcini	Referințe
NU SUNT	

Anexa Nr. 1 La Partea I

Teren

Nr cadastral	Suprafața (mp)*	Observații / Referințe
	1.300	

* Suprafața este determinată în planul de proiecție Stereo 70.



Date referitoare la teren

Crt	Categorie folosință	Intravilan	Suprafața (mp)	Tarla	Parcelă	Nr. topo	Observații / Referințe
1	arabil	NU	1.300	53	929	-	

Lungime Segmente

1) Valorile lungimilor segmentelor sunt obținute din proiecție în plan.

Punct început	X / Y	Punct sfârșit	X / Y	Lungime segment (** (m)
1	569.488,252 690.305,025	2	569.492,985 690.300,397	6.62
2	569.492,985 690.300,397	3	569.635,937 690.435,79	196.892
3	569.635,937 690.435,79	4	569.631,117 690.440,308	6.606
4	569.631,117 690.440,308	1	569.488,252 690.305,025	196.753

** Lungimile segmentelor sunt determinate în planul de proiecție Stereo 70 și sunt rotunjite la 1 milimetru.

***** Distanţa dintre puncte este formată din segmente cumulate ce sunt mai mici decât valoarea 1 milimetru.**

**DATE DESPRE IMOBILUL NR. 5168**

Oficiul de Cadastru și Publicitate Imobiliară SUCEAVA
Biroul de Cadastru și Publicitate Imobiliară Radauti

A. Partea I. Descrierea imobilului

TEREN Extravilan

Adresa: Jud. Suceava

Nr. Crt	Nr cadastral Nr. topografic	Suprafața* (mp)	Observații / Referințe
A1		2.400	Sector cadastral:59 Teren neimprejmuit;

B. Partea II. Proprietari și acte

Inscrieri privitoare la dreptul de proprietate și alte drepturi reale		Referințe
/		
Act Administrativ nr. 2425, din 05/03/2024 emis de PRIMARIA COMUNEI ARBORE;		
B1	Inscrierea posesiei, drept de PROPRIETATE, dobandit prin Constituire, cota actuala 1/1 1) NEIDENTIFICAT NEIDENTIFICAT	A1
Act Normativ nr. 7, din 13/03/1996 emis de PARLAMENTUL ROMANIEI (ART. 13);		
B2	SE NOTEAZA MENTIUNEA DE PROPRIETAR NEIDENTIFICAT, REZERVA COMISIEI LOCALE DE FOND FUNCJAR	A1

C. Partea III. SARCINI .

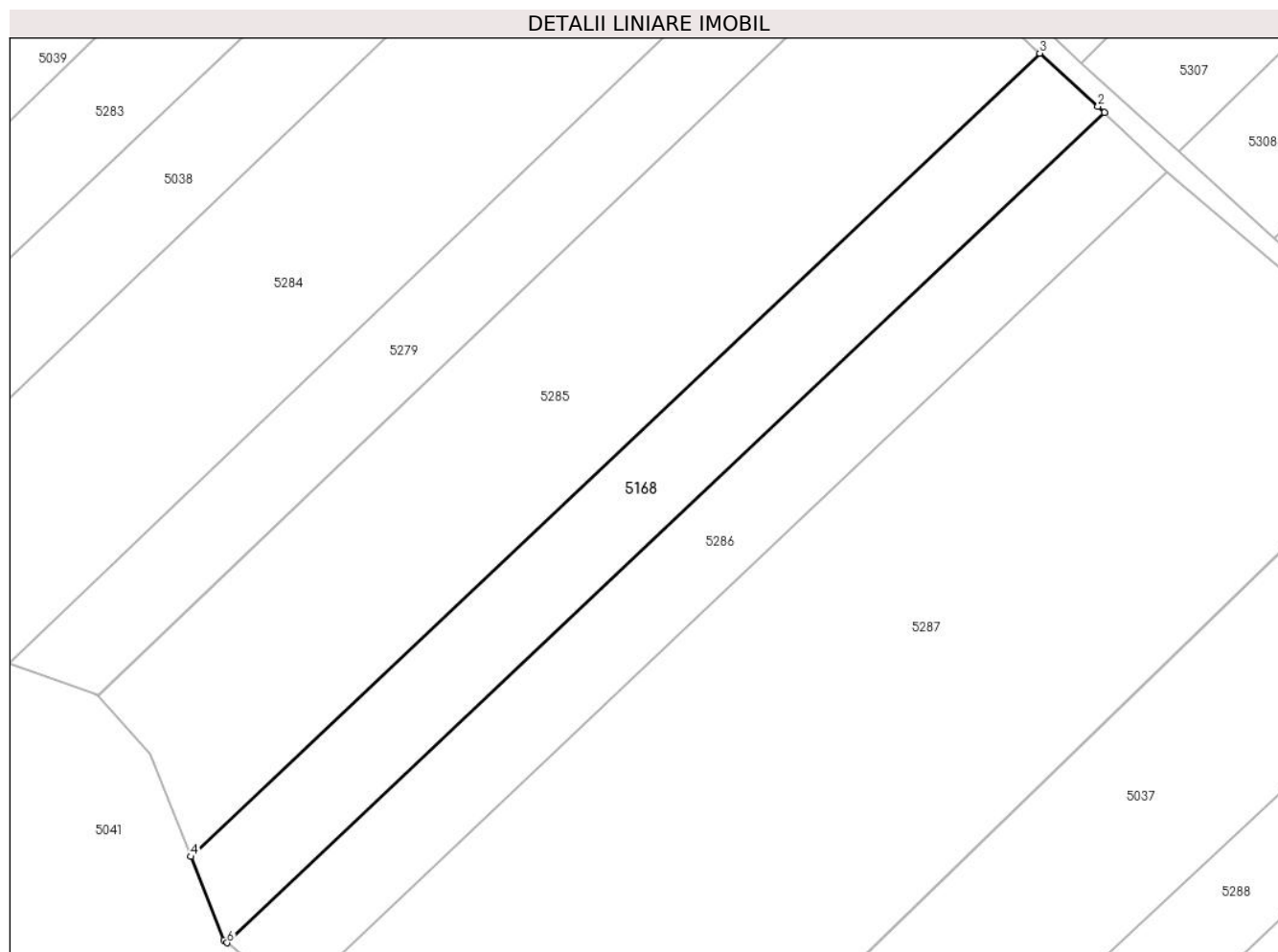
Inscrieri privind dezmembramintele dreptului de proprietate, drepturi reale de garanție și sarcini	Referințe
NU SUNT	

Anexa Nr. 1 La Partea I

Teren

Nr cadastral	Suprafața (mp)*	Observații / Referințe
	2.400	

* Suprafața este determinată în planul de proiecție Stereo 70.



Date referitoare la teren

Crt	Categorie folosință	Intravilan	Suprafața (mp)	Tarla	Parcelă	Nr. topo	Observații / Referințe
1	arabil	NU	2.400	53	929	-	

Lungime Segmente

1) Valorile lungimilor segmentelor sunt obținute din proiecție în plan.

Punct început	X / Y	Punct sfârșit	X / Y	Lungime segment (** (m)
1	569.531,493 690.527,175	2	569.530,508 690.528,112	1.359
2	569.530,508 690.528,112	3	569.521,654 690.536,162	11.966
3	569.521,654 690.536,162	4	569.392,72 690.414,235	177.455
4	569.392,72 690.414,235	5	569.397,767 690.401,539	13.662
5	569.397,767 690.401,539	6	569.398,23 690.401,155	0.602

Punct început	X / Y	Punct sfârșit	X / Y	Lungime segment (** (m)
6	569.398,23 690.401,155	1	569.531,493 690.527,175	183.412

** Lungimile segmentelor sunt determinate în planul de proiecție Stereo 70 și sunt rotunjite la 1 milimetru.

*** Distanța dintre puncte este formată din segmente cumulate ce sunt mai mici decât valoarea 1 milimetru.

**DATE DESPRE IMOBILUL NR. 5169**

Oficiul de Cadastru și Publicitate Imobiliară SUCEAVA
Biroul de Cadastru și Publicitate Imobiliară Radauti

A. Partea I. Descrierea imobilului

TEREN Extravilan

Adresa: Jud. Suceava

Nr. Crt	Nr cadastral Nr. topografic	Suprafața* (mp)	Observații / Referințe
A1		2.200	Sector cadastral:59 Teren neimprejmuit;

B. Partea II. Proprietari și acte

Inscrieri privitoare la dreptul de proprietate și alte drepturi reale		Referințe
/		
Act Administrativ nr. 2425, din 05/03/2024 emis de PRIMARIA COMUNEI ARBORE;		
B1	Inscrierea posesiei, drept de PROPRIETATE, dobandit prin Constituire, cota actuala 1/1 1) NEIDENTIFICAT NEIDENTIFICAT	A1
Act Normativ nr. 7, din 13/03/1996 emis de PARLAMENTUL ROMANIEI (ART. 13);		
B2	SE NOTEAZA MENTIUNEA DE PROPRIETAR NEIDENTIFICAT, REZERVA COMISIEI LOCALE DE FOND FUNCJAR	A1

C. Partea III. SARCINI .

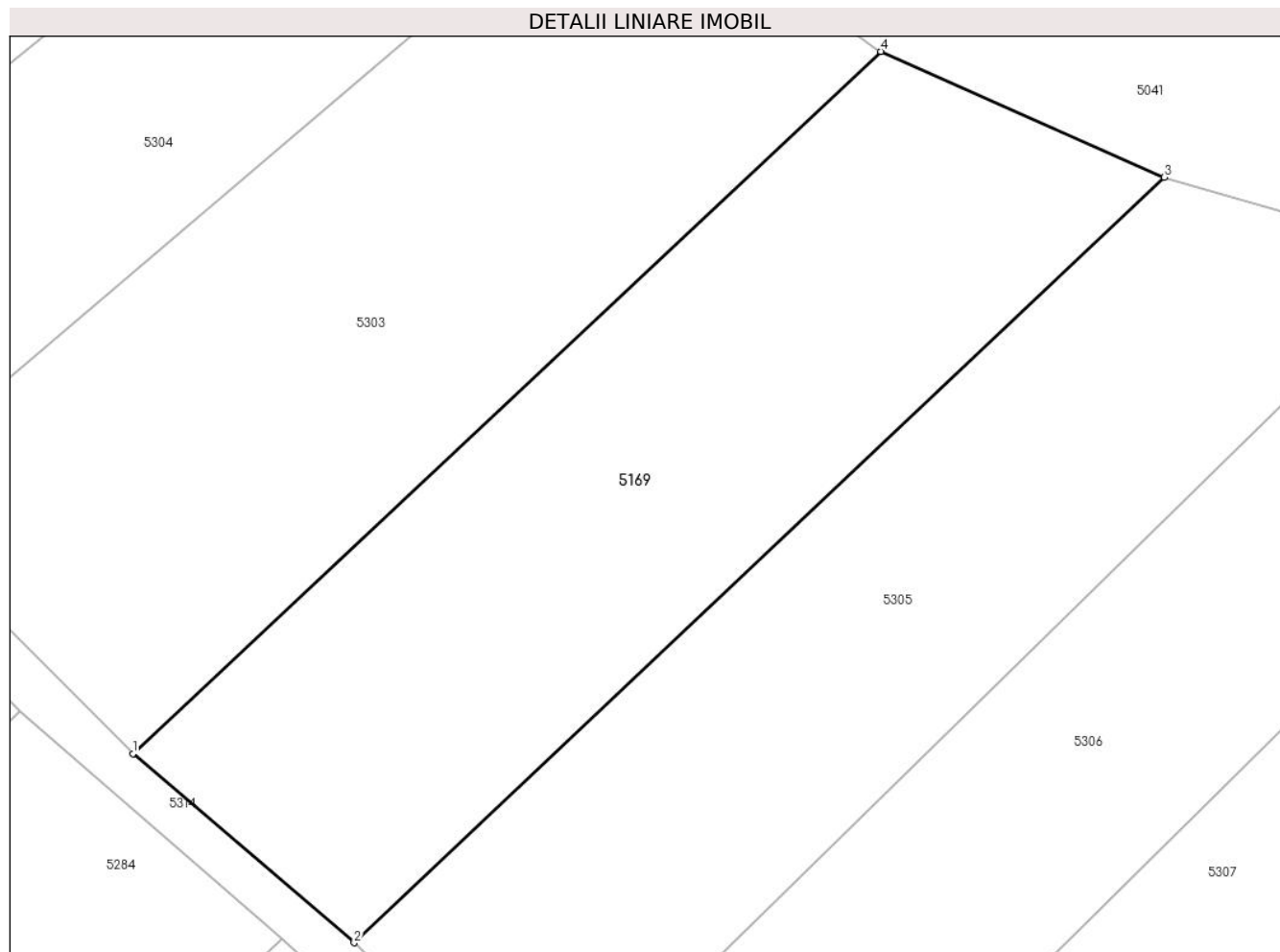
Inscrieri privind dezmembramintele dreptului de proprietate, drepturi reale de garanție și sarcini	Referințe
NU SUNT	

Anexa Nr. 1 La Partea I

Teren

Nr cadastral	Suprafața (mp)*	Observații / Referințe
	2.200	

* Suprafața este determinată în planul de proiecție Stereo 70.



Date referitoare la teren

Crt	Categorie folosință	Intravilan	Suprafața (mp)	Tarla	Parcelă	Nr. topo	Observații / Referințe
1	arabil	NU	2.200	53	919	-	

Lungime Segmente

1) Valorile lungimilor segmentelor sunt obținute din proiecție în plan.

Punct început	X / Y	Punct sfârșit	X / Y	Lungime segment (** (m)
1	569.479,093 690.580,276	2	569.497,811 690.564,299	24.61
2	569.497,811 690.564,299	3	569.566,334 690.628,973	94.224
3	569.566,334 690.628,973	4	569.542,338 690.639,589	26.239
4	569.542,338 690.639,589	1	569.479,093 690.580,276	86.706

** Lungimile segmentelor sunt determinate în planul de proiecție Stereo 70 și sunt rotunjite la 1 milimetru.

***** Distanţa dintre puncte este formată din segmente cumulate ce sunt mai mici decât valoarea 1 milimetru.**

**DATE DESPRE IMOBILUL NR. 5170**

Oficiul de Cadastru și Publicitate Imobiliară SUCEAVA
Biroul de Cadastru și Publicitate Imobiliară Radauti

A. Partea I. Descrierea imobilului

TEREN Extravilan

Adresa: Jud. Suceava

Nr. Crt	Nr cadastral Nr. topografic	Suprafața* (mp)	Observații / Referințe
A1		2.600	Sector cadastral:59 Teren neimprejmuit;

B. Partea II. Proprietari și acte

Inscrieri privitoare la dreptul de proprietate și alte drepturi reale		Referințe
/		
Act Administrativ nr. 2425, din 05/03/2024 emis de PRIMARIA COMUNEI ARBORE;		
B1	Inscrierea posesiei, drept de PROPRIETATE, dobandit prin Constituire, cota actuala 1/1 1) NEIDENTIFICAT NEIDENTIFICAT	A1
Act Normativ nr. 7, din 13/03/1996 emis de PARLAMENTUL ROMANIEI (ART. 13);		
B2	SE NOTEAZA MENTIUNEA DE PROPRIETAR NEIDENTIFICAT, REZERVA COMISIEI LOCALE DE FOND FUNCJAR	A1

C. Partea III. SARCINI .

Inscrieri privind dezmembramintele dreptului de proprietate, drepturi reale de garanție și sarcini	Referințe
NU SUNT	

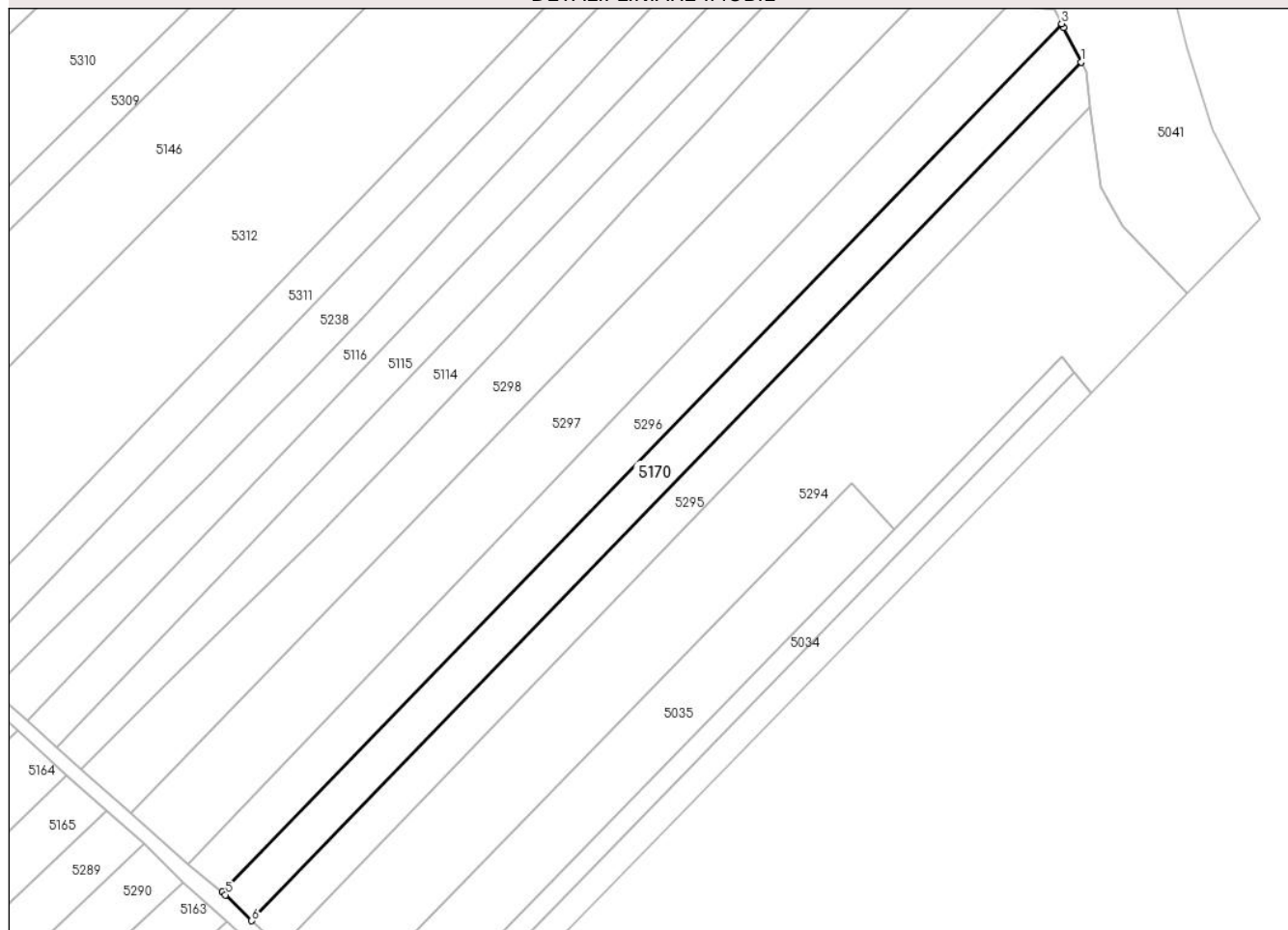
Anexa Nr. 1 La Partea I

Teren

Nr cadastral	Suprafața (mp)*	Observații / Referințe
	2.600	

* Suprafața este determinată în planul de proiecție Stereo 70.

DETALII LINIARE IMOBIL



Date referitoare la teren

Crt	Categorie folosință	Intra vilan	Suprafața (mp)	Tarla	Parcelă	Nr. topo	Observații / Referințe
1	arabil	NU	2.600	53	919	-	

Lungime Segmente

1) Valorile lungimilor segmentelor sunt obținute din proiecție în plan.

Punct început	X / Y	Punct sfârșit	X / Y	Lungime segment (** (m)
1	569.889,371 690.582,601	2	569.885,333 690.590,481	8.854
2	569.885,333 690.590,481	3	569.884,865 690.591,395	1.027
3	569.884,865 690.591,395	4	569.691,331 690.391,435	278.279
4	569.691,331 690.391,435	5	569.692,084 690.390,816	0.975
5	569.692,084 690.390,816	6	569.698,098 690.384,849	8.472

Punct început	X / Y	Punct sfârșit	X / Y	Lungime segment (** (m)
6	569.698,098 690.384,849	1	569.889,371 690.582,601	275.12

** Lungimile segmentelor sunt determinate în planul de proiecție Stereo 70 și sunt rotunjite la 1 milimetru.

*** Distanța dintre puncte este formată din segmente cumulate ce sunt mai mici decât valoarea 1 milimetru.

**DATE DESPRE IMOBILUL NR. 5171**

Oficiul de Cadastru și Publicitate Imobiliară SUCEAVA
Biroul de Cadastru și Publicitate Imobiliară Radauti

A. Partea I. Descrierea imobilului

TEREN Extravilan

Adresa: Jud. Suceava

Nr. Crt	Nr cadastral Nr. topografic	Suprafața* (mp)	Observații / Referințe
A1		1.500	Sector cadastral:59 Teren neimprejmuit;

B. Partea II. Proprietari și acte

Inscrieri privitoare la dreptul de proprietate și alte drepturi reale		Referințe
/		
Act Administrativ nr. 2425, din 05/03/2024 emis de PRIMARIA COMUNEI ARBORE;		
B1	Inscrierea posesiei, drept de PROPRIETATE, dobandit prin Constituire, cota actuala 1/1 1) NEIDENTIFICAT NEIDENTIFICAT	A1
Act Normativ nr. 7, din 13/03/1996 emis de PARLAMENTUL ROMANIEI (ART. 13);		
B2	SE NOTEAZA MENTIUNEA DE PROPRIETAR NEIDENTIFICAT, REZERVA COMISIEI LOCALE DE FOND FUNCJAR	A1

C. Partea III. SARCINI .

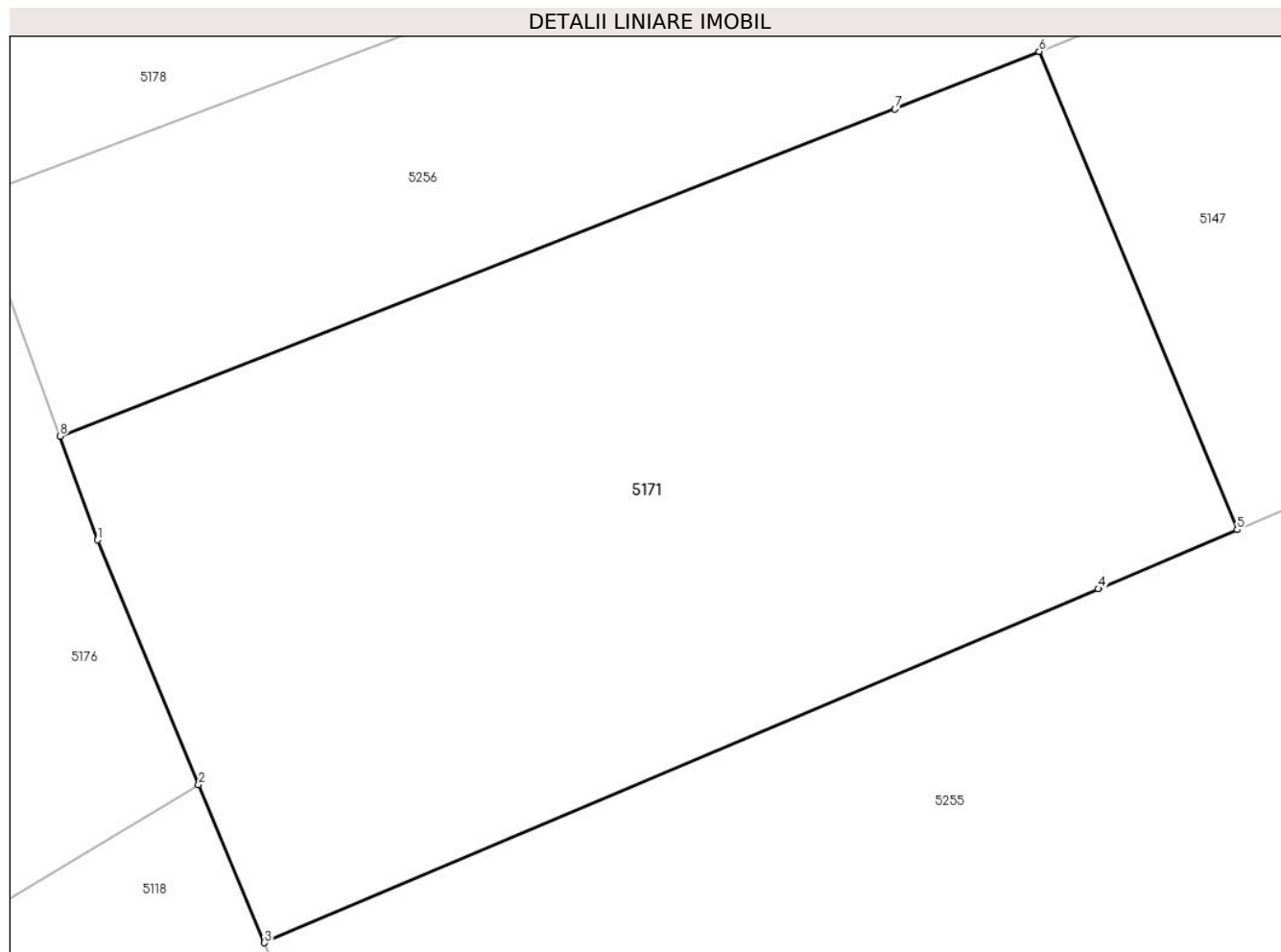
Inscrieri privind dezmembramintele dreptului de proprietate, drepturi reale de garanție și sarcini	Referințe
NU SUNT	

Anexa Nr. 1 La Partea I

Teren

Nr cadastral	Suprafața (mp)*	Observații / Referințe
	1.500	

* Suprafața este determinată în planul de proiecție Stereo 70.



Date referitoare la teren

Crt	Categorie folosință	Intravilan	Suprafața (mp)	Tarla	Parcelă	Nr. topo	Observații / Referințe
1	arabil	NU	1.500	56	956	-	

Lungime Segmente

1) Valorile lungimilor segmentelor sunt obținute din proiecție în plan.

Punct început	X / Y	Punct sfârșit	X / Y	Lungime segment (** (m)
1	568.333,023 691.348,827	2	568.338,247 691.336,179	13.684
2	568.338,247 691.336,179	3	568.341,655 691.328,016	8.846
3	568.341,655 691.328,016	4	568.384,766 691.346,303	46.829
4	568.384,766 691.346,303	5	568.391,963 691.349,356	7.818
5	568.391,963 691.349,356	6	568.381,722 691.374,057	26.74

Punct început	X / Y	Punct sfârșit	X / Y	Lungime segment (** (m)
6	568.381,722 691.374,057	7	568.374,255 691.371,082	8.038
7	568.374,255 691.371,082	8	568.331,084 691.354,18	46.362
8	568.331,084 691.354,18	1	568.333,023 691.348,827	5.693

** Lungimile segmentelor sunt determinate în planul de proiecție Stereo 70 și sunt rotunjite la 1 milimetru.

*** Distanța dintre puncte este formată din segmente cumulate ce sunt mai mici decât valoarea 1 milimetru.

**DATE DESPRE IMOBILUL NR. 5172**

Oficiul de Cadastru și Publicitate Imobiliară SUCEAVA
Biroul de Cadastru și Publicitate Imobiliară Radauti

A. Partea I. Descrierea imobilului

TEREN Extravilan

Adresa: Jud. Suceava

Nr. Crt	Nr cadastral Nr. topografic	Suprafața* (mp)	Observații / Referințe
A1		2.144	Sector cadastral:59 Teren neimprejmuit;

B. Partea II. Proprietari și acte

Inscrieri privitoare la dreptul de proprietate și alte drepturi reale		Referințe
/		
Act Administrativ nr. 2425, din 05/03/2024 emis de PRIMARIA COMUNEI ARBORE;		
B1	Inscrierea posesiei, drept de PROPRIETATE, dobandit prin Constituire, cota actuala 1/1 1) NEIDENTIFICAT NEIDENTIFICAT	A1
Act Normativ nr. 7, din 13/03/1996 emis de PARLAMENTUL ROMANIEI (ART. 13);		
B2	SE NOTEAZA MENTIUNEA DE PROPRIETAR NEIDENTIFICAT, REZERVA COMISIEI LOCALE DE FOND FUNCJAR	A1

C. Partea III. SARCINI .

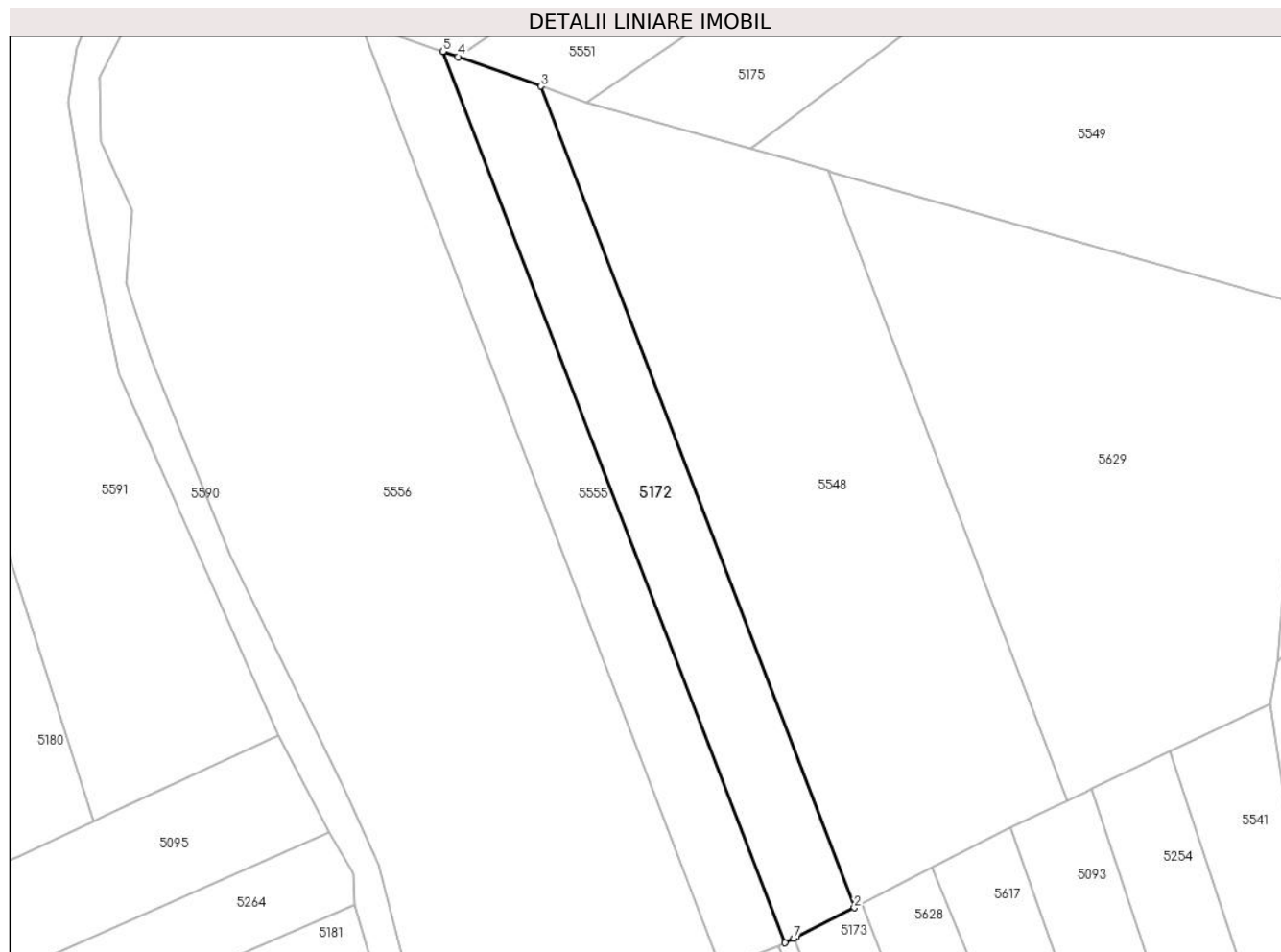
Inscrieri privind dezmembramintele dreptului de proprietate, drepturi reale de garanție și sarcini	Referințe
NU SUNT	

Anexa Nr. 1 La Partea I

Teren

Nr cadastral	Suprafața (mp)*	Observații / Referințe
	2.144	

* Suprafața este determinată în planul de proiecție Stereo 70.



Date referitoare la teren

Crt	Categorie folosință	Intravilan	Suprafața (mp)	Tarla	Parcelă	Nr. topo	Observații / Referințe
1	arabil	NU	2.144	56	-	-	

Lungime Segmente

1) Valorile lungimilor segmentelor sunt obținute din proiecție în plan.

Punct început	X / Y	Punct sfârșit	X / Y	Lungime segment (** (m)
1	568.325,854 691.022,151	2	568.335,989 691.027,25	11.345
2	568.335,989 691.027,25	3	568.281,801 691.169,229	151.968
3	568.281,801 691.169,229	4	568.267,415 691.174,316	15.259
4	568.267,415 691.174,316	5	568.264,84 691.175,227	2.731
5	568.264,84 691.175,227	6	568.323,995 691.021,197	164.999

Punct început	X / Y	Punct sfârșit	X / Y	Lungime segment (** (m)
6	568.323,995 691.021,197	7	568.325,551 691.021,995	1.749
7	568.325,551 691.021,995	1	568.325,854 691.022,151	0.341

** Lungimile segmentelor sunt determinate în planul de proiecție Stereo 70 și sunt rotunjite la 1 milimetru.

*** Distanța dintre puncte este formată din segmente cumulate ce sunt mai mici decât valoarea 1 milimetru.

**DATE DESPRE IMOBILUL NR. 5173**

Oficiul de Cadastru și Publicitate Imobiliară SUCEAVA
Biroul de Cadastru și Publicitate Imobiliară Radauti

A. Partea I. Descrierea imobilului

TEREN Extravilan

Adresa: Jud. Suceava

Nr. Crt	Nr cadastral Nr. topografic	Suprafața* (mp)	Observații / Referințe
A1		2.600	Sector cadastral:59 Teren neimprejmuit;

B. Partea II. Proprietari și acte

Inscrieri privitoare la dreptul de proprietate și alte drepturi reale		Referințe
/		
Act Administrativ nr. 2425, din 05/03/2024 emis de PRIMARIA COMUNEI ARBORE;		
B1	Inscrierea posesiei, drept de PROPRIETATE, dobandit prin Constituire, cota actuala 1/1 1) NEIDENTIFICAT NEIDENTIFICAT	A1
Act Normativ nr. 7, din 13/03/1996 emis de PARLAMENTUL ROMANIEI (ART. 13);		
B2	SE NOTEAZA MENTIUNEA DE PROPRIETAR NEIDENTIFICAT, REZERVA COMISIEI LOCALE DE FOND FUNCJAR	A1

C. Partea III. SARCINI .

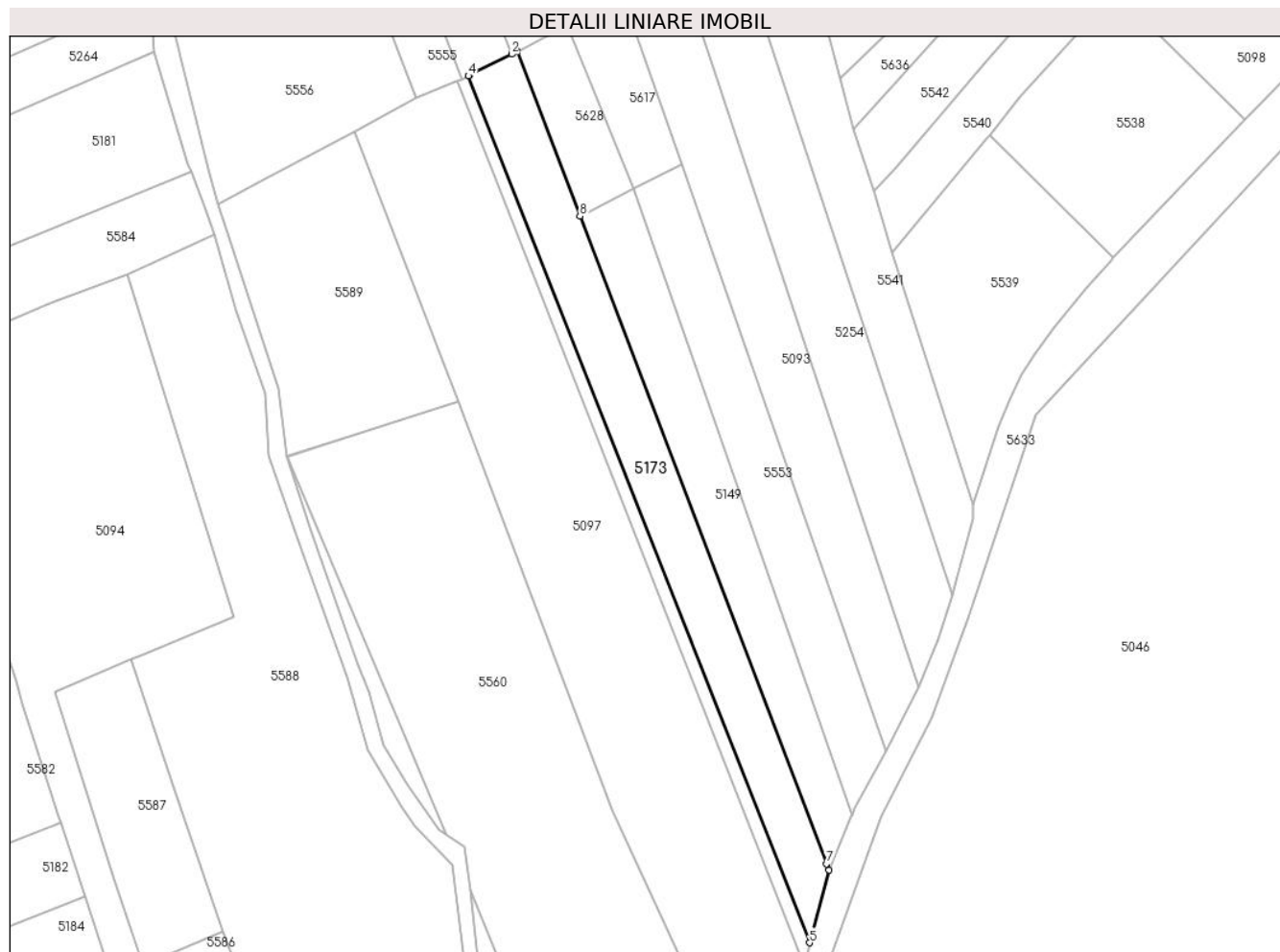
Inscrieri privind dezmembramintele dreptului de proprietate, drepturi reale de garanție și sarcini	Referințe
NU SUNT	

Anexa Nr. 1 La Partea I

Teren

Nr cadastral	Suprafața (mp)*	Observații / Referințe
	2.600	

* Suprafața este determinată în planul de proiecție Stereo 70.



Date referitoare la teren

Crt	Categorie folosință	Intravilan	Suprafața (mp)	Tarla	Parcelă	Nr. topo	Observații / Referințe
1	arabil	NU	2.600	56	959	-	

Lungime Segmente

1) Valorile lungimilor segmentelor sunt obținute din proiecție în plan.

Punct început	X / Y	Punct sfârșit	X / Y	Lungime segment (** (m)
1	568.337,311 691.027,916	2	568.335,989 691.027,25	1.48
2	568.335,989 691.027,25	3	568.325,854 691.022,151	11.345
3	568.325,854 691.022,151	4	568.325,551 691.021,995	0.341
4	568.325,551 691.021,995	5	568.408,055 690.812,616	225.048
5	568.408,055 690.812,616	6	568.412,728 690.830,199	18.193

Punct început	X / Y	Punct sfârșit	X / Y	Lungime segment (** (m)
6	568.412,728 690.830,199	7	568.412,158 690.831,695	1.601
7	568.412,158 690.831,695	8	568.352,503 690.988,088	167.384
8	568.352,503 690.988,088	1	568.337,311 691.027,916	42.627

** Lungimile segmentelor sunt determinate în planul de proiecție Stereo 70 și sunt rotunjite la 1 milimetru.

*** Distanța dintre puncte este formată din segmente cumulate ce sunt mai mici decât valoarea 1 milimetru.

**DATE DESPRE IMOBILUL NR. 5174**

Oficiul de Cadastru și Publicitate Imobiliară SUCEAVA
Biroul de Cadastru și Publicitate Imobiliară Radauti

A. Partea I. Descrierea imobilului

TEREN Extravilan

Adresa: Jud. Suceava

Nr. Crt	Nr cadastral Nr. topografic	Suprafața* (mp)	Observații / Referințe
A1		2.020	Sector cadastral:59 Teren neimprejmuit;

B. Partea II. Proprietari și acte

Inscrieri privitoare la dreptul de proprietate și alte drepturi reale		Referințe
/		
Act Administrativ nr. 2425, din 05/03/2024 emis de PRIMARIA COMUNEI ARBORE;		
B1	Inscrierea posesiei, drept de PROPRIETATE, dobandit prin Constituire, cota actuala 1/1 1) NEIDENTIFICAT NEIDENTIFICAT	A1
Act Normativ nr. 7, din 13/03/1996 emis de PARLAMENTUL ROMANIEI (ART. 13);		
B2	SE NOTEAZA MENTIUNEA DE PROPRIETAR NEIDENTIFICAT, REZERVA COMISIEI LOCALE DE FOND FUNCJAR	A1

C. Partea III. SARCINI .

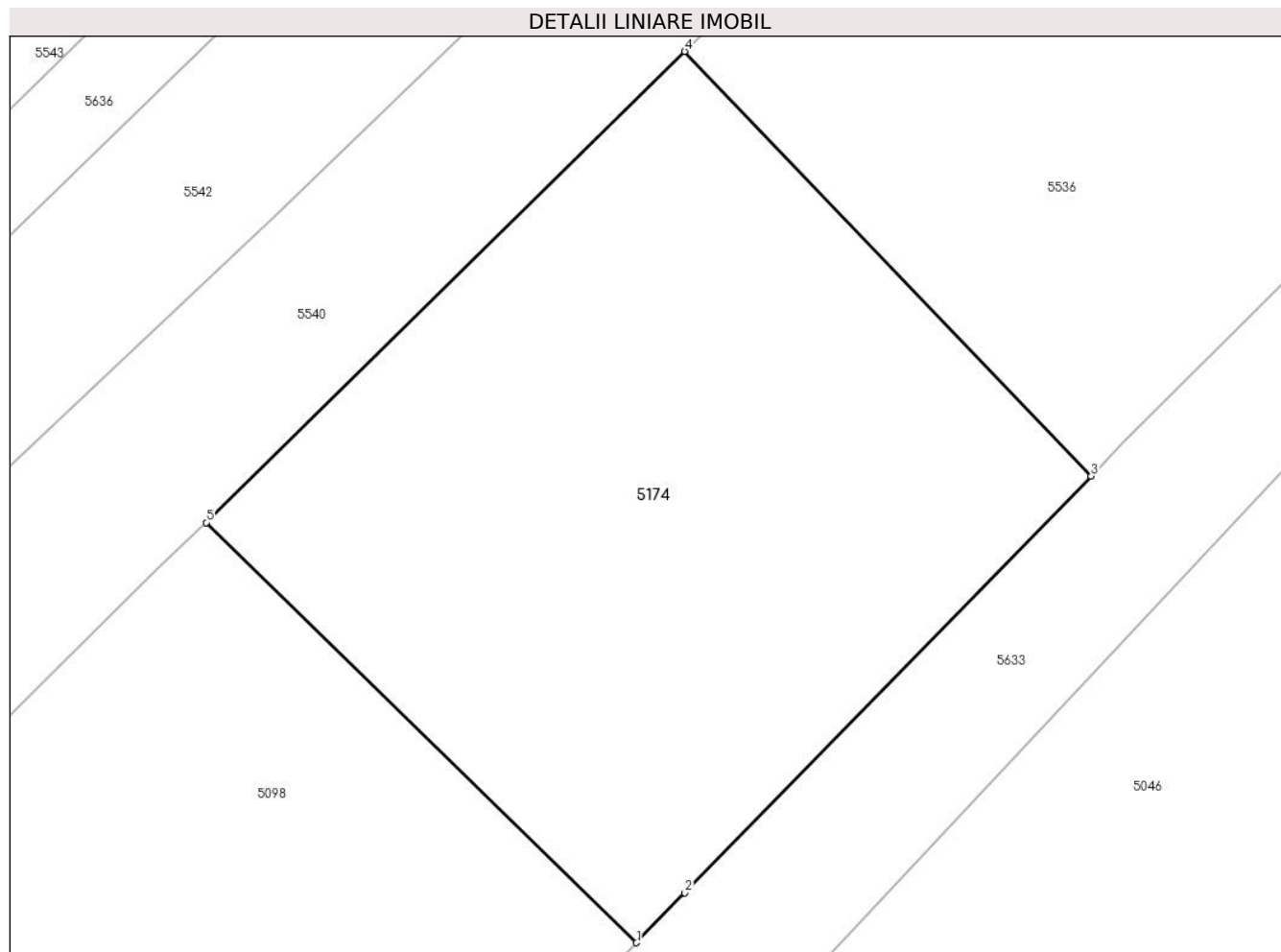
Inscrieri privind dezmembramintele dreptului de proprietate, drepturi reale de garanție și sarcini	Referințe
NU SUNT	

Anexa Nr. 1 La Partea I

Teren

Nr cadastral	Suprafața (mp)*	Observații / Referințe
	2.020	

* Suprafața este determinată în planul de proiecție Stereo 70.



Date referitoare la teren

Crt	Categorie folosință	Intravilan	Suprafața (mp)	Tarla	Parcelă	Nr. topo	Observații / Referințe
1	arabil	NU	2.020	56	965	-	

Lungime Segmente

1) Valorile lungimilor segmentelor sunt obținute din proiecție în plan.

Punct început	X / Y	Punct sfârșit	X / Y	Lungime segment (** (m)
1	568.543,783 691.042,906	2	568.547,249 691.046,487	4.983
2	568.547,249 691.046,487	3	568.576,387 691.076,347	41.721
3	568.576,387 691.076,347	4	568.547,234 691.106,764	42.132
4	568.547,234 691.106,764	5	568.512,917 691.073,011	48.134
5	568.512,917 691.073,011	1	568.543,783 691.042,906	43.116

**** Lungimile segmentelor sunt determinate în planul de proiecție Stereo 70 și sunt rotunjite la 1 milimetru.**

***** Distanța dintre puncte este formată din segmente cumulate ce sunt mai mici decât valoarea 1 milimetru.**

**DATE DESPRE IMOBILUL NR. 5175**

Oficiul de Cadastru și Publicitate Imobiliară SUCEAVA
Biroul de Cadastru și Publicitate Imobiliară Radauti

A. Partea I. Descrierea imobilului

TEREN Extravilan

Adresa: Jud. Suceava

Nr. Crt	Nr cadastral Nr. topografic	Suprafața* (mp)	Observații / Referințe
A1		2.428	Sector cadastral:59 Teren neimprejmuit;

B. Partea II. Proprietari și acte

Inscrieri privitoare la dreptul de proprietate și alte drepturi reale		Referințe
/		
Act Administrativ nr. 2425, din 05/03/2024 emis de PRIMARIA COMUNEI ARBORE;		
B1	Inscrierea posesiei, drept de PROPRIETATE, dobandit prin Constituire, cota actuala 1/1 1) NEIDENTIFICAT NEIDENTIFICAT	A1
Act Normativ nr. 7, din 13/03/1996 emis de PARLAMENTUL ROMANIEI (ART. 13);		
B2	SE NOTEAZA MENTIUNEA DE PROPRIETAR NEIDENTIFICAT, REZERVA COMISIEI LOCALE DE FOND FUNCJAR	A1

C. Partea III. SARCINI .

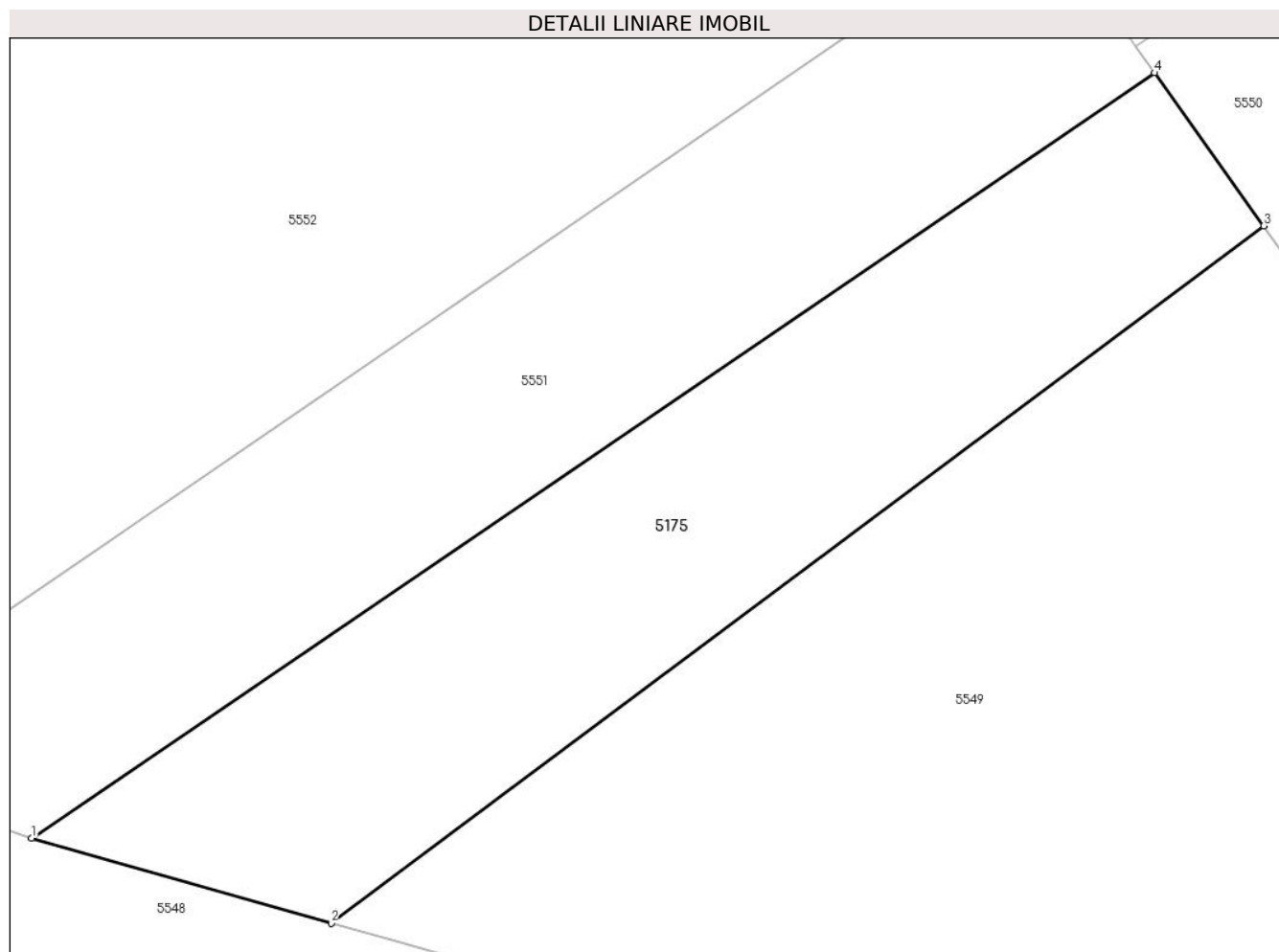
Inscrieri privind dezmembramintele dreptului de proprietate, drepturi reale de garanție și sarcini	Referințe
NU SUNT	

Anexa Nr. 1 La Partea I

Teren

Nr cadastral	Suprafața (mp)*	Observații / Referințe
	2.428	

* Suprafața este determinată în planul de proiecție Stereo 70.



Date referitoare la teren

Crt	Categorie folosință	Intravilan	Suprafața (mp)	Tarla	Parcelă	Nr. topo	Observații / Referințe
1	arabil	NU	2.428	56	-	-	

Lungime Segmente

1) Valorile lungimilor segmentelor sunt obținute din proiecție în plan.

Punct început	X / Y	Punct sfârșit	X / Y	Lungime segment (** (m)
1	568.289,665 691.166,448	2	568.317,994 691.158,416	29.446
2	568.317,994 691.158,416	3	568.406,175 691.224,316	110.085
3	568.406,175 691.224,316	4	568.395,856 691.238,76	17.751
4	568.395,856 691.238,76	1	568.289,665 691.166,448	128.474

** Lungimile segmentelor sunt determinate în planul de proiecție Stereo 70 și sunt rotunjite la 1 milimetru.

***** Distanţa dintre puncte este formată din segmente cumulate ce sunt mai mici decât valoarea 1 milimetru.**

**DATE DESPRE IMOBILUL NR. 5176**

Oficiul de Cadastru și Publicitate Imobiliară SUCEAVA
Biroul de Cadastru și Publicitate Imobiliară Radauti

A. Partea I. Descrierea imobilului

TEREN Extravilan

Adresa: Jud. Suceava

Nr. Crt	Nr cadastral Nr. topografic	Suprafața* (mp)	Observații / Referințe
A1		2.600	Sector cadastral:59 Teren neimprejmuit;

B. Partea II. Proprietari și acte

Inscrieri privitoare la dreptul de proprietate și alte drepturi reale		Referințe
/		
Act Administrativ nr. 2425, din 05/03/2024 emis de PRIMARIA COMUNEI ARBORE;		
B1	Inscrierea posesiei, drept de PROPRIETATE, dobandit prin Constituire, cota actuala 1/1 1) NEIDENTIFICAT NEIDENTIFICAT	A1
Act Normativ nr. 7, din 13/03/1996 emis de PARLAMENTUL ROMANIEI (ART. 13);		
B2	SE NOTEAZA MENTIUNEA DE PROPRIETAR NEIDENTIFICAT, REZERVA COMISIEI LOCALE DE FOND FUNCJAR	A1

C. Partea III. SARCINI .

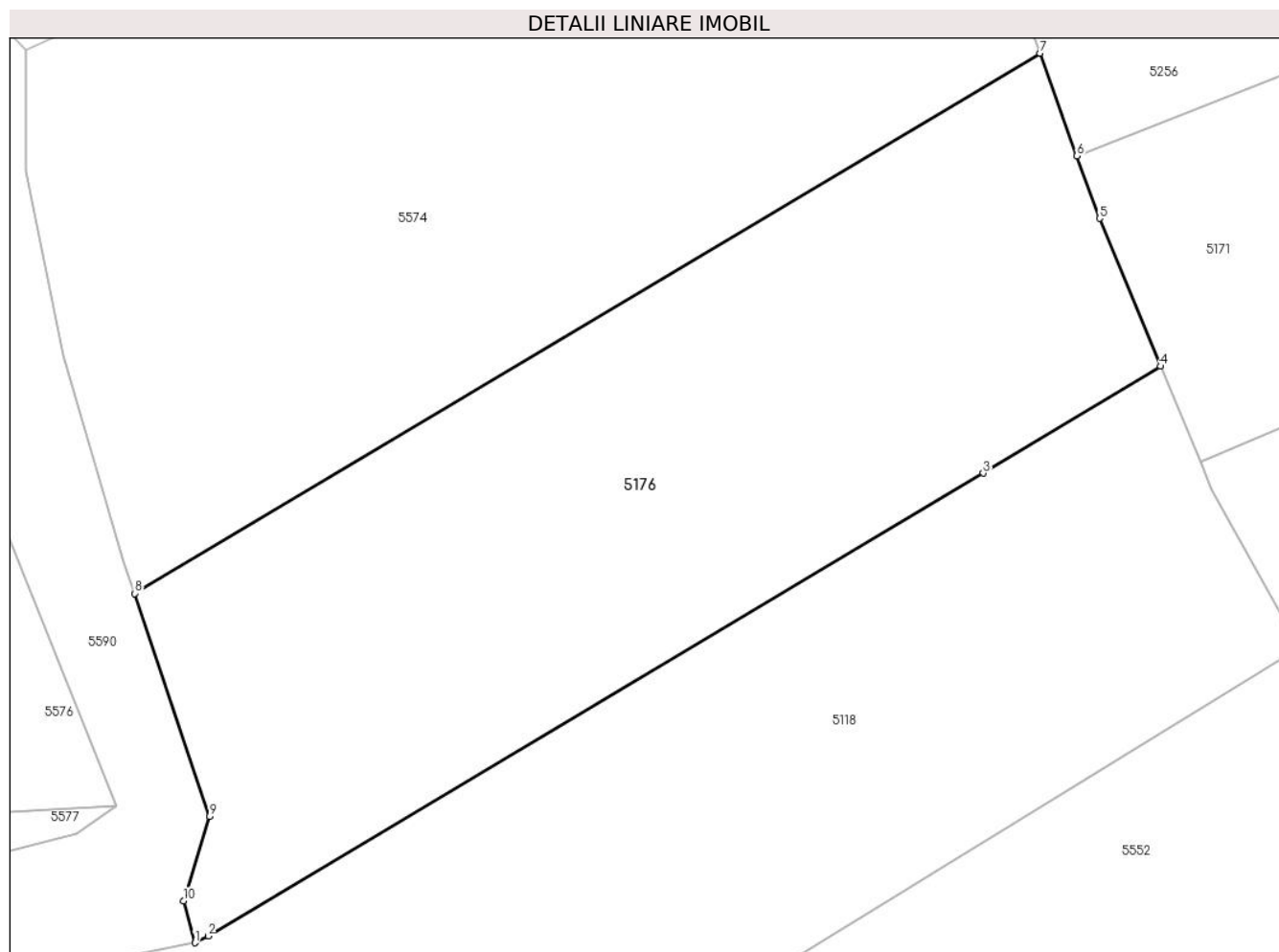
Inscrieri privind dezmembramintele dreptului de proprietate, drepturi reale de garanție și sarcini	Referințe
NU SUNT	

Anexa Nr. 1 La Partea I

Teren

Nr cadastral	Suprafața (mp)*	Observații / Referințe
	2.600	

* Suprafața este determinată în planul de proiecție Stereo 70.



Date referitoare la teren

Crt	Categorie folosință	Intravilan	Suprafața (mp)	Tarla	Parcelă	Nr. topo	Observații / Referințe
1	arabil	NU	2.600	56	956	-	

Lungime Segmente

1) Valorile lungimilor segmentelor sunt obținute din proiecție în plan.

Punct început	X / Y	Punct sfârșit	X / Y	Lungime segment (** (m)
1	568.255,585 691.286,879	2	568.256,723 691.287,468	1.281
2	568.256,723 691.287,468	3	568.323,064 691.327,034	77.244
3	568.323,064 691.327,034	4	568.338,247 691.336,179	17.724
4	568.338,247 691.336,179	5	568.333,023 691.348,827	13.684
5	568.333,023 691.348,827	6	568.331,084 691.354,18	5.693

Punct început	X / Y	Punct sfârșit	X / Y	Lungime segment (** (m)
6	568.331,084 691.354,18	7	568.327,906 691.362,952	9.33
7	568.327,906 691.362,952	8	568.250,444 691.316,754	90.192
8	568.250,444 691.316,754	9	568.256,848 691.297,682	20.118
9	568.256,848 691.297,682	10	568.254,617 691.290,457	7.562
10	568.254,617 691.290,457	1	568.255,585 691.286,879	3.707

** Lungimile segmentelor sunt determinate în planul de proiecție Stereo 70 și sunt rotunjite la 1 milimetru.

*** Distanța dintre puncte este formată din segmente cumulate ce sunt mai mici decât valoarea 1 milimetru.

**DATE DESPRE IMOBILUL NR. 5177**

Oficiul de Cadastru și Publicitate Imobiliară SUCEAVA
Biroul de Cadastru și Publicitate Imobiliară Radauti

A. Partea I. Descrierea imobilului

TEREN Extravilan

Adresa: Jud. Suceava

Nr. Crt	Nr cadastral Nr. topografic	Suprafața* (mp)	Observații / Referințe
A1		1.200	Sector cadastral:59 Teren neimprejmuit;

B. Partea II. Proprietari și acte

Inscrieri privitoare la dreptul de proprietate și alte drepturi reale		Referințe
/		
Act Administrativ nr. 2425, din 05/03/2024 emis de PRIMARIA COMUNEI ARBORE;		
B1	Inscrierea posesiei, drept de PROPRIETATE, dobandit prin Constituire, cota actuala 1/1 1) NEIDENTIFICAT NEIDENTIFICAT	A1
Act Normativ nr. 7, din 13/03/1996 emis de PARLAMENTUL ROMANIEI (ART. 13);		
B2	SE NOTEAZA MENTIUNEA DE PROPRIETAR NEIDENTIFICAT, REZERVA COMISIEI LOCALE DE FOND FUNCJAR	A1

C. Partea III. SARCINI .

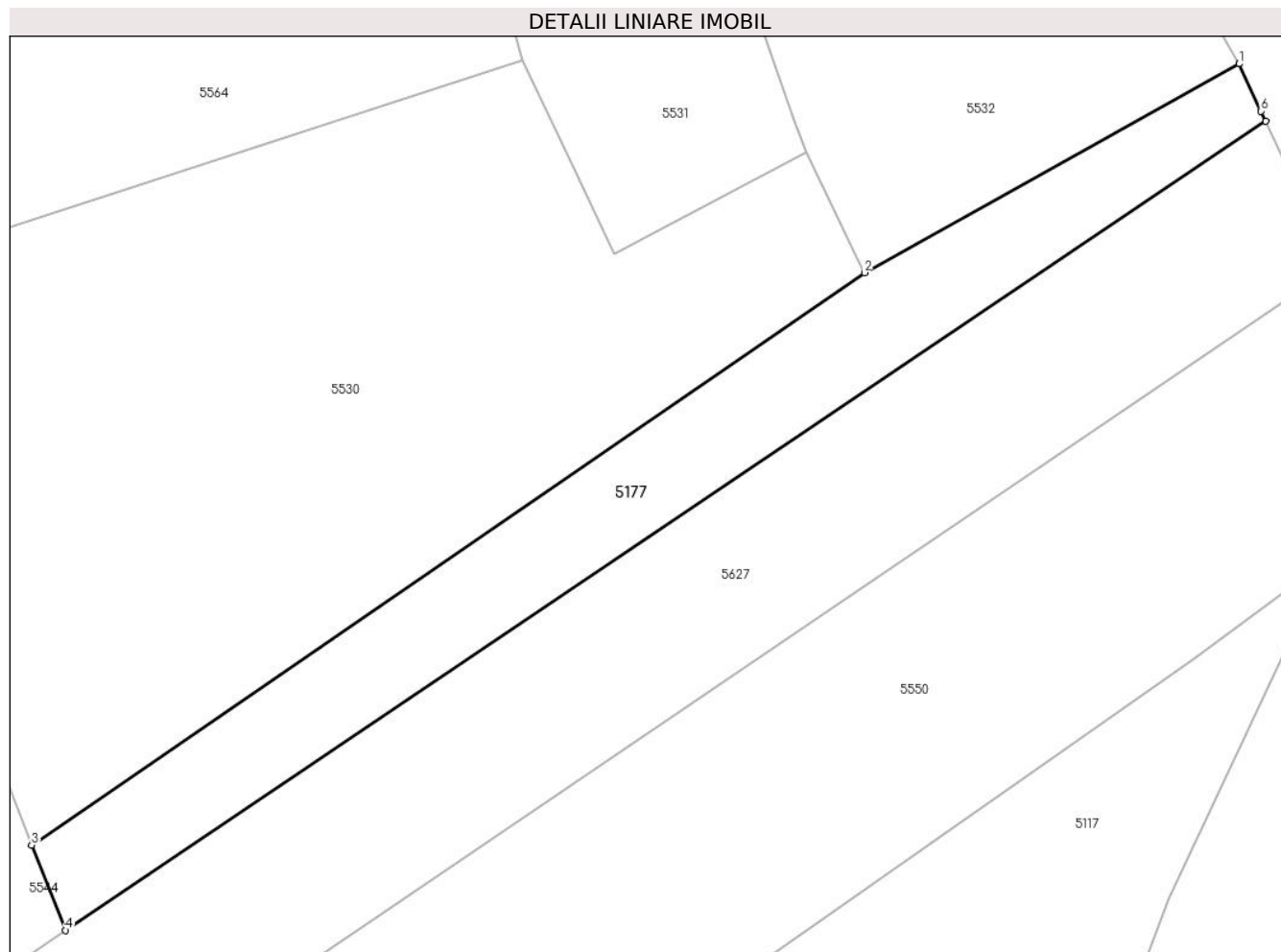
Inscrieri privind dezmembramintele dreptului de proprietate, drepturi reale de garanție și sarcini	Referințe
NU SUNT	

Anexa Nr. 1 La Partea I

Teren

Nr cadastral	Suprafața (mp)*	Observații / Referințe
	1.200	

* Suprafața este determinată în planul de proiecție Stereo 70.



Date referitoare la teren

Crt	Categorie folosință	Intravilan	Suprafața (mp)	Tarla	Parcelă	Nr. topo	Observații / Referințe
1	arabil	NU	1.200	56	965	-	

Lungime Segmente

1) Valorile lungimilor segmentelor sunt obținute din proiecție în plan.

Punct început	X / Y	Punct sfârșit	X / Y	Lungime segment (** (m)
1	568.549,423 691.372,238	2	568.513,441 691.352,205	41.183
2	568.513,441 691.352,205	3	568.433,46 691.297,294	97.016
3	568.433,46 691.297,294	4	568.436,713 691.289,121	8.797
4	568.436,713 691.289,121	5	568.551,982 691.366,724	138.957
5	568.551,982 691.366,724	6	568.551,528 691.367,703	1.079

Punct început	X / Y	Punct sfârșit	X / Y	Lungime segment (** (m)
6	568.551,528 691.367,703	1	568.549,423 691.372,238	5.0

** Lungimile segmentelor sunt determinate în planul de proiecție Stereo 70 și sunt rotunjite la 1 milimetru.

*** Distanța dintre puncte este formată din segmente cumulate ce sunt mai mici decât valoarea 1 milimetru.

**DATE DESPRE IMOBILUL NR. 5178**

Oficiul de Cadastru și Publicitate Imobiliară SUCEAVA
Biroul de Cadastru și Publicitate Imobiliară Radauti

A. Partea I. Descrierea imobilului

TEREN Extravilan

Adresa: Jud. Suceava

Nr. Crt	Nr cadastral Nr. topografic	Suprafața* (mp)	Observații / Referințe
A1		2.500	Sector cadastral:59 Teren neimprejmuit;

B. Partea II. Proprietari și acte

Inscrieri privitoare la dreptul de proprietate și alte drepturi reale		Referințe
/		
Act Administrativ nr. 2425, din 05/03/2024 emis de PRIMARIA COMUNEI ARBORE;		
B1	Inscrierea posesiei, drept de PROPRIETATE, dobandit prin Constituire, cota actuala 1/1 1) NEIDENTIFICAT NEIDENTIFICAT	A1
Act Normativ nr. 7, din 13/03/1996 emis de PARLAMENTUL ROMANIEI (ART. 13);		
B2	SE NOTEAZA MENTIUNEA DE PROPRIETAR NEIDENTIFICAT, REZERVA COMISIEI LOCALE DE FOND FUNCJAR	A1

C. Partea III. SARCINI .

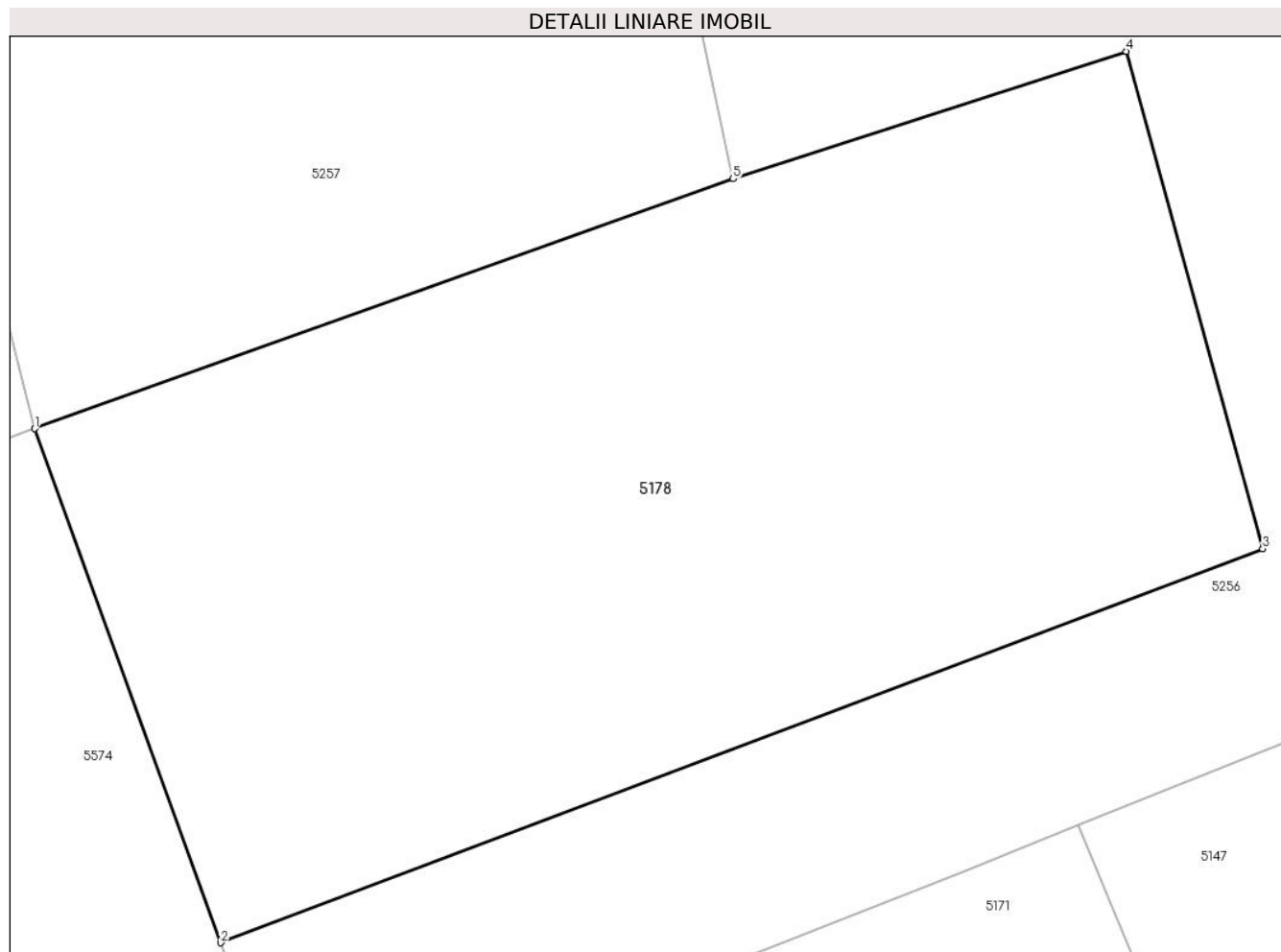
Inscrieri privind dezmembramintele dreptului de proprietate, drepturi reale de garanție și sarcini	Referințe
NU SUNT	

Anexa Nr. 1 La Partea I

Teren

Nr cadastral	Suprafața (mp)*	Observații / Referințe
	2.500	

* Suprafața este determinată în planul de proiecție Stereo 70.



Date referitoare la teren

Crt	Categorie folosință	Intravilan	Suprafața (mp)	Tarla	Parcelă	Nr. topo	Observații / Referințe
1	arabil	NU	2.500	56	956	-	

Lungime Segmente

1) Valorile lungimilor segmentelor sunt obținute din proiecție în plan.

Punct început	X / Y	Punct sfârșit	X / Y	Lungime segment (** (m)
1	568.314,656 691.399,529	2	568.326,61 691.366,531	35.097
2	568.326,61 691.366,531	3	568.393,557 691.391,824	71.566
3	568.393,557 691.391,824	4	568.384,794 691.423,736	33.093
4	568.384,794 691.423,736	5	568.359,535 691.415,562	26.549
5	568.359,535 691.415,562	1	568.314,656 691.399,529	47.657

**** Lungimile segmentelor sunt determinate în planul de proiecție Stereo 70 și sunt rotunjite la 1 milimetru.**

***** Distanța dintre puncte este formată din segmente cumulate ce sunt mai mici decât valoarea 1 milimetru.**

**DATE DESPRE IMOBILUL NR. 5179**

Oficiul de Cadastru și Publicitate Imobiliară SUCEAVA
Biroul de Cadastru și Publicitate Imobiliară Radauti

A. Partea I. Descrierea imobilului

TEREN Intravilan

Adresa: Loc. Arbore, Jud. Suceava

Nr. Crt	Nr cadastral Nr. topografic	Suprafața* (mp)	Observații / Referințe
A1		23	Sector cadastral:59 Teren neimprejmuit; IMOBILUL S-A FORMAT DIN O PARTE A PF 8045/2, CF 2511 (IE 33594);

B. Partea II. Proprietari și acte

Inscrieri privitoare la dreptul de proprietate și alte drepturi reale		Referințe
/		
Act Normativ nr. 7, din 13/03/1996 emis de PARLAMENTUL ROMANIEI;		
B1	Intabulare, drept de PROPRIETATE, dobandit prin Lege, cota actuala 1/1 1) NEIDENTIFICAT NEIDENTIFICAT	A1
Act Administrativ nr. 3254, din 25/03/2024 emis de PRIMARIA COMUNEI ARBORE;		
B2	SE NOTEAZA POSESIA FAPTICA IN FAVOAREA LUI 1) CRUT IOAN-VASILE	A1

C. Partea III. SARCINI .

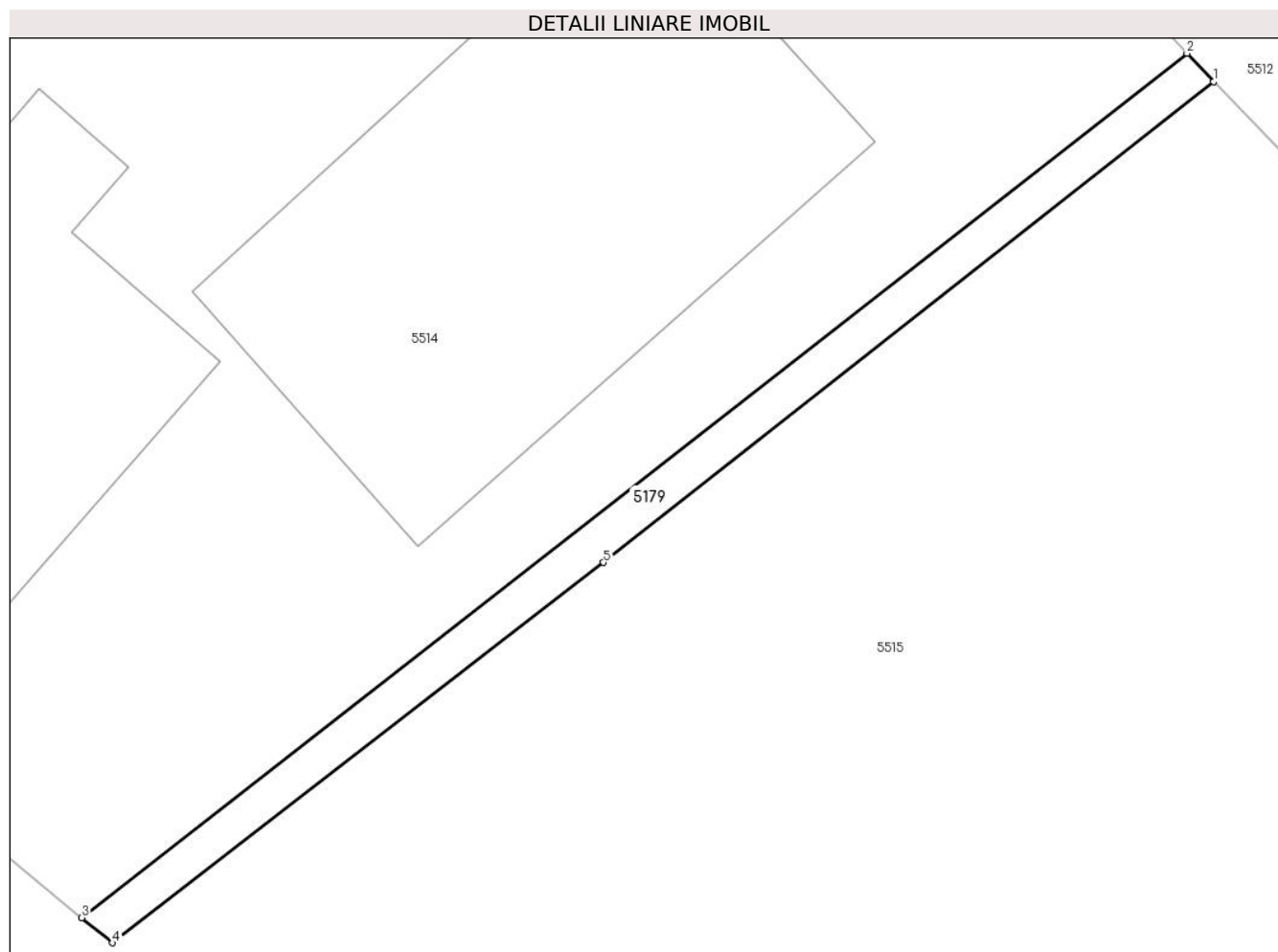
Inscrieri privind dezmembramintele dreptului de proprietate, drepturi reale de garanție și sarcini	Referințe
NU SUNT	

Anexa Nr. 1 La Partea I

Teren

Nr cadastral	Suprafața (mp)*	Observații / Referințe
	23	IMOBILUL S-A FORMAT DIN O PARTE A PF 8045/2, CF 2511 (IE 33594);

* Suprafața este determinată în planul de proiecție Stereo 70.



Date referitoare la teren

Crt	Categorie folosință	Intra vilan	Suprafața (mp)	Tarla	Parcelă	Nr. topo	Observații / Referințe
1	arabil	DA	23	-	-	-	

Lungime Segmente

1) Valorile lungimilor segmentelor sunt obținute din proiecție în plan.

Punct început	X / Y	Punct sfârșit	X / Y	Lungime segment (** (m)
1	568.453,472 691.887,632	2	568.452,943 691.888,203	0.778
2	568.452,943 691.888,203	3	568.430,834 691.870,923	28.061
3	568.430,834 691.870,923	4	568.431,45 691.870,42	0.795
4	568.431,45 691.870,42	5	568.441,271 691.878,023	12.42
5	568.441,271 691.878,023	1	568.453,472 691.887,632	15.531

**** Lungimile segmentelor sunt determinate în planul de proiecție Stereo 70 și sunt rotunjite la 1 milimetru.**

***** Distanța dintre puncte este formată din segmente cumulate ce sunt mai mici decât valoarea 1 milimetru.**

**DATE DESPRE IMOBILUL NR. 5180**

Oficiul de Cadastru și Publicitate Imobiliară SUCEAVA
Biroul de Cadastru și Publicitate Imobiliară Radauti

A. Partea I. Descrierea imobilului

TEREN Extravilan

Adresa: Jud. Suceava

Nr. Crt	Nr cadastral Nr. topografic	Suprafața* (mp)	Observații / Referințe
A1		2.600	Sector cadastral:59 Teren neimprejmuit;

B. Partea II. Proprietari și acte

Inscrieri privitoare la dreptul de proprietate și alte drepturi reale		Referințe
/		
Act Administrativ nr. 2425, din 05/03/2024 emis de PRIMARIA COMUNEI ARBORE;		
B1	Inscrierea posesiei, drept de PROPRIETATE, dobandit prin Constituire, cota actuala 1/1 1) NEIDENTIFICAT NEIDENTIFICAT	A1
Act Normativ nr. 7, din 13/03/1996 emis de PARLAMENTUL ROMANIEI (ART. 13);		
B2	SE NOTEAZA MENTIUNEA DE PROPRIETAR NEIDENTIFICAT, REZERVA COMISIEI LOCALE DE FOND FUNCJAR	A1

C. Partea III. SARCINI .

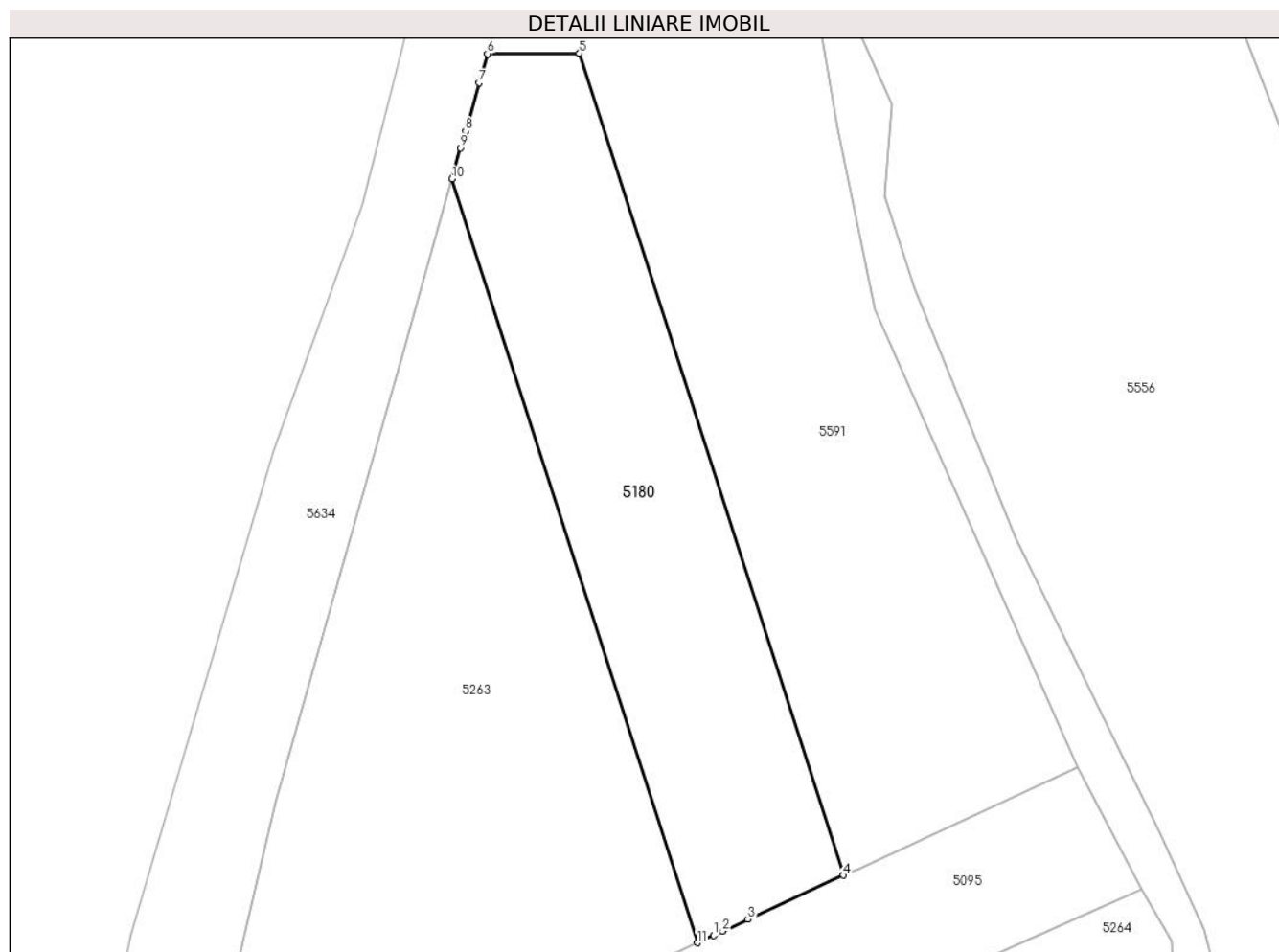
Inscrieri privind dezmembramintele dreptului de proprietate, drepturi reale de garanție și sarcini	Referințe
NU SUNT	

Anexa Nr. 1 La Partea I

Teren

Nr cadastral	Suprafața (mp)*	Observații / Referințe
	2.600	

* Suprafața este determinată în planul de proiecție Stereo 70.



Date referitoare la teren

Crt	Categorie folosință	Intravilan	Suprafața (mp)	Tarla	Parcelă	Nr. topo	Observații / Referințe
1	arabil	NU	2.600	56	-	-	

Lungime Segmente

1) Valorile lungimilor segmentelor sunt obținute din proiecție în plan.

Punct început	X / Y	Punct sfârșit	X / Y	Lungime segment (** (m)
1	568.186,637 691.033,995	2	568.187,869 691.034,566	1.358
2	568.187,869 691.034,566	3	568.191,34 691.036,166	3.822
3	568.191,34 691.036,166	4	568.204,417 691.042,194	14.399
4	568.204,417 691.042,194	5	568.168,271 691.154,669	118.14
5	568.168,271 691.154,669	6	568.155,671 691.154,595	12.6

Punct început	X / Y	Punct sfârșit	X / Y	Lungime segment (** (m)
6	568.155,671 691.154,595	7	568.154,552 691.150,638	4.112
7	568.154,552 691.150,638	8	568.152,685 691.144,035	6.862
8	568.152,685 691.144,035	9	568.152,022 691.141,704	2.423
9	568.152,022 691.141,704	10	568.150,825 691.137,469	4.401
10	568.150,825 691.137,469	11	568.184,41 691.032,963	109.77
11	568.184,41 691.032,963	1	568.186,637 691.033,995	2.454

** Lungimile segmentelor sunt determinate în planul de proiecție Stereo 70 și sunt rotunjite la 1 milimetru.

*** Distanța dintre puncte este formată din segmente cumulate ce sunt mai mici decât valoarea 1 milimetru.

**DATE DESPRE IMOBILUL NR. 5181**

Oficiul de Cadastru și Publicitate Imobiliară SUCEAVA
Biroul de Cadastru și Publicitate Imobiliară Radauti

A. Partea I. Descrierea imobilului

TEREN Extravilan

Adresa: Jud. Suceava

Nr. Crt	Nr cadastral Nr. topografic	Suprafața* (mp)	Observații / Referințe
A1		5.200	Sector cadastral:59 Teren neimprejmuit;

B. Partea II. Proprietari și acte

Inscrieri privitoare la dreptul de proprietate și alte drepturi reale		Referințe
/		
Act Administrativ nr. 2425, din 05/03/2024 emis de PRIMARIA COMUNEI ARBORE;		
B1	Inscrierea posesiei, drept de PROPRIETATE, dobandit prin Constituire, cota actuala 1/1 1) NEIDENTIFICAT NEIDENTIFICAT	A1
Act Normativ nr. 7, din 13/03/1996 emis de PARLAMENTUL ROMANIEI (ART. 13);		
B2	SE NOTEAZA MENTIUNEA DE PROPRIETAR NEIDENTIFICAT	A1

C. Partea III. SARCINI .

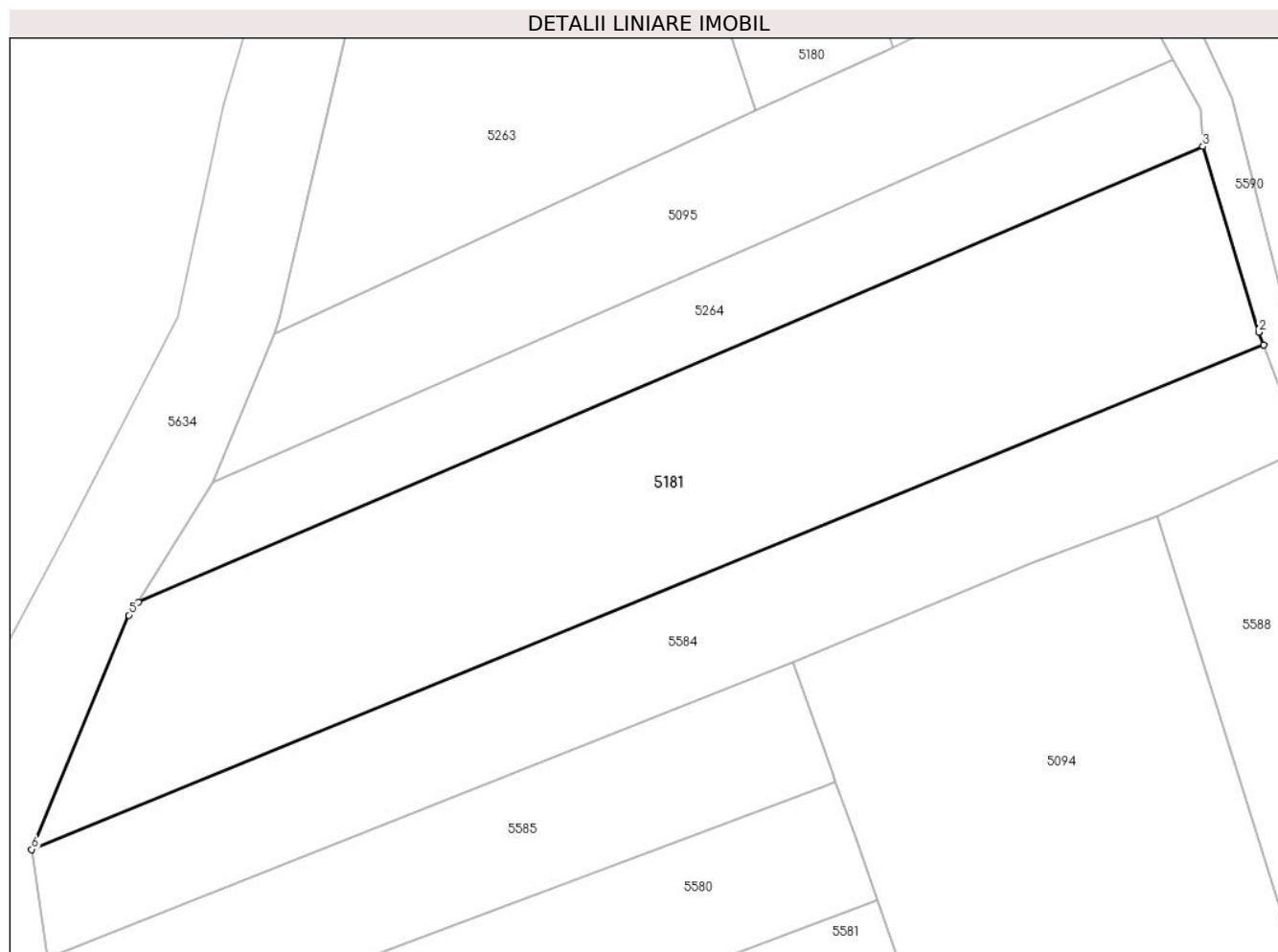
Inscrieri privind dezmembramintele dreptului de proprietate, drepturi reale de garanție și sarcini	Referințe
NU SUNT	

Anexa Nr. 1 La Partea I

Teren

Nr cadastral	Suprafața (mp)*	Observații / Referințe
	5.200	

* Suprafața este determinată în planul de proiecție Stereo 70.



Date referitoare la teren

Crt	Categorie folosință	Intra vilan	Suprafața (mp)	Tarla	Parcelă	Nr. topo	Observații / Referințe
1	arabil	NU	5.200	56	-	-	

Lungime Segmente

1) Valorile lungimilor segmentelor sunt obținute din proiecție în plan.

Punct început	X / Y	Punct sfârșit	X / Y	Lungime segment (** (m)
1	568.258,446 690.998,9	2	568.257,753 691.000,708	1.936
2	568.257,753 691.000,708	3	568.249,584 691.027,753	28.252
3	568.249,584 691.027,753	4	568.094,495 690.961,434	168.674
4	568.094,495 690.961,434	5	568.093,148 690.959,527	2.335
5	568.093,148 690.959,527	6	568.078,967 690.925,42	36.938

Punct început	X / Y	Punct sfârșit	X / Y	Lungime segment (** (m)
6	568.078,967 690.925,42	1	568.258,446 690.998,9	193.938

** Lungimile segmentelor sunt determinate în planul de proiecție Stereo 70 și sunt rotunjite la 1 milimetru.

*** Distanța dintre puncte este formată din segmente cumulate ce sunt mai mici decât valoarea 1 milimetru.

**DATE DESPRE IMOBILUL NR. 5182**

Oficiul de Cadastru și Publicitate Imobiliară SUCEAVA
Biroul de Cadastru și Publicitate Imobiliară Radauti

A. Partea I. Descrierea imobilului

TEREN Extravilan

Adresa: Jud. Suceava

Nr. Crt	Nr cadastral Nr. topografic	Suprafața* (mp)	Observații / Referințe
A1		2.000	Sector cadastral:59 Teren neimprejmuit;

B. Partea II. Proprietari și acte

Inscrieri privitoare la dreptul de proprietate și alte drepturi reale		Referințe
/		
Act Administrativ nr. 2425, din 05/03/2024 emis de PRIMARIA COMUNEI ARBORE;		
B1	Inscrierea posesiei, drept de PROPRIETATE, dobandit prin Constituire, cota actuala 1/1 1) NEIDENTIFICAT NEIDENTIFICAT	A1
Act Normativ nr. 7, din 13/03/1996 emis de PARLAMENTUL ROMANIEI (ART. 13);		
B2	SE NOTEAZA MENTIUNEA DE PROPRIETAR NEIDENTIFICAT, REZERVA COMISIEI LOCALE DE FOND FUNCJAR	A1

C. Partea III. SARCINI .

Inscrieri privind dezmembramintele dreptului de proprietate, drepturi reale de garanție și sarcini	Referințe
NU SUNT	

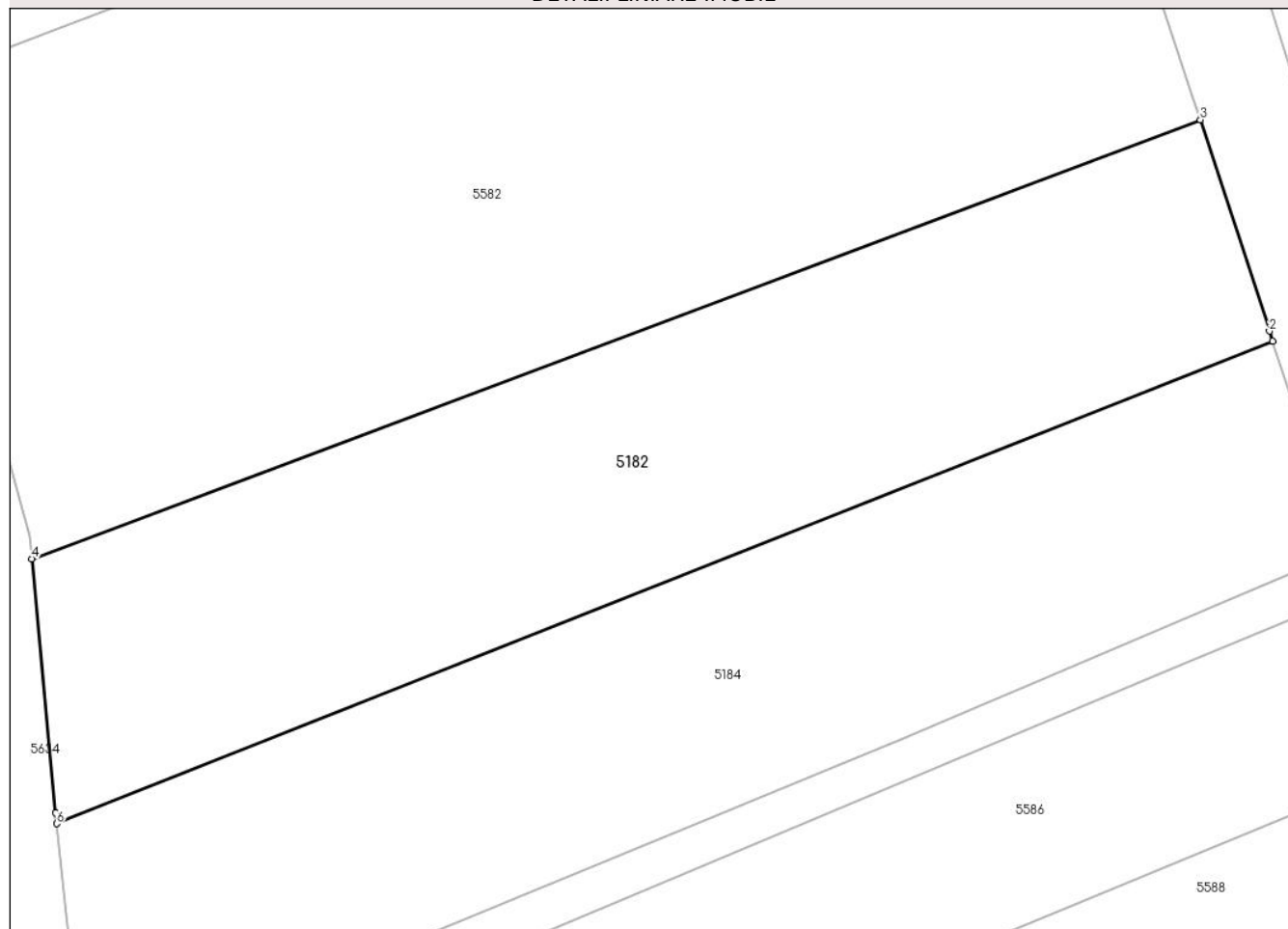
Anexa Nr. 1 La Partea I

Teren

Nr cadastral	Suprafața (mp)*	Observații / Referințe
	2.000	

* Suprafața este determinată în planul de proiecție Stereo 70.

DETALII LINIARE IMOBIL



Date referitoare la teren

Crt	Categorie folosință	Intravilan	Suprafața (mp)	Tarla	Parcelă	Nr. topo	Observații / Referințe
1	arabil	NU	2.000	56	-	-	

Lungime Segmente

1) Valorile lungimilor segmentelor sunt obținute din proiecție în plan.

Punct început	X / Y	Punct sfârșit	X / Y	Lungime segment (** (m)
1	568.232,881 690.823,825	2	568.232,619 690.824,625	0.842
2	568.232,619 690.824,625	3	568.227,093 690.841,531	17.786
3	568.227,093 690.841,531	4	568.133,514 690.806,399	99.956
4	568.133,514 690.806,399	5	568.135,424 690.786,087	20.402
5	568.135,424 690.786,087	6	568.135,513 690.785,218	0.874

Punct început	X / Y	Punct sfârșit	X / Y	Lungime segment (** (m)
6	568.135,513 690.785,218	1	568.232,881 690.823,825	104.743

** Lungimile segmentelor sunt determinate în planul de proiecție Stereo 70 și sunt rotunjite la 1 milimetru.

*** Distanța dintre puncte este formată din segmente cumulate ce sunt mai mici decât valoarea 1 milimetru.

**DATE DESPRE IMOBILUL NR. 5183**

Oficiul de Cadastru și Publicitate Imobiliară SUCEAVA
Biroul de Cadastru și Publicitate Imobiliară Radauti

A. Partea I. Descrierea imobilului

TEREN Extravilan

Adresa: Jud. Suceava

Nr. Crt	Nr cadastral Nr. topografic	Suprafața* (mp)	Observații / Referințe
A1		283	Sector cadastral:59 Teren neimprejmut;

B. Partea II. Proprietari și acte

Inscrieri privitoare la dreptul de proprietate și alte drepturi reale		Referințe
/		
Act Administrativ nr. 2425, din 05/03/2024 emis de PRIMARIA COMUNEI ARBORE;		
B1	Inscrierea posesiei, drept de PROPRIETATE, dobandit prin Constituire, cota actuala 1/1 1) NEIDENTIFICAT NEIDENTIFICAT	A1
Act Normativ nr. 7, din 13/03/1996 emis de PARLAMENTUL ROMANIEI (ART. 13);		
B1	SE NOTEAZA MENTIUNEA DE PROPRIETAR NEIDENTIFICAT, REZERVA COMISIEI LOCALE DE FOND FUNCJAR	A1

C. Partea III. SARCINI .

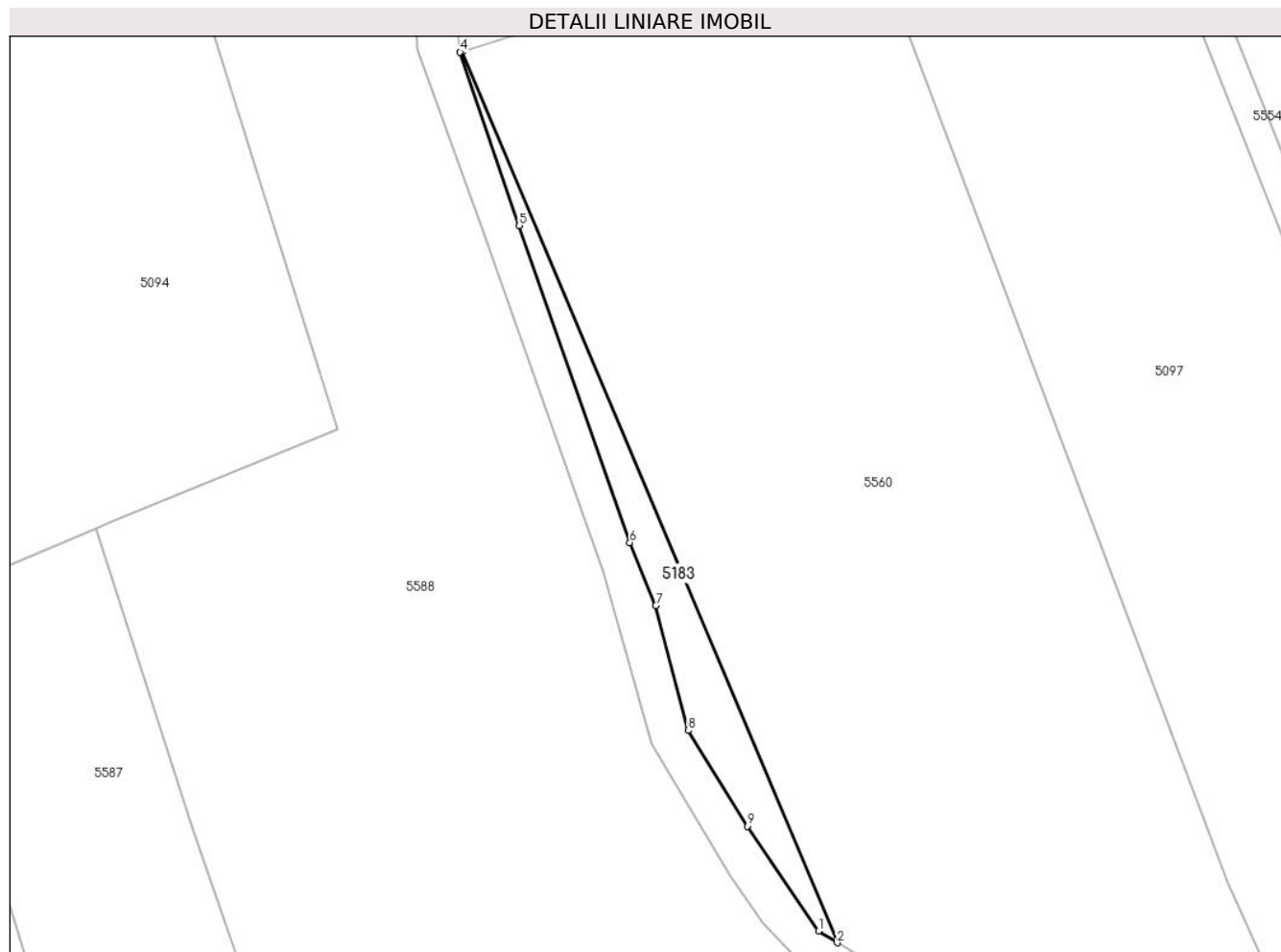
Inscrieri privind dezmembramintele dreptului de proprietate, drepturi reale de garanție și sarcini	Referințe
NU SUNT	

Anexa Nr. 1 La Partea I

Teren

Nr cadastral	Suprafața (mp)*	Observații / Referințe
	283	

* Suprafața este determinată în planul de proiecție Stereo 70.



Date referitoare la teren

Crt	Categorie folosință	Intravilan	Suprafața (mp)	Tarla	Parcelă	Nr. topo	Observații / Referințe
1	arabil	NU	283	56	-	-	

Lungime Segmente

1) Valorile lungimilor segmentelor sunt obținute din proiecție în plan.

Punct început	X / Y	Punct sfârșit	X / Y	Lungime segment (** (m)
1	568.318,308 690.839,862	2	568.320,236 690.838,661	2.271
2	568.320,236 690.838,661	3	568.281,748 690.930,067	99.179
3	568.281,748 690.930,067	4	568.281,519 690.929,994	0.24
4	568.281,519 690.929,994	5	568.287,604 690.912,21	18.796
5	568.287,604 690.912,21	6	568.298,939 690.879,683	34.445

Punct început	X / Y	Punct sfârșit	X / Y	Lungime segment (** (m)
6	568.298,939 690.879,683	7	568.301,611 690.873,239	6.976
7	568.301,611 690.873,239	8	568.304,911 690.860,421	13.236
8	568.304,911 690.860,421	9	568.311,001 690.850,598	11.558
9	568.311,001 690.850,598	1	568.318,308 690.839,862	12.987

** Lungimile segmentelor sunt determinate în planul de proiecție Stereo 70 și sunt rotunjite la 1 milimetru.

*** Distanța dintre puncte este formată din segmente cumulate ce sunt mai mici decât valoarea 1 milimetru.

**DATE DESPRE IMOBILUL NR. 5184**

Oficiul de Cadastru și Publicitate Imobiliară SUCEAVA
Biroul de Cadastru și Publicitate Imobiliară Radauti

A. Partea I. Descrierea imobilului

TEREN Extravilan

Adresa: Jud. Suceava

Nr. Crt	Nr cadastral Nr. topografic	Suprafața* (mp)	Observații / Referințe
A1		2.000	Sector cadastral:59 Teren neimprejmuit;

B. Partea II. Proprietari și acte

Inscrieri privitoare la dreptul de proprietate și alte drepturi reale		Referințe
/		
Act Administrativ nr. 2425, din 05/03/2024 emis de PRIMARIA COMUNEI ARBORE;		
B1	Inscrierea posesiei, drept de PROPRIETATE, dobandit prin Constituire, cota actuala 1/1 1) NEIDENTIFICAT NEIDENTIFICAT	A1
Act Normativ nr. 7, din 13/03/1996 emis de PARLAMENTUL ROMANIEI (ART. 13);		
B2	SE NOTEAZA MENTIUNEA DE PROPRIETAR NEIDENTIFICAT, REZERVA COMISIEI LOCALE DE FOND FUNCJAR	A1

C. Partea III. SARCINI .

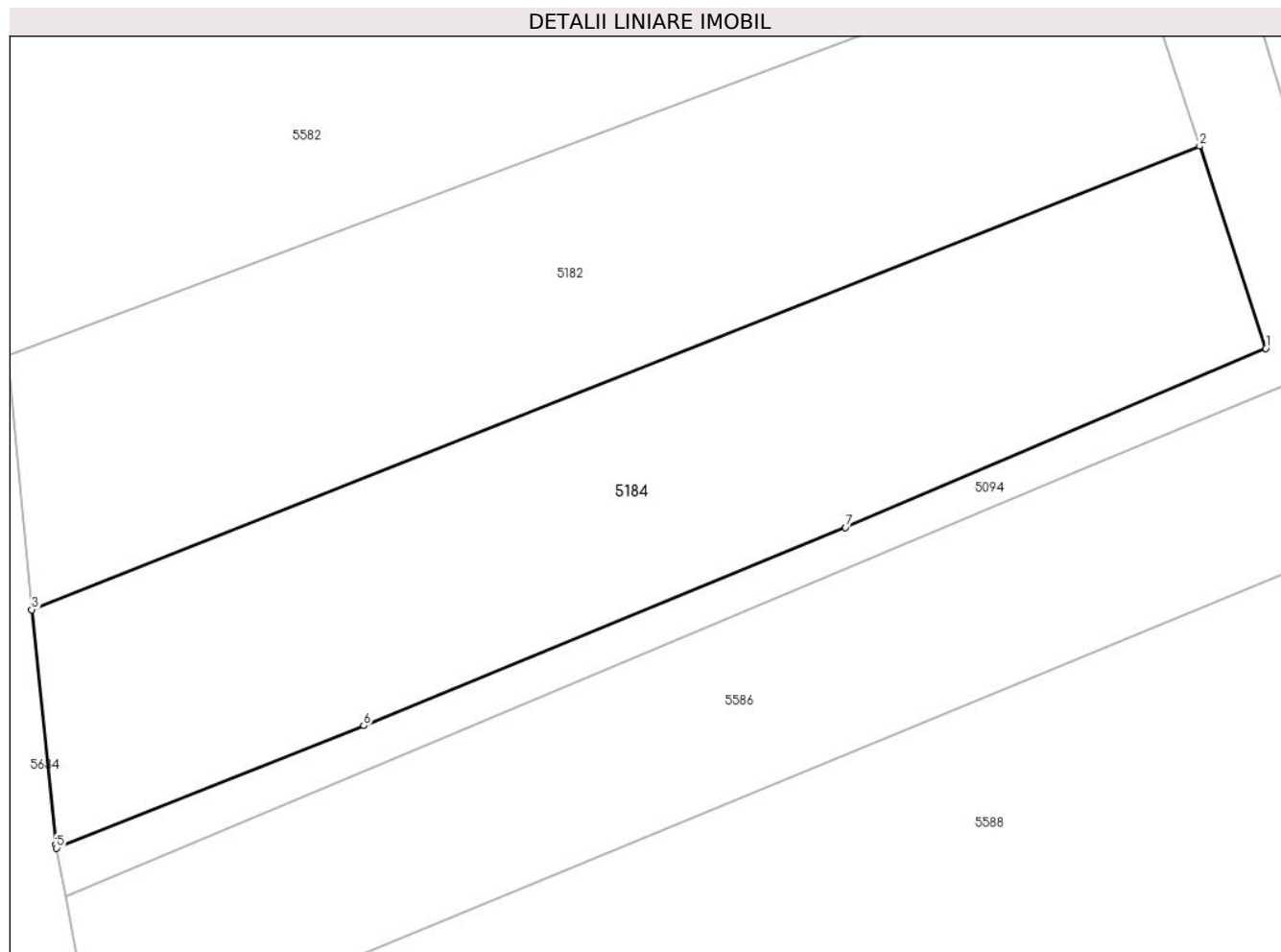
Inscrieri privind dezmembramintele dreptului de proprietate, drepturi reale de garanție și sarcini	Referințe
NU SUNT	

Anexa Nr. 1 La Partea I

Teren

Nr cadastral	Suprafața (mp)*	Observații / Referințe
	2.000	

* Suprafața este determinată în planul de proiecție Stereo 70.



Date referitoare la teren

Crt	Categorie folosință	Intravilan	Suprafața (mp)	Tarla	Parcelă	Nr. topo	Observații / Referințe
1	arabil	NU	2.000	56	-	-	

Lungime Segmente

1) Valorile lungimilor segmentelor sunt obținute din proiecție în plan.

Punct început	X / Y	Punct sfârșit	X / Y	Lungime segment (** (m)
1	568.238,39 690.806,978	2	568.232,881 690.823,825	17.725
2	568.232,881 690.823,825	3	568.135,513 690.785,218	104.743
3	568.135,513 690.785,218	4	568.137,515 690.765,654	19.666
4	568.137,515 690.765,654	5	568.137,57 690.765,367	0.292
5	568.137,57 690.765,367	6	568.163,184 690.775,56	27.568

Punct început	X / Y	Punct sfârșit	X / Y	Lungime segment (** (m)
6	568.163,184 690.775,56	7	568.203,367 690.792,063	43.44
7	568.203,367 690.792,063	1	568.238,39 690.806,978	38.067

** Lungimile segmentelor sunt determinate în planul de proiecție Stereo 70 și sunt rotunjite la 1 milimetru.

*** Distanța dintre puncte este formată din segmente cumulate ce sunt mai mici decât valoarea 1 milimetru.

**DATE DESPRE IMOBILUL NR. 5185**

Oficiul de Cadastru și Publicitate Imobiliară SUCEAVA
Biroul de Cadastru și Publicitate Imobiliară Radauti

A. Partea I. Descrierea imobilului

TEREN Intravilan

Adresa: Loc. Arbore, Jud. Suceava

Nr. Crt	Nr cadastral Nr. topografic	Suprafața* (mp)	Observații / Referințe
A1	30629	Din acte: 670 Masurata: 658	Sector cadastral:59 Teren neimprejmuit;

B. Partea II. Proprietari și acte

Inscrieri privitoare la dreptul de proprietate și alte drepturi reale	Referințe
19250 / 27/10/2010	
Act Administrativ nr. 5, din 25/01/2010 emis de PRIMARIA COMUNEI ARBORE (act administrativ nr. 2078/12-03-2010 emis de PRIMARIA COMUNEI ARBORE;);	
B1	A1
Intabulare, drept de PROPRIETATE, dobandit prin Constituire, cota actuala 1/1 1) COMUNA ARBORE - DOMENIUL PRIVAT, CIF:4326965	

C. Partea III. SARCINI .

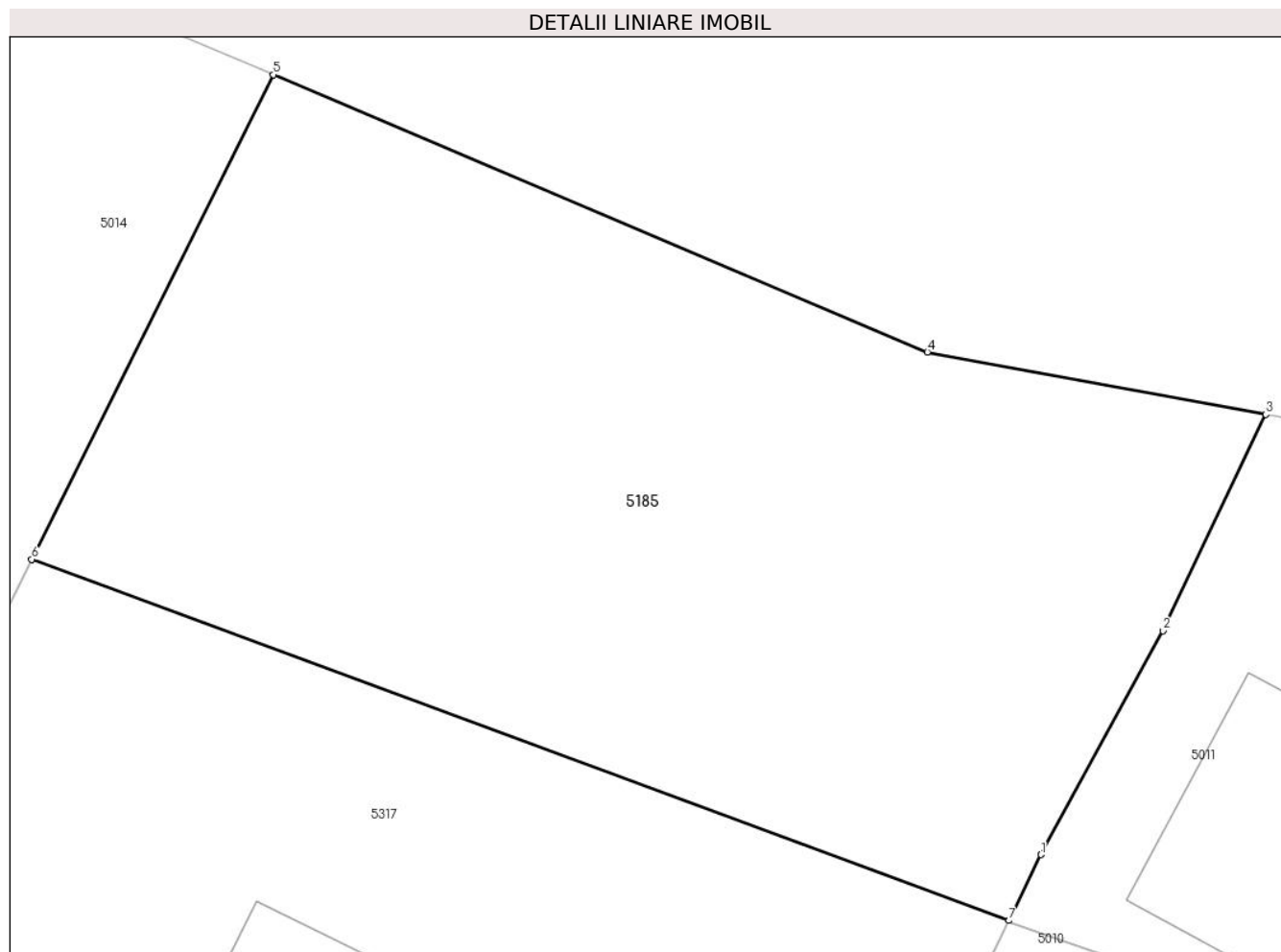
Inscrieri privind dezmembramintele dreptului de proprietate, drepturi reale de garanție și sarcini	Referințe
NU SUNT	

Anexa Nr. 1 La Partea I

Teren

Nr cadastral	Suprafața (mp)*	Observații / Referințe
30629	Din acte: 670 Masurata: 658	

* Suprafața este determinată în planul de proiecție Stereo 70.



Date referitoare la teren

Crt	Categorie folosință	Intravilan	Suprafața (mp)	Tarla	Parcelă	Nr. topo	Observații / Referințe
1	pasune	DA	658	53	-	-	

Lungime Segmente

1) Valorile lungimilor segmentelor sunt obținute din proiecție în plan.

Punct început	X / Y	Punct sfârșit	X / Y	Lungime segment (** (m)
1	569.735,921 690.845,56	2	569.740,134 690.853,309	8.82
2	569.740,134 690.853,309	3	569.743,692 690.860,793	8.287
3	569.743,692 690.860,793	4	569.731,989 690.862,952	11.9
4	569.731,989 690.862,952	5	569.709,36 690.872,545	24.578
5	569.709,36 690.872,545	6	569.700,993 690.855,776	18.74

Punct început	X / Y	Punct sfârșit	X / Y	Lungime segment (** (m)
6	569.700,993 690.855,776	7	569.734,818 690.843,284	36.058
7	569.734,818 690.843,284	1	569.735,921 690.845,56	2.529

** Lungimile segmentelor sunt determinate în planul de proiecție Stereo 70 și sunt rotunjite la 1 milimetru.

*** Distanța dintre puncte este formată din segmente cumulate ce sunt mai mici decât valoarea 1 milimetru.

**DATE DESPRE IMOBILUL NR. 5186**

Oficiul de Cadastru și Publicitate Imobiliară SUCEAVA
Biroul de Cadastru și Publicitate Imobiliară Radauti

A. Partea I. Descrierea imobilului

TEREN Intravilan

Adresa: Loc. Arbore, Jud. Suceava

Nr. Crt	Nr cadastral Nr. topografic	Suprafața* (mp)	Observații / Referințe
A1	52939	687	Sector cadastral:59 Teren neimprejmuit;

B. Partea II. Proprietari și acte

Inscrieri privitoare la dreptul de proprietate și alte drepturi reale		Referințe
4509 / 31/01/2024		
Act Administrativ nr. 94, din 29/09/2016 emis de Primaria Comunei Arbore (cu anexa,act administrativ nr. 12191/03-10-2016 emis de Primaria Comunei Arbore;);		
B1	Intabulare, drept de PROPRIETATE, dobandit prin Constituire, cota actuala 1/1 1) COMUNA ARBORE - DOMENIUL PRIVAT, CIF:4326965	A1

C. Partea III. SARCINI .

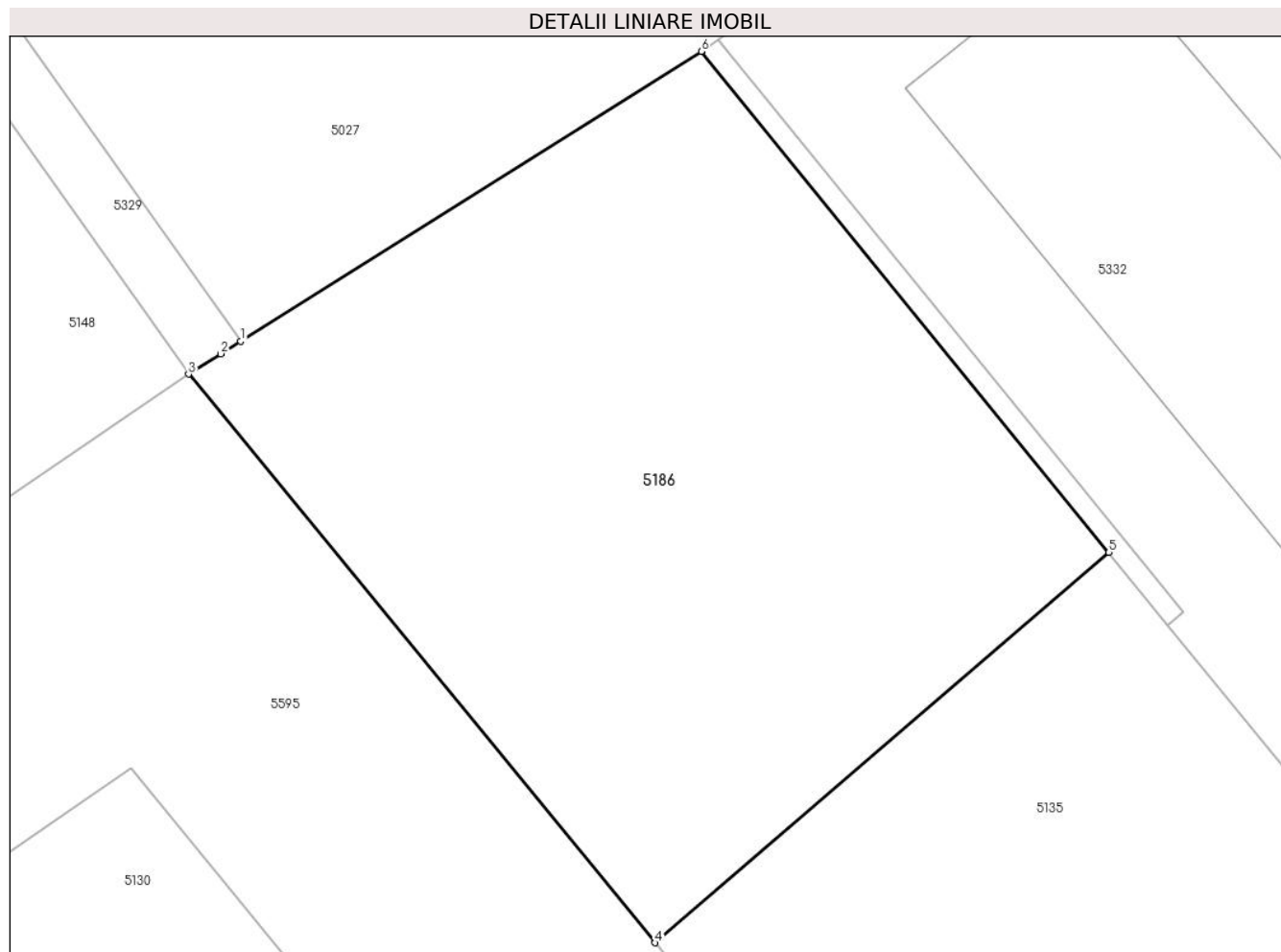
Inscrieri privind dezmembramintele dreptului de proprietate, drepturi reale de garanție și sarcini	Referințe
NU SUNT	

Anexa Nr. 1 La Partea I

Teren

Nr cadastral	Suprafața (mp)*	Observații / Referințe
52939	687	

* Suprafața este determinată în planul de proiecție Stereo 70.



Date referitoare la teren

Crt	Categorie folosință	Intravilan	Suprafața (mp)	Tarla	Parcelă	Nr. topo	Observații / Referințe
1	arabil	DA	687	53	922	-	

Lungime Segmente

1) Valorile lungimilor segmentelor sunt obținute din proiecție în plan.

Punct început	X / Y	Punct sfârșit	X / Y	Lungime segment (** (m)
1	569.262,692 691.127,15	2	569.261,874 691.126,636	0.966
2	569.261,874 691.126,636	3	569.260,56 691.125,81	1.552
3	569.260,56 691.125,81	4	569.279,577 691.102,664	29.956
4	569.279,577 691.102,664	5	569.298,071 691.118,552	24.381
5	569.298,071 691.118,552	6	569.281,457 691.138,944	26.303

Punct început	X / Y	Punct sfârșit	X / Y	Lungime segment (** (m)
6	569.281,457 691.138,944	1	569.262,692 691.127,15	22.164

** Lungimile segmentelor sunt determinate în planul de proiecție Stereo 70 și sunt rotunjite la 1 milimetru.

*** Distanța dintre puncte este formată din segmente cumulate ce sunt mai mici decât valoarea 1 milimetru.

**DATE DESPRE IMOBILUL NR. 5187**

Oficiul de Cadastru și Publicitate Imobiliară SUCEAVA
Biroul de Cadastru și Publicitate Imobiliară Radauti

A. Partea I. Descrierea imobilului

TEREN Intravilan

Adresa: Loc. Arbore, Jud. Suceava

Nr. Crt	Nr cadastral Nr. topografic	Suprafața* (mp)	Observații / Referințe
A1	50721	Din acte: 147 Masurata: 156	Sector cadastral:59 Teren imprejmuit;

B. Partea II. Proprietari și acte

Inscrieri privitoare la dreptul de proprietate și alte drepturi reale		Referințe
10099 / 09/03/2021		
Act Notarial nr. 74, din 05/03/2021 emis de Humeniuc Anca;		
B1	Intabulare, drept de PROPRIETATE, dobandit prin Conventie, cota actuala 1/1 1) NEGRUSER NICU 2) NEGRUSER FLOAREA	A1

C. Partea III. SARCINI .

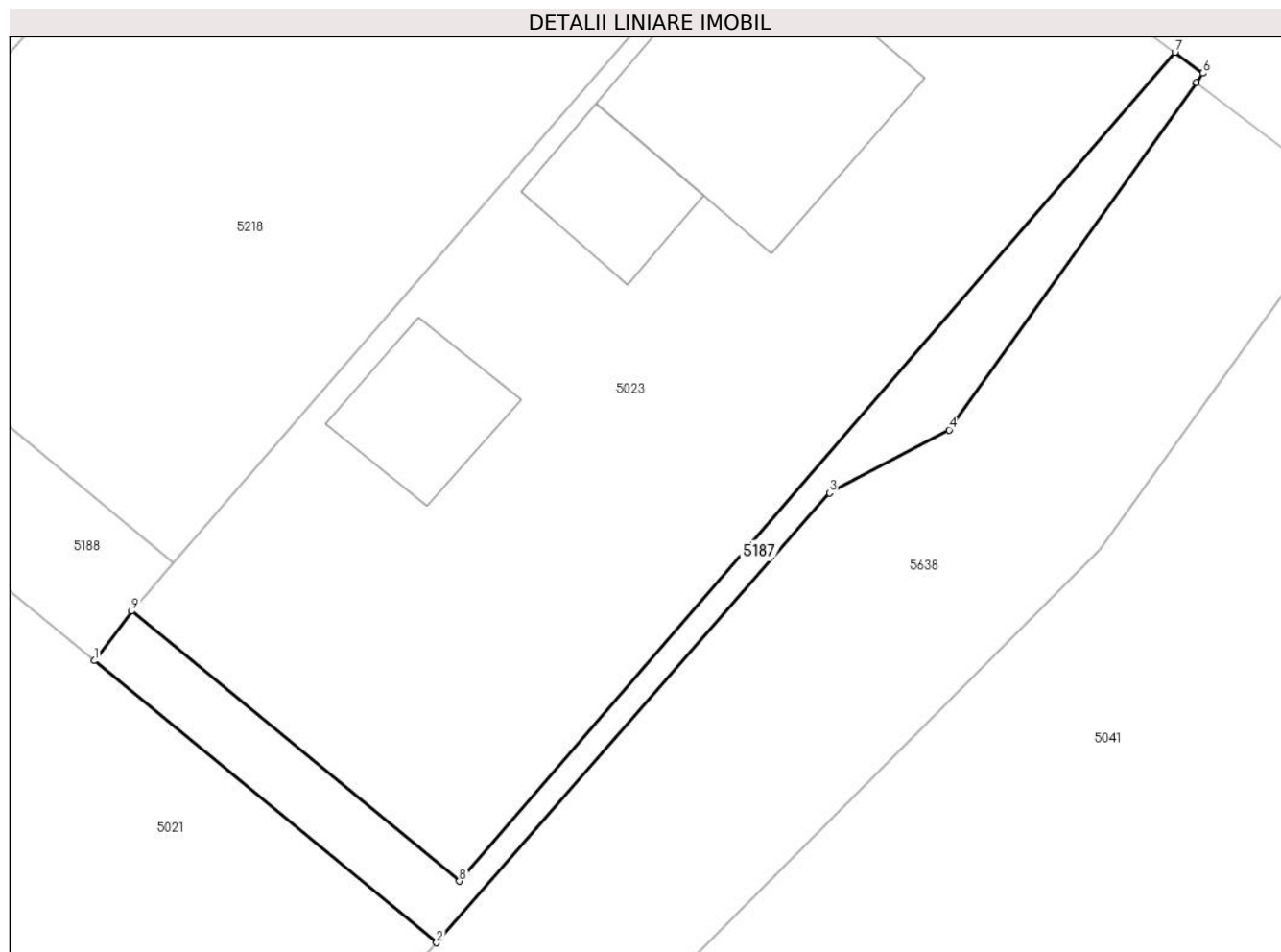
Inscrieri privind dezmembramintele dreptului de proprietate, drepturi reale de garanție și sarcini	Referințe
NU SUNT	

Anexa Nr. 1 La Partea I

Teren

Nr cadastral	Suprafața (mp)*	Observații / Referințe
50721	Din acte: 147 Masurata: 156	

* Suprafața este determinată în planul de proiecție Stereo 70.



Date referitoare la teren

Crt	Categorie folosință	Intra vilan	Suprafața (mp)	Tarla	Parcelă	Nr. topo	Observații / Referințe
1	arabil	DA	156	53	922	-	

Lungime Segmente

1) Valorile lungimilor segmentelor sunt obținute din proiecție în plan.

Punct început	X / Y	Punct sfârșit	X / Y	Lungime segment (** (m)
1	569.514,48 690.951,34	2	569.530,457 690.938,178	20.7
2	569.530,457 690.938,178	3	569.548,789 690.959,174	27.873
3	569.548,789 690.959,174	4	569.554,369 690.962,109	6.305
4	569.554,369 690.962,109	5	569.565,925 690.978,328	19.915
5	569.565,925 690.978,328	6	569.566,232 690.978,759	0.529

Punct început	X / Y	Punct sfârșit	X / Y	Lungime segment (** (m)
6	569.566,232 690.978,759	7	569.564,92 690.979,73	1.632
7	569.564,92 690.979,73	8	569.531,523 690.941,054	51.1
8	569.531,523 690.941,054	9	569.516,227 690.953,658	19.82
9	569.516,227 690.953,658	1	569.514,48 690.951,34	2.903

** Lungimile segmentelor sunt determinate în planul de proiecție Stereo 70 și sunt rotunjite la 1 milimetru.

*** Distanța dintre puncte este formată din segmente cumulate ce sunt mai mici decât valoarea 1 milimetru.

**DATE DESPRE IMOBILUL NR. 5188**

Oficiul de Cadastru și Publicitate Imobiliară SUCEAVA
Biroul de Cadastru și Publicitate Imobiliară Radauti

A. Partea I. Descrierea imobilului

TEREN Intravilan

Adresa: Loc. Arbore, Jud. Suceava

Nr. Crt	Nr cadastral Nr. topografic	Suprafața* (mp)	Observații / Referințe
A1		127	Sector cadastral:59 Teren neimprejmuit; IMOBILUL S-A FORMAT DIN O PARTE A PF 7586/1, CF 4873 (IE 30438)

B. Partea II. Proprietari și acte

Inscrieri privitoare la dreptul de proprietate și alte drepturi reale		Referințe
/		
Act Administrativ nr. 2425, din 05/03/2024 emis de PRIMARIA COMUNEI ARBORE;		
B1	Inscrierea posesiei, drept de PROPRIETATE, dobandit prin Constituire, cota actuala 1/1 1) NEIDENTIFICAT NEIDENTIFICAT	A1
Act Normativ nr. 7, din 13/03/1996 emis de PARLAMENTUL ROMANIEI (ART. 13);		
B2	SE NOTEAZA MENTIUNEA DE PROPRIETAR NEIDENTIFICAT, REZERVA COMISIEI LOCALE DE FOND FUNCJAR	A1

C. Partea III. SARCINI .

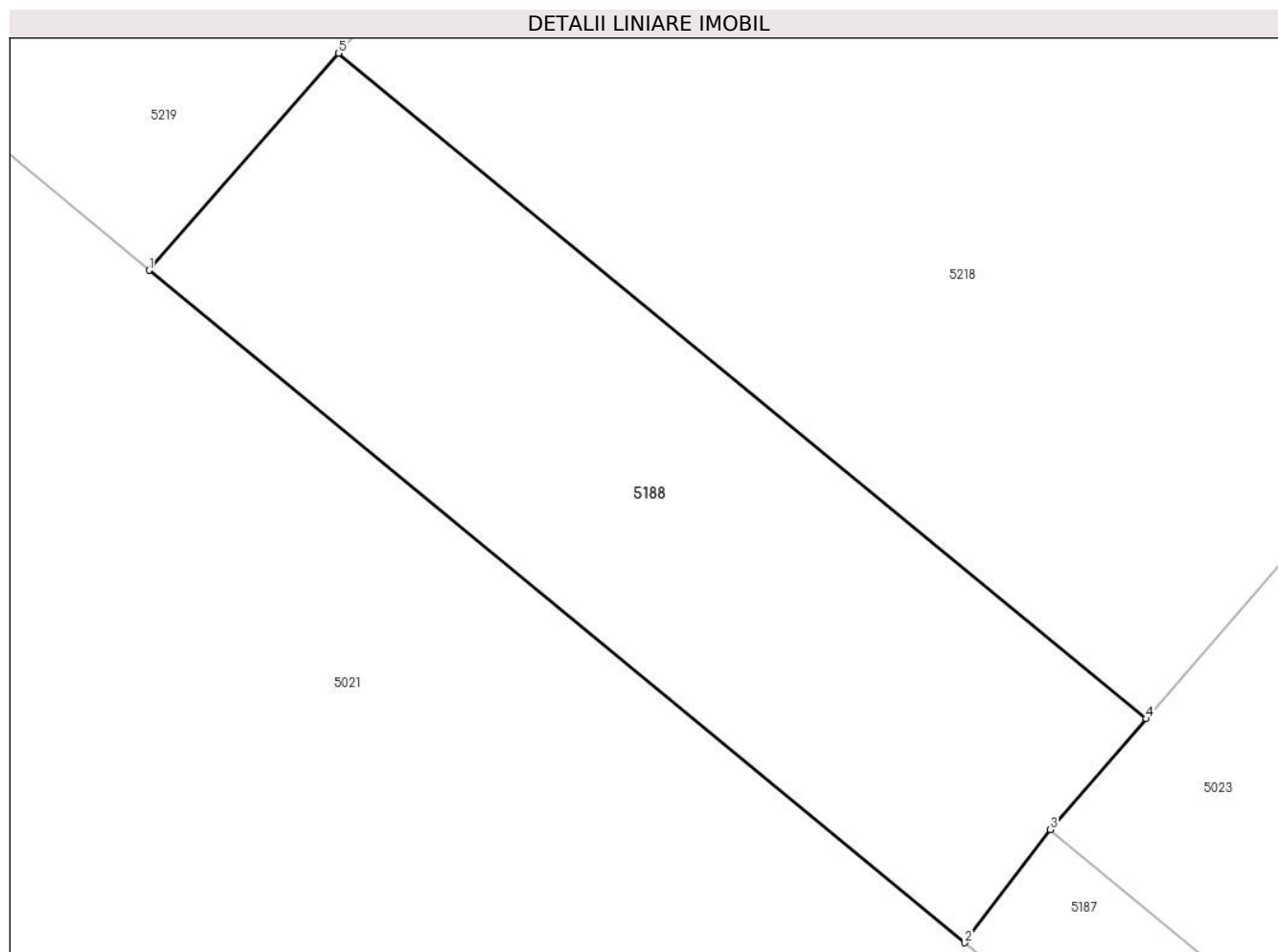
Inscrieri privind dezmembramintele dreptului de proprietate, drepturi reale de garanție și sarcini	Referințe
NU SUNT	

Anexa Nr. 1 La Partea I

Teren

Nr cadastral	Suprafața (mp)*	Observații / Referințe
	127	IMOBILUL S-A FORMAT DIN O PARTE A PF 7586/1, CF 4873 (IE 30438)

* Suprafața este determinată în planul de proiecție Stereo 70.



Date referitoare la teren

Crt	Categorie folosință	Intravilan	Suprafața (mp)	Tarla	Parcelă	Nr. topo	Observații / Referințe
1	arabil	DA	127	53	-	-	

Lungime Segmente

1) Valorile lungimilor segmentelor sunt obținute din proiecție în plan.

Punct început	X / Y	Punct sfârșit	X / Y	Lungime segment (** (m)
1	569.497,77 690.965,107	2	569.514,48 690.951,34	21.651
2	569.514,48 690.951,34	3	569.516,227 690.953,658	2.903
3	569.516,227 690.953,658	4	569.518,192 690.955,925	3.0
4	569.518,192 690.955,925	5	569.501,649 690.969,553	21.433
5	569.501,649 690.969,553	1	569.497,77 690.965,107	5.9

**** Lungimile segmentelor sunt determinate în planul de proiecție Stereo 70 și sunt rotunjite la 1 milimetru.**

***** Distanța dintre puncte este formată din segmente cumulate ce sunt mai mici decât valoarea 1 milimetru.**

**DATE DESPRE IMOBILUL NR. 5189**

Oficiul de Cadastru și Publicitate Imobiliară SUCEAVA
Biroul de Cadastru și Publicitate Imobiliară Radauti

A. Partea I. Descrierea imobilului

TEREN Intravilan

Adresa: Loc. Arbore, Jud. Suceava

Nr. Crt	Nr cadastral Nr. topografic	Suprafața* (mp)	Observații / Referințe
A1		64	Sector cadastral:59 Teren neimprejmuț; IMOBILUL S-A FORMAT DIN O PARTE A PF 7586/1, CF 4873 (IE 30438)

B. Partea II. Proprietari și acte

Inscrieri privitoare la dreptul de proprietate și alte drepturi reale		Referințe
/		
Act Administrativ nr. 2425, din 05/03/2024 emis de PRIMARIA COMUNEI ARBORE;		
B1	Inscrierea posesiei, drept de PROPRIETATE, dobandit prin Constituire, cota actuala 1/1 1) NEIDENTIFICAT NEIDENTIFICAT	A1
Act Normativ nr. 7, din 13/03/1996 emis de PARLAMENTUL ROMANIEI (ART. 13);		
B2	SE NOTEAZA MENTIUNEA DE PROPRIETAR NEIDENTIFICAT, REZERVA COMISIEI LOCALE DE FOND FUNCJAR	A1

C. Partea III. SARCINI .

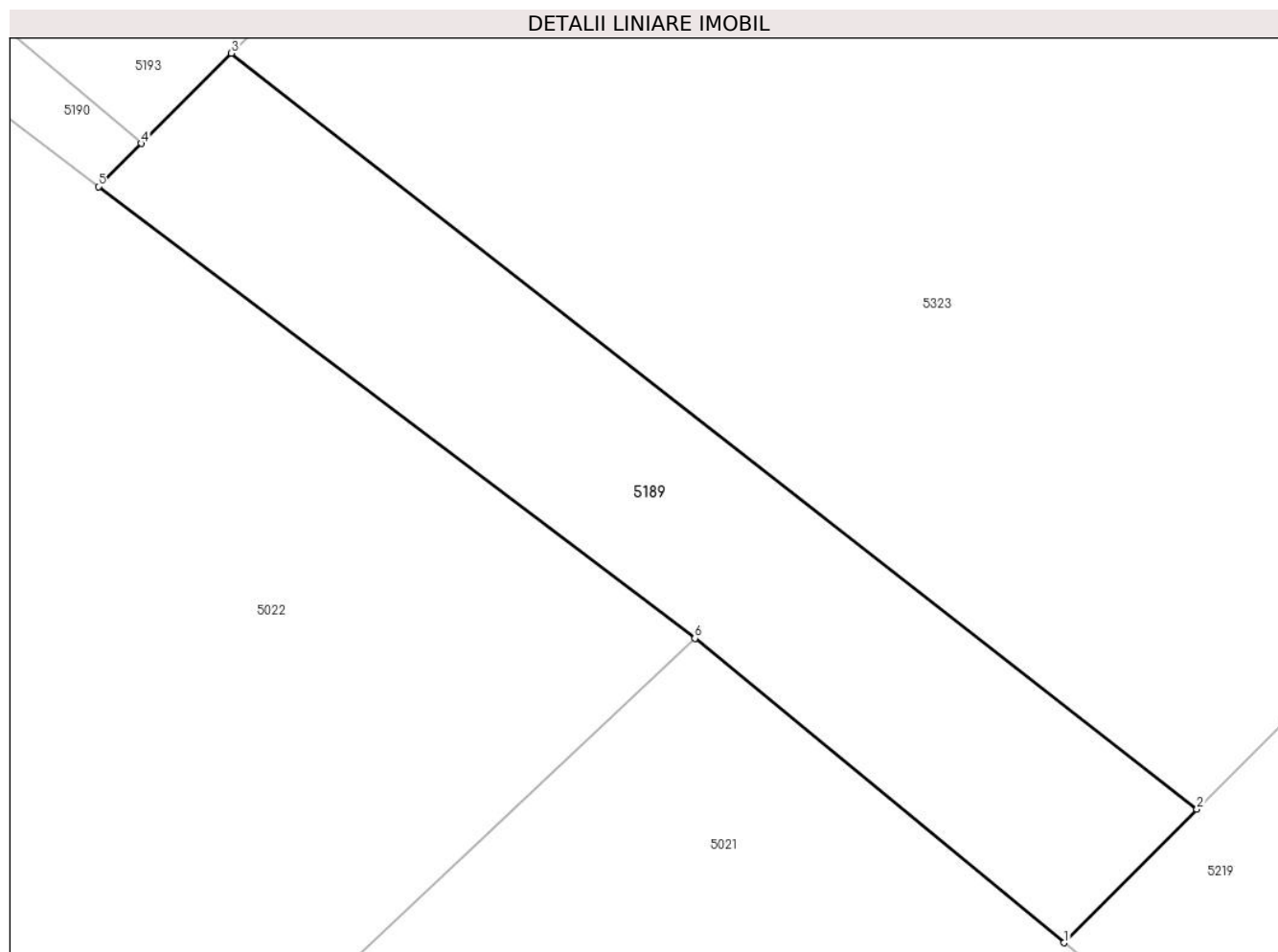
Inscrieri privind dezmembramintele dreptului de proprietate, drepturi reale de garanție și sarcini		Referințe
NU SUNT		

Anexa Nr. 1 La Partea I

Teren

Nr cadastral	Suprafața (mp)*	Observații / Referințe
	64	IMOBILUL S-A FORMAT DIN O PARTE A PF 7586/1, CF 4873 (IE 30438)

* Suprafața este determinată în planul de proiecție Stereo 70.



Date referitoare la teren

Crt	Categorie folosință	Intravilan	Suprafața (mp)	Tarla	Parcelă	Nr. topo	Observații / Referințe
1	arabil	DA	64	53	-	-	

Lungime Segmente

1) Valorile lungimilor segmentelor sunt obținute din proiecție în plan.

Punct început	X / Y	Punct sfârșit	X / Y	Lungime segment (** (m)
1	569.479,072 690.980,51	2	569.481,334 690.982,781	3.205
2	569.481,334 690.982,781	3	569.464,892 690.995,647	20.878
3	569.464,892 690.995,647	4	569.463,356 690.994,11	2.173
4	569.463,356 690.994,11	5	569.462,626 690.993,379	1.033
5	569.462,626 690.993,379	6	569.472,784 690.985,69	12.74

Punct început	X / Y	Punct sfârșit	X / Y	Lungime segment (** (m)
6	569.472,784 690.985,69	1	569.479,072 690.980,51	8.147

** Lungimile segmentelor sunt determinate în planul de proiecție Stereo 70 și sunt rotunjite la 1 milimetru.

*** Distanța dintre puncte este formată din segmente cumulate ce sunt mai mici decât valoarea 1 milimetru.

**DATE DESPRE IMOBILUL NR. 5190**

Oficiul de Cadastru și Publicitate Imobiliară SUCEAVA
Biroul de Cadastru și Publicitate Imobiliară Radauti

A. Partea I. Descrierea imobilului

TEREN Intravilan

Adresa: Loc. Arbore, Jud. Suceava

Nr. Crt	Nr cadastral Nr. topografic	Suprafața* (mp)	Observații / Referințe
A1		24	Sector cadastral:59 Teren neimprejmuț; IMOBILUL S-A FORMAT DIN O PARTE A PF 7586/1, CF 4873 (IE 30438)

B. Partea II. Proprietari și acte

Inscrieri privitoare la dreptul de proprietate și alte drepturi reale		Referințe
/		
Act Administrativ nr. 2425, din 05/03/2024 emis de PRIMARIA COMUNEI ARBORE;		
B1	Inscrierea posesiei, drept de PROPRIETATE, dobandit prin Constituire, cota actuala 1/1 1) NEIDENTIFICAT NEIDENTIFICAT	A1
Act Normativ nr. 7, din 13/03/1996 emis de PARLAMENTUL ROMANIEI (ART. 13);		
B2	SE NOTEAZA MENTIUNEA DE PROPRIETAR NEIDENTIFICAT, REZERVA COMISIEI LOCALE DE FOND FUNCJAR	A1

C. Partea III. SARCINI .

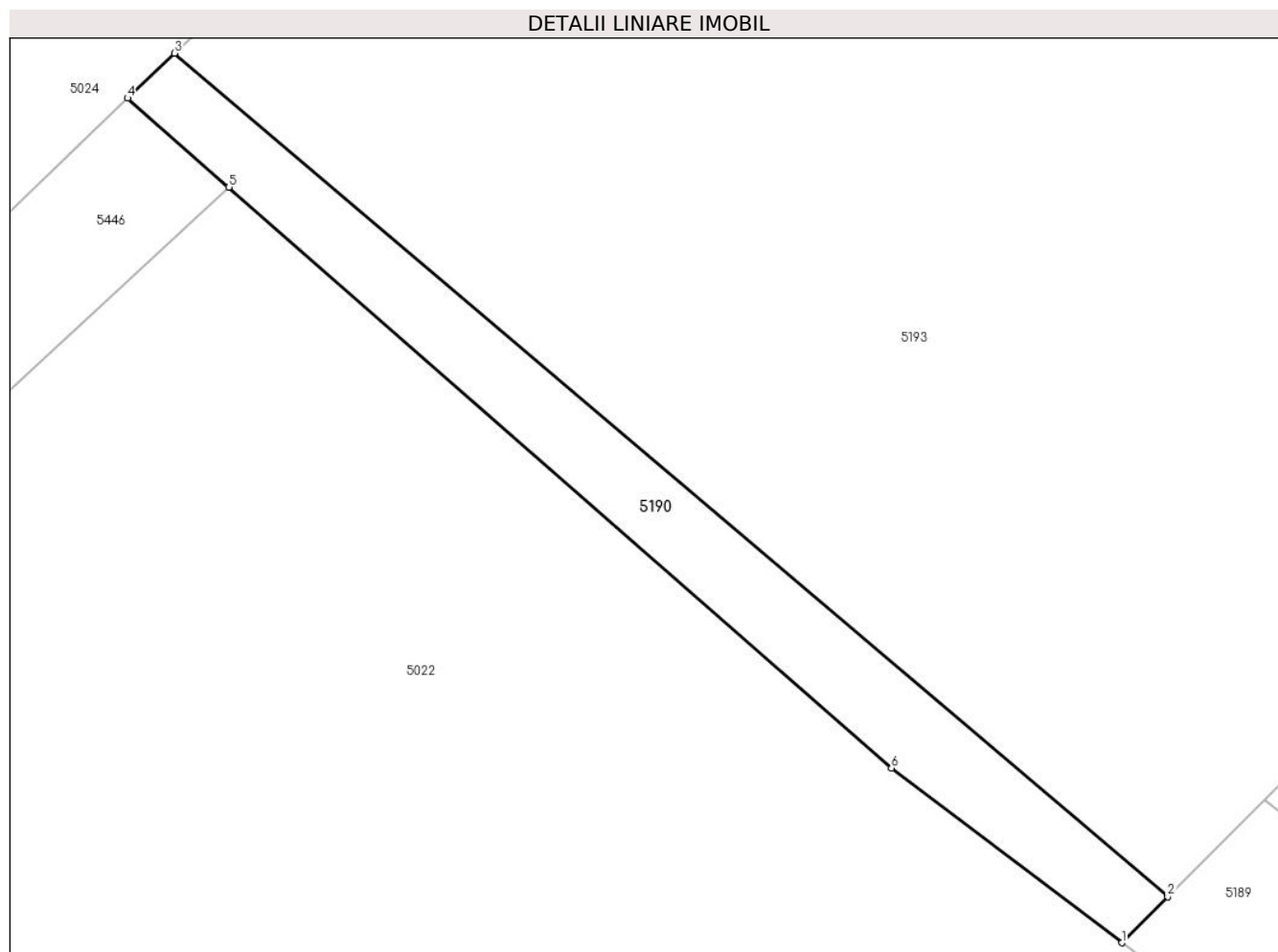
Inscrieri privind dezmembramintele dreptului de proprietate, drepturi reale de garanție și sarcini		Referințe
NU SUNT		

Anexa Nr. 1 La Partea I

Teren

Nr cadastral	Suprafața (mp)*	Observații / Referințe
	24	IMOBILUL S-A FORMAT DIN O PARTE A PF 7586/1, CF 4873 (IE 30438)

* Suprafața este determinată în planul de proiecție Stereo 70.



Date referitoare la teren

Crt	Categorie folosință	Intravilan	Suprafața (mp)	Tarla	Parcelă	Nr. topo	Observații / Referințe
1	arabil	DA	24	53	-	-	

Lungime Segmente

1) Valorile lungimilor segmentelor sunt obținute din proiecție în plan.

Punct început	X / Y	Punct sfârșit	X / Y	Lungime segment (** (m)
1	569.462,626 690.993,379	2	569.463,356 690.994,11	1.033
2	569.463,356 690.994,11	3	569.447,529 691.007,543	20.759
3	569.447,529 691.007,543	4	569.446,782 691.006,826	1.035
4	569.446,782 691.006,826	5	569.448,397 691.005,411	2.147
5	569.448,397 691.005,411	6	569.458,953 690.996,159	14.037

Punct început	X / Y	Punct sfârșit	X / Y	Lungime segment (** (m)
6	569.458,953 690.996,159	1	569.462,626 690.993,379	4.606

** Lungimile segmentelor sunt determinate în planul de proiecție Stereo 70 și sunt rotunjite la 1 milimetru.

*** Distanța dintre puncte este formată din segmente cumulate ce sunt mai mici decât valoarea 1 milimetru.

**DATE DESPRE IMOBILUL NR. 5191**

Oficiul de Cadastru și Publicitate Imobiliară SUCEAVA
Biroul de Cadastru și Publicitate Imobiliară Radauti

A. Partea I. Descrierea imobilului

TEREN Intravilan

Adresa: Loc. Arbore, Jud. Suceava

Nr. Crt	Nr cadastral Nr. topografic	Suprafața* (mp)	Observații / Referințe
A1		270	Sector cadastral:59 Teren neimprejmuit; IMOBILUL S-A FORMAT DIN O PARTE A PF 7586/1, CF 4873 (IE 30438)

B. Partea II. Proprietari și acte

Inscrieri privitoare la dreptul de proprietate și alte drepturi reale		Referințe
/		
Act Administrativ nr. 2425, din 05/03/2024 emis de PRIMARIA COMUNEI ARBORE;		
B1	Inscrierea posesiei, drept de PROPRIETATE, dobandit prin Constituire, cota actuala 1/1 1) NEIDENTIFICAT NEIDENTIFICAT	A1
Act Normativ nr. 7, din 13/03/1996 emis de PARLAMENTUL ROMANIEI (ART. 13);		
B2	SE NOTEAZA MENTIUNEA DE PROPRIETAR NEIDENTIFICAT	A1

C. Partea III. SARCINI .

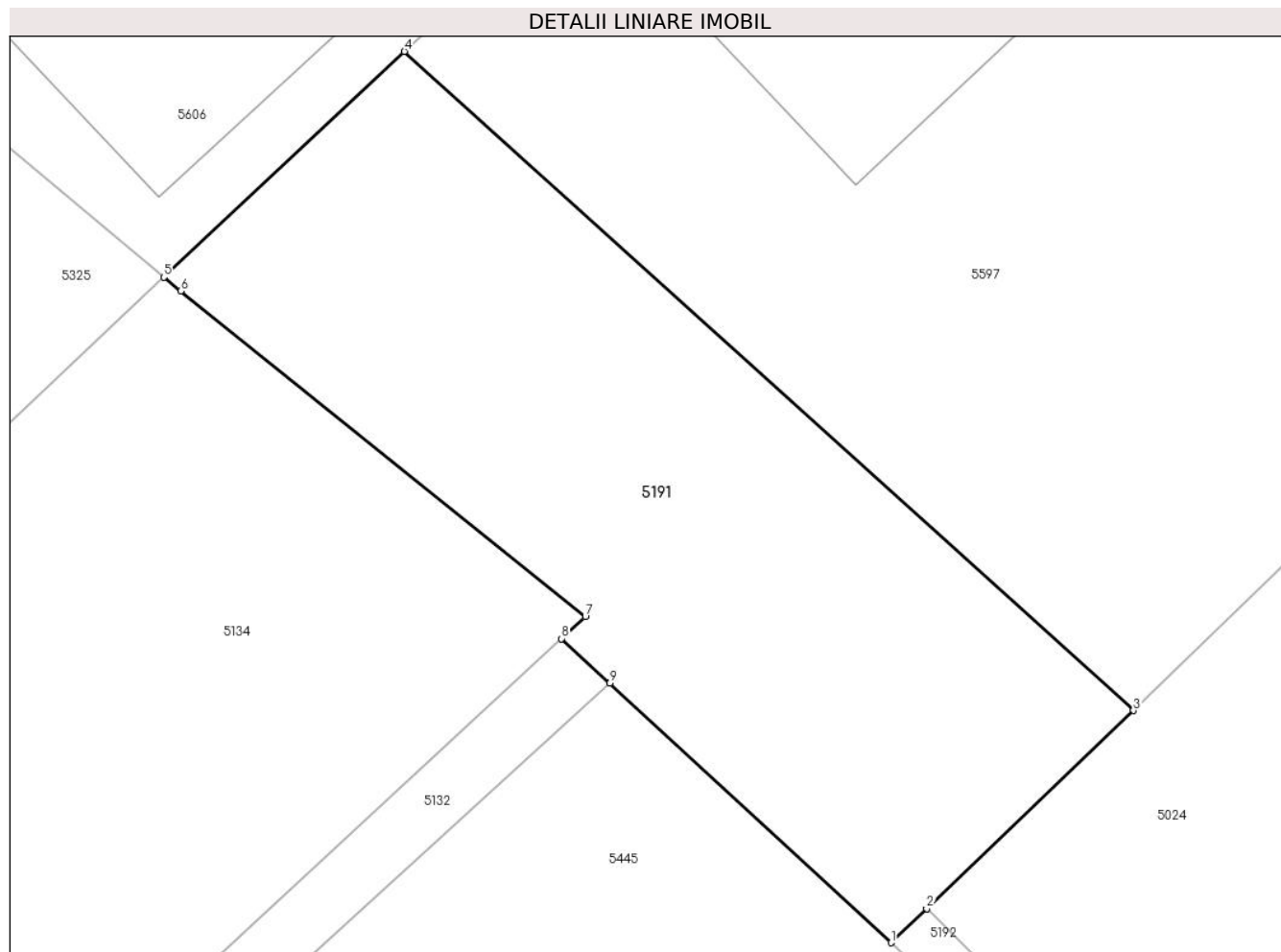
Inscrieri privind dezmembramintele dreptului de proprietate, drepturi reale de garanție și sarcini	Referințe
NU SUNT	

Anexa Nr. 1 La Partea I

Teren

Nr cadastral	Suprafața (mp)*	Observații / Referințe
	270	IMOBILUL S-A FORMAT DIN O PARTE A PF 7586/1, CF 4873 (IE 30438)

* Suprafața este determinată în planul de proiecție Stereo 70.



Date referitoare la teren

Crt	Categorie folosință	Intravilan	Suprafața (mp)	Tarla	Parcelă	Nr. topo	Observații / Referințe
1	arabil	DA	270	53	922	-	

Lungime Segmente

1) Valorile lungimilor segmentelor sunt obținute din proiecție în plan.

Punct început	X / Y	Punct sfârșit	X / Y	Lungime segment (** (m)
1	569.423,906 691.016,455	2	569.424,947 691.017,452	1.441
2	569.424,947 691.017,452	3	569.430,982 691.023,229	8.354
3	569.430,982 691.023,229	4	569.409,696 691.042,451	28.681
4	569.409,696 691.042,451	5	569.402,676 691.035,866	9.625
5	569.402,676 691.035,866	6	569.403,161 691.035,461	0.632

Punct început	X / Y	Punct sfârşit	X / Y	Lungime segment (** (m)
6	569.403,161 691.035,461	7	569.414,978 691.025,961	15.162
7	569.414,978 691.025,961	8	569.414,284 691.025,321	0.944
8	569.414,284 691.025,321	9	569.415,691 691.024,024	1.914
9	569.415,691 691.024,024	1	569.423,906 691.016,455	11.17

** Lungimile segmentelor sunt determinate în planul de proiecție Stereo 70 și sunt rotunjite la 1 milimetru.

*** Distanța dintre puncte este formată din segmente cumulate ce sunt mai mici decât valoarea 1 milimetru.

**DATE DESPRE IMOBILUL NR. 5192**

Oficiul de Cadastru și Publicitate Imobiliară SUCEAVA
Biroul de Cadastru și Publicitate Imobiliară Radauti

A. Partea I. Descrierea imobilului

TEREN Intravilan

Adresa: Loc. Arbore, Jud. Suceava

Nr. Crt	Nr cadastral Nr. topografic	Suprafața* (mp)	Observații / Referințe
A1		29	Sector cadastral:59 Teren neimprejmuit; IMOBILUL S-A FORMAT DIN O PARTE A PF 7586/1, CF 4873 (IE 30438)

B. Partea II. Proprietari și acte

Inscrieri privitoare la dreptul de proprietate și alte drepturi reale		Referințe
/		
Act Administrativ nr. 2425, din 05/03/2024 emis de PRIMARIA COMUNEI ARBORE;		
B1	Inscrierea posesiei, drept de PROPRIETATE, dobandit prin Constituire, cota actuala 1/1 1) NEIDENTIFICAT NEIDENTIFICAT	A1
Act Normativ nr. 7, din 13/03/1996 emis de PARLAMENTUL ROMANIEI (ART. 13);		
B2	SE NOTEAZA MENTIUNEA DE PROPRIETAR NEIDENTIFICAT, REZERVA COMISIEI LOCALE DE FOND FUNCJAR	A1

C. Partea III. SARCINI .

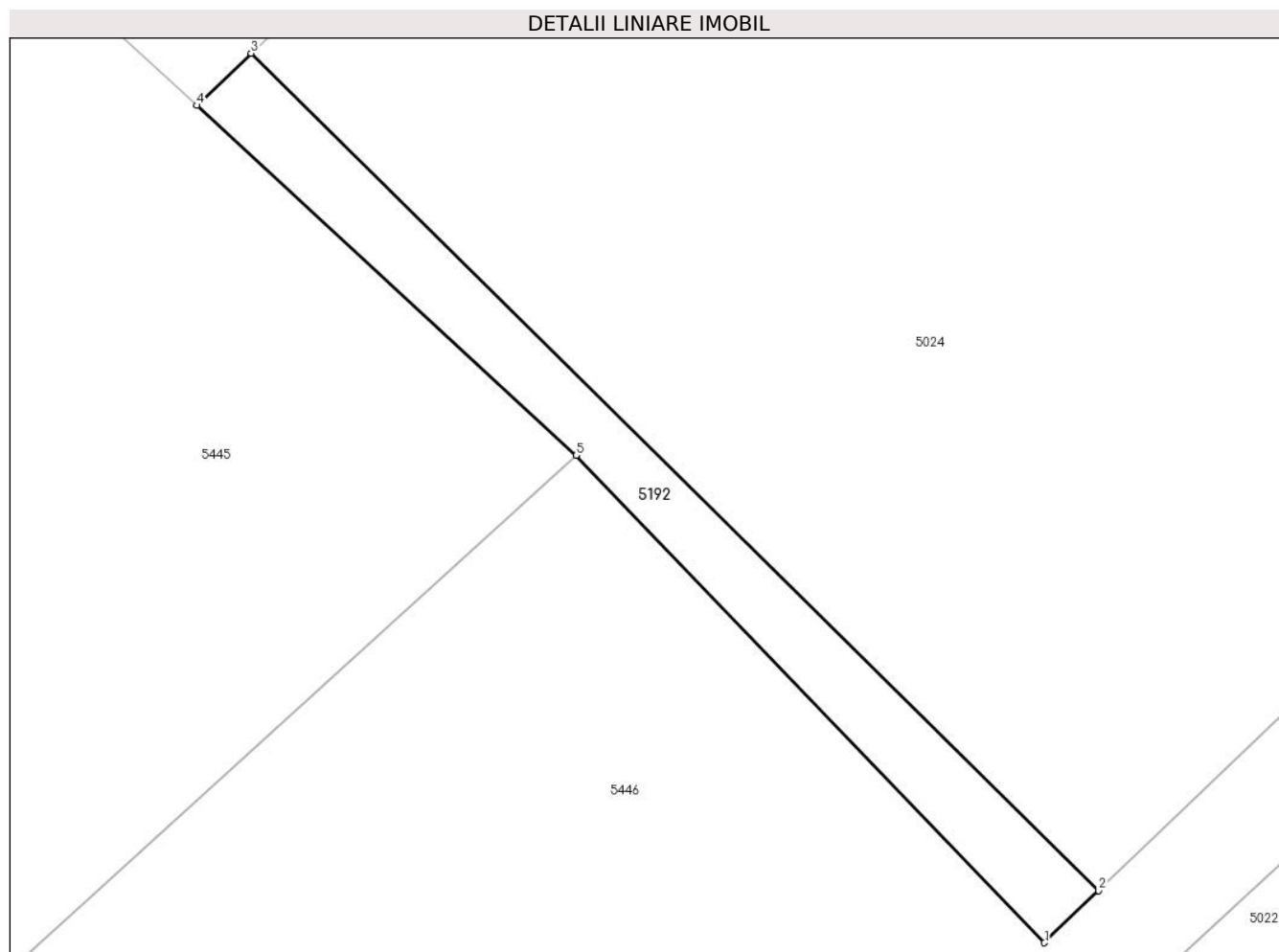
Inscrieri privind dezmembramintele dreptului de proprietate, drepturi reale de garanție și sarcini		Referințe
NU SUNT		

Anexa Nr. 1 La Partea I

Teren

Nr cadastral	Suprafața (mp)*	Observații / Referințe
	29	IMOBILUL S-A FORMAT DIN O PARTE A PF 7586/1, CF 4873 (IE 30438)

* Suprafața este determinată în planul de proiecție Stereo 70.



Date referitoare la teren

Crt	Categorie folosință	Intra vilan	Suprafața (mp)	Tarla	Parcelă	Nr. topo	Observații / Referințe
1	arabil	DA	29	53	-	-	

Lungime Segmente

1) Valorile lungimilor segmentelor sunt obținute din proiecție în plan.

Punct început	X / Y	Punct sfârșit	X / Y	Lungime segment (** (m)
1	569.440,13 691.000,439	2	569.441,169 691.001,437	1.441
2	569.441,169 691.001,437	3	569.424,947 691.017,452	22.795
3	569.424,947 691.017,452	4	569.423,906 691.016,455	1.441
4	569.423,906 691.016,455	5	569.431,168 691.009,76	9.877
5	569.431,168 691.009,76	1	569.440,13 691.000,439	12.931

**** Lungimile segmentelor sunt determinate în planul de proiecție Stereo 70 și sunt rotunjite la 1 milimetru.**

***** Distanța dintre puncte este formată din segmente cumulate ce sunt mai mici decât valoarea 1 milimetru.**

**DATE DESPRE IMOBILUL NR. 5193**

Oficiul de Cadastru și Publicitate Imobiliară SUCEAVA
Biroul de Cadastru și Publicitate Imobiliară Radauti

A. Partea I. Descrierea imobilului

TEREN Intravilan

Adresa: Loc. Arbore, Jud. Suceava

Nr. Crt	Nr cadastral Nr. topografic	Suprafața* (mp)	Observații / Referințe
A1		1.000	Sector cadastral:59 Teren neimprejmuit; IMOBILUL S-A FORMAT DIN O PARTE A PF 7586/1, CF 4873 (IE 30438)

B. Partea II. Proprietari și acte

Inscrieri privitoare la dreptul de proprietate și alte drepturi reale		Referințe
/		
Act Administrativ nr. 2425, din 05/03/2024 emis de PRIMARIA COMUNEI ARBORE;		
B1	Inscrierea posesiei, drept de PROPRIETATE, dobandit prin Constituire, cota actuala 1/1 1) NEIDENTIFICAT NEIDENTIFICAT	A1
Act Normativ nr. 7, din 13/03/1996 emis de PARLAMENTUL ROMANIEI (ART. 13);		
B3	SE NOTEAZA MENTIUNEA DE PROPRIETAR NEIDENTIFICAT	A1

C. Partea III. SARCINI .

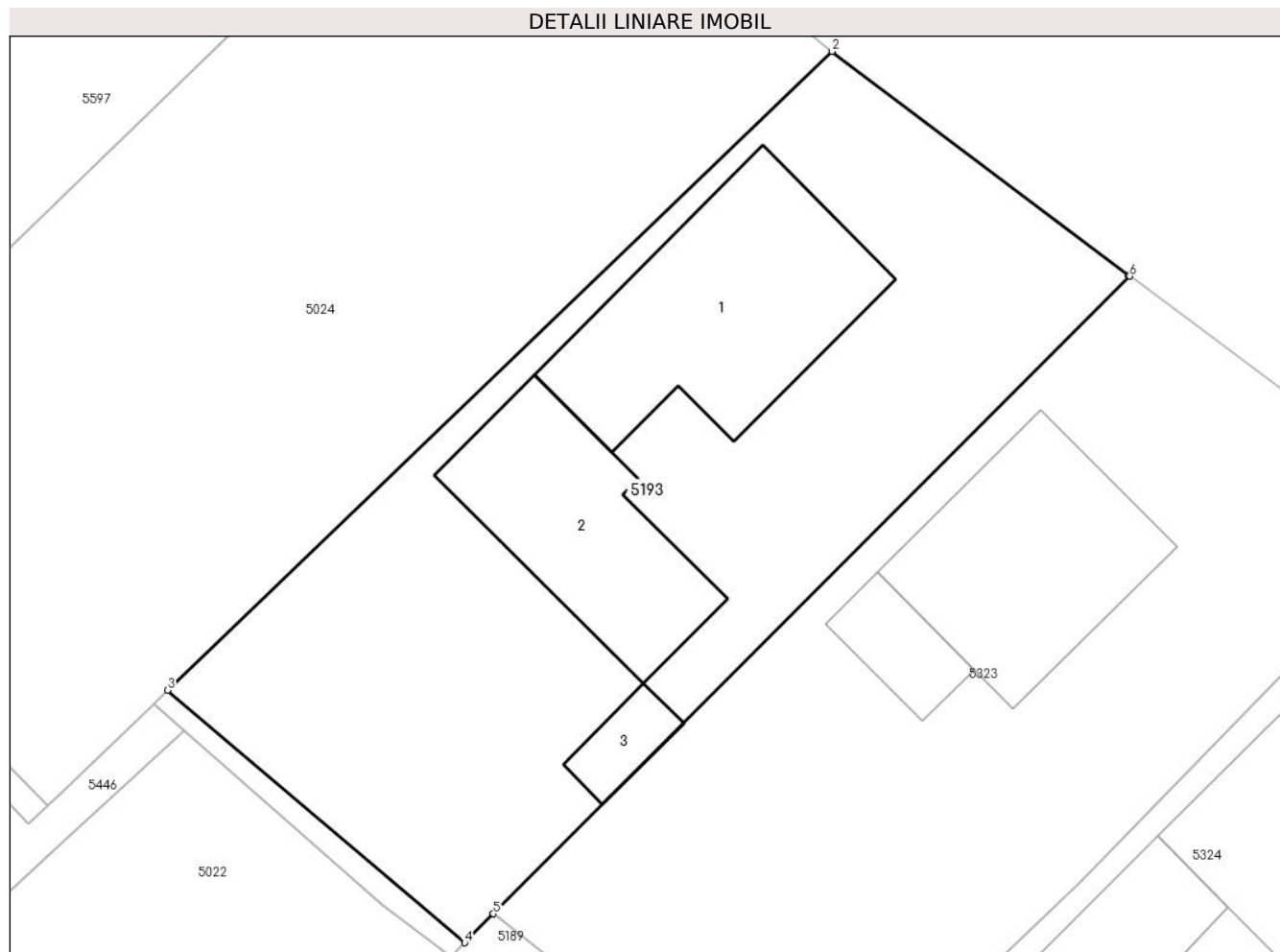
Inscrieri privind dezmembramintele dreptului de proprietate, drepturi reale de garanție și sarcini	Referințe
NU SUNT	

Anexa Nr. 1 La Partea I

Teren

Nr cadastral	Suprafața (mp)*	Observații / Referințe
	1.000	IMOBILUL S-A FORMAT DIN O PARTE A PF 7586/1, CF 4873 (IE 30438)

* Suprafața este determinată în planul de proiecție Stereo 70.



Date referitoare la teren

Crt	Categorie folosință	Intravilan	Suprafața (mp)	Tarla	Parcelă	Nr. topo	Observații / Referințe
1	curți constructii	DA	1.000	53	922	-	

Date referitoare la construcții

Crt	Număr	Destinație construcție	Supraf. (mp)	Situație juridică	Observații / Referințe
A1.1		construcții de locuințe	152	Fara acte	Nr. niveluri:1; S. construita la sol:152 mp; S. construita desfasurata:304 mp; LOCUINTA
A1.2		construcții anexa	109	Fara acte	Nr. niveluri:1; S. construita la sol:109 mp; S. construita desfasurata:109 mp; ANEXA
A1.3		construcții anexa	18	Fara acte	Nr. niveluri:1; S. construita la sol:18 mp; S. construita desfasurata:18 mp; ANEXA

Lungime Segmente

1) Valorile lungimilor segmentelor sunt obținute din proiecție în plan.

Punct început	X / Y	Punct sfârșit	X / Y	Lungime segment (** (m)
1	569.498,722 691.029,635	2	569.482,933 691.041,536	19.772
2	569.482,933 691.041,536	3	569.447,529 691.007,543	49.081

Punct început	X / Y	Punct sfârșit	X / Y	Lungime segment (** (m)
3	569.447,529 691.007,543	4	569.463,356 690.994,11	20.759
4	569.463,356 690.994,11	5	569.464,892 690.995,647	2.173
5	569.464,892 690.995,647	6	569.498,797 691.029,579	47.968
6	569.498,797 691.029,579	1	569.498,722 691.029,635	0.094

** Lungimile segmentelor sunt determinate în planul de proiecție Stereo 70 și sunt rotunjite la 1 milimetru.

*** Distanța dintre puncte este formată din segmente cumulate ce sunt mai mici decât valoarea 1 milimetru.

**DATE DESPRE IMOBILUL NR. 5194**

Oficiul de Cadastru și Publicitate Imobiliară SUCEAVA
Biroul de Cadastru și Publicitate Imobiliară Radauti

A. Partea I. Descrierea imobilului

TEREN Intravilan

Adresa: Loc. Arbore, Jud. Suceava

Nr. Crt	Nr cadastral Nr. topografic	Suprafața* (mp)	Observații / Referințe
A1		471	Sector cadastral:59 Teren neimprejmuit; IMOBILUL S-A FORMAT DIN O PARTE A PF 567/1, CF 822 (IE 30792)

B. Partea II. Proprietari și acte

Inscrieri privitoare la dreptul de proprietate și alte drepturi reale		Referințe
/		
Act Normativ nr. 7, din 13/03/1996 emis de PARLAMENTUL ROMANIEI;		
B1	Intabulare, drept de PROPRIETATE, dobandit prin Lege, cota actuala 1/1 1) NEIDENTIFICAT NEIDENTIFICAT	A1
Act Administrativ nr. 3341, din 25/03/2024 emis de PRIMARIA COMUNEI ARBORE;		
B2	SE NOTEAZA POSESIA FAPTICA IN FAVOAREA LUI 1) BULIGA FLOAREA	A1

C. Partea III. SARCINI .

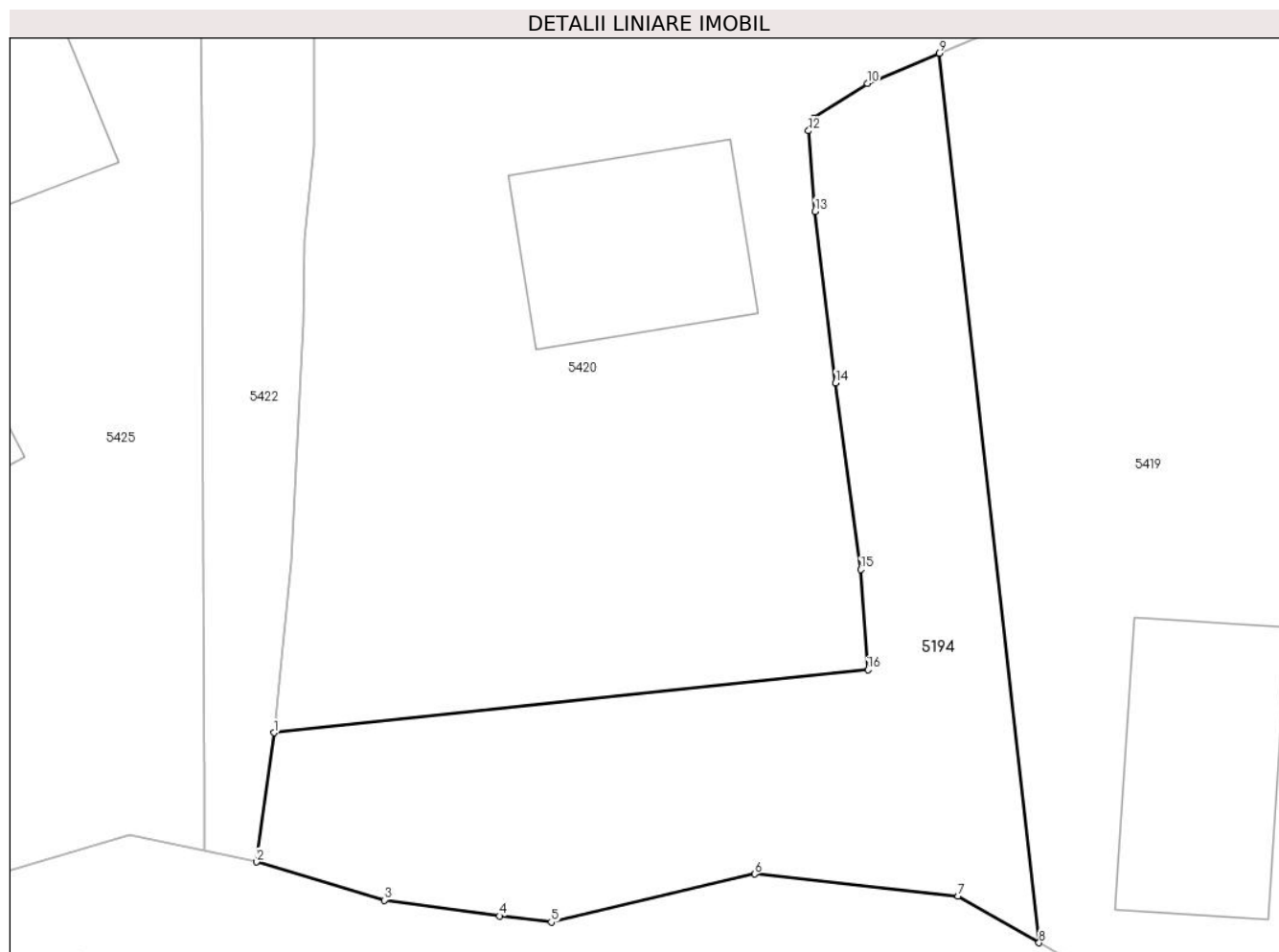
Inscrieri privind dezmembramintele dreptului de proprietate, drepturi reale de garanție și sarcini	Referințe
NU SUNT	

Anexa Nr. 1 La Partea I

Teren

Nr cadastral	Suprafața (mp)*	Observații / Referințe
	471	IMOBILUL S-A FORMAT DIN O PARTE A PF 567/1, CF 822 (IE 30792)

* Suprafața este determinată în planul de proiecție Stereo 70.



Date referitoare la teren

Crt	Categorie folosință	Intravilan	Suprafața (mp)	Tarla	Parcelă	Nr. topo	Observații / Referințe
1	arabil	DA	471	-	-	-	

Lungime Segmente

1) Valorile lungimilor segmentelor sunt obținute din proiecție în plan.

Punct început	X / Y	Punct sfârșit	X / Y	Lungime segment (** (m)
1	569.083,557 692.039,945	2	569.082,762 692.034,151	5.848
2	569.082,762 692.034,151	3	569.088,504 692.032,441	5.991
3	569.088,504 692.032,441	4	569.093,67 692.031,728	5.215
4	569.093,67 692.031,728	5	569.095,992 692.031,459	2.338
5	569.095,992 692.031,459	6	569.105,12 692.033,61	9.378

Punct început	X / Y	Punct sfârșit	X / Y	Lungime segment (** (m)
6	569.105,12 692.033,61	7	569.114,252 692.032,619	9.186
7	569.114,252 692.032,619	8	569.117,877 692.030,53	4.184
8	569.117,877 692.030,53	9	569.113,389 692.070,407	40.129
9	569.113,389 692.070,407	10	569.110,173 692.069,059	3.487
10	569.110,173 692.069,059	11	569.107,776 692.067,505	2.857
11	569.107,776 692.067,505	12	569.107,542 692.066,929	0.622
12	569.107,542 692.066,929	13	569.107,825 692.063,32	3.62
13	569.107,825 692.063,32	14	569.108,752 692.055,627	7.749
14	569.108,752 692.055,627	15	569.109,873 692.047,259	8.443
15	569.109,873 692.047,259	16	569.110,199 692.042,769	4.502
16	569.110,199 692.042,769	1	569.083,557 692.039,945	26.791

** Lungimile segmentelor sunt determinate în planul de proiecție Stereo 70 și sunt rotunjite la 1 milimetru.

*** Distanța dintre puncte este formată din segmente cumulate ce sunt mai mici decât valoarea 1 milimetru.

**DATE DESPRE IMOBILUL NR. 5195**

Oficiul de Cadastru și Publicitate Imobiliară SUCEAVA
Biroul de Cadastru și Publicitate Imobiliară Radauti

A. Partea I. Descrierea imobilului

TEREN Intravilan

Adresa: Loc. Arbore, Jud. Suceava

Nr. Crt	Nr cadastral Nr. topografic	Suprafața* (mp)	Observații / Referințe
A1		50	Sector cadastral:59 Teren neimprejmuit; IMOBILUL S-A FORMAT DIN O PARTE A PF 641/2, FARA CF

B. Partea II. Proprietari și acte

Inscrieri privitoare la dreptul de proprietate și alte drepturi reale		Referințe
/		
Act Administrativ nr. 2425, din 05/03/2024 emis de PRIMARIA COMUNEI ARBORE;		
B1	Inscrierea posesiei, drept de PROPRIETATE, dobandit prin Constituire, cota actuala 1/1 1) NEIDENTIFICAT NEIDENTIFICAT	A1
Act Normativ nr. 7, din 13/03/1996 emis de PARLAMENTUL ROMANIEI (ART. 13);		
B2	SE NOTEAZA MENTIUNEA DE PROPRIETAR NEIDENTIFICAT, REZERVA COMISIEI LOCALE DE FOND FUNCJAR	A1

C. Partea III. SARCINI .

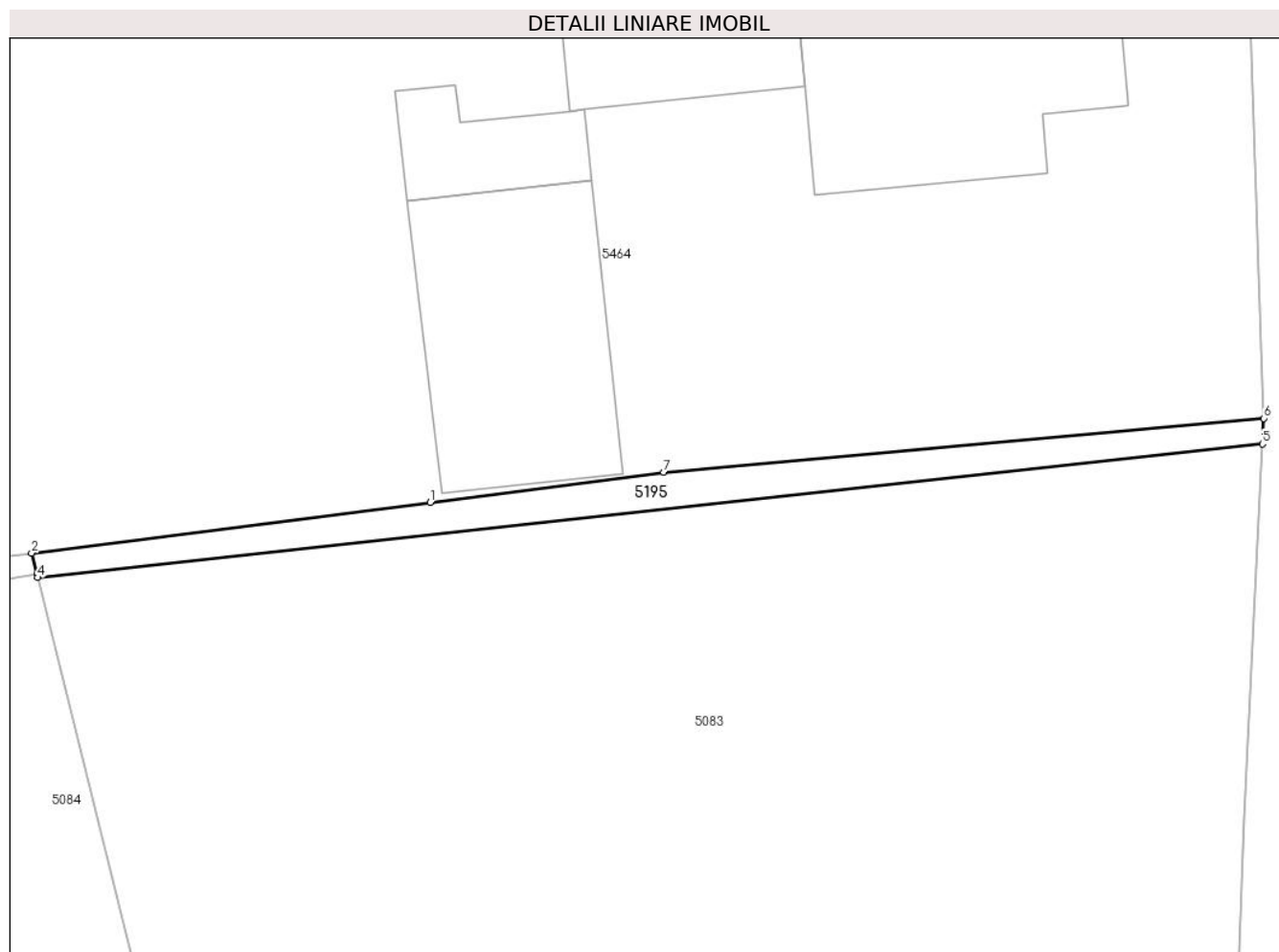
Inscrieri privind dezmembramintele dreptului de proprietate, drepturi reale de garanție și sarcini	Referințe
NU SUNT	

Anexa Nr. 1 La Partea I

Teren

Nr cadastral	Suprafața (mp)*	Observații / Referințe
	50	IMOBILUL S-A FORMAT DIN O PARTE A PF 641/2, FARA CF

* Suprafața este determinată în planul de proiecție Stereo 70.



Date referitoare la teren

Crt	Categorie folosință	Intra vilan	Suprafața (mp)	Tarla	Parcelă	Nr. topo	Observații / Referințe
1	arabil	DA	50	56	-	-	

Lungime Segmente

1) Valorile lungimilor segmentelor sunt obținute din proiecție în plan.

Punct început	X / Y	Punct sfârșit	X / Y	Lungime segment (** (m)
1	568.945,858 691.770,153	2	568.931,38 691.768,32	14.594
2	568.931,38 691.768,32	3	568.931,568 691.767,564	0.779
3	568.931,568 691.767,564	4	568.931,602 691.767,426	0.142
4	568.931,602 691.767,426	5	568.976,071 691.772,278	44.733
5	568.976,071 691.772,278	6	568.976,116 691.773,202	0.925

Punct început	X / Y	Punct sfârșit	X / Y	Lungime segment (** (m)
6	568.976,116 691.773,202	7	568.954,33 691.771,245	21.874
7	568.954,33 691.771,245	1	568.945,858 691.770,153	8.542

** Lungimile segmentelor sunt determinate în planul de proiecție Stereo 70 și sunt rotunjite la 1 milimetru.

*** Distanța dintre puncte este formată din segmente cumulate ce sunt mai mici decât valoarea 1 milimetru.

**DATE DESPRE IMOBILUL NR. 5196**

Oficiul de Cadastru și Publicitate Imobiliară SUCEAVA
Biroul de Cadastru și Publicitate Imobiliară Radauti

A. Partea I. Descrierea imobilului

TEREN Intravilan

Adresa: Loc. Arbore, Jud. Suceava

Nr. Crt	Nr cadastral Nr. topografic	Suprafața* (mp)	Observații / Referințe
A1		1.349	Sector cadastral:59 Teren neimprejmuit; IMOBILUL S-A FORMAT DIN O PARTE A PF 743/3. CF 3448 (IE 32997)

B. Partea II. Proprietari și acte

Inscrieri privitoare la dreptul de proprietate și alte drepturi reale		Referințe
/		
Act Normativ nr. 7, din 13/03/1996 emis de PARLAMENTUL ROMANIEI;		
B1	Intabulare, drept de PROPRIETATE, dobandit prin Lege, cota actuala 1/1 1) NEIDENTIFICAT NEIDENTIFICAT	A1
Act Administrativ nr. 3355, din 25/03/2024 emis de PRIMARIA COMUNEI ARBORE;		
B2	SE NOTEAZA POSESIA FAPTICA IN FAVOAREA LUI 1) BAHNAR EMILIA-CRISTINA	A1

C. Partea III. SARCINI .

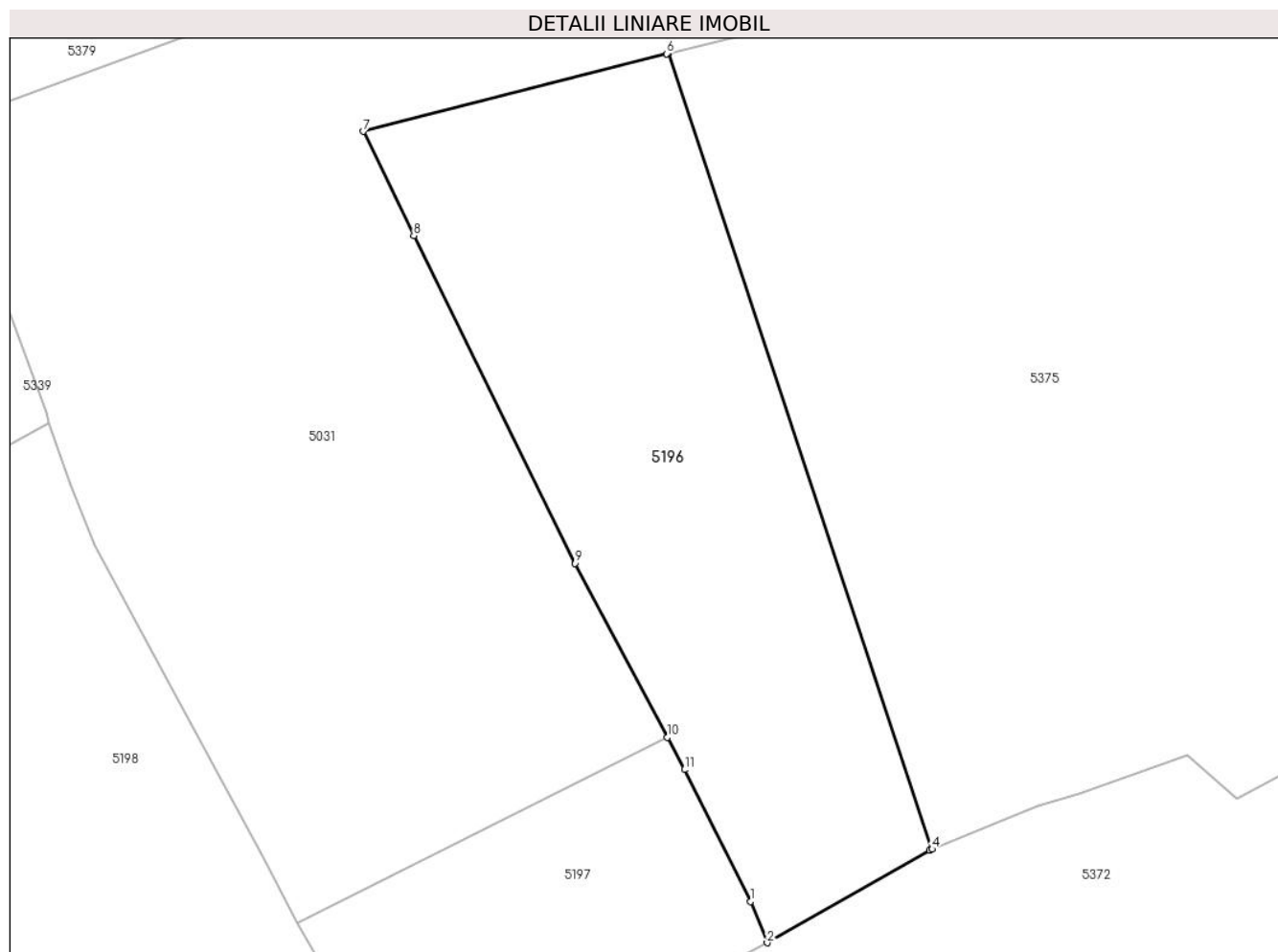
Inscrieri privind dezmembramintele dreptului de proprietate, drepturi reale de garanție și sarcini	Referințe
NU SUNT	

Anexa Nr. 1 La Partea I

Teren

Nr cadastral	Suprafața (mp)*	Observații / Referințe
	1.349	IMOBILUL S-A FORMAT DIN O PARTE A PF 743/3. CF 3448 (IE 32997)

* Suprafața este determinată în planul de proiecție Stereo 70.



Date referitoare la teren

Crt	Categorie folosință	Intra vilan	Suprafața (mp)	Tarla	Parcelă	Nr. topo	Observații / Referințe
1	arabil	DA	1.349	53	922	-	

Lungime Segmente

1) Valorile lungimilor segmentelor sunt obținute din proiecție în plan.

Punct început	X / Y	Punct sfârșit	X / Y	Lungime segment (** (m)
1	569.136,114 691.336,166	2	569.137,431 691.332,93	3.494
2	569.137,431 691.332,93	3	569.150,205 691.340,21	14.703
3	569.150,205 691.340,21	4	569.150,411 691.340,295	0.223
4	569.150,411 691.340,295	5	569.129,654 691.402,918	65.973
5	569.129,654 691.402,918	6	569.129,505 691.402,881	0.154

Punct început	X / Y	Punct sfârșit	X / Y	Lungime segment (** (m)
6	569.129,505 691.402,881	7	569.105,632 691.396,77	24.643
7	569.105,632 691.396,77	8	569.109,604 691.388,566	9.115
8	569.109,604 691.388,566	9	569.122,296 691.362,792	28.73
9	569.122,296 691.362,792	10	569.129,576 691.349,083	15.522
10	569.129,576 691.349,083	11	569.130,92 691.346,552	2.866
11	569.130,92 691.346,552	1	569.136,114 691.336,166	11.612

** Lungimile segmentelor sunt determinate în planul de proiecție Stereo 70 și sunt rotunjite la 1 milimetru.

*** Distanța dintre puncte este formată din segmente cumulate ce sunt mai mici decât valoarea 1 milimetru.



DATE DESPRE IMOBILUL NR. 5197

Oficiul de Cadastru și Publicitate Imobiliară SUCEAVA
Biroul de Cadastru și Publicitate Imobiliară Radauti

A. Partea I. Descrierea imobilului

TEREN Intravilan

Adresa: Loc. Arbore, Jud. Suceava

Nr. Crt	Nr cadastral Nr. topografic	Suprafața* (mp)	Observații / Referințe
A1		591	Sector cadastral:59 Teren neimprejmuit; IMOBILUL S-A FORMAT DIN O PARTE A PF 743/3. CF 3448 (IE 32997)

B. Partea II. Proprietari și acte

Inscrieri privitoare la dreptul de proprietate și alte drepturi reale		Referințe
/		
Act Normativ nr. 7, din 13/03/1996 emis de PARLAMENTUL ROMANIEI;		
B1	Intabulare, drept de PROPRIETATE, dobandit prin Lege, cota actuala 1/1 1) NEIDENTIFICAT NEIDENTIFICAT	A1
Act Administrativ nr. 3354, din 25/03/2024 emis de PRIMARIA COMUNEI ARBORE;		
B2	SE NOTEAZA POSESIA FAPTICA IN FAVOAREA LOR 1) BULIGA VIOREL 2) BULIGA VIOLETA	A1

C. Partea III. SARCINI .

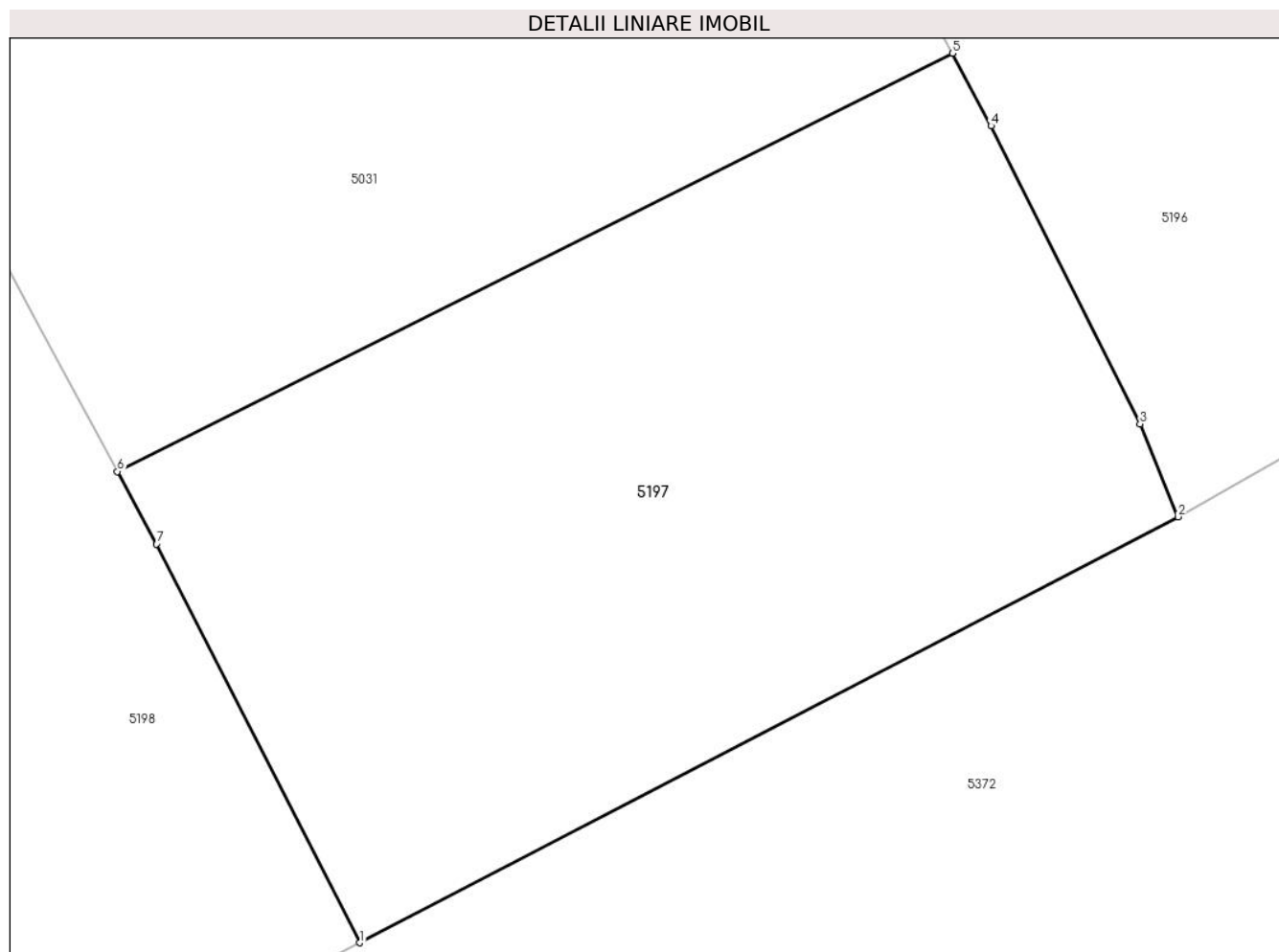
Inscrieri privind dezmembramintele dreptului de proprietate, drepturi reale de garanție și sarcini	Referințe
NU SUNT	

Anexa Nr. 1 La Partea I

Teren

Nr cadastral	Suprafața (mp)*	Observații / Referințe
	591	IMOBILUL S-A FORMAT DIN O PARTE A PF 743/3. CF 3448 (IE 32997)

* Suprafața este determinată în planul de proiecție Stereo 70.



Date referitoare la teren

Crt	Categorie folosință	Intravilan	Suprafața (mp)	Tarla	Parcelă	Nr. topo	Observații / Referințe
1	arabil	DA	591	53	922	-	

Lungime Segmente

1) Valorile lungimilor segmentelor sunt obținute din proiecție în plan.

Punct început	X / Y	Punct sfârșit	X / Y	Lungime segment (** (m)
1	569.108,902 691.318,085	2	569.137,431 691.332,93	32.16
2	569.137,431 691.332,93	3	569.136,114 691.336,166	3.494
3	569.136,114 691.336,166	4	569.130,92 691.346,552	11.612
4	569.130,92 691.346,552	5	569.129,576 691.349,083	2.866
5	569.129,576 691.349,083	6	569.100,457 691.334,507	32.563

Punct început	X / Y	Punct sfârșit	X / Y	Lungime segment (** (m)
6	569.100,457 691.334,507	7	569.101,815 691.331,983	2.866
7	569.101,815 691.331,983	1	569.108,902 691.318,085	15.601

** Lungimile segmentelor sunt determinate în planul de proiecție Stereo 70 și sunt rotunjite la 1 milimetru.

*** Distanța dintre puncte este formată din segmente cumulate ce sunt mai mici decât valoarea 1 milimetru.

**DATE DESPRE IMOBILUL NR. 5198**

Oficiul de Cadastru și Publicitate Imobiliară SUCEAVA
Biroul de Cadastru și Publicitate Imobiliară Radauti

A. Partea I. Descrierea imobilului

TEREN Intravilan

Adresa: Loc. Arbore, Jud. Suceava

Nr. Crt	Nr cadastral Nr. topografic	Suprafața* (mp)	Observații / Referințe
A1	53435	2.000	Sector cadastral:59 Teren neimpregmuit;

B. Partea II. Proprietari și acte

Inscrieri privitoare la dreptul de proprietate și alte drepturi reale	Referințe
56935 / 16/11/2023	
Act Administrativ nr. 915, din 25/03/1996 emis de Comisia Judeteana Suceava (t.p. nr.915);	
B1	A1
Intabulare, drept de PROPRIETATE, dobandit prin Reconstituire, cota actuala 1/1 1) BRAESCU VIORICA	

C. Partea III. SARCINI .

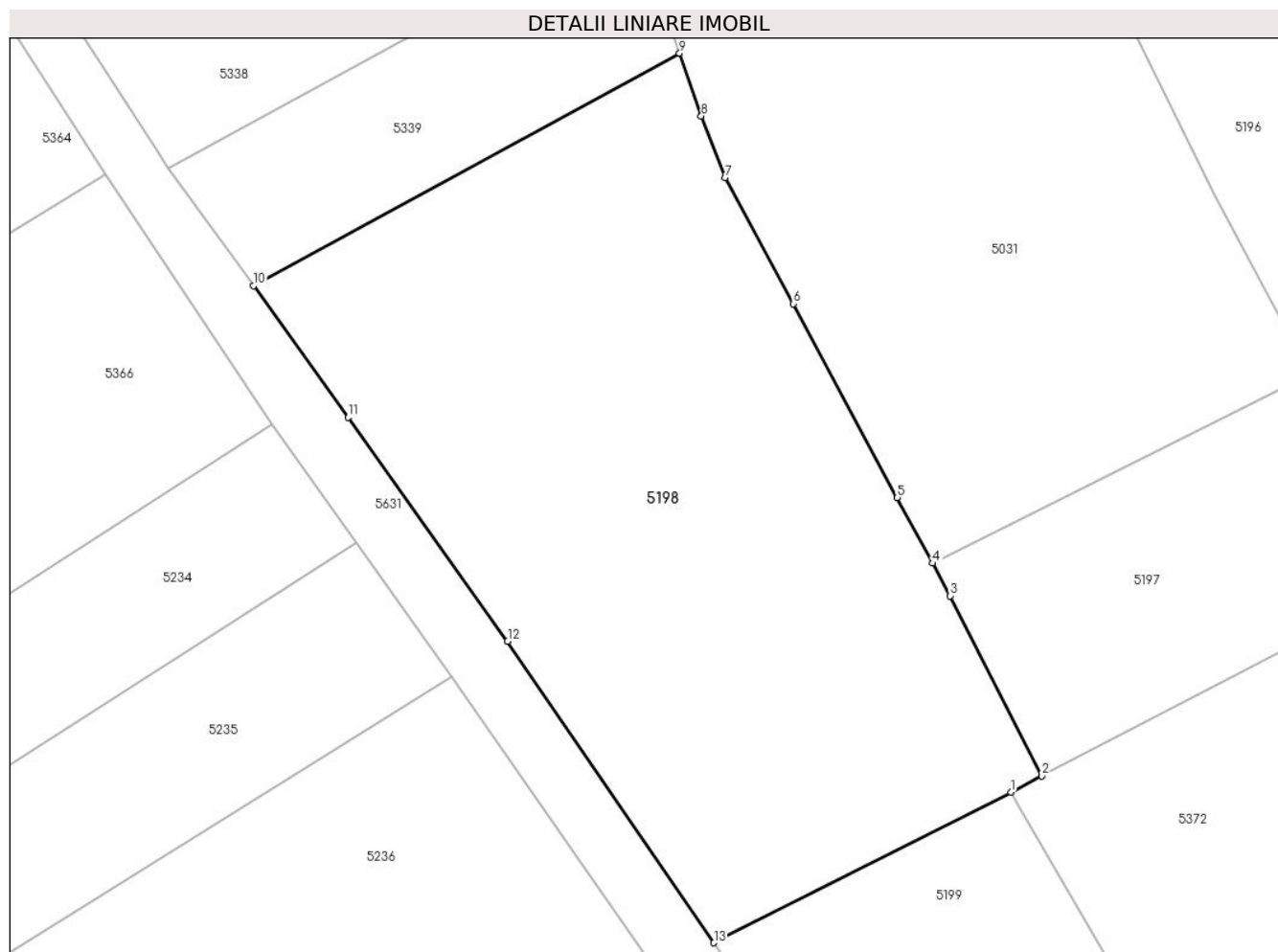
Inscrieri privind dezmembramintele dreptului de proprietate, drepturi reale de garanție și sarcini	Referințe
NU SUNT	

Anexa Nr. 1 La Partea I

Teren

Nr cadastral	Suprafața (mp)*	Observații / Referințe
53435	2.000	

* Suprafața este determinată în planul de proiecție Stereo 70.



Date referitoare la teren

Crt	Categorie folosință	Intra vilan	Suprafața (mp)	Tarla	Parcelă	Nr. topo	Observații / Referințe
1	arabil	DA	2.000	53	-	-	

Lungime Segmente

1) Valorile lungimilor segmentelor sunt obținute din proiecție în plan.

Punct început	X / Y	Punct sfârșit	X / Y	Lungime segment (** (m)
1	569.106,51 691.316,84	2	569.108,902 691.318,085	2.697
2	569.108,902 691.318,085	3	569.101,815 691.331,983	15.601
3	569.101,815 691.331,983	4	569.100,457 691.334,507	2.866
4	569.100,457 691.334,507	5	569.097,732 691.339,566	5.746
5	569.097,732 691.339,566	6	569.089,695 691.354,526	16.982

Punct început	X / Y	Punct sfârșit	X / Y	Lungime segment (** (m)
6	569.089,695 691.354,526	7	569.084,457 691.364,244	11.04
7	569.084,457 691.364,244	8	569.082,597 691.369,009	5.115
8	569.082,597 691.369,009	9	569.080,911 691.373,859	5.135
9	569.080,911 691.373,859	10	569.048,004 691.355,907	37.485
10	569.048,004 691.355,907	11	569.055,312 691.345,758	12.506
11	569.055,312 691.345,758	12	569.067,64 691.328,479	21.226
12	569.067,64 691.328,479	13	569.083,573 691.305,21	28.201
13	569.083,573 691.305,21	1	569.106,51 691.316,84	25.717

** Lungimile segmentelor sunt determinate în planul de proiecție Stereo 70 și sunt rotunjite la 1 milimetru.

*** Distanța dintre puncte este formată din segmente cumulate ce sunt mai mici decât valoarea 1 milimetru.

**DATE DESPRE IMOBILUL NR. 5199**

Oficiul de Cadastru și Publicitate Imobiliară SUCEAVA
Biroul de Cadastru și Publicitate Imobiliară Radauti

A. Partea I. Descrierea imobilului

TEREN Intravilan

Adresa: Loc. Arbore, Jud. Suceava

Nr. Crt	Nr cadastral Nr. topografic	Suprafața* (mp)	Observații / Referințe
A1		739	Sector cadastral:59 Teren neimprejmuit; IMOBILUL S-A FORMAT DIN O PARTE A PF 731/2. CF 2319 (IE 40783); O PARTE A PF 729/2. CF 2319 (IE 40782); O PARTE A PF 729/1. CF 2319 (IE 40780); O PARTE A PF 183. CF 2319 (IE 40778); O PARTE A PF 600/5, FARA CF

B. Partea II. Proprietari și acte

Inscrieri privitoare la dreptul de proprietate și alte drepturi reale		Referințe
/		
Act Normativ nr. 7, din 13/03/1996 emis de PARLAMENTUL ROMANIEI;		
B1	Intabulare, drept de PROPRIETATE, dobandit prin Lege, cota actuala 1/1 1) NEIDENTIFICAT NEIDENTIFICAT	A1
Act Administrativ nr. 3357, din 25/03/2024 emis de PRIMARIA COMUNEI ARBORE;		
B2	SE NOTEAZA POSESIA FAPTICA IN FAVOAREA LUI 1) ROTARU MARIA	A1

C. Partea III. SARCINI .

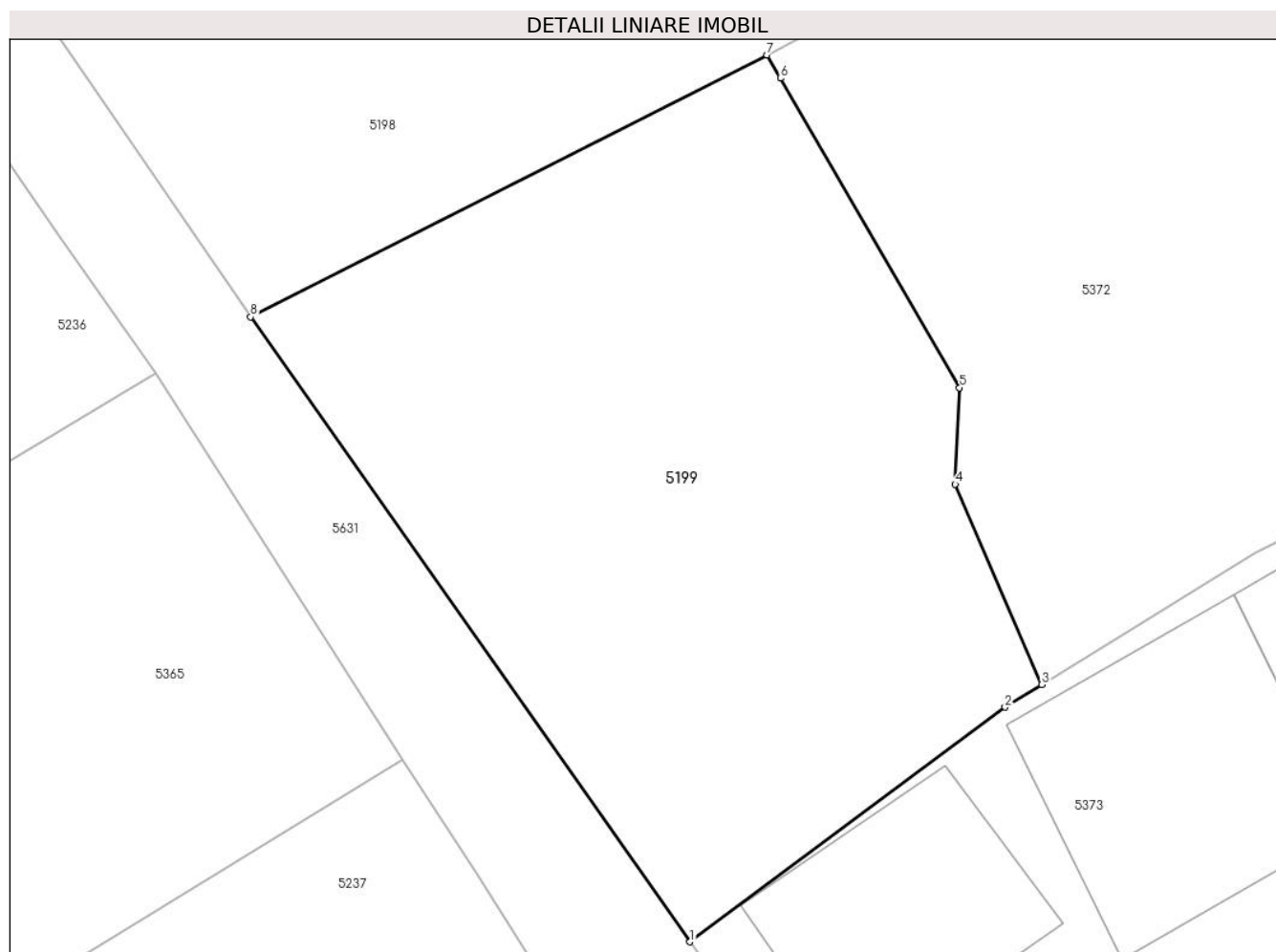
Inscrieri privind dezmembramintele dreptului de proprietate, drepturi reale de garanție și sarcini	Referințe
NU SUNT	

Anexa Nr. 1 La Partea I

Teren

Nr cadastral	Suprafața (mp)*	Observații / Referințe
	739	IMOBILUL S-A FORMAT DIN O PARTE A PF 731/2. CF 2319 (IE 40783); O PARTE A PF 729/2. CF 2319 (IE 40782); O PARTE A PF 729/1. CF 2319 (IE 40780); O PARTE A PF 183. CF 2319 (IE 40778); O PARTE A PF 600/5, FARA CF

* Suprafața este determinată în planul de proiecție Stereo 70.



Date referitoare la teren

Crt	Categorie folosință	Intravilan	Suprafața (mp)	Tarla	Parcelă	Nr. topo	Observații / Referințe
1	arabil	DA	739	53	922	-	

Lungime Segmente

1) Valorile lungimilor segmentelor sunt obținute din proiecție în plan.

Punct început	X / Y	Punct sfârșit	X / Y	Lungime segment (** (m)
1	569.103,087 691.277,441	2	569.117,084 691.287,867	17.453
2	569.117,084 691.287,867	3	569.118,71 691.288,869	1.91
3	569.118,71 691.288,869	4	569.114,873 691.297,777	9.699
4	569.114,873 691.297,777	5	569.115,065 691.302,059	4.286

Punct început	X / Y	Punct sfârșit	X / Y	Lungime segment (** (m)
5	569.115,065 691.302,059	6	569.107,108 691.315,806	15.884
6	569.107,108 691.315,806	7	569.106,51 691.316,84	1.194
7	569.106,51 691.316,84	8	569.083,573 691.305,21	25.717
8	569.083,573 691.305,21	1	569.103,087 691.277,441	33.94

** Lungimile segmentelor sunt determinate în planul de proiecție Stereo 70 și sunt rotunjite la 1 milimetru.

*** Distanța dintre puncte este formată din segmente cumulate ce sunt mai mici decât valoarea 1 milimetru.



DATE DESPRE IMOBILUL NR. 5200

Oficiul de Cadastru și Publicitate Imobiliară SUCEAVA
Biroul de Cadastru și Publicitate Imobiliară Radauti

A. Partea I. Descrierea imobilului

TEREN Intravilan

Adresa: Loc. Arbore, Jud. Suceava

Nr. Crt	Nr cadastral Nr. topografic	Suprafața* (mp)	Observații / Referințe
A1		1.300	Sector cadastral:59 Teren imprejmuit; IMOBILUL S-A FORMAT DIN O PARTE A PF 734/1. CF 519 (IE 36747)

Construcții

Crt	Nr cadastral Nr. topografic	Adresa	Observații / Referințe
A1.1		Loc. Arbore, Jud. Suceava	Nr. niveluri:1; S. construita la sol:78 mp; S. construita desfasurata:78 mp; LOCUINTA
A1.2		Loc. Arbore, Jud. Suceava	Nr. niveluri:1; S. construita la sol:27 mp; S. construita desfasurata:27 mp; ANEXA
A1.3		Loc. Arbore, Jud. Suceava	Nr. niveluri:1; S. construita la sol:98 mp; S. construita desfasurata:98 mp; ANEXA
A1.4		Loc. Arbore, Jud. Suceava	Nr. niveluri:1; S. construita la sol:16 mp; S. construita desfasurata:16 mp; ANEXA
A1.5		Loc. Arbore, Jud. Suceava	Nr. niveluri:1; S. construita la sol:56 mp; S. construita desfasurata:56 mp; ANEXA

B. Partea II. Proprietari și acte

Inscrieri privitoare la dreptul de proprietate și alte drepturi reale		Referințe
/		
Act Normativ nr. 7, din 13/03/1996 emis de PARLAMENTUL ROMANIEI;		
B1	Intabulare, drept de PROPRIETATE, dobandit prin Lege, cota actuala 1/1 1) NEIDENTIFICAT NEIDENTIFICAT	A1
Act Administrativ nr. 2425, din 05/03/2024 emis de PRIMARIA COMUNEI ARBORE;		
B2	Intabulare, drept de PROPRIETATE, dobandit prin Lege, cota actuala 1/1 1) BULIGA GHEORGHE 2) SFABU MARIA	A1.1, A1.2, A1.3, A1.4, A1.5
Act Administrativ nr. 3359, din 25/03/2024 emis de PRIMARIA COMUNEI ARBORE;		
B3	SE NOTEAZA POSESIA FAPTICA IN FAVOAREA LOR 1) BULIGA GHEORGHE 2) SFABU MARIA	A1

C. Partea III. SARCINI .

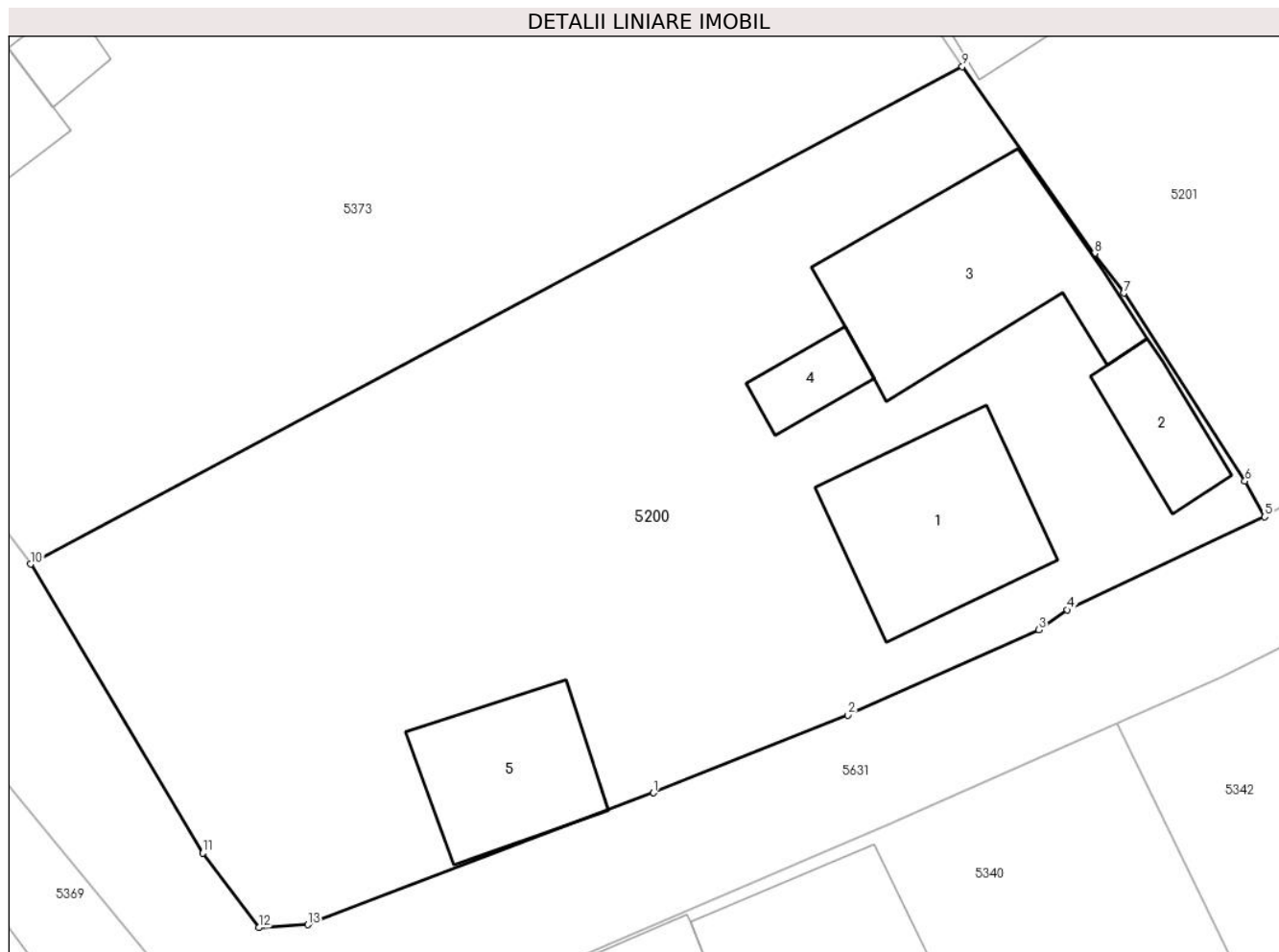
Inscrieri privind dezmembramintele dreptului de proprietate, drepturi reale de garanție și sarcini	Referințe
NU SUNT	

Anexa Nr. 1 La Partea I

Teren

Nr cadastral	Suprafața (mp)*	Observații / Referințe
	1.300	IMOBILUL S-A FORMAT DIN O PARTE A PF 734/1. CF 519 (IE 36747)

* Suprafața este determinată în planul de proiecție Stereo 70.



Date referitoare la teren

Crt	Categorie folosință	Intravilan	Suprafața (mp)	Tarla	Parcelă	Nr. topo	Observații / Referințe
1	curți constructii	DA	500	53	922	-	
2	arabil	DA	800	53	922	-	

Date referitoare la construcții

Crt	Număr	Destinație construcție	Supraf. (mp)	Situație juridică	Observații / Referințe
A1.1		construcții de locuințe	78	Cu acte	Nr. niveluri:1; S. construita la sol:78 mp; S. construita desfasurata:78 mp; LOCUINTA
A1.2		construcții anexa	27	Cu acte	Nr. niveluri:1; S. construita la sol:27 mp; S. construita desfasurata:27 mp; ANEXA
A1.3		construcții anexa	98	Cu acte	Nr. niveluri:1; S. construita la sol:98 mp; S. construita desfasurata:98 mp; ANEXA
A1.4		construcții anexa	16	Cu acte	Nr. niveluri:1; S. construita la sol:16 mp; S. construita desfasurata:16 mp; ANEXA
A1.5		construcții anexa	56	Cu acte	Nr. niveluri:1; S. construita la sol:56 mp; S. construita desfasurata:56 mp; ANEXA

Lungime Segmente

1) Valorile lungimilor segmentelor sunt obținute din proiecție în plan.

Punct început	X / Y	Punct sfârșit	X / Y	Lungime segment (** (m)
1	569.156,286 691.235,013	2	569.165,857 691.238,818	10.3
2	569.165,857 691.238,818	3	569.175,24 691.243,01	10.277
3	569.175,24 691.243,01	4	569.176,648 691.243,991	1.716
4	569.176,648 691.243,991	5	569.186,347 691.248,564	10.723
5	569.186,347 691.248,564	6	569.185,38 691.250,318	2.003
6	569.185,38 691.250,318	7	569.179,422 691.259,549	10.987
7	569.179,422 691.259,549	8	569.177,974 691.261,494	2.425
8	569.177,974 691.261,494	9	569.171,48 691.270,68	11.25
9	569.171,48 691.270,68	10	569.125,666 691.246,24	51.925
10	569.125,666 691.246,24	11	569.134,124 691.232,046	16.523
11	569.134,124 691.232,046	12	569.136,88 691.228,387	4.581
12	569.136,88 691.228,387	13	569.139,303 691.228,532	2.427
13	569.139,303 691.228,532	1	569.156,286 691.235,013	18.178

** Lungimile segmentelor sunt determinate în planul de proiecție Stereo 70 și sunt rotunjite la 1 milimetru.

*** Distanța dintre puncte este formată din segmente cumulate ce sunt mai mici decât valoarea 1 milimetru.

**DATE DESPRE IMOBILUL NR. 5201**

Oficiul de Cadastru și Publicitate Imobiliară SUCEAVA
Biroul de Cadastru și Publicitate Imobiliară Radauti

A. Partea I. Descrierea imobilului

TEREN Intravilan

Adresa: Loc. Arbore, Jud. Suceava

Nr. Crt	Nr cadastral Nr. topografic	Suprafața* (mp)	Observații / Referințe
A1		592	Sector cadastral:59 Teren imprejmuit; IMOBILUL S-A FORMAT DIN O PARTE A PF 734/2, CF 1454 (IE 41189); O PARTE A PF 734/3, CF 1454 (IE 41191); O PARTE A PF 1277, CF 1454 (IE 41187)

Construcții

Crt	Nr cadastral Nr. topografic	Adresa	Observații / Referințe
A1.1		Loc. Arbore, Jud. Suceava	Nr. niveluri:1; S. construita la sol:36 mp; S. construita desfasurata:36 mp; LOCUINTA
A1.2		Loc. Arbore, Jud. Suceava	Nr. niveluri:1; S. construita la sol:84 mp; S. construita desfasurata:84 mp; ANEXA

B. Partea II. Proprietari și acte

Inscrieri privitoare la dreptul de proprietate și alte drepturi reale		Referințe
/		
Act Normativ nr. 7, din 13/03/1996 emis de PARLAMENTUL ROMANIEI;		
B1	Intabulare, drept de PROPRIETATE, dobandit prin Lege, cota actuala 1/1 1) NEIDENTIFICAT NEIDENTIFICAT	A1
Act Administrativ nr. 2425, din 05/03/2024 emis de PRIMARIA COMUNEI ARBORE;		
B2	Intabulare, drept de PROPRIETATE, dobandit prin Lege, cota actuala 1/1 1) TIPERCIUC FLOAREA	A1.1, A1.2
Act Administrativ nr. 3358, din 25/03/2024 emis de PRIMARIA COMUNEI ARBORE;		
B3	SE NOTEAZA POSESIA FAPTICA IN FAVOAREA LUI 1) TIPERCIUC FLOAREA	A1

C. Partea III. SARCINI .

Inscrieri privind dezmembramintele dreptului de proprietate, drepturi reale de garanție și sarcini	Referințe
NU SUNT	

Anexa Nr. 1 La Partea I

Teren

Nr cadastral	Suprafața (mp)*	Observații / Referințe
	592	IMOBILUL S-A FORMAT DIN O PARTE A PF 734/2. CF 1454 (IE 41189); O PARTE A PF 734/3, CF 1454 (IE 41191); O PARTE A PF 1277, CF 1454 (IE 41187)

* Suprafața este determinată în planul de proiecție Stereo 70.



Date referitoare la teren

Crt	Categorie folosință	Intra vilan	Suprafața (mp)	Tarla	Parcelă	Nr. topo	Observații / Referințe
1	curți construcții	DA	200	53	922	-	
2	arabil	DA	392	53	922	-	

Date referitoare la construcții

Crt	Număr	Destinație construcție	Supraf. (mp)	Situație juridică	Observații / Referințe
A1.1		construcții de locuințe	36	Cu acte	Nr. niveluri:1; S. construita la sol:36 mp; S. construita desfasurata:36 mp; LOCUINTA
A1.2		construcții anexa	84	Cu acte	Nr. niveluri:1; S. construita la sol:84 mp; S. construita desfasurata:84 mp; ANEXA

Lungime Segmente

1) Valorile lungimilor segmentelor sunt obținute din proiecție în plan.

Punct început	X / Y	Punct sfârșit	X / Y	Lungime segment (** (m)
1	569.164,639 691.281,05	2	569.165,599 691.279,439	1.875
2	569.165,599 691.279,439	3	569.171,48 691.270,68	10.55

Punct început	X / Y	Punct sfârșit	X / Y	Lungime segment (** (m)
3	569.171,48 691.270,68	4	569.177,974 691.261,494	11.25
4	569.177,974 691.261,494	5	569.179,422 691.259,549	2.425
5	569.179,422 691.259,549	6	569.185,38 691.250,318	10.987
6	569.185,38 691.250,318	7	569.186,347 691.248,564	2.003
7	569.186,347 691.248,564	8	569.195,45 691.253,743	10.473
8	569.195,45 691.253,743	9	569.190,189 691.269,805	16.902
9	569.190,189 691.269,805	10	569.187,168 691.277,63	8.388
10	569.187,168 691.277,63	11	569.183,921 691.283,07	6.335
11	569.183,921 691.283,07	12	569.179,457 691.290,498	8.666
12	569.179,457 691.290,498	13	569.171,529 691.285,565	9.337
13	569.171,529 691.285,565	1	569.164,639 691.281,05	8.238

** Lungimile segmentelor sunt determinate în planul de proiecție Stereo 70 și sunt rotunjite la 1 milimetru.

*** Distanța dintre puncte este formată din segmente cumulate ce sunt mai mici decât valoarea 1 milimetru.

**DATE DESPRE IMOBILUL NR. 5202**

Oficiul de Cadastru și Publicitate Imobiliară SUCEAVA
Biroul de Cadastru și Publicitate Imobiliară Radauti

A. Partea I. Descrierea imobilului

TEREN Intravilan

Adresa: Loc. Arbore, Jud. Suceava

Nr. Crt	Nr cadastral Nr. topografic	Suprafața* (mp)	Observații / Referințe
A1		450	Sector cadastral:59 Teren neimprejmuit; IMOBILUL S-A FORMAT DIN O PARTE A PF 590/2, CF 2568 (IE 43596); O PARTE A PF 592/7, CF 2959 (IE 43607); O PARTE A PF 592/5, CF 2959 (IE 43599)

B. Partea II. Proprietari și acte

Inscrieri privitoare la dreptul de proprietate și alte drepturi reale		Referințe
/		
Act Normativ nr. 7, din 13/03/1996 emis de PARLAMENTUL ROMANIEI;		
B1	Intabulare, drept de PROPRIETATE, dobândit prin Lege, cota actuala 1/1 1) NEIDENTIFICAT NEIDENTIFICAT	A1
Act Administrativ nr. 3277, din 25/03/2024 emis de PRIMARIA COMUNEI ARBORE;		
B2	SE NOTEAZA POSESIA FAPTICA IN FAVOAREA LUI 1) CIOBOTARIU FLORITA	A1

C. Partea III. SARCINI .

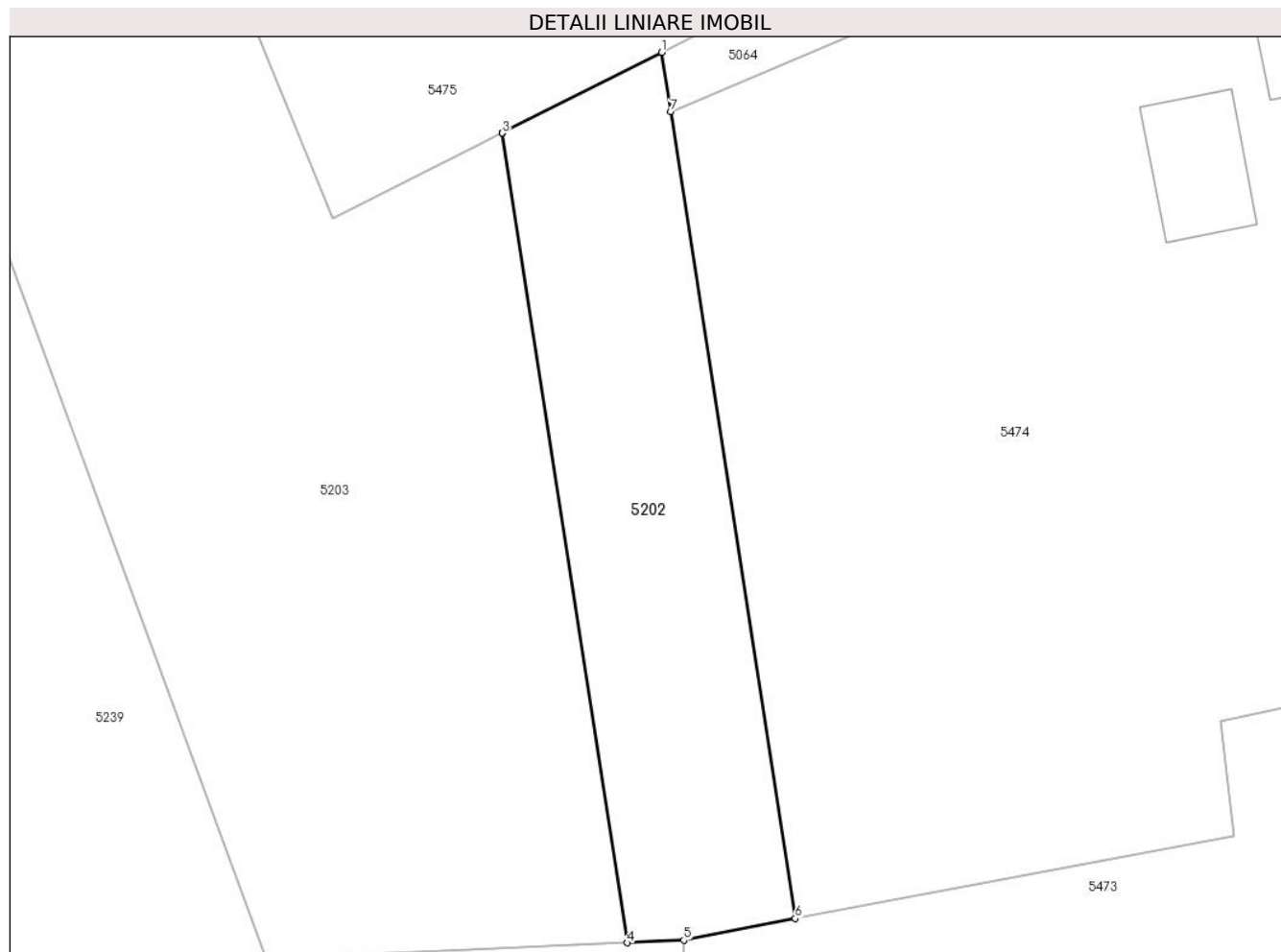
Inscrieri privind dezmembramintele dreptului de proprietate, drepturi reale de garanție și sarcini	Referințe
NU SUNT	

Anexa Nr. 1 La Partea I

Teren

Nr cadastral	Suprafaţa (mp)*	Observații / Referințe
	450	IMOBILUL S-A FORMAT DIN O PARTE A PF 590/2, CF 2568 (IE 43596); O PARTE A PF 592/7, CF 2959 (IE 43607); O PARTE A PF 592/5, CF 2959 (IE 43599)

* Suprafața este determinată în planul de proiecție Stereo 70.



Date referitoare la teren

Crt	Categorie folosință	Intra vilan	Suprafața (mp)	Tarla	Parcelă	Nr. topo	Observații / Referințe
1	arabil	DA	450	56	966	-	

Lungime Segmente

1) Valorile lungimilor segmentelor sunt obținute din proiecție în plan.

Punct început	X / Y	Punct sfârșit	X / Y	Lungime segment (** (m)
1	568.906,559 691.915,777	2	568.897,665 691.911,28	9.966
2	568.897,665 691.911,28	3	568.897,656 691.911,275	0.01
3	568.897,656 691.911,275	4	568.904,625 691.866,098	45.711
4	568.904,625 691.866,098	5	568.907,793 691.866,244	3.171
5	568.907,793 691.866,244	6	568.914,014 691.867,452	6.337

Punct început	X / Y	Punct sfârșit	X / Y	Lungime segment (** (m)
6	568.914,014 691.867,452	7	568.907,064 691.912,462	45.543
7	568.907,064 691.912,462	1	568.906,559 691.915,777	3.353

** Lungimile segmentelor sunt determinate în planul de proiecție Stereo 70 și sunt rotunjite la 1 milimetru.

*** Distanța dintre puncte este formată din segmente cumulate ce sunt mai mici decât valoarea 1 milimetru.



DATE DESPRE IMOBILUL NR. 5203

Oficiul de Cadastru și Publicitate Imobiliară SUCEAVA
Biroul de Cadastru și Publicitate Imobiliară Radauti

A. Partea I. Descrierea imobilului

TEREN Intravilan

Adresa: Loc. Arbore, Jud. Suceava

Nr. Crt	Nr cadastral Nr. topografic	Suprafața* (mp)	Observații / Referințe
A1		1.552	Sector cadastral:59 Teren neimprejmuit; IMOBILUL S-A FORAMT DIN O PARTE A PF 592/7, CF 2959 (IE 43607); O PARTE A PF 592/5, CF 2959 (IE 43599)

B. Partea II. Proprietari și acte

Inscrieri privitoare la dreptul de proprietate și alte drepturi reale		Referințe
/		
Act Normativ nr. 7, din 13/03/1996 emis de PARLAMENTUL ROMANIEI;		
B1	Intabulare, drept de PROPRIETATE, dobândit prin Lege, cota actuala 1/1 1) NEIDENTIFICAT NEIDENTIFICAT	A1
Act Administrativ nr. 3276, din 25/03/2024 emis de PRIMARIA COMUNEI ARBORE;		
B2	SE NOTEAZA POSESIA FAPTICA IN FAVOAREA LUI 1) BOLBOACA FLOAREA	A1

C. Partea III. SARCINI .

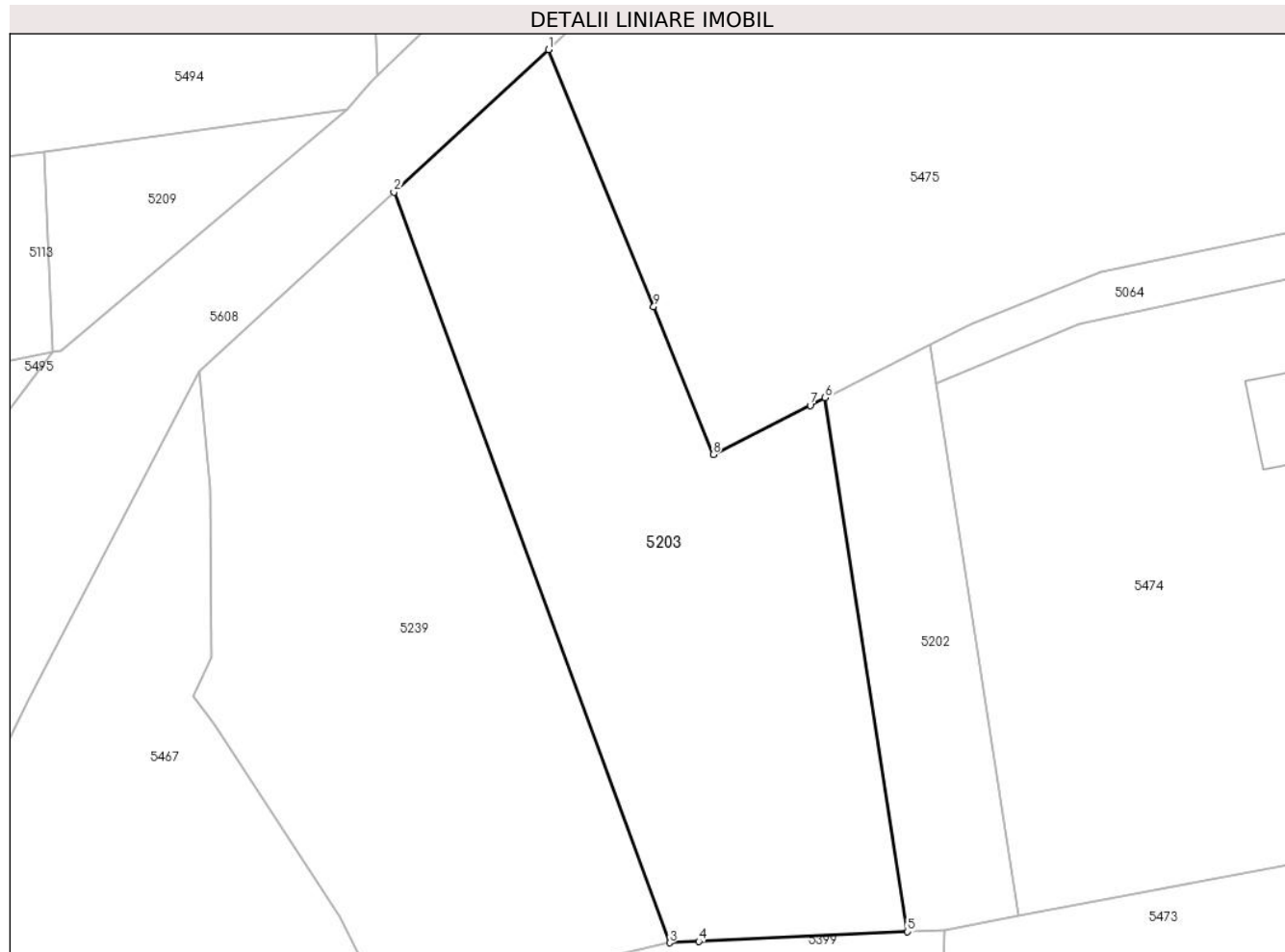
Inscrieri privind dezmembramintele dreptului de proprietate, drepturi reale de garanție și sarcini	Referințe
NU SUNT	

Anexa Nr. 1 La Partea I

Teren

Nr cadastral	Suprafața (mp)*	Observații / Referințe
	1.552	IMOBILUL S-A FORAMT DIN O PARTE A PF 592/7, CF 2959 (IE 43607); O PARTE A PF 592/5, CF 2959 (IE 43599)

* Suprafața este determinată în planul de proiecție Stereo 70.



Date referitoare la teren

Crt	Categorie folosință	Intra vilan	Suprafața (mp)	Tarla	Parcelă	Nr. topo	Observații / Referințe
1	arabil	DA	1.552	56	966	-	

Lungime Segmente

1) Valorile lungimilor segmentelor sunt obținute din proiecție în plan.

Punct început	X / Y	Punct sfârșit	X / Y	Lungime segment (** (m)
1	568.874,246 691.940,728	2	568.861,167 691.928,672	17.788
2	568.861,167 691.928,672	3	568.884,505 691.865,167	67.658
3	568.884,505 691.865,167	4	568.886,957 691.865,28	2.455
4	568.886,957 691.865,28	5	568.904,625 691.866,098	17.687
5	568.904,625 691.866,098	6	568.897,656 691.911,275	45.711

Punct început	X / Y	Punct sfârșit	X / Y	Lungime segment (** (m)
6	568.897,656 691.911,275	7	568.896,391 691.910,636	1.417
7	568.896,391 691.910,636	8	568.888,178 691.906,483	9.203
8	568.888,178 691.906,483	9	568.883,151 691.918,996	13.485
9	568.883,151 691.918,996	1	568.874,246 691.940,728	23.486

** Lungimile segmentelor sunt determinate în planul de proiecție Stereo 70 și sunt rotunjite la 1 milimetru.

*** Distanța dintre puncte este formată din segmente cumulate ce sunt mai mici decât valoarea 1 milimetru.

**DATE DESPRE IMOBILUL NR. 5204**

Oficiul de Cadastru și Publicitate Imobiliară SUCEAVA
Biroul de Cadastru și Publicitate Imobiliară Radauti

A. Partea I. Descrierea imobilului

TEREN Intravilan

Adresa: Loc. Arbore, Jud. Suceava

Nr. Crt	Nr cadastral Nr. topografic	Suprafața* (mp)	Observații / Referințe
A1	51863	336	Sector cadastral:59 Teren neimprejmuit;

B. Partea II. Proprietari și acte

Inscrieri privitoare la dreptul de proprietate și alte drepturi reale	Referințe
34206 / 22/08/2022	
Act Notarial nr. 1134, din 19/08/2022 emis de Bratiloveanu Silvia;	
B4	A1
Intabulare, drept de PROPRIETATE, dobandit prin Conventie, cota actuala 1/1 1) BRAESCU DORIN-EMANUEL	

C. Partea III. SARCINI .


Inscrieri privind dezmembramintele dreptului de proprietate, drepturi reale de garanție și sarcini	Referințe
NU SUNT	

Anexa Nr. 1 La Partea I

Teren

Nr cadastral	Suprafața (mp)*	Observații / Referințe
51863	336	

* Suprafața este determinată în planul de proiecție Stereo 70.



Date referitoare la teren

Crt	Categorie folosință	Intravilan	Suprafața (mp)	Tarla	Parcelă	Nr. topo	Observații / Referințe
1	arabil	DA	336	56	-	-	

Lungime Segmente

1) Valorile lungimilor segmentelor sunt obținute din proiecție în plan.

Punct început	X / Y	Punct sfârșit	X / Y	Lungime segment (** (m)
1	568.563,575 691.929,485	2	568.563,009 691.917,631	11.868
2	568.563,009 691.917,631	3	568.591,749 691.917,346	28.741
3	568.591,749 691.917,346	4	568.591,285 691.929,307	11.97
4	568.591,285 691.929,307	1	568.563,575 691.929,485	27.711

** Lungimile segmentelor sunt determinate în planul de proiecție Stereo 70 și sunt rotunjite la 1 milimetru.

***** Distanţa dintre puncte este formată din segmente cumulate ce sunt mai mici decât valoarea 1 milimetru.**

**DATE DESPRE IMOBILUL NR. 5205**

Oficiul de Cadastru și Publicitate Imobiliară SUCEAVA
Biroul de Cadastru și Publicitate Imobiliară Radauti

A. Partea I. Descrierea imobilului

TEREN Intravilan

Adresa: Loc. Arbore, Nr. 1493, Jud. Suceava

Nr. Crt	Nr cadastral Nr. topografic	Suprafața* (mp)	Observații / Referințe
A1	51851	398	Sector cadastral:59 Teren neimprejmuit;

Construcții

Crt	Nr cadastral Nr. topografic	Adresa	Observații / Referințe
A1.1	51851-C1	Loc. Arbore, Jud. Suceava	Nr. niveluri:1; S. construita la sol:105 mp; S. construita desfasurata:105 mp; LOCUINTA

B. Partea II. Proprietari și acte

Inscrieri privitoare la dreptul de proprietate și alte drepturi reale		Referințe
34177 / 22/08/2022		
Act Notarial nr. 750, din 29/03/2017 emis de Sehlanec Ana;		
B1	Intabulare, drept de PROPRIETATE, dobandit prin Conventie, cota actuala 1/1 1) BRAESCU DORIN-EMANUEL	A1
/		
Act Administrativ nr. 2425, din 05/03/2024 emis de PRIMARIA COMUNEI ARBORE;		
B2	Intabulare, drept de PROPRIETATE, dobandit prin Lege, cota actuala 1/1 1) BRAESCU DORIN-EMANUEL	A1.1

C. Partea III. SARCINI .

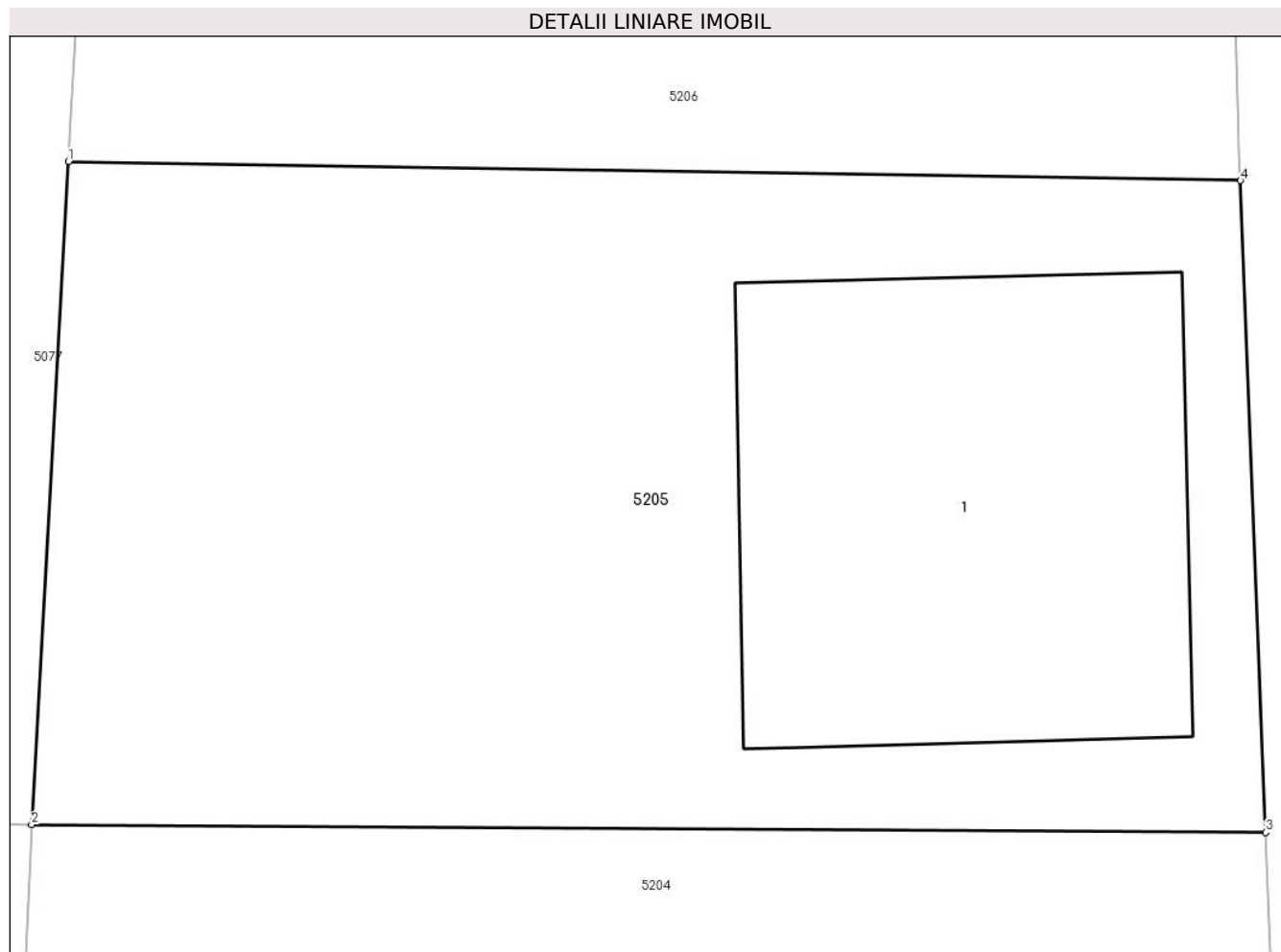
Inscrieri privind dezmembramintele dreptului de proprietate, drepturi reale de garanție și sarcini	Referințe
NU SUNT	

Anexa Nr. 1 La Partea I

Teren

Nr cadastral	Suprafața (mp)*	Observații / Referințe
51851	398	

* Suprafața este determinată în planul de proiecție Stereo 70.



Date referitoare la teren

Crt	Categorie folosință	Intra vilan	Suprafața (mp)	Tarla	Parcelă	Nr. topo	Observații / Referințe
1	arabil	DA	398	-	56	-	

Date referitoare la construcții

Crt	Număr	Destinație construcție	Supraf. (mp)	Situație juridică	Observații / Referințe
A1.1	51851-C1	construcții de locuințe	105	Cu acte	Nr. niveluri:1; S. construita la sol:105 mp; S. construita desfasurata:105 mp; LOCUINTA

Lungime Segmente

1) Valorile lungimilor segmentelor sunt obținute din proiecție în plan.

Punct început	X / Y	Punct sfârșit	X / Y	Lungime segment (** (m)
1	568.564,406 691.944,357	2	568.563,575 691.929,485	14.895
2	568.563,575 691.929,485	3	568.591,285 691.929,307	27.711
3	568.591,285 691.929,307	4	568.590,718 691.943,929	14.633
4	568.590,718 691.943,929	1	568.564,406 691.944,357	26.315

**** Lungimile segmentelor sunt determinate în planul de proiecție Stereo 70 și sunt rotunjite la 1 milimetru.**

***** Distanța dintre puncte este formată din segmente cumulate ce sunt mai mici decât valoarea 1 milimetru.**

**DATE DESPRE IMOBILUL NR. 5206**

Oficiul de Cadastru și Publicitate Imobiliară SUCEAVA
Biroul de Cadastru și Publicitate Imobiliară Radauti

A. Partea I. Descrierea imobilului

TEREN Intravilan

Adresa: Loc. Arbore, Jud. Suceava

Nr. Crt	Nr cadastral Nr. topografic	Suprafața* (mp)	Observații / Referințe
A1	51850	124	Sector cadastral:59 Teren neimprejmuit;

B. Partea II. Proprietari și acte

Inscrieri privitoare la dreptul de proprietate și alte drepturi reale		Referințe
34196 / 22/08/2022		
Act Notarial nr. 1134, din 19/08/2022 emis de Bratiloveanu Silvia;		
B1	Intabulare, drept de PROPRIETATE, dobandit prin Conventie, cota actuala 1/1 1) BRAESCU VIOREL	A1

C. Partea III. SARCINI .

Inscrieri privind dezmembramintele dreptului de proprietate, drepturi reale de garanție și sarcini	Referințe
NU SUNT	

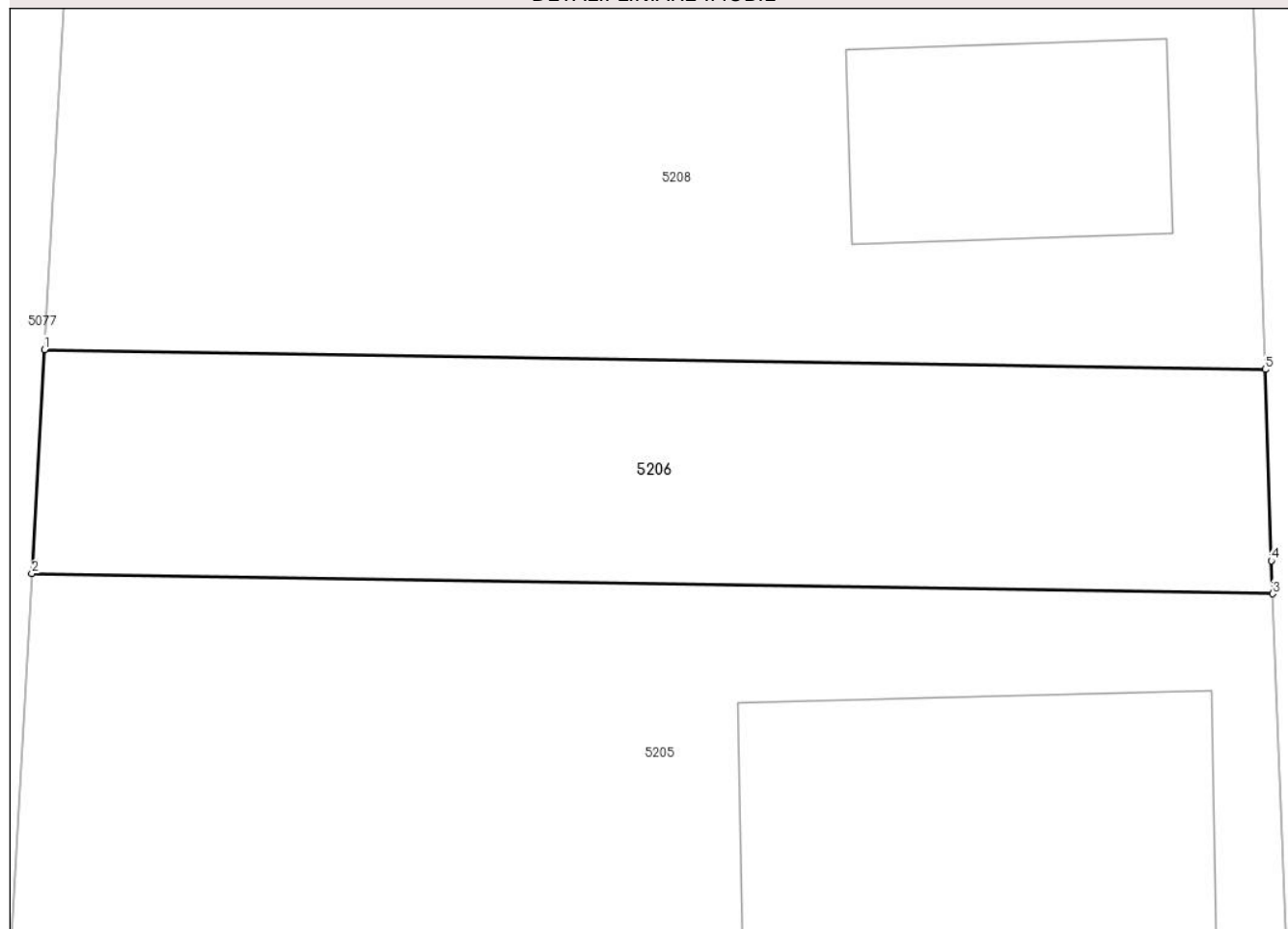
Anexa Nr. 1 La Partea I

Teren

Nr cadastral	Suprafaţa (mp)*	Observații / Referințe
51850	124	

* Suprafața este determinată în planul de proiecție Stereo 70.

DETALII LINIARE IMOBIL



Date referitoare la teren

Crt	Categorie folosință	Intravilan	Suprafața (mp)	Tarla	Parcelă	Nr. topo	Observații / Referințe
1	arabil	DA	124	56	-	-	

Lungime Segmente

1) Valorile lungimilor segmentelor sunt obținute din proiecție în plan.

Punct început	X / Y	Punct sfârșit	X / Y	Lungime segment (** (m)
1	568.564,672 691.949,103	2	568.564,406 691.944,357	4.753
2	568.564,406 691.944,357	3	568.590,718 691.943,929	26.315
3	568.590,718 691.943,929	4	568.590,691 691.944,629	0.701
4	568.590,691 691.944,629	5	568.590,563 691.948,683	4.056
5	568.590,563 691.948,683	1	568.564,672 691.949,103	25.894

**** Lungimile segmentelor sunt determinate în planul de proiecție Stereo 70 și sunt rotunjite la 1 milimetru.**

***** Distanța dintre puncte este formată din segmente cumulate ce sunt mai mici decât valoarea 1 milimetru.**

**DATE DESPRE IMOBILUL NR. 5207**

Oficiul de Cadastru și Publicitate Imobiliară SUCEAVA
Biroul de Cadastru și Publicitate Imobiliară Radauti

A. Partea I. Descrierea imobilului

TEREN Intravilan

Adresa: Loc. Arbore, Jud. Suceava

Nr. Crt	Nr cadastral Nr. topografic	Suprafața* (mp)	Observații / Referințe
A1	51864	897	Sector cadastral:59 Teren neimprejmuit;

B. Partea II. Proprietari și acte

Inscrieri privitoare la dreptul de proprietate și alte drepturi reale		Referințe
34169 / 22/08/2022		
Act Notarial nr. 2348, din 28/08/2015 emis de Bratiloveanu Silvia;		
B3	Intabulare, drept de PROPRIETATE, dobandit prin Conventie, cota actuala 1/1 1) BRAESCU VIOREL	A1

C. Partea III. SARCINI .

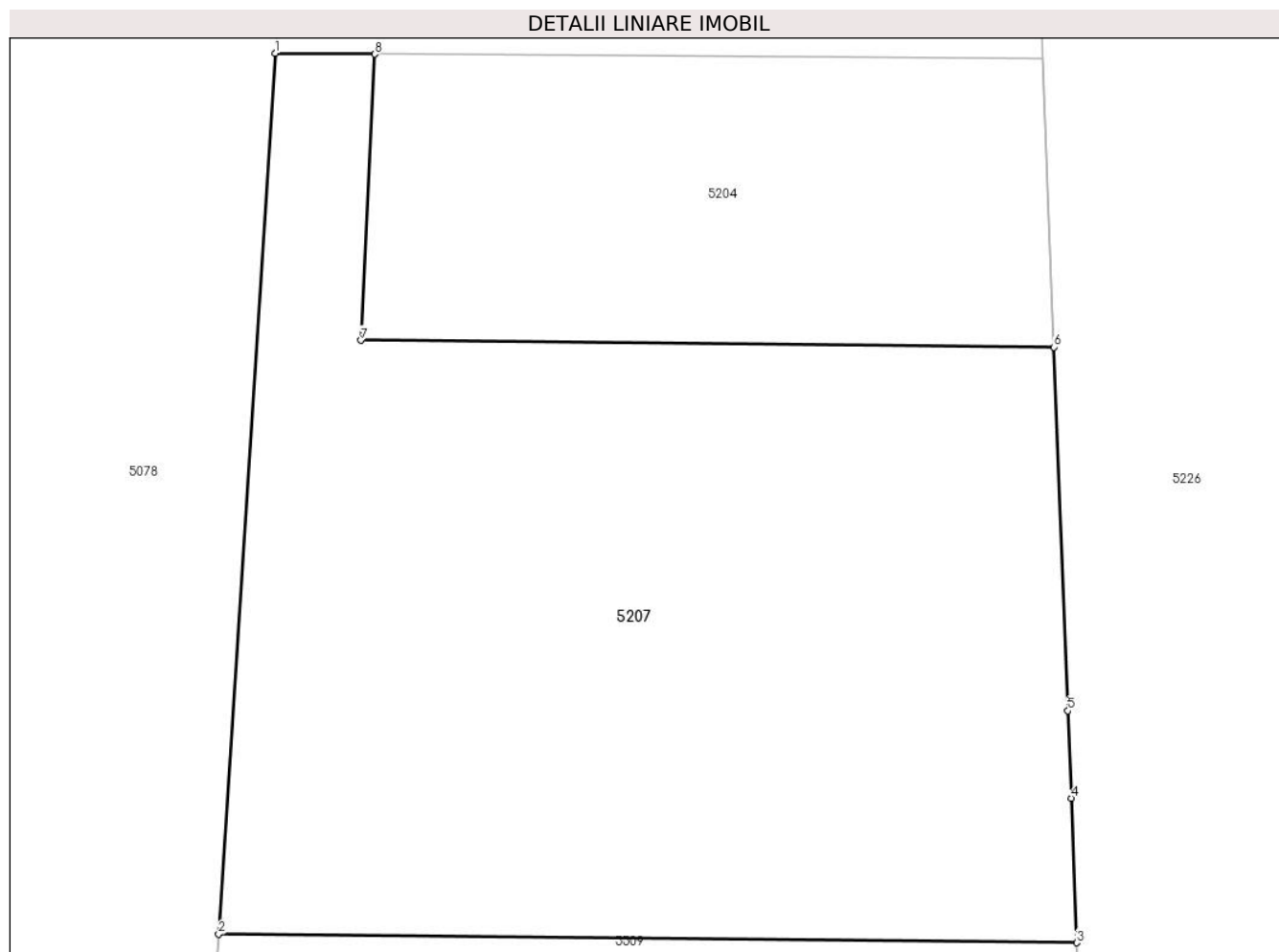
Inscrieri privind dezmembramintele dreptului de proprietate, drepturi reale de garanție și sarcini	Referințe
NU SUNT	

Anexa Nr. 1 La Partea I

Teren

Nr cadastral	Suprafața (mp)*	Observații / Referințe
51864	897	

* Suprafața este determinată în planul de proiecție Stereo 70.



Date referitoare la teren

Crt	Categorie folosință	Intravilan	Suprafața (mp)	Tarla	Parcelă	Nr. topo	Observații / Referințe
1	arabil	DA	897	56	-	-	

Lungime Segmente

1) Valorile lungimilor segmentelor sunt obținute din proiecție în plan.

Punct început	X / Y	Punct sfârșit	X / Y	Lungime segment (** (m)
1	568.559,448 691.929,526	2	568.557,115 691.893,013	36.587
2	568.557,115 691.893,013	3	568.592,69 691.892,66	35.577
3	568.592,69 691.892,66	4	568.592,468 691.898,653	5.997
4	568.592,468 691.898,653	5	568.592,333 691.902,275	3.625
5	568.592,333 691.902,275	6	568.591,749 691.917,346	15.082

Punct început	X / Y	Punct sfârșit	X / Y	Lungime segment (** (m)
6	568.591,749 691.917,346	7	568.563,009 691.917,631	28.741
7	568.563,009 691.917,631	8	568.563,575 691.929,485	11.868
8	568.563,575 691.929,485	1	568.559,448 691.929,526	4.127

** Lungimile segmentelor sunt determinate în planul de proiecție Stereo 70 și sunt rotunjite la 1 milimetru.

*** Distanța dintre puncte este formată din segmente cumulate ce sunt mai mici decât valoarea 1 milimetru.

**DATE DESPRE IMOBILUL NR. 5208**

Oficiul de Cadastru și Publicitate Imobiliară SUCEAVA
Biroul de Cadastru și Publicitate Imobiliară Radauti

A. Partea I. Descrierea imobilului

TEREN Intravilan

Adresa: Loc. Arbore, Nr. 1493, Jud. Suceava

Nr. Crt	Nr cadastral Nr. topografic	Suprafața* (mp)	Observații / Referințe
A1	33501	490	Sector cadastral:59 Teren imprejmuit;

Construcții

Crt	Nr cadastral Nr. topografic	Adresa	Observații / Referințe
A1.1	33501-C1	Loc. Arbore, Jud. Suceava	Nr. niveluri:2; S. construita la sol:109 mp; S. construita desfasurata:208 mp; LOCUINTA
A1.2	33501-C2	Loc. Arbore, Jud. Suceava	Nr. niveluri:1; S. construita la sol:28 mp; S. construita desfasurata:28 mp; ANEXA

B. Partea II. Proprietari și acte

Inscrieri privitoare la dreptul de proprietate și alte drepturi reale		Referințe
9805 / 30/03/2017		
Act Notarial nr. 2348, din 28/08/2015 emis de Bratiloveanu Silvia;		
B1	Intabulare, drept de PROPRIETATE, dobandit prin Conventie, cota actuala 1/1 1) BRAESCU VIOREL	A1, A1.1
Act Administrativ nr. 5513, din 23/02/2017 emis de OCPI SUCEAVA;		
B2	se noteaza radierea receptiei propunerii de dezmembrare imobil	A1, A1.1
34104 / 22/08/2022		
Act Administrativ nr. 9726, din 31/08/2022 emis de Primaria Arbore (act administrativ nr Certificat de edificare nr. 9175 din 19.08.2022, emis de Primaria Arbore;act administrativ nr Autorizatie de construire nr. 70 din 08.11.2019, emis de Primaria Arbore);		
B3	Intabulare, drept de PROPRIETATE, dobandit prin Construire, cota actuala 1/1 1) BRAESCU VIOREL 2) BRAESCU MIHAELA	A1.2

C. Partea III. SARCINI .

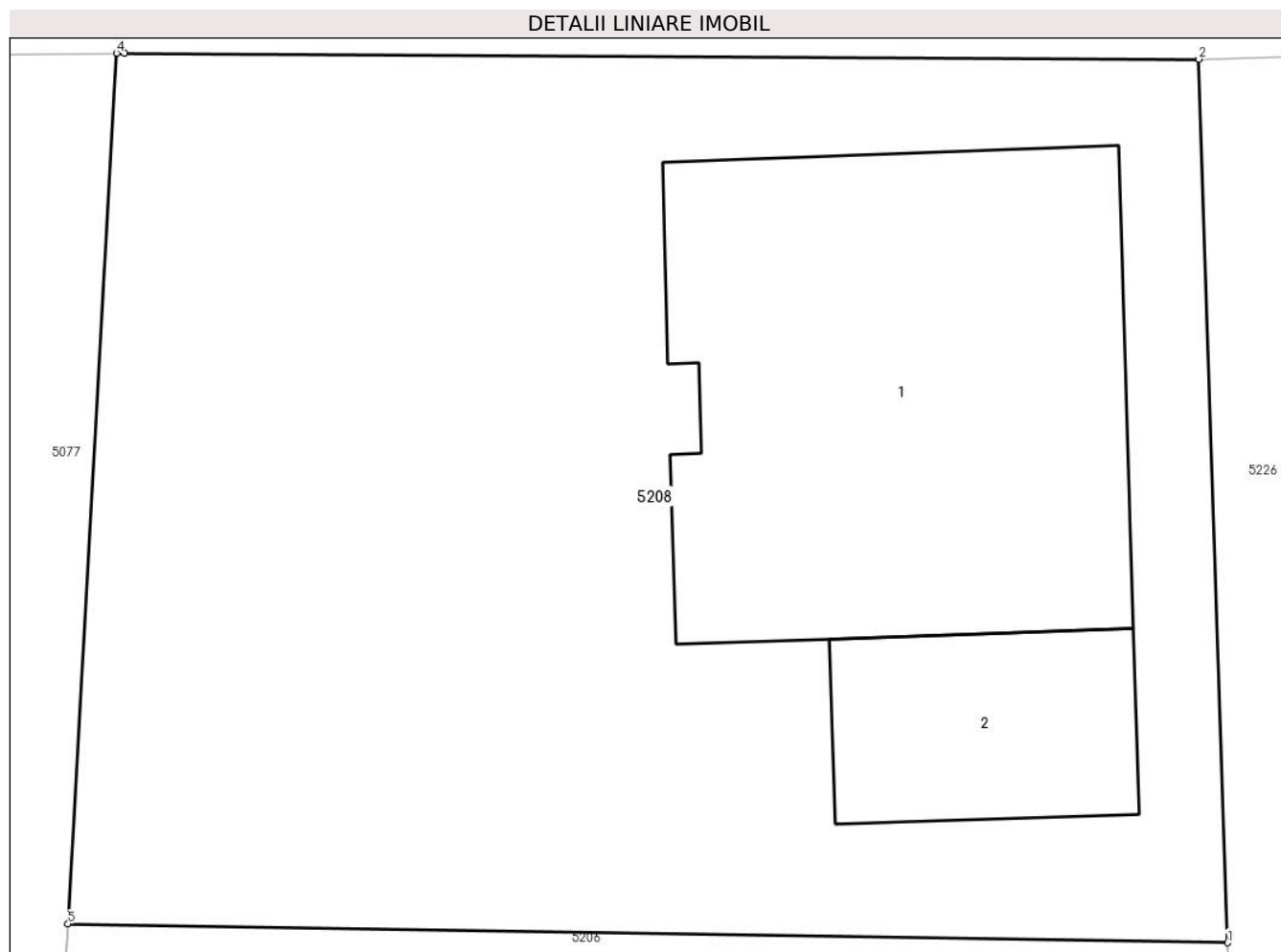
Inscrieri privind dezmembramintele dreptului de proprietate, drepturi reale de garanție și sarcini	Referințe
NU SUNT	

Anexa Nr. 1 La Partea I

Teren

Nr cadastral	Suprafața (mp)*	Observații / Referințe
33501	490	

* Suprafața este determinată în planul de proiecție Stereo 70.



Date referitoare la teren

Crt	Categorie folosință	Intra vilan	Suprafața (mp)	Tarla	Parcelă	Nr. topo	Observații / Referințe
1	curți constructii	DA	50	56	-	-	
2	arabil	DA	440	56	-	-	

Date referitoare la construcții

Crt	Număr	Destinație construcție	Supraf. (mp)	Situație juridică	Observații / Referințe
A1.1	33501-C1	construcții de locuințe	109	Cu acte	Nr. niveluri:2; S. construita la sol:109 mp; S. construita desfasurata:208 mp; LOCUINTA
A1.2	33501-C2	construcții anexa	28	Cu acte	Nr. niveluri:1; S. construita la sol:28 mp; S. construita desfasurata:28 mp; ANEXA

Lungime Segmente

1) Valorile lungimilor segmentelor sunt obținute din proiecție în plan.

Punct început	X / Y	Punct sfârșit	X / Y	Lungime segment (** (m))
1	568.590,563 691.948,683	2	568.589,926 691.968,4	19.727
2	568.589,926 691.968,4	3	568.565,928 691.968,533	23.998

Punct început	X / Y	Punct sfârșit	X / Y	Lungime segment (** (m)
3	568.565,928 691.968,533	4	568.565,758 691.968,532	0.17
4	568.565,758 691.968,532	5	568.564,672 691.949,103	19.459
5	568.564,672 691.949,103	1	568.590,563 691.948,683	25.894

** Lungimile segmentelor sunt determinate în planul de proiecție Stereo 70 și sunt rotunjite la 1 milimetru.

*** Distanța dintre puncte este formată din segmente cumulate ce sunt mai mici decât valoarea 1 milimetru.

**DATE DESPRE IMOBILUL NR. 5209**

Oficiul de Cadastru și Publicitate Imobiliară SUCEAVA
Biroul de Cadastru și Publicitate Imobiliară Radauti

A. Partea I. Descrierea imobilului

TEREN Intravilan

Adresa: Loc. Arbore, Jud. Suceava

Nr. Crt	Nr cadastral Nr. topografic	Suprafața* (mp)	Observații / Referințe
A1		225	Sector cadastral:59 Teren neimprejmuit; IMOBILUL S-A FORMAT DIN O PARTE A PF 528/4, CF 106 (IE 47150)

B. Partea II. Proprietari și acte

Inscrieri privitoare la dreptul de proprietate și alte drepturi reale		Referințe
/		
Act Administrativ nr. 2425, din 05/03/2024 emis de PRIMARIA COMUNEI ARBORE;		
B1	Inscrierea posesiei, drept de PROPRIETATE, dobandit prin Constituire, cota actuala 1/1 1) NEIDENTIFICAT NEIDENTIFICAT	A1
Act Normativ nr. 7, din 13/03/1996 emis de PARLAMENTUL ROMANIEI (ART. 13);		
B2	SE NOTEAZA MENTIUNEA DE PROPRIETAR NEIDENTIFICAT, REZERVA COMISIEI LOCALE DE FOND FUNCJAR	A1

C. Partea III. SARCINI .

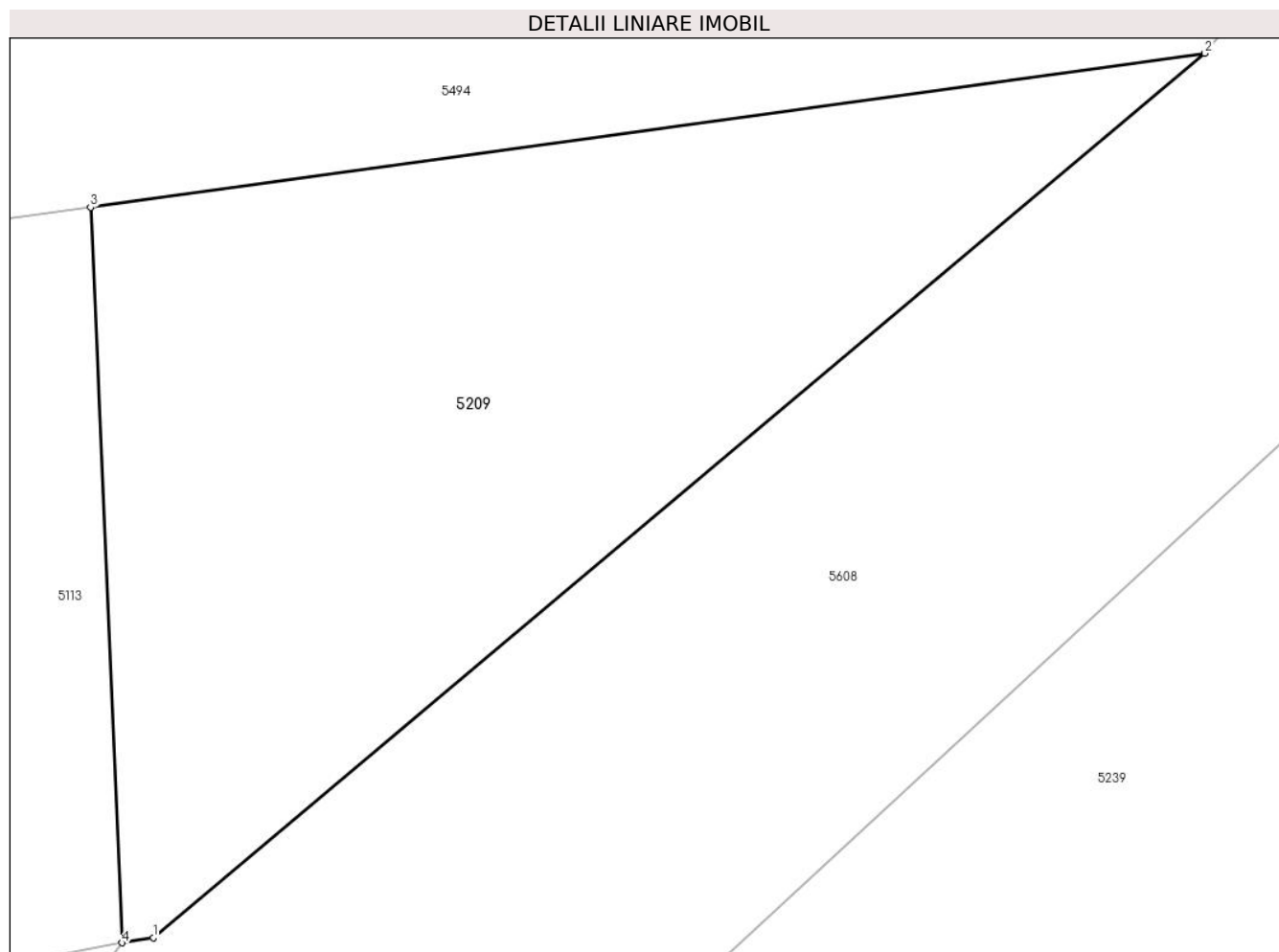
Inscrieri privind dezmembramintele dreptului de proprietate, drepturi reale de garanție și sarcini		Referințe
NU SUNT		

Anexa Nr. 1 La Partea I

Teren

Nr cadastral	Suprafața (mp)*	Observații / Referințe
	225	IMOBILUL S-A FORMAT DIN O PARTE A PF 528/4, CF 106 (IE 47150)

* Suprafața este determinată în planul de proiecție Stereo 70.



Date referitoare la teren

Crt	Categorie folosință	Intravilan	Suprafața (mp)	Tarla	Parcelă	Nr. topo	Observații / Referințe
1	arabil	DA	225	56	-	-	

Lungime Segmente

1) Valorile lungimilor segmentelor sunt obținute din proiecție în plan.

Punct început	X / Y	Punct sfârșit	X / Y	Lungime segment (** (m)
1	568.832,98 691.915,26	2	568.857,215 691.935,624	31.655
2	568.857,215 691.935,624	3	568.831,536 691.932,079	25.923
3	568.831,536 691.932,079	4	568.832,257 691.915,14	16.954
4	568.832,257 691.915,14	1	568.832,98 691.915,26	0.733

** Lungimile segmentelor sunt determinate în planul de proiecție Stereo 70 și sunt rotunjite la 1 milimetru.

***** Distanţa dintre puncte este formată din segmente cumulate ce sunt mai mici decât valoarea 1 milimetru.**

**DATE DESPRE IMOBILUL NR. 5210**

Oficiul de Cadastru și Publicitate Imobiliară SUCEAVA
Biroul de Cadastru și Publicitate Imobiliară Radauti

A. Partea I. Descrierea imobilului

TEREN Extravilan

Adresa: Jud. Suceava

Nr. Crt	Nr cadastral Nr. topografic	Suprafața* (mp)	Observații / Referințe
A1		1.912	Sector cadastral:59 Teren neimprejmuit;

B. Partea II. Proprietari și acte

Inscrieri privitoare la dreptul de proprietate și alte drepturi reale		Referințe
/		
Act Administrativ nr. 2425, din 05/03/2024 emis de PRIMARIA COMUNEI ARBORE;		
B1	Inscrierea posesiei, drept de PROPRIETATE, dobandit prin Constituire, cota actuala 1/1 1) NEIDENTIFICAT NEIDENTIFICAT	A1
Act Normativ nr. 7, din 13/03/1996 emis de PARLAMENTUL ROMANIEI (ART. 13);		
B2	SE NOTEAZA MENTIUNEA DE PROPRIETAR NEIDENTIFICAT, REZERVA COMISIEI LOCALE DE FOND FUNCJAR	A1

C. Partea III. SARCINI .

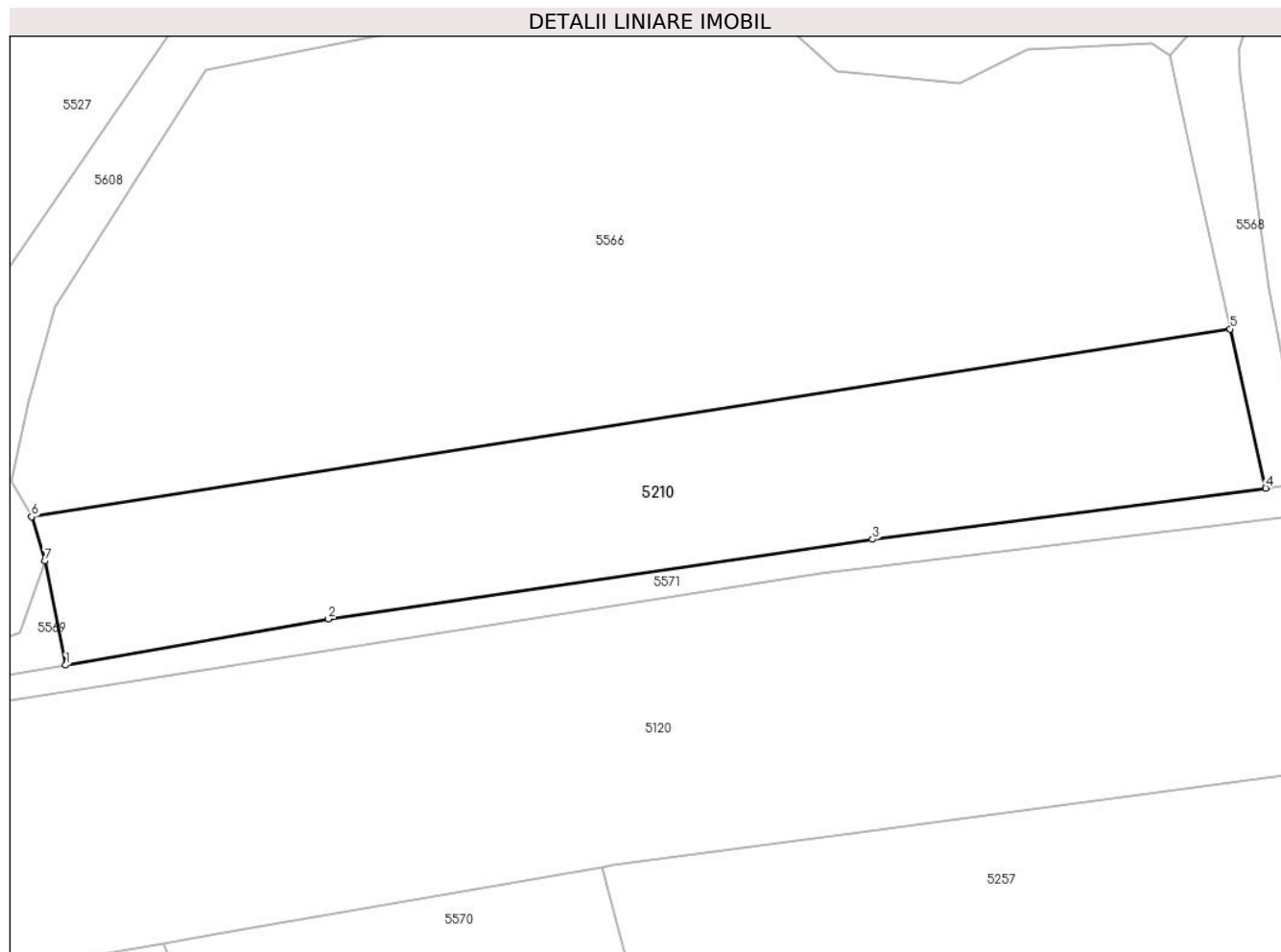
Inscrieri privind dezmembramintele dreptului de proprietate, drepturi reale de garanție și sarcini	Referințe
NU SUNT	

Anexa Nr. 1 La Partea I

Teren

Nr cadastral	Suprafața (mp)*	Observații / Referințe
	1.912	

* Suprafața este determinată în planul de proiecție Stereo 70.



Date referitoare la teren

Crt	Categorie folosință	Intra vilan	Suprafața (mp)	Tarla	Parcelă	Nr. topo	Observații / Referințe
1	arabil	NU	1.912	56	967	-	

Lungime Segmente

1) Valorile lungimilor segmentelor sunt obținute din proiecție în plan.

Punct început	X / Y	Punct sfârșit	X / Y	Lungime segment (** (m)
1	568.241,312 691.492,913	2	568.268,063 691.497,626	27.163
2	568.268,063 691.497,626	3	568.323,52 691.505,717	56.044
3	568.323,52 691.505,717	4	568.363,586 691.510,932	40.404
4	568.363,586 691.510,932	5	568.359,973 691.527,134	16.6
5	568.359,973 691.527,134	6	568.237,835 691.508,02	123.625

Punct început	X / Y	Punct sfârșit	X / Y	Lungime segment (** (m)
6	568.237,835 691.508,02	7	568.239,192 691.503,529	4.692
7	568.239,192 691.503,529	1	568.241,312 691.492,913	10.826

** Lungimile segmentelor sunt determinate în planul de proiecție Stereo 70 și sunt rotunjite la 1 milimetru.

*** Distanța dintre puncte este formată din segmente cumulate ce sunt mai mici decât valoarea 1 milimetru.

**DATE DESPRE IMOBILUL NR. 5211**

Oficiul de Cadastru și Publicitate Imobiliară SUCEAVA
Biroul de Cadastru și Publicitate Imobiliară Radauti

A. Partea I. Descrierea imobilului

TEREN Necunoscut

Adresa: Loc. Arbore, Jud. Suceava

Nr. Crt	Nr cadastral Nr. topografic	Suprafața* (mp)	Observații / Referințe
A1		464	Sector cadastral:59 Teren neimprejmuit; IMOBILUL S-A FORMAT DIN O PARTE A PF 7586/1, CF 4873 (IE 30438)

B. Partea II. Proprietari și acte

Inscrieri privitoare la dreptul de proprietate și alte drepturi reale		Referințe
/		
Act Administrativ nr. 2425, din 05/03/2024 emis de PRIMARIA COMUNEI ARBORE;		
B1	Inscrierea posesiei, drept de PROPRIETATE, dobandit prin Constituire, cota actuala 1/1 1) NEIDENTIFICAT NEIDENTIFICAT	A1
Act Normativ nr. 7, din 13/03/1996 emis de PARLAMENTUL ROMANIEI (ART. 13);		
B2	SE NOTEAZA MENTIUNEA DE PROPRIETAR NEIDENTIFICAT, REZERVA COMISIEI LOCALE DE FOND FUNCJAR	A1

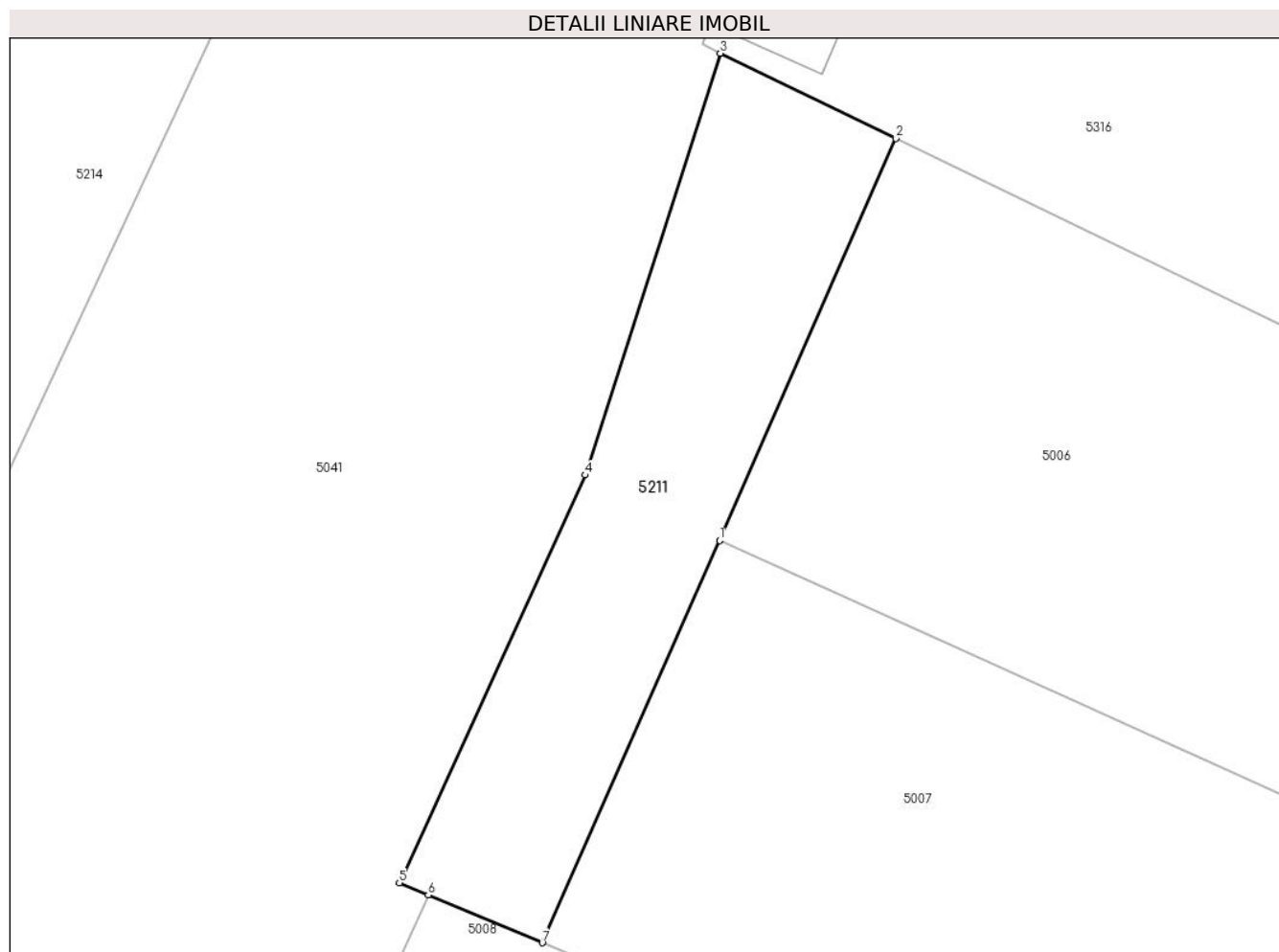
C. Partea III. SARCINI .

Inscrieri privind dezmembramintele dreptului de proprietate, drepturi reale de garanție și sarcini		Referințe
NU SUNT		

Anexa Nr. 1 La Partea I**Teren**

Nr cadastral	Suprafața (mp)*	Observații / Referințe
	464	IMOBILUL S-A FORMAT DIN O PARTE A PF 7586/1, CF 4873 (IE 30438)

* Suprafața este determinată în planul de proiecție Stereo 70.

**Date referitoare la teren**

Crt	Categorie folosință	Intravilan	Suprafața (mp)	Tarla	Parcelă	Nr. topo	Observații / Referințe
1	arabil	DA	344	53	-	-	
2	arabil	NU	120	53	-	-	

Lungime Segmente

1) Valorile lungimilor segmentelor sunt obținute din proiecție în plan.

Punct început	X / Y	Punct sfârșit	X / Y	Lungime segment (** (m)
1	569.914,871 690.765,615	2	569.924,935 690.788,5	25.0
2	569.924,935 690.788,5	3	569.914,918 690.793,358	11.133
3	569.914,918 690.793,358	4	569.907,219 690.769,336	25.226
4	569.907,219 690.769,336	5	569.896,62 690.746,107	25.533

Punct început	X / Y	Punct sfârșit	X / Y	Lungime segment (** (m)
5	569.896,62 690.746,107	6	569.898,267 690.745,418	1.785
6	569.898,267 690.745,418	7	569.904,772 690.742,7	7.05
7	569.904,772 690.742,7	1	569.914,871 690.765,615	25.042

** Lungimile segmentelor sunt determinate în planul de proiecție Stereo 70 și sunt rotunjite la 1 milimetru.

*** Distanța dintre puncte este formată din segmente cumulate ce sunt mai mici decât valoarea 1 milimetru.

**DATE DESPRE IMOBILUL NR. 5212**

Oficiul de Cadastru și Publicitate Imobiliară SUCEAVA
Biroul de Cadastru și Publicitate Imobiliară Radauti

A. Partea I. Descrierea imobilului

TEREN Extravilan

Adresa: Jud. Suceava

Nr. Crt	Nr cadastral Nr. topografic	Suprafața* (mp)	Observații / Referințe
A1	45820	3.886	Sector cadastral:59 Teren imprejmuit;

B. Partea II. Proprietari și acte

Inscrieri privitoare la dreptul de proprietate și alte drepturi reale		Referințe
18366 / 19/06/2017		
Act Administrativ nr. 45 , din 11/04/2017 emis de Primaria Comunei Arbore (act administrativ nr 11123 din 24.05.2017, emis de Primaria Comunei Arbore);		
B1	Intabulare, drept de PROPRIETATE, dobandit prin Constituire, cota actuala 1/1 1) COMUNA ARBORE , CIF:4326965, -DOMENIUL PRIVAT	A1

C. Partea III. SARCINI .

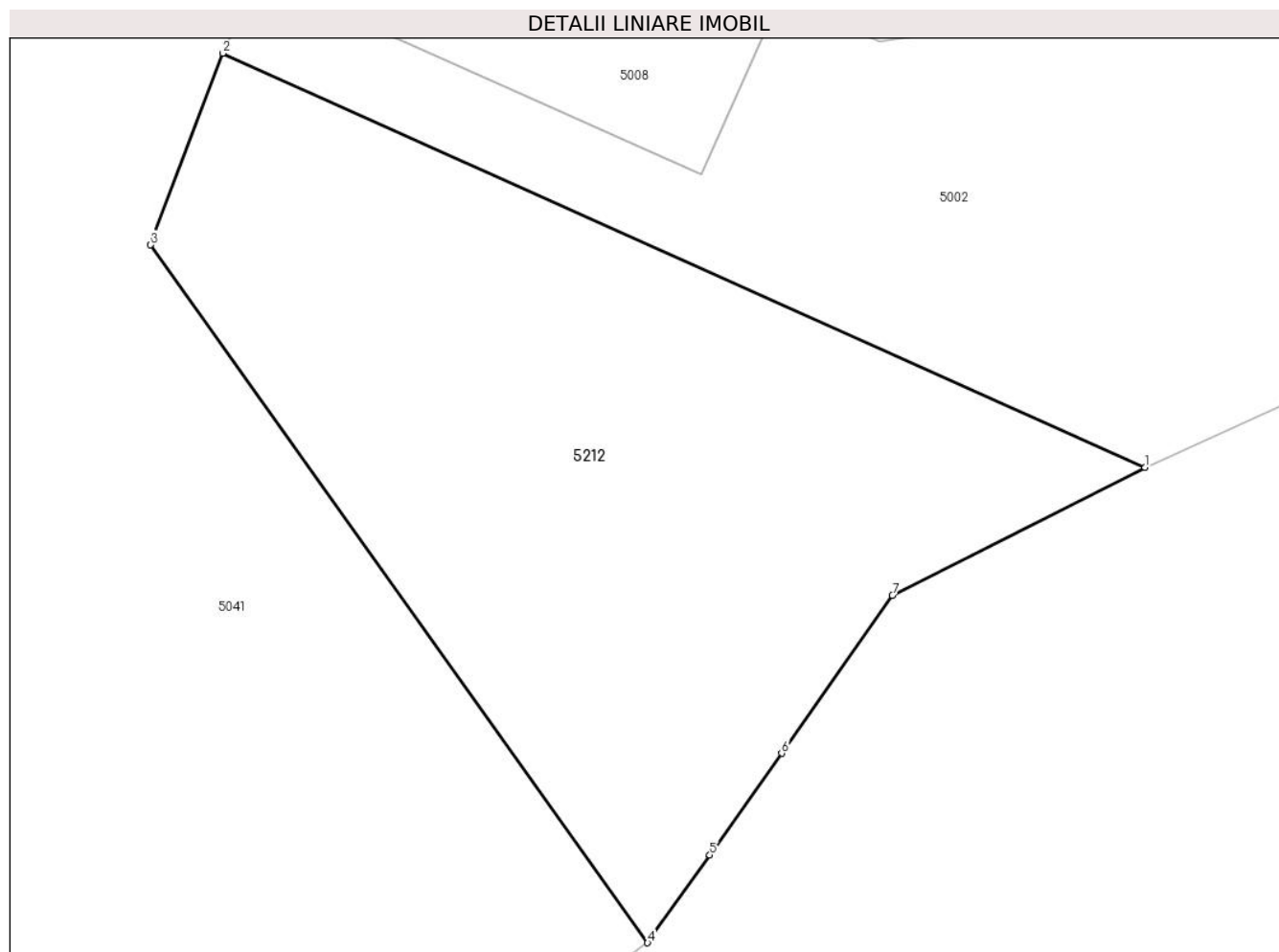
Inscrieri privind dezmembramintele dreptului de proprietate, drepturi reale de garanție și sarcini	Referințe
NU SUNT	

Anexa Nr. 1 La Partea I

Teren

Nr cadastral	Suprafața (mp)*	Observații / Referințe
45820	3.886	

* Suprafața este determinată în planul de proiecție Stereo 70.



Date referitoare la teren

Crt	Categorie folosință	Intravilan	Suprafața (mp)	Tarla	Parcelă	Nr. topo	Observații / Referințe
1	arabil	NU	3.886	53	-	-	

Lungime Segmente

1) Valorile lungimilor segmentelor sunt obținute din proiecție în plan.

Punct început	X / Y	Punct sfârșit	X / Y	Lungime segment (** (m)
1	569.979,375 690.677,221	2	569.884,45 690.719,809	104.041
2	569.884,45 690.719,809	3	569.877,014 690.700,094	21.071
3	569.877,014 690.700,094	4	569.928,183 690.628,306	88.158
4	569.928,183 690.628,306	5	569.934,586 690.637,338	11.071
5	569.934,586 690.637,338	6	569.942,0 690.647,797	12.82

Punct început	X / Y	Punct sfârșit	X / Y	Lungime segment (** (m)
6	569.942,0 690.647,797	7	569.953,38 690.664,039	19.832
7	569.953,38 690.664,039	1	569.979,375 690.677,221	29.146

** Lungimile segmentelor sunt determinate în planul de proiecție Stereo 70 și sunt rotunjite la 1 milimetru.

*** Distanța dintre puncte este formată din segmente cumulate ce sunt mai mici decât valoarea 1 milimetru.

**DATE DESPRE IMOBILUL NR. 5213**

Oficiul de Cadastru și Publicitate Imobiliară SUCEAVA
Biroul de Cadastru și Publicitate Imobiliară Radauti

A. Partea I. Descrierea imobilului

TEREN Intravilan

Adresa: Loc. Arbore, Jud. Suceava

Nr. Crt	Nr cadastral Nr. topografic	Suprafața* (mp)	Observații / Referințe
A1		1.000	Sector cadastral:59 Teren neimprejmuit; IMOBILUL S-A FORMAT DIN O PARTE A PF 7586/1, CF 4873 (IE 30438)

Construcții

Crt	Nr cadastral Nr. topografic	Adresa	Observații / Referințe
A1.1		Loc. Arbore, Jud. Suceava	Nr. niveluri:1; S. construita la sol:96 mp; S. construita desfasurata:96 mp; LOCUINTA

B. Partea II. Proprietari și acte

Inscrieri privitoare la dreptul de proprietate și alte drepturi reale		Referințe
/		
Act Administrativ nr. 2425, din 05/03/2024 emis de PRIMARIA COMUNEI ARBORE;		
B1	Inscrierea posesiei, drept de PROPRIETATE, dobandit prin Constituire, cota actuala 1/1 1) NEIDENTIFICAT NEIDENTIFICAT	A1, A1.1
Act Normativ nr. 7, din 13/03/1996 emis de PARLAMENTUL ROMANIEI (ART. 13);		
B3	SE NOTEAZA MENTIUNEA DE PROPRIETAR NEIDENTIFICAT	A1

C. Partea III. SARCINI .

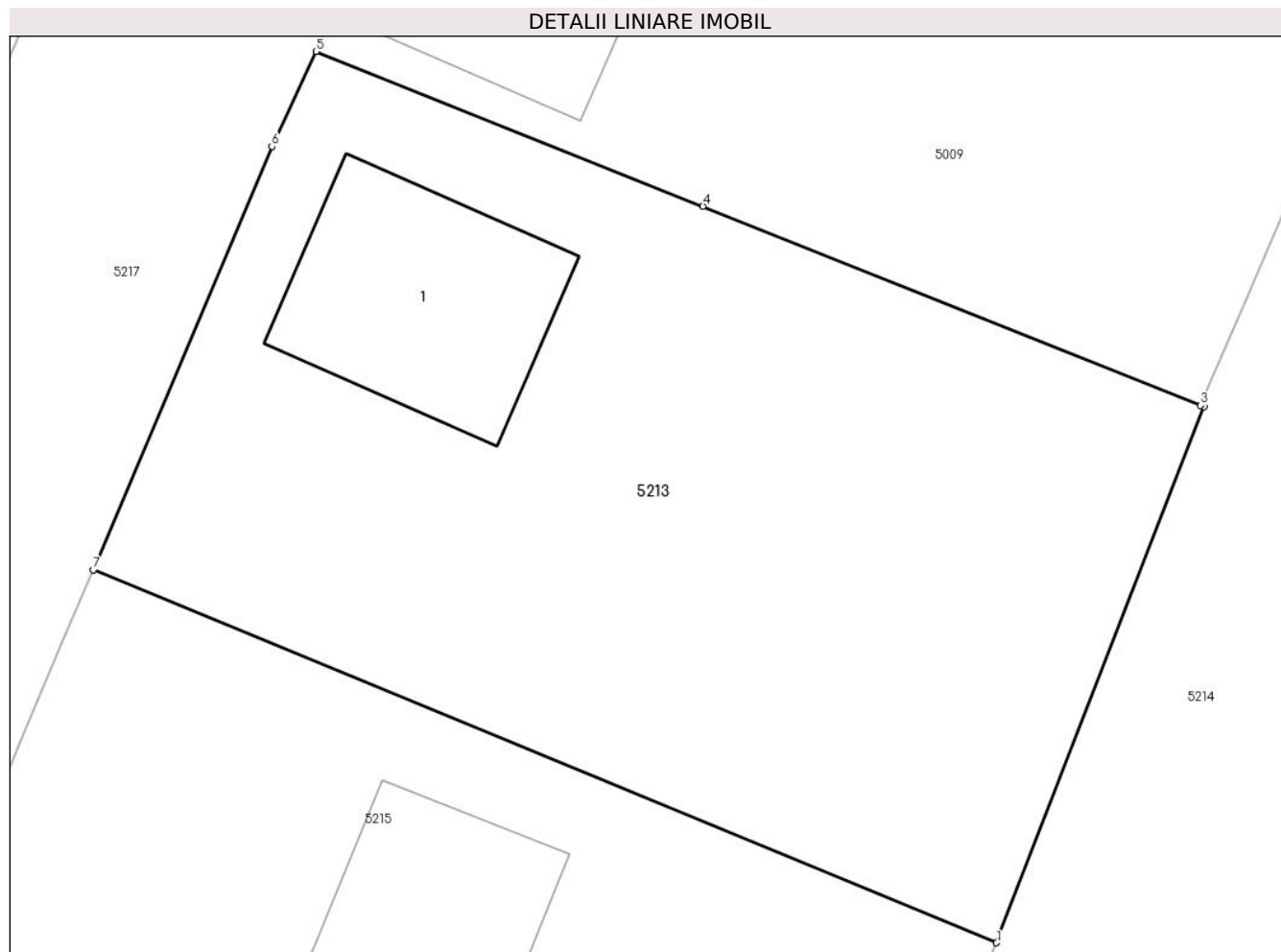
Inscrieri privind dezmembramintele dreptului de proprietate, drepturi reale de garanție și sarcini	Referințe
NU SUNT	

Anexa Nr. 1 La Partea I

Teren

Nr cadastral	Suprafața (mp)*	Observații / Referințe
	1.000	IMOBILUL S-A FORMAT DIN O PARTE A PF 7586/1, CF 4873 (IE 30438)

* Suprafața este determinată în planul de proiecție Stereo 70.



Date referitoare la teren

Crt	Categorie folosință	Intravilan	Suprafața (mp)	Tarla	Parcelă	Nr. topo	Observații / Referințe
1	curți constructii	DA	96	53	-	-	
2	arabil	DA	904	53	-	-	

Date referitoare la construcții

Crt	Număr	Destinație construcție	Supraf. (mp)	Situație juridică	Observații / Referințe
A1.1		construcții de locuințe	96	Cu acte	Nr. niveluri:1; S. construita la sol:96 mp; S. construita desfasurata:96 mp; LOCUINTA

Lungime Segmente

1) Valorile lungimilor segmentelor sunt obținute din proiecție în plan.

Punct început	X / Y	Punct sfârșit	X / Y	Lungime segment (** (m)
1	569.861,333 690.779,547	2	569.870,176 690.802,352	24.459
2	569.870,176 690.802,352	3	569.870,027 690.802,412	0.161
3	569.870,027 690.802,412	4	569.848,824 690.810,887	22.834

Punct început	X / Y	Punct sfârșit	X / Y	Lungime segment (** (m)
4	569.848,824 690.810,887	5	569.832,331 690.817,48	17.762
5	569.832,331 690.817,48	6	569.830,456 690.813,435	4.458
6	569.830,456 690.813,435	7	569.822,843 690.795,415	19.562
7	569.822,843 690.795,415	1	569.861,333 690.779,547	41.633

** Lungimile segmentelor sunt determinate în planul de proiecție Stereo 70 și sunt rotunjite la 1 milimetru.

*** Distanța dintre puncte este formată din segmente cumulate ce sunt mai mici decât valoarea 1 milimetru.

**DATE DESPRE IMOBILUL NR. 5214**

Oficiul de Cadastru și Publicitate Imobiliară SUCEAVA
Biroul de Cadastru și Publicitate Imobiliară Radauti

A. Partea I. Descrierea imobilului

TEREN Necunoscut

Adresa: Loc. Arbore, Jud. Suceava

Nr. Crt	Nr cadastral Nr. topografic	Suprafața* (mp)	Observații / Referințe
A1	49894	1.550	Sector cadastral:59 Teren neimprejmuit;

B. Partea II. Proprietari și acte

Inscrieri privitoare la dreptul de proprietate și alte drepturi reale		Referințe
25555 / 21/07/2020		
Act Notarial nr. 2009, din 17/07/2020 emis de Covariuc Ioan;		
B3	Intabulare, drept de PROPRIETATE, dobandit prin Conventie, cota actuala 1/1 1) MAIAK ANTON-LUDOVIC 2) MAIAK DOMNICA	A1

C. Partea III. SARCINI .

Inscrieri privind dezmembramintele dreptului de proprietate, drepturi reale de garanție și sarcini	Referințe
NU SUNT	

Anexa Nr. 1 La Partea I

Teren

Nr cadastral	Suprafața (mp)*	Observații / Referințe
49894	1.550	

* Suprafața este determinată în planul de proiecție Stereo 70.



Date referitoare la teren

Crt	Categorie folosință	Intravilan	Suprafața (mp)	Tarla	Parcelă	Nr. topo	Observații / Referințe
1	arabil	DA	1.458	53	917	-	
2	arabil	NU	92	53	917	-	

Lungime Segmente

1) Valorile lungimilor segmentelor sunt obținute din proiecție în plan.

Punct început	X / Y	Punct sfârșit	X / Y	Lungime segment (** (m)
1	569.854,665 690.762,194	2	569.868,889 690.757,841	14.875
2	569.868,889 690.757,841	3	569.907,636 690.841,063	91.8
3	569.907,636 690.841,063	4	569.887,525 690.842,232	20.145
4	569.887,525 690.842,232	5	569.882,21 690.830,918	12.5

Punct început	X / Y	Punct sfârșit	X / Y	Lungime segment (** (m)
5	569.882,21 690.830,918	6	569.880,304 690.826,458	4.85
6	569.880,304 690.826,458	7	569.871,939 690.806,886	21.285
7	569.871,939 690.806,886	8	569.870,027 690.802,412	4.865
8	569.870,027 690.802,412	9	569.870,176 690.802,352	0.161
9	569.870,176 690.802,352	10	569.861,333 690.779,547	24.459
10	569.861,333 690.779,547	1	569.854,665 690.762,194	18.59

** Lungimile segmentelor sunt determinate în planul de proiecție Stereo 70 și sunt rotunjite la 1 milimetru.

*** Distanța dintre puncte este formată din segmente cumulate ce sunt mai mici decât valoarea 1 milimetru.

**DATE DESPRE IMOBILUL NR. 5215**

Oficiul de Cadastru și Publicitate Imobiliară SUCEAVA
Biroul de Cadastru și Publicitate Imobiliară Radauti

A. Partea I. Descrierea imobilului

TEREN Intravilan

Adresa: Loc. Arbore, Jud. Suceava

Nr. Crt	Nr cadastral Nr. topografic	Suprafața* (mp)	Observații / Referințe
A1	51030	1.000	Sector cadastral:59 Teren imprejmuit;

Construcții

Crt	Nr cadastral Nr. topografic	Adresa	Observații / Referințe
A1.1	51030-C1	Loc. Arbore, Jud. Suceava	Nr. niveluri:2; S. construita la sol:125 mp; S. construita desfasurata:235 mp; Locuinta din bca, cu doua niveluri (P+M), edificata in anul 2019, SD= 235 m.p.

B. Partea II. Proprietari și acte

Inscrieri privitoare la dreptul de proprietate și alte drepturi reale		Referințe
25972 / 22/07/2020		
Act Administrativ nr. 24, din 23/03/2018 emis de Primaria Comunei Arbore (act administrativ nr 6052 din 09.07.2020, emis de Primaria Arbore;act administrativ nr Anexa la HCL 24/2018 din 23.03.2018, emis de Primaria comunei Arbore);		
B1	Intabulare, drept de PROPRIETATE, dobandit prin Lege, cota actuala 1/1 1) COMUNA ARBORE-DOMENIUL PRIVAT, CIF:999999999999	A1
15829 / 09/04/2021		
Act Notarial nr. 1100, din 09/04/2021 emis de Covariuc Ioan;		
B2	Intabulare, drept de PROPRIETATE, dobandit prin Conventie, cota actuala 1/1 1) GURAU GHEORGHE 2) GURAU RUT-MARIUTA	A1.1

C. Partea III. SARCINI

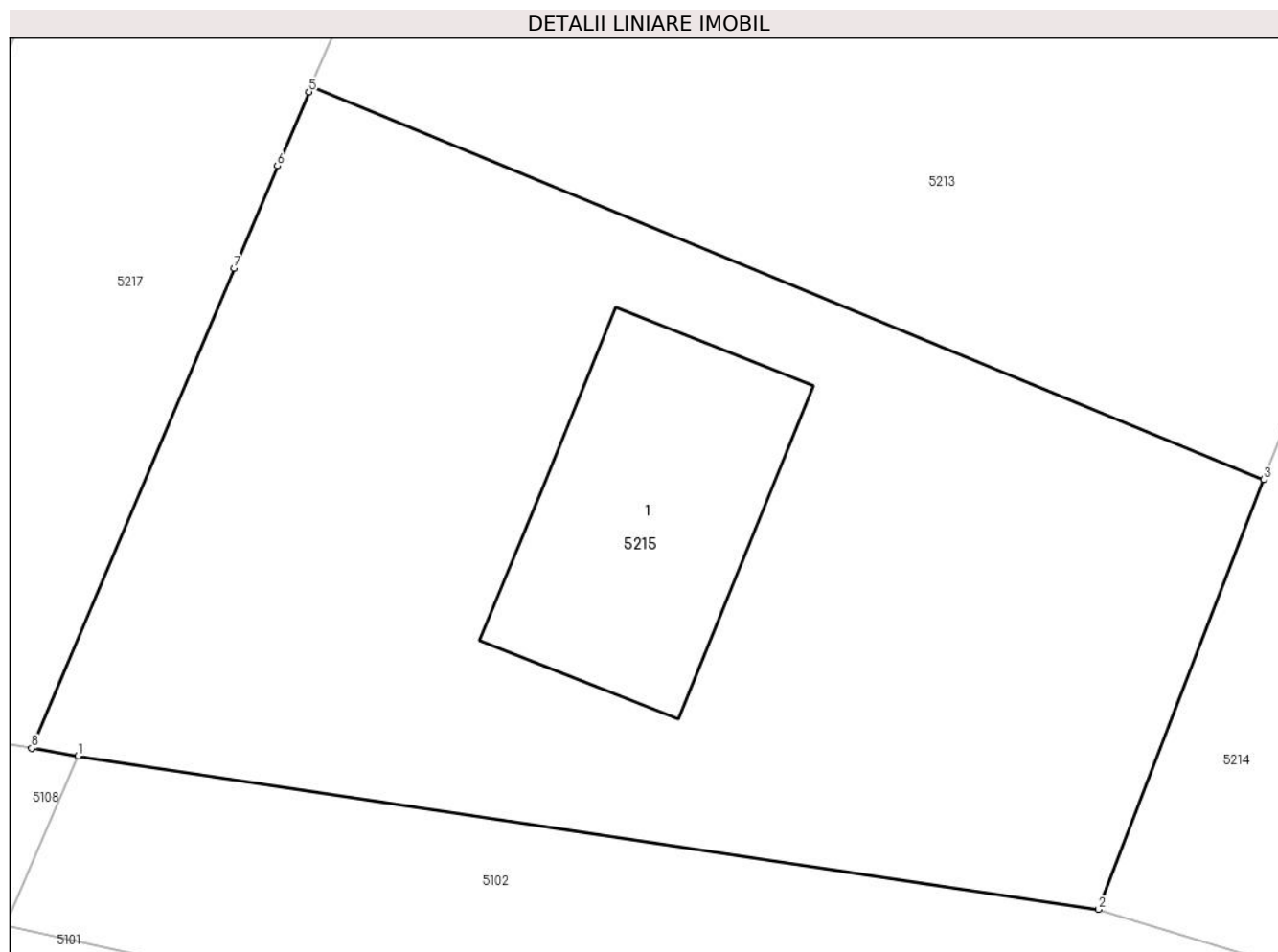
Inscrieri privind dezmembramintele dreptului de proprietate, drepturi reale de garanție și sarcini		Referințe
15829 / 09/04/2021		
Act Notarial nr. 1100, din 09/04/2021 emis de Covariuc Ioan;		
C2	Intabulare, drept de CONCESIUNE pe o perioada de 49 ani in scris initial in baza actului administrativ nr 4176 din 15.06.2009 emis de Primaria Arbore 1) GURAU GHEORGHE 2) GURAU RUT-MARIUTA	A1

Anexa Nr. 1 La Partea I

Teren

Nr cadastral	Suprafața (mp)*	Observații / Referințe
51030	1.000	

* Suprafața este determinată în planul de proiecție Stereo 70.



Date referitoare la teren

Crt	Categorie folosință	Intravilan	Suprafața (mp)	Tarla	Parcelă	Nr. topo	Observații / Referințe
1	curți constructii	DA	216	53	-	-	
2	arabil	DA	784	53	-	-	

Date referitoare la construcții

Crt	Număr	Destinație construcție	Supraf. (mp)	Situație juridică	Observații / Referințe
A1.1	51030-C1	construcții de locuințe	125	Cu acte	Nr. niveluri:2; S. construita la sol:125 mp; S. construita desfasurata:235 mp; Locuinta din bca, cu doua niveluri (P+M), edificata in anul 2019, SD= 235 m.p.

Lungime Segmente

1) Valorile lungimilor segmentelor sunt obținute din proiecție în plan.

Punct început	X / Y	Punct sfârșit	X / Y	Lungime segment (** (m)
1	569.813,428 690.768,393	2	569.854,665 690.762,194	41.7
2	569.854,665 690.762,194	3	569.861,333 690.779,547	18.59

Punct început	X / Y	Punct sfârșit	X / Y	Lungime segment (** (m)
3	569.861,333 690.779,547	4	569.822,843 690.795,415	41.633
4	569.822,843 690.795,415	5	569.822,755 690.795,208	0.225
5	569.822,755 690.795,208	6	569.821,489 690.792,211	3.253
6	569.821,489 690.792,211	7	569.819,741 690.788,075	4.49
7	569.819,741 690.788,075	8	569.811,553 690.768,702	21.032
8	569.811,553 690.768,702	1	569.813,428 690.768,393	1.9

** Lungimile segmentelor sunt determinate în planul de proiecție Stereo 70 și sunt rotunjite la 1 milimetru.

*** Distanța dintre puncte este formată din segmente cumulate ce sunt mai mici decât valoarea 1 milimetru.

**DATE DESPRE IMOBILUL NR. 5216**

Oficiul de Cadastru și Publicitate Imobiliară SUCEAVA
Biroul de Cadastru și Publicitate Imobiliară Radauti

A. Partea I. Descrierea imobilului

TEREN Necunoscut

Adresa: Loc. Arbore, Jud. Suceava

Nr. Crt	Nr cadastral Nr. topografic	Suprafața* (mp)	Observații / Referințe
A1	49897	1.000	Sector cadastral:59 Teren imprejmuit;

Construcții

Crt	Nr cadastral Nr. topografic	Adresa	Observații / Referințe
A1.1	49897-C1	Loc. Arbore, Jud. Suceava	Nr. niveluri:1; S. construita la sol:116 mp; S. construita desfasurata:116 mp; LOCUINTA

B. Partea II. Proprietari și acte

Inscrieri privitoare la dreptul de proprietate și alte drepturi reale		Referințe
15841 / 09/04/2021		
Act Notarial nr. 1101, din 09/04/2021 emis de Covariuc Ioan;		
B1	Intabulare, drept de PROPRIETATE, dobandit prin Conventie, cota actuala 1/1 1) GURAU ELISEI	A1
/		
Act Administrativ nr. 2425, din 05/03/2024 emis de PRIMARIA COMUNEI ARBORE;		
B2	Intabulare, drept de PROPRIETATE, dobandit prin Lege, cota actuala 1/1 1) GURAU ELISEI	A1.1

C. Partea III. SARCINI .

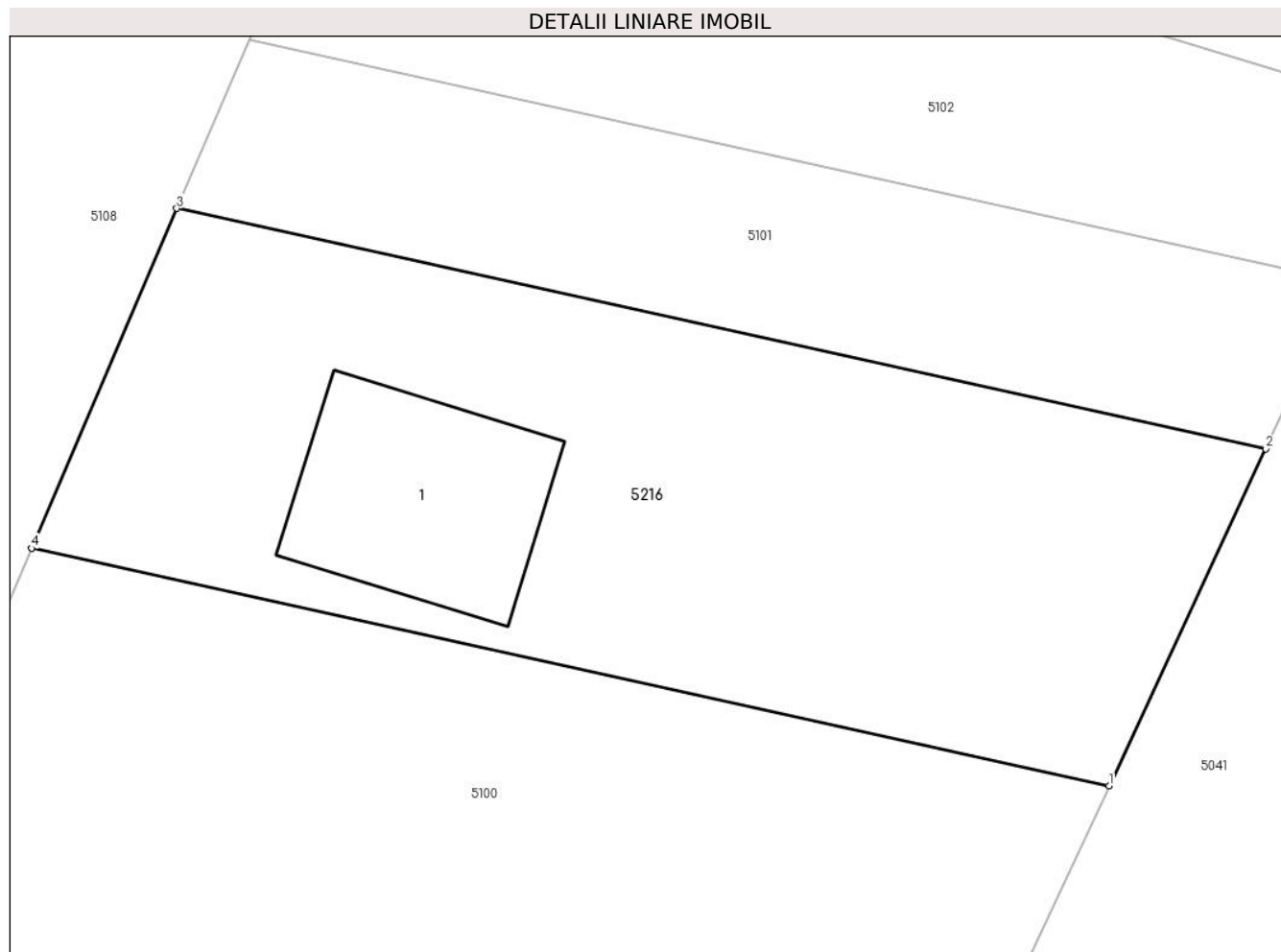
Inscrieri privind dezmembramintele dreptului de proprietate, drepturi reale de garanție și sarcini	Referințe
NU SUNT	

Anexa Nr. 1 La Partea I

Teren

Nr cadastral	Suprafața (mp)*	Observații / Referințe
49897	1.000	

* Suprafața este determinată în planul de proiecție Stereo 70.



Date referitoare la teren

Crt	Categorie folosință	Intravilan	Suprafața (mp)	Tarla	Parcelă	Nr. topo	Observații / Referințe
1	curți constructii	DA	116	53	-	-	
2	arabil	DA	780	53	-	-	
3	arabil	NU	104	53	-	-	

Date referitoare la construcții

Crt	Număr	Destinație construcție	Supraf. (mp)	Situație juridică	Observații / Referințe
A1.1	49897-C1	construcții de locuințe	116	Cu acte	Nr. niveluri:1; S. construita la sol:116 mp; S. construita desfasurata:116 mp; LOCUINTA

Lungime Segmente

1) Valorile lungimilor segmentelor sunt obținute din proiecție în plan.

Punct început	X / Y	Punct sfârșit	X / Y	Lungime segment (** (m)
1	569.853,333 690.724,43	2	569.861,146 690.741,211	18.511
2	569.861,146 690.741,211	3	569.806,85 690.753,182	55.6

Punct început	X / Y	Punct sfârșit	X / Y	Lungime segment (** (m)
3	569.806,85 690.753,182	4	569.799,619 690.736,255	18.407
4	569.799,619 690.736,255	1	569.853,333 690.724,43	55.0

** Lungimile segmentelor sunt determinate în planul de proiecție Stereo 70 și sunt rotunjite la 1 milimetru.

*** Distanța dintre puncte este formată din segmente cumulate ce sunt mai mici decât valoarea 1 milimetru.

**DATE DESPRE IMOBILUL NR. 5217**

Oficiul de Cadastru și Publicitate Imobiliară SUCEAVA
Biroul de Cadastru și Publicitate Imobiliară Radauti

A. Partea I. Descrierea imobilului

TEREN Intravilan

Adresa: Loc. Arbore, Jud. Suceava

Nr. Crt	Nr cadastral Nr. topografic	Suprafața* (mp)	Observații / Referințe
A1		1.635	Sector cadastral:59 Teren neimprejmuit; IMOBILUL S-A FORMAT DIN O PARTE A PF 7586/1, CF 4873 (IE 30438)

B. Partea II. Proprietari și acte

Inscrieri privitoare la dreptul de proprietate și alte drepturi reale		Referințe
/		
Act Administrativ nr. 2425, din 05/03/2024 emis de PRIMARIA COMUNEI ARBORE;		
B1	Inscrierea posesiei, drept de PROPRIETATE, dobandit prin Constituire, cota actuala 1/1 1) NEIDENTIFICAT NEIDENTIFICAT	A1
Act Normativ nr. 7, din 13/03/1996 emis de PARLAMENTUL ROMANIEI (ART. 13);		
B2	SE NOTEAZA MENTIUNEA DE PROPRIETAR NEIDENTIFICAT, REZERVA COMISIEI LOCALE DE FOND FUNCJAR	A1

C. Partea III. SARCINI .

Inscrieri privind dezmembramintele dreptului de proprietate, drepturi reale de garanție și sarcini	Referințe
NU SUNT	

Anexa Nr. 1 La Partea I

Teren

Nr cadastral	Suprafața (mp)*	Observații / Referințe
	1.635	IMOBILUL S-A FORMAT DIN O PARTE A PF 7586/1, CF 4873 (IE 30438)

* Suprafața este determinată în planul de proiecție Stereo 70.



Date referitoare la teren

Crt	Categorie folosință	Intravilan	Suprafața (mp)	Tarla	Parcelă	Nr. topo	Observații / Referințe
1	arabil	DA	1.635	53	-	-	

Lungime Segmente

1) Valorile lungimilor segmentelor sunt obținute din proiecție în plan.

Punct început	X / Y	Punct sfârșit	X / Y	Lungime segment (** (m)
1	569.799,88 690.770,628	2	569.811,553 690.768,702	11.831
3	569.819,741 690.788,075	4	569.821,489 690.792,211	4.49
5	569.822,755 690.795,208	6	569.822,843 690.795,415	0.225
7	569.830,456 690.813,435	8	569.832,331 690.817,48	4.458
9	569.839,472 690.834,606	10	569.841,183 690.838,709	4.445

Punct început	X / Y	Punct sfârșit	X / Y	Lungime segment (** (m)
2	569.811,553 690.768,702	3	569.819,741 690.788,075	21.032
4	569.821,489 690.792,211	5	569.822,755 690.795,208	3.253
6	569.822,843 690.795,415	7	569.830,456 690.813,435	19.562
8	569.832,331 690.817,48	9	569.839,472 690.834,606	18.555
10	569.841,183 690.838,709	11	569.880,304 690.826,458	40.994

Punct început	X / Y	Punct sfârșit	X / Y	Lungime segment (** (m)
11	569.880,304 690.826,458	12	569.882,21 690.830,918	4.85
13	569.887,525 690.842,232	14	569.843,612 690.849,961	44.588
15	569.836,494 690.851,412	16	569.831,417 690.846,163	7.303
17	569.824,234 690.828,858	18	569.821,788 690.823,226	6.14
19	569.813,662 690.803,99	20	569.809,692 690.794,786	10.024
21	569.799,159 690.770,748	1	569.799,88 690.770,628	0.731

Punct început	X / Y	Punct sfârșit	X / Y	Lungime segment (** (m)
12	569.882,21 690.830,918	13	569.887,525 690.842,232	12.5
14	569.843,612 690.849,961	15	569.836,494 690.851,412	7.264
16	569.831,417 690.846,163	17	569.824,234 690.828,858	18.737
18	569.821,788 690.823,226	19	569.813,662 690.803,99	20.882
20	569.809,692 690.794,786	21	569.799,159 690.770,748	26.244

** Lungimile segmentelor sunt determinate în planul de proiecție Stereo 70 și sunt rotunjite la 1 milimetru.

*** Distanța dintre puncte este formată din segmente cumulate ce sunt mai mici decât valoarea 1 milimetru.

**DATE DESPRE IMOBILUL NR. 5218**

Oficiul de Cadastru și Publicitate Imobiliară SUCEAVA
Biroul de Cadastru și Publicitate Imobiliară Radauti

A. Partea I. Descrierea imobilului

TEREN Intravilan

Adresa: Loc. Arbore, Jud. Suceava

Nr. Crt	Nr cadastral Nr. topografic	Suprafața* (mp)	Observații / Referințe
A1		1.000	Sector cadastral:59 Teren neimprejmuit; IMOBILUL S-A FORMAT DIN O PARTE A PF 7586/1, CF 4873 (IE 30438)

Construcții

Crt	Nr cadastral Nr. topografic	Adresa	Observații / Referințe
A1.1		Loc. Arbore, Jud. Suceava	Nr. niveluri:1; S. construita la sol:107 mp; S. construita desfasurata:107 mp; LOCUINTA

B. Partea II. Proprietari și acte

Inscrieri privitoare la dreptul de proprietate și alte drepturi reale		Referințe
/		
Act Normativ nr. 7, din 13/03/1996 emis de PARLAMENTUL ROMANIEI (ART. 13);		
B1	Inscrierea posesiei, drept de PROPRIETATE, dobandit prin Constituire, cota actuala 1/1 1) NEIDENTIFICAT NEIDENTIFICAT	A1
Act Administrativ nr. 2425, din 05/03/2024 emis de PRIMARIA COMUNEI ARBORE;		
B2	Intabulare, drept de PROPRIETATE, dobandit prin Lege, cota actuala 1/1 1) NEGRUSER IONEL	A1.1
Act Normativ nr. 7, din 13/03/1996 emis de PARLAMENTUL ROMANIEI (ART. 13);		
B3	SE NOTEAZA MENTIUNEA DE PROPRIETAR NEIDENTIFICAT	A1

C. Partea III. SARCINI

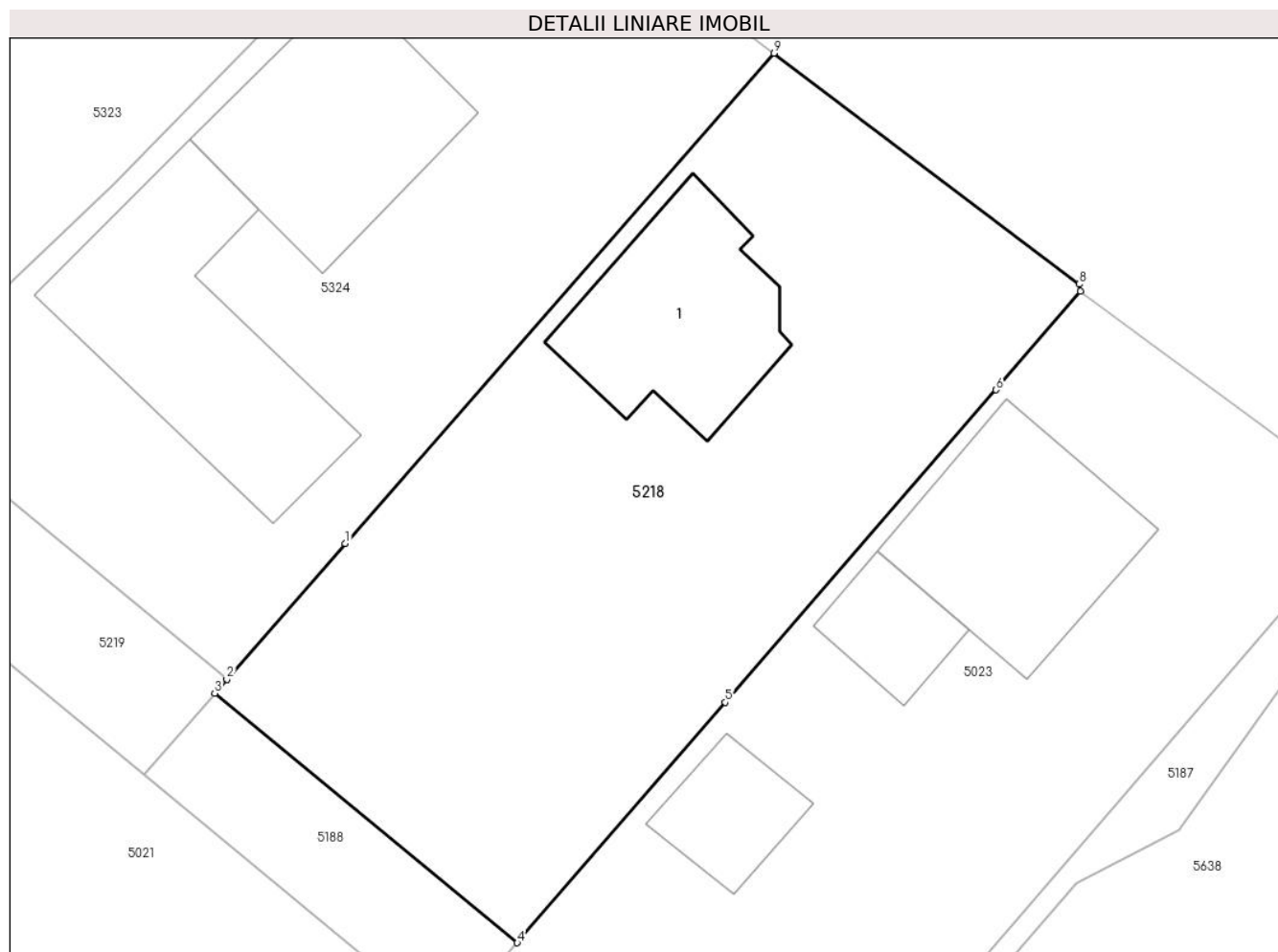
Inscrieri privind dezmembramintele dreptului de proprietate, drepturi reale de garanție și sarcini		Referințe
/		
Act Administrativ nr. 5, din 08/04/1998 emis de PRIMARIA ARBORE;		
C3	Intabulare, drept de CONCESIUNE, dobandit prin Conventie, cota actuala 1/1, cota initiala 1/1 1) NEGRUSER IONEL OBSERVATII: 99 ani	A1

Anexa Nr. 1 La Partea I

Teren

Nr cadastral	Suprafața (mp)*	Observații / Referințe
	1.000	IMOBILUL S-A FORMAT DIN O PARTE A PF 7586/1, CF 4873 (IE 30438)

* Suprafața este determinată în planul de proiecție Stereo 70.



Date referitoare la teren

Crt	Categorie folosință	Intra vilan	Suprafața (mp)	Tarla	Parcelă	Nr. topo	Observații / Referințe
1	curți constructii	DA	1.000	53	922	-	

Date referitoare la construcții

Crt	Număr	Destinație construcție	Supraf. (mp)	Situație juridică	Observații / Referințe
A1.1		construcții de locuințe	107	Cu acte	Nr. niveluri:1; S. construita la sol:107 mp; S. construita desfasurata:107 mp; LOCUINTA

Lungime Segmente

1) Valorile lungimilor segmentelor sunt obținute din proiecție în plan.

Punct început	X / Y	Punct sfârșit	X / Y	Lungime segment (** (m)
1	569.508,788 690.977,734	2	569.502,317 690.970,318	9.842
2	569.502,317 690.970,318	3	569.501,649 690.969,553	1.016
3	569.501,649 690.969,553	4	569.518,192 690.955,925	21.433
4	569.518,192 690.955,925	5	569.529,57 690.969,052	17.372

Punct început	X / Y	Punct sfârșit	X / Y	Lungime segment (** (m)
5	569.529,57 690.969,052	6	569.544,373 690.986,129	22.6
6	569.544,373 690.986,129	7	569.548,993 690.991,513	7.094
7	569.548,993 690.991,513	8	569.548,918 690.991,902	0.396
8	569.548,918 690.991,902	9	569.532,221 691.004,519	20.928
9	569.532,221 691.004,519	1	569.508,788 690.977,734	35.589

** Lungimile segmentelor sunt determinate în planul de proiecție Stereo 70 și sunt rotunjite la 1 milimetru.

*** Distanța dintre puncte este formată din segmente cumulate ce sunt mai mici decât valoarea 1 milimetru.

**DATE DESPRE IMOBILUL NR. 5219**

Oficiul de Cadastru și Publicitate Imobiliară SUCEAVA
Biroul de Cadastru și Publicitate Imobiliară Radauti

A. Partea I. Descrierea imobilului

TEREN Intravilan

Adresa: Loc. Arbore, Jud. Suceava

Nr. Crt	Nr cadastral Nr. topografic	Suprafața* (mp)	Observații / Referințe
A1		166	Sector cadastral:59 Teren neimprejmuit; IMOBILUL S-A FORMAT DIN O PARTE A PF 7586/1, CF 4873 (IE 30438)

B. Partea II. Proprietari și acte

Inscrieri privitoare la dreptul de proprietate și alte drepturi reale		Referințe
/		
Act Normativ nr. 7, din 13/03/1996 emis de PARLAMENTUL ROMANIEI (ART. 13);		
B1	Inscrierea posesiei, drept de PROPRIETATE, dobandit prin Constituire, cota actuala 1/1 1) NEIDENTIFICAT NEIDENTIFICAT	A1
B2	SE NOTEAZA MENTIUNEA DE PROPRIETAR NEIDENTIFICAT, REZERVA COMISIEI LOCALE DE FOND FUNCJAR	A1

C. Partea III. SARCINI .

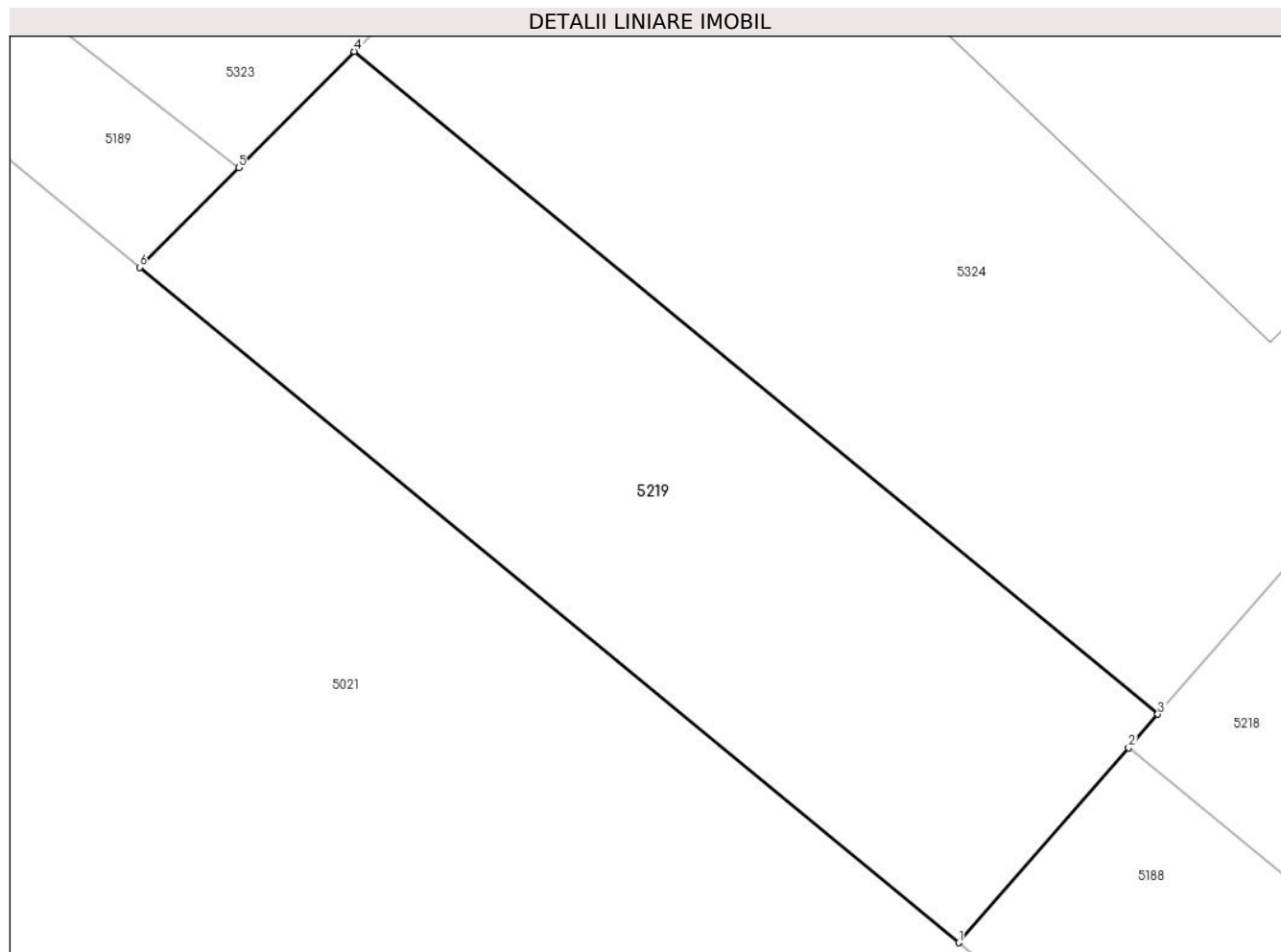
Inscrieri privind dezmembramintele dreptului de proprietate, drepturi reale de garanție și sarcini	Referințe
NU SUNT	

Anexa Nr. 1 La Partea I

Teren

Nr cadastral	Suprafața (mp)*	Observații / Referințe
	166	IMOBILUL S-A FORMAT DIN O PARTE A PF 7586/1, CF 4873 (IE 30438)

* Suprafața este determinată în planul de proiecție Stereo 70.



Date referitoare la teren

Crt	Categorie folosință	Intravilan	Suprafața (mp)	Tarla	Parcelă	Nr. topo	Observații / Referințe
1	arabil	DA	166	53	-	-	

Lungime Segmente

1) Valorile lungimilor segmentelor sunt obținute din proiecție în plan.

Punct început	X / Y	Punct sfârșit	X / Y	Lungime segment (** (m)
1	569.497,77 690.965,107	2	569.501,649 690.969,553	5.9
2	569.501,649 690.969,553	3	569.502,317 690.970,318	1.016
3	569.502,317 690.970,318	4	569.483,973 690.985,43	23.767
4	569.483,973 690.985,43	5	569.481,334 690.982,781	3.739
5	569.481,334 690.982,781	6	569.479,072 690.980,51	3.205

Punct început	X / Y	Punct sfârșit	X / Y	Lungime segment (** (m)
6	569.479,072 690.980,51	1	569.497,77 690.965,107	24.225

** Lungimile segmentelor sunt determinate în planul de proiecție Stereo 70 și sunt rotunjite la 1 milimetru.

*** Distanța dintre puncte este formată din segmente cumulate ce sunt mai mici decât valoarea 1 milimetru.

**DATE DESPRE IMOBILUL NR. 5220**

Oficiul de Cadastru și Publicitate Imobiliară SUCEAVA
Biroul de Cadastru și Publicitate Imobiliară Radauti

A. Partea I. Descrierea imobilului

TEREN Intravilan

Nr. CF vechi:5395

Adresa: Loc. Arbore, Jud. Suceava

Nr. Crt	Nr cadastral Nr. topografic	Suprafața* (mp)	Observații / Referințe
A1	30836	1.211	Sector cadastral:59 Teren neimprijmit;

Construcții

Crt	Nr cadastral Nr. topografic	Adresa	Observații / Referințe
A1.1	30836-C1	Loc. Arbore, Jud. Suceava	Nr. niveluri:1; S. construita la sol:87 mp; S. construita desfasurata:87 mp; casa
A1.2	30836-C2	Loc. Arbore, Jud. Suceava	Nr. niveluri:1; S. construita la sol:109 mp; S. construita desfasurata:109 mp; anexe

B. Partea II. Proprietari și acte

Inscrieri privitoare la dreptul de proprietate și alte drepturi reale		Referințe
2911 / 13/04/2006		
Act Administrativ nr. 1292, din 12/04/2006 emis de -;		
B1	Intabulare, drept de PROPRIETATE, dobandit prin Conventie, cota actuala 1/1 1) TIRON NICOLAE 2) TIRON LACRAMIOARA LUCICA	A1, A1.1, A1.2

C. Partea III. SARCINI .

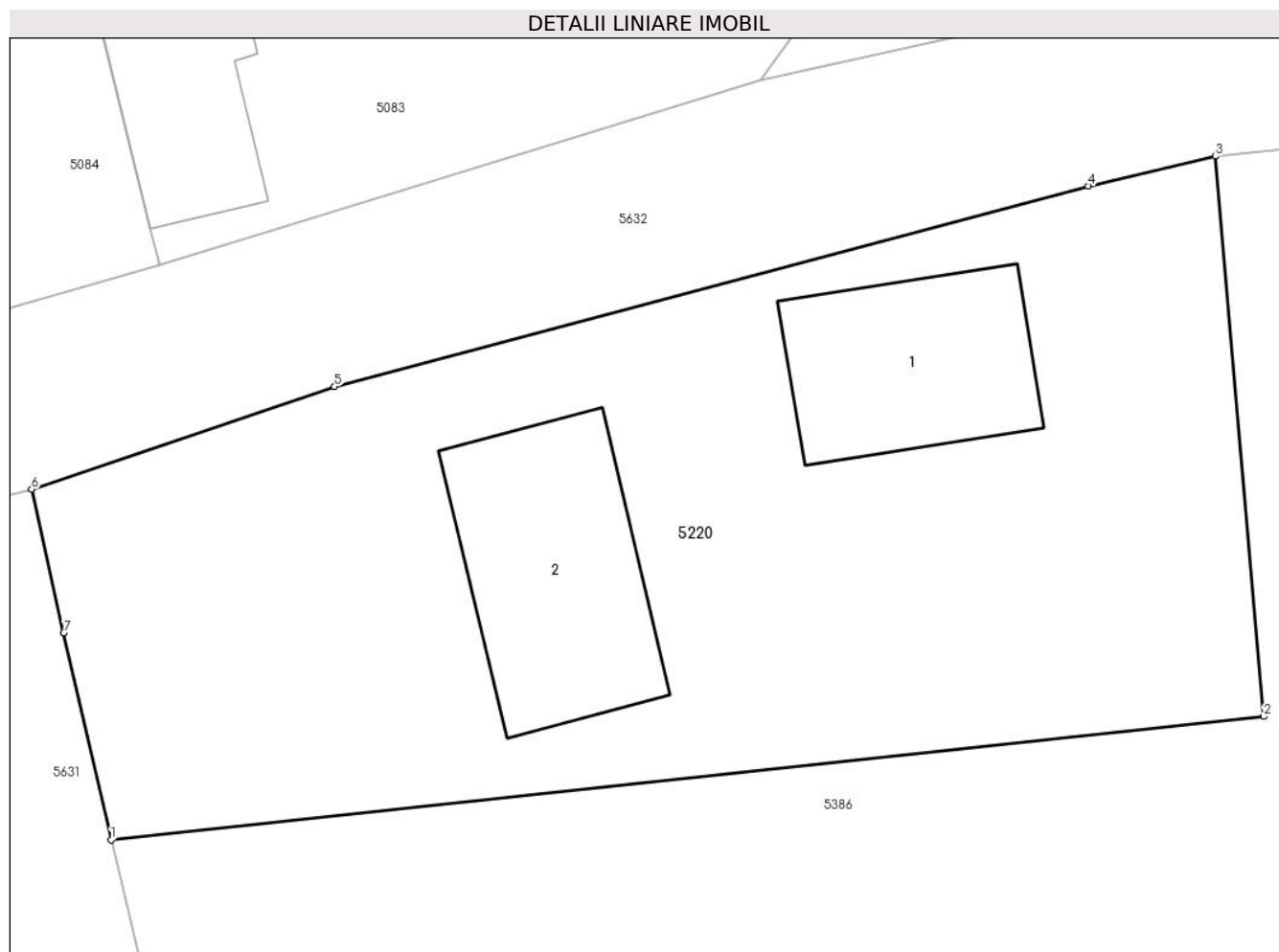
Inscrieri privind dezmembramintele dreptului de proprietate, drepturi reale de garanție și sarcini	Referințe
NU SUNT	

Anexa Nr. 1 La Partea I

Teren

Nr cadastral	Suprafața (mp)*	Observații / Referințe
30836	1.211	

* Suprafața este determinată în planul de proiecție Stereo 70.



Date referitoare la teren

Crt	Categorie folosință	Intravilan	Suprafața (mp)	Tarla	Parcelă	Nr. topo	Observații / Referințe
1	curți constructii	DA	196	-	-	-	
2	arabil	DA	1.015	-	-	-	

Date referitoare la construcții

Crt	Număr	Destinație construcție	Supraf. (mp)	Situație juridică	Observații / Referințe
A1.1	30836-C1	construcții de locuințe	87	Cu acte	Nr. niveluri:1; S. construita la sol:87 mp; S. construita desfasurata:87 mp; casa
A1.2	30836-C2	construcții anexa	109	Cu acte	Nr. niveluri:1; S. construita la sol:109 mp; S. construita desfasurata:109 mp; anexe

Lungime Segmente

1) Valorile lungimilor segmentelor sunt obținute din proiecție în plan.

Punct început	X / Y	Punct sfârșit	X / Y	Lungime segment (** (m))
1	568.941,758 691.690,663	2	568.995,441 691.696,398	53.988
2	568.995,441 691.696,398	3	568.993,191 691.722,472	26.171

Punct început	X / Y	Punct sfârșit	X / Y	Lungime segment (** (m)
3	568.993,191 691.722,472	4	568.987,266 691.721,094	6.083
4	568.987,266 691.721,094	5	568.952,168 691.711,752	36.32
5	568.952,168 691.711,752	6	568.938,054 691.706,971	14.902
6	568.938,054 691.706,971	7	568.939,557 691.700,3	6.838
7	568.939,557 691.700,3	1	568.941,758 691.690,663	9.885

** Lungimile segmentelor sunt determinate în planul de proiecție Stereo 70 și sunt rotunjite la 1 milimetru.

*** Distanța dintre puncte este formată din segmente cumulate ce sunt mai mici decât valoarea 1 milimetru.

**DATE DESPRE IMOBILUL NR. 5221**

Oficiul de Cadastru și Publicitate Imobiliară SUCEAVA
Biroul de Cadastru și Publicitate Imobiliară Radauti

A. Partea I. Descrierea imobilului

TEREN Intravilan

Adresa: Loc. Arbore, Nr. 1399, Jud. Suceava

Nr. Crt	Nr cadastral Nr. topografic	Suprafața* (mp)	Observații / Referințe
A1	51259	1.913	Sector cadastral:59 Teren imprejmuit;

Construcții

Crt	Nr cadastral Nr. topografic	Adresa	Observații / Referințe
A1.1	51259-C1	Loc. Arbore, Jud. Suceava	Nr. niveluri:1; S. construita la sol:45 mp; S. construita desfasurata:45 mp; Locuinta din lemn cu un nivel, SD= 45 mp, an edificare 1978.
A1.2	51259-C2	Loc. Arbore, Jud. Suceava	Nr. niveluri:1; S. construita la sol:109 mp; S. construita desfasurata:109 mp; Sura cu grajd din lemn, cu un nivel, SD= 109 mp, an edificare 1978.

B. Partea II. Proprietari și acte

Inscrieri privitoare la dreptul de proprietate și alte drepturi reale		Referințe
16307 / 18/04/2023		
Act Notarial nr. 654, din 12/04/2023 emis de SURAKI ELENA;		
B1	Intabulare, drept de PROPRIETATE, dobandit prin Conventie, cota actuala 1/1 1) CEYLAN GHEORGHINA	A1, A1.1, A1.2

C. Partea III. SARCINI

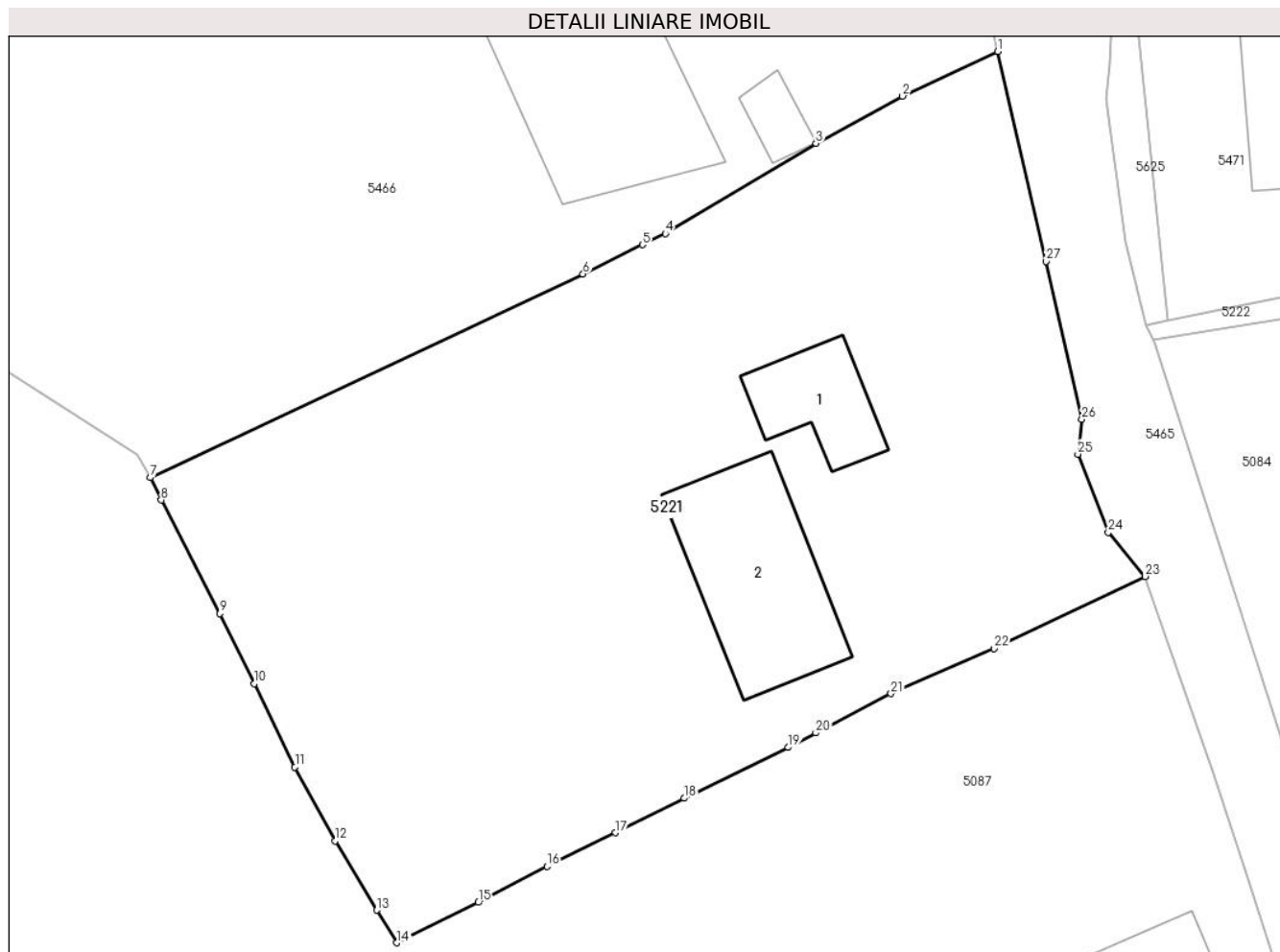
Inscrieri privind dezmembramintele dreptului de proprietate, drepturi reale de garanție și sarcini		Referințe
16307 / 18/04/2023		
Act Notarial nr. 654, din 12/04/2023 emis de SURAKI ELENA;		
C2	Intabulare, drept de UZUFRACT VIAGER, cota actuala 1/1, cota initiala 1/1 1) ROTAR DENISA-GABRIELA	A1, A1.1, A1.2

Anexa Nr. 1 La Partea I

Teren

Nr cadastral	Suprafața (mp)*	Observații / Referințe
51259	1.913	

* Suprafața este determinată în planul de proiecție Stereo 70.



Date referitoare la teren

Crt	Categorie folosință	Intra vilan	Suprafața (mp)	Tarla	Parcelă	Nr. topo	Observații / Referințe
1	curți constructii	DA	350	56	-	-	
2	arabil	DA	1.563	56	-	-	

Date referitoare la construcții

Crt	Număr	Destinație construcție	Supraf. (mp)	Situație juridică	Observații / Referințe
A1.1	51259-C1	construcții de locuințe	45	Cu acte	Nr. niveluri:1; S. construită la sol:45 mp; S. construită desfășurată:45 mp; Locuința din lemn cu un nivel, SD= 45 mp, an edificare 1978.
A1.2	51259-C2	construcții anexa	109	Cu acte	Nr. niveluri:1; S. construită la sol:109 mp; S. construită desfășurată:109 mp; Sura cu grajd din lemn, cu un nivel, SD= 109 mp, an edificare 1978.

Lungime Segmente

1) Valorile lungimilor segmentelor sunt obținute din proiecție în plan.

Punct început	X / Y	Punct sfârșit	X / Y	Lungime segment (** (m))	Punct început	X / Y	Punct sfârșit	X / Y	Lungime segment (** (m))
---------------	-------	---------------	-------	--------------------------	---------------	-------	---------------	-------	--------------------------

Punct început	X / Y	Punct sfârșit	X / Y	Lungime segment (** (m)
1	568.886,163 691.780,273	2	568.880,036 691.777,401	6.767
3	568.874,457 691.774,354	4	568.864,738 691.768,539	11.326
5	568.863,276 691.767,825	6	568.859,433 691.765,948	4.277
7	568.831,539 691.752,824	8	568.832,24 691.751,383	1.602
9	568.835,998 691.744,075	10	568.838,229 691.739,558	5.038
11	568.840,853 691.734,193	12	568.843,466 691.729,442	5.422
13	568.846,134 691.724,972	14	568.847,437 691.722,873	2.471
15	568.852,671 691.725,474	16	568.857,128 691.727,785	5.021
17	568.861,525 691.729,957	18	568.865,944 691.732,18	4.947
19	568.872,659 691.735,451	20	568.874,441 691.736,389	2.014
21	568.879,287 691.738,915	22	568.885,94 691.741,823	7.261
23	568.895,67 691.746,462	24	568.893,301 691.749,308	3.703
25	568.891,335 691.754,339	26	568.891,59 691.756,574	2.249
27	568.889,299 691.766,751	1	568.886,163 691.780,273	13.881

Punct început	X / Y	Punct sfârșit	X / Y	Lungime segment (** (m)
2	568.880,036 691.777,401	3	568.874,457 691.774,354	6.357
4	568.864,738 691.768,539	5	568.863,276 691.767,825	1.627
6	568.859,433 691.765,948	7	568.831,539 691.752,824	30.827
8	568.832,24 691.751,383	9	568.835,998 691.744,075	8.218
10	568.838,229 691.739,558	11	568.840,853 691.734,193	5.972
12	568.843,466 691.729,442	13	568.846,134 691.724,972	5.206
14	568.847,437 691.722,873	15	568.852,671 691.725,474	5.845
16	568.857,128 691.727,785	17	568.861,525 691.729,957	4.904
18	568.865,944 691.732,18	19	568.872,659 691.735,451	7.469
20	568.874,441 691.736,389	21	568.879,287 691.738,915	5.465
22	568.885,94 691.741,823	23	568.895,67 691.746,462	10.779
24	568.893,301 691.749,308	25	568.891,335 691.754,339	5.401
26	568.891,59 691.756,574	27	568.889,299 691.766,751	10.432

** Lungimile segmentelor sunt determinate în planul de proiecție Stereo 70 și sunt rotunjite la 1 milimetru.

*** Distanța dintre puncte este formată din segmente cumulate ce sunt mai mici decât valoarea 1 milimetru.



DATE DESPRE IMOBILUL NR. 5222

Oficiul de Cadastru și Publicitate Imobiliară SUCEAVA
Biroul de Cadastru și Publicitate Imobiliară Radauti

A. Partea I. Descrierea imobilului

TEREN Intravilan

Adresa: Loc. Arbore, Jud. Suceava

Nr. Crt	Nr cadastral Nr. topografic	Suprafața* (mp)	Observații / Referințe
A1		45	Sector cadastral:59 Teren neimprejmuit; IMOBILUL S-A FORMAT DIN O PARTE A PF 641/2, FARA CF

B. Partea II. Proprietari și acte

Inscrieri privitoare la dreptul de proprietate și alte drepturi reale		Referințe
/		
Act Administrativ nr. 2425, din 05/03/2024 emis de PRIMARIA COMUNEI ARBORE;		
B1	Inscrierea posesiei, drept de PROPRIETATE, dobandit prin Constituire, cota actuala 1/1 1) NEIDENTIFICAT NEIDENTIFICAT	A1
Act Normativ nr. 7, din 13/03/1996 emis de PARLAMENTUL ROMANIEI (ART. 13);		
B2	SE NOTEAZA MENTIUNEA DE PROPRIETAR NEIDENTIFICAT, REZERVA COMISIEI LOCALE DE FOND FUNCJAR	A1

C. Partea III. SARCINI .

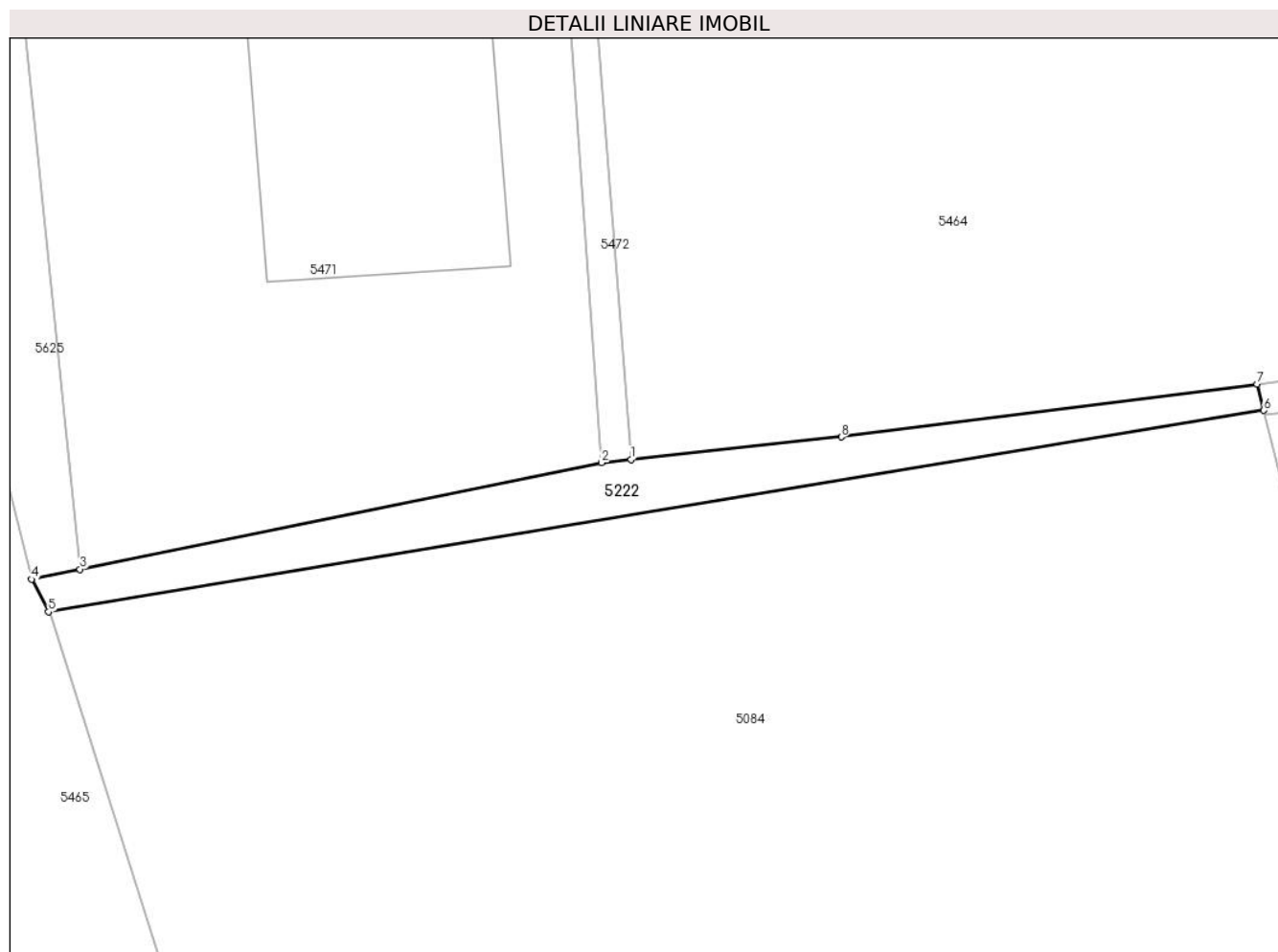
Inscrieri privind dezmembramintele dreptului de proprietate, drepturi reale de garanție și sarcini	Referințe
NU SUNT	

Anexa Nr. 1 La Partea I

Teren

Nr cadastral	Suprafața (mp)*	Observații / Referințe
	45	IMOBILUL S-A FORMAT DIN O PARTE A PF 641/2, FARA CF

* Suprafața este determinată în planul de proiecție Stereo 70.



Date referitoare la teren

Crt	Categorie folosință	Intravilan	Suprafața (mp)	Tarla	Parcelă	Nr. topo	Observații / Referințe
1	arabil	DA	45	56	-	-	

Lungime Segmente

1) Valorile lungimilor segmentelor sunt obținute din proiecție în plan.

Punct început	X / Y	Punct sfârșit	X / Y	Lungime segment (** (m)
1	568.913,169 691.766,134	2	568.912,323 691.766,044	0.851
2	568.912,323 691.766,044	3	568.897,153 691.762,944	15.484
3	568.897,153 691.762,944	4	568.895,748 691.762,657	1.434
4	568.895,748 691.762,657	5	568.896,239 691.761,711	1.066
5	568.896,239 691.761,711	6	568.931,568 691.767,564	35.811

Punct început	X / Y	Punct sfârșit	X / Y	Lungime segment (** (m)
6	568.931,568 691.767,564	7	568.931,38 691.768,32	0.779
7	568.931,38 691.768,32	8	568.919,287 691.766,789	12.19
8	568.919,287 691.766,789	1	568.913,169 691.766,134	6.153

** Lungimile segmentelor sunt determinate în planul de proiecție Stereo 70 și sunt rotunjite la 1 milimetru.

*** Distanța dintre puncte este formată din segmente cumulate ce sunt mai mici decât valoarea 1 milimetru.

**DATE DESPRE IMOBILUL NR. 5223**

Oficiul de Cadastru și Publicitate Imobiliară SUCEAVA
Biroul de Cadastru și Publicitate Imobiliară Radauti

A. Partea I. Descrierea imobilului

TEREN Intravilan

Adresa: Loc. Arbore, Jud. Suceava

Nr. Crt	Nr cadastral Nr. topografic	Suprafața* (mp)	Observații / Referințe
A1		758	Sector cadastral:59 Teren neimprejmuit; IMOBILUL S-A FORMAT DIN O PARTE A PF 534/2, CF 2370 (IE 32018); O PARTE A PF 534/1, CF 2370 (IE 32017); O PARTE A PF 533, CF 1873 (IE 35108); O PARTE A PF 535, CF 2370 (IE 32019)

B. Partea II. Proprietari și acte

Inscrieri privitoare la dreptul de proprietate și alte drepturi reale		Referințe
/		
Act Normativ nr. 7, din 13/03/1996 emis de PARLAMENTUL ROMANIEI;		
B1	Intabulare, drept de PROPRIETATE, dobandit prin Lege, cota actuala 1/1 1) NEIDENTIFICAT NEIDENTIFICAT	A1
Act Administrativ nr. 3275, din 25/03/2024 emis de PRIMARIA COMUNEI ARBORE;		
B2	SE NOTEAZA POSESIA FAPTICA IN FAVOAREA LUI 1) PAHOMI VASILE-GRIGORE	A1

C. Partea III. SARCINI .

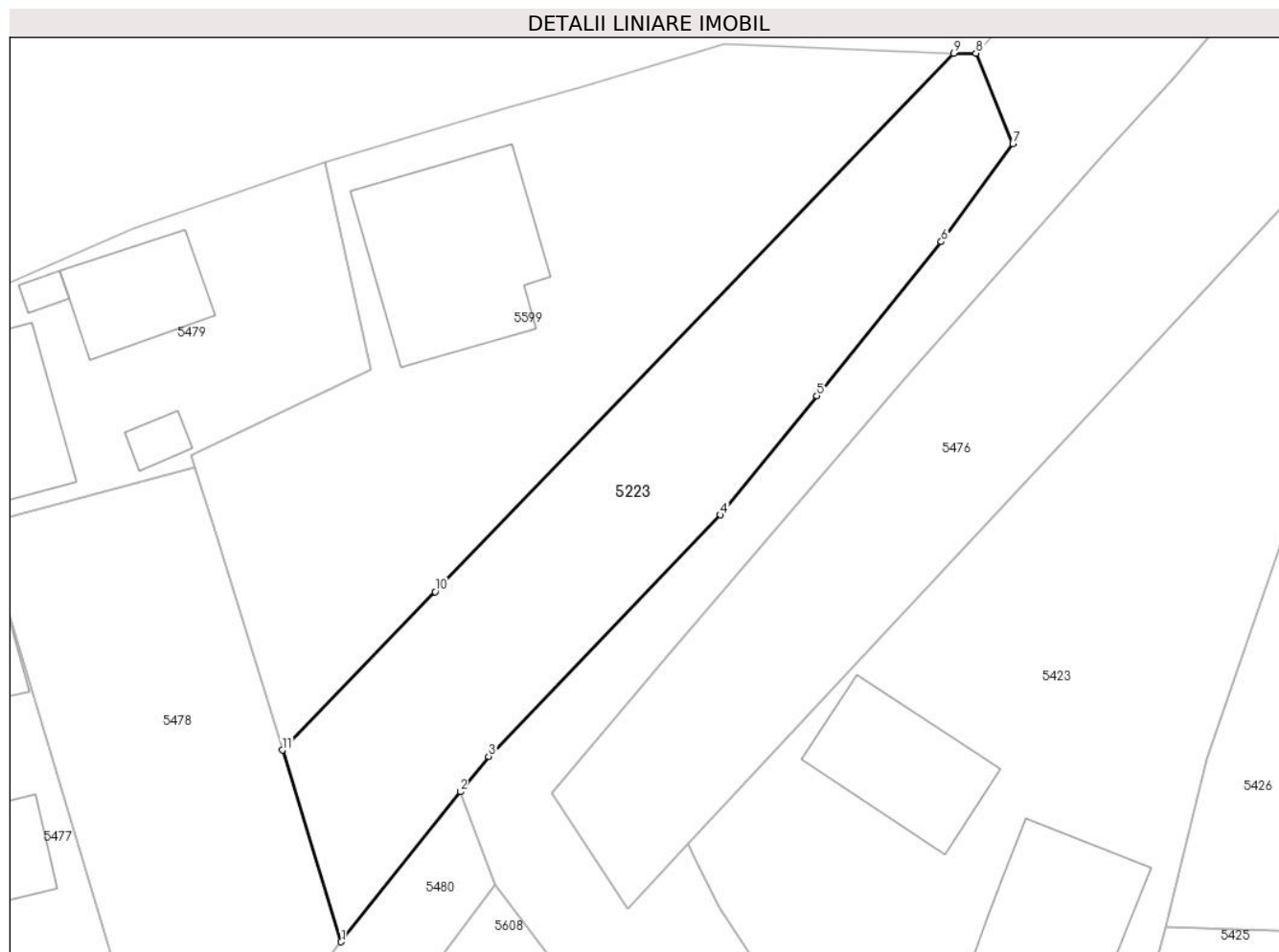
Inscrieri privind dezmembramintele dreptului de proprietate, drepturi reale de garanție și sarcini	Referințe
NU SUNT	

Anexa Nr. 1 La Partea I

Teren

Nr cadastral	Suprafața (mp)*	Observații / Referințe
	758	IMOBILUL S-A FORMAT DIN O PARTE A PF 534/2, CF 2370 (IE 32018); O PARTE A PF 534/1, CF 2370 (IE 32017); O PARTE A PF 533, CF 1873 (IE 35108); O PARTE A PF 535, CF 2370 (IE 32019)

* Suprafața este determinată în planul de proiecție Stereo 70.



Date referitoare la teren

Crt	Categorie folosință	Intravilan	Suprafața (mp)	Tarla	Parcelă	Nr. topo	Observații / Referințe
1	arabil	DA	758	-	-	-	

Lungime Segmente

1) Valorile lungimilor segmentelor sunt obținute din proiecție în plan.

Punct început	X / Y	Punct sfârșit	X / Y	Lungime segment (** (m)
1	568.944,207 692.088,208	2	568.952,803 692.099,069	13.851
2	568.952,803 692.099,069	3	568.954,869 692.101,615	3.279
3	568.954,869 692.101,615	4	568.971,61 692.119,089	24.199
4	568.971,61 692.119,089	5	568.978,597 692.127,71	11.097

Punct început	X / Y	Punct sfârșit	X / Y	Lungime segment (** (m)
5	568.978,597 692.127,71	6	568.987,593 692.138,849	14.318
6	568.987,593 692.138,849	7	568.992,76 692.145,944	8.777
7	568.992,76 692.145,944	8	568.990,091 692.152,479	7.059
8	568.990,091 692.152,479	9	568.988,48 692.152,462	1.611
9	568.988,48 692.152,462	10	568.950,999 692.113,534	54.039
10	568.950,999 692.113,534	11	568.939,958 692.102,067	15.918
11	568.939,958 692.102,067	1	568.944,207 692.088,208	14.496

** Lungimile segmentelor sunt determinate în planul de proiecție Stereo 70 și sunt rotunjite la 1 milimetru.

*** Distanța dintre puncte este formată din segmente cumulate ce sunt mai mici decât valoarea 1 milimetru.

**DATE DESPRE IMOBILUL NR. 5224**

Oficiul de Cadastru și Publicitate Imobiliară SUCEAVA
Biroul de Cadastru și Publicitate Imobiliară Radauti

A. Partea I. Descrierea imobilului

TEREN Intravilan

Adresa: Loc. Arbore, Jud. Suceava

Nr. Crt	Nr cadastral Nr. topografic	Suprafața* (mp)	Observații / Referințe
A1		221	Sector cadastral:59 Teren neimprejmut;

B. Partea II. Proprietari și acte

Inscrieri privitoare la dreptul de proprietate și alte drepturi reale		Referințe
/		
Act Administrativ nr. 2425, din 05/03/2024 emis de PRIMARIA COMUNEI ARBORE;		
B1	Inscrierea posesiei, drept de PROPRIETATE, dobandit prin Constituire, cota actuala 1/1 1) NEIDENTIFICAT NEIDENTIFICAT	A1
Act Normativ nr. 7, din 13/03/1996 emis de PARLAMENTUL ROMANIEI (ART. 13);		
B2	SE NOTEAZA MENTIUNEA DE PROPRIETAR NEIDENTIFICAT, REZERVA COMISIEI LOCALE DE FOND FUNCJAR	A1

C. Partea III. SARCINI .

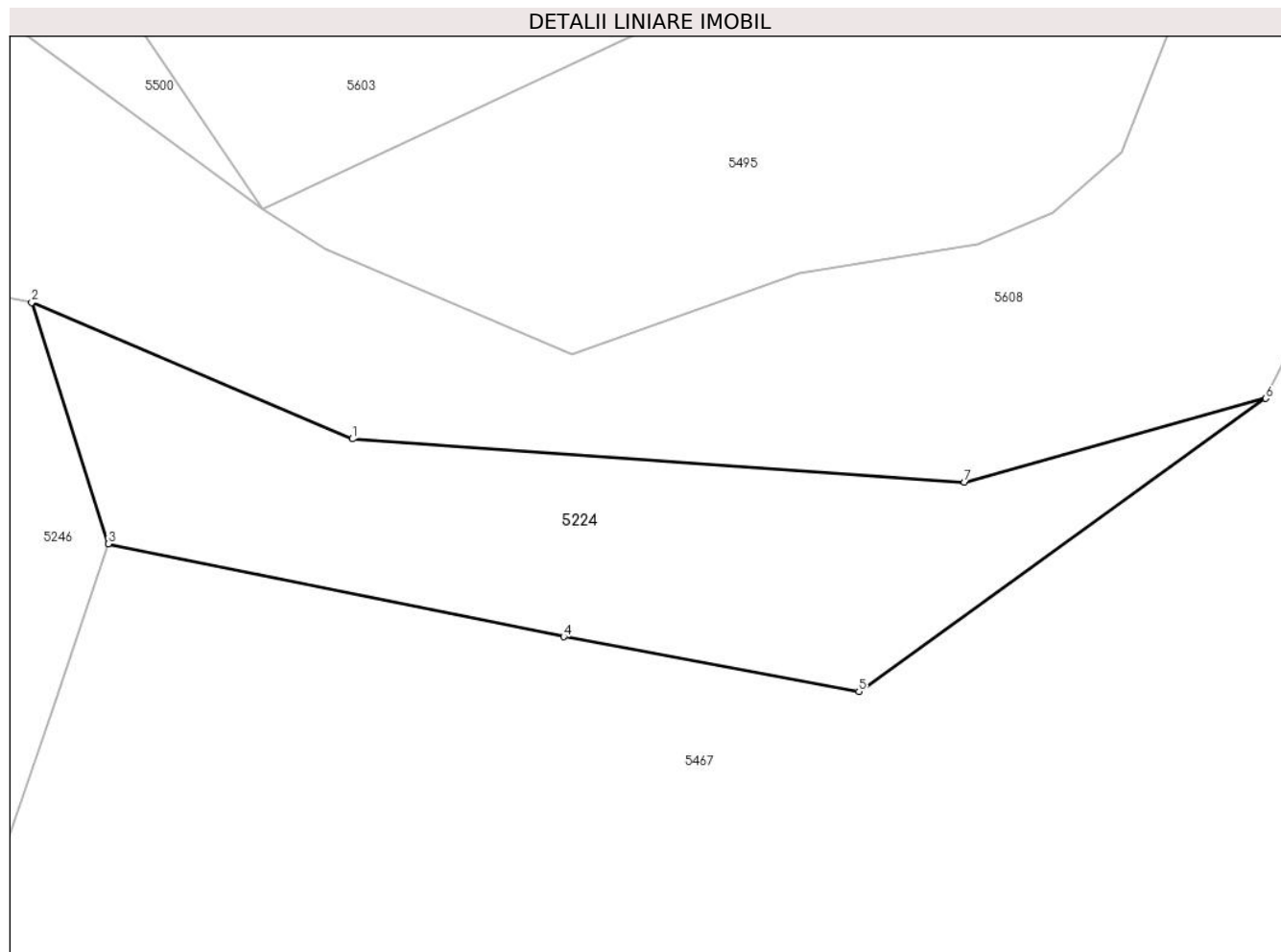
Inscrieri privind dezmembramintele dreptului de proprietate, drepturi reale de garanție și sarcini	Referințe
NU SUNT	

Anexa Nr. 1 La Partea I

Teren

Nr cadastral	Suprafața (mp)*	Observații / Referințe
	221	

* Suprafața este determinată în planul de proiecție Stereo 70.



Date referitoare la teren

Crt	Categorie folosință	Intravilan	Suprafața (mp)	Tarla	Parcelă	Nr. topo	Observații / Referințe
1	arabil	DA	221	56	-	-	

Lungime Segmente

1) Valorile lungimilor segmentelor sunt obținute din proiecție în plan.

Punct început	X / Y	Punct sfârșit	X / Y	Lungime segment (** (m)
1	568.791,583 691.869,889	2	568.780,503 691.874,597	12.039
2	568.780,503 691.874,597	3	568.783,153 691.866,271	8.738
3	568.783,153 691.866,271	4	568.798,888 691.863,063	16.059
4	568.798,888 691.863,063	5	568.809,086 691.861,166	10.373
5	568.809,086 691.861,166	6	568.823,141 691.871,285	17.319

Punct început	X / Y	Punct sfârșit	X / Y	Lungime segment (** (m)
6	568.823,141 691.871,285	7	568.812,734 691.868,392	10.802
7	568.812,734 691.868,392	1	568.791,583 691.869,889	21.204

** Lungimile segmentelor sunt determinate în planul de proiecție Stereo 70 și sunt rotunjite la 1 milimetru.

*** Distanța dintre puncte este formată din segmente cumulate ce sunt mai mici decât valoarea 1 milimetru.

**DATE DESPRE IMOBILUL NR. 5225**

Oficiul de Cadastru și Publicitate Imobiliară SUCEAVA
Biroul de Cadastru și Publicitate Imobiliară Radauti

A. Partea I. Descrierea imobilului

TEREN Intravilan

Nr. CF vechi:6250

Adresa: Loc. Arbore, Nr. 1473, Jud. Suceava

Nr. Crt	Nr cadastral Nr. topografic	Suprafața* (mp)	Observații / Referințe
A1	48545	Din acte: 1.997 Masurata: 2.165	Sector cadastral:59 Teren imprejmuit;

Construcții

Crt	Nr cadastral Nr. topografic	Adresa	Observații / Referințe
A1.1	48545-C1	Loc. Arbore, Jud. Suceava	Nr. niveluri:2; S. construita la sol:148 mp; S. construita desfasurata:251 mp; Locuint\U+0103, tip P+M, edificat\U+0103 în anul 2005.
A1.2	48545-C2	Loc. Arbore, Jud. Suceava	Nr. niveluri:1; S. construita la sol:25 mp; S. construita desfasurata:25 mp; Garaj, tip P, edificat în anul 2005.
A1.3	48545-C3	Loc. Arbore, Jud. Suceava	Nr. niveluri:1; S. construita la sol:136 mp; S. construita desfasurata:136 mp; Sur\U+0103 cu grajd, tip P, edificat\U+0103 în anul 2005.

B. Partea II. Proprietari și acte

Inscrieri privitoare la dreptul de proprietate și alte drepturi reale	Referințe
2524 / 05/06/2003	
Act Notarial nr. 1892, din 12/05/2003 emis de Notar Public in Radauti;	
B1	Intabulare, drept de PROPRIETATE, dobandit prin Conventie, cota actuala 1/1 1) ILIESI GHEORGHE
10971 / 04/04/2018	
Act Administrativ nr. 3779, din 03/04/2018 emis de Primaria comunei Arbore (act administrativ nr certificat de atestare fiscala nr. 3763 din 03.04.2018, emis de Primaria comunei Arbore);	
B4	Intabulare, drept de PROPRIETATE, dobandit prin Construire, cota actuala 1/1 1) ILIESI GHEORGHE 2) ILIESI IONELA

C. Partea III. SARCINI

Inscrieri privind dezmembramintele dreptului de proprietate, drepturi reale de garanție și sarcini	Referințe
2524 / 05/06/2003	
Act Notarial nr. 1892, din 12/05/2003 emis de Notar Public in Radauti;	
C1	Se noteaza dreptul de servitute de trecere cu picioarele, carute sau autovehicule asupra partii vestice a p.v. 157 ca bun aservit din CF 5322 Arbore, in favoarea pf 469/2 de aici ca bun dominant.

Anexa Nr. 1 La Partea I

Teren

Nr cadastral	Suprafața (mp)*	Observații / Referințe
48545	Din acte: 1.997 Masurata: 2.165	

* Suprafața este determinată în planul de proiecție Stereo 70.



Date referitoare la teren

Crt	Categorie folosință	Intra vilan	Suprafața (mp)	Tarla	Parcelă	Nr. topo	Observații / Referințe
1	curți constructii	DA	545	56	-	-	
2	arabil	DA	1.620	56	-	-	

Date referitoare la construcții

Crt	Număr	Destinație construcție	Supraf. (mp)	Situație juridică	Observații / Referințe
A1.1	48545-C1	construcții de locuințe	148	Cu acte	Nr. niveluri:2; S. construita la sol:148 mp; S. construita desfasurata:251 mp; Locuintă\U+0103, tip P+M, edificat\U+0103 în anul 2005.
A1.2	48545-C2	construcții anexa	25	Cu acte	Nr. niveluri:1; S. construita la sol:25 mp; S. construita desfasurata:25 mp; Garaj, tip P, edificat în anul 2005.
A1.3	48545-C3	construcții anexa	136	Cu acte	Nr. niveluri:1; S. construita la sol:136 mp; S. construita desfasurata:136 mp; Sur\U+0103 cu grajd, tip P, edificat\U+0103 în anul 2005.

Lungime Segmente

1) Valorile lungimilor segmentelor sunt obținute din proiecție în plan.

Punct început	X / Y	Punct sfârșit	X / Y	Lungime segment (** (m)
1	568.557,6 692.078,115	2	568.554,15 692.077,765	3.468
2	568.554,15 692.077,765	3	568.553,733 692.055,169	22.6
3	568.553,733 692.055,169	4	568.547,149 692.055,021	6.586
4	568.547,149 692.055,021	5	568.546,459 692.045,678	9.368
5	568.546,459 692.045,678	6	568.540,538 691.968,319	77.585
6	568.540,538 691.968,319	7	568.560,134 691.968,453	19.596
7	568.560,134 691.968,453	8	568.561,939 691.968,503	1.806
8	568.561,939 691.968,503	9	568.566,889 692.040,06	71.728
9	568.566,889 692.040,06	10	568.567,186 692.044,776	4.725
10	568.567,186 692.044,776	11	568.569,424 692.078,287	33.586
11	568.569,424 692.078,287	1	568.557,6 692.078,115	11.825

** Lungimile segmentelor sunt determinate în planul de proiecție Stereo 70 și sunt rotunjite la 1 milimetru.

*** Distanța dintre puncte este formată din segmente cumulate ce sunt mai mici decât valoarea 1 milimetru.

**DATE DESPRE IMOBILUL NR. 5226**

Oficiul de Cadastru și Publicitate Imobiliară SUCEAVA
Biroul de Cadastru și Publicitate Imobiliară Radauti

A. Partea I. Descrierea imobilului

TEREN Intravilan

Adresa: Loc. Arbore, Jud. Suceava

Nr. Crt	Nr cadastral Nr. topografic	Suprafața* (mp)	Observații / Referințe
A1		1.750	Sector cadastral:59 Teren neimprejmuit; IMOBILUL S-A FORMAT DIN O PARTE A PF 522/4, CF 401 (IE 36144); DIN O PARTE A PF 478,FARA CF

B. Partea II. Proprietari și acte

Inscrieri privitoare la dreptul de proprietate și alte drepturi reale	Referințe
/	
Act Normativ nr. 7, din 13/03/1996 emis de PARLAMENTUL ROMANIEI;	
B1	A1
Intabulare, drept de PROPRIETATE, dobândit prin Lege, cota actuala 1/1 1) NEIDENTIFICAT NEIDENTIFICAT	
Act Administrativ nr. 3263, din 25/03/2024 emis de PRIMARIA COMUNEI ARBORE;	
B2	A1
SE NOTEAZA POSESIA FAPTICA IN FAVOAREA LUI 1) RUS FLOAREA	

C. Partea III. SARCINI .

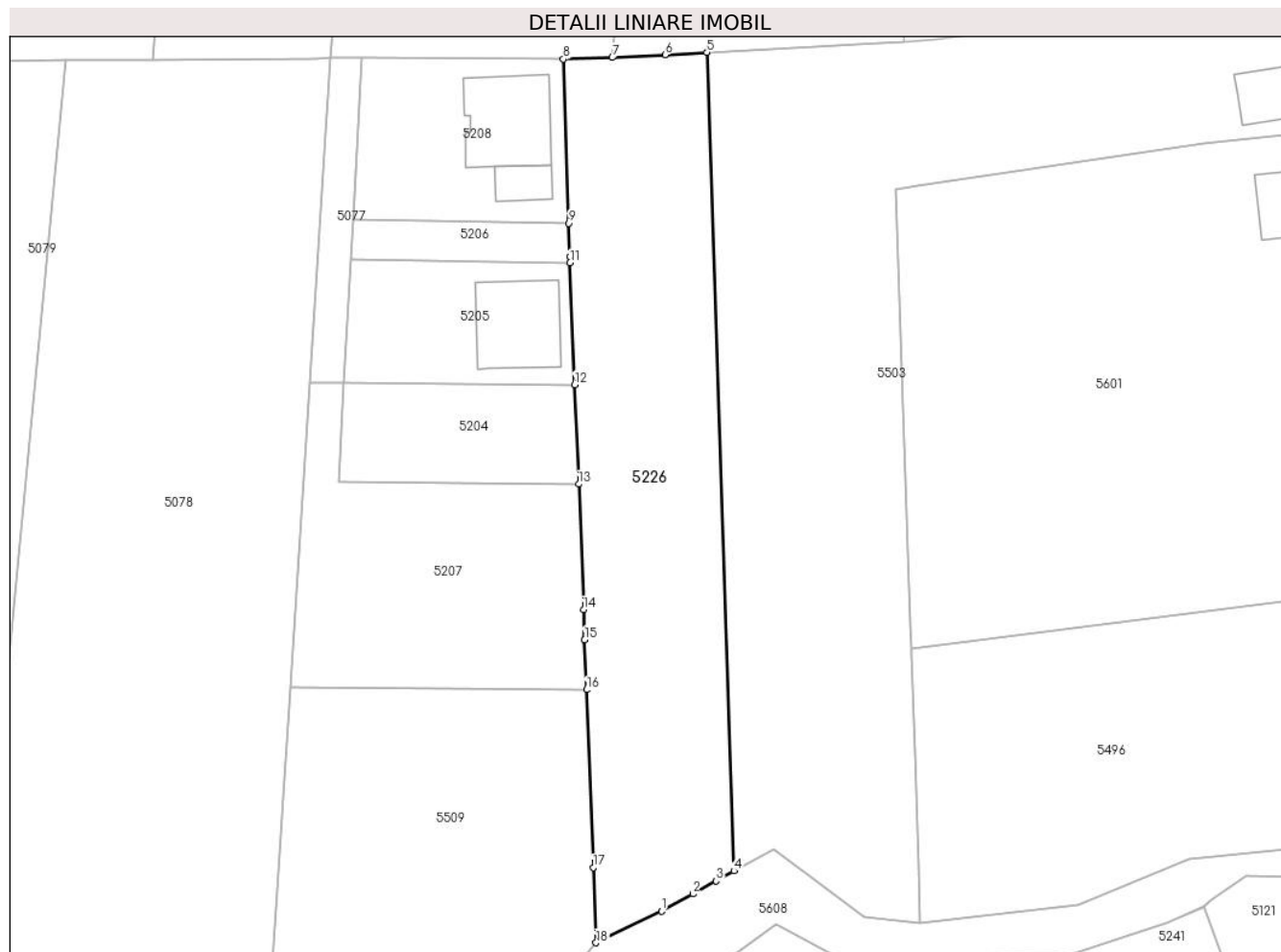
Inscrieri privind dezmembramintele dreptului de proprietate, drepturi reale de garanție și sarcini	Referințe
NU SUNT	

Anexa Nr. 1 La Partea I

Teren

Nr cadastral	Suprafața (mp)*	Observații / Referințe
	1.750	IMOBILUL S-A FORMAT DIN O PARTE A PF 522/4, CF 401 (IE 36144); DIN O PARTE A PF 478,FARA CF

* Suprafața este determinată în planul de proiecție Stereo 70.



Date referitoare la teren

Crt	Categorie folosință	Intra vilan	Suprafața (mp)	Tarla	Parcelă	Nr. topo	Observații / Referințe
1	arabil	DA	1.750	56	-	-	

Lungime Segmente

1) Valorile lungimilor segmentelor sunt obținute din proiecție în plan.

Punct început	X / Y	Punct sfârșit	X / Y	Lungime segment (** (m)
1	568.601,733 691.866,05	2	568.605,459 691.868,139	4.272
2	568.605,459 691.868,139	3	568.608,251 691.869,704	3.201
3	568.608,251 691.869,704	4	568.610,391 691.870,904	2.453
4	568.610,391 691.870,904	5	568.607,148 691.969,203	98.352
5	568.607,148 691.969,203	6	568.602,134 691.968,924	5.022

Punct început	X / Y	Punct sfârșit	X / Y	Lungime segment (** (m)
6	568.602,134 691.968,924	7	568.595,803 691.968,573	6.341
7	568.595,803 691.968,573	8	568.589,926 691.968,4	5.88
8	568.589,926 691.968,4	9	568.590,563 691.948,683	19.727
9	568.590,563 691.948,683	10	568.590,691 691.944,629	4.056
10	568.590,691 691.944,629	11	568.590,718 691.943,929	0.701
11	568.590,718 691.943,929	12	568.591,285 691.929,307	14.633
12	568.591,285 691.929,307	13	568.591,749 691.917,346	11.97
13	568.591,749 691.917,346	14	568.592,333 691.902,275	15.082
14	568.592,333 691.902,275	15	568.592,468 691.898,653	3.625
15	568.592,468 691.898,653	16	568.592,69 691.892,66	5.997
16	568.592,69 691.892,66	17	568.593,484 691.871,293	21.382
17	568.593,484 691.871,293	18	568.593,823 691.862,269	9.03
18	568.593,823 691.862,269	1	568.601,733 691.866,05	8.767

** Lungimile segmentelor sunt determinate în planul de proiecție Stereo 70 și sunt rotunjite la 1 milimetru.

*** Distanța dintre puncte este formată din segmente cumulate ce sunt mai mici decât valoarea 1 milimetru.

**DATE DESPRE IMOBILUL NR. 5227**

Oficiul de Cadastru și Publicitate Imobiliară SUCEAVA
Biroul de Cadastru și Publicitate Imobiliară Radauti

A. Partea I. Descrierea imobilului

TEREN Extravilan

Adresa: Jud. Suceava

Nr. Crt	Nr cadastral Nr. topografic	Suprafața* (mp)	Observații / Referințe
A1		400	Sector cadastral:59 Teren neimprejmuit;

B. Partea II. Proprietari și acte

Inscrieri privitoare la dreptul de proprietate și alte drepturi reale		Referințe
/		
Act Administrativ nr. 2425, din 05/03/2024 emis de PRIMARIA COMUNEI ARBORE;		
B1	Inscrierea posesiei, drept de PROPRIETATE, dobandit prin Constituire, cota actuala 1/1 1) NEIDENTIFICAT NEIDENTIFICAT	A1
Act Normativ nr. 7, din 13/03/1996 emis de PARLAMENTUL ROMANIEI (ART. 13);		
B2	SE NOTEAZA MENTIUNEA DE PROPRIETAR NEIDENTIFICAT	A1

C. Partea III. SARCINI .

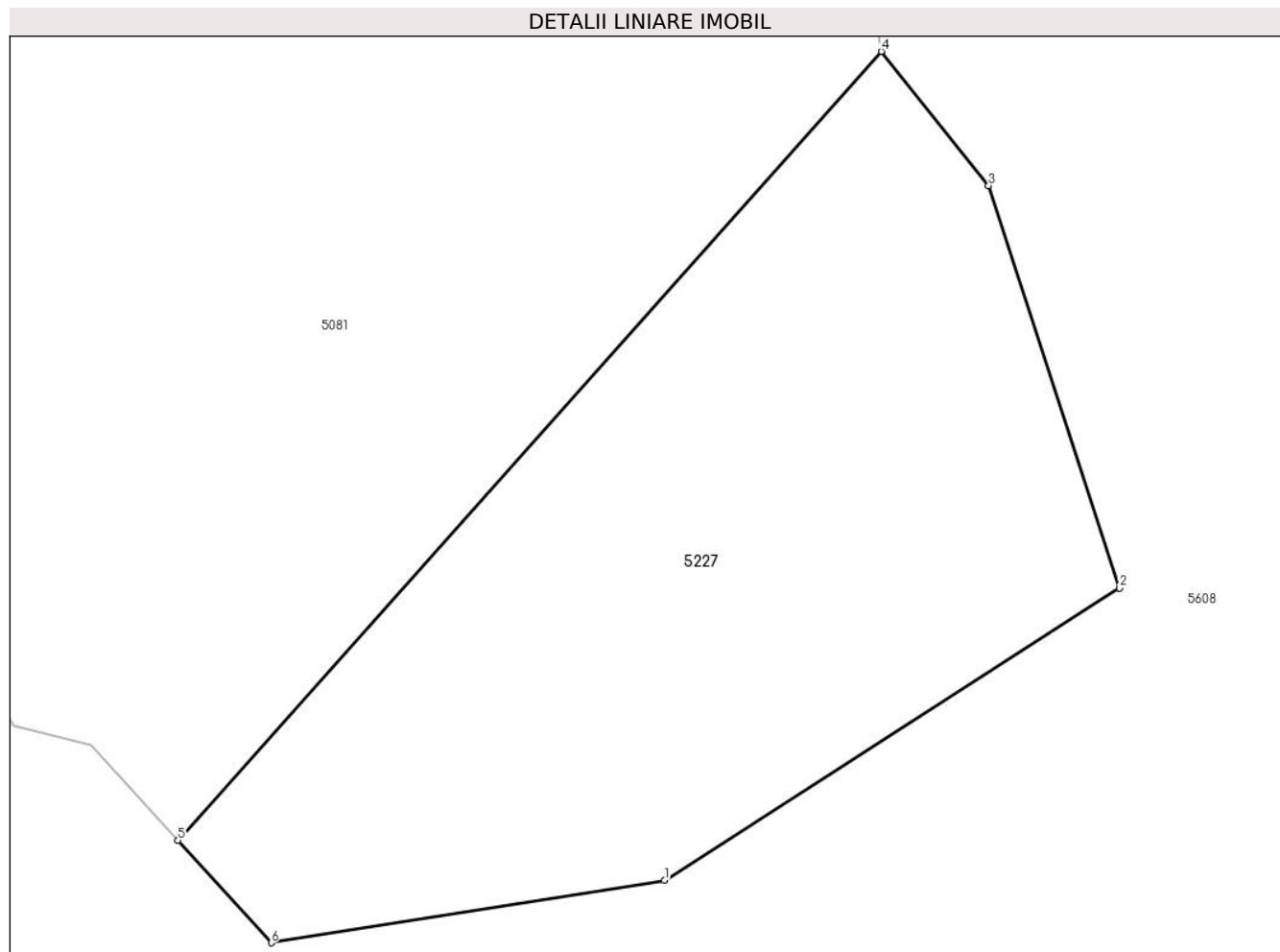
Inscrieri privind dezmembramintele dreptului de proprietate, drepturi reale de garanție și sarcini	Referințe
NU SUNT	

Anexa Nr. 1 La Partea I

Teren

Nr cadastral	Suprafața (mp)*	Observații / Referințe
	400	

* Suprafața este determinată în planul de proiecție Stereo 70.



Date referitoare la teren

Crt	Categorie folosință	Intravilan	Suprafața (mp)	Tarla	Parcelă	Nr. topo	Observații / Referințe
1	arabil	NU	400	56	967	-	

Lungime Segmente

1) Valorile lungimilor segmentelor sunt obținute din proiecție în plan.

Punct început	X / Y	Punct sfârșit	X / Y	Lungime segment (** (m)
1	568.335,503 691.564,36	2	568.349,912 691.573,612	17.124
2	568.349,912 691.573,612	3	568.345,772 691.586,349	13.393
3	568.345,772 691.586,349	4	568.342,37 691.590,595	5.441
4	568.342,37 691.590,595	5	568.320,086 691.565,617	33.474
5	568.320,086 691.565,617	6	568.323,037 691.562,38	4.38

Punct început	X / Y	Punct sfârșit	X / Y	Lungime segment (** (m)
6	568.323,037 691.562,38	1	568.335,503 691.564,36	12.622

** Lungimile segmentelor sunt determinate în planul de proiecție Stereo 70 și sunt rotunjite la 1 milimetru.

*** Distanța dintre puncte este formată din segmente cumulate ce sunt mai mici decât valoarea 1 milimetru.

**DATE DESPRE IMOBILUL NR. 5228**

Oficiul de Cadastru și Publicitate Imobiliară SUCEAVA
Biroul de Cadastru și Publicitate Imobiliară Radauti

A. Partea I. Descrierea imobilului

TEREN Intravilan

Adresa: Loc. Arbore, Jud. Suceava

Nr. Crt	Nr cadastral Nr. topografic	Suprafața* (mp)	Observații / Referințe
A1	51125	700	Sector cadastral:59 Teren neimprejmuit;

B. Partea II. Proprietari și acte

Inscrieri privitoare la dreptul de proprietate și alte drepturi reale	Referințe
33563 / 02/08/2021	
Act Administrativ nr. 2503, din 06/07/2021 emis de COMISIA JUDETEANA DE FOND FUNCJAR SUCEAVA;	
B1	A1
Intabulare, drept de PROPRIETATE, dobandit prin Lege, cota actuala 1/1 1) BULIGA TEODOR	

C. Partea III. SARCINI .

Inscrieri privind dezmembramintele dreptului de proprietate, drepturi reale de garanție și sarcini	Referințe
NU SUNT	

Anexa Nr. 1 La Partea I

Teren

Nr cadastral	Suprafața (mp)*	Observații / Referințe
51125	700	

* Suprafața este determinată în planul de proiecție Stereo 70.



Date referitoare la teren

Crt	Categorie folosință	Intra vilan	Suprafața (mp)	Tarla	Parcelă	Nr. topo	Observații / Referințe
1	arabil	DA	700	56	-	-	

Lungime Segmente

1) Valorile lungimilor segmentelor sunt obținute din proiecție în plan.

Punct început	X / Y	Punct sfârșit	X / Y	Lungime segment (** (m)
1	568.503,747 691.865,972	2	568.512,613 691.967,84	102.253
2	568.512,613 691.967,84	3	568.505,837 691.968,188	6.785
3	568.505,837 691.968,188	4	568.496,95 691.871,411	97.184
4	568.496,95 691.871,411	1	568.503,747 691.865,972	8.705

** Lungimile segmentelor sunt determinate în planul de proiecție Stereo 70 și sunt rotunjite la 1 milimetru.

***** Distanţa dintre puncte este formată din segmente cumulate ce sunt mai mici decât valoarea 1 milimetru.**

**DATE DESPRE IMOBILUL NR. 5229**

Oficiul de Cadastru și Publicitate Imobiliară SUCEAVA
Biroul de Cadastru și Publicitate Imobiliară Radauti

A. Partea I. Descrierea imobilului

TEREN Intravilan

Adresa: Loc. Arbore, Jud. Suceava

Nr. Crt	Nr cadastral Nr. topografic	Suprafața* (mp)	Observații / Referințe
A1	50743	500	Sector cadastral:59 Teren neimprejmit;

B. Partea II. Proprietari și acte

Inscrieri privitoare la dreptul de proprietate și alte drepturi reale		Referințe
32197 / 27/07/2021		
Act Administrativ nr. 2502, din 01/07/2021 emis de COMISIA JUDETEANA DE FOND FUNCJAR SUCEAVA;		
B1	Intabulare, drept de PROPRIETATE, dobandit prin Reconstituire, cota actuala 1/1	A1
	1) BRAESCU GHIORGHE 2) BULIGA AURORA 3) LUPU VIORICA	

C. Partea III. SARCINI .

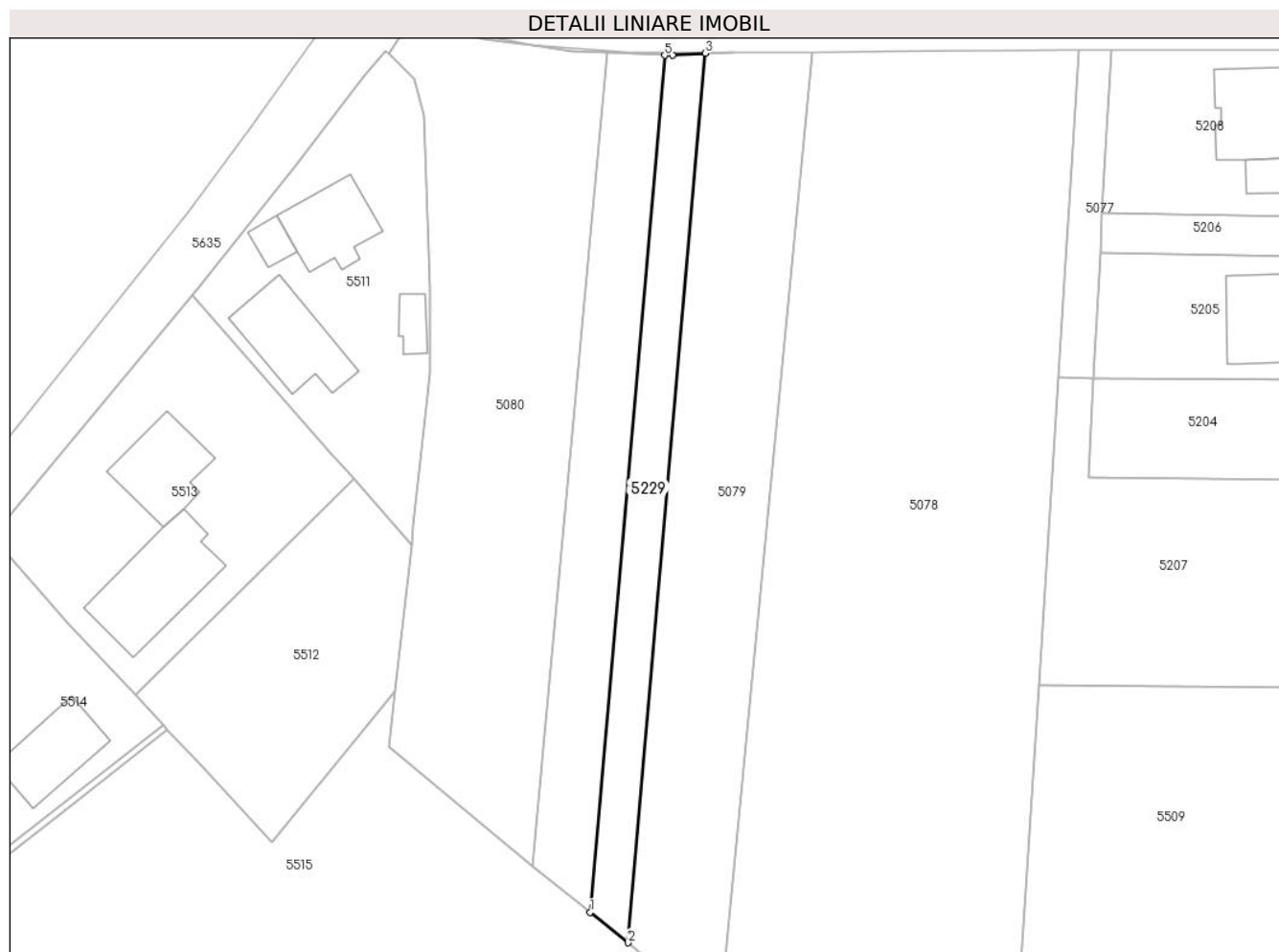
Inscrieri privind dezmembramintele dreptului de proprietate, drepturi reale de garanție și sarcini	Referințe
NU SUNT	

Anexa Nr. 1 La Partea I

Teren

Nr cadastral	Suprafața (mp)*	Observații / Referințe
50743	500	

* Suprafața este determinată în planul de proiecție Stereo 70.



Date referitoare la teren

Crt	Categorie folosință	Intravilan	Suprafața (mp)	Tarla	Parcelă	Nr. topo	Observații / Referințe
1	arabil	DA	500	56	-	-	

Lungime Segmente

1) Valorile lungimilor segmentelor sunt obținute din proiecție în plan.

Punct început	X / Y	Punct sfârșit	X / Y	Lungime segment (** (m)
1	568.503,747 691.865,972	2	568.508,271 691.862,352	5.794
2	568.508,271 691.862,352	3	568.517,435 691.968,086	106.13
3	568.517,435 691.968,086	4	568.513,544 691.967,826	3.9
4	568.513,544 691.967,826	5	568.512,613 691.967,84	0.931
5	568.512,613 691.967,84	1	568.503,747 691.865,972	102.253

**** Lungimile segmentelor sunt determinate în planul de proiecție Stereo 70 și sunt rotunjite la 1 milimetru.**

***** Distanța dintre puncte este formată din segmente cumulate ce sunt mai mici decât valoarea 1 milimetru.**

**DATE DESPRE IMOBILUL NR. 5230**

Oficiul de Cadastru și Publicitate Imobiliară SUCEAVA
Biroul de Cadastru și Publicitate Imobiliară Radauti

A. Partea I. Descrierea imobilului

TEREN Intravilan

Adresa: Loc. Arbore, Jud. Suceava

Nr. Crt	Nr cadastral Nr. topografic	Suprafața* (mp)	Observații / Referințe
A1		565	Sector cadastral:59 Teren neimprejmuit; IMOBILUL S-A FORMAT DIN O PARTE A PF 613/3, CF 2347 (IE 40973)

B. Partea II. Proprietari și acte

Inscrieri privitoare la dreptul de proprietate și alte drepturi reale		Referințe
/		
Act Normativ nr. 7, din 13/03/1996 emis de PARLAMENTUL ROMANIEI;		
B1	Intabulare, drept de PROPRIETATE, dobandit prin Lege, cota actuala 1/1 1) NEIDENTIFICAT NEIDENTIFICAT	A1
Act Administrativ nr. 3317, din 25/03/2024 emis de PRIMARIA COMUNEI ARBORE;		
B2	SE NOTEAZA POSESIA FAPTICA IN FAVOAREA LUI 1) COTLET GABRIEL-LIVIU	A1

C. Partea III. SARCINI .

Inscrieri privind dezmembramintele dreptului de proprietate, drepturi reale de garanție și sarcini	Referințe
NU SUNT	

Anexa Nr. 1 La Partea I

Teren

Nr cadastral	Suprafața (mp)*	Observații / Referințe
	565	IMOBILUL S-A FORMAT DIN O PARTE A PF 613/3, CF 2347 (IE 40973)

* Suprafața este determinată în planul de proiecție Stereo 70.



Date referitoare la teren

Crt	Categorie folosință	Intravilan	Suprafața (mp)	Tarla	Parcelă	Nr. topo	Observații / Referințe
1	arabil	DA	565	56	966	-	

Lungime Segmente

1) Valorile lungimilor segmentelor sunt obținute din proiecție în plan.

Punct început	X / Y	Punct sfârșit	X / Y	Lungime segment (** (m)
1	568.846,416 691.479,789	2	568.850,47 691.481,981	4.609
2	568.850,47 691.481,981	3	568.850,489 691.481,991	0.021
3	568.850,489 691.481,991	4	568.792,444 691.588,7	121.474
4	568.792,444 691.588,7	5	568.789,68 691.584,091	5.374
5	568.789,68 691.584,091	6	568.805,725 691.554,318	33.821

Punct început	X / Y	Punct sfârșit	X / Y	Lungime segment (** (m)
6	568.805,725 691.554,318	7	568.845,275 691.481,804	82.598
7	568.845,275 691.481,804	1	568.846,416 691.479,789	2.316

** Lungimile segmentelor sunt determinate în planul de proiecție Stereo 70 și sunt rotunjite la 1 milimetru.

*** Distanța dintre puncte este formată din segmente cumulate ce sunt mai mici decât valoarea 1 milimetru.

**DATE DESPRE IMOBILUL NR. 5231**

Oficiul de Cadastru și Publicitate Imobiliară SUCEAVA
Biroul de Cadastru și Publicitate Imobiliară Radauti

A. Partea I. Descrierea imobilului

TEREN Intravilan

Nr. CF vechi:1720

Adresa: Loc. Arbore, Jud. Suceava

Nr. Crt	Nr cadastral Nr. topografic	Suprafața* (mp)	Observații / Referințe
A1	41675	364	Sector cadastral:59 Teren neimprijmit;

Construcții

Crt	Nr cadastral Nr. topografic	Adresa	Observații / Referințe
A1.1	41675-C1	Loc. Arbore, Jud. Suceava	Nr. niveluri:1; S. construita la sol:57 mp; S. construita desfasurata:57 mp; Cas\U+0103
A1.2	41675-C2	Loc. Arbore, Jud. Suceava	Nr. niveluri:1; S. construita la sol:37 mp; S. construita desfasurata:37 mp; ANEXA
A1.3	41675-C3	Loc. Arbore, Jud. Suceava	Nr. niveluri:1; S. construita la sol:28 mp; S. construita desfasurata:28 mp; ANEXA
A1.4	41675-C4	Loc. Arbore, Jud. Suceava	Nr. niveluri:1; S. construita la sol:39 mp; S. construita desfasurata:39 mp; ANEXA

B. Partea II. Proprietari și acte

Inscrieri privitoare la dreptul de proprietate și alte drepturi reale	Referințe
1025 / 17/12/1973	
Act Notarial nr. 2603, din 17/12/1973 emis de Notariatul de Stat Local Radauti;	
B1	Intabulare, drept de PROPRIETATE, dobandit prin Conventie, cota actuala 1/1 1) BULIGA IOAN
	A1, A1.1
/	
Act Administrativ nr. 2425, din 05/03/2024 emis de PRIMARIA COMUNEI ARBORE;	
B2	Intabulare, drept de PROPRIETATE, dobandit prin Lege, cota actuala 1/1 1) BULIGA IOAN
	A1.2, A1.3, A1.4

C. Partea III. SARCINI .

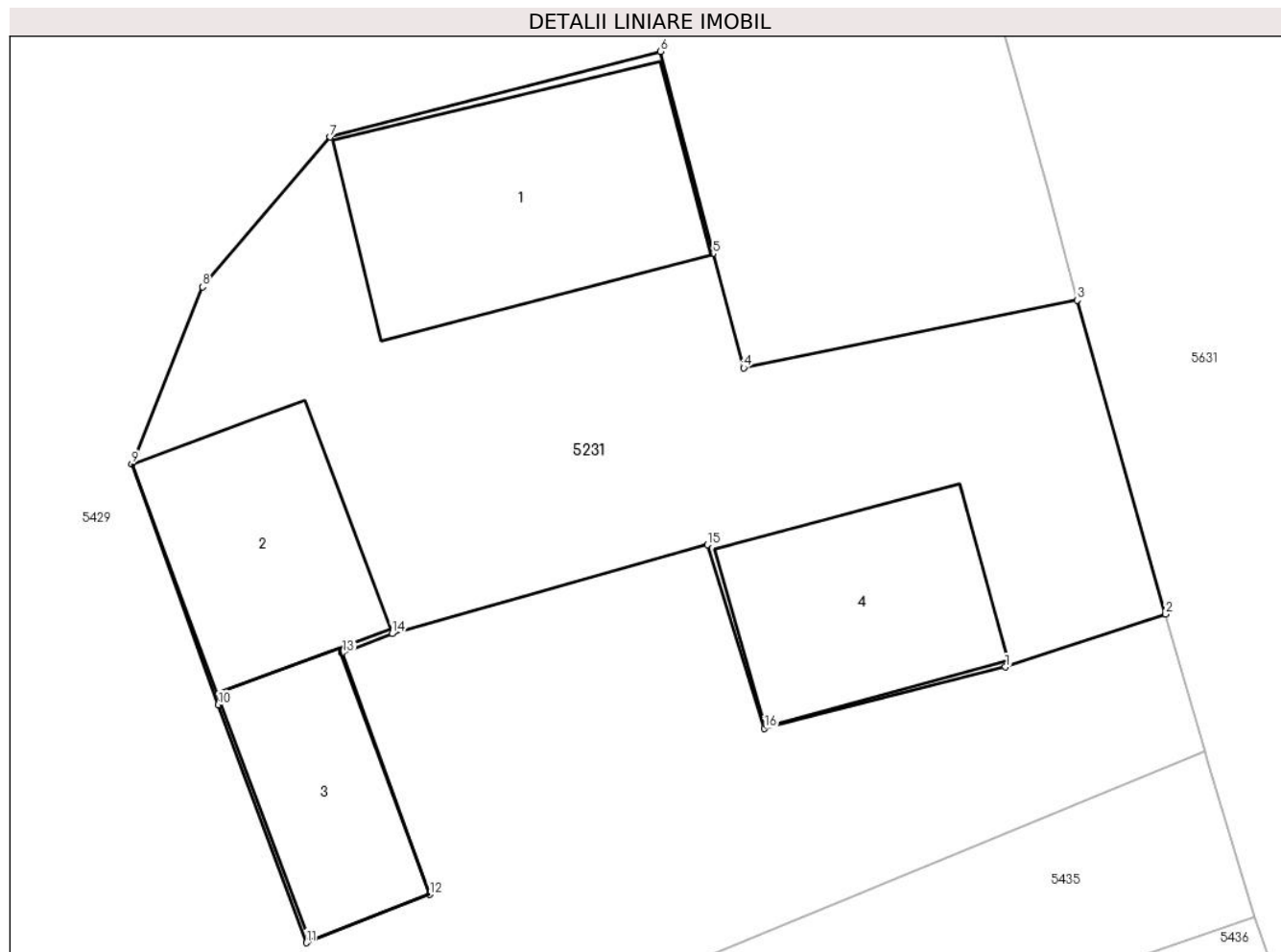
Inscrieri privind dezmembramintele dreptului de proprietate, drepturi reale de garanție și sarcini	Referințe
NU SUNT	

Anexa Nr. 1 La Partea I

Teren

Nr cadastral	Suprafața (mp)*	Observații / Referințe
41675	364	

* Suprafața este determinată în planul de proiecție Stereo 70.



Date referitoare la teren

Crt	Categorie folosință	Intra vilan	Suprafața (mp)	Tarla	Parcelă	Nr. topo	Observații / Referințe
1	curți constructii	DA	364	-	-	-	

Date referitoare la construcții

Crt	Număr	Destinație construcție	Supraf. (mp)	Situație juridică	Observații / Referințe
A1.1	41675-C1	construcții de locuințe	57	Cu acte	Nr. niveluri:1; S. construita la sol:57 mp; S. construita desfasurata:57 mp; Cas\U+0103
A1.2	41675-C2	construcții anexa	37	Cu acte	Nr. niveluri:1; S. construita la sol:37 mp; S. construita desfasurata:37 mp; ANEXA
A1.3	41675-C3	construcții anexa	28	Cu acte	Nr. niveluri:1; S. construita la sol:28 mp; S. construita desfasurata:28 mp; ANEXA
A1.4	41675-C4	construcții anexa	39	Cu acte	Nr. niveluri:1; S. construita la sol:39 mp; S. construita desfasurata:39 mp; ANEXA

Lungime Segmente

1) Valorile lungimilor segmentelor sunt obținute din proiecție în plan.

Punct început	X / Y	Punct sfârșit	X / Y	Lungime segment (** (m)
1	568.964,405 691.500,408	2	568.969,021 691.501,933	4.861

Punct început	X / Y	Punct sfârșit	X / Y	Lungime segment (** (m)
2	568.969,021 691.501,933	3	568.966,467 691.510,96	9.381
3	568.966,467 691.510,96	4	568.956,865 691.509,016	9.797
4	568.956,865 691.509,016	5	568.955,987 691.512,296	3.395
5	568.955,987 691.512,296	6	568.954,464 691.518,116	6.016
6	568.954,464 691.518,116	7	568.944,956 691.515,655	9.821
7	568.944,956 691.515,655	8	568.941,285 691.511,344	5.662
8	568.941,285 691.511,344	9	568.939,245 691.506,247	5.49
9	568.939,245 691.506,247	10	568.941,741 691.499,324	7.359
10	568.941,741 691.499,324	11	568.944,274 691.492,477	7.301
11	568.944,274 691.492,477	12	568.947,819 691.493,868	3.808
12	568.947,819 691.493,868	13	568.945,31 691.500,811	7.382
13	568.945,31 691.500,811	14	568.946,742 691.501,368	1.537
14	568.946,742 691.501,368	15	568.955,824 691.503,927	9.436
15	568.955,824 691.503,927	16	568.957,472 691.498,643	5.535
16	568.957,472 691.498,643	1	568.964,405 691.500,408	7.154

** Lungimile segmentelor sunt determinate în planul de proiecție Stereo 70 și sunt rotunjite la 1 milimetru.

*** Distanța dintre puncte este formată din segmente cumulate ce sunt mai mici decât valoarea 1 milimetru.

**DATE DESPRE IMOBILUL NR. 5232**

Oficiul de Cadastru și Publicitate Imobiliară SUCEAVA
Biroul de Cadastru și Publicitate Imobiliară Radauti

A. Partea I. Descrierea imobilului

TEREN Extravilan

Adresa: Jud. Suceava

Nr. Crt	Nr cadastral Nr. topografic	Suprafața* (mp)	Observații / Referințe
A1		565	Sector cadastral:59 Teren neimprejmuit;

B. Partea II. Proprietari și acte

Inscrieri privitoare la dreptul de proprietate și alte drepturi reale		Referințe
/		
Act Administrativ nr. 2425, din 05/03/2024 emis de PRIMARIA COMUNEI ARBORE;		
B1	Inscrierea posesiei, drept de PROPRIETATE, dobandit prin Constituire, cota actuala 1/1 1) NEIDENTIFICAT NEIDENTIFICAT	A1
Act Normativ nr. 7, din 13/03/1996 emis de PARLAMENTUL ROMANIEI (ART. 13);		
B2	SE NOTEAZA MENTIUNEA DE PROPRIETAR NEIDENTIFICAT	A1

C. Partea III. SARCINI .

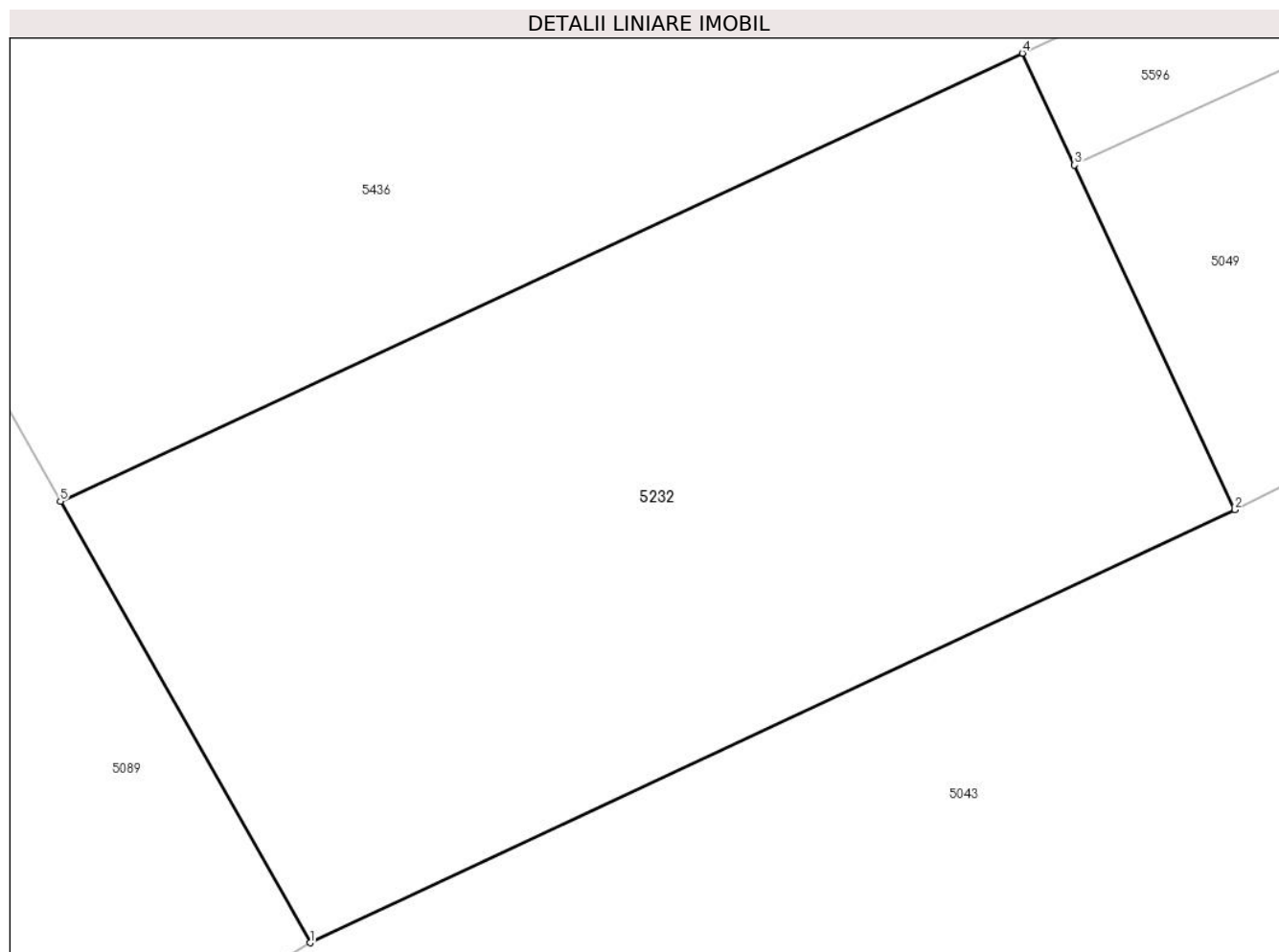
Inscrieri privind dezmembramintele dreptului de proprietate, drepturi reale de garanție și sarcini	Referințe
NU SUNT	

Anexa Nr. 1 La Partea I

Teren

Nr cadastral	Suprafața (mp)*	Observații / Referințe
	565	

* Suprafața este determinată în planul de proiecție Stereo 70.



Date referitoare la teren

Crt	Categorie folosință	Intravilan	Suprafața (mp)	Tarla	Parcelă	Nr. topo	Observații / Referințe
1	arabil	NU	565	53	922	-	

Lungime Segmente

1) Valorile lungimilor segmentelor sunt obținute din proiecție în plan.

Punct început	X / Y	Punct sfârșit	X / Y	Lungime segment (** (m)
1	568.896,677 691.391,028	2	568.927,023 691.405,223	33.502
2	568.927,023 691.405,223	3	568.921,753 691.416,525	12.47
3	568.921,753 691.416,525	4	568.920,042 691.420,192	4.047
4	568.920,042 691.420,192	5	568.888,482 691.405,501	34.812
5	568.888,482 691.405,501	1	568.896,677 691.391,028	16.632

**** Lungimile segmentelor sunt determinate în planul de proiecție Stereo 70 și sunt rotunjite la 1 milimetru.**

***** Distanța dintre puncte este formată din segmente cumulate ce sunt mai mici decât valoarea 1 milimetru.**

**DATE DESPRE IMOBILUL NR. 5233**

Oficiul de Cadastru și Publicitate Imobiliară SUCEAVA
Biroul de Cadastru și Publicitate Imobiliară Radauti

A. Partea I. Descrierea imobilului

TEREN Extravilan

Adresa: Jud. Suceava

Nr. Crt	Nr cadastral Nr. topografic	Suprafața* (mp)	Observații / Referințe
A1		2.340	Sector cadastral:59 Teren neimprejmuit;

B. Partea II. Proprietari și acte

Inscrieri privitoare la dreptul de proprietate și alte drepturi reale		Referințe
/		
Act Administrativ nr. 2425, din 05/03/2024 emis de PRIMARIA COMUNEI ARBORE;		
B1	Inscrierea posesiei, drept de PROPRIETATE, dobandit prin Constituire, cota actuala 1/1 1) NEIDENTIFICAT NEIDENTIFICAT	A1
Act Normativ nr. 7, din 13/03/1996 emis de PARLAMENTUL ROMANIEI (ART. 13);		
B2	SE NOTEAZA MENTIUNEA DE PROPRIETAR NEIDENTIFICAT, REZERVA COMISIEI LOCALE DE FOND FUNCJAR	A1

C. Partea III. SARCINI .

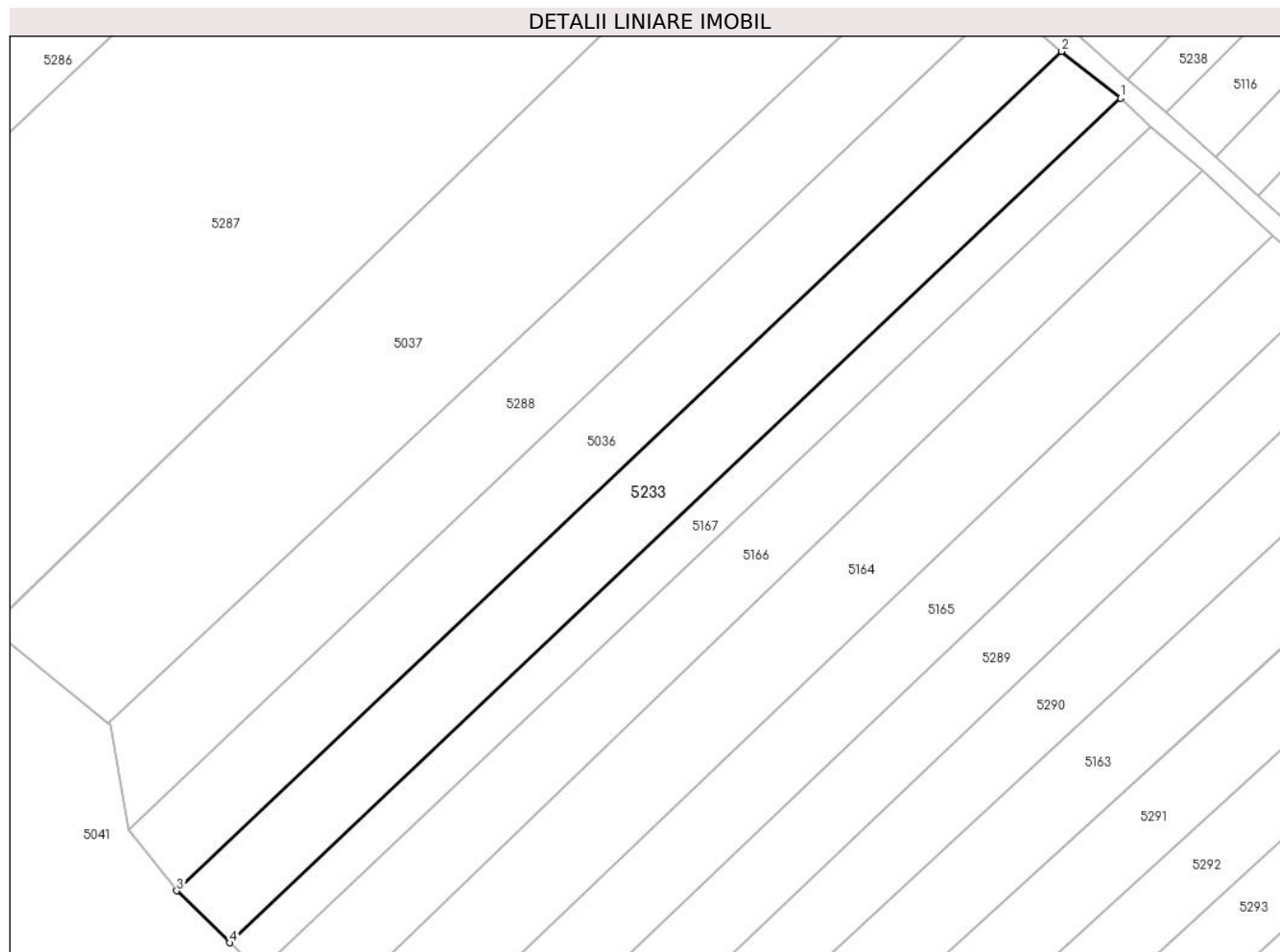
Inscrieri privind dezmembramintele dreptului de proprietate, drepturi reale de garanție și sarcini	Referințe
NU SUNT	

Anexa Nr. 1 La Partea I

Teren

Nr cadastral	Suprafața (mp)*	Observații / Referințe
	2.340	

* Suprafața este determinată în planul de proiecție Stereo 70.



Date referitoare la teren

Crt	Categorie folosință	Intravilan	Suprafața (mp)	Tarla	Parcelă	Nr. topo	Observații / Referințe
1	arabil	NU	2.340	53	929	-	

Lungime Segmente

1) Valorile lungimilor segmentelor sunt obținute din proiecție în plan.

Punct început	X / Y	Punct sfârșit	X / Y	Lungime segment (** (m)
1	569.631,117 690.440,308	2	569.621,615 690.447,787	12.092
2	569.621,615 690.447,787	3	569.479,738 690.313,353	195.452
3	569.479,738 690.313,353	4	569.488,252 690.305,025	11.91
4	569.488,252 690.305,025	1	569.631,117 690.440,308	196.753

** Lungimile segmentelor sunt determinate în planul de proiecție Stereo 70 și sunt rotunjite la 1 milimetru.

***** Distanţa dintre puncte este formată din segmente cumulate ce sunt mai mici decât valoarea 1 milimetru.**



DATE DESPRE IMOBILUL NR. 5234

Oficiul de Cadastru și Publicitate Imobiliară SUCEAVA
Biroul de Cadastru și Publicitate Imobiliară Radauti

A. Partea I. Descrierea imobilului

TEREN Intravilan

Adresa: Loc. Arbore, Jud. Suceava

Nr. Crt	Nr cadastral Nr. topografic	Suprafața* (mp)	Observații / Referințe
A1		700	Sector cadastral:59 Teren neimprejmuit; IMOBILUL S-A FORMAT DIN O PARTE A PF 7663/7, CF 4873 (IE 31466)

B. Partea II. Proprietari și acte

Inscrieri privitoare la dreptul de proprietate și alte drepturi reale		Referințe
/		
Act Normativ nr. 7, din 13/03/1996 emis de PARLAMENTUL ROMANIEI;		
B1	Intabulare, drept de PROPRIETATE, dobandit prin Lege, cota actuala 1/1 1) NEIDENTIFICAT NEIDENTIFICAT	A1
Act Administrativ nr. 3330, din 25/03/2024 emis de PRIMARIA COMUNEI ARBORE;		
B2	SE NOTEAZA POSESIA FAPTICA IN FAVOAREA LUI 1) ZAGREAN GABRIEL	A1

C. Partea III. SARCINI .

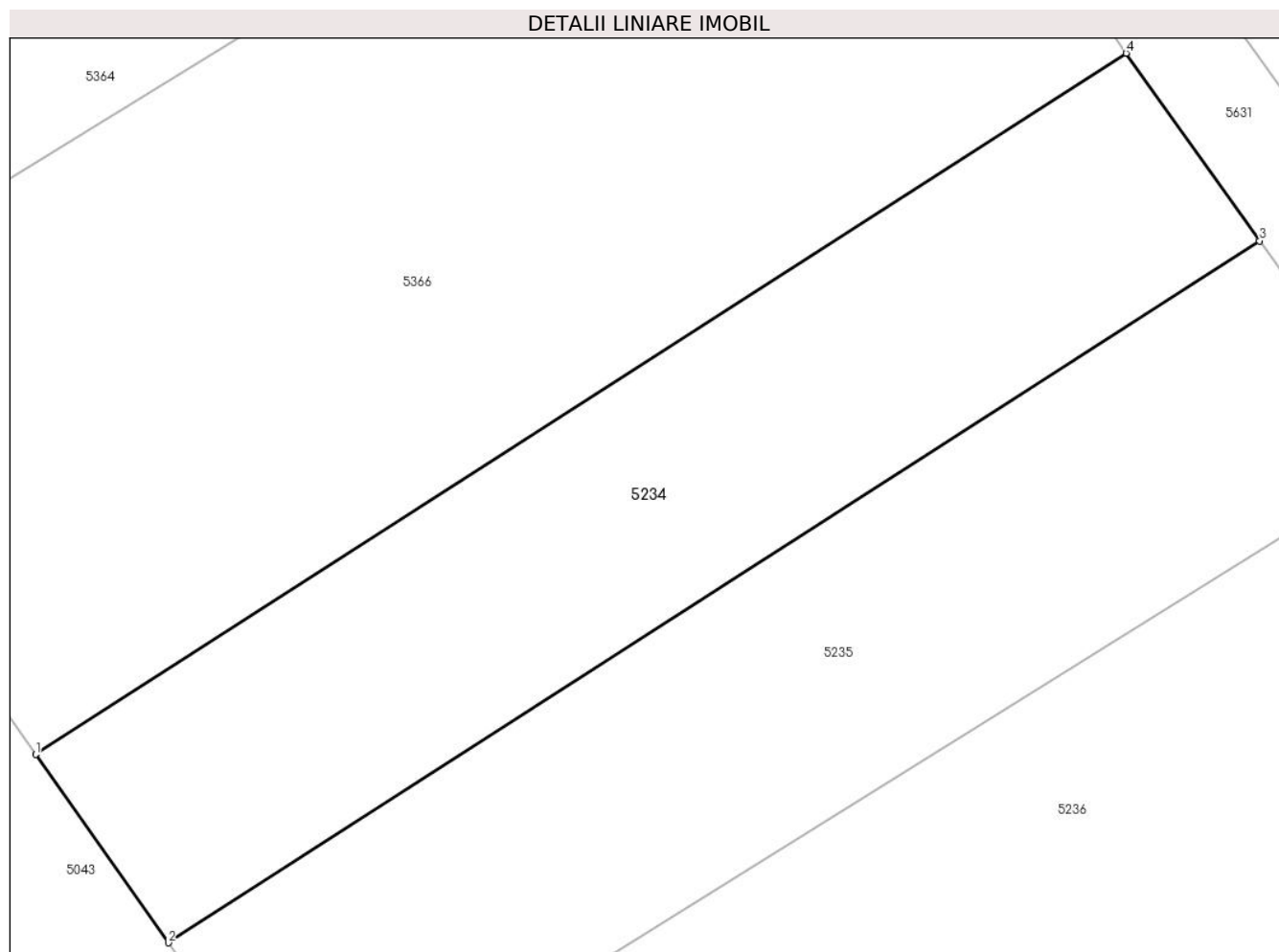
Inscrieri privind dezmembramintele dreptului de proprietate, drepturi reale de garanție și sarcini	Referințe
NU SUNT	

Anexa Nr. 1 La Partea I

Teren

Nr cadastral	Suprafața (mp)*	Observații / Referințe
	700	IMOBILUL S-A FORMAT DIN O PARTE A PF 7663/7, CF 4873 (IE 31466)

* Suprafața este determinată în planul de proiecție Stereo 70.



Date referitoare la teren

Crt	Categorie folosință	Intravilan	Suprafața (mp)	Tarla	Parcelă	Nr. topo	Observații / Referințe
1	arabil	DA	700	53	922	-	

Lungime Segmente

1) Valorile lungimilor segmentelor sunt obținute din proiecție în plan.

Punct început	X / Y	Punct sfârșit	X / Y	Lungime segment (** (m)
1	568.996,609 691.311,235	2	569.003,034 691.302,121	11.151
2	569.003,034 691.302,121	3	569.055,917 691.336,107	62.862
3	569.055,917 691.336,107	4	569.049,445 691.345,19	11.153
4	569.049,445 691.345,19	1	568.996,609 691.311,235	62.806

** Lungimile segmentelor sunt determinate în planul de proiecție Stereo 70 și sunt rotunjite la 1 milimetru.

***** Distanţa dintre puncte este formată din segmente cumulate ce sunt mai mici decât valoarea 1 milimetru.**



DATE DESPRE IMOBILUL NR. 5235

Oficiul de Cadastru și Publicitate Imobiliară SUCEAVA
Biroul de Cadastru și Publicitate Imobiliară Radauti

A. Partea I. Descrierea imobilului

TEREN Intravilan

Adresa: Loc. Arbore, Jud. Suceava

Nr. Crt	Nr cadastral Nr. topografic	Suprafața* (mp)	Observații / Referințe
A1		772	Sector cadastral:59 Teren neimprejmuit; IMOBILUL S-A FORMAT DIN O PARTE A PF 7663/7, CF 4873 (IE 31466)

B. Partea II. Proprietari și acte

Inscrieri privitoare la dreptul de proprietate și alte drepturi reale		Referințe
/		
Act Normativ nr. 7, din 13/03/1996 emis de PARLAMENTUL ROMANIEI;		
B1	Intabulare, drept de PROPRIETATE, dobandit prin Lege, cota actuala 1/1 1) NEIDENTIFICAT NEIDENTIFICAT	A1
Act Administrativ nr. 3331, din 25/03/2024 emis de PRIMARIA COMUNEI ARBORE;		
B2	SE NOTEAZA POSESIA FAPTICA IN FAVOAREA LOR 1) CIOBICA VIORICA 2) COLTUNEAC RODICA	A1

C. Partea III. SARCINI .

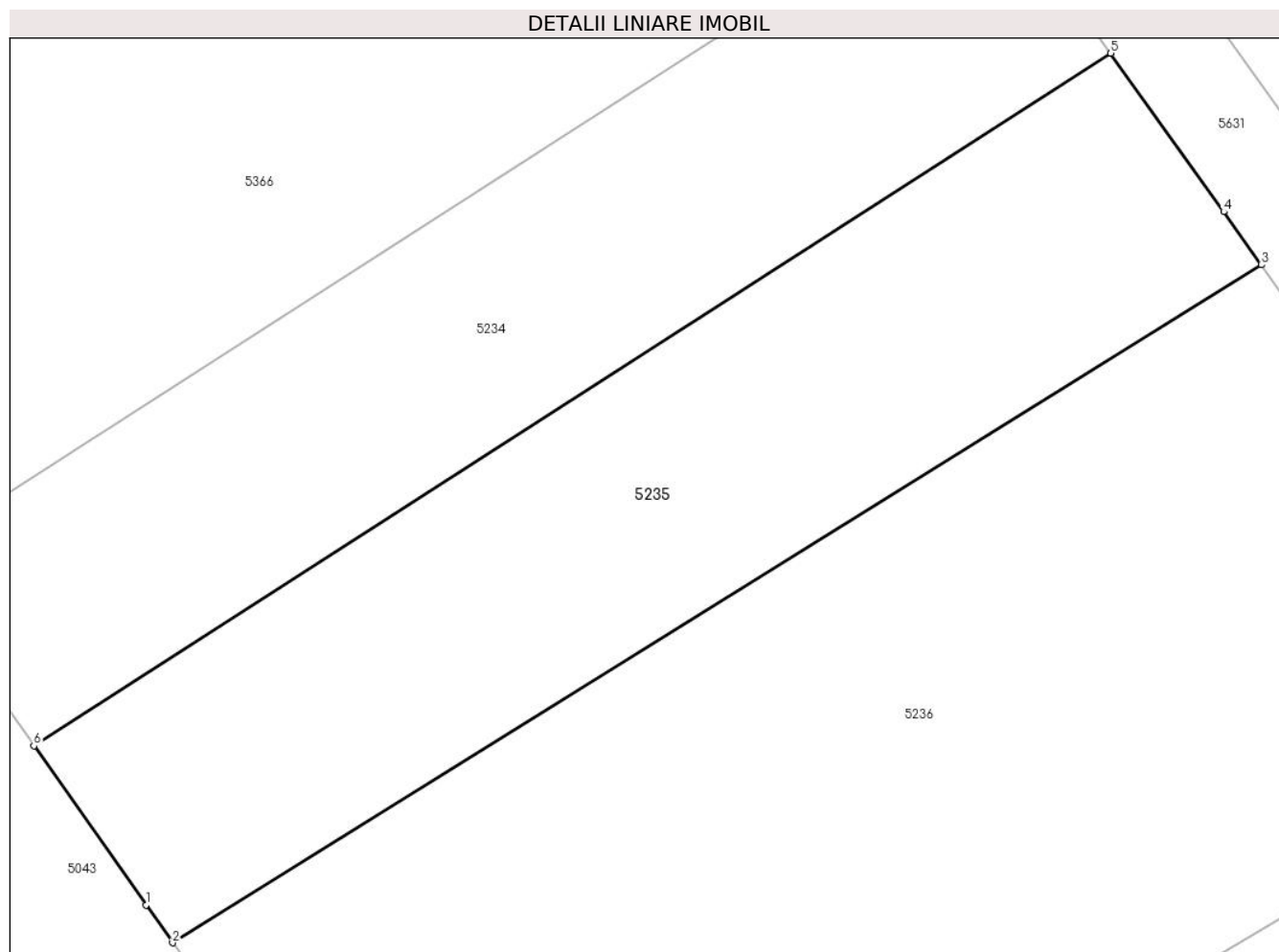
Inscrieri privind dezmembramintele dreptului de proprietate, drepturi reale de garanție și sarcini	Referințe
NU SUNT	

Anexa Nr. 1 La Partea I

Teren

Nr cadastral	Suprafața (mp)*	Observații / Referințe
	772	IMOBILUL S-A FORMAT DIN O PARTE A PF 7663/7, CF 4873 (IE 31466)

* Suprafața este determinată în planul de proiecție Stereo 70.



Date referitoare la teren

Crt	Categorie folosință	Intravilan	Suprafața (mp)	Tarla	Parcelă	Nr. topo	Observații / Referințe
1	arabil	DA	772	53	922	-	

Lungime Segmente

1) Valorile lungimilor segmentelor sunt obținute din proiecție în plan.

Punct început	X / Y	Punct sfârșit	X / Y	Lungime segment (** (m)
1	569.008,54 691.294,311	2	569.009,845 691.292,46	2.265
2	569.009,845 691.292,46	3	569.063,317 691.325,722	62.973
3	569.063,317 691.325,722	4	569.061,457 691.328,332	3.205
4	569.061,457 691.328,332	5	569.055,917 691.336,107	9.547
5	569.055,917 691.336,107	6	569.003,034 691.302,121	62.862

Punct început	X / Y	Punct sfârșit	X / Y	Lungime segment (** (m)
6	569.003,034 691.302,121	1	569.008,54 691.294,311	9.556

** Lungimile segmentelor sunt determinate în planul de proiecție Stereo 70 și sunt rotunjite la 1 milimetru.

*** Distanța dintre puncte este formată din segmente cumulate ce sunt mai mici decât valoarea 1 milimetru.

**DATE DESPRE IMOBILUL NR. 5236**

Oficiul de Cadastru și Publicitate Imobiliară SUCEAVA
Biroul de Cadastru și Publicitate Imobiliară Radauti

A. Partea I. Descrierea imobilului

TEREN Intravilan

Adresa: Loc. Arbore, Jud. Suceava

Nr. Crt	Nr cadastral Nr. topografic	Suprafața* (mp)	Observații / Referințe
A1		1.742	Sector cadastral:59 Teren neimprejmuit; IMOBILUL S-A FORMAT DIN O PARTE A PF 7663/7, CF 4873 (IE 31466)

B. Partea II. Proprietari și acte

Inscrieri privitoare la dreptul de proprietate și alte drepturi reale		Referințe
/		
Act Normativ nr. 7, din 13/03/1996 emis de PARLAMENTUL ROMANIEI;		
B1	Intabulare, drept de PROPRIETATE, dobandit prin Lege, cota actuala 1/1 1) NEIDENTIFICAT NEIDENTIFICAT	A1
Act Administrativ nr. 3332, din 25/03/2024 emis de PRIMARIA COMUNEI ARBORE;		
B2	SE NOTEAZA POSESIA FAPTICA IN FAVOAREA LUI 1) TIPERCIUC VASILE	A1

C. Partea III. SARCINI .

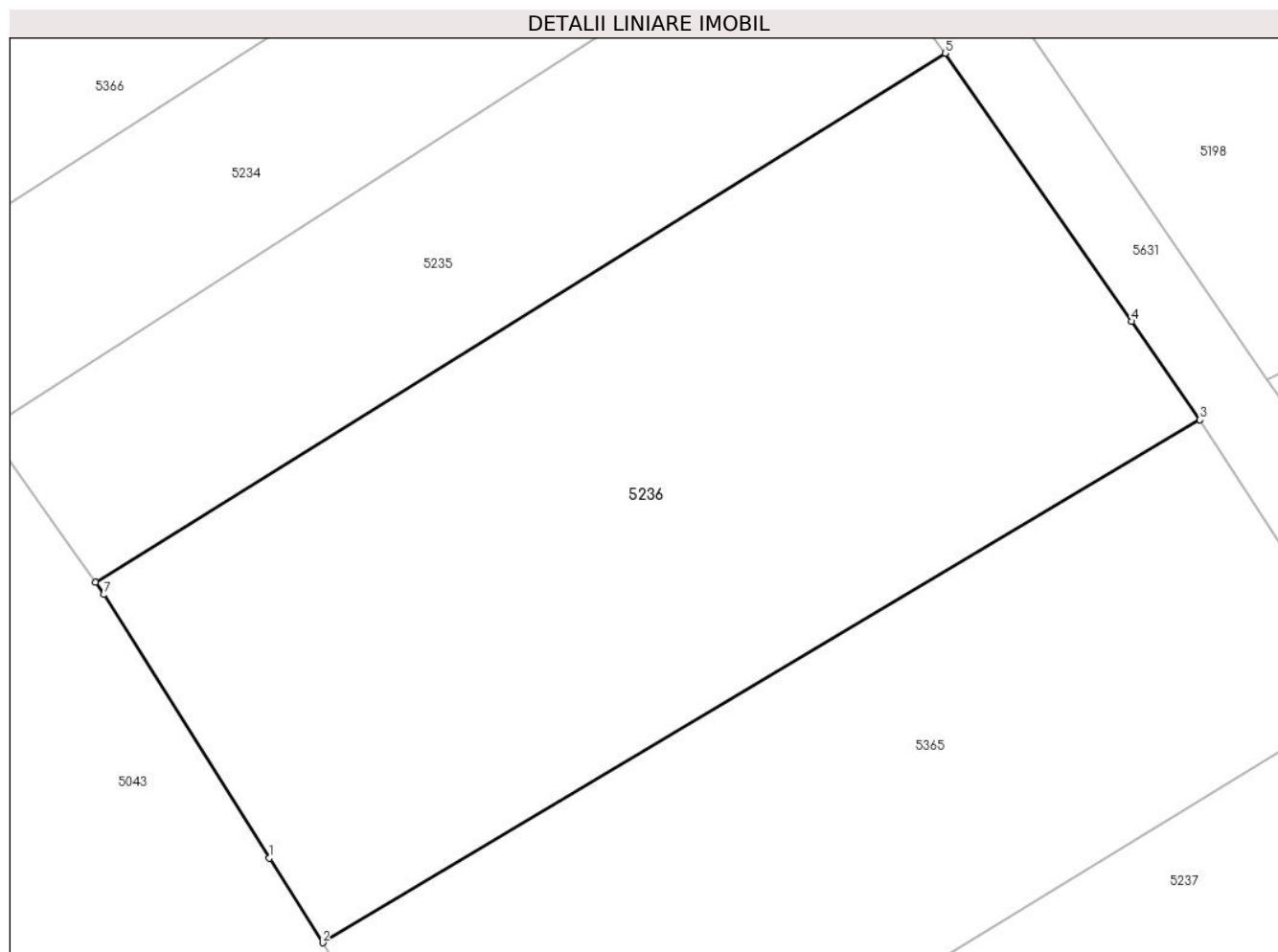
Inscrieri privind dezmembramintele dreptului de proprietate, drepturi reale de garanție și sarcini	Referințe
NU SUNT	

Anexa Nr. 1 La Partea I

Teren

Nr cadastral	Suprafața (mp)*	Observații / Referințe
	1.742	IMOBILUL S-A FORMAT DIN O PARTE A PF 7663/7, CF 4873 (IE 31466)

* Suprafața este determinată în planul de proiecție Stereo 70.



Date referitoare la teren

Crt	Categorie folosință	Intravilan	Suprafața (mp)	Tarla	Parcelă	Nr. topo	Observații / Referințe
1	arabil	DA	1.742	53	922	-	

Lungime Segmente

1) Valorile lungimilor segmentelor sunt obținute din proiecție în plan.

Punct început	X / Y	Punct sfârșit	X / Y	Lungime segment (** (m)
1	569.020,796 691.275,125	2	569.024,142 691.269,802	6.287
2	569.024,142 691.269,802	3	569.079,336 691.302,686	64.247
3	569.079,336 691.302,686	4	569.075,038 691.308,866	7.528
4	569.075,038 691.308,866	5	569.063,317 691.325,722	20.531
5	569.063,317 691.325,722	6	569.009,845 691.292,46	62.973

Punct început	X / Y	Punct sfârșit	X / Y	Lungime segment (** (m)
6	569.009,845 691.292,46	7	569.010,386 691.291,692	0.939
7	569.010,386 691.291,692	1	569.020,796 691.275,125	19.566

** Lungimile segmentelor sunt determinate în planul de proiecție Stereo 70 și sunt rotunjite la 1 milimetru.

*** Distanța dintre puncte este formată din segmente cumulate ce sunt mai mici decât valoarea 1 milimetru.



DATE DESPRE IMOBILUL NR. 5237

Oficiul de Cadastru și Publicitate Imobiliară SUCEAVA
Biroul de Cadastru și Publicitate Imobiliară Radauti

A. Partea I. Descrierea imobilului

TEREN Intravilan

Adresa: Loc. Arbore, Jud. Suceava

Nr. Crt	Nr cadastral Nr. topografic	Suprafața* (mp)	Observații / Referințe
A1		1.691	Sector cadastral:59 Teren neimprejmuit; IMOBILUL S-A FORMAT DIN O PARTE A PF 7663/7, CF 4873 (IE 31466)

B. Partea II. Proprietari și acte

Inscrieri privitoare la dreptul de proprietate și alte drepturi reale		Referințe
/		
Act Normativ nr. 7, din 13/03/1996 emis de PARLAMENTUL ROMANIEI;		
B1	Intabulare, drept de PROPRIETATE, dobandit prin Lege, cota actuala 1/1 1) NEIDENTIFICAT NEIDENTIFICAT	A1
Act Administrativ nr. 3334, din 25/03/2024 emis de PRIMARIA COMUNEI ARBORE;		
B2	SE NOTEAZA POSESIA FAPTICA IN FAVOAREA LUI 1) BRAESCU VASILE	A1

C. Partea III. SARCINI .

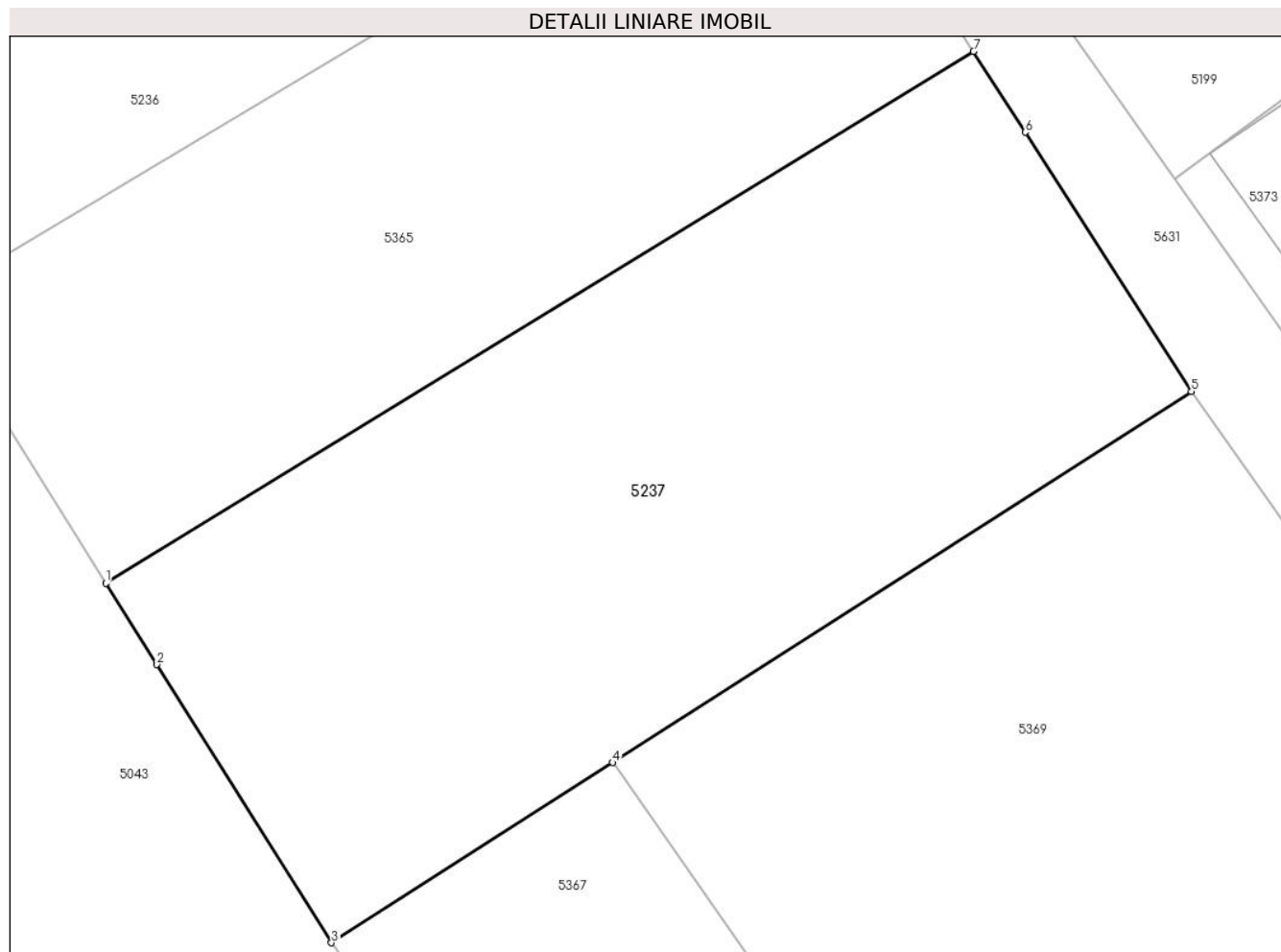
Inscrieri privind dezmembramintele dreptului de proprietate, drepturi reale de garanție și sarcini	Referințe
NU SUNT	

Anexa Nr. 1 La Partea I

Teren

Nr cadastral	Suprafața (mp)*	Observații / Referințe
	1.691	IMOBILUL S-A FORMAT DIN O PARTE A PF 7663/7, CF 4873 (IE 31466)

* Suprafața este determinată în planul de proiecție Stereo 70.



Date referitoare la teren

Crt	Categorie folosință	Intravilan	Suprafața (mp)	Tarla	Parcelă	Nr. topo	Observații / Referințe
1	arabil	DA	1.691	53	922	-	

Lungime Segmente

1) Valorile lungimilor segmentelor sunt obținute din proiecție în plan.

Punct început	X / Y	Punct sfârșit	X / Y	Lungime segment (** (m)
1	569.035,394 691.251,896	2	569.038,625 691.246,753	6.074
2	569.038,625 691.246,753	3	569.049,682 691.229,158	20.781
3	569.049,682 691.229,158	4	569.067,486 691.240,559	21.142
4	569.067,486 691.240,559	5	569.104,141 691.264,032	43.527
5	569.104,141 691.264,032	6	569.093,618 691.280,43	19.484

Punct început	X / Y	Punct sfârșit	X / Y	Lungime segment (** (m)
6	569.093,618 691.280,43	7	569.090,337 691.285,542	6.074
7	569.090,337 691.285,542	1	569.035,394 691.251,896	64.427

** Lungimile segmentelor sunt determinate în planul de proiecție Stereo 70 și sunt rotunjite la 1 milimetru.

*** Distanța dintre puncte este formată din segmente cumulate ce sunt mai mici decât valoarea 1 milimetru.

**DATE DESPRE IMOBILUL NR. 5238**

Oficiul de Cadastru și Publicitate Imobiliară SUCEAVA
Biroul de Cadastru și Publicitate Imobiliară Radauti

A. Partea I. Descrierea imobilului

TEREN Extravilan

Adresa: Jud. Suceava

Nr. Crt	Nr cadastral Nr. topografic	Suprafața* (mp)	Observații / Referințe
A1		2.400	Sector cadastral:59 Teren neimprejmuit;

B. Partea II. Proprietari și acte

Inscrieri privitoare la dreptul de proprietate și alte drepturi reale		Referințe
/		
Act Administrativ nr. 2425, din 05/03/2024 emis de PRIMARIA COMUNEI ARBORE;		
B1	Inscrierea posesiei, drept de PROPRIETATE, dobandit prin Constituire, cota actuala 1/1 1) NEIDENTIFICAT NEIDENTIFICAT	A1
Act Normativ nr. 7, din 13/03/1996 emis de PARLAMENTUL ROMANIEI (ART. 13);		
B2	SE NOTEAZA MENTIUNEA DE PROPRIETAR NEIDENTIFICAT, REZERVA COMISIEI LOCALE DE FOND FUNCJAR	A1

C. Partea III. SARCINI .

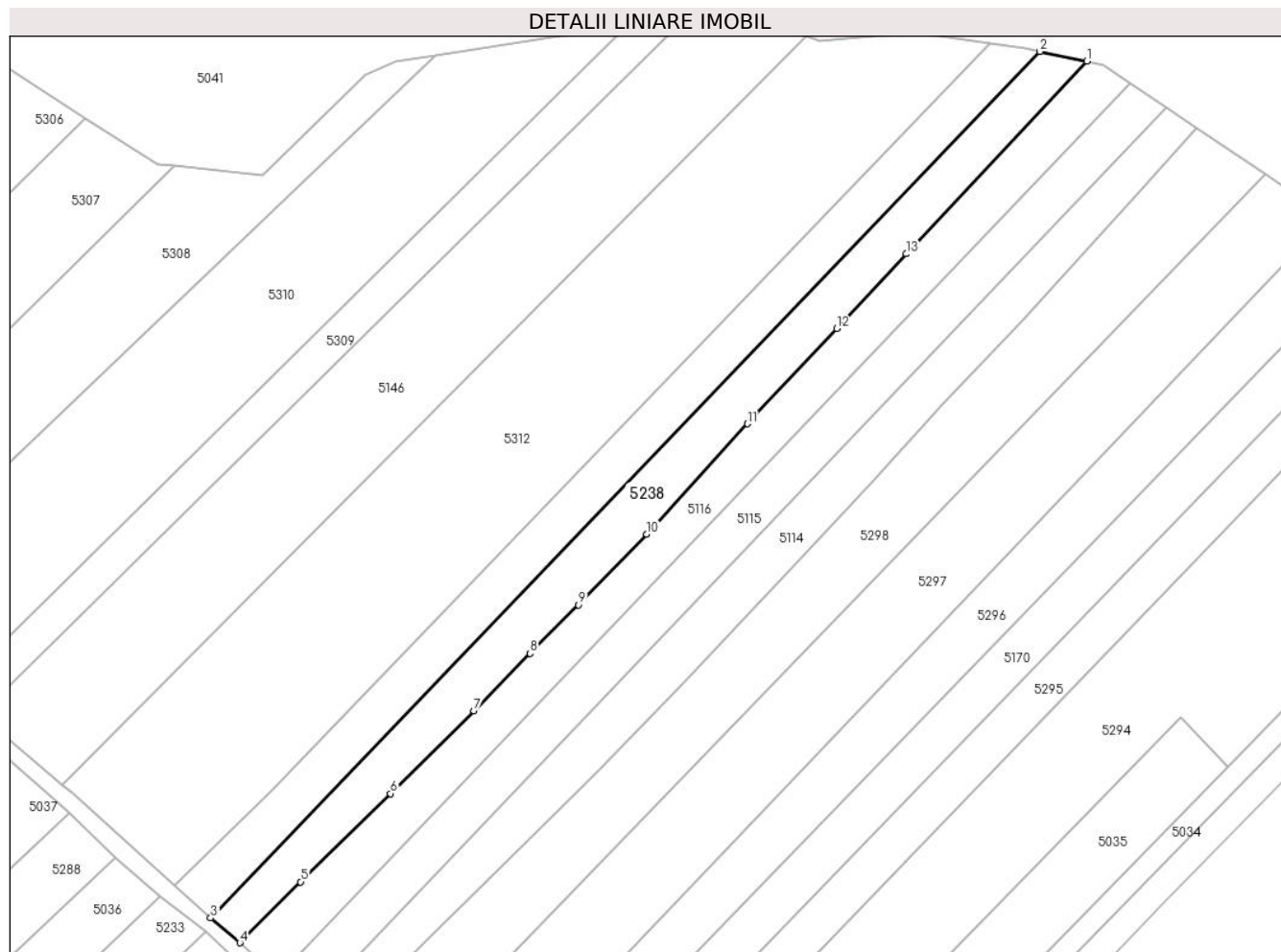
Inscrieri privind dezmembramintele dreptului de proprietate, drepturi reale de garanție și sarcini	Referințe
NU SUNT	

Anexa Nr. 1 La Partea I

Teren

Nr cadastral	Suprafața (mp)*	Observații / Referințe
	2.400	

* Suprafața este determinată în planul de proiecție Stereo 70.



Date referitoare la teren

Crt	Categorie folosință	Intravilan	Suprafața (mp)	Tarla	Parcelă	Nr. topo	Observații / Referințe
1	arabil	NU	2.400	53	919	-	

Lungime Segmente

1) Valorile lungimilor segmentelor sunt obținute din proiecție în plan.

Punct început	X / Y	Punct sfârșit	X / Y	Lungime segment (** (m)
1	569.816,708 690.623,464	2	569.806,857 690.625,509	10.061
2	569.806,857 690.625,509	3	569.632,214 690.443,244	252.43
3	569.632,214 690.443,244	4	569.638,359 690.438,033	8.057
4	569.638,359 690.438,033	5	569.651,185 690.450,842	18.127
5	569.651,185 690.450,842	6	569.670,079 690.469,416	26.495

Punct început	X / Y	Punct sfârșit	X / Y	Lungime segment (** (m)
6	569.670,079 690.469,416	7	569.687,66 690.486,826	24.743
7	569.687,66 690.486,826	8	569.699,481 690.498,898	16.896
8	569.699,481 690.498,898	9	569.709,702 690.509,083	14.429
9	569.709,702 690.509,083	10	569.724,075 690.523,941	20.672
10	569.724,075 690.523,941	11	569.745,255 690.547,207	31.463
11	569.745,255 690.547,207	12	569.764,09 690.567,252	27.506
12	569.764,09 690.567,252	13	569.778,668 690.582,931	21.409
13	569.778,668 690.582,931	1	569.816,708 690.623,464	55.587

** Lungimile segmentelor sunt determinate în planul de proiecție Stereo 70 și sunt rotunjite la 1 milimetru.

*** Distanța dintre puncte este formată din segmente cumulate ce sunt mai mici decât valoarea 1 milimetru.



DATE DESPRE IMOBILUL NR. 5239

Oficiul de Cadastru și Publicitate Imobiliară SUCEAVA
Biroul de Cadastru și Publicitate Imobiliară Radauti

A. Partea I. Descrierea imobilului

TEREN Intravilan

Adresa: Loc. Arbore, Jud. Suceava

Nr. Crt	Nr cadastral Nr. topografic	Suprafața* (mp)	Observații / Referințe
A1		1.581	Sector cadastral:59 Teren neimprejmuit; IMOBILUL S-A FORMAT DIN O PARTE A PF 592/5, CF 2959 (IE 43599)

B. Partea II. Proprietari și acte

Inscrieri privitoare la dreptul de proprietate și alte drepturi reale		Referințe
/		
Act Normativ nr. 7, din 13/03/1996 emis de PARLAMENTUL ROMANIEI;		
B1	Intabulare, drept de PROPRIETATE, dobandit prin Lege, cota actuala 1/1 1) NEIDENTIFICAT NEIDENTIFICAT	A1
Act Administrativ nr. 3278, din 25/03/2024 emis de PRIMARIA COMUNEI ARBORE;		
B2	SE NOTEAZA POSESIA FAPTICA IN FAVOAREA LUI 1) CIOBOTARIU FLORITA	A1

C. Partea III. SARCINI .

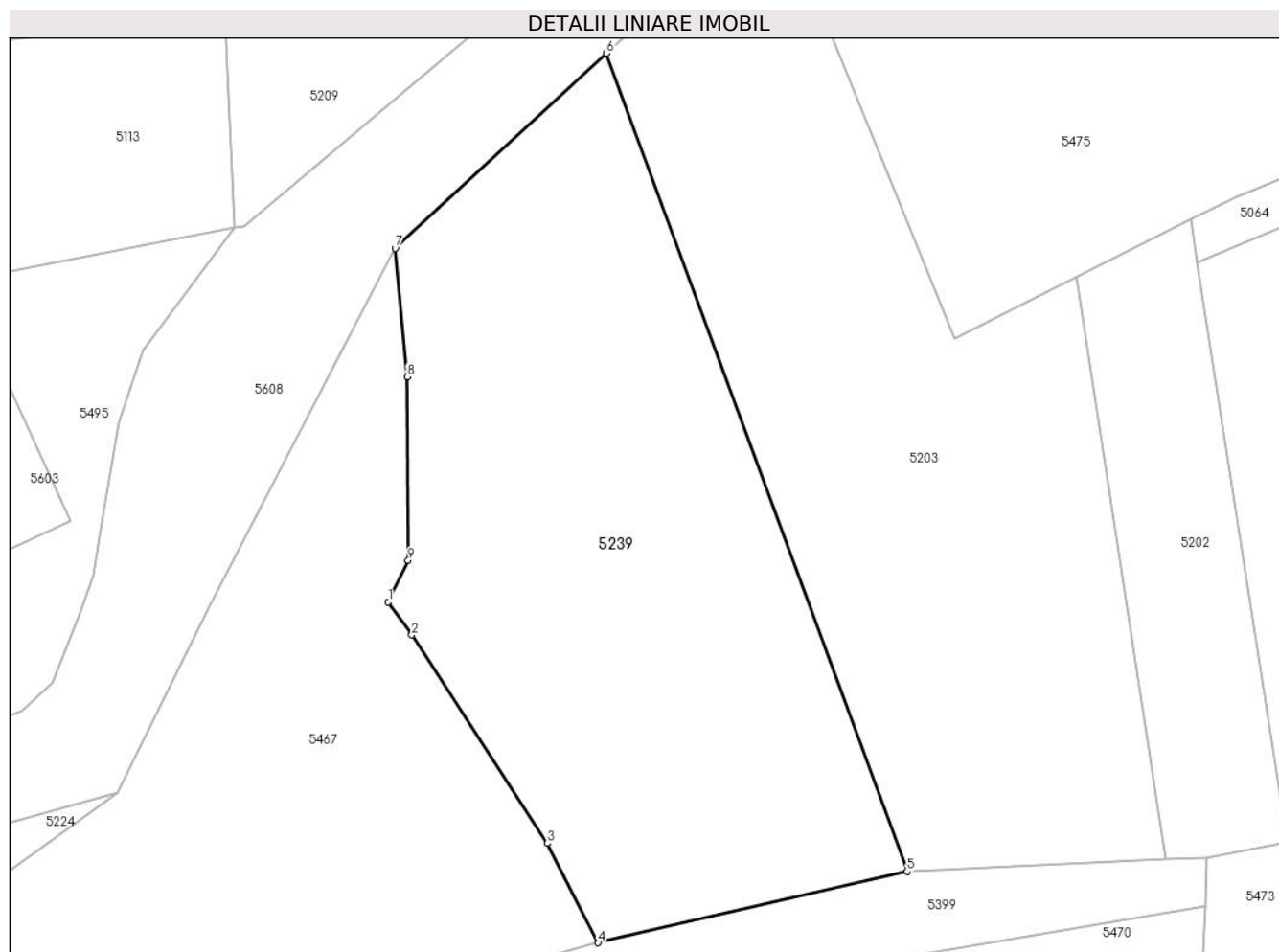
Inscrieri privind dezmembramintele dreptului de proprietate, drepturi reale de garanție și sarcini	Referințe
NU SUNT	

Anexa Nr. 1 La Partea I

Teren

Nr cadastral	Suprafața (mp)*	Observații / Referințe
	1.581	IMOBILUL S-A FORMAT DIN O PARTE A PF 592/5, CF 2959 (IE 43599)

* Suprafața este determinată în planul de proiecție Stereo 70.



Date referitoare la teren

Crt	Categorie folosință	Intravilan	Suprafața (mp)	Tarla	Parcelă	Nr. topo	Observații / Referințe
1	arabil	DA	1.581	56	966	-	

Lungime Segmente

1) Valorile lungimilor segmentelor sunt obținute din proiecție în plan.

Punct început	X / Y	Punct sfârșit	X / Y	Lungime segment (** (m)
1	568.844,204 691.886,071	2	568.846,022 691.883,527	3.127
2	568.846,022 691.883,527	3	568.856,576 691.867,354	19.312
3	568.856,576 691.867,354	4	568.860,508 691.859,628	8.669
4	568.860,508 691.859,628	5	568.884,505 691.865,167	24.628
5	568.884,505 691.865,167	6	568.861,167 691.928,672	67.658

Punct început	X / Y	Punct sfârșit	X / Y	Lungime segment (** (m)
6	568.861,167 691.928,672	7	568.844,733 691.913,523	22.351
7	568.844,733 691.913,523	8	568.845,668 691.903,567	10.0
8	568.845,668 691.903,567	9	568.845,754 691.889,312	14.255
9	568.845,754 691.889,312	1	568.844,204 691.886,071	3.593

** Lungimile segmentelor sunt determinate în planul de proiecție Stereo 70 și sunt rotunjite la 1 milimetru.

*** Distanța dintre puncte este formată din segmente cumulate ce sunt mai mici decât valoarea 1 milimetru.

**DATE DESPRE IMOBILUL NR. 5240**

Oficiul de Cadastru și Publicitate Imobiliară SUCEAVA
Biroul de Cadastru și Publicitate Imobiliară Radauti

A. Partea I. Descrierea imobilului

TEREN Intravilan

Adresa: Loc. Arbore, Jud. Suceava

Nr. Crt	Nr cadastral Nr. topografic	Suprafața* (mp)	Observații / Referințe
A1		4.400	Sector cadastral:59 Teren neimprejmuț; IMOBILUL S-A FORMAT DIN O PARTE A PF 608/7, CF 110 (IE 47196); O PARTE A PF 607/1, CF 110 (IE 47182); O PARTE A PF 607/2, CF 110 (IE 47187); O PARTE A PF 605, CF 29 (IE 46500)

B. Partea II. Proprietari și acte

Inscrieri privitoare la dreptul de proprietate și alte drepturi reale		Referințe
/		
Act Normativ nr. 7, din 13/03/1996 emis de PARLAMENTUL ROMANIEI;		
B1	Intabulare, drept de PROPRIETATE, dobandit prin Lege, cota actuala 1/1 1) NEIDENTIFICAT NEIDENTIFICAT	A1
Act Administrativ nr. 3296, din 25/03/2024 emis de PRIMARIA COMUNEI ARBORE;		
B2	SE NOTEAZA POSESIA FAPTICA IN FAVOAREA LUI 1) BULIGA FLOAREA	A1

C. Partea III. SARCINI .

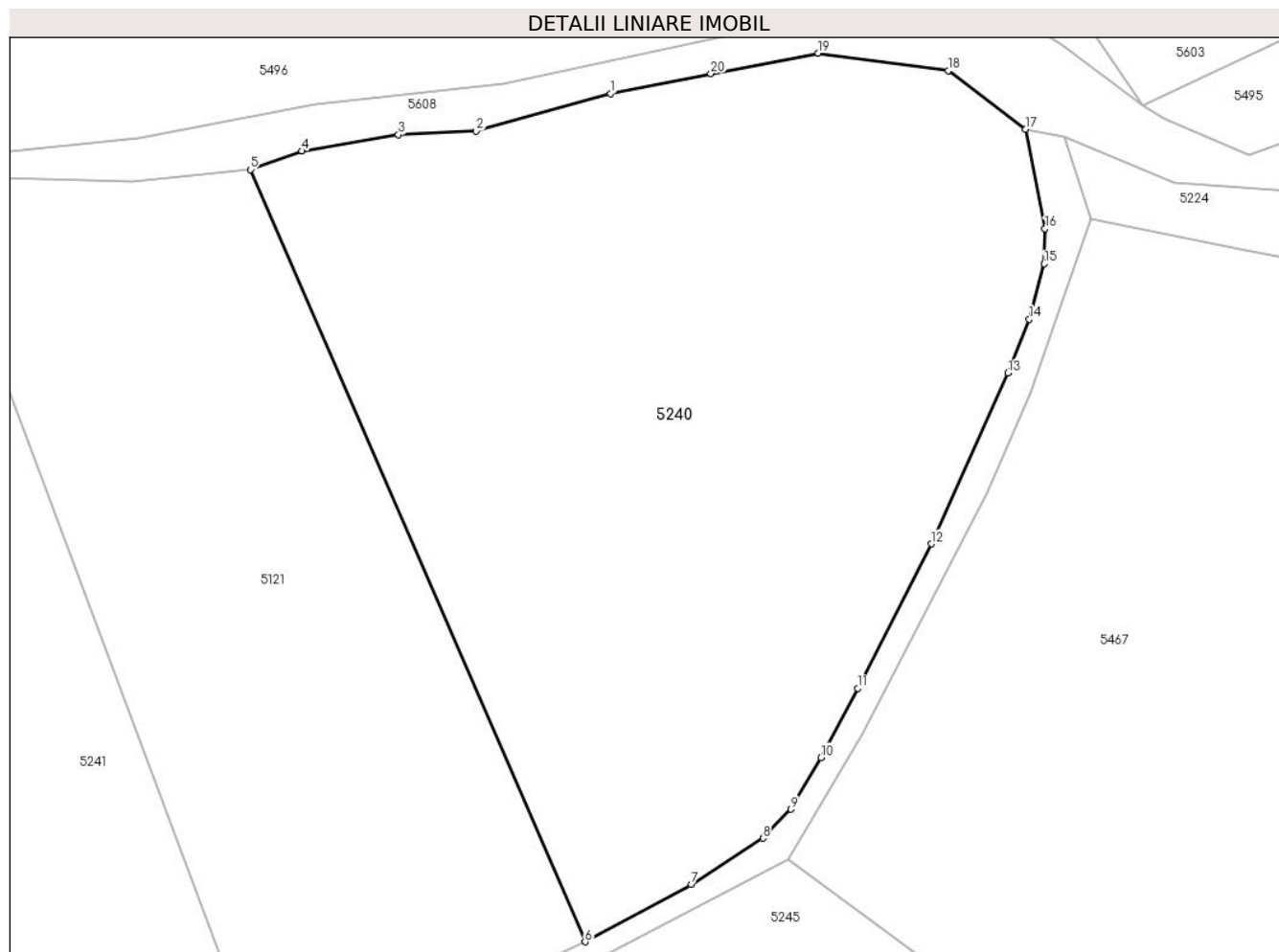
Inscrieri privind dezmembramintele dreptului de proprietate, drepturi reale de garanție și sarcini	Referințe
NU SUNT	

Anexa Nr. 1 La Partea I

Teren

Nr cadastral	Suprafața (mp)*	Observații / Referințe
	4.400	IMOBILUL S-A FORMAT DIN O PARTE A PF 608/7, CF 110 (IE 47196); O PARTE A PF 607/1, CF 110 (IE 47182); O PARTE A PF 607/2, CF 110 (IE 47187); O PARTE A PF 605, CF 29 (IE 46500)

* Suprafața este determinată în planul de proiecție Stereo 70.



Date referitoare la teren

Crt	Categorie folosință	Intravilan	Suprafața (mp)	Tarla	Parcelă	Nr. topo	Observații / Referințe
1	arabil	DA	4.400	-	-	-	

Lungime Segmente

1) Valorile lungimilor segmentelor sunt obținute din proiecție în plan.

Punct început	X / Y	Punct sfârșit	X / Y	Lungime segment (** (m)
1	568.734,528 691.878,98	2	568.720,893 691.875,175	14.156
2	568.720,893 691.875,175	3	568.713,021 691.874,801	7.881
3	568.713,021 691.874,801	4	568.703,249 691.873,153	9.91
4	568.703,249 691.873,153	5	568.698,023 691.871,272	5.554

Punct început	X / Y	Punct sfârșit	X / Y	Lungime segment (** (m)
5	568.698,023 691.871,272	6	568.731,93 691.793,002	85.299
6	568.731,93 691.793,002	7	568.742,686 691.798,802	12.22
7	568.742,686 691.798,802	8	568.749,974 691.803,504	8.673
8	568.749,974 691.803,504	9	568.752,792 691.806,434	4.065
9	568.752,792 691.806,434	10	568.755,857 691.811,673	6.07
10	568.755,857 691.811,673	11	568.759,567 691.818,695	7.942
11	568.759,567 691.818,695	12	568.767,037 691.833,331	16.432
12	568.767,037 691.833,331	13	568.774,791 691.850,648	18.974
13	568.774,791 691.850,648	14	568.776,949 691.856,097	5.861
14	568.776,949 691.856,097	15	568.778,471 691.861,722	5.827
15	568.778,471 691.861,722	16	568.778,546 691.865,281	3.56
16	568.778,546 691.865,281	17	568.776,595 691.875,369	10.275
17	568.776,595 691.875,369	18	568.768,717 691.881,284	9.851
18	568.768,717 691.881,284	19	568.755,565 691.883,068	13.272
19	568.755,565 691.883,068	20	568.744,682 691.881,005	11.077
20	568.744,682 691.881,005	1	568.734,528 691.878,98	10.354

** Lungimile segmentelor sunt determinate în planul de proiecție Stereo 70 și sunt rotunjite la 1 milimetru.

*** Distanța dintre puncte este formată din segmente cumulate ce sunt mai mici decât valoarea 1 milimetru.

**DATE DESPRE IMOBILUL NR. 5241**

Oficiul de Cadastru și Publicitate Imobiliară SUCEAVA
Biroul de Cadastru și Publicitate Imobiliară Radauti

A. Partea I. Descrierea imobilului

TEREN Necunoscut

Adresa: Loc. Arbore, Jud. Suceava

Nr. Crt	Nr cadastral Nr. topografic	Suprafața* (mp)	Observații / Referințe
A1		4.813	Sector cadastral:59 Teren neimprejmuit; IMOBILUL S-A FORMAT DIN O PARTE A PF 607/1, CF 110 (IE 47182); O PARTE A PF 607/2, CF 110 (IE 47187); O PARTE A PF 605, CF 29 (IE 45600)

B. Partea II. Proprietari și acte

Inscrieri privitoare la dreptul de proprietate și alte drepturi reale		Referințe
/		
Act Administrativ nr. 2425, din 05/03/2024 emis de PRIMARIA COMUNEI ARBORE;		
B1	Inscrierea posesiei, drept de PROPRIETATE, dobandit prin Constituire, cota actuala 1/1 1) NEIDENTIFICAT NEIDENTIFICAT	A1
Act Normativ nr. 7, din 13/03/1996 emis de PARLAMENTUL ROMANIEI (ART. 13);		
B2	SE NOTEAZA MENTIUNEA DE PROPRIETAR NEIDENTIFICAT	A1

C. Partea III. SARCINI .

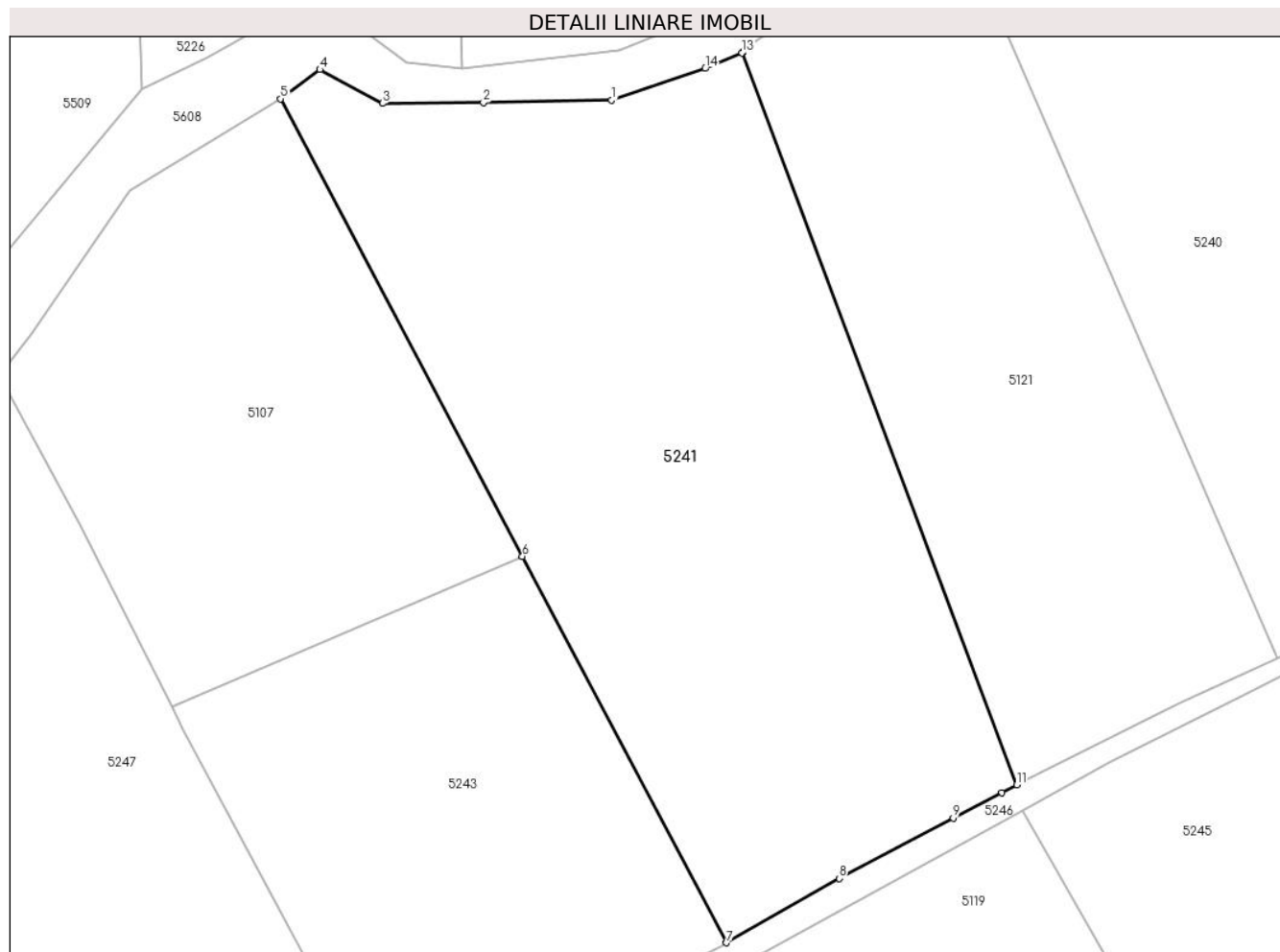
Inscrieri privind dezmembramintele dreptului de proprietate, drepturi reale de garanție și sarcini	Referințe
NU SUNT	

Anexa Nr. 1 La Partea I

Teren

Nr cadastral	Suprafața (mp)*	Observații / Referințe
	4.813	IMOBILUL S-A FORMAT DIN O PARTE A PF 607/1, CF 110 (IE 47182); O PARTE A PF 607/2, CF 110 (IE 47187); O PARTE A PF 605, CF 29 (IE 45600)

* Suprafața este determinată în planul de proiecție Stereo 70.



Date referitoare la teren

Crt	Categorie folosință	Intra vilan	Suprafața (mp)	Tarla	Parcelă	Nr. topo	Observații / Referințe
1	arabil	DA	3.985	56	-	-	
2	arabil	NU	828	56	-	-	

Lungime Segmente

1) Valorile lungimilor segmentelor sunt obținute din proiecție în plan.

Punct început	X / Y	Punct sfârșit	X / Y	Lungime segment (** (m)
1	568.650,917 691.860,829	2	568.635,328 691.860,541	15.592
2	568.635,328 691.860,541	3	568.623,051 691.860,462	12.277
3	568.623,051 691.860,462	4	568.615,45 691.864,557	8.634
4	568.615,45 691.864,557	5	568.610,67 691.861,004	5.956

Punct început	X / Y	Punct sfârșit	X / Y	Lungime segment (** (m)
5	568.610,67 691.861,004	6	568.640,071 691.805,356	62.937
6	568.640,071 691.805,356	7	568.664,896 691.758,366	53.145
7	568.664,896 691.758,366	8	568.678,586 691.766,202	15.774
8	568.678,586 691.766,202	9	568.692,478 691.773,55	15.716
9	568.692,478 691.773,55	10	568.698,407 691.776,639	6.685
10	568.698,407 691.776,639	11	568.700,194 691.777,571	2.015
11	568.700,194 691.777,571	12	568.666,851 691.866,662	95.126
12	568.666,851 691.866,662	13	568.666,771 691.866,59	0.108
13	568.666,771 691.866,59	14	568.662,313 691.864,701	4.842
14	568.662,313 691.864,701	1	568.650,917 691.860,829	12.036

** Lungimile segmentelor sunt determinate în planul de proiecție Stereo 70 și sunt rotunjite la 1 milimetru.

*** Distanța dintre puncte este formată din segmente cumulate ce sunt mai mici decât valoarea 1 milimetru.

**DATE DESPRE IMOBILUL NR. 5242**

Oficiul de Cadastru și Publicitate Imobiliară SUCEAVA
Biroul de Cadastru și Publicitate Imobiliară Radauti

A. Partea I. Descrierea imobilului

TEREN Extravilan

Adresa: Jud. Suceava

Nr. Crt	Nr cadastral Nr. topografic	Suprafața* (mp)	Observații / Referințe
A1		978	Sector cadastral:59 Teren neimprejmuț;

B. Partea II. Proprietari și acte

Inscrieri privitoare la dreptul de proprietate și alte drepturi reale		Referințe
/		
Act Normativ nr. 7, din 13/03/1996 emis de PARLAMENTUL ROMANIEI;		
B1	Intabulare, drept de PROPRIETATE, dobândit prin Lege, cota actuala 1/1 1) COMUNA ARBORE , CIF:4326965	A1
B1	SE NOTEAZA TEREN LA DISPOZITIA COMISIEI LOCALE DE FOND FUNCJAR	A1

C. Partea III. SARCINI .

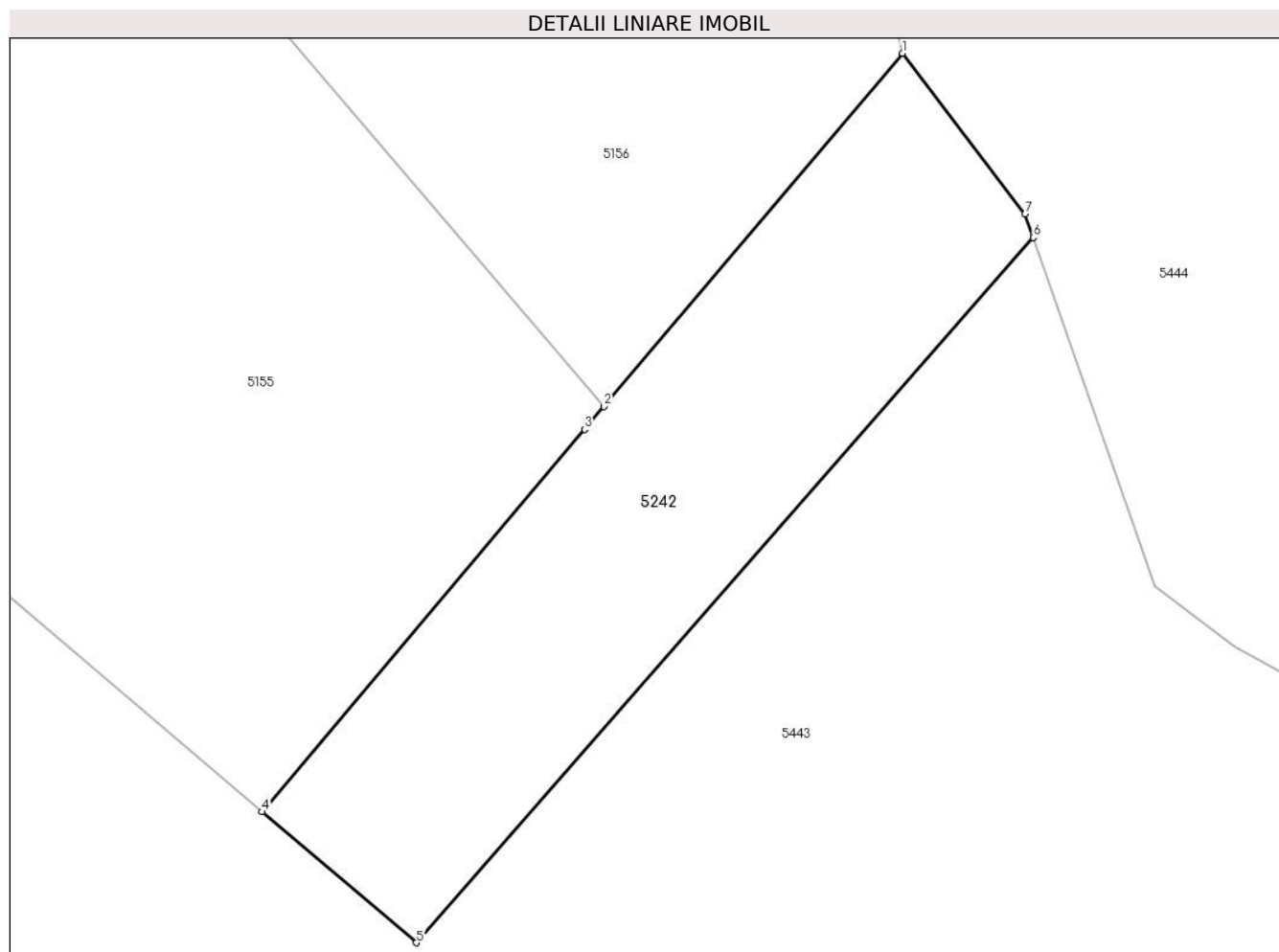
Inscrieri privind dezmembramintele dreptului de proprietate, drepturi reale de garanție și sarcini	Referințe
NU SUNT	

Anexa Nr. 1 La Partea I

Teren

Nr cadastral	Suprafața (mp)*	Observații / Referințe
	978	

* Suprafața este determinată în planul de proiecție Stereo 70.



Date referitoare la teren

Crt	Categorie folosință	Intravilan	Suprafața (mp)	Tarla	Parcelă	Nr. topo	Observații / Referințe
1	arabil	NU	978	56	-	-	

Lungime Segmente

1) Valorile lungimilor segmentelor sunt obținute din proiecție în plan.

Punct început	X / Y	Punct sfârșit	X / Y	Lungime segment (** (m)
1	568.730,444 691.696,738	2	568.709,782 691.672,316	31.99
2	568.709,782 691.672,316	3	568.708,441 691.670,731	2.076
3	568.708,441 691.670,731	4	568.686,14 691.644,29	34.59
4	568.686,14 691.644,29	5	568.696,818 691.635,236	14.0
5	568.696,818 691.635,236	6	568.739,494 691.683,996	64.798

Punct început	X / Y	Punct sfârșit	X / Y	Lungime segment (** (m)
6	568.739,494 691.683,996	7	568.738,933 691.685,611	1.71
7	568.738,933 691.685,611	1	568.730,444 691.696,738	13.995

** Lungimile segmentelor sunt determinate în planul de proiecție Stereo 70 și sunt rotunjite la 1 milimetru.

*** Distanța dintre puncte este formată din segmente cumulate ce sunt mai mici decât valoarea 1 milimetru.

**DATE DESPRE IMOBILUL NR. 5243**

Oficiul de Cadastru și Publicitate Imobiliară SUCEAVA
Biroul de Cadastru și Publicitate Imobiliară Radauti

A. Partea I. Descrierea imobilului

TEREN Extravilan

Adresa: Jud. Suceava

Nr. Crt	Nr cadastral Nr. topografic	Suprafața* (mp)	Observații / Referințe
A1		2.600	Sector cadastral:59 Teren neimprejmuit;

B. Partea II. Proprietari și acte

Inscrieri privitoare la dreptul de proprietate și alte drepturi reale		Referințe
/		
Act Normativ nr. 7, din 13/03/1996 emis de PARLAMENTUL ROMANIEI (ART. 13);		
B1	Inscrierea posesiei, drept de PROPRIETATE, dobandit prin Constituire, cota actuala 1/1 1) NEIDENTIFICAT NEIDENTIFICAT	A1
B2	SE NOTEAZA MENTIUNEA DE PROPRIETAR NEIDENTIFICAT, REZERVA COMISIEI LOCALE DE FOND FUNCJAR	A1

C. Partea III. SARCINI .

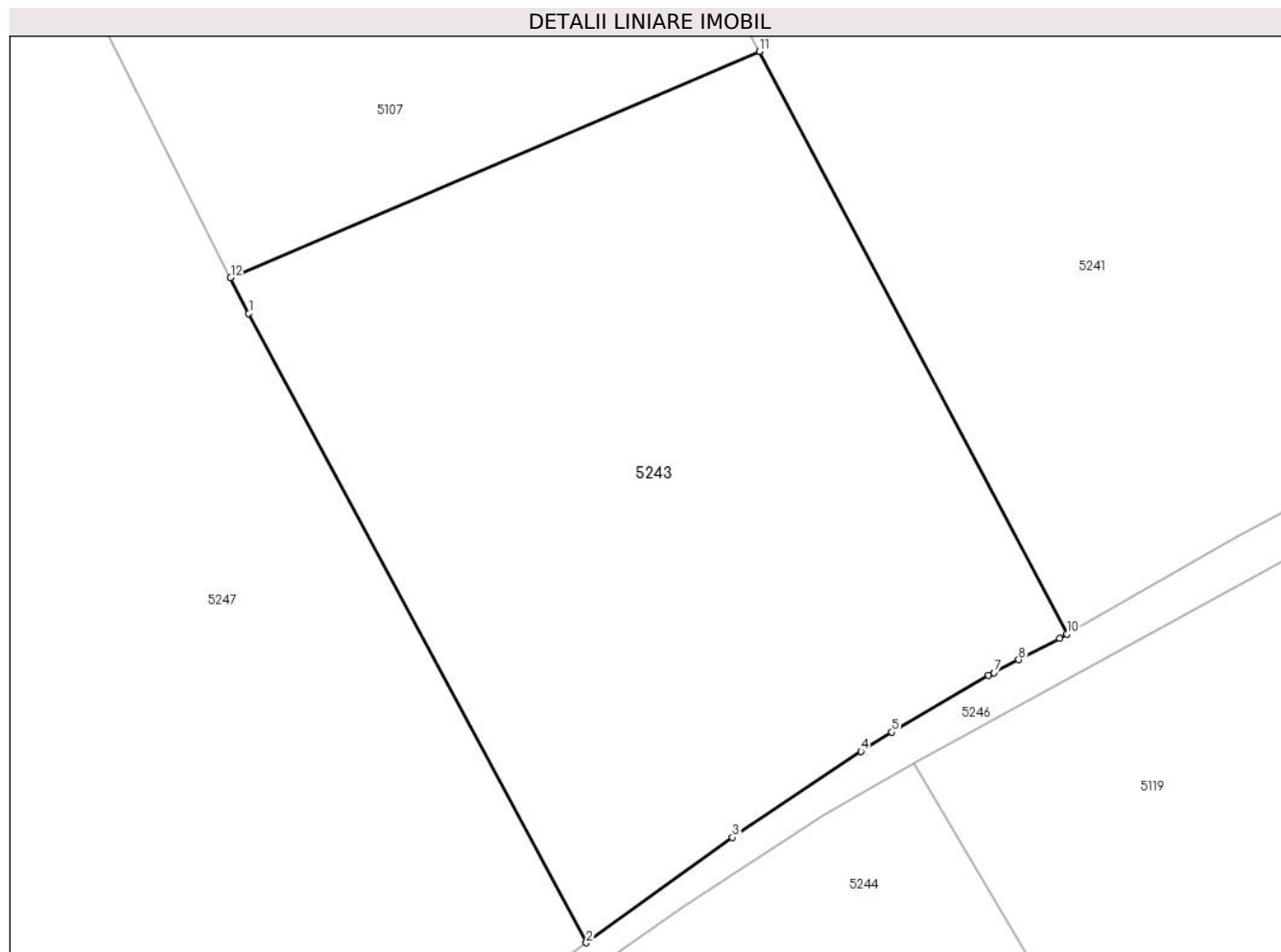
Inscrieri privind dezmembramintele dreptului de proprietate, drepturi reale de garanție și sarcini	Referințe
NU SUNT	

Anexa Nr. 1 La Partea I

Teren

Nr cadastral	Suprafața (mp)*	Observații / Referințe
	2.600	

* Suprafața este determinată în planul de proiecție Stereo 70.



Date referitoare la teren

Crt	Categorie folosință	Intravilan	Suprafața (mp)	Tarla	Parcelă	Nr. topo	Observații / Referințe
1	arabil	NU	2.600	-	-	-	

Lungime Segmente

1) Valorile lungimilor segmentelor sunt obținute din proiecție în plan.

Punct început	X / Y	Punct sfârșit	X / Y	Lungime segment (** (m)
1	568.598,85 691.784,233	2	568.626,116 691.733,477	57.616
2	568.626,116 691.733,477	3	568.637,9 691.741,983	14.533
3	568.637,9 691.741,983	4	568.648,29 691.748,905	12.485
4	568.648,29 691.748,905	5	568.650,776 691.750,461	2.933
5	568.650,776 691.750,461	6	568.658,601 691.755,027	9.06

Punct început	X / Y	Punct sfârșit	X / Y	Lungime segment (** (m)
6	568.658,601 691.755,027	7	568.659,023 691.755,249	0.477
7	568.659,023 691.755,249	8	568.661,025 691.756,303	2.263
8	568.661,025 691.756,303	9	568.664,333 691.758,044	3.738
9	568.664,333 691.758,044	10	568.664,896 691.758,366	0.649
10	568.664,896 691.758,366	11	568.640,071 691.805,356	53.145
11	568.640,071 691.805,356	12	568.597,395 691.787,12	46.409
12	568.597,395 691.787,12	1	568.598,85 691.784,233	3.233

** Lungimile segmentelor sunt determinate în planul de proiecție Stereo 70 și sunt rotunjite la 1 milimetru.

*** Distanța dintre puncte este formată din segmente cumulate ce sunt mai mici decât valoarea 1 milimetru.

**DATE DESPRE IMOBILUL NR. 5244**

Oficiul de Cadastru și Publicitate Imobiliară SUCEAVA
Biroul de Cadastru și Publicitate Imobiliară Radauti

A. Partea I. Descrierea imobilului

TEREN Extravilan

Adresa: Jud. Suceava

Nr. Crt	Nr cadastral Nr. topografic	Suprafața* (mp)	Observații / Referințe
A1		2.200	Sector cadastral:59 Teren neimprejmuit;

B. Partea II. Proprietari și acte

Inscrieri privitoare la dreptul de proprietate și alte drepturi reale		Referințe
/		
Act Administrativ nr. 2425, din 05/03/2024 emis de PRIMARIA COMUNEI ARBORE;		
B1	Inscrierea posesiei, drept de PROPRIETATE, dobandit prin Constituire, cota actuala 1/1 1) NEIDENTIFICAT NEIDENTIFICAT	A1
Act Normativ nr. 7, din 13/03/1996 emis de PARLAMENTUL ROMANIEI (ART. 13);		
B2	SE NOTEAZA MENTIUNEA DE PROPRIETAR NEIDENTIFICAT, REZERVA COMISIEI LOCALE DE FOND FUNCJAR	A1

C. Partea III. SARCINI .

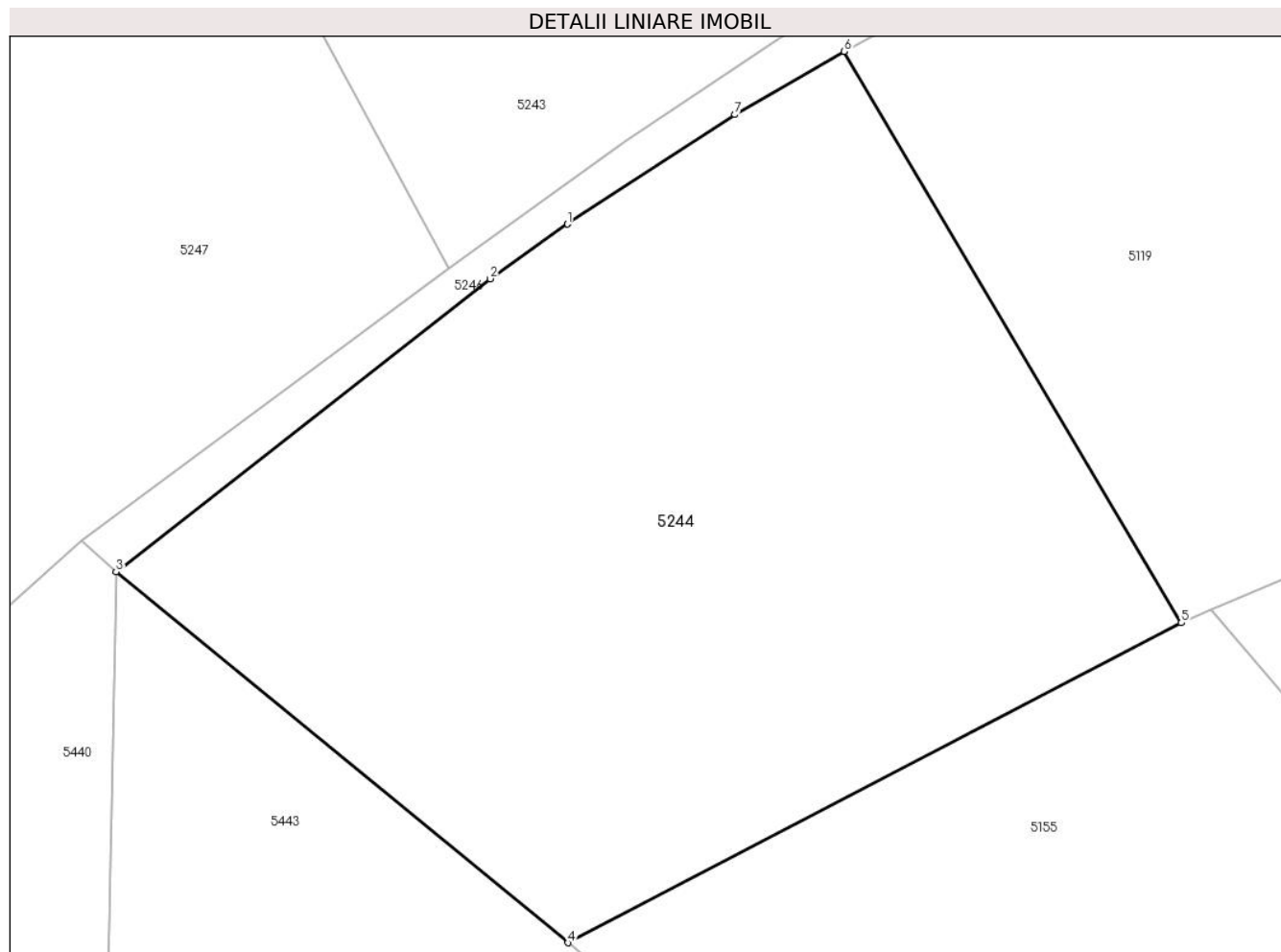
Inscrieri privind dezmembramintele dreptului de proprietate, drepturi reale de garanție și sarcini	Referințe
NU SUNT	

Anexa Nr. 1 La Partea I

Teren

Nr cadastral	Suprafața (mp)*	Observații / Referințe
	2.200	

* Suprafața este determinată în planul de proiecție Stereo 70.



Date referitoare la teren

Crt	Categorie folosință	Intravilan	Suprafața (mp)	Tarla	Parcelă	Nr. topo	Observații / Referințe
1	arabil	NU	2.200	56	966	-	

Lungime Segmente

1) Valorile lungimilor segmentelor sunt obținute din proiecție în plan.

Punct început	X / Y	Punct sfârșit	X / Y	Lungime segment (** (m)
1	568.634,054 691.736,434	2	568.628,886 691.732,78	6.329
2	568.628,886 691.732,78	3	568.603,857 691.713,216	31.768
3	568.603,857 691.713,216	4	568.634,075 691.688,438	39.078
4	568.634,075 691.688,438	5	568.675,094 691.709,802	46.249
5	568.675,094 691.709,802	6	568.652,553 691.747,964	44.322

Punct început	X / Y	Punct sfârșit	X / Y	Lungime segment (** (m)
6	568.652,553 691.747,964	7	568.645,249 691.743,746	8.434
7	568.645,249 691.743,746	1	568.634,054 691.736,434	13.371

** Lungimile segmentelor sunt determinate în planul de proiecție Stereo 70 și sunt rotunjite la 1 milimetru.

*** Distanța dintre puncte este formată din segmente cumulate ce sunt mai mici decât valoarea 1 milimetru.

**DATE DESPRE IMOBILUL NR. 5245**

Oficiul de Cadastru și Publicitate Imobiliară SUCEAVA
Biroul de Cadastru și Publicitate Imobiliară Radauti

A. Partea I. Descrierea imobilului

TEREN Intravilan

Adresa: Loc. Arbore, Jud. Suceava

Nr. Crt	Nr cadastral Nr. topografic	Suprafața* (mp)	Observații / Referințe
A1		2.260	Sector cadastral:59 Teren neimprejmuit; IMOBILUL S-A FORMAT DIN O PARTE A PF 608/3, CF 2032 (IE 39630); O PARTE A PF 608/2, CF 106 (IE 33173); O PARTE A PF 618/2, CF 3015 (IE 33145); O PARTE A PF 594/1, CF 752 (IE 36198); O PARTE A PF 595, CF 3674 (IE 33172)

B. Partea II. Proprietari și acte

Inscrieri privitoare la dreptul de proprietate și alte drepturi reale		Referințe
/		
Act Normativ nr. 7, din 13/03/1996 emis de PARLAMENTUL ROMANIEI;		
B1	Intabulare, drept de PROPRIETATE, dobandit prin Lege, cota actuala 1/1 1) NEIDENTIFICAT NEIDENTIFICAT	A1
Act Administrativ nr. 3298, din 25/03/2024 emis de PRIMARIA COMUNEI ARBORE;		
B2	SE NOTEAZA POSESIA FAPTICA IN FAVOAREA LUI 1) PAHOMI TRIFAN	A1

C. Partea III. SARCINI .

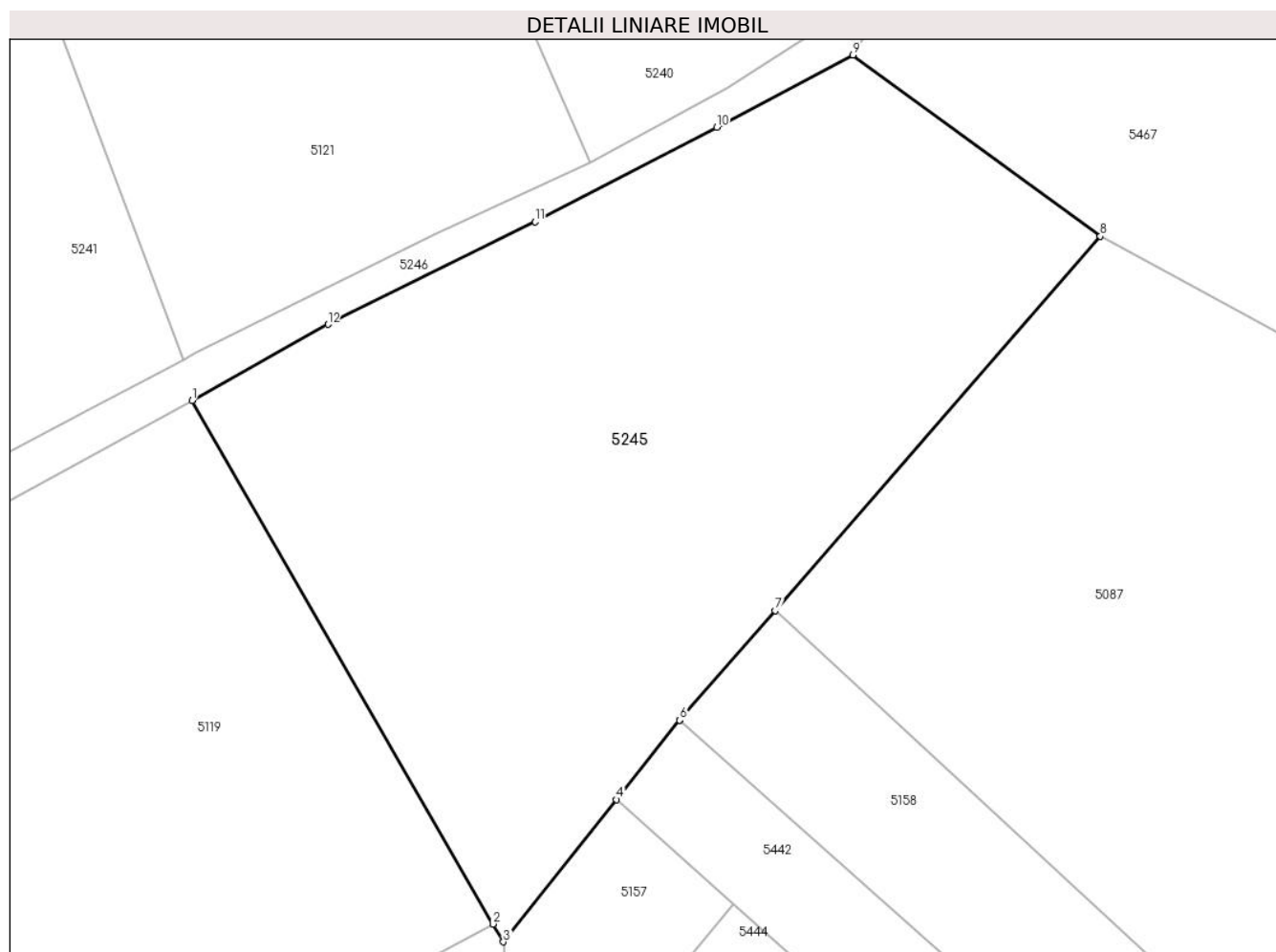
Inscrieri privind dezmembramintele dreptului de proprietate, drepturi reale de garanție și sarcini	Referințe
NU SUNT	

Anexa Nr. 1 La Partea I

Teren

Nr cadastral	Suprafața (mp)*	Observații / Referințe
	2.260	IMOBILUL S-A FORMAT DIN O PARTE A PF 608/3, CF 2032 (IE 39630); O PARTE A PF 608/2, CF 106 (IE 33173); O PARTE A PF 618/2, CF 3015 (IE 33145); O PARTE A PF 594/1, CF 752 (IE 36198); O PARTE A PF 595, CF 3674 (IE 33172)

* Suprafața este determinată în planul de proiecție Stereo 70.



Date referitoare la teren

Crt	Categorie folosință	Intravilan	Suprafața (mp)	Tarla	Parcelă	Nr. topo	Observații / Referințe
1	arabil	DA	2.260	56	966	-	

Lungime Segmente

1) Valorile lungimilor segmentelor sunt obținute din proiecție în plan.

Punct început	X / Y	Punct sfârșit	X / Y	Lungime segment (** (m)
1	568.700,863 691.774,418	2	568.724,357 691.733,546	47.143
2	568.724,357 691.733,546	3	568.725,183 691.732,16	1.613
3	568.725,183 691.732,16	4	568.734,007 691.743,265	14.184
4	568.734,007 691.743,265	5	568.738,935 691.749,463	7.918

Punct început	X / Y	Punct sfârşit	X / Y	Lungime segment (** (m)
5	568.738,935 691.749,463	6	568.738,937 691.749,465	0.003
6	568.738,937 691.749,465	7	568.746,394 691.758,009	11.34
7	568.746,394 691.758,009	8	568.771,773 691.787,233	38.706
8	568.771,773 691.787,233	9	568.752,467 691.801,375	23.932
9	568.752,467 691.801,375	10	568.741,828 691.795,728	12.045
10	568.741,828 691.795,728	11	568.727,632 691.788,376	15.987
11	568.727,632 691.788,376	12	568.711,484 691.780,359	18.029
12	568.711,484 691.780,359	1	568.700,863 691.774,418	12.17

** Lungimile segmentelor sunt determinate în planul de proiecție Stereo 70 și sunt rotunjite la 1 milimetru.

*** Distanța dintre puncte este formată din segmente cumulate ce sunt mai mici decât valoarea 1 milimetru.

**DATE DESPRE IMOBILUL NR. 5246**

Oficiul de Cadastru și Publicitate Imobiliară SUCEAVA
Biroul de Cadastru și Publicitate Imobiliară Radauti

A. Partea I. Descrierea imobilului

TEREN Necunoscut

Adresa: Loc. Arbore, Jud. Suceava

Nr. Crt	Nr cadastral Nr. topografic	Suprafața* (mp)	Observații / Referințe
A1		718	Sector cadastral:59 Teren neimprejmuit;

B. Partea II. Proprietari și acte

Inscrieri privitoare la dreptul de proprietate și alte drepturi reale		Referințe
/		
Act Administrativ nr. 2425, din 05/03/2024 emis de PRIMARIA COMUNEI ARBORE;		
B1	Inscrierea posesiei, drept de PROPRIETATE, dobandit prin Constituire, cota actuala 1/1 1) NEIDENTIFICAT NEIDENTIFICAT	A1
Act Normativ nr. 7, din 13/03/1996 emis de PARLAMENTUL ROMANIEI (ART. 13);		
B2	SE NOTEAZA MENTIUNEA DE PROPRIETAR NEIDENTIFICAT	A1

C. Partea III. SARCINI .

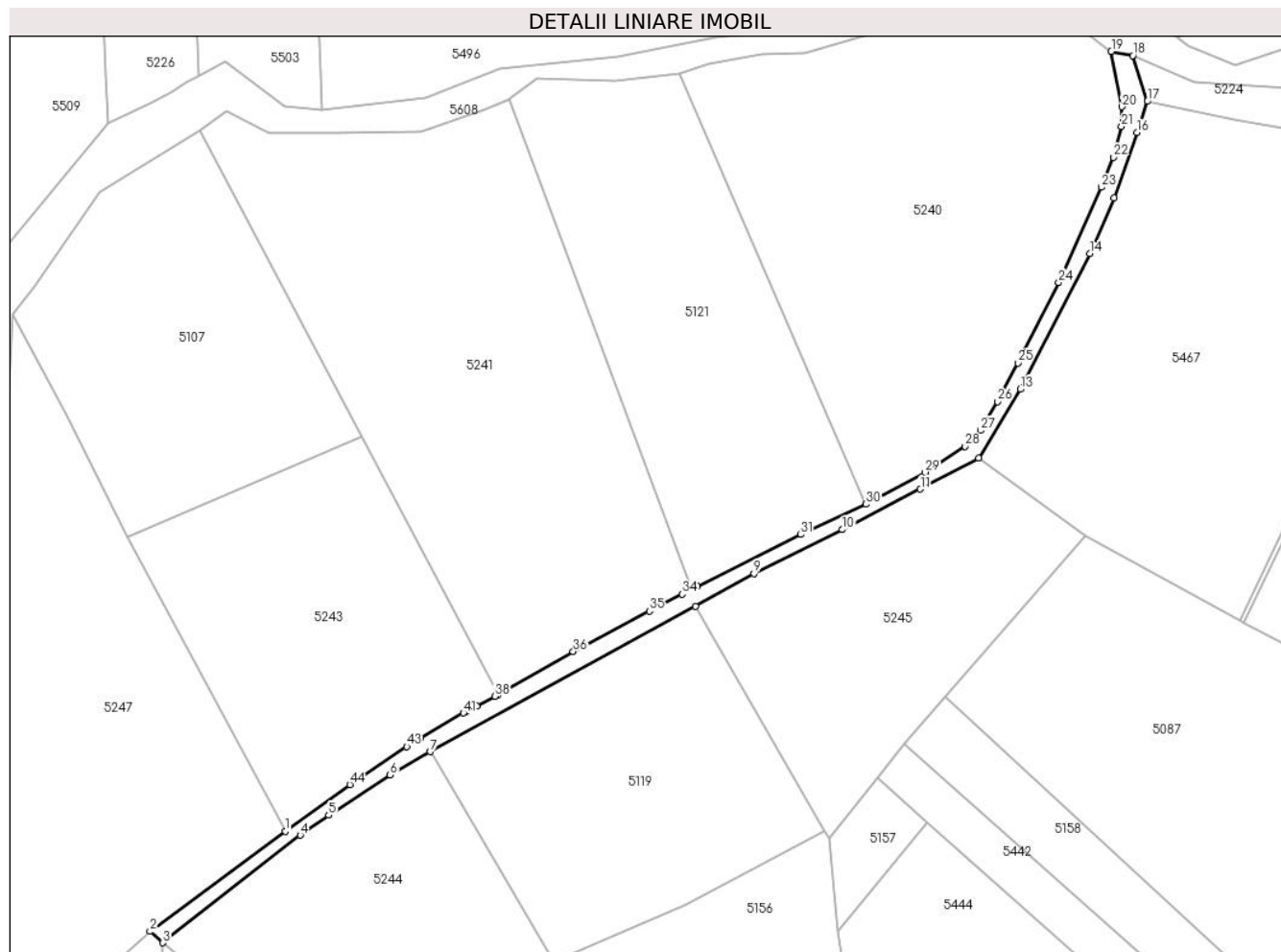
Inscrieri privind dezmembramintele dreptului de proprietate, drepturi reale de garanție și sarcini	Referințe
NU SUNT	

Anexa Nr. 1 La Partea I

Teren

Nr cadastral	Suprafața (mp)*	Observații / Referințe
	718	

* Suprafața este determinată în planul de proiecție Stereo 70.



Date referitoare la teren

Crt	Categorie folosință	Intravilan	Suprafața (mp)	Tarla	Parcelă	Nr. topo	Observații / Referințe
1	drum	DA	495	-	-	-	
2	drum	NU	223	-	-	-	

Lungime Segmente

1) Valorile lungimilor segmentelor sunt obținute din proiecție în plan.

Punct început	X / Y	Punct sfârșit	X / Y	Lungime segment	Punct început	X / Y	Punct sfârșit	X / Y	Lungime segment	Punct început	X / Y	Punct sfârșit	X / Y	Lungime segment
1	568.626,116 691.733,477	2	568.601,525 691.715,274	30.595	2	568.601,525 691.715,274	3	568.603,857 691.713,216	3.11	3	568.603,857 691.713,216	4	568.628,886 691.732,78	31.768
4	568.628,886 691.732,78	5	568.634,054 691.736,434	6.329	5	568.634,054 691.736,434	6	568.645,249 691.743,746	13.371	6	568.645,249 691.743,746	7	568.652,553 691.747,964	8.434
7	568.652,553 691.747,964	8	568.700,863 691.774,418	55.079	8	568.700,863 691.774,418	9	568.711,484 691.780,359	12.17	9	568.711,484 691.780,359	10	568.727,632 691.788,376	18.029
10	568.727,632 691.788,376	11	568.741,828 691.795,728	15.987	11	568.741,828 691.795,728	12	568.752,467 691.801,375	12.045	12	568.752,467 691.801,375	13	568.760,022 691.813,916	14.641
13	568.760,022 691.813,916	14	568.772,653 691.838,576	27.707	14	568.772,653 691.838,576	15	568.777,118 691.848,701	11.066	15	568.777,118 691.848,701	16	568.781,272 691.860,65	12.65

Punct început	X / Y	Punct sfârșit	X / Y	Lungime segment	Punct început	X / Y	Punct sfârșit	X / Y	Lungime segment	Punct început	X / Y	Punct sfârșit	X / Y	Lungime segment
16	568.781,272 691.860,65	17	568.783,153 691.866,271	5.927	17	568.783,153 691.866,271	18	568.780,503 691.874,597	8.738	18	568.780,503 691.874,597	19	568.776,595 691.875,369	3.984
19	568.776,595 691.875,369	20	568.778,546 691.865,281	10.275	20	568.778,546 691.865,281	21	568.778,471 691.861,722	3.56	21	568.778,471 691.861,722	22	568.776,949 691.856,097	5.827
22	568.776,949 691.856,097	23	568.774,791 691.850,648	5.861	23	568.774,791 691.850,648	24	568.767,037 691.833,331	18.974	24	568.767,037 691.833,331	25	568.759,567 691.818,695	16.432
25	568.759,567 691.818,695	26	568.755,857 691.811,673	7.942	26	568.755,857 691.811,673	27	568.752,792 691.806,434	6.07	27	568.752,792 691.806,434	28	568.749,974 691.803,504	4.065
28	568.749,974 691.803,504	29	568.742,686 691.798,802	8.673	29	568.742,686 691.798,802	30	568.731,93 691.793,002	12.22	30	568.731,93 691.793,002	31	568.719,962 691.787,481	13.18
31	568.719,962 691.787,481	32	568.701,191 691.778,09	20.989	32	568.701,191 691.778,09	33	568.700,194 691.777,571	1.124	33	568.700,194 691.777,571	34	568.698,407 691.776,639	2.015
34	568.698,407 691.776,639	35	568.692,478 691.773,55	6.685	35	568.692,478 691.773,55	36	568.678,586 691.766,202	15.716	36	568.678,586 691.766,202	37	568.664,896 691.758,366	15.774
37	568.664,896 691.758,366	38	568.664,333 691.758,044	0.649	38	568.664,333 691.758,044	39	568.661,025 691.756,303	3.738	39	568.661,025 691.756,303	40	568.659,023 691.755,249	2.263
40	568.659,023 691.755,249	41	568.658,601 691.755,027	0.477	41	568.658,601 691.755,027	42	568.650,776 691.750,461	9.06	42	568.650,776 691.750,461	43	568.648,29 691.748,905	2.933
43	568.648,29 691.748,905	44	568.637,9 691.741,983	12.485	44	568.637,9 691.741,983	1	568.626,116 691.733,477	14.533					

** Lungimile segmentelor sunt determinate în planul de proiecție Stereo 70 și sunt rotunjite la 1 milimetru.

*** Distanța dintre puncte este formată din segmente cumulate ce sunt mai mici decât valoarea 1 milimetru.

**DATE DESPRE IMOBILUL NR. 5247**

Oficiul de Cadastru și Publicitate Imobiliară SUCEAVA
Biroul de Cadastru și Publicitate Imobiliară Radauti

A. Partea I. Descrierea imobilului

TEREN Necunoscut

Adresa: Loc. Arbore, Jud. Suceava

Nr. Crt	Nr cadastral Nr. topografic	Suprafața* (mp)	Observații / Referințe
A1		5.800	Sector cadastral:59 Teren neimprejmuit;

B. Partea II. Proprietari și acte

Inscrieri privitoare la dreptul de proprietate și alte drepturi reale		Referințe
/		
Act Administrativ nr. 2425, din 05/03/2024 emis de PRIMARIA COMUNEI ARBORE;		
B1	Inscrierea posesiei, drept de PROPRIETATE, dobandit prin Constituire, cota actuala 1/1 1) NEIDENTIFICAT NEIDENTIFICAT	A1
Act Normativ nr. 7, din 13/03/1996 emis de PARLAMENTUL ROMANIEI (ART. 13);		
B2	SE NOTEAZA MENTIUNEA DE PROPRIETAR NEIDENTIFICAT, REZERVA COMISIEI LOCALE DE FOND FUNCJAR	A1

C. Partea III. SARCINI .

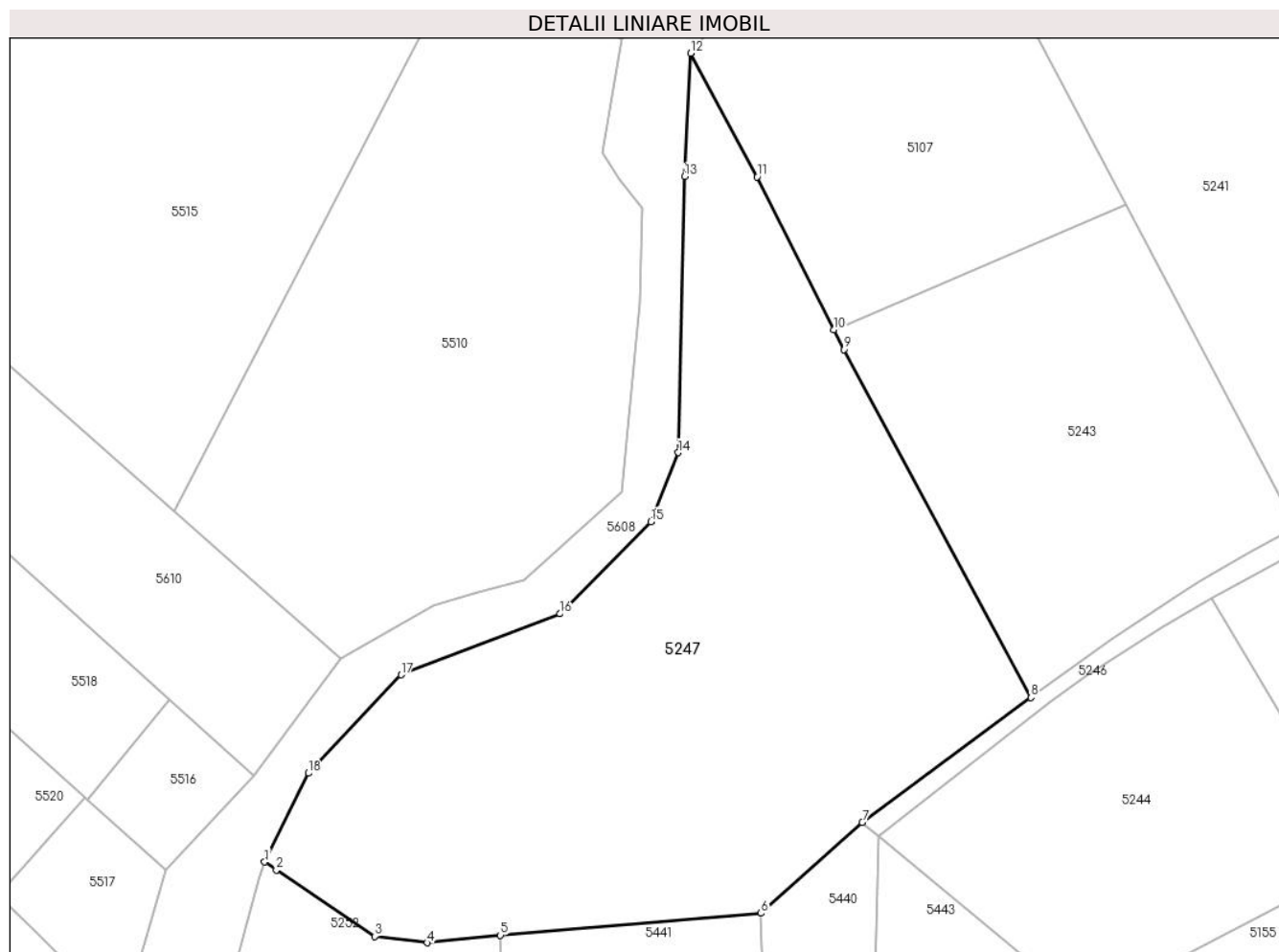
Inscrieri privind dezmembramintele dreptului de proprietate, drepturi reale de garanție și sarcini	Referințe
NU SUNT	

Anexa Nr. 1 La Partea I

Teren

Nr cadastral	Suprafața (mp)*	Observații / Referințe
	5.800	

* Suprafața este determinată în planul de proiecție Stereo 70.



Date referitoare la teren

Crt	Categorie folosință	Intra vilan	Suprafața (mp)	Tarla	Parcelă	Nr. topo	Observații / Referințe
1	arabil	DA	10	-	-	-	
2	arabil	NU	5.790	-	-	-	

Lungime Segmente

1) Valorile lungimilor segmentelor sunt obținute din proiecție în plan.

Punct început	X / Y	Punct sfârșit	X / Y	Lungime segment (** (m)
1	568.514,321 691.709,514	2	568.516,042 691.708,35	2.078
2	568.516,042 691.708,35	3	568.530,379 691.698,653	17.308
3	568.530,379 691.698,653	4	568.538,014 691.697,726	7.691
4	568.538,014 691.697,726	5	568.548,735 691.698,814	10.776

Punct început	X / Y	Punct sfârșit	X / Y	Lungime segment (** (m)
5	568.548,735 691.698,814	6	568.586,762 691.702,034	38.163
6	568.586,762 691.702,034	7	568.601,525 691.715,274	19.83
7	568.601,525 691.715,274	8	568.626,116 691.733,477	30.595
8	568.626,116 691.733,477	9	568.598,85 691.784,233	57.616
9	568.598,85 691.784,233	10	568.597,395 691.787,12	3.233
10	568.597,395 691.787,12	11	568.586,168 691.809,404	24.952
11	568.586,168 691.809,404	12	568.576,476 691.827,433	20.469
12	568.576,476 691.827,433	13	568.575,592 691.809,456	17.999
13	568.575,592 691.809,456	14	568.574,674 691.769,195	40.271
14	568.574,674 691.769,195	15	568.570,689 691.759,129	10.826
15	568.570,689 691.759,129	16	568.557,446 691.745,688	18.869
16	568.557,446 691.745,688	17	568.534,227 691.736,791	24.865
17	568.534,227 691.736,791	18	568.520,699 691.722,444	19.719
18	568.520,699 691.722,444	1	568.514,321 691.709,514	14.417

** Lungimile segmentelor sunt determinate în planul de proiecție Stereo 70 și sunt rotunjite la 1 milimetru.

*** Distanța dintre puncte este formată din segmente cumulate ce sunt mai mici decât valoarea 1 milimetru.

**DATE DESPRE IMOBILUL NR. 5248**

Oficiul de Cadastru și Publicitate Imobiliară SUCEAVA
Biroul de Cadastru și Publicitate Imobiliară Radauti

A. Partea I. Descrierea imobilului

TEREN Necunoscut

Adresa: Loc. Arbore, Jud. Suceava

Nr. Crt	Nr cadastral Nr. topografic	Suprafața* (mp)	Observații / Referințe
A1		3.600	Sector cadastral:59 Teren imprejmuit; IMOBILUL S-A FORMAT DIN O PARTE A PF 8028/1, CF 2332 (IE 30136); O PARTE A PF 8023, CF 2347 (IE 41008)

Construcții

Crt	Nr cadastral Nr. topografic	Adresa	Observații / Referințe
A1.1		Loc. Arbore, Jud. Suceava	Nr. niveluri:1; S. construita la sol:82 mp; S. construita desfasurata:82 mp; LOCUINTA
A1.2		Loc. Arbore, Jud. Suceava	Nr. niveluri:1; S. construita la sol:85 mp; S. construita desfasurata:85 mp; ANEXA
A1.3		Loc. Arbore, Jud. Suceava	Nr. niveluri:1; S. construita la sol:33 mp; S. construita desfasurata:33 mp; ANEXA

B. Partea II. Proprietari și acte

Inscrieri privitoare la dreptul de proprietate și alte drepturi reale		Referințe
/		
Act Administrativ nr. 1318, din 01/07/1998 emis de CJSDPAT SUCEAVA;		
B1	Intabulare, drept de PROPRIETATE, dobandit prin Reconstituire, cota actuala 1/1 1) BULIGA NICOLAE 2) BULIGA VASILE	A1
Act Administrativ nr. 2425, din 05/03/2024 emis de PRIMARIA COMUNEI ARBORE;		
B2	Intabulare, drept de PROPRIETATE, dobandit prin Lege, cota actuala 1/1 1) BULIGA NICOLAE 2) BULIGA VASILE	A1.1, A1.2, A1.3

C. Partea III. SARCINI .

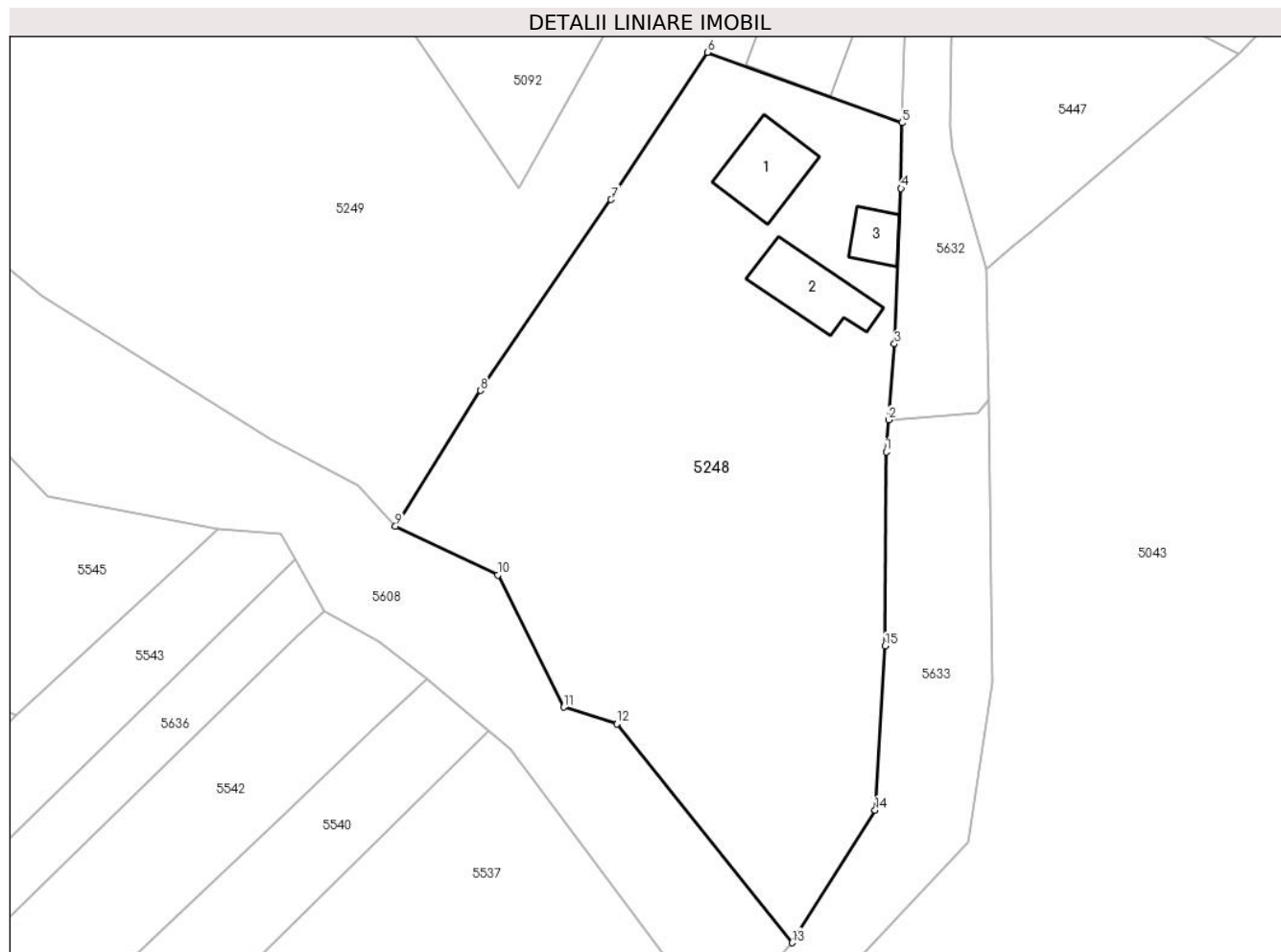
Inscrieri privind dezmembramintele dreptului de proprietate, drepturi reale de garanție și sarcini	Referințe
NU SUNT	

Anexa Nr. 1 La Partea I

Teren

Nr cadastral	Suprafața (mp)*	Observații / Referințe
	3.600	IMOBILUL S-A FORMAT DIN O PARTE A PF 8028/1, CF 2332 (IE 30136); O PARTE A PF 8023, CF 2347 (IE 41008)

* Suprafața este determinată în planul de proiecție Stereo 70.



Date referitoare la teren

Crt	Categorie folosință	Intra vilan	Suprafața (mp)	Tarla	Parcelă	Nr. topo	Observații / Referințe
1	curți construcții	DA	500	56	965	-	
2	arabil	DA	2.651	56	965	-	
3	arabil	NU	449	56	965	-	

Date referitoare la construcții

Crt	Număr	Destinație construcție	Supraf. (mp)	Situație juridică	Observații / Referințe
A1.1		construcții de locuințe	82	Cu acte	Nr. niveluri:1; S. construita la sol:82 mp; S. construita desfasurata:82 mp; LOCUINTA
A1.2		construcții anexa	85	Cu acte	Nr. niveluri:1; S. construita la sol:85 mp; S. construita desfasurata:85 mp; ANEXA
A1.3		construcții anexa	33	Cu acte	Nr. niveluri:1; S. construita la sol:33 mp; S. construita desfasurata:33 mp; ANEXA

Lungime Segmente

1) Valorile lungimilor segmentelor sunt obținute din proiecție în plan.

Punct început	X / Y	Punct sfârșit	X / Y	Lungime segment (** (m)
---------------	-------	---------------	-------	-------------------------

Punct început	X / Y	Punct sfârșit	X / Y	Lungime segment (** (m)
1	568.681,285 691.225,502	2	568.681,576 691.229,247	3.756
2	568.681,576 691.229,247	3	568.682,266 691.238,147	8.927
3	568.682,266 691.238,147	4	568.683,034 691.256,383	18.252
4	568.683,034 691.256,383	5	568.683,124 691.264,086	7.704
5	568.683,124 691.264,086	6	568.660,32 691.272,337	24.251
6	568.660,32 691.272,337	7	568.649,021 691.255,069	20.636
7	568.649,021 691.255,069	8	568.633,72 691.232,685	27.114
8	568.633,72 691.232,685	9	568.623,751 691.216,749	18.797
9	568.623,751 691.216,749	10	568.635,74 691.211,048	13.275
10	568.635,74 691.211,048	11	568.643,494 691.195,554	17.326
11	568.643,494 691.195,554	12	568.649,731 691.193,584	6.541
12	568.649,731 691.193,584	13	568.670,241 691.167,919	32.853
13	568.670,241 691.167,919	14	568.679,983 691.183,458	18.34
14	568.679,983 691.183,458	15	568.681,174 691.202,725	19.304
15	568.681,174 691.202,725	1	568.681,285 691.225,502	22.777

** Lungimile segmentelor sunt determinate în planul de proiecție Stereo 70 și sunt rotunjite la 1 milimetru.

*** Distanța dintre puncte este formată din segmente cumulate ce sunt mai mici decât valoarea 1 milimetru.

**DATE DESPRE IMOBILUL NR. 5249**

Oficiul de Cadastru și Publicitate Imobiliară SUCEAVA
Biroul de Cadastru și Publicitate Imobiliară Radauti

A. Partea I. Descrierea imobilului

TEREN Necunoscut

Nr. CF vechi:6706
Nr. cadastral vechi:9555

Adresa: Loc. Arbore, Jud. Suceava

Nr. Crt	Nr cadastral Nr. topografic	Suprafața* (mp)	Observații / Referințe
A1	30181	6.000	Sector cadastral:59 Teren împrejmuit; IMOBILUL S-A FORMAT DIN O PARTE A PF 8028/2, FARA CF, O PARTE A PF 8028/1, CF 2332(IE 30136); O PARTE A PF 8023, CF 2347(IE 41008); O PARTE A PF 1171, CF 5411 (IE 46284)

Construcții

Crt	Nr cadastral Nr. topografic	Adresa	Observații / Referințe
A1.1	30181-C1	Loc. Arbore, Jud. Suceava	Nr. niveluri:1; S. construita la sol:86 mp; S. construita desfasurata:86 mp; LOCUINTA
A1.2	30181-C2	Loc. Arbore, Jud. Suceava	Nr. niveluri:1; S. construita la sol:85 mp; S. construita desfasurata:85 mp; bucatarie

B. Partea II. Proprietari și acte

Inscrieri privitoare la dreptul de proprietate și alte drepturi reale		Referințe
8807 / 10/06/2009		
Act Notarial nr. 1253, din 10/06/2009 emis de BNP BUZDUGA DANA ALINA RADAUTI;		
B2	Intabulare, drept de PROPRIETATE, dobandit prin Conventie, cota actuala 1/1 1) BULIGA ION	A1, A1.1, A1.2

C. Partea III. SARCINI .

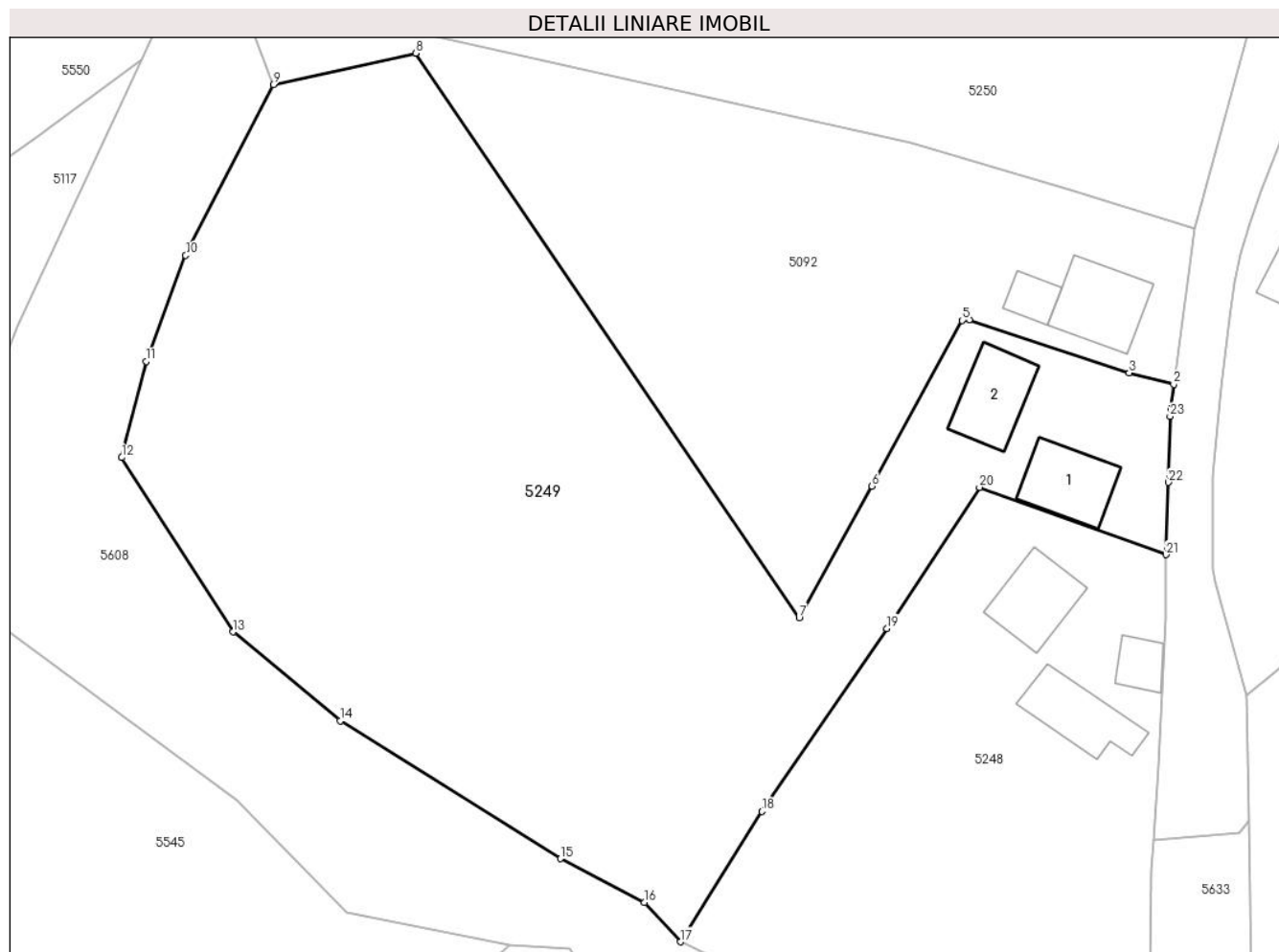
Inscrieri privind dezmembramintele dreptului de proprietate, drepturi reale de garanție și sarcini	Referințe
NU SUNT	

Anexa Nr. 1 La Partea I

Teren

Nr cadastral	Suprafața (mp)*	Observații / Referințe
30181	6.000	IMOBILUL S-A FORMAT DIN O PARTE A PF 8028/2, FARA CF, O PARTE A PF 8028/1, CF 2332(IE 30136); O PARTE A PF 8023, CF 2347(IE 41008); O PARTE A PF 1171, CF 5411 (IE 46284)

* Suprafața este determinată în planul de proiecție Stereo 70.



Date referitoare la teren

Crt	Categorie folosință	Intravilan	Suprafața (mp)	Tarla	Parcelă	Nr. topo	Observații / Referințe
1	curți construcții	DA	171	-	-	-	
2	arabil	DA	2.488	-	-	-	
3	arabil	NU	3.341	-	-	-	

Date referitoare la construcții

Crt	Număr	Destinație construcție	Supraf. (mp)	Situație juridică	Observații / Referințe
A1.1	30181-C1	construcții de locuințe	86	Cu acte	Nr. niveluri:1; S. construita la sol:86 mp; S. construita desfasurata:86 mp; LOCUINTA
A1.2	30181-C2	construcții anexa	85	Cu acte	Nr. niveluri:1; S. construita la sol:85 mp; S. construita desfasurata:85 mp; bucatarie

Lungime Segmente

1) Valorile lungimilor segmentelor sunt obținute din proiecție în plan.

Punct început	X / Y	Punct sfârșit	X / Y	Lungime segment (** (m))	Punct început	X / Y	Punct sfârșit	X / Y	Lungime segment (** (m))
1	568.683,717 691.281,973	2	568.684,049 691.284,943	2.988	2	568.684,049 691.284,943	3	568.678,622 691.286,34	5.604

Punct început	X / Y	Punct sfârșit	X / Y	Lungime segment (** (m)
3	568.678,622 691.286,34	4	568.659,109 691.292,841	20.567
5	568.658,175 691.292,756	6	568.647,169 691.272,488	23.063
7	568.638,272 691.256,393	8	568.591,369 691.325,425	83.458
9	568.573,967 691.321,566	10	568.563,267 691.300,699	23.45
11	568.558,415 691.287,728	12	568.555,453 691.275,962	12.133
13	568.569,057 691.254,652	14	568.582,17 691.243,791	17.027
15	568.609,098 691.226,917	16	568.619,37 691.221,594	11.569
17	568.623,751 691.216,749	18	568.633,72 691.232,685	18.797
19	568.649,021 691.255,069	20	568.660,32 691.272,337	20.636
21	568.683,124 691.264,086	22	568.683,39 691.272,938	8.856
23	568.683,626 691.281,006	1	568.683,717 691.281,973	0.971

Punct început	X / Y	Punct sfârșit	X / Y	Lungime segment (** (m)
4	568.659,109 691.292,841	5	568.658,175 691.292,756	0.938
6	568.647,169 691.272,488	7	568.638,272 691.256,393	18.39
8	568.591,369 691.325,425	9	568.573,967 691.321,566	17.825
10	568.563,267 691.300,699	11	568.558,415 691.287,728	13.849
12	568.555,453 691.275,962	13	568.569,057 691.254,652	25.282
14	568.582,17 691.243,791	15	568.609,098 691.226,917	31.778
16	568.619,37 691.221,594	17	568.623,751 691.216,749	6.532
18	568.633,72 691.232,685	19	568.649,021 691.255,069	27.114
20	568.660,32 691.272,337	21	568.683,124 691.264,086	24.251
22	568.683,39 691.272,938	23	568.683,626 691.281,006	8.071

** Lungimile segmentelor sunt determinate în planul de proiecție Stereo 70 și sunt rotunjite la 1 milimetru.

*** Distanța dintre puncte este formată din segmente cumulate ce sunt mai mici decât valoarea 1 milimetru.

**DATE DESPRE IMOBILUL NR. 5250**

Oficiul de Cadastru și Publicitate Imobiliară SUCEAVA
Biroul de Cadastru și Publicitate Imobiliară Radauti

A. Partea I. Descrierea imobilului

TEREN Necunoscut

Adresa: Loc. Arbore, Jud. Suceava

Nr. Crt	Nr cadastral Nr. topografic	Suprafața* (mp)	Observații / Referințe
A1		3.450	Sector cadastral:59 Teren neimprejmuit; IMOBILUL S-A FORMAT DIN O PARTE A PF 8027/1, CF 2993 (IE 38898); O PARTE A PF 8027/2, CF 2431 (IE 42627); O PARTE A PF 8038/2, CF 2431 (IE 42634)

B. Partea II. Proprietari și acte

Inscrieri privitoare la dreptul de proprietate și alte drepturi reale		Referințe
/		
Act Normativ nr. 7, din 13/03/1996 emis de PARLAMENTUL ROMANIEI;		
B1	Intabulare, drept de PROPRIETATE, dobândit prin Lege, cota actuala 1/1 1) NEIDENTIFICAT NEIDENTIFICAT	A1
Act Administrativ nr. 3291, din 25/03/2024 emis de PRIMARIA COMUNEI ARBORE;		
B2	SE NOTEAZA POSESIA FAPTICA IN FAVOAREA LUI 1) COTLET ION TEODOR	A1

C. Partea III. SARCINI .

Inscrieri privind dezmembramintele dreptului de proprietate, drepturi reale de garanție și sarcini	Referințe
NU SUNT	

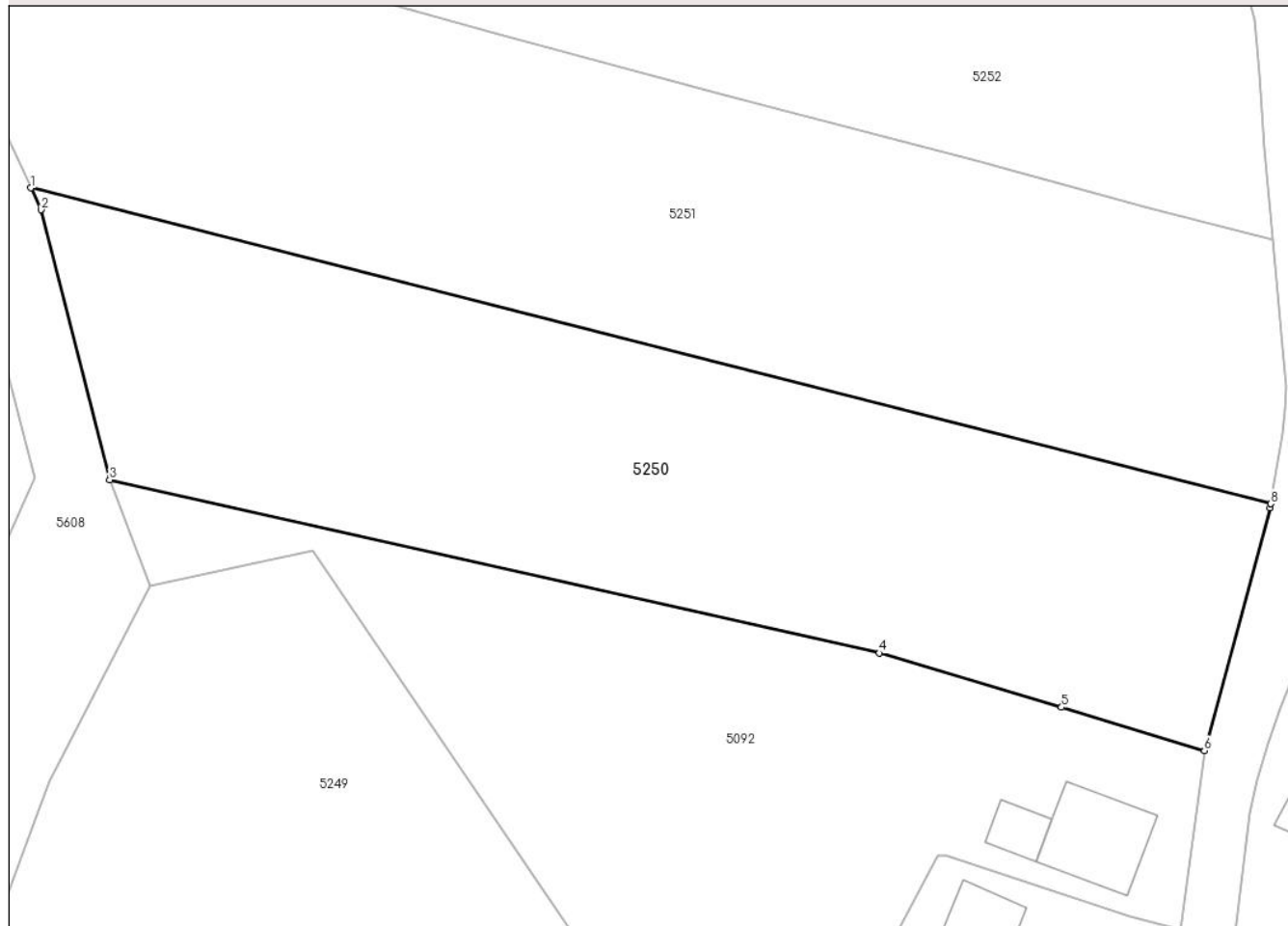
Anexa Nr. 1 La Partea I

Teren

Nr cadastral	Suprafața (mp)*	Observații / Referințe
	3.450	IMOBILUL S-A FORMAT DIN O PARTE A PF 8027/1, CF 2993 (IE 38898); O PARTE A PF 8027/2, CF 2431 (IE 42627); O PARTE A PF 8038/2, CF 2431 (IE 42634)

* Suprafața este determinată în planul de proiecție Stereo 70.

DETALII LINIARE IMOBIL



Date referitoare la teren

Crt	Categorie folosință	Intra vilan	Suprafața (mp)	Tarla	Parcelă	Nr. topo	Observații / Referințe
1	arabil	DA	3.385	56	965	-	
2	arabil	NU	65	56	965	-	

Lungime Segmente

1) Valorile lungimilor segmentelor sunt obținute din proiecție în plan.

Punct început	X / Y	Punct sfârșit	X / Y	Lungime segment (** (m)
1	568.561,259 691.364,102	2	568.562,358 691.361,766	2.582
2	568.562,358 691.361,766	3	568.569,678 691.332,947	29.734
3	568.569,678 691.332,947	4	568.651,918 691.314,441	84.296
4	568.651,918 691.314,441	5	568.671,365 691.308,656	20.289

Punct început	X / Y	Punct sfârșit	X / Y	Lungime segment (** (m)
5	568.671,365 691.308,656	6	568.686,638 691.304,029	15.958
6	568.686,638 691.304,029	7	568.693,643 691.329,938	26.839
7	568.693,643 691.329,938	8	568.693,717 691.330,378	0.446
8	568.693,717 691.330,378	1	568.561,259 691.364,102	136.684

** Lungimile segmentelor sunt determinate în planul de proiecție Stereo 70 și sunt rotunjite la 1 milimetru.

*** Distanța dintre puncte este formată din segmente cumulate ce sunt mai mici decât valoarea 1 milimetru.

**DATE DESPRE IMOBILUL NR. 5251**

Oficiul de Cadastru și Publicitate Imobiliară SUCEAVA
Biroul de Cadastru și Publicitate Imobiliară Radauti

A. Partea I. Descrierea imobilului

TEREN Necunoscut

Adresa: Loc. Arbore, Jud. Suceava

Nr. Crt	Nr cadastral Nr. topografic	Suprafața* (mp)	Observații / Referințe
A1		4.100	Sector cadastral:59 Teren neimprejmuit; IMOBILUL S-A FORMAT DIN O PARTE A PF 8027/4, CF 2663 (IE 38899); O PARTE A PF 8027/1, CF 2993 (IE 38898)

B. Partea II. Proprietari și acte

Inscrieri privitoare la dreptul de proprietate și alte drepturi reale	Referințe
/	
Hotarare Judecatoreasca nr. 12 CC, din 11/06/2010 emis de JUDECATORIA RADAUTI;	
B1	Intabulare, drept de PROPRIETATE, dobandit prin Hotarare Judecatoreasca, cota actuala 1/1 1) BULIGA MIRON

C. Partea III. SARCINI .

Inscrieri privind dezmembramintele dreptului de proprietate, drepturi reale de garanție și sarcini	Referințe
NU SUNT	

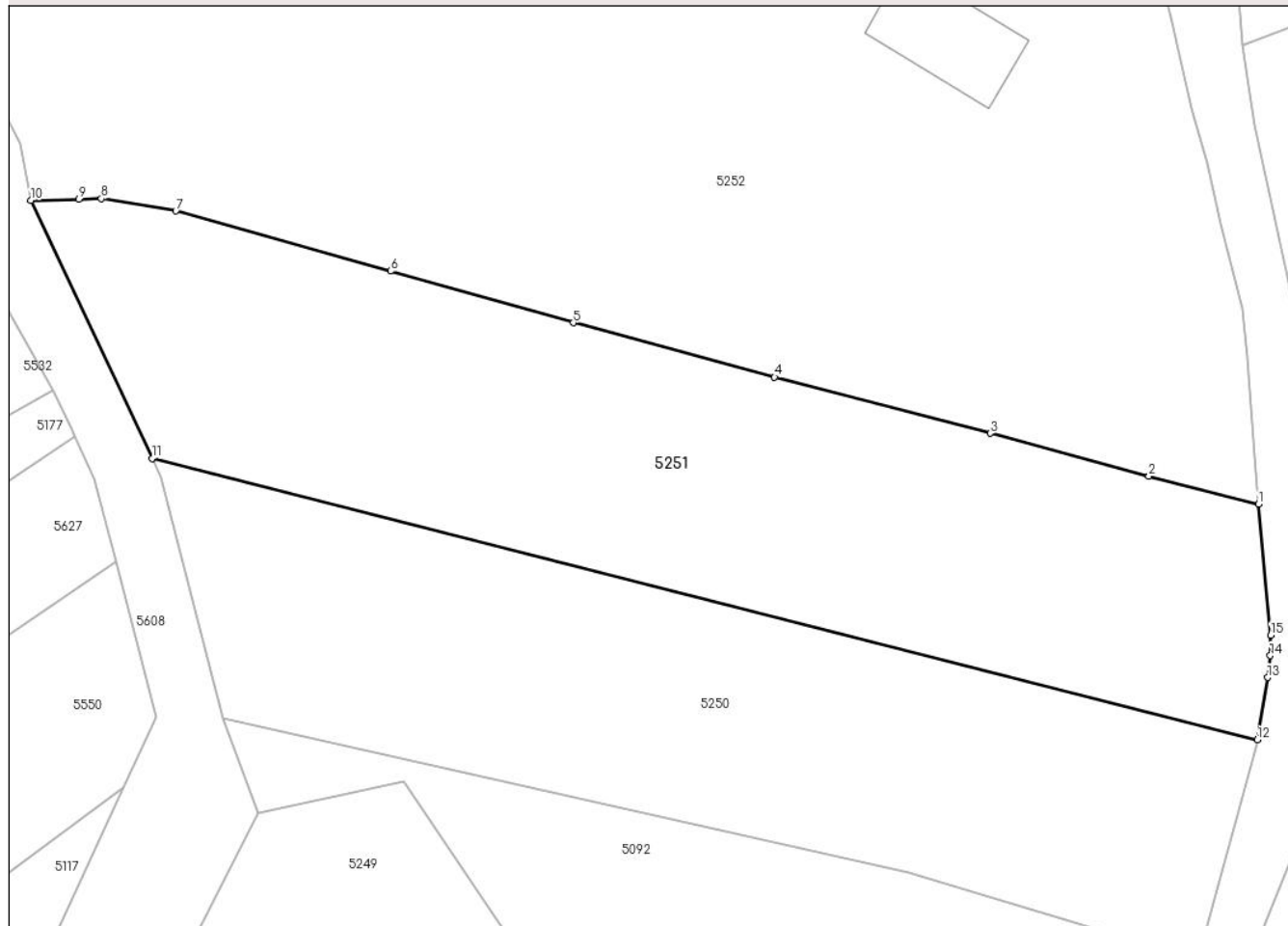
Anexa Nr. 1 La Partea I

Teren

Nr cadastral	Suprafața (mp)*	Observații / Referințe
	4.100	IMOBILUL S-A FORMAT DIN O PARTE A PF 8027/4, CF 2663 (IE 38899); O PARTE A PF 8027/1, CF 2993 (IE 38898)

* Suprafața este determinată în planul de proiecție Stereo 70.

DETALII LINIARE IMOBIL



Date referitoare la teren

Crt	Categorie folosință	Intra vilan	Suprafața (mp)	Tarla	Parcelă	Nr. topo	Observații / Referințe
1	arabil	DA	3.988	56	965	-	
2	arabil	NU	112	56	965	-	

Lungime Segmente

1) Valorile lungimilor segmentelor sunt obținute din proiecție în plan.

Punct început	X / Y	Punct sfârșit	X / Y	Lungime segment (** (m)
1	568.693,909 691.358,611	2	568.680,731 691.361,972	13.6
2	568.680,731 691.361,972	3	568.661,725 691.367,099	19.685
3	568.661,725 691.367,099	4	568.635,865 691.373,84	26.724
4	568.635,865 691.373,84	5	568.611,764 691.380,34	24.962

Punct început	X / Y	Punct sfârșit	X / Y	Lungime segment (** (m)
5	568.611,764 691.380,34	6	568.589,831 691.386,541	22.793
6	568.589,831 691.386,541	7	568.564,107 691.393,753	26.716
7	568.564,107 691.393,753	8	568.555,168 691.395,225	9.059
8	568.555,168 691.395,225	9	568.552,476 691.395,153	2.693
9	568.552,476 691.395,153	10	568.546,722 691.395,0	5.756
10	568.546,722 691.395,0	11	568.561,259 691.364,102	34.147
11	568.561,259 691.364,102	12	568.693,717 691.330,378	136.684
12	568.693,717 691.330,378	13	568.694,982 691.337,848	7.576
13	568.694,982 691.337,848	14	568.695,285 691.340,465	2.634
14	568.695,285 691.340,465	15	568.695,346 691.342,925	2.461
15	568.695,346 691.342,925	1	568.693,909 691.358,611	15.752

** Lungimile segmentelor sunt determinate în planul de proiecție Stereo 70 și sunt rotunjite la 1 milimetru.

*** Distanța dintre puncte este formată din segmente cumulate ce sunt mai mici decât valoarea 1 milimetru.

**DATE DESPRE IMOBILUL NR. 5252**

Oficiul de Cadastru și Publicitate Imobiliară SUCEAVA
Biroul de Cadastru și Publicitate Imobiliară Radauti

A. Partea I. Descrierea imobilului

TEREN Necunoscut

Adresa: Loc. Arbore, Nr. 1410, Jud. Suceava

Nr. Crt	Nr cadastral Nr. topografic	Suprafața* (mp)	Observații / Referințe
A1	52289	27.000	Sector cadastral:59 Teren imprejmuit;

Construcții

Crt	Nr cadastral Nr. topografic	Adresa	Observații / Referințe
A1.1	52289-C1	Loc. Arbore, Jud. Suceava	Nr. niveluri:1; S. construita la sol:101 mp; S. construita desfasurata:101 mp; Locuinta din lemn cu un nivel , S.D = 101 m.p
A1.2	52289-C2	Loc. Arbore, Jud. Suceava	Nr. niveluri:1; S. construita la sol:165 mp; S. construita desfasurata:165 mp; Sura cu grajd din lemn cu un nivel, S.D = 165 m.p
A1.3	52289-C3	Loc. Arbore, Jud. Suceava	Nr. niveluri:1; S. construita la sol:87 mp; S. construita desfasurata:87 mp; Anexa din lemn cu un nivel, S.D = 87 m.p

B. Partea II. Proprietari și acte

Inscrieri privitoare la dreptul de proprietate și alte drepturi reale		Referințe
30769 / 27/06/2023		
Act Notarial nr. 130, din 23/06/2023 emis de N.P. Covariuc Ioan;		
B1	Intabulare, drept de PROPRIETATE, dobandit prin Succesiune, cota actuala 1/1 1) BULIGA STEFAN	A1
/		
Act Administrativ nr. 2425, din 05/03/2024 emis de PRIMARIA COMUNEI ARBORE;		
B2	Intabulare, drept de PROPRIETATE, dobandit prin Lege, cota actuala 1/1 1) BULIGA STEFAN	A1.1, A1.2, A1.3

C. Partea III. SARCINI .

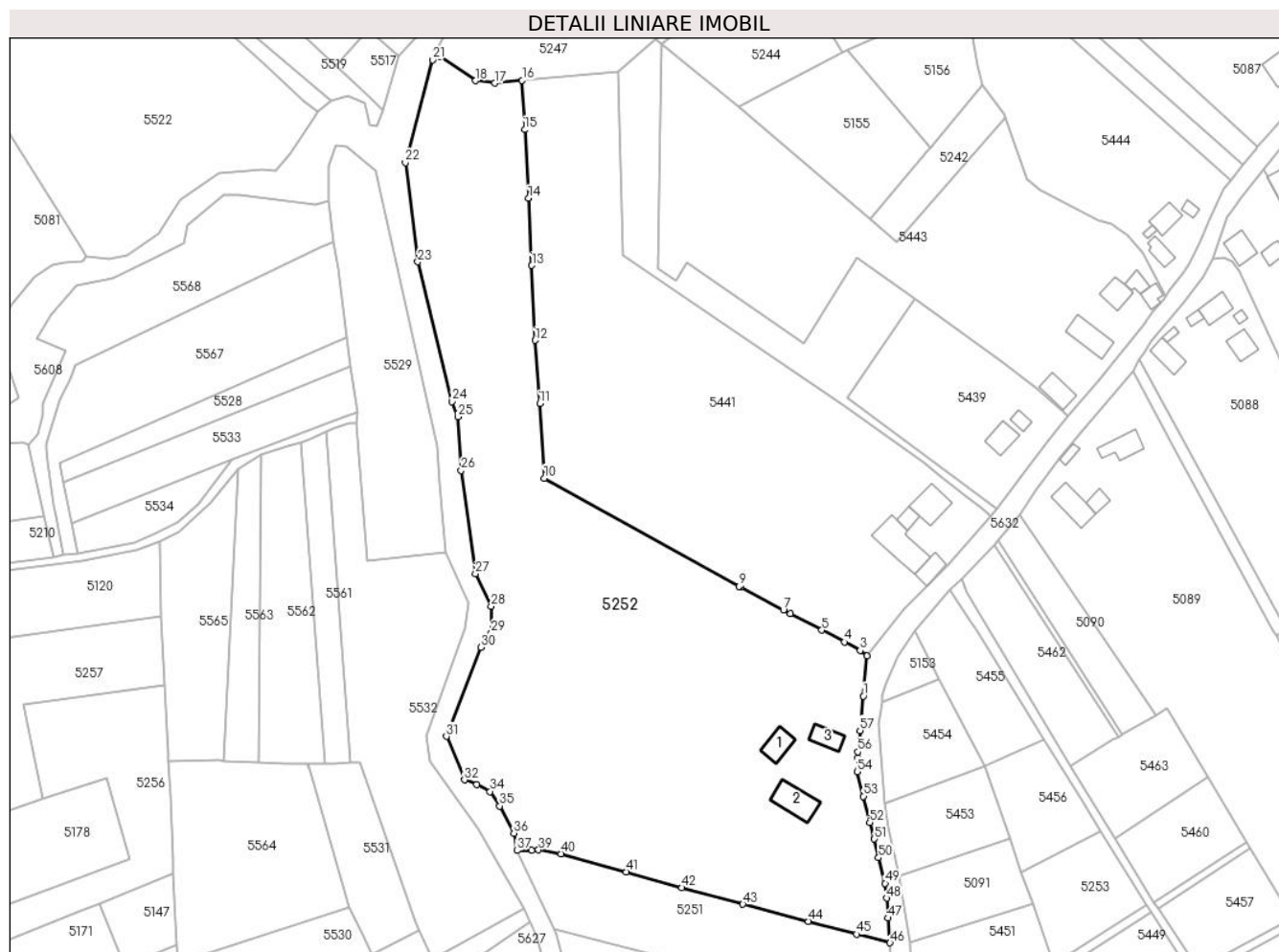
Inscrieri privind dezmembramintele dreptului de proprietate, drepturi reale de garanție și sarcini	Referințe
NU SUNT	

Anexa Nr. 1 La Partea I

Teren

Nr cadastral	Suprafața (mp)*	Observații / Referințe
52289	27.000	

* Suprafața este determinată în planul de proiecție Stereo 70.



Date referitoare la teren

Crt	Categorie folosință	Intravilan	Suprafața (mp)	Tarla	Parcelă	Nr. topo	Observații / Referințe
1	curți constructii	DA	865	56	965	-	
2	arabil	DA	5.794	56	965	-	
3	livada	DA	1.210	56	965	-	
4	livada	NU	790	56	965	-	
5	arabil	NU	16.841	56	965	-	
6	neproductiv	NU	1.500	56	965	-	

Date referitoare la construcții

Crt	Număr	Destinație construcție	Supraf. (mp)	Situație juridică	Observații / Referințe
A1.1	52289-C1	construcții de locuințe	101	Cu acte	Nr. niveluri:1; S. construita la sol:101 mp; S. construita desfasurata:101 mp; Locuinta din lemn cu un nivel, S.D = 101 m.p
A1.2	52289-C2	construcții anexa	165	Cu acte	Nr. niveluri:1; S. construita la sol:165 mp; S. construita desfasurata:165 mp; Sura cu grajd din lemn cu un nivel, S.D = 165 m.p
A1.3	52289-C3	construcții anexa	87	Cu acte	Nr. niveluri:1; S. construita la sol:87 mp; S. construita desfasurata:87 mp; Anexa din lemn cu un nivel, S.D = 87 m.p

Lungime Segmente

1) Valorile lungimilor segmentelor sunt obținute din proiecție în plan.

Punct început	X / Y	Punct sfârșit	X / Y	Lungime segment	Punct început	X / Y	Punct sfârșit	X / Y	Lungime segment	Punct început	X / Y	Punct sfârșit	X / Y	Lungime segment
1	568.683,372 691.455,944	2	568.684,864 691.471,808	15.934	2	568.684,864 691.471,808	3	568.682,172 691.473,955	3.443	3	568.682,172 691.473,955	4	568.675,883 691.477,26	7.105
4	568.675,883 691.477,26	5	568.667,012 691.481,946	10.033	5	568.667,012 691.481,946	6	568.654,632 691.488,512	14.013	6	568.654,632 691.488,512	7	568.651,875 691.489,974	3.121
7	568.651,875 691.489,974	8	568.635,018 691.498,906	19.077	8	568.635,018 691.498,906	9	568.634,373 691.499,248	0.73	9	568.634,373 691.499,248	10	568.557,453 691.541,89	87.949
10	568.557,453 691.541,89	11	568.555,655 691.571,373	29.538	11	568.555,655 691.571,373	12	568.553,919 691.596,267	24.954	12	568.553,919 691.596,267	13	568.552,546 691.625,807	29.572
13	568.552,546 691.625,807	14	568.551,243 691.652,314	26.539	14	568.551,243 691.652,314	15	568.549,713 691.679,353	27.082	15	568.549,713 691.679,353	16	568.548,735 691.698,814	19.486
16	568.548,735 691.698,814	17	568.538,014 691.697,726	10.776	17	568.538,014 691.697,726	18	568.530,379 691.698,653	7.691	18	568.530,379 691.698,653	19	568.516,042 691.708,35	17.308
19	568.516,042 691.708,35	20	568.514,321 691.709,514	2.078	20	568.514,321 691.709,514	21	568.513,386 691.706,902	2.774	21	568.513,386 691.706,902	22	568.502,618 691.666,391	41.918
22	568.502,618 691.666,391	23	568.507,549 691.627,189	39.511	23	568.507,549 691.627,189	24	568.521,111 691.572,089	56.744	24	568.521,111 691.572,089	25	568.523,299 691.566,127	6.351
25	568.523,299 691.566,127	26	568.524,633 691.544,99	21.179	26	568.524,633 691.544,99	27	568.530,266 691.504,214	41.163	27	568.530,266 691.504,214	28	568.536,454 691.491,352	14.273
28	568.536,454 691.491,352	29	568.536,493 691.480,934	10.418	29	568.536,493 691.480,934	30	568.532,55 691.475,198	6.961	30	568.532,55 691.475,198	31	568.518,771 691.440,008	37.791
31	568.518,771 691.440,008	32	568.525,91 691.422,863	18.572	32	568.525,91 691.422,863	33	568.530,729 691.421,002	5.166	33	568.530,729 691.421,002	34	568.536,054 691.418,273	5.984
34	568.536,054 691.418,273	35	568.539,849 691.412,584	6.839	35	568.539,849 691.412,584	36	568.545,471 691.401,875	12.095	36	568.545,471 691.401,875	37	568.546,722 691.395,0	6.988
37	568.546,722 691.395,0	38	568.552,476 691.395,153	5.756	38	568.552,476 691.395,153	39	568.555,168 691.395,225	2.693	39	568.555,168 691.395,225	40	568.564,107 691.393,753	9.059
40	568.564,107 691.393,753	41	568.589,831 691.386,541	26.716	41	568.589,831 691.386,541	42	568.611,764 691.380,34	22.793	42	568.611,764 691.380,34	43	568.635,865 691.373,84	24.962
43	568.635,865 691.373,84	44	568.661,725 691.367,099	26.724	44	568.661,725 691.367,099	45	568.680,731 691.361,972	19.685	45	568.680,731 691.361,972	46	568.693,909 691.358,611	13.6
46	568.693,909 691.358,611	47	568.693,066 691.368,331	9.756	47	568.693,066 691.368,331	48	568.692,568 691.376,189	7.874	48	568.692,568 691.376,189	49	568.691,998 691.382,083	5.921
49	568.691,998 691.382,083	50	568.689,395 691.392,181	10.428	50	568.689,395 691.392,181	51	568.687,771 691.399,53	7.526	51	568.687,771 691.399,53	52	568.685,923 691.406,073	6.799
52	568.685,923 691.406,073	53	568.683,479 691.416,372	10.585	53	568.683,479 691.416,372	54	568.681,022 691.426,128	10.061	54	568.681,022 691.426,128	55	568.681,135 691.431,524	5.397
55	568.681,135 691.431,524	56	568.681,186 691.433,947	2.424	56	568.681,186 691.433,947	57	568.682,07 691.442,363	8.462	57	568.682,07 691.442,363	1	568.683,372 691.455,944	13.643

** Lungimile segmentelor sunt determinate în planul de proiecție Stereo 70 și sunt rotunjite la 1 milimetru.

*** Distanța dintre puncte este formată din segmente cumulate ce sunt mai mici decât valoarea 1 milimetru.

**DATE DESPRE IMOBILUL NR. 5253**

Oficiul de Cadastru și Publicitate Imobiliară SUCEAVA
Biroul de Cadastru și Publicitate Imobiliară Radauti

A. Partea I. Descrierea imobilului

TEREN Extravilan

Adresa: Jud. Suceava

Nr. Crt	Nr cadastral Nr. topografic	Suprafața* (mp)	Observații / Referințe
A1		1.400	Sector cadastral:59 Teren neimprejmuit;

B. Partea II. Proprietari și acte

Inscrieri privitoare la dreptul de proprietate și alte drepturi reale		Referințe
/		
Act Administrativ nr. 2425, din 05/03/2024 emis de PRIMARIA COMUNEI ARBORE;		
B1	Inscrierea posesiei, drept de PROPRIETATE, dobandit prin Constituire, cota actuala 1/1 1) NEIDENTIFICAT NEIDENTIFICAT	A1
Act Normativ nr. 7, din 13/03/1996 emis de PARLAMENTUL ROMANIEI (ART. 13);		
B2	SE NOTEAZA MENTIUNEA DE PROPRIETAR NEIDENTIFICAT, REZERVA COMISIEI LOCALE DE FOND FUNCJAR	A1

C. Partea III. SARCINI .

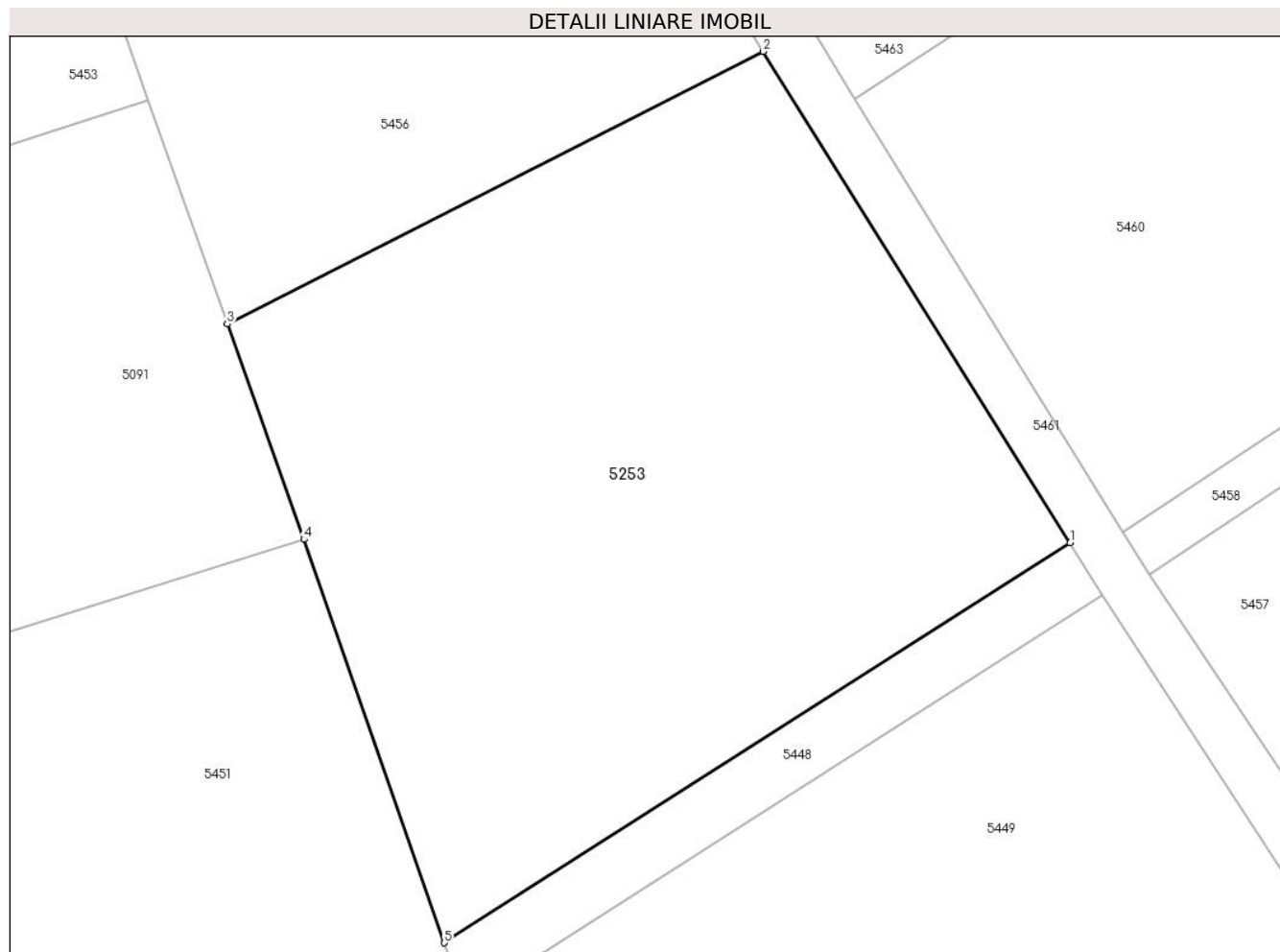
Inscrieri privind dezmembramintele dreptului de proprietate, drepturi reale de garanție și sarcini	Referințe
NU SUNT	

Anexa Nr. 1 La Partea I

Teren

Nr cadastral	Suprafața (mp)*	Observații / Referințe
	1.400	

* Suprafața este determinată în planul de proiecție Stereo 70.



Date referitoare la teren

Crt	Categorie folosință	Intra vilan	Suprafața (mp)	Tarla	Parcelă	Nr. topo	Observații / Referințe
1	arabil	NU	1.400	56	966	-	

Lungime Segmente

1) Valorile lungimilor segmentelor sunt obținute din proiecție în plan.

Punct început	X / Y	Punct sfârșit	X / Y	Lungime segment (** (m)
1	568.795,143 691.373,755	2	568.777,197 691.402,446	33.841
2	568.777,197 691.402,446	3	568.745,871 691.386,539	35.133
3	568.745,871 691.386,539	4	568.750,352 691.373,956	13.357
4	568.750,352 691.373,956	5	568.758,567 691.350,408	24.94
5	568.758,567 691.350,408	1	568.795,143 691.373,755	43.392

**** Lungimile segmentelor sunt determinate în planul de proiecție Stereo 70 și sunt rotunjite la 1 milimetru.**

***** Distanța dintre puncte este formată din segmente cumulate ce sunt mai mici decât valoarea 1 milimetru.**

**DATE DESPRE IMOBILUL NR. 5254**

Oficiul de Cadastru și Publicitate Imobiliară SUCEAVA
Biroul de Cadastru și Publicitate Imobiliară Radauti

A. Partea I. Descrierea imobilului

TEREN Extravilan

Adresa: Jud. Suceava

Nr. Crt	Nr cadastral Nr. topografic	Suprafața* (mp)	Observații / Referințe
A1		2.600	Sector cadastral:59 Teren neimprejmuit;

B. Partea II. Proprietari și acte

Inscrieri privitoare la dreptul de proprietate și alte drepturi reale		Referințe
/		
Act Administrativ nr. 2425, din 05/03/2024 emis de PRIMARIA COMUNEI ARBORE;		
B1	Inscrierea posesiei, drept de PROPRIETATE, dobandit prin Constituire, cota actuala 1/1 1) NEIDENTIFICAT NEIDENTIFICAT	A1
Act Normativ nr. 7, din 13/03/1996 emis de PARLAMENTUL ROMANIEI (ART. 13);		
B2	SE NOTEAZA MENTIUNEA DE PROPRIETAR NEIDENTIFICAT, REZERVA COMISIEI LOCALE DE FOND FUNCJAR	A1

C. Partea III. SARCINI .

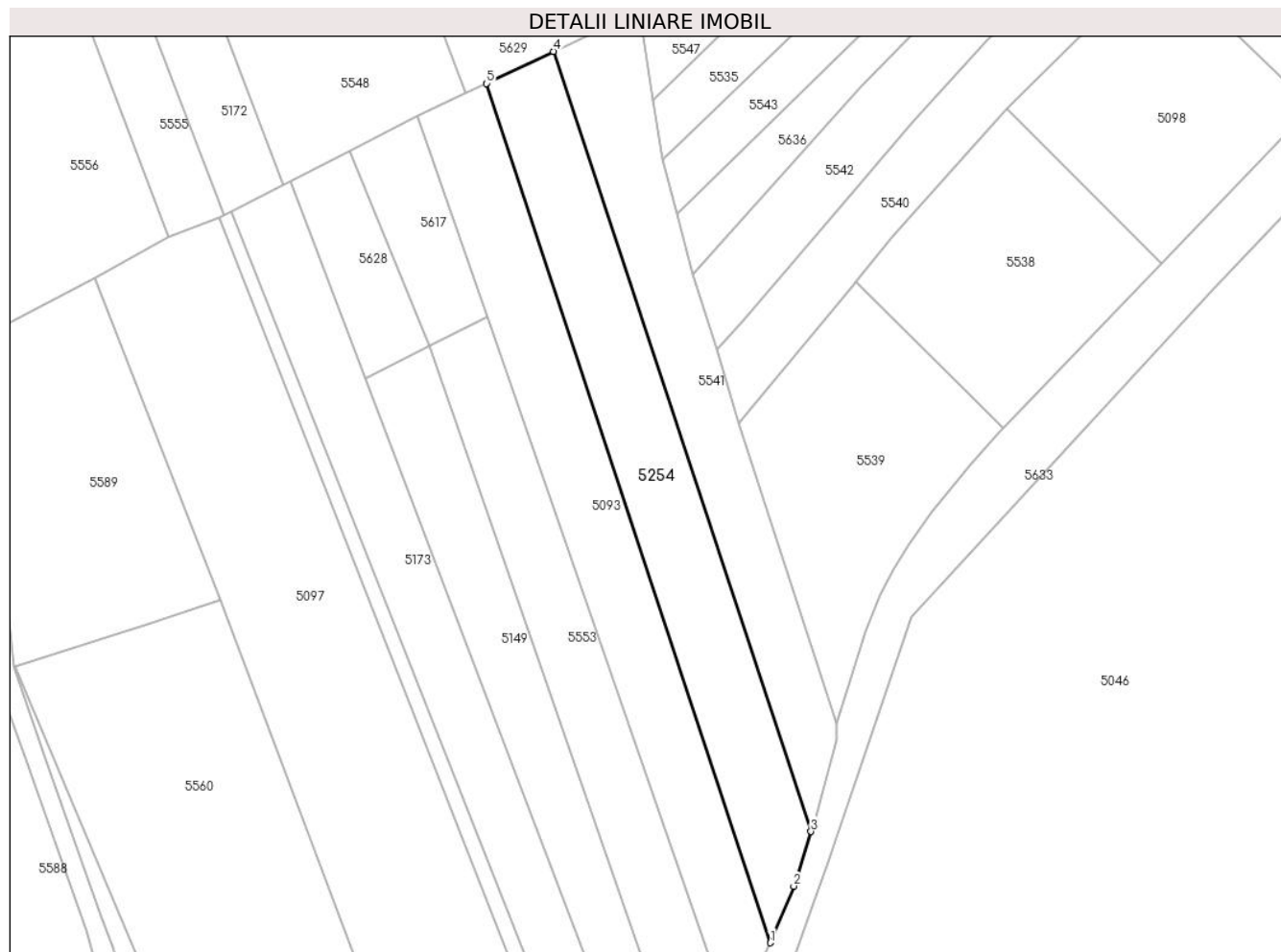
Inscrieri privind dezmembramintele dreptului de proprietate, drepturi reale de garanție și sarcini	Referințe
NU SUNT	

Anexa Nr. 1 La Partea I

Teren

Nr cadastral	Suprafața (mp)*	Observații / Referințe
	2.600	

* Suprafața este determinată în planul de proiecție Stereo 70.



Date referitoare la teren

Crt	Categorie folosință	Intra vilan	Suprafața (mp)	Tarla	Parcelă	Nr. topo	Observații / Referințe
1	arabil	NU	2.600	56	959	-	

Lungime Segmente

1) Valorile lungimilor segmentelor sunt obținute din proiecție în plan.

Punct început	X / Y	Punct sfârșit	X / Y	Lungime segment (** (m)
1	568.434,38 690.874,238	2	568.439,125 690.885,673	12.38
2	568.439,125 690.885,673	3	568.442,624 690.896,699	11.568
3	568.442,624 690.896,699	4	568.390,538 691.054,224	165.913
4	568.390,538 691.054,224	5	568.377,007 691.047,752	14.999
5	568.377,007 691.047,752	1	568.434,38 690.874,238	182.753

**** Lungimile segmentelor sunt determinate în planul de proiecție Stereo 70 și sunt rotunjite la 1 milimetru.**

***** Distanța dintre puncte este formată din segmente cumulate ce sunt mai mici decât valoarea 1 milimetru.**

**DATE DESPRE IMOBILUL NR. 5255**

Oficiul de Cadastru și Publicitate Imobiliară SUCEAVA
Biroul de Cadastru și Publicitate Imobiliară Radauti

A. Partea I. Descrierea imobilului

TEREN Extravilan

Adresa: Jud. Suceava

Nr. Crt	Nr cadastral Nr. topografic	Suprafața* (mp)	Observații / Referințe
A1		2.120	Sector cadastral:59 Teren neimprejmuit;

B. Partea II. Proprietari și acte

Inscrieri privitoare la dreptul de proprietate și alte drepturi reale		Referințe
/		
Act Administrativ nr. 2425, din 05/03/2024 emis de PRIMARIA COMUNEI ARBORE;		
B1	Inscrierea posesiei, drept de PROPRIETATE, dobandit prin Constituire, cota actuala 1/1 1) NEIDENTIFICAT NEIDENTIFICAT	A1
Act Normativ nr. 7, din 13/03/1996 emis de PARLAMENTUL ROMANIEI (ART. 13);		
B2	SE NOTEAZA MENTIUNEA DE PROPRIETAR NEIDENTIFICAT, REZERVA COMISIEI LOCALE DE FOND FUNCJAR	A1

C. Partea III. SARCINI .

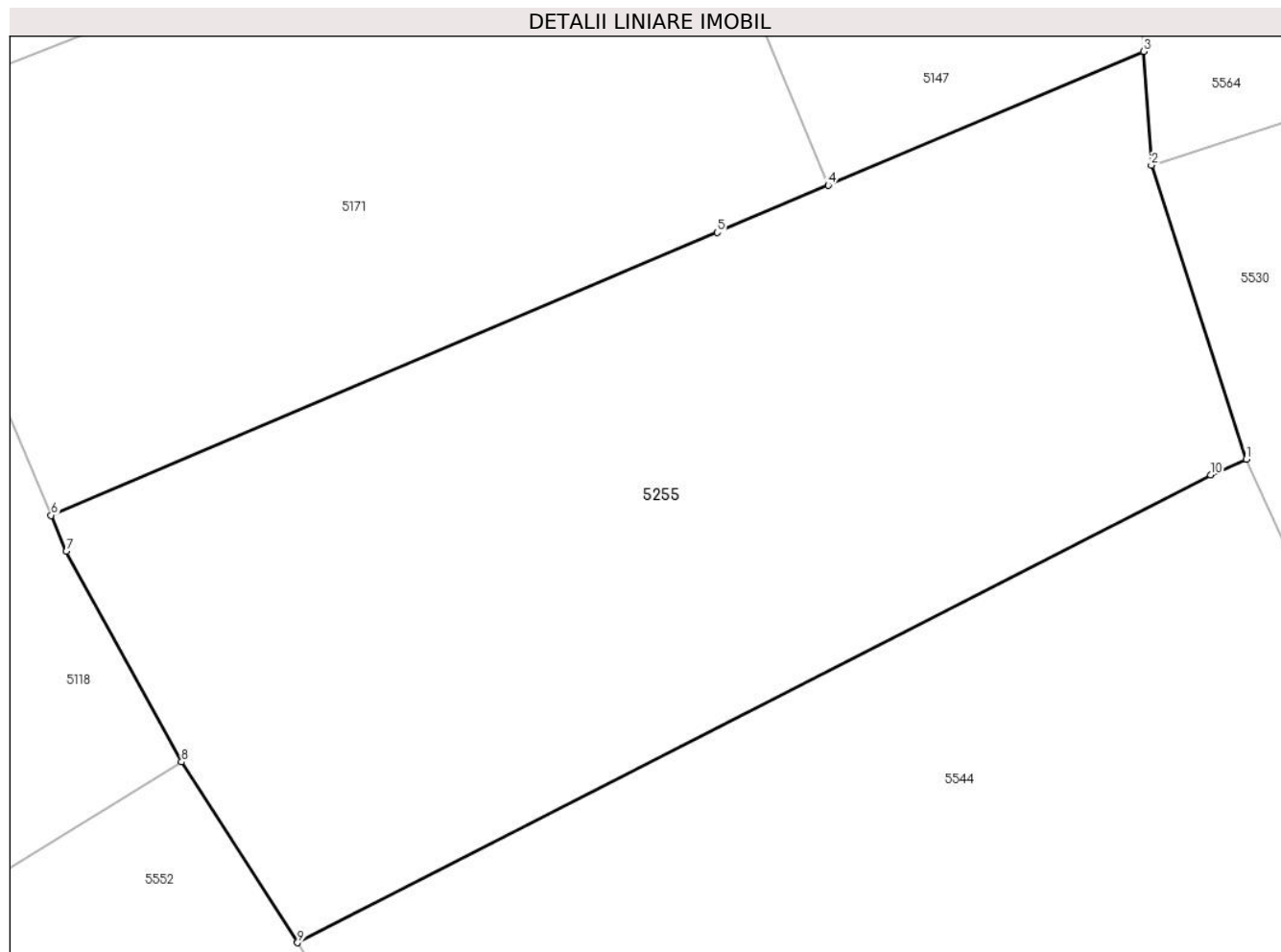
Inscrieri privind dezmembramintele dreptului de proprietate, drepturi reale de garanție și sarcini	Referințe
NU SUNT	

Anexa Nr. 1 La Partea I

Teren

Nr cadastral	Suprafața (mp)*	Observații / Referințe
	2.120	

* Suprafața este determinată în planul de proiecție Stereo 70.



Date referitoare la teren

Crt	Categorie folosință	Intra vilan	Suprafața (mp)	Tarla	Parcelă	Nr. topo	Observații / Referințe
1	arabil	NU	2.120	56	965	-	

Lungime Segmente

1) Valorile lungimilor segmentelor sunt obținute din proiecție în plan.

Punct început	X / Y	Punct sfârșit	X / Y	Lungime segment (** (m)
1	568.419,006 691.331,652	2	568.412,876 691.350,642	19.955
2	568.412,876 691.350,642	3	568.412,366 691.358,01	7.386
3	568.412,366 691.358,01	4	568.391,963 691.349,356	22.162
4	568.391,963 691.349,356	5	568.384,766 691.346,303	7.818
5	568.384,766 691.346,303	6	568.341,655 691.328,016	46.829

Punct început	X / Y	Punct sfârșit	X / Y	Lungime segment (** (m)
6	568.341,655 691.328,016	7	568.342,63 691.325,679	2.532
7	568.342,63 691.325,679	8	568.350,093 691.312,072	15.519
8	568.350,093 691.312,072	9	568.357,599 691.300,374	13.899
9	568.357,599 691.300,374	10	568.416,71 691.330,638	66.408
10	568.416,71 691.330,638	1	568.419,006 691.331,652	2.51

** Lungimile segmentelor sunt determinate în planul de proiecție Stereo 70 și sunt rotunjite la 1 milimetru.

*** Distanța dintre puncte este formată din segmente cumulate ce sunt mai mici decât valoarea 1 milimetru.

**DATE DESPRE IMOBILUL NR. 5256**

Oficiul de Cadastru și Publicitate Imobiliară SUCEAVA
Biroul de Cadastru și Publicitate Imobiliară Radauti

A. Partea I. Descrierea imobilului

TEREN Extravilan

Adresa: Jud. Suceava

Nr. Crt	Nr cadastral Nr. topografic	Suprafața* (mp)	Observații / Referințe
A1		3.595	Sector cadastral:59 Teren neimprejmuit;

B. Partea II. Proprietari și acte

Inscrieri privitoare la dreptul de proprietate și alte drepturi reale		Referințe
/		
Act Administrativ nr. 2425, din 05/03/2024 emis de PRIMARIA COMUNEI ARBORE;		
B1	Inscrierea posesiei, drept de PROPRIETATE, dobandit prin Constituire, cota actuala 1/1 1) NEIDENTIFICAT NEIDENTIFICAT	A1
Act Normativ nr. 7, din 13/03/1996 emis de PARLAMENTUL ROMANIEI (ART. 13);		
B2	SE NOTEAZA MENTIUNEA DE PROPRIETAR NEIDENTIFICAT	A1

C. Partea III. SARCINI .

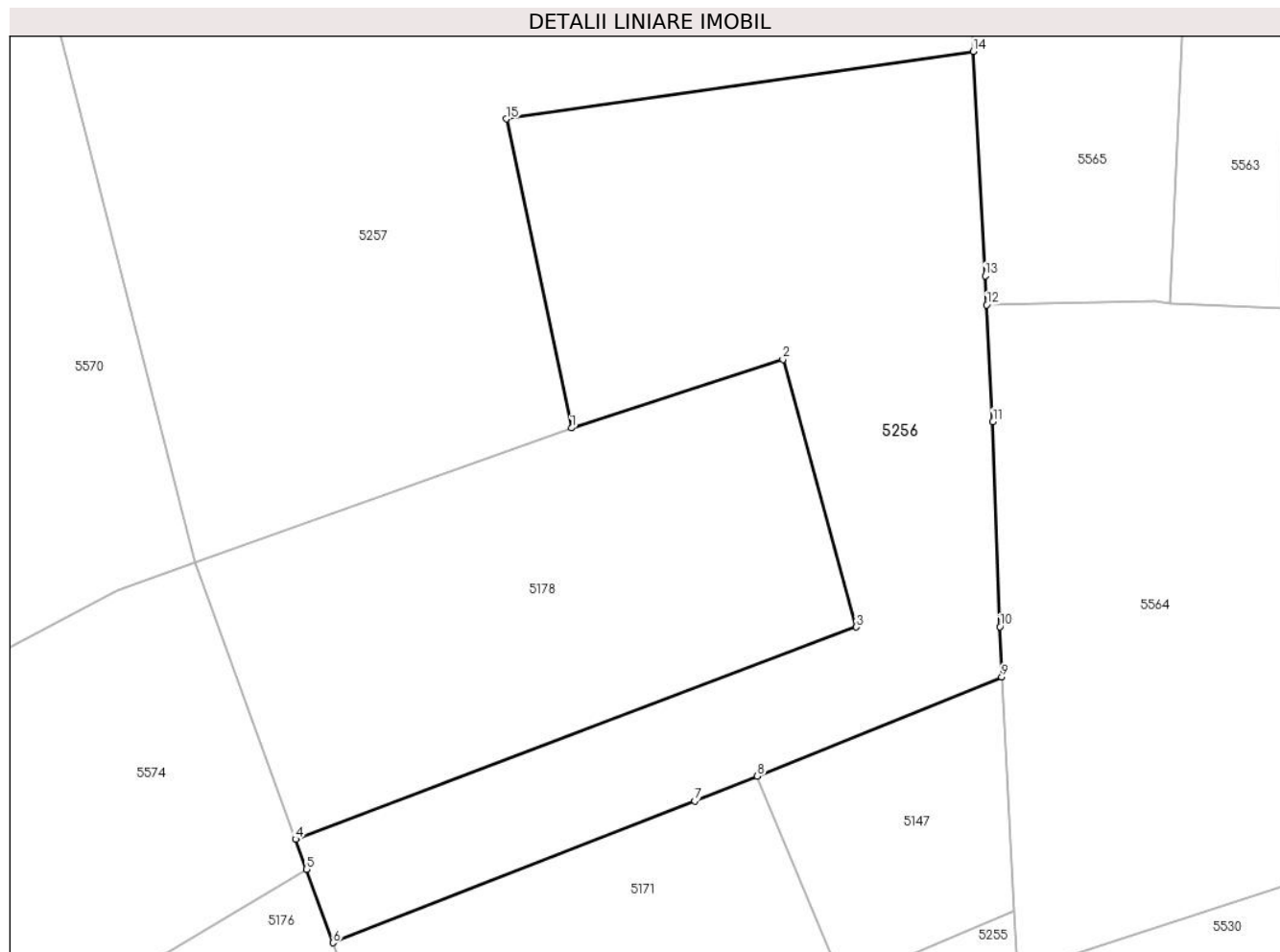
Inscrieri privind dezmembramintele dreptului de proprietate, drepturi reale de garanție și sarcini	Referințe
NU SUNT	

Anexa Nr. 1 La Partea I

Teren

Nr cadastral	Suprafața (mp)*	Observații / Referințe
	3.595	

* Suprafața este determinată în planul de proiecție Stereo 70.



Date referitoare la teren

Crt	Categorie folosință	Intravilan	Suprafața (mp)	Tarla	Parcelă	Nr. topo	Observații / Referințe
1	arabil	NU	3.595	56	956	-	

Lungime Segmente

1) Valorile lungimilor segmentelor sunt obținute din proiecție în plan.

Punct început	X / Y	Punct sfârșit	X / Y	Lungime segment (** (m)
1	568.359,535 691.415,562	2	568.384,794 691.423,736	26.549
2	568.384,794 691.423,736	3	568.393,557 691.391,824	33.093
3	568.393,557 691.391,824	4	568.326,61 691.366,531	71.566
4	568.326,61 691.366,531	5	568.327,906 691.362,952	3.806
5	568.327,906 691.362,952	6	568.331,084 691.354,18	9.33

Punct început	X / Y	Punct sfârşit	X / Y	Lungime segment (** (m)
6	568.331,084 691.354,18	7	568.374,255 691.371,082	46.362
7	568.374,255 691.371,082	8	568.381,722 691.374,057	8.038
8	568.381,722 691.374,057	9	568.410,913 691.385,859	31.487
9	568.410,913 691.385,859	10	568.410,704 691.391,856	6.001
10	568.410,704 691.391,856	11	568.409,851 691.416,314	24.473
11	568.409,851 691.416,314	12	568.409,104 691.430,247	13.953
12	568.409,104 691.430,247	13	568.408,933 691.433,718	3.475
13	568.408,933 691.433,718	14	568.407,526 691.460,461	26.78
14	568.407,526 691.460,461	15	568.351,77 691.452,412	56.334
15	568.351,77 691.452,412	1	568.359,535 691.415,562	37.659

** Lungimile segmentelor sunt determinate în planul de proiecţie Stereo 70 şi sunt rotunjite la 1 milimetru.

*** Distanţa dintre puncte este formată din segmente cumulate ce sunt mai mici decât valoarea 1 milimetru.

**DATE DESPRE IMOBILUL NR. 5257**

Oficiul de Cadastru și Publicitate Imobiliară SUCEAVA
Biroul de Cadastru și Publicitate Imobiliară Radauti

A. Partea I. Descrierea imobilului

TEREN Extravilan

Adresa: Jud. Suceava

Nr. Crt	Nr cadastral Nr. topografic	Suprafața* (mp)	Observații / Referințe
A1		5.000	Sector cadastral:59 Teren neimprejmuit;

B. Partea II. Proprietari și acte

Inscrieri privitoare la dreptul de proprietate și alte drepturi reale		Referințe
/		
Act Administrativ nr. 2425, din 05/03/2024 emis de PRIMARIA COMUNEI ARBORE;		
B1	Inscrierea posesiei, drept de PROPRIETATE, dobandit prin Constituire, cota actuala 1/1 1) NEIDENTIFICAT NEIDENTIFICAT	A1
Act Normativ nr. 7, din 13/03/1996 emis de PARLAMENTUL ROMANIEI (ART. 13);		
B2	SE NOTEAZA MENTIUNEA DE PROPRIETAR NEIDENTIFICAT, REZERVA COMISIEI LOCALE DE FOND FUNCJAR	A1

C. Partea III. SARCINI .

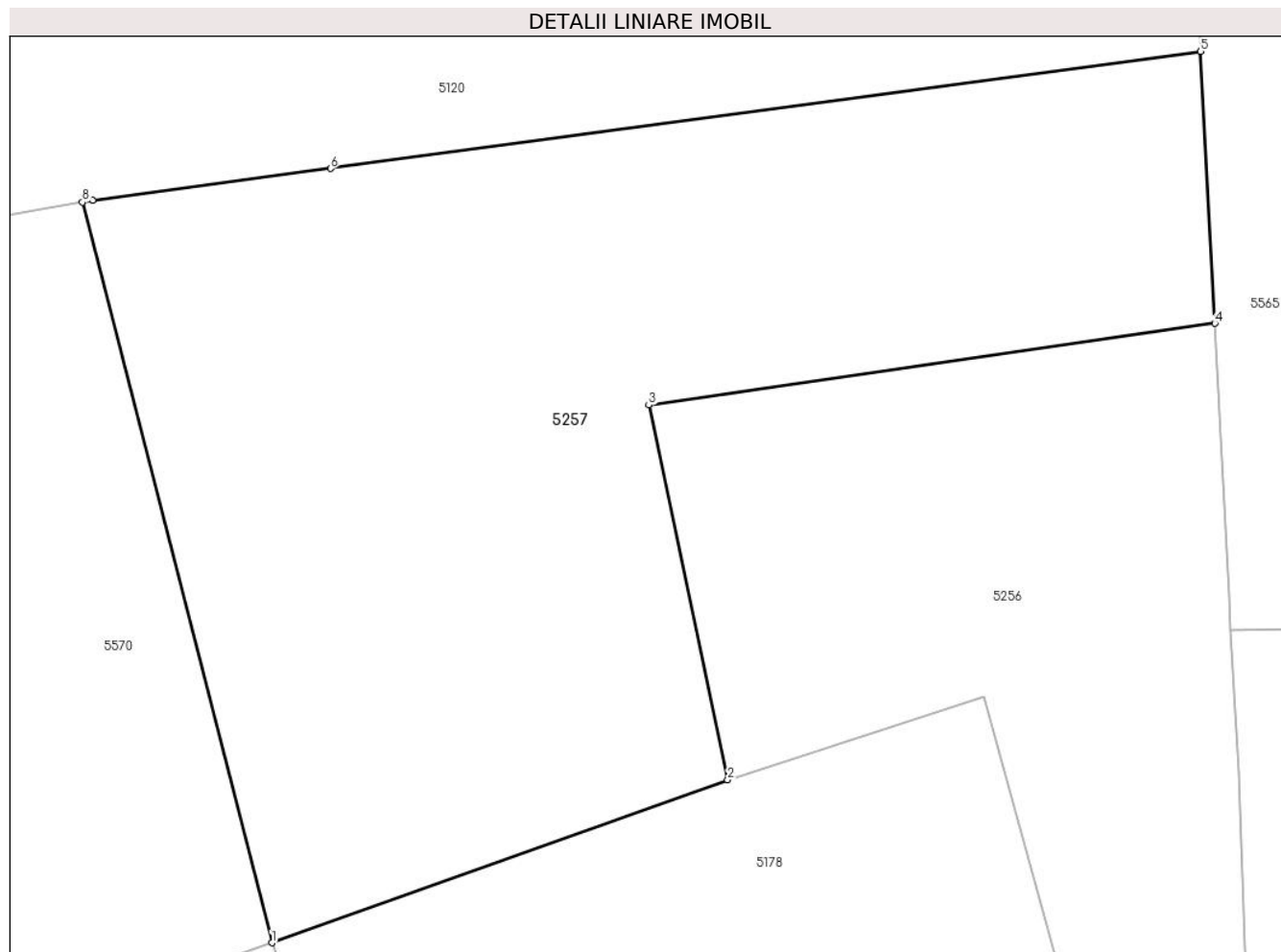
Inscrieri privind dezmembramintele dreptului de proprietate, drepturi reale de garanție și sarcini	Referințe
NU SUNT	

Anexa Nr. 1 La Partea I

Teren

Nr cadastral	Suprafața (mp)*	Observații / Referințe
	5.000	

* Suprafața este determinată în planul de proiecție Stereo 70.



Date referitoare la teren

Crt	Categorie folosință	Intra vilan	Suprafața (mp)	Tarla	Parcelă	Nr. topo	Observații / Referințe
1	arabil	NU	5.000	56	956	-	

Lungime Segmente

1) Valorile lungimilor segmentelor sunt obținute din proiecție în plan.

Punct început	X / Y	Punct sfârșit	X / Y	Lungime segment (** (m)
1	568.314,656 691.399,529	2	568.359,535 691.415,562	47.657
2	568.359,535 691.415,562	3	568.351,77 691.452,412	37.659
3	568.351,77 691.452,412	4	568.407,526 691.460,461	56.334
4	568.407,526 691.460,461	5	568.406,12 691.487,204	26.78
5	568.406,12 691.487,204	6	568.320,446 691.475,696	86.443

Punct început	X / Y	Punct sfârșit	X / Y	Lungime segment (** (m)
6	568.320,446 691.475,696	7	568.297,029 691.472,551	23.627
7	568.297,029 691.472,551	8	568.296,006 691.472,373	1.038
8	568.296,006 691.472,373	1	568.314,656 691.399,529	75.194

** Lungimile segmentelor sunt determinate în planul de proiecție Stereo 70 și sunt rotunjite la 1 milimetru.

*** Distanța dintre puncte este formată din segmente cumulate ce sunt mai mici decât valoarea 1 milimetru.

**DATE DESPRE IMOBILUL NR. 5258**

Oficiul de Cadastru și Publicitate Imobiliară SUCEAVA
Biroul de Cadastru și Publicitate Imobiliară Radauti

A. Partea I. Descrierea imobilului

TEREN Intravilan

Adresa: Loc. Arbore, Jud. Suceava

Nr. Crt	Nr cadastral Nr. topografic	Suprafața* (mp)	Observații / Referințe
A1		1.000	Sector cadastral:59 Teren neimprejmuit;

Construcții

Crt	Nr cadastral Nr. topografic	Adresa	Observații / Referințe
A1.1		Loc. Arbore, Jud. Suceava	Nr. niveluri:2; S. construita la sol:168 mp; S. construita desfasurata:336 mp; LOCUINTA

B. Partea II. Proprietari și acte

Inscrieri privitoare la dreptul de proprietate și alte drepturi reale		Referințe
/		
Act Administrativ nr. 2425, din 05/03/2024 emis de PRIMARIA COMUNEI ARBORE;		
B1	Inscrierea posesiei, drept de PROPRIETATE, dobandit prin Constituire, cota actuala 1/1 1) NEIDENTIFICAT NEIDENTIFICAT	A1, A1.1
Act Normativ nr. 7, din 13/03/1996 emis de PARLAMENTUL ROMANIEI (ART. 13);		
B3	SE NOTEAZA MENTIUNEA DE PROPRIETAR NEIDENTIFICAT	A1

C. Partea III. SARCINI .

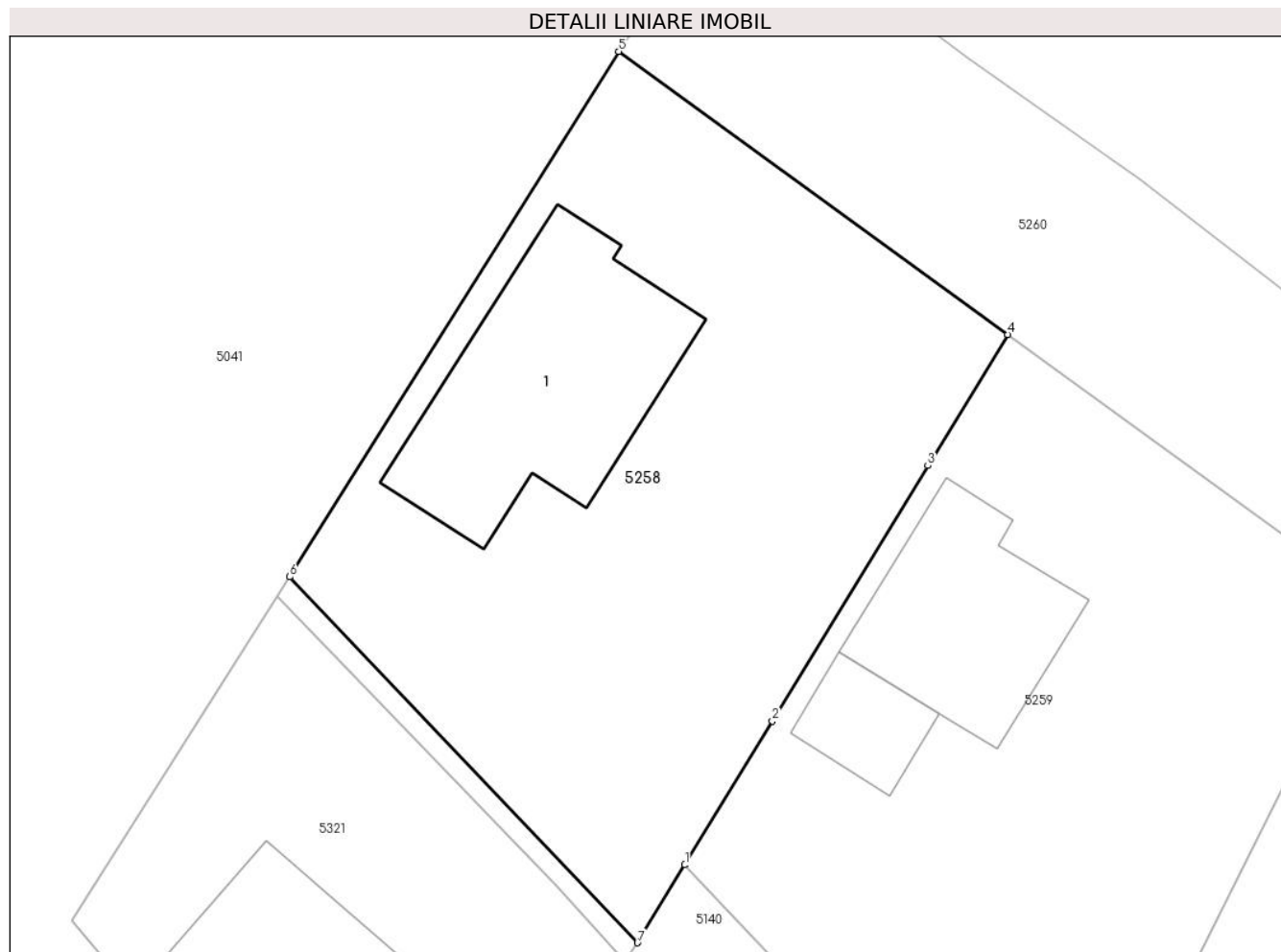
Inscrieri privind dezmembramintele dreptului de proprietate, drepturi reale de garanție și sarcini	Referințe
NU SUNT	

Anexa Nr. 1 La Partea I

Teren

Nr cadastral	Suprafața (mp)*	Observații / Referințe
	1.000	

* Suprafața este determinată în planul de proiecție Stereo 70.



Date referitoare la teren

Crt	Categorie folosință	Intravilan	Suprafața (mp)	Tarla	Parcelă	Nr. topo	Observații / Referințe
1	curți constructii	DA	168	53	921	-	
2	arabil	DA	832	53	921	-	

Date referitoare la construcții

Crt	Număr	Destinație construcție	Supraf. (mp)	Situație juridică	Observații / Referințe
A1.1		construcții de locuințe	168	Cu acte	Nr. niveluri:2; S. construita la sol:168 mp; S. construita desfasurata:336 mp; LOCUINTA

Lungime Segmente

1) Valorile lungimilor segmentelor sunt obținute din proiecție în plan.

Punct început	X / Y	Punct sfârșit	X / Y	Lungime segment (** (m)
1	569.627,881 690.878,723	2	569.632,76 690.886,731	9.377
2	569.632,76 690.886,731	3	569.641,422 690.900,949	16.649
3	569.641,422 690.900,949	4	569.645,872 690.908,252	8.552

Punct început	X / Y	Punct sfârșit	X / Y	Lungime segment (** (m)
4	569.645,872 690.908,252	5	569.624,188 690.924,008	26.804
5	569.624,188 690.924,008	6	569.605,852 690.894,761	34.52
6	569.605,852 690.894,761	7	569.625,239 690.874,386	28.125
7	569.625,239 690.874,386	1	569.627,881 690.878,723	5.078

** Lungimile segmentelor sunt determinate în planul de proiecție Stereo 70 și sunt rotunjite la 1 milimetru.

*** Distanța dintre puncte este formată din segmente cumulate ce sunt mai mici decât valoarea 1 milimetru.

**DATE DESPRE IMOBILUL NR. 5259**

Oficiul de Cadastru și Publicitate Imobiliară SUCEAVA
Biroul de Cadastru și Publicitate Imobiliară Radauti

A. Partea I. Descrierea imobilului

TEREN Intravilan

Adresa: Loc. Arbore, Jud. Suceava

Nr. Crt	Nr cadastral Nr. topografic	Suprafața* (mp)	Observații / Referințe
A1		1.000	Sector cadastral:59 Teren neimprijmit;

Construcții

Crt	Nr cadastral Nr. topografic	Adresa	Observații / Referințe
A1.1		Loc. Arbore, Jud. Suceava	Nr. niveluri:1; S. construita la sol:108 mp; S. construita desfasurata:108 mp; LOCUINTA
A1.2		Loc. Arbore, Jud. Suceava	Nr. niveluri:1; S. construita la sol:35 mp; S. construita desfasurata:35 mp; ANEXA

B. Partea II. Proprietari și acte

Inscrieri privitoare la dreptul de proprietate și alte drepturi reale		Referințe
/		
Act Administrativ nr. 2425, din 05/03/2024 emis de PRIMARIA COMUNEI ARBORE;		
B1	Inscrierea posesiei, drept de PROPRIETATE, dobandit prin Constituire, cota actuala 1/1 1) NEIDENTIFICAT NEIDENTIFICAT	A1, A1.1, A1.2
Act Normativ nr. 7, din 13/03/1996 emis de PARLAMENTUL ROMANIEI (ART. 13);		
B3	SE NOTEAZA MENTIUNEA DE PROPRIETAR NEIDENTIFICAT	A1

C. Partea III. SARCINI .

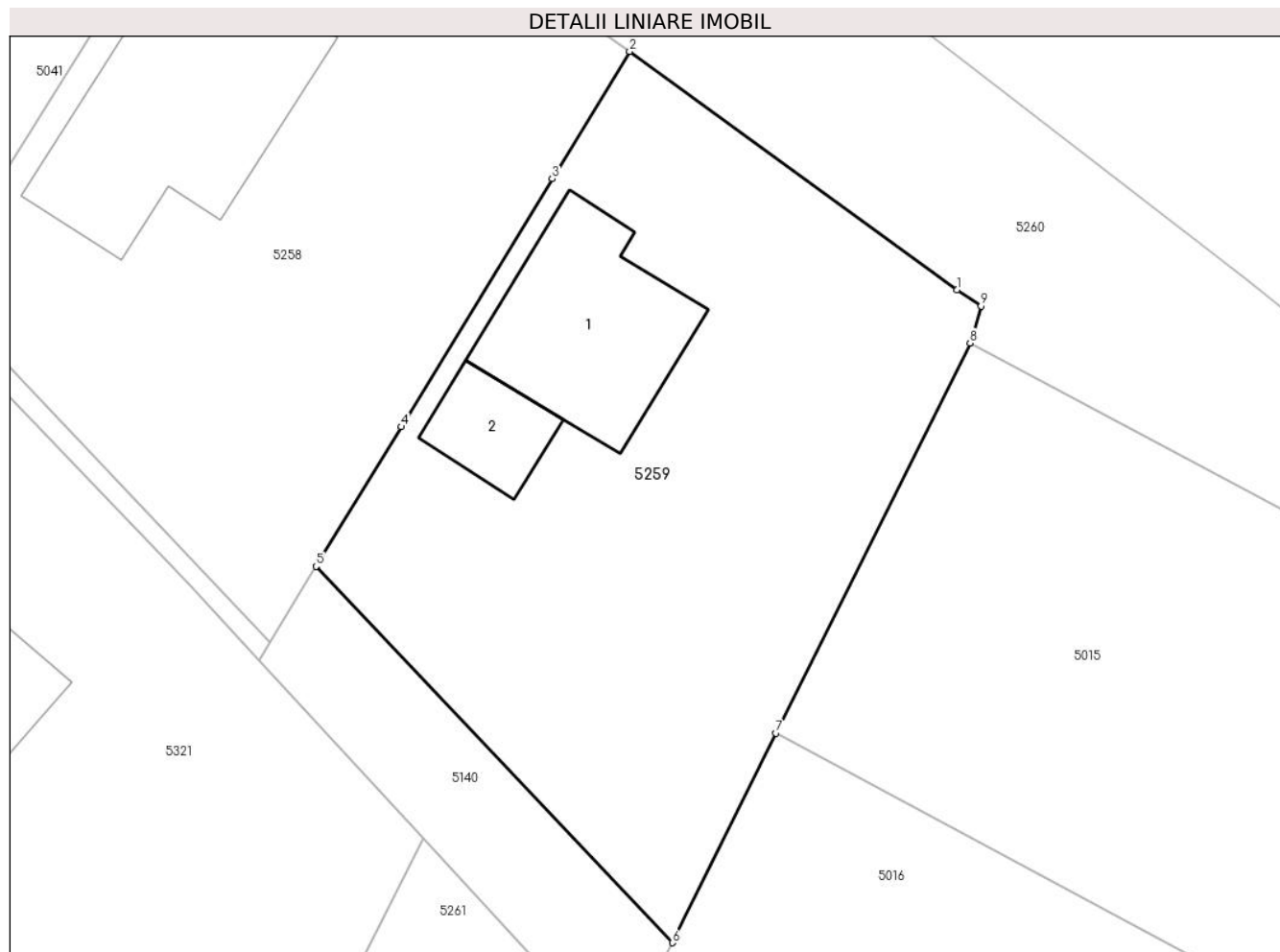
Inscrieri privind dezmembramintele dreptului de proprietate, drepturi reale de garanție și sarcini	Referințe
NU SUNT	

Anexa Nr. 1 La Partea I

Teren

Nr cadastral	Suprafața (mp)*	Observații / Referințe
	1.000	

* Suprafața este determinată în planul de proiecție Stereo 70.



Date referitoare la teren

Crt	Categorie folosință	Intra vilan	Suprafața (mp)	Tarla	Parcelă	Nr. topo	Observații / Referințe
1	curți constructii	DA	143	53	921	-	
2	arabil	DA	857	53	921	-	

Date referitoare la construcții

Crt	Număr	Destinație construcție	Supraf. (mp)	Situație juridică	Observații / Referințe
A1.1		construcții de locuințe	108	Cu acte	Nr. niveluri:1; S. construita la sol:108 mp; S. construita desfasurata:108 mp; LOCUINTA
A1.2		construcții anexa	35	Cu acte	Nr. niveluri:1; S. construita la sol:35 mp; S. construita desfasurata:35 mp; ANEXA

Lungime Segmente

1) Valorile lungimilor segmentelor sunt obținute din proiecție în plan.

Punct început	X / Y	Punct sfârșit	X / Y	Lungime segment (** (m)
1	569.664,681 690.894,584	2	569.645,872 690.908,252	23.251
2	569.645,872 690.908,252	3	569.641,422 690.900,949	8.552

Punct început	X / Y	Punct sfârșit	X / Y	Lungime segment (** (m)
3	569.641,422 690.900,949	4	569.632,76 690.886,731	16.649
4	569.632,76 690.886,731	5	569.627,881 690.878,723	9.377
5	569.627,881 690.878,723	6	569.648,321 690.857,142	29.724
6	569.648,321 690.857,142	7	569.654,279 690.869,16	13.414
7	569.654,279 690.869,16	8	569.665,416 690.891,542	25.0
8	569.665,416 690.891,542	9	569.666,052 690.893,652	2.204
9	569.666,052 690.893,652	1	569.664,681 690.894,584	1.658

** Lungimile segmentelor sunt determinate în planul de proiecție Stereo 70 și sunt rotunjite la 1 milimetru.

*** Distanța dintre puncte este formată din segmente cumulate ce sunt mai mici decât valoarea 1 milimetru.

**DATE DESPRE IMOBILUL NR. 5260**

Oficiul de Cadastru și Publicitate Imobiliară SUCEAVA
Biroul de Cadastru și Publicitate Imobiliară Radauti

A. Partea I. Descrierea imobilului

TEREN Necunoscut

Adresa: Loc. Arbore, Jud. Suceava

Nr. Crt	Nr cadastral Nr. topografic	Suprafața* (mp)	Observații / Referințe
A1		933	Sector cadastral:59 Teren neimprejmuit; IMOBILUL S-A FORMAT DIN O PARTE A PF 7586/1, CF 4873 (IE 30438)

B. Partea II. Proprietari și acte

Inscrieri privitoare la dreptul de proprietate și alte drepturi reale		Referințe
/		
Act Administrativ nr. 2425, din 05/03/2024 emis de PRIMARIA COMUNEI ARBORE;		
B1	Inscrierea posesiei, drept de PROPRIETATE, dobandit prin Constituire, cota actuala 1/1 1) NEIDENTIFICAT NEIDENTIFICAT	A1
Act Normativ nr. 7, din 13/03/1996 emis de PARLAMENTUL ROMANIEI (ART. 13);		
B2	SE NOTEAZA MENTIUNEA DE PROPRIETAR NEIDENTIFICAT, REZERVA COMISIEI LOCALE DE FOND FUNCJAR	A1

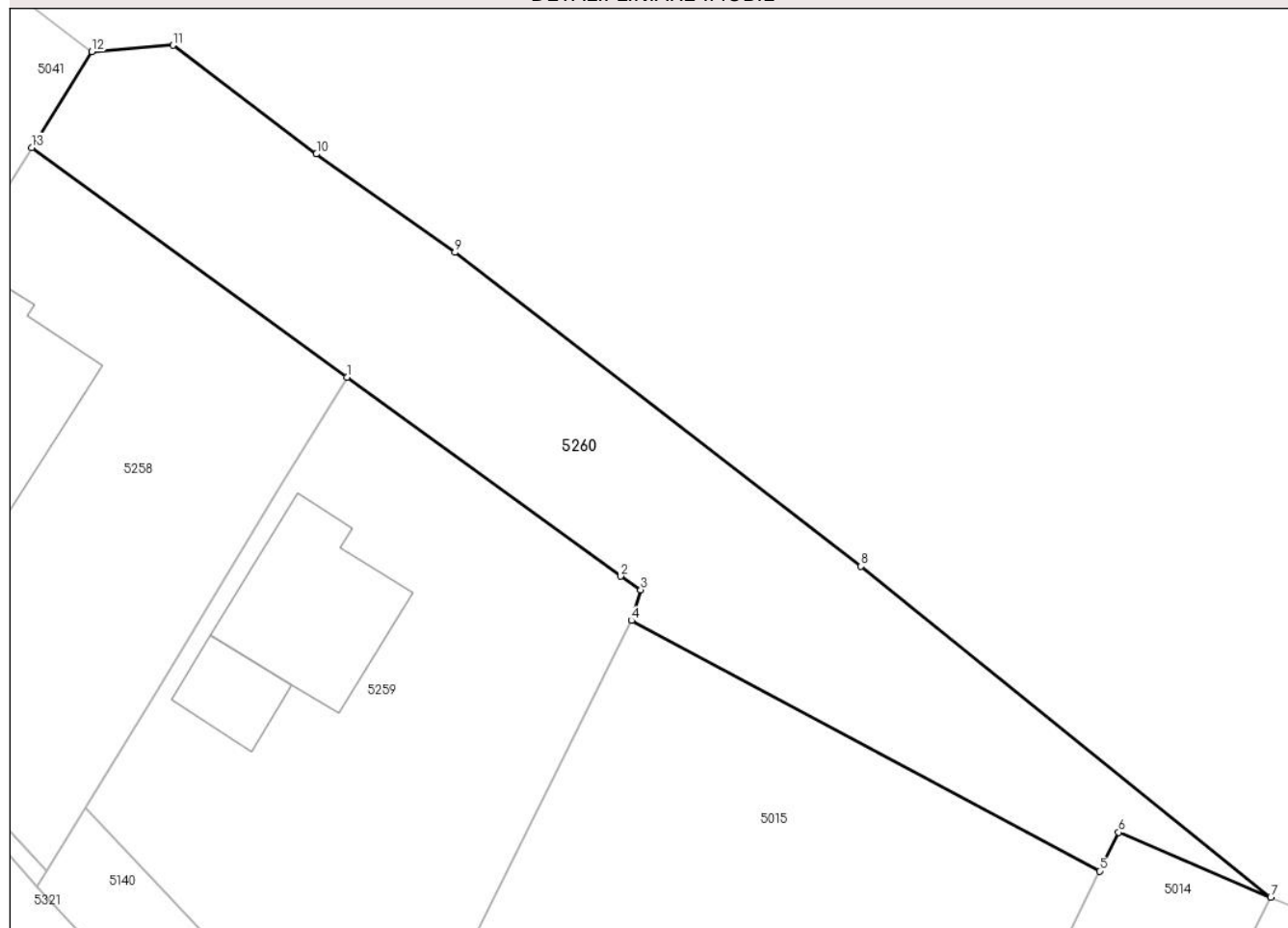
C. Partea III. SARCINI .

Inscrieri privind dezmembramintele dreptului de proprietate, drepturi reale de garanție și sarcini		Referințe
NU SUNT		

Anexa Nr. 1 La Partea I**Teren**

Nr cadastral	Suprafața (mp)*	Observații / Referințe
	933	IMOBILUL S-A FORMAT DIN O PARTE A PF 7586/1, CF 4873 (IE 30438)

* Suprafața este determinată în planul de proiecție Stereo 70.

DETALII LINIARE IMOBIL**Date referitoare la teren**

Crt	Categorie folosință	Intravilan	Suprafața (mp)	Tarla	Parcelă	Nr. topo	Observații / Referințe
1	arabil	DA	930	53	-	-	
2	arabil	NU	3	-	-	-	

Lungime Segmente

1) Valorile lungimilor segmentelor sunt obținute din proiecție în plan.

Punct început	X / Y	Punct sfârșit	X / Y	Lungime segment (** (m))
1	569.645,872 690.908,252	2	569.664,681 690.894,584	23.251
2	569.664,681 690.894,584	3	569.666,052 690.893,652	1.658
3	569.666,052 690.893,652	4	569.665,416 690.891,542	2.204
4	569.665,416 690.891,542	5	569.697,588 690.874,349	36.478

Punct început	X / Y	Punct sfârșit	X / Y	Lungime segment (** (m)
5	569.697,588 690.874,349	6	569.698,907 690.877,001	2.962
6	569.698,907 690.877,001	7	569.709,36 690.872,545	11.363
7	569.709,36 690.872,545	8	569.681,197 690.895,265	36.185
8	569.681,197 690.895,265	9	569.653,268 690.916,816	35.277
9	569.653,268 690.916,816	10	569.643,754 690.923,574	11.67
10	569.643,754 690.923,574	11	569.633,886 690.931,04	12.374
11	569.633,886 690.931,04	12	569.628,31 690.930,582	5.595
12	569.628,31 690.930,582	13	569.624,188 690.924,008	7.759
13	569.624,188 690.924,008	1	569.645,872 690.908,252	26.804

** Lungimile segmentelor sunt determinate în planul de proiecție Stereo 70 și sunt rotunjite la 1 milimetru.

*** Distanța dintre puncte este formată din segmente cumulate ce sunt mai mici decât valoarea 1 milimetru.

**DATE DESPRE IMOBILUL NR. 5261**

Oficiul de Cadastru și Publicitate Imobiliară SUCEAVA
Biroul de Cadastru și Publicitate Imobiliară Radauti

A. Partea I. Descrierea imobilului

TEREN Intravilan

Adresa: Loc. Arbore, Jud. Suceava

Nr. Crt	Nr cadastral Nr. topografic	Suprafața* (mp)	Observații / Referințe
A1		229	Sector cadastral:59 Teren neimprejmuit; IMOBILUL S-A FORMAT DIN O PARTE A PF 7586/1, CF 4873 (IE 30438)

B. Partea II. Proprietari și acte

Inscrieri privitoare la dreptul de proprietate și alte drepturi reale		Referințe
/		
Act Administrativ nr. 2425, din 05/03/2024 emis de PRIMARIA COMUNEI ARBORE;		
B1	Inscrierea posesiei, drept de PROPRIETATE, dobandit prin Constituire, cota actuala 1/1 1) NEIDENTIFICAT NEIDENTIFICAT	A1
Act Normativ nr. 7, din 13/03/1996 emis de PARLAMENTUL ROMANIEI (ART. 13);		
B2	SE NOTEAZA MENTIUNEA DE PROPRIETAR NEIDENTIFICAT	A1

C. Partea III. SARCINI .

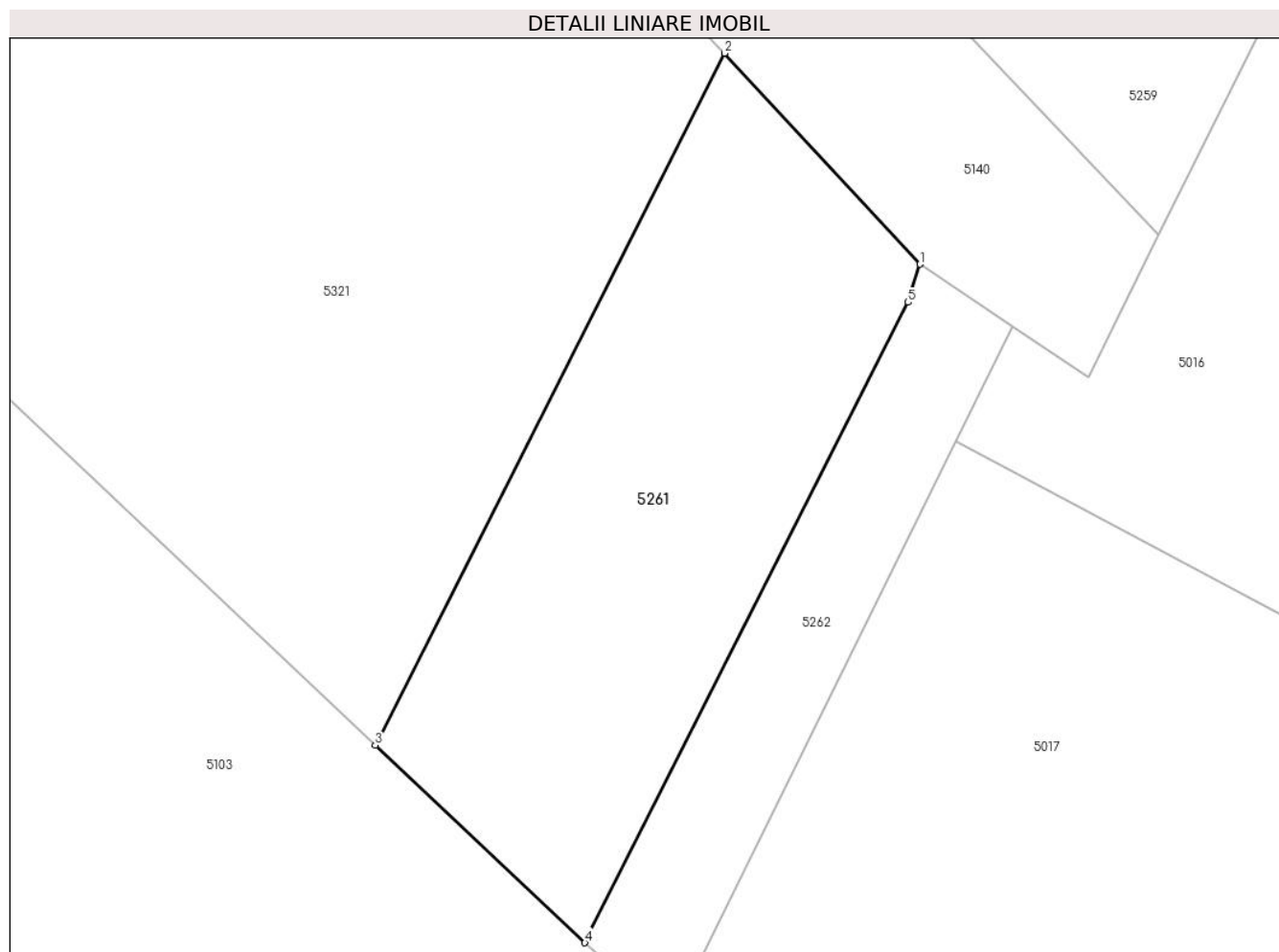
Inscrieri privind dezmembramintele dreptului de proprietate, drepturi reale de garanție și sarcini	Referințe
NU SUNT	

Anexa Nr. 1 La Partea I

Teren

Nr cadastral	Suprafața (mp)*	Observații / Referințe
	229	IMOBILUL S-A FORMAT DIN O PARTE A PF 7586/1, CF 4873 (IE 30438)

* Suprafața este determinată în planul de proiecție Stereo 70.



Date referitoare la teren

Crt	Categorie folosință	Intravilan	Suprafața (mp)	Tarla	Parcelă	Nr. topo	Observații / Referințe
1	arabil	DA	229	53	921	-	

Lungime Segmente

1) Valorile lungimilor segmentelor sunt obținute din proiecție în plan.

Punct început	X / Y	Punct sfârșit	X / Y	Lungime segment (** (m)
1	569.640,446 690.856,191	2	569.634,004 690.863,14	9.476
2	569.634,004 690.863,14	3	569.622,494 690.840,348	25.533
3	569.622,494 690.840,348	4	569.629,4 690.833,843	9.487
4	569.629,4 690.833,843	5	569.640,054 690.854,939	23.634
5	569.640,054 690.854,939	1	569.640,446 690.856,191	1.312

**** Lungimile segmentelor sunt determinate în planul de proiecție Stereo 70 și sunt rotunjite la 1 milimetru.**

***** Distanța dintre puncte este formată din segmente cumulate ce sunt mai mici decât valoarea 1 milimetru.**

**DATE DESPRE IMOBILUL NR. 5262**

Oficiul de Cadastru și Publicitate Imobiliară SUCEAVA
Biroul de Cadastru și Publicitate Imobiliară Radauti

A. Partea I. Descrierea imobilului

TEREN Intravilan

Adresa: Loc. Arbore, Jud. Suceava

Nr. Crt	Nr cadastral Nr. topografic	Suprafața* (mp)	Observații / Referințe
A1		89	Sector cadastral:59 Teren neimprejmuit; IMOBILUL S-A FORMAT DIN O PARTE A PF 7663/7, CF 4873 (IE 31466)

B. Partea II. Proprietari și acte

Inscrieri privitoare la dreptul de proprietate și alte drepturi reale		Referințe
/		
Act Administrativ nr. 2425, din 05/03/2024 emis de PRIMARIA COMUNEI ARBORE;		
B1	Inscrierea posesiei, drept de PROPRIETATE, dobandit prin Constituire, cota actuala 1/1 1) NEIDENTIFICAT NEIDENTIFICAT	A1
Act Normativ nr. 7, din 13/03/1996 emis de PARLAMENTUL ROMANIEI (ART. 13);		
B2	SE NOTEAZA MENTIUNEA DE PROPRIETAR NEIDENTIFICAT, REZERVA COMISIEI LOCALE DE FOND FUNCJAR	A1

C. Partea III. SARCINI .

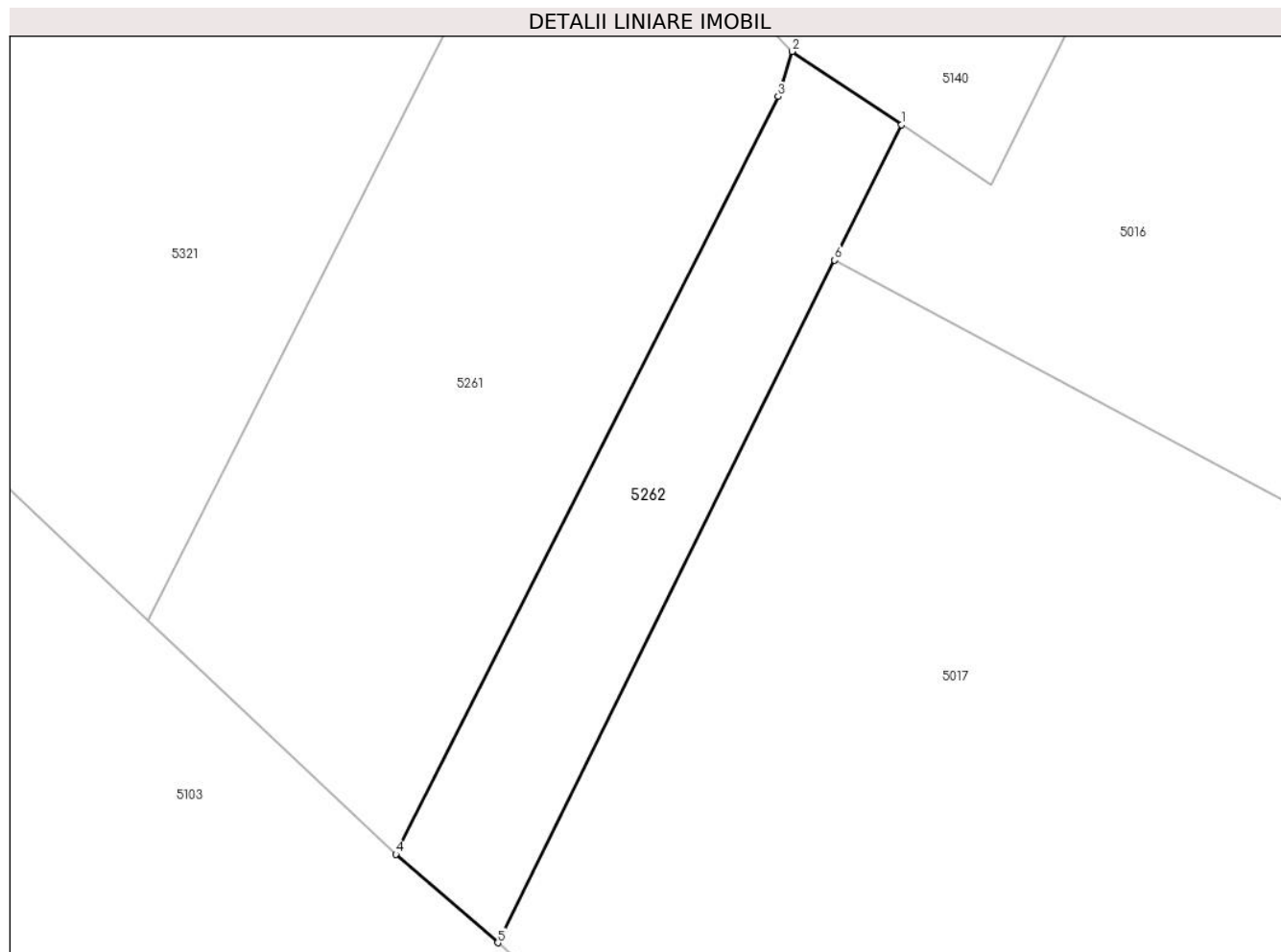
Inscrieri privind dezmembramintele dreptului de proprietate, drepturi reale de garanție și sarcini		Referințe
NU SUNT		

Anexa Nr. 1 La Partea I

Teren

Nr cadastral	Suprafața (mp)*	Observații / Referințe
	89	IMOBILUL S-A FORMAT DIN O PARTE A PF 7663/7, CF 4873 (IE 31466)

* Suprafața este determinată în planul de proiecție Stereo 70.



Date referitoare la teren

Crt	Categorie folosință	Intravilan	Suprafața (mp)	Tarla	Parcelă	Nr. topo	Observații / Referințe
1	arabil	DA	89	53	-	-	

Lungime Segmente

1) Valorile lungimilor segmentelor sunt obținute din proiecție în plan.

Punct început	X / Y	Punct sfârșit	X / Y	Lungime segment (** (m)
1	569.643,493 690.854,147	2	569.640,446 690.856,191	3.669
2	569.640,446 690.856,191	3	569.640,054 690.854,939	1.312
3	569.640,054 690.854,939	4	569.629,4 690.833,843	23.634
4	569.629,4 690.833,843	5	569.632,239 690.831,377	3.76
5	569.632,239 690.831,377	6	569.641,631 690.850,38	21.197

Punct început	X / Y	Punct sfârșit	X / Y	Lungime segment (** (m)
6	569.641,631 690.850,38	1	569.643,493 690.854,147	4.202

** Lungimile segmentelor sunt determinate în planul de proiecție Stereo 70 și sunt rotunjite la 1 milimetru.

*** Distanța dintre puncte este formată din segmente cumulate ce sunt mai mici decât valoarea 1 milimetru.

**DATE DESPRE IMOBILUL NR. 5263**

Oficiul de Cadastru și Publicitate Imobiliară SUCEAVA
Biroul de Cadastru și Publicitate Imobiliară Radauti

A. Partea I. Descrierea imobilului

TEREN Extravilan

Adresa: Jud. Suceava

Nr. Crt	Nr cadastral Nr. topografic	Suprafața* (mp)	Observații / Referințe
A1		4.300	Sector cadastral:59 Teren neimprejmuit;

B. Partea II. Proprietari și acte

Inscrieri privitoare la dreptul de proprietate și alte drepturi reale		Referințe
/		
Act Administrativ nr. 2425, din 05/03/2024 emis de PRIMARIA COMUNEI ARBORE;		
B1	Inscrierea posesiei, drept de PROPRIETATE, dobandit prin Constituire, cota actuala 1/1 1) NEIDENTIFICAT NEIDENTIFICAT	A1
Act Normativ nr. 7, din 13/03/1996 emis de PARLAMENTUL ROMANIEI (ART. 13);		
B2	SE NOTEAZA MENTIUNEA DE PROPRIETAR NEIDENTIFICAT, REZERVA COMISIEI LOCALE DE FOND FUNCJAR	A1

C. Partea III. SARCINI .

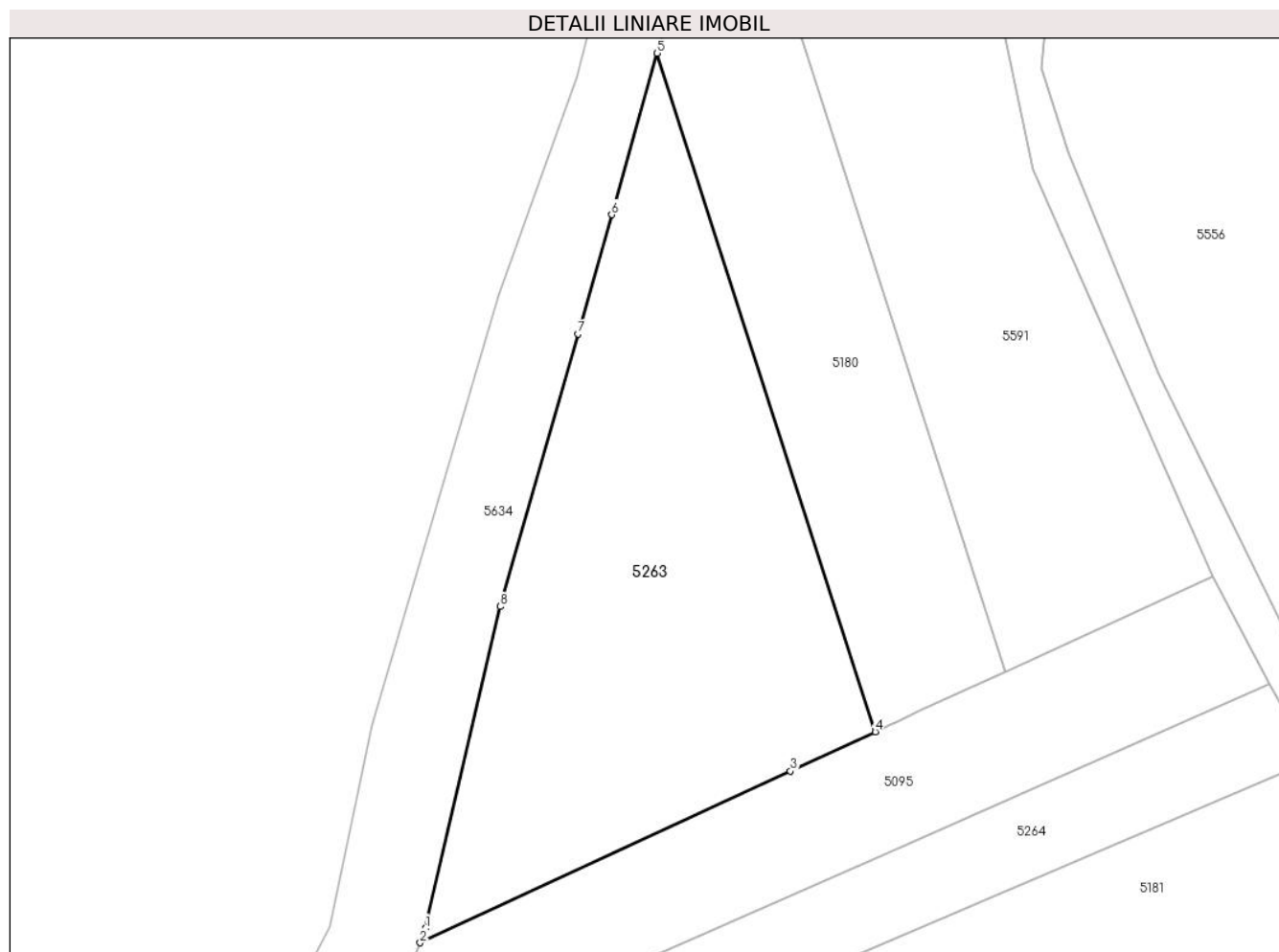
Inscrieri privind dezmembramintele dreptului de proprietate, drepturi reale de garanție și sarcini	Referințe
NU SUNT	

Anexa Nr. 1 La Partea I

Teren

Nr cadastral	Suprafața (mp)*	Observații / Referințe
	4.300	

* Suprafața este determinată în planul de proiecție Stereo 70.



Date referitoare la teren

Crt	Categorie folosință	Intra vilan	Suprafața (mp)	Tarla	Parcelă	Nr. topo	Observații / Referințe
1	arabil	NU	4.300	56	-	-	

Lungime Segmente

1) Valorile lungimilor segmentelor sunt obținute din proiecție în plan.

Punct început	X / Y	Punct sfârșit	X / Y	Lungime segment (** (m)
1	568.115,1 691.002,681	2	568.114,29 691.000,459	2.365
2	568.114,29 691.000,459	3	568.171,337 691.026,903	62.878
3	568.171,337 691.026,903	4	568.184,41 691.032,963	14.409
4	568.184,41 691.032,963	5	568.150,825 691.137,469	109.77
5	568.150,825 691.137,469	6	568.143,795 691.112,604	25.84

Punct început	X / Y	Punct sfârșit	X / Y	Lungime segment (** (m)
6	568.143,795 691.112,604	7	568.138,6 691.094,228	19.096
7	568.138,6 691.094,228	8	568.126,651 691.052,237	43.658
8	568.126,651 691.052,237	1	568.115,1 691.002,681	50.884

** Lungimile segmentelor sunt determinate în planul de proiecție Stereo 70 și sunt rotunjite la 1 milimetru.

*** Distanța dintre puncte este formată din segmente cumulate ce sunt mai mici decât valoarea 1 milimetru.

**DATE DESPRE IMOBILUL NR. 5264**

Oficiul de Cadastru și Publicitate Imobiliară SUCEAVA
Biroul de Cadastru și Publicitate Imobiliară Radauti

A. Partea I. Descrierea imobilului

TEREN Extravilan

Adresa: Jud. Suceava

Nr. Crt	Nr cadastral Nr. topografic	Suprafața* (mp)	Observații / Referințe
A1		2.000	Sector cadastral:59 Teren neimprejmuit;

B. Partea II. Proprietari și acte

Inscrieri privitoare la dreptul de proprietate și alte drepturi reale		Referințe
/		
Act Administrativ nr. 2425, din 05/03/2024 emis de PRIMARIA COMUNEI ARBORE;		
B1	Inscrierea posesiei, drept de PROPRIETATE, dobandit prin Constituire, cota actuala 1/1 1) NEIDENTIFICAT NEIDENTIFICAT	A1
Act Normativ nr. 7, din 13/03/1996 emis de PARLAMENTUL ROMANIEI (ART. 13);		
B2	SE NOTEAZA MENTIUNEA DE PROPRIETAR NEIDENTIFICAT, REZERVA COMISIEI LOCALE DE FOND FUNCJAR	A1

C. Partea III. SARCINI .

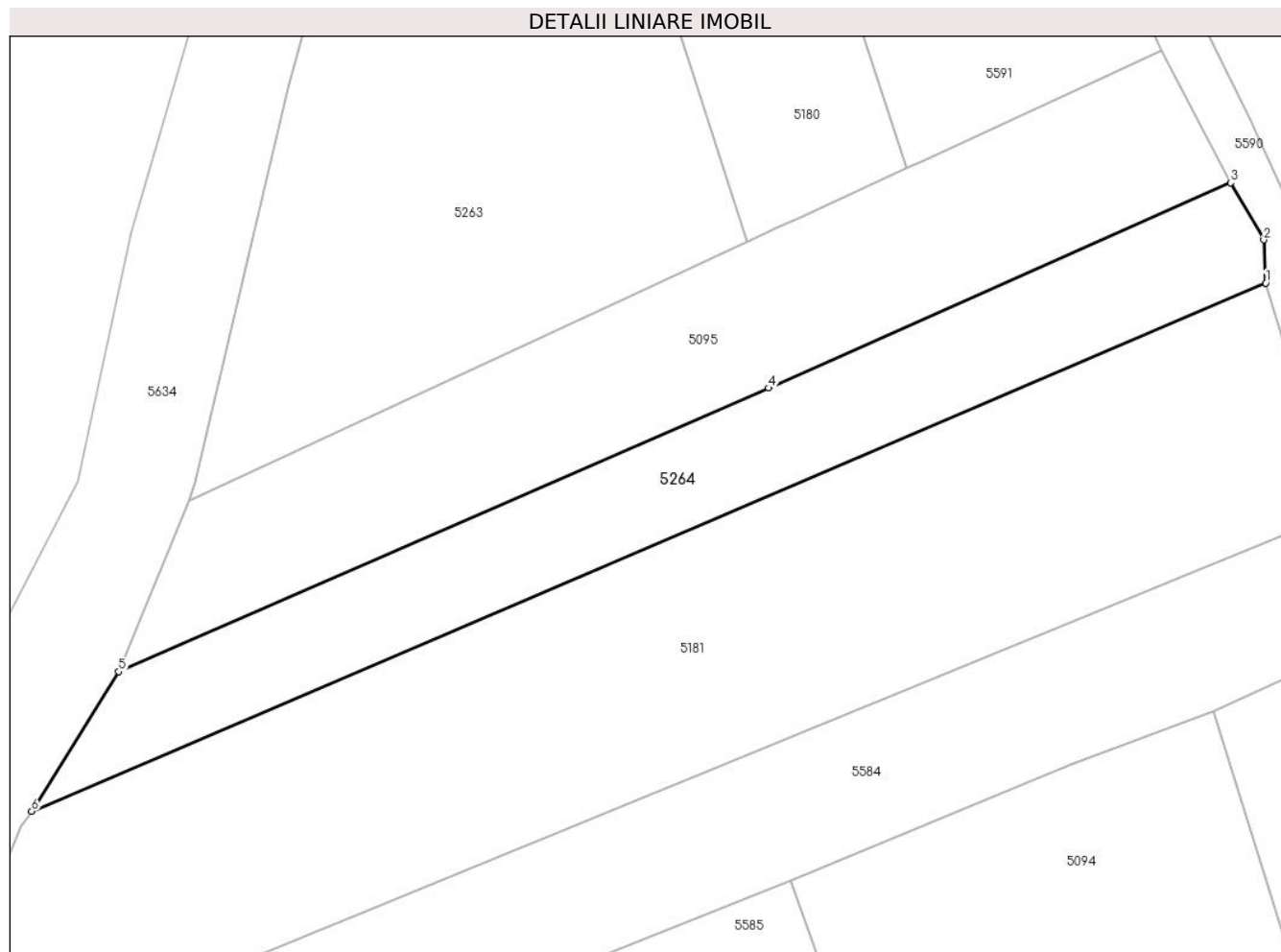
Inscrieri privind dezmembramintele dreptului de proprietate, drepturi reale de garanție și sarcini	Referințe
NU SUNT	

Anexa Nr. 1 La Partea I

Teren

Nr cadastral	Suprafața (mp)*	Observații / Referințe
	2.000	

* Suprafața este determinată în planul de proiecție Stereo 70.



Date referitoare la teren

Crt	Categorie folosință	Intravilan	Suprafața (mp)	Tarla	Parcelă	Nr. topo	Observații / Referințe
1	arabil	NU	2.000	56	-	-	

Lungime Segmente

1) Valorile lungimilor segmentelor sunt obținute din proiecție în plan.

Punct început	X / Y	Punct sfârșit	X / Y	Lungime segment (** (m)
1	568.249,584 691.027,753	2	568.249,333 691.033,148	5.401
2	568.249,333 691.033,148	3	568.245,174 691.040,311	8.283
3	568.245,174 691.040,311	4	568.187,127 691.014,565	63.5
4	568.187,127 691.014,565	5	568.105,454 690.978,952	89.1
5	568.105,454 690.978,952	6	568.094,495 690.961,434	20.663

Punct început	X / Y	Punct sfârșit	X / Y	Lungime segment (** (m)
6	568.094,495 690.961,434	1	568.249,584 691.027,753	168.674

** Lungimile segmentelor sunt determinate în planul de proiecție Stereo 70 și sunt rotunjite la 1 milimetru.

*** Distanța dintre puncte este formată din segmente cumulate ce sunt mai mici decât valoarea 1 milimetru.

**DATE DESPRE IMOBILUL NR. 5265**

Oficiul de Cadastru și Publicitate Imobiliară SUCEAVA
Biroul de Cadastru și Publicitate Imobiliară Radauti

A. Partea I. Descrierea imobilului

TEREN Extravilan

Adresa: Jud. Suceava

Nr. Crt	Nr cadastral Nr. topografic	Suprafața* (mp)	Observații / Referințe
A1		4.117	Sector cadastral:59 Teren neimprejmut;

B. Partea II. Proprietari și acte

Inscrieri privitoare la dreptul de proprietate și alte drepturi reale		Referințe
/		
Act Administrativ nr. 2425, din 05/03/2024 emis de PRIMARIA COMUNEI ARBORE;		
B1	Inscrierea posesiei, drept de PROPRIETATE, dobandit prin Constituire, cota actuala 1/1 1) NEIDENTIFICAT NEIDENTIFICAT	A1
Act Normativ nr. 7, din 13/03/1996 emis de PARLAMENTUL ROMANIEI (ART. 13);		
B2	SE NOTEAZA MENTIUNEA DE PROPRIETAR NEIDENTIFICAT, REZERVA COMISIEI LOCALE DE FOND FUNCJAR	A1

C. Partea III. SARCINI .

Inscrieri privind dezmembramintele dreptului de proprietate, drepturi reale de garanție și sarcini	Referințe
NU SUNT	

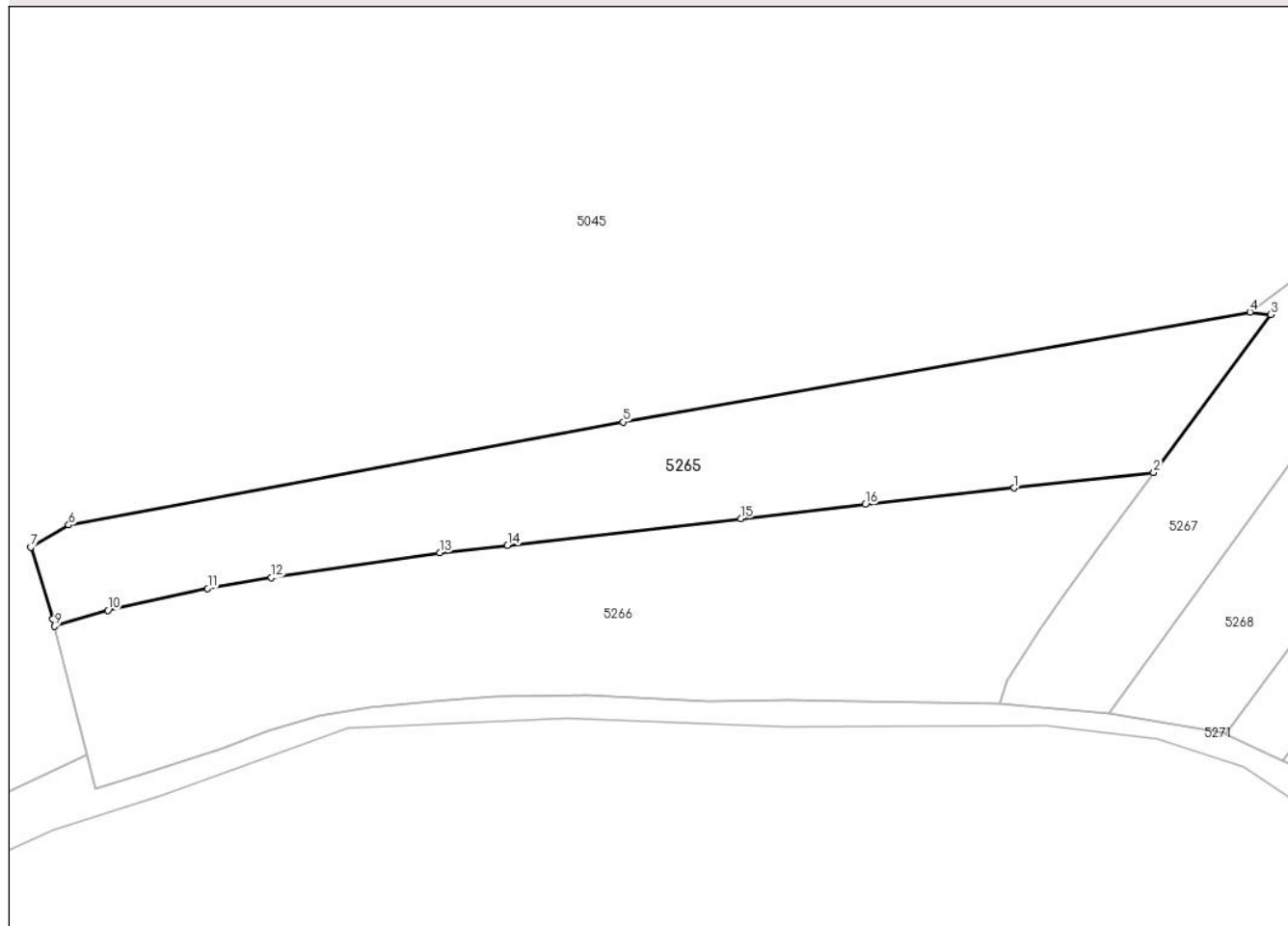
Anexa Nr. 1 La Partea I

Teren

Nr cadastral	Suprafața (mp)*	Observații / Referințe
	4.117	

* Suprafața este determinată în planul de proiecție Stereo 70.

DETALII LINIARE IMOBIL



Date referitoare la teren

Crt	Categorie folosință	Intravilan	Suprafața (mp)	Tarla	Parcelă	Nr. topo	Observații / Referințe
1	arabil	NU	4.117	53	932	-	

Lungime Segmente

1) Valorile lungimilor segmentelor sunt obținute din proiecție în plan.

Punct început	X / Y	Punct sfârșit	X / Y	Lungime segment (** (m)
1	569.236,085 690.124,1	2	569.260,785 690.126,805	24.848
2	569.260,785 690.126,805	3	569.281,505 690.154,746	34.785
3	569.281,505 690.154,746	4	569.277,85 690.155,192	3.682
4	569.277,85 690.155,192	5	569.166,862 690.135,754	112.677
5	569.166,862 690.135,754	6	569.068,74 690.117,526	99.801

Punct început	X / Y	Punct sfârșit	X / Y	Lungime segment (** (m)
6	569.068,74 690.117,526	7	569.062,04 690.113,584	7.774
7	569.062,04 690.113,584	8	569.065,945 690.100,874	13.296
8	569.065,945 690.100,874	9	569.066,264 690.099,615	1.299
9	569.066,264 690.099,615	10	569.075,672 690.102,444	9.824
10	569.075,672 690.102,444	11	569.093,346 690.106,297	18.089
11	569.093,346 690.106,297	12	569.104,627 690.108,221	11.444
12	569.104,627 690.108,221	13	569.134,424 690.112,623	30.12
13	569.134,424 690.112,623	14	569.146,417 690.113,908	12.062
14	569.146,417 690.113,908	15	569.187,687 690.118,694	41.547
15	569.187,687 690.118,694	16	569.209,72 690.121,171	22.172
16	569.209,72 690.121,171	1	569.236,085 690.124,1	26.527

** Lungimile segmentelor sunt determinate în planul de proiecție Stereo 70 și sunt rotunjite la 1 milimetru.

*** Distanța dintre puncte este formată din segmente cumulate ce sunt mai mici decât valoarea 1 milimetru.

**DATE DESPRE IMOBILUL NR. 5266**

Oficiul de Cadastru și Publicitate Imobiliară SUCEAVA
Biroul de Cadastru și Publicitate Imobiliară Radauti

A. Partea I. Descrierea imobilului

TEREN Extravilan

Adresa: Jud. Suceava

Nr. Crt	Nr cadastral Nr. topografic	Suprafața* (mp)	Observații / Referințe
A1		5.400	Sector cadastral:59 Teren neimprejmuit;

B. Partea II. Proprietari și acte

Inscrieri privitoare la dreptul de proprietate și alte drepturi reale		Referințe
/		
Act Administrativ nr. 2425, din 05/03/2024 emis de PRIMARIA COMUNEI ARBORE;		
B1	Inscrierea posesiei, drept de PROPRIETATE, dobandit prin Constituire, cota actuala 1/1 1) NEIDENTIFICAT NEIDENTIFICAT	A1
Act Normativ nr. 7, din 13/03/1996 emis de PARLAMENTUL ROMANIEI (ART. 13);		
B2	SE NOTEAZA MENTIUNEA DE PROPRIETAR NEIDENTIFICAT, REZERVA COMISIEI LOCALE DE FOND FUNCJAR	A1

C. Partea III. SARCINI .

Inscrieri privind dezmembramintele dreptului de proprietate, drepturi reale de garanție și sarcini	Referințe
NU SUNT	

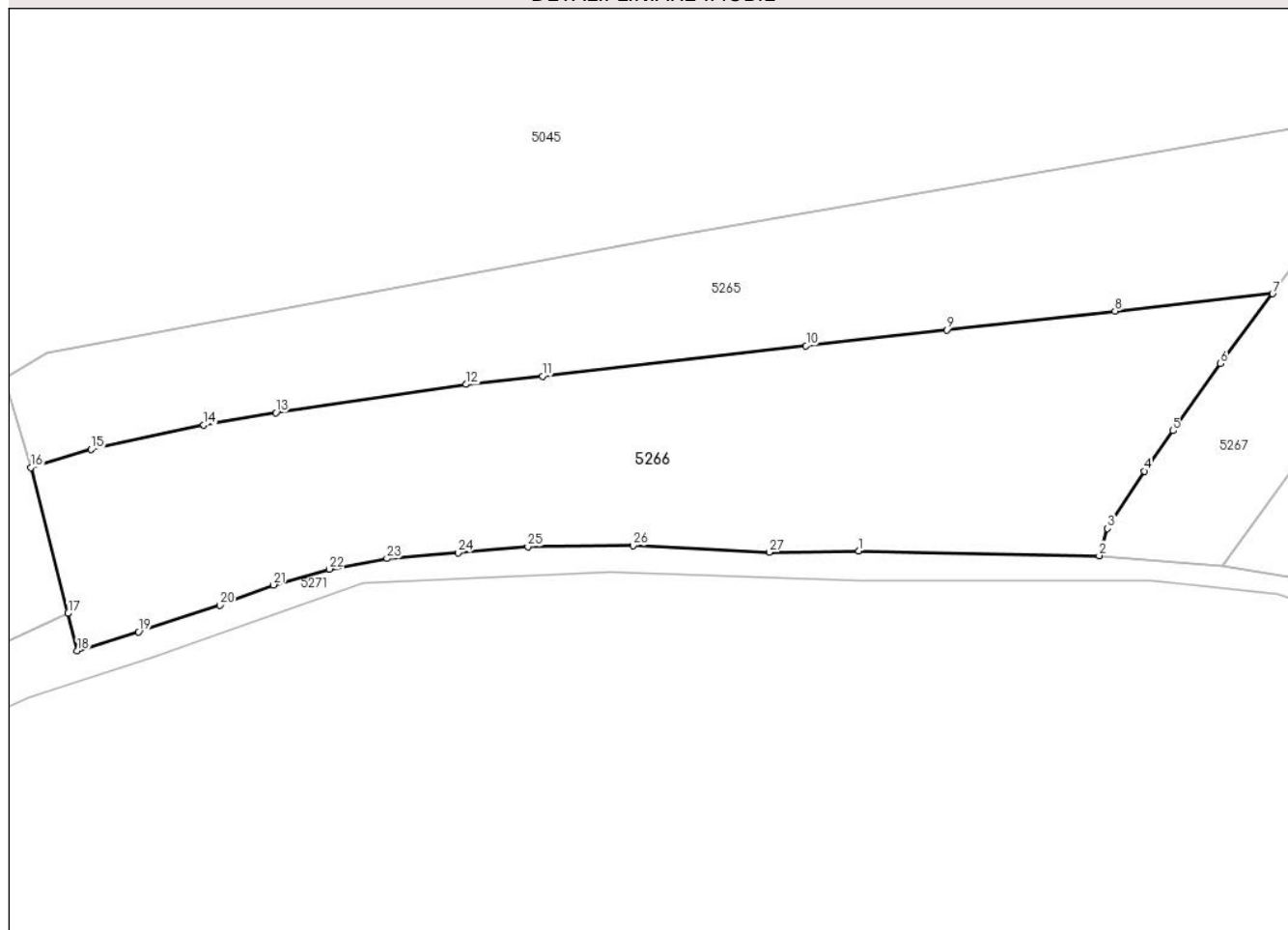
Anexa Nr. 1 La Partea I

Teren

Nr cadastral	Suprafața (mp)*	Observații / Referințe
	5.400	

* Suprafața este determinată în planul de proiecție Stereo 70.

DETALII LINIARE IMOBIL



Date referitoare la teren

Crt	Categorie folosință	Intravilan	Suprafața (mp)	Tarla	Parcelă	Nr. topo	Observații / Referințe
1	arabil	NU	5.400	53	932	-	

Lungime Segmente

1) Valorile lungimilor segmentelor sunt obținute din proiecție în plan.

Punct început	X / Y	Punct sfârșit	X / Y	Lungime segment (** (m)
1	569.195,944 690.086,591	2	569.233,626 690.085,836	37.69
3	569.234,928 690.090,078	4	569.240,657 690.099,07	10.662
5	569.245,188 690.105,39	6	569.252,609 690.115,882	12.851
7	569.260,785 690.126,805	8	569.236,085 690.124,1	24.848
9	569.209,72 690.121,171	10	569.187,687 690.118,694	22.172

Punct început	X / Y	Punct sfârșit	X / Y	Lungime segment (** (m)
2	569.233,626 690.085,836	3	569.234,928 690.090,078	4.437
4	569.240,657 690.099,07	5	569.245,188 690.105,39	7.776
6	569.252,609 690.115,882	7	569.260,785 690.126,805	13.644
8	569.236,085 690.124,1	9	569.209,72 690.121,171	26.527
10	569.187,687 690.118,694	11	569.146,417 690.113,908	41.547

Punct început	X / Y	Punct sfârșit	X / Y	Lungime segment (** (m)
11	569.146,417 690.113,908	12	569.134,424 690.112,623	12.062
13	569.104,627 690.108,221	14	569.093,346 690.106,297	11.444
15	569.075,672 690.102,444	16	569.066,264 690.099,615	9.824
17	569.072,054 690.076,797	18	569.073,533 690.070,969	6.013
19	569.083,119 690.073,92	20	569.095,869 690.078,059	13.405
21	569.104,26 690.081,247	22	569.113,034 690.083,726	9.117
23	569.122,047 690.085,381	24	569.133,158 690.086,314	11.15
25	569.144,116 690.087,237	26	569.160,595 690.087,395	16.48
27	569.181,902 690.086,373	1	569.195,944 690.086,591	14.044

Punct început	X / Y	Punct sfârșit	X / Y	Lungime segment (** (m)
12	569.134,424 690.112,623	13	569.104,627 690.108,221	30.12
14	569.093,346 690.106,297	15	569.075,672 690.102,444	18.089
16	569.066,264 690.099,615	17	569.072,054 690.076,797	23.541
18	569.073,533 690.070,969	19	569.083,119 690.073,92	10.03
20	569.095,869 690.078,059	21	569.104,26 690.081,247	8.976
22	569.113,034 690.083,726	23	569.122,047 690.085,381	9.164
24	569.133,158 690.086,314	25	569.144,116 690.087,237	10.997
26	569.160,595 690.087,395	27	569.181,902 690.086,373	21.331

** Lungimile segmentelor sunt determinate în planul de proiecție Stereo 70 și sunt rotunjite la 1 milimetru.

*** Distanța dintre puncte este formată din segmente cumulate ce sunt mai mici decât valoarea 1 milimetru.

**DATE DESPRE IMOBILUL NR. 5267**

Oficiul de Cadastru și Publicitate Imobiliară SUCEAVA
Biroul de Cadastru și Publicitate Imobiliară Radauti

A. Partea I. Descrierea imobilului

TEREN Extravilan

Adresa: Jud. Suceava

Nr. Crt	Nr cadastral Nr. topografic	Suprafața* (mp)	Observații / Referințe
A1		2.124	Sector cadastral:59 Teren neimprejmuit;

B. Partea II. Proprietari și acte

Inscrieri privitoare la dreptul de proprietate și alte drepturi reale		Referințe
/		
Act Administrativ nr. 2425, din 05/03/2024 emis de PRIMARIA COMUNEI ARBORE;		
B1	Inscrierea posesiei, drept de PROPRIETATE, dobandit prin Constituire, cota actuala 1/1 1) NEIDENTIFICAT NEIDENTIFICAT	A1
Act Normativ nr. 7, din 13/03/1996 emis de PARLAMENTUL ROMANIEI (ART. 13);		
B2	SE NOTEAZA MENTIUNEA DE PROPRIETAR NEIDENTIFICAT	A1

C. Partea III. SARCINI .

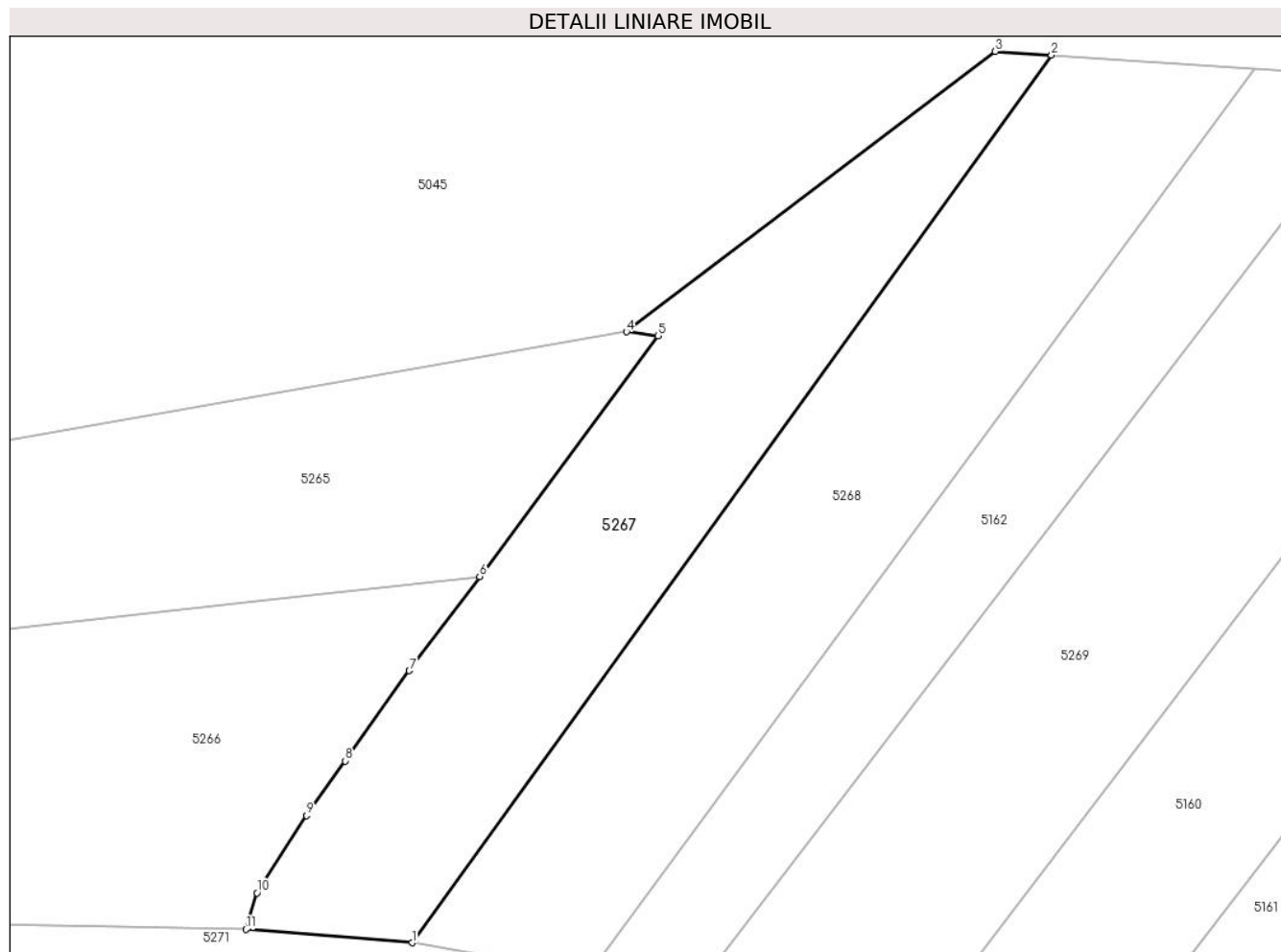
Inscrieri privind dezmembramintele dreptului de proprietate, drepturi reale de garanție și sarcini	Referințe
NU SUNT	

Anexa Nr. 1 La Partea I

Teren

Nr cadastral	Suprafața (mp)*	Observații / Referințe
	2.124	

* Suprafața este determinată în planul de proiecție Stereo 70.



Date referitoare la teren

Crt	Categorie folosință	Intravilan	Suprafața (mp)	Tarla	Parcelă	Nr. topo	Observații / Referințe
1	arabil	NU	2.124	53	932	-	

Lungime Segmente

1) Valorile lungimilor segmentelor sunt obținute din proiecție în plan.

Punct început	X / Y	Punct sfârșit	X / Y	Lungime segment (** (m)
1	569.252,932 690.084,288	2	569.327,241 690.187,294	127.012
2	569.327,241 690.187,294	3	569.320,695 690.187,738	6.561
3	569.320,695 690.187,738	4	569.277,85 690.155,192	53.805
4	569.277,85 690.155,192	5	569.281,505 690.154,746	3.682
5	569.281,505 690.154,746	6	569.260,785 690.126,805	34.785

Punct început	X / Y	Punct sfârșit	X / Y	Lungime segment (** (m)
6	569.260,785 690.126,805	7	569.252,609 690.115,882	13.644
7	569.252,609 690.115,882	8	569.245,188 690.105,39	12.851
8	569.245,188 690.105,39	9	569.240,657 690.099,07	7.776
9	569.240,657 690.099,07	10	569.234,928 690.090,078	10.662
10	569.234,928 690.090,078	11	569.233,626 690.085,836	4.437
11	569.233,626 690.085,836	1	569.252,932 690.084,288	19.368

** Lungimile segmentelor sunt determinate în planul de proiecție Stereo 70 și sunt rotunjite la 1 milimetru.

*** Distanța dintre puncte este formată din segmente cumulate ce sunt mai mici decât valoarea 1 milimetru.

**DATE DESPRE IMOBILUL NR. 5268**

Oficiul de Cadastru și Publicitate Imobiliară SUCEAVA
Biroul de Cadastru și Publicitate Imobiliară Radauti

A. Partea I. Descrierea imobilului

TEREN Extravilan

Adresa: Jud. Suceava

Nr. Crt	Nr cadastral Nr. topografic	Suprafața* (mp)	Observații / Referințe
A1		2.500	Sector cadastral:59 Teren neimprejmuit;

B. Partea II. Proprietari și acte

Inscrieri privitoare la dreptul de proprietate și alte drepturi reale		Referințe
/		
Act Administrativ nr. 2425, din 05/03/2024 emis de PRIMARIA COMUNEI ARBORE;		
B1	Inscrierea posesiei, drept de PROPRIETATE, dobandit prin Constituire, cota actuala 1/1 1) NEIDENTIFICAT NEIDENTIFICAT	A1
Act Normativ nr. 7, din 13/03/1996 emis de PARLAMENTUL ROMANIEI (ART. 13);		
B2	SE NOTEAZA MENTIUNEA DE PROPRIETAR NEIDENTIFICAT, REZERVA COMISIEI LOCALE DE FOND FUNCJAR	A1

C. Partea III. SARCINI .

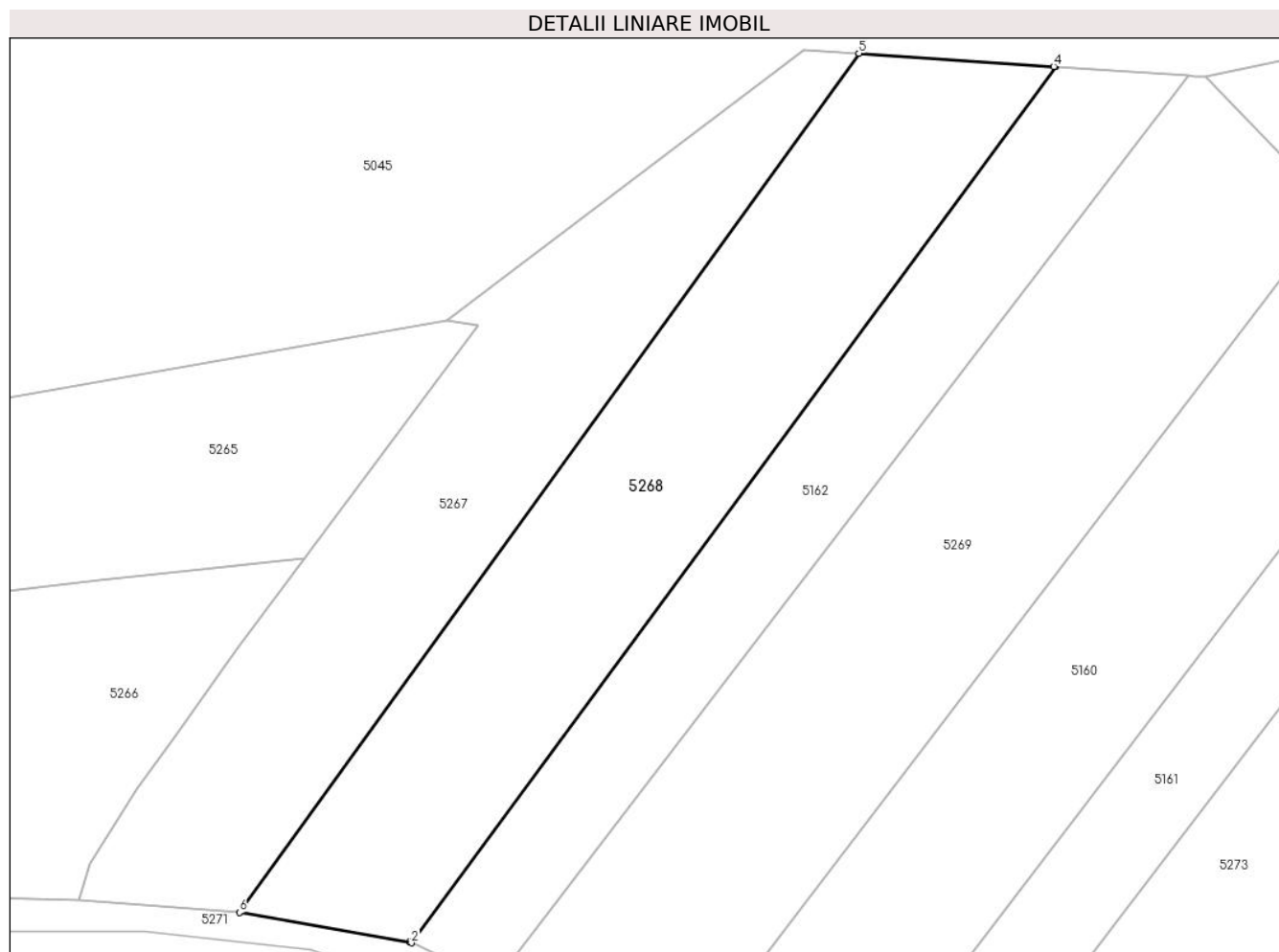
Inscrieri privind dezmembramintele dreptului de proprietate, drepturi reale de garanție și sarcini	Referințe
NU SUNT	

Anexa Nr. 1 La Partea I

Teren

Nr cadastral	Suprafața (mp)*	Observații / Referințe
	2.500	

* Suprafața este determinată în planul de proiecție Stereo 70.



Date referitoare la teren

Crt	Categorie folosință	Intra vilan	Suprafața (mp)	Tarla	Parcelă	Nr. topo	Observații / Referințe
1	arabil	NU	2.500	53	932	-	

Lungime Segmente

1) Valorile lungimilor segmentelor sunt obținute din proiecție în plan.

Punct început	X / Y	Punct sfârșit	X / Y	Lungime segment (** (m)
1	569.273,36 690.080,745	2	569.273,555 690.080,653	0.216
2	569.273,555 690.080,653	3	569.350,878 690.185,691	130.429
3	569.350,878 690.185,691	4	569.350,628 690.185,708	0.251
4	569.350,628 690.185,708	5	569.327,241 690.187,294	23.441
5	569.327,241 690.187,294	6	569.252,932 690.084,288	127.012

Punct început	X / Y	Punct sfârșit	X / Y	Lungime segment (** (m)
6	569.252,932 690.084,288	1	569.273,36 690.080,745	20.733

** Lungimile segmentelor sunt determinate în planul de proiecție Stereo 70 și sunt rotunjite la 1 milimetru.

*** Distanța dintre puncte este formată din segmente cumulate ce sunt mai mici decât valoarea 1 milimetru.

**DATE DESPRE IMOBILUL NR. 5269**

Oficiul de Cadastru și Publicitate Imobiliară SUCEAVA
Biroul de Cadastru și Publicitate Imobiliară Radauti

A. Partea I. Descrierea imobilului

TEREN Extravilan

Adresa: Jud. Suceava

Nr. Crt	Nr cadastral Nr. topografic	Suprafața* (mp)	Observații / Referințe
A1		3.200	Sector cadastral:59 Teren neimprejmuit;

B. Partea II. Proprietari și acte

Inscrieri privitoare la dreptul de proprietate și alte drepturi reale		Referințe
/		
Act Administrativ nr. 2425, din 05/03/2024 emis de PRIMARIA COMUNEI ARBORE;		
B1	Inscrierea posesiei, drept de PROPRIETATE, dobandit prin Constituire, cota actuala 1/1 1) NEIDENTIFICAT NEIDENTIFICAT	A1
Act Normativ nr. 7, din 13/03/1996 emis de PARLAMENTUL ROMANIEI (ART. 13);		
B2	SE NOTEAZA MENTIUNEA DE PROPRIETAR NEIDENTIFICAT, REZERVA COMISIEI LOCALE DE FOND FUNCJAR	A1

C. Partea III. SARCINI .

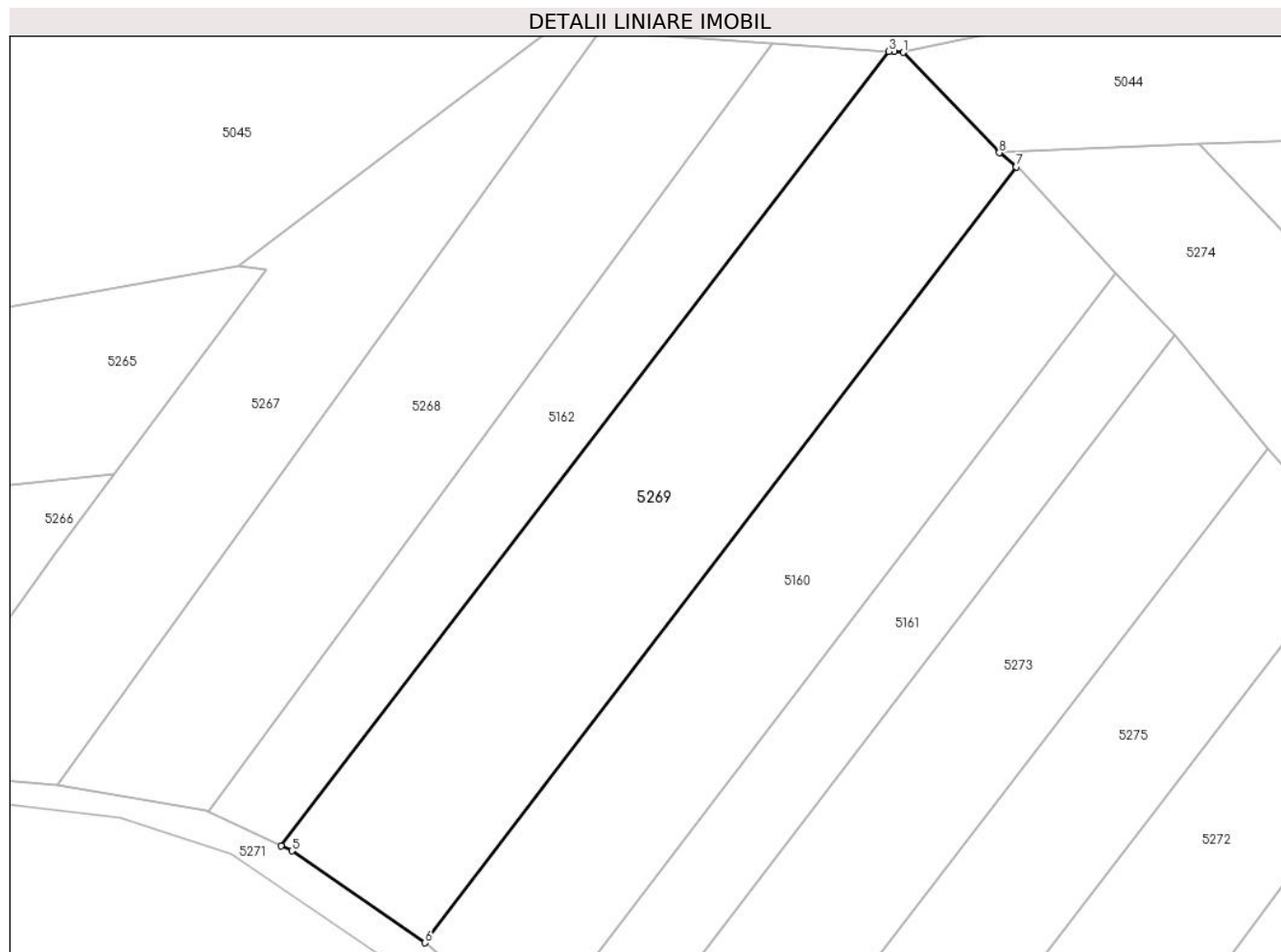
Inscrieri privind dezmembramintele dreptului de proprietate, drepturi reale de garanție și sarcini	Referințe
NU SUNT	

Anexa Nr. 1 La Partea I

Teren

Nr cadastral	Suprafața (mp)*	Observații / Referințe
	3.200	

* Suprafața este determinată în planul de proiecție Stereo 70.



Date referitoare la teren

Crt	Categorie folosință	Intra vilan	Suprafața (mp)	Tarla	Parcelă	Nr. topo	Observații / Referințe
1	arabil	NU	3.200	53	932	-	

Lungime Segmente

1) Valorile lungimilor segmentelor sunt obținute din proiecție în plan.

Punct început	X / Y	Punct sfârșit	X / Y	Lungime segment (** (m)
1	569.368,801 690.184,476	2	569.367,563 690.184,56	1.241
2	569.367,563 690.184,56	3	569.366,871 690.184,607	0.694
3	569.366,871 690.184,607	4	569.283,575 690.075,929	136.927
4	569.283,575 690.075,929	5	569.285,067 690.075,226	1.649
5	569.285,067 690.075,226	6	569.303,324 690.062,655	22.166

Punct început	X / Y	Punct sfârșit	X / Y	Lungime segment (** (m)
6	569.303,324 690.062,655	7	569.384,33 690.168,818	133.539
7	569.384,33 690.168,818	8	569.381,986 690.170,747	3.036
8	569.381,986 690.170,747	1	569.368,801 690.184,476	19.035

** Lungimile segmentelor sunt determinate în planul de proiecție Stereo 70 și sunt rotunjite la 1 milimetru.

*** Distanța dintre puncte este formată din segmente cumulate ce sunt mai mici decât valoarea 1 milimetru.

**DATE DESPRE IMOBILUL NR. 5270**

Oficiul de Cadastru și Publicitate Imobiliară SUCEAVA
Biroul de Cadastru și Publicitate Imobiliară Radauti

A. Partea I. Descrierea imobilului

TEREN Extravilan

Adresa: Jud. Suceava

Nr. Crt	Nr cadastral Nr. topografic	Suprafața* (mp)	Observații / Referințe
A1		2.255	Sector cadastral:59 Teren neimprejmuit;

B. Partea II. Proprietari și acte

Inscrieri privitoare la dreptul de proprietate și alte drepturi reale		Referințe
/		
Act Administrativ nr. 2425, din 05/03/2024 emis de PRIMARIA COMUNEI ARBORE;		
B1	Inscrierea posesiei, drept de PROPRIETATE, dobandit prin Constituire, cota actuala 1/1 1) NEIDENTIFICAT NEIDENTIFICAT	A1
Act Normativ nr. 7, din 13/03/1996 emis de PARLAMENTUL ROMANIEI (ART. 13);		
B2	SE NOTEAZA MENTIUNEA DE PROPRIETAR NEIDENTIFICAT, REZERVA COMISIEI LOCALE DE FOND FUNCJAR	A1

C. Partea III. SARCINI .

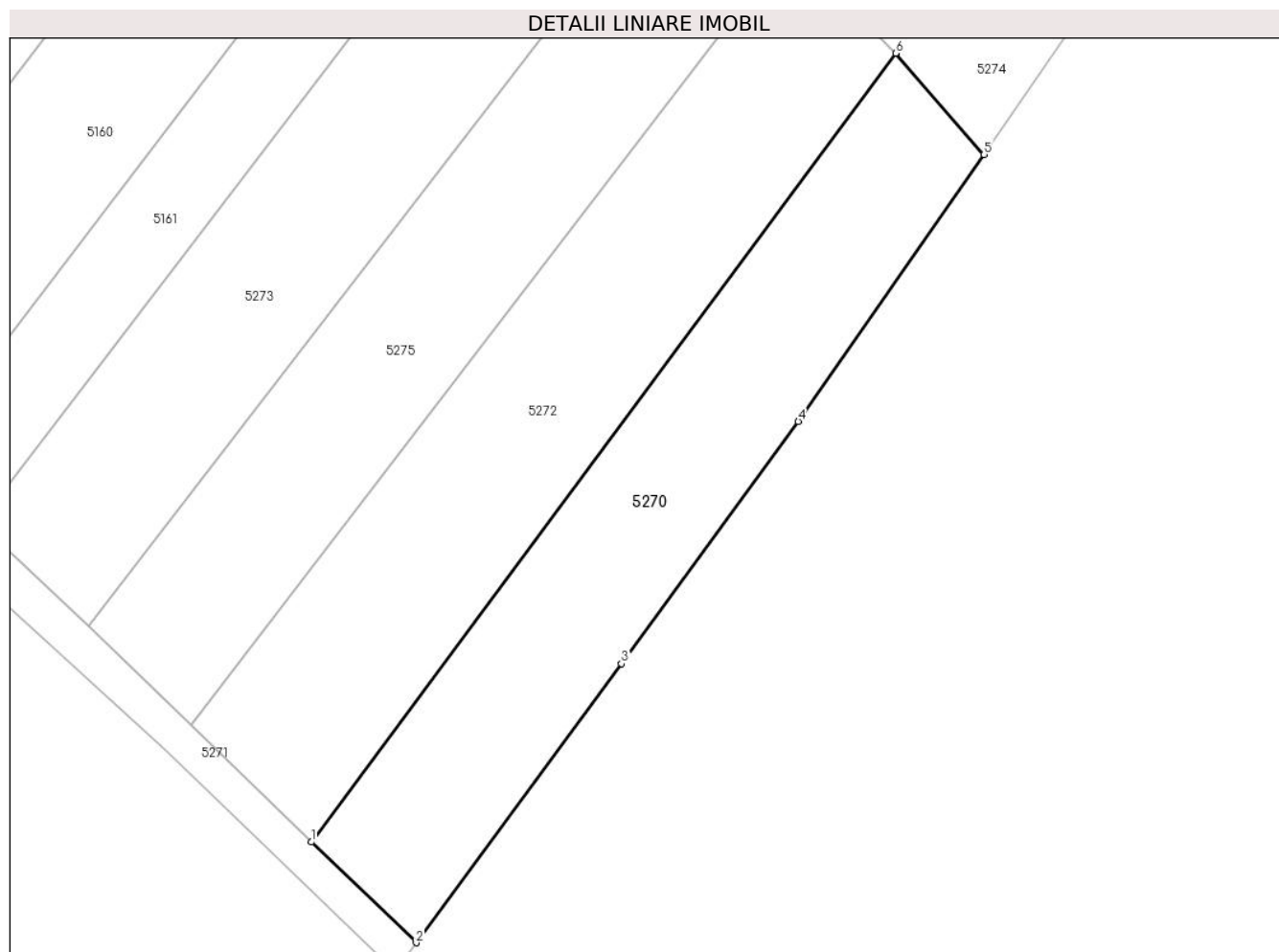
Inscrieri privind dezmembramintele dreptului de proprietate, drepturi reale de garanție și sarcini	Referințe
NU SUNT	

Anexa Nr. 1 La Partea I

Teren

Nr cadastral	Suprafața (mp)*	Observații / Referințe
	2.255	

* Suprafața este determinată în planul de proiecție Stereo 70.



Date referitoare la teren

Crt	Categorie folosință	Intravilan	Suprafața (mp)	Tarla	Parcelă	Nr. topo	Observații / Referințe
1	arabil	NU	2.255	53	932	-	

Lungime Segmente

1) Valorile lungimilor segmentelor sunt obținute din proiecție în plan.

Punct început	X / Y	Punct sfârșit	X / Y	Lungime segment (** (m)
1	569.369,546 690.001,477	2	569.383,013 689.988,572	18.652
2	569.383,013 689.988,572	3	569.409,332 690.024,32	44.392
3	569.409,332 690.024,32	4	569.432,006 690.055,369	38.447
4	569.432,006 690.055,369	5	569.455,836 690.089,58	41.692
5	569.455,836 690.089,58	6	569.444,487 690.102,559	17.241

Punct început	X / Y	Punct sfârșit	X / Y	Lungime segment (** (m)
6	569.444,487 690.102,559	1	569.369,546 690.001,477	125.832

** Lungimile segmentelor sunt determinate în planul de proiecție Stereo 70 și sunt rotunjite la 1 milimetru.

*** Distanța dintre puncte este formată din segmente cumulate ce sunt mai mici decât valoarea 1 milimetru.

**DATE DESPRE IMOBILUL NR. 5271**

Oficiul de Cadastru și Publicitate Imobiliară SUCEAVA
Biroul de Cadastru și Publicitate Imobiliară Radauti

A. Partea I. Descrierea imobilului

TEREN Extravilan

Adresa: Jud. Suceava

Nr. Crt	Nr cadastral Nr. topografic	Suprafața* (mp)	Observații / Referințe
A1		15.121	Sector cadastral:59 Teren neimprejmut;

B. Partea II. Proprietari și acte

Inscrieri privitoare la dreptul de proprietate și alte drepturi reale		Referințe
/		
Act Administrativ nr. 2425, din 05/03/2024 emis de PRIMARIA COMUNEI ARBORE;		
B1	Inscrierea posesiei, drept de PROPRIETATE, dobandit prin Constituire, cota actuala 1/1 1) NEIDENTIFICAT NEIDENTIFICAT	A1
Act Normativ nr. 7, din 13/03/1996 emis de PARLAMENTUL ROMANIEI (ART. 13);		
B2	SE NOTEAZA MENTIUNEA DE PROPRIETAR NEIDENTIFICAT	A1

C. Partea III. SARCINI .

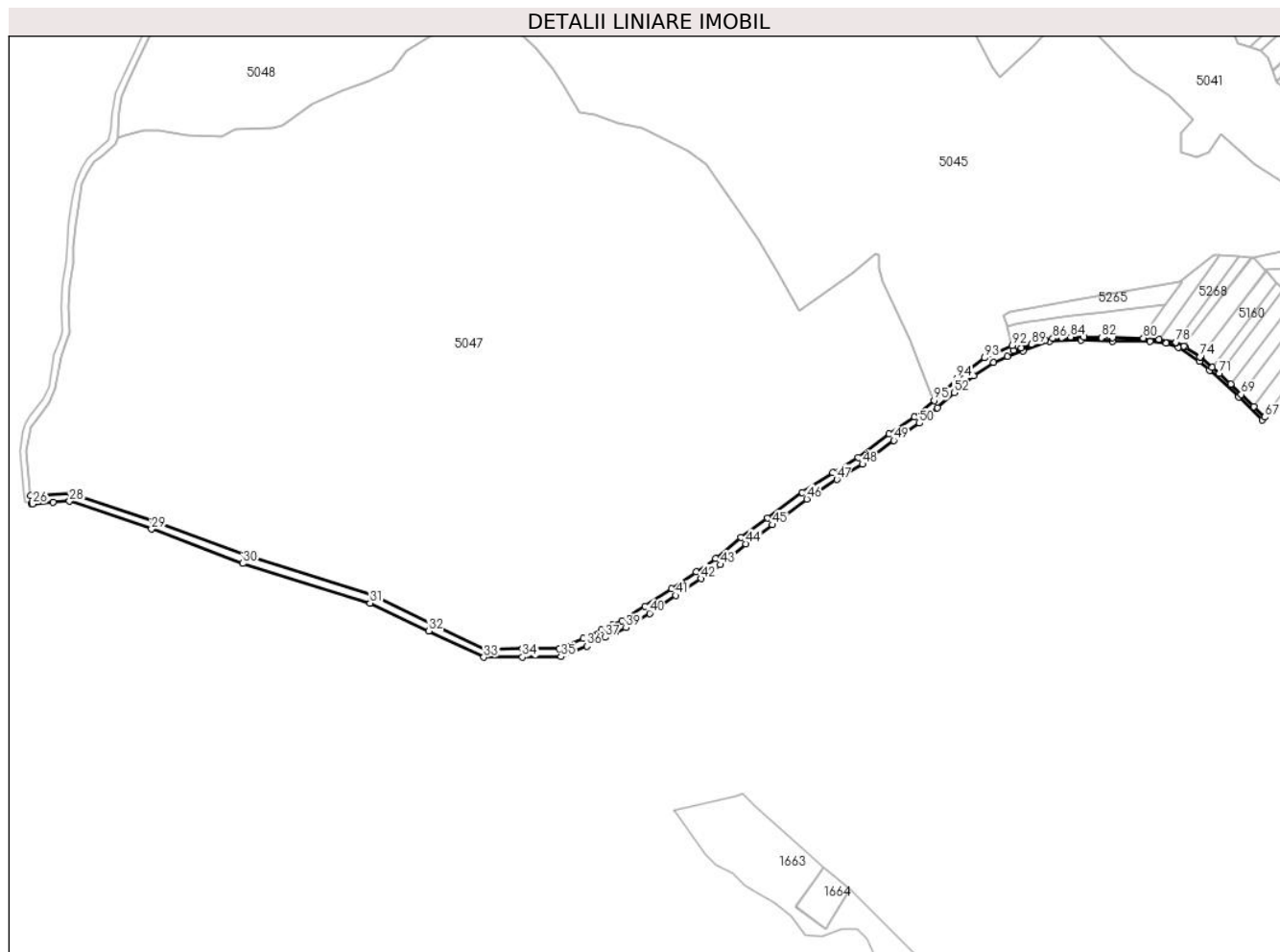
Inscrieri privind dezmembramintele dreptului de proprietate, drepturi reale de garanție și sarcini	Referințe
NU SUNT	

Anexa Nr. 1 La Partea I

Teren

Nr cadastral	Suprafața (mp)*	Observații / Referințe
	15.121	

* Suprafața este determinată în planul de proiecție Stereo 70.



Date referitoare la teren

Crt	Categorie folosință	Intravilan	Suprafața (mp)	Tarla	Parcelă	Nr. topo	Observații / Referințe
1	drum	NU	15.121	-	-	-	

Lungime Segmente

1) Valorile lungimilor segmentelor sunt obținute din proiecție în plan.

Punct început	X / Y	Punct sfârșit	X / Y	Lungime segment	Punct început	X / Y	Punct sfârșit	X / Y	Lungime segment	Punct început	X / Y	Punct sfârșit	X / Y	Lungime segment
1	568.951,787 689.989,216	2	568.920,671 689.968,184	37.557	2	568.920,671 689.968,184	3	568.882,361 689.939,047	48.131	3	568.882,361 689.939,047	4	568.851,013 689.920,629	36.358
4	568.851,013 689.920,629	5	568.813,707 689.896,243	44.569	5	568.813,707 689.896,243	6	568.770,93 689.864,38	53.347	6	568.770,93 689.864,38	7	568.738,005 689.840,802	40.497
7	568.738,005 689.840,802	8	568.706,839 689.815,073	40.414	8	568.706,839 689.815,073	9	568.683,518 689.798,188	28.792	9	568.683,518 689.798,188	10	568.652,691 689.777,771	36.975
10	568.652,691 689.777,771	11	568.620,485 689.755,921	38.918	11	568.620,485 689.755,921	12	568.592,077 689.738,552	33.297	12	568.592,077 689.738,552	13	568.579,801 689.732,91	13.511
13	568.579,801 689.732,91	14	568.566,932 689.726,996	14.163	14	568.566,932 689.726,996	15	568.544,512 689.716,361	24.815	15	568.544,512 689.716,361	16	568.514,637 689.704,039	32.316
16	568.514,637 689.704,039	17	568.469,144 689.703,681	45.494	17	568.469,144 689.703,681	18	568.424,029 689.703,326	45.116	18	568.424,029 689.703,326	19	568.358,389 689.734,844	72.815

Punct început	X / Y	Punct sfârșit	X / Y	Lungime segment	Punct început	X / Y	Punct sfârșit	X / Y	Lungime segment	Punct început	X / Y	Punct sfârșit	X / Y	Lungime segment
19	568.358,389 689.734,844	20	568.285,297 689.769,371	80.837	20	568.285,297 689.769,371	21	568.128,385 689.818,234	164.344	21	568.128,385 689.818,234	22	568.015,923 689.860,408	120.11
22	568.015,923 689.860,408	23	567.912,961 689.895,429	108.755	23	567.912,961 689.895,429	24	567.863,915 689.892,046	49.163	24	567.863,915 689.892,046	25	567.864,812 689.882,285	9.802
25	567.864,812 689.882,285	26	567.866,336 689.881,881	1.577	26	567.866,336 689.881,881	27	567.891,736 689.883,941	25.483	27	567.891,736 689.883,941	28	567.911,644 689.885,314	19.955
28	567.911,644 689.885,314	29	568.012,556 689.850,99	106.59	29	568.012,556 689.850,99	30	568.125,14 689.808,771	120.24	30	568.125,14 689.808,771	31	568.281,657 689.760,031	163.93
31	568.281,657 689.760,031	32	568.354,089 689.725,816	80.107	32	568.354,089 689.725,816	33	568.421,79 689.693,308	75.101	33	568.421,79 689.693,308	34	568.469,223 689.693,682	47.434
34	568.469,223 689.693,682	35	568.516,656 689.694,055	47.434	35	568.516,656 689.694,055	36	568.548,564 689.707,215	34.515	36	568.548,564 689.707,215	37	568.571,163 689.717,935	25.013
37	568.571,163 689.717,935	38	568.583,976 689.723,824	14.102	38	568.583,976 689.723,824	39	568.596,79 689.729,712	14.102	39	568.596,79 689.729,712	40	568.625,903 689.747,513	34.124
40	568.625,903 689.747,513	41	568.658,259 689.769,464	39.099	41	568.658,259 689.769,464	42	568.689,214 689.789,966	37.129	42	568.689,214 689.789,966	43	568.712,961 689.807,159	29.318
43	568.712,961 689.807,159	44	568.744,107 689.832,872	40.389	44	568.744,107 689.832,872	45	568.776,828 689.856,304	40.246	45	568.776,828 689.856,304	46	568.819,435 689.888,04	53.127
46	568.819,435 689.888,04	47	568.856,285 689.912,128	44.024	47	568.856,285 689.912,128	48	568.887,94 689.930,727	36.715	48	568.887,94 689.930,727	49	568.926,502 689.960,055	48.447
49	568.926,502 689.960,055	50	568.957,793 689.981,206	37.769	50	568.957,793 689.981,206	51	568.980,326 689.999,893	29.274	51	568.980,326 689.999,893	52	569.000,474 690.018,827	27.648
52	569.000,474 690.018,827	53	569.024,522 690.039,688	31.835	53	569.024,522 690.039,688	54	569.049,079 690.055,979	29.469	54	569.049,079 690.055,979	55	569.065,953 690.063,582	18.508
55	569.065,953 690.063,582	56	569.085,424 690.069,887	20.466	56	569.085,424 690.069,887	57	569.118,248 690.081,574	34.843	57	569.118,248 690.081,574	58	569.157,073 690.083,312	38.864
58	569.157,073 690.083,312	59	569.195,908 690.081,887	38.861	59	569.195,908 690.081,887	60	569.241,673 690.082,011	45.765	60	569.241,673 690.082,011	61	569.261,514 690.079,786	19.965
61	569.261,514 690.079,786	62	569.276,719 690.074,779	16.008	62	569.276,719 690.074,779	63	569.302,865 690.057,164	31.526	63	569.302,865 690.057,164	64	569.315,05 690.045,922	16.579
64	569.315,05 690.045,922	65	569.350,838 690.013,287	48.434	65	569.350,838 690.013,287	66	569.380,321 689.984,916	40.917	66	569.380,321 689.984,916	67	569.383,013 689.988,572	4.54
67	569.383,013 689.988,572	68	569.369,546 690.001,477	18.652	68	569.369,546 690.001,477	69	569.354,083 690.016,46	21.531	69	569.354,083 690.016,46	70	569.341,016 690.029,132	18.202
70	569.341,016 690.029,132	71	569.326,948 690.042,371	19.318	71	569.326,948 690.042,371	72	569.318,25 690.049,881	11.492	72	569.318,25 690.049,881	73	569.303,965 690.062,213	18.872
73	569.303,965 690.062,213	74	569.303,324 690.062,655	0.779	74	569.303,324 690.062,655	75	569.285,067 690.075,226	22.166	75	569.285,067 690.075,226	76	569.283,575 690.075,929	1.649
76	569.283,575 690.075,929	77	569.273,555 690.080,653	11.078	77	569.273,555 690.080,653	78	569.273,36 690.080,745	0.216	78	569.273,36 690.080,745	79	569.252,932 690.084,288	20.733
79	569.252,932 690.084,288	80	569.233,626 690.085,836	19.368	80	569.233,626 690.085,836	81	569.195,944 690.086,591	37.69	81	569.195,944 690.086,591	82	569.181,902 690.086,373	14.044
82	569.181,902 690.086,373	83	569.160,595 690.087,395	21.331	83	569.160,595 690.087,395	84	569.144,116 690.087,237	16.48	84	569.144,116 690.087,237	85	569.133,158 690.086,314	10.997
85	569.133,158 690.086,314	86	569.122,047 690.085,381	11.15	86	569.122,047 690.085,381	87	569.113,034 690.083,726	9.164	87	569.113,034 690.083,726	88	569.104,26 690.081,247	9.117
88	569.104,26 690.081,247	89	569.095,869 690.078,059	8.976	89	569.095,869 690.078,059	90	569.083,119 690.073,92	13.405	90	569.083,119 690.073,92	91	569.073,533 690.070,969	10.03
91	569.073,533 690.070,969	92	569.072,054 690.076,797	6.013	92	569.072,054 690.076,797	93	569.038,337 690.061,488	37.03	93	569.038,337 690.061,488	94	569.004,262 690.036,706	42.134
94	569.004,262 690.036,706	95	568.976,05 690.009,339	39.305	95	568.976,05 690.009,339	1	568.951,787 689.989,216	31.522					

** Lungimile segmentelor sunt determinate în planul de proiecție Stereo 70 și sunt rotunjite la 1 milimetru.

*** Distanța dintre puncte este formată din segmente cumulate ce sunt mai mici decât valoarea 1 milimetru.

**DATE DESPRE IMOBILUL NR. 5272**

Oficiul de Cadastru și Publicitate Imobiliară SUCEAVA
Biroul de Cadastru și Publicitate Imobiliară Radauti

A. Partea I. Descrierea imobilului

TEREN Extravilan

Adresa: Jud. Suceava

Nr. Crt	Nr cadastral Nr. topografic	Suprafața* (mp)	Observații / Referințe
A1		2.566	Sector cadastral:59 Teren neimprejmuit;

B. Partea II. Proprietari și acte

Inscrieri privitoare la dreptul de proprietate și alte drepturi reale		Referințe
/		
Act Administrativ nr. 2425, din 05/03/2024 emis de PRIMARIA COMUNEI ARBORE;		
B1	Inscrierea posesiei, drept de PROPRIETATE, dobandit prin Constituire, cota actuala 1/1 1) NEIDENTIFICAT NEIDENTIFICAT	A1
Act Normativ nr. 7, din 13/03/1996 emis de PARLAMENTUL ROMANIEI (ART. 13);		
B2	SE NOTEAZA MENTIUNEA DE PROPRIETAR NEIDENTIFICAT, REZERVA COMISIEI LOCALE DE FOND FUNCJAR	A1

C. Partea III. SARCINI .

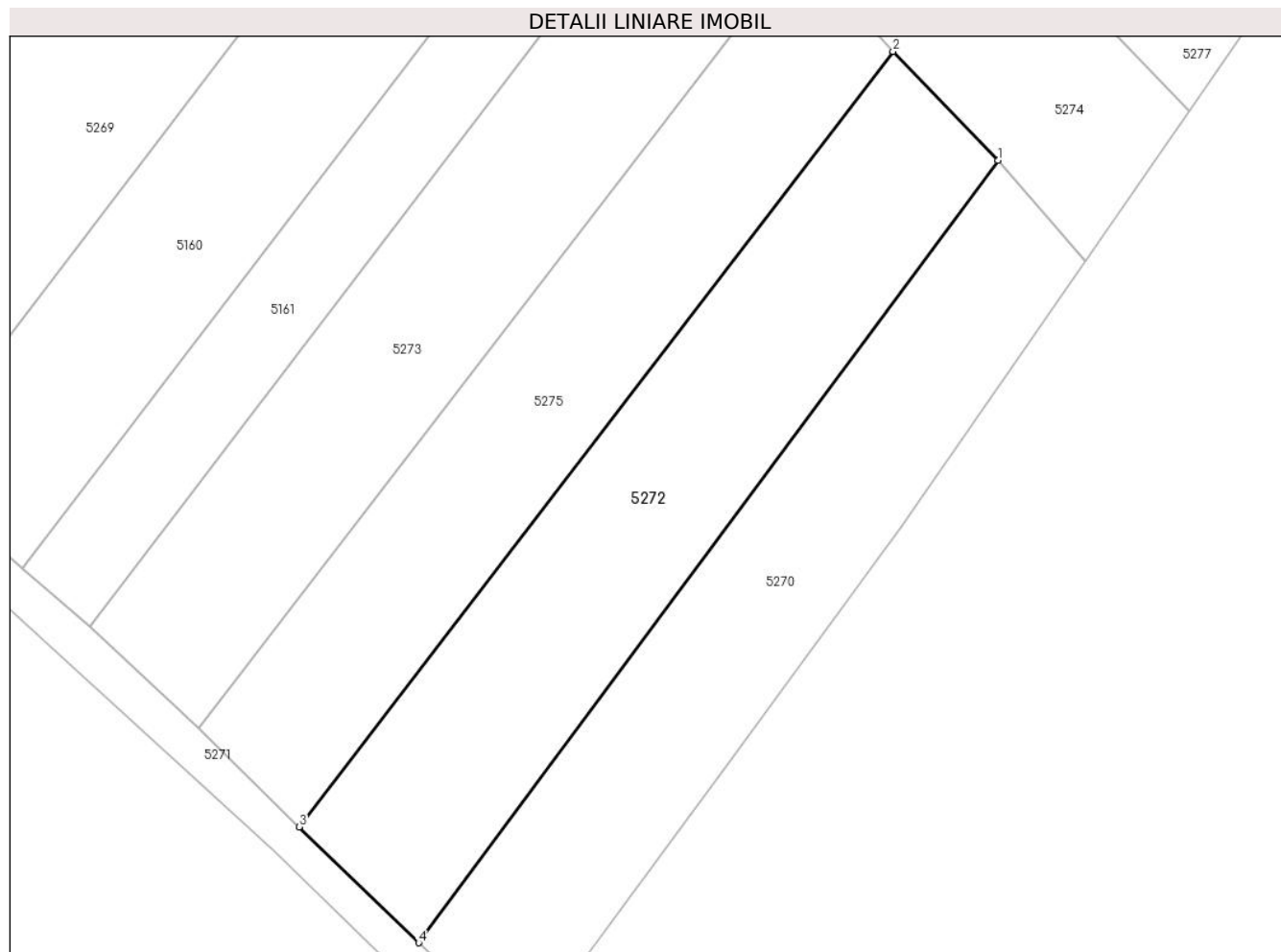
Inscrieri privind dezmembramintele dreptului de proprietate, drepturi reale de garanție și sarcini	Referințe
NU SUNT	

Anexa Nr. 1 La Partea I

Teren

Nr cadastral	Suprafața (mp)*	Observații / Referințe
	2.566	

* Suprafața este determinată în planul de proiecție Stereo 70.



Date referitoare la teren

Crt	Categorie folosință	Intra vilan	Suprafața (mp)	Tarla	Parcelă	Nr. topo	Observații / Referințe
1	arabil	NU	2.566	53	932	-	

Lungime Segmente

1) Valorile lungimilor segmentelor sunt obținute din proiecție în plan.

Punct început	X / Y	Punct sfârșit	X / Y	Lungime segment (** (m)
1	569.444,487 690.102,559	2	569.430,884 690.116,651	19.586
2	569.430,884 690.116,651	3	569.354,083 690.016,46	126.24
3	569.354,083 690.016,46	4	569.369,546 690.001,477	21.531
4	569.369,546 690.001,477	1	569.444,487 690.102,559	125.832

** Lungimile segmentelor sunt determinate în planul de proiecție Stereo 70 și sunt rotunjite la 1 milimetru.

***** Distanţa dintre puncte este formată din segmente cumulate ce sunt mai mici decât valoarea 1 milimetru.**

**DATE DESPRE IMOBILUL NR. 5273**

Oficiul de Cadastru și Publicitate Imobiliară SUCEAVA
Biroul de Cadastru și Publicitate Imobiliară Radauti

A. Partea I. Descrierea imobilului

TEREN Extravilan

Adresa: Jud. Suceava

Nr. Crt	Nr cadastral Nr. topografic	Suprafața* (mp)	Observații / Referințe
A1		2.510	Sector cadastral:59 Teren neimprejmuit;

B. Partea II. Proprietari și acte

Inscrieri privitoare la dreptul de proprietate și alte drepturi reale		Referințe
/		
Act Administrativ nr. 2425, din 05/03/2024 emis de PRIMARIA COMUNEI ARBORE;		
B1	Inscrierea posesiei, drept de PROPRIETATE, dobandit prin Constituire, cota actuala 1/1 1) NEIDENTIFICAT NEIDENTIFICAT	A1
Act Normativ nr. 7, din 13/03/1996 emis de PARLAMENTUL ROMANIEI (ART. 13);		
B2	SE NOTEAZA MENTIUNEA DE PROPRIETAR NEIDENTIFICAT, REZERVA COMISIEI LOCALE DE FOND FUNCJAR	A1

C. Partea III. SARCINI .

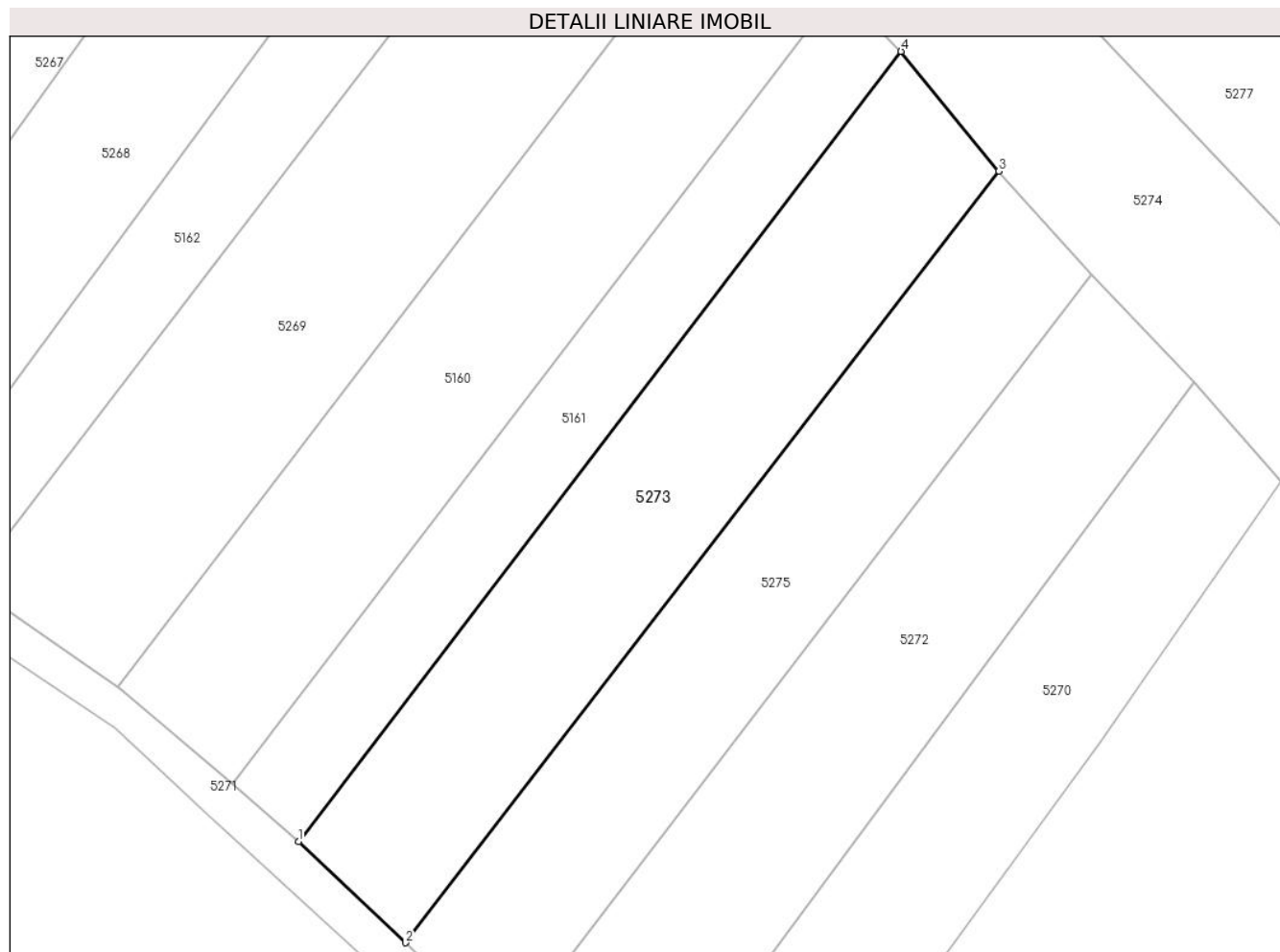
Inscrieri privind dezmembramintele dreptului de proprietate, drepturi reale de garanție și sarcini	Referințe
NU SUNT	

Anexa Nr. 1 La Partea I

Teren

Nr cadastral	Suprafața (mp)*	Observații / Referințe
	2.510	

* Suprafața este determinată în planul de proiecție Stereo 70.



Date referitoare la teren

Crt	Categorie folosință	Intravilan	Suprafața (mp)	Tarla	Parcelă	Nr. topo	Observații / Referințe
1	arabil	NU	2.510	53	932	-	

Lungime Segmente

1) Valorile lungimilor segmentelor sunt obținute din proiecție în plan.

Punct început	X / Y	Punct sfârșit	X / Y	Lungime segment (** (m)
1	569.326,948 690.042,371	2	569.341,016 690.029,132	19.318
2	569.341,016 690.029,132	3	569.418,812 690.130,198	127.54
3	569.418,812 690.130,198	4	569.405,974 690.145,883	20.269
4	569.405,974 690.145,883	1	569.326,948 690.042,371	130.23

** Lungimile segmentelor sunt determinate în planul de proiecție Stereo 70 și sunt rotunjite la 1 milimetru.

***** Distanţa dintre puncte este formată din segmente cumulate ce sunt mai mici decât valoarea 1 milimetru.**

**DATE DESPRE IMOBILUL NR. 5274**

Oficiul de Cadastru și Publicitate Imobiliară SUCEAVA
Biroul de Cadastru și Publicitate Imobiliară Radauti

A. Partea I. Descrierea imobilului

TEREN Extravilan

Adresa: Jud. Suceava

Nr. Crt	Nr cadastral Nr. topografic	Suprafața* (mp)	Observații / Referințe
A1		2.124	Sector cadastral:59 Teren neimprejmuit;

B. Partea II. Proprietari și acte

Inscrieri privitoare la dreptul de proprietate și alte drepturi reale		Referințe
/		
Act Administrativ nr. 2425, din 05/03/2024 emis de PRIMARIA COMUNEI ARBORE;		
B1	Inscrierea posesiei, drept de PROPRIETATE, dobandit prin Constituire, cota actuala 1/1 1) NEIDENTIFICAT NEIDENTIFICAT	A1
Act Normativ nr. 7, din 13/03/1996 emis de PARLAMENTUL ROMANIEI (ART. 13);		
B2	SE NOTEAZA MENTIUNEA DE PROPRIETAR NEIDENTIFICAT, REZERVA COMISIEI LOCALE DE FOND FUNCJAR	A1

C. Partea III. SARCINI .

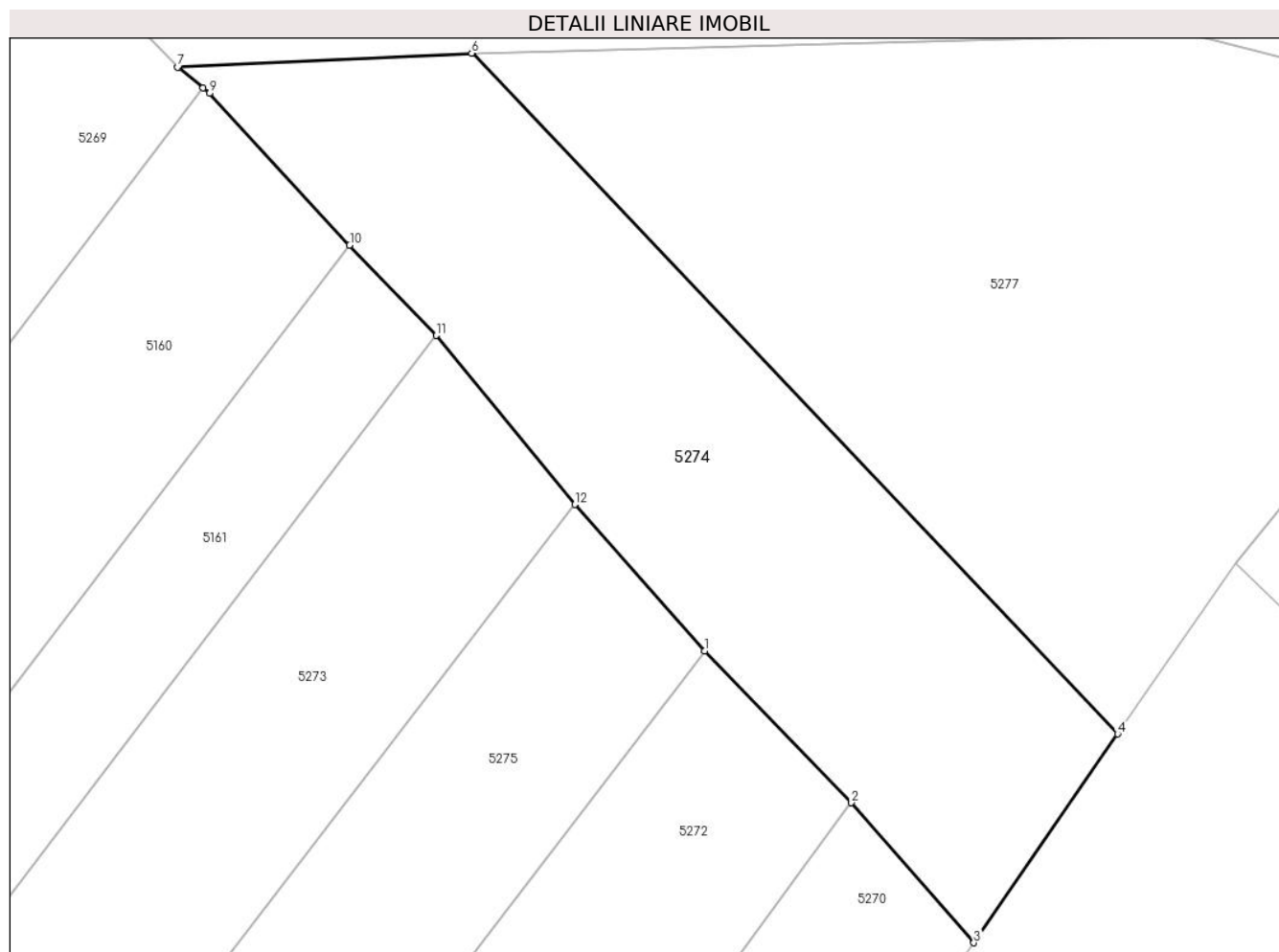
Inscrieri privind dezmembramintele dreptului de proprietate, drepturi reale de garanție și sarcini	Referințe
NU SUNT	

Anexa Nr. 1 La Partea I

Teren

Nr cadastral	Suprafața (mp)*	Observații / Referințe
	2.124	

* Suprafața este determinată în planul de proiecție Stereo 70.



Date referitoare la teren

Crt	Categorie folosință	Intravilan	Suprafața (mp)	Tarla	Parcelă	Nr. topo	Observații / Referințe
1	arabil	NU	2.124	53	932	-	

Lungime Segmente

1) Valorile lungimilor segmentelor sunt obținute din proiecție în plan.

Punct început	X / Y	Punct sfârșit	X / Y	Lungime segment (** (m)
1	569.430,884 690.116,651	2	569.444,487 690.102,559	19.586
2	569.444,487 690.102,559	3	569.455,836 690.089,58	17.241
3	569.455,836 690.089,58	4	569.469,17 690.108,931	23.5
4	569.469,17 690.108,931	5	569.409,354 690.172,046	86.957
5	569.409,354 690.172,046	6	569.409,251 690.172,043	0.103

Punct început	X / Y	Punct sfârșit	X / Y	Lungime segment (** (m)
6	569.409,251 690.172,043	7	569.381,986 690.170,747	27.296
7	569.381,986 690.170,747	8	569.384,33 690.168,818	3.036
8	569.384,33 690.168,818	9	569.384,931 690.168,324	0.778
9	569.384,931 690.168,324	10	569.397,928 690.154,247	19.159
10	569.397,928 690.154,247	11	569.405,974 690.145,883	11.606
11	569.405,974 690.145,883	12	569.418,812 690.130,198	20.269
12	569.418,812 690.130,198	1	569.430,884 690.116,651	18.145

** Lungimile segmentelor sunt determinate în planul de proiecție Stereo 70 și sunt rotunjite la 1 milimetru.

*** Distanța dintre puncte este formată din segmente cumulate ce sunt mai mici decât valoarea 1 milimetru.

**DATE DESPRE IMOBILUL NR. 5275**

Oficiul de Cadastru și Publicitate Imobiliară SUCEAVA
Biroul de Cadastru și Publicitate Imobiliară Radauti

A. Partea I. Descrierea imobilului

TEREN Extravilan

Adresa: Jud. Suceava

Nr. Crt	Nr cadastral Nr. topografic	Suprafața* (mp)	Observații / Referințe
A1		2.278	Sector cadastral:59 Teren neimprejmuit;

B. Partea II. Proprietari și acte

Inscrieri privitoare la dreptul de proprietate și alte drepturi reale		Referințe
/		
Act Administrativ nr. 2425, din 05/03/2024 emis de PRIMARIA COMUNEI ARBORE;		
B1	Inscrierea posesiei, drept de PROPRIETATE, dobandit prin Constituire, cota actuala 1/1 1) NEIDENTIFICAT NEIDENTIFICAT	A1
Act Normativ nr. 7, din 13/03/1996 emis de PARLAMENTUL ROMANIEI (ART. 13);		
B2	SE NOTEAZA MENTIUNEA DE PROPRIETAR NEIDENTIFICAT, REZERVA COMISIEI LOCALE DE FOND FUNCJAR	A1

C. Partea III. SARCINI .

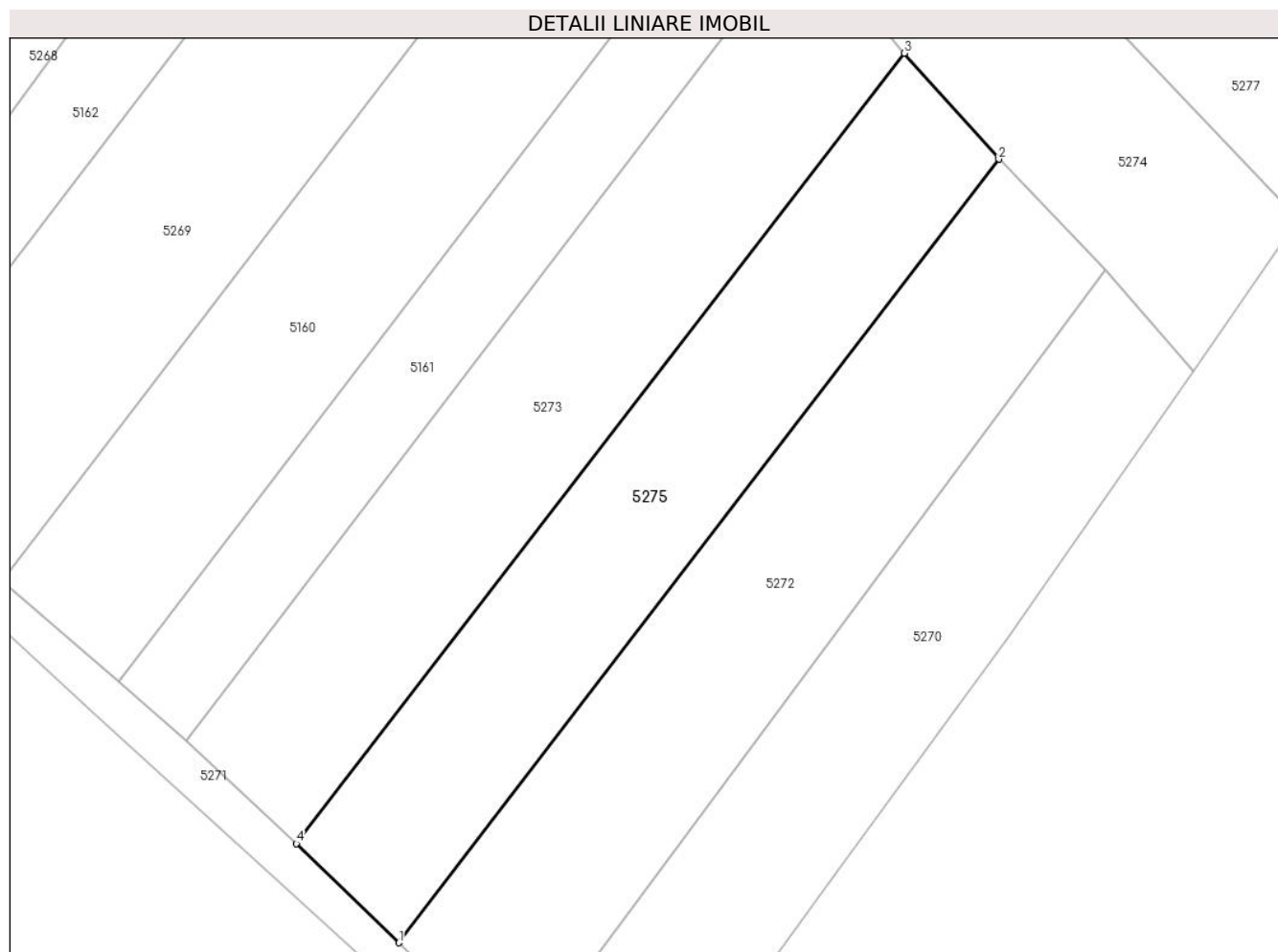
Inscrieri privind dezmembramintele dreptului de proprietate, drepturi reale de garanție și sarcini	Referințe
NU SUNT	

Anexa Nr. 1 La Partea I

Teren

Nr cadastral	Suprafața (mp)*	Observații / Referințe
	2.278	

* Suprafața este determinată în planul de proiecție Stereo 70.



Date referitoare la teren

Crt	Categorie folosință	Intravilan	Suprafața (mp)	Tarla	Parcelă	Nr. topo	Observații / Referințe
1	arabil	NU	2.278	53	932	-	

Lungime Segmente

1) Valorile lungimilor segmentelor sunt obținute din proiecție în plan.

Punct început	X / Y	Punct sfârșit	X / Y	Lungime segment (** (m)
1	569.354,083 690.016,46	2	569.430,884 690.116,651	126.24
2	569.430,884 690.116,651	3	569.418,812 690.130,198	18.145
3	569.418,812 690.130,198	4	569.341,016 690.029,132	127.54
4	569.341,016 690.029,132	1	569.354,083 690.016,46	18.202

** Lungimile segmentelor sunt determinate în planul de proiecție Stereo 70 și sunt rotunjite la 1 milimetru.

***** Distanţa dintre puncte este formată din segmente cumulate ce sunt mai mici decât valoarea 1 milimetru.**

**DATE DESPRE IMOBILUL NR. 5276**

Oficiul de Cadastru și Publicitate Imobiliară SUCEAVA
Biroul de Cadastru și Publicitate Imobiliară Radauti

A. Partea I. Descrierea imobilului

TEREN Extravilan

Adresa: Jud. Suceava

Nr. Crt	Nr cadastral Nr. topografic	Suprafața* (mp)	Observații / Referințe
A1		7.596	Sector cadastral:59 Teren neimprejmuit;

B. Partea II. Proprietari și acte

Inscrieri privitoare la dreptul de proprietate și alte drepturi reale		Referințe
/		
Act Administrativ nr. 2425, din 05/03/2024 emis de PRIMARIA COMUNEI ARBORE;		
B1	Inscrierea posesiei, drept de PROPRIETATE, dobandit prin Constituire, cota actuala 1/1 1) NEIDENTIFICAT NEIDENTIFICAT	A1
Act Normativ nr. 7, din 13/03/1996 emis de PARLAMENTUL ROMANIEI (ART. 13);		
B2	SE NOTEAZA MENTIUNEA DE PROPRIETAR NEIDENTIFICAT	A1

C. Partea III. SARCINI .

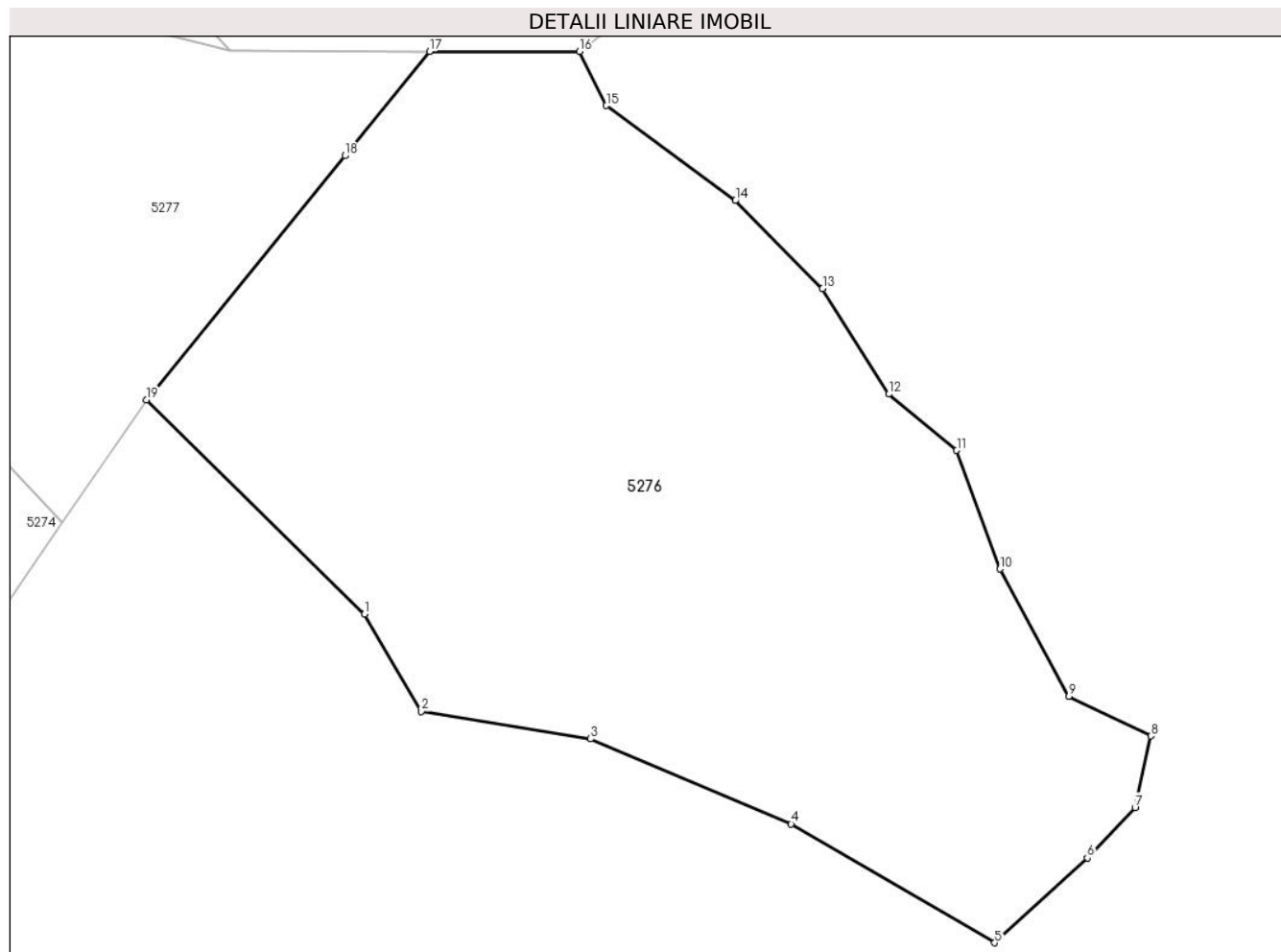
Inscrieri privind dezmembramintele dreptului de proprietate, drepturi reale de garanție și sarcini	Referințe
NU SUNT	

Anexa Nr. 1 La Partea I

Teren

Nr cadastral	Suprafața (mp)*	Observații / Referințe
	7.596	

* Suprafața este determinată în planul de proiecție Stereo 70.



Date referitoare la teren

Crt	Categorie folosință	Intravilan	Suprafața (mp)	Tarla	Parcelă	Nr. topo	Observații / Referințe
1	arabil	NU	7.596	53	922	-	

Lungime Segmente

1) Valorile lungimilor segmentelor sunt obținute din proiecție în plan.

Punct început	X / Y	Punct sfârșit	X / Y	Lungime segment (** (m)
1	569.508,386 690.097,091	2	569.515,756 690.084,51	14.581
2	569.515,756 690.084,51	3	569.537,702 690.080,936	22.235
3	569.537,702 690.080,936	4	569.563,713 690.069,891	28.259
4	569.563,713 690.069,891	5	569.590,091 690.054,531	30.524
5	569.590,091 690.054,531	6	569.602,104 690.065,515	16.278

Punct început	X / Y	Punct sfârșit	X / Y	Lungime segment (** (m)
6	569.602,104 690.065,515	7	569.608,283 690.072,037	8.984
7	569.608,283 690.072,037	8	569.610,342 690.081,304	9.493
8	569.610,342 690.081,304	9	569.599,702 690.086,453	11.82
9	569.599,702 690.086,453	10	569.590,777 690.102,929	18.738
10	569.590,777 690.102,929	11	569.585,171 690.118,294	16.356
11	569.585,171 690.118,294	12	569.576,361 690.125,582	11.434
12	569.576,361 690.125,582	13	569.567,776 690.139,246	16.137
13	569.567,776 690.139,246	14	569.556,453 690.150,639	16.063
14	569.556,453 690.150,639	15	569.539,734 690.162,96	20.769
15	569.539,734 690.162,96	16	569.536,239 690.169,945	7.811
16	569.536,239 690.169,945	17	569.516,819 690.169,966	19.42
17	569.516,819 690.169,966	18	569.505,839 690.156,46	17.406
18	569.505,839 690.156,46	19	569.480,119 690.124,822	40.774
19	569.480,119 690.124,822	1	569.508,386 690.097,091	39.598

** Lungimile segmentelor sunt determinate în planul de proiecție Stereo 70 și sunt rotunjite la 1 milimetru.

*** Distanța dintre puncte este formată din segmente cumulate ce sunt mai mici decât valoarea 1 milimetru.

**DATE DESPRE IMOBILUL NR. 5277**

Oficiul de Cadastru și Publicitate Imobiliară SUCEAVA
Biroul de Cadastru și Publicitate Imobiliară Radauti

A. Partea I. Descrierea imobilului

TEREN Extravilan

Adresa: Jud. Suceava

Nr. Crt	Nr cadastral Nr. topografic	Suprafața* (mp)	Observații / Referințe
A1		3.400	Sector cadastral:59 Teren neimprejmuit;

B. Partea II. Proprietari și acte

Inscrieri privitoare la dreptul de proprietate și alte drepturi reale		Referințe
/		
Act Administrativ nr. 2425, din 05/03/2024 emis de PRIMARIA COMUNEI ARBORE;		
B1	Inscrierea posesiei, drept de PROPRIETATE, dobandit prin Constituire, cota actuala 1/1 1) NEIDENTIFICAT NEIDENTIFICAT	A1
Act Normativ nr. 7, din 13/03/1996 emis de PARLAMENTUL ROMANIEI (ART. 13);		
B2	SE NOTEAZA MENTIUNEA DE PROPRIETAR NEIDENTIFICAT, REZERVA COMISIEI LOCALE DE FOND FUNCJAR	A1

C. Partea III. SARCINI .

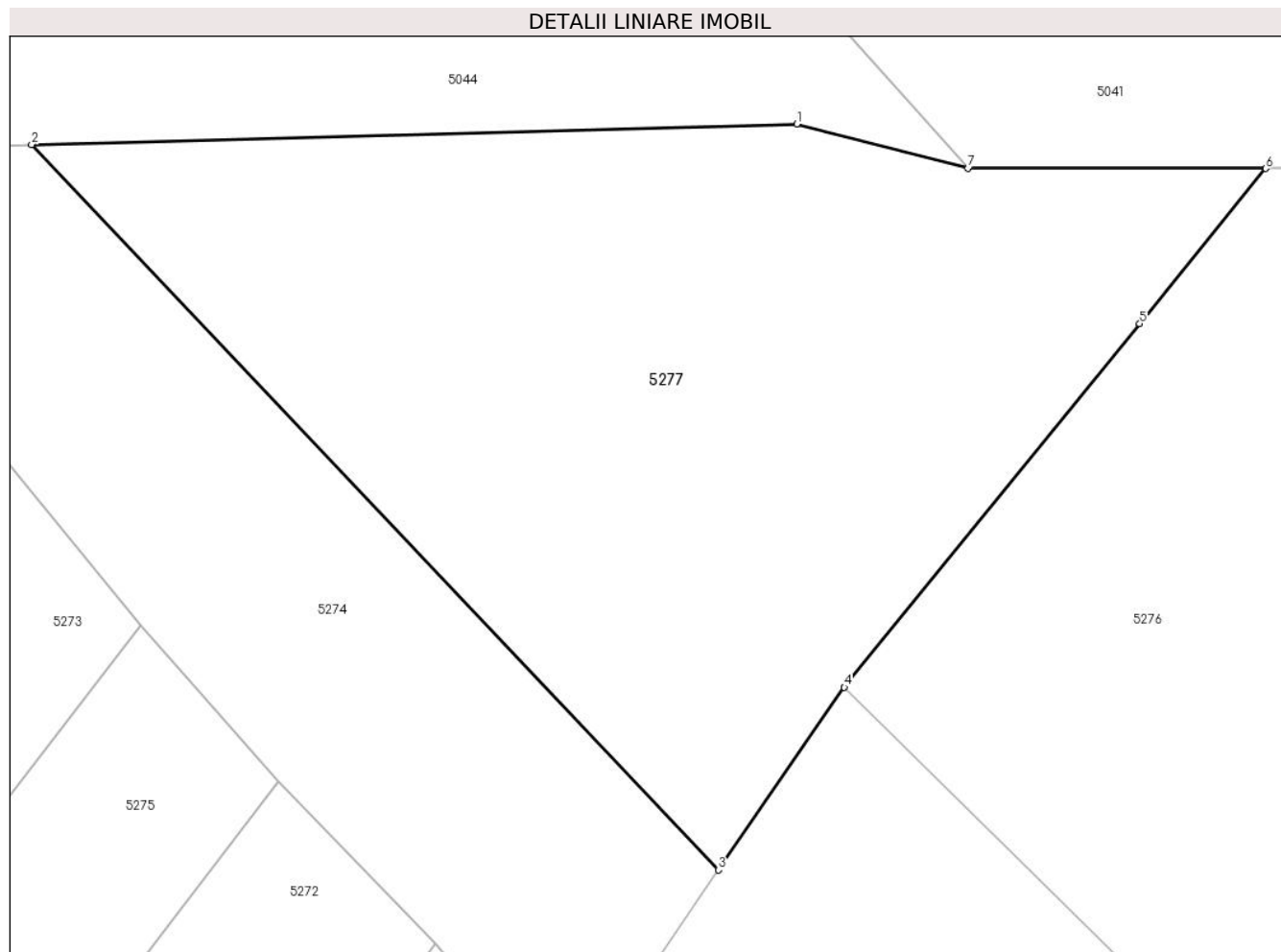
Inscrieri privind dezmembramintele dreptului de proprietate, drepturi reale de garanție și sarcini	Referințe
NU SUNT	

Anexa Nr. 1 La Partea I

Teren

Nr cadastral	Suprafața (mp)*	Observații / Referințe
	3.400	

* Suprafața este determinată în planul de proiecție Stereo 70.



Date referitoare la teren

Crt	Categorie folosință	Intra vilan	Suprafața (mp)	Tarla	Parcelă	Nr. topo	Observații / Referințe
1	arabil	NU	3.400	53	932	-	

Lungime Segmente

1) Valorile lungimilor segmentelor sunt obținute din proiecție în plan.

Punct început	X / Y	Punct sfârșit	X / Y	Lungime segment (** (m)
1	569.475,977 690.173,823	2	569.409,354 690.172,046	66.647
2	569.409,354 690.172,046	3	569.469,17 690.108,931	86.957
3	569.469,17 690.108,931	4	569.480,119 690.124,822	19.298
4	569.480,119 690.124,822	5	569.505,839 690.156,46	40.774
5	569.505,839 690.156,46	6	569.516,819 690.169,966	17.406

Punct început	X / Y	Punct sfârșit	X / Y	Lungime segment (** (m)
6	569.516,819 690.169,966	7	569.490,898 690.169,994	25.921
7	569.490,898 690.169,994	1	569.475,977 690.173,823	15.404

** Lungimile segmentelor sunt determinate în planul de proiecție Stereo 70 și sunt rotunjite la 1 milimetru.

*** Distanța dintre puncte este formată din segmente cumulate ce sunt mai mici decât valoarea 1 milimetru.

**DATE DESPRE IMOBILUL NR. 5278**

Oficiul de Cadastru și Publicitate Imobiliară SUCEAVA
Biroul de Cadastru și Publicitate Imobiliară Radauti

A. Partea I. Descrierea imobilului

TEREN Extravilan

Adresa: Jud. Suceava

Nr. Crt	Nr cadastral Nr. topografic	Suprafața* (mp)	Observații / Referințe
A1		4.288	Sector cadastral:59 Teren neimprejmuit;

B. Partea II. Proprietari și acte

Inscrieri privitoare la dreptul de proprietate și alte drepturi reale		Referințe
/		
Act Administrativ nr. 2425, din 05/03/2024 emis de PRIMARIA COMUNEI ARBORE;		
B1	Inscrierea posesiei, drept de PROPRIETATE, dobandit prin Constituire, cota actuala 1/1 1) NEIDENTIFICAT NEIDENTIFICAT	A1
Act Normativ nr. 7, din 13/03/1996 emis de PARLAMENTUL ROMANIEI (ART. 13);		
B2	SE NOTEAZA MENTIUNEA DE PROPRIETAR NEIDENTIFICAT, REZERVA COMISIEI LOCALE DE FOND FUNCJAR	A1

C. Partea III. SARCINI .

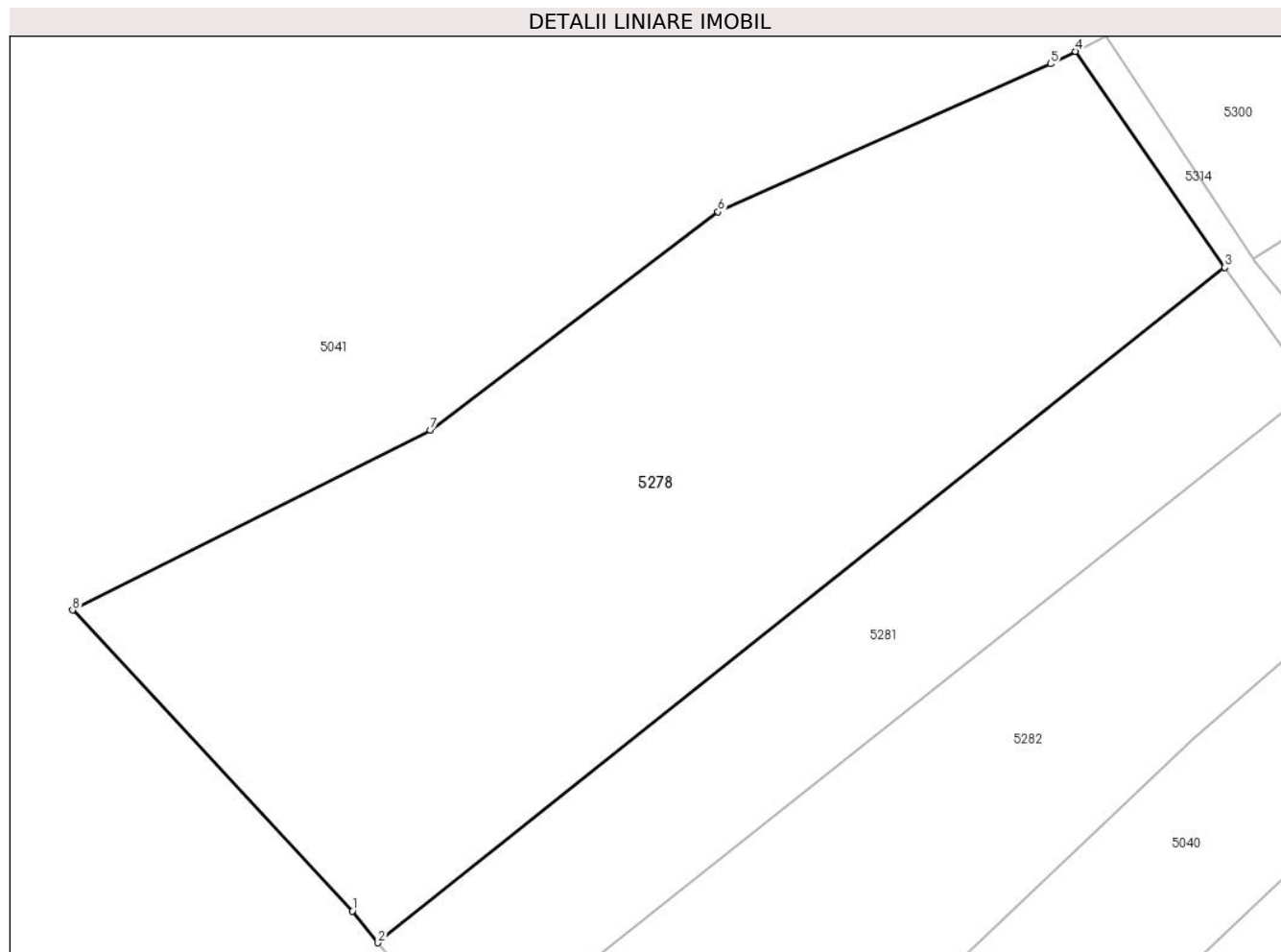
Inscrieri privind dezmembramintele dreptului de proprietate, drepturi reale de garanție și sarcini	Referințe
NU SUNT	

Anexa Nr. 1 La Partea I

Teren

Nr cadastral	Suprafața (mp)*	Observații / Referințe
	4.288	

* Suprafața este determinată în planul de proiecție Stereo 70.



Date referitoare la teren

Crt	Categorie folosință	Intravilan	Suprafața (mp)	Tarla	Parcelă	Nr. topo	Observații / Referințe
1	arabil	NU	4.288	53	-	-	

Lungime Segmente

1) Valorile lungimilor segmentelor sunt obținute din proiecție în plan.

Punct început	X / Y	Punct sfârșit	X / Y	Lungime segment (** (m)
1	569.304,562 690.598,228	2	569.307,222 690.594,95	4.221
2	569.307,222 690.594,95	3	569.394,994 690.664,864	112.214
3	569.394,994 690.664,864	4	569.379,502 690.687,238	27.214
4	569.379,502 690.687,238	5	569.376,953 690.685,959	2.852
5	569.376,953 690.685,959	6	569.342,467 690.670,639	37.736

Punct început	X / Y	Punct sfârșit	X / Y	Lungime segment (** (m)
6	569.342,467 690.670,639	7	569.312,637 690.648,033	37.428
7	569.312,637 690.648,033	8	569.275,557 690.629,394	41.501
8	569.275,557 690.629,394	1	569.304,562 690.598,228	42.575

** Lungimile segmentelor sunt determinate în planul de proiecție Stereo 70 și sunt rotunjite la 1 milimetru.

*** Distanța dintre puncte este formată din segmente cumulate ce sunt mai mici decât valoarea 1 milimetru.

**DATE DESPRE IMOBILUL NR. 5279**

Oficiul de Cadastru și Publicitate Imobiliară SUCEAVA
Biroul de Cadastru și Publicitate Imobiliară Radauti

A. Partea I. Descrierea imobilului

TEREN Extravilan

Adresa: Jud. Suceava

Nr. Crt	Nr cadastral Nr. topografic	Suprafața* (mp)	Observații / Referințe
A1		2.233	Sector cadastral:59 Teren neimprejmuit;

B. Partea II. Proprietari și acte

Inscrieri privitoare la dreptul de proprietate și alte drepturi reale		Referințe
/		
Act Administrativ nr. 2425, din 05/03/2024 emis de PRIMARIA COMUNEI ARBORE;		
B1	Inscrierea posesiei, drept de PROPRIETATE, dobandit prin Constituire, cota actuala 1/1 1) NEIDENTIFICAT NEIDENTIFICAT	A1
Act Normativ nr. 7, din 13/03/1996 emis de PARLAMENTUL ROMANIEI (ART. 13);		
B2	SE NOTEAZA MENTIUNEA DE PROPRIETAR NEIDENTIFICAT, REZERVA COMISIEI LOCALE DE FOND FUNCJAR	A1

C. Partea III. SARCINI .

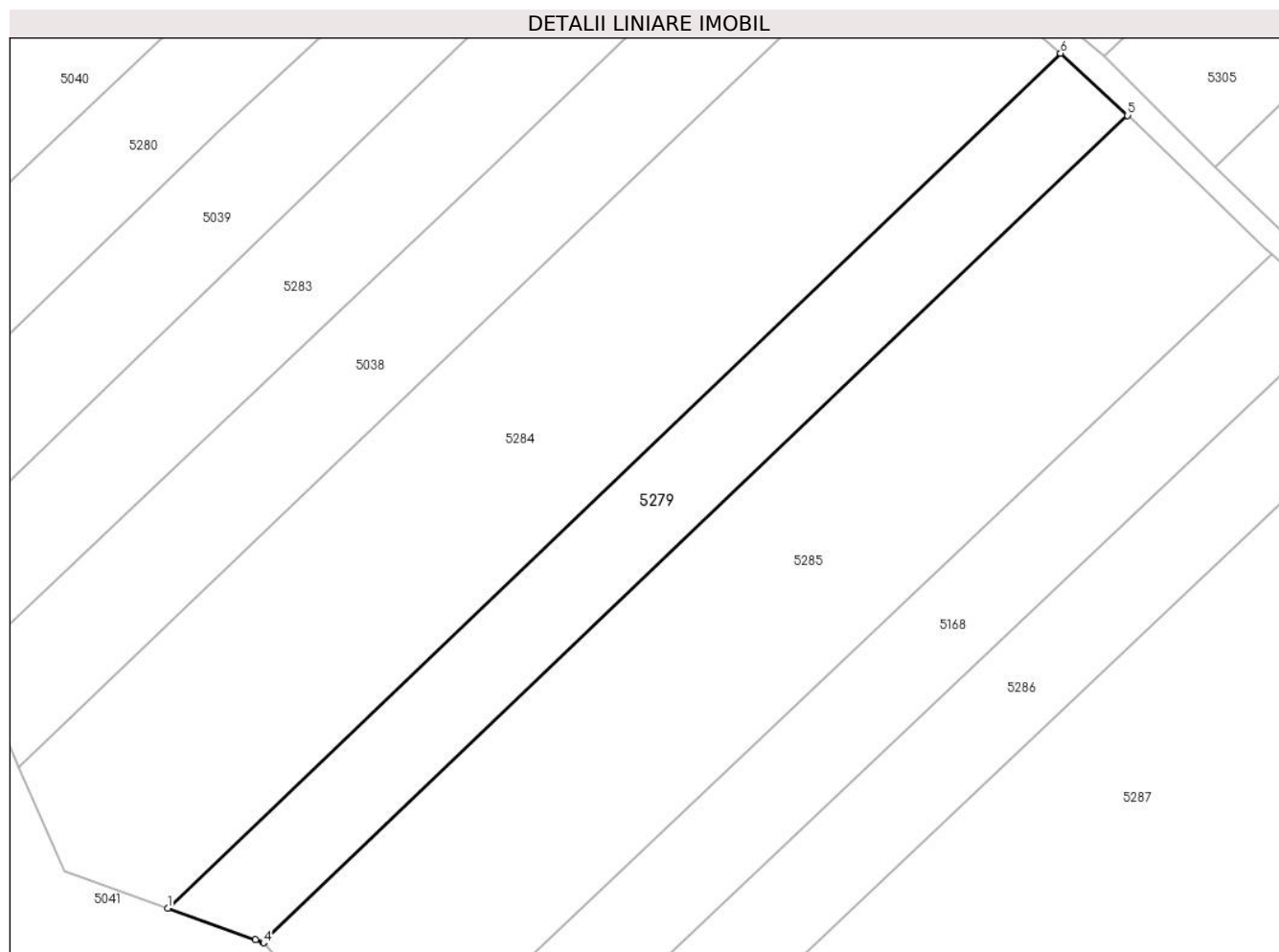
Inscrieri privind dezmembramintele dreptului de proprietate, drepturi reale de garanție și sarcini	Referințe
NU SUNT	

Anexa Nr. 1 La Partea I

Teren

Nr cadastral	Suprafața (mp)*	Observații / Referințe
	2.233	

* Suprafața este determinată în planul de proiecție Stereo 70.



Date referitoare la teren

Crt	Categorie folosință	Intra vilan	Suprafața (mp)	Tarla	Parcelă	Nr. topo	Observații / Referințe
1	arabil	NU	2.233	53	929	-	

Lungime Segmente

1) Valorile lungimilor segmentelor sunt obținute din proiecție în plan.

Punct început	X / Y	Punct sfârșit	X / Y	Lungime segment (** (m)
1	569.365,113 690.443,584	2	569.377,574 690.439,124	13.235
2	569.377,574 690.439,124	3	569.378,609 690.438,754	1.099
3	569.378,609 690.438,754	4	569.378,699 690.438,652	0.136
4	569.378,699 690.438,652	5	569.501,22 690.555,871	169.563
5	569.501,22 690.555,871	6	569.491,689 690.564,683	12.98

Punct început	X / Y	Punct sfârşit	X / Y	Lungime segment (** (m)
6	569.491,689 690.564,683	1	569.365,113 690.443,584	175.175

** Lungimile segmentelor sunt determinate în planul de proiecţie Stereo 70 şi sunt rotunjite la 1 milimetru.

*** Distanţa dintre puncte este formată din segmente cumulate ce sunt mai mici decât valoarea 1 milimetru.

**DATE DESPRE IMOBILUL NR. 5280**

Oficiul de Cadastru și Publicitate Imobiliară SUCEAVA
Biroul de Cadastru și Publicitate Imobiliară Radauti

A. Partea I. Descrierea imobilului

TEREN Extravilan

Adresa: Jud. Suceava

Nr. Crt	Nr cadastral Nr. topografic	Suprafața* (mp)	Observații / Referințe
A1		2.352	Sector cadastral:59 Teren neimprejmuit;

B. Partea II. Proprietari și acte

Inscrieri privitoare la dreptul de proprietate și alte drepturi reale		Referințe
/		
Act Administrativ nr. 2425, din 05/03/2024 emis de PRIMARIA COMUNEI ARBORE;		
B1	Inscrierea posesiei, drept de PROPRIETATE, dobandit prin Constituire, cota actuala 1/1 1) NEIDENTIFICAT NEIDENTIFICAT	A1
Act Normativ nr. 7, din 13/03/1996 emis de PARLAMENTUL ROMANIEI (ART. 13);		
B2	SE NOTEAZA MENTIUNEA DE PROPRIETAR NEIDENTIFICAT, REZERVA COMISIEI LOCALE DE FOND FUNCJAR	A1

C. Partea III. SARCINI .

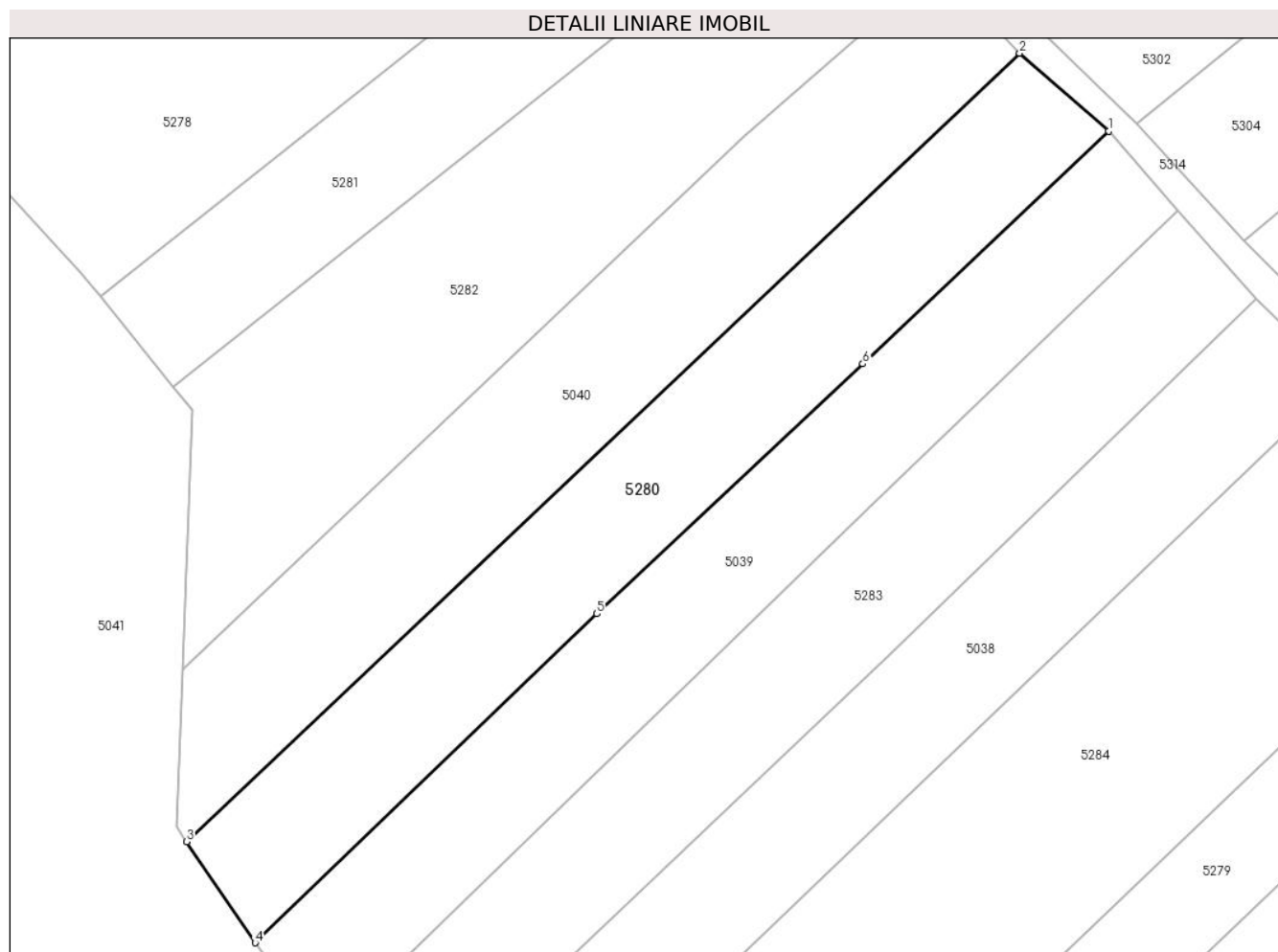
Inscrieri privind dezmembramintele dreptului de proprietate, drepturi reale de garanție și sarcini	Referințe
NU SUNT	

Anexa Nr. 1 La Partea I

Teren

Nr cadastral	Suprafața (mp)*	Observații / Referințe
	2.352	

* Suprafața este determinată în planul de proiecție Stereo 70.



Date referitoare la teren

Crt	Categorie folosință	Intravilan	Suprafața (mp)	Tarla	Parcelă	Nr. topo	Observații / Referințe
1	arabil	NU	2.352	53	929	-	

Lungime Segmente

1) Valorile lungimilor segmentelor sunt obținute din proiecție în plan.

Punct început	X / Y	Punct sfârșit	X / Y	Lungime segment (** (m)
1	569.439,361 690.616,673	2	569.427,683 690.626,865	15.5
2	569.427,683 690.626,865	3	569.318,494 690.523,581	150.299
3	569.318,494 690.523,581	4	569.327,489 690.510,349	16.0
4	569.327,489 690.510,349	5	569.372,279 690.553,438	62.151
5	569.372,279 690.553,438	6	569.407,11 690.586,188	47.81

Punct început	X / Y	Punct sfârșit	X / Y	Lungime segment (** (m)
6	569.407,11 690.586,188	1	569.439,361 690.616,673	44.379

** Lungimile segmentelor sunt determinate în planul de proiecție Stereo 70 și sunt rotunjite la 1 milimetru.

*** Distanța dintre puncte este formată din segmente cumulate ce sunt mai mici decât valoarea 1 milimetru.

**DATE DESPRE IMOBILUL NR. 5281**

Oficiul de Cadastru și Publicitate Imobiliară SUCEAVA
Biroul de Cadastru și Publicitate Imobiliară Radauti

A. Partea I. Descrierea imobilului

TEREN Extravilan

Adresa: Jud. Suceava

Nr. Crt	Nr cadastral Nr. topografic	Suprafața* (mp)	Observații / Referințe
A1		1.708	Sector cadastral:59 Teren neimprejmuit;

B. Partea II. Proprietari și acte

Inscrieri privitoare la dreptul de proprietate și alte drepturi reale		Referințe
/		
Act Administrativ nr. 2425, din 05/03/2024 emis de PRIMARIA COMUNEI ARBORE;		
B1	Inscrierea posesiei, drept de PROPRIETATE, dobandit prin Constituire, cota actuala 1/1 1) NEIDENTIFICAT NEIDENTIFICAT	A1
Act Normativ nr. 7, din 13/03/1996 emis de PARLAMENTUL ROMANIEI (ART. 13);		
B2	SE NOTEAZA MENTIUNEA DE PROPRIETAR NEIDENTIFICAT, REZERVA COMISIEI LOCALE DE FOND FUNCJAR	A1

C. Partea III. SARCINI .

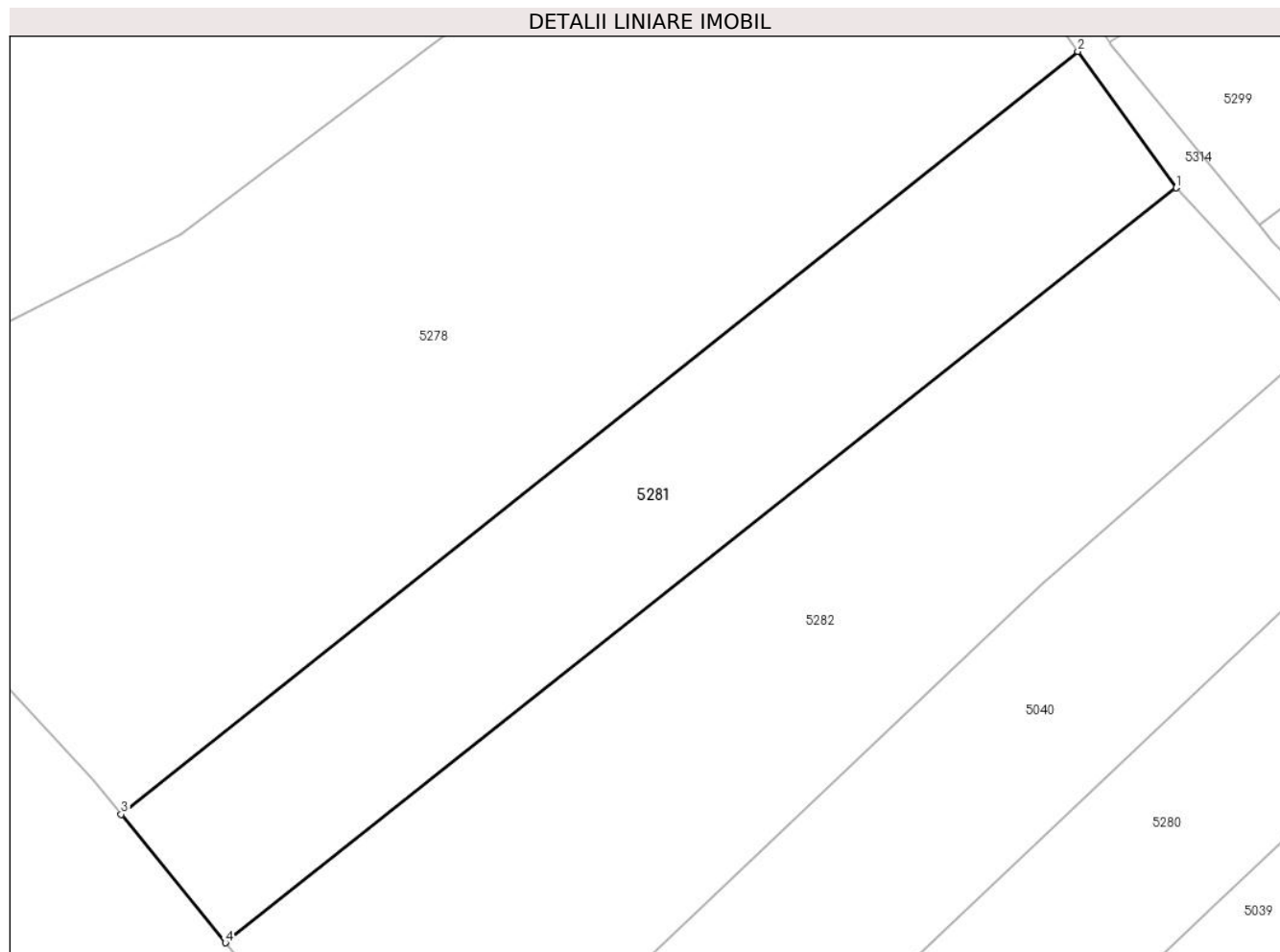
Inscrieri privind dezmembramintele dreptului de proprietate, drepturi reale de garanție și sarcini	Referințe
NU SUNT	

Anexa Nr. 1 La Partea I

Teren

Nr cadastral	Suprafața (mp)*	Observații / Referințe
	1.708	

* Suprafața este determinată în planul de proiecție Stereo 70.



Date referitoare la teren

Crt	Categorie folosință	Intravilan	Suprafața (mp)	Tarla	Parcelă	Nr. topo	Observații / Referințe
1	arabil	NU	1.708	53	-	-	

Lungime Segmente

1) Valorile lungimilor segmentelor sunt obținute din proiecție în plan.

Punct început	X / Y	Punct sfârșit	X / Y	Lungime segment (** (m)
1	569.404,013 690.652,363	2	569.394,994 690.664,864	15.415
2	569.394,994 690.664,864	3	569.307,222 690.594,95	112.214
3	569.307,222 690.594,95	4	569.316,772 690.583,183	15.155
4	569.316,772 690.583,183	1	569.404,013 690.652,363	111.341

** Lungimile segmentelor sunt determinate în planul de proiecție Stereo 70 și sunt rotunjite la 1 milimetru.

***** Distanţa dintre puncte este formată din segmente cumulate ce sunt mai mici decât valoarea 1 milimetru.**

**DATE DESPRE IMOBILUL NR. 5282**

Oficiul de Cadastru și Publicitate Imobiliară SUCEAVA
Biroul de Cadastru și Publicitate Imobiliară Radauti

A. Partea I. Descrierea imobilului

TEREN Extravilan

Adresa: Jud. Suceava

Nr. Crt	Nr cadastral Nr. topografic	Suprafața* (mp)	Observații / Referințe
A1		Din acte: 2.500 Masurata: 2.842	Sector cadastral:59 Teren neimprejmuit;

B. Partea II. Proprietari și acte

Inscrieri privitoare la dreptul de proprietate și alte drepturi reale		Referințe
/		
Act Administrativ nr. 2425, din 05/03/2024 emis de PRIMARIA COMUNEI ARBORE;		
B1	Inscrierea posesiei, drept de PROPRIETATE, dobandit prin Constituire, cota actuala 1/1 1) NEIDENTIFICAT NEIDENTIFICAT	A1
Act Normativ nr. 7, din 13/03/1996 emis de PARLAMENTUL ROMANIEI (ART. 13);		
B2	SE NOTEAZA MENTIUNEA DE PROPRIETAR NEIDENTIFICAT, REZERVA COMISIEI LOCALE DE FOND FUNCJAR	A1

C. Partea III. SARCINI .

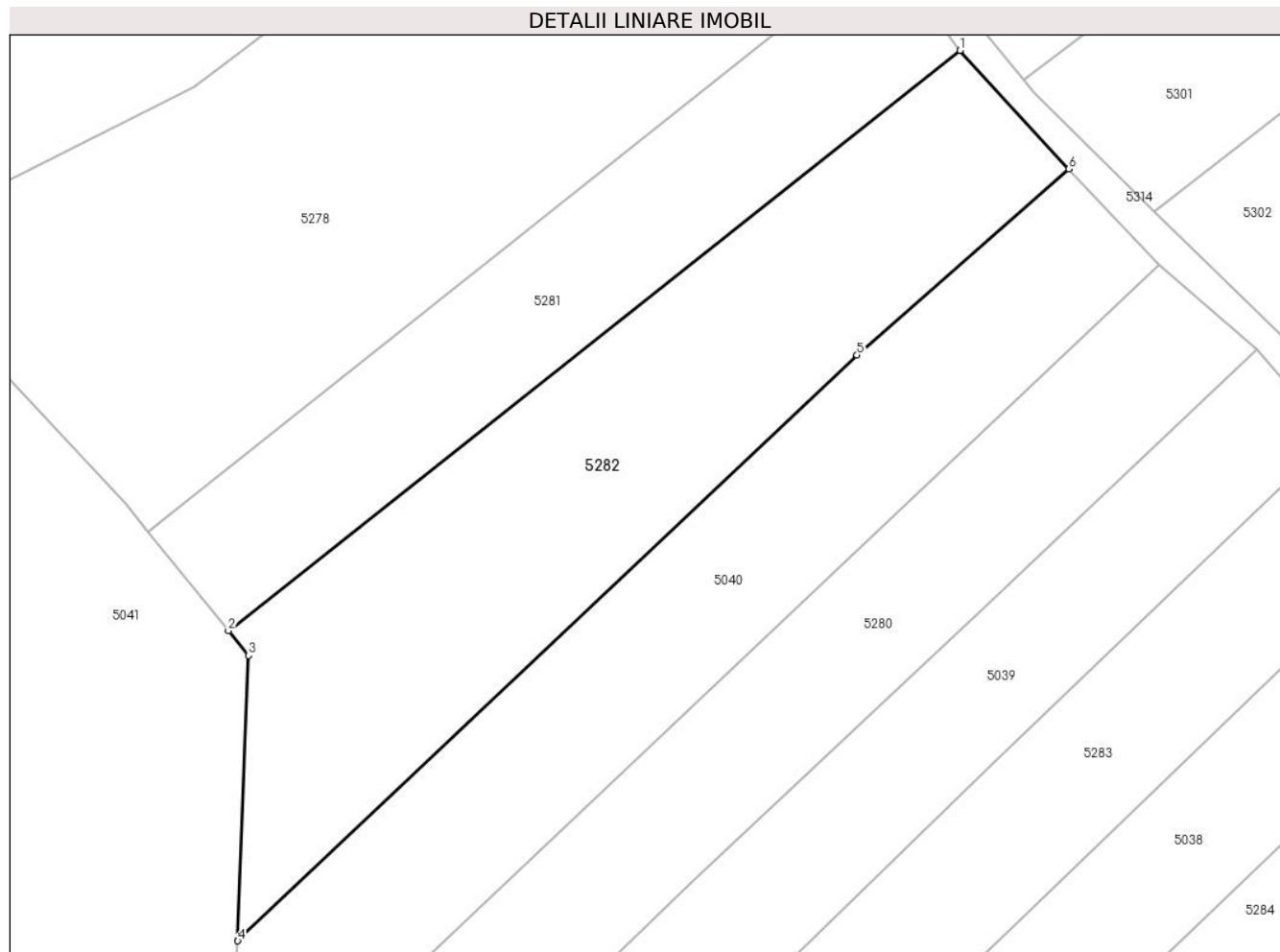
Inscrieri privind dezmembramintele dreptului de proprietate, drepturi reale de garanție și sarcini		Referințe
NU SUNT		

Anexa Nr. 1 La Partea I

Teren

Nr cadastral	Suprafața (mp)*	Observații / Referințe
	Din acte: 2.500 Masurata: 2.842	

* Suprafața este determinată în planul de proiecție Stereo 70.



Date referitoare la teren

Crt	Categorie folosință	Intra vilan	Suprafața (mp)	Tarla	Parcelă	Nr. topo	Observații / Referințe
1	arabil	NU	2.842	53	929	-	

Lungime Segmente

1) Valorile lungimilor segmentelor sunt obținute din proiecție în plan.

Punct început	X / Y	Punct sfârșit	X / Y	Lungime segment (** (m)
1	569.404,013 690.652,363	2	569.316,772 690.583,183	111.341
2	569.316,772 690.583,183	3	569.319,169 690.580,23	3.803
3	569.319,169 690.580,23	4	569.317,907 690.546,227	34.026
4	569.317,907 690.546,227	5	569.391,726 690.616,054	101.612
5	569.391,726 690.616,054	6	569.417,002 690.638,241	33.632

Punct început	X / Y	Punct sfârșit	X / Y	Lungime segment (** (m)
6	569.417,002 690.638,241	1	569.404,013 690.652,363	19.187

** Lungimile segmentelor sunt determinate în planul de proiecție Stereo 70 și sunt rotunjite la 1 milimetru.

*** Distanța dintre puncte este formată din segmente cumulate ce sunt mai mici decât valoarea 1 milimetru.

**DATE DESPRE IMOBILUL NR. 5283**

Oficiul de Cadastru și Publicitate Imobiliară SUCEAVA
Biroul de Cadastru și Publicitate Imobiliară Radauti

A. Partea I. Descrierea imobilului

TEREN Extravilan

Adresa: Jud. Suceava

Nr. Crt	Nr cadastral Nr. topografic	Suprafața* (mp)	Observații / Referințe
A1		2.475	Sector cadastral:59 Teren neimprejmuit;

B. Partea II. Proprietari și acte

Inscrieri privitoare la dreptul de proprietate și alte drepturi reale		Referințe
/		
Act Administrativ nr. 2425, din 05/03/2024 emis de PRIMARIA COMUNEI ARBORE;		
B1	Inscrierea posesiei, drept de PROPRIETATE, dobandit prin Constituire, cota actuala 1/1 1) NEIDENTIFICAT NEIDENTIFICAT	A1
Act Normativ nr. 7, din 13/03/1996 emis de PARLAMENTUL ROMANIEI (ART. 13);		
B2	SE NOTEAZA MENTIUNEA DE PROPRIETAR NEIDENTIFICAT, REZERVA COMISIEI LOCALE DE FOND FUNCJAR	A1

C. Partea III. SARCINI .

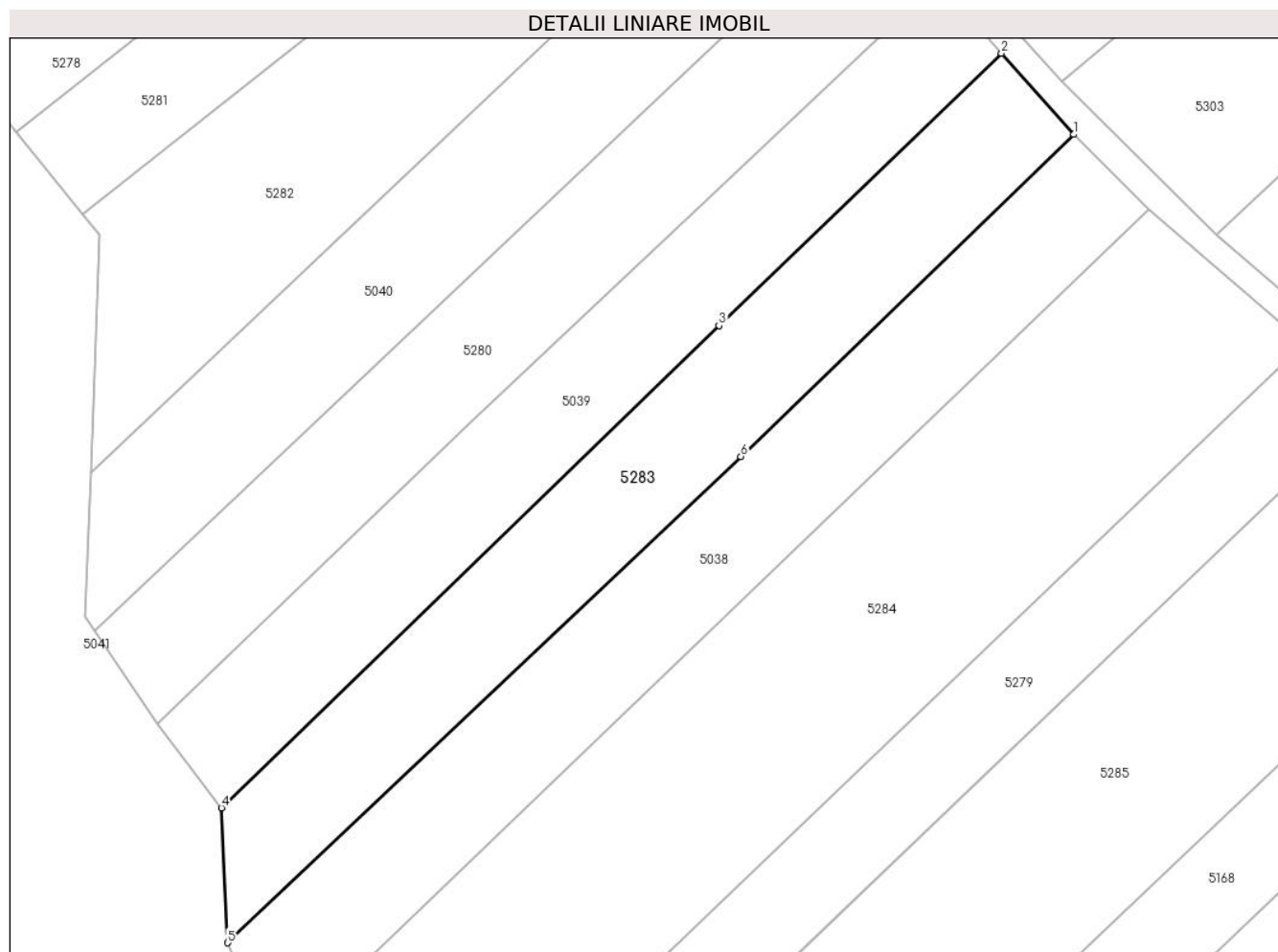
Inscrieri privind dezmembramintele dreptului de proprietate, drepturi reale de garanție și sarcini	Referințe
NU SUNT	

Anexa Nr. 1 La Partea I

Teren

Nr cadastral	Suprafața (mp)*	Observații / Referințe
	2.475	

* Suprafața este determinată în planul de proiecție Stereo 70.



Date referitoare la teren

Crt	Categorie folosință	Intravilan	Suprafața (mp)	Tarla	Parcelă	Nr. topo	Observații / Referințe
1	arabil	NU	2.475	53	929	-	

Lungime Segmente

1) Valorile lungimilor segmentelor sunt obținute din proiecție în plan.

Punct început	X / Y	Punct sfârșit	X / Y	Lungime segment (** (m)
1	569.458,73 690.594,643	2	569.448,362 690.606,273	15.581
2	569.448,362 690.606,273	3	569.407,9 690.567,27	56.2
3	569.407,9 690.567,27	4	569.336,619 690.498,231	99.234
4	569.336,619 690.498,231	5	569.337,507 690.478,916	19.335
5	569.337,507 690.478,916	6	569.411,032 690.548,515	101.242

Punct început	X / Y	Punct sfârșit	X / Y	Lungime segment (** (m)
6	569.411,032 690.548,515	1	569.458,73 690.594,643	66.354

** Lungimile segmentelor sunt determinate în planul de proiecție Stereo 70 și sunt rotunjite la 1 milimetru.

*** Distanța dintre puncte este formată din segmente cumulate ce sunt mai mici decât valoarea 1 milimetru.

**DATE DESPRE IMOBILUL NR. 5284**

Oficiul de Cadastru și Publicitate Imobiliară SUCEAVA
Biroul de Cadastru și Publicitate Imobiliară Radauti

A. Partea I. Descrierea imobilului

TEREN Extravilan

Adresa: Jud. Suceava

Nr. Crt	Nr cadastral Nr. topografic	Suprafața* (mp)	Observații / Referințe
A1		5.168	Sector cadastral:59 Teren neimprejmuit;

B. Partea II. Proprietari și acte

Inscrieri privitoare la dreptul de proprietate și alte drepturi reale		Referințe
/		
Act Administrativ nr. 2425, din 05/03/2024 emis de PRIMARIA COMUNEI ARBORE;		
B1	Inscrierea posesiei, drept de PROPRIETATE, dobandit prin Constituire, cota actuala 1/1 1) NEIDENTIFICAT NEIDENTIFICAT	A1
Act Normativ nr. 7, din 13/03/1996 emis de PARLAMENTUL ROMANIEI (ART. 13);		
B2	SE NOTEAZA MENTIUNEA DE PROPRIETAR NEIDENTIFICAT, REZERVA COMISIEI LOCALE DE FOND FUNCJAR	A1

C. Partea III. SARCINI .

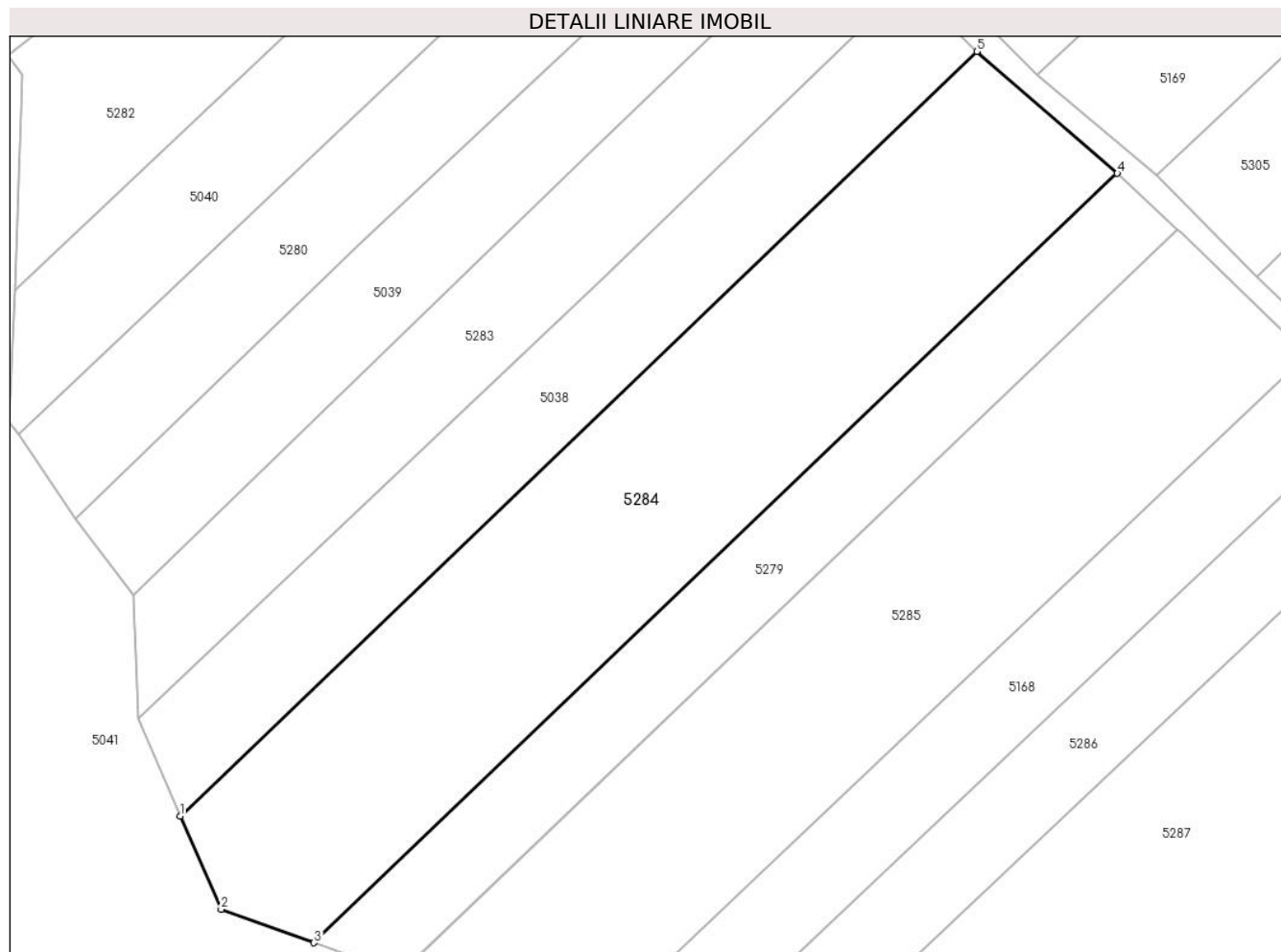
Inscrieri privind dezmembramintele dreptului de proprietate, drepturi reale de garanție și sarcini	Referințe
NU SUNT	

Anexa Nr. 1 La Partea I

Teren

Nr cadastral	Suprafața (mp)*	Observații / Referințe
	5.168	

* Suprafața este determinată în planul de proiecție Stereo 70.



Date referitoare la teren

Crt	Categorie folosință	Intravilan	Suprafața (mp)	Tarla	Parcelă	Nr. topo	Observații / Referințe
1	arabil	NU	5.168	53	929	-	

Lungime Segmente

1) Valorile lungimilor segmentelor sunt obținute din proiecție în plan.

Punct început	X / Y	Punct sfârșit	X / Y	Lungime segment (** (m)
1	569.344,001 690.463,531	2	569.350,465 690.448,827	16.062
2	569.350,465 690.448,827	3	569.365,113 690.443,584	15.558
3	569.365,113 690.443,584	4	569.491,689 690.564,683	175.175
4	569.491,689 690.564,683	5	569.469,561 690.583,874	29.291
5	569.469,561 690.583,874	1	569.344,001 690.463,531	173.919

**** Lungimile segmentelor sunt determinate în planul de proiecție Stereo 70 și sunt rotunjite la 1 milimetru.**

***** Distanța dintre puncte este formată din segmente cumulate ce sunt mai mici decât valoarea 1 milimetru.**

**DATE DESPRE IMOBILUL NR. 5285**

Oficiul de Cadastru și Publicitate Imobiliară SUCEAVA
Biroul de Cadastru și Publicitate Imobiliară Radauti

A. Partea I. Descrierea imobilului

TEREN Extravilan

Adresa: Jud. Suceava

Nr. Crt	Nr cadastral Nr. topografic	Suprafața* (mp)	Observații / Referințe
A1		4.800	Sector cadastral:59 Teren neimprejmuit;

B. Partea II. Proprietari și acte

Inscrieri privitoare la dreptul de proprietate și alte drepturi reale		Referințe
/		
Act Administrativ nr. 2425, din 05/03/2024 emis de PRIMARIA COMUNEI ARBORE;		
B1	Inscrierea posesiei, drept de PROPRIETATE, dobandit prin Constituire, cota actuala 1/1 1) NEIDENTIFICAT NEIDENTIFICAT	A1
Act Normativ nr. 7, din 13/03/1996 emis de PARLAMENTUL ROMANIEI (ART. 13);		
B2	SE NOTEAZA MENTIUNEA DE PROPRIETAR NEIDENTIFICAT, REZERVA COMISIEI LOCALE DE FOND FUNCJAR	A1

C. Partea III. SARCINI .

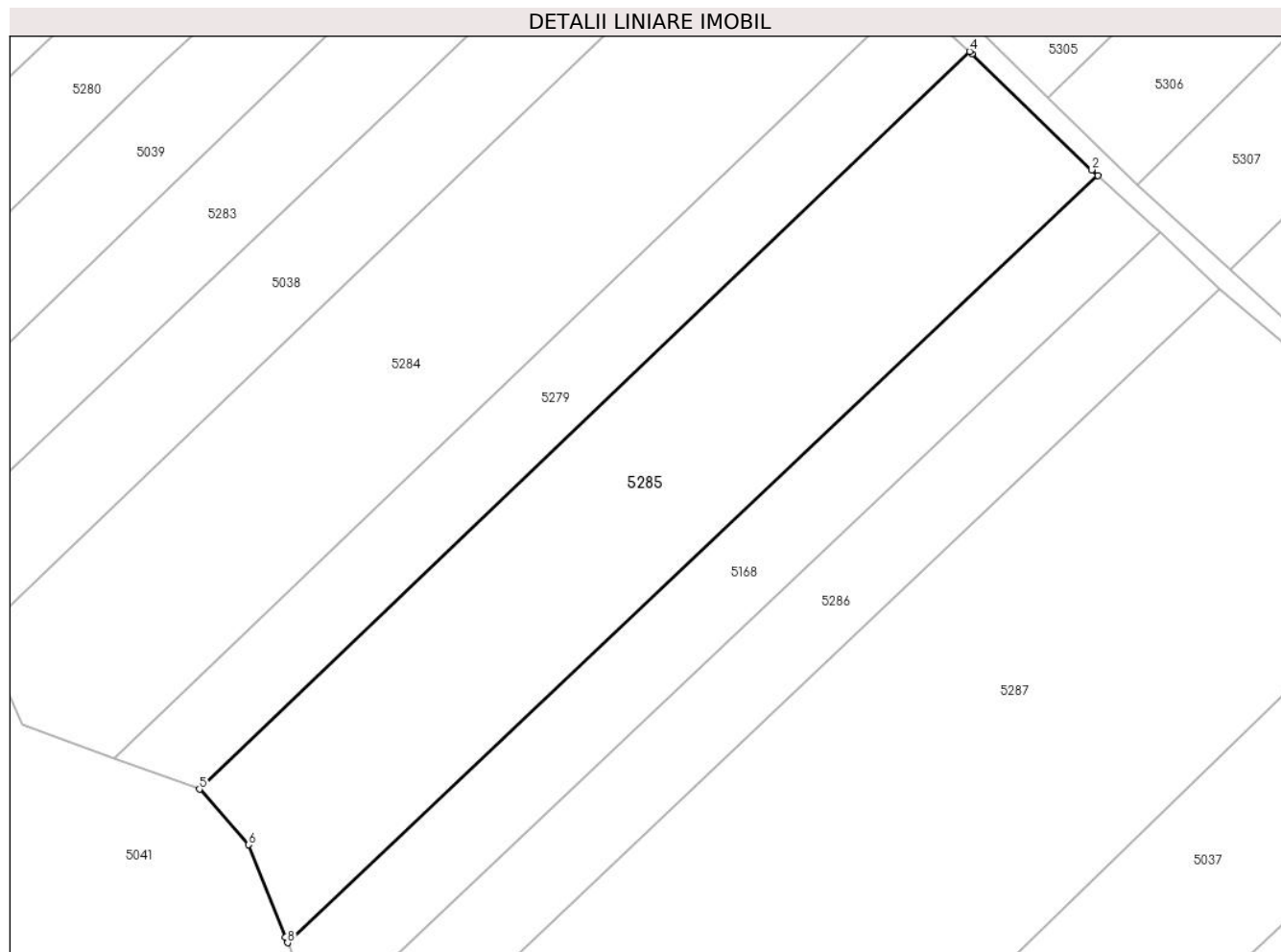
Inscrieri privind dezmembramintele dreptului de proprietate, drepturi reale de garanție și sarcini	Referințe
NU SUNT	

Anexa Nr. 1 La Partea I

Teren

Nr cadastral	Suprafața (mp)*	Observații / Referințe
	4.800	

* Suprafața este determinată în planul de proiecție Stereo 70.



Date referitoare la teren

Crt	Categorie folosință	Intravilan	Suprafața (mp)	Tarla	Parcelă	Nr. topo	Observații / Referințe
1	arabil	NU	4.800	53	929	-	

Lungime Segmente

1) Valorile lungimilor segmentelor sunt obținute din proiecție în plan.

Punct început	X / Y	Punct sfârșit	X / Y	Lungime segment (** (m)
1	569.521,654 690.536,162	2	569.520,671 690.537,056	1.329
2	569.520,671 690.537,056	3	569.501,621 690.555,501	26.516
3	569.501,621 690.555,501	4	569.501,22 690.555,871	0.546
4	569.501,22 690.555,871	5	569.378,699 690.438,652	169.563
5	569.378,699 690.438,652	6	569.386,536 690.429,794	11.827

Punct început	X / Y	Punct sfârșit	X / Y	Lungime segment (** (m)
6	569.386,536 690.429,794	7	569.392,385 690.415,079	15.835
7	569.392,385 690.415,079	8	569.392,72 690.414,235	0.908
8	569.392,72 690.414,235	1	569.521,654 690.536,162	177.455

** Lungimile segmentelor sunt determinate în planul de proiecție Stereo 70 și sunt rotunjite la 1 milimetru.

*** Distanța dintre puncte este formată din segmente cumulate ce sunt mai mici decât valoarea 1 milimetru.

**DATE DESPRE IMOBILUL NR. 5286**

Oficiul de Cadastru și Publicitate Imobiliară SUCEAVA
Biroul de Cadastru și Publicitate Imobiliară Radauti

A. Partea I. Descrierea imobilului

TEREN Extravilan

Adresa: Jud. Suceava

Nr. Crt	Nr cadastral Nr. topografic	Suprafața* (mp)	Observații / Referințe
A1		2.400	Sector cadastral:59 Teren neimprejmuit;

B. Partea II. Proprietari și acte

Inscrieri privitoare la dreptul de proprietate și alte drepturi reale		Referințe
/		
Act Administrativ nr. 2425, din 05/03/2024 emis de PRIMARIA COMUNEI ARBORE;		
B1	Inscrierea posesiei, drept de PROPRIETATE, dobandit prin Constituire, cota actuala 1/1 1) NEIDENTIFICAT NEIDENTIFICAT	A1
Act Normativ nr. 7, din 13/03/1996 emis de PARLAMENTUL ROMANIEI (ART. 13);		
B2	SE NOTEAZA MENTIUNEA DE PROPRIETAR NEIDENTIFICAT, REZERVA COMISIEI LOCALE DE FOND FUNCJAR	A1

C. Partea III. SARCINI .

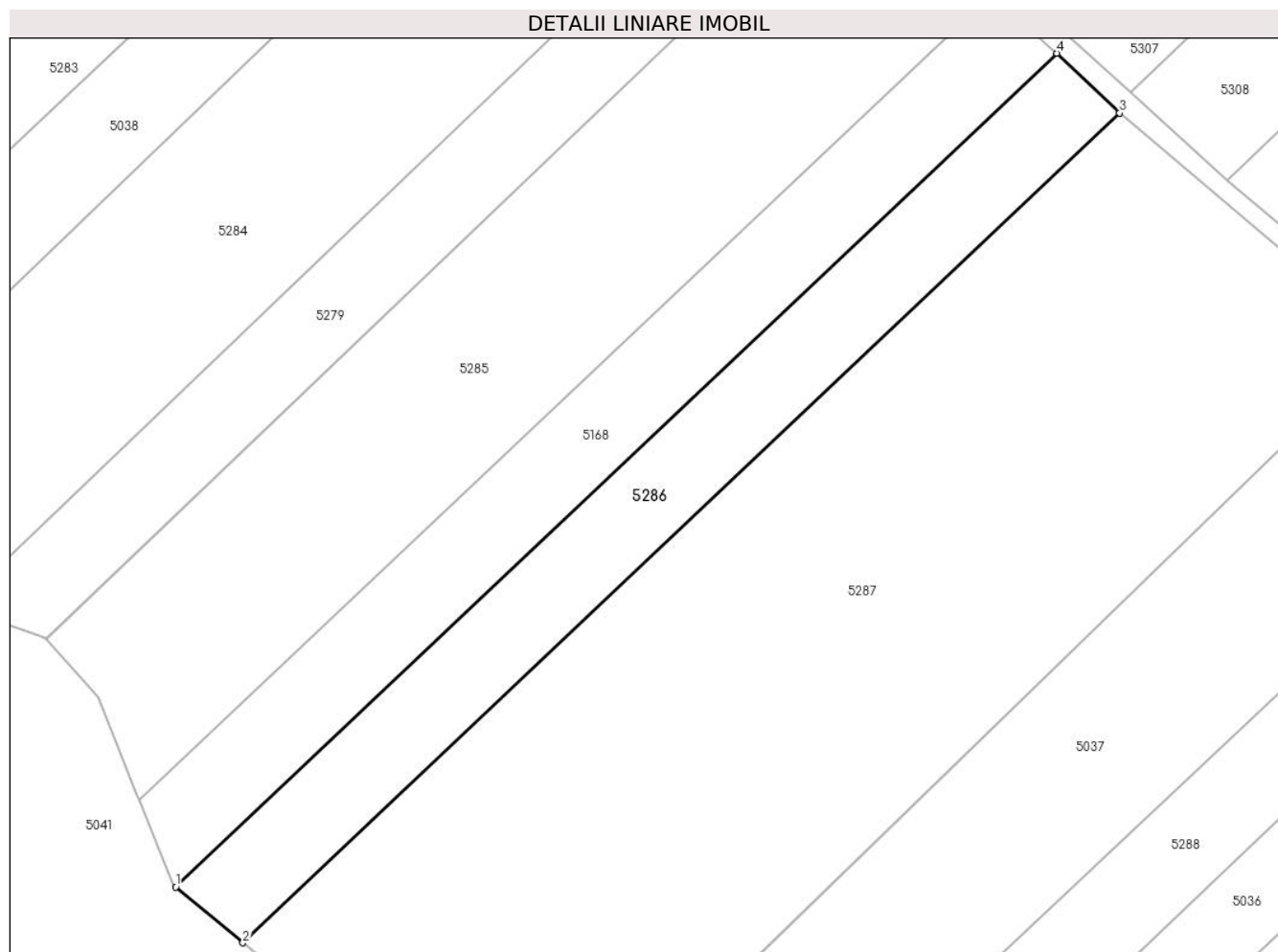
Inscrieri privind dezmembramintele dreptului de proprietate, drepturi reale de garanție și sarcini	Referințe
NU SUNT	

Anexa Nr. 1 La Partea I

Teren

Nr cadastral	Suprafața (mp)*	Observații / Referințe
	2.400	

* Suprafața este determinată în planul de proiecție Stereo 70.



Date referitoare la teren

Crt	Categorie folosință	Intravilan	Suprafața (mp)	Tarla	Parcelă	Nr. topo	Observații / Referințe
1	arabil	NU	2.400	53	929	-	

Lungime Segmente

1) Valorile lungimilor segmentelor sunt obținute din proiecție în plan.

Punct început	X / Y	Punct sfârșit	X / Y	Lungime segment (** (m)
1	569.398,23 690.401,155	2	569.408,406 690.392,723	13.216
2	569.408,406 690.392,723	3	569.541,012 690.518,123	182.509
3	569.541,012 690.518,123	4	569.531,493 690.527,175	13.136
4	569.531,493 690.527,175	1	569.398,23 690.401,155	183.412

** Lungimile segmentelor sunt determinate în planul de proiecție Stereo 70 și sunt rotunjite la 1 milimetru.

***** Distanţa dintre puncte este formată din segmente cumulate ce sunt mai mici decât valoarea 1 milimetru.**

**DATE DESPRE IMOBILUL NR. 5287**

Oficiul de Cadastru și Publicitate Imobiliară SUCEAVA
Biroul de Cadastru și Publicitate Imobiliară Radauti

A. Partea I. Descrierea imobilului

TEREN Extravilan

Adresa: Jud. Suceava

Nr. Crt	Nr cadastral Nr. topografic	Suprafața* (mp)	Observații / Referințe
A1		9.930	Sector cadastral:59 Teren neimprejmuit;

B. Partea II. Proprietari și acte

Inscrieri privitoare la dreptul de proprietate și alte drepturi reale		Referințe
/		
Act Administrativ nr. 2425, din 05/03/2024 emis de PRIMARIA COMUNEI ARBORE;		
B1	Inscrierea posesiei, drept de PROPRIETATE, dobandit prin Constituire, cota actuala 1/1 1) NEIDENTIFICAT NEIDENTIFICAT	A1
Act Normativ nr. 7, din 13/03/1996 emis de PARLAMENTUL ROMANIEI (ART. 13);		
B2	SE NOTEAZA MENTIUNEA DE PROPRIETAR NEIDENTIFICAT, REZERVA COMISIEI LOCALE DE FOND FUNCJAR	A1

C. Partea III. SARCINI .

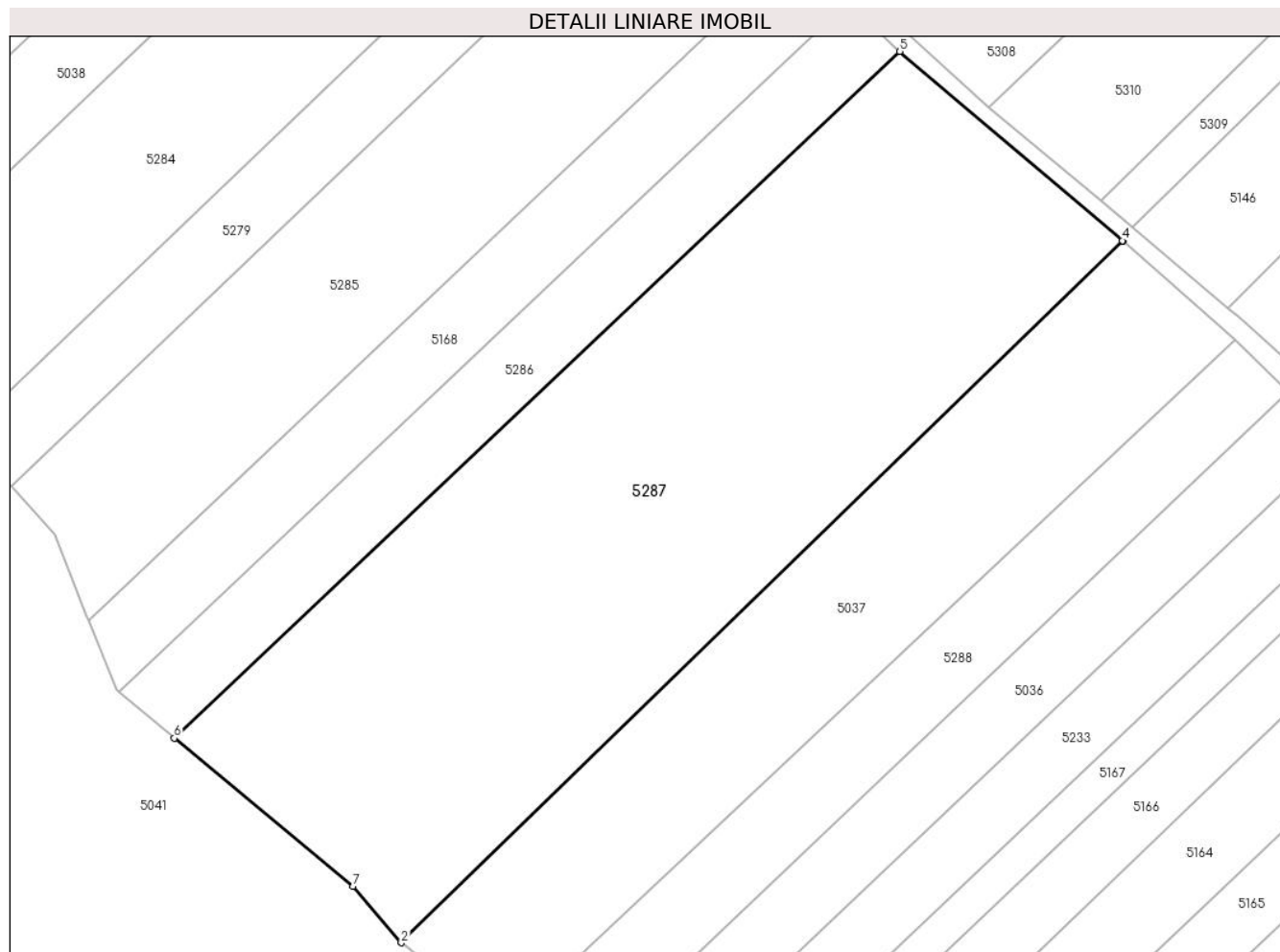
Inscrieri privind dezmembramintele dreptului de proprietate, drepturi reale de garanție și sarcini	Referințe
NU SUNT	

Anexa Nr. 1 La Partea I

Teren

Nr cadastral	Suprafața (mp)*	Observații / Referințe
	9.930	

* Suprafața este determinată în planul de proiecție Stereo 70.



Date referitoare la teren

Crt	Categorie folosință	Intravilan	Suprafața (mp)	Tarla	Parcelă	Nr. topo	Observații / Referințe
1	arabil	NU	9.930	53	929	-	

Lungime Segmente

1) Valorile lungimilor segmentelor sunt obținute din proiecție în plan.

Punct început	X / Y	Punct sfârșit	X / Y	Lungime segment (** (m)
1	569.449,783 690.355,484	2	569.449,911 690.355,381	0.164
2	569.449,911 690.355,381	3	569.581,828 690.483,476	183.876
3	569.581,828 690.483,476	4	569.581,705 690.483,584	0.164
4	569.581,705 690.483,584	5	569.541,012 690.518,123	53.375
5	569.541,012 690.518,123	6	569.408,406 690.392,723	182.509

Punct început	X / Y	Punct sfârșit	X / Y	Lungime segment (** (m)
6	569.408,406 690.392,723	7	569.441,052 690.365,671	42.398
7	569.441,052 690.365,671	1	569.449,783 690.355,484	13.417

** Lungimile segmentelor sunt determinate în planul de proiecție Stereo 70 și sunt rotunjite la 1 milimetru.

*** Distanța dintre puncte este formată din segmente cumulate ce sunt mai mici decât valoarea 1 milimetru.

**DATE DESPRE IMOBILUL NR. 5288**

Oficiul de Cadastru și Publicitate Imobiliară SUCEAVA
Biroul de Cadastru și Publicitate Imobiliară Radauti

A. Partea I. Descrierea imobilului

TEREN Extravilan

Adresa: Jud. Suceava

Nr. Crt	Nr cadastral Nr. topografic	Suprafața* (mp)	Observații / Referințe
A1		2.651	Sector cadastral:59 Teren neimprejmut;

B. Partea II. Proprietari și acte

Inscrieri privitoare la dreptul de proprietate și alte drepturi reale		Referințe
/		
Act Administrativ nr. 2425, din 05/03/2024 emis de PRIMARIA COMUNEI ARBORE;		
B1	Inscrierea posesiei, drept de PROPRIETATE, dobandit prin Constituire, cota actuala 1/1 1) NEIDENTIFICAT NEIDENTIFICAT	A1
Act Normativ nr. 7, din 13/03/1996 emis de PARLAMENTUL ROMANIEI (ART. 13);		
B2	SE NOTEAZA MENTIUNEA DE PROPRIETAR NEIDENTIFICAT, REZERVA COMISIEI LOCALE DE FOND FUNCJAR	A1

C. Partea III. SARCINI .

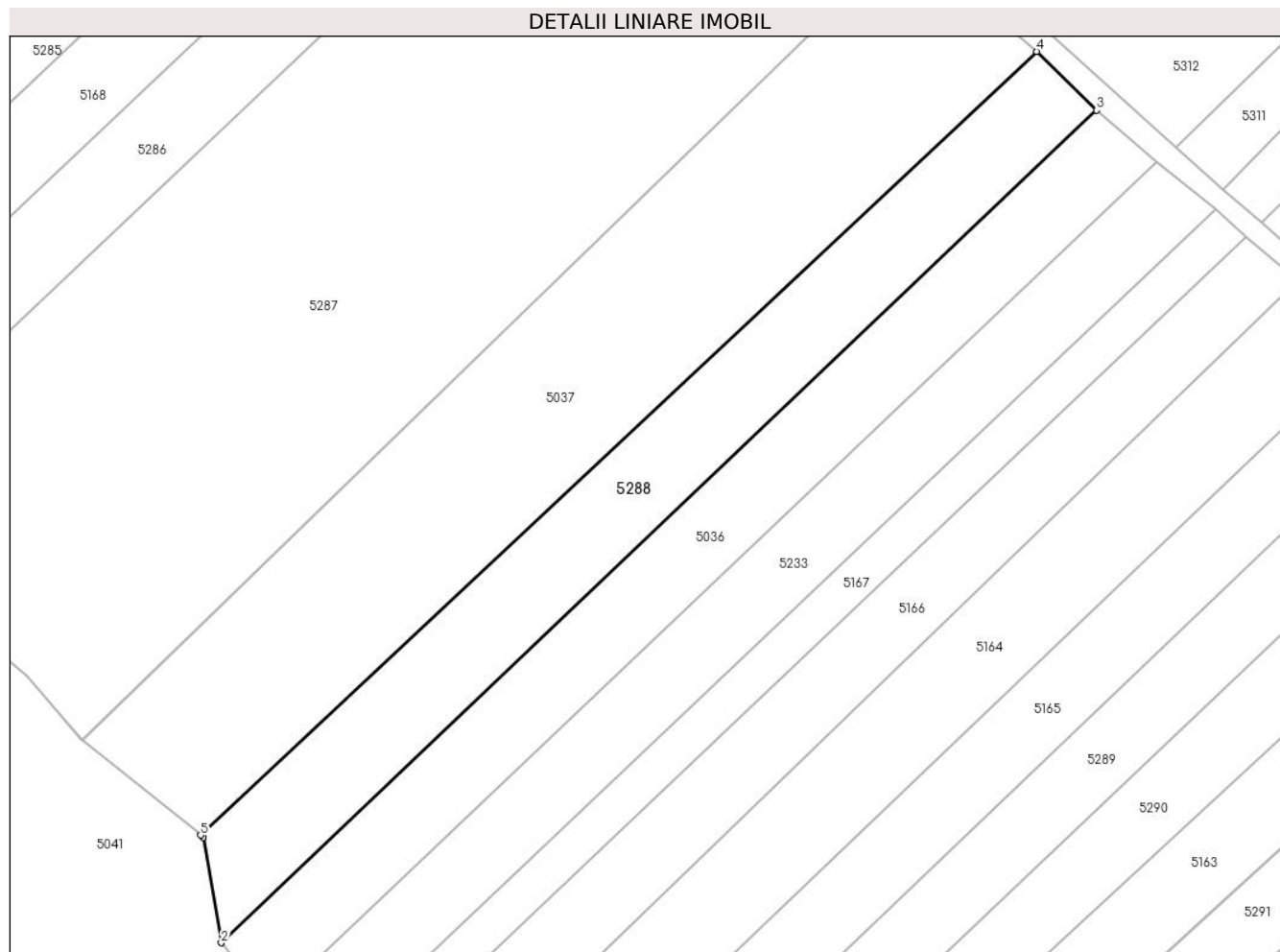
Inscrieri privind dezmembramintele dreptului de proprietate, drepturi reale de garanție și sarcini	Referințe
NU SUNT	

Anexa Nr. 1 La Partea I

Teren

Nr cadastral	Suprafața (mp)*	Observații / Referințe
	2.651	

* Suprafața este determinată în planul de proiecție Stereo 70.



Date referitoare la teren

Crt	Categorie folosință	Intravilan	Suprafața (mp)	Tarla	Parcelă	Nr. topo	Observații / Referințe
1	arabil	NU	2.651	53	929	-	

Lungime Segmente

1) Valorile lungimilor segmentelor sunt obținute din proiecție în plan.

Punct început	X / Y	Punct sfârșit	X / Y	Lungime segment (** (m)
1	569.469,176 690.339,918	2	569.472,074 690.323,065	17.1
2	569.472,074 690.323,065	3	569.612,024 690.455,994	193.018
3	569.612,024 690.455,994	4	569.602,396 690.465,395	13.456
4	569.602,396 690.465,395	5	569.468,759 690.340,253	183.083
5	569.468,759 690.340,253	1	569.469,176 690.339,918	0.535

**** Lungimile segmentelor sunt determinate în planul de proiecție Stereo 70 și sunt rotunjite la 1 milimetru.**

***** Distanța dintre puncte este formată din segmente cumulate ce sunt mai mici decât valoarea 1 milimetru.**

**DATE DESPRE IMOBILUL NR. 5289**

Oficiul de Cadastru și Publicitate Imobiliară SUCEAVA
Biroul de Cadastru și Publicitate Imobiliară Radauti

A. Partea I. Descrierea imobilului

TEREN Extravilan

Adresa: Jud. Suceava

Nr. Crt	Nr cadastral Nr. topografic	Suprafața* (mp)	Observații / Referințe
A1		2.300	Sector cadastral:59 Teren neimprejmuit;

B. Partea II. Proprietari și acte

Inscrieri privitoare la dreptul de proprietate și alte drepturi reale		Referințe
/		
Act Administrativ nr. 2425, din 05/03/2024 emis de PRIMARIA COMUNEI ARBORE;		
B1	Inscrierea posesiei, drept de PROPRIETATE, dobandit prin Constituire, cota actuala 1/1 1) NEIDENTIFICAT NEIDENTIFICAT	A1
Act Normativ nr. 7, din 13/03/1996 emis de PARLAMENTUL ROMANIEI (ART. 13);		
B2	SE NOTEAZA MENTIUNEA DE PROPRIETAR NEIDENTIFICAT, REZERVA COMISIEI LOCALE DE FOND FUNCJAR	A1

C. Partea III. SARCINI .

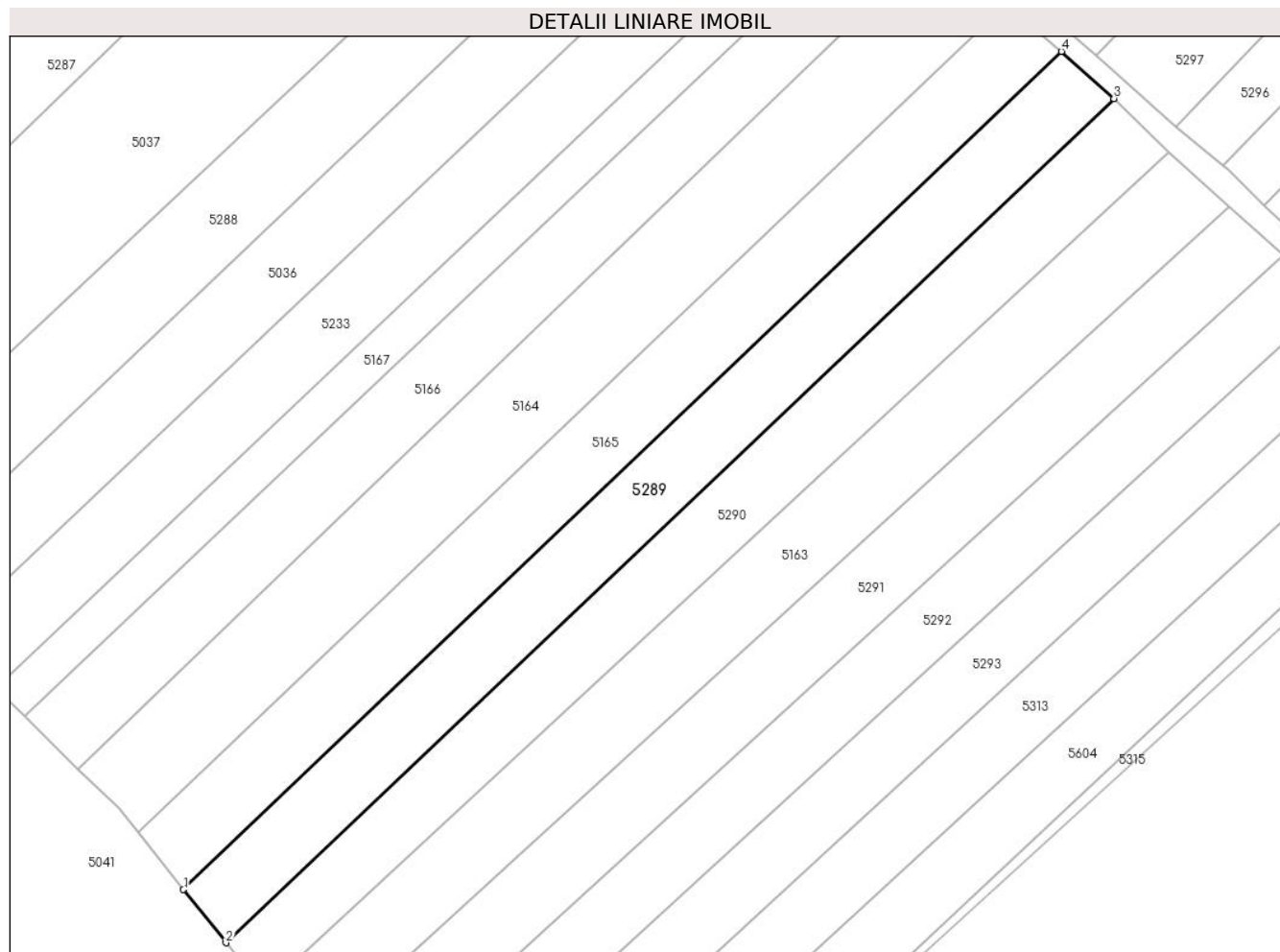
Inscrieri privind dezmembramintele dreptului de proprietate, drepturi reale de garanție și sarcini	Referințe
NU SUNT	

Anexa Nr. 1 La Partea I

Teren

Nr cadastral	Suprafața (mp)*	Observații / Referințe
	2.300	

* Suprafața este determinată în planul de proiecție Stereo 70.



Date referitoare la teren

Crt	Categorie folosință	Intravilan	Suprafața (mp)	Tarla	Parcelă	Nr. topo	Observații / Referințe
1	arabil	NU	2.300	53	929	-	

Lungime Segmente

1) Valorile lungimilor segmentelor sunt obținute din proiecție în plan.

Punct început	X / Y	Punct sfârșit	X / Y	Lungime segment (** (m)
1	569.519,3 690.271,768	2	569.526,341 690.262,981	11.26
2	569.526,341 690.262,981	3	569.673,214 690.402,501	202.577
3	569.673,214 690.402,501	4	569.664,559 690.410,269	11.63
4	569.664,559 690.410,269	1	569.519,3 690.271,768	200.706

** Lungimile segmentelor sunt determinate în planul de proiecție Stereo 70 și sunt rotunjite la 1 milimetru.

***** Distanţa dintre puncte este formată din segmente cumulate ce sunt mai mici decât valoarea 1 milimetru.**

**DATE DESPRE IMOBILUL NR. 5290**

Oficiul de Cadastru și Publicitate Imobiliară SUCEAVA
Biroul de Cadastru și Publicitate Imobiliară Radauti

A. Partea I. Descrierea imobilului

TEREN Extravilan

Adresa: Jud. Suceava

Nr. Crt	Nr cadastral Nr. topografic	Suprafața* (mp)	Observații / Referințe
A1		2.293	Sector cadastral:59 Teren neimprejmuit;

B. Partea II. Proprietari și acte

Inscrieri privitoare la dreptul de proprietate și alte drepturi reale		Referințe
/		
Act Administrativ nr. 2425, din 05/03/2024 emis de PRIMARIA COMUNEI ARBORE;		
B1	Inscrierea posesiei, drept de PROPRIETATE, dobandit prin Constituire, cota actuala 1/1 1) NEIDENTIFICAT NEIDENTIFICAT	A1
Act Normativ nr. 7, din 13/03/1996 emis de PARLAMENTUL ROMANIEI (ART. 13);		
B2	SE NOTEAZA MENTIUNEA DE PROPRIETAR NEIDENTIFICAT, REZERVA COMISIEI LOCALE DE FOND FUNCJAR	A1

C. Partea III. SARCINI .

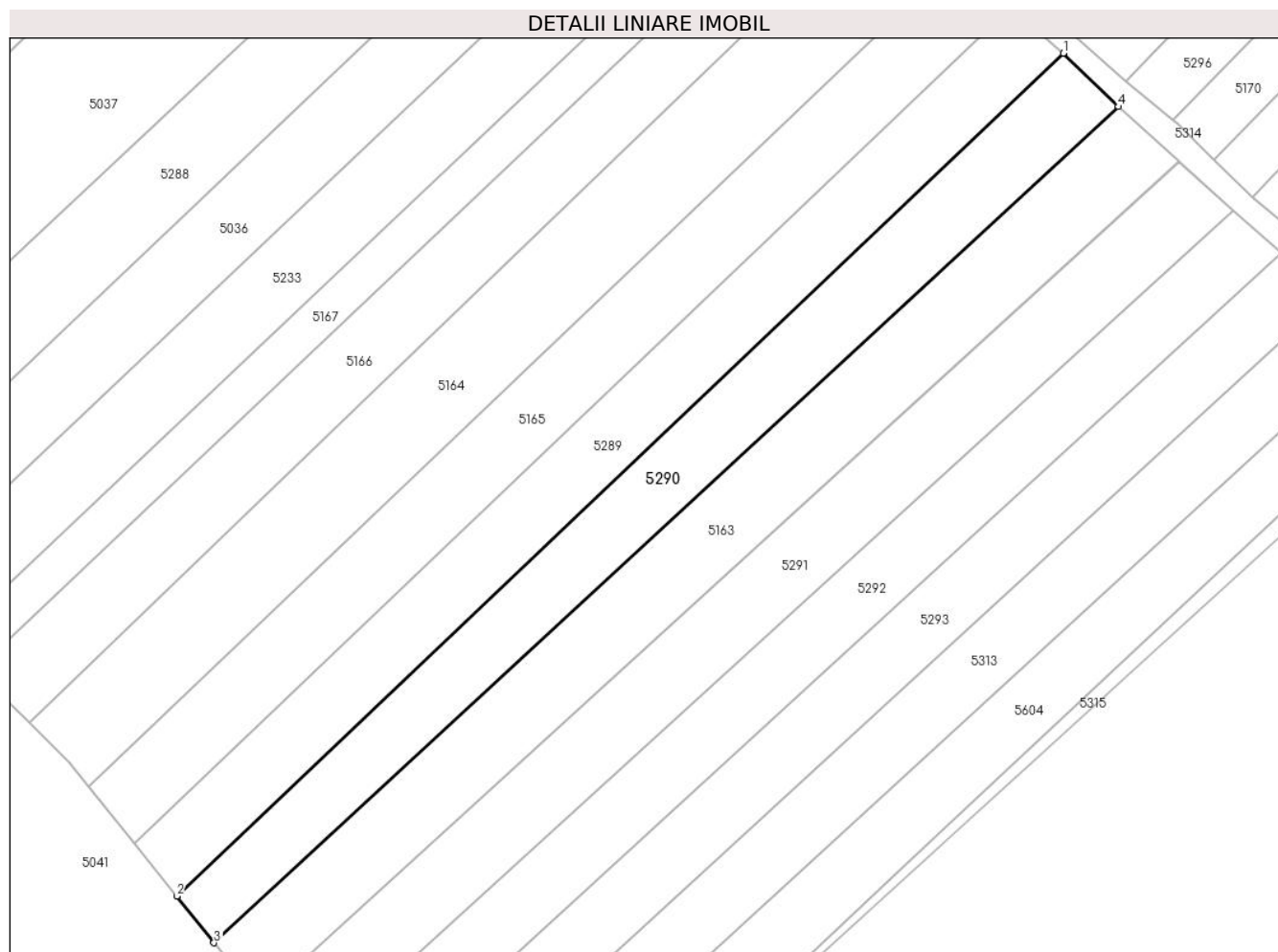
Inscrieri privind dezmembramintele dreptului de proprietate, drepturi reale de garanție și sarcini	Referințe
NU SUNT	

Anexa Nr. 1 La Partea I

Teren

Nr cadastral	Suprafața (mp)*	Observații / Referințe
	2.293	

* Suprafața este determinată în planul de proiecție Stereo 70.



Date referitoare la teren

Crt	Categorie folosință	Intravilan	Suprafața (mp)	Tarla	Parcelă	Nr. topo	Observații / Referințe
1	arabil	NU	2.293	53	929	-	

Lungime Segmente

1) Valorile lungimilor segmentelor sunt obținute din proiecție în plan.

Punct început	X / Y	Punct sfârșit	X / Y	Lungime segment (** (m)
1	569.673,214 690.402,501	2	569.526,341 690.262,981	202.577
2	569.526,341 690.262,981	3	569.532,524 690.255,266	9.887
3	569.532,524 690.255,266	4	569.682,362 690.393,663	203.973
4	569.682,362 690.393,663	1	569.673,214 690.402,501	12.72

** Lungimile segmentelor sunt determinate în planul de proiecție Stereo 70 și sunt rotunjite la 1 milimetru.

***** Distanţa dintre puncte este formată din segmente cumulate ce sunt mai mici decât valoarea 1 milimetru.**

**DATE DESPRE IMOBILUL NR. 5291**

Oficiul de Cadastru și Publicitate Imobiliară SUCEAVA
Biroul de Cadastru și Publicitate Imobiliară Radauti

A. Partea I. Descrierea imobilului

TEREN Extravilan

Adresa: Jud. Suceava

Nr. Crt	Nr cadastral Nr. topografic	Suprafața* (mp)	Observații / Referințe
A1		2.500	Sector cadastral:59 Teren neimprejmuit;

B. Partea II. Proprietari și acte

Inscrieri privitoare la dreptul de proprietate și alte drepturi reale		Referințe
/		
Act Administrativ nr. 2425, din 05/03/2024 emis de PRIMARIA COMUNEI ARBORE;		
B1	Inscrierea posesiei, drept de PROPRIETATE, dobandit prin Constituire, cota actuala 1/1 1) NEIDENTIFICAT NEIDENTIFICAT	A1
Act Normativ nr. 7, din 13/03/1996 emis de PARLAMENTUL ROMANIEI (ART. 13);		
B2	SE NOTEAZA MENTIUNEA DE PROPRIETAR NEIDENTIFICAT, REZERVA COMISIEI LOCALE DE FOND FUNCJAR	A1

C. Partea III. SARCINI .

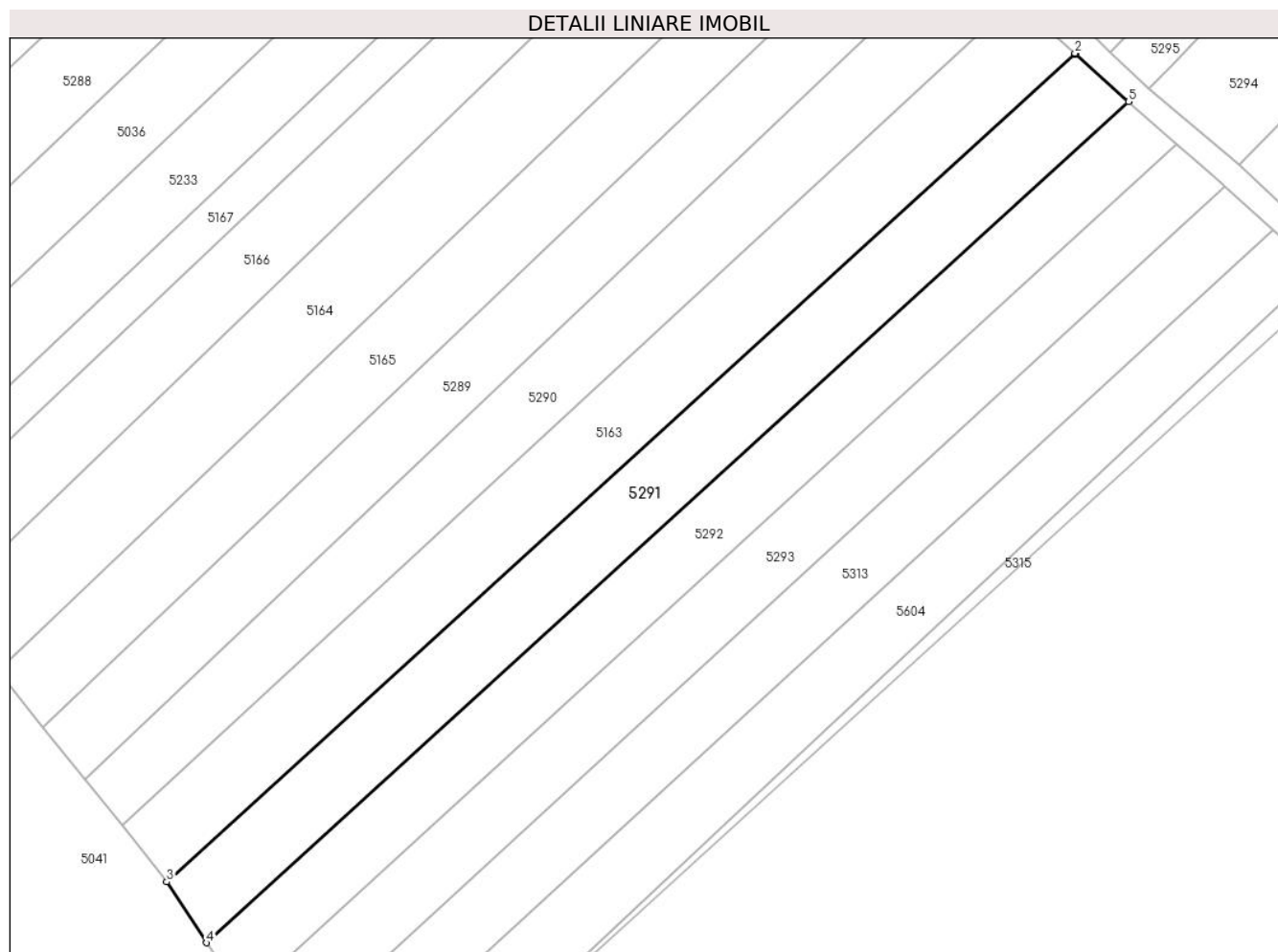
Inscrieri privind dezmembramintele dreptului de proprietate, drepturi reale de garanție și sarcini	Referințe
NU SUNT	

Anexa Nr. 1 La Partea I

Teren

Nr cadastral	Suprafața (mp)*	Observații / Referințe
	2.500	

* Suprafața este determinată în planul de proiecție Stereo 70.



Date referitoare la teren

Crt	Categorie folosință	Intravilan	Suprafața (mp)	Tarla	Parcelă	Nr. topo	Observații / Referințe
1	arabil	NU	2.500	53	929	-	

Lungime Segmente

1) Valorile lungimilor segmentelor sunt obținute din proiecție în plan.

Punct început	X / Y	Punct sfârșit	X / Y	Lungime segment (** (m)
1	569.692,375 690.384,537	2	569.692,265 690.384,637	0.149
2	569.692,265 690.384,637	3	569.540,0 690.245,808	206.054
3	569.540,0 690.245,808	4	569.546,671 690.235,617	12.18
4	569.546,671 690.235,617	5	569.701,263 690.376,522	209.172
5	569.701,263 690.376,522	1	569.692,375 690.384,537	11.968

**** Lungimile segmentelor sunt determinate în planul de proiecție Stereo 70 și sunt rotunjite la 1 milimetru.**

***** Distanța dintre puncte este formată din segmente cumulate ce sunt mai mici decât valoarea 1 milimetru.**

**DATE DESPRE IMOBILUL NR. 5292**

Oficiul de Cadastru și Publicitate Imobiliară SUCEAVA
Biroul de Cadastru și Publicitate Imobiliară Radauti

A. Partea I. Descrierea imobilului

TEREN Extravilan

Adresa: Jud. Suceava

Nr. Crt	Nr cadastral Nr. topografic	Suprafața* (mp)	Observații / Referințe
A1		2.288	Sector cadastral:59 Teren neimprejmit;

B. Partea II. Proprietari și acte

Inscrieri privitoare la dreptul de proprietate și alte drepturi reale		Referințe
/		
Act Administrativ nr. 2425, din 05/03/2024 emis de PRIMARIA COMUNEI ARBORE;		
B1	Inscrierea posesiei, drept de PROPRIETATE, dobandit prin Constituire, cota actuala 1/1 1) NEIDENTIFICAT NEIDENTIFICAT	A1
Act Normativ nr. 7, din 13/03/1996 emis de PARLAMENTUL ROMANIEI (ART. 13);		
B2	SE NOTEAZA MENTIUNEA DE PROPRIETAR NEIDENTIFICAT	A1

C. Partea III. SARCINI .

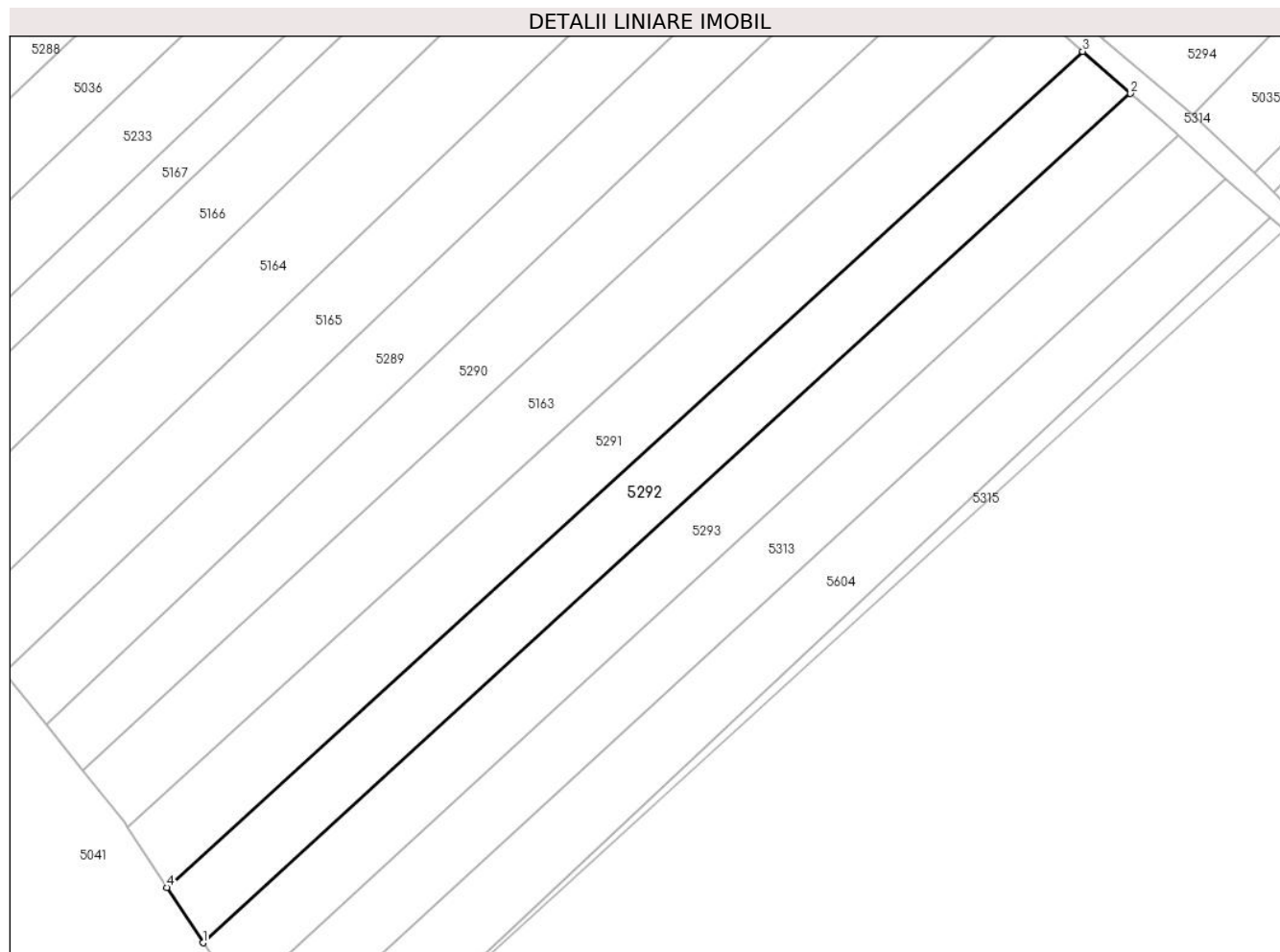
Inscrieri privind dezmembramintele dreptului de proprietate, drepturi reale de garanție și sarcini	Referințe
NU SUNT	

Anexa Nr. 1 La Partea I

Teren

Nr cadastral	Suprafața (mp)*	Observații / Referințe
	2.288	

* Suprafața este determinată în planul de proiecție Stereo 70.



Date referitoare la teren

Crt	Categorie folosință	Intravilan	Suprafața (mp)	Tarla	Parcelă	Nr. topo	Observații / Referințe
1	arabil	NU	2.288	53	929	-	

Lungime Segmente

1) Valorile lungimilor segmentelor sunt obținute din proiecție în plan.

Punct început	X / Y	Punct sfârșit	X / Y	Lungime segment (** (m)
1	569.552,79 690.226,269	2	569.709,345 690.369,421	212.137
2	569.709,345 690.369,421	3	569.701,263 690.376,522	10.758
3	569.701,263 690.376,522	4	569.546,671 690.235,617	209.172
4	569.546,671 690.235,617	1	569.552,79 690.226,269	11.173

** Lungimile segmentelor sunt determinate în planul de proiecție Stereo 70 și sunt rotunjite la 1 milimetru.

***** Distanţa dintre puncte este formată din segmente cumulate ce sunt mai mici decât valoarea 1 milimetru.**

**DATE DESPRE IMOBILUL NR. 5293**

Oficiul de Cadastru și Publicitate Imobiliară SUCEAVA
Biroul de Cadastru și Publicitate Imobiliară Radauti

A. Partea I. Descrierea imobilului

TEREN Extravilan

Adresa: Jud. Suceava

Nr. Crt	Nr cadastral Nr. topografic	Suprafața* (mp)	Observații / Referințe
A1		2.317	Sector cadastral:59 Teren neimprejmuit;

B. Partea II. Proprietari și acte

Inscrieri privitoare la dreptul de proprietate și alte drepturi reale		Referințe
/		
Act Administrativ nr. 2425, din 05/03/2024 emis de PRIMARIA COMUNEI ARBORE;		
B1	Inscrierea posesiei, drept de PROPRIETATE, dobandit prin Constituire, cota actuala 1/1 1) NEIDENTIFICAT NEIDENTIFICAT	A1
Act Normativ nr. 7, din 13/03/1996 emis de PARLAMENTUL ROMANIEI (ART. 13);		
B2	SE NOTEAZA MENTIUNEA DE PROPRIETAR NEIDENTIFICAT, REZERVA COMISIEI LOCALE DE FOND FUNCJAR	A1

C. Partea III. SARCINI .

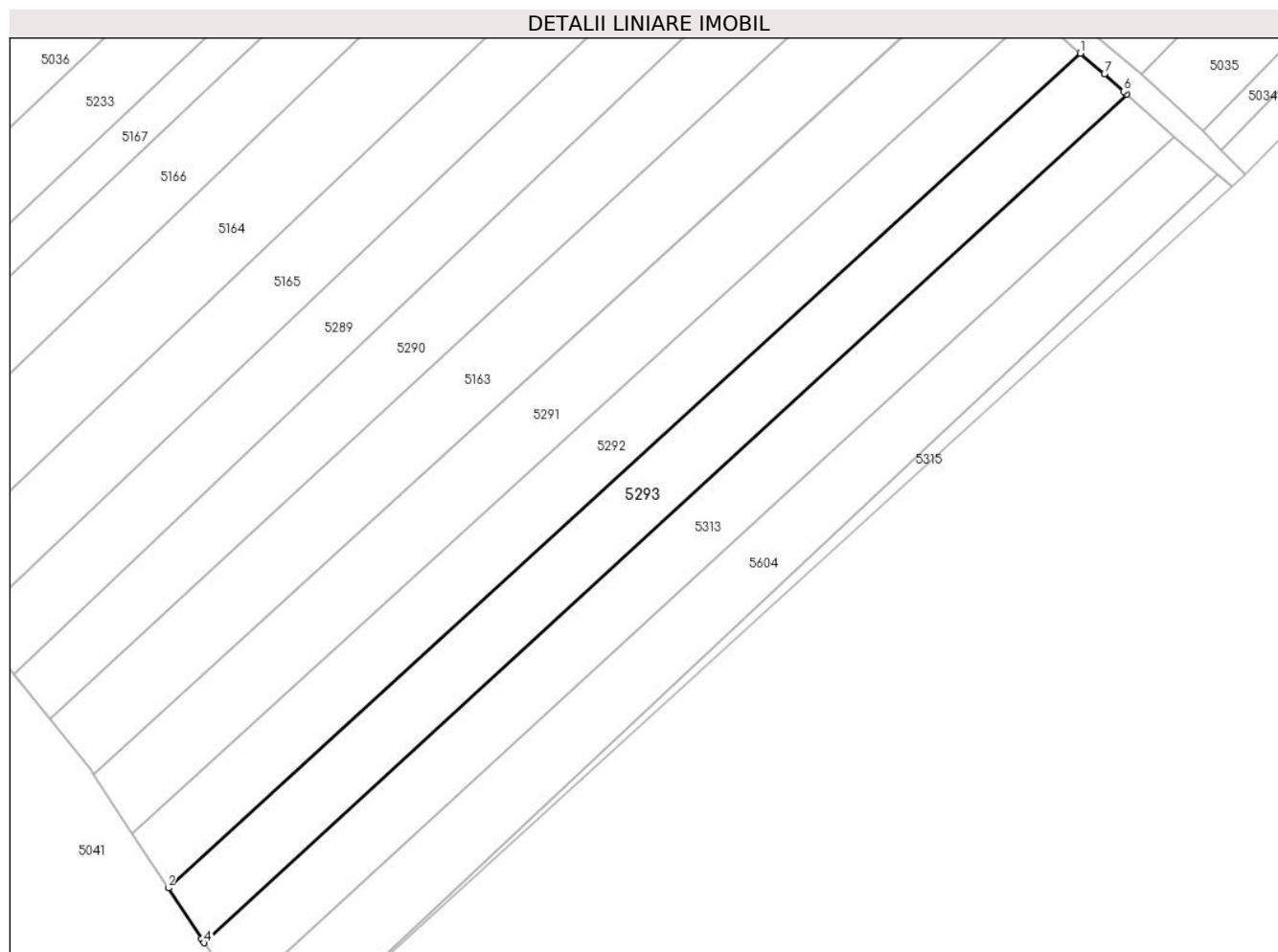
Inscrieri privind dezmembramintele dreptului de proprietate, drepturi reale de garanție și sarcini	Referințe
NU SUNT	

Anexa Nr. 1 La Partea I

Teren

Nr cadastral	Suprafața (mp)*	Observații / Referințe
	2.317	

* Suprafața este determinată în planul de proiecție Stereo 70.



Date referitoare la teren

Crt	Categorie folosință	Intravilan	Suprafața (mp)	Tarla	Parcelă	Nr. topo	Observații / Referințe
1	arabil	NU	2.317	53	929	-	

Lungime Segmente

1) Valorile lungimilor segmentelor sunt obținute din proiecție în plan.

Punct început	X / Y	Punct sfârșit	X / Y	Lungime segment (** (m)
1	569.709,345 690.369,421	2	569.552,79 690.226,269	212.137
2	569.552,79 690.226,269	3	569.558,496 690.217,552	10.418
3	569.558,496 690.217,552	4	569.558,945 690.216,866	0.82
4	569.558,945 690.216,866	5	569.717,357 690.362,386	215.106
5	569.717,357 690.362,386	6	569.716,784 690.362,897	0.768

Punct început	X / Y	Punct sfârșit	X / Y	Lungime segment (** (m)
6	569.716,784 690.362,897	7	569.713,474 690.365,852	4.437
7	569.713,474 690.365,852	1	569.709,345 690.369,421	5.458

** Lungimile segmentelor sunt determinate în planul de proiecție Stereo 70 și sunt rotunjite la 1 milimetru.

*** Distanța dintre puncte este formată din segmente cumulate ce sunt mai mici decât valoarea 1 milimetru.

**DATE DESPRE IMOBILUL NR. 5294**

Oficiul de Cadastru și Publicitate Imobiliară SUCEAVA
Biroul de Cadastru și Publicitate Imobiliară Radauti

A. Partea I. Descrierea imobilului

TEREN Extravilan

Adresa: Jud. Suceava

Nr. Crt	Nr cadastral Nr. topografic	Suprafața* (mp)	Observații / Referințe
A1		6.910	Sector cadastral:59 Teren neimprejmuit;

B. Partea II. Proprietari și acte

Inscrieri privitoare la dreptul de proprietate și alte drepturi reale		Referințe
/		
Act Administrativ nr. 2425, din 05/03/2024 emis de PRIMARIA COMUNEI ARBORE;		
B1	Inscrierea posesiei, drept de PROPRIETATE, dobandit prin Constituire, cota actuala 1/1 1) NEIDENTIFICAT NEIDENTIFICAT	A1
Act Normativ nr. 7, din 13/03/1996 emis de PARLAMENTUL ROMANIEI (ART. 13);		
B2	SE NOTEAZA MENTIUNEA DE PROPRIETAR NEIDENTIFICAT, REZERVA COMISIEI LOCALE DE FOND FUNCJAR	A1

C. Partea III. SARCINI .

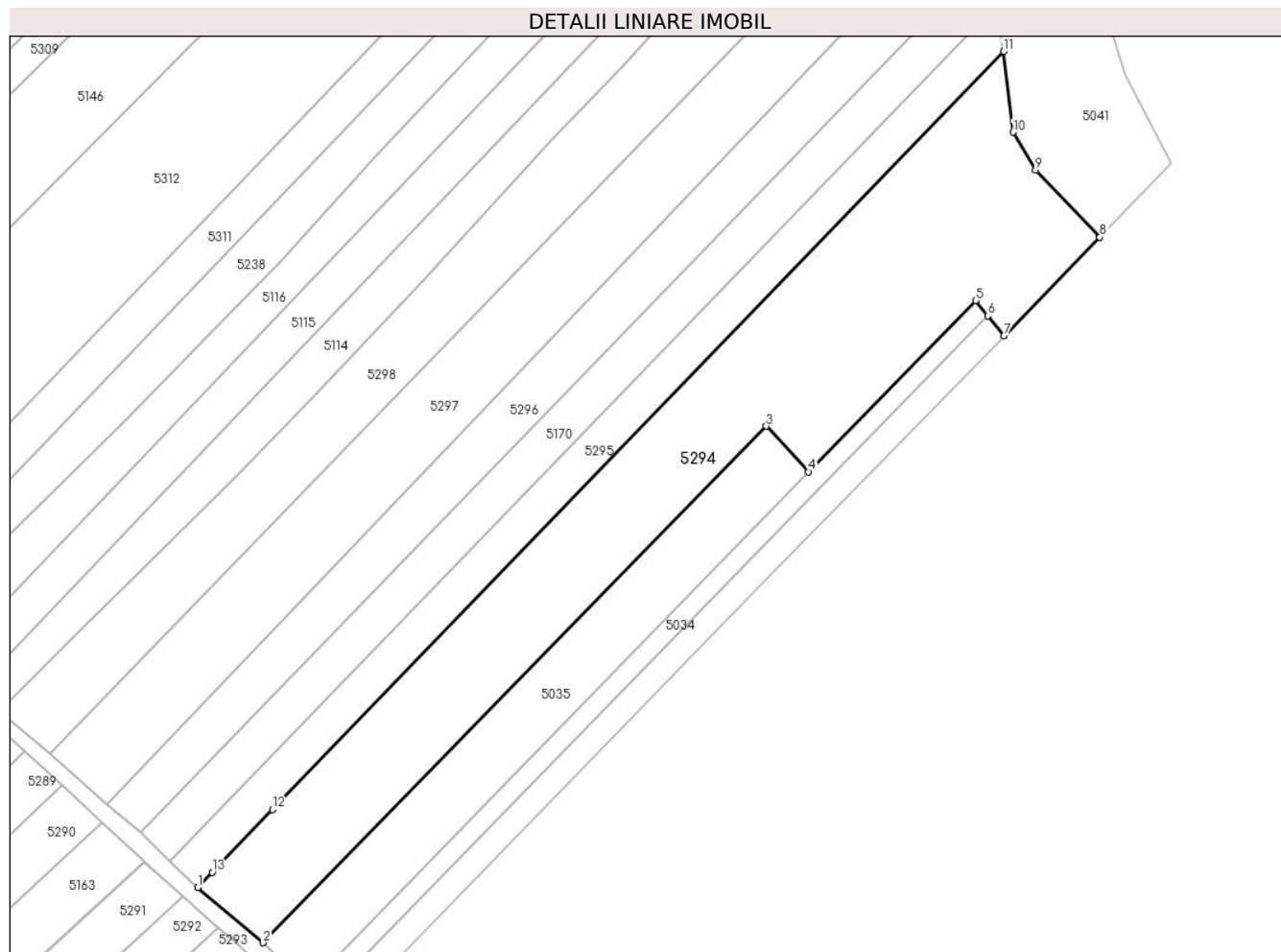
Inscrieri privind dezmembramintele dreptului de proprietate, drepturi reale de garanție și sarcini	Referințe
NU SUNT	

Anexa Nr. 1 La Partea I

Teren

Nr cadastral	Suprafața (mp)*	Observații / Referințe
	6.910	

* Suprafața este determinată în planul de proiecție Stereo 70.



Date referitoare la teren

Crt	Categorie folosință	Intravilan	Suprafața (mp)	Tarla	Parcelă	Nr. topo	Observații / Referințe
1	arabil	NU	6.910	53	919	-	

Lungime Segmente

1) Valorile lungimilor segmentelor sunt obținute din proiecție în plan.

Punct început	X / Y	Punct sfârșit	X / Y	Lungime segment (** (m)
1	569.704,624 690.378,686	2	569.719,779 690.365,894	19.832
2	569.719,779 690.365,894	3	569.836,501 690.485,525	167.139
3	569.836,501 690.485,525	4	569.846,324 690.474,979	14.412
4	569.846,324 690.474,979	5	569.885,012 690.514,638	55.404
5	569.885,012 690.514,638	6	569.887,866 690.511,094	4.55

Punct început	X / Y	Punct sfârșit	X / Y	Lungime segment (** (m)
6	569.887,866 690.511,094	7	569.891,584 690.506,476	5.929
7	569.891,584 690.506,476	8	569.913,834 690.529,284	31.863
8	569.913,834 690.529,284	9	569.898,952 690.544,813	21.509
9	569.898,952 690.544,813	10	569.893,777 690.553,63	10.224
10	569.893,777 690.553,63	11	569.891,468 690.572,327	18.839
11	569.891,468 690.572,327	12	569.722,016 690.396,721	244.032
12	569.722,016 690.396,721	13	569.708,026 690.382,223	20.147
13	569.708,026 690.382,223	1	569.704,624 690.378,686	4.908

** Lungimile segmentelor sunt determinate în planul de proiecție Stereo 70 și sunt rotunjite la 1 milimetru.

*** Distanța dintre puncte este formată din segmente cumulate ce sunt mai mici decât valoarea 1 milimetru.

**DATE DESPRE IMOBILUL NR. 5295**

Oficiul de Cadastru și Publicitate Imobiliară SUCEAVA
Biroul de Cadastru și Publicitate Imobiliară Radauti

A. Partea I. Descrierea imobilului

TEREN Extravilan

Adresa: Jud. Suceava

Nr. Crt	Nr cadastral Nr. topografic	Suprafața* (mp)	Observații / Referințe
A1		2.400	Sector cadastral:59 Teren neimprejmuit;

B. Partea II. Proprietari și acte

Inscrieri privitoare la dreptul de proprietate și alte drepturi reale		Referințe
/		
Act Administrativ nr. 2425, din 05/03/2024 emis de PRIMARIA COMUNEI ARBORE;		
B1	Inscrierea posesiei, drept de PROPRIETATE, dobandit prin Constituire, cota actuala 1/1 1) NEIDENTIFICAT NEIDENTIFICAT	A1
Act Normativ nr. 7, din 13/03/1996 emis de PARLAMENTUL ROMANIEI (ART. 13);		
B2	SE NOTEAZA MENTIUNEA DE PROPRIETAR NEIDENTIFICAT, REZERVA COMISIEI LOCALE DE FOND FUNCJAR	A1

C. Partea III. SARCINI .

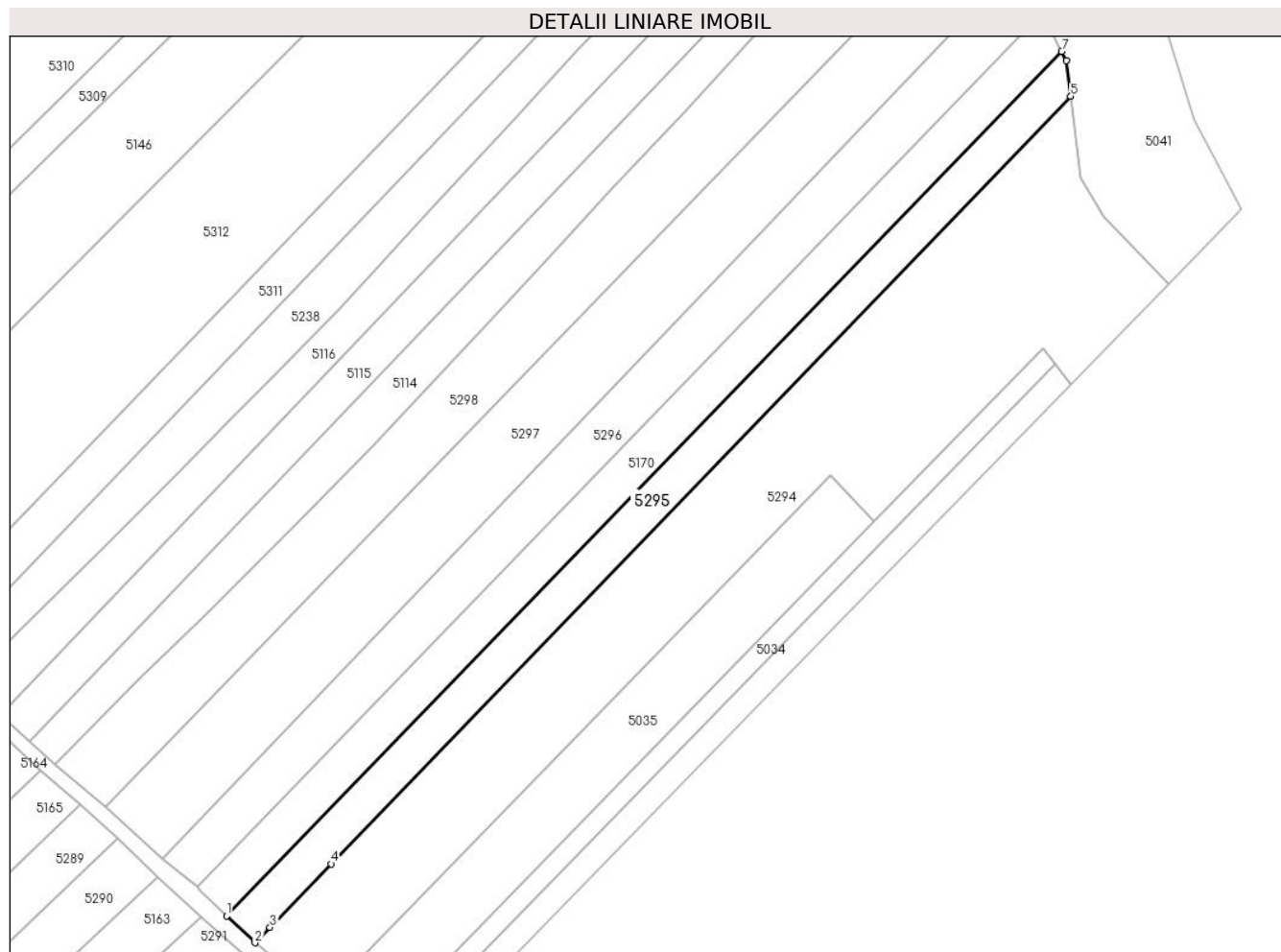
Inscrieri privind dezmembramintele dreptului de proprietate, drepturi reale de garanție și sarcini	Referințe
NU SUNT	

Anexa Nr. 1 La Partea I

Teren

Nr cadastral	Suprafața (mp)*	Observații / Referințe
	2.400	

* Suprafața este determinată în planul de proiecție Stereo 70.



Date referitoare la teren

Crt	Categorie folosință	Intravilan	Suprafața (mp)	Tarla	Parcelă	Nr. topo	Observații / Referințe
1	arabil	NU	2.400	53	919	-	

Lungime Segmente

1) Valorile lungimilor segmentelor sunt obținute din proiecție în plan.

Punct început	X / Y	Punct sfârșit	X / Y	Lungime segment (** (m)
1	569.698,098 690.384,849	2	569.704,624 690.378,686	8.976
2	569.704,624 690.378,686	3	569.708,026 690.382,223	4.908
3	569.708,026 690.382,223	4	569.722,016 690.396,721	20.147
4	569.722,016 690.396,721	5	569.891,468 690.572,327	244.032
5	569.891,468 690.572,327	6	569.890,463 690.580,469	8.204

Punct început	X / Y	Punct sfârșit	X / Y	Lungime segment (** (m)
6	569.890,463 690.580,469	7	569.889,371 690.582,601	2.395
7	569.889,371 690.582,601	1	569.698,098 690.384,849	275.12

** Lungimile segmentelor sunt determinate în planul de proiecție Stereo 70 și sunt rotunjite la 1 milimetru.

*** Distanța dintre puncte este formată din segmente cumulate ce sunt mai mici decât valoarea 1 milimetru.

**DATE DESPRE IMOBILUL NR. 5296**

Oficiul de Cadastru și Publicitate Imobiliară SUCEAVA
Biroul de Cadastru și Publicitate Imobiliară Radauti

A. Partea I. Descrierea imobilului

TEREN Extravilan

Adresa: Jud. Suceava

Nr. Crt	Nr cadastral Nr. topografic	Suprafața* (mp)	Observații / Referințe
A1		3.054	Sector cadastral:59 Teren neimprejmuit;

B. Partea II. Proprietari și acte

Inscrieri privitoare la dreptul de proprietate și alte drepturi reale		Referințe
/		
Act Administrativ nr. 2425, din 05/03/2024 emis de PRIMARIA COMUNEI ARBORE;		
B1	Inscrierea posesiei, drept de PROPRIETATE, dobandit prin Constituire, cota actuala 1/1 1) NEIDENTIFICAT NEIDENTIFICAT	A1
Act Normativ nr. 7, din 13/03/1996 emis de PARLAMENTUL ROMANIEI (ART. 13);		
B2	SE NOTEAZA MENTIUNEA DE PROPRIETAR NEIDENTIFICAT, REZERVA COMISIEI LOCALE DE FOND FUNCJAR	A1

C. Partea III. SARCINI .

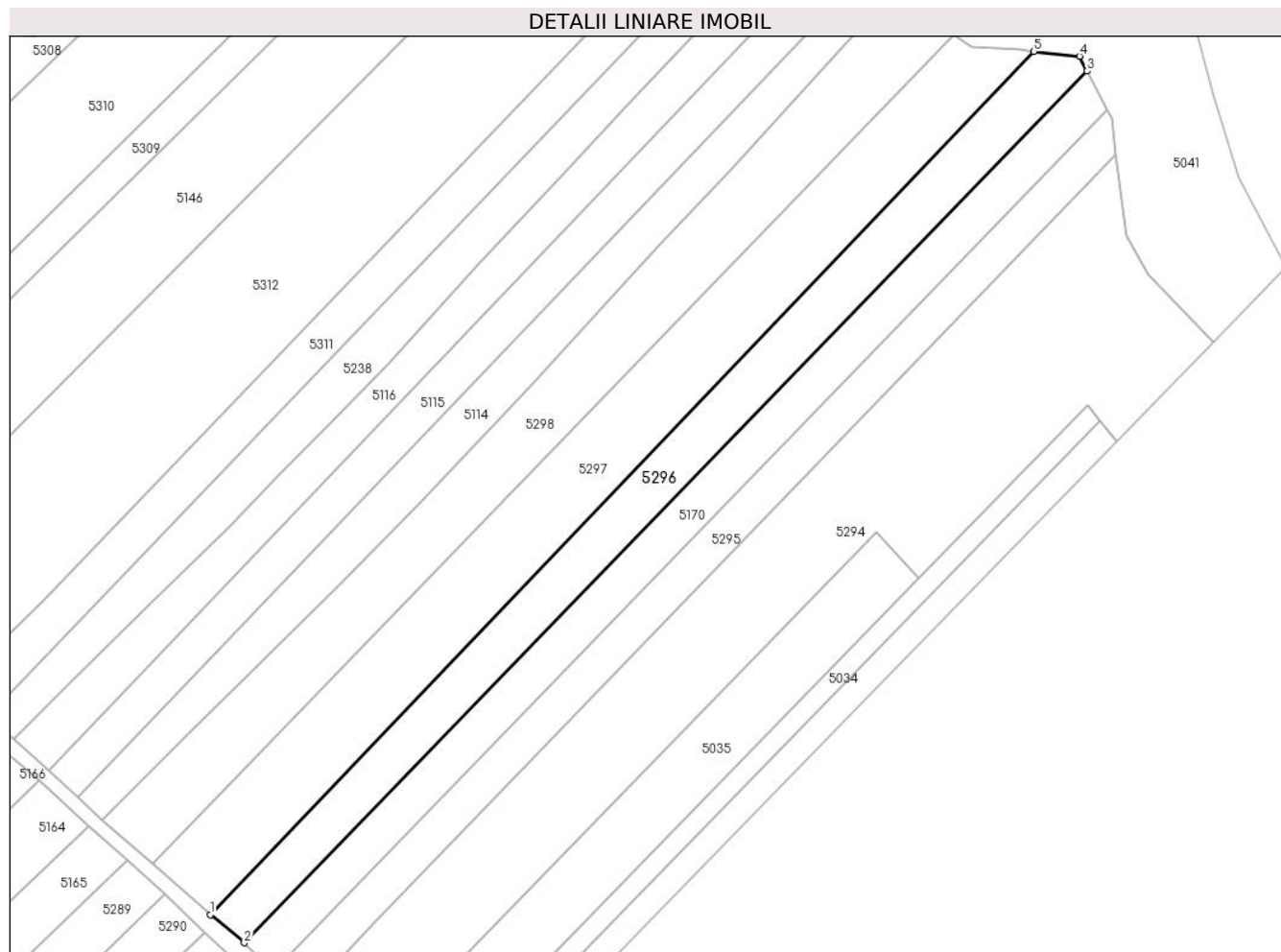
Inscrieri privind dezmembramintele dreptului de proprietate, drepturi reale de garanție și sarcini	Referințe
NU SUNT	

Anexa Nr. 1 La Partea I

Teren

Nr cadastral	Suprafața (mp)*	Observații / Referințe
	3.054	

* Suprafața este determinată în planul de proiecție Stereo 70.



Date referitoare la teren

Crt	Categorie folosință	Intra vilan	Suprafața (mp)	Tarla	Parcelă	Nr. topo	Observații / Referințe
1	arabil	NU	3.054	53	919	-	

Lungime Segmente

1) Valorile lungimilor segmentelor sunt obținute din proiecție în plan.

Punct început	X / Y	Punct sfârșit	X / Y	Lungime segment (** (m)
1	569.683,517 690.397,855	2	569.691,331 690.391,435	10.113
2	569.691,331 690.391,435	3	569.884,865 690.591,395	278.279
3	569.884,865 690.591,395	4	569.883,13 690.594,78	3.804
4	569.883,13 690.594,78	5	569.872,639 690.595,885	10.549
5	569.872,639 690.595,885	1	569.683,517 690.397,855	273.83

**** Lungimile segmentelor sunt determinate în planul de proiecție Stereo 70 și sunt rotunjite la 1 milimetru.**

***** Distanța dintre puncte este formată din segmente cumulate ce sunt mai mici decât valoarea 1 milimetru.**



DATE DESPRE IMOBILUL NR. 5297

Oficiul de Cadastru și Publicitate Imobiliară SUCEAVA
Biroul de Cadastru și Publicitate Imobiliară Radauti

A. Partea I. Descrierea imobilului

TEREN Extravilan

Adresa: Jud. Suceava

Nr. Crt	Nr cadastral Nr. topografic	Suprafața* (mp)	Observații / Referințe
A1		4.488	Sector cadastral:59 Teren neimprejmit;

B. Partea II. Proprietari și acte

Inscrieri privitoare la dreptul de proprietate și alte drepturi reale		Referințe
/		
Act Administrativ nr. 2425, din 05/03/2024 emis de PRIMARIA COMUNEI ARBORE;		
B1	Inscrierea posesiei, drept de PROPRIETATE, dobandit prin Constituire, cota actuala 1/1 1) NEIDENTIFICAT NEIDENTIFICAT	A1
Act Normativ nr. 7, din 13/03/1996 emis de PARLAMENTUL ROMANIEI (ART. 13);		
B2	SE NOTEAZA MENTIUNEA DE PROPRIETAR NEIDENTIFICAT	A1

C. Partea III. SARCINI .

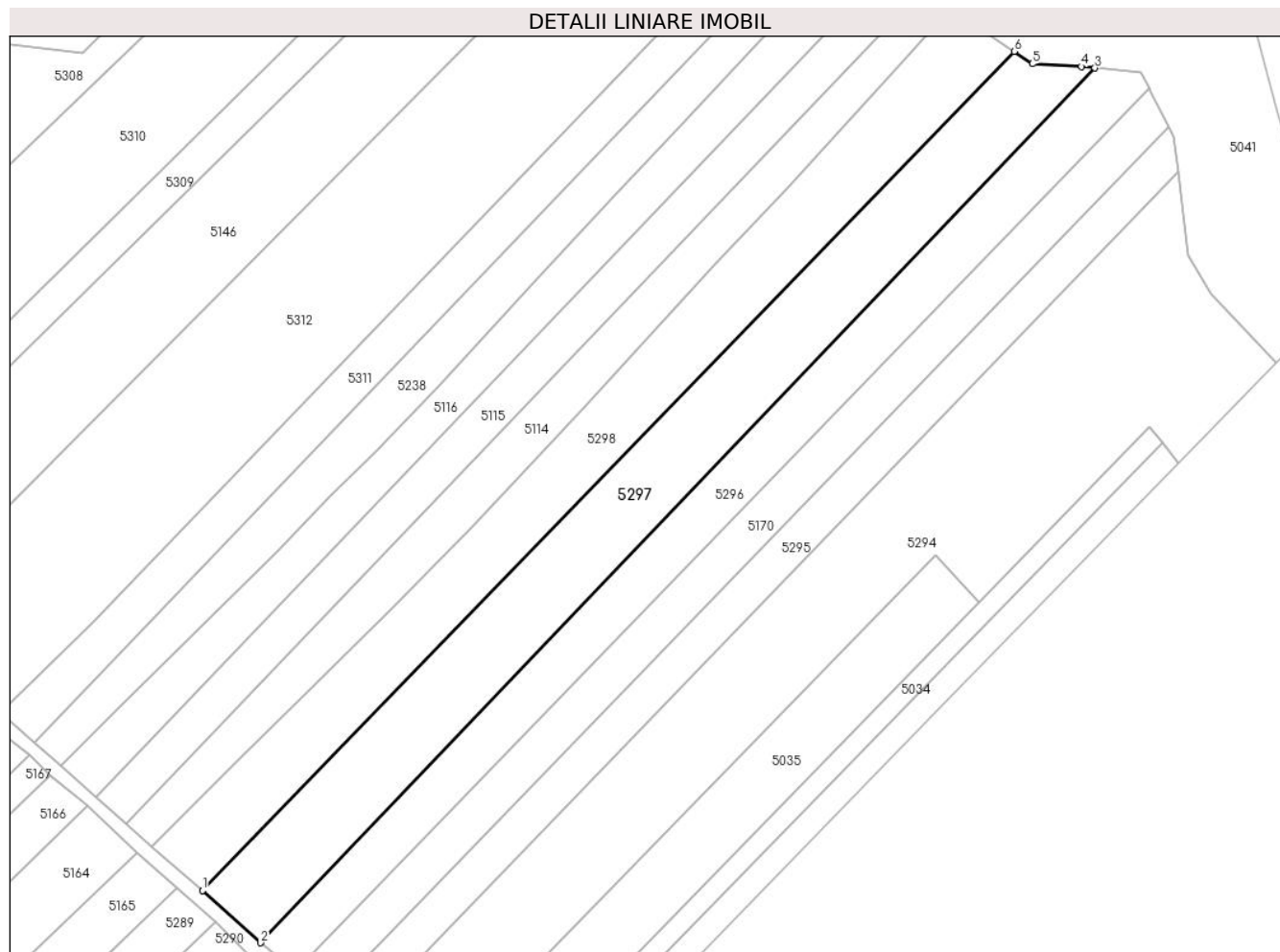
Inscrieri privind dezmembramintele dreptului de proprietate, drepturi reale de garanție și sarcini	Referințe
NU SUNT	

Anexa Nr. 1 La Partea I

Teren

Nr cadastral	Suprafața (mp)*	Observații / Referințe
	4.488	

* Suprafața este determinată în planul de proiecție Stereo 70.



Date referitoare la teren

Crt	Categorie folosință	Intravilan	Suprafața (mp)	Tarla	Parcelă	Nr. topo	Observații / Referințe
1	arabil	NU	4.488	53	919	-	

Lungime Segmente

1) Valorile lungimilor segmentelor sunt obținute din proiecție în plan.

Punct început	X / Y	Punct sfârșit	X / Y	Lungime segment (** (m)
1	569.670,35 690.409,661	2	569.683,517 690.397,855	17.685
2	569.683,517 690.397,855	3	569.872,639 690.595,885	273.83
3	569.872,639 690.595,885	4	569.869,554 690.596,21	3.102
4	569.869,554 690.596,21	5	569.858,46 690.596,83	11.111
5	569.858,46 690.596,83	6	569.854,324 690.599,636	4.998

Punct început	X / Y	Punct sfârșit	X / Y	Lungime segment (** (m)
6	569.854,324 690.599,636	1	569.670,35 690.409,661	264.456

** Lungimile segmentelor sunt determinate în planul de proiecție Stereo 70 și sunt rotunjite la 1 milimetru.

*** Distanța dintre puncte este formată din segmente cumulate ce sunt mai mici decât valoarea 1 milimetru.

**DATE DESPRE IMOBILUL NR. 5298**

Oficiul de Cadastru și Publicitate Imobiliară SUCEAVA
Biroul de Cadastru și Publicitate Imobiliară Radauti

A. Partea I. Descrierea imobilului

TEREN Extravilan

Adresa: Jud. Suceava

Nr. Crt	Nr cadastral Nr. topografic	Suprafața* (mp)	Observații / Referințe
A1		3.887	Sector cadastral:59 Teren neimprejmit;

B. Partea II. Proprietari și acte

Inscrieri privitoare la dreptul de proprietate și alte drepturi reale		Referințe
/		
Act Administrativ nr. 2425, din 05/03/2024 emis de PRIMARIA COMUNEI ARBORE;		
B1	Inscrierea posesiei, drept de PROPRIETATE, dobandit prin Constituire, cota actuala 1/1 1) NEIDENTIFICAT NEIDENTIFICAT	A1
Act Normativ nr. 7, din 13/03/1996 emis de PARLAMENTUL ROMANIEI (ART. 13);		
B2	SE NOTEAZA MENTIUNEA DE PROPRIETAR NEIDENTIFICAT, REZERVA COMISIEI LOCALE DE FOND FUNCJAR	A1

C. Partea III. SARCINI .

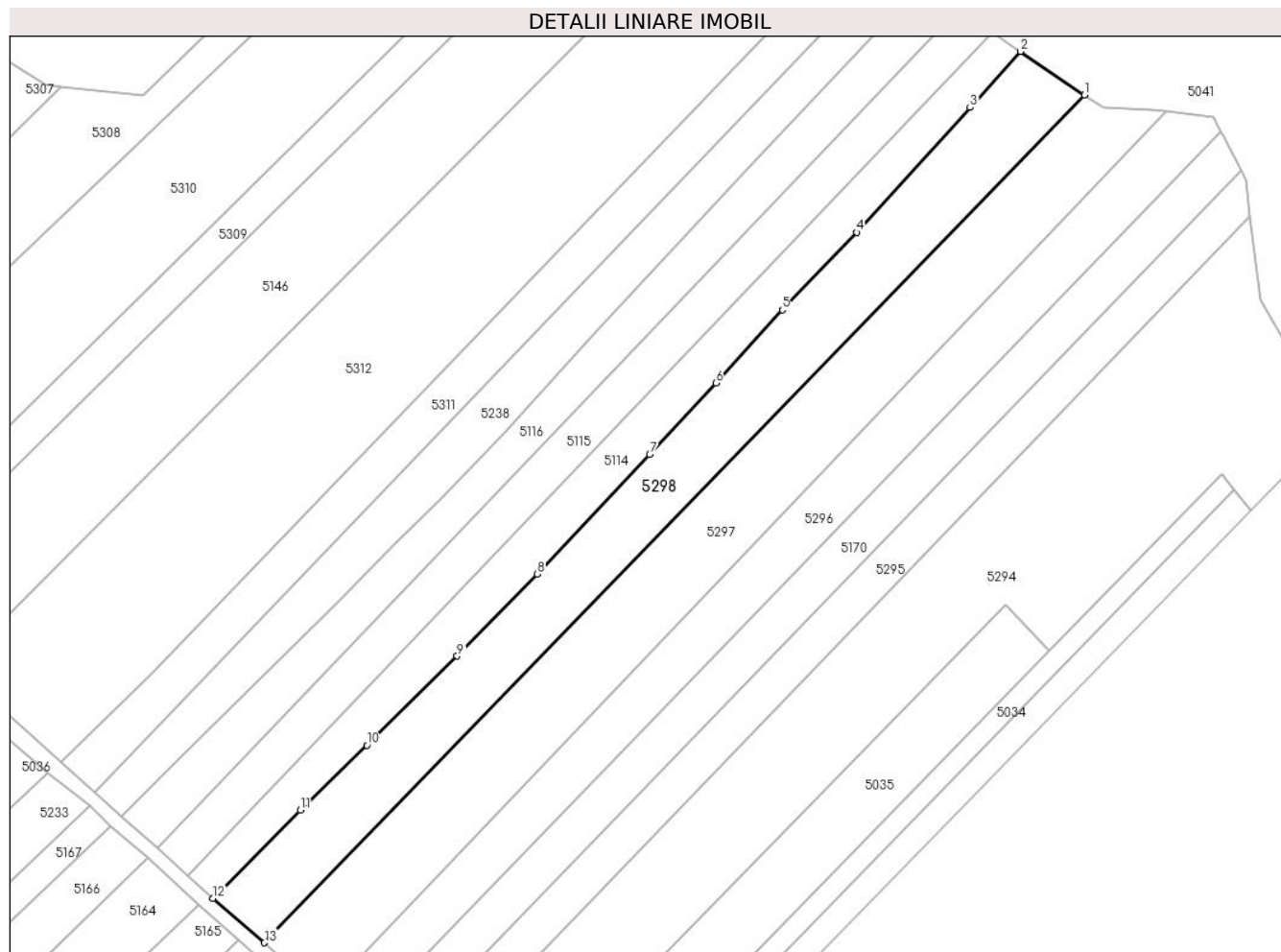
Inscrieri privind dezmembramintele dreptului de proprietate, drepturi reale de garanție și sarcini	Referințe
NU SUNT	

Anexa Nr. 1 La Partea I

Teren

Nr cadastral	Suprafața (mp)*	Observații / Referințe
	3.887	

* Suprafața este determinată în planul de proiecție Stereo 70.



Date referitoare la teren

Crt	Categorie folosință	Intra vilan	Suprafața (mp)	Tarla	Parcelă	Nr. topo	Observații / Referințe
1	arabil	NU	3.887	53	919	-	

Lungime Segmente

1) Valorile lungimilor segmentelor sunt obținute din proiecție în plan.

Punct început	X / Y	Punct sfârșit	X / Y	Lungime segment (** (m)
1	569.854,324 690.599,636	2	569.839,946 690.609,39	17.374
2	569.839,946 690.609,39	3	569.828,64 690.596,839	16.892
3	569.828,64 690.596,839	4	569.803,18 690.568,84	37.844
4	569.803,18 690.568,84	5	569.786,495 690.551,469	24.086
5	569.786,495 690.551,469	6	569.771,603 690.535,12	22.115

Punct început	X / Y	Punct sfârșit	X / Y	Lungime segment (** (m)
6	569.771,603 690.535,12	7	569.756,755 690.519,033	21.892
7	569.756,755 690.519,033	8	569.731,574 690.492,3	36.725
8	569.731,574 690.492,3	9	569.713,581 690.473,909	25.729
9	569.713,581 690.473,909	10	569.693,346 690.453,889	28.465
10	569.693,346 690.453,889	11	569.678,441 690.439,379	20.801
11	569.678,441 690.439,379	12	569.658,769 690.419,6	27.896
12	569.658,769 690.419,6	13	569.670,35 690.409,661	15.261
13	569.670,35 690.409,661	1	569.854,324 690.599,636	264.456

** Lungimile segmentelor sunt determinate în planul de proiecție Stereo 70 și sunt rotunjite la 1 milimetru.

*** Distanța dintre puncte este formată din segmente cumulate ce sunt mai mici decât valoarea 1 milimetru.

**DATE DESPRE IMOBILUL NR. 5299**

Oficiul de Cadastru și Publicitate Imobiliară SUCEAVA
Biroul de Cadastru și Publicitate Imobiliară Radauti

A. Partea I. Descrierea imobilului

TEREN Extravilan

Adresa: Jud. Suceava

Nr. Crt	Nr cadastral Nr. topografic	Suprafața* (mp)	Observații / Referințe
A1		2.134	Sector cadastral:59 Teren neimprejmuit;

B. Partea II. Proprietari și acte

Inscrieri privitoare la dreptul de proprietate și alte drepturi reale		Referințe
/		
Act Administrativ nr. 2425, din 05/03/2024 emis de PRIMARIA COMUNEI ARBORE;		
B1	Inscrierea posesiei, drept de PROPRIETATE, dobandit prin Constituire, cota actuala 1/1 1) NEIDENTIFICAT NEIDENTIFICAT	A1
Act Normativ nr. 7, din 13/03/1996 emis de PARLAMENTUL ROMANIEI (ART. 13);		
B2	SE NOTEAZA MENTIUNEA DE PROPRIETAR NEIDENTIFICAT, REZERVA COMISIEI LOCALE DE FOND FUNCJAR	A1

C. Partea III. SARCINI .

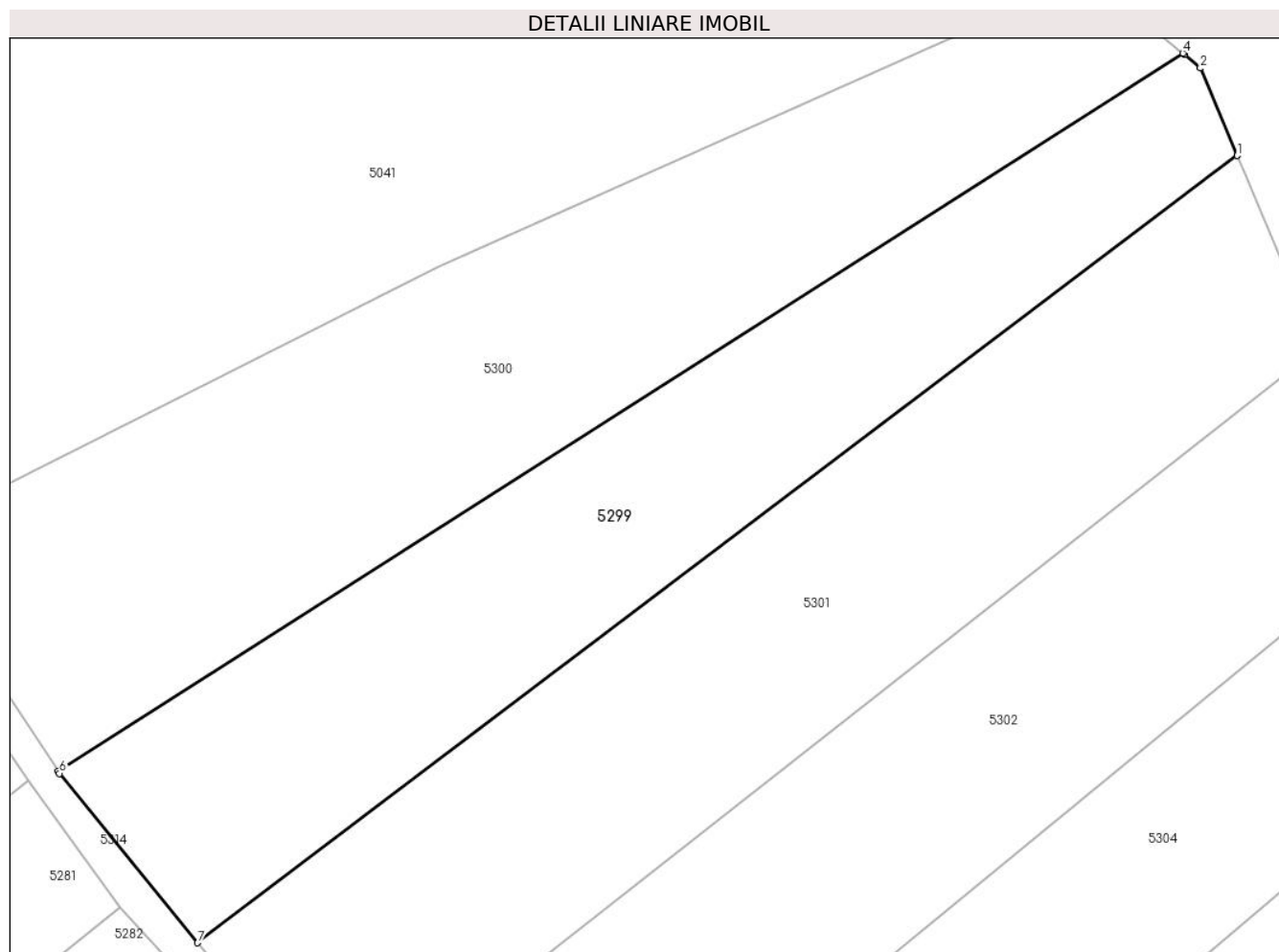
Inscrieri privind dezmembramintele dreptului de proprietate, drepturi reale de garanție și sarcini	Referințe
NU SUNT	

Anexa Nr. 1 La Partea I

Teren

Nr cadastral	Suprafața (mp)*	Observații / Referințe
	2.134	

* Suprafața este determinată în planul de proiecție Stereo 70.



Date referitoare la teren

Crt	Categorie folosință	Intra vilan	Suprafața (mp)	Tarla	Parcelă	Nr. topo	Observații / Referințe
1	arabil	NU	2.134	53	-	-	

Lungime Segmente

1) Valorile lungimilor segmentelor sunt obținute din proiecție în plan.

Punct început	X / Y	Punct sfârșit	X / Y	Lungime segment (** (m)
1	569.513,672 690.726,174	2	569.510,068 690.734,751	9.303
2	569.510,068 690.734,751	3	569.508,527 690.736,054	2.018
3	569.508,527 690.736,054	4	569.508,339 690.736,212	0.246
4	569.508,339 690.736,212	5	569.397,911 690.665,737	131.0
5	569.397,911 690.665,737	6	569.398,041 690.665,542	0.234

Punct început	X / Y	Punct sfârșit	X / Y	Lungime segment (** (m)
6	569.398,041 690.665,542	7	569.411,592 690.648,921	21.445
7	569.411,592 690.648,921	1	569.513,672 690.726,174	128.017

** Lungimile segmentelor sunt determinate în planul de proiecție Stereo 70 și sunt rotunjite la 1 milimetru.

*** Distanța dintre puncte este formată din segmente cumulate ce sunt mai mici decât valoarea 1 milimetru.

**DATE DESPRE IMOBILUL NR. 5300**

Oficiul de Cadastru și Publicitate Imobiliară SUCEAVA
Biroul de Cadastru și Publicitate Imobiliară Radauti

A. Partea I. Descrierea imobilului

TEREN Extravilan

Adresa: Jud. Suceava

Nr. Crt	Nr cadastral Nr. topografic	Suprafața* (mp)	Observații / Referințe
A1		2.600	Sector cadastral:59 Teren neimprejmuit;

B. Partea II. Proprietari și acte

Inscrieri privitoare la dreptul de proprietate și alte drepturi reale		Referințe
/		
Act Administrativ nr. 2425, din 05/03/2024 emis de PRIMARIA COMUNEI ARBORE;		
B1	Inscrierea posesiei, drept de PROPRIETATE, dobandit prin Constituire, cota actuala 1/1 1) NEIDENTIFICAT NEIDENTIFICAT	A1
Act Normativ nr. 7, din 13/03/1996 emis de PARLAMENTUL ROMANIEI (ART. 13);		
B2	SE NOTEAZA MENTIUNEA DE PROPRIETAR NEIDENTIFICAT	A1

C. Partea III. SARCINI .

Inscrieri privind dezmembramintele dreptului de proprietate, drepturi reale de garanție și sarcini	Referințe
NU SUNT	

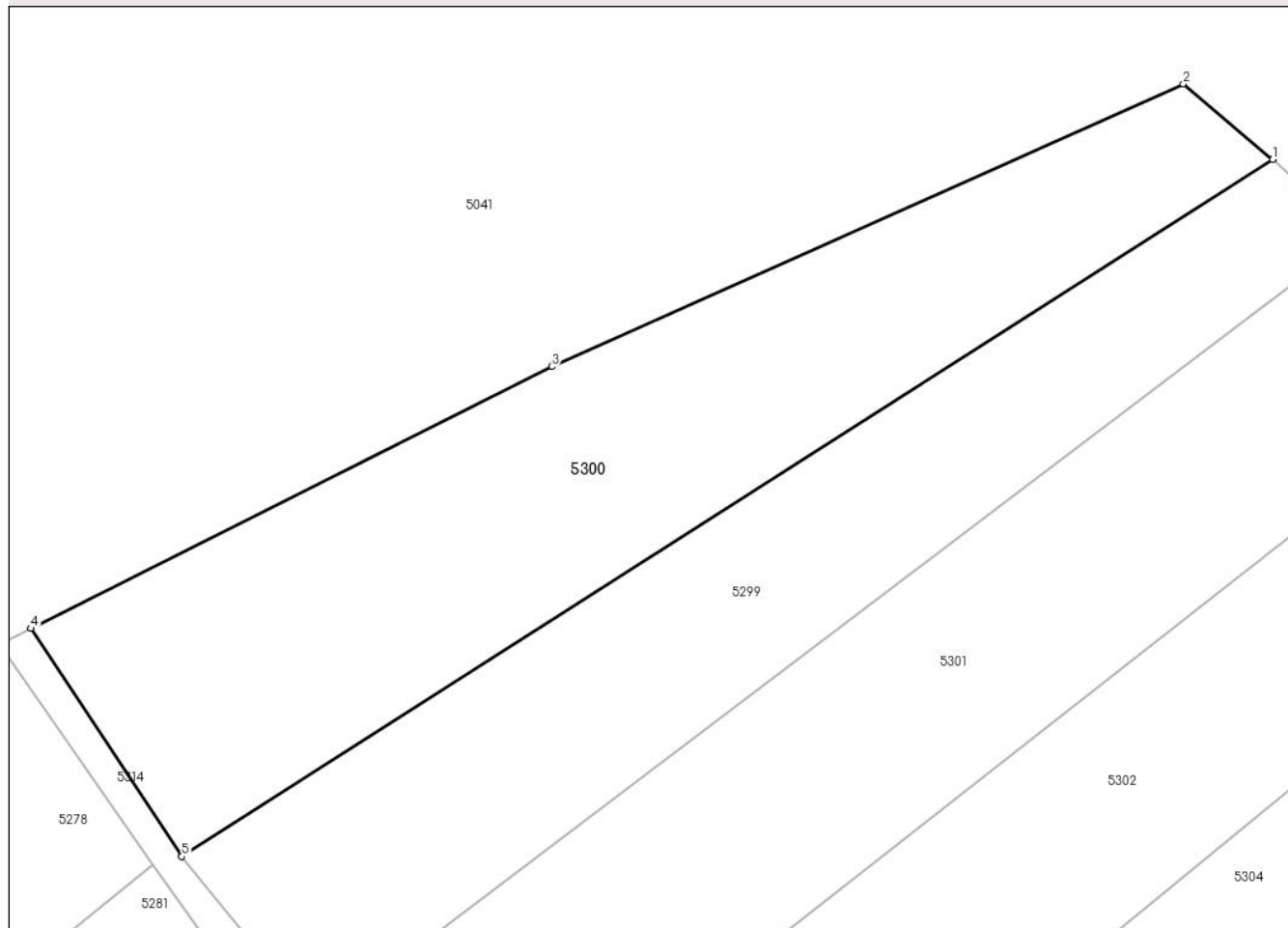
Anexa Nr. 1 La Partea I

Teren

Nr cadastral	Suprafața (mp)*	Observații / Referințe
	2.600	

* Suprafața este determinată în planul de proiecție Stereo 70.

DETALII LINIARE IMOBIL



Date referitoare la teren

Crt	Categorie folosință	Intravilan	Suprafața (mp)	Tarla	Parcelă	Nr. topo	Observații / Referințe
1	arabil	NU	2.600	53	919	-	

Lungime Segmente

1) Valorile lungimilor segmentelor sunt obținute din proiecție în plan.

Punct început	X / Y	Punct sfârșit	X / Y	Lungime segment (** (m)
1	569.508,339 690.736,212	2	569.499,298 690.743,852	11.837
2	569.499,298 690.743,852	3	569.435,349 690.715,27	70.046
3	569.435,349 690.715,27	4	569.382,619 690.688,803	59.0
4	569.382,619 690.688,803	5	569.397,911 690.665,737	27.675
5	569.397,911 690.665,737	1	569.508,339 690.736,212	131.0

**** Lungimile segmentelor sunt determinate în planul de proiecție Stereo 70 și sunt rotunjite la 1 milimetru.**

***** Distanța dintre puncte este formată din segmente cumulate ce sunt mai mici decât valoarea 1 milimetru.**

**DATE DESPRE IMOBILUL NR. 5301**

Oficiul de Cadastru și Publicitate Imobiliară SUCEAVA
Biroul de Cadastru și Publicitate Imobiliară Radauti

A. Partea I. Descrierea imobilului

TEREN Extravilan

Adresa: Jud. Suceava

Nr. Crt	Nr cadastral Nr. topografic	Suprafața* (mp)	Observații / Referințe
A1		2.600	Sector cadastral:59 Teren neimprejmuit;

B. Partea II. Proprietari și acte

Inscrieri privitoare la dreptul de proprietate și alte drepturi reale		Referințe
/		
Act Administrativ nr. 2425, din 05/03/2024 emis de PRIMARIA COMUNEI ARBORE;		
B1	Inscrierea posesiei, drept de PROPRIETATE, dobandit prin Constituire, cota actuala 1/1 1) NEIDENTIFICAT NEIDENTIFICAT	A1
Act Normativ nr. 7, din 13/03/1996 emis de PARLAMENTUL ROMANIEI (ART. 13);		
B2	SE NOTEAZA MENTIUNEA DE PROPRIETAR NEIDENTIFICAT, REZERVA COMISIEI LOCALE DE FOND FUNCJAR	A1

C. Partea III. SARCINI .

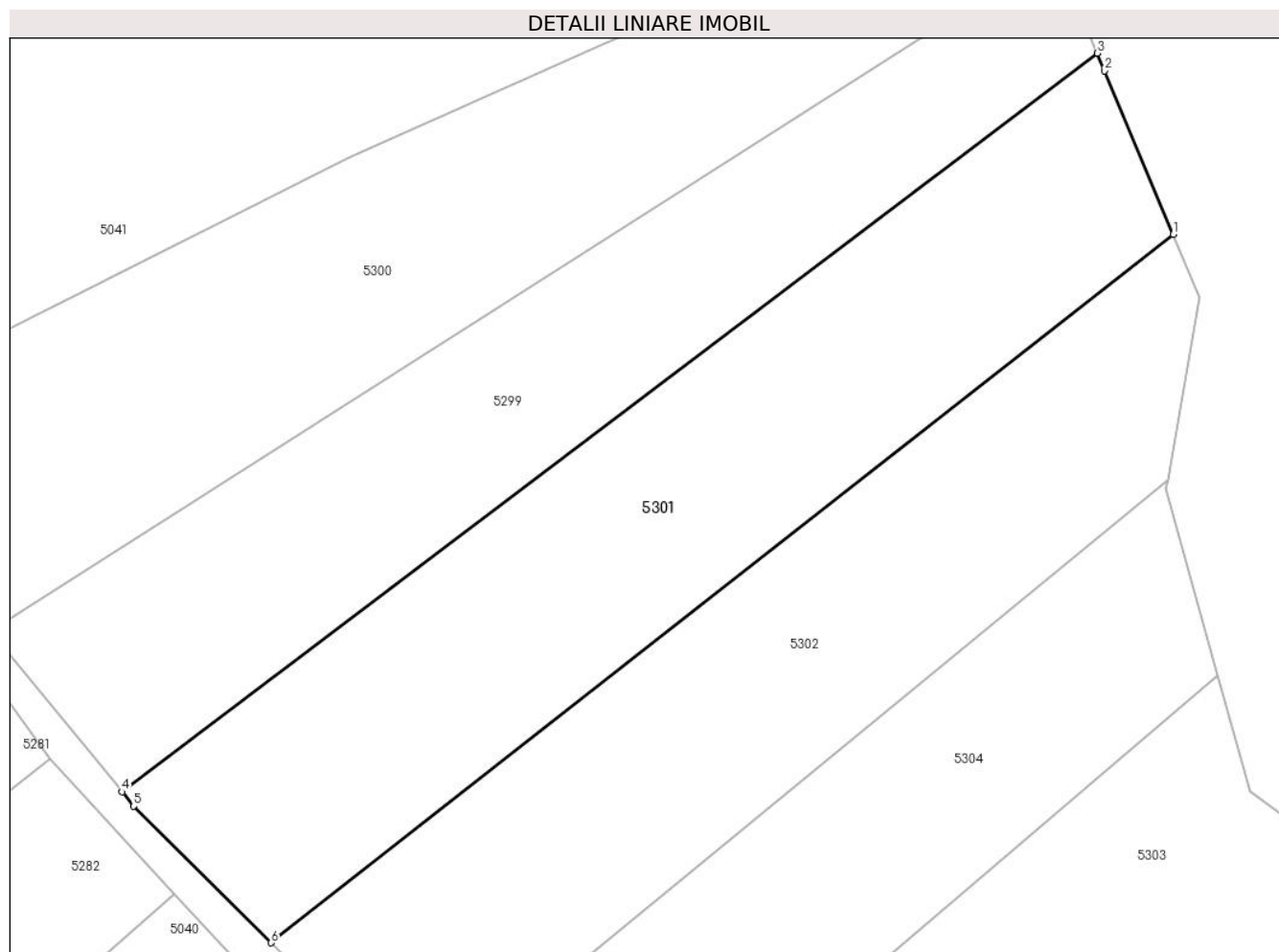
Inscrieri privind dezmembramintele dreptului de proprietate, drepturi reale de garanție și sarcini	Referințe
NU SUNT	

Anexa Nr. 1 La Partea I

Teren

Nr cadastral	Suprafața (mp)*	Observații / Referințe
	2.600	

* Suprafața este determinată în planul de proiecție Stereo 70.



Date referitoare la teren

Crt	Categorie folosință	Intravilan	Suprafața (mp)	Tarla	Parcelă	Nr. topo	Observații / Referințe
1	arabil	NU	2.600	53	919	-	

Lungime Segmente

1) Valorile lungimilor segmentelor sunt obținute din proiecție în plan.

Punct început	X / Y	Punct sfârșit	X / Y	Lungime segment (** (m)
1	569.521,63 690.707,236	2	569.514,443 690.724,339	18.552
2	569.514,443 690.724,339	3	569.513,672 690.726,174	1.99
3	569.513,672 690.726,174	4	569.411,592 690.648,921	128.017
4	569.411,592 690.648,921	5	569.412,812 690.647,425	1.93
5	569.412,812 690.647,425	6	569.427,203 690.633,131	20.283

Punct început	X / Y	Punct sfârșit	X / Y	Lungime segment (** (m)
6	569.427,203 690.633,131	1	569.521,63 690.707,236	120.033

** Lungimile segmentelor sunt determinate în planul de proiecție Stereo 70 și sunt rotunjite la 1 milimetru.

*** Distanța dintre puncte este formată din segmente cumulate ce sunt mai mici decât valoarea 1 milimetru.

**DATE DESPRE IMOBILUL NR. 5302**

Oficiul de Cadastru și Publicitate Imobiliară SUCEAVA
Biroul de Cadastru și Publicitate Imobiliară Radauti

A. Partea I. Descrierea imobilului

TEREN Extravilan

Adresa: Jud. Suceava

Nr. Crt	Nr cadastral Nr. topografic	Suprafața* (mp)	Observații / Referințe
A1		2.341	Sector cadastral:59 Teren neimprejmuit;

B. Partea II. Proprietari și acte

Inscrieri privitoare la dreptul de proprietate și alte drepturi reale		Referințe
/		
Act Administrativ nr. 2425, din 05/03/2024 emis de PRIMARIA COMUNEI ARBORE;		
B1	Inscrierea posesiei, drept de PROPRIETATE, dobandit prin Constituire, cota actuala 1/1 1) NEIDENTIFICAT NEIDENTIFICAT	A1
Act Normativ nr. 7, din 13/03/1996 emis de PARLAMENTUL ROMANIEI (ART. 13);		
B2	SE NOTEAZA MENTIUNEA DE PROPRIETAR NEIDENTIFICAT, REZERVA COMISIEI LOCALE DE FOND FUNCJAR	A1

C. Partea III. SARCINI .

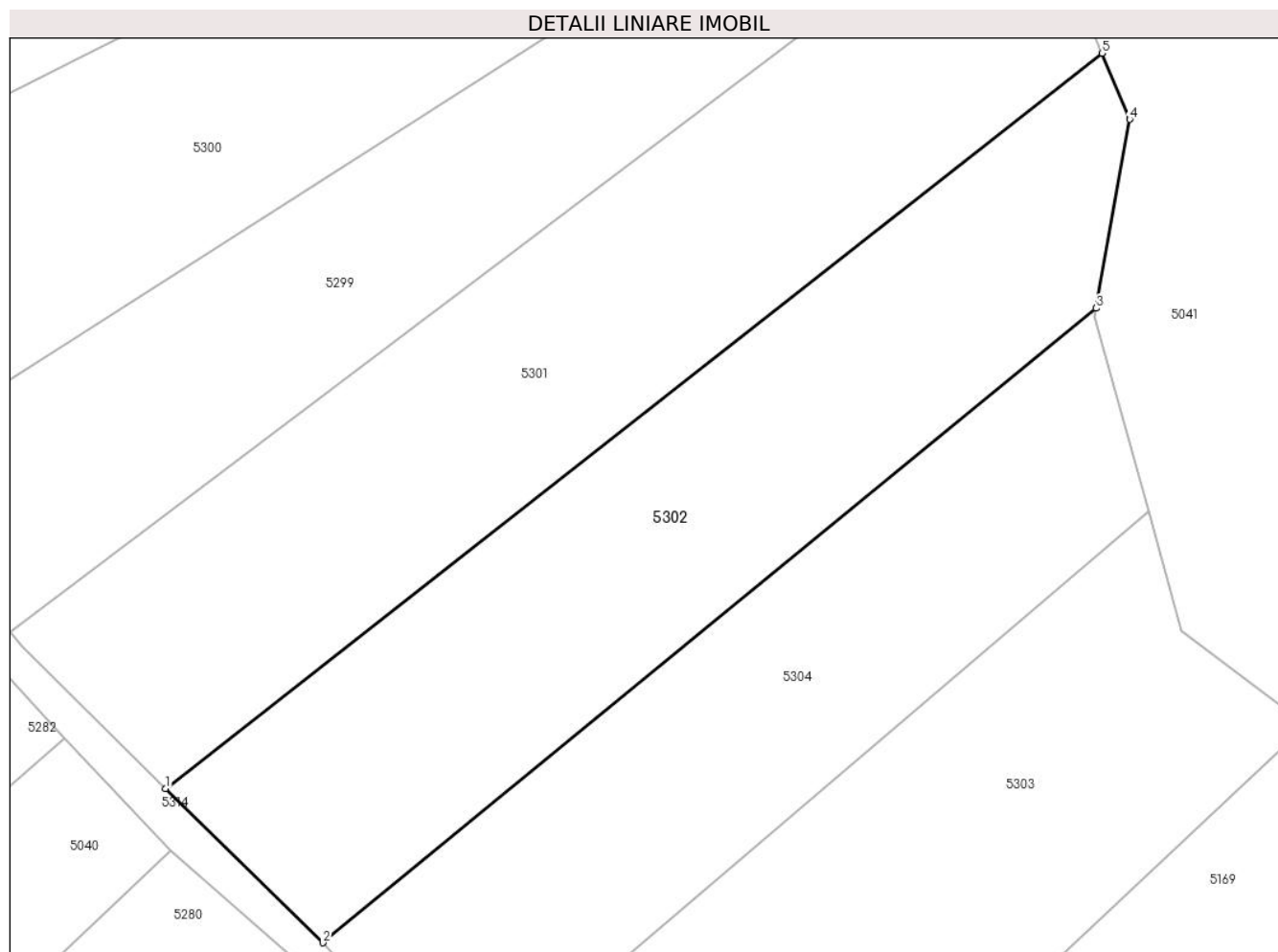
Inscrieri privind dezmembramintele dreptului de proprietate, drepturi reale de garanție și sarcini	Referințe
NU SUNT	

Anexa Nr. 1 La Partea I

Teren

Nr cadastral	Suprafața (mp)*	Observații / Referințe
	2.341	

* Suprafața este determinată în planul de proiecție Stereo 70.



Date referitoare la teren

Crt	Categorie folosință	Intravilan	Suprafața (mp)	Tarla	Parcelă	Nr. topo	Observații / Referințe
1	arabil	NU	2.341	53	-	-	

Lungime Segmente

1) Valorile lungimilor segmentelor sunt obținute din proiecție în plan.

Punct început	X / Y	Punct sfârșit	X / Y	Lungime segment (** (m)
1	569.427,203 690.633,131	2	569.443,08 690.617,611	22.202
2	569.443,08 690.617,611	3	569.521,034 690.681,543	100.817
3	569.521,034 690.681,543	4	569.524,431 690.700,57	19.328
4	569.524,431 690.700,57	5	569.521,63 690.707,236	7.231
5	569.521,63 690.707,236	1	569.427,203 690.633,131	120.033

**** Lungimile segmentelor sunt determinate în planul de proiecție Stereo 70 și sunt rotunjite la 1 milimetru.**

***** Distanța dintre puncte este formată din segmente cumulate ce sunt mai mici decât valoarea 1 milimetru.**

**DATE DESPRE IMOBILUL NR. 5303**

Oficiul de Cadastru și Publicitate Imobiliară SUCEAVA
Biroul de Cadastru și Publicitate Imobiliară Radauti

A. Partea I. Descrierea imobilului

TEREN Extravilan

Adresa: Jud. Suceava

Nr. Crt	Nr cadastral Nr. topografic	Suprafața* (mp)	Observații / Referințe
A1		2.500	Sector cadastral:59 Teren neimprejmuit;

B. Partea II. Proprietari și acte

Inscrieri privitoare la dreptul de proprietate și alte drepturi reale		Referințe
/		
Act Administrativ nr. 2425, din 05/03/2024 emis de PRIMARIA COMUNEI ARBORE;		
B1	Inscrierea posesiei, drept de PROPRIETATE, dobandit prin Constituire, cota actuala 1/1 1) NEIDENTIFICAT NEIDENTIFICAT	A1
Act Normativ nr. 7, din 13/03/1996 emis de PARLAMENTUL ROMANIEI (ART. 13);		
B2	SE NOTEAZA MENTIUNEA DE PROPRIETAR NEIDENTIFICAT, REZERVA COMISIEI LOCALE DE FOND FUNCJAR	A1

C. Partea III. SARCINI .

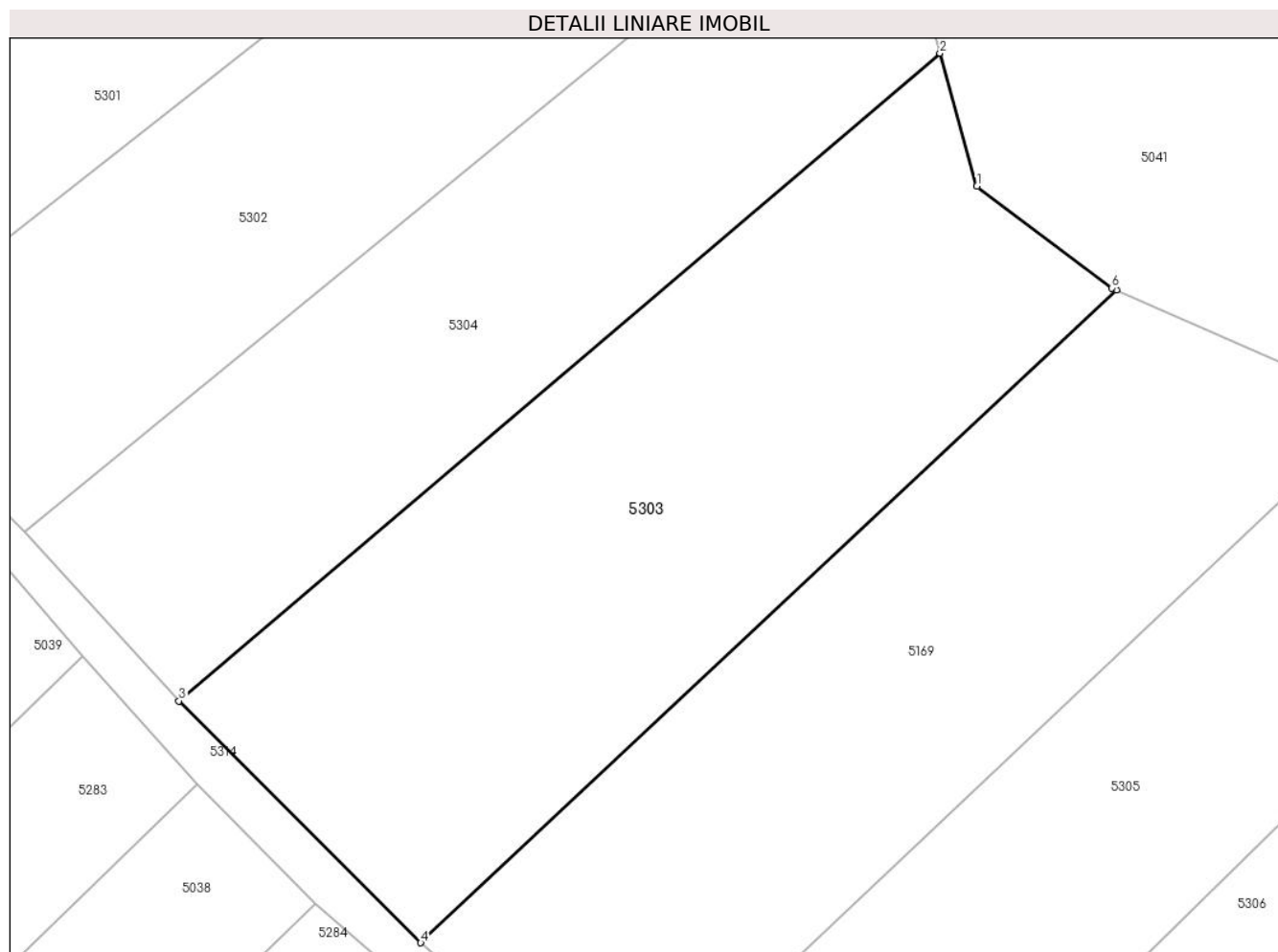
Inscrieri privind dezmembramintele dreptului de proprietate, drepturi reale de garanție și sarcini	Referințe
NU SUNT	

Anexa Nr. 1 La Partea I

Teren

Nr cadastral	Suprafața (mp)*	Observații / Referințe
	2.500	

* Suprafața este determinată în planul de proiecție Stereo 70.



Date referitoare la teren

Crt	Categorie folosință	Intra vilan	Suprafața (mp)	Tarla	Parcelă	Nr. topo	Observații / Referințe
1	arabil	NU	2.500	53	919	-	

Lungime Segmente

1) Valorile lungimilor segmentelor sunt obținute din proiecție în plan.

Punct început	X / Y	Punct sfârșit	X / Y	Lungime segment (** (m)
1	569.529,659 690.649,002	2	569.526,306 690.661,087	12.542
2	569.526,306 690.661,087	3	569.457,122 690.602,243	90.824
3	569.457,122 690.602,243	4	569.479,093 690.580,276	31.069
4	569.479,093 690.580,276	5	569.542,338 690.639,589	86.706
5	569.542,338 690.639,589	6	569.541,938 690.639,766	0.437

Punct început	X / Y	Punct sfârșit	X / Y	Lungime segment (** (m)
6	569.541,938 690.639,766	1	569.529,659 690.649,002	15.365

** Lungimile segmentelor sunt determinate în planul de proiecție Stereo 70 și sunt rotunjite la 1 milimetru.

*** Distanța dintre puncte este formată din segmente cumulate ce sunt mai mici decât valoarea 1 milimetru.

**DATE DESPRE IMOBILUL NR. 5304**

Oficiul de Cadastru și Publicitate Imobiliară SUCEAVA
Biroul de Cadastru și Publicitate Imobiliară Radauti

A. Partea I. Descrierea imobilului

TEREN Extravilan

Adresa: Jud. Suceava

Nr. Crt	Nr cadastral Nr. topografic	Suprafața* (mp)	Observații / Referințe
A1		1.907	Sector cadastral:59 Teren neimprejmuit;

B. Partea II. Proprietari și acte

Inscrieri privitoare la dreptul de proprietate și alte drepturi reale		Referințe
/		
Act Administrativ nr. 2425, din 05/03/2024 emis de PRIMARIA COMUNEI ARBORE;		
B1	Inscrierea posesiei, drept de PROPRIETATE, dobandit prin Constituire, cota actuala 1/1 1) NEIDENTIFICAT NEIDENTIFICAT	A1
Act Normativ nr. 7, din 13/03/1996 emis de PARLAMENTUL ROMANIEI (ART. 13);		
B2	SE NOTEAZA MENTIUNEA DE PROPRIETAR NEIDENTIFICAT	A1

C. Partea III. SARCINI .

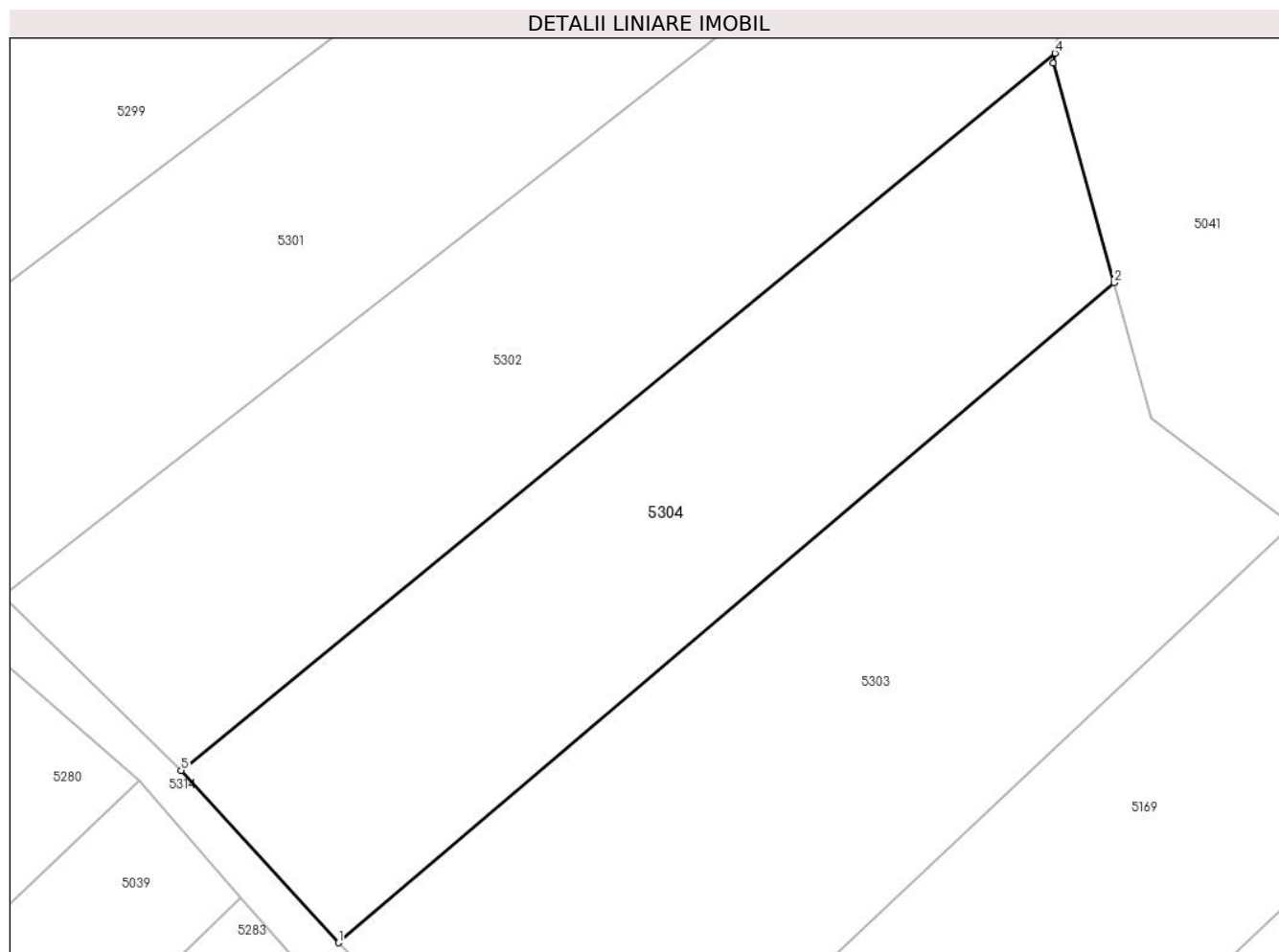
Inscrieri privind dezmembramintele dreptului de proprietate, drepturi reale de garanție și sarcini	Referințe
NU SUNT	

Anexa Nr. 1 La Partea I

Teren

Nr cadastral	Suprafața (mp)*	Observații / Referințe
	1.907	

* Suprafața este determinată în planul de proiecție Stereo 70.



Date referitoare la teren

Crt	Categorie folosință	Intravilan	Suprafața (mp)	Tarla	Parcelă	Nr. topo	Observații / Referințe
1	arabil	NU	1.907	53	919	-	

Lungime Segmente

1) Valorile lungimilor segmentelor sunt obținute din proiecție în plan.

Punct început	X / Y	Punct sfârșit	X / Y	Lungime segment (** (m)
1	569.457,122 690.602,243	2	569.526,306 690.661,087	90.824
2	569.526,306 690.661,087	3	569.520,876 690.680,657	20.309
3	569.520,876 690.680,657	4	569.521,034 690.681,543	0.9
4	569.521,034 690.681,543	5	569.443,08 690.617,611	100.817
5	569.443,08 690.617,611	1	569.457,122 690.602,243	20.817

**** Lungimile segmentelor sunt determinate în planul de proiecție Stereo 70 și sunt rotunjite la 1 milimetru.**

***** Distanța dintre puncte este formată din segmente cumulate ce sunt mai mici decât valoarea 1 milimetru.**

**DATE DESPRE IMOBILUL NR. 5305**

Oficiul de Cadastru și Publicitate Imobiliară SUCEAVA
Biroul de Cadastru și Publicitate Imobiliară Radauti

A. Partea I. Descrierea imobilului

TEREN Extravilan

Adresa: Jud. Suceava

Nr. Crt	Nr cadastral Nr. topografic	Suprafața* (mp)	Observații / Referințe
A1		2.144	Sector cadastral:59 Teren neimprejmuit;

B. Partea II. Proprietari și acte

Inscrieri privitoare la dreptul de proprietate și alte drepturi reale		Referințe
/		
Act Administrativ nr. 2425, din 05/03/2024 emis de PRIMARIA COMUNEI ARBORE;		
B1	Inscrierea posesiei, drept de PROPRIETATE, dobandit prin Constituire, cota actuala 1/1 1) NEIDENTIFICAT NEIDENTIFICAT	A1
Act Normativ nr. 7, din 13/03/1996 emis de PARLAMENTUL ROMANIEI (ART. 13);		
B2	SE NOTEAZA MENTIUNEA DE PROPRIETAR NEIDENTIFICAT	A1

C. Partea III. SARCINI .

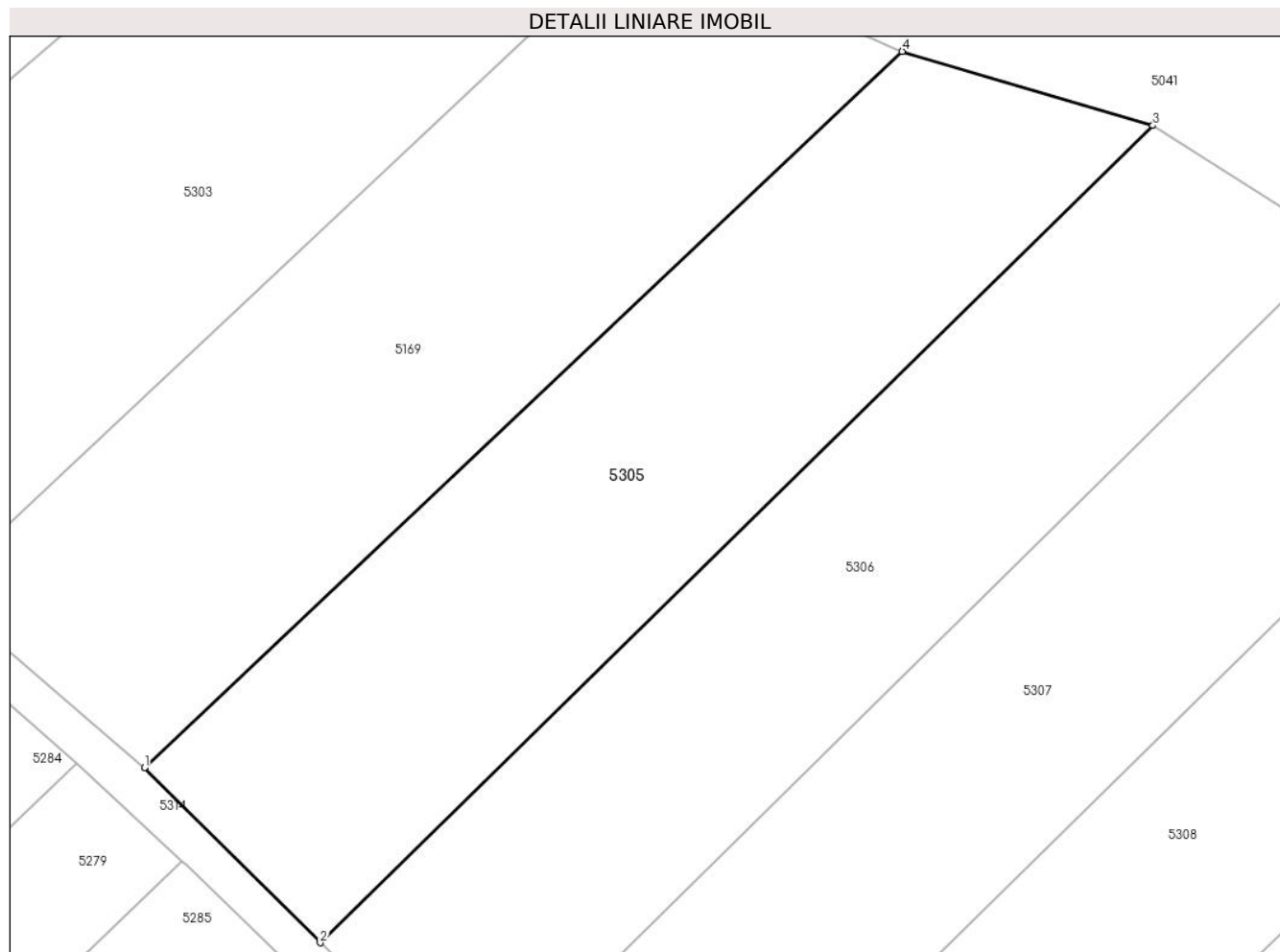
Inscrieri privind dezmembramintele dreptului de proprietate, drepturi reale de garanție și sarcini	Referințe
NU SUNT	

Anexa Nr. 1 La Partea I

Teren

Nr cadastral	Suprafața (mp)*	Observații / Referințe
	2.144	

* Suprafața este determinată în planul de proiecție Stereo 70.



Date referitoare la teren

Crt	Categorie folosință	Intravilan	Suprafața (mp)	Tarla	Parcelă	Nr. topo	Observații / Referințe
1	arabil	NU	2.144	53	919	-	

Lungime Segmente

1) Valorile lungimilor segmentelor sunt obținute din proiecție în plan.

Punct început	X / Y	Punct sfârșit	X / Y	Lungime segment (** (m)
1	569.497,811 690.564,299	2	569.513,705 690.548,478	22.426
2	569.513,705 690.548,478	3	569.588,989 690.622,292	105.433
3	569.588,989 690.622,292	4	569.566,334 690.628,973	23.62
4	569.566,334 690.628,973	1	569.497,811 690.564,299	94.224

** Lungimile segmentelor sunt determinate în planul de proiecție Stereo 70 și sunt rotunjite la 1 milimetru.

***** Distanţa dintre puncte este formată din segmente cumulate ce sunt mai mici decât valoarea 1 milimetru.**

**DATE DESPRE IMOBILUL NR. 5306**

Oficiul de Cadastru și Publicitate Imobiliară SUCEAVA
Biroul de Cadastru și Publicitate Imobiliară Radauti

A. Partea I. Descrierea imobilului

TEREN Extravilan

Adresa: Jud. Suceava

Nr. Crt	Nr cadastral Nr. topografic	Suprafața* (mp)	Observații / Referințe
A1		2.112	Sector cadastral:59 Teren neimprejmuit;

B. Partea II. Proprietari și acte

Inscrieri privitoare la dreptul de proprietate și alte drepturi reale		Referințe
/		
Act Administrativ nr. 2425, din 05/03/2024 emis de PRIMARIA COMUNEI ARBORE;		
B1	Inscrierea posesiei, drept de PROPRIETATE, dobandit prin Constituire, cota actuala 1/1 1) NEIDENTIFICAT NEIDENTIFICAT	A1
Act Normativ nr. 7, din 13/03/1996 emis de PARLAMENTUL ROMANIEI (ART. 13);		
B2	SE NOTEAZA MENTIUNEA DE PROPRIETAR NEIDENTIFICAT	A1

C. Partea III. SARCINI .

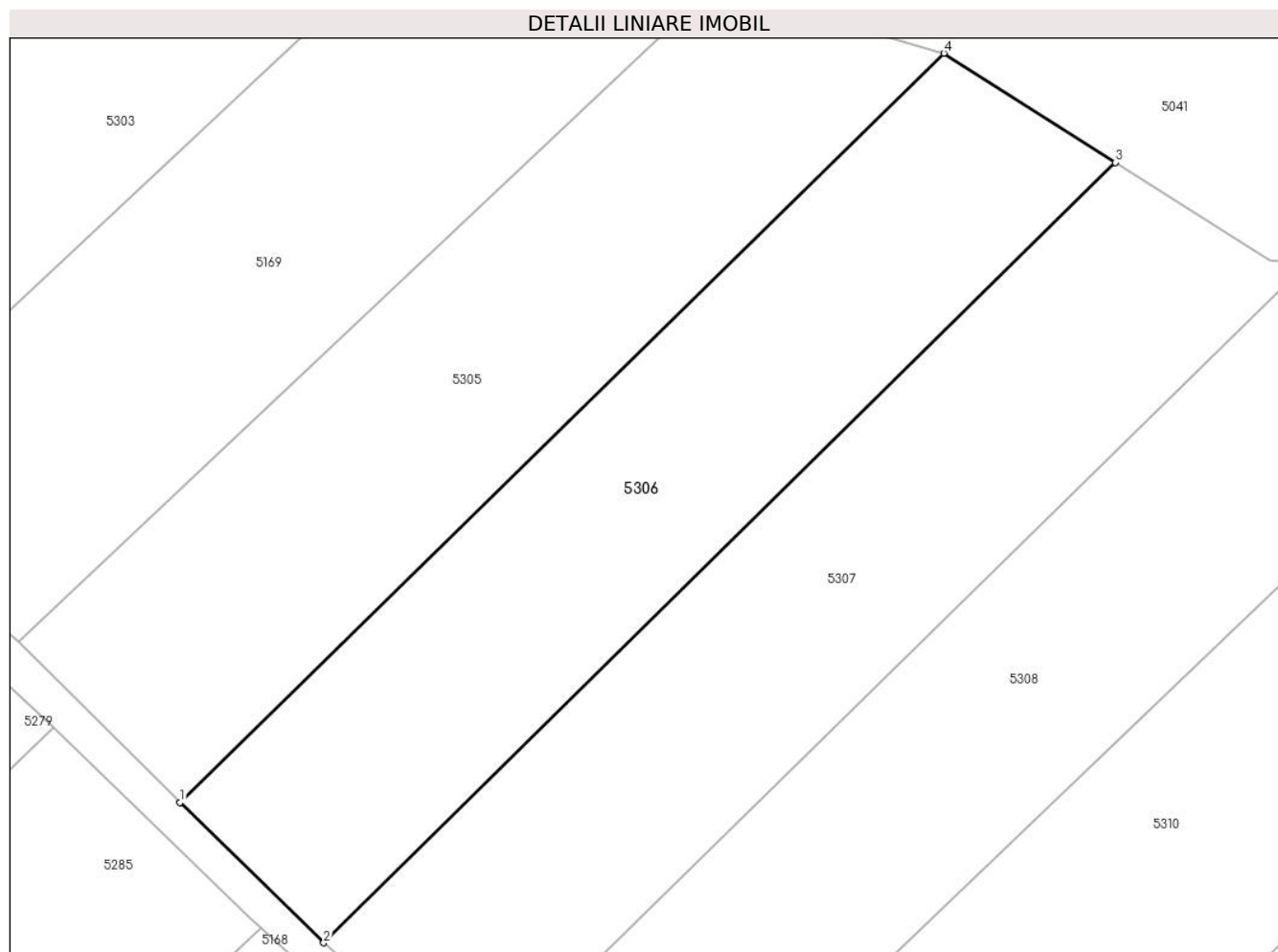
Inscrieri privind dezmembramintele dreptului de proprietate, drepturi reale de garanție și sarcini	Referințe
NU SUNT	

Anexa Nr. 1 La Partea I

Teren

Nr cadastral	Suprafața (mp)*	Observații / Referințe
	2.112	

* Suprafața este determinată în planul de proiecție Stereo 70.



Date referitoare la teren

Crt	Categorie folosință	Intravilan	Suprafața (mp)	Tarla	Parcelă	Nr. topo	Observații / Referințe
1	arabil	NU	2.112	53	919	-	

Lungime Segmente

1) Valorile lungimilor segmentelor sunt obținute din proiecție în plan.

Punct început	X / Y	Punct sfârșit	X / Y	Lungime segment (** (m)
1	569.513,705 690.548,478	2	569.527,875 690.534,676	19.781
2	569.527,875 690.534,676	3	569.605,89 690.611,538	109.518
3	569.605,89 690.611,538	4	569.588,989 690.622,292	20.032
4	569.588,989 690.622,292	1	569.513,705 690.548,478	105.433

** Lungimile segmentelor sunt determinate în planul de proiecție Stereo 70 și sunt rotunjite la 1 milimetru.

***** Distanţa dintre puncte este formată din segmente cumulate ce sunt mai mici decât valoarea 1 milimetru.**

**DATE DESPRE IMOBILUL NR. 5307**

Oficiul de Cadastru și Publicitate Imobiliară SUCEAVA
Biroul de Cadastru și Publicitate Imobiliară Radauti

A. Partea I. Descrierea imobilului

TEREN Extravilan

Adresa: Jud. Suceava

Nr. Crt	Nr cadastral Nr. topografic	Suprafața* (mp)	Observații / Referințe
A1		2.248	Sector cadastral:59 Teren neimprejmuit;

B. Partea II. Proprietari și acte

Inscrieri privitoare la dreptul de proprietate și alte drepturi reale		Referințe
/		
Act Administrativ nr. 2425, din 05/03/2024 emis de PRIMARIA COMUNEI ARBORE;		
B1	Inscrierea posesiei, drept de PROPRIETATE, dobandit prin Constituire, cota actuala 1/1 1) NEIDENTIFICAT NEIDENTIFICAT	A1
Act Normativ nr. 7, din 13/03/1996 emis de PARLAMENTUL ROMANIEI (ART. 13);		
B2	SE NOTEAZA MENTIUNEA DE PROPRIETAR NEIDENTIFICAT	A1

C. Partea III. SARCINI .

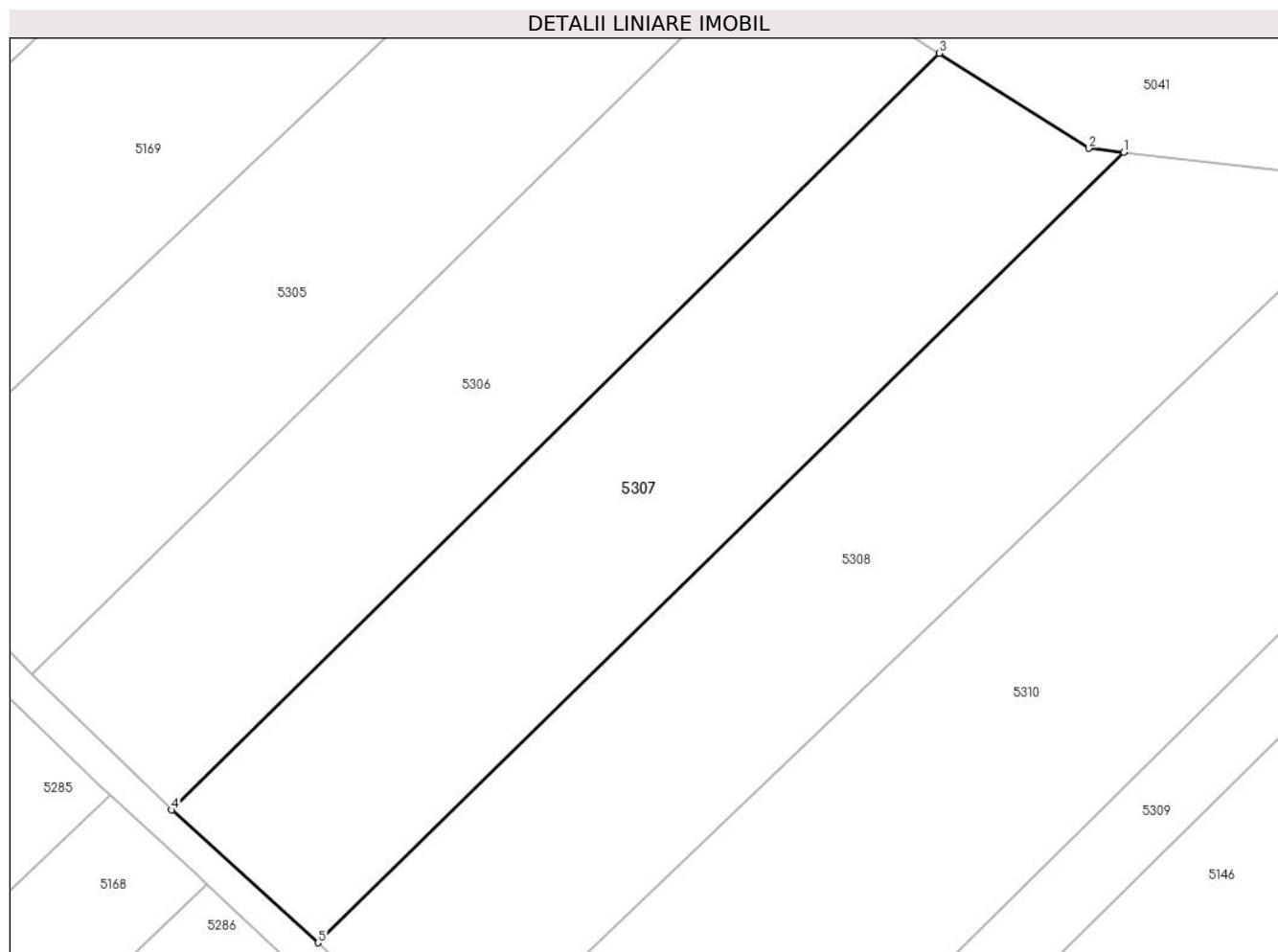
Inscrieri privind dezmembramintele dreptului de proprietate, drepturi reale de garanție și sarcini	Referințe
NU SUNT	

Anexa Nr. 1 La Partea I

Teren

Nr cadastral	Suprafața (mp)*	Observații / Referințe
	2.248	

* Suprafața este determinată în planul de proiecție Stereo 70.



Date referitoare la teren

Crt	Categorie folosință	Intravilan	Suprafața (mp)	Tarla	Parcelă	Nr. topo	Observații / Referințe
1	arabil	NU	2.248	53	919	-	

Lungime Segmente

1) Valorile lungimilor segmentelor sunt obținute din proiecție în plan.

Punct început	X / Y	Punct sfârșit	X / Y	Lungime segment (** (m)
1	569.624,639 690.601,474	2	569.621,081 690.601,872	3.58
2	569.621,081 690.601,872	3	569.605,89 690.611,538	18.006
3	569.605,89 690.611,538	4	569.527,875 690.534,676	109.518
4	569.527,875 690.534,676	5	569.542,76 690.521,199	20.08
5	569.542,76 690.521,199	1	569.624,639 690.601,474	114.666

**** Lungimile segmentelor sunt determinate în planul de proiecție Stereo 70 și sunt rotunjite la 1 milimetru.**

***** Distanța dintre puncte este formată din segmente cumulate ce sunt mai mici decât valoarea 1 milimetru.**

**DATE DESPRE IMOBILUL NR. 5308**

Oficiul de Cadastru și Publicitate Imobiliară SUCEAVA
Biroul de Cadastru și Publicitate Imobiliară Radauti

A. Partea I. Descrierea imobilului

TEREN Extravilan

Adresa: Jud. Suceava

Nr. Crt	Nr cadastral Nr. topografic	Suprafața* (mp)	Observații / Referințe
A1		2.754	Sector cadastral:59 Teren neimprejmut;

B. Partea II. Proprietari și acte

Inscrieri privitoare la dreptul de proprietate și alte drepturi reale		Referințe
/		
Act Administrativ nr. 2425, din 05/03/2024 emis de PRIMARIA COMUNEI ARBORE;		
B1	Inscrierea posesiei, drept de PROPRIETATE, dobandit prin Constituire, cota actuala 1/1 1) NEIDENTIFICAT NEIDENTIFICAT	A1
Act Normativ nr. 7, din 13/03/1996 emis de PARLAMENTUL ROMANIEI (ART. 13);		
B2	SE NOTEAZA MENTIUNEA DE PROPRIETAR NEIDENTIFICAT, REZERVA COMISIEI LOCALE DE FOND FUNCJAR	A1

C. Partea III. SARCINI .

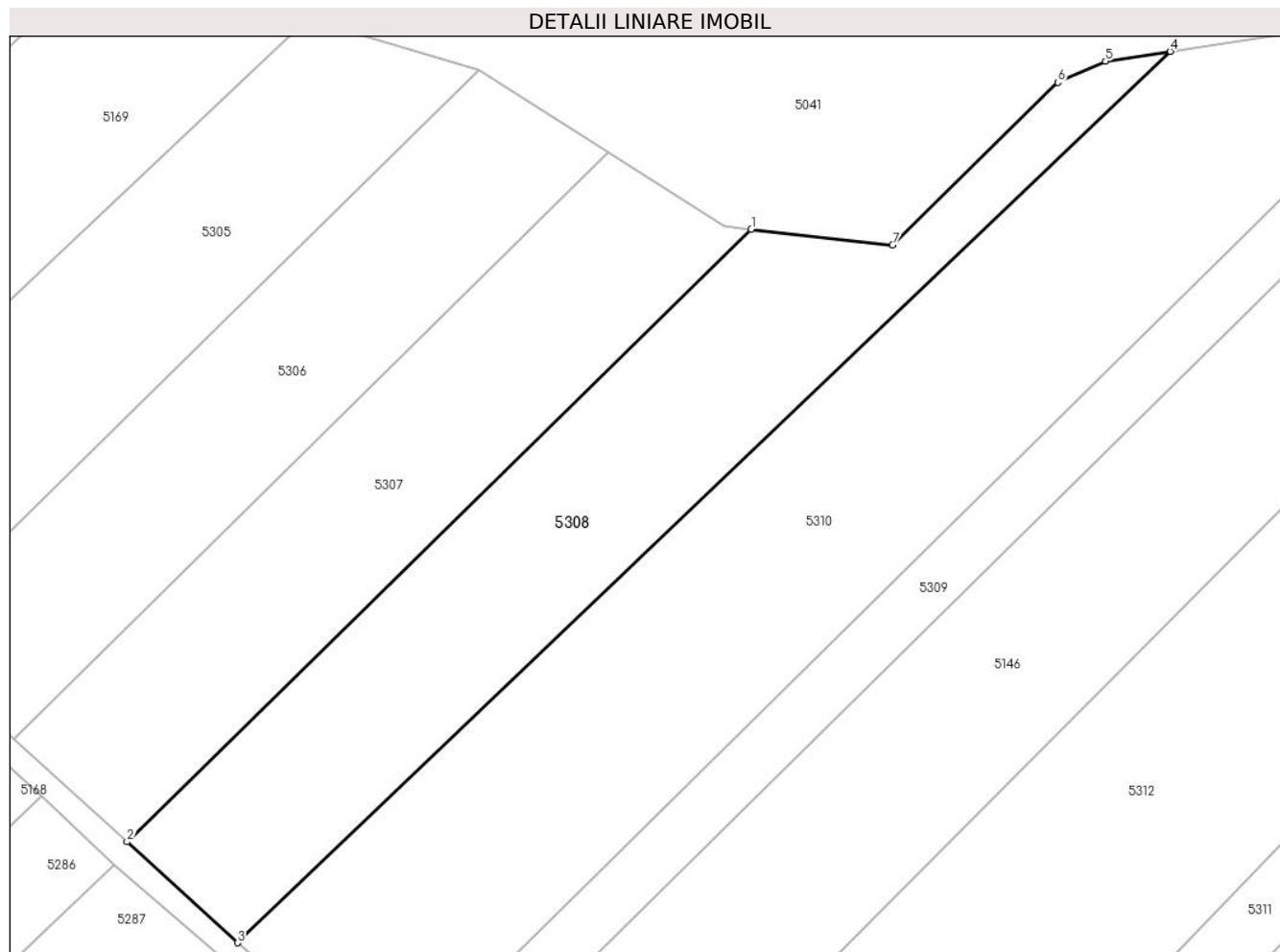
Inscrieri privind dezmembramintele dreptului de proprietate, drepturi reale de garanție și sarcini	Referințe
NU SUNT	

Anexa Nr. 1 La Partea I

Teren

Nr cadastral	Suprafața (mp)*	Observații / Referințe
	2.754	

* Suprafața este determinată în planul de proiecție Stereo 70.



Date referitoare la teren

Crt	Categorie folosință	Intravilan	Suprafața (mp)	Tarla	Parcelă	Nr. topo	Observații / Referințe
1	arabil	NU	2.754	53	919	-	

Lungime Segmente

1) Valorile lungimilor segmentelor sunt obținute din proiecție în plan.

Punct început	X / Y	Punct sfârșit	X / Y	Lungime segment (** (m)
1	569.624,639 690.601,474	2	569.542,76 690.521,199	114.666
2	569.542,76 690.521,199	3	569.557,226 690.507,973	19.601
3	569.557,226 690.507,973	4	569.679,607 690.624,771	169.171
4	569.679,607 690.624,771	5	569.671,125 690.623,488	8.578
5	569.671,125 690.623,488	6	569.664,875 690.620,706	6.841

Punct început	X / Y	Punct sfârșit	X / Y	Lungime segment (** (m)
6	569.664,875 690.620,706	7	569.643,171 690.599,402	30.413
7	569.643,171 690.599,402	1	569.624,639 690.601,474	18.647

** Lungimile segmentelor sunt determinate în planul de proiecție Stereo 70 și sunt rotunjite la 1 milimetru.

*** Distanța dintre puncte este formată din segmente cumulate ce sunt mai mici decât valoarea 1 milimetru.

**DATE DESPRE IMOBILUL NR. 5309**

Oficiul de Cadastru și Publicitate Imobiliară SUCEAVA
Biroul de Cadastru și Publicitate Imobiliară Radauti

A. Partea I. Descrierea imobilului

TEREN Extravilan

Adresa: Jud. Suceava

Nr. Crt	Nr cadastral Nr. topografic	Suprafața* (mp)	Observații / Referințe
A1		1.521	Sector cadastral:59 Teren neimprejmuit;

B. Partea II. Proprietari și acte

Inscrieri privitoare la dreptul de proprietate și alte drepturi reale		Referințe
/		
Act Administrativ nr. 2425, din 05/03/2024 emis de PRIMARIA COMUNEI ARBORE;		
B1	Inscrierea posesiei, drept de PROPRIETATE, dobandit prin Constituire, cota actuala 1/1 1) NEIDENTIFICAT NEIDENTIFICAT	A1
Act Normativ nr. 7, din 13/03/1996 emis de PARLAMENTUL ROMANIEI (ART. 13);		
B2	SE NOTEAZA MENTIUNEA DE PROPRIETAR NEIDENTIFICAT, REZERVA COMISIEI LOCALE DE FOND FUNCJAR	A1

C. Partea III. SARCINI .

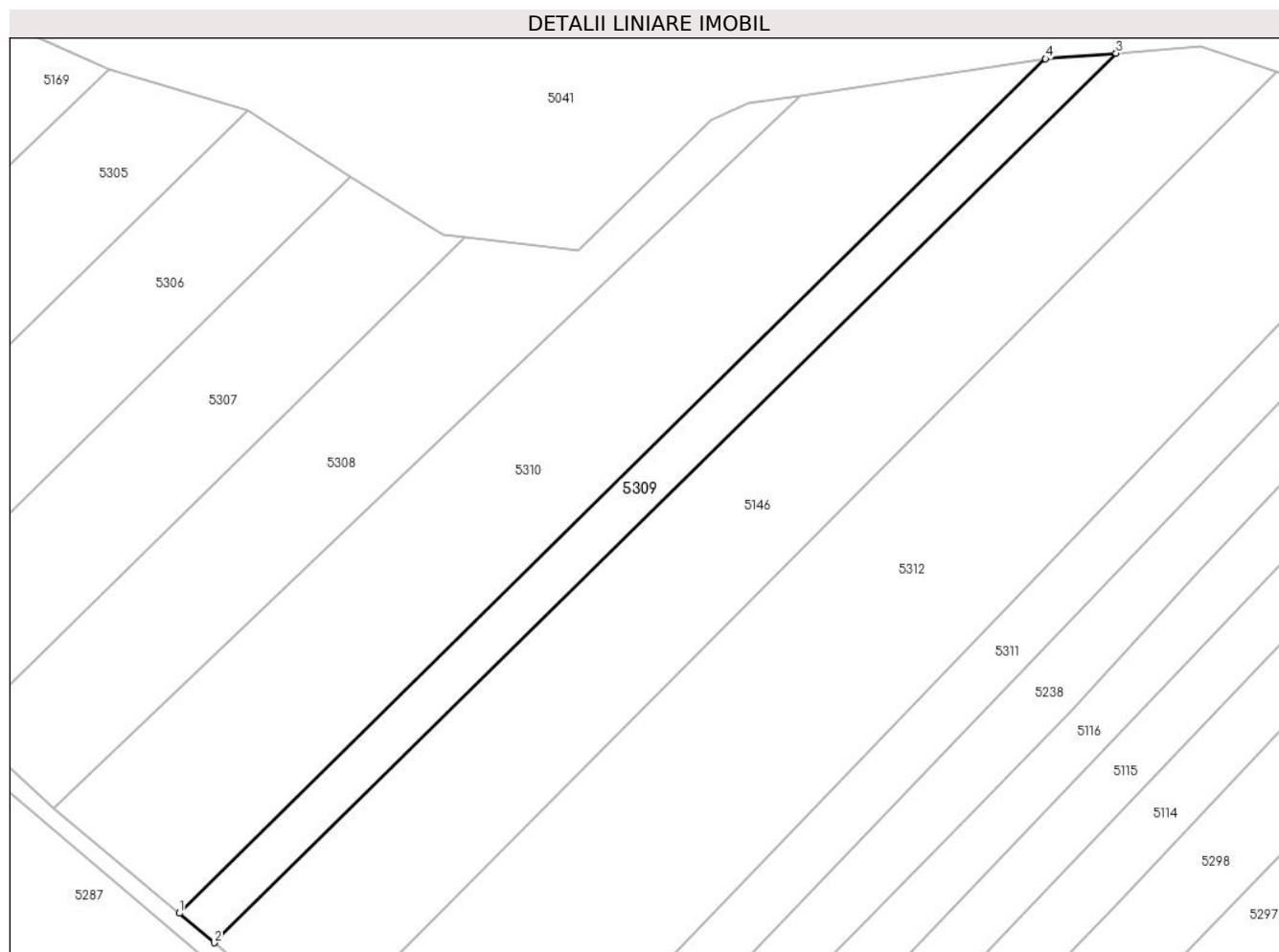
Inscrieri privind dezmembramintele dreptului de proprietate, drepturi reale de garanție și sarcini	Referințe
NU SUNT	

Anexa Nr. 1 La Partea I

Teren

Nr cadastral	Suprafața (mp)*	Observații / Referințe
	1.521	

* Suprafața este determinată în planul de proiecție Stereo 70.



Date referitoare la teren

Crt	Categorie folosință	Intravilan	Suprafața (mp)	Tarla	Parcelă	Nr. topo	Observații / Referințe
1	arabil	NU	1.521	53	-	-	

Lungime Segmente

1) Valorile lungimilor segmentelor sunt obținute din proiecție în plan.

Punct început	X / Y	Punct sfârșit	X / Y	Lungime segment (** (m)
1	569.577,744 690.490,789	2	569.583,495 690.485,961	7.509
2	569.583,495 690.485,961	3	569.731,347 690.631,688	207.597
3	569.731,347 690.631,688	4	569.719,776 690.630,78	11.607
4	569.719,776 690.630,78	1	569.577,744 690.490,789	199.426

** Lungimile segmentelor sunt determinate în planul de proiecție Stereo 70 și sunt rotunjite la 1 milimetru.

***** Distanţa dintre puncte este formată din segmente cumulate ce sunt mai mici decât valoarea 1 milimetru.**

**DATE DESPRE IMOBILUL NR. 5310**

Oficiul de Cadastru și Publicitate Imobiliară SUCEAVA
Biroul de Cadastru și Publicitate Imobiliară Radauti

A. Partea I. Descrierea imobilului

TEREN Extravilan

Adresa: Jud. Suceava

Nr. Crt	Nr cadastral Nr. topografic	Suprafața* (mp)	Observații / Referințe
A1		4.636	Sector cadastral:59 Teren neimprejmuit;

B. Partea II. Proprietari și acte

Inscrieri privitoare la dreptul de proprietate și alte drepturi reale		Referințe
/		
Act Administrativ nr. 2425, din 05/03/2024 emis de PRIMARIA COMUNEI ARBORE;		
B1	Inscrierea posesiei, drept de PROPRIETATE, dobandit prin Constituire, cota actuala 1/1 1) NEIDENTIFICAT NEIDENTIFICAT	A1
Act Normativ nr. 7, din 13/03/1996 emis de PARLAMENTUL ROMANIEI (ART. 13);		
B2	SE NOTEAZA MENTIUNEA DE PROPRIETAR NEIDENTIFICAT, REZERVA COMISIEI LOCALE DE FOND FUNCJAR	A1

C. Partea III. SARCINI .

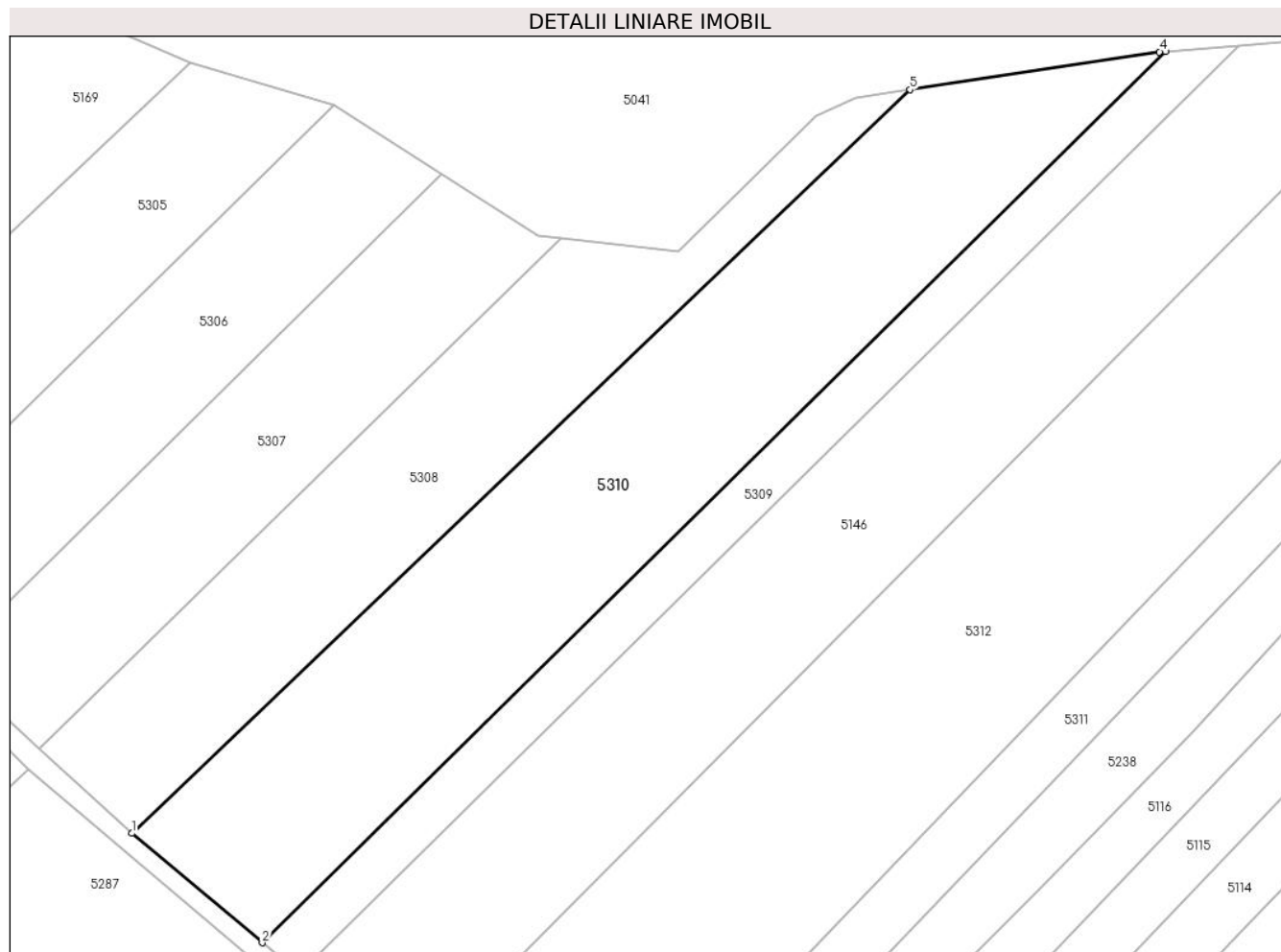
Inscrieri privind dezmembramintele dreptului de proprietate, drepturi reale de garanție și sarcini	Referințe
NU SUNT	

Anexa Nr. 1 La Partea I

Teren

Nr cadastral	Suprafața (mp)*	Observații / Referințe
	4.636	

* Suprafața este determinată în planul de proiecție Stereo 70.



Date referitoare la teren

Crt	Categorie folosință	Intravilan	Suprafața (mp)	Tarla	Parcelă	Nr. topo	Observații / Referințe
1	arabil	NU	4.636	53	919	-	

Lungime Segmente

1) Valorile lungimilor segmentelor sunt obținute din proiecție în plan.

Punct început	X / Y	Punct sfârșit	X / Y	Lungime segment (** (m)
1	569.557,226 690.507,973	2	569.577,744 690.490,789	26.763
2	569.577,744 690.490,789	3	569.719,776 690.630,78	199.426
3	569.719,776 690.630,78	4	569.718,845 690.630,707	0.934
4	569.718,845 690.630,707	5	569.679,607 690.624,771	39.684
5	569.679,607 690.624,771	1	569.557,226 690.507,973	169.171

**** Lungimile segmentelor sunt determinate în planul de proiecție Stereo 70 și sunt rotunjite la 1 milimetru.**

***** Distanța dintre puncte este formată din segmente cumulate ce sunt mai mici decât valoarea 1 milimetru.**

**DATE DESPRE IMOBILUL NR. 5311**

Oficiul de Cadastru și Publicitate Imobiliară SUCEAVA
Biroul de Cadastru și Publicitate Imobiliară Radauti

A. Partea I. Descrierea imobilului

TEREN Extravilan

Adresa: Jud. Suceava

Nr. Crt	Nr cadastral Nr. topografic	Suprafața* (mp)	Observații / Referințe
A1		2.262	Sector cadastral:59 Teren neimprejmuit;

B. Partea II. Proprietari și acte

Inscrieri privitoare la dreptul de proprietate și alte drepturi reale		Referințe
/		
Act Administrativ nr. 2425, din 05/03/2024 emis de PRIMARIA COMUNEI ARBORE;		
B1	Inscrierea posesiei, drept de PROPRIETATE, dobandit prin Constituire, cota actuala 1/1 1) NEIDENTIFICAT NEIDENTIFICAT	A1
Act Normativ nr. 7, din 13/03/1996 emis de PARLAMENTUL ROMANIEI (ART. 13);		
B2	SE NOTEAZA MENTIUNEA DE PROPRIETAR NEIDENTIFICAT	A1

C. Partea III. SARCINI .

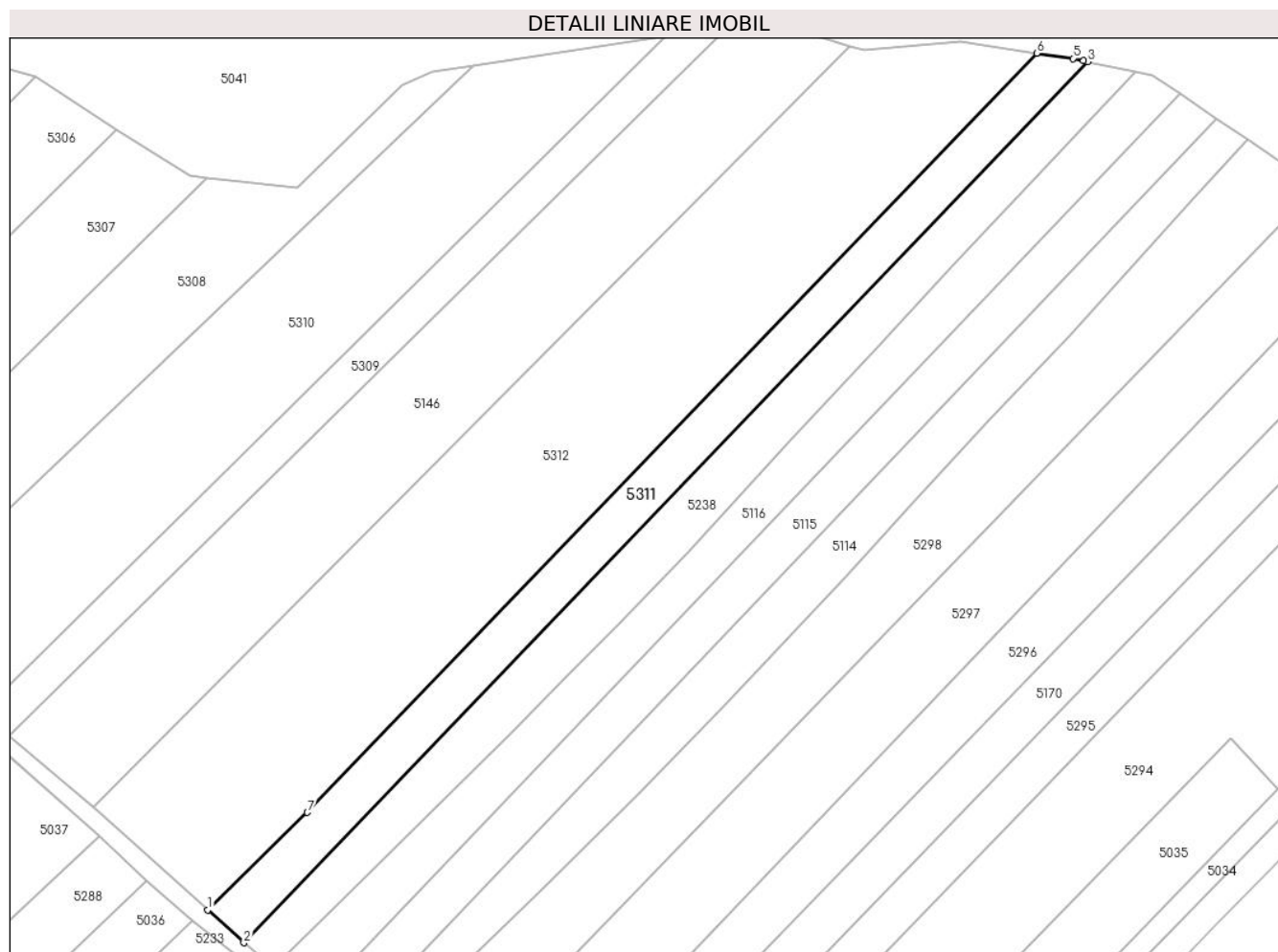
Inscrieri privind dezmembramintele dreptului de proprietate, drepturi reale de garanție și sarcini	Referințe
NU SUNT	

Anexa Nr. 1 La Partea I

Teren

Nr cadastral	Suprafața (mp)*	Observații / Referințe
	2.262	

* Suprafața este determinată în planul de proiecție Stereo 70.



Date referitoare la teren

Crt	Categorie folosință	Intra vilan	Suprafața (mp)	Tarla	Parcelă	Nr. topo	Observații / Referințe
1	arabil	NU	2.262	53	919	-	

Lungime Segmente

1) Valorile lungimilor segmentelor sunt obținute din proiecție în plan.

Punct început	X / Y	Punct sfârșit	X / Y	Lungime segment (** (m)
1	569.624,721 690.450,019	2	569.632,214 690.443,244	10.102
2	569.632,214 690.443,244	3	569.806,857 690.625,509	252.43
3	569.806,857 690.625,509	4	569.806,011 690.625,684	0.864
4	569.806,011 690.625,684	5	569.803,809 690.626,141	2.249
5	569.803,809 690.626,141	6	569.796,316 690.627,242	7.573

Punct început	X / Y	Punct sfârșit	X / Y	Lungime segment (** (m)
6	569.796,316 690.627,242	7	569.645,344 690.470,206	217.837
7	569.645,344 690.470,206	1	569.624,721 690.450,019	28.859

** Lungimile segmentelor sunt determinate în planul de proiecție Stereo 70 și sunt rotunjite la 1 milimetru.

*** Distanța dintre puncte este formată din segmente cumulate ce sunt mai mici decât valoarea 1 milimetru.

**DATE DESPRE IMOBILUL NR. 5312**

Oficiul de Cadastru și Publicitate Imobiliară SUCEAVA
Biroul de Cadastru și Publicitate Imobiliară Radauti

A. Partea I. Descrierea imobilului

TEREN Extravilan

Adresa: Jud. Suceava

Nr. Crt	Nr cadastral Nr. topografic	Suprafața* (mp)	Observații / Referințe
A1		7.200	Sector cadastral:59 Teren neimprejmuit;

B. Partea II. Proprietari și acte

Inscrieri privitoare la dreptul de proprietate și alte drepturi reale		Referințe
/		
Act Administrativ nr. 2425, din 05/03/2024 emis de PRIMARIA COMUNEI ARBORE;		
B1	Inscrierea posesiei, drept de PROPRIETATE, dobandit prin Constituire, cota actuala 1/1 1) NEIDENTIFICAT NEIDENTIFICAT	A1
Act Normativ nr. 7, din 13/03/1996 emis de PARLAMENTUL ROMANIEI (ART. 13);		
B2	SE NOTEAZA MENTIUNEA DE PROPRIETAR NEIDENTIFICAT, REZERVA COMISIEI LOCALE DE FOND FUNCJAR	A1

C. Partea III. SARCINI .

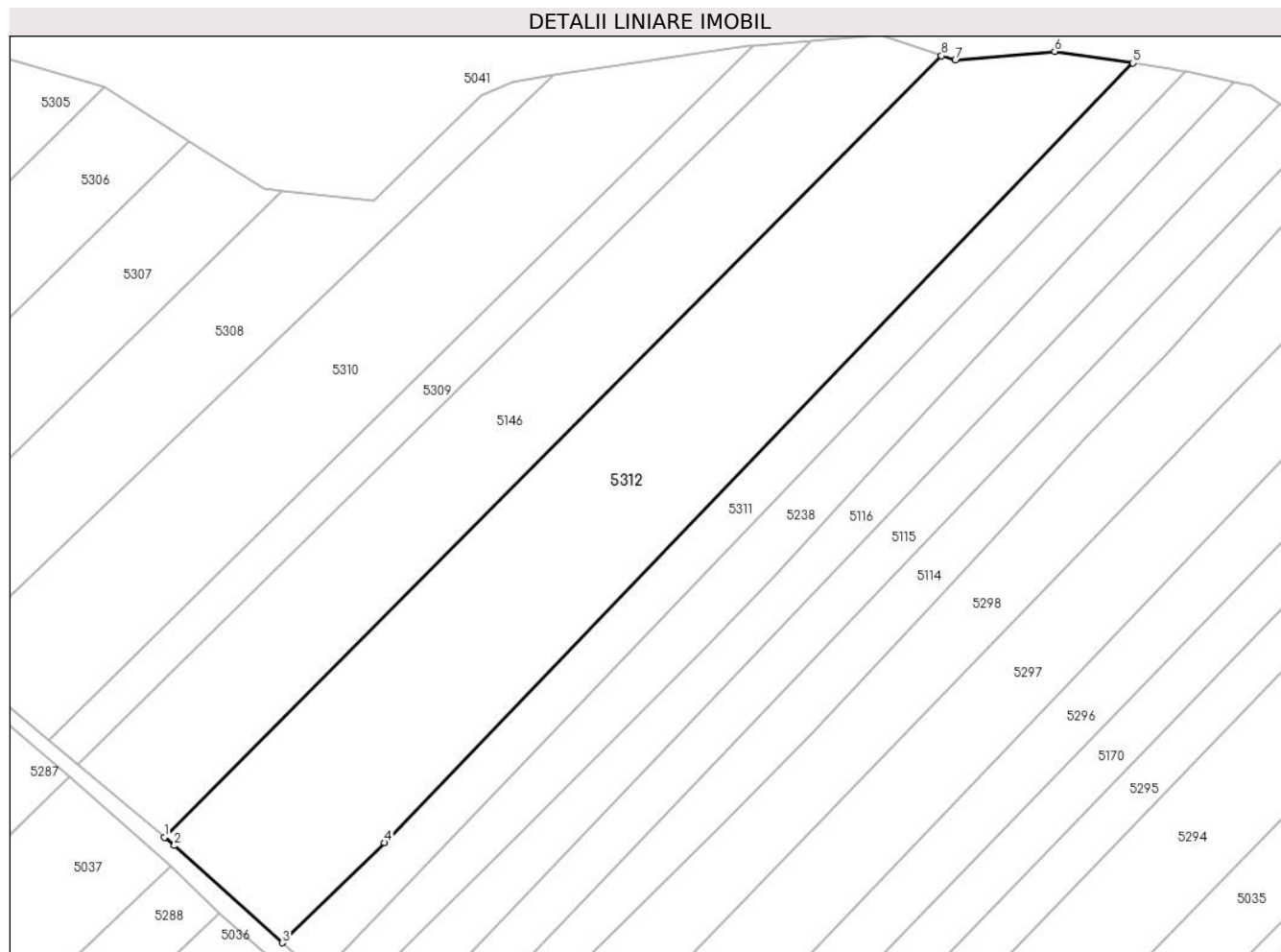
Inscrieri privind dezmembramintele dreptului de proprietate, drepturi reale de garanție și sarcini	Referințe
NU SUNT	

Anexa Nr. 1 La Partea I

Teren

Nr cadastral	Suprafața (mp)*	Observații / Referințe
	7.200	

* Suprafața este determinată în planul de proiecție Stereo 70.



Date referitoare la teren

Crt	Categorie folosință	Intra vilan	Suprafața (mp)	Tarla	Parcelă	Nr. topo	Observații / Referințe
1	arabil	NU	7.200	53	919	-	

Lungime Segmente

1) Valorile lungimilor segmentelor sunt obținute din proiecție în plan.

Punct început	X / Y	Punct sfârșit	X / Y	Lungime segment (** (m)
1	569.600,962 690.471,3	2	569.602,98 690.469,606	2.635
2	569.602,98 690.469,606	3	569.624,721 690.450,019	29.263
3	569.624,721 690.450,019	4	569.645,344 690.470,206	28.859
4	569.645,344 690.470,206	5	569.796,316 690.627,242	217.837
5	569.796,316 690.627,242	6	569.780,535 690.629,561	15.95

Punct început	X / Y	Punct sfârșit	X / Y	Lungime segment (** (m)
6	569.780,535 690.629,561	7	569.760,501 690.627,79	20.112
7	569.760,501 690.627,79	8	569.757,704 690.628,701	2.942
8	569.757,704 690.628,701	1	569.600,962 690.471,3	222.133

** Lungimile segmentelor sunt determinate în planul de proiecție Stereo 70 și sunt rotunjite la 1 milimetru.

*** Distanța dintre puncte este formată din segmente cumulate ce sunt mai mici decât valoarea 1 milimetru.

**DATE DESPRE IMOBILUL NR. 5313**

Oficiul de Cadastru și Publicitate Imobiliară SUCEAVA
Biroul de Cadastru și Publicitate Imobiliară Radauti

A. Partea I. Descrierea imobilului

TEREN Extravilan

Adresa: Jud. Suceava

Nr. Crt	Nr cadastral Nr. topografic	Suprafața* (mp)	Observații / Referințe
A1		2.338	Sector cadastral:59 Teren neimprejmuit;

B. Partea II. Proprietari și acte

Inscrieri privitoare la dreptul de proprietate și alte drepturi reale		Referințe
/		
Act Administrativ nr. 2425, din 05/03/2024 emis de PRIMARIA COMUNEI ARBORE;		
B1	Inscrierea posesiei, drept de PROPRIETATE, dobandit prin Constituire, cota actuala 1/1 1) NEIDENTIFICAT NEIDENTIFICAT	A1
Act Normativ nr. 7, din 13/03/1996 emis de PARLAMENTUL ROMANIEI (ART. 13);		
B2	SE NOTEAZA MENTIUNEA DE PROPRIETAR NEIDENTIFICAT	A1

C. Partea III. SARCINI .

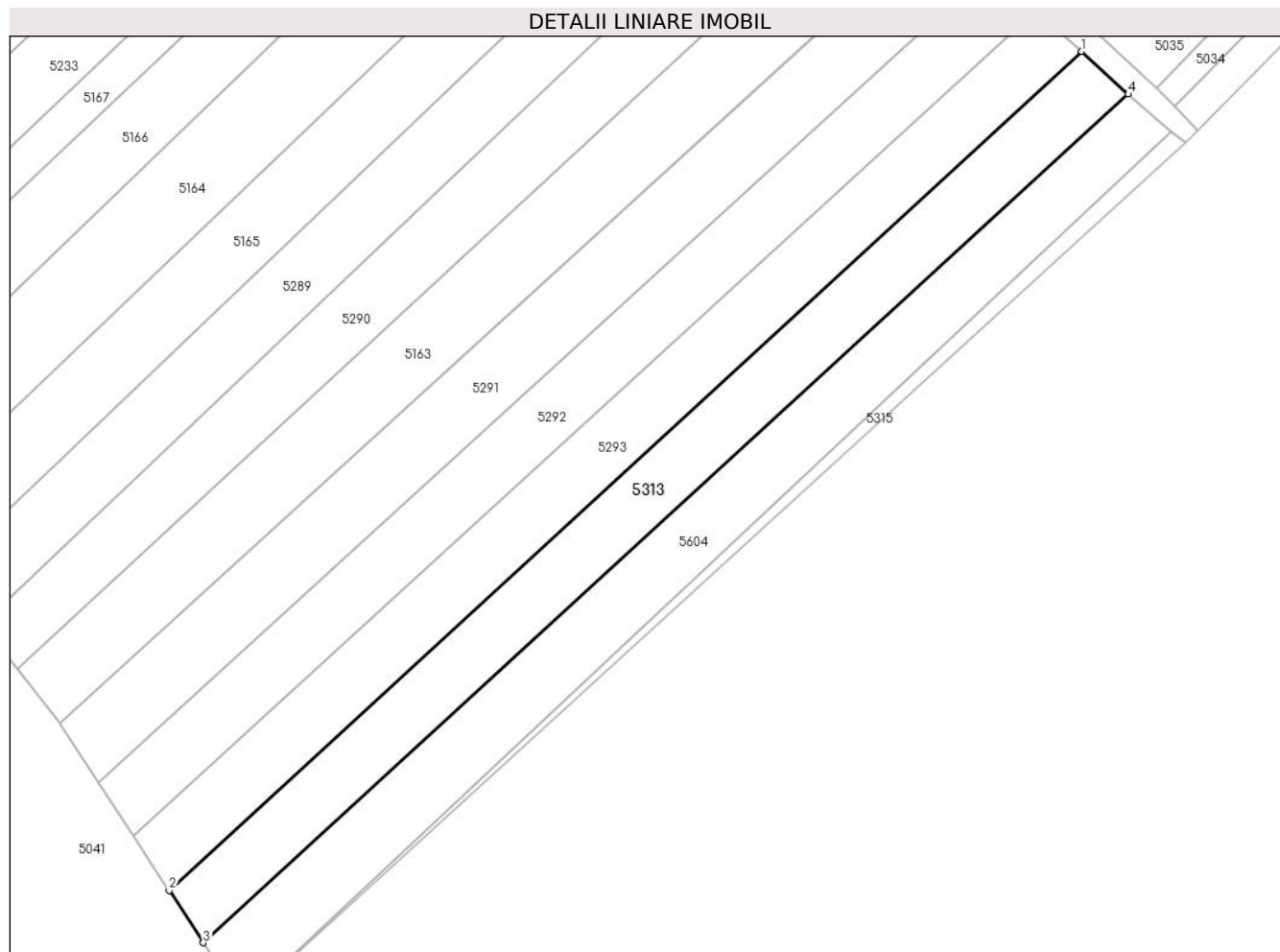
Inscrieri privind dezmembramintele dreptului de proprietate, drepturi reale de garanție și sarcini	Referințe
NU SUNT	

Anexa Nr. 1 La Partea I

Teren

Nr cadastral	Suprafața (mp)*	Observații / Referințe
	2.338	

* Suprafața este determinată în planul de proiecție Stereo 70.



Date referitoare la teren

Crt	Categorie folosință	Intra vilan	Suprafața (mp)	Tarla	Parcelă	Nr. topo	Observații / Referințe
1	arabil	NU	2.338	53	929	-	

Lungime Segmente

1) Valorile lungimilor segmentelor sunt obținute din proiecție în plan.

Punct început	X / Y	Punct sfârșit	X / Y	Lungime segment (** (m)
1	569.717,357 690.362,386	2	569.558,945 690.216,866	215.106
2	569.558,945 690.216,866	3	569.564,867 690.207,821	10.811
3	569.564,867 690.207,821	4	569.725,455 690.354,98	217.817
4	569.725,455 690.354,98	1	569.717,357 690.362,386	10.974

** Lungimile segmentelor sunt determinate în planul de proiecție Stereo 70 și sunt rotunjite la 1 milimetru.

***** Distanţa dintre puncte este formată din segmente cumulate ce sunt mai mici decât valoarea 1 milimetru.**

**DATE DESPRE IMOBILUL NR. 5314**

Oficiul de Cadastru și Publicitate Imobiliară SUCEAVA
Biroul de Cadastru și Publicitate Imobiliară Radauti

A. Partea I. Descrierea imobilului

TEREN Extravilan

Adresa: Jud. Suceava

Nr. Crt	Nr cadastral Nr. topografic	Suprafața* (mp)	Observații / Referințe
A1		1.730	Sector cadastral:59 Teren neimprejmuit;

B. Partea II. Proprietari și acte

Inscrieri privitoare la dreptul de proprietate și alte drepturi reale		Referințe
/		
Act Administrativ nr. 2425, din 05/03/2024 emis de PRIMARIA COMUNEI ARBORE;		
B1	Inscrierea posesiei, drept de PROPRIETATE, dobandit prin Constituire, cota actuala 1/1 1) NEIDENTIFICAT NEIDENTIFICAT	A1
Act Normativ nr. 7, din 13/03/1996 emis de PARLAMENTUL ROMANIEI (ART. 13);		
B2	SE NOTEAZA MENTIUNEA DE PROPRIETAR NEIDENTIFICAT	A1

C. Partea III. SARCINI .

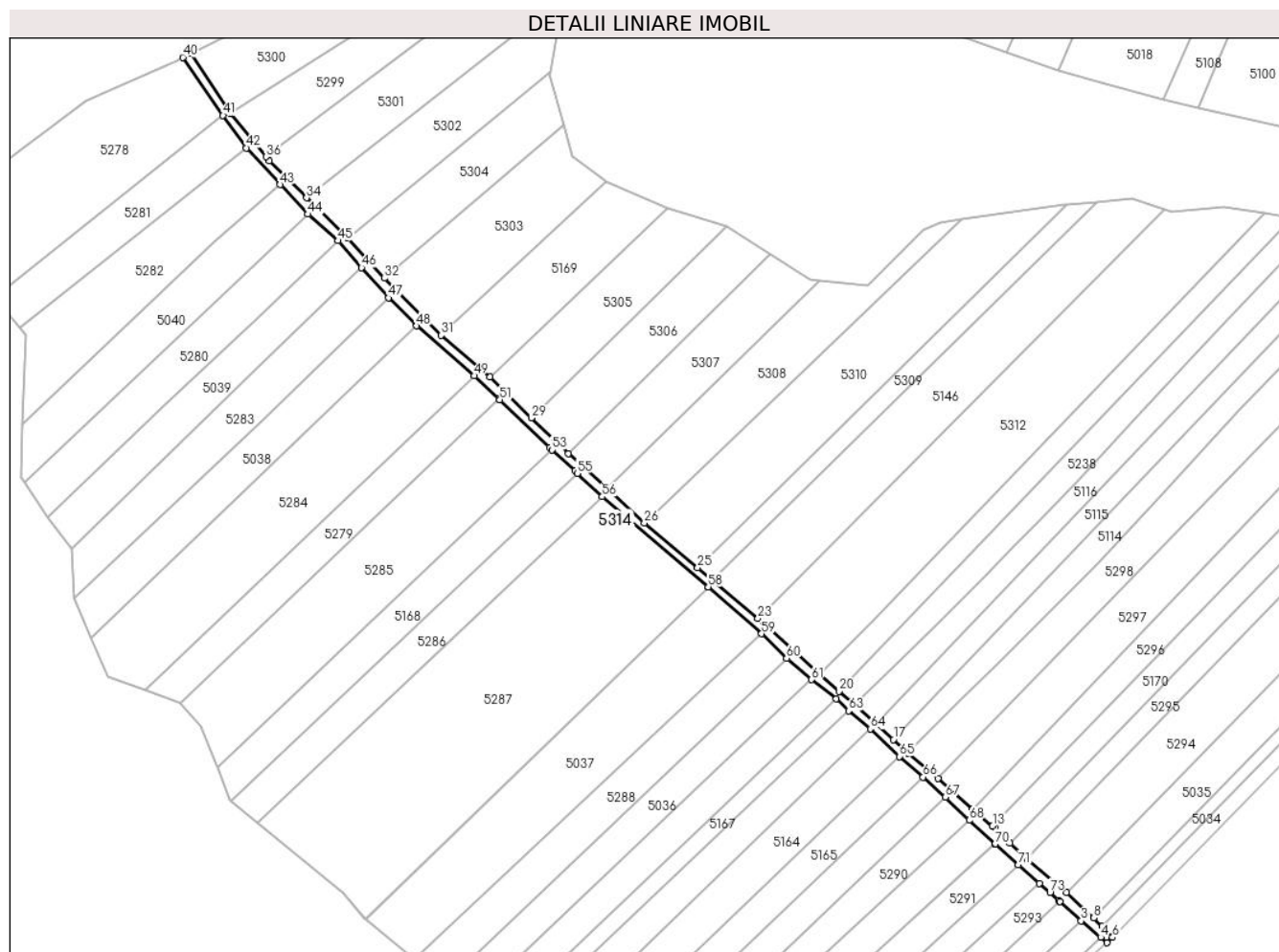
Inscrieri privind dezmembramintele dreptului de proprietate, drepturi reale de garanție și sarcini	Referințe
NU SUNT	

Anexa Nr. 1 La Partea I

Teren

Nr cadastral	Suprafața (mp)*	Observații / Referințe
	1.730	

* Suprafața este determinată în planul de proiecție Stereo 70.



Date referitoare la teren

Crt	Categorie folosință	Intravilan	Suprafața (mp)	Tarla	Parcelă	Nr. topo	Observații / Referințe
1	drum	NU	1.730	-	-	-	

Lungime Segmente

1) Valorile lungimilor segmentelor sunt obținute din proiecție în plan.

Punct început	X / Y	Punct sfârșit	X / Y	Lungime segment
1	569.716,784 690.362,897	2	569.717,357 690.362,386	0.768
4	569.732,973 690.348,561	5	569.735,384 690.346,503	3.17
7	569.733,453 690.352,806	8	569.730,312 690.356,056	4.52
10	569.704,624 690.378,686	11	569.698,098 690.384,849	8.976
13	569.691,331 690.391,435	14	569.683,517 690.397,855	10.113
16	569.658,769 690.419,6	17	569.653,105 690.424,716	7.632
2	569.717,357 690.362,386	3	569.725,455 690.354,98	10.974
5	569.735,384 690.346,503	6	569.737,546 690.348,573	2.993
8	569.730,312 690.356,056	9	569.719,779 690.365,894	14.413
11	569.698,098 690.384,849	12	569.692,084 690.390,816	8.472
14	569.683,517 690.397,855	15	569.670,35 690.409,661	17.685
17	569.653,105 690.424,716	18	569.646,346 690.430,819	9.107
3	569.725,455 690.354,98	4	569.732,973 690.348,561	9.886
6	569.737,546 690.348,573	7	569.733,453 690.352,806	5.888
9	569.719,779 690.365,894	10	569.704,624 690.378,686	19.832
12	569.692,084 690.390,816	13	569.691,331 690.391,435	0.975
15	569.670,35 690.409,661	16	569.658,769 690.419,6	15.261
18	569.646,346 690.430,819	19	569.638,359 690.438,033	10.763

Punct început	X / Y	Punct sfârșit	X / Y	Lungime segment	Punct început	X / Y	Punct sfârșit	X / Y	Lungime segment	Punct început	X / Y	Punct sfârșit	X / Y	Lungime segment
19	569.638,359 690.438,033	20	569.632,214 690.443,244	8.057	20	569.632,214 690.443,244	21	569.624,721 690.450,019	10.102	21	569.624,721 690.450,019	22	569.602,98 690.469,606	29.263
22	569.602,98 690.469,606	23	569.600,962 690.471,3	2.635	23	569.600,962 690.471,3	24	569.583,495 690.485,961	22.804	24	569.583,495 690.485,961	25	569.577,744 690.490,789	7.509
25	569.577,744 690.490,789	26	569.557,226 690.507,973	26.763	26	569.557,226 690.507,973	27	569.542,76 690.521,199	19.601	27	569.542,76 690.521,199	28	569.527,875 690.534,676	20.08
28	569.527,875 690.534,676	29	569.513,705 690.548,478	19.781	29	569.513,705 690.548,478	30	569.497,811 690.564,299	22.426	30	569.497,811 690.564,299	31	569.479,093 690.580,276	24.61
31	569.479,093 690.580,276	32	569.457,122 690.602,243	31.069	32	569.457,122 690.602,243	33	569.443,08 690.617,611	20.817	33	569.443,08 690.617,611	34	569.427,203 690.633,131	22.202
34	569.427,203 690.633,131	35	569.412,812 690.647,425	20.283	35	569.412,812 690.647,425	36	569.411,592 690.648,921	1.93	36	569.411,592 690.648,921	37	569.398,041 690.665,542	21.445
37	569.398,041 690.665,542	38	569.397,911 690.665,737	0.234	38	569.397,911 690.665,737	39	569.382,619 690.688,803	27.675	39	569.382,619 690.688,803	40	569.379,502 690.687,238	3.488
40	569.379,502 690.687,238	41	569.394,994 690.664,864	27.214	41	569.394,994 690.664,864	42	569.404,013 690.652,363	15.415	42	569.404,013 690.652,363	43	569.417,002 690.638,241	19.187
43	569.417,002 690.638,241	44	569.427,683 690.626,865	15.604	44	569.427,683 690.626,865	45	569.439,361 690.616,673	15.5	45	569.439,361 690.616,673	46	569.448,362 690.606,273	13.754
46	569.448,362 690.606,273	47	569.458,73 690.594,643	15.581	47	569.458,73 690.594,643	48	569.469,561 690.583,874	15.274	48	569.469,561 690.583,874	49	569.491,689 690.564,683	29.291
49	569.491,689 690.564,683	50	569.501,22 690.555,871	12.98	50	569.501,22 690.555,871	51	569.501,621 690.555,501	0.546	51	569.501,621 690.555,501	52	569.520,671 690.537,056	26.516
52	569.520,671 690.537,056	53	569.521,654 690.536,162	1.329	53	569.521,654 690.536,162	54	569.530,508 690.528,112	11.966	54	569.530,508 690.528,112	55	569.531,493 690.527,175	1.359
55	569.531,493 690.527,175	56	569.541,012 690.518,123	13.136	56	569.541,012 690.518,123	57	569.581,705 690.483,584	53.375	57	569.581,705 690.483,584	58	569.581,828 690.483,476	0.164
58	569.581,828 690.483,476	59	569.602,396 690.465,395	27.385	59	569.602,396 690.465,395	60	569.612,024 690.455,994	13.456	60	569.612,024 690.455,994	61	569.621,615 690.447,787	12.623
61	569.621,615 690.447,787	62	569.631,117 690.440,308	12.092	62	569.631,117 690.440,308	63	569.635,937 690.435,79	6.606	63	569.635,937 690.435,79	64	569.644,224 690.428,769	10.861
64	569.644,224 690.428,769	65	569.655,466 690.418,209	15.424	65	569.655,466 690.418,209	66	569.664,559 690.410,269	12.072	66	569.664,559 690.410,269	67	569.673,214 690.402,501	11.63
67	569.673,214 690.402,501	68	569.682,362 690.393,663	12.72	68	569.682,362 690.393,663	69	569.692,265 690.384,637	13.399	69	569.692,265 690.384,637	70	569.692,375 690.384,537	0.149
70	569.692,375 690.384,537	71	569.701,263 690.376,522	11.968	71	569.701,263 690.376,522	72	569.709,345 690.369,421	10.758	72	569.709,345 690.369,421	73	569.713,474 690.365,852	5.458
73	569.713,474 690.365,852	1	569.716,784 690.362,897	4.437										

** Lungimile segmentelor sunt determinate în planul de proiecție Stereo 70 și sunt rotunjite la 1 milimetru.

*** Distanța dintre puncte este formată din segmente cumulate ce sunt mai mici decât valoarea 1 milimetru.

**DATE DESPRE IMOBILUL NR. 5315**

Oficiul de Cadastru și Publicitate Imobiliară SUCEAVA
Biroul de Cadastru și Publicitate Imobiliară Radauti

A. Partea I. Descrierea imobilului

TEREN Extravilan

Adresa: Jud. Suceava

Nr. Crt	Nr cadastral Nr. topografic	Suprafața* (mp)	Observații / Referințe
A1		350	Sector cadastral:59 Teren neimprejmut;

B. Partea II. Proprietari și acte

Inscrieri privitoare la dreptul de proprietate și alte drepturi reale		Referințe
/		
Act Administrativ nr. 2425, din 05/03/2024 emis de PRIMARIA COMUNEI ARBORE;		
B1	Inscrierea posesiei, drept de PROPRIETATE, dobandit prin Constituire, cota actuala 1/1 1) NEIDENTIFICAT NEIDENTIFICAT	A1
Act Normativ nr. 7, din 13/03/1996 emis de PARLAMENTUL ROMANIEI (ART. 13);		
B2	SE NOTEAZA MENTIUNEA DE PROPRIETAR NEIDENTIFICAT, REZERVA COMISIEI LOCALE DE FOND FUNCJAR	A1

C. Partea III. SARCINI .


Inscrieri privind dezmembramintele dreptului de proprietate, drepturi reale de garanție și sarcini	Referințe
NU SUNT	

Anexa Nr. 1 La Partea I

Teren

Nr cadastral	Suprafața (mp)*	Observații / Referințe
	350	

* Suprafața este determinată în planul de proiecție Stereo 70.



Date referitoare la teren

Crt	Categorie folosință	Intra vilan	Suprafața (mp)	Tarla	Parcelă	Nr. topo	Observații / Referințe
1	arabil	NU	350	53	-	-	

Lungime Segmente

1) Valorile lungimilor segmentelor sunt obținute din proiecție în plan.

Punct început	X / Y	Punct sfârșit	X / Y	Lungime segment (** (m)
1	569.569,153 690.195,26	2	569.735,384 690.346,503	224.738
2	569.735,384 690.346,503	3	569.732,973 690.348,561	3.17
3	569.732,973 690.348,561	4	569.647,276 690.268,32	117.399
4	569.647,276 690.268,32	1	569.569,153 690.195,26	106.962

** Lungimile segmentelor sunt determinate în planul de proiecție Stereo 70 și sunt rotunjite la 1 milimetru.

***** Distanţa dintre puncte este formată din segmente cumulate ce sunt mai mici decât valoarea 1 milimetru.**

**DATE DESPRE IMOBILUL NR. 5316**

Oficiul de Cadastru și Publicitate Imobiliară SUCEAVA
Biroul de Cadastru și Publicitate Imobiliară Radauti

A. Partea I. Descrierea imobilului

TEREN Intravilan

Adresa: Loc. Arbore, Jud. Suceava

Nr. Crt	Nr cadastral Nr. topografic	Suprafața* (mp)	Observații / Referințe
A1		2.356	Sector cadastral:59 Teren imprejmuit;

Construcții

Crt	Nr cadastral Nr. topografic	Adresa	Observații / Referințe
A1.1		Loc. Arbore, Jud. Suceava	Nr. niveluri:1; S. construita la sol:200 mp; S. construita desfasurata:200 mp; LOCUINTA
A1.2		Loc. Arbore, Jud. Suceava	Nr. niveluri:1; S. construita la sol:69 mp; S. construita desfasurata:69 mp; ANEXA
A1.3		Loc. Arbore, Jud. Suceava	Nr. niveluri:1; S. construita la sol:95 mp; S. construita desfasurata:95 mp; ANEXA

B. Partea II. Proprietari și acte

Inscrieri privitoare la dreptul de proprietate și alte drepturi reale		Referințe
/		
Act Administrativ nr. 2425, din 05/03/2024 emis de PRIMARIA COMUNEI ARBORE;		
B1	Inscrierea posesiei, drept de PROPRIETATE, dobandit prin Constituire, cota actuala 1/1 1) NEIDENTIFICAT NEIDENTIFICAT	A1, A1.1, A1.2, A1.3
Act Normativ nr. 7, din 13/03/1996 emis de PARLAMENTUL ROMANIEI (ART. 13);		
B3	SE NOTEAZA MENTIUNEA DE PROPRIETAR NEIDENTIFICAT	A1

C. Partea III. SARCINI .

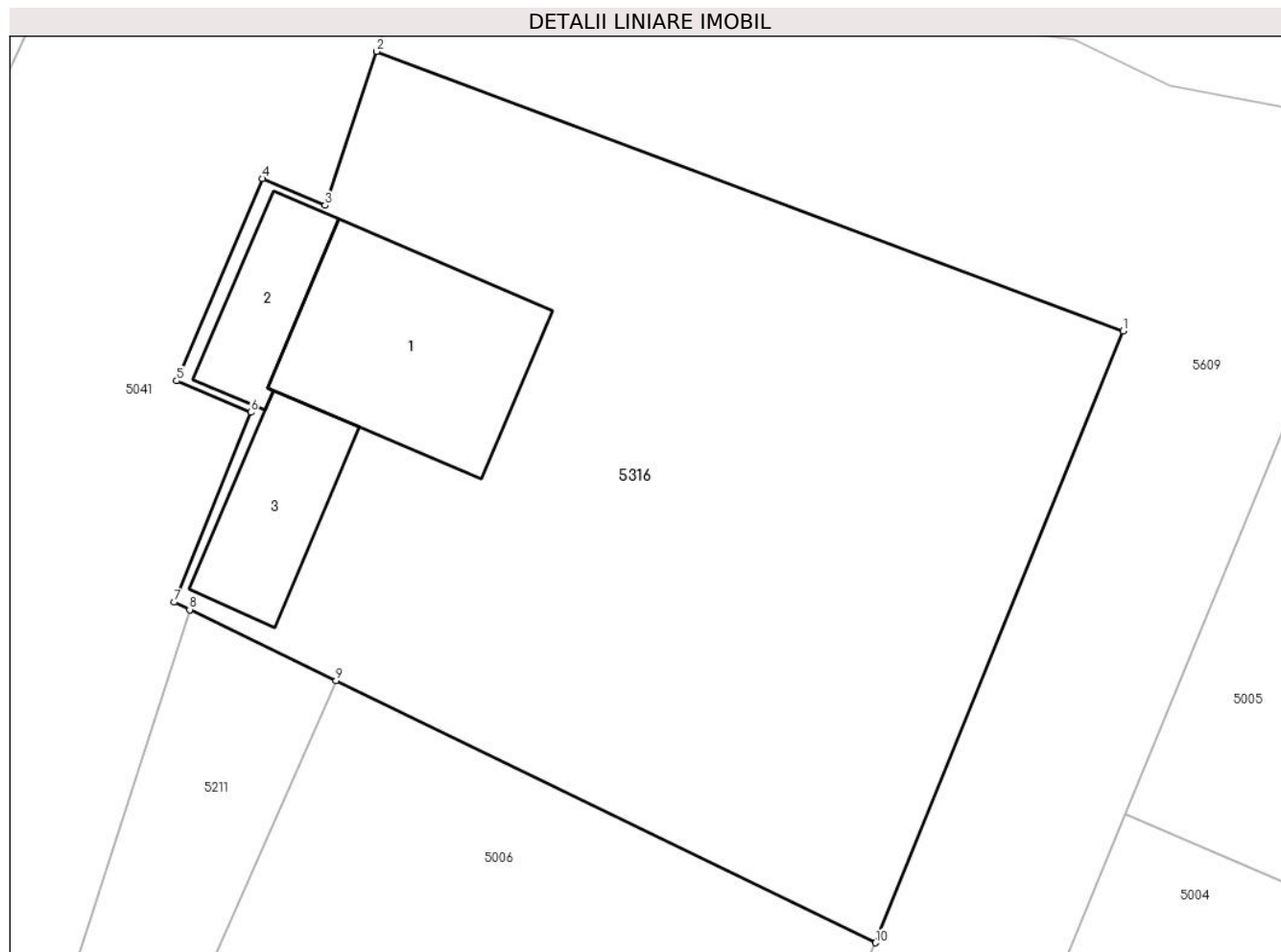
Inscrieri privind dezmembramintele dreptului de proprietate, drepturi reale de garanție și sarcini	Referințe
NU SUNT	

Anexa Nr. 1 La Partea I

Teren

Nr cadastral	Suprafața (mp)*	Observații / Referințe
	2.356	

* Suprafața este determinată în planul de proiecție Stereo 70.



Date referitoare la teren

Crt	Categorie folosință	Intra vilan	Suprafața (mp)	Tarla	Parcelă	Nr. topo	Observații / Referințe
1	curți constructii	DA	364	53	-	-	
2	arabil	DA	1.992	53	-	-	

Date referitoare la construcții

Crt	Număr	Destinație construcție	Supraf. (mp)	Situație juridică	Observații / Referințe
A1.1		construcții de locuințe	200	Cu acte	Nr. niveluri:1; S. construita la sol:200 mp; S. construita desfasurata:200 mp; LOCUINTA
A1.2		construcții anexa	69	Cu acte	Nr. niveluri:1; S. construita la sol:69 mp; S. construita desfasurata:69 mp; ANEXA
A1.3		construcții anexa	95	Cu acte	Nr. niveluri:1; S. construita la sol:95 mp; S. construita desfasurata:95 mp; ANEXA

Lungime Segmente

1) Valorile lungimilor segmentelor sunt obținute din proiecție în plan.

Punct început	X / Y	Punct sfârșit	X / Y	Lungime segment (** (m))
1	569.978,738 690.812,394	2	569.927,71 690.831,484	54.482

Punct început	X / Y	Punct sfârșit	X / Y	Lungime segment (** (m)
2	569.927,71 690.831,484	3	569.924,182 690.820,97	11.09
3	569.924,182 690.820,97	4	569.919,894 690.822,797	4.661
4	569.919,894 690.822,797	5	569.914,028 690.808,991	15.001
5	569.914,028 690.808,991	6	569.919,09 690.806,841	5.5
6	569.919,09 690.806,841	7	569.913,872 690.793,865	13.986
7	569.913,872 690.793,865	8	569.914,918 690.793,358	1.162
8	569.914,918 690.793,358	9	569.924,935 690.788,5	11.133
9	569.924,935 690.788,5	10	569.961,825 690.770,608	41.0
10	569.961,825 690.770,608	1	569.978,738 690.812,394	45.079

** Lungimile segmentelor sunt determinate în planul de proiecție Stereo 70 și sunt rotunjite la 1 milimetru.

*** Distanța dintre puncte este formată din segmente cumulate ce sunt mai mici decât valoarea 1 milimetru.

**DATE DESPRE IMOBILUL NR. 5317**

Oficiul de Cadastru și Publicitate Imobiliară SUCEAVA
Biroul de Cadastru și Publicitate Imobiliară Radauti

A. Partea I. Descrierea imobilului

TEREN Intravilan

Adresa: Loc. Arbore, Jud. Suceava

Nr. Crt	Nr cadastral Nr. topografic	Suprafața* (mp)	Observații / Referințe
A1	30630	Din acte: 1.000 Masurata: 979	Sector cadastral:59 Teren neimprejmuit;

Construcții

Crt	Nr cadastral Nr. topografic	Adresa	Observații / Referințe
A1.1	30630-C1	Loc. Arbore, Jud. Suceava	Nr. niveluri:1; S. construita la sol:108 mp; S. construita desfasurata:108 mp; ANEXA

B. Partea II. Proprietari și acte

Inscrieri privitoare la dreptul de proprietate și alte drepturi reale		Referințe
19250 / 27/10/2010		
Act Administrativ nr. 5, din 25/01/2010 emis de PRIMARIA COMUNEI ARBORE (act administrativ nr. 2078/12-03-2010 emis de PRIMARIA COMUNEI ARBORE;);		
B1	Intabulare, drept de PROPRIETATE, dobandit prin Constituire, cota actuala 1/1 1) COMUNA ARBORE - DOMENIUL PRIVAT, CIF:4326965	A1
/		
Act Administrativ nr. 2425, din 05/03/2024 emis de PRIMARIA COMUNEI ARBORE;		
B2	Intabulare, drept de PROPRIETATE, dobandit prin Lege, cota actuala 1/1 1) COMUNA ARBORE, CIF:9999999999999	A1.1

C. Partea III. SARCINI .

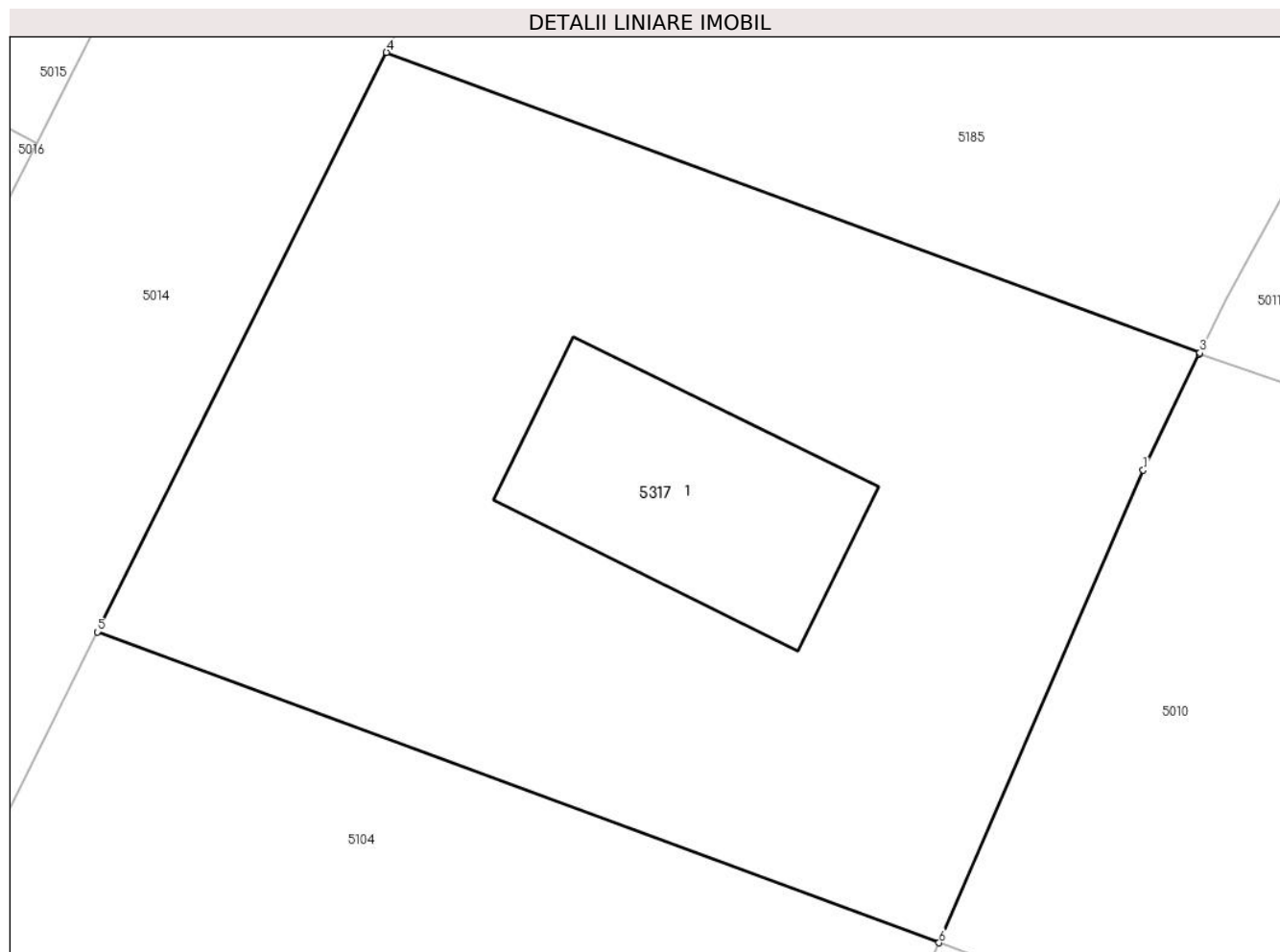
Inscrieri privind dezmembramintele dreptului de proprietate, drepturi reale de garanție și sarcini	Referințe
NU SUNT	

Anexa Nr. 1 La Partea I

Teren

Nr cadastral	Suprafața (mp)*	Observații / Referințe
30630	Din acte: 1.000 Masurata: 979	

* Suprafața este determinată în planul de proiecție Stereo 70.



Date referitoare la teren

Crt	Categorie folosință	Intravilan	Suprafața (mp)	Tarla	Parcelă	Nr. topo	Observații / Referințe
1	curți constructii	DA	108	53	-	-	
2	arabil	DA	871	53	-	-	

Date referitoare la construcții

Crt	Număr	Destinație construcție	Supraf. (mp)	Situație juridică	Observații / Referințe
A1.1	30630-C1	constructii anexa	108	Cu acte	Nr. niveluri:1; S. construita la sol:108 mp; S. construita desfasurata:108 mp; ANEXA

Lungime Segmente

1) Valorile lungimilor segmentelor sunt obținute din proiecție în plan.

Punct început	X / Y	Punct sfârșit	X / Y	Lungime segment (** (m)
1	569.732,456 690.838,412	2	569.734,792 690.843,231	5.355
2	569.734,792 690.843,231	3	569.734,818 690.843,284	0.059
3	569.734,818 690.843,284	4	569.700,993 690.855,776	36.058

Punct început	X / Y	Punct sfârșit	X / Y	Lungime segment (** (m)
4	569.700,993 690.855,776	5	569.688,973 690.831,688	26.92
5	569.688,973 690.831,688	6	569.723,97 690.818,764	37.307
6	569.723,97 690.818,764	1	569.732,456 690.838,412	21.402

** Lungimile segmentelor sunt determinate în planul de proiecție Stereo 70 și sunt rotunjite la 1 milimetru.

*** Distanța dintre puncte este formată din segmente cumulate ce sunt mai mici decât valoarea 1 milimetru.

**DATE DESPRE IMOBILUL NR. 5318**

Oficiul de Cadastru și Publicitate Imobiliară SUCEAVA
Biroul de Cadastru și Publicitate Imobiliară Radauti

A. Partea I. Descrierea imobilului

TEREN Intravilan

Adresa: Loc. Arbore, Jud. Suceava

Nr. Crt	Nr cadastral Nr. topografic	Suprafața* (mp)	Observații / Referințe
A1		2.034	Sector cadastral:59 Teren neimprejmuit; IMOBILUL S-A FORMAT DIN O PARTE A PF 7586/1, CF 4873 (IE 30438)

B. Partea II. Proprietari și acte

Inscrieri privitoare la dreptul de proprietate și alte drepturi reale		Referințe
/		
Act Administrativ nr. 2425, din 05/03/2024 emis de PRIMARIA COMUNEI ARBORE;		
B1	Inscrierea posesiei, drept de PROPRIETATE, dobandit prin Constituire, cota actuala 1/1 1) NEIDENTIFICAT NEIDENTIFICAT	A1
Act Normativ nr. 7, din 13/03/1996 emis de PARLAMENTUL ROMANIEI (ART. 13);		
B2	SE NOTEAZA MENTIUNEA DE PROPRIETAR NEIDENTIFICAT, REZERVA COMISIEI LOCALE DE FOND FUNCJAR	A1

C. Partea III. SARCINI .

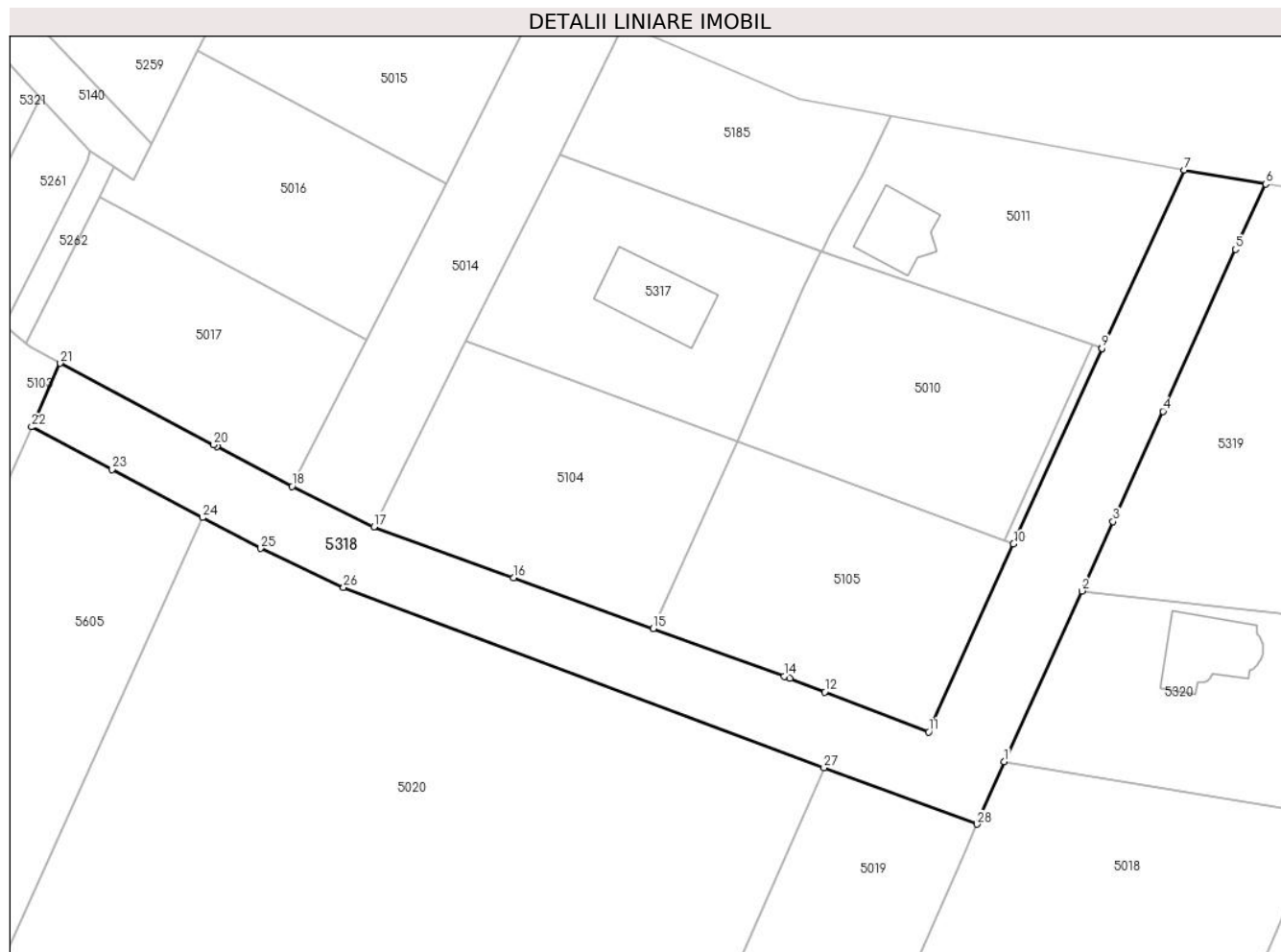
Inscrieri privind dezmembramintele dreptului de proprietate, drepturi reale de garanție și sarcini		Referințe
NU SUNT		

Anexa Nr. 1 La Partea I

Teren

Nr cadastral	Suprafața (mp)*	Observații / Referințe
	2.034	IMOBILUL S-A FORMAT DIN O PARTE A PF 7586/1, CF 4873 (IE 30438)

* Suprafața este determinată în planul de proiecție Stereo 70.



Date referitoare la teren

Crt	Categorie folosință	Intravilan	Suprafața (mp)	Tarla	Parcelă	Nr. topo	Observații / Referințe
1	arabil	DA	2.034	53	-	-	

Lungime Segmente

1) Valorile lungimilor segmentelor sunt obținute din proiecție în plan.

Punct început	X / Y	Punct sfârșit	X / Y	Lungime segment (** (m)
1	569.758,384 690.777,551	2	569.768,438 690.799,546	24.184
3	569.772,425 690.808,49	4	569.778,859 690.822,707	15.605
5	569.788,237 690.843,568	6	569.792,128 690.851,991	9.278
7	569.781,589 690.853,811	8	569.771,005 690.830,874	25.261
9	569.770,979 690.830,821	10	569.759,578 690.805,615	27.665

Punct început	X / Y	Punct sfârșit	X / Y	Lungime segment (** (m)
2	569.768,438 690.799,546	3	569.772,425 690.808,49	9.792
4	569.778,859 690.822,707	5	569.788,237 690.843,568	22.872
6	569.792,128 690.851,991	7	569.781,589 690.853,811	10.695
8	569.771,005 690.830,874	9	569.770,979 690.830,821	0.059
10	569.759,578 690.805,615	11	569.748,642 690.781,371	26.596

Punct început	X / Y	Punct sfârșit	X / Y	Lungime segment (** (m))
11	569.748,642 690.781,371	12	569.735,228 690.786,54	14.375
13	569.730,75 690.788,265	14	569.729,979 690.788,562	0.826
15	569.713,114 690.794,695	16	569.695,062 690.801,259	19.208
17	569.677,057 690.807,806	18	569.666,496 690.813,024	11.78
19	569.656,795 690.818,175	20	569.656,39 690.818,39	0.459
21	569.636,602 690.828,896	22	569.632,905 690.820,691	8.999
23	569.643,244 690.815,201	24	569.654,936 690.808,994	13.237
25	569.662,406 690.805,027	26	569.673,159 690.799,994	11.873
27	569.735,126 690.776,775	28	569.754,842 690.769,478	21.023

Punct început	X / Y	Punct sfârșit	X / Y	Lungime segment (** (m))
12	569.735,228 690.786,54	13	569.730,75 690.788,265	4.799
14	569.729,979 690.788,562	15	569.713,114 690.794,695	17.946
16	569.695,062 690.801,259	17	569.677,057 690.807,806	19.158
18	569.666,496 690.813,024	19	569.656,795 690.818,175	10.984
20	569.656,39 690.818,39	21	569.636,602 690.828,896	22.404
22	569.632,905 690.820,691	23	569.643,244 690.815,201	11.706
24	569.654,936 690.808,994	25	569.662,406 690.805,027	8.458
26	569.673,159 690.799,994	27	569.735,126 690.776,775	66.174
28	569.754,842 690.769,478	1	569.758,384 690.777,551	8.816

** Lungimile segmentelor sunt determinate în planul de proiecție Stereo 70 și sunt rotunjite la 1 milimetru.

*** Distanța dintre puncte este formată din segmente cumulate ce sunt mai mici decât valoarea 1 milimetru.

**DATE DESPRE IMOBILUL NR. 5319**

Oficiul de Cadastru și Publicitate Imobiliară SUCEAVA
Biroul de Cadastru și Publicitate Imobiliară Radauti

A. Partea I. Descrierea imobilului

TEREN Intravilan

Adresa: Loc. Arbore, Jud. Suceava

Nr. Crt	Nr cadastral Nr. topografic	Suprafața* (mp)	Observații / Referințe
A1		2.218	Sector cadastral:59 Teren imprejmuit;

Construcții

Crt	Nr cadastral Nr. topografic	Adresa	Observații / Referințe
A1.1		Loc. Arbore, Jud. Suceava	Nr. niveluri:1; S. construita la sol:130 mp; S. construita desfasurata:130 mp; LOCUINTA

B. Partea II. Proprietari și acte

Inscrieri privitoare la dreptul de proprietate și alte drepturi reale		Referințe
/		
Act Administrativ nr. 2425, din 05/03/2024 emis de PRIMARIA COMUNEI ARBORE;		
B1	Inscrierea posesiei, drept de PROPRIETATE, dobandit prin Constituire, cota actuala 1/1 1) NEIDENTIFICAT NEIDENTIFICAT	A1, A1.1
Act Normativ nr. 7, din 13/03/1996 emis de PARLAMENTUL ROMANIEI (ART. 13);		
B3	SE NOTEAZA MENTIUNEA DE PROPRIETAR NEIDENTIFICAT	A1

C. Partea III. SARCINI .

Inscrieri privind dezmembramintele dreptului de proprietate, drepturi reale de garanție și sarcini	Referințe
NU SUNT	

Anexa Nr. 1 La Partea I

Teren

Nr cadastral	Suprafața (mp)*	Observații / Referințe
	2.218	

* Suprafața este determinată în planul de proiecție Stereo 70.



Date referitoare la teren

Crt	Categorie folosință	Intravilan	Suprafața (mp)	Tarla	Parcelă	Nr. topo	Observații / Referințe
1	curți constructii	DA	130	53	-	-	
2	arabil	DA	2.088	53	-	-	

Date referitoare la construcții

Crt	Număr	Destinație construcție	Supraf. (mp)	Situație juridică	Observații / Referințe
A1.1		construcții de locuințe	130	Cu acte	Nr. niveluri:1; S. construita la sol:130 mp; S. construita desfasurata:130 mp; LOCUINTA

Lungime Segmente

1) Valorile lungimilor segmentelor sunt obținute din proiecție în plan.

Punct început	X / Y	Punct sfârșit	X / Y	Lungime segment (** (m)
1	569.809,692 690.794,786	2	569.813,662 690.803,99	10.024
2	569.813,662 690.803,99	3	569.821,788 690.823,226	20.882
3	569.821,788 690.823,226	4	569.824,234 690.828,858	6.14

Punct început	X / Y	Punct sfârșit	X / Y	Lungime segment (** (m)
4	569.824,234 690.828,858	5	569.831,417 690.846,163	18.737
5	569.831,417 690.846,163	6	569.810,303 690.849,334	21.351
6	569.810,303 690.849,334	7	569.792,128 690.851,991	18.368
7	569.792,128 690.851,991	8	569.788,237 690.843,568	9.278
8	569.788,237 690.843,568	9	569.778,859 690.822,707	22.872
9	569.778,859 690.822,707	10	569.772,425 690.808,49	15.605
10	569.772,425 690.808,49	11	569.768,438 690.799,546	9.792
11	569.768,438 690.799,546	1	569.809,692 690.794,786	41.528

** Lungimile segmentelor sunt determinate în planul de proiecție Stereo 70 și sunt rotunjite la 1 milimetru.

*** Distanța dintre puncte este formată din segmente cumulate ce sunt mai mici decât valoarea 1 milimetru.

**DATE DESPRE IMOBILUL NR. 5320**

Oficiul de Cadastru și Publicitate Imobiliară SUCEAVA
Biroul de Cadastru și Publicitate Imobiliară Radauti

A. Partea I. Descrierea imobilului

TEREN Intravilan

Adresa: Loc. Arbore, Jud. Suceava

Nr. Crt	Nr cadastral Nr. topografic	Suprafața* (mp)	Observații / Referințe
A1		Din acte: 2.034 Masurata: 1.004	Sector cadastral:59 Teren imprejmuit; IMOBILUL S-A FORMAT DIN O PARTE A PF 7586/1, CF 4873 (IE 30438)

Construcții

Crt	Nr cadastral Nr. topografic	Adresa	Observații / Referințe
A1.1		Loc. Arbore, Jud. Suceava	Nr. niveluri:1; S. construita la sol:98 mp; S. construita desfasurata:98 mp; LOCUINTA

B. Partea II. Proprietari și acte

Inscrieri privitoare la dreptul de proprietate și alte drepturi reale		Referințe
/		
Act Administrativ nr. 2425, din 05/03/2024 emis de PRIMARIA COMUNEI ARBORE;		
B1	Inscrierea posesiei, drept de PROPRIETATE, dobandit prin Constituire, cota actuala 1/1 1) NEIDENTIFICAT NEIDENTIFICAT	A1, A1.1
Act Normativ nr. 7, din 13/03/1996 emis de PARLAMENTUL ROMANIEI (ART. 13);		
B3	SE NOTEAZA MENTIUNEA DE PROPRIETAR NEIDENTIFICAT	A1

C. Partea III. SARCINI .

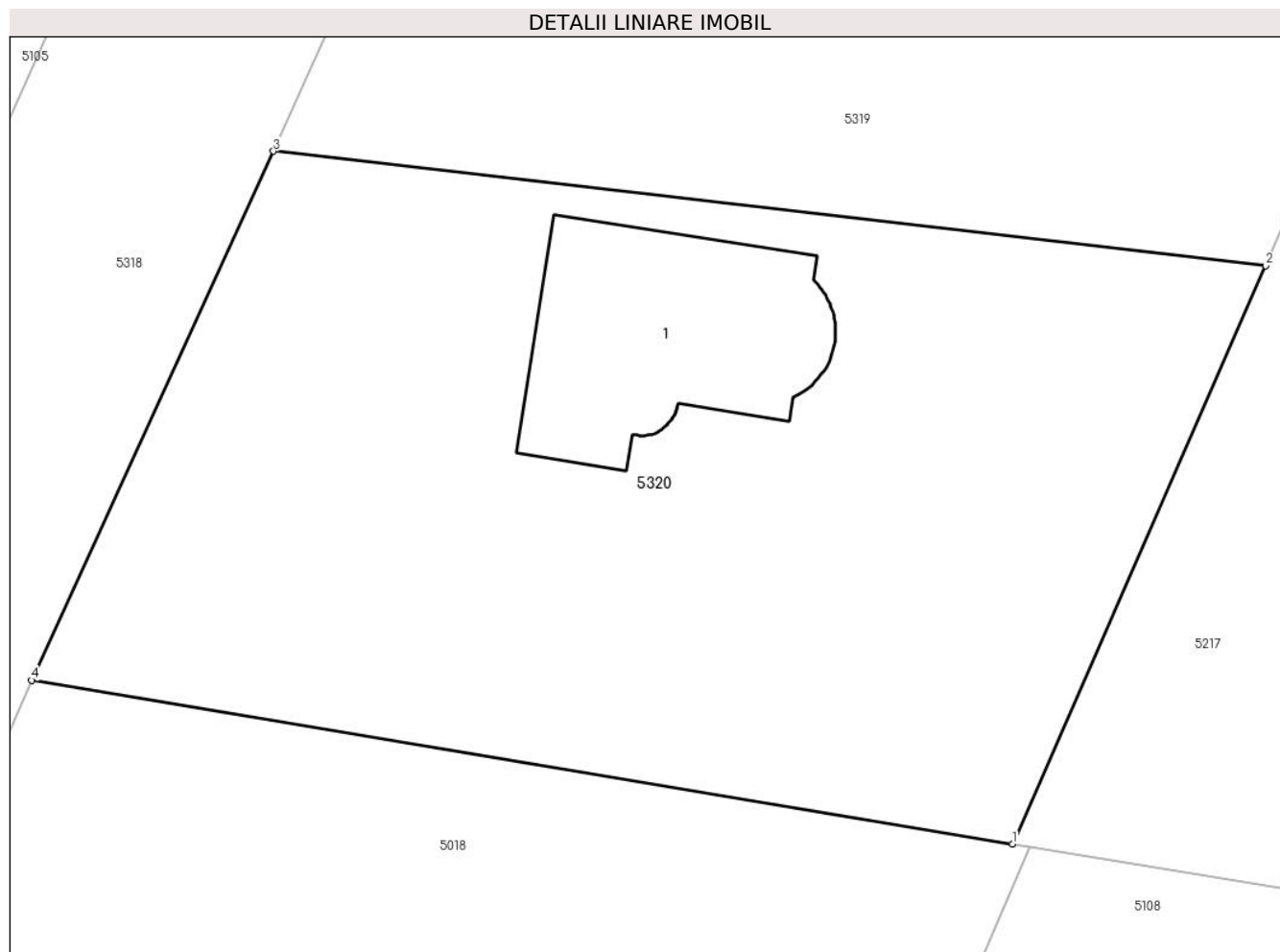
Inscrieri privind dezmembramintele dreptului de proprietate, drepturi reale de garanție și sarcini	Referințe
NU SUNT	

Anexa Nr. 1 La Partea I

Teren

Nr cadastral	Suprafața (mp)*	Observații / Referințe
	Din acte: 2.034 Masurata: 1.004	IMOBILUL S-A FORMAT DIN O PARTE A PF 7586/1, CF 4873 (IE 30438)

* Suprafața este determinată în planul de proiecție Stereo 70.



Date referitoare la teren

Crt	Categorie folosință	Intra vilan	Suprafața (mp)	Tarla	Parcelă	Nr. topo	Observații / Referințe
1	curți constructii	DA	98	53	-	-	
2	arabil	DA	906	53	-	-	

Date referitoare la construcții

Crt	Număr	Destinație construcție	Supraf. (mp)	Situație juridică	Observații / Referințe
A1.1		construcții de locuințe	98	Cu acte	Nr. niveluri:1; S. construita la sol:98 mp; S. construita desfasurata:98 mp; LOCUINTA

Lungime Segmente

1) Valorile lungimilor segmentelor sunt obținute din proiecție în plan.

Punct început	X / Y	Punct sfârșit	X / Y	Lungime segment (** (m)
1	569.799,159 690.770,748	2	569.809,692 690.794,786	26.244
2	569.809,692 690.794,786	3	569.768,438 690.799,546	41.528

Punct început	X / Y	Punct sfârșit	X / Y	Lungime segment (** (m)
3	569.768,438 690.799,546	4	569.758,384 690.777,551	24.184
4	569.758,384 690.777,551	1	569.799,159 690.770,748	41.339

** Lungimile segmentelor sunt determinate în planul de proiecție Stereo 70 și sunt rotunjite la 1 milimetru.

*** Distanța dintre puncte este formată din segmente cumulate ce sunt mai mici decât valoarea 1 milimetru.



DATE DESPRE IMOBILUL NR. 5321

Oficiul de Cadastru și Publicitate Imobiliară SUCEAVA
Biroul de Cadastru și Publicitate Imobiliară Radauti

A. Partea I. Descrierea imobilului

TEREN Intravilan

Adresa: Loc. Arbore, Jud. Suceava

Nr. Crt	Nr cadastral Nr. topografic	Suprafața* (mp)	Observații / Referințe
A1		1.000	Sector cadastral:59 Teren imprejmuit; IMOBILUL S-A FORMAT DIN O PARTE A PF 7586/1, CF 4873 (IE 30438)

Construcții

Crt	Nr cadastral Nr. topografic	Adresa	Observații / Referințe
A1.1		Loc. Arbore, Jud. Suceava	Nr. niveluri:1; S. construita la sol:112 mp; S. construita desfasurata:112 mp; LOCUINTA

B. Partea II. Proprietari și acte

Inscrieri privitoare la dreptul de proprietate și alte drepturi reale		Referințe
/		
Act Administrativ nr. 2425, din 05/03/2024 emis de PRIMARIA COMUNEI ARBORE;		
B1	Inscrierea posesiei, drept de PROPRIETATE, dobandit prin Constituire, cota actuala 1/1 1) NEIDENTIFICAT NEIDENTIFICAT	A1, A1.1
Act Normativ nr. 7, din 13/03/1996 emis de PARLAMENTUL ROMANIEI (ART. 13);		
B3	SE NOTEAZA MENTIUNEA DE PROPRIETAR NEIDENTIFICAT	A1

C. Partea III. SARCINI .

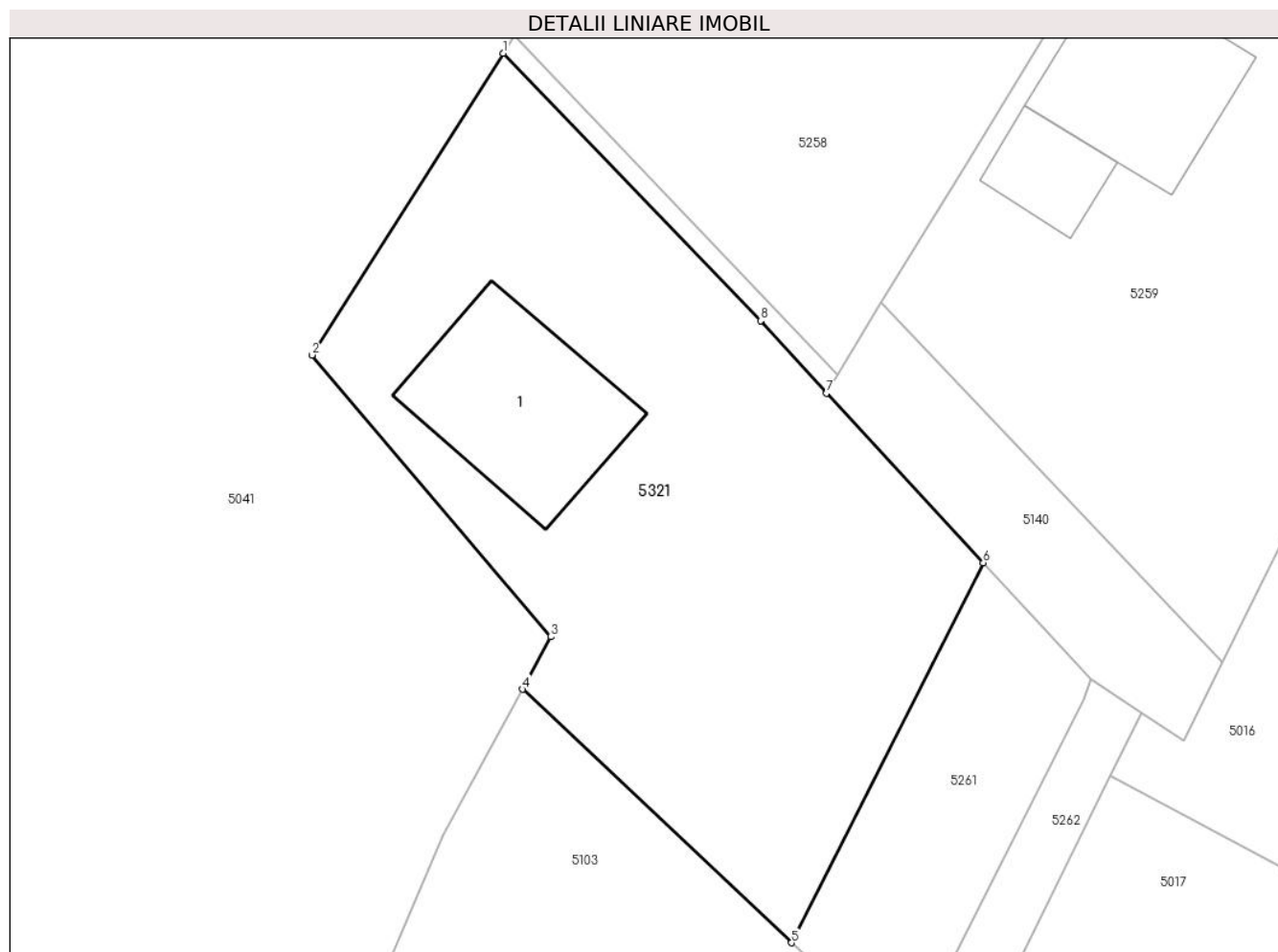
Inscrieri privind dezmembramintele dreptului de proprietate, drepturi reale de garanție și sarcini	Referințe
NU SUNT	

Anexa Nr. 1 La Partea I

Teren

Nr cadastral	Suprafața (mp)*	Observații / Referințe
	1.000	IMOBILUL S-A FORMAT DIN O PARTE A PF 7586/1, CF 4873 (IE 30438)

* Suprafața este determinată în planul de proiecție Stereo 70.



Date referitoare la teren

Crt	Categorie folosință	Intravilan	Suprafața (mp)	Tarla	Parcelă	Nr. topo	Observații / Referințe
1	curți constructii	DA	112	53	921	-	
2	arabil	DA	888	53	921	-	

Date referitoare la construcții

Crt	Număr	Destinație construcție	Supraf. (mp)	Situație juridică	Observații / Referințe
A1.1		construcții de locuințe	112	Cu acte	Nr. niveluri:1; S. construita la sol:112 mp; S. construita desfasurata:112 mp; LOCUINTA

Lungime Segmente

1) Valorile lungimilor segmentelor sunt obținute din proiecție în plan.

Punct început	X / Y	Punct sfârșit	X / Y	Lungime segment (** (m)
1	569.605,182 690.893,692	2	569.593,718 690.875,594	21.423
2	569.593,718 690.875,594	3	569.608,054 690.858,694	22.161
3	569.608,054 690.858,694	4	569.606,351 690.855,553	3.573

Punct început	X / Y	Punct sfârșit	X / Y	Lungime segment (** (m)
4	569.606,351 690.855,553	5	569.622,494 690.840,348	22.176
5	569.622,494 690.840,348	6	569.634,004 690.863,14	25.533
6	569.634,004 690.863,14	7	569.624,58 690.873,305	13.861
7	569.624,58 690.873,305	8	569.620,642 690.877,646	5.861
8	569.620,642 690.877,646	1	569.605,182 690.893,692	22.282

** Lungimile segmentelor sunt determinate în planul de proiecție Stereo 70 și sunt rotunjite la 1 milimetru.

*** Distanța dintre puncte este formată din segmente cumulate ce sunt mai mici decât valoarea 1 milimetru.

**DATE DESPRE IMOBILUL NR. 5322**

Oficiul de Cadastru și Publicitate Imobiliară SUCEAVA
Biroul de Cadastru și Publicitate Imobiliară Radauti

A. Partea I. Descrierea imobilului

TEREN Intravilan

Adresa: Loc. Arbore, Jud. Suceava

Nr. Crt	Nr cadastral Nr. topografic	Suprafața* (mp)	Observații / Referințe
A1		32	Sector cadastral:59 Teren neimprejmuit; IMOBILUL S-A FORMAT DIN O PARTE A PF 7586/1, CF 4873 (IE 30438)

B. Partea II. Proprietari și acte

Inscrieri privitoare la dreptul de proprietate și alte drepturi reale		Referințe
/		
Act Administrativ nr. 2425, din 05/03/2024 emis de PRIMARIA COMUNEI ARBORE;		
B1	Inscrierea posesiei, drept de PROPRIETATE, dobandit prin Constituire, cota actuala 1/1 1) NEIDENTIFICAT NEIDENTIFICAT	A1
Act Normativ nr. 7, din 13/03/1996 emis de PARLAMENTUL ROMANIEI (ART. 13);		
B2	SE NOTEAZA MENTIUNEA DE PROPRIETAR NEIDENTIFICAT	A1

C. Partea III. SARCINI .

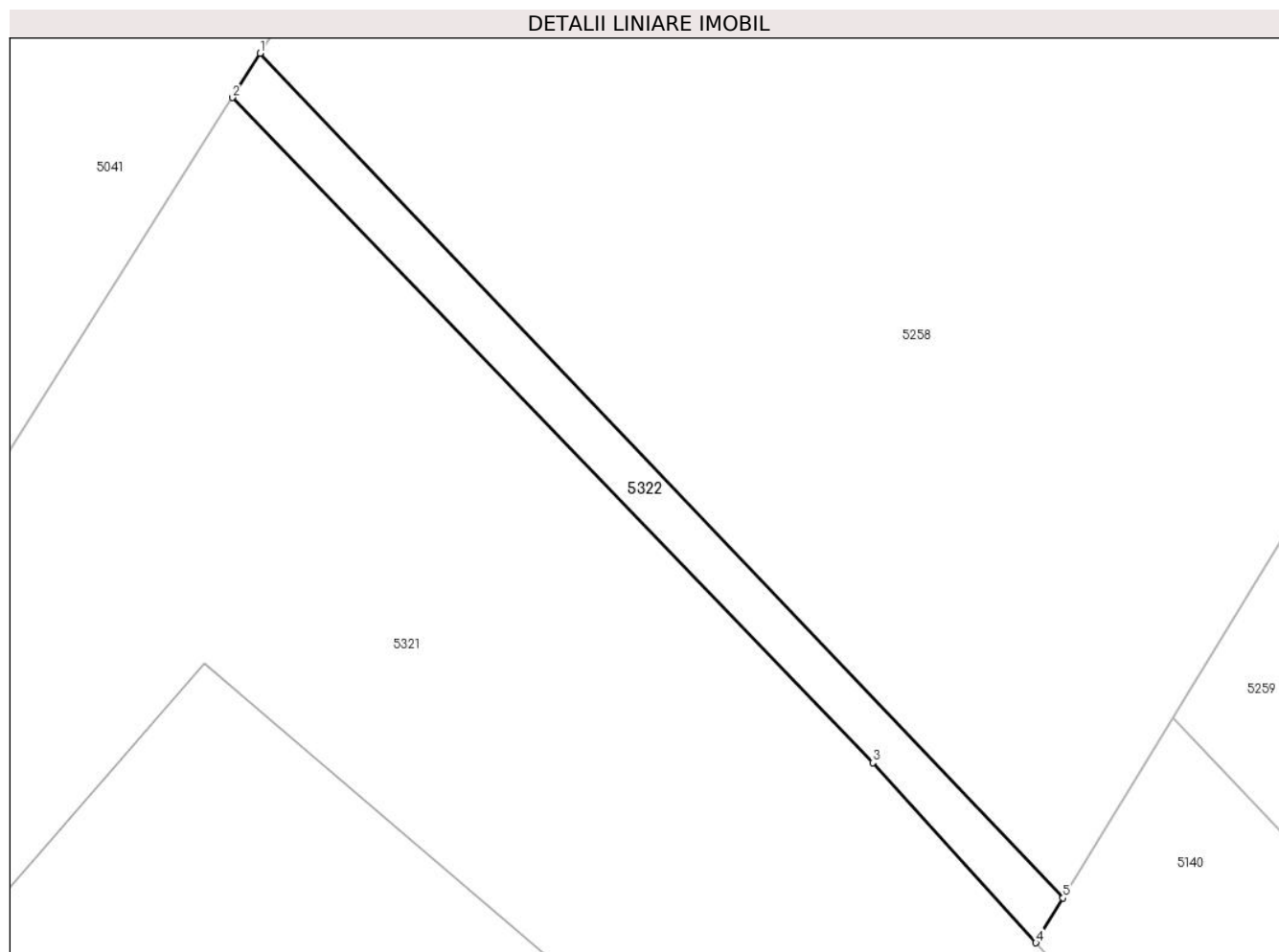
Inscrieri privind dezmembramintele dreptului de proprietate, drepturi reale de garanție și sarcini	Referințe
NU SUNT	

Anexa Nr. 1 La Partea I

Teren

Nr cadastral	Suprafața (mp)*	Observații / Referințe
	32	IMOBILUL S-A FORMAT DIN O PARTE A PF 7586/1, CF 4873 (IE 30438)

* Suprafața este determinată în planul de proiecție Stereo 70.



Date referitoare la teren

Crt	Categorie folosință	Intravilan	Suprafața (mp)	Tarla	Parcelă	Nr. topo	Observații / Referințe
1	arabil	DA	32	53	-	-	

Lungime Segmente

1) Valorile lungimilor segmentelor sunt obținute din proiecție în plan.

Punct început	X / Y	Punct sfârșit	X / Y	Lungime segment (** (m)
1	569.605,852 690.894,761	2	569.605,182 690.893,692	1.262
2	569.605,182 690.893,692	3	569.620,642 690.877,646	22.282
3	569.620,642 690.877,646	4	569.624,58 690.873,305	5.861
4	569.624,58 690.873,305	5	569.625,239 690.874,386	1.266
5	569.625,239 690.874,386	1	569.605,852 690.894,761	28.125

**** Lungimile segmentelor sunt determinate în planul de proiecție Stereo 70 și sunt rotunjite la 1 milimetru.**

***** Distanța dintre puncte este formată din segmente cumulate ce sunt mai mici decât valoarea 1 milimetru.**

**DATE DESPRE IMOBILUL NR. 5323**

Oficiul de Cadastru și Publicitate Imobiliară SUCEAVA
Biroul de Cadastru și Publicitate Imobiliară Radauti

A. Partea I. Descrierea imobilului

TEREN Intravilan

Adresa: Loc. Arbore, Jud. Suceava

Nr. Crt	Nr cadastral Nr. topografic	Suprafața* (mp)	Observații / Referințe
A1		1.000	Sector cadastral:59 Teren imprejmuit; IMOBILUL S-A FORMAT DIN O PARTE A PF 7586/1, CF 4873 (IE 30438)

Construcții

Crt	Nr cadastral Nr. topografic	Adresa	Observații / Referințe
A1.1		Loc. Arbore, Jud. Suceava	Nr. niveluri:1; S. construita la sol:126 mp; S. construita desfasurata:126 mp; LOCUINTA
A1.2		Loc. Arbore, Jud. Suceava	Nr. niveluri:1; S. construita la sol:28 mp; S. construita desfasurata:28 mp; ANEXA

B. Partea II. Proprietari și acte

Inscrieri privitoare la dreptul de proprietate și alte drepturi reale		Referințe
/		
Act Administrativ nr. 2425, din 05/03/2024 emis de PRIMARIA COMUNEI ARBORE;		
B1	Inscrierea posesiei, drept de PROPRIETATE, dobandit prin Constituire, cota actuala 1/1 1) NEIDENTIFICAT NEIDENTIFICAT	A1, A1.1, A1.2
Act Normativ nr. 7, din 13/03/1996 emis de PARLAMENTUL ROMANIEI (ART. 13);		
B3	SE NOTEAZA MENTIUNEA DE PROPRIETAR NEIDENTIFICAT	A1

C. Partea III. SARCINI .

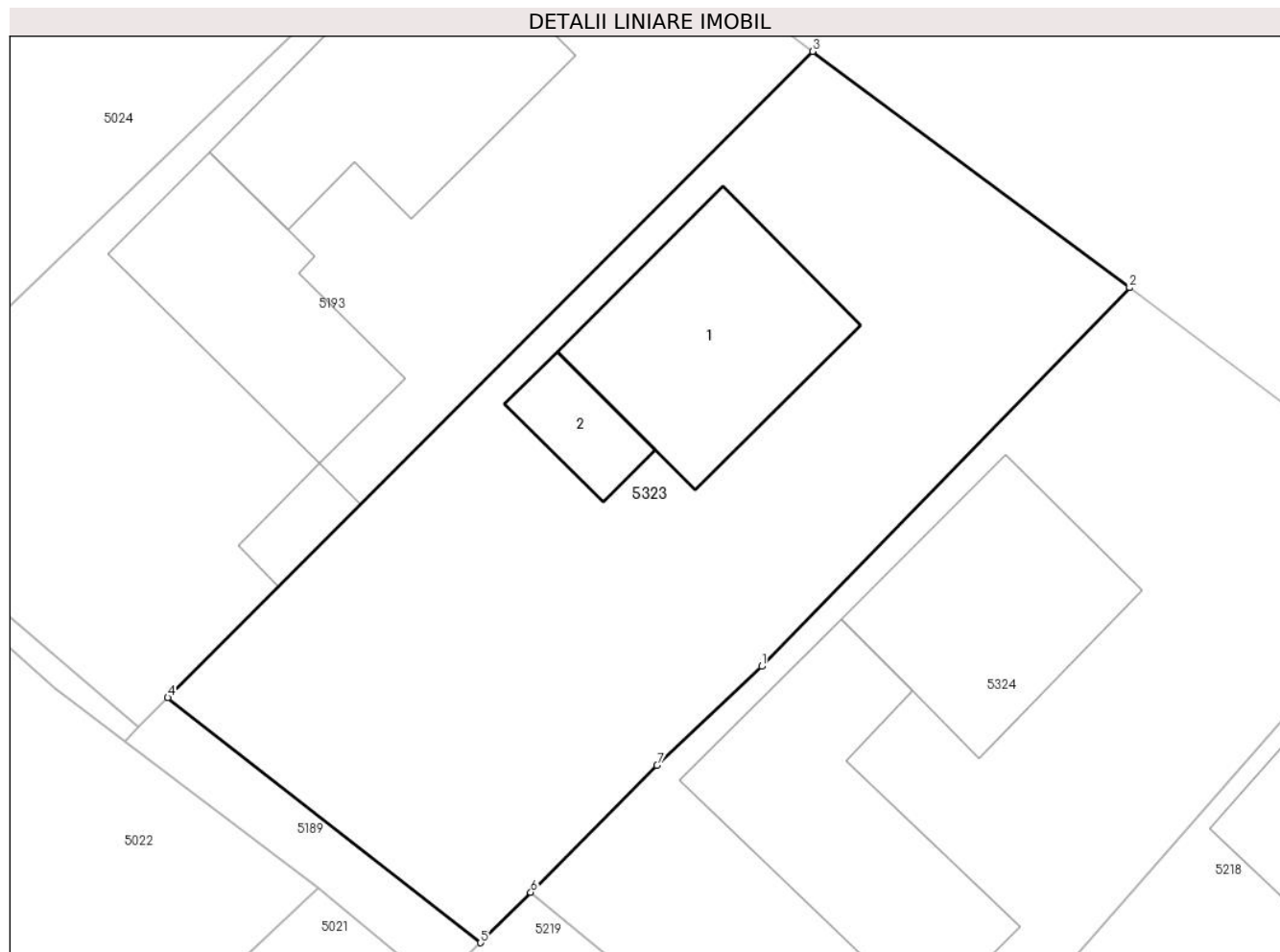
Inscrieri privind dezmembramintele dreptului de proprietate, drepturi reale de garanție și sarcini	Referințe
NU SUNT	

Anexa Nr. 1 La Partea I

Teren

Nr cadastral	Suprafața (mp)*	Observații / Referințe
	1.000	IMOBILUL S-A FORMAT DIN O PARTE A PF 7586/1, CF 4873 (IE 30438)

* Suprafața este determinată în planul de proiecție Stereo 70.



Date referitoare la teren

Crt	Categorie folosință	Intra vilan	Suprafața (mp)	Tarla	Parcelă	Nr. topo	Observații / Referințe
1	curți constructii	DA	154	53	922	-	
2	arabil	DA	846	53	922	-	

Date referitoare la construcții

Crt	Număr	Destinație construcție	Supraf. (mp)	Situație juridică	Observații / Referințe
A1.1		construcții de locuințe	126	Cu acte	Nr. niveluri:1; S. construita la sol:126 mp; S. construita desfasurata:126 mp; LOCUINTA
A1.2		construcții anexa	28	Cu acte	Nr. niveluri:1; S. construita la sol:28 mp; S. construita desfasurata:28 mp; ANEXA

Lungime Segmente

1) Valorile lungimilor segmentelor sunt obținute din proiecție în plan.

Punct început	X / Y	Punct sfârșit	X / Y	Lungime segment (** (m))
1	569.496,108 690.997,294	2	569.515,445 691.017,176	27.735
2	569.515,445 691.017,176	3	569.498,797 691.029,579	20.76

Punct început	X / Y	Punct sfârșit	X / Y	Lungime segment (** (m)
3	569.498,797 691.029,579	4	569.464,892 690.995,647	47.968
4	569.464,892 690.995,647	5	569.481,334 690.982,781	20.878
5	569.481,334 690.982,781	6	569.483,973 690.985,43	3.739
6	569.483,973 690.985,43	7	569.490,609 690.992,092	9.403
7	569.490,609 690.992,092	1	569.496,108 690.997,294	7.57

** Lungimile segmentelor sunt determinate în planul de proiecție Stereo 70 și sunt rotunjite la 1 milimetru.

*** Distanța dintre puncte este formată din segmente cumulate ce sunt mai mici decât valoarea 1 milimetru.

**DATE DESPRE IMOBILUL NR. 5324**

Oficiul de Cadastru și Publicitate Imobiliară SUCEAVA
Biroul de Cadastru și Publicitate Imobiliară Radauti

A. Partea I. Descrierea imobilului

TEREN Intravilan

Adresa: Loc. Arbore, Jud. Suceava

Nr. Crt	Nr cadastral Nr. topografic	Suprafața* (mp)	Observații / Referințe
A1		1.000	Sector cadastral:59 Teren imprejmuit; IMOBILUL S-A FORMAT DIN O PARTE A PF 7586/1, CF 4873 (IE 30438)

Construcții

Crt	Nr cadastral Nr. topografic	Adresa	Observații / Referințe
A1.1		Loc. Arbore, Jud. Suceava	Nr. niveluri:1; S. construita la sol:125 mp; S. construita desfasurata:125 mp; LOCUINTA
A1.2		Loc. Arbore, Jud. Suceava	Nr. niveluri:1; S. construita la sol:151 mp; S. construita desfasurata:151 mp; ANEXA

B. Partea II. Proprietari și acte

Inscrieri privitoare la dreptul de proprietate și alte drepturi reale		Referințe
/		
Act Administrativ nr. 2425, din 05/03/2024 emis de PRIMARIA COMUNEI ARBORE;		
B1	Inscrierea posesiei, drept de PROPRIETATE, dobandit prin Constituire, cota actuala 1/1 1) NEIDENTIFICAT NEIDENTIFICAT	A1, A1.1, A1.2
Act Normativ nr. 7, din 13/03/1996 emis de PARLAMENTUL ROMANIEI (ART. 13);		
B3	SE NOTEAZA MENTIUNEA DE PROPRIETAR NEIDENTIFICAT	A1

C. Partea III. SARCINI .

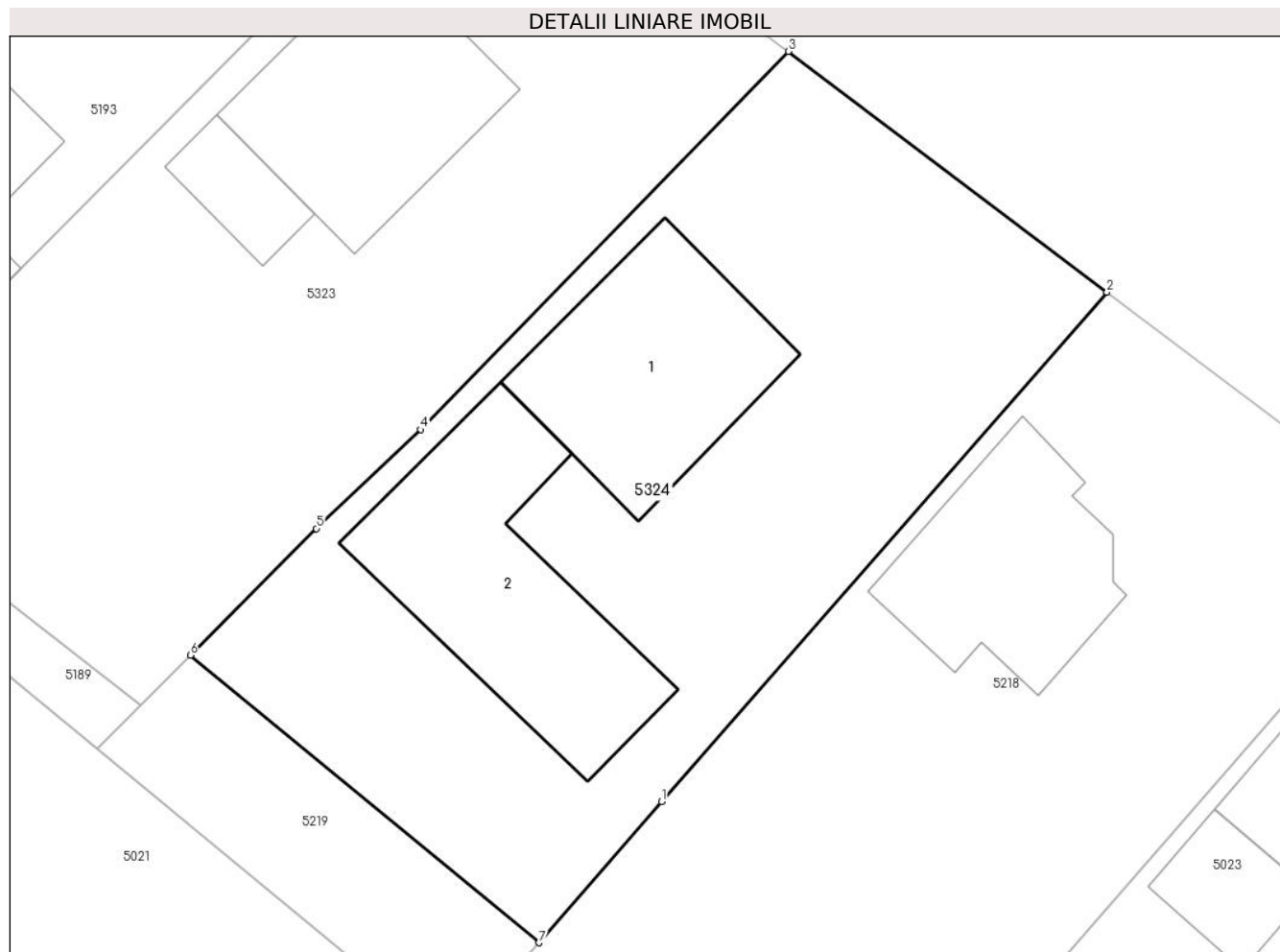
Inscrieri privind dezmembramintele dreptului de proprietate, drepturi reale de garanție și sarcini	Referințe
NU SUNT	

Anexa Nr. 1 La Partea I

Teren

Nr cadastral	Suprafața (mp)*	Observații / Referințe
	1.000	IMOBILUL S-A FORMAT DIN O PARTE A PF 7586/1, CF 4873 (IE 30438)

* Suprafața este determinată în planul de proiecție Stereo 70.



Date referitoare la teren

Crt	Categorie folosință	Intra vilan	Suprafața (mp)	Tarla	Parcelă	Nr. topo	Observații / Referințe
1	curti constructii	DA	276	53	922	-	
2	arabil	DA	724	53	922	-	

Date referitoare la construcții

Crt	Număr	Destinație construcție	Supraf. (mp)	Situație juridică	Observații / Referințe
A1.1		construcții de locuințe	125	Cu acte	Nr. niveluri:1; S. construita la sol:125 mp; S. construita desfasurata:125 mp; LOCUINTA
A1.2		construcții anexa	151	Cu acte	Nr. niveluri:1; S. construita la sol:151 mp; S. construita desfasurata:151 mp; ANEXA

Lungime Segmente

1) Valorile lungimilor segmentelor sunt obținute din proiecție în plan.

Punct început	X / Y	Punct sfârșit	X / Y	Lungime segment (** (m))
1	569.508,788 690.977,734	2	569.532,221 691.004,519	35.589
2	569.532,221 691.004,519	3	569.515,445 691.017,176	21.015

Punct început	X / Y	Punct sfârșit	X / Y	Lungime segment (** (m)
3	569.515,445 691.017,176	4	569.496,108 690.997,294	27.735
4	569.496,108 690.997,294	5	569.490,609 690.992,092	7.57
5	569.490,609 690.992,092	6	569.483,973 690.985,43	9.403
6	569.483,973 690.985,43	7	569.502,317 690.970,318	23.767
7	569.502,317 690.970,318	1	569.508,788 690.977,734	9.842

** Lungimile segmentelor sunt determinate în planul de proiecție Stereo 70 și sunt rotunjite la 1 milimetru.

*** Distanța dintre puncte este formată din segmente cumulate ce sunt mai mici decât valoarea 1 milimetru.

**DATE DESPRE IMOBILUL NR. 5325**

Oficiul de Cadastru și Publicitate Imobiliară SUCEAVA
Biroul de Cadastru și Publicitate Imobiliară Radauti

A. Partea I. Descrierea imobilului

TEREN Intravilan

Adresa: Loc. Arbore, Jud. Suceava

Nr. Crt	Nr cadastral Nr. topografic	Suprafața* (mp)	Observații / Referințe
A1	52945	134	Sector cadastral:59 Teren neimprejmuit;

B. Partea II. Proprietari și acte

Inscrieri privitoare la dreptul de proprietate și alte drepturi reale		Referințe
4509 / 31/01/2024		
Act Administrativ nr. 94, din 29/09/2016 emis de Primaria Comunei Arbore (cu anexa,act administrativ nr. 12191/03-10-2016 emis de Primaria Comunei Arbore;);		
B1	Intabulare, drept de PROPRIETATE, dobandit prin Constituire, cota actuala 1/1 1) COMUNA ARBORE - DOMENIUL PRIVAT, CIF:4326965	A1

C. Partea III. SARCINI .

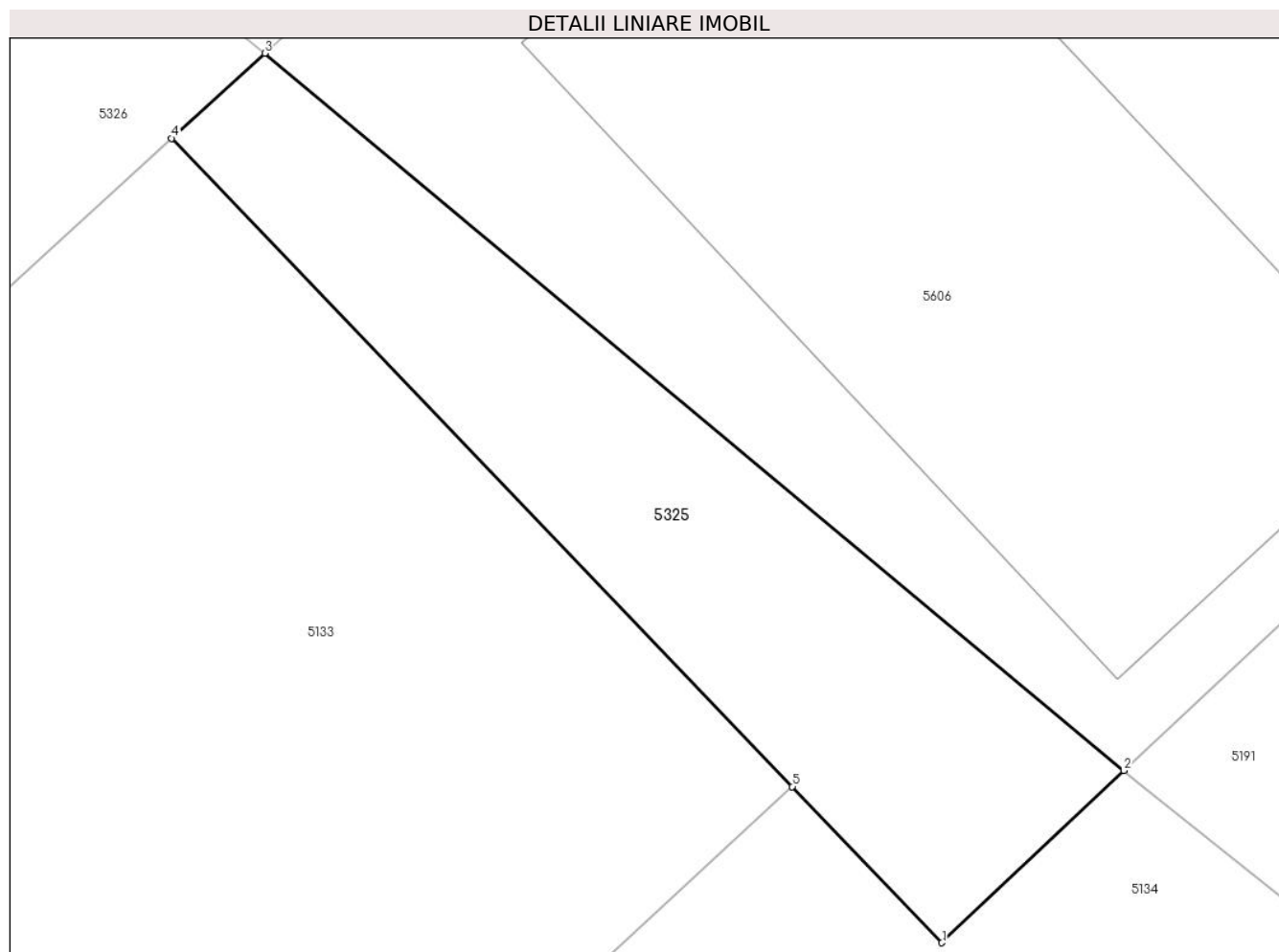
Inscrieri privind dezmembramintele dreptului de proprietate, drepturi reale de garanție și sarcini	Referințe
NU SUNT	

Anexa Nr. 1 La Partea I

Teren

Nr cadastral	Suprafața (mp)*	Observații / Referințe
52945	134	

* Suprafața este determinată în planul de proiecție Stereo 70.



Date referitoare la teren

Crt	Categorie folosință	Intravilan	Suprafața (mp)	Tarla	Parcelă	Nr. topo	Observații / Referințe
1	arabil	DA	134	53	922	-	

Lungime Segmente

1) Valorile lungimilor segmentelor sunt obținute din proiecție în plan.

Punct început	X / Y	Punct sfârșit	X / Y	Lungime segment (** (m)
1	569.398,08 691.031,518	2	569.402,676 691.035,866	6.327
2	569.402,676 691.035,866	3	569.380,976 691.053,971	28.261
3	569.380,976 691.053,971	4	569.378,621 691.051,826	3.185
4	569.378,621 691.051,826	5	569.394,302 691.035,46	22.666
5	569.394,302 691.035,46	1	569.398,08 691.031,518	5.46

**** Lungimile segmentelor sunt determinate în planul de proiecție Stereo 70 și sunt rotunjite la 1 milimetru.**

***** Distanța dintre puncte este formată din segmente cumulate ce sunt mai mici decât valoarea 1 milimetru.**

**DATE DESPRE IMOBILUL NR. 5326**

Oficiul de Cadastru și Publicitate Imobiliară SUCEAVA
Biroul de Cadastru și Publicitate Imobiliară Radauti

A. Partea I. Descrierea imobilului

TEREN Intravilan

Adresa: Loc. Arbore, Jud. Suceava

Nr. Crt	Nr cadastral Nr. topografic	Suprafața* (mp)	Observații / Referințe
A1	52943	1.112	Sector cadastral:59 Teren neimprejmuit;

B. Partea II. Proprietari și acte

Inscrieri privitoare la dreptul de proprietate și alte drepturi reale		Referințe
4509 / 31/01/2024		
Act Administrativ nr. 94, din 29/09/2016 emis de Primaria Comunei Arbore (cu anexa,act administrativ nr. 12191/03-10-2016 emis de Primaria Comunei Arbore;);		
B1	Intabulare, drept de PROPRIETATE, dobandit prin Constituire, cota actuala 1/1 1) COMUNA ARBORE - DOMENIUL PRIVAT, CIF:4326965	A1

C. Partea III. SARCINI .

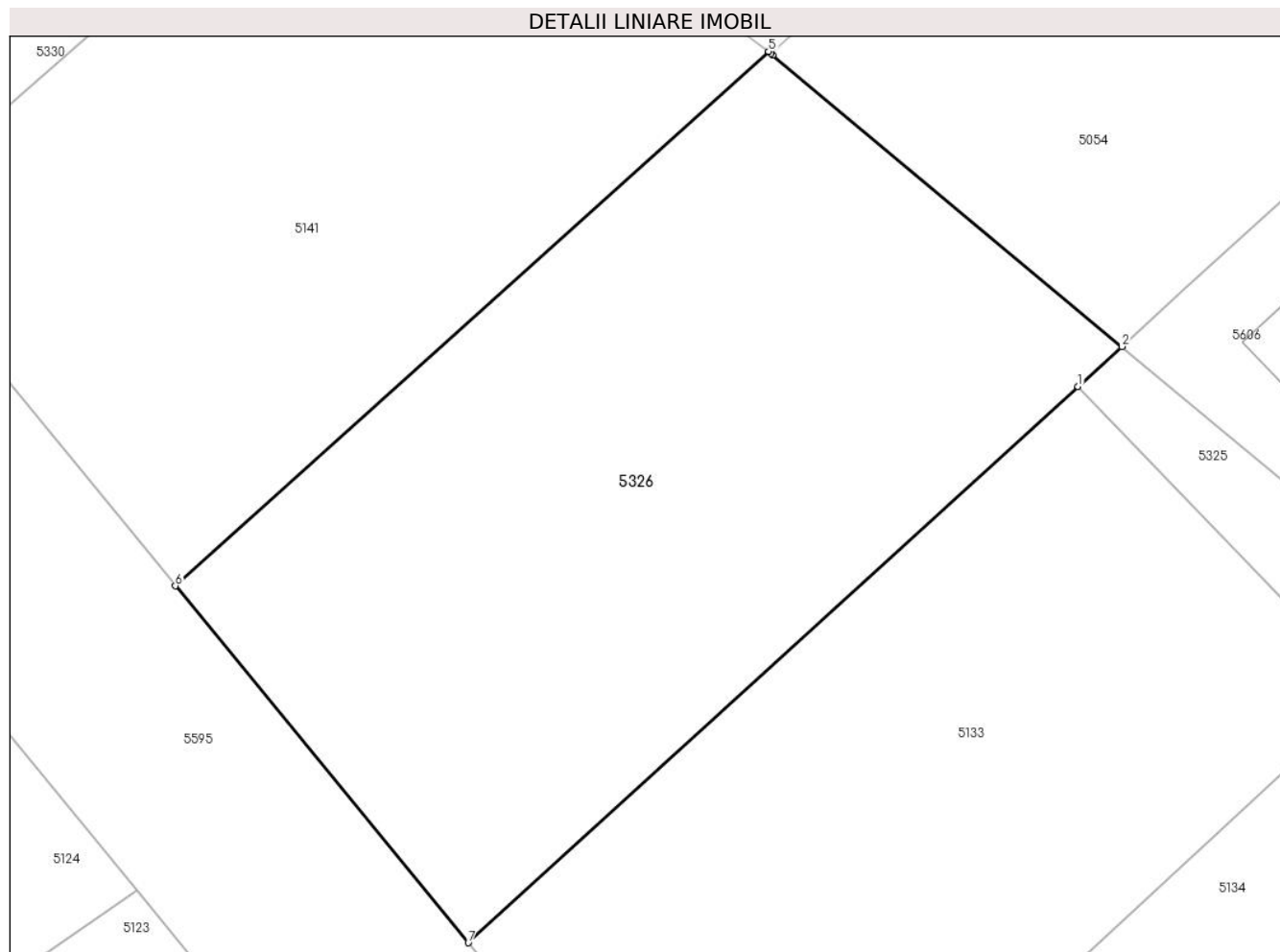
Inscrieri privind dezmembramintele dreptului de proprietate, drepturi reale de garanție și sarcini	Referințe
NU SUNT	

Anexa Nr. 1 La Partea I

Teren

Nr cadastral	Suprafața (mp)*	Observații / Referințe
52943	1.112	

* Suprafața este determinată în planul de proiecție Stereo 70.



Date referitoare la teren

Crt	Categorie folosință	Intra vilan	Suprafața (mp)	Tarla	Parcelă	Nr. topo	Observații / Referințe
1	arabil	DA	1.112	53	922	-	

Lungime Segmente

1) Valorile lungimilor segmentelor sunt obținute din proiecție în plan.

Punct început	X / Y	Punct sfârșit	X / Y	Lungime segment (** (m)
1	569.378,621 691.051,826	2	569.380,976 691.053,971	3.185
2	569.380,976 691.053,971	3	569.362,225 691.069,615	24.42
3	569.362,225 691.069,615	4	569.362,124 691.069,699	0.131
4	569.362,124 691.069,699	5	569.361,998 691.069,804	0.164
5	569.361,998 691.069,804	6	569.330,133 691.041,13	42.867

Punct început	X / Y	Punct sfârșit	X / Y	Lungime segment (** (m)
6	569.330,133 691.041,13	7	569.345,864 691.021,985	24.779
7	569.345,864 691.021,985	1	569.378,621 691.051,826	44.311

** Lungimile segmentelor sunt determinate în planul de proiecție Stereo 70 și sunt rotunjite la 1 milimetru.

*** Distanța dintre puncte este formată din segmente cumulate ce sunt mai mici decât valoarea 1 milimetru.

**DATE DESPRE IMOBILUL NR. 5327**

Oficiul de Cadastru și Publicitate Imobiliară SUCEAVA
Biroul de Cadastru și Publicitate Imobiliară Radauti

A. Partea I. Descrierea imobilului

TEREN Intravilan

Adresa: Loc. Arbore, Jud. Suceava

Nr. Crt	Nr cadastral Nr. topografic	Suprafața* (mp)	Observații / Referințe
A1		72	Sector cadastral:59 Teren neimprejmuit;

B. Partea II. Proprietari și acte

Inscrieri privitoare la dreptul de proprietate și alte drepturi reale		Referințe
/		
Act Administrativ nr. 2425, din 05/03/2024 emis de PRIMARIA COMUNEI ARBORE;		
B1	Inscrierea posesiei, drept de PROPRIETATE, dobandit prin Constituire, cota actuala 1/1 1) NEIDENTIFICAT NEIDENTIFICAT	A1
Act Normativ nr. 7, din 13/03/1996 emis de PARLAMENTUL ROMANIEI (ART. 13);		
B2	SE NOTEAZA MENTIUNEA DE PROPRIETAR NEIDENTIFICAT	A1

C. Partea III. SARCINI .

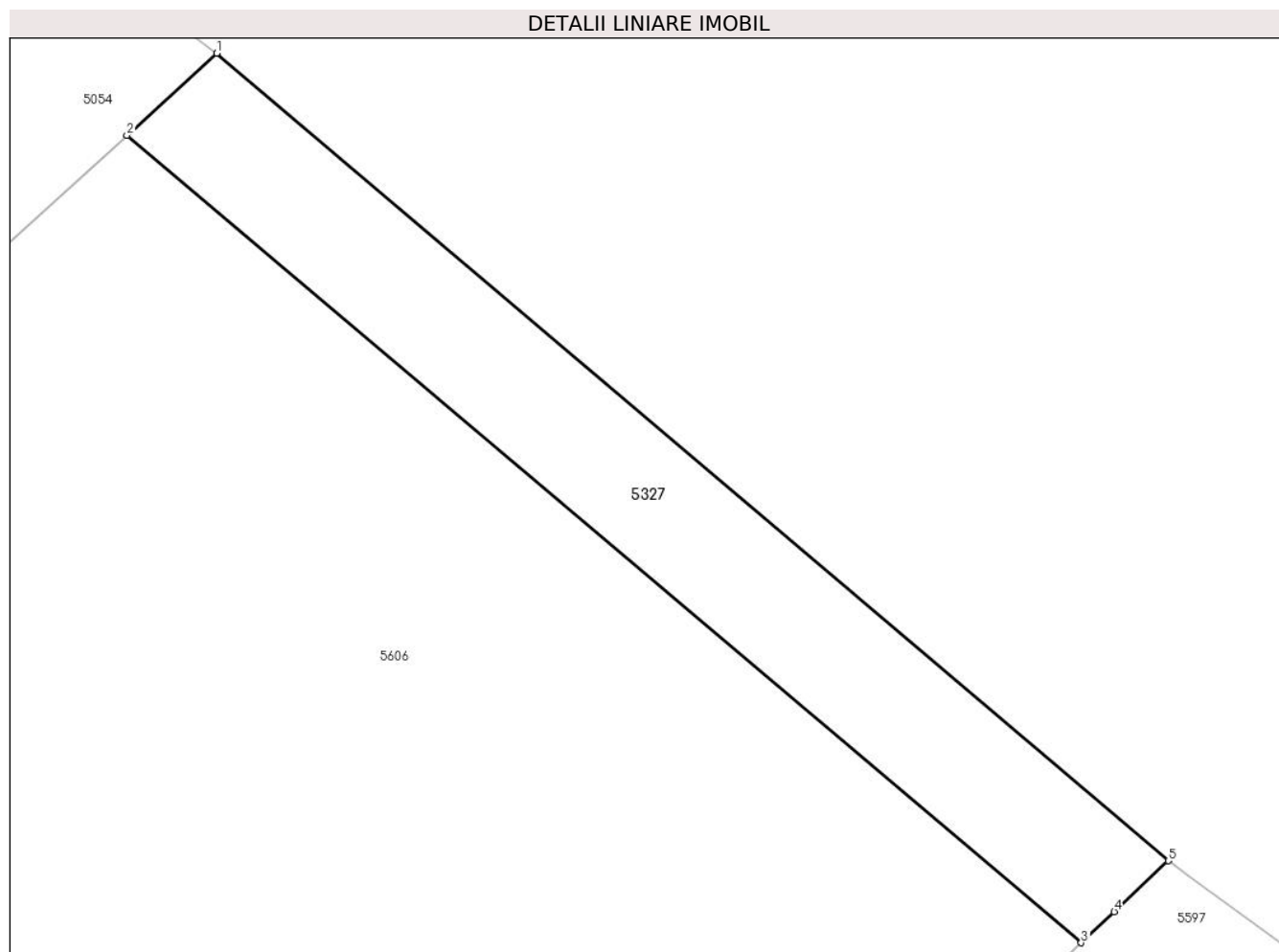
Inscrieri privind dezmembramintele dreptului de proprietate, drepturi reale de garanție și sarcini	Referințe
NU SUNT	

Anexa Nr. 1 La Partea I

Teren

Nr cadastral	Suprafața (mp)*	Observații / Referințe
	72	

* Suprafața este determinată în planul de proiecție Stereo 70.



Date referitoare la teren

Crt	Categorie folosință	Intra vilan	Suprafața (mp)	Tarla	Parcelă	Nr. topo	Observații / Referințe
1	arabil	DA	72	53	922	-	

Lungime Segmente

1) Valorile lungimilor segmentelor sunt obținute din proiecție în plan.

Punct început	X / Y	Punct sfârșit	X / Y	Lungime segment (** (m)
1	569.421,295 691.090,699	2	569.419,317 691.088,898	2.675
2	569.419,317 691.088,898	3	569.440,299 691.071,157	27.477
3	569.440,299 691.071,157	4	569.441,025 691.071,838	0.995
4	569.441,025 691.071,838	5	569.442,218 691.072,957	1.636
5	569.442,218 691.072,957	1	569.421,295 691.090,699	27.433

**** Lungimile segmentelor sunt determinate în planul de proiecție Stereo 70 și sunt rotunjite la 1 milimetru.**

***** Distanța dintre puncte este formată din segmente cumulate ce sunt mai mici decât valoarea 1 milimetru.**

**DATE DESPRE IMOBILUL NR. 5328**

Oficiul de Cadastru și Publicitate Imobiliară SUCEAVA
Biroul de Cadastru și Publicitate Imobiliară Radauti

A. Partea I. Descrierea imobilului

TEREN Intravilan

Nr. CF vechi:5995

Adresa: Loc. Arbore, Jud. Suceava

Nr. Crt	Nr cadastral Nr. topografic	Suprafața* (mp)	Observații / Referințe
A1	48269	1.277	Sector cadastral:59 Teren imprejmuit;

Construcții

Crt	Nr cadastral Nr. topografic	Adresa	Observații / Referințe
A1.1	48269-C1	Loc. Arbore, Jud. Suceava	Nr. niveluri:1; S. construita la sol:99 mp; S. construita desfasurata:99 mp; LOCUINTA
A1.2	48269-C2	Loc. Arbore, Jud. Suceava	Nr. niveluri:1; S. construita la sol:71 mp; S. construita desfasurata:71 mp; ANEXA
A1.3	48269-C3	Loc. Arbore, Jud. Suceava	Nr. niveluri:1; S. construita la sol:144 mp; S. construita desfasurata:144 mp; ANEXA

B. Partea II. Proprietari și acte

Inscrieri privitoare la dreptul de proprietate și alte drepturi reale		Referințe
2520 / 14/06/1999		
Act Notarial nr. 1503, din 03/06/1999 emis de Notar public in RADAUTI;		
B1	Intabulare, drept de PROPRIETATE, dobandit prin Conventie, cota actuala 1/2 1) BULIGA VERONICA	A1
19424 / 19/04/2024		
Act Notarial nr. 5, din 17/04/2024 emis de NP Suraki Elena;		
B2	Intabulare, drept de PROPRIETATE, dobandit prin Succesiune, cota actuala 1/2 1) STURZU MIHAELA-GIORGIANA	A1
/		
Act Administrativ nr. 2425, din 05/03/2024 emis de PRIMARIA COMUNEI ARBORE;		
B3	Intabulare, drept de PROPRIETATE, dobandit prin Lege, cota actuala 1/1 1) BULIGA VERONICA 2) STURZU MIHAELA-GIORGIANA	A1.1, A1.2, A1.3

C. Partea III. SARCINI .

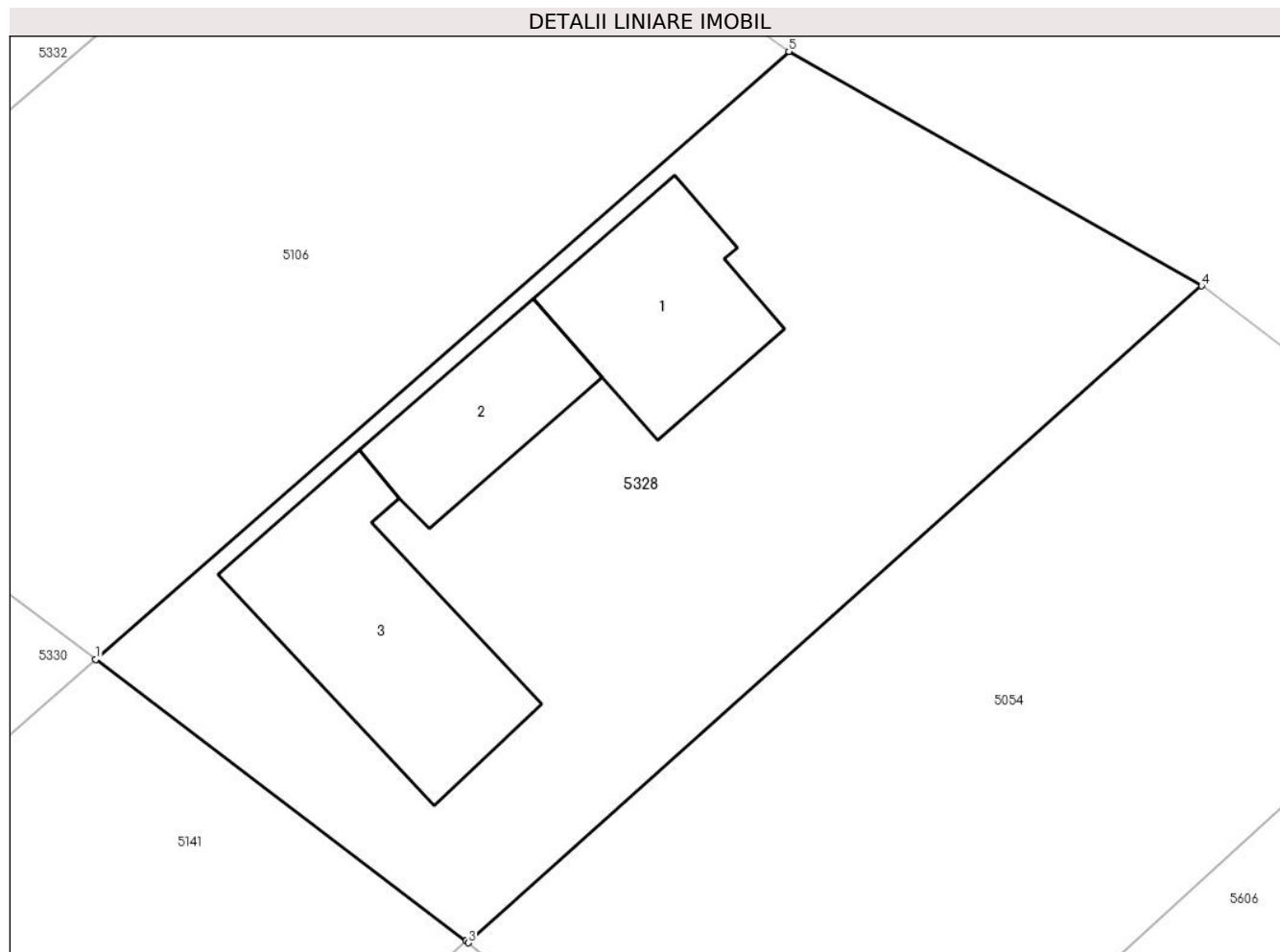
Inscrieri privind dezmembramintele dreptului de proprietate, drepturi reale de garanție și sarcini	Referințe
NU SUNT	

Anexa Nr. 1 La Partea I

Teren

Nr cadastral	Suprafața (mp)*	Observații / Referințe
48269	1.277	

* Suprafața este determinată în planul de proiecție Stereo 70.



Date referitoare la teren

Crt	Categorie folosință	Intra vilan	Suprafața (mp)	Tarla	Parcelă	Nr. topo	Observații / Referințe
1	curți constructii	DA	1.277	-	-	-	

Date referitoare la construcții

Crt	Număr	Destinație construcție	Supraf. (mp)	Situație juridică	Observații / Referințe
A1.1	48269-C1	construcții de locuințe	99	Cu acte	Nr. niveluri:1; S. construita la sol:99 mp; S. construita desfasurata:99 mp; LOCUINTA
A1.2	48269-C2	construcții anexa	71	Cu acte	Nr. niveluri:1; S. construita la sol:71 mp; S. construita desfasurata:71 mp; ANEXA
A1.3	48269-C3	construcții anexa	144	Cu acte	Nr. niveluri:1; S. construita la sol:144 mp; S. construita desfasurata:144 mp; ANEXA

Lungime Segmente

1) Valorile lungimilor segmentelor sunt obținute din proiecție în plan.

Punct început	X / Y	Punct sfârșit	X / Y	Lungime segment (** (m)
1	569.341,875 691.085,072	2	569.361,998 691.069,804	25.26
2	569.361,998 691.069,804	3	569.362,124 691.069,699	0.164

Punct început	X / Y	Punct sfârșit	X / Y	Lungime segment (** (m)
3	569.362,124 691.069,699	4	569.401,961 691.105,352	53.461
4	569.401,961 691.105,352	5	569.379,537 691.118,08	25.784
5	569.379,537 691.118,08	1	569.341,875 691.085,072	50.079

** Lungimile segmentelor sunt determinate în planul de proiecție Stereo 70 și sunt rotunjite la 1 milimetru.

*** Distanța dintre puncte este formată din segmente cumulate ce sunt mai mici decât valoarea 1 milimetru.

**DATE DESPRE IMOBILUL NR. 5329**

Oficiul de Cadastru și Publicitate Imobiliară SUCEAVA
Biroul de Cadastru și Publicitate Imobiliară Radauti

A. Partea I. Descrierea imobilului

TEREN Intravilan

Adresa: Loc. Arbore, Jud. Suceava

Nr. Crt	Nr cadastral Nr. topografic	Suprafața* (mp)	Observații / Referințe
A1		54	Sector cadastral:59 Teren neimprejmut;

B. Partea II. Proprietari și acte

Inscrieri privitoare la dreptul de proprietate și alte drepturi reale		Referințe
/		
Act Administrativ nr. 2425, din 05/03/2024 emis de PRIMARIA COMUNEI ARBORE;		
B1	Inscrierea posesiei, drept de PROPRIETATE, dobandit prin Constituire, cota actuala 1/1 1) NEIDENTIFICAT NEIDENTIFICAT	A1
Act Normativ nr. 7, din 13/03/1996 emis de PARLAMENTUL ROMANIEI (ART. 13);		
B2	SE NOTEAZA MENTIUNEA DE PROPRIETAR NEIDENTIFICAT, REZERVA COMISIEI LOCALE DE FOND FUNCJAR	A1

C. Partea III. SARCINI .

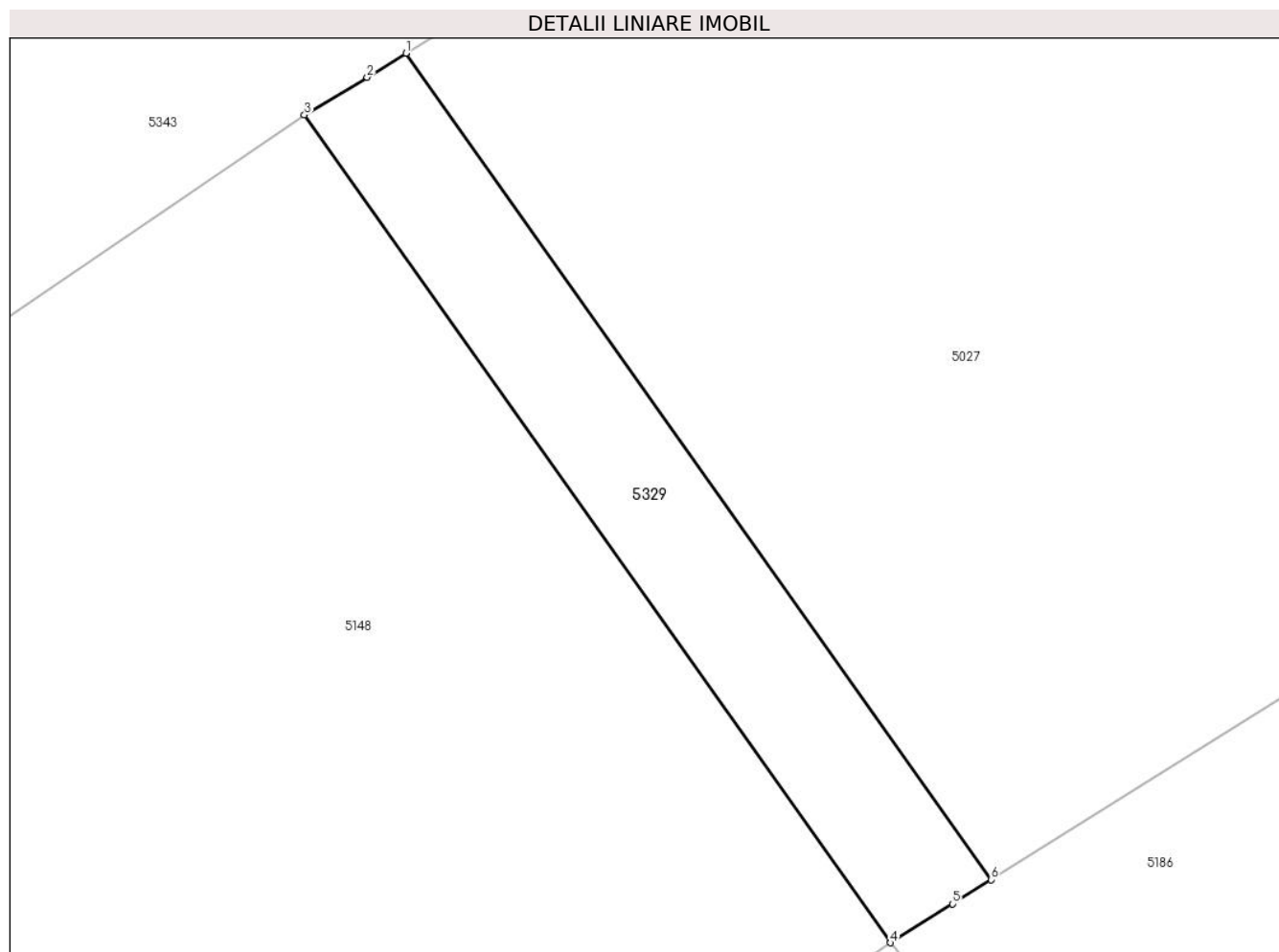
Inscrieri privind dezmembramintele dreptului de proprietate, drepturi reale de garanție și sarcini	Referințe
NU SUNT	

Anexa Nr. 1 La Partea I

Teren

Nr cadastral	Suprafața (mp)*	Observații / Referințe
	54	

* Suprafața este determinată în planul de proiecție Stereo 70.



Date referitoare la teren

Crt	Categorie folosință	Intravilan	Suprafața (mp)	Tarla	Parcelă	Nr. topo	Observații / Referințe
1	arabil	DA	54	53	-	-	

Lungime Segmente

1) Valorile lungimilor segmentelor sunt obținute din proiecție în plan.

Punct început	X / Y	Punct sfârșit	X / Y	Lungime segment (** (m)
1	569.250,268 691.144,686	2	569.249,447 691.144,175	0.967
2	569.249,447 691.144,175	3	569.248,115 691.143,376	1.553
3	569.248,115 691.143,376	4	569.260,56 691.125,81	21.528
4	569.260,56 691.125,81	5	569.261,874 691.126,636	1.552
5	569.261,874 691.126,636	6	569.262,692 691.127,15	0.966

Punct început	X / Y	Punct sfârșit	X / Y	Lungime segment (** (m)
6	569.262,692 691.127,15	1	569.250,268 691.144,686	21.491

** Lungimile segmentelor sunt determinate în planul de proiecție Stereo 70 și sunt rotunjite la 1 milimetru.

*** Distanța dintre puncte este formată din segmente cumulate ce sunt mai mici decât valoarea 1 milimetru.

**DATE DESPRE IMOBILUL NR. 5330**

Oficiul de Cadastru și Publicitate Imobiliară SUCEAVA
Biroul de Cadastru și Publicitate Imobiliară Radauti

A. Partea I. Descrierea imobilului

TEREN Intravilan

Adresa: Loc. Arbore, Jud. Suceava

Nr. Crt	Nr cadastral Nr. topografic	Suprafața* (mp)	Observații / Referințe
A1	52941	904	Sector cadastral:59 Teren neimprejmuit;

B. Partea II. Proprietari și acte

Inscrieri privitoare la dreptul de proprietate și alte drepturi reale		Referințe
4509 / 31/01/2024		
Act Administrativ nr. 94, din 29/09/2016 emis de Primaria Comunei Arbore (cu anexa,act administrativ nr. 12191/03-10-2016 emis de Primaria Comunei Arbore;);		
B1	Intabulare, drept de PROPRIETATE, dobandit prin Constituire, cota actuala 1/1 1) COMUNA ARBORE - DOMENIUL PRIVAT, CIF:4326965	A1

C. Partea III. SARCINI .

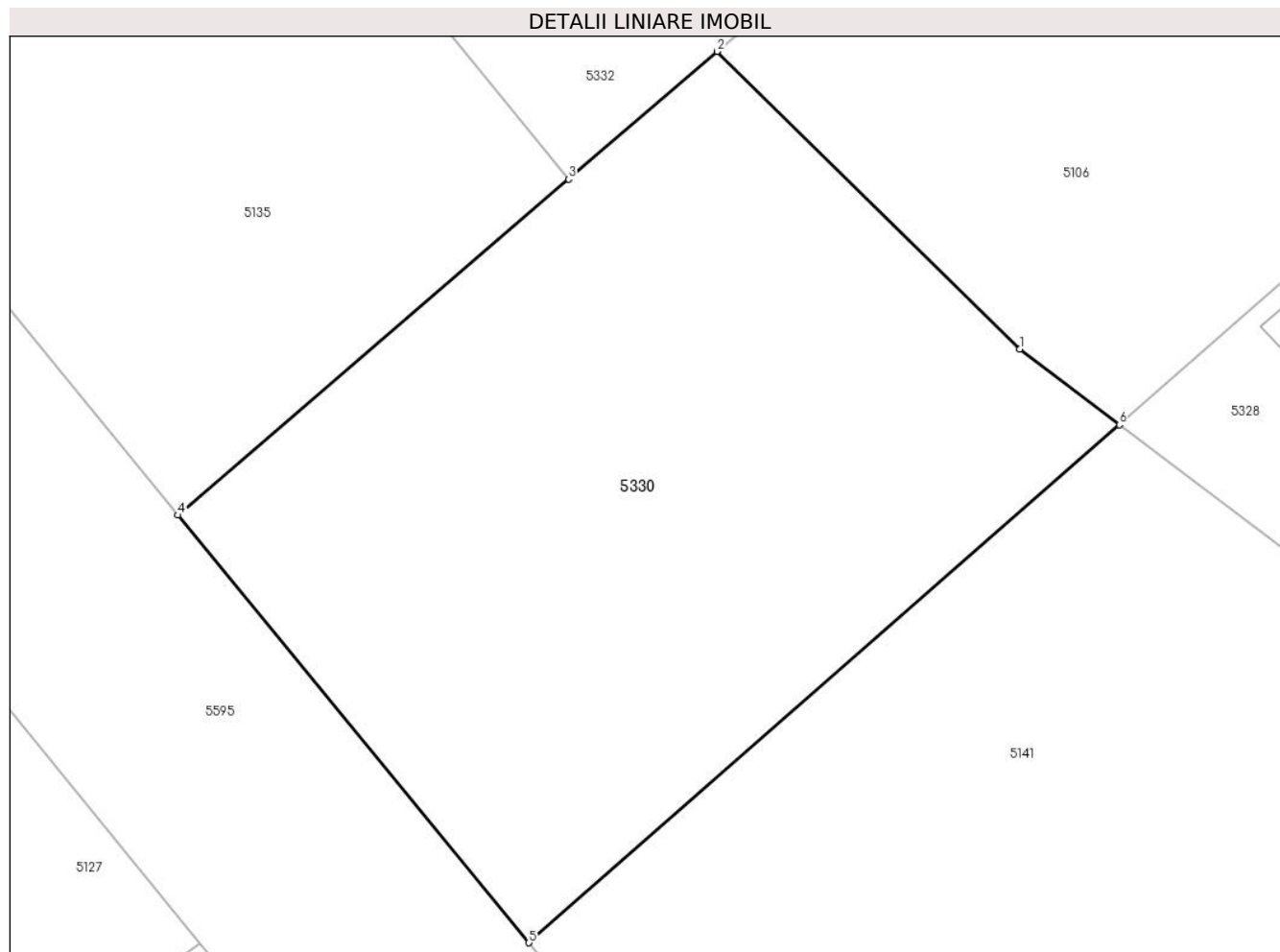
Inscrieri privind dezmembramintele dreptului de proprietate, drepturi reale de garanție și sarcini	Referințe
NU SUNT	

Anexa Nr. 1 La Partea I

Teren

Nr cadastral	Suprafața (mp)*	Observații / Referințe
52941	904	

* Suprafața este determinată în planul de proiecție Stereo 70.



Date referitoare la teren

Crt	Categorie folosință	Intravilan	Suprafața (mp)	Tarla	Parcelă	Nr. topo	Observații / Referințe
1	arabil	DA	904	53	922	-	

Lungime Segmente

1) Valorile lungimilor segmentelor sunt obținute din proiecție în plan.

Punct început	X / Y	Punct sfârșit	X / Y	Lungime segment (** (m)
1	569.337,176 691.088,637	2	569.322,923 691.102,65	19.988
2	569.322,923 691.102,65	3	569.315,925 691.096,638	9.226
3	569.315,925 691.096,638	4	569.297,519 691.080,826	24.265
4	569.297,519 691.080,826	5	569.314,06 691.060,694	26.056
5	569.314,06 691.060,694	6	569.341,875 691.085,072	36.986

Punct început	X / Y	Punct sfârșit	X / Y	Lungime segment (** (m)
6	569.341,875 691.085,072	1	569.337,176 691.088,637	5.898

** Lungimile segmentelor sunt determinate în planul de proiecție Stereo 70 și sunt rotunjite la 1 milimetru.

*** Distanța dintre puncte este formată din segmente cumulate ce sunt mai mici decât valoarea 1 milimetru.

**DATE DESPRE IMOBILUL NR. 5331**

Oficiul de Cadastru și Publicitate Imobiliară SUCEAVA
Biroul de Cadastru și Publicitate Imobiliară Radauti

A. Partea I. Descrierea imobilului

TEREN Intravilan

Adresa: Loc. Arbore, Jud. Suceava

Nr. Crt	Nr cadastral Nr. topografic	Suprafața* (mp)	Observații / Referințe
A1	52535	25	Sector cadastral:59 Teren neimprejmuit;

B. Partea II. Proprietari și acte

Inscrieri privitoare la dreptul de proprietate și alte drepturi reale		Referințe
25241 / 31/05/2023		
Act Administrativ nr. 38, din 28/03/2023 emis de Consiliul Local al comunei Arbore si a anexei (hcl nr.38 ; act administrativ nr 5583 din 02.05.2023, emis de Primaria Arbore);		
B1	Intabulare, drept de PROPRIETATE, dobandit prin Lege, cota actuala 1/1 1) COMUNA ARBORE, CIF:4326965, Domeniul Privat	A1

C. Partea III. SARCINI .

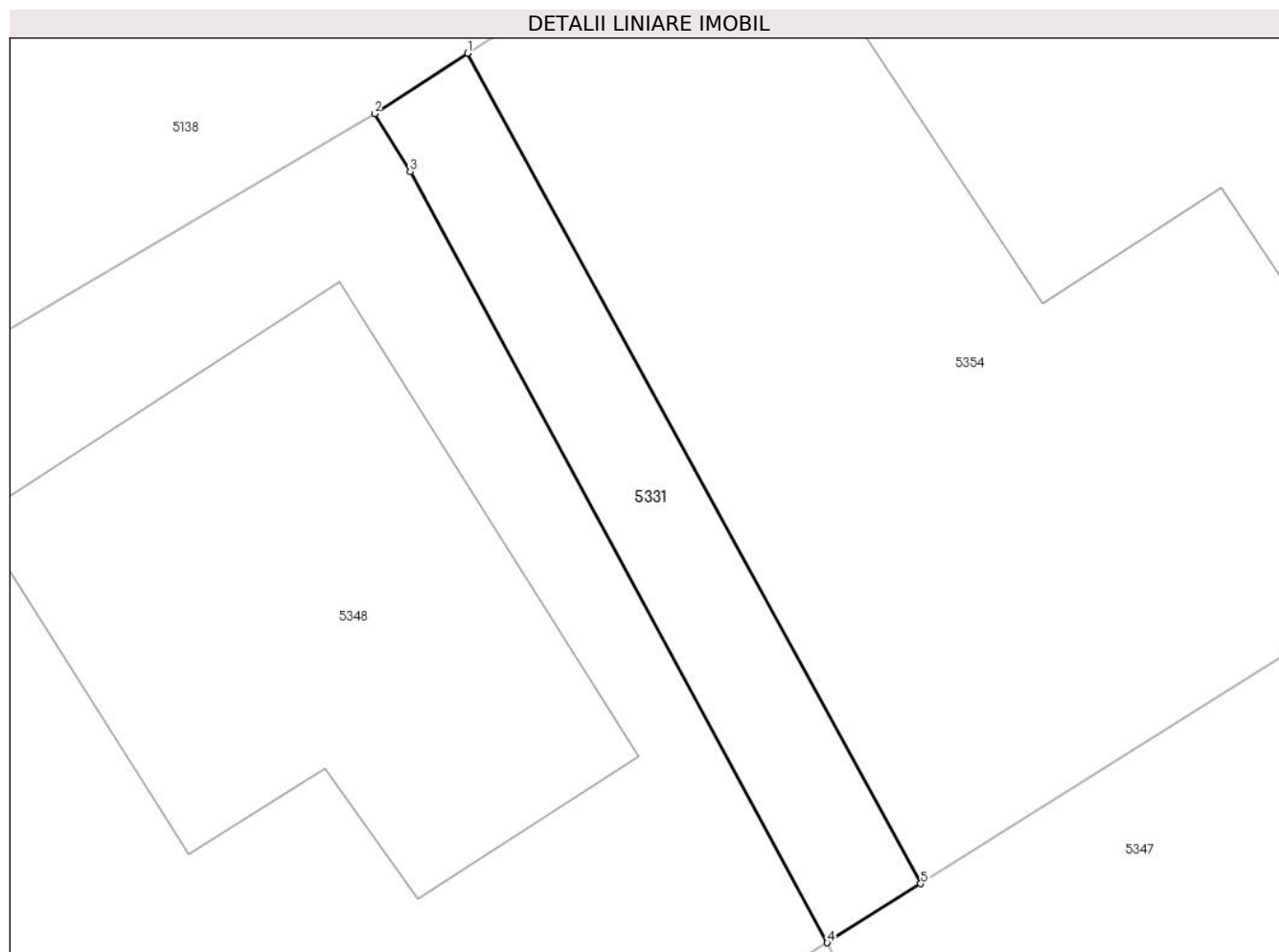
Inscrieri privind dezmembramintele dreptului de proprietate, drepturi reale de garanție și sarcini	Referințe
NU SUNT	

Anexa Nr. 1 La Partea I

Teren

Nr cadastral	Suprafața (mp)*	Observații / Referințe
52535	25	

* Suprafața este determinată în planul de proiecție Stereo 70.



Date referitoare la teren

Crt	Categorie folosință	Intravilan	Suprafața (mp)	Tarla	Parcelă	Nr. topo	Observații / Referințe
1	arabil	DA	25	53	922	-	

Lungime Segmente

1) Valorile lungimilor segmentelor sunt obținute din proiecție în plan.

Punct început	X / Y	Punct sfârșit	X / Y	Lungime segment (** (m)
1	569.160,393 691.131,754	2	569.158,95 691.130,816	1.721
2	569.158,95 691.130,816	3	569.159,502 691.129,917	1.055
3	569.159,502 691.129,917	4	569.165,978 691.117,951	13.606
4	569.165,978 691.117,951	5	569.167,432 691.118,868	1.719
5	569.167,432 691.118,868	1	569.160,393 691.131,754	14.683

**** Lungimile segmentelor sunt determinate în planul de proiecție Stereo 70 și sunt rotunjite la 1 milimetru.**

***** Distanța dintre puncte este formată din segmente cumulate ce sunt mai mici decât valoarea 1 milimetru.**

**DATE DESPRE IMOBILUL NR. 5332**

Oficiul de Cadastru și Publicitate Imobiliară SUCEAVA
Biroul de Cadastru și Publicitate Imobiliară Radauti

A. Partea I. Descrierea imobilului

TEREN Intravilan

Adresa: Loc. Arbore, Nr. 1380, Jud. Suceava

Nr. Crt	Nr cadastral Nr. topografic	Suprafața* (mp)	Observații / Referințe
A1	52897	2.600	Sector cadastral:59 Teren imprejmuit;

Construcții

Crt	Nr cadastral Nr. topografic	Adresa	Observații / Referințe
A1.1	52897-C1	Loc. Arbore, Jud. Suceava	Nr. niveluri:2; S. construita la sol:142 mp; S. construita desfasurata:284 mp; Locuinta, din BCA cu doua niveluri P+M, edificata in anul 2018 , S.D = 284 m.p
A1.2	52897-C2	Loc. Arbore, Jud. Suceava	Nr. niveluri:1; S. construita la sol:248 mp; S. construita desfasurata:248 mp; Anexa, din BCA cu un nivel edificata in anul 2018 , SD=248 m.p
A1.3	52897-C3	Loc. Arbore, Jud. Suceava	Nr. niveluri:1; S. construita la sol:37 mp; S. construita desfasurata:37 mp; Anexa , din BCA cu un nivel edificata in anul 2018 , S.D= 37 m.p.

B. Partea II. Proprietari și acte

Inscrieri privitoare la dreptul de proprietate și alte drepturi reale		Referințe
62332 / 07/12/2023		
Act Notarial nr. 5328, din 10/12/2014 emis de Covariuc Ioan;		
B2	Intabulare, drept de PROPRIETATE bun propriu cu titlu de cumparare, dobandit prin Conventie, cota actuala 1300/2600 1) CLETOC MARIA	A1
B3	Intabulare, drept de PROPRIETATE bun propriu cu titlu de cumparare, dobandit prin Conventie, cota actuala 1300/2600 1) CLETOC MARIA	A1
16883 / 05/04/2024		
Inscris Sub Semnatura Privata nr. 3573, din 26/03/2024 emis de Primaria Arbore (edificare nr.3573);		
B4	Intabulare, drept de PROPRIETATE bun comun in dev., dobandit prin Construire, cota actuala 1/1 1) CLETOC MARIA 2) CLETOC RUDOLF	A1.1, A1.2, A1.3

C. Partea III. SARCINI .

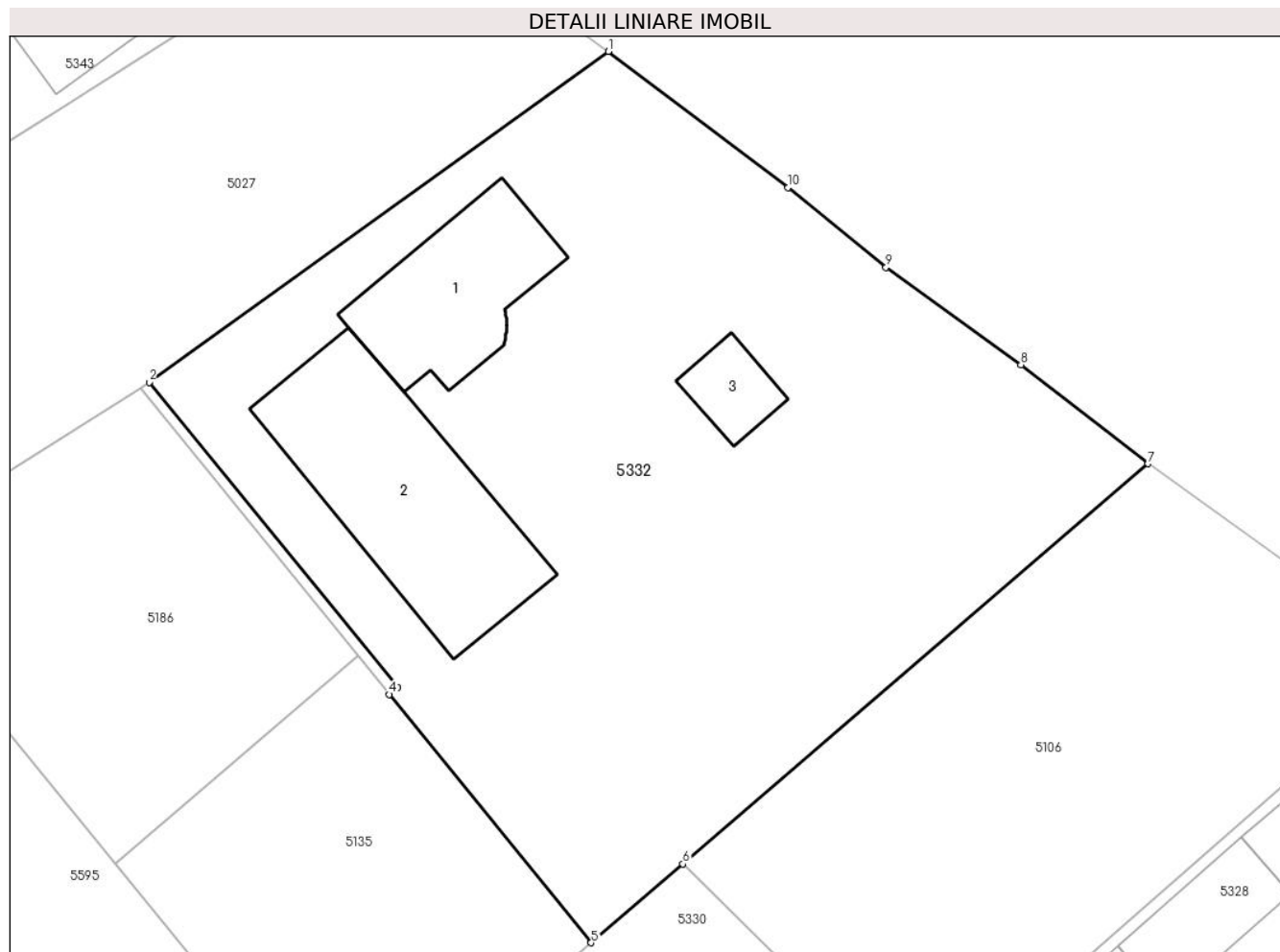
Inscrieri privind dezmembramintele dreptului de proprietate, drepturi reale de garanție și sarcini	Referințe
NU SUNT	

Anexa Nr. 1 La Partea I

Teren

Nr cadastral	Suprafața (mp)*	Observații / Referințe
52897	2.600	

* Suprafața este determinată în planul de proiecție Stereo 70.



Date referitoare la teren

Crt	Categorie folosință	Intravilan	Suprafața (mp)	Tarla	Parcelă	Nr. topo	Observații / Referințe
1	curți constructii	DA	927	-	-	-	
2	arabil	DA	1.673	-	-	-	

Date referitoare la construcții

Crt	Număr	Destinație construcție	Supraf. (mp)	Situație juridică	Observații / Referințe
A1.1	52897-C1	construcții de locuințe	Din acte: 284 Masurata: 142	Cu acte	Nr. niveluri:2; S. construita la sol:142 mp; S. construita desfasurata:284 mp; Locuinta, din BCA cu doua niveluri P+M, edificata in anul 2018 , S.D = 284 m.p
A1.2	52897-C2	construcții anexa	248	Cu acte	Nr. niveluri:1; S. construita la sol:248 mp; S. construita desfasurata:248 mp; Anexa, din BCA cu un nivel edificata in anul 2018 , SD=248 m.p
A1.3	52897-C3	construcții anexa	37	Cu acte	Nr. niveluri:1; S. construita la sol:37 mp; S. construita desfasurata:37 mp; Anexa , din BCA cu un nivel edificata in anul 2018 , S.D= 37 m.p.

Lungime Segmente

1) Valorile lungimilor segmentelor sunt obținute din proiecție în plan.

Punct început	X / Y	Punct sfârșit	X / Y	Lungime segment (** (m)
1	569.317,237 691.164,699	2	569.282,13 691.139,429	43.256
2	569.282,13 691.139,429	3	569.301,112 691.116,13	30.053
3	569.301,112 691.116,13	4	569.300,484 691.115,59	0.828
4	569.300,484 691.115,59	5	569.315,925 691.096,638	24.446
5	569.315,925 691.096,638	6	569.322,923 691.102,65	9.226
6	569.322,923 691.102,65	7	569.358,503 691.133,212	46.904
7	569.358,503 691.133,212	8	569.348,774 691.140,783	12.328
8	569.348,774 691.140,783	9	569.338,462 691.148,213	12.71
9	569.338,462 691.148,213	10	569.330,976 691.154,294	9.645
10	569.330,976 691.154,294	1	569.317,237 691.164,699	17.234

** Lungimile segmentelor sunt determinate în planul de proiecție Stereo 70 și sunt rotunjite la 1 milimetru.

*** Distanța dintre puncte este formată din segmente cumulate ce sunt mai mici decât valoarea 1 milimetru.

**DATE DESPRE IMOBILUL NR. 5333**

Oficiul de Cadastru și Publicitate Imobiliară SUCEAVA
Biroul de Cadastru și Publicitate Imobiliară Radauti

A. Partea I. Descrierea imobilului

TEREN Intravilan

Adresa: Loc. Arbore, Jud. Suceava

Nr. Crt	Nr cadastral Nr. topografic	Suprafața* (mp)	Observații / Referințe
A1		66	Sector cadastral:59 Teren neimprejmuit; IMOBILUL S-A FORMAT DIN O PARTE A PF 736/2, CF 2322 (IE 40789)

B. Partea II. Proprietari și acte

Inscrieri privitoare la dreptul de proprietate și alte drepturi reale		Referințe
/		
Act Normativ nr. 7, din 13/03/1996 emis de PARLAMENTUL ROMANIEI;		
B1	Intabulare, drept de PROPRIETATE, dobandit prin Lege, cota actuala 1/1 1) NEIDENTIFICAT NEIDENTIFICAT	A1
Act Administrativ nr. 3373, din 25/03/2024 emis de PRIMARIA COMUNEI ARBORE;		
B2	SE NOTEAZA POSESIA FAPTICA IN FAVOAREA LUI 1) RIPA ION-VASILE	A1

C. Partea III. SARCINI .

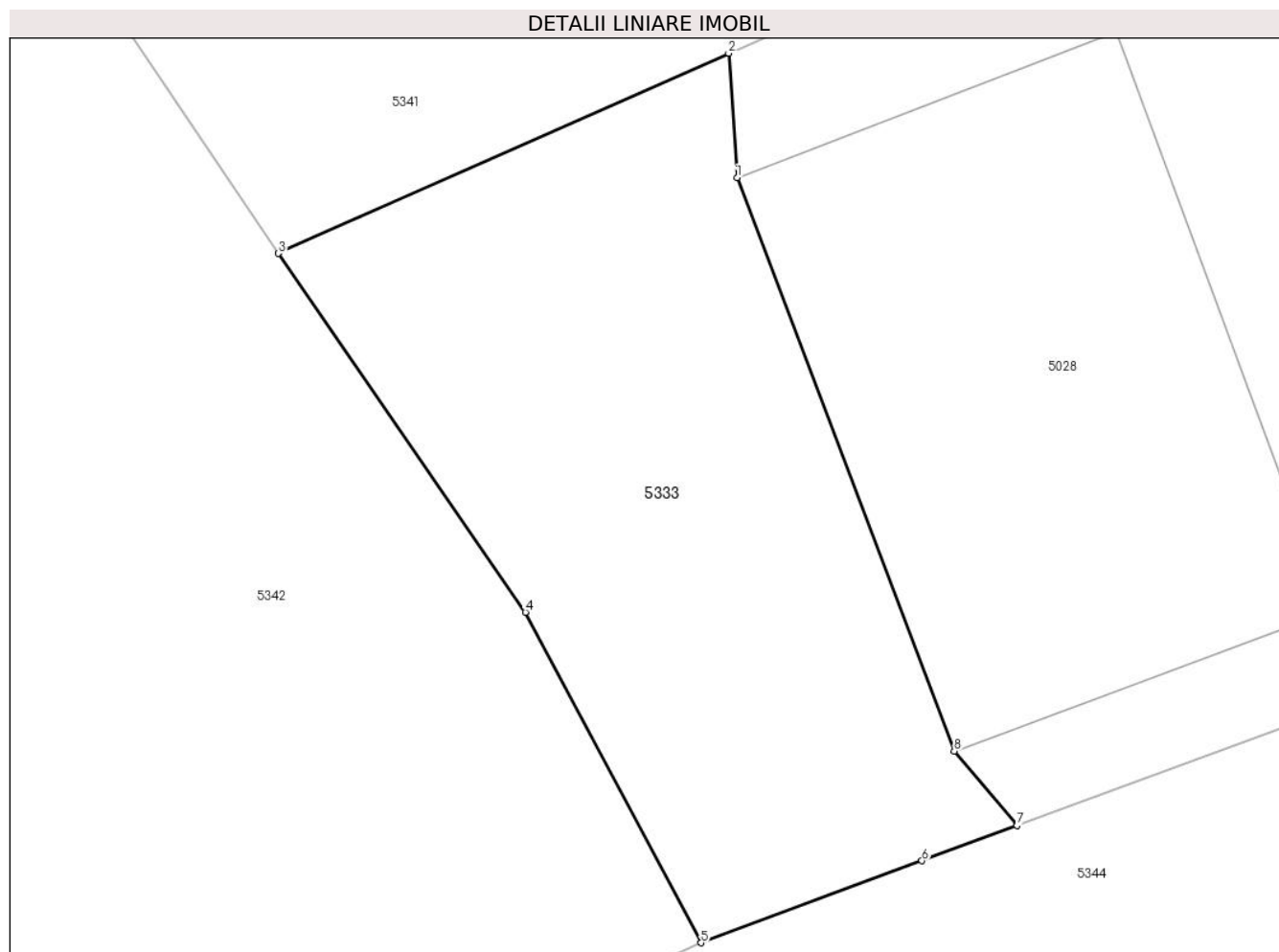
Inscrieri privind dezmembramintele dreptului de proprietate, drepturi reale de garanție și sarcini	Referințe
NU SUNT	

Anexa Nr. 1 La Partea I

Teren

Nr cadastral	Suprafața (mp)*	Observații / Referințe
	66	IMOBILUL S-A FORMAT DIN O PARTE A PF 736/2, CF 2322 (IE 40789)

* Suprafața este determinată în planul de proiecție Stereo 70.



Date referitoare la teren

Crt	Categorie folosință	Intravilan	Suprafața (mp)	Tarla	Parcelă	Nr. topo	Observații / Referințe
1	arabil	DA	66	53	922	-	

Lungime Segmente

1) Valorile lungimilor segmentelor sunt obținute din proiecție în plan.

Punct început	X / Y	Punct sfârșit	X / Y	Lungime segment (** (m)
1	569.226,21 691.221,92	2	569.226,084 691.223,765	1.849
2	569.226,084 691.223,765	3	569.219,412 691.220,802	7.3
3	569.219,412 691.220,802	4	569.223,074 691.215,485	6.456
4	569.223,074 691.215,485	5	569.225,675 691.210,591	5.542
5	569.225,675 691.210,591	6	569.228,95 691.211,806	3.493

Punct început	X / Y	Punct sfârșit	X / Y	Lungime segment (** (m)
6	569.228,95 691.211,806	7	569.230,357 691.212,326	1.5
7	569.230,357 691.212,326	8	569.229,428 691.213,429	1.442
8	569.229,428 691.213,429	1	569.226,21 691.221,92	9.08

** Lungimile segmentelor sunt determinate în planul de proiecție Stereo 70 și sunt rotunjite la 1 milimetru.

*** Distanța dintre puncte este formată din segmente cumulate ce sunt mai mici decât valoarea 1 milimetru.

**DATE DESPRE IMOBILUL NR. 5334**

Oficiul de Cadastru și Publicitate Imobiliară SUCEAVA
Biroul de Cadastru și Publicitate Imobiliară Radauti

A. Partea I. Descrierea imobilului

TEREN Intravilan

Adresa: Loc. Arbore, Jud. Suceava

Nr. Crt	Nr cadastral Nr. topografic	Suprafața* (mp)	Observații / Referințe
A1		219	Sector cadastral:59 Teren imprejmuit; IMOBILUL S-A FORMAT DIN O PARTE A PF 736/2, CF 2322 (IE 40789)

Construcții

Crt	Nr cadastral Nr. topografic	Adresa	Observații / Referințe
A1.1		Loc. Arbore, Jud. Suceava	Nr. niveluri:1; S. construita la sol:61 mp; S. construita desfasurata:61 mp; ANEXA

B. Partea II. Proprietari și acte

Inscrieri privitoare la dreptul de proprietate și alte drepturi reale		Referințe
/		
Act Normativ nr. 7, din 13/03/1996 emis de PARLAMENTUL ROMANIEI;		
B1	Intabulare, drept de PROPRIETATE, dobandit prin Lege, cota actuala 1/1 1) NEIDENTIFICAT NEIDENTIFICAT	A1
Act Administrativ nr. 2425, din 05/03/2024 emis de PRIMARIA COMUNEI ARBORE;		
B2	Intabulare, drept de PROPRIETATE, dobandit prin Lege, cota actuala 1/1 1) RIPA SORIN	A1.1
Act Administrativ nr. 3372, din 25/03/2024 emis de PRIMARIA COMUNEI ARBORE;		
B3	SE NOTEAZA POSESIA FAPTICA IN FAVOAREA LUI 1) RIPA SORIN	A1

C. Partea III. SARCINI .

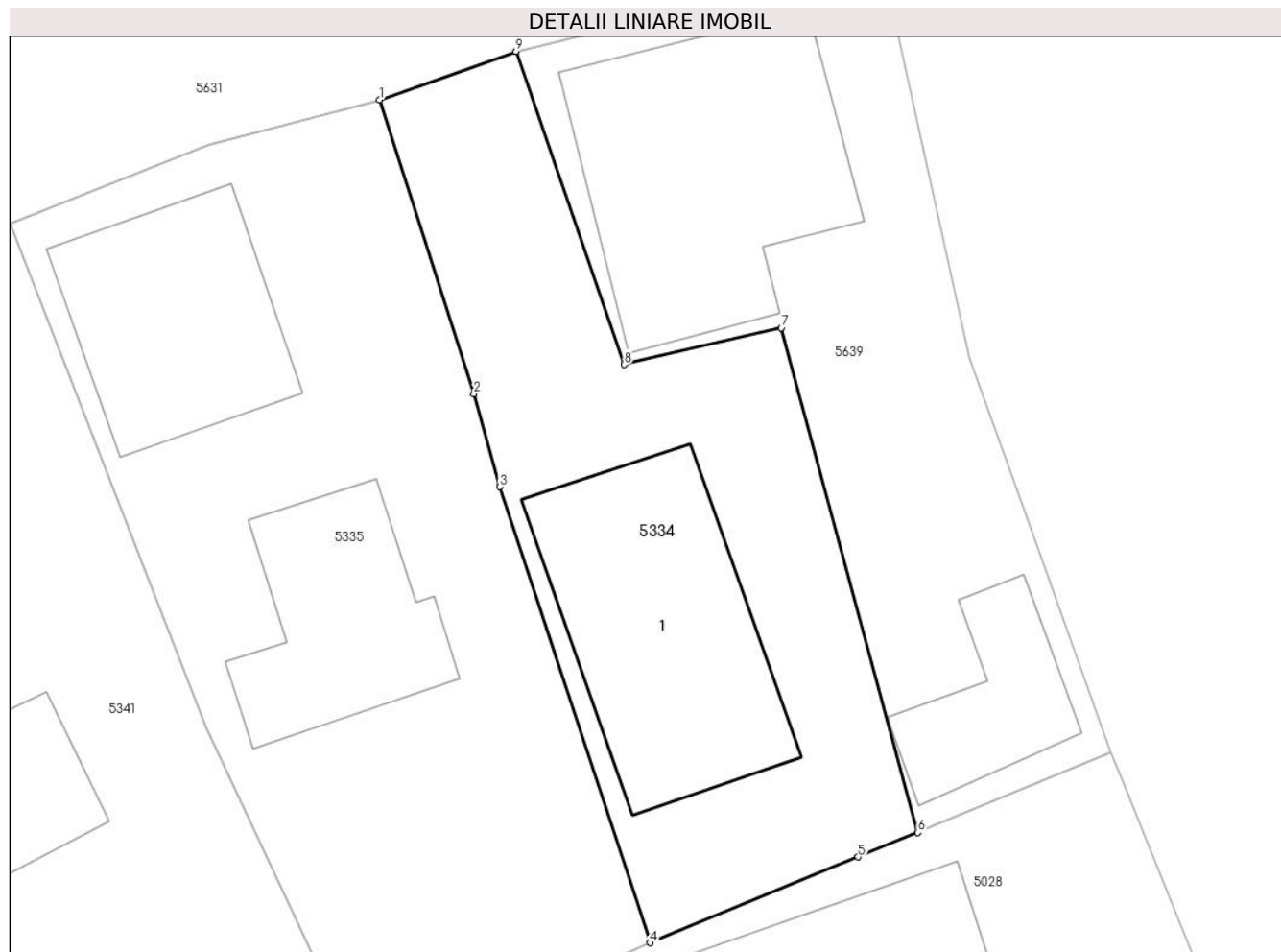
Inscrieri privind dezmembramintele dreptului de proprietate, drepturi reale de garanție și sarcini	Referințe
NU SUNT	

Anexa Nr. 1 La Partea I

Teren

Nr cadastral	Suprafața (mp)*	Observații / Referințe
	219	IMOBILUL S-A FORMAT DIN O PARTE A PF 736/2, CF 2322 (IE 40789)

* Suprafața este determinată în planul de proiecție Stereo 70.



Date referitoare la teren

Crt	Categorie folosință	Intra vilan	Suprafața (mp)	Tarla	Parcelă	Nr. topo	Observații / Referințe
1	curți constructii	DA	219	53	922	-	

Date referitoare la construcții

Crt	Număr	Destinație construcție	Supraf. (mp)	Situație juridică	Observații / Referințe
A1.1		constructii anexa	61	Cu acte	Nr. niveluri:1; S. construita la sol:61 mp; S. construita desfasurata:61 mp; ANEXA

Lungime Segmente

1) Valorile lungimilor segmentelor sunt obținute din proiecție în plan.

Punct început	X / Y	Punct sfârșit	X / Y	Lungime segment (** (m)
1	569.228,532 691.259,127	2	569.231,556 691.249,72	9.881
2	569.231,556 691.249,72	3	569.232,393 691.246,739	3.096
3	569.232,393 691.246,739	4	569.237,209 691.232,134	15.379
4	569.237,209 691.232,134	5	569.243,884 691.234,881	7.218

Punct început	X / Y	Punct sfârșit	X / Y	Lungime segment (** (m)
5	569.243,884 691.234,881	6	569.245,794 691.235,667	2.065
6	569.245,794 691.235,667	7	569.241,413 691.251,829	16.745
7	569.241,413 691.251,829	8	569.236,376 691.250,656	5.172
8	569.236,376 691.250,656	9	569.232,902 691.260,683	10.612
9	569.232,902 691.260,683	1	569.228,532 691.259,127	4.639

** Lungimile segmentelor sunt determinate în planul de proiecție Stereo 70 și sunt rotunjite la 1 milimetru.

*** Distanța dintre puncte este formată din segmente cumulate ce sunt mai mici decât valoarea 1 milimetru.

**DATE DESPRE IMOBILUL NR. 5335**

Oficiul de Cadastru și Publicitate Imobiliară SUCEAVA
Biroul de Cadastru și Publicitate Imobiliară Radauti

A. Partea I. Descrierea imobilului

TEREN Intravilan

Adresa: Loc. Arbore, Jud. Suceava

Nr. Crt	Nr cadastral Nr. topografic	Suprafața* (mp)	Observații / Referințe
A1		329	Sector cadastral:59 Teren imprejmuit; IMOBILUL S-A FORMAT DIN O PARTE A PF 736/2, CF 2322 (IE 40789)

Construcții

Crt	Nr cadastral Nr. topografic	Adresa	Observații / Referințe
A1.1		Loc. Arbore, Jud. Suceava	Nr. niveluri:1; S. construita la sol:44 mp; S. construita desfasurata:44 mp; LOCUINTA
A1.2		Loc. Arbore, Jud. Suceava	Nr. niveluri:1; S. construita la sol:38 mp; S. construita desfasurata:38 mp; ANEXA

B. Partea II. Proprietari și acte

Inscrieri privitoare la dreptul de proprietate și alte drepturi reale		Referințe
/		
Act Normativ nr. 7, din 13/03/1996 emis de PARLAMENTUL ROMANIEI;		
B1	Intabulare, drept de PROPRIETATE, dobandit prin Lege, cota actuala 1/1 1) NEIDENTIFICAT NEIDENTIFICAT	A1
Act Administrativ nr. 2425, din 05/03/2024 emis de PRIMARIA COMUNEI ARBORE;		
B2	Intabulare, drept de PROPRIETATE, dobandit prin Lege, cota actuala 1/1 1) RIPA OVIDIU-COSTEL	A1.1, A1.2
Act Administrativ nr. 3371, din 25/03/2024 emis de PRIMARIA COMUNEI ARBORE;		
B3	SE NOTEAZA POSESIA FAPTICA IN FAVOREA LUI 1) RIPA OVIDIU-COSTEL	A1

C. Partea III. SARCINI .

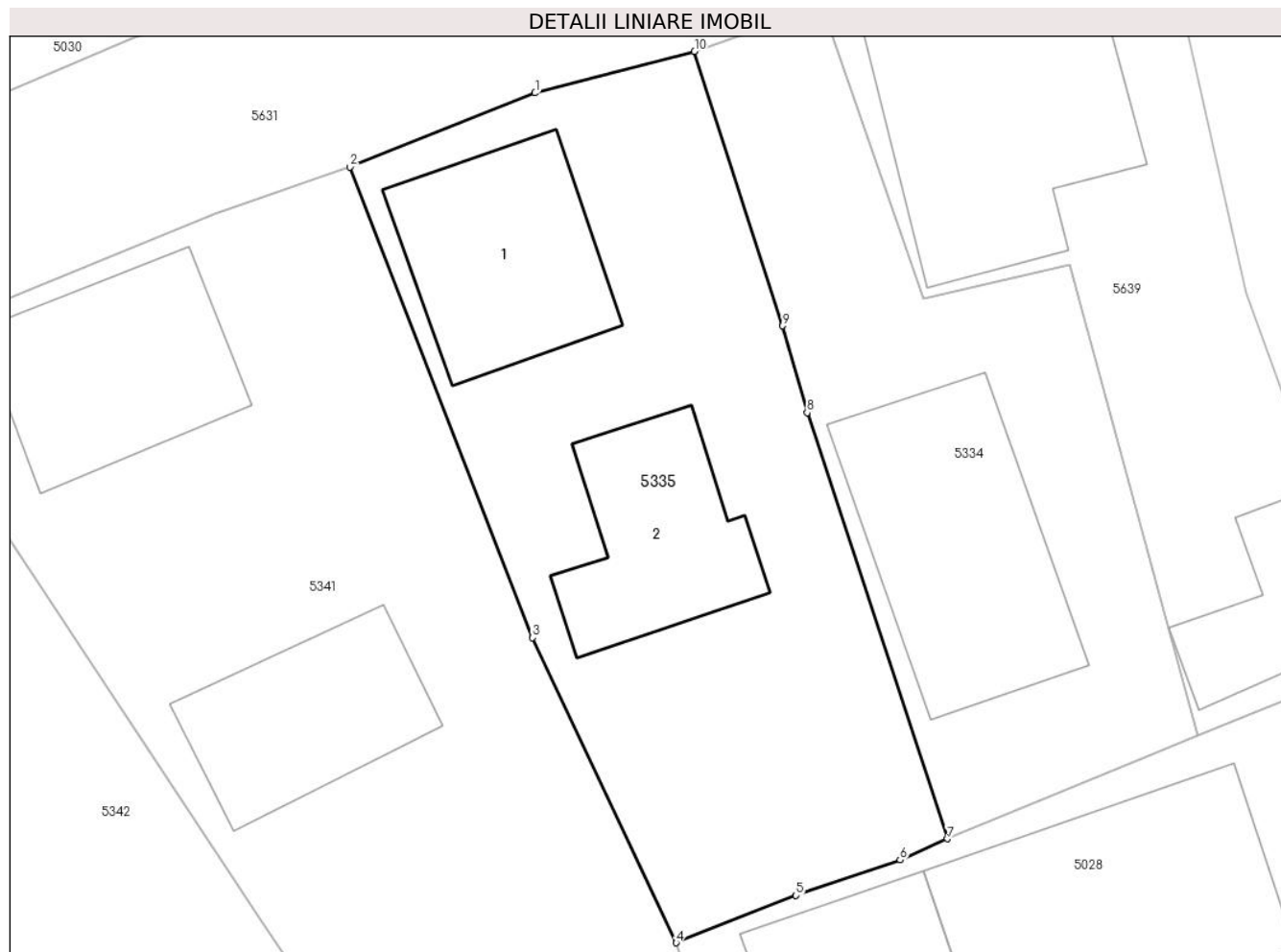
Inscrieri privind dezmembramintele dreptului de proprietate, drepturi reale de garanție și sarcini	Referințe
NU SUNT	

Anexa Nr. 1 La Partea I

Teren

Nr cadastral	Suprafața (mp)*	Observații / Referințe
	329	IMOBILUL S-A FORMAT DIN O PARTE A PF 736/2, CF 2322 (IE 40789)

* Suprafața este determinată în planul de proiecție Stereo 70.



Date referitoare la teren

Crt	Categorie folosință	Intra vilan	Suprafața (mp)	Tarla	Parcelă	Nr. topo	Observații / Referințe
1	curți constructii	DA	329	53	922	-	

Date referitoare la construcții

Crt	Număr	Destinație construcție	Supraf. (mp)	Situație juridică	Observații / Referințe
A1.1		construcții de locuințe	44	Cu acte	Nr. niveluri:1; S. construita la sol:44 mp; S. construita desfasurata:44 mp; LOCUINTA
A1.2		construcții anexa	38	Cu acte	Nr. niveluri:1; S. construita la sol:38 mp; S. construita desfasurata:38 mp; ANEXA

Lungime Segmente

1) Valorile lungimilor segmentelor sunt obținute din proiecție în plan.

Punct început	X / Y	Punct sfârșit	X / Y	Lungime segment (** (m)
1	569.223,056 691.257,704	2	569.216,704 691.255,16	6.843
2	569.216,704 691.255,16	3	569.222,971 691.239,032	17.303
3	569.222,971 691.239,032	4	569.227,9 691.228,57	11.565

Punct început	X / Y	Punct sfârşit	X / Y	Lungime segment (** (m)
4	569.227,9 691.228,57	5	569.232,014 691.230,195	4.423
5	569.232,014 691.230,195	6	569.235,582 691.231,409	3.769
6	569.235,582 691.231,409	7	569.237,209 691.232,134	1.781
7	569.237,209 691.232,134	8	569.232,393 691.246,739	15.379
8	569.232,393 691.246,739	9	569.231,556 691.249,72	3.096
9	569.231,556 691.249,72	10	569.228,532 691.259,127	9.881
10	569.228,532 691.259,127	1	569.223,056 691.257,704	5.658

** Lungimile segmentelor sunt determinate în planul de proiecţie Stereo 70 şi sunt rotunjite la 1 milimetru.

*** Distanţa dintre puncte este formată din segmente cumulate ce sunt mai mici decât valoarea 1 milimetru.

**DATE DESPRE IMOBILUL NR. 5336**

Oficiul de Cadastru și Publicitate Imobiliară SUCEAVA
Biroul de Cadastru și Publicitate Imobiliară Radauti

A. Partea I. Descrierea imobilului

TEREN Intravilan

Adresa: Loc. Arbore, Jud. Suceava

Nr. Crt	Nr cadastral Nr. topografic	Suprafața* (mp)	Observații / Referințe
A1		1.100	Sector cadastral:59 Teren neimprejmuit; IMOBILUL S-A FORMAT DIN O PARTE A PF 633/1,FARA CF; O PARTE A PF 633/2, CF 3230 (IE 36215); O PARTE A PF 1491, FARA CF

B. Partea II. Proprietari și acte

Inscrieri privitoare la dreptul de proprietate și alte drepturi reale	Referințe
/	
Act Notarial nr. 87, din 23/01/2023 emis de BIN SEHLANEC ANA;	
B1	A1
Intabulare, drept de PROPRIETATE, dobandit prin Iesire Din Indiviziune, cota actuala 1/1 1) COTLET MARIA	

C. Partea III. SARCINI .

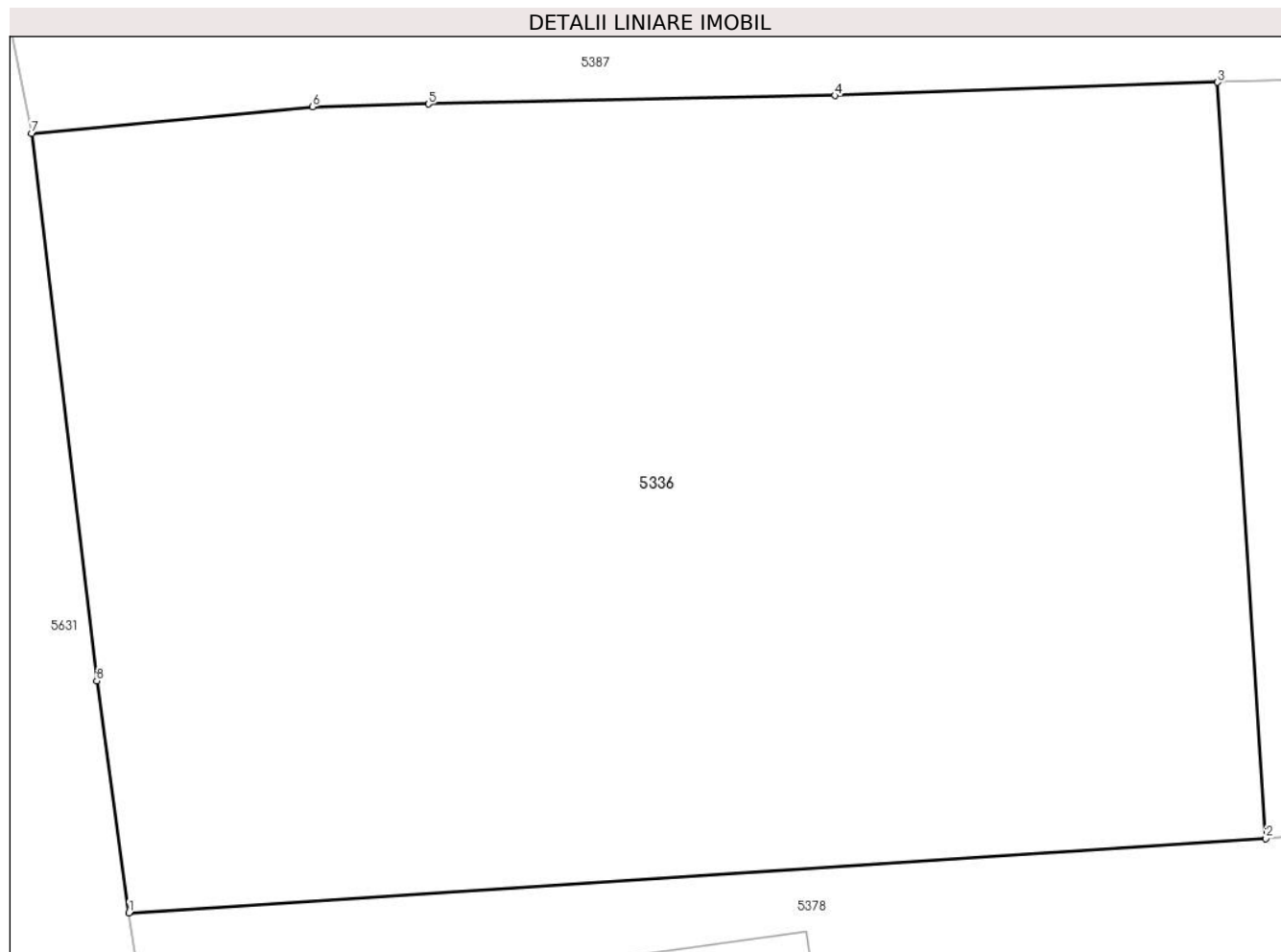
Inscrieri privind dezmembramintele dreptului de proprietate, drepturi reale de garanție și sarcini	Referințe
NU SUNT	

Anexa Nr. 1 La Partea I

Teren

Nr cadastral	Suprafața (mp)*	Observații / Referințe
	1.100	IMOBILUL S-A FORMAT DIN O PARTE A PF 633/1,FARA CF; O PARTE A PF 633/2, CF 3230 (IE 36215); O PARTE A PF 1491, FARA CF

* Suprafața este determinată în planul de proiecție Stereo 70.



Date referitoare la teren

Crt	Categorie folosință	Intra vilan	Suprafața (mp)	Tarla	Parcelă	Nr. topo	Observații / Referințe
1	arabil	DA	1.100	53	-	-	

Lungime Segmente

1) Valorile lungimilor segmentelor sunt obținute din proiecție în plan.

Punct început	X / Y	Punct sfârșit	X / Y	Lungime segment (** (m)
1	568.964,988 691.567,897	2	569.004,623 691.570,485	39.719
2	569.004,623 691.570,485	3	569.002,943 691.596,851	26.419
3	569.002,943 691.596,851	4	568.989,597 691.596,389	13.354
4	568.989,597 691.596,389	5	568.975,424 691.596,097	14.176
5	568.975,424 691.596,097	6	568.971,396 691.595,998	4.029

Punct început	X / Y	Punct sfârșit	X / Y	Lungime segment (** (m)
6	568.971,396 691.595,998	7	568.961,592 691.595,067	9.848
7	568.961,592 691.595,067	8	568.963,866 691.575,987	19.215
8	568.963,866 691.575,987	1	568.964,988 691.567,897	8.167

** Lungimile segmentelor sunt determinate în planul de proiecție Stereo 70 și sunt rotunjite la 1 milimetru.

*** Distanța dintre puncte este formată din segmente cumulate ce sunt mai mici decât valoarea 1 milimetru.

**DATE DESPRE IMOBILUL NR. 5337**

Oficiul de Cadastru și Publicitate Imobiliară SUCEAVA
Biroul de Cadastru și Publicitate Imobiliară Radauti

A. Partea I. Descrierea imobilului

TEREN Intravilan

Adresa: Loc. Arbore, Jud. Suceava

Nr. Crt	Nr cadastral Nr. topografic	Suprafața* (mp)	Observații / Referințe
A1		2.500	Sector cadastral:59 Teren neimprejmuit; IMOBILUL S-A FORMAT DIN O PARTE A PF 727, CF 4889 (IE 43808); PARTE A PF 728/1, CF 140 (IE 40549); PARTE A PF 726/5, CF 1475 (IE 41444)

B. Partea II. Proprietari și acte

Inscrieri privitoare la dreptul de proprietate și alte drepturi reale		Referințe
/		
Act Normativ nr. 7, din 13/03/1996 emis de PARLAMENTUL ROMANIEI;		
B1	Intabulare, drept de PROPRIETATE, dobândit prin Lege, cota actuala 1/1 1) NEIDENTIFICAT NEIDENTIFICAT	A1
Act Administrativ nr. 3363, din 25/03/2024 emis de PRIMARIA COMUNEI ARBORE;		
B2	SE NOTEAZA POSESIA FAPTICA IN FAVOAREA LUI 1) PITU DORINA-FLORINA	A1

C. Partea III. SARCINI .

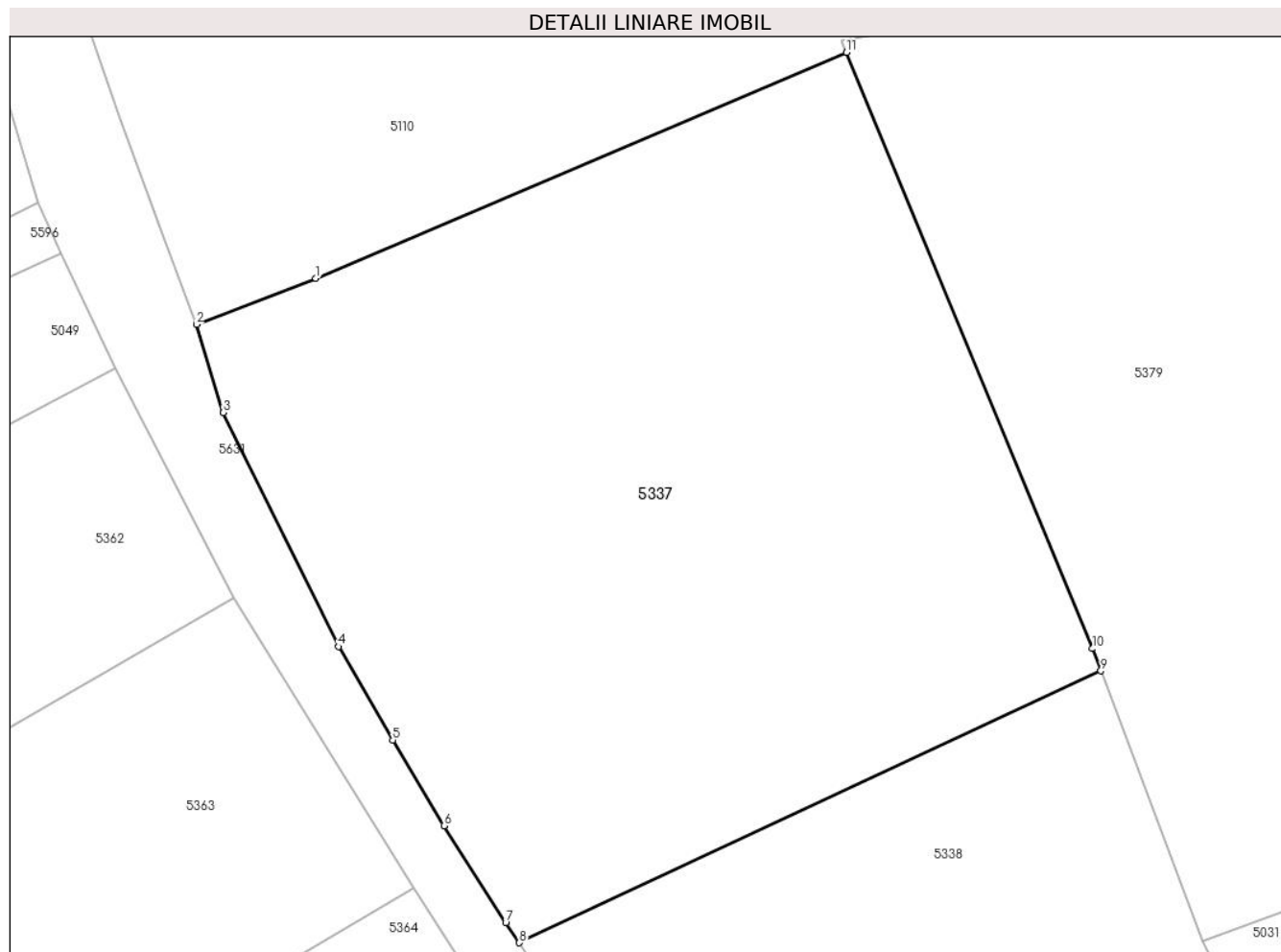
Inscrieri privind dezmembramintele dreptului de proprietate, drepturi reale de garanție și sarcini	Referințe
NU SUNT	

Anexa Nr. 1 La Partea I

Teren

Nr cadastral	Suprafața (mp)*	Observații / Referințe
	2.500	IMOBILUL S-A FORMAT DIN O PARTE A PF 727, CF 4889 (IE 43808); PARTE A PF 728/1, CF 140 (IE 40549); PARTE A PF 726/5, CF 1475 (IE 41444)

* Suprafața este determinată în planul de proiecție Stereo 70.



Date referitoare la teren

Crt	Categorie folosință	Intra vilan	Suprafața (mp)	Tarla	Parcelă	Nr. topo	Observații / Referințe
1	arabil	DA	2.500	53	922	-	

Lungime Segmente

1) Valorile lungimilor segmentelor sunt obținute din proiecție în plan.

Punct început	X / Y	Punct sfârșit	X / Y	Lungime segment (** (m)
1	569.006,249 691.445,093	2	568.997,535 691.441,715	9.346
2	568.997,535 691.441,715	3	568.999,505 691.435,288	6.722
3	568.999,505 691.435,288	4	569.007,914 691.418,203	19.042
4	569.007,914 691.418,203	5	569.011,874 691.411,363	7.904
5	569.011,874 691.411,363	6	569.015,608 691.405,123	7.272

Punct început	X / Y	Punct sfârșit	X / Y	Lungime segment (** (m)
6	569.015,608 691.405,123	7	569.020,116 691.398,027	8.407
7	569.020,116 691.398,027	8	569.021,104 691.396,579	1.753
8	569.021,104 691.396,579	9	569.063,576 691.416,43	46.882
9	569.063,576 691.416,43	10	569.062,962 691.418,053	1.735
10	569.062,962 691.418,053	11	569.044,986 691.461,584	47.097
11	569.044,986 691.461,584	1	569.006,249 691.445,093	42.101

** Lungimile segmentelor sunt determinate în planul de proiecție Stereo 70 și sunt rotunjite la 1 milimetru.

*** Distanța dintre puncte este formată din segmente cumulate ce sunt mai mici decât valoarea 1 milimetru.

**DATE DESPRE IMOBILUL NR. 5338**

Oficiul de Cadastru și Publicitate Imobiliară SUCEAVA
Biroul de Cadastru și Publicitate Imobiliară Radauti

A. Partea I. Descrierea imobilului

TEREN Intravilan

Adresa: Loc. Arbore, Jud. Suceava

Nr. Crt	Nr cadastral Nr. topografic	Suprafața* (mp)	Observații / Referințe
A1		1.560	Sector cadastral:59 Teren neimprejmuit; IMOBILUL S-A FORMAT DIN O PARTE A PF 728/2. CF 2378 (IE 41305); O PARTE A PF 1432, CF 2378 (IE 41303); O PARTE A PF 726/5. CF 1475 (IE 41444); O PARTE A PF 743/6. CF 2301 (IE 32995)

B. Partea II. Proprietari și acte

Inscrieri privitoare la dreptul de proprietate și alte drepturi reale		Referințe
/		
Act Normativ nr. 7, din 13/03/1996 emis de PARLAMENTUL ROMANIEI;		
B1	Intabulare, drept de PROPRIETATE, dobandit prin Lege, cota actuala 1/1 1) NEIDENTIFICAT NEIDENTIFICAT	A1
Act Administrativ nr. 3362, din 25/03/2024 emis de PRIMARIA COMUNEI ARBORE;		
B2	SE NOTEAZA POSESIA FAPTICA IN FAVOAREA LUI 1) BULIGA STELUTA-LENUTA	A1

C. Partea III. SARCINI .

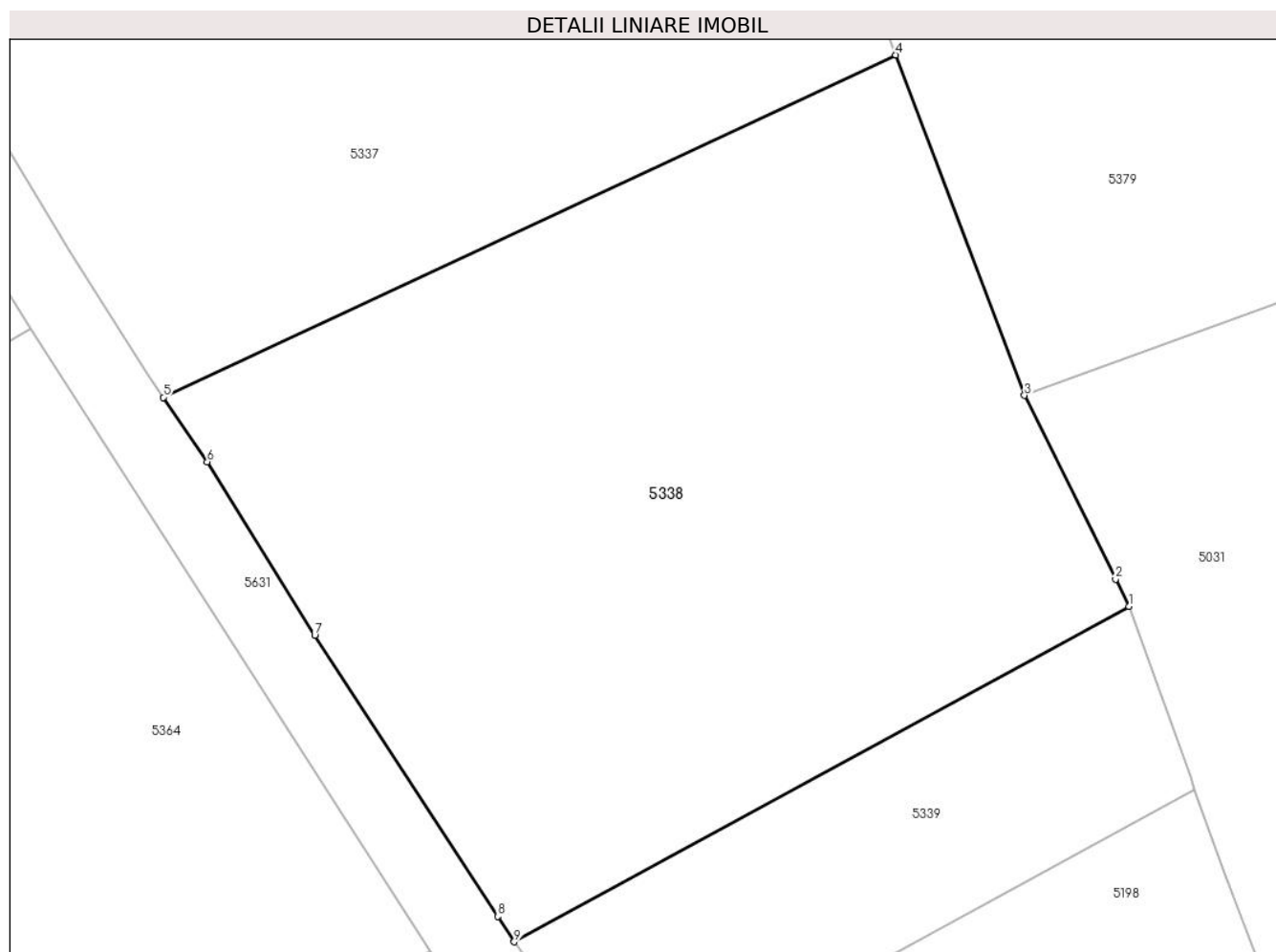
Inscrieri privind dezmembramintele dreptului de proprietate, drepturi reale de garanție și sarcini	Referințe
NU SUNT	

Anexa Nr. 1 La Partea I

Teren

Nr cadastral	Suprafața (mp)*	Observații / Referințe
	1.560	IMOBILUL S-A FORMAT DIN O PARTE A PF 728/2. CF 2378 (IE 41305); O PARTE A PF 1432, CF 2378 (IE 41303); O PARTE A PF 726/5. CF 1475 (IE 41444); O PARTE A PF 743/6. CF 2301 (IE 32995)

* Suprafața este determinată în planul de proiecție Stereo 70.



Date referitoare la teren

Crt	Categorie folosință	Intravilan	Suprafața (mp)	Tarla	Parcelă	Nr. topo	Observații / Referințe
1	arabil	DA	1.560	53	922	-	

Lungime Segmente

1) Valorile lungimilor segmentelor sunt obținute din proiecție în plan.

Punct început	X / Y	Punct sfârșit	X / Y	Lungime segment (** (m)
1	569.077,094 691.384,456	2	569.076,313 691.386,036	1.762
2	569.076,313 691.386,036	3	569.071,038 691.396,698	11.896
3	569.071,038 691.396,698	4	569.063,576 691.416,43	21.096
4	569.063,576 691.416,43	5	569.021,104 691.396,579	46.882

Punct început	X / Y	Punct sfârșit	X / Y	Lungime segment (** (m)
5	569.021,104 691.396,579	6	569.023,651 691.392,845	4.52
6	569.023,651 691.392,845	7	569.029,885 691.382,782	11.838
7	569.029,885 691.382,782	8	569.040,486 691.366,491	19.437
8	569.040,486 691.366,491	9	569.041,449 691.365,01	1.767
9	569.041,449 691.365,01	1	569.077,094 691.384,456	40.604

** Lungimile segmentelor sunt determinate în planul de proiecție Stereo 70 și sunt rotunjite la 1 milimetru.

*** Distanța dintre puncte este formată din segmente cumulate ce sunt mai mici decât valoarea 1 milimetru.

**DATE DESPRE IMOBILUL NR. 5339**

Oficiul de Cadastru și Publicitate Imobiliară SUCEAVA
Biroul de Cadastru și Publicitate Imobiliară Radauti

A. Partea I. Descrierea imobilului

TEREN Intravilan

Adresa: Loc. Arbore, Jud. Suceava

Nr. Crt	Nr cadastral Nr. topografic	Suprafața* (mp)	Observații / Referințe
A1		435	Sector cadastral:59 Teren neimprejmuit; IMOBILUL S-A FORMAT DIN O PARTE A PF 728/2. CF 2378 (IE 41305); O PARTE A PF 745, CF 2331 (IE 40841); O PARTE A PF 743/3, CF 3448 (IE 32997)

B. Partea II. Proprietari și acte

Inscrieri privitoare la dreptul de proprietate și alte drepturi reale		Referințe
/		
Act Normativ nr. 7, din 13/03/1996 emis de PARLAMENTUL ROMANIEI;		
B1	Intabulare, drept de PROPRIETATE, dobândit prin Lege, cota actuala 1/1 1) NEIDENTIFICAT NEIDENTIFICAT	A1
Act Administrativ nr. 3361, din 25/03/2024 emis de PRIMARIA COMUNEI ARBORE;		
B2	SE NOTEAZA POSESIA FAPTICA IN FAVOAREA LUI 1) BRAESCU VIORICA	A1

C. Partea III. SARCINI .

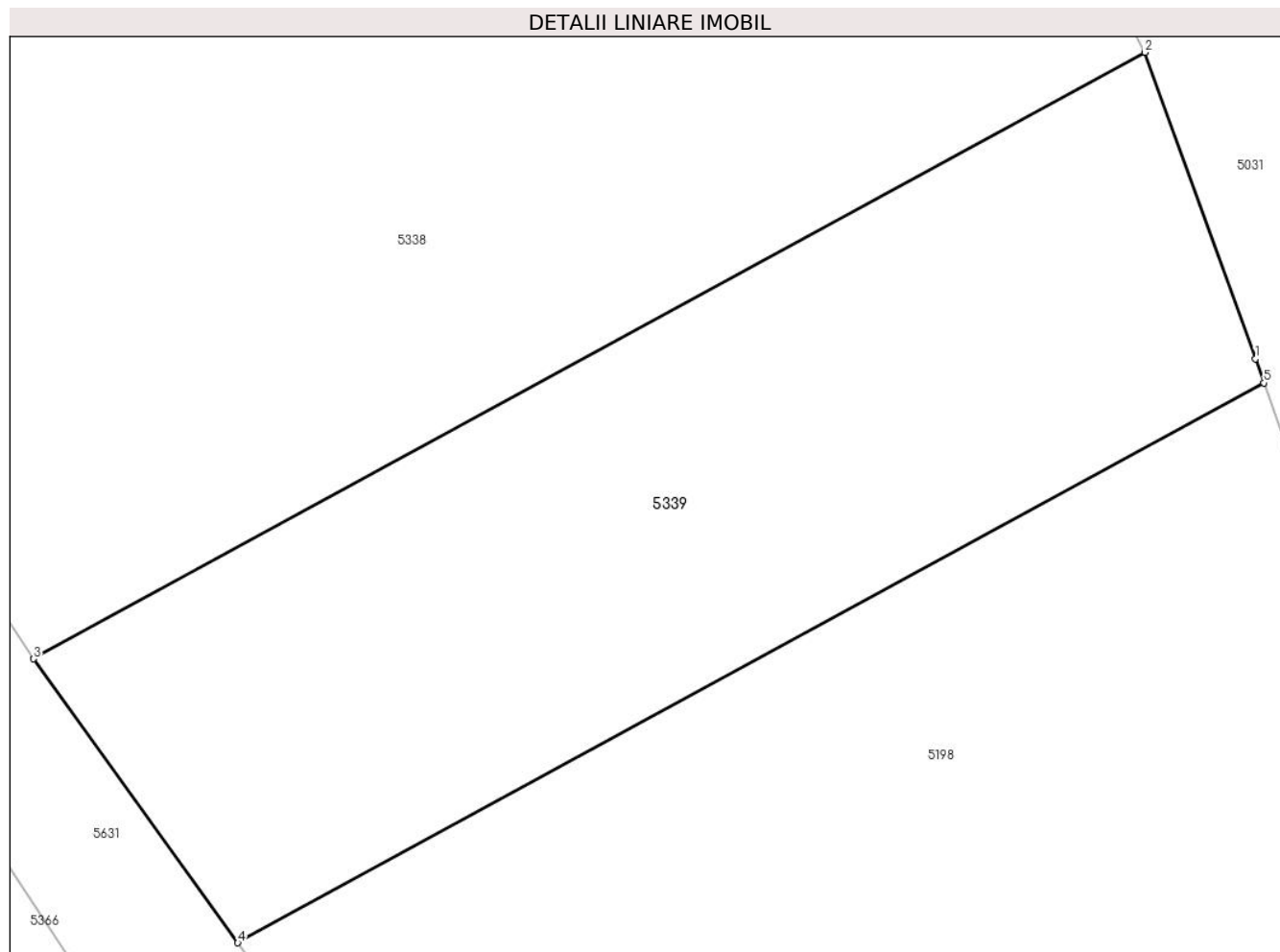
Inscrieri privind dezmembramintele dreptului de proprietate, drepturi reale de garanție și sarcini	Referințe
NU SUNT	

Anexa Nr. 1 La Partea I

Teren

Nr cadastral	Suprafața (mp)*	Observații / Referințe
	435	IMOBILUL S-A FORMAT DIN O PARTE A PF 728/2, CF 2378 (IE 41305); O PARTE A PF 745, CF 2331 (IE 40841); O PARTE A PF 743/3, CF 3448 (IE 32997)

* Suprafața este determinată în planul de proiecție Stereo 70.



Date referitoare la teren

Crt	Categorie folosință	Intra vilan	Suprafața (mp)	Tarla	Parcelă	Nr. topo	Observații / Referințe
1	arabil	DA	435	53	922	-	

Lungime Segmente

1) Valorile lungimilor segmentelor sunt obținute din proiecție în plan.

Punct început	X / Y	Punct sfârșit	X / Y	Lungime segment (** (m)
1	569.080,643 691.374,629	2	569.077,094 691.384,456	10.448
2	569.077,094 691.384,456	3	569.041,449 691.365,01	40.604
3	569.041,449 691.365,01	4	569.048,004 691.355,907	11.218
4	569.048,004 691.355,907	5	569.080,911 691.373,859	37.485
5	569.080,911 691.373,859	1	569.080,643 691.374,629	0.815

**** Lungimile segmentelor sunt determinate în planul de proiecție Stereo 70 și sunt rotunjite la 1 milimetru.**

***** Distanța dintre puncte este formată din segmente cumulate ce sunt mai mici decât valoarea 1 milimetru.**

**DATE DESPRE IMOBILUL NR. 5340**

Oficiul de Cadastru și Publicitate Imobiliară SUCEAVA
Biroul de Cadastru și Publicitate Imobiliară Radauti

A. Partea I. Descrierea imobilului

TEREN Intravilan

Nr. CF vechi:6489

Adresa: Loc. Arbore, Jud. Suceava

Nr. Crt	Nr cadastral Nr. topografic	Suprafața* (mp)	Observații / Referințe
A1	32816	2.000	Sector cadastral:59 Teren imprejmuit;

Construcții

Crt	Nr cadastral Nr. topografic	Adresa	Observații / Referințe
A1.1	32816-C1	Loc. Arbore, Jud. Suceava	Nr. niveluri:1; S. construita la sol:83 mp; S. construita desfasurata:83 mp; LOCUINTA
A1.2	32816-C2	Loc. Arbore, Jud. Suceava	Nr. niveluri:1; S. construita la sol:48 mp; S. construita desfasurata:48 mp; ANEXA
A1.3	32816-C3	Loc. Arbore, Jud. Suceava	Nr. niveluri:1; S. construita la sol:79 mp; S. construita desfasurata:79 mp; ANEXA

B. Partea II. Proprietari și acte

Inscrieri privitoare la dreptul de proprietate și alte drepturi reale		Referințe
/		
Act Administrativ nr. 2425, din 05/03/2024 emis de PRIMARIA COMUNEI ARBORE;		
B2	Intabulare, drept de PROPRIETATE, dobandit prin Lege, cota actuala 1/1 1) TIPERCIUC VASILE	A1.1, A1.2, A1.3
40222 / 11/12/2015		
Act Notarial nr. 3236, din 11/12/2015 emis de Mandici Magda-Elena;		
B4	Intabulare, drept de PROPRIETATE, dobandit prin Conventie, cota actuala 1/1 1) TIPERCIUC VASILE	A1

C. Partea III. SARCINI

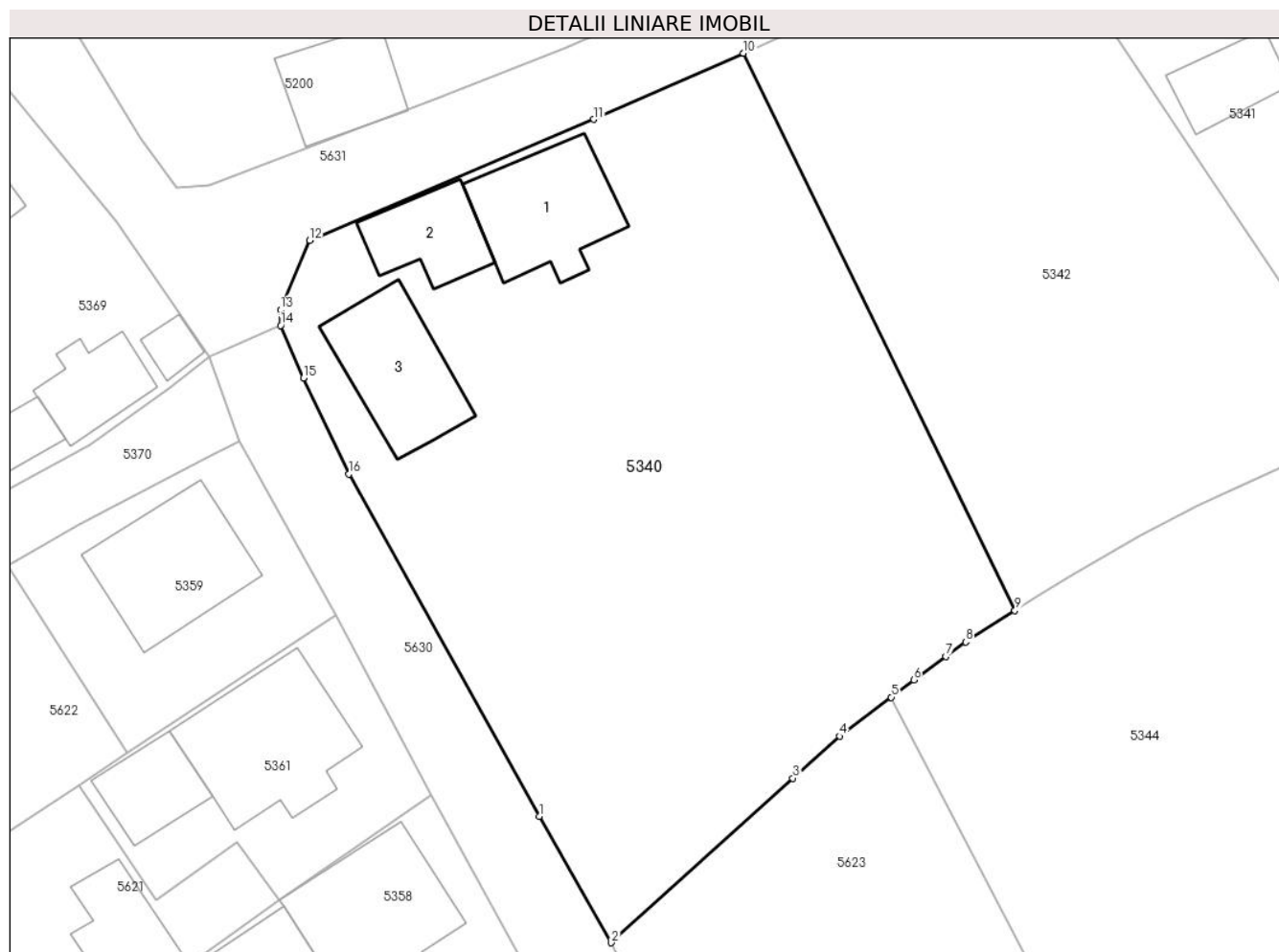
Inscrieri privind dezmembramintele dreptului de proprietate, drepturi reale de garanție și sarcini		Referințe
40222 / 11/12/2015		
Act Notarial nr. 3236, din 11/12/2015 emis de Mandici Magda-Elena;		
C1	UZUFRACT VIAGER 1) TIPERCIUC FLOAREA	A1
C2	Intabulare, drept de IPOTECA LEGALA, Valoare:0 corespunzatoare intretinerii neexecutate (art.2386 alin.4 NCC) 1) TIPERCIUC FLOAREA	A1

Anexa Nr. 1 La Partea I

Teren

Nr cadastral	Suprafața (mp)*	Observații / Referințe
32816	2.000	

* Suprafața este determinată în planul de proiecție Stereo 70.



Date referitoare la teren

Crt	Categorie folosință	Intra vilan	Suprafața (mp)	Tarla	Parcelă	Nr. topo	Observații / Referințe
1	curți constructii	DA	210	53	922	-	
2	arabil	DA	1.790	53	922	-	

Date referitoare la construcții

Crt	Număr	Destinație construcție	Supraf. (mp)	Situație juridică	Observații / Referințe
A1.1	32816-C1	construcții de locuințe	83	Cu acte	Nr. niveluri:1; S. construita la sol:83 mp; S. construita desfasurata:83 mp; LOCUINTA
A1.2	32816-C2	construcții anexa	48	Cu acte	Nr. niveluri:1; S. construita la sol:48 mp; S. construita desfasurata:48 mp; ANEXA
A1.3	32816-C3	construcții anexa	79	Cu acte	Nr. niveluri:1; S. construita la sol:79 mp; S. construita desfasurata:79 mp; ANEXA

Lungime Segmente

1) Valorile lungimilor segmentelor sunt obținute din proiecție în plan.

Punct început	X / Y	Punct sfârșit	X / Y	Lungime segment (** (m)
1	569.163,847 691.181,601	2	569.169,219 691.172,187	10.839

Punct început	X / Y	Punct sfârșit	X / Y	Lungime segment (** (m)
2	569.169,219 691.172,187	3	569.182,729 691.184,44	18.239
3	569.182,729 691.184,44	4	569.186,219 691.187,566	4.685
4	569.186,219 691.187,566	5	569.190,071 691.190,461	4.819
5	569.190,071 691.190,461	6	569.191,745 691.191,75	2.113
6	569.191,745 691.191,75	7	569.194,14 691.193,5	2.966
7	569.194,14 691.193,5	8	569.195,612 691.194,575	1.823
8	569.195,612 691.194,575	9	569.199,282 691.196,912	4.351
9	569.199,282 691.196,912	10	569.179,062 691.238,403	46.156
10	569.179,062 691.238,403	11	569.167,916 691.233,478	12.186
11	569.167,916 691.233,478	12	569.146,75 691.224,475	23.001
12	569.146,75 691.224,475	13	569.144,565 691.219,307	5.611
13	569.144,565 691.219,307	14	569.144,588 691.218,141	1.166
14	569.144,588 691.218,141	15	569.146,276 691.214,235	4.255
15	569.146,276 691.214,235	16	569.149,683 691.207,092	7.914
16	569.149,683 691.207,092	1	569.163,847 691.181,601	29.162

** Lungimile segmentelor sunt determinate în planul de proiecție Stereo 70 și sunt rotunjite la 1 milimetru.

*** Distanța dintre puncte este formată din segmente cumulate ce sunt mai mici decât valoarea 1 milimetru.

**DATE DESPRE IMOBILUL NR. 5341**

Oficiul de Cadastru și Publicitate Imobiliară SUCEAVA
Biroul de Cadastru și Publicitate Imobiliară Radauti

A. Partea I. Descrierea imobilului

TEREN Intravilan

Adresa: Loc. Arbore, Jud. Suceava

Nr. Crt	Nr cadastral Nr. topografic	Suprafața* (mp)	Observații / Referințe
A1		455	Sector cadastral:59 Teren imprejmuit; IMOBILUL S-A FORMAT DIN O PARTE A PF 736/2, CF 2322 (IE 40789)

Construcții

Crt	Nr cadastral Nr. topografic	Adresa	Observații / Referințe
A1.1		Loc. Arbore, Jud. Suceava	Nr. niveluri:1; S. construita la sol:46 mp; S. construita desfasurata:46 mp; LOCUINTA
A1.2		Loc. Arbore, Jud. Suceava	Nr. niveluri:1; S. construita la sol:38 mp; S. construita desfasurata:38 mp; ANEXA

B. Partea II. Proprietari și acte

Inscrieri privitoare la dreptul de proprietate și alte drepturi reale		Referințe
/		
Act Normativ nr. 7, din 13/03/1996 emis de PARLAMENTUL ROMANIEI;		
B1	Intabulare, drept de PROPRIETATE, dobandit prin Lege, cota actuala 1/1 1) NEIDENTIFICAT NEIDENTIFICAT	A1
Act Administrativ nr. 2425, din 05/03/2024 emis de PRIMARIA COMUNEI ARBORE;		
B2	Intabulare, drept de PROPRIETATE, dobandit prin Lege, cota actuala 1/1 1) RIPA GHEORGHE-MUGUREL	A1.1, A1.2
Act Administrativ nr. 3370, din 25/03/2024 emis de PRIMARIA COMUNEI ARBORE;		
B3	SE NOTEAZA POSESIA FAPTICA IN FAVOAREA LUI 1) RIPA GHEORGHE-MUGUREL	A1

C. Partea III. SARCINI .

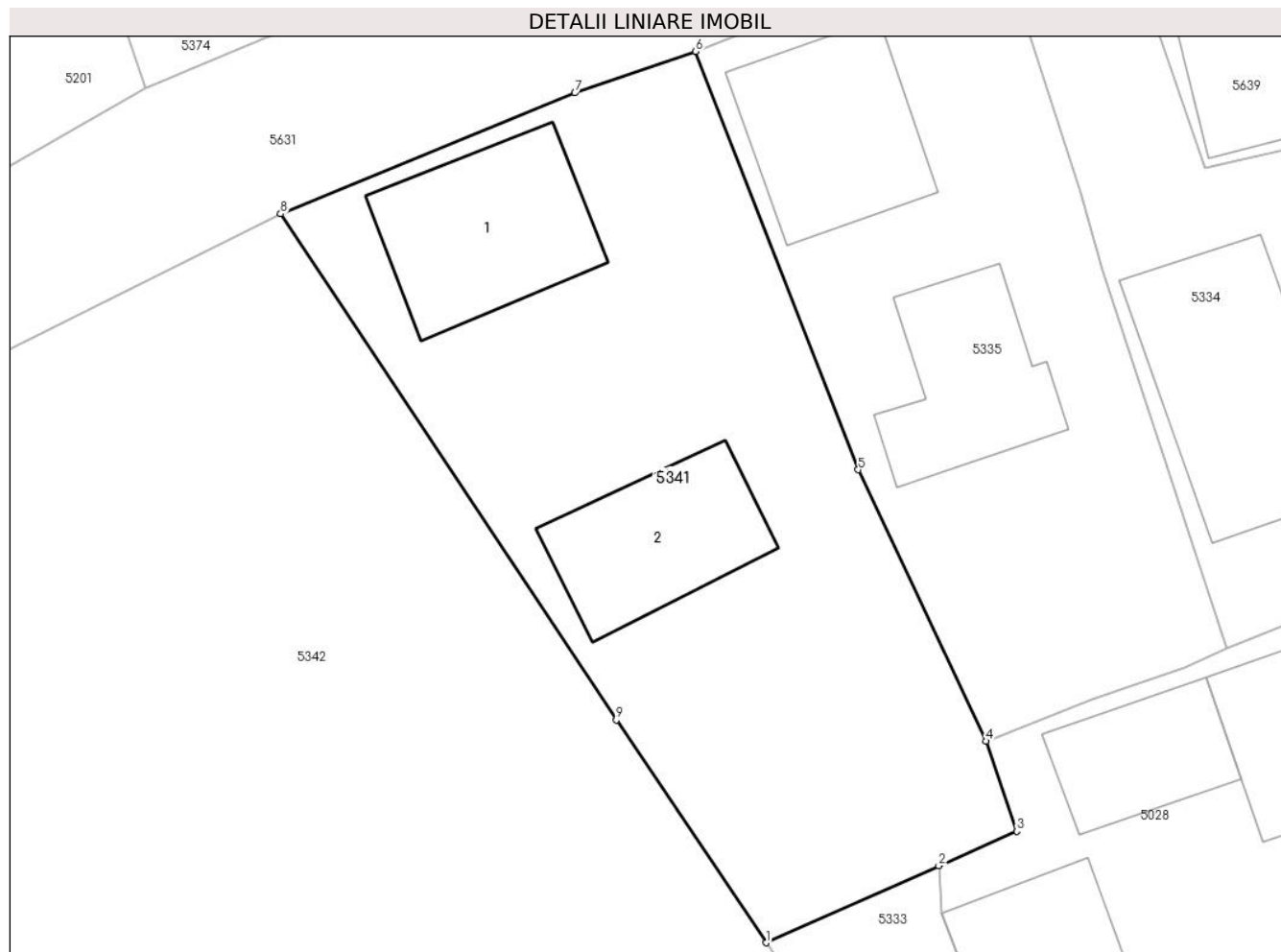
Inscrieri privind dezmembramintele dreptului de proprietate, drepturi reale de garanție și sarcini	Referințe
NU SUNT	

Anexa Nr. 1 La Partea I

Teren

Nr cadastral	Suprafața (mp)*	Observații / Referințe
	455	IMOBILUL S-A FORMAT DIN O PARTE A PF 736/2, CF 2322 (IE 40789)

* Suprafața este determinată în planul de proiecție Stereo 70.



Date referitoare la teren

Crt	Categorie folosință	Intra vilan	Suprafața (mp)	Tarla	Parcelă	Nr. topo	Observații / Referințe
1	curți constructii	DA	455	53	922	-	

Date referitoare la construcții

Crt	Număr	Destinație construcție	Supraf. (mp)	Situație juridică	Observații / Referințe
A1.1		construcții de locuințe	46	Cu acte	Nr. niveluri:1; S. construita la sol:46 mp; S. construita desfasurata:46 mp; LOCUINTA
A1.2		construcții anexa	38	Cu acte	Nr. niveluri:1; S. construita la sol:38 mp; S. construita desfasurata:38 mp; ANEXA

Lungime Segmente

1) Valorile lungimilor segmentelor sunt obținute din proiecție în plan.

Punct început	X / Y	Punct sfârșit	X / Y	Lungime segment (** (m)
1	569.219,412 691.220,802	2	569.226,084 691.223,765	7.3
2	569.226,084 691.223,765	3	569.229,09 691.225,1	3.289
3	569.229,09 691.225,1	4	569.227,9 691.228,57	3.668

Punct început	X / Y	Punct sfârșit	X / Y	Lungime segment (** (m)
4	569.227,9 691.228,57	5	569.222,971 691.239,032	11.565
5	569.222,971 691.239,032	6	569.216,704 691.255,16	17.303
6	569.216,704 691.255,16	7	569.212,038 691.253,56	4.933
7	569.212,038 691.253,56	8	569.200,684 691.248,902	12.272
8	569.200,684 691.248,902	9	569.213,63 691.229,384	23.421
9	569.213,63 691.229,384	1	569.219,412 691.220,802	10.348

** Lungimile segmentelor sunt determinate în planul de proiecție Stereo 70 și sunt rotunjite la 1 milimetru.

*** Distanța dintre puncte este formată din segmente cumulate ce sunt mai mici decât valoarea 1 milimetru.

**DATE DESPRE IMOBILUL NR. 5342**

Oficiul de Cadastru și Publicitate Imobiliară SUCEAVA
Biroul de Cadastru și Publicitate Imobiliară Radauti

A. Partea I. Descrierea imobilului

TEREN Intravilan

Adresa: Loc. Arbore, Jud. Suceava

Nr. Crt	Nr cadastral Nr. topografic	Suprafața* (mp)	Observații / Referințe
A1		1.225	Sector cadastral:59 Teren neimprejmuit; IMOBILUL S-A FORMAT DIN O PARTE A PF 736/2, CF 2322 (IE 40789)

B. Partea II. Proprietari și acte

Inscrieri privitoare la dreptul de proprietate și alte drepturi reale		Referințe
/		
Act Normativ nr. 7, din 13/03/1996 emis de PARLAMENTUL ROMANIEI;		
B1	Intabulare, drept de PROPRIETATE, dobandit prin Lege, cota actuala 1/1 1) NEIDENTIFICAT NEIDENTIFICAT	A1
Act Administrativ nr. 3369, din 25/03/2024 emis de PRIMARIA COMUNEI ARBORE;		
B2	SE NOTEAZA POSESIA FAPTICA IN FAVOAREA LUI 1) TIPERCIUC VASILE	A1

C. Partea III. SARCINI .

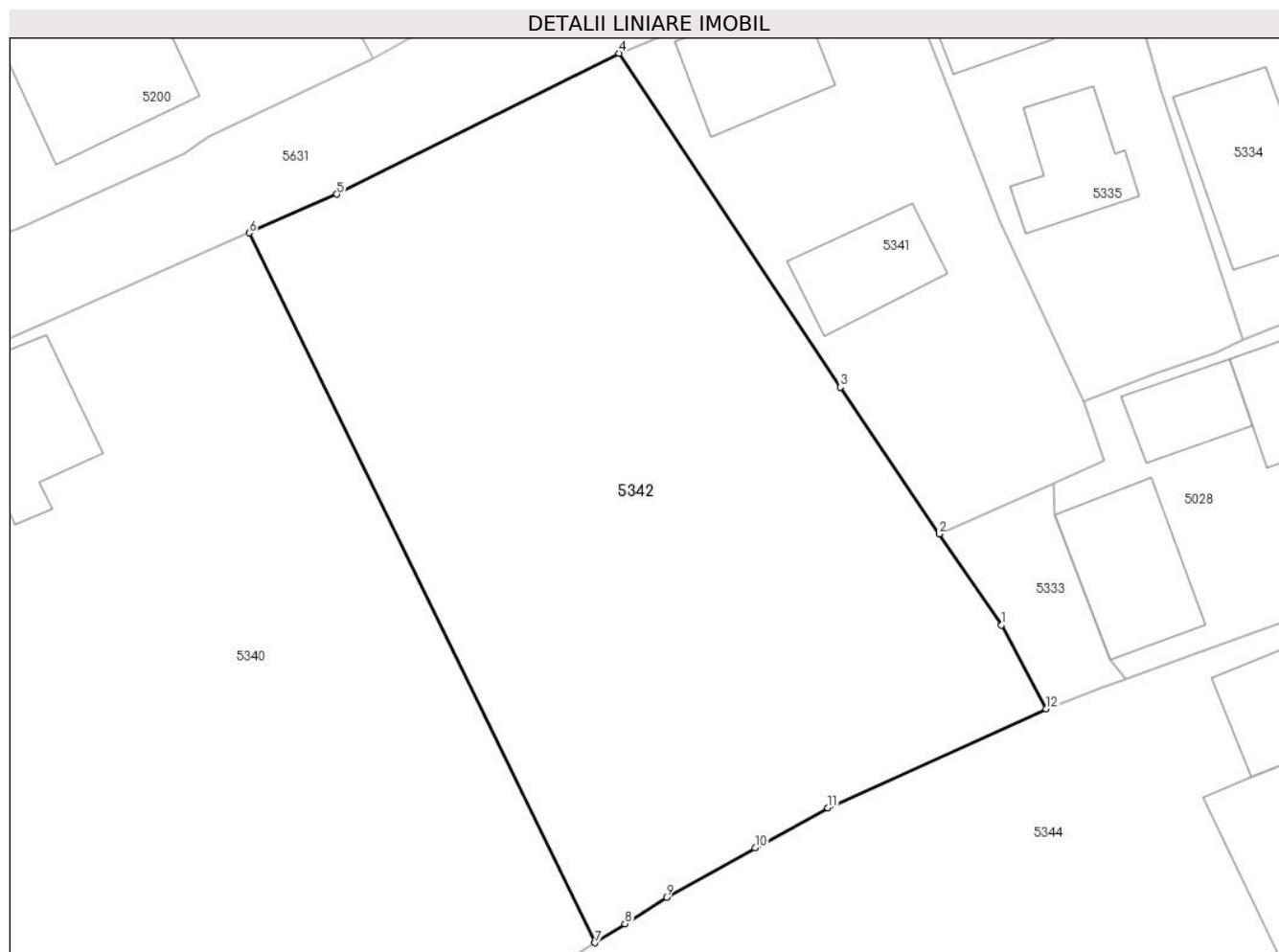
Inscrieri privind dezmembramintele dreptului de proprietate, drepturi reale de garanție și sarcini	Referințe
NU SUNT	

Anexa Nr. 1 La Partea I

Teren

Nr cadastral	Suprafața (mp)*	Observații / Referințe
	1.225	IMOBILUL S-A FORMAT DIN O PARTE A PF 736/2, CF 2322 (IE 40789)

* Suprafața este determinată în planul de proiecție Stereo 70.



Date referitoare la teren

Crt	Categorie folosință	Intravilan	Suprafața (mp)	Tarla	Parcelă	Nr. topo	Observații / Referințe
1	arabil	DA	1.225	53	922	-	

Lungime Segmente

1) Valorile lungimilor segmentelor sunt obținute din proiecție în plan.

Punct început	X / Y	Punct sfârșit	X / Y	Lungime segment (** (m)
1	569.223,074 691.215,485	2	569.219,412 691.220,802	6.456
2	569.219,412 691.220,802	3	569.213,63 691.229,384	10.348
3	569.213,63 691.229,384	4	569.200,684 691.248,902	23.421
4	569.200,684 691.248,902	5	569.184,18 691.240,665	18.445
5	569.184,18 691.240,665	6	569.179,062 691.238,403	5.596

Punct început	X / Y	Punct sfârșit	X / Y	Lungime segment (** (m)
6	569.179,062 691.238,403	7	569.199,282 691.196,912	46.156
7	569.199,282 691.196,912	8	569.201,035 691.198,028	2.078
8	569.201,035 691.198,028	9	569.203,469 691.199,564	2.878
9	569.203,469 691.199,564	10	569.208,649 691.202,47	5.939
10	569.208,649 691.202,47	11	569.212,915 691.204,785	4.854
11	569.212,915 691.204,785	12	569.225,675 691.210,591	14.019
12	569.225,675 691.210,591	1	569.223,074 691.215,485	5.542

** Lungimile segmentelor sunt determinate în planul de proiecție Stereo 70 și sunt rotunjite la 1 milimetru.

*** Distanța dintre puncte este formată din segmente cumulate ce sunt mai mici decât valoarea 1 milimetru.

**DATE DESPRE IMOBILUL NR. 5343**

Oficiul de Cadastru și Publicitate Imobiliară SUCEAVA
Biroul de Cadastru și Publicitate Imobiliară Radauti

A. Partea I. Descrierea imobilului

TEREN Intravilan

Adresa: Loc. Arbore, Jud. Suceava

Nr. Crt	Nr cadastral Nr. topografic	Suprafața* (mp)	Observații / Referințe
A1		2.600	Sector cadastral:59 Teren imprejmuit; IMOBILUL S-A FORMAT DIN O PARTE A PF 7663/7, CF 2301 (IE 40513); O PARTE A PF 7663/1, CF 2301 (IE 40510); O PARTE A PF 7663/18, CF 2301 (IE 40516); O PARTE A PF 1168, CF 2301 (IE 40307); O PARTE A PF 7663/14, CF 4873 (IE 31889)

Construcții

Crt	Nr cadastral Nr. topografic	Adresa	Observații / Referințe
A1.1		Loc. Arbore, Jud. Suceava	Nr. niveluri:1; S. construita la sol:84 mp; S. construita desfasurata:84 mp; LOCUINTA
A1.2		Loc. Arbore, Jud. Suceava	Nr. niveluri:1; S. construita la sol:14 mp; S. construita desfasurata:14 mp; ANEXA
A1.3		Loc. Arbore, Jud. Suceava	Nr. niveluri:1; S. construita la sol:98 mp; S. construita desfasurata:98 mp; ANEXA

B. Partea II. Proprietari și acte

Inscrieri privitoare la dreptul de proprietate și alte drepturi reale		Referințe
/		
Act Normativ nr. 7, din 13/03/1996 emis de PARLAMENTUL ROMANIEI;		
B1	Intabulare, drept de PROPRIETATE, dobandit prin Lege, cota actuala 1/1 1) NEIDENTIFICAT NEIDENTIFICAT	A1
Act Administrativ nr. 2425, din 05/03/2024 emis de PRIMARIA COMUNEI ARBORE;		
B2	Intabulare, drept de PROPRIETATE, dobandit prin Lege, cota actuala 1/1 1) TABARCE IOAN	A1.1, A1.2, A1.3
Act Administrativ nr. 3376, din 25/03/2024 emis de PRIMARIA COMUNEI ARBORE;		
B3	SE NOTEAZA POSESIA FAPTICA IN FAVOAREA LUI 1) TABARCE IOAN	A1

C. Partea III. SARCINI .

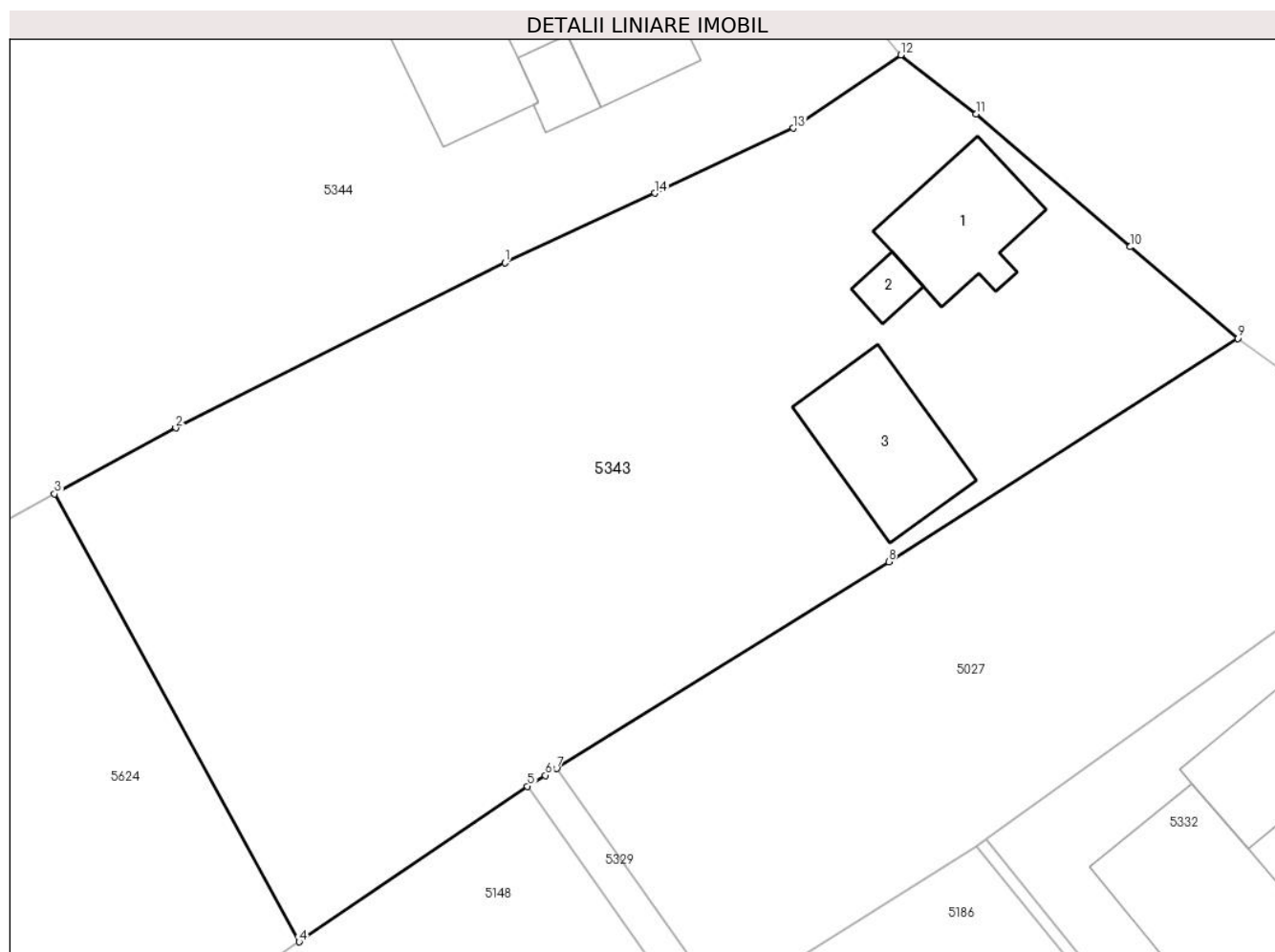
Inscrieri privind dezmembramintele dreptului de proprietate, drepturi reale de garanție și sarcini	Referințe
NU SUNT	

Anexa Nr. 1 La Partea I

Teren

Nr cadastral	Suprafața (mp)*	Observații / Referințe
	2.600	IMOBILUL S-A FORMAT DIN O PARTE A PF 7663/7, CF 2301 (IE 40513); O PARTE A PF 7663/1, CF 2301 (IE 40510); O PARTE A PF 7663/18, CF 2301 (IE 40516); O PARTE A PF 1168, CF 2301 (IE 40307); O PARTE A PF 7663/14, CF 4873 (IE 31889)

* Suprafața este determinată în planul de proiecție Stereo 70.



Date referitoare la teren

Crt	Categorie folosință	Intravilan	Suprafața (mp)	Tarla	Parcelă	Nr. topo	Observații / Referințe
1	curți construcții	DA	2.600	53	922	-	

Date referitoare la construcții

Crt	Număr	Destinație construcție	Supraf. (mp)	Situație juridică	Observații / Referințe
A1.1		construcții de locuințe	84	Cu acte	Nr. niveluri:1; S. construita la sol:84 mp; S. construita desfasurata:84 mp; LOCUINTA
A1.2		construcții anexa	14	Cu acte	Nr. niveluri:1; S. construita la sol:14 mp; S. construita desfasurata:14 mp; ANEXA
A1.3		construcții anexa	98	Cu acte	Nr. niveluri:1; S. construita la sol:98 mp; S. construita desfasurata:98 mp; ANEXA

Lungime Segmente

1) Valorile lungimilor segmentelor sunt obținute din proiecție în plan.

Punct început	X / Y	Punct sfârșit	X / Y	Lungime segment (** (m))
1	569.246,443 691.182,224	2	569.222,001 691.169,969	27.342

Punct început	X / Y	Punct sfârșit	X / Y	Lungime segment (** (m)
2	569.222,001 691.169,969	3	569.213,011 691.165,073	10.237
3	569.213,011 691.165,073	4	569.231,157 691.131,827	37.876
4	569.231,157 691.131,827	5	569.248,115 691.143,376	20.517
5	569.248,115 691.143,376	6	569.249,447 691.144,175	1.553
6	569.249,447 691.144,175	7	569.250,268 691.144,686	0.967
7	569.250,268 691.144,686	8	569.274,913 691.160,036	29.034
8	569.274,913 691.160,036	9	569.300,818 691.176,616	30.757
9	569.300,818 691.176,616	10	569.292,855 691.183,411	10.468
10	569.292,855 691.183,411	11	569.281,412 691.193,256	15.095
11	569.281,412 691.193,256	12	569.275,807 691.197,644	7.118
12	569.275,807 691.197,644	13	569.267,826 691.192,209	9.656
13	569.267,826 691.192,209	14	569.257,582 691.187,385	11.323
14	569.257,582 691.187,385	1	569.246,443 691.182,224	12.277

** Lungimile segmentelor sunt determinate în planul de proiecție Stereo 70 și sunt rotunjite la 1 milimetru.

*** Distanța dintre puncte este formată din segmente cumulate ce sunt mai mici decât valoarea 1 milimetru.



DATE DESPRE IMOBILUL NR. 5344

Oficiul de Cadastru și Publicitate Imobiliară SUCEAVA
Biroul de Cadastru și Publicitate Imobiliară Radauti

A. Partea I. Descrierea imobilului

TEREN Intravilan

Adresa: Loc. Arbore, Jud. Suceava

Nr. Crt	Nr cadastral Nr. topografic	Suprafața* (mp)	Observații / Referințe
A1		2.600	Sector cadastral:59 Teren imprejmuit; IMOBILUL S-A FORMAT DIN O PARTE A PF 7663/1, CF 2301 (IE 40510); O PARTE A PF 7663/17, CF 2301 (IE 40513)

Construcții

Crt	Nr cadastral Nr. topografic	Adresa	Observații / Referințe
A1.1		Loc. Arbore, Jud. Suceava	Nr. niveluri:1; S. construita la sol:93 mp; S. construita desfasurata:93 mp; LOCUINTA
A1.2		Loc. Arbore, Jud. Suceava	Nr. niveluri:1; S. construita la sol:126 mp; S. construita desfasurata:126 mp; ANEXA
A1.3		Loc. Arbore, Jud. Suceava	Nr. niveluri:1; S. construita la sol:25 mp; S. construita desfasurata:25 mp; ANEXA
A1.4		Loc. Arbore, Jud. Suceava	Nr. niveluri:1; S. construita la sol:54 mp; S. construita desfasurata:54 mp; ANEXA
A1.5		Loc. Arbore, Jud. Suceava	Nr. niveluri:1; S. construita la sol:54 mp; S. construita desfasurata:54 mp; ANEXA

B. Partea II. Proprietari și acte

Inscrieri privitoare la dreptul de proprietate și alte drepturi reale		Referințe
/		
Act Normativ nr. 7, din 13/03/1996 emis de PARLAMENTUL ROMANIEI;		
B1	Intabulare, drept de PROPRIETATE, dobandit prin Lege, cota actuala 1/1 1) NEIDENTIFICAT NEIDENTIFICAT	A1
Act Administrativ nr. 2425, din 05/03/2024 emis de PRIMARIA COMUNEI ARBORE;		
B2	Intabulare, drept de PROPRIETATE, dobandit prin Lege, cota actuala 1/1 1) TABARCEA VASILE-IOAN	A1.1, A1.2, A1.3, A1.4, A1.5
Act Administrativ nr. 3374, din 25/03/2024 emis de PRIMARIA COMUNEI ARBORE;		
B3	SE NOTEAZA POSESIA FAPTICA IN FAVOAREA LUI 1) TABARCEA VASILE-IOAN	A1

C. Partea III. SARCINI .

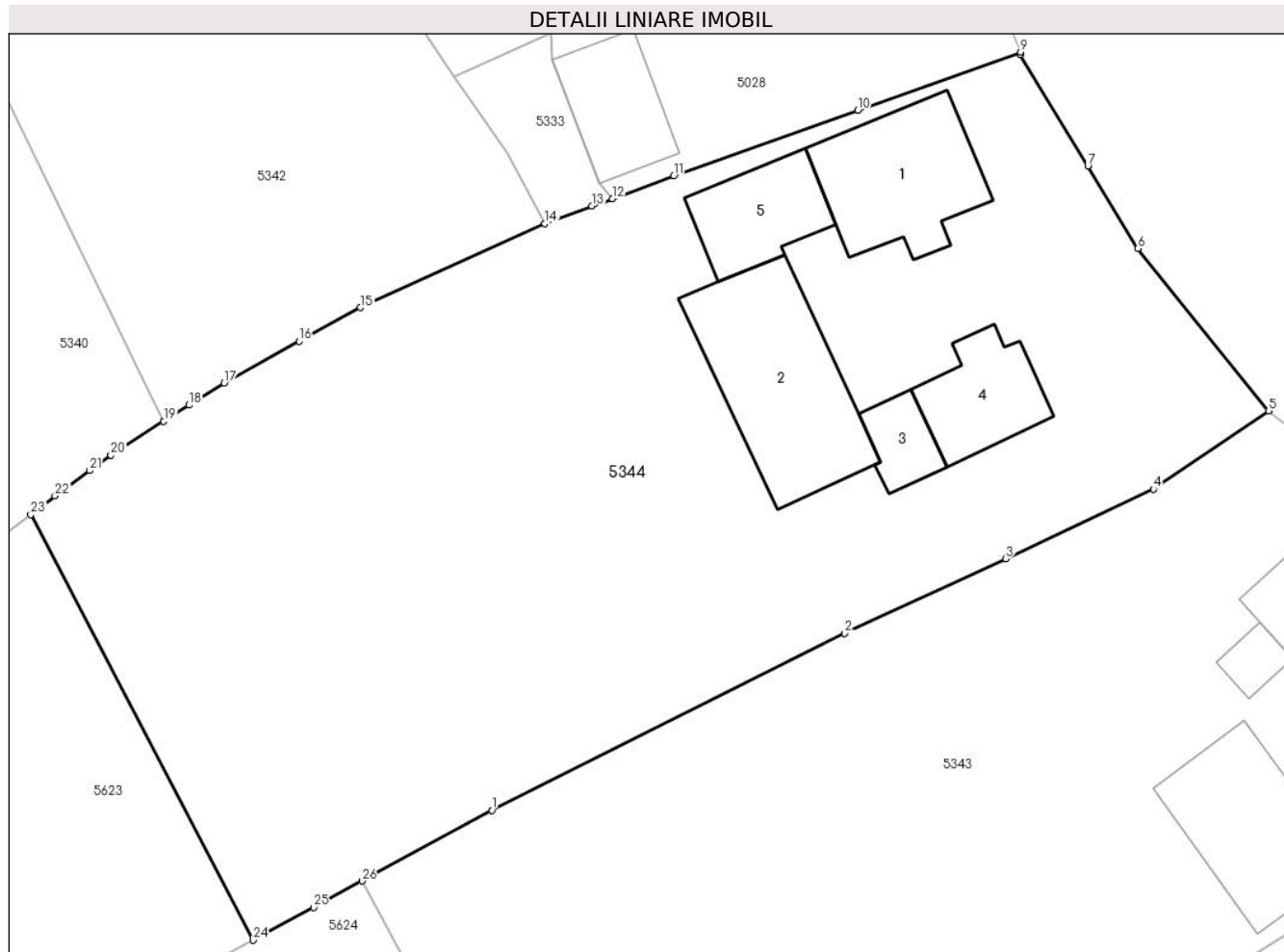
Inscrieri privind dezmembramintele dreptului de proprietate, drepturi reale de garanție și sarcini	Referințe
NU SUNT	

Anexa Nr. 1 La Partea I

Teren

Nr cadastral	Suprafața (mp)*	Observații / Referințe
	2.600	IMOBILUL S-A FORMAT DIN O PARTE A PF 7663/1, CF 2301 (IE 40510); O PARTE A PF 7663/17, CF 2301 (IE 40513)

* Suprafața este determinată în planul de proiecție Stereo 70.



Date referitoare la teren

Crt	Categorie folosință	Intra vilan	Suprafața (mp)	Tarla	Parcelă	Nr. topo	Observații / Referințe
1	curți constructii	DA	2.600	53	922	-	

Date referitoare la construcții

Crt	Număr	Destinație construcție	Supraf. (mp)	Situație juridică	Observații / Referințe
A1.1		construcții de locuințe	93	Cu acte	Nr. niveluri:1; S. construita la sol:93 mp; S. construita desfasurata:93 mp; LOCUINTA
A1.2		construcții anexa	126	Cu acte	Nr. niveluri:1; S. construita la sol:126 mp; S. construita desfasurata:126 mp; ANEXA
A1.3		construcții anexa	25	Cu acte	Nr. niveluri:1; S. construita la sol:25 mp; S. construita desfasurata:25 mp; ANEXA
A1.4		construcții anexa	54	Cu acte	Nr. niveluri:1; S. construita la sol:54 mp; S. construita desfasurata:54 mp; ANEXA
A1.5		construcții anexa	54	Cu acte	Nr. niveluri:1; S. construita la sol:54 mp; S. construita desfasurata:54 mp; ANEXA

Lungime Segmente

1) Valorile lungimilor segmentelor sunt obținute din proiecție în plan.

Punct început	X / Y	Punct sfârșit	X / Y	Lungime segment (** (m)	Punct început	X / Y	Punct sfârșit	X / Y	Lungime segment (** (m)
---------------	-------	---------------	-------	-------------------------	---------------	-------	---------------	-------	-------------------------

Punct început	X / Y	Punct sfârșit	X / Y	Lungime segment (** (m)
1	569.222,001 691.169,969	2	569.246,443 691.182,224	27.342
3	569.257,582 691.187,385	4	569.267,826 691.192,209	11.323
5	569.275,807 691.197,644	6	569.266,749 691.208,879	14.432
7	569.263,29 691.214,582	8	569.258,589 691.222,292	9.03
9	569.258,622 691.222,482	10	569.247,335 691.218,444	11.988
11	569.234,603 691.213,893	12	569.230,357 691.212,326	4.526
13	569.228,95 691.211,806	14	569.225,675 691.210,591	3.493
15	569.212,915 691.204,785	16	569.208,649 691.202,47	4.854
17	569.203,469 691.199,564	18	569.201,035 691.198,028	2.878
19	569.199,282 691.196,912	20	569.195,612 691.194,575	4.351
21	569.194,14 691.193,5	22	569.191,745 691.191,75	2.966
23	569.190,071 691.190,461	24	569.205,473 691.160,969	33.272
25	569.209,654 691.163,246	26	569.213,011 691.165,073	3.822

Punct început	X / Y	Punct sfârșit	X / Y	Lungime segment (** (m)
2	569.246,443 691.182,224	3	569.257,582 691.187,385	12.277
4	569.267,826 691.192,209	5	569.275,807 691.197,644	9.656
6	569.266,749 691.208,879	7	569.263,29 691.214,582	6.67
8	569.258,589 691.222,292	9	569.258,622 691.222,482	0.193
10	569.247,335 691.218,444	11	569.234,603 691.213,893	13.521
12	569.230,357 691.212,326	13	569.228,95 691.211,806	1.5
14	569.225,675 691.210,591	15	569.212,915 691.204,785	14.019
16	569.208,649 691.202,47	17	569.203,469 691.199,564	5.939
18	569.201,035 691.198,028	19	569.199,282 691.196,912	2.078
20	569.195,612 691.194,575	21	569.194,14 691.193,5	1.823
22	569.191,745 691.191,75	23	569.190,071 691.190,461	2.113
24	569.205,473 691.160,969	25	569.209,654 691.163,246	4.761
26	569.213,011 691.165,073	1	569.222,001 691.169,969	10.237

** Lungimile segmentelor sunt determinate în planul de proiecție Stereo 70 și sunt rotunjite la 1 milimetru.

*** Distanța dintre puncte este formată din segmente cumulate ce sunt mai mici decât valoarea 1 milimetru.

**DATE DESPRE IMOBILUL NR. 5345**

Oficiul de Cadastru și Publicitate Imobiliară SUCEAVA
Biroul de Cadastru și Publicitate Imobiliară Radauti

A. Partea I. Descrierea imobilului

TEREN Intravilan

Adresa: Loc. Arbore, Jud. Suceava

Nr. Crt	Nr cadastral Nr. topografic	Suprafața* (mp)	Observații / Referințe
A1	52864	300	Sector cadastral:59 Teren neimprejmuit;

B. Partea II. Proprietari și acte

Inscrieri privitoare la dreptul de proprietate și alte drepturi reale		Referințe
25440 / 06/06/2023		
Act Administrativ nr. 38, din 28/03/2023 emis de Primaria Arbore (hcl nr.38 ; act administrativ nr 5585 din 02.05.2023, emis de Primaria Arbore;act administrativ nr anexa la hcl nr.38.2 din 28.03.2023, emis de Primaria Arbore);		
B1	Intabulare, drept de PROPRIETATE, dobandit prin Lege, cota actuala 1/1 1) COMUNA ARBORE, CIF:4326965, DOMENIUL PRIVAT	A1

C. Partea III. SARCINI .

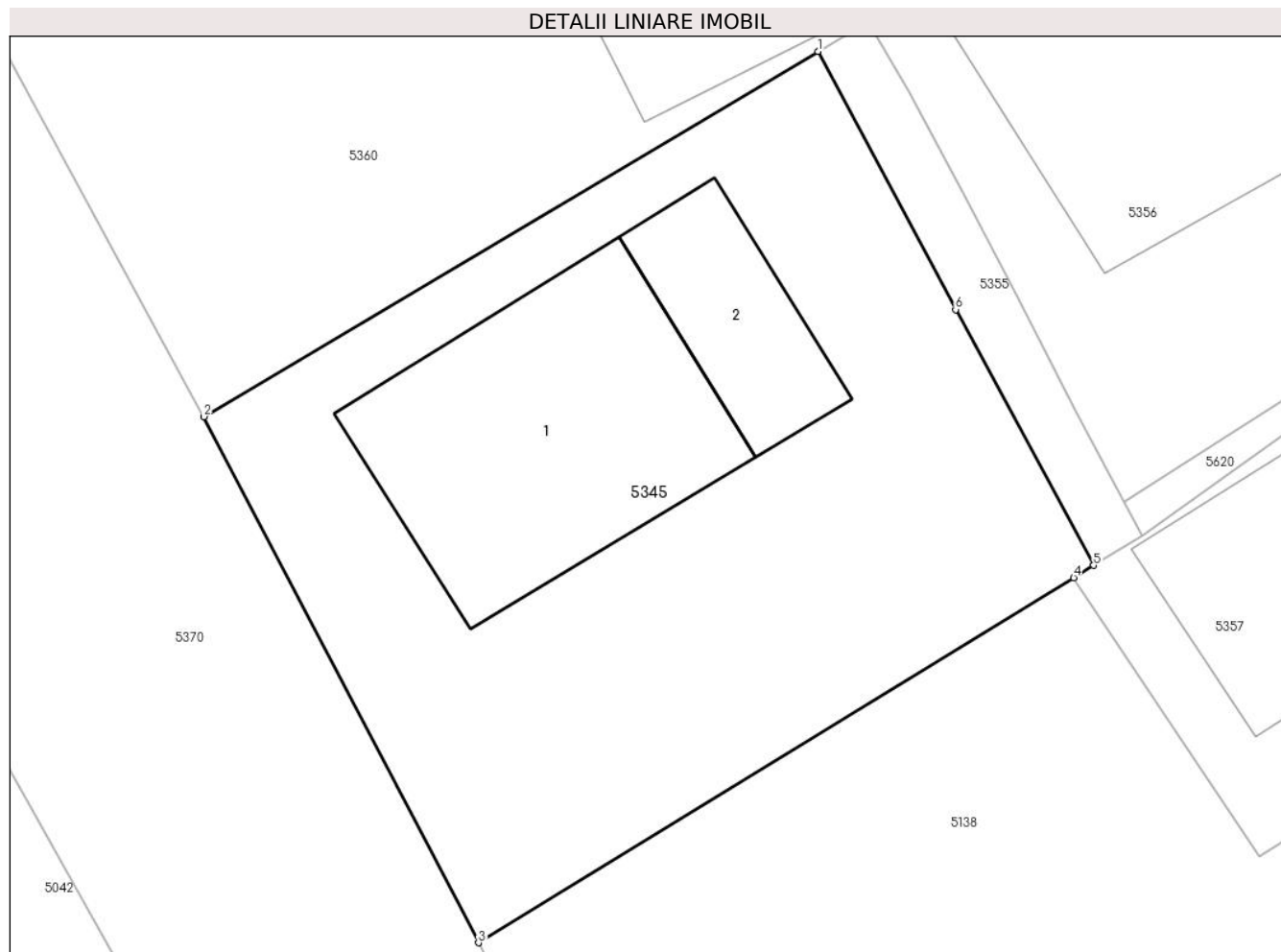
Inscrieri privind dezmembramintele dreptului de proprietate, drepturi reale de garanție și sarcini	Referințe
NU SUNT	

Anexa Nr. 1 La Partea I

Teren

Nr cadastral	Suprafața (mp)*	Observații / Referințe
52864	300	

* Suprafața este determinată în planul de proiecție Stereo 70.



Date referitoare la teren

Crt	Categorie folosință	Intra vilan	Suprafața (mp)	Tarla	Parcelă	Nr. topo	Observații / Referințe
1	arabil	DA	300	53	922	-	

Date referitoare la construcții

Crt	Număr	Destinație construcție	Supraf. (mp)	Situație juridică	Observații / Referințe
A1.1	52864-C1	construcții de locuințe	61	Fara acte	Nr. niveluri:1; S. construita la sol:61 mp; S. construita desfasurata:61 mp; Locuinta cu un nivel, SD=61 m.p. - fara acte
A1.2	52864-C2	construcții anexa	21	Fara acte	Nr. niveluri:1; S. construita la sol:21 mp; S. construita desfasurata:21 mp; Anexa cu un nivel, SD= 21 m.p.- fara acte

Lungime Segmente

1) Valorile lungimilor segmentelor sunt obținute din proiecție în plan.

Punct început	X / Y	Punct sfârșit	X / Y	Lungime segment (** (m)
1	569.143,932 691.157,432	2	569.127,551 691.147,699	19.055
2	569.127,551 691.147,699	3	569.134,875 691.133,679	15.818

Punct început	X / Y	Punct sfârșit	X / Y	Lungime segment (** (m)
3	569.134,875 691.133,679	4	569.150,756 691.143,411	18.626
4	569.150,756 691.143,411	5	569.151,286 691.143,735	0.621
5	569.151,286 691.143,735	6	569.147,606 691.150,552	7.747
6	569.147,606 691.150,552	1	569.143,932 691.157,432	7.799

** Lungimile segmentelor sunt determinate în planul de proiecție Stereo 70 și sunt rotunjite la 1 milimetru.

*** Distanța dintre puncte este formată din segmente cumulate ce sunt mai mici decât valoarea 1 milimetru.

**DATE DESPRE IMOBILUL NR. 5346**

Oficiul de Cadastru și Publicitate Imobiliară SUCEAVA
Biroul de Cadastru și Publicitate Imobiliară Radauti

A. Partea I. Descrierea imobilului

TEREN Intravilan

Adresa: Loc. Arbore, Jud. Suceava

Nr. Crt	Nr cadastral Nr. topografic	Suprafața* (mp)	Observații / Referințe
A1	52526	40	Sector cadastral:59 Teren neimprejmuit;

B. Partea II. Proprietari și acte

Inscrieri privitoare la dreptul de proprietate și alte drepturi reale		Referințe
25444 / 06/06/2023		
Act Administrativ nr. 38, din 28/03/2023 emis de Primaria Arbore (hcl nr.38 ; act administrativ nr 5587 din 02.05.2023, emis de Primaria Arbore;act administrativ nr anexa la hcl nr.38/1 din 28.03.2023, emis de Primaria Arbore);		
B2	Intabulare, drept de PROPRIETATE, dobandit prin Lege, cota actuala 1/1 1) COMUNA ARBORE, CIF:4326965, DOMENIUL PRIVAT	A1

C. Partea III. SARCINI .

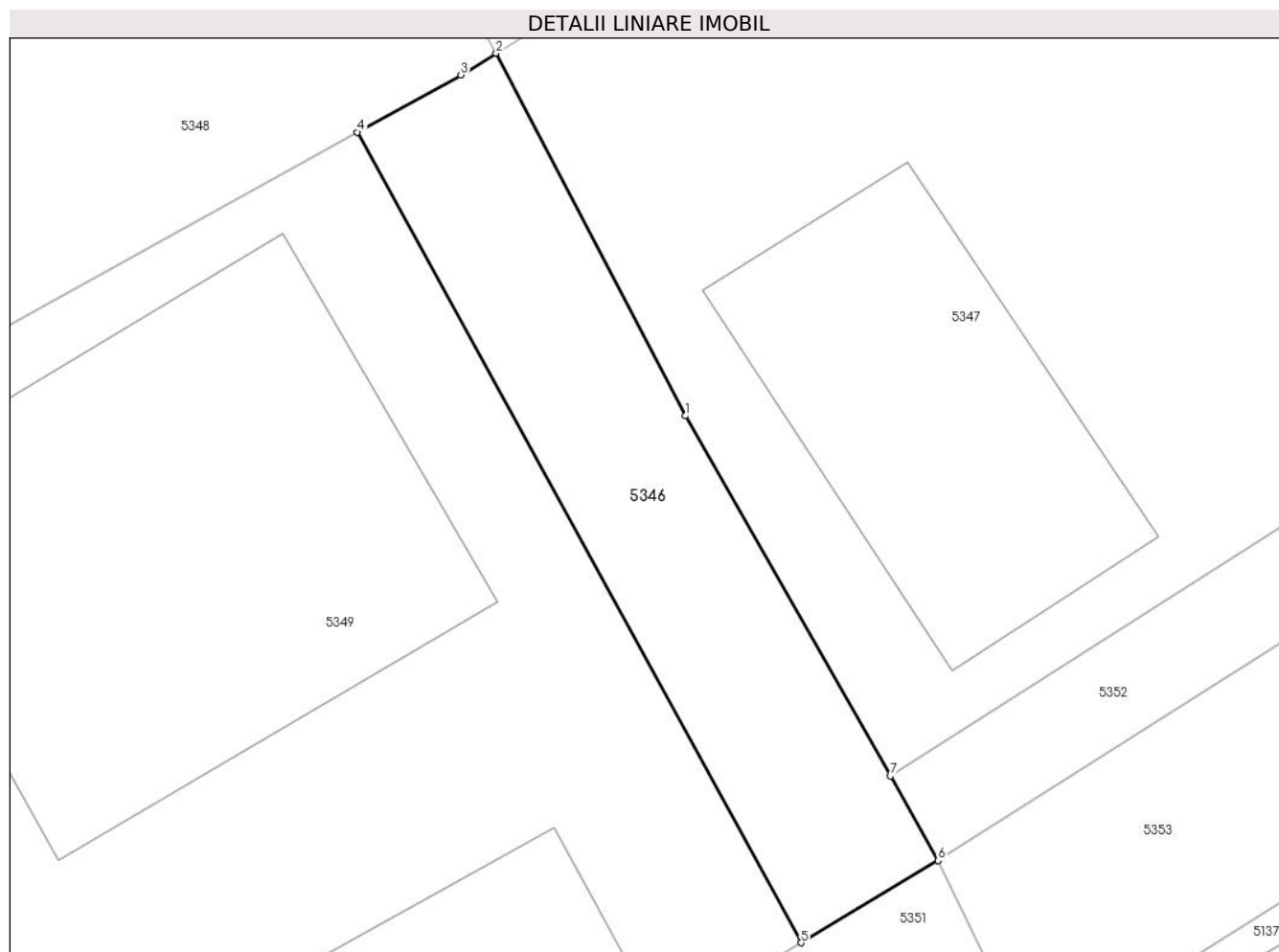
Inscrieri privind dezmembramintele dreptului de proprietate, drepturi reale de garanție și sarcini	Referințe
NU SUNT	

Anexa Nr. 1 La Partea I

Teren

Nr cadastral	Suprafața (mp)*	Observații / Referințe
52526	40	

* Suprafața este determinată în planul de proiecție Stereo 70.



Date referitoare la teren

Crt	Categorie folosință	Intravilan	Suprafața (mp)	Tarla	Parcelă	Nr. topo	Observații / Referințe
1	arabil	DA	40	53	922	-	

Lungime Segmente

1) Valorile lungimilor segmentelor sunt obținute din proiecție în plan.

Punct început	X / Y	Punct sfârșit	X / Y	Lungime segment (** (m)
1	569.169,151 691.111,886	2	569.165,978 691.117,951	6.845
2	569.165,978 691.117,951	3	569.165,387 691.117,589	0.693
3	569.165,387 691.117,589	4	569.163,652 691.116,63	1.982
4	569.163,652 691.116,63	5	569.171,084 691.103,067	15.466
5	569.171,084 691.103,067	6	569.173,38 691.104,442	2.676

Punct început	X / Y	Punct sfârșit	X / Y	Lungime segment (** (m)
6	569.173,38 691.104,442	7	569.172,577 691.105,856	1.626
7	569.172,577 691.105,856	1	569.169,151 691.111,886	6.935

** Lungimile segmentelor sunt determinate în planul de proiecție Stereo 70 și sunt rotunjite la 1 milimetru.

*** Distanța dintre puncte este formată din segmente cumulate ce sunt mai mici decât valoarea 1 milimetru.

**DATE DESPRE IMOBILUL NR. 5347**

Oficiul de Cadastru și Publicitate Imobiliară SUCEAVA
Biroul de Cadastru și Publicitate Imobiliară Radauti

A. Partea I. Descrierea imobilului

TEREN Intravilan

Adresa: Loc. Arbore, Jud. Suceava

Nr. Crt	Nr cadastral Nr. topografic	Suprafața* (mp)	Observații / Referințe
A1	52531	300	Sector cadastral:59 Teren neimprejmuit;

B. Partea II. Proprietari și acte

Inscrieri privitoare la dreptul de proprietate și alte drepturi reale		Referințe
25267 / 31/05/2023		
Act Administrativ nr. 38, din 28/03/2023 emis de Primaria Arbore (hcl nr.38 ; act administrativ nr adeverinta nr.559 din 02.05.2023, emis de Primaria Arbore;inscris sub semnatura privata nr anexa la hcl nr.38/2 din 28.03.2023, emis de Primaria Arbore);		
B1	Intabulare, drept de PROPRIETATE, dobandit prin Lege, cota actuala 1/1	A1
1) COMUNA ARBORE, CIF:4326965, DOMENIUL PRIVAT		

C. Partea III. SARCINI .

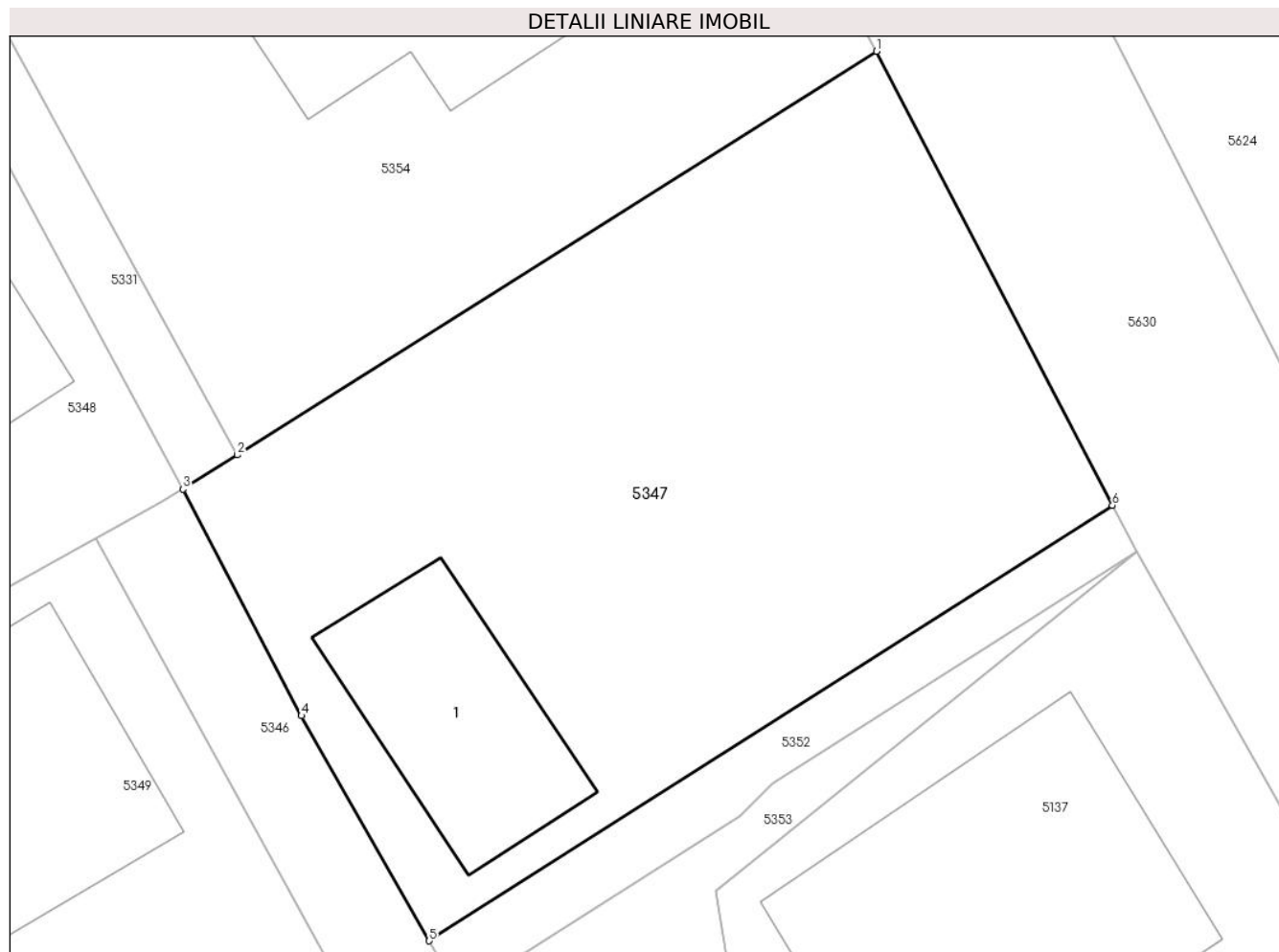
Inscrieri privind dezmembramintele dreptului de proprietate, drepturi reale de garanție și sarcini	Referințe
NU SUNT	

Anexa Nr. 1 La Partea I

Teren

Nr cadastral	Suprafața (mp)*	Observații / Referințe
52531	300	

* Suprafața este determinată în planul de proiecție Stereo 70.



Date referitoare la teren

Crt	Categorie folosință	Intra vilan	Suprafața (mp)	Tarla	Parcelă	Nr. topo	Observații / Referințe
1	arabil	DA	300	53	922	-	

Date referitoare la construcții

Crt	Număr	Destinație construcție	Supraf. (mp)	Situație juridică	Observații / Referințe
A1.1	52531-C1	construcții de locuințe	31	Fara acte	Nr. niveluri:1; S. construita la sol:31 mp; Locuinta- fara acte

Lungime Segmente

1) Valorile lungimilor segmentelor sunt obținute din proiecție în plan.

Punct început	X / Y	Punct sfârșit	X / Y	Lungime segment (** (m)
1	569.184,556 691.129,675	2	569.167,432 691.118,868	20.249
2	569.167,432 691.118,868	3	569.165,978 691.117,951	1.719
3	569.165,978 691.117,951	4	569.169,151 691.111,886	6.845
4	569.169,151 691.111,886	5	569.172,577 691.105,856	6.935

Punct început	X / Y	Punct sfârșit	X / Y	Lungime segment (** (m)
5	569.172,577 691.105,856	6	569.190,881 691.117,519	21.704
6	569.190,881 691.117,519	1	569.184,556 691.129,675	13.703

** Lungimile segmentelor sunt determinate în planul de proiecție Stereo 70 și sunt rotunjite la 1 milimetru.

*** Distanța dintre puncte este formată din segmente cumulate ce sunt mai mici decât valoarea 1 milimetru.

**DATE DESPRE IMOBILUL NR. 5348**

Oficiul de Cadastru și Publicitate Imobiliară SUCEAVA
Biroul de Cadastru și Publicitate Imobiliară Radauti

A. Partea I. Descrierea imobilului

TEREN Intravilan

Adresa: Loc. Arbore, Jud. Suceava

Nr. Crt	Nr cadastral Nr. topografic	Suprafața* (mp)	Observații / Referințe
A1	52869	300	Sector cadastral:59 Teren neimprejmuit;

B. Partea II. Proprietari și acte

Inscrieri privitoare la dreptul de proprietate și alte drepturi reale		Referințe
25443 / 06/06/2023		
Act Administrativ nr. 38, din 28/03/2023 emis de Consiliul Local al Comunei Arbore (hcl nr.38 ; act administrativ nr 5577 din 02.05.2023, emis de Primaria Arbore;act administrativ nr anexa la HCL nr38 din 28.03.2023, emis de Primaria Arbore);		
B1	Intabulare, drept de PROPRIETATE, dobandit prin Lege, cota actuala 1/1	A1
1) COMUNA ARBORE , CIF:4326965, DOMENIU PRIVAT		

C. Partea III. SARCINI .

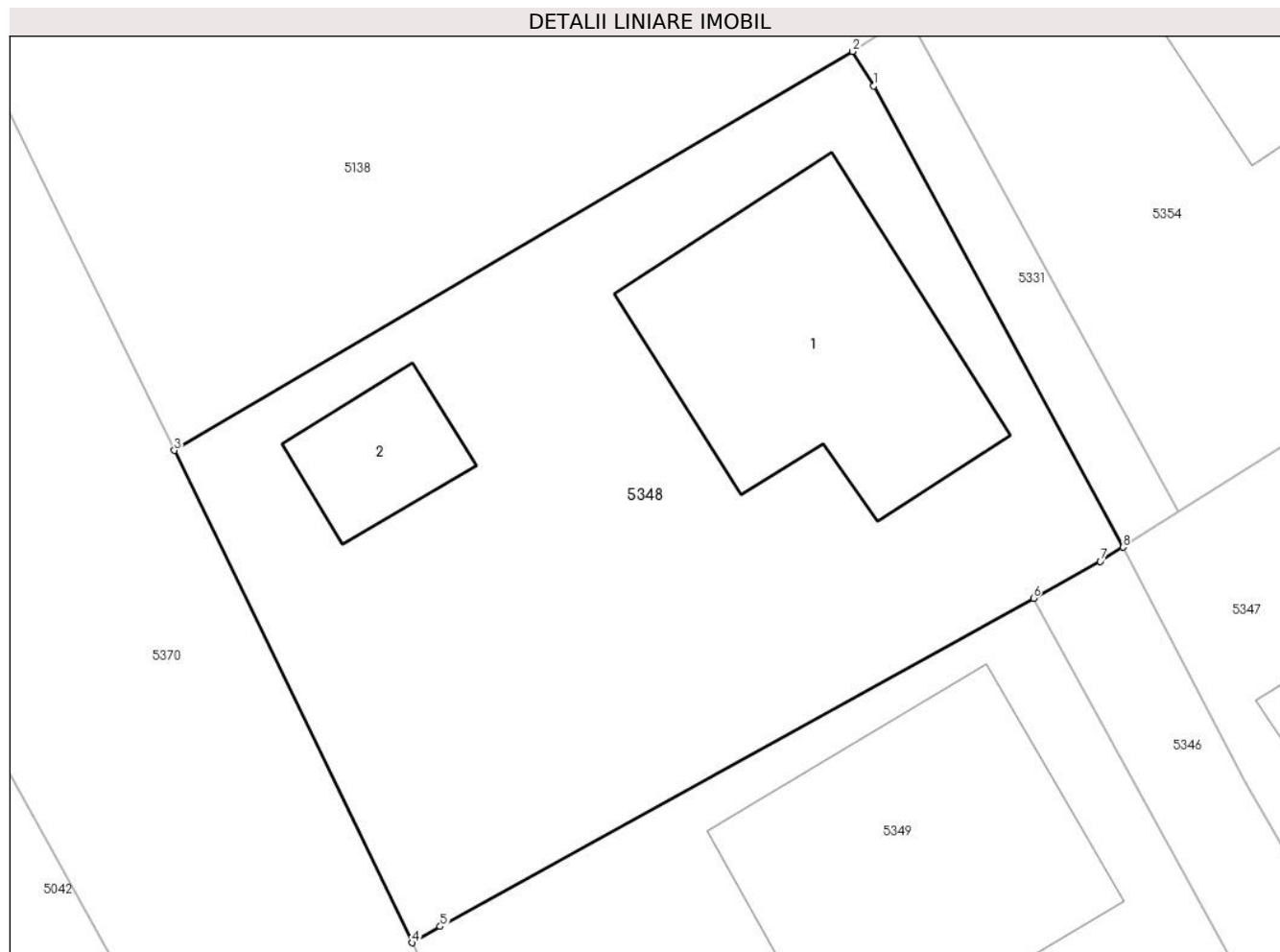
Inscrieri privind dezmembramintele dreptului de proprietate, drepturi reale de garanție și sarcini	Referințe
NU SUNT	

Anexa Nr. 1 La Partea I

Teren

Nr cadastral	Suprafața (mp)*	Observații / Referințe
52869	300	

* Suprafața este determinată în planul de proiecție Stereo 70.



Date referitoare la teren

Crt	Categorie folosință	Intra vilan	Suprafața (mp)	Tarla	Parcelă	Nr. topo	Observații / Referințe
1	arabil	DA	300	53	922	-	

Date referitoare la construcții

Crt	Număr	Destinație construcție	Supraf. (mp)	Situație juridică	Observații / Referințe
A1.1	52869-C1	construcții de locuințe	52	Fara acte	Nr. niveluri:1; S. construita la sol:52 mp; S. construita desfasurata:52 mp; Locuinta din bca cu un nivel, SD= 52 m.p, fara acte
A1.2	52869-C2	construcții anexa	12	Fara acte	Nr. niveluri:1; S. construita la sol:12 mp; S. construita desfasurata:12 mp; Anexa din bca, cu un nivel, SD= 12 m.p, fara acte

Lungime Segmente

1) Valorile lungimilor segmentelor sunt obținute din proiecție în plan.

Punct început	X / Y	Punct sfârșit	X / Y	Lungime segment (** (m)
1	569.159,502 691.129,917	2	569.158,95 691.130,816	1.055
2	569.158,95 691.130,816	3	569.141,336 691.120,466	20.43

Punct început	X / Y	Punct sfârșit	X / Y	Lungime segment (** (m)
3	569.141,336 691.120,466	4	569.147,511 691.107,69	14.19
4	569.147,511 691.107,69	5	569.148,243 691.108,11	0.844
5	569.148,243 691.108,11	6	569.163,652 691.116,63	17.608
6	569.163,652 691.116,63	7	569.165,387 691.117,589	1.982
7	569.165,387 691.117,589	8	569.165,978 691.117,951	0.693
8	569.165,978 691.117,951	1	569.159,502 691.129,917	13.606

** Lungimile segmentelor sunt determinate în planul de proiecție Stereo 70 și sunt rotunjite la 1 milimetru.

*** Distanța dintre puncte este formată din segmente cumulate ce sunt mai mici decât valoarea 1 milimetru.

**DATE DESPRE IMOBILUL NR. 5349**

Oficiul de Cadastru și Publicitate Imobiliară SUCEAVA
Biroul de Cadastru și Publicitate Imobiliară Radauti

A. Partea I. Descrierea imobilului

TEREN Intravilan

Adresa: Loc. Arbore, Jud. Suceava

Nr. Crt	Nr cadastral Nr. topografic	Suprafața* (mp)	Observații / Referințe
A1	52863	300	Sector cadastral:59 Teren neimprejmuit;

B. Partea II. Proprietari și acte

Inscrieri privitoare la dreptul de proprietate și alte drepturi reale		Referințe
25451 / 06/06/2023		
Act Administrativ nr. 38, din 28/03/2023 emis de Primaria Arbore (HCL nr.38 ; act administrativ nr anexa la hcl nr.38/2 din 28.03.2023, emis de Primaria Arbore;act administrativ nr anexa la hcl nr.38/1 din 28.03.2023, emis de Primaria Arbore;act administrativ nr 5586 din 02.05.2023, emis de Primaria Arbore);		
B1	Intabulare, drept de PROPRIETATE, dobandit prin Lege, cota actuala 1/1	A1
1) COMUNA ARBORE , CIF:4326965, -DOMENIUL PRIVAT		

C. Partea III. SARCINI .

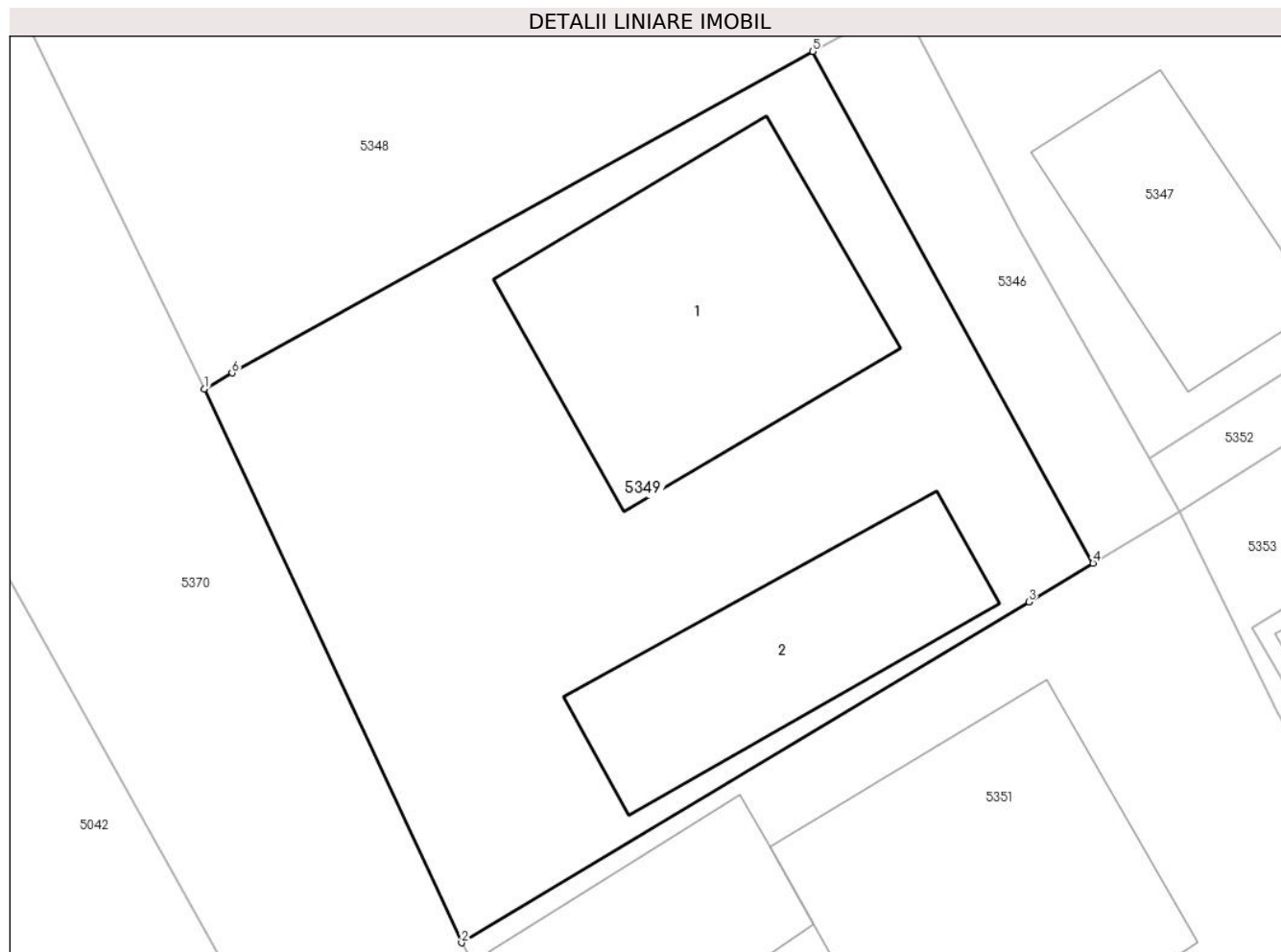
Inscrieri privind dezmembramintele dreptului de proprietate, drepturi reale de garanție și sarcini	Referințe
NU SUNT	

Anexa Nr. 1 La Partea I

Teren

Nr cadastral	Suprafața (mp)*	Observații / Referințe
52863	300	

* Suprafața este determinată în planul de proiecție Stereo 70.



Date referitoare la teren

Crt	Categorie folosință	Intra vilan	Suprafața (mp)	Tarla	Parcelă	Nr. topo	Observații / Referințe
1	arabil	DA	300	53	922	-	

Date referitoare la construcții

Crt	Număr	Destinație construcție	Supraf. (mp)	Situație juridică	Observații / Referințe
A1.1	52863-C1	construcții de locuințe	60	Fara acte	Nr. niveluri:1; S. construita la sol:60 mp; Locuinta- fara acte
A1.2	52863-C2	construcții anexa	40	Fara acte	Nr. niveluri:1; S. construita la sol:40 mp; Anexa- fara acte

Lungime Segmente

1) Valorile lungimilor segmentelor sunt obținute din proiecție în plan.

Punct început	X / Y	Punct sfârșit	X / Y	Lungime segment (** (m)
1	569.147,511 691.107,69	2	569.154,334 691.093,012	16.186
2	569.154,334 691.093,012	3	569.169,38 691.102,047	17.55
3	569.169,38 691.102,047	4	569.171,084 691.103,067	1.986

Punct început	X / Y	Punct sfârșit	X / Y	Lungime segment (** (m)
4	569.171,084 691.103,067	5	569.163,652 691.116,63	15.466
5	569.163,652 691.116,63	6	569.148,243 691.108,11	17.608
6	569.148,243 691.108,11	1	569.147,511 691.107,69	0.844

** Lungimile segmentelor sunt determinate în planul de proiecție Stereo 70 și sunt rotunjite la 1 milimetru.

*** Distanța dintre puncte este formată din segmente cumulate ce sunt mai mici decât valoarea 1 milimetru.

**DATE DESPRE IMOBILUL NR. 5350**

Oficiul de Cadastru și Publicitate Imobiliară SUCEAVA
Biroul de Cadastru și Publicitate Imobiliară Radauti

A. Partea I. Descrierea imobilului

TEREN Intravilan

Adresa: Loc. Arbore, Jud. Suceava

Nr. Crt	Nr cadastral Nr. topografic	Suprafața* (mp)	Observații / Referințe
A1	52859	47	Sector cadastral:59 Teren neimprejmuit;

B. Partea II. Proprietari și acte

Inscrieri privitoare la dreptul de proprietate și alte drepturi reale		Referințe
25452 / 06/06/2023		
Act Administrativ nr. 38, din 28/03/2023 emis de Primaria Arbore (hcl nr.38 ; act administrativ nr anexa la hcl nr.38.1 din 28.03.2023, emis de Primaria Arbore;act administrativ nr anexa la hcl nr.38/2 din 28.03.2023, emis de Primaria Arbore;act administrativ nr 5588 din 02.05.2023, emis de Primaria Arbore);		
B1	Intabulare, drept de PROPRIETATE, dobandit prin Lege, cota actuala 1/1	A1
1) COMUNA ARBORE , CIF:4326965, domeniul privat		

C. Partea III. SARCINI .

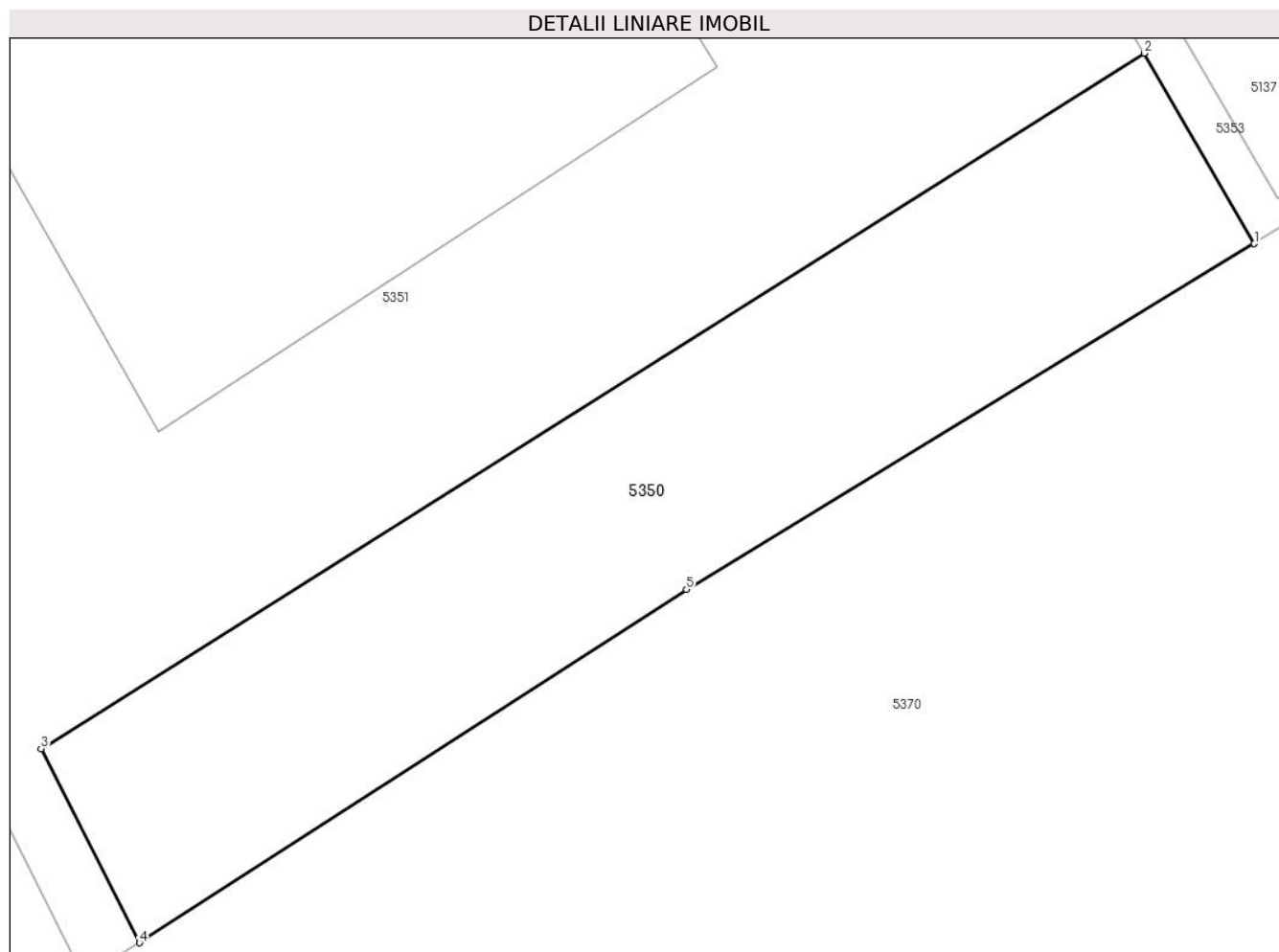
Inscrieri privind dezmembramintele dreptului de proprietate, drepturi reale de garanție și sarcini	Referințe
NU SUNT	

Anexa Nr. 1 La Partea I

Teren

Nr cadastral	Suprafața (mp)*	Observații / Referințe
52859	47	

* Suprafața este determinată în planul de proiecție Stereo 70.



Date referitoare la teren

Crt	Categorie folosință	Intravilan	Suprafața (mp)	Tarla	Parcelă	Nr. topo	Observații / Referințe
1	arabil	DA	47	53	922	-	

Lungime Segmente

1) Valorile lungimilor segmentelor sunt obținute din proiecție în plan.

Punct început	X / Y	Punct sfârșit	X / Y	Lungime segment (** (m)
1	569.180,823 691.090,75	2	569.179,394 691.093,216	2.85
2	569.179,394 691.093,216	3	569.165,098 691.084,21	16.896
3	569.165,098 691.084,21	4	569.166,374 691.081,695	2.82
4	569.166,374 691.081,695	5	569.173,464 691.086,27	8.438
5	569.173,464 691.086,27	1	569.180,823 691.090,75	8.615

**** Lungimile segmentelor sunt determinate în planul de proiecție Stereo 70 și sunt rotunjite la 1 milimetru.**

***** Distanța dintre puncte este formată din segmente cumulate ce sunt mai mici decât valoarea 1 milimetru.**

**DATE DESPRE IMOBILUL NR. 5351**

Oficiul de Cadastru și Publicitate Imobiliară SUCEAVA
Biroul de Cadastru și Publicitate Imobiliară Radauti

A. Partea I. Descrierea imobilului

TEREN Intravilan

Adresa: Loc. Arbore, Jud. Suceava

Nr. Crt	Nr cadastral Nr. topografic	Suprafața* (mp)	Observații / Referințe
A1	52862	300	Sector cadastral:59 Teren neimprejmuit;

B. Partea II. Proprietari și acte

Inscrieri privitoare la dreptul de proprietate și alte drepturi reale		Referințe
25457 / 06/06/2023		
Act Administrativ nr. 38, din 28/03/2023 emis de Primaria Arbore (hcl nr.38 ; act administrativ nr anexa la hcl nr.38/2 din 28.03.2023, emis de Primaria Arbore;act administrativ nr anexa la hcl nr.38/1 din 28.03.2023, emis de Primaria Arbore;act administrativ nr 5589 din 02.05.2023, emis de Primaria Arbore);		
B1	Intabulare, drept de PROPRIETATE, dobandit prin Lege, cota actuala 1/1	A1
1) COMUNA ARBORE, CIF:4326965, -DOMENIUL PRIVAT-		

C. Partea III. SARCINI .

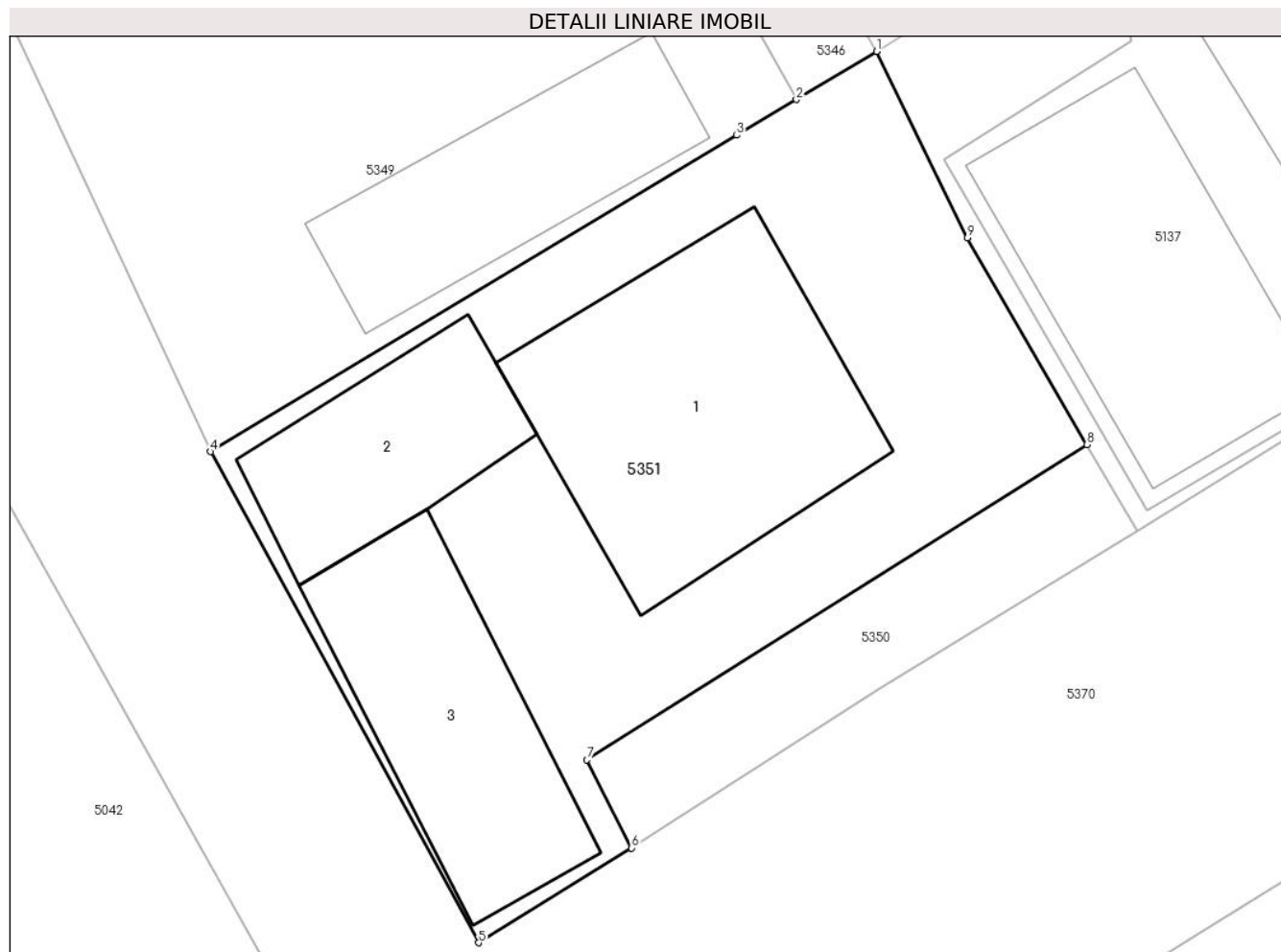
Inscrieri privind dezmembramintele dreptului de proprietate, drepturi reale de garanție și sarcini	Referințe
NU SUNT	

Anexa Nr. 1 La Partea I

Teren

Nr cadastral	Suprafața (mp)*	Observații / Referințe
52862	300	

* Suprafața este determinată în planul de proiecție Stereo 70.



Date referitoare la teren

Crt	Categorie folosință	Intravilan	Suprafața (mp)	Tarla	Parcelă	Nr. topo	Observații / Referințe
1	arabil	DA	300	53	922	-	

Date referitoare la construcții

Crt	Număr	Destinație construcție	Supraf. (mp)	Situație juridică	Observații / Referințe
A1.1	52862-C1	construcții de locuințe	70	Fara acte	Nr. niveluri:1; S. construita la sol:70 mp; S. construita desfasurata:70 mp; Locuinta cu un nivel, SD= 70 m.p- fara acte
A1.2	52862-C2	construcții anexa	32	Fara acte	Nr. niveluri:1; S. construita la sol:32 mp; S. construita desfasurata:32 mp; Anexa cu un nivel, SD= 32 m.p- fara acte
A1.3	52862-C3	construcții anexa	46	Fara acte	Nr. niveluri:1; S. construita la sol:46 mp; S. construita desfasurata:46 mp; Anexa cu un nivel, SD= 46 m.p- fara acte

Lungime Segmente

1) Valorile lungimilor segmentelor sunt obținute din proiecție în plan.

Punct început	X / Y	Punct sfârșit	X / Y	Lungime segment (** (m)
1	569.173,38 691.104,442	2	569.171,084 691.103,067	2.676

Punct început	X / Y	Punct sfârșit	X / Y	Lungime segment (** (m)
2	569.171,084 691.103,067	3	569.169,38 691.102,047	1.986
3	569.169,38 691.102,047	4	569.154,334 691.093,012	17.55
4	569.154,334 691.093,012	5	569.162,002 691.078,989	15.983
5	569.162,002 691.078,989	6	569.166,374 691.081,695	5.142
6	569.166,374 691.081,695	7	569.165,098 691.084,21	2.82
7	569.165,098 691.084,21	8	569.179,394 691.093,216	16.896
8	569.179,394 691.093,216	9	569.175,975 691.099,119	6.822
9	569.175,975 691.099,119	1	569.173,38 691.104,442	5.922

** Lungimile segmentelor sunt determinate în planul de proiecție Stereo 70 și sunt rotunjite la 1 milimetru.

*** Distanța dintre puncte este formată din segmente cumulate ce sunt mai mici decât valoarea 1 milimetru.

**DATE DESPRE IMOBILUL NR. 5352**

Oficiul de Cadastru și Publicitate Imobiliară SUCEAVA
Biroul de Cadastru și Publicitate Imobiliară Radauti

A. Partea I. Descrierea imobilului

TEREN Intravilan

Adresa: Loc. Arbore, Jud. Suceava

Nr. Crt	Nr cadastral Nr. topografic	Suprafața* (mp)	Observații / Referințe
A1	52529	32	Sector cadastral:59 Teren neimprejmuit;

B. Partea II. Proprietari și acte

Inscrieri privitoare la dreptul de proprietate și alte drepturi reale		Referințe
25280 / 31/05/2023		
Act Administrativ nr. 38, din 28/03/2023 emis de Primaria Arbore (hcl nr.38 ; inscris sub semnatura privata nr anexa 1.35 din 21.03.2023, emis de PFA Marza Ioan;act administrativ nr 5592 din 02.05.2023, emis de Primaria Arbore;act administrativ nr anexa la hcl nr.38.2 din 28.03.2023, emis de Primaria Arbore;act administrativ nr anexa la hcl nr.38.1 din 28.03.2023, emis de Primaria Arbore);		
B1	Intabulare, drept de PROPRIETATE, dobandit prin Constituire, cota actuala 1/1 1) COMUNA ARBORE , CIF:4326965, -DOMENIUL PRIVAT-	A1

C. Partea III. SARCINI .

Inscrieri privind dezmembramintele dreptului de proprietate, drepturi reale de garanție și sarcini	Referințe
NU SUNT	

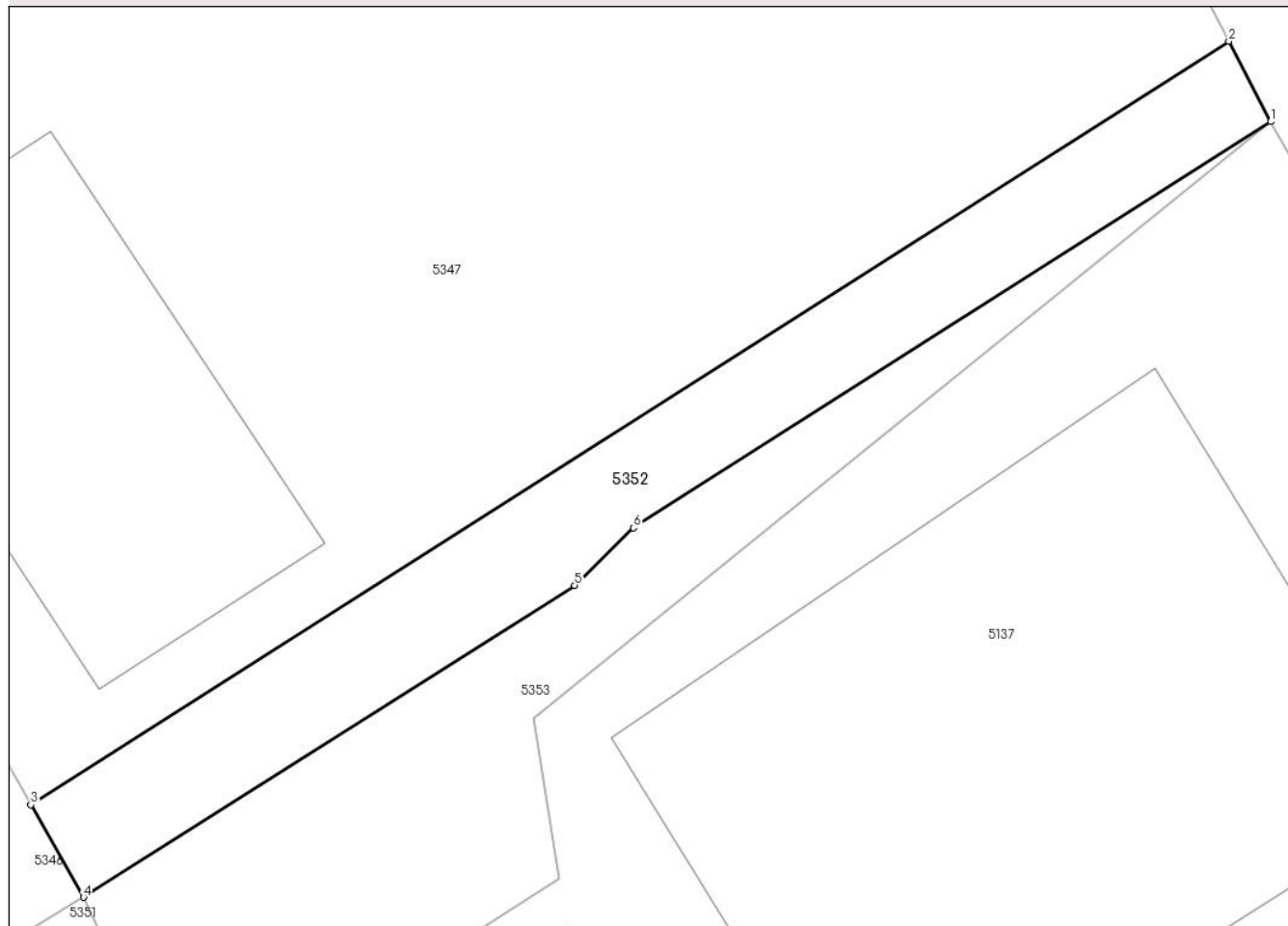
Anexa Nr. 1 La Partea I

Teren

Nr cadastral	Suprafața (mp)*	Observații / Referințe
52529	32	

* Suprafața este determinată în planul de proiecție Stereo 70.

DETALII LINIARE IMOBIL



Date referitoare la teren

Crt	Categorie folosință	Intravilan	Suprafața (mp)	Tarla	Parcelă	Nr. topo	Observații / Referințe
1	arabil	DA	32	53	922	-	

Lungime Segmente

1) Valorile lungimilor segmentelor sunt obținute din proiecție în plan.

Punct început	X / Y	Punct sfârșit	X / Y	Lungime segment (** (m)
1	569.191,522 691.116,288	2	569.190,881 691.117,519	1.388
2	569.190,881 691.117,519	3	569.172,577 691.105,856	21.704
3	569.172,577 691.105,856	4	569.173,38 691.104,442	1.626
4	569.173,38 691.104,442	5	569.180,887 691.109,207	8.892
5	569.180,887 691.109,207	6	569.181,787 691.110,085	1.257

Punct început	X / Y	Punct sfârșit	X / Y	Lungime segment (** (m)
6	569.181,787 691.110,085	1	569.191,522 691.116,288	11.543

** Lungimile segmentelor sunt determinate în planul de proiecție Stereo 70 și sunt rotunjite la 1 milimetru.

*** Distanța dintre puncte este formată din segmente cumulate ce sunt mai mici decât valoarea 1 milimetru.

**DATE DESPRE IMOBILUL NR. 5353**

Oficiul de Cadastru și Publicitate Imobiliară SUCEAVA
Biroul de Cadastru și Publicitate Imobiliară Radauti

A. Partea I. Descrierea imobilului

TEREN Intravilan

Adresa: Loc. Arbore, Jud. Suceava

Nr. Crt	Nr cadastral Nr. topografic	Suprafața* (mp)	Observații / Referințe
A1	52860	47	Sector cadastral:59 Teren imprejmuit;

B. Partea II. Proprietari și acte

Inscrieri privitoare la dreptul de proprietate și alte drepturi reale		Referințe
25459 / 06/06/2023		
Act Administrativ nr. 38, din 28/03/2023 emis de Primaria Arbore (hcl nr.38 ; act administrativ nr certificat fiscal 6391 din 22.05.2023, emis de Primaria Arbore;act administrativ nr 5990 adeverinta din 02.05.2023, emis de Primaria Arbore;act administrativ nr anexa la hcl nr.38.1 din 28.03.2023, emis de Primaria Arbore; act administrativ nr anexa la hcl nr.38.2 din 28.03.2023, emis de Primaria Arbore);		
B1	Intabulare, drept de PROPRIETATE, dobandit prin Lege, cota actuala 1/1 1) COMUNA ARBORE , CIF:4326965, domeniul privat	A1

C. Partea III. SARCINI .

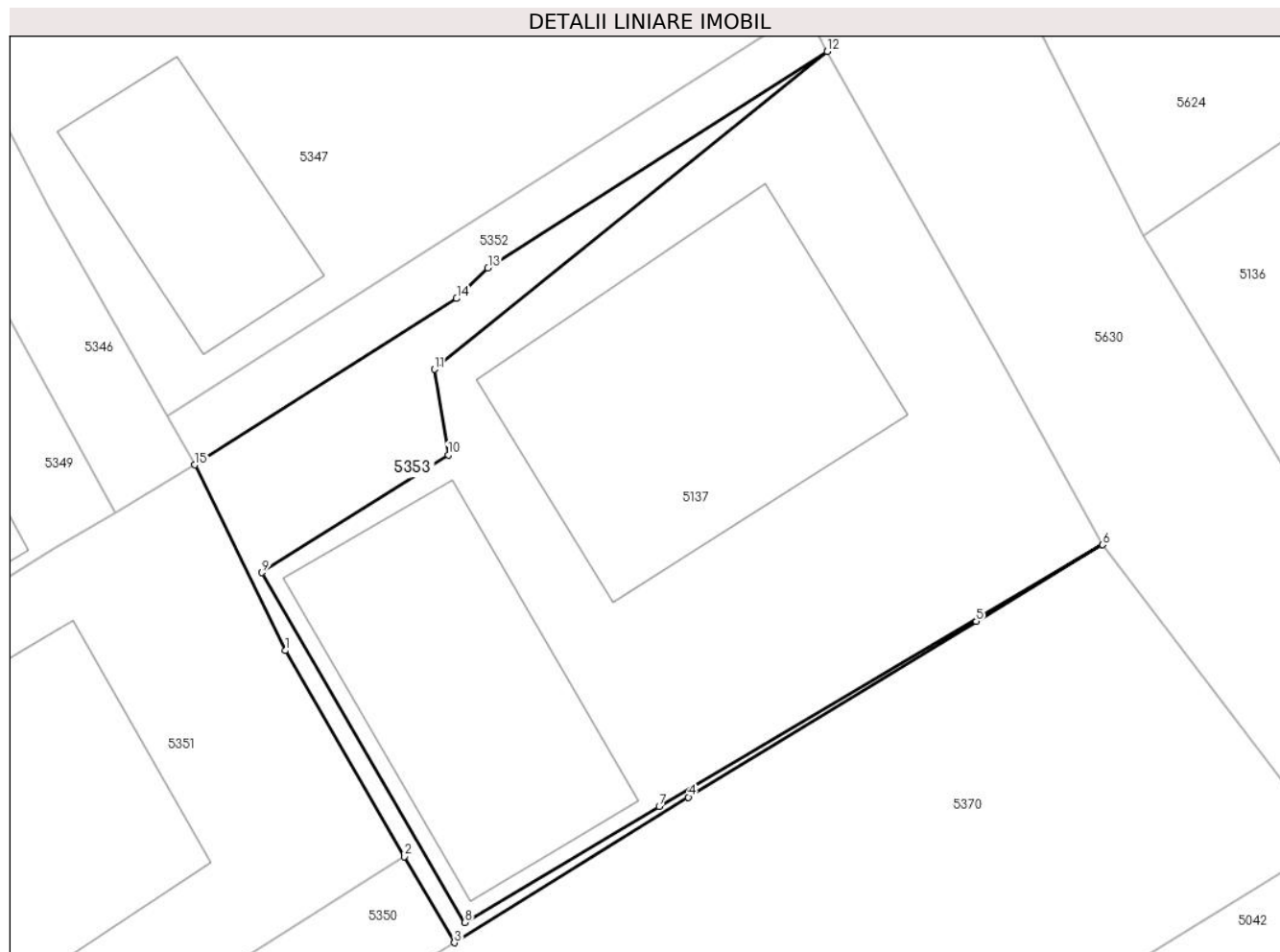
Inscrieri privind dezmembramintele dreptului de proprietate, drepturi reale de garanție și sarcini	Referințe
NU SUNT	

Anexa Nr. 1 La Partea I

Teren

Nr cadastral	Suprafața (mp)*	Observații / Referințe
52860	47	

* Suprafața este determinată în planul de proiecție Stereo 70.



Date referitoare la teren

Crt	Categorie folosință	Intravilan	Suprafața (mp)	Tarla	Parcelă	Nr. topo	Observații / Referințe
1	arabil	DA	47	53	922	-	

Lungime Segmente

1) Valorile lungimilor segmentelor sunt obținute din proiecție în plan.

Punct început	X / Y	Punct sfârșit	X / Y	Lungime segment (** (m)
1	569.175,975 691.099,119	2	569.179,394 691.093,216	6.822
2	569.179,394 691.093,216	3	569.180,823 691.090,75	2.85
3	569.180,823 691.090,75	4	569.187,538 691.094,92	7.904
4	569.187,538 691.094,92	5	569.195,793 691.099,96	9.672
5	569.195,793 691.099,96	6	569.199,415 691.102,15	4.233

Punct început	X / Y	Punct sfârşit	X / Y	Lungime segment (** (m)
6	569.199,415 691.102,15	7	569.186,699 691.094,651	14.763
7	569.186,699 691.094,651	8	569.181,124 691.091,33	6.489
8	569.181,124 691.091,33	9	569.175,308 691.101,353	11.588
9	569.175,308 691.101,353	10	569.180,651 691.104,727	6.319
10	569.180,651 691.104,727	11	569.180,255 691.107,18	2.485
11	569.180,255 691.107,18	12	569.191,522 691.116,288	14.488
12	569.191,522 691.116,288	13	569.181,787 691.110,085	11.543
13	569.181,787 691.110,085	14	569.180,887 691.109,207	1.257
14	569.180,887 691.109,207	15	569.173,38 691.104,442	8.892
15	569.173,38 691.104,442	1	569.175,975 691.099,119	5.922

** Lungimile segmentelor sunt determinate în planul de proiecție Stereo 70 și sunt rotunjite la 1 milimetru.

*** Distanța dintre puncte este formată din segmente cumulate ce sunt mai mici decât valoarea 1 milimetru.

**DATE DESPRE IMOBILUL NR. 5354**

Oficiul de Cadastru și Publicitate Imobiliară SUCEAVA
Biroul de Cadastru și Publicitate Imobiliară Radauti

A. Partea I. Descrierea imobilului

TEREN Intravilan

Adresa: Loc. Arbore, Jud. Suceava

Nr. Crt	Nr cadastral Nr. topografic	Suprafața* (mp)	Observații / Referințe
A1	52532	300	Sector cadastral:59 Teren imprejmuit;

B. Partea II. Proprietari și acte

Inscrieri privitoare la dreptul de proprietate și alte drepturi reale		Referințe
25225 / 31/05/2023		
Act Administrativ nr. 38, din 28/03/2023 emis de Primaria Arbore (hcl nr.38 ; act administrativ nr 5595 adeverinta din 02.05.2023, emis de Primaria Arbore;act administrativ nr fiscal din 22.05.2023, emis de Primaria Arbore;act administrativ nr anexa la hcl nr.38.1 din 28.03.2023, emis de Primaria Arbore);		
B1	Intabulare, drept de PROPRIETATE, dobandit prin Lege, cota actuala 1/1	A1
1) COMUNA ARBORE , CIF:4326965, domeniul privat		

C. Partea III. SARCINI .

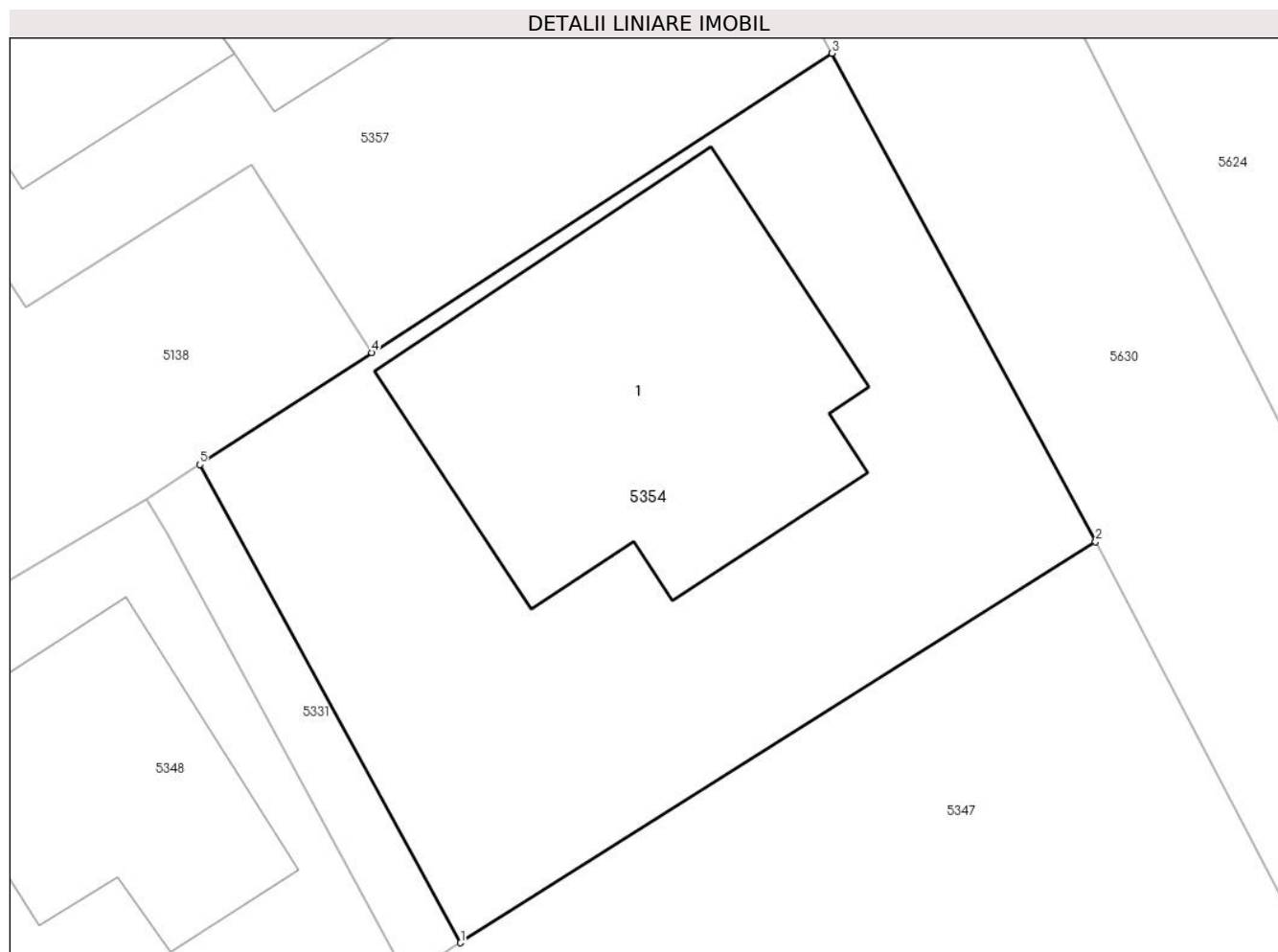
Inscrieri privind dezmembramintele dreptului de proprietate, drepturi reale de garanție și sarcini	Referințe
NU SUNT	

Anexa Nr. 1 La Partea I

Teren

Nr cadastral	Suprafața (mp)*	Observații / Referințe
52532	300	

* Suprafața este determinată în planul de proiecție Stereo 70.



Date referitoare la teren

Crt	Categorie folosință	Intravilan	Suprafața (mp)	Tarla	Parcelă	Nr. topo	Observații / Referințe
1	arabil	DA	300	53	922	-	

Date referitoare la construcții

Crt	Număr	Destinație construcție	Supraf. (mp)	Situație juridică	Observații / Referințe
A1.1	52532-C1	construcții de locuințe	96	Fara acte	Nr. niveluri:1; S. construita la sol:96 mp; Locuinta fara acte SD= 96 mp

Lungime Segmente

1) Valorile lungimilor segmentelor sunt obținute din proiecție în plan.

Punct început	X / Y	Punct sfârșit	X / Y	Lungime segment (** (m)
1	569.167,432 691.118,868	2	569.184,556 691.129,675	20.249
2	569.184,556 691.129,675	3	569.177,443 691.142,838	14.962
3	569.177,443 691.142,838	4	569.165,035 691.134,771	14.8
4	569.165,035 691.134,771	5	569.160,393 691.131,754	5.536

Punct început	X / Y	Punct sfârșit	X / Y	Lungime segment (** (m)
5	569.160,393 691.131,754	1	569.167,432 691.118,868	14.683

** Lungimile segmentelor sunt determinate în planul de proiecție Stereo 70 și sunt rotunjite la 1 milimetru.

*** Distanța dintre puncte este formată din segmente cumulate ce sunt mai mici decât valoarea 1 milimetru.

**DATE DESPRE IMOBILUL NR. 5355**

Oficiul de Cadastru și Publicitate Imobiliară SUCEAVA
Biroul de Cadastru și Publicitate Imobiliară Radauti

A. Partea I. Descrierea imobilului

TEREN Intravilan

Adresa: Loc. Arbore, Jud. Suceava

Nr. Crt	Nr cadastral Nr. topografic	Suprafața* (mp)	Observații / Referințe
A1	52857	25	Sector cadastral:59 Teren neimprejmuit;

B. Partea II. Proprietari și acte

Inscrieri privitoare la dreptul de proprietate și alte drepturi reale		Referințe
25439 / 06/06/2023		
Act Administrativ nr. 38, din 28/03/2023 emis de Primaria Arbore (hcl nr.38 ; act administrativ nr 5594 din 02.05.2023, emis de Primaria Arbore;act administrativ nr anexa la hclnr.38.1 din 28.03.2023, emis de Primaria Arbore;act administrativ nr anexa la hcl nr.2 din 28.03.2023, emis de Primaria Arbore);		
B1	Intabulare, drept de PROPRIETATE, dobandit prin Lege, cota actuala 1/1	A1
1) COMUNA ARBORE, CIF:4326965, -DOMENIUL PRIVAT		

C. Partea III. SARCINI .

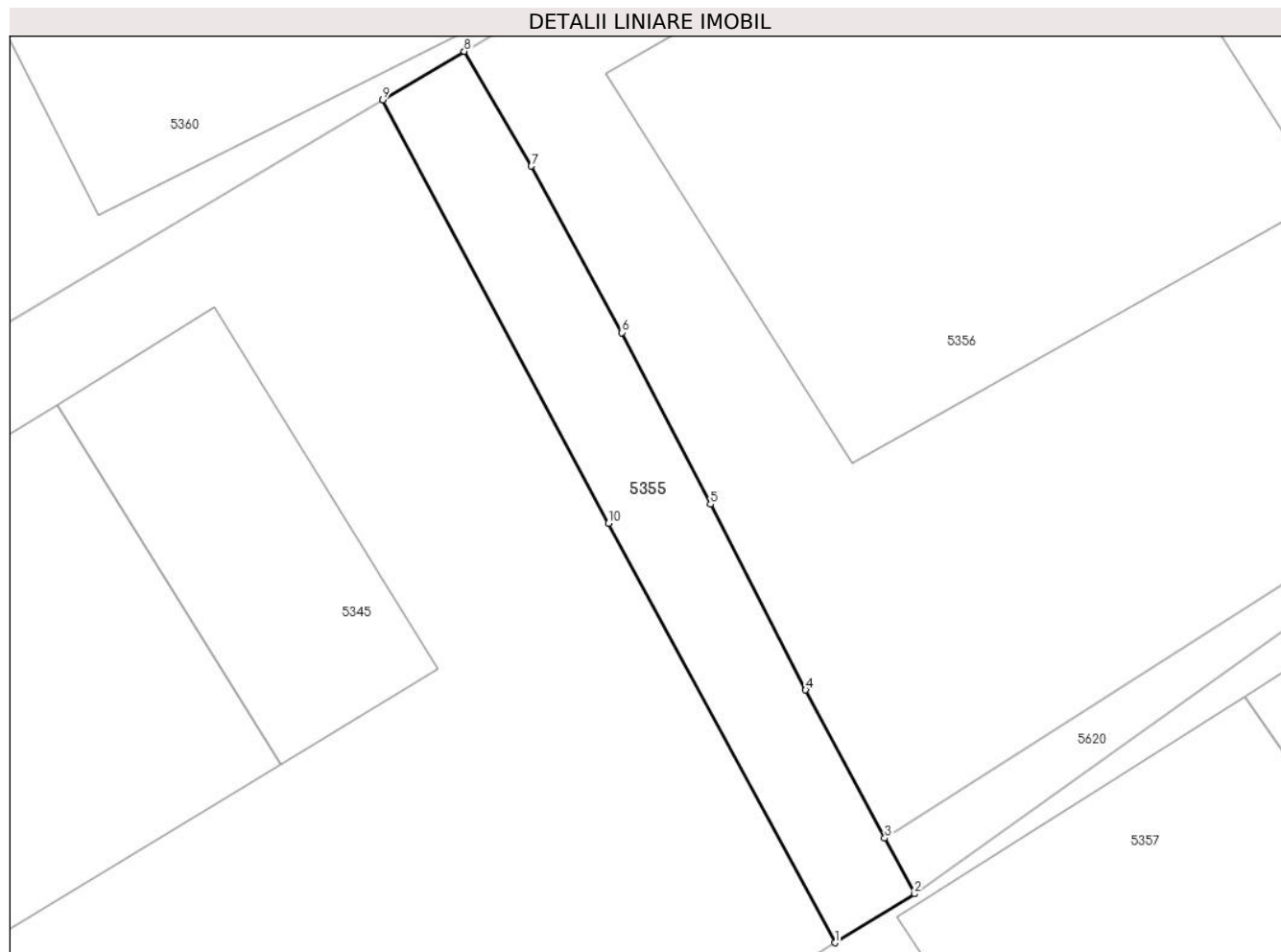
Inscrieri privind dezmembramintele dreptului de proprietate, drepturi reale de garanție și sarcini	Referințe
NU SUNT	

Anexa Nr. 1 La Partea I

Teren

Nr cadastral	Suprafața (mp)*	Observații / Referințe
52857	25	

* Suprafața este determinată în planul de proiecție Stereo 70.



Date referitoare la teren

Crt	Categorie folosință	Intravilan	Suprafața (mp)	Tarla	Parcelă	Nr. topo	Observații / Referințe
1	arabil	DA	25	53	922	-	

Lungime Segmente

1) Valorile lungimilor segmentelor sunt obținute din proiecție în plan.

Punct început	X / Y	Punct sfârșit	X / Y	Lungime segment (** (m)
1	569.151,286 691.143,735	2	569.152,585 691.144,531	1.523
2	569.152,585 691.144,531	3	569.152,1 691.145,436	1.027
3	569.152,1 691.145,436	4	569.150,812 691.147,842	2.729
4	569.150,812 691.147,842	5	569.149,264 691.150,862	3.393
5	569.149,264 691.150,862	6	569.147,822 691.153,651	3.14

Punct început	X / Y	Punct sfârșit	X / Y	Lungime segment (** (m)
6	569.147,822 691.153,651	7	569.146,35 691.156,356	3.08
7	569.146,35 691.156,356	8	569.145,258 691.158,22	2.16
8	569.145,258 691.158,22	9	569.143,932 691.157,432	1.542
9	569.143,932 691.157,432	10	569.147,606 691.150,552	7.799
10	569.147,606 691.150,552	1	569.151,286 691.143,735	7.747

** Lungimile segmentelor sunt determinate în planul de proiecție Stereo 70 și sunt rotunjite la 1 milimetru.

*** Distanța dintre puncte este formată din segmente cumulate ce sunt mai mici decât valoarea 1 milimetru.

**DATE DESPRE IMOBILUL NR. 5356**

Oficiul de Cadastru și Publicitate Imobiliară SUCEAVA
Biroul de Cadastru și Publicitate Imobiliară Radauti

A. Partea I. Descrierea imobilului

TEREN Intravilan

Adresa: Loc. Arbore, Jud. Suceava

Nr. Crt	Nr cadastral Nr. topografic	Suprafața* (mp)	Observații / Referințe
A1	52873	300	Sector cadastral:59 Teren neimprejmuit;

B. Partea II. Proprietari și acte

Inscrieri privitoare la dreptul de proprietate și alte drepturi reale		Referințe
27769 / 14/06/2023		
Act Administrativ nr. 38, din 28/03/2023 emis de Primaria Arbore (hcl nr.38 ; act administrativ nr anexa la hc. nr.38 din 28.03.2023, emis de Prmaria Arbore;act administrativ nr 6994 din 09.06.2023, emis de Primaria Arbore);		
B1	Intabulare, drept de PROPRIETATE, dobandit prin Lege, cota actuala 1/1 1) COMUNA ARBORE , CIF:4326965, domeniul privat	A1

C. Partea III. SARCINI .

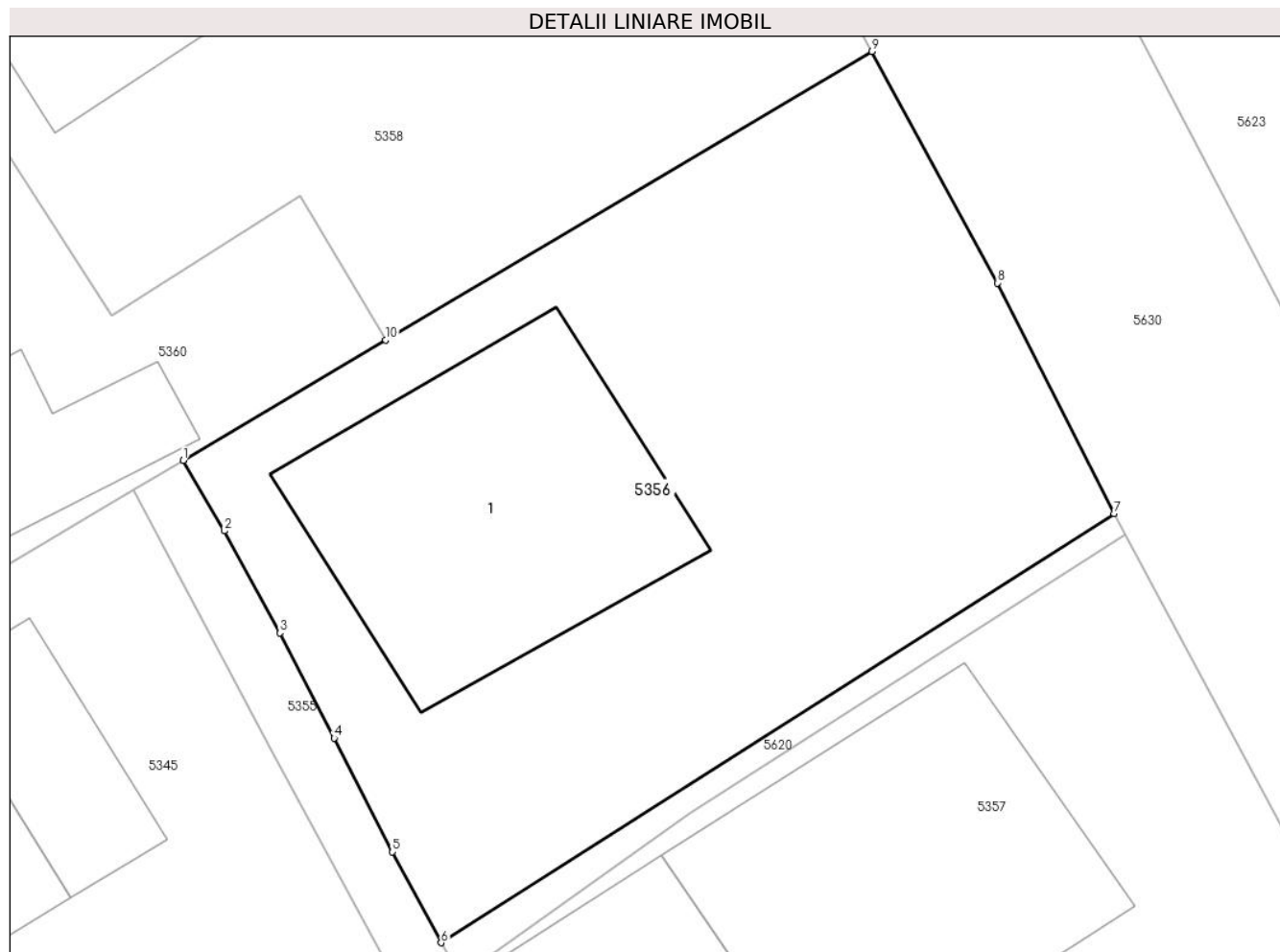
Inscrieri privind dezmembramintele dreptului de proprietate, drepturi reale de garanție și sarcini	Referințe
NU SUNT	

Anexa Nr. 1 La Partea I

Teren

Nr cadastral	Suprafața (mp)*	Observații / Referințe
52873	300	

* Suprafața este determinată în planul de proiecție Stereo 70.



Date referitoare la teren

Crt	Categorie folosință	Intra vilan	Suprafața (mp)	Tarla	Parcelă	Nr. topo	Observații / Referințe
1	arabil	DA	300	53	922	-	

Date referitoare la construcții

Crt	Număr	Destinație construcție	Supraf. (mp)	Situație juridică	Observații / Referințe
A1.1	52873-C1	construcții de locuințe	66	Fara acte	Nr. niveluri:1; S. construita la sol:66 mp; S. construita desfasurata:66 mp; Locuinta din bca cu un nivel, SD= 66 - fara acte

Lungime Segmente

1) Valorile lungimilor segmentelor sunt obținute din proiecție în plan.

Punct început	X / Y	Punct sfârșit	X / Y	Lungime segment (** (m)
1	569.145,258 691.158,22	2	569.146,35 691.156,356	2.16
2	569.146,35 691.156,356	3	569.147,822 691.153,651	3.08
3	569.147,822 691.153,651	4	569.149,264 691.150,862	3.14

Punct început	X / Y	Punct sfârșit	X / Y	Lungime segment (** (m)
4	569.149,264 691.150,862	5	569.150,812 691.147,842	3.393
5	569.150,812 691.147,842	6	569.152,1 691.145,436	2.729
6	569.152,1 691.145,436	7	569.169,966 691.156,813	21.181
7	569.169,966 691.156,813	8	569.166,867 691.162,925	6.853
8	569.166,867 691.162,925	9	569.163,536 691.169,063	6.984
9	569.163,536 691.169,063	10	569.150,635 691.161,41	15.0
10	569.150,635 691.161,41	1	569.145,258 691.158,22	6.252

** Lungimile segmentelor sunt determinate în planul de proiecție Stereo 70 și sunt rotunjite la 1 milimetru.

*** Distanța dintre puncte este formată din segmente cumulate ce sunt mai mici decât valoarea 1 milimetru.

**DATE DESPRE IMOBILUL NR. 5357**

Oficiul de Cadastru și Publicitate Imobiliară SUCEAVA
Biroul de Cadastru și Publicitate Imobiliară Radauti

A. Partea I. Descrierea imobilului

TEREN Intravilan

Adresa: Loc. Arbore, Jud. Suceava

Nr. Crt	Nr cadastral Nr. topografic	Suprafața* (mp)	Observații / Referințe
A1	52525	300	Sector cadastral:59 Teren neimprejmuit;

B. Partea II. Proprietari și acte

Inscrieri privitoare la dreptul de proprietate și alte drepturi reale	Referințe
24709 / 30/05/2023	
Act Administrativ nr. 38, din 28/03/2023 emis de Primaria Arbore (hcl nr.38 ; act administrativ nr anexa la hcl.38.1 din 28.03.2023, emis de Primaria Arbore;act administrativ nr adeverinta nr.5584 din 02.05.2023, emis de Primaria Arbore;inscris sub semnatura privata nr anexa 1.35 din 16.03.2023, emis de PFA Marza Ioan;act administrativ nr anexa la hcl nr.38.2 din 28.03.2023, emis de Primaria ARbore);	
B1	Intabulare, drept de PROPRIETATE, dobandit prin Constituire, cota actuala 1/1
1) COMUNA ARBORE , CIF:4326965, -DOMENIUL PRIVAT-	

C. Partea III. SARCINI .

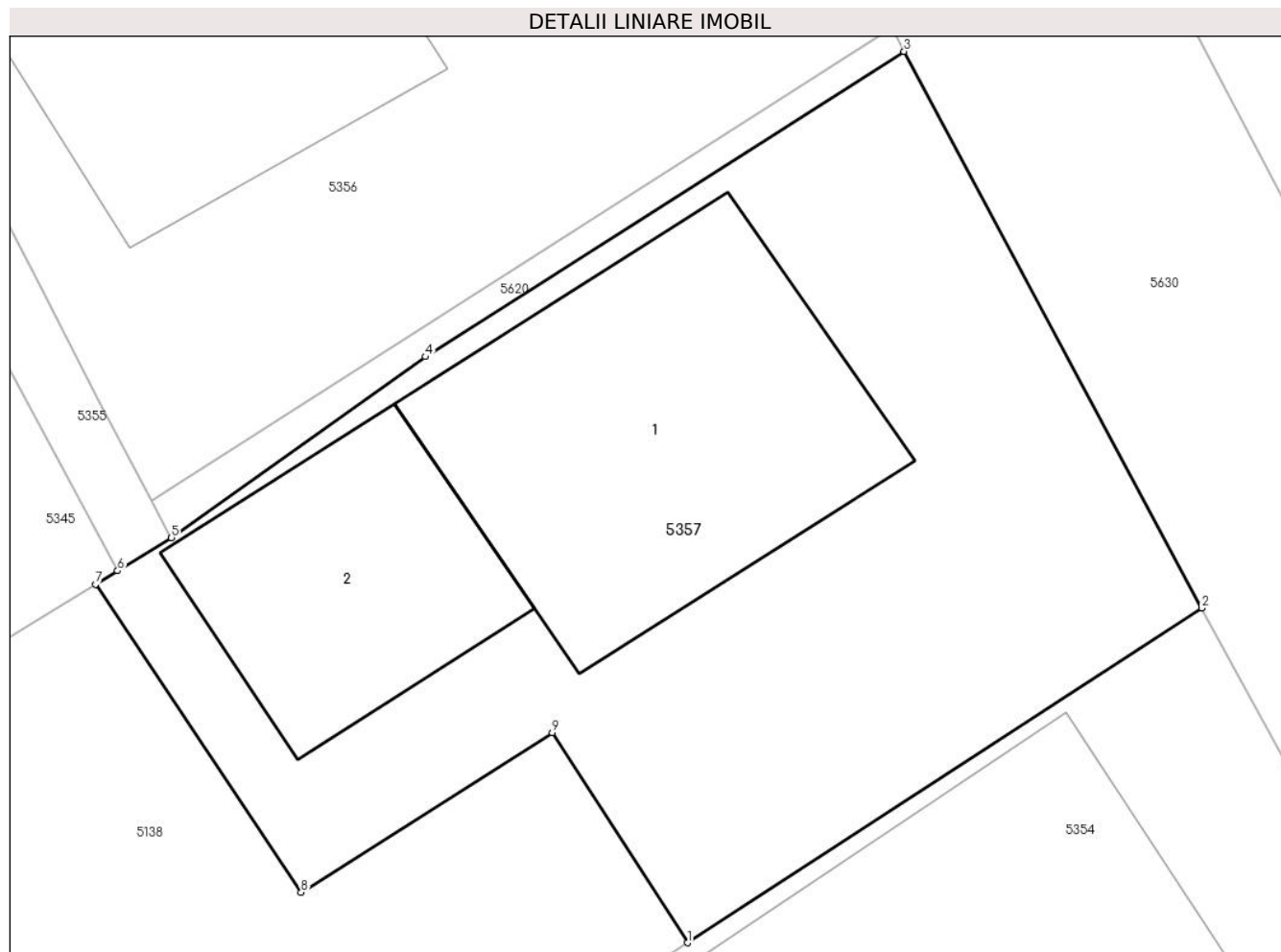
Inscrieri privind dezmembramintele dreptului de proprietate, drepturi reale de garanție și sarcini	Referințe
NU SUNT	

Anexa Nr. 1 La Partea I

Teren

Nr cadastral	Suprafața (mp)*	Observații / Referințe
52525	300	

* Suprafața este determinată în planul de proiecție Stereo 70.



Date referitoare la teren

Crt	Categorie folosință	Intra vilan	Suprafața (mp)	Tarla	Parcelă	Nr. topo	Observații / Referințe
1	arabil	DA	300	53	922	-	

Date referitoare la construcții

Crt	Număr	Destinație construcție	Supraf. (mp)	Situație juridică	Observații / Referințe
A1.1	52525-C1	construcții de locuințe	75	Fara acte	Nr. niveluri:1; S. construita la sol:75 mp; Locuinta- fara acte
A1.2	52525-C2	construcții anexa	40	Fara acte	Nr. niveluri:1; S. construita la sol:40 mp; Anexa- fara acte

Lungime Segmente

1) Valorile lungimilor segmentelor sunt obținute din proiecție în plan.

Punct început	X / Y	Punct sfârșit	X / Y	Lungime segment (** (m)
1	569.165,035 691.134,771	2	569.177,443 691.142,838	14.8
2	569.177,443 691.142,838	3	569.170,262 691.156,25	15.213
3	569.170,262 691.156,25	4	569.158,709 691.148,893	13.697

Punct început	X / Y	Punct sfârșit	X / Y	Lungime segment (** (m)
4	569.158,709 691.148,893	5	569.152,585 691.144,531	7.519
5	569.152,585 691.144,531	6	569.151,286 691.143,735	1.523
6	569.151,286 691.143,735	7	569.150,756 691.143,411	0.621
7	569.150,756 691.143,411	8	569.155,713 691.135,983	8.93
8	569.155,713 691.135,983	9	569.161,775 691.139,83	7.18
9	569.161,775 691.139,83	1	569.165,035 691.134,771	6.018

** Lungimile segmentelor sunt determinate în planul de proiecție Stereo 70 și sunt rotunjite la 1 milimetru.

*** Distanța dintre puncte este formată din segmente cumulate ce sunt mai mici decât valoarea 1 milimetru.

**DATE DESPRE IMOBILUL NR. 5358**

Oficiul de Cadastru și Publicitate Imobiliară SUCEAVA
Biroul de Cadastru și Publicitate Imobiliară Radauti

A. Partea I. Descrierea imobilului

TEREN Intravilan

Adresa: Loc. Arbore, Jud. Suceava

Nr. Crt	Nr cadastral Nr. topografic	Suprafața* (mp)	Observații / Referințe
A1	52865	300	Sector cadastral:59 Teren neimprejmuit;

B. Partea II. Proprietari și acte

Inscrieri privitoare la dreptul de proprietate și alte drepturi reale	Referințe
25155 / 31/05/2023	
Act Administrativ nr. 38, din 28/03/2023 emis de Primaria Arbore (hcl nr.38 ; act administrativ nr 5584 din 02.05.2023, emis de Primaria Arbore;act administrativ nr anexa la hcl nr.38 .1 din 28.03.2023, emis de Primaria Arbore;act administrativ nr anexa la hcl nr.38 .2 din 28.03.2023, emis de Primaria Arbore);	
B1	A1
Intabulare, drept de PROPRIETATE, dobandit prin Constituire, cota actuala 1/1 1) COMUNA ARBORE , CIF:4326965, -DOMENIUL PRIVAT-	

C. Partea III. SARCINI .

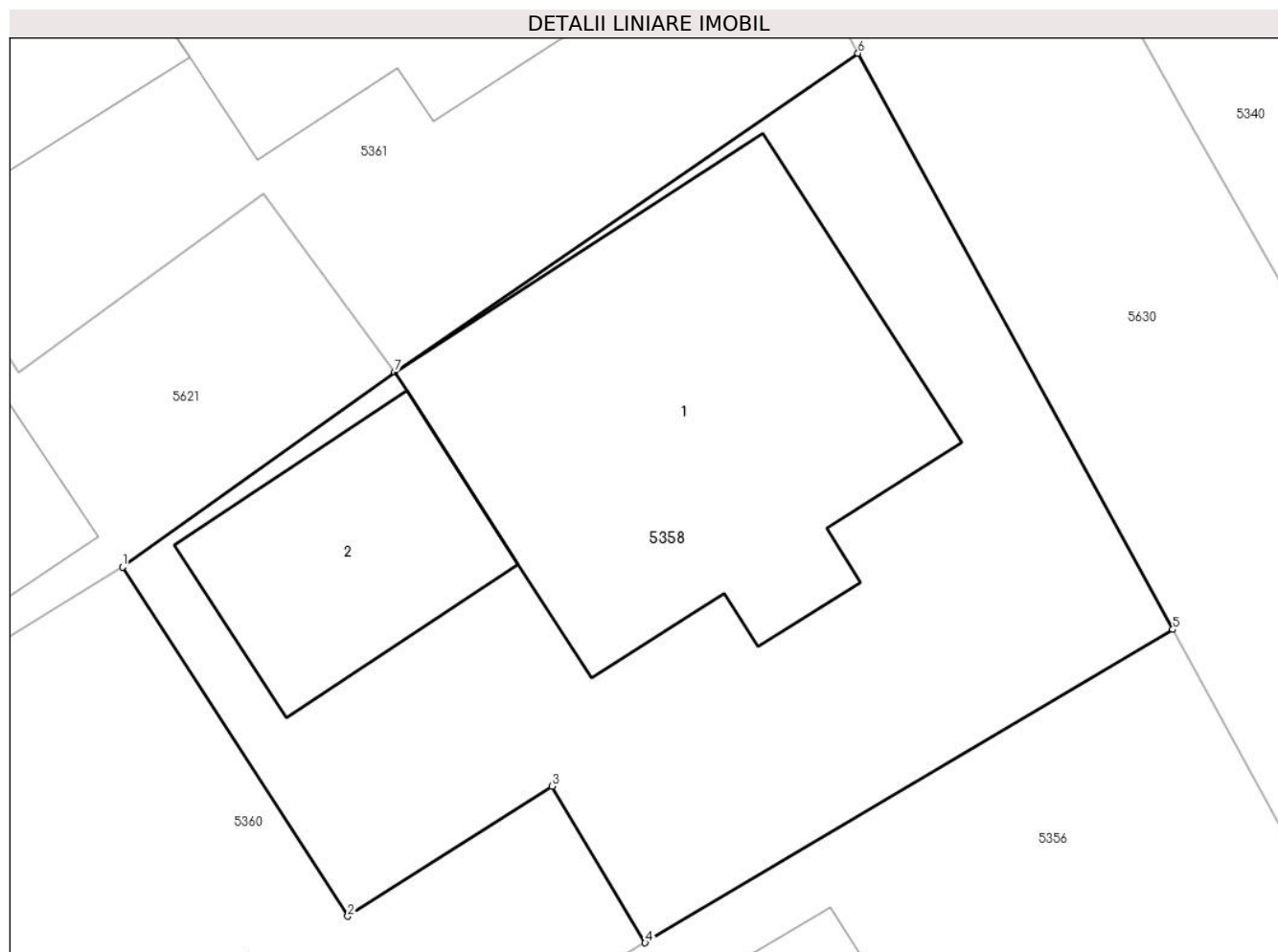
Inscrieri privind dezmembramintele dreptului de proprietate, drepturi reale de garanție și sarcini	Referințe
NU SUNT	

Anexa Nr. 1 La Partea I

Teren

Nr cadastral	Suprafața (mp)*	Observații / Referințe
52865	300	

* Suprafața este determinată în planul de proiecție Stereo 70.



Date referitoare la teren

Crt	Categorie folosință	Intravilan	Suprafața (mp)	Tarla	Parcelă	Nr. topo	Observații / Referințe
1	arabil	DA	300	53	922	-	

Date referitoare la construcții

Crt	Număr	Destinație construcție	Supraf. (mp)	Situație juridică	Observații / Referințe
A1.1	52865-C1	construcții de locuințe	100	Fara acte	Nr. niveluri:1; S. construita la sol:100 mp; S. construita desfasurata:200 mp; Locuinta- cu doua niveluri P+M, SD= 200 m.p- Fara acte
A1.2	52865-C2	construcții anexa	34	Fara acte	Nr. niveluri:1; S. construita la sol:34 mp; S. construita desfasurata:34 mp; Anexa cu un nivel, SD= 34 m.p- Fara acte

Lungime Segmente

1) Valorile lungimilor segmentelor sunt obținute din proiecție în plan.

Punct început	X / Y	Punct sfârșit	X / Y	Lungime segment (** (m)
1	569.137,852 691.170,589	2	569.143,362 691.162,057	10.157
2	569.143,362 691.162,057	3	569.148,359 691.165,232	5.92

Punct început	X / Y	Punct sfârșit	X / Y	Lungime segment (** (m)
3	569.148,359 691.165,232	4	569.150,635 691.161,41	4.448
4	569.150,635 691.161,41	5	569.163,536 691.169,063	15.0
5	569.163,536 691.169,063	6	569.155,838 691.183,142	16.046
6	569.155,838 691.183,142	7	569.144,505 691.175,35	13.753
7	569.144,505 691.175,35	1	569.137,852 691.170,589	8.181

** Lungimile segmentelor sunt determinate în planul de proiecție Stereo 70 și sunt rotunjite la 1 milimetru.

*** Distanța dintre puncte este formată din segmente cumulate ce sunt mai mici decât valoarea 1 milimetru.

**DATE DESPRE IMOBILUL NR. 5359**

Oficiul de Cadastru și Publicitate Imobiliară SUCEAVA
Biroul de Cadastru și Publicitate Imobiliară Radauti

A. Partea I. Descrierea imobilului

TEREN Intravilan

Adresa: Loc. Arbore, Jud. Suceava

Nr. Crt	Nr cadastral Nr. topografic	Suprafața* (mp)	Observații / Referințe
A1	52861	300	Sector cadastral:59 Teren neimprejmuit;

B. Partea II. Proprietari și acte

Inscrieri privitoare la dreptul de proprietate și alte drepturi reale		Referințe
23519 / 29/05/2023		
Act Administrativ nr. 38, din 28/03/2023 emis de Consiliul local al comunei Arbore, anexe (HCL + Anexe ; act administrativ nr anexa la hcl nr.38 .2 din 28.03.2023, emis de Primaria Arbore;act administrativ nr 5595 din 02.05.2023, emis de Primaria Arbore);		
B1	Intabulare, drept de PROPRIETATE, dobandit prin Lege, cota actuala 1/1	A1
1) COMUNA ARBORE, CIF:4326965, DOMENIUL PRIVAT		

C. Partea III. SARCINI .

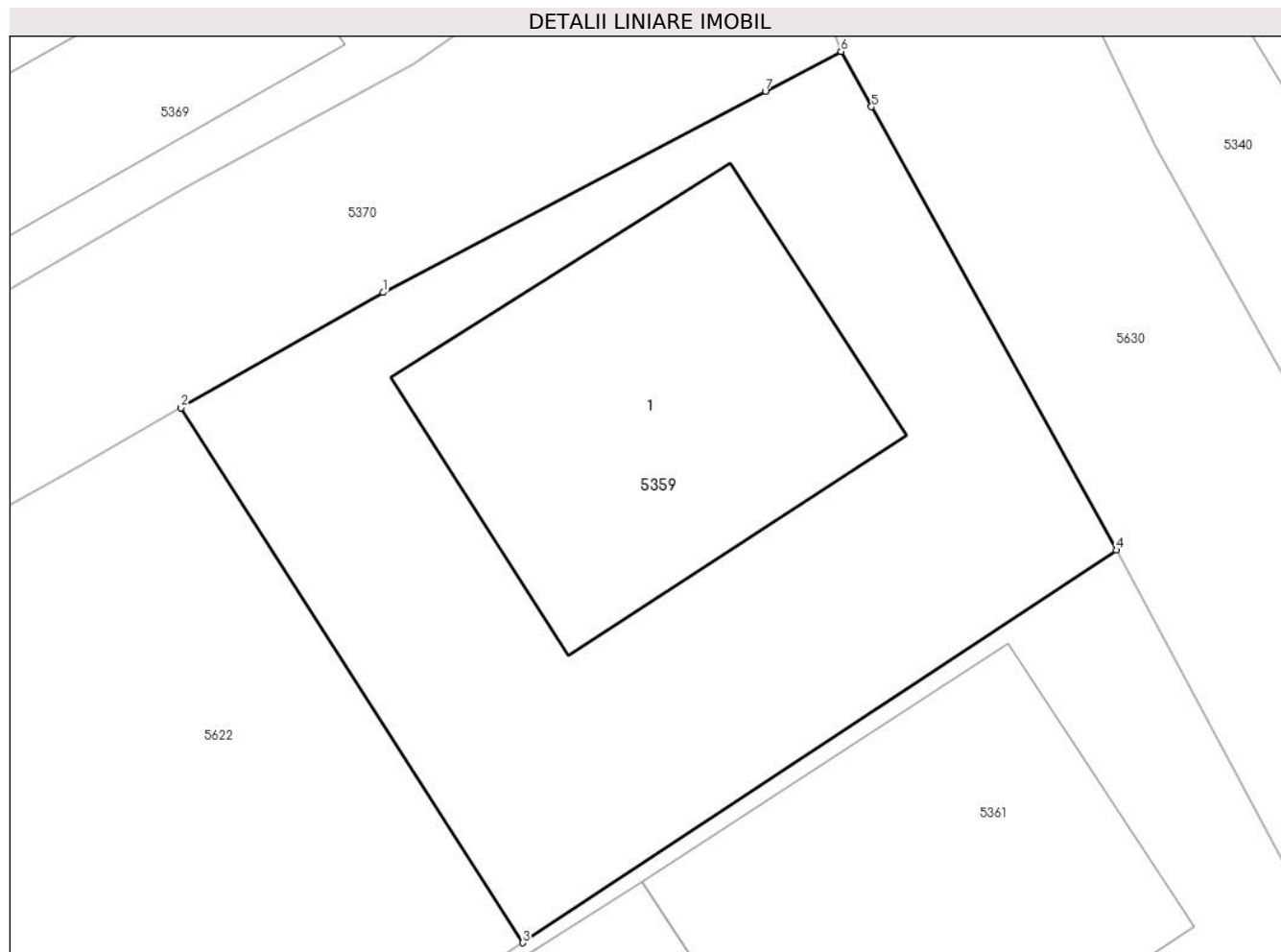
Inscrieri privind dezmembramintele dreptului de proprietate, drepturi reale de garanție și sarcini	Referințe
NU SUNT	

Anexa Nr. 1 La Partea I

Teren

Nr cadastral	Suprafața (mp)*	Observații / Referințe
52861	300	

* Suprafața este determinată în planul de proiecție Stereo 70.



Date referitoare la teren

Crt	Categorie folosință	Intravilan	Suprafața (mp)	Tarla	Parcelă	Nr. topo	Observații / Referințe
1	arabil	DA	300	53	922	-	

Date referitoare la construcții

Crt	Număr	Destinație construcție	Supraf. (mp)	Situație juridică	Observații / Referințe
A1.1	52861-C1	construcții de locuințe	90	Fara acte	Nr. niveluri:1; S. construita la sol:90 mp; S. construita desfasurata:180 mp; Locuinta cu doua niveluri P+M, SD=180 m.p,- fara acte

Lungime Segmente

1) Valorile lungimilor segmentelor sunt obținute din proiecție în plan.

Punct început	X / Y	Punct sfârșit	X / Y	Lungime segment (** (m)
1	569.129,539 691.203,285	2	569.124,271 691.200,28	6.065
2	569.124,271 691.200,28	3	569.133,186 691.186,341	16.546
3	569.133,186 691.186,341	4	569.148,663 691.196,574	18.554

Punct început	X / Y	Punct sfârșit	X / Y	Lungime segment (** (m)
4	569.148,663 691.196,574	5	569.142,278 691.208,121	13.195
5	569.142,278 691.208,121	6	569.141,48 691.209,564	1.649
6	569.141,48 691.209,564	7	569.139,51 691.208,528	2.226
7	569.139,51 691.208,528	1	569.129,539 691.203,285	11.265

** Lungimile segmentelor sunt determinate în planul de proiecție Stereo 70 și sunt rotunjite la 1 milimetru.

*** Distanța dintre puncte este formată din segmente cumulate ce sunt mai mici decât valoarea 1 milimetru.

**DATE DESPRE IMOBILUL NR. 5360**

Oficiul de Cadastru și Publicitate Imobiliară SUCEAVA
Biroul de Cadastru și Publicitate Imobiliară Radauti

A. Partea I. Descrierea imobilului

TEREN Intravilan

Adresa: Loc. Arbore, Jud. Suceava

Nr. Crt	Nr cadastral Nr. topografic	Suprafața* (mp)	Observații / Referințe
A1	52533	317	Sector cadastral:59 Teren neimprejmuit;

B. Partea II. Proprietari și acte

Inscrieri privitoare la dreptul de proprietate și alte drepturi reale	Referințe
25153 / 31/05/2023	
Act Administrativ nr. 38, din 28/03/2023 emis de Consiliul Local al comunei Arbore si a anexei (hcl nr.38 ; act administrativ nr 5598 din 02.05.2023, emis de Primaria Arbore);	
B1	A1
Intabulare, drept de PROPRIETATE, dobandit prin Lege, cota actuala 1/1 1) COMUNA ARBORE, CIF:4326965, Domeniul Privat	

C. Partea III. SARCINI .

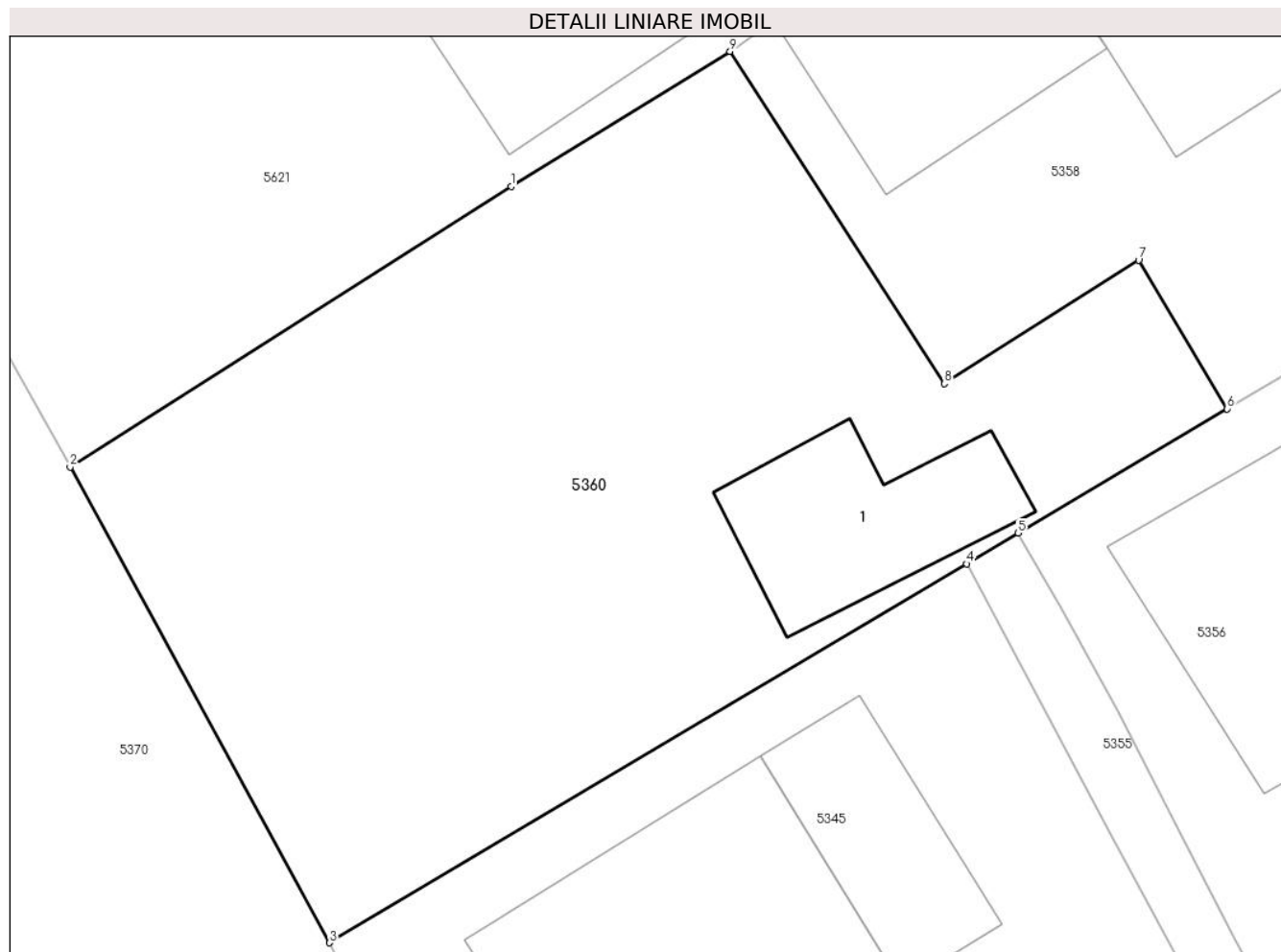
Inscrieri privind dezmembramintele dreptului de proprietate, drepturi reale de garanție și sarcini	Referințe
NU SUNT	

Anexa Nr. 1 La Partea I

Teren

Nr cadastral	Suprafața (mp)*	Observații / Referințe
52533	317	

* Suprafața este determinată în planul de proiecție Stereo 70.



Date referitoare la teren

Crt	Categorie folosință	Intravilan	Suprafața (mp)	Tarla	Parcelă	Nr. topo	Observații / Referințe
1	arabil	DA	317	53	922	-	

Date referitoare la construcții

Crt	Număr	Destinație construcție	Supraf. (mp)	Situație juridică	Observații / Referințe
A1.1	52533-C1	construcții anexa	24	Fara acte	Nr. niveluri:1; S. construita la sol:24 mp; Anexa , Fara acte SD=24

Lungime Segmente

1) Valorile lungimilor segmentelor sunt obținute din proiecție în plan.

Punct început	X / Y	Punct sfârșit	X / Y	Lungime segment (** (m)
1	569.132,223 691.167,121	2	569.120,886 691.159,918	13.432
2	569.120,886 691.159,918	3	569.127,551 691.147,699	13.919
3	569.127,551 691.147,699	4	569.143,932 691.157,432	19.055
4	569.143,932 691.157,432	5	569.145,258 691.158,22	1.542

Punct început	X / Y	Punct sfârșit	X / Y	Lungime segment (** (m)
5	569.145,258 691.158,22	6	569.150,635 691.161,41	6.252
6	569.150,635 691.161,41	7	569.148,359 691.165,232	4.448
7	569.148,359 691.165,232	8	569.143,362 691.162,057	5.92
8	569.143,362 691.162,057	9	569.137,852 691.170,589	10.157
9	569.137,852 691.170,589	1	569.132,223 691.167,121	6.612

** Lungimile segmentelor sunt determinate în planul de proiecție Stereo 70 și sunt rotunjite la 1 milimetru.

*** Distanța dintre puncte este formată din segmente cumulate ce sunt mai mici decât valoarea 1 milimetru.

**DATE DESPRE IMOBILUL NR. 5361**

Oficiul de Cadastru și Publicitate Imobiliară SUCEAVA
Biroul de Cadastru și Publicitate Imobiliară Radauti

A. Partea I. Descrierea imobilului

TEREN Intravilan

Adresa: Loc. Arbore, Jud. Suceava

Nr. Crt	Nr cadastral Nr. topografic	Suprafața* (mp)	Observații / Referințe
A1	52534	300	Sector cadastral:59 Teren neimprejmit;

B. Partea II. Proprietari și acte

Inscrieri privitoare la dreptul de proprietate și alte drepturi reale		Referințe
25157 / 31/05/2023		
Act Administrativ nr. 38, din 28/03/2023 emis de Consiliul Local al comunei Arbore (hcl nr.38 ; act administrativ nr anexa la hcl nr.38.1 din 28.03.2023, emis de Consiliul Local al comunei;act administrativ nr adeverințăU+0103 nr. 5600 din 02.05.2023, emis de Primaria comunei Arbore;act administrativ nr anexa la hcl nr.38.2 din 28.03.2023, emis de Consiliul Local al comunei Arbore);		
B1	Intabulare, drept de PROPRIETATE, dobandit prin Lege, cota actuala 1/1 1) COMUNA ARBORE , CIF:4326965, domeniul privat	A1

C. Partea III. SARCINI .

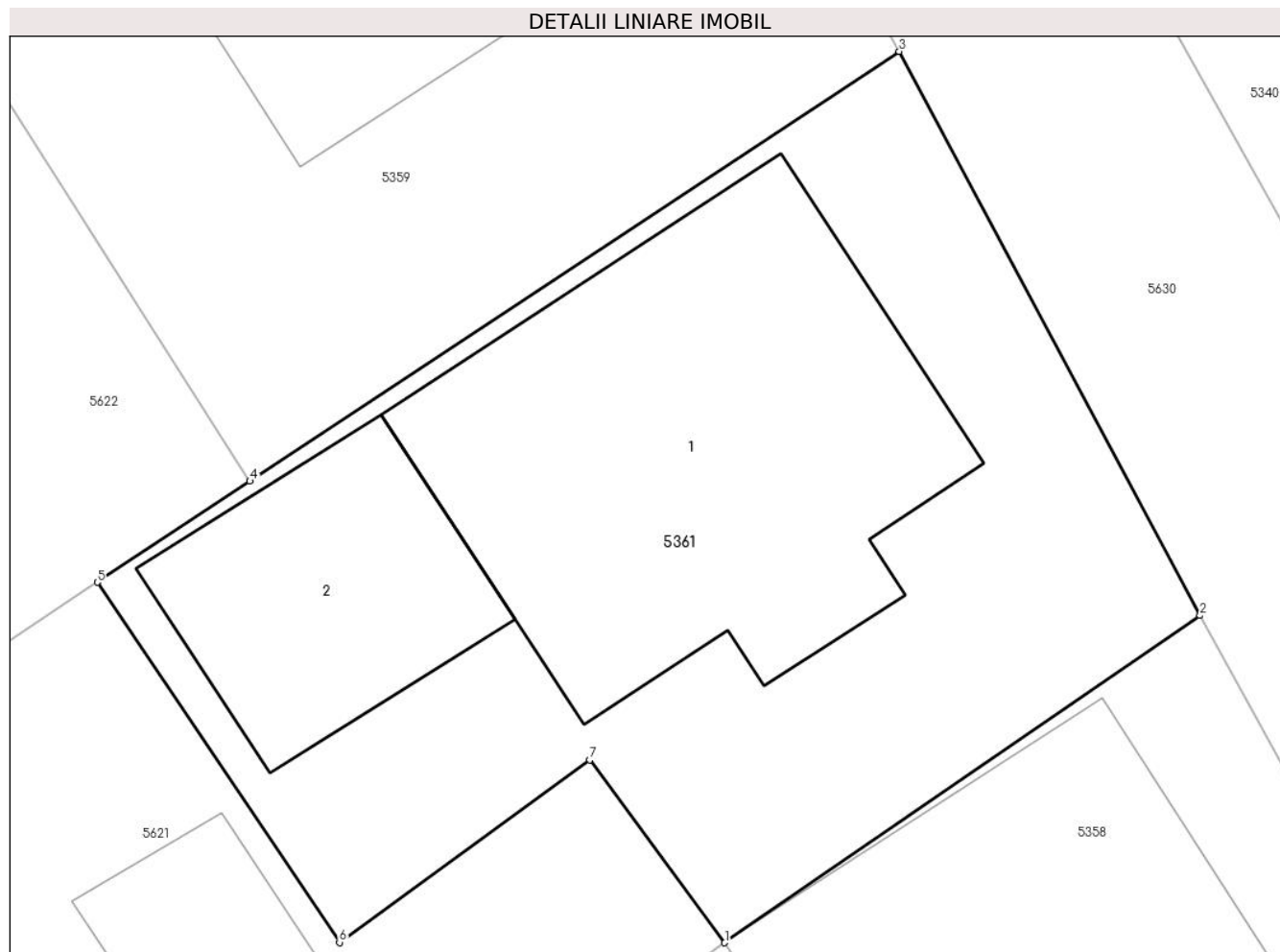
Inscrieri privind dezmembramintele dreptului de proprietate, drepturi reale de garanție și sarcini	Referințe
NU SUNT	

Anexa Nr. 1 La Partea I

Teren

Nr cadastral	Suprafața (mp)*	Observații / Referințe
52534	300	

* Suprafața este determinată în planul de proiecție Stereo 70.



Date referitoare la teren

Crt	Categorie folosință	Intra vilan	Suprafața (mp)	Tarla	Parcelă	Nr. topo	Observații / Referințe
1	arabil	DA	300	53	922	-	

Date referitoare la construcții

Crt	Număr	Destinație construcție	Supraf. (mp)	Situație juridică	Observații / Referințe
A1.1	52534-C1	construcții de locuințe	107	Fara acte	Nr. niveluri:1; S. construita la sol:107 mp; Locuinta- fara acte
A1.2	52534-C2	construcții anexa	40	Fara acte	Nr. niveluri:1; S. construita la sol:40 mp; Anexa- fara acte

Lungime Segmente

1) Valorile lungimilor segmentelor sunt obținute din proiecție în plan.

Punct început	X / Y	Punct sfârșit	X / Y	Lungime segment (** (m)
1	569.144,505 691.175,35	2	569.155,838 691.183,142	13.753
2	569.155,838 691.183,142	3	569.148,663 691.196,574	15.228
3	569.148,663 691.196,574	4	569.133,186 691.186,341	18.554

Punct început	X / Y	Punct sfârșit	X / Y	Lungime segment (** (m)
4	569.133,186 691.186,341	5	569.129,544 691.183,933	4.366
5	569.129,544 691.183,933	6	569.135,319 691.175,356	10.34
6	569.135,319 691.175,356	7	569.141,289 691.179,702	7.384
7	569.141,289 691.179,702	1	569.144,505 691.175,35	5.411

** Lungimile segmentelor sunt determinate în planul de proiecție Stereo 70 și sunt rotunjite la 1 milimetru.

*** Distanța dintre puncte este formată din segmente cumulate ce sunt mai mici decât valoarea 1 milimetru.



DATE DESPRE IMOBILUL NR. 5362

Oficiul de Cadastru și Publicitate Imobiliară SUCEAVA
Biroul de Cadastru și Publicitate Imobiliară Radauti

A. Partea I. Descrierea imobilului

TEREN Intravilan

Adresa: Loc. Arbore, Jud. Suceava

Nr. Crt	Nr cadastral Nr. topografic	Suprafața* (mp)	Observații / Referințe
A1		1.309	Sector cadastral:59 Teren neimprejmuit; IMOBILUL S-A FORMAT DIN O PARTE A PF 7663/7, CF 4873 (IE 31466)

B. Partea II. Proprietari și acte

Inscrieri privitoare la dreptul de proprietate și alte drepturi reale		Referințe
/		
Act Administrativ nr. 2425, din 05/03/2024 emis de PRIMARIA COMUNEI ARBORE;		
B1	Inscrierea posesiei, drept de PROPRIETATE, dobandit prin Constituire, cota actuala 1/1 1) NEIDENTIFICAT NEIDENTIFICAT	A1
Act Normativ nr. 7, din 13/03/1996 emis de PARLAMENTUL ROMANIEI (ART. 13);		
B2	SE NOTEAZA MENTIUNEA DE PROPRIETAR NEIDENTIFICAT, REZERVA COMISIEI LOCALE DE FOND FUNCJAR	A1

C. Partea III. SARCINI .

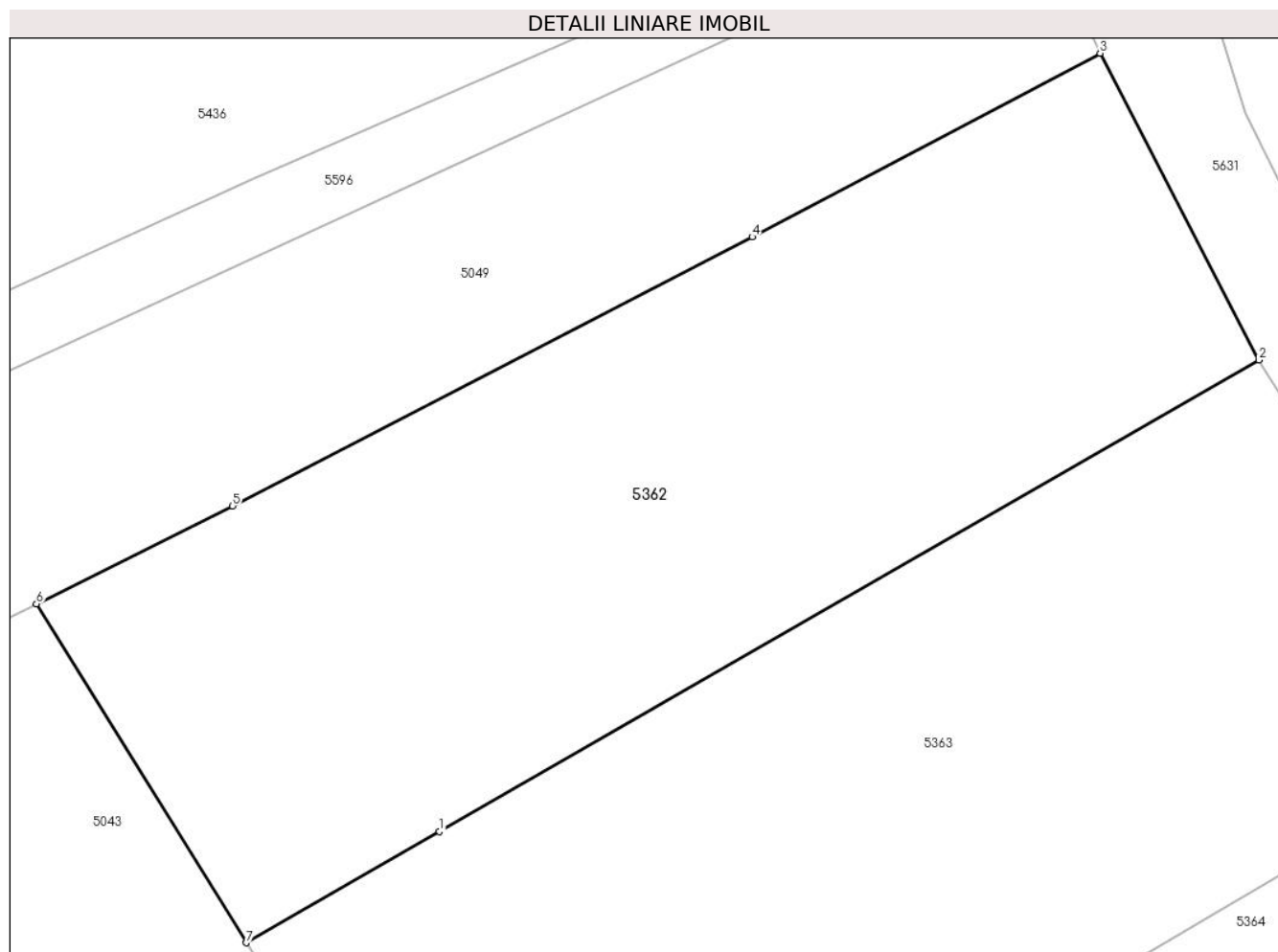
Inscrieri privind dezmembramintele dreptului de proprietate, drepturi reale de garanție și sarcini		Referințe
NU SUNT		

Anexa Nr. 1 La Partea I

Teren

Nr cadastral	Suprafața (mp)*	Observații / Referințe
	1.309	IMOBILUL S-A FORMAT DIN O PARTE A PF 7663/7, CF 4873 (IE 31466)

* Suprafața este determinată în planul de proiecție Stereo 70.



Date referitoare la teren

Crt	Categorie folosință	Intravilan	Suprafața (mp)	Tarla	Parcelă	Nr. topo	Observații / Referințe
1	arabil	DA	1.309	53	-	-	

Lungime Segmente

1) Valorile lungimilor segmentelor sunt obținute din proiecție în plan.

Punct început	X / Y	Punct sfârșit	X / Y	Lungime segment (** (m)
1	568.955,386 691.395,922	2	569.000,26 691.421,734	51.768
2	569.000,26 691.421,734	3	568.991,57 691.438,519	18.901
3	568.991,57 691.438,519	4	568.972,511 691.428,468	21.547
4	568.972,511 691.428,468	5	568.944,04 691.413,739	32.055
5	568.944,04 691.413,739	6	568.933,313 691.408,381	11.991

Punct început	X / Y	Punct sfârșit	X / Y	Lungime segment (** (m)
6	568.933,313 691.408,381	7	568.944,796 691.389,831	21.817
7	568.944,796 691.389,831	1	568.955,386 691.395,922	12.217

** Lungimile segmentelor sunt determinate în planul de proiecție Stereo 70 și sunt rotunjite la 1 milimetru.

*** Distanța dintre puncte este formată din segmente cumulate ce sunt mai mici decât valoarea 1 milimetru.



DATE DESPRE IMOBILUL NR. 5363

Oficiul de Cadastru și Publicitate Imobiliară SUCEAVA
Biroul de Cadastru și Publicitate Imobiliară Radauti

A. Partea I. Descrierea imobilului

TEREN Necunoscut

Adresa: Loc. Arbore, Jud. Suceava

Nr. Crt	Nr cadastral Nr. topografic	Suprafața* (mp)	Observații / Referințe
A1		1.610	Sector cadastral:59 Teren neimprejmuit; IMOBILUL S-A FORMAT DIN O PARTE A PF 7663/7, CF 4873 (IE 31466)

B. Partea II. Proprietari și acte

Inscrieri privitoare la dreptul de proprietate și alte drepturi reale		Referințe
/		
Act Normativ nr. 7, din 13/03/1996 emis de PARLAMENTUL ROMANIEI;		
B1	Intabulare, drept de PROPRIETATE, dobandit prin Lege, cota actuala 1/1 1) NEIDENTIFICAT NEIDENTIFICAT	A1
Act Administrativ nr. 3327, din 25/03/2024 emis de PRIMARIA COMUNEI ARBORE;		
B2	SE NOTEAZA POSESIA FAPTICA IN FAVOAREA LOR 1) COTLET TRIFAN 2) COTLET TRANDAFIRA	A1

C. Partea III. SARCINI .

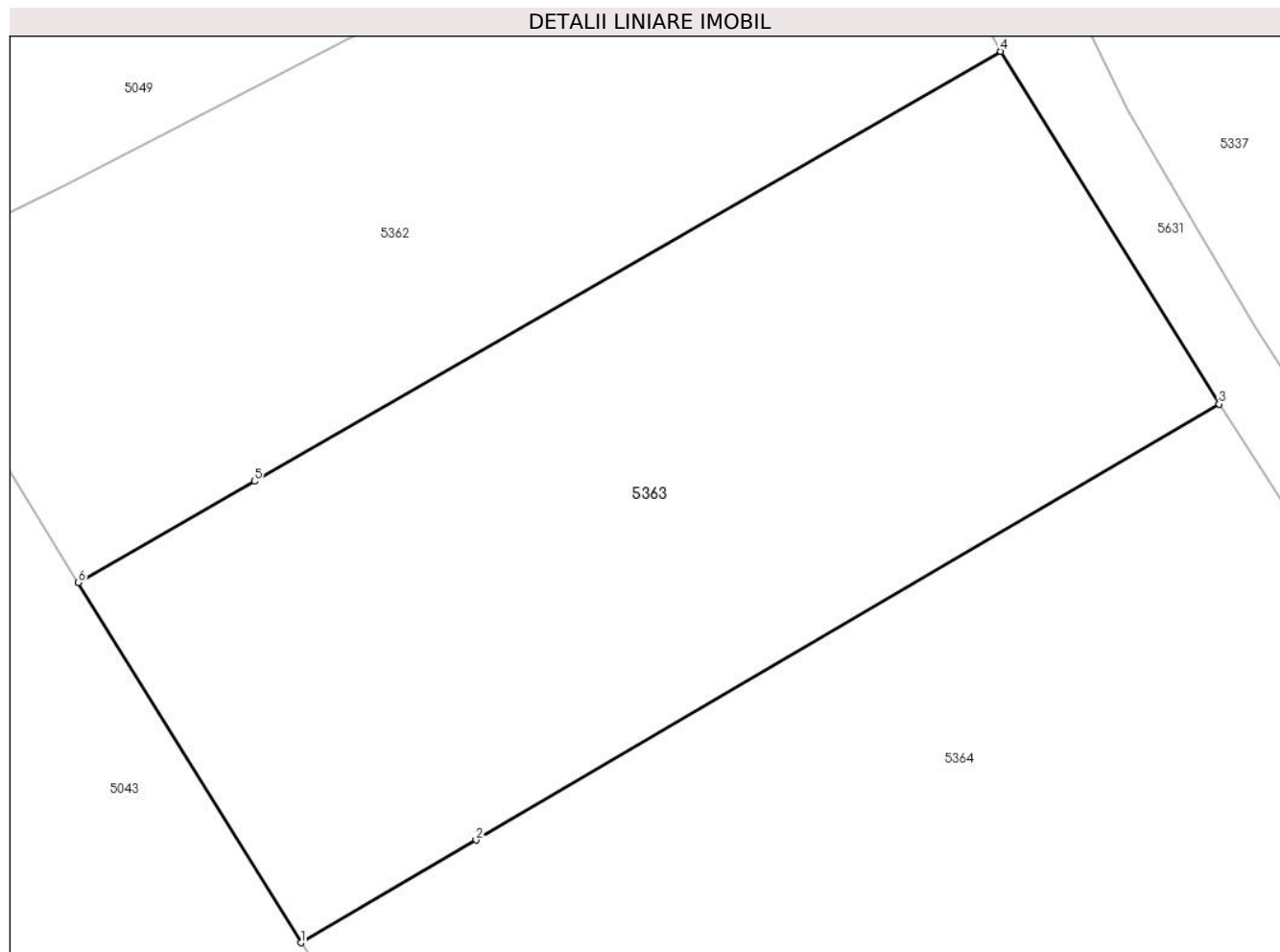
Inscrieri privind dezmembramintele dreptului de proprietate, drepturi reale de garanție și sarcini	Referințe
NU SUNT	

Anexa Nr. 1 La Partea I

Teren

Nr cadastral	Suprafața (mp)*	Observații / Referințe
	1.610	IMOBILUL S-A FORMAT DIN O PARTE A PF 7663/7, CF 4873 (IE 31466)

* Suprafața este determinată în planul de proiecție Stereo 70.



Date referitoare la teren

Crt	Categorie folosință	Intravilan	Suprafața (mp)	Tarla	Parcelă	Nr. topo	Observații / Referințe
1	arabil	DA	1.607	53	922	-	
2	arabil	NU	3	-	-	-	

Lungime Segmente

1) Valorile lungimilor segmentelor sunt obținute din proiecție în plan.

Punct început	X / Y	Punct sfârșit	X / Y	Lungime segment (** (m))
1	568.958,179 691.368,21	2	568.968,717 691.374,385	12.214
2	568.968,717 691.374,385	3	569.013,387 691.400,56	51.774
3	569.013,387 691.400,56	4	569.000,26 691.421,734	24.913
4	569.000,26 691.421,734	5	568.955,386 691.395,922	51.768

Punct început	X / Y	Punct sfârșit	X / Y	Lungime segment (** (m)
5	568.955,386 691.395,922	6	568.944,796 691.389,831	12.217
6	568.944,796 691.389,831	1	568.958,179 691.368,21	25.428

** Lungimile segmentelor sunt determinate în planul de proiecție Stereo 70 și sunt rotunjite la 1 milimetru.

*** Distanța dintre puncte este formată din segmente cumulate ce sunt mai mici decât valoarea 1 milimetru.

**DATE DESPRE IMOBILUL NR. 5364**

Oficiul de Cadastru și Publicitate Imobiliară SUCEAVA
Biroul de Cadastru și Publicitate Imobiliară Radauti

A. Partea I. Descrierea imobilului

TEREN Intravilan

Adresa: Loc. Arbore, Jud. Suceava

Nr. Crt	Nr cadastral Nr. topografic	Suprafața* (mp)	Observații / Referințe
A1		2.771	Sector cadastral:59 Teren neimprejmuit; IMOBILUL S-A FORMAT DIN O PARTE A PF 7663/7, CF 4873 (IE 31466)

B. Partea II. Proprietari și acte

Inscrieri privitoare la dreptul de proprietate și alte drepturi reale		Referințe
/		
Act Normativ nr. 7, din 13/03/1996 emis de PARLAMENTUL ROMANIEI;		
B1	Intabulare, drept de PROPRIETATE, dobandit prin Lege, cota actuala 1/1 1) NEIDENTIFICAT NEIDENTIFICAT	A1
Act Administrativ nr. 3328, din 25/03/2024 emis de PRIMARIA COMUNEI ARBORE;		
B2	SE NOTEAZA POSESIA FAPTICA IN FAVOAREA LUI 1) BOLBOACA FLOAREA	A1

C. Partea III. SARCINI .

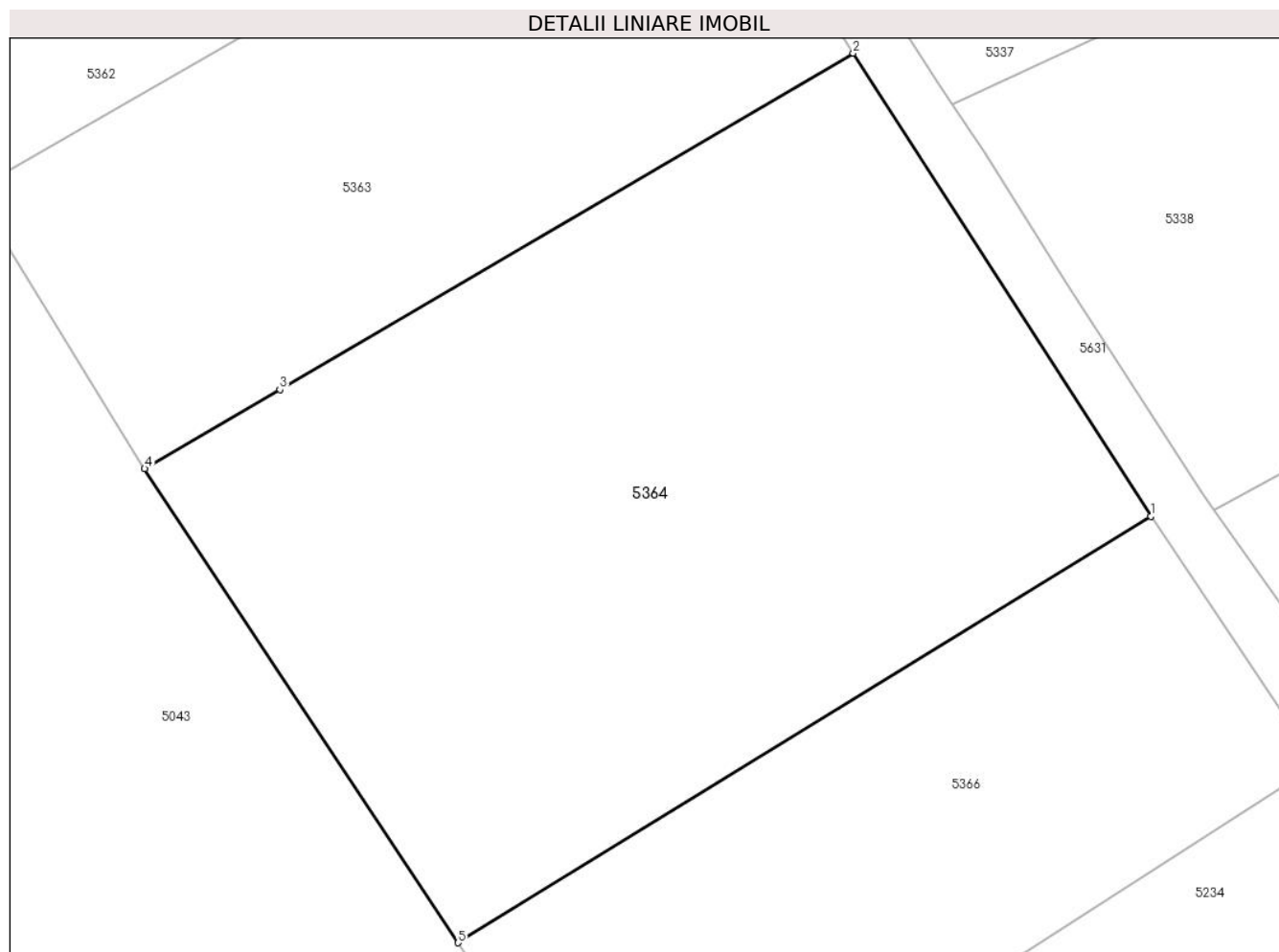
Inscrieri privind dezmembramintele dreptului de proprietate, drepturi reale de garanție și sarcini	Referințe
NU SUNT	

Anexa Nr. 1 La Partea I

Teren

Nr cadastral	Suprafața (mp)*	Observații / Referințe
	2.771	IMOBILUL S-A FORMAT DIN O PARTE A PF 7663/7, CF 4873 (IE 31466)

* Suprafața este determinată în planul de proiecție Stereo 70.



Date referitoare la teren

Crt	Categorie folosință	Intravilan	Suprafața (mp)	Tarla	Parcelă	Nr. topo	Observații / Referințe
1	arabil	DA	2.771	53	922	-	

Lungime Segmente

1) Valorile lungimilor segmentelor sunt obținute din proiecție în plan.

Punct început	X / Y	Punct sfârșit	X / Y	Lungime segment (** (m)
1	569.036,558 691.364,502	2	569.013,387 691.400,56	42.861
2	569.013,387 691.400,56	3	568.968,717 691.374,385	51.774
3	568.968,717 691.374,385	4	568.958,179 691.368,21	12.214
4	568.958,179 691.368,21	5	568.982,589 691.331,308	44.245
5	568.982,589 691.331,308	1	569.036,558 691.364,502	63.36

**** Lungimile segmentelor sunt determinate în planul de proiecție Stereo 70 și sunt rotunjite la 1 milimetru.**

***** Distanța dintre puncte este formată din segmente cumulate ce sunt mai mici decât valoarea 1 milimetru.**

**DATE DESPRE IMOBILUL NR. 5365**

Oficiul de Cadastru și Publicitate Imobiliară SUCEAVA
Biroul de Cadastru și Publicitate Imobiliară Radauti

A. Partea I. Descrierea imobilului

TEREN Intravilan

Adresa: Loc. Arbore, Jud. Suceava

Nr. Crt	Nr cadastral Nr. topografic	Suprafața* (mp)	Observații / Referințe
A1		Din acte: 1.742 Masurata: 1.335	Sector cadastral:59 Teren neimprejmuit; IMOBILUL S-A FORMAT DIN O PARTE A PF 7663/7, CF 4873 (IE 31466)

B. Partea II. Proprietari și acte

Inscrieri privitoare la dreptul de proprietate și alte drepturi reale		Referințe
/		
Act Normativ nr. 7, din 13/03/1996 emis de PARLAMENTUL ROMANIEI;		
B1	Intabulare, drept de PROPRIETATE, dobandit prin Lege, cota actuala 1/1 1) NEIDENTIFICAT NEIDENTIFICAT	A1
Act Administrativ nr. 3333, din 25/03/2024 emis de PRIMARIA COMUNEI ARBORE;		
B2	SE NOTEAZA POSESIA FAPTICA IN FAVOAREA LUI 1) ONUT MIHAI	A1

C. Partea III. SARCINI .

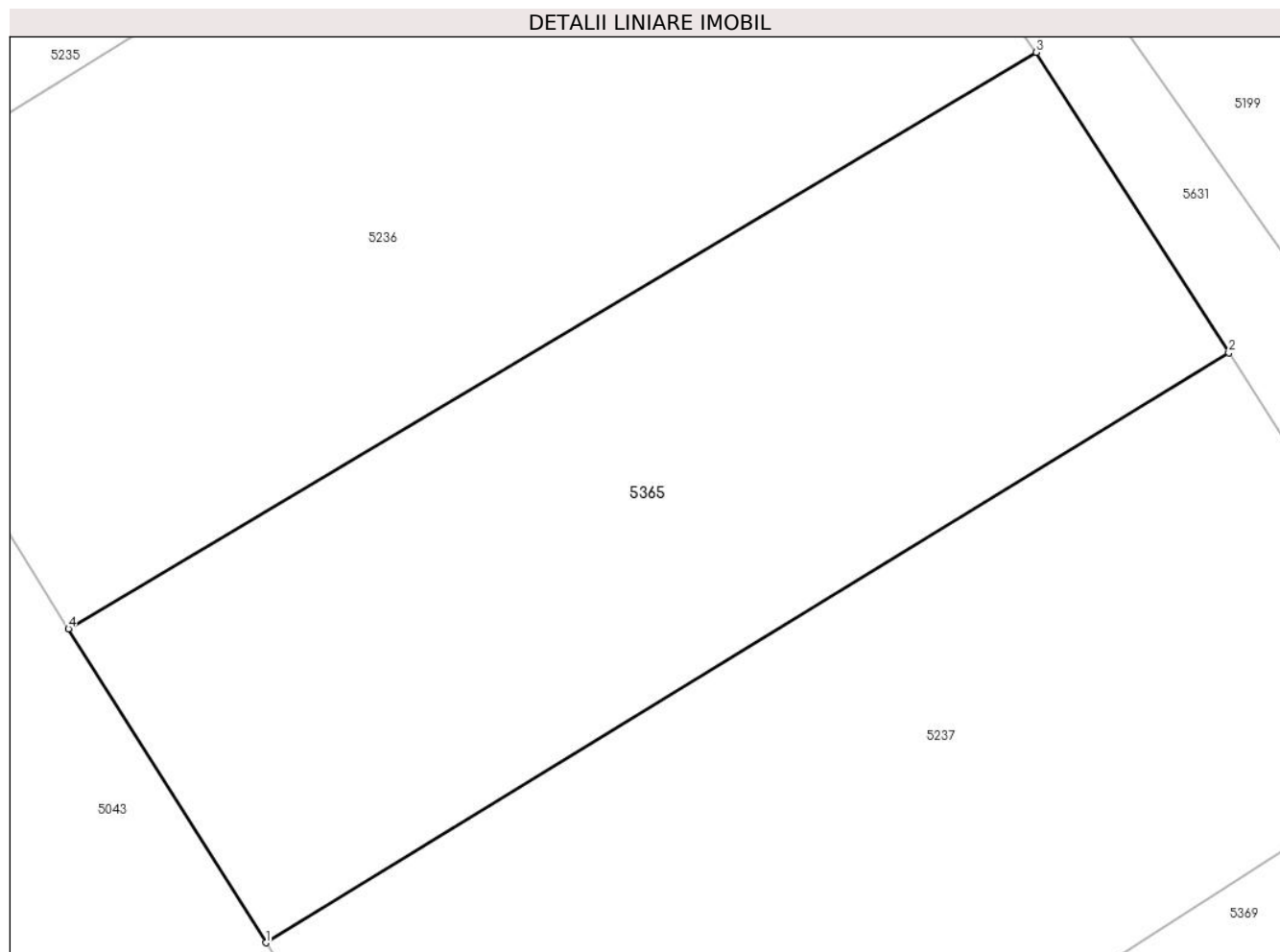
Inscrieri privind dezmembramintele dreptului de proprietate, drepturi reale de garanție și sarcini	Referințe
NU SUNT	

Anexa Nr. 1 La Partea I

Teren

Nr cadastral	Suprafața (mp)*	Observații / Referințe
	Din acte: 1.742 Masurata: 1.335	IMOBILUL S-A FORMAT DIN O PARTE A PF 7663/7, CF 4873 (IE 31466)

* Suprafața este determinată în planul de proiecție Stereo 70.



Date referitoare la teren

Crt	Categorie folosință	Intra vilan	Suprafața (mp)	Tarla	Parcelă	Nr. topo	Observații / Referințe
1	arabil	DA	1.335	53	922	-	

Lungime Segmente

1) Valorile lungimilor segmentelor sunt obținute din proiecție în plan.

Punct început	X / Y	Punct sfârșit	X / Y	Lungime segment (** (m)
1	569.035,394 691.251,896	2	569.090,337 691.285,542	64.427
2	569.090,337 691.285,542	3	569.079,336 691.302,686	20.37
3	569.079,336 691.302,686	4	569.024,142 691.269,802	64.247
4	569.024,142 691.269,802	1	569.035,394 691.251,896	21.148

**** Lungimile segmentelor sunt determinate în planul de proiecție Stereo 70 și sunt rotunjite la 1 milimetru.**

***** Distanța dintre puncte este formată din segmente cumulate ce sunt mai mici decât valoarea 1 milimetru.**



DATE DESPRE IMOBILUL NR. 5366

Oficiul de Cadastru și Publicitate Imobiliară SUCEAVA
Biroul de Cadastru și Publicitate Imobiliară Radauti

A. Partea I. Descrierea imobilului

TEREN Intravilan

Adresa: Loc. Arbore, Jud. Suceava

Nr. Crt	Nr cadastral Nr. topografic	Suprafața* (mp)	Observații / Referințe
A1		1.504	Sector cadastral:59 Teren neimprejmuit; IMOBILUL S-A FORMAT DIN O PARTE A PF 7663/7, CF 4873 (IE 31466)

B. Partea II. Proprietari și acte

Inscrieri privitoare la dreptul de proprietate și alte drepturi reale		Referințe
/		
Act Normativ nr. 7, din 13/03/1996 emis de PARLAMENTUL ROMANIEI;		
B1	Intabulare, drept de PROPRIETATE, dobandit prin Lege, cota actuala 1/1 1) NEIDENTIFICAT NEIDENTIFICAT	A1
Act Administrativ nr. 3329, din 25/03/2024 emis de PRIMARIA COMUNEI ARBORE;		
B2	SE NOTEAZA POSESIA FAPTICA IN FAVOAREA LUI 1) BULIGA STELUTA-LENUTA	A1

C. Partea III. SARCINI .

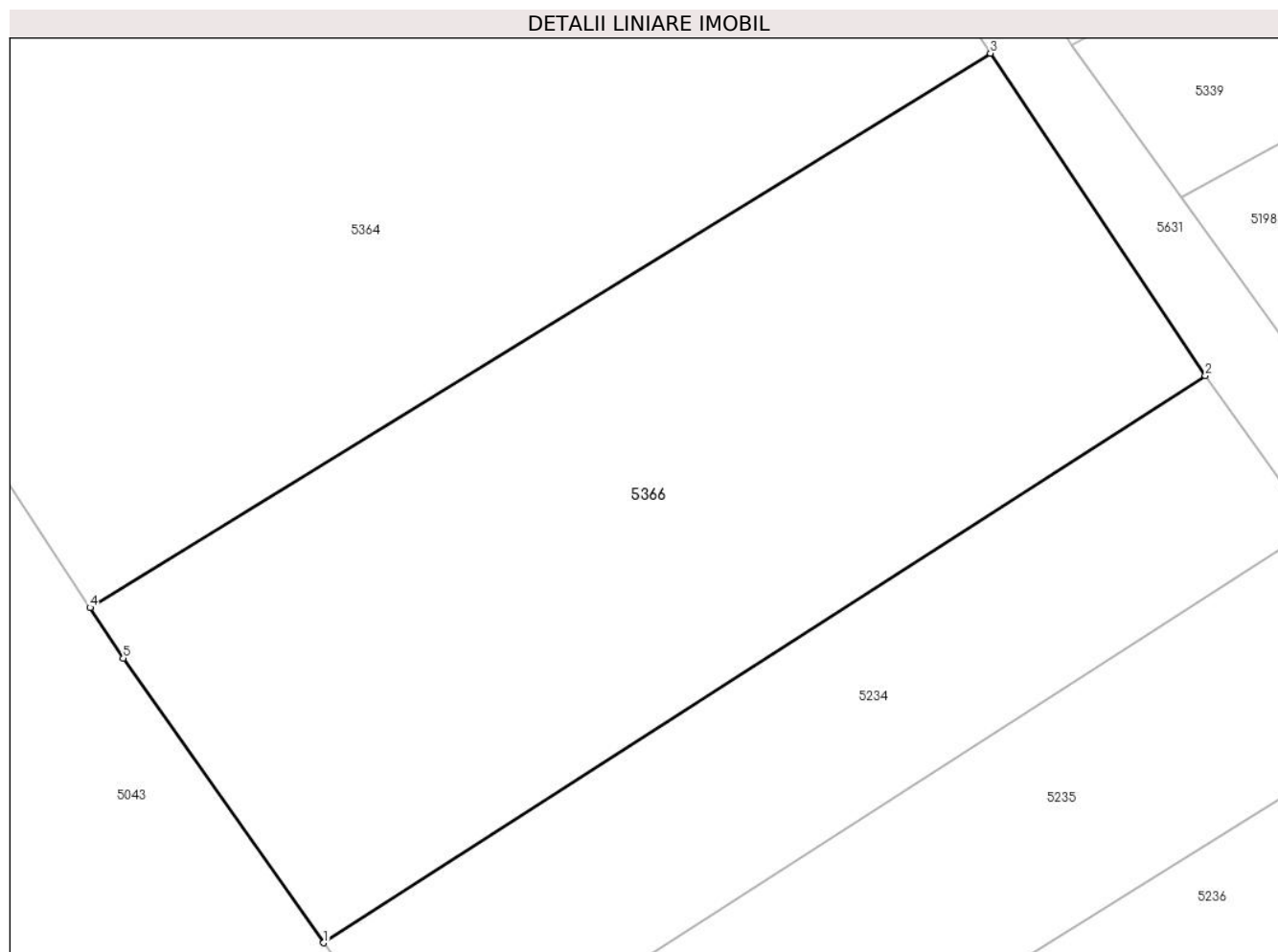
Inscrieri privind dezmembramintele dreptului de proprietate, drepturi reale de garanție și sarcini	Referințe
NU SUNT	

Anexa Nr. 1 La Partea I

Teren

Nr cadastral	Suprafața (mp)*	Observații / Referințe
	1.504	IMOBILUL S-A FORMAT DIN O PARTE A PF 7663/7, CF 4873 (IE 31466)

* Suprafața este determinată în planul de proiecție Stereo 70.



Date referitoare la teren

Crt	Categorie folosință	Intravilan	Suprafața (mp)	Tarla	Parcelă	Nr. topo	Observații / Referințe
1	arabil	DA	1.504	53	922	-	

Lungime Segmente

1) Valorile lungimilor segmentelor sunt obținute din proiecție în plan.

Punct început	X / Y	Punct sfârșit	X / Y	Lungime segment (** (m)
1	568.996,609 691.311,235	2	569.049,445 691.345,19	62.806
2	569.049,445 691.345,19	3	569.036,558 691.364,502	23.217
3	569.036,558 691.364,502	4	568.982,589 691.331,308	63.36
4	568.982,589 691.331,308	5	568.984,598 691.328,272	3.641
5	568.984,598 691.328,272	1	568.996,609 691.311,235	20.845

**** Lungimile segmentelor sunt determinate în planul de proiecție Stereo 70 și sunt rotunjite la 1 milimetru.**

***** Distanța dintre puncte este formată din segmente cumulate ce sunt mai mici decât valoarea 1 milimetru.**

**DATE DESPRE IMOBILUL NR. 5367**

Oficiul de Cadastru și Publicitate Imobiliară SUCEAVA
Biroul de Cadastru și Publicitate Imobiliară Radauti

A. Partea I. Descrierea imobilului

TEREN Intravilan

Adresa: Loc. Arbore, Jud. Suceava

Nr. Crt	Nr cadastral Nr. topografic	Suprafața* (mp)	Observații / Referințe
A1		1.209	Sector cadastral:59 Teren neimprejmuit; IMOBILUL S-A FORMAT DIN O PARTE A PF 7663/7, CF 4873 (IE 31466)

B. Partea II. Proprietari și acte

Inscrieri privitoare la dreptul de proprietate și alte drepturi reale		Referințe
/		
Act Normativ nr. 7, din 13/03/1996 emis de PARLAMENTUL ROMANIEI;		
B1	Intabulare, drept de PROPRIETATE, dobandit prin Lege, cota actuala 1/1 1) NEIDENTIFICAT NEIDENTIFICAT	A1
Act Administrativ nr. 3335, din 25/03/2024 emis de PRIMARIA COMUNEI ARBORE;		
B2	SE NOTEAZA POSESIA FAPTICA IN FAVOAREA LUI 1) TABARCEA MUGUREL-VASILE	A1

C. Partea III. SARCINI .

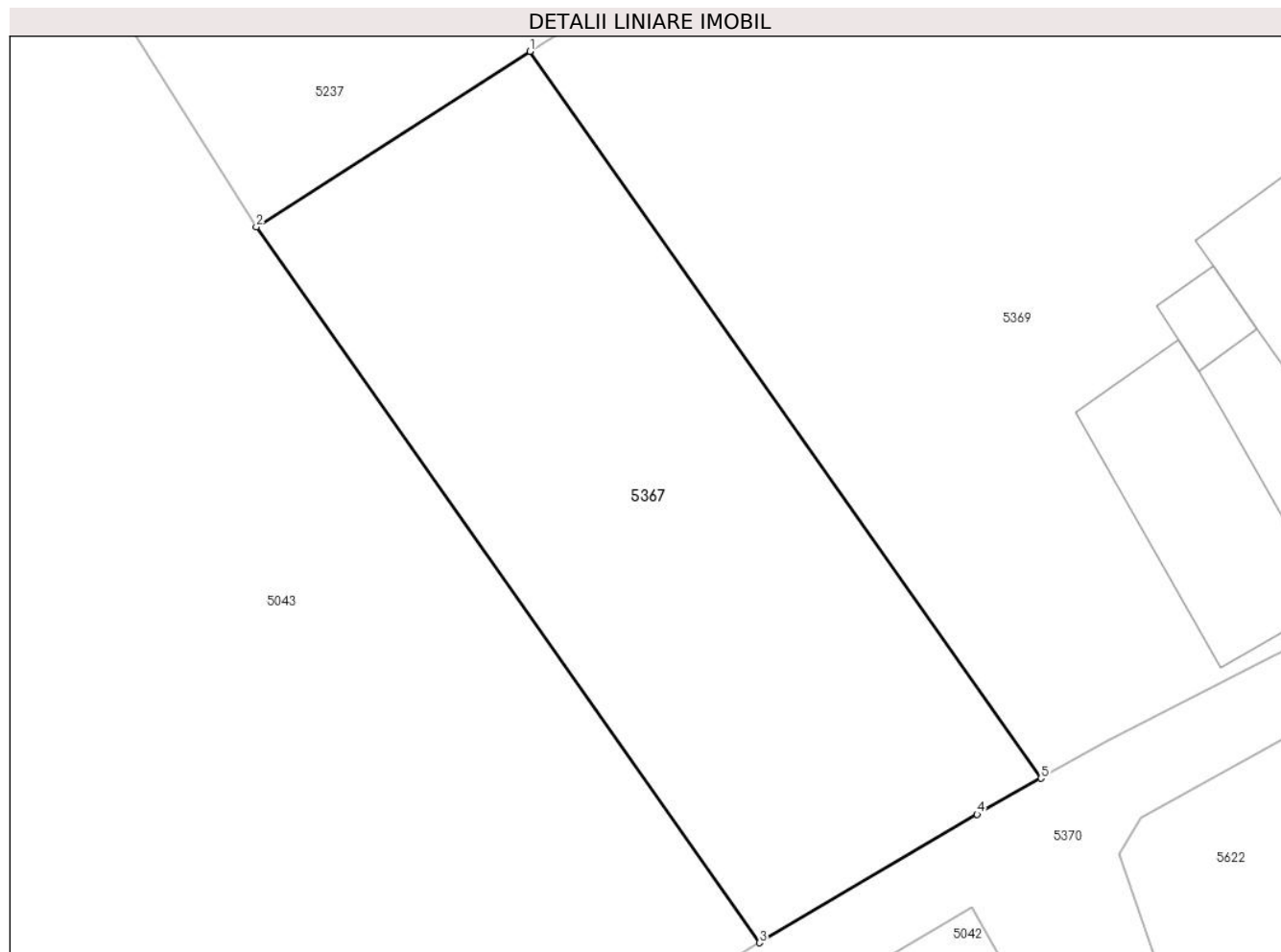
Inscrieri privind dezmembramintele dreptului de proprietate, drepturi reale de garanție și sarcini	Referințe
NU SUNT	

Anexa Nr. 1 La Partea I

Teren

Nr cadastral	Suprafața (mp)*	Observații / Referințe
	1.209	IMOBILUL S-A FORMAT DIN O PARTE A PF 7663/7, CF 4873 (IE 31466)

* Suprafața este determinată în planul de proiecție Stereo 70.



Date referitoare la teren

Crt	Categorie folosință	Intra vilan	Suprafața (mp)	Tarla	Parcelă	Nr. topo	Observații / Referințe
1	arabil	DA	1.209	53	922	-	

Lungime Segmente

1) Valorile lungimilor segmentelor sunt obținute din proiecție în plan.

Punct început	X / Y	Punct sfârșit	X / Y	Lungime segment (** (m)
1	569.067,486 691.240,559	2	569.049,682 691.229,158	21.142
2	569.049,682 691.229,158	3	569.082,405 691.182,664	56.855
3	569.082,405 691.182,664	4	569.096,552 691.191,008	16.424
4	569.096,552 691.191,008	5	569.100,711 691.193,352	4.774
5	569.100,711 691.193,352	1	569.067,486 691.240,559	57.727

**** Lungimile segmentelor sunt determinate în planul de proiecție Stereo 70 și sunt rotunjite la 1 milimetru.**

***** Distanța dintre puncte este formată din segmente cumulate ce sunt mai mici decât valoarea 1 milimetru.**



DATE DESPRE IMOBILUL NR. 5368

Oficiul de Cadastru și Publicitate Imobiliară SUCEAVA
Biroul de Cadastru și Publicitate Imobiliară Radauti

A. Partea I. Descrierea imobilului

TEREN Intravilan

Adresa: Loc. Arbore, Jud. Suceava

Nr. Crt	Nr cadastral Nr. topografic	Suprafața* (mp)	Observații / Referințe
A1		262	Sector cadastral:59 Teren neimprejmuit; IMOBILUL S-A FORMAT DIN O PARTE A PF 513/2, CF 2639 (IE 34929)

B. Partea II. Proprietari și acte

Inscrieri privitoare la dreptul de proprietate și alte drepturi reale		Referințe
/		
Act Normativ nr. 7, din 13/03/1996 emis de PARLAMENTUL ROMANIEI;		
B1	Intabulare, drept de PROPRIETATE, dobandit prin Lege, cota actuala 1/1 1) NEIDENTIFICAT NEIDENTIFICAT	A1
Act Administrativ nr. 3272, din 25/03/2024 emis de PRIMARIA COMUNEI ARBORE;		
B2	SE NOTEAZA POSESIA FAPTICA IN FAVOAREA LUI 1) PAHOMI VASILE	A1

C. Partea III. SARCINI .

Inscrieri privind dezmembramintele dreptului de proprietate, drepturi reale de garanție și sarcini	Referințe
NU SUNT	

Anexa Nr. 1 La Partea I

Teren

Nr cadastral	Suprafața (mp)*	Observații / Referințe
	262	IMOBILUL S-A FORMAT DIN O PARTE A PF 513/2, CF 2639 (IE 34929)

* Suprafața este determinată în planul de proiecție Stereo 70.



Date referitoare la teren

Crt	Categorie folosință	Intravilan	Suprafața (mp)	Tarla	Parcelă	Nr. topo	Observații / Referințe
1	arabil	DA	262	-	-	-	

Lungime Segmente

1) Valorile lungimilor segmentelor sunt obținute din proiecție în plan.

Punct început	X / Y	Punct sfârșit	X / Y	Lungime segment (** (m)
1	568.907,852 692.085,02	2	568.908,793 692.085,051	0.942
2	568.908,793 692.085,051	3	568.912,985 692.085,19	4.194
3	568.912,985 692.085,19	4	568.917,624 692.085,344	4.642
4	568.917,624 692.085,344	5	568.911,095 692.100,015	16.058
5	568.911,095 692.100,015	6	568.908,685 692.099,574	2.45

Punct început	X / Y	Punct sfârșit	X / Y	Lungime segment (** (m)
6	568.908,685 692.099,574	7	568.901,496 692.124,588	26.027
7	568.901,496 692.124,588	8	568.900,624 692.127,408	2.952
8	568.900,624 692.127,408	9	568.897,522 692.126,064	3.381
9	568.897,522 692.126,064	10	568.896,165 692.125,557	1.449
10	568.896,165 692.125,557	1	568.907,852 692.085,02	42.188

** Lungimile segmentelor sunt determinate în planul de proiecție Stereo 70 și sunt rotunjite la 1 milimetru.

*** Distanța dintre puncte este formată din segmente cumulate ce sunt mai mici decât valoarea 1 milimetru.

**DATE DESPRE IMOBILUL NR. 5369**

Oficiul de Cadastru și Publicitate Imobiliară SUCEAVA
Biroul de Cadastru și Publicitate Imobiliară Radauti

A. Partea I. Descrierea imobilului

TEREN Intravilan

Adresa: Loc. Arbore, Jud. Suceava

Nr. Crt	Nr cadastral Nr. topografic	Suprafața* (mp)	Observații / Referințe
A1	53607	2.600	Sector cadastral:59 Teren imprejmuit;

Construcții

Crt	Nr cadastral Nr. topografic	Adresa	Observații / Referințe
A1.1	53607-C1	Loc. Arbore, Jud. Suceava	Nr. niveluri:1; S. construita la sol:111 mp; S. construita desfasurata:111 mp; LOCUINTA
A1.2	53607-C2	Loc. Arbore, Jud. Suceava	Nr. niveluri:1; S. construita la sol:23 mp; S. construita desfasurata:23 mp; ANEXA
A1.3	53607-C3	Loc. Arbore, Jud. Suceava	Nr. niveluri:1; S. construita la sol:161 mp; S. construita desfasurata:161 mp; ANEXA
A1.4	53607-C4	Loc. Arbore, Jud. Suceava	Nr. niveluri:1; S. construita la sol:37 mp; S. construita desfasurata:37 mp; ANEXA
A1.5	53607-C5	Loc. Arbore, Jud. Suceava	Nr. niveluri:1; S. construita la sol:42 mp; S. construita desfasurata:42 mp; ANEXA
A1.6	53607-C6	Loc. Arbore, Jud. Suceava	Nr. niveluri:1; S. construita la sol:12 mp; S. construita desfasurata:12 mp; ANEXA

B. Partea II. Proprietari și acte

Inscrieri privitoare la dreptul de proprietate și alte drepturi reale		Referințe
/		
Act Administrativ nr. 2425, din 05/03/2024 emis de PRIMARIA COMUNEI ARBORE;		
B1	Inscrierea posesiei, drept de PROPRIETATE, dobandit prin Constituire, cota actuala 1/1 1) NEIDENTIFICAT NEIDENTIFICAT	A1, A1.1, A1.2, A1.3, A1.4, A1.5, A1.6
B3	SE NOTEAZA MENTIUNEA DE PROPRIETAR NEIDENTIFICAT	A1

C. Partea III. SARCINI .

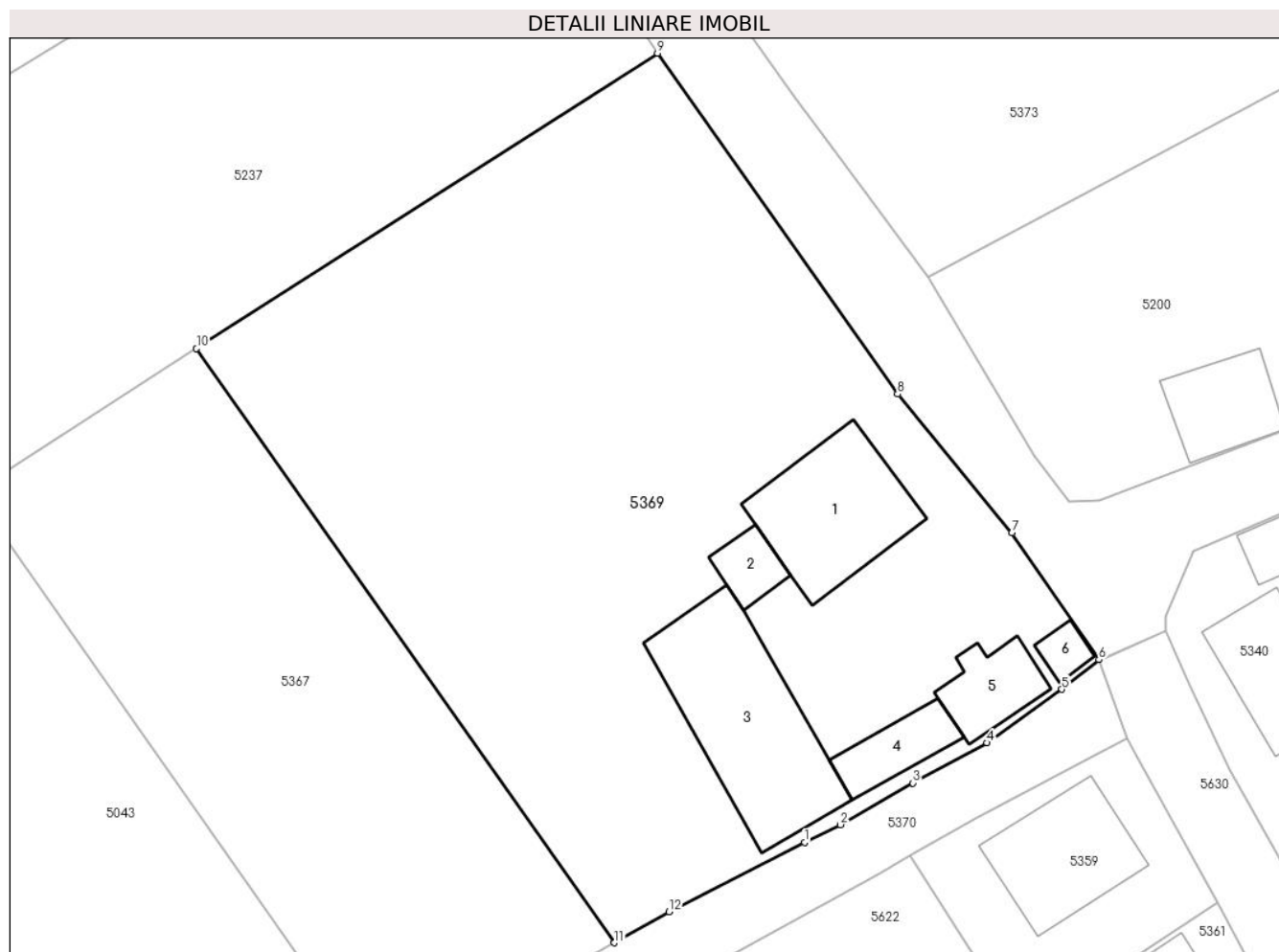
Inscrieri privind dezmembramintele dreptului de proprietate, drepturi reale de garanție și sarcini	Referințe
NU SUNT	

Anexa Nr. 1 La Partea I

Teren

Nr cadastral	Suprafața (mp)*	Observații / Referințe
53607	2.600	

* Suprafața este determinată în planul de proiecție Stereo 70.



Date referitoare la teren

Crt	Categorie folosință	Intra vilan	Suprafața (mp)	Tarla	Parcelă	Nr. topo	Observații / Referințe
1	curți constructii	DA	386	-	-	-	
2	arabil	DA	2.214	-	-	-	

Date referitoare la construcții

Crt	Număr	Destinație construcție	Supraf. (mp)	Situație juridică	Observații / Referințe
A1.1	53607-C1	construcții de locuințe	111	Cu acte	Nr. niveluri:1; S. construita la sol:111 mp; S. construita desfasurata:111 mp; LOCUINTA
A1.2	53607-C2	construcții anexa	23	Cu acte	Nr. niveluri:1; S. construita la sol:23 mp; S. construita desfasurata:23 mp; ANEXA
A1.3	53607-C3	construcții anexa	161	Cu acte	Nr. niveluri:1; S. construita la sol:161 mp; S. construita desfasurata:161 mp; ANEXA
A1.4	53607-C4	construcții anexa	37	Cu acte	Nr. niveluri:1; S. construita la sol:37 mp; S. construita desfasurata:37 mp; ANEXA
A1.5	53607-C5	construcții anexa	42	Cu acte	Nr. niveluri:1; S. construita la sol:42 mp; S. construita desfasurata:42 mp; ANEXA
A1.6	53607-C6	construcții anexa	12	Cu acte	Nr. niveluri:1; S. construita la sol:12 mp; S. construita desfasurata:12 mp; ANEXA

Lungime Segmente

1) Valorile lungimilor segmentelor sunt obținute din proiecție în plan.

Punct început	X / Y	Punct sfârșit	X / Y	Lungime segment (** (m)
1	569.115,834 691.201,325	2	569.118,683 691.202,737	3.18
2	569.118,683 691.202,737	3	569.124,46 691.206,042	6.656
3	569.124,46 691.206,042	4	569.130,352 691.209,238	6.703
4	569.130,352 691.209,238	5	569.136,3 691.213,492	7.313
5	569.136,3 691.213,492	6	569.139,243 691.215,837	3.763
6	569.139,243 691.215,837	7	569.132,319 691.225,915	12.227
7	569.132,319 691.225,915	8	569.123,247 691.236,945	14.282
8	569.123,247 691.236,945	9	569.104,141 691.264,032	33.147
9	569.104,141 691.264,032	10	569.067,486 691.240,559	43.527
10	569.067,486 691.240,559	11	569.100,711 691.193,352	57.727
11	569.100,711 691.193,352	12	569.105,068 691.195,807	5.001
12	569.105,068 691.195,807	1	569.115,834 691.201,325	12.098

** Lungimile segmentelor sunt determinate în planul de proiecție Stereo 70 și sunt rotunjite la 1 milimetru.

*** Distanța dintre puncte este formată din segmente cumulate ce sunt mai mici decât valoarea 1 milimetru.

**DATE DESPRE IMOBILUL NR. 5370**

Oficiul de Cadastru și Publicitate Imobiliară SUCEAVA
Biroul de Cadastru și Publicitate Imobiliară Radauti

A. Partea I. Descrierea imobilului

TEREN Necunoscut

Adresa: Loc. Arbore, Jud. Suceava

Nr. Crt	Nr cadastral Nr. topografic	Suprafața* (mp)	Observații / Referințe
A1	52528	4.424	Sector cadastral:59 Teren neimprejmuit;

B. Partea II. Proprietari și acte

Inscrieri privitoare la dreptul de proprietate și alte drepturi reale	Referințe
24566 / 30/05/2023	
Act Administrativ nr. 38, din 28/03/2023 emis de Primaria Arbore (hcl nr.38 ; act administrativ nr anexa la hcl nr.38.1 din 28.03.2023, emis de Primaria Arbore;inscris sub semnatura privata nr anexa 1.35 din 16.03.2023, emis de PFA Marza Ioan;act administrativ nr anexa la hcl nr.38.2 din 28.03.2023, emis de Primaria Arbore;act administrativ nr 6682 din 29.05.2023, emis de Primaria Arbore);	
B1	A1
Intabulare, drept de PROPRIETATE, dobandit prin Lege, cota actuala 1/1 1) COMUNA ARBORE , CIF:4326965, domeniul privat	

C. Partea III. SARCINI .

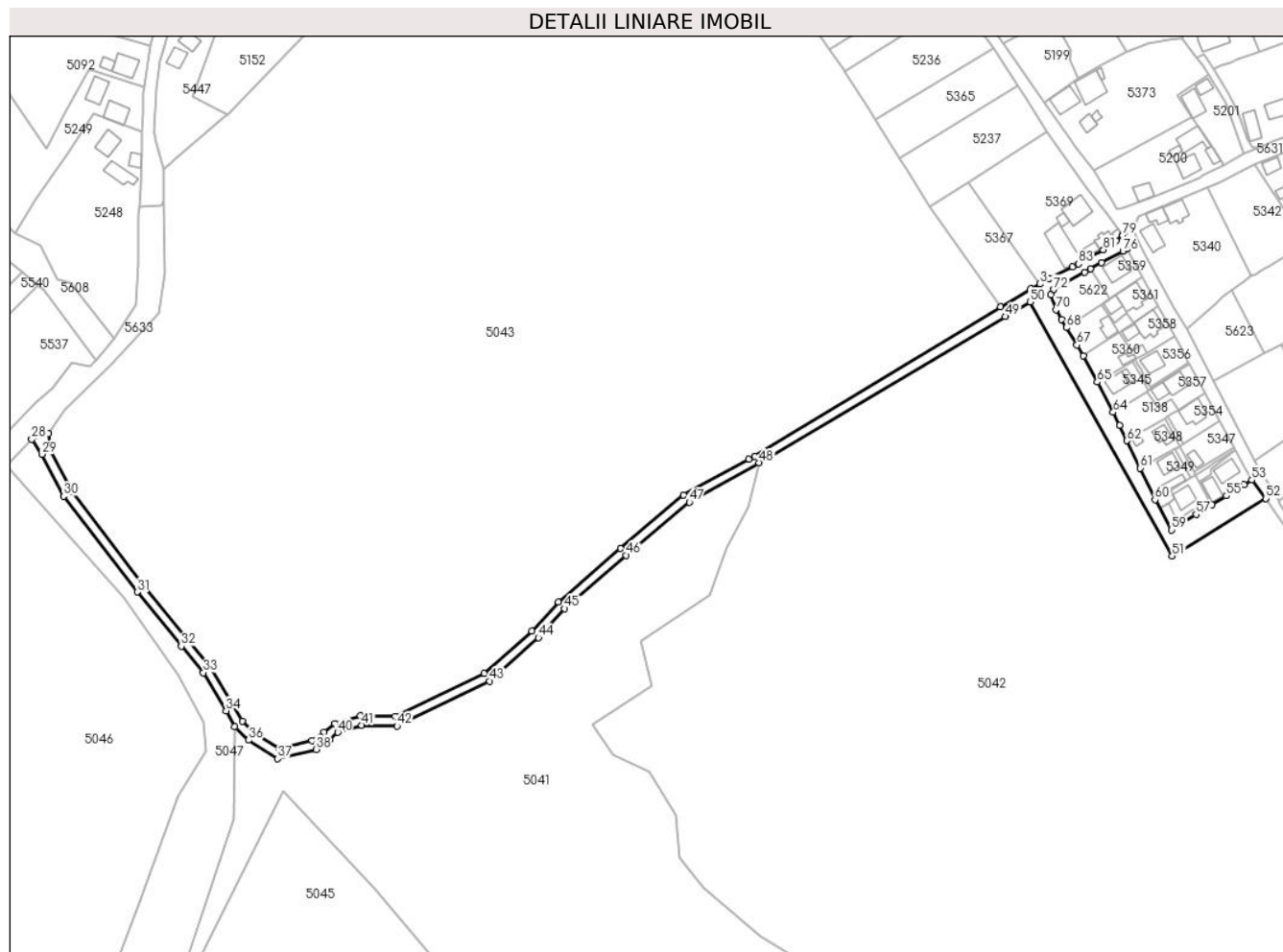
Inscrieri privind dezmembramintele dreptului de proprietate, drepturi reale de garanție și sarcini	Referințe
NU SUNT	

Anexa Nr. 1 La Partea I

Teren

Nr cadastral	Suprafața (mp)*	Observații / Referințe
52528	4.424	

* Suprafața este determinată în planul de proiecție Stereo 70.



Date referitoare la teren

Crt	Categorie folosință	Intravilan	Suprafața (mp)	Tarla	Parcelă	Nr. topo	Observații / Referințe
1	drum	DA	1.904	-	-	-	
2	drum	NU	2.520	-	-	-	

Lungime Segmente

1) Valorile lungimilor segmentelor sunt obținute din proiecție în plan.

Punct început	X / Y	Punct sfârșit	X / Y	Lungime segment	Punct început	X / Y	Punct sfârșit	X / Y	Lungime segment	Punct început	X / Y	Punct sfârșit	X / Y	Lungime segment
1	569.115,834 691.201,325	2	569.105,068 691.195,807	12.09 8	2	569.105,068 691.195,807	3	569.100,711 691.193,352	5.001	3	569.100,711 691.193,352	4	569.096,552 691.191,008	4.774
4	569.096,552 691.191,008	5	569.082,405 691.182,664	16.42 4	5	569.082,405 691.182,664	6	568.967,96 691.113,381	133.7 83	6	568.967,96 691.113,381	7	568.965,331 691.111,935	3.0
7	568.965,331 691.111,935	8	568.934,867 691.095,178	34.76 9	8	568.934,867 691.095,178	9	568.905,562 691.070,429	38.35 7	9	568.905,562 691.070,429	10	568.876,625 691.045,554	38.15 9
10	568.876,625 691.045,554	11	568.864,337 691.032,008	18.28 9	11	568.864,337 691.032,008	12	568.842,261 691.012,378	29.54 1	12	568.842,261 691.012,378	13	568.800,719 690.992,236	46.16 7
13	568.800,719 690.992,236	14	568.784,653 690.992,559	16.06 9	14	568.784,653 690.992,559	15	568.772,838 690.989,067	12.32	15	568.772,838 690.989,067	16	568.767,629 690.984,973	6.625

Punct început	X / Y	Punct sfârșit	X / Y	Lungime segment	Punct început	X / Y	Punct sfârșit	X / Y	Lungime segment	Punct început	X / Y	Punct sfârșit	X / Y	Lungime segment
16	568.767,629 690.984,973	17	568.762,109 690.980,987	6.809	17	568.762,109 690.980,987	18	568.746,928 690.977,306	15.621	18	568.746,928 690.977,306	19	568.735,274 690.984,667	13.784
19	568.735,274 690.984,667	20	568.729,6 690.990,187	7.916	20	568.729,6 690.990,187	21	568.725,92 690.997,087	7.82	21	568.725,92 690.997,087	22	568.715,033 691.015,182	21.118
22	568.715,033 691.015,182	23	568.704,569 691.027,707	16.321	23	568.704,569 691.027,707	24	568.684,183 691.052,814	32.341	24	568.684,183 691.052,814	25	568.650,133 691.096,972	55.761
25	568.650,133 691.096,972	26	568.640,31 691.116,14	21.538	26	568.640,31 691.116,14	27	568.639,598 691.123,903	7.796	27	568.639,598 691.123,903	28	568.631,62 691.121,196	8.425
28	568.631,62 691.121,196	29	568.636,483 691.114,178	8.538	29	568.636,483 691.114,178	30	568.646,487 691.094,659	21.933	30	568.646,487 691.094,659	31	568.680,811 691.050,146	56.21
31	568.680,811 691.050,146	32	568.701,25 691.024,974	32.425	32	568.701,25 691.024,974	33	568.711,52 691.012,68	16.019	33	568.711,52 691.012,68	34	568.722,178 690.994,966	20.673
34	568.722,178 690.994,966	35	568.726,122 690.987,572	8.38	35	568.726,122 690.987,572	36	568.732,598 690.981,271	9.036	36	568.732,598 690.981,271	37	568.746,171 690.972,698	16.054
37	568.746,171 690.972,698	38	568.763,942 690.977,006	18.286	38	568.763,942 690.977,006	39	568.770,147 690.981,488	7.654	39	568.770,147 690.981,488	40	568.774,056 690.984,943	5.217
40	568.774,056 690.984,943	41	568.785,233 690.988,246	11.655	41	568.785,233 690.988,246	42	568.801,665 690.987,916	16.435	42	568.801,665 690.987,916	43	568.844,673 691.008,769	47.797
43	568.844,673 691.008,769	44	568.867,367 691.028,948	30.368	44	568.867,367 691.028,948	45	568.879,63 691.042,467	18.252	45	568.879,63 691.042,467	46	568.908,35 691.067,156	37.873
46	568.908,35 691.067,156	47	568.937,641 691.091,893	38.339	47	568.937,641 691.091,893	48	568.970,124 691.110,182	37.278	48	568.970,124 691.110,182	49	569.084,667 691.178,205	133.219
49	569.084,667 691.178,205	50	569.096,219 691.184,983	13.394	50	569.096,219 691.184,983	51	569.162,387 691.066,818	135.43	51	569.162,387 691.066,818	52	569.205,914 691.093,621	51.118
52	569.205,914 691.093,621	53	569.199,415 691.102,15	10.723	53	569.199,415 691.102,15	54	569.195,793 691.099,96	4.233	54	569.195,793 691.099,96	55	569.187,538 691.094,92	9.672
55	569.187,538 691.094,92	56	569.180,823 691.090,75	7.904	56	569.180,823 691.090,75	57	569.173,464 691.086,27	8.615	57	569.173,464 691.086,27	58	569.166,374 691.081,695	8.438
58	569.166,374 691.081,695	59	569.162,002 691.078,989	5.142	59	569.162,002 691.078,989	60	569.154,334 691.093,012	15.983	60	569.154,334 691.093,012	61	569.147,511 691.107,69	16.186
61	569.147,511 691.107,69	62	569.141,336 691.120,466	14.19	62	569.141,336 691.120,466	63	569.137,823 691.127,622	7.972	63	569.137,823 691.127,622	64	569.134,875 691.133,679	6.736
64	569.134,875 691.133,679	65	569.127,551 691.147,699	15.818	65	569.127,551 691.147,699	66	569.120,886 691.159,918	13.919	66	569.120,886 691.159,918	67	569.118,062 691.164,943	5.764
67	569.118,062 691.164,943	68	569.113,112 691.173,069	9.515	68	569.113,112 691.173,069	69	569.110,879 691.176,932	4.462	69	569.110,879 691.176,932	70	569.108,249 691.181,356	5.147
70	569.108,249 691.181,356	71	569.105,81 691.188,395	7.45	71	569.105,81 691.188,395	72	569.107,172 691.190,792	2.757	72	569.107,172 691.190,792	73	569.121,625 691.198,77	16.509
73	569.121,625 691.198,77	74	569.124,271 691.200,28	3.047	74	569.124,271 691.200,28	75	569.129,539 691.203,285	6.065	75	569.129,539 691.203,285	76	569.139,51 691.208,528	11.265
76	569.139,51 691.208,528	77	569.141,48 691.209,564	2.226	77	569.141,48 691.209,564	78	569.139,267 691.215,769	6.588	78	569.139,267 691.215,769	79	569.139,243 691.215,837	0.072
79	569.139,243 691.215,837	80	569.136,3 691.213,492	3.763	80	569.136,3 691.213,492	81	569.130,352 691.209,238	7.313	81	569.130,352 691.209,238	82	569.124,46 691.206,042	6.703
82	569.124,46 691.206,042	83	569.118,683 691.202,737	6.656	83	569.118,683 691.202,737	1	569.115,834 691.201,325	3.18					

** Lungimile segmentelor sunt determinate în planul de proiecție Stereo 70 și sunt rotunjite la 1 milimetru.

*** Distanța dintre puncte este formată din segmente cumulate ce sunt mai mici decât valoarea 1 milimetru.

**DATE DESPRE IMOBILUL NR. 5371**

Oficiul de Cadastru și Publicitate Imobiliară SUCEAVA
Biroul de Cadastru și Publicitate Imobiliară Radauti

A. Partea I. Descrierea imobilului

TEREN Intravilan

Adresa: Loc. Arbore, Jud. Suceava

Nr. Crt	Nr cadastral Nr. topografic	Suprafața* (mp)	Observații / Referințe
A1		500	Sector cadastral:59 Teren neimprejmut;

B. Partea II. Proprietari și acte

Inscrieri privitoare la dreptul de proprietate și alte drepturi reale		Referințe
/		
Act Normativ nr. 7, din 13/03/1996 emis de PARLAMENTUL ROMANIEI;		
B1	Intabulare, drept de PROPRIETATE, dobândit prin Lege, cota actuala 1/1 1) NEIDENTIFICAT NEIDENTIFICAT	A1
Act Administrativ nr. 3356, din 25/03/2024 emis de PRIMARIA COMUNEI ARBORE;		
B2	SE NOTEAZA POSESIA FAPTICA IN FAVOAREA LUI 1) ROTARU MARIA	A1

C. Partea III. SARCINI .

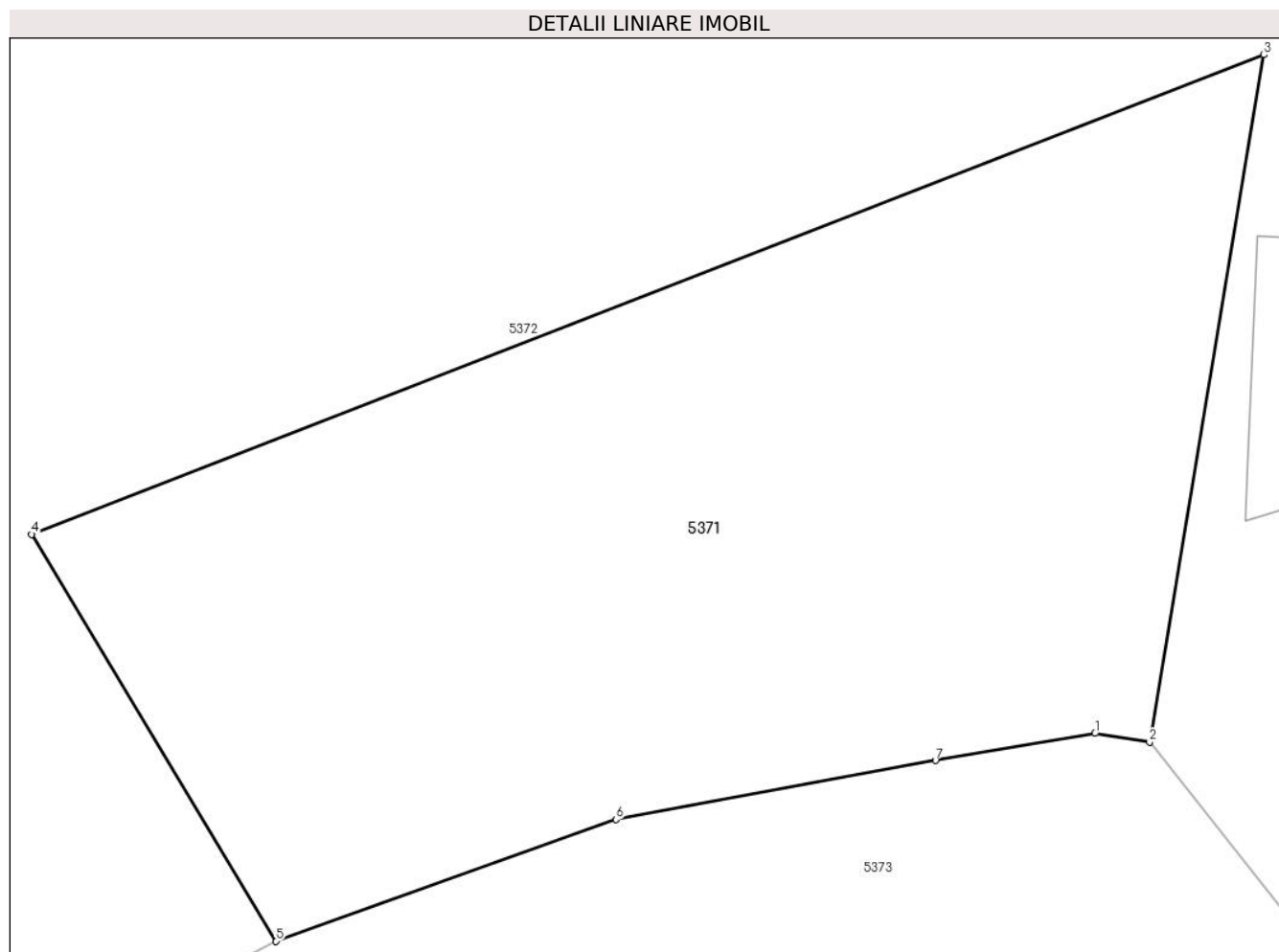
Inscrieri privind dezmembramintele dreptului de proprietate, drepturi reale de garanție și sarcini	Referințe
NU SUNT	

Anexa Nr. 1 La Partea I

Teren

Nr cadastral	Suprafața (mp)*	Observații / Referințe
	500	

* Suprafața este determinată în planul de proiecție Stereo 70.



Date referitoare la teren

Crt	Categorie folosință	Intravilan	Suprafața (mp)	Tarla	Parcelă	Nr. topo	Observații / Referințe
1	arabil	DA	500	53	922	-	

Lungime Segmente

1) Valorile lungimilor segmentelor sunt obținute din proiecție în plan.

Punct început	X / Y	Punct sfârșit	X / Y	Lungime segment (** (m)
1	569.165,39 691.307,58	2	569.167,001 691.307,326	1.631
2	569.167,001 691.307,326	3	569.170,376 691.327,607	20.56
3	569.170,376 691.327,607	4	569.133,987 691.313,455	39.044
4	569.133,987 691.313,455	5	569.141,2 691.301,45	14.005
5	569.141,2 691.301,45	6	569.151,248 691.305,043	10.671

Punct început	X / Y	Punct sfârșit	X / Y	Lungime segment (** (m)
6	569.151,248 691.305,043	7	569.160,681 691.306,779	9.591
7	569.160,681 691.306,779	1	569.165,39 691.307,58	4.777

** Lungimile segmentelor sunt determinate în planul de proiecție Stereo 70 și sunt rotunjite la 1 milimetru.

*** Distanța dintre puncte este formată din segmente cumulate ce sunt mai mici decât valoarea 1 milimetru.

**DATE DESPRE IMOBILUL NR. 5372**

Oficiul de Cadastru și Publicitate Imobiliară SUCEAVA
Biroul de Cadastru și Publicitate Imobiliară Radauti

A. Partea I. Descrierea imobilului

TEREN Intravilan

Adresa: Loc. Arbore, Nr. 1384, Jud. Suceava

Nr. Crt	Nr cadastral Nr. topografic	Suprafața* (mp)	Observații / Referințe
A1	48684	2.711	Sector cadastral:59 Teren neimprijmit;

Construcții

Crt	Nr cadastral Nr. topografic	Adresa	Observații / Referințe
A1.1	48684-C1	Loc. Arbore, Jud. Suceava	Nr. niveluri:1; S. construita la sol:124 mp; S. construita desfasurata:124 mp; casa din lemn din 1950
A1.2	48684-C2	Loc. Arbore, Jud. Suceava	Nr. niveluri:1; S. construita la sol:149 mp; S. construita desfasurata:149 mp; bucatarie din lemn din 1960
A1.3	48684-C3	Loc. Arbore, Jud. Suceava	Nr. niveluri:1; S. construita la sol:45 mp; S. construita desfasurata:45 mp; sura din lemn din 1960

B. Partea II. Proprietari și acte

Inscrieri privitoare la dreptul de proprietate și alte drepturi reale		Referințe
28135 / 11/09/2017		
Act Notarial nr. 1518, din 14/06/2017 emis de SPN Mandici;		
B1	Intabulare, drept de PROPRIETATE, dobandit prin Conventie, cota actuala 1/1 1) BRAESCU FLOAREA	A1, A1.1, A1.2, A1.3

C. Partea III. SARCINI .

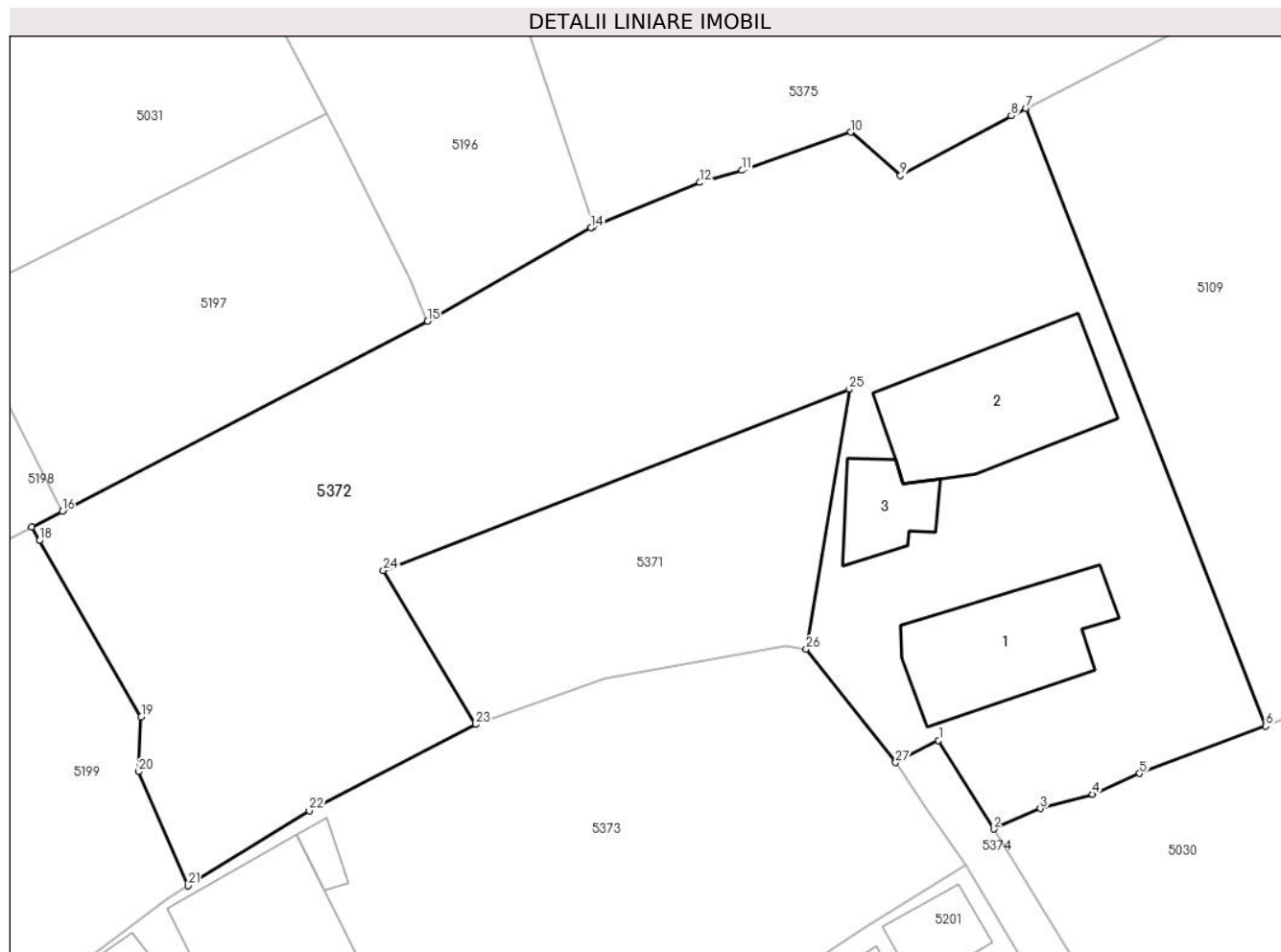
Inscrieri privind dezmembramintele dreptului de proprietate, drepturi reale de garanție și sarcini	Referințe
NU SUNT	

Anexa Nr. 1 La Partea I

Teren

Nr cadastral	Suprafața (mp)*	Observații / Referințe
48684	2.711	

* Suprafața este determinată în planul de proiecție Stereo 70.



Date referitoare la teren

Crt	Categorie folosință	Intra vilan	Suprafața (mp)	Tarla	Parcelă	Nr. topo	Observații / Referințe
1	curți constructii	DA	720	53	922	-	
2	arabil	DA	1.991	53	922	-	

Date referitoare la construcții

Crt	Număr	Destinație construcție	Supraf. (mp)	Situație juridică	Observații / Referințe
A1.1	48684-C1	construcții de locuințe	124	Cu acte	Nr. niveluri:1; S. construita la sol:124 mp; S. construita desfasurata:124 mp; casa din lemn din 1950
A1.2	48684-C2	construcții anexa	149	Cu acte	Nr. niveluri:1; S. construita la sol:149 mp; S. construita desfasurata:149 mp; bucatarie din lemn din 1960
A1.3	48684-C3	construcții anexa	45	Cu acte	Nr. niveluri:1; S. construita la sol:45 mp; S. construita desfasurata:45 mp; sura din lemn din 1960

Lungime Segmente

1) Valorile lungimilor segmentelor sunt obținute din proiecție în plan.

Punct început	X / Y	Punct sfârșit	X / Y	Lungime segment (** (m)	Punct început	X / Y	Punct sfârșit	X / Y	Lungime segment (** (m)
---------------	-------	---------------	-------	-------------------------	---------------	-------	---------------	-------	-------------------------

Punct început	X / Y	Punct sfârșit	X / Y	Lungime segment (** (m)
1	569.177,349 691.300,209	2	569.181,65 691.293,296	8.142
3	569.185,293 691.294,894	4	569.189,378 691.296,022	4.238
5	569.193,059 691.297,637	6	569.202,901 691.301,329	10.512
7	569.184,159 691.349,523	8	569.183,026 691.348,944	1.272
9	569.174,376 691.344,278	10	569.170,5 691.347,668	5.149
11	569.161,978 691.344,686	12	569.158,715 691.343,74	3.397
13	569.150,411 691.340,295	14	569.150,205 691.340,21	0.223
15	569.137,431 691.332,93	16	569.108,902 691.318,085	32.16
17	569.106,51 691.316,84	18	569.107,108 691.315,806	1.194
19	569.115,065 691.302,059	20	569.114,873 691.297,777	4.286
21	569.118,71 691.288,869	22	569.128,198 691.294,72	11.147
23	569.141,2 691.301,45	24	569.133,987 691.313,455	14.005
25	569.170,376 691.327,607	26	569.167,001 691.307,326	20.56
27	569.173,997 691.298,482	1	569.177,349 691.300,209	3.771

Punct început	X / Y	Punct sfârșit	X / Y	Lungime segment (** (m)
2	569.181,65 691.293,296	3	569.185,293 691.294,894	3.978
4	569.189,378 691.296,022	5	569.193,059 691.297,637	4.02
6	569.202,901 691.301,329	7	569.184,159 691.349,523	51.71
8	569.183,026 691.348,944	9	569.174,376 691.344,278	9.828
10	569.170,5 691.347,668	11	569.161,978 691.344,686	9.029
12	569.158,715 691.343,74	13	569.150,411 691.340,295	8.99
14	569.150,205 691.340,21	15	569.137,431 691.332,93	14.703
16	569.108,902 691.318,085	17	569.106,51 691.316,84	2.697
18	569.107,108 691.315,806	19	569.115,065 691.302,059	15.884
20	569.114,873 691.297,777	21	569.118,71 691.288,869	9.699
22	569.128,198 691.294,72	23	569.141,2 691.301,45	14.641
24	569.133,987 691.313,455	25	569.170,376 691.327,607	39.044
26	569.167,001 691.307,326	27	569.173,997 691.298,482	11.277

** Lungimile segmentelor sunt determinate în planul de proiecție Stereo 70 și sunt rotunjite la 1 milimetru.

*** Distanța dintre puncte este formată din segmente cumulate ce sunt mai mici decât valoarea 1 milimetru.



DATE DESPRE IMOBILUL NR. 5373

Oficiul de Cadastru și Publicitate Imobiliară SUCEAVA
Biroul de Cadastru și Publicitate Imobiliară Radauti

A. Partea I. Descrierea imobilului

TEREN Intravilan

Adresa: Loc. Arbore, Jud. Suceava

Nr. Crt	Nr cadastral Nr. topografic	Suprafața* (mp)	Observații / Referințe
A1		2.574	Sector cadastral:59 Teren imprejmuit; IMOBILUL S-A FORMAT DIN O PARTE A PF 733/1. CF 519 (IE 37645); O PARTE A PF 733/2. CF 519 (IE 37646); O PARTE A PF 184. CF 519 (IE 36742); O PARTE A PF 734/1. CF 519 (IE 36747); O PARTE A PF 734/4. CF 4924 (IE 47736); O PARTE A PF 734/2. CF 1454 (IE 41189)

Construcții

Crt	Nr cadastral Nr. topografic	Adresa	Observații / Referințe
A1.1		Loc. Arbore, Jud. Suceava	Nr. niveluri:1; S. construita la sol:97 mp; S. construita desfasurata:97 mp; LOCUINTA
A1.2		Loc. Arbore, Jud. Suceava	Nr. niveluri:1; S. construita la sol:135 mp; S. construita desfasurata:135 mp; ANEXA
A1.3		Loc. Arbore, Jud. Suceava	Nr. niveluri:1; S. construita la sol:12 mp; S. construita desfasurata:12 mp; ANEXA
A1.4		Loc. Arbore, Jud. Suceava	Nr. niveluri:1; S. construita la sol:14 mp; S. construita desfasurata:14 mp; ANEXA
A1.5		Loc. Arbore, Jud. Suceava	Nr. niveluri:1; S. construita la sol:39 mp; S. construita desfasurata:39 mp; ANEXA

B. Partea II. Proprietari și acte

Inscrieri privitoare la dreptul de proprietate și alte drepturi reale	Referințe
/	
Act Normativ nr. 7, din 13/03/1996 emis de PARLAMENTUL ROMANIEI;	
B1	A1
Intabulare, drept de PROPRIETATE, dobandit prin Lege, cota actuala 1/1 1) NEIDENTIFICAT NEIDENTIFICAT	
Act Administrativ nr. 2425, din 05/03/2024 emis de PRIMARIA COMUNEI ARBORE;	
B2	A1.1, A1.2, A1.3, A1.4, A1.5
Intabulare, drept de PROPRIETATE, dobandit prin Lege, cota actuala 1/1 1) BRAESCU VASILE	
Act Administrativ nr. 3360, din 25/03/2024 emis de PRIMARIA COMUNEI ARBORE;	
B3	A1
SE NOTEAZA POSESIA FAPTICA IN FAVOAREA LUI 1) BRAESCU VASILE	

C. Partea III. SARCINI .

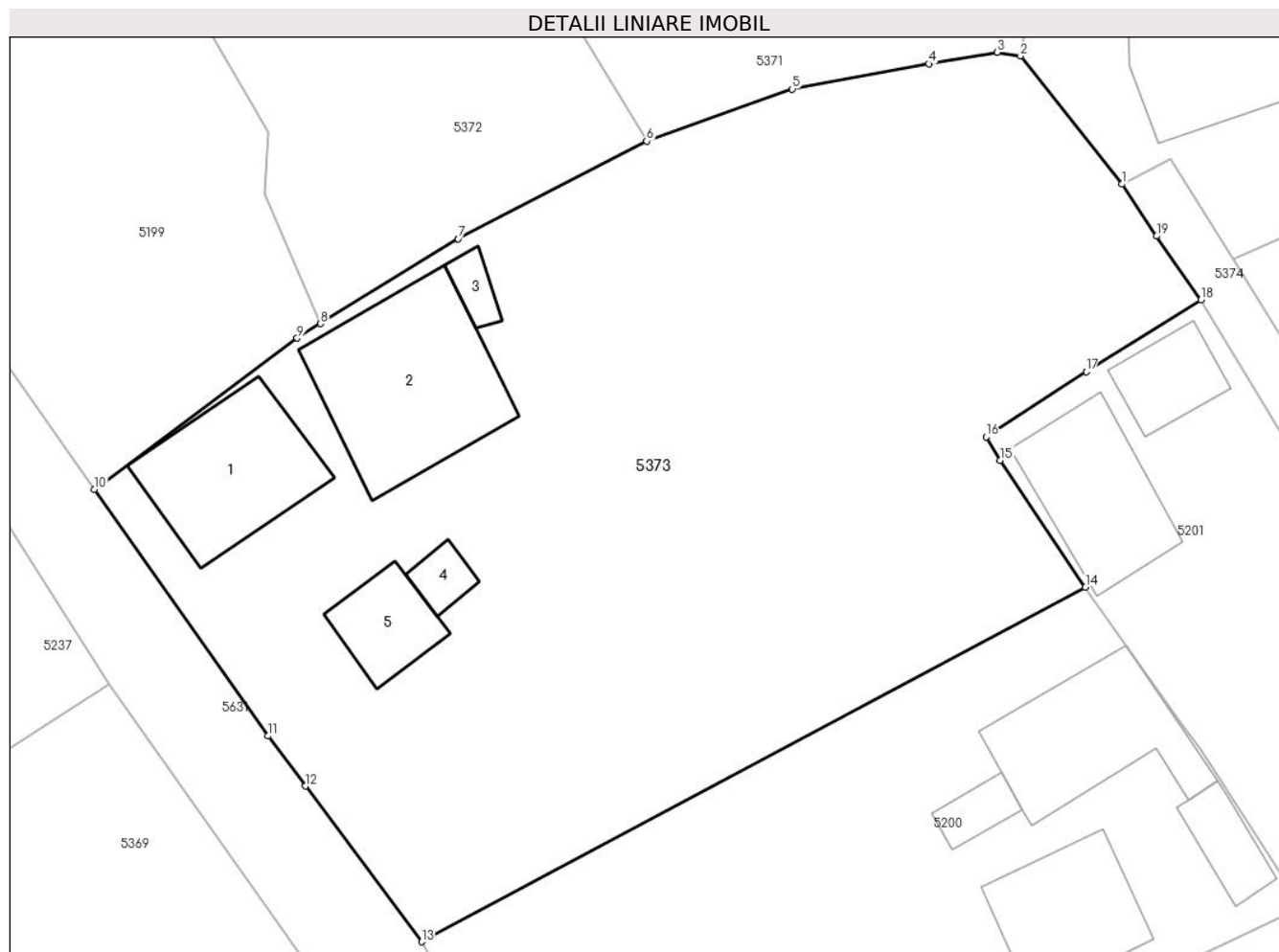
Inscrieri privind dezmembramintele dreptului de proprietate, drepturi reale de garanție și sarcini	Referințe
NU SUNT	

Anexa Nr. 1 La Partea I

Teren

Nr cadastral	Suprafața (mp)*	Observații / Referințe
	2.574	IMOBILUL S-A FORMAT DIN O PARTE A PF 733/1. CF 519 (IE 37645); O PARTE A PF 733/2. CF 519 (IE 37646); O PARTE A PF 184. CF 519 (IE 36742); O PARTE A PF 734/1. CF 519 (IE 36747); O PARTE A PF 734/4. CF 4924 (IE 47736); O PARTE A PF 734/2. CF 1454 (IE 41189)

* Suprafața este determinată în planul de proiecție Stereo 70.



Date referitoare la teren

Crt	Categorie folosință	Intravilan	Suprafața (mp)	Tarla	Parcelă	Nr. topo	Observații / Referințe
1	curți construcții	DA	1.000	53	922	-	
2	arabil	DA	1.574	53	922	-	

Date referitoare la construcții

Crt	Număr	Destinație construcție	Supraf. (mp)	Situație juridică	Observații / Referințe
A1.1		construcții de locuințe	97	Cu acte	Nr. niveluri:1; S. construita la sol:97 mp; S. construita desfasurata:97 mp; LOCUINTA
A1.2		construcții anexa	135	Cu acte	Nr. niveluri:1; S. construita la sol:135 mp; S. construita desfasurata:135 mp; ANEXA
A1.3		construcții anexa	12	Cu acte	Nr. niveluri:1; S. construita la sol:12 mp; S. construita desfasurata:12 mp; ANEXA
A1.4		construcții anexa	14	Cu acte	Nr. niveluri:1; S. construita la sol:14 mp; S. construita desfasurata:14 mp; ANEXA
A1.5		construcții anexa	39	Cu acte	Nr. niveluri:1; S. construita la sol:39 mp; S. construita desfasurata:39 mp; ANEXA

Lungime Segmente

1) Valorile lungimilor segmentelor sunt obținute din proiecție în plan.

Punct început	X / Y	Punct sfârșit	X / Y	Lungime segment (** (m)
1	569.173,997 691.298,482	2	569.167,001 691.307,326	11.277
2	569.167,001 691.307,326	3	569.165,39 691.307,58	1.631
3	569.165,39 691.307,58	4	569.160,681 691.306,779	4.777
4	569.160,681 691.306,779	5	569.151,248 691.305,043	9.591
5	569.151,248 691.305,043	6	569.141,2 691.301,45	10.671
6	569.141,2 691.301,45	7	569.128,198 691.294,72	14.641
7	569.128,198 691.294,72	8	569.118,71 691.288,869	11.147
8	569.118,71 691.288,869	9	569.117,084 691.287,867	1.91
9	569.117,084 691.287,867	10	569.103,087 691.277,441	17.453
10	569.103,087 691.277,441	11	569.115,085 691.260,433	20.814
11	569.115,085 691.260,433	12	569.117,657 691.256,973	4.311
12	569.117,657 691.256,973	13	569.125,666 691.246,24	13.392
13	569.125,666 691.246,24	14	569.171,48 691.270,68	51.925
14	569.171,48 691.270,68	15	569.165,599 691.279,439	10.55
15	569.165,599 691.279,439	16	569.164,639 691.281,05	1.875
16	569.164,639 691.281,05	17	569.171,529 691.285,565	8.238
17	569.171,529 691.285,565	18	569.179,457 691.290,498	9.337
18	569.179,457 691.290,498	19	569.176,393 691.294,907	5.369
19	569.176,393 691.294,907	1	569.173,997 691.298,482	4.304

** Lungimile segmentelor sunt determinate în planul de proiecție Stereo 70 și sunt rotunjite la 1 milimetru.

*** Distanța dintre puncte este formată din segmente cumulate ce sunt mai mici decât valoarea 1 milimetru.

**DATE DESPRE IMOBILUL NR. 5374**

Oficiul de Cadastru și Publicitate Imobiliară SUCEAVA
Biroul de Cadastru și Publicitate Imobiliară Radauti

A. Partea I. Descrierea imobilului

TEREN Intravilan

Adresa: Loc. Arbore, Jud. Suceava

Nr. Crt	Nr cadastral Nr. topografic	Suprafața* (mp)	Observații / Referințe
A1		187	Sector cadastral:59 Teren neimprejmuit; IMOBILUL S-A FORMAT DIN O PARTE A PF 8391. CF 4874 (IE 32925)

B. Partea II. Proprietari și acte

Inscrieri privitoare la dreptul de proprietate și alte drepturi reale		Referințe
/		
Act Administrativ nr. 2425, din 05/03/2024 emis de PRIMARIA COMUNEI ARBORE;		
B1	Inscrierea posesiei, drept de PROPRIETATE, dobandit prin Constituire, cota actuala 1/1 1) NEIDENTIFICAT NEIDENTIFICAT	A1
Act Normativ nr. 7, din 13/03/1996 emis de PARLAMENTUL ROMANIEI (ART. 13);		
B2	SE NOTEAZA MENTIUNEA DE PROPRIETAR NEIDENTIFICAT, REZERVA COMISIEI LOCALE DE FOND FUNCJAR	A1

C. Partea III. SARCINI .

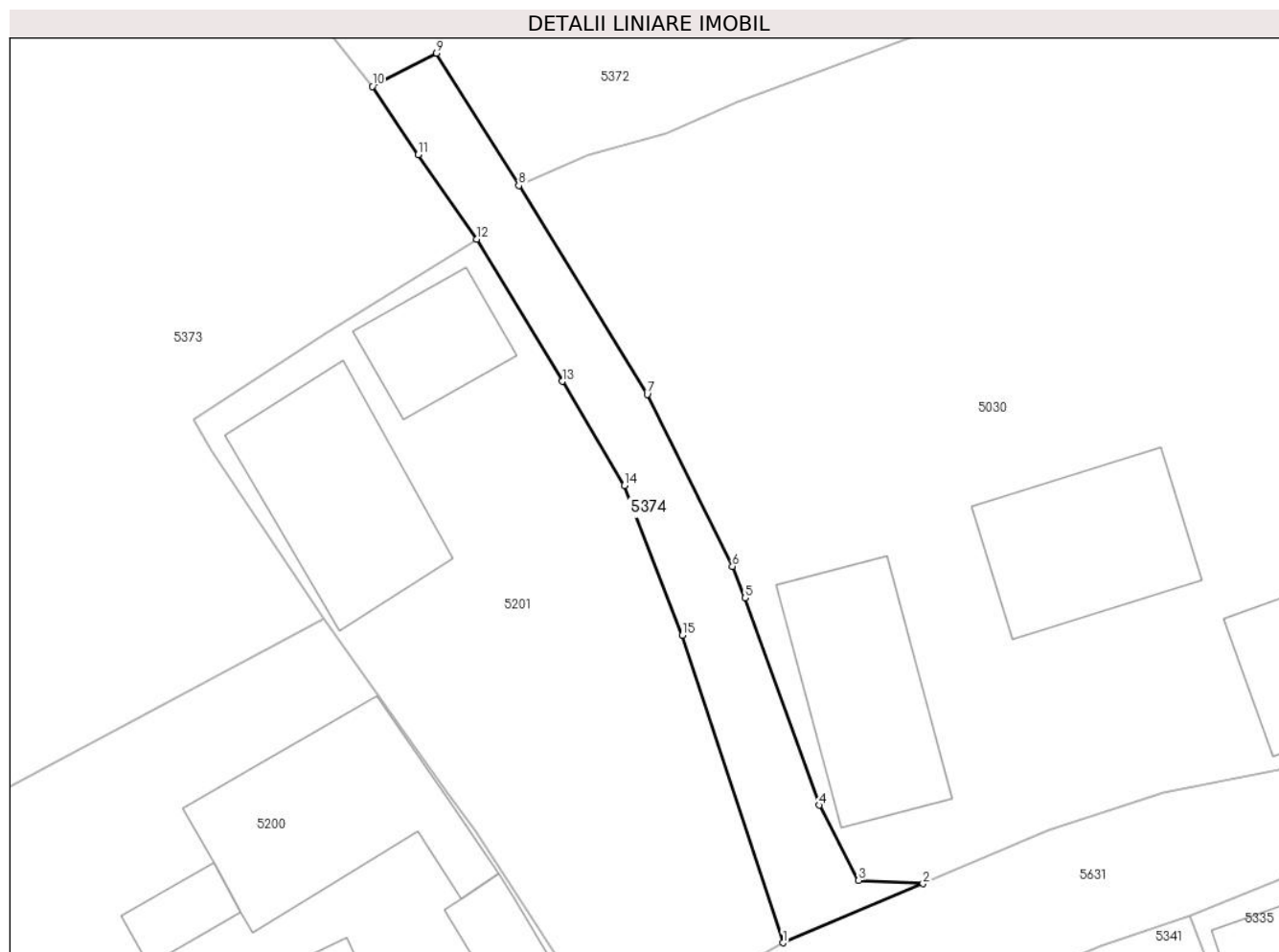
Inscrieri privind dezmembramintele dreptului de proprietate, drepturi reale de garanție și sarcini		Referințe
NU SUNT		

Anexa Nr. 1 La Partea I

Teren

Nr cadastral	Suprafața (mp)*	Observații / Referințe
	187	IMOBILUL S-A FORMAT DIN O PARTE A PF 8391. CF 4874 (IE 32925)

* Suprafața este determinată în planul de proiecție Stereo 70.



Date referitoare la teren

Crt	Categorie folosință	Intravilan	Suprafața (mp)	Tarla	Parcelă	Nr. topo	Observații / Referințe
1	arabil	DA	187	53	-	-	

Lungime Segmente

1) Valorile lungimilor segmentelor sunt obținute din proiecție în plan.

Punct început	X / Y	Punct sfârșit	X / Y	Lungime segment (** (m)
1	569.195,45 691.253,743	2	569.202,776 691.256,828	7.949
2	569.202,776 691.256,828	3	569.199,417 691.257,004	3.364
3	569.199,417 691.257,004	4	569.197,351 691.260,928	4.435
4	569.197,351 691.260,928	5	569.193,475 691.271,758	11.503
5	569.193,475 691.271,758	6	569.192,816 691.273,404	1.773

Punct început	X / Y	Punct sfârşit	X / Y	Lungime segment (** (m)
6	569.192,816 691.273,404	7	569.188,359 691.282,382	10.023
7	569.188,359 691.282,382	8	569.181,65 691.293,296	12.811
8	569.181,65 691.293,296	9	569.177,349 691.300,209	8.142
9	569.177,349 691.300,209	10	569.173,997 691.298,482	3.771
10	569.173,997 691.298,482	11	569.176,393 691.294,907	4.304
11	569.176,393 691.294,907	12	569.179,457 691.290,498	5.369
12	569.179,457 691.290,498	13	569.183,921 691.283,07	8.666
13	569.183,921 691.283,07	14	569.187,168 691.277,63	6.335
14	569.187,168 691.277,63	15	569.190,189 691.269,805	8.388
15	569.190,189 691.269,805	1	569.195,45 691.253,743	16.902

** Lungimile segmentelor sunt determinate în planul de proiecție Stereo 70 și sunt rotunjite la 1 milimetru.

*** Distanța dintre puncte este formată din segmente cumulate ce sunt mai mici decât valoarea 1 milimetru.

**DATE DESPRE IMOBILUL NR. 5375**

Oficiul de Cadastru și Publicitate Imobiliară SUCEAVA
Biroul de Cadastru și Publicitate Imobiliară Radauti

A. Partea I. Descrierea imobilului

TEREN Intravilan

Adresa: Loc. Arbore, Nr. 1371, Jud. Suceava

Nr. Crt	Nr cadastral Nr. topografic	Suprafața* (mp)	Observații / Referințe
A1	51311	5.200	Sector cadastral:59 Teren neimprijmit;

Construcții

Crt	Nr cadastral Nr. topografic	Adresa	Observații / Referințe
A1.1	51311-C1	Loc. Arbore, Jud. Suceava	Nr. niveluri:1; S. construita la sol:70 mp; S. construita desfasurata:70 mp; Locuinta din lemn , cu un nivel, edificata in anul 1968, SD= 70 m.p.
A1.2	51311-C2	Loc. Arbore, Jud. Suceava	Nr. niveluri:1; S. construita la sol:62 mp; S. construita desfasurata:62 mp; Sura din lemn (37 mp) cu grajd din bca (25 mp) cu un nivel, edificata in anul 1968, SD= 62 m.p.

B. Partea II. Proprietari și acte

Inscrieri privitoare la dreptul de proprietate și alte drepturi reale		Referințe
48122 / 21/10/2021		
Act Notarial nr. 4176, din 20/10/2021 emis de Covariuc Ioan;		
B1	Intabulare, drept de PROPRIETATE, dobandit prin Conventie, cota actuala 1/1 1) BAHNAR EMILIA-CRISTINA	A1, A1.1, A1.2

C. Partea III. SARCINI

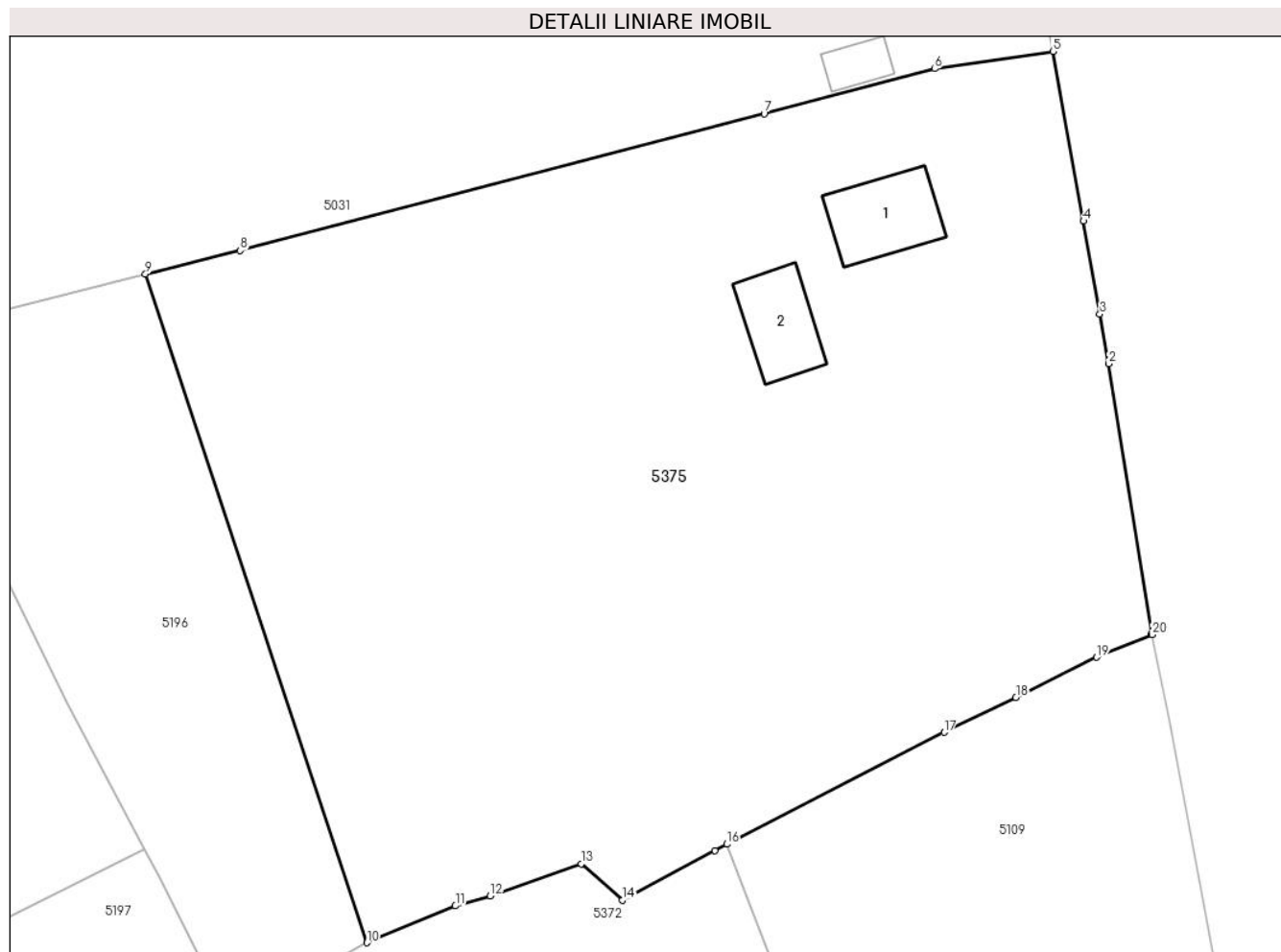
Inscrieri privind dezmembramintele dreptului de proprietate, drepturi reale de garanție și sarcini		Referințe
48122 / 21/10/2021		
Act Notarial nr. 4176, din 20/10/2021 emis de Covariuc Ioan;		
C2	Intabulare, drept de UZUFRACT VIAGER, cota actuala 1/1, cota initiala 1/1 1) BAHNAR IOAN	A1, A1.1, A1.2
C3	Intabulare, drept de IPOTECA LEGALA, Valoare:0 corespunzatoare intretinerii neexecutate (art.2386 alin.4 NCC) 1) BAHNAR IOAN	A1, A1.1, A1.2

Anexa Nr. 1 La Partea I

Teren

Nr cadastral	Suprafața (mp)*	Observații / Referințe
51311	5.200	

* Suprafața este determinată în planul de proiecție Stereo 70.



Date referitoare la teren

Crt	Categorie folosință	Intravilan	Suprafața (mp)	Tarla	Parcelă	Nr. topo	Observații / Referințe
1	curți construcții	DA	500	53	-	-	
2	arabil	DA	4.700	53	-	-	

Date referitoare la construcții

Crt	Număr	Destinație construcție	Supraf. (mp)	Situație juridică	Observații / Referințe
A1.1	51311-C1	construcții de locuințe	70	Cu acte	Nr. niveluri:1; S. construita la sol:70 mp; S. construita desfasurata:70 mp; Locuinta din lemn , cu un nivel, edificata in anul 1968, SD= 70 m.p.
A1.2	51311-C2	construcții anexa	62	Cu acte	Nr. niveluri:1; S. construita la sol:62 mp; S. construita desfasurata:62 mp; Sura din lemn (37 mp) cu grajd din bca (25 mp) cu un nivel, edificata in anul 1968, SD= 62 m.p.

Lungime Segmente

1) Valorile lungimilor segmentelor sunt obținute din proiecție în plan.

Punct început	X / Y	Punct sfârșit	X / Y	Lungime segment (** (m)
---------------	-------	---------------	-------	-------------------------

Punct început	X / Y	Punct sfârșit	X / Y	Lungime segment (** (m)
1	569.224,008 691.369,248	2	569.219,953 691.394,518	25.593
2	569.219,953 691.394,518	3	569.219,134 691.399,168	4.722
3	569.219,134 691.399,168	4	569.217,601 691.407,879	8.845
4	569.217,601 691.407,879	5	569.214,732 691.423,762	16.14
5	569.214,732 691.423,762	6	569.203,67 691.422,137	11.181
6	569.203,67 691.422,137	7	569.187,666 691.417,942	16.545
7	569.187,666 691.417,942	8	569.138,55 691.405,104	50.766
8	569.138,55 691.405,104	9	569.129,654 691.402,918	9.161
9	569.129,654 691.402,918	10	569.150,411 691.340,295	65.973
10	569.150,411 691.340,295	11	569.158,715 691.343,74	8.99
11	569.158,715 691.343,74	12	569.161,978 691.344,686	3.397
12	569.161,978 691.344,686	13	569.170,5 691.347,668	9.029
13	569.170,5 691.347,668	14	569.174,376 691.344,278	5.149
14	569.174,376 691.344,278	15	569.183,026 691.348,944	9.828
15	569.183,026 691.348,944	16	569.184,159 691.349,523	1.272
16	569.184,159 691.349,523	17	569.204,534 691.359,998	22.91
17	569.204,534 691.359,998	18	569.211,264 691.363,255	7.477
18	569.211,264 691.363,255	19	569.218,845 691.367,02	8.464
19	569.218,845 691.367,02	20	569.224,025 691.369,142	5.598
20	569.224,025 691.369,142	1	569.224,008 691.369,248	0.107

** Lungimile segmentelor sunt determinate în planul de proiecție Stereo 70 și sunt rotunjite la 1 milimetru.

*** Distanța dintre puncte este formată din segmente cumulate ce sunt mai mici decât valoarea 1 milimetru.

**DATE DESPRE IMOBILUL NR. 5376**

Oficiul de Cadastru și Publicitate Imobiliară SUCEAVA
Biroul de Cadastru și Publicitate Imobiliară Radauti

A. Partea I. Descrierea imobilului

TEREN Intravilan

Adresa: Loc. Arbore, Jud. Suceava

Nr. Crt	Nr cadastral Nr. topografic	Suprafața* (mp)	Observații / Referințe
A1	32871	1.400	Sector cadastral:59 Teren imprejmuit;

Construcții

Crt	Nr cadastral Nr. topografic	Adresa	Observații / Referințe
A1.1	32871-C1	Loc. Arbore, Jud. Suceava	Nr. niveluri:1; S. construita la sol:128 mp; S. construita desfasurata:128 mp; LOCUINTA
A1.2	32871-C2	Loc. Arbore, Jud. Suceava	Nr. niveluri:1; S. construita la sol:19 mp; S. construita desfasurata:19 mp; ANEXA

B. Partea II. Proprietari și acte

Inscrieri privitoare la dreptul de proprietate și alte drepturi reale		Referințe
39800 / 29/12/2016		
Act Notarial nr. 5773, din 29/12/2016 emis de Covariuc Ioan;		
B1	Intabulare, drept de PROPRIETATE, dobandit prin Conventie, cota actuala 1/1 1) BOTNARIU SAMUEL	A1
/		
Act Administrativ nr. 2425, din 05/03/2024 emis de PRIMARIA COMUNEI ARBORE;		
B2	Intabulare, drept de PROPRIETATE, dobandit prin Lege, cota actuala 1/1 1) BOTNARIU SAMUEL	A1.1, A1.2

C. Partea III. SARCINI .

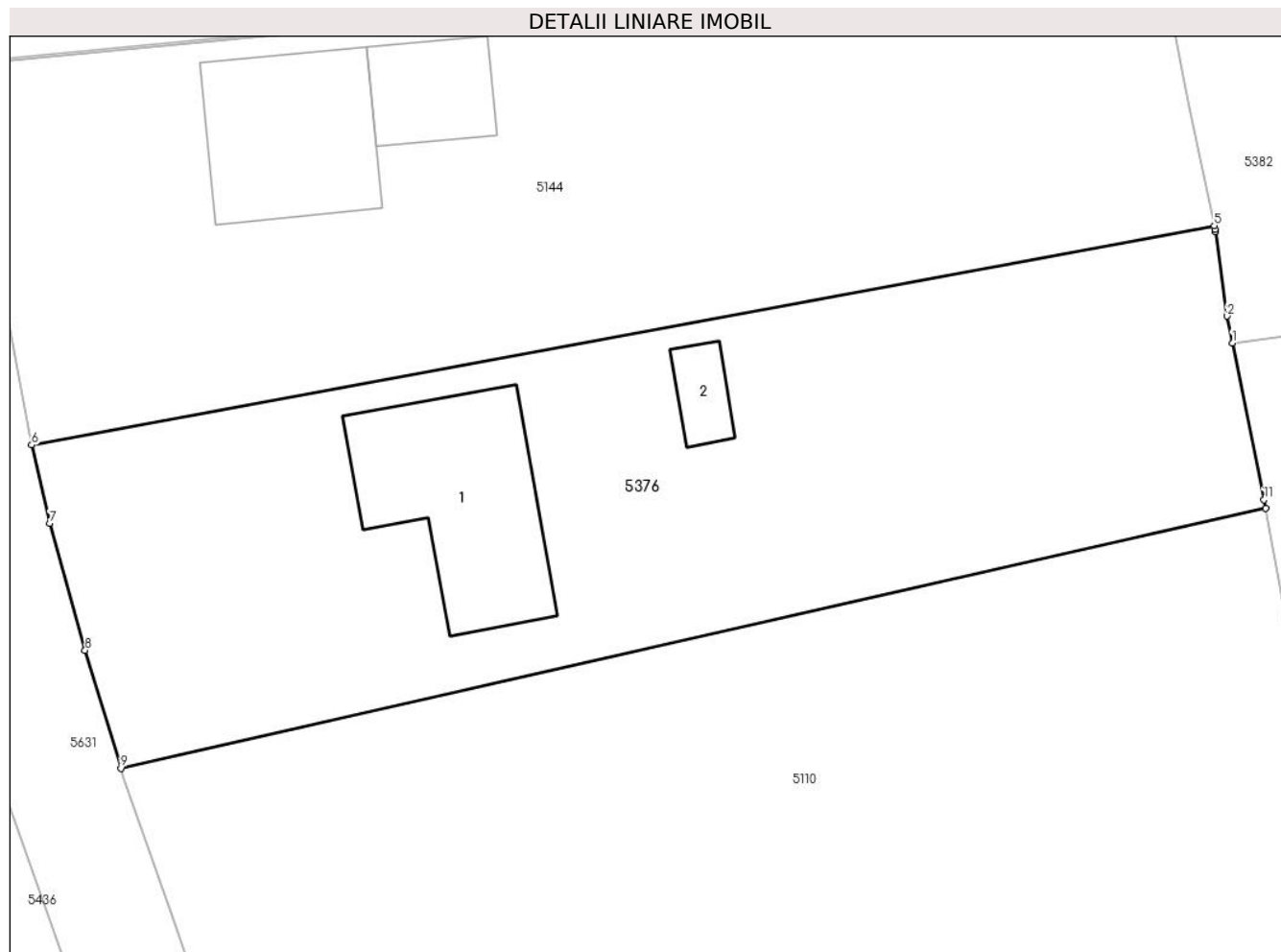
Inscrieri privind dezmembramintele dreptului de proprietate, drepturi reale de garanție și sarcini	Referințe
NU SUNT	

Anexa Nr. 1 La Partea I

Teren

Nr cadastral	Suprafața (mp)*	Observații / Referințe
32871	1.400	

* Suprafața este determinată în planul de proiecție Stereo 70.



Date referitoare la teren

Crt	Categorie folosință	Intra vilan	Suprafața (mp)	Tarla	Parcelă	Nr. topo	Observații / Referințe
1	curți constructii	DA	1.400	53	-	-	

Date referitoare la construcții

Crt	Număr	Destinație construcție	Supraf. (mp)	Situație juridică	Observații / Referințe
A1.1	32871-C1	construcții de locuințe	128	Cu acte	Nr. niveluri:1; S. construita la sol:128 mp; S. construita desfasurata:128 mp; LOCUINTA
A1.2	32871-C2	construcții anexa	19	Cu acte	Nr. niveluri:1; S. construita la sol:19 mp; S. construita desfasurata:19 mp; ANEXA

Lungime Segmente

1) Valorile lungimilor segmentelor sunt obținute din proiecție în plan.

Punct început	X / Y	Punct sfârșit	X / Y	Lungime segment (** (m)
1	569.048,043 691.518,441	2	569.047,725 691.520,087	1.676
2	569.047,725 691.520,087	3	569.046,996 691.525,286	5.25
3	569.046,996 691.525,286	4	569.046,975 691.525,436	0.151

Punct început	X / Y	Punct sfârșit	X / Y	Lungime segment (** (m)
4	569.046,975 691.525,436	5	569.046,933 691.525,638	0.206
5	569.046,933 691.525,638	6	568.974,106 691.512,166	74.063
6	568.974,106 691.512,166	7	568.975,226 691.507,353	4.942
7	568.975,226 691.507,353	8	568.977,396 691.499,534	8.115
8	568.977,396 691.499,534	9	568.979,595 691.492,271	7.589
9	568.979,595 691.492,271	10	569.050,1 691.508,265	72.296
10	569.050,1 691.508,265	11	569.049,992 691.508,799	0.545
11	569.049,992 691.508,799	1	569.048,043 691.518,441	9.837

** Lungimile segmentelor sunt determinate în planul de proiecție Stereo 70 și sunt rotunjite la 1 milimetru.

*** Distanța dintre puncte este formată din segmente cumulate ce sunt mai mici decât valoarea 1 milimetru.

**DATE DESPRE IMOBILUL NR. 5377**

Oficiul de Cadastru și Publicitate Imobiliară SUCEAVA
Biroul de Cadastru și Publicitate Imobiliară Radauti

A. Partea I. Descrierea imobilului

TEREN Intravilan

Adresa: Loc. Arbore, Jud. Suceava

Nr. Crt	Nr cadastral Nr. topografic	Suprafața* (mp)	Observații / Referințe
A1		256	Sector cadastral:59 Teren neimprejmut;

B. Partea II. Proprietari și acte

Inscrieri privitoare la dreptul de proprietate și alte drepturi reale	Referințe
/	
Act Normativ nr. 7, din 13/03/1996 emis de PARLAMENTUL ROMANIEI;	
B1	A1
Intabulare, drept de PROPRIETATE, dobandit prin Lege, cota actuala 1/1	
1) NEIDENTIFICAT NEIDENTIFICAT	
Act Administrativ nr. 3353, din 25/03/2024 emis de PRIMARIA COMUNEI ARBORE;	
B2	A1
SE NOTEAZA POSESIA FAPTICA IN FAVOAREA LOR	
1) BAHNARIU NICOLAI	
2) BAHNARIU LUMINITA	

C. Partea III. SARCINI .

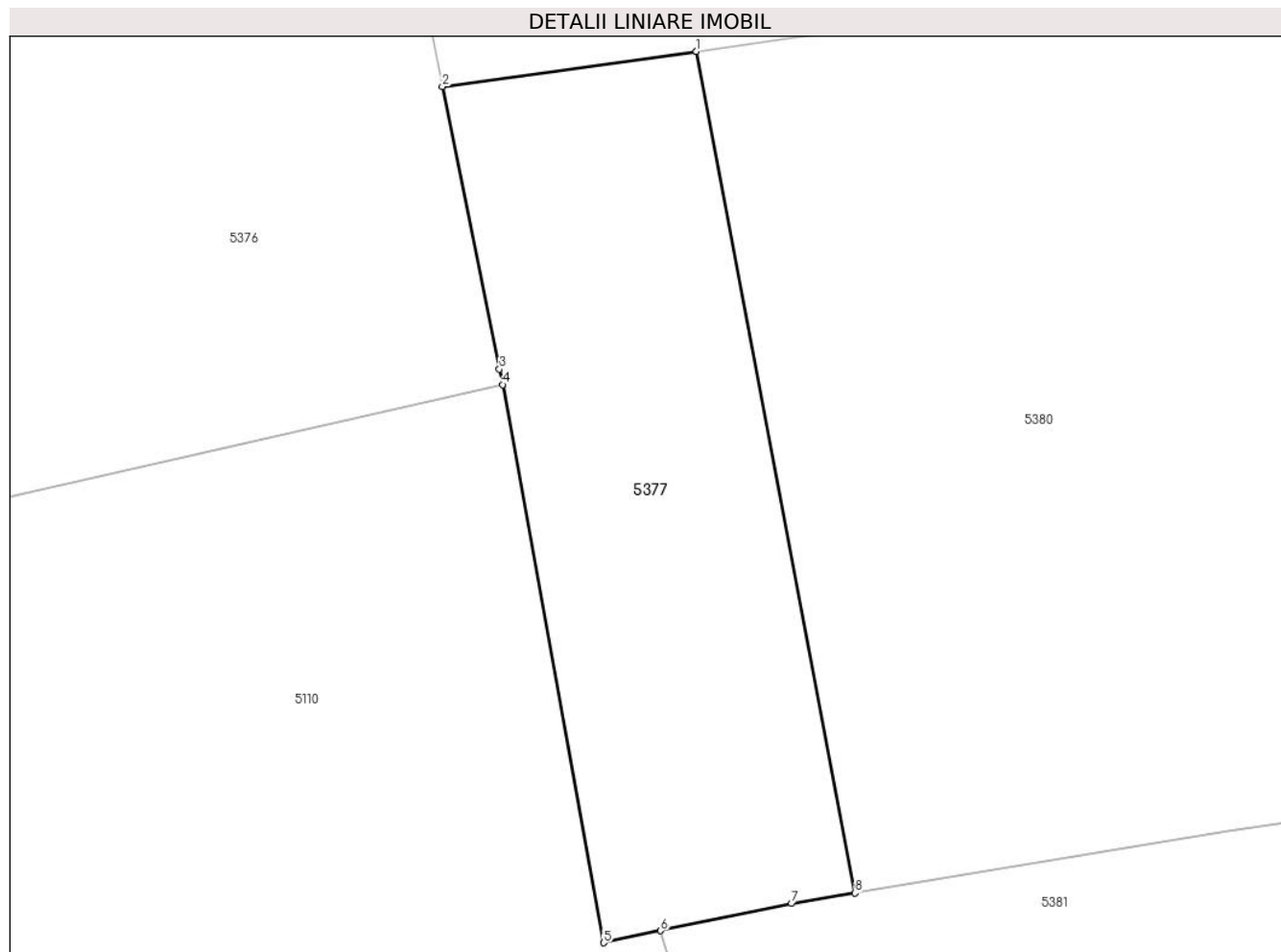
Inscrieri privind dezmembramintele dreptului de proprietate, drepturi reale de garanție și sarcini	Referințe
NU SUNT	

Anexa Nr. 1 La Partea I

Teren

Nr cadastral	Suprafața (mp)*	Observații / Referințe
	256	

* Suprafața este determinată în planul de proiecție Stereo 70.



Date referitoare la teren

Crt	Categorie folosință	Intravilan	Suprafața (mp)	Tarla	Parcelă	Nr. topo	Observații / Referințe
1	arabil	DA	256	-	-	-	

Lungime Segmente

1) Valorile lungimilor segmentelor sunt obținute din proiecție în plan.

Punct început	X / Y	Punct sfârșit	X / Y	Lungime segment (** (m)
1	569.056,727 691.519,647	2	569.048,043 691.518,441	8.767
2	569.048,043 691.518,441	3	569.049,992 691.508,799	9.837
3	569.049,992 691.508,799	4	569.050,1 691.508,265	0.545
4	569.050,1 691.508,265	5	569.053,561 691.489,203	19.374
5	569.053,561 691.489,203	6	569.055,509 691.489,61	1.99

Punct început	X / Y	Punct sfârșit	X / Y	Lungime segment (** (m)
6	569.055,509 691.489,61	7	569.059,98 691.490,545	4.568
7	569.059,98 691.490,545	8	569.062,152 691.490,905	2.202
8	569.062,152 691.490,905	1	569.056,727 691.519,647	29.249

** Lungimile segmentelor sunt determinate în planul de proiecție Stereo 70 și sunt rotunjite la 1 milimetru.

*** Distanța dintre puncte este formată din segmente cumulate ce sunt mai mici decât valoarea 1 milimetru.

**DATE DESPRE IMOBILUL NR. 5378**

Oficiul de Cadastru și Publicitate Imobiliară SUCEAVA
Biroul de Cadastru și Publicitate Imobiliară Radauti

A. Partea I. Descrierea imobilului

TEREN Intravilan

Nr. CF vechi:6601
Nr. cadastral vechi:9435

Adresa: Loc. Arbore, Jud. Suceava

Nr. Crt	Nr cadastral Nr. topografic	Suprafața* (mp)	Observații / Referințe
A1	30311	2.325	Sector cadastral:59 Teren neimprejmuit;

Construcții

Crt	Nr cadastral Nr. topografic	Adresa	Observații / Referințe
A1.1	30311-C1	Loc. Arbore, Jud. Suceava	Nr. niveluri:1; S. construita la sol:132 mp; S. construita desfasurata:132 mp; LOCUINTA
A1.2	30311-C2	Loc. Arbore, Jud. Suceava	Nr. niveluri:1; S. construita la sol:101 mp; S. construita desfasurata:101 mp; ANEXA

B. Partea II. Proprietari și acte

Inscrieri privitoare la dreptul de proprietate și alte drepturi reale		Referințe
16987 / 06/10/2009		
Act Notarial nr. 2081, din 05/10/2009 emis de BNP FRUNZA CARMEN RADAUTI;		
B1	Intabulare, drept de PROPRIETATE, dobandit prin Conventie, cota actuala 1/1 1) BULIGA VIOREL 2) BULIGA VIOLETA	A1
/		
Act Administrativ nr. 2425, din 05/03/2024 emis de PRIMARIA COMUNEI ARBORE;		
B2	Intabulare, drept de PROPRIETATE, dobandit prin Lege, cota actuala 1/1 1) BULIGA VIOREL 2) BULIGA VIOLETA	A1.1, A1.2

C. Partea III. SARCINI .

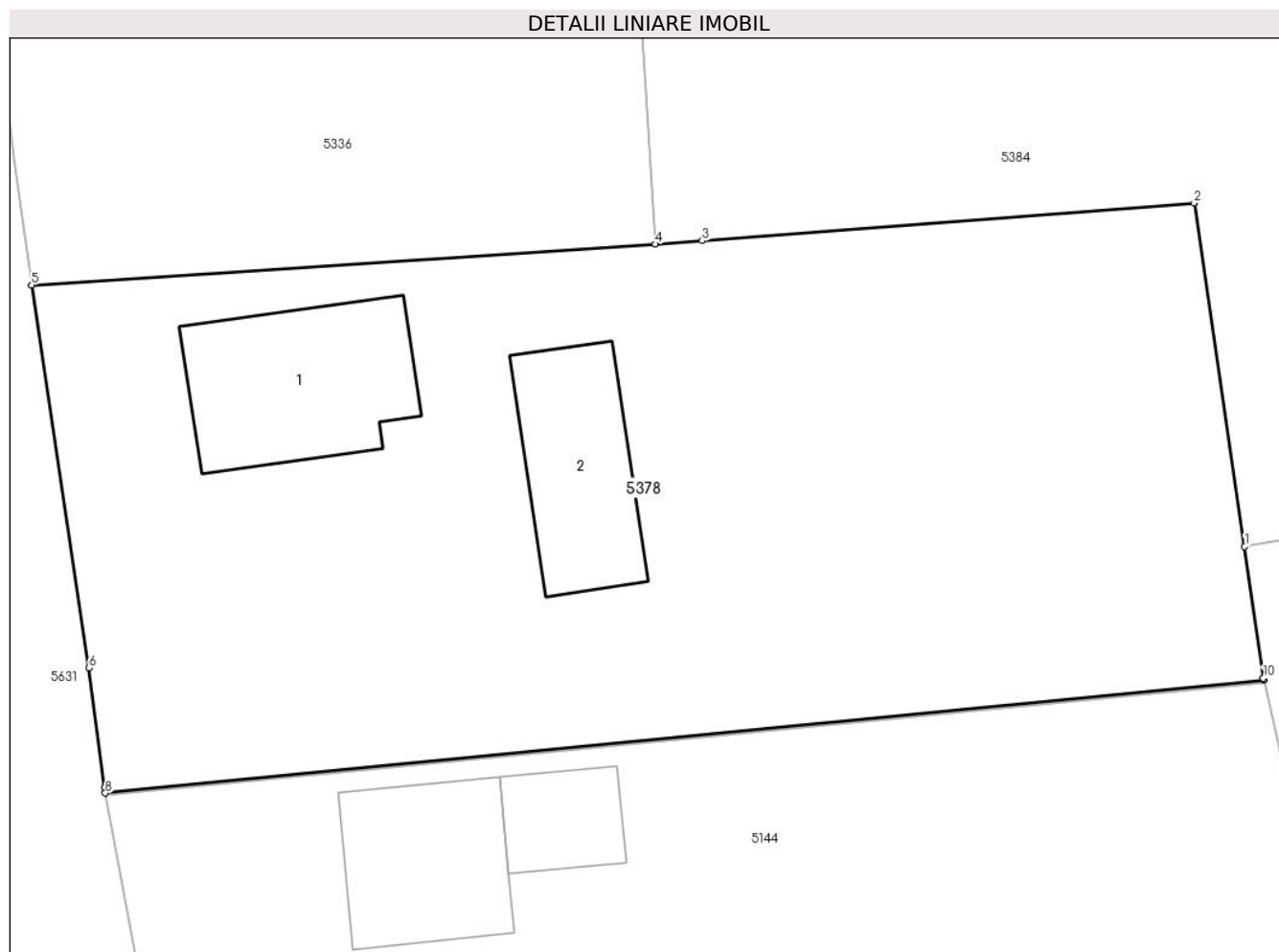
Inscrieri privind dezmembramintele dreptului de proprietate, drepturi reale de garanție și sarcini	Referințe
NU SUNT	

Anexa Nr. 1 La Partea I

Teren

Nr cadastral	Suprafața (mp)*	Observații / Referințe
30311	2.325	

* Suprafața este determinată în planul de proiecție Stereo 70.



Date referitoare la teren

Crt	Categorie folosință	Intravilan	Suprafața (mp)	Tarla	Parcelă	Nr. topo	Observații / Referințe
1	curți constructii	DA	2.325	53	-	-	

Date referitoare la construcții

Crt	Număr	Destinație construcție	Supraf. (mp)	Situație juridică	Observații / Referințe
A1.1	30311-C1	construcții de locuințe	132	Cu acte	Nr. niveluri:1; S. construita la sol:132 mp; S. construita desfasurata:132 mp; LOCUINTA
A1.2	30311-C2	construcții anexa	101	Cu acte	Nr. niveluri:1; S. construita la sol:101 mp; S. construita desfasurata:101 mp; ANEXA

Lungime Segmente

1) Valorile lungimilor segmentelor sunt obținute din proiecție în plan.

Punct început	X / Y	Punct sfârșit	X / Y	Lungime segment (** (m)
1	569.042,067 691.551,292	2	569.038,854 691.573,103	22.046
2	569.038,854 691.573,103	3	569.007,59 691.570,706	31.356
3	569.007,59 691.570,706	4	569.004,623 691.570,485	2.975

Punct început	X / Y	Punct sfârșit	X / Y	Lungime segment (** (m)
4	569.004,623 691.570,485	5	568.964,988 691.567,897	39.719
5	568.964,988 691.567,897	6	568.968,63 691.543,58	24.588
6	568.968,63 691.543,58	7	568.969,618 691.535,975	7.669
7	568.969,618 691.535,975	8	568.969,682 691.535,634	0.347
8	568.969,682 691.535,634	9	569.043,28 691.542,824	73.948
9	569.043,28 691.542,824	10	569.043,256 691.542,937	0.116
10	569.043,256 691.542,937	1	569.042,067 691.551,292	8.439

** Lungimile segmentelor sunt determinate în planul de proiecție Stereo 70 și sunt rotunjite la 1 milimetru.

*** Distanța dintre puncte este formată din segmente cumulate ce sunt mai mici decât valoarea 1 milimetru.

**DATE DESPRE IMOBILUL NR. 5379**

Oficiul de Cadastru și Publicitate Imobiliară SUCEAVA
Biroul de Cadastru și Publicitate Imobiliară Radauti

A. Partea I. Descrierea imobilului

TEREN Intravilan

Adresa: Loc. Arbore, Jud. Suceava

Nr. Crt	Nr cadastral Nr. topografic	Suprafața* (mp)	Observații / Referințe
A1	45967	7.800	Sector cadastral:59 Teren neimprejmuț;

Construcții

Crt	Nr cadastral Nr. topografic	Adresa	Observații / Referințe
A1.1	45967-C1	Loc. Arbore, Jud. Suceava	Nr. niveluri:1; S. construita la sol:78 mp; S. construita desfasurata:78 mp; Locuinta din anul 1949.
A1.2	45967-C2	Loc. Arbore, Jud. Suceava	Nr. niveluri:1; S. construita la sol:77 mp; S. construita desfasurata:77 mp; Anexa din anul 1949.

B. Partea II. Proprietari și acte

Inscrieri privitoare la dreptul de proprietate și alte drepturi reale		Referințe
161 / 03/01/2018		
Act Notarial nr. 6062, din 29/12/2017 emis de SPN Fomin si Asociatii ;		
B1	Intabulare, drept de PROPRIETATE, dobandit prin Conventie, cota actuala 1/1 1) COTLET FLORITA-ANCUTA	A1, A1.1, A1.2

C. Partea III. SARCINI .

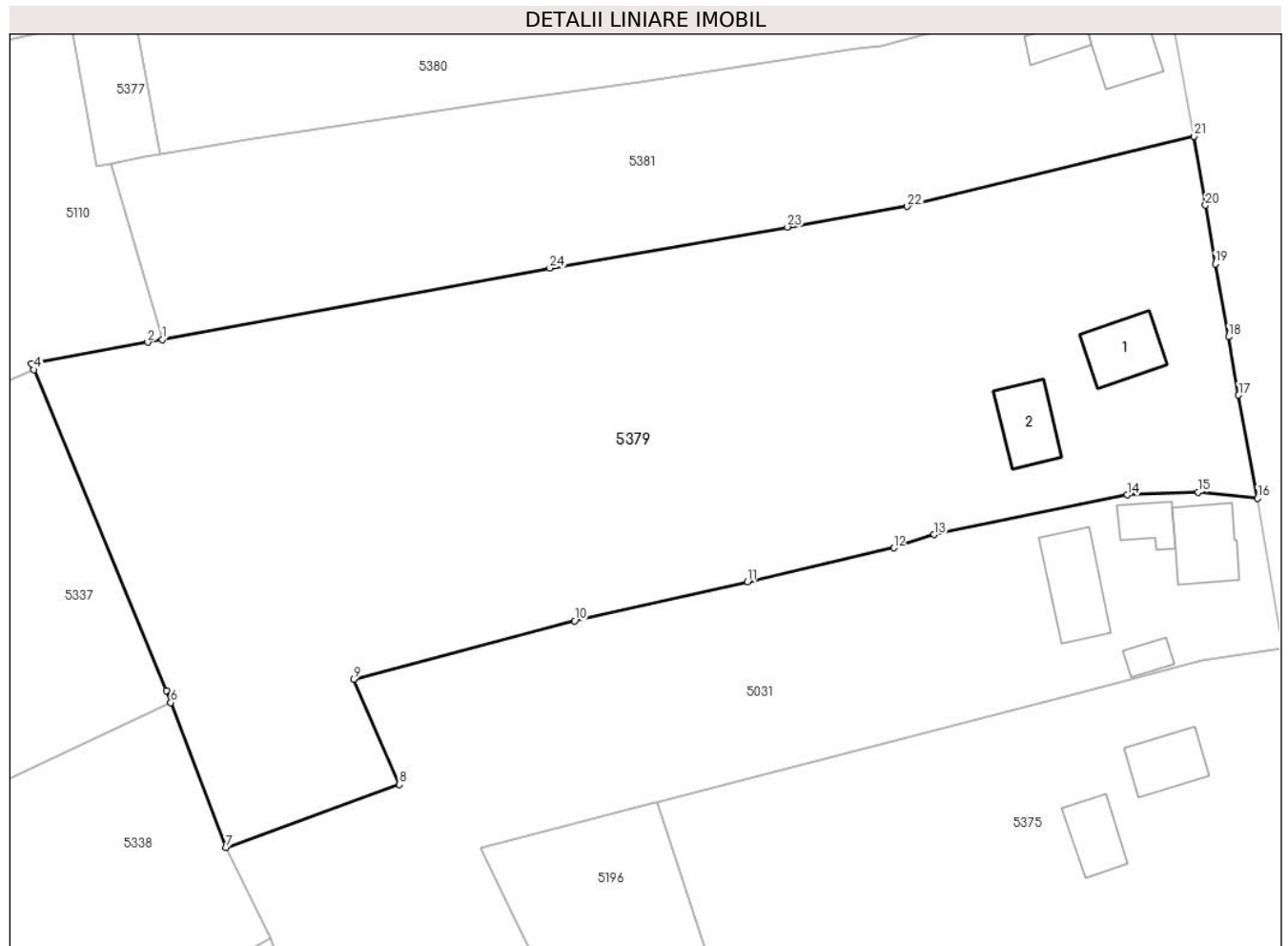
Inscrieri privind dezmembramintele dreptului de proprietate, drepturi reale de garanție și sarcini	Referințe
NU SUNT	

Anexa Nr. 1 La Partea I

Teren

Nr cadastral	Suprafața (mp)*	Observații / Referințe
45967	7.800	

* Suprafața este determinată în planul de proiecție Stereo 70.



Date referitoare la teren

Crt	Categorie folosință	Intravilan	Suprafața (mp)	Tarla	Parcelă	Nr. topo	Observații / Referințe
1	curți construcții	DA	723	53	-	-	
2	arabil	DA	7.077	53	-	-	

Date referitoare la construcții

Crt	Număr	Destinație construcție	Supraf. (mp)	Situație juridică	Observații / Referințe
A1.1	45967-C1	construcții de locuințe	78	Cu acte	Nr. niveluri:1; S. construita la sol:78 mp; S. construita desfasurata:78 mp; Locuinta din anul 1949.
A1.2	45967-C2	construcții anexa	77	Cu acte	Nr. niveluri:1; S. construita la sol:77 mp; S. construita desfasurata:77 mp; Anexa din anul 1949.

Lungime Segmente

1) Valorile lungimilor segmentelor sunt obținute din proiecție în plan.

Punct început	X / Y	Punct sfârșit	X / Y	Lungime segment (** (m)
1	569.062,399 691.465,683	2	569.060,437 691.465,321	1.995

Punct început	X / Y	Punct sfârșit	X / Y	Lungime segment (** (m)
2	569.060,437 691.465,321	3	569.044,638 691.462,411	16.065

Punct început	X / Y	Punct sfârșit	X / Y	Lungime segment (** (m)	Punct început	X / Y	Punct sfârșit	X / Y	Lungime segment (** (m)
3	569.044,638 691.462,411	4	569.044,986 691.461,584	0.897	4	569.044,986 691.461,584	5	569.062,962 691.418,053	47.097
5	569.062,962 691.418,053	6	569.063,576 691.416,43	1.735	6	569.063,576 691.416,43	7	569.071,038 691.396,698	21.096
7	569.071,038 691.396,698	8	569.094,612 691.405,316	25.1	8	569.094,612 691.405,316	9	569.088,445 691.419,575	15.535
9	569.088,445 691.419,575	10	569.118,469 691.427,518	31.057	10	569.118,469 691.427,518	11	569.141,942 691.432,806	24.061
11	569.141,942 691.432,806	12	569.161,811 691.437,424	20.399	12	569.161,811 691.437,424	13	569.167,312 691.439,222	5.787
13	569.167,312 691.439,222	14	569.193,536 691.444,602	26.77	14	569.193,536 691.444,602	15	569.203,216 691.444,97	9.687
15	569.203,216 691.444,97	16	569.211,271 691.444,131	8.099	16	569.211,271 691.444,131	17	569.208,69 691.458,145	14.25
17	569.208,69 691.458,145	18	569.207,356 691.466,064	8.031	18	569.207,356 691.466,064	19	569.205,533 691.475,957	10.06
19	569.205,533 691.475,957	20	569.204,188 691.483,918	8.074	20	569.204,188 691.483,918	21	569.202,662 691.493,284	9.49
21	569.202,662 691.493,284	22	569.163,65 691.483,772	40.155	22	569.163,65 691.483,772	23	569.147,387 691.480,96	16.504
23	569.147,387 691.480,96	24	569.115,09 691.475,389	32.774	24	569.115,09 691.475,389	1	569.062,399 691.465,683	53.577

** Lungimile segmentelor sunt determinate în planul de proiecție Stereo 70 și sunt rotunjite la 1 milimetru.

*** Distanța dintre puncte este formată din segmente cumulate ce sunt mai mici decât valoarea 1 milimetru.

**DATE DESPRE IMOBILUL NR. 5380**

Oficiul de Cadastru și Publicitate Imobiliară SUCEAVA
Biroul de Cadastru și Publicitate Imobiliară Radauti

A. Partea I. Descrierea imobilului

TEREN Intravilan

Nr. CF vechi:6469

Adresa: Loc. Arbore, Jud. Suceava

Nr. Crt	Nr cadastral Nr. topografic	Suprafața* (mp)	Observații / Referințe
A1	31200	4.000	Sector cadastral:59 Teren neimprijmit;

Construcții

Crt	Nr cadastral Nr. topografic	Adresa	Observații / Referințe
A1.1	31200-C1	Loc. Arbore, Jud. Suceava	Nr. niveluri:1; S. construita la sol:136 mp; S. construita desfasurata:136 mp; C1 casa
A1.2	31200-C2	Loc. Arbore, Jud. Suceava	Nr. niveluri:1; S. construita la sol:80 mp; S. construita desfasurata:80 mp; C2 anexa
A1.3	31200-C3	Loc. Arbore, Jud. Suceava	Nr. niveluri:1; S. construita la sol:30 mp; S. construita desfasurata:30 mp; C3 sura cu grajd

B. Partea II. Proprietari și acte

Inscrieri privitoare la dreptul de proprietate și alte drepturi reale		Referințe
10368 / 06/11/2006		
Act Notarial nr. 1854, din 17/12/2003 emis de - (Certificat de mostenitor nr.94/19.03.2004, Act de partaj nr. 1075/19.03.2004, Cumparare act nr.1580/13.04.2005);		
B1	Intabulare, drept de PROPRIETATE, dobandit prin Conventie, cota actuala 1/1 1) BAHNARIU NICOLAI 2) BAHNARIU LUMINITA	A1, A1.1, A1.2, A1.3

C. Partea III. SARCINI .

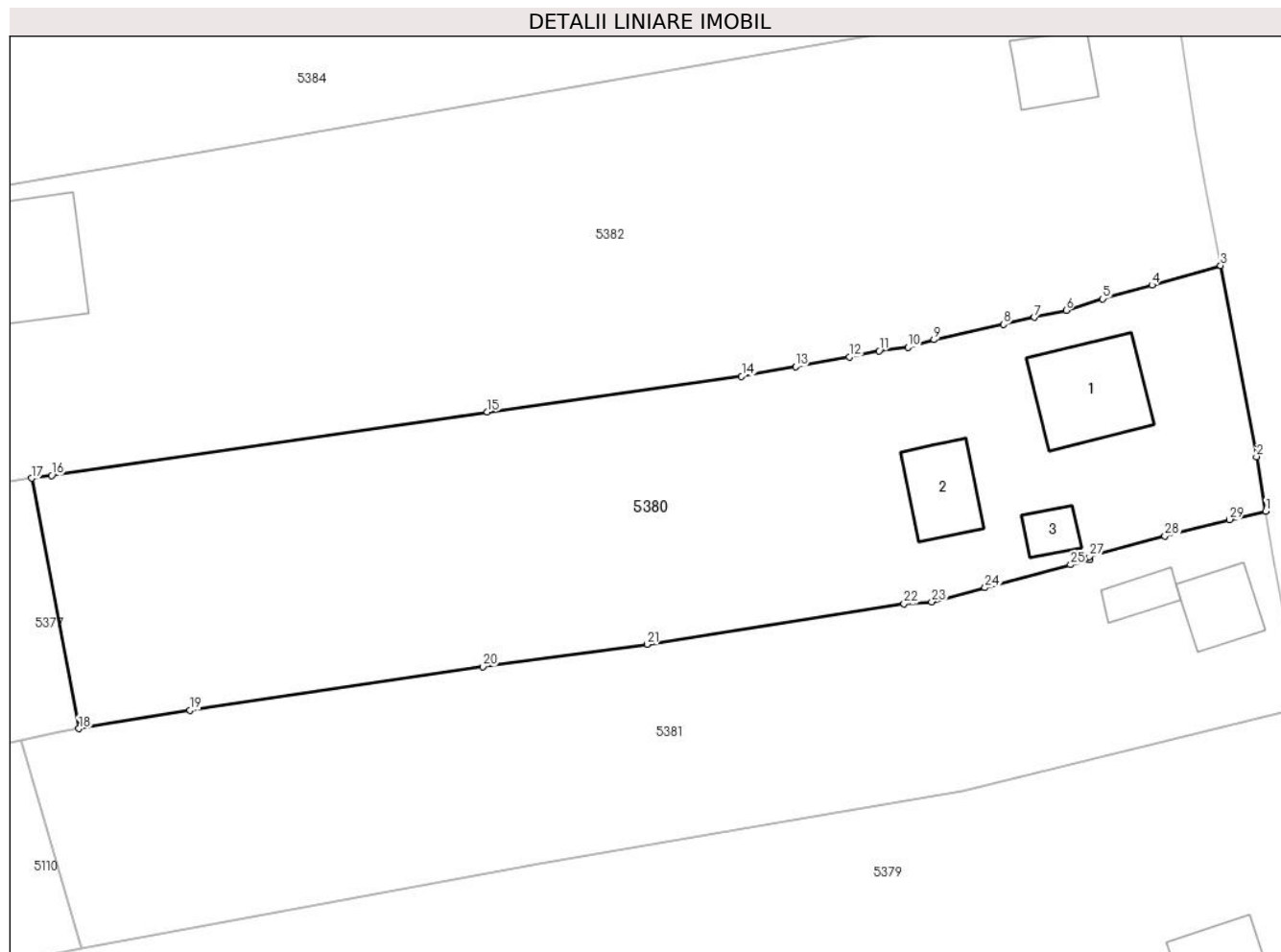
Inscrieri privind dezmembramintele dreptului de proprietate, drepturi reale de garanție și sarcini	Referințe
NU SUNT	

Anexa Nr. 1 La Partea I

Teren

Nr cadastral	Suprafața (mp)*	Observații / Referințe
31200	4.000	

* Suprafața este determinată în planul de proiecție Stereo 70.



Date referitoare la teren

Crt	Categorie folosință	Intravilan	Suprafața (mp)	Tarla	Parcelă	Nr. topo	Observații / Referințe
1	curți constructii	DA	1.205	-	-	-	
2	arabil	DA	2.795	-	-	-	

Date referitoare la construcții

Crt	Număr	Destinație construcție	Supraf. (mp)	Situație juridică	Observații / Referințe
A1.1	31200-C1	construcții de locuințe	136	Cu acte	Nr. niveluri:1; S. construita la sol:136 mp; S. construita desfasurata:136 mp; C1 casa
A1.2	31200-C2	construcții anexa	80	Cu acte	Nr. niveluri:1; S. construita la sol:80 mp; S. construita desfasurata:80 mp; C2 anexa
A1.3	31200-C3	construcții anexa	30	Cu acte	Nr. niveluri:1; S. construita la sol:30 mp; S. construita desfasurata:30 mp; C3 sura cu grajd

Lungime Segmente

1) Valorile lungimilor segmentelor sunt obținute din proiecție în plan.

Punct început	X / Y	Punct sfârșit	X / Y	Lungime segment (** (m)
1	569.198,48 691.515,889	2	569.197,422 691.522,124	6.324

Punct început	X / Y	Punct sfârșit	X / Y	Lungime segment (** (m)
2	569.197,422 691.522,124	3	569.193,302 691.544,067	22.326

Punct început	X / Y	Punct sfârșit	X / Y	Lungime segment (** (m)
3	569.193,302 691.544,067	4	569.185,419 691.541,802	8.202
5	569.179,746 691.540,232	6	569.175,548 691.538,896	4.405
7	569.171,909 691.538,105	8	569.168,334 691.537,29	3.667
9	569.160,364 691.535,542	10	569.157,37 691.534,69	3.113
11	569.154,06 691.534,271	12	569.150,654 691.533,567	3.478
13	569.144,476 691.532,452	14	569.138,283 691.531,361	6.288
15	569.109,053 691.527,27	16	569.059,0 691.519,962	50.584
17	569.056,727 691.519,647	18	569.062,152 691.490,905	29.249
19	569.074,92 691.493,025	20	569.108,541 691.498,042	33.993
21	569.127,399 691.500,597	22	569.156,936 691.505,234	29.899
23	569.160,105 691.505,474	24	569.166,233 691.507,089	6.337
25	569.176,06 691.509,727	26	569.178,303 691.510,328	2.322
27	569.178,24 691.510,667	28	569.186,914 691.513,001	8.983
29	569.194,33 691.514,905	1	569.198,48 691.515,889	4.265

Punct început	X / Y	Punct sfârșit	X / Y	Lungime segment (** (m)
4	569.185,419 691.541,802	5	569.179,746 691.540,232	5.886
6	569.175,548 691.538,896	7	569.171,909 691.538,105	3.724
8	569.168,334 691.537,29	9	569.160,364 691.535,542	8.159
10	569.157,37 691.534,69	11	569.154,06 691.534,271	3.336
12	569.150,654 691.533,567	13	569.144,476 691.532,452	6.278
14	569.138,283 691.531,361	15	569.109,053 691.527,27	29.515
16	569.059,0 691.519,962	17	569.056,727 691.519,647	2.295
18	569.062,152 691.490,905	19	569.074,92 691.493,025	12.943
20	569.108,541 691.498,042	21	569.127,399 691.500,597	19.03
22	569.156,936 691.505,234	23	569.160,105 691.505,474	3.178
24	569.166,233 691.507,089	25	569.176,06 691.509,727	10.175
26	569.178,303 691.510,328	27	569.178,24 691.510,667	0.345
28	569.186,914 691.513,001	29	569.194,33 691.514,905	7.657

** Lungimile segmentelor sunt determinate în planul de proiecție Stereo 70 și sunt rotunjite la 1 milimetru.

*** Distanța dintre puncte este formată din segmente cumulate ce sunt mai mici decât valoarea 1 milimetru.

**DATE DESPRE IMOBILUL NR. 5381**

Oficiul de Cadastru și Publicitate Imobiliară SUCEAVA
Biroul de Cadastru și Publicitate Imobiliară Radauti

A. Partea I. Descrierea imobilului

TEREN Intravilan

Nr. CF vechi:5749

Adresa: Loc. Arbore, Str Serban Rusu, Nr. 70, Jud. Suceava

Nr. Crt	Nr cadastral Nr. topografic	Suprafața* (mp)	Observații / Referințe
A1	49122	3.350	Sector cadastral:59 Teren imprejmuit;

Construcții

Crt	Nr cadastral Nr. topografic	Adresa	Observații / Referințe
A1.1	49122-C1	Loc. Arbore, Jud. Suceava	Nr. niveluri:1; S. construita la sol:67 mp; S. construita desfasurata:67 mp; Locuinta din lemn, (P), edificata in anul 1949
A1.2	49122-C2	Loc. Arbore, Jud. Suceava	Nr. niveluri:1; S. construita la sol:34 mp; S. construita desfasurata:34 mp; Anexa din lemn, (P), edificata in anul 1949

B. Partea II. Proprietari și acte

Inscrieri privitoare la dreptul de proprietate și alte drepturi reale		Referințe
41211 / 30/08/2023		
Act Notarial nr. 4257, din 02/07/1996 emis de BNP Coste Stefan (contract 4257);		
B4	Intabulare, drept de PROPRIETATE, dobandit prin Conventie, cota actuala 1/1 1) DOHON LUCICA 2) DOHON CONSTANTIN	A1, A1.1, A1.2

C. Partea III. SARCINI

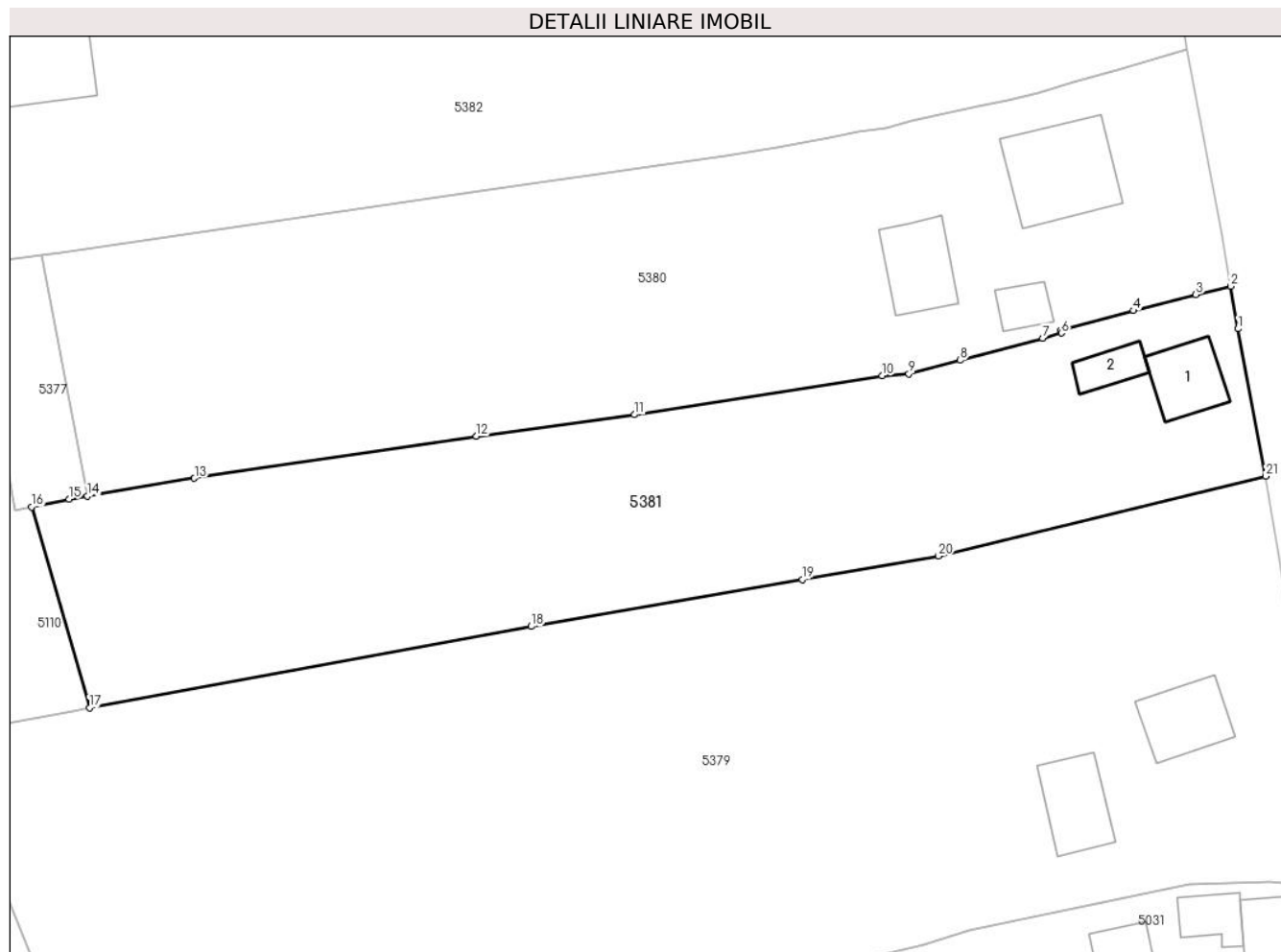
Inscrieri privind dezmembramintele dreptului de proprietate, drepturi reale de garanție și sarcini		Referințe
41211 / 30/08/2023		
Act Notarial nr. 4257, din 02/07/1996 emis de BNP Coste Stefan (contract 4257);		
C1	Intabulare, drept de UZUFRACT VIAGER, cota actuala 1/1, cota initiala 1/1 1) BAHNARIU TRIFAN	A1, A1.1, A1.2
C2	Intabulare, drept de IPOTECA LEGALA, Valoare:0 corespunzatoare intretinerii neexecutate (art.2386 alin.4 NCC) 1) BAHNARIU TRIFAN	A1, A1.1, A1.2

Anexa Nr. 1 La Partea I

Teren

Nr cadastral	Suprafața (mp)*	Observații / Referințe
49122	3.350	

* Suprafața este determinată în planul de proiecție Stereo 70.



Date referitoare la teren

Crt	Categorie folosință	Intravilan	Suprafața (mp)	Tarla	Parcelă	Nr. topo	Observații / Referințe
1	curți constructii	DA	300	-	-	-	
2	arabil	DA	3.050	-	-	-	

Date referitoare la construcții

Crt	Număr	Destinație construcție	Supraf. (mp)	Situație juridică	Observații / Referințe
A1.1	49122-C1	construcții de locuințe	67	Cu acte	Nr. niveluri:1; S. construită la sol:67 mp; S. construită desfășurată:67 mp; Locuința din lemn, (P), edificată în anul 1949
A1.2	49122-C2	construcții anexa	34	Cu acte	Nr. niveluri:1; S. construită la sol:34 mp; S. construită desfășurată:34 mp; Anexa din lemn, (P), edificată în anul 1949

Lungime Segmente

1) Valorile lungimilor segmentelor sunt obținute din proiecție în plan.

Punct început	X / Y	Punct sfârșit	X / Y	Lungime segment (** (m)
1	569.199,34 691.510,824	2	569.198,48 691.515,889	5.137

Punct început	X / Y	Punct sfârșit	X / Y	Lungime segment (** (m)
2	569.198,48 691.515,889	3	569.194,33 691.514,905	4.265

Punct început	X / Y	Punct sfârșit	X / Y	Lungime segment (** (m))
3	569.194,33 691.514,905	4	569.186,914 691.513,001	7.657
5	569.178,24 691.510,667	6	569.178,303 691.510,328	0.345
7	569.176,06 691.509,727	8	569.166,233 691.507,089	10.175
9	569.160,105 691.505,474	10	569.156,936 691.505,234	3.178
11	569.127,399 691.500,597	12	569.108,541 691.498,042	19.03
13	569.074,92 691.493,025	14	569.062,152 691.490,905	12.943
15	569.059,98 691.490,545	16	569.055,509 691.489,61	4.568
17	569.062,399 691.465,683	18	569.115,09 691.475,389	53.577
19	569.147,387 691.480,96	20	569.163,65 691.483,772	16.504
21	569.202,662 691.493,284	1	569.199,34 691.510,824	17.852

Punct început	X / Y	Punct sfârșit	X / Y	Lungime segment (** (m))
4	569.186,914 691.513,001	5	569.178,24 691.510,667	8.983
6	569.178,303 691.510,328	7	569.176,06 691.509,727	2.322
8	569.166,233 691.507,089	9	569.160,105 691.505,474	6.337
10	569.156,936 691.505,234	11	569.127,399 691.500,597	29.899
12	569.108,541 691.498,042	13	569.074,92 691.493,025	33.993
14	569.062,152 691.490,905	15	569.059,98 691.490,545	2.202
16	569.055,509 691.489,61	17	569.062,399 691.465,683	24.899
18	569.115,09 691.475,389	19	569.147,387 691.480,96	32.774
20	569.163,65 691.483,772	21	569.202,662 691.493,284	40.155

** Lungimile segmentelor sunt determinate în planul de proiecție Stereo 70 și sunt rotunjite la 1 milimetru.

*** Distanța dintre puncte este formată din segmente cumulate ce sunt mai mici decât valoarea 1 milimetru.

**DATE DESPRE IMOBILUL NR. 5382**

Oficiul de Cadastru și Publicitate Imobiliară SUCEAVA
Biroul de Cadastru și Publicitate Imobiliară Radauti

A. Partea I. Descrierea imobilului

TEREN Intravilan

Nr. CF vechi:6012

Adresa: Loc. Arbore, Nr. 1355, Jud. Suceava

Nr. Crt	Nr cadastral Nr. topografic	Suprafața* (mp)	Observații / Referințe
A1	47885	5.140	Sector cadastral:59 Teren neimprijmit;

Construcții

Crt	Nr cadastral Nr. topografic	Adresa	Observații / Referințe
A1.1	47885-C1	Loc. Arbore, Jud. Suceava	Nr. niveluri:1; S. construita la sol:71 mp; S. construita desfasurata:71 mp; C1 - Cas\U+0103
A1.2	47885-C2	Loc. Arbore, Jud. Suceava	Nr. niveluri:1; S. construita la sol:237 mp; S. construita desfasurata:237 mp; ANEXA

B. Partea II. Proprietari și acte

Inscrieri privitoare la dreptul de proprietate și alte drepturi reale		Referințe
35190 / 13/11/2017		
Act Notarial nr. 6002, din 10/11/2017 emis de NP Covariuc Ioan;		
B1	Intabulare, drept de PROPRIETATE, dobandit prin Conventie, cota actuala 1/1 1) BODNARIU IONEL 2) BODNARIU DANIELA	A1, A1.1
/		
Act Administrativ nr. 2425, din 05/03/2024 emis de PRIMARIA COMUNEI ARBORE;		
B2	Intabulare, drept de PROPRIETATE, dobandit prin Lege, cota actuala 1/1 1) BODNARIU IONEL 2) BODNARIU DANIELA	A1.2

C. Partea III. SARCINI .

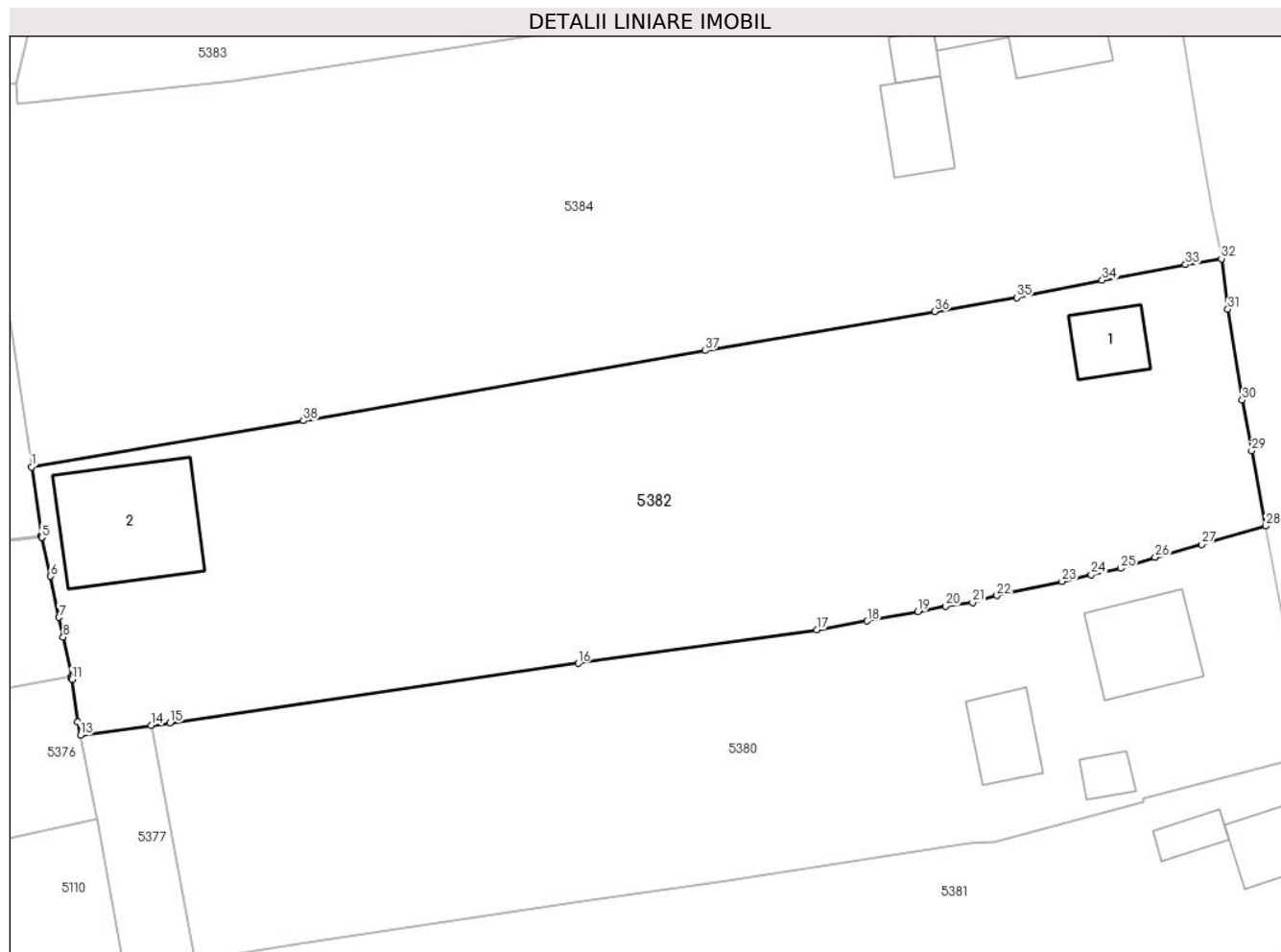
Inscrieri privind dezmembramintele dreptului de proprietate, drepturi reale de garanție și sarcini	Referințe
NU SUNT	

Anexa Nr. 1 La Partea I

Teren

Nr cadastral	Suprafața (mp)*	Observații / Referințe
47885	5.140	

* Suprafața este determinată în planul de proiecție Stereo 70.



Date referitoare la teren

Crt	Categorie folosință	Intravilan	Suprafața (mp)	Tarla	Parcelă	Nr. topo	Observații / Referințe
1	curți construcții	DA	1.200	53	-	-	
2	arabil	DA	3.940	53	-	-	

Date referitoare la construcții

Crt	Număr	Destinație construcție	Supraf. (mp)	Situație juridică	Observații / Referințe
A1.1	47885-C1	construcții de locuințe	71	Cu acte	Nr. niveluri:1; S. construita la sol:71 mp; S. construita desfasurata:71 mp; C1 - Cas\U+0103
A1.2	47885-C2	construcții anexa	237	Cu acte	Nr. niveluri:1; S. construita la sol:237 mp; S. construita desfasurata:237 mp; ANEXA

Lungime Segmente

1) Valorile lungimilor segmentelor sunt obținute din proiecție în plan.

Punct început	X / Y	Punct sfârșit	X / Y	Lungime segment (** (m)	Punct început	X / Y	Punct sfârșit	X / Y	Lungime segment (** (m)
1	569.042,067 691.551,292	2	569.043,256 691.542,937	8.439	2	569.043,256 691.542,937	3	569.043,28 691.542,824	0.116
3	569.043,28 691.542,824	4	569.043,304 691.542,71	0.116	4	569.043,304 691.542,71	5	569.043,314 691.542,667	0.044

Punct început	X / Y	Punct sfârșit	X / Y	Lungime segment (** (m))	Punct început	X / Y	Punct sfârșit	X / Y	Lungime segment (** (m))
5	569.043,314 691.542,667	6	569.044,395 691.537,91	4.878	6	569.044,395 691.537,91	7	569.045,422 691.532,889	5.125
7	569.045,422 691.532,889	8	569.045,93 691.530,47	2.472	8	569.045,93 691.530,47	9	569.046,933 691.525,638	4.935
9	569.046,933 691.525,638	10	569.046,975 691.525,436	0.206	10	569.046,975 691.525,436	11	569.046,996 691.525,286	0.151
11	569.046,996 691.525,286	12	569.047,725 691.520,087	5.25	12	569.047,725 691.520,087	13	569.048,043 691.518,441	1.676
13	569.048,043 691.518,441	14	569.056,727 691.519,647	8.767	14	569.056,727 691.519,647	15	569.059,0 691.519,962	2.295
15	569.059,0 691.519,962	16	569.109,053 691.527,27	50.584	16	569.109,053 691.527,27	17	569.138,283 691.531,361	29.515
17	569.138,283 691.531,361	18	569.144,476 691.532,452	6.288	18	569.144,476 691.532,452	19	569.150,654 691.533,567	6.278
19	569.150,654 691.533,567	20	569.154,06 691.534,271	3.478	20	569.154,06 691.534,271	21	569.157,37 691.534,69	3.336
21	569.157,37 691.534,69	22	569.160,364 691.535,542	3.113	22	569.160,364 691.535,542	23	569.168,334 691.537,29	8.159
23	569.168,334 691.537,29	24	569.171,909 691.538,105	3.667	24	569.171,909 691.538,105	25	569.175,548 691.538,896	3.724
25	569.175,548 691.538,896	26	569.179,746 691.540,232	4.405	26	569.179,746 691.540,232	27	569.185,419 691.541,802	5.886
27	569.185,419 691.541,802	28	569.193,302 691.544,067	8.202	28	569.193,302 691.544,067	29	569.191,569 691.553,294	9.388
29	569.191,569 691.553,294	30	569.190,405 691.559,495	6.309	30	569.190,405 691.559,495	31	569.188,665 691.570,602	11.242
31	569.188,665 691.570,602	32	569.187,869 691.576,78	6.229	32	569.187,869 691.576,78	33	569.183,477 691.576,066	4.45
33	569.183,477 691.576,066	34	569.173,261 691.574,155	10.393	34	569.173,261 691.574,155	35	569.162,799 691.572,042	10.673
35	569.162,799 691.572,042	36	569.152,724 691.570,328	10.22	36	569.152,724 691.570,328	37	569.124,584 691.565,54	28.544
37	569.124,584 691.565,54	38	569.075,373 691.556,961	49.953	38	569.075,373 691.556,961	1	569.042,067 691.551,292	33.785

** Lungimile segmentelor sunt determinate în planul de proiecție Stereo 70 și sunt rotunjite la 1 milimetru.

*** Distanța dintre puncte este formată din segmente cumulate ce sunt mai mici decât valoarea 1 milimetru.

**DATE DESPRE IMOBILUL NR. 5383**

Oficiul de Cadastru și Publicitate Imobiliară SUCEAVA
Biroul de Cadastru și Publicitate Imobiliară Radauti

A. Partea I. Descrierea imobilului

TEREN Intravilan

Nr. CF vechi:6235 bis

Adresa: Loc. Arbore, Jud. Suceava

Nr. Crt	Nr cadastral Nr. topografic	Suprafața* (mp)	Observații / Referințe
A1	48522	2.437	Sector cadastral:59 Teren neimpregmuit;

Construcții

Crt	Nr cadastral Nr. topografic	Adresa	Observații / Referințe
A1.1	48522-C1	Loc. Arbore, Jud. Suceava	Nr. niveluri:1; S. construita la sol:124 mp; S. construita desfasurata:124 mp; locuinta
A1.2	48522-C2	Loc. Arbore, Jud. Suceava	Nr. niveluri:1; S. construita la sol:68 mp; S. construita desfasurata:68 mp; anexa

B. Partea II. Proprietari și acte

Inscrieri privitoare la dreptul de proprietate și alte drepturi reale		Referințe
1915 / 07/05/2003		
Act Notarial nr. 1330, din 25/04/2003 emis de Notar Public in Radauti;		
B1	Intabulare, drept de PROPRIETATE, dobandit prin Conventie, cota actuala 1/1 1) BECICA VASILE	A1
/		
Act Administrativ nr. 2425, din 05/03/2024 emis de PRIMARIA COMUNEI ARBORE;		
B2	Intabulare, drept de PROPRIETATE, dobandit prin Lege, cota actuala 1/1 1) BECICA VASILE	A1.1, A1.2

C. Partea III. SARCINI .

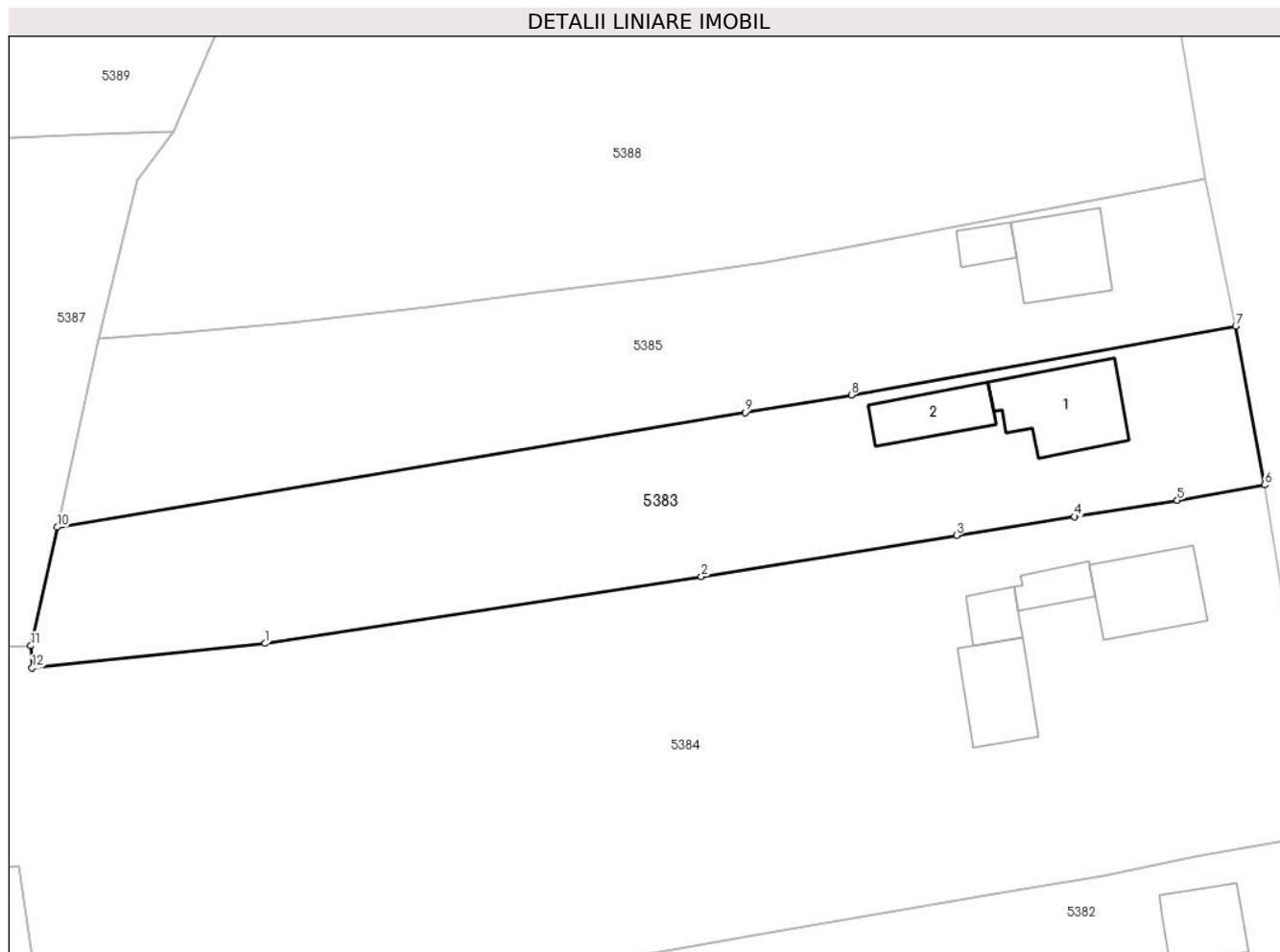
Inscrieri privind dezmembramintele dreptului de proprietate, drepturi reale de garanție și sarcini	Referințe
NU SUNT	

Anexa Nr. 1 La Partea I

Teren

Nr cadastral	Suprafața (mp)*	Observații / Referințe
48522	2.437	

* Suprafața este determinată în planul de proiecție Stereo 70.



Date referitoare la teren

Crt	Categorie folosință	Intra vilan	Suprafața (mp)	Tarla	Parcelă	Nr. topo	Observații / Referințe
1	curți constructii	DA	589	-	-	-	
2	arabil	DA	1.848	-	-	-	

Date referitoare la construcții

Crt	Număr	Destinație construcție	Supraf. (mp)	Situație juridică	Observații / Referințe
A1.1	48522-C1	construcții de locuințe	124	Cu acte	Nr. niveluri:1; S. construita la sol:124 mp; S. construita desfasurata:124 mp; locuinta
A1.2	48522-C2	construcții anexa	68	Cu acte	Nr. niveluri:1; S. construita la sol:68 mp; S. construita desfasurata:68 mp; anexa

Lungime Segmente

1) Valorile lungimilor segmentelor sunt obținute din proiecție în plan.

Punct început	X / Y	Punct sfârșit	X / Y	Lungime segment (** (m))
1	569.066,967 691.598,506	2	569.116,799 691.606,119	50.41
2	569.116,799 691.606,119	3	569.145,944 691.610,817	29.521

Punct început	X / Y	Punct sfârşit	X / Y	Lungime segment (** (m)
3	569.145,944 691.610,817	4	569.159,42 691.612,961	13.645
4	569.159,42 691.612,961	5	569.171,148 691.614,842	11.878
5	569.171,148 691.614,842	6	569.181,131 691.616,596	10.136
6	569.181,131 691.616,596	7	569.177,816 691.634,69	18.395
7	569.177,816 691.634,69	8	569.133,925 691.626,854	44.585
8	569.133,925 691.626,854	9	569.121,806 691.624,85	12.284
9	569.121,806 691.624,85	10	569.043,272 691.611,767	79.616
10	569.043,272 691.611,767	11	569.040,231 691.598,234	13.87
11	569.040,231 691.598,234	12	569.040,384 691.595,706	2.533
12	569.040,384 691.595,706	1	569.066,967 691.598,506	26.73

** Lungimile segmentelor sunt determinate în planul de proiecţie Stereo 70 şi sunt rotunjite la 1 milimetru.

*** Distanţa dintre puncte este formată din segmente cumulate ce sunt mai mici decât valoarea 1 milimetru.

**DATE DESPRE IMOBILUL NR. 5384**

Oficiul de Cadastru și Publicitate Imobiliară SUCEAVA
Biroul de Cadastru și Publicitate Imobiliară Radauti

A. Partea I. Descrierea imobilului

TEREN Intravilan

Adresa: Loc. Arbore, Jud. Suceava

Nr. Crt	Nr cadastral Nr. topografic	Suprafața* (mp)	Observații / Referințe
A1		7.027	Sector cadastral:59 Teren imprejmuit;

Construcții

Crt	Nr cadastral Nr. topografic	Adresa	Observații / Referințe
A1.1		Loc. Arbore, Jud. Suceava	Nr. niveluri:1; S. construita la sol:105 mp; S. construita desfasurata:105 mp; LOCUINTA
A1.2		Loc. Arbore, Jud. Suceava	Nr. niveluri:1; S. construita la sol:34 mp; S. construita desfasurata:34 mp; ANEXA
A1.3		Loc. Arbore, Jud. Suceava	Nr. niveluri:1; S. construita la sol:32 mp; S. construita desfasurata:32 mp; ANEXA
A1.4		Loc. Arbore, Jud. Suceava	Nr. niveluri:1; S. construita la sol:86 mp; S. construita desfasurata:86 mp; ANEXA

B. Partea II. Proprietari și acte

Inscrieri privitoare la dreptul de proprietate și alte drepturi reale	Referințe
/	
Act Normativ nr. 7, din 13/03/1996 emis de PARLAMENTUL ROMANIEI;	
B1	A1
Intabulare, drept de PROPRIETATE, dobandit prin Lege, cota actuala 1/1 1) NEIDENTIFICAT NEIDENTIFICAT	
Act Administrativ nr. 2425, din 05/03/2024 emis de PRIMARIA COMUNEI ARBORE;	
B2	A1.1, A1.2, A1.3, A1.4
Intabulare, drept de PROPRIETATE, dobandit prin Lege, cota actuala 1/1 1) ANDRONIC VIOREL-VASILICA	
Act Administrativ nr. 3352, din 25/03/2024 emis de PRIMARIA COMUNEI ARBORE;	
B3	A1
SE NOTEAZA POSESIA FAPTICA IN FAVOAREA LUI 1) ANDRONIC VIOREL-VASILICA	

C. Partea III. SARCINI .

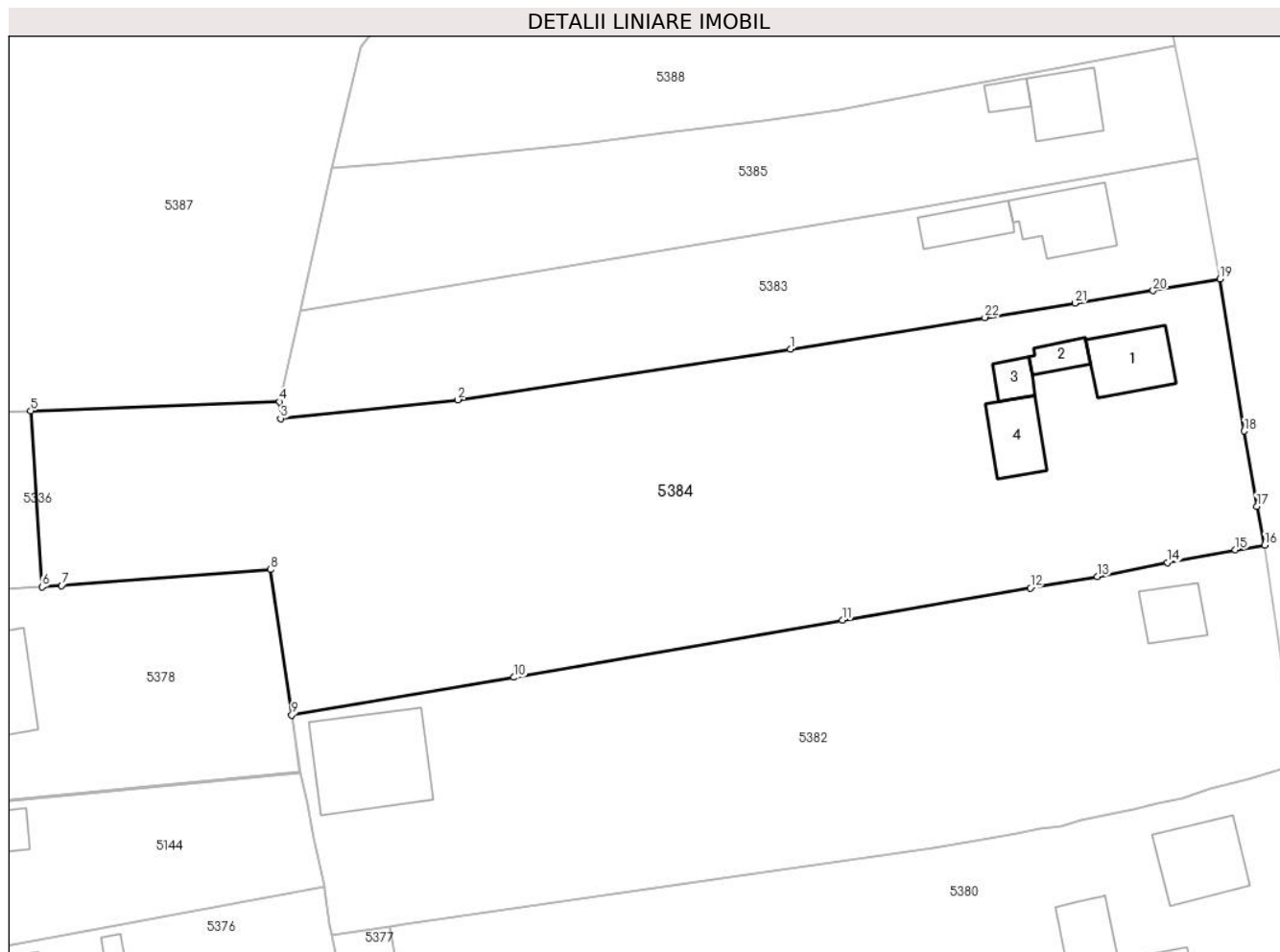
Inscrieri privind dezmembramintele dreptului de proprietate, drepturi reale de garanție și sarcini	Referințe
NU SUNT	

Anexa Nr. 1 La Partea I

Teren

Nr cadastral	Suprafața (mp)*	Observații / Referințe
	7.027	

* Suprafața este determinată în planul de proiecție Stereo 70.



Date referitoare la teren

Crt	Categorie folosință	Intra vilan	Suprafața (mp)	Tarla	Parcelă	Nr. topo	Observații / Referințe
1	curți constructii	DA	1.320	-	-	-	
2	arabil	DA	5.707	-	-	-	

Date referitoare la construcții

Crt	Număr	Destinație construcție	Supraf. (mp)	Situație juridică	Observații / Referințe
A1.1		construcții de locuințe	105	Cu acte	Nr. niveluri:1; S. construita la sol:105 mp; S. construita desfasurata:105 mp; LOCUINTA
A1.2		construcții anexa	34	Cu acte	Nr. niveluri:1; S. construita la sol:34 mp; S. construita desfasurata:34 mp; ANEXA
A1.3		construcții anexa	32	Cu acte	Nr. niveluri:1; S. construita la sol:32 mp; S. construita desfasurata:32 mp; ANEXA
A1.4		construcții anexa	86	Cu acte	Nr. niveluri:1; S. construita la sol:86 mp; S. construita desfasurata:86 mp; ANEXA

Lungime Segmente

1) Valorile lungimilor segmentelor sunt obținute din proiecție în plan.

Punct început	X / Y	Punct sfârșit	X / Y	Lungime segment (** (m)	Punct început	X / Y	Punct sfârșit	X / Y	Lungime segment (** (m)
---------------	-------	---------------	-------	-------------------------	---------------	-------	---------------	-------	-------------------------

Punct început	X / Y	Punct sfârșit	X / Y	Lungime segment (** (m)
1	569.116,799 691.606,119	2	569.066,967 691.598,506	50.41
3	569.040,384 691.595,706	4	569.040,231 691.598,234	2.533
5	569.002,943 691.596,851	6	569.004,623 691.570,485	26.419
7	569.007,59 691.570,706	8	569.038,854 691.573,103	31.356
9	569.042,067 691.551,292	10	569.075,373 691.556,961	33.785
11	569.124,584 691.565,54	12	569.152,724 691.570,328	28.544
13	569.162,799 691.572,042	14	569.173,261 691.574,155	10.673
15	569.183,477 691.576,066	16	569.187,869 691.576,78	4.45
17	569.186,697 691.582,551	18	569.184,804 691.593,829	11.436
19	569.181,131 691.616,596	20	569.171,148 691.614,842	10.136
21	569.159,42 691.612,961	22	569.145,944 691.610,817	13.645

Punct început	X / Y	Punct sfârșit	X / Y	Lungime segment (** (m)
2	569.066,967 691.598,506	3	569.040,384 691.595,706	26.73
4	569.040,231 691.598,234	5	569.002,943 691.596,851	37.314
6	569.004,623 691.570,485	7	569.007,59 691.570,706	2.975
8	569.038,854 691.573,103	9	569.042,067 691.551,292	22.046
10	569.075,373 691.556,961	11	569.124,584 691.565,54	49.953
12	569.152,724 691.570,328	13	569.162,799 691.572,042	10.22
14	569.173,261 691.574,155	15	569.183,477 691.576,066	10.393
16	569.187,869 691.576,78	17	569.186,697 691.582,551	5.889
18	569.184,804 691.593,829	19	569.181,131 691.616,596	23.061
20	569.171,148 691.614,842	21	569.159,42 691.612,961	11.878
22	569.145,944 691.610,817	1	569.116,799 691.606,119	29.521

** Lungimile segmentelor sunt determinate în planul de proiecție Stereo 70 și sunt rotunjite la 1 milimetru.

*** Distanța dintre puncte este formată din segmente cumulate ce sunt mai mici decât valoarea 1 milimetru.

**DATE DESPRE IMOBILUL NR. 5385**

Oficiul de Cadastru și Publicitate Imobiliară SUCEAVA
Biroul de Cadastru și Publicitate Imobiliară Radauti

A. Partea I. Descrierea imobilului

TEREN Intravilan

Nr. CF vechi:6235

Adresa: Loc. Arbore, Jud. Suceava

Nr. Crt	Nr cadastral Nr. topografic	Suprafața* (mp)	Observații / Referințe
A1	31226	2.329	Sector cadastral:59 Teren imprejmuit;

Construcții

Crt	Nr cadastral Nr. topografic	Adresa	Observații / Referințe
A1.1	31226-C1	Loc. Arbore, Jud. Suceava	Nr. niveluri:1; S. construita la sol:97 mp; S. construita desfasurata:97 mp; casa
A1.2	31226-C2	Loc. Arbore, Jud. Suceava	Nr. niveluri:1; S. construita la sol:26 mp; S. construita desfasurata:26 mp; anexe

B. Partea II. Proprietari și acte

Inscrieri privitoare la dreptul de proprietate și alte drepturi reale		Referințe
22471 / 29/05/2019		
Act Notarial nr. 79, din 29/05/2019 emis de Mandici Alexandru;		
B3	Intabulare, drept de PROPRIETATE, dobandit prin Succesiune, cota actuala 3/8 1) ZABRE VIORICA	A1.1, A1.2
22472 / 29/05/2019		
Act Notarial nr. 80, din 29/05/2019 emis de Mandici Alexandru;		
B5	Intabulare, drept de PROPRIETATE, dobandit prin Succesiune, cota actuala 1/1 1) ZABRE VIORICA	A1
B6	Intabulare, drept de PROPRIETATE, dobandit prin Succesiune, cota actuala 5/8 1) ZABRE VIORICA	A1.1, A1.2

C. Partea III. SARCINI .

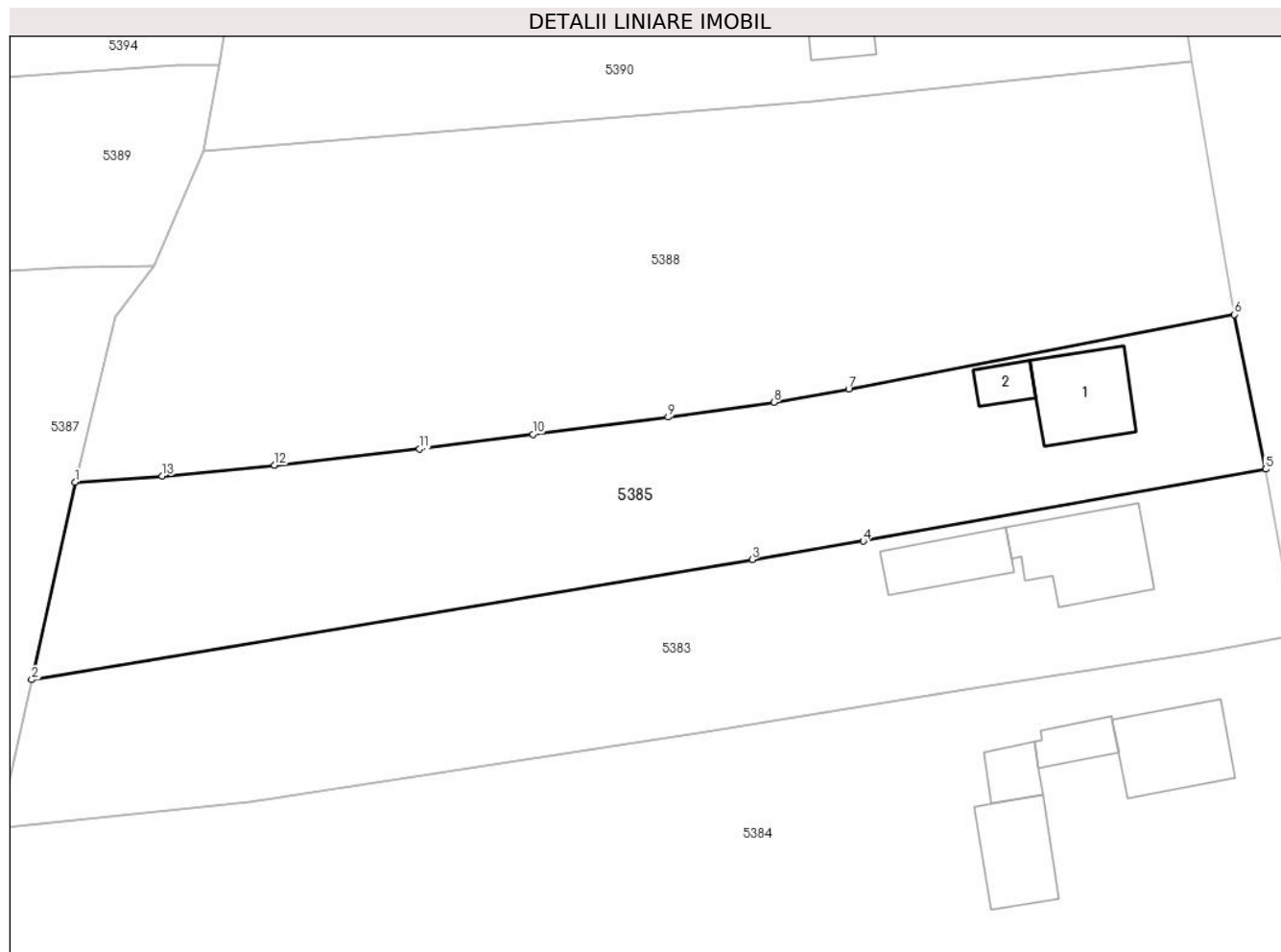
Inscrieri privind dezmembramintele dreptului de proprietate, drepturi reale de garanție și sarcini	Referințe
NU SUNT	

Anexa Nr. 1 La Partea I

Teren

Nr cadastral	Suprafața (mp)*	Observații / Referințe
31226	2.329	

* Suprafața este determinată în planul de proiecție Stereo 70.



Date referitoare la teren

Crt	Categorie folosință	Intravilan	Suprafața (mp)	Tarla	Parcelă	Nr. topo	Observații / Referințe
1	curți constructii	DA	2.329	-	-	-	

Date referitoare la construcții

Crt	Număr	Destinație construcție	Supraf. (mp)	Situație juridică	Observații / Referințe
A1.1	31226-C1	construcții de locuințe	97	Cu acte	Nr. niveluri:1; S. construita la sol:97 mp; S. construita desfasurata:97 mp; casa
A1.2	31226-C2	construcții anexa	26	Cu acte	Nr. niveluri:1; S. construita la sol:26 mp; S. construita desfasurata:26 mp; anexe

Lungime Segmente

1) Valorile lungimilor segmentelor sunt obținute din proiecție în plan.

Punct început	X / Y	Punct sfârșit	X / Y	Lungime segment (** (m)
1	569.048,045 691.633,256	2	569.043,272 691.611,767	22.013
2	569.043,272 691.611,767	3	569.121,806 691.624,85	79.616
3	569.121,806 691.624,85	4	569.133,925 691.626,854	12.284

Punct început	X / Y	Punct sfârșit	X / Y	Lungime segment (** (m)
4	569.133,925 691.626,854	5	569.177,816 691.634,69	44.585
5	569.177,816 691.634,69	6	569.174,385 691.651,54	17.196
6	569.174,385 691.651,54	7	569.132,361 691.643,438	42.798
7	569.132,361 691.643,438	8	569.124,182 691.641,966	8.31
8	569.124,182 691.641,966	9	569.112,657 691.640,355	11.637
9	569.112,657 691.640,355	10	569.097,919 691.638,488	14.856
10	569.097,919 691.638,488	11	569.085,55 691.636,883	12.473
11	569.085,55 691.636,883	12	569.069,747 691.635,109	15.902
12	569.069,747 691.635,109	13	569.057,504 691.633,946	12.298
13	569.057,504 691.633,946	1	569.048,045 691.633,256	9.484

** Lungimile segmentelor sunt determinate în planul de proiecție Stereo 70 și sunt rotunjite la 1 milimetru.

*** Distanța dintre puncte este formată din segmente cumulate ce sunt mai mici decât valoarea 1 milimetru.

**DATE DESPRE IMOBILUL NR. 5386**

Oficiul de Cadastru și Publicitate Imobiliară SUCEAVA
Biroul de Cadastru și Publicitate Imobiliară Radauti

A. Partea I. Descrierea imobilului

TEREN Intravilan

Nr. CF vechi:6437

Adresa: Loc. Arbore, Jud. Suceava

Nr. Crt	Nr cadastral Nr. topografic	Suprafața* (mp)	Observații / Referințe
A1	47794	2.868	Sector cadastral:59 Teren imprejmuit;

Construcții

Crt	Nr cadastral Nr. topografic	Adresa	Observații / Referințe
A1.1	47794-C1	Loc. Arbore, Jud. Suceava	Nr. niveluri:2; S. construita la sol:213 mp; S. construita desfasurata:353 mp; P+1,supraf.desf.353 mp din anul 2010
A1.2	47794-C2	Loc. Arbore, Jud. Suceava	Nr. niveluri:1; S. construita la sol:8 mp; S. construita desfasurata:8 mp; Parter.supraf'desf.8 mp din anul 2012--fara acte

B. Partea II. Proprietari și acte

Inscrieri privitoare la dreptul de proprietate și alte drepturi reale		Referințe
6100 / 19/07/2006		
Act Notarial nr. 1679, din 18/07/2006 emis de Notar Public in Radauti;		
B1	Intabulare, drept de PROPRIETATE, dobandit prin Conventie, cota actuala 1/1 1) TIRON AUTO SRL, CIF:18766761	A1
39627 / 05/10/2020		
Act Administrativ nr. 10406, din 28/10/2020 emis de Primaria Arbore (act administrativ nr 15-aut de c'tie din 15.05.2007, emis de Primaria Arbore;act administrativ nr 42--pv receptie din 30.12.2010, emis de Primaria Arbore);		
B2	Intabulare, drept de PROPRIETATE, dobandit prin Construire, cota actuala 1/1 1) TIRON AUTO SRL, CIF:18766761	A1.1
/		
Act Administrativ nr. 2425, din 05/03/2024 emis de PRIMARIA COMUNEI ARBORE;		
B2	Intabulare, drept de PROPRIETATE, dobandit prin Lege, cota actuala 1/1 1) TIRON AUTO SRL, CIF:18766761	A1.2

C. Partea III. SARCINI .

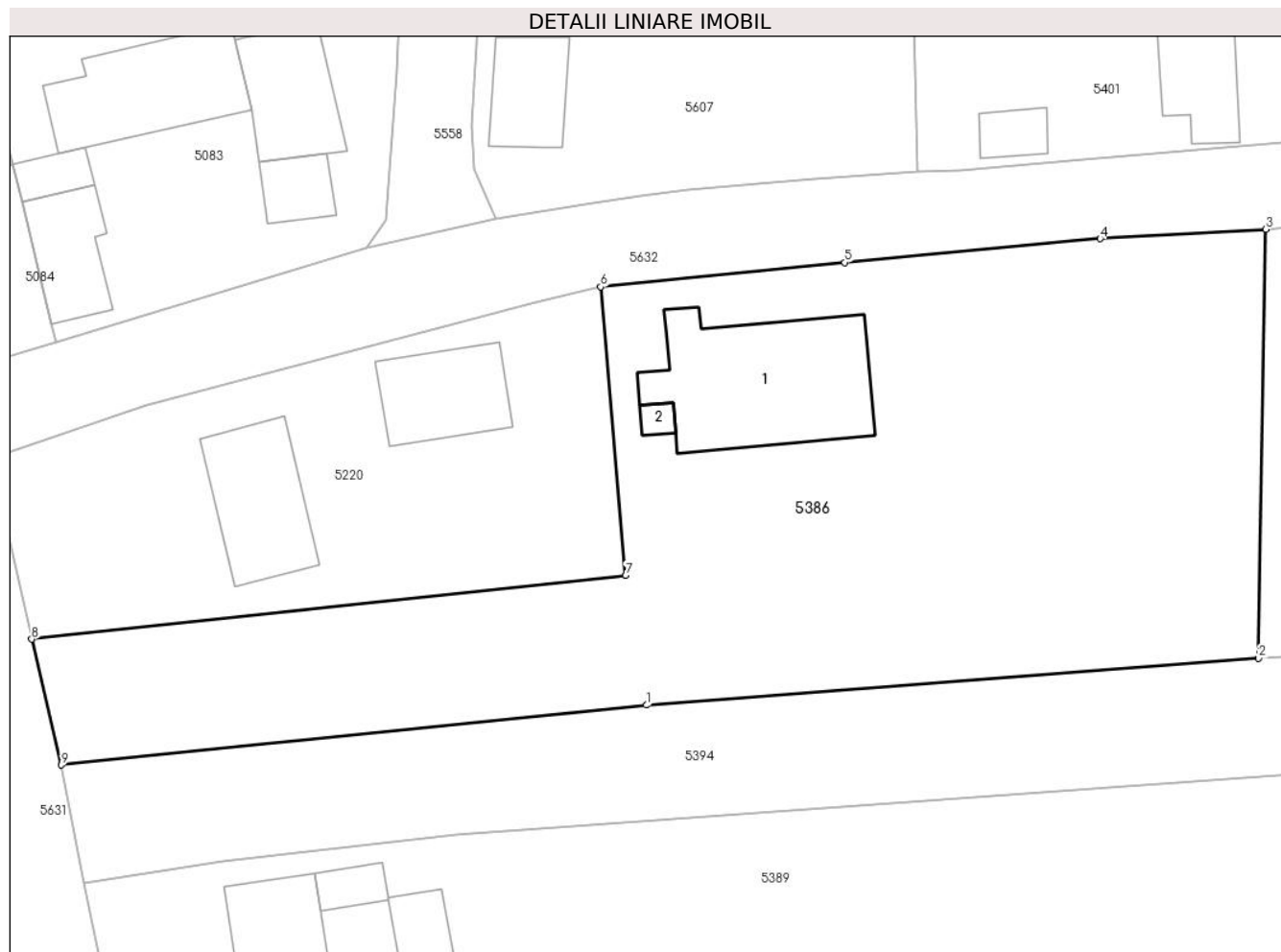
Inscrieri privind dezmembramintele dreptului de proprietate, drepturi reale de garanție și sarcini	Referințe
NU SUNT	

Anexa Nr. 1 La Partea I

Teren

Nr cadastral	Suprafața (mp)*	Observații / Referințe
47794	2.868	

* Suprafața este determinată în planul de proiecție Stereo 70.



Date referitoare la teren

Crt	Categorie folosință	Intra vilan	Suprafața (mp)	Tarla	Parcelă	Nr. topo	Observații / Referințe
1	curți constructii	DA	2.868	53	-	-	

Date referitoare la construcții

Crt	Număr	Destinație construcție	Supraf. (mp)	Situație juridică	Observații / Referințe
A1.1	47794-C1	construcții industriale și edilitare	213	Cu acte	Nr. niveluri:2; S. construita la sol:213 mp; S. construita desfasurata:353 mp; P+1,supraf. desf.353 mp din anul 2010
A1.2	47794-C2	construcții anexa	8	Cu acte	Nr. niveluri:1; S. construita la sol:8 mp; S. construita desfasurata:8 mp; Parter. supraf'desf.8 mp din anul 2012--fara acte

Lungime Segmente

1) Valorile lungimilor segmentelor sunt obținute din proiecție în plan.

Punct început	X / Y	Punct sfârșit	X / Y	Lungime segment (** (m)
1	568.997,324 691.684,709	2	569.052,642 691.688,949	55.48
2	569.052,642 691.688,949	3	569.053,289 691.727,676	38.732

Punct început	X / Y	Punct sfârșit	X / Y	Lungime segment (** (m)
3	569.053,289 691.727,676	4	569.038,331 691.726,817	14.983
4	569.038,331 691.726,817	5	569.015,241 691.724,67	23.19
5	569.015,241 691.724,67	6	568.993,191 691.722,472	22.159
6	568.993,191 691.722,472	7	568.995,441 691.696,398	26.171
7	568.995,441 691.696,398	8	568.941,758 691.690,663	53.988
8	568.941,758 691.690,663	9	568.944,448 691.679,308	11.669
9	568.944,448 691.679,308	1	568.997,324 691.684,709	53.151

** Lungimile segmentelor sunt determinate în planul de proiecție Stereo 70 și sunt rotunjite la 1 milimetru.

*** Distanța dintre puncte este formată din segmente cumulate ce sunt mai mici decât valoarea 1 milimetru.



DATE DESPRE IMOBILUL NR. 5387

Oficiul de Cadastru și Publicitate Imobiliară SUCEAVA
Biroul de Cadastru și Publicitate Imobiliară Radauti

A. Partea I. Descrierea imobilului

TEREN Intravilan

Adresa: Loc. Arbore, Jud. Suceava

Nr. Crt	Nr cadastral Nr. topografic	Suprafața* (mp)	Observații / Referințe
A1		5.179	Sector cadastral:59 Teren imprejmuit; IMOBILUL S-A FORMAT DIN O PARTE A PF 636/2, CF 368 (IE 36803); O PARTE A PF 635, CF 605 (IE 42363); O PARTE A PF 203, CF 368 (IE 36800)

Construcții

Crt	Nr cadastral Nr. topografic	Adresa	Observații / Referințe
A1.1		Loc. Arbore, Jud. Suceava	Nr. niveluri:1; S. construita la sol:96 mp; S. construita desfasurata:96 mp; LOCUINTA
A1.2		Loc. Arbore, Jud. Suceava	Nr. niveluri:1; S. construita la sol:14 mp; S. construita desfasurata:14 mp; ANEXA
A1.3		Loc. Arbore, Jud. Suceava	Nr. niveluri:1; S. construita la sol:55 mp; S. construita desfasurata:55 mp; ANEXA
A1.4		Loc. Arbore, Jud. Suceava	Nr. niveluri:1; S. construita la sol:34 mp; S. construita desfasurata:34 mp; ANEXA
A1.5		Loc. Arbore, Jud. Suceava	Nr. niveluri:1; S. construita la sol:128 mp; S. construita desfasurata:128 mp; ANEXA
A1.6		Loc. Arbore, Jud. Suceava	Nr. niveluri:1; S. construita la sol:106 mp; S. construita desfasurata:106 mp; LOCUINTA
A1.7		Loc. Arbore, Jud. Suceava	Nr. niveluri:1; S. construita la sol:48 mp; S. construita desfasurata:48 mp; ANEXA

B. Partea II. Proprietari și acte

Inscrieri privitoare la dreptul de proprietate și alte drepturi reale	Referințe
/	
Act Normativ nr. 7, din 13/03/1996 emis de PARLAMENTUL ROMANIEI;	
B1 Intabulare, drept de PROPRIETATE, dobandit prin Lege, cota actuala 1/1 1) NEIDENTIFICAT NEIDENTIFICAT	A1
Act Administrativ nr. 2425, din 05/03/2024 emis de PRIMARIA COMUNEI ARBORE;	
B2 Intabulare, drept de PROPRIETATE, dobandit prin Lege, cota actuala 1/1 1) BOLBOACA FLOAREA	A1.1, A1.2, A1.3, A1.4, A1.5, A1.6, A1.7
Act Administrativ nr. 3364, din 25/03/2024 emis de PRIMARIA COMUNEI ARBORE;	
B3 SE NOTEAZA POSESIA FAPTICA IN FAVOAREA LUI 1) BOLBOACA FLOAREA	A1

C. Partea III. SARCINI .

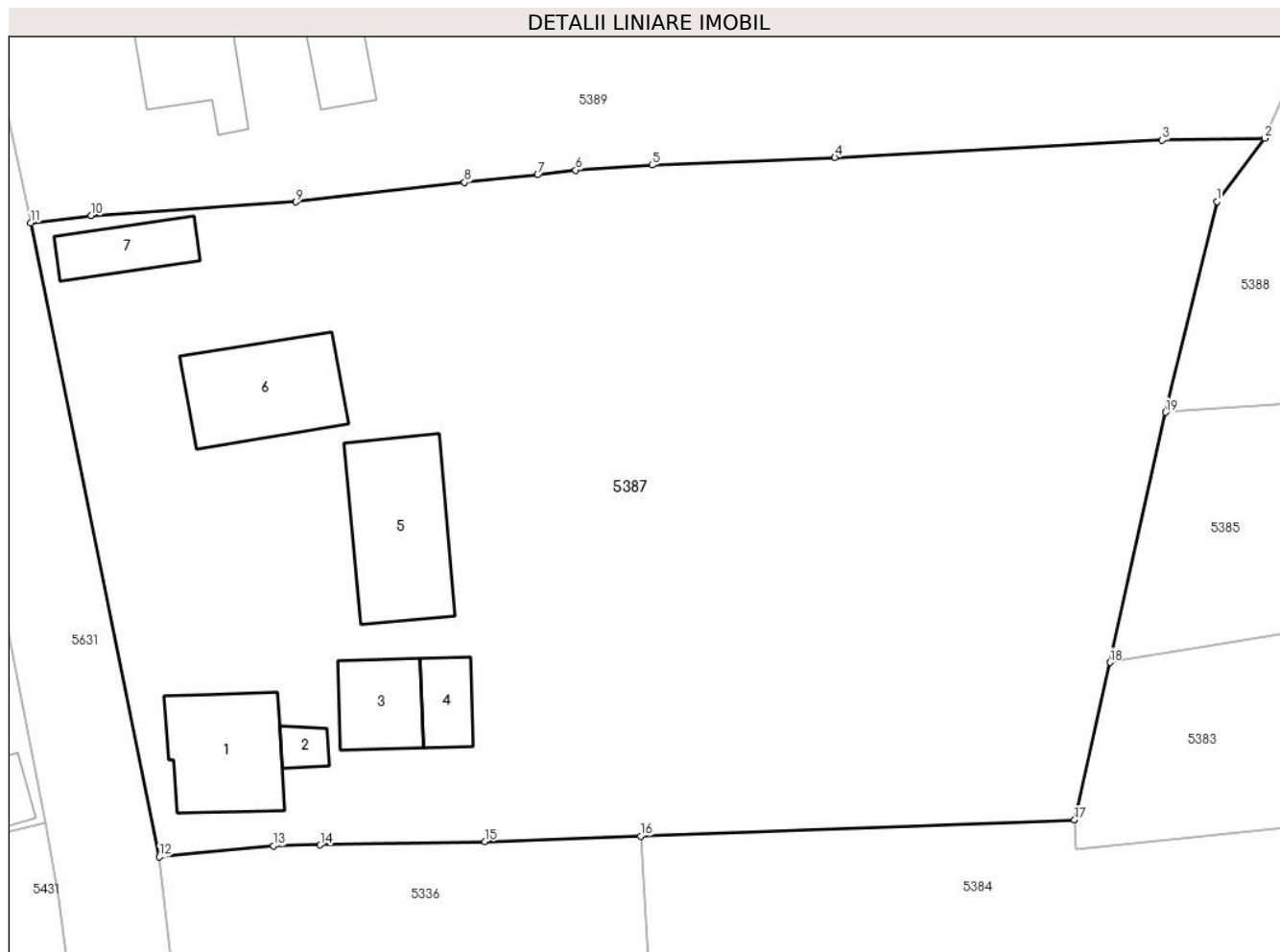
Inscrieri privind dezmembramintele dreptului de proprietate, drepturi reale de garanție și sarcini	Referințe
NU SUNT	

Anexa Nr. 1 La Partea I

Teren

Nr cadastral	Suprafața (mp)*	Observații / Referințe
	5.179	IMOBILUL S-A FORMAT DIN O PARTE A PF 636/2, CF 368 (IE 36803); O PARTE A PF 635, CF 605 (IE 42363); O PARTE A PF 203, CF 368 (IE 36800)

* Suprafața este determinată în planul de proiecție Stereo 70.



Date referitoare la teren

Crt	Categorie folosință	Intra vilan	Suprafața (mp)	Tarla	Parcelă	Nr. topo	Observații / Referințe
1	curți construcții	DA	1.000	-	-	-	
2	arabil	DA	4.179	-	-	-	

Date referitoare la construcții

Crt	Număr	Destinație construcție	Supraf. (mp)	Situație juridică	Observații / Referințe
A1.1		construcții de locuințe	96	Cu acte	Nr. niveluri:1; S. construită la sol:96 mp; S. construită desfasurată:96 mp; LOCUINTA
A1.2		construcții anexa	14	Cu acte	Nr. niveluri:1; S. construită la sol:14 mp; S. construită desfasurată:14 mp; ANEXA
A1.3		construcții anexa	55	Cu acte	Nr. niveluri:1; S. construită la sol:55 mp; S. construită desfasurată:55 mp; ANEXA
A1.4		construcții anexa	34	Cu acte	Nr. niveluri:1; S. construită la sol:34 mp; S. construită desfasurată:34 mp; ANEXA
A1.5		construcții anexa	128	Cu acte	Nr. niveluri:1; S. construită la sol:128 mp; S. construită desfasurată:128 mp; ANEXA
A1.6		construcții de locuințe	106	Cu acte	Nr. niveluri:1; S. construită la sol:106 mp; S. construită desfasurată:106 mp; LOCUINTA
A1.7		construcții anexa	48	Cu acte	Nr. niveluri:1; S. construită la sol:48 mp; S. construită desfasurată:48 mp; ANEXA

Lungime Segmente

1) Valorile lungimilor segmentelor sunt obținute din proiecție în plan.

Punct început	X / Y	Punct sfârșit	X / Y	Lungime segment (** (m)
1	569.052,456 691.651,351	2	569.056,567 691.656,801	6.827
2	569.056,567 691.656,801	3	569.047,761 691.656,655	8.807
3	569.047,761 691.656,655	4	569.019,631 691.655,153	28.17
4	569.019,631 691.655,153	5	569.003,936 691.654,491	15.709
5	569.003,936 691.654,491	6	568.997,353 691.654,061	6.597
6	568.997,353 691.654,061	7	568.994,1 691.653,656	3.278
7	568.994,1 691.653,656	8	568.987,833 691.653,004	6.301
8	568.987,833 691.653,004	9	568.973,336 691.651,32	14.594
9	568.973,336 691.651,32	10	568.955,759 691.650,151	17.616
10	568.955,759 691.650,151	11	568.950,548 691.649,523	5.249
11	568.950,548 691.649,523	12	568.961,592 691.595,067	55.565
12	568.961,592 691.595,067	13	568.971,396 691.595,998	9.848
13	568.971,396 691.595,998	14	568.975,424 691.596,097	4.029
14	568.975,424 691.596,097	15	568.989,597 691.596,389	14.176
15	568.989,597 691.596,389	16	569.002,943 691.596,851	13.354
16	569.002,943 691.596,851	17	569.040,231 691.598,234	37.314
17	569.040,231 691.598,234	18	569.043,272 691.611,767	13.87
18	569.043,272 691.611,767	19	569.048,045 691.633,256	22.013
19	569.048,045 691.633,256	1	569.052,456 691.651,351	18.625

** Lungimile segmentelor sunt determinate în planul de proiecție Stereo 70 și sunt rotunjite la 1 milimetru.

*** Distanța dintre puncte este formată din segmente cumulate ce sunt mai mici decât valoarea 1 milimetru.

**DATE DESPRE IMOBILUL NR. 5388**

Oficiul de Cadastru și Publicitate Imobiliară SUCEAVA
Biroul de Cadastru și Publicitate Imobiliară Radauti

A. Partea I. Descrierea imobilului

TEREN Intravilan

Adresa: Loc. Arbore, Jud. Suceava

Nr. Crt	Nr cadastral Nr. topografic	Suprafața* (mp)	Observații / Referințe
A1		3.839	Sector cadastral:59 Teren neimprejmuit; IMOBILUL S-A FORMAT DIN O PARTE A PF 688/1. CF 3425 (IE 45079); O PARTE A PF 689, FARA CF

B. Partea II. Proprietari și acte

Inscrieri privitoare la dreptul de proprietate și alte drepturi reale	Referințe
/	
Act Administrativ nr. 2425, din 05/03/2024 emis de PRIMARIA COMUNEI ARBORE;	
B1	Inscrierea posesiei, drept de PROPRIETATE, dobandit prin Constituire, cota actuala 1/1
	1) NEIDENTIFICAT NEIDENTIFICAT
Act Normativ nr. 7, din 13/03/1996 emis de PARLAMENTUL ROMANIEI (ART. 13);	
B2	SE NOTEAZA MENTIUNEA DE PROPRIETAR NEIDENTIFICAT
	A1

C. Partea III. SARCINI .

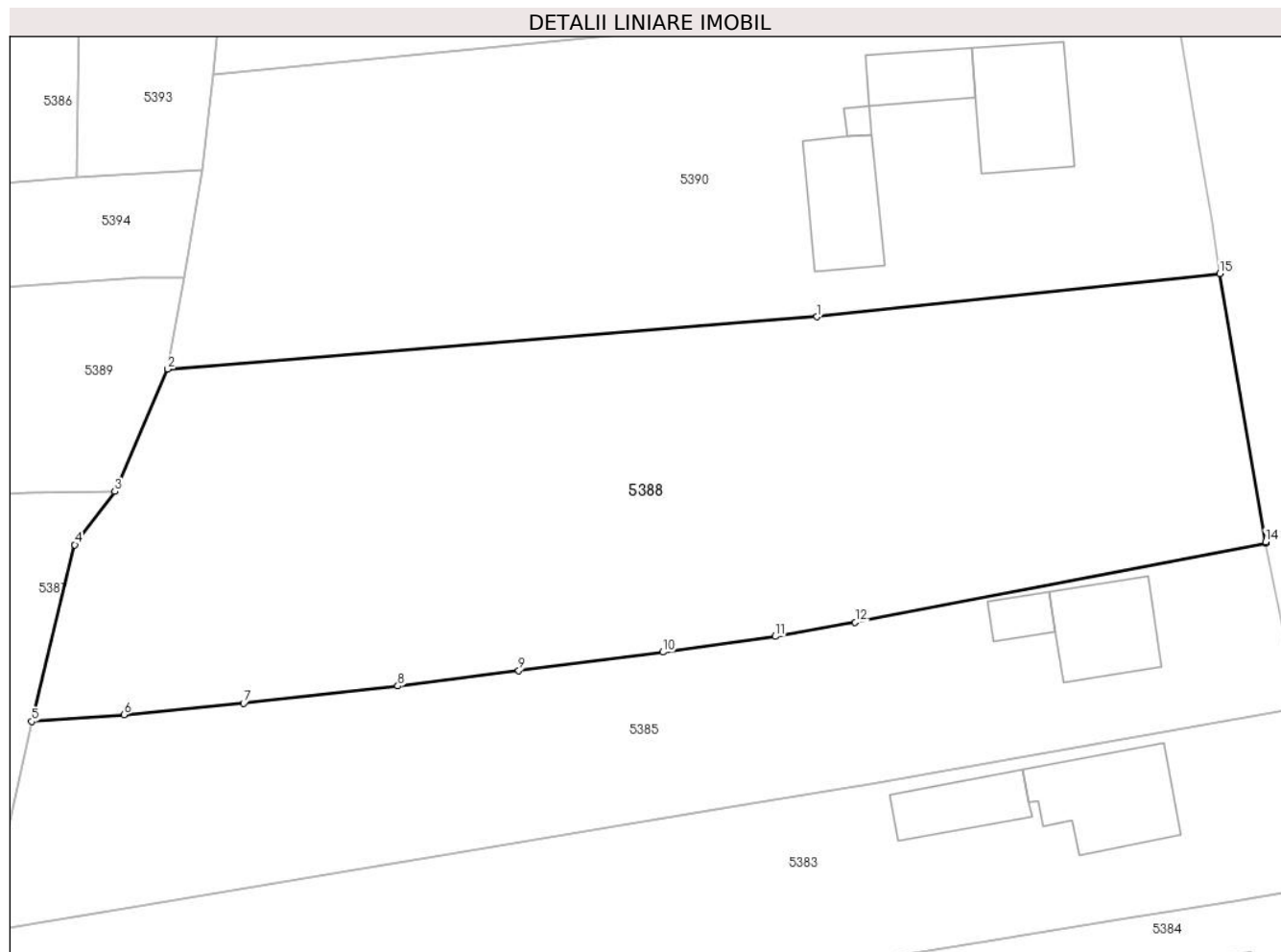
Inscrieri privind dezmembramintele dreptului de proprietate, drepturi reale de garanție și sarcini	Referințe
NU SUNT	

Anexa Nr. 1 La Partea I

Teren

Nr cadastral	Suprafața (mp)*	Observații / Referințe
	3.839	IMOBILUL S-A FORMAT DIN O PARTE A PF 688/1. CF 3425 (IE 45079); O PARTE A PF 689, FARA CF

* Suprafața este determinată în planul de proiecție Stereo 70.



Date referitoare la teren

Crt	Categorie folosință	Intra vilan	Suprafața (mp)	Tarla	Parcelă	Nr. topo	Observații / Referințe
1	arabil	DA	3.839	-	-	-	

Lungime Segmente

1) Valorile lungimilor segmentelor sunt obținute din proiecție în plan.

Punct început	X / Y	Punct sfârșit	X / Y	Lungime segment (** (m)
1	569.128,454 691.674,686	2	569.061,99 691.669,338	66.679
2	569.061,99 691.669,338	3	569.056,567 691.656,801	13.66
3	569.056,567 691.656,801	4	569.052,456 691.651,351	6.827
4	569.052,456 691.651,351	5	569.048,045 691.633,256	18.625
5	569.048,045 691.633,256	6	569.057,504 691.633,946	9.484

Punct început	X / Y	Punct sfârșit	X / Y	Lungime segment (** (m)
6	569.057,504 691.633,946	7	569.069,747 691.635,109	12.298
7	569.069,747 691.635,109	8	569.085,55 691.636,883	15.902
8	569.085,55 691.636,883	9	569.097,919 691.638,488	12.473
9	569.097,919 691.638,488	10	569.112,657 691.640,355	14.856
10	569.112,657 691.640,355	11	569.124,182 691.641,966	11.637
11	569.124,182 691.641,966	12	569.132,361 691.643,438	8.31
12	569.132,361 691.643,438	13	569.174,385 691.651,54	42.798
13	569.174,385 691.651,54	14	569.174,363 691.651,647	0.109
14	569.174,363 691.651,647	15	569.169,691 691.679,108	27.856
15	569.169,691 691.679,108	1	569.128,454 691.674,686	41.473

** Lungimile segmentelor sunt determinate în planul de proiecție Stereo 70 și sunt rotunjite la 1 milimetru.

*** Distanța dintre puncte este formată din segmente cumulate ce sunt mai mici decât valoarea 1 milimetru.



DATE DESPRE IMOBILUL NR. 5389

Oficiul de Cadastru și Publicitate Imobiliară SUCEAVA
Biroul de Cadastru și Publicitate Imobiliară Radauti

A. Partea I. Descrierea imobilului

TEREN Intravilan

Adresa: Loc. Arbore, Jud. Suceava

Nr. Crt	Nr cadastral Nr. topografic	Suprafața* (mp)	Observații / Referințe
A1		2.327	Sector cadastral:59 Teren imprejmuit; IMOBILUL S-A FORMAT DIN O PARTE A PF 637/2, CF 2656 (IE 35116); O PARTE A PF 637/1, CF 2656 (IE 35115); O PARTE A PF 822, CF 2656 (IE 35111)

Construcții

Crt	Nr cadastral Nr. topografic	Adresa	Observații / Referințe
A1.1		Loc. Arbore, Jud. Suceava	Nr. niveluri:1; S. construita la sol:85 mp; S. construita desfasurata:85 mp; LOCUINTA
A1.2		Loc. Arbore, Jud. Suceava	Nr. niveluri:1; S. construita la sol:21 mp; S. construita desfasurata:21 mp; ANEXA
A1.3		Loc. Arbore, Jud. Suceava	Nr. niveluri:1; S. construita la sol:40 mp; S. construita desfasurata:40 mp; ANEXA

B. Partea II. Proprietari și acte

Inscrieri privitoare la dreptul de proprietate și alte drepturi reale		Referințe
/		
Act Normativ nr. 7, din 13/03/1996 emis de PARLAMENTUL ROMANIEI;		
B1	Intabulare, drept de PROPRIETATE, dobandit prin Lege, cota actuala 1/1 1) NEIDENTIFICAT NEIDENTIFICAT	A1
Act Administrativ nr. 2425, din 05/03/2024 emis de PRIMARIA COMUNEI ARBORE;		
B2	Intabulare, drept de PROPRIETATE, dobandit prin Lege, cota actuala 1/1 1) MAXIM IOAN	A1.1, A1.2, A1.3
Act Administrativ nr. 3365, din 25/03/2024 emis de PRIMARIA COMUNEI ARBORE;		
B3	SE NOTEAZA POSESIA FAPTICA IN FAVOAREA LUI 1) MAXIM IOAN	A1

C. Partea III. SARCINI .

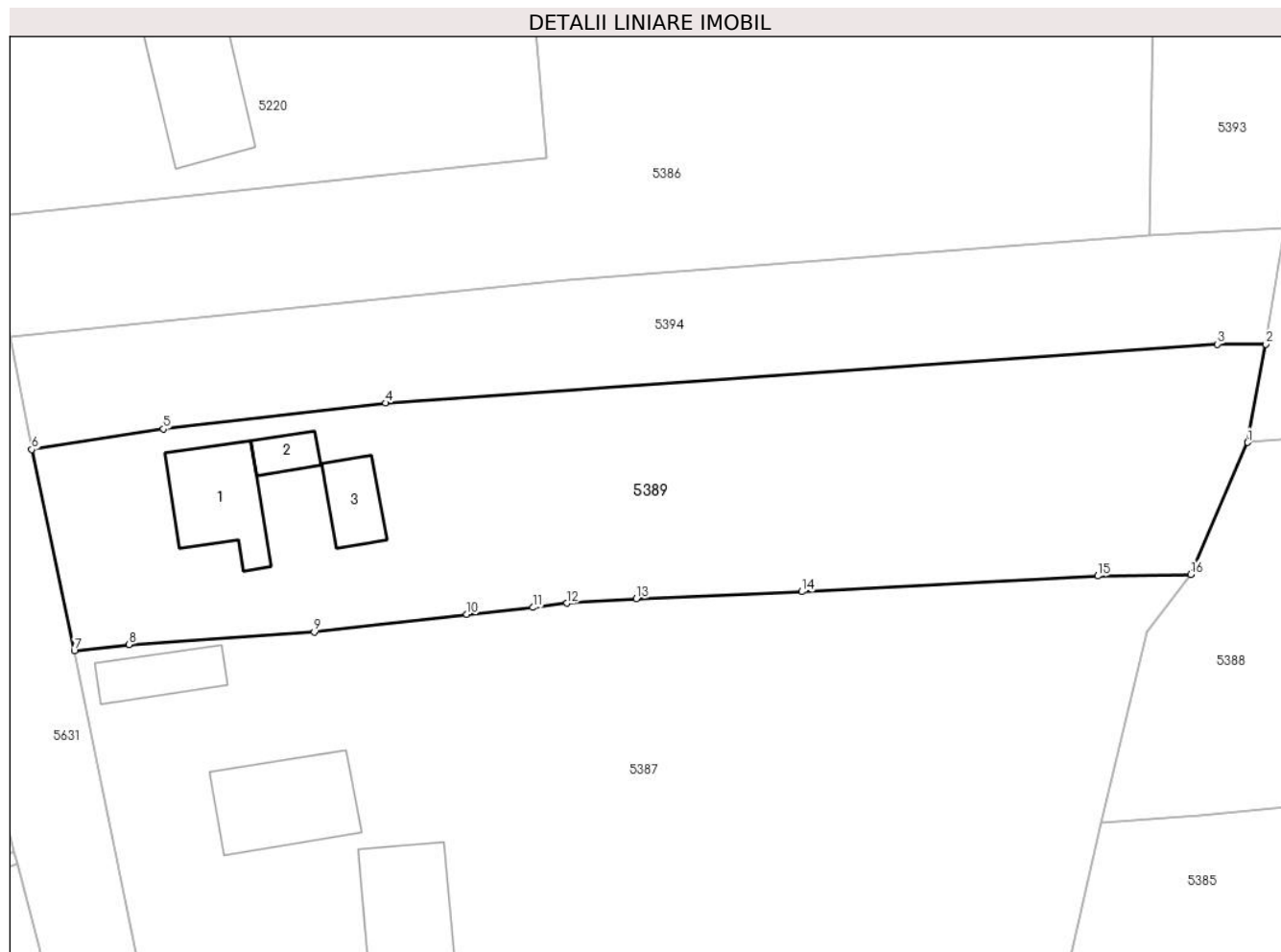
Inscrieri privind dezmembramintele dreptului de proprietate, drepturi reale de garanție și sarcini	Referințe
NU SUNT	

Anexa Nr. 1 La Partea I

Teren

Nr cadastral	Suprafața (mp)*	Observații / Referințe
	2.327	IMOBILUL S-A FORMAT DIN O PARTE A PF 637/2, CF 2656 (IE 35116); O PARTE A PF 637/1, CF 2656 (IE 35115); O PARTE A PF 822, CF 2656 (IE 35111)

* Suprafața este determinată în planul de proiecție Stereo 70.



Date referitoare la teren

Crt	Categorie folosință	Intra vilan	Suprafața (mp)	Tarla	Parcelă	Nr. topo	Observații / Referințe
1	curți constructii	DA	2.327	-	-	-	

Date referitoare la construcții

Crt	Număr	Destinație construcție	Supraf. (mp)	Situație juridică	Observații / Referințe
A1.1		construcții de locuințe	85	Cu acte	Nr. niveluri:1; S. construita la sol:85 mp; S. construita desfasurata:85 mp; LOCUINTA
A1.2		construcții anexa	21	Cu acte	Nr. niveluri:1; S. construita la sol:21 mp; S. construita desfasurata:21 mp; ANEXA
A1.3		construcții anexa	40	Cu acte	Nr. niveluri:1; S. construita la sol:40 mp; S. construita desfasurata:40 mp; ANEXA

Lungime Segmente

1) Valorile lungimilor segmentelor sunt obținute din proiecție în plan.

Punct început	X / Y	Punct sfârșit	X / Y	Lungime segment (** (m)
1	569.061,99 691.669,338	2	569.063,708 691.678,673	9.492
2	569.063,708 691.678,673	3	569.059,132 691.678,668	4.576

Punct început	X / Y	Punct sfârșit	X / Y	Lungime segment (** (m)
3	569.059,132 691.678,668	4	568.980,127 691.673,073	79.203
4	568.980,127 691.673,073	5	568.959,002 691.670,619	21.267
5	568.959,002 691.670,619	6	568.946,499 691.668,657	12.656
6	568.946,499 691.668,657	7	568.950,548 691.649,523	19.558
7	568.950,548 691.649,523	8	568.955,759 691.650,151	5.249
8	568.955,759 691.650,151	9	568.973,336 691.651,32	17.616
9	568.973,336 691.651,32	10	568.987,833 691.653,004	14.594
10	568.987,833 691.653,004	11	568.994,1 691.653,656	6.301
11	568.994,1 691.653,656	12	568.997,353 691.654,061	3.278
12	568.997,353 691.654,061	13	569.003,936 691.654,491	6.597
13	569.003,936 691.654,491	14	569.019,631 691.655,153	15.709
14	569.019,631 691.655,153	15	569.047,761 691.656,655	28.17
15	569.047,761 691.656,655	16	569.056,567 691.656,801	8.807
16	569.056,567 691.656,801	1	569.061,99 691.669,338	13.66

** Lungimile segmentelor sunt determinate în planul de proiecție Stereo 70 și sunt rotunjite la 1 milimetru.

*** Distanța dintre puncte este formată din segmente cumulate ce sunt mai mici decât valoarea 1 milimetru.

**DATE DESPRE IMOBILUL NR. 5390**

Oficiul de Cadastru și Publicitate Imobiliară SUCEAVA
Biroul de Cadastru și Publicitate Imobiliară Radauti

A. Partea I. Descrierea imobilului

TEREN Intravilan

Nr. CF vechi:1110

Adresa: Loc. Arbore, Jud. Suceava

Nr. Crt	Nr cadastral Nr. topografic	Suprafața* (mp)	Observații / Referințe
A1	37982	3.100	Sector cadastral:59 Teren neimpregmuit;

Construcții

Crt	Nr cadastral Nr. topografic	Adresa	Observații / Referințe
A1.1	37982-C1	Loc. Arbore, Jud. Suceava	Nr. niveluri:1; S. construita la sol:122 mp; S. construita desfasurata:122 mp; Casa
A1.2	37982-C2	Loc. Arbore, Jud. Suceava	Nr. niveluri:1; S. construita la sol:56 mp; S. construita desfasurata:56 mp; Anexe
A1.3	37982-C3	Loc. Arbore, Jud. Suceava	Nr. niveluri:1; S. construita la sol:8 mp; S. construita desfasurata:8 mp; anexa
A1.4	37982-C4	Loc. Arbore, Jud. Suceava	Nr. niveluri:1; S. construita la sol:96 mp; S. construita desfasurata:96 mp; anexa

B. Partea II. Proprietari și acte

Inscrieri privitoare la dreptul de proprietate și alte drepturi reale	Referințe
4200 / 02/08/2004	
Act Notarial nr. 1937, din 19/07/2004 emis de Notar public in Radauti;	
B1	Intabulare, drept de PROPRIETATE, dobandit prin Conventie, cota actuala 1/1 1) ZAGREAN GABRIEL 2) ZAGREAN MIHAELA
	A1, A1.1, A1.2
/	
Act Administrativ nr. 2425, din 05/03/2024 emis de PRIMARIA COMUNEI ARBORE;	
B2	Intabulare, drept de PROPRIETATE, dobandit prin Lege, cota actuala 1/1 1) ZAGREAN GABRIEL 2) ZAGREAN MIHAELA
	A1.3, A1.4

C. Partea III. SARCINI .

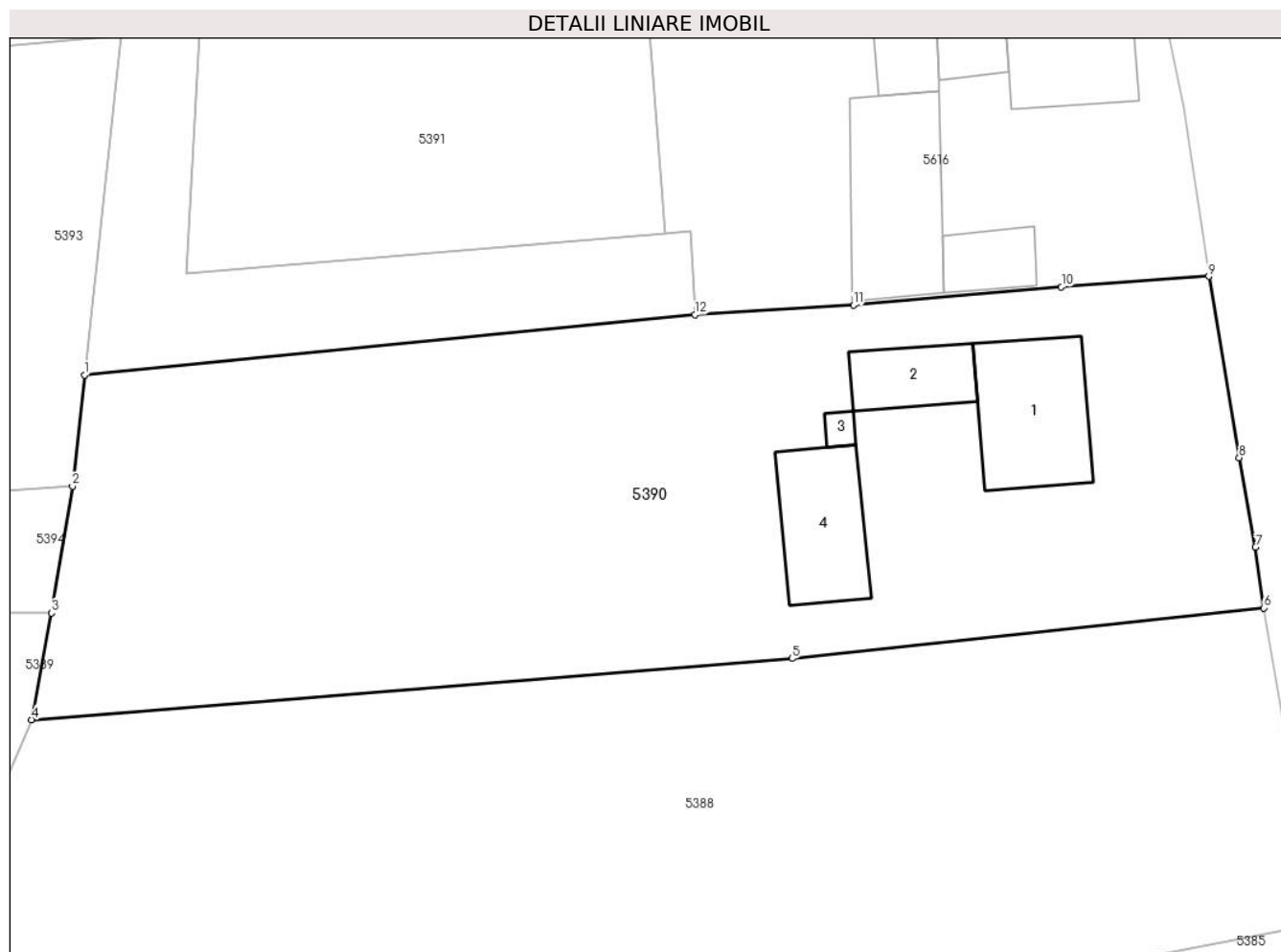
Inscrieri privind dezmembramintele dreptului de proprietate, drepturi reale de garanție și sarcini	Referințe
NU SUNT	

Anexa Nr. 1 La Partea I

Teren

Nr cadastral	Suprafața (mp)*	Observații / Referințe
37982	3.100	

* Suprafața este determinată în planul de proiecție Stereo 70.



Date referitoare la teren

Crt	Categorie folosință	Intravilan	Suprafața (mp)	Tarla	Parcelă	Nr. topo	Observații / Referințe
1	curți constructii	DA	700	-	-	-	
2	arabil	DA	2.400	-	-	-	

Date referitoare la construcții

Crt	Număr	Destinație construcție	Supraf. (mp)	Situație juridică	Observații / Referințe
A1.1	37982-C1	construcții de locuințe	122	Cu acte	Nr. niveluri:1; S. construita la sol:122 mp; S. construita desfasurata:122 mp; Casa
A1.2	37982-C2	construcții anexa	56	Cu acte	Nr. niveluri:1; S. construita la sol:56 mp; S. construita desfasurata:56 mp; Anexe
A1.3	37982-C3	construcții anexa	8	Cu acte	Nr. niveluri:1; S. construita la sol:8 mp; S. construita desfasurata:8 mp; anexa
A1.4	37982-C4	construcții anexa	96	Cu acte	Nr. niveluri:1; S. construita la sol:96 mp; S. construita desfasurata:96 mp; anexa

Lungime Segmente

1) Valorile lungimilor segmentelor sunt obținute din proiecție în plan.

Punct început	X / Y	Punct sfârșit	X / Y	Lungime segment (** (m)
---------------	-------	---------------	-------	-------------------------

Punct început	X / Y	Punct sfârșit	X / Y	Lungime segment (** (m)
1	569.066,606 691.699,462	2	569.065,562 691.689,738	9.78
2	569.065,562 691.689,738	3	569.063,708 691.678,673	11.219
3	569.063,708 691.678,673	4	569.061,99 691.669,338	9.492
4	569.061,99 691.669,338	5	569.128,454 691.674,686	66.679
5	569.128,454 691.674,686	6	569.169,691 691.679,108	41.473
6	569.169,691 691.679,108	7	569.168,962 691.684,418	5.36
7	569.168,962 691.684,418	8	569.167,531 691.692,222	7.934
8	569.167,531 691.692,222	9	569.164,879 691.708,075	16.073
9	569.164,879 691.708,075	10	569.151,999 691.707,151	12.913
10	569.151,999 691.707,151	11	569.133,824 691.705,56	18.245
11	569.133,824 691.705,56	12	569.119,968 691.704,72	13.881
12	569.119,968 691.704,72	1	569.066,606 691.699,462	53.62

** Lungimile segmentelor sunt determinate în planul de proiecție Stereo 70 și sunt rotunjite la 1 milimetru.

*** Distanța dintre puncte este formată din segmente cumulate ce sunt mai mici decât valoarea 1 milimetru.

**DATE DESPRE IMOBILUL NR. 5391**

Oficiul de Cadastru și Publicitate Imobiliară SUCEAVA
Biroul de Cadastru și Publicitate Imobiliară Radauti

A. Partea I. Descrierea imobilului

TEREN Intravilan

Adresa: Loc. Arbore, Jud. Suceava

Nr. Crt	Nr cadastral Nr. topografic	Suprafața* (mp)	Observații / Referințe
A1		859	Sector cadastral:59 Teren neimprejmut;

B. Partea II. Proprietari și acte

Inscrieri privitoare la dreptul de proprietate și alte drepturi reale		Referințe
/		
Act Normativ nr. 7, din 13/03/1996 emis de PARLAMENTUL ROMANIEI;		
B1	Intabulare, drept de PROPRIETATE, dobandit prin Lege, cota actuala 1/1 1) NEIDENTIFICAT NEIDENTIFICAT	A1
Act Administrativ nr. 3350, din 25/03/2024 emis de PRIMARIA COMUNEI ARBORE;		
B2	SE NOTEAZA POSESIA FAPTICA IN FAVOAREA LUI 1) IRIMESCU GHEORGHE	A1

C. Partea III. SARCINI .

Inscrieri privind dezmembramintele dreptului de proprietate, drepturi reale de garanție și sarcini	Referințe
NU SUNT	

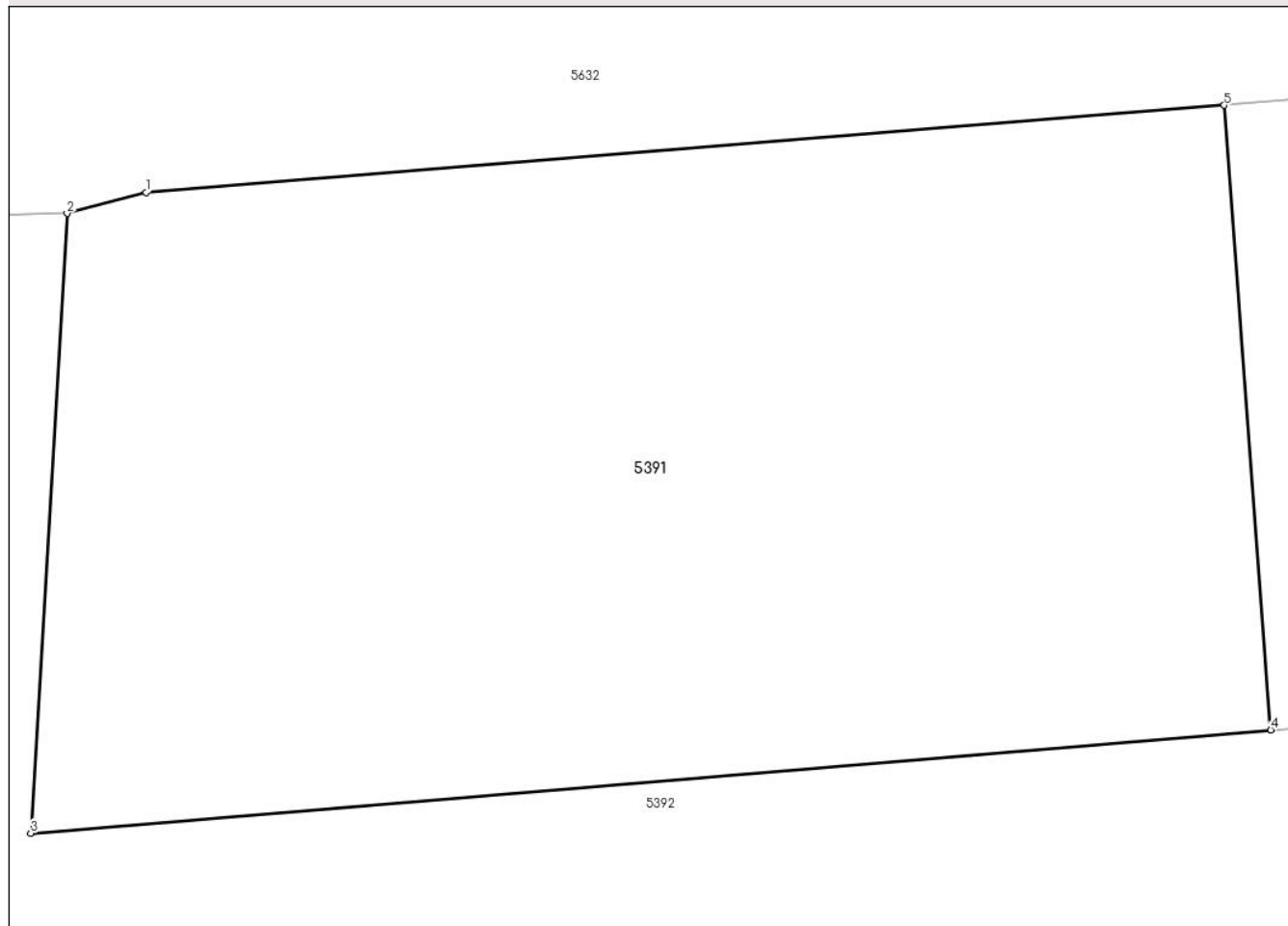
Anexa Nr. 1 La Partea I

Teren

Nr cadastral	Suprafața (mp)*	Observații / Referințe
	859	

* Suprafața este determinată în planul de proiecție Stereo 70.

DETALII LINIARE IMOBIL



Date referitoare la teren

Crt	Categorie folosință	Intravilan	Suprafața (mp)	Tarla	Parcelă	Nr. topo	Observații / Referințe
1	arabil	DA	859	-	-	-	

Lungime Segmente

1) Valorile lungimilor segmentelor sunt obținute din proiecție în plan.

Punct început	X / Y	Punct sfârșit	X / Y	Lungime segment (** (m)
1	569.079,363 691.729,981	2	569.076,698 691.729,274	2.757
2	569.076,698 691.729,274	3	569.075,476 691.708,363	20.947
3	569.075,476 691.708,363	4	569.117,325 691.711,844	41.994
4	569.117,325 691.711,844	5	569.115,756 691.732,923	21.137
5	569.115,756 691.732,923	1	569.079,363 691.729,981	36.512

**** Lungimile segmentelor sunt determinate în planul de proiecție Stereo 70 și sunt rotunjite la 1 milimetru.**

***** Distanța dintre puncte este formată din segmente cumulate ce sunt mai mici decât valoarea 1 milimetru.**

**DATE DESPRE IMOBILUL NR. 5392**

Oficiul de Cadastru și Publicitate Imobiliară SUCEAVA
Biroul de Cadastru și Publicitate Imobiliară Radauti

A. Partea I. Descrierea imobilului

TEREN Intravilan

Adresa: Loc. Arbore, Jud. Suceava

Nr. Crt	Nr cadastral Nr. topografic	Suprafața* (mp)	Observații / Referințe
A1		566	Sector cadastral:59 Teren neimprejmut;

B. Partea II. Proprietari și acte

Inscrieri privitoare la dreptul de proprietate și alte drepturi reale		Referințe
/		
Act Administrativ nr. 2425, din 05/03/2024 emis de PRIMARIA COMUNEI ARBORE;		
B1	Inscrierea posesiei, drept de PROPRIETATE, dobandit prin Constituire, cota actuala 1/1 1) NEIDENTIFICAT NEIDENTIFICAT	A1
Act Normativ nr. 7, din 13/03/1996 emis de PARLAMENTUL ROMANIEI (ART. 13);		
B2	SE NOTEAZA MENTIUNEA DE PROPRIETAR NEIDENTIFICAT, REZERVA COMISIEI LOCALE DE FOND FUNCJAR	A1

C. Partea III. SARCINI .

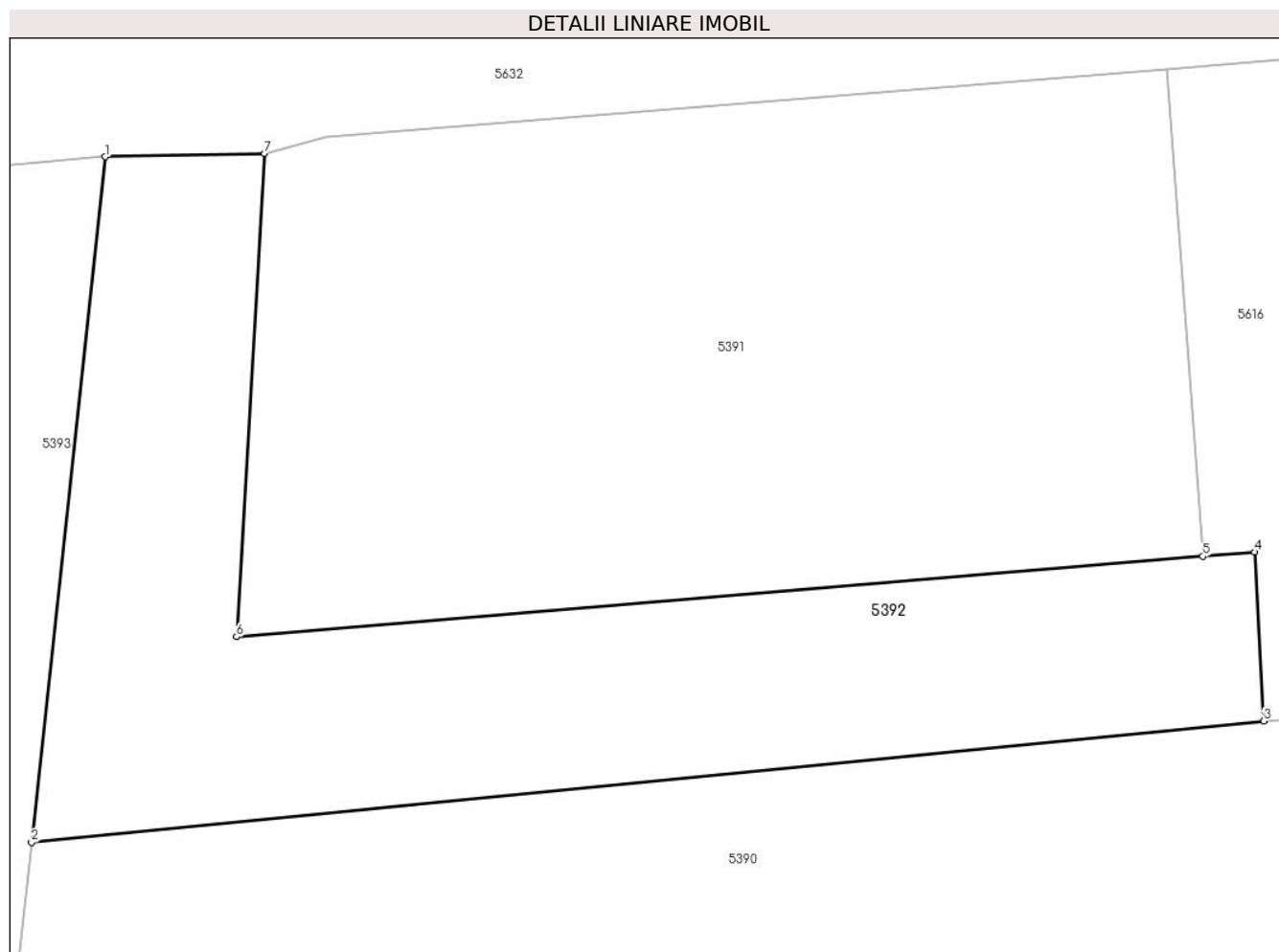
Inscrieri privind dezmembramintele dreptului de proprietate, drepturi reale de garanție și sarcini	Referințe
NU SUNT	

Anexa Nr. 1 La Partea I

Teren

Nr cadastral	Suprafața (mp)*	Observații / Referințe
	566	

* Suprafața este determinată în planul de proiecție Stereo 70.



Date referitoare la teren

Crt	Categorie folosință	Intravilan	Suprafața (mp)	Tarla	Parcelă	Nr. topo	Observații / Referințe
1	arabil	DA	566	53	-	-	

Lungime Segmente

1) Valorile lungimilor segmentelor sunt obținute din proiecție în plan.

Punct început	X / Y	Punct sfârșit	X / Y	Lungime segment (** (m)
1	569.069,792 691.729,135	2	569.066,606 691.699,462	29.844
2	569.066,606 691.699,462	3	569.119,968 691.704,72	53.62
3	569.119,968 691.704,72	4	569.119,573 691.712,031	7.322
4	569.119,573 691.712,031	5	569.117,325 691.711,844	2.256
5	569.117,325 691.711,844	6	569.075,476 691.708,363	41.994

Punct început	X / Y	Punct sfârșit	X / Y	Lungime segment (** (m)
6	569.075,476 691.708,363	7	569.076,698 691.729,274	20.947
7	569.076,698 691.729,274	1	569.069,792 691.729,135	6.907

** Lungimile segmentelor sunt determinate în planul de proiecție Stereo 70 și sunt rotunjite la 1 milimetru.

*** Distanța dintre puncte este formată din segmente cumulate ce sunt mai mici decât valoarea 1 milimetru.



DATE DESPRE IMOBILUL NR. 5393

Oficiul de Cadastru și Publicitate Imobiliară SUCEAVA
Biroul de Cadastru și Publicitate Imobiliară Radauti

A. Partea I. Descrierea imobilului

TEREN Intravilan

Adresa: Loc. Arbore, Jud. Suceava

Nr. Crt	Nr cadastral Nr. topografic	Suprafața* (mp)	Observații / Referințe
A1		572	Sector cadastral:59 Teren neimprejmuit; IMOBILUL S-A FORMAT DIN O PARTE A PF 537/3. CF 2372 (IE 30963)

B. Partea II. Proprietari și acte

Inscrieri privitoare la dreptul de proprietate și alte drepturi reale		Referințe
/		
Act Normativ nr. 7, din 13/03/1996 emis de PARLAMENTUL ROMANIEI;		
B1	Intabulare, drept de PROPRIETATE, dobandit prin Lege, cota actuala 1/1 1) NEIDENTIFICAT NEIDENTIFICAT	A1
Act Administrativ nr. 3368, din 25/03/2024 emis de PRIMARIA COMUNEI ARBORE;		
B2	SE NOTEAZA POSESIA FAPTICA IN FAVOAREA LUI 1) TIRON NICOLAE	A1

C. Partea III. SARCINI .

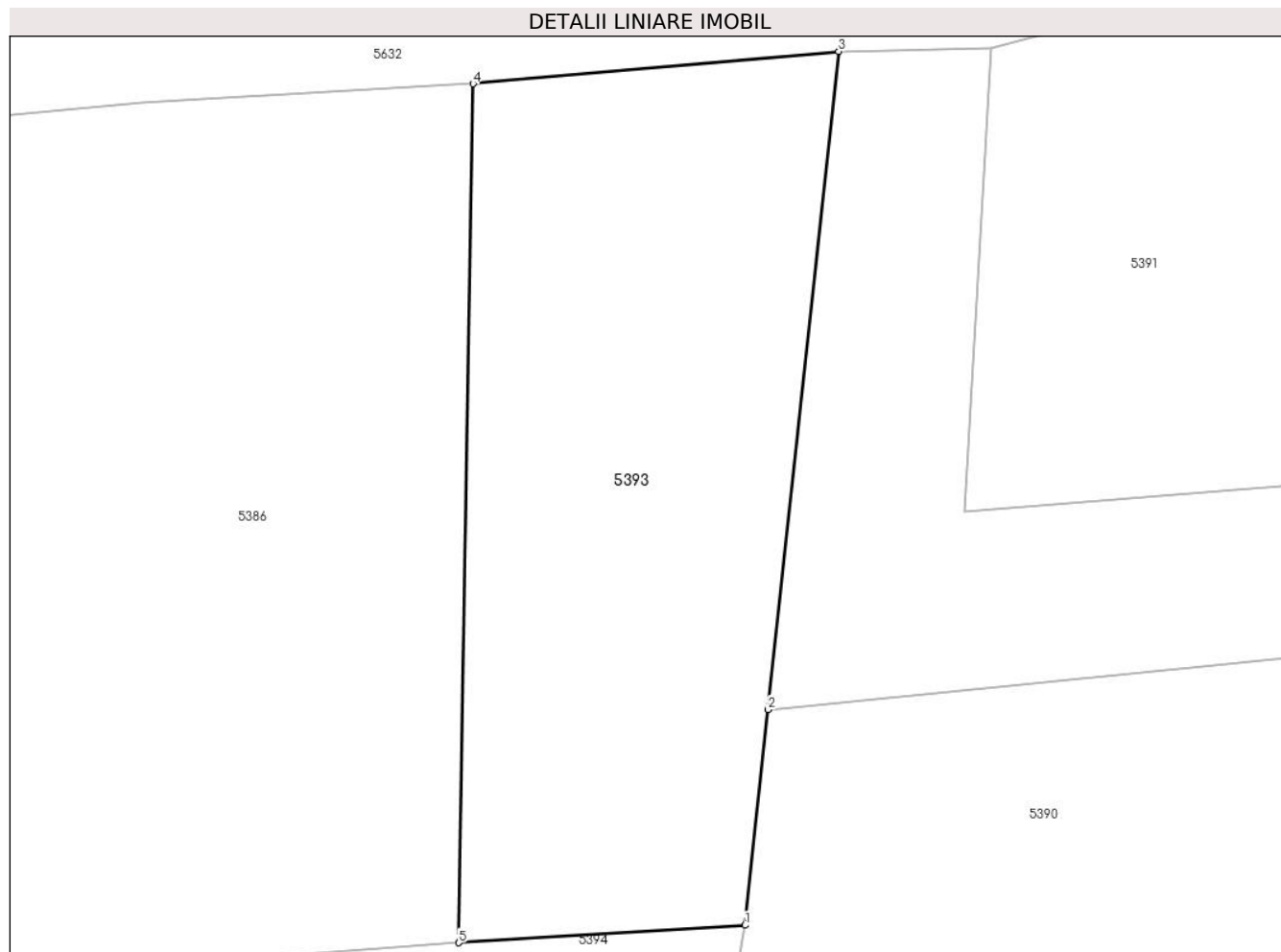
Inscrieri privind dezmembramintele dreptului de proprietate, drepturi reale de garanție și sarcini	Referințe
NU SUNT	

Anexa Nr. 1 La Partea I

Teren

Nr cadastral	Suprafața (mp)*	Observații / Referințe
	572	IMOBILUL S-A FORMAT DIN O PARTE A PF 537/3. CF 2372 (IE 30963)

* Suprafața este determinată în planul de proiecție Stereo 70.



Date referitoare la teren

Crt	Categorie folosință	Intravilan	Suprafața (mp)	Tarla	Parcelă	Nr. topo	Observații / Referințe
1	arabil	DA	572	-	-	-	

Lungime Segmente

1) Valorile lungimilor segmentelor sunt obținute din proiecție în plan.

Punct început	X / Y	Punct sfârșit	X / Y	Lungime segment (** (m)
1	569.065,562 691.689,738	2	569.066,606 691.699,462	9.78
2	569.066,606 691.699,462	3	569.069,792 691.729,135	29.844
3	569.069,792 691.729,135	4	569.053,289 691.727,676	16.567
4	569.053,289 691.727,676	5	569.052,642 691.688,949	38.732
5	569.052,642 691.688,949	1	569.065,562 691.689,738	12.944

**** Lungimile segmentelor sunt determinate în planul de proiecție Stereo 70 și sunt rotunjite la 1 milimetru.**

***** Distanța dintre puncte este formată din segmente cumulate ce sunt mai mici decât valoarea 1 milimetru.**

**DATE DESPRE IMOBILUL NR. 5394**

Oficiul de Cadastru și Publicitate Imobiliară SUCEAVA
Biroul de Cadastru și Publicitate Imobiliară Radauti

A. Partea I. Descrierea imobilului

TEREN Intravilan

Adresa: Loc. Arbore, Jud. Suceava

Nr. Crt	Nr cadastral Nr. topografic	Suprafața* (mp)	Observații / Referințe
A1		1.243	Sector cadastral:59 Teren neimprejmuit; IMOBILUL S-A FORMAT DIN O PARTE A PF 637/2, CF 2656 (IE 35116); O PARTE A PF 637/3, CF 2352 (IE 41105)

B. Partea II. Proprietari și acte

Inscrieri privitoare la dreptul de proprietate și alte drepturi reale	Referințe
/	
Act Normativ nr. 7, din 13/03/1996 emis de PARLAMENTUL ROMANIEI;	
B1	A1
Intabulare, drept de PROPRIETATE, dobândit prin Lege, cota actuala 1/1	
1) NEIDENTIFICAT NEIDENTIFICAT	
Act Administrativ nr. 3366, din 25/03/2024 emis de PRIMARIA COMUNEI ARBORE;	
B2	A1
SE NOTEAZA POSESIA FAPTICA IN FAVOAREA LUI	
1) BAHNARIU LUMINITA	

C. Partea III. SARCINI .

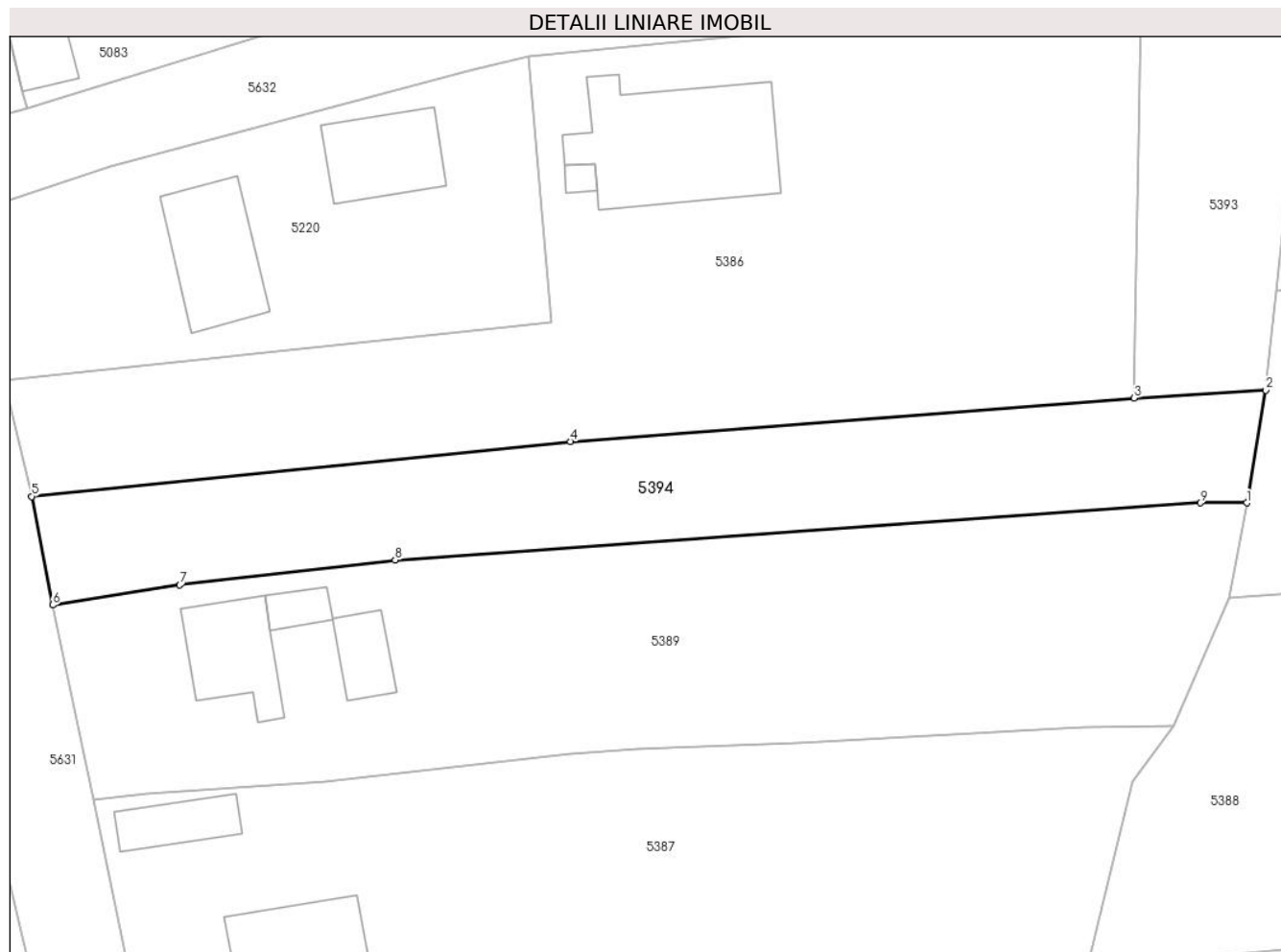
Inscrieri privind dezmembramintele dreptului de proprietate, drepturi reale de garanție și sarcini	Referințe
NU SUNT	

Anexa Nr. 1 La Partea I

Teren

Nr cadastral	Suprafața (mp)*	Observații / Referințe
	1.243	IMOBILUL S-A FORMAT DIN O PARTE A PF 637/2, CF 2656 (IE 35116); O PARTE A PF 637/3, CF 2352 (IE 41105)

* Suprafața este determinată în planul de proiecție Stereo 70.



Date referitoare la teren

Crt	Categorie folosință	Intra vilan	Suprafața (mp)	Tarla	Parcelă	Nr. topo	Observații / Referințe
1	arabil	DA	1.243	-	-	-	

Lungime Segmente

1) Valorile lungimilor segmentelor sunt obținute din proiecție în plan.

Punct început	X / Y	Punct sfârșit	X / Y	Lungime segment (** (m)
1	569.063,708 691.678,673	2	569.065,562 691.689,738	11.219
2	569.065,562 691.689,738	3	569.052,642 691.688,949	12.944
3	569.052,642 691.688,949	4	568.997,324 691.684,709	55.48
4	568.997,324 691.684,709	5	568.944,448 691.679,308	53.151
5	568.944,448 691.679,308	6	568.946,499 691.668,657	10.847

Punct început	X / Y	Punct sfârșit	X / Y	Lungime segment (** (m)
6	568.946,499 691.668,657	7	568.959,002 691.670,619	12.656
7	568.959,002 691.670,619	8	568.980,127 691.673,073	21.267
8	568.980,127 691.673,073	9	569.059,132 691.678,668	79.203
9	569.059,132 691.678,668	1	569.063,708 691.678,673	4.576

** Lungimile segmentelor sunt determinate în planul de proiecție Stereo 70 și sunt rotunjite la 1 milimetru.

*** Distanța dintre puncte este formată din segmente cumulate ce sunt mai mici decât valoarea 1 milimetru.

**DATE DESPRE IMOBILUL NR. 5395**

Oficiul de Cadastru și Publicitate Imobiliară SUCEAVA
Biroul de Cadastru și Publicitate Imobiliară Radauti

A. Partea I. Descrierea imobilului

TEREN Intravilan

Adresa: Loc. Arbore, Jud. Suceava

Nr. Crt	Nr cadastral Nr. topografic	Suprafața* (mp)	Observații / Referințe
A1		1.420	Sector cadastral:59 Teren neimprejmuit; IMOBILUL S-A FORMAT DIN O PARTE A PF 646. CF 2653 (IE 35081); O PARTE A PF 647/2, CF 2653 (IE 35082)

B. Partea II. Proprietari și acte

Inscrieri privitoare la dreptul de proprietate și alte drepturi reale	Referințe
/	
Act Normativ nr. 7, din 13/03/1996 emis de PARLAMENTUL ROMANIEI;	
B1	A1
Intabulare, drept de PROPRIETATE, dobândit prin Lege, cota actuala 1/1	
1) NEIDENTIFICAT NEIDENTIFICAT	
Act Administrativ nr. 3349, din 25/03/2024 emis de PRIMARIA COMUNEI ARBORE;	
B2	A1
SE NOTEAZA POSESIA FAPTICA IN FAVOAREA LUI	
1) BAHNARIU LUMINITA	

C. Partea III. SARCINI .

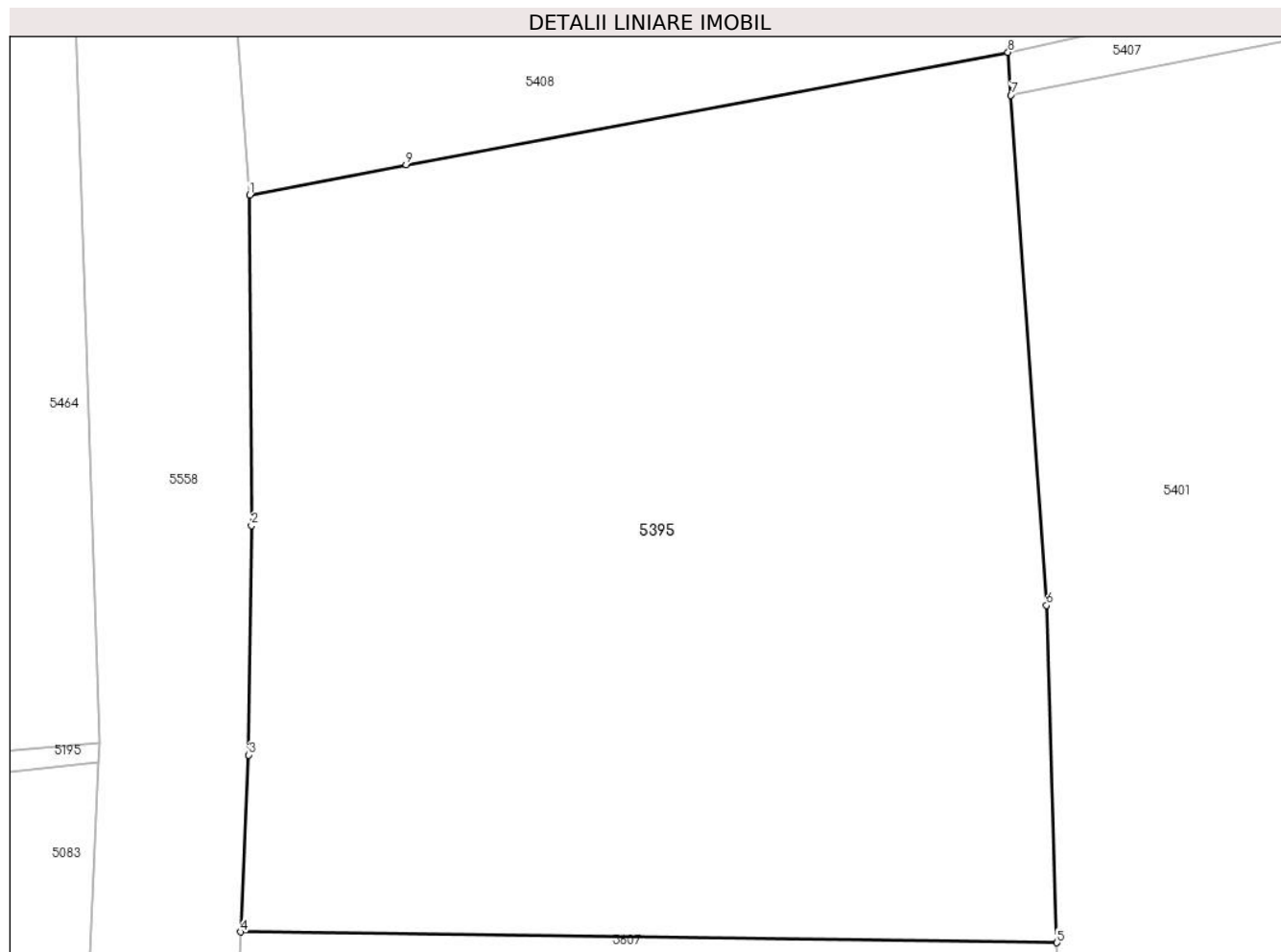
Inscrieri privind dezmembramintele dreptului de proprietate, drepturi reale de garanție și sarcini	Referințe
NU SUNT	

Anexa Nr. 1 La Partea I

Teren

Nr cadastral	Suprafața (mp)*	Observații / Referințe
	1.420	IMOBILUL S-A FORMAT DIN O PARTE A PF 646. CF 2653 (IE 35081); O PARTE A PF 647/2, CF 2653 (IE 35082)

* Suprafața este determinată în planul de proiecție Stereo 70.



Date referitoare la teren

Crt	Categorie folosință	Intra vilan	Suprafața (mp)	Tarla	Parcelă	Nr. topo	Observații / Referințe
1	arabil	DA	1.420	-	-	-	

Lungime Segmente

1) Valorile lungimilor segmentelor sunt obținute din proiecție în plan.

Punct început	X / Y	Punct sfârșit	X / Y	Lungime segment (** (m)
1	568.983,148 691.798,928	2	568.983,241 691.783,387	15.541
2	568.983,241 691.783,387	3	568.983,11 691.772,612	10.776
3	568.983,11 691.772,612	4	568.982,719 691.764,296	8.325
4	568.982,719 691.764,296	5	569.021,085 691.763,793	38.369
5	569.021,085 691.763,793	6	569.020,597 691.779,646	15.861

Punct început	X / Y	Punct sfârșit	X / Y	Lungime segment (** (m)
6	569.020,597 691.779,646	7	569.018,928 691.803,606	24.018
7	569.018,928 691.803,606	8	569.018,787 691.805,626	2.025
8	569.018,787 691.805,626	9	568.990,504 691.800,348	28.771
9	568.990,504 691.800,348	1	568.983,148 691.798,928	7.492

** Lungimile segmentelor sunt determinate în planul de proiecție Stereo 70 și sunt rotunjite la 1 milimetru.

*** Distanța dintre puncte este formată din segmente cumulate ce sunt mai mici decât valoarea 1 milimetru.

**DATE DESPRE IMOBILUL NR. 5396**

Oficiul de Cadastru și Publicitate Imobiliară SUCEAVA
Biroul de Cadastru și Publicitate Imobiliară Radauti

A. Partea I. Descrierea imobilului

TEREN Intravilan

Nr. CF vechi:5443

Adresa: Loc. Arbore, Jud. Suceava

Nr. Crt	Nr cadastral Nr. topografic	Suprafața* (mp)	Observații / Referințe
A1	31027	3.076	Sector cadastral:59 Teren imprejmuit;

Construcții

Crt	Nr cadastral Nr. topografic	Adresa	Observații / Referințe
A1.1	31027-C1	Loc. Arbore, Jud. Suceava	Nr. niveluri:1; S. construita la sol:123 mp; S. construita desfasurata:123 mp; casa
A1.2	31027-C2	Loc. Arbore, Jud. Suceava	Nr. niveluri:1; S. construita la sol:73 mp; S. construita desfasurata:73 mp; anexa
A1.3	31027-C3	Loc. Arbore, Jud. Suceava	Nr. niveluri:1; S. construita la sol:114 mp; S. construita desfasurata:114 mp; anexa
A1.4	31027-C4	Loc. Arbore, Jud. Suceava	Nr. niveluri:1; S. construita la sol:99 mp; S. construita desfasurata:99 mp; ANEXA

B. Partea II. Proprietari și acte

Inscrieri privitoare la dreptul de proprietate și alte drepturi reale	Referințe
4831 / 25/10/2001	
Act Notarial nr. 2253, din 22/10/2001 emis de -;	
B1	Intabulare, drept de PROPRIETATE, dobandit prin Conventie, cota actuala 1/1 1) BODNARIU IONEL
/	
Act Administrativ nr. 2425, din 05/03/2024 emis de PRIMARIA COMUNEI ARBORE;	
B2	Intabulare, drept de PROPRIETATE, dobandit prin Lege, cota actuala 1/1 1) BODNARIU IONEL

C. Partea III. SARCINI .

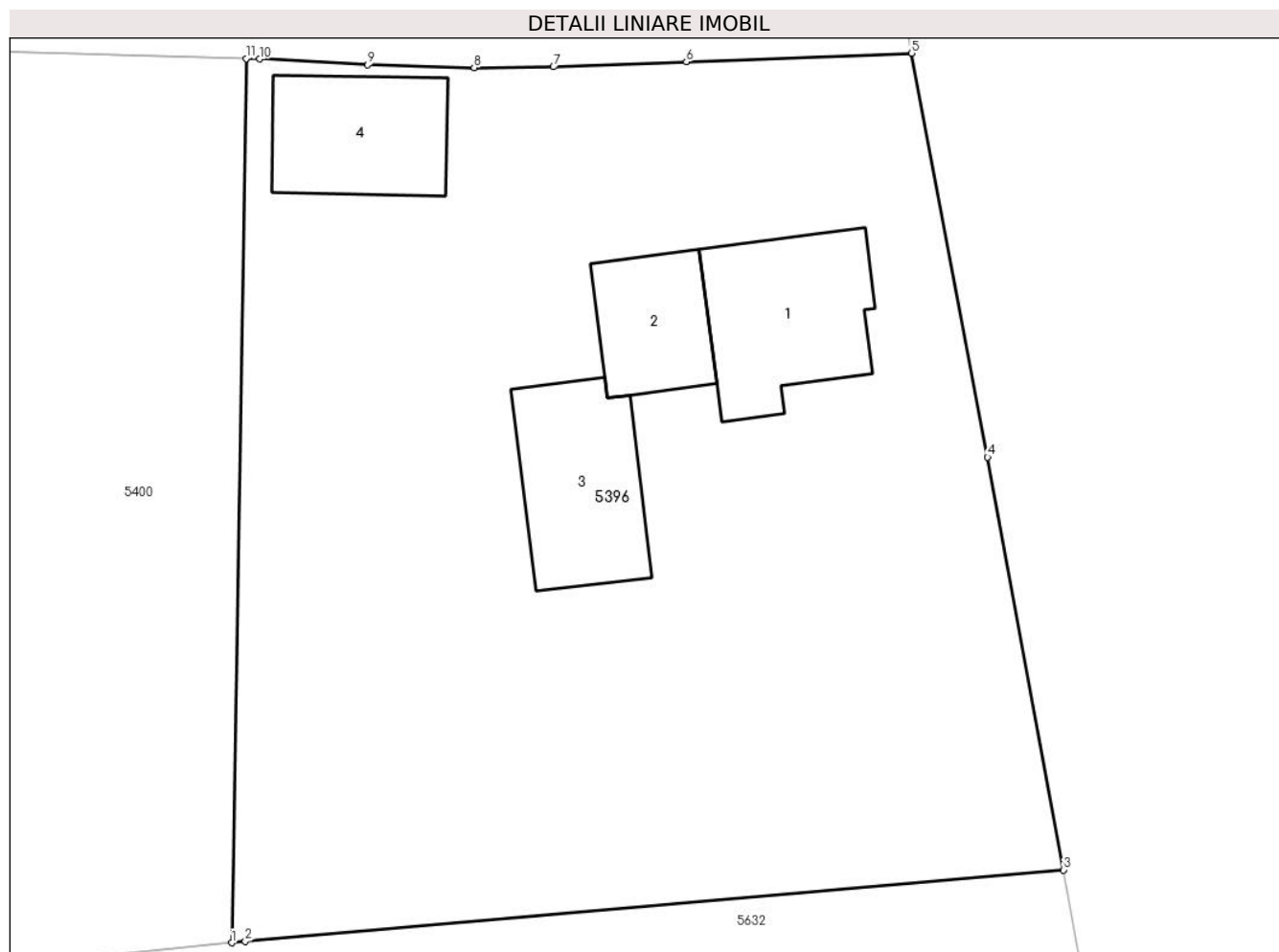
Inscrieri privind dezmembramintele dreptului de proprietate, drepturi reale de garanție și sarcini	Referințe
NU SUNT	

Anexa Nr. 1 La Partea I

Teren

Nr cadastral	Suprafața (mp)*	Observații / Referințe
31027	3.076	

* Suprafața este determinată în planul de proiecție Stereo 70.



Date referitoare la teren

Crt	Categorie folosință	Intravilan	Suprafața (mp)	Tarla	Parcelă	Nr. topo	Observații / Referințe
1	curți constructii	DA	711	-	-	-	
2	altele	DA	2.365	-	-	-	

Date referitoare la construcții

Crt	Număr	Destinație construcție	Supraf. (mp)	Situație juridică	Observații / Referințe
A1.1	31027-C1	construcții de locuințe	123	Cu acte	Nr. niveluri:1; S. construita la sol:123 mp; S. construita desfasurata:123 mp; casa
A1.2	31027-C2	construcții anexa	73	Cu acte	Nr. niveluri:1; S. construita la sol:73 mp; S. construita desfasurata:73 mp; anexa
A1.3	31027-C3	construcții anexa	114	Cu acte	Nr. niveluri:1; S. construita la sol:114 mp; S. construita desfasurata:114 mp; anexa
A1.4	31027-C4	construcții anexa	99	Cu acte	Nr. niveluri:1; S. construita la sol:99 mp; S. construita desfasurata:99 mp; ANEXA

Lungime Segmente

1) Valorile lungimilor segmentelor sunt obținute din proiecție în plan.

Punct început	X / Y	Punct sfârșit	X / Y	Lungime segment (** (m)
---------------	-------	---------------	-------	-------------------------

Punct început	X / Y	Punct sfârșit	X / Y	Lungime segment (** (m)
1	569.100,393 691.739,766	2	569.101,34 691.739,862	0.952
2	569.101,34 691.739,862	3	569.158,289 691.744,828	57.165
3	569.158,289 691.744,828	4	569.152,996 691.773,533	29.189
4	569.152,996 691.773,533	5	569.147,714 691.801,626	28.585
5	569.147,714 691.801,626	6	569.132,036 691.801,027	15.689
6	569.132,036 691.801,027	7	569.122,79 691.800,676	9.253
7	569.122,79 691.800,676	8	569.117,257 691.800,63	5.533
8	569.117,257 691.800,63	9	569.109,842 691.800,829	7.418
9	569.109,842 691.800,829	10	569.102,335 691.801,222	7.517
10	569.102,335 691.801,222	11	569.101,39 691.801,249	0.945
11	569.101,39 691.801,249	1	569.100,393 691.739,766	61.491

** Lungimile segmentelor sunt determinate în planul de proiecție Stereo 70 și sunt rotunjite la 1 milimetru.

*** Distanța dintre puncte este formată din segmente cumulate ce sunt mai mici decât valoarea 1 milimetru.



DATE DESPRE IMOBILUL NR. 5397

Oficiul de Cadastru și Publicitate Imobiliară SUCEAVA
Biroul de Cadastru și Publicitate Imobiliară Radauti

A. Partea I. Descrierea imobilului

TEREN Intravilan

Adresa: Loc. Arbore, Jud. Suceava

Nr. Crt	Nr cadastral Nr. topografic	Suprafața* (mp)	Observații / Referințe
A1		3.197	Sector cadastral:59 Teren imprejmuit; IMOBILUL S-A FORMAT DIN O PARTE A PF 671.FARA CF; O PARTE A PF 656/2, CF 2644 (IE 34962); O PARTE A PF 1409. CF 2265 (IE 40089)

Construcții

Crt	Nr cadastral Nr. topografic	Adresa	Observații / Referințe
A1.1		Loc. Arbore, Jud. Suceava	Nr. niveluri:1; S. construita la sol:82 mp; S. construita desfasurata:82 mp; LOCUINTA
A1.2		Loc. Arbore, Jud. Suceava	Nr. niveluri:1; S. construita la sol:34 mp; S. construita desfasurata:34 mp; ANEXA
A1.3		Loc. Arbore, Jud. Suceava	Nr. niveluri:1; S. construita la sol:21 mp; S. construita desfasurata:21 mp; ANEXA
A1.4		Loc. Arbore, Jud. Suceava	Nr. niveluri:1; S. construita la sol:72 mp; S. construita desfasurata:72 mp; ANEXA
A1.5		Loc. Arbore, Jud. Suceava	Nr. niveluri:1; S. construita la sol:17 mp; S. construita desfasurata:17 mp; ANEXA

B. Partea II. Proprietari și acte

Inscrieri privitoare la dreptul de proprietate și alte drepturi reale		Referințe
/		
Act Normativ nr. 7, din 13/03/1996 emis de PARLAMENTUL ROMANIEI;		
B1	Intabulare, drept de PROPRIETATE, dobandit prin Lege, cota actuala 1/1 1) NEIDENTIFICAT NEIDENTIFICAT	A1
Act Administrativ nr. 2425, din 05/03/2024 emis de PRIMARIA COMUNEI ARBORE;		
B2	Intabulare, drept de PROPRIETATE, dobandit prin Lege, cota actuala 1/1 1) PAHOMI VASILE	A1.1, A1.2, A1.3, A1.4, A1.5
Act Administrativ nr. 3345, din 25/03/2024 emis de PRIMARIA COMUNEI ARBORE;		
B3	SE NOTEAZA POSESIA FAPTICA IN FAVOAREA LUI 1) PAHOMI VASILE	A1

C. Partea III. SARCINI .

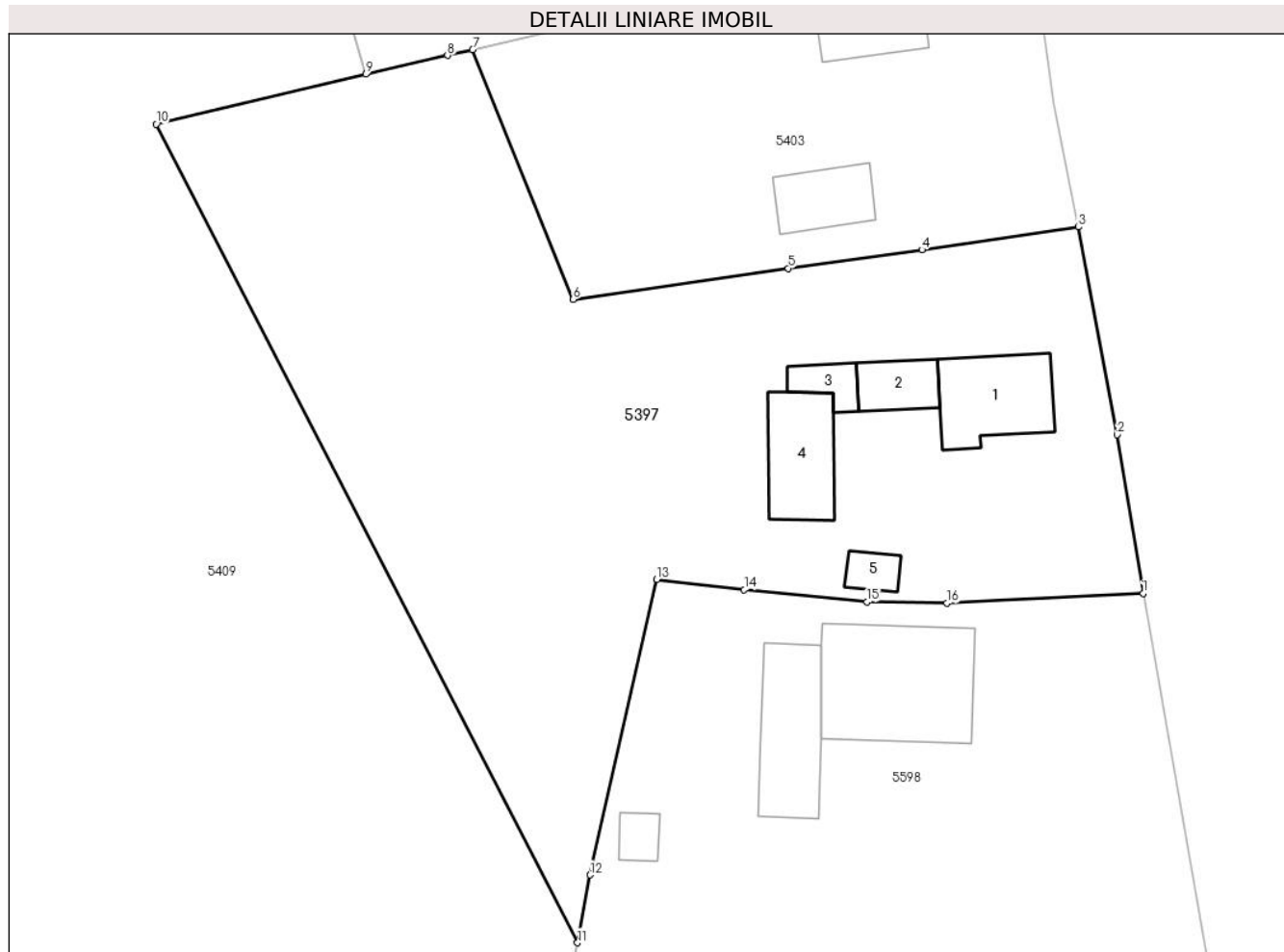
Inscrieri privind dezmembramintele dreptului de proprietate, drepturi reale de garanție și sarcini	Referințe
NU SUNT	

Anexa Nr. 1 La Partea I

Teren

Nr cadastral	Suprafața (mp)*	Observații / Referințe
	3.197	IMOBILUL S-A FORMAT DIN O PARTE A PF 671.FARA CF; O PARTE A PF 656/2, CF 2644 (IE 34962); O PARTE A PF 1409. CF 2265 (IE 40089)

* Suprafața este determinată în planul de proiecție Stereo 70.



Date referitoare la teren

Crt	Categorie folosință	Intra vilan	Suprafața (mp)	Tarla	Parcelă	Nr. topo	Observații / Referințe
1	curți constructii	DA	1.000	-	-	-	
2	arabil	DA	2.197	-	-	-	

Date referitoare la construcții

Crt	Număr	Destinație construcție	Supraf. (mp)	Situație juridică	Observații / Referințe
A1.1		construcții de locuințe	82	Cu acte	Nr. niveluri:1; S. construita la sol:82 mp; S. construita desfasurata:82 mp; LOCUINTA
A1.2		construcții anexa	34	Cu acte	Nr. niveluri:1; S. construita la sol:34 mp; S. construita desfasurata:34 mp; ANEXA
A1.3		construcții anexa	21	Cu acte	Nr. niveluri:1; S. construita la sol:21 mp; S. construita desfasurata:21 mp; ANEXA
A1.4		construcții anexa	72	Cu acte	Nr. niveluri:1; S. construita la sol:72 mp; S. construita desfasurata:72 mp; ANEXA
A1.5		construcții anexa	17	Cu acte	Nr. niveluri:1; S. construita la sol:17 mp; S. construita desfasurata:17 mp; ANEXA

Lungime Segmente

1) Valorile lungimilor segmentelor sunt obținute din proiecție în plan.

Punct început	X / Y	Punct sfârșit	X / Y	Lungime segment (** (m)
1	569.136,681 691.868,135	2	569.134,272 691.882,879	14.94
2	569.134,272 691.882,879	3	569.130,682 691.902,173	19.625
3	569.130,682 691.902,173	4	569.116,134 691.900,056	14.701
4	569.116,134 691.900,056	5	569.103,71 691.898,335	12.543
5	569.103,71 691.898,335	6	569.083,715 691.895,457	20.201
6	569.083,715 691.895,457	7	569.074,387 691.918,654	25.002
7	569.074,387 691.918,654	8	569.072,048 691.918,121	2.399
8	569.072,048 691.918,121	9	569.064,442 691.916,376	7.804
9	569.064,442 691.916,376	10	569.044,988 691.911,734	20.0
10	569.044,988 691.911,734	11	569.084,117 691.835,682	85.528
11	569.084,117 691.835,682	12	569.085,281 691.841,985	6.41
12	569.085,281 691.841,985	13	569.091,49 691.869,446	28.154
13	569.091,49 691.869,446	14	569.099,607 691.868,491	8.173
14	569.099,607 691.868,491	15	569.111,027 691.867,333	11.479
15	569.111,027 691.867,333	16	569.118,445 691.867,22	7.419
16	569.118,445 691.867,22	1	569.136,681 691.868,135	18.259

** Lungimile segmentelor sunt determinate în planul de proiecție Stereo 70 și sunt rotunjite la 1 milimetru.

*** Distanța dintre puncte este formată din segmente cumulate ce sunt mai mici decât valoarea 1 milimetru.

**DATE DESPRE IMOBILUL NR. 5398**

Oficiul de Cadastru și Publicitate Imobiliară SUCEAVA
Biroul de Cadastru și Publicitate Imobiliară Radauti

A. Partea I. Descrierea imobilului

TEREN Intravilan

Adresa: Loc. Arbore, Jud. Suceava

Nr. Crt	Nr cadastral Nr. topografic	Suprafața* (mp)	Observații / Referințe
A1		1.584	Sector cadastral:59 Teren imprejmuit; IMOBILUL S-A FORMAT DIN O PARTE A PF 673/2. CF 1225 (IE 38944)

Construcții

Crt	Nr cadastral Nr. topografic	Adresa	Observații / Referințe
A1.1		Loc. Arbore, Jud. Suceava	Nr. niveluri:1; S. construita la sol:112 mp; S. construita desfasurata:112 mp; LOCUINTA
A1.2		Loc. Arbore, Jud. Suceava	Nr. niveluri:1; S. construita la sol:46 mp; S. construita desfasurata:46 mp; ANEXA
A1.3		Loc. Arbore, Jud. Suceava	Nr. niveluri:1; S. construita la sol:148 mp; S. construita desfasurata:148 mp; ANEXA

B. Partea II. Proprietari și acte

Inscrieri privitoare la dreptul de proprietate și alte drepturi reale		Referințe
/		
Act Normativ nr. 7, din 13/03/1996 emis de PARLAMENTUL ROMANIEI;		
B1	Intabulare, drept de PROPRIETATE, dobandit prin Lege, cota actuala 1/1 1) NEIDENTIFICAT NEIDENTIFICAT	A1
Act Administrativ nr. 2425, din 05/03/2024 emis de PRIMARIA COMUNEI ARBORE;		
B2	Intabulare, drept de PROPRIETATE, dobandit prin Lege, cota actuala 1/1 1) BRAESCU VASILE	A1.1, A1.2, A1.3
Act Administrativ nr. 3346, din 25/03/2024 emis de PRIMARIA COMUNEI ARBORE;		
B3	SE NOTEAZA POESIA FAPTICA IN FAVOAREA LUI 1) BRAESCU VASILE	A1

C. Partea III. SARCINI .

Inscrieri privind dezmembramintele dreptului de proprietate, drepturi reale de garanție și sarcini	Referințe
NU SUNT	

Anexa Nr. 1 La Partea I

Teren

Nr cadastral	Suprafața (mp)*	Observații / Referințe
	1.584	IMOBILUL S-A FORMAT DIN O PARTE A PF 673/2. CF 1225 (IE 38944)

* Suprafața este determinată în planul de proiecție Stereo 70.

DETALII LINIARE IMOBIL



Date referitoare la teren

Crt	Categorie folosință	Intra vilan	Suprafața (mp)	Tarla	Parcelă	Nr. topo	Observații / Referințe
1	curți constructii	DA	800	-	-	-	
2	arabil	DA	784	-	-	-	

Date referitoare la construcții

Crt	Număr	Destinație construcție	Supraf. (mp)	Situație juridică	Observații / Referințe
A1.1		construcții de locuințe	112	Cu acte	Nr. niveluri:1; S. construita la sol:112 mp; S. construita desfasurata:112 mp; LOCUINTA
A1.2		construcții anexa	46	Cu acte	Nr. niveluri:1; S. construita la sol:46 mp; S. construita desfasurata:46 mp; ANEXA
A1.3		construcții anexa	148	Cu acte	Nr. niveluri:1; S. construita la sol:148 mp; S. construita desfasurata:148 mp; ANEXA

Lungime Segmente

1) Valorile lungimilor segmentelor sunt obținute din proiecție în plan.

Punct început	X / Y	Punct sfârșit	X / Y	Lungime segment (** (m)
1	569.076,213 691.802,002	2	569.078,554 691.801,893	2.344

Punct început	X / Y	Punct sfârșit	X / Y	Lungime segment (** (m)
2	569.078,554 691.801,893	3	569.101,39 691.801,249	22.845
3	569.101,39 691.801,249	4	569.102,335 691.801,222	0.945
4	569.102,335 691.801,222	5	569.109,842 691.800,829	7.517
5	569.109,842 691.800,829	6	569.117,257 691.800,63	7.418
6	569.117,257 691.800,63	7	569.122,79 691.800,676	5.533
7	569.122,79 691.800,676	8	569.132,036 691.801,027	9.253
8	569.132,036 691.801,027	9	569.147,714 691.801,626	15.689
9	569.147,714 691.801,626	10	569.143,251 691.830,683	29.398
10	569.143,251 691.830,683	11	569.139,215 691.830,012	4.091
11	569.139,215 691.830,012	12	569.110,949 691.826,828	28.445
12	569.110,949 691.826,828	13	569.110,653 691.819,752	7.082
13	569.110,653 691.819,752	14	569.082,246 691.821,517	28.462
14	569.082,246 691.821,517	15	569.081,3 691.821,571	0.948
15	569.081,3 691.821,571	16	569.081,031 691.820,328	1.272
16	569.081,031 691.820,328	1	569.076,213 691.802,002	18.949

** Lungimile segmentelor sunt determinate în planul de proiecție Stereo 70 și sunt rotunjite la 1 milimetru.

*** Distanța dintre puncte este formată din segmente cumulate ce sunt mai mici decât valoarea 1 milimetru.

**DATE DESPRE IMOBILUL NR. 5399**

Oficiul de Cadastru și Publicitate Imobiliară SUCEAVA
Biroul de Cadastru și Publicitate Imobiliară Radauti

A. Partea I. Descrierea imobilului

TEREN Intravilan

Adresa: Loc. Arbore, Jud. Suceava

Nr. Crt	Nr cadastral Nr. topografic	Suprafața* (mp)	Observații / Referințe
A1		321	Sector cadastral:59 Teren neimprejmut;

B. Partea II. Proprietari și acte

Inscrieri privitoare la dreptul de proprietate și alte drepturi reale		Referințe
/		
Act Normativ nr. 7, din 13/03/1996 emis de PARLAMENTUL ROMANIEI;		
B1	Intabulare, drept de PROPRIETATE, dobandit prin Lege, cota actuala 1/1 1) NEIDENTIFICAT NEIDENTIFICAT	A1
Act Administrativ nr. 3283, din 25/03/2024 emis de PRIMARIA COMUNEI ARBORE;		
B2	SE NOTEAZA POSESIA FAPTICA IN FAVOAREA LUI 1) CIOBOTARIU FLORITA	A1

C. Partea III. SARCINI .

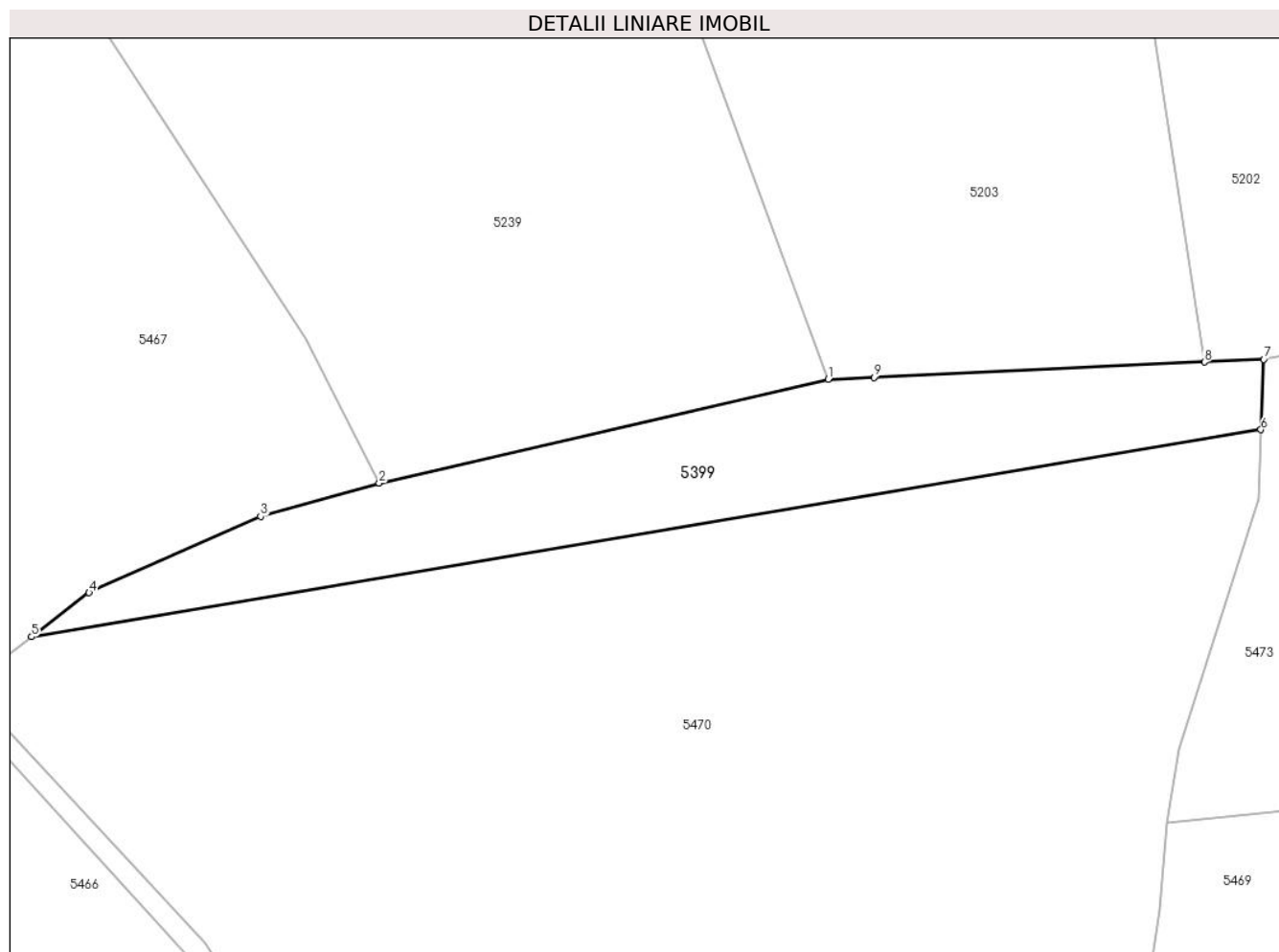
Inscrieri privind dezmembramintele dreptului de proprietate, drepturi reale de garanție și sarcini	Referințe
NU SUNT	

Anexa Nr. 1 La Partea I

Teren

Nr cadastral	Suprafața (mp)*	Observații / Referințe
	321	

* Suprafața este determinată în planul de proiecție Stereo 70.



Date referitoare la teren

Crt	Categorie folosință	Intravilan	Suprafața (mp)	Tarla	Parcelă	Nr. topo	Observații / Referințe
1	arabil	DA	321	56	966	-	

Lungime Segmente

1) Valorile lungimilor segmentelor sunt obținute din proiecție în plan.

Punct început	X / Y	Punct sfârșit	X / Y	Lungime segment (** (m)
1	568.884,505 691.865,167	2	568.860,508 691.859,628	24.628
2	568.860,508 691.859,628	3	568.854,17 691.857,849	6.583
3	568.854,17 691.857,849	4	568.844,997 691.853,775	10.037
4	568.844,997 691.853,775	5	568.841,924 691.851,419	3.872
5	568.841,924 691.851,419	6	568.907,643 691.862,479	66.643

Punct început	X / Y	Punct sfârșit	X / Y	Lungime segment (** (m)
6	568.907,643 691.862,479	7	568.907,793 691.866,244	3.768
7	568.907,793 691.866,244	8	568.904,625 691.866,098	3.171
8	568.904,625 691.866,098	9	568.886,957 691.865,28	17.687
9	568.886,957 691.865,28	1	568.884,505 691.865,167	2.455

** Lungimile segmentelor sunt determinate în planul de proiecție Stereo 70 și sunt rotunjite la 1 milimetru.

*** Distanța dintre puncte este formată din segmente cumulate ce sunt mai mici decât valoarea 1 milimetru.

**DATE DESPRE IMOBILUL NR. 5400**

Oficiul de Cadastru și Publicitate Imobiliară SUCEAVA
Biroul de Cadastru și Publicitate Imobiliară Radauti

A. Partea I. Descrierea imobilului

TEREN Intravilan

Nr. CF vechi:5625

Adresa: Loc. Arbore, Jud. Suceava

Nr. Crt	Nr cadastral Nr. topografic	Suprafața* (mp)	Observații / Referințe
A1	49034	1.700	Sector cadastral:59 Teren imprejmuit;

B. Partea II. Proprietari și acte

Inscrieri privitoare la dreptul de proprietate și alte drepturi reale		Referințe
4474 / 23/11/1994		
Act Administrativ nr. 106, din 05/10/1994 emis de Primaria Arbore (certificat de mostenitor nr 997 din 21.09.1994, emis de Notariatul de Stat R\U+0103d\U+0103uți);		
B1	Intabulare, drept de PROPRIETATE, dobandit prin Succesiune, cota actuala 3/40 1) COTLEȚ RODICA	A1
B2	Intabulare, drept de PROPRIETATE, dobandit prin Succesiune, cota actuala 3/40 1) IRIMESCU VIOREL	A1
B3	Intabulare, drept de PROPRIETATE, dobandit prin Succesiune, cota actuala 3/40 1) PAHOMI ECATERINA	A1
B4	Intabulare, drept de PROPRIETATE, dobandit prin Succesiune, cota actuala 3/40 1) IRIMESCU GHEORGHE	A1
B5	Intabulare, drept de PROPRIETATE, dobandit prin Succesiune, cota actuala 3/40 1) IRIMESCU IOAN	A1
4951 / 11/08/1995		
Act Notarial nr. 11851, din 25/11/1994 emis de Notariatul de Stat Radauti;		
B6	Intabulare, drept de PROPRIETATE, dobandit prin Conventie, cota actuala 25/40 1) IRIMESCU GHEORGHE 2) IRIMESCU DOINA	A1

C. Partea III. SARCINI

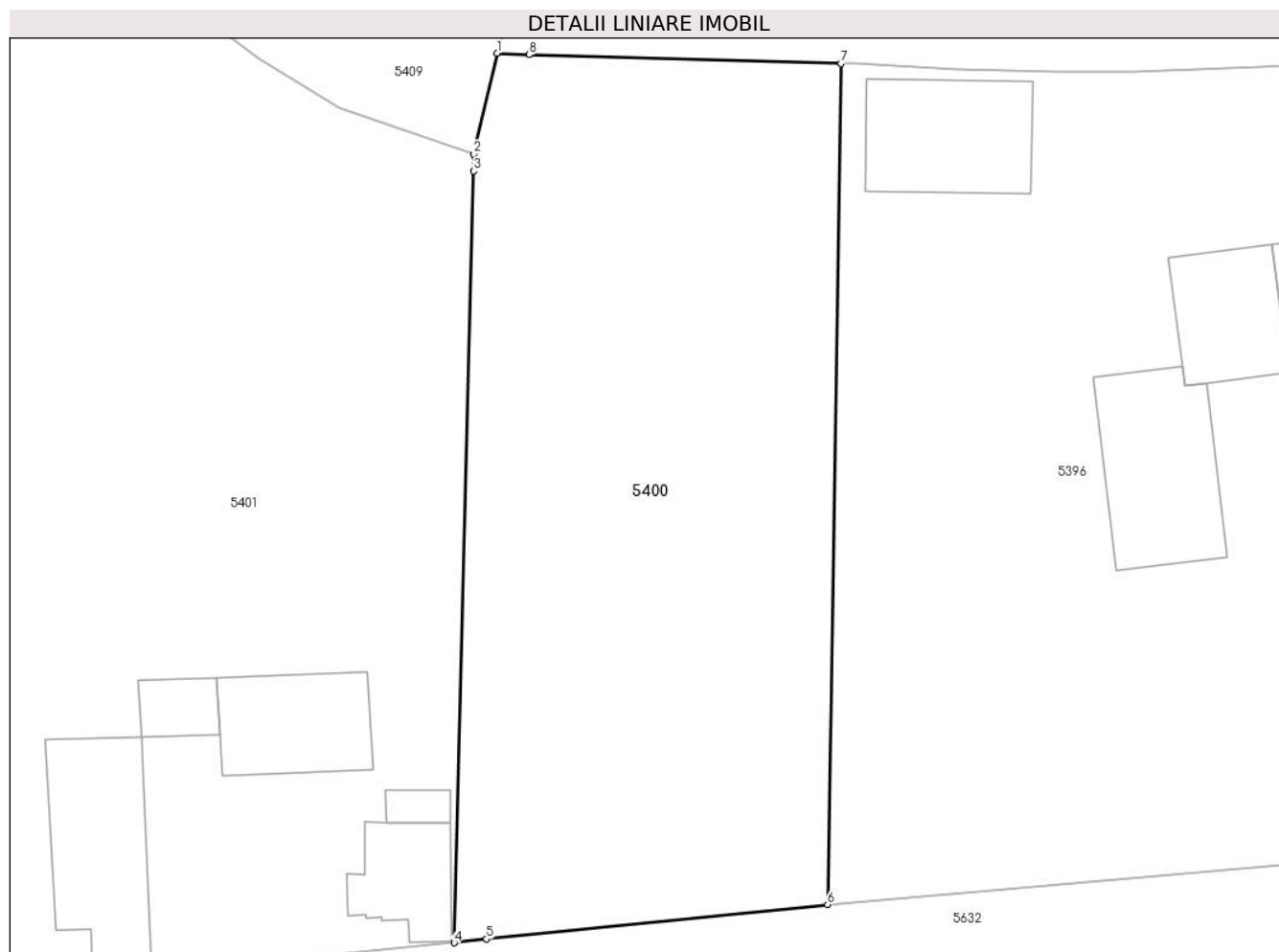
Inscrieri privind dezmembramintele dreptului de proprietate, drepturi reale de garanție și sarcini		Referințe
4951 / 11/08/1994		
Act Notarial nr. 11851, din 25/11/1994 emis de Notariatul de Stat Radauti;		
C1	Intabulare, drept de UZUFRACT VIAGERSi obligatie de intretinere, cota actuala 1/1, cota initiala 1/1 1) IRIMESCU TRANDAFIRA	A1

Anexa Nr. 1 La Partea I

Teren

Nr cadastral	Suprafața (mp)*	Observații / Referințe
49034	1.700	

* Suprafața este determinată în planul de proiecție Stereo 70.



Date referitoare la teren

Crt	Categorie folosință	Intravilan	Suprafața (mp)	Tarla	Parcelă	Nr. topo	Observații / Referințe
1	arabil	DA	1.700	53	-	-	

Lungime Segmente

1) Valorile lungimilor segmentelor sunt obținute din proiecție în plan.

Punct început	X / Y	Punct sfârșit	X / Y	Lungime segment (** (m)
1	569.076,213 691.802,002	2	569.074,53 691.794,631	7.561
2	569.074,53 691.794,631	3	569.074,499 691.793,394	1.237
3	569.074,499 691.793,394	4	569.073,089 691.736,97	56.442
4	569.073,089 691.736,97	5	569.075,456 691.737,249	2.383
5	569.075,456 691.737,249	6	569.100,393 691.739,766	25.064

Punct început	X / Y	Punct sfârșit	X / Y	Lungime segment (** (m)
6	569.100,393 691.739,766	7	569.101,39 691.801,249	61.491
7	569.101,39 691.801,249	8	569.078,554 691.801,893	22.845
8	569.078,554 691.801,893	1	569.076,213 691.802,002	2.344

** Lungimile segmentelor sunt determinate în planul de proiecție Stereo 70 și sunt rotunjite la 1 milimetru.

*** Distanța dintre puncte este formată din segmente cumulate ce sunt mai mici decât valoarea 1 milimetru.

**DATE DESPRE IMOBILUL NR. 5401**

Oficiul de Cadastru și Publicitate Imobiliară SUCEAVA
Biroul de Cadastru și Publicitate Imobiliară Radauti

A. Partea I. Descrierea imobilului

TEREN Intravilan

Adresa: Loc. Arbore, Jud. Suceava

Nr. Crt	Nr cadastral Nr. topografic	Suprafața* (mp)	Observații / Referințe
A1	49911	Din acte: 4.300 Masurata: 3.669	Sector cadastral:59 Teren neimpregmuit;

Construcții

Crt	Nr cadastral Nr. topografic	Adresa	Observații / Referințe
A1.1	49911-C1	Loc. Arbore, Jud. Suceava	Nr. niveluri:1; S. construita la sol:79 mp; S. construita desfasurata:79 mp; constructie din lemn fara certificat de performanta energetica an construire 1989
A1.2	49911-C2	Loc. Arbore, Jud. Suceava	Nr. niveluri:1; S. construita la sol:24 mp; S. construita desfasurata:24 mp; constructie din lemn fara certificat de performanta energetica an construire 1972
A1.3	49911-C3	Loc. Arbore, Jud. Suceava	Nr. niveluri:1; S. construita la sol:108 mp; S. construita desfasurata:108 mp; constructie din lemn fara certificat de performanta energetica an construire 1972
A1.4	49911-C4	Loc. Arbore, Jud. Suceava	Nr. niveluri:1; S. construita la sol:54 mp; S. construita desfasurata:54 mp; constructie din zidarie (bca) fara certificat de performanta energetica an construire 1972
A1.5	49911-C5	Loc. Arbore, Jud. Suceava	Nr. niveluri:1; S. construita la sol:11 mp; S. construita desfasurata:11 mp; constructie din lemn fara certificat de performanta energetica an construire 1972
A1.6	49911-C6	Loc. Arbore, Jud. Suceava	Nr. niveluri:1; S. construita la sol:25 mp; S. construita desfasurata:25 mp; ANEXA

B. Partea II. Proprietari și acte

Inscrieri privitoare la dreptul de proprietate și alte drepturi reale	Referințe
19139 / 05/05/2023	
Act Notarial nr. 81, din 04/05/2023 emis de FOMIN LARISA;	
B1 Intabulare, drept de PROPRIETATE, dobandit prin Succesiune, cota actuala 1/4 1) LELCU AVRAMIA	A1
41675 / 07/12/2018	
Act Notarial nr. 247, din 23/11/2018 emis de NP Fomin Larisa;	
B2 Intabulare, drept de PROPRIETATE, dobandit prin Succesiune, cota actuala 3/4 1) LELCU AVRAMIA	A1
19139 / 05/05/2023	
Act Notarial nr. 81, din 04/05/2023 emis de FOMIN LARISA;	
B3 Intabulare, drept de PROPRIETATE, dobandit prin Succesiune, cota actuala 5/8 1) LELCU AVRAMIA	A1.1, A1.2, A1.3, A1.4, A1.5
41675 / 07/12/2018	
Act Notarial nr. 247, din 23/11/2018 emis de NP Fomin Larisa;	
B4 Intabulare, drept de PROPRIETATE, dobandit prin Succesiune, cota actuala 3/8 1) LELCU AVRAMIA	A1.1, A1.2, A1.3, A1.4, A1.5
/	
Act Administrativ nr. 2425, din 05/03/2024 emis de PRIMARIA COMUNEI ARBORE;	
B5 Intabulare, drept de PROPRIETATE, dobandit prin Lege, cota actuala 1/1 1) LELCU AVRAMIA	A1.6

C. Partea III. SARCINI .

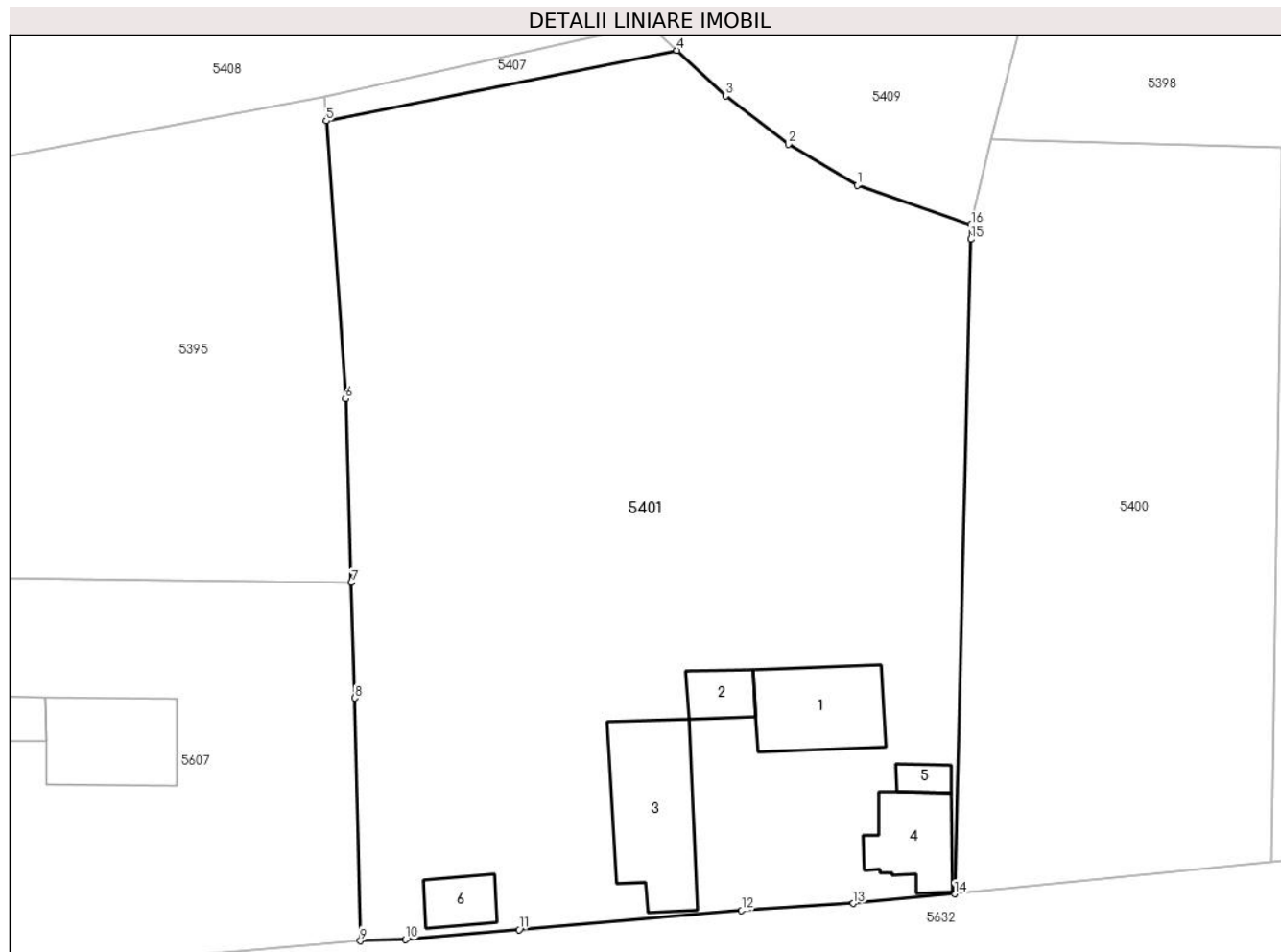
Inscrieri privind dezmembramintele dreptului de proprietate, drepturi reale de garanție și sarcini	Referințe
NU SUNT	

Anexa Nr. 1 La Partea I

Teren

Nr cadastral	Suprafața (mp)*	Observații / Referințe
49911	Din acte: 4.300 Masurata: 3.669	

* Suprafața este determinată în planul de proiecție Stereo 70.



Date referitoare la teren

Crt	Categorie folosință	Intravilan	Suprafața (mp)	Tarla	Parcelă	Nr. topo	Observații / Referințe
1	curți constructii	DA	669	-	-	-	
2	arabil	DA	3.000	-	-	-	

Date referitoare la construcții

Crt	Număr	Destinație construcție	Supraf. (mp)	Situație juridică	Observații / Referințe
A1.1	49911-C1	construcții de locuințe	79	Cu acte	Nr. niveluri:1; S. construita la sol:79 mp; S. construita desfasurata:79 mp; construcție din lemn fara certificat de performanta energetica an construire 1989
A1.2	49911-C2	construcții anexa	24	Cu acte	Nr. niveluri:1; S. construita la sol:24 mp; S. construita desfasurata:24 mp; construcție din lemn fara certificat de performanta energetica an construire 1972
A1.3	49911-C3	construcții anexa	108	Cu acte	Nr. niveluri:1; S. construita la sol:108 mp; S. construita desfasurata:108 mp; construcție din lemn fara certificat de performanta energetica an construire 1972
A1.4	49911-C4	construcții anexa	54	Cu acte	Nr. niveluri:1; S. construita la sol:54 mp; S. construita desfasurata:54 mp; construcție din zidarie (bca) fara certificat de performanta energetica an construire 1972

Crt	Număr	Destinație construcție	Supraf. (mp)	Situație juridică	Observații / Referințe
A1.5	49911-C5	construcții anexa	11	Cu acte	Nr. niveluri:1; S. construita la sol:11 mp; S. construita desfasurata:11 mp; constructie din lemn fara certificat de performanta energetica an construire 1972
A1.6	49911-C6	construcții anexa	25	Cu acte	Nr. niveluri:1; S. construita la sol:25 mp; S. construita desfasurata:25 mp; ANEXA

Lungime Segmente

1) Valorile lungimilor segmentelor sunt obținute din proiecție în plan.

Punct început	X / Y	Punct sfârșit	X / Y	Lungime segment (** (m)
1	569.064,712 691.798,035	2	569.058,76 691.801,585	6.93
2	569.058,76 691.801,585	3	569.053,348 691.805,758	6.834
3	569.053,348 691.805,758	4	569.049,157 691.809,668	5.732
4	569.049,157 691.809,668	5	569.018,928 691.803,606	30.831
5	569.018,928 691.803,606	6	569.020,597 691.779,646	24.018
6	569.020,597 691.779,646	7	569.021,085 691.763,793	15.861
7	569.021,085 691.763,793	8	569.021,392 691.753,842	9.956
8	569.021,392 691.753,842	9	569.021,866 691.732,916	20.931
9	569.021,866 691.732,916	10	569.025,757 691.733,026	3.893
10	569.025,757 691.733,026	11	569.035,552 691.733,882	9.832
11	569.035,552 691.733,882	12	569.054,743 691.735,524	19.261
12	569.054,743 691.735,524	13	569.064,379 691.736,131	9.655
13	569.064,379 691.736,131	14	569.073,089 691.736,97	8.75
14	569.073,089 691.736,97	15	569.074,499 691.793,394	56.442
15	569.074,499 691.793,394	16	569.074,53 691.794,631	1.237
16	569.074,53 691.794,631	1	569.064,712 691.798,035	10.391

** Lungimile segmentelor sunt determinate în planul de proiecție Stereo 70 și sunt rotunjite la 1 milimetru.

*** Distanța dintre puncte este formată din segmente cumulate ce sunt mai mici decât valoarea 1 milimetru.

**DATE DESPRE IMOBILUL NR. 5402**

Oficiul de Cadastru și Publicitate Imobiliară SUCEAVA
Biroul de Cadastru și Publicitate Imobiliară Radauti

A. Partea I. Descrierea imobilului

TEREN Intravilan

Nr. CF vechi:5499

Adresa: Loc. Arbore, Jud. Suceava

Nr. Crt	Nr cadastral Nr. topografic	Suprafața* (mp)	Observații / Referințe
A1	31297	1.000	Sector cadastral:59 Teren imprejmuit;

Construcții

Crt	Nr cadastral Nr. topografic	Adresa	Observații / Referințe
A1.1	31297-C1	Loc. Arbore, Jud. Suceava	Nr. niveluri:1; S. construita la sol:84 mp; S. construita desfasurata:84 mp; LOCUINTA
A1.2	31297-C2	Loc. Arbore, Jud. Suceava	Nr. niveluri:1; S. construita la sol:85 mp; S. construita desfasurata:85 mp; ANEXA

B. Partea II. Proprietari și acte

Inscrieri privitoare la dreptul de proprietate și alte drepturi reale		Referințe
624 / 05/06/1992		
Act Notarial nr. 2848, din 05/06/1992 emis de -;		
B1	Intabulare, drept de PROPRIETATE, dobandit prin Conventie, cota actuala 1/1 1) BAHNARIU VASILE 2) BAHNARIU VIORICA	A1
/		
Act Administrativ nr. 2425, din 05/03/2024 emis de PRIMARIA COMUNEI ARBORE;		
B2	Intabulare, drept de PROPRIETATE, dobandit prin Lege, cota actuala 1/1 1) BAHNARIU VASILE 2) BAHNARIU VIORICA	A1.1, A1.2

C. Partea III. SARCINI .

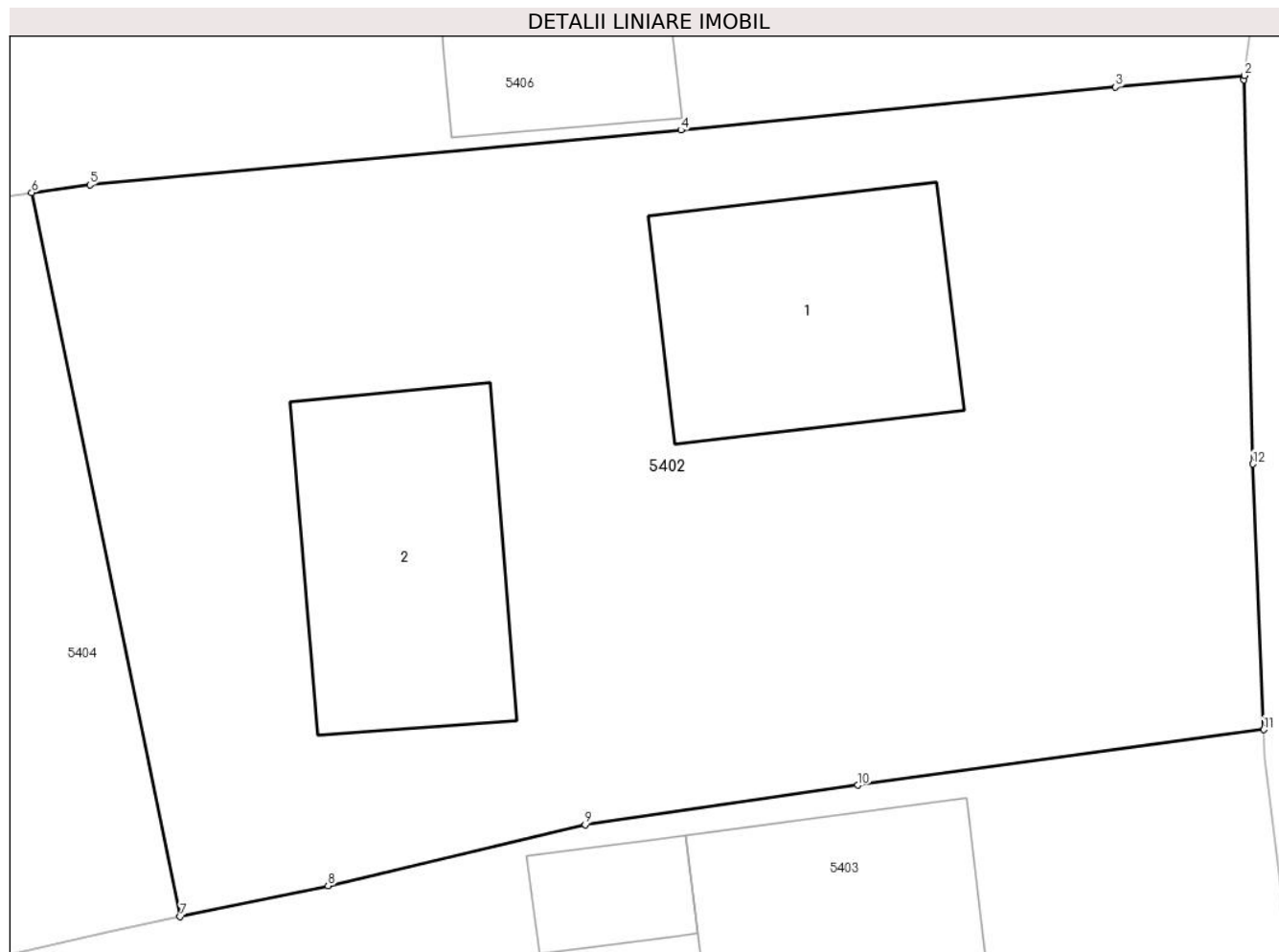
Inscrieri privind dezmembramintele dreptului de proprietate, drepturi reale de garanție și sarcini	Referințe
NU SUNT	

Anexa Nr. 1 La Partea I

Teren

Nr cadastral	Suprafața (mp)*	Observații / Referințe
31297	1.000	

* Suprafața este determinată în planul de proiecție Stereo 70.



Date referitoare la teren

Crt	Categorie folosință	Intravilan	Suprafața (mp)	Tarla	Parcelă	Nr. topo	Observații / Referințe
1	curți constructii	DA	1.000	56	-	-	

Date referitoare la construcții

Crt	Număr	Destinație construcție	Supraf. (mp)	Situație juridică	Observații / Referințe
A1.1	31297-C1	construcții de locuințe	84	Cu acte	Nr. niveluri:1; S. construita la sol:84 mp; S. construita desfasurata:84 mp; LOCUINTA
A1.2	31297-C2	construcții anexa	85	Cu acte	Nr. niveluri:1; S. construita la sol:85 mp; S. construita desfasurata:85 mp; ANEXA

Lungime Segmente

1) Valorile lungimilor segmentelor sunt obținute din proiecție în plan.

Punct început	X / Y	Punct sfârșit	X / Y	Lungime segment (** (m)
1	569.125,791 691.951,427	2	569.125,81 691.951,576	0.15
2	569.125,81 691.951,576	3	569.121,224 691.951,166	4.604
3	569.121,224 691.951,166	4	569.105,77 691.949,64	15.529

Punct început	X / Y	Punct sfârșit	X / Y	Lungime segment (** (m)
4	569.105,77 691.949,64	5	569.084,759 691.947,693	21.101
5	569.084,759 691.947,693	6	569.082,689 691.947,418	2.088
6	569.082,689 691.947,418	7	569.087,974 691.921,7	26.255
7	569.087,974 691.921,7	8	569.093,227 691.922,793	5.366
8	569.093,227 691.922,793	9	569.102,367 691.924,96	9.393
9	569.102,367 691.924,96	10	569.112,061 691.926,367	9.796
10	569.112,061 691.926,367	11	569.126,49 691.928,342	14.564
11	569.126,49 691.928,342	12	569.126,103 691.937,777	9.443
12	569.126,103 691.937,777	1	569.125,791 691.951,427	13.654

** Lungimile segmentelor sunt determinate în planul de proiecție Stereo 70 și sunt rotunjite la 1 milimetru.

*** Distanța dintre puncte este formată din segmente cumulate ce sunt mai mici decât valoarea 1 milimetru.



DATE DESPRE IMOBILUL NR. 5403

Oficiul de Cadastru și Publicitate Imobiliară SUCEAVA
Biroul de Cadastru și Publicitate Imobiliară Radauti

A. Partea I. Descrierea imobilului

TEREN Intravilan

Adresa: Loc. Arbore, Jud. Suceava

Nr. Crt	Nr cadastral Nr. topografic	Suprafața* (mp)	Observații / Referințe
A1		1.300	Sector cadastral:59 Teren imprejmuit; IMOBILUL S-A FORMAT DIN O PARTE A PF 661/2, FARA CF; O PARTE 662, FARA CF

Construcții

Crt	Nr cadastral Nr. topografic	Adresa	Observații / Referințe
A1.1		Loc. Arbore, Jud. Suceava	Nr. niveluri:1; S. construita la sol:72 mp; S. construita desfasurata:72 mp; LOCUINTA
A1.2		Loc. Arbore, Jud. Suceava	Nr. niveluri:1; S. construita la sol:20 mp; S. construita desfasurata:20 mp; ANEXA
A1.3		Loc. Arbore, Jud. Suceava	Nr. niveluri:1; S. construita la sol:49 mp; S. construita desfasurata:49 mp; ANEXA

B. Partea II. Proprietari și acte

Inscrieri privitoare la dreptul de proprietate și alte drepturi reale		Referințe
/		
Act Normativ nr. 7, din 13/03/1996 emis de PARLAMENTUL ROMANIEI;		
B1	Intabulare, drept de PROPRIETATE, dobandit prin Lege, cota actuala 1/1 1) NEIDENTIFICAT NEIDENTIFICAT	A1
Act Administrativ nr. 2425, din 05/03/2024 emis de PRIMARIA COMUNEI ARBORE;		
B2	Intabulare, drept de PROPRIETATE, dobandit prin Lege, cota actuala 1/1 1) PAHOMI DIMITRIE	A1.1, A1.2, A1.3
Act Administrativ nr. 3344, din 25/03/2024 emis de PRIMARIA COMUNEI ARBORE;		
B3	SE NOTEAZA POSESIA FAPTICA IN FAVOAREA LUI 1) PAHOMI DIMITRIE	A1

C. Partea III. SARCINI .

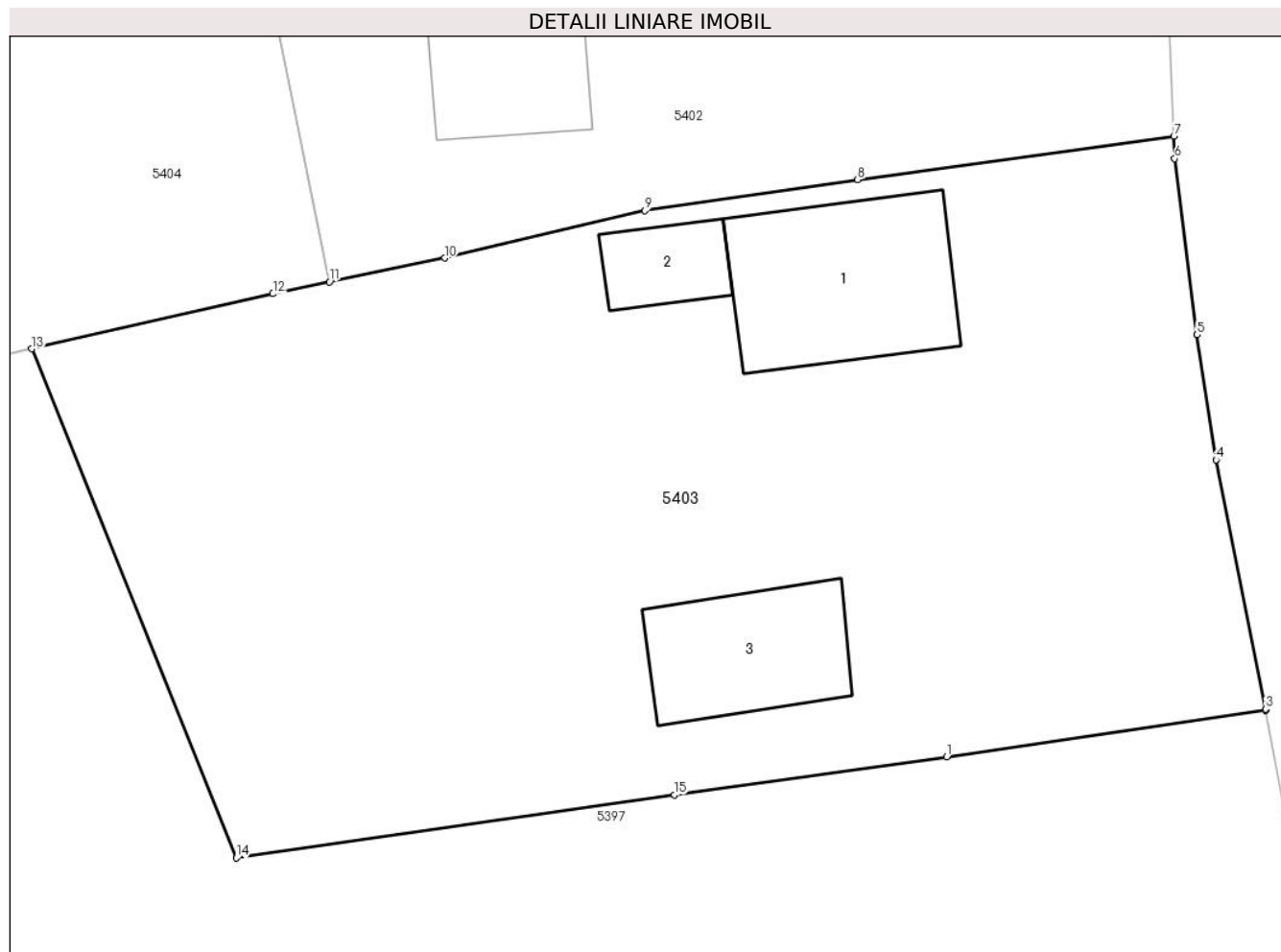
Inscrieri privind dezmembramintele dreptului de proprietate, drepturi reale de garanție și sarcini	Referințe
NU SUNT	

Anexa Nr. 1 La Partea I

Teren

Nr cadastral	Suprafața (mp)*	Observații / Referințe
	1.300	IMOBILUL S-A FORMAT DIN O PARTE A PF 661/2, FARA CF; O PARTE 662, FARA CF

* Suprafața este determinată în planul de proiecție Stereo 70.



Date referitoare la teren

Crt	Categorie folosință	Intravilan	Suprafața (mp)	Tarla	Parcelă	Nr. topo	Observații / Referințe
1	curți constructii	DA	500	-	-	-	
2	arabil	DA	800	-	-	-	

Date referitoare la construcții

Crt	Număr	Destinație construcție	Supraf. (mp)	Situație juridică	Observații / Referințe
A1.1		construcții de locuințe	72	Cu acte	Nr. niveluri:1; S. construita la sol:72 mp; S. construita desfasurata:72 mp; LOCUINTA
A1.2		construcții anexa	20	Cu acte	Nr. niveluri:1; S. construita la sol:20 mp; S. construita desfasurata:20 mp; ANEXA
A1.3		construcții anexa	49	Cu acte	Nr. niveluri:1; S. construita la sol:49 mp; S. construita desfasurata:49 mp; ANEXA

Lungime Segmente

1) Valorile lungimilor segmentelor sunt obținute din proiecție în plan.

Punct început	X / Y	Punct sfârșit	X / Y	Lungime segment (** (m)
1	569.116,134 691.900,056	2	569.130,682 691.902,173	14.701

Punct început	X / Y	Punct sfârșit	X / Y	Lungime segment (** (m)
2	569.130,682 691.902,173	3	569.130,671 691.902,234	0.062
3	569.130,671 691.902,234	4	569.128,417 691.913,592	11.579
4	569.128,417 691.913,592	5	569.127,546 691.919,289	5.763
5	569.127,546 691.919,289	6	569.126,532 691.927,321	8.096
6	569.126,532 691.927,321	7	569.126,49 691.928,342	1.022
7	569.126,49 691.928,342	8	569.112,061 691.926,367	14.564
8	569.112,061 691.926,367	9	569.102,367 691.924,96	9.796
9	569.102,367 691.924,96	10	569.093,227 691.922,793	9.393
10	569.093,227 691.922,793	11	569.087,974 691.921,7	5.366
11	569.087,974 691.921,7	12	569.085,395 691.921,163	2.634
12	569.085,395 691.921,163	13	569.074,387 691.918,654	11.29
13	569.074,387 691.918,654	14	569.083,715 691.895,457	25.002
14	569.083,715 691.895,457	15	569.103,71 691.898,335	20.201
15	569.103,71 691.898,335	1	569.116,134 691.900,056	12.543

** Lungimile segmentelor sunt determinate în planul de proiecție Stereo 70 și sunt rotunjite la 1 milimetru.

*** Distanța dintre puncte este formată din segmente cumulate ce sunt mai mici decât valoarea 1 milimetru.

**DATE DESPRE IMOBILUL NR. 5404**

Oficiul de Cadastru și Publicitate Imobiliară SUCEAVA
Biroul de Cadastru și Publicitate Imobiliară Radauti

A. Partea I. Descrierea imobilului

TEREN Intravilan

Adresa: Loc. Arbore, Jud. Suceava

Nr. Crt	Nr cadastral Nr. topografic	Suprafața* (mp)	Observații / Referințe
A1		1.000	Sector cadastral:59 Teren neimprejmuit; IMOBILUL S-A FORMAT DIN O PARTE A PF 657/14, CF 4615 (IE 44581); O PARTE A PF 656/2, CF 2644 (IE 34962); O PARTE A PF 658, FARA CF, O PARTE A PF 662, FARA CF

B. Partea II. Proprietari și acte

Inscrieri privitoare la dreptul de proprietate și alte drepturi reale		Referințe
/		
Act Notarial nr. 293, din 19/01/1998 emis de BNP BUZDUGA CATALINA;		
B1	Intabulare, drept de PROPRIETATE, dobandit prin lesire Din Indiviziune, cota actuala 1/1 1) BAHNARIU GHEORGHE	A1

C. Partea III. SARCINI .

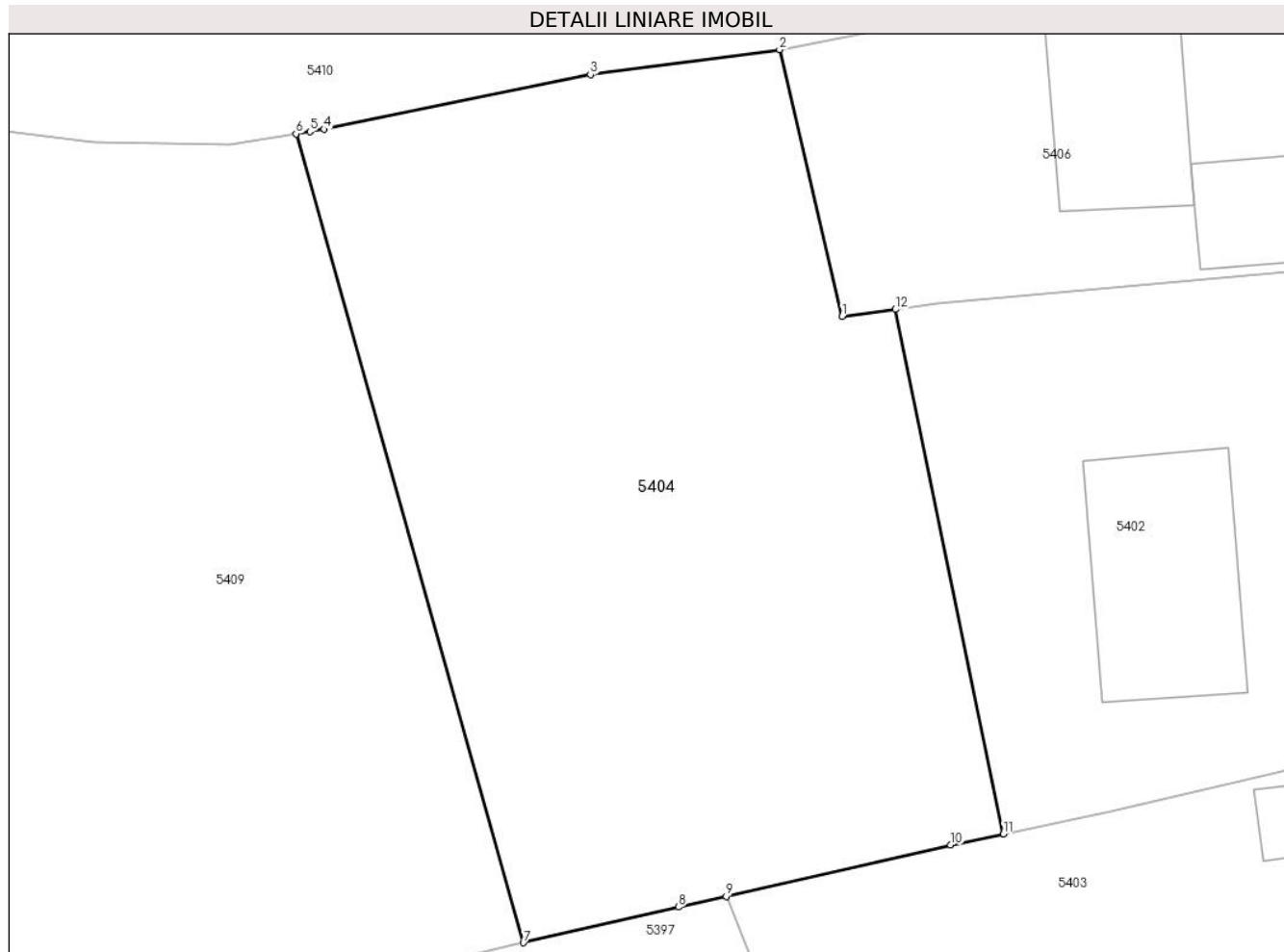
Inscrieri privind dezmembramintele dreptului de proprietate, drepturi reale de garanție și sarcini	Referințe
NU SUNT	

Anexa Nr. 1 La Partea I

Teren

Nr cadastral	Suprafața (mp)*	Observații / Referințe
	1.000	IMOBILUL S-A FORMAT DIN O PARTE A PF 657/14, CF 4615 (IE 44581); O PARTE A PF 656/2, CF 2644 (IE 34962); O PARTE A PF 658, FARA CF, O PARTE A PF 662, FARA CF

* Suprafața este determinată în planul de proiecție Stereo 70.



Date referitoare la teren

Crt	Categorie folosință	Intra vilan	Suprafața (mp)	Tarla	Parcelă	Nr. topo	Observații / Referințe
1	altele	DA	1.000	56	-	-	

Lungime Segmente

1) Valorile lungimilor segmentelor sunt obținute din proiecție în plan.

Punct început	X / Y	Punct sfârșit	X / Y	Lungime segment (** (m)
1	569.080,071 691.947,07	2	569.076,999 691.960,152	13.438
2	569.076,999 691.960,152	3	569.067,728 691.958,934	9.351
3	569.067,728 691.958,934	4	569.054,671 691.956,253	13.329
4	569.054,671 691.956,253	5	569.053,976 691.956,14	0.704
5	569.053,976 691.956,14	6	569.053,301 691.956,03	0.684

Punct început	X / Y	Punct sfârșit	X / Y	Lungime segment (** (m)
6	569.053,301 691.956,03	7	569.064,442 691.916,376	41.189
7	569.064,442 691.916,376	8	569.072,048 691.918,121	7.804
8	569.072,048 691.918,121	9	569.074,387 691.918,654	2.399
9	569.074,387 691.918,654	10	569.085,395 691.921,163	11.29
10	569.085,395 691.921,163	11	569.087,974 691.921,7	2.634
11	569.087,974 691.921,7	12	569.082,689 691.947,418	26.255
12	569.082,689 691.947,418	1	569.080,071 691.947,07	2.641

** Lungimile segmentelor sunt determinate în planul de proiecție Stereo 70 și sunt rotunjite la 1 milimetru.

*** Distanța dintre puncte este formată din segmente cumulate ce sunt mai mici decât valoarea 1 milimetru.

**DATE DESPRE IMOBILUL NR. 5405**

Oficiul de Cadastru și Publicitate Imobiliară SUCEAVA
Biroul de Cadastru și Publicitate Imobiliară Radauti

A. Partea I. Descrierea imobilului

TEREN Intravilan

Adresa: Loc. Arbore, Jud. Suceava

Nr. Crt	Nr cadastral Nr. topografic	Suprafața* (mp)	Observații / Referințe
A1		1.000	Sector cadastral:59 Teren neimprejmuit; IMOBILUL S-A FORMAT DIN O PARTE A PF 661, CF 5219 (IE 49328); O PARTE A PF 8388, CF 4874 (IE 32924)

B. Partea II. Proprietari și acte

Inscrieri privitoare la dreptul de proprietate și alte drepturi reale	Referințe
/	
Act Notarial nr. 293, din 19/01/1998 emis de BNP BUZDUGA CATALINA;	
B1	A1
Intabulare, drept de PROPRIETATE, dobandit prin lesire Din Indiviziune, cota actuala 1/1 1) BAHNARIU GHEORGHE	

C. Partea III. SARCINI .

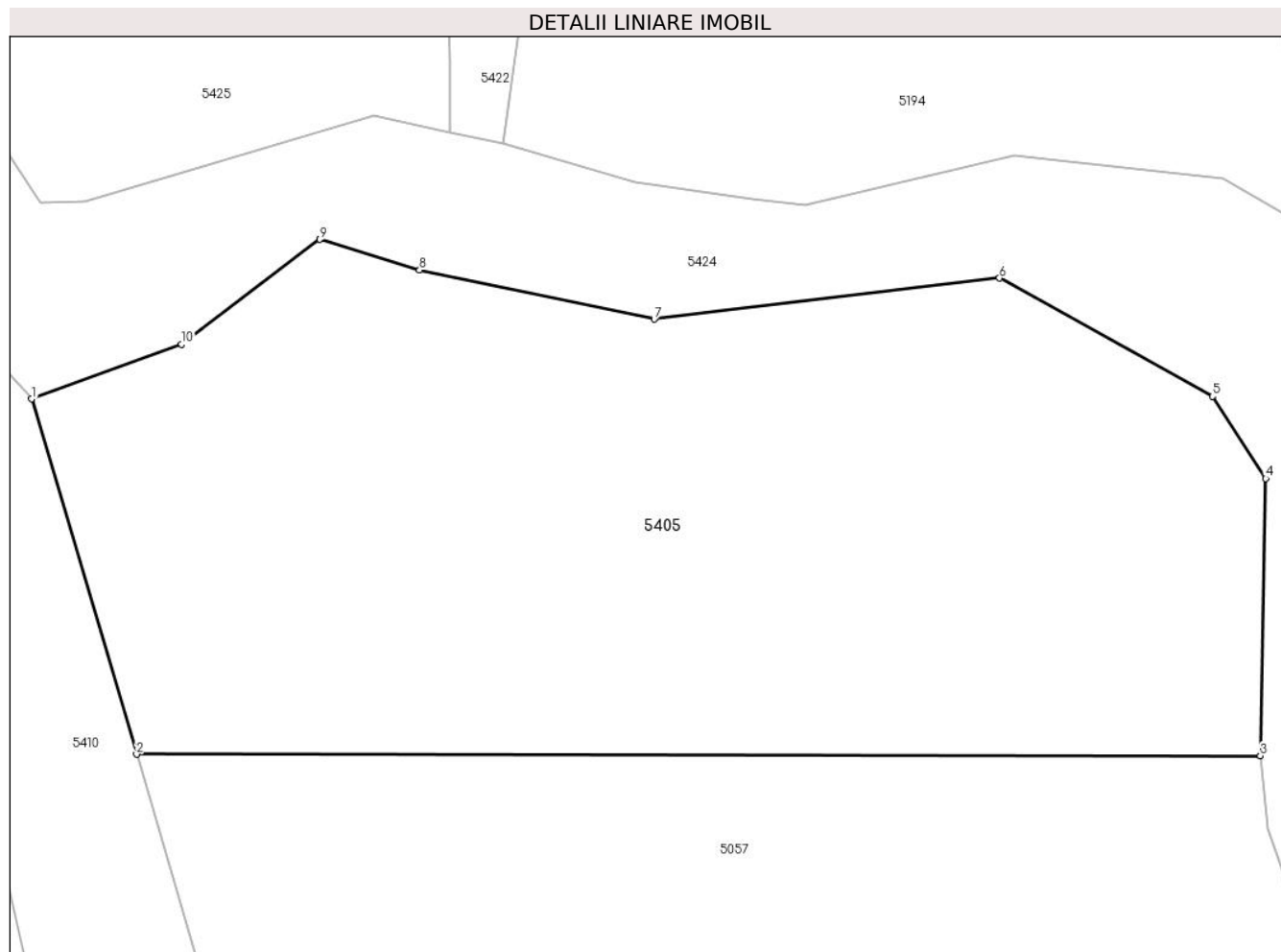
Inscrieri privind dezmembramintele dreptului de proprietate, drepturi reale de garanție și sarcini	Referințe
NU SUNT	

Anexa Nr. 1 La Partea I

Teren

Nr cadastral	Suprafața (mp)*	Observații / Referințe
	1.000	IMOBILUL S-A FORMAT DIN O PARTE A PF 661, CF 5219 (IE 49328); O PARTE A PF 8388, CF 4874 (IE 32924)

* Suprafața este determinată în planul de proiecție Stereo 70.



Date referitoare la teren

Crt	Categorie folosință	Intra vilan	Suprafața (mp)	Tarla	Parcelă	Nr. topo	Observații / Referințe
1	altele	DA	1.000	56	-	-	

Lungime Segmente

1) Valorile lungimilor segmentelor sunt obținute din proiecție în plan.

Punct început	X / Y	Punct sfârșit	X / Y	Lungime segment (** (m)
1	569.062,157 692.022,986	2	569.066,739 692.007,447	16.2
2	569.066,739 692.007,447	3	569.115,871 692.007,389	49.132
3	569.115,871 692.007,389	4	569.116,105 692.019,511	12.124
4	569.116,105 692.019,511	5	569.113,778 692.023,1	4.277
5	569.113,778 692.023,1	6	569.104,466 692.028,262	10.647

Punct început	X / Y	Punct sfârșit	X / Y	Lungime segment (** (m)
6	569.104,466 692.028,262	7	569.089,377 692.026,465	15.196
7	569.089,377 692.026,465	8	569.079,116 692.028,617	10.484
8	569.079,116 692.028,617	9	569.074,758 692.029,955	4.559
9	569.074,758 692.029,955	10	569.068,719 692.025,372	7.581
10	569.068,719 692.025,372	1	569.062,157 692.022,986	6.982

** Lungimile segmentelor sunt determinate în planul de proiecție Stereo 70 și sunt rotunjite la 1 milimetru.

*** Distanța dintre puncte este formată din segmente cumulate ce sunt mai mici decât valoarea 1 milimetru.

**DATE DESPRE IMOBILUL NR. 5406**

Oficiul de Cadastru și Publicitate Imobiliară SUCEAVA
Biroul de Cadastru și Publicitate Imobiliară Radauti

A. Partea I. Descrierea imobilului

TEREN Intravilan

Nr. CF vechi:5666

Adresa: Loc. Arbore, Jud. Suceava

Nr. Crt	Nr cadastral Nr. topografic	Suprafața* (mp)	Observații / Referințe
A1	47253	Din acte: 1.400 Masurata: 1.349	Sector cadastral:59 Teren neimpregmuit;

Construcții

Crt	Nr cadastral Nr. topografic	Adresa	Observații / Referințe
A1.1	47253-C1	Loc. Arbore, Jud. Suceava	Nr. niveluri:1; S. construita la sol:124 mp; S. construita desfasurata:124 mp; Casa
A1.2	47253-C2	Loc. Arbore, Jud. Suceava	Nr. niveluri:1; S. construita la sol:71 mp; S. construita desfasurata:71 mp; Anexe
A1.3	47253-C3	Loc. Arbore, Jud. Suceava	Nr. niveluri:1; S. construita la sol:76 mp; S. construita desfasurata:76 mp; ANEXA
A1.4	47253-C4	Loc. Arbore, Jud. Suceava	Nr. niveluri:1; S. construita la sol:43 mp; S. construita desfasurata:43 mp; ANEXA

B. Partea II. Proprietari și acte

Inscrieri privitoare la dreptul de proprietate și alte drepturi reale		Referințe
4009 / 24/07/1995		
Act Notarial nr. 3833, din 23/03/1995 emis de Notariatul de Stat Radauti;		
B1	Intabulare, drept de PROPRIETATE, dobandit prin Conventie, cota actuala 1/1 1) PAHOMI DOMNICA 2) PAHOMI TOADER	A1
6852 / 22/08/2005		
Act Administrativ nr. 62, din 16/09/1971 emis de Primaria comunei Arbore (autorizatie de constructie pentru executari de lucrari nr 115 din 30.12.1974, emis de Primaria comunei Arbore);		
B2	Intabulare, drept de PROPRIETATE, dobandit prin Construire, cota actuala 1/1 1) PAHOMI TOADER	A1.1
/		
Act Administrativ nr. 2425, din 05/03/2024 emis de PRIMARIA COMUNEI ARBORE;		
B2	Intabulare, drept de PROPRIETATE, dobandit prin Lege, cota actuala 1/1 1) PAHOMI DOMNICA 2) PAHOMI TOADER	A1.3, A1.4
6852 / 22/08/2005		
Act Administrativ nr. 62, din 16/09/1971 emis de Primaria comunei Arbore (autorizatie de constructie pentru executari de lucrari nr 115 din 30.12.1974, emis de Primaria comunei Arbore);		
B3	Intabulare, drept de PROPRIETATE, dobandit prin Construire, cota actuala 1/1 1) PAHOMI DOMNICA 2) PAHOMI TOADER	A1.2

C. Partea III. SARCINI .

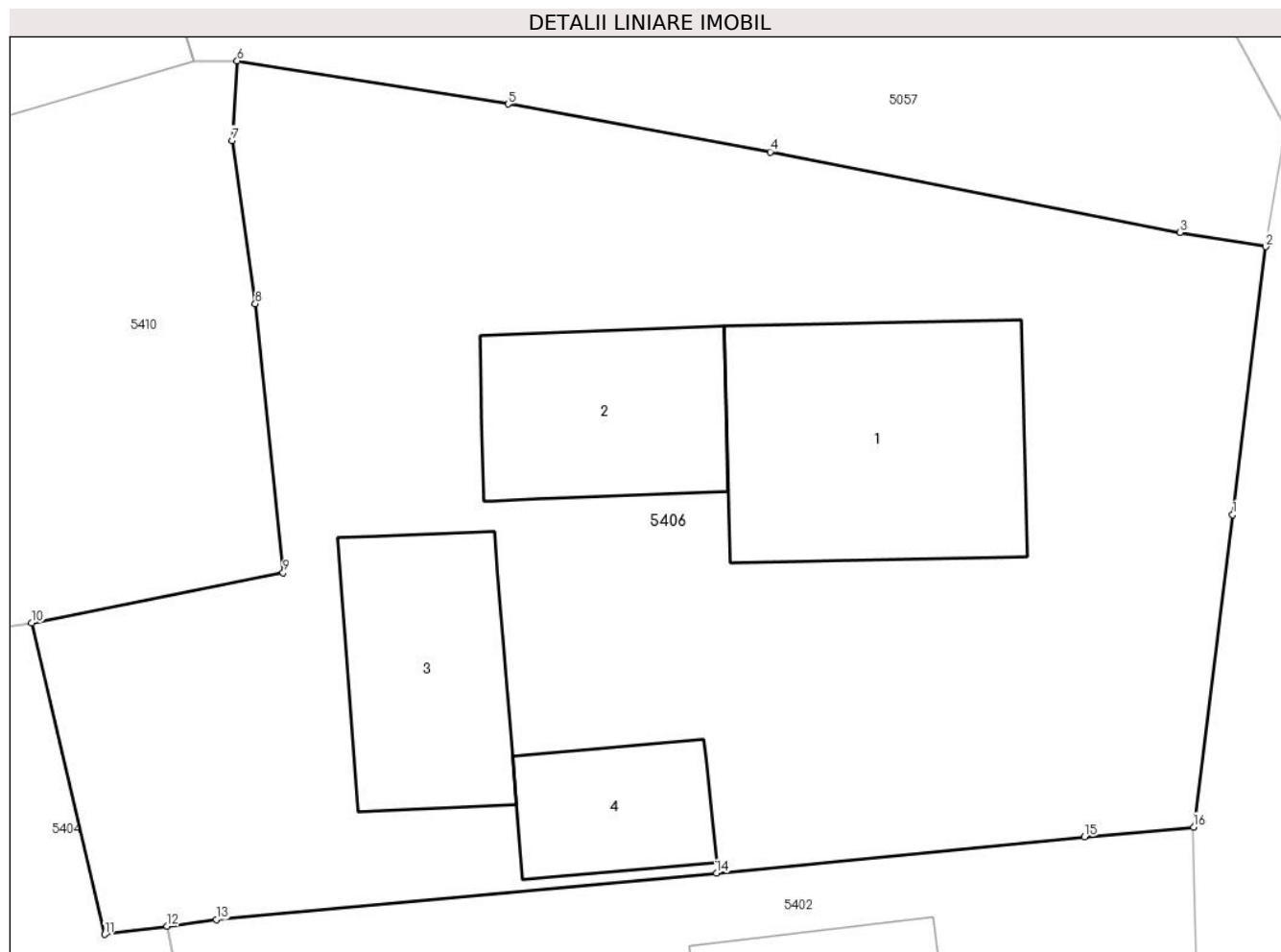
Inscrieri privind dezmembramintele dreptului de proprietate, drepturi reale de garanție și sarcini	Referințe
NU SUNT	

Anexa Nr. 1 La Partea I

Teren

Nr cadastral	Suprafața (mp)*	Observații / Referințe
47253	Din acte: 1.400 Masurata: 1.349	

* Suprafața este determinată în planul de proiecție Stereo 70.



Date referitoare la teren

Crt	Categorie folosință	Intra vilan	Suprafața (mp)	Tarla	Parcelă	Nr. topo	Observații / Referințe
1	curți constructii	DA	900	-	-	-	
2	arabil	DA	449	-	-	659/2	

Date referitoare la construcții

Crt	Număr	Destinație construcție	Supraf. (mp)	Situație juridică	Observații / Referințe
A1.1	47253-C1	construcții de locuințe	124	Cu acte	Nr. niveluri:1; S. construita la sol:124 mp; S. construita desfasurata:124 mp; Casa
A1.2	47253-C2	construcții anexa	71	Cu acte	Nr. niveluri:1; S. construita la sol:71 mp; S. construita desfasurata:71 mp; ANEXE
A1.3	47253-C3	construcții anexa	76	Cu acte	Nr. niveluri:1; S. construita la sol:76 mp; S. construita desfasurata:76 mp; ANEXA
A1.4	47253-C4	construcții anexa	43	Cu acte	Nr. niveluri:1; S. construita la sol:43 mp; S. construita desfasurata:43 mp; ANEXA

Lungime Segmente

1) Valorile lungimilor segmentelor sunt obținute din proiecție în plan.

Punct început	X / Y	Punct sfârșit	X / Y	Lungime segment (** (m)
---------------	-------	---------------	-------	-------------------------

Punct început	X / Y	Punct sfârșit	X / Y	Lungime segment (** (m)
1	569.127,453 691.964,699	2	569.128,842 691.975,958	11.344
2	569.128,842 691.975,958	3	569.125,243 691.976,559	3.649
3	569.125,243 691.976,559	4	569.108,029 691.979,935	17.542
4	569.108,029 691.979,935	5	569.097,015 691.981,948	11.196
5	569.097,015 691.981,948	6	569.085,637 691.983,765	11.522
6	569.085,637 691.983,765	7	569.085,42 691.980,419	3.353
7	569.085,42 691.980,419	8	569.086,395 691.973,565	6.923
8	569.086,395 691.973,565	9	569.087,565 691.962,261	11.364
9	569.087,565 691.962,261	10	569.076,999 691.960,152	10.774
10	569.076,999 691.960,152	11	569.080,071 691.947,07	13.438
11	569.080,071 691.947,07	12	569.082,689 691.947,418	2.641
12	569.082,689 691.947,418	13	569.084,759 691.947,693	2.088
13	569.084,759 691.947,693	14	569.105,77 691.949,64	21.101
14	569.105,77 691.949,64	15	569.121,224 691.951,166	15.529
15	569.121,224 691.951,166	16	569.125,81 691.951,576	4.604
16	569.125,81 691.951,576	1	569.127,453 691.964,699	13.225

** Lungimile segmentelor sunt determinate în planul de proiecție Stereo 70 și sunt rotunjite la 1 milimetru.

*** Distanța dintre puncte este formată din segmente cumulate ce sunt mai mici decât valoarea 1 milimetru.

**DATE DESPRE IMOBILUL NR. 5407**

Oficiul de Cadastru și Publicitate Imobiliară SUCEAVA
Biroul de Cadastru și Publicitate Imobiliară Radauti

A. Partea I. Descrierea imobilului

TEREN Intravilan

Adresa: Loc. Arbore, Jud. Suceava

Nr. Crt	Nr cadastral Nr. topografic	Suprafața* (mp)	Observații / Referințe
A1		69	Sector cadastral:59 Teren neimprejmut;

B. Partea II. Proprietari și acte

Inscrieri privitoare la dreptul de proprietate și alte drepturi reale	Referințe
/	
Act Normativ nr. 7, din 13/03/1996 emis de PARLAMENTUL ROMANIEI;	
B1	A1
Intabulare, drept de PROPRIETATE, dobandit prin Lege, cota actuala 1/1	
1) NEIDENTIFICAT NEIDENTIFICAT	
Act Administrativ nr. 3348, din 25/03/2024 emis de PRIMARIA COMUNEI ARBORE;	
B2	A1
SE NOTEAZA POSESIA FAPTICA IN FAVOAREA LUI	
1) LELCU AVRAMIA	

C. Partea III. SARCINI .

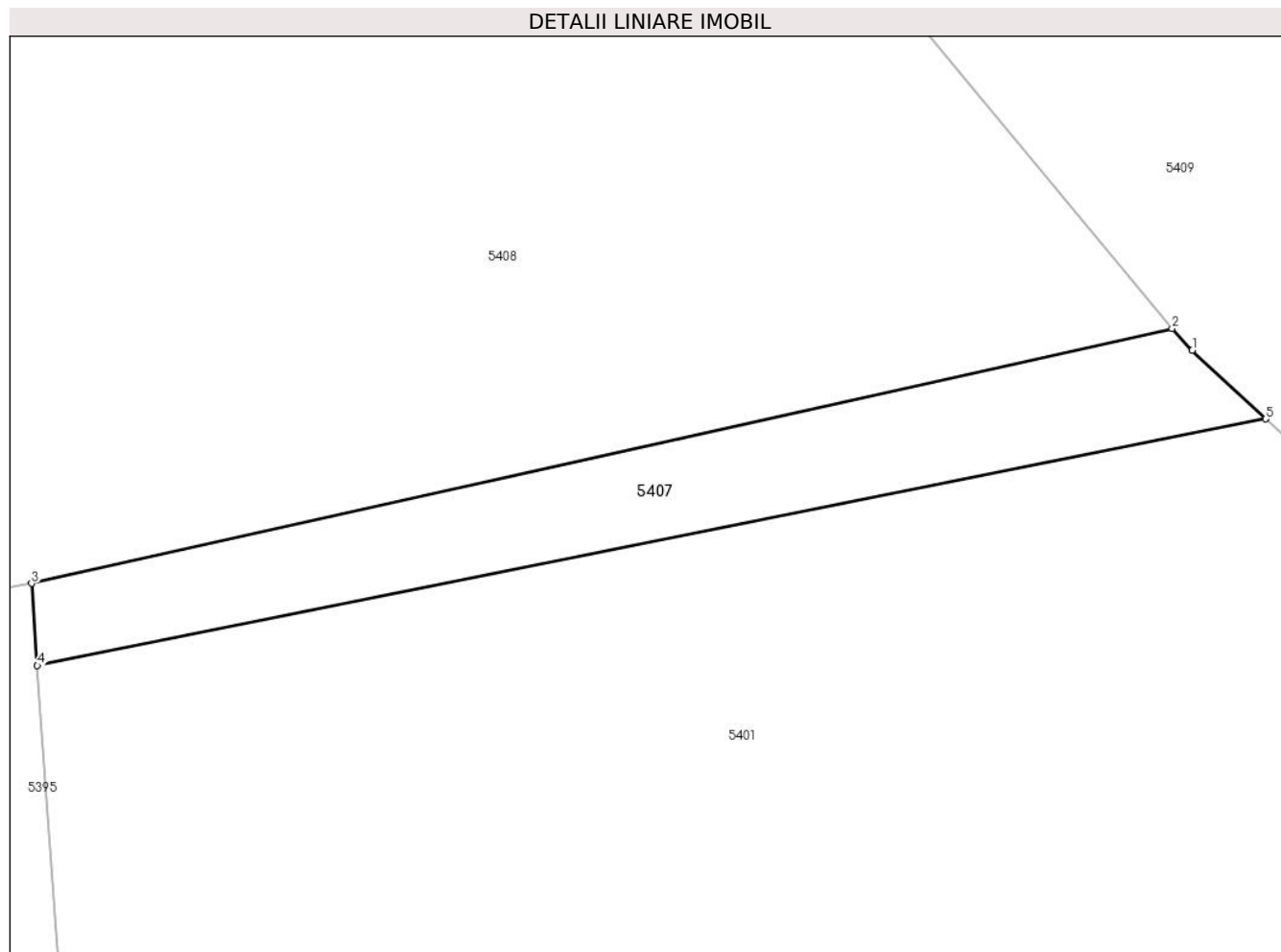
Inscrieri privind dezmembramintele dreptului de proprietate, drepturi reale de garanție și sarcini	Referințe
NU SUNT	

Anexa Nr. 1 La Partea I

Teren

Nr cadastral	Suprafața (mp)*	Observații / Referințe
	69	

* Suprafața este determinată în planul de proiecție Stereo 70.



Date referitoare la teren

Crt	Categorie folosință	Intravilan	Suprafața (mp)	Tarla	Parcelă	Nr. topo	Observații / Referințe
1	arabil	DA	69	-	-	-	

Lungime Segmente

1) Valorile lungimilor segmentelor sunt obținute din proiecție în plan.

Punct început	X / Y	Punct sfârșit	X / Y	Lungime segment (** (m)
1	569.047,35 691.811,354	2	569.046,853 691.811,892	0.732
2	569.046,853 691.811,892	3	569.018,787 691.805,626	28.757
3	569.018,787 691.805,626	4	569.018,928 691.803,606	2.025
4	569.018,928 691.803,606	5	569.049,157 691.809,668	30.831
5	569.049,157 691.809,668	1	569.047,35 691.811,354	2.471

**** Lungimile segmentelor sunt determinate în planul de proiecție Stereo 70 și sunt rotunjite la 1 milimetru.**

***** Distanța dintre puncte este formată din segmente cumulate ce sunt mai mici decât valoarea 1 milimetru.**

**DATE DESPRE IMOBILUL NR. 5408**

Oficiul de Cadastru și Publicitate Imobiliară SUCEAVA
Biroul de Cadastru și Publicitate Imobiliară Radauti

A. Partea I. Descrierea imobilului

TEREN Intravilan

Nr. CF vechi:5606

Adresa: Loc. Arbore, Jud. Suceava

Nr. Crt	Nr cadastral Nr. topografic	Suprafața* (mp)	Observații / Referințe
A1	48964	Din acte: 8.239 Masurata: 3.500	Sector cadastral:59 Teren imprejmuit; DIFERENTA DE SUPRAFATA SE AFLA IN AFARA SECTORULUI

Construcții

Crt	Nr cadastral Nr. topografic	Adresa	Observații / Referințe
A1.1	48964-C1	Loc. Arbore, Jud. Suceava	Nr. niveluri:1; S. construita la sol:100 mp; S. construita desfasurata:100 mp; Casa
A1.2	48964-C2	Loc. Arbore, Jud. Suceava	Nr. niveluri:1; S. construita la sol:26 mp; S. construita desfasurata:26 mp; Anexe
A1.3	48964-C3	Loc. Arbore, Jud. Suceava	Nr. niveluri:1; S. construita la sol:91 mp; S. construita desfasurata:91 mp; ANEXA
A1.4	48964-C4	Loc. Arbore, Jud. Suceava	Nr. niveluri:1; S. construita la sol:28 mp; S. construita desfasurata:28 mp; ANEXA

B. Partea II. Proprietari și acte

Inscrieri privitoare la dreptul de proprietate și alte drepturi reale		Referințe
112 / 10/01/2001		
Act Notarial nr. 50, din 04/01/2001 emis de Notar public in Radauti;		
B1	Intabulare, drept de PROPRIETATE, dobandit prin Conventie, cota actuala 1/1 1) BULIGA STEFAN 2) BULIGA LIDIA	A1, A1.1, A1.2
/		
Act Administrativ nr. 2425, din 05/03/2024 emis de PRIMARIA COMUNEI ARBORE;		
B2	Intabulare, drept de PROPRIETATE, dobandit prin Lege, cota actuala 1/1 1) BULIGA STEFAN 2) BULIGA LIDIA	A1.3, A1.4

C. Partea III. SARCINI

Inscrieri privind dezmembramintele dreptului de proprietate, drepturi reale de garanție și sarcini		Referințe
112 / 10/01/2001		
Act Notarial nr. 50, din 04/01/2001 emis de Notar public in Radauti;		
C1	Intabulare, drept de UZUFRACT VIAGERSi obligatia de intretinere, cota actuala 1/1, cota initiala 1/1 1) BULIGA CATRINA	A1, A1.1, A1.2

Anexa Nr. 1 La Partea I

Teren

Nr cadastral	Suprafața (mp)*	Observații / Referințe
48964	Din acte: 8.239 Masurata: 3.500	DIFERENTA DE SUPRAFATA SE AFLA IN AFARA SECTORULUI

* Suprafața este determinată în planul de proiecție Stereo 70.



Date referitoare la teren

Crt	Categorie folosință	Intra vilan	Suprafața (mp)	Tarla	Parcelă	Nr. topo	Observații / Referințe
1	curți constructii	DA	500	-	-	-	
2	arabil	DA	3.000	-	-	-	

Date referitoare la construcții

Crt	Număr	Destinație construcție	Supraf. (mp)	Situație juridică	Observații / Referințe
A1.1	48964-C1	construcții de locuințe	100	Cu acte	Nr. niveluri:1; S. construita la sol:100 mp; S. construita desfasurata:100 mp; Casa
A1.2	48964-C2	construcții anexa	26	Cu acte	Nr. niveluri:1; S. construita la sol:26 mp; S. construita desfasurata:26 mp; Anexe
A1.3	48964-C3	construcții anexa	91	Cu acte	Nr. niveluri:1; S. construita la sol:91 mp; S. construita desfasurata:91 mp; ANEXA
A1.4	48964-C4	construcții anexa	28	Cu acte	Nr. niveluri:1; S. construita la sol:28 mp; S. construita desfasurata:28 mp; ANEXA

Lungime Segmente

1) Valorile lungimilor segmentelor sunt obținute din proiecție în plan.

Punct început	X / Y	Punct sfârșit	X / Y	Lungime segment (** (m)
---------------	-------	---------------	-------	-------------------------

Punct început	X / Y	Punct sfârșit	X / Y	Lungime segment (** (m)
1	568.987,326 691.885,653	2	568.971,119 691.889,553	16.67
2	568.971,119 691.889,553	3	568.973,728 691.872,375	17.375
3	568.973,728 691.872,375	4	568.976,829 691.852,014	20.596
4	568.976,829 691.852,014	5	568.978,049 691.843,453	8.647
5	568.978,049 691.843,453	6	568.981,188 691.824,426	19.284
6	568.981,188 691.824,426	7	568.983,148 691.798,928	25.573
7	568.983,148 691.798,928	8	568.990,504 691.800,348	7.492
8	568.990,504 691.800,348	9	569.018,787 691.805,626	28.771
9	569.018,787 691.805,626	10	569.046,853 691.811,892	28.757
10	569.046,853 691.811,892	11	569.040,451 691.819,612	10.029
11	569.040,451 691.819,612	12	569.017,405 691.852,138	39.863
12	569.017,405 691.852,138	1	568.987,326 691.885,653	45.033

** Lungimile segmentelor sunt determinate în planul de proiecție Stereo 70 și sunt rotunjite la 1 milimetru.

*** Distanța dintre puncte este formată din segmente cumulate ce sunt mai mici decât valoarea 1 milimetru.

**DATE DESPRE IMOBILUL NR. 5409**

Oficiul de Cadastru și Publicitate Imobiliară SUCEAVA
Biroul de Cadastru și Publicitate Imobiliară Radauti

A. Partea I. Descrierea imobilului

TEREN Intravilan

Adresa: Loc. Arbore, Jud. Suceava

Nr. Crt	Nr cadastral Nr. topografic	Suprafața* (mp)	Observații / Referințe
A1		10.000	Sector cadastral:59 Teren neimprejmuit; IMOBILUL S-A FORMAT DIN O PARTE A PF 653, CF 121 (IE 39349)

B. Partea II. Proprietari și acte

Inscrieri privitoare la dreptul de proprietate și alte drepturi reale		Referințe
/		
Act Normativ nr. 7, din 13/03/1996 emis de PARLAMENTUL ROMANIEI;		
B1	Intabulare, drept de PROPRIETATE, dobandit prin Lege, cota actuala 1/1 1) NEIDENTIFICAT NEIDENTIFICAT	A1
Act Administrativ nr. 3343, din 25/03/2024 emis de PRIMARIA COMUNEI ARBORE;		
B2	SE NOTEAZA POSESIA FAPTICA IN FAVOAREA LUI 1) PAHOMI TRIFAN	A1

C. Partea III. SARCINI .

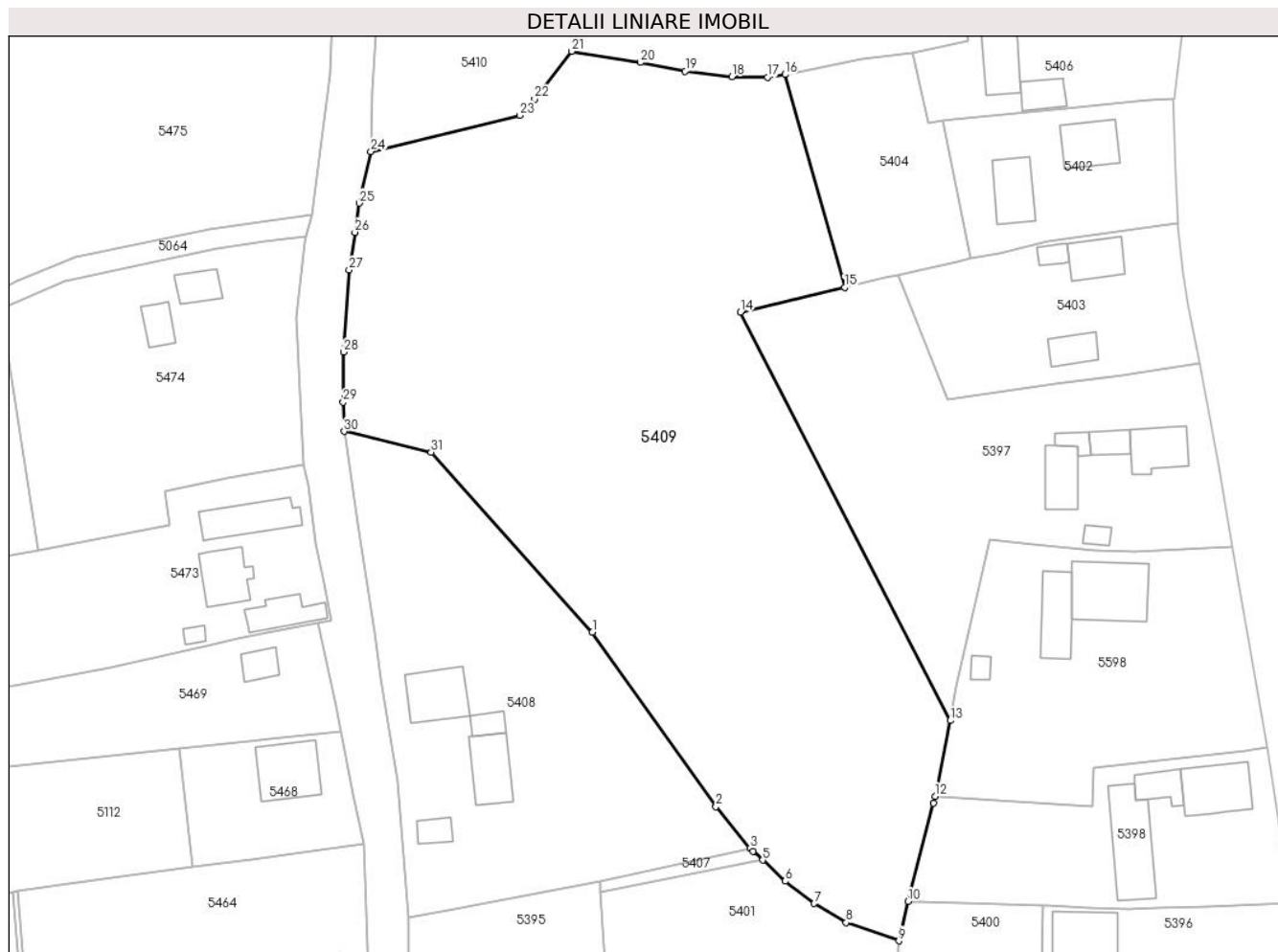
Inscrieri privind dezmembramintele dreptului de proprietate, drepturi reale de garanție și sarcini	Referințe
NU SUNT	

Anexa Nr. 1 La Partea I

Teren

Nr cadastral	Suprafața (mp)*	Observații / Referințe
	10.000	IMOBILUL S-A FORMAT DIN O PARTE A PF 653, CF 121 (IE 39349)

* Suprafața este determinată în planul de proiecție Stereo 70.



Date referitoare la teren

Crt	Categorie folosință	Intra vilan	Suprafața (mp)	Tarla	Parcelă	Nr. topo	Observații / Referințe
1	arabil	DA	10.000	-	-	-	

Lungime Segmente

1) Valorile lungimilor segmentelor sunt obținute din proiecție în plan.

Punct început	X / Y	Punct sfârșit	X / Y	Lungime segment (** (m)
1	569.017,405 691.852,138	2	569.040,451 691.819,612	39.863
3	569.046,853 691.811,892	4	569.047,35 691.811,354	0.732
5	569.049,157 691.809,668	6	569.053,348 691.805,758	5.732
7	569.058,76 691.801,585	8	569.064,712 691.798,035	6.93
9	569.074,53 691.794,631	10	569.076,213 691.802,002	7.561

Punct început	X / Y	Punct sfârșit	X / Y	Lungime segment (** (m)
2	569.040,451 691.819,612	3	569.046,853 691.811,892	10.029
4	569.047,35 691.811,354	5	569.049,157 691.809,668	2.471
6	569.053,348 691.805,758	7	569.058,76 691.801,585	6.834
8	569.064,712 691.798,035	9	569.074,53 691.794,631	10.391
10	569.076,213 691.802,002	11	569.081,031 691.820,328	18.949

Punct început	X / Y	Punct sfârșit	X / Y	Lungime segment (** (m)
11	569.081,031 691.820,328	12	569.081,3 691.821,571	1.272
13	569.084,117 691.835,682	14	569.044,988 691.911,734	85.528
15	569.064,442 691.916,376	16	569.053,301 691.956,03	41.189
17	569.050,027 691.955,496	18	569.043,384 691.955,609	6.644
19	569.034,722 691.956,668	20	569.026,348 691.958,258	8.524
21	569.013,539 691.960,346	22	569.006,64 691.951,453	11.255
23	569.003,856 691.948,425	24	568.976,123 691.941,71	28.534
25	568.973,92 691.932,055	26	568.973,112 691.926,627	5.488
27	568.972,03 691.919,612	28	568.971,048 691.904,311	15.332
29	568.970,939 691.895,012	30	568.971,119 691.889,553	5.462
31	568.987,326 691.885,653	1	569.017,405 691.852,138	45.033

Punct început	X / Y	Punct sfârșit	X / Y	Lungime segment (** (m)
12	569.081,3 691.821,571	13	569.084,117 691.835,682	14.389
14	569.044,988 691.911,734	15	569.064,442 691.916,376	20.0
16	569.053,301 691.956,03	17	569.050,027 691.955,496	3.317
18	569.043,384 691.955,609	19	569.034,722 691.956,668	8.726
20	569.026,348 691.958,258	21	569.013,539 691.960,346	12.978
22	569.006,64 691.951,453	23	569.003,856 691.948,425	4.113
24	568.976,123 691.941,71	25	568.973,92 691.932,055	9.903
26	568.973,112 691.926,627	27	568.972,03 691.919,612	7.099
28	568.971,048 691.904,311	29	568.970,939 691.895,012	9.3
30	568.971,119 691.889,553	31	568.987,326 691.885,653	16.67

** Lungimile segmentelor sunt determinate în planul de proiecție Stereo 70 și sunt rotunjite la 1 milimetru.

*** Distanța dintre puncte este formată din segmente cumulate ce sunt mai mici decât valoarea 1 milimetru.

**DATE DESPRE IMOBILUL NR. 5410**

Oficiul de Cadastru și Publicitate Imobiliară SUCEAVA
Biroul de Cadastru și Publicitate Imobiliară Radauti

A. Partea I. Descrierea imobilului

TEREN Intravilan

Adresa: Loc. Arbore, Nr. 1330, Jud. Suceava

Nr. Crt	Nr cadastral Nr. topografic	Suprafața* (mp)	Observații / Referințe
A1	32584	5.400	Sector cadastral:59 Teren neimprijmit;

Construcții

Crt	Nr cadastral Nr. topografic	Adresa	Observații / Referințe
A1.1	32584-C1	Loc. Arbore, Jud. Suceava	Nr. niveluri:1; S. construita la sol:106 mp; S. construita desfasurata:106 mp; Casa, anul construirii: 1949, nr. nivele: parter
A1.2	32584-C2	Loc. Arbore, Jud. Suceava	Nr. niveluri:1; S. construita la sol:22 mp; Anexa, anul construirii: 1971, nr.nivele: parter
A1.3	32584-C3	Loc. Arbore, Jud. Suceava	Nr. niveluri:1; S. construita la sol:21 mp; S. construita desfasurata:21 mp; Anexa, anul construirii: 1971, nr. nivele: parter
A1.4	32584-C4	Loc. Arbore, Jud. Suceava	Nr. niveluri:1; S. construita la sol:24 mp; S. construita desfasurata:24 mp; Anexa, anul construirii: 1971, nr. nivele: parter
A1.5	32584-C5	Loc. Arbore, Jud. Suceava	Nr. niveluri:1; S. construita la sol:24 mp; S. construita desfasurata:24 mp; Anexa, anul construirii: 1971, nr. nivele: parter
A1.6	32584-C6	Loc. Arbore, Jud. Suceava	Nr. niveluri:1; S. construita la sol:121 mp; S. construita desfasurata:121 mp; Anexa, anul construirii: 1971, nr. nivele: parter

B. Partea II. Proprietari și acte

Inscrieri privitoare la dreptul de proprietate și alte drepturi reale	Referințe
39659 / 22/12/2017	
Act Notarial nr. 3692, din 22/12/2017 emis de NP Mandici Alexandru;	
B1	A1, A1.1, A1.2, A1.3, A1.4, A1.5, A1.6
Intabulare, drept de PROPRIETATE, dobandit prin Conventie, cota actuala 1/1	
1) VINTU FLORITA	

C. Partea III. SARCINI .

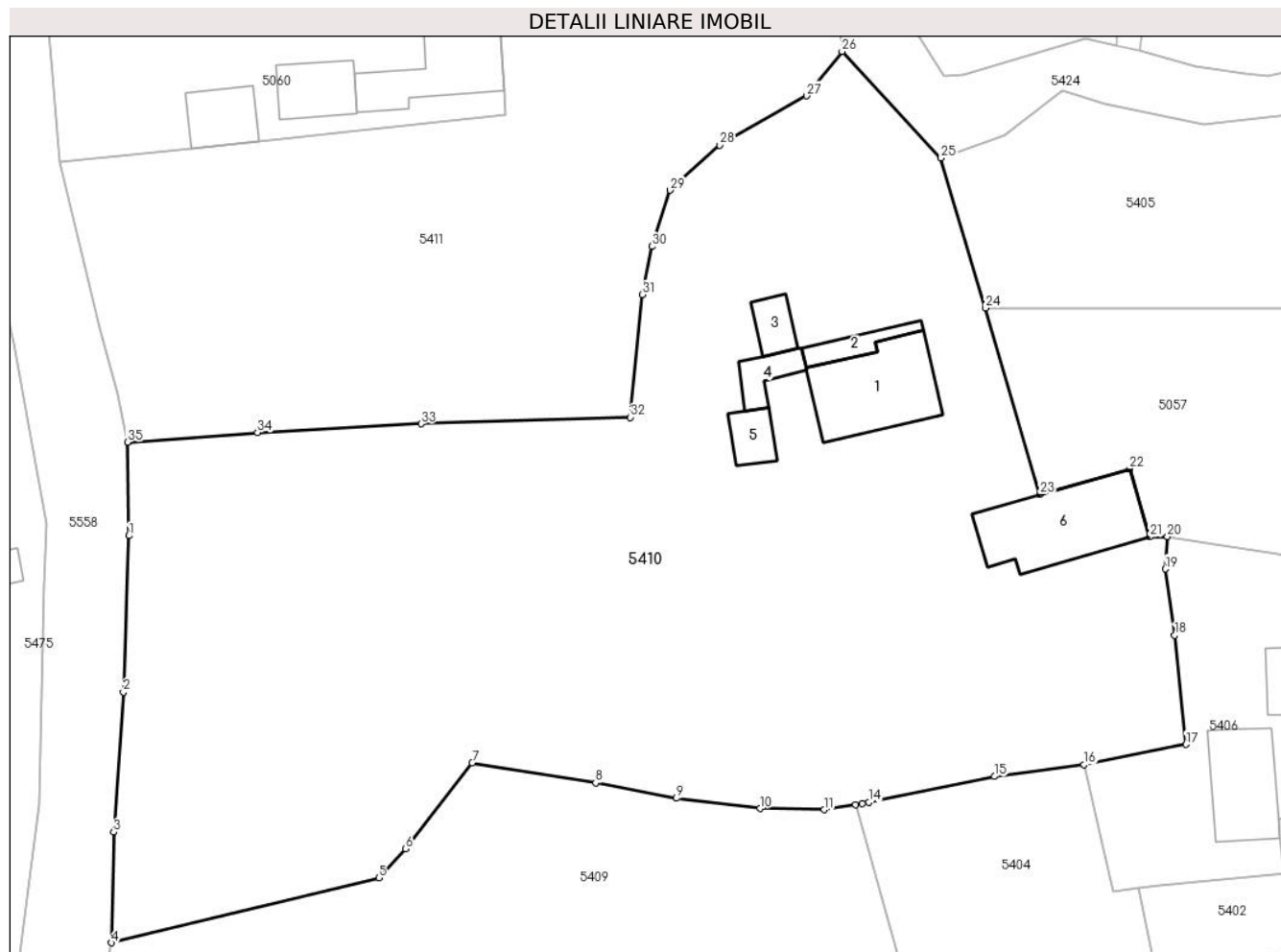
Inscrieri privind dezmembramintele dreptului de proprietate, drepturi reale de garanție și sarcini	Referințe
NU SUNT	

Anexa Nr. 1 La Partea I

Teren

Nr cadastral	Suprafața (mp)*	Observații / Referințe
32584	5.400	

* Suprafața este determinată în planul de proiecție Stereo 70.



Date referitoare la teren

Crt	Categorie folosință	Intravilan	Suprafața (mp)	Tarla	Parcelă	Nr. topo	Observații / Referințe
1	curți constructii	DA	800	75	-	-	
2	faneata	DA	2.200	75	-	-	
3	arabil	DA	2.400	75	-	-	

Date referitoare la construcții

Crt	Număr	Destinație construcție	Supraf. (mp)	Situație juridică	Observații / Referințe
A1.1	32584-C1	construcții de locuințe	106	Cu acte	Nr. niveluri:1; S. construita la sol:106 mp; S. construita desfasurata:106 mp; Casa, anul construirii: 1949, nr.nivele: parter
A1.2	32584-C2	construcții anexa	22	Cu acte	Nr. niveluri:1; S. construita la sol:22 mp; Anexa, anul construirii: 1971, nr.nivele: parter
A1.3	32584-C3	construcții anexa	21	Cu acte	Nr. niveluri:1; S. construita la sol:21 mp; S. construita desfasurata:21 mp; Anexa, anul construirii: 1971, nr.nivele: parter
A1.4	32584-C4	construcții anexa	24	Cu acte	Nr. niveluri:1; S. construita la sol:24 mp; S. construita desfasurata:24 mp; Anexa, anul construirii: 1971, nr.nivele: parter
A1.5	32584-C5	construcții anexa	24	Cu acte	Nr. niveluri:1; S. construita la sol:24 mp; S. construita desfasurata:24 mp; Anexa, anul construirii: 1971, nr.nivele: parter
A1.6	32584-C6	construcții anexa	121	Cu acte	Nr. niveluri:1; S. construita la sol:121 mp; S. construita desfasurata:121 mp; Anexa, anul construirii: 1971, nr.nivele: parter

Lungime Segmente

1) Valorile lungimilor segmentelor sunt obținute din proiecție în plan.

Punct început	X / Y	Punct sfârșit	X / Y	Lungime segment (** (m)
1	568.977,946 691.983,876	2	568.977,376 691.967,665	16.221
3	568.976,373 691.953,165	4	568.976,123 691.941,71	11.458
5	569.003,856 691.948,425	6	569.006,64 691.951,453	4.113
7	569.013,539 691.960,346	8	569.026,348 691.958,258	12.978
9	569.034,722 691.956,668	10	569.043,384 691.955,609	8.726
11	569.050,027 691.955,496	12	569.053,301 691.956,03	3.317
13	569.053,976 691.956,14	14	569.054,671 691.956,253	0.704
15	569.067,728 691.958,934	16	569.076,999 691.960,152	9.351
17	569.087,565 691.962,261	18	569.086,395 691.973,565	11.364
19	569.085,42 691.980,419	20	569.085,637 691.983,765	3.353
21	569.083,79 691.983,754	22	569.081,711 691.990,811	7.357
23	569.072,43 691.988,145	24	569.066,739 692.007,447	20.123
25	569.062,157 692.022,986	26	569.051,893 692.034,037	15.082
27	569.048,227 692.029,427	28	569.039,208 692.024,321	10.364
29	569.034,073 692.019,656	30	569.032,185 692.013,825	6.129
31	569.031,176 692.008,839	32	569.029,951 691.996,141	12.757
33	569.008,234 691.995,463	34	568.991,28 691.994,556	16.978
35	568.977,788 691.993,572	1	568.977,946 691.983,876	9.697

Punct început	X / Y	Punct sfârșit	X / Y	Lungime segment (** (m)
2	568.977,376 691.967,665	3	568.976,373 691.953,165	14.535
4	568.976,123 691.941,71	5	569.003,856 691.948,425	28.534
6	569.006,64 691.951,453	7	569.013,539 691.960,346	11.255
8	569.026,348 691.958,258	9	569.034,722 691.956,668	8.524
10	569.043,384 691.955,609	11	569.050,027 691.955,496	6.644
12	569.053,301 691.956,03	13	569.053,976 691.956,14	0.684
14	569.054,671 691.956,253	15	569.067,728 691.958,934	13.329
16	569.076,999 691.960,152	17	569.087,565 691.962,261	10.774
18	569.086,395 691.973,565	19	569.085,42 691.980,419	6.923
20	569.085,637 691.983,765	21	569.083,79 691.983,754	1.847
22	569.081,711 691.990,811	23	569.072,43 691.988,145	9.656
24	569.066,739 692.007,447	25	569.062,157 692.022,986	16.2
26	569.051,893 692.034,037	27	569.048,227 692.029,427	5.89
28	569.039,208 692.024,321	29	569.034,073 692.019,656	6.938
30	569.032,185 692.013,825	31	569.031,176 692.008,839	5.087
32	569.029,951 691.996,141	33	569.008,234 691.995,463	21.728
34	568.991,28 691.994,556	35	568.977,788 691.993,572	13.528

** Lungimile segmentelor sunt determinate în planul de proiecție Stereo 70 și sunt rotunjite la 1 milimetru.

*** Distanța dintre puncte este formată din segmente cumulate ce sunt mai mici decât valoarea 1 milimetru.

**DATE DESPRE IMOBILUL NR. 5411**

Oficiul de Cadastru și Publicitate Imobiliară SUCEAVA
Biroul de Cadastru și Publicitate Imobiliară Radauti

A. Partea I. Descrierea imobilului

TEREN Intravilan

Adresa: Loc. Arbore, Jud. Suceava

Nr. Crt	Nr cadastral Nr. topografic	Suprafața* (mp)	Observații / Referințe
A1		3.631	Sector cadastral:59 Teren imprejmuit; IMOBILUL S-A FORMAT DIN O PARTE A PF 578/1. CF 121 (IE 39286); O PARTE A PF 576/2, CF 121 (IE 39281); O PARTE A PF 576/1. CF 121 (IE 39273); O PARTE A PF 578/2. CF 121 (IE 39293); O PARTE A PF 579, CF 121 (IE 39301)

Construcții

Crt	Nr cadastral Nr. topografic	Adresa	Observații / Referințe
A1.1		Loc. Arbore, Jud. Suceava	Nr. niveluri:1; S. construita la sol:24 mp; S. construita desfasurata:24 mp; ANEXA

B. Partea II. Proprietari și acte

Inscrieri privitoare la dreptul de proprietate și alte drepturi reale		Referințe
/		
Act Normativ nr. 7, din 13/03/1996 emis de PARLAMENTUL ROMANIEI;		
B1	Intabulare, drept de PROPRIETATE, dobandit prin Lege, cota actuala 1/1 1) NEIDENTIFICAT NEIDENTIFICAT	A1
Act Administrativ nr. 2425, din 05/03/2024 emis de PRIMARIA COMUNEI ARBORE;		
B2	Intabulare, drept de PROPRIETATE, dobandit prin Lege, cota actuala 1/1 1) PAHOMI TRIFAN 2) PAHOMI MARIANA-ECATERINA	A1.1
Act Administrativ nr. 3342, din 25/03/2024 emis de PRIMARIA COMUNEI ARBORE;		
B3	SE NOTEAZA POSESIA FAPTICA IN FAVOAREA LOR 1) PAHOMI TRIFAN 2) PAHOMI MARIANA-ECATERINA	A1

C. Partea III. SARCINI .

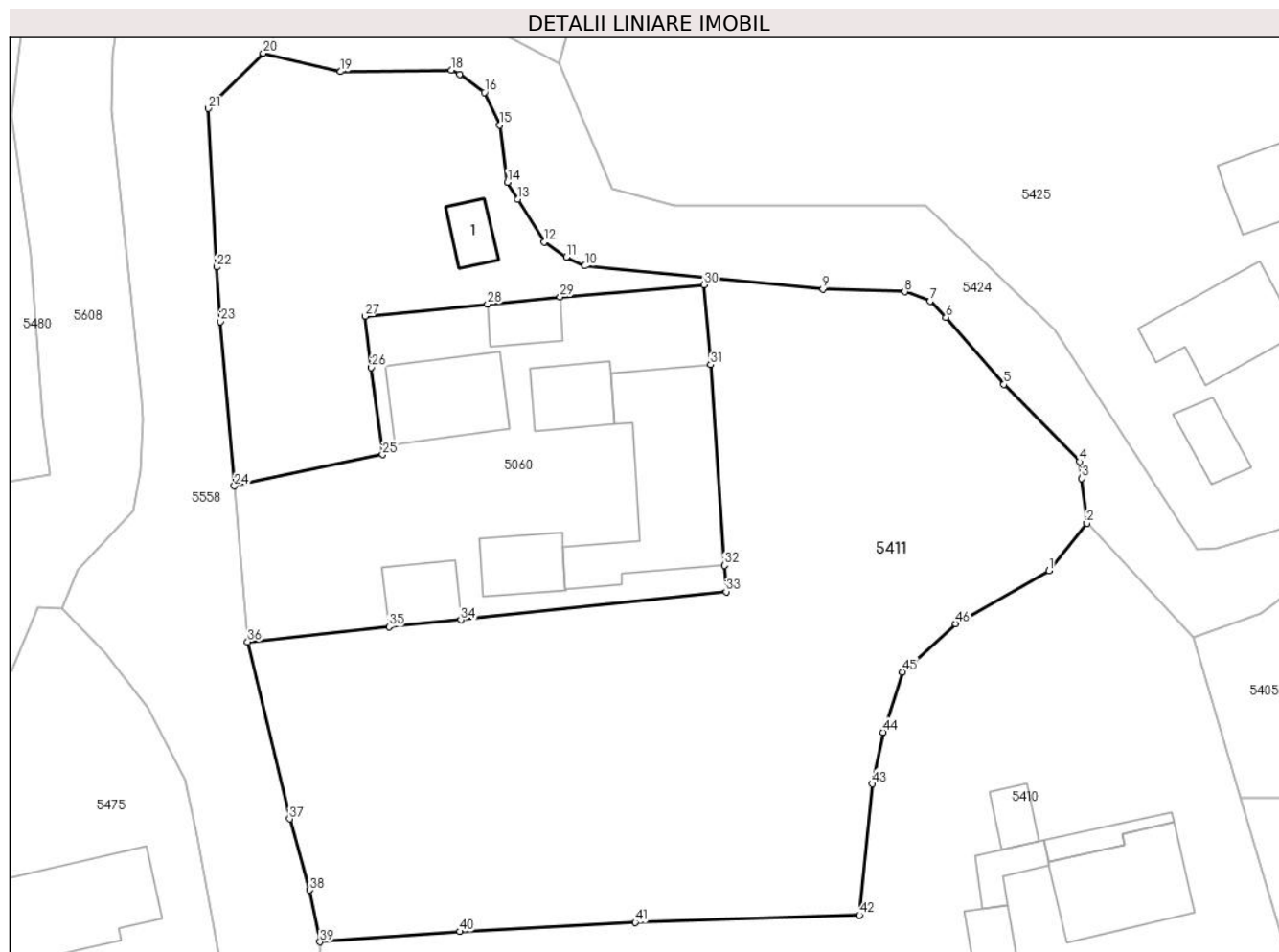
Inscrieri privind dezmembramintele dreptului de proprietate, drepturi reale de garanție și sarcini	Referințe
NU SUNT	

Anexa Nr. 1 La Partea I

Teren

Nr cadastral	Suprafața (mp)*	Observații / Referințe
	3.631	IMOBILUL S-A FORMAT DIN O PARTE A PF 578/1. CF 121 (IE 39286); O PARTE A PF 576/2, CF 121 (IE 39281); O PARTE A PF 576/1. CF 121 (IE 39273); O PARTE A PF 578/2. CF 121 (IE 39293); O PARTE A PF 579, CF 121 (IE 39301)

* Suprafața este determinată în planul de proiecție Stereo 70.



Date referitoare la teren

Crt	Categorie folosință	Intravilan	Suprafața (mp)	Tarla	Parcelă	Nr. topo	Observații / Referințe
1	curți constructii	DA	200	-	-	-	
2	arabil	DA	3.431	-	-	-	

Date referitoare la construcții

Crt	Număr	Destinație construcție	Supraf. (mp)	Situație juridică	Observații / Referințe
A1.1		construcții anexa	24	Cu acte	Nr. niveluri:1; S. construita la sol:24 mp; S. construita desfasurata:24 mp; ANEXA

Lungime Segmente

1) Valorile lungimilor segmentelor sunt obținute din proiecție în plan.

Punct început	X / Y	Punct sfârșit	X / Y	Lungime segment	Punct început	X / Y	Punct sfârșit	X / Y	Lungime segment	Punct început	X / Y	Punct sfârșit	X / Y	Lungime segment
1	569.048,227 692.029,427	2	569.051,893 692.034,037	5.89	2	569.051,893 692.034,037	3	569.051,398 692.038,354	4.345	3	569.051,398 692.038,354	4	569.051,188 692.039,976	1.636
4	569.051,188 692.039,976	5	569.043,879 692.047,439	10.44	5	569.043,879 692.047,439	6	569.038,269 692.053,935	8.583	6	569.038,269 692.053,935	7	569.036,759 692.055,512	2.183
7	569.036,759 692.055,512	8	569.034,288 692.056,4	2.626	8	569.034,288 692.056,4	9	569.026,384 692.056,652	7.908	9	569.026,384 692.056,652	10	569.003,391 692.058,902	23.103

Punct început	X / Y	Punct sfârșit	X / Y	Lungime segment	Punct început	X / Y	Punct sfârșit	X / Y	Lungime segment	Punct început	X / Y	Punct sfârșit	X / Y	Lungime segment
10	569.003,391 692.058,902	11	569.001,597 692.059,773	1.994	11	569.001,597 692.059,773	12	568.999,451 692.061,22	2.588	12	568.999,451 692.061,22	13	568.996,884 692.065,363	4.874
13	568.996,884 692.065,363	14	568.995,906 692.067,001	1.908	14	568.995,906 692.067,001	15	568.995,167 692.072,511	5.559	15	568.995,167 692.072,511	16	568.993,685 692.075,676	3.495
16	568.993,685 692.075,676	17	568.991,279 692.077,427	2.976	17	568.991,279 692.077,427	18	568.990,488 692.077,82	0.883	18	568.990,488 692.077,82	19	568.979,791 692.077,687	10.698
19	568.979,791 692.077,687	20	568.972,304 692.079,46	7.694	20	568.972,304 692.079,46	21	568.967,02 692.074,118	7.514	21	568.967,02 692.074,118	22	568.967,804 692.058,802	15.336
22	568.967,804 692.058,802	23	568.968,17 692.053,516	5.299	23	568.968,17 692.053,516	24	568.969,528 692.037,64	15.934	24	568.969,528 692.037,64	25	568.983,842 692.040,666	14.63
25	568.983,842 692.040,666	26	568.982,765 692.049,07	8.473	26	568.982,765 692.049,07	27	568.982,128 692.054,045	5.016	27	568.982,128 692.054,045	28	568.993,985 692.055,211	11.914
28	568.993,985 692.055,211	29	569.000,991 692.055,891	7.039	29	569.000,991 692.055,891	30	569.014,886 692.057,089	13.947	30	569.014,886 692.057,089	31	569.015,544 692.049,354	7.763
31	569.015,544 692.049,354	32	569.016,861 692.029,95	19.449	32	569.016,861 692.029,95	33	569.017,033 692.027,42	2.536	33	569.017,033 692.027,42	34	568.991,407 692.024,686	25.771
34	568.991,407 692.024,686	35	568.984,459 692.024,006	6.981	35	568.984,459 692.024,006	36	568.970,805 692.022,575	13.729	36	568.970,805 692.022,575	37	568.974,853 692.005,464	17.583
37	568.974,853 692.005,464	38	568.976,808 691.998,581	7.155	38	568.976,808 691.998,581	39	568.977,788 691.993,572	5.104	39	568.977,788 691.993,572	40	568.991,28 691.994,556	13.528
40	568.991,28 691.994,556	41	569.008,234 691.995,463	16.978	41	569.008,234 691.995,463	42	569.029,951 691.996,141	21.728	42	569.029,951 691.996,141	43	569.031,176 692.008,839	12.757
43	569.031,176 692.008,839	44	569.032,185 692.013,825	5.087	44	569.032,185 692.013,825	45	569.034,073 692.019,656	6.129	45	569.034,073 692.019,656	46	569.039,208 692.024,321	6.938
46	569.039,208 692.024,321	1	569.048,227 692.029,427	10.364										

** Lungimile segmentelor sunt determinate în planul de proiecție Stereo 70 și sunt rotunjite la 1 milimetru.

*** Distanța dintre puncte este formată din segmente cumulate ce sunt mai mici decât valoarea 1 milimetru.

**DATE DESPRE IMOBILUL NR. 5412**

Oficiul de Cadastru și Publicitate Imobiliară SUCEAVA
Biroul de Cadastru și Publicitate Imobiliară Radauti

A. Partea I. Descrierea imobilului

TEREN Intravilan

Adresa: Loc. Arbore, Jud. Suceava

Nr. Crt	Nr cadastral Nr. topografic	Suprafața* (mp)	Observații / Referințe
A1		710	Sector cadastral:59 Teren neimprijmit;

Construcții

Crt	Nr cadastral Nr. topografic	Adresa	Observații / Referințe
A1.1		Loc. Arbore, Jud. Suceava	Nr. niveluri:1; S. construita la sol:73 mp; S. construita desfasurata:73 mp; LOCUINTA
A1.2		Loc. Arbore, Jud. Suceava	Nr. niveluri:1; S. construita la sol:41 mp; S. construita desfasurata:41 mp; ANEXA
A1.3		Loc. Arbore, Jud. Suceava	Nr. niveluri:1; S. construita la sol:107 mp; S. construita desfasurata:107 mp; ANEXA
A1.4		Loc. Arbore, Jud. Suceava	Nr. niveluri:1; S. construita la sol:83 mp; S. construita desfasurata:83 mp; ANEXA

B. Partea II. Proprietari și acte

Inscrieri privitoare la dreptul de proprietate și alte drepturi reale	Referințe
/	
Act Administrativ nr. 1841, din 16/12/2003 emis de CJSDPAT SUCEAVA;	
B1	A1
Intabulare, drept de PROPRIETATE, dobandit prin Constituire, cota actuala 1/1	
1) BULIGA VASILE	
2) BULIGA MARIA	
Act Administrativ nr. 2425, din 05/03/2024 emis de PRIMARIA COMUNEI ARBORE;	
B2	A1.1, A1.2, A1.3, A1.4
Intabulare, drept de PROPRIETATE, dobandit prin Lege, cota actuala 1/1	
1) BULIGA VASILE	
2) BULIGA MARIA	

C. Partea III. SARCINI .

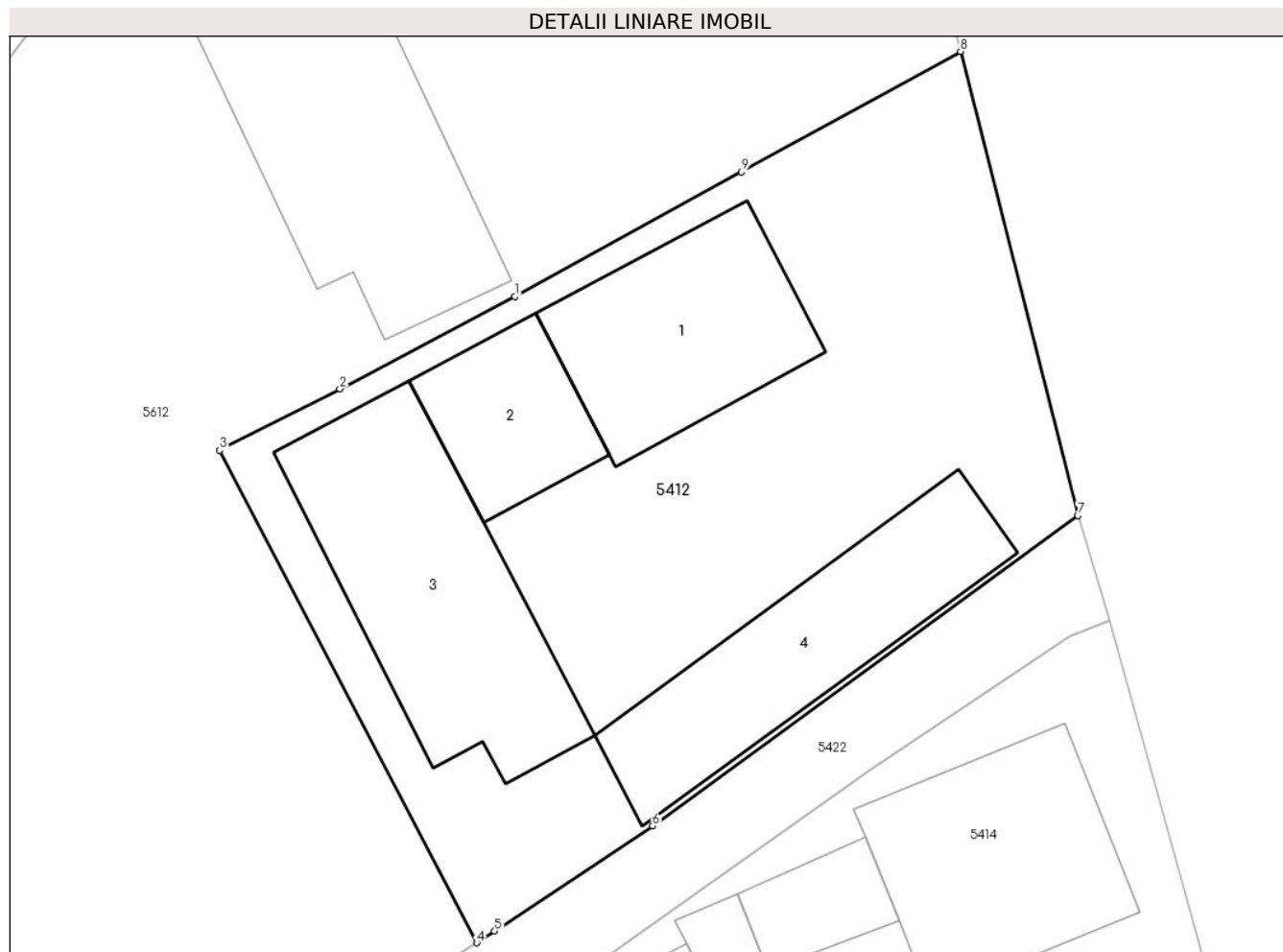
Inscrieri privind dezmembramintele dreptului de proprietate, drepturi reale de garanție și sarcini	Referințe
NU SUNT	

Anexa Nr. 1 La Partea I

Teren

Nr cadastral	Suprafața (mp)*	Observații / Referințe
	710	

* Suprafața este determinată în planul de proiecție Stereo 70.



Date referitoare la teren

Crt	Categorie folosință	Intravilan	Suprafața (mp)	Tarla	Parcelă	Nr. topo	Observații / Referințe
1	curți constructii	DA	710	74	3577	-	

Date referitoare la construcții

Crt	Număr	Destinație construcție	Supraf. (mp)	Situație juridică	Observații / Referințe
A1.1		construcții de locuințe	73	Cu acte	Nr. niveluri:1; S. construita la sol:73 mp; S. construita desfasurata:73 mp; LOCUINTA
A1.2		construcții anexa	41	Cu acte	Nr. niveluri:1; S. construita la sol:41 mp; S. construita desfasurata:41 mp; ANEXA
A1.3		construcții anexa	107	Cu acte	Nr. niveluri:1; S. construita la sol:107 mp; S. construita desfasurata:107 mp; ANEXA
A1.4		construcții anexa	83	Cu acte	Nr. niveluri:1; S. construita la sol:83 mp; S. construita desfasurata:83 mp; ANEXA

Lungime Segmente

1) Valorile lungimilor segmentelor sunt obținute din proiecție în plan.

Punct început	X / Y	Punct sfârșit	X / Y	Lungime segment (** (m)
1	569.102,33 692.148,363	2	569.094,932 692.144,465	8.362

Punct început	X / Y	Punct sfârșit	X / Y	Lungime segment (** (m)
2	569.094,932 692.144,465	3	569.089,854 692.141,876	5.7
3	569.089,854 692.141,876	4	569.100,711 692.121,097	23.444
4	569.100,711 692.121,097	5	569.101,462 692.121,593	0.9
5	569.101,462 692.121,593	6	569.108,14 692.126,02	8.012
6	569.108,14 692.126,02	7	569.126,087 692.139,122	22.221
7	569.126,087 692.139,122	8	569.121,136 692.158,697	20.191
8	569.121,136 692.158,697	9	569.111,896 692.153,61	10.548
9	569.111,896 692.153,61	1	569.102,33 692.148,363	10.911

** Lungimile segmentelor sunt determinate în planul de proiecție Stereo 70 și sunt rotunjite la 1 milimetru.

*** Distanța dintre puncte este formată din segmente cumulate ce sunt mai mici decât valoarea 1 milimetru.

**DATE DESPRE IMOBILUL NR. 5413**

Oficiul de Cadastru și Publicitate Imobiliară SUCEAVA
Biroul de Cadastru și Publicitate Imobiliară Radauti

A. Partea I. Descrierea imobilului

TEREN Intravilan

Adresa: Loc. Arbore, Jud. Suceava

Nr. Crt	Nr cadastral Nr. topografic	Suprafața* (mp)	Observații / Referințe
A1		508	Sector cadastral:59 Teren imprejmuit;

Construcții

Crt	Nr cadastral Nr. topografic	Adresa	Observații / Referințe
A1.1		Loc. Arbore, Jud. Suceava	Nr. niveluri:1; S. construita la sol:94 mp; S. construita desfasurata:94 mp; LOCUINTA
A1.2		Loc. Arbore, Jud. Suceava	Nr. niveluri:1; S. construita la sol:88 mp; S. construita desfasurata:88 mp; ANEXA

B. Partea II. Proprietari și acte

Inscrieri privitoare la dreptul de proprietate și alte drepturi reale		Referințe
/		
Act Normativ nr. 7, din 13/03/1996 emis de PARLAMENTUL ROMANIEI;		
B1	Intabulare, drept de PROPRIETATE, dobândit prin Lege, cota actuala 1/1 1) NEIDENTIFICAT NEIDENTIFICAT	A1
Act Administrativ nr. 2425, din 05/03/2024 emis de PRIMARIA COMUNEI ARBORE;		
B2	Intabulare, drept de PROPRIETATE, dobândit prin Lege, cota actuala 1/1 1) TIRON CORNEL	A1.1, A1.2
Act Administrativ nr. 3338, din 25/03/2024 emis de PRIMARIA COMUNEI ARBORE;		
B3	SE NOTEAZA POSESIA FAPTICA IN FAVOAREA LUI 1) TIRON CORNEL	A1

C. Partea III. SARCINI .

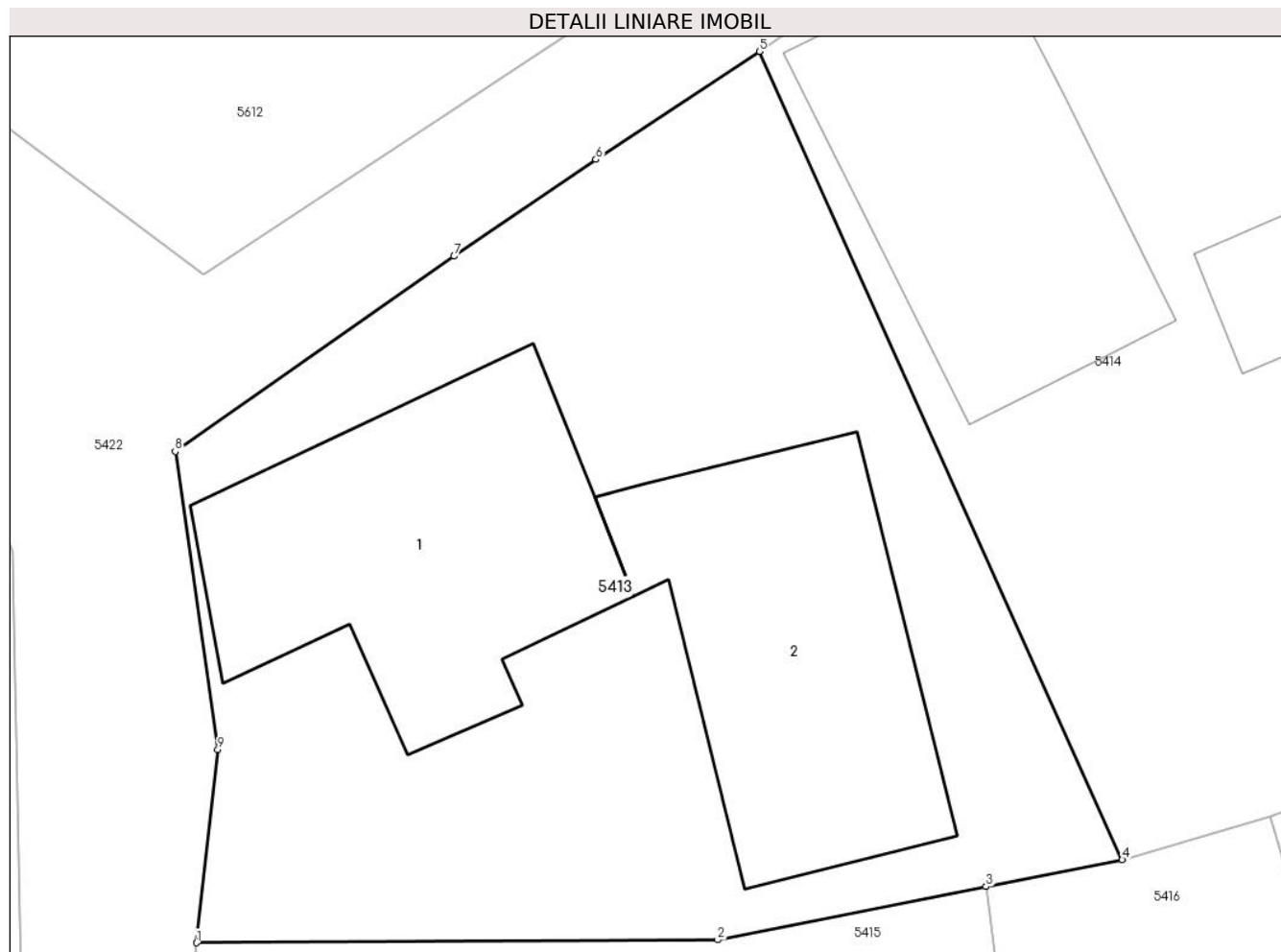
Inscrieri privind dezmembramintele dreptului de proprietate, drepturi reale de garanție și sarcini	Referințe
NU SUNT	

Anexa Nr. 1 La Partea I

Teren

Nr cadastral	Suprafața (mp)*	Observații / Referințe
	508	

* Suprafața este determinată în planul de proiecție Stereo 70.



Date referitoare la teren

Crt	Categorie folosință	Intra vilan	Suprafața (mp)	Tarla	Parcelă	Nr. topo	Observații / Referințe
1	curți constructii	DA	508	-	-	-	

Date referitoare la construcții

Crt	Număr	Destinație construcție	Supraf. (mp)	Situație juridică	Observații / Referințe
A1.1		construcții de locuințe	94	Cu acte	Nr. niveluri:1; S. construita la sol:94 mp; S. construita desfasurata:94 mp; LOCUINTA
A1.2		construcții anexa	88	Cu acte	Nr. niveluri:1; S. construita la sol:88 mp; S. construita desfasurata:88 mp; ANEXA

Lungime Segmente

1) Valorile lungimilor segmentelor sunt obținute din proiecție în plan.

Punct început	X / Y	Punct sfârșit	X / Y	Lungime segment (** (m)
1	569.085,469 692.090,912	2	569.101,288 692.090,999	15.819
2	569.101,288 692.090,999	3	569.109,445 692.092,613	8.315
3	569.109,445 692.092,613	4	569.113,576 692.093,43	4.211

Punct început	X / Y	Punct sfârşit	X / Y	Lungime segment (** (m)
4	569.113,576 692.093,43	5	569.102,554 692.117,948	26.882
5	569.102,554 692.117,948	6	569.097,589 692.114,67	5.949
6	569.097,589 692.114,67	7	569.093,289 692.111,734	5.207
7	569.093,289 692.111,734	8	569.084,815 692.105,815	10.337
8	569.084,815 692.105,815	9	569.086,112 692.096,769	9.139
9	569.086,112 692.096,769	1	569.085,469 692.090,912	5.892

** Lungimile segmentelor sunt determinate în planul de proiecţie Stereo 70 şi sunt rotunjite la 1 milimetru.

*** Distanţa dintre puncte este formată din segmente cumulate ce sunt mai mici decât valoarea 1 milimetru.

**DATE DESPRE IMOBILUL NR. 5414**

Oficiul de Cadastru și Publicitate Imobiliară SUCEAVA
Biroul de Cadastru și Publicitate Imobiliară Radauti

A. Partea I. Descrierea imobilului

TEREN Intravilan

Adresa: Loc. Arbore, Jud. Suceava

Nr. Crt	Nr cadastral Nr. topografic	Suprafața* (mp)	Observații / Referințe
A1		800	Sector cadastral:59 Teren neimprejmuț; IMOBILUL S-A FORMAT DIN O PARTE A PF 560/1, CF 2256 (IE 30609); O PARTE A PF 558, CF 2256 (IE 39945)

Construcții

Crt	Nr cadastral Nr. topografic	Adresa	Observații / Referințe
A1.1		Loc. Arbore, Jud. Suceava	Nr. niveluri:1; S. construita la sol:82 mp; S. construita desfasurata:82 mp; LOCUINTA
A1.2		Loc. Arbore, Jud. Suceava	Nr. niveluri:1; S. construita la sol:21 mp; S. construita desfasurata:21 mp; ANEXA
A1.3		Loc. Arbore, Jud. Suceava	Nr. niveluri:1; S. construita la sol:9 mp; S. construita desfasurata:9 mp; ANEXA
A1.4		Loc. Arbore, Jud. Suceava	Nr. niveluri:1; S. construita la sol:89 mp; S. construita desfasurata:89 mp; ANEXA
A1.5		Loc. Arbore, Jud. Suceava	Nr. niveluri:1; S. construita la sol:21 mp; S. construita desfasurata:21 mp; ANEXA

B. Partea II. Proprietari și acte

Inscrieri privitoare la dreptul de proprietate și alte drepturi reale		Referințe
/		
Act Administrativ nr. 1840, din 16/12/2003 emis de CJSDPAT SUCEAVA;		
B1	Intabulare, drept de PROPRIETATE, dobandit prin Constituire, cota actuala 1/1 1) JUGRIN NICOLAE	A1
Act Administrativ nr. 2425, din 05/03/2024 emis de PRIMARIA COMUNEI ARBORE;		
B2	Intabulare, drept de PROPRIETATE, dobandit prin Lege, cota actuala 1/1 1) JUGRIN NICOLAE	A1.1, A1.2, A1.3, A1.4, A1.5

C. Partea III. SARCINI .

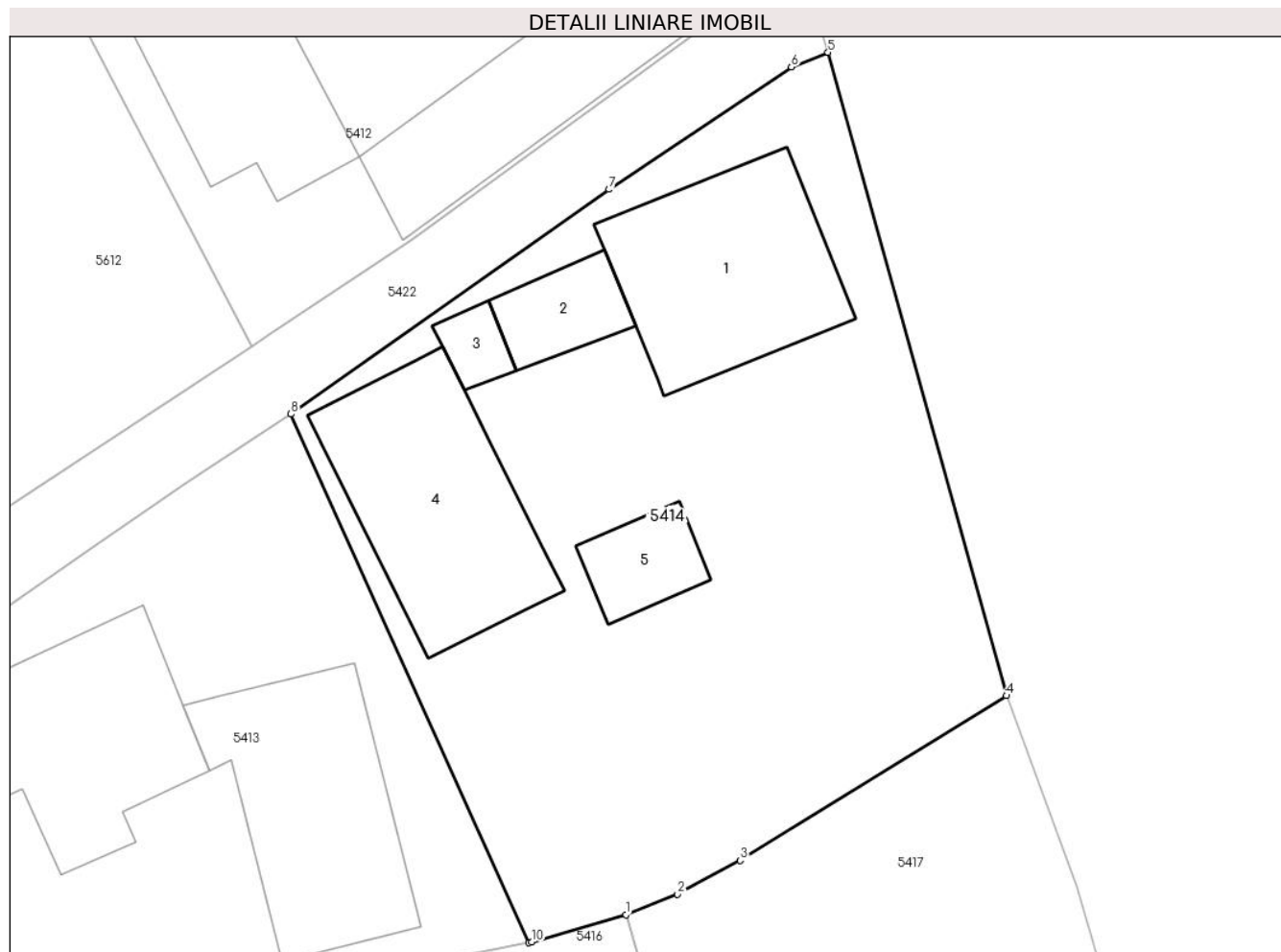
Inscrieri privind dezmembramintele dreptului de proprietate, drepturi reale de garanție și sarcini	Referințe
NU SUNT	

Anexa Nr. 1 La Partea I

Teren

Nr cadastral	Suprafața (mp)*	Observații / Referințe
	800	IMOBILUL S-A FORMAT DIN O PARTE A PF 560/1, CF 2256 (IE 30609); O PARTE A PF 558, CF 2256 (IE 39945)

* Suprafața este determinată în planul de proiecție Stereo 70.



Date referitoare la teren

Crt	Categorie folosință	Intra vilan	Suprafața (mp)	Tarla	Parcelă	Nr. topo	Observații / Referințe
1	curți constructii	DA	800	74	3580/1	-	

Date referitoare la construcții

Crt	Număr	Destinație construcție	Supraf. (mp)	Situație juridică	Observații / Referințe
A1.1		construcții de locuințe	82	Cu acte	Nr. niveluri:1; S. construita la sol:82 mp; S. construita desfasurata:82 mp; LOCUINTA
A1.2		construcții anexa	21	Cu acte	Nr. niveluri:1; S. construita la sol:21 mp; S. construita desfasurata:21 mp; ANEXA
A1.3		construcții anexa	9	Cu acte	Nr. niveluri:1; S. construita la sol:9 mp; S. construita desfasurata:9 mp; ANEXA
A1.4		construcții anexa	89	Cu acte	Nr. niveluri:1; S. construita la sol:89 mp; S. construita desfasurata:89 mp; ANEXA
A1.5		construcții anexa	21	Cu acte	Nr. niveluri:1; S. construita la sol:21 mp; S. construita desfasurata:21 mp; ANEXA

Lungime Segmente

1) Valorile lungimilor segmentelor sunt obținute din proiecție în plan.

Punct început	X / Y	Punct sfârșit	X / Y	Lungime segment (** (m))
---------------	-------	---------------	-------	--------------------------

Punct început	X / Y	Punct sfârșit	X / Y	Lungime segment (** (m)
1	569.118,084 692.094,726	2	569.120,467 692.095,689	2.57
2	569.120,467 692.095,689	3	569.123,374 692.097,251	3.3
3	569.123,374 692.097,251	4	569.135,719 692.104,885	14.515
4	569.135,719 692.104,885	5	569.127,453 692.134,712	30.951
5	569.127,453 692.134,712	6	569.125,752 692.134,032	1.832
6	569.125,752 692.134,032	7	569.117,301 692.128,362	10.177
7	569.117,301 692.128,362	8	569.102,554 692.117,948	18.053
8	569.102,554 692.117,948	9	569.113,576 692.093,43	26.882
9	569.113,576 692.093,43	10	569.113,723 692.093,459	0.15
10	569.113,723 692.093,459	1	569.118,084 692.094,726	4.541

** Lungimile segmentelor sunt determinate în planul de proiecție Stereo 70 și sunt rotunjite la 1 milimetru.

*** Distanța dintre puncte este formată din segmente cumulate ce sunt mai mici decât valoarea 1 milimetru.

**DATE DESPRE IMOBILUL NR. 5415**

Oficiul de Cadastru și Publicitate Imobiliară SUCEAVA
Biroul de Cadastru și Publicitate Imobiliară Radauti

A. Partea I. Descrierea imobilului

TEREN Intravilan

Adresa: Loc. Arbore, Nr. 1432, Jud. Suceava

Nr. Crt	Nr cadastral Nr. topografic	Suprafața* (mp)	Observații / Referințe
A1	30607	300	Sector cadastral:59 Teren neimprejmut;

Construcții

Crt	Nr cadastral Nr. topografic	Adresa	Observații / Referințe
A1.1	30607-C1	Loc. Arbore, Jud. Suceava	Nr. niveluri:1; S. construita la sol:64 mp; S. construita desfasurata:64 mp; ANEXA
A1.2	30607-C2	Loc. Arbore, Jud. Suceava	Nr. niveluri:1; S. construita la sol:71 mp; S. construita desfasurata:71 mp; ANEXA

B. Partea II. Proprietari și acte

Inscrieri privitoare la dreptul de proprietate și alte drepturi reale		Referințe
18268 / 11/10/2010		
Act Notarial nr. 4558, din 08/10/2010 emis de BNP FOMIN SIMION RADAUTI;		
B1	Intabulare, drept de PROPRIETATE, dobandit prin Conventie, cota actuala 1/1 1) TIRON CORNEL 2) TIRON GABRIELA RODICA	A1, A1.1, A1.2

C. Partea III. SARCINI .

Inscrieri privind dezmembramintele dreptului de proprietate, drepturi reale de garanție și sarcini	Referințe
NU SUNT	

Anexa Nr. 1 La Partea I

Teren

Nr cadastral	Suprafața (mp)*	Observații / Referințe
30607	300	

* Suprafața este determinată în planul de proiecție Stereo 70.

DETALII LINIARE IMOBIL



Date referitoare la teren

Crt	Categorie folosință	Intravilan	Suprafața (mp)	Tarla	Parcelă	Nr. topo	Observații / Referințe
1	curți constructii	DA	300	56	-	-	

Date referitoare la construcții

Crt	Număr	Destinație construcție	Supraf. (mp)	Situație juridică	Observații / Referințe
A1.1	30607-C1	constructii anexa	64	Cu acte	Nr. niveluri:1; S. construita la sol:64 mp; S. construita desfasurata:64 mp; ANEXA
A1.2	30607-C2	constructii anexa	Din acte: 70 Masurata: 71	Cu acte	Nr. niveluri:1; S. construita la sol:71 mp; S. construita desfasurata:71 mp; ANEXA

Lungime Segmente

1) Valorile lungimilor segmentelor sunt obținute din proiecție în plan.

Punct început	X / Y	Punct sfârșit	X / Y	Lungime segment (** (m)
1	569.084,88 692.082,621	2	569.084,747 692.078,125	4.498
2	569.084,747 692.078,125	3	569.103,784 692.079,965	19.126
3	569.103,784 692.079,965	4	569.108,572 692.080,371	4.805

Punct început	X / Y	Punct sfârșit	X / Y	Lungime segment (** (m)
4	569.108,572 692.080,371	5	569.110,995 692.080,779	2.457
5	569.110,995 692.080,779	6	569.109,445 692.092,613	11.935
6	569.109,445 692.092,613	7	569.101,288 692.090,999	8.315
7	569.101,288 692.090,999	8	569.085,469 692.090,912	15.819
8	569.085,469 692.090,912	1	569.084,88 692.082,621	8.312

** Lungimile segmentelor sunt determinate în planul de proiecție Stereo 70 și sunt rotunjite la 1 milimetru.

*** Distanța dintre puncte este formată din segmente cumulate ce sunt mai mici decât valoarea 1 milimetru.

**DATE DESPRE IMOBILUL NR. 5416**

Oficiul de Cadastru și Publicitate Imobiliară SUCEAVA
Biroul de Cadastru și Publicitate Imobiliară Radauti

A. Partea I. Descrierea imobilului

TEREN Intravilan

Adresa: Loc. Arbore, Jud. Suceava

Nr. Crt	Nr cadastral Nr. topografic	Suprafața* (mp)	Observații / Referințe
A1		112	Sector cadastral:59 Teren neimprejmuit; IMOBILUL S-A FORMAT DIN O PARTE A PF 560/1, CF 2256 (IE 30609); O PARTE A PF 558, CF 2256 (IE 39945)

B. Partea II. Proprietari și acte

Inscrieri privitoare la dreptul de proprietate și alte drepturi reale	Referințe
/	
Act Normativ nr. 7, din 13/03/1996 emis de PARLAMENTUL ROMANIEI;	
B1	A1
Intabulare, drept de PROPRIETATE, dobândit prin Lege, cota actuala 1/1 1) NEIDENTIFICAT NEIDENTIFICAT	
Act Administrativ nr. 3337, din 25/03/2024 emis de PRIMARIA COMUNEI ARBORE;	
B2	A1
SE NOTEAZA POSESIA FAPTICA IN FAVOAREA LUI 1) TIRON CORNEL	

C. Partea III. SARCINI .

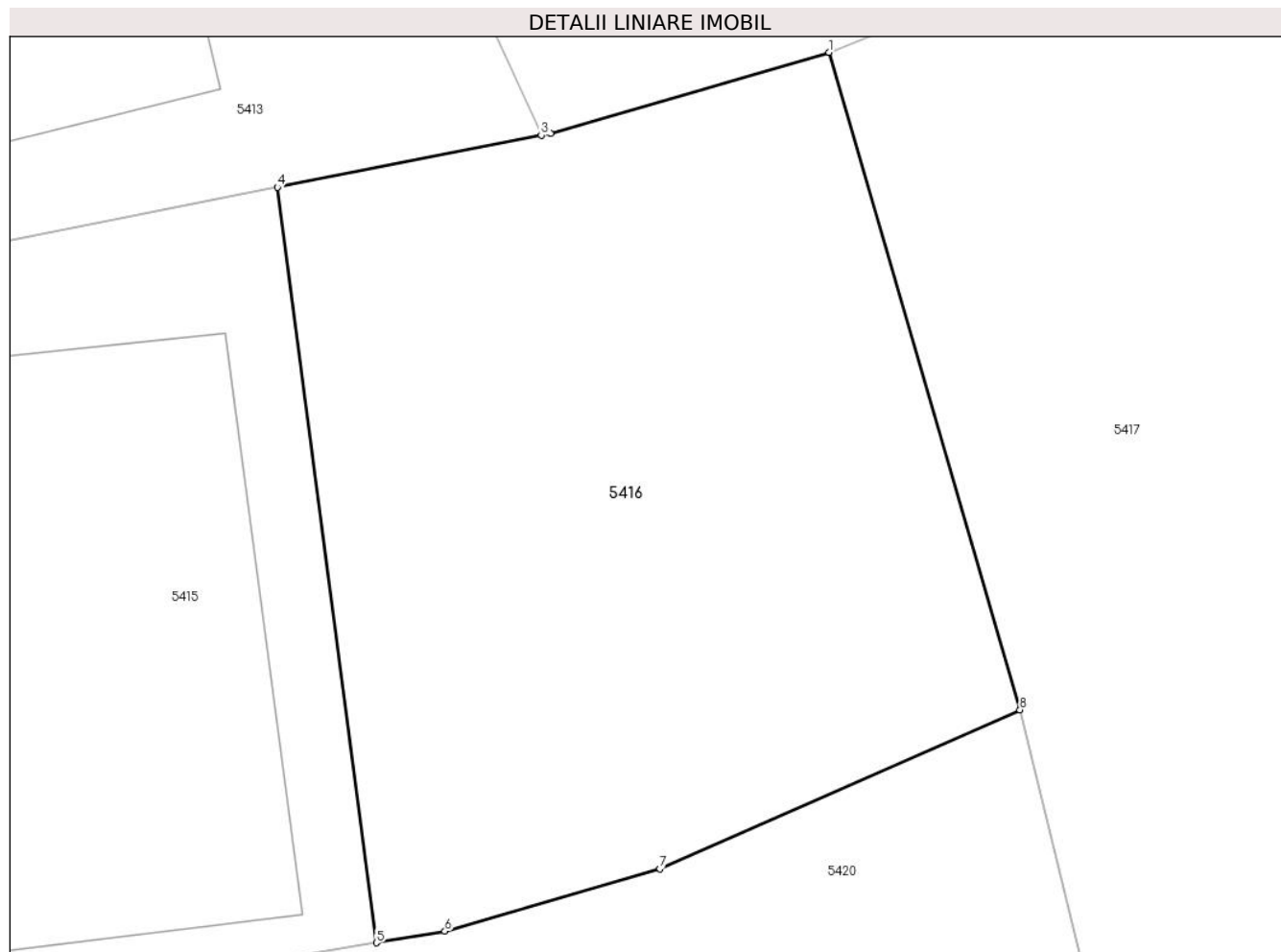
Inscrieri privind dezmembramintele dreptului de proprietate, drepturi reale de garanție și sarcini	Referințe
NU SUNT	

Anexa Nr. 1 La Partea I

Teren

Nr cadastral	Suprafața (mp)*	Observații / Referințe
	112	IMOBILUL S-A FORMAT DIN O PARTE A PF 560/1, CF 2256 (IE 30609); O PARTE A PF 558, CF 2256 (IE 39945)

* Suprafața este determinată în planul de proiecție Stereo 70.



Date referitoare la teren

Crt	Categorie folosință	Intra vilan	Suprafața (mp)	Tarla	Parcelă	Nr. topo	Observații / Referințe
1	arabil	DA	112	-	-	-	

Lungime Segmente

1) Valorile lungimilor segmentelor sunt obținute din proiecție în plan.

Punct început	X / Y	Punct sfârșit	X / Y	Lungime segment (** (m)
1	569.118,084 692.094,726	2	569.113,723 692.093,459	4.541
2	569.113,723 692.093,459	3	569.113,576 692.093,43	0.15
3	569.113,576 692.093,43	4	569.109,445 692.092,613	4.211
4	569.109,445 692.092,613	5	569.110,995 692.080,779	11.935
5	569.110,995 692.080,779	6	569.112,067 692.080,96	1.087

Punct început	X / Y	Punct sfârșit	X / Y	Lungime segment (** (m)
6	569.112,067 692.080,96	7	569.115,436 692.081,94	3.509
7	569.115,436 692.081,94	8	569.121,075 692.084,428	6.163
8	569.121,075 692.084,428	1	569.118,084 692.094,726	10.724

** Lungimile segmentelor sunt determinate în planul de proiecție Stereo 70 și sunt rotunjite la 1 milimetru.

*** Distanța dintre puncte este formată din segmente cumulate ce sunt mai mici decât valoarea 1 milimetru.



DATE DESPRE IMOBILUL NR. 5417

Oficiul de Cadastru și Publicitate Imobiliară SUCEAVA
Biroul de Cadastru și Publicitate Imobiliară Radauti

A. Partea I. Descrierea imobilului

TEREN Intravilan

Adresa: Loc. Arbore, Jud. Suceava

Nr. Crt	Nr cadastral Nr. topografic	Suprafața* (mp)	Observații / Referințe
A1		446	Sector cadastral:59 Teren neimprejmuit; IMOBILUL S-A FORMAT DIN O PARTE A PF 560/1, CF 2256 (IE 30609)

B. Partea II. Proprietari și acte

Inscrieri privitoare la dreptul de proprietate și alte drepturi reale		Referințe
/		
Act Normativ nr. 7, din 13/03/1996 emis de PARLAMENTUL ROMANIEI;		
B1	Intabulare, drept de PROPRIETATE, dobandit prin Lege, cota actuala 1/1 1) NEIDENTIFICAT NEIDENTIFICAT	A1
Act Administrativ nr. 3340, din 25/03/2024 emis de PRIMARIA COMUNEI ARBORE;		
B2	SE NOTEAZA POSESIA FAPTICA IN FAVOAREA LUI 1) BULIGA GHEORGHE	A1

C. Partea III. SARCINI .

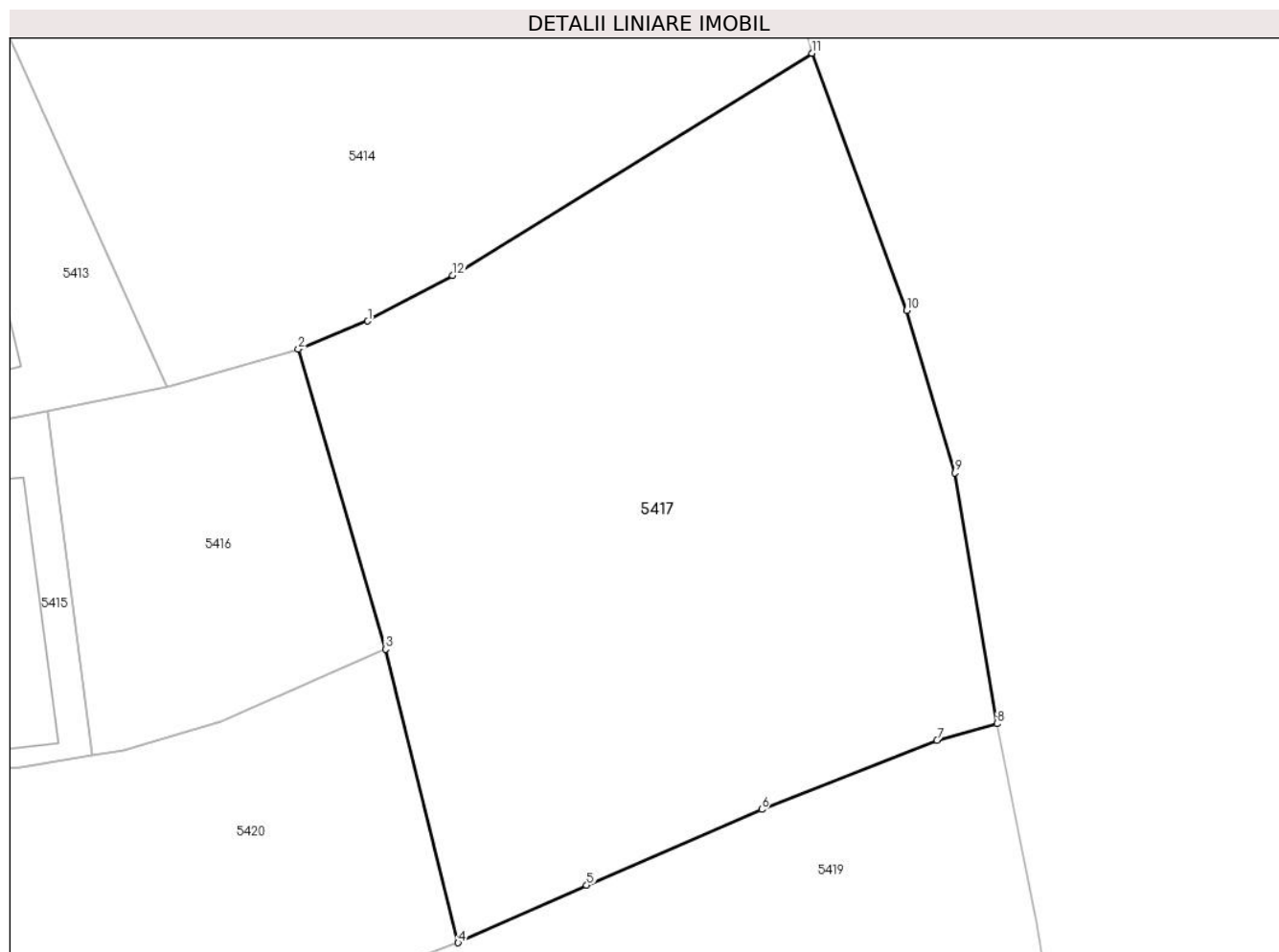
Inscrieri privind dezmembramintele dreptului de proprietate, drepturi reale de garanție și sarcini	Referințe
NU SUNT	

Anexa Nr. 1 La Partea I

Teren

Nr cadastral	Suprafața (mp)*	Observații / Referințe
	446	IMOBILUL S-A FORMAT DIN O PARTE A PF 560/1, CF 2256 (IE 30609)

* Suprafața este determinată în planul de proiecție Stereo 70.



Date referitoare la teren

Crt	Categorie folosință	Intravilan	Suprafața (mp)	Tarla	Parcelă	Nr. topo	Observații / Referințe
1	arabil	DA	446	-	-	-	

Lungime Segmente

1) Valorile lungimilor segmentelor sunt obținute din proiecție în plan.

Punct început	X / Y	Punct sfârșit	X / Y	Lungime segment (** (m)
1	569.120,467 692.095,689	2	569.118,084 692.094,726	2.57
2	569.118,084 692.094,726	3	569.121,075 692.084,428	10.724
3	569.121,075 692.084,428	4	569.123,568 692.074,345	10.387
4	569.123,568 692.074,345	5	569.127,986 692.076,317	4.838
5	569.127,986 692.076,317	6	569.133,999 692.078,92	6.552

Punct început	X / Y	Punct sfârșit	X / Y	Lungime segment (** (m)
6	569.133,999 692.078,92	7	569.140,02 692.081,301	6.475
7	569.140,02 692.081,301	8	569.142,08 692.081,868	2.137
8	569.142,08 692.081,868	9	569.140,635 692.090,483	8.735
9	569.140,635 692.090,483	10	569.138,977 692.096,05	5.809
10	569.138,977 692.096,05	11	569.135,719 692.104,885	9.417
11	569.135,719 692.104,885	12	569.123,374 692.097,251	14.515
12	569.123,374 692.097,251	1	569.120,467 692.095,689	3.3

** Lungimile segmentelor sunt determinate în planul de proiecție Stereo 70 și sunt rotunjite la 1 milimetru.

*** Distanța dintre puncte este formată din segmente cumulate ce sunt mai mici decât valoarea 1 milimetru.

**DATE DESPRE IMOBILUL NR. 5418**

Oficiul de Cadastru și Publicitate Imobiliară SUCEAVA
Biroul de Cadastru și Publicitate Imobiliară Radauti

A. Partea I. Descrierea imobilului

TEREN Intravilan

Adresa: Loc. Arbore, Jud. Suceava

Nr. Crt	Nr cadastral Nr. topografic	Suprafața* (mp)	Observații / Referințe
A1		4.448	Sector cadastral:59 Teren imprejmuit; IMOBILUL S-A FORMAT DIN O PARTE A PF 558, CF 2256 (IE 39945); O PARTE A PF 553/3, CF 2256 (IE 39941); O PARTE A PF 1348, CF 2256 (IE 39938); O PARTE A PF 8382, CF 4874 (IE 32922)

Construcții

Crt	Nr cadastral Nr. topografic	Adresa	Observații / Referințe
A1.1		Loc. Arbore, Jud. Suceava	Nr. niveluri:1; S. construita la sol:130 mp; S. construita desfasurata:130 mp; LOCUINTA
A1.2		Loc. Arbore, Jud. Suceava	Nr. niveluri:1; S. construita la sol:91 mp; S. construita desfasurata:91 mp; ANEXA
A1.3		Loc. Arbore, Jud. Suceava	Nr. niveluri:1; S. construita la sol:22 mp; S. construita desfasurata:22 mp; ANEXA

B. Partea II. Proprietari și acte

Inscrieri privitoare la dreptul de proprietate și alte drepturi reale		Referințe
/		
Act Normativ nr. 7, din 13/03/1996 emis de PARLAMENTUL ROMANIEI;		
B1	Intabulare, drept de PROPRIETATE, dobandit prin Lege, cota actuala 1/1 1) NEIDENTIFICAT NEIDENTIFICAT	A1
Act Administrativ nr. 2425, din 05/03/2024 emis de PRIMARIA COMUNEI ARBORE;		
B2	Intabulare, drept de PROPRIETATE, dobandit prin Lege, cota actuala 1/1 1) PAHOMI FLOAREA	A1.1, A1.2, A1.3
Act Administrativ nr. 3339, din 25/03/2024 emis de PRIMARIA COMUNEI ARBORE;		
B3	SE NOTEAZA POSESIA FAPTICA IN FAVOAREA LUI 1) PAHOMI FLOAREA	A1

C. Partea III. SARCINI .

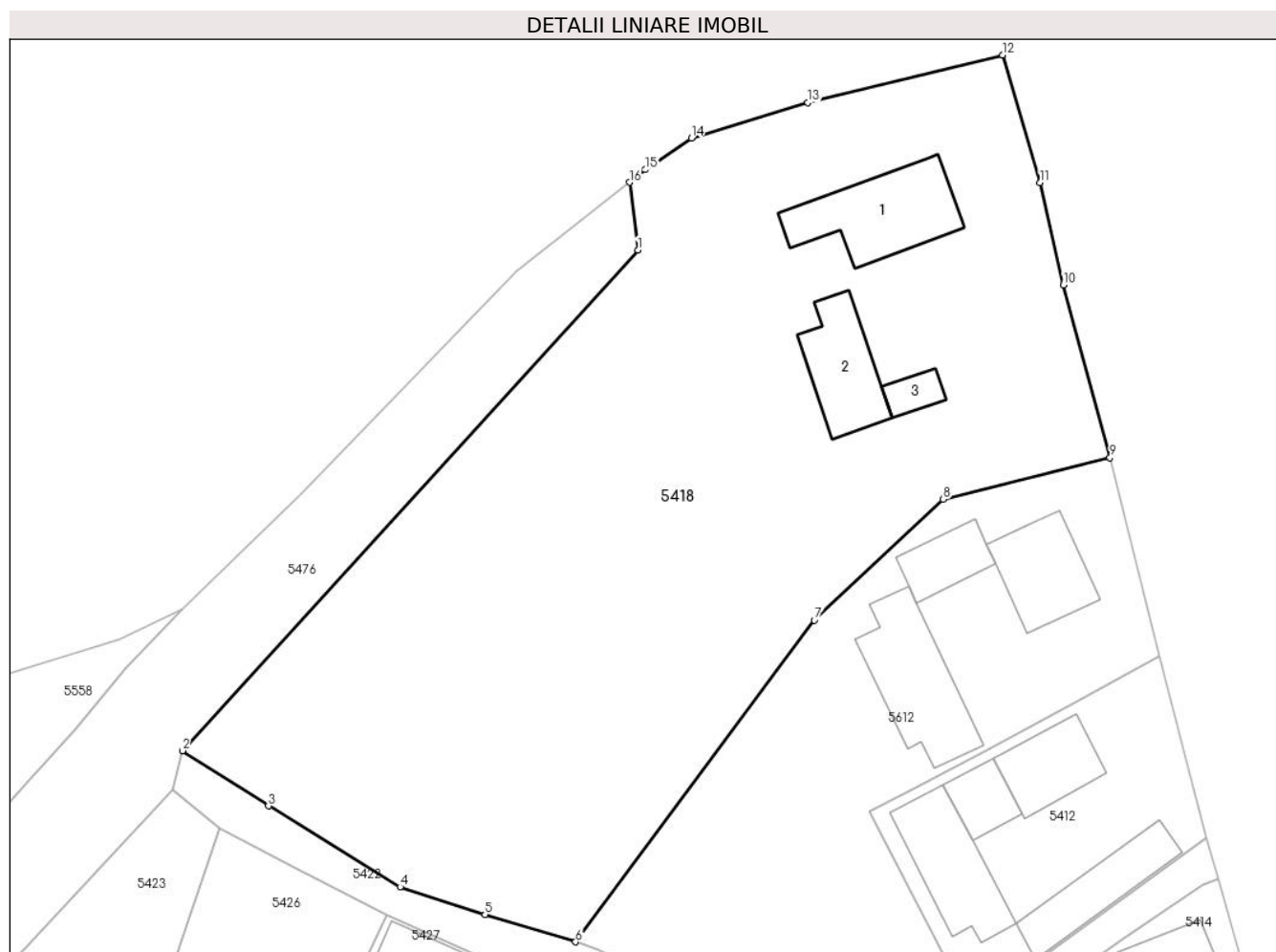
Inscrieri privind dezmembramintele dreptului de proprietate, drepturi reale de garanție și sarcini	Referințe
NU SUNT	

Anexa Nr. 1 La Partea I

Teren

Nr cadastral	Suprafața (mp)*	Observații / Referințe
	4.448	IMOBILUL S-A FORMAT DIN O PARTE A PF 558, CF 2256 (IE 39945); O PARTE A PF 553/3, CF 2256 (IE 39941); O PARTE A PF 1348, CF 2256 (IE 39938); O PARTE A PF 8382, CF 4874 (IE 32922)

* Suprafața este determinată în planul de proiecție Stereo 70.



Date referitoare la teren

Crt	Categorie folosință	Intravilan	Suprafața (mp)	Tarla	Parcelă	Nr. topo	Observații / Referințe
1	curți constructii	DA	1.000	-	-	-	
2	arabil	DA	3.448	-	-	-	

Date referitoare la construcții

Crt	Număr	Destinație construcție	Supraf. (mp)	Situație juridică	Observații / Referințe
A1.1		construcții de locuințe	130	Cu acte	Nr. niveluri:1; S. construita la sol:130 mp; S. construita desfasurata:130 mp; LOCUINTA
A1.2		construcții anexa	91	Cu acte	Nr. niveluri:1; S. construita la sol:91 mp; S. construita desfasurata:91 mp; ANEXA
A1.3		construcții anexa	22	Cu acte	Nr. niveluri:1; S. construita la sol:22 mp; S. construita desfasurata:22 mp; ANEXA

Lungime Segmente

1) Valorile lungimilor segmentelor sunt obținute din proiecție în plan.

Punct început	X / Y	Punct sfârșit	X / Y	Lungime segment (** (m)
---------------	-------	---------------	-------	-------------------------

Punct început	X / Y	Punct sfârșit	X / Y	Lungime segment (** (m)
1	569.065,024 692.202,291	2	569.016,043 692.148,466	72.775
2	569.016,043 692.148,466	3	569.025,299 692.142,522	11.0
3	569.025,299 692.142,522	4	569.039,458 692.133,817	16.621
4	569.039,458 692.133,817	5	569.048,577 692.130,842	9.592
5	569.048,577 692.130,842	6	569.058,307 692.127,917	10.16
6	569.058,307 692.127,917	7	569.083,98 692.162,476	43.051
7	569.083,98 692.162,476	8	569.097,842 692.175,491	19.014
8	569.097,842 692.175,491	9	569.115,771 692.179,972	18.48
9	569.115,771 692.179,972	10	569.110,761 692.198,551	19.243
10	569.110,761 692.198,551	11	569.108,258 692.209,541	11.271
11	569.108,258 692.209,541	12	569.104,21 692.223,256	14.3
12	569.104,21 692.223,256	13	569.083,302 692.218,136	21.526
13	569.083,302 692.218,136	14	569.070,771 692.214,329	13.097
14	569.070,771 692.214,329	15	569.065,829 692.210,923	6.002
15	569.065,829 692.210,923	16	569.064,103 692.209,566	2.196
16	569.064,103 692.209,566	1	569.065,024 692.202,291	7.333

** Lungimile segmentelor sunt determinate în planul de proiecție Stereo 70 și sunt rotunjite la 1 milimetru.

*** Distanța dintre puncte este formată din segmente cumulate ce sunt mai mici decât valoarea 1 milimetru.

**DATE DESPRE IMOBILUL NR. 5419**

Oficiul de Cadastru și Publicitate Imobiliară SUCEAVA
Biroul de Cadastru și Publicitate Imobiliară Radauti

A. Partea I. Descrierea imobilului

TEREN Intravilan

Adresa: Loc. Arbore, Nr. 1327, Jud. Suceava

Nr. Crt	Nr cadastral Nr. topografic	Suprafața* (mp)	Observații / Referințe
A1	53458	1.800	Sector cadastral:59 Teren imprejmuit;

Construcții

Crt	Nr cadastral Nr. topografic	Adresa	Observații / Referințe
A1.1	53458-C1	Loc. Arbore, Jud. Suceava	Nr. niveluri:1; S. construita la sol:130 mp; S. construita desfasurata:130 mp; Casa (P) din lemn, an 1953
A1.2	53458-C2	Loc. Arbore, Jud. Suceava	Nr. niveluri:1; S. construita la sol:90 mp; S. construita desfasurata:90 mp; Sura (P) din lemn, an 1953
A1.3	53458-C3	Loc. Arbore, Jud. Suceava	Nr. niveluri:1; S. construita la sol:38 mp; S. construita desfasurata:38 mp; Anexa (P) din lemn, an 1967

B. Partea II. Proprietari și acte

Inscrieri privitoare la dreptul de proprietate și alte drepturi reale		Referințe
67233 / 28/12/2023		
Act Notarial nr. 165, din 02/09/2016 emis de SPN SEHLANEC - BRATILOVEANU;		
B1	Intabulare, drept de PROPRIETATE, dobandit prin Succesiune, cota actuala 1/1 1) BULIGA FLOAREA	A1
B2	Intabulare, drept de PROPRIETATE, dobandit prin Succesiune, cota actuala 5/8 1) BULIGA FLOAREA	A1.1, A1.2, A1.3
Act Notarial nr. 164, din 02/09/2016 emis de SPN SEHLANEC - BRATILOVEANU;		
B3	Intabulare, drept de PROPRIETATE, dobandit prin Succesiune, cota actuala 3/8 1) BULIGA FLOAREA	A1.1, A1.2, A1.3

C. Partea III. SARCINI .

Inscrieri privind dezmembramintele dreptului de proprietate, drepturi reale de garanție și sarcini	Referințe
NU SUNT	

Anexa Nr. 1 La Partea I

Teren

Nr cadastral	Suprafața (mp)*	Observații / Referințe
53458	1.800	

* Suprafața este determinată în planul de proiecție Stereo 70.



Date referitoare la teren

Crt	Categorie folosință	Intravilan	Suprafața (mp)	Tarla	Parcelă	Nr. topo	Observații / Referințe
1	curți construcții	DA	750	53	-	-	
2	arabil	DA	940	53	-	-	
3	neproductiv	DA	110	53	-	-	

Date referitoare la construcții

Crt	Număr	Destinație construcție	Supraf. (mp)	Situație juridică	Observații / Referințe
A1.1	53458-C1	construcții de locuințe	130	Cu acte	Nr. niveluri:1; S. construită la sol:130 mp; S. construită desfășurată:130 mp; Casa (P) din lemn, an 1953
A1.2	53458-C2	construcții anexa	90	Cu acte	Nr. niveluri:1; S. construită la sol:90 mp; S. construită desfășurată:90 mp; Sura (P) din lemn, an 1953
A1.3	53458-C3	construcții anexa	38	Cu acte	Nr. niveluri:1; S. construită la sol:38 mp; S. construită desfășurată:38 mp; Anexa (P) din lemn, an 1967

Lungime Segmente

1) Valorile lungimilor segmentelor sunt obținute din proiecție în plan.

Punct început	X / Y	Punct sfârșit	X / Y	Lungime segment (** (m)
1	569.142,08 692.081,868	2	569.140,02 692.081,301	2.137
3	569.133,999 692.078,92	4	569.127,986 692.076,317	6.552
5	569.123,568 692.074,345	6	569.116,725 692.071,805	7.299
7	569.113,389 692.070,407	8	569.117,877 692.030,53	40.129
9	569.121,296 692.028,559	10	569.123,169 692.023,583	5.317
11	569.125,882 692.003,413	12	569.134,672 691.998,642	10.001
13	569.137,453 692.008,484	14	569.141,865 692.023,197	15.36
15	569.142,814 692.029,408	16	569.144,121 692.037,975	8.666
17	569.144,627 692.041,381	18	569.145,108 692.045,618	4.264
19	569.145,379 692.053,005	20	569.145,262 692.058,298	5.294
21	569.145,085 692.062,543	22	569.144,095 692.071,04	8.554
23	569.143,454 692.075,041	1	569.142,08 692.081,868	6.964

Punct început	X / Y	Punct sfârșit	X / Y	Lungime segment (** (m)
2	569.140,02 692.081,301	3	569.133,999 692.078,92	6.475
4	569.127,986 692.076,317	5	569.123,568 692.074,345	4.838
6	569.116,725 692.071,805	7	569.113,389 692.070,407	3.617
8	569.117,877 692.030,53	9	569.121,296 692.028,559	3.946
10	569.123,169 692.023,583	11	569.125,882 692.003,413	20.352
12	569.134,672 691.998,642	13	569.137,453 692.008,484	10.227
14	569.141,865 692.023,197	15	569.142,814 692.029,408	6.283
16	569.144,121 692.037,975	17	569.144,627 692.041,381	3.443
18	569.145,108 692.045,618	19	569.145,379 692.053,005	7.392
20	569.145,262 692.058,298	21	569.145,085 692.062,543	4.249
22	569.144,095 692.071,04	23	569.143,454 692.075,041	4.052

** Lungimile segmentelor sunt determinate în planul de proiecție Stereo 70 și sunt rotunjite la 1 milimetru.

*** Distanța dintre puncte este formată din segmente cumulate ce sunt mai mici decât valoarea 1 milimetru.

**DATE DESPRE IMOBILUL NR. 5420**

Oficiul de Cadastru și Publicitate Imobiliară SUCEAVA
Biroul de Cadastru și Publicitate Imobiliară Radauti

A. Partea I. Descrierea imobilului

TEREN Intravilan

Adresa: Loc. Arbore, Jud. Suceava

Nr. Crt	Nr cadastral Nr. topografic	Suprafața* (mp)	Observații / Referințe
A1		1.063	Sector cadastral:59 Teren imprejmuit; IMOBILUL S-A FORMAT DIN O PARTE A PF 567/1, CF 822 (IE 30792); O PARTE A PF 560/1, CF 2256 (IE 30609)

Construcții

Crt	Nr cadastral Nr. topografic	Adresa	Observații / Referințe
A1.1		Loc. Arbore, Jud. Suceava	Nr. niveluri:1; S. construita la sol:80 mp; S. construita desfasurata:80 mp; LOCUINTA
A1.2		Loc. Arbore, Jud. Suceava	Nr. niveluri:1; S. construita la sol:75 mp; S. construita desfasurata:75 mp; ANEXA

B. Partea II. Proprietari și acte

Inscrieri privitoare la dreptul de proprietate și alte drepturi reale		Referințe
/		
Act Normativ nr. 7, din 13/03/1996 emis de PARLAMENTUL ROMANIEI;		
B1	Intabulare, drept de PROPRIETATE, dobandit prin Lege, cota actuala 1/1 1) NEIDENTIFICAT NEIDENTIFICAT	A1
Act Administrativ nr. 2425, din 05/03/2024 emis de PRIMARIA COMUNEI ARBORE;		
B2	Intabulare, drept de PROPRIETATE, dobandit prin Lege, cota actuala 1/1 1) TIRON TRAIAN	A1.1, A1.2
Act Administrativ nr. 3336, din 25/03/2024 emis de PRIMARIA COMUNEI ARBORE;		
B3	SE NOTEAZA POSESIA FAPTICA IN FAVOAREA LUI 1) TIRON TRAIAN	A1

C. Partea III. SARCINI .

Inscrieri privind dezmembramintele dreptului de proprietate, drepturi reale de garanție și sarcini	Referințe
NU SUNT	

Anexa Nr. 1 La Partea I

Teren

Nr cadastral	Suprafața (mp)*	Observații / Referințe
	1.063	IMOBILUL S-A FORMAT DIN O PARTE A PF 567/1, CF 822 (IE 30792); O PARTE A PF 560/1, CF 2256 (IE 30609)

* Suprafața este determinată în planul de proiecție Stereo 70.



Date referitoare la teren

Crt	Categorie folosință	Intra vilan	Suprafața (mp)	Tarla	Parcelă	Nr. topo	Observații / Referințe
1	curți construcții	DA	300	-	-	-	
2	arabil	DA	763	-	-	-	

Date referitoare la construcții

Crt	Număr	Destinație construcție	Supraf. (mp)	Situație juridică	Observații / Referințe
A1.1		construcții de locuințe	80	Cu acte	Nr. niveluri:1; S. construita la sol:80 mp; S. construita desfasurata:80 mp; LOCUINTA
A1.2		construcții anexa	75	Cu acte	Nr. niveluri:1; S. construita la sol:75 mp; S. construita desfasurata:75 mp; ANEXA

Lungime Segmente

1) Valorile lungimilor segmentelor sunt obținute din proiecție în plan.

Punct început	X / Y	Punct sfârșit	X / Y	Lungime segment (** (m))
1	569.084,324 692.047,624	2	569.083,557 692.039,945	7.717
3	569.110,199 692.042,769	4	569.109,873 692.047,259	4.502

Punct început	X / Y	Punct sfârșit	X / Y	Lungime segment (** (m))
2	569.083,557 692.039,945	3	569.110,199 692.042,769	26.791
4	569.109,873 692.047,259	5	569.108,752 692.055,627	8.443

Punct început	X / Y	Punct sfârșit	X / Y	Lungime segment (** (m)
5	569.108,752 692.055,627	6	569.107,825 692.063,32	7.749
7	569.107,542 692.066,929	8	569.107,776 692.067,505	0.622
9	569.110,173 692.069,059	10	569.113,389 692.070,407	3.487
11	569.116,725 692.071,805	12	569.123,568 692.074,345	7.299
13	569.121,075 692.084,428	14	569.115,436 692.081,94	6.163
15	569.112,067 692.080,96	16	569.110,995 692.080,779	1.087
17	569.108,572 692.080,371	18	569.103,784 692.079,965	4.805
19	569.084,747 692.078,125	20	569.085,359 692.071,564	6.589
21	569.085,368 692.066,286	22	569.084,916 692.062,029	4.281
23	569.084,859 692.058,238	1	569.084,324 692.047,624	10.627

Punct început	X / Y	Punct sfârșit	X / Y	Lungime segment (** (m)
6	569.107,825 692.063,32	7	569.107,542 692.066,929	3.62
8	569.107,776 692.067,505	9	569.110,173 692.069,059	2.857
10	569.113,389 692.070,407	11	569.116,725 692.071,805	3.617
12	569.123,568 692.074,345	13	569.121,075 692.084,428	10.387
14	569.115,436 692.081,94	15	569.112,067 692.080,96	3.509
16	569.110,995 692.080,779	17	569.108,572 692.080,371	2.457
18	569.103,784 692.079,965	19	569.084,747 692.078,125	19.126
20	569.085,359 692.071,564	21	569.085,368 692.066,286	5.278
22	569.084,916 692.062,029	23	569.084,859 692.058,238	3.791

** Lungimile segmentelor sunt determinate în planul de proiecție Stereo 70 și sunt rotunjite la 1 milimetru.

*** Distanța dintre puncte este formată din segmente cumulate ce sunt mai mici decât valoarea 1 milimetru.

**DATE DESPRE IMOBILUL NR. 5421**

Oficiul de Cadastru și Publicitate Imobiliară SUCEAVA
Biroul de Cadastru și Publicitate Imobiliară Radauti

A. Partea I. Descrierea imobilului

TEREN Intravilan

Adresa: Loc. Arbore, Jud. Suceava

Nr. Crt	Nr cadastral Nr. topografic	Suprafața* (mp)	Observații / Referințe
A1		900	Sector cadastral:59 Teren neimprejmuit; IMOBILUL S-A FORMAT DIN O PARTE A PF 572, CF 813 (IE 37086); O PARTE A PF 571, CF 924 (IE 38943); O PARTE A PF 272, FARA CF

B. Partea II. Proprietari și acte

Inscrieri privitoare la dreptul de proprietate și alte drepturi reale	Referințe
/	
Act Normativ nr. 7, din 13/03/1996 emis de PARLAMENTUL ROMANIEI;	
B1	A1
Intabulare, drept de PROPRIETATE, dobândit prin Lege, cota actuala 1/1 1) NEIDENTIFICAT NEIDENTIFICAT	
Act Administrativ nr. 3495, din 25/03/2024 emis de PRIMARIA COMUNEI ARBORE;	
B2	A1
SE NOTEAZA POSESIA FAPTICA IN FAVOAREA LUI 1) BULIGA VASILE	

C. Partea III. SARCINI .

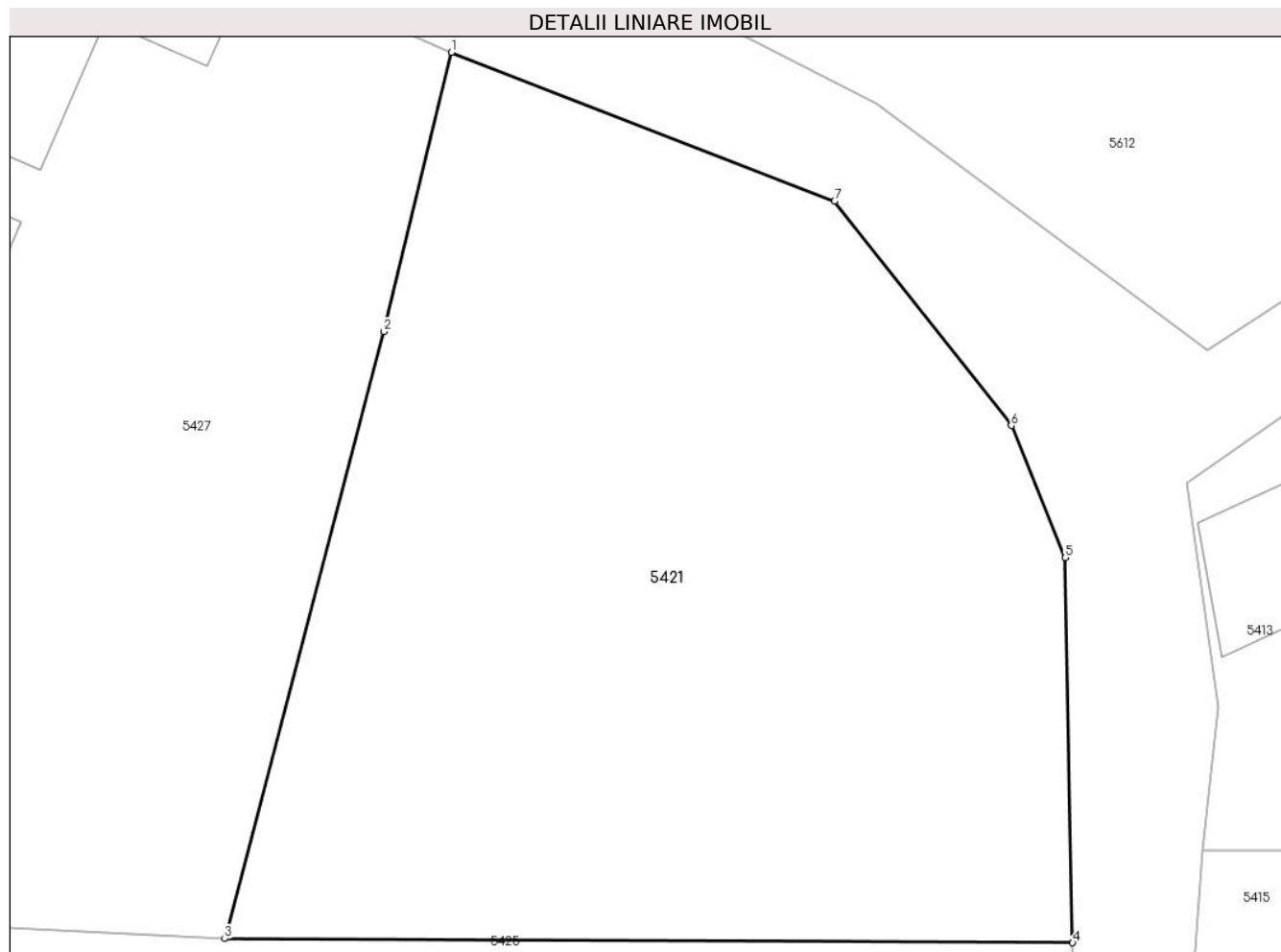
Inscrieri privind dezmembramintele dreptului de proprietate, drepturi reale de garanție și sarcini	Referințe
NU SUNT	

Anexa Nr. 1 La Partea I

Teren

Nr cadastral	Suprafața (mp)*	Observații / Referințe
	900	IMOBILUL S-A FORMAT DIN O PARTE A PF 572, CF 813 (IE 37086); O PARTE A PF 571, CF 924 (IE 38943); O PARTE A PF 272, FARA CF

* Suprafața este determinată în planul de proiecție Stereo 70.



Date referitoare la teren

Crt	Categorie folosință	Intra vilan	Suprafața (mp)	Tarla	Parcelă	Nr. topo	Observații / Referințe
1	arabil	DA	900	-	-	-	

Lungime Segmente

1) Valorile lungimilor segmentelor sunt obținute din proiecție în plan.

Punct început	X / Y	Punct sfârșit	X / Y	Lungime segment (** (m)
1	569.055,003 692.123,274	2	569.052,267 692.111,952	11.648
2	569.052,267 692.111,952	3	569.045,814 692.087,339	25.445
3	569.045,814 692.087,339	4	569.080,192 692.087,174	34.378
4	569.080,192 692.087,174	5	569.079,891 692.102,789	15.618
5	569.079,891 692.102,789	6	569.077,705 692.108,142	5.782

Punct început	X / Y	Punct sfârșit	X / Y	Lungime segment (** (m)
6	569.077,705 692.108,142	7	569.070,538 692.117,237	11.58
7	569.070,538 692.117,237	1	569.055,003 692.123,274	16.667

** Lungimile segmentelor sunt determinate în planul de proiecție Stereo 70 și sunt rotunjite la 1 milimetru.

*** Distanța dintre puncte este formată din segmente cumulate ce sunt mai mici decât valoarea 1 milimetru.

**DATE DESPRE IMOBILUL NR. 5422**

Oficiul de Cadastru și Publicitate Imobiliară SUCEAVA
Biroul de Cadastru și Publicitate Imobiliară Radauti

A. Partea I. Descrierea imobilului

TEREN Intravilan

Adresa: Loc. Arbore, Jud. Suceava

Nr. Crt	Nr cadastral Nr. topografic	Suprafața* (mp)	Observații / Referințe
A1		903	Sector cadastral:59 Teren neimprejmuit; IMOBILUL S-A FORMAT DIN O PARTE A PF 8387, CF 4874 (IE 32923); O PARTE A PF 558, CF 2256 (IE 39945)

B. Partea II. Proprietari și acte

Inscrieri privitoare la dreptul de proprietate și alte drepturi reale		Referințe
/		
Act Administrativ nr. 2425, din 05/03/2024 emis de PRIMARIA COMUNEI ARBORE;		
B1	Inscrierea posesiei, drept de PROPRIETATE, dobandit prin Constituire, cota actuala 1/1 1) NEIDENTIFICAT NEIDENTIFICAT	A1
Act Normativ nr. 7, din 13/03/1996 emis de PARLAMENTUL ROMANIEI (ART. 13);		
B2	SE NOTEAZA MENTIUNEA DE PROPRIETAR NEIDENTIFICAT	A1

C. Partea III. SARCINI .

Inscrieri privind dezmembramintele dreptului de proprietate, drepturi reale de garanție și sarcini	Referințe
NU SUNT	

Anexa Nr. 1 La Partea I

Teren

Nr cadastral	Suprafața (mp)*	Observații / Referințe
	903	IMOBILUL S-A FORMAT DIN O PARTE A PF 8387, CF 4874 (IE 32923); O PARTE A PF 558, CF 2256 (IE 39945)

* Suprafața este determinată în planul de proiecție Stereo 70.



Date referitoare la teren

Crt	Categorie folosință	Intra vilan	Suprafața (mp)	Tarla	Parcelă	Nr. topo	Observații / Referințe
1	drum	DA	903	-	-	-	

Lungime Segmente

1) Valorile lungimilor segmentelor sunt obținute din proiecție în plan.

Punct început	X / Y	Punct sfârșit	X / Y	Lungime segment	Punct început	X / Y	Punct sfârșit	X / Y	Lungime segment	Punct început	X / Y	Punct sfârșit	X / Y	Lungime segment
1	569.038,012 692.130,87	2	569.055,003 692.123,274	18.612	2	569.055,003 692.123,274	3	569.070,538 692.117,237	16.667	3	569.070,538 692.117,237	4	569.077,705 692.108,142	11.58
4	569.077,705 692.108,142	5	569.079,891 692.102,789	5.782	5	569.079,891 692.102,789	6	569.080,192 692.087,174	15.618	6	569.080,192 692.087,174	7	569.080,311 692.067,209	19.965
7	569.080,311 692.067,209	8	569.080,382 692.048,173	19.036	8	569.080,382 692.048,173	9	569.080,421 692.037,722	10.451	9	569.080,421 692.037,722	10	569.080,432 692.034,649	3.073
10	569.080,432 692.034,649	11	569.082,762 692.034,151	2.383	11	569.082,762 692.034,151	12	569.083,557 692.039,945	5.848	12	569.083,557 692.039,945	13	569.084,324 692.047,624	7.717
13	569.084,324 692.047,624	14	569.084,859 692.058,238	10.627	14	569.084,859 692.058,238	15	569.084,916 692.062,029	3.791	15	569.084,916 692.062,029	16	569.085,368 692.066,286	4.281

Punct început	X / Y	Punct sfârșit	X / Y	Lungime segment	Punct început	X / Y	Punct sfârșit	X / Y	Lungime segment	Punct început	X / Y	Punct sfârșit	X / Y	Lungime segment
16	569.085,368 692.066,286	17	569.085,359 692.071,564	5.278	17	569.085,359 692.071,564	18	569.084,747 692.078,125	6.589	18	569.084,747 692.078,125	19	569.084,88 692.082,621	4.498
19	569.084,88 692.082,621	20	569.085,469 692.090,912	8.312	20	569.085,469 692.090,912	21	569.086,112 692.096,769	5.892	21	569.086,112 692.096,769	22	569.084,815 692.105,815	9.139
22	569.084,815 692.105,815	23	569.093,289 692.111,734	10.337	23	569.093,289 692.111,734	24	569.097,589 692.114,67	5.207	24	569.097,589 692.114,67	25	569.102,554 692.117,948	5.949
25	569.102,554 692.117,948	26	569.117,301 692.128,362	18.053	26	569.117,301 692.128,362	27	569.125,752 692.134,032	10.177	27	569.125,752 692.134,032	28	569.127,453 692.134,712	1.832
28	569.127,453 692.134,712	29	569.126,087 692.139,122	4.617	29	569.126,087 692.139,122	30	569.108,14 692.126,02	22.221	30	569.108,14 692.126,02	31	569.101,462 692.121,593	8.012
31	569.101,462 692.121,593	32	569.100,711 692.121,097	0.9	32	569.100,711 692.121,097	33	569.085,682 692.111,179	18.007	33	569.085,682 692.111,179	34	569.072,247 692.121,202	16.762
34	569.072,247 692.121,202	35	569.060,84 692.127,032	12.81	35	569.060,84 692.127,032	36	569.058,307 692.127,917	2.683	36	569.058,307 692.127,917	37	569.048,577 692.130,842	10.16
37	569.048,577 692.130,842	38	569.039,458 692.133,817	9.592	38	569.039,458 692.133,817	39	569.025,299 692.142,522	16.621	39	569.025,299 692.142,522	40	569.016,043 692.148,466	11.0
40	569.016,043 692.148,466	41	569.014,947 692.144,294	4.314	41	569.014,947 692.144,294	42	569.019,999 692.140,079	6.579	42	569.019,999 692.140,079	43	569.028,166 692.135,885	9.181
43	569.028,166 692.135,885	1	569.038,012 692.130,87	11.05										

** Lungimile segmentelor sunt determinate în planul de proiecție Stereo 70 și sunt rotunjite la 1 milimetru.

*** Distanța dintre puncte este formată din segmente cumulate ce sunt mai mici decât valoarea 1 milimetru.

**DATE DESPRE IMOBILUL NR. 5423**

Oficiul de Cadastru și Publicitate Imobiliară SUCEAVA
Biroul de Cadastru și Publicitate Imobiliară Radauti

A. Partea I. Descrierea imobilului

TEREN Intravilan

Nr. CF vechi:5994

Adresa: Loc. Arbore, Jud. Suceava

Nr. Crt	Nr cadastral Nr. topografic	Suprafața* (mp)	Observații / Referințe
A1	35744	1.391	Sector cadastral:59 Teren neimprijmit;

Construcții

Crt	Nr cadastral Nr. topografic	Adresa	Observații / Referințe
A1.1	35744-C1	Loc. Arbore, Jud. Suceava	Nr. niveluri:1; S. construita la sol:104 mp; S. construita desfasurata:104 mp; casa
A1.2	35744-C2	Loc. Arbore, Jud. Suceava	Nr. niveluri:1; S. construita la sol:91 mp; S. construita desfasurata:91 mp; anexe

B. Partea II. Proprietari și acte

Inscrieri privitoare la dreptul de proprietate și alte drepturi reale		Referințe
23713 / 09/07/2020		
Act Notarial nr. 1265, din 08/07/2020 emis de Mandici Alexandru;		
B1	Intabulare, drept de PROPRIETATE, dobandit prin Conventie, cota actuala 1/1 1) FRUNZA ADRIAN-STEFAN 2) GRIGORE GEORGIANA	A1, A1.1, A1.2

C. Partea III. SARCINI .

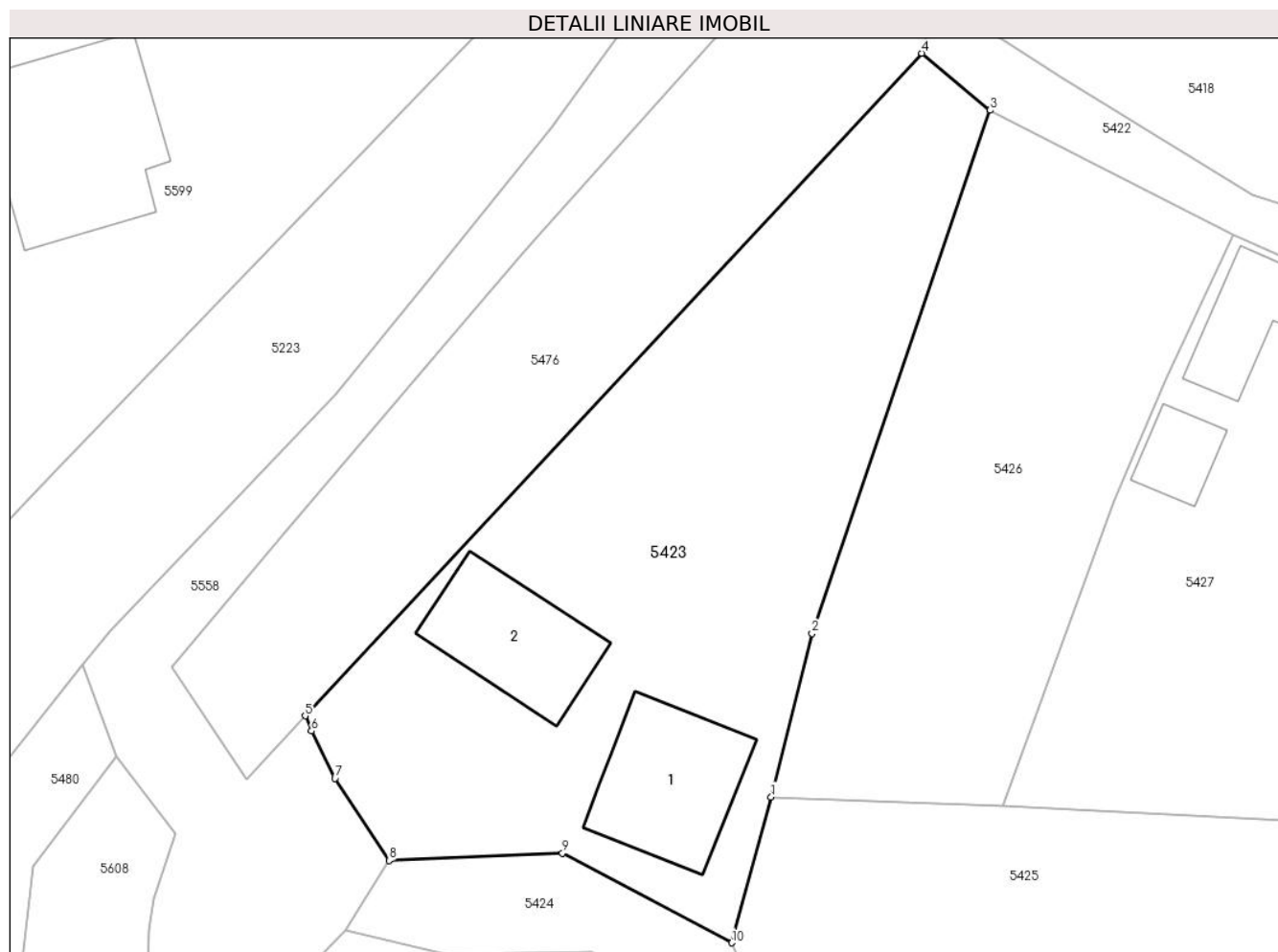
Inscrieri privind dezmembramintele dreptului de proprietate, drepturi reale de garanție și sarcini	Referințe
NU SUNT	

Anexa Nr. 1 La Partea I

Teren

Nr cadastral	Suprafața (mp)*	Observații / Referințe
35744	1.391	

* Suprafața este determinată în planul de proiecție Stereo 70.



Date referitoare la teren

Crt	Categorie folosință	Intravilan	Suprafața (mp)	Tarla	Parcelă	Nr. topo	Observații / Referințe
1	curți constructii	DA	401	56	-	-	
2	arabil	DA	990	56	-	-	

Date referitoare la construcții

Crt	Număr	Destinație construcție	Supraf. (mp)	Situație juridică	Observații / Referințe
A1.1	35744-C1	construcții de locuințe	104	Cu acte	Nr. niveluri:1; S. construita la sol:104 mp; S. construita desfasurata:104 mp; casa
A1.2	35744-C2	construcții anexa	91	Cu acte	Nr. niveluri:1; S. construita la sol:91 mp; S. construita desfasurata:91 mp; anexe

Lungime Segmente

1) Valorile lungimilor segmentelor sunt obținute din proiecție în plan.

Punct început	X / Y	Punct sfârșit	X / Y	Lungime segment (** (m)
1	569.003,791 692.089,302	2	569.006,814 692.101,394	12.464
2	569.006,814 692.101,394	3	569.019,999 692.140,079	40.87

Punct început	X / Y	Punct sfârşit	X / Y	Lungime segment (** (m)
3	569.019,999 692.140,079	4	569.014,947 692.144,294	6.579
4	569.014,947 692.144,294	5	568.969,309 692.095,297	66.959
5	568.969,309 692.095,297	6	568.969,779 692.094,178	1.214
6	568.969,779 692.094,178	7	568.971,511 692.090,66	3.921
7	568.971,511 692.090,66	8	568.975,526 692.084,6	7.269
8	568.975,526 692.084,6	9	568.988,354 692.085,144	12.84
9	568.988,354 692.085,144	10	569.000,883 692.078,514	14.175
10	569.000,883 692.078,514	1	569.003,791 692.089,302	11.173

** Lungimile segmentelor sunt determinate în planul de proiecție Stereo 70 și sunt rotunjite la 1 milimetru.

*** Distanța dintre puncte este formată din segmente cumulate ce sunt mai mici decât valoarea 1 milimetru.

**DATE DESPRE IMOBILUL NR. 5424**

Oficiul de Cadastru și Publicitate Imobiliară SUCEAVA
Biroul de Cadastru și Publicitate Imobiliară Radauti

A. Partea I. Descrierea imobilului

TEREN Intravilan

Adresa: Loc. Arbore, Jud. Suceava

Nr. Crt	Nr cadastral Nr. topografic	Suprafața* (mp)	Observații / Referințe
A1		1.567	Sector cadastral:59 Teren neimprejmuit;

B. Partea II. Proprietari și acte

Inscrieri privitoare la dreptul de proprietate și alte drepturi reale		Referințe
/		
Act Administrativ nr. 2425, din 05/03/2024 emis de PRIMARIA COMUNEI ARBORE;		
B1	Inscrierea posesiei, drept de PROPRIETATE, dobandit prin Constituire, cota actuala 1/1 1) NEIDENTIFICAT NEIDENTIFICAT	A1
Act Normativ nr. 7, din 13/03/1996 emis de PARLAMENTUL ROMANIEI (ART. 13);		
B2	SE NOTEAZA MENTIUNEA DE PROPRIETAR NEIDENTIFICAT	A1

C. Partea III. SARCINI .

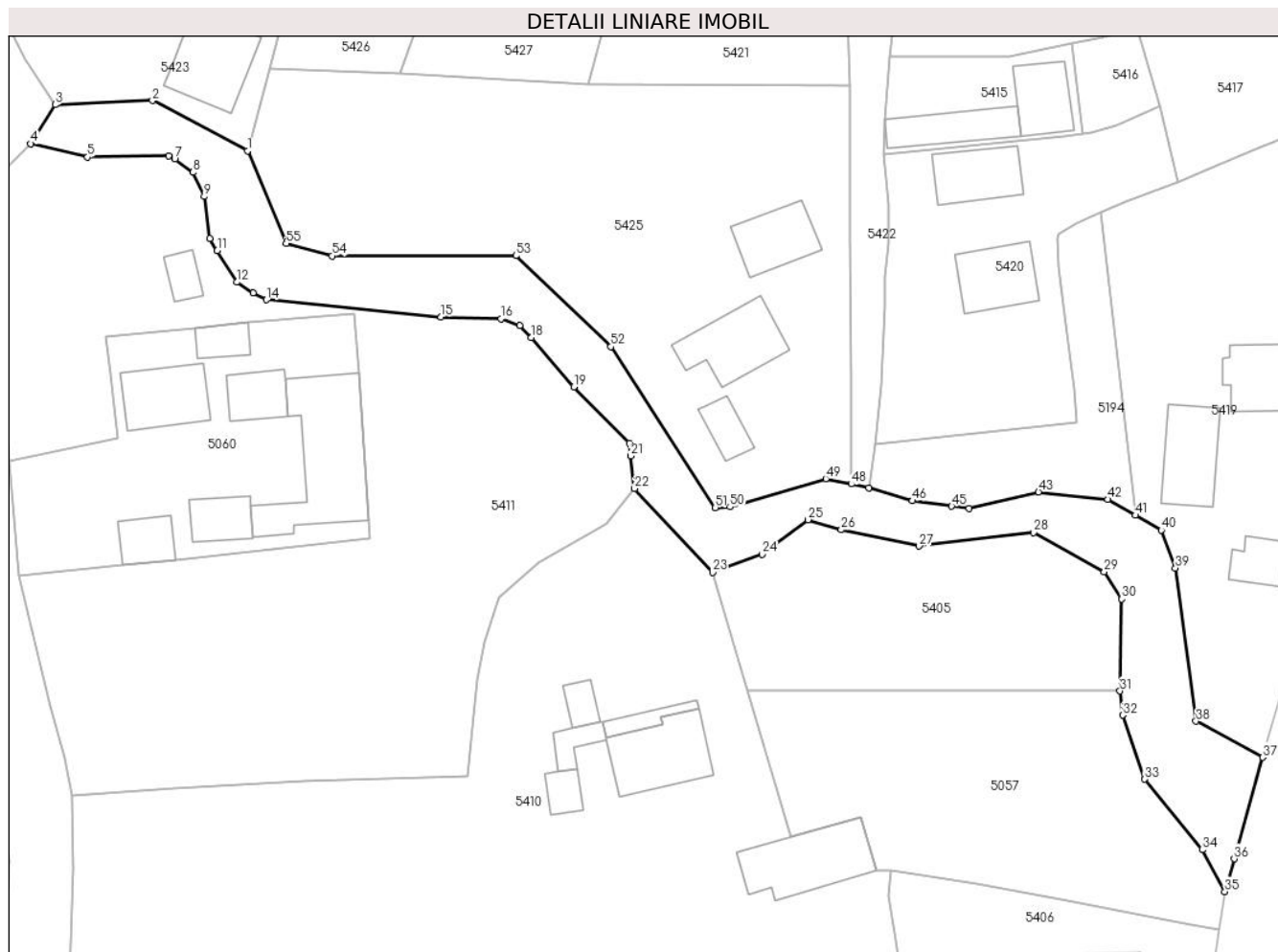
Inscrieri privind dezmembramintele dreptului de proprietate, drepturi reale de garanție și sarcini	Referințe
NU SUNT	

Anexa Nr. 1 La Partea I

Teren

Nr cadastral	Suprafața (mp)*	Observații / Referințe
	1.567	

* Suprafața este determinată în planul de proiecție Stereo 70.



Date referitoare la teren

Crt	Categorie folosință	Intravilan	Suprafața (mp)	Tarla	Parcelă	Nr. topo	Observații / Referințe
1	neproductiv	DA	1.567	-	-	-	

Lungime Segmente

1) Valorile lungimilor segmentelor sunt obținute din proiecție în plan.

Punct început	X / Y	Punct sfârșit	X / Y	Lungime segment	Punct început	X / Y	Punct sfârșit	X / Y	Lungime segment	Punct început	X / Y	Punct sfârșit	X / Y	Lungime segment
1	569.000,883 692.078,514	2	568.988,354 692.085,144	14.175	2	568.988,354 692.085,144	3	568.975,526 692.084,6	12.84	3	568.975,526 692.084,6	4	568.972,304 692.079,46	6.066
4	568.972,304 692.079,46	5	568.979,791 692.077,687	7.694	5	568.979,791 692.077,687	6	568.990,488 692.077,82	10.698	6	568.990,488 692.077,82	7	568.991,279 692.077,427	0.883
7	568.991,279 692.077,427	8	568.993,685 692.075,676	2.976	8	568.993,685 692.075,676	9	568.995,167 692.072,511	3.495	9	568.995,167 692.072,511	10	568.995,906 692.067,001	5.559
10	568.995,906 692.067,001	11	568.996,884 692.065,363	1.908	11	568.996,884 692.065,363	12	568.999,451 692.061,22	4.874	12	568.999,451 692.061,22	13	569.001,597 692.059,773	2.588
13	569.001,597 692.059,773	14	569.003,391 692.058,902	1.994	14	569.003,391 692.058,902	15	569.026,384 692.056,652	23.103	15	569.026,384 692.056,652	16	569.034,288 692.056,4	7.908
16	569.034,288 692.056,4	17	569.036,759 692.055,512	2.626	17	569.036,759 692.055,512	18	569.038,269 692.053,935	2.183	18	569.038,269 692.053,935	19	569.043,879 692.047,439	8.583

Punct început	X / Y	Punct sfârșit	X / Y	Lungime segment	Punct început	X / Y	Punct sfârșit	X / Y	Lungime segment	Punct început	X / Y	Punct sfârșit	X / Y	Lungime segment
19	569.043,879 692.047,439	20	569.051,188 692.039,976	10.446	20	569.051,188 692.039,976	21	569.051,398 692.038,354	1.636	21	569.051,398 692.038,354	22	569.051,893 692.034,037	4.345
22	569.051,893 692.034,037	23	569.062,157 692.022,986	15.082	23	569.062,157 692.022,986	24	569.068,719 692.025,372	6.982	24	569.068,719 692.025,372	25	569.074,758 692.029,955	7.581
25	569.074,758 692.029,955	26	569.079,116 692.028,617	4.559	26	569.079,116 692.028,617	27	569.089,377 692.026,465	10.484	27	569.089,377 692.026,465	28	569.104,466 692.028,262	15.196
28	569.104,466 692.028,262	29	569.113,778 692.023,1	10.647	29	569.113,778 692.023,1	30	569.116,105 692.019,511	4.277	30	569.116,105 692.019,511	31	569.115,871 692.007,389	12.124
31	569.115,871 692.007,389	32	569.116,195 692.004,208	3.197	32	569.116,195 692.004,208	33	569.119,121 691.995,774	8.927	33	569.119,121 691.995,774	34	569.126,694 691.986,476	11.992
34	569.126,694 691.986,476	35	569.129,679 691.980,969	6.264	35	569.129,679 691.980,969	36	569.130,902 691.985,297	4.497	36	569.130,902 691.985,297	37	569.134,672 691.998,642	13.867
37	569.134,672 691.998,642	38	569.125,882 692.003,413	10.001	38	569.125,882 692.003,413	39	569.123,169 692.023,583	20.352	39	569.123,169 692.023,583	40	569.121,296 692.028,559	5.317
40	569.121,296 692.028,559	41	569.117,877 692.030,53	3.946	41	569.117,877 692.030,53	42	569.114,252 692.032,619	4.184	42	569.114,252 692.032,619	43	569.105,12 692.033,61	9.186
43	569.105,12 692.033,61	44	569.095,992 692.031,459	9.378	44	569.095,992 692.031,459	45	569.093,67 692.031,728	2.338	45	569.093,67 692.031,728	46	569.088,504 692.032,441	5.215
46	569.088,504 692.032,441	47	569.082,762 692.034,151	5.991	47	569.082,762 692.034,151	48	569.080,432 692.034,649	2.383	48	569.080,432 692.034,649	49	569.077,093 692.035,362	3.414
49	569.077,093 692.035,362	50	569.064,471 692.031,635	13.161	50	569.064,471 692.031,635	51	569.062,523 692.031,54	1.95	51	569.062,523 692.031,54	52	569.048,75 692.052,721	25.265
52	569.048,75 692.052,721	53	569.036,263 692.064,71	17.311	53	569.036,263 692.064,71	54	569.012,029 692.064,68	24.234	54	569.012,029 692.064,68	55	569.005,97 692.066,331	6.28
55	569.005,97 692.066,331	1	569.000,883 692.078,514	13.202										

** Lungimile segmentelor sunt determinate în planul de proiecție Stereo 70 și sunt rotunjite la 1 milimetru.

*** Distanța dintre puncte este formată din segmente cumulate ce sunt mai mici decât valoarea 1 milimetru.

**DATE DESPRE IMOBILUL NR. 5425**

Oficiul de Cadastru și Publicitate Imobiliară SUCEAVA
Biroul de Cadastru și Publicitate Imobiliară Radauti

A. Partea I. Descrierea imobilului

TEREN Intravilan

Adresa: Loc. Arbore, Jud. Suceava

Nr. Crt	Nr cadastral Nr. topografic	Suprafața* (mp)	Observații / Referințe
A1		2.726	Sector cadastral:59 Teren imprejmuit; IMOBILUL S-A FORMAT DIN O PARTE A PF 570,FARA CF; O PARTE A PF 569, CF 313 (IE 35338); O PARTE A PF 213, CF 5210 (IE 46082)

Construcții

Crt	Nr cadastral Nr. topografic	Adresa	Observații / Referințe
A1.1		Loc. Arbore, Jud. Suceava	Nr. niveluri:1; S. construita la sol:72 mp; S. construita desfasurata:72 mp; LOCUINTA
A1.2		Loc. Arbore, Jud. Suceava	Nr. niveluri:1; S. construita la sol:95 mp; S. construita desfasurata:95 mp; ANEXA
A1.3		Loc. Arbore, Jud. Suceava	Nr. niveluri:1; S. construita la sol:33 mp; S. construita desfasurata:33 mp; ANEXA

B. Partea II. Proprietari și acte

Inscrieri privitoare la dreptul de proprietate și alte drepturi reale		Referințe
/		
Act Administrativ nr. 2425, din 05/03/2024 emis de PRIMARIA COMUNEI ARBORE;		
B1	Inscrierea posesiei, drept de PROPRIETATE, dobandit prin Constituire, cota actuala 1/1 1) NEIDENTIFICAT NEIDENTIFICAT	A1, A1.1, A1.2, A1.3
Act Normativ nr. 7, din 13/03/1996 emis de PARLAMENTUL ROMANIEI (ART. 13);		
B3	SE NOTEAZA MENTIUNEA DE PROPRIETAR NEIDENTIFICAT	A1

C. Partea III. SARCINI .

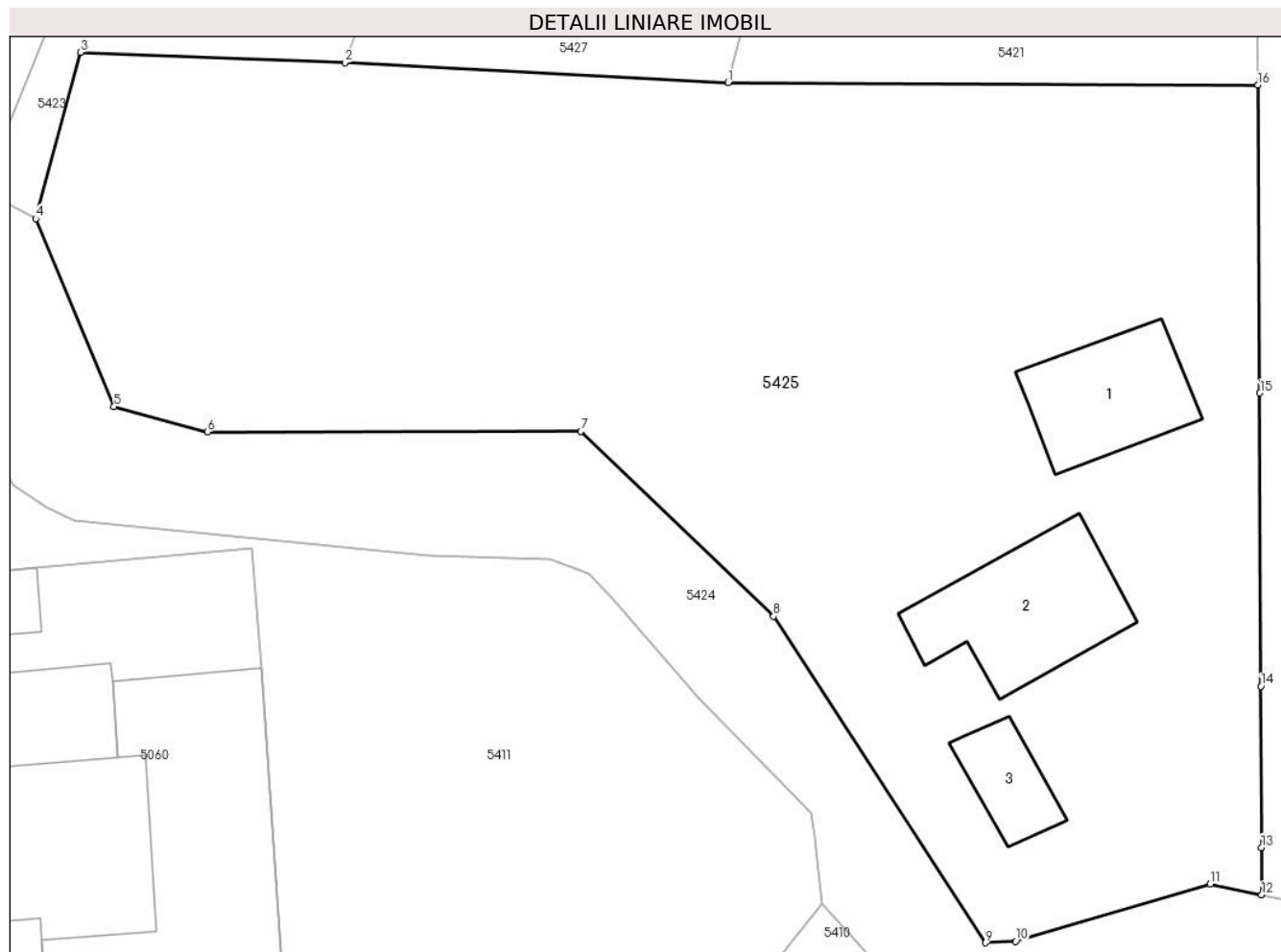
Inscrieri privind dezmembramintele dreptului de proprietate, drepturi reale de garanție și sarcini	Referințe
NU SUNT	

Anexa Nr. 1 La Partea I

Teren

Nr cadastral	Suprafața (mp)*	Observații / Referințe
	2.726	IMOBILUL S-A FORMAT DIN O PARTE A PF 570,FARA CF; O PARTE A PF 569, CF 313 (IE 35338); O PARTE A PF 213, CF 5210 (IE 46082)

* Suprafața este determinată în planul de proiecție Stereo 70.



Date referitoare la teren

Crt	Categorie folosință	Intra vilan	Suprafața (mp)	Tarla	Parcelă	Nr. topo	Observații / Referințe
1	curți construcții	DA	500	-	-	-	
2	arabil	DA	2.226	-	-	-	

Date referitoare la construcții

Crt	Număr	Destinație construcție	Supraf. (mp)	Situație juridică	Observații / Referințe
A1.1		construcții de locuințe	72	Cu acte	Nr. niveluri:1; S. construita la sol:72 mp; S. construita desfasurata:72 mp; LOCUINTA
A1.2		construcții anexa	95	Cu acte	Nr. niveluri:1; S. construita la sol:95 mp; S. construita desfasurata:95 mp; ANEXA
A1.3		construcții anexa	33	Cu acte	Nr. niveluri:1; S. construita la sol:33 mp; S. construita desfasurata:33 mp; ANEXA

Lungime Segmente

1) Valorile lungimilor segmentelor sunt obținute din proiecție în plan.

Punct început	X / Y	Punct sfârșit	X / Y	Lungime segment (** (m)
1	569.045,814 692.087,339	2	569.020,948 692.088,639	24.9

Punct început	X / Y	Punct sfârșit	X / Y	Lungime segment (** (m)
2	569.020,948 692.088,639	3	569.003,791 692.089,302	17.17
3	569.003,791 692.089,302	4	569.000,883 692.078,514	11.173
4	569.000,883 692.078,514	5	569.005,97 692.066,331	13.202
5	569.005,97 692.066,331	6	569.012,029 692.064,68	6.28
6	569.012,029 692.064,68	7	569.036,263 692.064,71	24.234
7	569.036,263 692.064,71	8	569.048,75 692.052,721	17.311
8	569.048,75 692.052,721	9	569.062,523 692.031,54	25.265
9	569.062,523 692.031,54	10	569.064,471 692.031,635	1.95
10	569.064,471 692.031,635	11	569.077,093 692.035,362	13.161
11	569.077,093 692.035,362	12	569.080,432 692.034,649	3.414
12	569.080,432 692.034,649	13	569.080,421 692.037,722	3.073
13	569.080,421 692.037,722	14	569.080,382 692.048,173	10.451
14	569.080,382 692.048,173	15	569.080,311 692.067,209	19.036
15	569.080,311 692.067,209	16	569.080,192 692.087,174	19.965
16	569.080,192 692.087,174	1	569.045,814 692.087,339	34.378

** Lungimile segmentelor sunt determinate în planul de proiecție Stereo 70 și sunt rotunjite la 1 milimetru.

*** Distanța dintre puncte este formată din segmente cumulate ce sunt mai mici decât valoarea 1 milimetru.

**DATE DESPRE IMOBILUL NR. 5426**

Oficiul de Cadastru și Publicitate Imobiliară SUCEAVA
Biroul de Cadastru și Publicitate Imobiliară Radauti

A. Partea I. Descrierea imobilului

TEREN Intravilan

Adresa: Loc. Arbore, Jud. Suceava

Nr. Crt	Nr cadastral Nr. topografic	Suprafața* (mp)	Observații / Referințe
A1	51187	900	Sector cadastral:59 Teren neimprejmuit;

B. Partea II. Proprietari și acte

Inscrieri privitoare la dreptul de proprietate și alte drepturi reale	Referințe
9814 / 01/03/2023	
Hotarare Judecatoreasca nr. 2077, din 27/10/2021 emis de JUDECATORIA RADAUTI;	
B1	Intabulare, drept de PROPRIETATE, dobandit prin Hotarare Judecatoreasca, cota actuala 1/1 1) URSAN PARASCHIVA
	A1

C. Partea III. SARCINI .

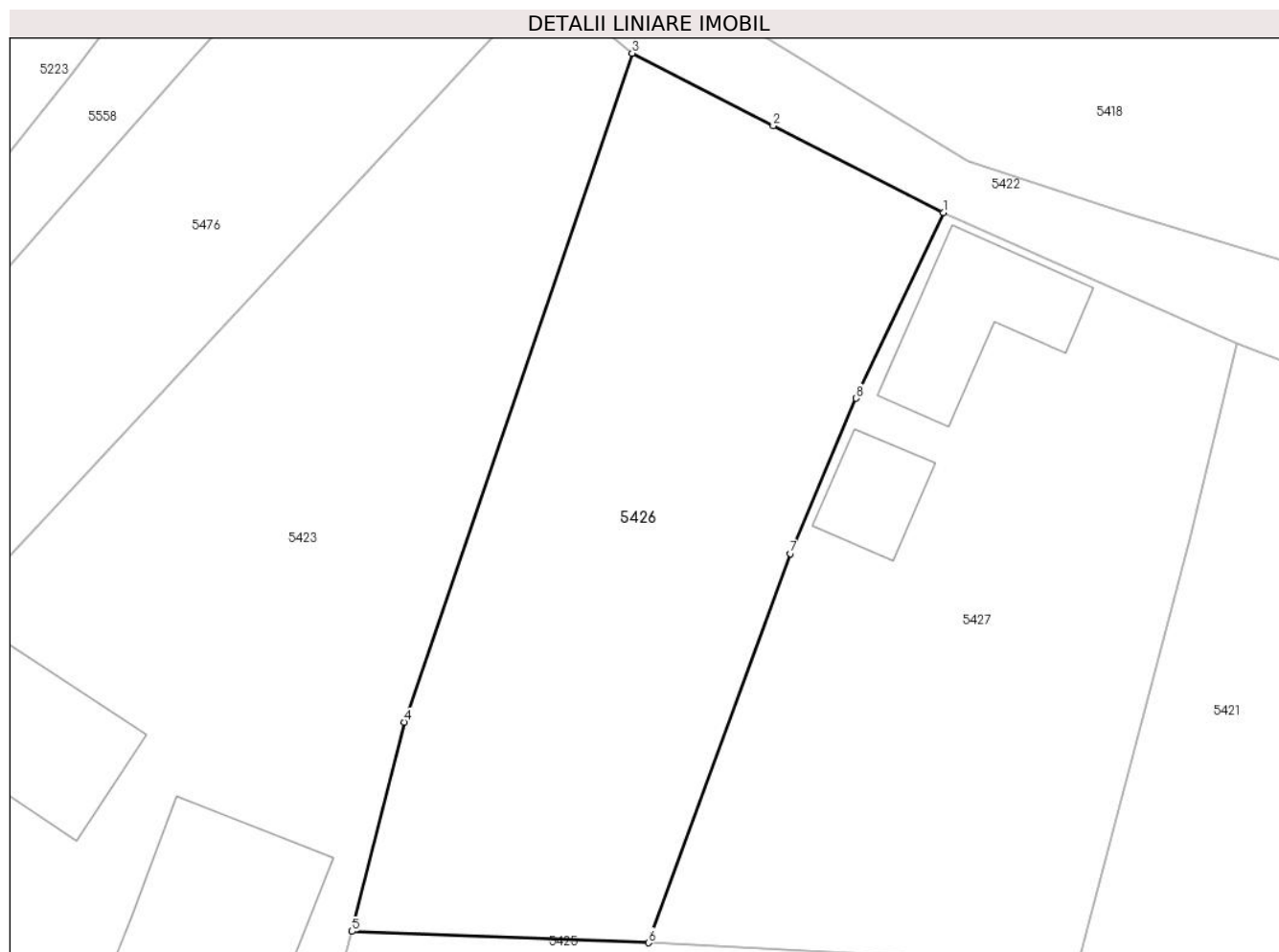
Inscrieri privind dezmembramintele dreptului de proprietate, drepturi reale de garanție și sarcini	Referințe
NU SUNT	

Anexa Nr. 1 La Partea I

Teren

Nr cadastral	Suprafața (mp)*	Observații / Referințe
51187	900	

* Suprafața este determinată în planul de proiecție Stereo 70.



Date referitoare la teren

Crt	Categorie folosință	Intravilan	Suprafața (mp)	Tarla	Parcelă	Nr. topo	Observații / Referințe
1	arabil	DA	900	56	-	-	

Lungime Segmente

1) Valorile lungimilor segmentelor sunt obținute din proiecție în plan.

Punct început	X / Y	Punct sfârșit	X / Y	Lungime segment (** (m)
1	569.038,012 692.130,87	2	569.028,166 692.135,885	11.05
2	569.028,166 692.135,885	3	569.019,999 692.140,079	9.181
3	569.019,999 692.140,079	4	569.006,814 692.101,394	40.87
4	569.006,814 692.101,394	5	569.003,791 692.089,302	12.464
5	569.003,791 692.089,302	6	569.020,948 692.088,639	17.17

Punct început	X / Y	Punct sfârșit	X / Y	Lungime segment (** (m)
6	569.020,948 692.088,639	7	569.029,17 692.111,147	23.963
7	569.029,17 692.111,147	8	569.032,953 692.120,127	9.744
8	569.032,953 692.120,127	1	569.038,012 692.130,87	11.875

** Lungimile segmentelor sunt determinate în planul de proiecție Stereo 70 și sunt rotunjite la 1 milimetru.

*** Distanța dintre puncte este formată din segmente cumulate ce sunt mai mici decât valoarea 1 milimetru.

**DATE DESPRE IMOBILUL NR. 5427**

Oficiul de Cadastru și Publicitate Imobiliară SUCEAVA
Biroul de Cadastru și Publicitate Imobiliară Radauti

A. Partea I. Descrierea imobilului

TEREN Intravilan

Adresa: Loc. Arbore, Nr. 1429, Jud. Suceava

Nr. Crt	Nr cadastral Nr. topografic	Suprafața* (mp)	Observații / Referințe
A1	32030	900	Sector cadastral:59 Teren imprejmuit;

Construcții

Crt	Nr cadastral Nr. topografic	Adresa	Observații / Referințe
A1.1	32030-C1	Loc. Arbore, Jud. Suceava	Nr. niveluri:1; S. construita la sol:66 mp; S. construita desfasurata:66 mp; casa din lemn edificata in anul1959, fara lift si certificat energetic
A1.2	32030-C2	Loc. Arbore, Jud. Suceava	Nr. niveluri:1; S. construita la sol:31 mp; S. construita desfasurata:31 mp; anexa din lemn edificata in anul 1959

B. Partea II. Proprietari și acte

Inscrieri privitoare la dreptul de proprietate și alte drepturi reale		Referințe
36661 / 18/11/2014		
Act Notarial nr. 4876, din 17/11/2014 emis de Fomin Elena;		
B1	Intabulare, drept de PROPRIETATE, dobandit prin Conventie, cota actuala 1/1 1) BORDEI DUMITRU-FLORIN	A1, A1.1, A1.2

C. Partea III. SARCINI .

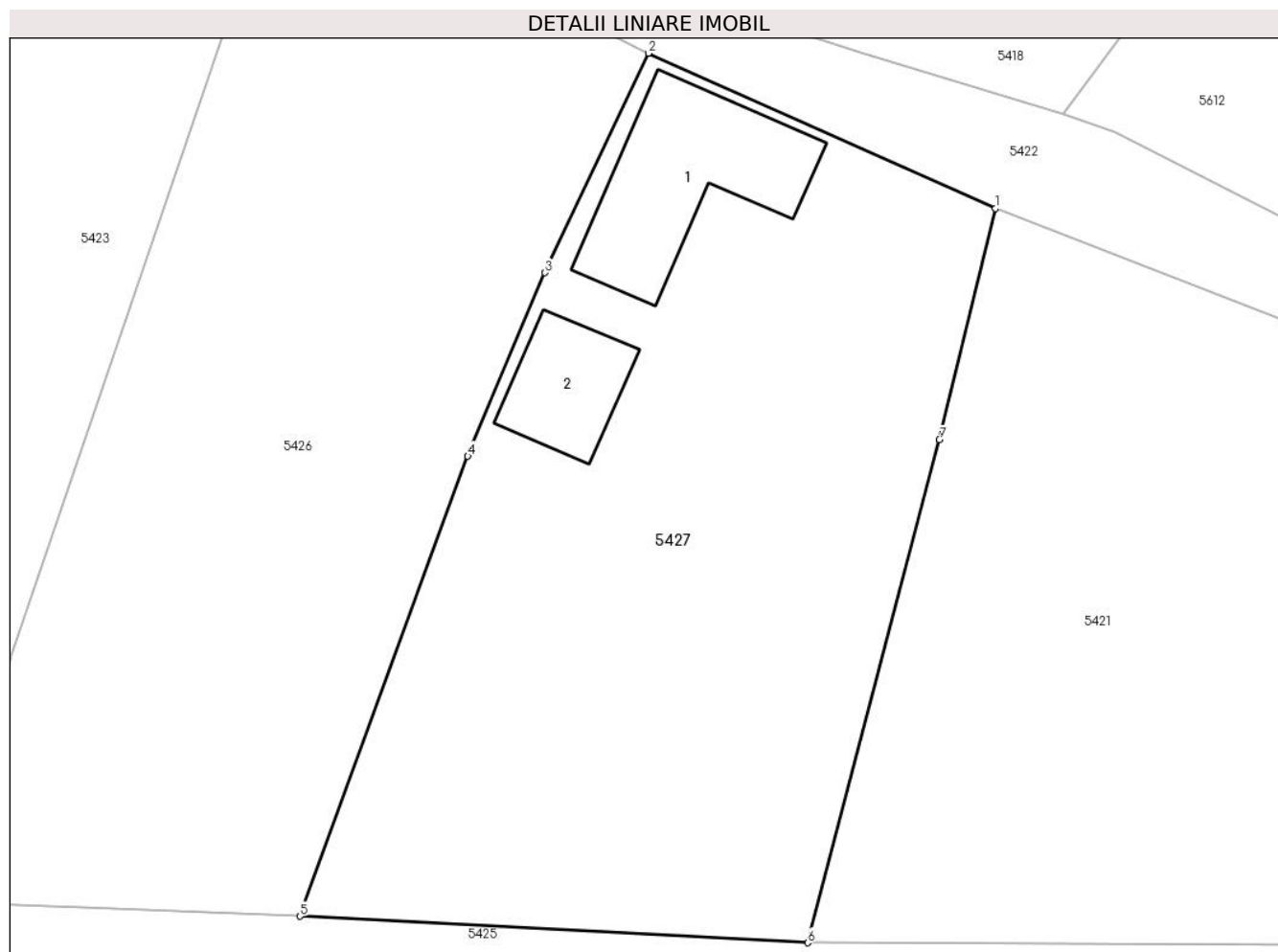
Inscrieri privind dezmembramintele dreptului de proprietate, drepturi reale de garanție și sarcini	Referințe
NU SUNT	

Anexa Nr. 1 La Partea I

Teren

Nr cadastral	Suprafața (mp)*	Observații / Referințe
32030	900	

* Suprafața este determinată în planul de proiecție Stereo 70.



Date referitoare la teren

Crt	Categorie folosință	Intravilan	Suprafața (mp)	Tarla	Parcelă	Nr. topo	Observații / Referințe
1	curți constructii	DA	350	56	-	-	
2	arabil	DA	550	56	-	-	

Date referitoare la construcții

Crt	Număr	Destinație construcție	Supraf. (mp)	Situație juridică	Observații / Referințe
A1.1	32030-C1	construcții de locuințe	66	Cu acte	Nr. niveluri:1; S. construita la sol:66 mp; S. construita desfasurata:66 mp; casa din lemn edificata in anul1959, fara lift si certificat energetic
A1.2	32030-C2	construcții anexa	31	Cu acte	Nr. niveluri:1; S. construita la sol:31 mp; S. construita desfasurata:31 mp; anexa din lemn edificata in anul 1959

Lungime Segmente

1) Valorile lungimilor segmentelor sunt obținute din proiecție în plan.

Punct început	X / Y	Punct sfârșit	X / Y	Lungime segment (** (m)
1	569.055,003 692.123,274	2	569.038,012 692.130,87	18.612

Punct început	X / Y	Punct sfârșit	X / Y	Lungime segment (** (m)
2	569.038,012 692.130,87	3	569.032,953 692.120,127	11.875
3	569.032,953 692.120,127	4	569.029,17 692.111,147	9.744
4	569.029,17 692.111,147	5	569.020,948 692.088,639	23.963
5	569.020,948 692.088,639	6	569.045,814 692.087,339	24.9
6	569.045,814 692.087,339	7	569.052,267 692.111,952	25.445
7	569.052,267 692.111,952	1	569.055,003 692.123,274	11.648

** Lungimile segmentelor sunt determinate în planul de proiecție Stereo 70 și sunt rotunjite la 1 milimetru.

*** Distanța dintre puncte este formată din segmente cumulate ce sunt mai mici decât valoarea 1 milimetru.

**DATE DESPRE IMOBILUL NR. 5428**

Oficiul de Cadastru și Publicitate Imobiliară SUCEAVA
Biroul de Cadastru și Publicitate Imobiliară Radauti

A. Partea I. Descrierea imobilului

TEREN Intravilan

Adresa: Loc. Arbore, Jud. Suceava

Nr. Crt	Nr cadastral Nr. topografic	Suprafața* (mp)	Observații / Referințe
A1		31	Sector cadastral:59 Teren neimprejmuț; IMOBILUL S-A FORMAT DIN O PARTE A PF 622/3, CF 2897 (IE 32305)

B. Partea II. Proprietari și acte

Inscrieri privitoare la dreptul de proprietate și alte drepturi reale		Referințe
/		
Act Normativ nr. 7, din 13/03/1996 emis de PARLAMENTUL ROMANIEI;		
B1	Intabulare, drept de PROPRIETATE, dobandit prin Lege, cota actuala 1/1 1) NEIDENTIFICAT NEIDENTIFICAT	A1
Act Administrativ nr. 3320, din 25/03/2024 emis de PRIMARIA COMUNEI ARBORE;		
B2	SE NOTEAZA POSESIA FAPTICA IN FAVOAREA LUI 1) COTLET MARIA	A1

C. Partea III. SARCINI .

Inscrieri privind dezmembramintele dreptului de proprietate, drepturi reale de garanție și sarcini	Referințe
NU SUNT	

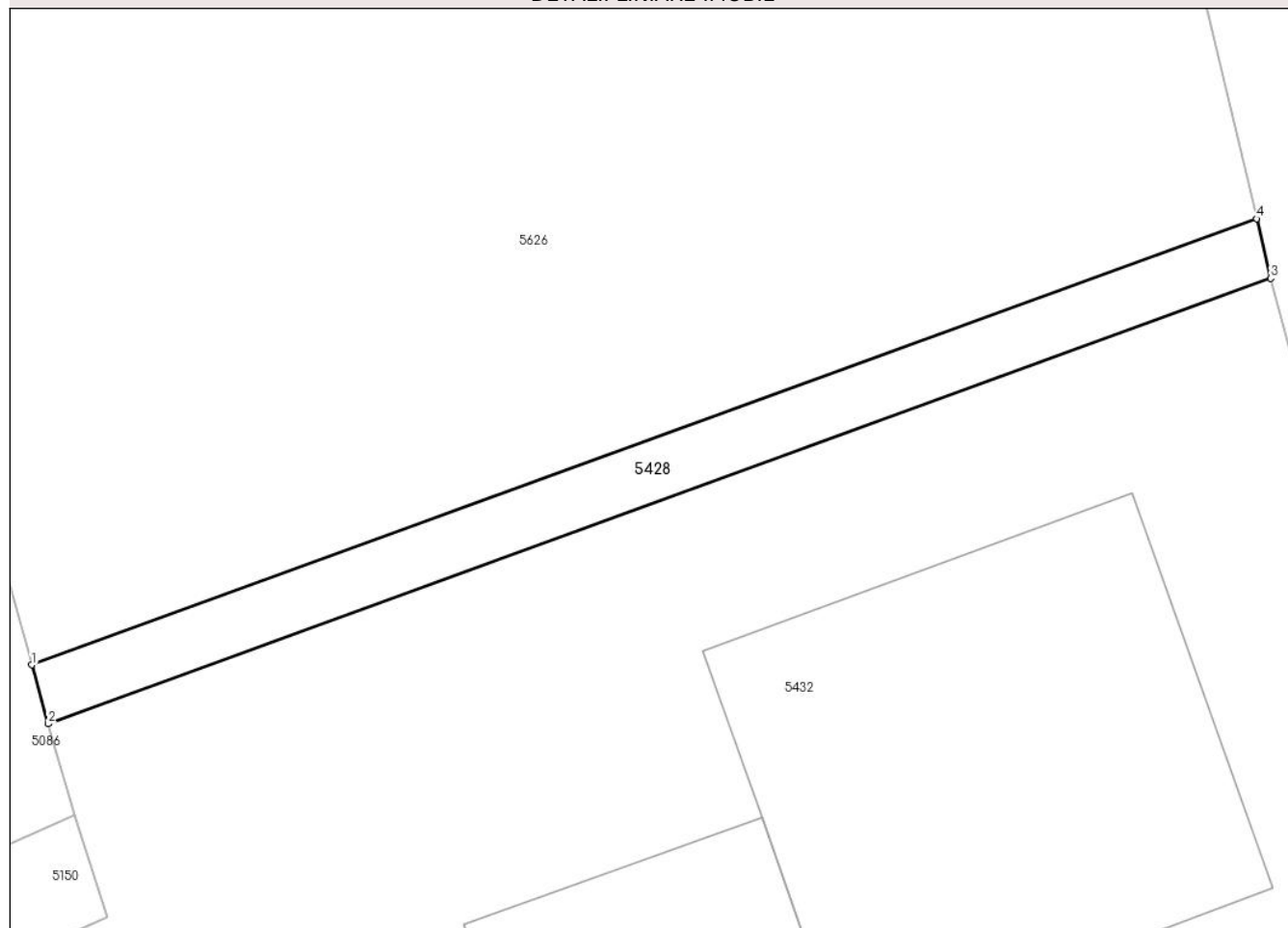
Anexa Nr. 1 La Partea I

Teren

Nr cadastral	Suprafața (mp)*	Observații / Referințe
	31	IMOBILUL S-A FORMAT DIN O PARTE A PF 622/3, CF 2897 (IE 32305)

* Suprafața este determinată în planul de proiecție Stereo 70.

DETALII LINIARE IMOBIL



Date referitoare la teren

Crt	Categorie folosință	Intra vilan	Suprafața (mp)	Tarla	Parcelă	Nr. topo	Observații / Referințe
1	arabil	DA	31	56	966	-	

Lungime Segmente

1) Valorile lungimilor segmentelor sunt obținute din proiecție în plan.

Punct început	X / Y	Punct sfârșit	X / Y	Lungime segment (** (m)
1	568.920,436 691.621,618	2	568.920,765 691.620,448	1.215
2	568.920,765 691.620,448	3	568.945,114 691.629,309	25.911
3	568.945,114 691.629,309	4	568.944,831 691.630,496	1.22
4	568.944,831 691.630,496	1	568.920,436 691.621,618	25.96

** Lungimile segmentelor sunt determinate în planul de proiecție Stereo 70 și sunt rotunjite la 1 milimetru.

***** Distanţa dintre puncte este formată din segmente cumulate ce sunt mai mici decât valoarea 1 milimetru.**

**DATE DESPRE IMOBILUL NR. 5429**

Oficiul de Cadastru și Publicitate Imobiliară SUCEAVA
Biroul de Cadastru și Publicitate Imobiliară Radauti

A. Partea I. Descrierea imobilului

TEREN Necunoscut

Adresa: Loc. Arbore, Jud. Suceava

Nr. Crt	Nr cadastral Nr. topografic	Suprafața* (mp)	Observații / Referințe
A1	49562	3.700	Sector cadastral:59 Teren neimprejmuit;

B. Partea II. Proprietari și acte

Inscrieri privitoare la dreptul de proprietate și alte drepturi reale		Referințe
46244 / 18/11/2020		
Act Notarial nr. 3003, din 17/11/2020 emis de Curca Mihai;		
B4	Intabulare, drept de PROPRIETATE, dobandit prin Conventie, cota actuala 1/1 1) ANDRONIC IONELA 2) ANDRONIC GHEORGHE	A1

C. Partea III. SARCINI .

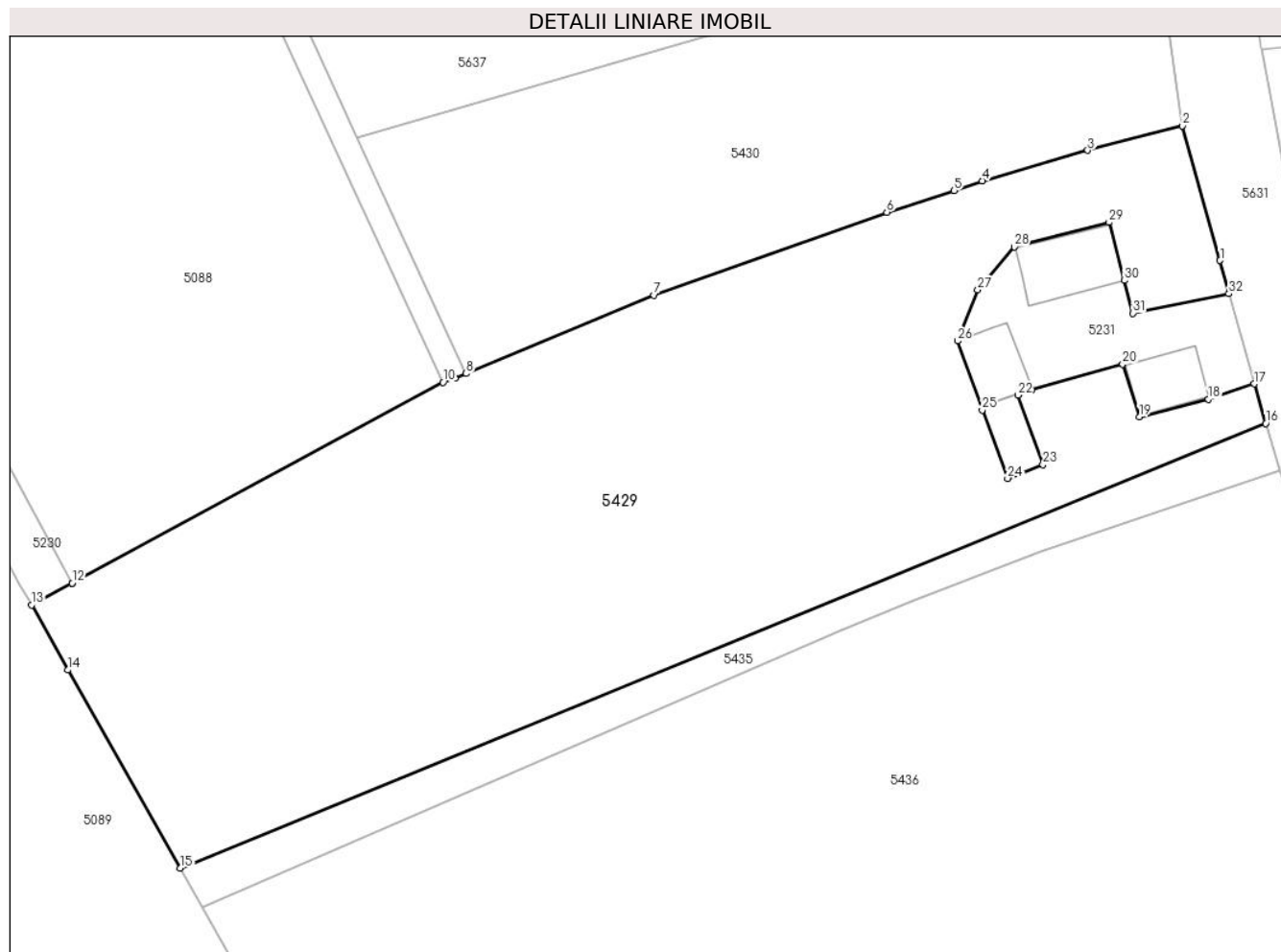
Inscrieri privind dezmembramintele dreptului de proprietate, drepturi reale de garanție și sarcini	Referințe
NU SUNT	

Anexa Nr. 1 La Partea I

Teren

Nr cadastral	Suprafața (mp)*	Observații / Referințe
49562	3.700	

* Suprafața este determinată în planul de proiecție Stereo 70.



Date referitoare la teren

Crt	Categorie folosință	Intravilan	Suprafața (mp)	Tarla	Parcelă	Nr. topo	Observații / Referințe
1	arabil	DA	3.080	-	-	-	
2	arabil	NU	620	-	-	-	

Lungime Segmente

1) Valorile lungimilor segmentelor sunt obținute din proiecție în plan.

Punct început	X / Y	Punct sfârșit	X / Y	Lungime segment (** (m))
1	568.965,585 691.514,293	2	568.961,828 691.527,774	13.995
3	568.952,309 691.525,337	4	568.941,724 691.522,283	11.017
5	568.938,925 691.521,288	6	568.932,164 691.519,133	7.096
7	568.908,826 691.510,815	8	568.889,991 691.502,984	20.398

Punct început	X / Y	Punct sfârșit	X / Y	Lungime segment (** (m))
2	568.961,828 691.527,774	3	568.952,309 691.525,337	9.826
4	568.941,724 691.522,283	5	568.938,925 691.521,288	2.971
6	568.932,164 691.519,133	7	568.908,826 691.510,815	24.776
8	568.889,991 691.502,984	9	568.888,852 691.502,51	1.234

Punct început	X / Y	Punct sfârșit	X / Y	Lungime segment (** (m))
9	568.888,852 691.502,51	10	568.887,657 691.502,089	1.267
11	568.850,489 691.481,991	12	568.850,47 691.481,981	0.021
13	568.846,416 691.479,789	14	568.850,032 691.473,289	7.438
15	568.861,341 691.453,428	16	568.970,161 691.497,974	117.585
17	568.969,021 691.501,933	18	568.964,405 691.500,408	4.861
19	568.957,472 691.498,643	20	568.955,824 691.503,927	5.535
21	568.946,742 691.501,368	22	568.945,31 691.500,811	1.537
23	568.947,819 691.493,868	24	568.944,274 691.492,477	3.808
25	568.941,741 691.499,324	26	568.939,245 691.506,247	7.359
27	568.941,285 691.511,344	28	568.944,956 691.515,655	5.662
29	568.954,464 691.518,116	30	568.955,987 691.512,296	6.016
31	568.956,865 691.509,016	32	568.966,467 691.510,96	9.797

Punct început	X / Y	Punct sfârșit	X / Y	Lungime segment (** (m))
10	568.887,657 691.502,089	11	568.850,489 691.481,991	42.254
12	568.850,47 691.481,981	13	568.846,416 691.479,789	4.609
14	568.850,032 691.473,289	15	568.861,341 691.453,428	22.855
16	568.970,161 691.497,974	17	568.969,021 691.501,933	4.12
18	568.964,405 691.500,408	19	568.957,472 691.498,643	7.154
20	568.955,824 691.503,927	21	568.946,742 691.501,368	9.436
22	568.945,31 691.500,811	23	568.947,819 691.493,868	7.382
24	568.944,274 691.492,477	25	568.941,741 691.499,324	7.301
26	568.939,245 691.506,247	27	568.941,285 691.511,344	5.49
28	568.944,956 691.515,655	29	568.954,464 691.518,116	9.821
30	568.955,987 691.512,296	31	568.956,865 691.509,016	3.395
32	568.966,467 691.510,96	1	568.965,585 691.514,293	3.448

** Lungimile segmentelor sunt determinate în planul de proiecție Stereo 70 și sunt rotunjite la 1 milimetru.

*** Distanța dintre puncte este formată din segmente cumulate ce sunt mai mici decât valoarea 1 milimetru.

**DATE DESPRE IMOBILUL NR. 5430**

Oficiul de Cadastru și Publicitate Imobiliară SUCEAVA
Biroul de Cadastru și Publicitate Imobiliară Radauti

A. Partea I. Descrierea imobilului

TEREN Intravilan

Nr. CF vechi:6316

Adresa: Loc. Arbore, Jud. Suceava

Nr. Crt	Nr cadastral Nr. topografic	Suprafața* (mp)	Observații / Referințe
A1	32300	2.000	Sector cadastral:59 Teren imprejmuit;

Construcții

Crt	Nr cadastral Nr. topografic	Adresa	Observații / Referințe
A1.1	32300-C1	Loc. Arbore, Jud. Suceava	Nr. niveluri:1; S. construita la sol:113 mp; S. construita desfasurata:113 mp; LOCUINTA

B. Partea II. Proprietari și acte

Inscrieri privitoare la dreptul de proprietate și alte drepturi reale		Referințe
4991 / 06/09/2004		
Act Notarial nr. 2038, din 05/08/2004 emis de - (mostenire nr.185/26.03.1980, nr.247/04.09.2002, partaj nr. 4639/04.09.2002);		
B1	Intabulare, drept de PROPRIETATE, dobandit prin Conventie, cota actuala 1/1 1) COTLET FLOAREA	A1
B2	Intabulare, drept de PROPRIETATE, dobandit prin Conventie, cota actuala 5/8 1) COTLET FLOAREA	A1.1
B3	Intabulare, drept de PROPRIETATE, dobandit prin Conventie, cota actuala 1/8 1) COTLET RODICA	A1.1
B4	Intabulare, drept de PROPRIETATE, dobandit prin Conventie, cota actuala 1/8 1) COTLET DORINA	A1.1
B5	Intabulare, drept de PROPRIETATE, dobandit prin Conventie, cota actuala 1/8 1) COTLET TRANDAFIRA	A1.1

C. Partea III. SARCINI .

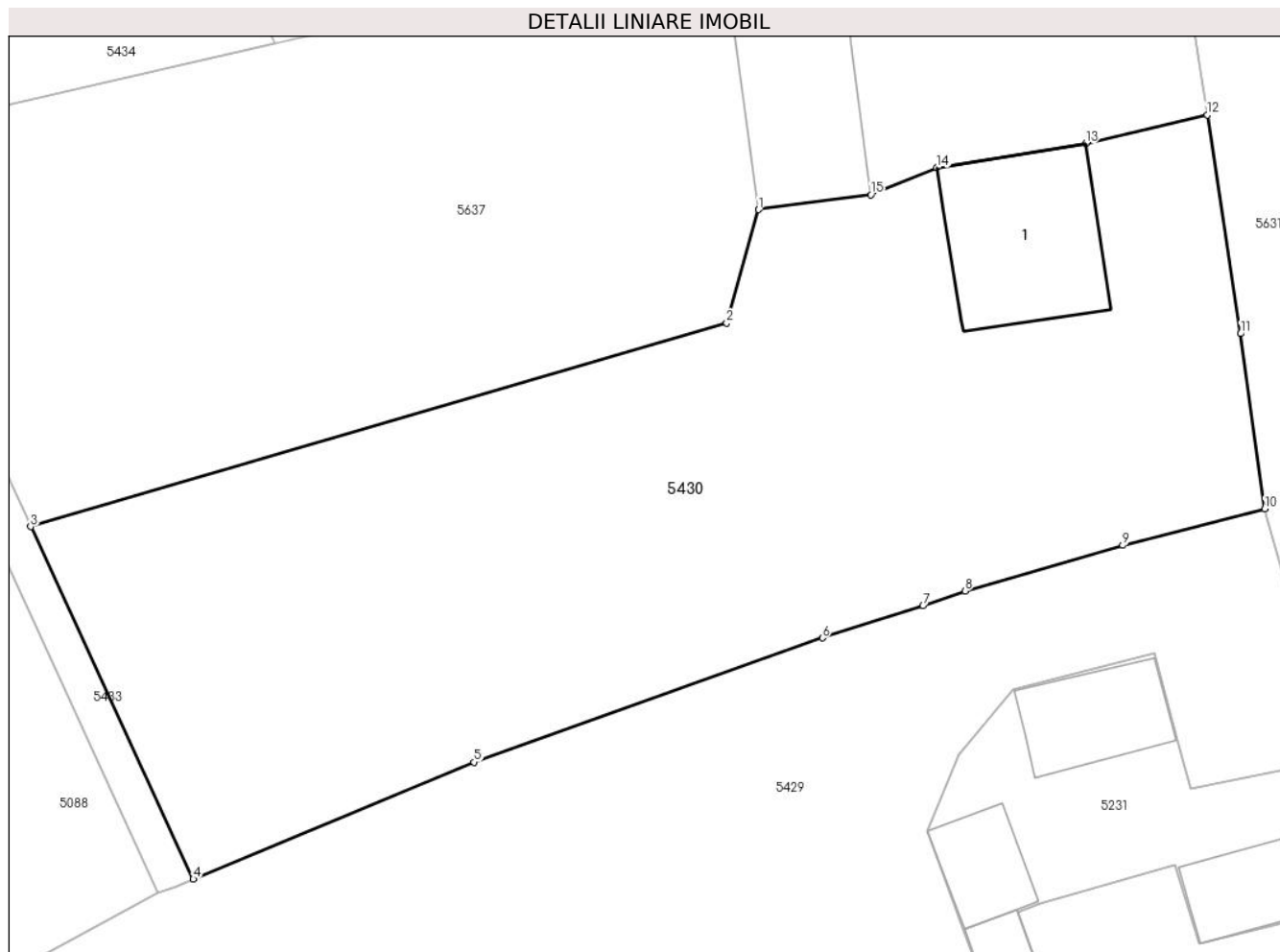
Inscrieri privind dezmembramintele dreptului de proprietate, drepturi reale de garanție și sarcini	Referințe
NU SUNT	

Anexa Nr. 1 La Partea I

Teren

Nr cadastral	Suprafața (mp)*	Observații / Referințe
32300	2.000	

* Suprafața este determinată în planul de proiecție Stereo 70.



Date referitoare la teren

Crt	Categorie folosință	Intravilan	Suprafața (mp)	Tarla	Parcelă	Nr. topo	Observații / Referințe
1	curți constructii	DA	176	-	-	-	
2	arabil	DA	1.824	-	-	-	

Date referitoare la construcții

Crt	Număr	Destinație construcție	Supraf. (mp)	Situație juridică	Observații / Referințe
A1.1	32300-C1	construcții de locuințe	113	Cu acte	Nr. niveluri:1; S. construita la sol:113 mp; S. construita desfasurata:113 mp; LOCUINTA

Lungime Segmente

1) Valorile lungimilor segmentelor sunt obținute din proiecție în plan.

Punct început	X / Y	Punct sfârșit	X / Y	Lungime segment (** (m)
1	568.927,896 691.547,824	2	568.925,751 691.540,229	7.892
2	568.925,751 691.540,229	3	568.879,092 691.526,589	48.612
3	568.879,092 691.526,589	4	568.889,991 691.502,984	26.0

Punct început	X / Y	Punct sfârșit	X / Y	Lungime segment (** (m)
4	568.889,991 691.502,984	5	568.908,826 691.510,815	20.398
5	568.908,826 691.510,815	6	568.932,164 691.519,133	24.776
6	568.932,164 691.519,133	7	568.938,925 691.521,288	7.096
7	568.938,925 691.521,288	8	568.941,724 691.522,283	2.971
8	568.941,724 691.522,283	9	568.952,309 691.525,337	11.017
9	568.952,309 691.525,337	10	568.961,828 691.527,774	9.826
10	568.961,828 691.527,774	11	568.960,201 691.539,51	11.848
11	568.960,201 691.539,51	12	568.957,974 691.554,157	14.815
12	568.957,974 691.554,157	13	568.949,835 691.552,244	8.361
13	568.949,835 691.552,244	14	568.939,832 691.550,618	10.134
14	568.939,832 691.550,618	15	568.935,419 691.548,825	4.763
15	568.935,419 691.548,825	1	568.927,896 691.547,824	7.589

** Lungimile segmentelor sunt determinate în planul de proiecție Stereo 70 și sunt rotunjite la 1 milimetru.

*** Distanța dintre puncte este formată din segmente cumulate ce sunt mai mici decât valoarea 1 milimetru.

**DATE DESPRE IMOBILUL NR. 5431**

Oficiul de Cadastru și Publicitate Imobiliară SUCEAVA
Biroul de Cadastru și Publicitate Imobiliară Radauti

A. Partea I. Descrierea imobilului

TEREN Intravilan

Adresa: Loc. Arbore, Jud. Suceava

Nr. Crt	Nr cadastral Nr. topografic	Suprafața* (mp)	Observații / Referințe
A1		1.500	Sector cadastral:59 Teren imprejmuit; IMOBILUL S-A FORMAT DIN O PARTE A PF 624/1, CF 3004 (IE 33759); O PARTE A PF 624/3, CF 2950 (38176); O PARTE A PF 179, FARA CF

Construcții

Crt	Nr cadastral Nr. topografic	Adresa	Observații / Referințe
A1.1		Loc. Arbore, Jud. Suceava	Nr. niveluri:1; S. construita la sol:77 mp; S. construita desfasurata:77 mp; LOCUINTA
A1.2		Loc. Arbore, Jud. Suceava	Nr. niveluri:1; S. construita la sol:29 mp; S. construita desfasurata:29 mp; ANEXA
A1.3		Loc. Arbore, Jud. Suceava	Nr. niveluri:1; S. construita la sol:124 mp; S. construita desfasurata:124 mp; ANEXA
A1.4		Loc. Arbore, Jud. Suceava	Nr. niveluri:1; S. construita la sol:17 mp; S. construita desfasurata:17 mp; ANEXA
A1.5		Loc. Arbore, Jud. Suceava	Nr. niveluri:1; S. construita la sol:37 mp; S. construita desfasurata:37 mp; ANEXA

B. Partea II. Proprietari și acte

Inscrieri privitoare la dreptul de proprietate și alte drepturi reale		Referințe
/		
Act Notarial nr. 87, din 23/01/2023 emis de BIN SEHLANEC ANA;		
B1	Intabulare, drept de PROPRIETATE, dobandit prin Iesire Din Indiviziune, cota actuala 1/1 1) COTLET MARIA	A1, A1.1
Act Administrativ nr. 2425, din 05/03/2024 emis de PRIMARIA COMUNEI ARBORE;		
B2	Intabulare, drept de PROPRIETATE, dobandit prin Lege, cota actuala 1/1 1) COTLET MARIA	A1.2, A1.3, A1.4, A1.5

C. Partea III. SARCINI .

Inscrieri privind dezmembramintele dreptului de proprietate, drepturi reale de garanție și sarcini	Referințe
NU SUNT	

Anexa Nr. 1 La Partea I

Teren

Nr cadastral	Suprafața (mp)*	Observații / Referințe
	1.500	IMOBILUL S-A FORMAT DIN O PARTE A PF 624/1, CF 3004 (IE 33759); O PARTE A PF 624/3, CF 2950 (38176); O PARTE A PF 179, FARA CF

* Suprafața este determinată în planul de proiecție Stereo 70.



Date referitoare la teren

Crt	Categorie folosință	Intra vilan	Suprafața (mp)	Tarla	Parcelă	Nr. topo	Observații / Referințe
1	curți construcții	DA	500	56 (81)	966	-	
2	arabil	DA	1.000	56	966	-	

Date referitoare la construcții

Crt	Număr	Destinație construcție	Supraf. (mp)	Situație juridică	Observații / Referințe
A1.1		construcții de locuințe	77	Cu acte	Nr. niveluri:1; S. construita la sol:77 mp; S. construita desfasurata:77 mp; LOCUINTA
A1.2		construcții anexa	29	Cu acte	Nr. niveluri:1; S. construita la sol:29 mp; S. construita desfasurata:29 mp; ANEXA
A1.3		construcții anexa	124	Cu acte	Nr. niveluri:1; S. construita la sol:124 mp; S. construita desfasurata:124 mp; ANEXA
A1.4		construcții anexa	17	Cu acte	Nr. niveluri:1; S. construita la sol:17 mp; S. construita desfasurata:17 mp; ANEXA
A1.5		construcții anexa	37	Cu acte	Nr. niveluri:1; S. construita la sol:37 mp; S. construita desfasurata:37 mp; ANEXA

Lungime Segmente

1) Valorile lungimilor segmentelor sunt obținute din proiecție în plan.

Punct început	X / Y	Punct sfârșit	X / Y	Lungime segment (** (m)
1	568.929,883 691.591,756	2	568.887,667 691.576,394	44.924
2	568.887,667 691.576,394	3	568.895,468 691.558,947	19.112
3	568.895,468 691.558,947	4	568.923,563 691.565,406	28.828
4	568.923,563 691.565,406	5	568.934,26 691.567,36	10.874
5	568.934,26 691.567,36	6	568.939,902 691.568,248	5.711
6	568.939,902 691.568,248	7	568.942,685 691.568,751	2.828
7	568.942,685 691.568,751	8	568.947,758 691.569,548	5.135
8	568.947,758 691.569,548	9	568.955,659 691.570,777	7.996
9	568.955,659 691.570,777	10	568.952,945 691.591,467	20.867
10	568.952,945 691.591,467	11	568.951,85 691.598,038	6.662
11	568.951,85 691.598,038	12	568.938,486 691.594,704	13.774
12	568.938,486 691.594,704	1	568.929,883 691.591,756	9.094

** Lungimile segmentelor sunt determinate în planul de proiecție Stereo 70 și sunt rotunjite la 1 milimetru.

*** Distanța dintre puncte este formată din segmente cumulate ce sunt mai mici decât valoarea 1 milimetru.



DATE DESPRE IMOBILUL NR. 5432

Oficiul de Cadastru și Publicitate Imobiliară SUCEAVA
Biroul de Cadastru și Publicitate Imobiliară Radauti

A. Partea I. Descrierea imobilului

TEREN Intravilan

Adresa: Loc. Arbore, Jud. Suceava

Nr. Crt	Nr cadastral Nr. topografic	Suprafața* (mp)	Observații / Referințe
A1		1.800	Sector cadastral:59 Teren neimprejmuit; IMOBILUL S-A FORMAT DIN O PARTE A PF 820, FARA CF; O PARTE A PF 624/1, CF 3004 (IE 33759); O PARTE A PF 622/3, CF 2897 (IE 32305); O PARTE A PF 624/3, CF 2950 (IE 38176)

Construcții

Crt	Nr cadastral Nr. topografic	Adresa	Observații / Referințe
A1.1		Loc. Arbore, Jud. Suceava	Nr. niveluri:1; S. construita la sol:79 mp; S. construita desfasurata:79 mp; LOCUINTA
A1.2		Loc. Arbore, Jud. Suceava	Nr. niveluri:1; S. construita la sol:34 mp; S. construita desfasurata:34 mp; ANEXA
A1.3		Loc. Arbore, Jud. Suceava	Nr. niveluri:1; S. construita la sol:82 mp; S. construita desfasurata:82 mp; ANEXA
A1.4		Loc. Arbore, Jud. Suceava	Nr. niveluri:1; S. construita la sol:70 mp; S. construita desfasurata:70 mp; ANEXA

B. Partea II. Proprietari și acte

Inscrieri privitoare la dreptul de proprietate și alte drepturi reale		Referințe
/		
Act Normativ nr. 7, din 13/03/1996 emis de PARLAMENTUL ROMANIEI;		
B1	Intabulare, drept de PROPRIETATE, dobandit prin Lege, cota actuala 1/1 1) NEIDENTIFICAT NEIDENTIFICAT	A1
Act Administrativ nr. 2425, din 05/03/2024 emis de PRIMARIA COMUNEI ARBORE;		
B2	Intabulare, drept de PROPRIETATE, dobandit prin Lege, cota actuala 1/1 1) BULIGA STELUTA-LENUTA	A1.1, A1.2, A1.3, A1.4
Act Administrativ nr. 3321, din 25/03/2024 emis de PRIMARIA COMUNEI ARBORE;		
B3	SE NOTEAZA POSESIA FAPTICA IN FAVOAREA LUI 1) BULIGA STELUTA-LENUTA	A1

C. Partea III. SARCINI .

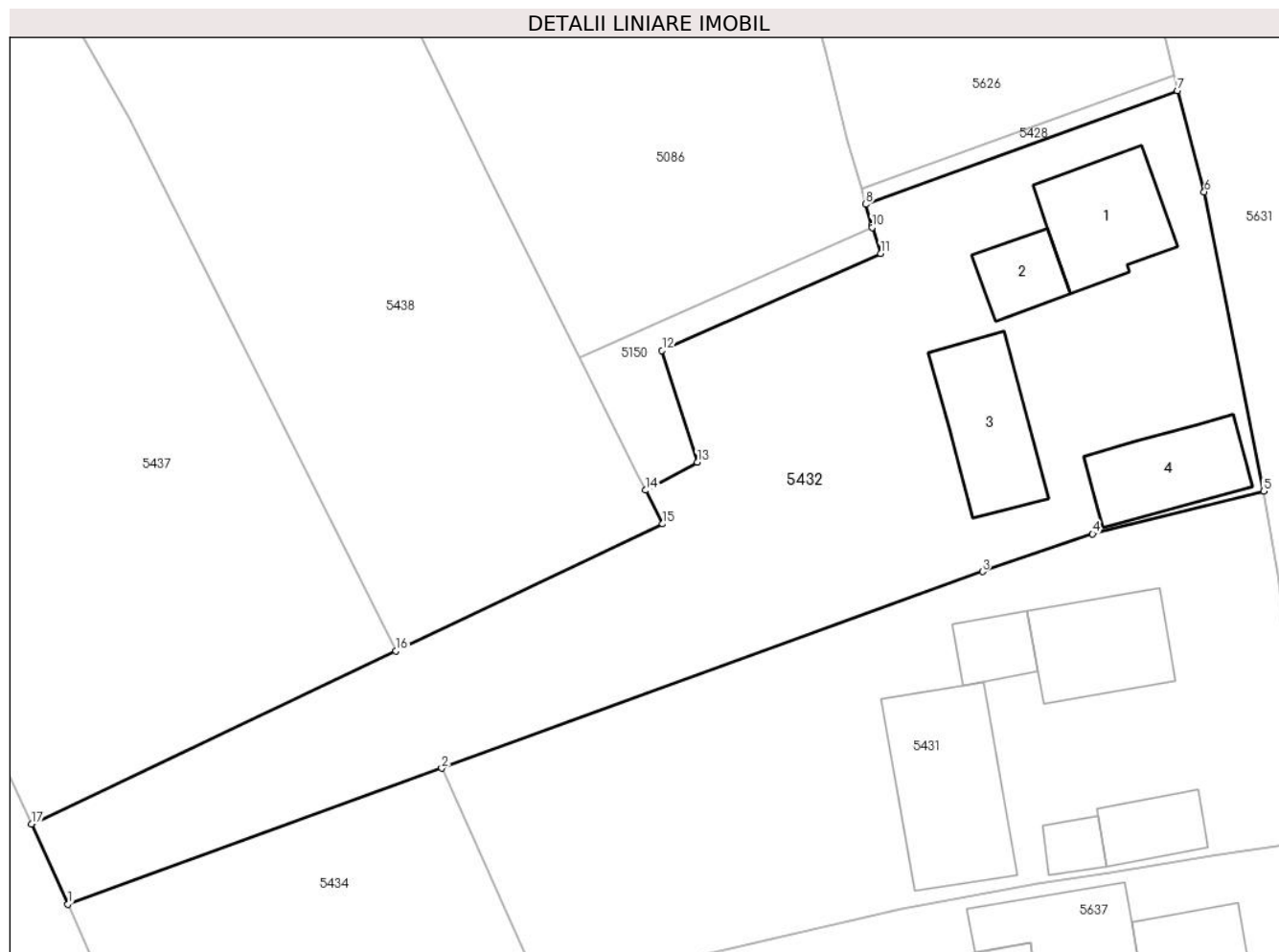
Inscrieri privind dezmembramintele dreptului de proprietate, drepturi reale de garanție și sarcini	Referințe
NU SUNT	

Anexa Nr. 1 La Partea I

Teren

Nr cadastral	Suprafața (mp)*	Observații / Referințe
	1.800	IMOBILUL S-A FORMAT DIN O PARTE A PF 820, FARA CF; O PARTE A PF 624/1, CF 3004 (IE 33759); O PARTE A PF 622/3, CF 2897 (IE 32305); O PARTE A PF 624/3, CF 2950 (IE 38176)

* Suprafața este determinată în planul de proiecție Stereo 70.



Date referitoare la teren

Crt	Categorie folosință	Intravilan	Suprafața (mp)	Tarla	Parcelă	Nr. topo	Observații / Referințe
1	curți construcții	DA	500	56	966	-	
2	arabil	DA	1.300	56	966	-	

Date referitoare la construcții

Crt	Număr	Destinație construcție	Supraf. (mp)	Situație juridică	Observații / Referințe
A1.1		construcții de locuințe	79	Cu acte	Nr. niveluri:1; S. construita la sol:79 mp; S. construita desfasurata:79 mp; LOCUINTA
A1.2		construcții anexa	34	Cu acte	Nr. niveluri:1; S. construita la sol:34 mp; S. construita desfasurata:34 mp; ANEXA
A1.3		construcții anexa	82	Cu acte	Nr. niveluri:1; S. construita la sol:82 mp; S. construita desfasurata:82 mp; ANEXA
A1.4		construcții anexa	70	Cu acte	Nr. niveluri:1; S. construita la sol:70 mp; S. construita desfasurata:70 mp; ANEXA

Lungime Segmente

1) Valorile lungimilor segmentelor sunt obținute din proiecție în plan.

Punct început	X / Y	Punct sfârșit	X / Y	Lungime segment (** (m)
1	568.858,472 691.565,77	2	568.887,667 691.576,394	31.068
2	568.887,667 691.576,394	3	568.929,883 691.591,756	44.924
3	568.929,883 691.591,756	4	568.938,486 691.594,704	9.094
4	568.938,486 691.594,704	5	568.951,85 691.598,038	13.774
5	568.951,85 691.598,038	6	568.947,202 691.621,421	23.84
6	568.947,202 691.621,421	7	568.945,114 691.629,309	8.16
7	568.945,114 691.629,309	8	568.920,765 691.620,448	25.911
8	568.920,765 691.620,448	9	568.921,229 691.618,8	1.712
9	568.921,229 691.618,8	10	568.921,281 691.618,639	0.169
10	568.921,281 691.618,639	11	568.921,933 691.616,609	2.132
11	568.921,933 691.616,609	12	568.904,866 691.609,031	18.674
12	568.904,866 691.609,031	13	568.907,616 691.600,296	9.158
13	568.907,616 691.600,296	14	568.903,6 691.598,108	4.573
14	568.903,6 691.598,108	15	568.904,917 691.595,48	2.94
15	568.904,917 691.595,48	16	568.884,1 691.585,56	23.06
16	568.884,1 691.585,56	17	568.855,64 691.572,051	31.503
17	568.855,64 691.572,051	1	568.858,472 691.565,77	6.89

** Lungimile segmentelor sunt determinate în planul de proiecție Stereo 70 și sunt rotunjite la 1 milimetru.

*** Distanța dintre puncte este formată din segmente cumulate ce sunt mai mici decât valoarea 1 milimetru.



DATE DESPRE IMOBILUL NR. 5433

Oficiul de Cadastru și Publicitate Imobiliară SUCEAVA
Biroul de Cadastru și Publicitate Imobiliară Radauti

A. Partea I. Descrierea imobilului

TEREN Intravilan

Adresa: Loc. Arbore, Jud. Suceava

Nr. Crt	Nr cadastral Nr. topografic	Suprafața* (mp)	Observații / Referințe
A1		136	Sector cadastral:59 Teren neimprejmuit; IMOBILUL S-A FORMAT DIN O PARTE A PF 624/3, CF 2950 (IE 38176)

B. Partea II. Proprietari și acte

Inscrieri privitoare la dreptul de proprietate și alte drepturi reale		Referințe
/		
Act Normativ nr. 7, din 13/03/1996 emis de PARLAMENTUL ROMANIEI;		
B1	Intabulare, drept de PROPRIETATE, dobandit prin Lege, cota actuala 1/1 1) NEIDENTIFICAT NEIDENTIFICAT	A1
Act Administrativ nr. 3323, din 25/03/2024 emis de PRIMARIA COMUNEI ARBORE;		
B2	SE NOTEAZA POSESIA FAPTICA IN FAVOAREA LOR 1) COTLET TRIFAN 2) COTLET TRANDAFIRA	A1

C. Partea III. SARCINI .

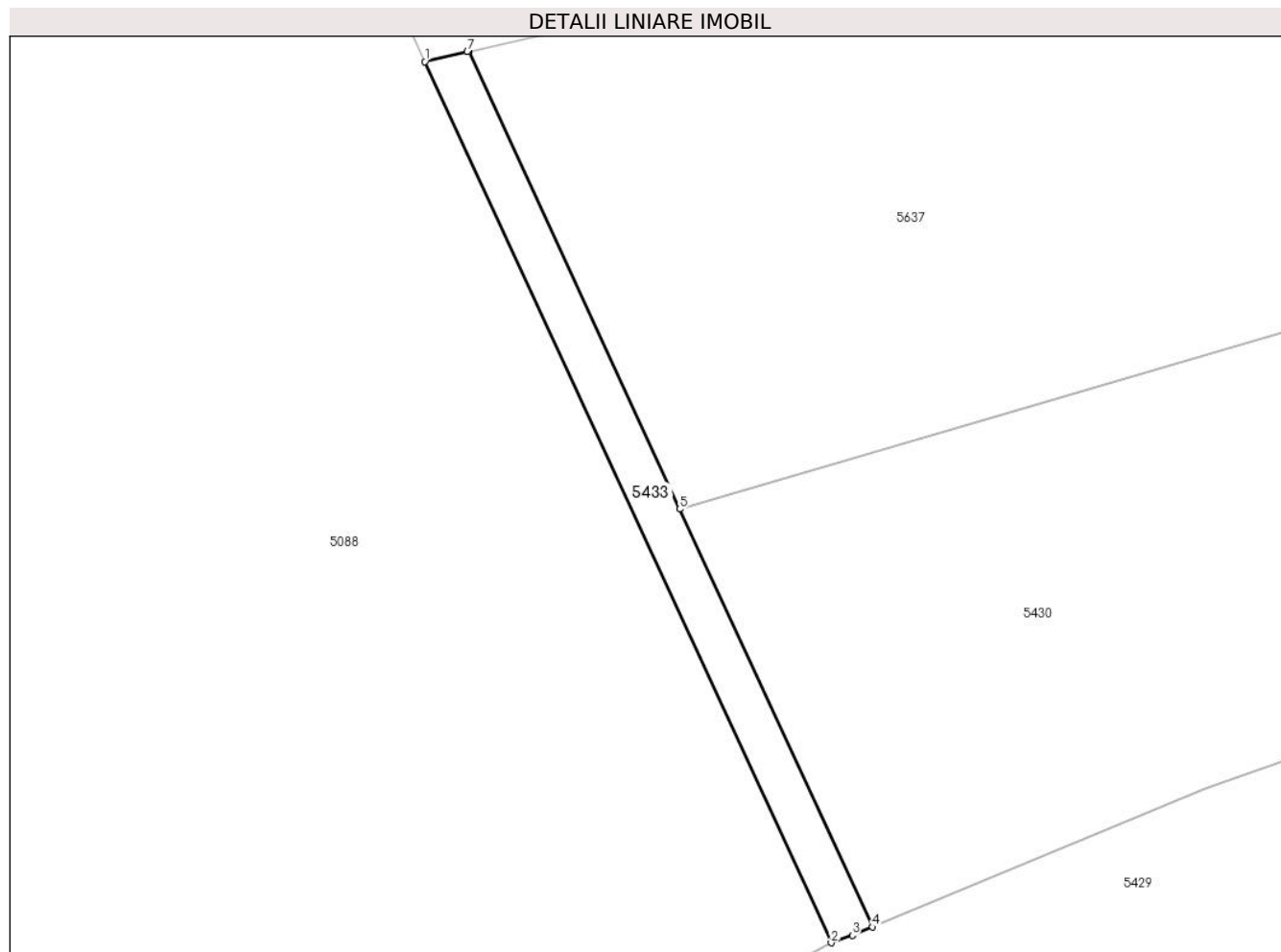
Inscrieri privind dezmembramintele dreptului de proprietate, drepturi reale de garanție și sarcini	Referințe
NU SUNT	

Anexa Nr. 1 La Partea I

Teren

Nr cadastral	Suprafața (mp)*	Observații / Referințe
	136	IMOBILUL S-A FORMAT DIN O PARTE A PF 624/3, CF 2950 (IE 38176)

* Suprafața este determinată în planul de proiecție Stereo 70.



Date referitoare la teren

Crt	Categorie folosință	Intravilan	Suprafața (mp)	Tarla	Parcelă	Nr. topo	Observații / Referințe
1	arabil	DA	136	56	966	-	

Lungime Segmente

1) Valorile lungimilor segmentelor sunt obținute din proiecție în plan.

Punct început	X / Y	Punct sfârșit	X / Y	Lungime segment (** (m)
1	568.864,687 691.551,871	2	568.887,657 691.502,089	54.826
2	568.887,657 691.502,089	3	568.888,852 691.502,51	1.267
3	568.888,852 691.502,51	4	568.889,991 691.502,984	1.234
4	568.889,991 691.502,984	5	568.879,092 691.526,589	26.0
5	568.879,092 691.526,589	6	568.867,17 691.552,442	28.469

Punct început	X / Y	Punct sfârșit	X / Y	Lungime segment (** (m)
6	568.867,17 691.552,442	7	568.867,084 691.552,422	0.088
7	568.867,084 691.552,422	1	568.864,687 691.551,871	2.46

** Lungimile segmentelor sunt determinate în planul de proiecție Stereo 70 și sunt rotunjite la 1 milimetru.

*** Distanța dintre puncte este formată din segmente cumulate ce sunt mai mici decât valoarea 1 milimetru.



DATE DESPRE IMOBILUL NR. 5434

Oficiul de Cadastru și Publicitate Imobiliară SUCEAVA
Biroul de Cadastru și Publicitate Imobiliară Radauti

A. Partea I. Descrierea imobilului

TEREN Intravilan

Adresa: Loc. Arbore, Jud. Suceava

Nr. Crt	Nr cadastral Nr. topografic	Suprafața* (mp)	Observații / Referințe
A1		532	Sector cadastral:59 Teren neimprejmuit; IMOBILUL S-A FORMAT DIN O PARTE A PF 624/3, CF 2950 (IE 38176)

B. Partea II. Proprietari și acte

Inscrieri privitoare la dreptul de proprietate și alte drepturi reale		Referințe
/		
Act Normativ nr. 7, din 13/03/1996 emis de PARLAMENTUL ROMANIEI;		
B1	Intabulare, drept de PROPRIETATE, dobandit prin Lege, cota actuala 1/1 1) NEIDENTIFICAT NEIDENTIFICAT	A1
Act Administrativ nr. 3322, din 25/03/2024 emis de PRIMARIA COMUNEI ARBORE;		
B2	SE NOTEAZA POSESIA FAPTICA IN FAVOAREA LUI 1) COTLET MARIA	A1

C. Partea III. SARCINI .

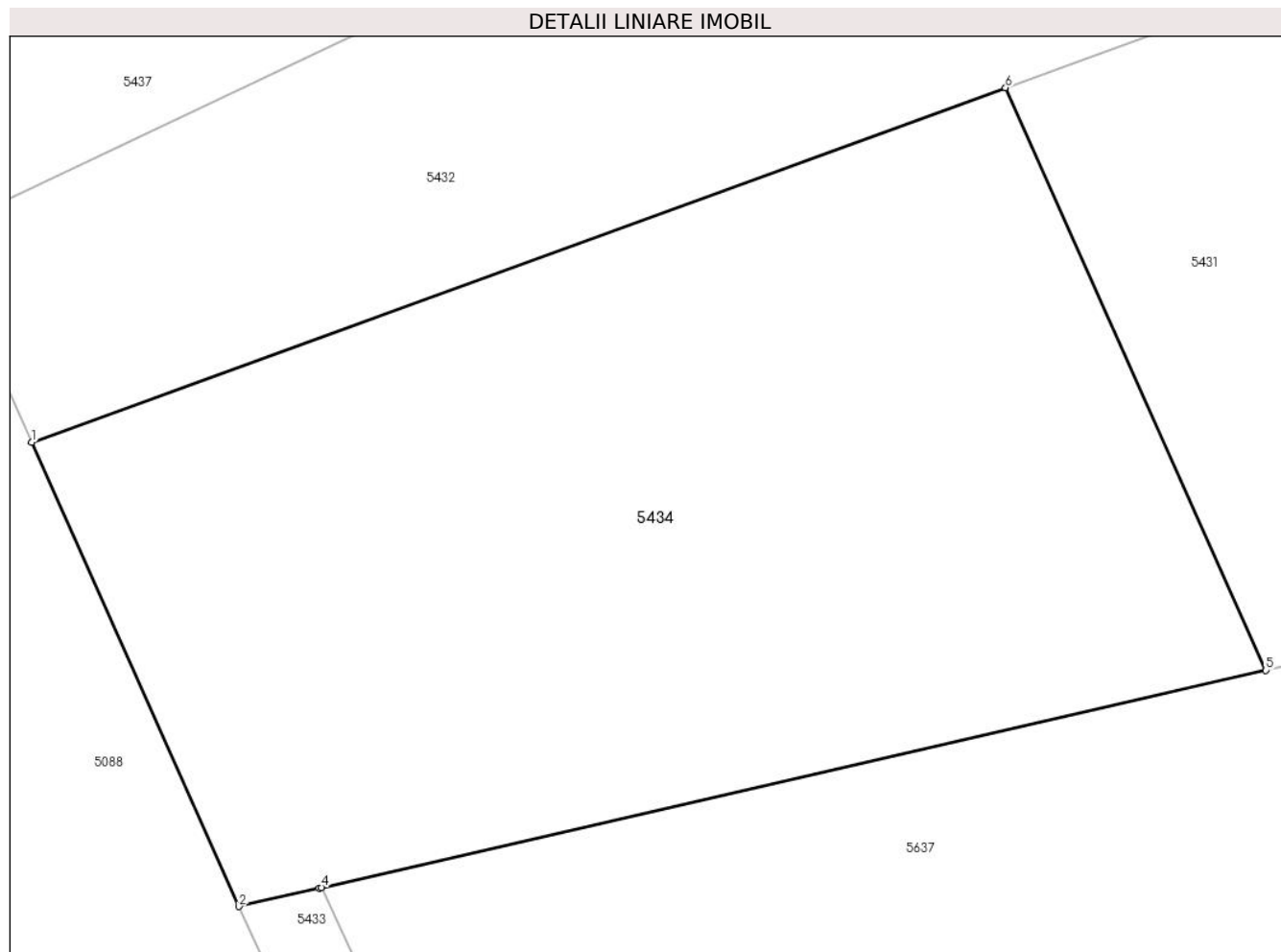
Inscrieri privind dezmembramintele dreptului de proprietate, drepturi reale de garanție și sarcini	Referințe
NU SUNT	

Anexa Nr. 1 La Partea I

Teren

Nr cadastral	Suprafața (mp)*	Observații / Referințe
	532	IMOBILUL S-A FORMAT DIN O PARTE A PF 624/3, CF 2950 (IE 38176)

* Suprafața este determinată în planul de proiecție Stereo 70.



Date referitoare la teren

Crt	Categorie folosință	Intravilan	Suprafața (mp)	Tarla	Parcelă	Nr. topo	Observații / Referințe
1	arabil	DA	532	56	966	-	

Lungime Segmente

1) Valorile lungimilor segmentelor sunt obținute din proiecție în plan.

Punct început	X / Y	Punct sfârșit	X / Y	Lungime segment (** (m)
1	568.858,472 691.565,77	2	568.864,687 691.551,871	15.225
2	568.864,687 691.551,871	3	568.867,084 691.552,422	2.46
3	568.867,084 691.552,422	4	568.867,17 691.552,442	0.088
4	568.867,17 691.552,442	5	568.895,468 691.558,947	29.036
5	568.895,468 691.558,947	6	568.887,667 691.576,394	19.112

Punct început	X / Y	Punct sfârșit	X / Y	Lungime segment (** (m)
6	568.887,667 691.576,394	1	568.858,472 691.565,77	31.068

** Lungimile segmentelor sunt determinate în planul de proiecție Stereo 70 și sunt rotunjite la 1 milimetru.

*** Distanța dintre puncte este formată din segmente cumulate ce sunt mai mici decât valoarea 1 milimetru.

**DATE DESPRE IMOBILUL NR. 5435**

Oficiul de Cadastru și Publicitate Imobiliară SUCEAVA
Biroul de Cadastru și Publicitate Imobiliară Radauti

A. Partea I. Descrierea imobilului

TEREN Necunoscut

Adresa: Loc. Arbore, Jud. Suceava

Nr. Crt	Nr cadastral Nr. topografic	Suprafața* (mp)	Observații / Referințe
A1		438	Sector cadastral:59 Teren neimprejmuit; IMOBILUL S-A FORMAT DIN O PARTE A PF 628/3, CF 2330 (IE 40860)

B. Partea II. Proprietari și acte

Inscrieri privitoare la dreptul de proprietate și alte drepturi reale		Referințe
/		
Act Normativ nr. 7, din 13/03/1996 emis de PARLAMENTUL ROMANIEI;		
B1	Intabulare, drept de PROPRIETATE, dobandit prin Lege, cota actuala 1/1 1) NEIDENTIFICAT NEIDENTIFICAT	A1
Act Administrativ nr. 3324, din 25/03/2024 emis de PRIMARIA COMUNEI ARBORE;		
B2	SE NOTEAZA POSESIA FAPTICA IN FAVOAREA LUI 1) ANDRONIC GHEORGHE	A1

C. Partea III. SARCINI .

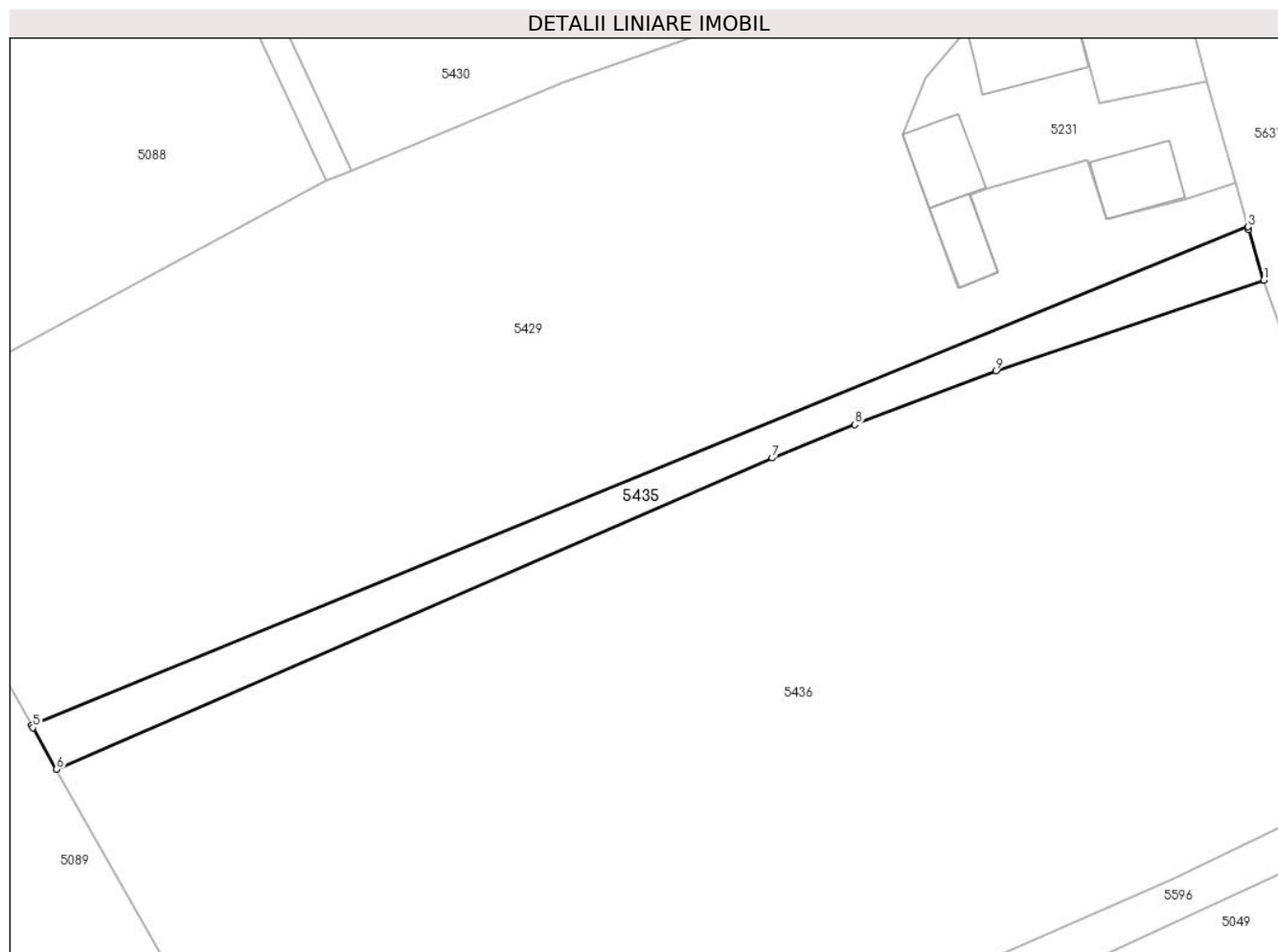
Inscrieri privind dezmembramintele dreptului de proprietate, drepturi reale de garanție și sarcini	Referințe
NU SUNT	

Anexa Nr. 1 La Partea I

Teren

Nr cadastral	Suprafața (mp)*	Observații / Referințe
	438	IMOBILUL S-A FORMAT DIN O PARTE A PF 628/3, CF 2330 (IE 40860)

* Suprafața este determinată în planul de proiecție Stereo 70.



Date referitoare la teren

Crt	Categorie folosință	Intravilan	Suprafața (mp)	Tarla	Parcelă	Nr. topo	Observații / Referințe
1	arabil	DA	284	53	922	-	
2	arabil	NU	154	53	922	-	

Lungime Segmente

1) Valorile lungimilor segmentelor sunt obținute din proiecție în plan.

Punct început	X / Y	Punct sfârșit	X / Y	Lungime segment (** (m)
1	568.971,576 691.493,207	2	568.970,235 691.497,718	4.706
2	568.970,235 691.497,718	3	568.970,161 691.497,974	0.266
3	568.970,161 691.497,974	4	568.861,341 691.453,428	117.585
4	568.861,341 691.453,428	5	568.861,473 691.453,195	0.268

Punct început	X / Y	Punct sfârșit	X / Y	Lungime segment (** (m)
5	568.861,473 691.453,195	6	568.863,581 691.449,476	4.275
6	568.863,581 691.449,476	7	568.927,612 691.477,294	69.813
7	568.927,612 691.477,294	8	568.934,992 691.480,275	7.959
8	568.934,992 691.480,275	9	568.947,643 691.485,105	13.542
9	568.947,643 691.485,105	1	568.971,576 691.493,207	25.267

** Lungimile segmentelor sunt determinate în planul de proiecție Stereo 70 și sunt rotunjite la 1 milimetru.

*** Distanța dintre puncte este formată din segmente cumulate ce sunt mai mici decât valoarea 1 milimetru.

**DATE DESPRE IMOBILUL NR. 5436**

Oficiul de Cadastru și Publicitate Imobiliară SUCEAVA
Biroul de Cadastru și Publicitate Imobiliară Radauti

A. Partea I. Descrierea imobilului

TEREN Necunoscut

Adresa: Loc. Arbore, Jud. Suceava

Nr. Crt	Nr cadastral Nr. topografic	Suprafața* (mp)	Observații / Referințe
A1		5.456	Sector cadastral:59 Teren neimprejmuit; IMOBILUL S-A FORMAT DIN O PARTE A PF 628/3, CF 2330 (IE 40860); O PARTE A PF 628/4, CF 2331 (IE 32779); O PARTE A PF 628/2, CF 2330 (IE 40858); O PARTE A PF 821, FARA CF

B. Partea II. Proprietari și acte

Inscrieri privitoare la dreptul de proprietate și alte drepturi reale		Referințe
/		
Act Normativ nr. 7, din 13/03/1996 emis de PARLAMENTUL ROMANIEI;		
B1	Intabulare, drept de PROPRIETATE, dobandit prin Lege, cota actuala 1/1 1) NEIDENTIFICAT NEIDENTIFICAT	A1
Act Administrativ nr. 3325, din 25/03/2024 emis de PRIMARIA COMUNEI ARBORE;		
B2	SE NOTEAZA POSESIA FAPTICA IN FAVOAREA LUI 1) BRAESCU TOADER	A1

C. Partea III. SARCINI .

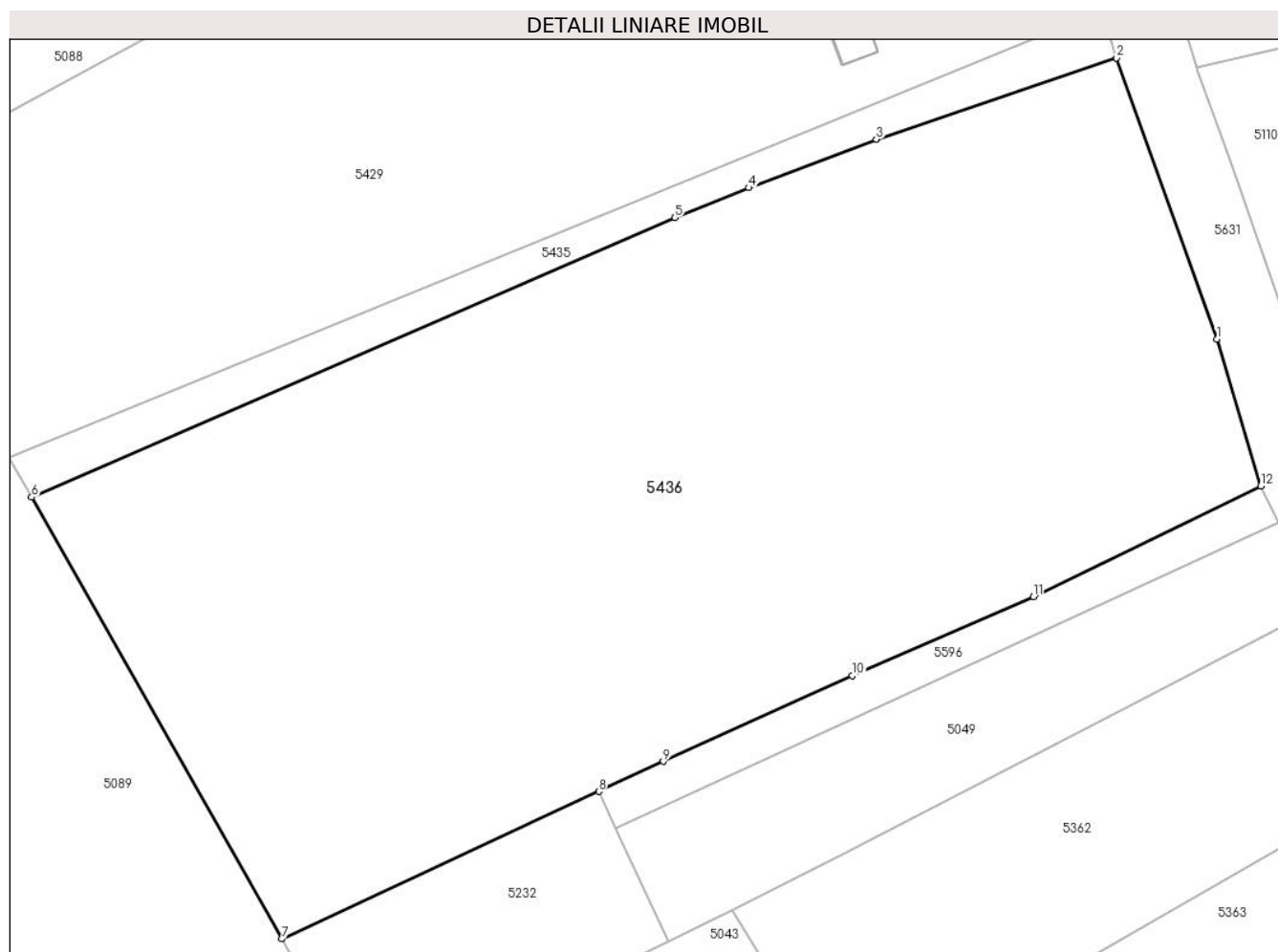
Inscrieri privind dezmembramintele dreptului de proprietate, drepturi reale de garanție și sarcini	Referințe
NU SUNT	

Anexa Nr. 1 La Partea I

Teren

Nr cadastral	Suprafața (mp)*	Observații / Referințe
	5.456	IMOBILUL S-A FORMAT DIN O PARTE A PF 628/3, CF 2330 (IE 40860); O PARTE A PF 628/4, CF 2331 (IE 32779); O PARTE A PF 628/2, CF 2330 (IE 40858); O PARTE A PF 821, FARA CF

* Suprafața este determinată în planul de proiecție Stereo 70.



Date referitoare la teren

Crt	Categorie folosință	Intravilan	Suprafața (mp)	Tarla	Parcelă	Nr. topo	Observații / Referințe
1	arabil	DA	3.538	53	922	-	
2	arabil	NU	1.918	53	922	-	

Lungime Segmente

1) Valorile lungimilor segmentelor sunt obținute din proiecție în plan.

Punct început	X / Y	Punct sfârșit	X / Y	Lungime segment (** (m)
1	568.981,56 691.465,228	2	568.971,576 691.493,207	29.707
2	568.971,576 691.493,207	3	568.947,643 691.485,105	25.267
3	568.947,643 691.485,105	4	568.934,992 691.480,275	13.542
4	568.934,992 691.480,275	5	568.927,612 691.477,294	7.959

Punct început	X / Y	Punct sfârșit	X / Y	Lungime segment (** (m)
5	568.927,612 691.477,294	6	568.863,581 691.449,476	69.813
6	568.863,581 691.449,476	7	568.888,482 691.405,501	50.536
7	568.888,482 691.405,501	8	568.920,042 691.420,192	34.812
8	568.920,042 691.420,192	9	568.926,463 691.423,181	7.083
9	568.926,463 691.423,181	10	568.945,295 691.431,706	20.672
10	568.945,295 691.431,706	11	568.963,311 691.439,584	19.663
11	568.963,311 691.439,584	12	568.985,94 691.450,591	25.164
12	568.985,94 691.450,591	1	568.981,56 691.465,228	15.278

** Lungimile segmentelor sunt determinate în planul de proiecție Stereo 70 și sunt rotunjite la 1 milimetru.

*** Distanța dintre puncte este formată din segmente cumulate ce sunt mai mici decât valoarea 1 milimetru.

**DATE DESPRE IMOBILUL NR. 5437**

Oficiul de Cadastru și Publicitate Imobiliară SUCEAVA
Biroul de Cadastru și Publicitate Imobiliară Radauti

A. Partea I. Descrierea imobilului

TEREN Intravilan

Nr. CF vechi:5963

Adresa: Loc. Arbore, Jud. Suceava

Nr. Crt	Nr cadastral Nr. topografic	Suprafața* (mp)	Observații / Referințe
A1	48215	Din acte: 2.500 Masurata: 2.485	Sector cadastral:59 Teren neimprijmit;

Construcții

Crt	Nr cadastral Nr. topografic	Adresa	Observații / Referințe
A1.1	48215-C1	Loc. Arbore, Jud. Suceava	Nr. niveluri:1; S. construita la sol:99 mp; S. construita desfasurata:99 mp; CASA
A1.2	48215-C2	Loc. Arbore, Jud. Suceava	Nr. niveluri:1; S. construita la sol:49 mp; S. construita desfasurata:49 mp; Anexe

B. Partea II. Proprietari și acte

Inscrieri privitoare la dreptul de proprietate și alte drepturi reale		Referințe
4386 / 11/09/1998		
Act Notarial nr. 2225, din 04/09/1998 emis de Notar public in Radauti;		
B1	Intabulare, drept de PROPRIETATE, dobandit prin Conventie, cota actuala 1/2 1) GUTULESCU VIOREL 2) GUTULESCU DOMNICA DORICA	A1, A1.1, A1.2
B2	Intabulare, drept de PROPRIETATE, dobandit prin Conventie, cota actuala 1/2 1) TIMIGER IOAN NELU 2) TIMIGER STELA LACRAMIOARA	A1, A1.1, A1.2

C. Partea III. SARCINI

Inscrieri privind dezmembramintele dreptului de proprietate, drepturi reale de garanție și sarcini		Referințe
4386 / 11/09/1998		
Act Notarial nr. 2225, din 04/09/1998 emis de Notar public in Radauti;		
C1	Intabulare, drept de UZUFRACT VIAGERsii obligatia de intretinere, cota actuala 1/1, cota initiala 1/1 1) BULIGA GHEORGHE 2) BULIGA FLOAREA	A1, A1.1, A1.2

Anexa Nr. 1 La Partea I

Teren

Nr cadastral	Suprafața (mp)*	Observații / Referințe
48215	Din acte: 2.500 Masurata: 2.485	

* Suprafața este determinată în planul de proiecție Stereo 70.



Date referitoare la teren

Crt	Categorie folosință	Intra vilan	Suprafața (mp)	Tarla	Parcelă	Nr. topo	Observații / Referințe
1	curți constructii	DA	500	-	-	-	
2	arabil	DA	1.985	-	-	614/1	

Date referitoare la construcții

Crt	Număr	Destinație construcție	Supraf. (mp)	Situație juridică	Observații / Referințe
A1.1	48215-C1	construcții de locuințe	99	Cu acte	Nr. niveluri:1; S. construita la sol:99 mp; S. construita desfasurata:99 mp; CASA
A1.2	48215-C2	construcții anexa	49	Cu acte	Nr. niveluri:1; S. construita la sol:49 mp; S. construita desfasurata:49 mp; Anexe

Lungime Segmente

1) Valorile lungimilor segmentelor sunt obținute din proiecție în plan.

Punct început	X / Y	Punct sfârșit	X / Y	Lungime segment (** (m)
1	568.863,338 691.627,137	2	568.851,781 691.647,261	23.206
2	568.851,781 691.647,261	3	568.849,897 691.650,764	3.977

Punct început	X / Y	Punct sfârșit	X / Y	Lungime segment (** (m)
3	568.849,897 691.650,764	4	568.848,67 691.650,069	1.41
4	568.848,67 691.650,069	5	568.842,829 691.660,622	12.062
5	568.842,829 691.660,622	6	568.843,403 691.660,942	0.657
6	568.843,403 691.660,942	7	568.841,247 691.663,429	3.291
7	568.841,247 691.663,429	8	568.832,525 691.652,087	14.308
8	568.832,525 691.652,087	9	568.829,067 691.647,542	5.711
9	568.829,067 691.647,542	10	568.827,274 691.644,966	3.139
10	568.827,274 691.644,966	11	568.821,502 691.628,181	17.75
11	568.821,502 691.628,181	12	568.825,402 691.628,927	3.971
12	568.825,402 691.628,927	13	568.829,151 691.627,19	4.132
13	568.829,151 691.627,19	14	568.831,711 691.623,378	4.592
14	568.831,711 691.623,378	15	568.855,64 691.572,051	56.631
15	568.855,64 691.572,051	16	568.884,1 691.585,56	31.503
16	568.884,1 691.585,56	17	568.865,502 691.622,824	41.647
17	568.865,502 691.622,824	1	568.863,338 691.627,137	4.825

** Lungimile segmentelor sunt determinate în planul de proiecție Stereo 70 și sunt rotunjite la 1 milimetru.

*** Distanța dintre puncte este formată din segmente cumulate ce sunt mai mici decât valoarea 1 milimetru.

**DATE DESPRE IMOBILUL NR. 5438**

Oficiul de Cadastru și Publicitate Imobiliară SUCEAVA
Biroul de Cadastru și Publicitate Imobiliară Radauti

A. Partea I. Descrierea imobilului

TEREN Intravilan

Adresa: Loc. Arbore, Jud. Suceava

Nr. Crt	Nr cadastral Nr. topografic	Suprafața* (mp)	Observații / Referințe
A1	53417	Din acte: 2.500 Masurata: 2.293	Sector cadastral:59 Teren imprejmuit;

Construcții

Crt	Nr cadastral Nr. topografic	Adresa	Observații / Referințe
A1.1	53417-C1	Loc. Arbore, Jud. Suceava	Nr. niveluri:1; S. construita la sol:118 mp; S. construita desfasurata:118 mp; LOCUINTA
A1.2	53417-C2	Loc. Arbore, Jud. Suceava	Nr. niveluri:1; S. construita la sol:47 mp; S. construita desfasurata:47 mp; ANEXA
A1.3	53417-C3	Loc. Arbore, Jud. Suceava	Nr. niveluri:1; S. construita la sol:126 mp; S. construita desfasurata:126 mp; ANEXA
A1.4	53417-C4	Loc. Arbore, Jud. Suceava	Nr. niveluri:1; S. construita la sol:24 mp; S. construita desfasurata:24 mp; ANEXA

B. Partea II. Proprietari și acte

Inscrieri privitoare la dreptul de proprietate și alte drepturi reale		Referințe
50909 / 18/10/2023		
Act Administrativ nr. 421 , din 09/12/1994 emis de COMISIA JUDETEANA (TP);		
B1	Intabulare, drept de PROPRIETATE, dobandit prin Reconstituire, cota actuala 1/1 1) BULIGA DOMNICA	A1
/		
Act Administrativ nr. 2425, din 05/03/2024 emis de PRIMARIA COMUNEI ARBORE;		
B1	Intabulare, drept de PROPRIETATE, dobandit prin Lege, cota actuala 1/1 1) BULIGA DOMNICA	A1.1, A1.2, A1.3, A1.4

C. Partea III. SARCINI .

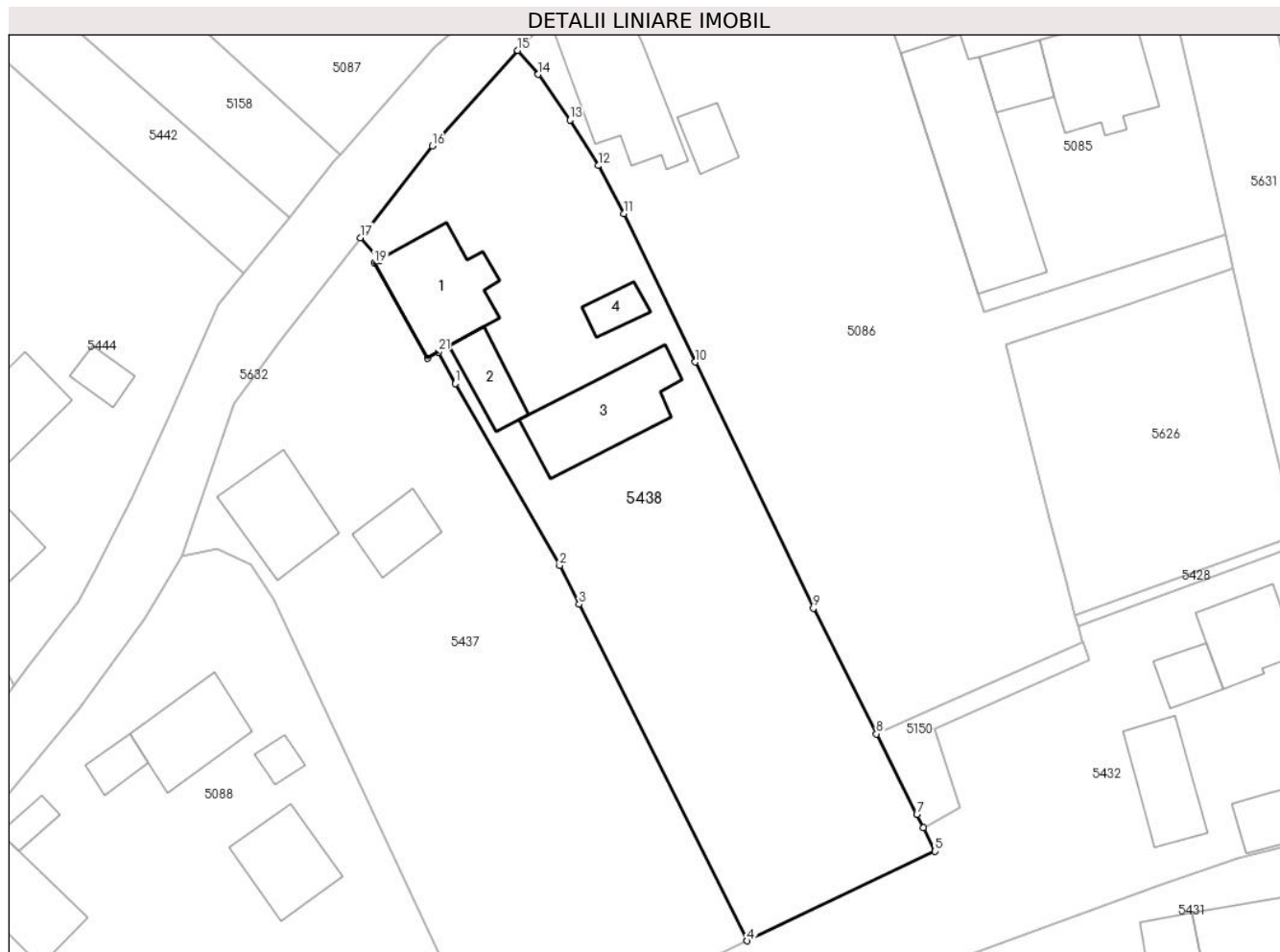
Inscrieri privind dezmembramintele dreptului de proprietate, drepturi reale de garanție și sarcini	Referințe
NU SUNT	

Anexa Nr. 1 La Partea I

Teren

Nr cadastral	Suprafața (mp)*	Observații / Referințe
53417	Din acte: 2.500 Masurata: 2.293	

* Suprafața este determinată în planul de proiecție Stereo 70.



Date referitoare la teren

Crt	Categorie folosință	Intra vilan	Suprafața (mp)	Tarla	Parcelă	Nr. topo	Observații / Referințe
1	curți constructii	DA	739	56	966	-	
2	arabil	DA	1.554	56	966	-	

Date referitoare la construcții

Crt	Număr	Destinație construcție	Supraf. (mp)	Situație juridică	Observații / Referințe
A1.1	53417-C1	construcții de locuințe	118	Cu acte	Nr. niveluri:1; S. construita la sol:118 mp; S. construita desfasurata:118 mp; LOCUINTA
A1.2	53417-C2	construcții anexa	47	Cu acte	Nr. niveluri:1; S. construita la sol:47 mp; S. construita desfasurata:47 mp; ANEXA
A1.3	53417-C3	construcții anexa	126	Cu acte	Nr. niveluri:1; S. construita la sol:126 mp; S. construita desfasurata:126 mp; ANEXA
A1.4	53417-C4	construcții anexa	24	Cu acte	Nr. niveluri:1; S. construita la sol:24 mp; S. construita desfasurata:24 mp; ANEXA

Lungime Segmente

1) Valorile lungimilor segmentelor sunt obținute din proiecție în plan.

Punct început	X / Y	Punct sfârșit	X / Y	Lungime segment (** (m)	Punct început	X / Y	Punct sfârșit	X / Y	Lungime segment (** (m)
---------------	-------	---------------	-------	-------------------------	---------------	-------	---------------	-------	-------------------------

Punct început	X / Y	Punct sfârșit	X / Y	Lungime segment (** (m)
1	568.851,781 691.647,261	2	568.863,338 691.627,137	23.206
3	568.865,502 691.622,824	4	568.884,1 691.585,56	41.647
5	568.904,917 691.595,48	6	568.903,6 691.598,108	2.94
7	568.902,877 691.599,549	8	568.898,401 691.608,48	9.99
9	568.891,435 691.622,38	10	568.878,361 691.649,665	30.256
11	568.870,409 691.666,094	12	568.867,612 691.671,4	5.998
13	568.864,453 691.676,443	14	568.860,974 691.681,505	6.142
15	568.858,677 691.684,156	16	568.849,225 691.673,569	14.192
17	568.841,247 691.663,429	18	568.843,403 691.660,942	3.291
19	568.842,829 691.660,622	20	568.848,67 691.650,069	12.062
21	568.849,897 691.650,764	1	568.851,781 691.647,261	3.977

Punct început	X / Y	Punct sfârșit	X / Y	Lungime segment (** (m)
2	568.863,338 691.627,137	3	568.865,502 691.622,824	4.825
4	568.884,1 691.585,56	5	568.904,917 691.595,48	23.06
6	568.903,6 691.598,108	7	568.902,877 691.599,549	1.612
8	568.898,401 691.608,48	9	568.891,435 691.622,38	15.548
10	568.878,361 691.649,665	11	568.870,409 691.666,094	18.252
12	568.867,612 691.671,4	13	568.864,453 691.676,443	5.951
14	568.860,974 691.681,505	15	568.858,677 691.684,156	3.508
16	568.849,225 691.673,569	17	568.841,247 691.663,429	12.902
18	568.843,403 691.660,942	19	568.842,829 691.660,622	0.657
20	568.848,67 691.650,069	21	568.849,897 691.650,764	1.41

** Lungimile segmentelor sunt determinate în planul de proiecție Stereo 70 și sunt rotunjite la 1 milimetru.

*** Distanța dintre puncte este formată din segmente cumulate ce sunt mai mici decât valoarea 1 milimetru.

**DATE DESPRE IMOBILUL NR. 5439**

Oficiul de Cadastru și Publicitate Imobiliară SUCEAVA
Biroul de Cadastru și Publicitate Imobiliară Radauti

A. Partea I. Descrierea imobilului

TEREN Necunoscut

Adresa: Loc. Arbore, Jud. Suceava

Nr. Crt	Nr cadastral Nr. topografic	Suprafața* (mp)	Observații / Referințe
A1		3.550	Sector cadastral:59 Teren imprejmuit; IMOBILUL S-A FORMAT DIN O PARTE A PF 600/2, CF 2358 (IE 47429); O PARTE A PF 600/1, CF 2358 (IE 47428); O PARTE A PF 816, CF 2358 (IE 47426)

Construcții

Crt	Nr cadastral Nr. topografic	Adresa	Observații / Referințe
A1.1		Loc. Arbore, Jud. Suceava	Nr. niveluri:1; S. construita la sol:94 mp; S. construita desfasurata:94 mp; LOCUINTA
A1.2		Loc. Arbore, Jud. Suceava	Nr. niveluri:1; S. construita la sol:37 mp; S. construita desfasurata:37 mp; ANEXA

B. Partea II. Proprietari și acte

Inscrieri privitoare la dreptul de proprietate și alte drepturi reale		Referințe
/		
Act Administrativ nr. 2425, din 05/03/2024 emis de PRIMARIA COMUNEI ARBORE;		
B1	Intabulare, drept de PROPRIETATE, dobandit prin Lege, cota actuala 1/1 1) NEIDENTIFICAT NEIDENTIFICAT	A1, A1.1, A1.2
Act Normativ nr. 7, din 13/03/1996 emis de PARLAMENTUL ROMANIEI (ART. 13);		
B2	SE NOTEAZA MENTIUNEA DE PROPRIETAR NEIDENTIFICAT	A1

C. Partea III. SARCINI .

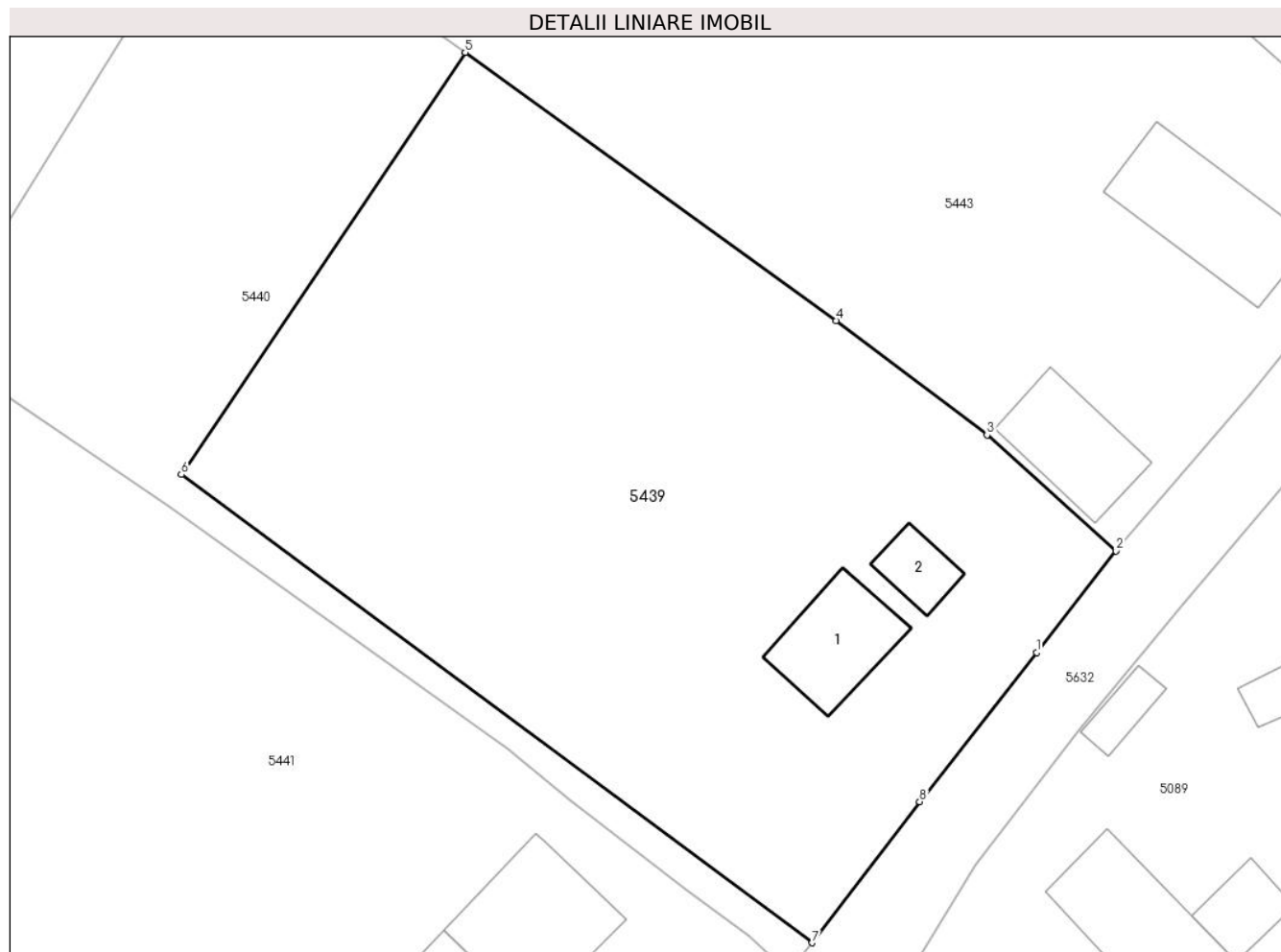
Inscrieri privind dezmembramintele dreptului de proprietate, drepturi reale de garanție și sarcini	Referințe
NU SUNT	

Anexa Nr. 1 La Partea I

Teren

Nr cadastral	Suprafața (mp)*	Observații / Referințe
	3.550	IMOBILUL S-A FORMAT DIN O PARTE A PF 600/2, CF 2358 (IE 47429); O PARTE A PF 600/1, CF 2358 (IE 47428); O PARTE A PF 816, CF 2358 (IE 47426)

* Suprafața este determinată în planul de proiecție Stereo 70.



Date referitoare la teren

Crt	Categorie folosință	Intra vilan	Suprafața (mp)	Tarla	Parcelă	Nr. topo	Observații / Referințe
1	curți construcții	DA	600	56	922	-	
2	arabil	DA	1.986	56	966	-	
3	arabil	NU	964	56	966	-	

Date referitoare la construcții

Crt	Număr	Destinație construcție	Supraf. (mp)	Situație juridică	Observații / Referințe
A1.1		construcții de locuințe	94	Cu acte	Nr. niveluri:1; S. construita la sol:94 mp; S. construita desfasurata:94 mp; LOCUINTA
A1.2		construcții anexa	37	Cu acte	Nr. niveluri:1; S. construita la sol:37 mp; S. construita desfasurata:37 mp; ANEXA

Lungime Segmente

1) Valorile lungimilor segmentelor sunt obținute din proiecție în plan.

Punct început	X / Y	Punct sfârșit	X / Y	Lungime segment (** (m)
1	568.756,796 691.556,776	2	568.764,216 691.566,239	12.025

Punct început	X / Y	Punct sfârșit	X / Y	Lungime segment (** (m)
2	568.764,216 691.566,239	3	568.752,184 691.577,046	16.173
3	568.752,184 691.577,046	4	568.738,139 691.587,717	17.639
4	568.738,139 691.587,717	5	568.703,568 691.612,695	42.65
5	568.703,568 691.612,695	6	568.677,118 691.573,373	47.39
6	568.677,118 691.573,373	7	568.735,915 691.529,754	73.21
7	568.735,915 691.529,754	8	568.745,917 691.542,897	16.516
8	568.745,917 691.542,897	1	568.756,796 691.556,776	17.635

** Lungimile segmentelor sunt determinate în planul de proiecție Stereo 70 și sunt rotunjite la 1 milimetru.

*** Distanța dintre puncte este formată din segmente cumulate ce sunt mai mici decât valoarea 1 milimetru.

**DATE DESPRE IMOBILUL NR. 5440**

Oficiul de Cadastru și Publicitate Imobiliară SUCEAVA
Biroul de Cadastru și Publicitate Imobiliară Radauti

A. Partea I. Descrierea imobilului

TEREN Necunoscut

Adresa: Loc. Arbore, Jud. Suceava

Nr. Crt	Nr cadastral Nr. topografic	Suprafața* (mp)	Observații / Referințe
A1		3.550	Sector cadastral:59 Teren neimprejmit;

B. Partea II. Proprietari și acte

Inscrieri privitoare la dreptul de proprietate și alte drepturi reale		Referințe
/		
Act Normativ nr. 7, din 13/03/1996 emis de PARLAMENTUL ROMANIEI;		
B1	Intabulare, drept de PROPRIETATE, dobandit prin Lege, cota actuala 1/1 1) NEIDENTIFICAT NEIDENTIFICAT	A1
Act Administrativ nr. 3289, din 25/03/2024 emis de PRIMARIA COMUNEI ARBORE;		
B2	SE NOTEAZA POSESIA FAPTICA IN FAVOAREA LOR 1) COTLET IOAN 2) COTLET VIOREL	A1

C. Partea III. SARCINI .

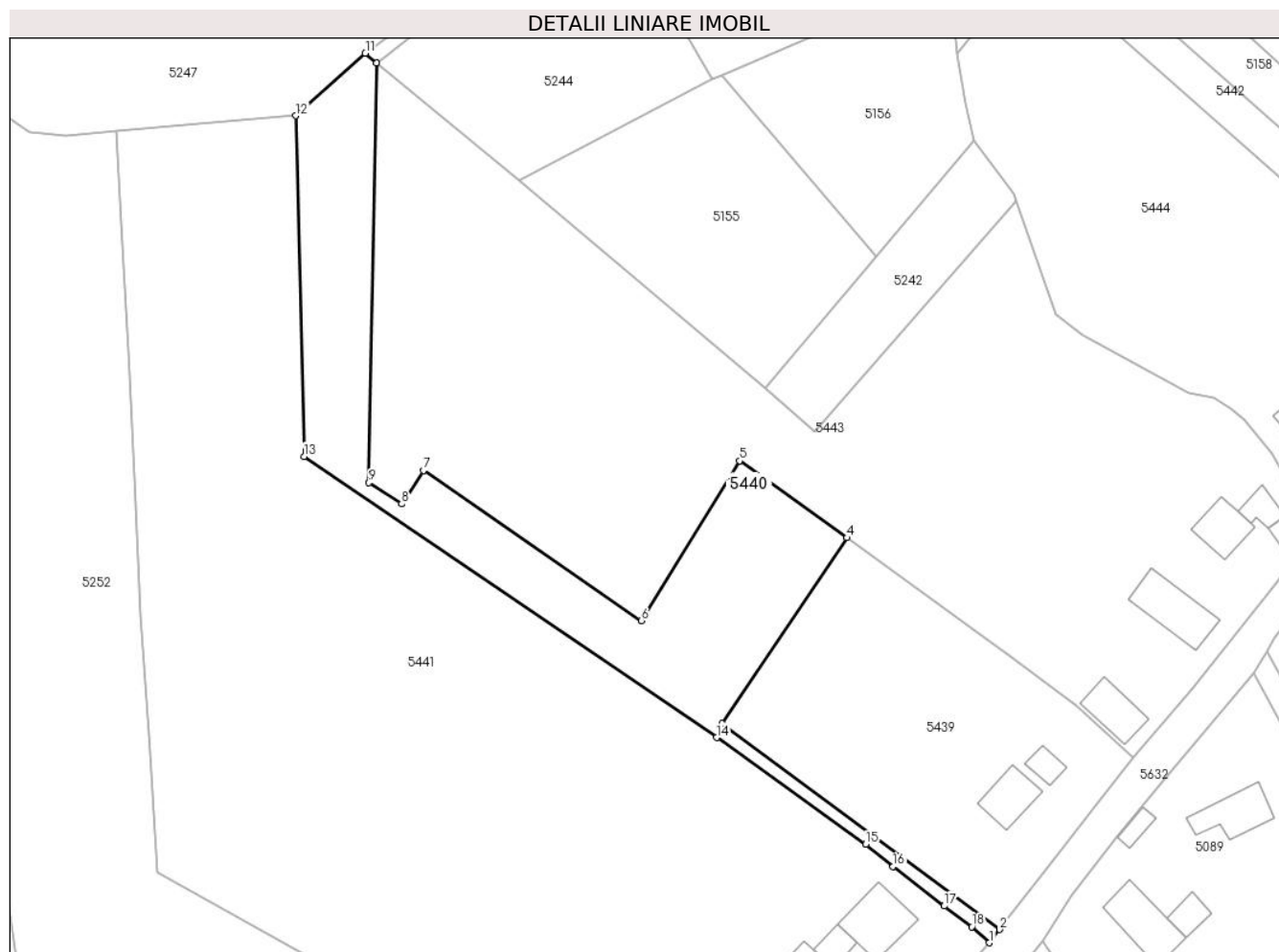
Inscrieri privind dezmembramintele dreptului de proprietate, drepturi reale de garanție și sarcini	Referințe
NU SUNT	

Anexa Nr. 1 La Partea I

Teren

Nr cadastral	Suprafața (mp)*	Observații / Referințe
	3.550	

* Suprafața este determinată în planul de proiecție Stereo 70.



Date referitoare la teren

Crt	Categorie folosință	Intravilan	Suprafața (mp)	Tarla	Parcelă	Nr. topo	Observații / Referințe
1	arabil	DA	145	56	966	-	
2	arabil	NU	3.405	56	966	-	

Lungime Segmente

1) Valorile lungimilor segmentelor sunt obținute din proiecție în plan.

Punct început	X / Y	Punct sfârșit	X / Y	Lungime segment (** (m)
1	568.733,711 691.526,969	2	568.735,915 691.529,754	3.552
2	568.735,915 691.529,754	3	568.677,118 691.573,373	73.21
3	568.677,118 691.573,373	4	568.703,568 691.612,695	47.39
4	568.703,568 691.612,695	5	568.680,803 691.628,997	28.0

Punct început	X / Y	Punct sfârșit	X / Y	Lungime segment (** (m)
5	568.680,803 691.628,997	6	568.659,972 691.595,169	39.727
6	568.659,972 691.595,169	7	568.613,818 691.626,954	56.04
7	568.613,818 691.626,954	8	568.609,217 691.619,861	8.455
8	568.609,217 691.619,861	9	568.602,27 691.624,367	8.28
9	568.602,27 691.624,367	10	568.603,857 691.713,216	88.863
10	568.603,857 691.713,216	11	568.601,525 691.715,274	3.11
11	568.601,525 691.715,274	12	568.586,762 691.702,034	19.83
12	568.586,762 691.702,034	13	568.588,535 691.629,937	72.119
13	568.588,535 691.629,937	14	568.675,944 691.570,4	105.759
14	568.675,944 691.570,4	15	568.707,521 691.547,806	38.828
15	568.707,521 691.547,806	16	568.713,329 691.543,129	7.457
16	568.713,329 691.543,129	17	568.724,122 691.534,751	13.663
17	568.724,122 691.534,751	18	568.730,016 691.530,377	7.34
18	568.730,016 691.530,377	1	568.733,711 691.526,969	5.027

** Lungimile segmentelor sunt determinate în planul de proiecție Stereo 70 și sunt rotunjite la 1 milimetru.

*** Distanța dintre puncte este formată din segmente cumulate ce sunt mai mici decât valoarea 1 milimetru.



DATE DESPRE IMOBILUL NR. 5441

Oficiul de Cadastru și Publicitate Imobiliară SUCEAVA
Biroul de Cadastru și Publicitate Imobiliară Radauti

A. Partea I. Descrierea imobilului

TEREN Necunoscut

Adresa: Loc. Arbore, Jud. Suceava

Nr. Crt	Nr cadastral Nr. topografic	Suprafața* (mp)	Observații / Referințe
A1		17.632	Sector cadastral:59 Teren imprejmuit; IMOBILUL S-A FORMAT DIN O PARTE A PF 600/2, CF 2358 (IE 47429); O PARTE A PF 602/1, CF 2358 (IE 47432); O PARTE A PF 608/5, CF 9677 (IE 35342); O PARTE A PF 608/1, CF 2677 (IE 35340); O PARTE A PF 610/2, CF 3222 (IE 36111)

Construcții

Crt	Nr cadastral Nr. topografic	Adresa	Observații / Referințe
A1.1		Loc. Arbore, Jud. Suceava	Nr. niveluri:1; S. construita la sol:143 mp; S. construita desfasurata:286 mp; LOCUINTA
A1.2		Loc. Arbore, Jud. Suceava	Nr. niveluri:1; S. construita la sol:43 mp; S. construita desfasurata:43 mp; ANEXA
A1.3		Loc. Arbore, Jud. Suceava	Nr. niveluri:1; S. construita la sol:227 mp; S. construita desfasurata:227 mp; ANEXA
A1.4		Loc. Arbore, Jud. Suceava	Nr. niveluri:1; S. construita la sol:76 mp; S. construita desfasurata:76 mp; ANEXA

B. Partea II. Proprietari și acte

Inscrieri privitoare la dreptul de proprietate și alte drepturi reale		Referințe
/		
Act Normativ nr. 7, din 13/03/1996 emis de PARLAMENTUL ROMANIEI;		
B1	Intabulare, drept de PROPRIETATE, dobandit prin Lege, cota actuala 1/1 1) NEIDENTIFICAT NEIDENTIFICAT	A1
Act Administrativ nr. 2425, din 05/03/2024 emis de PRIMARIA COMUNEI ARBORE;		
B2	Intabulare, drept de PROPRIETATE, dobandit prin Lege, cota actuala 1/1 1) BULIGA VASILE	A1.1, A1.2, A1.3, A1.4
Act Administrativ nr. 3290, din 25/03/2024 emis de PRIMARIA COMUNEI ARBORE;		
B3	SE NOTEAZA POSESIA FAPTICA IN FAVOAREA LUI 1) BULIGA VASILE	A1

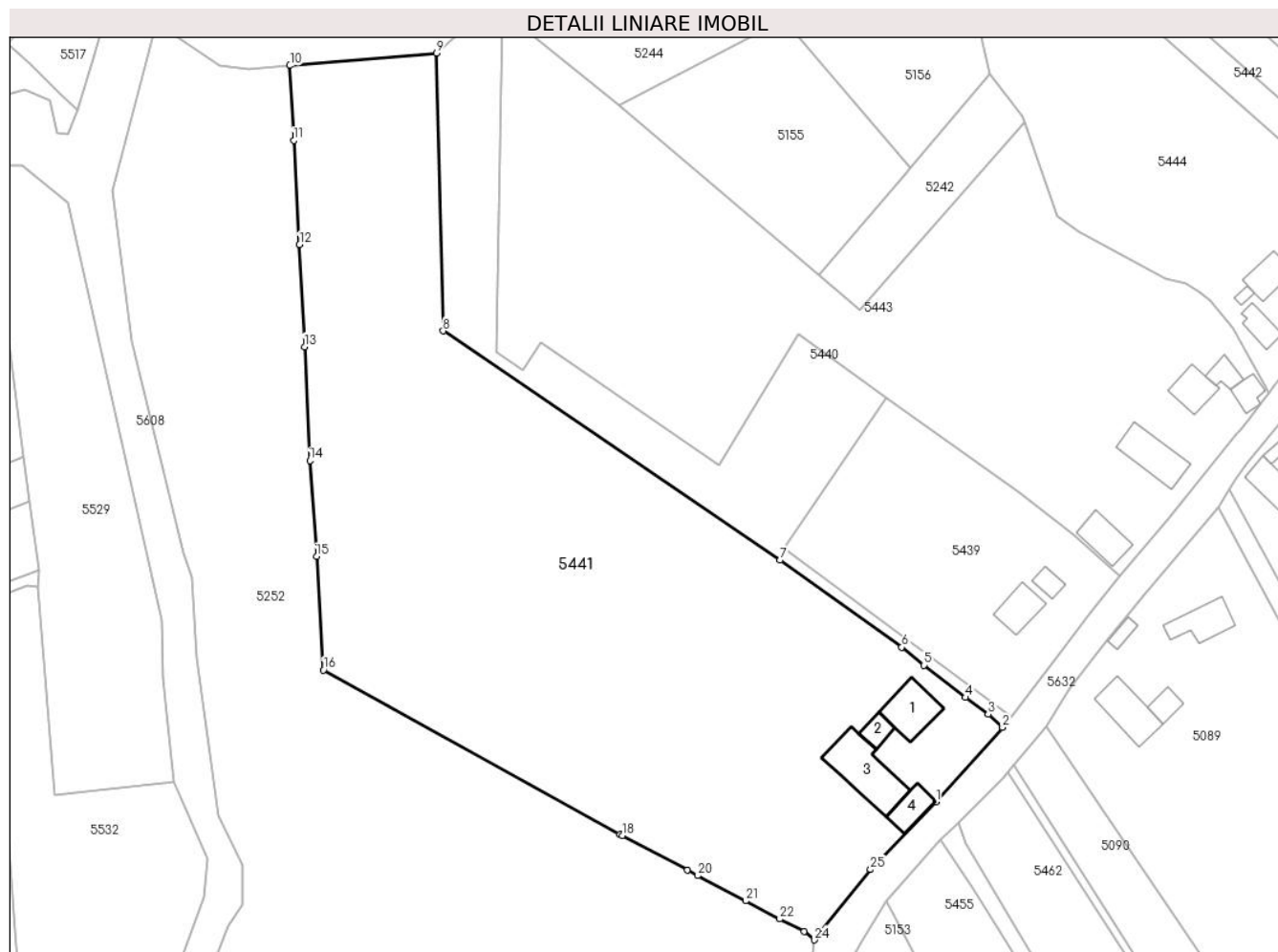
C. Partea III. SARCINI .

Inscrieri privind dezmembramintele dreptului de proprietate, drepturi reale de garanție și sarcini	Referințe
NU SUNT	

Anexa Nr. 1 La Partea I**Teren**

Nr cadastral	Suprafața (mp)*	Observații / Referințe
	17.632	IMOBILUL S-A FORMAT DIN O PARTE A PF 600/2, CF 2358 (IE 47429); O PARTE A PF 602/1, CF 2358 (IE 47432); O PARTE A PF 608/5, CF 9677 (IE 35342); O PARTE A PF 608/1, CF 2677 (IE 35340); O PARTE A PF 610/2, CF 3222 (IE 36111)

* Suprafața este determinată în planul de proiecție Stereo 70.

**Date referitoare la teren**

Crt	Categorie folosință	Intravilan	Suprafața (mp)	Tarla	Parcelă	Nr. topo	Observații / Referințe
1	curți construcții	DA	1.000	56	965	-	
2	arabil	DA	2.393	56	965	-	
3	arabil	NU	14.239	56	965	-	

Date referitoare la construcții

Crt	Număr	Destinație construcție	Supraf. (mp)	Situație juridică	Observații / Referințe
A1.1		construcții de locuințe	143	Cu acte	Nr. niveluri:1; S. construita la sol:143 mp; S. construita desfasurata:286 mp; LOCUINTA
A1.2		construcții anexa	43	Cu acte	Nr. niveluri:1; S. construita la sol:43 mp; S. construita desfasurata:43 mp; ANEXA
A1.3		construcții anexa	227	Cu acte	Nr. niveluri:1; S. construita la sol:227 mp; S. construita desfasurata:227 mp; ANEXA
A1.4		construcții anexa	76	Cu acte	Nr. niveluri:1; S. construita la sol:76 mp; S. construita desfasurata:76 mp; ANEXA

Lungime Segmente

1) Valorile lungimilor segmentelor sunt obținute din proiecție în plan.

Punct început	X / Y	Punct sfârșit	X / Y	Lungime segment (** (m)
1	568.716,452 691.507,599	2	568.733,711 691.526,969	25.944
3	568.730,016 691.530,377	4	568.724,122 691.534,751	7.34
5	568.713,329 691.543,129	6	568.707,521 691.547,806	7.457
7	568.675,944 691.570,4	8	568.588,535 691.629,937	105.759
9	568.586,762 691.702,034	10	568.548,735 691.698,814	38.163
11	568.549,713 691.679,353	12	568.551,243 691.652,314	27.082
13	568.552,546 691.625,807	14	568.553,919 691.596,267	29.572
15	568.555,655 691.571,373	16	568.557,453 691.541,89	29.538
17	568.634,373 691.499,248	18	568.635,018 691.498,906	0.73
19	568.651,875 691.489,974	20	568.654,632 691.488,512	3.121
21	568.667,012 691.481,946	22	568.675,883 691.477,26	10.033
23	568.682,172 691.473,955	24	568.684,864 691.471,808	3.443
25	568.699,464 691.490,081	1	568.716,452 691.507,599	24.402

Punct început	X / Y	Punct sfârșit	X / Y	Lungime segment (** (m)
2	568.733,711 691.526,969	3	568.730,016 691.530,377	5.027
4	568.724,122 691.534,751	5	568.713,329 691.543,129	13.663
6	568.707,521 691.547,806	7	568.675,944 691.570,4	38.828
8	568.588,535 691.629,937	9	568.586,762 691.702,034	72.119
10	568.548,735 691.698,814	11	568.549,713 691.679,353	19.486
12	568.551,243 691.652,314	13	568.552,546 691.625,807	26.539
14	568.553,919 691.596,267	15	568.555,655 691.571,373	24.954
16	568.557,453 691.541,89	17	568.634,373 691.499,248	87.949
18	568.635,018 691.498,906	19	568.651,875 691.489,974	19.077
20	568.654,632 691.488,512	21	568.667,012 691.481,946	14.013
22	568.675,883 691.477,26	23	568.682,172 691.473,955	7.105
24	568.684,864 691.471,808	25	568.699,464 691.490,081	23.389

** Lungimile segmentelor sunt determinate în planul de proiecție Stereo 70 și sunt rotunjite la 1 milimetru.

*** Distanța dintre puncte este formată din segmente cumulate ce sunt mai mici decât valoarea 1 milimetru.

**DATE DESPRE IMOBILUL NR. 5442**

Oficiul de Cadastru și Publicitate Imobiliară SUCEAVA
Biroul de Cadastru și Publicitate Imobiliară Radauti

A. Partea I. Descrierea imobilului

TEREN Intravilan

Adresa: Loc. Arbore, Jud. Suceava

Nr. Crt	Nr cadastral Nr. topografic	Suprafața* (mp)	Observații / Referințe
A1		1.000	Sector cadastral:59 Teren neimprejmuit; IMOBILUL S-A FORMAT DIN O PARTE A PF 618/2, CF 3015 (IE 33145); O PARTE A PF 596, CF 103 (IE 34783)

B. Partea II. Proprietari și acte

Inscrieri privitoare la dreptul de proprietate și alte drepturi reale	Referințe
/	
Act Normativ nr. 7, din 13/03/1996 emis de PARLAMENTUL ROMANIEI;	
B1	A1
Intabulare, drept de PROPRIETATE, dobândit prin Lege, cota actuala 1/1 1) NEIDENTIFICAT NEIDENTIFICAT	
Act Administrativ nr. 3286, din 25/03/2024 emis de PRIMARIA COMUNEI ARBORE;	
B2	A1
SE NOTEAZA POSESIA FAPTICA IN FAVOAREA LUI 1) BULIGA TRAIAN	

C. Partea III. SARCINI .

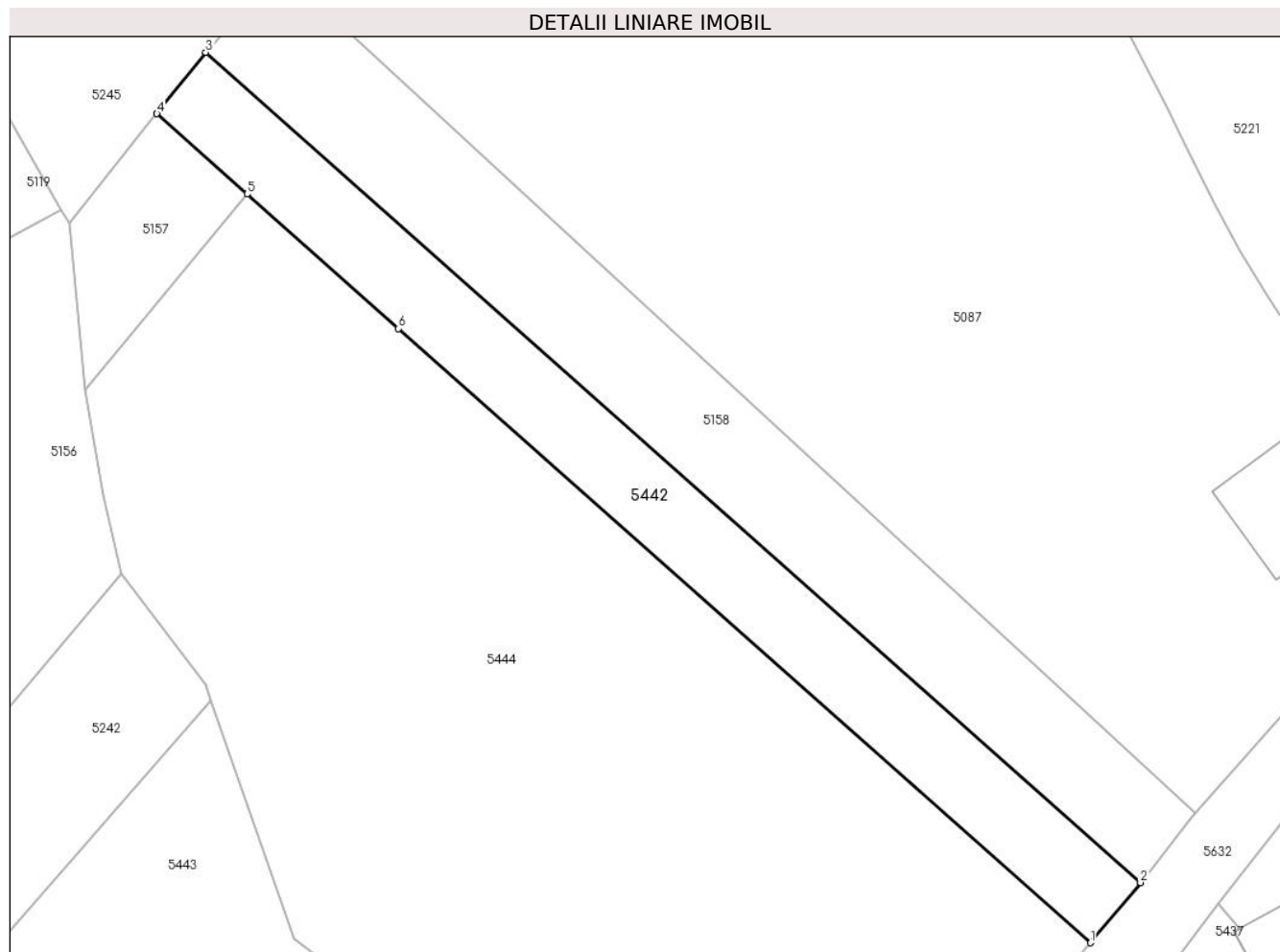
Inscrieri privind dezmembramintele dreptului de proprietate, drepturi reale de garanție și sarcini	Referințe
NU SUNT	

Anexa Nr. 1 La Partea I

Teren

Nr cadastral	Suprafața (mp)*	Observații / Referințe
	1.000	IMOBILUL S-A FORMAT DIN O PARTE A PF 618/2, CF 3015 (IE 33145); O PARTE A PF 596, CF 103 (IE 34783)

* Suprafața este determinată în planul de proiecție Stereo 70.



Date referitoare la teren

Crt	Categorie folosință	Intra vilan	Suprafața (mp)	Tarla	Parcelă	Nr. topo	Observații / Referințe
1	arabil	DA	1.000	56	966	-	

Lungime Segmente

1) Valorile lungimilor segmentelor sunt obținute din proiecție în plan.

Punct început	X / Y	Punct sfârșit	X / Y	Lungime segment (** (m)
1	568.828,33 691.659,514	2	568.833,386 691.665,598	7.911
2	568.833,386 691.665,598	3	568.738,935 691.749,463	126.31
3	568.738,935 691.749,463	4	568.734,007 691.743,265	7.918
4	568.734,007 691.743,265	5	568.743,129 691.735,151	12.209
5	568.743,129 691.735,151	6	568.758,426 691.721,544	20.473

Punct început	X / Y	Punct sfârșit	X / Y	Lungime segment (** (m)
6	568.758,426 691.721,544	1	568.828,33 691.659,514	93.457

** Lungimile segmentelor sunt determinate în planul de proiecție Stereo 70 și sunt rotunjite la 1 milimetru.

*** Distanța dintre puncte este formată din segmente cumulate ce sunt mai mici decât valoarea 1 milimetru.

**DATE DESPRE IMOBILUL NR. 5443**

Oficiul de Cadastru și Publicitate Imobiliară SUCEAVA
Biroul de Cadastru și Publicitate Imobiliară Radauti

A. Partea I. Descrierea imobilului

TEREN Necunoscut

Adresa: Loc. Arbore, Jud. Suceava

Nr. Crt	Nr cadastral Nr. topografic	Suprafața* (mp)	Observații / Referințe
A1		12.000	Sector cadastral:59 Teren imprejmuit; IMOBILUL S-A FORMAT DIN O PARTE A PF 600/3, CF 1208 (IE 38794); O PARTE A PF 599/1, CF 1208 (IE 38788); O PARTE A PF 1232, CF 1208 (IE 38776); O PARTE A PF 602/2, CF 1208 (IE 38796); O PARTE A PF 608/3, CF 2032 (IE 39630)

Construcții

Crt	Nr cadastral Nr. topografic	Adresa	Observații / Referințe
A1.1		Loc. Arbore, Jud. Suceava	Nr. niveluri:2; S. construita la sol:50 mp; S. construita desfasurata:100 mp; LOCUINTA
A1.2		Loc. Arbore, Jud. Suceava	Nr. niveluri:1; S. construita la sol:45 mp; S. construita desfasurata:45 mp; ANEXA
A1.3		Loc. Arbore, Jud. Suceava	Nr. niveluri:1; S. construita la sol:90 mp; S. construita desfasurata:90 mp; LOCUINTA
A1.4		Loc. Arbore, Jud. Suceava	Nr. niveluri:1; S. construita la sol:148 mp; S. construita desfasurata:148 mp; ANEXA
A1.5		Loc. Arbore, Jud. Suceava	Nr. niveluri:1; S. construita la sol:100 mp; S. construita desfasurata:100 mp; ANEXA

B. Partea II. Proprietari și acte

Inscrieri privitoare la dreptul de proprietate și alte drepturi reale	Referințe
/	
Act Administrativ nr. 2425, din 05/03/2024 emis de PRIMARIA COMUNEI ARBORE;	
B1	Inscrierea posesiei, drept de PROPRIETATE, dobandit prin Constituire, cota actuala 1/1 1) NEIDENTIFICAT NEIDENTIFICAT
Act Normativ nr. 7, din 13/03/1996 emis de PARLAMENTUL ROMANIEI (ART. 13);	
B3	SE NOTEAZA MENTIUNEA DE PROPRIETAR NEIDENTIFICAT
	A1

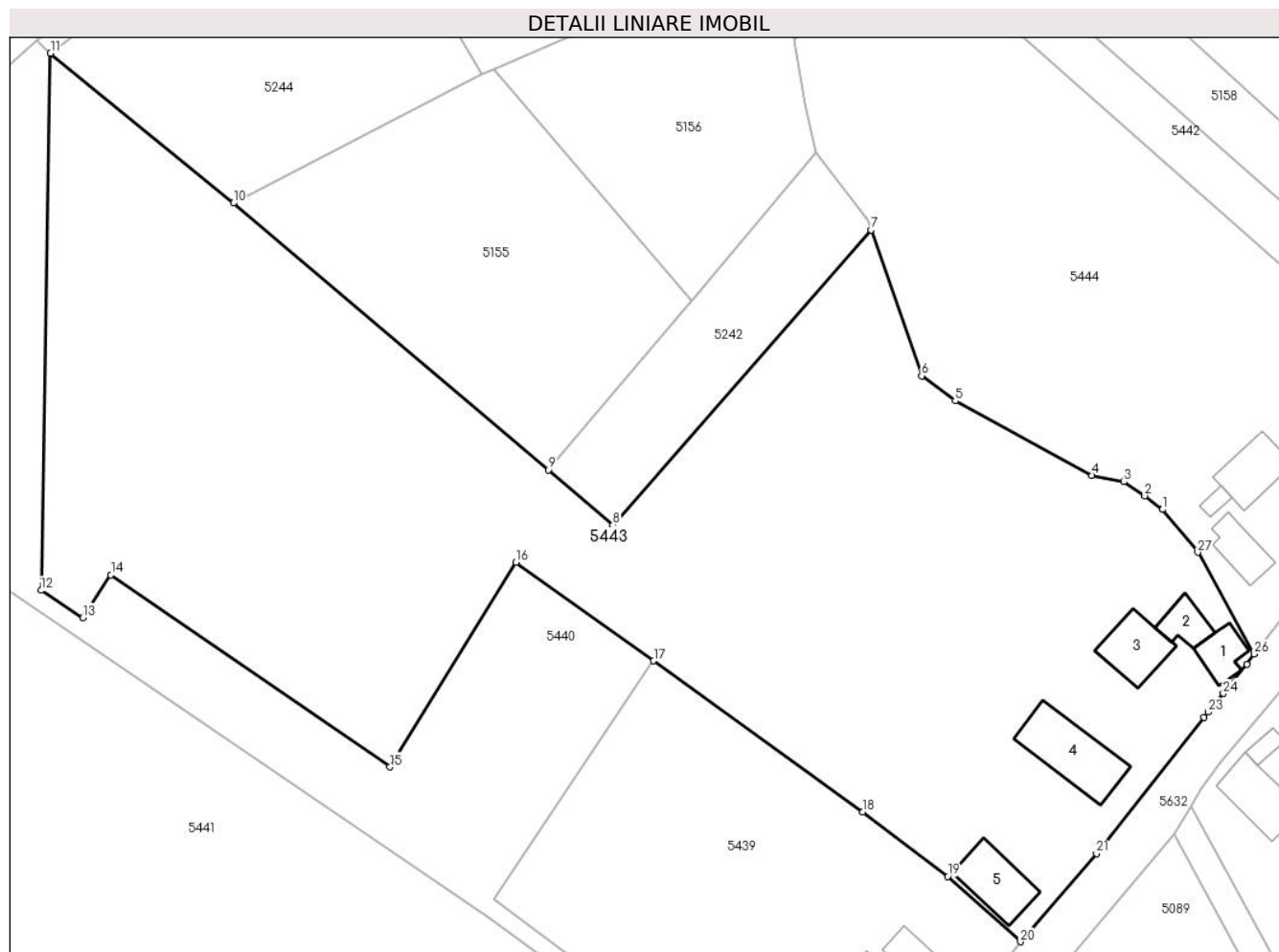
C. Partea III. SARCINI .

Inscrieri privind dezmembramintele dreptului de proprietate, drepturi reale de garanție și sarcini	Referințe
NU SUNT	

Anexa Nr. 1 La Partea I**Teren**

Nr cadastral	Suprafața (mp)*	Observații / Referințe
	12.000	IMOBILUL S-A FORMAT DIN O PARTE A PF 600/3, CF 1208 (IE 38794); O PARTE A PF 599/1, CF 1208 (IE 38788); O PARTE A PF 1232, CF 1208 (IE 38776); O PARTE A PF 602/2, CF 1208 (IE 38796); O PARTE A PF 608/3, CF 2032 (IE 39630)

* Suprafața este determinată în planul de proiecție Stereo 70.

**Date referitoare la teren**

Crt	Categorie folosință	Intravilan	Suprafața (mp)	Tarla	Parcelă	Nr. topo	Observații / Referințe
1	curți construcții	DA	1.500	56	966	-	
2	arabil	DA	2.067	56	966	-	
3	arabil	NU	8.433	56	966	-	

Date referitoare la construcții

Crt	Număr	Destinație construcție	Supraf. (mp)	Situație juridică	Observații / Referințe
A1.1		construcții de locuințe	50	Cu acte	Nr. niveluri:2; S. construita la sol:50 mp; S. construita desfasurata:100 mp; LOCUINTA
A1.2		construcții anexa	45	Cu acte	Nr. niveluri:1; S. construita la sol:45 mp; S. construita desfasurata:45 mp; ANEXA
A1.3		construcții de locuințe	90	Cu acte	Nr. niveluri:1; S. construita la sol:90 mp; S. construita desfasurata:90 mp; LOCUINTA
A1.4		construcții anexa	148	Cu acte	Nr. niveluri:1; S. construita la sol:148 mp; S. construita desfasurata:148 mp; ANEXA
A1.5		construcții anexa	100	Cu acte	Nr. niveluri:1; S. construita la sol:100 mp; S. construita desfasurata:100 mp; ANEXA

Lungime Segmente

1) Valorile lungimilor segmentelor sunt obținute din proiecție în plan.

Punct început	X / Y	Punct sfârșit	X / Y	Lungime segment (** (m)
1	568.787,709 691.637,752	2	568.784,773 691.640,005	3.701
3	568.781,28 691.642,324	4	568.776,065 691.643,417	5.328
5	568.753,442 691.655,692	6	568.747,869 691.659,876	6.969
7	568.739,494 691.683,996	8	568.696,818 691.635,236	64.798
9	568.686,14 691.644,29	10	568.634,075 691.688,438	68.263
11	568.603,857 691.713,216	12	568.602,27 691.624,367	88.863
13	568.609,217 691.619,861	14	568.613,818 691.626,954	8.455
15	568.659,972 691.595,169	16	568.680,803 691.628,997	39.727
17	568.703,568 691.612,695	18	568.738,139 691.587,717	42.65
19	568.752,184 691.577,046	20	568.764,216 691.566,239	16.173
21	568.776,785 691.580,856	22	568.794,534 691.603,321	28.63
23	568.795,278 691.604,232	24	568.797,767 691.607,317	3.964
25	568.801,682 691.612,177	26	568.802,894 691.613,839	2.057
27	568.793,53 691.630,663	1	568.787,709 691.637,752	9.173

Punct început	X / Y	Punct sfârșit	X / Y	Lungime segment (** (m)
2	568.784,773 691.640,005	3	568.781,28 691.642,324	4.193
4	568.776,065 691.643,417	5	568.753,442 691.655,692	25.739
6	568.747,869 691.659,876	7	568.739,494 691.683,996	25.533
8	568.696,818 691.635,236	9	568.686,14 691.644,29	14.0
10	568.634,075 691.688,438	11	568.603,857 691.713,216	39.078
12	568.602,27 691.624,367	13	568.609,217 691.619,861	8.28
14	568.613,818 691.626,954	15	568.659,972 691.595,169	56.04
16	568.680,803 691.628,997	17	568.703,568 691.612,695	28.0
18	568.738,139 691.587,717	19	568.752,184 691.577,046	17.639
20	568.764,216 691.566,239	21	568.776,785 691.580,856	19.278
22	568.794,534 691.603,321	23	568.795,278 691.604,232	1.176
24	568.797,767 691.607,317	25	568.801,682 691.612,177	6.241
26	568.802,894 691.613,839	27	568.793,53 691.630,663	19.254

** Lungimile segmentelor sunt determinate în planul de proiecție Stereo 70 și sunt rotunjite la 1 milimetru.

*** Distanța dintre puncte este formată din segmente cumulate ce sunt mai mici decât valoarea 1 milimetru.

**DATE DESPRE IMOBILUL NR. 5444**

Oficiul de Cadastru și Publicitate Imobiliară SUCEAVA
Biroul de Cadastru și Publicitate Imobiliară Radauti

A. Partea I. Descrierea imobilului

TEREN Necunoscut

Adresa: Loc. Arbore, Nr. 12, Jud. Suceava

Nr. Crt	Nr cadastral Nr. topografic	Suprafața* (mp)	Observații / Referințe
A1	52508	5.300	Sector cadastral:59 Teren imprejmuit;

Construcții

Crt	Nr cadastral Nr. topografic	Adresa	Observații / Referințe
A1.1	52508-C1	Loc. Arbore, Jud. Suceava	Nr. niveluri:1; S. construita la sol:84 mp; S. construita desfasurata:84 mp; LOCUINTA
A1.2	52508-C2	Loc. Arbore, Jud. Suceava	Nr. niveluri:1; S. construita la sol:13 mp; S. construita desfasurata:13 mp; ANEXA
A1.3	52508-C3	Loc. Arbore, Jud. Suceava	Nr. niveluri:1; S. construita la sol:60 mp; S. construita desfasurata:60 mp; Sura cu grajd din lemn cu un nivel, edificata in anul 1964 SD= 60 mp
A1.4	52508-C4	Loc. Arbore, Jud. Suceava	Nr. niveluri:1; S. construita la sol:25 mp; S. construita desfasurata:25 mp; ANEXA

B. Partea II. Proprietari și acte

Inscrieri privitoare la dreptul de proprietate și alte drepturi reale		Referințe
21662 / 18/05/2023		
Act Notarial nr. 1911, din 17/05/2023 emis de Covariuc Ioan;		
B1	Intabulare, drept de PROPRIETATE, dobandit prin Conventie, cota actuala 1/1 1) BULIGA FANEL-DOREL 2) BULIGA MARIA	A1, A1.1, A1.2, A1.3, A1.4

C. Partea III. SARCINI .

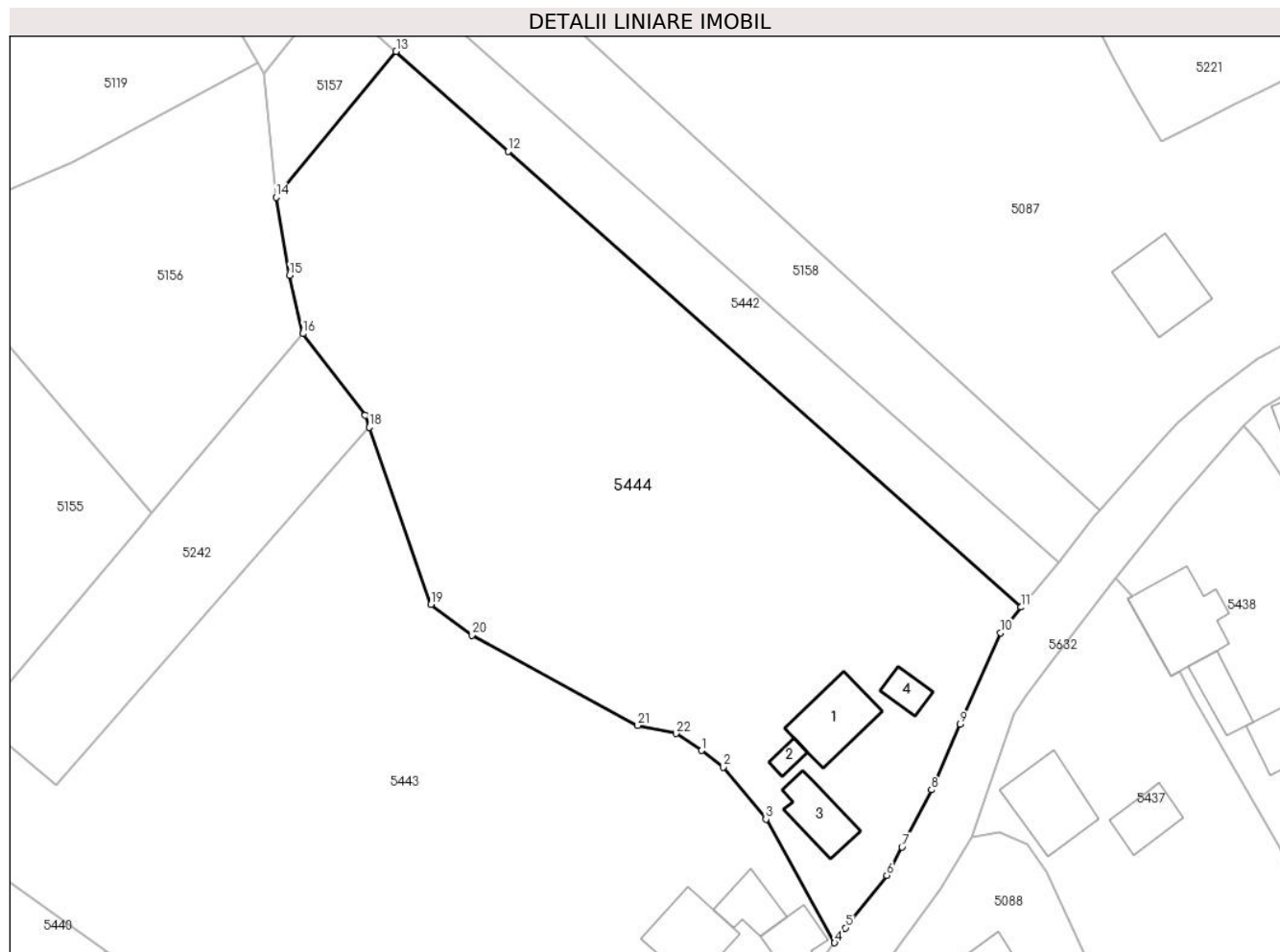
Inscrieri privind dezmembramintele dreptului de proprietate, drepturi reale de garanție și sarcini	Referințe
NU SUNT	

Anexa Nr. 1 La Partea I

Teren

Nr cadastral	Suprafața (mp)*	Observații / Referințe
52508	5.300	

* Suprafața este determinată în planul de proiecție Stereo 70.



Date referitoare la teren

Crt	Categorie folosință	Intravilan	Suprafața (mp)	Tarla	Parcelă	Nr. topo	Observații / Referințe
1	curți construcții	DA	444	56	966	-	
2	arabil	DA	3.284	56	966	-	
3	arabil	NU	1.572	56	966	-	

Date referitoare la construcții

Crt	Număr	Destinație construcție	Supraf. (mp)	Situație juridică	Observații / Referințe
A1.1	52508-C1	construcții de locuințe	84	Cu acte	Nr. niveluri:1; S. construita la sol:84 mp; S. construita desfasurata:84 mp; LOCUINTA
A1.2	52508-C2	construcții anexa	13	Cu acte	Nr. niveluri:1; S. construita la sol:13 mp; S. construita desfasurata:13 mp; ANEXA
A1.3	52508-C3	construcții anexa	60	Cu acte	Nr. niveluri:1; S. construita la sol:60 mp; S. construita desfasurata:60 mp; Sura cu grajd din lemn cu un nivel, edificata in anul 1964 SD= 60 mp
A1.4	52508-C4	construcții anexa	25	Cu acte	Nr. niveluri:1; S. construita la sol:25 mp; S. construita desfasurata:25 mp; ANEXA

Lungime Segmente

1) Valorile lungimilor segmentelor sunt obținute din proiecție în plan.

Punct început	X / Y	Punct sfârșit	X / Y	Lungime segment (** (m)
1	568.784,773 691.640,005	2	568.787,709 691.637,752	3.701
3	568.793,53 691.630,663	4	568.802,894 691.613,839	19.254
5	568.804,381 691.615,859	6	568.810,009 691.623,018	9.106
7	568.812,068 691.626,86	8	568.816,069 691.634,675	8.78
9	568.820,012 691.643,572	10	568.825,492 691.656,025	13.605
11	568.828,33 691.659,514	12	568.758,426 691.721,544	93.457
13	568.743,129 691.735,151	14	568.726,769 691.715,309	25.717
15	568.728,614 691.704,71	16	568.730,444 691.696,738	8.179
17	568.738,933 691.685,611	18	568.739,494 691.683,996	1.71
19	568.747,869 691.659,876	20	568.753,442 691.655,692	6.969
21	568.776,065 691.643,417	22	568.781,28 691.642,324	5.328

Punct început	X / Y	Punct sfârșit	X / Y	Lungime segment (** (m)
2	568.787,709 691.637,752	3	568.793,53 691.630,663	9.173
4	568.802,894 691.613,839	5	568.804,381 691.615,859	2.508
6	568.810,009 691.623,018	7	568.812,068 691.626,86	4.359
8	568.816,069 691.634,675	9	568.820,012 691.643,572	9.732
10	568.825,492 691.656,025	11	568.828,33 691.659,514	4.497
12	568.758,426 691.721,544	13	568.743,129 691.735,151	20.473
14	568.726,769 691.715,309	15	568.728,614 691.704,71	10.758
16	568.730,444 691.696,738	17	568.738,933 691.685,611	13.995
18	568.739,494 691.683,996	19	568.747,869 691.659,876	25.533
20	568.753,442 691.655,692	21	568.776,065 691.643,417	25.739
22	568.781,28 691.642,324	1	568.784,773 691.640,005	4.193

** Lungimile segmentelor sunt determinate în planul de proiecție Stereo 70 și sunt rotunjite la 1 milimetru.

*** Distanța dintre puncte este formată din segmente cumulate ce sunt mai mici decât valoarea 1 milimetru.

**DATE DESPRE IMOBILUL NR. 5445**

Oficiul de Cadastru și Publicitate Imobiliară SUCEAVA
Biroul de Cadastru și Publicitate Imobiliară Radauti

A. Partea I. Descrierea imobilului

TEREN Intravilan

Adresa: Loc. Arbore, Jud. Suceava

Nr. Crt	Nr cadastral Nr. topografic	Suprafața* (mp)	Observații / Referințe
A1	50057	2.600	Sector cadastral:59 Teren neimprejmuit;

B. Partea II. Proprietari și acte

Inscrieri privitoare la dreptul de proprietate și alte drepturi reale		Referințe
26681 / 02/07/2019		
Act Notarial nr. 2920, din 02/07/2019 emis de Covariuc Ioan;		
B1	Intabulare, drept de PROPRIETATE, dobandit prin Conventie, cota actuala 1/1 1) NEGRUSER FLOAREA 2) NEGRUSER IONICA	A1

C. Partea III. SARCINI .

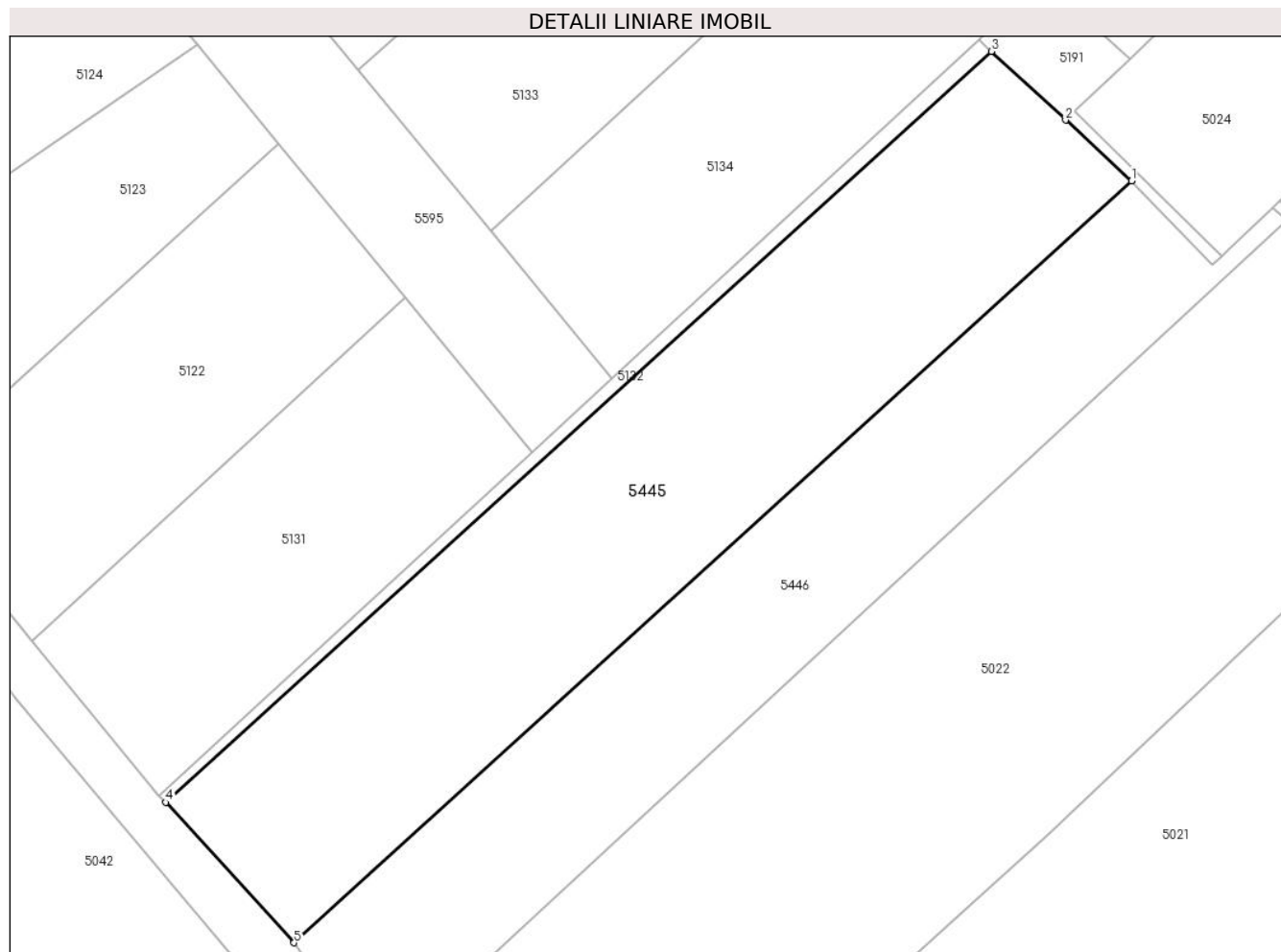
Inscrieri privind dezmembramintele dreptului de proprietate, drepturi reale de garanție și sarcini	Referințe
NU SUNT	

Anexa Nr. 1 La Partea I

Teren

Nr cadastral	Suprafața (mp)*	Observații / Referințe
50057	2.600	

* Suprafața este determinată în planul de proiecție Stereo 70.



Date referitoare la teren

Crt	Categorie folosință	Intravilan	Suprafața (mp)	Tarla	Parcelă	Nr. topo	Observații / Referințe
1	arabil	DA	2.600	53	922	-	

Lungime Segmente

1) Valorile lungimilor segmentelor sunt obținute din proiecție în plan.

Punct început	X / Y	Punct sfârșit	X / Y	Lungime segment (** (m)
1	569.431,168 691.009,76	2	569.423,906 691.016,455	9.877
2	569.423,906 691.016,455	3	569.415,691 691.024,024	11.17
3	569.415,691 691.024,024	4	569.324,586 690.941,238	123.1
4	569.324,586 690.941,238	5	569.338,718 690.925,75	20.966
5	569.338,718 690.925,75	1	569.431,168 691.009,76	124.919

**** Lungimile segmentelor sunt determinate în planul de proiecție Stereo 70 și sunt rotunjite la 1 milimetru.**

***** Distanța dintre puncte este formată din segmente cumulate ce sunt mai mici decât valoarea 1 milimetru.**

**DATE DESPRE IMOBILUL NR. 5446**

Oficiul de Cadastru și Publicitate Imobiliară SUCEAVA
Biroul de Cadastru și Publicitate Imobiliară Radauti

A. Partea I. Descrierea imobilului

TEREN Intravilan

Adresa: Loc. Arbore, Jud. Suceava

Nr. Crt	Nr cadastral Nr. topografic	Suprafața* (mp)	Observații / Referințe
A1		1.956	Sector cadastral:59 Teren neimprejmuit; IMOBILUL S-A FORMAT DIN O PARTE A PF 7586/1, CF 4873 (IE 30438)

B. Partea II. Proprietari și acte

Inscrieri privitoare la dreptul de proprietate și alte drepturi reale		Referințe
/		
Act Administrativ nr. 2425, din 05/03/2024 emis de PRIMARIA COMUNEI ARBORE;		
B1	Inscrierea posesiei, drept de PROPRIETATE, dobandit prin Constituire, cota actuala 1/1 1) NEIDENTIFICAT NEIDENTIFICAT	A1
Act Normativ nr. 7, din 13/03/1996 emis de PARLAMENTUL ROMANIEI (ART. 13);		
B2	SE NOTEAZA MENTIUNEA DE PROPRIETAR NEIDENTIFICAT, REZERVA COMISIEI LOCALE DE FOND FUNCJAR	A1

C. Partea III. SARCINI .

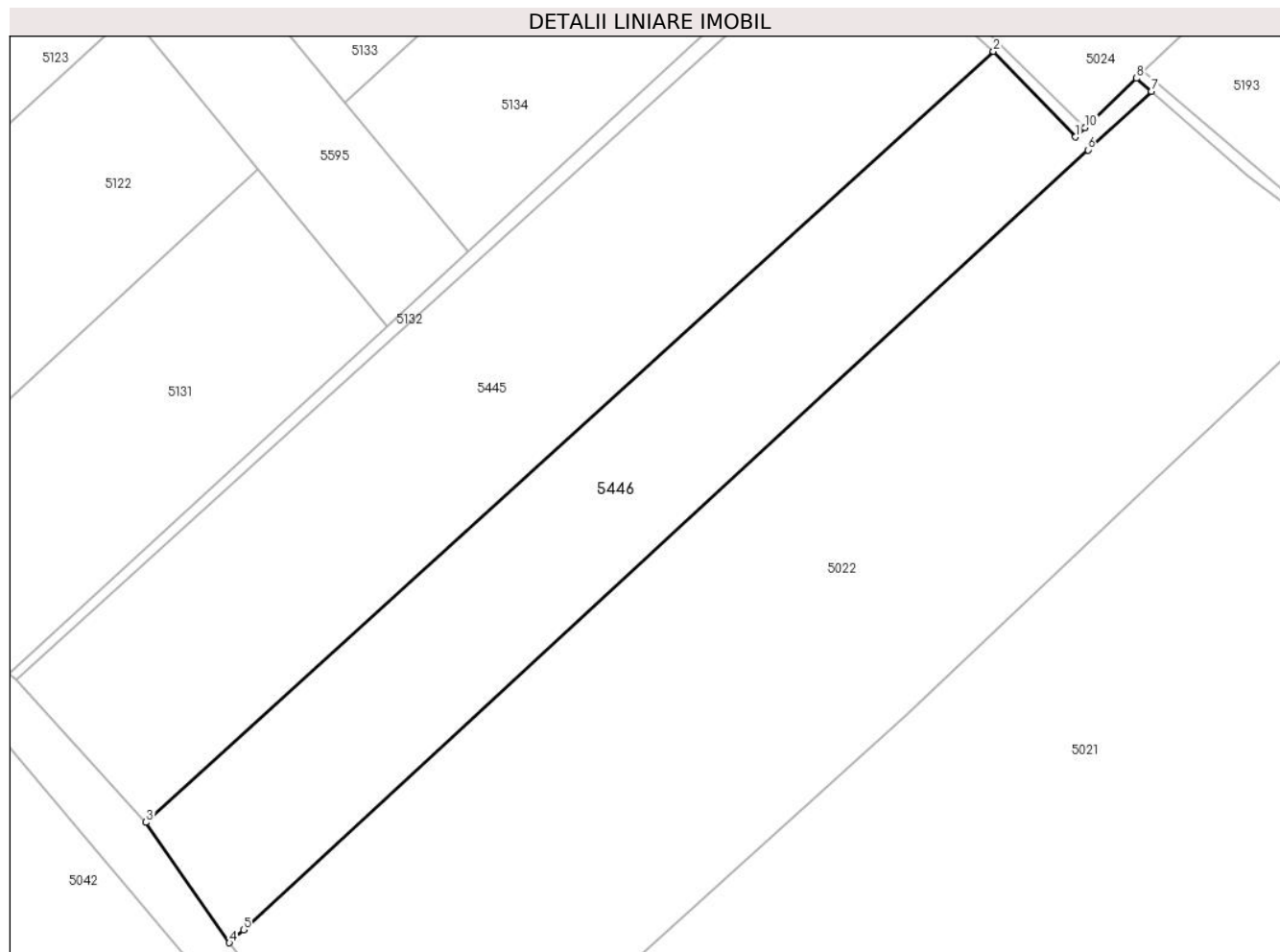
Inscrieri privind dezmembramintele dreptului de proprietate, drepturi reale de garanție și sarcini		Referințe
NU SUNT		

Anexa Nr. 1 La Partea I

Teren

Nr cadastral	Suprafața (mp)*	Observații / Referințe
	1.956	IMOBILUL S-A FORMAT DIN O PARTE A PF 7586/1, CF 4873 (IE 30438)

* Suprafața este determinată în planul de proiecție Stereo 70.



Date referitoare la teren

Crt	Categorie folosință	Intravilan	Suprafața (mp)	Tarla	Parcelă	Nr. topo	Observații / Referințe
1	arabil	DA	1.956	53	-	-	

Lungime Segmente

1) Valorile lungimilor segmentelor sunt obținute din proiecție în plan.

Punct început	X / Y	Punct sfârșit	X / Y	Lungime segment (** (m)
1	569.440,13 691.000,439	2	569.431,168 691.009,76	12.931
2	569.431,168 691.009,76	3	569.338,718 690.925,75	124.919
3	569.338,718 690.925,75	4	569.347,804 690.912,625	15.963
4	569.347,804 690.912,625	5	569.349,345 690.914,046	2.096
5	569.349,345 690.914,046	6	569.441,482 690.999,032	125.347

Punct început	X / Y	Punct sfârșit	X / Y	Lungime segment (** (m)
6	569.441,482 690.999,032	7	569.448,397 691.005,411	9.408
7	569.448,397 691.005,411	8	569.446,782 691.006,826	2.147
8	569.446,782 691.006,826	9	569.442,084 691.002,315	6.513
9	569.442,084 691.002,315	10	569.441,169 691.001,437	1.268
10	569.441,169 691.001,437	1	569.440,13 691.000,439	1.441

** Lungimile segmentelor sunt determinate în planul de proiecție Stereo 70 și sunt rotunjite la 1 milimetru.

*** Distanța dintre puncte este formată din segmente cumulate ce sunt mai mici decât valoarea 1 milimetru.

**DATE DESPRE IMOBILUL NR. 5447**

Oficiul de Cadastru și Publicitate Imobiliară SUCEAVA
Biroul de Cadastru și Publicitate Imobiliară Radauti

A. Partea I. Descrierea imobilului

TEREN Necunoscut

Adresa: Loc. Arbore, Jud. Suceava

Nr. Crt	Nr cadastral Nr. topografic	Suprafața* (mp)	Observații / Referințe
A1		1.500	Sector cadastral:59 Teren imprejmuit; IMOBILUL S-A FORMAT DIN O PARTE A PF 7663/7, CF 4873 (IE 31466)

Construcții

Crt	Nr cadastral Nr. topografic	Adresa	Observații / Referințe
A1.1		Loc. Arbore, Jud. Suceava	Nr. niveluri:1; S. construita la sol:57 mp; S. construita desfasurata:57 mp; LOCUINTA
A1.2		Loc. Arbore, Jud. Suceava	Nr. niveluri:1; S. construita la sol:58 mp; S. construita desfasurata:58 mp; ANEXA

B. Partea II. Proprietari și acte

Inscrieri privitoare la dreptul de proprietate și alte drepturi reale		Referințe
/		
Act Notarial nr. 29, din 19/07/2018 emis de BIN NASTASA MIHAELA;		
B1	Intabulare, drept de PROPRIETATE, dobandit prin Succesiune, cota actuala 1/1 1) BULIGA GHEORGHE	A1, A1.1, A1.2

C. Partea III. SARCINI .

Inscrieri privind dezmembramintele dreptului de proprietate, drepturi reale de garanție și sarcini	Referințe
NU SUNT	

Anexa Nr. 1 La Partea I

Teren

Nr cadastral	Suprafața (mp)*	Observații / Referințe
	1.500	IMOBILUL S-A FORMAT DIN O PARTE A PF 7663/7, CF 4873 (IE 31466)

* Suprafața este determinată în planul de proiecție Stereo 70.



Date referitoare la teren

Crt	Categorie folosință	Intravilan	Suprafața (mp)	Tarla	Parcelă	Nr. topo	Observații / Referințe
1	curți construcții	DA	115	56 (80)	965	-	
2	arabil	DA	1.312	56 (80)	965	-	
3	arabil	NU	73	56 (80)	965	-	

Date referitoare la construcții

Crt	Număr	Destinație construcție	Supraf. (mp)	Situație juridică	Observații / Referințe
A1.1		construcții de locuințe	57	Cu acte	Nr. niveluri:1; S. construita la sol:57 mp; S. construita desfasurata:57 mp; LOCUINTA
A1.2		construcții anexa	58	Cu acte	Nr. niveluri:1; S. construita la sol:58 mp; S. construita desfasurata:58 mp; ANEXA

Lungime Segmente

1) Valorile lungimilor segmentelor sunt obținute din proiecție în plan.

Punct început	X / Y	Punct sfârșit	X / Y	Lungime segment (** (m)
1	568.688,9 691.262,338	2	568.689,081 691.260,744	1.604

Punct început	X / Y	Punct sfârșit	X / Y	Lungime segment (** (m)
2	568.689,081 691.260,744	3	568.693,017 691.246,863	14.428
3	568.693,017 691.246,863	4	568.696,191 691.249,565	4.168
4	568.696,191 691.249,565	5	568.698,235 691.251,304	2.684
5	568.698,235 691.251,304	6	568.721,828 691.271,387	30.983
6	568.721,828 691.271,387	7	568.722,601 691.272,183	1.11
7	568.722,601 691.272,183	8	568.706,527 691.280,412	18.058
8	568.706,527 691.280,412	9	568.719,852 691.317,753	39.647
9	568.719,852 691.317,753	10	568.701,51 691.324,753	19.632
10	568.701,51 691.324,753	11	568.698,794 691.318,571	6.752
11	568.698,794 691.318,571	12	568.697,153 691.314,566	4.328
12	568.697,153 691.314,566	13	568.694,767 691.308,54	6.481
13	568.694,767 691.308,54	14	568.693,473 691.304,707	4.046
14	568.693,473 691.304,707	15	568.692,295 691.300,873	4.011
15	568.692,295 691.300,873	16	568.691,531 691.297,323	3.631
16	568.691,531 691.297,323	17	568.690,898 691.293,029	4.34
17	568.690,898 691.293,029	18	568.689,878 691.284,506	8.584
18	568.689,878 691.284,506	19	568.688,865 691.273,781	10.773
19	568.688,865 691.273,781	20	568.688,813 691.263,696	10.085
20	568.688,813 691.263,696	1	568.688,9 691.262,338	1.361

** Lungimile segmentelor sunt determinate în planul de proiecție Stereo 70 și sunt rotunjite la 1 milimetru.

*** Distanța dintre puncte este formată din segmente cumulate ce sunt mai mici decât valoarea 1 milimetru.

**DATE DESPRE IMOBILUL NR. 5448**

Oficiul de Cadastru și Publicitate Imobiliară SUCEAVA
Biroul de Cadastru și Publicitate Imobiliară Radauti

A. Partea I. Descrierea imobilului

TEREN Extravilan

Adresa: Jud. Suceava

Nr. Crt	Nr cadastral Nr. topografic	Suprafața* (mp)	Observații / Referințe
A1		156	Sector cadastral:59 Teren neimprejmut;

B. Partea II. Proprietari și acte

Inscrieri privitoare la dreptul de proprietate și alte drepturi reale		Referințe
/		
Act Administrativ nr. 2425, din 05/03/2024 emis de PRIMARIA COMUNEI ARBORE;		
B1	Inscrierea posesiei, drept de PROPRIETATE, dobandit prin Constituire, cota actuala 1/1 1) NEIDENTIFICAT NEIDENTIFICAT	A1
Act Normativ nr. 7, din 13/03/1996 emis de PARLAMENTUL ROMANIEI (ART. 13);		
B2	SE NOTEAZA MENTIUNEA DE PROPRIETAR NEIDENTIFICAT, REZERVA COMISIEI LOCALE DE FOND FUNCJAR	A1

C. Partea III. SARCINI .

Inscrieri privind dezmembramintele dreptului de proprietate, drepturi reale de garanție și sarcini	Referințe
NU SUNT	

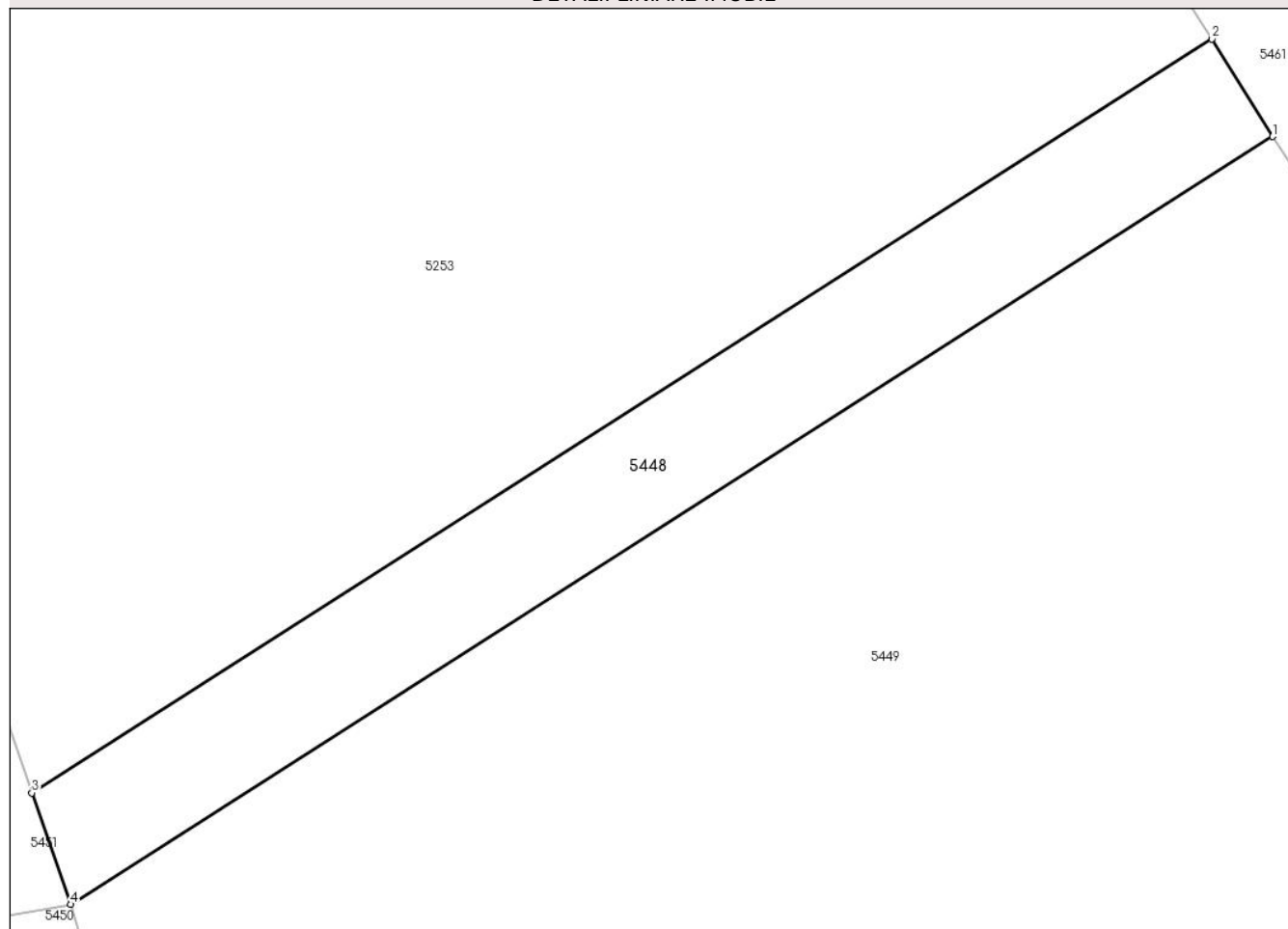
Anexa Nr. 1 La Partea I

Teren

Nr cadastral	Suprafața (mp)*	Observații / Referințe
	156	

* Suprafața este determinată în planul de proiecție Stereo 70.

DETALII LINIARE IMOBIL



Date referitoare la teren

Crt	Categorie folosință	Intravilan	Suprafața (mp)	Tarla	Parcelă	Nr. topo	Observații / Referințe
1	arabil	NU	156	56	966	-	

Lungime Segmente

1) Valorile lungimilor segmentelor sunt obținute din proiecție în plan.

Punct început	X / Y	Punct sfârșit	X / Y	Lungime segment (** (m)
1	568.797,031 691.370,736	2	568.795,143 691.373,755	3.561
2	568.795,143 691.373,755	3	568.758,567 691.350,408	43.392
3	568.758,567 691.350,408	4	568.759,772 691.346,953	3.659
4	568.759,772 691.346,953	1	568.797,031 691.370,736	44.203

** Lungimile segmentelor sunt determinate în planul de proiecție Stereo 70 și sunt rotunjite la 1 milimetru.

***** Distanţa dintre puncte este formată din segmente cumulate ce sunt mai mici decât valoarea 1 milimetru.**

**DATE DESPRE IMOBILUL NR. 5449**

Oficiul de Cadastru și Publicitate Imobiliară SUCEAVA
Biroul de Cadastru și Publicitate Imobiliară Radauti

A. Partea I. Descrierea imobilului

TEREN Necunoscut

Adresa: Loc. Arbore, Jud. Suceava

Nr. Crt	Nr cadastral Nr. topografic	Suprafața* (mp)	Observații / Referințe
A1		1.300	Sector cadastral:59 Teren neimprejmuit;

B. Partea II. Proprietari și acte

Inscrieri privitoare la dreptul de proprietate și alte drepturi reale		Referințe
/		
Act Administrativ nr. 2425, din 05/03/2024 emis de PRIMARIA COMUNEI ARBORE;		
B1	Inscrierea posesiei, drept de PROPRIETATE, dobandit prin Constituire, cota actuala 1/1 1) NEIDENTIFICAT NEIDENTIFICAT	A1
Act Normativ nr. 7, din 13/03/1996 emis de PARLAMENTUL ROMANIEI (ART. 13);		
B2	SE NOTEAZA MENTIUNEA DE PROPRIETAR NEIDENTIFICAT, REZERVA COMISIEI LOCALE DE FOND FUNCJAR	A1

C. Partea III. SARCINI .

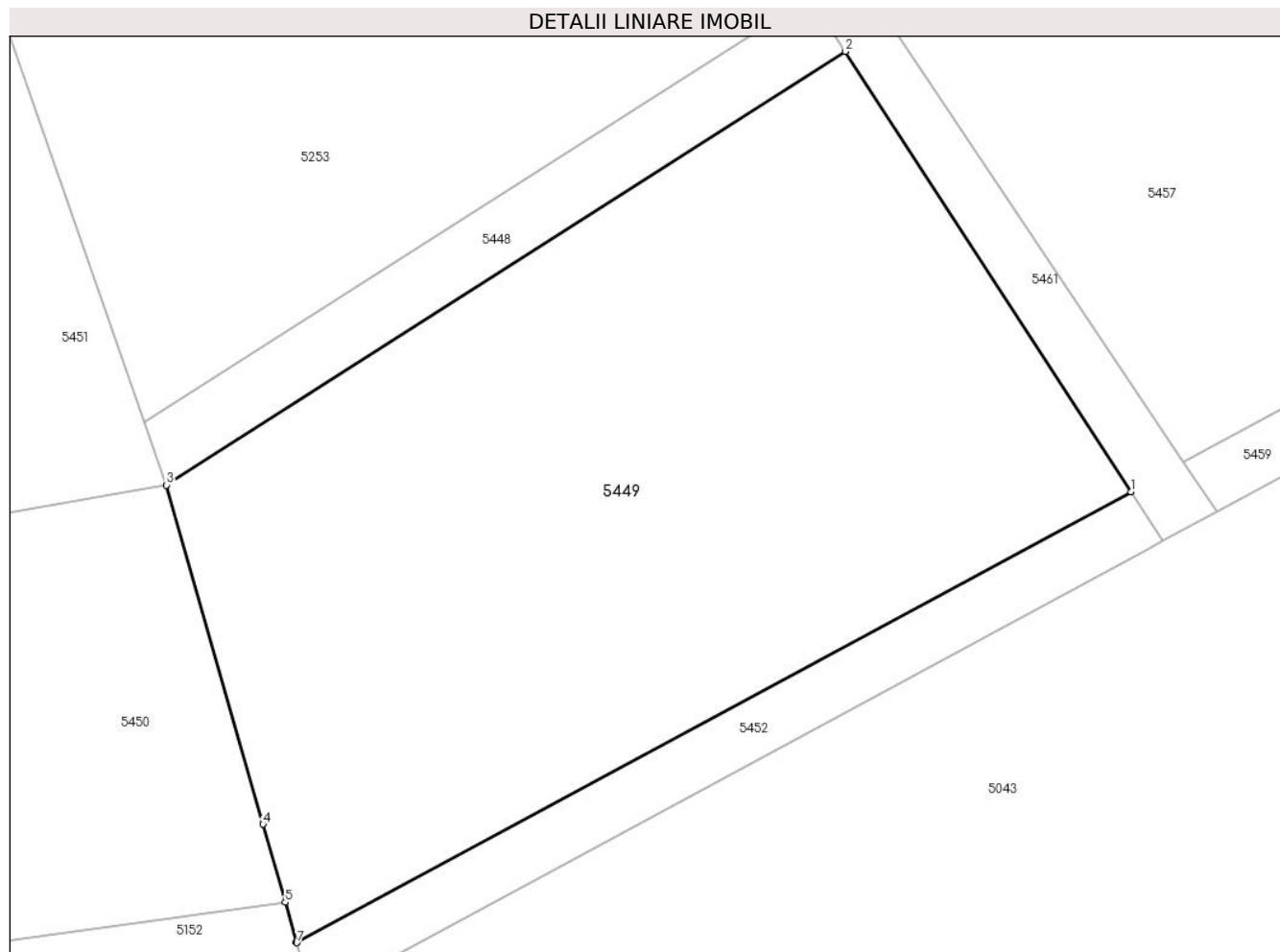
Inscrieri privind dezmembramintele dreptului de proprietate, drepturi reale de garanție și sarcini	Referințe
NU SUNT	

Anexa Nr. 1 La Partea I

Teren

Nr cadastral	Suprafața (mp)*	Observații / Referințe
	1.300	

* Suprafața este determinată în planul de proiecție Stereo 70.



Date referitoare la teren

Crt	Categorie folosință	Intravilan	Suprafața (mp)	Tarla	Parcelă	Nr. topo	Observații / Referințe
1	arabil	DA	4	56	966	-	
2	arabil	NU	1.296	56	966	-	

Lungime Segmente

1) Valorile lungimilor segmentelor sunt obținute din proiecție în plan.

Punct început	X / Y	Punct sfârșit	X / Y	Lungime segment (** (m))
1	568.812,732 691.346,579	2	568.797,031 691.370,736	28.811
2	568.797,031 691.370,736	3	568.759,772 691.346,953	44.203
3	568.759,772 691.346,953	4	568.765,078 691.328,347	19.348
4	568.765,078 691.328,347	5	568.766,299 691.324,067	4.451

Punct început	X / Y	Punct sfârșit	X / Y	Lungime segment (** (m)
5	568.766,299 691.324,067	6	568.766,916 691.321,903	2.25
6	568.766,916 691.321,903	7	568.766,93 691.321,854	0.051
7	568.766,93 691.321,854	1	568.812,732 691.346,579	52.049

** Lungimile segmentelor sunt determinate în planul de proiecție Stereo 70 și sunt rotunjite la 1 milimetru.

*** Distanța dintre puncte este formată din segmente cumulate ce sunt mai mici decât valoarea 1 milimetru.

**DATE DESPRE IMOBILUL NR. 5450**

Oficiul de Cadastru și Publicitate Imobiliară SUCEAVA
Biroul de Cadastru și Publicitate Imobiliară Radauti

A. Partea I. Descrierea imobilului

TEREN Necunoscut

Adresa: Loc. Arbore, Jud. Suceava

Nr. Crt	Nr cadastral Nr. topografic	Suprafața* (mp)	Observații / Referințe
A1		1.300	Sector cadastral:59 Teren neimprejmuit; IMOBILUL S-A FORMAT DIN O PARTE A PF 7663/7, CF 4873 (IE 31466)

B. Partea II. Proprietari și acte

Inscrieri privitoare la dreptul de proprietate și alte drepturi reale		Referințe
/		
Act Normativ nr. 7, din 13/03/1996 emis de PARLAMENTUL ROMANIEI;		
B1	Intabulare, drept de PROPRIETATE, dobandit prin Lege, cota actuala 1/1 1) NEIDENTIFICAT NEIDENTIFICAT	A1
Act Administrativ nr. 3300, din 25/03/2024 emis de PRIMARIA COMUNEI ARBORE;		
B2	SE NOTEAZA POSESIA FAPTICA IN FAVOAREA LUI 1) BULIGA NICOLAI	A1

C. Partea III. SARCINI .

Inscrieri privind dezmembramintele dreptului de proprietate, drepturi reale de garanție și sarcini	Referințe
NU SUNT	

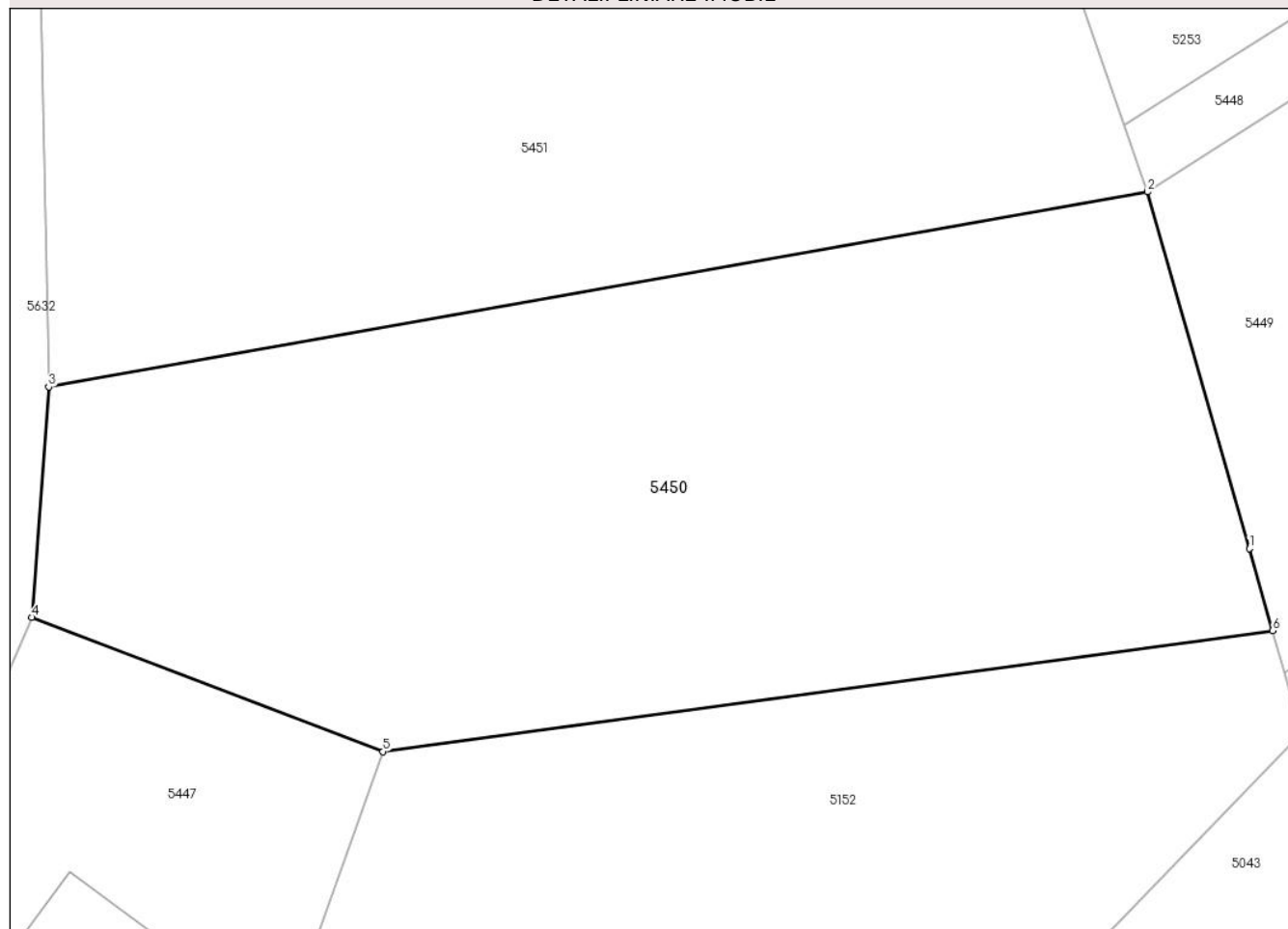
Anexa Nr. 1 La Partea I

Teren

Nr cadastral	Suprafața (mp)*	Observații / Referințe
	1.300	IMOBILUL S-A FORMAT DIN O PARTE A PF 7663/7, CF 4873 (IE 31466)

* Suprafața este determinată în planul de proiecție Stereo 70.

DETALII LINIARE IMOBIL



Date referitoare la teren

Crt	Categorie folosință	Intravilan	Suprafața (mp)	Tarla	Parcelă	Nr. topo	Observații / Referințe
1	arabil	DA	1.292	56	965	-	
2	arabil	NU	8	56	965	-	

Lungime Segmente

1) Valorile lungimilor segmentelor sunt obținute din proiecție în plan.

Punct început	X / Y	Punct sfârșit	X / Y	Lungime segment (** (m))
1	568.765,078 691.328,347	2	568.759,772 691.346,953	19.348
2	568.759,772 691.346,953	3	568.702,39 691.336,775	58.278
3	568.702,39 691.336,775	4	568.701,51 691.324,753	12.054
4	568.701,51 691.324,753	5	568.719,852 691.317,753	19.632

Punct început	X / Y	Punct sfârșit	X / Y	Lungime segment (** (m)
5	568.719,852 691.317,753	6	568.766,299 691.324,067	46.874
6	568.766,299 691.324,067	1	568.765,078 691.328,347	4.451

** Lungimile segmentelor sunt determinate în planul de proiecție Stereo 70 și sunt rotunjite la 1 milimetru.

*** Distanța dintre puncte este formată din segmente cumulate ce sunt mai mici decât valoarea 1 milimetru.



DATE DESPRE IMOBILUL NR. 5451

Oficiul de Cadastru și Publicitate Imobiliară SUCEAVA
Biroul de Cadastru și Publicitate Imobiliară Radauti

A. Partea I. Descrierea imobilului

TEREN Necunoscut

Adresa: Loc. Arbore, Jud. Suceava

Nr. Crt	Nr cadastral Nr. topografic	Suprafața* (mp)	Observații / Referințe
A1		1.361	Sector cadastral:59 Teren neimprejmuit; IMOBILUL S-A FORMAT DIN O PARTE A PF 7663/7, CF 4873 (IE 31466)

B. Partea II. Proprietari și acte

Inscrieri privitoare la dreptul de proprietate și alte drepturi reale		Referințe
/		
Act Normativ nr. 7, din 13/03/1996 emis de PARLAMENTUL ROMANIEI;		
B1	Intabulare, drept de PROPRIETATE, dobandit prin Lege, cota actuala 1/1 1) NEIDENTIFICAT NEIDENTIFICAT	A1
Act Administrativ nr. 3301, din 25/03/2024 emis de PRIMARIA COMUNEI ARBORE;		
B2	SE NOTEAZA POSESIA FAPTICA IN FAVOAREA LUI 1) URSAN AURORA	A1

C. Partea III. SARCINI .

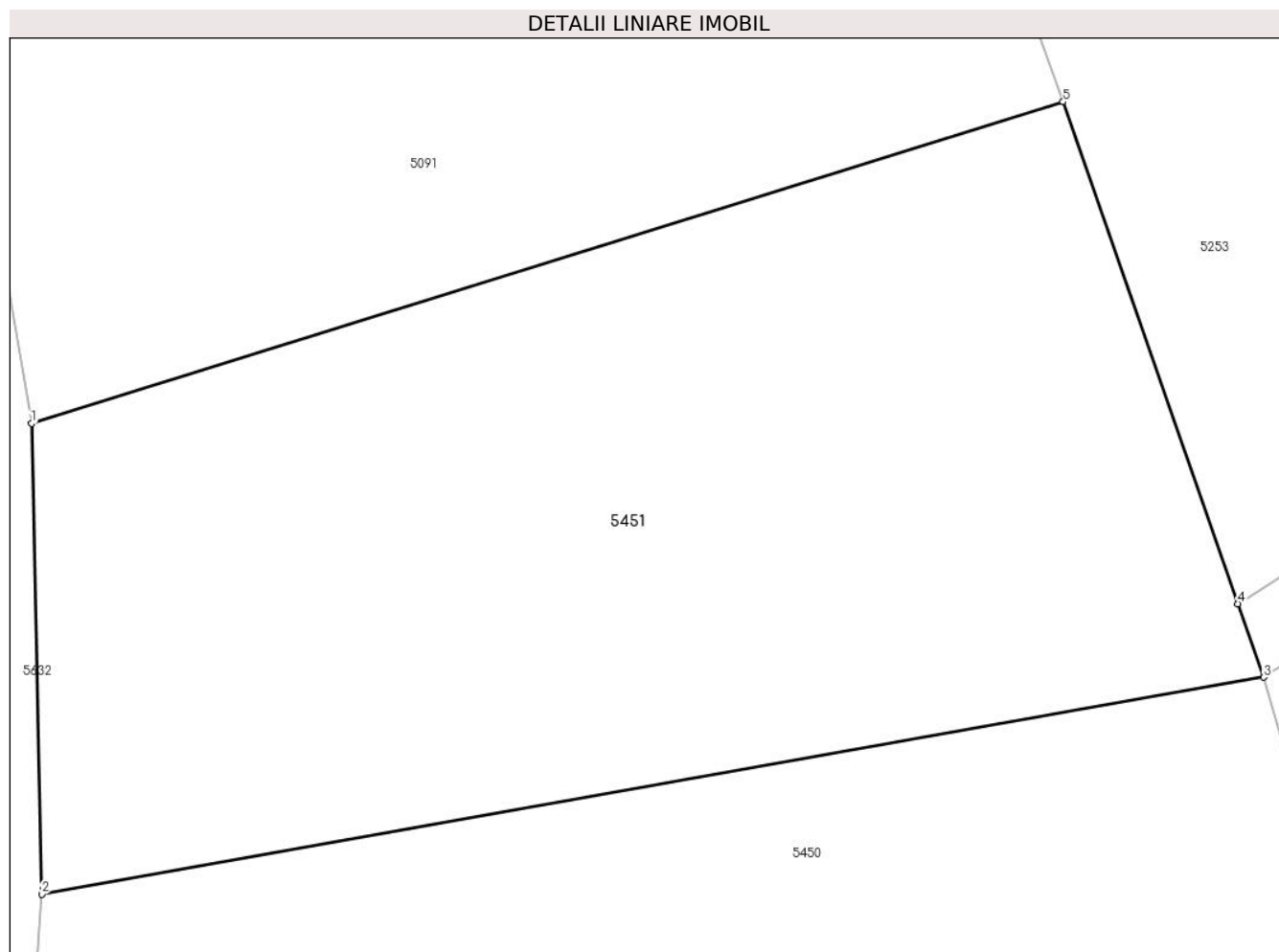
Inscrieri privind dezmembramintele dreptului de proprietate, drepturi reale de garanție și sarcini	Referințe
NU SUNT	

Anexa Nr. 1 La Partea I

Teren

Nr cadastral	Suprafața (mp)*	Observații / Referințe
	1.361	IMOBILUL S-A FORMAT DIN O PARTE A PF 7663/7, CF 4873 (IE 31466)

* Suprafața este determinată în planul de proiecție Stereo 70.



Date referitoare la teren

Crt	Categorie folosință	Intravilan	Suprafața (mp)	Tarla	Parcelă	Nr. topo	Observații / Referințe
1	arabil	DA	1.327	56	965	-	
2	arabil	NU	34	56	965	-	

Lungime Segmente

1) Valorile lungimilor segmentelor sunt obținute din proiecție în plan.

Punct început	X / Y	Punct sfârșit	X / Y	Lungime segment (** (m))
1	568.701,922 691.358,864	2	568.702,39 691.336,775	22.094
2	568.702,39 691.336,775	3	568.759,772 691.346,953	58.278
3	568.759,772 691.346,953	4	568.758,567 691.350,408	3.659
4	568.758,567 691.350,408	5	568.750,352 691.373,956	24.94

Punct început	X / Y	Punct sfârșit	X / Y	Lungime segment (** (m)
5	568.750,352 691.373,956	1	568.701,922 691.358,864	50.727

** Lungimile segmentelor sunt determinate în planul de proiecție Stereo 70 și sunt rotunjite la 1 milimetru.

*** Distanța dintre puncte este formată din segmente cumulate ce sunt mai mici decât valoarea 1 milimetru.

**DATE DESPRE IMOBILUL NR. 5452**

Oficiul de Cadastru și Publicitate Imobiliară SUCEAVA
Biroul de Cadastru și Publicitate Imobiliară Radauti

A. Partea I. Descrierea imobilului

TEREN Necunoscut

Adresa: Loc. Arbore, Jud. Suceava

Nr. Crt	Nr cadastral Nr. topografic	Suprafața* (mp)	Observații / Referințe
A1		167	Sector cadastral:59 Teren neimprejmut;

B. Partea II. Proprietari și acte

Inscrieri privitoare la dreptul de proprietate și alte drepturi reale		Referințe
/		
Act Administrativ nr. 2425, din 05/03/2024 emis de PRIMARIA COMUNEI ARBORE;		
B1	Inscrierea posesiei, drept de PROPRIETATE, dobandit prin Constituire, cota actuala 1/1 1) NEIDENTIFICAT NEIDENTIFICAT	A1
Act Normativ nr. 7, din 13/03/1996 emis de PARLAMENTUL ROMANIEI (ART. 13);		
B2	SE NOTEAZA MENTIUNEA DE PROPRIETAR NEIDENTIFICAT, REZERVA COMISIEI LOCALE DE FOND FUNCJAR	A1

C. Partea III. SARCINI .

Inscrieri privind dezmembramintele dreptului de proprietate, drepturi reale de garanție și sarcini	Referințe
NU SUNT	

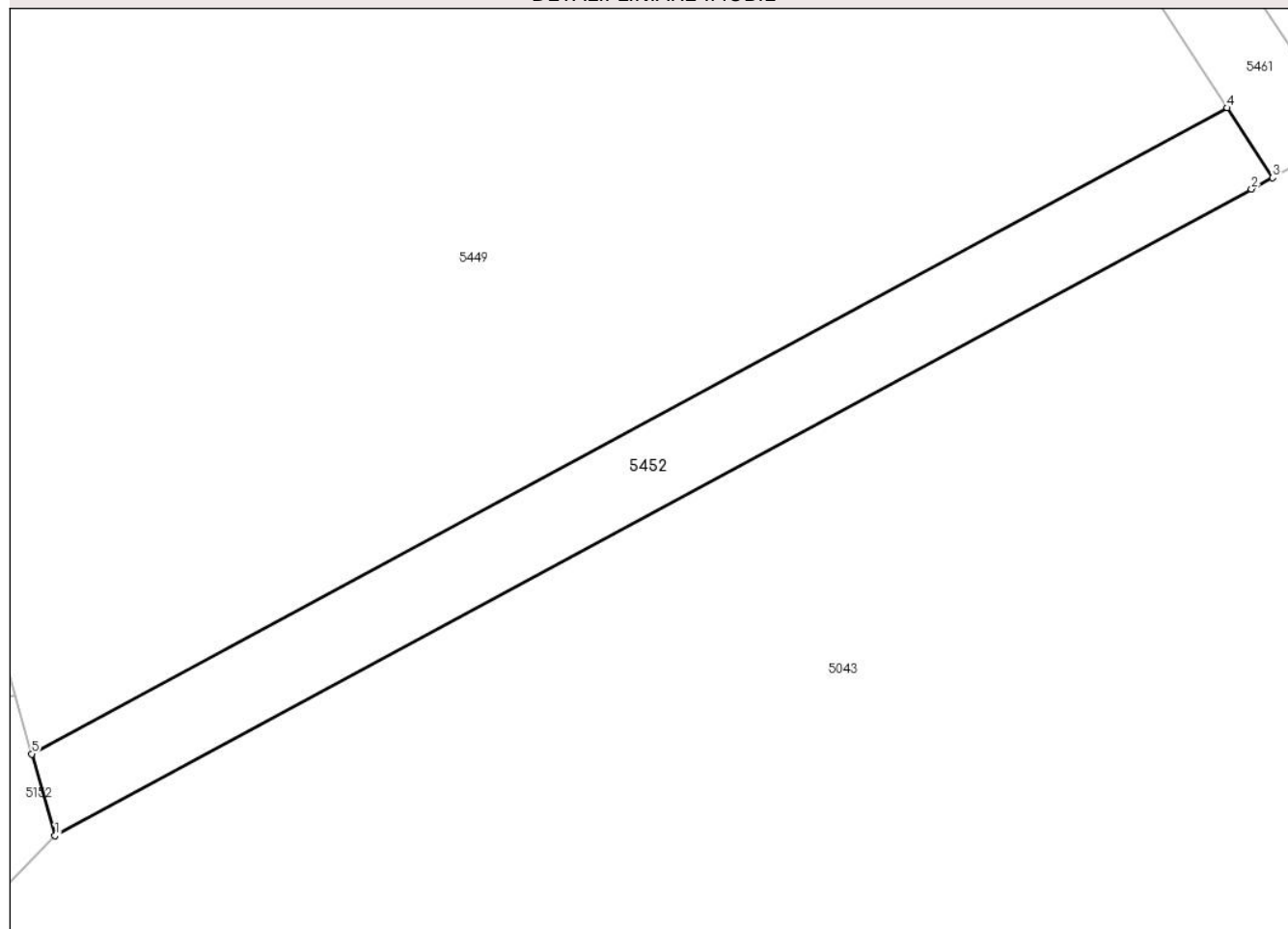
Anexa Nr. 1 La Partea I

Teren

Nr cadastral	Suprafața (mp)*	Observații / Referințe
	167	

* Suprafața este determinată în planul de proiecție Stereo 70.

DETALII LINIARE IMOBIL



Date referitoare la teren

Crt	Categorie folosință	Intravilan	Suprafața (mp)	Tarla	Parcelă	Nr. topo	Observații / Referințe
1	arabil	DA	3	56	966	-	
2	arabil	NU	164	56	966	-	

Lungime Segmente

1) Valorile lungimilor segmentelor sunt obținute din proiecție în plan.

Punct început	X / Y	Punct sfârșit	X / Y	Lungime segment (** (m)
1	568.767,821 691.318,73	2	568.813,658 691.343,474	52.089
2	568.813,658 691.343,474	3	568.814,467 691.343,91	0.919
3	568.814,467 691.343,91	4	568.812,732 691.346,579	3.183
4	568.812,732 691.346,579	5	568.766,93 691.321,854	52.049

Punct început	X / Y	Punct sfârșit	X / Y	Lungime segment (** (m)
5	568.766,93 691.321,854	1	568.767,821 691.318,73	3.249

** Lungimile segmentelor sunt determinate în planul de proiecție Stereo 70 și sunt rotunjite la 1 milimetru.

*** Distanța dintre puncte este formată din segmente cumulate ce sunt mai mici decât valoarea 1 milimetru.



DATE DESPRE IMOBILUL NR. 5453

Oficiul de Cadastru și Publicitate Imobiliară SUCEAVA
Biroul de Cadastru și Publicitate Imobiliară Radauti

A. Partea I. Descrierea imobilului

TEREN Intravilan

Adresa: Loc. Arbore, Jud. Suceava

Nr. Crt	Nr cadastral Nr. topografic	Suprafața* (mp)	Observații / Referințe
A1		1.300	Sector cadastral:59 Teren neimprejmuit; IMOBILUL S-A FORMAT DIN O PARTE A PF 7663/7, CF 4873 (IE 31466)

B. Partea II. Proprietari și acte

Inscrieri privitoare la dreptul de proprietate și alte drepturi reale		Referințe
/		
Act Normativ nr. 7, din 13/03/1996 emis de PARLAMENTUL ROMANIEI;		
B1	Intabulare, drept de PROPRIETATE, dobandit prin Lege, cota actuala 1/1 1) NEIDENTIFICAT NEIDENTIFICAT	A1
Act Administrativ nr. 3302, din 25/03/2024 emis de PRIMARIA COMUNEI ARBORE;		
B2	SE NOTEAZA POSESIA FAPTICA IN FAVOAREA LOR 1) COTLET GHEORGHE 2) COTLET GEORGETA-FLORICA	A1

C. Partea III. SARCINI .

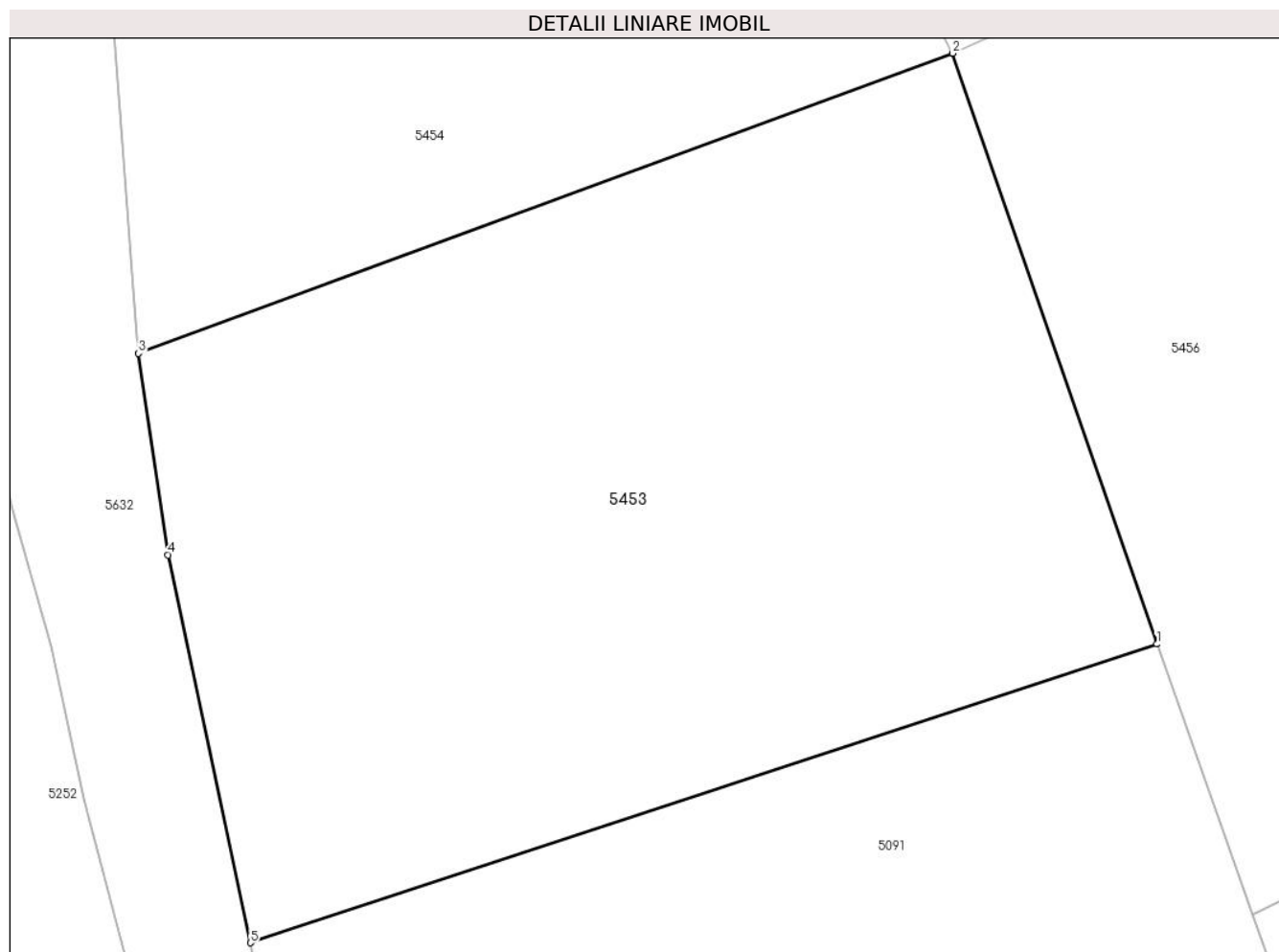
Inscrieri privind dezmembramintele dreptului de proprietate, drepturi reale de garanție și sarcini	Referințe
NU SUNT	

Anexa Nr. 1 La Partea I

Teren

Nr cadastral	Suprafața (mp)*	Observații / Referințe
	1.300	IMOBILUL S-A FORMAT DIN O PARTE A PF 7663/7, CF 4873 (IE 31466)

* Suprafața este determinată în planul de proiecție Stereo 70.



Date referitoare la teren

Crt	Categorie folosință	Intra vilan	Suprafața (mp)	Tarla	Parcelă	Nr. topo	Observații / Referințe
1	arabil	DA	1.300	56	965	-	

Lungime Segmente

1) Valorile lungimilor segmentelor sunt obținute din proiecție în plan.

Punct început	X / Y	Punct sfârșit	X / Y	Lungime segment (** (m)
1	568.741,211 691.399,627	2	568.731,346 691.428,155	30.186
2	568.731,346 691.428,155	3	568.692,02 691.413,665	41.911
3	568.692,02 691.413,665	4	568.693,449 691.403,936	9.833
4	568.693,449 691.403,936	5	568.697,424 691.385,206	19.147
5	568.697,424 691.385,206	1	568.741,211 691.399,627	46.101

**** Lungimile segmentelor sunt determinate în planul de proiecție Stereo 70 și sunt rotunjite la 1 milimetru.**

***** Distanța dintre puncte este formată din segmente cumulate ce sunt mai mici decât valoarea 1 milimetru.**



DATE DESPRE IMOBILUL NR. 5454

Oficiul de Cadastru și Publicitate Imobiliară SUCEAVA
Biroul de Cadastru și Publicitate Imobiliară Radauti

A. Partea I. Descrierea imobilului

TEREN Intravilan

Adresa: Loc. Arbore, Jud. Suceava

Nr. Crt	Nr cadastral Nr. topografic	Suprafața* (mp)	Observații / Referințe
A1		1.300	Sector cadastral:59 Teren neimprejmuit; IMOBILUL S-A FORMAT DIN O PARTE A PF 7663/7, CF 4873 (IE 31466)

B. Partea II. Proprietari și acte

Inscrieri privitoare la dreptul de proprietate și alte drepturi reale		Referințe
/		
Act Normativ nr. 7, din 13/03/1996 emis de PARLAMENTUL ROMANIEI;		
B1	Intabulare, drept de PROPRIETATE, dobandit prin Lege, cota actuala 1/1 1) NEIDENTIFICAT NEIDENTIFICAT	A1
Act Administrativ nr. 3303, din 25/03/2024 emis de PRIMARIA COMUNEI ARBORE;		
B2	SE NOTEAZA POSESIA FAPTICA IN FAVOAREA LOR 1) COTLET GHEORGHE 2) COTLET GEORGETA-FLORICA	A1

C. Partea III. SARCINI .

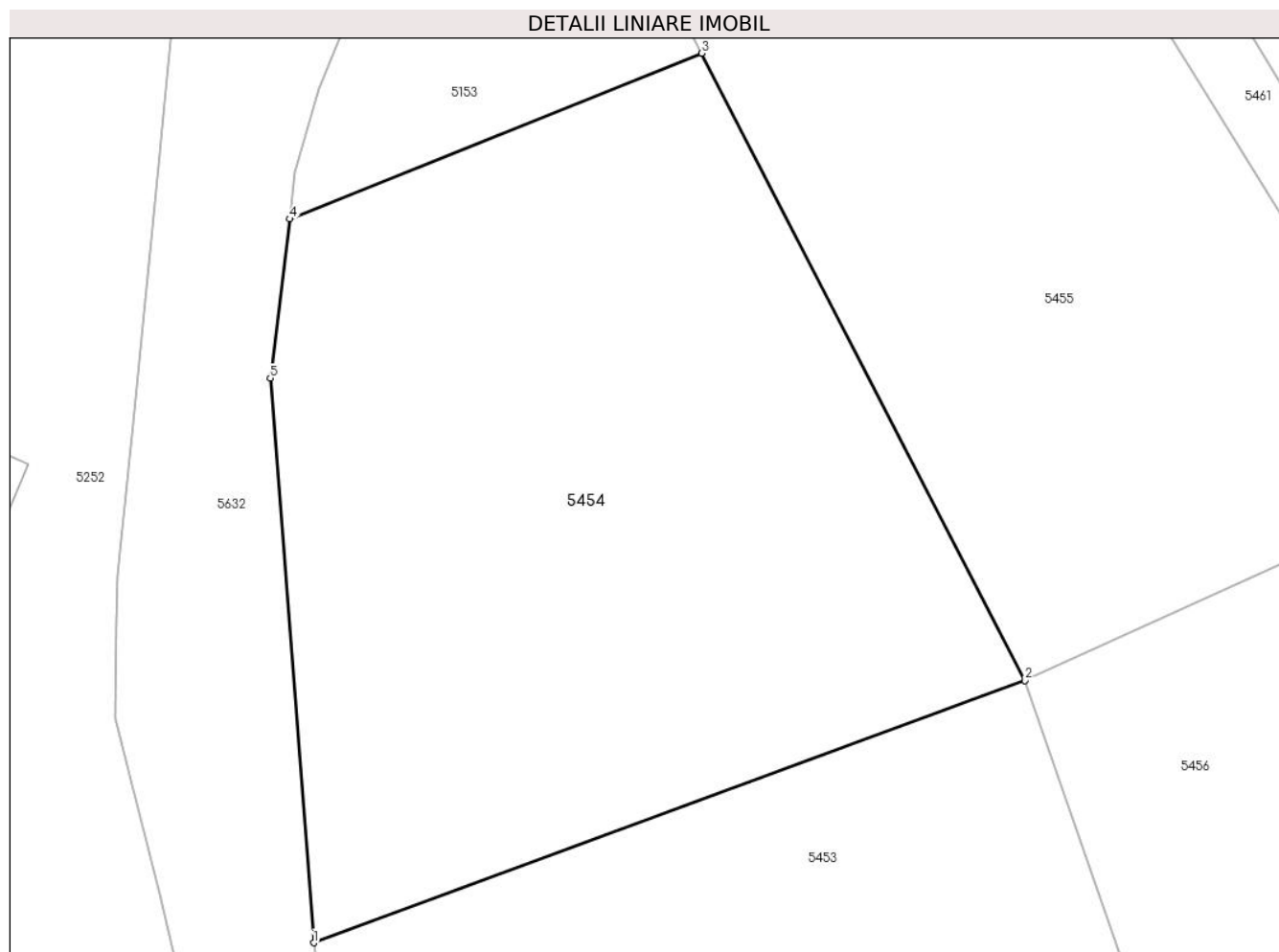
Inscrieri privind dezmembramintele dreptului de proprietate, drepturi reale de garanție și sarcini	Referințe
NU SUNT	

Anexa Nr. 1 La Partea I

Teren

Nr cadastral	Suprafața (mp)*	Observații / Referințe
	1.300	IMOBILUL S-A FORMAT DIN O PARTE A PF 7663/7, CF 4873 (IE 31466)

* Suprafața este determinată în planul de proiecție Stereo 70.



Date referitoare la teren

Crt	Categorie folosință	Intra vilan	Suprafața (mp)	Tarla	Parcelă	Nr. topo	Observații / Referințe
1	arabil	DA	1.300	56	965	-	

Lungime Segmente

1) Valorile lungimilor segmentelor sunt obținute din proiecție în plan.

Punct început	X / Y	Punct sfârșit	X / Y	Lungime segment (** (m)
1	568.692,02 691.413,665	2	568.731,346 691.428,155	41.911
2	568.731,346 691.428,155	3	568.713,471 691.462,808	38.992
3	568.713,471 691.462,808	4	568.690,679 691.453,654	24.562
4	568.690,679 691.453,654	5	568.689,61 691.444,854	8.865
5	568.689,61 691.444,854	1	568.692,02 691.413,665	31.282

**** Lungimile segmentelor sunt determinate în planul de proiecție Stereo 70 și sunt rotunjite la 1 milimetru.**

***** Distanța dintre puncte este formată din segmente cumulate ce sunt mai mici decât valoarea 1 milimetru.**



DATE DESPRE IMOBILUL NR. 5455

Oficiul de Cadastru și Publicitate Imobiliară SUCEAVA
Biroul de Cadastru și Publicitate Imobiliară Radauti

A. Partea I. Descrierea imobilului

TEREN Intravilan

Adresa: Loc. Arbore, Jud. Suceava

Nr. Crt	Nr cadastral Nr. topografic	Suprafața* (mp)	Observații / Referințe
A1		1.500	Sector cadastral:59 Teren neimprejmuit; IMOBILUL S-A FORMAT DIN O PARTE A PF 7663/7, CF 4873 (IE 31466)

B. Partea II. Proprietari și acte

Inscrieri privitoare la dreptul de proprietate și alte drepturi reale		Referințe
/		
Act Normativ nr. 7, din 13/03/1996 emis de PARLAMENTUL ROMANIEI;		
B1	Intabulare, drept de PROPRIETATE, dobandit prin Lege, cota actuala 1/1 1) NEIDENTIFICAT NEIDENTIFICAT	A1
Act Administrativ nr. 3305, din 25/03/2024 emis de PRIMARIA COMUNEI ARBORE;		
B2	SE NOTEAZA POSESIA FAPTICA IN FAVOAREA LUI 1) COTLET STEFAN	A1

C. Partea III. SARCINI .

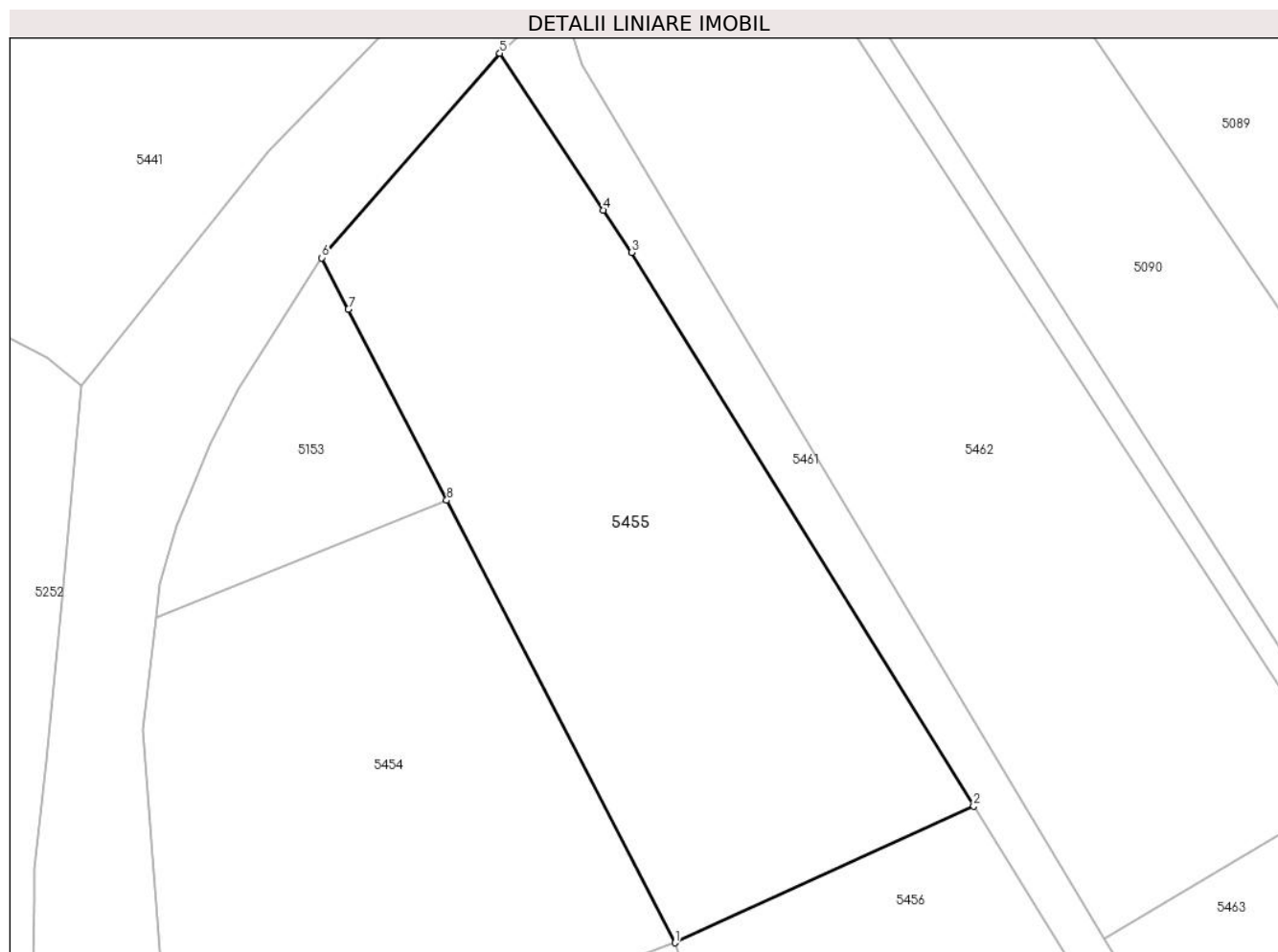
Inscrieri privind dezmembramintele dreptului de proprietate, drepturi reale de garanție și sarcini	Referințe
NU SUNT	

Anexa Nr. 1 La Partea I

Teren

Nr cadastral	Suprafața (mp)*	Observații / Referințe
	1.500	IMOBILUL S-A FORMAT DIN O PARTE A PF 7663/7, CF 4873 (IE 31466)

* Suprafața este determinată în planul de proiecție Stereo 70.



Date referitoare la teren

Crt	Categorie folosință	Intravilan	Suprafața (mp)	Tarla	Parcelă	Nr. topo	Observații / Referințe
1	arabil	DA	1.500	56	966	-	

Lungime Segmente

1) Valorile lungimilor segmentelor sunt obținute din proiecție în plan.

Punct început	X / Y	Punct sfârșit	X / Y	Lungime segment (** (m)
1	568.731,346 691.428,155	2	568.754,759 691.438,863	25.745
2	568.754,759 691.438,863	3	568.727,955 691.482,217	50.971
3	568.727,955 691.482,217	4	568.725,765 691.485,525	3.967
4	568.725,765 691.485,525	5	568.717,627 691.497,82	14.744
5	568.717,627 691.497,82	6	568.703,676 691.481,796	21.246

Punct început	X / Y	Punct sfârșit	X / Y	Lungime segment (** (m)
6	568.703,676 691.481,796	7	568.705,757 691.477,761	4.54
7	568.705,757 691.477,761	8	568.713,471 691.462,808	16.826
8	568.713,471 691.462,808	1	568.731,346 691.428,155	38.992

** Lungimile segmentelor sunt determinate în planul de proiecție Stereo 70 și sunt rotunjite la 1 milimetru.

*** Distanța dintre puncte este formată din segmente cumulate ce sunt mai mici decât valoarea 1 milimetru.

**DATE DESPRE IMOBILUL NR. 5456**

Oficiul de Cadastru și Publicitate Imobiliară SUCEAVA
Biroul de Cadastru și Publicitate Imobiliară Radauti

A. Partea I. Descrierea imobilului

TEREN Necunoscut

Adresa: Loc. Arbore, Jud. Suceava

Nr. Crt	Nr cadastral Nr. topografic	Suprafața* (mp)	Observații / Referințe
A1		1.317	Sector cadastral:59 Teren neimprejmuit; IMOBILUL S-A FORMAT DIN O PARTE A PF 7663/7, CF 4873 (IE 31466)

B. Partea II. Proprietari și acte

Inscrieri privitoare la dreptul de proprietate și alte drepturi reale		Referințe
/		
Act Normativ nr. 7, din 13/03/1996 emis de PARLAMENTUL ROMANIEI;		
B1	Intabulare, drept de PROPRIETATE, dobandit prin Lege, cota actuala 1/1 1) NEIDENTIFICAT NEIDENTIFICAT	A1
Act Administrativ nr. 3306, din 25/03/2024 emis de PRIMARIA COMUNEI ARBORE;		
B2	SE NOTEAZA POSESIA FAPTICA IN FAVOAREA LUI 1) TIRON CORNEL	A1

C. Partea III. SARCINI .

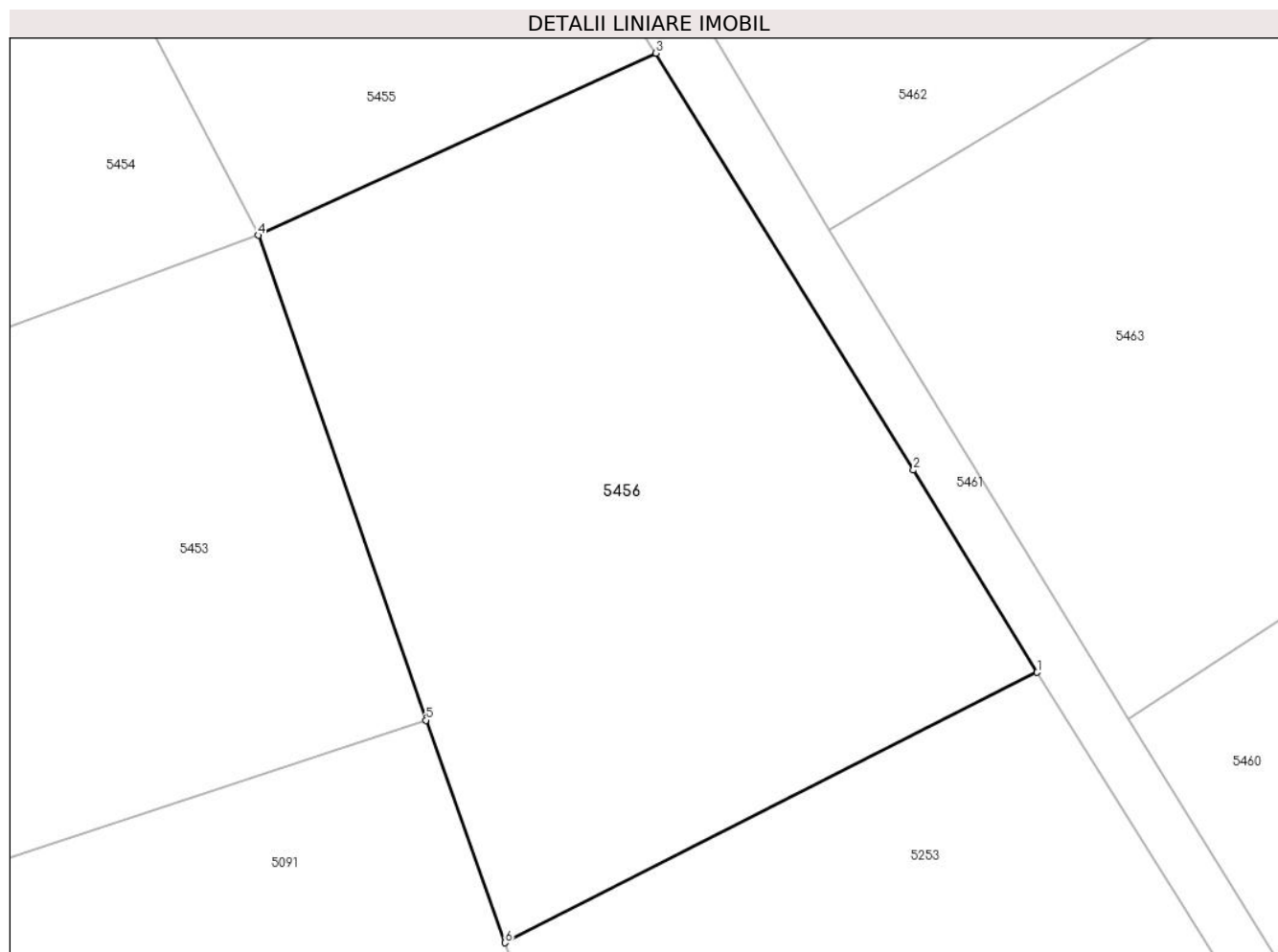
Inscrieri privind dezmembramintele dreptului de proprietate, drepturi reale de garanție și sarcini	Referințe
NU SUNT	

Anexa Nr. 1 La Partea I

Teren

Nr cadastral	Suprafața (mp)*	Observații / Referințe
	1.317	IMOBILUL S-A FORMAT DIN O PARTE A PF 7663/7, CF 4873 (IE 31466)

* Suprafața este determinată în planul de proiecție Stereo 70.



Date referitoare la teren

Crt	Categorie folosință	Intravilan	Suprafața (mp)	Tarla	Parcelă	Nr. topo	Observații / Referințe
1	arabil	DA	876	56	966	-	
2	arabil	NU	441	56	966	-	

Lungime Segmente

1) Valorile lungimilor segmentelor sunt obținute din proiecție în plan.

Punct început	X / Y	Punct sfârșit	X / Y	Lungime segment (** (m)
1	568.777,197 691.402,446	2	568.769,92 691.414,342	13.945
2	568.769,92 691.414,342	3	568.754,759 691.438,863	28.829
3	568.754,759 691.438,863	4	568.731,346 691.428,155	25.745
4	568.731,346 691.428,155	5	568.741,211 691.399,627	30.186

Punct început	X / Y	Punct sfârșit	X / Y	Lungime segment (** (m)
5	568.741,211 691.399,627	6	568.745,871 691.386,539	13.893
6	568.745,871 691.386,539	1	568.777,197 691.402,446	35.133

** Lungimile segmentelor sunt determinate în planul de proiecție Stereo 70 și sunt rotunjite la 1 milimetru.

*** Distanța dintre puncte este formată din segmente cumulate ce sunt mai mici decât valoarea 1 milimetru.

**DATE DESPRE IMOBILUL NR. 5457**

Oficiul de Cadastru și Publicitate Imobiliară SUCEAVA
Biroul de Cadastru și Publicitate Imobiliară Radauti

A. Partea I. Descrierea imobilului

TEREN Extravilan

Adresa: Jud. Suceava

Nr. Crt	Nr cadastral Nr. topografic	Suprafața* (mp)	Observații / Referințe
A1		1.300	Sector cadastral:59 Teren neimprejmuit;

B. Partea II. Proprietari și acte

Inscrieri privitoare la dreptul de proprietate și alte drepturi reale		Referințe
/		
Act Administrativ nr. 2425, din 05/03/2024 emis de PRIMARIA COMUNEI ARBORE;		
B1	Inscrierea posesiei, drept de PROPRIETATE, dobandit prin Constituire, cota actuala 1/1 1) NEIDENTIFICAT NEIDENTIFICAT	A1
Act Normativ nr. 7, din 13/03/1996 emis de PARLAMENTUL ROMANIEI (ART. 13);		
B2	SE NOTEAZA MENTIUNEA DE PROPRIETAR NEIDENTIFICAT, REZERVA COMISIEI LOCALE DE FOND FUNCJAR	A1

C. Partea III. SARCINI .

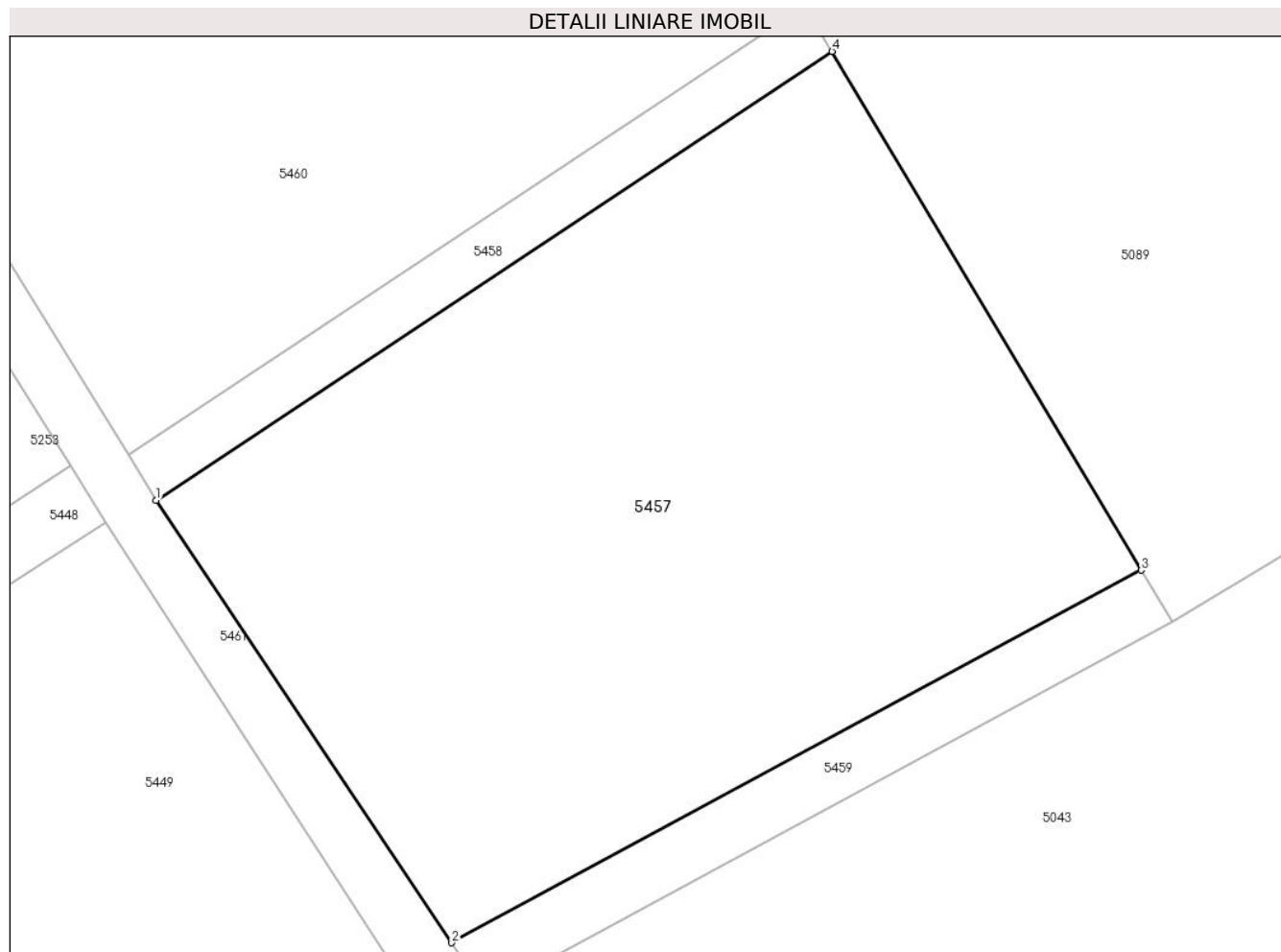
Inscrieri privind dezmembramintele dreptului de proprietate, drepturi reale de garanție și sarcini	Referințe
NU SUNT	

Anexa Nr. 1 La Partea I

Teren

Nr cadastral	Suprafața (mp)*	Observații / Referințe
	1.300	

* Suprafața este determinată în planul de proiecție Stereo 70.



Date referitoare la teren

Crt	Categorie folosință	Intra vilan	Suprafața (mp)	Tarla	Parcelă	Nr. topo	Observații / Referințe
1	arabil	NU	1.300	56	966	-	

Lungime Segmente

1) Valorile lungimilor segmentelor sunt obținute din proiecție în plan.

Punct început	X / Y	Punct sfârșit	X / Y	Lungime segment (** (m)
1	568.799,763 691.371,927	2	568.815,616 691.348,22	28.519
2	568.815,616 691.348,22	3	568.852,598 691.368,183	42.026
3	568.852,598 691.368,183	4	568.836,022 691.395,983	32.367
4	568.836,022 691.395,983	1	568.799,763 691.371,927	43.513

** Lungimile segmentelor sunt determinate în planul de proiecție Stereo 70 și sunt rotunjite la 1 milimetru.

***** Distanţa dintre puncte este formată din segmente cumulate ce sunt mai mici decât valoarea 1 milimetru.**

**DATE DESPRE IMOBILUL NR. 5458**

Oficiul de Cadastru și Publicitate Imobiliară SUCEAVA
Biroul de Cadastru și Publicitate Imobiliară Radauti

A. Partea I. Descrierea imobilului

TEREN Extravilan

Adresa: Jud. Suceava

Nr. Crt	Nr cadastral Nr. topografic	Suprafața* (mp)	Observații / Referințe
A1		125	Sector cadastral:59 Teren neimprejmut;

B. Partea II. Proprietari și acte

Inscrieri privitoare la dreptul de proprietate și alte drepturi reale		Referințe
/		
Act Administrativ nr. 2425, din 05/03/2024 emis de PRIMARIA COMUNEI ARBORE;		
B1	Inscrierea posesiei, drept de PROPRIETATE, dobandit prin Constituire, cota actuala 1/1 1) NEIDENTIFICAT NEIDENTIFICAT	A1
Act Normativ nr. 7, din 13/03/1996 emis de PARLAMENTUL ROMANIEI (ART. 13);		
B2	SE NOTEAZA MENTIUNEA DE PROPRIETAR NEIDENTIFICAT, REZERVA COMISIEI LOCALE DE FOND FUNCJAR	A1

C. Partea III. SARCINI .

Inscrieri privind dezmembramintele dreptului de proprietate, drepturi reale de garanție și sarcini	Referințe
NU SUNT	

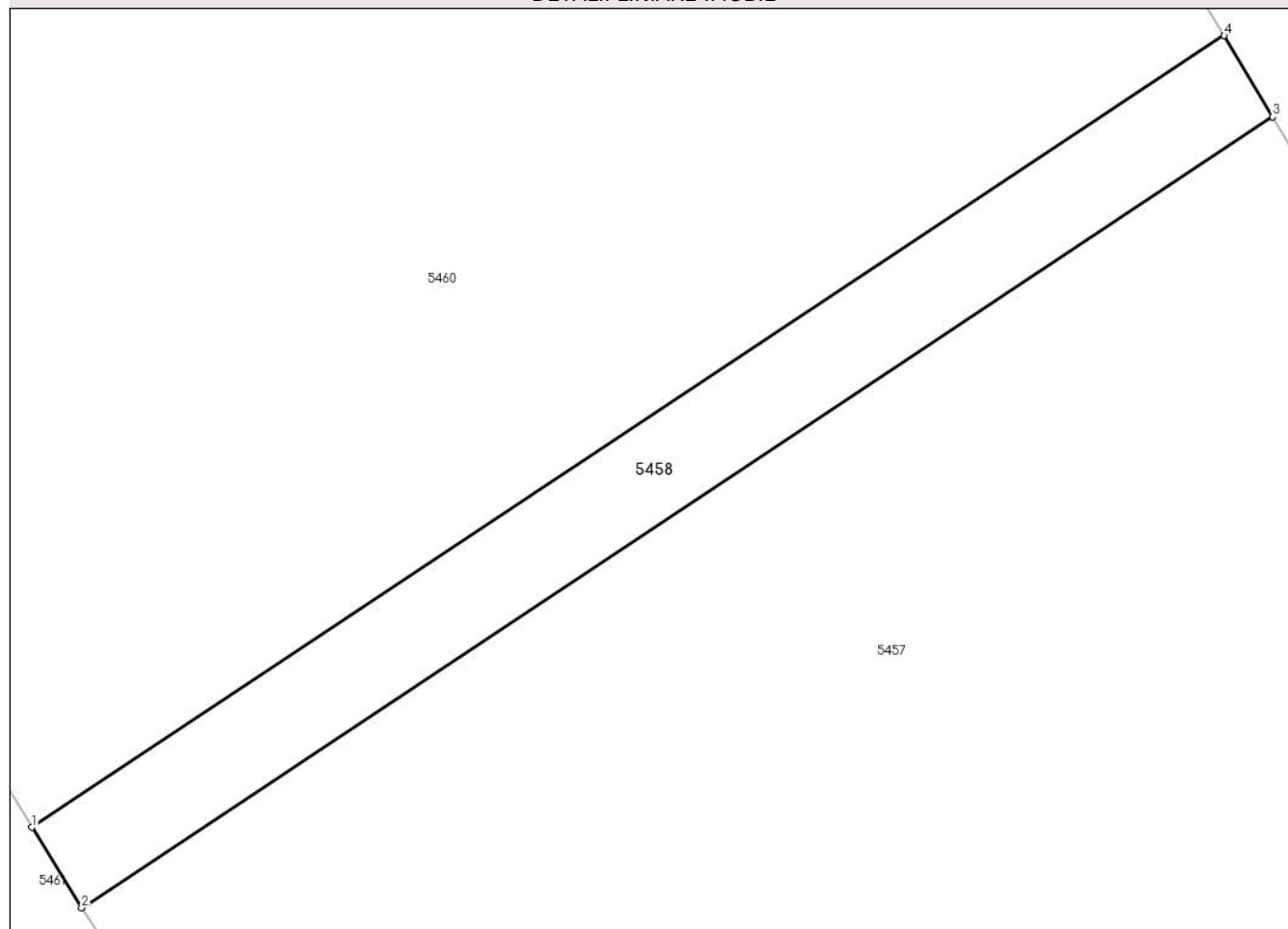
Anexa Nr. 1 La Partea I

Teren

Nr cadastral	Suprafața (mp)*	Observații / Referințe
	125	

* Suprafața este determinată în planul de proiecție Stereo 70.

DETALII LINIARE IMOBIL



Date referitoare la teren

Crt	Categorie folosință	Intravilan	Suprafața (mp)	Tarla	Parcelă	Nr. topo	Observații / Referințe
1	arabil	NU	125	56	966	-	

Lungime Segmente

1) Valorile lungimilor segmentelor sunt obținute din proiecție în plan.

Punct început	X / Y	Punct sfârșit	X / Y	Lungime segment (** (m)
1	568.798,247 691.374,374	2	568.799,763 691.371,927	2.879
2	568.799,763 691.371,927	3	568.836,022 691.395,983	43.513
3	568.836,022 691.395,983	4	568.834,547 691.398,458	2.881
4	568.834,547 691.398,458	1	568.798,247 691.374,374	43.563

** Lungimile segmentelor sunt determinate în planul de proiecție Stereo 70 și sunt rotunjite la 1 milimetru.

***** Distanţa dintre puncte este formată din segmente cumulate ce sunt mai mici decât valoarea 1 milimetru.**

**DATE DESPRE IMOBILUL NR. 5459**

Oficiul de Cadastru și Publicitate Imobiliară SUCEAVA
Biroul de Cadastru și Publicitate Imobiliară Radauti

A. Partea I. Descrierea imobilului

TEREN Extravilan

Adresa: Jud. Suceava

Nr. Crt	Nr cadastral Nr. topografic	Suprafața* (mp)	Observații / Referințe
A1		136	Sector cadastral:59 Teren neimprejmut;

B. Partea II. Proprietari și acte

Inscrieri privitoare la dreptul de proprietate și alte drepturi reale		Referințe
/		
Act Administrativ nr. 2425, din 05/03/2024 emis de PRIMARIA COMUNEI ARBORE;		
B1	Inscrierea posesiei, drept de PROPRIETATE, dobandit prin Constituire, cota actuala 1/1 1) NEIDENTIFICAT NEIDENTIFICAT	A1
Act Normativ nr. 7, din 13/03/1996 emis de PARLAMENTUL ROMANIEI (ART. 13);		
B2	SE NOTEAZA MENTIUNEA DE PROPRIETAR NEIDENTIFICAT, REZERVA COMISIEI LOCALE DE FOND FUNCJAR	A1

C. Partea III. SARCINI .

Inscrieri privind dezmembramintele dreptului de proprietate, drepturi reale de garanție și sarcini	Referințe
NU SUNT	

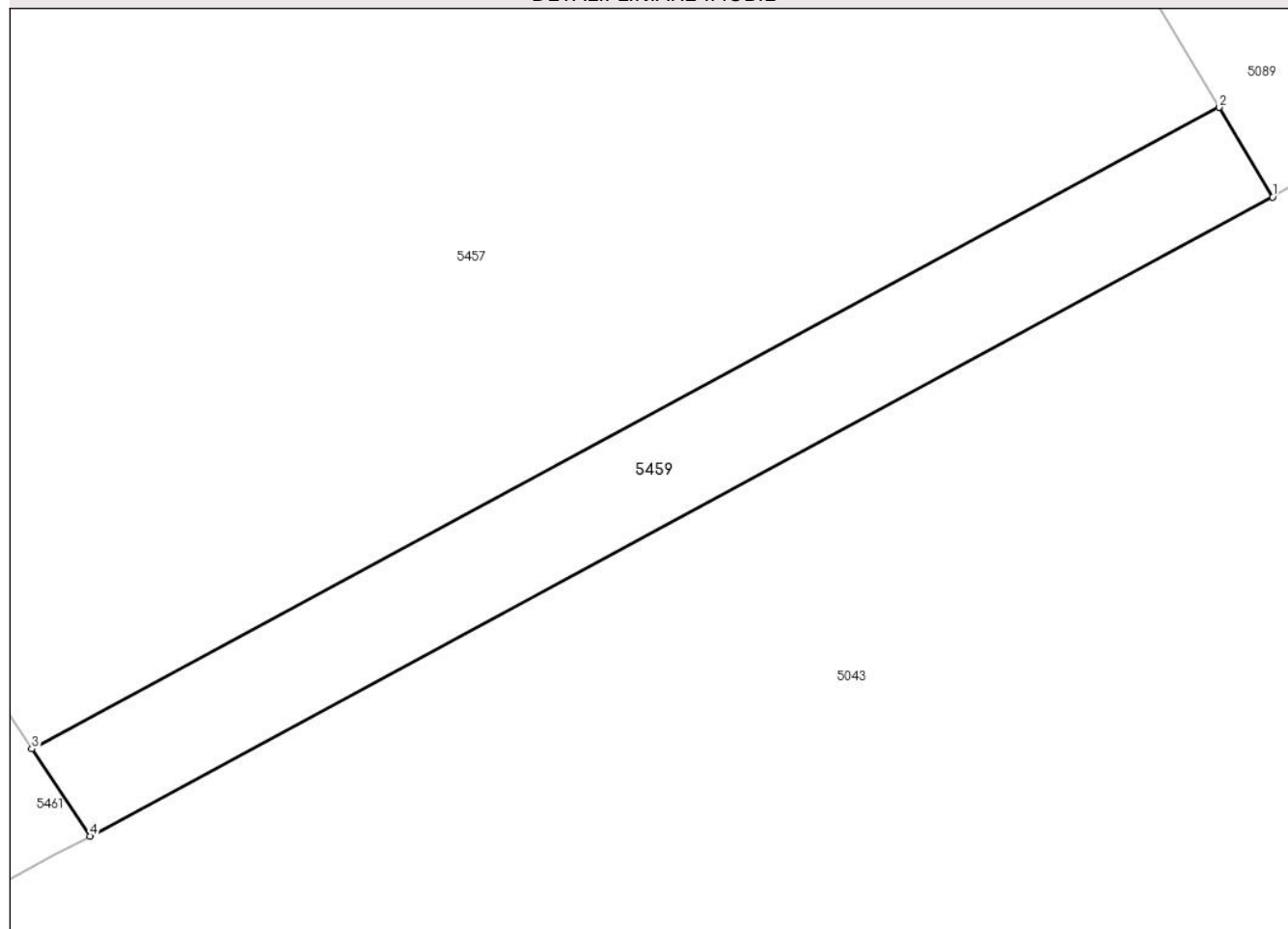
Anexa Nr. 1 La Partea I

Teren

Nr cadastral	Suprafața (mp)*	Observații / Referințe
	136	

* Suprafața este determinată în planul de proiecție Stereo 70.

DETALII LINIARE IMOBIL



Date referitoare la teren

Crt	Categorie folosință	Intra vilan	Suprafața (mp)	Tarla	Parcelă	Nr. topo	Observații / Referințe
1	arabil	NU	136	56	966	-	

Lungime Segmente

1) Valorile lungimilor segmentelor sunt obținute din proiecție în plan.

Punct început	X / Y	Punct sfârșit	X / Y	Lungime segment (** (m)
1	568.854,262 691.365,392	2	568.852,598 691.368,183	3.249
2	568.852,598 691.368,183	3	568.815,616 691.348,22	42.026
3	568.815,616 691.348,22	4	568.817,429 691.345,509	3.261
4	568.817,429 691.345,509	1	568.854,262 691.365,392	41.857

** Lungimile segmentelor sunt determinate în planul de proiecție Stereo 70 și sunt rotunjite la 1 milimetru.

***** Distanţa dintre puncte este formată din segmente cumulate ce sunt mai mici decât valoarea 1 milimetru.**

**DATE DESPRE IMOBILUL NR. 5460**

Oficiul de Cadastru și Publicitate Imobiliară SUCEAVA
Biroul de Cadastru și Publicitate Imobiliară Radauti

A. Partea I. Descrierea imobilului

TEREN Extravilan

Adresa: Jud. Suceava

Nr. Crt	Nr cadastral Nr. topografic	Suprafața* (mp)	Observații / Referințe
A1		1.300	Sector cadastral:59 Teren neimprejmuit;

B. Partea II. Proprietari și acte

Inscrieri privitoare la dreptul de proprietate și alte drepturi reale		Referințe
/		
Act Administrativ nr. 2425, din 05/03/2024 emis de PRIMARIA COMUNEI ARBORE;		
B1	Inscrierea posesiei, drept de PROPRIETATE, dobandit prin Constituire, cota actuala 1/1 1) NEIDENTIFICAT NEIDENTIFICAT	A1
Act Normativ nr. 7, din 13/03/1996 emis de PARLAMENTUL ROMANIEI (ART. 13);		
B2	SE NOTEAZA MENTIUNEA DE PROPRIETAR NEIDENTIFICAT, REZERVA COMISIEI LOCALE DE FOND FUNCJAR	A1

C. Partea III. SARCINI .

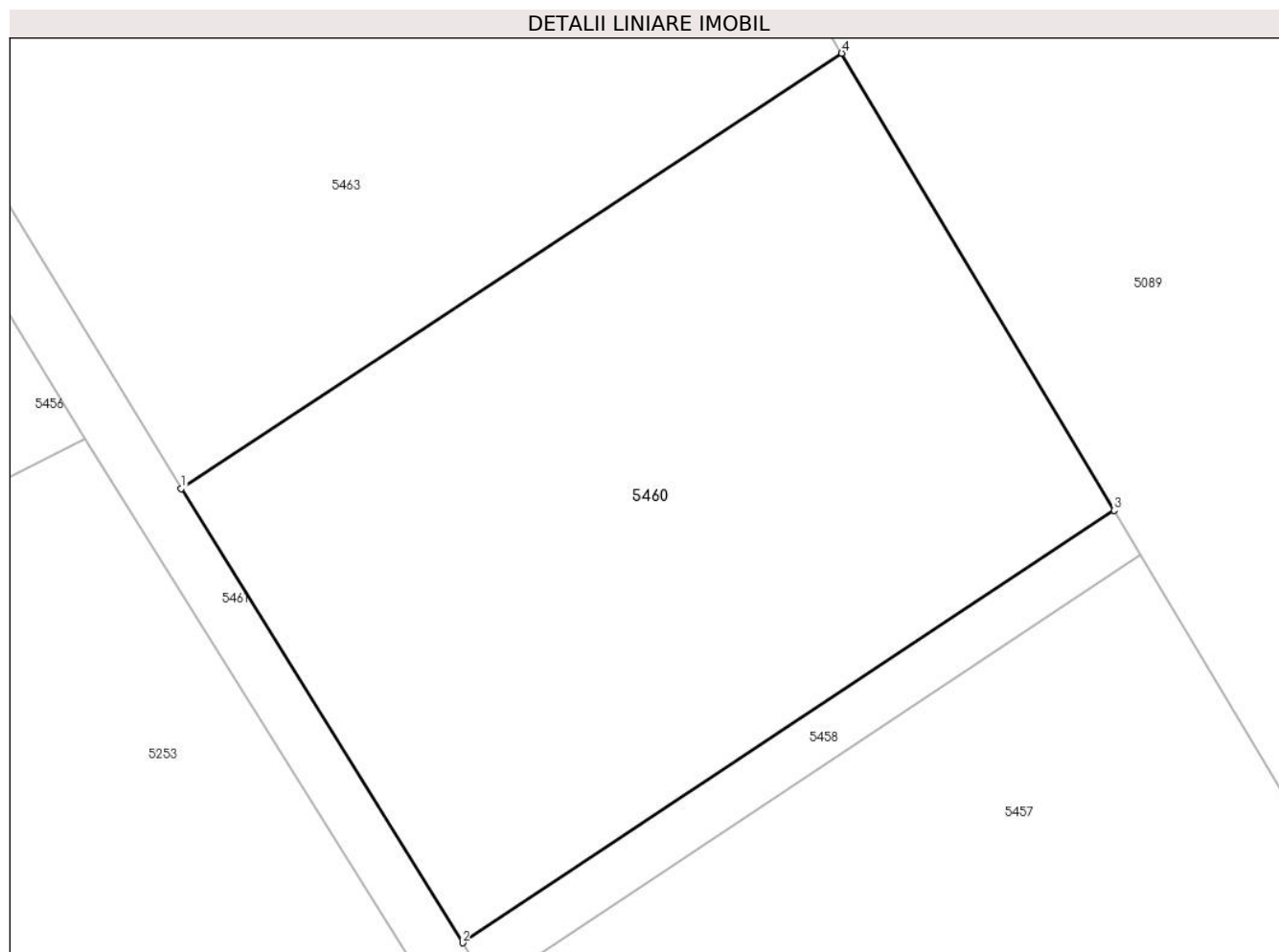
Inscrieri privind dezmembramintele dreptului de proprietate, drepturi reale de garanție și sarcini	Referințe
NU SUNT	

Anexa Nr. 1 La Partea I

Teren

Nr cadastral	Suprafața (mp)*	Observații / Referințe
	1.300	

* Suprafața este determinată în planul de proiecție Stereo 70.



Date referitoare la teren

Crt	Categorie folosință	Intravilan	Suprafața (mp)	Tarla	Parcelă	Nr. topo	Observații / Referințe
1	arabil	NU	1.300	56	966	-	

Lungime Segmente

1) Valorile lungimilor segmentelor sunt obținute din proiecție în plan.

Punct început	X / Y	Punct sfârșit	X / Y	Lungime segment (** (m)
1	568.782,575 691.399,671	2	568.798,247 691.374,374	29.758
2	568.798,247 691.374,374	3	568.834,547 691.398,458	43.563
3	568.834,547 691.398,458	4	568.819,373 691.423,908	29.63
4	568.819,373 691.423,908	1	568.782,575 691.399,671	44.063

** Lungimile segmentelor sunt determinate în planul de proiecție Stereo 70 și sunt rotunjite la 1 milimetru.

***** Distanţa dintre puncte este formată din segmente cumulate ce sunt mai mici decât valoarea 1 milimetru.**

**DATE DESPRE IMOBILUL NR. 5461**

Oficiul de Cadastru și Publicitate Imobiliară SUCEAVA
Biroul de Cadastru și Publicitate Imobiliară Radauti

A. Partea I. Descrierea imobilului

TEREN Necunoscut

Adresa: Loc. Arbore, Jud. Suceava

Nr. Crt	Nr cadastral Nr. topografic	Suprafața* (mp)	Observații / Referințe
A1		639	Sector cadastral:59 Teren neimprejmuit; IMOBILUL S-A FORMAT DIN O PARTE A PF 7663/7, CF 4873 (IE 31466)

B. Partea II. Proprietari și acte

Inscrieri privitoare la dreptul de proprietate și alte drepturi reale		Referințe
/		
Act Administrativ nr. 2425, din 05/03/2024 emis de PRIMARIA COMUNEI ARBORE;		
B1	Inscrierea posesiei, drept de PROPRIETATE, dobandit prin Constituire, cota actuala 1/1 1) NEIDENTIFICAT NEIDENTIFICAT	A1
Act Normativ nr. 7, din 13/03/1996 emis de PARLAMENTUL ROMANIEI (ART. 13);		
B2	SE NOTEAZA MENTIUNEA DE PROPRIETAR NEIDENTIFICAT	A1

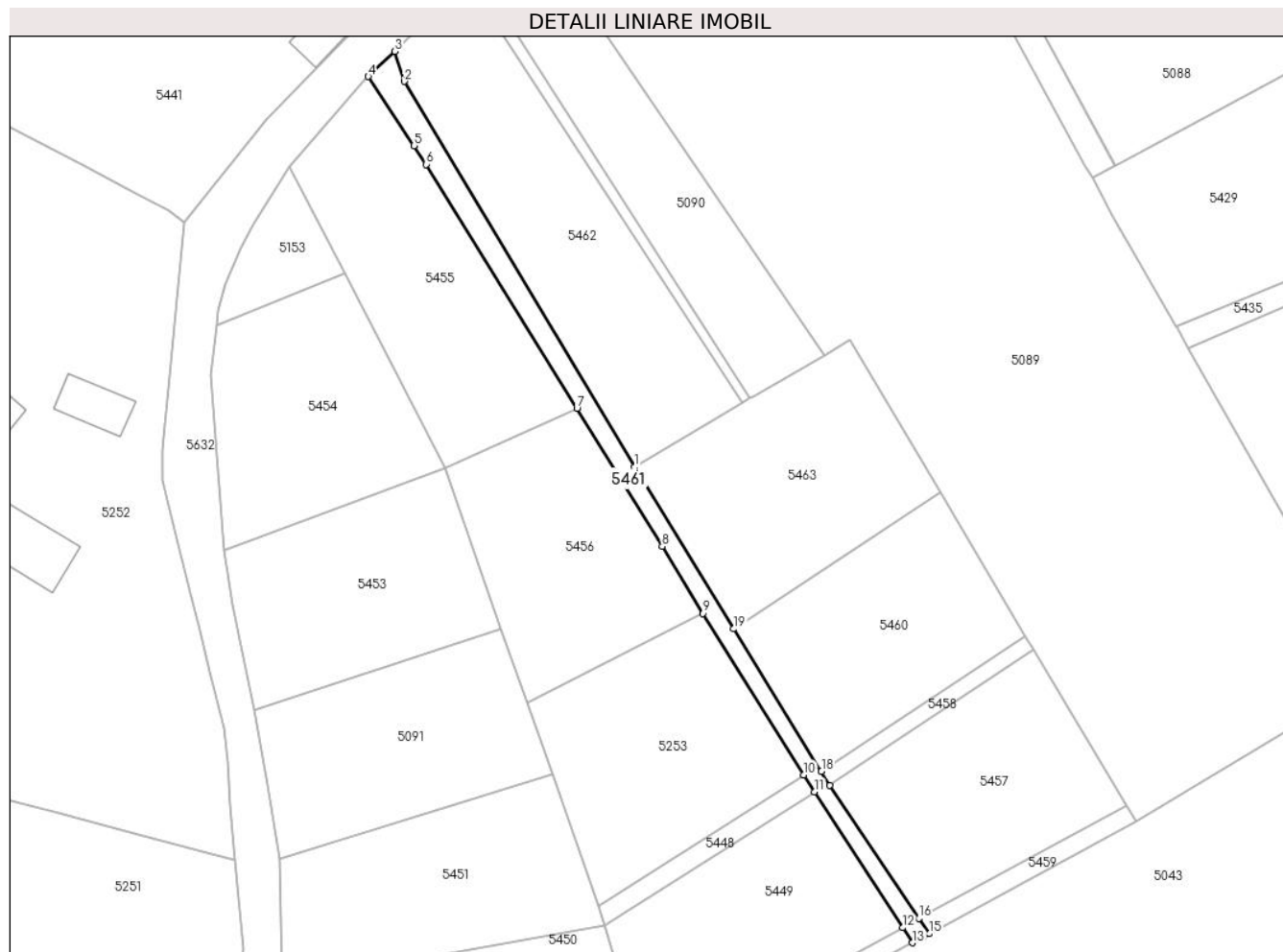
C. Partea III. SARCINI .

Inscrieri privind dezmembramintele dreptului de proprietate, drepturi reale de garanție și sarcini	Referințe
NU SUNT	

Anexa Nr. 1 La Partea I**Teren**

Nr cadastral	Suprafața (mp)*	Observații / Referințe
	639	IMOBILUL S-A FORMAT DIN O PARTE A PF 7663/7, CF 4873 (IE 31466)

* Suprafața este determinată în planul de proiecție Stereo 70.

**Date referitoare la teren**

Crt	Categorie folosință	Intravilan	Suprafața (mp)	Tarla	Parcelă	Nr. topo	Observații / Referințe
1	drum	DA	378	-	-	-	
2	drum	NU	261	-	-	-	

Lungime Segmente

1) Valorile lungimilor segmentelor sunt obținute din proiecție în plan.

Punct început	X / Y	Punct sfârșit	X / Y	Lungime segment (** (m)
1	568.764,987 691.428,461	2	568.724,02 691.496,949	79.805
2	568.724,02 691.496,949	3	568.722,367 691.502,286	5.587
3	568.722,367 691.502,286	4	568.717,627 691.497,82	6.513
4	568.717,627 691.497,82	5	568.725,765 691.485,525	14.744

Punct început	X / Y	Punct sfârșit	X / Y	Lungime segment (** (m)
5	568.725,765 691.485,525	6	568.727,955 691.482,217	3.967
6	568.727,955 691.482,217	7	568.754,759 691.438,863	50.971
7	568.754,759 691.438,863	8	568.769,92 691.414,342	28.829
8	568.769,92 691.414,342	9	568.777,197 691.402,446	13.945
9	568.777,197 691.402,446	10	568.795,143 691.373,755	33.841
10	568.795,143 691.373,755	11	568.797,031 691.370,736	3.561
11	568.797,031 691.370,736	12	568.812,732 691.346,579	28.811
12	568.812,732 691.346,579	13	568.814,467 691.343,91	3.183
13	568.814,467 691.343,91	14	568.816,315 691.344,908	2.1
14	568.816,315 691.344,908	15	568.817,429 691.345,509	1.266
15	568.817,429 691.345,509	16	568.815,616 691.348,22	3.261
16	568.815,616 691.348,22	17	568.799,763 691.371,927	28.519
17	568.799,763 691.371,927	18	568.798,247 691.374,374	2.879
18	568.798,247 691.374,374	19	568.782,575 691.399,671	29.758
19	568.782,575 691.399,671	1	568.764,987 691.428,461	33.737

** Lungimile segmentelor sunt determinate în planul de proiecție Stereo 70 și sunt rotunjite la 1 milimetru.

*** Distanța dintre puncte este formată din segmente cumulate ce sunt mai mici decât valoarea 1 milimetru.

**DATE DESPRE IMOBILUL NR. 5462**

Oficiul de Cadastru și Publicitate Imobiliară SUCEAVA
Biroul de Cadastru și Publicitate Imobiliară Radauti

A. Partea I. Descrierea imobilului

TEREN Intravilan

Adresa: Loc. Arbore, Jud. Suceava

Nr. Crt	Nr cadastral Nr. topografic	Suprafața* (mp)	Observații / Referințe
A1		1.800	Sector cadastral:59 Teren neimprejmuit; IMOBILUL S-A FORMAT DIN O PARTE A PF 7663/7, CF 4873 (IE 31466)

B. Partea II. Proprietari și acte

Inscrieri privitoare la dreptul de proprietate și alte drepturi reale		Referințe
/		
Act Normativ nr. 7, din 13/03/1996 emis de PARLAMENTUL ROMANIEI;		
B1	Intabulare, drept de PROPRIETATE, dobandit prin Lege, cota actuala 1/1 1) NEIDENTIFICAT NEIDENTIFICAT	A1
Act Administrativ nr. 3315, din 25/03/2024 emis de PRIMARIA COMUNEI ARBORE;		
B2	SE NOTEAZA POSESIA FAPTICA IN FAVOAREA LUI 1) LELCU DORINA	A1

C. Partea III. SARCINI .

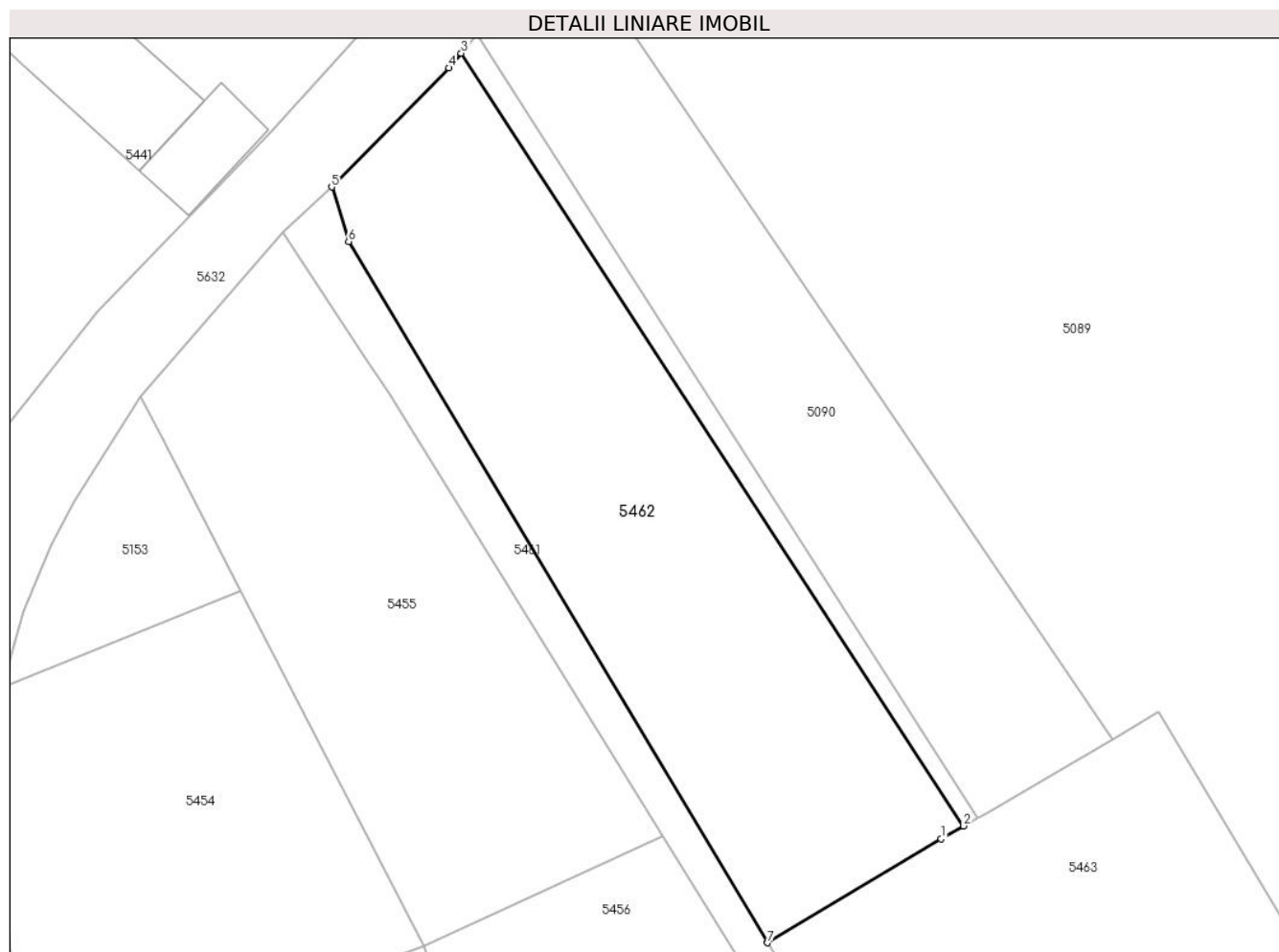
Inscrieri privind dezmembramintele dreptului de proprietate, drepturi reale de garanție și sarcini	Referințe
NU SUNT	

Anexa Nr. 1 La Partea I

Teren

Nr cadastral	Suprafața (mp)*	Observații / Referințe
	1.800	IMOBILUL S-A FORMAT DIN O PARTE A PF 7663/7, CF 4873 (IE 31466)

* Suprafața este determinată în planul de proiecție Stereo 70.



Date referitoare la teren

Crt	Categorie folosință	Intra vilan	Suprafața (mp)	Tarla	Parcelă	Nr. topo	Observații / Referințe
1	arabil	DA	1.800	56	966	-	

Lungime Segmente

1) Valorile lungimilor segmentelor sunt obținute din proiecție în plan.

Punct început	X / Y	Punct sfârșit	X / Y	Lungime segment (** (m)
1	568.781,94 691.438,617	2	568.784,146 691.439,873	2.538
2	568.784,146 691.439,873	3	568.735,024 691.515,351	90.055
3	568.735,024 691.515,351	4	568.733,81 691.513,928	1.87
4	568.733,81 691.513,928	5	568.722,367 691.502,286	16.324
5	568.722,367 691.502,286	6	568.724,02 691.496,949	5.587

Punct început	X / Y	Punct sfârșit	X / Y	Lungime segment (** (m)
6	568.724,02 691.496,949	7	568.764,987 691.428,461	79.805
7	568.764,987 691.428,461	1	568.781,94 691.438,617	19.762

** Lungimile segmentelor sunt determinate în planul de proiecție Stereo 70 și sunt rotunjite la 1 milimetru.

*** Distanța dintre puncte este formată din segmente cumulate ce sunt mai mici decât valoarea 1 milimetru.

**DATE DESPRE IMOBILUL NR. 5463**

Oficiul de Cadastru și Publicitate Imobiliară SUCEAVA
Biroul de Cadastru și Publicitate Imobiliară Radauti

A. Partea I. Descrierea imobilului

TEREN Necunoscut

Adresa: Loc. Arbore, Jud. Suceava

Nr. Crt	Nr cadastral Nr. topografic	Suprafața* (mp)	Observații / Referințe
A1		1.445	Sector cadastral:59 Teren neimprejmuit; IMOBILUL S-A FORMAT DIN O PARTE A PF 7663/7, CF 4873 (IE 31466)

B. Partea II. Proprietari și acte

Inscrieri privitoare la dreptul de proprietate și alte drepturi reale		Referințe
/		
Act Normativ nr. 7, din 13/03/1996 emis de PARLAMENTUL ROMANIEI;		
B1	Intabulare, drept de PROPRIETATE, dobandit prin Lege, cota actuala 1/1 1) NEIDENTIFICAT NEIDENTIFICAT	A1
Act Administrativ nr. 3314, din 25/03/2024 emis de PRIMARIA COMUNEI ARBORE;		
B2	SE NOTEAZA POSESIA FAPTICA IN FAVOAREA LUI 1) COTLET ION-TEODOR	A1

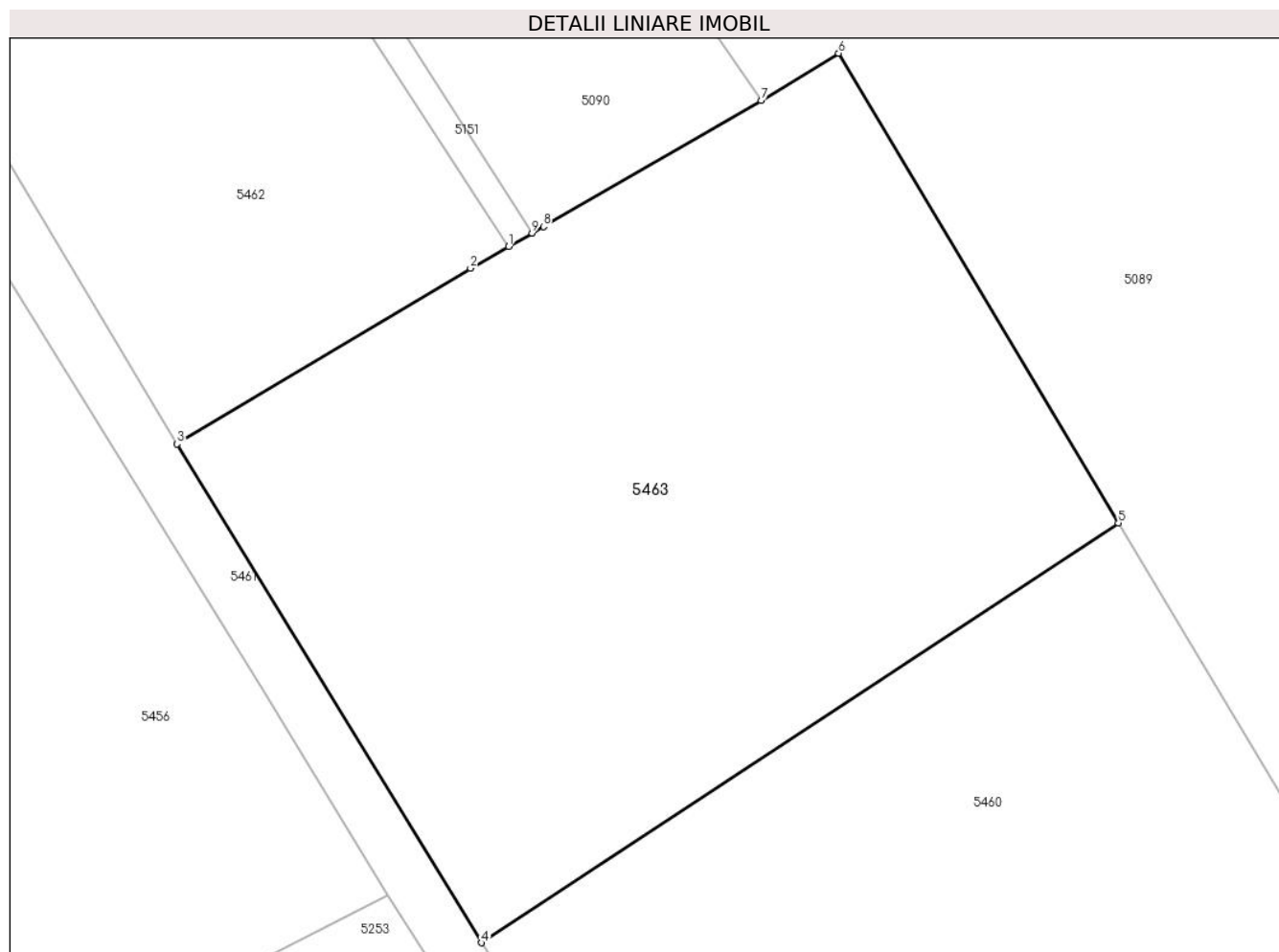
C. Partea III. SARCINI .

Inscrieri privind dezmembramintele dreptului de proprietate, drepturi reale de garanție și sarcini	Referințe
NU SUNT	

Anexa Nr. 1 La Partea I**Teren**

Nr cadastral	Suprafața (mp)*	Observații / Referințe
	1.445	IMOBILUL S-A FORMAT DIN O PARTE A PF 7663/7, CF 4873 (IE 31466)

* Suprafața este determinată în planul de proiecție Stereo 70.

**Date referitoare la teren**

Crt	Categorie folosință	Intravilan	Suprafața (mp)	Tarla	Parcelă	Nr. topo	Observații / Referințe
1	arabil	DA	568	56	966	-	
2	arabil	NU	877	56	966	-	

Lungime Segmente

1) Valorile lungimilor segmentelor sunt obținute din proiecție în plan.

Punct început	X / Y	Punct sfârșit	X / Y	Lungime segment (** (m)
1	568.784,146 691.439,873	2	568.781,94 691.438,617	2.538
2	568.781,94 691.438,617	3	568.764,987 691.428,461	19.762
3	568.764,987 691.428,461	4	568.782,575 691.399,671	33.737
4	568.782,575 691.399,671	5	568.819,373 691.423,908	44.063

Punct început	X / Y	Punct sfârșit	X / Y	Lungime segment (** (m)
5	568.819,373 691.423,908	6	568.803,206 691.451,023	31.569
6	568.803,206 691.451,023	7	568.798,732 691.448,291	5.242
7	568.798,732 691.448,291	8	568.786,157 691.441,019	14.526
8	568.786,157 691.441,019	9	568.785,501 691.440,646	0.755
9	568.785,501 691.440,646	1	568.784,146 691.439,873	1.56

** Lungimile segmentelor sunt determinate în planul de proiecție Stereo 70 și sunt rotunjite la 1 milimetru.

*** Distanța dintre puncte este formată din segmente cumulate ce sunt mai mici decât valoarea 1 milimetru.

**DATE DESPRE IMOBILUL NR. 5464**

Oficiul de Cadastru și Publicitate Imobiliară SUCEAVA
Biroul de Cadastru și Publicitate Imobiliară Radauti

A. Partea I. Descrierea imobilului

TEREN Intravilan

Nr. CF vechi:3298

Adresa: Loc. Arbore, Jud. Suceava

Nr. Crt	Nr cadastral Nr. topografic	Suprafața* (mp)	Observații / Referințe
A1	41860	2.470	Sector cadastral:59 Teren neimprijmit;

Construcții

Crt	Nr cadastral Nr. topografic	Adresa	Observații / Referințe
A1.1	41860-C1	Loc. Arbore, Jud. Suceava	Nr. niveluri:1; S. construita la sol:109 mp; S. construita desfasurata:109 mp; C1 - Casa
A1.2	41860-C2	Loc. Arbore, Jud. Suceava	Nr. niveluri:1; S. construita la sol:27 mp; S. construita desfasurata:27 mp; C2 - Anexa
A1.3	41860-C3	Loc. Arbore, Jud. Suceava	Nr. niveluri:1; S. construita la sol:21 mp; S. construita desfasurata:21 mp; anexa
A1.4	41860-C4	Loc. Arbore, Jud. Suceava	Nr. niveluri:1; S. construita la sol:71 mp; S. construita desfasurata:71 mp; anexa

B. Partea II. Proprietari și acte

Inscrieri privitoare la dreptul de proprietate și alte drepturi reale	Referințe
4195 / 03/09/2003	
Act Notarial nr. 358, din 27/08/2003 emis de Notar Publici in Radauti;	
B1	Intabulare, drept de PROPRIETATE, dobandit prin Conventie, cota actuala 1/1 1) MAXIM CRISTIAN 2) MAXIM MIHAELA-ELENA
	A1, A1.1, A1.2
/	
Act Administrativ nr. 2425, din 05/03/2024 emis de PRIMARIA COMUNEI ARBORE;	
B2	Intabulare, drept de PROPRIETATE, dobandit prin Lege, cota actuala 1/1 1) MAXIM CRISTIAN 2) MAXIM MIHAELA-ELENA
	A1.3, A1.4

C. Partea III. SARCINI .

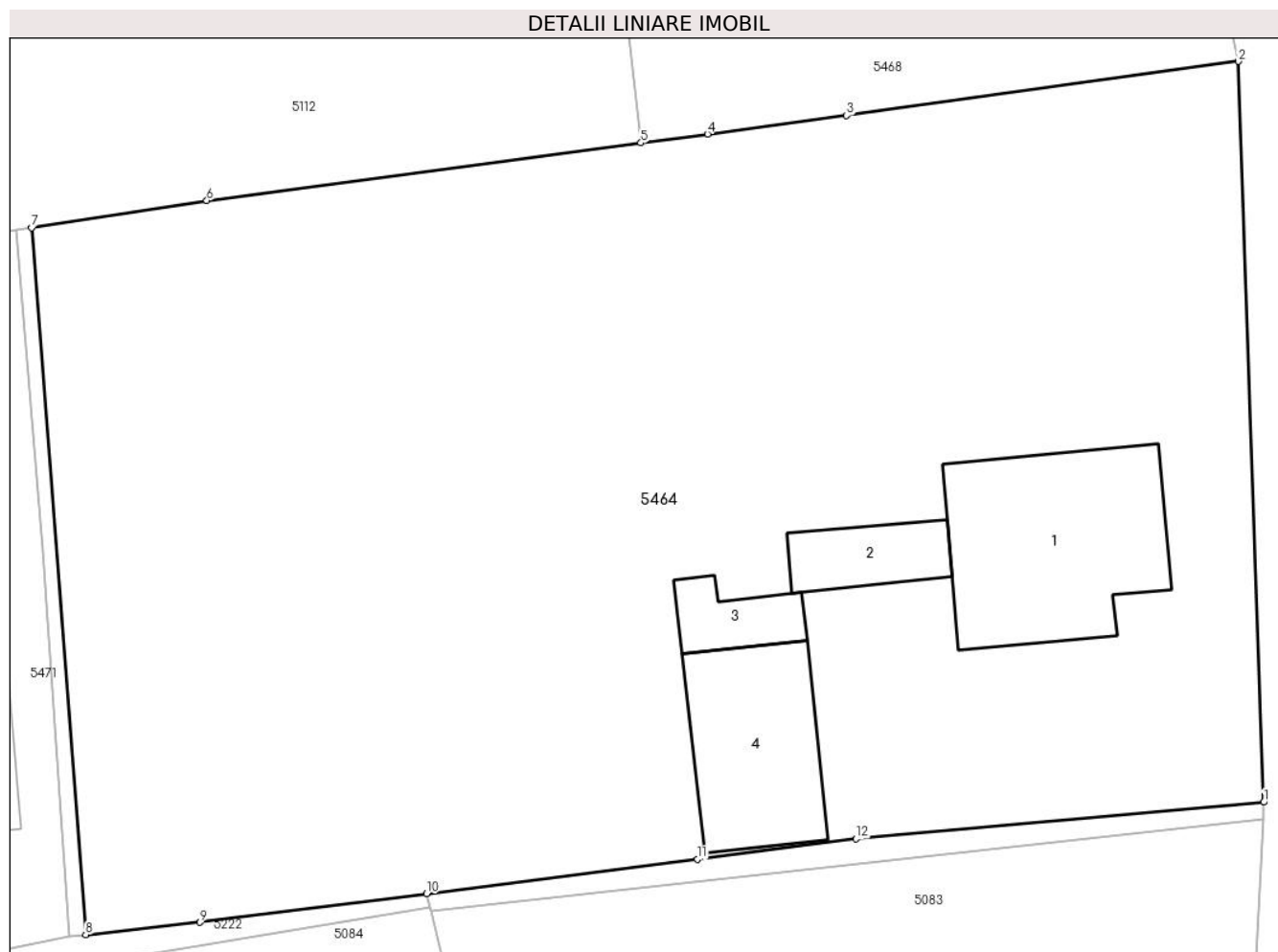
Inscrieri privind dezmembramintele dreptului de proprietate, drepturi reale de garanție și sarcini	Referințe
NU SUNT	

Anexa Nr. 1 La Partea I

Teren

Nr cadastral	Suprafața (mp)*	Observații / Referințe
41860	2.470	

* Suprafața este determinată în planul de proiecție Stereo 70.



Date referitoare la teren

Crt	Categorie folosință	Intra vilan	Suprafața (mp)	Tarla	Parcelă	Nr. topo	Observații / Referințe
1	curți construcții	DA	500	-	-	-	
2	arabil	DA	1.970	-	-	-	

Date referitoare la construcții

Crt	Număr	Destinație construcție	Supraf. (mp)	Situație juridică	Observații / Referințe
A1.1	41860-C1	construcții de locuințe	109	Cu acte	Nr. niveluri:1; S. construita la sol:109 mp; S. construita desfasurata:109 mp; C1 - Casa
A1.2	41860-C2	construcții anexa	27	Cu acte	Nr. niveluri:1; S. construita la sol:27 mp; S. construita desfasurata:27 mp; C2 - Anexa
A1.3	41860-C3	construcții anexa	21	Cu acte	Nr. niveluri:1; S. construita la sol:21 mp; S. construita desfasurata:21 mp; anexa
A1.4	41860-C4	construcții anexa	71	Cu acte	Nr. niveluri:1; S. construita la sol:71 mp; S. construita desfasurata:71 mp; anexa

Lungime Segmente

1) Valorile lungimilor segmentelor sunt obținute din proiecție în plan.

Punct început	X / Y	Punct sfârșit	X / Y	Lungime segment (** (m)
---------------	-------	---------------	-------	-------------------------

Punct început	X / Y	Punct sfârșit	X / Y	Lungime segment (** (m)
1	568.976,116 691.773,202	2	568.974,769 691.812,761	39.582
2	568.974,769 691.812,761	3	568.953,828 691.809,868	21.14
3	568.953,828 691.809,868	4	568.946,393 691.808,881	7.5
4	568.946,393 691.808,881	5	568.942,837 691.808,409	3.587
5	568.942,837 691.808,409	6	568.919,64 691.805,331	23.4
6	568.919,64 691.805,331	7	568.910,28 691.803,871	9.473
7	568.910,28 691.803,871	8	568.913,169 691.766,134	37.847
8	568.913,169 691.766,134	9	568.919,287 691.766,789	6.153
9	568.919,287 691.766,789	10	568.931,38 691.768,32	12.19
10	568.931,38 691.768,32	11	568.945,858 691.770,153	14.594
11	568.945,858 691.770,153	12	568.954,33 691.771,245	8.542
12	568.954,33 691.771,245	1	568.976,116 691.773,202	21.874

** Lungimile segmentelor sunt determinate în planul de proiecție Stereo 70 și sunt rotunjite la 1 milimetru.

*** Distanța dintre puncte este formată din segmente cumulate ce sunt mai mici decât valoarea 1 milimetru.

**DATE DESPRE IMOBILUL NR. 5465**

Oficiul de Cadastru și Publicitate Imobiliară SUCEAVA
Biroul de Cadastru și Publicitate Imobiliară Radauti

A. Partea I. Descrierea imobilului

TEREN Intravilan

Adresa: Loc. Arbore, Jud. Suceava

Nr. Crt	Nr cadastral Nr. topografic	Suprafața* (mp)	Observații / Referințe
A1		583	Sector cadastral:59 Teren neimprejmuit; IMOBILUL S-A FORMAT DIN O PARTE A PF 8377, CF 4874 (IE 32917)

B. Partea II. Proprietari și acte

Inscrieri privitoare la dreptul de proprietate și alte drepturi reale		Referințe
/		
Act Administrativ nr. 2425, din 05/03/2024 emis de PRIMARIA COMUNEI ARBORE;		
B1	Inscrierea posesiei, drept de PROPRIETATE, dobandit prin Constituire, cota actuala 1/1 1) NEIDENTIFICAT NEIDENTIFICAT	A1
Act Normativ nr. 7, din 13/03/1996 emis de PARLAMENTUL ROMANIEI (ART. 13);		
B2	SE NOTEAZA MENTIUNEA DE PROPRIETAR NEIDENTIFICAT	A1

C. Partea III. SARCINI .

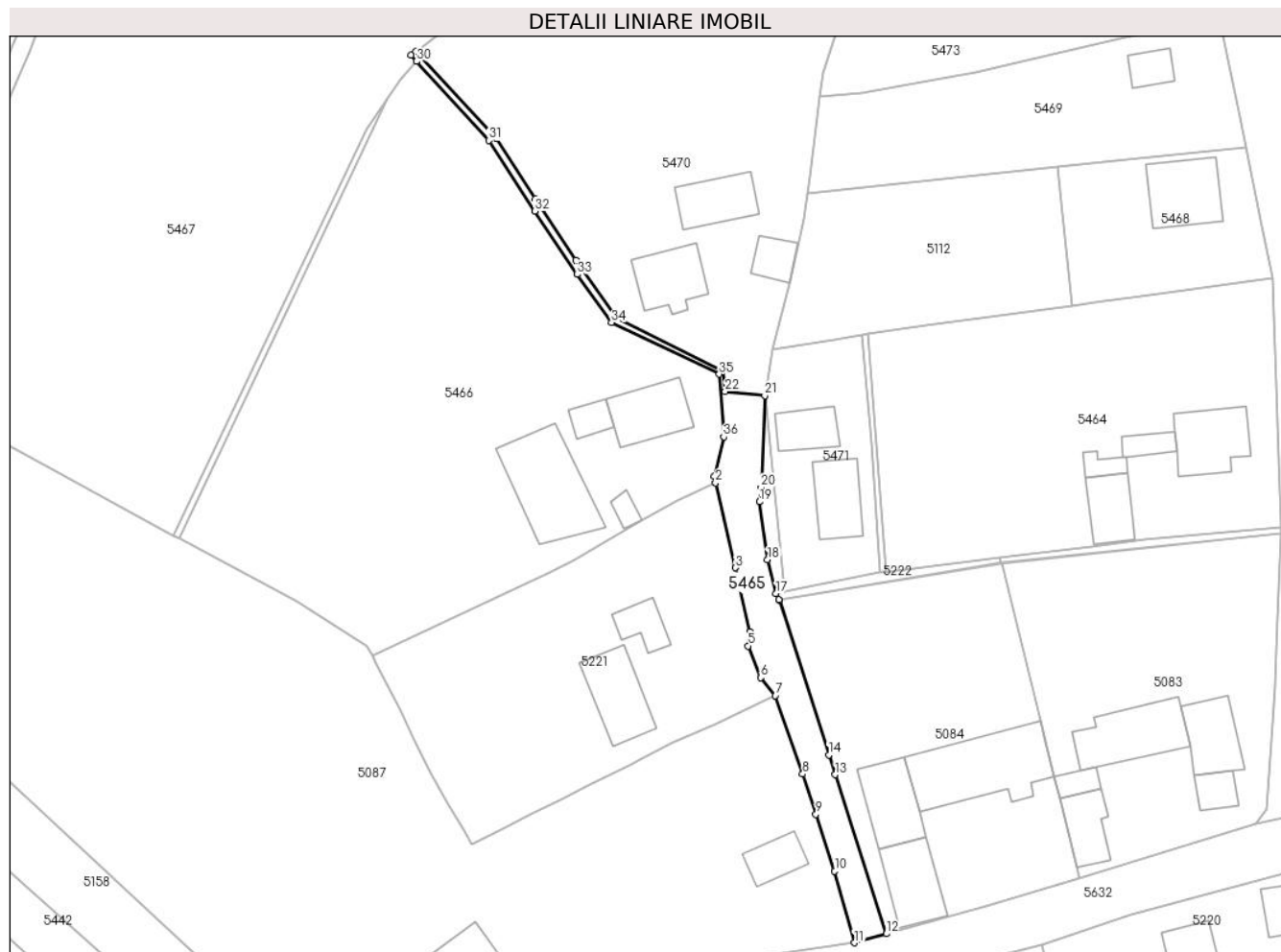
Inscrieri privind dezmembramintele dreptului de proprietate, drepturi reale de garanție și sarcini	Referințe
NU SUNT	

Anexa Nr. 1 La Partea I

Teren

Nr cadastral	Suprafața (mp)*	Observații / Referințe
	583	IMOBILUL S-A FORMAT DIN O PARTE A PF 8377, CF 4874 (IE 32917)

* Suprafața este determinată în planul de proiecție Stereo 70.



Date referitoare la teren

Crt	Categorie folosință	Intravilan	Suprafața (mp)	Tarla	Parcelă	Nr. topo	Observații / Referințe
1	drum	DA	583	-	-	-	

Lungime Segmente

1) Valorile lungimilor segmentelor sunt obținute din proiecție în plan.

Punct început	X / Y	Punct sfârșit	X / Y	Lungime segment (** (m)
1	568.885,943 691.781,337	2	568.886,163 691.780,273	1.087
3	568.889,299 691.766,751	4	568.891,59 691.756,574	10.432
5	568.891,335 691.754,339	6	568.893,301 691.749,308	5.401
7	568.895,67 691.746,462	8	568.899,984 691.733,982	13.205
9	568.902,092 691.727,599	10	568.905,071 691.718,578	9.5

Punct început	X / Y	Punct sfârșit	X / Y	Lungime segment (** (m)
2	568.886,163 691.780,273	3	568.889,299 691.766,751	13.881
4	568.891,59 691.756,574	5	568.891,335 691.754,339	2.249
6	568.893,301 691.749,308	7	568.895,67 691.746,462	3.703
8	568.899,984 691.733,982	9	568.902,092 691.727,599	6.722
10	568.905,071 691.718,578	11	568.908,223 691.707,194	11.812

Punct început	X / Y	Punct sfârșit	X / Y	Lungime segment (** (m)
11	568.908,223 691.707,194	12	568.913,319 691.708,629	5.294
13	568.905,156 691.733,885	14	568.904,14 691.737,028	3.303
15	568.896,308 691.761,579	16	568.896,239 691.761,711	0.149
17	568.895,748 691.762,657	18	568.894,402 691.768,031	5.54
19	568.893,148 691.777,221	20	568.893,392 691.779,503	2.295
21	568.893,963 691.794,107	22	568.887,67 691.794,741	6.325
23	568.887,25 691.797,991	24	568.870,415 691.806,442	18.837
25	568.863,89 691.815,565	26	568.857,461 691.825,311	11.675
27	568.851,217 691.835,037	28	568.838,461 691.848,764	18.739
29	568.837,685 691.848,169	30	568.838,582 691.847,186	1.331
31	568.850,05 691.834,61	32	568.857,394 691.823,394	13.406
33	568.864,132 691.813,341	34	568.869,587 691.805,696	9.392
35	568.886,728 691.797,497	36	568.887,435 691.787,544	9.978

Punct început	X / Y	Punct sfârșit	X / Y	Lungime segment (** (m)
12	568.913,319 691.708,629	13	568.905,156 691.733,885	26.542
14	568.904,14 691.737,028	15	568.896,308 691.761,579	25.77
16	568.896,239 691.761,711	17	568.895,748 691.762,657	1.066
18	568.894,402 691.768,031	19	568.893,148 691.777,221	9.275
20	568.893,392 691.779,503	21	568.893,963 691.794,107	14.615
22	568.887,67 691.794,741	23	568.887,25 691.797,991	3.277
24	568.870,415 691.806,442	25	568.863,89 691.815,565	11.216
26	568.857,461 691.825,311	27	568.851,217 691.835,037	11.558
28	568.838,461 691.848,764	29	568.837,685 691.848,169	0.978
30	568.838,582 691.847,186	31	568.850,05 691.834,61	17.02
32	568.857,394 691.823,394	33	568.864,132 691.813,341	12.102
34	568.869,587 691.805,696	35	568.886,728 691.797,497	19.001
36	568.887,435 691.787,544	1	568.885,943 691.781,337	6.384

** Lungimile segmentelor sunt determinate în planul de proiecție Stereo 70 și sunt rotunjite la 1 milimetru.

*** Distanța dintre puncte este formată din segmente cumulate ce sunt mai mici decât valoarea 1 milimetru.

**DATE DESPRE IMOBILUL NR. 5466**

Oficiul de Cadastru și Publicitate Imobiliară SUCEAVA
Biroul de Cadastru și Publicitate Imobiliară Radauti

A. Partea I. Descrierea imobilului

TEREN Intravilan

Nr. CF vechi:6700
Nr. cadastral vechi:9477

Adresa: Loc. Arbore, Jud. Suceava

Nr. Crt	Nr cadastral Nr. topografic	Suprafața* (mp)	Observații / Referințe
A1	30388	4.300	Sector cadastral:59 Teren imprejmuit;

Construcții

Crt	Nr cadastral Nr. topografic	Adresa	Observații / Referințe
A1.1	30388-C1	Loc. Arbore, Jud. Suceava	Nr. niveluri:1; S. construita la sol:99 mp; S. construita desfasurata:99 mp; casa
A1.2	30388-C2	Loc. Arbore, Jud. Suceava	Nr. niveluri:1; S. construita la sol:30 mp; S. construita desfasurata:30 mp; anexa
A1.3	30388-C3	Loc. Arbore, Jud. Suceava	Nr. niveluri:1; S. construita la sol:183 mp; S. construita desfasurata:183 mp; sura cu grajd
A1.4	30388-C4	Loc. Arbore, Jud. Suceava	Nr. niveluri:1; S. construita la sol:15 mp; S. construita desfasurata:15 mp; atelier

B. Partea II. Proprietari și acte

Inscrieri privitoare la dreptul de proprietate și alte drepturi reale		Referințe
13050 / 23/04/2014		
Act Notarial nr. 1230, din 07/04/2014 emis de Fomin Elena;		
B4	Intabulare, drept de PROPRIETATE, dobandit prin Conventie, cota actuala 1/1 1) PRODAN DUMITRU	A1, A1.1, A1.2, A1.3, A1.4

C. Partea III. SARCINI .

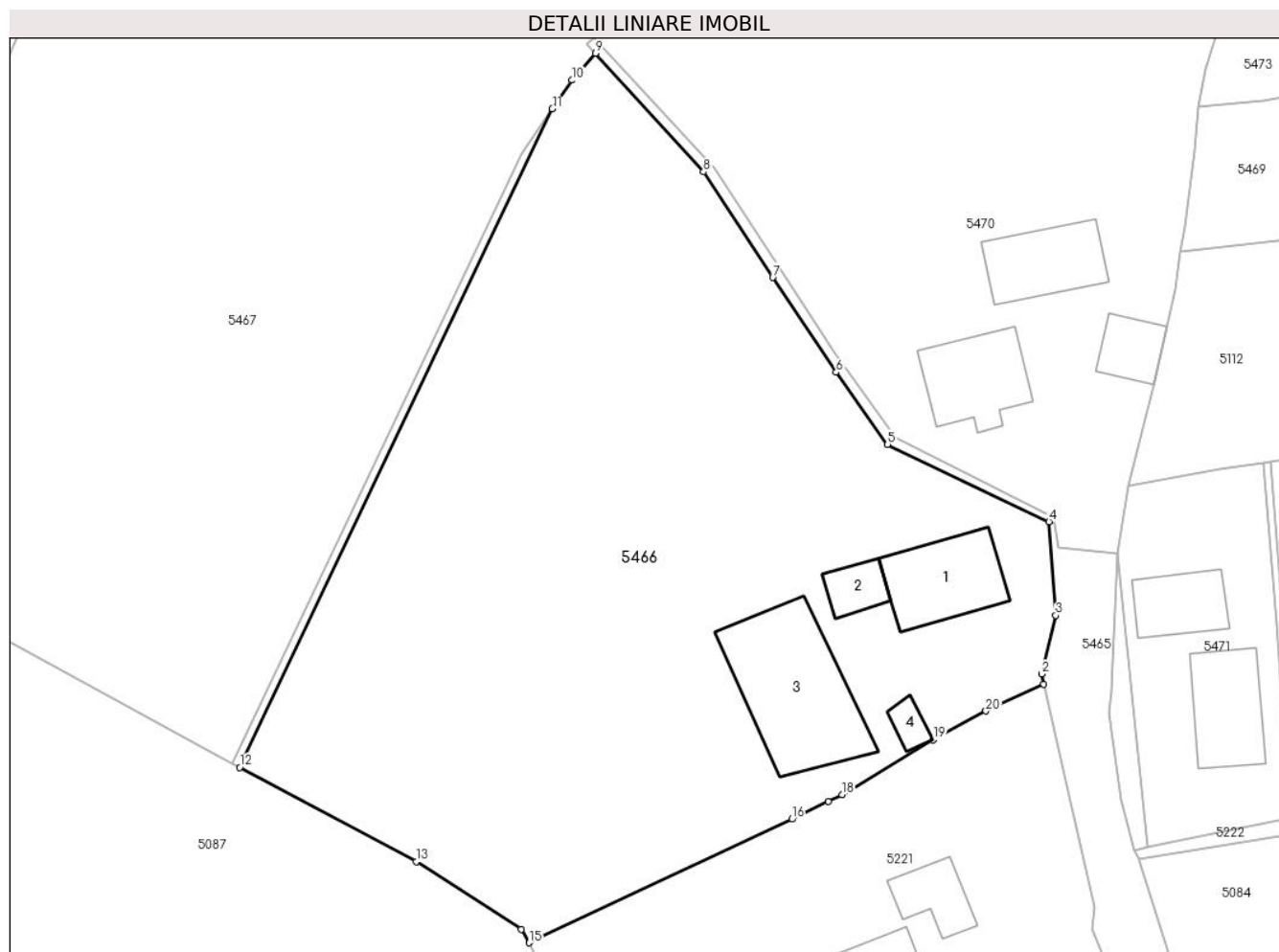
Inscrieri privind dezmembramintele dreptului de proprietate, drepturi reale de garanție și sarcini	Referințe
NU SUNT	

Anexa Nr. 1 La Partea I

Teren

Nr cadastral	Suprafața (mp)*	Observații / Referințe
30388	4.300	

* Suprafața este determinată în planul de proiecție Stereo 70.



Date referitoare la teren

Crt	Categorie folosință	Intra vilan	Suprafața (mp)	Tarla	Parcelă	Nr. topo	Observații / Referințe
1	curți constructii	DA	1.000	-	-	-	
2	arabil	DA	3.300	-	-	-	

Date referitoare la construcții

Crt	Număr	Destinație construcție	Supraf. (mp)	Situație juridică	Observații / Referințe
A1.1	30388-C1	construcții de locuințe	99	Cu acte	Nr. niveluri:1; S. construita la sol:99 mp; S. construita desfasurata:99 mp; casa
A1.2	30388-C2	construcții anexa	30	Cu acte	Nr. niveluri:1; S. construita la sol:30 mp; S. construita desfasurata:30 mp; anexa
A1.3	30388-C3	construcții anexa	183	Cu acte	Nr. niveluri:1; S. construita la sol:183 mp; S. construita desfasurata:183 mp; sura cu grajd
A1.4	30388-C4	construcții anexa	15	Cu acte	Nr. niveluri:1; S. construita la sol:15 mp; S. construita desfasurata:15 mp; atelier

Lungime Segmente

1) Valorile lungimilor segmentelor sunt obținute din proiecție în plan.

Punct început	X / Y	Punct sfârșit	X / Y	Lungime segment (** (m)
---------------	-------	---------------	-------	-------------------------

Punct început	X / Y	Punct sfârșit	X / Y	Lungime segment (** (m)
1	568.886,163 691.780,273	2	568.885,943 691.781,337	1.087
2	568.885,943 691.781,337	3	568.887,435 691.787,544	6.384
3	568.887,435 691.787,544	4	568.886,728 691.797,497	9.978
4	568.886,728 691.797,497	5	568.869,587 691.805,696	19.001
5	568.869,587 691.805,696	6	568.864,132 691.813,341	9.392
6	568.864,132 691.813,341	7	568.857,394 691.823,394	12.102
7	568.857,394 691.823,394	8	568.850,05 691.834,61	13.406
8	568.850,05 691.834,61	9	568.838,582 691.847,186	17.02
9	568.838,582 691.847,186	10	568.836,098 691.844,325	3.789
10	568.836,098 691.844,325	11	568.834,0 691.841,275	3.702
11	568.834,0 691.841,275	12	568.800,806 691.771,423	77.338
12	568.800,806 691.771,423	13	568.819,539 691.761,412	21.24
13	568.819,539 691.761,412	14	568.830,704 691.754,269	13.254
14	568.830,704 691.754,269	15	568.831,539 691.752,824	1.669
15	568.831,539 691.752,824	16	568.859,433 691.765,948	30.827
16	568.859,433 691.765,948	17	568.863,276 691.767,825	4.277
17	568.863,276 691.767,825	18	568.864,738 691.768,539	1.627
18	568.864,738 691.768,539	19	568.874,457 691.774,354	11.326
19	568.874,457 691.774,354	20	568.880,036 691.777,401	6.357
20	568.880,036 691.777,401	1	568.886,163 691.780,273	6.767

** Lungimile segmentelor sunt determinate în planul de proiecție Stereo 70 și sunt rotunjite la 1 milimetru.

*** Distanța dintre puncte este formată din segmente cumulate ce sunt mai mici decât valoarea 1 milimetru.

**DATE DESPRE IMOBILUL NR. 5467**

Oficiul de Cadastru și Publicitate Imobiliară SUCEAVA
Biroul de Cadastru și Publicitate Imobiliară Radauti

A. Partea I. Descrierea imobilului

TEREN Intravilan

Adresa: Loc. Arbore, Jud. Suceava

Nr. Crt	Nr cadastral Nr. topografic	Suprafața* (mp)	Observații / Referințe
A1		5.700	Sector cadastral:59 Teren neimprejmuț; IMOBILUL S-A FORMAT DIN O PARTE A PF 592/2, CF 2342 (IE 40949); O PARTE A PF 594/2, CF 764 (IE 36251); O PARTE A PF 594/1, CF 752 (IE 36198); O PARTE A PF 592/3, CF 3675 (IE 46991); O PARTE A PF 592/4, CF 114 (IE 36715); O PARTE A PF 593, CF 3675 (IE 46997); O PARTE A PF 608/2, CF 106 (IE 33173); O PARTE A PF 595, CF 3674 (IE 33172)

B. Partea II. Proprietari și acte

Inscrieri privitoare la dreptul de proprietate și alte drepturi reale		Referințe
/		
Act Normativ nr. 7, din 13/03/1996 emis de PARLAMENTUL ROMANIEI;		
B1	Intabulare, drept de PROPRIETATE, dobandit prin Lege, cota actuala 1/1 1) NEIDENTIFICAT NEIDENTIFICAT	A1
Act Administrativ nr. 3297, din 25/03/2024 emis de PRIMARIA COMUNEI ARBORE;		
B2	SE NOTEAZA POSESIA FAPTICA IN FAVOAREA LUI 1) BULIGA FLOAREA	A1

C. Partea III. SARCINI .

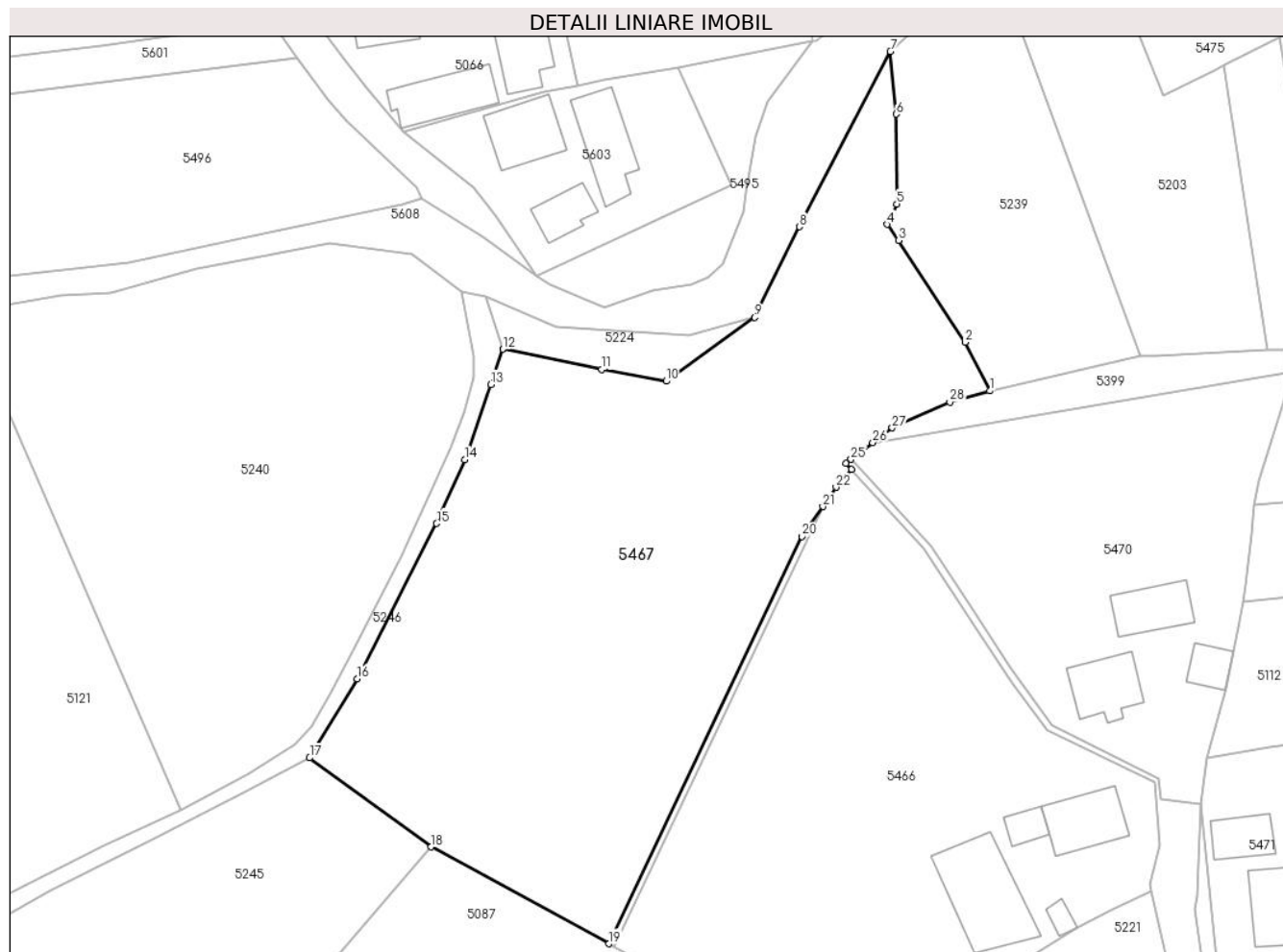
Inscrieri privind dezmembramintele dreptului de proprietate, drepturi reale de garanție și sarcini	Referințe
NU SUNT	

Anexa Nr. 1 La Partea I

Teren

Nr cadastral	Suprafaţa (mp)*	Observaţii / Referinţe
	5.700	IMOBILUL S-A FORMAT DIN O PARTE A PF 592/2, CF 2342 (IE 40949); O PARTE A PF 594/2, CF 764 (IE 36251); O PARTE A PF 594/1, CF 752 (IE 36198); O PARTE A PF 592/3, CF 3675 (IE 46991); O PARTE A PF 592/4, CF 114 (IE 36715); O PARTE A PF 593, CF 3675 (IE 46997); O PARTE A PF 608/2, CF 106 (IE 33173); O PARTE A PF 595, CF 3674 (IE 33172)

* Suprafaţa este determinată în planul de proiecţie Stereo 70.



Date referitoare la teren

Crt	Categorie folosinţă	Intra vilan	Suprafaţa (mp)	Tarla	Parcelă	Nr. topo	Observaţii / Referinţe
1	arabil	DA	5.700	56	966	-	

Lungime Segmente

1) Valorile lungimilor segmentelor sunt obţinute din proiecţie în plan.

Punct început	X / Y	Punct sfârşit	X / Y	Lungime segment (** (m)
1	568.860,508 691.859,628	2	568.856,576 691.867,354	8.669
3	568.846,022 691.883,527	4	568.844,204 691.886,071	3.127
5	568.845,754 691.889,312	6	568.845,668 691.903,567	14.255
7	568.844,733 691.913,523	8	568.830,261 691.885,686	31.374

Punct început	X / Y	Punct sfârşit	X / Y	Lungime segment (** (m)
2	568.856,576 691.867,354	3	568.846,022 691.883,527	19.312
4	568.844,204 691.886,071	5	568.845,754 691.889,312	3.593
6	568.845,668 691.903,567	7	568.844,733 691.913,523	10.0
8	568.830,261 691.885,686	9	568.823,141 691.871,285	16.065

Punct început	X / Y	Punct sfârșit	X / Y	Lungime segment (** (m)	Punct început	X / Y	Punct sfârșit	X / Y	Lungime segment (** (m)
9	568.823,141 691.871,285	10	568.809,086 691.861,166	17.319	10	568.809,086 691.861,166	11	568.798,888 691.863,063	10.373
11	568.798,888 691.863,063	12	568.783,153 691.866,271	16.059	12	568.783,153 691.866,271	13	568.781,272 691.860,65	5.927
13	568.781,272 691.860,65	14	568.777,118 691.848,701	12.65	14	568.777,118 691.848,701	15	568.772,653 691.838,576	11.066
15	568.772,653 691.838,576	16	568.760,022 691.813,916	27.707	16	568.760,022 691.813,916	17	568.752,467 691.801,375	14.641
17	568.752,467 691.801,375	18	568.771,773 691.787,233	23.932	18	568.771,773 691.787,233	19	568.799,994 691.771,857	32.138
19	568.799,994 691.771,857	20	568.830,708 691.836,49	71.56	20	568.830,708 691.836,49	21	568.834,0 691.841,275	5.808
21	568.834,0 691.841,275	22	568.836,098 691.844,325	3.702	22	568.836,098 691.844,325	23	568.838,582 691.847,186	3.789
23	568.838,582 691.847,186	24	568.837,685 691.848,169	1.331	24	568.837,685 691.848,169	25	568.838,461 691.848,764	0.978
25	568.838,461 691.848,764	26	568.841,924 691.851,419	4.364	26	568.841,924 691.851,419	27	568.844,997 691.853,775	3.872
27	568.844,997 691.853,775	28	568.854,17 691.857,849	10.037	28	568.854,17 691.857,849	1	568.860,508 691.859,628	6.583

** Lungimile segmentelor sunt determinate în planul de proiecție Stereo 70 și sunt rotunjite la 1 milimetru.

*** Distanța dintre puncte este formată din segmente cumulate ce sunt mai mici decât valoarea 1 milimetru.

**DATE DESPRE IMOBILUL NR. 5468**

Oficiul de Cadastru și Publicitate Imobiliară SUCEAVA
Biroul de Cadastru și Publicitate Imobiliară Radauti

A. Partea I. Descrierea imobilului

TEREN Intravilan

Adresa: Loc. Arbore, Jud. Suceava

Nr. Crt	Nr cadastral Nr. topografic	Suprafața* (mp)	Observații / Referințe
A1	50133	676	Sector cadastral:59 Teren imprejmuit;

Construcții

Crt	Nr cadastral Nr. topografic	Adresa	Observații / Referințe
A1.1	50133-C1	Loc. Arbore, Jud. Suceava	Nr. niveluri:3; S. construita la sol:114 mp; S. construita desfasurata:297 mp; constructie din bca cu certificat de performanta energetica an construire 2018, D+P+M

B. Partea II. Proprietari și acte

Inscrieri privitoare la dreptul de proprietate și alte drepturi reale		Referințe
35265 / 28/08/2019		
Act Notarial nr. 102, din 19/01/2018 emis de BNP Buzduga Dana Alina;		
B2	Intabulare, drept de PROPRIETATE, dobandit prin Conventie, cota actuala 2/3 1) BRAESCU SILVIA-RODICA	A1
Act Administrativ nr. 1609, din 13/02/2019 emis de Primaria comunei Arbore (act administrativ nr autorizatie de construire 33 din 06.08.2018, emis de Primaria comunei Arbore, proces verbal de receptie la terminarea lucrarilor nr. 9 din 05.02.2019);		
B4	Intabulare, drept de PROPRIETATE, dobandit prin Construire, cota actuala 2/3 1) BRAESCU SILVIA-RODICA 2) BRAESCU GHEORGHE , bun comun in devalmasie	A1.1
35276 / 28/08/2019		
Act Notarial nr. 795, din 27/08/2019 emis de Buzduga Dana Alina;		
B5	Intabulare, drept de PROPRIETATE, dobandit prin Conventie, cota actuala 1/3 1) BRAESCU VASILE-ADRIAN	A1, A1.1
35269 / 28/08/2019		
Act Notarial nr. 794, din 27/08/2019 emis de Buzduga Dana Alina;		
B5	Intabulare, drept de PROPRIETATE, dobandit prin Conventie, cota actuala 2/3 1) BRAESCU GHEORGHE-FLORIN 2) BRAESCU ILEANA	A1, A1.1

C. Partea III. SARCINI .

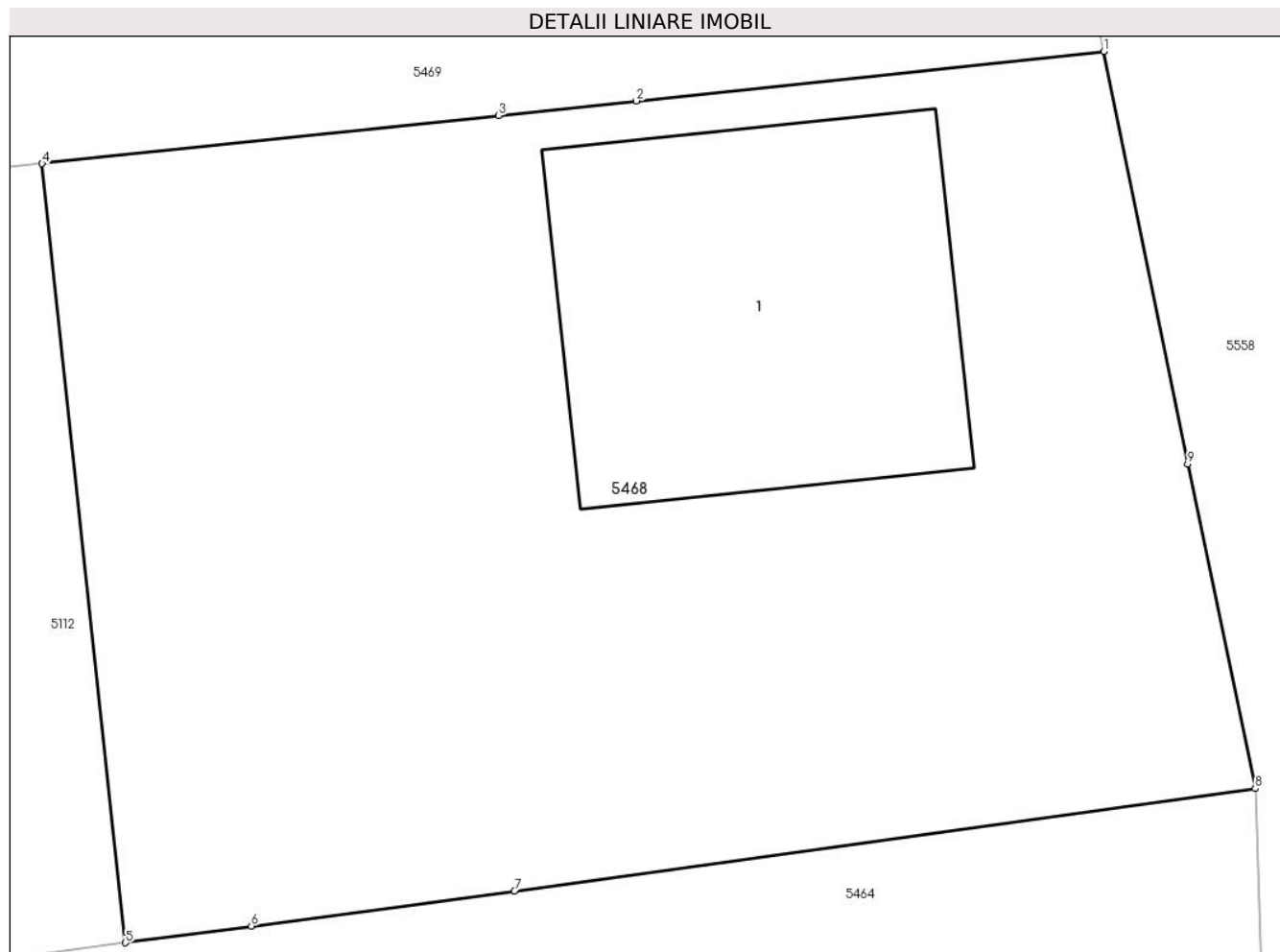
Inscrieri privind dezmembramintele dreptului de proprietate, drepturi reale de garanție și sarcini	Referințe
NU SUNT	

Anexa Nr. 1 La Partea I

Teren

Nr cadastral	Suprafața (mp)*	Observații / Referințe
50133	676	

* Suprafața este determinată în planul de proiecție Stereo 70.



Date referitoare la teren

Crt	Categorie folosință	Intravilan	Suprafața (mp)	Tarla	Parcelă	Nr. topo	Observații / Referințe
1	curti constructii	DA	465	56	-	-	
2	arabil	DA	211	56	-	-	

Date referitoare la construcții

Crt	Număr	Destinație construcție	Supraf. (mp)	Situație juridică	Observații / Referințe
A1.1	50133-C1	construcții de locuințe	114	Cu acte	Nr. niveluri:3; S. construita la sol:114 mp; S. construita desfasurata:297 mp; construcție din bca cu certificat de performanta energetica an construire 2018, D+P+M

Lungime Segmente

1) Valorile lungimilor segmentelor sunt obținute din proiecție în plan.

Punct început	X / Y	Punct sfârșit	X / Y	Lungime segment (** (m)
1	568.970,487 691.833,575	2	568.957,271 691.832,179	13.29
2	568.957,271 691.832,179	3	568.953,385 691.831,769	3.908

Punct început	X / Y	Punct sfârșit	X / Y	Lungime segment (** (m)
3	568.953,385 691.831,769	4	568.940,479 691.830,406	12.978
4	568.940,479 691.830,406	5	568.942,837 691.808,409	22.123
5	568.942,837 691.808,409	6	568.946,393 691.808,881	3.587
6	568.946,393 691.808,881	7	568.953,828 691.809,868	7.5
7	568.953,828 691.809,868	8	568.974,769 691.812,761	21.14
8	568.974,769 691.812,761	9	568.972,863 691.821,923	9.358
9	568.972,863 691.821,923	1	568.970,487 691.833,575	11.892

** Lungimile segmentelor sunt determinate în planul de proiecție Stereo 70 și sunt rotunjite la 1 milimetru.

*** Distanța dintre puncte este formată din segmente cumulate ce sunt mai mici decât valoarea 1 milimetru.

**DATE DESPRE IMOBILUL NR. 5469**

Oficiul de Cadastru și Publicitate Imobiliară SUCEAVA
Biroul de Cadastru și Publicitate Imobiliară Radauti

A. Partea I. Descrierea imobilului

TEREN Intravilan

Adresa: Loc. Arbore, Jud. Suceava

Nr. Crt	Nr cadastral Nr. topografic	Suprafața* (mp)	Observații / Referințe
A1	50132	1.175	Sector cadastral:59 Teren imprejmuit;

Construcții

Crt	Nr cadastral Nr. topografic	Adresa	Observații / Referințe
A1.1	50132-C1	Loc. Arbore, Jud. Suceava	Nr. niveluri:1; S. construita la sol:35 mp; S. construita desfasurata:35 mp; constructie din lemn fara certificat de performanta energetica an construire 1950

B. Partea II. Proprietari și acte

Inscrieri privitoare la dreptul de proprietate și alte drepturi reale		Referințe
35275 / 28/08/2019		
Act Notarial nr. 795, din 27/08/2019 emis de Buzduga Dana Alina;		
B4	Intabulare, drept de PROPRIETATE, dobandit prin Conventie, cota actuala 1/1 1) BRAESCU VASILE-ADRIAN	A1, A1.1

C. Partea III. SARCINI

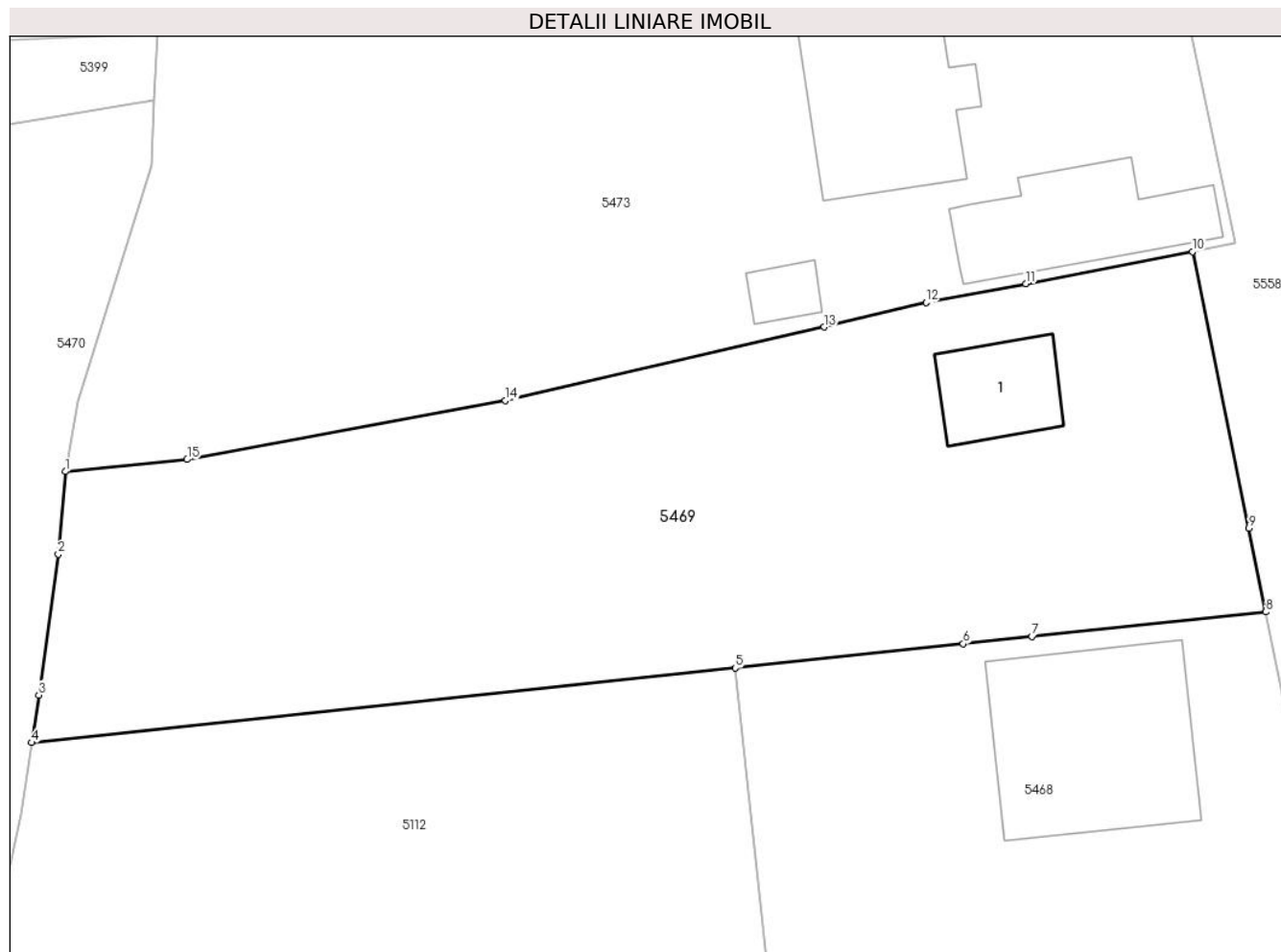
Inscrieri privind dezmembramintele dreptului de proprietate, drepturi reale de garanție și sarcini		Referințe
35275 / 28/08/2019		
Act Notarial nr. 795, din 27/08/2019 emis de Buzduga Dana Alina;		
C1	Intabulare, drept de UZUFRACT VIAGER, cota actuala 1/1, cota initiala 1/1 1) BRAESCU GHEORGHE 2) BRAESCU SILVIA-RODICA	A1, A1.1
C2	Intabulare, drept de IPOTECA LEGALA, Valoare:0 corespunzatoare intretinerii neexecutate (art.2386 alin.4 NCC) 1) BRAESCU GHEORGHE 2) BRAESCU SILVIA-RODICA	A1, A1.1

Anexa Nr. 1 La Partea I

Teren

Nr cadastral	Suprafața (mp)*	Observații / Referințe
50132	1.175	

* Suprafața este determinată în planul de proiecție Stereo 70.



Date referitoare la teren

Crt	Categorie folosință	Intravilan	Suprafața (mp)	Tarla	Parcelă	Nr. topo	Observații / Referințe
1	curți constructii	DA	96	56	-	-	
2	arabil	DA	1.079	56	-	-	

Date referitoare la construcții

Crt	Număr	Destinație construcție	Supraf. (mp)	Situație juridică	Observații / Referințe
A1.1	50132-C1	construcții anexa	35	Cu acte	Nr. niveluri:1; S. construita la sol:35 mp; S. construita desfasurata:35 mp; construcție din lemn fara certificat de performanta energetica an construire 1950

Lungime Segmente

1) Valorile lungimilor segmentelor sunt obținute din proiecție în plan.

Punct început	X / Y	Punct sfârșit	X / Y	Lungime segment (** (m)
1	568.902,596 691.841,499	2	568.902,203 691.836,833	4.683
2	568.902,203 691.836,833	3	568.901,101 691.828,874	8.035

Punct început	X / Y	Punct sfârșit	X / Y	Lungime segment (** (m)
3	568.901,101 691.828,874	4	568.900,698 691.826,191	2.713
4	568.900,698 691.826,191	5	568.940,479 691.830,406	40.004
5	568.940,479 691.830,406	6	568.953,385 691.831,769	12.978
6	568.953,385 691.831,769	7	568.957,271 691.832,179	3.908
7	568.957,271 691.832,179	8	568.970,487 691.833,575	13.29
8	568.970,487 691.833,575	9	568.969,525 691.838,304	4.826
9	568.969,525 691.838,304	10	568.966,344 691.853,929	15.946
10	568.966,344 691.853,929	11	568.956,916 691.852,115	9.601
11	568.956,916 691.852,115	12	568.951,282 691.851,042	5.735
12	568.951,282 691.851,042	13	568.945,519 691.849,673	5.923
13	568.945,519 691.849,673	14	568.927,491 691.845,514	18.502
14	568.927,491 691.845,514	15	568.909,488 691.842,185	18.308
15	568.909,488 691.842,185	1	568.902,596 691.841,499	6.926

** Lungimile segmentelor sunt determinate în planul de proiecție Stereo 70 și sunt rotunjite la 1 milimetru.

*** Distanța dintre puncte este formată din segmente cumulate ce sunt mai mici decât valoarea 1 milimetru.

**DATE DESPRE IMOBILUL NR. 5470**

Oficiul de Cadastru și Publicitate Imobiliară SUCEAVA
Biroul de Cadastru și Publicitate Imobiliară Radauti

A. Partea I. Descrierea imobilului

TEREN Intravilan

Adresa: Loc. Arbore, Jud. Suceava

Nr. Crt	Nr cadastral Nr. topografic	Suprafața* (mp)	Observații / Referințe
A1		2.600	Sector cadastral:59 Teren imprejmuit; IMOBILUL S-A FORMAT DIN O PARTE A PF 591, CF 2568 (IE 34090); O PARTE A PF 592/6, CF 2568 (IE 34091); O PARTE A PF 590/1, CF 2568 (IE 34089)

Construcții

Crt	Nr cadastral Nr. topografic	Adresa	Observații / Referințe
A1.1		Loc. Arbore, Jud. Suceava	Nr. niveluri:1; S. construita la sol:92 mp; S. construita desfasurata:92 mp; LOCUINTA
A1.2		Loc. Arbore, Jud. Suceava	Nr. niveluri:1; S. construita la sol:85 mp; S. construita desfasurata:85 mp; ANEXA
A1.3		Loc. Arbore, Jud. Suceava	Nr. niveluri:1; S. construita la sol:40 mp; S. construita desfasurata:40 mp; ANEXA

B. Partea II. Proprietari și acte

Inscrieri privitoare la dreptul de proprietate și alte drepturi reale		Referințe
/		
Act Notarial nr. 6, din 22/01/2019 emis de SPN "MANDICI";		
B1	Intabulare, drept de PROPRIETATE, dobandit prin Succesiune, cota actuala 1/1 1) CIOBOTARIU FLORITA	A1, A1.1, A1.2, A1.3

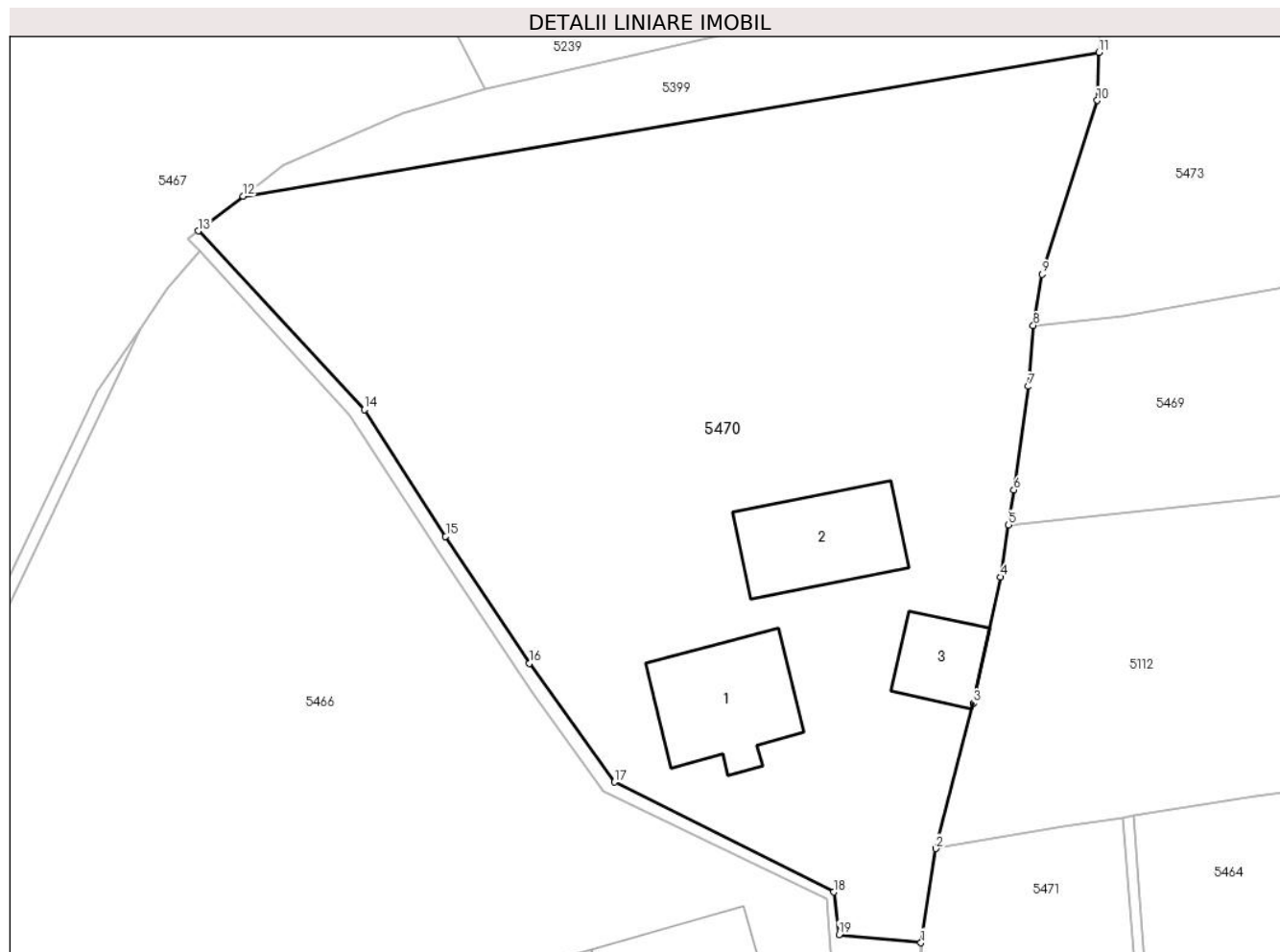
C. Partea III. SARCINI .

Inscrieri privind dezmembramintele dreptului de proprietate, drepturi reale de garanție și sarcini	Referințe
NU SUNT	

Anexa Nr. 1 La Partea I**Teren**

Nr cadastral	Suprafața (mp)*	Observații / Referințe
	2.600	IMOBILUL S-A FORMAT DIN O PARTE A PF 591, CF 2568 (IE 34090); O PARTE A PF 592/6, CF 2568 (IE 34091); O PARTE A PF 590/1, CF 2568 (IE 34089)

* Suprafața este determinată în planul de proiecție Stereo 70.

**Date referitoare la teren**

Crt	Categorie folosință	Intra vilan	Suprafața (mp)	Tarla	Parcelă	Nr. topo	Observații / Referințe
1	curți construcții	DA	800	56	-	-	
2	arabil	DA	1.800	56	-	-	

Date referitoare la construcții

Crt	Număr	Destinație construcție	Supraf. (mp)	Situație juridică	Observații / Referințe
A1.1		construcții de locuințe	92	Cu acte	Nr. niveluri:1; S. construita la sol:92 mp; S. construita desfasurata:92 mp; LOCUINTA
A1.2		construcții anexa	85	Cu acte	Nr. niveluri:1; S. construita la sol:85 mp; S. construita desfasurata:85 mp; ANEXA
A1.3		construcții anexa	40	Cu acte	Nr. niveluri:1; S. construita la sol:40 mp; S. construita desfasurata:40 mp; ANEXA

Lungime Segmente

1) Valorile lungimilor segmentelor sunt obținute din proiecție în plan.

Punct început	X / Y	Punct sfârșit	X / Y	Lungime segment (** (m))
1	568.893,963 691.794,107	2	568.895,106 691.801,339	7.322

Punct început	X / Y	Punct sfârșit	X / Y	Lungime segment (** (m)
2	568.895,106 691.801,339	3	568.897,997 691.812,486	11.516
3	568.897,997 691.812,486	4	568.900,096 691.822,186	9.925
4	568.900,096 691.822,186	5	568.900,698 691.826,191	4.05
5	568.900,698 691.826,191	6	568.901,101 691.828,874	2.713
6	568.901,101 691.828,874	7	568.902,203 691.836,833	8.035
7	568.902,203 691.836,833	8	568.902,596 691.841,499	4.683
8	568.902,596 691.841,499	9	568.903,288 691.845,442	4.003
9	568.903,288 691.845,442	10	568.907,496 691.858,784	13.99
10	568.907,496 691.858,784	11	568.907,643 691.862,479	3.698
11	568.907,643 691.862,479	12	568.841,924 691.851,419	66.643
12	568.841,924 691.851,419	13	568.838,461 691.848,764	4.364
13	568.838,461 691.848,764	14	568.851,217 691.835,037	18.739
14	568.851,217 691.835,037	15	568.857,461 691.825,311	11.558
15	568.857,461 691.825,311	16	568.863,89 691.815,565	11.675
16	568.863,89 691.815,565	17	568.870,415 691.806,442	11.216
17	568.870,415 691.806,442	18	568.887,25 691.797,991	18.837
18	568.887,25 691.797,991	19	568.887,67 691.794,741	3.277
19	568.887,67 691.794,741	1	568.893,963 691.794,107	6.325

** Lungimile segmentelor sunt determinate în planul de proiecție Stereo 70 și sunt rotunjite la 1 milimetru.

*** Distanța dintre puncte este formată din segmente cumulate ce sunt mai mici decât valoarea 1 milimetru.

**DATE DESPRE IMOBILUL NR. 5471**

Oficiul de Cadastru și Publicitate Imobiliară SUCEAVA
Biroul de Cadastru și Publicitate Imobiliară Radauti

A. Partea I. Descrierea imobilului

TEREN Intravilan

Nr. CF vechi:6059

Adresa: Loc. Arbore, Jud. Suceava

Nr. Crt	Nr cadastral Nr. topografic	Suprafața* (mp)	Observații / Referințe
A1	48039	600	Sector cadastral:59 Teren imprejmuit;

Construcții

Crt	Nr cadastral Nr. topografic	Adresa	Observații / Referințe
A1.1	48039-C1	Loc. Arbore, Jud. Suceava	Nr. niveluri:1; S. construita la sol:61 mp; S. construita desfasurata:61 mp; LOCUINTA
A1.2	48039-C2	Loc. Arbore, Jud. Suceava	Nr. niveluri:1; S. construita la sol:87 mp; S. construita desfasurata:87 mp; ANEXA

B. Partea II. Proprietari și acte

Inscrieri privitoare la dreptul de proprietate și alte drepturi reale		Referințe
3321 / 22/01/2019		
Act Notarial nr. 6, din 22/01/2019 emis de Mandici Alexandru;		
B1	Intabulare, drept de PROPRIETATE, dobandit prin Succesiune, cota actuala 5/8 1) CIOBOTARIU FLORITA	A1
3318 / 22/01/2019		
Act Notarial nr. 5, din 22/01/2019 emis de N.P. Mandici Alexandru;		
B2	Intabulare, drept de PROPRIETATE, dobandit prin Succesiune, cota actuala 3/8 1) CIOBOTARIU FLORITA	A1
/		
Act Administrativ nr. 2425, din 05/03/2024 emis de PRIMARIA COMUNEI ARBORE;		
B3	Intabulare, drept de PROPRIETATE, dobandit prin Succesiune, cota actuala 1/1 1) CIOBOTARIU FLORITA	A1.1, A1.2

C. Partea III. SARCINI .

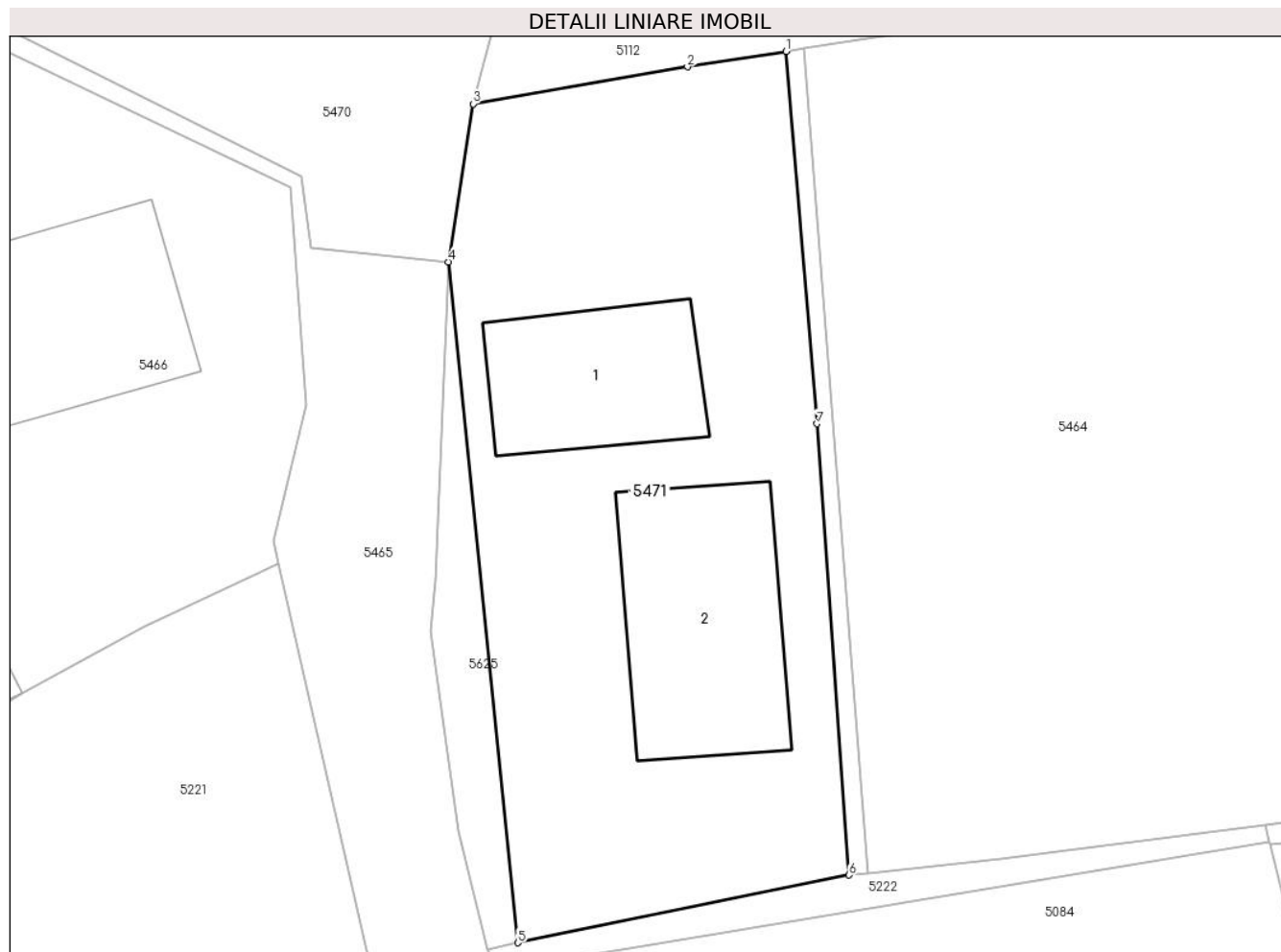
Inscrieri privind dezmembramintele dreptului de proprietate, drepturi reale de garanție și sarcini	Referințe
NU SUNT	

Anexa Nr. 1 La Partea I

Teren

Nr cadastral	Suprafața (mp)*	Observații / Referințe
48039	600	

* Suprafața este determinată în planul de proiecție Stereo 70.



Date referitoare la teren

Crt	Categorie folosință	Intravilan	Suprafața (mp)	Tarla	Parcelă	Nr. topo	Observații / Referințe
1	curți constructii	DA	600	56	-	-	

Date referitoare la construcții

Crt	Număr	Destinație construcție	Supraf. (mp)	Situație juridică	Observații / Referințe
A1.1	48039-C1	construcții industriale și edilitare	61	Cu acte	Nr. niveluri:1; S. construita la sol:61 mp; S. construita desfasurata:61 mp; LOCUINTA
A1.2	48039-C2	construcții anexa	87	Cu acte	Nr. niveluri:1; S. construita la sol:87 mp; S. construita desfasurata:87 mp; ANEXA

Lungime Segmente

1) Valorile lungimilor segmentelor sunt obținute din proiecție în plan.

Punct început	X / Y	Punct sfârșit	X / Y	Lungime segment (** (m)
1	568.909,438 691.803,74	2	568.904,924 691.803,036	4.569
2	568.904,924 691.803,036	3	568.895,106 691.801,339	9.964

Punct început	X / Y	Punct sfârșit	X / Y	Lungime segment (** (m)
3	568.895,106 691.801,339	4	568.893,963 691.794,107	7.322
4	568.893,963 691.794,107	5	568.897,153 691.762,944	31.326
5	568.897,153 691.762,944	6	568.912,323 691.766,044	15.484
6	568.912,323 691.766,044	7	568.910,854 691.786,699	20.707
7	568.910,854 691.786,699	1	568.909,438 691.803,74	17.1

** Lungimile segmentelor sunt determinate în planul de proiecție Stereo 70 și sunt rotunjite la 1 milimetru.

*** Distanța dintre puncte este formată din segmente cumulate ce sunt mai mici decât valoarea 1 milimetru.



DATE DESPRE IMOBILUL NR. 5472

Oficiul de Cadastru și Publicitate Imobiliară SUCEAVA
Biroul de Cadastru și Publicitate Imobiliară Radauti

A. Partea I. Descrierea imobilului

TEREN Intravilan

Adresa: Loc. Arbore, Jud. Suceava

Nr. Crt	Nr cadastral Nr. topografic	Suprafața* (mp)	Observații / Referințe
A1		30	Sector cadastral:59 Teren neimprejmuț; IMOBILUL S-A FORMAT DIN O PARTE A PF 644/2, FARA CF

B. Partea II. Proprietari și acte

Inscrieri privitoare la dreptul de proprietate și alte drepturi reale		Referințe
/		
Act Normativ nr. 7, din 13/03/1996 emis de PARLAMENTUL ROMANIEI;		
B1	Intabulare, drept de PROPRIETATE, dobandit prin Lege, cota actuala 1/1 1) NEIDENTIFICAT NEIDENTIFICAT	A1
Act Administrativ nr. 3281, din 25/03/2024 emis de PRIMARIA COMUNEI ARBORE;		
B2	SE NOTEAZA POSESIA FAPTICA IN FAVOAREA LUI 1) MAXIM CRISTIAN	A1

C. Partea III. SARCINI .

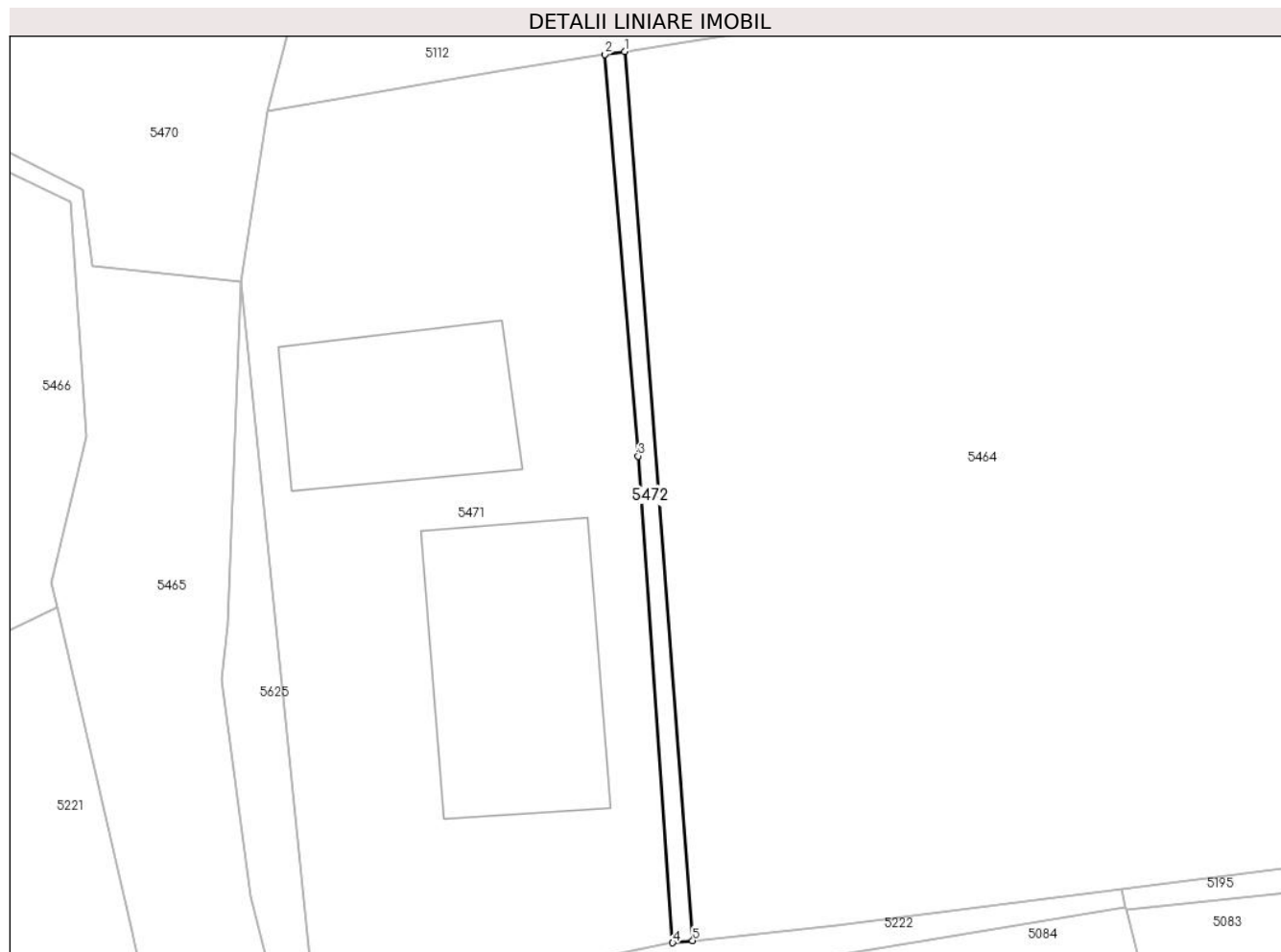
Inscrieri privind dezmembramintele dreptului de proprietate, drepturi reale de garanție și sarcini	Referințe
NU SUNT	

Anexa Nr. 1 La Partea I

Teren

Nr cadastral	Suprafața (mp)*	Observații / Referințe
	30	IMOBILUL S-A FORMAT DIN O PARTE A PF 644/2, FARA CF

* Suprafața este determinată în planul de proiecție Stereo 70.



Date referitoare la teren

Crt	Categorie folosință	Intravilan	Suprafața (mp)	Tarla	Parcelă	Nr. topo	Observații / Referințe
1	arabil	DA	30	56	966	-	

Lungime Segmente

1) Valorile lungimilor segmentelor sunt obținute din proiecție în plan.

Punct început	X / Y	Punct sfârșit	X / Y	Lungime segment (** (m)
1	568.910,28 691.803,871	2	568.909,438 691.803,74	0.852
2	568.909,438 691.803,74	3	568.910,854 691.786,699	17.1
3	568.910,854 691.786,699	4	568.912,323 691.766,044	20.707
4	568.912,323 691.766,044	5	568.913,169 691.766,134	0.851
5	568.913,169 691.766,134	1	568.910,28 691.803,871	37.847

**** Lungimile segmentelor sunt determinate în planul de proiecție Stereo 70 și sunt rotunjite la 1 milimetru.**

***** Distanța dintre puncte este formată din segmente cumulate ce sunt mai mici decât valoarea 1 milimetru.**

**DATE DESPRE IMOBILUL NR. 5473**

Oficiul de Cadastru și Publicitate Imobiliară SUCEAVA
Biroul de Cadastru și Publicitate Imobiliară Radauti

A. Partea I. Descrierea imobilului

TEREN Intravilan

Adresa: Loc. Arbore, Jud. Suceava

Nr. Crt	Nr cadastral Nr. topografic	Suprafața* (mp)	Observații / Referințe
A1		1.632	Sector cadastral:59 Teren imprejmuit; IMOBILUL S-A FORMAT DIN O PARTE A PF 588, CF 3769 (IE 42075)

Construcții

Crt	Nr cadastral Nr. topografic	Adresa	Observații / Referințe
A1.1		Loc. Arbore, Jud. Suceava	Nr. niveluri:1; S. construita la sol:86 mp; S. construita desfasurata:86 mp; LOCUINTA
A1.2		Loc. Arbore, Jud. Suceava	Nr. niveluri:1; S. construita la sol:99 mp; S. construita desfasurata:99 mp; ANEXA
A1.3		Loc. Arbore, Jud. Suceava	Nr. niveluri:1; S. construita la sol:66 mp; S. construita desfasurata:66 mp; ANEXA
A1.4		Loc. Arbore, Jud. Suceava	Nr. niveluri:1; S. construita la sol:12 mp; S. construita desfasurata:12 mp; ANEXA

B. Partea II. Proprietari și acte

Inscrieri privitoare la dreptul de proprietate și alte drepturi reale		Referințe
/		
Act Normativ nr. 7, din 13/03/1996 emis de PARLAMENTUL ROMANIEI;		
B1	Intabulare, drept de PROPRIETATE, dobandit prin Lege, cota actuala 1/1 1) NEIDENTIFICAT NEIDENTIFICAT	A1
Act Administrativ nr. 2425, din 05/03/2024 emis de PRIMARIA COMUNEI ARBORE;		
B2	Intabulare, drept de PROPRIETATE, dobandit prin Lege, cota actuala 1/1 1) BULIGA ELENA	A1.1, A1.2, A1.3, A1.4
Act Administrativ nr. 3280, din 25/03/2024 emis de PRIMARIA COMUNEI ARBORE;		
B3	SE NOTEAZA POSESIA FAPTICA IN FAVOAREA LUI 1) BULIGA ELENA	A1

C. Partea III. SARCINI .

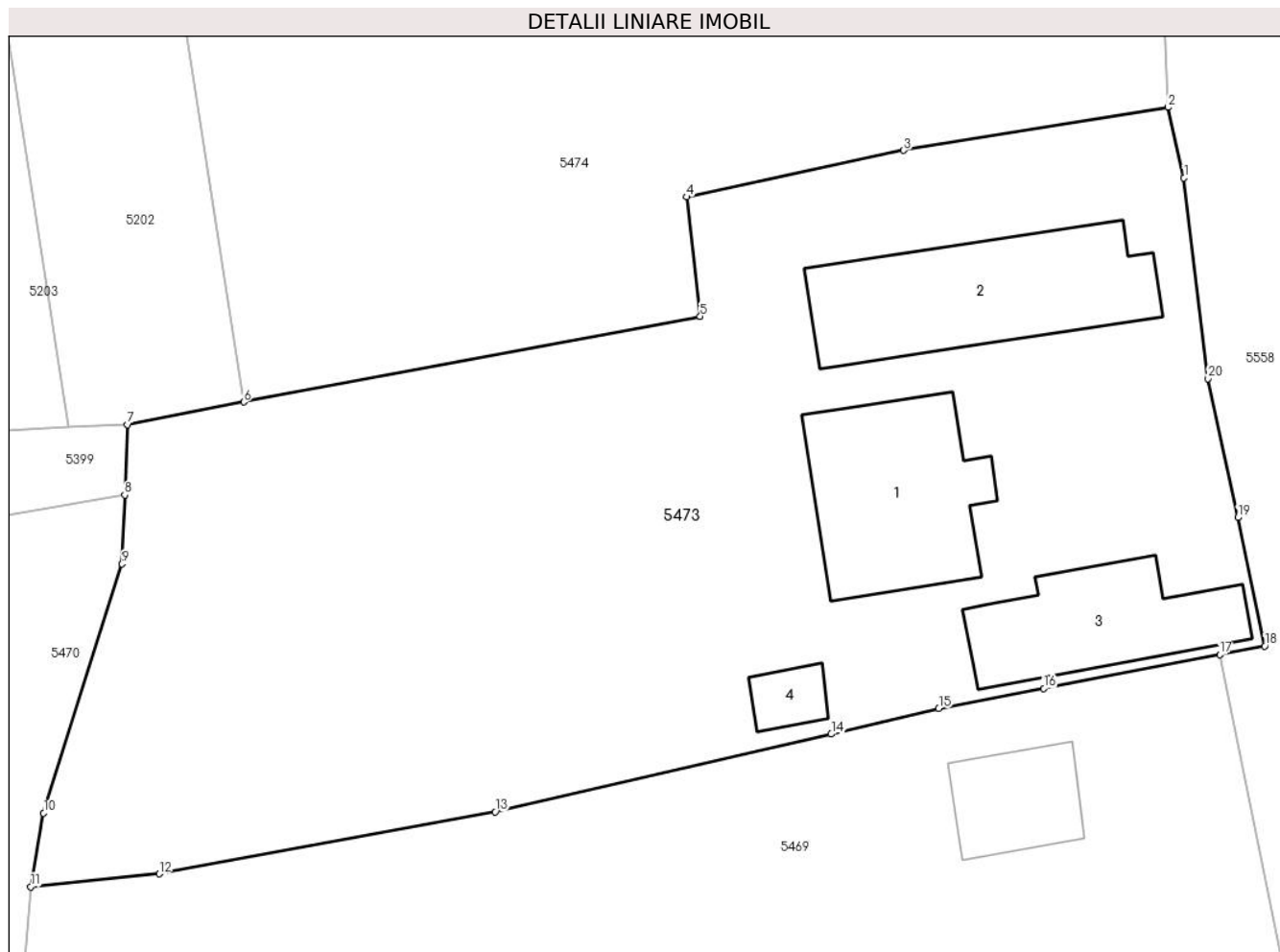
Inscrieri privind dezmembramintele dreptului de proprietate, drepturi reale de garanție și sarcini	Referințe
NU SUNT	

Anexa Nr. 1 La Partea I

Teren

Nr cadastral	Suprafața (mp)*	Observații / Referințe
	1.632	IMOBILUL S-A FORMAT DIN O PARTE A PF 588, CF 3769 (IE 42075)

* Suprafața este determinată în planul de proiecție Stereo 70.



Date referitoare la teren

Crt	Categorie folosință	Intra vilan	Suprafața (mp)	Tarla	Parcelă	Nr. topo	Observații / Referințe
1	curți constructii	DA	600	56	966	-	
2	arabil	DA	1.032	56	966	-	

Date referitoare la construcții

Crt	Număr	Destinație construcție	Supraf. (mp)	Situație juridică	Observații / Referințe
A1.1		construcții de locuințe	86	Cu acte	Nr. niveluri:1; S. construita la sol:86 mp; S. construita desfasurata:86 mp; LOCUINTA
A1.2		construcții anexa	99	Cu acte	Nr. niveluri:1; S. construita la sol:99 mp; S. construita desfasurata:99 mp; ANEXA
A1.3		construcții anexa	66	Cu acte	Nr. niveluri:1; S. construita la sol:66 mp; S. construita desfasurata:66 mp; ANEXA
A1.4		construcții anexa	12	Cu acte	Nr. niveluri:1; S. construita la sol:12 mp; S. construita desfasurata:12 mp; ANEXA

Lungime Segmente

1) Valorile lungimilor segmentelor sunt obținute din proiecție în plan.

Punct început	X / Y	Punct sfârșit	X / Y	Lungime segment (** (m)
---------------	-------	---------------	-------	-------------------------

Punct început	X / Y	Punct sfârșit	X / Y	Lungime segment (** (m)
1	568.964,424 691.879,457	2	568.963,574 691.883,231	3.869
2	568.963,574 691.883,231	3	568.949,392 691.880,928	14.368
3	568.949,392 691.880,928	4	568.937,777 691.878,436	11.879
4	568.937,777 691.878,436	5	568.938,483 691.872,049	6.426
5	568.938,483 691.872,049	6	568.914,014 691.867,452	24.897
6	568.914,014 691.867,452	7	568.907,793 691.866,244	6.337
7	568.907,793 691.866,244	8	568.907,643 691.862,479	3.768
8	568.907,643 691.862,479	9	568.907,496 691.858,784	3.698
9	568.907,496 691.858,784	10	568.903,288 691.845,442	13.99
10	568.903,288 691.845,442	11	568.902,596 691.841,499	4.003
11	568.902,596 691.841,499	12	568.909,488 691.842,185	6.926
12	568.909,488 691.842,185	13	568.927,491 691.845,514	18.308
13	568.927,491 691.845,514	14	568.945,519 691.849,673	18.502
14	568.945,519 691.849,673	15	568.951,282 691.851,042	5.923
15	568.951,282 691.851,042	16	568.956,916 691.852,115	5.735
16	568.956,916 691.852,115	17	568.966,344 691.853,929	9.601
17	568.966,344 691.853,929	18	568.968,755 691.854,391	2.455
18	568.968,755 691.854,391	19	568.967,319 691.861,271	7.028
19	568.967,319 691.861,271	20	568.965,724 691.868,709	7.607
20	568.965,724 691.868,709	1	568.964,424 691.879,457	10.826

** Lungimile segmentelor sunt determinate în planul de proiecție Stereo 70 și sunt rotunjite la 1 milimetru.

*** Distanța dintre puncte este formată din segmente cumulate ce sunt mai mici decât valoarea 1 milimetru.



DATE DESPRE IMOBILUL NR. 5474

Oficiul de Cadastru și Publicitate Imobiliară SUCEAVA
Biroul de Cadastru și Publicitate Imobiliară Radauti

A. Partea I. Descrierea imobilului

TEREN Intravilan

Adresa: Loc. Arbore, Jud. Suceava

Nr. Crt	Nr cadastral Nr. topografic	Suprafața* (mp)	Observații / Referințe
A1		2.421	Sector cadastral:59 Teren imprejmuit; IMOBILUL S-A FORMAT DIN O PARTE A PF 585/1, CF 2338 (IE 40921); O PARTE A PF 585/2, CF 117 (39250); O PARTE A PF 588, CF 3769 (IE 42075); O PARTE A PF 169, CF 117 (IE 39244); O PARTE A PF 590/2, CF 2959 (43596); O PARTE A PF 592/7, CF 2959 (IE 43607)

Construcții

Crt	Nr cadastral Nr. topografic	Adresa	Observații / Referințe
A1.1		Loc. Arbore, Jud. Suceava	Nr. niveluri:1; S. construita la sol:44 mp; S. construita desfasurata:44 mp; LOCUINTA
A1.2		Loc. Arbore, Jud. Suceava	Nr. niveluri:1; S. construita la sol:40 mp; S. construita desfasurata:40 mp; ANEXA

B. Partea II. Proprietari și acte

Inscrieri privitoare la dreptul de proprietate și alte drepturi reale		Referințe
/		
Act Normativ nr. 7, din 13/03/1996 emis de PARLAMENTUL ROMANIEI;		
B1	Intabulare, drept de PROPRIETATE, dobandit prin Lege, cota actuala 1/1 1) NEIDENTIFICAT NEIDENTIFICAT	A1
Act Administrativ nr. 2425, din 05/03/2024 emis de PRIMARIA COMUNEI ARBORE;		
B2	Intabulare, drept de PROPRIETATE, dobandit prin Lege, cota actuala 1/1 1) BULIGA EUGENIA	A1.1, A1.2
Act Administrativ nr. 3279, din 25/03/2024 emis de PRIMARIA COMUNEI ARBORE;		
B3	SE NOTEAZA POSESIA IN FAVOAREA LUI 1) BULIGA EUGENIA	A1

C. Partea III. SARCINI .

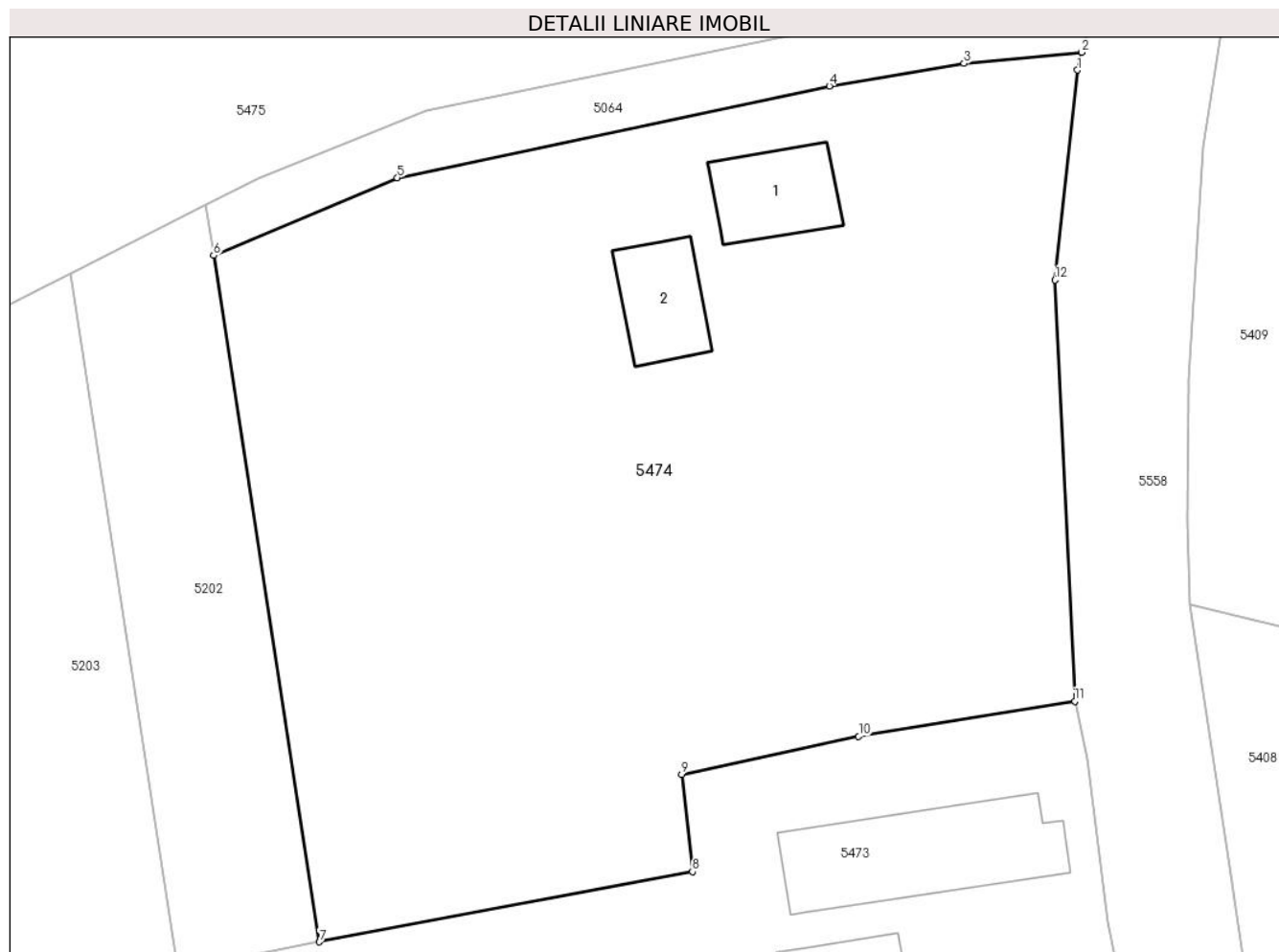
Inscrieri privind dezmembramintele dreptului de proprietate, drepturi reale de garanție și sarcini	Referințe
NU SUNT	

Anexa Nr. 1 La Partea I

Teren

Nr cadastral	Suprafața (mp)*	Observații / Referințe
	2.421	IMOBILUL S-A FORMAT DIN O PARTE A PF 585/1, CF 2338 (IE 40921); O PARTE A PF 585/2, CF 117 (39250); O PARTE A PF 588, CF 3769 (IE 42075); O PARTE A PF 169, CF 117 (IE 39244); O PARTE A PF 590/2, CF 2959 (43596); O PARTE A PF 592/7, CF 2959 (IE 43607)

* Suprafața este determinată în planul de proiecție Stereo 70.



Date referitoare la teren

Crt	Categorie folosință	Intravilan	Suprafața (mp)	Tarla	Parcelă	Nr. topo	Observații / Referințe
1	curți constructii	DA	300	56	966	-	
2	arabil	DA	2.121	56	966	-	

Date referitoare la construcții

Crt	Număr	Destinație construcție	Supraf. (mp)	Situație juridică	Observații / Referințe
A1.1		construcții de locuințe	44	Cu acte	Nr. niveluri:1; S. construita la sol:44 mp; S. construita desfasurata:44 mp; LOCUINTA
A1.2		construcții anexa	40	Cu acte	Nr. niveluri:1; S. construita la sol:40 mp; S. construita desfasurata:40 mp; ANEXA

Lungime Segmente

1) Valorile lungimilor segmentelor sunt obținute din proiecție în plan.

Punct început	X / Y	Punct sfârșit	X / Y	Lungime segment (** (m)
1	568.963,744 691.924,617	2	568.964,023 691.925,78	1.196

Punct început	X / Y	Punct sfârșit	X / Y	Lungime segment (** (m)
2	568.964,023 691.925,78	3	568.956,291 691.925,049	7.766
3	568.956,291 691.925,049	4	568.947,459 691.923,573	8.954
4	568.947,459 691.923,573	5	568.919,118 691.917,554	28.973
5	568.919,118 691.917,554	6	568.907,064 691.912,462	13.085
6	568.907,064 691.912,462	7	568.914,014 691.867,452	45.543
7	568.914,014 691.867,452	8	568.938,483 691.872,049	24.897
8	568.938,483 691.872,049	9	568.937,777 691.878,436	6.426
9	568.937,777 691.878,436	10	568.949,392 691.880,928	11.879
10	568.949,392 691.880,928	11	568.963,574 691.883,231	14.368
11	568.963,574 691.883,231	12	568.962,271 691.910,847	27.647
12	568.962,271 691.910,847	1	568.963,744 691.924,617	13.849

** Lungimile segmentelor sunt determinate în planul de proiecție Stereo 70 și sunt rotunjite la 1 milimetru.

*** Distanța dintre puncte este formată din segmente cumulate ce sunt mai mici decât valoarea 1 milimetru.

**DATE DESPRE IMOBILUL NR. 5475**

Oficiul de Cadastru și Publicitate Imobiliară SUCEAVA
Biroul de Cadastru și Publicitate Imobiliară Radauti

A. Partea I. Descrierea imobilului

TEREN Intravilan

Adresa: Loc. Arbore, Nr. 1425, Jud. Suceava

Nr. Crt	Nr cadastral Nr. topografic	Suprafața* (mp)	Observații / Referințe
A1	30707	Din acte: 6.500 Masurata: 6.495	Sector cadastral:59 Teren neimprijmit;

Construcții

Crt	Nr cadastral Nr. topografic	Adresa	Observații / Referințe
A1.1	30707-C1	Loc. Arbore, Jud. Suceava	Nr. niveluri:1; S. construita la sol:124 mp; S. construita desfasurata:124 mp; casa
A1.2	30707-C2	Loc. Arbore, Jud. Suceava	Nr. niveluri:1; S. construita la sol:22 mp; S. construita desfasurata:22 mp; casa
A1.3	30707-C3	Loc. Arbore, Jud. Suceava	Nr. niveluri:1; S. construita la sol:66 mp; S. construita desfasurata:66 mp; bucatarie
A1.4	30707-C4	Loc. Arbore, Jud. Suceava	Nr. niveluri:1; S. construita la sol:110 mp; S. construita desfasurata:110 mp; sura
A1.5	30707-C5	Loc. Arbore, Jud. Suceava	Nr. niveluri:1; S. construita la sol:75 mp; S. construita desfasurata:75 mp; magazie
A1.6	30707-C6	Loc. Arbore, Jud. Suceava	Nr. niveluri:1; S. construita la sol:7 mp; S. construita desfasurata:7 mp; sopron

B. Partea II. Proprietari și acte

Inscrieri privitoare la dreptul de proprietate și alte drepturi reale		Referințe
19647 / 18/09/2012		
Act Notarial nr. 774, din 13/09/2012 emis de MANDICI ALEXANDRU;		
B1	Intabulare, drept de PROPRIETATE, dobandit prin Conventie, cota actuala 1/1 1) PAHOMI IOAN 2) PAHOMI MARIA	A1, A1.1, A1.2, A1.3, A1.4, A1.5, A1.6

C. Partea III. SARCINI

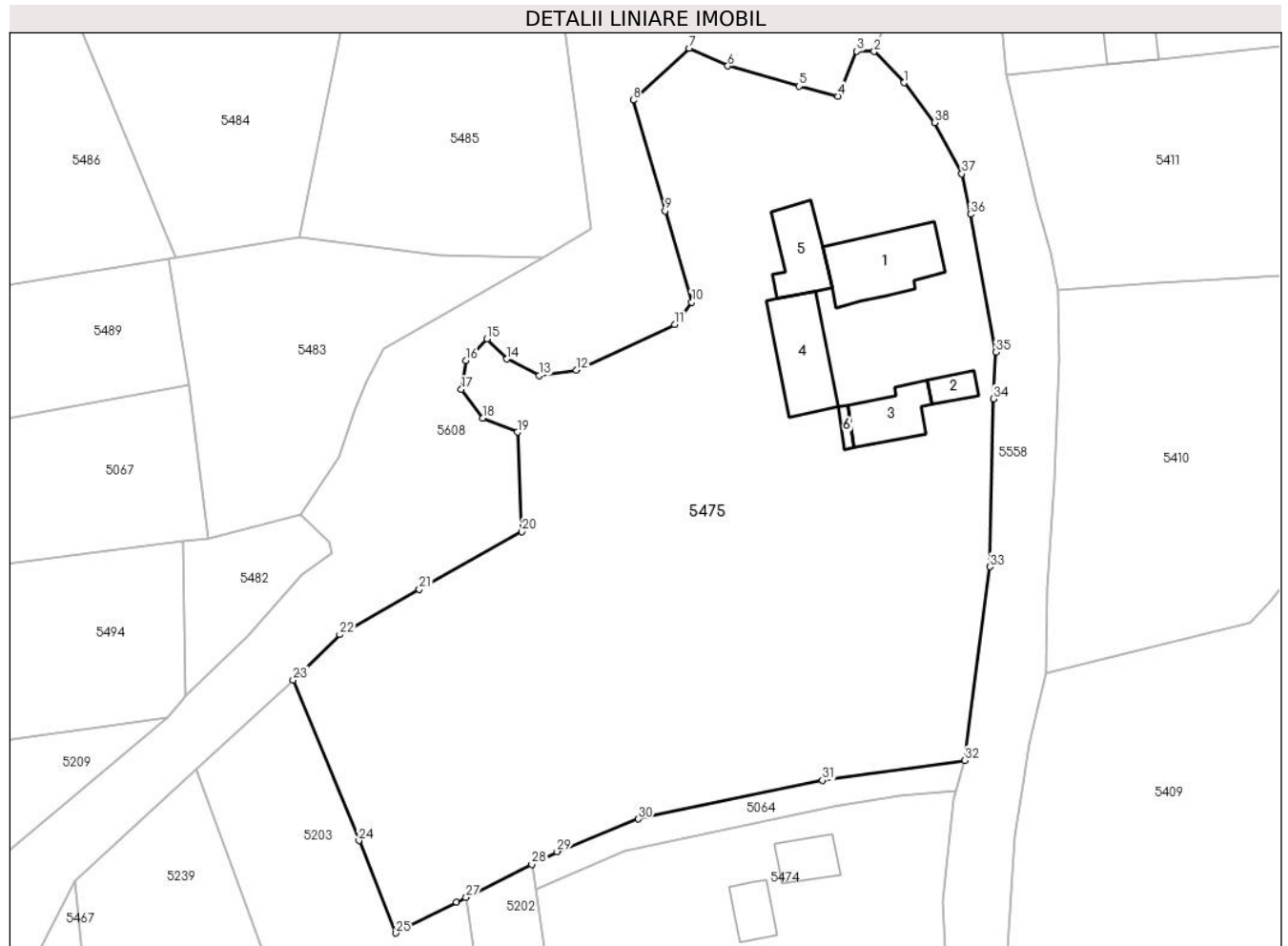
Inscrieri privind dezmembramintele dreptului de proprietate, drepturi reale de garanție și sarcini		Referințe
19647 / 18/09/2012		
Act Notarial nr. 774, din 13/09/2012 emis de MANDICI ALEXANDRU;		
C1	UZUFRUCT VIAGER 1) PAHOMI MIRON	A1, A1.1, A1.2, A1.3, A1.4, A1.5, A1.6
C2	UZUFRUCT VIAGER 1) PAHOMI MARIEA	A1, A1.1, A1.2, A1.3, A1.4, A1.5, A1.6
C3	Intabulare, drept de IPOTECA LEGALA, Valoare:0 corespunzatoare intretinerii neexecutate, art.2386, alin.4. N.C.C 1) PAHOMI MARIEA	A1, A1.1, A1.2, A1.3, A1.4, A1.5, A1.6
C4	Intabulare, drept de IPOTECA LEGALA, Valoare:0 corespunzatoare intretinerii neexecutate, art.2386, alin.4. N.C.C 1) PAHOMI MIRON	A1, A1.1, A1.2, A1.3, A1.4, A1.5, A1.6

Anexa Nr. 1 La Partea I

Teren

Nr cadastral	Suprafața (mp)*	Observații / Referințe
30707	Din acte: 6.500 Masurata: 6.495	

* Suprafața este determinată în planul de proiecție Stereo 70.



Date referitoare la teren

Crt	Categorie folosință	Intra vilan	Suprafața (mp)	Tarla	Parcelă	Nr. topo	Observații / Referințe
1	curți constructii	DA	990	76	-	-	
2	arabil	DA	5.505	76	-	-	

Date referitoare la construcții

Crt	Număr	Destinație construcție	Supraf. (mp)	Situație juridică	Observații / Referințe
A1.1	30707-C1	construcții de locuințe	124	Cu acte	Nr. niveluri:1; S. construita la sol:124 mp; S. construita desfasurata:124 mp; casa
A1.2	30707-C2	construcții de locuințe	22	Cu acte	Nr. niveluri:1; S. construita la sol:22 mp; S. construita desfasurata:22 mp; casa
A1.3	30707-C3	construcții anexa	66	Cu acte	Nr. niveluri:1; S. construita la sol:66 mp; S. construita desfasurata:66 mp; bucatarie
A1.4	30707-C4	construcții anexa	110	Cu acte	Nr. niveluri:1; S. construita la sol:110 mp; S. construita desfasurata:110 mp; sura
A1.5	30707-C5	construcții anexa	75	Cu acte	Nr. niveluri:1; S. construita la sol:75 mp; S. construita desfasurata:75 mp; magazie
A1.6	30707-C6	construcții anexa	7	Cu acte	Nr. niveluri:1; S. construita la sol:7 mp; S. construita desfasurata:7 mp; sopron

Lungime Segmente

1) Valorile lungimilor segmentelor sunt obținute din proiecție în plan.

Punct început	X / Y	Punct sfârșit	X / Y	Lungime segment (** (m)
1	568.956,956 692.021,565	2	568.952,928 692.025,802	5.846
3	568.950,561 692.025,853	4	568.948,002 692.019,763	6.606
5	568.942,771 692.021,101	6	568.933,108 692.023,843	10.045
7	568.927,861 692.026,25	8	568.920,287 692.019,221	10.333
9	568.924,603 692.004,24	10	568.928,212 691.991,873	12.883
11	568.925,942 691.988,838	12	568.912,589 691.982,691	14.7
13	568.907,586 691.981,935	14	568.903,216 691.984,183	4.914
15	568.900,517 691.986,902	16	568.897,643 691.983,99	4.091
17	568.897,039 691.980,052	18	568.899,954 691.976,196	4.834
19	568.904,61 691.974,27	20	568.905,216 691.960,798	13.486
21	568.891,333 691.952,99	22	568.880,557 691.946,882	12.387
23	568.874,246 691.940,728	24	568.883,151 691.918,996	23.486
25	568.888,178 691.906,483	26	568.896,391 691.910,636	9.203
27	568.897,665 691.911,28	28	568.906,559 691.915,777	9.966
29	568.909,981 691.917,507	30	568.920,987 691.921,926	11.86
31	568.945,948 691.927,132	32	568.965,207 691.929,847	19.449
33	568.968,611 691.956,055	34	568.969,093 691.978,798	22.748
35	568.969,412 691.985,112	36	568.965,974 692.003,77	18.972
37	568.964,785 692.009,258	38	568.961,111 692.016,188	7.844

Punct început	X / Y	Punct sfârșit	X / Y	Lungime segment (** (m)
2	568.952,928 692.025,802	3	568.950,561 692.025,853	2.368
4	568.948,002 692.019,763	5	568.942,771 692.021,101	5.399
6	568.933,108 692.023,843	7	568.927,861 692.026,25	5.773
8	568.920,287 692.019,221	9	568.924,603 692.004,24	15.59
10	568.928,212 691.991,873	11	568.925,942 691.988,838	3.79
12	568.912,589 691.982,691	13	568.907,586 691.981,935	5.06
14	568.903,216 691.984,183	15	568.900,517 691.986,902	3.831
16	568.897,643 691.983,99	17	568.897,039 691.980,052	3.984
18	568.899,954 691.976,196	19	568.904,61 691.974,27	5.039
20	568.905,216 691.960,798	21	568.891,333 691.952,99	15.928
22	568.880,557 691.946,882	23	568.874,246 691.940,728	8.815
24	568.883,151 691.918,996	25	568.888,178 691.906,483	13.485
26	568.896,391 691.910,636	27	568.897,665 691.911,28	1.428
28	568.906,559 691.915,777	29	568.909,981 691.917,507	3.834
30	568.920,987 691.921,926	31	568.945,948 691.927,132	25.498
32	568.965,207 691.929,847	33	568.968,611 691.956,055	26.428
34	568.969,093 691.978,798	35	568.969,412 691.985,112	6.322
36	568.965,974 692.003,77	37	568.964,785 692.009,258	5.615
38	568.961,111 692.016,188	1	568.956,956 692.021,565	6.795

** Lungimile segmentelor sunt determinate în planul de proiecție Stereo 70 și sunt rotunjite la 1 milimetru.

*** Distanța dintre puncte este formată din segmente cumulate ce sunt mai mici decât valoarea 1 milimetru.

**DATE DESPRE IMOBILUL NR. 5476**

Oficiul de Cadastru și Publicitate Imobiliară SUCEAVA
Biroul de Cadastru și Publicitate Imobiliară Radauti

A. Partea I. Descrierea imobilului

TEREN Intravilan

Adresa: Loc. Arbore, Jud. Suceava

Nr. Crt	Nr cadastral Nr. topografic	Suprafața* (mp)	Observații / Referințe
A1		1.515	Sector cadastral:59 Teren neimprejmuit;

B. Partea II. Proprietari și acte

Inscrieri privitoare la dreptul de proprietate și alte drepturi reale		Referințe
/		
Act Administrativ nr. 2425, din 05/03/2024 emis de PRIMARIA COMUNEI ARBORE;		
B1	Inscrierea posesiei, drept de PROPRIETATE, dobandit prin Constituire, cota actuala 1/1 1) NEIDENTIFICAT NEIDENTIFICAT	A1
Act Normativ nr. 7, din 13/03/1996 emis de PARLAMENTUL ROMANIEI (ART. 13);		
B2	SE NOTEAZA MENTIUNEA DE PROPRIETAR NEIDENTIFICAT	A1

C. Partea III. SARCINI .

Inscrieri privind dezmembramintele dreptului de proprietate, drepturi reale de garanție și sarcini	Referințe
NU SUNT	

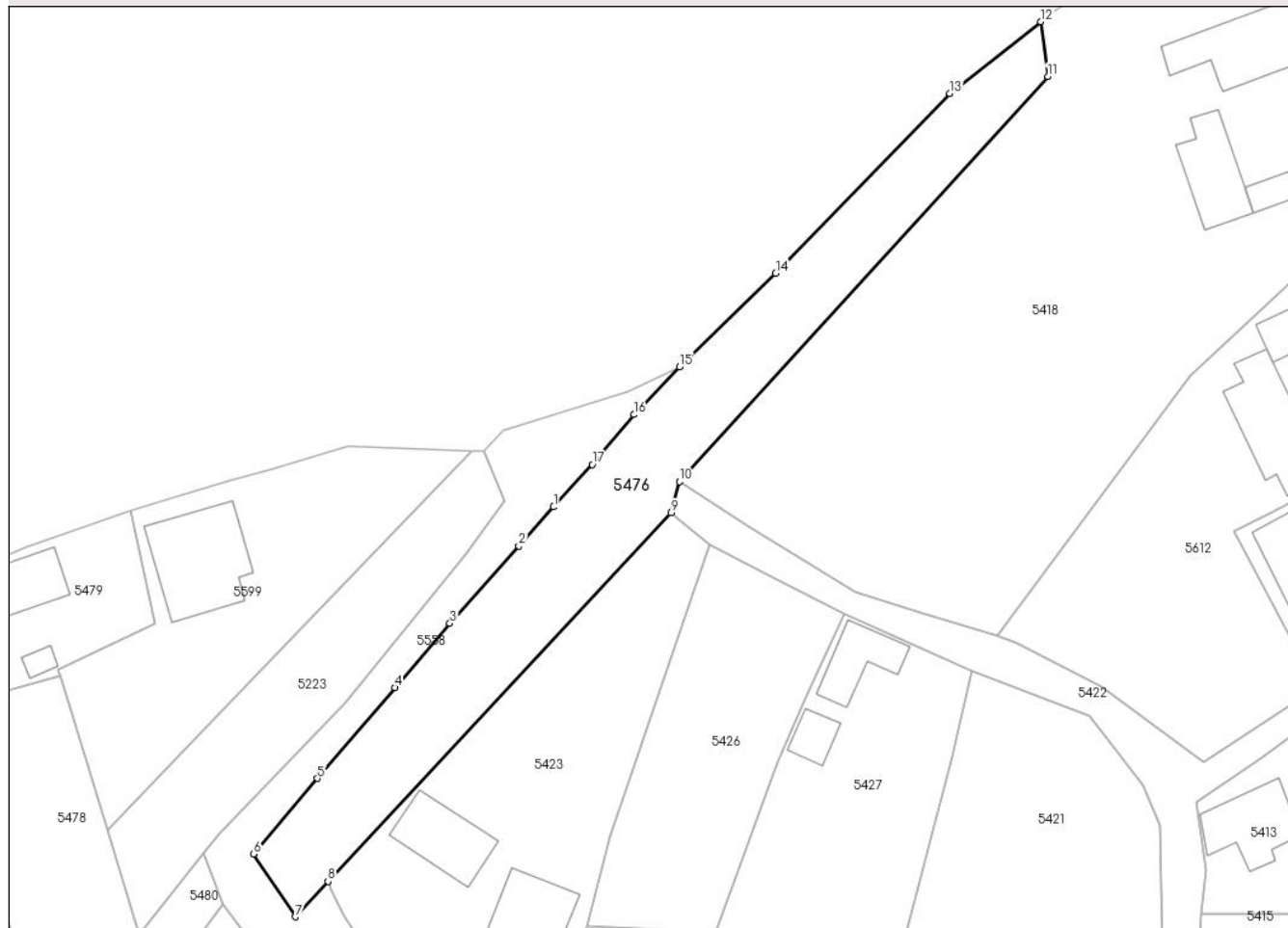
Anexa Nr. 1 La Partea I

Teren

Nr cadastral	Suprafața (mp)*	Observații / Referințe
	1.515	

* Suprafața este determinată în planul de proiecție Stereo 70.

DETALII LINIARE IMOBIL



Date referitoare la teren

Crt	Categorie folosință	Intra vilan	Suprafața (mp)	Tarla	Parcelă	Nr. topo	Observații / Referințe
1	neproductiv	DA	1.515	-	-	-	

Lungime Segmente

1) Valorile lungimilor segmentelor sunt obținute din proiecție în plan.

Punct început	X / Y	Punct sfârșit	X / Y	Lungime segment (** (m)
1	568.999,32 692.145,082	2	568.994,68 692.139,882	6.969
2	568.994,68 692.139,882	3	568.985,515 692.129,614	13.763
3	568.985,515 692.129,614	4	568.978,183 692.121,065	11.262
4	568.978,183 692.121,065	5	568.967,898 692.108,995	15.858
5	568.967,898 692.108,995	6	568.959,445 692.098,931	13.143

Punct început	X / Y	Punct sfârșit	X / Y	Lungime segment (** (m)
6	568.959,445 692.098,931	7	568.964,942 692.090,608	9.974
7	568.964,942 692.090,608	8	568.969,309 692.095,297	6.408
8	568.969,309 692.095,297	9	569.014,947 692.144,294	66.959
9	569.014,947 692.144,294	10	569.016,043 692.148,466	4.314
10	569.016,043 692.148,466	11	569.065,024 692.202,291	72.775
11	569.065,024 692.202,291	12	569.064,103 692.209,566	7.333
12	569.064,103 692.209,566	13	569.051,984 692.200,043	15.413
13	569.051,984 692.200,043	14	569.028,859 692.176,156	33.247
14	569.028,859 692.176,156	15	569.016,086 692.163,73	17.82
15	569.016,086 692.163,73	16	569.009,984 692.157,358	8.823
16	569.009,984 692.157,358	17	569.004,462 692.150,714	8.639
17	569.004,462 692.150,714	1	568.999,32 692.145,082	7.626

** Lungimile segmentelor sunt determinate în planul de proiecție Stereo 70 și sunt rotunjite la 1 milimetru.

*** Distanța dintre puncte este formată din segmente cumulate ce sunt mai mici decât valoarea 1 milimetru.



DATE DESPRE IMOBILUL NR. 5477

Oficiul de Cadastru și Publicitate Imobiliară SUCEAVA
Biroul de Cadastru și Publicitate Imobiliară Radauti

A. Partea I. Descrierea imobilului

TEREN Intravilan

Adresa: Loc. Arbore, Jud. Suceava

Nr. Crt	Nr cadastral Nr. topografic	Suprafața* (mp)	Observații / Referințe
A1		623	Sector cadastral:59 Teren imprejmuit; IMOBILUL S-A FORMAT DIN O PARTE A PF 513/2, CF 2639 (IE 34929)

Construcții

Crt	Nr cadastral Nr. topografic	Adresa	Observații / Referințe
A1.1		Loc. Arbore, Jud. Suceava	Nr. niveluri:1; S. construita la sol:75 mp; S. construita desfasurata:75 mp; LOCUINTA
A1.2		Loc. Arbore, Jud. Suceava	Nr. niveluri:1; S. construita la sol:34 mp; S. construita desfasurata:34 mp; ANEXA
A1.3		Loc. Arbore, Jud. Suceava	Nr. niveluri:1; S. construita la sol:96 mp; S. construita desfasurata:96 mp; ANEXA
A1.4		Loc. Arbore, Jud. Suceava	Nr. niveluri:1; S. construita la sol:17 mp; S. construita desfasurata:17 mp; ANEXA
A1.5		Loc. Arbore, Jud. Suceava	Nr. niveluri:1; S. construita la sol:31 mp; S. construita desfasurata:31 mp; ANEXA

B. Partea II. Proprietari și acte

Inscrieri privitoare la dreptul de proprietate și alte drepturi reale		Referințe
/		
Act Administrativ nr. 492, din 04/01/1995 emis de CJSDPAT SUCEAVA;		
B1	Intabulare, drept de PROPRIETATE, dobandit prin Constituire, cota actuala 1/1 1) PAHOMI VASILE	A1
Act Administrativ nr. 2425, din 05/03/2024 emis de PRIMARIA COMUNEI ARBORE;		
B2	Intabulare, drept de PROPRIETATE, dobandit prin Lege, cota actuala 1/1 1) PAHOMI VASILE 2) PAHOMI FLORITA	A1.1, A1.2, A1.3, A1.4, A1.5

C. Partea III. SARCINI .

Inscrieri privind dezmembramintele dreptului de proprietate, drepturi reale de garanție și sarcini	Referințe
NU SUNT	

Anexa Nr. 1 La Partea I

Teren

Nr cadastral	Suprafața (mp)*	Observații / Referințe
	623	IMOBILUL S-A FORMAT DIN O PARTE A PF 513/2, CF 2639 (IE 34929)

* Suprafața este determinată în planul de proiecție Stereo 70.



Date referitoare la teren

Crt	Categorie folosință	Intra vilan	Suprafața (mp)	Tarla	Parcelă	Nr. topo	Observații / Referințe
1	curți constructii	DA	423	56	-	-	
2	arabil	DA	200	56	-	-	

Date referitoare la construcții

Crt	Număr	Destinație construcție	Supraf. (mp)	Situație juridică	Observații / Referințe
A1.1		construcții de locuințe	75	Cu acte	Nr. niveluri:1; S. construita la sol:75 mp; S. construita desfasurata:75 mp; LOCUINTA
A1.2		construcții anexa	34	Cu acte	Nr. niveluri:1; S. construita la sol:34 mp; S. construita desfasurata:34 mp; ANEXA
A1.3		construcții anexa	96	Cu acte	Nr. niveluri:1; S. construita la sol:96 mp; S. construita desfasurata:96 mp; ANEXA
A1.4		construcții anexa	17	Cu acte	Nr. niveluri:1; S. construita la sol:17 mp; S. construita desfasurata:17 mp; ANEXA
A1.5		construcții anexa	31	Cu acte	Nr. niveluri:1; S. construita la sol:31 mp; S. construita desfasurata:31 mp; ANEXA

Lungime Segmente

1) Valorile lungimilor segmentelor sunt obținute din proiecție în plan.

Punct început	X / Y	Punct sfârșit	X / Y	Lungime segment (** (m)
1	568.918,384 692.117,881	2	568.918,219 692.118,43	0.573
2	568.918,219 692.118,43	3	568.913,807 692.133,118	15.336
3	568.913,807 692.133,118	4	568.900,624 692.127,408	14.366
4	568.900,624 692.127,408	5	568.901,496 692.124,588	2.952
5	568.901,496 692.124,588	6	568.908,685 692.099,574	26.027
6	568.908,685 692.099,574	7	568.911,095 692.100,015	2.45
7	568.911,095 692.100,015	8	568.917,624 692.085,344	16.058
8	568.917,624 692.085,344	9	568.924,47 692.085,571	6.85
9	568.924,47 692.085,571	10	568.928,053 692.085,689	3.585
10	568.928,053 692.085,689	11	568.919,627 692.113,743	29.292
11	568.919,627 692.113,743	12	568.919,503 692.114,154	0.429
12	568.919,503 692.114,154	1	568.918,384 692.117,881	3.891

** Lungimile segmentelor sunt determinate în planul de proiecție Stereo 70 și sunt rotunjite la 1 milimetru.

*** Distanța dintre puncte este formată din segmente cumulate ce sunt mai mici decât valoarea 1 milimetru.

**DATE DESPRE IMOBILUL NR. 5478**

Oficiul de Cadastru și Publicitate Imobiliară SUCEAVA
Biroul de Cadastru și Publicitate Imobiliară Radauti

A. Partea I. Descrierea imobilului

TEREN Intravilan

Adresa: Loc. Arbore, Jud. Suceava

Nr. Crt	Nr cadastral Nr. topografic	Suprafața* (mp)	Observații / Referințe
A1		578	Sector cadastral:59 Teren neimprejmuit; IMOBILUL S-A FORMAT DIN O PARTE A PF 534/2, CF 2370 (IE 32018)

B. Partea II. Proprietari și acte

Inscrieri privitoare la dreptul de proprietate și alte drepturi reale		Referințe
/		
Act Normativ nr. 7, din 13/03/1996 emis de PARLAMENTUL ROMANIEI;		
B1	Intabulare, drept de PROPRIETATE, dobandit prin Lege, cota actuala 1/1 1) NEIDENTIFICAT NEIDENTIFICAT	A1
Act Administrativ nr. 3274, din 25/03/2024 emis de PRIMARIA COMUNEI ARBORE;		
B2	SE NOTEAZA POSESIA FAPTICA IN FAVOAREA LUI 1) BRAESCU MIHAIL-TEODOR	A1

C. Partea III. SARCINI .

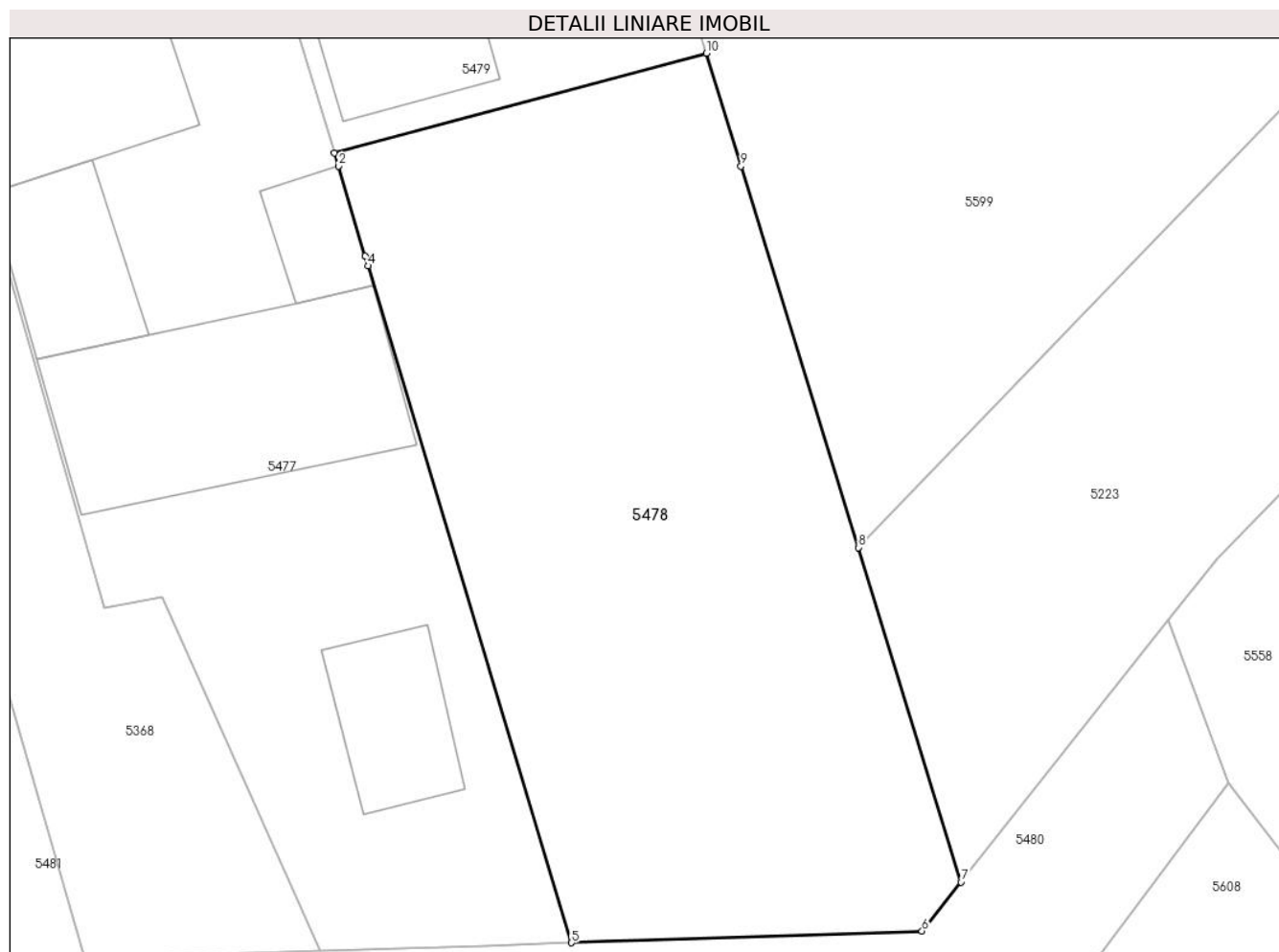
Inscrieri privind dezmembramintele dreptului de proprietate, drepturi reale de garanție și sarcini	Referințe
NU SUNT	

Anexa Nr. 1 La Partea I

Teren

Nr cadastral	Suprafața (mp)*	Observații / Referințe
	578	IMOBILUL S-A FORMAT DIN O PARTE A PF 534/2, CF 2370 (IE 32018)

* Suprafața este determinată în planul de proiecție Stereo 70.



Date referitoare la teren

Crt	Categorie folosință	Intravilan	Suprafața (mp)	Tarla	Parcelă	Nr. topo	Observații / Referințe
1	arabil	DA	578	-	-	-	

Lungime Segmente

1) Valorile lungimilor segmentelor sunt obținute din proiecție în plan.

Punct început	X / Y	Punct sfârșit	X / Y	Lungime segment (** (m)
1	568.918,219 692.118,43	2	568.918,384 692.117,881	0.573
2	568.918,384 692.117,881	3	568.919,503 692.114,154	3.891
3	568.919,503 692.114,154	4	568.919,627 692.113,743	0.429
4	568.919,627 692.113,743	5	568.928,053 692.085,689	29.292
5	568.928,053 692.085,689	6	568.942,593 692.086,169	14.548

Punct început	X / Y	Punct sfârșit	X / Y	Lungime segment (** (m)
6	568.942,593 692.086,169	7	568.944,207 692.088,208	2.6
7	568.944,207 692.088,208	8	568.939,958 692.102,067	14.496
8	568.939,958 692.102,067	9	568.935,083 692.117,879	16.546
9	568.935,083 692.117,879	10	568.933,64 692.122,558	4.896
10	568.933,64 692.122,558	1	568.918,219 692.118,43	15.964

** Lungimile segmentelor sunt determinate în planul de proiecție Stereo 70 și sunt rotunjite la 1 milimetru.

*** Distanța dintre puncte este formată din segmente cumulate ce sunt mai mici decât valoarea 1 milimetru.



DATE DESPRE IMOBILUL NR. 5479

Oficiul de Cadastru și Publicitate Imobiliară SUCEAVA
Biroul de Cadastru și Publicitate Imobiliară Radauti

A. Partea I. Descrierea imobilului

TEREN Intravilan

Adresa: Loc. Arbore, Jud. Suceava

Nr. Crt	Nr cadastral Nr. topografic	Suprafața* (mp)	Observații / Referințe
A1	53411	500	Sector cadastral:59 Teren neimprejmut;

Construcții

Crt	Nr cadastral Nr. topografic	Adresa	Observații / Referințe
A1.1	53411-C1	Loc. Arbore, Jud. Suceava	Nr. niveluri:1; S. construita la sol:64 mp; S. construita desfasurata:64 mp; constructie din lemn, fara certificat de performanta energetica, an construire 1952
A1.2	53411-C2	Loc. Arbore, Jud. Suceava	Nr. niveluri:1; S. construita la sol:7 mp; S. construita desfasurata:7 mp; constructie din lemn, fara certificat de performanta energetica, an construire 1952 (nu face obiectul inscrierii)
A1.3	53411-C3	Loc. Arbore, Jud. Suceava	Nr. niveluri:1; S. construita la sol:81 mp; S. construita desfasurata:81 mp; constructie din lemn, fara certificat de performanta energetica, an construire 1952 (nu face obiectul inscrierii)
A1.4	53411-C4	Loc. Arbore, Jud. Suceava	Nr. niveluri:1; S. construita la sol:12 mp; S. construita desfasurata:12 mp; constructie din lemn, fara certificat de performanta energetica, an construire 1952 (nu face obiectul inscrierii)

B. Partea II. Proprietari și acte

Inscrieri privitoare la dreptul de proprietate și alte drepturi reale		Referințe
50357 / 13/10/2023		
Act Notarial nr. 70, din 27/03/2017 emis de BNP Covariuc Ioan;		
B3	Intabulare, drept de PROPRIETATE, dobandit prin Succesiune, cota actuala 1/1 1) BRAESCU MIHAIL TEODOR	A1
Act Notarial nr. 418, din 13/06/1973 emis de Notariatul de Stat (hotarare judecatoreasca nr 3319 din 20.12.1978, emis de Judecatoria Radauti);		
B4	Intabulare, drept de PROPRIETATE, dobandit prin Succesiune, cota actuala 4/64 1) BULIGA TOADER	A1.1
B5	Intabulare, drept de PROPRIETATE, dobandit prin Succesiune, cota actuala 4/64 1) BULIGA GHEORGHE	A1.1
B6	Intabulare, drept de PROPRIETATE, dobandit prin Succesiune, cota actuala 4/64 1) BULIGA IOAN	A1.1
/		
Act Administrativ nr. 2425, din 05/03/2024 emis de PRIMARIA COMUNEI ARBORE;		
B6	Intabulare, drept de PROPRIETATE, dobandit prin Lege, cota actuala 1/1 1) BRAESCU MIHAIL TEODOR	A1.2, A1.3, A1.4
50357 / 13/10/2023		
Act Notarial nr. 418, din 13/06/1973 emis de Notariatul de Stat (hotarare judecatoreasca nr 3319 din 20.12.1978, emis de Judecatoria Radauti);		
B7	Intabulare, drept de PROPRIETATE, dobandit prin Succesiune, cota actuala 4/64 1) BULIGA EUFROSINA	A1.1
Act Notarial nr. 70, din 27/03/2017 emis de notariat;		
B8	Intabulare, drept de PROPRIETATE, dobandit prin Succesiune, cota actuala 3/4 1) BRAESCU MIHAIL TEODOR	A1.1

C. Partea III. SARCINI .

Inscrieri privind dezmembramintele dreptului de proprietate, drepturi reale de garanție și sarcini	Referințe
NU SUNT	

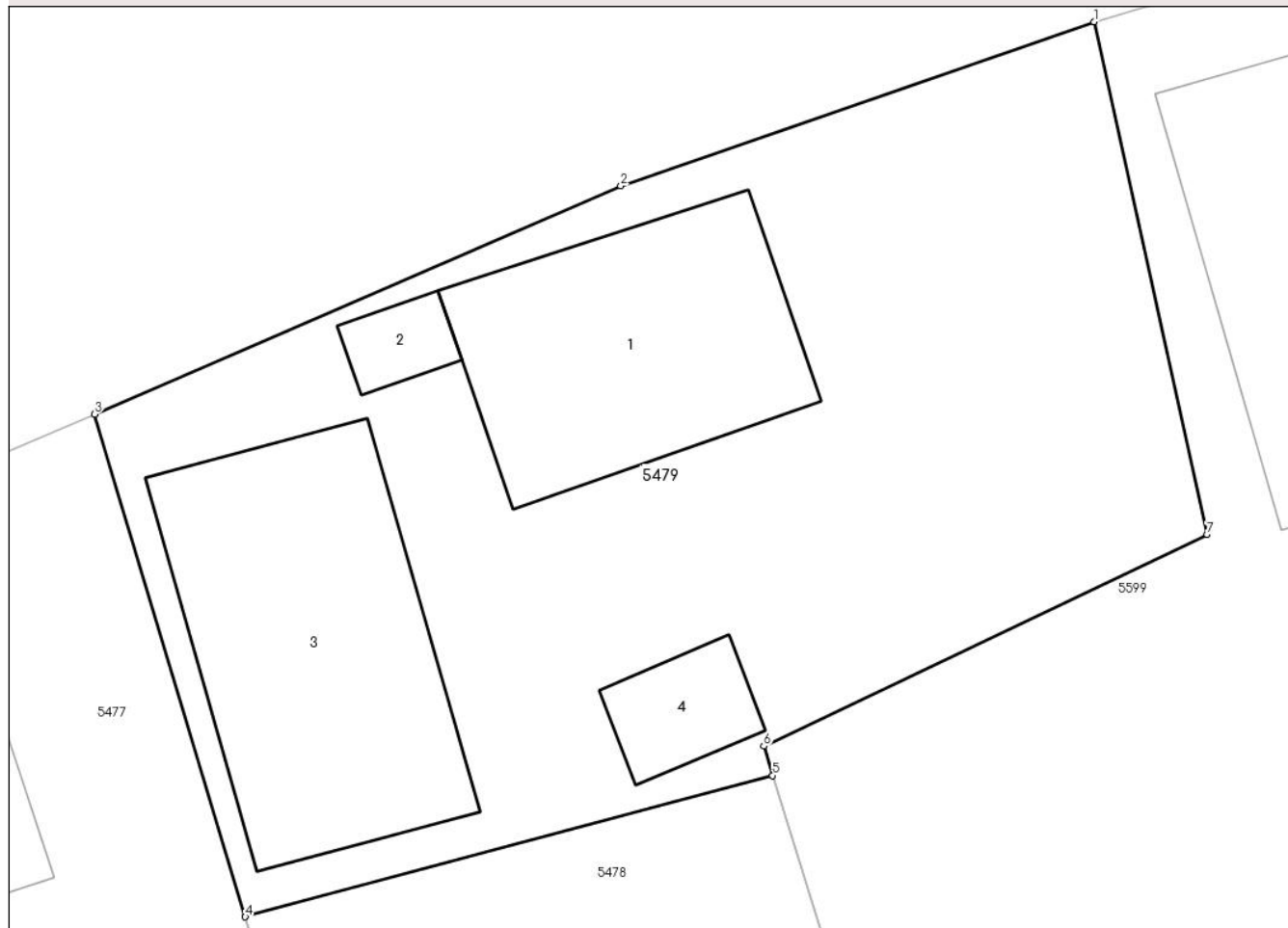
Anexa Nr. 1 La Partea I

Teren

Nr cadastral	Suprafața (mp)*	Observații / Referințe
53411	500	

* Suprafața este determinată în planul de proiecție Stereo 70.

DETALII LINIARE IMOBIL



Date referitoare la teren

Crt	Categorie folosință	Intravilan	Suprafața (mp)	Tarla	Parcelă	Nr. topo	Observații / Referințe
1	curți construcții	DA	500	-	-	-	

Date referitoare la construcții

Crt	Număr	Destinație construcție	Supraf. (mp)	Situație juridică	Observații / Referințe
A1.1	53411-C1	construcții de locuințe	64	Cu acte	Nr. niveluri:1; S. construita la sol:64 mp; S. construita desfasurata:64 mp; construcție din lemn, fara certificat de performanta energetica, an construire 1952
A1.2	53411-C2	construcții anexa	7	Cu acte	Nr. niveluri:1; S. construita la sol:7 mp; S. construita desfasurata:7 mp; construcție din lemn, fara certificat de performanta energetica, an construire 1952 (nu face obiectul inscrierii)
A1.3	53411-C3	construcții anexa	81	Cu acte	Nr. niveluri:1; S. construita la sol:81 mp; S. construita desfasurata:81 mp; construcție din lemn, fara certificat de performanta energetica, an construire 1952 (nu face obiectul inscrierii)
A1.4	53411-C4	construcții anexa	12	Cu acte	Nr. niveluri:1; S. construita la sol:12 mp; S. construita desfasurata:12 mp; construcție din lemn, fara certificat de performanta energetica, an construire 1952 (nu face obiectul inscrierii)

Lungime Segmente

1) Valorile lungimilor segmentelor sunt obținute din proiecție în plan.

Punct început	X / Y	Punct sfârșit	X / Y	Lungime segment (** (m)
1	568.943,034 692.144,585	2	568.929,201 692.139,786	14.642
2	568.929,201 692.139,786	3	568.913,807 692.133,118	16.776
3	568.913,807 692.133,118	4	568.918,219 692.118,43	15.336
4	568.918,219 692.118,43	5	568.933,64 692.122,558	15.964
5	568.933,64 692.122,558	6	568.933,376 692.123,415	0.897
6	568.933,376 692.123,415	7	568.946,343 692.129,606	14.369
7	568.946,343 692.129,606	1	568.943,034 692.144,585	15.34

** Lungimile segmentelor sunt determinate în planul de proiecție Stereo 70 și sunt rotunjite la 1 milimetru.

*** Distanța dintre puncte este formată din segmente cumulate ce sunt mai mici decât valoarea 1 milimetru.

**DATE DESPRE IMOBILUL NR. 5480**

Oficiul de Cadastru și Publicitate Imobiliară SUCEAVA
Biroul de Cadastru și Publicitate Imobiliară Radauti

A. Partea I. Descrierea imobilului

TEREN Intravilan

Adresa: Loc. Arbore, Jud. Suceava

Nr. Crt	Nr cadastral Nr. topografic	Suprafața* (mp)	Observații / Referințe
A1	49706	3.874	Sector cadastral:59 Teren neimprejmuit; IMOBILUL S-A FORMAT DIN O PARTE A PF 531/2, CF 987 (IE 30141); O PARTE A PF 167, CF 2959 (IE 31190); O PARTE A PF 531/1, FARA CF

B. Partea II. Proprietari și acte

Inscrieri privitoare la dreptul de proprietate și alte drepturi reale	Referințe
/	
Hotarare Judecatoreasca nr. 2589, din 28/06/2018 emis de JUDECATORIA RADAUTI;	
B1	Intabulare, drept de PROPRIETATE, dobandit prin Hotarare Judecatoreasca, cota actuala 1/1 1) BULIGA VIORICA
	A1

C. Partea III. SARCINI .

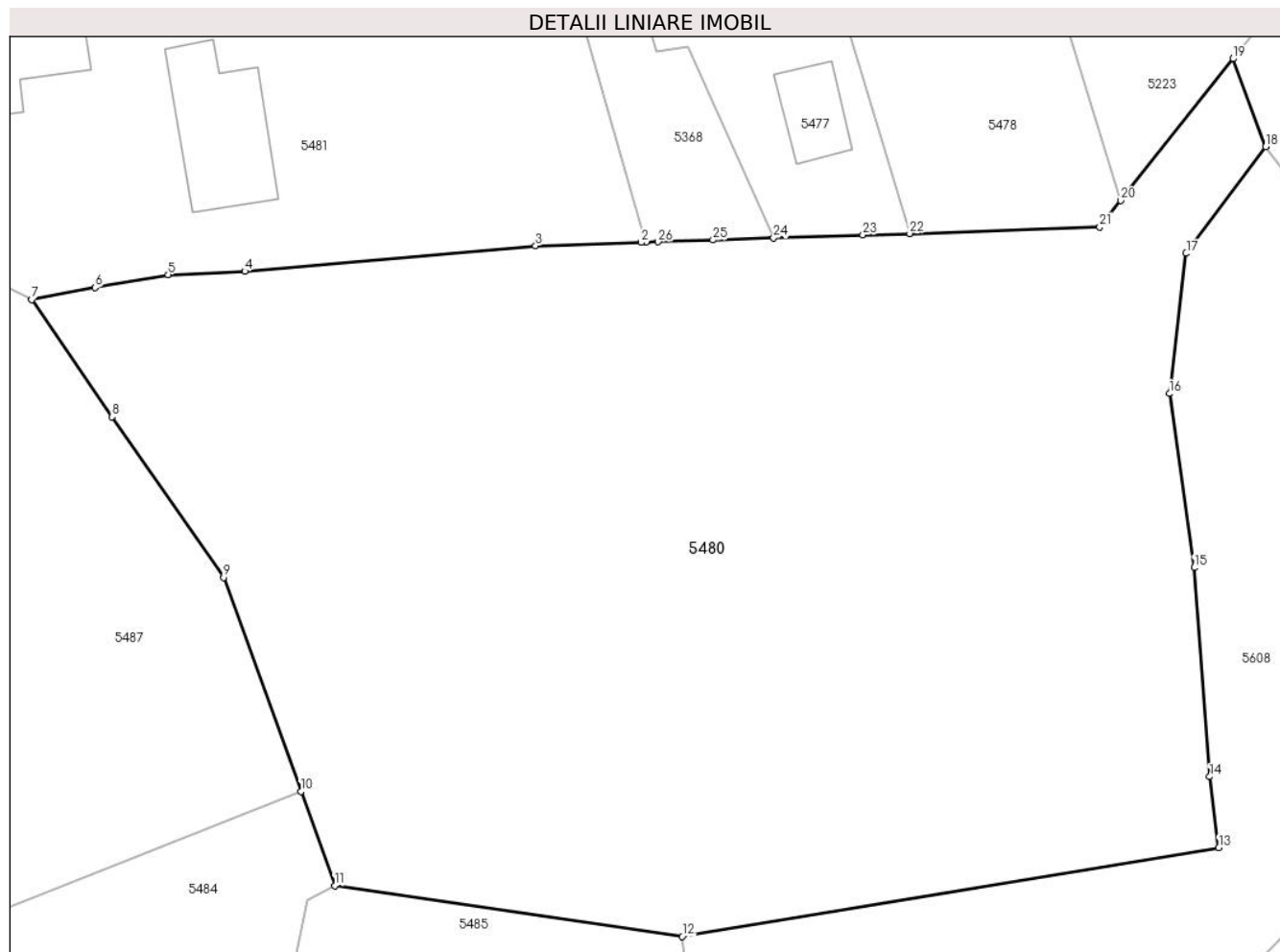
Inscrieri privind dezmembramintele dreptului de proprietate, drepturi reale de garanție și sarcini	Referințe
NU SUNT	

Anexa Nr. 1 La Partea I

Teren

Nr cadastral	Suprafața (mp)*	Observații / Referințe
49706	3.874	IMOBILUL S-A FORMAT DIN O PARTE A PF 531/2, CF 987 (IE 30141); O PARTE A PF 167, CF 2959 (IE 31190); O PARTE A PF 531/1, FARA CF

* Suprafața este determinată în planul de proiecție Stereo 70.



Date referitoare la teren

Crt	Categorie folosință	Intra vilan	Suprafața (mp)	Tarla	Parcelă	Nr. topo	Observații / Referințe
1	arabil	DA	3.874	-	-	-	

Lungime Segmente

1) Valorile lungimilor segmentelor sunt obținute din proiecție în plan.

Punct început	X / Y	Punct sfârșit	X / Y	Lungime segment (** (m)
1	568.907,852 692.085,02	2	568.907,498 692.085,008	0.354
3	568.899,412 692.084,74	4	568.877,145 692.082,8	22.351
5	568.871,282 692.082,54	6	568.865,694 692.081,548	5.675
7	568.860,84 692.080,619	8	568.866,999 692.071,662	10.87
9	568.875,522 692.059,357	10	568.881,441 692.042,975	17.419

Punct început	X / Y	Punct sfârșit	X / Y	Lungime segment (** (m)
2	568.907,498 692.085,008	3	568.899,412 692.084,74	8.09
4	568.877,145 692.082,8	5	568.871,282 692.082,54	5.869
6	568.865,694 692.081,548	7	568.860,84 692.080,619	4.942
8	568.866,999 692.071,662	9	568.875,522 692.059,357	14.968
10	568.881,441 692.042,975	11	568.884,041 692.035,78	7.65

Punct început	X / Y	Punct sfârșit	X / Y	Lungime segment (** (m)
11	568.884,041 692.035,78	12	568.910,64 692.031,889	26.882
13	568.951,708 692.038,681	14	568.951,003 692.044,118	5.483
15	568.949,813 692.060,116	16	568.947,924 692.073,435	13.452
17	568.949,204 692.084,164	18	568.955,292 692.092,332	10.187
19	568.952,803 692.099,069	20	568.944,207 692.088,208	13.851
21	568.942,593 692.086,169	22	568.928,053 692.085,689	14.548
23	568.924,47 692.085,571	24	568.917,624 692.085,344	6.85
25	568.912,985 692.085,19	26	568.908,793 692.085,051	4.194

Punct început	X / Y	Punct sfârșit	X / Y	Lungime segment (** (m)
12	568.910,64 692.031,889	13	568.951,708 692.038,681	41.626
14	568.951,003 692.044,118	15	568.949,813 692.060,116	16.042
16	568.947,924 692.073,435	17	568.949,204 692.084,164	10.805
18	568.955,292 692.092,332	19	568.952,803 692.099,069	7.182
20	568.944,207 692.088,208	21	568.942,593 692.086,169	2.6
22	568.928,053 692.085,689	23	568.924,47 692.085,571	3.585
24	568.917,624 692.085,344	25	568.912,985 692.085,19	4.642
26	568.908,793 692.085,051	1	568.907,852 692.085,02	0.942

** Lungimile segmentelor sunt determinate în planul de proiecție Stereo 70 și sunt rotunjite la 1 milimetru.

*** Distanța dintre puncte este formată din segmente cumulate ce sunt mai mici decât valoarea 1 milimetru.

**DATE DESPRE IMOBILUL NR. 5481**

Oficiul de Cadastru și Publicitate Imobiliară SUCEAVA
Biroul de Cadastru și Publicitate Imobiliară Radauti

A. Partea I. Descrierea imobilului

TEREN Intravilan

Nr. CF vechi:5643

Adresa: Loc. Arbore, Jud. Suceava

Nr. Crt	Nr cadastral Nr. topografic	Suprafața* (mp)	Observații / Referințe
A1	47101	2.000	Sector cadastral:59 Teren neimprijmit;

Construcții

Crt	Nr cadastral Nr. topografic	Adresa	Observații / Referințe
A1.1	47101-C1	Loc. Arbore, Jud. Suceava	Nr. niveluri:1; S. construita la sol:93 mp; S. construita desfasurata:93 mp; Casa
A1.2	47101-C2	Loc. Arbore, Jud. Suceava	Nr. niveluri:1; S. construita la sol:23 mp; S. construita desfasurata:23 mp; Anexe
A1.3	47101-C3	Loc. Arbore, Jud. Suceava	Nr. niveluri:1; S. construita la sol:78 mp; S. construita desfasurata:78 mp; anexa

B. Partea II. Proprietari și acte

Inscrieri privitoare la dreptul de proprietate și alte drepturi reale		Referințe
4231 / 28/07/1995		
Act Notarial nr. 2402, din 24/02/1995 emis de Notariatul de Stat Radauti;		
B1	Intabulare, drept de PROPRIETATE, dobandit prin Lege, cota actuala 1/1 1) DANILIU VICTORIA 2) DANILIU ILIE	A1, A1.1, A1.2
/		
Act Administrativ nr. 2425, din 05/03/2024 emis de PRIMARIA COMUNEI ARBORE;		
B2	Intabulare, drept de PROPRIETATE, dobandit prin Lege, cota actuala 1/1 1) DANILIU VICTORIA 2) DANILIU ILIE	A1.3

C. Partea III. SARCINI

Inscrieri privind dezmembramintele dreptului de proprietate, drepturi reale de garanție și sarcini		Referințe
4231 / 28/07/1995		
Act Notarial nr. 2402, din 24/02/1995 emis de Notariatul de Stat Radauti;		
C1	Intabulare, drept de UZUFRACT VIAGER, cota actuala 1/1, cota initiala 1/1 1) PAHOMI GHEORGHE	A1, A1.1, A1.2

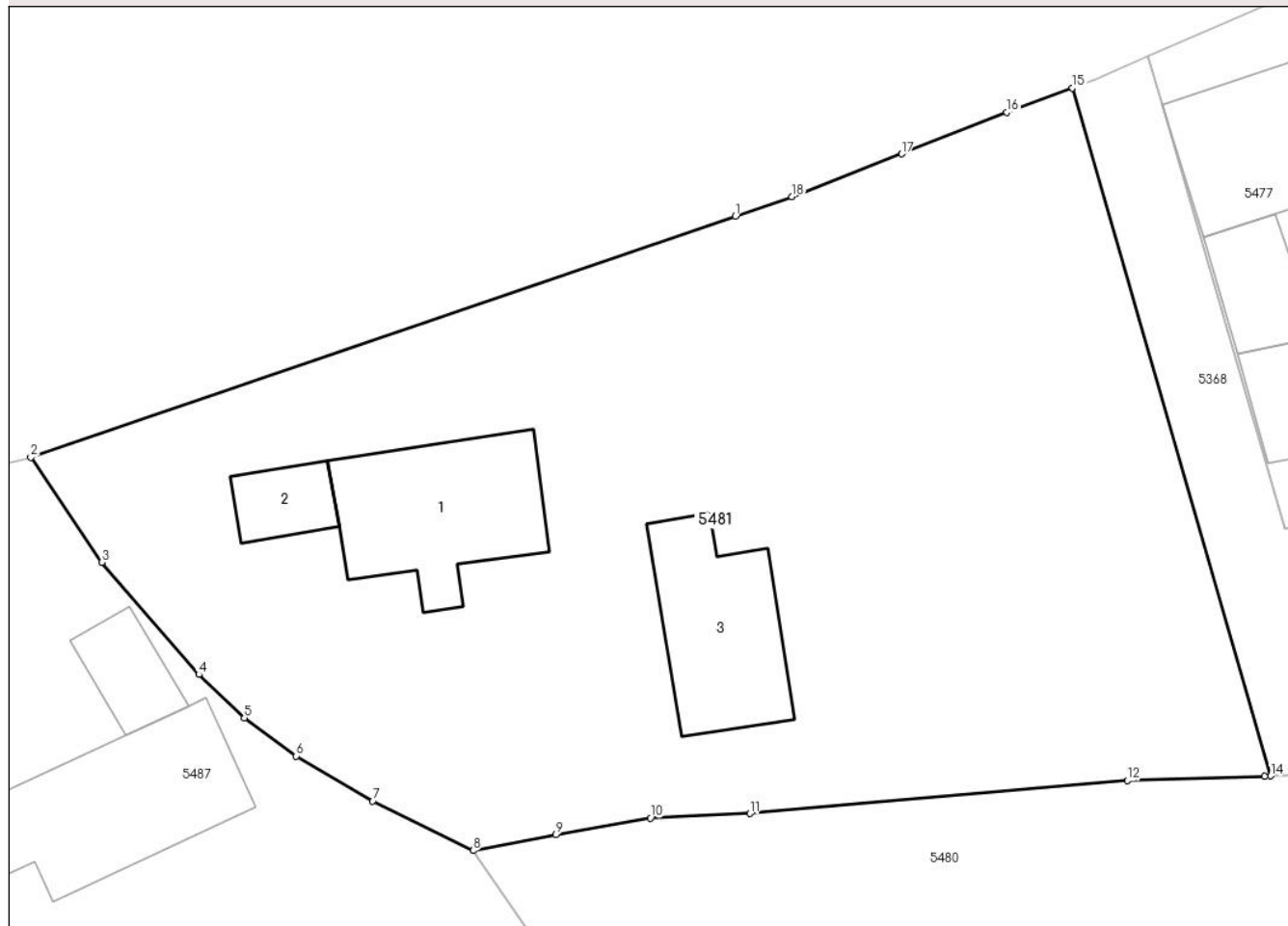
Anexa Nr. 1 La Partea I

Teren

Nr cadastral	Suprafața (mp)*	Observații / Referințe
47101	2.000	

* Suprafața este determinată în planul de proiecție Stereo 70.

DETALII LINIARE IMOBIL



Date referitoare la teren

Crt	Categorie folosință	Intravilan	Suprafața (mp)	Tarla	Parcelă	Nr. topo	Observații / Referințe
1	curți construcții	DA	400	-	-	-	
2	arabil	DA	1.400	-	-	-	
3	arabil	DA	200	-	-	-	

Date referitoare la construcții

Crt	Număr	Destinație construcție	Supraf. (mp)	Situație juridică	Observații / Referințe
A1.1	47101-C1	construcții de locuințe	93	Cu acte	Nr. niveluri:1; S. construita la sol:93 mp; S. construita desfasurata:93 mp; Casa
A1.2	47101-C2	construcții anexa	23	Cu acte	Nr. niveluri:1; S. construita la sol:23 mp; S. construita desfasurata:23 mp; Anexa
A1.3	47101-C3	construcții anexa	78	Cu acte	Nr. niveluri:1; S. construita la sol:78 mp; S. construita desfasurata:78 mp; anexa

Lungime Segmente

1) Valorile lungimilor segmentelor sunt obținute din proiecție în plan.

Punct început	X / Y	Punct sfârșit	X / Y	Lungime segment (** (m)
---------------	-------	---------------	-------	-------------------------

Punct început	X / Y	Punct sfârșit	X / Y	Lungime segment (** (m)
1	568.876,29 692.118,012	2	568.834,751 692.103,786	43.907
2	568.834,751 692.103,786	3	568.838,937 692.097,605	7.465
3	568.838,937 692.097,605	4	568.844,661 692.090,992	8.746
4	568.844,661 692.090,992	5	568.847,341 692.088,43	3.708
5	568.847,341 692.088,43	6	568.850,395 692.086,19	3.787
6	568.850,395 692.086,19	7	568.854,913 692.083,543	5.236
7	568.854,913 692.083,543	8	568.860,84 692.080,619	6.609
8	568.860,84 692.080,619	9	568.865,694 692.081,548	4.942
9	568.865,694 692.081,548	10	568.871,282 692.082,54	5.675
10	568.871,282 692.082,54	11	568.877,145 692.082,8	5.869
11	568.877,145 692.082,8	12	568.899,412 692.084,74	22.351
12	568.899,412 692.084,74	13	568.907,498 692.085,008	8.09
13	568.907,498 692.085,008	14	568.907,852 692.085,02	0.354
14	568.907,852 692.085,02	15	568.896,165 692.125,557	42.188
15	568.896,165 692.125,557	16	568.892,303 692.124,113	4.123
16	568.892,303 692.124,113	17	568.886,091 692.121,675	6.673
17	568.886,091 692.121,675	18	568.879,629 692.119,151	6.937
18	568.879,629 692.119,151	1	568.876,29 692.118,012	3.528

** Lungimile segmentelor sunt determinate în planul de proiecție Stereo 70 și sunt rotunjite la 1 milimetru.

*** Distanța dintre puncte este formată din segmente cumulate ce sunt mai mici decât valoarea 1 milimetru.

**DATE DESPRE IMOBILUL NR. 5482**

Oficiul de Cadastru și Publicitate Imobiliară SUCEAVA
Biroul de Cadastru și Publicitate Imobiliară Radauti

A. Partea I. Descrierea imobilului

TEREN Intravilan

Adresa: Loc. Arbore, Jud. Suceava

Nr. Crt	Nr cadastral Nr. topografic	Suprafața* (mp)	Observații / Referințe
A1		254	Sector cadastral:59 Teren neimprejmuit; IMOBILUL S-A FORMAT DIN O PARTE A PF 528/4, CF 106 (IE 47150)

B. Partea II. Proprietari și acte

Inscrieri privitoare la dreptul de proprietate și alte drepturi reale		Referințe
/		
Act Administrativ nr. 2425, din 05/03/2024 emis de PRIMARIA COMUNEI ARBORE;		
B1	Inscrierea posesiei, drept de PROPRIETATE, dobandit prin Constituire, cota actuala 1/1 1) NEIDENTIFICAT NEIDENTIFICAT	A1
Act Normativ nr. 7, din 13/03/1996 emis de PARLAMENTUL ROMANIEI (ART. 13);		
B2	SE NOTEAZA MENTIUNEA DE PROPRIETAR NEIDENTIFICAT, REZERVA COMISIEI LOCALE DE FOND FUNCJAR	A1

C. Partea III. SARCINI .

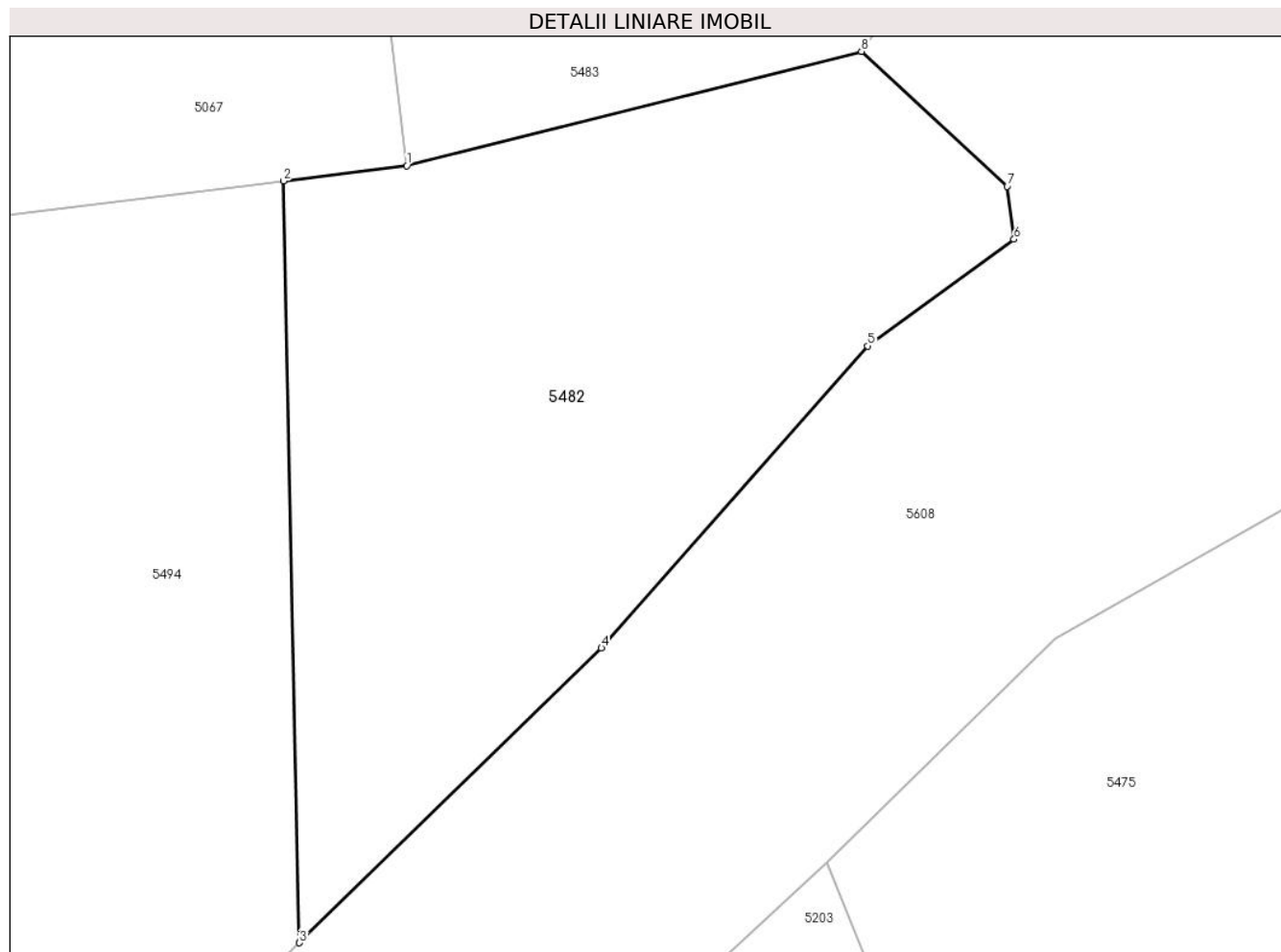
Inscrieri privind dezmembramintele dreptului de proprietate, drepturi reale de garanție și sarcini		Referințe
NU SUNT		

Anexa Nr. 1 La Partea I

Teren

Nr cadastral	Suprafața (mp)*	Observații / Referințe
	254	IMOBILUL S-A FORMAT DIN O PARTE A PF 528/4, CF 106 (IE 47150)

* Suprafața este determinată în planul de proiecție Stereo 70.



Date referitoare la teren

Crt	Categorie folosință	Intra vilan	Suprafața (mp)	Tarla	Parcelă	Nr. topo	Observații / Referințe
1	arabil	DA	254	56	-	-	

Lungime Segmente

1) Valorile lungimilor segmentelor sunt obținute din proiecție în plan.

Punct început	X / Y	Punct sfârșit	X / Y	Lungime segment (** (m)
1	568.862,684 691.959,901	2	568.859,282 691.959,48	3.428
2	568.859,282 691.959,48	3	568.859,726 691.938,514	20.971
3	568.859,726 691.938,514	4	568.868,048 691.946,627	11.622
4	568.868,048 691.946,627	5	568.875,386 691.954,94	11.088
5	568.875,386 691.954,94	6	568.879,415 691.957,878	4.986

Punct început	X / Y	Punct sfârșit	X / Y	Lungime segment (** (m)
6	568.879,415 691.957,878	7	568.879,228 691.959,338	1.472
7	568.879,228 691.959,338	8	568.875,214 691.963,049	5.467
8	568.875,214 691.963,049	1	568.862,684 691.959,901	12.919

** Lungimile segmentelor sunt determinate în planul de proiecție Stereo 70 și sunt rotunjite la 1 milimetru.

*** Distanța dintre puncte este formată din segmente cumulate ce sunt mai mici decât valoarea 1 milimetru.

**DATE DESPRE IMOBILUL NR. 5483**

Oficiul de Cadastru și Publicitate Imobiliară SUCEAVA
Biroul de Cadastru și Publicitate Imobiliară Radauti

A. Partea I. Descrierea imobilului

TEREN Intravilan

Adresa: Loc. Arbore, Jud. Suceava

Nr. Crt	Nr cadastral Nr. topografic	Suprafața* (mp)	Observații / Referințe
A1		1.014	Sector cadastral:59 Teren neimprejmuit; IMOBILUL S-A FORMAT DIN O PARTE A PF 529, CF 1597 (IE 40419); O PARTE A PF 528/4, CF 106 (IE 47150)

B. Partea II. Proprietari și acte

Inscrieri privitoare la dreptul de proprietate și alte drepturi reale		Referințe
/		
Act Administrativ nr. 2425, din 05/03/2024 emis de PRIMARIA COMUNEI ARBORE;		
B1	Inscrierea posesiei, drept de PROPRIETATE, dobandit prin Constituire, cota actuala 1/1 1) NEIDENTIFICAT NEIDENTIFICAT	A1
Act Normativ nr. 7, din 13/03/1996 emis de PARLAMENTUL ROMANIEI (ART. 13);		
B2	SE NOTEAZA MENTIUNEA DE PROPRIETAR NEIDENTIFICAT, REZERVA COMISIEI LOCALE DE FOND FUNCJAR	A1

C. Partea III. SARCINI .

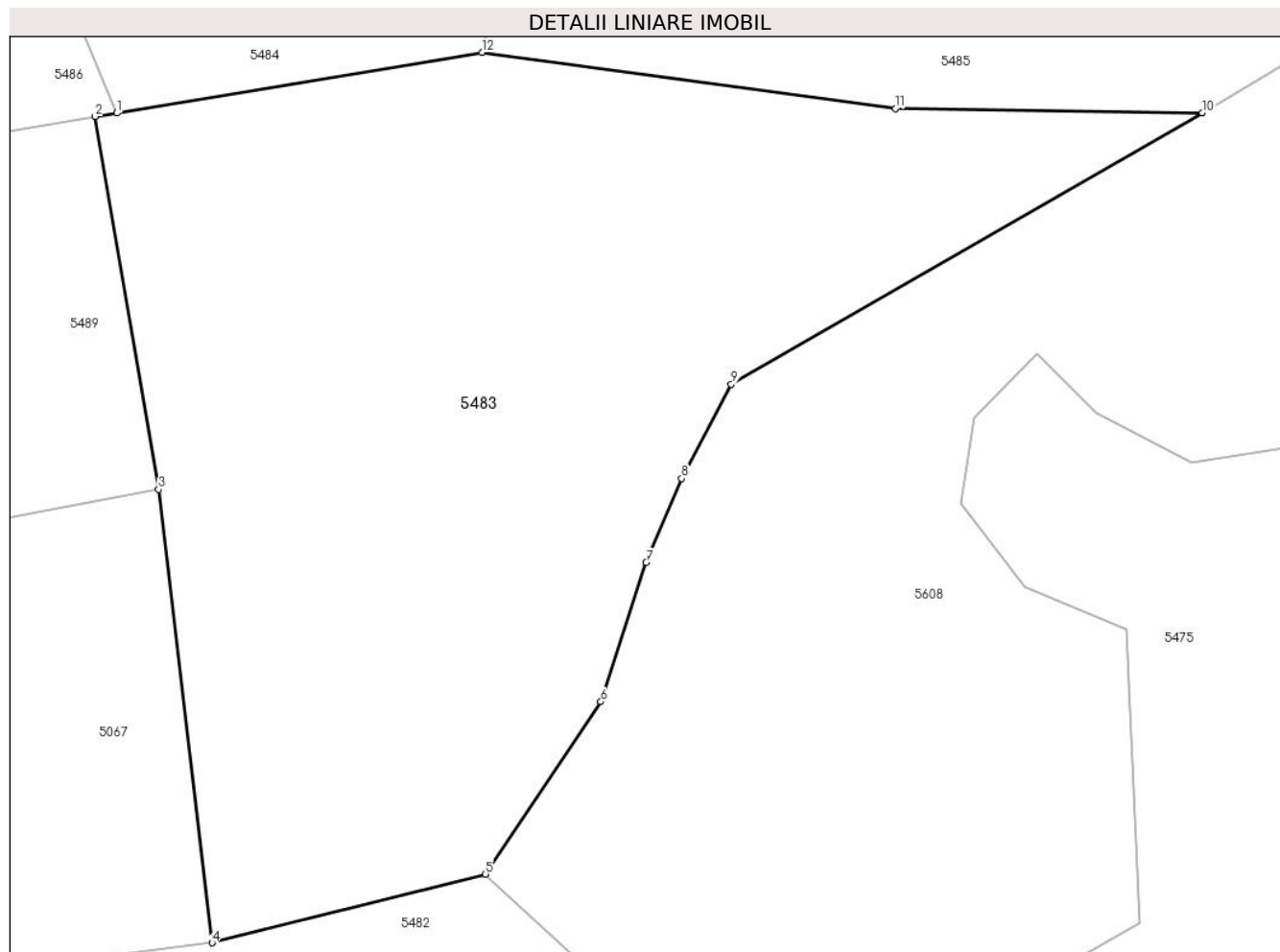
Inscrieri privind dezmembramintele dreptului de proprietate, drepturi reale de garanție și sarcini	Referințe
NU SUNT	

Anexa Nr. 1 La Partea I

Teren

Nr cadastral	Suprafața (mp)*	Observații / Referințe
	1.014	IMOBILUL S-A FORMAT DIN O PARTE A PF 529, CF 1597 (IE 40419); O PARTE A PF 528/4, CF 106 (IE 47150)

* Suprafața este determinată în planul de proiecție Stereo 70.



Date referitoare la teren

Crt	Categorie folosință	Intra vilan	Suprafața (mp)	Tarla	Parcelă	Nr. topo	Observații / Referințe
1	arabil	DA	1.014	56	-	-	

Lungime Segmente

1) Valorile lungimilor segmentelor sunt obținute din proiecție în plan.

Punct început	X / Y	Punct sfârșit	X / Y	Lungime segment (** (m)
1	568.858,307 691.997,948	2	568.857,32 691.997,784	1.001
2	568.857,32 691.997,784	3	568.860,227 691.980,686	17.343
3	568.860,227 691.980,686	4	568.862,684 691.959,901	20.93
4	568.862,684 691.959,901	5	568.875,214 691.963,049	12.919
5	568.875,214 691.963,049	6	568.880,512 691.970,951	9.514

Punct început	X / Y	Punct sfârșit	X / Y	Lungime segment (** (m)
6	568.880,512 691.970,951	7	568.882,585 691.977,333	6.71
7	568.882,585 691.977,333	8	568.884,218 691.981,187	4.186
8	568.884,218 691.981,187	9	568.886,487 691.985,518	4.889
9	568.886,487 691.985,518	10	568.908,087 691.997,952	24.923
10	568.908,087 691.997,952	11	568.894,017 691.998,153	14.071
11	568.894,017 691.998,153	12	568.875,058 692.000,731	19.133
12	568.875,058 692.000,731	1	568.858,307 691.997,948	16.981

** Lungimile segmentelor sunt determinate în planul de proiecție Stereo 70 și sunt rotunjite la 1 milimetru.

*** Distanța dintre puncte este formată din segmente cumulate ce sunt mai mici decât valoarea 1 milimetru.

**DATE DESPRE IMOBILUL NR. 5484**

Oficiul de Cadastru și Publicitate Imobiliară SUCEAVA
Biroul de Cadastru și Publicitate Imobiliară Radauti

A. Partea I. Descrierea imobilului

TEREN Intravilan

Adresa: Loc. Arbore, Jud. Suceava

Nr. Crt	Nr cadastral Nr. topografic	Suprafața* (mp)	Observații / Referințe
A1		1.034	Sector cadastral:59 Teren neimprejmuit; IMOBILUL S-A FORMAT DIN O PARTE A PF 515, CF 1012 (IE 36434)

B. Partea II. Proprietari și acte

Inscrieri privitoare la dreptul de proprietate și alte drepturi reale		Referințe
/		
Act Normativ nr. 7, din 13/03/1996 emis de PARLAMENTUL ROMANIEI;		
B1	Intabulare, drept de PROPRIETATE, dobandit prin Lege, cota actuala 1/1 1) NEIDENTIFICAT NEIDENTIFICAT	A1
Act Administrativ nr. 3271, din 25/03/2024 emis de PRIMARIA COMUNEI ARBORE;		
B2	SE NOTEAZA POSESIA FAPTICA IN FAVOAREA LUI 1) PAHOMI DUMITRU-MAFTEI	A1

C. Partea III. SARCINI .

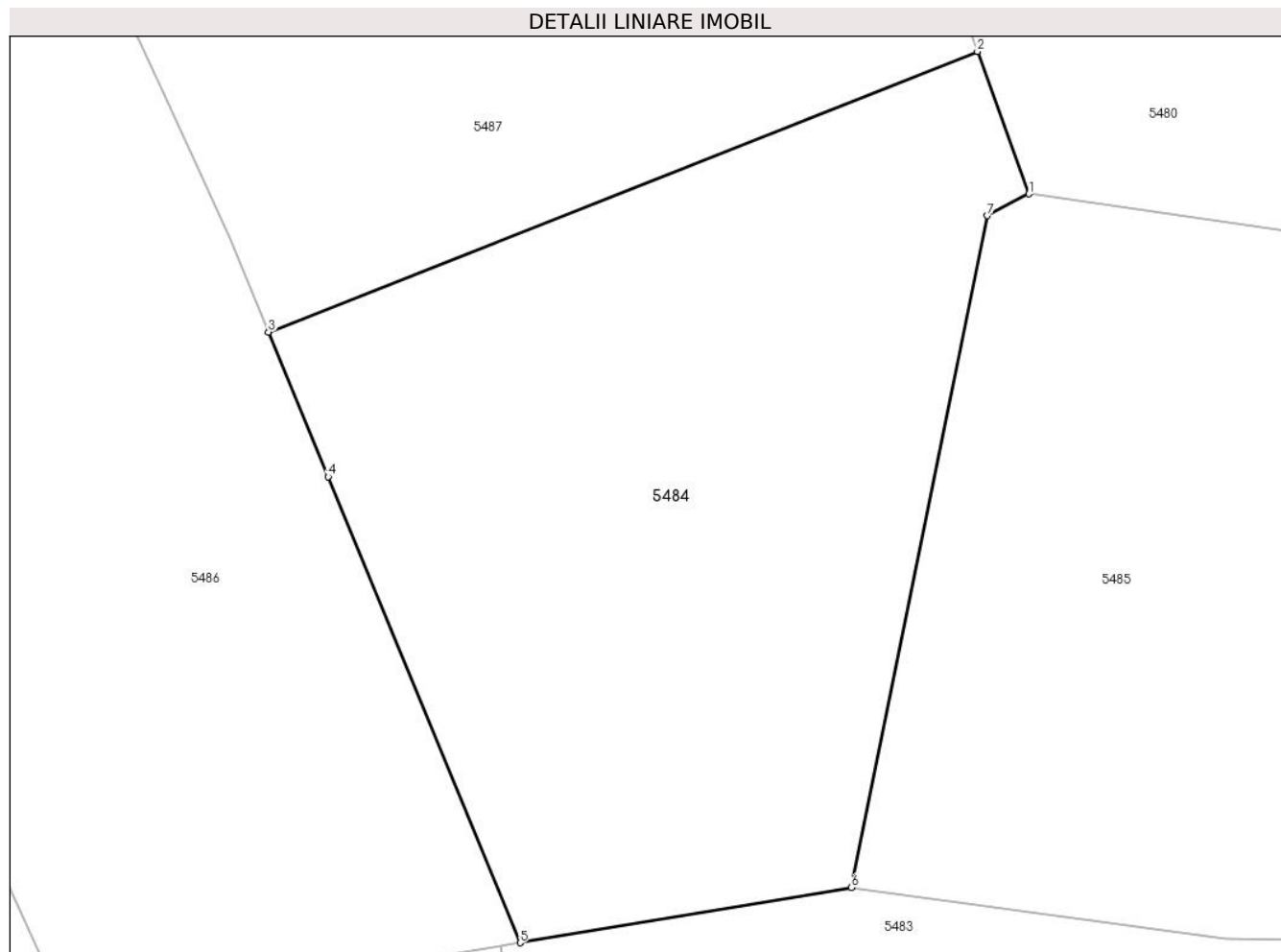
Inscrieri privind dezmembramintele dreptului de proprietate, drepturi reale de garanție și sarcini	Referințe
NU SUNT	

Anexa Nr. 1 La Partea I

Teren

Nr cadastral	Suprafața (mp)*	Observații / Referințe
	1.034	IMOBILUL S-A FORMAT DIN O PARTE A PF 515, CF 1012 (IE 36434)

* Suprafața este determinată în planul de proiecție Stereo 70.



Date referitoare la teren

Crt	Categorie folosință	Intravilan	Suprafața (mp)	Tarla	Parcelă	Nr. topo	Observații / Referințe
1	arabil	DA	1.034	-	-	-	

Lungime Segmente

1) Valorile lungimilor segmentelor sunt obținute din proiecție în plan.

Punct început	X / Y	Punct sfârșit	X / Y	Lungime segment (** (m)
1	568.884,041 692.035,78	2	568.881,441 692.042,975	7.65
2	568.881,441 692.042,975	3	568.845,585 692.028,802	38.556
3	568.845,585 692.028,802	4	568.848,601 692.021,491	7.909
4	568.848,601 692.021,491	5	568.858,307 691.997,948	25.465
5	568.858,307 691.997,948	6	568.875,058 692.000,731	16.981

Punct început	X / Y	Punct sfârșit	X / Y	Lungime segment (** (m)
6	568.875,058 692.000,731	7	568.881,951 692.034,673	34.635
7	568.881,951 692.034,673	1	568.884,041 692.035,78	2.365

** Lungimile segmentelor sunt determinate în planul de proiecție Stereo 70 și sunt rotunjite la 1 milimetru.

*** Distanța dintre puncte este formată din segmente cumulate ce sunt mai mici decât valoarea 1 milimetru.

**DATE DESPRE IMOBILUL NR. 5485**

Oficiul de Cadastru și Publicitate Imobiliară SUCEAVA
Biroul de Cadastru și Publicitate Imobiliară Radauti

A. Partea I. Descrierea imobilului

TEREN Intravilan

Adresa: Loc. Arbore, Jud. Suceava

Nr. Crt	Nr cadastral Nr. topografic	Suprafața* (mp)	Observații / Referințe
A1		1.200	Sector cadastral:59 Teren neimprejmuit; IMOBILUL S-A FORMAT DIN O PARTE A PF 515, CF 1012 (IE 36434); O PARTE A PF 527/5, CF 1043 (IE 36897)

B. Partea II. Proprietari și acte

Inscrieri privitoare la dreptul de proprietate și alte drepturi reale	Referințe
/	
Act Normativ nr. 7, din 13/03/1996 emis de PARLAMENTUL ROMANIEI;	
B1	A1
Intabulare, drept de PROPRIETATE, dobândit prin Lege, cota actuala 1/1 1) NEIDENTIFICAT NEIDENTIFICAT	
Act Administrativ nr. 3273, din 25/03/2024 emis de PRIMARIA COMUNEI ARBORE;	
B2	A1
SE NOTEAZA POSESIA FAPTICA IN FAVOAREA LUI 1) PAHOMI TRIFAN	

C. Partea III. SARCINI .

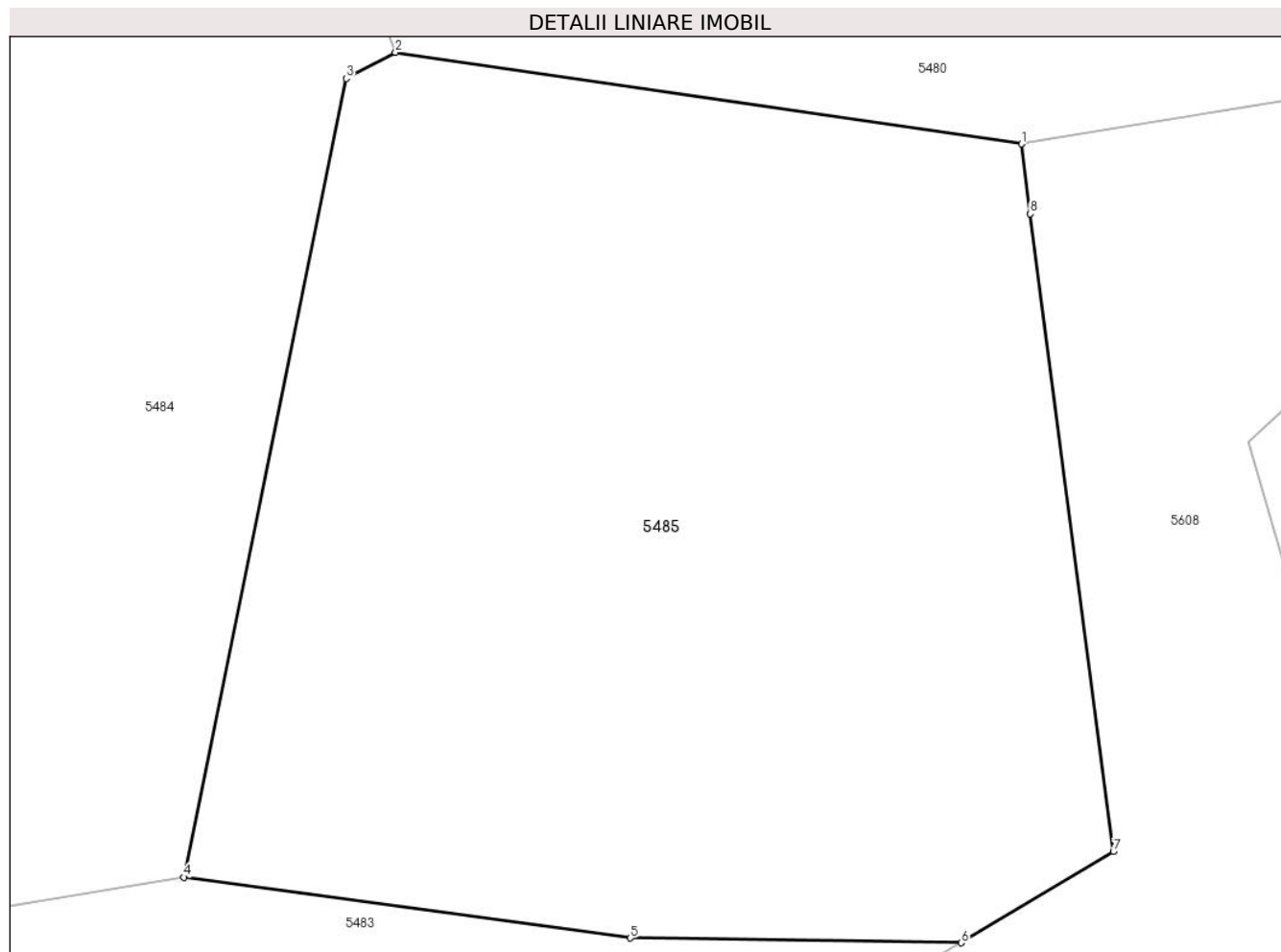
Inscrieri privind dezmembramintele dreptului de proprietate, drepturi reale de garanție și sarcini	Referințe
NU SUNT	

Anexa Nr. 1 La Partea I

Teren

Nr cadastral	Suprafața (mp)*	Observații / Referințe
	1.200	IMOBILUL S-A FORMAT DIN O PARTE A PF 515, CF 1012 (IE 36434); O PARTE A PF 527/5, CF 1043 (IE 36897)

* Suprafața este determinată în planul de proiecție Stereo 70.



Date referitoare la teren

Crt	Categorie folosință	Intra vilan	Suprafața (mp)	Tarla	Parcelă	Nr. topo	Observații / Referințe
1	arabil	DA	1.200	-	-	-	

Lungime Segmente

1) Valorile lungimilor segmentelor sunt obținute din proiecție în plan.

Punct început	X / Y	Punct sfârșit	X / Y	Lungime segment (** (m)
1	568.910,64 692.031,889	2	568.884,041 692.035,78	26.882
2	568.884,041 692.035,78	3	568.881,951 692.034,673	2.365
3	568.881,951 692.034,673	4	568.875,058 692.000,731	34.635
4	568.875,058 692.000,731	5	568.894,017 691.998,153	19.133
5	568.894,017 691.998,153	6	568.908,087 691.997,952	14.071

Punct început	X / Y	Punct sfârșit	X / Y	Lungime segment (** (m)
6	568.908,087 691.997,952	7	568.914,547 692.001,829	7.534
7	568.914,547 692.001,829	8	568.911,02 692.028,918	27.318
8	568.911,02 692.028,918	1	568.910,64 692.031,889	2.995

** Lungimile segmentelor sunt determinate în planul de proiecție Stereo 70 și sunt rotunjite la 1 milimetru.

*** Distanța dintre puncte este formată din segmente cumulate ce sunt mai mici decât valoarea 1 milimetru.

**DATE DESPRE IMOBILUL NR. 5486**

Oficiul de Cadastru și Publicitate Imobiliară SUCEAVA
Biroul de Cadastru și Publicitate Imobiliară Radauti

A. Partea I. Descrierea imobilului

TEREN Intravilan

Nr. CF vechi:6076

Adresa: Loc. Arbore, Jud. Suceava

Nr. Crt	Nr cadastral Nr. topografic	Suprafața* (mp)	Observații / Referințe
A1	30243	2.547	Sector cadastral:59 Teren imprejmuit;

Construcții

Crt	Nr cadastral Nr. topografic	Adresa	Observații / Referințe
A1.1	30243-C1	Loc. Arbore, Jud. Suceava	Nr. niveluri:1; S. construita la sol:50 mp; S. construita desfasurata:50 mp; LOCUINTA
A1.2	30243-C2	Loc. Arbore, Jud. Suceava	Nr. niveluri:1; S. construita la sol:146 mp; S. construita desfasurata:146 mp; ANEXA

B. Partea II. Proprietari și acte

Inscrieri privitoare la dreptul de proprietate și alte drepturi reale		Referințe
2185 / 07/06/2000		
Act Notarial nr. 2581, din 02/06/2000 emis de -;		
B1	Intabulare, drept de PROPRIETATE, dobandit prin Conventie, cota actuala 1/1 1) BULIGA CORINA-DOMNICA	A1, A1.1, A1.2

C. Partea III. SARCINI

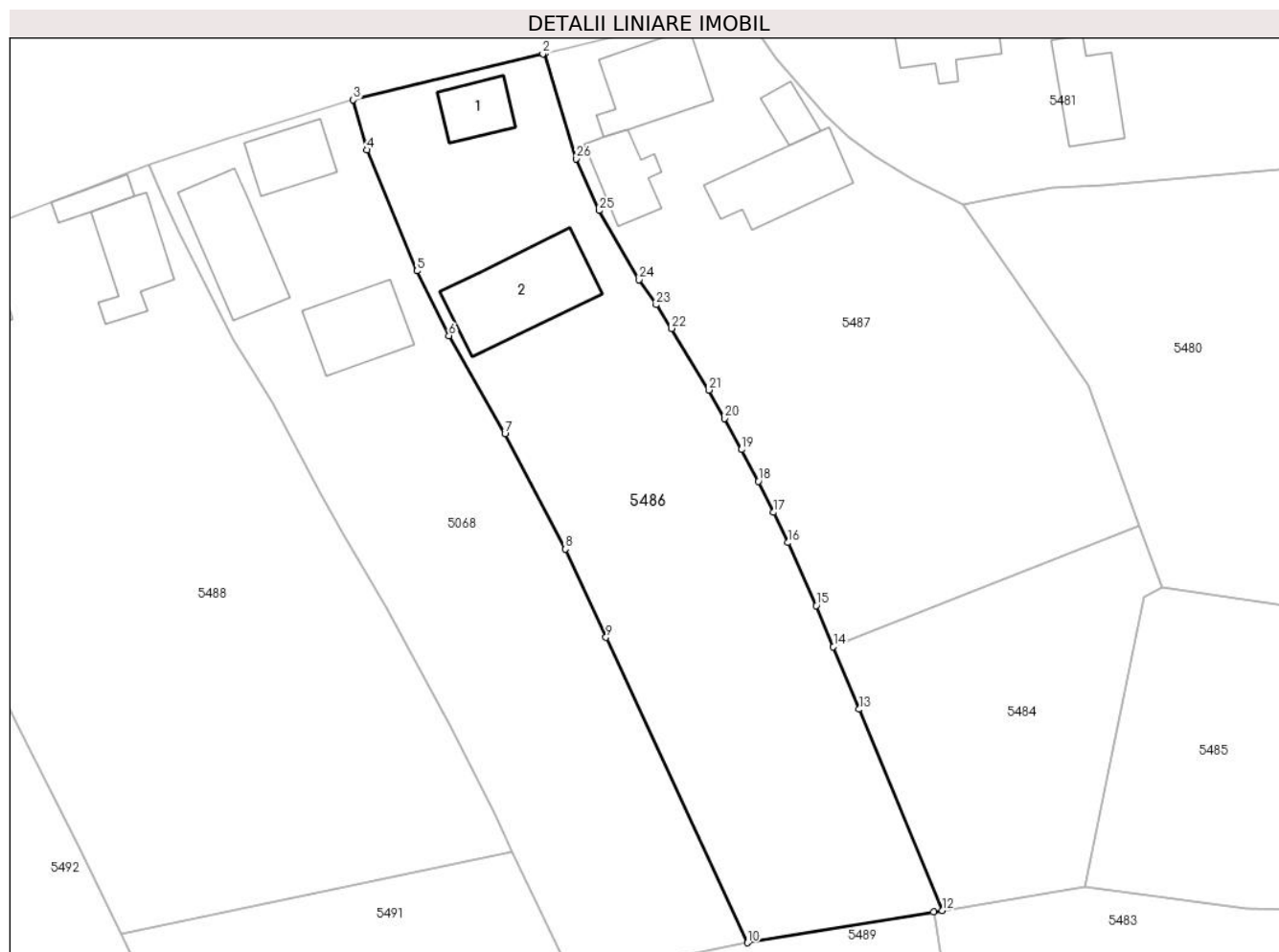
Inscrieri privind dezmembramintele dreptului de proprietate, drepturi reale de garanție și sarcini		Referințe
2185 / 07/06/2000		
Act Notarial nr. 2581, din 02/06/2000 emis de -;		
C1	UZUFRUCT VIAGER 1) PAHOMI VASILE	A1, A1.1, A1.2

Anexa Nr. 1 La Partea I

Teren

Nr cadastral	Suprafața (mp)*	Observații / Referințe
30243	2.547	

* Suprafața este determinată în planul de proiecție Stereo 70.



Date referitoare la teren

Crt	Categorie folosință	Intravilan	Suprafața (mp)	Tarla	Parcelă	Nr. topo	Observații / Referințe
1	curți constructii	DA	664	56	-	-	
2	arabil	DA	1.883	56	-	-	

Date referitoare la construcții

Crt	Număr	Destinație construcție	Supraf. (mp)	Situație juridică	Observații / Referințe
A1.1	30243-C1	construcții de locuințe	50	Cu acte	Nr. niveluri:1; S. construita la sol:50 mp; S. construita desfasurata:50 mp; LOCUINTA
A1.2	30243-C2	construcții anexa	Din acte: 14 Masurata: 146	Cu acte	Nr. niveluri:1; S. construita la sol:146 mp; S. construita desfasurata:146 mp; ANEXA

Lungime Segmente

1) Valorile lungimilor segmentelor sunt obținute din proiecție în plan.

Punct început	X / Y	Punct sfârșit	X / Y	Lungime segment (** (m)	Punct început	X / Y	Punct sfârșit	X / Y	Lungime segment (** (m)
1	568.811,803 692.098,269	2	568.811,563 692.098,211	0.247	2	568.811,563 692.098,211	3	568.789,366 692.092,834	22.839

Punct început	X / Y	Punct sfârșit	X / Y	Lungime segment (** (m)
3	568.789,366 692.092,834	4	568.790,947 692.086,943	6.099
5	568.796,794 692.072,789	6	568.800,568 692.065,218	8.459
7	568.807,119 692.053,712	8	568.814,161 692.040,235	15.206
9	568.818,957 692.029,906	10	568.835,519 691.994,162	39.395
11	568.857,32 691.997,784	12	568.858,307 691.997,948	1.001
13	568.848,601 692.021,491	14	568.845,585 692.028,802	7.909
15	568.843,591 692.033,636	16	568.840,237 692.040,989	8.082
17	568.838,558 692.044,527	18	568.836,783 692.048,18	4.061
19	568.834,818 692.051,882	20	568.832,822 692.055,526	4.155
21	568.830,995 692.058,861	22	568.826,633 692.066,054	8.412
23	568.824,827 692.068,831	24	568.822,838 692.071,76	3.541
25	568.818,127 692.079,856	26	568.815,455 692.085,922	6.628

Punct început	X / Y	Punct sfârșit	X / Y	Lungime segment (** (m)
4	568.790,947 692.086,943	5	568.796,794 692.072,789	15.314
6	568.800,568 692.065,218	7	568.807,119 692.053,712	13.24
8	568.814,161 692.040,235	9	568.818,957 692.029,906	11.388
10	568.835,519 691.994,162	11	568.857,32 691.997,784	22.1
12	568.858,307 691.997,948	13	568.848,601 692.021,491	25.465
14	568.845,585 692.028,802	15	568.843,591 692.033,636	5.229
16	568.840,237 692.040,989	17	568.838,558 692.044,527	3.916
18	568.836,783 692.048,18	19	568.834,818 692.051,882	4.191
20	568.832,822 692.055,526	21	568.830,995 692.058,861	3.803
22	568.826,633 692.066,054	23	568.824,827 692.068,831	3.313
24	568.822,838 692.071,76	25	568.818,127 692.079,856	9.367
26	568.815,455 692.085,922	1	568.811,803 692.098,269	12.876

** Lungimile segmentelor sunt determinate în planul de proiecție Stereo 70 și sunt rotunjite la 1 milimetru.

*** Distanța dintre puncte este formată din segmente cumulate ce sunt mai mici decât valoarea 1 milimetru.

**DATE DESPRE IMOBILUL NR. 5487**

Oficiul de Cadastru și Publicitate Imobiliară SUCEAVA
Biroul de Cadastru și Publicitate Imobiliară Radauti

A. Partea I. Descrierea imobilului

TEREN Intravilan

Nr. CF vechi:6291

Adresa: Loc. Arbore, Jud. Suceava

Nr. Crt	Nr cadastral Nr. topografic	Suprafața* (mp)	Observații / Referințe
A1	49213	2.600	Sector cadastral:59 Teren neimprijmit;

Construcții

Crt	Nr cadastral Nr. topografic	Adresa	Observații / Referințe
A1.1	49213-C1	Loc. Arbore, Jud. Suceava	Nr. niveluri:1; S. construita la sol:105 mp; S. construita desfasurata:105 mp; Casa
A1.2	49213-C2	Loc. Arbore, Jud. Suceava	Nr. niveluri:1; S. construita la sol:59 mp; S. construita desfasurata:59 mp; Anexe
A1.3	49213-C3	Loc. Arbore, Jud. Suceava	Nr. niveluri:1; S. construita la sol:106 mp; S. construita desfasurata:106 mp; anexa
A1.4	49213-C4	Loc. Arbore, Jud. Suceava	Nr. niveluri:1; S. construita la sol:27 mp; S. construita desfasurata:27 mp; anexa

B. Partea II. Proprietari și acte

Inscrieri privitoare la dreptul de proprietate și alte drepturi reale	Referințe
1754 / 05/04/2004	
Act Notarial nr. 727, din 01/04/2004 emis de Notar public in Radauti;	
B1	Intabulare, drept de PROPRIETATE, dobandit prin Conventie, cota actuala 1/1 1) PAHOMI DUMITRU-MAFTEI 2) PAHOMI ELENA-FLORITA
	A1, A1.1, A1.2
/	
Act Administrativ nr. 2425, din 05/03/2024 emis de PRIMARIA COMUNEI ARBORE;	
B2	Intabulare, drept de PROPRIETATE, dobandit prin Iesire Din Indiviziune, cota actuala 1/1 1) PAHOMI DUMITRU-MAFTEI 2) PAHOMI ELENA-FLORITA
	A1.3, A1.4

C. Partea III. SARCINI

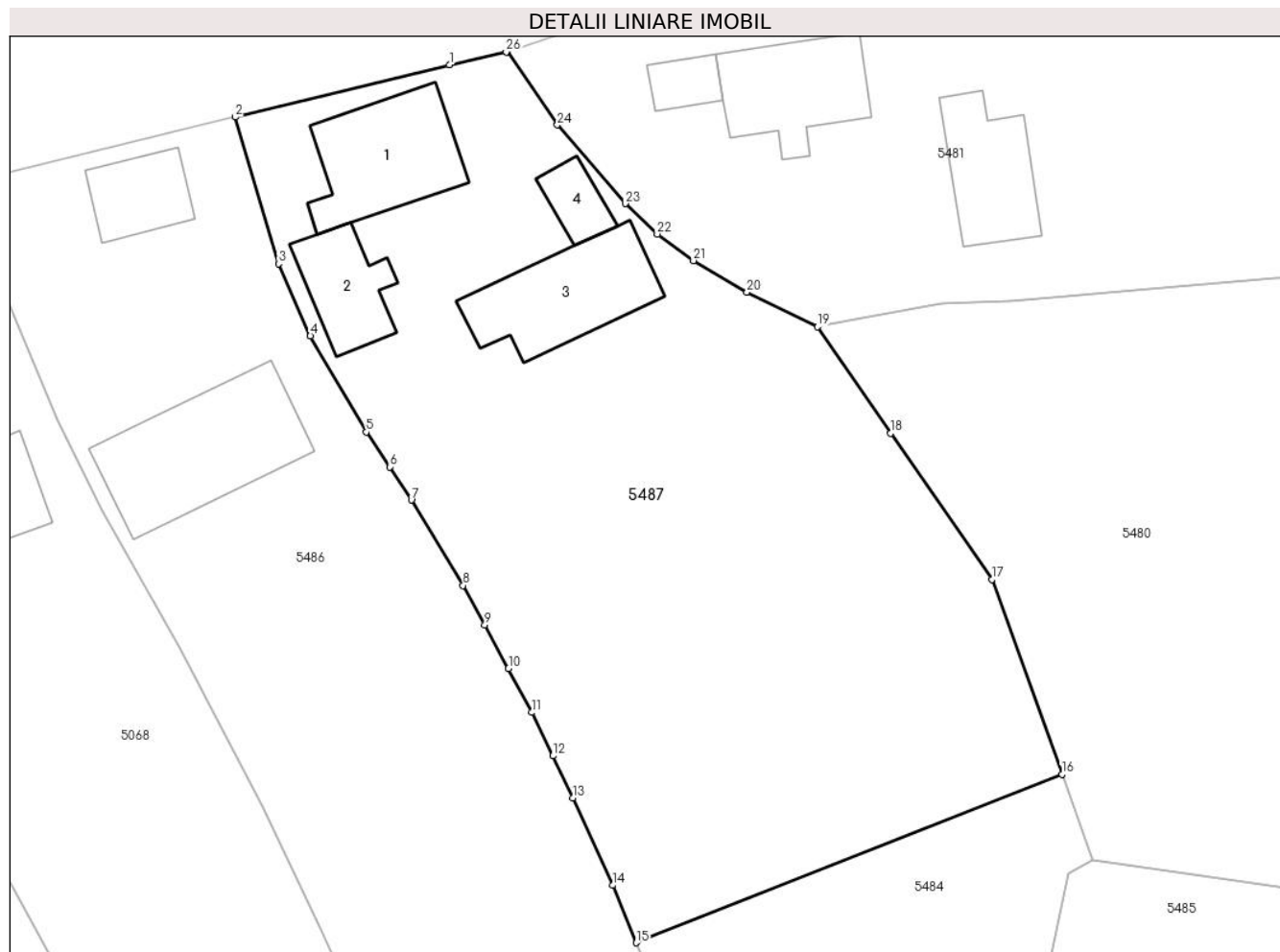
Inscrieri privind dezmembramintele dreptului de proprietate, drepturi reale de garanție și sarcini	Referințe
1754 / 05/04/2004	
Act Notarial nr. 727, din 01/04/2004 emis de Notar public in Radauti;	
C1	Intabulare, drept de UZUFRACT VIAGERSi obligatia de intretinere, cota actuala 1/1, cota initiala 1/1 1) PAHOMI IOAN 2) PAHOMI FLOAREA
	A1

Anexa Nr. 1 La Partea I

Teren

Nr cadastral	Suprafața (mp)*	Observații / Referințe
49213	2.600	

* Suprafața este determinată în planul de proiecție Stereo 70.



Date referitoare la teren

Crt	Categorie folosință	Intravilan	Suprafața (mp)	Tarla	Parcelă	Nr. topo	Observații / Referințe
1	curți constructii	DA	609	-	-	-	
2	arabil	DA	1.991	-	-	-	

Date referitoare la construcții

Crt	Număr	Destinație construcție	Supraf. (mp)	Situație juridică	Observații / Referințe
A1.1	49213-C1	construcții de locuințe	105	Cu acte	Nr. niveluri:1; S. construita la sol:105 mp; S. construita desfasurata:105 mp; Casa
A1.2	49213-C2	construcții anexa	59	Cu acte	Nr. niveluri:1; S. construita la sol:59 mp; S. construita desfasurata:59 mp; Anexe
A1.3	49213-C3	construcții anexa	106	Cu acte	Nr. niveluri:1; S. construita la sol:106 mp; S. construita desfasurata:106 mp; anexa
A1.4	49213-C4	construcții anexa	27	Cu acte	Nr. niveluri:1; S. construita la sol:27 mp; S. construita desfasurata:27 mp; anexa

Lungime Segmente

1) Valorile lungimilor segmentelor sunt obținute din proiecție în plan.

Punct început	X / Y	Punct sfârșit	X / Y	Lungime segment (** (m)	Punct început	X / Y	Punct sfârșit	X / Y	Lungime segment (** (m)
---------------	-------	---------------	-------	-------------------------	---------------	-------	---------------	-------	-------------------------

Punct început	X / Y	Punct sfârșit	X / Y	Lungime segment (** (m)
1	568.829,849 692.102,653	2	568.811,803 692.098,269	18.571
3	568.815,455 692.085,922	4	568.818,127 692.079,856	6.628
5	568.822,838 692.071,76	6	568.824,827 692.068,831	3.541
7	568.826,633 692.066,054	8	568.830,995 692.058,861	8.412
9	568.832,822 692.055,526	10	568.834,818 692.051,882	4.155
11	568.836,783 692.048,18	12	568.838,558 692.044,527	4.061
13	568.840,237 692.040,989	14	568.843,591 692.033,636	8.082
15	568.845,585 692.028,802	16	568.881,441 692.042,975	38.556
17	568.875,522 692.059,357	18	568.866,999 692.071,662	14.968
19	568.860,84 692.080,619	20	568.854,913 692.083,543	6.609
21	568.850,395 692.086,19	22	568.847,341 692.088,43	3.787
23	568.844,661 692.090,992	24	568.838,937 692.097,605	8.746
25	568.834,751 692.103,786	26	568.834,618 692.103,74	0.141

Punct început	X / Y	Punct sfârșit	X / Y	Lungime segment (** (m)
2	568.811,803 692.098,269	3	568.815,455 692.085,922	12.876
4	568.818,127 692.079,856	5	568.822,838 692.071,76	9.367
6	568.824,827 692.068,831	7	568.826,633 692.066,054	3.313
8	568.830,995 692.058,861	9	568.832,822 692.055,526	3.803
10	568.834,818 692.051,882	11	568.836,783 692.048,18	4.191
12	568.838,558 692.044,527	13	568.840,237 692.040,989	3.916
14	568.843,591 692.033,636	15	568.845,585 692.028,802	5.229
16	568.881,441 692.042,975	17	568.875,522 692.059,357	17.419
18	568.866,999 692.071,662	19	568.860,84 692.080,619	10.87
20	568.854,913 692.083,543	21	568.850,395 692.086,19	5.236
22	568.847,341 692.088,43	23	568.844,661 692.090,992	3.708
24	568.838,937 692.097,605	25	568.834,751 692.103,786	7.465
26	568.834,618 692.103,74	1	568.829,849 692.102,653	4.891

** Lungimile segmentelor sunt determinate în planul de proiecție Stereo 70 și sunt rotunjite la 1 milimetru.

*** Distanța dintre puncte este formată din segmente cumulate ce sunt mai mici decât valoarea 1 milimetru.

**DATE DESPRE IMOBILUL NR. 5488**

Oficiul de Cadastru și Publicitate Imobiliară SUCEAVA
Biroul de Cadastru și Publicitate Imobiliară Radauti

A. Partea I. Descrierea imobilului

TEREN Intravilan

Adresa: Loc. Arbore, Jud. Suceava

Nr. Crt	Nr cadastral Nr. topografic	Suprafața* (mp)	Observații / Referințe
A1		3.900	Sector cadastral:59 Teren imprejmuit; IMOBILUL S-A FORMAT DIN O PARTE A PF 520/3, CF 2407 (IE 42180); O PARTE A PF 520/2, CF 6249 (IE 48544); O PARTE A PF 164/1, CF 6249 (IE 48543)

Construcții

Crt	Nr cadastral Nr. topografic	Adresa	Observații / Referințe
A1.1		Loc. Arbore, Jud. Suceava	Nr. niveluri:1; S. construita la sol:80 mp; S. construita desfasurata:80 mp; LOCUINTA
A1.2		Loc. Arbore, Jud. Suceava	Nr. niveluri:1; S. construita la sol:86 mp; S. construita desfasurata:86 mp; ANEXA
A1.3		Loc. Arbore, Jud. Suceava	Nr. niveluri:1; S. construita la sol:25 mp; S. construita desfasurata:25 mp; ANEXA

B. Partea II. Proprietari și acte

Inscrieri privitoare la dreptul de proprietate și alte drepturi reale		Referințe
/		
Act Normativ nr. 7, din 13/03/1996 emis de PARLAMENTUL ROMANIEI;		
B1	Intabulare, drept de PROPRIETATE, dobandit prin Lege, cota actuala 1/1 1) NEIDENTIFICAT NEIDENTIFICAT	A1
Act Administrativ nr. 2425, din 05/03/2024 emis de PRIMARIA COMUNEI ARBORE;		
B2	Intabulare, drept de PROPRIETATE, dobandit prin Lege, cota actuala 1/1 1) MANOILA ILINCA	A1.1, A1.2, A1.3
Act Administrativ nr. 3269, din 25/03/2024 emis de PRIMARIA COMUNEI ARBORE;		
B3	SE NOTEAZA POSESIA FAPTICA IN FAVOAREA LUI 1) MANOILA ILINCA	A1

C. Partea III. SARCINI .

Inscrieri privind dezmembramintele dreptului de proprietate, drepturi reale de garanție și sarcini	Referințe
NU SUNT	

Anexa Nr. 1 La Partea I

Teren

Nr cadastral	Suprafața (mp)*	Observații / Referințe
	3.900	IMOBILUL S-A FORMAT DIN O PARTE A PF 520/3, CF 2407 (IE 42180); O PARTE A PF 520/2, CF 6249 (IE 48544); O PARTE A PF 164/1, CF 6249 (IE 48543)

* Suprafața este determinată în planul de proiecție Stereo 70.



Date referitoare la teren

Crt	Categorie folosință	Intra vilan	Suprafața (mp)	Tarla	Parcelă	Nr. topo	Observații / Referințe
1	curți constructii	DA	500	56 (73)	-	-	
2	arabil	DA	3.400	56 (73)	-	-	

Date referitoare la construcții

Crt	Număr	Destinație construcție	Supraf. (mp)	Situație juridică	Observații / Referințe
A1.1		construcții de locuințe	80	Cu acte	Nr. niveluri:1; S. construita la sol:80 mp; S. construita desfasurata:80 mp; LOCUINTA
A1.2		construcții anexa	86	Cu acte	Nr. niveluri:1; S. construita la sol:86 mp; S. construita desfasurata:86 mp; ANEXA
A1.3		construcții anexa	25	Cu acte	Nr. niveluri:1; S. construita la sol:25 mp; S. construita desfasurata:25 mp; ANEXA

Lungime Segmente

1) Valorile lungimilor segmentelor sunt obținute din proiecție în plan.

Punct început	X / Y	Punct sfârșit	X / Y	Lungime segment (** (m)
1	568.722,763 692.074,123	2	568.734,747 692.049,981	26.953

Punct început	X / Y	Punct sfârșit	X / Y	Lungime segment (** (m)
2	568.734,747 692.049,981	3	568.750,358 692.019,087	34.614
3	568.750,358 692.019,087	4	568.757,211 692.005,314	15.384
4	568.757,211 692.005,314	5	568.762,133 691.995,165	11.28
5	568.762,133 691.995,165	6	568.807,985 692.004,817	46.857
6	568.807,985 692.004,817	7	568.805,911 692.009,162	4.815
7	568.805,911 692.009,162	8	568.800,713 692.019,552	11.618
8	568.800,713 692.019,552	9	568.793,196 692.033,285	15.656
9	568.793,196 692.033,285	10	568.787,996 692.042,283	10.392
10	568.787,996 692.042,283	11	568.785,408 692.047,131	5.496
11	568.785,408 692.047,131	12	568.780,003 692.057,274	11.493
12	568.780,003 692.057,274	13	568.777,723 692.060,912	4.293
13	568.777,723 692.060,912	14	568.775,246 692.064,738	4.558
14	568.775,246 692.064,738	15	568.768,958 692.077,316	14.062
15	568.768,958 692.077,316	16	568.767,072 692.081,229	4.344
16	568.767,072 692.081,229	17	568.765,414 692.085,18	4.285
17	568.765,414 692.085,18	18	568.748,474 692.078,772	18.111
18	568.748,474 692.078,772	19	568.731,993 692.076,29	16.667
19	568.731,993 692.076,29	20	568.722,892 692.074,156	9.348
20	568.722,892 692.074,156	1	568.722,763 692.074,123	0.133

** Lungimile segmentelor sunt determinate în planul de proiecție Stereo 70 și sunt rotunjite la 1 milimetru.

*** Distanța dintre puncte este formată din segmente cumulate ce sunt mai mici decât valoarea 1 milimetru.

**DATE DESPRE IMOBILUL NR. 5489**

Oficiul de Cadastru și Publicitate Imobiliară SUCEAVA
Biroul de Cadastru și Publicitate Imobiliară Radauti

A. Partea I. Descrierea imobilului

TEREN Intravilan

Adresa: Loc. Arbore, Jud. Suceava

Nr. Crt	Nr cadastral Nr. topografic	Suprafața* (mp)	Observații / Referințe
A1		2.200	Sector cadastral:59 Teren neimprejmuit; IMOBILUL S-A FORMAT DIN O PARTE A PF 527/1, CF 106 (IE 30172); O PARTE A PF 163, FARA CF, O PARTE A PF 529, CF 1597 (IE 40419)

B. Partea II. Proprietari și acte

Inscrieri privitoare la dreptul de proprietate și alte drepturi reale		Referințe
/		
Act Normativ nr. 7, din 13/03/1996 emis de PARLAMENTUL ROMANIEI;		
B1	Intabulare, drept de PROPRIETATE, dobândit prin Lege, cota actuala 1/1 1) NEIDENTIFICAT NEIDENTIFICAT	A1
Act Administrativ nr. 3265, din 25/03/2024 emis de PRIMARIA COMUNEI ARBORE;		
B2	SE NOTEAZA POSESIA FAPTICA IN FAVOAREA LUI 1) MANOILA ILINCA	A1

C. Partea III. SARCINI .

Inscrieri privind dezmembramintele dreptului de proprietate, drepturi reale de garanție și sarcini	Referințe
NU SUNT	

Anexa Nr. 1 La Partea I

Teren

Nr cadastral	Suprafața (mp)*	Observații / Referințe
	2.200	IMOBILUL S-A FORMAT DIN O PARTE A PF 527/1, CF 106 (IE 30172); O PARTE A PF 163, FARA CF, O PARTE A PF 529, CF 1597 (IE 40419)

* Suprafața este determinată în planul de proiecție Stereo 70.



Date referitoare la teren

Crt	Categorie folosință	Intra vilan	Suprafața (mp)	Tarla	Parcelă	Nr. topo	Observații / Referințe
1	arabil	DA	2.200	-	-	-	

Lungime Segmente

1) Valorile lungimilor segmentelor sunt obținute din proiecție în plan.

Punct început	X / Y	Punct sfârșit	X / Y	Lungime segment (** (m)
1	568.814,864 691.990,408	2	568.769,072 691.980,769	46.795
2	568.769,072 691.980,769	3	568.748,56 691.975,206	21.253
3	568.748,56 691.975,206	4	568.725,092 691.968,693	24.355
4	568.725,092 691.968,693	5	568.731,183 691.956,941	13.237
5	568.731,183 691.956,941	6	568.860,227 691.980,686	131.21

Punct început	X / Y	Punct sfârșit	X / Y	Lungime segment (** (m)
6	568.860,227 691.980,686	7	568.857,32 691.997,784	17.343
7	568.857,32 691.997,784	8	568.835,519 691.994,162	22.1
8	568.835,519 691.994,162	9	568.823,235 691.991,66	12.536
9	568.823,235 691.991,66	1	568.814,864 691.990,408	8.464

** Lungimile segmentelor sunt determinate în planul de proiecție Stereo 70 și sunt rotunjite la 1 milimetru.

*** Distanța dintre puncte este formată din segmente cumulate ce sunt mai mici decât valoarea 1 milimetru.

**DATE DESPRE IMOBILUL NR. 5490**

Oficiul de Cadastru și Publicitate Imobiliară SUCEAVA
Biroul de Cadastru și Publicitate Imobiliară Radauti

A. Partea I. Descrierea imobilului

TEREN Intravilan

Adresa: Loc. Arbore, Jud. Suceava

Nr. Crt	Nr cadastral Nr. topografic	Suprafața* (mp)	Observații / Referințe
A1		1.764	Sector cadastral:59 Teren neimprejmuit; IMOBILUL S-A FORMAT DIN O PARTE A PF 520/6, CF 806 (IE 36965); DIN O PARTE A PF 520/1, CF 806 (IE 36962); DIN O PARTE A PF 820/8, CF 806 (IE 36971)

B. Partea II. Proprietari și acte

Inscrieri privitoare la dreptul de proprietate și alte drepturi reale		Referințe
/		
Act Normativ nr. 7, din 13/03/1996 emis de PARLAMENTUL ROMANIEI;		
B1	Intabulare, drept de PROPRIETATE, dobandit prin Lege, cota actuala 1/1 1) NEIDENTIFICAT NEIDENTIFICAT	A1
Act Administrativ nr. 3266, din 25/03/2024 emis de PRIMARIA COMUNEI ARBORE;		
B2	SE NOTEAZA POSESIA FAPTICA IN FAVOAREA LUI 1) PAHOMI SORIN	A1

C. Partea III. SARCINI .

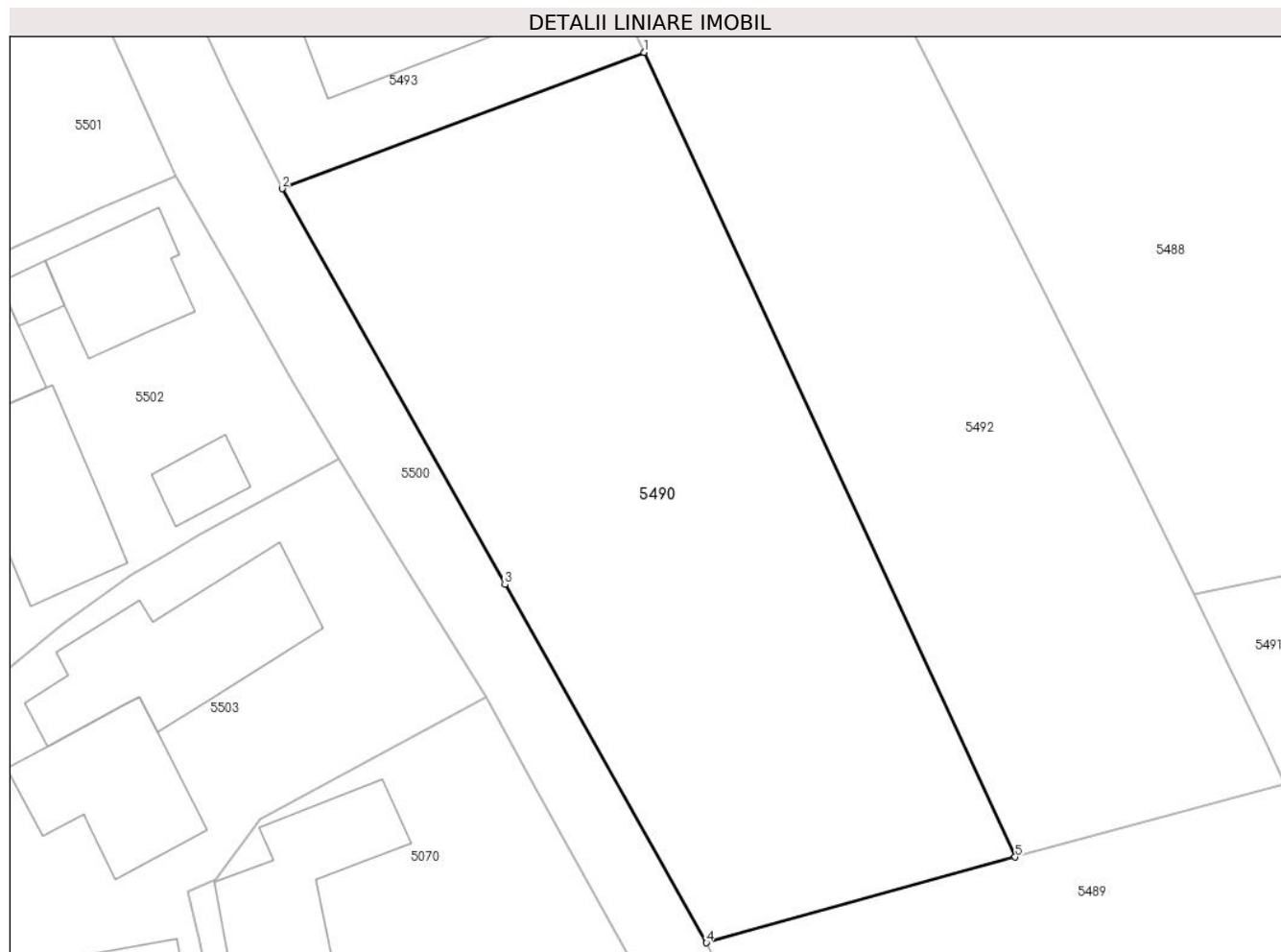
Inscrieri privind dezmembramintele dreptului de proprietate, drepturi reale de garanție și sarcini	Referințe
NU SUNT	

Anexa Nr. 1 La Partea I

Teren

Nr cadastral	Suprafața (mp)*	Observații / Referințe
	1.764	IMOBILUL S-A FORMAT DIN O PARTE A PF 520/6, CF 806 (IE 36965); DIN O PARTE A PF 520/1, CF 806 (IE 36962); DIN O PARTE A PF 820/8, CF 806 (IE 36971)

* Suprafața este determinată în planul de proiecție Stereo 70.



Date referitoare la teren

Crt	Categorie folosință	Intra vilan	Suprafața (mp)	Tarla	Parcelă	Nr. topo	Observații / Referințe
1	arabil	DA	1.764	-	-	-	

Lungime Segmente

1) Valorile lungimilor segmentelor sunt obținute din proiecție în plan.

Punct început	X / Y	Punct sfârșit	X / Y	Lungime segment (** (m)
1	568.720,345 692.036,362	2	568.692,849 692.025,999	29.384
2	568.692,849 692.025,999	3	568.709,781 691.995,92	34.517
3	568.709,781 691.995,92	4	568.725,092 691.968,693	31.237
4	568.725,092 691.968,693	5	568.748,56 691.975,206	24.355
5	568.748,56 691.975,206	1	568.720,345 692.036,362	67.351

**** Lungimile segmentelor sunt determinate în planul de proiecție Stereo 70 și sunt rotunjite la 1 milimetru.**

***** Distanța dintre puncte este formată din segmente cumulate ce sunt mai mici decât valoarea 1 milimetru.**

**DATE DESPRE IMOBILUL NR. 5491**

Oficiul de Cadastru și Publicitate Imobiliară SUCEAVA
Biroul de Cadastru și Publicitate Imobiliară Radauti

A. Partea I. Descrierea imobilului

TEREN Intravilan

Adresa: Loc. Arbore, Jud. Suceava

Nr. Crt	Nr cadastral Nr. topografic	Suprafața* (mp)	Observații / Referințe
A1		726	Sector cadastral:59 Teren neimprejmuit; IMOBILUL S-A FORMAT DIN O PARTE A PF 520/3, CF 2407 (IE 42180)

B. Partea II. Proprietari și acte

Inscrieri privitoare la dreptul de proprietate și alte drepturi reale		Referințe
/		
Act Normativ nr. 7, din 13/03/1996 emis de PARLAMENTUL ROMANIEI;		
B1	Intabulare, drept de PROPRIETATE, dobandit prin Lege, cota actuala 1/1 1) NEIDENTIFICAT NEIDENTIFICAT	A1
Act Administrativ nr. 3270, din 25/03/2024 emis de PRIMARIA COMUNEI ARBORE;		
B2	SE NOTEAZA POSESIA FAPTICA IN FAVOAREA LUI 1) MANOILA ILINCA	A1

C. Partea III. SARCINI .

Inscrieri privind dezmembramintele dreptului de proprietate, drepturi reale de garanție și sarcini	Referințe
NU SUNT	

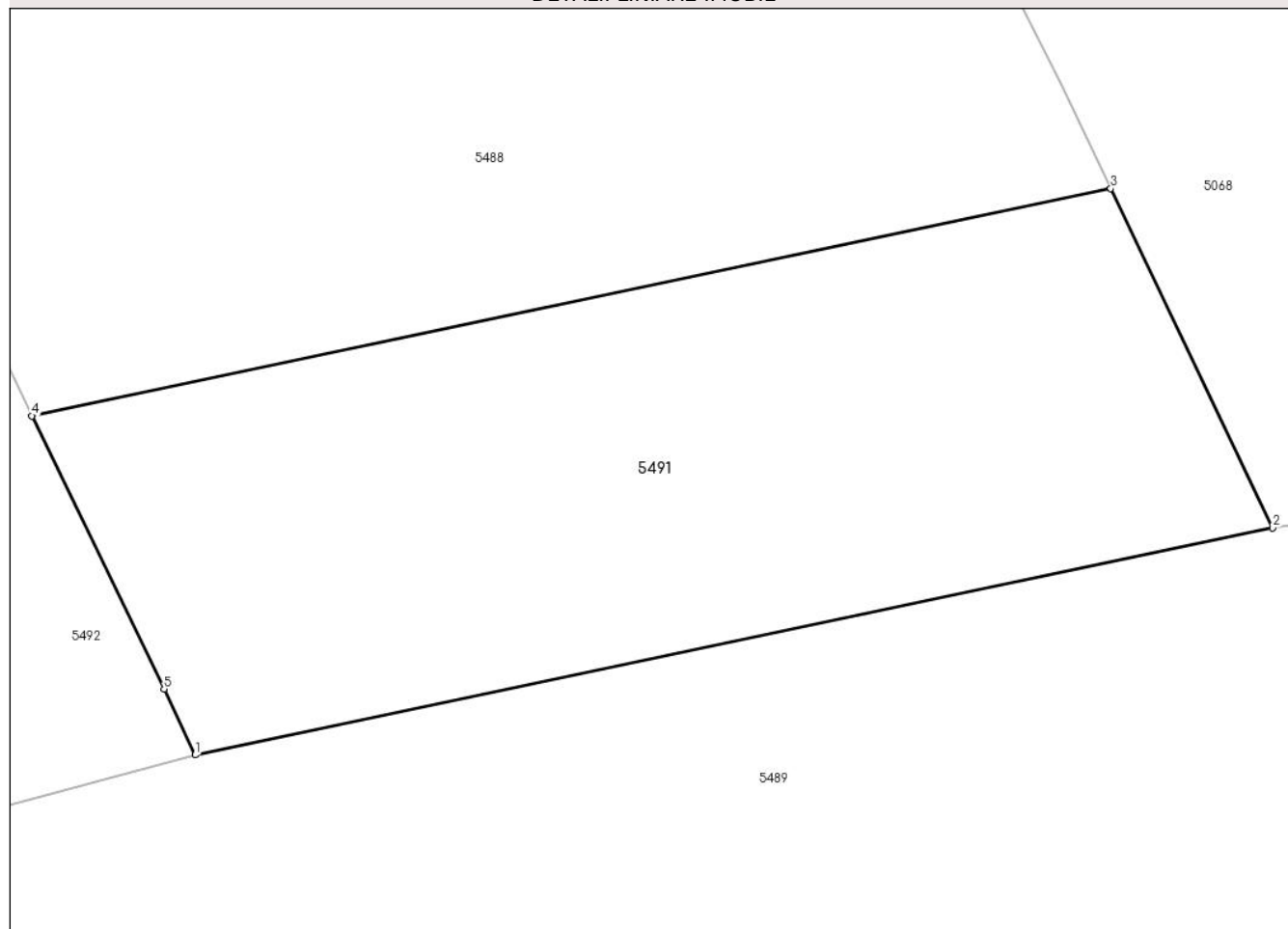
Anexa Nr. 1 La Partea I

Teren

Nr cadastral	Suprafața (mp)*	Observații / Referințe
	726	IMOBILUL S-A FORMAT DIN O PARTE A PF 520/3, CF 2407 (IE 42180)

* Suprafața este determinată în planul de proiecție Stereo 70.

DETALII LINIARE IMOBIL



Date referitoare la teren

Crt	Categorie folosință	Intravilan	Suprafața (mp)	Tarla	Parcelă	Nr. topo	Observații / Referințe
1	arabil	DA	726	-	-	-	

Lungime Segmente

1) Valorile lungimilor segmentelor sunt obținute din proiecție în plan.

Punct început	X / Y	Punct sfârșit	X / Y	Lungime segment (** (m)
1	568.769,072 691.980,769	2	568.814,864 691.990,408	46.795
2	568.814,864 691.990,408	3	568.807,985 692.004,817	15.967
3	568.807,985 692.004,817	4	568.762,133 691.995,165	46.857
4	568.762,133 691.995,165	5	568.767,758 691.983,565	12.892
5	568.767,758 691.983,565	1	568.769,072 691.980,769	3.089

**** Lungimile segmentelor sunt determinate în planul de proiecție Stereo 70 și sunt rotunjite la 1 milimetru.**

***** Distanța dintre puncte este formată din segmente cumulate ce sunt mai mici decât valoarea 1 milimetru.**

**DATE DESPRE IMOBILUL NR. 5492**

Oficiul de Cadastru și Publicitate Imobiliară SUCEAVA
Biroul de Cadastru și Publicitate Imobiliară Radauti

A. Partea I. Descrierea imobilului

TEREN Intravilan

Adresa: Loc. Arbore, Jud. Suceava

Nr. Crt	Nr cadastral Nr. topografic	Suprafața* (mp)	Observații / Referințe
A1		2.041	Sector cadastral:59 Teren neimprejmuit; IMOBILUL S-A FORMAT DIN O PARTE A PF 520/1, CF 806 (IE 36962); O PARTE A PF 520/6, CF 806 (IE 36965)

B. Partea II. Proprietari și acte

Inscrieri privitoare la dreptul de proprietate și alte drepturi reale	Referințe
/	
Act Normativ nr. 7, din 13/03/1996 emis de PARLAMENTUL ROMANIEI;	
B1	A1
Intabulare, drept de PROPRIETATE, dobândit prin Lege, cota actuala 1/1 1) NEIDENTIFICAT NEIDENTIFICAT	
Act Administrativ nr. 3267, din 25/03/2024 emis de PRIMARIA COMUNEI ARBORE;	
B2	A1
SE NOTEAZA POSESIA FAPTICA IN FAVOAREA LUI 1) PAHOMI IONICA	

C. Partea III. SARCINI .

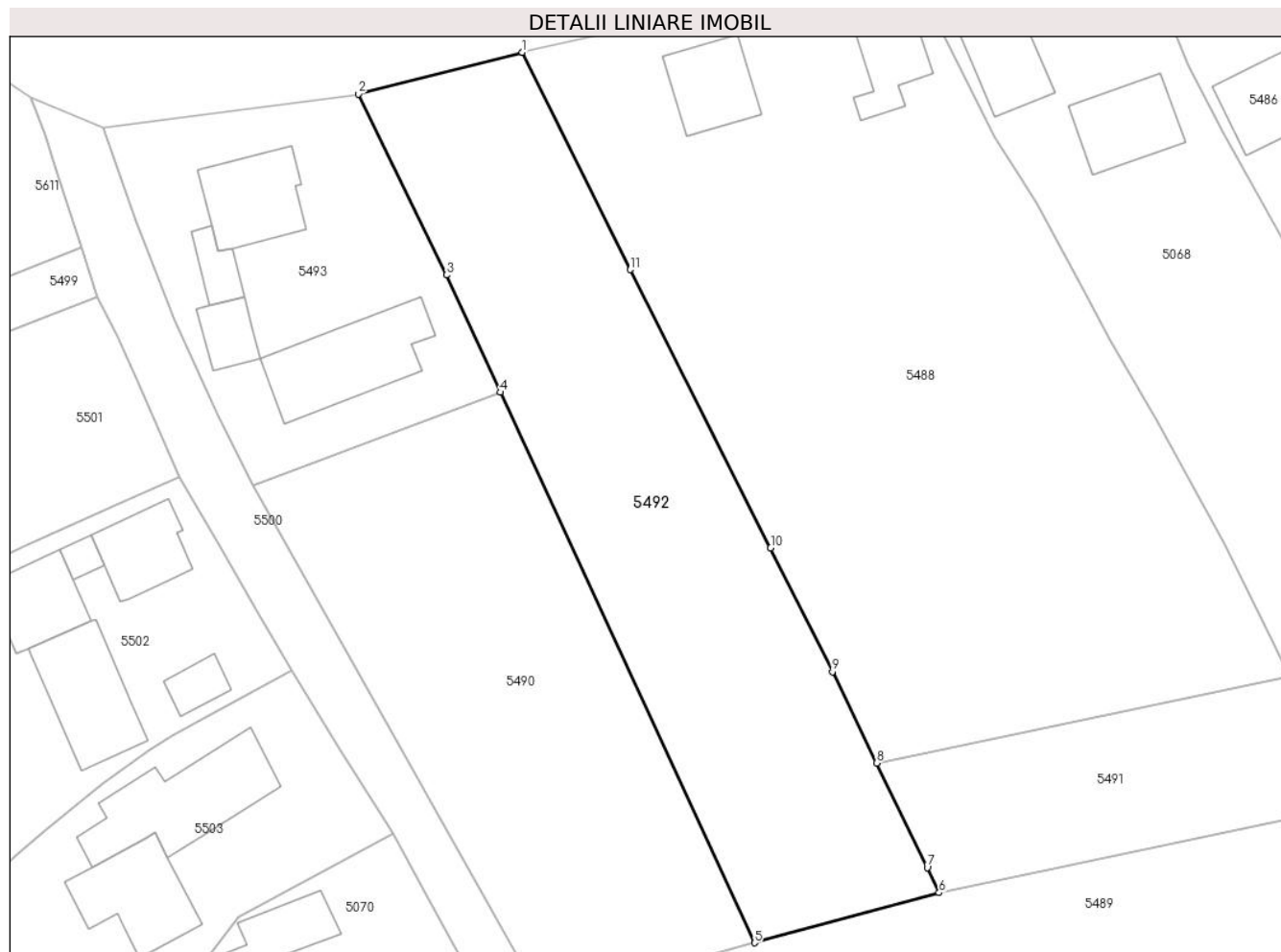
Inscrieri privind dezmembramintele dreptului de proprietate, drepturi reale de garanție și sarcini	Referințe
NU SUNT	

Anexa Nr. 1 La Partea I

Teren

Nr cadastral	Suprafața (mp)*	Observații / Referințe
	2.041	IMOBILUL S-A FORMAT DIN O PARTE A PF 520/1, CF 806 (IE 36962); O PARTE A PF 520/6, CF 806 (IE 36965)

* Suprafața este determinată în planul de proiecție Stereo 70.



Date referitoare la teren

Crt	Categorie folosință	Intra vilan	Suprafața (mp)	Tarla	Parcelă	Nr. topo	Observații / Referințe
1	arabil	DA	2.041	-	-	-	

Lungime Segmente

1) Valorile lungimilor segmentelor sunt obținute din proiecție în plan.

Punct început	X / Y	Punct sfârșit	X / Y	Lungime segment (** (m)
1	568.722,763 692.074,123	2	568.704,545 692.069,505	18.794
2	568.704,545 692.069,505	3	568.714,339 692.049,38	22.382
3	568.714,339 692.049,38	4	568.720,345 692.036,362	14.337
4	568.720,345 692.036,362	5	568.748,56 691.975,206	67.351
5	568.748,56 691.975,206	6	568.769,072 691.980,769	21.253

Punct început	X / Y	Punct sfârșit	X / Y	Lungime segment (** (m)
6	568.769,072 691.980,769	7	568.767,758 691.983,565	3.089
7	568.767,758 691.983,565	8	568.762,133 691.995,165	12.892
8	568.762,133 691.995,165	9	568.757,211 692.005,314	11.28
9	568.757,211 692.005,314	10	568.750,358 692.019,087	15.384
10	568.750,358 692.019,087	11	568.734,747 692.049,981	34.614
11	568.734,747 692.049,981	1	568.722,763 692.074,123	26.953

** Lungimile segmentelor sunt determinate în planul de proiecție Stereo 70 și sunt rotunjite la 1 milimetru.

*** Distanța dintre puncte este formată din segmente cumulate ce sunt mai mici decât valoarea 1 milimetru.



DATE DESPRE IMOBILUL NR. 5493

Oficiul de Cadastru și Publicitate Imobiliară SUCEAVA
Biroul de Cadastru și Publicitate Imobiliară Radauti

A. Partea I. Descrierea imobilului

TEREN Intravilan

Adresa: Loc. Arbore, Jud. Suceava

Nr. Crt	Nr cadastral Nr. topografic	Suprafața* (mp)	Observații / Referințe
A1		1.158	Sector cadastral:59 Teren imprejmuit; IMOBILUL S-A FORMAT DIN O PARTE A PF 520/7, CF 806 (IE 36968); O PARTE A PF 520/1, CF 806 (IE 36962); O PARTE A PF 807, FARA CF; O PARTE A PF 820/8, CF 806 (IE 36971)

Construcții

Crt	Nr cadastral Nr. topografic	Adresa	Observații / Referințe
A1.1		Loc. Arbore, Jud. Suceava	Nr. niveluri:1; S. construita la sol:98 mp; S. construita desfasurata:98 mp; LOCUINTA
A1.2		Loc. Arbore, Jud. Suceava	Nr. niveluri:1; S. construita la sol:29 mp; S. construita desfasurata:29 mp; ANEXA
A1.3		Loc. Arbore, Jud. Suceava	Nr. niveluri:1; S. construita la sol:39 mp; S. construita desfasurata:39 mp; ANEXA
A1.4		Loc. Arbore, Jud. Suceava	Nr. niveluri:1; S. construita la sol:139 mp; S. construita desfasurata:139 mp; ANEXA

B. Partea II. Proprietari și acte

Inscrieri privitoare la dreptul de proprietate și alte drepturi reale		Referințe
/		
Act Normativ nr. 7, din 13/03/1996 emis de PARLAMENTUL ROMANIEI;		
B1	Intabulare, drept de PROPRIETATE, dobandit prin Lege, cota actuala 1/1 1) NEIDENTIFICAT NEIDENTIFICAT	A1
Act Administrativ nr. 2425, din 05/03/2024 emis de PRIMARIA COMUNEI ARBORE;		
B2	Intabulare, drept de PROPRIETATE, dobandit prin Lege, cota actuala 1/1 1) PAHOMI GHEORGHE	A1.1, A1.2, A1.3, A1.4
Act Administrativ nr. 3268, din 25/03/2024 emis de PRIMARIA COMUNEI ARBORE;		
B3	SE NOTEAZA POSESISA FAPTICA IN FAVOAREA LUI 1) PAHOMI GHEORGHE	A1

C. Partea III. SARCINI .

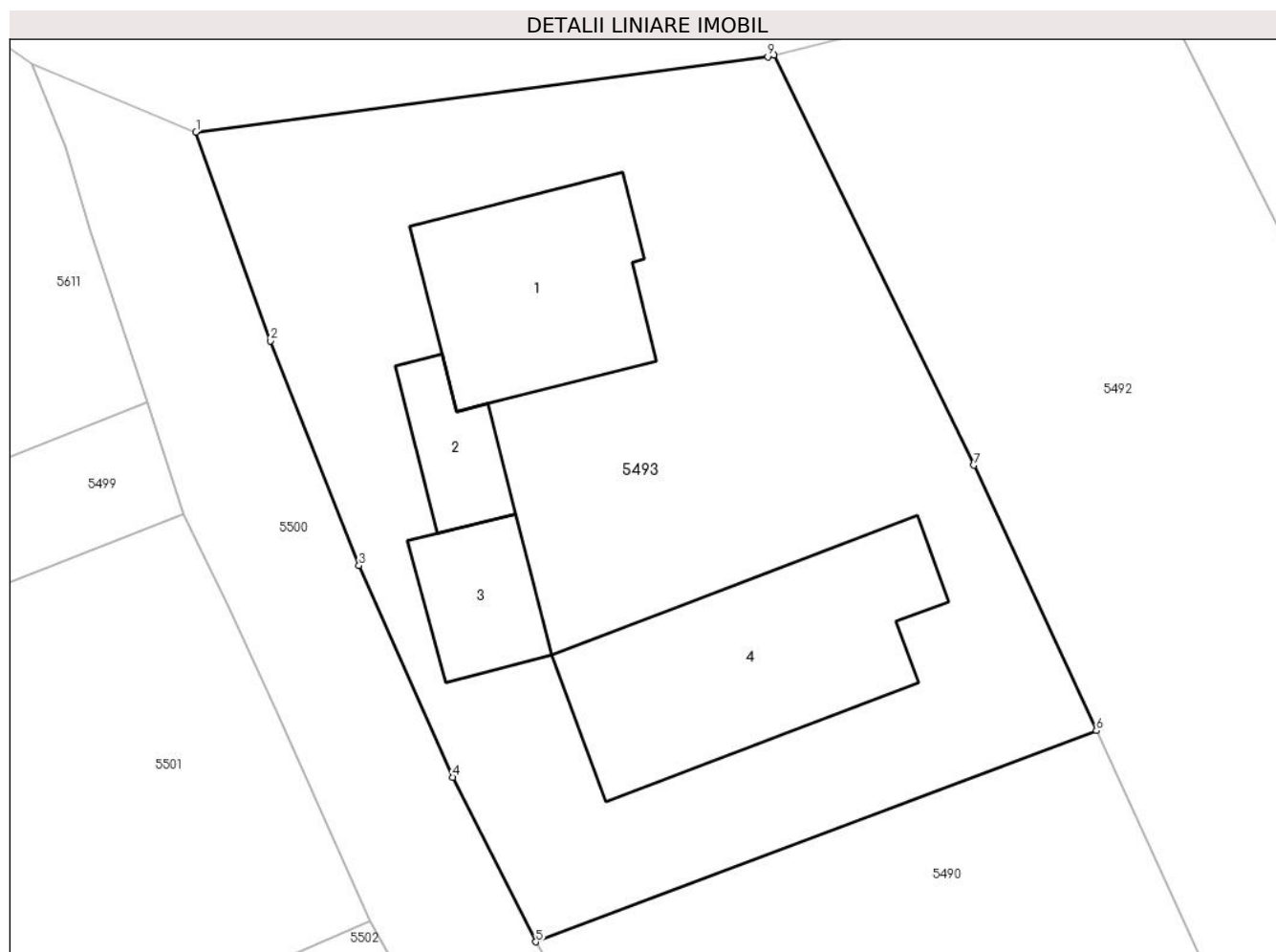
Inscrieri privind dezmembramintele dreptului de proprietate, drepturi reale de garanție și sarcini	Referințe
NU SUNT	

Anexa Nr. 1 La Partea I

Teren

Nr cadastral	Suprafața (mp)*	Observații / Referințe
	1.158	IMOBILUL S-A FORMAT DIN O PARTE A PF 520/7, CF 806 (IE 36968); O PARTE A PF 520/1, CF 806 (IE 36962); O PARTE A PF 807, FARA CF; O PARTE A PF 820/8, CF 806 (IE 36971)

* Suprafața este determinată în planul de proiecție Stereo 70.



Date referitoare la teren

Crt	Categorie folosință	Intravilan	Suprafața (mp)	Tarla	Parcelă	Nr. topo	Observații / Referințe
1	curți constructii	DA	400	-	-	-	
2	arabil	DA	758	-	-	-	

Date referitoare la construcții

Crt	Număr	Destinație construcție	Supraf. (mp)	Situație juridică	Observații / Referințe
A1.1		construcții de locuințe	98	Cu acte	Nr. niveluri:1; S. construita la sol:98 mp; S. construita desfasurata:98 mp; LOCUINTA
A1.2		construcții anexa	29	Cu acte	Nr. niveluri:1; S. construita la sol:29 mp; S. construita desfasurata:29 mp; ANEXA
A1.3		construcții anexa	39	Cu acte	Nr. niveluri:1; S. construita la sol:39 mp; S. construita desfasurata:39 mp; ANEXA
A1.4		construcții anexa	139	Cu acte	Nr. niveluri:1; S. construita la sol:139 mp; S. construita desfasurata:139 mp; ANEXA

Lungime Segmente

1) Valorile lungimilor segmentelor sunt obținute din proiecție în plan.

Punct început	X / Y	Punct sfârșit	X / Y	Lungime segment (** (m)
1	568.676,175 692.065,72	2	568.679,839 692.055,478	10.878
2	568.679,839 692.055,478	3	568.684,173 692.044,459	11.841
3	568.684,173 692.044,459	4	568.688,778 692.034,068	11.366
4	568.688,778 692.034,068	5	568.692,849 692.025,999	9.038
5	568.692,849 692.025,999	6	568.720,345 692.036,362	29.384
6	568.720,345 692.036,362	7	568.714,339 692.049,38	14.337
7	568.714,339 692.049,38	8	568.704,545 692.069,505	22.382
8	568.704,545 692.069,505	9	568.704,223 692.069,421	0.333
9	568.704,223 692.069,421	1	568.676,175 692.065,72	28.291

** Lungimile segmentelor sunt determinate în planul de proiecție Stereo 70 și sunt rotunjite la 1 milimetru.

*** Distanța dintre puncte este formată din segmente cumulate ce sunt mai mici decât valoarea 1 milimetru.

**DATE DESPRE IMOBILUL NR. 5494**

Oficiul de Cadastru și Publicitate Imobiliară SUCEAVA
Biroul de Cadastru și Publicitate Imobiliară Radauti

A. Partea I. Descrierea imobilului

TEREN Intravilan

Adresa: Loc. Arbore, Jud. Suceava

Nr. Crt	Nr cadastral Nr. topografic	Suprafața* (mp)	Observații / Referințe
A1		2.800	Sector cadastral:59 Teren imprejmuit; IMOBILUL S-A FORMAT DIN O PARTE A PF 528/4, CF 106 (IE 47150); O PARTE A PF 527/1, CF 106 (IE 30172)

Construcții

Crt	Nr cadastral Nr. topografic	Adresa	Observații / Referințe
A1.1		Loc. Arbore, Jud. Suceava	Nr. niveluri:1; S. construita la sol:79 mp; S. construita desfasurata:79 mp; LOCUINTA
A1.2		Loc. Arbore, Jud. Suceava	Nr. niveluri:1; S. construita la sol:61 mp; S. construita desfasurata:61 mp; ANEXA

B. Partea II. Proprietari și acte

Inscrieri privitoare la dreptul de proprietate și alte drepturi reale		Referințe
/		
Act Normativ nr. 7, din 13/03/1996 emis de PARLAMENTUL ROMANIEI;		
B1	Intabulare, drept de PROPRIETATE, dobandit prin Lege, cota actuala 1/1 1) NEIDENTIFICAT NEIDENTIFICAT	A1
Act Administrativ nr. 2425, din 05/03/2024 emis de PRIMARIA COMUNEI ARBORE;		
B2	Intabulare, drept de PROPRIETATE, dobandit prin Lege, cota actuala 1/1 1) CHECHERITA GHEORGHE 2) TIMUS TRANDAFIRA	A1.1, A1.2
Act Administrativ nr. 3264, din 25/03/2024 emis de PRIMARIA COMUNEI ARBORE;		
B3	SE NOTEAZA POSESIA FAPTICA IN FAVOAREA LOR 1) CHECHERITA GHEORGHE 2) TIMUS TRANDAFIRA	A1

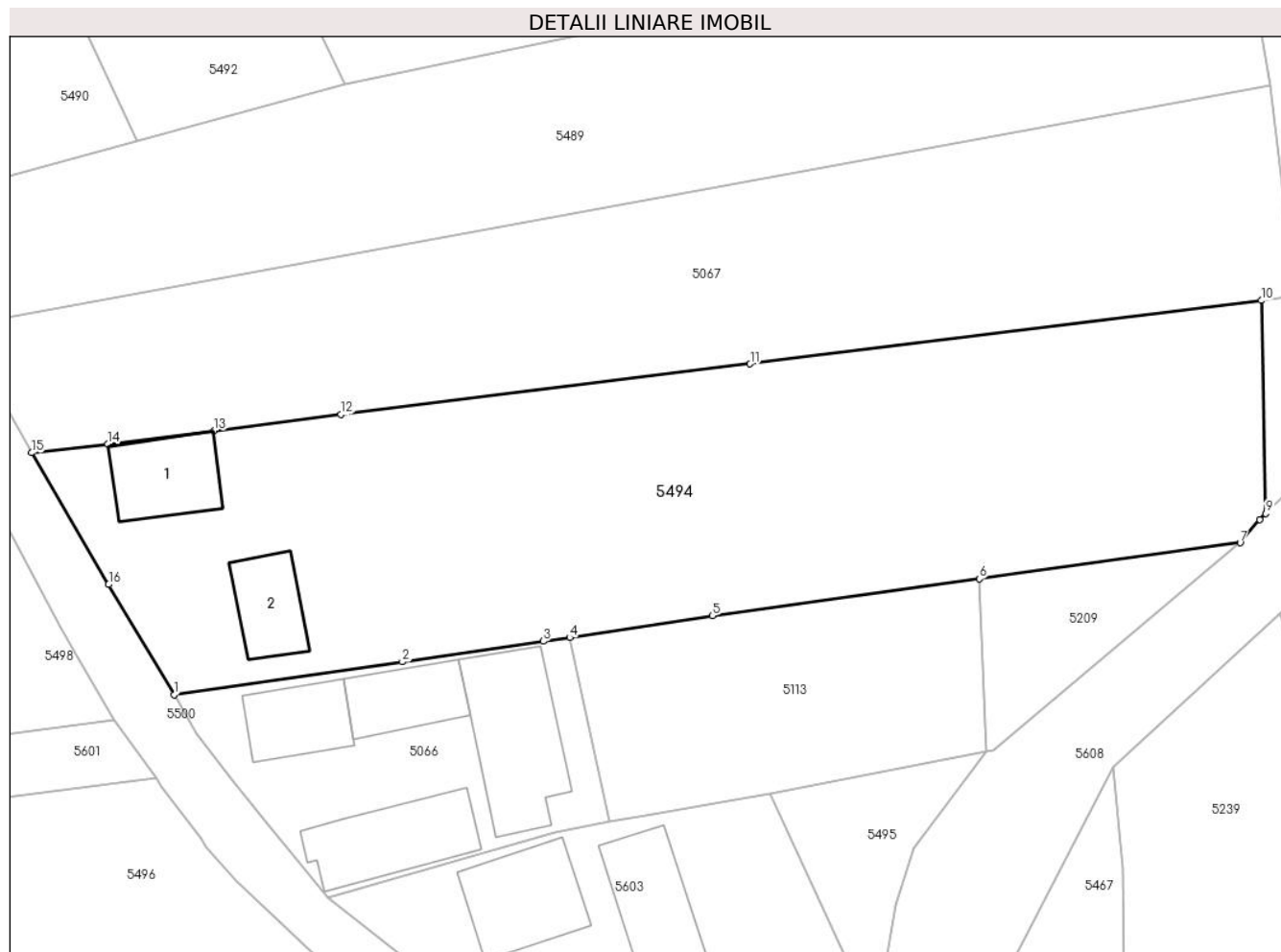
C. Partea III. SARCINI .

Inscrieri privind dezmembramintele dreptului de proprietate, drepturi reale de garanție și sarcini	Referințe
NU SUNT	

Anexa Nr. 1 La Partea I**Teren**

Nr cadastral	Suprafața (mp)*	Observații / Referințe
	2.800	IMOBILUL S-A FORMAT DIN O PARTE A PF 528/4, CF 106 (IE 47150); O PARTE A PF 527/1, CF 106 (IE 30172)

* Suprafața este determinată în planul de proiecție Stereo 70.

**Date referitoare la teren**

Crt	Categorie folosință	Intra vilan	Suprafața (mp)	Tarla	Parcelă	Nr. topo	Observații / Referințe
1	curți constructii	DA	400	-	-	-	
2	arabil	DA	2.400	-	-	-	

Date referitoare la construcții

Crt	Număr	Destinație construcție	Supraf. (mp)	Situație juridică	Observații / Referințe
A1.1		construcții de locuințe	79	Cu acte	Nr. niveluri:1; S. construita la sol:79 mp; S. construita desfasurata:79 mp; LOCUINTA
A1.2		construcții anexa	61	Cu acte	Nr. niveluri:1; S. construita la sol:61 mp; S. construita desfasurata:61 mp; ANEXA

Lungime Segmente

1) Valorile lungimilor segmentelor sunt obținute din proiecție în plan.

Punct început	X / Y	Punct sfârșit	X / Y	Lungime segment (** (m)
1	568.752,243 691.920,686	2	568.774,733 691.923,918	22.721
2	568.774,733 691.923,918	3	568.788,609 691.925,933	14.022

Punct început	X / Y	Punct sfârșit	X / Y	Lungime segment (** (m)
3	568.788,609 691.925,933	4	568.791,202 691.926,289	2.617
4	568.791,202 691.926,289	5	568.805,237 691.928,448	14.2
5	568.805,237 691.928,448	6	568.831,536 691.932,079	26.548
6	568.831,536 691.932,079	7	568.857,215 691.935,624	25.923
7	568.857,215 691.935,624	8	568.859,13 691.937,933	3.0
8	568.859,13 691.937,933	9	568.859,726 691.938,514	0.832
9	568.859,726 691.938,514	10	568.859,282 691.959,48	20.971
10	568.859,282 691.959,48	11	568.808,965 691.953,249	50.701
11	568.808,965 691.953,249	12	568.768,679 691.948,26	40.594
12	568.768,679 691.948,26	13	568.756,208 691.946,667	12.572
13	568.756,208 691.946,667	14	568.745,706 691.945,371	10.582
14	568.745,706 691.945,371	15	568.738,228 691.944,489	7.53
15	568.738,228 691.944,489	16	568.745,807 691.931,526	15.016
16	568.745,807 691.931,526	1	568.752,243 691.920,686	12.607

** Lungimile segmentelor sunt determinate în planul de proiecție Stereo 70 și sunt rotunjite la 1 milimetru.

*** Distanța dintre puncte este formată din segmente cumulate ce sunt mai mici decât valoarea 1 milimetru.

**DATE DESPRE IMOBILUL NR. 5495**

Oficiul de Cadastru și Publicitate Imobiliară SUCEAVA
Biroul de Cadastru și Publicitate Imobiliară Radauti

A. Partea I. Descrierea imobilului

TEREN Intravilan

Adresa: Loc. Arbore, Jud. Suceava

Nr. Crt	Nr cadastral Nr. topografic	Suprafața* (mp)	Observații / Referințe
A1		511	Sector cadastral:59 Teren neimprejmuit; IMOBILUL S-A FORMAT DIN O PARTE A PF 528/4, CF 106 (IE 47150)

B. Partea II. Proprietari și acte

Inscrieri privitoare la dreptul de proprietate și alte drepturi reale		Referințe
/		
Act Administrativ nr. 2425, din 05/03/2024 emis de PRIMARIA COMUNEI ARBORE;		
B1	Inscrierea posesiei, drept de PROPRIETATE, dobandit prin Constituire, cota actuala 1/1 1) NEIDENTIFICAT NEIDENTIFICAT	A1
Act Normativ nr. 7, din 13/03/1996 emis de PARLAMENTUL ROMANIEI (ART. 13);		
B2	SE NOTEAZA MENTIUNEA DE PROPRIETAR NEIDENTIFICAT, REZERVA COMISIEI LOCALE DE FOND FUNCJAR	A1

C. Partea III. SARCINI .

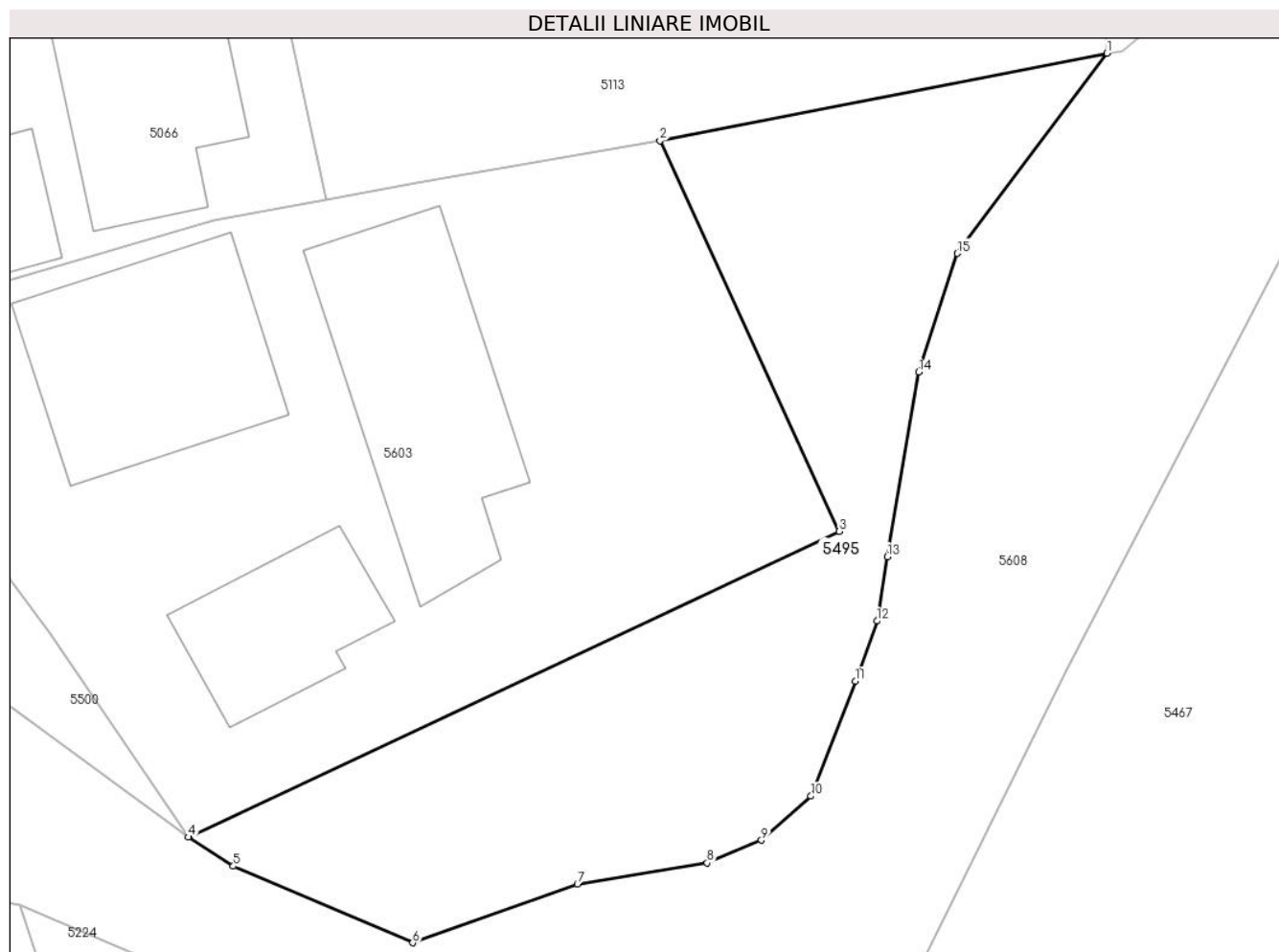
Inscrieri privind dezmembramintele dreptului de proprietate, drepturi reale de garanție și sarcini		Referințe
NU SUNT		

Anexa Nr. 1 La Partea I

Teren

Nr cadastral	Suprafața (mp)*	Observații / Referințe
	511	IMOBILUL S-A FORMAT DIN O PARTE A PF 528/4, CF 106 (IE 47150)

* Suprafața este determinată în planul de proiecție Stereo 70.



Date referitoare la teren

Crt	Categorie folosință	Intra vilan	Suprafața (mp)	Tarla	Parcelă	Nr. topo	Observații / Referințe
1	arabil	DA	511	56	-	-	

Lungime Segmente

1) Valorile lungimilor segmentelor sunt obținute din proiecție în plan.

Punct început	X / Y	Punct sfârșit	X / Y	Lungime segment (** (m)
1	568.832,257 691.915,14	2	568.810,969 691.910,977	21.691
2	568.810,969 691.910,977	3	568.819,493 691.892,381	20.457
3	568.819,493 691.892,381	4	568.788,506 691.877,829	34.234
4	568.788,506 691.877,829	5	568.790,644 691.876,44	2.55
5	568.790,644 691.876,44	6	568.799,188 691.872,799	9.287

Punct început	X / Y	Punct sfârșit	X / Y	Lungime segment (** (m)
6	568.799,188 691.872,799	7	568.807,032 691.875,588	8.325
7	568.807,032 691.875,588	8	568.813,215 691.876,599	6.265
8	568.813,215 691.876,599	9	568.815,798 691.877,682	2.801
9	568.815,798 691.877,682	10	568.818,156 691.879,777	3.154
10	568.818,156 691.879,777	11	568.820,275 691.885,253	5.872
11	568.820,275 691.885,253	12	568.821,31 691.888,114	3.042
12	568.821,31 691.888,114	13	568.821,807 691.891,178	3.104
13	568.821,807 691.891,178	14	568.823,298 691.899,961	8.909
14	568.823,298 691.899,961	15	568.825,136 691.905,616	5.946
15	568.825,136 691.905,616	1	568.832,257 691.915,14	11.892

** Lungimile segmentelor sunt determinate în planul de proiecție Stereo 70 și sunt rotunjite la 1 milimetru.

*** Distanța dintre puncte este formată din segmente cumulate ce sunt mai mici decât valoarea 1 milimetru.

**DATE DESPRE IMOBILUL NR. 5496**

Oficiul de Cadastru și Publicitate Imobiliară SUCEAVA
Biroul de Cadastru și Publicitate Imobiliară Radauti

A. Partea I. Descrierea imobilului

TEREN Intravilan

Adresa: Loc. Arbore, Jud. Suceava

Nr. Crt	Nr cadastral Nr. topografic	Suprafața* (mp)	Observații / Referințe
A1		3.800	Sector cadastral:59 Teren neimprejmuit; IMOBILUL S-A FORMAT DIN O PARTE A PF 527/2, CF 123 (IE 48780); O PARTE A PF 525/2, CF 123 (IE 48777); O PARTE A PF 526, CF 123 (IE 48779); O PARTE A PF 524, CF 123 (IE 48775)

B. Partea II. Proprietari și acte

Inscrieri privitoare la dreptul de proprietate și alte drepturi reale		Referințe
/		
Act Notarial nr. 80, din 29/05/2019 emis de SPN MANDICI;		
B1	Intabulare, drept de PROPRIETATE, dobandit prin Succesiune, cota actuala 1/1 1) ZABRE VIORICA	A1

C. Partea III. SARCINI .

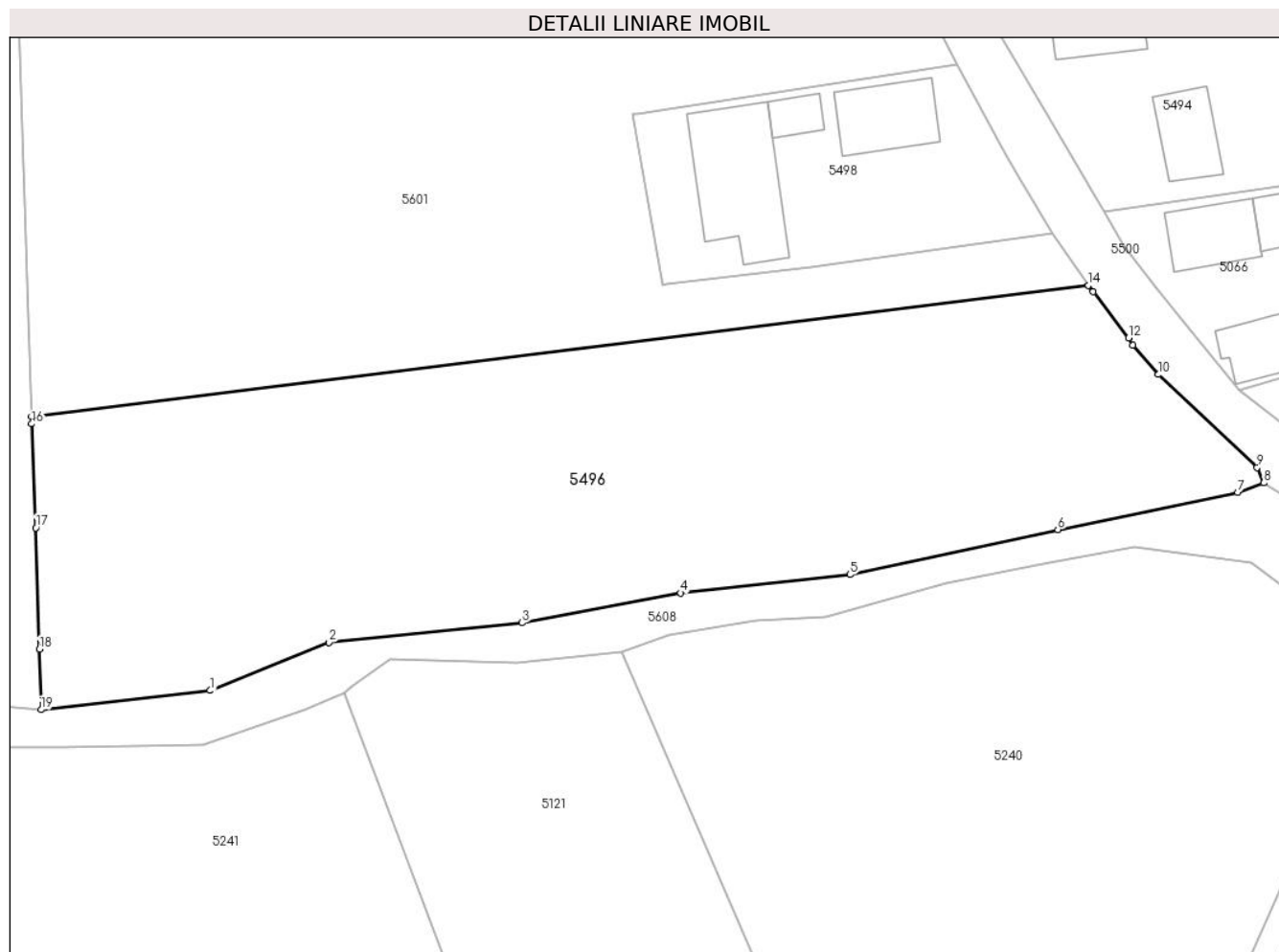
Inscrieri privind dezmembramintele dreptului de proprietate, drepturi reale de garanție și sarcini	Referințe
NU SUNT	

Anexa Nr. 1 La Partea I

Teren

Nr cadastral	Suprafața (mp)*	Observații / Referințe
	3.800	IMOBILUL S-A FORMAT DIN O PARTE A PF 527/2, CF 123 (IE 48780); O PARTE A PF 525/2, CF 123 (IE 48777); O PARTE A PF 526, CF 123 (IE 48779); O PARTE A PF 524, CF 123 (IE 48775)

* Suprafața este determinată în planul de proiecție Stereo 70.



Date referitoare la teren

Crt	Categorie folosință	Intravilan	Suprafața (mp)	Tarla	Parcelă	Nr. topo	Observații / Referințe
1	arabil	DA	3.800	56	-	-	

Lungime Segmente

1) Valorile lungimilor segmentelor sunt obținute din proiecție în plan.

Punct început	X / Y	Punct sfârșit	X / Y	Lungime segment (** (m)
1	568.651,759 691.866,874	2	568.665,089 691.872,279	14.384
2	568.665,089 691.872,279	3	568.686,814 691.874,491	21.837
3	568.686,814 691.874,491	4	568.704,634 691.877,839	18.132
4	568.704,634 691.877,839	5	568.723,665 691.879,913	19.143

Punct început	X / Y	Punct sfârșit	X / Y	Lungime segment (** (m)
5	568.723,665 691.879,913	6	568.747,036 691.884,977	23.913
6	568.747,036 691.884,977	7	568.767,217 691.889,139	20.606
7	568.767,217 691.889,139	8	568.770,161 691.890,222	3.137
8	568.770,161 691.890,222	9	568.769,417 691.891,94	1.872
9	568.769,417 691.891,94	10	568.758,327 691.902,41	15.252
10	568.758,327 691.902,41	11	568.755,42 691.905,698	4.389
11	568.755,42 691.905,698	12	568.754,953 691.906,509	0.936
12	568.754,953 691.906,509	13	568.750,98 691.911,698	6.535
13	568.750,98 691.911,698	14	568.750,462 691.912,434	0.9
14	568.750,462 691.912,434	15	568.631,672 691.897,659	119.705
15	568.631,672 691.897,659	16	568.631,699 691.896,862	0.797
16	568.631,699 691.896,862	17	568.632,148 691.885,172	11.699
17	568.632,148 691.885,172	18	568.632,544 691.871,507	13.671
18	568.632,544 691.871,507	19	568.632,741 691.864,71	6.8
19	568.632,741 691.864,71	1	568.651,759 691.866,874	19.141

** Lungimile segmentelor sunt determinate în planul de proiecție Stereo 70 și sunt rotunjite la 1 milimetru.

*** Distanța dintre puncte este formată din segmente cumulate ce sunt mai mici decât valoarea 1 milimetru.

**DATE DESPRE IMOBILUL NR. 5497**

Oficiul de Cadastru și Publicitate Imobiliară SUCEAVA
Biroul de Cadastru și Publicitate Imobiliară Radauti

A. Partea I. Descrierea imobilului

TEREN Intravilan

Adresa: Loc. Arbore, Jud. Suceava

Nr. Crt	Nr cadastral Nr. topografic	Suprafața* (mp)	Observații / Referințe
A1		86	Sector cadastral:59 Teren neimprejmuit; IMOBILUL S-A FORMAT DIN O PARTE A PF 522/4, CF 401 (IE 37144)

B. Partea II. Proprietari și acte

Inscrieri privitoare la dreptul de proprietate și alte drepturi reale		Referințe
/		
Act Administrativ nr. 2425, din 05/03/2024 emis de PRIMARIA COMUNEI ARBORE;		
B1	Inscrierea posesiei, drept de PROPRIETATE, dobandit prin Constituire, cota actuala 1/1 1) NEIDENTIFICAT NEIDENTIFICAT	A1
Act Normativ nr. 7, din 13/03/1996 emis de PARLAMENTUL ROMANIEI (ART. 13);		
B2	SE NOTEAZA MENTIUNEA DE PROPRIETAR NEIDENTIFICAT	A1

C. Partea III. SARCINI .

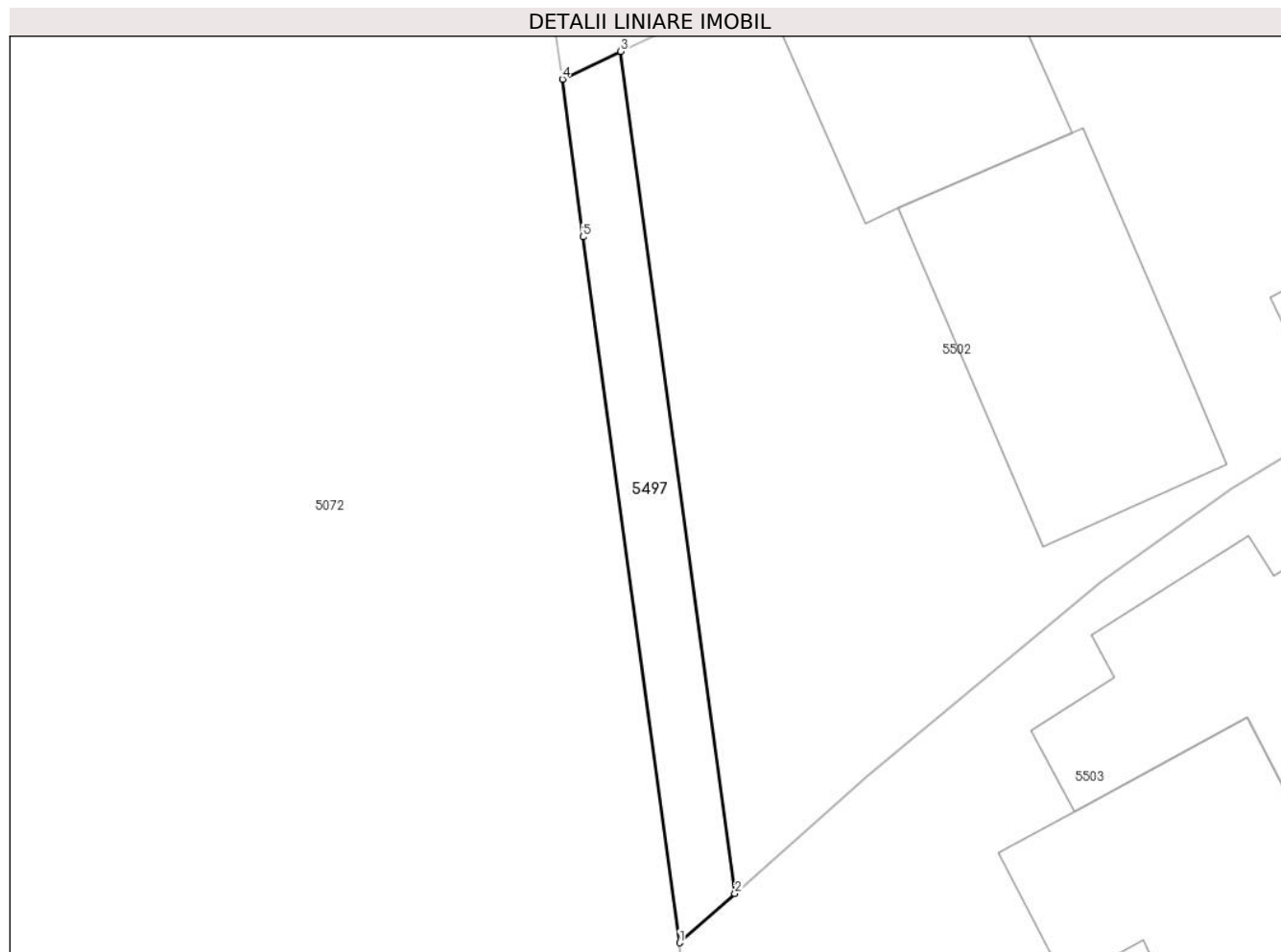
Inscrieri privind dezmembramintele dreptului de proprietate, drepturi reale de garanție și sarcini	Referințe
NU SUNT	

Anexa Nr. 1 La Partea I

Teren

Nr cadastral	Suprafața (mp)*	Observații / Referințe
	86	IMOBILUL S-A FORMAT DIN O PARTE A PF 522/4, CF 401 (IE 37144)

* Suprafața este determinată în planul de proiecție Stereo 70.



Date referitoare la teren

Crt	Categorie folosință	Intravilan	Suprafața (mp)	Tarla	Parcelă	Nr. topo	Observații / Referințe
1	arabil	DA	86	-	-	-	

Lungime Segmente

1) Valorile lungimilor segmentelor sunt obținute din proiecție în plan.

Punct început	X / Y	Punct sfârșit	X / Y	Lungime segment (** (m)
1	568.659,105 691.978,345	2	568.661,336 691.980,324	2.982
2	568.661,336 691.980,324	3	568.656,735 692.014,199	34.186
3	568.656,735 692.014,199	4	568.654,387 692.013,08	2.601
4	568.654,387 692.013,08	5	568.655,215 692.006,74	6.394
5	568.655,215 692.006,74	1	568.659,105 691.978,345	28.66

**** Lungimile segmentelor sunt determinate în planul de proiecție Stereo 70 și sunt rotunjite la 1 milimetru.**

***** Distanța dintre puncte este formată din segmente cumulate ce sunt mai mici decât valoarea 1 milimetru.**

**DATE DESPRE IMOBILUL NR. 5498**

Oficiul de Cadastru și Publicitate Imobiliară SUCEAVA
Biroul de Cadastru și Publicitate Imobiliară Radauti

A. Partea I. Descrierea imobilului

TEREN Intravilan

Adresa: Loc. Arbore, Jud. Suceava

Nr. Crt	Nr cadastral Nr. topografic	Suprafața* (mp)	Observații / Referințe
A1		810	Sector cadastral:59 Teren imprejmuit; IMOBILUL S-A FORMAT DIN O PARTE A PF 527/2, CF 123 (IE 48780)

Construcții

Crt	Nr cadastral Nr. topografic	Adresa	Observații / Referințe
A1.1		Loc. Arbore, Jud. Suceava	Nr. niveluri:1; S. construita la sol:81 mp; S. construita desfasurata:81 mp; LOCUINTA
A1.2		Loc. Arbore, Jud. Suceava	Nr. niveluri:1; S. construita la sol:24 mp; S. construita desfasurata:24 mp; ANEXA
A1.3		Loc. Arbore, Jud. Suceava	Nr. niveluri:1; S. construita la sol:150 mp; S. construita desfasurata:150 mp; ANEXA

B. Partea II. Proprietari și acte

Inscrieri privitoare la dreptul de proprietate și alte drepturi reale		Referințe
/		
Act Notarial nr. 3090, din 31/08/2020 emis de SPN FOMIN SI ASOCIATII;		
B1	Intabulare, drept de PROPRIETATE, dobandit prin Iesire Din Indiviziune, cota actuala 1/1 1) IRIMESCU VIRGINIA	A1
Act Administrativ nr. 2425, din 05/03/2024 emis de PRIMARIA COMUNEI ARBORE;		
B2	Intabulare, drept de PROPRIETATE, dobandit prin Lege, cota actuala 1/1 1) IRIMESCU VIRGINIA	A1.1, A1.2, A1.3

C. Partea III. SARCINI .

Inscrieri privind dezmembramintele dreptului de proprietate, drepturi reale de garanție și sarcini	Referințe
NU SUNT	

Anexa Nr. 1 La Partea I

Teren

Nr cadastral	Suprafața (mp)*	Observații / Referințe
	810	IMOBILUL S-A FORMAT DIN O PARTE A PF 527/2, CF 123 (IE 48780)

* Suprafața este determinată în planul de proiecție Stereo 70.

DETALII LINIARE IMOBIL



Date referitoare la teren

Crt	Categorie folosință	Intravilan	Suprafața (mp)	Tarla	Parcelă	Nr. topo	Observații / Referințe
1	curți constructii	DA	510	72	3519	-	
2	arabil	DA	300	72	3518	-	

Date referitoare la construcții

Crt	Număr	Destinație construcție	Supraf. (mp)	Situație juridică	Observații / Referințe
A1.1		construcții de locuințe	81	Cu acte	Nr. niveluri:1; S. construita la sol:81 mp; S. construita desfasurata:81 mp; LOCUINTA
A1.2		construcții anexa	24	Cu acte	Nr. niveluri:1; S. construita la sol:24 mp; S. construita desfasurata:24 mp; ANEXA
A1.3		construcții anexa	150	Cu acte	Nr. niveluri:1; S. construita la sol:150 mp; S. construita desfasurata:150 mp; ANEXA

Lungime Segmente

1) Valorile lungimilor segmentelor sunt obținute din proiecție în plan.

Punct început	X / Y	Punct sfârșit	X / Y	Lungime segment (** (m))
1	568.746,38 691.918,235	2	568.742,572 691.924,688	7.493

Punct început	X / Y	Punct sfârșit	X / Y	Lungime segment (** (m)
2	568.742,572 691.924,688	3	568.741,055 691.927,255	2.982
3	568.741,055 691.927,255	4	568.735,736 691.937,311	11.376
4	568.735,736 691.937,311	5	568.699,792 691.931,725	36.375
5	568.699,792 691.931,725	6	568.699,285 691.931,646	0.513
6	568.699,285 691.931,646	7	568.702,573 691.912,449	19.477
7	568.702,573 691.912,449	8	568.703,083 691.912,509	0.514
8	568.703,083 691.912,509	9	568.719,272 691.914,426	16.302
9	568.719,272 691.914,426	1	568.746,38 691.918,235	27.374

** Lungimile segmentelor sunt determinate în planul de proiecție Stereo 70 și sunt rotunjite la 1 milimetru.

*** Distanța dintre puncte este formată din segmente cumulate ce sunt mai mici decât valoarea 1 milimetru.

**DATE DESPRE IMOBILUL NR. 5499**

Oficiul de Cadastru și Publicitate Imobiliară SUCEAVA
Biroul de Cadastru și Publicitate Imobiliară Radauti

A. Partea I. Descrierea imobilului

TEREN Intravilan

Adresa: Loc. Arbore, Jud. Suceava

Nr. Crt	Nr cadastral Nr. topografic	Suprafața* (mp)	Observații / Referințe
A1		150	Sector cadastral:59 Teren neimprejmuit; IMOBILUL S-A FORMAT DIN O PARTE A PF 482/1, FARA CF, O PARTE A PF 482, CF 3134 (IE 35203)

B. Partea II. Proprietari și acte

Inscrieri privitoare la dreptul de proprietate și alte drepturi reale		Referințe
/		
Act Administrativ nr. 2425, din 05/03/2024 emis de PRIMARIA COMUNEI ARBORE;		
B1	Inscrierea posesiei, drept de PROPRIETATE, dobandit prin Constituire, cota actuala 1/1 1) NEIDENTIFICAT NEIDENTIFICAT	A1
Act Normativ nr. 7, din 13/03/1996 emis de PARLAMENTUL ROMANIEI (ART. 13);		
B2	SE NOTEAZA MENTIUNEA DE PROPRIETAR NEIDENTIFICAT, REZERVA COMISIEI LOCALE DE FOND FUNCJAR	A1

C. Partea III. SARCINI .

Inscrieri privind dezmembramintele dreptului de proprietate, drepturi reale de garanție și sarcini	Referințe
NU SUNT	

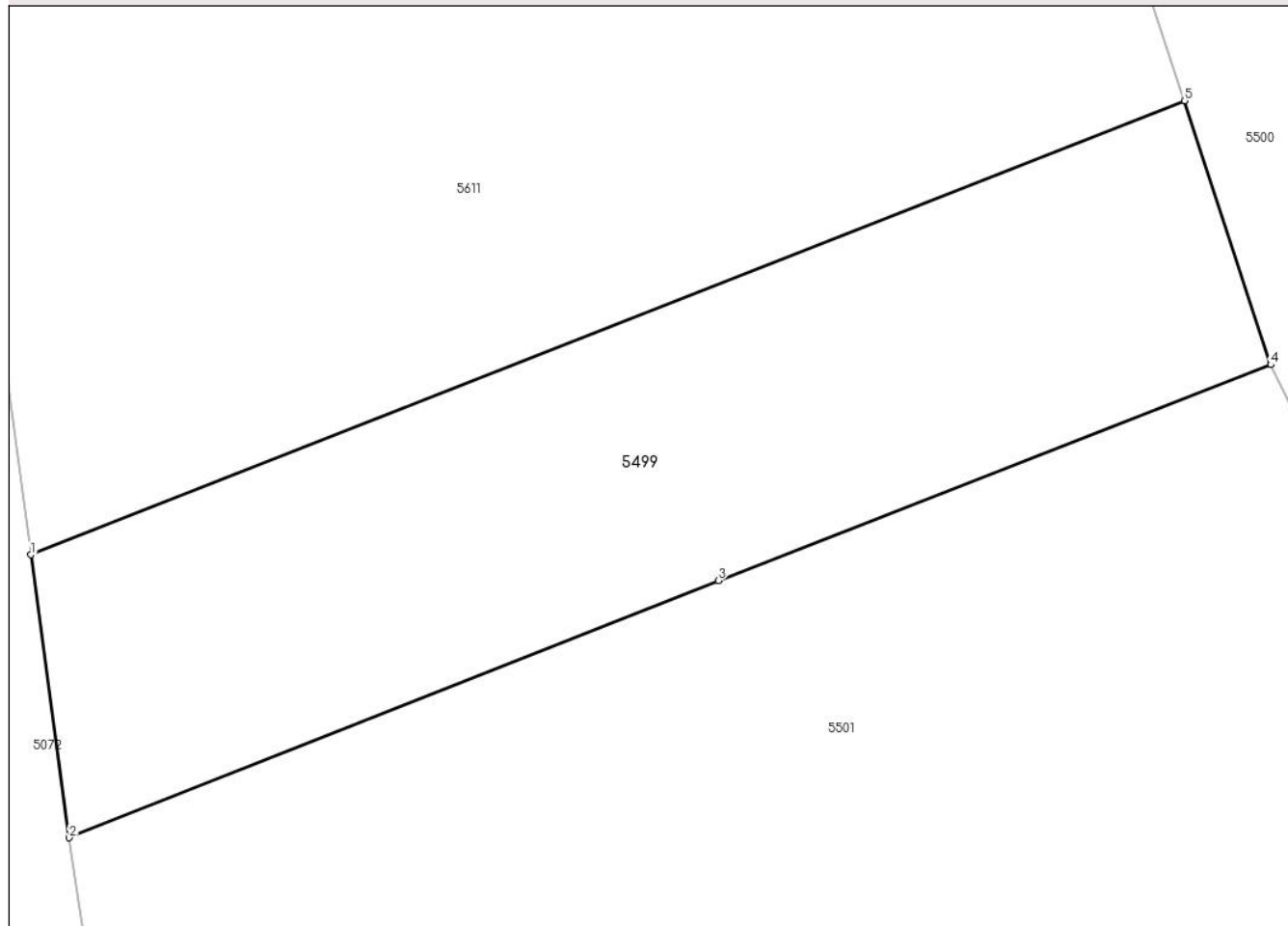
Anexa Nr. 1 La Partea I

Teren

Nr cadastral	Suprafața (mp)*	Observații / Referințe
	150	IMOBILUL S-A FORMAT DIN O PARTE A PF 482/1, FARA CF, O PARTE A PF 482, CF 3134 (IE 35203)

* Suprafața este determinată în planul de proiecție Stereo 70.

DETALII LINIARE IMOBIL



Date referitoare la teren

Crt	Categorie folosință	Intra vilan	Suprafața (mp)	Tarla	Parcelă	Nr. topo	Observații / Referințe
1	arabil	DA	150	56	-	-	

Lungime Segmente

1) Valorile lungimilor segmentelor sunt obținute din proiecție în plan.

Punct început	X / Y	Punct sfârșit	X / Y	Lungime segment (** (m)
1	568.649,905 692.043,06	2	568.650,7 692.037,209	5.905
2	568.650,7 692.037,209	3	568.664,132 692.042,527	14.446
3	568.664,132 692.042,527	4	568.675,558 692.046,992	12.267
4	568.675,558 692.046,992	5	568.673,77 692.052,452	5.745
5	568.673,77 692.052,452	1	568.649,905 692.043,06	25.647

**** Lungimile segmentelor sunt determinate în planul de proiecție Stereo 70 și sunt rotunjite la 1 milimetru.**

***** Distanța dintre puncte este formată din segmente cumulate ce sunt mai mici decât valoarea 1 milimetru.**

**DATE DESPRE IMOBILUL NR. 5500**

Oficiul de Cadastru și Publicitate Imobiliară SUCEAVA
Biroul de Cadastru și Publicitate Imobiliară Radauti

A. Partea I. Descrierea imobilului

TEREN Intravilan

Adresa: Loc. Arbore, Jud. Suceava

Nr. Crt	Nr cadastral Nr. topografic	Suprafața* (mp)	Observații / Referințe
A1		1.300	Sector cadastral:59 Teren neimprejmuit;

B. Partea II. Proprietari și acte

Inscrieri privitoare la dreptul de proprietate și alte drepturi reale		Referințe
/		
Act Administrativ nr. 2425, din 05/03/2024 emis de PRIMARIA COMUNEI ARBORE;		
B1	Inscrierea posesiei, drept de PROPRIETATE, dobandit prin Constituire, cota actuala 1/1 1) NEIDENTIFICAT NEIDENTIFICAT	A1
Act Normativ nr. 7, din 13/03/1996 emis de PARLAMENTUL ROMANIEI (ART. 13);		
B2	SE NOTEAZA MENTIUNEA DE PROPRIETAR NEIDENTIFICAT	A1

C. Partea III. SARCINI .

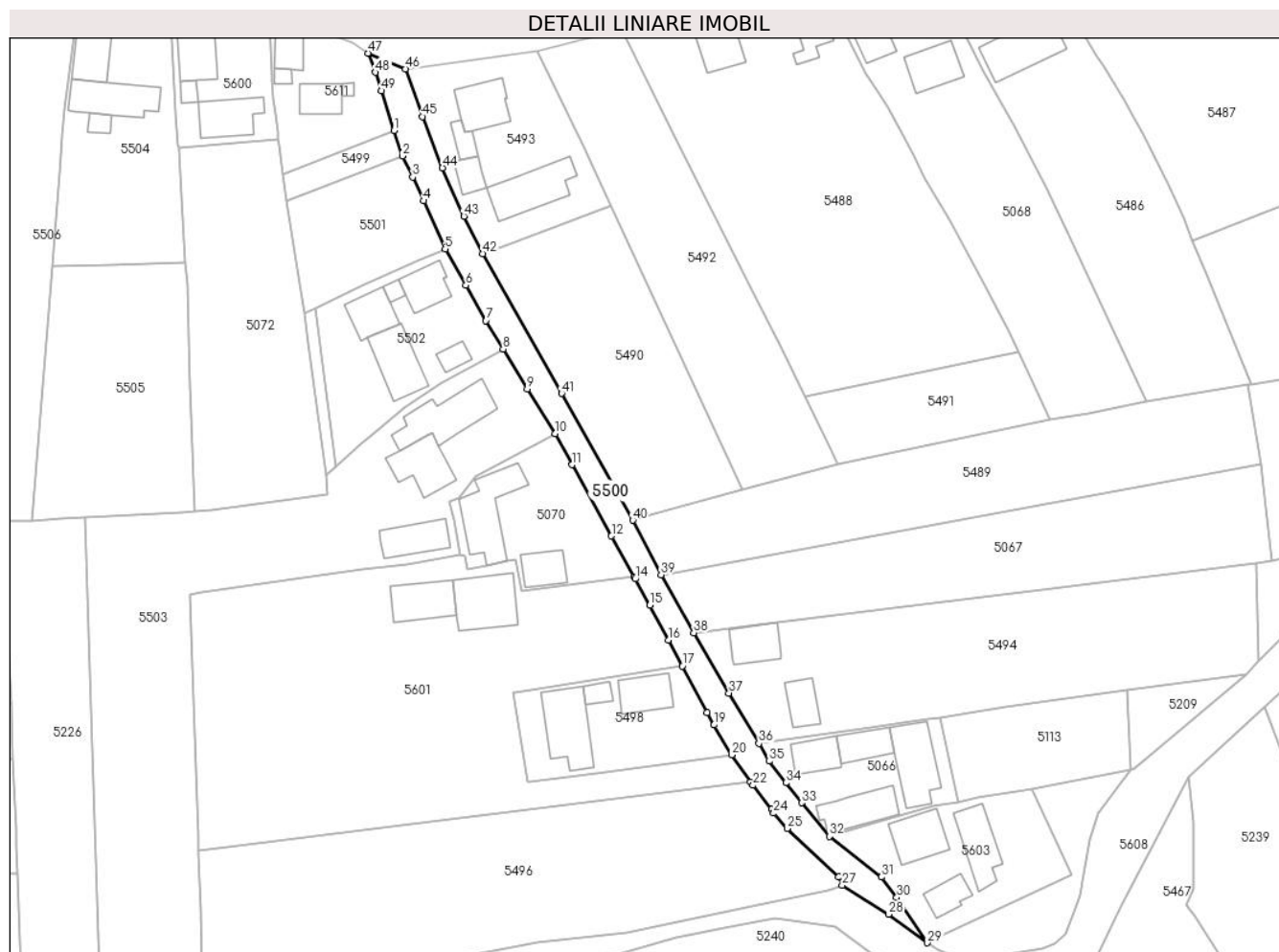
Inscrieri privind dezmembramintele dreptului de proprietate, drepturi reale de garanție și sarcini	Referințe
NU SUNT	

Anexa Nr. 1 La Partea I

Teren

Nr cadastral	Suprafața (mp)*	Observații / Referințe
	1.300	

* Suprafața este determinată în planul de proiecție Stereo 70.



Date referitoare la teren

Crt	Categorie folosință	Intravilan	Suprafața (mp)	Tarla	Parcelă	Nr. topo	Observații / Referințe
1	drum	DA	1.300	-	-	-	

Lungime Segmente

1) Valorile lungimilor segmentelor sunt obținute din proiecție în plan.

Punct început	X / Y	Punct sfârșit	X / Y	Lungime segment	Punct început	X / Y	Punct sfârșit	X / Y	Lungime segment	Punct început	X / Y	Punct sfârșit	X / Y	Lungime segment
1	568.673,77 692.052,452	2	568.675,558 692.046,992	5.745	2	568.675,558 692.046,992	3	568.677,753 692.042,484	5.014	3	568.677,753 692.042,484	4	568.680,099 692.037,366	5.63
4	568.680,099 692.037,366	5	568.684,728 692.026,995	11.357	5	568.684,728 692.026,995	6	568.689,211 692.019,197	8.995	6	568.689,211 692.019,197	7	568.693,509 692.011,611	8.719
7	568.693,509 692.011,611	8	568.697,194 692.005,466	7.165	8	568.697,194 692.005,466	9	568.702,39 691.996,901	10.018	9	568.702,39 691.996,901	10	568.708,38 691.987,326	11.294
10	568.708,38 691.987,326	11	568.712,066 691.980,606	7.665	11	568.712,066 691.980,606	12	568.720,5 691.965,319	17.459	12	568.720,5 691.965,319	13	568.725,42 691.956,485	10.112
13	568.725,42 691.956,485	14	568.725,649 691.956,073	0.471	14	568.725,649 691.956,073	15	568.728,769 691.950,421	6.456	15	568.728,769 691.950,421	16	568.732,773 691.942,929	8.495
16	568.732,773 691.942,929	17	568.735,736 691.937,311	6.351	17	568.735,736 691.937,311	18	568.741,055 691.927,255	11.376	18	568.741,055 691.927,255	19	568.742,572 691.924,688	2.982

Punct început	X / Y	Punct sfârșit	X / Y	Lungime segment	Punct început	X / Y	Punct sfârșit	X / Y	Lungime segment	Punct început	X / Y	Punct sfârșit	X / Y	Lungime segment
19	568.742,572 691.924,688	20	568.746,38 691.918,235	7.493	20	568.746,38 691.918,235	21	568.750,462 691.912,434	7.093	21	568.750,462 691.912,434	22	568.750,98 691.911,698	0.9
22	568.750,98 691.911,698	23	568.754,953 691.906,509	6.535	23	568.754,953 691.906,509	24	568.755,42 691.905,698	0.936	24	568.755,42 691.905,698	25	568.758,327 691.902,41	4.389
25	568.758,327 691.902,41	26	568.769,417 691.891,94	15.252	26	568.769,417 691.891,94	27	568.770,161 691.890,222	1.872	27	568.770,161 691.890,222	28	568.780,14 691.883,965	11.778
28	568.780,14 691.883,965	29	568.788,506 691.877,829	10.375	29	568.788,506 691.877,829	30	568.781,89 691.887,558	11.765	30	568.781,89 691.887,558	31	568.778,586 691.891,96	5.504
31	568.778,586 691.891,96	32	568.767,384 691.900,685	14.199	32	568.767,384 691.900,685	33	568.761,444 691.907,906	9.35	33	568.761,444 691.907,906	34	568.758,031 691.912,219	5.5
34	568.758,031 691.912,219	35	568.754,459 691.916,867	5.862	35	568.754,459 691.916,867	36	568.752,243 691.920,686	4.415	36	568.752,243 691.920,686	37	568.745,807 691.931,526	12.607
37	568.745,807 691.931,526	38	568.738,228 691.944,489	15.016	38	568.738,228 691.944,489	39	568.731,183 691.956,941	14.307	39	568.731,183 691.956,941	40	568.725,092 691.968,693	13.237
40	568.725,092 691.968,693	41	568.709,781 691.995,92	31.237	41	568.709,781 691.995,92	42	568.692,849 692.025,999	34.517	42	568.692,849 692.025,999	43	568.688,778 692.034,068	9.038
43	568.688,778 692.034,068	44	568.684,173 692.044,459	11.366	44	568.684,173 692.044,459	45	568.679,839 692.055,478	11.841	45	568.679,839 692.055,478	46	568.676,175 692.065,72	10.878
46	568.676,175 692.065,72	47	568.668,114 692.069,083	8.734	47	568.668,114 692.069,083	48	568.669,752 692.065,011	4.389	48	568.669,752 692.065,011	49	568.670,972 692.061,0	4.192
49	568.670,972 692.061,0	1	568.673,77 692.052,452	8.994										

** Lungimile segmentelor sunt determinate în planul de proiecție Stereo 70 și sunt rotunjite la 1 milimetru.

*** Distanța dintre puncte este formată din segmente cumulate ce sunt mai mici decât valoarea 1 milimetru.

**DATE DESPRE IMOBILUL NR. 5501**

Oficiul de Cadastru și Publicitate Imobiliară SUCEAVA
Biroul de Cadastru și Publicitate Imobiliară Radauti

A. Partea I. Descrierea imobilului

TEREN Intravilan

Adresa: Loc. Arbore, Jud. Suceava

Nr. Crt	Nr cadastral Nr. topografic	Suprafața* (mp)	Observații / Referințe
A1		683	Sector cadastral:59 Teren neimprejmuit; IMOBILUL S-A FORMAT DIN O PARTE A PF 522/1, CF 2386 (IE 41325);O PARTE A PF 522/2, CF 2386 (IE 41326); O PARTE A PF 808, CF 2386 (IE 41324)

B. Partea II. Proprietari și acte

Inscrieri privitoare la dreptul de proprietate și alte drepturi reale		Referințe
/		
Act Normativ nr. 7, din 13/03/1996 emis de PARLAMENTUL ROMANIEI;		
B1	Intabulare, drept de PROPRIETATE, dobândit prin Lege, cota actuala 1/1 1) NEIDENTIFICAT NEIDENTIFICAT	A1
Act Administrativ nr. 3261, din 25/03/2024 emis de PRIMARIA COMUNEI ARBORE;		
B2	SE NOTEAZA POSESIA FAPTICA IN FAVOAREA LUI 1) BOLBOACA DOINA-AURICA	A1

C. Partea III. SARCINI .

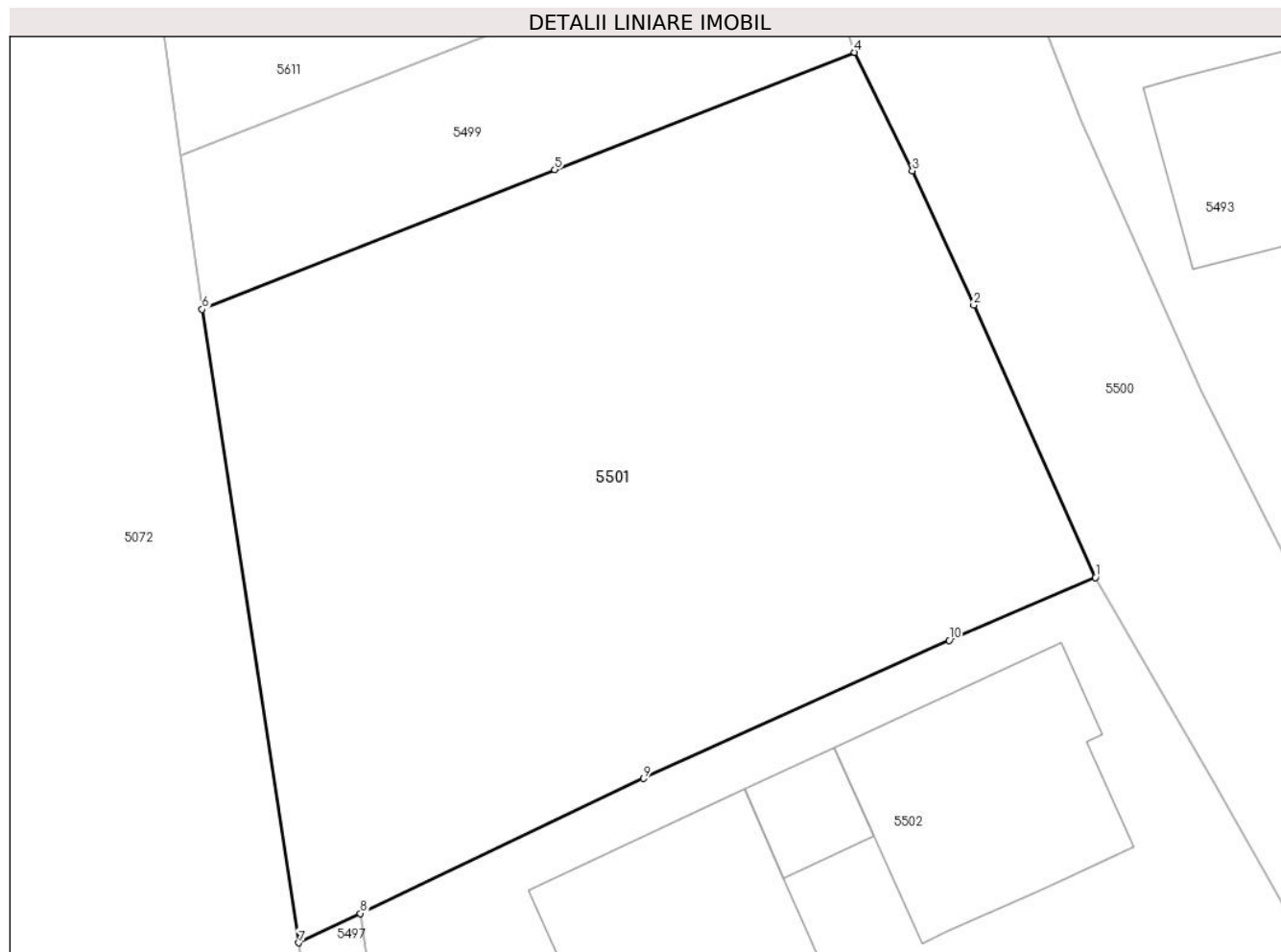
Inscrieri privind dezmembramintele dreptului de proprietate, drepturi reale de garanție și sarcini	Referințe
NU SUNT	

Anexa Nr. 1 La Partea I

Teren

Nr cadastral	Suprafața (mp)*	Observații / Referințe
	683	IMOBILUL S-A FORMAT DIN O PARTE A PF 522/1, CF 2386 (IE 41325); O PARTE A PF 522/2, CF 2386 (IE 41326); O PARTE A PF 808, CF 2386 (IE 41324)

* Suprafața este determinată în planul de proiecție Stereo 70.



Date referitoare la teren

Crt	Categorie folosință	Intra vilan	Suprafața (mp)	Tarla	Parcelă	Nr. topo	Observații / Referințe
1	arabil	DA	683	-	-	-	

Lungime Segmente

1) Valorile lungimilor segmentelor sunt obținute din proiecție în plan.

Punct început	X / Y	Punct sfârșit	X / Y	Lungime segment (** (m)
1	568.684,728 692.026,995	2	568.680,099 692.037,366	11.357
2	568.680,099 692.037,366	3	568.677,753 692.042,484	5.63
3	568.677,753 692.042,484	4	568.675,558 692.046,992	5.014
4	568.675,558 692.046,992	5	568.664,132 692.042,527	12.267
5	568.664,132 692.042,527	6	568.650,7 692.037,209	14.446

Punct început	X / Y	Punct sfârșit	X / Y	Lungime segment (** (m)
6	568.650,7 692.037,209	7	568.654,387 692.013,08	24.409
7	568.654,387 692.013,08	8	568.656,735 692.014,199	2.601
8	568.656,735 692.014,199	9	568.667,521 692.019,339	11.948
9	568.667,521 692.019,339	10	568.679,16 692.024,596	12.771
10	568.679,16 692.024,596	1	568.684,728 692.026,995	6.063

** Lungimile segmentelor sunt determinate în planul de proiecție Stereo 70 și sunt rotunjite la 1 milimetru.

*** Distanța dintre puncte este formată din segmente cumulate ce sunt mai mici decât valoarea 1 milimetru.



DATE DESPRE IMOBILUL NR. 5502

Oficiul de Cadastru și Publicitate Imobiliară SUCEAVA
Biroul de Cadastru și Publicitate Imobiliară Radauti

A. Partea I. Descrierea imobilului

TEREN Intravilan

Adresa: Loc. Arbore, Jud. Suceava

Nr. Crt	Nr cadastral Nr. topografic	Suprafața* (mp)	Observații / Referințe
A1	53608	1.000	Sector cadastral:59 Teren imprejmuit; IMOBILUL S-A FORMAT DIN O PARTE A PF 522/4, CF 401 (IE 37144); O PARTE A PF 809, CF 401 (IE 37133)

Construcții

Crt	Nr cadastral Nr. topografic	Adresa	Observații / Referințe
A1.1	53608-C1	Loc. Arbore, Jud. Suceava	Nr. niveluri:1; S. construita la sol:75 mp; S. construita desfasurata:75 mp; LOCUINTA
A1.2	53608-C2	Loc. Arbore, Jud. Suceava	Nr. niveluri:1; S. construita la sol:14 mp; S. construita desfasurata:14 mp; ANEXA
A1.3	53608-C3	Loc. Arbore, Jud. Suceava	Nr. niveluri:1; S. construita la sol:78 mp; S. construita desfasurata:78 mp; ANEXA
A1.4	53608-C4	Loc. Arbore, Jud. Suceava	Nr. niveluri:1; S. construita la sol:120 mp; S. construita desfasurata:120 mp; ANEXA
A1.5	53608-C5	Loc. Arbore, Jud. Suceava	Nr. niveluri:1; S. construita la sol:28 mp; S. construita desfasurata:28 mp; ANEXA

B. Partea II. Proprietari și acte

Inscrieri privitoare la dreptul de proprietate și alte drepturi reale		Referințe
/		
Act Administrativ nr. 2425, din 05/03/2024 emis de PRIMARIA COMUNEI ARBORE;		
B1	Inscrierea posesiei, drept de PROPRIETATE, dobandit prin Constituire, cota actuala 1/1 1) NEIDENTIFICAT NEIDENTIFICAT	A1, A1.1, A1.2, A1.3, A1.4, A1.5
Act Normativ nr. 7, din 13/03/1996 emis de PARLAMENTUL ROMANIEI (ART. 13);		
B3	SE NOTEAZA MENTIUNEA DE PROPRIETAR NEIDENTIFICAT	A1

C. Partea III. SARCINI .

Inscrieri privind dezmembramintele dreptului de proprietate, drepturi reale de garanție și sarcini	Referințe
NU SUNT	

Anexa Nr. 1 La Partea I

Teren

Nr cadastral	Suprafața (mp)*	Observații / Referințe
53608	1.000	IMOBILUL S-A FORMAT DIN O PARTE A PF 522/4, CF 401 (IE 37144); O PARTE A PF 809, CF 401 (IE 37133)

* Suprafața este determinată în planul de proiecție Stereo 70.



Date referitoare la teren

Crt	Categorie folosință	Intra vilan	Suprafața (mp)	Tarla	Parcelă	Nr. topo	Observații / Referințe
1	curți constructii	DA	400	-	-	-	
2	arabil	DA	600	-	-	-	

Date referitoare la construcții

Crt	Număr	Destinație construcție	Supraf. (mp)	Situație juridică	Observații / Referințe
A1.1	53608-C1	construcții de locuințe	75	Cu acte	Nr. niveluri:1; S. construita la sol:75 mp; S. construita desfasurata:75 mp; LOCUINTA
A1.2	53608-C2	construcții anexa	14	Cu acte	Nr. niveluri:1; S. construita la sol:14 mp; S. construita desfasurata:14 mp; ANEXA
A1.3	53608-C3	construcții anexa	78	Cu acte	Nr. niveluri:1; S. construita la sol:78 mp; S. construita desfasurata:78 mp; ANEXA
A1.4	53608-C4	construcții anexa	120	Cu acte	Nr. niveluri:1; S. construita la sol:120 mp; S. construita desfasurata:120 mp; ANEXA
A1.5	53608-C5	construcții anexa	28	Cu acte	Nr. niveluri:1; S. construita la sol:28 mp; S. construita desfasurata:28 mp; ANEXA

Lungime Segmente

1) Valorile lungimilor segmentelor sunt obținute din proiecție în plan.

Punct început	X / Y	Punct sfârșit	X / Y	Lungime segment (** (m)
1	568.689,211 692.019,197	2	568.684,728 692.026,995	8.995
2	568.684,728 692.026,995	3	568.679,16 692.024,596	6.063
3	568.679,16 692.024,596	4	568.667,521 692.019,339	12.771
4	568.667,521 692.019,339	5	568.656,735 692.014,199	11.948
5	568.656,735 692.014,199	6	568.661,336 691.980,324	34.186
6	568.661,336 691.980,324	7	568.666,619 691.985,012	7.063
7	568.666,619 691.985,012	8	568.669,496 691.987,428	3.757
8	568.669,496 691.987,428	9	568.676,086 691.992,848	8.533
9	568.676,086 691.992,848	10	568.681,355 691.996,618	6.479
10	568.681,355 691.996,618	11	568.683,895 691.998,156	2.969
11	568.683,895 691.998,156	12	568.686,537 691.999,684	3.052
12	568.686,537 691.999,684	13	568.697,194 692.005,466	12.124
13	568.697,194 692.005,466	14	568.693,509 692.011,611	7.165
14	568.693,509 692.011,611	1	568.689,211 692.019,197	8.719

** Lungimile segmentelor sunt determinate în planul de proiecție Stereo 70 și sunt rotunjite la 1 milimetru.

*** Distanța dintre puncte este formată din segmente cumulate ce sunt mai mici decât valoarea 1 milimetru.



DATE DESPRE IMOBILUL NR. 5503

Oficiul de Cadastru și Publicitate Imobiliară SUCEAVA
Biroul de Cadastru și Publicitate Imobiliară Radauti

A. Partea I. Descrierea imobilului

TEREN Intravilan

Adresa: Loc. Arbore, Jud. Suceava

Nr. Crt	Nr cadastral Nr. topografic	Suprafața* (mp)	Observații / Referințe
A1		4.000	Sector cadastral:59 Teren imprejmuit; IMOBILUL S-A FORMAT DIN O PARTE A PF 522/4, CF 401 (IE 37144); O PARTE A PF 809, CF 401 (IE 37133); O PARTE A PF 478, CF 1028 (IE 36541)

Construcții

Crt	Nr cadastral Nr. topografic	Adresa	Observații / Referințe
A1.1		Loc. Arbore, Jud. Suceava	Nr. niveluri:1; S. construita la sol:111 mp; S. construita desfasurata:111 mp; LOCUINTA
A1.2		Loc. Arbore, Jud. Suceava	Nr. niveluri:2; S. construita la sol:155 mp; S. construita desfasurata:155 mp; ANEXA
A1.3		Loc. Arbore, Jud. Suceava	Nr. niveluri:1; S. construita la sol:90 mp; S. construita desfasurata:90 mp; ANEXA

B. Partea II. Proprietari și acte

Inscrieri privitoare la dreptul de proprietate și alte drepturi reale		Referințe
/		
Act Normativ nr. 7, din 13/03/1996 emis de PARLAMENTUL ROMANIEI;		
B1	Intabulare, drept de PROPRIETATE, dobandit prin Lege, cota actuala 1/1 1) NEIDENTIFICAT NEIDENTIFICAT	A1
Act Administrativ nr. 2425, din 05/03/2024 emis de PRIMARIA COMUNEI ARBORE;		
B2	Intabulare, drept de PROPRIETATE, dobandit prin Lege, cota actuala 1/1 1) RUS FLOAREA	A1.1, A1.2, A1.3
Act Administrativ nr. 3262, din 25/03/2024 emis de PRIMARIA COMUNEI ARBORE;		
B3	SE NOTEAZA POSESIA FAPTICA IN FAVOAREA LUI 1) RUS FLOAREA	A1

C. Partea III. SARCINI .

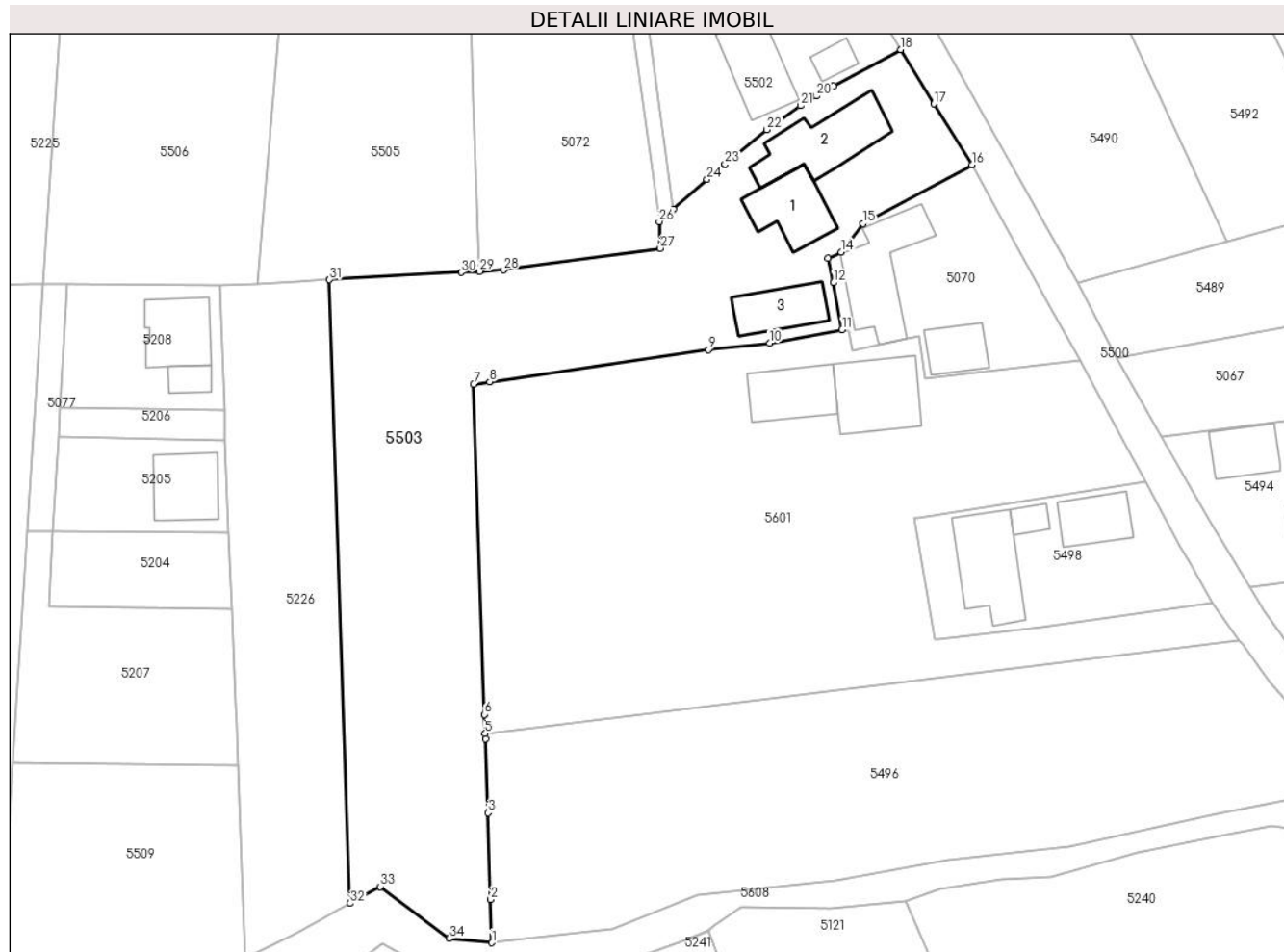
Inscrieri privind dezmembramintele dreptului de proprietate, drepturi reale de garanție și sarcini	Referințe
NU SUNT	

Anexa Nr. 1 La Partea I

Teren

Nr cadastral	Suprafața (mp)*	Observații / Referințe
	4.000	IMOBILUL S-A FORMAT DIN O PARTE A PF 522/4, CF 401 (IE 37144); O PARTE A PF 809, CF 401 (IE 37133); O PARTE A PF 478, CF 1028 (IE 36541)

* Suprafața este determinată în planul de proiecție Stereo 70.



Date referitoare la teren

Crt	Categorie folosință	Intra vilan	Suprafața (mp)	Tarla	Parcelă	Nr. topo	Observații / Referințe
1	curți construcții	DA	500	56 (72)	-	-	
2	arabil	DA	3.500	56 (72)	-	-	

Date referitoare la construcții

Crt	Număr	Destinație construcție	Supraf. (mp)	Situație juridică	Observații / Referințe
A1.1		construcții de locuințe	111	Cu acte	Nr. niveluri:1; S. construită la sol:111 mp; S. construită desfășurată:111 mp; LOCUINTA
A1.2		construcții anexa	155	Cu acte	Nr. niveluri:2; S. construită la sol:155 mp; S. construită desfășurată:155 mp; ANEXA
A1.3		construcții anexa	90	Cu acte	Nr. niveluri:1; S. construită la sol:90 mp; S. construită desfășurată:90 mp; ANEXA

Lungime Segmente

1) Valorile lungimilor segmentelor sunt obținute din proiecție în plan.

Punct început	X / Y	Punct sfârșit	X / Y	Lungime segment (** (m))
1	568.632,741 691.864,71	2	568.632,544 691.871,507	6.8

Punct început	X / Y	Punct sfârșit	X / Y	Lungime segment (** (m))
2	568.632,544 691.871,507	3	568.632,148 691.885,172	13.671

Punct început	X / Y	Punct sfârșit	X / Y	Lungime segment (** (m)	Punct început	X / Y	Punct sfârșit	X / Y	Lungime segment (** (m)
3	568.632,148 691.885,172	4	568.631,699 691.896,862	11.699	4	568.631,699 691.896,862	5	568.631,672 691.897,659	0.797
5	568.631,672 691.897,659	6	568.631,572 691.900,681	3.024	6	568.631,572 691.900,681	7	568.629,836 691.952,757	52.105
7	568.629,836 691.952,757	8	568.632,385 691.953,131	2.576	8	568.632,385 691.953,131	9	568.666,862 691.958,198	34.847
9	568.666,862 691.958,198	10	568.676,487 691.959,219	9.679	10	568.676,487 691.959,219	11	568.687,935 691.961,341	11.643
11	568.687,935 691.961,341	12	568.686,552 691.968,719	7.507	12	568.686,552 691.968,719	13	568.685,668 691.972,609	3.989
13	568.685,668 691.972,609	14	568.687,756 691.973,545	2.288	14	568.687,756 691.973,545	15	568.691,202 691.978,049	5.671
15	568.691,202 691.978,049	16	568.708,38 691.987,326	19.523	16	568.708,38 691.987,326	17	568.702,39 691.996,901	11.294
17	568.702,39 691.996,901	18	568.697,194 692.005,466	10.018	18	568.697,194 692.005,466	19	568.686,537 691.999,684	12.124
19	568.686,537 691.999,684	20	568.683,895 691.998,156	3.052	20	568.683,895 691.998,156	21	568.681,355 691.996,618	2.969
21	568.681,355 691.996,618	22	568.676,086 691.992,848	6.479	22	568.676,086 691.992,848	23	568.669,496 691.987,428	8.533
23	568.669,496 691.987,428	24	568.666,619 691.985,012	3.757	24	568.666,619 691.985,012	25	568.661,336 691.980,324	7.063
25	568.661,336 691.980,324	26	568.659,105 691.978,345	2.982	26	568.659,105 691.978,345	27	568.659,287 691.974,141	4.208
27	568.659,287 691.974,141	28	568.634,56 691.970,733	24.961	28	568.634,56 691.970,733	29	568.630,804 691.970,52	3.762
29	568.630,804 691.970,52	30	568.627,892 691.970,355	2.917	30	568.627,892 691.970,355	31	568.607,148 691.969,203	20.776
31	568.607,148 691.969,203	32	568.610,391 691.870,904	98.352	32	568.610,391 691.870,904	33	568.615,117 691.873,554	5.418
33	568.615,117 691.873,554	34	568.626,002 691.865,366	13.621	34	568.626,002 691.865,366	1	568.632,741 691.864,71	6.771

** Lungimile segmentelor sunt determinate în planul de proiecție Stereo 70 și sunt rotunjite la 1 milimetru.

*** Distanța dintre puncte este formată din segmente cumulate ce sunt mai mici decât valoarea 1 milimetru.

**DATE DESPRE IMOBILUL NR. 5504**

Oficiul de Cadastru și Publicitate Imobiliară SUCEAVA
Biroul de Cadastru și Publicitate Imobiliară Radauti

A. Partea I. Descrierea imobilului

TEREN Intravilan

Nr. CF vechi:5400

Adresa: Loc. Arbore, Jud. Suceava

Nr. Crt	Nr cadastral Nr. topografic	Suprafața* (mp)	Observații / Referințe
A1	46229	1.340	Sector cadastral:59 Teren imprejmuit;

Construcții

Crt	Nr cadastral Nr. topografic	Adresa	Observații / Referințe
A1.1	46229-C1	Loc. Arbore, Jud. Suceava	Nr. niveluri:1; S. construita la sol:103 mp; S. construita desfasurata:103 mp; C1 - Cas\U+0103
A1.2	46229-C2	Loc. Arbore, Jud. Suceava	Nr. niveluri:1; S. construita la sol:126 mp; S. construita desfasurata:126 mp; C2 - Anexe
A1.3	46229-C3	Loc. Arbore, Jud. Suceava	Nr. niveluri:1; S. construita la sol:20 mp; S. construita desfasurata:20 mp; ANEXA

B. Partea II. Proprietari și acte

Inscrieri privitoare la dreptul de proprietate și alte drepturi reale		Referințe
422 / 07/06/1986		
Act Notarial nr. 1802, din 05/06/1986 emis de Notariatul Radauti;		
B1	Intabulare, drept de PROPRIETATE, dobandit prin Lege, cota actuala 1/1 1) STATUL ROMAN, CIF:9999999999999	A1
B2	Intabulare, drept de PROPRIETATE, dobandit prin Conventie, cota actuala 1/1 1) CIOBICA IONEL 2) CIOBICA MARIA	A1.1, A1.2
/		
Act Administrativ nr. 2425, din 05/03/2024 emis de PRIMARIA COMUNEI ARBORE;		
B3	Intabulare, drept de PROPRIETATE, dobandit prin Lege, cota actuala 1/1 1) CIOBICA IONEL 2) CIOBICA MARIA	A1.3

C. Partea III. SARCINI .

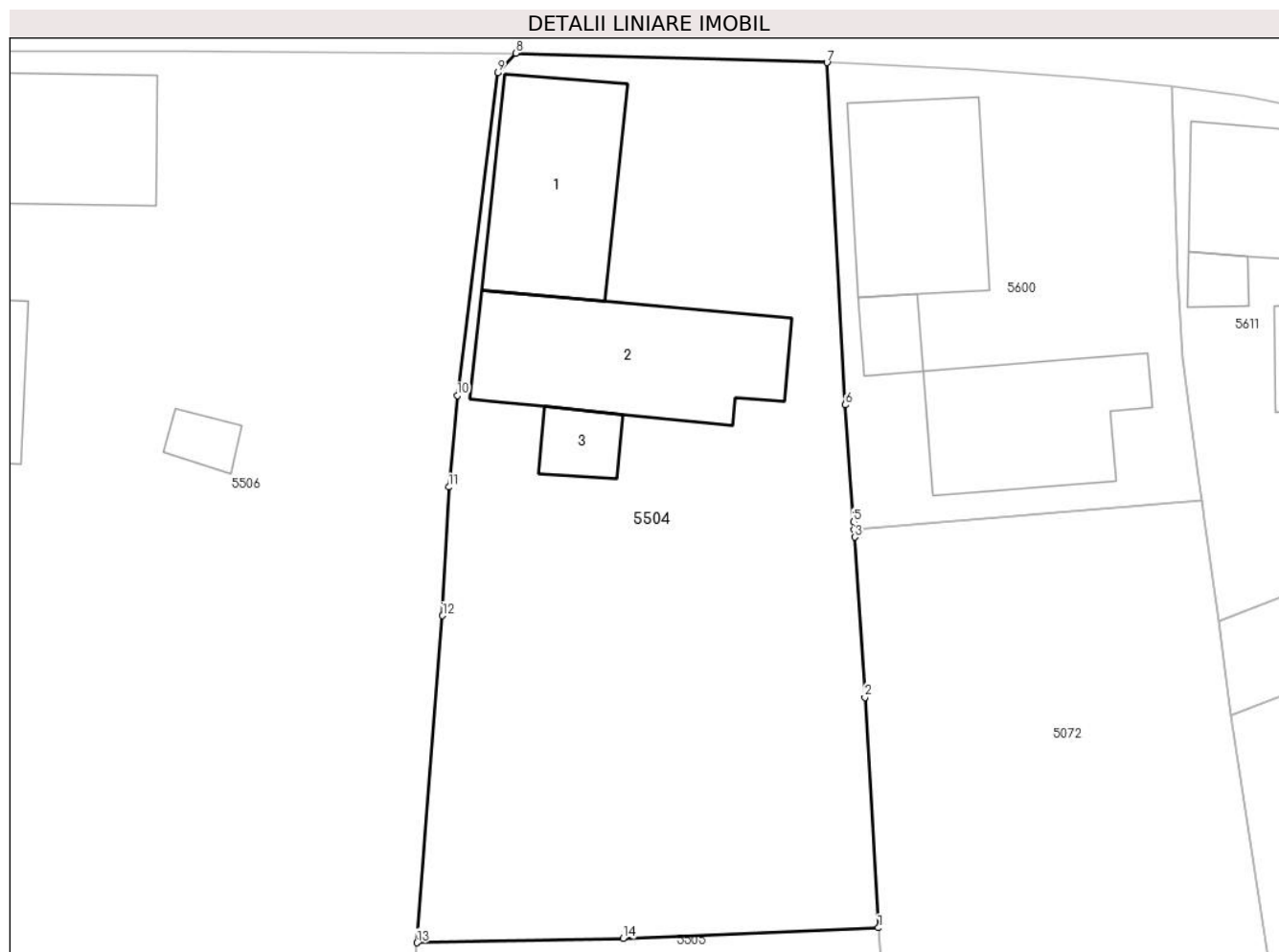
Inscrieri privind dezmembramintele dreptului de proprietate, drepturi reale de garanție și sarcini	Referințe
NU SUNT	

Anexa Nr. 1 La Partea I

Teren

Nr cadastral	Suprafața (mp)*	Observații / Referințe
46229	1.340	

* Suprafața este determinată în planul de proiecție Stereo 70.



Date referitoare la teren

Crt	Categorie folosință	Intravilan	Suprafața (mp)	Tarla	Parcelă	Nr. topo	Observații / Referințe
1	curți constructii	DA	1.340	56	-	-	

Date referitoare la construcții

Crt	Număr	Destinație construcție	Supraf. (mp)	Situație juridică	Observații / Referințe
A1.1	46229-C1	construcții de locuințe	103	Cu acte	Nr. niveluri:1; S. construita la sol:103 mp; S. construita desfasurata:103 mp; C1 - Cas\U+0103
A1.2	46229-C2	construcții anexa	126	Cu acte	Nr. niveluri:1; S. construita la sol:126 mp; S. construita desfasurata:126 mp; C2 - Anexe
A1.3	46229-C3	construcții anexa	20	Cu acte	Nr. niveluri:1; S. construita la sol:20 mp; S. construita desfasurata:20 mp; ANEXA

Lungime Segmente

1) Valorile lungimilor segmentelor sunt obținute din proiecție în plan.

Punct început	X / Y	Punct sfârșit	X / Y	Lungime segment (** (m)
1	568.628,866 692.024,106	2	568.628,033 692.038,349	14.267

Punct început	X / Y	Punct sfârșit	X / Y	Lungime segment (** (m)
2	568.628,033 692.038,349	3	568.627,401 692.048,253	9.924
3	568.627,401 692.048,253	4	568.627,368 692.048,712	0.46
4	568.627,368 692.048,712	5	568.627,334 692.049,196	0.485
5	568.627,334 692.049,196	6	568.626,817 692.056,431	7.253
6	568.626,817 692.056,431	7	568.625,679 692.077,587	21.187
7	568.625,679 692.077,587	8	568.606,443 692.078,166	19.245
8	568.606,443 692.078,166	9	568.605,308 692.076,955	1.66
9	568.605,308 692.076,955	10	568.602,817 692.057,012	20.098
10	568.602,817 692.057,012	11	568.602,299 692.051,349	5.687
11	568.602,299 692.051,349	12	568.601,904 692.043,402	7.957
12	568.601,904 692.043,402	13	568.600,326 692.023,182	20.281
13	568.600,326 692.023,182	14	568.613,073 692.023,443	12.75
14	568.613,073 692.023,443	1	568.628,866 692.024,106	15.807

** Lungimile segmentelor sunt determinate în planul de proiecție Stereo 70 și sunt rotunjite la 1 milimetru.

*** Distanța dintre puncte este formată din segmente cumulate ce sunt mai mici decât valoarea 1 milimetru.



DATE DESPRE IMOBILUL NR. 5505

Oficiul de Cadastru și Publicitate Imobiliară SUCEAVA
Biroul de Cadastru și Publicitate Imobiliară Radauti

A. Partea I. Descrierea imobilului

TEREN Intravilan

Adresa: Loc. Arbore, Jud. Suceava

Nr. Crt	Nr cadastral Nr. topografic	Suprafața* (mp)	Observații / Referințe
A1		1.717	Sector cadastral:59 Teren neimprejmuit; IMOBILUL S-A FORMAT DIN O PARTE A PF 480/1, CF 111 (IE 48763)

B. Partea II. Proprietari și acte

Inscrieri privitoare la dreptul de proprietate și alte drepturi reale		Referințe
/		
Act Normativ nr. 7, din 13/03/1996 emis de PARLAMENTUL ROMANIEI;		
B1	Intabulare, drept de PROPRIETATE, dobandit prin Lege, cota actuala 1/1 1) NEIDENTIFICAT NEIDENTIFICAT	A1
Act Administrativ nr. 3260, din 25/03/2024 emis de PRIMARIA COMUNEI ARBORE;		
B2	SE NOTEAZA POSESIA FAPTICA IN FAVOAREA LUI 1) PAHOMI GHEORGHE	A1

C. Partea III. SARCINI .

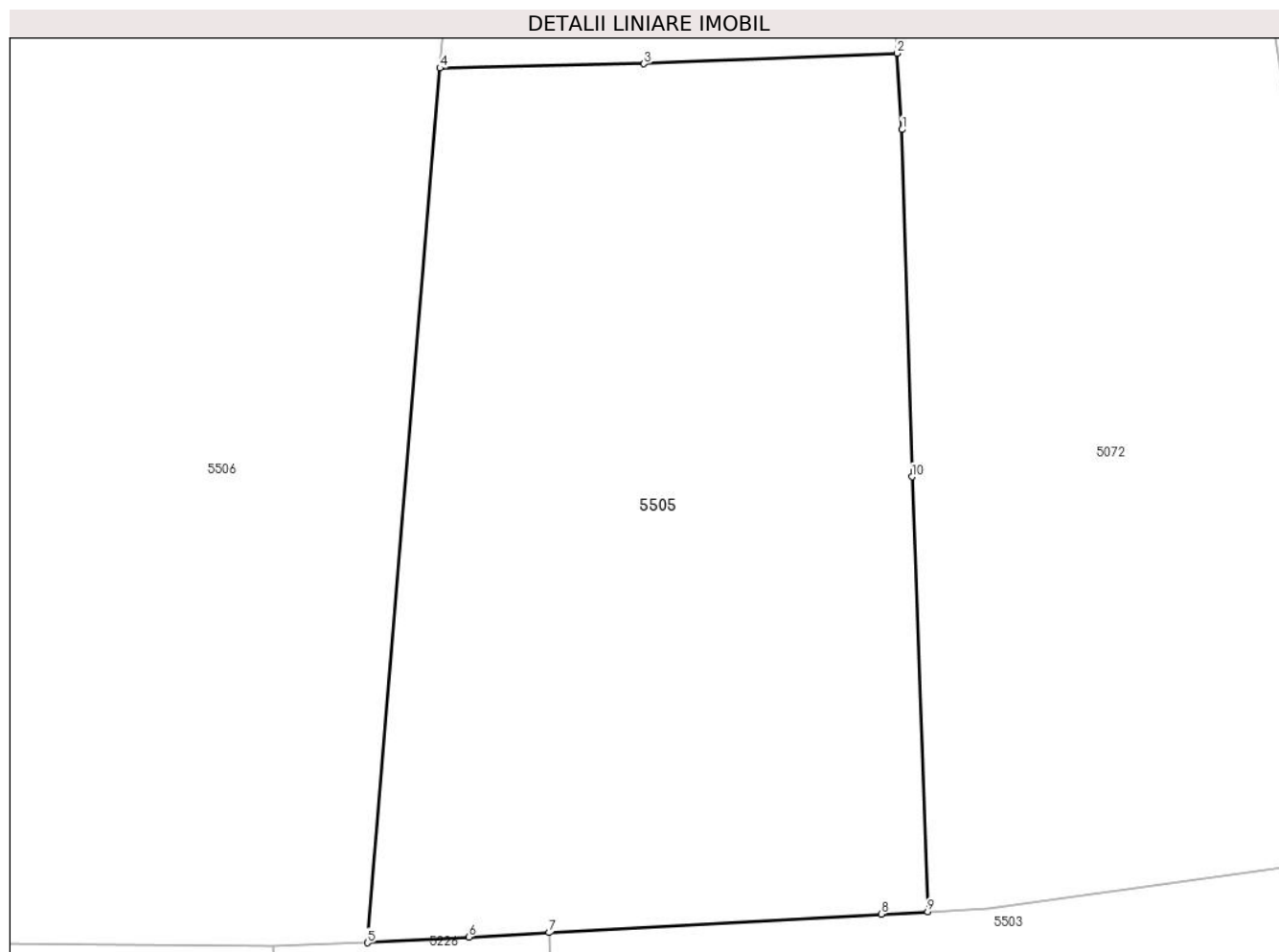
Inscrieri privind dezmembramintele dreptului de proprietate, drepturi reale de garanție și sarcini	Referințe
NU SUNT	

Anexa Nr. 1 La Partea I

Teren

Nr cadastral	Suprafața (mp)*	Observații / Referințe
	1.717	IMOBILUL S-A FORMAT DIN O PARTE A PF 480/1, CF 111 (IE 48763)

* Suprafața este determinată în planul de proiecție Stereo 70.



Date referitoare la teren

Crt	Categorie folosință	Intravilan	Suprafața (mp)	Tarla	Parcelă	Nr. topo	Observații / Referințe
1	arabil	DA	1.717	-	-	-	

Lungime Segmente

1) Valorile lungimilor segmentelor sunt obținute din proiecție în plan.

Punct început	X / Y	Punct sfârșit	X / Y	Lungime segment (** (m)
1	568.629,195 692.019,341	2	568.628,866 692.024,106	4.776
2	568.628,866 692.024,106	3	568.613,073 692.023,443	15.807
3	568.613,073 692.023,443	4	568.600,326 692.023,182	12.75
4	568.600,326 692.023,182	5	568.595,803 691.968,573	54.796
5	568.595,803 691.968,573	6	568.602,134 691.968,924	6.341

Punct început	X / Y	Punct sfârșit	X / Y	Lungime segment (** (m)
6	568.602,134 691.968,924	7	568.607,148 691.969,203	5.022
7	568.607,148 691.969,203	8	568.627,892 691.970,355	20.776
8	568.627,892 691.970,355	9	568.630,804 691.970,52	2.917
9	568.630,804 691.970,52	10	568.629,821 691.997,659	27.157
10	568.629,821 691.997,659	1	568.629,195 692.019,341	21.691

** Lungimile segmentelor sunt determinate în planul de proiecție Stereo 70 și sunt rotunjite la 1 milimetru.

*** Distanța dintre puncte este formată din segmente cumulate ce sunt mai mici decât valoarea 1 milimetru.



DATE DESPRE IMOBILUL NR. 5506

Oficiul de Cadastru și Publicitate Imobiliară SUCEAVA
Biroul de Cadastru și Publicitate Imobiliară Radauti

A. Partea I. Descrierea imobilului

TEREN Intravilan

Adresa: Loc. Arbore, Jud. Suceava

Nr. Crt	Nr cadastral Nr. topografic	Suprafața* (mp)	Observații / Referințe
A1		3.800	Sector cadastral:59 Teren imprejmuit; IMOBILUL S-A FORMAT DIN O PARTE A PF 159, CF 2405 (IE 42081); O PARTE A PF 473, CF 2405 (IE 42083); O PARTE A PF 474/2, CF 2405 (IE 42084)

Construcții

Crt	Nr cadastral Nr. topografic	Adresa	Observații / Referințe
A1.1		Loc. Arbore, Jud. Suceava	Nr. niveluri:1; S. construita la sol:83 mp; S. construita desfasurata:83 mp; LOCUINTA
A1.2		Loc. Arbore, Jud. Suceava	Nr. niveluri:1; S. construita la sol:37 mp; S. construita desfasurata:37 mp; ANEXA
A1.3		Loc. Arbore, Jud. Suceava	Nr. niveluri:1; S. construita la sol:71 mp; S. construita desfasurata:71 mp; ANEXA
A1.4		Loc. Arbore, Jud. Suceava	Nr. niveluri:1; S. construita la sol:12 mp; S. construita desfasurata:12 mp; ANEXA

B. Partea II. Proprietari și acte

Inscrieri privitoare la dreptul de proprietate și alte drepturi reale	Referințe
/	
Act Normativ nr. 7, din 13/03/1996 emis de PARLAMENTUL ROMANIEI;	
B1	A1
Intabulare, drept de PROPRIETATE, dobandit prin Lege, cota actuala 1/1 1) NEIDENTIFICAT NEIDENTIFICAT	
Act Administrativ nr. 2425, din 05/03/2024 emis de PRIMARIA COMUNEI ARBORE;	
B2	A1.1, A1.2, A1.3, A1.4
Intabulare, drept de PROPRIETATE, dobandit prin Lege, cota actuala 1/1 1) BRAESCU IOAN	
Act Administrativ nr. 3258, din 25/03/2024 emis de PRIMARIA COMUNEI ARBORE;	
B3	A1
SE NOTEAZA POSESIA FAPTICA IN FAVOAREA LUI 1) BRAESCU IOAN	

C. Partea III. SARCINI .

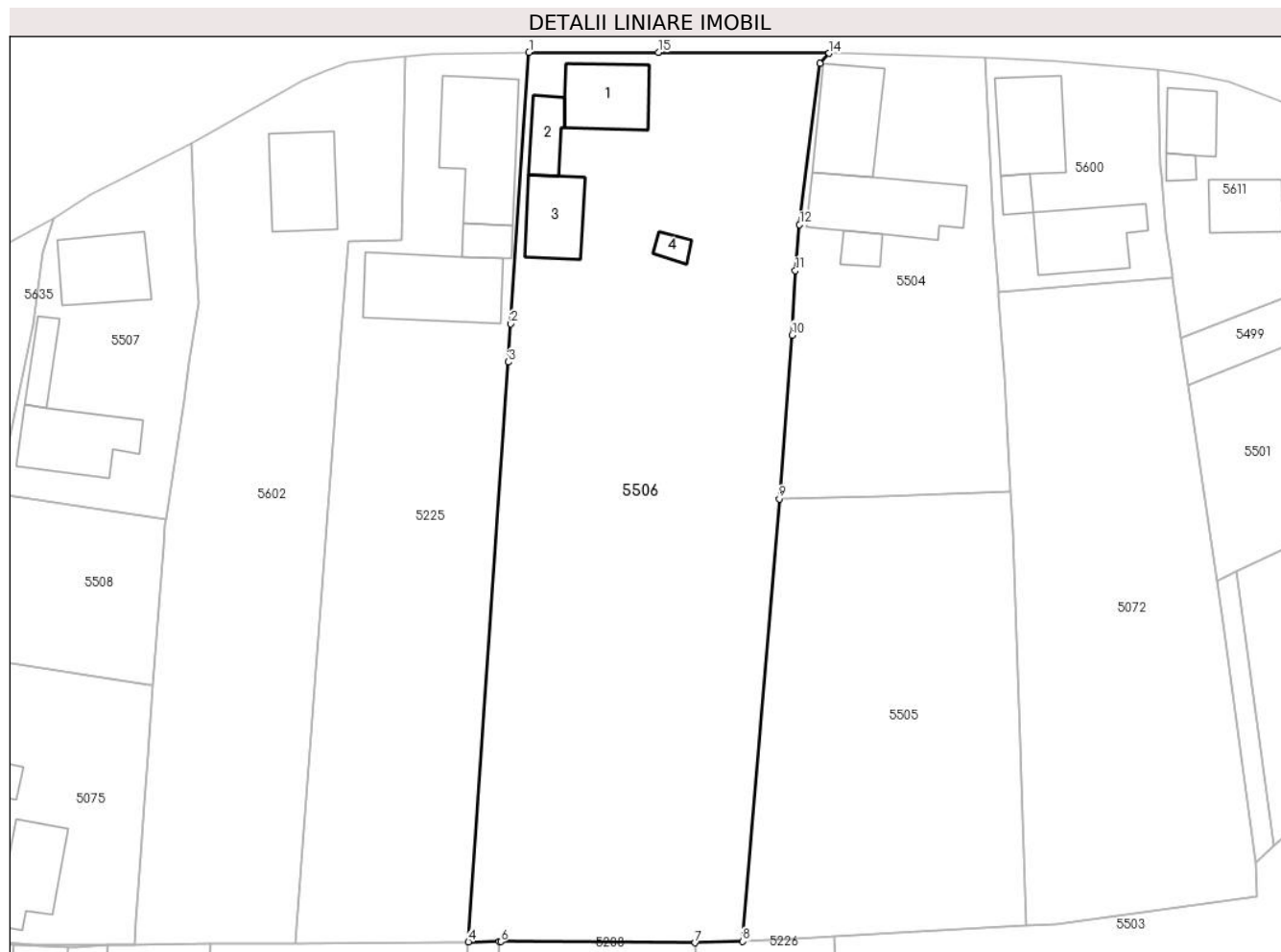
Inscrieri privind dezmembramintele dreptului de proprietate, drepturi reale de garanție și sarcini	Referințe
NU SUNT	

Anexa Nr. 1 La Partea I

Teren

Nr cadastral	Suprafața (mp)*	Observații / Referințe
	3.800	IMOBILUL S-A FORMAT DIN O PARTE A PF 159, CF 2405 (IE 42081); O PARTE A PF 473, CF 2405 (IE 42083); O PARTE A PF 474/2, CF 2405 (IE 42084)

* Suprafața este determinată în planul de proiecție Stereo 70.



Date referitoare la teren

Crt	Categorie folosință	Intra vilan	Suprafața (mp)	Tarla	Parcelă	Nr. topo	Observații / Referințe
1	curți construcții	DA	800	-	-	-	
2	arabil	DA	3.000	-	-	-	

Date referitoare la construcții

Crt	Număr	Destinație construcție	Supraf. (mp)	Situație juridică	Observații / Referințe
A1.1		construcții de locuințe	83	Cu acte	Nr. niveluri:1; S. construita la sol:83 mp; S. construita desfasurata:83 mp; LOCUINTA
A1.2		construcții anexa	37	Cu acte	Nr. niveluri:1; S. construita la sol:37 mp; S. construita desfasurata:37 mp; ANEXA
A1.3		construcții anexa	71	Cu acte	Nr. niveluri:1; S. construita la sol:71 mp; S. construita desfasurata:71 mp; ANEXA
A1.4		construcții anexa	12	Cu acte	Nr. niveluri:1; S. construita la sol:12 mp; S. construita desfasurata:12 mp; ANEXA

Lungime Segmente

1) Valorile lungimilor segmentelor sunt obținute din proiecție în plan.

Punct început	X / Y	Punct sfârșit	X / Y	Lungime segment (** (m)
---------------	-------	---------------	-------	-------------------------

Punct început	X / Y	Punct sfârșit	X / Y	Lungime segment (** (m)
1	568.569,424 692.078,287	2	568.567,186 692.044,776	33.586
2	568.567,186 692.044,776	3	568.566,889 692.040,06	4.725
3	568.566,889 692.040,06	4	568.561,939 691.968,503	71.728
4	568.561,939 691.968,503	5	568.565,758 691.968,532	3.819
5	568.565,758 691.968,532	6	568.565,928 691.968,533	0.17
6	568.565,928 691.968,533	7	568.589,926 691.968,4	23.998
7	568.589,926 691.968,4	8	568.595,803 691.968,573	5.88
8	568.595,803 691.968,573	9	568.600,326 692.023,182	54.796
9	568.600,326 692.023,182	10	568.601,904 692.043,402	20.281
10	568.601,904 692.043,402	11	568.602,299 692.051,349	7.957
11	568.602,299 692.051,349	12	568.602,817 692.057,012	5.687
12	568.602,817 692.057,012	13	568.605,308 692.076,955	20.098
13	568.605,308 692.076,955	14	568.606,443 692.078,166	1.66
14	568.606,443 692.078,166	15	568.585,385 692.078,286	21.058
15	568.585,385 692.078,286	1	568.569,424 692.078,287	15.961

** Lungimile segmentelor sunt determinate în planul de proiecție Stereo 70 și sunt rotunjite la 1 milimetru.

*** Distanța dintre puncte este formată din segmente cumulate ce sunt mai mici decât valoarea 1 milimetru.

**DATE DESPRE IMOBILUL NR. 5507**

Oficiul de Cadastru și Publicitate Imobiliară SUCEAVA
Biroul de Cadastru și Publicitate Imobiliară Radauti

A. Partea I. Descrierea imobilului

TEREN Intravilan

Nr. CF vechi:6398

Adresa: Loc. Arbore, Jud. Suceava

Nr. Crt	Nr cadastral Nr. topografic	Suprafața* (mp)	Observații / Referințe
A1	50153	800	Sector cadastral:59 Teren neimprijmit;

Construcții

Crt	Nr cadastral Nr. topografic	Adresa	Observații / Referințe
A1.1	50153-C1	Loc. Arbore, Jud. Suceava	Nr. niveluri:1; S. construita la sol:90 mp; S. construita desfasurata:90 mp; casa
A1.2	50153-C2	Loc. Arbore, Jud. Suceava	Nr. niveluri:1; S. construita la sol:30 mp; S. construita desfasurata:30 mp; anexa
A1.3	50153-C3	Loc. Arbore, Jud. Suceava	Nr. niveluri:1; S. construita la sol:101 mp; S. construita desfasurata:101 mp; anexa

B. Partea II. Proprietari și acte

Inscrieri privitoare la dreptul de proprietate și alte drepturi reale		Referințe
2338 / 18/01/2023		
Act Notarial nr. 271, din 17/01/2023 emis de Fomin Simion;		
B1	Intabulare, drept de PROPRIETATE, dobandit prin Conventie, cota actuala 1/1 1) BULIGA GHEORGHE 2) BULIGA ELENA	A1, A1.1, A1.2, A1.3

C. Partea III. SARCINI .

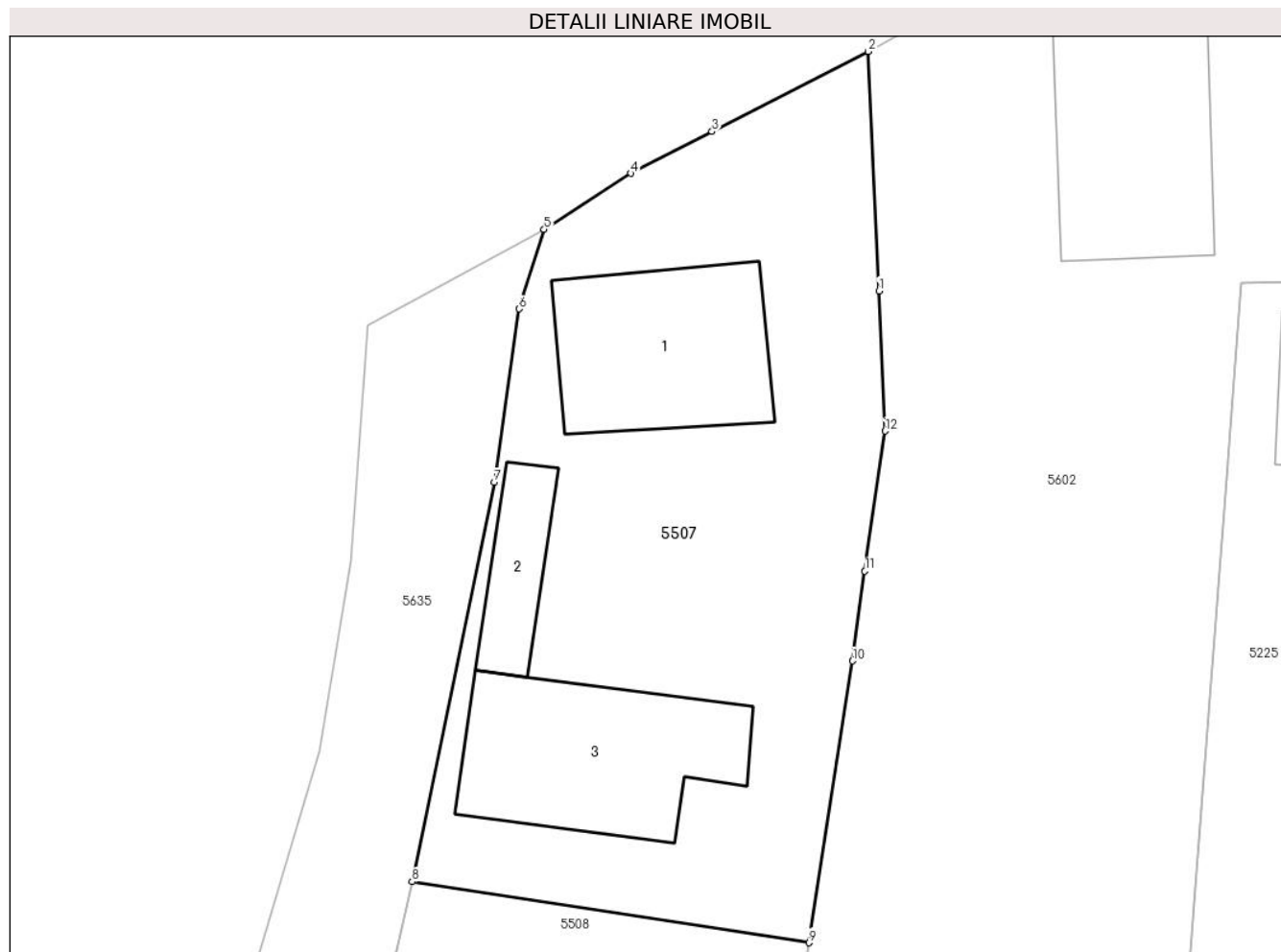
Inscrieri privind dezmembramintele dreptului de proprietate, drepturi reale de garanție și sarcini	Referințe
NU SUNT	

Anexa Nr. 1 La Partea I

Teren

Nr cadastral	Suprafața (mp)*	Observații / Referințe
50153	800	

* Suprafața este determinată în planul de proiecție Stereo 70.



Date referitoare la teren

Crt	Categorie folosință	Intravilan	Suprafața (mp)	Tarla	Parcelă	Nr. topo	Observații / Referințe
1	curți constructii	DA	800	-	-	-	

Date referitoare la construcții

Crt	Număr	Destinație construcție	Supraf. (mp)	Situație juridică	Observații / Referințe
A1.1	50153-C1	construcții de locuințe	90	Cu acte	Nr. niveluri:1; S. construita la sol:90 mp; S. construita desfasurata:90 mp; casa
A1.2	50153-C2	construcții anexa	30	Cu acte	Nr. niveluri:1; S. construita la sol:30 mp; S. construita desfasurata:30 mp; anexa
A1.3	50153-C3	construcții anexa	101	Cu acte	Nr. niveluri:1; S. construita la sol:101 mp; S. construita desfasurata:101 mp; anexa

Lungime Segmente

1) Valorile lungimilor segmentelor sunt obținute din proiecție în plan.

Punct început	X / Y	Punct sfârșit	X / Y	Lungime segment (** (m)
1	568.528,253 692.054,598	2	568.527,69 692.067,085	12.5
2	568.527,69 692.067,085	3	568.519,538 692.062,911	9.158

Punct început	X / Y	Punct sfârşit	X / Y	Lungime segment (** (m)
3	568.519,538 692.062,911	4	568.515,314 692.060,728	4.755
4	568.515,314 692.060,728	5	568.510,777 692.057,809	5.395
5	568.510,777 692.057,809	6	568.509,467 692.053,659	4.352
6	568.509,467 692.053,659	7	568.508,179 692.044,619	9.131
7	568.508,179 692.044,619	8	568.503,883 692.023,795	21.263
8	568.503,883 692.023,795	9	568.524,594 692.020,608	20.955
9	568.524,594 692.020,608	10	568.526,88 692.035,304	14.873
10	568.526,88 692.035,304	11	568.527,518 692.039,982	4.721
11	568.527,518 692.039,982	12	568.528,583 692.047,29	7.385
12	568.528,583 692.047,29	1	568.528,253 692.054,598	7.315

** Lungimile segmentelor sunt determinate în planul de proiecţie Stereo 70 şi sunt rotunjite la 1 milimetru.

*** Distanţa dintre puncte este formată din segmente cumulate ce sunt mai mici decât valoarea 1 milimetru.

**DATE DESPRE IMOBILUL NR. 5508**

Oficiul de Cadastru și Publicitate Imobiliară SUCEAVA
Biroul de Cadastru și Publicitate Imobiliară Radauti

A. Partea I. Descrierea imobilului

TEREN Intravilan

Adresa: Loc. Arbore, Jud. Suceava

Nr. Crt	Nr cadastral Nr. topografic	Suprafața* (mp)	Observații / Referințe
A1		468	Sector cadastral:59 Teren neimprejmuit; IMOBILUL S-A FORMAT DIN O PARTE A PF468/4, CF 2442 (IE 42797); DIN O PARTE A PF 469/1,FARA CF

B. Partea II. Proprietari și acte

Inscrieri privitoare la dreptul de proprietate și alte drepturi reale		Referințe
/		
Act Normativ nr. 7, din 13/03/1996 emis de PARLAMENTUL ROMANIEI;		
B1	Intabulare, drept de PROPRIETATE, dobândit prin Lege, cota actuala 1/1 1) NEIDENTIFICAT NEIDENTIFICAT	A1
Act Administrativ nr. 3257, din 25/03/2024 emis de PRIMARIA COMUNEI ARBORE;		
B2	SE NOTEAZA POSESIA FAPTICA IN FAVOAREA LOR 1) SOCOL CONSTANTIN 2) SOCOL ANGELA-VERA	A1

C. Partea III. SARCINI .

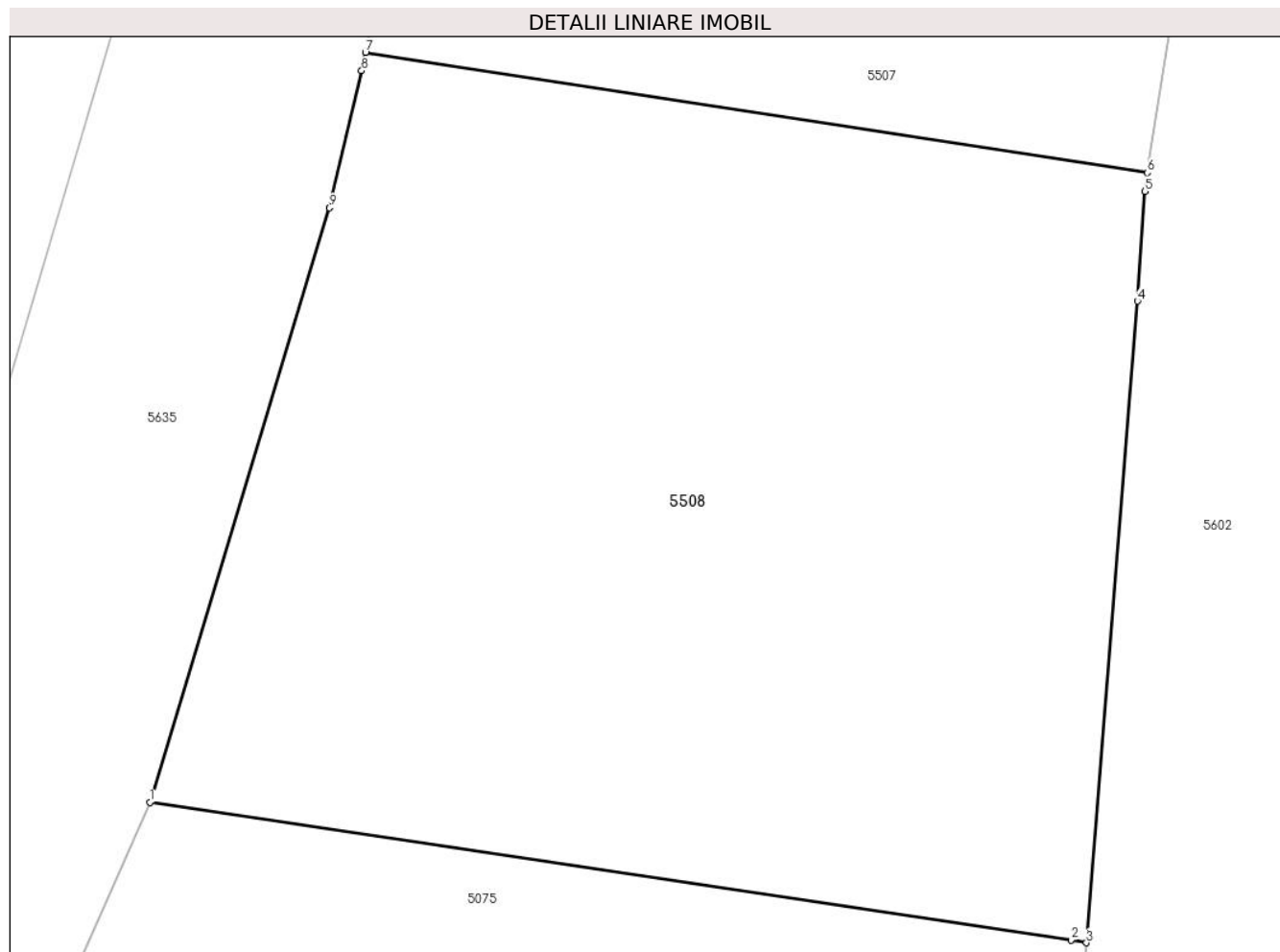
Inscrieri privind dezmembramintele dreptului de proprietate, drepturi reale de garanție și sarcini	Referințe
NU SUNT	

Anexa Nr. 1 La Partea I

Teren

Nr cadastral	Suprafața (mp)*	Observații / Referințe
	468	IMOBILUL S-A FORMAT DIN O PARTE A PF468/4, CF 2442 (IE 42797); DIN O PARTE A PF 469/1,FARA CF

* Suprafața este determinată în planul de proiecție Stereo 70.



Date referitoare la teren

Crt	Categorie folosință	Intra vilan	Suprafața (mp)	Tarla	Parcelă	Nr. topo	Observații / Referințe
1	arabil	DA	468	-	-	-	

Lungime Segmente

1) Valorile lungimilor segmentelor sunt obținute din proiecție în plan.

Punct început	X / Y	Punct sfârșit	X / Y	Lungime segment (** (m)
1	568.498,172 692.003,936	2	568.522,568 692.000,293	24.667
2	568.522,568 692.000,293	3	568.522,975 692.000,218	0.414
3	568.522,975 692.000,218	4	568.524,329 692.017,212	17.048
4	568.524,329 692.017,212	5	568.524,518 692.020,119	2.913
5	568.524,518 692.020,119	6	568.524,594 692.020,608	0.495

Punct început	X / Y	Punct sfârșit	X / Y	Lungime segment (** (m)
6	568.524,594 692.020,608	7	568.503,883 692.023,795	20.955
7	568.503,883 692.023,795	8	568.503,783 692.023,31	0.495
8	568.503,783 692.023,31	9	568.502,929 692.019,679	3.73
9	568.502,929 692.019,679	1	568.498,172 692.003,936	16.446

** Lungimile segmentelor sunt determinate în planul de proiecție Stereo 70 și sunt rotunjite la 1 milimetru.

*** Distanța dintre puncte este formată din segmente cumulate ce sunt mai mici decât valoarea 1 milimetru.

**DATE DESPRE IMOBILUL NR. 5509**

Oficiul de Cadastru și Publicitate Imobiliară SUCEAVA
Biroul de Cadastru și Publicitate Imobiliară Radauti

A. Partea I. Descrierea imobilului

TEREN Intravilan

Adresa: Loc. Arbore, Jud. Suceava

Nr. Crt	Nr cadastral Nr. topografic	Suprafața* (mp)	Observații / Referințe
A1		1.943	Sector cadastral:59 Teren neimprejmuit; IMOBILUL S-A FORMAT DIN O PARTE A PF 474/1, CF 3482 (IE 31940);DIN O PARTE A PF 522/4, CF 401 (IE 36144);DIN O PARTE A PF 477/2, CF 1565 (IE 31061);

B. Partea II. Proprietari și acte

Inscrieri privitoare la dreptul de proprietate și alte drepturi reale		Referințe
/		
Act Administrativ nr. 2425, din 05/03/2024 emis de PRIMARIA COMUNEI ARBORE;		
B1	Inscrierea posesiei, drept de PROPRIETATE, dobandit prin Constituire, cota actuala 1/1 1) NEIDENTIFICAT NEIDENTIFICAT	A1
Act Normativ nr. 7, din 13/03/1996 emis de PARLAMENTUL ROMANIEI (ART. 13);		
B2	SE NOTEAZA MENTIUNEA DE PROPRIETAR NEIDENTIFICAT, REZERVA COMISIEI LOCALE DE FOND FUNCJAR	A1

C. Partea III. SARCINI .

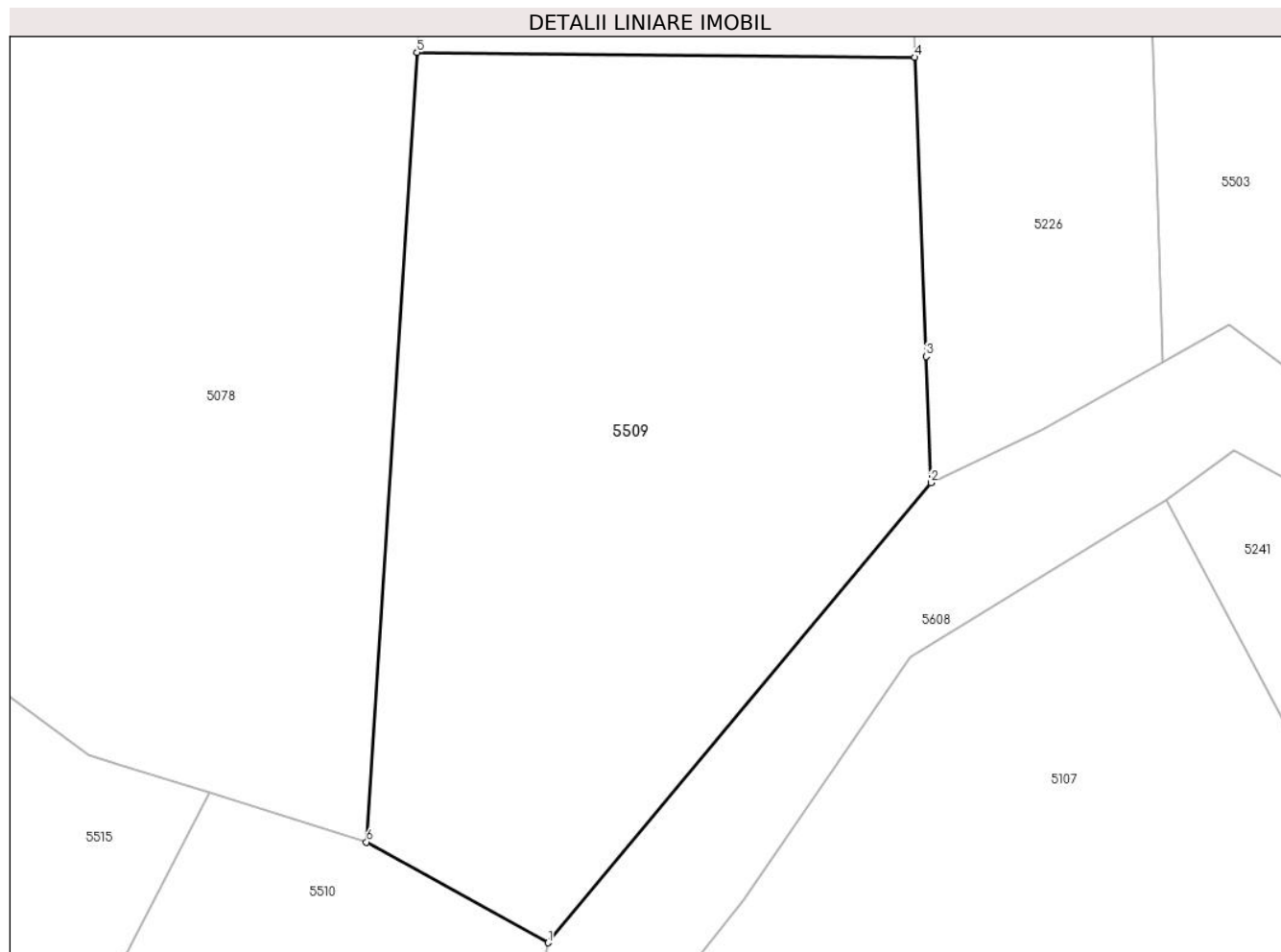
Inscrieri privind dezmembramintele dreptului de proprietate, drepturi reale de garanție și sarcini	Referințe
NU SUNT	

Anexa Nr. 1 La Partea I

Teren

Nr cadastral	Suprafața (mp)*	Observații / Referințe
	1.943	IMOBILUL S-A FORMAT DIN O PARTE A PF 474/1, CF 3482 (IE 31940);DIN O PARTE A PF 522/4, CF 401 (IE 36144);DIN O PARTE A PF 477/2, CF 1565 (IE 31061);

* Suprafața este determinată în planul de proiecție Stereo 70.



Date referitoare la teren

Crt	Categorie folosință	Intra vilan	Suprafața (mp)	Tarla	Parcelă	Nr. topo	Observații / Referințe
1	arabil	DA	1.943	56	-	-	

Lungime Segmente

1) Valorile lungimilor segmentelor sunt obținute din proiecție în plan.

Punct început	X / Y	Punct sfârșit	X / Y	Lungime segment (** (m)
1	568.566,492 691.829,412	2	568.593,823 691.862,269	42.738
2	568.593,823 691.862,269	3	568.593,484 691.871,293	9.03
3	568.593,484 691.871,293	4	568.592,69 691.892,66	21.382
4	568.592,69 691.892,66	5	568.557,115 691.893,013	35.577
5	568.557,115 691.893,013	6	568.553,51 691.836,6	56.528

Punct început	X / Y	Punct sfârșit	X / Y	Lungime segment (** (m)
6	568.553,51 691.836,6	1	568.566,492 691.829,412	14.839

** Lungimile segmentelor sunt determinate în planul de proiecție Stereo 70 și sunt rotunjite la 1 milimetru.

*** Distanța dintre puncte este formată din segmente cumulate ce sunt mai mici decât valoarea 1 milimetru.

**DATE DESPRE IMOBILUL NR. 5510**

Oficiul de Cadastru și Publicitate Imobiliară SUCEAVA
Biroul de Cadastru și Publicitate Imobiliară Radauti

A. Partea I. Descrierea imobilului

TEREN Necunoscut

Adresa: Loc. Arbore, Jud. Suceava

Nr. Crt	Nr cadastral Nr. topografic	Suprafața* (mp)	Observații / Referințe
A1		4.200	Sector cadastral:59 Teren neimprejmuit; IMOBILUL S-A FORMAT DIN O PARTE A PF 8054/4, CF 2511 (IE 33597); DIN O PARTE A PF 8054/3, CF 2511 (IE 33596);DIN O PARTE A PF 8053/1, CF 2511 (IE 33592);DIN O PARTE A PF 8053/3, CF 2511 (IE 33593)

B. Partea II. Proprietari și acte

Inscrieri privitoare la dreptul de proprietate și alte drepturi reale		Referințe
/		
Act Normativ nr. 7, din 13/03/1996 emis de PARLAMENTUL ROMANIEI;		
B1	Intabulare, drept de PROPRIETATE, dobandit prin Lege, cota actuala 1/1 1) NEIDENTIFICAT NEIDENTIFICAT	A1
Act Administrativ nr. 3253, din 25/03/2024 emis de PRIMARIA COMUNEI ARBORE;		
B2	SE NOTEAZA POSESIA FAPTICA IN FAVOAREA LOR 1) GAZDARU VIORICA 2) BULIGA GHEORGHE 3) TRANDAFIR VERGINIEA	A1

C. Partea III. SARCINI .

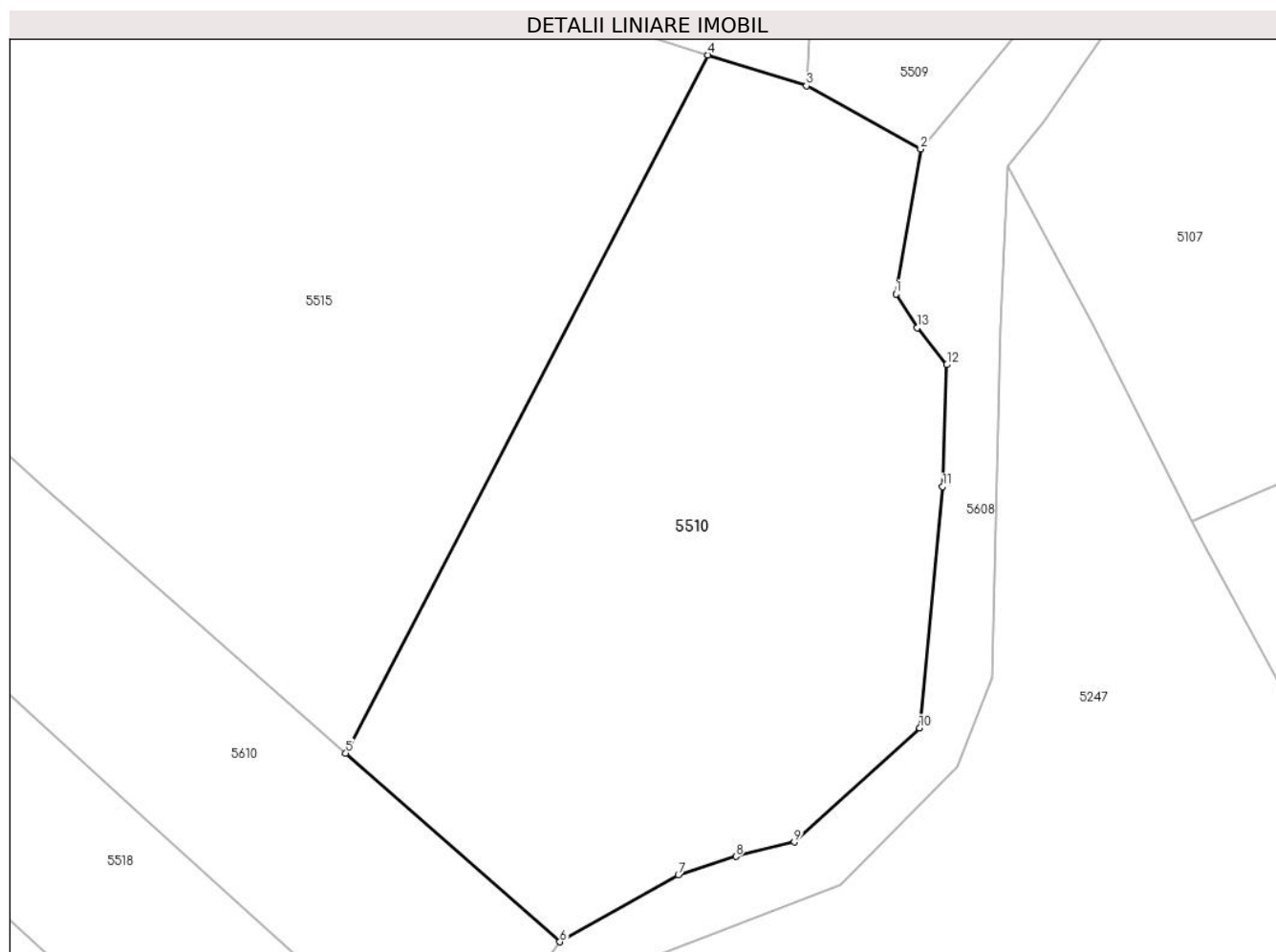
Inscrieri privind dezmembramintele dreptului de proprietate, drepturi reale de garanție și sarcini	Referințe
NU SUNT	

Anexa Nr. 1 La Partea I

Teren

Nr cadastral	Suprafața (mp)*	Observații / Referințe
	4.200	IMOBILUL S-A FORMAT DIN O PARTE A PF 8054/4, CF 2511 (IE 33597); DIN O PARTE A PF 8054/3, CF 2511 (IE 33596); DIN O PARTE A PF 8053/1, CF 2511 (IE 33592); DIN O PARTE A PF 8053/3, CF 2511 (IE 33593)

* Suprafața este determinată în planul de proiecție Stereo 70.



Date referitoare la teren

Crt	Categorie folosință	Intravilan	Suprafața (mp)	Tarla	Parcelă	Nr. topo	Observații / Referințe
1	arabil	DA	3.852	-	-	-	
2	arabil	NU	348	-	-	-	

Lungime Segmente

1) Valorile lungimilor segmentelor sunt obținute din proiecție în plan.

Punct început	X / Y	Punct sfârșit	X / Y	Lungime segment (** (m)
1	568.563,681 691.812,92	2	568.566,492 691.829,412	16.73
2	568.566,492 691.829,412	3	568.553,51 691.836,6	14.839
3	568.553,51 691.836,6	4	568.542,297 691.840,115	11.751
4	568.542,297 691.840,115	5	568.501,095 691.760,683	89.482

Punct început	X / Y	Punct sfârșit	X / Y	Lungime segment (** (m)
5	568.501,095 691.760,683	6	568.525,453 691.739,221	32.464
6	568.525,453 691.739,221	7	568.538,933 691.746,845	15.487
7	568.538,933 691.746,845	8	568.545,486 691.748,932	6.877
8	568.545,486 691.748,932	9	568.552,123 691.750,574	6.837
9	568.552,123 691.750,574	10	568.566,381 691.763,543	19.274
10	568.566,381 691.763,543	11	568.568,996 691.791,025	27.606
11	568.568,996 691.791,025	12	568.569,444 691.804,872	13.854
12	568.569,444 691.804,872	13	568.566,123 691.809,096	5.373
13	568.566,123 691.809,096	1	568.563,681 691.812,92	4.537

** Lungimile segmentelor sunt determinate în planul de proiecție Stereo 70 și sunt rotunjite la 1 milimetru.

*** Distanța dintre puncte este formată din segmente cumulate ce sunt mai mici decât valoarea 1 milimetru.



DATE DESPRE IMOBILUL NR. 5511

Oficiul de Cadastru și Publicitate Imobiliară SUCEAVA
Biroul de Cadastru și Publicitate Imobiliară Radauti

A. Partea I. Descrierea imobilului

TEREN Intravilan

Adresa: Loc. Arbore, Jud. Suceava

Nr. Crt	Nr cadastral Nr. topografic	Suprafața* (mp)	Observații / Referințe
A1		890	Sector cadastral:59 Teren imprejmuit; IMOBILUL S-A FORMAT DIN O PARTE A PF 8057/1, CF 507 (IE 36556);DIN O PARTE A PF 8057/2, CF 507 (IE 36557);DIN O PARTE A PF 1182/1, CF 507 (IE 36543);

Construcții

Crt	Nr cadastral Nr. topografic	Adresa	Observații / Referințe
A1.1		Loc. Arbore, Jud. Suceava	Nr. niveluri:1; S. construita la sol:81 mp; S. construita desfasurata:81 mp; LOCUINTA
A1.2		Loc. Arbore, Jud. Suceava	Nr. niveluri:1; S. construita la sol:19 mp; S. construita desfasurata:19 mp; ANEXA
A1.3		Loc. Arbore, Jud. Suceava	Nr. niveluri:1; S. construita la sol:105 mp; S. construita desfasurata:105 mp; ANEXA
A1.4		Loc. Arbore, Jud. Suceava	Nr. niveluri:1; S. construita la sol:22 mp; S. construita desfasurata:22 mp; ANEXA

B. Partea II. Proprietari și acte

Inscrieri privitoare la dreptul de proprietate și alte drepturi reale		Referințe
/		
Act Normativ nr. 7, din 13/03/1996 emis de PARLAMENTUL ROMANIEI;		
B1	Intabulare, drept de PROPRIETATE, dobandit prin Lege, cota actuala 1/1 1) NEIDENTIFICAT NEIDENTIFICAT	A1
Act Administrativ nr. 2425, din 05/03/2024 emis de PRIMARIA COMUNEI ARBORE;		
B2	Intabulare, drept de PROPRIETATE, dobandit prin Lege, cota actuala 1/1 1) PAHOMI GHEORGHE	A1.1, A1.2, A1.3, A1.4
Act Administrativ nr. 3256, din 25/03/2024 emis de PRIMARIA COMUNEI ARBORE;		
B3	SE NOTEAZA POSESIA FAPTICA IN FAOAREA LUI 1) PAHOMI GHEORGHE	A1

C. Partea III. SARCINI .

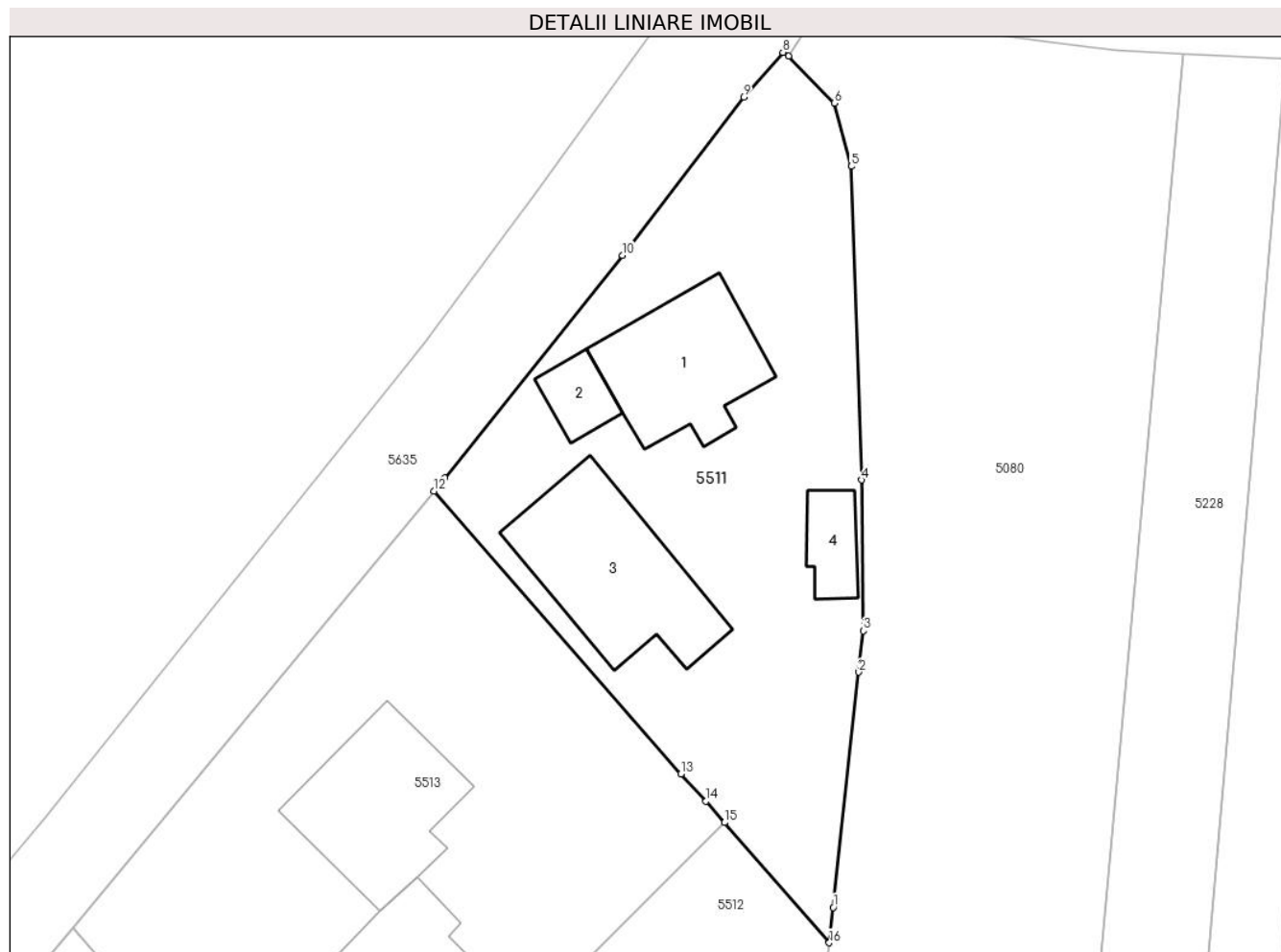
Inscrieri privind dezmembramintele dreptului de proprietate, drepturi reale de garanție și sarcini	Referințe
NU SUNT	

Anexa Nr. 1 La Partea I

Teren

Nr cadastral	Suprafața (mp)*	Observații / Referințe
	890	IMOBILUL S-A FORMAT DIN O PARTE A PF 8057/1, CF 507 (IE 36556);DIN O PARTE A PF 8057/2, CF 507 (IE 36557);DIN O PARTE A PF 1182/1, CF 507 (IE 36543);

* Suprafața este determinată în planul de proiecție Stereo 70.



Date referitoare la teren

Crt	Categorie folosință	Intravilan	Suprafața (mp)	Tarla	Parcelă	Nr. topo	Observații / Referințe
1	curți construcții	DA	400	-	-	-	
2	arabil	DA	490	-	-	-	

Date referitoare la construcții

Crt	Număr	Destinație construcție	Supraf. (mp)	Situație juridică	Observații / Referințe
A1.1		construcții de locuințe	81	Cu acte	Nr. niveluri:1; S. construita la sol:81 mp; S. construita desfasurata:81 mp; LOCUINTA
A1.2		construcții anexa	19	Cu acte	Nr. niveluri:1; S. construita la sol:19 mp; S. construita desfasurata:19 mp; ANEXA
A1.3		construcții anexa	105	Cu acte	Nr. niveluri:1; S. construita la sol:105 mp; S. construita desfasurata:105 mp; ANEXA
A1.4		construcții anexa	22	Cu acte	Nr. niveluri:1; S. construita la sol:22 mp; S. construita desfasurata:22 mp; ANEXA

Lungime Segmente

1) Valorile lungimilor segmentelor sunt obținute din proiecție în plan.

Punct început	X / Y	Punct sfârșit	X / Y	Lungime segment (** (m)
---------------	-------	---------------	-------	-------------------------

Punct început	X / Y	Punct sfârşit	X / Y	Lungime segment (** (m)
1	568.482,747 691.911,987	2	568.484,444 691.927,478	15.584
2	568.484,444 691.927,478	3	568.484,742 691.930,198	2.736
3	568.484,742 691.930,198	4	568.484,63 691.940,133	9.936
4	568.484,63 691.940,133	5	568.483,956 691.960,788	20.666
5	568.483,956 691.960,788	6	568.482,829 691.964,955	4.317
6	568.482,829 691.964,955	7	568.479,829 691.968,052	4.312
7	568.479,829 691.968,052	8	568.479,443 691.968,293	0.455
8	568.479,443 691.968,293	9	568.476,853 691.965,341	3.927
9	568.476,853 691.965,341	10	568.468,874 691.954,93	13.117
10	568.468,874 691.954,93	11	568.457,184 691.940,259	18.759
11	568.457,184 691.940,259	12	568.456,465 691.939,391	1.127
12	568.456,465 691.939,391	13	568.472,713 691.920,759	24.721
13	568.472,713 691.920,759	14	568.474,38 691.918,969	2.446
14	568.474,38 691.918,969	15	568.475,599 691.917,569	1.856
15	568.475,599 691.917,569	16	568.482,492 691.909,653	10.496
16	568.482,492 691.909,653	1	568.482,747 691.911,987	2.348

** Lungimile segmentelor sunt determinate în planul de proiecție Stereo 70 și sunt rotunjite la 1 milimetru.

*** Distanța dintre puncte este formată din segmente cumulate ce sunt mai mici decât valoarea 1 milimetru.

**DATE DESPRE IMOBILUL NR. 5512**

Oficiul de Cadastru și Publicitate Imobiliară SUCEAVA
Biroul de Cadastru și Publicitate Imobiliară Radauti

A. Partea I. Descrierea imobilului

TEREN Intravilan

Adresa: Loc. Arbore, Jud. Suceava

Nr. Crt	Nr cadastral Nr. topografic	Suprafața* (mp)	Observații / Referințe
A1		733	Sector cadastral:59 Teren neimprejmut;

B. Partea II. Proprietari și acte

Inscrieri privitoare la dreptul de proprietate și alte drepturi reale		Referințe
/		
Act Normativ nr. 7, din 13/03/1996 emis de PARLAMENTUL ROMANIEI;		
B1	Intabulare, drept de PROPRIETATE, dobandit prin Lege, cota actuala 1/1 1) NEIDENTIFICAT NEIDENTIFICAT	A1
Act Administrativ nr. 3255, din 25/03/2024 emis de PRIMARIA COMUNEI ARBORE;		
B2	SE NOTEAZA POSESIA FAPTICA IN FAVOAREA LUI 1) BULIGA OLTEA	A1

C. Partea III. SARCINI .

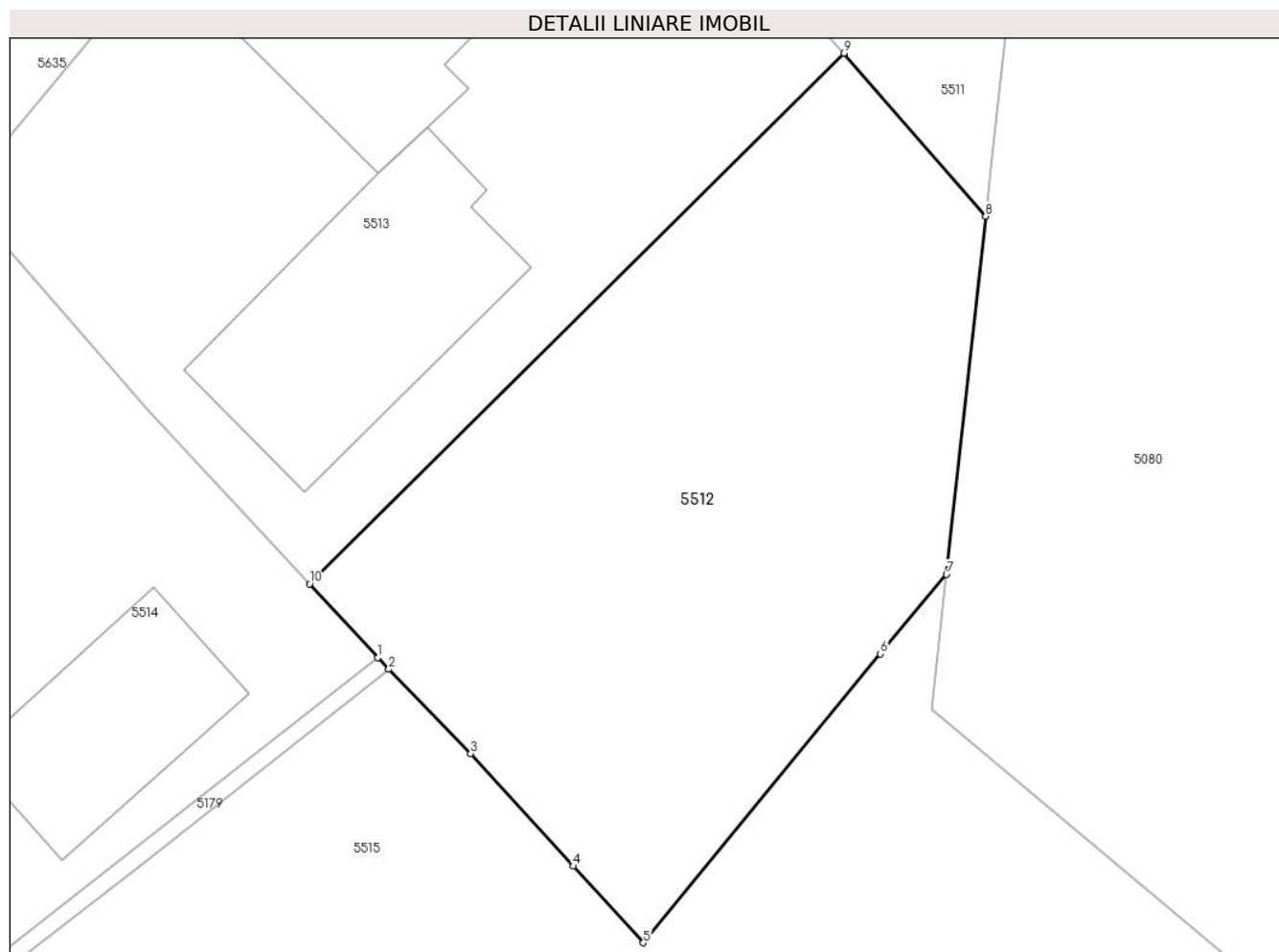
Inscrieri privind dezmembramintele dreptului de proprietate, drepturi reale de garanție și sarcini	Referințe
NU SUNT	

Anexa Nr. 1 La Partea I

Teren

Nr cadastral	Suprafața (mp)*	Observații / Referințe
	733	

* Suprafața este determinată în planul de proiecție Stereo 70.



Date referitoare la teren

Crt	Categorie folosință	Intravilan	Suprafața (mp)	Tarla	Parcelă	Nr. topo	Observații / Referințe
1	arabil	DA	733	-	-	-	

Lungime Segmente

1) Valorile lungimilor segmentelor sunt obținute din proiecție în plan.

Punct început	X / Y	Punct sfârșit	X / Y	Lungime segment (** (m)
1	568.452,943 691.888,203	2	568.453,472 691.887,632	0.778
2	568.453,472 691.887,632	3	568.457,447 691.883,534	5.709
3	568.457,447 691.883,534	4	568.462,444 691.878,071	7.404
4	568.462,444 691.878,071	5	568.465,85 691.874,347	5.047
5	568.465,85 691.874,347	6	568.477,376 691.888,385	18.164

Punct început	X / Y	Punct sfârșit	X / Y	Lungime segment (** (m)
6	568.477,376 691.888,385	7	568.480,589 691.892,243	5.021
7	568.480,589 691.892,243	8	568.482,492 691.909,653	17.514
8	568.482,492 691.909,653	9	568.475,599 691.917,569	10.496
9	568.475,599 691.917,569	10	568.449,627 691.891,782	36.599
10	568.449,627 691.891,782	1	568.452,943 691.888,203	4.879

** Lungimile segmentelor sunt determinate în planul de proiecție Stereo 70 și sunt rotunjite la 1 milimetru.

*** Distanța dintre puncte este formată din segmente cumulate ce sunt mai mici decât valoarea 1 milimetru.

**DATE DESPRE IMOBILUL NR. 5513**

Oficiul de Cadastru și Publicitate Imobiliară SUCEAVA
Biroul de Cadastru și Publicitate Imobiliară Radauti

A. Partea I. Descrierea imobilului

TEREN Intravilan

Nr. CF vechi:5547

Adresa: Loc. Arbore, Jud. Suceava

Nr. Crt	Nr cadastral Nr. topografic	Suprafața* (mp)	Observații / Referințe
A1	48389	1.000	Sector cadastral:59 Teren neimprijmit;

Construcții

Crt	Nr cadastral Nr. topografic	Adresa	Observații / Referințe
A1.1	48389-C1	Loc. Arbore, Jud. Suceava	Nr. niveluri:1; S. construita la sol:91 mp; S. construita desfasurata:91 mp; Casa
A1.2	48389-C2	Loc. Arbore, Jud. Suceava	Nr. niveluri:1; S. construita la sol:136 mp; S. construita desfasurata:136 mp; anexa

B. Partea II. Proprietari și acte

Inscrieri privitoare la dreptul de proprietate și alte drepturi reale		Referințe
1138 / 26/04/1993		
Act Administrativ nr. 918, din 25/03/1993 emis de Primaria Arbore;		
B1	Intabulare, drept de PROPRIETATE, dobandit prin Lege, cota actuala 1/1 1) BULIGA OLTEA	A1
B2	Intabulare, drept de PROPRIETATE, dobandit prin Lege, cota actuala 1/1 1) BULIGA OLTEA	A1.1
/		
Act Administrativ nr. 2425, din 05/03/2024 emis de PRIMARIA COMUNEI ARBORE;		
B2	Intabulare, drept de PROPRIETATE, dobandit prin Lege, cota actuala 1/1 1) BULIGA OLTEA	A1.2

C. Partea III. SARCINI .

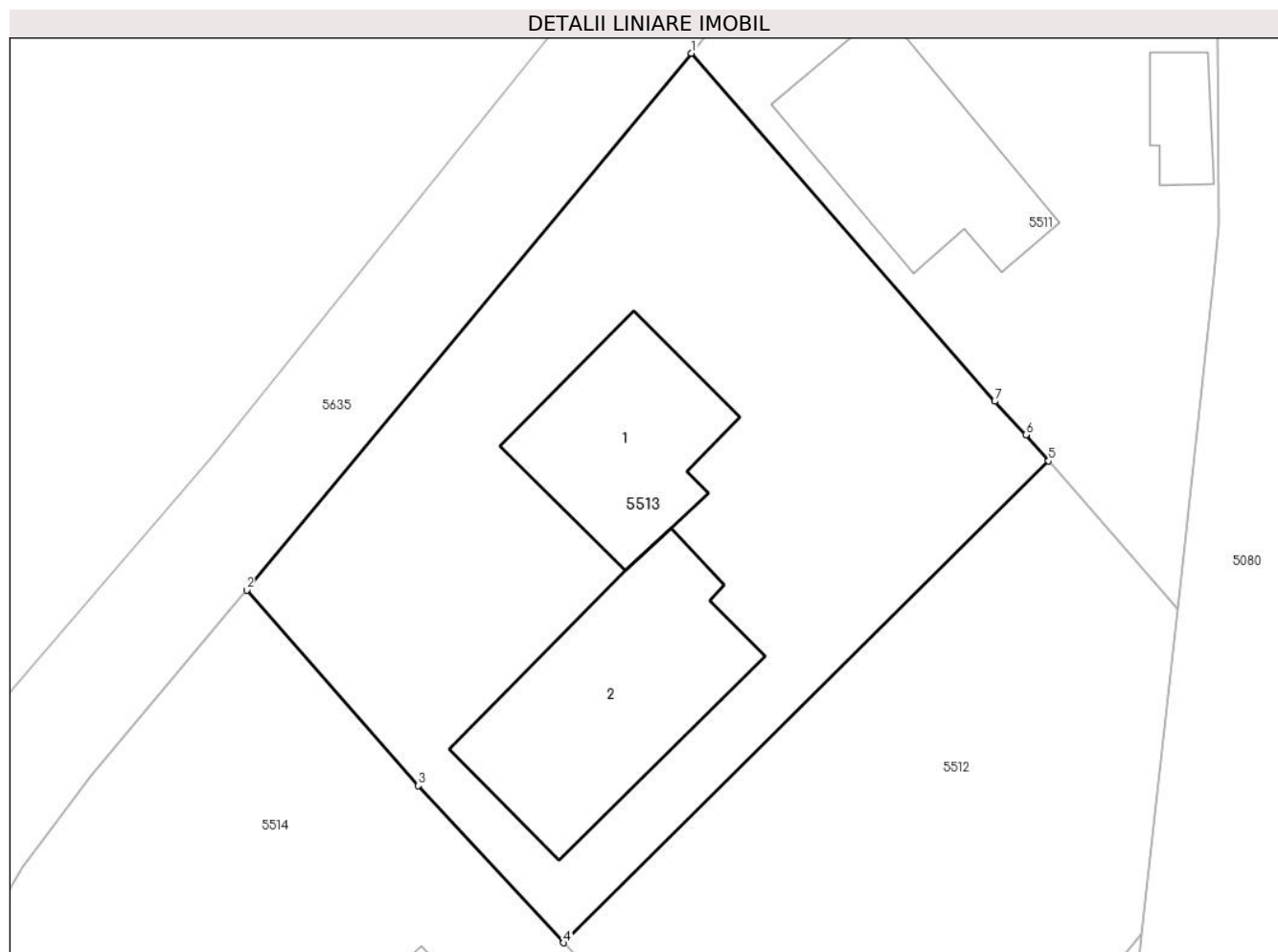
Inscrieri privind dezmembramintele dreptului de proprietate, drepturi reale de garanție și sarcini	Referințe
NU SUNT	

Anexa Nr. 1 La Partea I

Teren

Nr cadastral	Suprafața (mp)*	Observații / Referințe
48389	1.000	

* Suprafața este determinată în planul de proiecție Stereo 70.



Date referitoare la teren

Crt	Categorie folosință	Intra vilan	Suprafața (mp)	Tarla	Parcelă	Nr. topo	Observații / Referințe
1	curți constructii	DA	300	-	-	-	
2	arabil	DA	700	-	-	-	

Date referitoare la construcții

Crt	Număr	Destinație construcție	Supraf. (mp)	Situație juridică	Observații / Referințe
A1.1	48389-C1	construcții de locuințe	91	Cu acte	Nr. niveluri:1; S. construita la sol:91 mp; S. construita desfasurata:91 mp; Casa
A1.2	48389-C2	construcții anexa	136	Cu acte	Nr. niveluri:1; S. construita la sol:136 mp; S. construita desfasurata:136 mp; anexa

Lungime Segmente

1) Valorile lungimilor segmentelor sunt obținute din proiecție în plan.

Punct început	X / Y	Punct sfârșit	X / Y	Lungime segment (** (m))
1	568.456,465 691.939,391	2	568.432,649 691.910,655	37.322
2	568.432,649 691.910,655	3	568.441,832 691.900,195	13.919

Punct început	X / Y	Punct sfârșit	X / Y	Lungime segment (** (m)
3	568.441,832 691.900,195	4	568.449,627 691.891,782	11.469
4	568.449,627 691.891,782	5	568.475,599 691.917,569	36.599
5	568.475,599 691.917,569	6	568.474,38 691.918,969	1.856
6	568.474,38 691.918,969	7	568.472,713 691.920,759	2.446
7	568.472,713 691.920,759	1	568.456,465 691.939,391	24.721

** Lungimile segmentelor sunt determinate în planul de proiecție Stereo 70 și sunt rotunjite la 1 milimetru.

*** Distanța dintre puncte este formată din segmente cumulate ce sunt mai mici decât valoarea 1 milimetru.

**DATE DESPRE IMOBILUL NR. 5514**

Oficiul de Cadastru și Publicitate Imobiliară SUCEAVA
Biroul de Cadastru și Publicitate Imobiliară Radauti

A. Partea I. Descrierea imobilului

TEREN Intravilan

Nr. CF vechi:133

Adresa: Loc. Arbore, Jud. Suceava

Nr. Crt	Nr cadastral Nr. topografic	Suprafața* (mp)	Observații / Referințe
A1	49490	787	Sector cadastral:59 Teren imprejmuit;

Construcții

Crt	Nr cadastral Nr. topografic	Adresa	Observații / Referințe
A1.1	49490-C1	Loc. Arbore, Jud. Suceava	Nr. niveluri:1; S. construita la sol:106 mp; S. construita desfasurata:106 mp; LOCUINTA
A1.2	49490-C2	Loc. Arbore, Jud. Suceava	Nr. niveluri:1; S. construita la sol:84 mp; S. construita desfasurata:84 mp; ANEXA

B. Partea II. Proprietari și acte

Inscrieri privitoare la dreptul de proprietate și alte drepturi reale		Referințe
40890 / 23/09/2019		
Act Notarial nr. 2714, din 20/09/2019 emis de Mandici Alexandru;		
B6	Intabulare, drept de PROPRIETATE, dobandit prin Conventie, cota actuala 1/1 1) BULIGA FLOAREA	A1, A1.1, A1.2

C. Partea III. SARCINI .

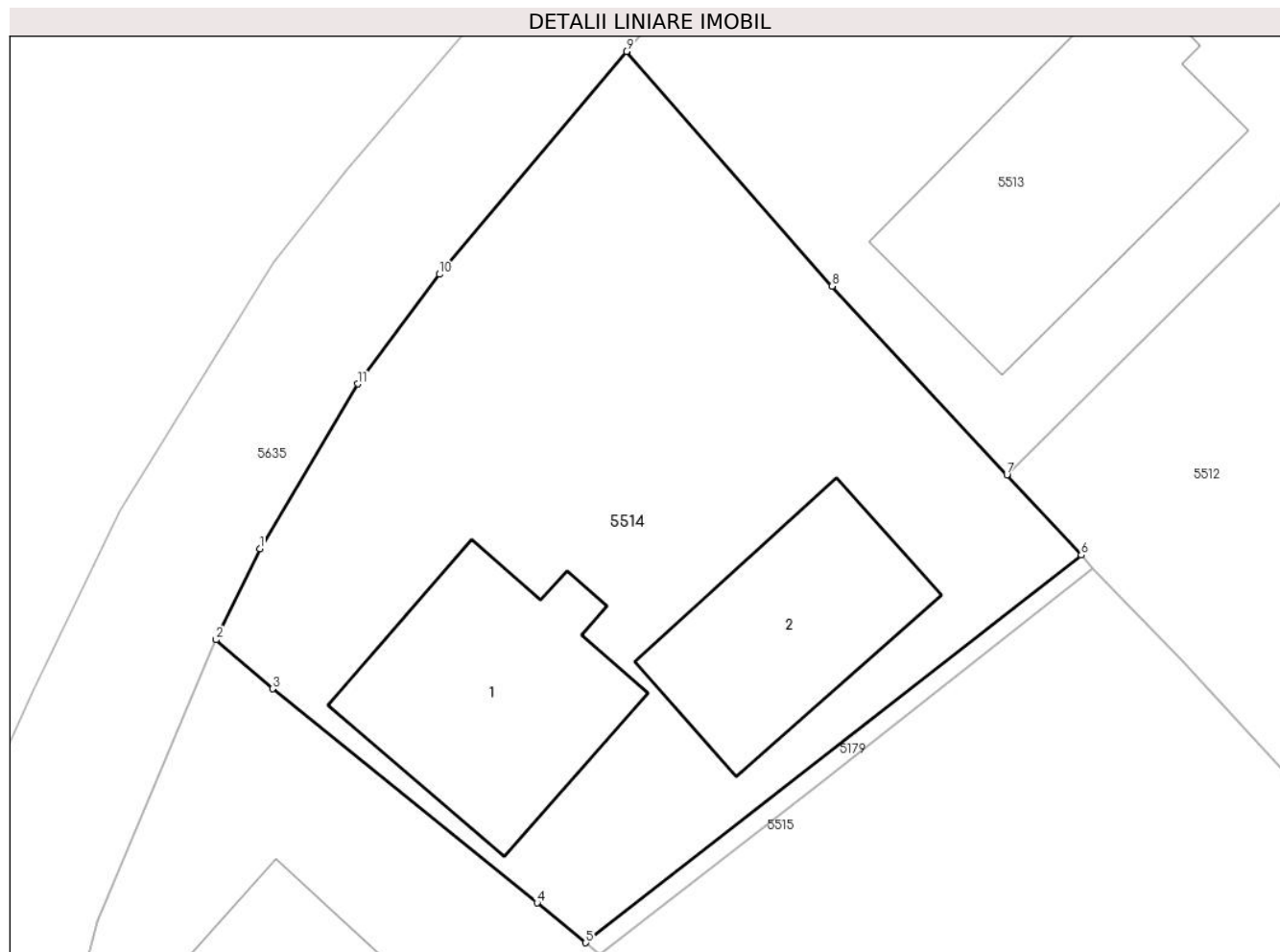
Inscrieri privind dezmembramintele dreptului de proprietate, drepturi reale de garanție și sarcini	Referințe
NU SUNT	

Anexa Nr. 1 La Partea I

Teren

Nr cadastral	Suprafața (mp)*	Observații / Referințe
49490	787	

* Suprafața este determinată în planul de proiecție Stereo 70.



Date referitoare la teren

Crt	Categorie folosință	Intravilan	Suprafața (mp)	Tarla	Parcelă	Nr. topo	Observații / Referințe
1	curți constructii	DA	787	56	-	-	

Date referitoare la construcții

Crt	Număr	Destinație construcție	Supraf. (mp)	Situație juridică	Observații / Referințe
A1.1	49490-C1	construcții de locuințe	106	Cu acte	Nr. niveluri:1; S. construita la sol:106 mp; S. construita desfasurata:106 mp; LOCUINTA
A1.2	49490-C2	construcții anexa	84	Cu acte	Nr. niveluri:1; S. construita la sol:84 mp; S. construita desfasurata:84 mp; ANEXA

Lungime Segmente

1) Valorile lungimilor segmentelor sunt obținute din proiecție în plan.

Punct început	X / Y	Punct sfârșit	X / Y	Lungime segment (** (m)
1	568.416,284 691.888,49	2	568.414,338 691.884,429	4.503
2	568.414,338 691.884,429	3	568.416,855 691.882,243	3.334
3	568.416,855 691.882,243	4	568.428,657 691.872,699	15.178

Punct început	X / Y	Punct sfârșit	X / Y	Lungime segment (** (m)
4	568.428,657 691.872,699	5	568.430,834 691.870,923	2.81
5	568.430,834 691.870,923	6	568.452,943 691.888,203	28.061
6	568.452,943 691.888,203	7	568.449,627 691.891,782	4.879
7	568.449,627 691.891,782	8	568.441,832 691.900,195	11.469
8	568.441,832 691.900,195	9	568.432,649 691.910,655	13.919
9	568.432,649 691.910,655	10	568.424,303 691.900,719	12.976
10	568.424,303 691.900,719	11	568.420,653 691.895,836	6.096
11	568.420,653 691.895,836	1	568.416,284 691.888,49	8.547

** Lungimile segmentelor sunt determinate în planul de proiecție Stereo 70 și sunt rotunjite la 1 milimetru.

*** Distanța dintre puncte este formată din segmente cumulate ce sunt mai mici decât valoarea 1 milimetru.



DATE DESPRE IMOBILUL NR. 5515

Oficiul de Cadastru și Publicitate Imobiliară SUCEAVA
Biroul de Cadastru și Publicitate Imobiliară Radauti

A. Partea I. Descrierea imobilului

TEREN Intravilan

Adresa: Loc. Arbore, Jud. Suceava

Nr. Crt	Nr cadastral Nr. topografic	Suprafața* (mp)	Observații / Referințe
A1		9.309	Sector cadastral:59 Teren neimprejmuit; IMOBILUL S-A FORMAT DIN O PARTE A PF 8054/4, CF 2511 (IE 33597);IMOBILUL S-A FORMAT DIN O PARTE A PF 8054/3, CF 2511 (IE 33596);IMOBILUL S-A FORMAT DIN O PARTE A PF 8057/5,FARA CF;IMOBILUL S-A FORMAT DIN O PARTE A PF 8054/2, CF 2511 (IE 33594);IMOBILUL S-A FORMAT DIN O PARTE A PF 1180, CF 2511 (IE 35586);IMOBILUL S-A FORMAT DIN O PARTE A PF 1181, CF 2511 (IE 33587)

Construcții

Crt	Nr cadastral Nr. topografic	Adresa	Observații / Referințe
A1.1		Loc. Arbore, Jud. Suceava	Nr. niveluri:1; S. construita la sol:79 mp; S. construita desfasurata:79 mp; LOCUINTA
A1.2		Loc. Arbore, Jud. Suceava	Nr. niveluri:1; S. construita la sol:102 mp; S. construita desfasurata:102 mp; ANEXA
A1.3		Loc. Arbore, Jud. Suceava	Nr. niveluri:1; S. construita la sol:32 mp; S. construita desfasurata:32 mp; ANEXA

B. Partea II. Proprietari și acte

Inscrieri privitoare la dreptul de proprietate și alte drepturi reale		Referințe
/		
Act Normativ nr. 7, din 13/03/1996 emis de PARLAMENTUL ROMANIEI;		
B1	Intabulare, drept de PROPRIETATE, dobandit prin Lege, cota actuala 1/1 1) NEIDENTIFICAT NEIDENTIFICAT	A1
Act Administrativ nr. 2425, din 05/03/2024 emis de PRIMARIA COMUNEI ARBORE;		
B2	Intabulare, drept de PROPRIETATE, dobandit prin Lege, cota actuala 1/1 1) GAZDARU VIORICA 2) BULIGA GHEORGHE 3) TRANDAFIR VERGINIEA	A1.1, A1.2, A1.3
Act Administrativ nr. 3252, din 25/03/2024 emis de PRIMARIA COMUNEI ARBORE;		
B3	SE NOTEAZA POSESIA FAPTICA IN FAVOAREA LOR 1) GAZDARU VIORICA 2) BULIGA GHEORGHE 3) TRANDAFIR VERGINIEA	A1

C. Partea III. SARCINI .

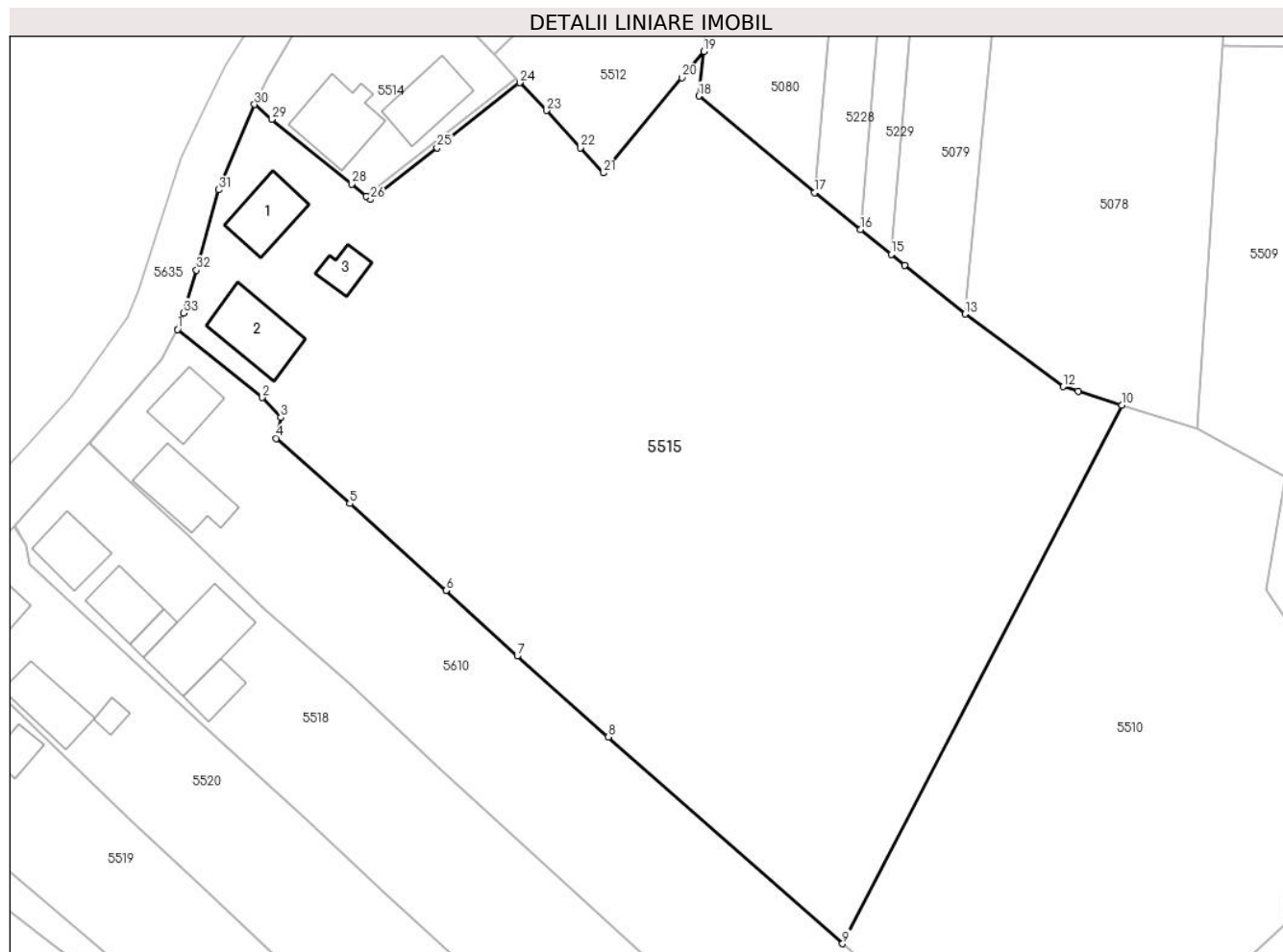
Inscrieri privind dezmembramintele dreptului de proprietate, drepturi reale de garanție și sarcini	Referințe
NU SUNT	

Anexa Nr. 1 La Partea I

Teren

Nr cadastral	Suprafața (mp)*	Observații / Referințe
	9.309	IMOBILUL S-A FORMAT DIN O PARTE A PF 8054/4, CF 2511 (IE 33597);IMOBILUL S-A FORMAT DIN O PARTE A PF 8054/3, CF 2511 (IE 33596);IMOBILUL S-A FORMAT DIN O PARTE A PF 8057/5,FARA CF;IMOBILUL S-A FORMAT DIN O PARTE A PF 8054/2, CF 2511 (IE 33594);IMOBILUL S-A FORMAT DIN O PARTE A PF 1180, CF 2511 (IE 35586);IMOBILUL S-A FORMAT DIN O PARTE A PF 1181, CF 2511 (IE 33587)

* Suprafața este determinată în planul de proiecție Stereo 70.



Date referitoare la teren

Crt	Categorie folosință	Intra vilan	Suprafața (mp)	Tarla	Parcelă	Nr. topo	Observații / Referințe
1	curți construcții	DA	500	-	-	-	
2	arabil	DA	8.809	-	-	-	

Date referitoare la construcții

Crt	Număr	Destinație construcție	Supraf. (mp)	Situație juridică	Observații / Referințe
A1.1		construcții de locuințe	79	Cu acte	Nr. niveluri:1; S. construita la sol:79 mp; S. construita desfasurata:79 mp; LOCUINTA
A1.2		construcții anexa	102	Cu acte	Nr. niveluri:1; S. construita la sol:102 mp; S. construita desfasurata:102 mp; ANEXA
A1.3		construcții anexa	32	Cu acte	Nr. niveluri:1; S. construita la sol:32 mp; S. construita desfasurata:32 mp; ANEXA

Lungime Segmente

1) Valorile lungimilor segmentelor sunt obținute din proiecție în plan.

Punct început	X / Y	Punct sfârșit	X / Y	Lungime segment (** (m)
1	568.402,986 691.851,25	2	568.415,485 691.841,222	16.025
3	568.418,211 691.838,28	4	568.417,564 691.835,201	3.146
5	568.428,395 691.825,593	6	568.442,581 691.812,749	19.137
7	568.453,097 691.803,095	8	568.466,522 691.791,147	17.972
9	568.501,095 691.760,683	10	568.542,297 691.840,115	89.482
11	568.535,851 691.842,135	12	568.533,656 691.842,823	2.3
13	568.519,17 691.853,524	14	568.510,241 691.860,733	11.476
15	568.508,271 691.862,352	16	568.503,747 691.865,972	5.794
17	568.496,95 691.871,411	18	568.479,873 691.885,691	22.261
19	568.480,589 691.892,243	20	568.477,376 691.888,385	5.021
21	568.465,85 691.874,347	22	568.462,444 691.878,071	5.047
23	568.457,447 691.883,534	24	568.453,472 691.887,632	5.709
25	568.441,271 691.878,023	26	568.431,45 691.870,42	12.42
27	568.430,834 691.870,923	28	568.428,657 691.872,699	2.81
29	568.416,855 691.882,243	30	568.414,338 691.884,429	3.334
31	568.409,05 691.871,854	32	568.405,782 691.860,0	12.296
33	568.403,831 691.853,677	1	568.402,986 691.851,25	2.57

Punct început	X / Y	Punct sfârșit	X / Y	Lungime segment (** (m)
2	568.415,485 691.841,222	3	568.418,211 691.838,28	4.011
4	568.417,564 691.835,201	5	568.428,395 691.825,593	14.478
6	568.442,581 691.812,749	7	568.453,097 691.803,095	14.275
8	568.466,522 691.791,147	9	568.501,095 691.760,683	46.08
10	568.542,297 691.840,115	11	568.535,851 691.842,135	6.755
12	568.533,656 691.842,823	13	568.519,17 691.853,524	18.01
14	568.510,241 691.860,733	15	568.508,271 691.862,352	2.55
16	568.503,747 691.865,972	17	568.496,95 691.871,411	8.705
18	568.479,873 691.885,691	19	568.480,589 691.892,243	6.591
20	568.477,376 691.888,385	21	568.465,85 691.874,347	18.164
22	568.462,444 691.878,071	23	568.457,447 691.883,534	7.404
24	568.453,472 691.887,632	25	568.441,271 691.878,023	15.531
26	568.431,45 691.870,42	27	568.430,834 691.870,923	0.795
28	568.428,657 691.872,699	29	568.416,855 691.882,243	15.178
30	568.414,338 691.884,429	31	568.409,05 691.871,854	13.642
32	568.405,782 691.860,0	33	568.403,831 691.853,677	6.617

** Lungimile segmentelor sunt determinate în planul de proiecție Stereo 70 și sunt rotunjite la 1 milimetru.

*** Distanța dintre puncte este formată din segmente cumulate ce sunt mai mici decât valoarea 1 milimetru.



DATE DESPRE IMOBILUL NR. 5516

Oficiul de Cadastru și Publicitate Imobiliară SUCEAVA
Biroul de Cadastru și Publicitate Imobiliară Radauti

A. Partea I. Descrierea imobilului

TEREN Intravilan

Adresa: Loc. Arbore, Jud. Suceava

Nr. Crt	Nr cadastral Nr. topografic	Suprafața* (mp)	Observații / Referințe
A1		300	Sector cadastral:59 Teren neimprejmuit; IMOBILUL S-A FORMAT DIN O PARTE A PF 8051/1, CF 1558 (IE 39882);

B. Partea II. Proprietari și acte

Inscrieri privitoare la dreptul de proprietate și alte drepturi reale		Referințe
/		
Act Normativ nr. 7, din 13/03/1996 emis de PARLAMENTUL ROMANIEI;		
B1	Intabulare, drept de PROPRIETATE, dobandit prin Lege, cota actuala 1/1 1) NEIDENTIFICAT NEIDENTIFICAT	A1
Act Administrativ nr. 3251, din 25/03/2024 emis de PRIMARIA COMUNEI ARBORE;		
B2	SE NOTEAZA POSESIA FAPTICA IN FAVOAREA LUI 1) BULIGA VASILE	A1

C. Partea III. SARCINI .

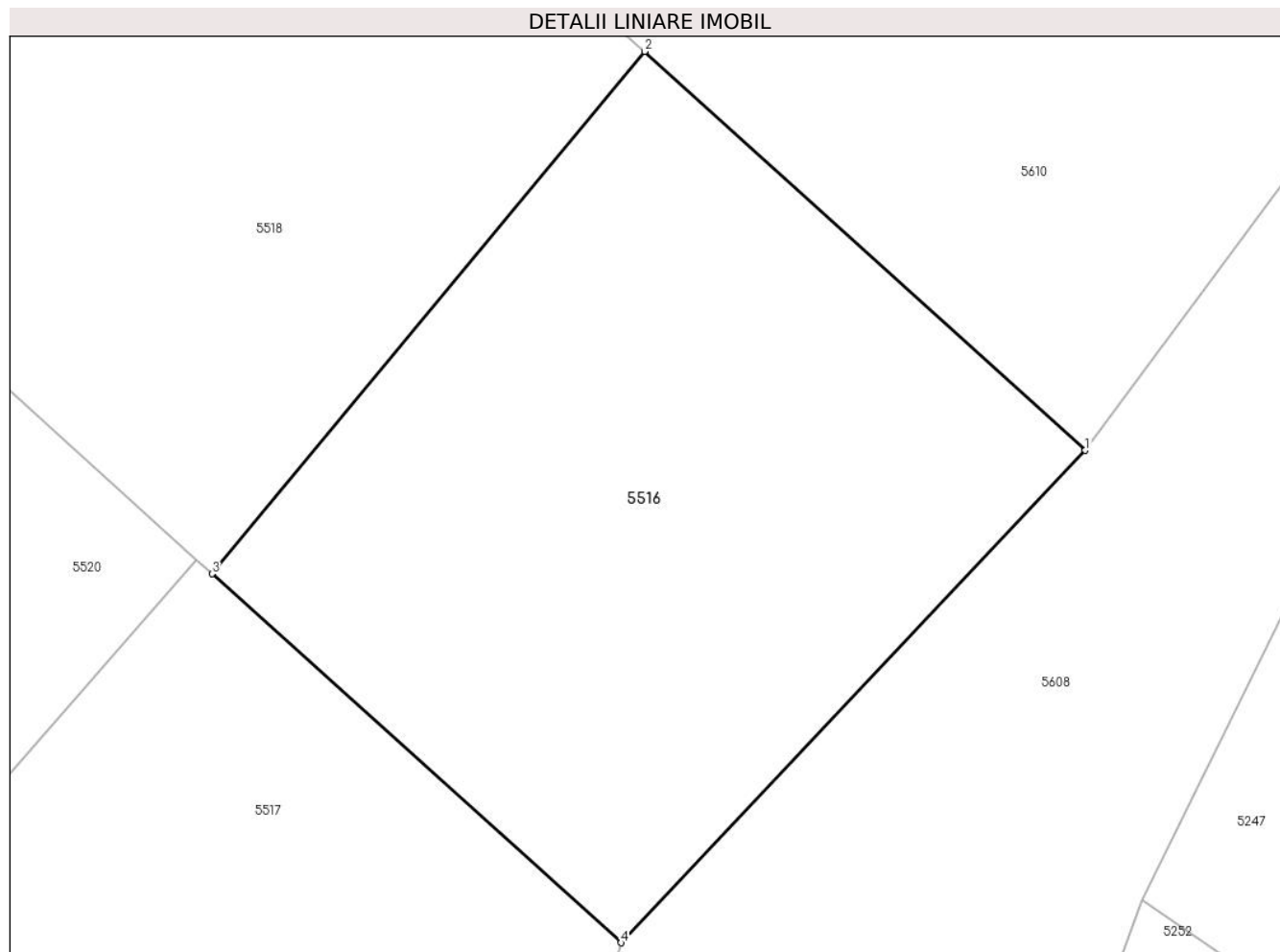
Inscrieri privind dezmembramintele dreptului de proprietate, drepturi reale de garanție și sarcini	Referințe
NU SUNT	

Anexa Nr. 1 La Partea I

Teren

Nr cadastral	Suprafața (mp)*	Observații / Referințe
	300	IMOBILUL S-A FORMAT DIN O PARTE A PF 8051/1, CF 1558 (IE 39882);

* Suprafața este determinată în planul de proiecție Stereo 70.



Date referitoare la teren

Crt	Categorie folosință	Intravilan	Suprafața (mp)	Tarla	Parcelă	Nr. topo	Observații / Referințe
1	arabil	DA	300	-	-	-	

Lungime Segmente

1) Valorile lungimilor segmentelor sunt obținute din proiecție în plan.

Punct început	X / Y	Punct sfârșit	X / Y	Lungime segment (** (m)
1	568.512,756 691.722,006	2	568.500,492 691.733,093	16.533
2	568.500,492 691.733,093	3	568.488,458 691.718,579	18.854
3	568.488,458 691.718,579	4	568.499,836 691.708,326	15.316
4	568.499,836 691.708,326	1	568.512,756 691.722,006	18.817

** Lungimile segmentelor sunt determinate în planul de proiecție Stereo 70 și sunt rotunjite la 1 milimetru.

***** Distanţa dintre puncte este formată din segmente cumulate ce sunt mai mici decât valoarea 1 milimetru.**

**DATE DESPRE IMOBILUL NR. 5517**

Oficiul de Cadastru și Publicitate Imobiliară SUCEAVA
Biroul de Cadastru și Publicitate Imobiliară Radauti

A. Partea I. Descrierea imobilului

TEREN Necunoscut

Adresa: Loc. Arbore, Jud. Suceava

Nr. Crt	Nr cadastral Nr. topografic	Suprafața* (mp)	Observații / Referințe
A1		400	Sector cadastral:59 Teren neimprejmuit; IMOBILUL S-A FORMAT DIN O PARTE A PF 8051/1, CF 1558 (IE 39882);

B. Partea II. Proprietari și acte

Inscrieri privitoare la dreptul de proprietate și alte drepturi reale		Referințe
/		
Act Administrativ nr. 2425, din 05/03/2024 emis de PRIMARIA COMUNEI ARBORE;		
B1	Intabulare, drept de PROPRIETATE, dobandit prin Lege, cota actuala 1/1 1) NEIDENTIFICAT NEIDENTIFICAT	A1
Act Normativ nr. 7, din 13/03/1996 emis de PARLAMENTUL ROMANIEI (ART. 13);		
B2	SE NOTEAZA MENTIUNEA DE PROPRIETAR NEIDENTIFICAT	A1

C. Partea III. SARCINI .

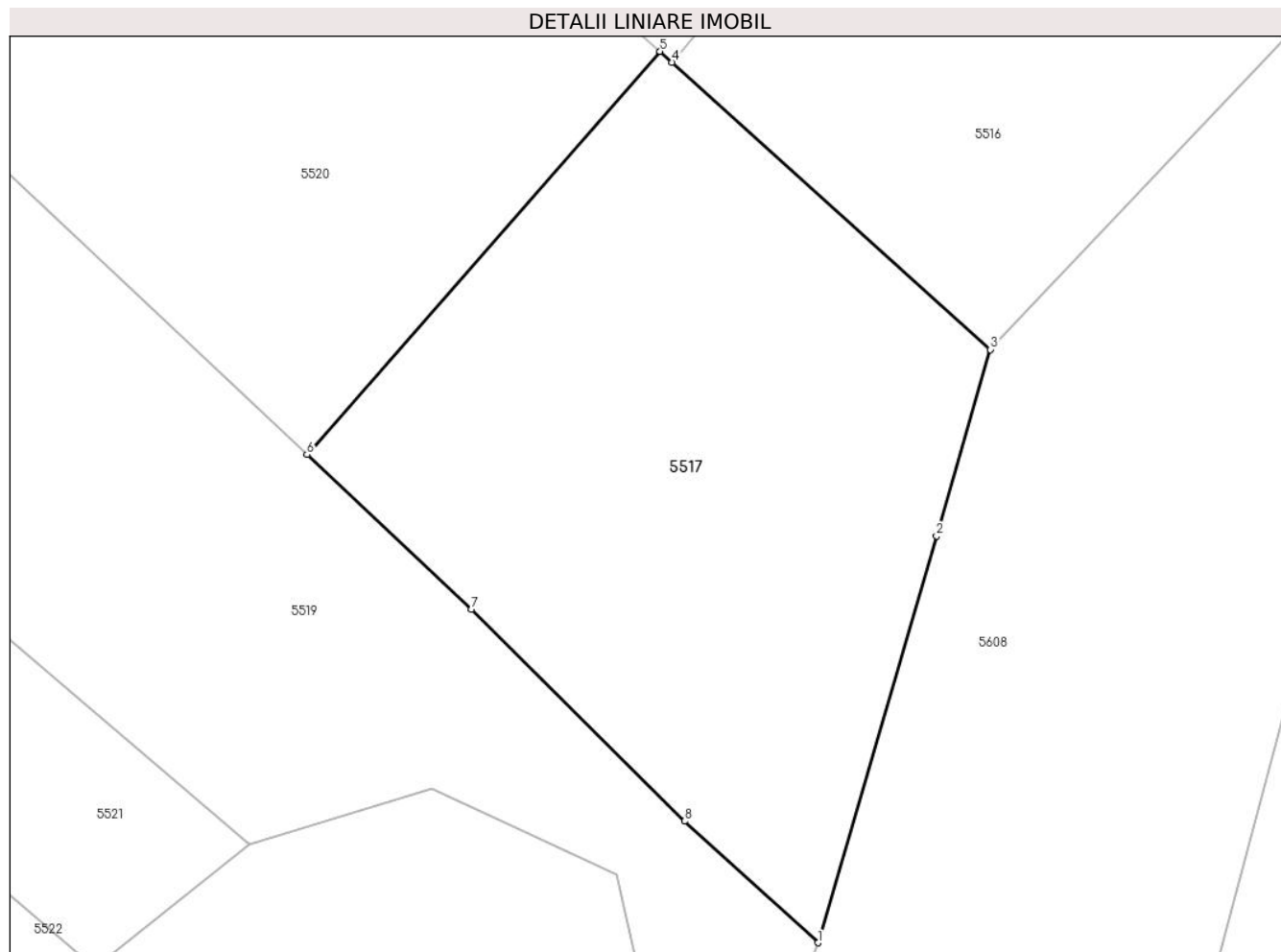
Inscrieri privind dezmembramintele dreptului de proprietate, drepturi reale de garanție și sarcini	Referințe
NU SUNT	

Anexa Nr. 1 La Partea I

Teren

Nr cadastral	Suprafața (mp)*	Observații / Referințe
	400	IMOBILUL S-A FORMAT DIN O PARTE A PF 8051/1, CF 1558 (IE 39882);

* Suprafața este determinată în planul de proiecție Stereo 70.



Date referitoare la teren

Crt	Categorie folosință	Intravilan	Suprafața (mp)	Tarla	Parcelă	Nr. topo	Observații / Referințe
1	arabil	DA	260	-	-	-	
2	arabil	NU	140	-	-	-	

Lungime Segmente

1) Valorile lungimilor segmentelor sunt obținute din proiecție în plan.

Punct început	X / Y	Punct sfârșit	X / Y	Lungime segment (** (m))
1	568.493,67 691.687,15	2	568.497,904 691.701,674	15.129
2	568.497,904 691.701,674	3	568.499,836 691.708,326	6.927
3	568.499,836 691.708,326	4	568.488,458 691.718,579	15.316
4	568.488,458 691.718,579	5	568.488,025 691.718,97	0.583

Punct început	X / Y	Punct sfârșit	X / Y	Lungime segment (** (m)
5	568.488,025 691.718,97	6	568.475,403 691.704,574	19.146
6	568.475,403 691.704,574	7	568.481,284 691.699,054	8.066
7	568.481,284 691.699,054	8	568.488,897 691.691,491	10.731
8	568.488,897 691.691,491	1	568.493,67 691.687,15	6.452

** Lungimile segmentelor sunt determinate în planul de proiecție Stereo 70 și sunt rotunjite la 1 milimetru.

*** Distanța dintre puncte este formată din segmente cumulate ce sunt mai mici decât valoarea 1 milimetru.



DATE DESPRE IMOBILUL NR. 5518

Oficiul de Cadastru și Publicitate Imobiliară SUCEAVA
Biroul de Cadastru și Publicitate Imobiliară Radauti

A. Partea I. Descrierea imobilului

TEREN Intravilan

Nr. CF vechi:6269

Adresa: Loc. Arbore, Jud. Suceava

Nr. Crt	Nr cadastral Nr. topografic	Suprafața* (mp)	Observații / Referințe
A1	46943	2.846	Sector cadastral:59 Teren neimprijmit;

Construcții

Crt	Nr cadastral Nr. topografic	Adresa	Observații / Referințe
A1.1	46943-C1	Loc. Arbore, Jud. Suceava	Nr. niveluri:1; S. construita la sol:69 mp; S. construita desfasurata:69 mp; Casa
A1.2	46943-C2	Loc. Arbore, Jud. Suceava	Nr. niveluri:1; S. construita la sol:67 mp; S. construita desfasurata:67 mp; Anexe
A1.3	46943-C3	Loc. Arbore, Jud. Suceava	Nr. niveluri:1; S. construita la sol:20 mp; S. construita desfasurata:20 mp; anexa
A1.4	46943-C4	Loc. Arbore, Jud. Suceava	Nr. niveluri:1; S. construita la sol:126 mp; S. construita desfasurata:126 mp; anexa
A1.5	46943-C5	Loc. Arbore, Jud. Suceava	Nr. niveluri:1; S. construita la sol:41 mp; S. construita desfasurata:41 mp; anexa

B. Partea II. Proprietari și acte

Inscrieri privitoare la dreptul de proprietate și alte drepturi reale		Referințe
5906 / 28/11/2003		
Act Administrativ nr. 25, din 01/01/1975 emis de Primaria Arbore;		
B1	Intabulare, drept de PROPRIETATE, dobandit prin Construire, cota actuala 1/1 1) BULIGA VASILE	A1.1
B2	Intabulare, drept de PROPRIETATE, dobandit prin Construire, cota actuala 1/1 1) BULIGA VASILE 2) BULIGA VERONICA	A1.2
/		
Act Administrativ nr. 2425, din 05/03/2024 emis de PRIMARIA COMUNEI ARBORE;		
B2	Intabulare, drept de PROPRIETATE, dobandit prin Lege, cota actuala 1/1 1) BULIGA VASILE 2) BULIGA VERONICA	A1.3, A1.4, A1.5
5972 / 03/12/2003		
Act Notarial nr. 4027, din 01/12/2003 emis de Notar public in Radauti;		
B3	Intabulare, drept de PROPRIETATE, dobandit prin Conventie, cota actuala 1/1 1) BULIGA VASILE 2) BULIGA VERONICA	A1

C. Partea III. SARCINI .

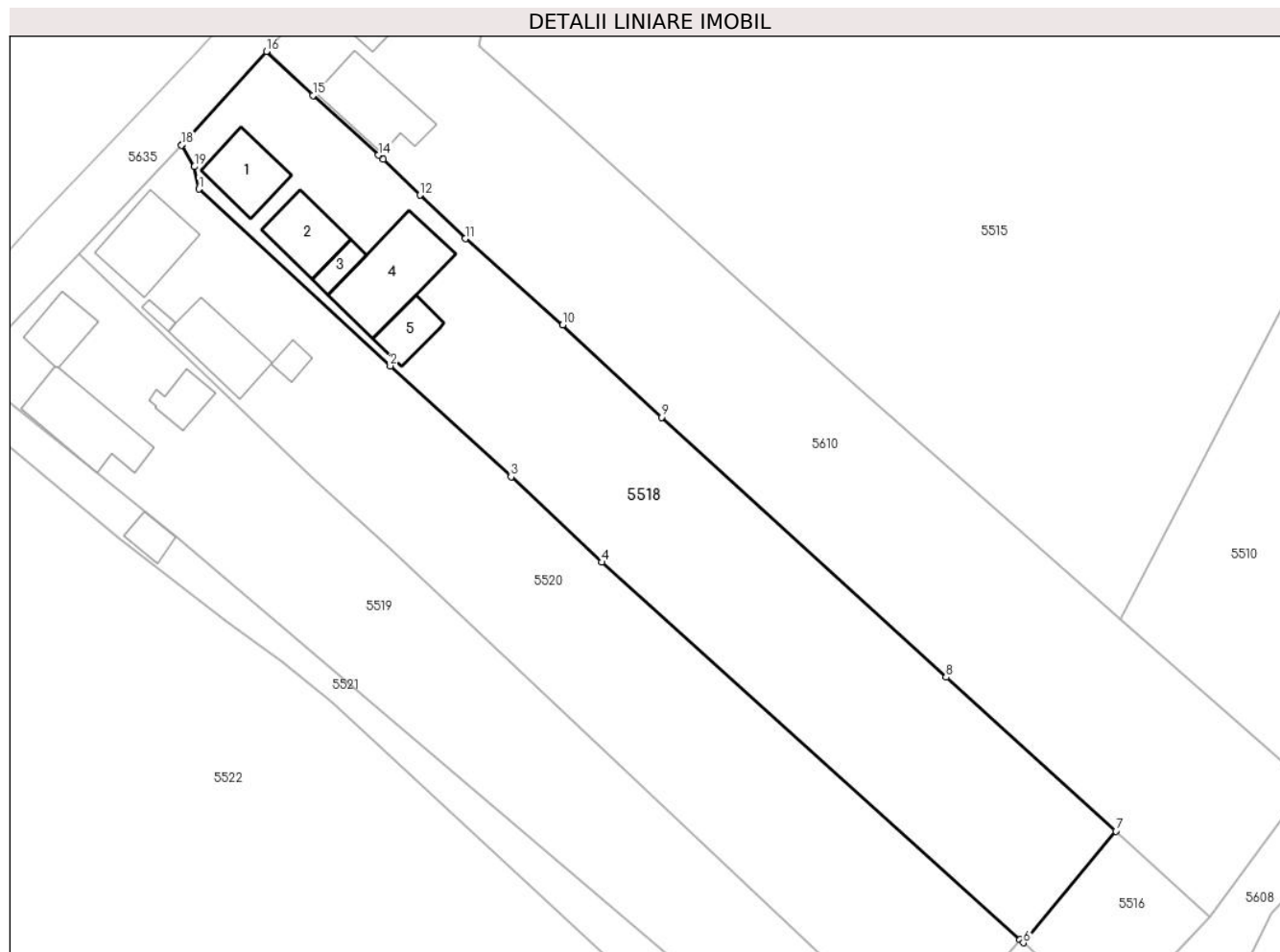
Inscrieri privind dezmembramintele dreptului de proprietate, drepturi reale de garanție și sarcini	Referințe
NU SUNT	

Anexa Nr. 1 La Partea I

Teren

Nr cadastral	Suprafața (mp)*	Observații / Referințe
46943	2.846	

* Suprafața este determinată în planul de proiecție Stereo 70.



Date referitoare la teren

Crt	Categorie folosință	Intravilan	Suprafața (mp)	Tarla	Parcelă	Nr. topo	Observații / Referințe
1	curți constructii	DA	483	-	-	-	
2	arabil	DA	2.363	-	-	-	

Date referitoare la construcții

Crt	Număr	Destinație construcție	Supraf. (mp)	Situație juridică	Observații / Referințe
A1.1	46943-C1	construcții de locuințe	69	Cu acte	Nr. niveluri:1; S. construita la sol:69 mp; S. construita desfasurata:69 mp; Casa
A1.2	46943-C2	construcții anexa	67	Cu acte	Nr. niveluri:1; S. construita la sol:67 mp; S. construita desfasurata:67 mp; Anexe
A1.3	46943-C3	construcții anexa	20	Cu acte	Nr. niveluri:1; S. construita la sol:20 mp; S. construita desfasurata:20 mp; anexa
A1.4	46943-C4	construcții anexa	126	Cu acte	Nr. niveluri:1; S. construita la sol:126 mp; S. construita desfasurata:126 mp; anexa
A1.5	46943-C5	construcții anexa	41	Cu acte	Nr. niveluri:1; S. construita la sol:41 mp; S. construita desfasurata:41 mp; anexa

Lungime Segmente

1) Valorile lungimilor segmentelor sunt obținute din proiecție în plan.

Punct început	X / Y	Punct sfârșit	X / Y	Lungime segment (** (m)
1	568.381,155 691.816,563	2	568.406,045 691.793,562	33.89
2	568.406,045 691.793,562	3	568.421,771 691.779,139	21.338
3	568.421,771 691.779,139	4	568.433,583 691.768,029	16.216
4	568.433,583 691.768,029	5	568.488,025 691.718,97	73.285
5	568.488,025 691.718,97	6	568.488,458 691.718,579	0.583
6	568.488,458 691.718,579	7	568.500,492 691.733,093	18.854
7	568.500,492 691.733,093	8	568.478,384 691.753,079	29.803
8	568.478,384 691.753,079	9	568.441,342 691.786,881	50.147
9	568.441,342 691.786,881	10	568.428,497 691.798,881	17.578
10	568.428,497 691.798,881	11	568.415,806 691.810,101	16.94
11	568.415,806 691.810,101	12	568.409,942 691.815,772	8.158
12	568.409,942 691.815,772	13	568.405,1 691.820,405	6.701
13	568.405,1 691.820,405	14	568.404,516 691.820,964	0.808
14	568.404,516 691.820,964	15	568.395,998 691.828,727	11.525
15	568.395,998 691.828,727	16	568.389,93 691.834,449	8.34
16	568.389,93 691.834,449	17	568.379,009 691.822,394	16.266
17	568.379,009 691.822,394	18	568.378,884 691.822,261	0.183
18	568.378,884 691.822,261	19	568.380,554 691.819,46	3.261
19	568.380,554 691.819,46	1	568.381,155 691.816,563	2.959

** Lungimile segmentelor sunt determinate în planul de proiecție Stereo 70 și sunt rotunjite la 1 milimetru.

*** Distanța dintre puncte este formată din segmente cumulate ce sunt mai mici decât valoarea 1 milimetru.

**DATE DESPRE IMOBILUL NR. 5519**

Oficiul de Cadastru și Publicitate Imobiliară SUCEAVA
Biroul de Cadastru și Publicitate Imobiliară Radauti

A. Partea I. Descrierea imobilului

TEREN Necunoscut

Nr. CF vechi:5407

Adresa: Loc. Arbore, Jud. Suceava

Nr. Crt	Nr cadastral Nr. topografic	Suprafața* (mp)	Observații / Referințe
A1	46261	2.600	Sector cadastral:59 Teren neimprijmit;

Construcții

Crt	Nr cadastral Nr. topografic	Adresa	Observații / Referințe
A1.1	46261-C1	Loc. Arbore, Jud. Suceava	Nr. niveluri:1; S. construita la sol:48 mp; S. construita desfasurata:48 mp; C1 - Casa
A1.2	46261-C2	Loc. Arbore, Jud. Suceava	Nr. niveluri:1; S. construita la sol:108 mp; S. construita desfasurata:108 mp; C2 - Anexe
A1.3	46261-C3	Loc. Arbore, Jud. Suceava	Nr. niveluri:1; S. construita la sol:33 mp; S. construita desfasurata:33 mp; ANEXA

B. Partea II. Proprietari și acte

Inscrieri privitoare la dreptul de proprietate și alte drepturi reale		Referințe
165 / 30/01/1996		
Act Administrativ nr. 593, din 25/01/1996 emis de -;		
B1	Intabulare, drept de PROPRIETATE, dobandit prin Conventie, cota actuala 1/1 1) CIMPAN ION	A1, A1.1, A1.2
/		
Act Administrativ nr. 2425, din 05/03/2024 emis de PRIMARIA COMUNEI ARBORE;		
B2	Intabulare, drept de PROPRIETATE, dobandit prin Lege, cota actuala 1/1 1) CIMPAN ION	A1.3

C. Partea III. SARCINI

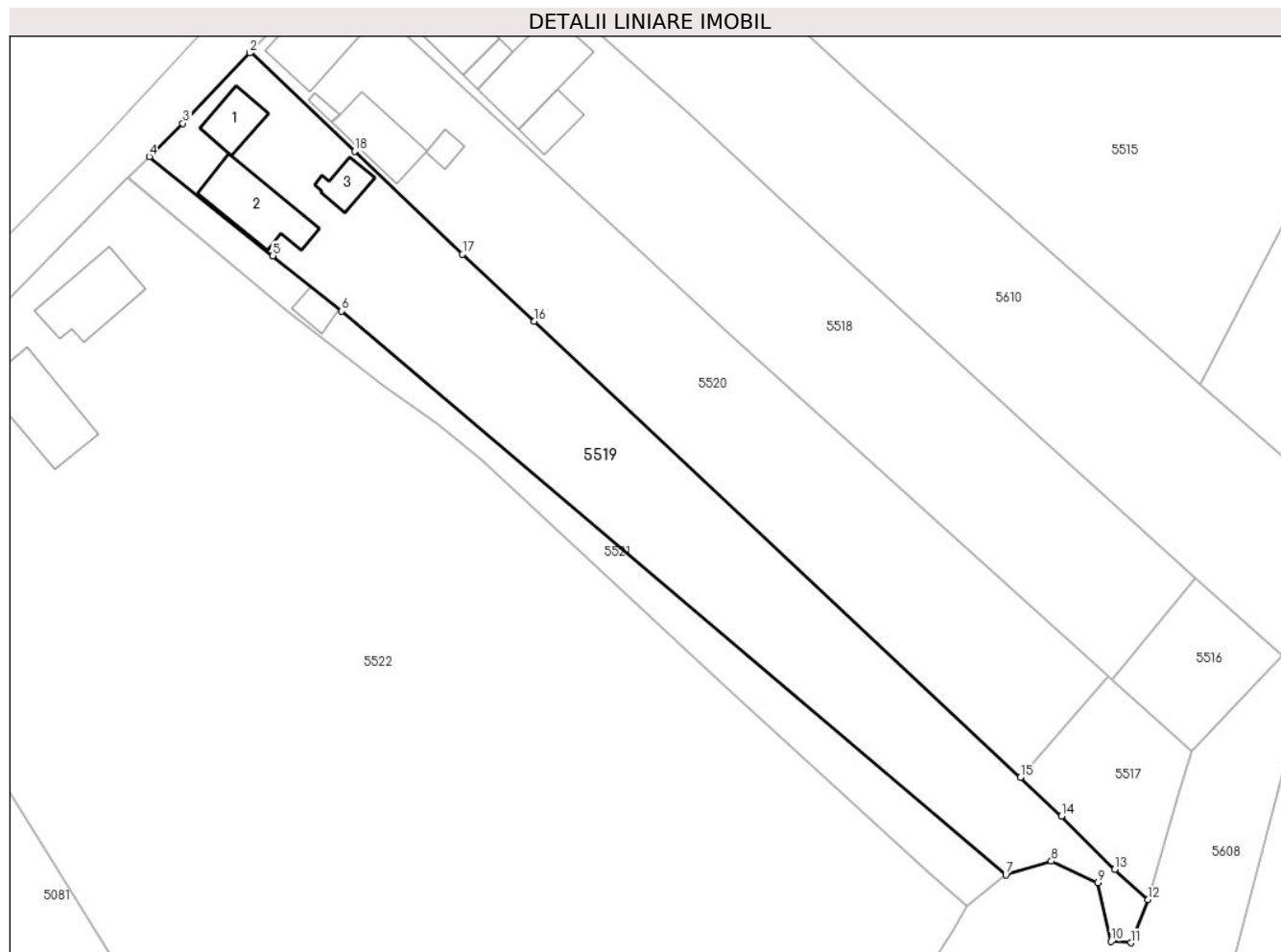
Inscrieri privind dezmembramintele dreptului de proprietate, drepturi reale de garanție și sarcini		Referințe
165 / 30/01/1996		
Act Administrativ nr. 593, din 25/01/1996 emis de -;		
C1	Intabulare, drept de UZUFRACT VIAGERSi obligatia de intretinere, cota actuala 1/1, cota initiala 1/1 1) BULIGA NICOLAI	A1, A1.1, A1.2
21152 / 29/06/2018		
Act Administrativ nr. D10 203030, din 10/06/2018 emis de PRIMARIA ARBORE;		
C2	se noteaza radiarea dreptului de uzufruct viager si obligatia de intretinere inscrisa sub C1 in favoarea lui Buliga Eufrosina	A1, A1.1, A1.2

Anexa Nr. 1 La Partea I

Teren

Nr cadastral	Suprafața (mp)*	Observații / Referințe
46261	2.600	

* Suprafața este determinată în planul de proiecție Stereo 70.



Date referitoare la teren

Crt	Categorie folosință	Intravilan	Suprafața (mp)	Tarla	Parcelă	Nr. topo	Observații / Referințe
1	curți construcții	DA	250	-	-	-	
2	arabil	DA	2.252	-	-	-	
3	arabil	NU	98	-	-	-	

Date referitoare la construcții

Crt	Număr	Destinație construcție	Supraf. (mp)	Situație juridică	Observații / Referințe
A1.1	46261-C1	construcții de locuințe	48	Cu acte	Nr. niveluri:1; S. construita la sol:48 mp; S. construita desfasurata:48 mp; C1 - Casa
A1.2	46261-C2	construcții anexa	108	Cu acte	Nr. niveluri:1; S. construita la sol:108 mp; S. construita desfasurata:108 mp; C2 - Anexa
A1.3	46261-C3	construcții anexa	33	Cu acte	Nr. niveluri:1; S. construita la sol:33 mp; S. construita desfasurata:33 mp; ANEXA

Lungime Segmente

1) Valorile lungimilor segmentelor sunt obținute din proiecție în plan.

Punct început	X / Y	Punct sfârșit	X / Y	Lungime segment (** (m)
---------------	-------	---------------	-------	-------------------------

Punct început	X / Y	Punct sfârșit	X / Y	Lungime segment (** (m)
1	568.365,577 691.808,146	2	568.365,38 691.807,937	0.287
2	568.365,38 691.807,937	3	568.355,821 691.797,898	13.862
3	568.355,821 691.797,898	4	568.351,028 691.793,141	6.753
4	568.351,028 691.793,141	5	568.368,679 691.778,998	22.618
5	568.368,679 691.778,998	6	568.378,521 691.771,106	12.615
6	568.378,521 691.771,106	7	568.473,354 691.690,684	124.342
7	568.473,354 691.690,684	8	568.479,864 691.692,641	6.798
8	568.479,864 691.692,641	9	568.486,478 691.689,583	7.287
9	568.486,478 691.689,583	10	568.488,369 691.681,193	8.6
10	568.488,369 691.681,193	11	568.491,223 691.681,002	2.86
11	568.491,223 691.681,002	12	568.493,67 691.687,15	6.617
12	568.493,67 691.687,15	13	568.488,897 691.691,491	6.452
13	568.488,897 691.691,491	14	568.481,284 691.699,054	10.731
14	568.481,284 691.699,054	15	568.475,403 691.704,574	8.066
15	568.475,403 691.704,574	16	568.406,043 691.769,677	95.127
16	568.406,043 691.769,677	17	568.395,774 691.779,224	14.021
17	568.395,774 691.779,224	18	568.380,357 691.793,92	21.299
18	568.380,357 691.793,92	1	568.365,577 691.808,146	20.514

** Lungimile segmentelor sunt determinate în planul de proiecție Stereo 70 și sunt rotunjite la 1 milimetru.

*** Distanța dintre puncte este formată din segmente cumulate ce sunt mai mici decât valoarea 1 milimetru.

**DATE DESPRE IMOBILUL NR. 5520**

Oficiul de Cadastru și Publicitate Imobiliară SUCEAVA
Biroul de Cadastru și Publicitate Imobiliară Radauti

A. Partea I. Descrierea imobilului

TEREN Intravilan

Nr. CF vechi:6272

Adresa: Loc. Arbore, Jud. Suceava

Nr. Crt	Nr cadastral Nr. topografic	Suprafața* (mp)	Observații / Referințe
A1	32998	2.700	Sector cadastral:59 Teren neimprijmit;

Construcții

Crt	Nr cadastral Nr. topografic	Adresa	Observații / Referințe
A1.1	32998-C1	Loc. Arbore, Jud. Suceava	Nr. niveluri:1; S. construita la sol:95 mp; S. construita desfasurata:98 mp; casa
A1.2	32998-C2	Loc. Arbore, Jud. Suceava	Nr. niveluri:1; S. construita la sol:15 mp; S. construita desfasurata:15 mp; ANEXA
A1.3	32998-C3	Loc. Arbore, Jud. Suceava	Nr. niveluri:1; S. construita la sol:79 mp; S. construita desfasurata:79 mp; ANEXA
A1.4	32998-C4	Loc. Arbore, Jud. Suceava	Nr. niveluri:1; S. construita la sol:7 mp; S. construita desfasurata:7 mp; ANEXA

B. Partea II. Proprietari și acte

Inscrieri privitoare la dreptul de proprietate și alte drepturi reale		Referințe
5915 / 28/11/2003		
Act Notarial nr. 585, din 27/03/1995 emis de - (au de construire nr 81/09.12.1972);		
B1	Intabulare, drept de PROPRIETATE, dobandit prin Conventie, cota actuala 1/1 1) BULIGA GHEORGHE	A1
B2	Intabulare, drept de PROPRIETATE, dobandit prin Conventie, cota actuala 1/1 1) BULIGA GHEORGHE 2) BULIGA MARIA	A1.1
/		
Act Administrativ nr. 2425, din 05/03/2024 emis de PRIMARIA COMUNEI ARBORE;		
B3	Intabulare, drept de PROPRIETATE, dobandit prin Lege, cota actuala 1/1 1) BULIGA GHEORGHE 2) BULIGA MARIA	A1.2, A1.3, A1.4

C. Partea III. SARCINI .

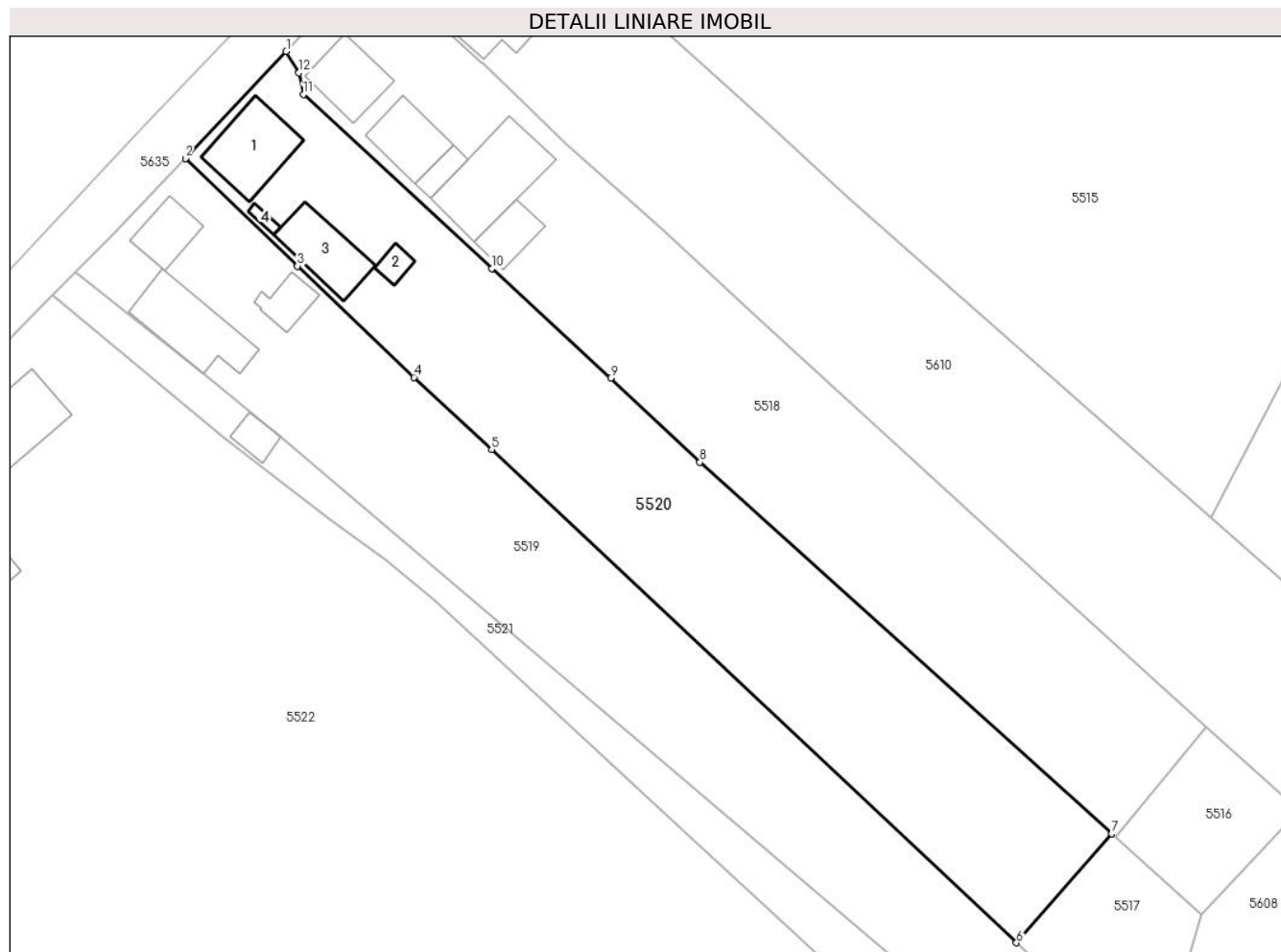
Inscrieri privind dezmembramintele dreptului de proprietate, drepturi reale de garanție și sarcini	Referințe
NU SUNT	

Anexa Nr. 1 La Partea I

Teren

Nr cadastral	Suprafața (mp)*	Observații / Referințe
32998	2.700	

* Suprafața este determinată în planul de proiecție Stereo 70.



Date referitoare la teren

Crt	Categorie folosință	Intravilan	Suprafața (mp)	Tarla	Parcelă	Nr. topo	Observații / Referințe
1	curți construcții	DA	546	-	-	-	
2	arabil	DA	2.154	-	-	-	

Date referitoare la construcții

Crt	Număr	Destinație construcție	Supraf. (mp)	Situație juridică	Observații / Referințe
A1.1	32998-C1	construcții de locuințe	Din acte: 98 Masurata: 95	Cu acte	Nr. niveluri:1; S. construita la sol:95 mp; S. construita desfasurata:98 mp; casa
A1.2	32998-C2	construcții anexa	15	Cu acte	Nr. niveluri:1; S. construita la sol:15 mp; S. construita desfasurata:15 mp; ANEXA
A1.3	32998-C3	construcții anexa	79	Cu acte	Nr. niveluri:1; S. construita la sol:79 mp; S. construita desfasurata:79 mp; ANEXA
A1.4	32998-C4	construcții anexa	7	Cu acte	Nr. niveluri:1; S. construita la sol:7 mp; S. construita desfasurata:7 mp; ANEXA

Lungime Segmente

1) Valorile lungimilor segmentelor sunt obținute din proiecție în plan.

Punct început	X / Y	Punct sfârșit	X / Y	Lungime segment (** (m)
---------------	-------	---------------	-------	-------------------------

Punct început	X / Y	Punct sfârșit	X / Y	Lungime segment (** (m)
1	568.378,884 691.822,261	2	568.365,577 691.808,146	19.399
2	568.365,577 691.808,146	3	568.380,357 691.793,92	20.514
3	568.380,357 691.793,92	4	568.395,774 691.779,224	21.299
4	568.395,774 691.779,224	5	568.406,043 691.769,677	14.021
5	568.406,043 691.769,677	6	568.475,403 691.704,574	95.127
6	568.475,403 691.704,574	7	568.488,025 691.718,97	19.146
7	568.488,025 691.718,97	8	568.433,583 691.768,029	73.285
8	568.433,583 691.768,029	9	568.421,771 691.779,139	16.216
9	568.421,771 691.779,139	10	568.406,045 691.793,562	21.338
10	568.406,045 691.793,562	11	568.381,155 691.816,563	33.89
11	568.381,155 691.816,563	12	568.380,554 691.819,46	2.959
12	568.380,554 691.819,46	1	568.378,884 691.822,261	3.261

** Lungimile segmentelor sunt determinate în planul de proiecție Stereo 70 și sunt rotunjite la 1 milimetru.

*** Distanța dintre puncte este formată din segmente cumulate ce sunt mai mici decât valoarea 1 milimetru.

**DATE DESPRE IMOBILUL NR. 5521**

Oficiul de Cadastru și Publicitate Imobiliară SUCEAVA
Biroul de Cadastru și Publicitate Imobiliară Radauti

A. Partea I. Descrierea imobilului

TEREN Necunoscut

Adresa: Loc. Arbore, Jud. Suceava

Nr. Crt	Nr cadastral Nr. topografic	Suprafața* (mp)	Observații / Referințe
A1		781	Sector cadastral:59 Teren imprejmuit; IMOBILUL S-A FORMAT DIN O PARTE A PF 8051/3, CF 5066 (IE 47611);IMOBILUL S-A FORMAT DIN O PARTE A PF 8051/4, CF 507 (IE 36555)

Construcții

Crt	Nr cadastral Nr. topografic	Adresa	Observații / Referințe
A1.1		Loc. Arbore, Jud. Suceava	Nr. niveluri:1; S. construita la sol:22 mp; S. construita desfasurata:22 mp; ANEXA

B. Partea II. Proprietari și acte

Inscrieri privitoare la dreptul de proprietate și alte drepturi reale		Referințe
/		
Act Normativ nr. 7, din 13/03/1996 emis de PARLAMENTUL ROMANIEI;		
B1	Intabulare, drept de PROPRIETATE, dobandit prin Lege, cota actuala 1/1 1) NEIDENTIFICAT NEIDENTIFICAT	A1
Act Administrativ nr. 3249, din 25/03/2024 emis de PRIMARIA COMUNEI ARBORE;		
B2	SE NOTEAZA POSESIA FAPTICA IN FAVOAREA LUI 1) CIMPAN ION	A1
Act Administrativ nr. 2425, din 05/03/2024 emis de PRIMARIA COMUNEI ARBORE;		
B3	Intabulare, drept de PROPRIETATE, dobandit prin Lege, cota actuala 1/1 1) CIMPAN ION	A1.1

C. Partea III. SARCINI .

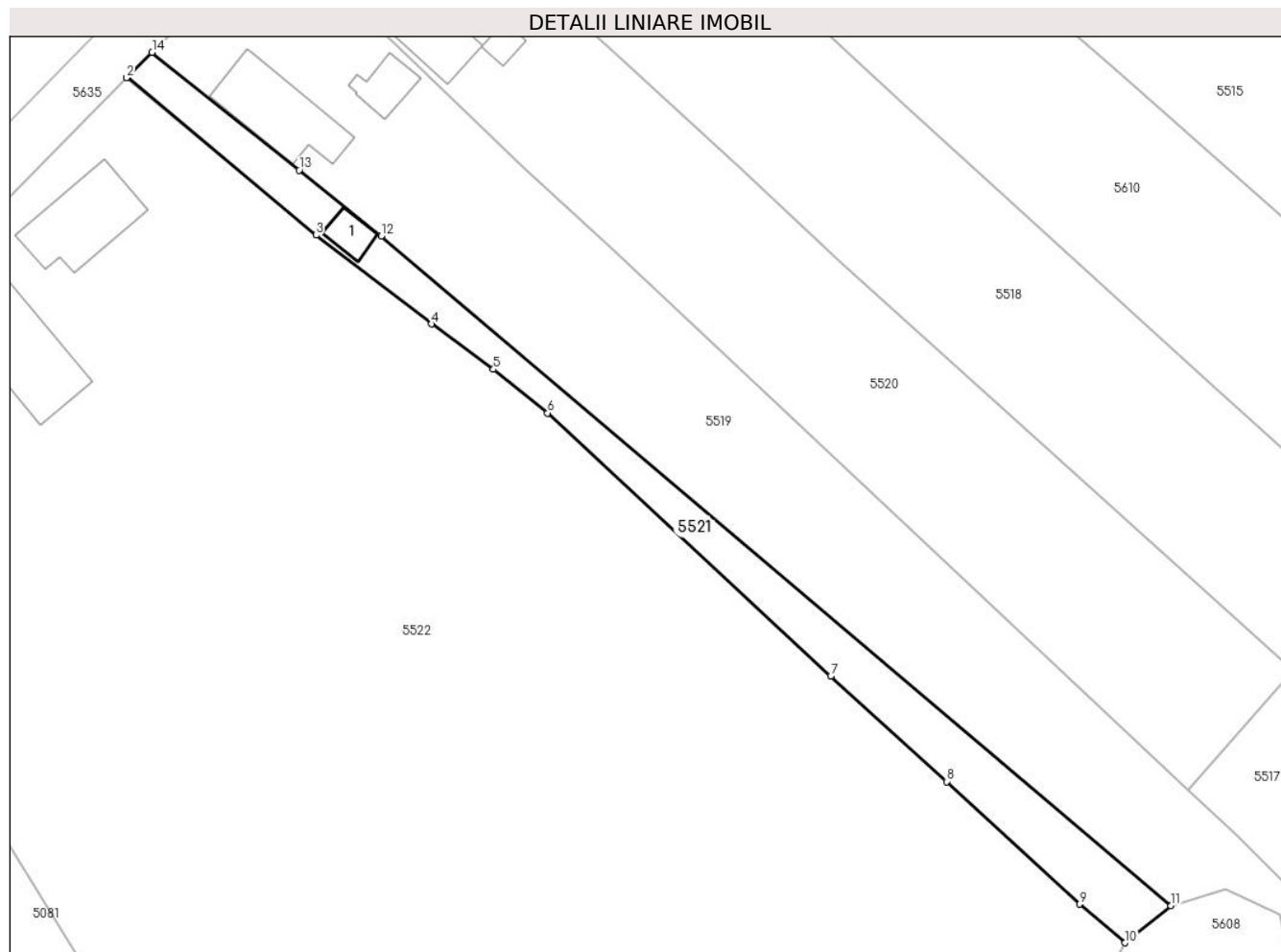
Inscrieri privind dezmembramintele dreptului de proprietate, drepturi reale de garanție și sarcini	Referințe
NU SUNT	

Anexa Nr. 1 La Partea I

Teren

Nr cadastral	Suprafața (mp)*	Observații / Referințe
	781	IMOBILUL S-A FORMAT DIN O PARTE A PF 8051/3, CF 5066 (IE 47611);IMOBILUL S-A FORMAT DIN O PARTE A PF 8051/4, CF 507 (IE 36555)

* Suprafața este determinată în planul de proiecție Stereo 70.



Date referitoare la teren

Crt	Categorie folosință	Intra vilan	Suprafața (mp)	Tarla	Parcelă	Nr. topo	Observații / Referințe
1	curți constructii	DA	246	56	-	-	
2	arabil	DA	525	56	-	-	
3	arabil	NU	10	56	-	-	

Date referitoare la construcții

Crt	Număr	Destinație construcție	Supraf. (mp)	Situație juridică	Observații / Referințe
A1.1		constructii anexa	22	Cu acte	Nr. niveluri:1; S. construita la sol:22 mp; S. construita desfasurata:22 mp; ANEXA

Lungime Segmente

1) Valorile lungimilor segmentelor sunt obținute din proiecție în plan.

Punct început	X / Y	Punct sfârșit	X / Y	Lungime segment (** (m)
1	568.348,022 691.790,158	2	568.347,94 691.790,074	0.117
2	568.347,94 691.790,074	3	568.370,699 691.771,191	29.573

Punct început	X / Y	Punct sfârșit	X / Y	Lungime segment (** (m)
3	568.370,699 691.771,191	4	568.384,549 691.760,538	17.473
4	568.384,549 691.760,538	5	568.392,009 691.755,097	9.233
5	568.392,009 691.755,097	6	568.398,502 691.749,853	8.346
6	568.398,502 691.749,853	7	568.432,507 691.718,291	46.395
7	568.432,507 691.718,291	8	568.446,402 691.705,596	18.821
8	568.446,402 691.705,596	9	568.462,385 691.690,879	21.727
9	568.462,385 691.690,879	10	568.467,841 691.686,253	7.153
10	568.467,841 691.686,253	11	568.473,354 691.690,684	7.073
11	568.473,354 691.690,684	12	568.378,521 691.771,106	124.342
12	568.378,521 691.771,106	13	568.368,679 691.778,998	12.615
13	568.368,679 691.778,998	14	568.351,028 691.793,141	22.618
14	568.351,028 691.793,141	1	568.348,022 691.790,158	4.235

** Lungimile segmentelor sunt determinate în planul de proiecție Stereo 70 și sunt rotunjite la 1 milimetru.

*** Distanța dintre puncte este formată din segmente cumulate ce sunt mai mici decât valoarea 1 milimetru.

**DATE DESPRE IMOBILUL NR. 5522**

Oficiul de Cadastru și Publicitate Imobiliară SUCEAVA
Biroul de Cadastru și Publicitate Imobiliară Radauti

A. Partea I. Descrierea imobilului

TEREN Necunoscut

Adresa: Loc. Arbore, Jud. Suceava

Nr. Crt	Nr cadastral Nr. topografic	Suprafața* (mp)	Observații / Referințe
A1		13.000	Sector cadastral:59 Teren neimprejmuit; IMOBILUL S-A FORMAT DIN O PARTE A PF 8042/2, CF 2230 (IE 31344); DIN O PARTE A PF 8048/1, CF 2469

Construcții

Crt	Nr cadastral Nr. topografic	Adresa	Observații / Referințe
A1.1		Loc. Arbore, Jud. Suceava	Nr. niveluri:1; S. construita la sol:106 mp; S. construita desfasurata:106 mp; LOCUINTA
A1.2		Loc. Arbore, Jud. Suceava	Nr. niveluri:1; S. construita la sol:131 mp; S. construita desfasurata:131 mp; ANEXA

B. Partea II. Proprietari și acte

Inscrieri privitoare la dreptul de proprietate și alte drepturi reale		Referințe
/		
Act Administrativ nr. 1869, din 14/01/2004 emis de CJSDPAT SUCEAVA;		
B1	Intabulare, drept de PROPRIETATE, dobandit prin Reconstituire, cota actuala 1/1 1) FLAMINZEANU MARIA	A1
Act Administrativ nr. 2425, din 05/03/2024 emis de PRIMARIA COMUNEI ARBORE;		
B2	Intabulare, drept de PROPRIETATE, dobandit prin Lege, cota actuala 1/1 1) FLAMINZEANU MARIA	A1.1, A1.2

C. Partea III. SARCINI .

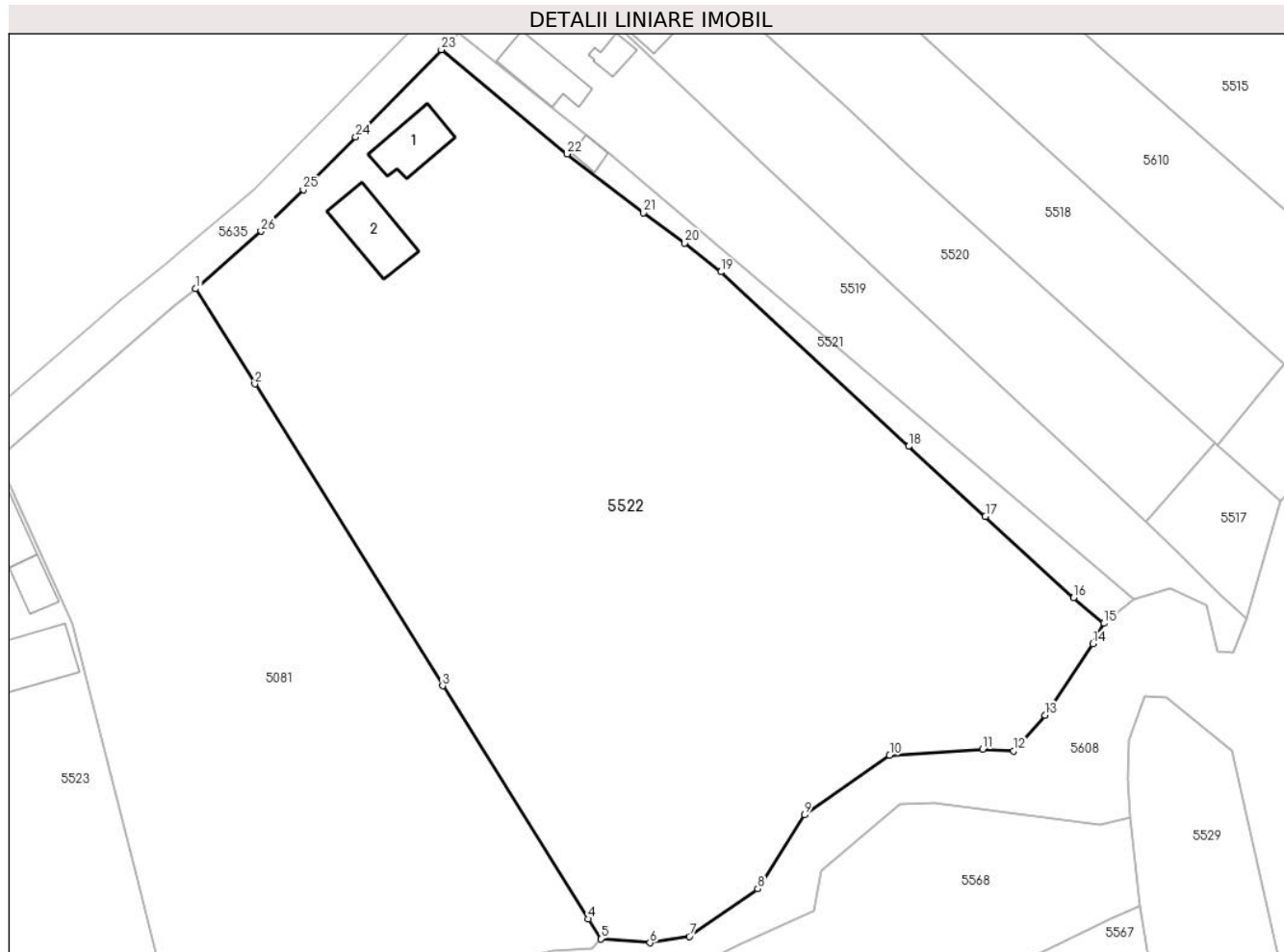
Inscrieri privind dezmembramintele dreptului de proprietate, drepturi reale de garanție și sarcini	Referințe
NU SUNT	

Anexa Nr. 1 La Partea I

Teren

Nr cadastral	Suprafața (mp)*	Observații / Referințe
	13.000	IMOBILUL S-A FORMAT DIN O PARTE A PF 8042/2, CF 2230 (IE 31344); DIN O PARTE A PF 8048/1, CF 2469

* Suprafața este determinată în planul de proiecție Stereo 70.



Date referitoare la teren

Crt	Categorie folosință	Intra vilan	Suprafața (mp)	Tarla	Parcelă	Nr. topo	Observații / Referințe
1	curți construcții	DA	500	56 (72)	967 (3250)	-	
2	arabil	DA	11.678	56 (72)	967 (3448)	-	
3	arabil	NU	822	56	967	-	

Date referitoare la construcții

Crt	Număr	Destinație construcție	Supraf. (mp)	Situație juridică	Observații / Referințe
A1.1		construcții de locuințe	106	Cu acte	Nr. niveluri:1; S. construita la sol:106 mp; S. construita desfasurata:106 mp; LOCUINTA
A1.2		construcții anexa	131	Cu acte	Nr. niveluri:1; S. construita la sol:131 mp; S. construita desfasurata:131 mp; ANEXA

Lungime Segmente

1) Valorile lungimilor segmentelor sunt obținute din proiecție în plan.

Punct început	X / Y	Punct sfârșit	X / Y	Lungime segment (** (m)
1	568.303,466 691.746,81	2	568.314,193 691.729,588	20.29

Punct început	X / Y	Punct sfârșit	X / Y	Lungime segment (** (m)
2	568.314,193 691.729,588	3	568.348,162 691.674,944	64.342

Punct început	X / Y	Punct sfârșit	X / Y	Lungime segment (** (m))
3	568.348,162 691.674,944	4	568.374,55 691.632,744	49.771
5	568.376,785 691.629,171	6	568.385,677 691.628,452	8.921
7	568.392,821 691.629,607	8	568.405,199 691.638,218	15.079
9	568.413,653 691.651,578	10	568.429,052 691.662,38	18.81
11	568.445,92 691.663,453	12	568.451,531 691.663,162	5.619
13	568.457,213 691.669,6	14	568.465,813 691.682,565	15.558
15	568.467,841 691.686,253	16	568.462,385 691.690,879	7.153
17	568.446,402 691.705,596	18	568.432,507 691.718,291	18.821
19	568.398,502 691.749,853	20	568.392,009 691.755,097	8.346
21	568.384,549 691.760,538	22	568.370,699 691.771,191	17.473
23	568.347,94 691.790,074	24	568.332,443 691.774,274	22.131
25	568.322,957 691.764,705	26	568.315,312 691.757,234	10.689

Punct început	X / Y	Punct sfârșit	X / Y	Lungime segment (** (m))
4	568.374,55 691.632,744	5	568.376,785 691.629,171	4.214
6	568.385,677 691.628,452	7	568.392,821 691.629,607	7.237
8	568.405,199 691.638,218	9	568.413,653 691.651,578	15.81
10	568.429,052 691.662,38	11	568.445,92 691.663,453	16.902
12	568.451,531 691.663,162	13	568.457,213 691.669,6	8.587
14	568.465,813 691.682,565	15	568.467,841 691.686,253	4.209
16	568.462,385 691.690,879	17	568.446,402 691.705,596	21.727
18	568.432,507 691.718,291	19	568.398,502 691.749,853	46.395
20	568.392,009 691.755,097	21	568.384,549 691.760,538	9.233
22	568.370,699 691.771,191	23	568.347,94 691.790,074	29.573
24	568.332,443 691.774,274	25	568.322,957 691.764,705	13.474
26	568.315,312 691.757,234	1	568.303,466 691.746,81	15.779

** Lungimile segmentelor sunt determinate în planul de proiecție Stereo 70 și sunt rotunjite la 1 milimetru.

*** Distanța dintre puncte este formată din segmente cumulate ce sunt mai mici decât valoarea 1 milimetru.



DATE DESPRE IMOBILUL NR. 5523

Oficiul de Cadastru și Publicitate Imobiliară SUCEAVA
Biroul de Cadastru și Publicitate Imobiliară Radauti

A. Partea I. Descrierea imobilului

TEREN Intravilan

Adresa: Loc. Arbore, Jud. Suceava

Nr. Crt	Nr cadastral Nr. topografic	Suprafața* (mp)	Observații / Referințe
A1	30006	3.300	Sector cadastral:59 Teren imprejmuit;

Construcții

Crt	Nr cadastral Nr. topografic	Adresa	Observații / Referințe
A1.1	30006-C1	Loc. Arbore, Jud. Suceava	Nr. niveluri:1; S. construita la sol:157 mp; S. construita desfasurata:157 mp; casa
A1.2	30006-C2	Loc. Arbore, Jud. Suceava	Nr. niveluri:1; S. construita la sol:217 mp; S. construita desfasurata:217 mp; sura
A1.3	30006-C3	Loc. Arbore, Jud. Suceava	Nr. niveluri:1; S. construita la sol:51 mp; S. construita desfasurata:51 mp; anexa
A1.4	30006-C4	Loc. Arbore, Jud. Suceava	Nr. niveluri:1; S. construita la sol:83 mp; S. construita desfasurata:83 mp; anexa
A1.5	30006-C5	Loc. Arbore, Jud. Suceava	Nr. niveluri:1; S. construita la sol:8 mp; S. construita desfasurata:8 mp; ANEXA

B. Partea II. Proprietari și acte

Inscrieri privitoare la dreptul de proprietate și alte drepturi reale		Referințe
/		
Act Administrativ nr. 2425, din 05/03/2024 emis de PRIMARIA COMUNEI ARBORE;		
B1	Intabulare, drept de PROPRIETATE, dobandit prin Lege, cota actuala 1/1 1) COTLET GEORGETA FLORITA 2) BIHOLARI CONSTANTIN DRAGOS 3) BIHOLARI MARIA-GABRIELA, soti, bun comun 4) BIHOLARI FLOAREA 5) BIHOLARI TOADER	A1.5
16934 / 26/11/2008		
Act Notarial nr. 474, din 30/08/2005 emis de BNP BUZDUGA CATALINA (administrative nr. 1638/14-06-2001 emis de COMISIA JUDETEANA; administrative nr. 11913/18-11-2008 emis de PRIMARIA COMUNEI ARBORE; administrative nr. 12072/25-11-2008 emis de PRIMARIA COMUNEI ARBORE;);		
B2	Intabulare, drept de PROPRIETATE, dobandit prin Succesiune, cota actuala 6/32 1) BIHOLARI TOADER	A1
B4	Intabulare, drept de PROPRIETATE, dobandit prin Succesiune, cota actuala 6/32 1) COTLET GEORGETA FLORITA	A1
B5	Intabulare, drept de PROPRIETATE, dobandit prin Succesiune, cota actuala 6/32 1) BIHOLARI CONSTANTIN DRAGOS	A1
B8	Intabulare, drept de PROPRIETATE, dobandit prin Succesiune, cota actuala 3/32 1) BIHOLARI TOADER	A1.1, A1.2, A1.3, A1.4
B10	Intabulare, drept de PROPRIETATE, dobandit prin Succesiune, cota actuala 3/32 1) COTLET GEORGETA FLORITA	A1.1, A1.2, A1.3, A1.4
B11	Intabulare, drept de PROPRIETATE, dobandit prin Succesiune, cota actuala 3/32 1) BIHOLARI CONSTANTIN DRAGOS	A1.1, A1.2, A1.3, A1.4
17363 / 05/12/2008		
Act Notarial nr. 5435, din 04/12/2008 emis de BNP FOMIN;		
B12	Intabulare, drept de PROPRIETATE, dobandit prin Conventie, cota actuala 14/32 1) BIHOLARI CONSTANTIN DRAGOS 2) BIHOLARI MARIA-GABRIELA, soti, bun comun	A1

Inscrieri privitoare la dreptul de proprietate și alte drepturi reale		Referințe
B13	Intabulare, drept de PROPRIETATE, dobândit prin Convenție, cota actuală 23/32	A1.1, A1.2, A1.3, A1.4
	1) BIHOLARI CONSTANTIN DRAGOS 2) BIHOLARI MARIA-GABRIELA, soți, bun comun	

C. Partea III. SARCINI

Inscrieri privind dezmembramintele dreptului de proprietate, drepturi reale de garanție și sarcini		Referințe
17363 / 05/12/2008		
Act Notarial nr. 5435, din 04/12/2008 emis de BNP FOMIN;		
C1	UZUFRUCT VIAGER	A1, A1.1, A1.2, A1.3, A1.4
	1) BIHOLARI FLOAREA <i>OBSERVATII: obligatia de intretinere (asupra cotei apartinatoare lui Biholari Constantin Dragos si Maria-Gabriela)</i>	

Anexa Nr. 1 La Partea I

Teren

Nr cadastral	Suprafața (mp)*	Observații / Referințe
30006	3.300	

* Suprafața este determinată în planul de proiecție Stereo 70.



Date referitoare la teren

Crt	Categorie folosință	Intravilan	Suprafața (mp)	Tarla	Parcelă	Nr. topo	Observații / Referințe
1	curți constructii	DA	875	72	-	-	
2	arabil	DA	2.425	72	-	-	

Date referitoare la construcții

Crt	Număr	Destinație construcție	Supraf. (mp)	Situație juridică	Observații / Referințe
A1.1	30006-C1	construcții de locuințe	157	Cu acte	Nr. niveluri:1; S. construita la sol:157 mp; S. construita desfasurata:157 mp; casa
A1.2	30006-C2	construcții anexa	217	Cu acte	Nr. niveluri:1; S. construita la sol:217 mp; S. construita desfasurata:217 mp; sura
A1.3	30006-C3	construcții anexa	51	Cu acte	Nr. niveluri:1; S. construita la sol:51 mp; S. construita desfasurata:51 mp; anexa
A1.4	30006-C4	construcții anexa	83	Cu acte	Nr. niveluri:1; S. construita la sol:83 mp; S. construita desfasurata:83 mp; anexa
A1.5	30006-C5	construcții anexa	8	Cu acte	Nr. niveluri:1; S. construita la sol:8 mp; S. construita desfasurata:8 mp; ANEXA

Lungime Segmente

1) Valorile lungimilor segmentelor sunt obținute din proiecție în plan.

Punct început	X / Y	Punct sfârșit	X / Y	Lungime segment (** (m)
1	568.250,947 691.697,359	2	568.250,57 691.696,883	0.607
2	568.250,57 691.696,883	3	568.255,346 691.681,391	16.211
3	568.255,346 691.681,391	4	568.259,008 691.668,847	13.068
4	568.259,008 691.668,847	5	568.267,488 691.610,817	58.646
5	568.267,488 691.610,817	6	568.271,074 691.587,218	23.87
6	568.271,074 691.587,218	7	568.302,942 691.600,461	34.51
7	568.302,942 691.600,461	8	568.292,995 691.639,781	40.559
8	568.292,995 691.639,781	9	568.281,24 691.686,247	47.93
9	568.281,24 691.686,247	10	568.267,813 691.715,833	32.49
10	568.267,813 691.715,833	11	568.261,525 691.709,745	8.752
11	568.261,525 691.709,745	1	568.250,947 691.697,359	16.288

** Lungimile segmentelor sunt determinate în planul de proiecție Stereo 70 și sunt rotunjite la 1 milimetru.

*** Distanța dintre puncte este formată din segmente cumulate ce sunt mai mici decât valoarea 1 milimetru.

**DATE DESPRE IMOBILUL NR. 5524**

Oficiul de Cadastru și Publicitate Imobiliară SUCEAVA
Biroul de Cadastru și Publicitate Imobiliară Radauti

A. Partea I. Descrierea imobilului

TEREN Necunoscut

Adresa: Loc. Arbore, Jud. Suceava

Nr. Crt	Nr cadastral Nr. topografic	Suprafața* (mp)	Observații / Referințe
A1		620	Sector cadastral:59 Teren neimprejmuit; IMOBILUL S-A FORMAT DIN O PARTE A PF 8048/2, CF 2230 (IE 31344); O PARTE A PF 5081 (IE 31343)

B. Partea II. Proprietari și acte

Inscrieri privitoare la dreptul de proprietate și alte drepturi reale	Referințe
/	
Act Normativ nr. 7, din 13/03/1996 emis de PARLAMENTUL ROMANIEI;	
B1	A1
Intabulare, drept de PROPRIETATE, dobândit prin Lege, cota actuala 1/1	
1) NEIDENTIFICAT NEIDENTIFICAT	
Act Administrativ nr. 3247, din 25/03/2024 emis de PRIMARIA COMUNEI ARBORE;	
B2	A1
SE NOTEAZA POSESIA FAPTICA IN FAVOAREA LUI	
1) BIHOLARI CONSTANTIN-DRAGOS	

C. Partea III. SARCINI .

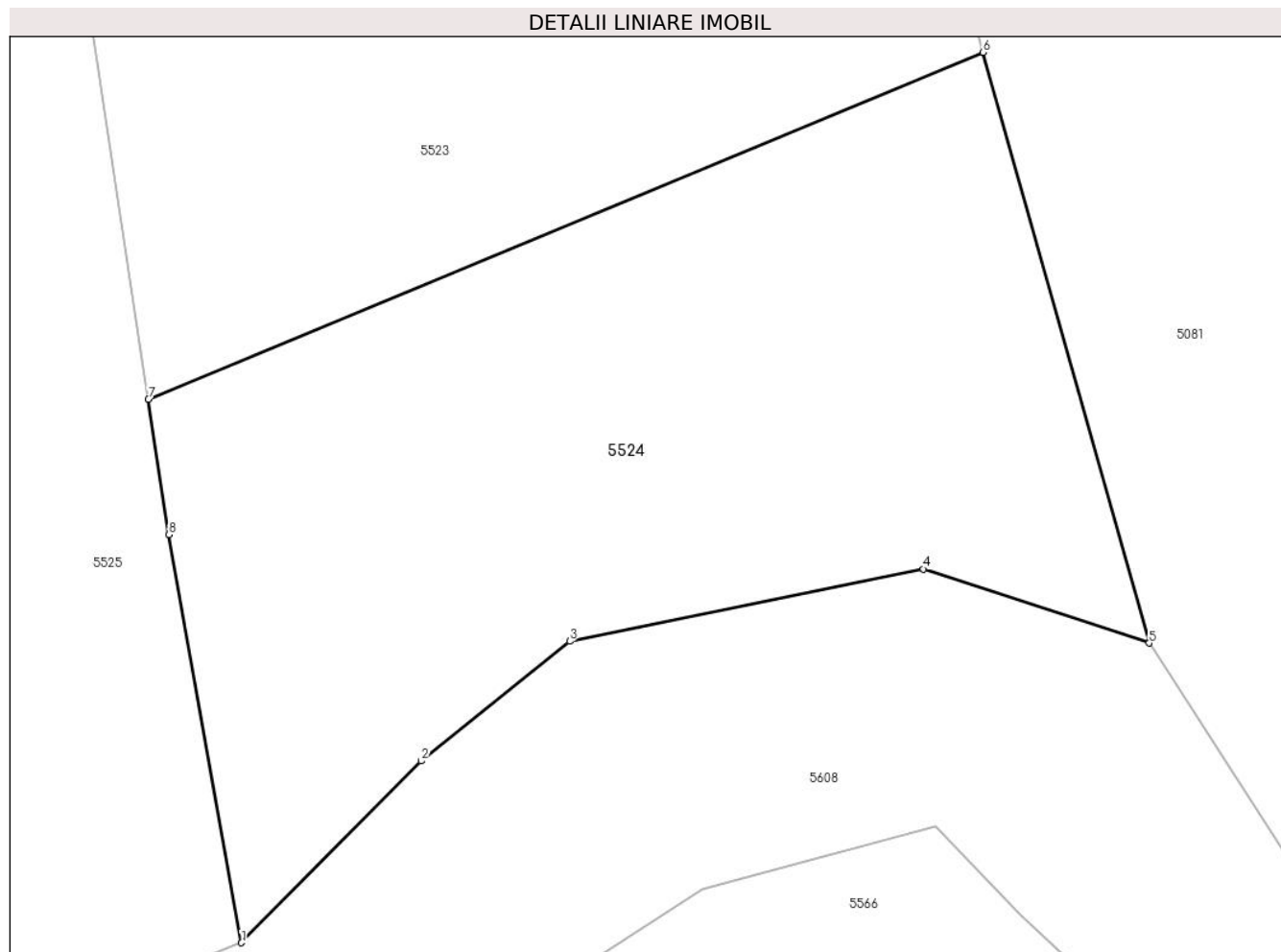
Inscrieri privind dezmembramintele dreptului de proprietate, drepturi reale de garanție și sarcini	Referințe
NU SUNT	

Anexa Nr. 1 La Partea I

Teren

Nr cadastral	Suprafața (mp)*	Observații / Referințe
	620	IMOBILUL S-A FORMAT DIN O PARTE A PF 8048/2, CF 2230 (IE 31344); O PARTE A PF 5081 (IE 31343)

* Suprafața este determinată în planul de proiecție Stereo 70.



Date referitoare la teren

Crt	Categorie folosință	Intra vilan	Suprafața (mp)	Tarla	Parcelă	Nr. topo	Observații / Referințe
1	arabil	DA	541	56	967	-	
2	arabil	NU	79	56	967	-	

Lungime Segmente

1) Valorile lungimilor segmentelor sunt obținute din proiecție în plan.

Punct început	X / Y	Punct sfârșit	X / Y	Lungime segment (** (m)
1	568.274,632 691.566,461	2	568.281,491 691.573,401	9.758
2	568.281,491 691.573,401	3	568.287,164 691.577,976	7.288
3	568.287,164 691.577,976	4	568.300,675 691.580,729	13.789
4	568.300,675 691.580,729	5	568.309,287 691.577,901	9.064

Punct început	X / Y	Punct sfârșit	X / Y	Lungime segment (** (m)
5	568.309,287 691.577,901	6	568.302,942 691.600,461	23.435
6	568.302,942 691.600,461	7	568.271,074 691.587,218	34.51
7	568.271,074 691.587,218	8	568.271,861 691.582,04	5.237
8	568.271,861 691.582,04	1	568.274,632 691.566,461	15.824

** Lungimile segmentelor sunt determinate în planul de proiecție Stereo 70 și sunt rotunjite la 1 milimetru.

*** Distanța dintre puncte este formată din segmente cumulate ce sunt mai mici decât valoarea 1 milimetru.

**DATE DESPRE IMOBILUL NR. 5525**

Oficiul de Cadastru și Publicitate Imobiliară SUCEAVA
Biroul de Cadastru și Publicitate Imobiliară Radauti

A. Partea I. Descrierea imobilului

TEREN Necunoscut

Adresa: Loc. Arbore, Jud. Suceava

Nr. Crt	Nr cadastral Nr. topografic	Suprafața* (mp)	Observații / Referințe
A1		1.887	Sector cadastral:59 Teren imprejmuit; IMOBILUL S-A FORMAT DIN O PARTE A PF 1178, FARA CF,DIN O PARTE A PF 8048/3, CF 5773 (IE 49190); DIN O PARTE A PF 8048/2, CF 2230 (IE 31344)

Construcții

Crt	Nr cadastral Nr. topografic	Adresa	Observații / Referințe
A1.1		Loc. Arbore, Jud. Suceava	Nr. niveluri:1; S. construita la sol:92 mp; S. construita desfasurata:92 mp; LOCUINTA
A1.2		Loc. Arbore, Jud. Suceava	Nr. niveluri:1; S. construita la sol:96 mp; S. construita desfasurata:96 mp; ANEXA
A1.3		Loc. Arbore, Jud. Suceava	Nr. niveluri:1; S. construita la sol:47 mp; S. construita desfasurata:47 mp; ANEXA
A1.4		Loc. Arbore, Jud. Suceava	Nr. niveluri:1; S. construita la sol:5 mp; S. construita desfasurata:5 mp; ANEXA

B. Partea II. Proprietari și acte

Inscrieri privitoare la dreptul de proprietate și alte drepturi reale	Referințe
/	
Act Normativ nr. 7, din 13/03/1996 emis de PARLAMENTUL ROMANIEI;	
B1	A1
Intabulare, drept de PROPRIETATE, dobandit prin Lege, cota actuala 1/1 1) NEIDENTIFICAT NEIDENTIFICAT	
Act Administrativ nr. 2425, din 05/03/2024 emis de PRIMARIA COMUNEI ARBORE;	
B2	A1.1, A1.2, A1.3, A1.4
Intabulare, drept de PROPRIETATE, dobandit prin Lege, cota actuala 1/1 1) PRICHICI GHEORGHE	
Act Administrativ nr. 3246, din 25/03/2024 emis de PRIMARIA COMUNEI ARBORE;	
B3	A1
SE NOTEAZA POSESIA FAPTICA IN FAVOAREA LUI 1) PRICHICI GHEORGHE	

C. Partea III. SARCINI .

Inscrieri privind dezmembramintele dreptului de proprietate, drepturi reale de garanție și sarcini	Referințe
NU SUNT	

Anexa Nr. 1 La Partea I

Teren

Nr cadastral	Suprafața (mp)*	Observații / Referințe
	1.887	IMOBILUL S-A FORMAT DIN O PARTE A PF 1178, FARA CF, DIN O PARTE A PF 8048/3, CF 5773 (IE 49190); DIN O PARTE A PF 8048/2, CF 2230 (IE 31344)

* Suprafața este determinată în planul de proiecție Stereo 70.



Date referitoare la teren

Crt	Categorie folosință	Intra vilan	Suprafața (mp)	Tarla	Parcelă	Nr. topo	Observații / Referințe
1	curți constructii	DA	487	56	967	-	
2	arabil	DA	1.377	56	967	-	
3	arabil	NU	23	56	967	-	

Date referitoare la construcții

Crt	Număr	Destinație construcție	Supraf. (mp)	Situație juridică	Observații / Referințe
A1.1		construcții de locuințe	92	Cu acte	Nr. niveluri:1; S. construita la sol:92 mp; S. construita desfasurata:92 mp; LOCUINTA
A1.2		construcții anexa	96	Cu acte	Nr. niveluri:1; S. construita la sol:96 mp; S. construita desfasurata:96 mp; ANEXA
A1.3		construcții anexa	47	Cu acte	Nr. niveluri:1; S. construita la sol:47 mp; S. construita desfasurata:47 mp; ANEXA
A1.4		construcții anexa	5	Cu acte	Nr. niveluri:1; S. construita la sol:5 mp; S. construita desfasurata:5 mp; ANEXA

Lungime Segmente

1) Valorile lungimilor segmentelor sunt obținute din proiecție în plan.

Punct început	X / Y	Punct sfârșit	X / Y	Lungime segment (** (m)
1	568.257,278 691.605,301	2	568.262,811 691.565,214	40.467
3	568.263,264 691.561,909	4	568.274,632 691.566,461	12.245
5	568.271,861 691.582,04	6	568.271,074 691.587,218	5.237
7	568.267,488 691.610,817	8	568.259,008 691.668,847	58.646
9	568.255,346 691.681,391	10	568.250,57 691.696,883	16.211
11	568.239,799 691.683,254	12	568.234,861 691.676,683	8.22
13	568.229,191 691.665,212	14	568.229,465 691.661,28	3.942
15	568.229,942 691.656,056	16	568.231,103 691.646,401	9.725
17	568.237,967 691.647,483	18	568.248,728 691.649,727	10.992
19	568.252,406 691.650,557	20	568.260,198 691.605,358	45.866
21	568.258,198 691.605,319	1	568.257,278 691.605,301	0.92

Punct început	X / Y	Punct sfârșit	X / Y	Lungime segment (** (m)
2	568.262,811 691.565,214	3	568.263,264 691.561,909	3.336
4	568.274,632 691.566,461	5	568.271,861 691.582,04	15.824
6	568.271,074 691.587,218	7	568.267,488 691.610,817	23.87
8	568.259,008 691.668,847	9	568.255,346 691.681,391	13.068
10	568.250,57 691.696,883	11	568.239,799 691.683,254	17.371
12	568.234,861 691.676,683	13	568.229,191 691.665,212	12.796
14	568.229,465 691.661,28	15	568.229,942 691.656,056	5.246
16	568.231,103 691.646,401	17	568.237,967 691.647,483	6.949
18	568.248,728 691.649,727	19	568.252,406 691.650,557	3.77
20	568.260,198 691.605,358	21	568.258,198 691.605,319	2.0

** Lungimile segmentelor sunt determinate în planul de proiecție Stereo 70 și sunt rotunjite la 1 milimetru.

*** Distanța dintre puncte este formată din segmente cumulate ce sunt mai mici decât valoarea 1 milimetru.

**DATE DESPRE IMOBILUL NR. 5526**

Oficiul de Cadastru și Publicitate Imobiliară SUCEAVA
Biroul de Cadastru și Publicitate Imobiliară Radauti

A. Partea I. Descrierea imobilului

TEREN Intravilan

Nr. CF vechi:5738

Adresa: Loc. Arbore, Jud. Suceava

Nr. Crt	Nr cadastral Nr. topografic	Suprafața* (mp)	Observații / Referințe
A1	47593	1.000	Sector cadastral:59 Teren neimprijmuit; IMOBILUL S-A FORMAT DIN O PARTE A PF 4084/4, CF 680 (IE 44681)

Construcții

Crt	Nr cadastral Nr. topografic	Adresa	Observații / Referințe
A1.1	47593-C1	Loc. Arbore, Jud. Suceava	Nr. niveluri:1; S. construita la sol:90 mp; S. construita desfasurata:90 mp; LOCUINTA
A1.2	47593-C2	Loc. Arbore, Jud. Suceava	Nr. niveluri:1; S. construita la sol:47 mp; S. construita desfasurata:47 mp; ANEXA
A1.3	47593-C3	Loc. Arbore, Jud. Suceava	Nr. niveluri:1; S. construita la sol:106 mp; S. construita desfasurata:106 mp; ANEXA
A1.4	47593-C4	Loc. Arbore, Jud. Suceava	Nr. niveluri:1; S. construita la sol:12 mp; S. construita desfasurata:12 mp; ANEXA

B. Partea II. Proprietari și acte

Inscrieri privitoare la dreptul de proprietate și alte drepturi reale		Referințe
1449 / 08/05/1996		
Act Administrativ nr. 706, din 10/07/1995 emis de Prefectura jud. Suceava;		
B1	Intabulare, drept de PROPRIETATE, dobandit prin Lege, cota actuala 1/1 1) POLONIC ION 2) POLONIC FLOAREA	A1
/		
Act Administrativ nr. 2425, din 05/03/2024 emis de PRIMARIA COMUNEI ARBORE;		
B2	Intabulare, drept de PROPRIETATE, dobandit prin Lege, cota actuala 1/1 1) POLONIC ION 2) POLONIC FLOAREA	A1.1, A1.2, A1.3, A1.4

C. Partea III. SARCINI .

Inscrieri privind dezmembramintele dreptului de proprietate, drepturi reale de garanție și sarcini	Referințe
NU SUNT	

Anexa Nr. 1 La Partea I

Teren

Nr cadastral	Suprafața (mp)*	Observații / Referințe
47593	1.000	IMOBILUL S-A FORMAT DIN O PARTE A PF 4084/4, CF 680 (IE 44681)

* Suprafața este determinată în planul de proiecție Stereo 70.



Date referitoare la teren

Crt	Categorie folosință	Intra vilan	Suprafața (mp)	Tarla	Parcelă	Nr. topo	Observații / Referințe
1	altele	DA	1.000	56	967	-	

Date referitoare la construcții

Crt	Număr	Destinație construcție	Supraf. (mp)	Situație juridică	Observații / Referințe
A1.1	47593-C1	construcții de locuințe	90	Cu acte	Nr. niveluri:1; S. construita la sol:90 mp; S. construita desfasurata:90 mp; LOCUINTA
A1.2	47593-C2	construcții anexa	47	Cu acte	Nr. niveluri:1; S. construita la sol:47 mp; S. construita desfasurata:47 mp; ANEXA
A1.3	47593-C3	construcții anexa	106	Cu acte	Nr. niveluri:1; S. construita la sol:106 mp; S. construita desfasurata:106 mp; ANEXA
A1.4	47593-C4	construcții anexa	12	Cu acte	Nr. niveluri:1; S. construita la sol:12 mp; S. construita desfasurata:12 mp; ANEXA

Lungime Segmente

1) Valorile lungimilor segmentelor sunt obținute din proiecție în plan.

Punct început	X / Y	Punct sfârșit	X / Y	Lungime segment (** (m))
1	568.233,144 691.617,356	2	568.231,399 691.607,63	9.881

Punct început	X / Y	Punct sfârșit	X / Y	Lungime segment (** (m)
2	568.231,399 691.607,63	3	568.257,278 691.605,301	25.984
3	568.257,278 691.605,301	4	568.258,198 691.605,319	0.92
4	568.258,198 691.605,319	5	568.260,198 691.605,358	2.0
5	568.260,198 691.605,358	6	568.252,406 691.650,557	45.866
6	568.252,406 691.650,557	7	568.248,728 691.649,727	3.77
7	568.248,728 691.649,727	8	568.237,967 691.647,483	10.992
8	568.237,967 691.647,483	9	568.231,103 691.646,401	6.949
9	568.231,103 691.646,401	10	568.233,392 691.631,295	15.278
10	568.233,392 691.631,295	11	568.233,756 691.624,321	6.983
11	568.233,756 691.624,321	1	568.233,144 691.617,356	6.992

** Lungimile segmentelor sunt determinate în planul de proiecție Stereo 70 și sunt rotunjite la 1 milimetru.

*** Distanța dintre puncte este formată din segmente cumulate ce sunt mai mici decât valoarea 1 milimetru.

**DATE DESPRE IMOBILUL NR. 5527**

Oficiul de Cadastru și Publicitate Imobiliară SUCEAVA
Biroul de Cadastru și Publicitate Imobiliară Radauti

A. Partea I. Descrierea imobilului

TEREN Necunoscut

Adresa: Loc. Arbore, Nr. 35, Jud. Suceava

Nr. Crt	Nr cadastral Nr. topografic	Suprafața* (mp)	Observații / Referințe
A1	53444	3.500	Sector cadastral:59 Teren imprejmuit;

Construcții

Crt	Nr cadastral Nr. topografic	Adresa	Observații / Referințe
A1.1	53444-C1	Loc. Arbore, Jud. Suceava	Nr. niveluri:2; S. construita la sol:82 mp; S. construita desfasurata:153 mp; Locuinta din bca, cu doua niveluri (P+E partial 71 mp), edificata in anul 1987 , SD= 153 mp
A1.2	53444-C2	Loc. Arbore, Jud. Suceava	Nr. niveluri:1; S. construita la sol:53 mp; S. construita desfasurata:53 mp; Anexa din bca, cu un nivel, edificata in anul 1996 , SD= 53 mp
A1.3	53444-C3	Loc. Arbore, Jud. Suceava	Nr. niveluri:1; S. construita la sol:142 mp; S. construita desfasurata:142 mp; Sura+grajd din lemn, cu un nivel, edificata in anul 1996 , SD= 142 mp

B. Partea II. Proprietari și acte

Inscrieri privitoare la dreptul de proprietate și alte drepturi reale	Referințe
1686 / 15/01/2024	
Act Notarial nr. 131, din 15/01/2024 emis de Mandici Alexandru;	
B1	A1, A1.1, A1.2, A1.3
Intabulare, drept de PROPRIETATE, dobandit prin Conventie, cota actuala 1/1 1) CIOBICA VIOLETA	

C. Partea III. SARCINI

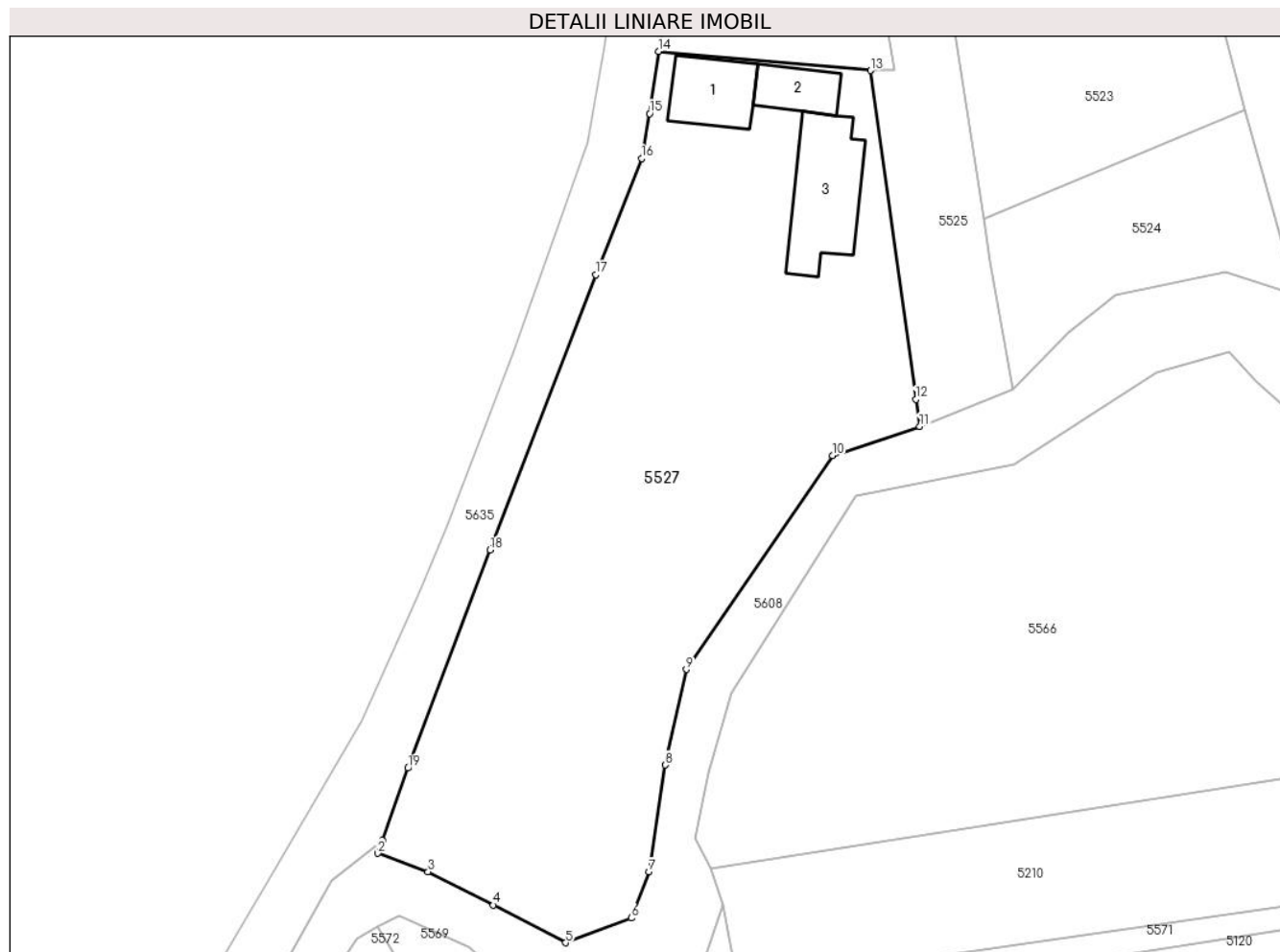
Inscrieri privind dezmembramintele dreptului de proprietate, drepturi reale de garanție și sarcini	Referințe
1686 / 15/01/2024	
Act Notarial nr. 131, din 15/01/2024 emis de Mandici Alexandru;	
C2	A1, A1.1, A1.2, A1.3
Intabulare, drept de UZUFRACT VIAGER, dobandit prin Conventie, cota actuala 1/1, cota initiala 1/1 1) PRICHICI VASILE	
C2	A1, A1.1, A1.2, A1.3
Intabulare, drept de IPOTECA LEGALA, Valoare:0 -corespunzatoare intretinerii neexecutate (conform art. 1723 si art. 2386 alin. 4 NCC), dobandit prin Conventie, cota actuala 1/1, cota initiala 1/1 1) PRICHICI VASILE	

Anexa Nr. 1 La Partea I

Teren

Nr cadastral	Suprafața (mp)*	Observații / Referințe
53444	3.500	

* Suprafața este determinată în planul de proiecție Stereo 70.



Date referitoare la teren

Crt	Categorie folosință	Intravilan	Suprafața (mp)	Tarla	Parcelă	Nr. topo	Observații / Referințe
1	curți constructii	DA	600	56	967	-	
2	arabil	DA	2.893	56	967	-	
3	arabil	NU	7	56	967	-	

Date referitoare la construcții

Crt	Număr	Destinație construcție	Supraf. (mp)	Situație juridică	Observații / Referințe
A1.1	53444-C1	construcții de locuințe	Din acte: 153 Masurata: 82	Cu acte	Nr. niveluri:2; S. construita la sol:82 mp; S. construita desfasurata:153 mp; Locuinta din bca, cu doua niveluri (P+E partial 71 mp), edificata in anul 1987 , SD= 153 mp
A1.2	53444-C2	construcții anexa	53	Cu acte	Nr. niveluri:1; S. construita la sol:53 mp; S. construita desfasurata:53 mp; Anexa din bca, cu un nivel, edificata in anul 1996 , SD= 53 mp
A1.3	53444-C3	construcții anexa	142	Cu acte	Nr. niveluri:1; S. construita la sol:142 mp; S. construita desfasurata:142 mp; Sura+grajd din lemn, cu un nivel, edificata in anul 1996 , SD= 142 mp

Lungime Segmente

1) Valorile lungimilor segmentelor sunt obținute din proiecție în plan.

Punct început	X / Y	Punct sfârșit	X / Y	Lungime segment (** (m)
1	568.197,676 691.511,422	2	568.197,121 691.509,855	1.662
2	568.197,121 691.509,855	3	568.203,262 691.507,612	6.538
3	568.203,262 691.507,612	4	568.211,235 691.503,551	8.948
4	568.211,235 691.503,551	5	568.220,041 691.498,95	9.936
5	568.220,041 691.498,95	6	568.228,056 691.501,959	8.561
6	568.228,056 691.501,959	7	568.230,243 691.507,6	6.05
7	568.230,243 691.507,6	8	568.232,255 691.520,622	13.177
8	568.232,255 691.520,622	9	568.234,774 691.532,28	11.927
9	568.234,774 691.532,28	10	568.252,638 691.558,342	31.597
10	568.252,638 691.558,342	11	568.263,264 691.561,909	11.209
11	568.263,264 691.561,909	12	568.262,811 691.565,214	3.336
12	568.262,811 691.565,214	13	568.257,278 691.605,301	40.467
13	568.257,278 691.605,301	14	568.231,399 691.607,63	25.984
14	568.231,399 691.607,63	15	568.230,317 691.600,051	7.656
15	568.230,317 691.600,051	16	568.229,314 691.594,592	5.55
16	568.229,314 691.594,592	17	568.223,752 691.580,387	15.255
17	568.223,752 691.580,387	18	568.210,809 691.546,827	35.969
18	568.210,809 691.546,827	19	568.200,803 691.520,248	28.4
19	568.200,803 691.520,248	1	568.197,676 691.511,422	9.364

** Lungimile segmentelor sunt determinate în planul de proiecție Stereo 70 și sunt rotunjite la 1 milimetru.

*** Distanța dintre puncte este formată din segmente cumulate ce sunt mai mici decât valoarea 1 milimetru.

**DATE DESPRE IMOBILUL NR. 5528**

Oficiul de Cadastru și Publicitate Imobiliară SUCEAVA
Biroul de Cadastru și Publicitate Imobiliară Radauti

A. Partea I. Descrierea imobilului

TEREN Extravilan

Adresa: Jud. Suceava

Nr. Crt	Nr cadastral Nr. topografic	Suprafața* (mp)	Observații / Referințe
A1		1.171	Sector cadastral:59 Teren neimprejmuit;

B. Partea II. Proprietari și acte

Inscrieri privitoare la dreptul de proprietate și alte drepturi reale		Referințe
/		
Act Administrativ nr. 2425, din 05/03/2024 emis de PRIMARIA COMUNEI ARBORE;		
B1	Inscrierea posesiei, drept de PROPRIETATE, dobandit prin Constituire, cota actuala 1/1 1) NEIDENTIFICAT NEIDENTIFICAT	A1
Act Normativ nr. 7, din 13/03/1996 emis de PARLAMENTUL ROMANIEI (ART. 13);		
B2	SE NOTEAZA MENTIUNEA DE PROPRIETAR NEIDENTIFICAT, REZERVA COMISIEI LOCALE DE FOND FUNCJAR	A1

C. Partea III. SARCINI .

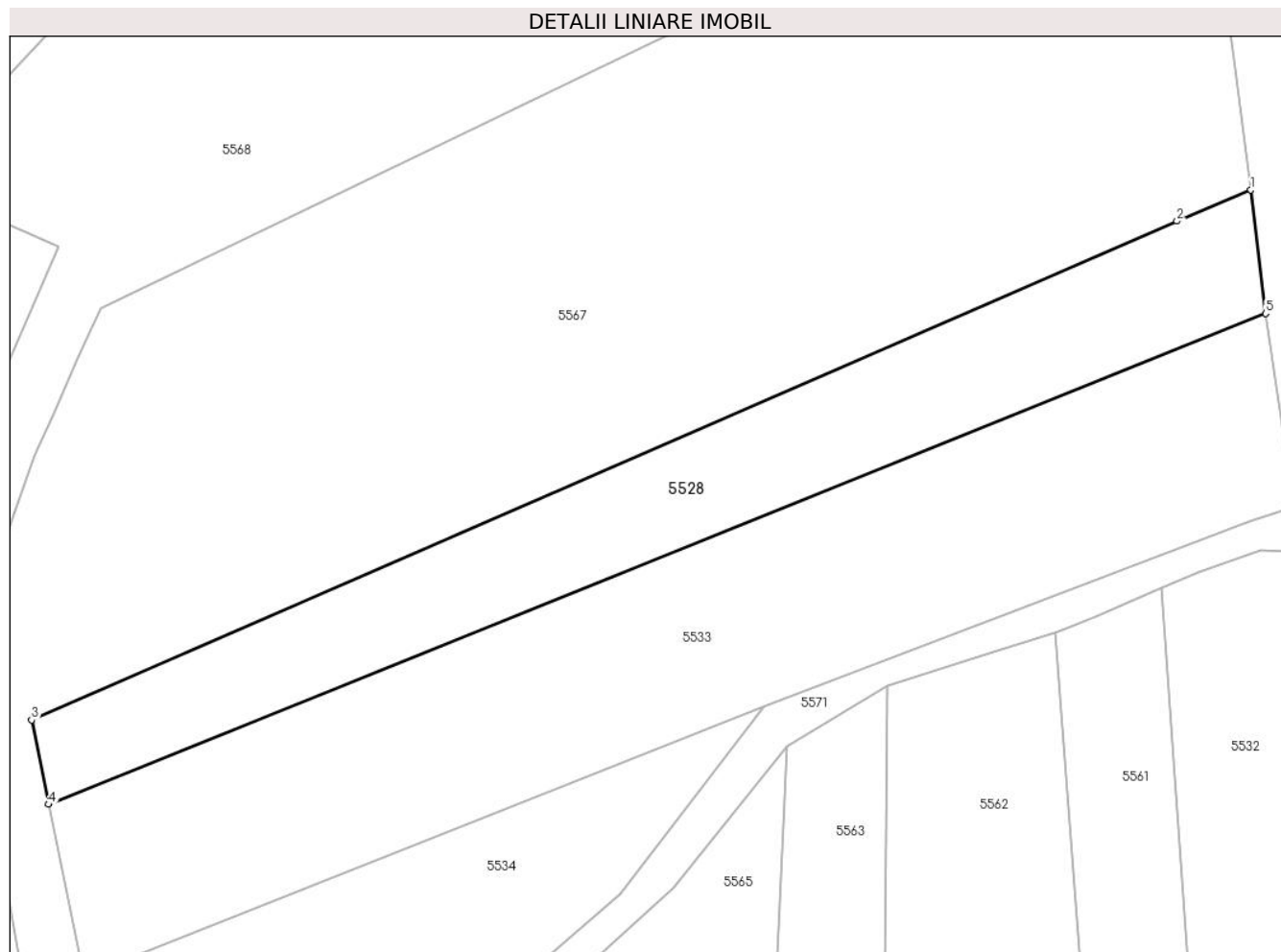
Inscrieri privind dezmembramintele dreptului de proprietate, drepturi reale de garanție și sarcini	Referințe
NU SUNT	

Anexa Nr. 1 La Partea I

Teren

Nr cadastral	Suprafața (mp)*	Observații / Referințe
	1.171	

* Suprafața este determinată în planul de proiecție Stereo 70.



Date referitoare la teren

Crt	Categorie folosință	Intra vilan	Suprafața (mp)	Tarla	Parcelă	Nr. topo	Observații / Referințe
1	arabil	NU	1.171	56	-	-	

Lungime Segmente

1) Valorile lungimilor segmentelor sunt obținute din proiecție în plan.

Punct început	X / Y	Punct sfârșit	X / Y	Lungime segment (** (m)
1	568.479,589 691.597,283	2	568.472,703 691.594,372	7.476
2	568.472,703 691.594,372	3	568.366,103 691.547,982	116.257
3	568.366,103 691.547,982	4	568.367,665 691.540,141	7.995
4	568.367,665 691.540,141	5	568.480,972 691.585,778	122.152
5	568.480,972 691.585,778	1	568.479,589 691.597,283	11.588

**** Lungimile segmentelor sunt determinate în planul de proiecție Stereo 70 și sunt rotunjite la 1 milimetru.**

***** Distanța dintre puncte este formată din segmente cumulate ce sunt mai mici decât valoarea 1 milimetru.**

**DATE DESPRE IMOBILUL NR. 5529**

Oficiul de Cadastru și Publicitate Imobiliară SUCEAVA
Biroul de Cadastru și Publicitate Imobiliară Radauti

A. Partea I. Descrierea imobilului

TEREN Extravilan

Adresa: Jud. Suceava

Nr. Crt	Nr cadastral Nr. topografic	Suprafața* (mp)	Observații / Referințe
A1		4.200	Sector cadastral:59 Teren neimprejmuit;

B. Partea II. Proprietari și acte

Inscrieri privitoare la dreptul de proprietate și alte drepturi reale		Referințe
/		
Act Administrativ nr. 2425, din 05/03/2024 emis de PRIMARIA COMUNEI ARBORE;		
B1	Inscrierea posesiei, drept de PROPRIETATE, dobandit prin Constituire, cota actuala 1/1 1) NEIDENTIFICAT NEIDENTIFICAT	A1
Act Normativ nr. 7, din 13/03/1996 emis de PARLAMENTUL ROMANIEI (ART. 13);		
B2	SE NOTEAZA MENTIUNEA DE PROPRIETAR NEIDENTIFICAT, REZERVA COMISIEI LOCALE DE FOND FUNCJAR	A1

C. Partea III. SARCINI .

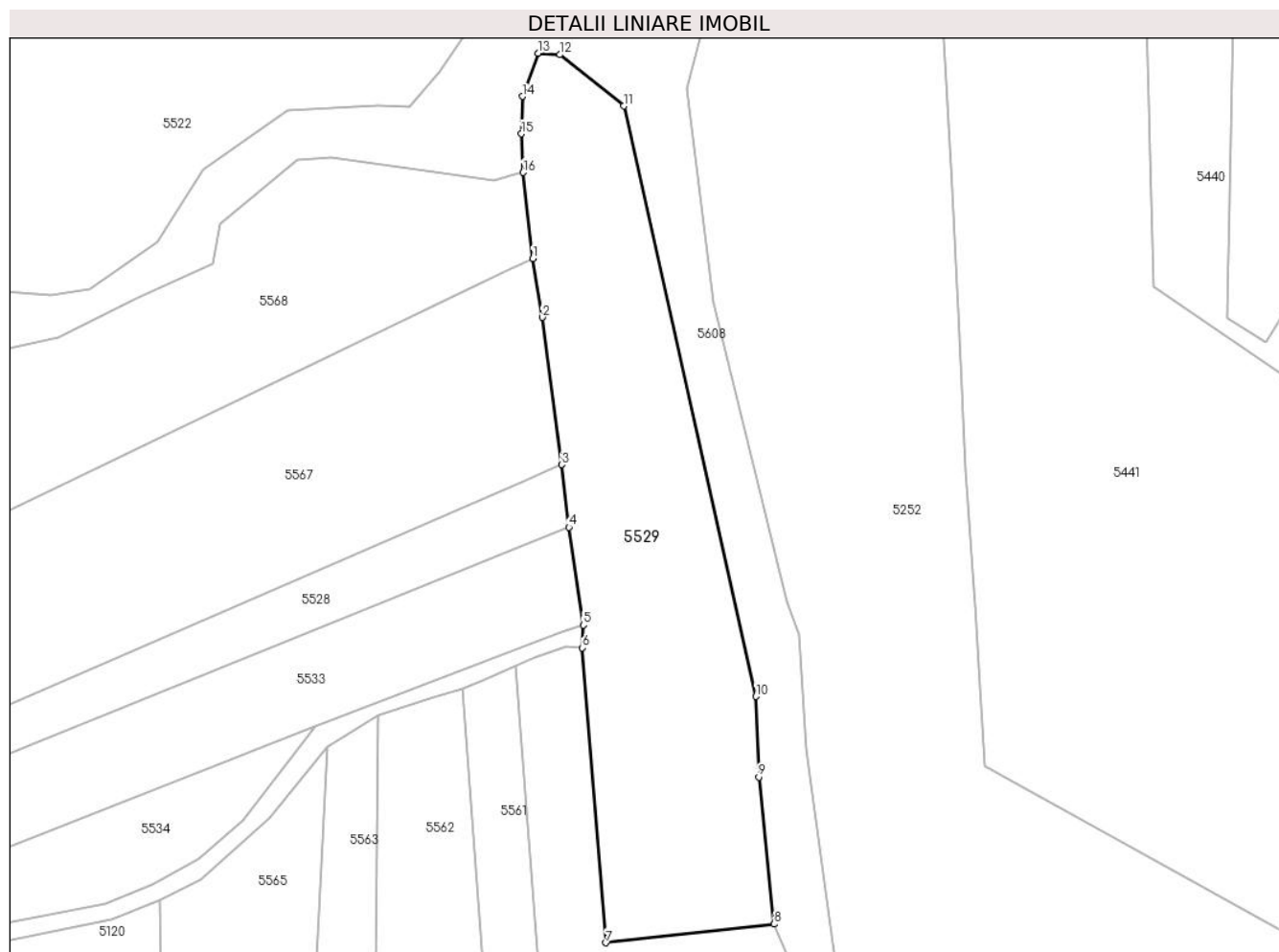
Inscrieri privind dezmembramintele dreptului de proprietate, drepturi reale de garanție și sarcini	Referințe
NU SUNT	

Anexa Nr. 1 La Partea I

Teren

Nr cadastral	Suprafața (mp)*	Observații / Referințe
	4.200	

* Suprafața este determinată în planul de proiecție Stereo 70.



Date referitoare la teren

Crt	Categorie folosință	Intravilan	Suprafața (mp)	Tarla	Parcelă	Nr. topo	Observații / Referințe
1	arabil	NU	4.200	56	965	-	

Lungime Segmente

1) Valorile lungimilor segmentelor sunt obținute din proiecție în plan.

Punct început	X / Y	Punct sfârșit	X / Y	Lungime segment (** (m)
1	568.474,29 691.635,194	2	568.476,054 691.624,396	10.941
2	568.476,054 691.624,396	3	568.479,589 691.597,283	27.342
3	568.479,589 691.597,283	4	568.480,972 691.585,778	11.588
4	568.480,972 691.585,778	5	568.483,61 691.567,769	18.201
5	568.483,61 691.567,769	6	568.483,388 691.563,601	4.174

Punct început	X / Y	Punct sfârșit	X / Y	Lungime segment (** (m)
6	568.483,388 691.563,601	7	568.487,79 691.509,32	54.459
7	568.487,79 691.509,32	8	568.518,726 691.512,76	31.127
8	568.518,726 691.512,76	9	568.515,918 691.539,791	27.176
9	568.515,918 691.539,791	10	568.515,386 691.554,644	14.863
10	568.515,386 691.554,644	11	568.491,071 691.663,284	111.328
11	568.491,071 691.663,284	12	568.479,283 691.672,739	15.111
12	568.479,283 691.672,739	13	568.475,262 691.673,005	4.03
13	568.475,262 691.673,005	14	568.472,378 691.665,072	8.441
14	568.472,378 691.665,072	15	568.472,19 691.658,183	6.892
15	568.472,19 691.658,183	16	568.472,537 691.651,044	7.147
16	568.472,537 691.651,044	1	568.474,29 691.635,194	15.947

** Lungimile segmentelor sunt determinate în planul de proiecție Stereo 70 și sunt rotunjite la 1 milimetru.

*** Distanța dintre puncte este formată din segmente cumulate ce sunt mai mici decât valoarea 1 milimetru.

**DATE DESPRE IMOBILUL NR. 5530**

Oficiul de Cadastru și Publicitate Imobiliară SUCEAVA
Biroul de Cadastru și Publicitate Imobiliară Radauti

A. Partea I. Descrierea imobilului

TEREN Extravilan

Adresa: Jud. Suceava

Nr. Crt	Nr cadastral Nr. topografic	Suprafața* (mp)	Observații / Referințe
A1		3.690	Sector cadastral:59 Teren neimprejmuit;

B. Partea II. Proprietari și acte

Inscrieri privitoare la dreptul de proprietate și alte drepturi reale		Referințe
/		
Act Administrativ nr. 2425, din 05/03/2024 emis de PRIMARIA COMUNEI ARBORE;		
B1	Inscrierea posesiei, drept de PROPRIETATE, dobandit prin Constituire, cota actuala 1/1 1) NEIDENTIFICAT NEIDENTIFICAT	A1
Act Normativ nr. 7, din 13/03/1996 emis de PARLAMENTUL ROMANIEI (ART. 13);		
B2	SE NOTEAZA MENTIUNEA DE PROPRIETAR NEIDENTIFICAT, REZERVA COMISIEI LOCALE DE FOND FUNCJAR	A1

C. Partea III. SARCINI .

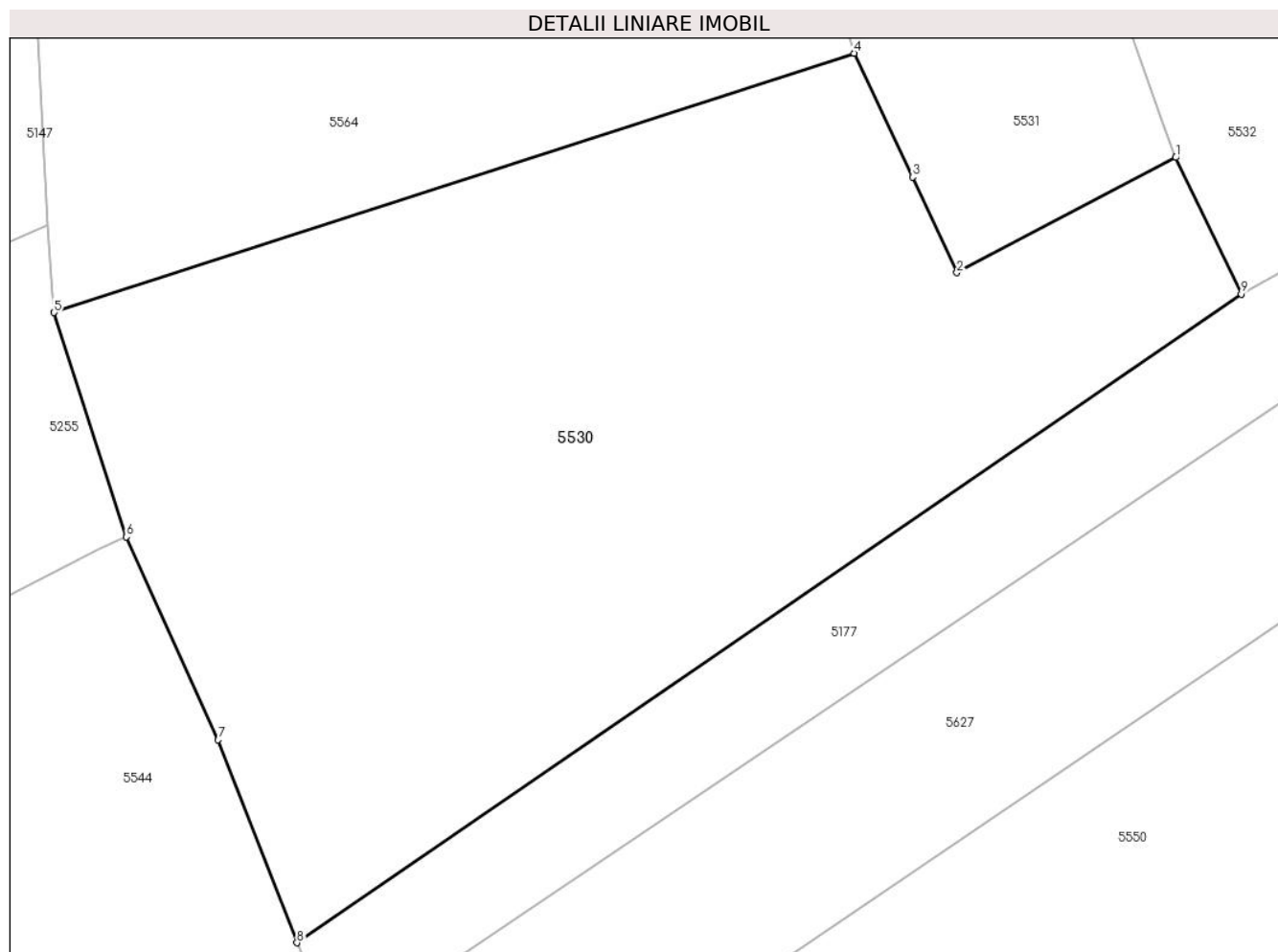
Inscrieri privind dezmembramintele dreptului de proprietate, drepturi reale de garanție și sarcini	Referințe
NU SUNT	

Anexa Nr. 1 La Partea I

Teren

Nr cadastral	Suprafața (mp)*	Observații / Referințe
	3.690	

* Suprafața este determinată în planul de proiecție Stereo 70.



Date referitoare la teren

Crt	Categorie folosință	Intra vilan	Suprafața (mp)	Tarla	Parcelă	Nr. topo	Observații / Referințe
1	arabil	NU	3.690	56	965	-	

Lungime Segmente

1) Valorile lungimilor segmentelor sunt obținute din proiecție în plan.

Punct început	X / Y	Punct sfârșit	X / Y	Lungime segment (** (m)
1	568.507,89 691.363,761	2	568.489,361 691.354,012	20.937
2	568.489,361 691.354,012	3	568.485,608 691.362,114	8.929
3	568.485,608 691.362,114	4	568.480,636 691.372,585	11.591
4	568.480,636 691.372,585	5	568.412,876 691.350,642	71.224
5	568.412,876 691.350,642	6	568.419,006 691.331,652	19.955

Punct început	X / Y	Punct sfârșit	X / Y	Lungime segment (** (m)
6	568.419,006 691.331,652	7	568.426,784 691.314,466	18.864
7	568.426,784 691.314,466	8	568.433,46 691.297,294	18.424
8	568.433,46 691.297,294	9	568.513,441 691.352,205	97.016
9	568.513,441 691.352,205	1	568.507,89 691.363,761	12.82

** Lungimile segmentelor sunt determinate în planul de proiecție Stereo 70 și sunt rotunjite la 1 milimetru.

*** Distanța dintre puncte este formată din segmente cumulate ce sunt mai mici decât valoarea 1 milimetru.

**DATE DESPRE IMOBILUL NR. 5531**

Oficiul de Cadastru și Publicitate Imobiliară SUCEAVA
Biroul de Cadastru și Publicitate Imobiliară Radauti

A. Partea I. Descrierea imobilului

TEREN Extravilan

Adresa: Jud. Suceava

Nr. Crt	Nr cadastral Nr. topografic	Suprafața* (mp)	Observații / Referințe
A1		1.591	Sector cadastral:59 Teren neimprejmuit;

B. Partea II. Proprietari și acte

Inscrieri privitoare la dreptul de proprietate și alte drepturi reale		Referințe
/		
Act Administrativ nr. 2425, din 05/03/2024 emis de PRIMARIA COMUNEI ARBORE;		
B1	Inscrierea posesiei, drept de PROPRIETATE, dobandit prin Constituire, cota actuala 1/1 1) NEIDENTIFICAT NEIDENTIFICAT	A1
Act Normativ nr. 7, din 13/03/1996 emis de PARLAMENTUL ROMANIEI (ART. 13);		
B2	SE NOTEAZA MENTIUNEA DE PROPRIETAR NEIDENTIFICAT, REZERVA COMISIEI LOCALE DE FOND FUNCJAR	A1

C. Partea III. SARCINI .

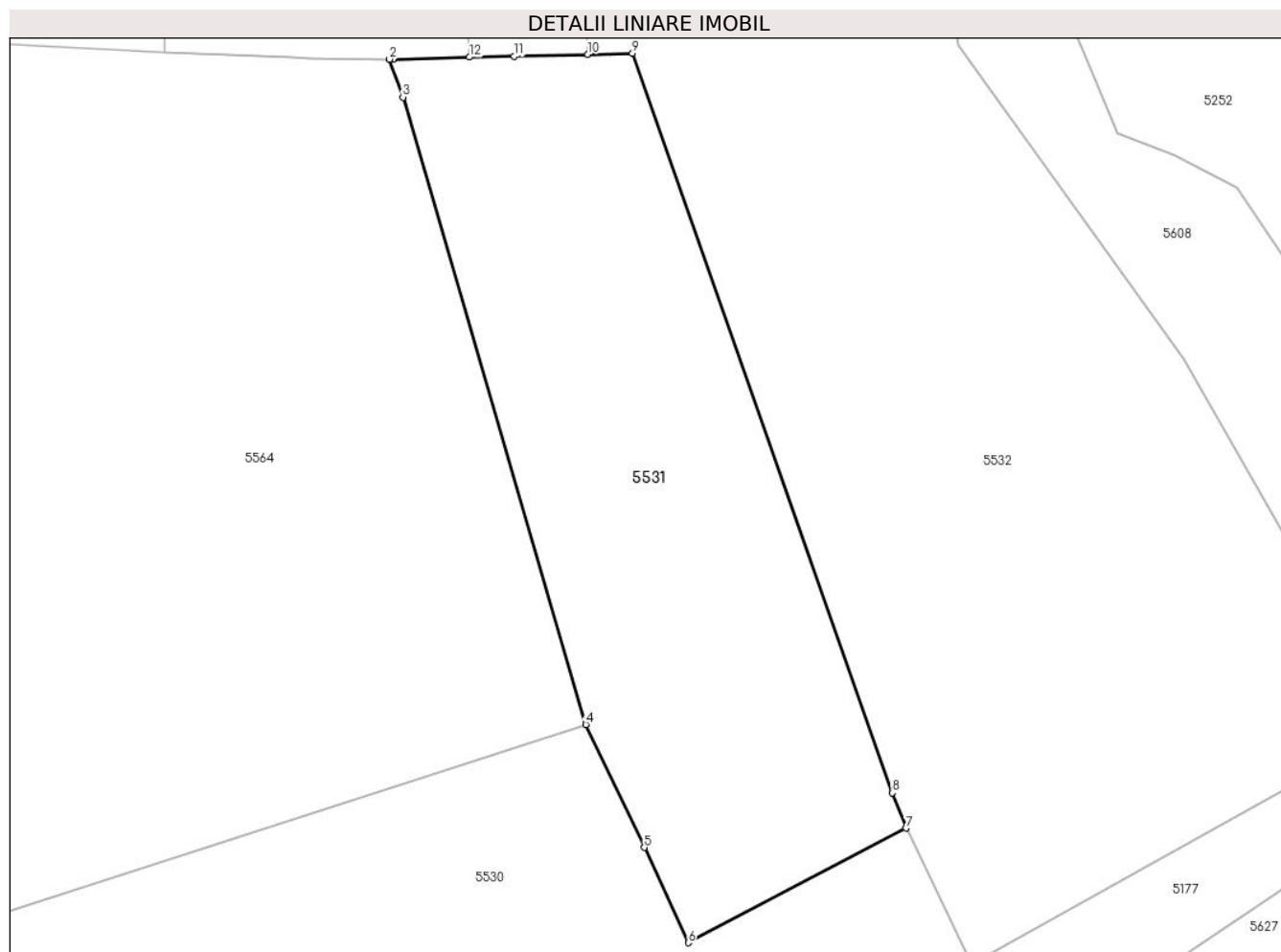
Inscrieri privind dezmembramintele dreptului de proprietate, drepturi reale de garanție și sarcini	Referințe
NU SUNT	

Anexa Nr. 1 La Partea I

Teren

Nr cadastral	Suprafața (mp)*	Observații / Referințe
	1.591	

* Suprafața este determinată în planul de proiecție Stereo 70.



Date referitoare la teren

Crt	Categorie folosință	Intra vilan	Suprafața (mp)	Tarla	Parcelă	Nr. topo	Observații / Referințe
1	arabil	NU	1.591	56	965	-	

Lungime Segmente

1) Valorile lungimilor segmentelor sunt obținute din proiecție în plan.

Punct început	X / Y	Punct sfârșit	X / Y	Lungime segment (** (m)
1	568.464,231 691.429,213	2	568.463,918 691.429,205	0.313
2	568.463,918 691.429,205	3	568.465,064 691.425,969	3.433
3	568.465,064 691.425,969	4	568.480,636 691.372,585	55.609
4	568.480,636 691.372,585	5	568.485,608 691.362,114	11.591
5	568.485,608 691.362,114	6	568.489,361 691.354,012	8.929

Punct început	X / Y	Punct sfârșit	X / Y	Lungime segment (** (m)
6	568.489,361 691.354,012	7	568.507,89 691.363,761	20.937
7	568.507,89 691.363,761	8	568.506,729 691.366,776	3.231
8	568.506,729 691.366,776	9	568.484,601 691.429,711	66.712
9	568.484,601 691.429,711	10	568.480,817 691.429,618	3.785
10	568.480,817 691.429,618	11	568.474,537 691.429,465	6.282
11	568.474,537 691.429,465	12	568.470,729 691.429,372	3.809
12	568.470,729 691.429,372	1	568.464,231 691.429,213	6.5

** Lungimile segmentelor sunt determinate în planul de proiecție Stereo 70 și sunt rotunjite la 1 milimetru.

*** Distanța dintre puncte este formată din segmente cumulate ce sunt mai mici decât valoarea 1 milimetru.

**DATE DESPRE IMOBILUL NR. 5532**

Oficiul de Cadastru și Publicitate Imobiliară SUCEAVA
Biroul de Cadastru și Publicitate Imobiliară Radauti

A. Partea I. Descrierea imobilului

TEREN Extravilan

Adresa: Jud. Suceava

Nr. Crt	Nr cadastral Nr. topografic	Suprafața* (mp)	Observații / Referințe
A1		6.672	Sector cadastral:59 Teren neimprejmut;

B. Partea II. Proprietari și acte

Inscrieri privitoare la dreptul de proprietate și alte drepturi reale		Referințe
/		
Act Administrativ nr. 2425, din 05/03/2024 emis de PRIMARIA COMUNEI ARBORE;		
B1	Inscrierea posesiei, drept de PROPRIETATE, dobandit prin Constituire, cota actuala 1/1 1) NEIDENTIFICAT NEIDENTIFICAT	A1
Act Normativ nr. 7, din 13/03/1996 emis de PARLAMENTUL ROMANIEI (ART. 13);		
B2	SE NOTEAZA MENTIUNEA DE PROPRIETAR NEIDENTIFICAT, REZERVA COMISIEI LOCALE DE FOND FUNCJAR	A1

C. Partea III. SARCINI .

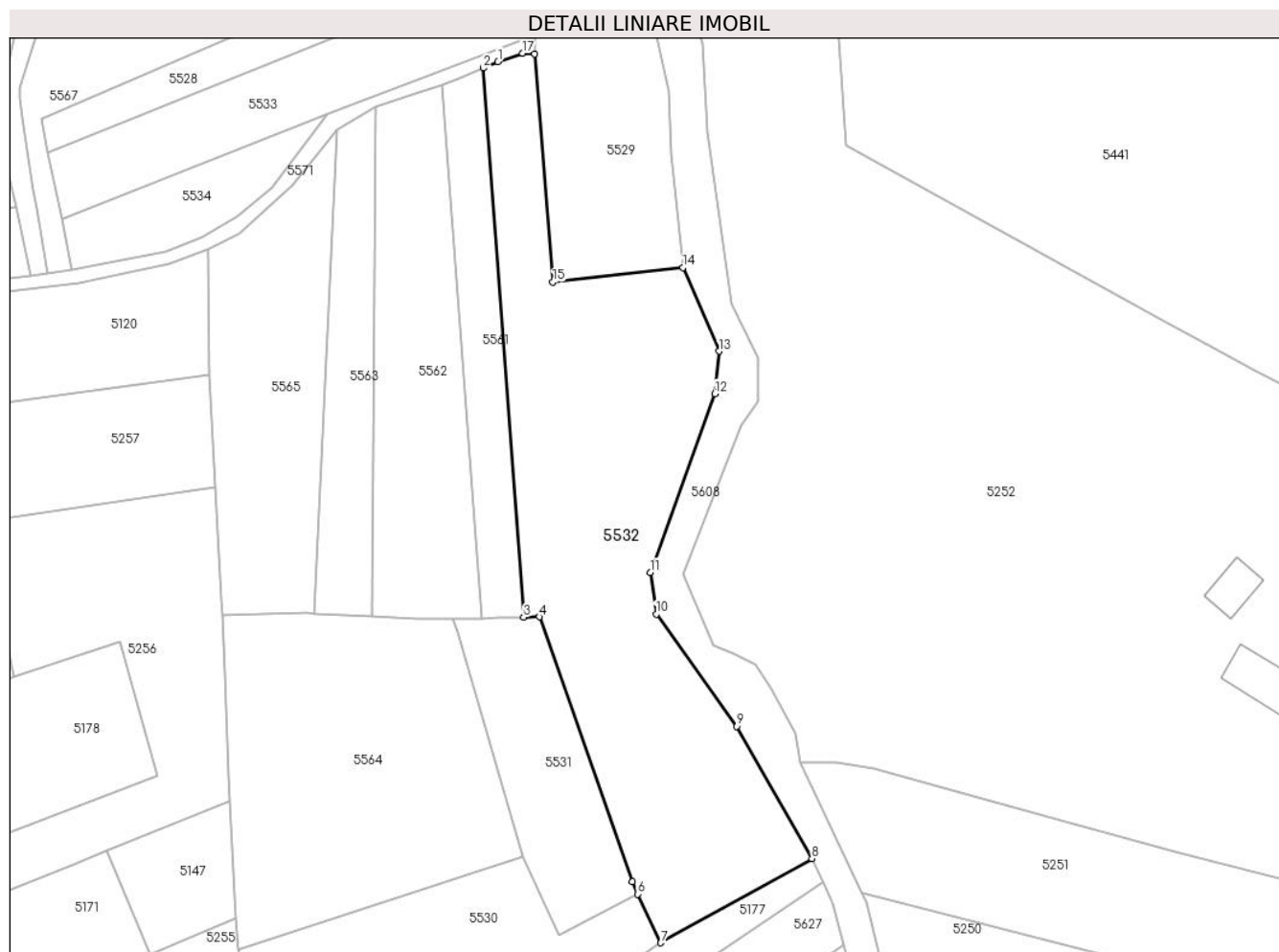
Inscrieri privind dezmembramintele dreptului de proprietate, drepturi reale de garanție și sarcini	Referințe
NU SUNT	

Anexa Nr. 1 La Partea I

Teren

Nr cadastral	Suprafața (mp)*	Observații / Referințe
	6.672	

* Suprafața este determinată în planul de proiecție Stereo 70.



Date referitoare la teren

Crt	Categorie folosință	Intra vilan	Suprafața (mp)	Tarla	Parcelă	Nr. topo	Observații / Referințe
1	arabil	NU	6.672	56	965	-	

Lungime Segmente

1) Valorile lungimilor segmentelor sunt obținute din proiecție în plan.

Punct început	X / Y	Punct sfârșit	X / Y	Lungime segment (** (m)
1	568.474,728 691.561,725	2	568.471,226 691.560,221	3.811
2	568.471,226 691.560,221	3	568.480,817 691.429,618	130.955
3	568.480,817 691.429,618	4	568.484,601 691.429,711	3.785
4	568.484,601 691.429,711	5	568.506,729 691.366,776	66.712
5	568.506,729 691.366,776	6	568.507,89 691.363,761	3.231

Punct început	X / Y	Punct sfârşit	X / Y	Lungime segment (** (m)
6	568.507,89 691.363,761	7	568.513,441 691.352,205	12.82
7	568.513,441 691.352,205	8	568.549,423 691.372,238	41.183
8	568.549,423 691.372,238	9	568.531,534 691.403,699	36.191
9	568.531,534 691.403,699	10	568.512,372 691.430,345	32.821
10	568.512,372 691.430,345	11	568.510,957 691.440,27	10.025
11	568.510,957 691.440,27	12	568.526,285 691.482,766	45.176
12	568.526,285 691.482,766	13	568.527,349 691.492,859	10.149
13	568.527,349 691.492,859	14	568.518,726 691.512,76	21.689
14	568.518,726 691.512,76	15	568.487,79 691.509,32	31.127
15	568.487,79 691.509,32	16	568.483,388 691.563,601	54.459
16	568.483,388 691.563,601	17	568.480,525 691.563,726	2.866
17	568.480,525 691.563,726	1	568.474,728 691.561,725	6.133

** Lungimile segmentelor sunt determinate în planul de proiecție Stereo 70 și sunt rotunjite la 1 milimetru.

*** Distanța dintre puncte este formată din segmente cumulate ce sunt mai mici decât valoarea 1 milimetru.

**DATE DESPRE IMOBILUL NR. 5533**

Oficiul de Cadastru și Publicitate Imobiliară SUCEAVA
Biroul de Cadastru și Publicitate Imobiliară Radauti

A. Partea I. Descrierea imobilului

TEREN Extravilan

Adresa: Jud. Suceava

Nr. Crt	Nr cadastral Nr. topografic	Suprafața* (mp)	Observații / Referințe
A1		2.011	Sector cadastral:59 Teren neimprejmuit;

B. Partea II. Proprietari și acte

Inscrieri privitoare la dreptul de proprietate și alte drepturi reale		Referințe
/		
Act Administrativ nr. 2425, din 05/03/2024 emis de PRIMARIA COMUNEI ARBORE;		
B1	Inscrierea posesiei, drept de PROPRIETATE, dobandit prin Constituire, cota actuala 1/1 1) NEIDENTIFICAT NEIDENTIFICAT	A1
Act Normativ nr. 7, din 13/03/1996 emis de PARLAMENTUL ROMANIEI (ART. 13);		
B2	SE NOTEAZA MENTIUNEA DE PROPRIETAR NEIDENTIFICAT, REZERVA COMISIEI LOCALE DE FOND FUNCJAR	A1

C. Partea III. SARCINI .

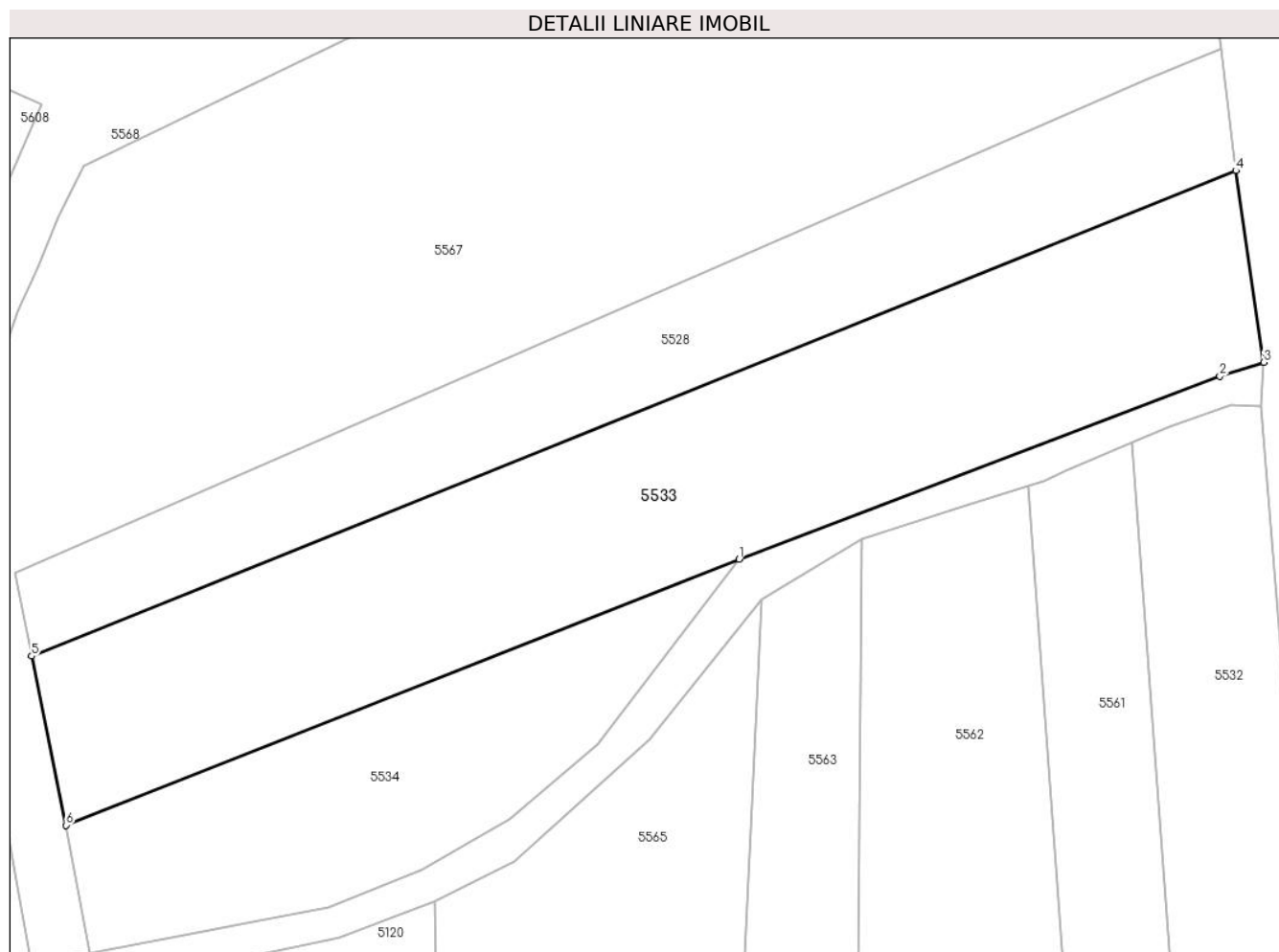
Inscrieri privind dezmembramintele dreptului de proprietate, drepturi reale de garanție și sarcini	Referințe
NU SUNT	

Anexa Nr. 1 La Partea I

Teren

Nr cadastral	Suprafața (mp)*	Observații / Referințe
	2.011	

* Suprafața este determinată în planul de proiecție Stereo 70.



Date referitoare la teren

Crt	Categorie folosință	Intravilan	Suprafața (mp)	Tarla	Parcelă	Nr. topo	Observații / Referințe
1	arabil	NU	2.011	56	-	-	

Lungime Segmente

1) Valorile lungimilor segmentelor sunt obținute din proiecție în plan.

Punct început	X / Y	Punct sfârșit	X / Y	Lungime segment (** (m)
1	568.434,242 691.549,249	2	568.479,484 691.566,441	48.398
2	568.479,484 691.566,441	3	568.483,61 691.567,769	4.334
3	568.483,61 691.567,769	4	568.480,972 691.585,778	18.201
4	568.480,972 691.585,778	5	568.367,665 691.540,141	122.152
5	568.367,665 691.540,141	6	568.370,913 691.524,221	16.248

Punct început	X / Y	Punct sfârşit	X / Y	Lungime segment (** (m)
6	568.370,913 691.524,221	1	568.434,242 691.549,249	68.095

** Lungimile segmentelor sunt determinate în planul de proiecţie Stereo 70 şi sunt rotunjite la 1 milimetru.

*** Distanţa dintre puncte este formată din segmente cumulate ce sunt mai mici decât valoarea 1 milimetru.

**DATE DESPRE IMOBILUL NR. 5534**

Oficiul de Cadastru și Publicitate Imobiliară SUCEAVA
Biroul de Cadastru și Publicitate Imobiliară Radauti

A. Partea I. Descrierea imobilului

TEREN Extravilan

Adresa: Jud. Suceava

Nr. Crt	Nr cadastral Nr. topografic	Suprafața* (mp)	Observații / Referințe
A1		842	Sector cadastral:59 Teren neimprejmit;

B. Partea II. Proprietari și acte

Inscrieri privitoare la dreptul de proprietate și alte drepturi reale		Referințe
/		
Act Administrativ nr. 2425, din 05/03/2024 emis de PRIMARIA COMUNEI ARBORE;		
B1	Inscrierea posesiei, drept de PROPRIETATE, dobandit prin Constituire, cota actuala 1/1 1) NEIDENTIFICAT NEIDENTIFICAT	A1
Act Normativ nr. 7, din 13/03/1996 emis de PARLAMENTUL ROMANIEI (ART. 13);		
B2	SE NOTEAZA MENTIUNEA DE PROPRIETAR NEIDENTIFICAT	A1

C. Partea III. SARCINI .

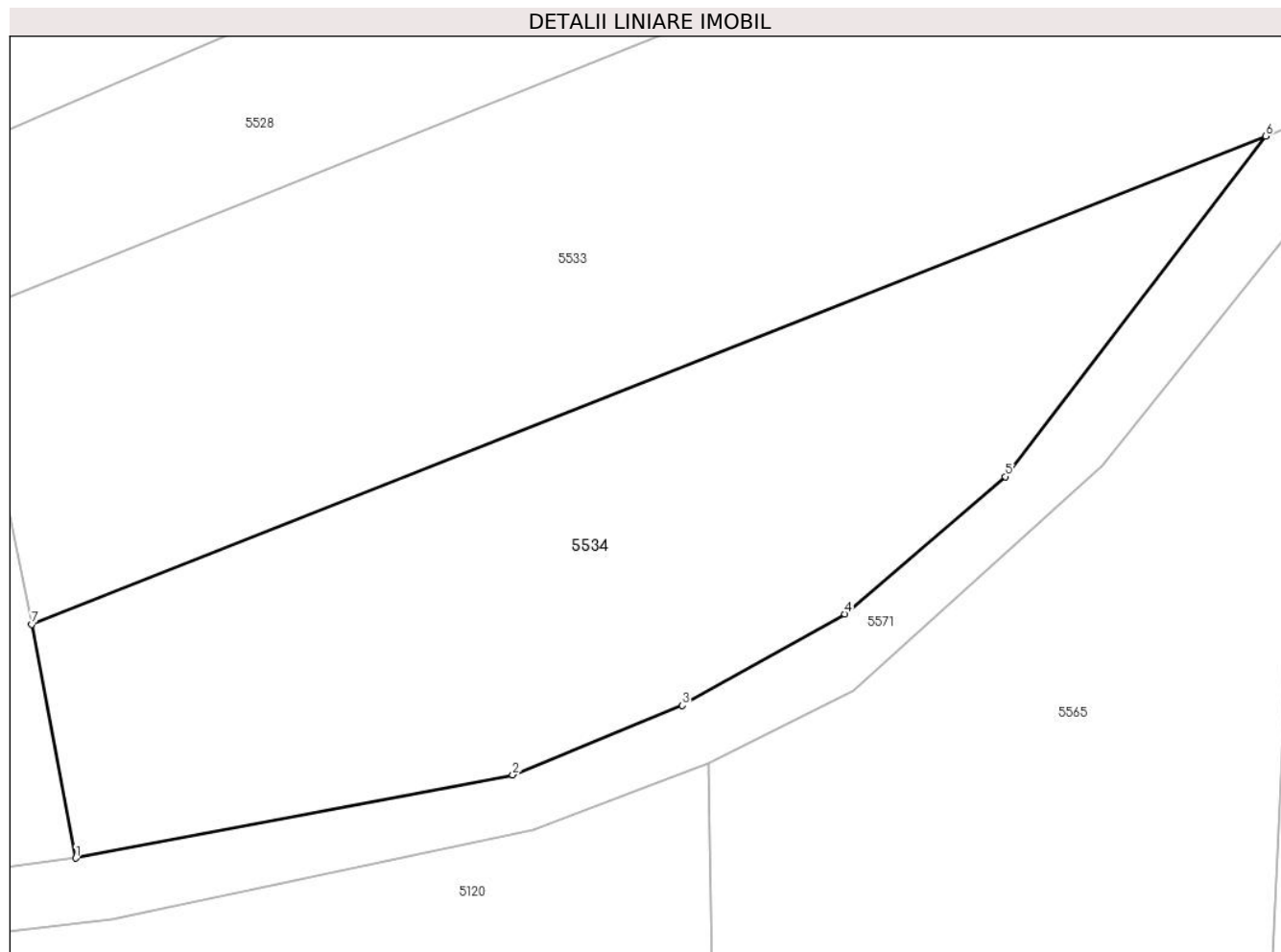
Inscrieri privind dezmembramintele dreptului de proprietate, drepturi reale de garanție și sarcini	Referințe
NU SUNT	

Anexa Nr. 1 La Partea I

Teren

Nr cadastral	Suprafața (mp)*	Observații / Referințe
	842	

* Suprafața este determinată în planul de proiecție Stereo 70.



Date referitoare la teren

Crt	Categorie folosință	Intravilan	Suprafața (mp)	Tarla	Parcelă	Nr. topo	Observații / Referințe
1	arabil	NU	842	56	965	-	

Lungime Segmente

1) Valorile lungimilor segmentelor sunt obținute din proiecție în plan.

Punct început	X / Y	Punct sfârșit	X / Y	Lungime segment (** (m)
1	568.373,173 691.512,236	2	568.395,603 691.516,505	22.833
2	568.395,603 691.516,505	3	568.404,306 691.520,061	9.401
3	568.404,306 691.520,061	4	568.412,634 691.524,757	9.561
4	568.412,634 691.524,757	5	568.420,873 691.531,788	10.831
5	568.420,873 691.531,788	6	568.434,242 691.549,249	21.991

Punct început	X / Y	Punct sfârșit	X / Y	Lungime segment (** (m)
6	568.434,242 691.549,249	7	568.370,913 691.524,221	68.095
7	568.370,913 691.524,221	1	568.373,173 691.512,236	12.196

** Lungimile segmentelor sunt determinate în planul de proiecție Stereo 70 și sunt rotunjite la 1 milimetru.

*** Distanța dintre puncte este formată din segmente cumulate ce sunt mai mici decât valoarea 1 milimetru.

**DATE DESPRE IMOBILUL NR. 5535**

Oficiul de Cadastru și Publicitate Imobiliară SUCEAVA
Biroul de Cadastru și Publicitate Imobiliară Radauti

A. Partea I. Descrierea imobilului

TEREN Extravilan

Adresa: Jud. Suceava

Nr. Crt	Nr cadastral Nr. topografic	Suprafața* (mp)	Observații / Referințe
A1		2.350	Sector cadastral:59 Teren neimprejmuit;

B. Partea II. Proprietari și acte

Inscrieri privitoare la dreptul de proprietate și alte drepturi reale		Referințe
/		
Act Administrativ nr. 2425, din 05/03/2024 emis de PRIMARIA COMUNEI ARBORE;		
B1	Inscrierea posesiei, drept de PROPRIETATE, dobandit prin Constituire, cota actuala 1/1 1) NEIDENTIFICAT NEIDENTIFICAT	A1
Act Normativ nr. 7, din 13/03/1996 emis de PARLAMENTUL ROMANIEI (ART. 13);		
B2	SE NOTEAZA MENTIUNEA DE PROPRIETAR NEIDENTIFICAT, REZERVA COMISIEI LOCALE DE FOND FUNCJAR	A1

C. Partea III. SARCINI .

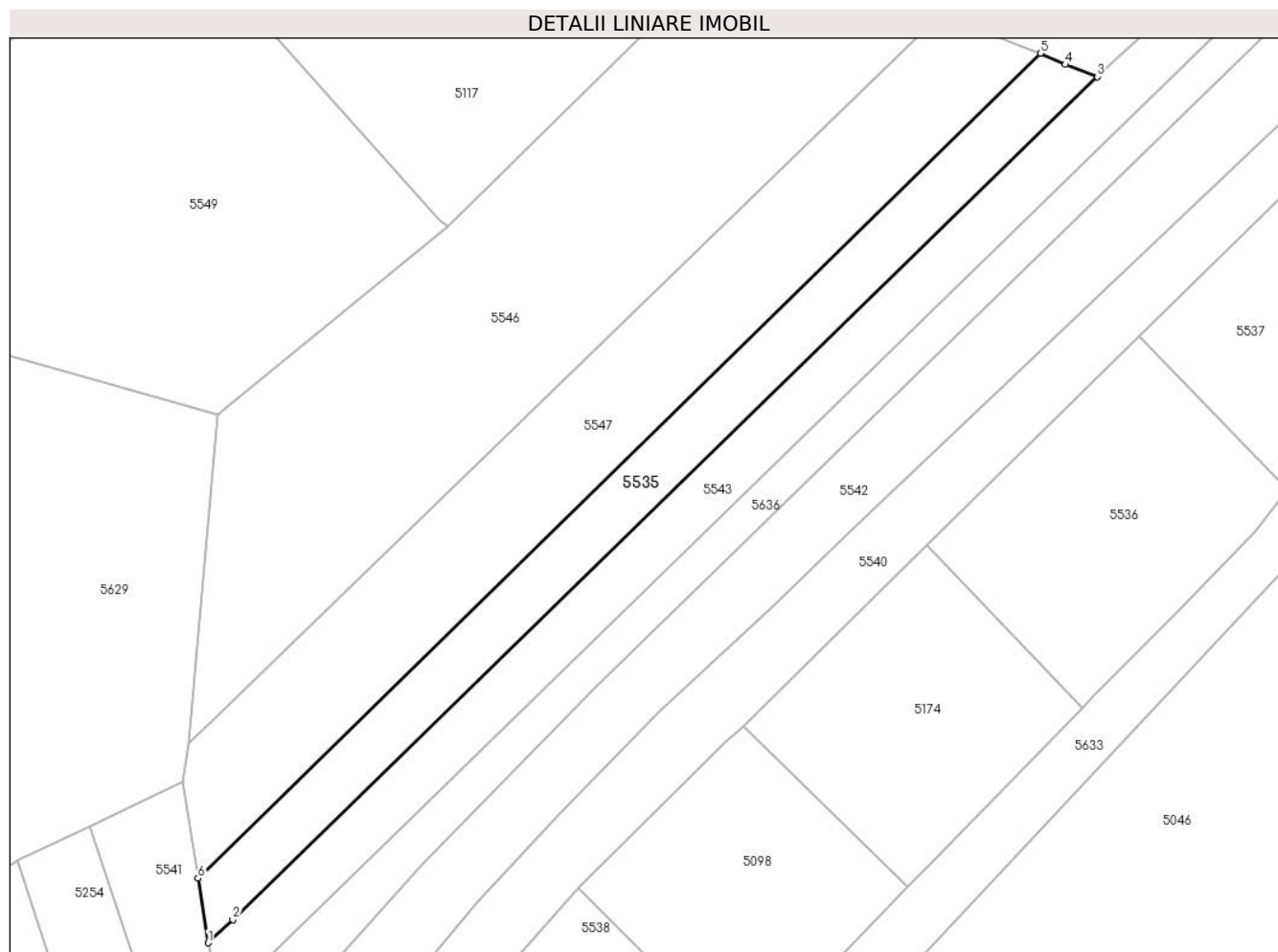
Inscrieri privind dezmembramintele dreptului de proprietate, drepturi reale de garanție și sarcini	Referințe
NU SUNT	

Anexa Nr. 1 La Partea I

Teren

Nr cadastral	Suprafața (mp)*	Observații / Referințe
	2.350	

* Suprafața este determinată în planul de proiecție Stereo 70.



Date referitoare la teren

Crt	Categorie folosință	Intravilan	Suprafața (mp)	Tarla	Parcelă	Nr. topo	Observații / Referințe
1	arabil	NU	2.350	56	965	-	

Lungime Segmente

1) Valorile lungimilor segmentelor sunt obținute din proiecție în plan.

Punct început	X / Y	Punct sfârșit	X / Y	Lungime segment (** (m)
1	568.412,647 691.032,413	2	568.417,309 691.036,728	6.352
2	568.417,309 691.036,728	3	568.579,273 691.194,558	226.147
3	568.579,273 691.194,558	4	568.573,295 691.196,844	6.4
4	568.573,295 691.196,844	5	568.568,573 691.198,948	5.17
5	568.568,573 691.198,948	6	568.410,752 691.044,482	220.833

Punct început	X / Y	Punct sfârșit	X / Y	Lungime segment (** (m)
6	568.410,752 691.044,482	1	568.412,647 691.032,413	12.217

** Lungimile segmentelor sunt determinate în planul de proiecție Stereo 70 și sunt rotunjite la 1 milimetru.

*** Distanța dintre puncte este formată din segmente cumulate ce sunt mai mici decât valoarea 1 milimetru.

**DATE DESPRE IMOBILUL NR. 5536**

Oficiul de Cadastru și Publicitate Imobiliară SUCEAVA
Biroul de Cadastru și Publicitate Imobiliară Radauti

A. Partea I. Descrierea imobilului

TEREN Extravilan

Adresa: Jud. Suceava

Nr. Crt	Nr cadastral Nr. topografic	Suprafața* (mp)	Observații / Referințe
A1		Din acte: 2.500 Masurata: 2.332	Sector cadastral:59 Teren neimprejmuit;

B. Partea II. Proprietari și acte

Inscrieri privitoare la dreptul de proprietate și alte drepturi reale		Referințe
/		
Act Notarial nr. 1122, din 04/11/1992 emis de NOTARIATUL DE STAT LOCAL RADAUTI;		
B1	Intabulare, drept de PROPRIETATE, dobandit prin Succesiune, cota actuala 1/1 1) IRIMESCU FLORIN-IULIAN	A1

C. Partea III. SARCINI .

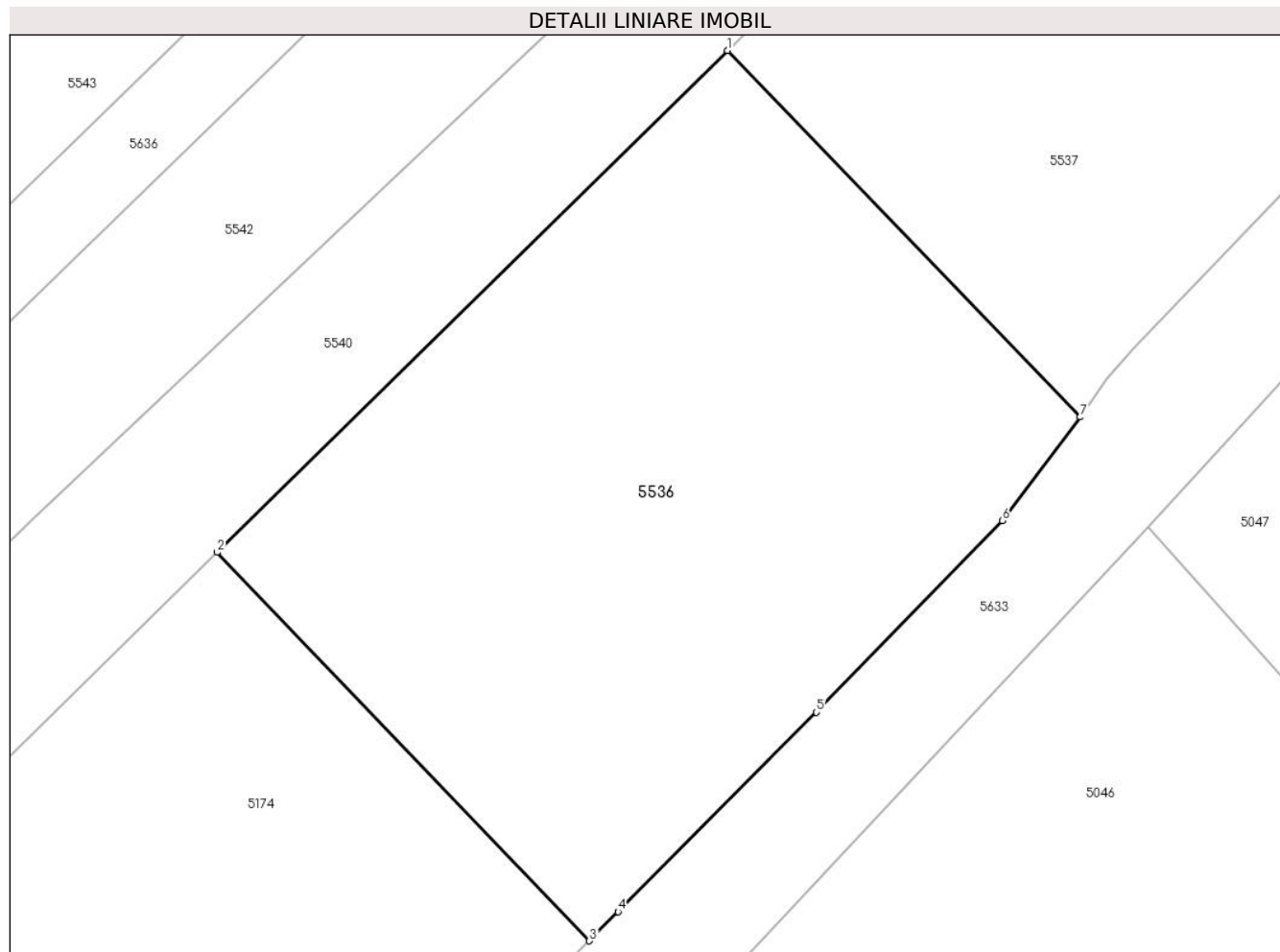
Inscrieri privind dezmembramintele dreptului de proprietate, drepturi reale de garanție și sarcini	Referințe
NU SUNT	

Anexa Nr. 1 La Partea I

Teren

Nr cadastral	Suprafaţa (mp)*	Observații / Referințe
	Din acte: 2.500 Masurata: 2.332	

* Suprafața este determinată în planul de proiecție Stereo 70.



Date referitoare la teren

Crt	Categorie folosință	Intra vilan	Suprafața (mp)	Tarla	Parcelă	Nr. topo	Observații / Referințe
1	arabil	NU	2.332	56	-	-	

Lungime Segmente

1) Valorile lungimilor segmentelor sunt obținute din proiecție în plan.

Punct început	X / Y	Punct sfârșit	X / Y	Lungime segment (** (m)
1	568.587,18 691.146,053	2	568.547,234 691.106,764	56.03
2	568.547,234 691.106,764	3	568.576,387 691.076,347	42.132
3	568.576,387 691.076,347	4	568.578,618 691.078,629	3.191
4	568.578,618 691.078,629	5	568.594,165 691.094,238	22.031
5	568.594,165 691.094,238	6	568.608,707 691.109,254	20.903

Punct început	X / Y	Punct sfârșit	X / Y	Lungime segment (** (m)
6	568.608,707 691.109,254	7	568.614,811 691.117,352	10.141
7	568.614,811 691.117,352	1	568.587,18 691.146,053	39.84

** Lungimile segmentelor sunt determinate în planul de proiecție Stereo 70 și sunt rotunjite la 1 milimetru.

*** Distanța dintre puncte este formată din segmente cumulate ce sunt mai mici decât valoarea 1 milimetru.

**DATE DESPRE IMOBILUL NR. 5537**

Oficiul de Cadastru și Publicitate Imobiliară SUCEAVA
Biroul de Cadastru și Publicitate Imobiliară Radauti

A. Partea I. Descrierea imobilului

TEREN Extravilan

Adresa: Jud. Suceava

Nr. Crt	Nr cadastral Nr. topografic	Suprafața* (mp)	Observații / Referințe
A1		2.528	Sector cadastral:59 Teren neimprejmuit;

B. Partea II. Proprietari și acte

Inscrieri privitoare la dreptul de proprietate și alte drepturi reale		Referințe
/		
Act Administrativ nr. 2425, din 05/03/2024 emis de PRIMARIA COMUNEI ARBORE;		
B1	Inscrierea posesiei, drept de PROPRIETATE, dobandit prin Constituire, cota actuala 1/1 1) NEIDENTIFICAT NEIDENTIFICAT	A1
Act Normativ nr. 7, din 13/03/1996 emis de PARLAMENTUL ROMANIEI (ART. 13);		
B2	SE NOTEAZA MENTIUNEA DE PROPRIETAR NEIDENTIFICAT, REZERVA COMISIEI LOCALE DE FOND FUNCJAR	A1

C. Partea III. SARCINI .

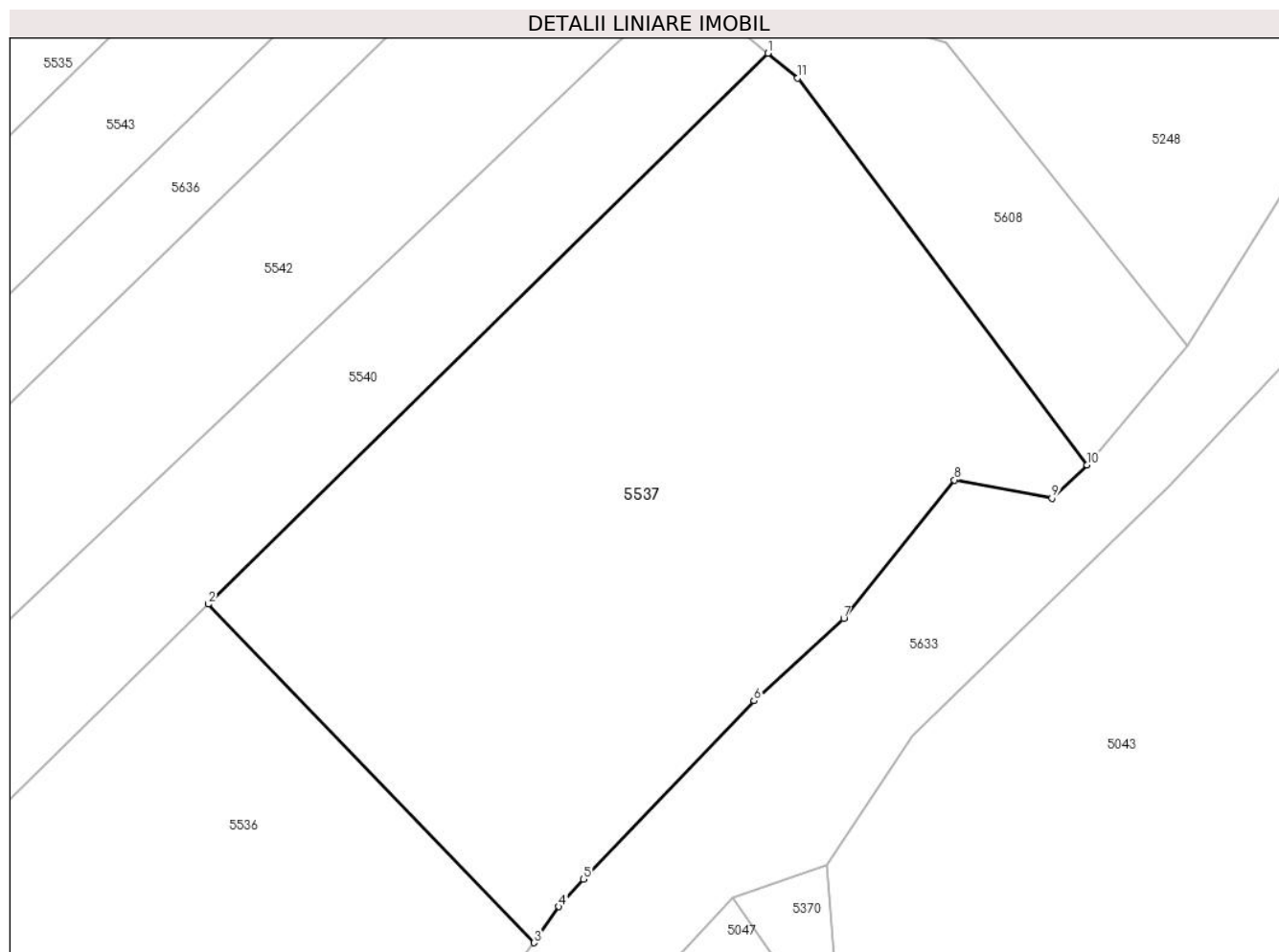
Inscrieri privind dezmembramintele dreptului de proprietate, drepturi reale de garanție și sarcini	Referințe
NU SUNT	

Anexa Nr. 1 La Partea I

Teren

Nr cadastral	Suprafața (mp)*	Observații / Referințe
	2.528	

* Suprafața este determinată în planul de proiecție Stereo 70.



Date referitoare la teren

Crt	Categorie folosință	Intra vilan	Suprafața (mp)	Tarla	Parcelă	Nr. topo	Observații / Referințe
1	arabil	NU	2.528	56	965	-	

Lungime Segmente

1) Valorile lungimilor segmentelor sunt obținute din proiecție în plan.

Punct început	X / Y	Punct sfârșit	X / Y	Lungime segment (** (m)
1	568.634,655 691.192,749	2	568.587,18 691.146,053	66.591
2	568.587,18 691.146,053	3	568.614,811 691.117,352	39.84
3	568.614,811 691.117,352	4	568.616,932 691.120,422	3.731
4	568.616,932 691.120,422	5	568.619,004 691.122,749	3.116
5	568.619,004 691.122,749	6	568.633,46 691.137,877	20.924

Punct început	X / Y	Punct sfârșit	X / Y	Lungime segment (** (m)
6	568.633,46 691.137,877	7	568.641,089 691.144,847	10.334
7	568.641,089 691.144,847	8	568.650,479 691.156,582	15.029
8	568.650,479 691.156,582	9	568.658,741 691.155,045	8.404
9	568.658,741 691.155,045	10	568.661,73 691.157,853	4.101
10	568.661,73 691.157,853	11	568.637,179 691.190,639	40.959
11	568.637,179 691.190,639	1	568.634,655 691.192,749	3.29

** Lungimile segmentelor sunt determinate în planul de proiecție Stereo 70 și sunt rotunjite la 1 milimetru.

*** Distanța dintre puncte este formată din segmente cumulate ce sunt mai mici decât valoarea 1 milimetru.

**DATE DESPRE IMOBILUL NR. 5538**

Oficiul de Cadastru și Publicitate Imobiliară SUCEAVA
Biroul de Cadastru și Publicitate Imobiliară Radauti

A. Partea I. Descrierea imobilului

TEREN Extravilan

Adresa: Jud. Suceava

Nr. Crt	Nr cadastral Nr. topografic	Suprafața* (mp)	Observații / Referințe
A1		2.000	Sector cadastral:59 Teren neimprejmuit;

B. Partea II. Proprietari și acte

Inscrieri privitoare la dreptul de proprietate și alte drepturi reale		Referințe
/		
Act Administrativ nr. 2425, din 05/03/2024 emis de PRIMARIA COMUNEI ARBORE;		
B1	Inscrierea posesiei, drept de PROPRIETATE, dobandit prin Constituire, cota actuala 1/1 1) NEIDENTIFICAT NEIDENTIFICAT	A1
Act Normativ nr. 7, din 13/03/1996 emis de PARLAMENTUL ROMANIEI (ART. 13);		
B2	SE NOTEAZA MENTIUNEA DE PROPRIETAR NEIDENTIFICAT, REZERVA COMISIEI LOCALE DE FOND FUNCJAR	A1

C. Partea III. SARCINI .

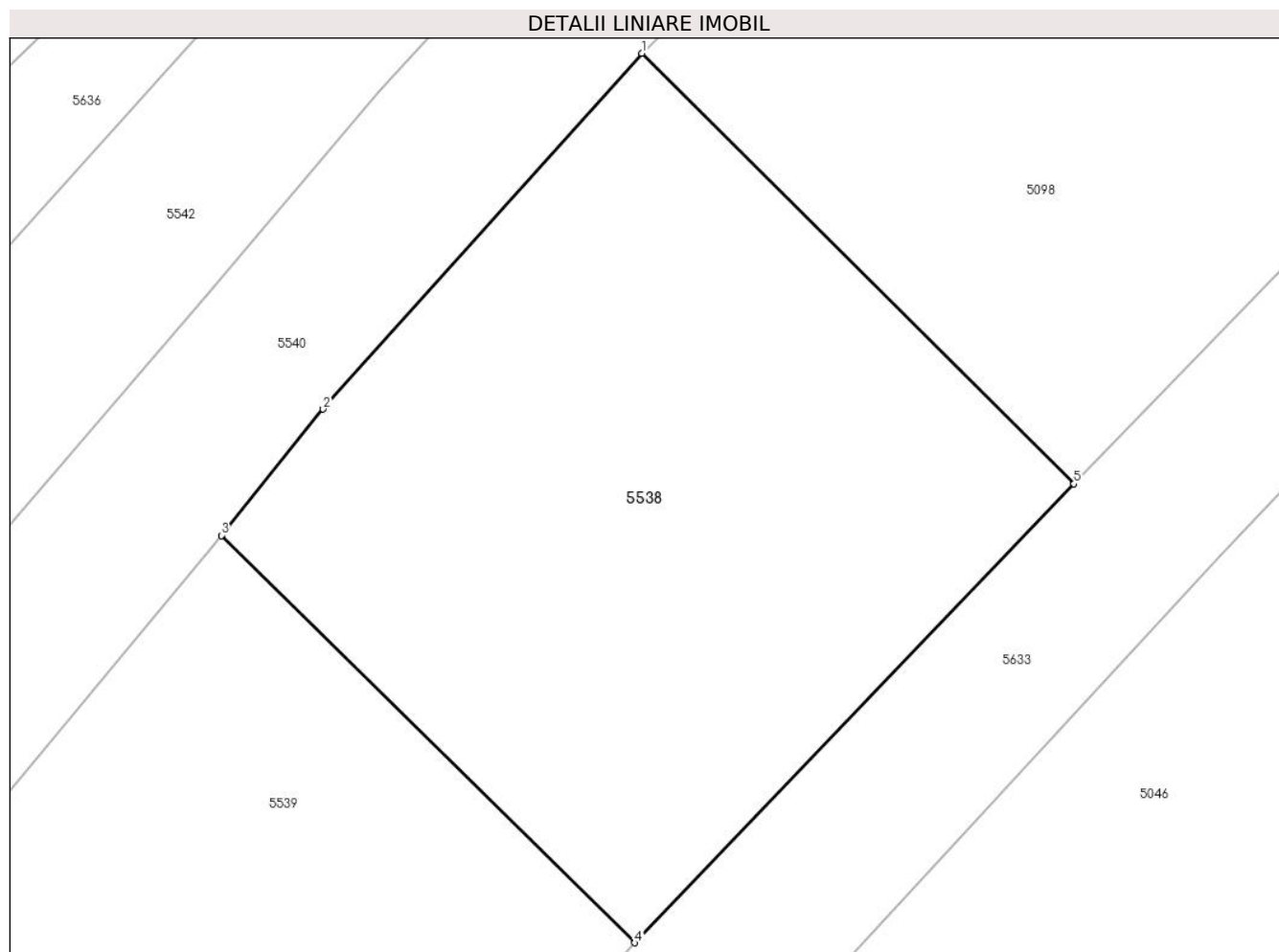
Inscrieri privind dezmembramintele dreptului de proprietate, drepturi reale de garanție și sarcini	Referințe
NU SUNT	

Anexa Nr. 1 La Partea I

Teren

Nr cadastral	Suprafața (mp)*	Observații / Referințe
	2.000	

* Suprafața este determinată în planul de proiecție Stereo 70.



Date referitoare la teren

Crt	Categorie folosință	Intra vilan	Suprafața (mp)	Tarla	Parcelă	Nr. topo	Observații / Referințe
1	arabil	NU	2.000	56	965	-	

Lungime Segmente

1) Valorile lungimilor segmentelor sunt obținute din proiecție în plan.

Punct început	X / Y	Punct sfârșit	X / Y	Lungime segment (** (m)
1	568.482,108 691.042,634	2	568.459,03 691.016,863	34.594
2	568.459,03 691.016,863	3	568.451,647 691.007,71	11.76
3	568.451,647 691.007,71	4	568.481,616 690.978,214	42.049
4	568.481,616 690.978,214	5	568.513,443 691.011,454	46.02
5	568.513,443 691.011,454	1	568.482,108 691.042,634	44.205

**** Lungimile segmentelor sunt determinate în planul de proiecție Stereo 70 și sunt rotunjite la 1 milimetru.**

***** Distanța dintre puncte este formată din segmente cumulate ce sunt mai mici decât valoarea 1 milimetru.**

**DATE DESPRE IMOBILUL NR. 5539**

Oficiul de Cadastru și Publicitate Imobiliară SUCEAVA
Biroul de Cadastru și Publicitate Imobiliară Radauti

A. Partea I. Descrierea imobilului

TEREN Extravilan

Adresa: Jud. Suceava

Nr. Crt	Nr cadastral Nr. topografic	Suprafața* (mp)	Observații / Referințe
A1		2.177	Sector cadastral:59 Teren neimprejmit;

B. Partea II. Proprietari și acte

Inscrieri privitoare la dreptul de proprietate și alte drepturi reale		Referințe
/		
Act Administrativ nr. 2425, din 05/03/2024 emis de PRIMARIA COMUNEI ARBORE;		
B2	Inscrierea posesiei, drept de PROPRIETATE, dobandit prin Constituire, cota actuala 1/1 1) NEIDENTIFICAT NEIDENTIFICAT	A1
Act Normativ nr. 7, din 13/03/1996 emis de PARLAMENTUL ROMANIEI (ART. 13);		
B2	SE NOTEAZA MENTIUNEA DE PROPRIETAR NEIDENTIFICAT, REZERVA COMISIEI LOCALE DE FOND FUNCJAR	A1

C. Partea III. SARCINI .

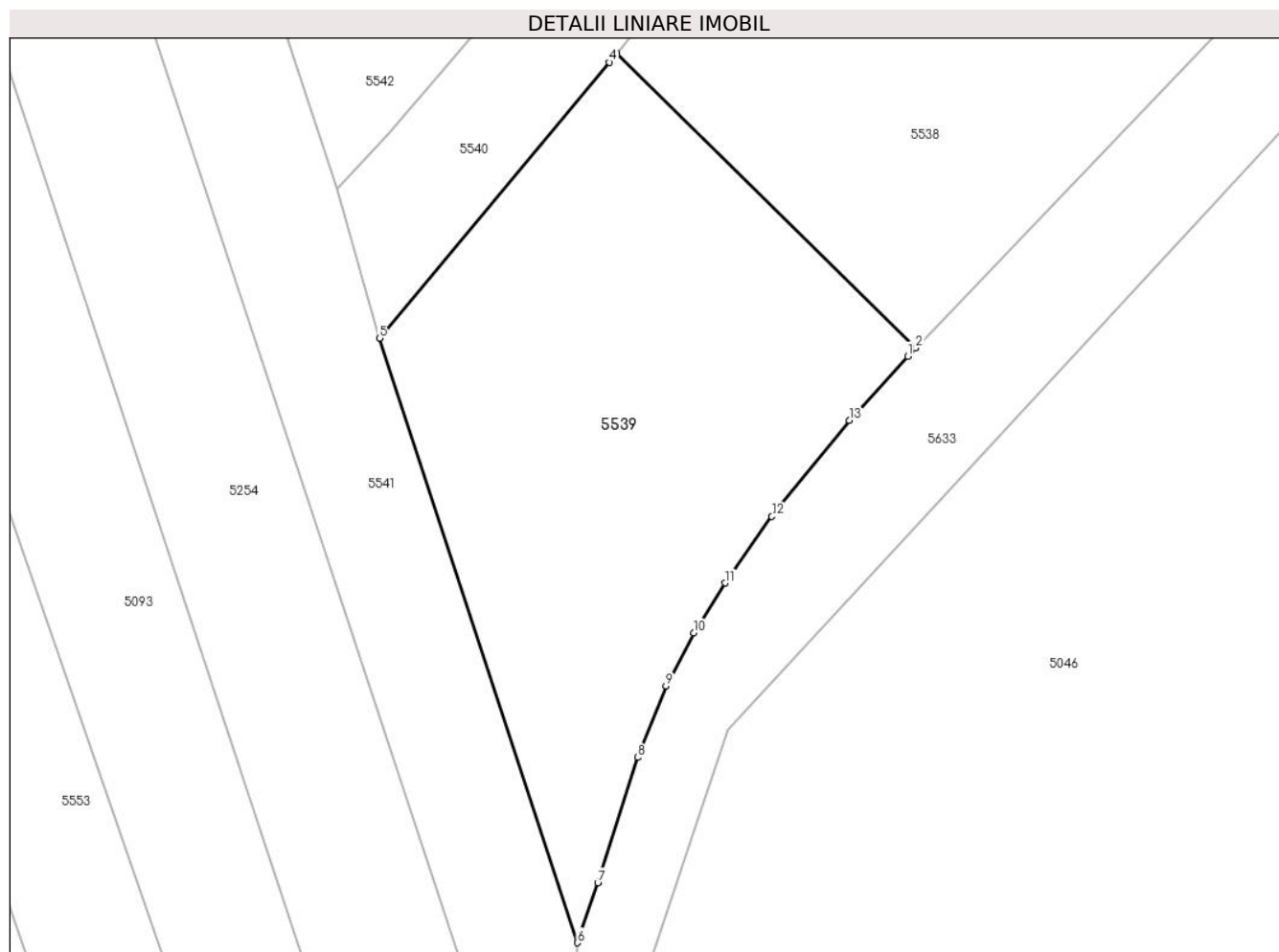
Inscrieri privind dezmembramintele dreptului de proprietate, drepturi reale de garanție și sarcini	Referințe
NU SUNT	

Anexa Nr. 1 La Partea I

Teren

Nr cadastral	Suprafața (mp)*	Observații / Referințe
	2.177	

* Suprafața este determinată în planul de proiecție Stereo 70.



Date referitoare la teren

Crt	Categorie folosință	Intravilan	Suprafața (mp)	Tarla	Parcelă	Nr. topo	Observații / Referințe
1	arabil	NU	2.177	56	959	-	

Lungime Segmente

1) Valorile lungimilor segmentelor sunt obținute din proiecție în plan.

Punct început	X / Y	Punct sfârșit	X / Y	Lungime segment (** (m)
1	568.480,809 690.977,371	2	568.481,616 690.978,214	1.167
2	568.481,616 690.978,214	3	568.451,647 691.007,71	42.049
3	568.451,647 691.007,71	4	568.450,911 691.006,797	1.173
4	568.450,911 691.006,797	5	568.427,898 690.979,156	35.967
5	568.427,898 690.979,156	6	568.447,699 690.918,624	63.688

Punct început	X / Y	Punct sfârșit	X / Y	Lungime segment (** (m)
6	568.447,699 690.918,624	7	568.449,759 690.924,636	6.355
7	568.449,759 690.924,636	8	568.453,747 690.937,188	13.17
8	568.453,747 690.937,188	9	568.456,58 690.944,358	7.709
9	568.456,58 690.944,358	10	568.459,353 690.949,644	5.969
10	568.459,353 690.949,644	11	568.462,521 690.954,651	5.925
11	568.462,521 690.954,651	12	568.467,206 690.961,317	8.148
12	568.467,206 690.961,317	13	568.474,95 690.970,936	12.349
13	568.474,95 690.970,936	1	568.480,809 690.977,371	8.703

** Lungimile segmentelor sunt determinate în planul de proiecție Stereo 70 și sunt rotunjite la 1 milimetru.

*** Distanța dintre puncte este formată din segmente cumulate ce sunt mai mici decât valoarea 1 milimetru.

**DATE DESPRE IMOBILUL NR. 5540**

Oficiul de Cadastru și Publicitate Imobiliară SUCEAVA
Biroul de Cadastru și Publicitate Imobiliară Radauti

A. Partea I. Descrierea imobilului

TEREN Extravilan

Adresa: Jud. Suceava

Nr. Crt	Nr cadastral Nr. topografic	Suprafața* (mp)	Observații / Referințe
A1		3.400	Sector cadastral:59 Teren neimprejmuit;

B. Partea II. Proprietari și acte

Inscrieri privitoare la dreptul de proprietate și alte drepturi reale		Referințe
/		
Act Notarial nr. 196, din 24/11/2014 emis de SPN FOMIN SIA SOCIATII;		
B1	Intabulare, drept de PROPRIETATE, dobandit prin Succesiune, cota actuala 1/1 1) COTLET GHEORGHITA-GABIREL	A1

C. Partea III. SARCINI .

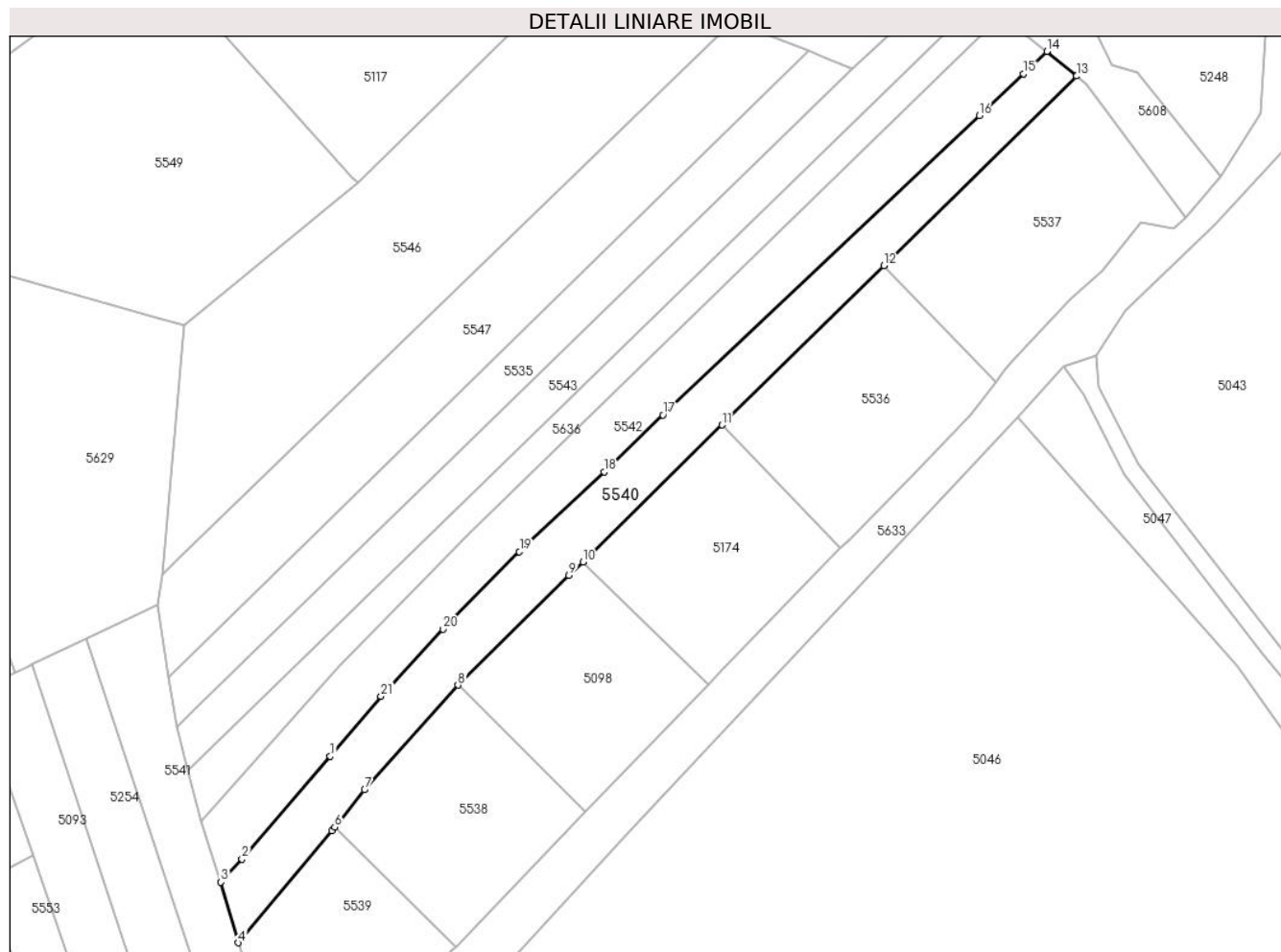
Inscrieri privind dezmembramintele dreptului de proprietate, drepturi reale de garanție și sarcini	Referințe
NU SUNT	

Anexa Nr. 1 La Partea I

Teren

Nr cadastral	Suprafața (mp)*	Observații / Referințe
	3.400	

* Suprafața este determinată în planul de proiecție Stereo 70.



Date referitoare la teren

Crt	Categorie folosință	Intravilan	Suprafața (mp)	Tarla	Parcelă	Nr. topo	Observații / Referințe
1	arabil	NU	3.400	56	965 (865)	-	

Lungime Segmente

1) Valorile lungimilor segmentelor sunt obținute din proiecție în plan.

Punct început	X / Y	Punct sfârșit	X / Y	Lungime segment (** (m)
1	568.450,569 691.025,107	2	568.428,814 690.999,745	33.414
3	568.423,624 690.994,096	4	568.427,898 690.979,156	15.539
5	568.450,911 691.006,797	6	568.451,647 691.007,71	1.173
7	568.459,03 691.016,863	8	568.482,108 691.042,634	34.594
9	568.509,455 691.069,71	10	568.512,917 691.073,011	4.784

Punct început	X / Y	Punct sfârșit	X / Y	Lungime segment (** (m)
2	568.428,814 690.999,745	3	568.423,624 690.994,096	7.671
4	568.427,898 690.979,156	5	568.450,911 691.006,797	35.967
6	568.451,647 691.007,71	7	568.459,03 691.016,863	11.76
8	568.482,108 691.042,634	9	568.509,455 691.069,71	38.483
10	568.512,917 691.073,011	11	568.547,234 691.106,764	48.134

Punct început	X / Y	Punct sfârșit	X / Y	Lungime segment (** (m)
11	568.547,234 691.106,764	12	568.587,18 691.146,053	56.03
13	568.634,655 691.192,749	14	568.627,394 691.198,814	9.461
15	568.621,554 691.193,29	16	568.610,694 691.183,017	14.949
17	568.532,676 691.109,216	18	568.518,112 691.095,217	20.201
19	568.497,228 691.075,563	20	568.478,373 691.056,468	26.835
21	568.463,094 691.039,902	1	568.450,569 691.025,107	19.385

Punct început	X / Y	Punct sfârșit	X / Y	Lungime segment (** (m)
12	568.587,18 691.146,053	13	568.634,655 691.192,749	66.591
14	568.627,394 691.198,814	15	568.621,554 691.193,29	8.039
16	568.610,694 691.183,017	17	568.532,676 691.109,216	107.394
18	568.518,112 691.095,217	19	568.497,228 691.075,563	28.678
20	568.478,373 691.056,468	21	568.463,094 691.039,902	22.536

** Lungimile segmentelor sunt determinate în planul de proiecție Stereo 70 și sunt rotunjite la 1 milimetru.

*** Distanța dintre puncte este formată din segmente cumulate ce sunt mai mici decât valoarea 1 milimetru.

**DATE DESPRE IMOBILUL NR. 5541**

Oficiul de Cadastru și Publicitate Imobiliară SUCEAVA
Biroul de Cadastru și Publicitate Imobiliară Radauti

A. Partea I. Descrierea imobilului

TEREN Extravilan

Adresa: Jud. Suceava

Nr. Crt	Nr cadastral Nr. topografic	Suprafața* (mp)	Observații / Referințe
A1		2.061	Sector cadastral:59 Teren neimprejmuit;

B. Partea II. Proprietari și acte

Inscrieri privitoare la dreptul de proprietate și alte drepturi reale	Referințe
/	
Act Administrativ nr. 2425, din 05/03/2024 emis de PRIMARIA COMUNEI ARBORE;	
B1	Inscrierea posesiei, drept de PROPRIETATE, dobandit prin Constituire, cota actuala 1/1 1) NEIDENTIFICAT NEIDENTIFICAT
Act Normativ nr. 7, din 13/03/1996 emis de PARLAMENTUL ROMANIEI (ART. 13);	
B2	SE NOTEAZA MENTIUNEA DE PROPRIETAR NEIDENTIFICAT

C. Partea III. SARCINI .

Inscrieri privind dezmembramintele dreptului de proprietate, drepturi reale de garanție și sarcini	Referințe
NU SUNT	

Anexa Nr. 1 La Partea I**Teren**

Nr cadastral	Suprafața (mp)*	Observații / Referințe
	2.061	

* Suprafața este determinată în planul de proiecție Stereo 70.

**Date referitoare la teren**

Crt	Categorie folosință	Intravilan	Suprafața (mp)	Tarla	Parcelă	Nr. topo	Observații / Referințe
1	arabil	NU	2.061	56	959	-	

Lungime Segmente

1) Valorile lungimilor segmentelor sunt obținute din proiecție în plan.

Punct început	X / Y	Punct sfârșit	X / Y	Lungime segment (** (m)
1	568.427,898 690.979,156	2	568.423,624 690.994,096	15.539
2	568.423,624 690.994,096	3	568.418,731 691.009,161	15.84
3	568.418,731 691.009,161	4	568.415,508 691.021,48	12.734
4	568.415,508 691.021,48	5	568.412,647 691.032,413	11.301
5	568.412,647 691.032,413	6	568.410,752 691.044,482	12.217

Punct început	X / Y	Punct sfârșit	X / Y	Lungime segment (** (m)
6	568.410,752 691.044,482	7	568.407,911 691.062,534	18.274
7	568.407,911 691.062,534	8	568.390,538 691.054,224	19.258
8	568.390,538 691.054,224	9	568.442,624 690.896,699	165.913
9	568.442,624 690.896,699	10	568.443,293 690.898,807	2.212
10	568.443,293 690.898,807	11	568.447,707 690.915,114	16.894
11	568.447,707 690.915,114	12	568.447,699 690.918,624	3.51
12	568.447,699 690.918,624	1	568.427,898 690.979,156	63.688

** Lungimile segmentelor sunt determinate în planul de proiecție Stereo 70 și sunt rotunjite la 1 milimetru.

*** Distanța dintre puncte este formată din segmente cumulate ce sunt mai mici decât valoarea 1 milimetru.

**DATE DESPRE IMOBILUL NR. 5542**

Oficiul de Cadastru și Publicitate Imobiliară SUCEAVA
Biroul de Cadastru și Publicitate Imobiliară Radauti

A. Partea I. Descrierea imobilului

TEREN Extravilan

Adresa: Jud. Suceava

Nr. Crt	Nr cadastral Nr. topografic	Suprafața* (mp)	Observații / Referințe
A1		3.657	Sector cadastral:59 Teren neimprejmuit;

B. Partea II. Proprietari și acte

Inscrieri privitoare la dreptul de proprietate și alte drepturi reale		Referințe
/		
Act Administrativ nr. 2425, din 05/03/2024 emis de PRIMARIA COMUNEI ARBORE;		
B1	Inscrierea posesiei, drept de PROPRIETATE, dobandit prin Constituire, cota actuala 1/1 1) NEIDENTIFICAT NEIDENTIFICAT	A1
Act Normativ nr. 7, din 13/03/1996 emis de PARLAMENTUL ROMANIEI (ART. 13);		
B2	SE NOTEAZA MENTIUNEA DE PROPRIETAR NEIDENTIFICAT, REZERVA COMISIEI LOCALE DE FOND FUNCJAR	A1

C. Partea III. SARCINI .

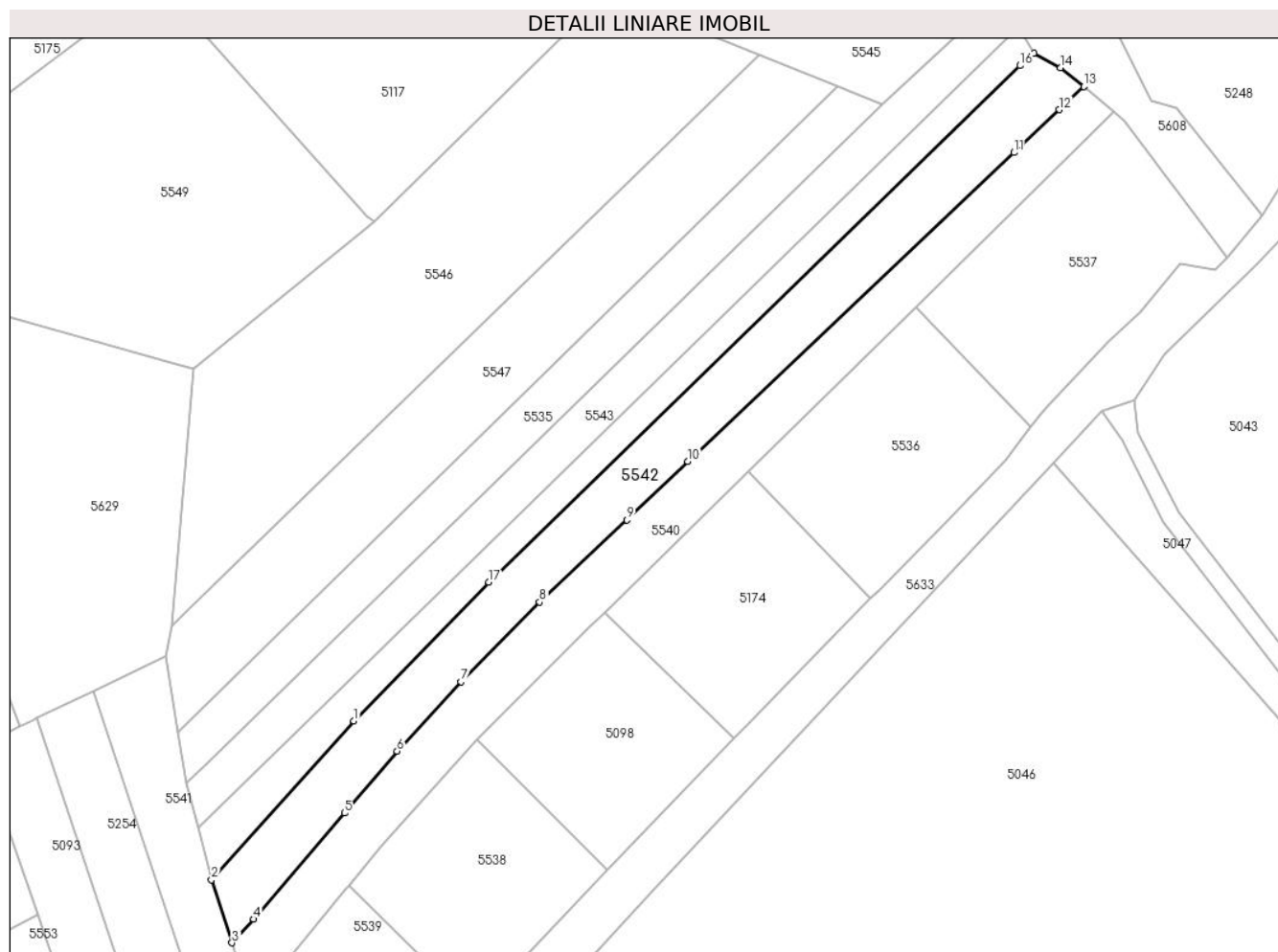
Inscrieri privind dezmembramintele dreptului de proprietate, drepturi reale de garanție și sarcini	Referințe
NU SUNT	

Anexa Nr. 1 La Partea I

Teren

Nr cadastral	Suprafața (mp)*	Observații / Referințe
	3.657	

* Suprafața este determinată în planul de proiecție Stereo 70.



Date referitoare la teren

Crt	Categorie folosință	Intravilan	Suprafața (mp)	Tarla	Parcelă	Nr. topo	Observații / Referințe
1	arabil	NU	3.657	56	965	-	

Lungime Segmente

1) Valorile lungimilor segmentelor sunt obținute din proiecție în plan.

Punct început	X / Y	Punct sfârșit	X / Y	Lungime segment (** (m)
1	568.452,78 691.047,149	2	568.418,731 691.009,161	51.014
2	568.418,731 691.009,161	3	568.423,624 690.994,096	15.84
3	568.423,624 690.994,096	4	568.428,814 690.999,745	7.671
4	568.428,814 690.999,745	5	568.450,569 691.025,107	33.414
5	568.450,569 691.025,107	6	568.463,094 691.039,902	19.385

Punct început	X / Y	Punct sfârșit	X / Y	Lungime segment (** (m)
6	568.463,094 691.039,902	7	568.478,373 691.056,468	22.536
7	568.478,373 691.056,468	8	568.497,228 691.075,563	26.835
8	568.497,228 691.075,563	9	568.518,112 691.095,217	28.678
9	568.518,112 691.095,217	10	568.532,676 691.109,216	20.201
10	568.532,676 691.109,216	11	568.610,694 691.183,017	107.394
11	568.610,694 691.183,017	12	568.621,554 691.193,29	14.949
12	568.621,554 691.193,29	13	568.627,394 691.198,814	8.039
13	568.627,394 691.198,814	14	568.621,832 691.203,305	7.149
14	568.621,832 691.203,305	15	568.615,436 691.206,775	7.277
15	568.615,436 691.206,775	16	568.612,194 691.203,811	4.393
16	568.612,194 691.203,811	17	568.485,097 691.080,292	177.23
17	568.485,097 691.080,292	1	568.452,78 691.047,149	46.291

** Lungimile segmentelor sunt determinate în planul de proiecție Stereo 70 și sunt rotunjite la 1 milimetru.

*** Distanța dintre puncte este formată din segmente cumulate ce sunt mai mici decât valoarea 1 milimetru.

**DATE DESPRE IMOBILUL NR. 5543**

Oficiul de Cadastru și Publicitate Imobiliară SUCEAVA
Biroul de Cadastru și Publicitate Imobiliară Radauti

A. Partea I. Descrierea imobilului

TEREN Extravilan

Adresa: Jud. Suceava

Nr. Crt	Nr cadastral Nr. topografic	Suprafața* (mp)	Observații / Referințe
A1		2.600	Sector cadastral:59 Teren neimprejmit;

B. Partea II. Proprietari și acte

Inscrieri privitoare la dreptul de proprietate și alte drepturi reale		Referințe
/		
Act Notarial nr. 247, din 23/11/2018 emis de SPN FOMIN SI ASOCIATII;		
B1	Intabulare, drept de PROPRIETATE, dobandit prin Succesiune, cota actuala 1/4 1) BULIGA TRANDAFIRA	A1
B2	Intabulare, drept de PROPRIETATE, dobandit prin Succesiune, cota actuala 3/4 1) LELCU AVRAMIA	A1

C. Partea III. SARCINI .

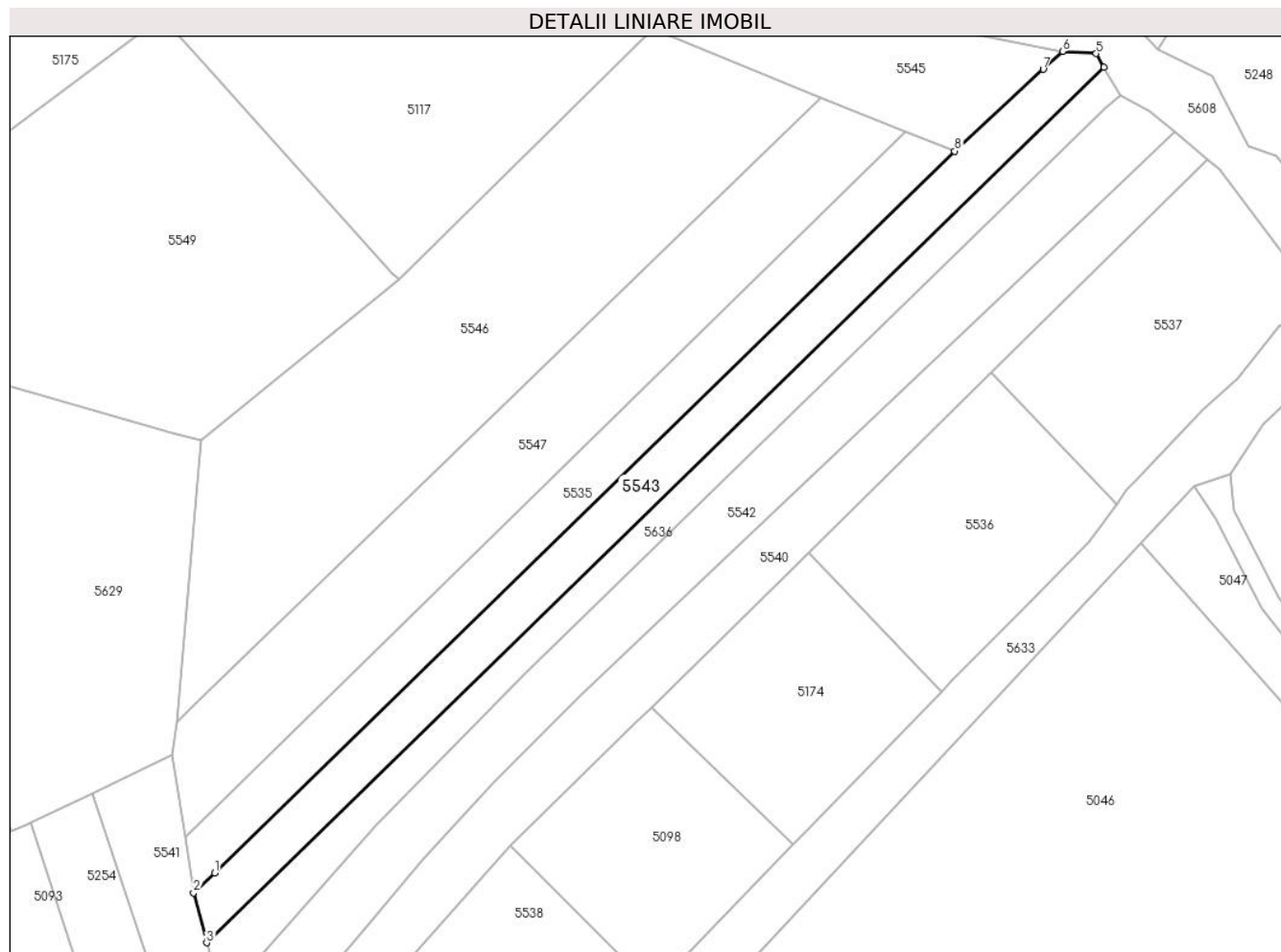
Inscrieri privind dezmembramintele dreptului de proprietate, drepturi reale de garanție și sarcini	Referințe
NU SUNT	

Anexa Nr. 1 La Partea I

Teren

Nr cadastral	Suprafața (mp)*	Observații / Referințe
	2.600	

* Suprafața este determinată în planul de proiecție Stereo 70.



Date referitoare la teren

Crt	Categorie folosință	Intravilan	Suprafața (mp)	Tarla	Parcelă	Nr. topo	Observații / Referințe
1	arabil	NU	2.600	56	965	-	

Lungime Segmente

1) Valorile lungimilor segmentelor sunt obținute din proiecție în plan.

Punct început	X / Y	Punct sfârșit	X / Y	Lungime segment (** (m)
1	568.417,309 691.036,728	2	568.412,647 691.032,413	6.352
2	568.412,647 691.032,413	3	568.415,508 691.021,48	11.301
3	568.415,508 691.021,48	4	568.611,945 691.212,903	274.281
4	568.611,945 691.212,903	5	568.610,246 691.215,886	3.433
5	568.610,246 691.215,886	6	568.602,882 691.216,372	7.38

Punct început	X / Y	Punct sfârșit	X / Y	Lungime segment (** (m)
6	568.602,882 691.216,372	7	568.598,653 691.212,465	5.758
7	568.598,653 691.212,465	8	568.579,273 691.194,558	26.386
8	568.579,273 691.194,558	1	568.417,309 691.036,728	226.147

** Lungimile segmentelor sunt determinate în planul de proiecție Stereo 70 și sunt rotunjite la 1 milimetru.

*** Distanța dintre puncte este formată din segmente cumulate ce sunt mai mici decât valoarea 1 milimetru.

**DATE DESPRE IMOBILUL NR. 5544**

Oficiul de Cadastru și Publicitate Imobiliară SUCEAVA
Biroul de Cadastru și Publicitate Imobiliară Radauti

A. Partea I. Descrierea imobilului

TEREN Extravilan

Adresa: Jud. Suceava

Nr. Crt	Nr cadastral Nr. topografic	Suprafața* (mp)	Observații / Referințe
A1		3.257	Sector cadastral:59 Teren neimprejmuit;

B. Partea II. Proprietari și acte

Inscrieri privitoare la dreptul de proprietate și alte drepturi reale		Referințe
/		
Act Administrativ nr. 2425, din 05/03/2024 emis de PRIMARIA COMUNEI ARBORE;		
B1	Inscrierea posesiei, drept de PROPRIETATE, dobandit prin Constituire, cota actuala 1/1 1) NEIDENTIFICAT NEIDENTIFICAT	A1
Act Normativ nr. 7, din 13/03/1996 emis de PARLAMENTUL ROMANIEI (ART. 13);		
B2	SE NOTEAZA MENTIUNEA DE PROPRIETAR NEIDENTIFICAT, REZERVA COMISIEI LOCALE DE FOND FUNCJAR	A1

C. Partea III. SARCINI .

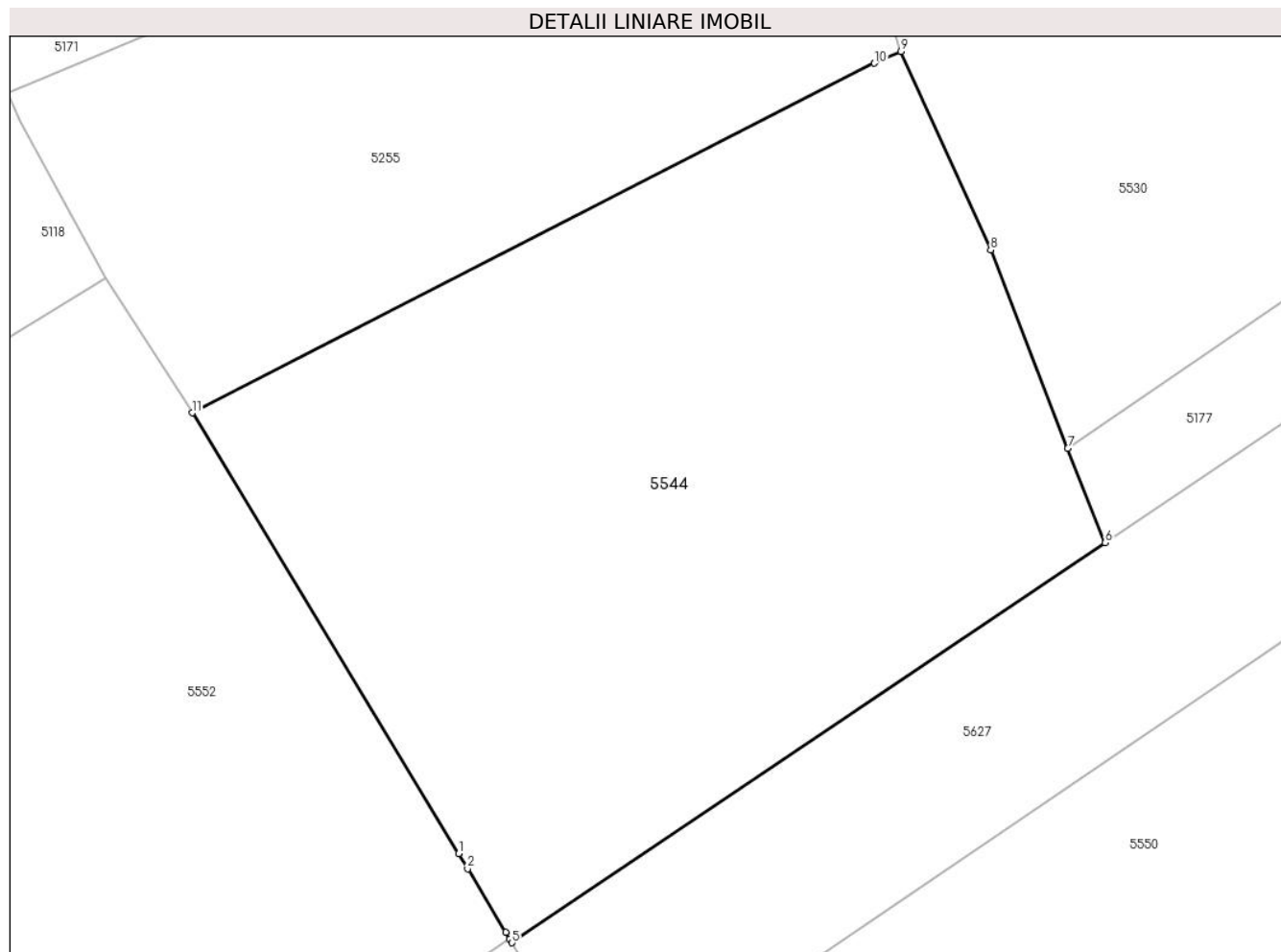
Inscrieri privind dezmembramintele dreptului de proprietate, drepturi reale de garanție și sarcini	Referințe
NU SUNT	

Anexa Nr. 1 La Partea I

Teren

Nr cadastral	Suprafața (mp)*	Observații / Referințe
	3.257	

* Suprafața este determinată în planul de proiecție Stereo 70.



Date referitoare la teren

Crt	Categorie folosință	Intravilan	Suprafața (mp)	Tarla	Parcelă	Nr. topo	Observații / Referințe
1	arabil	NU	3.257	56	-	-	

Lungime Segmente

1) Valorile lungimilor segmentelor sunt obținute din proiecție în plan.

Punct început	X / Y	Punct sfârșit	X / Y	Lungime segment (** (m)
1	568.380,696 691.262,233	2	568.381,474 691.260,917	1.529
2	568.381,474 691.260,917	3	568.384,762 691.255,43	6.397
3	568.384,762 691.255,43	4	568.385,101 691.254,864	0.66
4	568.385,101 691.254,864	5	568.385,31 691.254,514	0.408
5	568.385,31 691.254,514	6	568.436,713 691.289,121	61.967

Punct început	X / Y	Punct sfârșit	X / Y	Lungime segment (** (m)
6	568.436,713 691.289,121	7	568.433,46 691.297,294	8.797
7	568.433,46 691.297,294	8	568.426,784 691.314,466	18.424
8	568.426,784 691.314,466	9	568.419,006 691.331,652	18.864
9	568.419,006 691.331,652	10	568.416,71 691.330,638	2.51
10	568.416,71 691.330,638	11	568.357,599 691.300,374	66.408
11	568.357,599 691.300,374	1	568.380,696 691.262,233	44.589

** Lungimile segmentelor sunt determinate în planul de proiecție Stereo 70 și sunt rotunjite la 1 milimetru.

*** Distanța dintre puncte este formată din segmente cumulate ce sunt mai mici decât valoarea 1 milimetru.

**DATE DESPRE IMOBILUL NR. 5545**

Oficiul de Cadastru și Publicitate Imobiliară SUCEAVA
Biroul de Cadastru și Publicitate Imobiliară Radauti

A. Partea I. Descrierea imobilului

TEREN Extravilan

Adresa: Jud. Suceava

Nr. Crt	Nr cadastral Nr. topografic	Suprafața* (mp)	Observații / Referințe
A1		3.000	Sector cadastral:59 Teren neimprejmuit;

B. Partea II. Proprietari și acte

Inscrieri privitoare la dreptul de proprietate și alte drepturi reale		Referințe
/		
Act Administrativ nr. 2425, din 05/03/2024 emis de PRIMARIA COMUNEI ARBORE;		
B1	Inscrierea posesiei, drept de PROPRIETATE, dobandit prin Constituire, cota actuala 1/1 1) NEIDENTIFICAT NEIDENTIFICAT	A1
Act Normativ nr. 7, din 13/03/1996 emis de PARLAMENTUL ROMANIEI (ART. 13);		
B2	SE NOTEAZA MENTIUNEA DE PROPRIETAR NEIDENTIFICAT, REZERVA COMISIEI LOCALE DE FOND FUNCJAR	A1

C. Partea III. SARCINI .

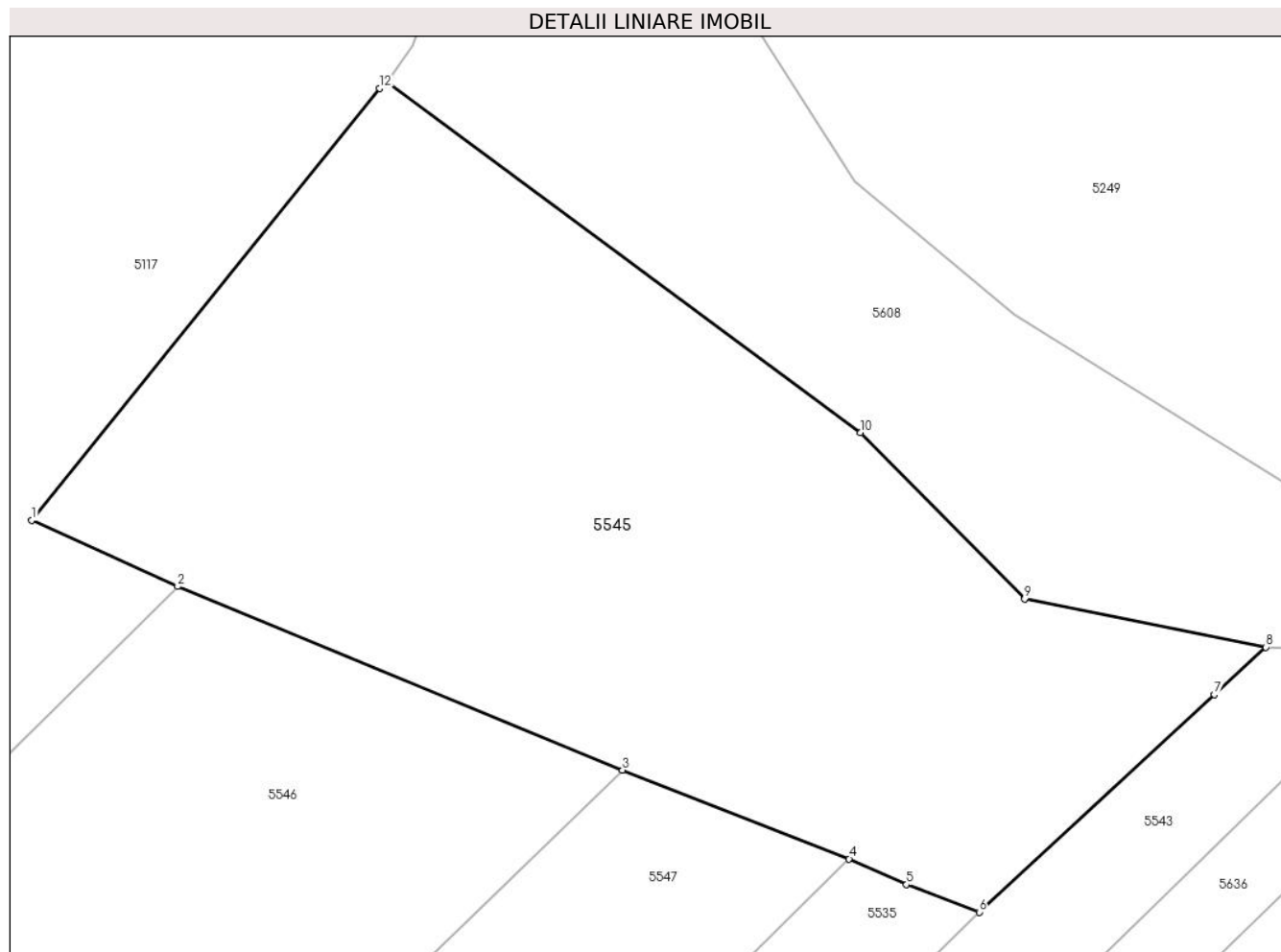
Inscrieri privind dezmembramintele dreptului de proprietate, drepturi reale de garanție și sarcini	Referințe
NU SUNT	

Anexa Nr. 1 La Partea I

Teren

Nr cadastral	Suprafața (mp)*	Observații / Referințe
	3.000	

* Suprafața este determinată în planul de proiecție Stereo 70.



Date referitoare la teren

Crt	Categorie folosință	Intravilan	Suprafața (mp)	Tarla	Parcelă	Nr. topo	Observații / Referințe
1	arabil	NU	3.000	56	965	-	

Lungime Segmente

1) Valorile lungimilor segmentelor sunt obținute din proiecție în plan.

Punct început	X / Y	Punct sfârșit	X / Y	Lungime segment (** (m)
1	568.501,226 691.226,797	2	568.513,253 691.221,364	13.197
2	568.513,253 691.221,364	3	568.549,897 691.206,249	39.639
3	568.549,897 691.206,249	4	568.568,573 691.198,948	20.052
4	568.568,573 691.198,948	5	568.573,295 691.196,844	5.17
5	568.573,295 691.196,844	6	568.579,273 691.194,558	6.4

Punct început	X / Y	Punct sfârșit	X / Y	Lungime segment (** (m)
6	568.579,273 691.194,558	7	568.598,653 691.212,465	26.386
7	568.598,653 691.212,465	8	568.602,882 691.216,372	5.758
8	568.602,882 691.216,372	9	568.583,004 691.220,328	20.268
9	568.583,004 691.220,328	10	568.569,515 691.234,01	19.213
10	568.569,515 691.234,01	11	568.530,485 691.262,877	48.545
11	568.530,485 691.262,877	12	568.529,871 691.262,343	0.814
12	568.529,871 691.262,343	1	568.501,226 691.226,797	45.651

** Lungimile segmentelor sunt determinate în planul de proiecție Stereo 70 și sunt rotunjite la 1 milimetru.

*** Distanța dintre puncte este formată din segmente cumulate ce sunt mai mici decât valoarea 1 milimetru.

**DATE DESPRE IMOBILUL NR. 5546**

Oficiul de Cadastru și Publicitate Imobiliară SUCEAVA
Biroul de Cadastru și Publicitate Imobiliară Radauti

A. Partea I. Descrierea imobilului

TEREN Extravilan

Adresa: Jud. Suceava

Nr. Crt	Nr cadastral Nr. topografic	Suprafața* (mp)	Observații / Referințe
A1		6.159	Sector cadastral:59 Teren neimprejmuit;

B. Partea II. Proprietari și acte

Inscrieri privitoare la dreptul de proprietate și alte drepturi reale	Referințe
/	
Act Administrativ nr. 2425, din 05/03/2024 emis de PRIMARIA COMUNEI ARBORE;	
B1	Inscrierea posesiei, drept de PROPRIETATE, dobandit prin Constituire, cota actuala 1/1 1) NEIDENTIFICAT NEIDENTIFICAT
Act Normativ nr. 7, din 13/03/1996 emis de PARLAMENTUL ROMANIEI (ART. 13);	
B2	SE NOTEAZA MENTIUNEA DE PROPRIETAR NEIDENTIFICAT

C. Partea III. SARCINI .

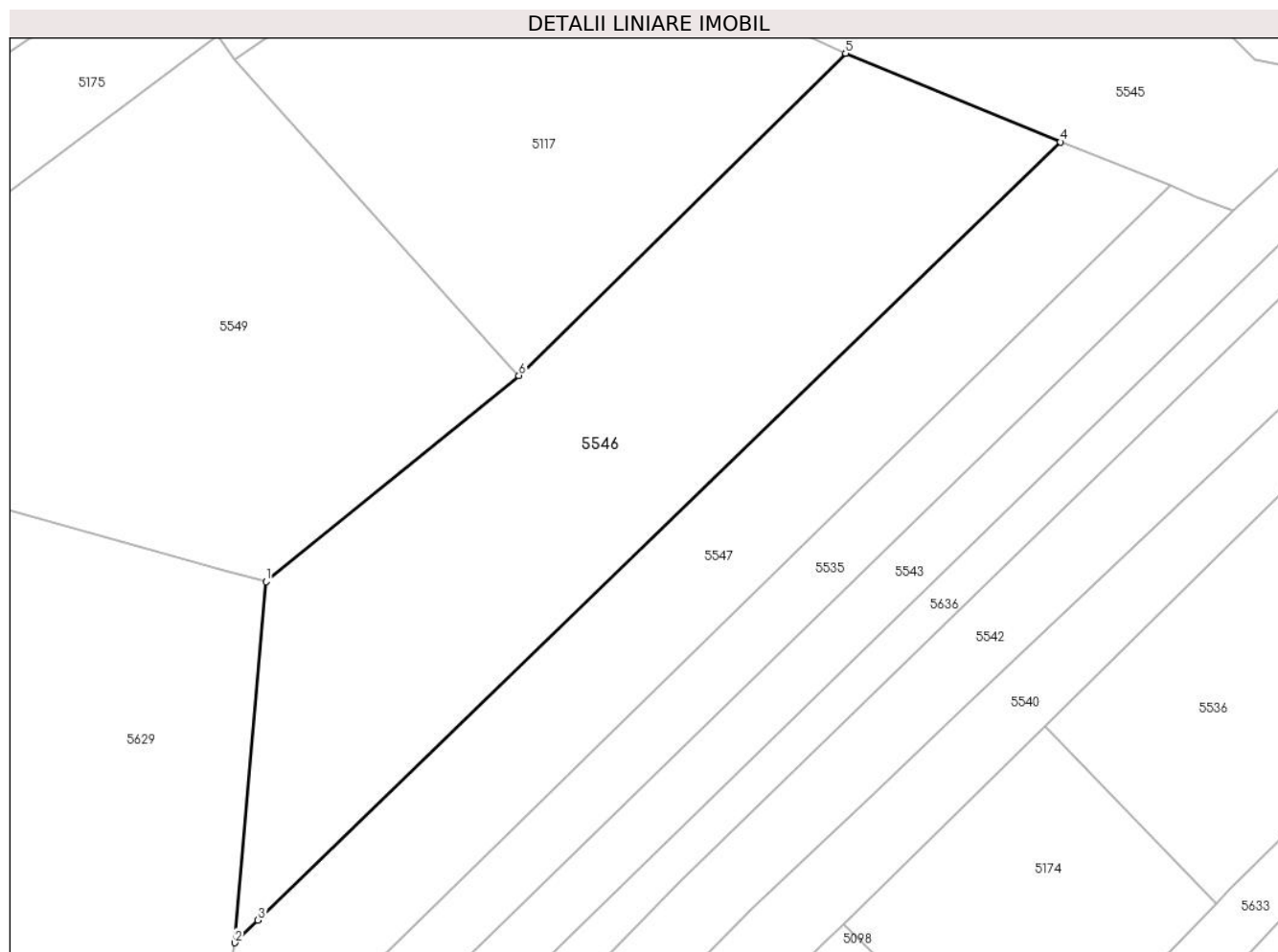
Inscrieri privind dezmembramintele dreptului de proprietate, drepturi reale de garanție și sarcini	Referințe
NU SUNT	

Anexa Nr. 1 La Partea I

Teren

Nr cadastral	Suprafața (mp)*	Observații / Referințe
	6.159	

* Suprafața este determinată în planul de proiecție Stereo 70.



Date referitoare la teren

Crt	Categorie folosință	Intra vilan	Suprafața (mp)	Tarla	Parcelă	Nr. topo	Observații / Referințe
1	arabil	NU	6.159	56	965	-	

Lungime Segmente

1) Valorile lungimilor segmentelor sunt obținute din proiecție în plan.

Punct început	X / Y	Punct sfârșit	X / Y	Lungime segment (** (m)
1	568.414,427 691.131,335	2	568.409,122 691.069,785	61.778
2	568.409,122 691.069,785	3	568.413,073 691.073,636	5.517
3	568.413,073 691.073,636	4	568.549,897 691.206,249	190.544
4	568.549,897 691.206,249	5	568.513,253 691.221,364	39.639
5	568.513,253 691.221,364	6	568.457,554 691.166,456	78.213

Punct început	X / Y	Punct sfârșit	X / Y	Lungime segment (** (m)
6	568.457,554 691.166,456	1	568.414,427 691.131,335	55.619

** Lungimile segmentelor sunt determinate în planul de proiecție Stereo 70 și sunt rotunjite la 1 milimetru.

*** Distanța dintre puncte este formată din segmente cumulate ce sunt mai mici decât valoarea 1 milimetru.

**DATE DESPRE IMOBILUL NR. 5547**

Oficiul de Cadastru și Publicitate Imobiliară SUCEAVA
Biroul de Cadastru și Publicitate Imobiliară Radauti

A. Partea I. Descrierea imobilului

TEREN Extravilan

Adresa: Jud. Suceava

Nr. Crt	Nr cadastral Nr. topografic	Suprafața* (mp)	Observații / Referințe
A1		3.933	Sector cadastral:59 Teren neimprejmit;

B. Partea II. Proprietari și acte

Inscrieri privitoare la dreptul de proprietate și alte drepturi reale		Referințe
/		
Act Administrativ nr. 2425, din 05/03/2024 emis de PRIMARIA COMUNEI ARBORE;		
B1	Inscrierea posesiei, drept de PROPRIETATE, dobandit prin Constituire, cota actuala 1/1 1) NEIDENTIFICAT NEIDENTIFICAT	A1
Act Normativ nr. 7, din 13/03/1996 emis de PARLAMENTUL ROMANIEI (ART. 13);		
B2	SE NOTEAZA MENTIUNEA DE PROPRIETAR NEIDENTIFICAT, REZERVA COMISIEI LOCALE DE FOND FUNCJAR	A1

C. Partea III. SARCINI .

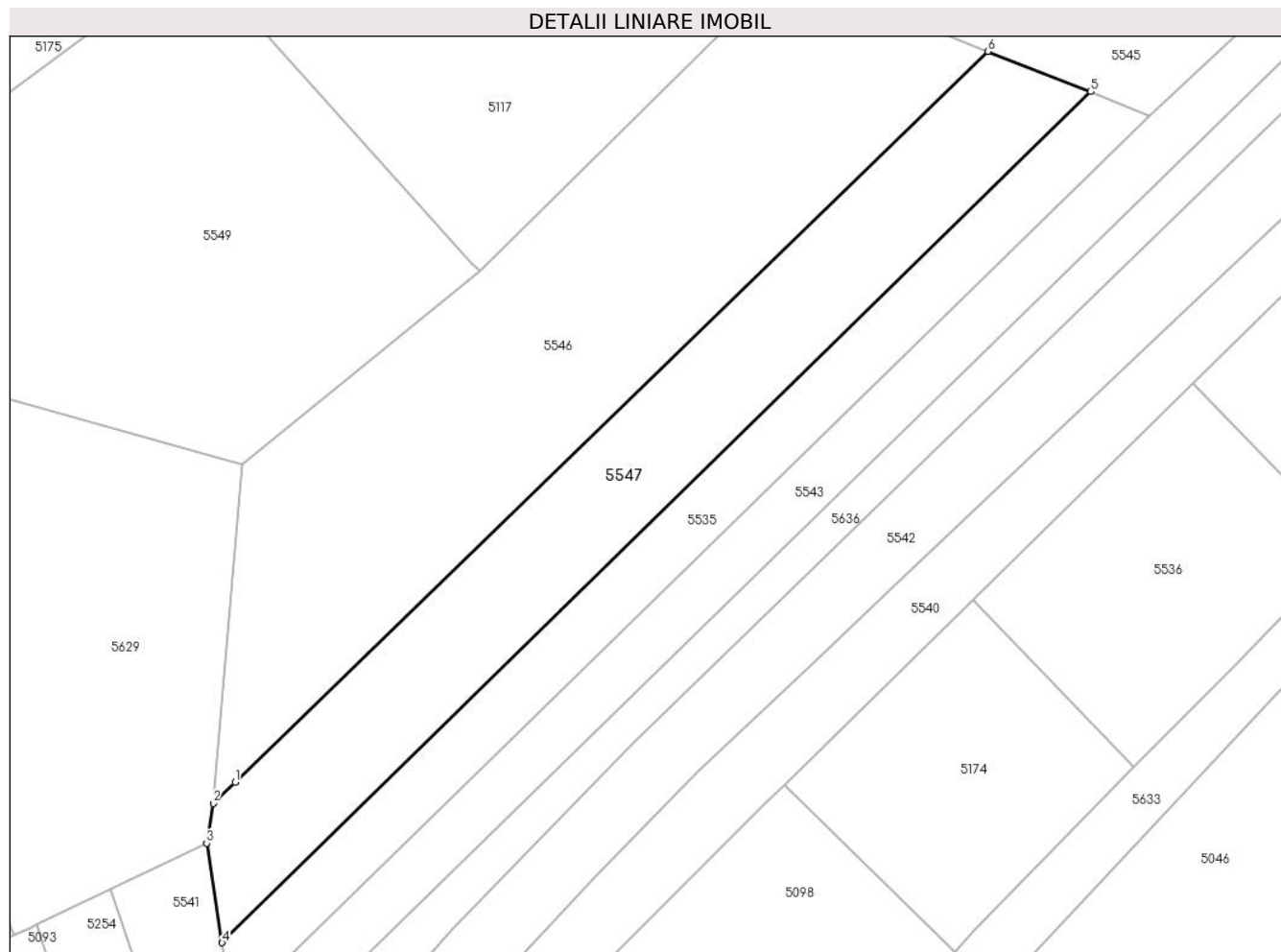
Inscrieri privind dezmembramintele dreptului de proprietate, drepturi reale de garanție și sarcini	Referințe
NU SUNT	

Anexa Nr. 1 La Partea I

Teren

Nr cadastral	Suprafața (mp)*	Observații / Referințe
	3.933	

* Suprafața este determinată în planul de proiecție Stereo 70.



Date referitoare la teren

Crt	Categorie folosință	Intra vilan	Suprafața (mp)	Tarla	Parcelă	Nr. topo	Observații / Referințe
1	arabil	NU	3.933	56	965	-	

Lungime Segmente

1) Valorile lungimilor segmentelor sunt obținute din proiecție în plan.

Punct început	X / Y	Punct sfârșit	X / Y	Lungime segment (** (m)
1	568.413,073 691.073,636	2	568.409,122 691.069,785	5.517
2	568.409,122 691.069,785	3	568.407,911 691.062,534	7.351
3	568.407,911 691.062,534	4	568.410,752 691.044,482	18.274
4	568.410,752 691.044,482	5	568.568,573 691.198,948	220.833
5	568.568,573 691.198,948	6	568.549,897 691.206,249	20.052

Punct început	X / Y	Punct sfârșit	X / Y	Lungime segment (** (m)
6	568.549,897 691.206,249	1	568.413,073 691.073,636	190.544

** Lungimile segmentelor sunt determinate în planul de proiecție Stereo 70 și sunt rotunjite la 1 milimetru.

*** Distanța dintre puncte este formată din segmente cumulate ce sunt mai mici decât valoarea 1 milimetru.

**DATE DESPRE IMOBILUL NR. 5548**

Oficiul de Cadastru și Publicitate Imobiliară SUCEAVA
Biroul de Cadastru și Publicitate Imobiliară Radauti

A. Partea I. Descrierea imobilului

TEREN Extravilan

Adresa: Jud. Suceava

Nr. Crt	Nr cadastral Nr. topografic	Suprafața* (mp)	Observații / Referințe
A1		5.500	Sector cadastral:59 Teren neimprejmuit;

B. Partea II. Proprietari și acte

Inscrieri privitoare la dreptul de proprietate și alte drepturi reale		Referințe
/		
Act Administrativ nr. 2425, din 05/03/2024 emis de PRIMARIA COMUNEI ARBORE;		
B1	Inscrierea posesiei, drept de PROPRIETATE, dobandit prin Constituire, cota actuala 1/1 1) NEIDENTIFICAT NEIDENTIFICAT	A1
Act Normativ nr. 7, din 13/03/1996 emis de PARLAMENTUL ROMANIEI (ART. 13);		
B2	SE NOTEAZA MENTIUNEA DE PROPRIETAR NEIDENTIFICAT, REZERVA COMISIEI LOCALE DE FOND FUNCJAR	A1

C. Partea III. SARCINI .

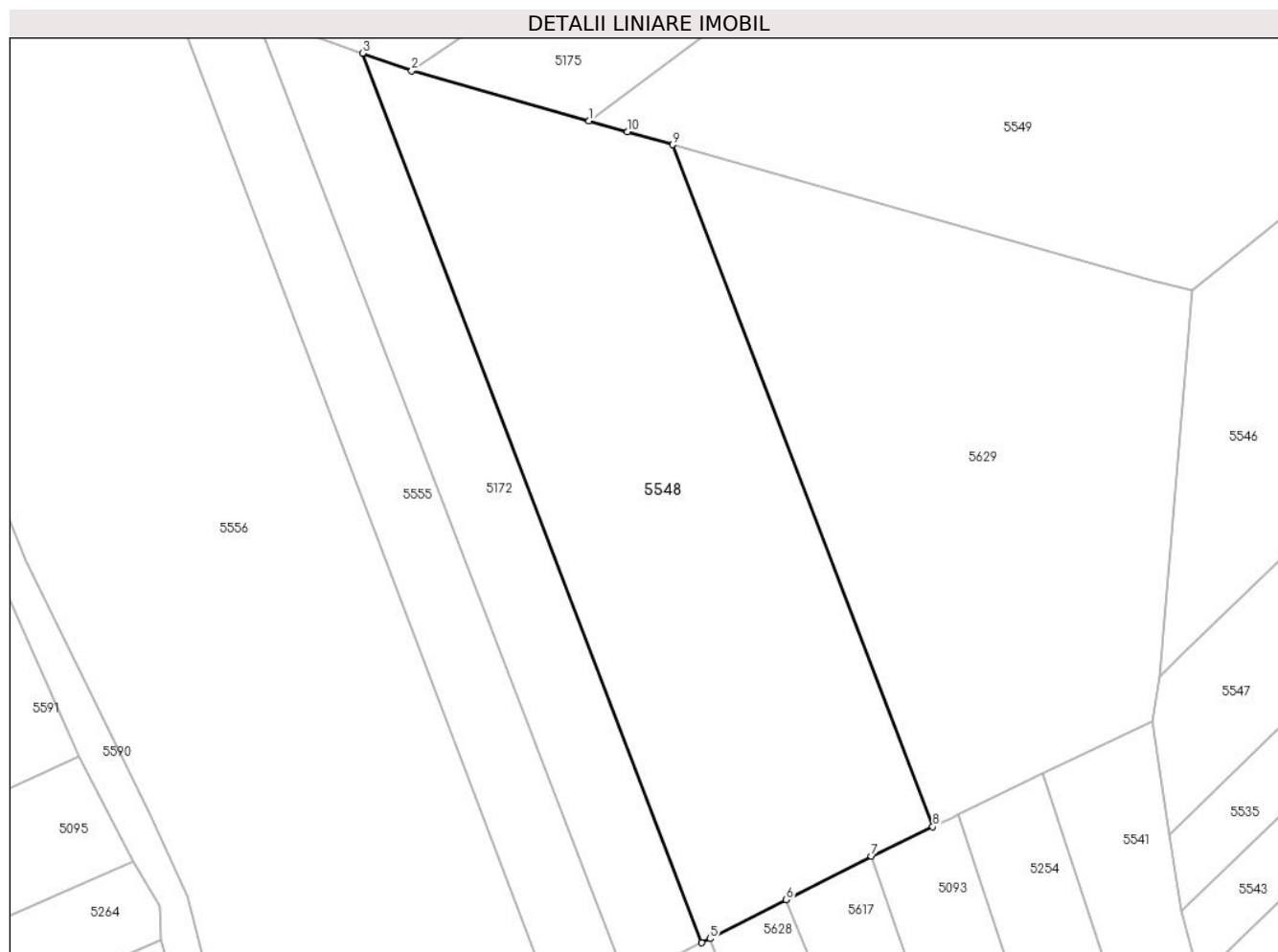
Inscrieri privind dezmembramintele dreptului de proprietate, drepturi reale de garanție și sarcini	Referințe
NU SUNT	

Anexa Nr. 1 La Partea I

Teren

Nr cadastral	Suprafața (mp)*	Observații / Referințe
	5.500	

* Suprafața este determinată în planul de proiecție Stereo 70.



Date referitoare la teren

Crt	Categorie folosință	Intravilan	Suprafața (mp)	Tarla	Parcelă	Nr. topo	Observații / Referințe
1	arabil	NU	5.500	56	959	-	

Lungime Segmente

1) Valorile lungimilor segmentelor sunt obținute din proiecție în plan.

Punct început	X / Y	Punct sfârșit	X / Y	Lungime segment (** (m)
1	568.317,994 691.158,416	2	568.289,665 691.166,448	29.446
2	568.289,665 691.166,448	3	568.281,801 691.169,229	8.341
3	568.281,801 691.169,229	4	568.335,989 691.027,25	151.968
4	568.335,989 691.027,25	5	568.337,311 691.027,916	1.48
5	568.337,311 691.027,916	6	568.349,479 691.034,136	13.666

Punct început	X / Y	Punct sfârșit	X / Y	Lungime segment (** (m)
6	568.349,479 691.034,136	7	568.363,084 691.041,092	15.28
7	568.363,084 691.041,092	8	568.372,896 691.045,785	10.877
8	568.372,896 691.045,785	9	568.331,354 691.154,628	116.501
9	568.331,354 691.154,628	10	568.324,11 691.156,682	7.53
10	568.324,11 691.156,682	1	568.317,994 691.158,416	6.357

** Lungimile segmentelor sunt determinate în planul de proiecție Stereo 70 și sunt rotunjite la 1 milimetru.

*** Distanța dintre puncte este formată din segmente cumulate ce sunt mai mici decât valoarea 1 milimetru.

**DATE DESPRE IMOBILUL NR. 5549**

Oficiul de Cadastru și Publicitate Imobiliară SUCEAVA
Biroul de Cadastru și Publicitate Imobiliară Radauti

A. Partea I. Descrierea imobilului

TEREN Extravilan

Adresa: Jud. Suceava

Nr. Crt	Nr cadastral Nr. topografic	Suprafața* (mp)	Observații / Referințe
A1		6.500	Sector cadastral:59 Teren neimprejmuit;

B. Partea II. Proprietari și acte

Inscrieri privitoare la dreptul de proprietate și alte drepturi reale		Referințe
/		
Act Administrativ nr. 2425, din 05/03/2024 emis de PRIMARIA COMUNEI ARBORE;		
B1	Inscrierea posesiei, drept de PROPRIETATE, dobandit prin Constituire, cota actuala 1/1 1) NEIDENTIFICAT NEIDENTIFICAT	A1
Act Normativ nr. 7, din 13/03/1996 emis de PARLAMENTUL ROMANIEI (ART. 13);		
B2	SE NOTEAZA MENTIUNEA DE PROPRIETAR NEIDENTIFICAT, REZERVA COMISIEI LOCALE DE FOND FUNCJAR	A1

C. Partea III. SARCINI .

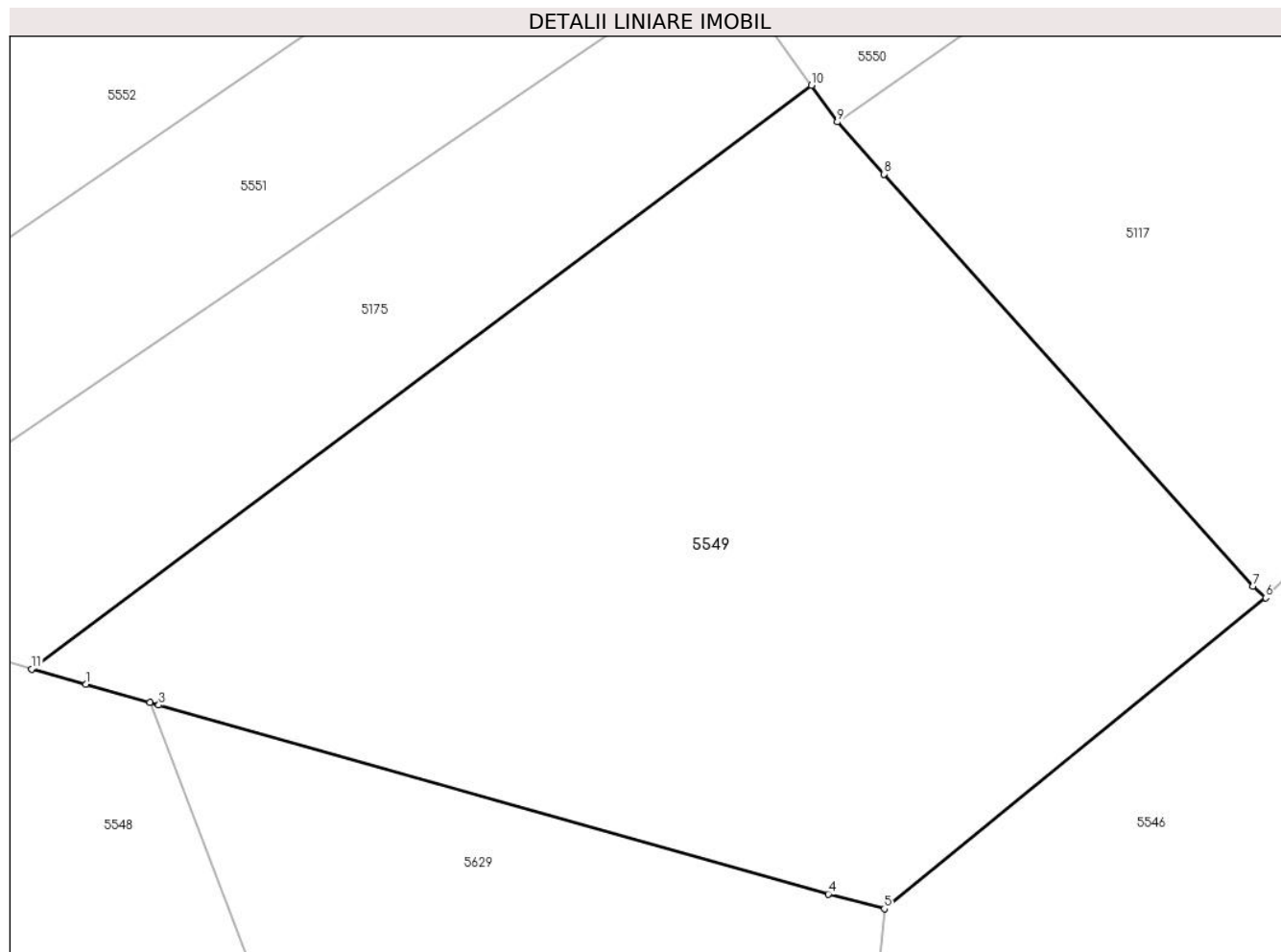
Inscrieri privind dezmembramintele dreptului de proprietate, drepturi reale de garanție și sarcini	Referințe
NU SUNT	

Anexa Nr. 1 La Partea I

Teren

Nr cadastral	Suprafața (mp)*	Observații / Referințe
	6.500	

* Suprafața este determinată în planul de proiecție Stereo 70.



Date referitoare la teren

Crt	Categorie folosință	Intra vilan	Suprafața (mp)	Tarla	Parcelă	Nr. topo	Observații / Referințe
1	arabil	NU	6.500	56	-	-	

Lungime Segmente

1) Valorile lungimilor segmentelor sunt obținute din proiecție în plan.

Punct început	X / Y	Punct sfârșit	X / Y	Lungime segment (** (m)
1	568.324,11 691.156,682	2	568.331,354 691.154,628	7.53
2	568.331,354 691.154,628	3	568.332,371 691.154,34	1.057
3	568.332,371 691.154,34	4	568.408,063 691.132,997	78.644
4	568.408,063 691.132,997	5	568.414,427 691.131,335	6.577
5	568.414,427 691.131,335	6	568.457,554 691.166,456	55.619

Punct început	X / Y	Punct sfârșit	X / Y	Lungime segment (** (m)
6	568.457,554 691.166,456	7	568.456,089 691.167,768	1.967
7	568.456,089 691.167,768	8	568.414,387 691.214,316	62.496
8	568.414,387 691.214,316	9	568.409,111 691.220,205	7.907
9	568.409,111 691.220,205	10	568.406,175 691.224,316	5.052
10	568.406,175 691.224,316	11	568.317,994 691.158,416	110.085
11	568.317,994 691.158,416	1	568.324,11 691.156,682	6.357

** Lungimile segmentelor sunt determinate în planul de proiecție Stereo 70 și sunt rotunjite la 1 milimetru.

*** Distanța dintre puncte este formată din segmente cumulate ce sunt mai mici decât valoarea 1 milimetru.

**DATE DESPRE IMOBILUL NR. 5550**

Oficiul de Cadastru și Publicitate Imobiliară SUCEAVA
Biroul de Cadastru și Publicitate Imobiliară Radauti

A. Partea I. Descrierea imobilului

TEREN Extravilan

Adresa: Jud. Suceava

Nr. Crt	Nr cadastral Nr. topografic	Suprafața* (mp)	Observații / Referințe
A1		4.700	Sector cadastral:59 Teren neimprejmuit;

B. Partea II. Proprietari și acte

Inscrieri privitoare la dreptul de proprietate și alte drepturi reale		Referințe
/		
Act Administrativ nr. 2425, din 05/03/2024 emis de PRIMARIA COMUNEI ARBORE;		
B1	Inscrierea posesiei, drept de PROPRIETATE, dobandit prin Constituire, cota actuala 1/1 1) NEIDENTIFICAT NEIDENTIFICAT	A1
Act Normativ nr. 7, din 13/03/1996 emis de PARLAMENTUL ROMANIEI (ART. 13);		
B2	SE NOTEAZA MENTIUNEA DE PROPRIETAR NEIDENTIFICAT, REZERVA COMISIEI LOCALE DE FOND FUNCJAR	A1

C. Partea III. SARCINI .

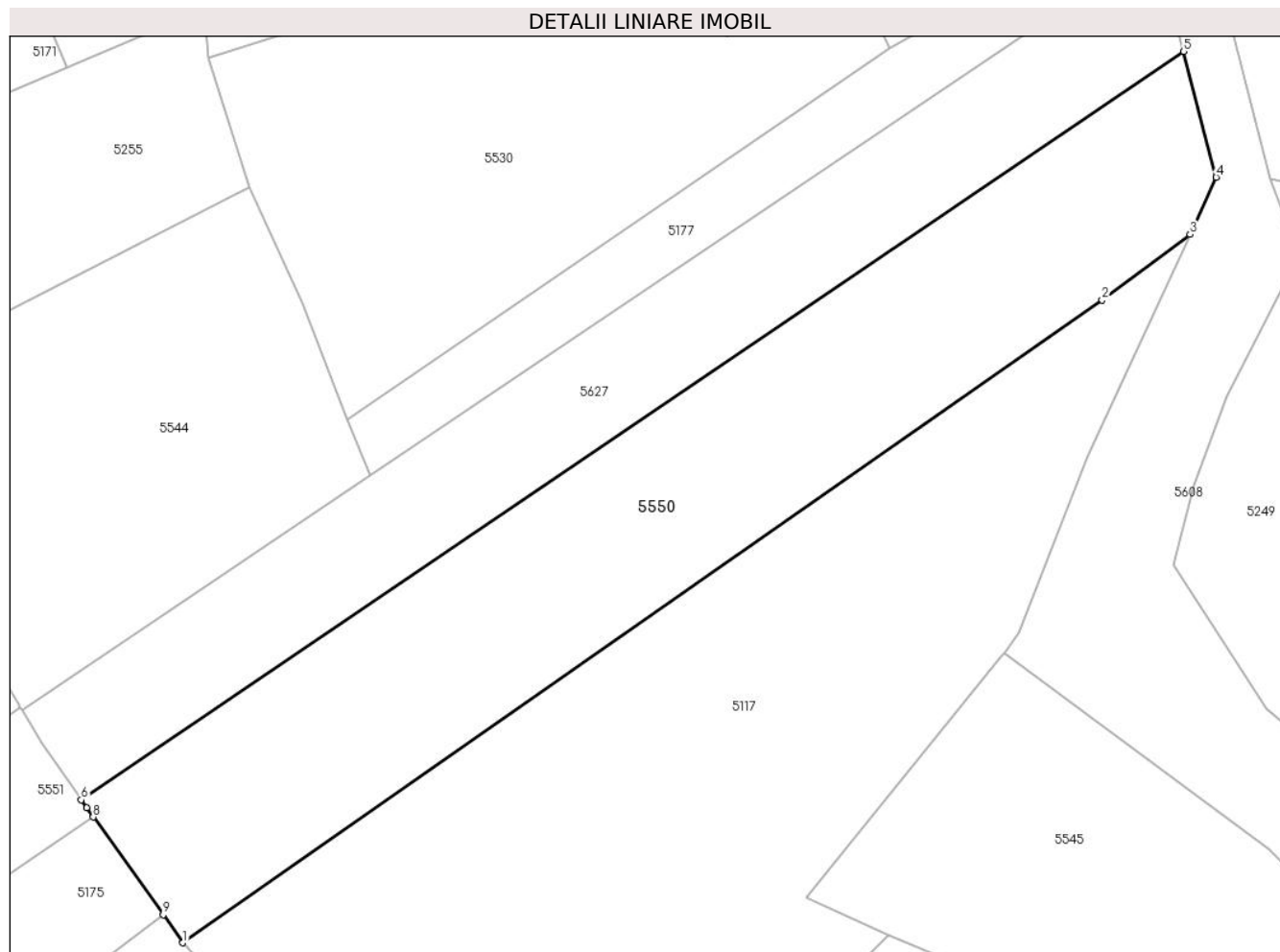
Inscrieri privind dezmembramintele dreptului de proprietate, drepturi reale de garanție și sarcini	Referințe
NU SUNT	

Anexa Nr. 1 La Partea I

Teren

Nr cadastral	Suprafața (mp)*	Observații / Referințe
	4.700	

* Suprafața este determinată în planul de proiecție Stereo 70.



Date referitoare la teren

Crt	Categorie folosință	Intravilan	Suprafața (mp)	Tarla	Parcelă	Nr. topo	Observații / Referințe
1	arabil	NU	4.700	56	965	-	

Lungime Segmente

1) Valorile lungimilor segmentelor sunt obținute din proiecție în plan.

Punct început	X / Y	Punct sfârșit	X / Y	Lungime segment (** (m)
1	568.409,111 691.220,205	2	568.544,876 691.315,005	165.587
2	568.544,876 691.315,005	3	568.557,867 691.324,673	16.194
3	568.557,867 691.324,673	4	568.561,696 691.333,147	9.299
4	568.561,696 691.333,147	5	568.556,918 691.351,68	19.139
5	568.556,918 691.351,68	6	568.394,079 691.241,274	196.738

Punct început	X / Y	Punct sfârșit	X / Y	Lungime segment (** (m)
6	568.394,079 691.241,274	7	568.394,893 691.240,108	1.422
7	568.394,893 691.240,108	8	568.395,856 691.238,76	1.657
8	568.395,856 691.238,76	9	568.406,175 691.224,316	17.751
9	568.406,175 691.224,316	1	568.409,111 691.220,205	5.052

** Lungimile segmentelor sunt determinate în planul de proiecție Stereo 70 și sunt rotunjite la 1 milimetru.

*** Distanța dintre puncte este formată din segmente cumulate ce sunt mai mici decât valoarea 1 milimetru.

**DATE DESPRE IMOBILUL NR. 5551**

Oficiul de Cadastru și Publicitate Imobiliară SUCEAVA
Biroul de Cadastru și Publicitate Imobiliară Radauti

A. Partea I. Descrierea imobilului

TEREN Extravilan

Adresa: Jud. Suceava

Nr. Crt	Nr cadastral Nr. topografic	Suprafața* (mp)	Observații / Referințe
A1		2.600	Sector cadastral:59 Teren neimprejmuit;

B. Partea II. Proprietari și acte

Inscrieri privitoare la dreptul de proprietate și alte drepturi reale		Referințe
/		
Act Administrativ nr. 2425, din 05/03/2024 emis de PRIMARIA COMUNEI ARBORE;		
B1	Inscrierea posesiei, drept de PROPRIETATE, dobandit prin Constituire, cota actuala 1/1 1) NEIDENTIFICAT NEIDENTIFICAT	A1
Act Normativ nr. 7, din 13/03/1996 emis de PARLAMENTUL ROMANIEI (ART. 13);		
B2	SE NOTEAZA MENTIUNEA DE PROPRIETAR NEIDENTIFICAT, REZERVA COMISIEI LOCALE DE FOND FUNCJAR	A1

C. Partea III. SARCINI .

Inscrieri privind dezmembramintele dreptului de proprietate, drepturi reale de garanție și sarcini	Referințe
NU SUNT	

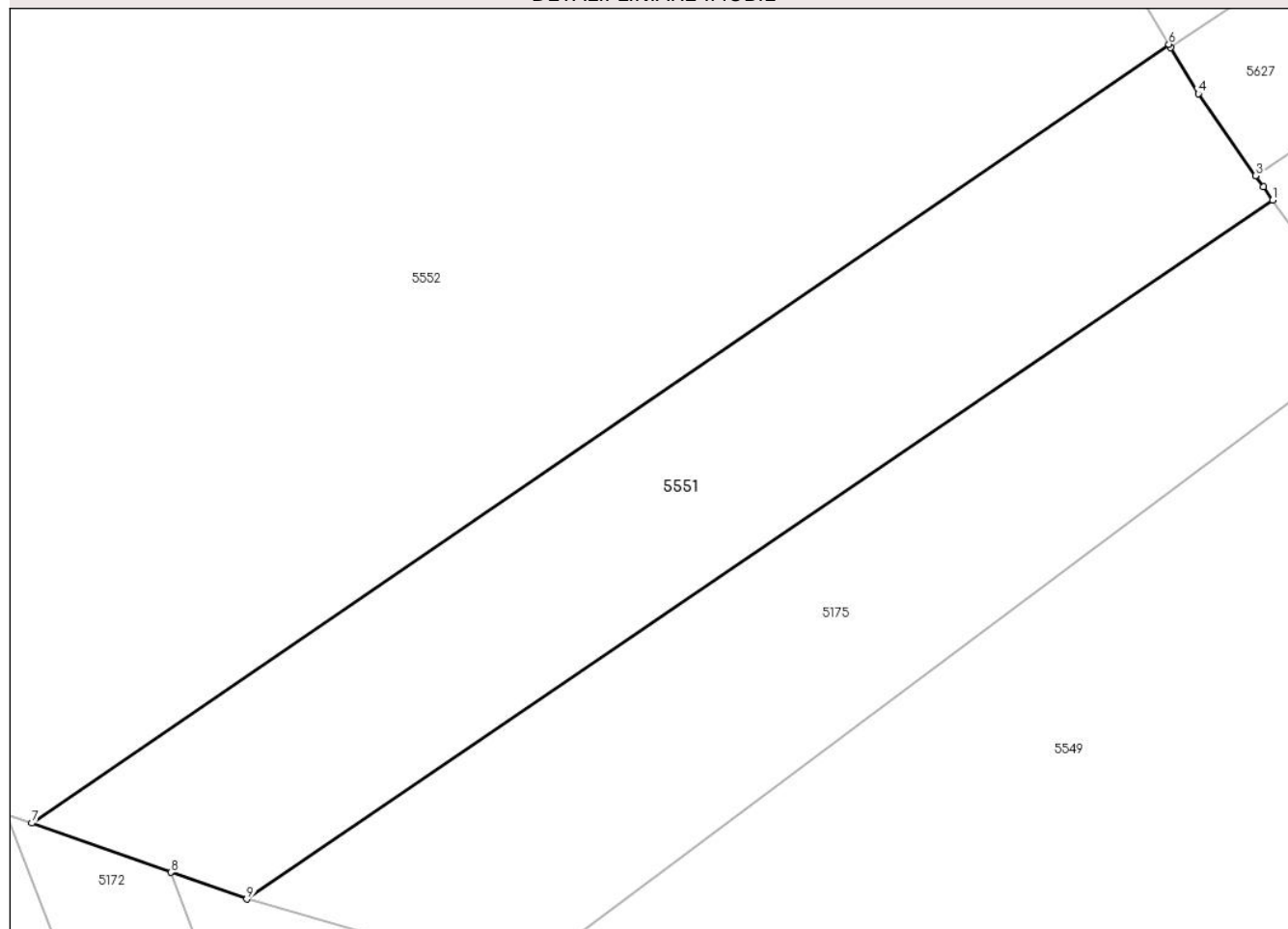
Anexa Nr. 1 La Partea I

Teren

Nr cadastral	Suprafața (mp)*	Observații / Referințe
	2.600	

* Suprafața este determinată în planul de proiecție Stereo 70.

DETALII LINIARE IMOBIL



Date referitoare la teren

Crt	Categorie folosință	Intravilan	Suprafața (mp)	Tarla	Parcelă	Nr. topo	Observații / Referințe
1	arabil	NU	2.600	56	956	-	

Lungime Segmente

1) Valorile lungimilor segmentelor sunt obținute din proiecție în plan.

Punct început	X / Y	Punct sfârșit	X / Y	Lungime segment (** (m)
1	568.395,856 691.238,76	2	568.394,893 691.240,108	1.657
2	568.394,893 691.240,108	3	568.394,079 691.241,274	1.422
3	568.394,079 691.241,274	4	568.388,154 691.249,756	10.346
4	568.388,154 691.249,756	5	568.385,31 691.254,514	5.543
5	568.385,31 691.254,514	6	568.385,101 691.254,864	0.408

Punct început	X / Y	Punct sfârșit	X / Y	Lungime segment (** (m)
6	568.385,101 691.254,864	7	568.267,415 691.174,316	142.611
7	568.267,415 691.174,316	8	568.281,801 691.169,229	15.259
8	568.281,801 691.169,229	9	568.289,665 691.166,448	8.341
9	568.289,665 691.166,448	1	568.395,856 691.238,76	128.474

** Lungimile segmentelor sunt determinate în planul de proiecție Stereo 70 și sunt rotunjite la 1 milimetru.

*** Distanța dintre puncte este formată din segmente cumulate ce sunt mai mici decât valoarea 1 milimetru.

**DATE DESPRE IMOBILUL NR. 5552**

Oficiul de Cadastru și Publicitate Imobiliară SUCEAVA
Biroul de Cadastru și Publicitate Imobiliară Radauti

A. Partea I. Descrierea imobilului

TEREN Necunoscut

Adresa: Loc. Arbore, Jud. Suceava

Nr. Crt	Nr cadastral Nr. topografic	Suprafața* (mp)	Observații / Referințe
A1		10.475	Sector cadastral:59 Teren neimprejmuit;

B. Partea II. Proprietari și acte

Inscrieri privitoare la dreptul de proprietate și alte drepturi reale		Referințe
/		
Act Administrativ nr. 2425, din 05/03/2024 emis de PRIMARIA COMUNEI ARBORE;		
B1	Inscrierea posesiei, drept de PROPRIETATE, dobandit prin Constituire, cota actuala 1/1 1) NEIDENTIFICAT NEIDENTIFICAT	A1
Act Normativ nr. 7, din 13/03/1996 emis de PARLAMENTUL ROMANIEI (ART. 13);		
B2	SE NOTEAZA MENTIUNEA DE PROPRIETAR NEIDENTIFICAT, REZERVA COMISIEI LOCALE DE FOND FUNCJAR	A1

C. Partea III. SARCINI .

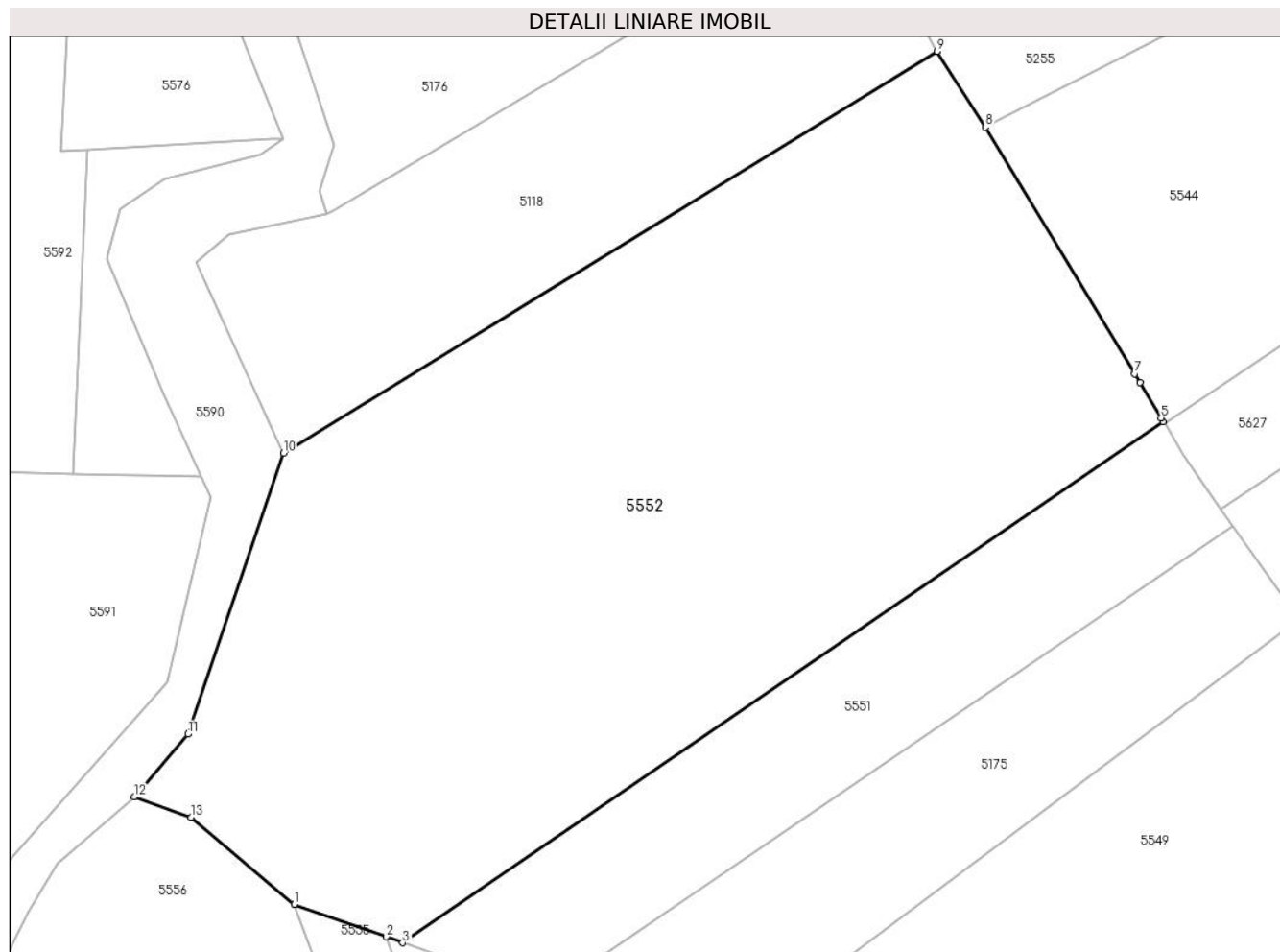
Inscrieri privind dezmembramintele dreptului de proprietate, drepturi reale de garanție și sarcini	Referințe
NU SUNT	

Anexa Nr. 1 La Partea I

Teren

Nr cadastral	Suprafața (mp)*	Observații / Referințe
	10.475	

* Suprafața este determinată în planul de proiecție Stereo 70.



Date referitoare la teren

Crt	Categorie folosință	Intravilan	Suprafața (mp)	Tarla	Parcelă	Nr. topo	Observații / Referințe
1	arabil	DA	3	56	-	-	
2	arabil	NU	10.472	56	-	-	

Lungime Segmente

1) Valorile lungimilor segmentelor sunt obținute din proiecție în plan.

Punct început	X / Y	Punct sfârșit	X / Y	Lungime segment (** (m)
1	568.250,631 691.180,252	2	568.264,84 691.175,227	15.071
2	568.264,84 691.175,227	3	568.267,415 691.174,316	2.731
3	568.267,415 691.174,316	4	568.385,101 691.254,864	142.611
4	568.385,101 691.254,864	5	568.384,762 691.255,43	0.66

Punct început	X / Y	Punct sfârşit	X / Y	Lungime segment (** (m)
5	568.384,762 691.255,43	6	568.381,474 691.260,917	6.397
6	568.381,474 691.260,917	7	568.380,696 691.262,233	1.529
7	568.380,696 691.262,233	8	568.357,599 691.300,374	44.589
8	568.357,599 691.300,374	9	568.350,093 691.312,072	13.899
9	568.350,093 691.312,072	10	568.248,965 691.250,012	118.652
10	568.248,965 691.250,012	11	568.234,178 691.206,554	45.905
11	568.234,178 691.206,554	12	568.225,851 691.196,844	12.792
12	568.225,851 691.196,844	13	568.234,646 691.193,721	9.333
13	568.234,646 691.193,721	1	568.250,631 691.180,252	20.903

** Lungimile segmentelor sunt determinate în planul de proiecție Stereo 70 și sunt rotunjite la 1 milimetru.

*** Distanța dintre puncte este formată din segmente cumulate ce sunt mai mici decât valoarea 1 milimetru.

**DATE DESPRE IMOBILUL NR. 5553**

Oficiul de Cadastru și Publicitate Imobiliară SUCEAVA
Biroul de Cadastru și Publicitate Imobiliară Radauti

A. Partea I. Descrierea imobilului

TEREN Extravilan

Adresa: Jud. Suceava

Nr. Crt	Nr cadastral Nr. topografic	Suprafața* (mp)	Observații / Referințe
A1		2.000	Sector cadastral:59 Teren neimprejmuit;

B. Partea II. Proprietari și acte

Inscrieri privitoare la dreptul de proprietate și alte drepturi reale		Referințe
/		
Act Notarial nr. 607, din 14/03/2017 emis de SPN SEHLANEC-BRATILOVEANU;		
B1	Intabulare, drept de PROPRIETATE, dobandit prin lesire Din Indiviziune, cota actuala 1/1 1) IRIMESCU TOADER-GHEORGHE	A1

C. Partea III. SARCINI .

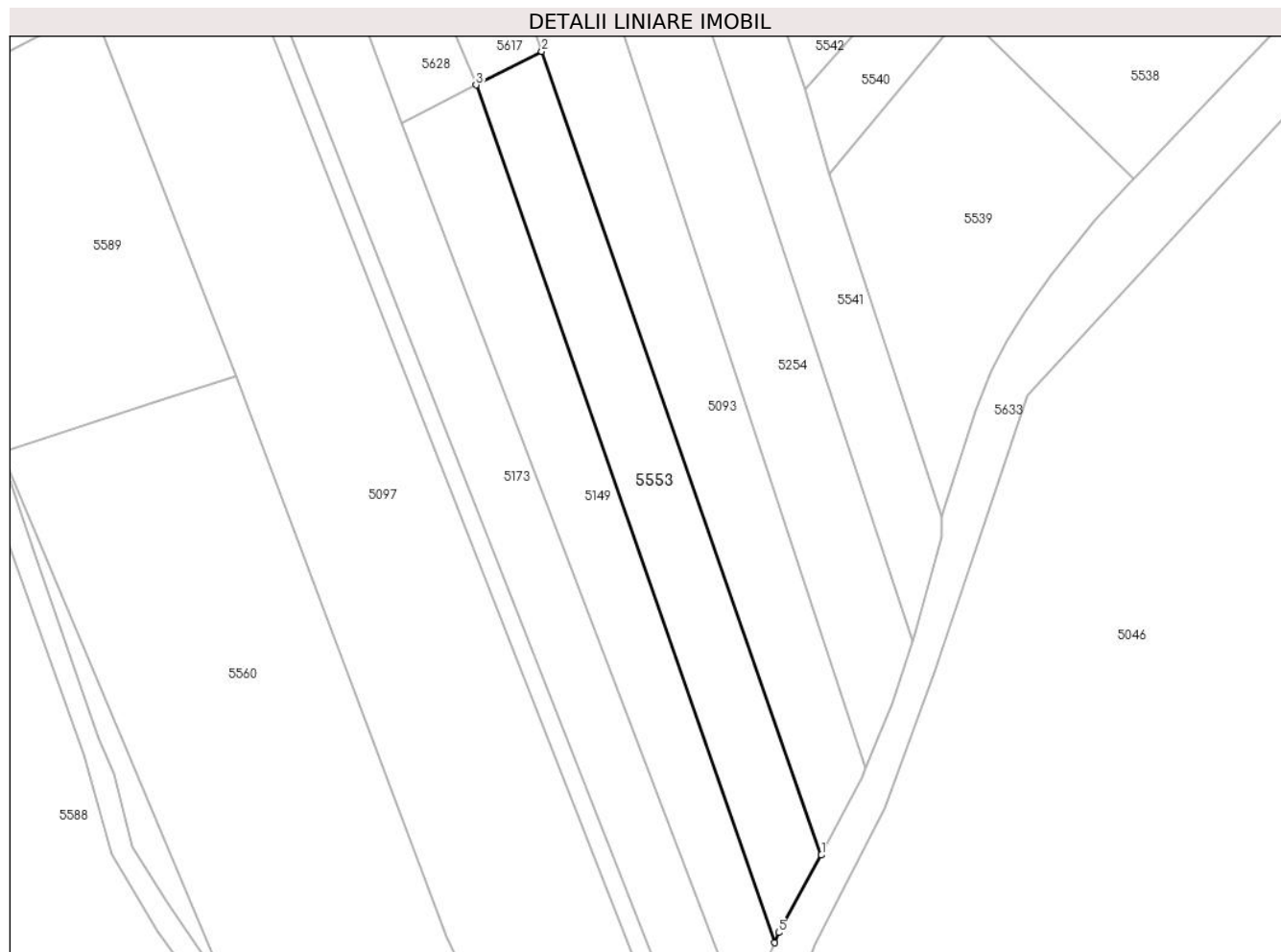
Inscrieri privind dezmembramintele dreptului de proprietate, drepturi reale de garanție și sarcini	Referințe
NU SUNT	

Anexa Nr. 1 La Partea I

Teren

Nr cadastral	Suprafața (mp)*	Observații / Referințe
	2.000	

* Suprafața este determinată în planul de proiecție Stereo 70.



Date referitoare la teren

Crt	Categorie folosință	Intravilan	Suprafața (mp)	Tarla	Parcelă	Nr. topo	Observații / Referințe
1	arabil	NU	2.000	56	965	-	

Lungime Segmente

1) Valorile lungimilor segmentelor sunt obținute din proiecție în plan.

Punct început	X / Y	Punct sfârșit	X / Y	Lungime segment (** (m)
1	568.426,531 690.858,944	2	568.377,156 691.000,693	150.102
2	568.377,156 691.000,693	3	568.365,56 690.994,764	13.024
3	568.365,56 690.994,764	4	568.418,255 690.843,485	160.194
4	568.418,255 690.843,485	5	568.419,006 690.845,291	1.956
5	568.419,006 690.845,291	1	568.426,531 690.858,944	15.589

**** Lungimile segmentelor sunt determinate în planul de proiecție Stereo 70 și sunt rotunjite la 1 milimetru.**

***** Distanța dintre puncte este formată din segmente cumulate ce sunt mai mici decât valoarea 1 milimetru.**

**DATE DESPRE IMOBILUL NR. 5554**

Oficiul de Cadastru și Publicitate Imobiliară SUCEAVA
Biroul de Cadastru și Publicitate Imobiliară Radauti

A. Partea I. Descrierea imobilului

TEREN Extravilan

Adresa: Jud. Suceava

Nr. Crt	Nr cadastral Nr. topografic	Suprafața* (mp)	Observații / Referințe
A1		704	Sector cadastral:59 Teren neimprejmuit;

B. Partea II. Proprietari și acte

Inscrieri privitoare la dreptul de proprietate și alte drepturi reale		Referințe
/		
Act Administrativ nr. 2425, din 05/03/2024 emis de PRIMARIA COMUNEI ARBORE;		
B1	Inscrierea posesiei, drept de PROPRIETATE, dobandit prin Constituire, cota actuala 1/1 1) NEIDENTIFICAT NEIDENTIFICAT	A1
Act Normativ nr. 7, din 13/03/1996 emis de PARLAMENTUL ROMANIEI (ART. 13);		
B2	SE NOTEAZA MENTIUNEA DE PROPRIETAR NEIDENTIFICAT	A1

C. Partea III. SARCINI .

Inscrieri privind dezmembramintele dreptului de proprietate, drepturi reale de garanție și sarcini	Referințe
NU SUNT	

Anexa Nr. 1 La Partea I

Teren

Nr cadastral	Suprafața (mp)*	Observații / Referințe
	704	

* Suprafața este determinată în planul de proiecție Stereo 70.



Date referitoare la teren

Crt	Categorie folosință	Intra vilan	Suprafața (mp)	Tarla	Parcelă	Nr. topo	Observații / Referințe
1	drum	NU	704	-	-	-	

Lungime Segmente

1) Valorile lungimilor segmentelor sunt obținute din proiecție în plan.

Punct început	X / Y	Punct sfârșit	X / Y	Lungime segment (** (m)
1	568.406,92 690.806,458	2	568.408,055 690.812,616	6.262
2	568.408,055 690.812,616	3	568.325,551 691.021,995	225.048
3	568.325,551 691.021,995	4	568.323,995 691.021,197	1.749
4	568.323,995 691.021,197	5	568.322,979 691.020,675	1.142
5	568.322,979 691.020,675	1	568.406,92 690.806,458	230.076

**** Lungimile segmentelor sunt determinate în planul de proiecție Stereo 70 și sunt rotunjite la 1 milimetru.**

***** Distanța dintre puncte este formată din segmente cumulate ce sunt mai mici decât valoarea 1 milimetru.**

**DATE DESPRE IMOBILUL NR. 5555**

Oficiul de Cadastru și Publicitate Imobiliară SUCEAVA
Biroul de Cadastru și Publicitate Imobiliară Radauti

A. Partea I. Descrierea imobilului

TEREN Extravilan

Adresa: Jud. Suceava

Nr. Crt	Nr cadastral Nr. topografic	Suprafața* (mp)	Observații / Referințe
A1		2.000	Sector cadastral:59 Teren neimprejmuit;

B. Partea II. Proprietari și acte

Inscrieri privitoare la dreptul de proprietate și alte drepturi reale		Referințe
/		
Act Administrativ nr. 2425, din 05/03/2024 emis de PRIMARIA COMUNEI ARBORE;		
B1	Inscrierea posesiei, drept de PROPRIETATE, dobandit prin Constituire, cota actuala 1/1 1) NEIDENTIFICAT NEIDENTIFICAT	A1
Act Normativ nr. 7, din 13/03/1996 emis de PARLAMENTUL ROMANIEI (ART. 13);		
B2	SE NOTEAZA MENTIUNEA DE PROPRIETAR NEIDENTIFICAT, REZERVA COMISIEI LOCALE DE FOND FUNCJAR	A1

C. Partea III. SARCINI .

Inscrieri privind dezmembramintele dreptului de proprietate, drepturi reale de garanție și sarcini	Referințe
NU SUNT	

Anexa Nr. 1 La Partea I

Teren

Nr cadastral	Suprafața (mp)*	Observații / Referințe
	2.000	

* Suprafața este determinată în planul de proiecție Stereo 70.



Date referitoare la teren

Crt	Categorie folosință	Intra vilan	Suprafața (mp)	Tarla	Parcelă	Nr. topo	Observații / Referințe
1	arabil	NU	2.000	56	-	-	

Lungime Segmente

1) Valorile lungimilor segmentelor sunt obținute din proiecție în plan.

Punct început	X / Y	Punct sfârșit	X / Y	Lungime segment (** (m)
1	568.322,979 691.020,675	2	568.323,995 691.021,197	1.142
2	568.323,995 691.021,197	3	568.264,84 691.175,227	164.999
3	568.264,84 691.175,227	4	568.250,631 691.180,252	15.071
4	568.250,631 691.180,252	5	568.312,763 691.016,826	174.838
5	568.312,763 691.016,826	1	568.322,979 691.020,675	10.917

**** Lungimile segmentelor sunt determinate în planul de proiecție Stereo 70 și sunt rotunjite la 1 milimetru.**

***** Distanța dintre puncte este formată din segmente cumulate ce sunt mai mici decât valoarea 1 milimetru.**

**DATE DESPRE IMOBILUL NR. 5556**

Oficiul de Cadastru și Publicitate Imobiliară SUCEAVA
Biroul de Cadastru și Publicitate Imobiliară Radauti

A. Partea I. Descrierea imobilului

TEREN Extravilan

Adresa: Jud. Suceava

Nr. Crt	Nr cadastral Nr. topografic	Suprafața* (mp)	Observații / Referințe
A1		10.000	Sector cadastral:59 Teren neimprejmuit;

B. Partea II. Proprietari și acte

Inscrieri privitoare la dreptul de proprietate și alte drepturi reale		Referințe
/		
Act Administrativ nr. 2425, din 05/03/2024 emis de PRIMARIA COMUNEI ARBORE;		
B1	Inscrierea posesiei, drept de PROPRIETATE, dobandit prin Constituire, cota actuala 1/1 1) NEIDENTIFICAT NEIDENTIFICAT	A1
Act Normativ nr. 7, din 13/03/1996 emis de PARLAMENTUL ROMANIEI (ART. 13);		
B2	SE NOTEAZA MENTIUNEA DE PROPRIETAR NEIDENTIFICAT, REZERVA COMISIEI LOCALE DE FOND FUNCJAR	A1

C. Partea III. SARCINI .

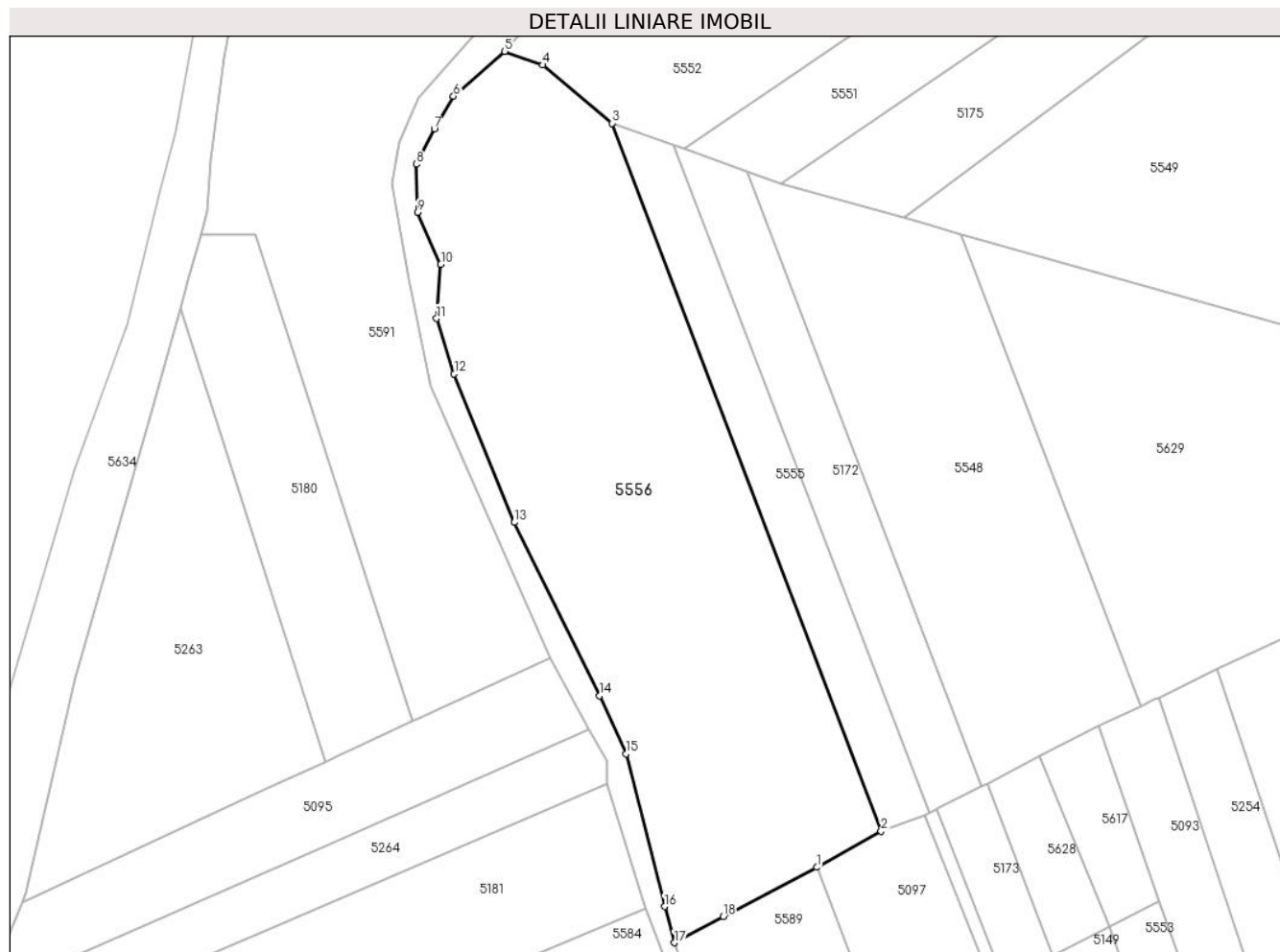
Inscrieri privind dezmembramintele dreptului de proprietate, drepturi reale de garanție și sarcini	Referințe
NU SUNT	

Anexa Nr. 1 La Partea I

Teren

Nr cadastral	Suprafața (mp)*	Observații / Referințe
	10.000	

* Suprafața este determinată în planul de proiecție Stereo 70.



Date referitoare la teren

Crt	Categorie folosință	Intravilan	Suprafața (mp)	Tarla	Parcelă	Nr. topo	Observații / Referințe
1	arabil	NU	10.000	56	-	-	

Lungime Segmente

1) Valorile lungimilor segmentelor sunt obținute din proiecție în plan.

Punct început	X / Y	Punct sfârșit	X / Y	Lungime segment (** (m)
1	568.297,937 691.008,536	2	568.312,763 691.016,826	16.986
2	568.312,763 691.016,826	3	568.250,631 691.180,252	174.838
3	568.250,631 691.180,252	4	568.234,646 691.193,721	20.903
4	568.234,646 691.193,721	5	568.225,851 691.196,844	9.333
5	568.225,851 691.196,844	6	568.213,971 691.186,532	15.731

Punct început	X / Y	Punct sfârșit	X / Y	Lungime segment (** (m)
6	568.213,971 691.186,532	7	568.209,558 691.178,966	8.759
7	568.209,558 691.178,966	8	568.205,39 691.170,787	9.18
8	568.205,39 691.170,787	9	568.205,635 691.159,736	11.054
9	568.205,635 691.159,736	10	568.211,038 691.147,703	13.19
10	568.211,038 691.147,703	11	568.210,056 691.135,18	12.561
11	568.210,056 691.135,18	12	568.214,129 691.122,431	13.384
12	568.214,129 691.122,431	13	568.228,057 691.088,148	37.004
13	568.228,057 691.088,148	14	568.247,73 691.048,134	44.589
14	568.247,73 691.048,134	15	568.253,797 691.034,721	14.721
15	568.253,797 691.034,721	16	568.262,759 690.999,463	36.379
16	568.262,759 690.999,463	17	568.265,002 690.991,122	8.637
17	568.265,002 690.991,122	18	568.276,285 690.997,166	12.8
18	568.276,285 690.997,166	1	568.297,937 691.008,536	24.456

** Lungimile segmentelor sunt determinate în planul de proiecție Stereo 70 și sunt rotunjite la 1 milimetru.

*** Distanța dintre puncte este formată din segmente cumulate ce sunt mai mici decât valoarea 1 milimetru.

**DATE DESPRE IMOBILUL NR. 5557**

Oficiul de Cadastru și Publicitate Imobiliară SUCEAVA
Biroul de Cadastru și Publicitate Imobiliară Radauti

A. Partea I. Descrierea imobilului

TEREN Extravilan

Adresa: Jud. Suceava

Nr. Crt	Nr cadastral Nr. topografic	Suprafața* (mp)	Observații / Referințe
A1		1.024	Sector cadastral:59 Teren neimprejmuit;

B. Partea II. Proprietari și acte

Inscrieri privitoare la dreptul de proprietate și alte drepturi reale		Referințe
/		
Act Administrativ nr. 2425, din 05/03/2024 emis de PRIMARIA COMUNEI ARBORE;		
B1	Inscrierea posesiei, drept de PROPRIETATE, dobandit prin Constituire, cota actuala 1/1 1) NEIDENTIFICAT NEIDENTIFICAT	A1
Act Normativ nr. 7, din 13/03/1996 emis de PARLAMENTUL ROMANIEI (ART. 13);		
B2	SE NOTEAZA MENTIUNEA DE PROPRIETAR NEIDENTIFICAT, REZERVA COMISIEI LOCALE DE FOND FUNCJAR	A1

C. Partea III. SARCINI .

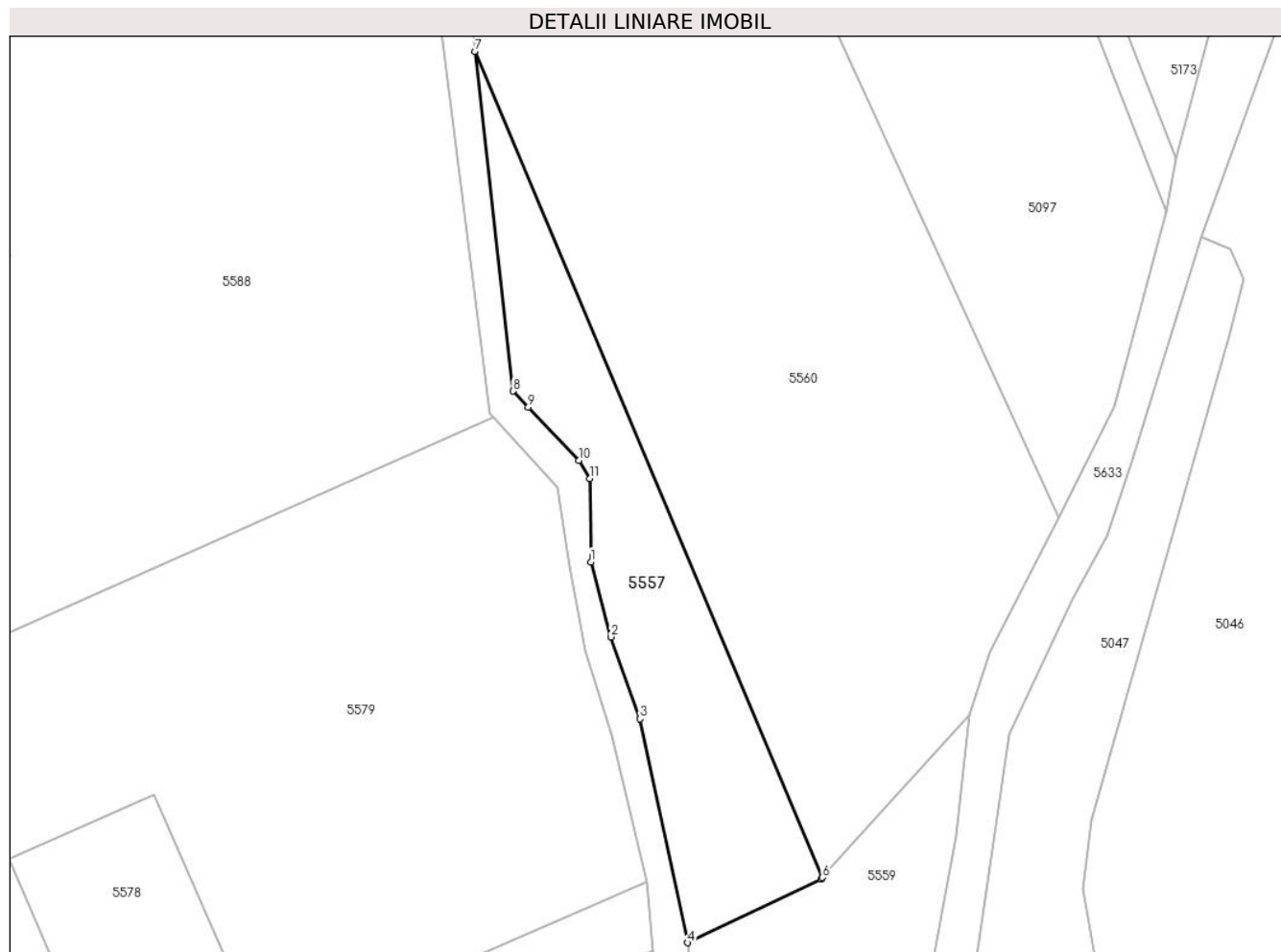
Inscrieri privind dezmembramintele dreptului de proprietate, drepturi reale de garanție și sarcini	Referințe
NU SUNT	

Anexa Nr. 1 La Partea I

Teren

Nr cadastral	Suprafața (mp)*	Observații / Referințe
	1.024	

* Suprafața este determinată în planul de proiecție Stereo 70.



Date referitoare la teren

Crt	Categorie folosință	Intravilan	Suprafața (mp)	Tarla	Parcelă	Nr. topo	Observații / Referințe
1	arabil	NU	1.024	56	-	-	

Lungime Segmente

1) Valorile lungimilor segmentelor sunt obținute din proiecție în plan.

Punct început	X / Y	Punct sfârșit	X / Y	Lungime segment (** (m)
1	568.339,498 690.765,456	2	568.341,822 690.756,68	9.078
2	568.341,822 690.756,68	3	568.345,271 690.747,095	10.187
3	568.345,271 690.747,095	4	568.350,826 690.720,897	26.78
4	568.350,826 690.720,897	5	568.366,428 690.728,34	17.286
5	568.366,428 690.728,34	6	568.366,605 690.728,536	0.264

Punct început	X / Y	Punct sfârşit	X / Y	Lungime segment (** (m)
6	568.366,605 690.728,536	7	568.325,919 690.825,164	104.844
7	568.325,919 690.825,164	8	568.330,392 690.785,431	39.984
8	568.330,392 690.785,431	9	568.332,162 690.783,561	2.575
9	568.332,162 690.783,561	10	568.338,088 690.777,3	8.621
10	568.338,088 690.777,3	11	568.339,377 690.775,215	2.451
11	568.339,377 690.775,215	1	568.339,498 690.765,456	9.76

** Lungimile segmentelor sunt determinate în planul de proiecție Stereo 70 și sunt rotunjite la 1 milimetru.

*** Distanța dintre puncte este formată din segmente cumulate ce sunt mai mici decât valoarea 1 milimetru.

**DATE DESPRE IMOBILUL NR. 5558**

Oficiul de Cadastru și Publicitate Imobiliară SUCEAVA
Biroul de Cadastru și Publicitate Imobiliară Radauti

A. Partea I. Descrierea imobilului

TEREN Intravilan

Adresa: Loc. Arbore, Jud. Suceava

Nr. Crt	Nr cadastral Nr. topografic	Suprafața* (mp)	Observații / Referințe
A1		3.795	Sector cadastral:59 Teren neimprejmuit;

B. Partea II. Proprietari și acte

Inscrieri privitoare la dreptul de proprietate și alte drepturi reale	Referințe
/	
Act Administrativ nr. 2425, din 05/03/2024 emis de PRIMARIA COMUNEI ARBORE;	
B1	Inscrierea posesiei, drept de PROPRIETATE, dobandit prin Constituire, cota actuala 1/1 1) NEIDENTIFICAT NEIDENTIFICAT
Act Normativ nr. 7, din 13/03/1996 emis de PARLAMENTUL ROMANIEI (ART. 13);	
B2	SE NOTEAZA MENTIUNEA DE PROPRIETAR NEIDENTIFICAT

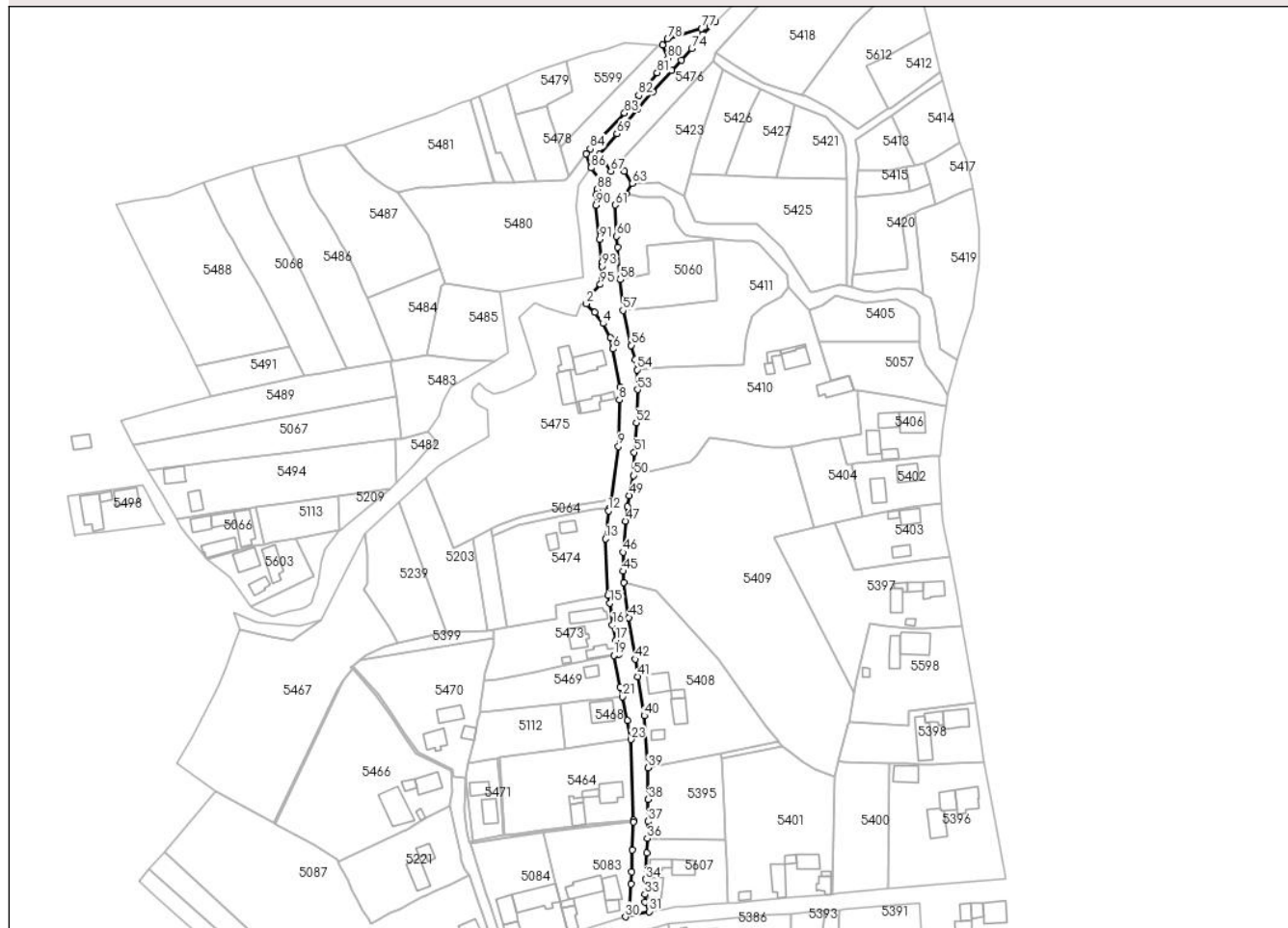
C. Partea III. SARCINI .

Inscrieri privind dezmembramintele dreptului de proprietate, drepturi reale de garanție și sarcini	Referințe
NU SUNT	

Anexa Nr. 1 La Partea I**Teren**

Nr cadastral	Suprafața (mp)*	Observații / Referințe
	3.795	

* Suprafața este determinată în planul de proiecție Stereo 70.

DETALII LINIARE IMOBIL**Date referitoare la teren**

Crt	Categorie folosință	Intravilan	Suprafața (mp)	Tarla	Parcelă	Nr. topo	Observații / Referințe
1	drum	DA	3.795	-	-	-	

Lungime Segmente

1) Valorile lungimilor segmentelor sunt obținute din proiecție în plan.

Punct început	X / Y	Punct sfârșit	X / Y	Lungime segment	Punct început	X / Y	Punct sfârșit	X / Y	Lungime segment	Punct început	X / Y	Punct sfârșit	X / Y	Lungime segment
1	568.954,36 692.029,578	2	568.952,928 692.025,802	4.038	2	568.952,928 692.025,802	3	568.956,956 692.021,565	5.846	3	568.956,956 692.021,565	4	568.961,111 692.016,188	6.795
4	568.961,111 692.016,188	5	568.964,785 692.009,258	7.844	5	568.964,785 692.009,258	6	568.965,974 692.003,77	5.615	6	568.965,974 692.003,77	7	568.969,412 691.985,112	18.972
7	568.969,412 691.985,112	8	568.969,093 691.978,798	6.322	8	568.969,093 691.978,798	9	568.968,611 691.956,055	22.748	9	568.968,611 691.956,055	10	568.965,207 691.929,847	26.428
10	568.965,207 691.929,847	11	568.964,023 691.925,78	4.236	11	568.964,023 691.925,78	12	568.963,744 691.924,617	1.196	12	568.963,744 691.924,617	13	568.962,271 691.910,847	13.849
13	568.962,271 691.910,847	14	568.963,574 691.883,231	27.647	14	568.963,574 691.883,231	15	568.964,424 691.879,457	3.869	15	568.964,424 691.879,457	16	568.965,724 691.868,709	10.826
16	568.965,724 691.868,709	17	568.967,319 691.861,271	7.607	17	568.967,319 691.861,271	18	568.968,755 691.854,391	7.028	18	568.968,755 691.854,391	19	568.966,344 691.853,929	2.455

Punct început	X / Y	Punct sfârșit	X / Y	Lungime segment	Punct început	X / Y	Punct sfârșit	X / Y	Lungime segment	Punct început	X / Y	Punct sfârșit	X / Y	Lungime segment
19	568.966,344 691.853,929	20	568.969,525 691.838,304	15.946	20	568.969,525 691.838,304	21	568.970,487 691.833,575	4.826	21	568.970,487 691.833,575	22	568.972,863 691.821,923	11.892
22	568.972,863 691.821,923	23	568.974,769 691.812,761	9.358	23	568.974,769 691.812,761	24	568.976,116 691.773,202	39.582	24	568.976,116 691.773,202	25	568.976,071 691.772,278	0.925
25	568.976,071 691.772,278	26	568.975,413 691.758,721	13.573	26	568.975,413 691.758,721	27	568.975,021 691.747,967	10.761	27	568.975,021 691.747,967	28	568.974,802 691.741,971	6.0
28	568.974,802 691.741,971	29	568.973,813 691.728,485	13.522	29	568.973,813 691.728,485	30	568.971,977 691.726,018	3.075	30	568.971,977 691.726,018	31	568.983,671 691.728,583	11.972
31	568.983,671 691.728,583	32	568.981,723 691.733,062	4.884	32	568.981,723 691.733,062	33	568.981,557 691.737,012	3.953	33	568.981,557 691.737,012	34	568.981,932 691.744,362	7.36
34	568.981,932 691.744,362	35	568.982,392 691.757,331	12.977	35	568.982,392 691.757,331	36	568.982,719 691.764,296	6.973	36	568.982,719 691.764,296	37	568.983,11 691.772,612	8.325
37	568.983,11 691.772,612	38	568.983,241 691.783,387	10.776	38	568.983,241 691.783,387	39	568.983,148 691.798,928	15.541	39	568.983,148 691.798,928	40	568.981,188 691.824,426	25.573
40	568.981,188 691.824,426	41	568.978,049 691.843,453	19.284	41	568.978,049 691.843,453	42	568.976,829 691.852,014	8.647	42	568.976,829 691.852,014	43	568.973,728 691.872,375	20.596
43	568.973,728 691.872,375	44	568.971,119 691.889,553	17.375	44	568.971,119 691.889,553	45	568.970,939 691.895,012	5.462	45	568.970,939 691.895,012	46	568.971,048 691.904,311	9.3
46	568.971,048 691.904,311	47	568.972,03 691.919,612	15.332	47	568.972,03 691.919,612	48	568.973,112 691.926,627	7.099	48	568.973,112 691.926,627	49	568.973,92 691.932,055	5.488
49	568.973,92 691.932,055	50	568.976,123 691.941,71	9.903	50	568.976,123 691.941,71	51	568.976,373 691.953,165	11.458	51	568.976,373 691.953,165	52	568.977,376 691.967,665	14.535
52	568.977,376 691.967,665	53	568.977,946 691.983,876	16.221	53	568.977,946 691.983,876	54	568.977,788 691.993,572	9.697	54	568.977,788 691.993,572	55	568.976,808 691.998,581	5.104
55	568.976,808 691.998,581	56	568.974,853 692.005,464	7.155	56	568.974,853 692.005,464	57	568.970,805 692.022,575	17.583	57	568.970,805 692.022,575	58	568.969,528 692.037,64	15.119
58	568.969,528 692.037,64	59	568.968,17 692.053,516	15.934	59	568.968,17 692.053,516	60	568.967,804 692.058,802	5.299	60	568.967,804 692.058,802	61	568.967,02 692.074,118	15.336
61	568.967,02 692.074,118	62	568.972,304 692.079,46	7.514	62	568.972,304 692.079,46	63	568.975,526 692.084,6	6.066	63	568.975,526 692.084,6	64	568.971,511 692.090,66	7.269
64	568.971,511 692.090,66	65	568.969,779 692.094,178	3.921	65	568.969,779 692.094,178	66	568.969,309 692.095,297	1.214	66	568.969,309 692.095,297	67	568.964,942 692.090,608	6.408
67	568.964,942 692.090,608	68	568.959,445 692.098,931	9.974	68	568.959,445 692.098,931	69	568.967,898 692.108,995	13.143	69	568.967,898 692.108,995	70	568.978,183 692.121,065	15.858
70	568.978,183 692.121,065	71	568.985,515 692.129,614	11.262	71	568.985,515 692.129,614	72	568.994,68 692.139,882	13.763	72	568.994,68 692.139,882	73	568.999,32 692.145,082	6.969
73	568.999,32 692.145,082	74	569.004,462 692.150,714	7.626	74	569.004,462 692.150,714	75	569.009,984 692.157,358	8.639	75	569.009,984 692.157,358	76	569.016,086 692.163,73	8.823
76	569.016,086 692.163,73	77	569.009,285 692.160,381	7.581	77	569.009,285 692.160,381	78	568.992,636 692.155,265	17.417	78	568.992,636 692.155,265	79	568.990,091 692.152,479	3.773
79	568.990,091 692.152,479	80	568.992,76 692.145,944	7.059	80	568.992,76 692.145,944	81	568.987,593 692.138,849	8.777	81	568.987,593 692.138,849	82	568.978,597 692.127,71	14.318
82	568.978,597 692.127,71	83	568.971,61 692.119,089	11.097	83	568.971,61 692.119,089	84	568.954,869 692.101,615	24.199	84	568.954,869 692.101,615	85	568.952,803 692.099,069	3.279
85	568.952,803 692.099,069	86	568.955,292 692.092,332	7.182	86	568.955,292 692.092,332	87	568.959,698 692.086,54	7.277	87	568.959,698 692.086,54	88	568.958,101 692.081,769	5.031
88	568.958,101 692.081,769	89	568.957,749 692.079,408	2.387	89	568.957,749 692.079,408	90	568.957,597 692.073,935	5.475	90	568.957,597 692.073,935	91	568.959,447 692.057,281	16.756
91	568.959,447 692.057,281	92	568.960,559 692.045,95	11.385	92	568.960,559 692.045,95	93	568.960,66 692.044,073	1.88	93	568.960,66 692.044,073	94	568.960,394 692.039,083	4.997
94	568.960,394 692.039,083	95	568.959,784 692.035,225	3.906	95	568.959,784 692.035,225	1	568.954,36 692.029,578	7.83					

** Lungimile segmentelor sunt determinate în planul de proiecție Stereo 70 și sunt rotunjite la 1 milimetru.

*** Distanța dintre puncte este formată din segmente cumulate ce sunt mai mici decât valoarea 1 milimetru.

**DATE DESPRE IMOBILUL NR. 5559**

Oficiul de Cadastru și Publicitate Imobiliară SUCEAVA
Biroul de Cadastru și Publicitate Imobiliară Radauti

A. Partea I. Descrierea imobilului

TEREN Extravilan

Adresa: Jud. Suceava

Nr. Crt	Nr cadastral Nr. topografic	Suprafața* (mp)	Observații / Referințe
A1	33227	Din acte: 5.000 Masurata: 4.888	Sector cadastral:59 Teren neimprejmuit;

B. Partea II. Proprietari și acte

Inscrieri privitoare la dreptul de proprietate și alte drepturi reale	Referințe
32449 / 13/10/2016	
Act Administrativ nr. 94, din 29/09/2016 emis de Primaria Comunei Arbore (act administrativ nr. 12178/03-10-2016 emis de Primaria Comunei Arbore; anexa la HCL);	
B1	A1
Intabulare, drept de PROPRIETATE, dobandit prin Constituire, cota actuala 1/1 1) COMUNA ARBORE - DOMENIUL PRIVAT, CIF:4326965	

C. Partea III. SARCINI .

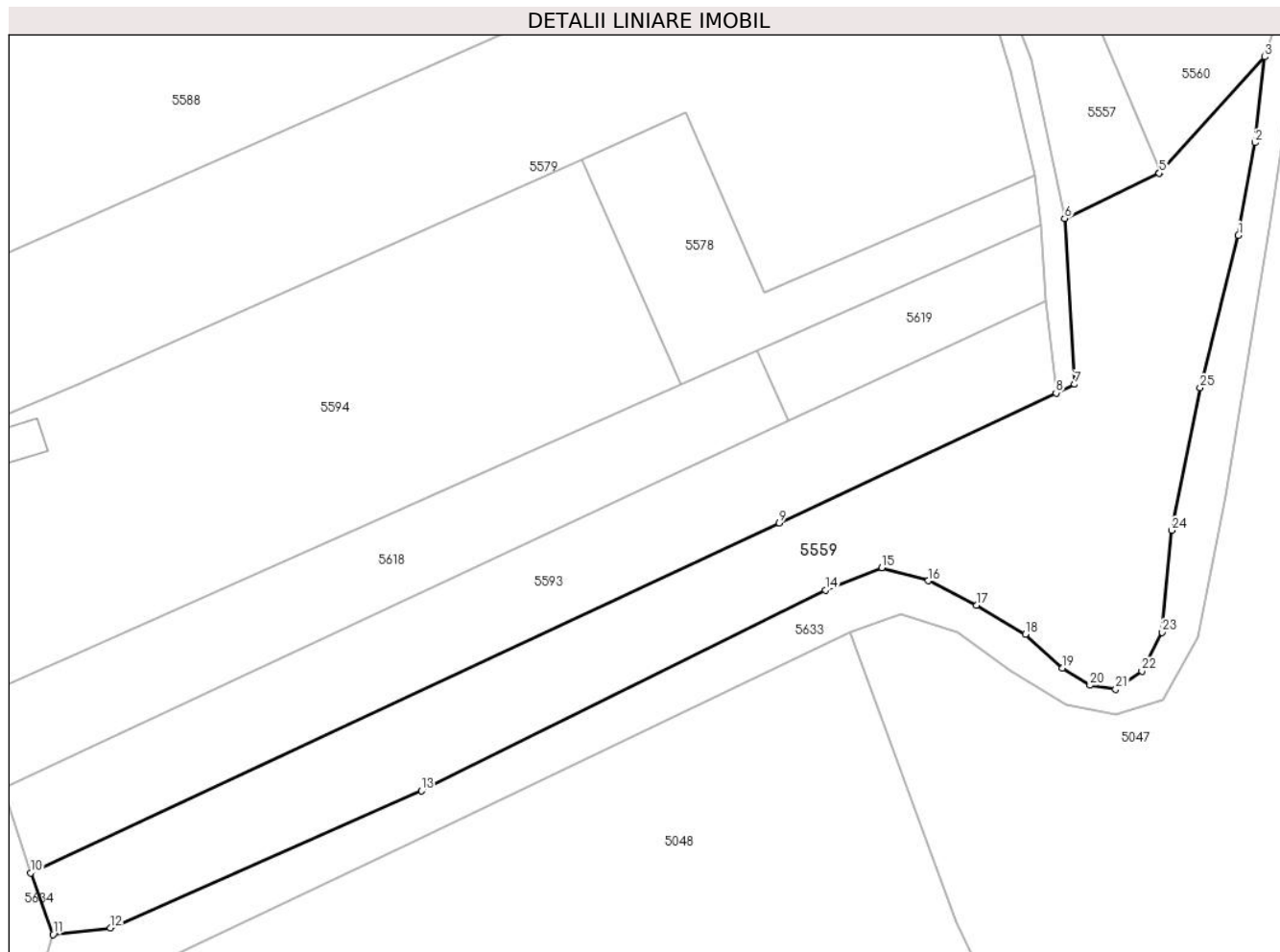
Inscrieri privind dezmembramintele dreptului de proprietate, drepturi reale de garanție și sarcini	Referințe
NU SUNT	

Anexa Nr. 1 La Partea I

Teren

Nr cadastral	Suprafața (mp)*	Observații / Referințe
33227	Din acte: 5.000 Masurata: 4.888	

* Suprafața este determinată în planul de proiecție Stereo 70.



Date referitoare la teren

Crt	Categorie folosință	Intravilan	Suprafața (mp)	Tarla	Parcelă	Nr. topo	Observații / Referințe
1	arabil	NU	4.888	56	-	-	

Lungime Segmente

1) Valorile lungimilor segmentelor sunt obținute din proiecție în plan.

Punct început	X / Y	Punct sfârșit	X / Y	Lungime segment (** (m)
1	568.379,46 690.718,119	2	568.382,237 690.733,381	15.513
3	568.383,806 690.747,516	4	568.366,605 690.728,536	25.615
5	568.366,428 690.728,34	6	568.350,826 690.720,897	17.286
7	568.352,472 690.693,564	8	568.349,409 690.692,124	3.385
9	568.303,805 690.670,68	10	568.180,414 690.613,046	136.187

Punct început	X / Y	Punct sfârșit	X / Y	Lungime segment (** (m)
2	568.382,237 690.733,381	3	568.383,806 690.747,516	14.222
4	568.366,605 690.728,536	5	568.366,428 690.728,34	0.264
6	568.350,826 690.720,897	7	568.352,472 690.693,564	27.383
8	568.349,409 690.692,124	9	568.303,805 690.670,68	50.394
10	568.180,414 690.613,046	11	568.184,076 690.602,906	10.781

Punct început	X / Y	Punct sfârșit	X / Y	Lungime segment (** (m)
11	568.184,076 690.602,906	12	568.193,52 690.603,974	9.504
13	568.244,844 690.626,547	14	568.311,414 690.659,657	74.349
15	568.320,711 690.663,359	16	568.328,365 690.661,2	7.953
17	568.336,315 690.657,176	18	568.344,362 690.652,367	9.374
19	568.350,446 690.646,773	20	568.354,998 690.643,949	5.357
21	568.359,237 690.643,321	22	568.363,555 690.646,31	5.252
23	568.366,867 690.652,689	24	568.368,443 690.669,478	16.863
25	568.373,15 690.692,998	1	568.379,46 690.718,119	25.901

Punct început	X / Y	Punct sfârșit	X / Y	Lungime segment (** (m)
12	568.193,52 690.603,974	13	568.244,844 690.626,547	56.069
14	568.311,414 690.659,657	15	568.320,711 690.663,359	10.007
16	568.328,365 690.661,2	17	568.336,315 690.657,176	8.91
18	568.344,362 690.652,367	19	568.350,446 690.646,773	8.265
20	568.354,998 690.643,949	21	568.359,237 690.643,321	4.285
22	568.363,555 690.646,31	23	568.366,867 690.652,689	7.188
24	568.368,443 690.669,478	25	568.373,15 690.692,998	23.986

** Lungimile segmentelor sunt determinate în planul de proiecție Stereo 70 și sunt rotunjite la 1 milimetru.

*** Distanța dintre puncte este formată din segmente cumulate ce sunt mai mici decât valoarea 1 milimetru.

**DATE DESPRE IMOBILUL NR. 5560**

Oficiul de Cadastru și Publicitate Imobiliară SUCEAVA
Biroul de Cadastru și Publicitate Imobiliară Radauti

A. Partea I. Descrierea imobilului

TEREN Extravilan

Adresa: Jud. Suceava

Nr. Crt	Nr cadastral Nr. topografic	Suprafața* (mp)	Observații / Referințe
A1		8.400	Sector cadastral:59 Teren neimprejmuit;

B. Partea II. Proprietari și acte

Inscrieri privitoare la dreptul de proprietate și alte drepturi reale		Referințe
/		
Act Administrativ nr. 2425, din 05/03/2024 emis de PRIMARIA COMUNEI ARBORE;		
B1	Inscrierea posesiei, drept de PROPRIETATE, dobandit prin Constituire, cota actuala 1/1 1) NEIDENTIFICAT NEIDENTIFICAT	A1
Act Normativ nr. 7, din 13/03/1996 emis de PARLAMENTUL ROMANIEI (ART. 13);		
B2	SE NOTEAZA MENTIUNEA DE PROPRIETAR NEIDENTIFICAT, REZERVA COMISIEI LOCALE DE FOND FUNCJAR	A1

C. Partea III. SARCINI .

Inscrieri privind dezmembramintele dreptului de proprietate, drepturi reale de garanție și sarcini	Referințe
NU SUNT	

Anexa Nr. 1 La Partea I

Teren

Nr cadastral	Suprafața (mp)*	Observații / Referințe
	8.400	

* Suprafața este determinată în planul de proiecție Stereo 70.



Date referitoare la teren

Crt	Categorie folosință	Intra vilan	Suprafața (mp)	Tarla	Parcelă	Nr. topo	Observații / Referințe
1	arabil	NU	8.400	56	959	-	

Lungime Segmente

1) Valorile lungimilor segmentelor sunt obținute din proiecție în plan.

Punct început	X / Y	Punct sfârșit	X / Y	Lungime segment (** (m)
1	568.360,369 690.844,73	2	568.323,189 690.943,361	105.406
2	568.323,189 690.943,361	3	568.308,578 690.938,674	15.344
3	568.308,578 690.938,674	4	568.281,748 690.930,067	28.177
4	568.281,748 690.930,067	5	568.320,236 690.838,661	99.179
5	568.320,236 690.838,661	6	568.324,713 690.835,873	5.274

Punct început	X / Y	Punct sfârșit	X / Y	Lungime segment (** (m)
6	568.324,713 690.835,873	7	568.325,919 690.825,164	10.777
7	568.325,919 690.825,164	8	568.366,605 690.728,536	104.844
8	568.366,605 690.728,536	9	568.383,806 690.747,516	25.615
9	568.383,806 690.747,516	10	568.386,265 690.754,849	7.734
10	568.386,265 690.754,849	11	568.394,315 690.770,619	17.706
11	568.394,315 690.770,619	1	568.360,369 690.844,73	81.515

** Lungimile segmentelor sunt determinate în planul de proiecție Stereo 70 și sunt rotunjite la 1 milimetru.

*** Distanța dintre puncte este formată din segmente cumulate ce sunt mai mici decât valoarea 1 milimetru.

**DATE DESPRE IMOBILUL NR. 5561**

Oficiul de Cadastru și Publicitate Imobiliară SUCEAVA
Biroul de Cadastru și Publicitate Imobiliară Radauti

A. Partea I. Descrierea imobilului

TEREN Extravilan

Adresa: Jud. Suceava

Nr. Crt	Nr cadastral Nr. topografic	Suprafața* (mp)	Observații / Referințe
A1		1.300	Sector cadastral:59 Teren neimprejmuit;

B. Partea II. Proprietari și acte

Inscrieri privitoare la dreptul de proprietate și alte drepturi reale		Referințe
/		
Act Administrativ nr. 2425, din 05/03/2024 emis de PRIMARIA COMUNEI ARBORE;		
B1	Inscrierea posesiei, drept de PROPRIETATE, dobandit prin Constituire, cota actuala 1/1 1) NEIDENTIFICAT NEIDENTIFICAT	A1
Act Normativ nr. 7, din 13/03/1996 emis de PARLAMENTUL ROMANIEI (ART. 13);		
B2	SE NOTEAZA MENTIUNEA DE PROPRIETAR NEIDENTIFICAT, REZERVA COMISIEI LOCALE DE FOND FUNCJAR	A1

C. Partea III. SARCINI .

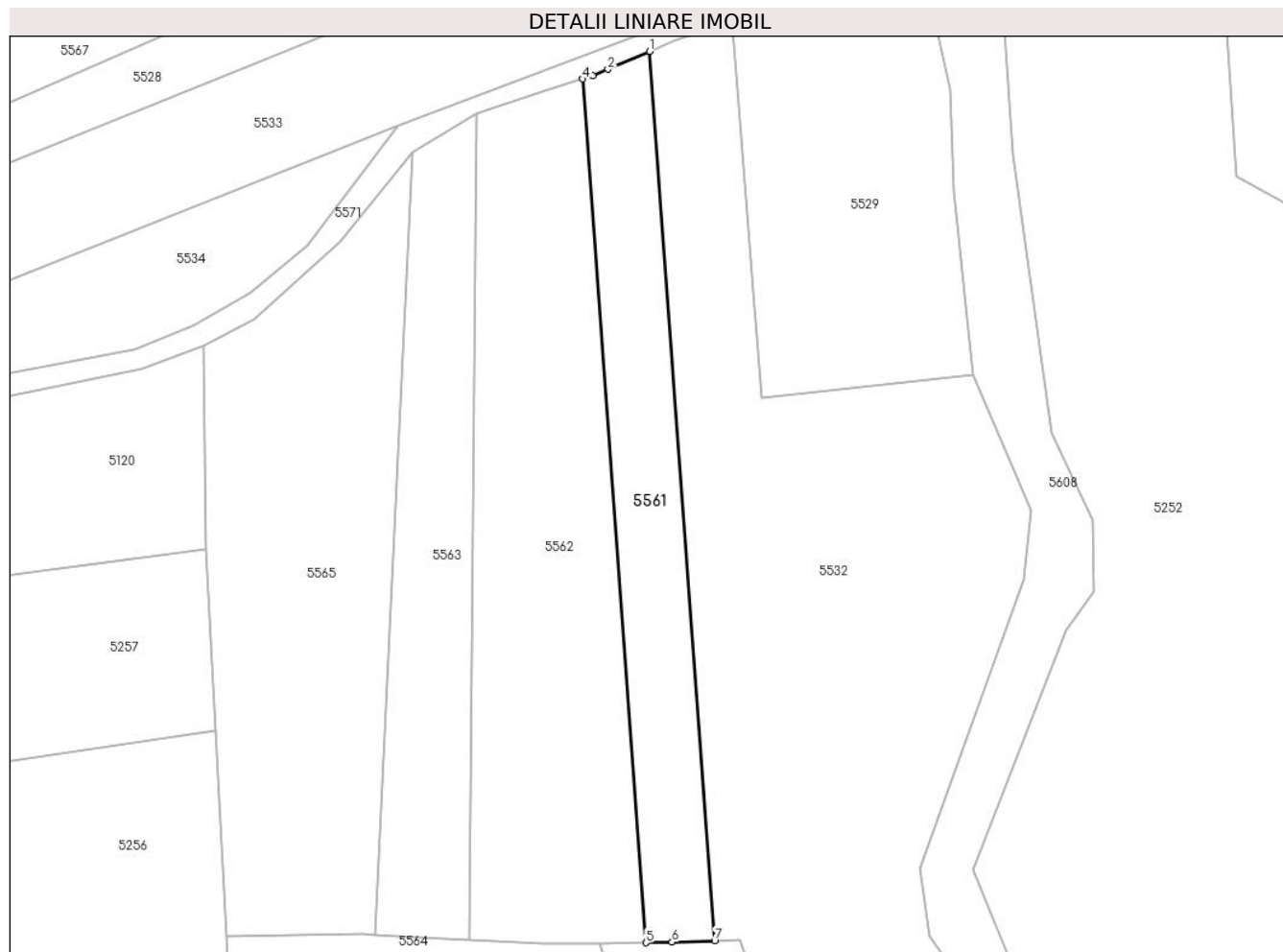
Inscrieri privind dezmembramintele dreptului de proprietate, drepturi reale de garanție și sarcini	Referințe
NU SUNT	

Anexa Nr. 1 La Partea I

Teren

Nr cadastral	Suprafața (mp)*	Observații / Referințe
	1.300	

* Suprafața este determinată în planul de proiecție Stereo 70.



Date referitoare la teren

Crt	Categorie folosință	Intra vilan	Suprafața (mp)	Tarla	Parcelă	Nr. topo	Observații / Referințe
1	arabil	NU	1.300	56	965	-	

Lungime Segmente

1) Valorile lungimilor segmentelor sunt obținute din proiecție în plan.

Punct început	X / Y	Punct sfârșit	X / Y	Lungime segment (** (m)
1	568.471,226 691.560,221	2	568.465,128 691.557,603	6.636
2	568.465,128 691.557,603	3	568.462,874 691.556,635	2.453
3	568.462,874 691.556,635	4	568.461,418 691.556,167	1.529
4	568.461,418 691.556,167	5	568.470,729 691.429,372	127.136
5	568.470,729 691.429,372	6	568.474,537 691.429,465	3.809

Punct început	X / Y	Punct sfârșit	X / Y	Lungime segment (** (m)
6	568.474,537 691.429,465	7	568.480,817 691.429,618	6.282
7	568.480,817 691.429,618	1	568.471,226 691.560,221	130.955

** Lungimile segmentelor sunt determinate în planul de proiecție Stereo 70 și sunt rotunjite la 1 milimetru.

*** Distanța dintre puncte este formată din segmente cumulate ce sunt mai mici decât valoarea 1 milimetru.



DATE DESPRE IMOBILUL NR. 5562

Oficiul de Cadastru și Publicitate Imobiliară SUCEAVA
Biroul de Cadastru și Publicitate Imobiliară Radauti

A. Partea I. Descrierea imobilului

TEREN Extravilan

Adresa: Jud. Suceava

Nr. Crt	Nr cadastral Nr. topografic	Suprafața* (mp)	Observații / Referințe
A1		2.600	Sector cadastral:59 Teren neimprejmut;

B. Partea II. Proprietari și acte

Inscrieri privitoare la dreptul de proprietate și alte drepturi reale		Referințe
/		
Act Administrativ nr. 2425, din 05/03/2024 emis de PRIMARIA COMUNEI ARBORE;		
B1	Inscrierea posesiei, drept de PROPRIETATE, dobandit prin Constituire, cota actuala 1/1 1) NEIDENTIFICAT NEIDENTIFICAT	A1
Act Normativ nr. 7, din 13/03/1996 emis de PARLAMENTUL ROMANIEI (ART. 13);		
B2	SE NOTEAZA MENTIUNEA DE PROPRIETAR NEIDENTIFICAT, REZERVA COMISIEI LOCALE DE FOND FUNCJAR 1) NEIDENTIFICAT NEIDENTIFICAT	A1

C. Partea III. SARCINI .

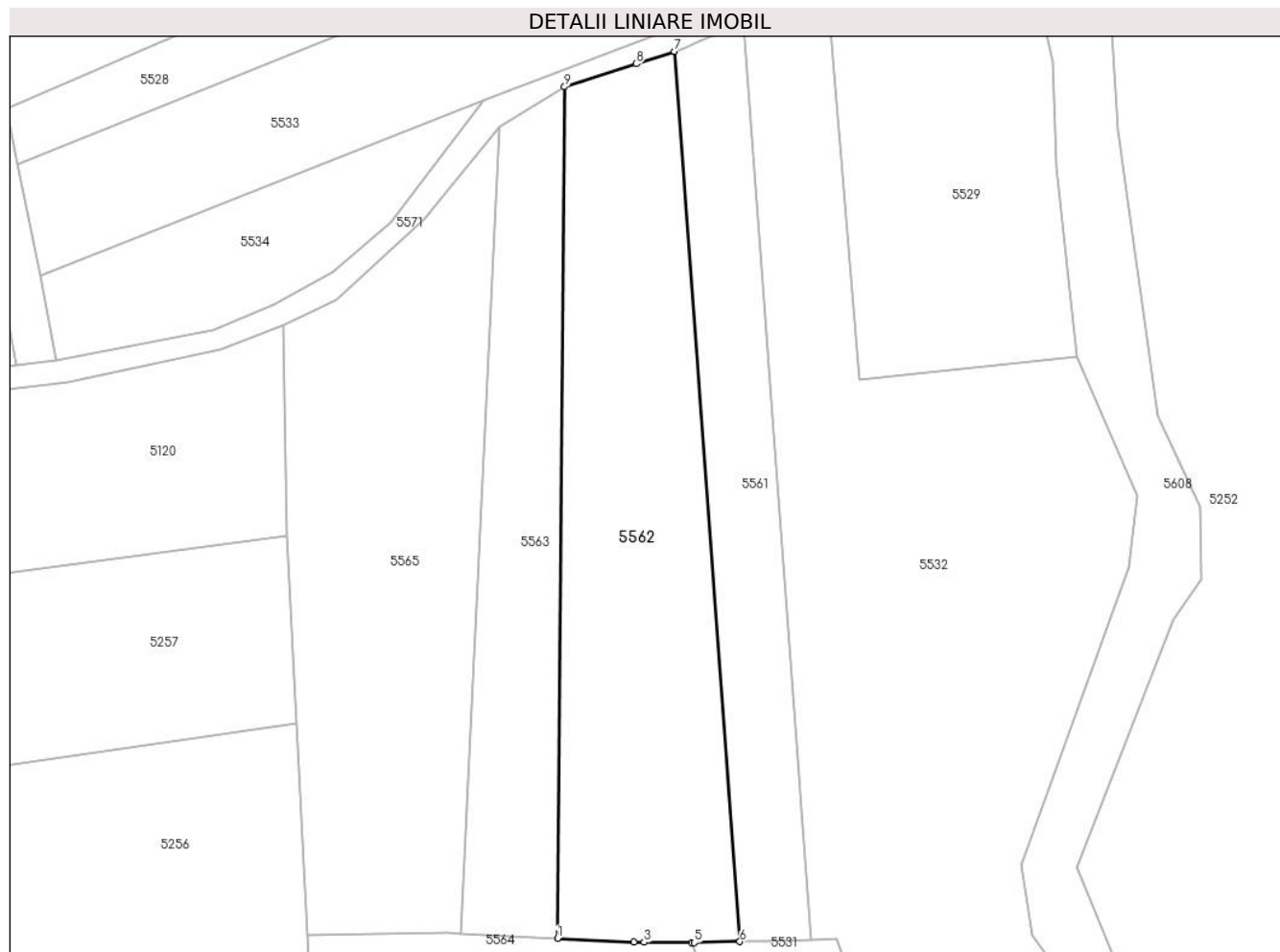
Inscrieri privind dezmembramintele dreptului de proprietate, drepturi reale de garanție și sarcini	Referințe
NU SUNT	

Anexa Nr. 1 La Partea I

Teren

Nr cadastral	Suprafața (mp)*	Observații / Referințe
	2.600	

* Suprafața este determinată în planul de proiecție Stereo 70.



Date referitoare la teren

Crt	Categorie folosință	Intravilan	Suprafața (mp)	Tarla	Parcelă	Nr. topo	Observații / Referințe
1	arabil	NU	2.600	56	965	-	

Lungime Segmente

1) Valorile lungimilor segmentelor sunt obținute din proiecție în plan.

Punct început	X / Y	Punct sfârșit	X / Y	Lungime segment (** (m)
1	568.444,729 691.429,814	2	568.455,633 691.429,336	10.914
2	568.455,633 691.429,336	3	568.457,085 691.429,272	1.453
3	568.457,085 691.429,272	4	568.463,918 691.429,205	6.833
4	568.463,918 691.429,205	5	568.464,231 691.429,213	0.313
5	568.464,231 691.429,213	6	568.470,729 691.429,372	6.5

Punct început	X / Y	Punct sfârșit	X / Y	Lungime segment (** (m)
6	568.470,729 691.429,372	7	568.461,418 691.556,167	127.136
7	568.461,418 691.556,167	8	568.455,952 691.554,412	5.741
8	568.455,952 691.554,412	9	568.445,737 691.551,131	10.729
9	568.445,737 691.551,131	1	568.444,729 691.429,814	121.321

** Lungimile segmentelor sunt determinate în planul de proiecție Stereo 70 și sunt rotunjite la 1 milimetru.

*** Distanța dintre puncte este formată din segmente cumulate ce sunt mai mici decât valoarea 1 milimetru.

**DATE DESPRE IMOBILUL NR. 5563**

Oficiul de Cadastru și Publicitate Imobiliară SUCEAVA
Biroul de Cadastru și Publicitate Imobiliară Radauti

A. Partea I. Descrierea imobilului

TEREN Extravilan

Adresa: Jud. Suceava

Nr. Crt	Nr cadastral Nr. topografic	Suprafața* (mp)	Observații / Referințe
A1		1.356	Sector cadastral:59 Teren neimprejmit;

B. Partea II. Proprietari și acte

Inscrieri privitoare la dreptul de proprietate și alte drepturi reale		Referințe
/		
Act Administrativ nr. 2425, din 05/03/2024 emis de PRIMARIA COMUNEI ARBORE;		
B1	Inscrierea posesiei, drept de PROPRIETATE, dobandit prin Constituire, cota actuala 1/1 1) NEIDENTIFICAT NEIDENTIFICAT	A1
Act Normativ nr. 7, din 13/03/1996 emis de PARLAMENTUL ROMANIEI (ART. 13);		
B2	SE NOTEAZA MENTIUNEA DE PROPRIETAR NEIDENTIFICAT, REZERVA COMISIEI LOCALE DE FOND FUNCJAR	A1

C. Partea III. SARCINI .

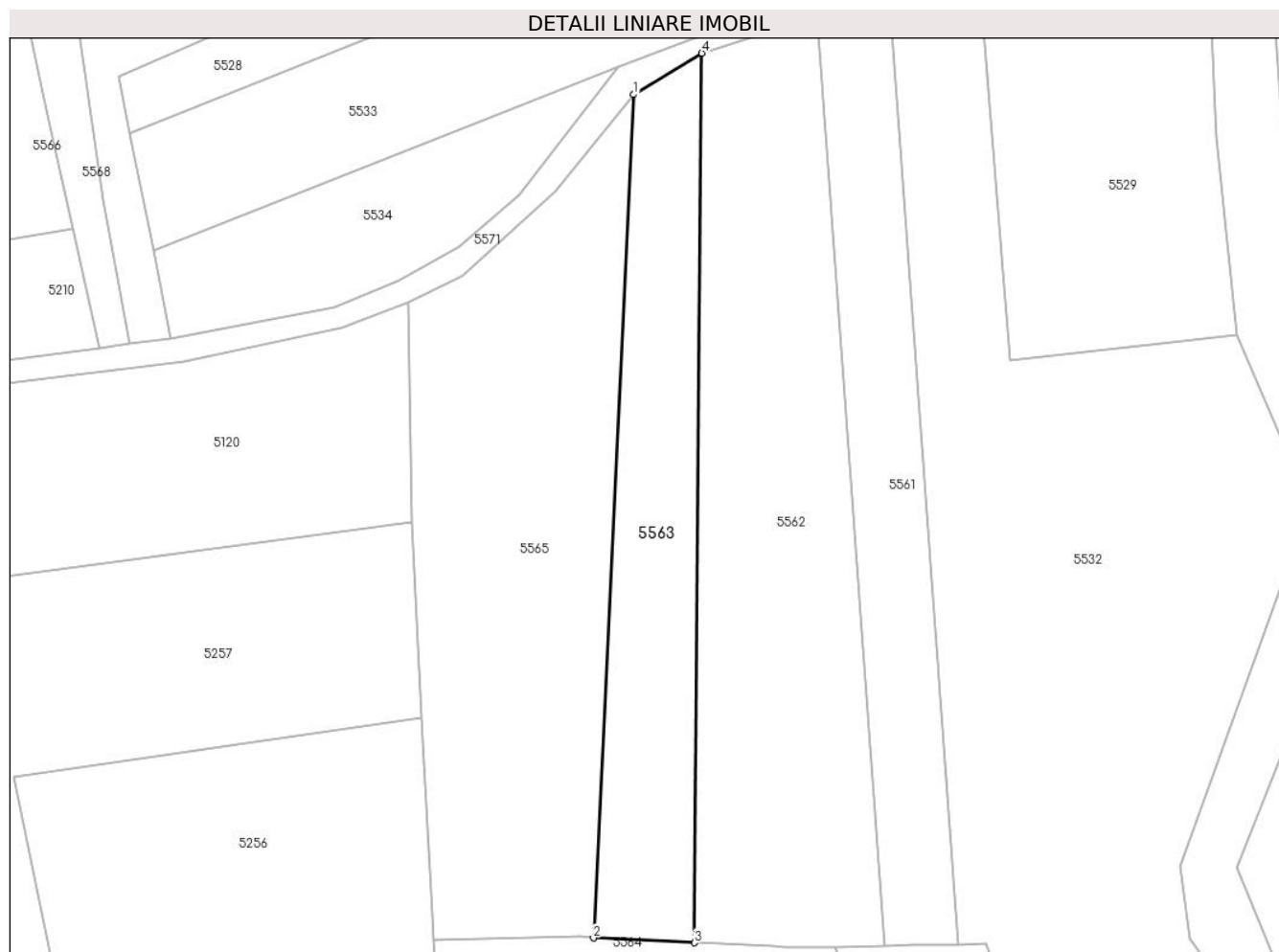
Inscrieri privind dezmembramintele dreptului de proprietate, drepturi reale de garanție și sarcini	Referințe
NU SUNT	

Anexa Nr. 1 La Partea I

Teren

Nr cadastral	Suprafața (mp)*	Observații / Referințe
	1.356	

* Suprafața este determinată în planul de proiecție Stereo 70.



Date referitoare la teren

Crt	Categorie folosință	Intravilan	Suprafața (mp)	Tarla	Parcelă	Nr. topo	Observații / Referințe
1	arabil	NU	1.356	56	965	-	

Lungime Segmente

1) Valorile lungimilor segmentelor sunt obținute din proiecție în plan.

Punct început	X / Y	Punct sfârșit	X / Y	Lungime segment (** (m)
1	568.436,417 691.545,489	2	568.430,966 691.430,453	115.165
2	568.430,966 691.430,453	3	568.444,729 691.429,814	13.778
3	568.444,729 691.429,814	4	568.445,737 691.551,131	121.321
4	568.445,737 691.551,131	1	568.436,417 691.545,489	10.895

** Lungimile segmentelor sunt determinate în planul de proiecție Stereo 70 și sunt rotunjite la 1 milimetru.

***** Distanţa dintre puncte este formată din segmente cumulate ce sunt mai mici decât valoarea 1 milimetru.**

**DATE DESPRE IMOBILUL NR. 5564**

Oficiul de Cadastru și Publicitate Imobiliară SUCEAVA
Biroul de Cadastru și Publicitate Imobiliară Radauti

A. Partea I. Descrierea imobilului

TEREN Extravilan

Adresa: Jud. Suceava

Nr. Crt	Nr cadastral Nr. topografic	Suprafața* (mp)	Observații / Referințe
A1		4.312	Sector cadastral:59 Teren neimprejmuit;

B. Partea II. Proprietari și acte

Inscrieri privitoare la dreptul de proprietate și alte drepturi reale		Referințe
/		
Act Administrativ nr. 2425, din 05/03/2024 emis de PRIMARIA COMUNEI ARBORE;		
B1	Inscrierea posesiei, drept de PROPRIETATE, dobandit prin Constituire, cota actuala 1/1 1) NEIDENTIFICAT NEIDENTIFICAT	A1
Act Normativ nr. 7, din 13/03/1996 emis de PARLAMENTUL ROMANIEI (ART. 13);		
B2	SE NOTEAZA MENTIUNEA DE PROPRIETAR NEIDENTIFICAT, REZERVA COMISIEI LOCALE DE FOND FUNCJAR	A1

C. Partea III. SARCINI .

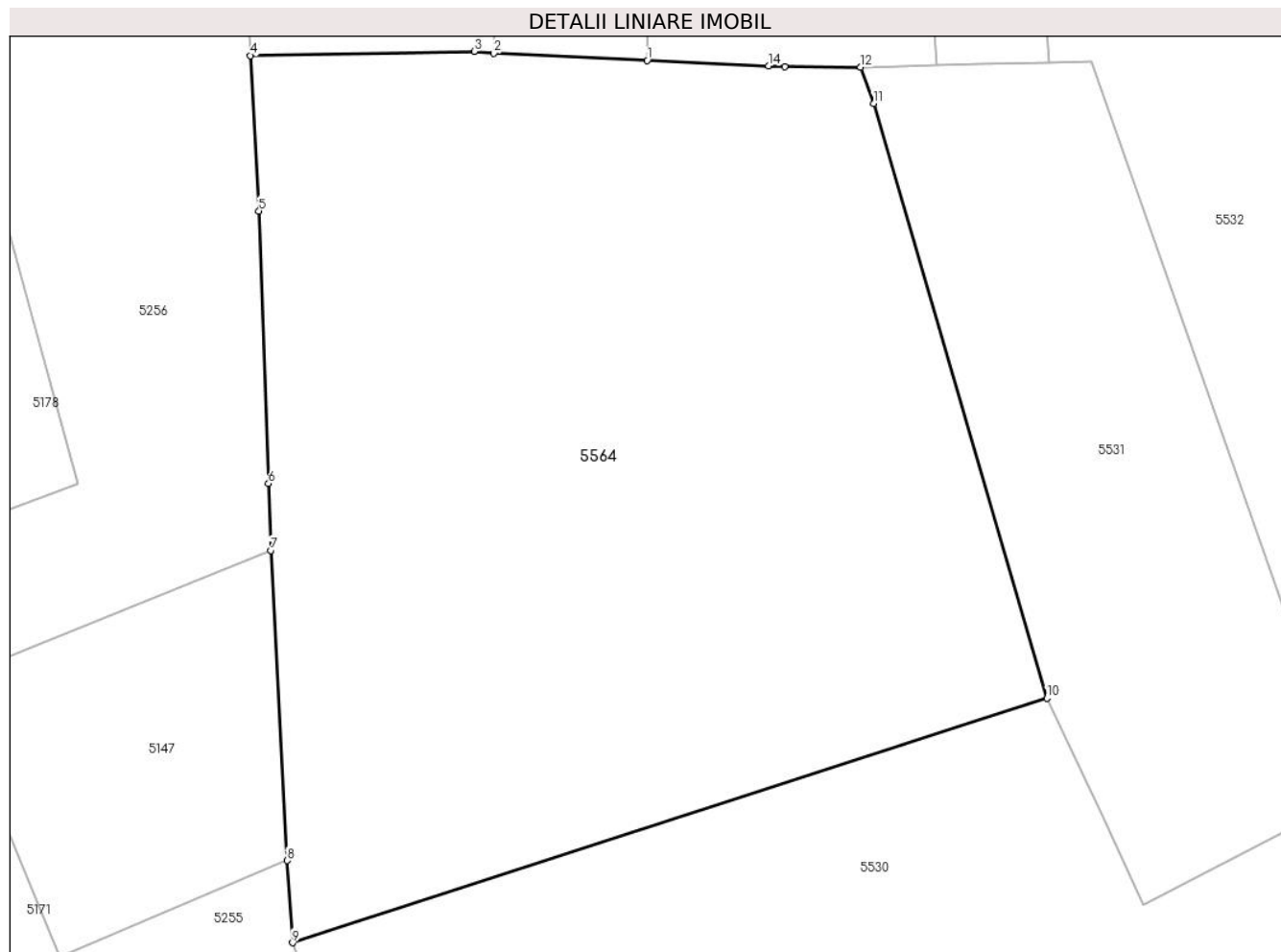
Inscrieri privind dezmembramintele dreptului de proprietate, drepturi reale de garanție și sarcini	Referințe
NU SUNT	

Anexa Nr. 1 La Partea I

Teren

Nr cadastral	Suprafața (mp)*	Observații / Referințe
	4.312	

* Suprafața este determinată în planul de proiecție Stereo 70.



Date referitoare la teren

Crt	Categorie folosință	Intra vilan	Suprafața (mp)	Tarla	Parcelă	Nr. topo	Observații / Referințe
1	arabil	NU	4.312	56	965	-	

Lungime Segmente

1) Valorile lungimilor segmentelor sunt obținute din proiecție în plan.

Punct început	X / Y	Punct sfârșit	X / Y	Lungime segment (** (m)
1	568.444,729 691.429,814	2	568.430,966 691.430,453	13.778
2	568.430,966 691.430,453	3	568.429,206 691.430,632	1.769
3	568.429,206 691.430,632	4	568.409,104 691.430,247	20.106
4	568.409,104 691.430,247	5	568.409,851 691.416,314	13.953
5	568.409,851 691.416,314	6	568.410,704 691.391,856	24.473

Punct început	X / Y	Punct sfârșit	X / Y	Lungime segment (** (m)
6	568.410,704 691.391,856	7	568.410,913 691.385,859	6.001
7	568.410,913 691.385,859	8	568.412,366 691.358,01	27.887
8	568.412,366 691.358,01	9	568.412,876 691.350,642	7.386
9	568.412,876 691.350,642	10	568.480,636 691.372,585	71.224
10	568.480,636 691.372,585	11	568.465,064 691.425,969	55.609
11	568.465,064 691.425,969	12	568.463,918 691.429,205	3.433
12	568.463,918 691.429,205	13	568.457,085 691.429,272	6.833
13	568.457,085 691.429,272	14	568.455,633 691.429,336	1.453
14	568.455,633 691.429,336	1	568.444,729 691.429,814	10.914

** Lungimile segmentelor sunt determinate în planul de proiecție Stereo 70 și sunt rotunjite la 1 milimetru.

*** Distanța dintre puncte este formată din segmente cumulate ce sunt mai mici decât valoarea 1 milimetru.

**DATE DESPRE IMOBILUL NR. 5565**

Oficiul de Cadastru și Publicitate Imobiliară SUCEAVA
Biroul de Cadastru și Publicitate Imobiliară Radauti

A. Partea I. Descrierea imobilului

TEREN Extravilan

Adresa: Jud. Suceava

Nr. Crt	Nr cadastral Nr. topografic	Suprafața* (mp)	Observații / Referințe
A1		2.600	Sector cadastral:59 Teren neimprejmuit;

B. Partea II. Proprietari și acte

Inscrieri privitoare la dreptul de proprietate și alte drepturi reale		Referințe
/		
Act Administrativ nr. 2425, din 05/03/2024 emis de PRIMARIA COMUNEI ARBORE;		
B1	Inscrierea posesiei, drept de PROPRIETATE, dobandit prin Constituire, cota actuala 1/1 1) NEIDENTIFICAT NEIDENTIFICAT	A1
Act Normativ nr. 7, din 13/03/1996 emis de PARLAMENTUL ROMANIEI (ART. 13);		
B2	SE NOTEAZA MENTIUNEA DE PROPRIETAR NEIDENTIFICAT	A1

C. Partea III. SARCINI .

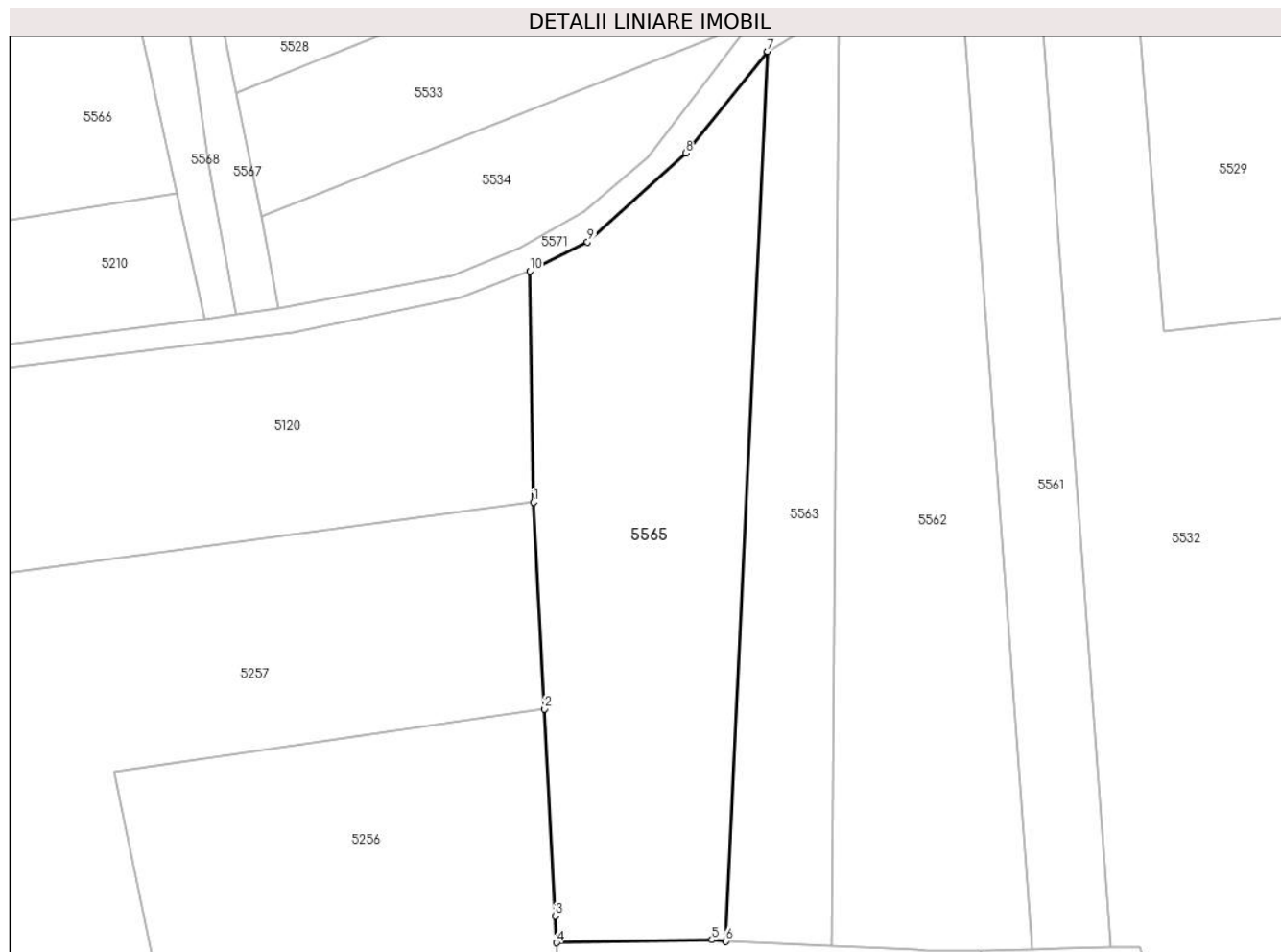
Inscrieri privind dezmembramintele dreptului de proprietate, drepturi reale de garanție și sarcini	Referințe
NU SUNT	

Anexa Nr. 1 La Partea I

Teren

Nr cadastral	Suprafața (mp)*	Observații / Referințe
	2.600	

* Suprafața este determinată în planul de proiecție Stereo 70.



Date referitoare la teren

Crt	Categorie folosință	Intravilan	Suprafața (mp)	Tarla	Parcelă	Nr. topo	Observații / Referințe
1	arabil	NU	2.600	56	965	-	

Lungime Segmente

1) Valorile lungimilor segmentelor sunt obținute din proiecție în plan.

Punct început	X / Y	Punct sfârșit	X / Y	Lungime segment (** (m)
1	568.406,12 691.487,204	2	568.407,526 691.460,461	26.78
2	568.407,526 691.460,461	3	568.408,933 691.433,718	26.78
3	568.408,933 691.433,718	4	568.409,104 691.430,247	3.475
4	568.409,104 691.430,247	5	568.429,206 691.430,632	20.106
5	568.429,206 691.430,632	6	568.430,966 691.430,453	1.769

Punct început	X / Y	Punct sfârșit	X / Y	Lungime segment (** (m)
6	568.430,966 691.430,453	7	568.436,417 691.545,489	115.165
7	568.436,417 691.545,489	8	568.425,827 691.532,332	16.889
8	568.425,827 691.532,332	9	568.413,112 691.520,849	17.133
9	568.413,112 691.520,849	10	568.405,639 691.517,085	8.367
10	568.405,639 691.517,085	1	568.406,12 691.487,204	29.885

** Lungimile segmentelor sunt determinate în planul de proiecție Stereo 70 și sunt rotunjite la 1 milimetru.

*** Distanța dintre puncte este formată din segmente cumulate ce sunt mai mici decât valoarea 1 milimetru.

**DATE DESPRE IMOBILUL NR. 5566**

Oficiul de Cadastru și Publicitate Imobiliară SUCEAVA
Biroul de Cadastru și Publicitate Imobiliară Radauti

A. Partea I. Descrierea imobilului

TEREN Extravilan

Adresa: Jud. Suceava

Nr. Crt	Nr cadastral Nr. topografic	Suprafața* (mp)	Observații / Referințe
A1		4.600	Sector cadastral:59 Teren neimprejmuit;

B. Partea II. Proprietari și acte

Inscrieri privitoare la dreptul de proprietate și alte drepturi reale		Referințe
/		
Act Administrativ nr. 2425, din 05/03/2024 emis de PRIMARIA COMUNEI ARBORE;		
B1	Inscrierea posesiei, drept de PROPRIETATE, dobandit prin Constituire, cota actuala 1/1 1) NEIDENTIFICAT NEIDENTIFICAT	A1
Act Normativ nr. 7, din 13/03/1996 emis de PARLAMENTUL ROMANIEI (ART. 13);		
B2	SE NOTEAZA MENTIUNEA DE PROPRIETAR NEIDENTIFICAT, REZERVA COMISIEI LOCALE DE FOND FUNCJAR	A1

C. Partea III. SARCINI .

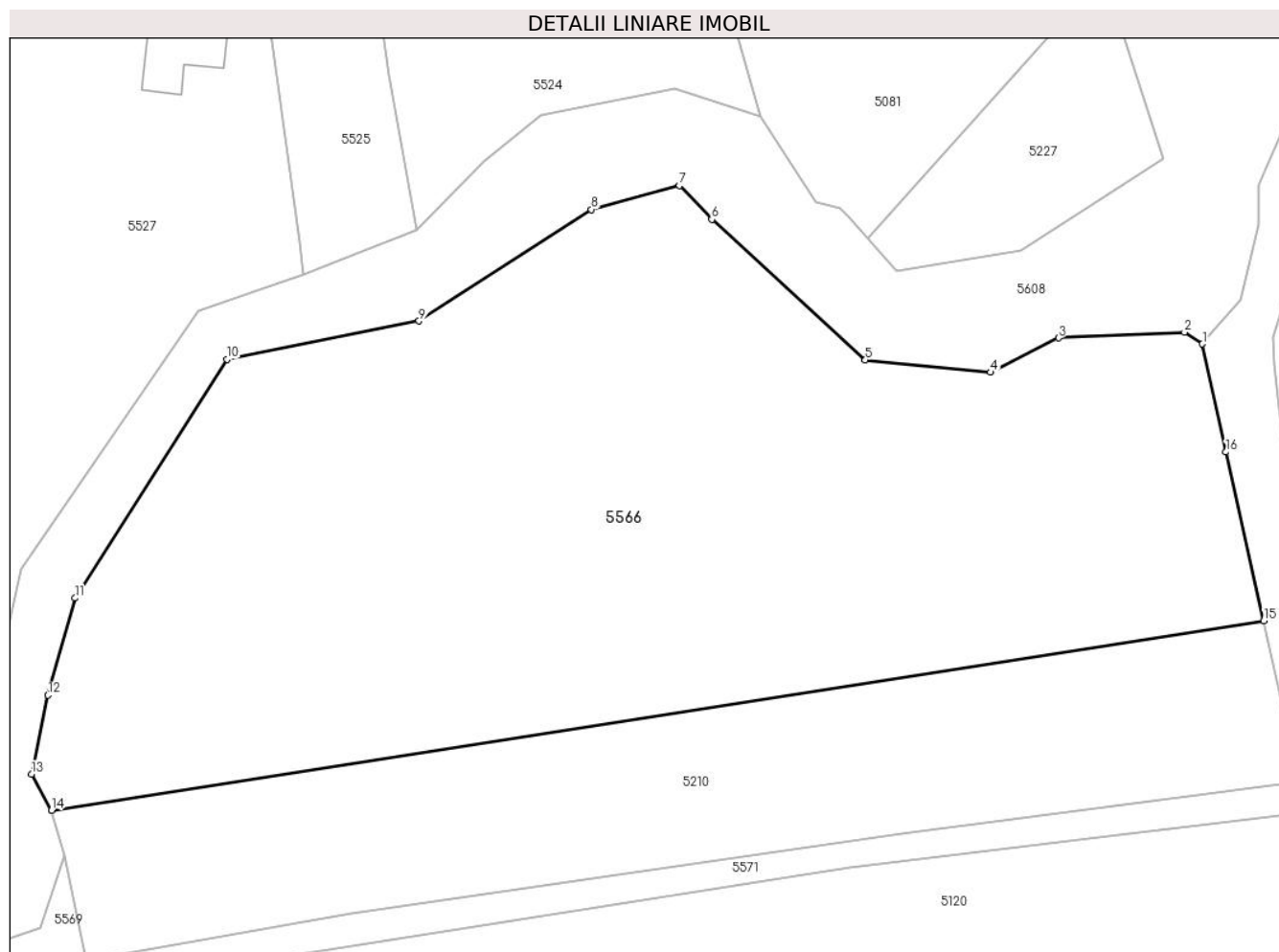
Inscrieri privind dezmembramintele dreptului de proprietate, drepturi reale de garanție și sarcini	Referințe
NU SUNT	

Anexa Nr. 1 La Partea I

Teren

Nr cadastral	Suprafața (mp)*	Observații / Referințe
	4.600	

* Suprafața este determinată în planul de proiecție Stereo 70.



Date referitoare la teren

Crt	Categorie folosință	Intravilan	Suprafața (mp)	Tarla	Parcelă	Nr. topo	Observații / Referințe
1	arabil	NU	4.600	56	967	-	

Lungime Segmente

1) Valorile lungimilor segmentelor sunt obținute din proiecție în plan.

Punct început	X / Y	Punct sfârșit	X / Y	Lungime segment (** (m)
1	568.353,795 691.554,978	2	568.351,983 691.556,155	2.161
2	568.351,983 691.556,155	3	568.339,294 691.555,596	12.701
3	568.339,294 691.555,596	4	568.332,447 691.552,136	7.672
4	568.332,447 691.552,136	5	568.319,821 691.553,376	12.687
5	568.319,821 691.553,376	6	568.304,367 691.567,522	20.951

Punct început	X / Y	Punct sfârșit	X / Y	Lungime segment (** (m)
6	568.304,367 691.567,522	7	568.301,119 691.570,929	4.707
7	568.301,119 691.570,929	8	568.292,224 691.568,516	9.216
8	568.292,224 691.568,516	9	568.274,859 691.557,298	20.673
9	568.274,859 691.557,298	10	568.255,532 691.553,439	19.708
10	568.255,532 691.553,439	11	568.240,224 691.529,393	28.505
11	568.240,224 691.529,393	12	568.237,482 691.519,627	10.144
12	568.237,482 691.519,627	13	568.235,832 691.511,662	8.134
13	568.235,832 691.511,662	14	568.237,835 691.508,02	4.156
14	568.237,835 691.508,02	15	568.359,973 691.527,134	123.625
15	568.359,973 691.527,134	16	568.356,172 691.544,113	17.399
16	568.356,172 691.544,113	1	568.353,795 691.554,978	11.122

** Lungimile segmentelor sunt determinate în planul de proiecție Stereo 70 și sunt rotunjite la 1 milimetru.

*** Distanța dintre puncte este formată din segmente cumulate ce sunt mai mici decât valoarea 1 milimetru.

**DATE DESPRE IMOBILUL NR. 5567**

Oficiul de Cadastru și Publicitate Imobiliară SUCEAVA
Biroul de Cadastru și Publicitate Imobiliară Radauti

A. Partea I. Descrierea imobilului

TEREN Extravilan

Adresa: Jud. Suceava

Nr. Crt	Nr cadastral Nr. topografic	Suprafața* (mp)	Observații / Referințe
A1		4.430	Sector cadastral:59 Teren neimprejmuit;

B. Partea II. Proprietari și acte

Inscrieri privitoare la dreptul de proprietate și alte drepturi reale		Referințe
/		
Act Administrativ nr. 2425, din 05/03/2024 emis de PRIMARIA COMUNEI ARBORE;		
B1	Inscrierea posesiei, drept de PROPRIETATE, dobandit prin Constituire, cota actuala 1/1 1) NEIDENTIFICAT NEIDENTIFICAT	A1
Act Normativ nr. 7, din 13/03/1996 emis de PARLAMENTUL ROMANIEI (ART. 13);		
B2	SE NOTEAZA MENTIUNEA DE PROPRIETAR NEIDENTIFICAT, REZERVA COMISIEI LOCALE DE FOND FUNCJAR	A1

C. Partea III. SARCINI .

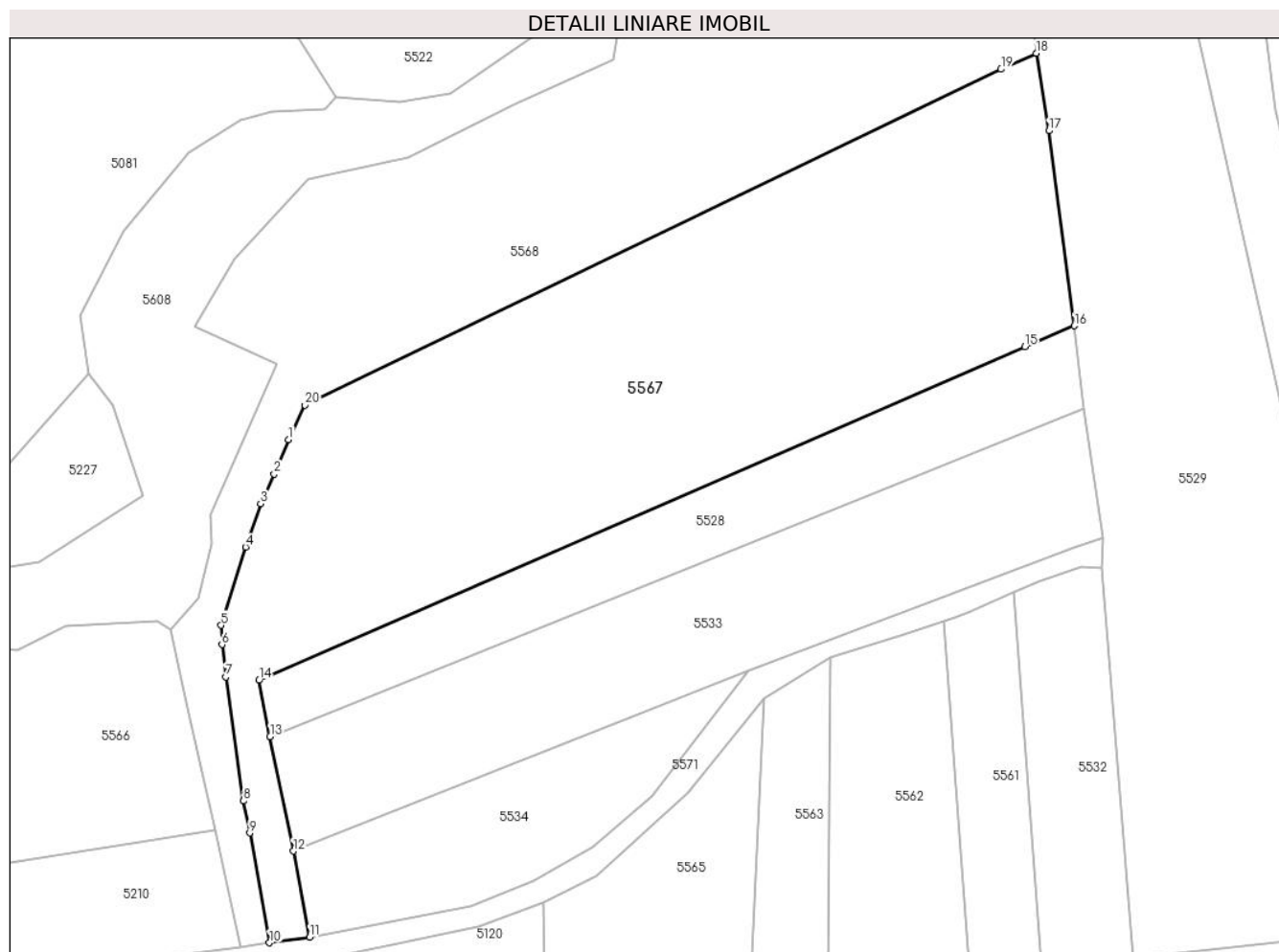
Inscrieri privind dezmembramintele dreptului de proprietate, drepturi reale de garanție și sarcini	Referințe
NU SUNT	

Anexa Nr. 1 La Partea I

Teren

Nr cadastral	Suprafața (mp)*	Observații / Referințe
	4.430	

* Suprafața este determinată în planul de proiecție Stereo 70.



Date referitoare la teren

Crt	Categorie folosință	Intravilan	Suprafața (mp)	Tarla	Parcelă	Nr. topo	Observații / Referințe
1	arabil	NU	4.430	56	-	-	

Lungime Segmente

1) Valorile lungimilor segmentelor sunt obținute din proiecție în plan.

Punct început	X / Y	Punct sfârșit	X / Y	Lungime segment (** (m)
1	568.370,237 691.581,445	2	568.368,253 691.576,659	5.181
2	568.368,253 691.576,659	3	568.366,372 691.572,531	4.536
3	568.366,372 691.572,531	4	568.364,27 691.566,507	6.38
4	568.364,27 691.566,507	5	568.360,857 691.555,619	11.41
5	568.360,857 691.555,619	6	568.360,978 691.552,943	2.679

Punct început	X / Y	Punct sfârşit	X / Y	Lungime segment (** (m)
6	568.360,978 691.552,943	7	568.361,525 691.548,453	4.523
7	568.361,525 691.548,453	8	568.363,961 691.531,21	17.414
8	568.363,961 691.531,21	9	568.364,837 691.526,74	4.555
9	568.364,837 691.526,74	10	568.367,59 691.511,477	15.509
10	568.367,59 691.511,477	11	568.373,173 691.512,236	5.634
11	568.373,173 691.512,236	12	568.370,913 691.524,221	12.196
12	568.370,913 691.524,221	13	568.367,665 691.540,141	16.248
13	568.367,665 691.540,141	14	568.366,103 691.547,982	7.995
14	568.366,103 691.547,982	15	568.472,703 691.594,372	116.257
15	568.472,703 691.594,372	16	568.479,589 691.597,283	7.476
16	568.479,589 691.597,283	17	568.476,054 691.624,396	27.342
17	568.476,054 691.624,396	18	568.474,29 691.635,194	10.941
18	568.474,29 691.635,194	19	568.469,393 691.632,967	5.38
19	568.469,393 691.632,967	20	568.372,519 691.586,242	107.554
20	568.372,519 691.586,242	1	568.370,237 691.581,445	5.312

** Lungimile segmentelor sunt determinate în planul de proiecție Stereo 70 și sunt rotunjite la 1 milimetru.

*** Distanța dintre puncte este formată din segmente cumulate ce sunt mai mici decât valoarea 1 milimetru.

**DATE DESPRE IMOBILUL NR. 5568**

Oficiul de Cadastru și Publicitate Imobiliară SUCEAVA
Biroul de Cadastru și Publicitate Imobiliară Radauti

A. Partea I. Descrierea imobilului

TEREN Extravilan

Adresa: Jud. Suceava

Nr. Crt	Nr cadastral Nr. topografic	Suprafața* (mp)	Observații / Referințe
A1		3.585	Sector cadastral:59 Teren neimprejmit;

B. Partea II. Proprietari și acte

Inscrieri privitoare la dreptul de proprietate și alte drepturi reale		Referințe
/		
Act Administrativ nr. 2425, din 05/03/2024 emis de PRIMARIA COMUNEI ARBORE;		
B1	Inscrierea posesiei, drept de PROPRIETATE, dobandit prin Constituire, cota actuala 1/1 1) NEIDENTIFICAT NEIDENTIFICAT	A1
Act Normativ nr. 7, din 13/03/1996 emis de PARLAMENTUL ROMANIEI (ART. 13);		
B2	SE NOTEAZA MENTIUNEA DE PROPRIETAR NEIDENTIFICAT, REZERVA COMISIEI LOCALE DE FOND FUNCJAR	A1

C. Partea III. SARCINI .

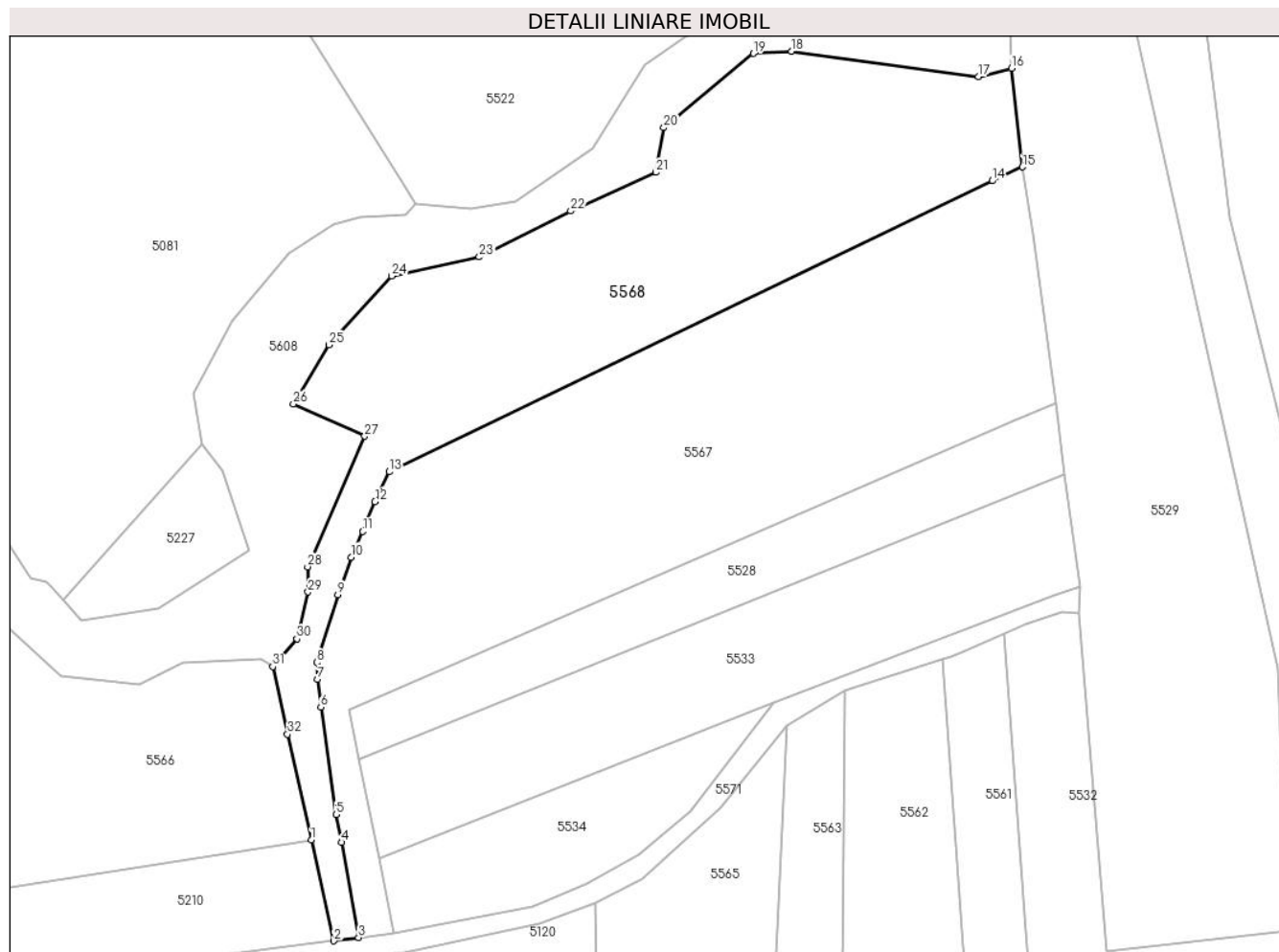
Inscrieri privind dezmembramintele dreptului de proprietate, drepturi reale de garanție și sarcini	Referințe
NU SUNT	

Anexa Nr. 1 La Partea I

Teren

Nr cadastral	Suprafața (mp)*	Observații / Referințe
	3.585	

* Suprafața este determinată în planul de proiecție Stereo 70.



Date referitoare la teren

Crt	Categorie folosință	Intravilan	Suprafața (mp)	Tarla	Parcelă	Nr. topo	Observații / Referințe
1	arabil	NU	3.585	56	-	-	

Lungime Segmente

1) Valorile lungimilor segmentelor sunt obținute din proiecție în plan.

Punct început	X / Y	Punct sfârșit	X / Y	Lungime segment (** (m)
1	568.359,973 691.527,134	2	568.363,586 691.510,932	16.6
3	568.367,59 691.511,477	4	568.364,837 691.526,74	15.509
5	568.363,961 691.531,21	6	568.361,525 691.548,453	17.414
7	568.360,978 691.552,943	8	568.360,857 691.555,619	2.679
9	568.364,27 691.566,507	10	568.366,372 691.572,531	6.38

Punct început	X / Y	Punct sfârșit	X / Y	Lungime segment (** (m)
2	568.363,586 691.510,932	3	568.367,59 691.511,477	4.041
4	568.364,837 691.526,74	5	568.363,961 691.531,21	4.555
6	568.361,525 691.548,453	7	568.360,978 691.552,943	4.523
8	568.360,857 691.555,619	9	568.364,27 691.566,507	11.41
10	568.366,372 691.572,531	11	568.368,253 691.576,659	4.536

Punct început	X / Y	Punct sfârșit	X / Y	Lungime segment (** (m))	Punct început	X / Y	Punct sfârșit	X / Y	Lungime segment (** (m))
11	568.368,253 691.576,659	12	568.370,237 691.581,445	5.181	12	568.370,237 691.581,445	13	568.372,519 691.586,242	5.312
13	568.372,519 691.586,242	14	568.469,393 691.632,967	107.554	14	568.469,393 691.632,967	15	568.474,29 691.635,194	5.38
15	568.474,29 691.635,194	16	568.472,537 691.651,044	15.947	16	568.472,537 691.651,044	17	568.467,22 691.649,708	5.482
17	568.467,22 691.649,708	18	568.437,15 691.653,759	30.342	18	568.437,15 691.653,759	19	568.431,008 691.653,432	6.151
19	568.431,008 691.653,432	20	568.416,644 691.641,497	18.675	20	568.416,644 691.641,497	21	568.415,374 691.634,333	7.276
21	568.415,374 691.634,333	22	568.401,692 691.628,113	15.029	22	568.401,692 691.628,113	23	568.386,967 691.620,739	16.468
23	568.386,967 691.620,739	24	568.372,936 691.617,668	14.363	24	568.372,936 691.617,668	25	568.362,796 691.606,623	14.994
25	568.362,796 691.606,623	26	568.357,102 691.597,126	11.073	26	568.357,102 691.597,126	27	568.368,566 691.591,968	12.571
27	568.368,566 691.591,968	28	568.359,42 691.570,997	22.879	28	568.359,42 691.570,997	29	568.359,469 691.566,938	4.059
29	568.359,469 691.566,938	30	568.357,688 691.559,409	7.737	30	568.357,688 691.559,409	31	568.353,795 691.554,978	5.898
31	568.353,795 691.554,978	32	568.356,172 691.544,113	11.122	32	568.356,172 691.544,113	1	568.359,973 691.527,134	17.399

** Lungimile segmentelor sunt determinate în planul de proiecție Stereo 70 și sunt rotunjite la 1 milimetru.

*** Distanța dintre puncte este formată din segmente cumulate ce sunt mai mici decât valoarea 1 milimetru.

**DATE DESPRE IMOBILUL NR. 5569**

Oficiul de Cadastru și Publicitate Imobiliară SUCEAVA
Biroul de Cadastru și Publicitate Imobiliară Radauti

A. Partea I. Descrierea imobilului

TEREN Necunoscut

Adresa: Loc. Arbore, Jud. Suceava

Nr. Crt	Nr cadastral Nr. topografic	Suprafața* (mp)	Observații / Referințe
A1		250	Sector cadastral:59 Teren neimprejmuit; IMOBILUL S-A FORMAT DIN O PARTE A PF 7990/1, CF 5074 (IE 47667)

B. Partea II. Proprietari și acte

Inscrieri privitoare la dreptul de proprietate și alte drepturi reale		Referințe
/		
Act Administrativ nr. 2425, din 05/03/2024 emis de PRIMARIA COMUNEI ARBORE;		
B1	Intabulare, drept de PROPRIETATE, dobandit prin Lege, cota actuala 1/1 1) NEIDENTIFICAT NEIDENTIFICAT	A1
Act Normativ nr. 7, din 13/03/1996 emis de PARLAMENTUL ROMANIEI (ART. 13);		
B2	SE NOTEAZA MENTIUNEA DE PROPRIETAR NEIDENTIFICAT	A1

C. Partea III. SARCINI .

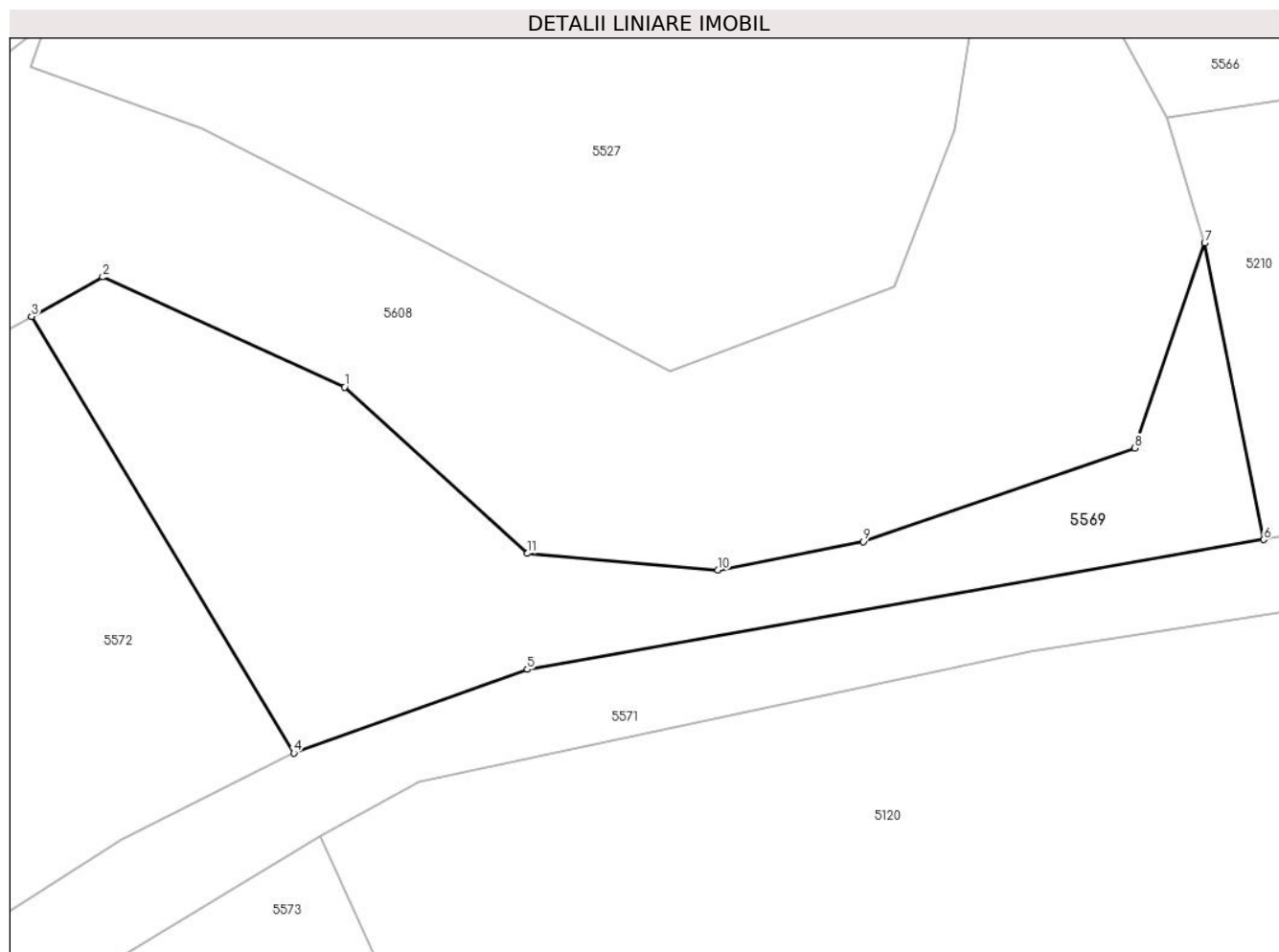
Inscrieri privind dezmembramintele dreptului de proprietate, drepturi reale de garanție și sarcini	Referințe
NU SUNT	

Anexa Nr. 1 La Partea I

Teren

Nr cadastral	Suprafața (mp)*	Observații / Referințe
	250	IMOBILUL S-A FORMAT DIN O PARTE A PF 7990/1, CF 5074 (IE 47667)

* Suprafața este determinată în planul de proiecție Stereo 70.



Date referitoare la teren

Crt	Categorie folosință	Intravilan	Suprafața (mp)	Tarla	Parcelă	Nr. topo	Observații / Referințe
1	arabil	DA	71	56	967	-	
2	arabil	NU	179	56	967	-	

Lungime Segmente

1) Valorile lungimilor segmentelor sunt obținute din proiecție în plan.

Punct început	X / Y	Punct sfârșit	X / Y	Lungime segment (** (m)
1	568.208,364 691.498,375	2	568.199,7 691.502,314	9.517
2	568.199,7 691.502,314	3	568.197,149 691.500,906	2.914
3	568.197,149 691.500,906	4	568.206,544 691.485,269	18.242
4	568.206,544 691.485,269	5	568.214,913 691.488,263	8.888

Punct început	X / Y	Punct sfârșit	X / Y	Lungime segment (** (m)
5	568.214,913 691.488,263	6	568.241,312 691.492,913	26.805
6	568.241,312 691.492,913	7	568.239,192 691.503,529	10.826
7	568.239,192 691.503,529	8	568.236,69 691.496,193	7.751
8	568.236,69 691.496,193	9	568.226,951 691.492,836	10.301
9	568.226,951 691.492,836	10	568.221,755 691.491,817	5.295
10	568.221,755 691.491,817	11	568.214,927 691.492,415	6.854
11	568.214,927 691.492,415	1	568.208,364 691.498,375	8.865

** Lungimile segmentelor sunt determinate în planul de proiecție Stereo 70 și sunt rotunjite la 1 milimetru.

*** Distanța dintre puncte este formată din segmente cumulate ce sunt mai mici decât valoarea 1 milimetru.

**DATE DESPRE IMOBILUL NR. 5570**

Oficiul de Cadastru și Publicitate Imobiliară SUCEAVA
Biroul de Cadastru și Publicitate Imobiliară Radauti

A. Partea I. Descrierea imobilului

TEREN Extravilan

Adresa: Jud. Suceava

Nr. Crt	Nr cadastral Nr. topografic	Suprafața* (mp)	Observații / Referințe
A1		3.300	Sector cadastral:59 Teren neimprejmuit;

B. Partea II. Proprietari și acte

Inscrieri privitoare la dreptul de proprietate și alte drepturi reale		Referințe
/		
Act Administrativ nr. 2425, din 05/03/2024 emis de PRIMARIA COMUNEI ARBORE;		
B1	Inscrierea posesiei, drept de PROPRIETATE, dobandit prin Constituire, cota actuala 1/1 1) NEIDENTIFICAT NEIDENTIFICAT	A1
Act Normativ nr. 7, din 13/03/1996 emis de PARLAMENTUL ROMANIEI (ART. 13);		
B2	SE NOTEAZA MENTIUNEA DE PROPRIETAR NEIDENTIFICAT, REZERVA COMISIEI LOCALE DE FOND FUNCJAR	A1

C. Partea III. SARCINI .

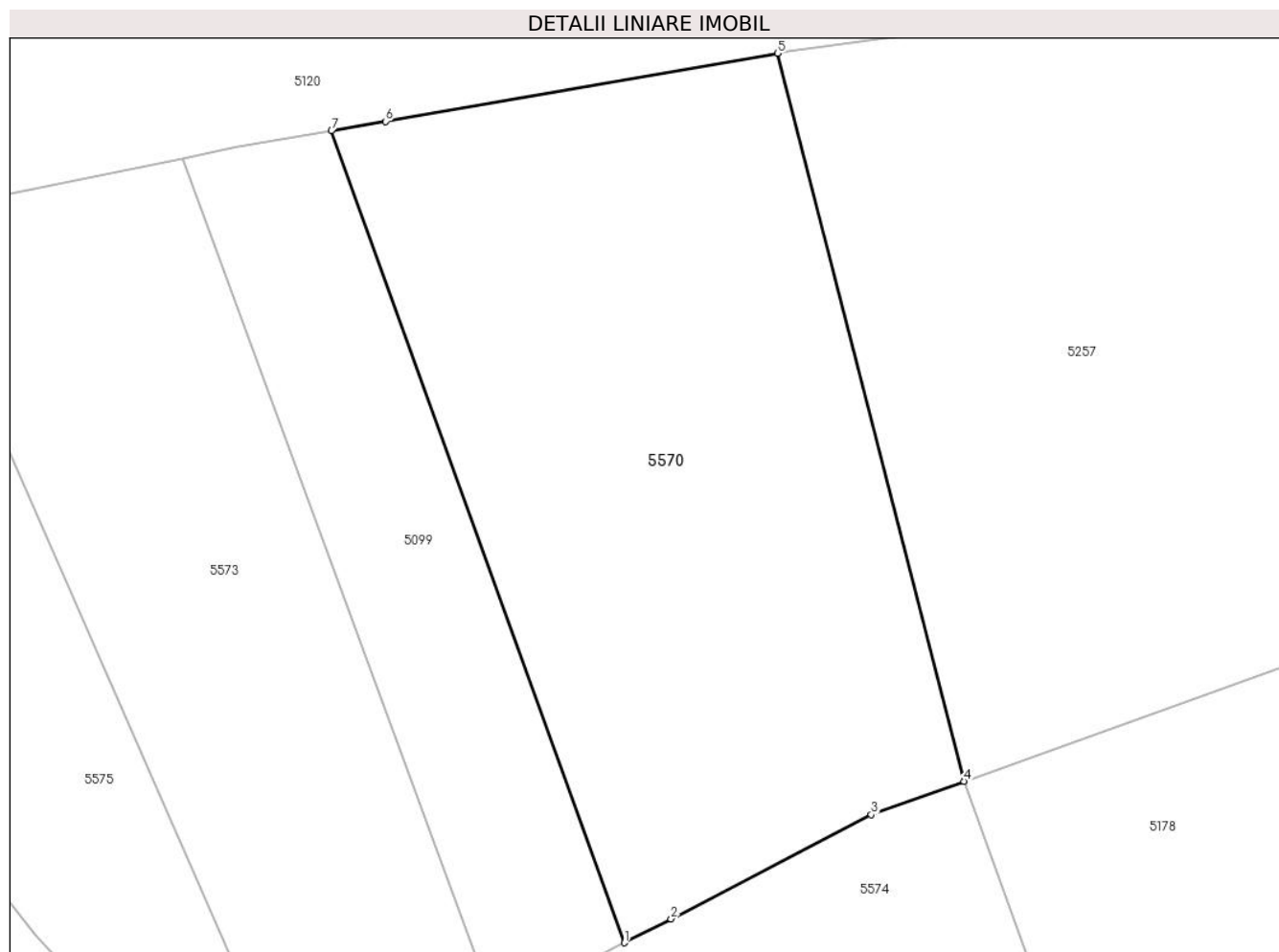
Inscrieri privind dezmembramintele dreptului de proprietate, drepturi reale de garanție și sarcini	Referințe
NU SUNT	

Anexa Nr. 1 La Partea I

Teren

Nr cadastral	Suprafața (mp)*	Observații / Referințe
	3.300	

* Suprafața este determinată în planul de proiecție Stereo 70.



Date referitoare la teren

Crt	Categorie folosință	Intravilan	Suprafața (mp)	Tarla	Parcelă	Nr. topo	Observații / Referințe
1	arabil	NU	3.300	56	956	-	

Lungime Segmente

1) Valorile lungimilor segmentelor sunt obținute din proiecție în plan.

Punct început	X / Y	Punct sfârșit	X / Y	Lungime segment (** (m)
1	568.280,67 691.383,361	2	568.285,327 691.385,751	5.234
2	568.285,327 691.385,751	3	568.305,363 691.396,189	22.592
3	568.305,363 691.396,189	4	568.314,656 691.399,529	9.875
4	568.314,656 691.399,529	5	568.296,006 691.472,373	75.194
5	568.296,006 691.472,373	6	568.256,743 691.465,557	39.85

Punct început	X / Y	Punct sfârșit	X / Y	Lungime segment (** (m)
6	568.256,743 691.465,557	7	568.251,316 691.464,611	5.509
7	568.251,316 691.464,611	1	568.280,67 691.383,361	86.39

** Lungimile segmentelor sunt determinate în planul de proiecție Stereo 70 și sunt rotunjite la 1 milimetru.

*** Distanța dintre puncte este formată din segmente cumulate ce sunt mai mici decât valoarea 1 milimetru.

**DATE DESPRE IMOBILUL NR. 5571**

Oficiul de Cadastru și Publicitate Imobiliară SUCEAVA
Biroul de Cadastru și Publicitate Imobiliară Radauti

A. Partea I. Descrierea imobilului

TEREN Necunoscut

Adresa: Loc. Arbore, Jud. Suceava

Nr. Crt	Nr cadastral Nr. topografic	Suprafața* (mp)	Observații / Referințe
A1		1.046	Sector cadastral:59 Teren neimprejmuit;

B. Partea II. Proprietari și acte

Inscrieri privitoare la dreptul de proprietate și alte drepturi reale		Referințe
/		
Act Administrativ nr. 2425, din 05/03/2024 emis de PRIMARIA COMUNEI ARBORE;		
B1	Inscrierea posesiei, drept de PROPRIETATE, dobandit prin Constituire, cota actuala 1/1 1) NEIDENTIFICAT NEIDENTIFICAT	A1
Act Normativ nr. 7, din 13/03/1996 emis de PARLAMENTUL ROMANIEI (ART. 13);		
B2	SE NOTEAZA MENTIUNEA DE PROPRIETAR NEIDENTIFICAT	A1

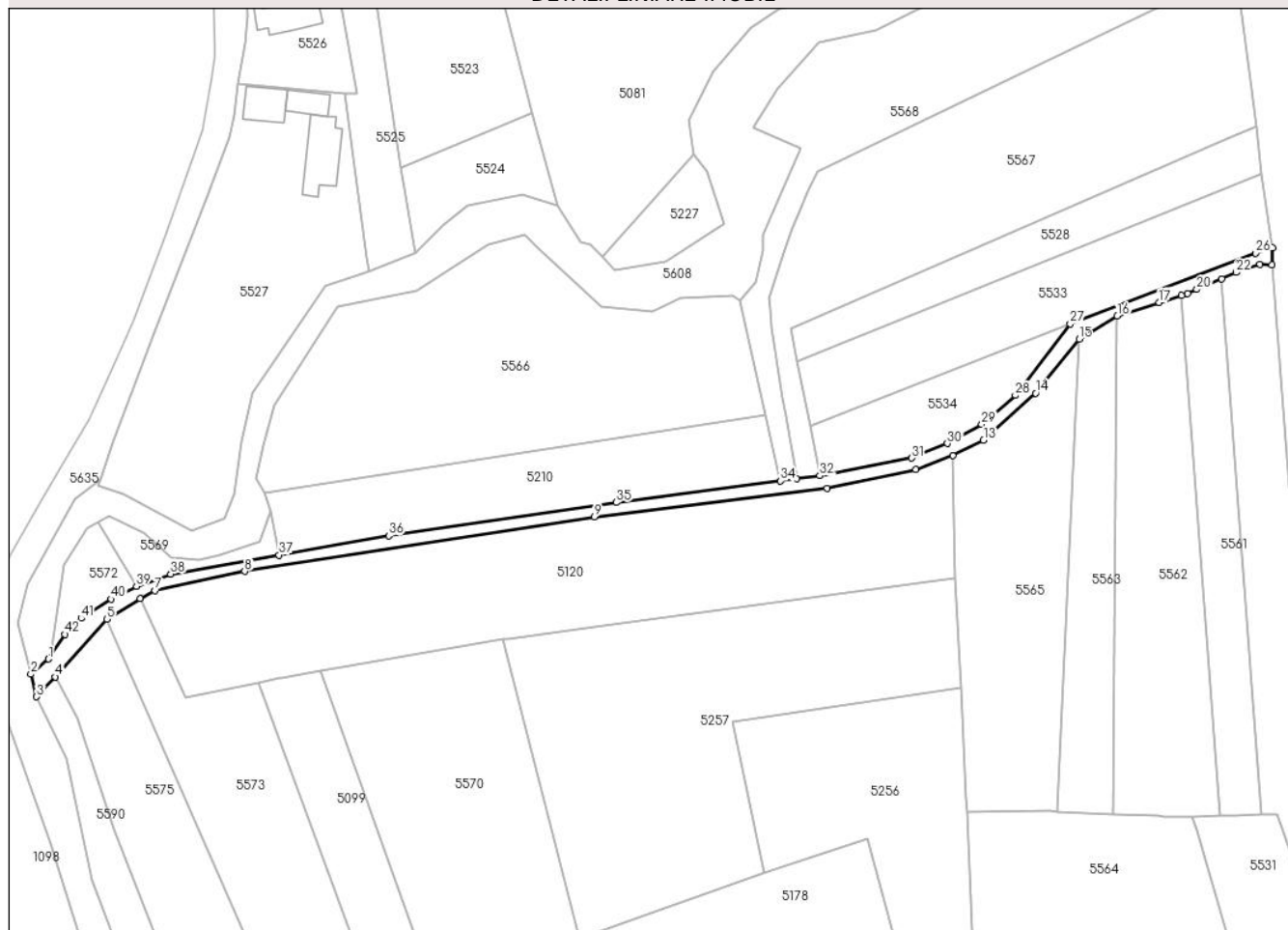
C. Partea III. SARCINI .

Inscrieri privind dezmembramintele dreptului de proprietate, drepturi reale de garanție și sarcini	Referințe
NU SUNT	

Anexa Nr. 1 La Partea I**Teren**

Nr cadastral	Suprafața (mp)*	Observații / Referințe
	1.046	

* Suprafața este determinată în planul de proiecție Stereo 70.

DETALII LINIARE IMOBIL**Date referitoare la teren**

Crt	Categorie folosință	Intravilan	Suprafața (mp)	Tarla	Parcelă	Nr. topo	Observații / Referințe
1	drum	DA	10	-	-	-	
2	drum	NU	1.036	-	-	-	

Lungime Segmente

1) Valorile lungimilor segmentelor sunt obținute din proiecție în plan.

Punct început	X / Y	Punct sfârșit	X / Y	Lungime segment	Punct început	X / Y	Punct sfârșit	X / Y	Lungime segment	Punct început	X / Y	Punct sfârșit	X / Y	Lungime segment
1	568.185,097 691.467,587	2	568.180,798 691.463,901	5.663	2	568.180,798 691.458,394	3	568.182,187 691.458,394	5.679	3	568.182,187 691.458,394	4	568.186,774 691.463,218	6.657
4	568.186,774 691.463,218	5	568.199,295 691.477,309	18.85	5	568.199,295 691.477,309	6	568.207,487 691.482,284	9.584	6	568.207,487 691.482,284	7	568.211,032 691.484,25	4.053
7	568.211,032 691.484,25	8	568.232,953 691.488,917	22.41 2	8	568.232,953 691.488,917	9	568.318,209 691.502,217	86.28 7	9	568.318,209 691.502,217	10	568.375,017 691.509,124	57.22 7
10	568.375,017 691.509,124	11	568.396,645 691.513,688	22.10 4	11	568.396,645 691.513,688	12	568.405,639 691.517,085	9.614	12	568.405,639 691.517,085	13	568.413,112 691.520,849	8.367
13	568.413,112 691.520,849	14	568.425,827 691.532,332	17.13 3	14	568.425,827 691.532,332	15	568.436,417 691.545,489	16.88 9	15	568.436,417 691.545,489	16	568.445,737 691.551,131	10.89 5

Punct început	X / Y	Punct sfârșit	X / Y	Lungime segment	Punct început	X / Y	Punct sfârșit	X / Y	Lungime segment	Punct început	X / Y	Punct sfârșit	X / Y	Lungime segment
16	568.445,737 691.551,131	17	568.455,952 691.554,412	10.729	17	568.455,952 691.554,412	18	568.461,418 691.556,167	5.741	18	568.461,418 691.556,167	19	568.462,874 691.556,635	1.529
19	568.462,874 691.556,635	20	568.465,128 691.557,603	2.453	20	568.465,128 691.557,603	21	568.471,226 691.560,221	6.636	21	568.471,226 691.560,221	22	568.474,728 691.561,725	3.811
22	568.474,728 691.561,725	23	568.480,525 691.563,726	6.133	23	568.480,525 691.563,726	24	568.483,388 691.563,601	2.866	24	568.483,388 691.563,601	25	568.483,61 691.567,769	4.174
25	568.483,61 691.567,769	26	568.479,484 691.566,441	4.334	26	568.479,484 691.566,441	27	568.434,242 691.549,249	48.398	27	568.434,242 691.549,249	28	568.420,873 691.531,788	21.991
28	568.420,873 691.531,788	29	568.412,634 691.524,757	10.831	29	568.412,634 691.524,757	30	568.404,306 691.520,061	9.561	30	568.404,306 691.520,061	31	568.395,603 691.516,505	9.401
31	568.395,603 691.516,505	32	568.373,173 691.512,236	22.833	32	568.373,173 691.512,236	33	568.367,59 691.511,477	5.634	33	568.367,59 691.511,477	34	568.363,586 691.510,932	4.041
34	568.363,586 691.510,932	35	568.323,52 691.505,717	40.404	35	568.323,52 691.505,717	36	568.268,063 691.497,626	56.044	36	568.268,063 691.497,626	37	568.241,312 691.492,913	27.163
37	568.241,312 691.492,913	38	568.214,913 691.488,263	26.805	38	568.214,913 691.488,263	39	568.206,544 691.485,269	8.888	39	568.206,544 691.485,269	40	568.200,372 691.482,169	6.907
40	568.200,372 691.482,169	41	568.193,081 691.477,502	8.657	41	568.193,081 691.477,502	42	568.189,145 691.473,577	5.559	42	568.189,145 691.473,577	1	568.185,097 691.467,587	7.23

** Lungimile segmentelor sunt determinate în planul de proiecție Stereo 70 și sunt rotunjite la 1 milimetru.

*** Distanța dintre puncte este formată din segmente cumulate ce sunt mai mici decât valoarea 1 milimetru.

**DATE DESPRE IMOBILUL NR. 5572**

Oficiul de Cadastru și Publicitate Imobiliară SUCEAVA
Biroul de Cadastru și Publicitate Imobiliară Radauti

A. Partea I. Descrierea imobilului

TEREN Necunoscut

Adresa: Loc. Arbore, Jud. Suceava

Nr. Crt	Nr cadastral Nr. topografic	Suprafața* (mp)	Observații / Referințe
A1		291	Sector cadastral:59 Teren neimprejmuit; IMOBILUL S-A FORMAT DIN O PARTE A PF 7990/1, CF 5074 (IE 47667)

B. Partea II. Proprietari și acte

Inscrieri privitoare la dreptul de proprietate și alte drepturi reale		Referințe
/		
Act Administrativ nr. 2425, din 05/03/2024 emis de PRIMARIA COMUNEI ARBORE;		
B1	Inscrierea posesiei, drept de PROPRIETATE, dobandit prin Constituire, cota actuala 1/1 1) NEIDENTIFICAT NEIDENTIFICAT	A1
Act Normativ nr. 7, din 13/03/1996 emis de PARLAMENTUL ROMANIEI (ART. 13);		
B2	SE NOTEAZA MENTIUNEA DE PROPRIETAR NEIDENTIFICAT	A1

C. Partea III. SARCINI .

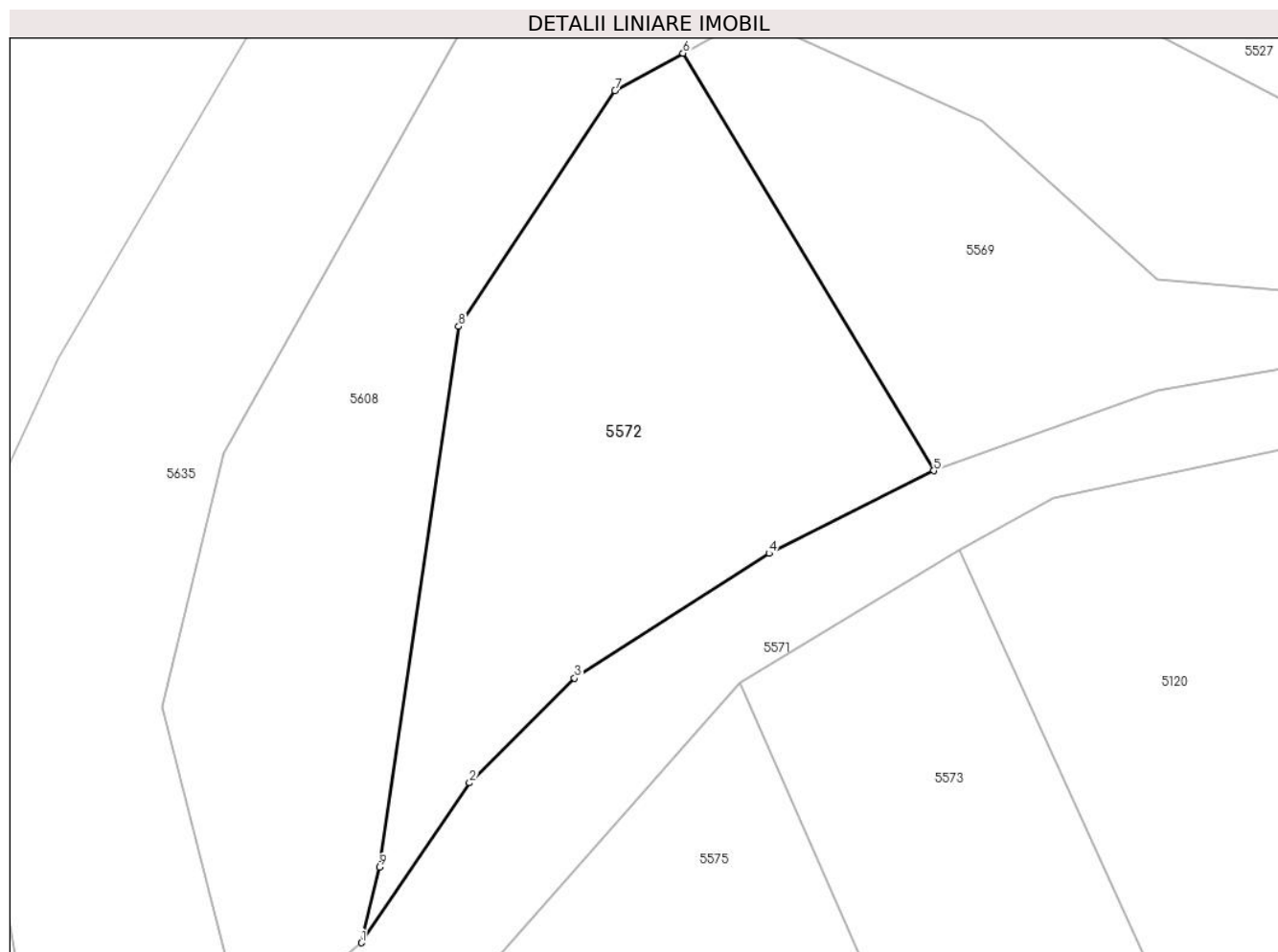
Inscrieri privind dezmembramintele dreptului de proprietate, drepturi reale de garanție și sarcini	Referințe
NU SUNT	

Anexa Nr. 1 La Partea I

Teren

Nr cadastral	Suprafața (mp)*	Observații / Referințe
	291	IMOBILUL S-A FORMAT DIN O PARTE A PF 7990/1, CF 5074 (IE 47667)

* Suprafața este determinată în planul de proiecție Stereo 70.



Date referitoare la teren

Crt	Categorie folosință	Intravilan	Suprafața (mp)	Tarla	Parcelă	Nr. topo	Observații / Referințe
1	arabil	DA	108	56	-	-	
2	arabil	NU	183	56	-	-	

Lungime Segmente

1) Valorile lungimilor segmentelor sunt obținute din proiecție în plan.

Punct început	X / Y	Punct sfârșit	X / Y	Lungime segment (** (m))
1	568.185,097 691.467,587	2	568.189,145 691.473,577	7.23
2	568.189,145 691.473,577	3	568.193,081 691.477,502	5.559
3	568.193,081 691.477,502	4	568.200,372 691.482,169	8.657
4	568.200,372 691.482,169	5	568.206,544 691.485,269	6.907

Punct început	X / Y	Punct sfârșit	X / Y	Lungime segment (** (m)
5	568.206,544 691.485,269	6	568.197,149 691.500,906	18.242
6	568.197,149 691.500,906	7	568.194,598 691.499,498	2.914
7	568.194,598 691.499,498	8	568.188,738 691.490,672	10.594
8	568.188,738 691.490,672	9	568.185,768 691.470,417	20.472
9	568.185,768 691.470,417	1	568.185,097 691.467,587	2.908

** Lungimile segmentelor sunt determinate în planul de proiecție Stereo 70 și sunt rotunjite la 1 milimetru.

*** Distanța dintre puncte este formată din segmente cumulate ce sunt mai mici decât valoarea 1 milimetru.

**DATE DESPRE IMOBILUL NR. 5573**

Oficiul de Cadastru și Publicitate Imobiliară SUCEAVA
Biroul de Cadastru și Publicitate Imobiliară Radauti

A. Partea I. Descrierea imobilului

TEREN Extravilan

Adresa: Jud. Suceava

Nr. Crt	Nr cadastral Nr. topografic	Suprafața* (mp)	Observații / Referințe
A1		2.600	Sector cadastral:59 Teren neimprejmuit;

B. Partea II. Proprietari și acte

Inscrieri privitoare la dreptul de proprietate și alte drepturi reale		Referințe
/		
Act Administrativ nr. 2425, din 05/03/2024 emis de PRIMARIA COMUNEI ARBORE;		
B1	Inscrierea posesiei, drept de PROPRIETATE, dobandit prin Constituire, cota actuala 1/1 1) NEIDENTIFICAT NEIDENTIFICAT	A1
Act Normativ nr. 7, din 13/03/1996 emis de PARLAMENTUL ROMANIEI (ART. 13);		
B2	SE NOTEAZA MENTIUNEA DE PROPRIETAR NEIDENTIFICAT, REZERVA COMISIEI LOCALE DE FOND FUNCJAR	A1

C. Partea III. SARCINI .

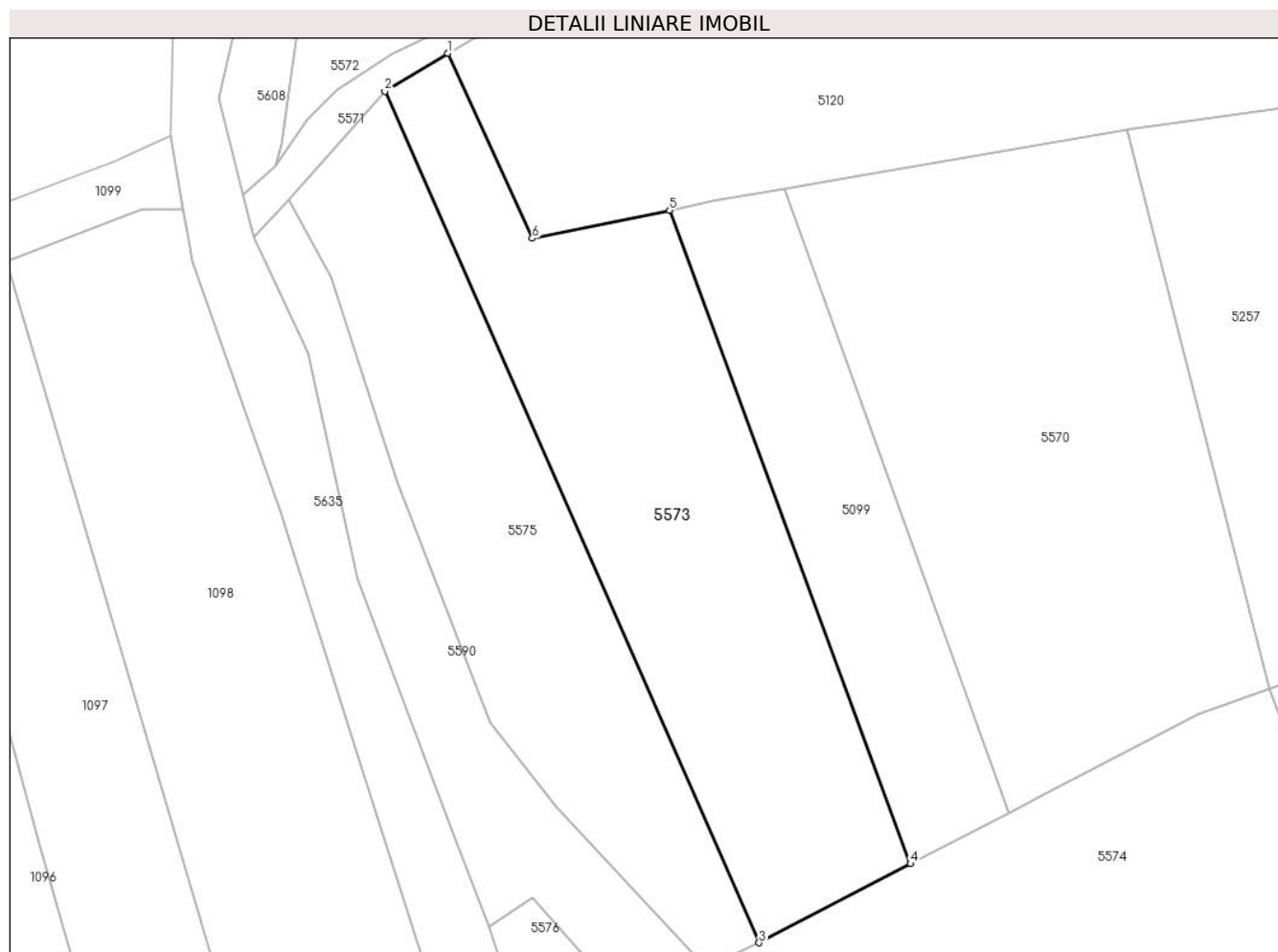
Inscrieri privind dezmembramintele dreptului de proprietate, drepturi reale de garanție și sarcini	Referințe
NU SUNT	

Anexa Nr. 1 La Partea I

Teren

Nr cadastral	Suprafața (mp)*	Observații / Referințe
	2.600	

* Suprafața este determinată în planul de proiecție Stereo 70.



Date referitoare la teren

Crt	Categorie folosință	Intravilan	Suprafața (mp)	Tarla	Parcelă	Nr. topo	Observații / Referințe
1	arabil	NU	2.600	56	956	-	

Lungime Segmente

1) Valorile lungimilor segmentelor sunt obținute din proiecție în plan.

Punct început	X / Y	Punct sfârșit	X / Y	Lungime segment (** (m)
1	568.207,487 691.482,284	2	568.199,295 691.477,309	9.584
2	568.199,295 691.477,309	3	568.248,08 691.366,424	121.142
3	568.248,08 691.366,424	4	568.267,796 691.376,712	22.239
4	568.267,796 691.376,712	5	568.236,391 691.461,838	90.734
5	568.236,391 691.461,838	6	568.218,522 691.458,168	18.242

Punct început	X / Y	Punct sfârșit	X / Y	Lungime segment (** (m)
6	568.218,522 691.458,168	1	568.207,487 691.482,284	26.521

** Lungimile segmentelor sunt determinate în planul de proiecție Stereo 70 și sunt rotunjite la 1 milimetru.

*** Distanța dintre puncte este formată din segmente cumulate ce sunt mai mici decât valoarea 1 milimetru.

**DATE DESPRE IMOBILUL NR. 5574**

Oficiul de Cadastru și Publicitate Imobiliară SUCEAVA
Biroul de Cadastru și Publicitate Imobiliară Radauti

A. Partea I. Descrierea imobilului

TEREN Extravilan

Adresa: Jud. Suceava

Nr. Crt	Nr cadastral Nr. topografic	Suprafața* (mp)	Observații / Referințe
A1		3.700	Sector cadastral:59 Teren neimprejmut;

B. Partea II. Proprietari și acte

Inscrieri privitoare la dreptul de proprietate și alte drepturi reale		Referințe
/		
Act Normativ nr. 7, din 13/03/1996 emis de PARLAMENTUL ROMANIEI;		
B1	Intabulare, drept de PROPRIETATE, dobandit prin Lege, cota actuala 1/1 1) NEIDENTIFICAT NEIDENTIFICAT	A1
Act Administrativ nr. 3417, din 25/03/2024 emis de PRIMARIA COMUNEI ARBORE;		
B2	SE NOTEAZA POSESIA FAPTICA IN FAVOAREA LUI 1) IRIMESCU GHEORGHE-MUGUREL	A1

C. Partea III. SARCINI .

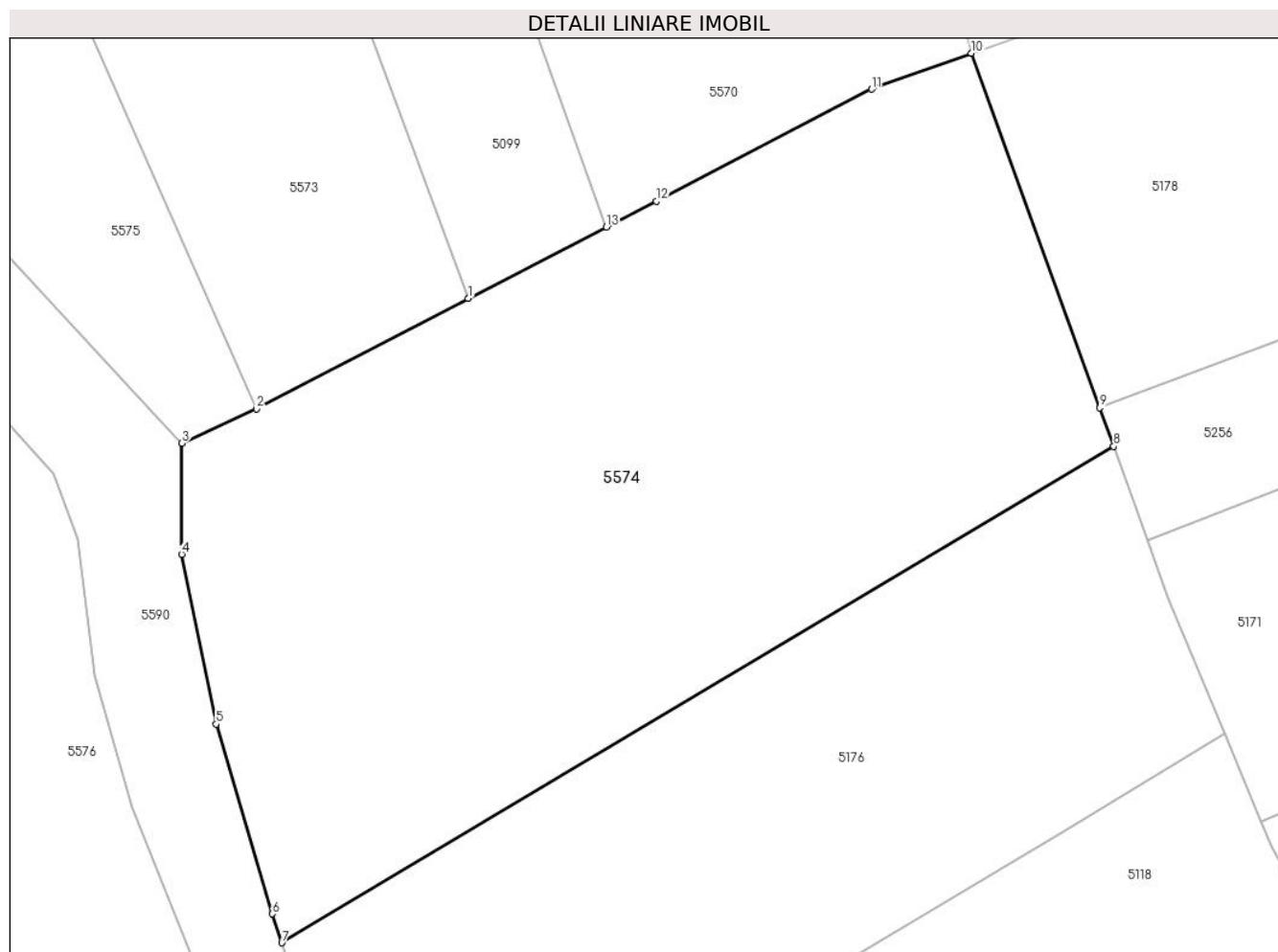
Inscrieri privind dezmembramintele dreptului de proprietate, drepturi reale de garanție și sarcini	Referințe
NU SUNT	

Anexa Nr. 1 La Partea I

Teren

Nr cadastral	Suprafața (mp)*	Observații / Referințe
	3.700	

* Suprafața este determinată în planul de proiecție Stereo 70.



Date referitoare la teren

Crt	Categorie folosință	Intra vilan	Suprafața (mp)	Tarla	Parcelă	Nr. topo	Observații / Referințe
1	arabil	NU	3.700	56	956	-	

Lungime Segmente

1) Valorile lungimilor segmentelor sunt obținute din proiecție în plan.

Punct început	X / Y	Punct sfârșit	X / Y	Lungime segment (** (m)
1	568.267,796 691.376,712	2	568.248,08 691.366,424	22.239
2	568.248,08 691.366,424	3	568.241,108 691.363,236	7.666
3	568.241,108 691.363,236	4	568.241,106 691.352,9	10.336
4	568.241,106 691.352,9	5	568.244,325 691.337,109	16.116
5	568.244,325 691.337,109	6	568.249,542 691.319,439	18.424

Punct început	X / Y	Punct sfârșit	X / Y	Lungime segment (** (m)
6	568.249,542 691.319,439	7	568.250,444 691.316,754	2.832
7	568.250,444 691.316,754	8	568.327,906 691.362,952	90.192
8	568.327,906 691.362,952	9	568.326,61 691.366,531	3.806
9	568.326,61 691.366,531	10	568.314,656 691.399,529	35.097
10	568.314,656 691.399,529	11	568.305,363 691.396,189	9.875
11	568.305,363 691.396,189	12	568.285,327 691.385,751	22.592
12	568.285,327 691.385,751	13	568.280,67 691.383,361	5.234
13	568.280,67 691.383,361	1	568.267,796 691.376,712	14.49

** Lungimile segmentelor sunt determinate în planul de proiecție Stereo 70 și sunt rotunjite la 1 milimetru.

*** Distanța dintre puncte este formată din segmente cumulate ce sunt mai mici decât valoarea 1 milimetru.

**DATE DESPRE IMOBILUL NR. 5575**

Oficiul de Cadastru și Publicitate Imobiliară SUCEAVA
Biroul de Cadastru și Publicitate Imobiliară Radauti

A. Partea I. Descrierea imobilului

TEREN Extravilan

Adresa: Jud. Suceava

Nr. Crt	Nr cadastral Nr. topografic	Suprafața* (mp)	Observații / Referințe
A1		2.000	Sector cadastral:59 Teren neimprejmuit;

B. Partea II. Proprietari și acte

Inscrieri privitoare la dreptul de proprietate și alte drepturi reale		Referințe
/		
Act Administrativ nr. 2425, din 05/03/2024 emis de PRIMARIA COMUNEI ARBORE;		
B1	Inscrierea posesiei, drept de PROPRIETATE, dobandit prin Constituire, cota actuala 1/1 1) NEIDENTIFICAT NEIDENTIFICAT	A1
Act Normativ nr. 7, din 13/03/1996 emis de PARLAMENTUL ROMANIEI (ART. 13);		
B2	SE NOTEAZA MENTIUNEA DE PROPRIETAR NEIDENTIFICAT, REZERVA COMISIEI LOCALE DE FOND FUNCJAR	A1

C. Partea III. SARCINI .

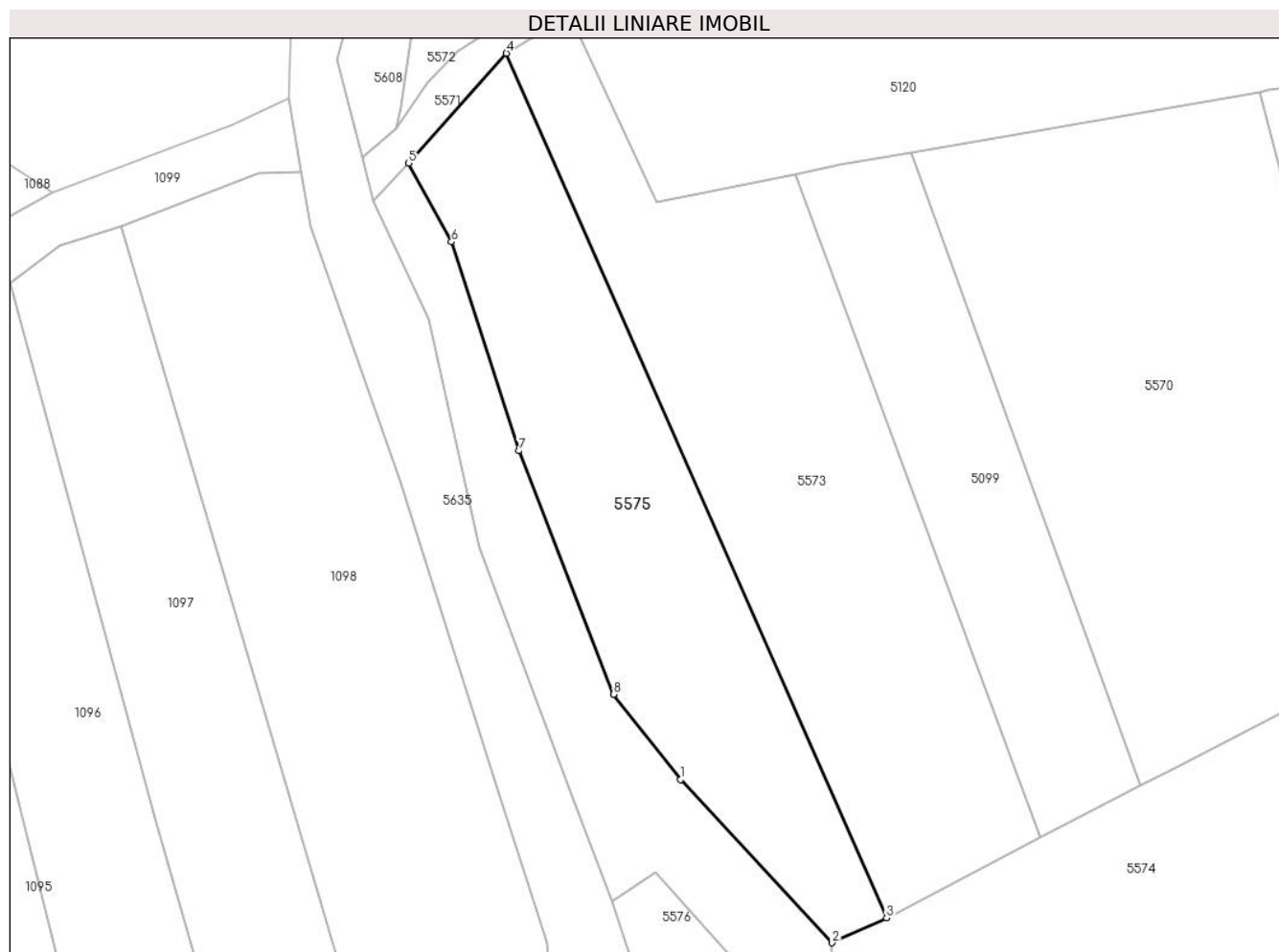
Inscrieri privind dezmembramintele dreptului de proprietate, drepturi reale de garanție și sarcini	Referințe
NU SUNT	

Anexa Nr. 1 La Partea I

Teren

Nr cadastral	Suprafața (mp)*	Observații / Referințe
	2.000	

* Suprafața este determinată în planul de proiecție Stereo 70.



Date referitoare la teren

Crt	Categorie folosință	Intravilan	Suprafața (mp)	Tarla	Parcelă	Nr. topo	Observații / Referințe
1	arabil	NU	2.000	56	956	-	

Lungime Segmente

1) Valorile lungimilor segmentelor sunt obținute din proiecție în plan.

Punct început	X / Y	Punct sfârșit	X / Y	Lungime segment (** (m)
1	568.221,658 691.384,162	2	568.241,108 691.363,236	28.569
2	568.241,108 691.363,236	3	568.248,08 691.366,424	7.666
3	568.248,08 691.366,424	4	568.199,295 691.477,309	121.142
4	568.199,295 691.477,309	5	568.186,774 691.463,218	18.85
5	568.186,774 691.463,218	6	568.192,253 691.453,135	11.475

Punct început	X / Y	Punct sfârșit	X / Y	Lungime segment (** (m)
6	568.192,253 691.453,135	7	568.200,891 691.426,322	28.17
7	568.200,891 691.426,322	8	568.213,059 691.395,102	33.507
8	568.213,059 691.395,102	1	568.221,658 691.384,162	13.915

** Lungimile segmentelor sunt determinate în planul de proiecție Stereo 70 și sunt rotunjite la 1 milimetru.

*** Distanța dintre puncte este formată din segmente cumulate ce sunt mai mici decât valoarea 1 milimetru.

**DATE DESPRE IMOBILUL NR. 5576**

Oficiul de Cadastru și Publicitate Imobiliară SUCEAVA
Biroul de Cadastru și Publicitate Imobiliară Radauti

A. Partea I. Descrierea imobilului

TEREN Necunoscut

Adresa: Loc. Arbore, Jud. Suceava

Nr. Crt	Nr cadastral Nr. topografic	Suprafața* (mp)	Observații / Referințe
A1		1.504	Sector cadastral:59 Teren neimprejmuit; IMOBILUL S-A FORMAT DIN O PARTE A PF 7998, FARA CF; DIN O PARTE A PF 7999, CF 104 (IE 36597)

B. Partea II. Proprietari și acte

Inscrieri privitoare la dreptul de proprietate și alte drepturi reale	Referințe
/	
Act Administrativ nr. 2425, din 05/03/2024 emis de PRIMARIA COMUNEI ARBORE;	
B1	Inscrierea posesiei, drept de PROPRIETATE, dobandit prin Constituire, cota actuala 1/1
	1) NEIDENTIFICAT NEIDENTIFICAT
Act Normativ nr. 7, din 13/03/1996 emis de PARLAMENTUL ROMANIEI (ART. 13);	
B2	SE NOTEAZA MENTIUNEA DE PROPRIETAR NEIDENTIFICAT
	A1

C. Partea III. SARCINI .

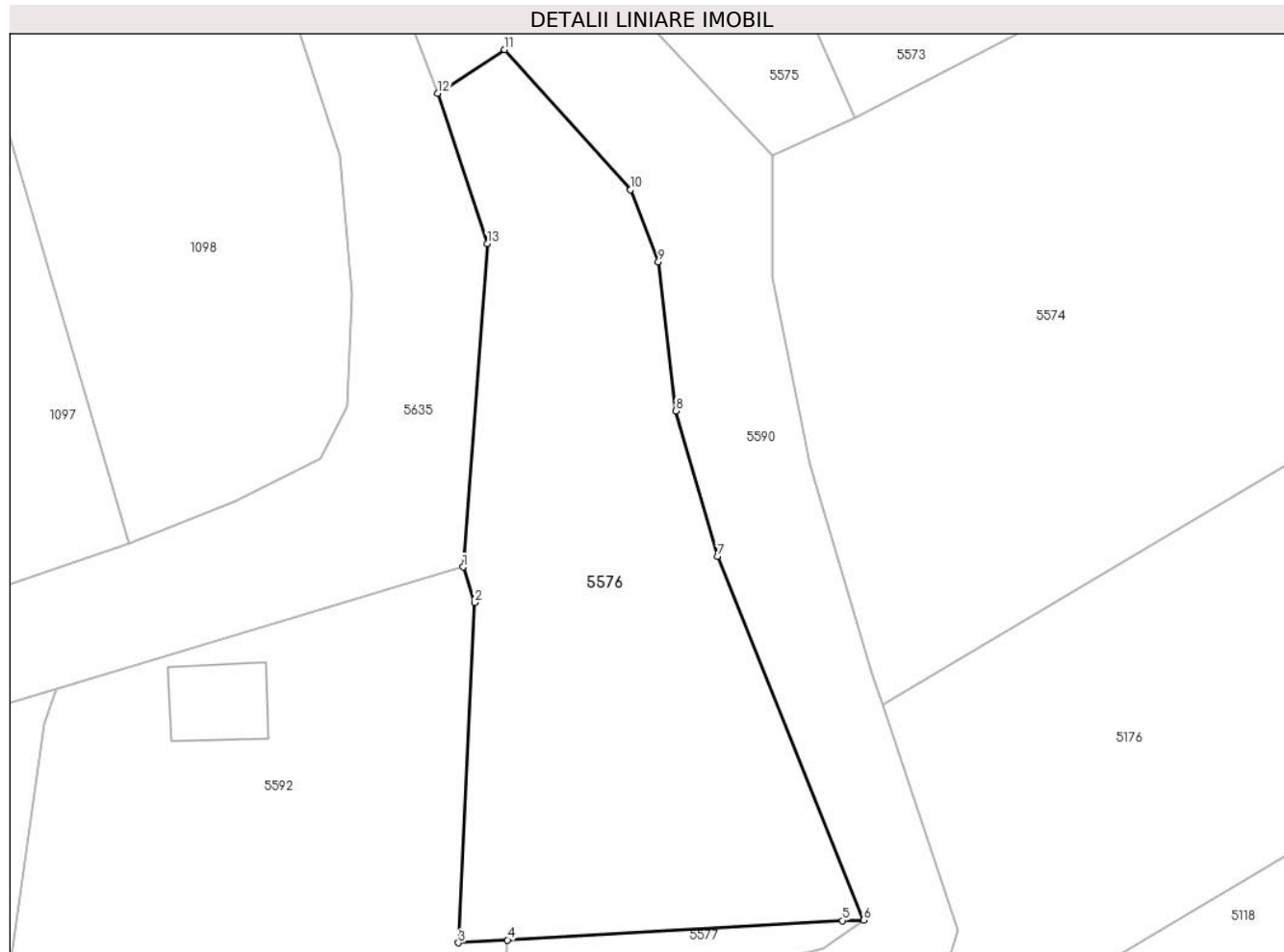
Inscrieri privind dezmembramintele dreptului de proprietate, drepturi reale de garanție și sarcini	Referințe
NU SUNT	

Anexa Nr. 1 La Partea I

Teren

Nr cadastral	Suprafața (mp)*	Observații / Referințe
	1.504	IMOBILUL S-A FORMAT DIN O PARTE A PF 7998, FARA CF; DIN O PARTE A PF 7999, CF 104 (IE 36597)

* Suprafața este determinată în planul de proiecție Stereo 70.



Date referitoare la teren

Crt	Categorie folosință	Intra vilan	Suprafața (mp)	Tarla	Parcelă	Nr. topo	Observații / Referințe
1	arabil	DA	1.314	56	-	-	
2	arabil	NU	190	56	-	-	

Lungime Segmente

1) Valorile lungimilor segmentelor sunt obținute din proiecție în plan.

Punct început	X / Y	Punct sfârșit	X / Y	Lungime segment (** (m)
1	568.214,961 691.328,442	2	568.215,931 691.325,429	3.165
2	568.215,931 691.325,429	3	568.214,565 691.296,65	28.811
3	568.214,565 691.296,65	4	568.218,711 691.296,889	4.153
4	568.218,711 691.296,889	5	568.247,057 691.298,523	28.393

Punct început	X / Y	Punct sfârşit	X / Y	Lungime segment (** (m)
5	568.247,057 691.298,523	6	568.248,852 691.298,556	1.795
6	568.248,852 691.298,556	7	568.236,482 691.329,344	33.18
7	568.236,482 691.329,344	8	568.232,968 691.341,657	12.805
8	568.232,968 691.341,657	9	568.231,484 691.354,268	12.698
9	568.231,484 691.354,268	10	568.229,134 691.360,371	6.54
10	568.229,134 691.360,371	11	568.218,468 691.372,228	15.948
11	568.218,468 691.372,228	12	568.212,809 691.368,527	6.762
12	568.212,809 691.368,527	13	568.216,999 691.355,829	13.371
13	568.216,999 691.355,829	1	568.214,961 691.328,442	27.463

** Lungimile segmentelor sunt determinate în planul de proiecție Stereo 70 și sunt rotunjite la 1 milimetru.

*** Distanța dintre puncte este formată din segmente cumulate ce sunt mai mici decât valoarea 1 milimetru.

**DATE DESPRE IMOBILUL NR. 5577**

Oficiul de Cadastru și Publicitate Imobiliară SUCEAVA
Biroul de Cadastru și Publicitate Imobiliară Radauti

A. Partea I. Descrierea imobilului

TEREN Necunoscut

Adresa: Loc. Arbore, Jud. Suceava

Nr. Crt	Nr cadastral Nr. topografic	Suprafața* (mp)	Observații / Referințe
A1		Din acte: 852 Masurata: 582	Sector cadastral:59 Teren neimprejmuit; IMOBILUL S-A FORMAT DIN O PARTE A PF 7968/2, CF 2246 (IE 42844)

B. Partea II. Proprietari și acte

Inscrieri privitoare la dreptul de proprietate și alte drepturi reale		Referințe
/		
Act Normativ nr. 7, din 13/03/1996 emis de PARLAMENTUL ROMANIEI;		
B1	Intabulare, drept de PROPRIETATE, dobandit prin Lege, cota actuala 1/1 1) NEIDENTIFICAT NEIDENTIFICAT	A1
Act Administrativ nr. 3393, din 25/03/2024 emis de PRIMARIA COMUNEI ARBORE;		
B2	SE NOTEAZA POSESIA FAPTICA IN FAVOAREA LUI 1) SOLOVASTRU VASILE	A1

C. Partea III. SARCINI .

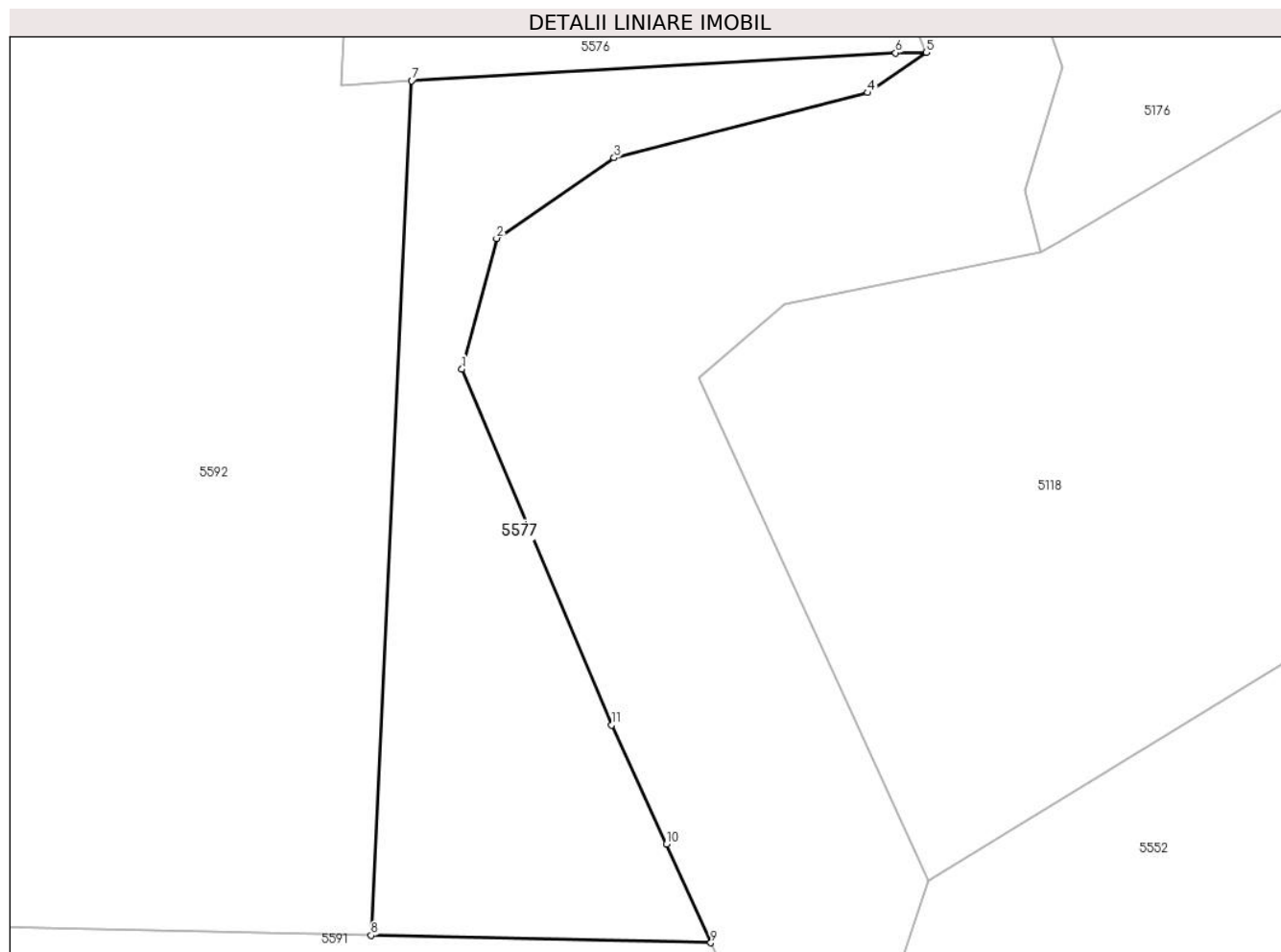
Inscrieri privind dezmembramintele dreptului de proprietate, drepturi reale de garanție și sarcini	Referințe
NU SUNT	

Anexa Nr. 1 La Partea I

Teren

Nr cadastral	Suprafața (mp)*	Observații / Referințe
	Din acte: 852 Masurata: 582	IMOBILUL S-A FORMAT DIN O PARTE A PF 7968/2, CF 2246 (IE 42844)

* Suprafața este determinată în planul de proiecție Stereo 70.



Date referitoare la teren

Crt	Categorie folosință	Intra vilan	Suprafața (mp)	Tarla	Parcelă	Nr. topo	Observații / Referințe
1	arabil	DA	327	56	-	-	
2	arabil	NU	255	56	-	-	

Lungime Segmente

1) Valorile lungimilor segmentelor sunt obținute din proiecție în plan.

Punct început	X / Y	Punct sfârșit	X / Y	Lungime segment (** (m)
1	568.221,656 691.280,007	2	568.223,684 691.287,663	7.92
2	568.223,684 691.287,663	3	568.230,571 691.292,383	8.349
3	568.230,571 691.292,383	4	568.245,418 691.296,198	15.329
4	568.245,418 691.296,198	5	568.248,852 691.298,556	4.166

Punct început	X / Y	Punct sfârșit	X / Y	Lungime segment (** (m)
5	568.248,852 691.298,556	6	568.247,057 691.298,523	1.795
6	568.247,057 691.298,523	7	568.218,711 691.296,889	28.393
7	568.218,711 691.296,889	8	568.216,335 691.246,837	50.108
8	568.216,335 691.246,837	9	568.236,236 691.246,408	19.906
9	568.236,236 691.246,408	10	568.233,634 691.252,183	6.334
10	568.233,634 691.252,183	11	568.230,427 691.259,159	7.678
11	568.230,427 691.259,159	1	568.221,656 691.280,007	22.618

** Lungimile segmentelor sunt determinate în planul de proiecție Stereo 70 și sunt rotunjite la 1 milimetru.

*** Distanța dintre puncte este formată din segmente cumulate ce sunt mai mici decât valoarea 1 milimetru.

**DATE DESPRE IMOBILUL NR. 5578**

Oficiul de Cadastru și Publicitate Imobiliară SUCEAVA
Biroul de Cadastru și Publicitate Imobiliară Radauti

A. Partea I. Descrierea imobilului

TEREN Extravilan

Adresa: Jud. Suceava

Nr. Crt	Nr cadastral Nr. topografic	Suprafața* (mp)	Observații / Referințe
A1		1.137	Sector cadastral:59 Teren neimprejmuit;

B. Partea II. Proprietari și acte

Inscrieri privitoare la dreptul de proprietate și alte drepturi reale		Referințe
/		
Act Administrativ nr. 2425, din 05/03/2024 emis de PRIMARIA COMUNEI ARBORE;		
B1	Inscrierea posesiei, drept de PROPRIETATE, dobandit prin Constituire, cota actuala 1/1 1) NEIDENTIFICAT NEIDENTIFICAT	A1
Act Normativ nr. 7, din 13/03/1996 emis de PARLAMENTUL ROMANIEI (ART. 13);		
B2	SE NOTEAZA MENTIUNEA DE PROPRIETAR NEIDENTIFICAT, REZERVA COMISIEI LOCALE DE FOND FUNCJAR	A1

C. Partea III. SARCINI .

Inscrieri privind dezmembramintele dreptului de proprietate, drepturi reale de garanție și sarcini	Referințe
NU SUNT	

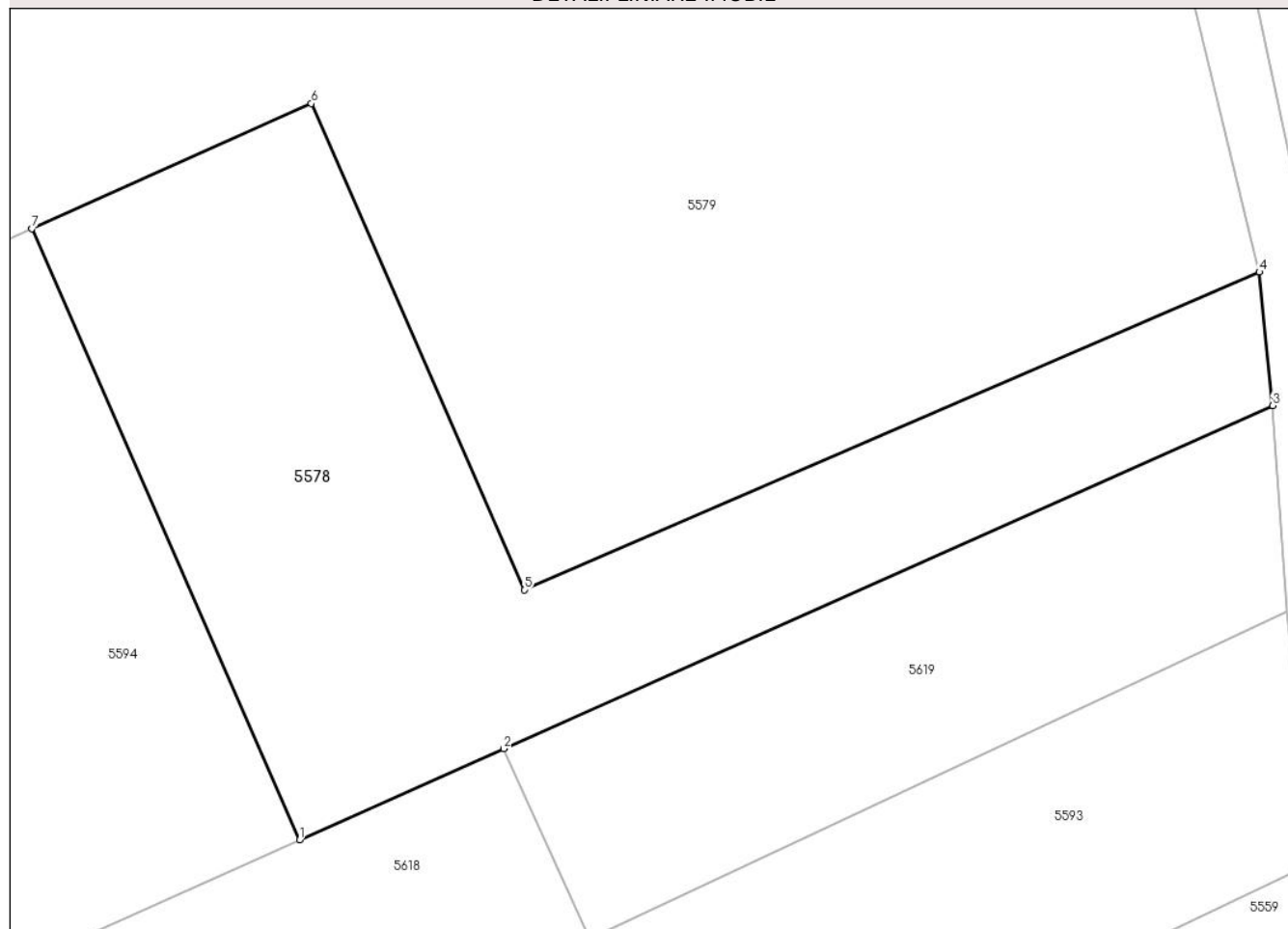
Anexa Nr. 1 La Partea I

Teren

Nr cadastral	Suprafața (mp)*	Observații / Referințe
	1.137	

* Suprafața este determinată în planul de proiecție Stereo 70.

DETALII LINIARE IMOBIL



Date referitoare la teren

Crt	Categorie folosință	Intra vilan	Suprafața (mp)	Tarla	Parcelă	Nr. topo	Observații / Referințe
1	arabil	NU	1.137	56	-	-	

Lungime Segmente

1) Valorile lungimilor segmentelor sunt obținute din proiecție în plan.

Punct început	X / Y	Punct sfârșit	X / Y	Lungime segment (** (m)
1	568.287,627 690.693,502	2	568.300,059 690.699,046	13.612
2	568.300,059 690.699,046	3	568.346,822 690.719,9	51.202
3	568.346,822 690.719,9	4	568.346,013 690.728,012	8.152
4	568.346,013 690.728,012	5	568.301,298 690.708,705	48.705
5	568.301,298 690.708,705	6	568.288,348 690.738,254	32.262

Punct început	X / Y	Punct sfârșit	X / Y	Lungime segment (** (m)
6	568.288,348 690.738,254	7	568.271,345 690.730,655	18.624
7	568.271,345 690.730,655	1	568.287,627 690.693,502	40.564

** Lungimile segmentelor sunt determinate în planul de proiecție Stereo 70 și sunt rotunjite la 1 milimetru.

*** Distanța dintre puncte este formată din segmente cumulate ce sunt mai mici decât valoarea 1 milimetru.

**DATE DESPRE IMOBILUL NR. 5579**

Oficiul de Cadastru și Publicitate Imobiliară SUCEAVA
Biroul de Cadastru și Publicitate Imobiliară Radauti

A. Partea I. Descrierea imobilului

TEREN Extravilan

Adresa: Jud. Suceava

Nr. Crt	Nr cadastral Nr. topografic	Suprafața* (mp)	Observații / Referințe
A1		6.500	Sector cadastral:59 Teren neimprejmuit;

B. Partea II. Proprietari și acte

Inscrieri privitoare la dreptul de proprietate și alte drepturi reale		Referințe
/		
Act Administrativ nr. 2425, din 05/03/2024 emis de PRIMARIA COMUNEI ARBORE;		
B1	Inscrierea posesiei, drept de PROPRIETATE, dobandit prin Constituire, cota actuala 1/1 1) NEIDENTIFICAT NEIDENTIFICAT	A1
Act Normativ nr. 7, din 13/03/1996 emis de PARLAMENTUL ROMANIEI (ART. 13);		
B2	SE NOTEAZA MENTIUNEA DE PROPRIETAR NEIDENTIFICAT, REZERVA COMISIEI LOCALE DE FOND FUNCJAR	A1

C. Partea III. SARCINI .

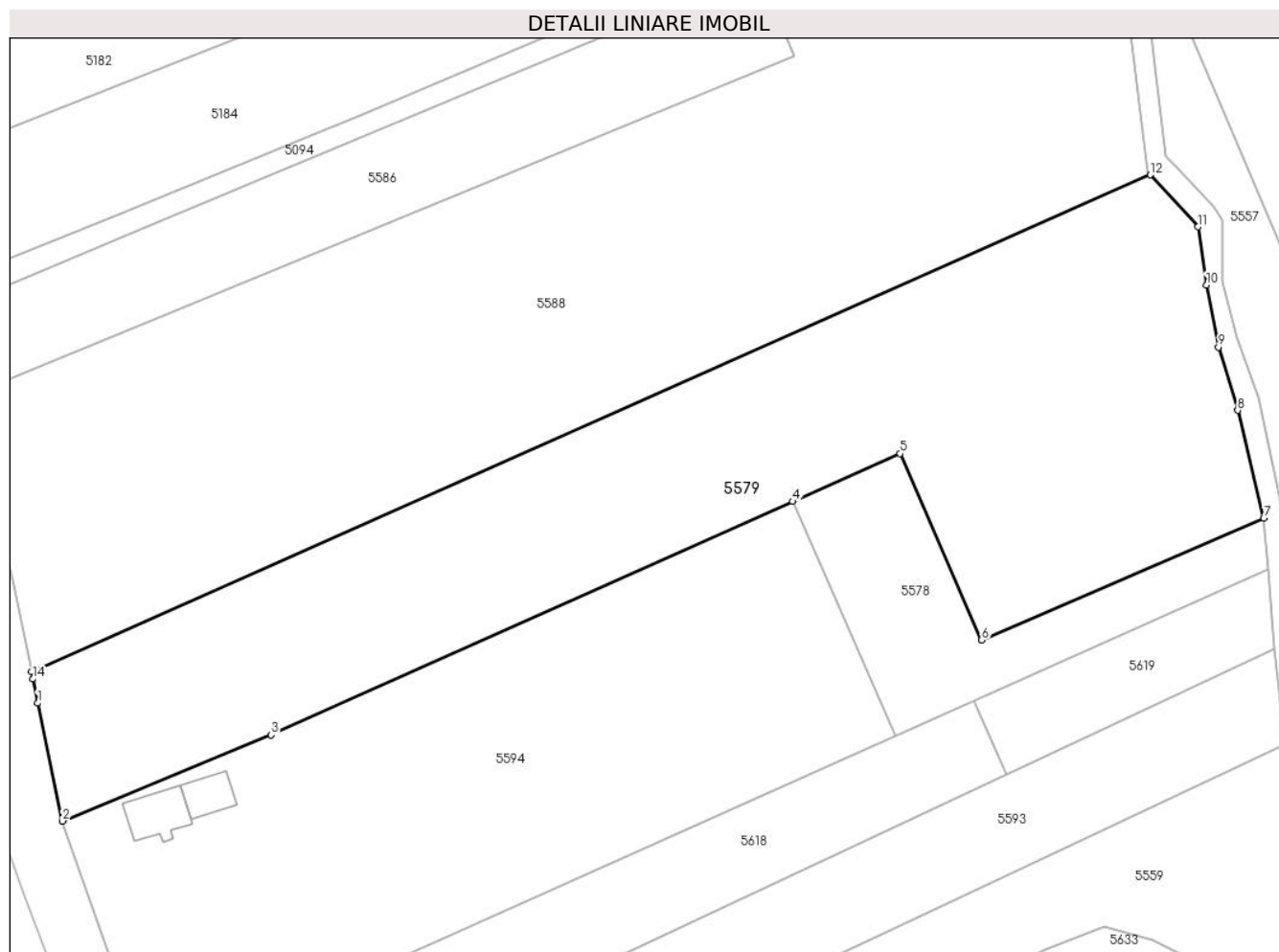
Inscrieri privind dezmembramintele dreptului de proprietate, drepturi reale de garanție și sarcini	Referințe
NU SUNT	

Anexa Nr. 1 La Partea I

Teren

Nr cadastral	Suprafața (mp)*	Observații / Referințe
	6.500	

* Suprafața este determinată în planul de proiecție Stereo 70.



Date referitoare la teren

Crt	Categorie folosință	Intravilan	Suprafața (mp)	Tarla	Parcelă	Nr. topo	Observații / Referințe
1	arabil	NU	6.500	56	-	-	

Lungime Segmente

1) Valorile lungimilor segmentelor sunt obținute din proiecție în plan.

Punct început	X / Y	Punct sfârșit	X / Y	Lungime segment (** (m)
1	568.151,599 690.698,713	2	568.155,529 690.680,02	19.102
2	568.155,529 690.680,02	3	568.188,628 690.693,688	35.81
3	568.188,628 690.693,688	4	568.271,345 690.730,655	90.602
4	568.271,345 690.730,655	5	568.288,348 690.738,254	18.624
5	568.288,348 690.738,254	6	568.301,298 690.708,705	32.262

Punct început	X / Y	Punct sfârșit	X / Y	Lungime segment (** (m)
6	568.301,298 690.708,705	7	568.346,013 690.728,012	48.705
7	568.346,013 690.728,012	8	568.341,889 690.745,104	17.582
8	568.341,889 690.745,104	9	568.338,84 690.755,115	10.465
9	568.338,84 690.755,115	10	568.336,929 690.764,972	10.041
10	568.336,929 690.764,972	11	568.335,557 690.774,182	9.312
11	568.335,557 690.774,182	12	568.328,041 690.782,413	11.146
12	568.328,041 690.782,413	13	568.150,629 690.703,71	194.085
13	568.150,629 690.703,71	14	568.150,857 690.702,534	1.198
14	568.150,857 690.702,534	1	568.151,599 690.698,713	3.892

** Lungimile segmentelor sunt determinate în planul de proiecție Stereo 70 și sunt rotunjite la 1 milimetru.

*** Distanța dintre puncte este formată din segmente cumulate ce sunt mai mici decât valoarea 1 milimetru.

**DATE DESPRE IMOBILUL NR. 5580**

Oficiul de Cadastru și Publicitate Imobiliară SUCEAVA
Biroul de Cadastru și Publicitate Imobiliară Radauti

A. Partea I. Descrierea imobilului

TEREN Extravilan

Adresa: Jud. Suceava

Nr. Crt	Nr cadastral Nr. topografic	Suprafața* (mp)	Observații / Referințe
A1		2.043	Sector cadastral:59 Teren neimprejmuit;

B. Partea II. Proprietari și acte

Inscrieri privitoare la dreptul de proprietate și alte drepturi reale		Referințe
/		
Act Administrativ nr. 2425, din 05/03/2024 emis de PRIMARIA COMUNEI ARBORE;		
B1	Inscrierea posesiei, drept de PROPRIETATE, dobandit prin Constituire, cota actuala 1/1 1) NEIDENTIFICAT NEIDENTIFICAT	A1
Act Normativ nr. 7, din 13/03/1996 emis de PARLAMENTUL ROMANIEI (ART. 13);		
B2	SE NOTEAZA MENTIUNEA DE PROPRIETAR NEIDENTIFICAT, REZERVA COMISIEI LOCALE DE FOND FUNCJAR	A1

C. Partea III. SARCINI .

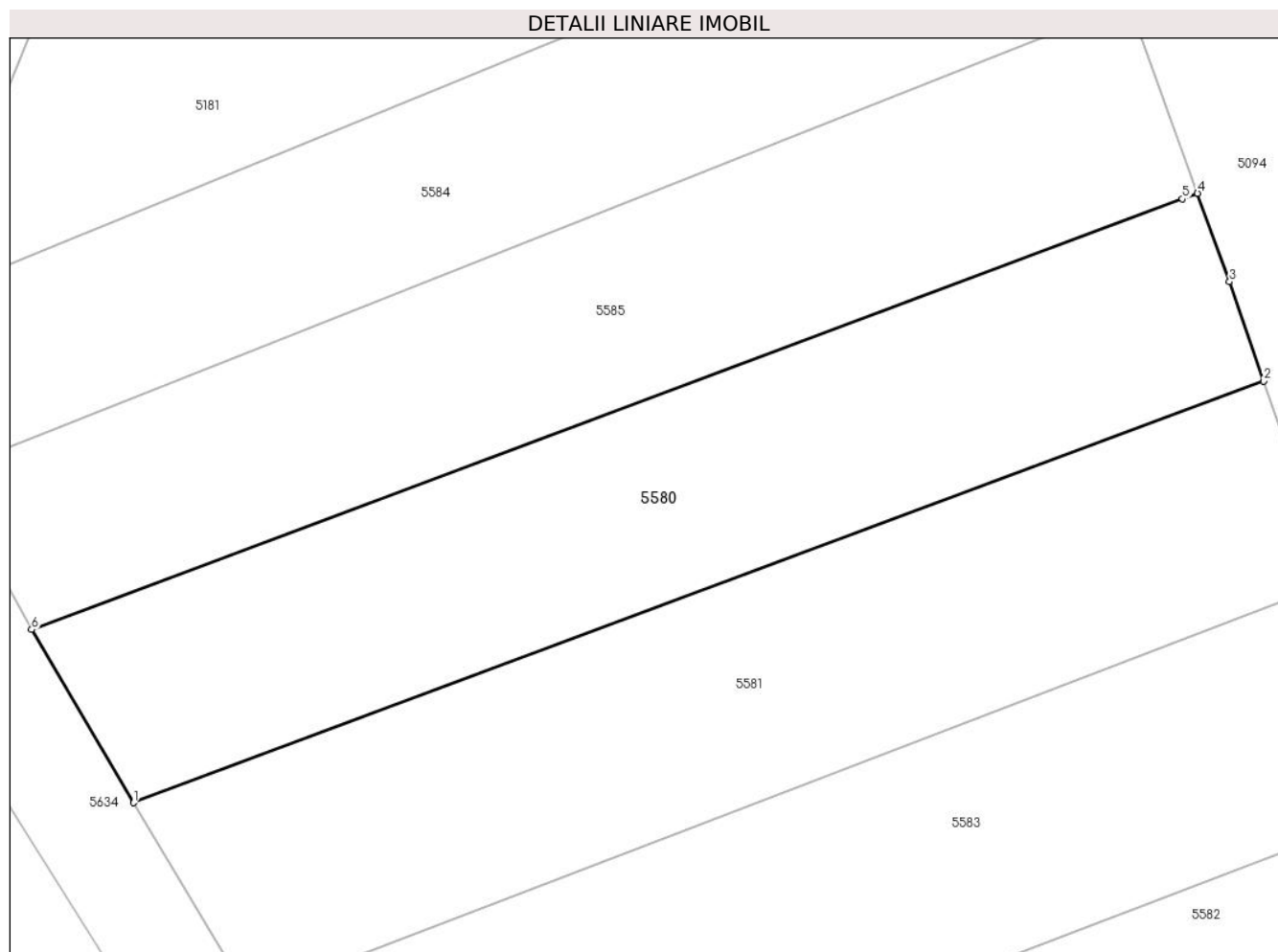
Inscrieri privind dezmembramintele dreptului de proprietate, drepturi reale de garanție și sarcini	Referințe
NU SUNT	

Anexa Nr. 1 La Partea I

Teren

Nr cadastral	Suprafața (mp)*	Observații / Referințe
	2.043	

* Suprafața este determinată în planul de proiecție Stereo 70.



Date referitoare la teren

Crt	Categorie folosință	Intravilan	Suprafața (mp)	Tarla	Parcelă	Nr. topo	Observații / Referințe
1	arabil	NU	2.043	56	-	-	

Lungime Segmente

1) Valorile lungimilor segmentelor sunt obținute din proiecție în plan.

Punct început	X / Y	Punct sfârșit	X / Y	Lungime segment (** (m)
1	568.098,596 690.879,422	2	568.202,174 690.918,056	110.549
2	568.202,174 690.918,056	3	568.199,038 690.927,145	9.615
3	568.199,038 690.927,145	4	568.196,114 690.935,242	8.609
4	568.196,114 690.935,242	5	568.194,716 690.934,737	1.486
5	568.194,716 690.934,737	6	568.089,242 690.895,288	112.61

Punct început	X / Y	Punct sfârșit	X / Y	Lungime segment (** (m)
6	568.089,242 690.895,288	1	568.098,596 690.879,422	18.418

** Lungimile segmentelor sunt determinate în planul de proiecție Stereo 70 și sunt rotunjite la 1 milimetru.

*** Distanța dintre puncte este formată din segmente cumulate ce sunt mai mici decât valoarea 1 milimetru.

**DATE DESPRE IMOBILUL NR. 5581**

Oficiul de Cadastru și Publicitate Imobiliară SUCEAVA
Biroul de Cadastru și Publicitate Imobiliară Radauti

A. Partea I. Descrierea imobilului

TEREN Extravilan

Adresa: Jud. Suceava

Nr. Crt	Nr cadastral Nr. topografic	Suprafața* (mp)	Observații / Referințe
A1		2.156	Sector cadastral:59 Teren neimprejmuit;

B. Partea II. Proprietari și acte

Inscrieri privitoare la dreptul de proprietate și alte drepturi reale		Referințe
/		
Act Administrativ nr. 2425, din 05/03/2024 emis de PRIMARIA COMUNEI ARBORE;		
B1	Inscrierea posesiei, drept de PROPRIETATE, dobandit prin Constituire, cota actuala 1/1 1) NEIDENTIFICAT NEIDENTIFICAT	A1
Act Normativ nr. 7, din 13/03/1996 emis de PARLAMENTUL ROMANIEI (ART. 13);		
B2	SE NOTEAZA MENTIUNEA DE PROPRIETAR NEIDENTIFICAT, REZERVA COMISIEI LOCALE DE FOND FUNCJAR	A1

C. Partea III. SARCINI .

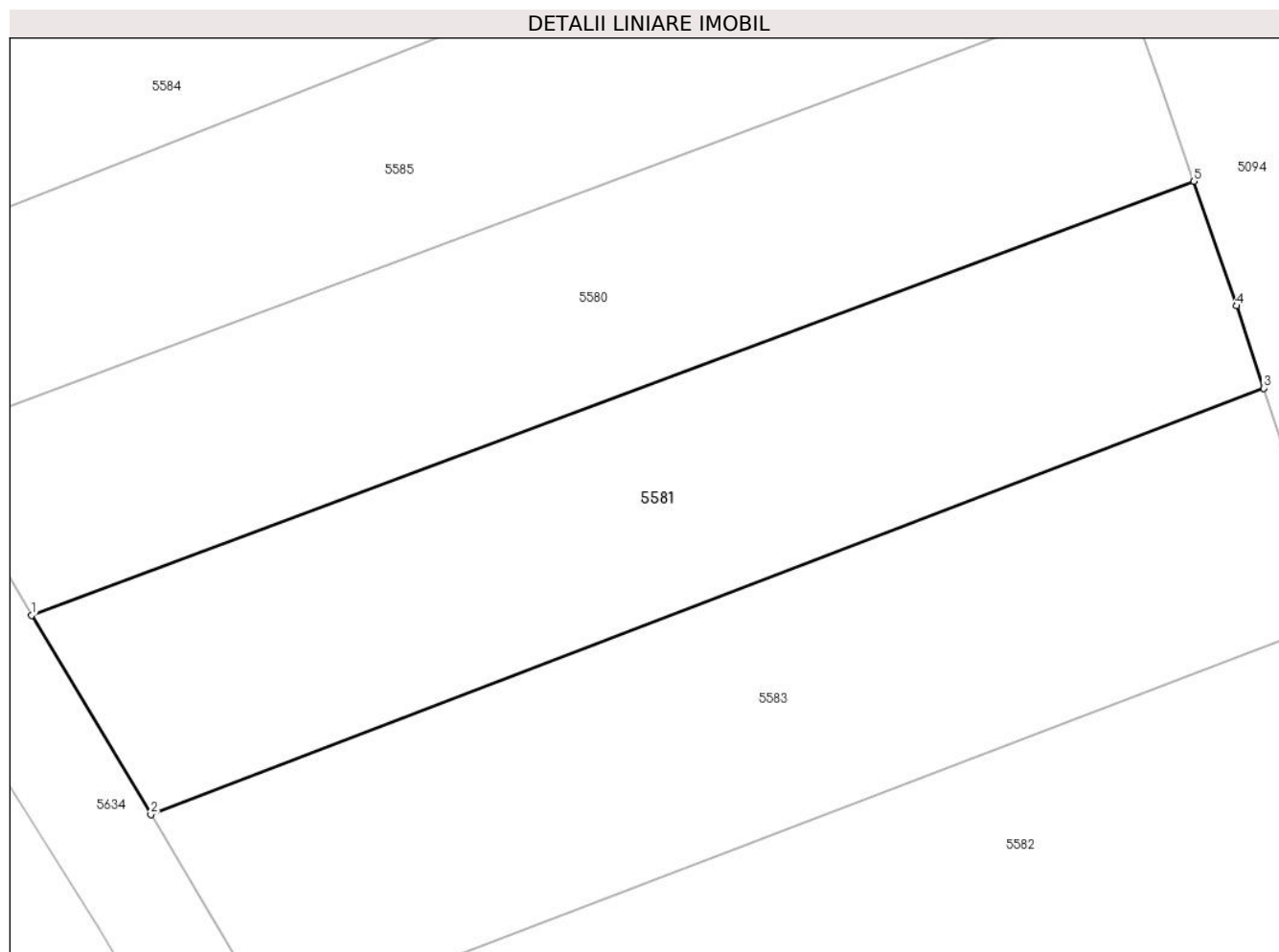
Inscrieri privind dezmembramintele dreptului de proprietate, drepturi reale de garanție și sarcini	Referințe
NU SUNT	

Anexa Nr. 1 La Partea I

Teren

Nr cadastral	Suprafața (mp)*	Observații / Referințe
	2.156	

* Suprafața este determinată în planul de proiecție Stereo 70.



Date referitoare la teren

Crt	Categorie folosință	Intravilan	Suprafața (mp)	Tarla	Parcelă	Nr. topo	Observații / Referințe
1	arabil	NU	2.156	56	-	-	

Lungime Segmente

1) Valorile lungimilor segmentelor sunt obținute din proiecție în plan.

Punct început	X / Y	Punct sfârșit	X / Y	Lungime segment (** (m)
1	568.098,596 690.879,422	2	568.109,223 690.861,677	20.684
2	568.109,223 690.861,677	3	568.208,396 690.899,642	106.191
3	568.208,396 690.899,642	4	568.205,998 690.906,971	7.711
4	568.205,998 690.906,971	5	568.202,174 690.918,056	11.726
5	568.202,174 690.918,056	1	568.098,596 690.879,422	110.549

**** Lungimile segmentelor sunt determinate în planul de proiecție Stereo 70 și sunt rotunjite la 1 milimetru.**

***** Distanța dintre puncte este formată din segmente cumulate ce sunt mai mici decât valoarea 1 milimetru.**

**DATE DESPRE IMOBILUL NR. 5582**

Oficiul de Cadastru și Publicitate Imobiliară SUCEAVA
Biroul de Cadastru și Publicitate Imobiliară Radauti

A. Partea I. Descrierea imobilului

TEREN Extravilan

Adresa: Jud. Suceava

Nr. Crt	Nr cadastral Nr. topografic	Suprafața* (mp)	Observații / Referințe
A1		3.900	Sector cadastral:59 Teren neimprejmuit;

B. Partea II. Proprietari și acte

Inscrieri privitoare la dreptul de proprietate și alte drepturi reale		Referințe
/		
Act Administrativ nr. 2425, din 05/03/2024 emis de PRIMARIA COMUNEI ARBORE;		
B1	Inscrierea posesiei, drept de PROPRIETATE, dobandit prin Constituire, cota actuala 1/1 1) NEIDENTIFICAT NEIDENTIFICAT	A1
Act Normativ nr. 7, din 13/03/1996 emis de PARLAMENTUL ROMANIEI (ART. 13);		
B2	SE NOTEAZA MENTIUNEA DE PROPRIETAR NEIDENTIFICAT, REZERVA COMISIEI LOCALE DE FOND FUNCJAR	A1

C. Partea III. SARCINI .

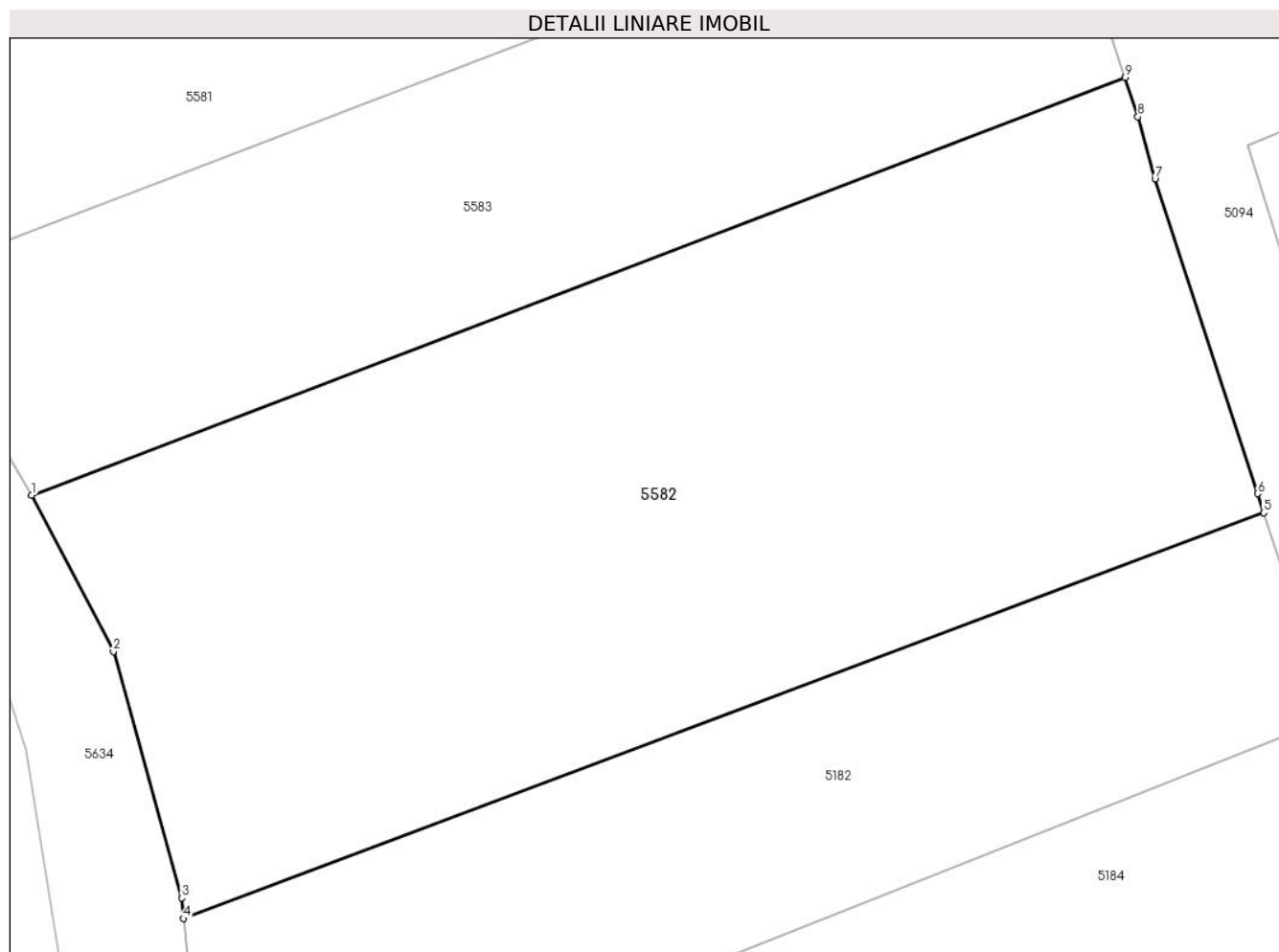
Inscrieri privind dezmembramintele dreptului de proprietate, drepturi reale de garanție și sarcini	Referințe
NU SUNT	

Anexa Nr. 1 La Partea I

Teren

Nr cadastral	Suprafața (mp)*	Observații / Referințe
	3.900	

* Suprafața este determinată în planul de proiecție Stereo 70.



Date referitoare la teren

Crt	Categorie folosință	Intra vilan	Suprafața (mp)	Tarla	Parcelă	Nr. topo	Observații / Referințe
1	arabil	NU	3.900	56	-	-	

Lungime Segmente

1) Valorile lungimilor segmentelor sunt obținute din proiecție în plan.

Punct început	X / Y	Punct sfârșit	X / Y	Lungime segment (** (m)
1	568.120,352 690.843,055	2	568.127,436 690.829,518	15.279
2	568.127,436 690.829,518	3	568.133,346 690.808,186	22.136
3	568.133,346 690.808,186	4	568.133,514 690.806,399	1.795
4	568.133,514 690.806,399	5	568.227,093 690.841,531	99.956
5	568.227,093 690.841,531	6	568.226,554 690.843,179	1.734

Punct început	X / Y	Punct sfârșit	X / Y	Lungime segment (** (m)
6	568.226,554 690.843,179	7	568.217,67 690.870,433	28.665
7	568.217,67 690.870,433	8	568.216,197 690.875,804	5.569
8	568.216,197 690.875,804	9	568.215,084 690.879,207	3.58
9	568.215,084 690.879,207	1	568.120,352 690.843,055	101.396

** Lungimile segmentelor sunt determinate în planul de proiecție Stereo 70 și sunt rotunjite la 1 milimetru.

*** Distanța dintre puncte este formată din segmente cumulate ce sunt mai mici decât valoarea 1 milimetru.

**DATE DESPRE IMOBILUL NR. 5583**

Oficiul de Cadastru și Publicitate Imobiliară SUCEAVA
Biroul de Cadastru și Publicitate Imobiliară Radauti

A. Partea I. Descrierea imobilului

TEREN Extravilan

Adresa: Jud. Suceava

Nr. Crt	Nr cadastral Nr. topografic	Suprafața* (mp)	Observații / Referințe
A1		2.223	Sector cadastral:59 Teren neimprejmuit;

B. Partea II. Proprietari și acte

Inscrieri privitoare la dreptul de proprietate și alte drepturi reale		Referințe
/		
Act Administrativ nr. 2425, din 05/03/2024 emis de PRIMARIA COMUNEI ARBORE;		
B1	Inscrierea posesiei, drept de PROPRIETATE, dobandit prin Constituire, cota actuala 1/1 1) NEIDENTIFICAT NEIDENTIFICAT	A1
Act Normativ nr. 7, din 13/03/1996 emis de PARLAMENTUL ROMANIEI (ART. 13);		
B2	SE NOTEAZA MENTIUNEA DE PROPRIETAR NEIDENTIFICAT, REZERVA COMISIEI LOCALE DE FOND FUNCJAR	A1

C. Partea III. SARCINI .

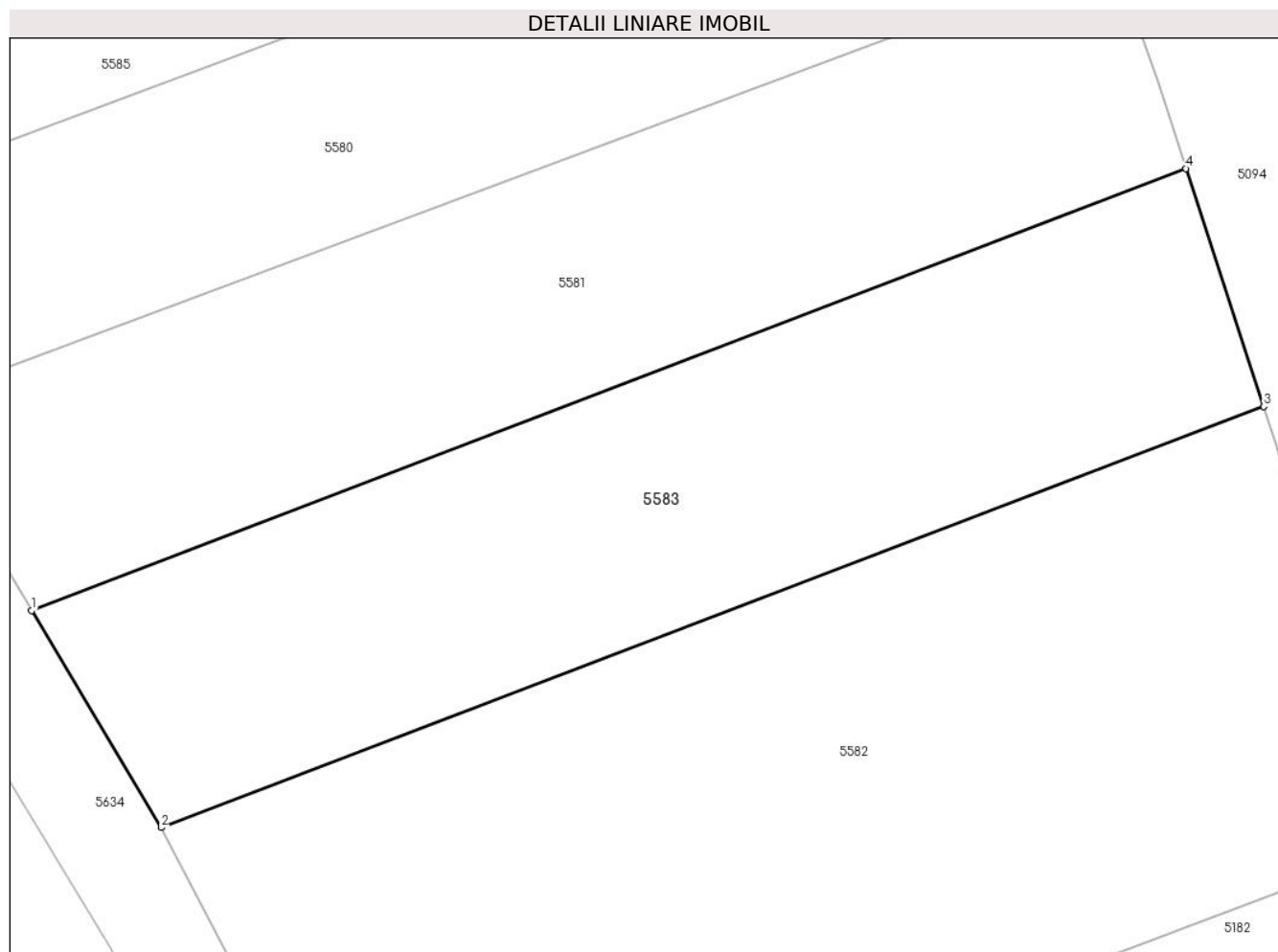
Inscrieri privind dezmembramintele dreptului de proprietate, drepturi reale de garanție și sarcini	Referințe
NU SUNT	

Anexa Nr. 1 La Partea I

Teren

Nr cadastral	Suprafața (mp)*	Observații / Referințe
	2.223	

* Suprafața este determinată în planul de proiecție Stereo 70.



Date referitoare la teren

Crt	Categorie folosință	Intra vilan	Suprafața (mp)	Tarla	Parcelă	Nr. topo	Observații / Referințe
1	arabil	NU	2.223	56	-	-	

Lungime Segmente

1) Valorile lungimilor segmentelor sunt obținute din proiecție în plan.

Punct început	X / Y	Punct sfârșit	X / Y	Lungime segment (** (m)
1	568.109,223 690.861,677	2	568.120,352 690.843,055	21.694
2	568.120,352 690.843,055	3	568.215,084 690.879,207	101.396
3	568.215,084 690.879,207	4	568.208,396 690.899,642	21.502
4	568.208,396 690.899,642	1	568.109,223 690.861,677	106.191

** Lungimile segmentelor sunt determinate în planul de proiecție Stereo 70 și sunt rotunjite la 1 milimetru.

***** Distanţa dintre puncte este formată din segmente cumulate ce sunt mai mici decât valoarea 1 milimetru.**

**DATE DESPRE IMOBILUL NR. 5584**

Oficiul de Cadastru și Publicitate Imobiliară SUCEAVA
Biroul de Cadastru și Publicitate Imobiliară Radauti

A. Partea I. Descrierea imobilului

TEREN Extravilan

Adresa: Jud. Suceava

Nr. Crt	Nr cadastral Nr. topografic	Suprafața* (mp)	Observații / Referințe
A1		3.200	Sector cadastral:59 Teren neimprejmuit;

B. Partea II. Proprietari și acte

Inscrieri privitoare la dreptul de proprietate și alte drepturi reale		Referințe
/		
Act Normativ nr. 7, din 13/03/1996 emis de PARLAMENTUL ROMANIEI (ART. 13);		
B1	Inscrierea posesiei, drept de PROPRIETATE, dobandit prin Constituire, cota actuala 1/1 1) NEIDENTIFICAT NEIDENTIFICAT	A1
B2	SE NOTEAZA MENTIUNEA DE PROPRIETAR NEIDENTIFICAT, REZERVA COMISIEI LOCALE DE FOND FUNCJAR	A1

C. Partea III. SARCINI .

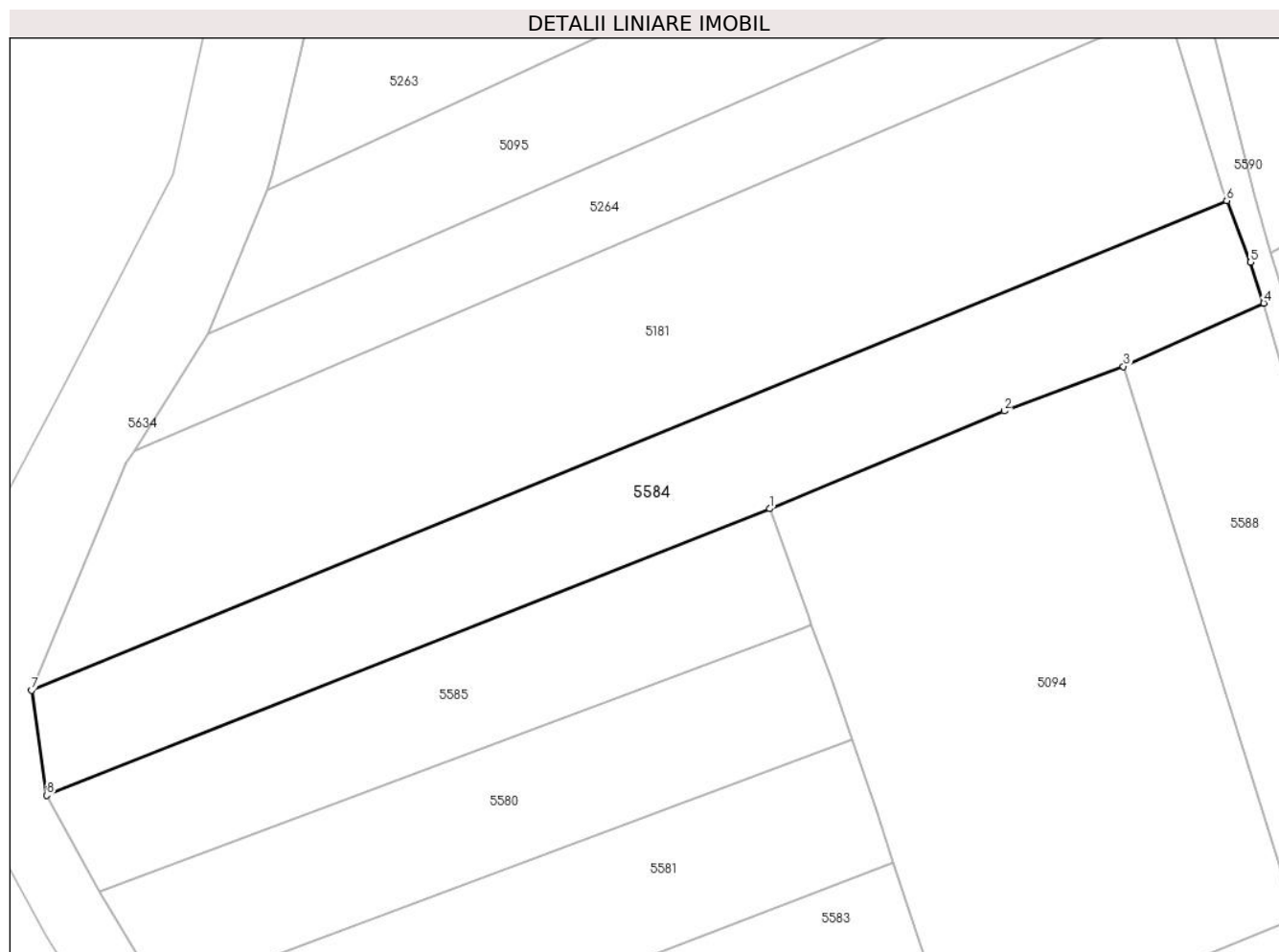
Inscrieri privind dezmembramintele dreptului de proprietate, drepturi reale de garanție și sarcini	Referințe
NU SUNT	

Anexa Nr. 1 La Partea I

Teren

Nr cadastral	Suprafața (mp)*	Observații / Referințe
	3.200	

* Suprafața este determinată în planul de proiecție Stereo 70.



Date referitoare la teren

Crt	Categorie folosință	Intravilan	Suprafața (mp)	Tarla	Parcelă	Nr. topo	Observații / Referințe
1	arabil	NU	3.200	56	-	-	

Lungime Segmente

1) Valorile lungimilor segmentelor sunt obținute din proiecție în plan.

Punct început	X / Y	Punct sfârșit	X / Y	Lungime segment (** (m)
1	568.189,812 690.952,686	2	568.225,03 690.967,349	38.149
2	568.225,03 690.967,349	3	568.242,946 690.974,03	19.121
3	568.242,946 690.974,03	4	568.264,015 690.983,546	23.118
4	568.264,015 690.983,546	5	568.261,987 690.989,658	6.44
5	568.261,987 690.989,658	6	568.258,446 690.998,9	9.897

Punct început	X / Y	Punct sfârșit	X / Y	Lungime segment (** (m)
6	568.258,446 690.998,9	7	568.078,967 690.925,42	193.938
7	568.078,967 690.925,42	8	568.081,233 690.909,683	15.899
8	568.081,233 690.909,683	1	568.189,812 690.952,686	116.785

** Lungimile segmentelor sunt determinate în planul de proiecție Stereo 70 și sunt rotunjite la 1 milimetru.

*** Distanța dintre puncte este formată din segmente cumulate ce sunt mai mici decât valoarea 1 milimetru.

**DATE DESPRE IMOBILUL NR. 5585**

Oficiul de Cadastru și Publicitate Imobiliară SUCEAVA
Biroul de Cadastru și Publicitate Imobiliară Radauti

A. Partea I. Descrierea imobilului

TEREN Extravilan

Adresa: Jud. Suceava

Nr. Crt	Nr cadastral Nr. topografic	Suprafața* (mp)	Observații / Referințe
A1		2.011	Sector cadastral:59 Teren neimprejmuit;

B. Partea II. Proprietari și acte

Inscrieri privitoare la dreptul de proprietate și alte drepturi reale		Referințe
/		
Act Administrativ nr. 2425, din 05/03/2024 emis de PRIMARIA COMUNEI ARBORE;		
B1	Inscrierea posesiei, drept de PROPRIETATE, dobandit prin Constituire, cota actuala 1/1 1) NEIDENTIFICAT NEIDENTIFICAT	A1
Act Normativ nr. 7, din 13/03/1996 emis de PARLAMENTUL ROMANIEI (ART. 13);		
B2	SE NOTEAZA MENTIUNEA DE PROPRIETAR NEIDENTIFICAT	A1

C. Partea III. SARCINI .

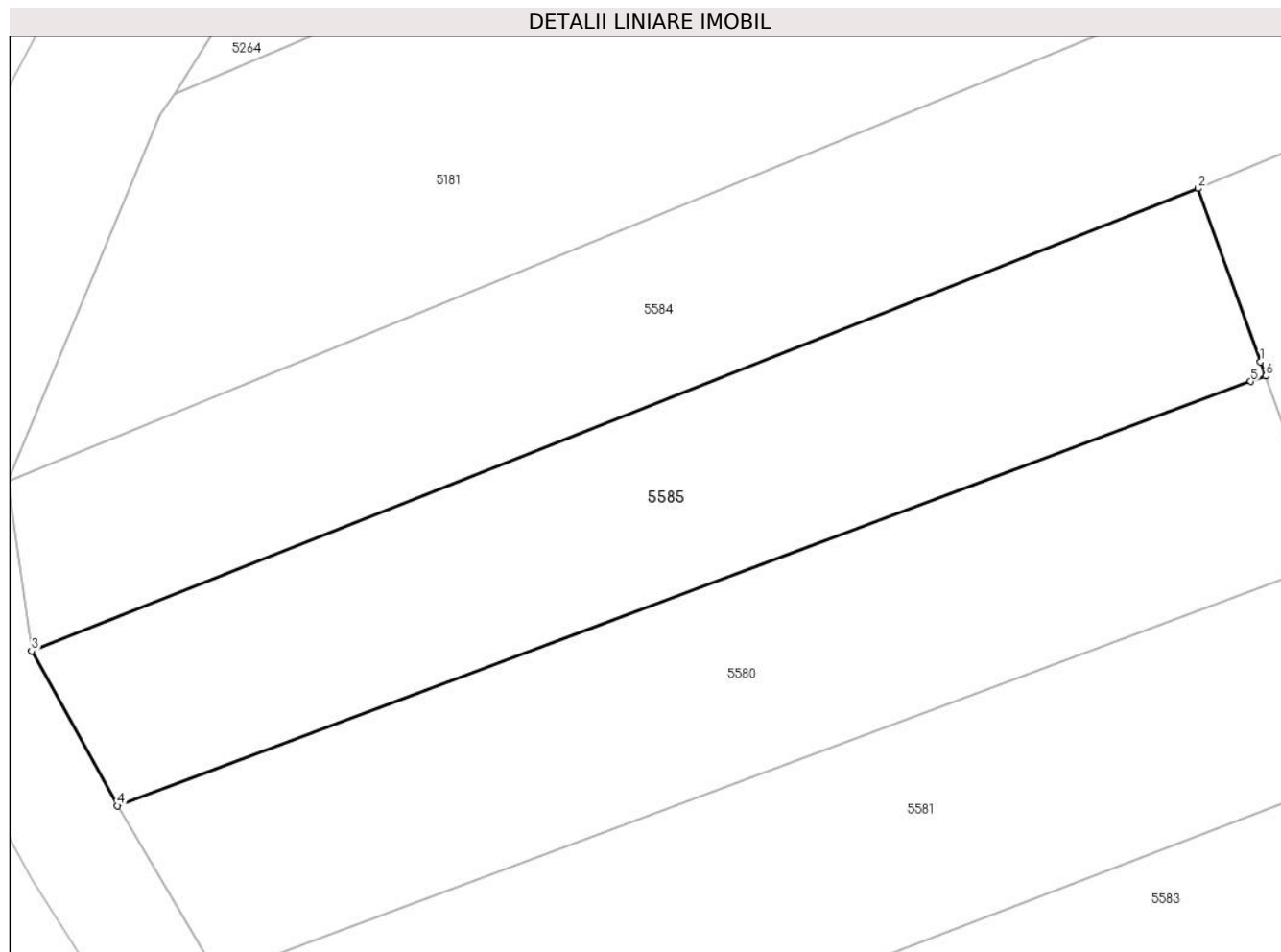
Inscrieri privind dezmembramintele dreptului de proprietate, drepturi reale de garanție și sarcini	Referințe
NU SUNT	

Anexa Nr. 1 La Partea I

Teren

Nr cadastral	Suprafața (mp)*	Observații / Referințe
	2.011	

* Suprafața este determinată în planul de proiecție Stereo 70.



Date referitoare la teren

Crt	Categorie folosință	Intravilan	Suprafața (mp)	Tarla	Parcelă	Nr. topo	Observații / Referințe
1	arabil	NU	2.011	56	-	-	

Lungime Segmente

1) Valorile lungimilor segmentelor sunt obținute din proiecție în plan.

Punct început	X / Y	Punct sfârșit	X / Y	Lungime segment (** (m)
1	568.195,632 690.936,575	2	568.189,812 690.952,686	17.13
2	568.189,812 690.952,686	3	568.081,233 690.909,683	116.785
3	568.081,233 690.909,683	4	568.089,242 690.895,288	16.473
4	568.089,242 690.895,288	5	568.194,716 690.934,737	112.61
5	568.194,716 690.934,737	6	568.196,114 690.935,242	1.486

Punct început	X / Y	Punct sfârșit	X / Y	Lungime segment (** (m)
6	568.196,114 690.935,242	1	568.195,632 690.936,575	1.417

** Lungimile segmentelor sunt determinate în planul de proiecție Stereo 70 și sunt rotunjite la 1 milimetru.

*** Distanța dintre puncte este formată din segmente cumulate ce sunt mai mici decât valoarea 1 milimetru.

**DATE DESPRE IMOBILUL NR. 5586**

Oficiul de Cadastru și Publicitate Imobiliară SUCEAVA
Biroul de Cadastru și Publicitate Imobiliară Radauti

A. Partea I. Descrierea imobilului

TEREN Extravilan

Adresa: Jud. Suceava

Nr. Crt	Nr cadastral Nr. topografic	Suprafața* (mp)	Observații / Referințe
A1		2.000	Sector cadastral:59 Teren neimprejmuit;

B. Partea II. Proprietari și acte

Inscrieri privitoare la dreptul de proprietate și alte drepturi reale		Referințe
/		
Act Administrativ nr. 2425, din 05/03/2024 emis de PRIMARIA COMUNEI ARBORE;		
B1	Inscrierea posesiei, drept de PROPRIETATE, dobandit prin Constituire, cota actuala 1/1 1) NEIDENTIFICAT NEIDENTIFICAT	A1
Act Normativ nr. 7, din 13/03/1996 emis de PARLAMENTUL ROMANIEI (ART. 13);		
B2	SE NOTEAZA MENTIUNEA DE PROPRIETAR NEIDENTIFICAT, REZERVA COMISIEI LOCALE DE FOND FUNCJAR	A1

C. Partea III. SARCINI .

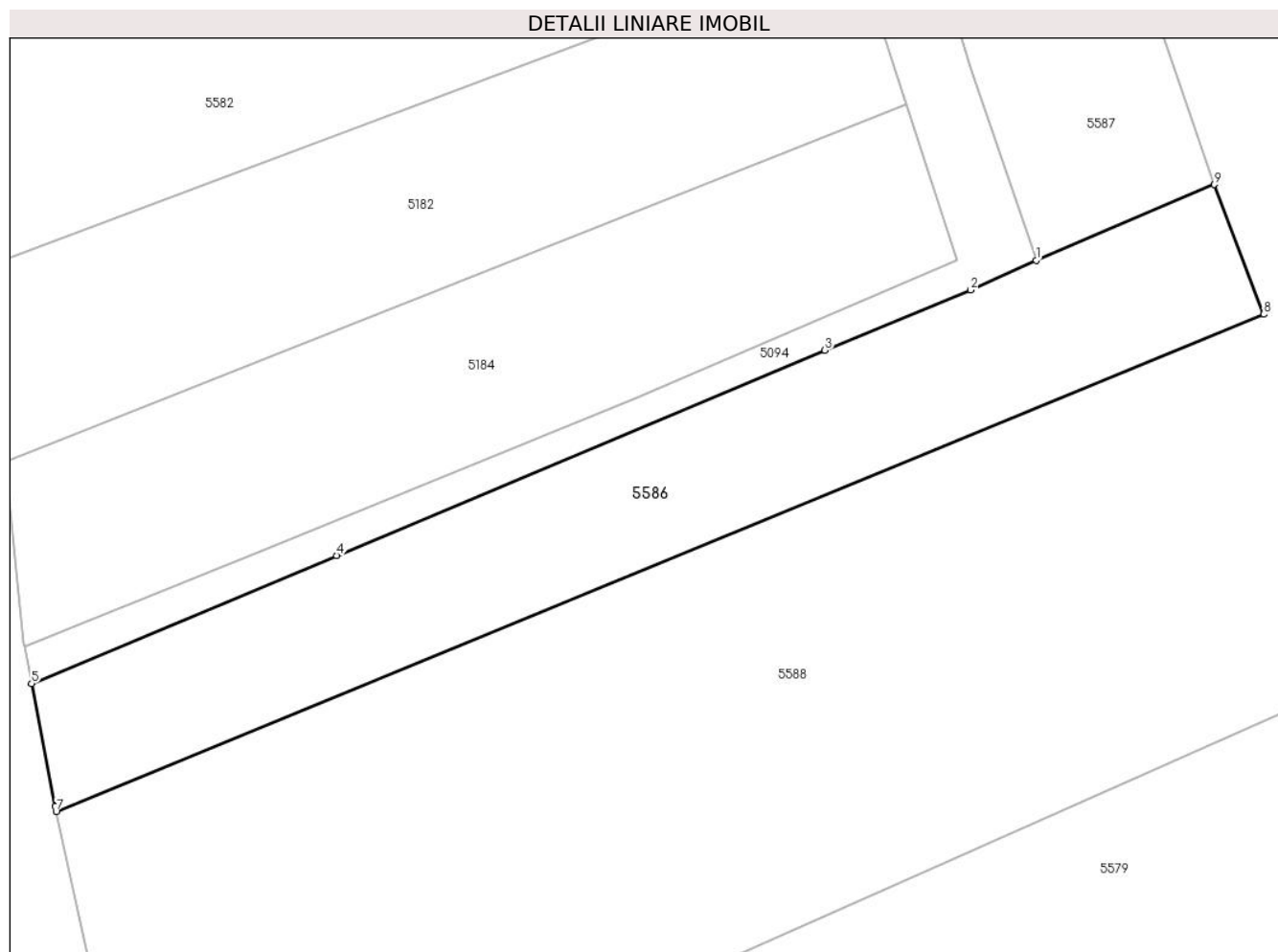
Inscrieri privind dezmembramintele dreptului de proprietate, drepturi reale de garanție și sarcini	Referințe
NU SUNT	

Anexa Nr. 1 La Partea I

Teren

Nr cadastral	Suprafața (mp)*	Observații / Referințe
	2.000	

* Suprafața este determinată în planul de proiecție Stereo 70.



Date referitoare la teren

Crt	Categorie folosință	Intravilan	Suprafața (mp)	Tarla	Parcelă	Nr. topo	Observații / Referințe
1	arabil	NU	2.000	56	-	-	

Lungime Segmente

1) Valorile lungimilor segmentelor sunt obținute din proiecție în plan.

Punct început	X / Y	Punct sfârșit	X / Y	Lungime segment (** (m)
1	568.246,89 690.807,035	2	568.239,836 690.803,819	7.753
2	568.239,836 690.803,819	3	568.224,066 690.797,319	17.057
3	568.224,066 690.797,319	4	568.171,291 690.775,14	57.246
4	568.171,291 690.775,14	5	568.138,344 690.761,32	35.728
5	568.138,344 690.761,32	6	568.140,873 690.748,103	13.457

Punct început	X / Y	Punct sfârșit	X / Y	Lungime segment (** (m)
6	568.140,873 690.748,103	7	568.140,996 690.747,506	0.61
7	568.140,996 690.747,506	8	568.271,487 690.801,19	141.102
8	568.271,487 690.801,19	9	568.266,143 690.815,206	15.0
9	568.266,143 690.815,206	1	568.246,89 690.807,035	20.915

** Lungimile segmentelor sunt determinate în planul de proiecție Stereo 70 și sunt rotunjite la 1 milimetru.

*** Distanța dintre puncte este formată din segmente cumulate ce sunt mai mici decât valoarea 1 milimetru.

**DATE DESPRE IMOBILUL NR. 5587**

Oficiul de Cadastru și Publicitate Imobiliară SUCEAVA
Biroul de Cadastru și Publicitate Imobiliară Radauti

A. Partea I. Descrierea imobilului

TEREN Extravilan

Adresa: Jud. Suceava

Nr. Crt	Nr cadastral Nr. topografic	Suprafața* (mp)	Observații / Referințe
A1		1.421	Sector cadastral:59 Teren neimprejmuit;

B. Partea II. Proprietari și acte

Inscrieri privitoare la dreptul de proprietate și alte drepturi reale		Referințe
/		
Act Administrativ nr. 2425, din 05/03/2024 emis de PRIMARIA COMUNEI ARBORE;		
B1	Inscrierea posesiei, drept de PROPRIETATE, dobandit prin Constituire, cota actuala 1/1 1) NEIDENTIFICAT NEIDENTIFICAT	A1
Act Normativ nr. 7, din 13/03/1996 emis de PARLAMENTUL ROMANIEI (ART. 13);		
B2	SE NOTEAZA MENTIUNEA DE PROPRIETAR NEIDENTIFICAT, REZERVA COMISIEI LOCALE DE FOND FUNCJAR	A1

C. Partea III. SARCINI .

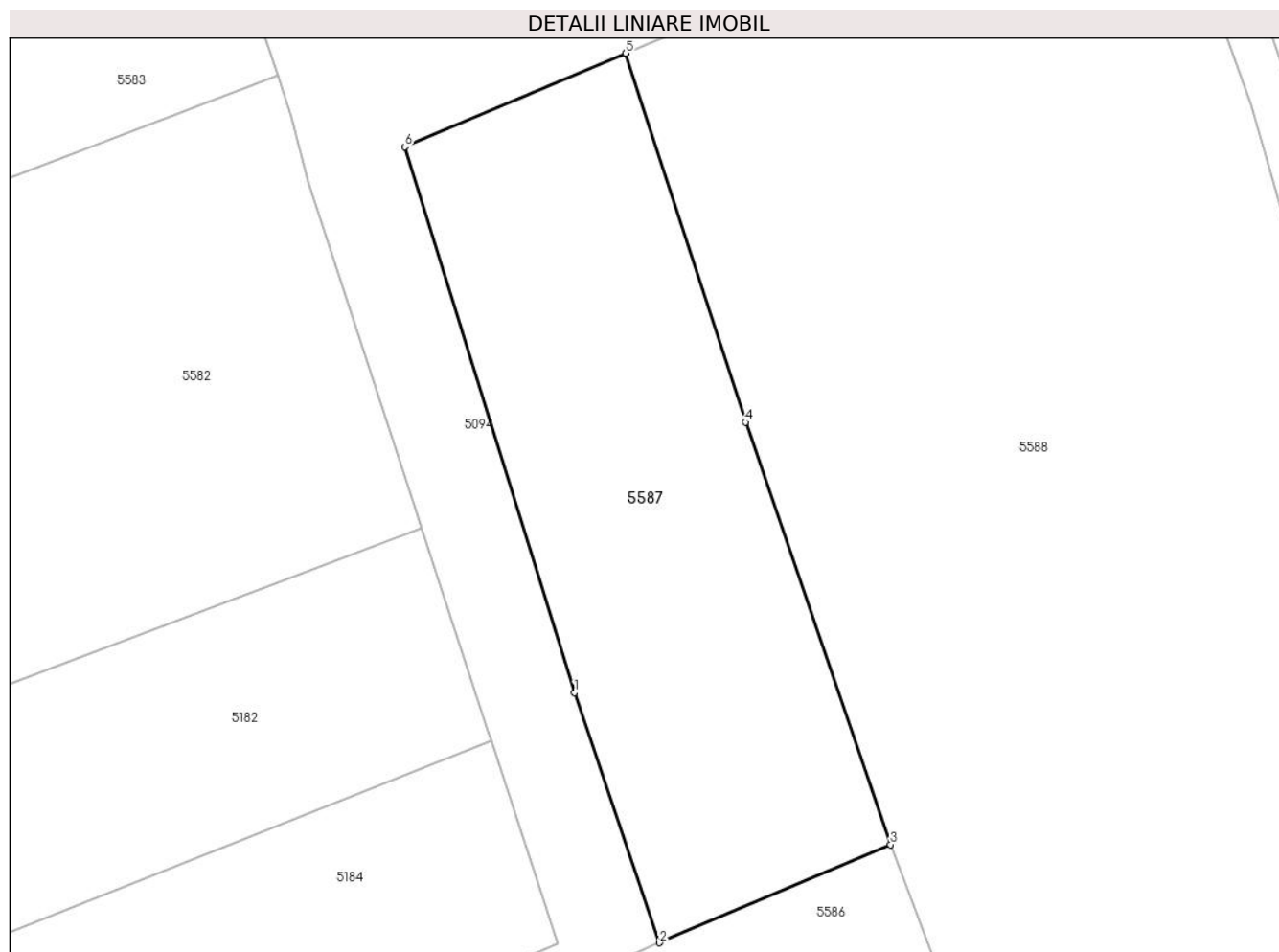
Inscrieri privind dezmembramintele dreptului de proprietate, drepturi reale de garanție și sarcini	Referințe
NU SUNT	

Anexa Nr. 1 La Partea I

Teren

Nr cadastral	Suprafața (mp)*	Observații / Referințe
	1.421	

* Suprafața este determinată în planul de proiecție Stereo 70.



Date referitoare la teren

Crt	Categorie folosință	Intra vilan	Suprafața (mp)	Tarla	Parcelă	Nr. topo	Observații / Referințe
1	arabil	NU	1.421	56	-	-	

Lungime Segmente

1) Valorile lungimilor segmentelor sunt obținute din proiecție în plan.

Punct început	X / Y	Punct sfârșit	X / Y	Lungime segment (** (m)
1	568.239,816 690.827,851	2	568.246,89 690.807,035	21.985
2	568.246,89 690.807,035	3	568.266,143 690.815,206	20.915
3	568.266,143 690.815,206	4	568.254,066 690.850,368	37.178
4	568.254,066 690.850,368	5	568.244,098 690.881,094	32.302
5	568.244,098 690.881,094	6	568.225,676 690.873,307	20.0

Punct început	X / Y	Punct sfârșit	X / Y	Lungime segment (** (m)
6	568.225,676 690.873,307	1	568.239,816 690.827,851	47.604

** Lungimile segmentelor sunt determinate în planul de proiecție Stereo 70 și sunt rotunjite la 1 milimetru.

*** Distanța dintre puncte este formată din segmente cumulate ce sunt mai mici decât valoarea 1 milimetru.

**DATE DESPRE IMOBILUL NR. 5588**

Oficiul de Cadastru și Publicitate Imobiliară SUCEAVA
Biroul de Cadastru și Publicitate Imobiliară Radauti

A. Partea I. Descrierea imobilului

TEREN Extravilan

Adresa: Jud. Suceava

Nr. Crt	Nr cadastral Nr. topografic	Suprafața* (mp)	Observații / Referințe
A1		14.200	Sector cadastral:59 Teren neimprejmut;

B. Partea II. Proprietari și acte

Inscrieri privitoare la dreptul de proprietate și alte drepturi reale		Referințe
/		
Act Administrativ nr. 2425, din 05/03/2024 emis de PRIMARIA COMUNEI ARBORE;		
B1	Inscrierea posesiei, drept de PROPRIETATE, dobandit prin Constituire, cota actuala 1/1 1) NEIDENTIFICAT NEIDENTIFICAT	A1
Act Normativ nr. 7, din 13/03/1996 emis de PARLAMENTUL ROMANIEI (ART. 13);		
B2	SE NOTEAZA MENTIUNEA DE PROPRIETAR NEIDENTIFICAT, REZERVA COMISIEI LOCALE DE FOND FUNCJAR	A1

C. Partea III. SARCINI .

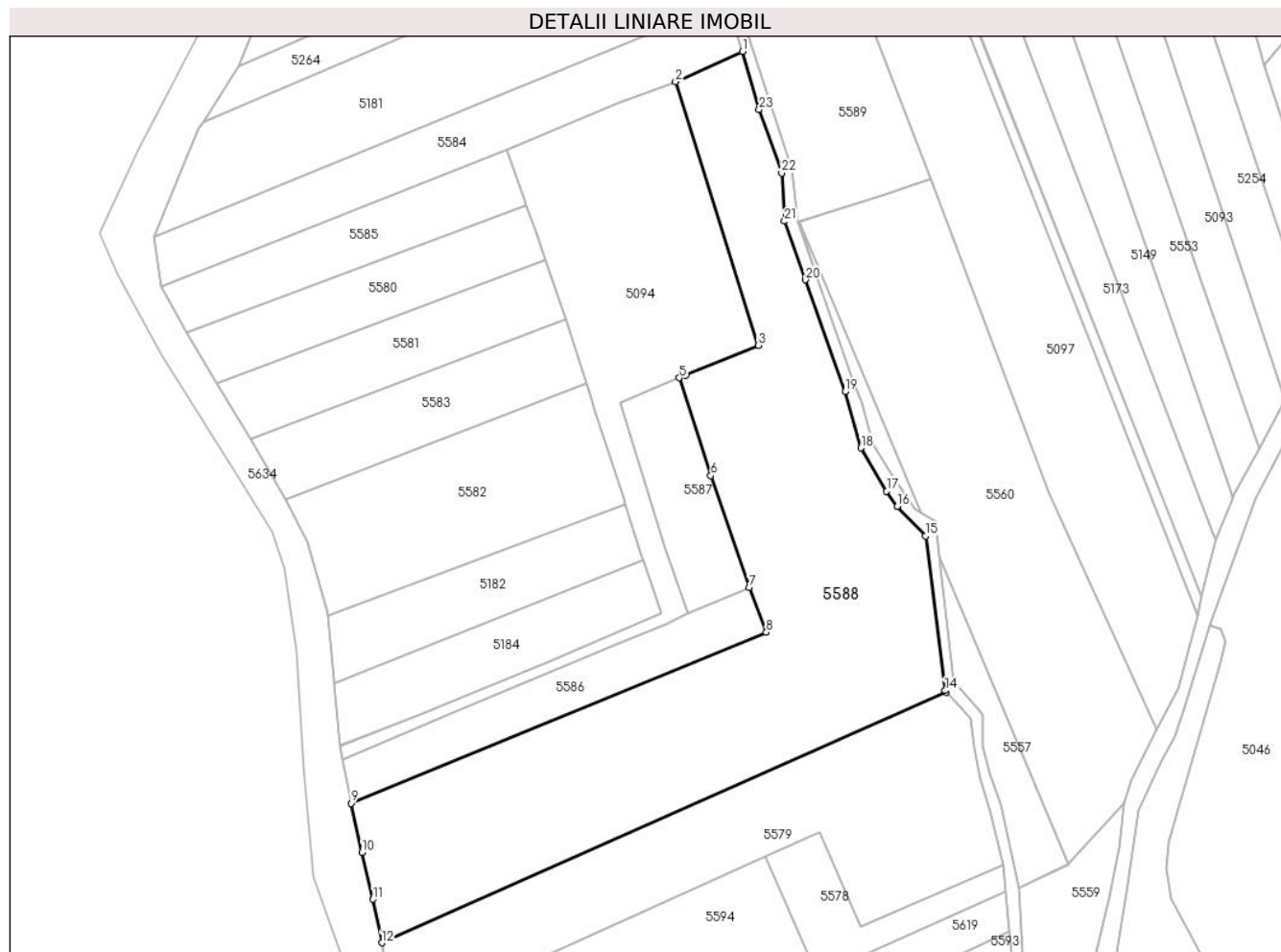
Inscrieri privind dezmembramintele dreptului de proprietate, drepturi reale de garanție și sarcini	Referințe
NU SUNT	

Anexa Nr. 1 La Partea I

Teren

Nr cadastral	Suprafața (mp)*	Observații / Referințe
	14.200	

* Suprafața este determinată în planul de proiecție Stereo 70.



Date referitoare la teren

Crt	Categorie folosință	Intravilan	Suprafața (mp)	Tarla	Parcelă	Nr. topo	Observații / Referințe
1	arabil	NU	14.200	56	-	-	

Lungime Segmente

1) Valorile lungimilor segmentelor sunt obținute din proiecție în plan.

Punct început	X / Y	Punct sfârșit	X / Y	Lungime segment (** (m)
1	568.264,015 690.983,546	2	568.242,946 690.974,03	23.118
3	568.268,927 690.891,295	4	568.246,167 690.881,969	24.597
5	568.244,098 690.881,094	6	568.254,066 690.850,368	32.302
7	568.266,143 690.815,206	8	568.271,487 690.801,19	15.0
9	568.140,996 690.747,506	10	568.144,371 690.732,042	15.828

Punct început	X / Y	Punct sfârșit	X / Y	Lungime segment (** (m)
2	568.242,946 690.974,03	3	568.268,927 690.891,295	86.718
4	568.246,167 690.881,969	5	568.244,098 690.881,094	2.246
6	568.254,066 690.850,368	7	568.266,143 690.815,206	37.178
8	568.271,487 690.801,19	9	568.140,996 690.747,506	141.102
10	568.144,371 690.732,042	11	568.147,872 690.717,368	15.086

Punct început	X / Y	Punct sfârşit	X / Y	Lungime segment (** (m)
11	568.147,872 690.717,368	12	568.150,629 690.703,71	13.933
13	568.328,041 690.782,413	14	568.327,636 690.782,857	0.601
15	568.321,57 690.831,429	16	568.312,644 690.840,698	12.868
17	568.309,307 690.845,467	18	568.301,237 690.859,062	15.81
19	568.296,241 690.876,701	20	568.283,79 690.911,837	37.277
21	568.277,173 690.930,239	22	568.276,336 690.945,346	15.13
23	568.269,255 690.965,318	1	568.264,015 690.983,546	18.966

Punct început	X / Y	Punct sfârşit	X / Y	Lungime segment (** (m)
12	568.150,629 690.703,71	13	568.328,041 690.782,413	194.085
14	568.327,636 690.782,857	15	568.321,57 690.831,429	48.949
16	568.312,644 690.840,698	17	568.309,307 690.845,467	5.821
18	568.301,237 690.859,062	19	568.296,241 690.876,701	18.333
20	568.283,79 690.911,837	21	568.277,173 690.930,239	19.556
22	568.276,336 690.945,346	23	568.269,255 690.965,318	21.19

** Lungimile segmentelor sunt determinate în planul de proiecție Stereo 70 și sunt rotunjite la 1 milimetru.

*** Distanța dintre puncte este formată din segmente cumulate ce sunt mai mici decât valoarea 1 milimetru.

**DATE DESPRE IMOBILUL NR. 5589**

Oficiul de Cadastru și Publicitate Imobiliară SUCEAVA
Biroul de Cadastru și Publicitate Imobiliară Radauti

A. Partea I. Descrierea imobilului

TEREN Extravilan

Adresa: Jud. Suceava

Nr. Crt	Nr cadastral Nr. topografic	Suprafața* (mp)	Observații / Referințe
A1		2.600	Sector cadastral:59 Teren neimprejmuit;

B. Partea II. Proprietari și acte

Inscrieri privitoare la dreptul de proprietate și alte drepturi reale		Referințe
/		
Act Administrativ nr. 2425, din 05/03/2024 emis de PRIMARIA COMUNEI ARBORE;		
B1	Inscrierea posesiei, drept de PROPRIETATE, dobandit prin Constituire, cota actuala 1/1 1) NEIDENTIFICAT NEIDENTIFICAT	A1
Act Normativ nr. 7, din 13/03/1996 emis de PARLAMENTUL ROMANIEI (ART. 13);		
B2	SE NOTEAZA MENTIUNEA DE PROPRIETAR NEIDENTIFICAT, REZERVA COMISIEI LOCALE DE FOND FUNCJAR	A1

C. Partea III. SARCINI .

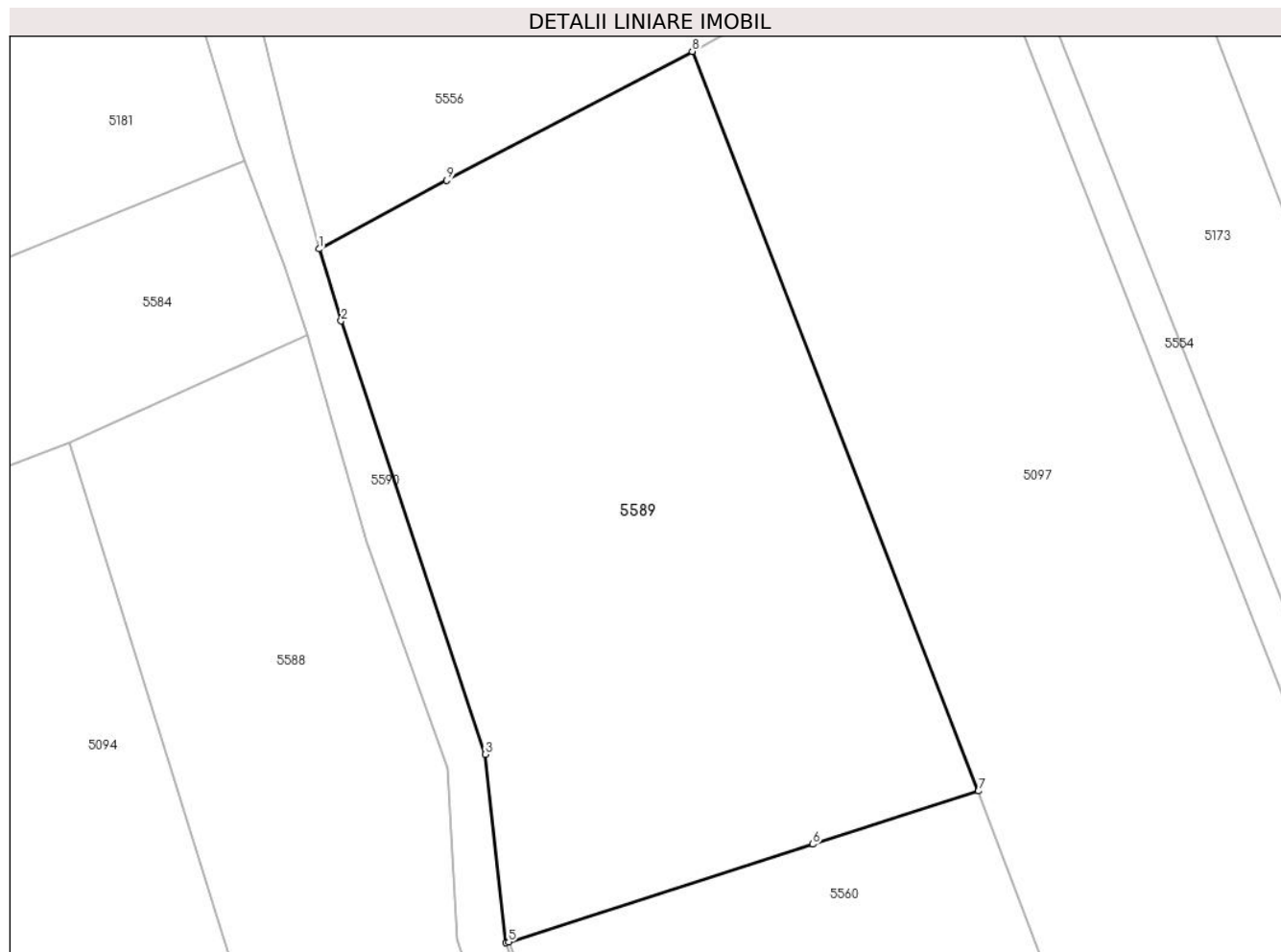
Inscrieri privind dezmembramintele dreptului de proprietate, drepturi reale de garanție și sarcini	Referințe
NU SUNT	

Anexa Nr. 1 La Partea I

Teren

Nr cadastral	Suprafața (mp)*	Observații / Referințe
	2.600	

* Suprafața este determinată în planul de proiecție Stereo 70.



Date referitoare la teren

Crt	Categorie folosință	Intravilan	Suprafața (mp)	Tarla	Parcelă	Nr. topo	Observații / Referințe
1	arabil	NU	2.600	56	959	-	

Lungime Segmente

1) Valorile lungimilor segmentelor sunt obținute din proiecție în plan.

Punct început	X / Y	Punct sfârșit	X / Y	Lungime segment (** (m)
1	568.265,002 690.991,122	2	568.266,971 690.984,786	6.635
2	568.266,971 690.984,786	3	568.279,684 690.946,588	40.258
3	568.279,684 690.946,588	4	568.281,519 690.929,994	16.695
4	568.281,519 690.929,994	5	568.281,748 690.930,067	0.24
5	568.281,748 690.930,067	6	568.308,578 690.938,674	28.177

Punct început	X / Y	Punct sfârșit	X / Y	Lungime segment (** (m)
6	568.308,578 690.938,674	7	568.323,189 690.943,361	15.344
7	568.323,189 690.943,361	8	568.297,937 691.008,536	69.896
8	568.297,937 691.008,536	9	568.276,285 690.997,166	24.456
9	568.276,285 690.997,166	1	568.265,002 690.991,122	12.8

** Lungimile segmentelor sunt determinate în planul de proiecție Stereo 70 și sunt rotunjite la 1 milimetru.

*** Distanța dintre puncte este formată din segmente cumulate ce sunt mai mici decât valoarea 1 milimetru.

**DATE DESPRE IMOBILUL NR. 5590**

Oficiul de Cadastru și Publicitate Imobiliară SUCEAVA
Biroul de Cadastru și Publicitate Imobiliară Radauti

A. Partea I. Descrierea imobilului

TEREN Necunoscut

Adresa: Loc. Arbore, Jud. Suceava

Nr. Crt	Nr cadastral Nr. topografic	Suprafața* (mp)	Observații / Referințe
A1		5.333	Sector cadastral:59 Teren neimprejmuit;

B. Partea II. Proprietari și acte

Inscrieri privitoare la dreptul de proprietate și alte drepturi reale		Referințe
/		
Act Administrativ nr. 2425, din 05/03/2024 emis de PRIMARIA COMUNEI ARBORE;		
B1	Inscrierea posesiei, drept de PROPRIETATE, dobandit prin Constituire, cota actuala 1/1 1) NEIDENTIFICAT NEIDENTIFICAT	A1
Act Normativ nr. 7, din 13/03/1996 emis de PARLAMENTUL ROMANIEI (ART. 13);		
B2	SE NOTEAZA MENTIUNEA DE PROPRIETAR NEIDENTIFICAT	A1

C. Partea III. SARCINI .

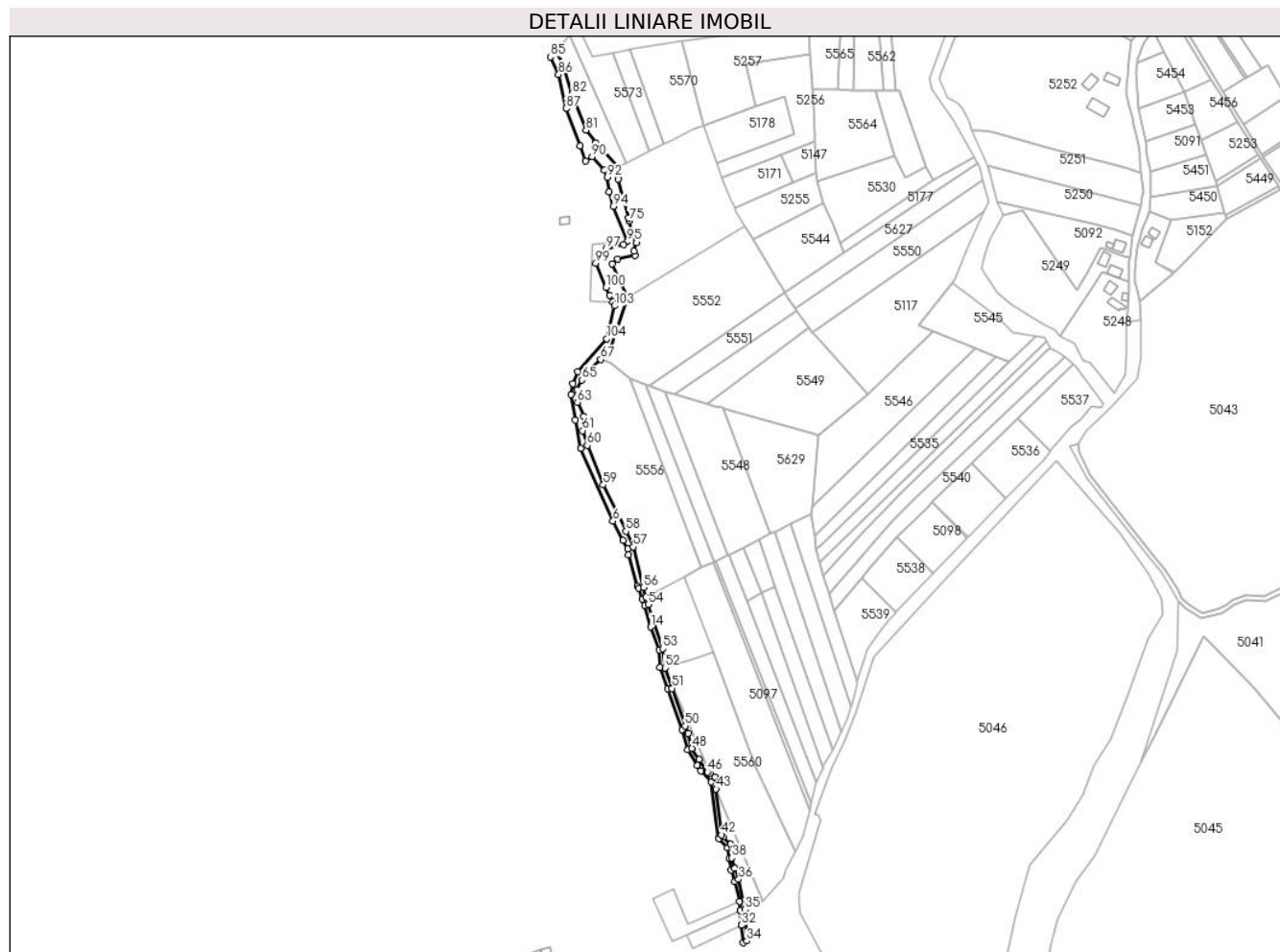
Inscrieri privind dezmembramintele dreptului de proprietate, drepturi reale de garanție și sarcini	Referințe
NU SUNT	

Anexa Nr. 1 La Partea I

Teren

Nr cadastral	Suprafața (mp)*	Observații / Referințe
	5.333	

* Suprafața este determinată în planul de proiecție Stereo 70.



Date referitoare la teren

Crt	Categorie folosință	Intravilan	Suprafața (mp)	Tarla	Parcelă	Nr. topo	Observații / Referințe
1	neproductiv	DA	681	-	-	-	
2	neproductiv	NU	4.652	-	-	-	

Lungime Segmente

1) Valorile lungimilor segmentelor sunt obținute din proiecție în plan.

Punct început	X / Y	Punct sfârșit	X / Y	Lungime segment	Punct început	X / Y	Punct sfârșit	X / Y	Lungime segment	Punct început	X / Y	Punct sfârșit	X / Y	Lungime segment
1	568.205,822 691.186,172	2	568.201,489 691.175,814	11.228	2	568.201,489 691.175,814	3	568.199,882 691.166,35	9.599	3	568.199,882 691.166,35	4	568.203,566 691.144,323	22.333
4	568.203,566 691.144,323	5	568.208,712 691.119,613	25.24	5	568.208,712 691.119,613	6	568.236,449 691.056,96	68.518	6	568.236,449 691.056,96	7	568.245,174 691.040,311	18.797
7	568.245,174 691.040,311	8	568.249,333 691.033,148	8.283	8	568.249,333 691.033,148	9	568.249,584 691.027,753	5.401	9	568.249,584 691.027,753	10	568.257,753 691.000,708	28.252
10	568.257,753 691.000,708	11	568.258,446 690.998,9	1.936	11	568.258,446 690.998,9	12	568.261,987 690.989,658	9.897	12	568.261,987 690.989,658	13	568.264,015 690.983,546	6.44
13	568.264,015 690.983,546	14	568.269,255 690.965,318	18.966	14	568.269,255 690.965,318	15	568.276,336 690.945,346	21.19	15	568.276,336 690.945,346	16	568.277,173 690.930,239	15.13

Punct început	X / Y	Punct sfârșit	X / Y	Lungime segment	Punct început	X / Y	Punct sfârșit	X / Y	Lungime segment	Punct început	X / Y	Punct sfârșit	X / Y	Lungime segment
16	568.277,173 690.930,239	17	568.283,79 690.911,837	19.556	17	568.283,79 690.911,837	18	568.296,241 690.876,701	37.277	18	568.296,241 690.876,701	19	568.301,237 690.859,062	18.333
19	568.301,237 690.859,062	20	568.309,307 690.845,467	15.81	20	568.309,307 690.845,467	21	568.312,644 690.840,698	5.821	21	568.312,644 690.840,698	22	568.321,57 690.831,429	12.868
22	568.321,57 690.831,429	23	568.327,636 690.782,857	48.949	23	568.327,636 690.782,857	24	568.328,041 690.782,413	0.601	24	568.328,041 690.782,413	25	568.335,557 690.774,182	11.146
25	568.335,557 690.774,182	26	568.336,929 690.764,972	9.312	26	568.336,929 690.764,972	27	568.338,84 690.755,115	10.041	27	568.338,84 690.755,115	28	568.341,889 690.745,104	10.465
28	568.341,889 690.745,104	29	568.346,013 690.728,012	17.582	29	568.346,013 690.728,012	30	568.346,822 690.719,9	8.152	30	568.346,822 690.719,9	31	568.347,712 690.707,47	12.462
31	568.347,712 690.707,47	32	568.347,726 690.707,346	0.125	32	568.347,726 690.707,346	33	568.349,409 690.692,124	15.315	33	568.349,409 690.692,124	34	568.352,472 690.693,564	3.385
34	568.352,472 690.693,564	35	568.350,826 690.720,897	27.383	35	568.350,826 690.720,897	36	568.345,271 690.747,095	26.78	36	568.345,271 690.747,095	37	568.341,822 690.756,68	10.187
37	568.341,822 690.756,68	38	568.339,498 690.765,456	9.078	38	568.339,498 690.765,456	39	568.339,377 690.775,215	9.76	39	568.339,377 690.775,215	40	568.338,088 690.777,3	2.451
40	568.338,088 690.777,3	41	568.332,162 690.783,561	8.621	41	568.332,162 690.783,561	42	568.330,392 690.785,431	2.575	42	568.330,392 690.785,431	43	568.325,919 690.825,164	39.984
43	568.325,919 690.825,164	44	568.324,713 690.835,873	10.777	44	568.324,713 690.835,873	45	568.320,236 690.838,661	5.274	45	568.320,236 690.838,661	46	568.318,308 690.839,862	2.271
46	568.318,308 690.839,862	47	568.311,001 690.850,598	12.987	47	568.311,001 690.850,598	48	568.304,911 690.860,421	11.558	48	568.304,911 690.860,421	49	568.301,611 690.873,239	13.236
49	568.301,611 690.873,239	50	568.298,939 690.879,683	6.976	50	568.298,939 690.879,683	51	568.287,604 690.912,21	34.445	51	568.287,604 690.912,21	52	568.281,519 690.929,994	18.796
52	568.281,519 690.929,994	53	568.279,684 690.946,588	16.695	53	568.279,684 690.946,588	54	568.266,971 690.984,786	40.258	54	568.266,971 690.984,786	55	568.265,002 690.991,122	6.635
55	568.265,002 690.991,122	56	568.262,759 690.999,463	8.637	56	568.262,759 690.999,463	57	568.253,797 691.034,721	36.379	57	568.253,797 691.034,721	58	568.247,73 691.048,134	14.721
58	568.247,73 691.048,134	59	568.228,057 691.088,148	44.589	59	568.228,057 691.088,148	60	568.214,129 691.122,431	37.004	60	568.214,129 691.122,431	61	568.210,056 691.135,18	13.384
61	568.210,056 691.135,18	62	568.211,038 691.147,703	12.561	62	568.211,038 691.147,703	63	568.205,635 691.159,736	13.19	63	568.205,635 691.159,736	64	568.205,39 691.170,787	11.054
64	568.205,39 691.170,787	65	568.209,558 691.178,966	9.18	65	568.209,558 691.178,966	66	568.213,971 691.186,532	8.759	66	568.213,971 691.186,532	67	568.225,851 691.196,844	15.731
67	568.225,851 691.196,844	68	568.234,178 691.206,554	12.792	68	568.234,178 691.206,554	69	568.248,965 691.250,012	45.905	69	568.248,965 691.250,012	70	568.235,565 691.279,495	32.385
70	568.235,565 691.279,495	71	568.240,549 691.283,8	6.586	71	568.240,549 691.283,8	72	568.255,585 691.286,879	15.348	72	568.255,585 691.286,879	73	568.254,617 691.290,457	3.707
73	568.254,617 691.290,457	74	568.256,848 691.297,682	7.562	74	568.256,848 691.297,682	75	568.250,444 691.316,754	20.118	75	568.250,444 691.316,754	76	568.249,542 691.319,439	2.832
76	568.249,542 691.319,439	77	568.244,325 691.337,109	18.424	77	568.244,325 691.337,109	78	568.241,106 691.352,9	16.116	78	568.241,106 691.352,9	79	568.241,108 691.363,236	10.336
79	568.241,108 691.363,236	80	568.221,658 691.384,162	28.569	80	568.221,658 691.384,162	81	568.213,059 691.395,102	13.915	81	568.213,059 691.395,102	82	568.200,891 691.426,322	33.507
82	568.200,891 691.426,322	83	568.192,253 691.453,135	28.17	83	568.192,253 691.453,135	84	568.186,774 691.463,218	11.475	84	568.186,774 691.463,218	85	568.182,187 691.458,394	6.657
85	568.182,187 691.458,394	86	568.189,325 691.443,265	16.728	86	568.189,325 691.443,265	87	568.195,774 691.413,864	30.1	87	568.195,774 691.413,864	88	568.207,915 691.381,524	34.544
88	568.207,915 691.381,524	89	568.212,809 691.368,527	13.888	89	568.212,809 691.368,527	90	568.218,468 691.372,228	6.762	90	568.218,468 691.372,228	91	568.229,134 691.360,371	15.948
91	568.229,134 691.360,371	92	568.231,484 691.354,268	6.54	92	568.231,484 691.354,268	93	568.232,968 691.341,657	12.698	93	568.232,968 691.341,657	94	568.236,482 691.329,344	12.805
94	568.236,482 691.329,344	95	568.248,852 691.298,556	33.18	95	568.248,852 691.298,556	96	568.245,418 691.296,198	4.166	96	568.245,418 691.296,198	97	568.230,571 691.292,383	15.329
97	568.230,571 691.292,383	98	568.223,684 691.287,663	8.349	98	568.223,684 691.287,663	99	568.221,656 691.280,007	7.92	99	568.221,656 691.280,007	100	568.230,427 691.259,159	22.618
100	568.230,427 691.259,159	101	568.233,634 691.252,183	7.678	101	568.233,634 691.252,183	102	568.236,236 691.246,408	6.334	102	568.236,236 691.246,408	103	568.237,693 691.243,176	3.545
103	568.237,693 691.243,176	104	568.230,999 691.214,668	29.283	104	568.230,999 691.214,668	1	568.205,822 691.186,172	38.025					

** Lungimile segmentelor sunt determinate în planul de proiecție Stereo 70 și sunt rotunjite la 1 milimetru.

*** Distanța dintre puncte este formată din segmente cumulate ce sunt mai mici decât valoarea 1 milimetru.

**DATE DESPRE IMOBILUL NR. 5591**

Oficiul de Cadastru și Publicitate Imobiliară SUCEAVA
Biroul de Cadastru și Publicitate Imobiliară Radauti

A. Partea I. Descrierea imobilului

TEREN Extravilan

Adresa: Jud. Suceava

Nr. Crt	Nr cadastral Nr. topografic	Suprafața* (mp)	Observații / Referințe
A1		8.612	Sector cadastral:59 Teren neimprejmit;

B. Partea II. Proprietari și acte

Inscrieri privitoare la dreptul de proprietate și alte drepturi reale		Referințe
/		
Act Administrativ nr. 2425, din 05/03/2024 emis de PRIMARIA COMUNEI ARBORE;		
B1	Inscrierea posesiei, drept de PROPRIETATE, dobandit prin Constituire, cota actuala 1/1 1) NEIDENTIFICAT NEIDENTIFICAT	A1
Act Normativ nr. 7, din 13/03/1996 emis de PARLAMENTUL ROMANIEI (ART. 13);		
B2	SE NOTEAZA MENTIUNEA DE PROPRIETAR NEIDENTIFICAT, REZERVA COMISIEI LOCALE DE FOND FUNCJAR	A1

C. Partea III. SARCINI .

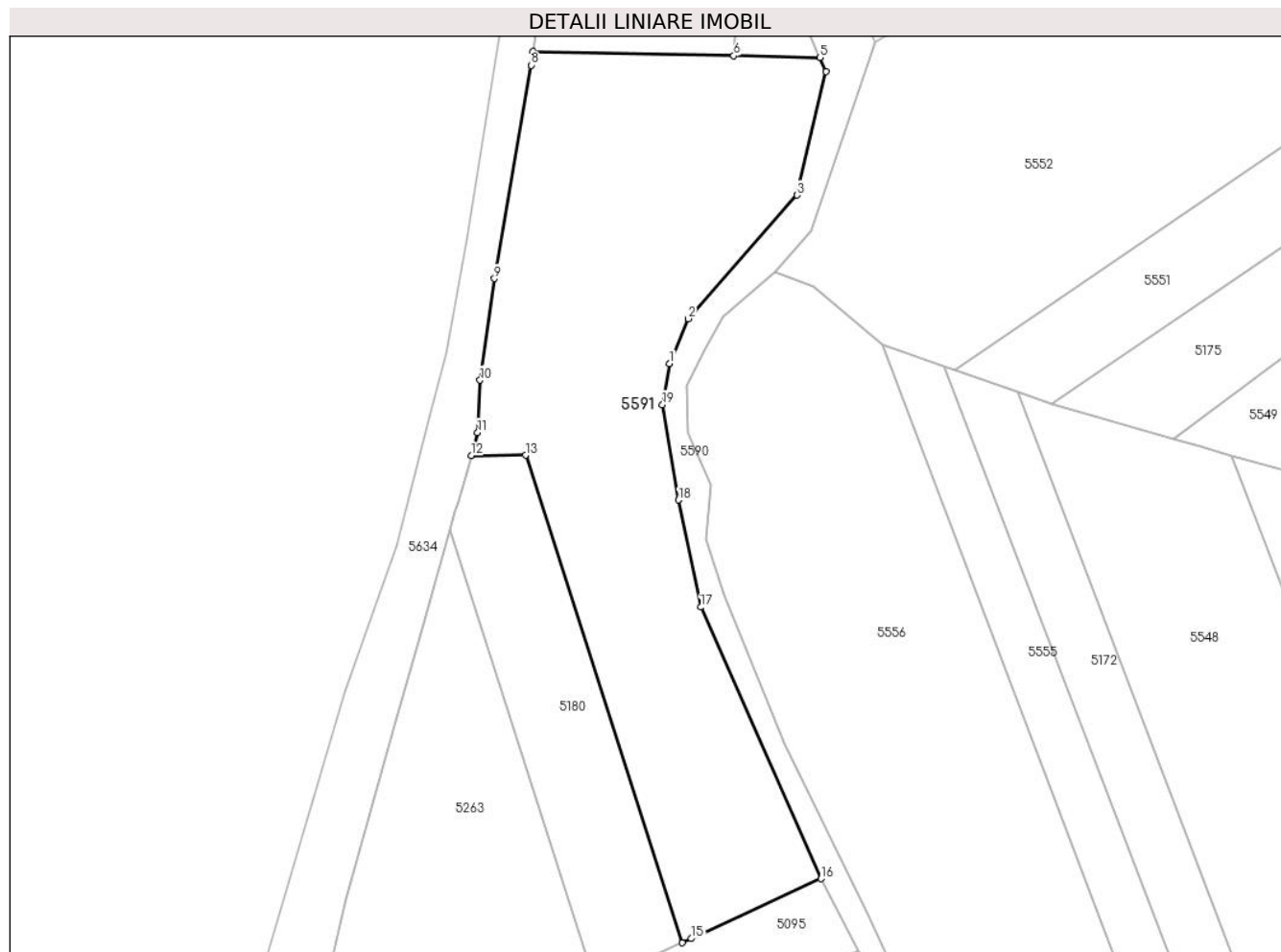
Inscrieri privind dezmembramintele dreptului de proprietate, drepturi reale de garanție și sarcini	Referințe
NU SUNT	

Anexa Nr. 1 La Partea I

Teren

Nr cadastral	Suprafața (mp)*	Observații / Referințe
	8.612	

* Suprafața este determinată în planul de proiecție Stereo 70.



Date referitoare la teren

Crt	Categorie folosință	Intravilan	Suprafața (mp)	Tarla	Parcelă	Nr. topo	Observații / Referințe
1	arabil	NU	8.612	56	-	-	

Lungime Segmente

1) Valorile lungimilor segmentelor sunt obținute din proiecție în plan.

Punct început	X / Y	Punct sfârșit	X / Y	Lungime segment (** (m)
1	568.201,489 691.175,814	2	568.205,822 691.186,172	11.228
2	568.205,822 691.186,172	3	568.230,999 691.214,668	38.025
3	568.230,999 691.214,668	4	568.237,693 691.243,176	29.283
4	568.237,693 691.243,176	5	568.236,236 691.246,408	3.545
5	568.236,236 691.246,408	6	568.216,335 691.246,837	19.906

Punct început	X / Y	Punct sfârșit	X / Y	Lungime segment (** (m)
6	568.216,335 691.246,837	7	568.170,031 691.247,833	46.315
7	568.170,031 691.247,833	8	568.169,584 691.244,642	3.222
8	568.169,584 691.244,642	9	568.161,041 691.195,434	49.944
9	568.161,041 691.195,434	10	568.157,754 691.171,965	23.698
10	568.157,754 691.171,965	11	568.157,179 691.159,927	12.052
11	568.157,179 691.159,927	12	568.155,671 691.154,595	5.541
12	568.155,671 691.154,595	13	568.168,271 691.154,669	12.6
13	568.168,271 691.154,669	14	568.204,417 691.042,194	118.14
14	568.204,417 691.042,194	15	568.206,528 691.043,167	2.324
15	568.206,528 691.043,167	16	568.236,449 691.056,96	32.947
16	568.236,449 691.056,96	17	568.208,712 691.119,613	68.518
17	568.208,712 691.119,613	18	568.203,566 691.144,323	25.24
18	568.203,566 691.144,323	19	568.199,882 691.166,35	22.333
19	568.199,882 691.166,35	1	568.201,489 691.175,814	9.599

** Lungimile segmentelor sunt determinate în planul de proiecție Stereo 70 și sunt rotunjite la 1 milimetru.

*** Distanța dintre puncte este formată din segmente cumulate ce sunt mai mici decât valoarea 1 milimetru.

**DATE DESPRE IMOBILUL NR. 5592**

Oficiul de Cadastru și Publicitate Imobiliară SUCEAVA
Biroul de Cadastru și Publicitate Imobiliară Radauti

A. Partea I. Descrierea imobilului

TEREN Necunoscut

Nr. CF vechi:6293

Adresa: Loc. Arbore, Jud. Suceava

Nr. Crt	Nr cadastral Nr. topografic	Suprafața* (mp)	Observații / Referințe
A1	30701	3.148	Sector cadastral:59 Teren imprejmuit;

Construcții

Crt	Nr cadastral Nr. topografic	Adresa	Observații / Referințe
A1.1	30701-C1	Loc. Arbore, Jud. Suceava	Nr. niveluri:1; S. construita la sol:53 mp; S. construita desfasurata:53 mp; ANEXA

B. Partea II. Proprietari și acte

Inscrieri privitoare la dreptul de proprietate și alte drepturi reale	Referințe
/	
Act Administrativ nr. 2425, din 05/03/2024 emis de PRIMARIA COMUNEI ARBORE;	
B2	A1.1
Intabulare, drept de PROPRIETATE, dobandit prin Lege, cota actuala 1/1	
1) SOLOVASTRU VASILE	
2) SOLOVASTRU ADRIANA-MIHAELA	
34823 / 27/08/2019	
Act Notarial nr. 2039, din 27/08/2019 emis de Atanasoaei Petru;	
B4	A1
Intabulare, drept de PROPRIETATE, dobandit prin Conventie, cota actuala 1/1	
1) SOLOVASTRU VASILE	
2) SOLOVASTRU ADRIANA-MIHAELA	

C. Partea III. SARCINI .

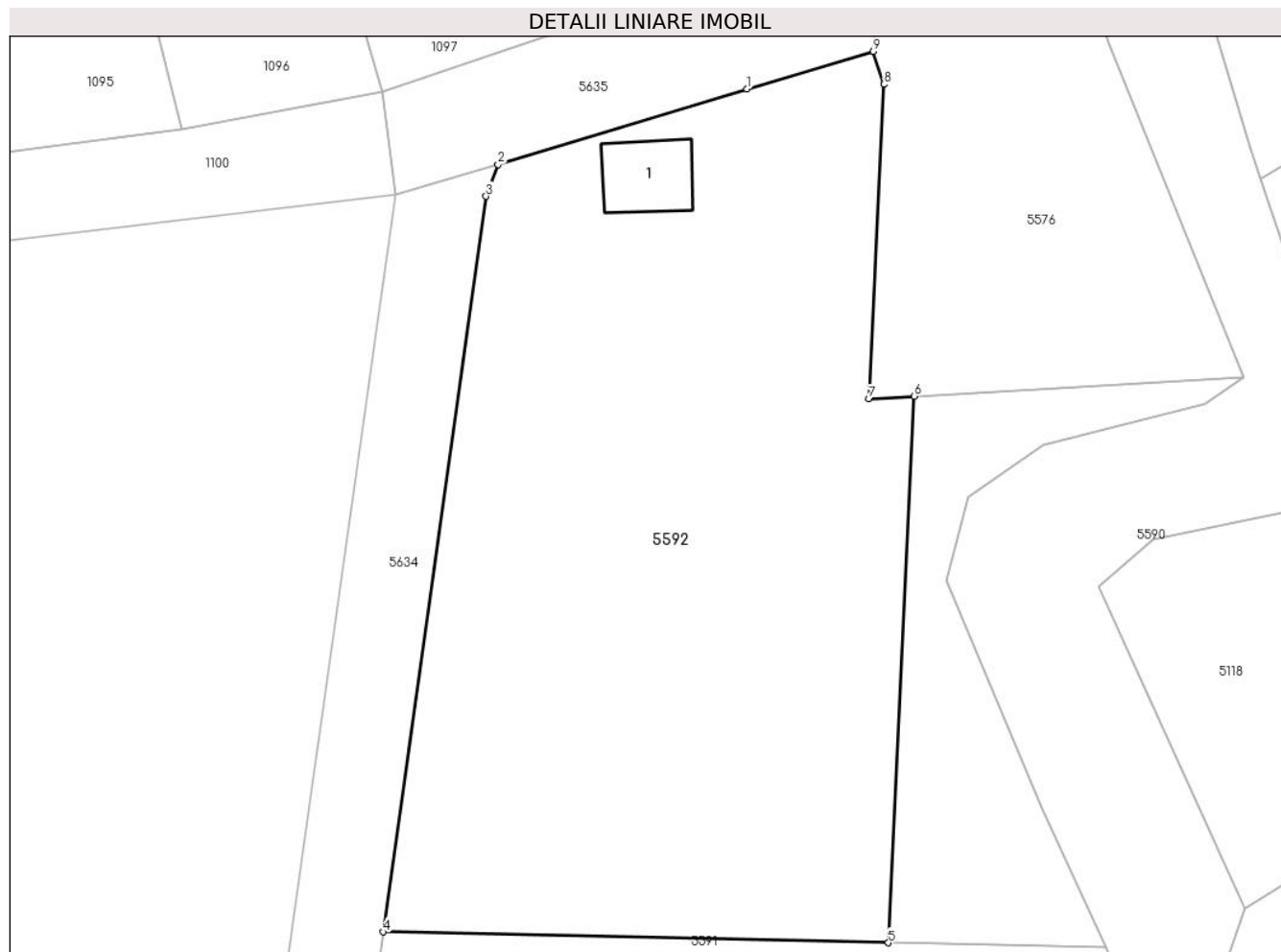
Inscrieri privind dezmembramintele dreptului de proprietate, drepturi reale de garanție și sarcini	Referințe
NU SUNT	

Anexa Nr. 1 La Partea I

Teren

Nr cadastral	Suprafața (mp)*	Observații / Referințe
30701	3.148	

* Suprafața este determinată în planul de proiecție Stereo 70.



Date referitoare la teren

Crt	Categorie folosință	Intravilan	Suprafața (mp)	Tarla	Parcelă	Nr. topo	Observații / Referințe
1	curți constructii	DA	53	-	-	-	
2	arabil	DA	1.217	-	-	-	
3	arabil	NU	1.878	-	-	-	

Date referitoare la construcții

Crt	Număr	Destinație construcție	Supraf. (mp)	Situație juridică	Observații / Referințe
A1.1	30701-C1	constructii anexa	53	Cu acte	Nr. niveluri:1; S. construita la sol:53 mp; S. construita desfasurata:53 mp; ANEXA

Lungime Segmente

1) Valorile lungimilor segmentelor sunt obținute din proiecție în plan.

Punct început	X / Y	Punct sfârșit	X / Y	Lungime segment (** (m)
1	568.203,377 691.324,999	2	568.180,568 691.318,088	23.833
2	568.180,568 691.318,088	3	568.179,462 691.315,179	3.112

Punct început	X / Y	Punct sfârșit	X / Y	Lungime segment (** (m)
3	568.179,462 691.315,179	4	568.170,031 691.247,833	68.003
4	568.170,031 691.247,833	5	568.216,335 691.246,837	46.315
5	568.216,335 691.246,837	6	568.218,711 691.296,889	50.108
6	568.218,711 691.296,889	7	568.214,565 691.296,65	4.153
7	568.214,565 691.296,65	8	568.215,931 691.325,429	28.811
8	568.215,931 691.325,429	9	568.214,961 691.328,442	3.165
9	568.214,961 691.328,442	1	568.203,377 691.324,999	12.085

** Lungimile segmentelor sunt determinate în planul de proiecție Stereo 70 și sunt rotunjite la 1 milimetru.

*** Distanța dintre puncte este formată din segmente cumulate ce sunt mai mici decât valoarea 1 milimetru.

**DATE DESPRE IMOBILUL NR. 5593**

Oficiul de Cadastru și Publicitate Imobiliară SUCEAVA
Biroul de Cadastru și Publicitate Imobiliară Radauti

A. Partea I. Descrierea imobilului

TEREN Extravilan

Adresa: Jud. Suceava

Nr. Crt	Nr cadastral Nr. topografic	Suprafața* (mp)	Observații / Referințe
A1		2.738	Sector cadastral:59 Teren neimprejmuit;

B. Partea II. Proprietari și acte

Inscrieri privitoare la dreptul de proprietate și alte drepturi reale		Referințe
/		
Act Administrativ nr. 2425, din 05/03/2024 emis de PRIMARIA COMUNEI ARBORE;		
B1	Inscrierea posesiei, drept de PROPRIETATE, dobandit prin Constituire, cota actuala 1/1 1) NEIDENTIFICAT NEIDENTIFICAT	A1
Act Normativ nr. 7, din 13/03/1996 emis de PARLAMENTUL ROMANIEI (ART. 13);		
B2	SE NOTEAZA MENTIUNEA DE PROPRIETAR NEIDENTIFICAT	A1

C. Partea III. SARCINI .

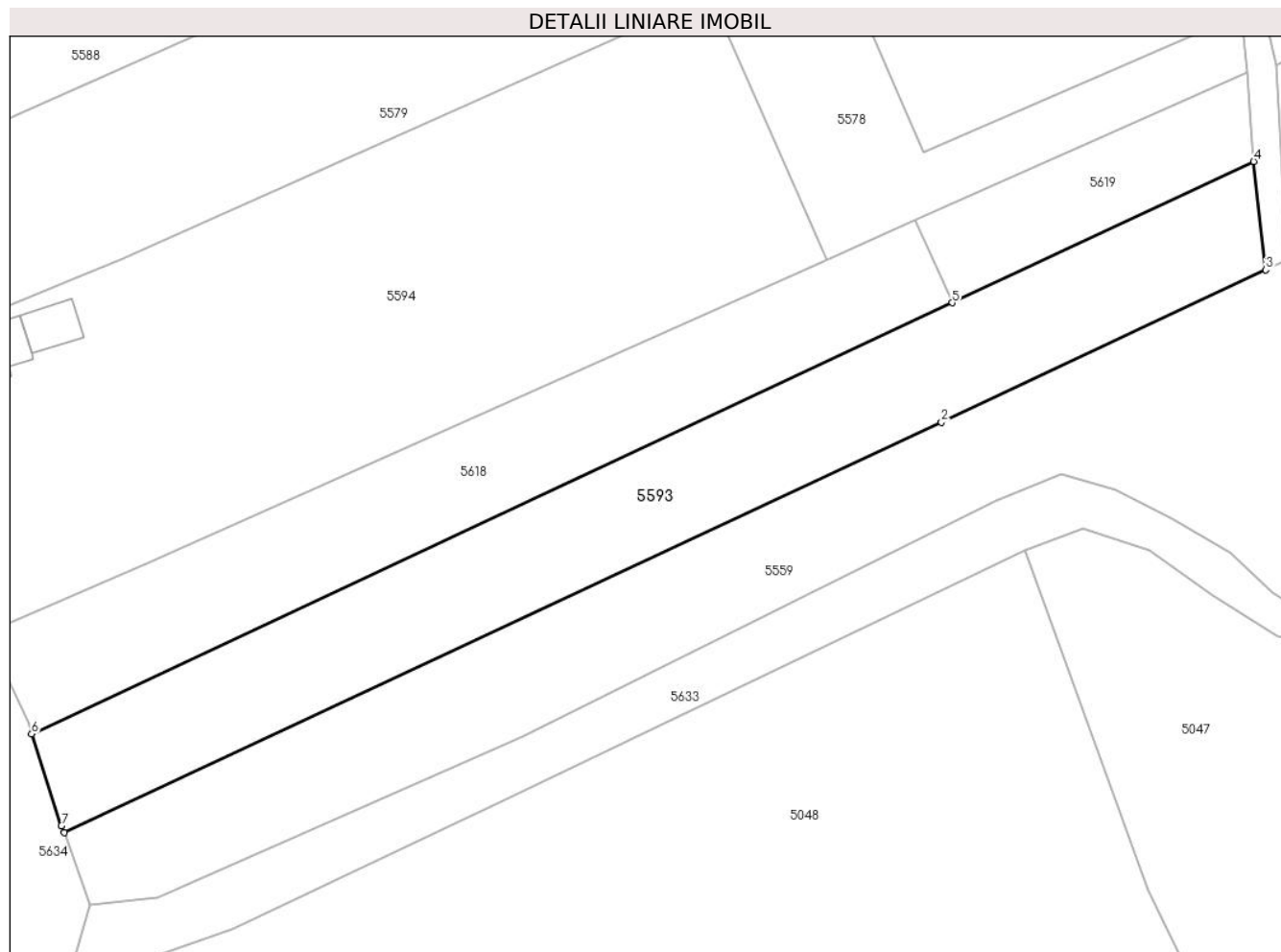
Inscrieri privind dezmembramintele dreptului de proprietate, drepturi reale de garanție și sarcini	Referințe
NU SUNT	

Anexa Nr. 1 La Partea I

Teren

Nr cadastral	Suprafața (mp)*	Observații / Referințe
	2.738	

* Suprafața este determinată în planul de proiecție Stereo 70.



Date referitoare la teren

Crt	Categorie folosință	Intravilan	Suprafața (mp)	Tarla	Parcelă	Nr. topo	Observații / Referințe
1	arabil	NU	2.738	56	-	-	

Lungime Segmente

1) Valorile lungimilor segmentelor sunt obținute din proiecție în plan.

Punct început	X / Y	Punct sfârșit	X / Y	Lungime segment (** (m)
1	568.180,414 690.613,046	2	568.303,805 690.670,68	136.187
2	568.303,805 690.670,68	3	568.349,409 690.692,124	50.394
3	568.349,409 690.692,124	4	568.347,726 690.707,346	15.315
4	568.347,726 690.707,346	5	568.305,297 690.687,493	46.844
5	568.305,297 690.687,493	6	568.175,856 690.626,923	142.912

Punct început	X / Y	Punct sfârșit	X / Y	Lungime segment (** (m)
6	568.175,856 690.626,923	7	568.180,054 690.614,041	13.549
7	568.180,054 690.614,041	1	568.180,414 690.613,046	1.058

** Lungimile segmentelor sunt determinate în planul de proiecție Stereo 70 și sunt rotunjite la 1 milimetru.

*** Distanța dintre puncte este formată din segmente cumulate ce sunt mai mici decât valoarea 1 milimetru.

**DATE DESPRE IMOBILUL NR. 5594**

Oficiul de Cadastru și Publicitate Imobiliară SUCEAVA
Biroul de Cadastru și Publicitate Imobiliară Radauti

A. Partea I. Descrierea imobilului

TEREN Extravilan

Adresa: Jud. Suceava

Nr. Crt	Nr cadastral Nr. topografic	Suprafața* (mp)	Observații / Referințe
A1		5.200	Sector cadastral:59 Teren neimprijmit;

Construcții

Crt	Nr cadastral Nr. topografic	Adresa	Observații / Referințe
A1.1		Jud. Suceava	Nr. niveluri:1; S. construita la sol:63 mp; S. construita desfasurata:63 mp; LOCUINTA
A1.2		Jud. Suceava	Nr. niveluri:1; S. construita la sol:43 mp; S. construita desfasurata:43 mp; ANEXA

B. Partea II. Proprietari și acte

Inscrieri privitoare la dreptul de proprietate și alte drepturi reale	Referințe
/	
Act Administrativ nr. 2425, din 05/03/2024 emis de PRIMARIA COMUNEI ARBORE;	
B1	Inscrierea posesiei, drept de PROPRIETATE, dobandit prin Constituire, cota actuala 1/1 1) NEIDENTIFICAT NEIDENTIFICAT
	A1, A1.1, A1.2
Act Normativ nr. 7, din 13/03/1996 emis de PARLAMENTUL ROMANIEI (ART. 13);	
B2	SE NOTEAZA MENTIUNEA DE PROPRIETAR NEIDENTIFICAT, REZERVA COMISIEI LOCALE DE FOND FUNCJAR
	A1

C. Partea III. SARCINI .

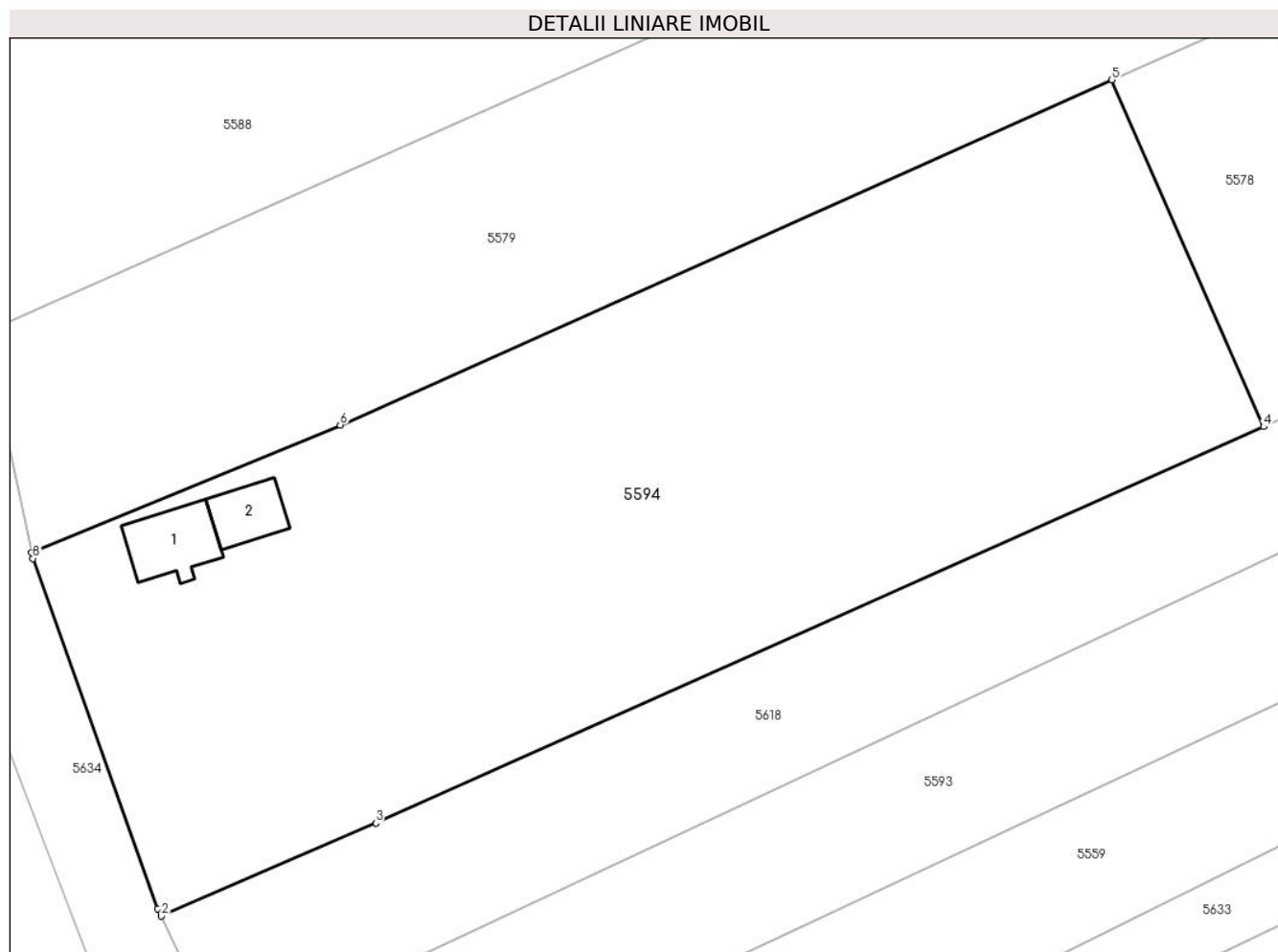
Inscrieri privind dezmembramintele dreptului de proprietate, drepturi reale de garanție și sarcini	Referințe
NU SUNT	

Anexa Nr. 1 La Partea I

Teren

Nr cadastral	Suprafața (mp)*	Observații / Referințe
	5.200	

* Suprafața este determinată în planul de proiecție Stereo 70.



Date referitoare la teren

Crt	Categorie folosință	Intravilan	Suprafața (mp)	Tarla	Parcelă	Nr. topo	Observații / Referințe
1	curți constructii	NU	500	56	-	-	
2	arabil	NU	4.700	56	-	-	

Date referitoare la construcții

Crt	Număr	Destinație construcție	Supraf. (mp)	Situație juridică	Observații / Referințe
A1.1		construcții de locuințe	63	Cu acte	Nr. niveluri:1; S. construita la sol:63 mp; S. construita desfasurata:63 mp; LOCUINTA
A1.2		construcții anexa	43	Cu acte	Nr. niveluri:1; S. construita la sol:43 mp; S. construita desfasurata:43 mp; ANEXA

Lungime Segmente

1) Valorile lungimilor segmentelor sunt obținute din proiecție în plan.

Punct început	X / Y	Punct sfârșit	X / Y	Lungime segment (** (m))
1	568.169,07 690.641,863	2	568.169,44 690.641,076	0.87
2	568.169,44 690.641,076	3	568.192,421 690.651,044	25.05

Punct început	X / Y	Punct sfârșit	X / Y	Lungime segment (** (m)
3	568.192,421 690.651,044	4	568.287,627 690.693,502	104.244
4	568.287,627 690.693,502	5	568.271,345 690.730,655	40.564
5	568.271,345 690.730,655	6	568.188,628 690.693,688	90.602
6	568.188,628 690.693,688	7	568.155,529 690.680,02	35.81
7	568.155,529 690.680,02	8	568.155,661 690.679,392	0.642
8	568.155,661 690.679,392	1	568.169,07 690.641,863	39.853

** Lungimile segmentelor sunt determinate în planul de proiecție Stereo 70 și sunt rotunjite la 1 milimetru.

*** Distanța dintre puncte este formată din segmente cumulate ce sunt mai mici decât valoarea 1 milimetru.

**DATE DESPRE IMOBILUL NR. 5595**

Oficiul de Cadastru și Publicitate Imobiliară SUCEAVA
Biroul de Cadastru și Publicitate Imobiliară Radauti

A. Partea I. Descrierea imobilului

TEREN Intravilan

Adresa: Loc. Arbore, Jud. Suceava

Nr. Crt	Nr cadastral Nr. topografic	Suprafața* (mp)	Observații / Referințe
A1	52957	2.719	Sector cadastral:59 Teren neimprejmuit;

B. Partea II. Proprietari și acte

Inscrieri privitoare la dreptul de proprietate și alte drepturi reale		Referințe
4509 / 31/01/2024		
Act Administrativ nr. 94, din 29/09/2016 emis de Primaria Comunei Arbore (cu anexa,act administrativ nr. 12191/03-10-2016 emis de Primaria Comunei Arbore;);		
B1	Intabulare, drept de PROPRIETATE, dobandit prin Constituire, cota actuala 1/1 1) COMUNA ARBORE - DOMENIUL PRIVAT, CIF:4326965	A1

C. Partea III. SARCINI .

Inscrieri privind dezmembramintele dreptului de proprietate, drepturi reale de garanție și sarcini	Referințe
NU SUNT	

Anexa Nr. 1 La Partea I**Teren**

Nr cadastral	Suprafața (mp)*	Observații / Referințe
52957	2.719	

* Suprafața este determinată în planul de proiecție Stereo 70.

**Date referitoare la teren**

Crt	Categorie folosință	Intravilan	Suprafața (mp)	Tarla	Parcelă	Nr. topo	Observații / Referințe
1	arabil	DA	2.719	53	922	-	"

Lungime Segmente

1) Valorile lungimilor segmentelor sunt obținute din proiecție în plan.

Punct început	X / Y	Punct sfârșit	X / Y	Lungime segment (** (m)
1	569.211,74 691.092,562	2	569.212,726 691.090,93	1.907
3	569.218,342 691.082,539	4	569.258,236 691.109,767	48.3
5	569.268,62 691.097,128	6	569.278,681 691.084,882	15.849
7	569.288,448 691.072,994	8	569.298,571 691.060,674	15.945
9	569.308,541 691.048,54	10	569.318,367 691.036,58	15.479

Punct început	X / Y	Punct sfârșit	X / Y	Lungime segment (** (m)
2	569.212,726 691.090,93	3	569.218,342 691.082,539	10.097
4	569.258,236 691.109,767	5	569.268,62 691.097,128	16.358
6	569.278,681 691.084,882	7	569.288,448 691.072,994	15.386
8	569.298,571 691.060,674	9	569.308,541 691.048,54	15.705
10	569.318,367 691.036,58	11	569.328,07 691.024,77	15.285

Punct început	X / Y	Punct sfârșit	X / Y	Lungime segment (** (m)
11	569.328,07 691.024,77	12	569.336,996 691.013,906	14.061
13	569.350,94 690.996,934	14	569.364,981 690.979,844	22.118
15	569.373,802 690.987,98	16	569.360,448 691.004,234	21.036
17	569.345,864 691.021,985	18	569.330,133 691.041,13	24.779
19	569.314,06 691.060,694	20	569.297,519 691.080,826	26.056
21	569.279,577 691.102,664	22	569.260,56 691.125,81	29.956
23	569.236,474 691.109,406	1	569.211,74 691.092,562	29.925

Punct început	X / Y	Punct sfârșit	X / Y	Lungime segment (** (m)
12	569.336,996 691.013,906	13	569.350,94 690.996,934	21.966
14	569.364,981 690.979,844	15	569.373,802 690.987,98	12.0
16	569.360,448 691.004,234	17	569.345,864 691.021,985	22.974
18	569.330,133 691.041,13	19	569.314,06 691.060,694	25.32
20	569.297,519 691.080,826	21	569.279,577 691.102,664	28.263
22	569.260,56 691.125,81	23	569.236,474 691.109,406	29.141

** Lungimile segmentelor sunt determinate în planul de proiecție Stereo 70 și sunt rotunjite la 1 milimetru.

*** Distanța dintre puncte este formată din segmente cumulate ce sunt mai mici decât valoarea 1 milimetru.

**DATE DESPRE IMOBILUL NR. 5596**

Oficiul de Cadastru și Publicitate Imobiliară SUCEAVA
Biroul de Cadastru și Publicitate Imobiliară Radauti

A. Partea I. Descrierea imobilului

TEREN Necunoscut

Adresa: Loc. Arbore, Jud. Suceava

Nr. Crt	Nr cadastral Nr. topografic	Suprafața* (mp)	Observații / Referințe
A1	32330	280	Sector cadastral:59 Teren neimprejmuit;

B. Partea II. Proprietari și acte

Inscrieri privitoare la dreptul de proprietate și alte drepturi reale		Referințe
8844 / 16/03/2015		
Act Notarial nr. 164, din 13/03/2015 emis de Humeniuc ANCA;		
B2	Intabulare, drept de PROPRIETATE, dobandit prin Conventie, cota actuala 1/1 1) PAHOMI STEFANITA	A1

C. Partea III. SARCINI

Inscrieri privind dezmembramintele dreptului de proprietate, drepturi reale de garanție și sarcini		Referințe
8844 / 16/03/2015		
Act Notarial nr. 164, din 13/03/2015 emis de Humeniuc ANCA;		
C1	UZUFRUCT VIAGER 1) BRAESCU GHEORGHE	A1
Act Notarial nr. 164, din 13/03/2015 emis de Humeniuc Anca;		
C2	UZUFRUCT VIAGER 1) BRAESCU EOFROZINA	A1
C3	Intabulare, drept de IPOTECA, Valoare:0 RONipoteca legala corespunzatoare intretinerii neexecutate (art.2386 alin.4 NCC) 1) BRAESCU EOFROZINA	A1
C4	Intabulare, drept de IPOTECA, Valoare:0 RONipoteca legala corespunzatoare intretinerii neexecutate (art.2386 alin.4 NCC) 1) BRAESCU GHEORGHE	A1

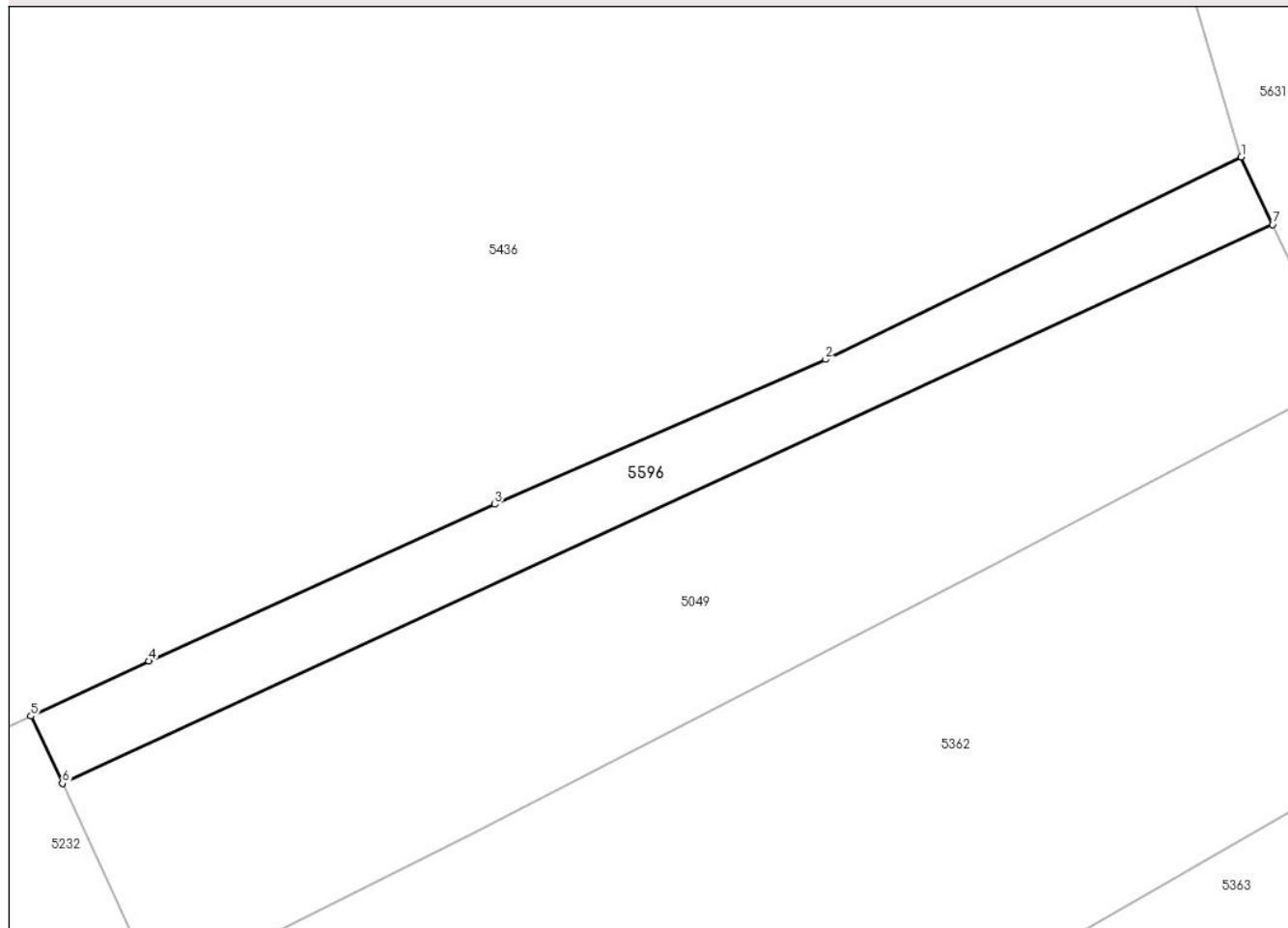
Anexa Nr. 1 La Partea I

Teren

Nr cadastral	Suprafața (mp)*	Observații / Referințe
32330	280	

* Suprafața este determinată în planul de proiecție Stereo 70.

DETALII LINIARE IMOBIL



Date referitoare la teren

Crt	Categorie folosință	Intravilan	Suprafața (mp)	Tarla	Parcelă	Nr. topo	Observații / Referințe
1	arabil	DA	259	56	-	-	
2	arabil	NU	21	56	-	-	

Lungime Segmente

1) Valorile lungimilor segmentelor sunt obținute din proiecție în plan.

Punct început	X / Y	Punct sfârșit	X / Y	Lungime segment (** (m)
1	568.985,94 691.450,591	2	568.963,311 691.439,584	25.164
2	568.963,311 691.439,584	3	568.945,295 691.431,706	19.663
3	568.945,295 691.431,706	4	568.926,463 691.423,181	20.672
4	568.926,463 691.423,181	5	568.920,042 691.420,192	7.083

Punct început	X / Y	Punct sfârșit	X / Y	Lungime segment (** (m)
5	568.920,042 691.420,192	6	568.921,753 691.416,525	4.047
6	568.921,753 691.416,525	7	568.987,651 691.446,923	72.571
7	568.987,651 691.446,923	1	568.985,94 691.450,591	4.047

** Lungimile segmentelor sunt determinate în planul de proiecție Stereo 70 și sunt rotunjite la 1 milimetru.

*** Distanța dintre puncte este formată din segmente cumulate ce sunt mai mici decât valoarea 1 milimetru.

**DATE DESPRE IMOBILUL NR. 5597**

Oficiul de Cadastru și Publicitate Imobiliară SUCEAVA
Biroul de Cadastru și Publicitate Imobiliară Radauti

A. Partea I. Descrierea imobilului

TEREN Intravilan

Adresa: Loc. Arbore, Nr. 1380D, Jud. Suceava

Nr. Crt	Nr cadastral Nr. topografic	Suprafața* (mp)	Observații / Referințe
A1	30603	1.300	Sector cadastral:59 Teren imprejmuit;

Construcții

Crt	Nr cadastral Nr. topografic	Adresa	Observații / Referințe
A1.1	30603-C1	Loc. Arbore, Jud. Suceava	Nr. niveluri:3; S. construita la sol:123 mp; S. construita desfasurata:370 mp; Locuinta din bca cu trei niveluri , (D+P+M), edificata in anul 2019, SD= 370 mp
A1.2	30603-C2	Loc. Arbore, Jud. Suceava	Nr. niveluri:1; S. construita la sol:81 mp; S. construita desfasurata:81 mp; ANEXA

B. Partea II. Proprietari și acte

Inscrieri privitoare la dreptul de proprietate și alte drepturi reale		Referințe
/		
Act Administrativ nr. 2425, din 05/03/2024 emis de PRIMARIA COMUNEI ARBORE;		
B3	Intabulare, drept de PROPRIETATE, dobandit prin Lege, cota actuala 1/1 1) NEGRUSER TOADER 2) NEGRUSER CASANDRA	A1.2
16269 / 08/09/2010		
Hotarare Judecatoreasca nr. 140, din 15/01/2007 emis de JUDECATORIA RADAUTI (edificare nr.989 ; act administrativ nr 15 din 23.05.2016, emis de Primaria Arbore;act administrativ nr 7 din 20.08.2019, emis de Primaria Arbore);		
B5	Intabulare, drept de PROPRIETATE, dobandit prin Hotarare Judecatoreasca, cota actuala 1/1 1) NEGRUSER TOADER 2) NEGRUSER CASANDRA	A1
3862 / 31/01/2023		
Act Administrativ nr. 989, din 25/01/2023 emis de Primaria Arbore (edificare nr.989 ; act administrativ nr 15 din 23.05.2016, emis de Primaria Arbore;act administrativ nr 7 din 20.08.2019, emis de Primaria Arbore);		
B7	Intabulare, drept de PROPRIETATE, dobandit prin Construire, cota actuala 1/1 1) NEGRUSER TOADER 2) NEGRUSER CASANDRA	A1.1

C. Partea III. SARCINI .

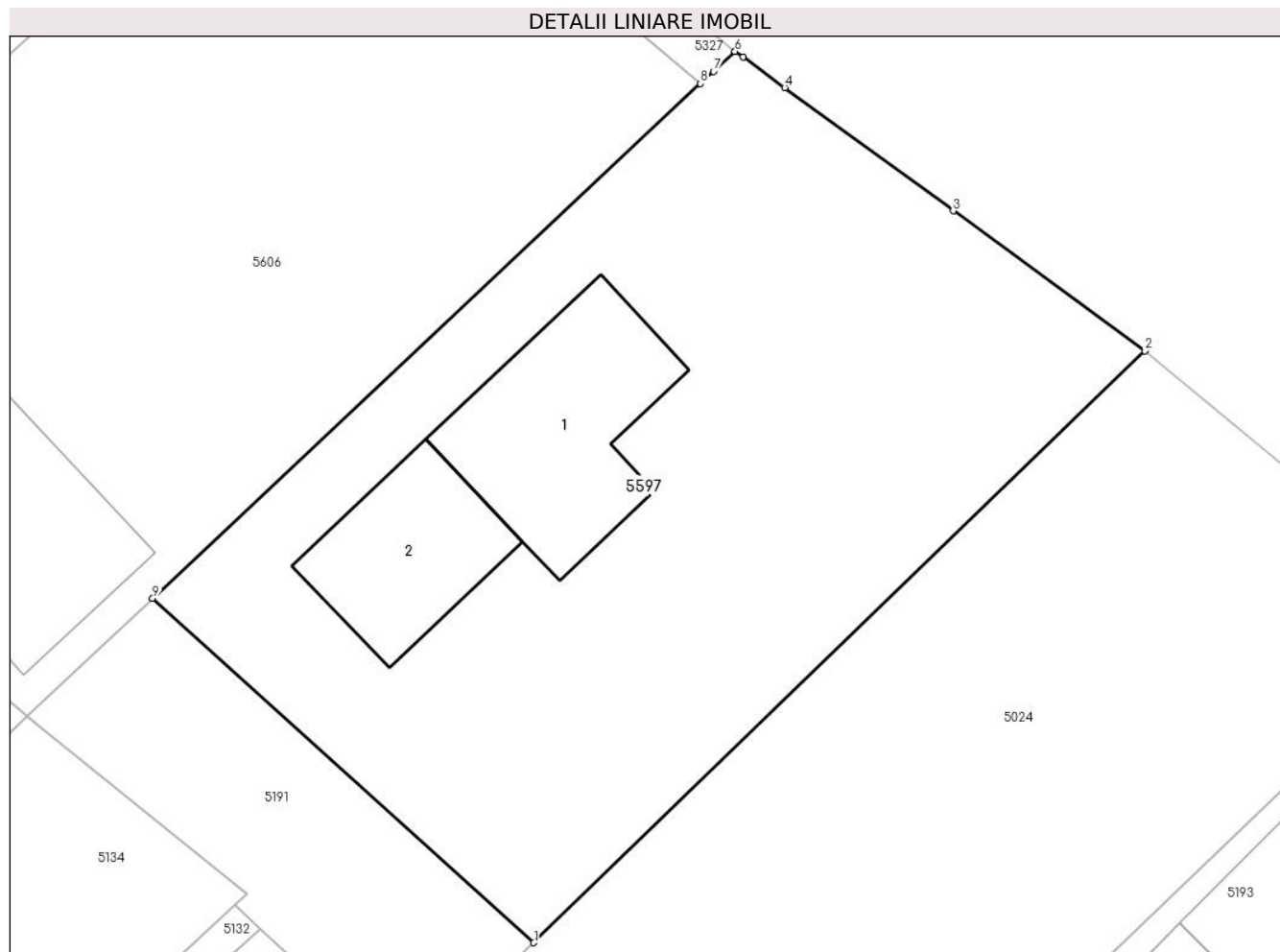
Inscrieri privind dezmembramintele dreptului de proprietate, drepturi reale de garanție și sarcini	Referințe
NU SUNT	

Anexa Nr. 1 La Partea I

Teren

Nr cadastral	Suprafața (mp)*	Observații / Referințe
30603	1.300	

* Suprafața este determinată în planul de proiecție Stereo 70.



Date referitoare la teren

Crt	Categorie folosință	Intravilan	Suprafața (mp)	Tarla	Parcelă	Nr. topo	Observații / Referințe
1	curți constructii	DA	450	53	-	-	
2	arabil	DA	850	53	-	-	

Date referitoare la construcții

Crt	Număr	Destinație construcție	Supraf. (mp)	Situație juridică	Observații / Referințe
A1.1	30603-C1	construcții de locuințe	Din acte: 370 Masurata: 123	Cu acte	Nr. niveluri:3; S. construita la sol:123 mp; S. construita desfasurata:370 mp; Locuinta din bca cu trei niveluri, (D+P+M), edificata in anul 2019, SD= 370 mp
A1.2	30603-C2	construcții anexa	81	Cu acte	Nr. niveluri:1; S. construita la sol:81 mp; S. construita desfasurata:81 mp; ANEXA

Lungime Segmente

1) Valorile lungimilor segmentelor sunt obținute din proiecție în plan.

Punct început	X / Y	Punct sfârșit	X / Y	Lungime segment (** (m)
1	569.430,982 691.023,229	2	569.465,099 691.056,252	47.481

Punct început	X / Y	Punct sfârșit	X / Y	Lungime segment (** (m)
2	569.465,099 691.056,252	3	569.454,404 691.064,061	13.242
3	569.454,404 691.064,061	4	569.444,99 691.070,933	11.655
4	569.444,99 691.070,933	5	569.442,663 691.072,632	2.881
5	569.442,663 691.072,632	6	569.442,218 691.072,957	0.551
6	569.442,218 691.072,957	7	569.441,025 691.071,838	1.636
7	569.441,025 691.071,838	8	569.440,299 691.071,157	0.995
8	569.440,299 691.071,157	9	569.409,696 691.042,451	41.959
9	569.409,696 691.042,451	1	569.430,982 691.023,229	28.681

** Lungimile segmentelor sunt determinate în planul de proiecție Stereo 70 și sunt rotunjite la 1 milimetru.

*** Distanța dintre puncte este formată din segmente cumulate ce sunt mai mici decât valoarea 1 milimetru.

**DATE DESPRE IMOBILUL NR. 5598**

Oficiul de Cadastru și Publicitate Imobiliară SUCEAVA
Biroul de Cadastru și Publicitate Imobiliară Radauti

A. Partea I. Descrierea imobilului

TEREN Intravilan

Nr. CF vechi:5987

Adresa: Loc. Arbore, Jud. Suceava

Nr. Crt	Nr cadastral Nr. topografic	Suprafața* (mp)	Observații / Referințe
A1	30461	Din acte: 2.355 Masurata: 2.326	Sector cadastral:59 Teren imprejmuit;

Construcții

Crt	Nr cadastral Nr. topografic	Adresa	Observații / Referințe
A1.3	30461-C3	Loc. Arbore, Jud. Suceava	Nr. niveluri:1; S. construita la sol:151 mp; S. construita desfasurata:151 mp; LOCUINTA NR.1335
A1.4	30461-C4	Loc. Arbore, Jud. Suceava	Nr. niveluri:1; S. construita la sol:90 mp; S. construita desfasurata:90 mp; BUCATARIE
A1.5	30461-C5	Loc. Arbore, Jud. Suceava	Nr. niveluri:1; S. construita la sol:16 mp; S. construita desfasurata:16 mp; MAGAZIE

B. Partea II. Proprietari și acte

Inscrieri privitoare la dreptul de proprietate și alte drepturi reale		Referințe
3435 / 06/08/1999		
Act Notarial nr. 2002, din 04/08/1999 emis de -;		
B1	Intabulare, drept de PROPRIETATE, dobandit prin Conventie, cota actuala 1/1 1) BULIGA FANEL-DOREL 2) BULIGA MARIA	A1
8458 / 19/05/2010		
Act Administrativ nr. 33, din 20/07/2004 emis de CONSILIUL LOCAL AL COMUNEI ARBORE (act administrativ nr. 14/19-05-2006 emis de CONSILIUL LOCAL AL COMUNEI ARBORE.);		
B2	Intabulare, drept de PROPRIETATE, dobandit prin Construire, cota actuala 1/1 1) BULIGA FANEL-DOREL 2) BULIGA MARIA	A1.3, A1.4, A1.5

C. Partea III. SARCINI .

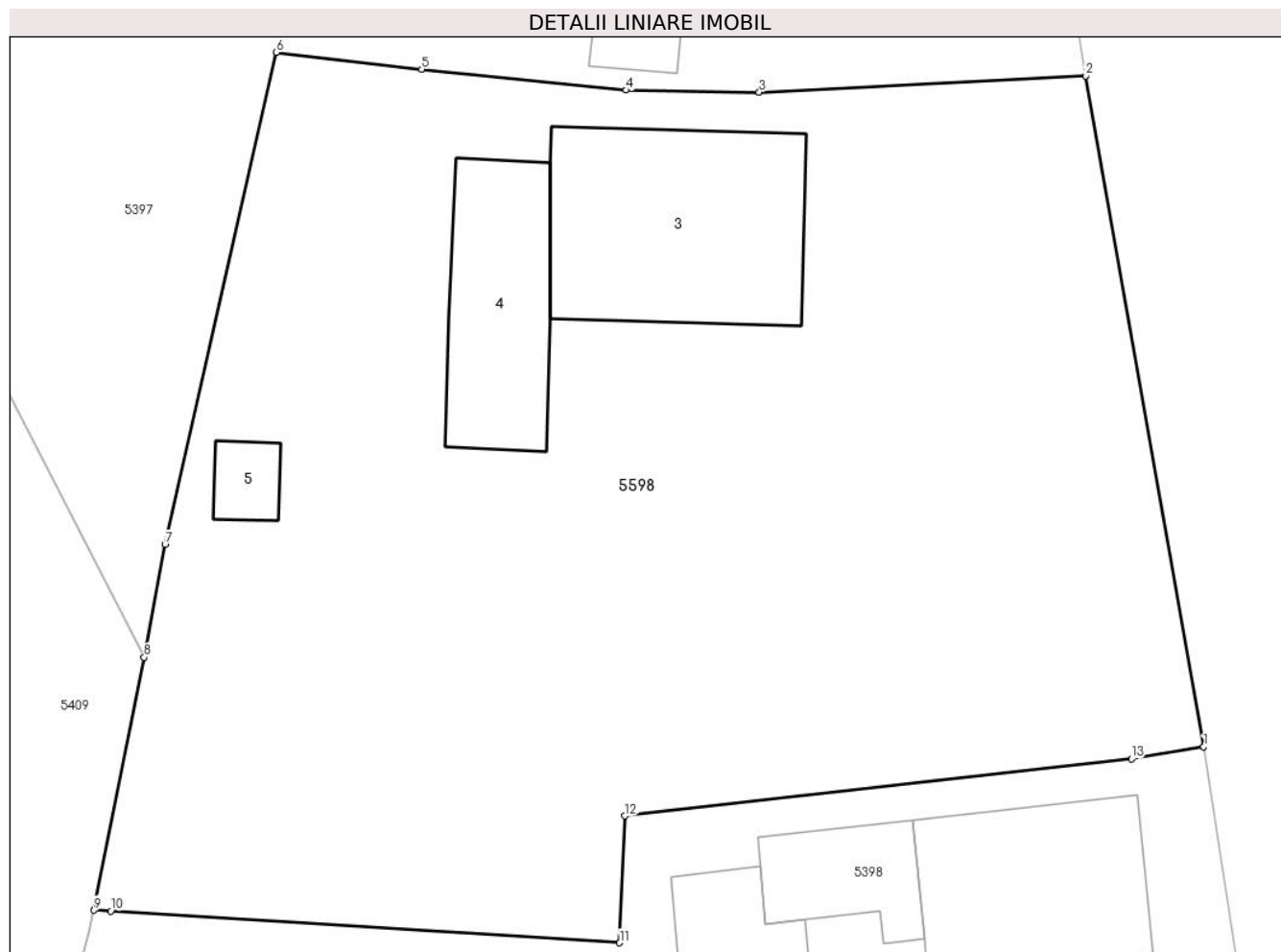
Inscrieri privind dezmembramintele dreptului de proprietate, drepturi reale de garanție și sarcini	Referințe
NU SUNT	

Anexa Nr. 1 La Partea I

Teren

Nr cadastral	Suprafața (mp)*	Observații / Referințe
30461	Din acte: 2.355 Masurata: 2.326	

* Suprafața este determinată în planul de proiecție Stereo 70.



Date referitoare la teren

Crt	Categorie folosință	Intra vilan	Suprafața (mp)	Tarla	Parcelă	Nr. topo	Observații / Referințe
1	curți constructii	DA	997	-	-	-	
2	arabil	DA	1.329	-	-	-	

Date referitoare la construcții

Crt	Număr	Destinație construcție	Supraf. (mp)	Situație juridică	Observații / Referințe
A1.3	30461-C3	construcții de locuințe	151	Cu acte	Nr. niveluri:1; S. construita la sol:151 mp; S. construita desfasurata:151 mp; LOCUINTA NR. 1335
A1.4	30461-C4	construcții anexa	90	Cu acte	Nr. niveluri:1; S. construita la sol:90 mp; S. construita desfasurata:90 mp; BUCATARIE
A1.5	30461-C5	construcții anexa	Din acte: 151 Masurata: 16	Cu acte	Nr. niveluri:1; S. construita la sol:16 mp; S. construita desfasurata:16 mp; MAGAZIE

Lungime Segmente

1) Valorile lungimilor segmentelor sunt obținute din proiecție în plan.

Punct început	X / Y	Punct sfârșit	X / Y	Lungime segment (** (m)
---------------	-------	---------------	-------	-------------------------

Punct început	X / Y	Punct sfârşit	X / Y	Lungime segment (** (m)
1	569.143,251 691.830,683	2	569.136,681 691.868,135	38.024
2	569.136,681 691.868,135	3	569.118,445 691.867,22	18.259
3	569.118,445 691.867,22	4	569.111,027 691.867,333	7.419
4	569.111,027 691.867,333	5	569.099,607 691.868,491	11.479
5	569.099,607 691.868,491	6	569.091,49 691.869,446	8.173
6	569.091,49 691.869,446	7	569.085,281 691.841,985	28.154
7	569.085,281 691.841,985	8	569.084,117 691.835,682	6.41
8	569.084,117 691.835,682	9	569.081,3 691.821,571	14.389
9	569.081,3 691.821,571	10	569.082,246 691.821,517	0.948
10	569.082,246 691.821,517	11	569.110,653 691.819,752	28.462
11	569.110,653 691.819,752	12	569.110,949 691.826,828	7.082
12	569.110,949 691.826,828	13	569.139,215 691.830,012	28.445
13	569.139,215 691.830,012	1	569.143,251 691.830,683	4.091

** Lungimile segmentelor sunt determinate în planul de proiecţie Stereo 70 şi sunt rotunjite la 1 milimetru.

*** Distanţa dintre puncte este formată din segmente cumulate ce sunt mai mici decât valoarea 1 milimetru.

**DATE DESPRE IMOBILUL NR. 5599**

Oficiul de Cadastru și Publicitate Imobiliară SUCEAVA
Biroul de Cadastru și Publicitate Imobiliară Radauti

A. Partea I. Descrierea imobilului

TEREN Intravilan

Nr. CF vechi:6725
Nr. cadastral vechi:9586

Adresa: Loc. Arbore, Jud. Suceava

Nr. Crt	Nr cadastral Nr. topografic	Suprafața* (mp)	Observații / Referințe
A1	30268	1.100	Sector cadastral:59 Teren neimprejmuit;

Construcții

Crt	Nr cadastral Nr. topografic	Adresa	Observații / Referințe
A1.4	30268-C4	Loc. Arbore, Jud. Suceava	Nr. niveluri:3; S. construita la sol:156 mp; S. construita desfasurata:468 mp; constructi din BCA cu certificat de performanta energetica an construire 2010

B. Partea II. Proprietari și acte

Inscrieri privitoare la dreptul de proprietate și alte drepturi reale		Referințe
14657 / 01/09/2009		
Act Notarial nr. 1755, din 31/08/2009 emis de BNP FRUNZA CARMEN RADAUTI;		
B1	Intabulare, drept de PROPRIETATE, dobandit prin Conventie, cota actuala 1/1 1) PAHOMI VASILE-GRIGORE	A1
31923 / 16/10/2017		
Act Administrativ nr. 15105, din 04/09/2017 emis de Primaria comunei Arbore (act administrativ nr proces-verbal de recepție la terminarea lucr\U+0103rilor nr. 53 din 23.08.2013, emis de Primaria comunei Arbore; act administrativ nr autorizație de construire nr. 11 din 26.04.2010, emis de Primaria comunei Arbore);		
B2	Intabulare, drept de PROPRIETATE, dobandit prin Construire, cota actuala 1/1 1) PAHOMI VASILE-GRIGORE 2) IRIMESCU VERONICA-LACRAMIOARA, bun comun	A1.4

C. Partea III. SARCINI .

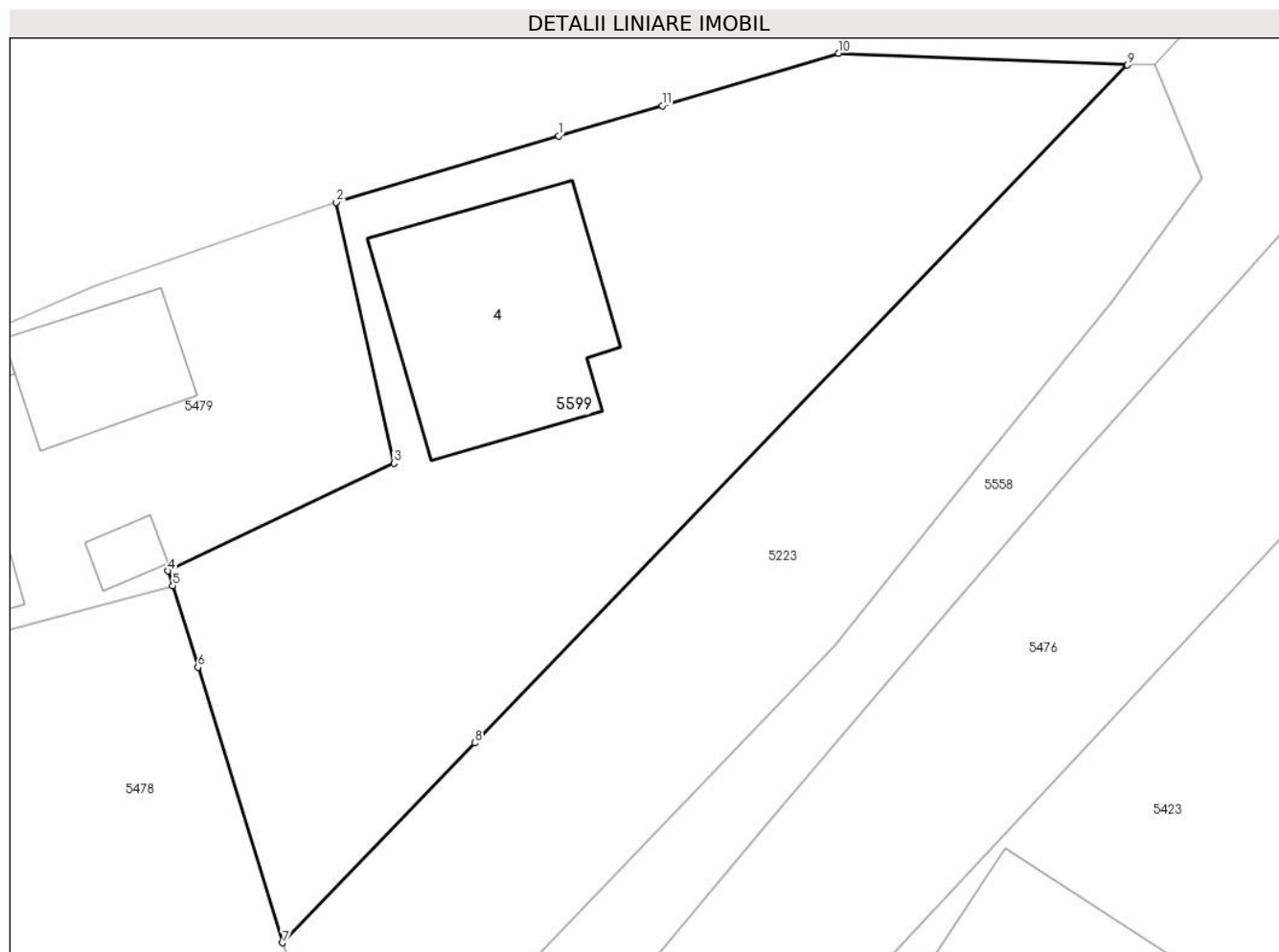
Inscrieri privind dezmembramintele dreptului de proprietate, drepturi reale de garanție și sarcini	Referințe
NU SUNT	

Anexa Nr. 1 La Partea I

Teren

Nr cadastral	Suprafața (mp)*	Observații / Referințe
30268	1.100	

* Suprafața este determinată în planul de proiecție Stereo 70.



Date referitoare la teren

Crt	Categorie folosință	Intravilan	Suprafața (mp)	Tarla	Parcelă	Nr. topo	Observații / Referințe
1	curți constructii	DA	826	56	-	-	
2	arabil	DA	274	56	-	-	

Date referitoare la construcții

Crt	Număr	Destinație construcție	Supraf. (mp)	Situație juridică	Observații / Referințe
A1.4	30268-C4	construcții de locuințe	156	Cu acte	Nr. niveluri:3; S. construita la sol:156 mp; S. construita desfasurata:468 mp; constructii din BCA cu certificat de performanta energetica an construire 2010

Lungime Segmente

1) Valorile lungimilor segmentelor sunt obținute din proiecție în plan.

Punct început	X / Y	Punct sfârșit	X / Y	Lungime segment (** (m)
1	568.955,813 692.148,401	2	568.943,034 692.144,585	13.337
2	568.943,034 692.144,585	3	568.946,343 692.129,606	15.34

Punct început	X / Y	Punct sfârşit	X / Y	Lungime segment (** (m)
3	568.946,343 692.129,606	4	568.933,376 692.123,415	14.369
4	568.933,376 692.123,415	5	568.933,64 692.122,558	0.897
5	568.933,64 692.122,558	6	568.935,083 692.117,879	4.896
6	568.935,083 692.117,879	7	568.939,958 692.102,067	16.546
7	568.939,958 692.102,067	8	568.950,999 692.113,534	15.918
8	568.950,999 692.113,534	9	568.988,48 692.152,462	54.039
9	568.988,48 692.152,462	10	568.971,894 692.153,142	16.6
10	568.971,894 692.153,142	11	568.961,774 692.150,126	10.56
11	568.961,774 692.150,126	1	568.955,813 692.148,401	6.206

** Lungimile segmentelor sunt determinate în planul de proiecție Stereo 70 și sunt rotunjite la 1 milimetru.

*** Distanța dintre puncte este formată din segmente cumulate ce sunt mai mici decât valoarea 1 milimetru.

**DATE DESPRE IMOBILUL NR. 5600**

Oficiul de Cadastru și Publicitate Imobiliară SUCEAVA
Biroul de Cadastru și Publicitate Imobiliară Radauti

A. Partea I. Descrierea imobilului

TEREN Intravilan

Nr. CF vechi:1821

Adresa: Loc. Arbore, Jud. Suceava

Nr. Crt	Nr cadastral Nr. topografic	Suprafața* (mp)	Observații / Referințe
A1	34557	580	Sector cadastral:59 Teren imprejmuit;

Construcții

Crt	Nr cadastral Nr. topografic	Adresa	Observații / Referințe
A1.1	34557-C1	Loc. Arbore, Jud. Suceava	Nr. niveluri:1; S. construita la sol:97 mp; S. construita desfasurata:97 mp; LOCUINTA
A1.2	34557-C2	Loc. Arbore, Jud. Suceava	Nr. niveluri:1; S. construita la sol:17 mp; S. construita desfasurata:17 mp; ANEXA
A1.3	34557-C3	Loc. Arbore, Jud. Suceava	Nr. niveluri:1; S. construita la sol:97 mp; S. construita desfasurata:97 mp; ANEXA

B. Partea II. Proprietari și acte

Inscrieri privitoare la dreptul de proprietate și alte drepturi reale		Referințe
58314 / 20/12/2019		
Act Notarial nr. 1227, din 19/12/2019 emis de BIN OLARU MIHAELA-VIOLETA;		
B1	Intabulare, drept de PROPRIETATE, dobandit prin Conventie, cota actuala 1/1 1) VLADIMIR ANDREI-COSMIN	A1, A1.1, A1.2, A1.3

C. Partea III. SARCINI .

Inscrieri privind dezmembramintele dreptului de proprietate, drepturi reale de garanție și sarcini	Referințe
NU SUNT	

Anexa Nr. 1 La Partea I

Teren

Nr cadastral	Suprafața (mp)*	Observații / Referințe
34557	580	

* Suprafața este determinată în planul de proiecție Stereo 70.



Date referitoare la teren

Crt	Categorie folosință	Intravilan	Suprafața (mp)	Tarla	Parcelă	Nr. topo	Observații / Referințe
1	curți constructii	DA	580	56	-	-	

Date referitoare la construcții

Crt	Număr	Destinație construcție	Supraf. (mp)	Situație juridică	Observații / Referințe
A1.1	34557-C1	construcții de locuințe	97	Cu acte	Nr. niveluri:1; S. construita la sol:97 mp; S. construita desfasurata:97 mp; LOCUINTA
A1.2	34557-C2	construcții anexa	17	Cu acte	Nr. niveluri:1; S. construita la sol:17 mp; S. construita desfasurata:17 mp; ANEXA
A1.3	34557-C3	construcții anexa	97	Cu acte	Nr. niveluri:1; S. construita la sol:97 mp; S. construita desfasurata:97 mp; ANEXA

Lungime Segmente

1) Valorile lungimilor segmentelor sunt obținute din proiecție în plan.

Punct început	X / Y	Punct sfârșit	X / Y	Lungime segment (** (m)
1	568.647,011 692.076,11	2	568.641,727 692.076,666	5.313
2	568.641,727 692.076,666	3	568.634,644 692.077,179	7.102

Punct început	X / Y	Punct sfârșit	X / Y	Lungime segment (** (m)
3	568.634,644 692.077,179	4	568.625,679 692.077,587	8.974
4	568.625,679 692.077,587	5	568.626,817 692.056,431	21.187
5	568.626,817 692.056,431	6	568.627,334 692.049,196	7.253
6	568.627,334 692.049,196	7	568.627,368 692.048,712	0.485
7	568.627,368 692.048,712	8	568.648,879 692.050,528	21.588
8	568.648,879 692.050,528	9	568.648,809 692.051,009	0.486
9	568.648,809 692.051,009	10	568.648,666 692.051,993	0.994
10	568.648,666 692.051,993	11	568.648,159 692.055,926	3.966
11	568.648,159 692.055,926	12	568.647,717 692.059,295	3.398
12	568.647,717 692.059,295	13	568.647,449 692.063,13	3.844
13	568.647,449 692.063,13	14	568.647,37 692.064,283	1.156
14	568.647,37 692.064,283	1	568.647,011 692.076,11	11.832

** Lungimile segmentelor sunt determinate în planul de proiecție Stereo 70 și sunt rotunjite la 1 milimetru.

*** Distanța dintre puncte este formată din segmente cumulate ce sunt mai mici decât valoarea 1 milimetru.

**DATE DESPRE IMOBILUL NR. 5601**

Oficiul de Cadastru și Publicitate Imobiliară SUCEAVA
Biroul de Cadastru și Publicitate Imobiliară Radauti

A. Partea I. Descrierea imobilului

TEREN Intravilan

Adresa: Loc. Arbore, Jud. Suceava

Nr. Crt	Nr cadastral Nr. topografic	Suprafața* (mp)	Observații / Referințe
A1	30857	4.810	Sector cadastral:59 Teren neimprijmit;

Construcții

Crt	Nr cadastral Nr. topografic	Adresa	Observații / Referințe
A1.1	30857-C1	Loc. Arbore, Jud. Suceava	Nr. niveluri:1; S. construita la sol:143 mp; S. construita desfasurata:143 mp; LOCUINTA
A1.2	30857-C2	Loc. Arbore, Jud. Suceava	Nr. niveluri:1; S. construita la sol:105 mp; S. construita desfasurata:105 mp; ANEXA

B. Partea II. Proprietari și acte

Inscrieri privitoare la dreptul de proprietate și alte drepturi reale		Referințe
/		
Act Administrativ nr. 2425, din 05/03/2024 emis de PRIMARIA COMUNEI ARBORE;		
B2	Intabulare, drept de PROPRIETATE, dobandit prin Lege, cota actuala 1/1 1) PAHOMI ALEXANDRINA AURICA	A1.1, A1.2
15806 / 18/08/2011		
Act Notarial nr. 468, din 16/08/2011 emis de BNP HUMENIUC ANCA RADAUTI;		
B4	Intabulare, drept de PROPRIETATE, dobandit prin Conventie, cota actuala 1/1 1) PAHOMI ALEXANDRINA AURICA	A1

C. Partea III. SARCINI .

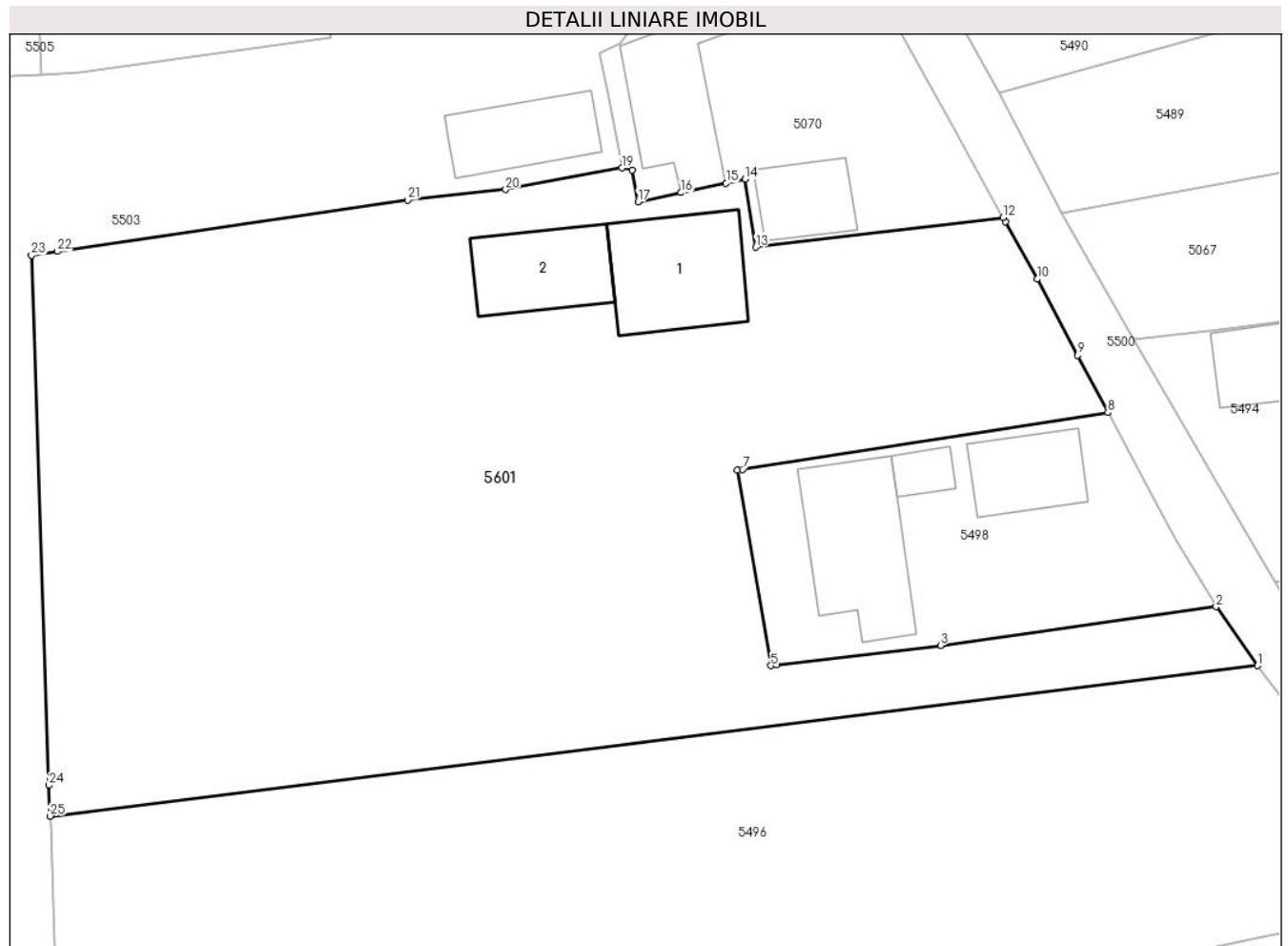
Inscrieri privind dezmembramintele dreptului de proprietate, drepturi reale de garanție și sarcini	Referințe
NU SUNT	

Anexa Nr. 1 La Partea I

Teren

Nr cadastral	Suprafața (mp)*	Observații / Referințe
30857	4.810	

* Suprafața este determinată în planul de proiecție Stereo 70.



Date referitoare la teren

Crt	Categorie folosință	Intra vilan	Suprafața (mp)	Tarla	Parcelă	Nr. topo	Observații / Referințe
1	curți constructii	DA	1.395	56	-	-	
2	arabil	DA	3.415	56	-	-	

Date referitoare la construcții

Crt	Număr	Destinație construcție	Supraf. (mp)	Situație juridică	Observații / Referințe
A1.1	30857-C1	construcții de locuințe	143	Cu acte	Nr. niveluri:1; S. construita la sol:143 mp; S. construita desfasurata:143 mp; LOCUINTA
A1.2	30857-C2	construcții anexa	105	Cu acte	Nr. niveluri:1; S. construita la sol:105 mp; S. construita desfasurata:105 mp; ANEXA

Lungime Segmente

1) Valorile lungimilor segmentelor sunt obținute din proiecție în plan.

Punct început	X / Y	Punct sfârșit	X / Y	Lungime segment (** (m)
1	568.750,462 691.912,434	2	568.746,38 691.918,235	7.093
3	568.719,272 691.914,426	4	568.703,083 691.912,509	16.302

Punct început	X / Y	Punct sfârșit	X / Y	Lungime segment (** (m)
2	568.746,38 691.918,235	3	568.719,272 691.914,426	27.374
4	568.703,083 691.912,509	5	568.702,573 691.912,449	0.514

Punct început	X / Y	Punct sfârșit	X / Y	Lungime segment (** (m)
5	568.702,573 691.912,449	6	568.699,285 691.931,646	19.477
7	568.699,792 691.931,725	8	568.735,736 691.937,311	36.375
9	568.732,773 691.942,929	10	568.728,769 691.950,421	8.495
11	568.725,649 691.956,073	12	568.725,42 691.956,485	0.471
13	568.701,103 691.953,541	14	568.700,022 691.960,234	6.78
15	568.698,177 691.959,847	16	568.693,735 691.958,914	4.539
17	568.689,503 691.958,024	18	568.688,934 691.961,118	3.146
19	568.687,935 691.961,341	20	568.676,487 691.959,219	11.643
21	568.666,862 691.958,198	22	568.632,385 691.953,131	34.847
23	568.629,836 691.952,757	24	568.631,572 691.900,681	52.105
25	568.631,672 691.897,659	1	568.750,462 691.912,434	119.705

Punct început	X / Y	Punct sfârșit	X / Y	Lungime segment (** (m)
6	568.699,285 691.931,646	7	568.699,792 691.931,725	0.513
8	568.735,736 691.937,311	9	568.732,773 691.942,929	6.351
10	568.728,769 691.950,421	11	568.725,649 691.956,073	6.456
12	568.725,42 691.956,485	13	568.701,103 691.953,541	24.495
14	568.700,022 691.960,234	15	568.698,177 691.959,847	1.885
16	568.693,735 691.958,914	17	568.689,503 691.958,024	4.325
18	568.688,934 691.961,118	19	568.687,935 691.961,341	1.024
20	568.676,487 691.959,219	21	568.666,862 691.958,198	9.679
22	568.632,385 691.953,131	23	568.629,836 691.952,757	2.576
24	568.631,572 691.900,681	25	568.631,672 691.897,659	3.024

** Lungimile segmentelor sunt determinate în planul de proiecție Stereo 70 și sunt rotunjite la 1 milimetru.

*** Distanța dintre puncte este formată din segmente cumulate ce sunt mai mici decât valoarea 1 milimetru.

**DATE DESPRE IMOBILUL NR. 5602**

Oficiul de Cadastru și Publicitate Imobiliară SUCEAVA
Biroul de Cadastru și Publicitate Imobiliară Radauti

A. Partea I. Descrierea imobilului

TEREN Intravilan

Nr. CF vechi:5322

Adresa: Loc. Arbore, Nr. 1473, Jud. Suceava

Nr. Crt	Nr cadastral Nr. topografic	Suprafața* (mp)	Observații / Referințe
A1	30399	Din acte: 2.003 Masurata: 2.178	Sector cadastral:59 Teren imprejmuit;

B. Partea II. Proprietari și acte

Inscrieri privitoare la dreptul de proprietate și alte drepturi reale		Referințe
1216 / 25/02/2005		
Act Notarial nr. 834, din 24/02/2005 emis de -;		
B1	Intabulare, drept de PROPRIETATE, dobandit prin Conventie, cota actuala 1/1 1) ILIESI GHEORGHE 2) ILIESI IONELA	A1

C. Partea III. SARCINI .

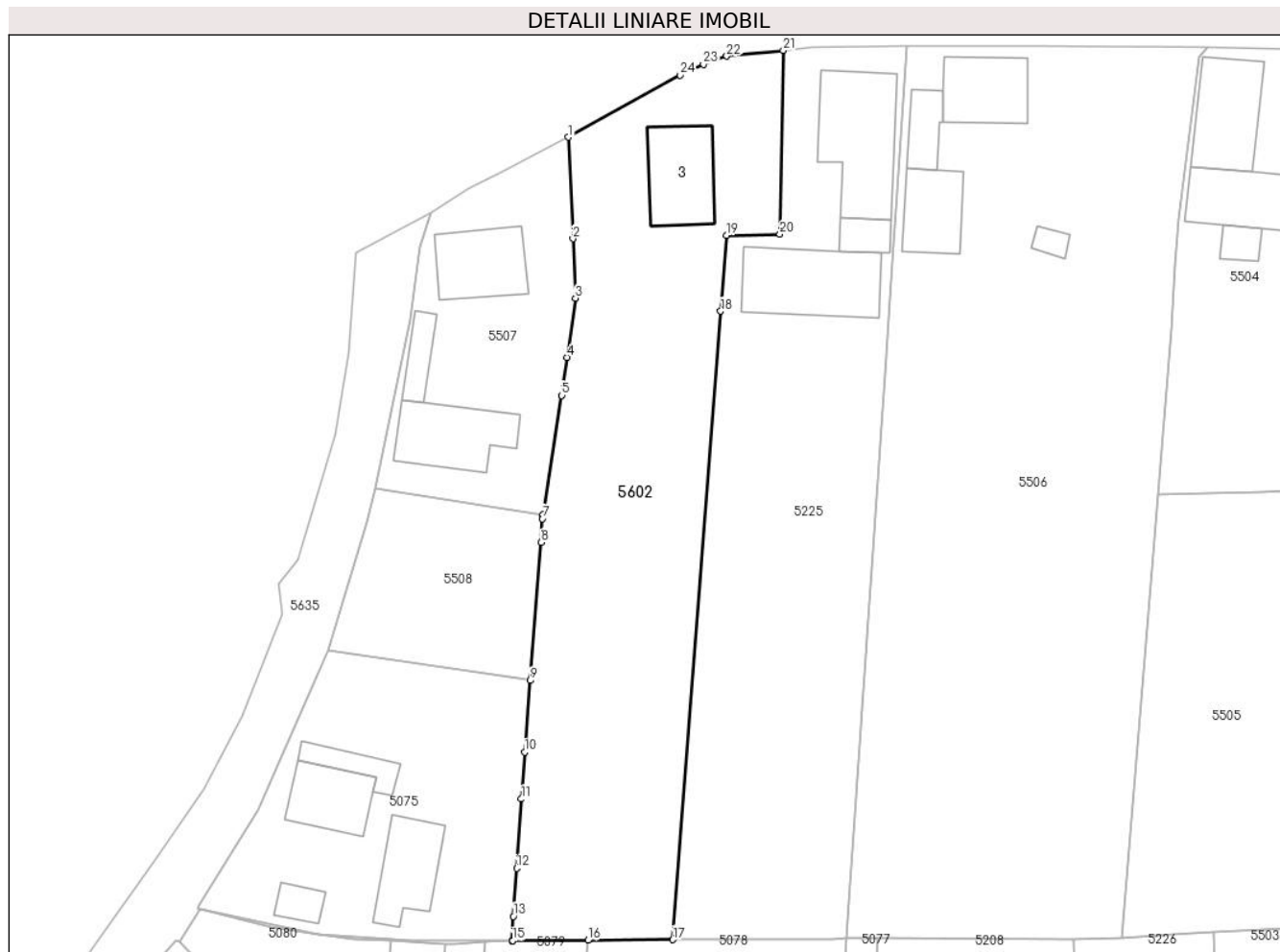
Inscrieri privind dezmembramintele dreptului de proprietate, drepturi reale de garanție și sarcini	Referințe
NU SUNT	

Anexa Nr. 1 La Partea I

Teren

Nr cadastral	Suprafața (mp)*	Observații / Referințe
30399	Din acte: 2.003 Masurata: 2.178	

* Suprafața este determinată în planul de proiecție Stereo 70.



Date referitoare la teren

Crt	Categorie folosință	Intra vilan	Suprafața (mp)	Tarla	Parcelă	Nr. topo	Observații / Referințe
1	curți constructii	DA	490	56	-	-	
2	arabil	DA	1.688	56	-	-	

Date referitoare la construcții

Crt	Număr	Destinație construcție	Supraf. (mp)	Situație juridică	Observații / Referințe
A1.3	30399-C3	constructii anexa	97	Fara acte	Nr. niveluri:1; S. construita la sol:97 mp; S. construita desfasurata:97 mp; Anex\U+0103, f\U+0103r\U+0103 acte.

Lungime Segmente

1) Valorile lungimilor segmentelor sunt obținute din proiecție în plan.

Punct început	X / Y	Punct sfârșit	X / Y	Lungime segment (** (m)	Punct început	X / Y	Punct sfârșit	X / Y	Lungime segment (** (m)
1	568.527,69 692.067,085	2	568.528,253 692.054,598	12.5	2	568.528,253 692.054,598	3	568.528,583 692.047,29	7.315
3	568.528,583 692.047,29	4	568.527,518 692.039,982	7.385	4	568.527,518 692.039,982	5	568.526,88 692.035,304	4.721

Punct început	X / Y	Punct sfârșit	X / Y	Lungime segment (** (m)	Punct început	X / Y	Punct sfârșit	X / Y	Lungime segment (** (m)
5	568.526,88 692.035,304	6	568.524,594 692.020,608	14.873	6	568.524,594 692.020,608	7	568.524,518 692.020,119	0.495
7	568.524,518 692.020,119	8	568.524,329 692.017,212	2.913	8	568.524,329 692.017,212	9	568.522,975 692.000,218	17.048
9	568.522,975 692.000,218	10	568.522,317 691.991,393	8.849	10	568.522,317 691.991,393	11	568.521,923 691.985,639	5.767
11	568.521,923 691.985,639	12	568.521,342 691.977,114	8.545	12	568.521,342 691.977,114	13	568.520,939 691.971,199	5.929
13	568.520,939 691.971,199	14	568.520,78 691.968,182	3.021	14	568.520,78 691.968,182	15	568.520,823 691.968,183	0.043
15	568.520,823 691.968,183	16	568.530,108 691.968,247	9.285	16	568.530,108 691.968,247	17	568.540,538 691.968,319	10.43
17	568.540,538 691.968,319	18	568.546,459 692.045,678	77.585	18	568.546,459 692.045,678	19	568.547,149 692.055,021	9.368
19	568.547,149 692.055,021	20	568.553,733 692.055,169	6.586	20	568.553,733 692.055,169	21	568.554,15 692.077,765	22.6
21	568.554,15 692.077,765	22	568.547,186 692.077,058	7.0	22	568.547,186 692.077,058	23	568.544,317 692.076,07	3.034
23	568.544,317 692.076,07	24	568.541,469 692.074,734	3.146	24	568.541,469 692.074,734	1	568.527,69 692.067,085	15.76

** Lungimile segmentelor sunt determinate în planul de proiecție Stereo 70 și sunt rotunjite la 1 milimetru.

*** Distanța dintre puncte este formată din segmente cumulate ce sunt mai mici decât valoarea 1 milimetru.

**DATE DESPRE IMOBILUL NR. 5603**

Oficiul de Cadastru și Publicitate Imobiliară SUCEAVA
Biroul de Cadastru și Publicitate Imobiliară Radauti

A. Partea I. Descrierea imobilului

TEREN Intravilan

Nr. CF vechi:5919

Adresa: Loc. Arbore, Jud. Suceava

Nr. Crt	Nr cadastral Nr. topografic	Suprafața* (mp)	Observații / Referințe
A1	33104	946	Sector cadastral:59 Teren neimprijmit;

Construcții

Crt	Nr cadastral Nr. topografic	Adresa	Observații / Referințe
A1.2	33104-C2	Loc. Arbore, Jud. Suceava	Nr. niveluri:1; S. construita la sol:54 mp; S. construita desfasurata:54 mp; Anexa - constructie din lemn fara certificat de performanta energetica an construire 1985
A1.3	33104-C3	Loc. Arbore, Jud. Suceava	Nr. niveluri:1; S. construita la sol:100 mp; S. construita desfasurata:100 mp; Anexa - constructie din lemn fara certificat de performanta energetica an construire 1985
A1.4	33104-C4	Loc. Arbore, Jud. Suceava	Nr. niveluri:2; S. construita la sol:110 mp; S. construita desfasurata:110 mp; Locuinta - constructie din BCA si lemn cu certificat de performanta energetica an construire 2004

B. Partea II. Proprietari și acte

Inscrieri privitoare la dreptul de proprietate și alte drepturi reale		Referințe
25698 / 22/08/2017		
Act Notarial nr. 2165, din 21/08/2017 emis de Sehlanec Ana;		
B7	Intabulare, drept de PROPRIETATE, dobandit prin Conventie, cota actuala 1/1 1) BULIGA TOADER	A1, A1.2, A1.3, A1.4

C. Partea III. SARCINI .

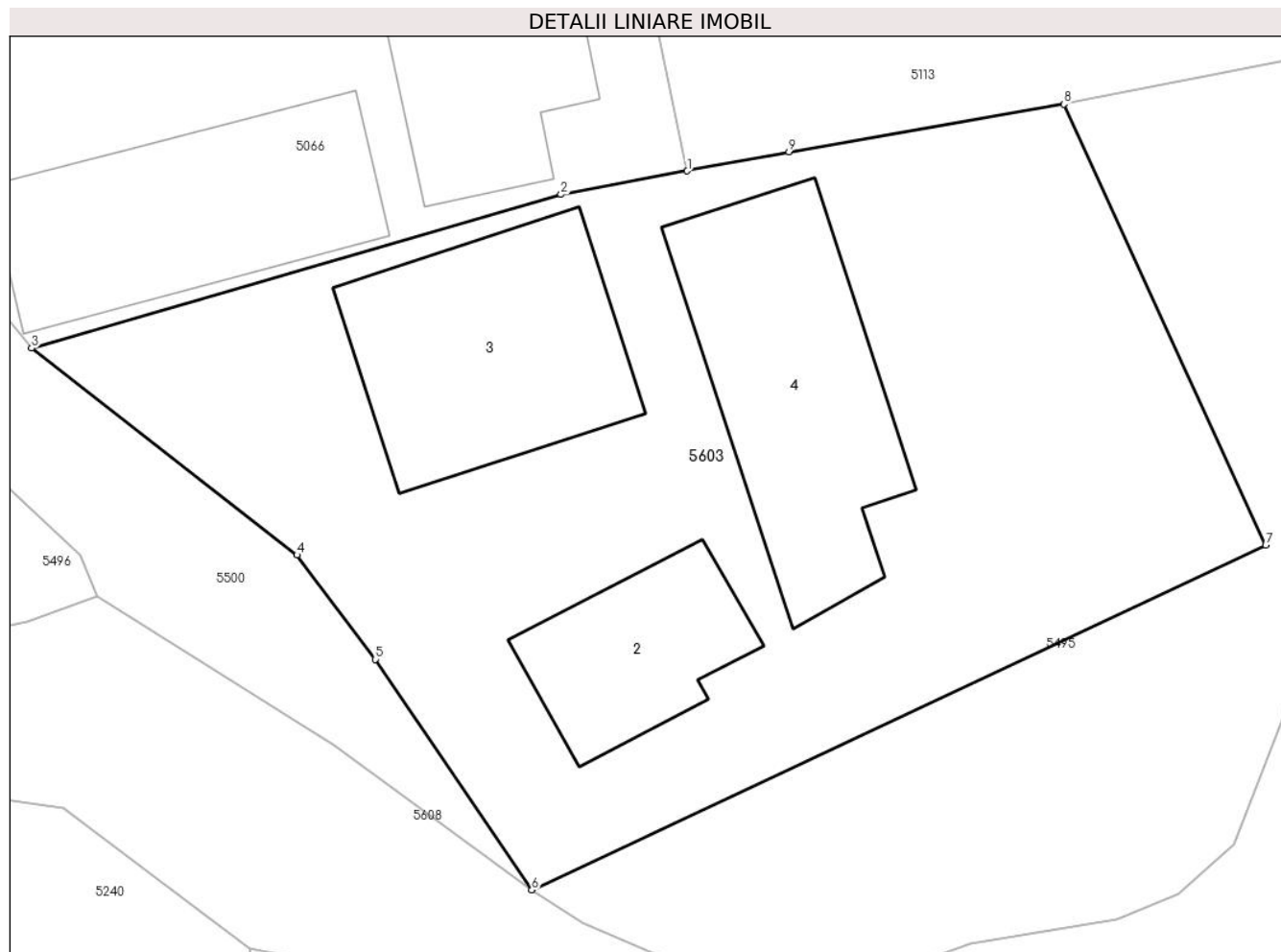
Inscrieri privind dezmembramintele dreptului de proprietate, drepturi reale de garanție și sarcini	Referințe
NU SUNT	

Anexa Nr. 1 La Partea I

Teren

Nr cadastral	Suprafața (mp)*	Observații / Referințe
33104	946	

* Suprafața este determinată în planul de proiecție Stereo 70.



Date referitoare la teren

Crt	Categorie folosință	Intravilan	Suprafața (mp)	Tarla	Parcelă	Nr. topo	Observații / Referințe
1	curți constructii	DA	946	56	966	-	

Date referitoare la construcții

Crt	Număr	Destinație construcție	Supraf. (mp)	Situație juridică	Observații / Referințe
A1.2	33104-C2	constructii anexa	54	Cu acte	Nr. niveluri:1; S. construita la sol:54 mp; S. construita desfasurata:54 mp; Anexa - constructie din lemn fara certificat de performanta energetica an construire 1985
A1.3	33104-C3	constructii anexa	Din acte: 54 Masurata: 100	Cu acte	Nr. niveluri:1; S. construita la sol:100 mp; S. construita desfasurata:100 mp; Anexa - constructie din lemn fara certificat de performanta energetica an construire 1985
A1.4	33104-C4	constructii de locuinte	Din acte: 100 Masurata: 110	Cu acte	Nr. niveluri:2; S. construita la sol:110 mp; S. construita desfasurata:110 mp; Locuinta - constructie din BCA si lemn cu certificat de performanta energetica an construire 2004

Lungime Segmente

1) Valorile lungimilor segmentelor sunt obținute din proiecție în plan.

Punct început	X / Y	Punct sfârșit	X / Y	Lungime segment (** (m)
1	568.795,069 691.908,159	2	568.789,738 691.907,164	5.423
2	568.789,738 691.907,164	3	568.767,384 691.900,685	23.274
3	568.767,384 691.900,685	4	568.778,586 691.891,96	14.199
4	568.778,586 691.891,96	5	568.781,89 691.887,558	5.504
5	568.781,89 691.887,558	6	568.788,506 691.877,829	11.765
6	568.788,506 691.877,829	7	568.819,493 691.892,381	34.234
7	568.819,493 691.892,381	8	568.810,969 691.910,977	20.457
8	568.810,969 691.910,977	9	568.799,363 691.908,96	11.78
9	568.799,363 691.908,96	1	568.795,069 691.908,159	4.368

** Lungimile segmentelor sunt determinate în planul de proiecție Stereo 70 și sunt rotunjite la 1 milimetru.

*** Distanța dintre puncte este formată din segmente cumulate ce sunt mai mici decât valoarea 1 milimetru.

**DATE DESPRE IMOBILUL NR. 5604**

Oficiul de Cadastru și Publicitate Imobiliară SUCEAVA
Biroul de Cadastru și Publicitate Imobiliară Radauti

A. Partea I. Descrierea imobilului

TEREN Extravilan

Adresa: Jud. Suceava

Nr. Crt	Nr cadastral Nr. topografic	Suprafața* (mp)	Observații / Referințe
A1		2.426	Sector cadastral:59 Teren neimprejmuit;

B. Partea II. Proprietari și acte

Inscrieri privitoare la dreptul de proprietate și alte drepturi reale		Referințe
/		
Act Administrativ nr. 2425, din 05/03/2024 emis de PRIMARIA COMUNEI ARBORE;		
B1	Inscrierea posesiei, drept de PROPRIETATE, dobandit prin Constituire, cota actuala 1/1 1) NEIDENTIFICAT NEIDENTIFICAT	A1
Act Normativ nr. 7, din 13/03/1996 emis de PARLAMENTUL ROMANIEI (ART. 13);		
B2	SE NOTEAZA MENTIUNEA DE PROPRIETAR NEIDENTIFICAT	A1

C. Partea III. SARCINI .

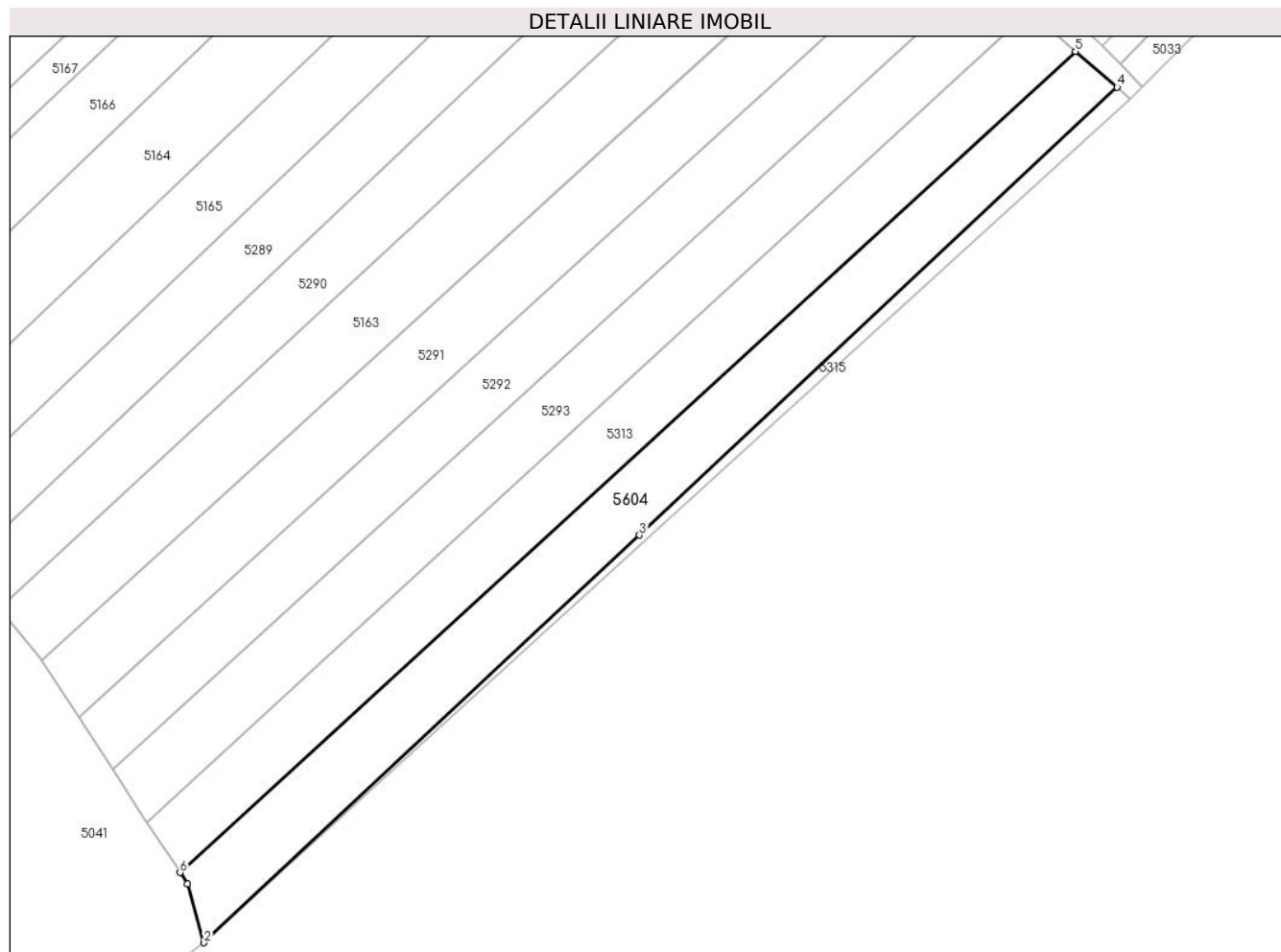
Inscrieri privind dezmembramintele dreptului de proprietate, drepturi reale de garanție și sarcini	Referințe
NU SUNT	

Anexa Nr. 1 La Partea I

Teren

Nr cadastral	Suprafața (mp)*	Observații / Referințe
	2.426	

* Suprafața este determinată în planul de proiecție Stereo 70.



Date referitoare la teren

Crt	Categorie folosință	Intravilan	Suprafața (mp)	Tarla	Parcelă	Nr. topo	Observații / Referințe
1	arabil	NU	2.426	53	929	-	

Lungime Segmente

1) Valorile lungimilor segmentelor sunt obținute din proiecție în plan.

Punct început	X / Y	Punct sfârșit	X / Y	Lungime segment (** (m)
1	569.566,169 690.205,831	2	569.569,153 690.195,26	10.984
2	569.569,153 690.195,26	3	569.647,276 690.268,32	106.962
3	569.647,276 690.268,32	4	569.732,973 690.348,561	117.399
4	569.732,973 690.348,561	5	569.725,455 690.354,98	9.886
5	569.725,455 690.354,98	6	569.564,867 690.207,821	217.817

Punct început	X / Y	Punct sfârșit	X / Y	Lungime segment (** (m)
6	569.564,867 690.207,821	1	569.566,169 690.205,831	2.378

** Lungimile segmentelor sunt determinate în planul de proiecție Stereo 70 și sunt rotunjite la 1 milimetru.

*** Distanța dintre puncte este formată din segmente cumulate ce sunt mai mici decât valoarea 1 milimetru.

**DATE DESPRE IMOBILUL NR. 5605**

Oficiul de Cadastru și Publicitate Imobiliară SUCEAVA
Biroul de Cadastru și Publicitate Imobiliară Radauti

A. Partea I. Descrierea imobilului

TEREN Necunoscut

Adresa: Loc. Arbore, Jud. Suceava

Nr. Crt	Nr cadastral Nr. topografic	Suprafața* (mp)	Observații / Referințe
A1	50135	2.500	Sector cadastral:59 Teren neimprejmuit;

B. Partea II. Proprietari și acte

Inscrieri privitoare la dreptul de proprietate și alte drepturi reale		Referințe
58659 / 30/12/2019		
Act Notarial nr. 5502, din 27/12/2019 emis de Covariuc Ioan;		
B2	Intabulare, drept de PROPRIETATE, dobandit prin Conventie, cota actuala 1/1 1) FLUTUR GRIGORE 2) FLUTUR MARIA-LOREDANA	A1

C. Partea III. SARCINI .

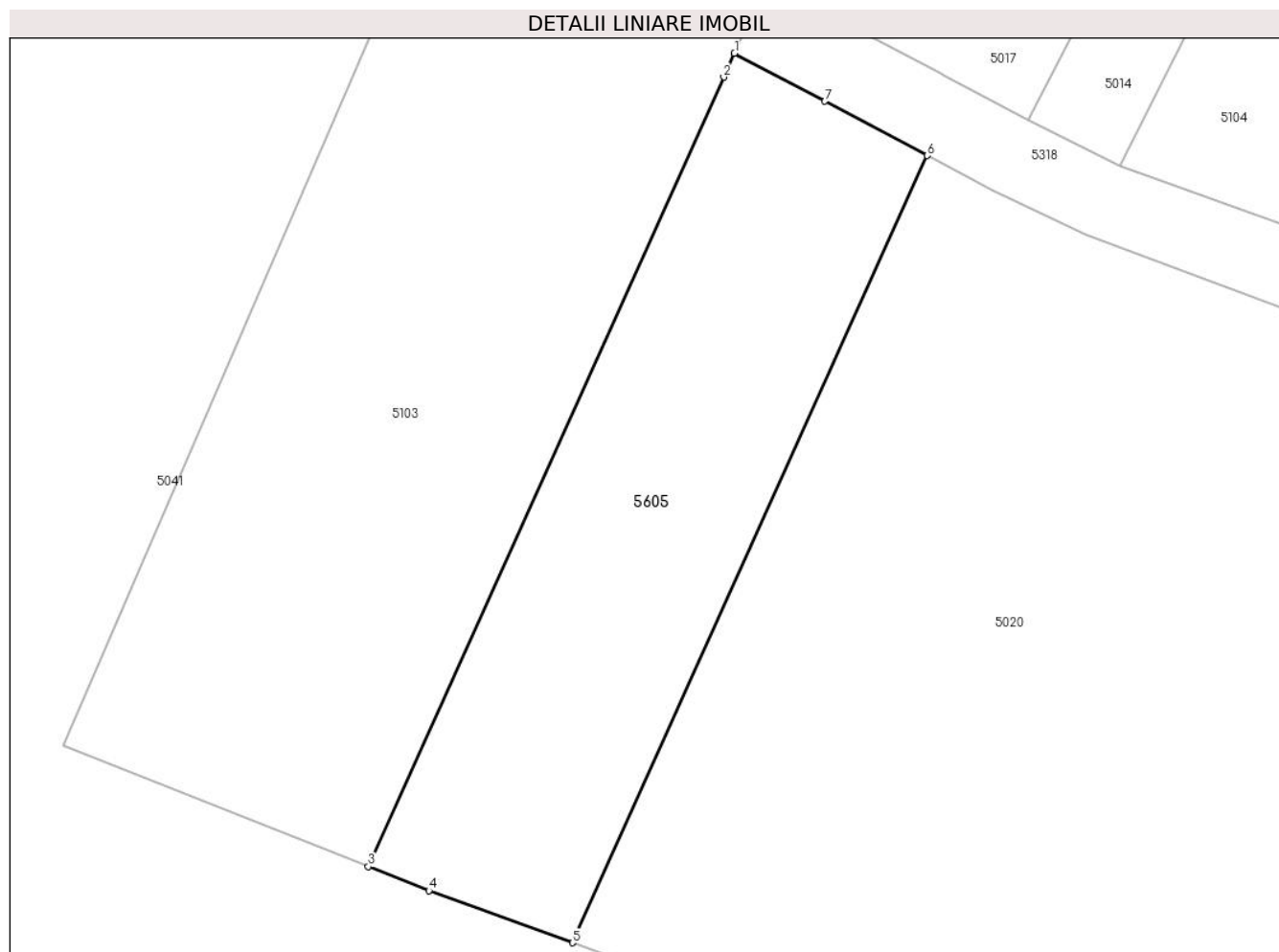
Inscrieri privind dezmembramintele dreptului de proprietate, drepturi reale de garanție și sarcini	Referințe
NU SUNT	

Anexa Nr. 1 La Partea I

Teren

Nr cadastral	Suprafața (mp)*	Observații / Referințe
50135	2.500	

* Suprafața este determinată în planul de proiecție Stereo 70.



Date referitoare la teren

Crt	Categorie folosință	Intravilan	Suprafața (mp)	Tarla	Parcelă	Nr. topo	Observații / Referințe
1	arabil	DA	2.351	53	920	-	
2	arabil	NU	149	53	920	-	

Lungime Segmente

1) Valorile lungimilor segmentelor sunt obținute din proiecție în plan.

Punct început	X / Y	Punct sfârșit	X / Y	Lungime segment (** (m)
1	569.632,905 690.820,691	2	569.631,673 690.817,955	3.001
2	569.631,673 690.817,955	3	569.591,006 690.727,695	98.998
3	569.591,006 690.727,695	4	569.597,933 690.724,946	7.453
4	569.597,933 690.724,946	5	569.614,383 690.718,987	17.496

Punct început	X / Y	Punct sfârșit	X / Y	Lungime segment (** (m)
5	569.614,383 690.718,987	6	569.654,936 690.808,994	98.721
6	569.654,936 690.808,994	7	569.643,244 690.815,201	13.237
7	569.643,244 690.815,201	1	569.632,905 690.820,691	11.706

** Lungimile segmentelor sunt determinate în planul de proiecție Stereo 70 și sunt rotunjite la 1 milimetru.

*** Distanța dintre puncte este formată din segmente cumulate ce sunt mai mici decât valoarea 1 milimetru.

**DATE DESPRE IMOBILUL NR. 5606**

Oficiul de Cadastru și Publicitate Imobiliară SUCEAVA
Biroul de Cadastru și Publicitate Imobiliară Radauti

A. Partea I. Descrierea imobilului

TEREN Intravilan

Adresa: Loc. Arbore, Jud. Suceava

Nr. Crt	Nr cadastral Nr. topografic	Suprafața* (mp)	Observații / Referințe
A1	50997	1.430	Sector cadastral:59 Teren imprejmuit;

Construcții

Crt	Nr cadastral Nr. topografic	Adresa	Observații / Referințe
A1.1	50997-C1	Loc. Arbore, Jud. Suceava	Nr. niveluri:2; S. construita la sol:220 mp; S. construita desfasurata:305 mp; Constructia este compusa din Vulcanizare, Spalatorie, Minibar (P) si Locuinta(E) edificate in anul 2016, din Bca, cu doua niveluri(P+1), SD= 305 mp

B. Partea II. Proprietari și acte

Inscrieri privitoare la dreptul de proprietate și alte drepturi reale		Referințe
37834 / 25/08/2021		
Act Notarial nr. 1285, din 16/04/2014 emis de Covariuc Ioan;		
B2	Intabulare, drept de PROPRIETATE- bun propriu, cu titlu de cumparare, dobandit prin Conventie, cota actuala 1300/1430 1) BULIGA FLORITA-MAGDALENA	A1
Act Notarial nr. 17, din 28/01/2019 emis de BIN Humeniuc Anca;		
B3	Intabulare, drept de PROPRIETATE, dobandit prin Conventie, cota actuala 130/1430 1) BULIGA FLORITA-MAGDALENA 2) BULIGA VASILE	A1
/		
Act Administrativ nr. 2425, din 05/03/2024 emis de PRIMARIA COMUNEI ARBORE;		
B4	Intabulare, drept de PROPRIETATE, dobandit prin Lege, cota actuala 1/1 1) BULIGA FLORITA-MAGDALENA 2) BULIGA VASILE	A1.1

C. Partea III. SARCINI .

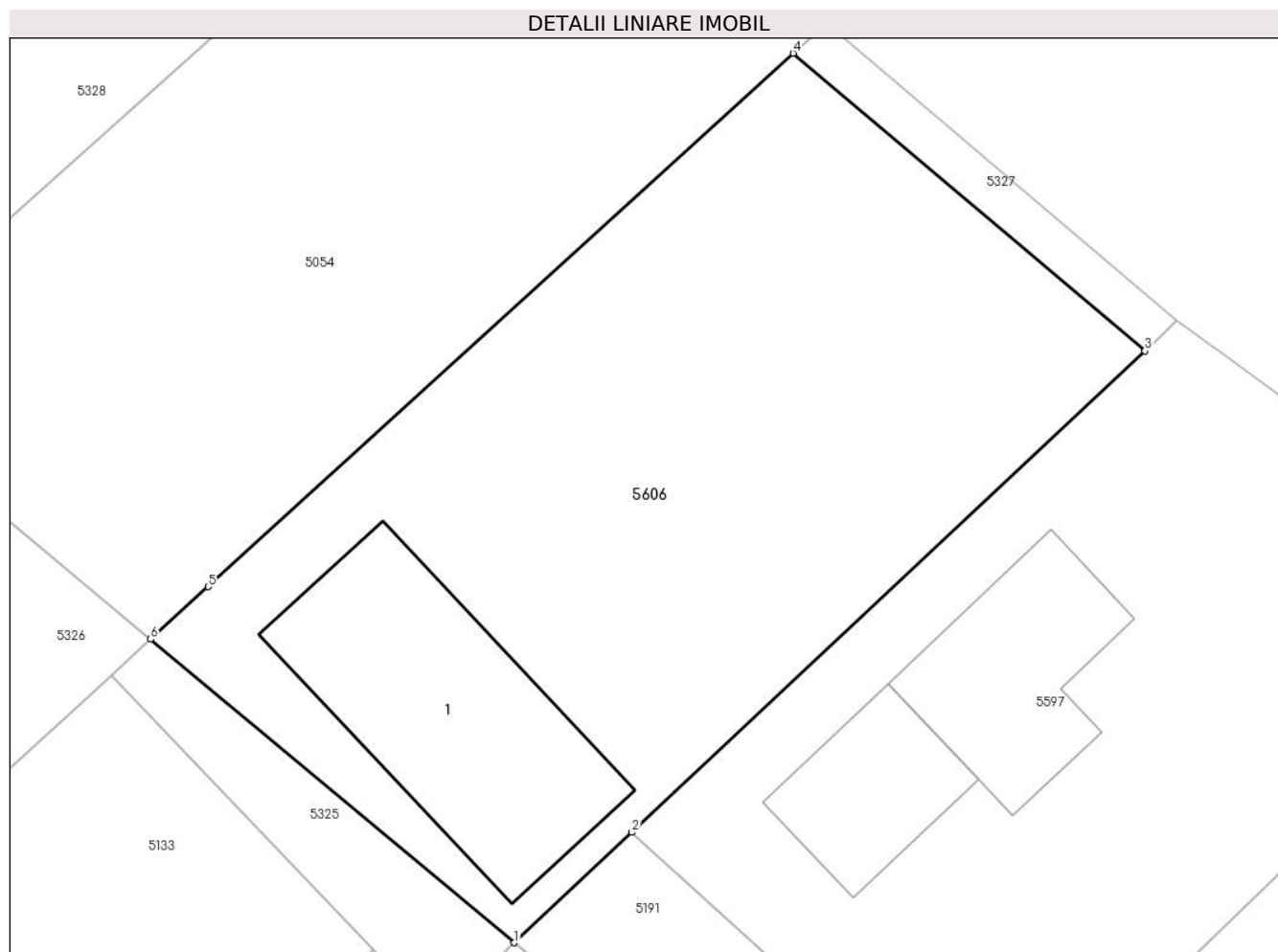
Inscrieri privind dezmembramintele dreptului de proprietate, drepturi reale de garanție și sarcini	Referințe
NU SUNT	

Anexa Nr. 1 La Partea I

Teren

Nr cadastral	Suprafața (mp)*	Observații / Referințe
50997	1.430	

* Suprafața este determinată în planul de proiecție Stereo 70.



Date referitoare la teren

Crt	Categorie folosință	Intra vilan	Suprafața (mp)	Tarla	Parcelă	Nr. topo	Observații / Referințe
1	curți constructii	DA	1.430	-	-	-	

Date referitoare la construcții

Crt	Număr	Destinație construcție	Supraf. (mp)	Situație juridică	Observații / Referințe
A1.1	50997-C1	construcții industriale și edilitare	220	Cu acte	Nr. niveluri:2; S. construita la sol:220 mp; S. construita desfasurata:305 mp; Constructia este compusa din Vulcanizare, Spalatorie, Minibar (P) și Locuinta(E) edificate în anul 2016, din Bca, cu doua niveluri(P+1), SD= 305 mp

Lungime Segmente

1) Valorile lungimilor segmentelor sunt obținute din proiecție în plan.

Punct început	X / Y	Punct sfârșit	X / Y	Lungime segment (** (m)
1	569.402,676 691.035,866	2	569.409,696 691.042,451	9.625
2	569.409,696 691.042,451	3	569.440,299 691.071,157	41.959

Punct început	X / Y	Punct sfârșit	X / Y	Lungime segment (** (m)
3	569.440,299 691.071,157	4	569.419,317 691.088,898	27.477
4	569.419,317 691.088,898	5	569.384,412 691.057,101	47.217
5	569.384,412 691.057,101	6	569.380,976 691.053,971	4.648
6	569.380,976 691.053,971	1	569.402,676 691.035,866	28.261

** Lungimile segmentelor sunt determinate în planul de proiecție Stereo 70 și sunt rotunjite la 1 milimetru.

*** Distanța dintre puncte este formată din segmente cumulate ce sunt mai mici decât valoarea 1 milimetru.

**DATE DESPRE IMOBILUL NR. 5607**

Oficiul de Cadastru și Publicitate Imobiliară SUCEAVA
Biroul de Cadastru și Publicitate Imobiliară Radauti

A. Partea I. Descrierea imobilului

TEREN Intravilan

Nr. CF vechi:5806

Adresa: Loc. Arbore, Jud. Suceava

Nr. Crt	Nr cadastral Nr. topografic	Suprafața* (mp)	Observații / Referințe
A1	32617	1.300	Sector cadastral:59 Teren neimprijmit;

Construcții

Crt	Nr cadastral Nr. topografic	Adresa	Observații / Referințe
A1.1	32617-C1	Loc. Arbore, Jud. Suceava	Nr. niveluri:1; S. construita la sol:84 mp; S. construita desfasurata:84 mp; casa
A1.2	32617-C2	Loc. Arbore, Jud. Suceava	Nr. niveluri:1; S. construita la sol:64 mp; S. construita desfasurata:64 mp; anexe
A1.3	32617-C3	Loc. Arbore, Jud. Suceava	Nr. niveluri:1; S. construita la sol:66 mp; S. construita desfasurata:66 mp; ANEXA

B. Partea II. Proprietari și acte

Inscrieri privitoare la dreptul de proprietate și alte drepturi reale		Referințe
27997 / 02/09/2015		
Act Notarial nr. 3154, din 01/09/2015 emis de Fomin Elena;		
B1	Intabulare, drept de PROPRIETATE, dobandit prin Conventie, cota actuala 1/1 1) LUPASTIUC IOAN	A1, A1.1, A1.2
/		
Act Administrativ nr. 2425, din 05/03/2024 emis de PRIMARIA COMUNEI ARBORE;		
B2	Intabulare, drept de PROPRIETATE, dobandit prin Lege, cota actuala 1/1 1) LUPASTIUC IOAN	A1.3

C. Partea III. SARCINI .

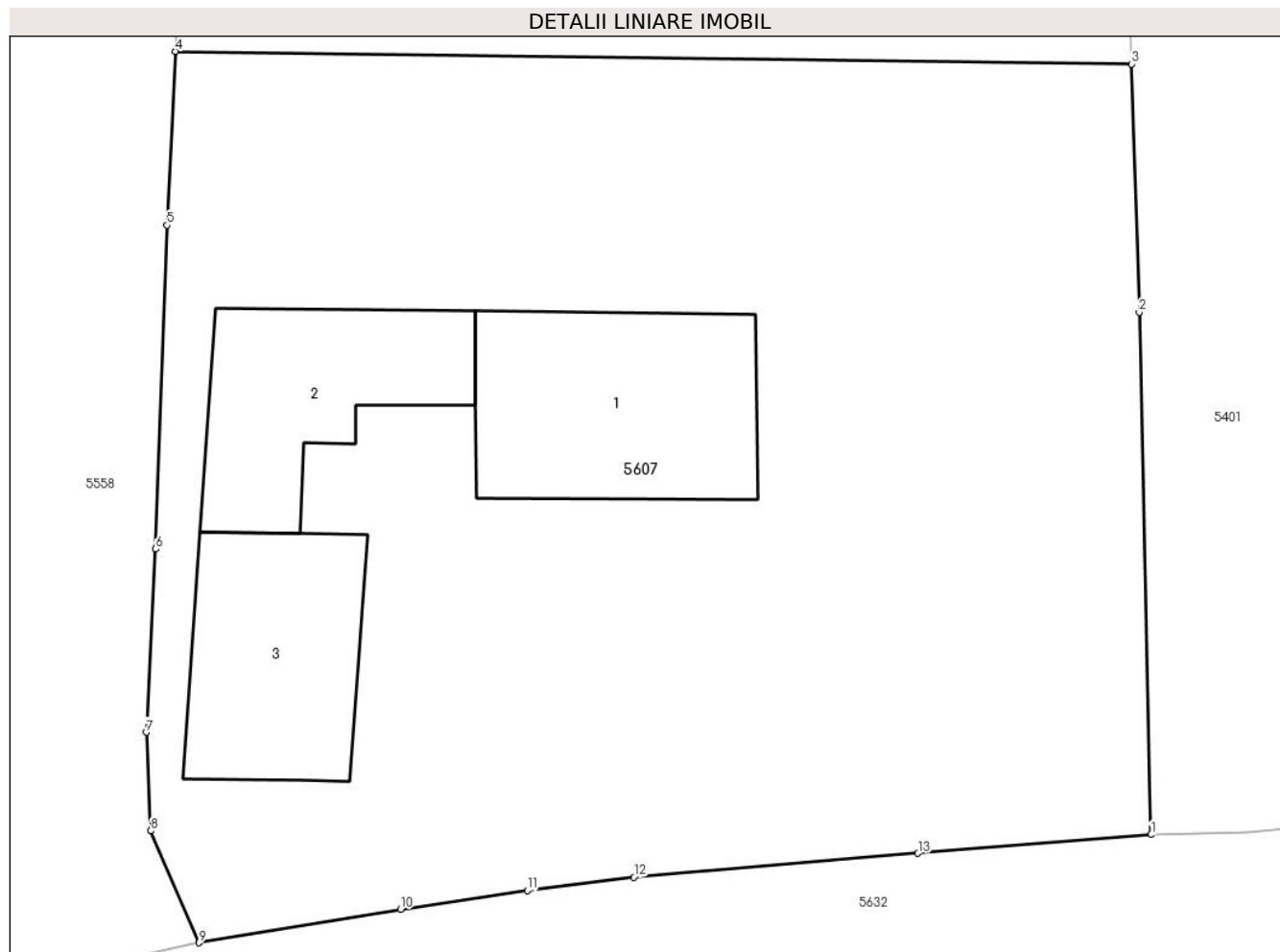
Inscrieri privind dezmembramintele dreptului de proprietate, drepturi reale de garanție și sarcini	Referințe
NU SUNT	

Anexa Nr. 1 La Partea I

Teren

Nr cadastral	Suprafața (mp)*	Observații / Referințe
32617	1.300	

* Suprafața este determinată în planul de proiecție Stereo 70.



Date referitoare la teren

Crt	Categorie folosință	Intra vilan	Suprafața (mp)	Tarla	Parcelă	Nr. topo	Observații / Referințe
1	curți constructii	DA	1.300	-	-	-	

Date referitoare la construcții

Crt	Număr	Destinație construcție	Supraf. (mp)	Situație juridică	Observații / Referințe
A1.1	32617-C1	construcții de locuințe	84	Cu acte	Nr. niveluri:1; S. construita la sol:84 mp; S. construita desfasurata:84 mp; casa
A1.2	32617-C2	construcții anexa	64	Cu acte	Nr. niveluri:1; S. construita la sol:64 mp; S. construita desfasurata:64 mp; anexa
A1.3	32617-C3	construcții anexa	66	Cu acte	Nr. niveluri:1; S. construita la sol:66 mp; S. construita desfasurata:66 mp; ANEXA

Lungime Segmente

1) Valorile lungimilor segmentelor sunt obținute din proiecție în plan.

Punct început	X / Y	Punct sfârșit	X / Y	Lungime segment (** (m)
1	569.021,866 691.732,916	2	569.021,392 691.753,842	20.931
2	569.021,392 691.753,842	3	569.021,085 691.763,793	9.956

Punct început	X / Y	Punct sfârșit	X / Y	Lungime segment (** (m)
3	569.021,085 691.763,793	4	568.982,719 691.764,296	38.369
4	568.982,719 691.764,296	5	568.982,392 691.757,331	6.973
5	568.982,392 691.757,331	6	568.981,932 691.744,362	12.977
6	568.981,932 691.744,362	7	568.981,557 691.737,012	7.36
7	568.981,557 691.737,012	8	568.981,723 691.733,062	3.953
8	568.981,723 691.733,062	9	568.983,671 691.728,583	4.884
9	568.983,671 691.728,583	10	568.991,756 691.729,927	8.196
10	568.991,756 691.729,927	11	568.996,844 691.730,683	5.144
11	568.996,844 691.730,683	12	569.001,117 691.731,21	4.305
12	569.001,117 691.731,21	13	569.012,514 691.732,167	11.437
13	569.012,514 691.732,167	1	569.021,866 691.732,916	9.382

** Lungimile segmentelor sunt determinate în planul de proiecție Stereo 70 și sunt rotunjite la 1 milimetru.

*** Distanța dintre puncte este formată din segmente cumulate ce sunt mai mici decât valoarea 1 milimetru.

**DATE DESPRE IMOBILUL NR. 5608**

Oficiul de Cadastru și Publicitate Imobiliară SUCEAVA
Biroul de Cadastru și Publicitate Imobiliară Radauti

A. Partea I. Descrierea imobilului

TEREN Necunoscut

Adresa: Loc. Arbore, Jud. Suceava

Nr. Crt	Nr cadastral Nr. topografic	Suprafața* (mp)	Observații / Referințe
A1		18.234	Sector cadastral:59 Teren neimprejmuit; IMOBILUL S-A FORMAT DIN O PARTE A PF 602/1, CF 2358 (IE 47432); O PARTE A PF 600/2, CF 2358 (IE 47429); O PARTE A PF 608/4, CF 4981 (IE 48363)

B. Partea II. Proprietari și acte

Inscrieri privitoare la dreptul de proprietate și alte drepturi reale		Referințe
/		
Act Administrativ nr. 2425, din 05/03/2024 emis de PRIMARIA COMUNEI ARBORE;		
B1	Inscrierea posesiei, drept de PROPRIETATE, dobandit prin Constituire, cota actuala 1/1 1) NEIDENTIFICAT NEIDENTIFICAT	A1
Act Normativ nr. 7, din 13/03/1996 emis de PARLAMENTUL ROMANIEI (ART. 13);		
B2	SE NOTEAZA MENTIUNEA DE PROPRIETAR NEIDENTIFICAT	A1

C. Partea III. SARCINI .

Inscrieri privind dezmembramintele dreptului de proprietate, drepturi reale de garanție și sarcini	Referințe
NU SUNT	

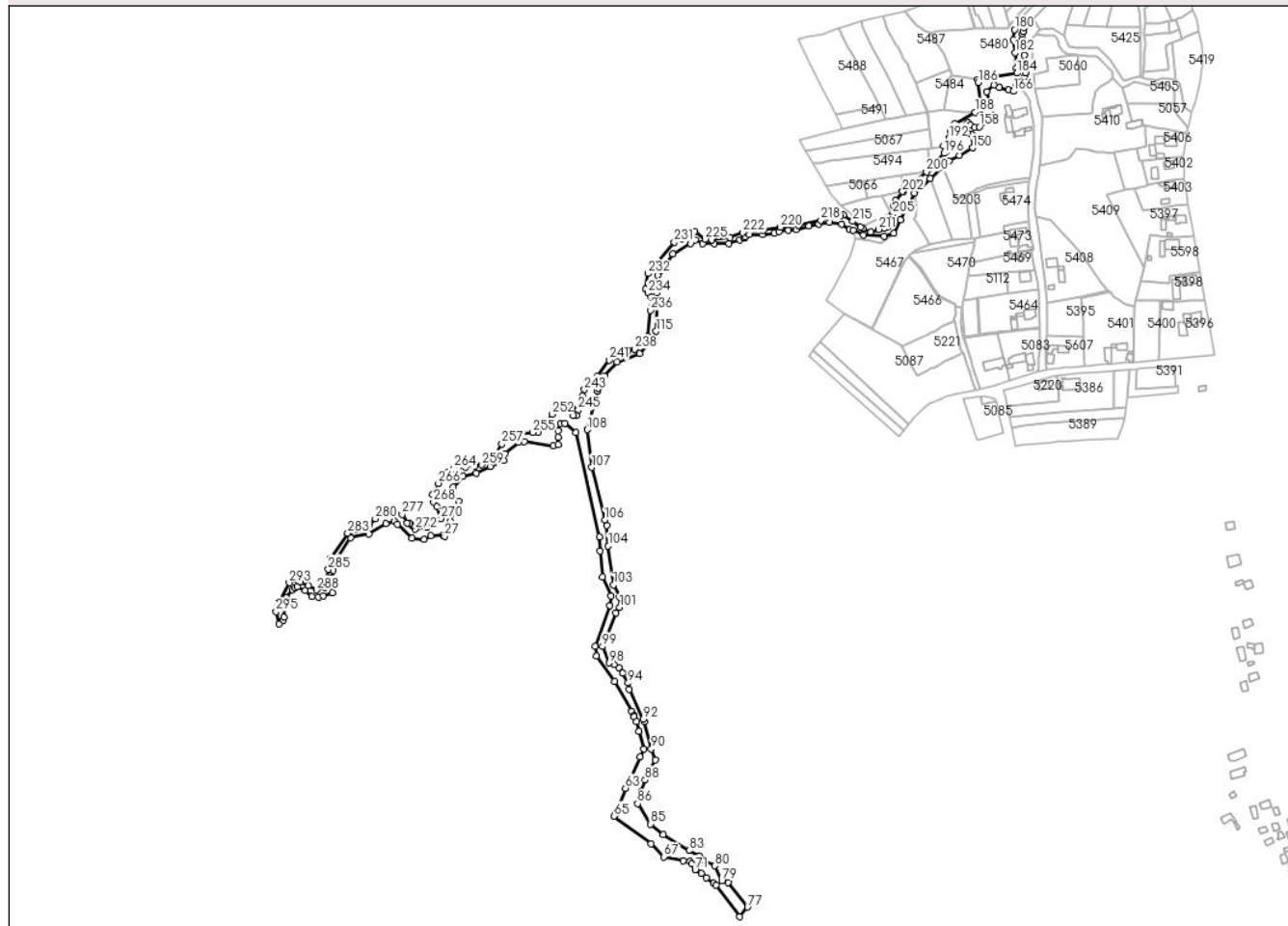
Anexa Nr. 1 La Partea I

Teren

Nr cadastral	Suprafața (mp)*	Observații / Referințe
	18.234	IMOBILUL S-A FORMAT DIN O PARTE A PF 602/1, CF 2358 (IE 47432); O PARTE A PF 600/2, CF 2358 (IE 47429); O PARTE A PF 608/4, CF 4981 (IE 48363)

* Suprafața este determinată în planul de proiecție Stereo 70.

DETALII LINIARE IMOBIL



Date referitoare la teren

Crt	Categorie folosință	Intra vilan	Suprafața (mp)	Tarla	Parcelă	Nr. topo	Observații / Referințe
1	neproductiv	DA	5.878	-	-	-	
2	neproductiv	NU	12.356	-	-	-	

Lungime Segmente

1) Valorile lungimilor segmentelor sunt obținute din proiecție în plan.

Punct început	X / Y	Punct sfârșit	X / Y	Lungime segment
1	568.180,798 691.463,901	2	568.185,097 691.467,587	5.663
4	568.188,738 691.490,672	5	568.194,598 691.499,498	10.594
7	568.199,7 691.502,314	8	568.208,364 691.498,375	9.517
10	568.221,755 691.491,817	11	568.226,951 691.492,836	5.295
13	568.239,192 691.503,529	14	568.237,835 691.508,02	4.692
2	568.185,097 691.467,587	3	568.185,768 691.470,417	2.908
5	568.194,598 691.499,498	6	568.197,149 691.500,906	2.914
8	568.208,364 691.498,375	9	568.214,927 691.492,415	8.865
11	568.226,951 691.492,836	12	568.236,69 691.496,193	10.301
14	568.237,835 691.508,02	15	568.235,832 691.511,662	4.156
3	568.185,768 691.470,417	4	568.188,738 691.490,672	20.472
6	568.197,149 691.500,906	7	568.199,7 691.502,314	2.914
9	568.214,927 691.492,415	10	568.221,755 691.491,817	6.854
12	568.236,69 691.496,193	13	568.239,192 691.503,529	7.751
15	568.235,832 691.511,662	16	568.237,482 691.519,627	8.134

Punct început	X / Y	Punct sfârșit	X / Y	Lungime segment	Punct început	X / Y	Punct sfârșit	X / Y	Lungime segment	Punct început	X / Y	Punct sfârșit	X / Y	Lungime segment
16	568.237,482 691.519,627	17	568.240,224 691.529,393	10.14 4	17	568.240,224 691.529,393	18	568.255,532 691.553,439	28.50 5	18	568.255,532 691.553,439	19	568.274,859 691.557,298	19.70 8
19	568.274,859 691.557,298	20	568.292,224 691.568,516	20.67 3	20	568.292,224 691.568,516	21	568.301,119 691.570,929	9.216	21	568.301,119 691.570,929	22	568.304,367 691.567,522	4.707
22	568.304,367 691.567,522	23	568.319,821 691.553,376	20.95 1	23	568.319,821 691.553,376	24	568.332,447 691.552,136	12.68 7	24	568.332,447 691.552,136	25	568.339,294 691.555,596	7.672
25	568.339,294 691.555,596	26	568.351,983 691.556,155	12.70 1	26	568.351,983 691.556,155	27	568.353,795 691.554,978	2.161	27	568.353,795 691.554,978	28	568.357,688 691.559,409	5.898
28	568.357,688 691.559,409	29	568.359,469 691.566,938	7.737	29	568.359,469 691.566,938	30	568.359,42 691.570,997	4.059	30	568.359,42 691.570,997	31	568.368,566 691.591,968	22.87 9
31	568.368,566 691.591,968	32	568.357,102 691.597,126	12.57 1	32	568.357,102 691.597,126	33	568.362,796 691.606,623	11.07 3	33	568.362,796 691.606,623	34	568.372,936 691.617,668	14.99 4
34	568.372,936 691.617,668	35	568.386,967 691.620,739	14.36 3	35	568.386,967 691.620,739	36	568.401,692 691.628,113	16.46 8	36	568.401,692 691.628,113	37	568.415,374 691.634,333	15.02 9
37	568.415,374 691.634,333	38	568.416,644 691.641,497	7.276	38	568.416,644 691.641,497	39	568.431,008 691.653,432	18.67 5	39	568.431,008 691.653,432	40	568.437,15 691.653,759	6.151
40	568.437,15 691.653,759	41	568.467,22 691.649,708	30.34 2	41	568.467,22 691.649,708	42	568.472,537 691.651,044	5.482	42	568.472,537 691.651,044	43	568.472,19 691.658,183	7.147
43	568.472,19 691.658,183	44	568.472,378 691.665,072	6.892	44	568.472,378 691.665,072	45	568.475,262 691.673,005	8.441	45	568.475,262 691.673,005	46	568.479,283 691.672,739	4.03
46	568.479,283 691.672,739	47	568.491,071 691.663,284	15.11 1	47	568.491,071 691.663,284	48	568.515,386 691.554,644	111.3 28	48	568.515,386 691.554,644	49	568.515,918 691.539,791	14.86 3
49	568.515,918 691.539,791	50	568.518,726 691.512,76	27.17 6	50	568.518,726 691.512,76	51	568.527,349 691.492,859	21.68 9	51	568.527,349 691.492,859	52	568.526,285 691.482,766	10.14 9
52	568.526,285 691.482,766	53	568.510,957 691.440,27	45.17 6	53	568.510,957 691.440,27	54	568.512,372 691.430,345	10.02 5	54	568.512,372 691.430,345	55	568.531,534 691.403,699	32.82 1
55	568.531,534 691.403,699	56	568.549,423 691.372,238	36.19 1	56	568.549,423 691.372,238	57	568.551,528 691.367,703	5.0	57	568.551,528 691.367,703	58	568.551,982 691.366,724	1.079
58	568.551,982 691.366,724	59	568.554,36 691.361,6	5.649	59	568.554,36 691.361,6	60	568.556,918 691.351,68	10.24 4	60	568.556,918 691.351,68	61	568.561,696 691.333,147	19.13 9
61	568.561,696 691.333,147	62	568.557,867 691.324,673	9.299	62	568.557,867 691.324,673	63	568.542,662 691.292,095	35.95 2	63	568.542,662 691.292,095	64	568.532,567 691.265,865	28.10 6
64	568.532,567 691.265,865	65	568.530,485 691.262,877	3.642	65	568.530,485 691.262,877	66	568.569,515 691.234,01	48.54 5	66	568.569,515 691.234,01	67	568.583,004 691.220,328	19.21 3
67	568.583,004 691.220,328	68	568.602,882 691.216,372	20.26 8	68	568.602,882 691.216,372	69	568.610,246 691.215,886	7.38	69	568.610,246 691.215,886	70	568.611,945 691.212,903	3.433
70	568.611,945 691.212,903	71	568.615,436 691.206,775	7.053	71	568.615,436 691.206,775	72	568.621,832 691.203,305	7.277	72	568.621,832 691.203,305	73	568.627,394 691.198,814	7.149
73	568.627,394 691.198,814	74	568.634,655 691.192,749	9.461	74	568.634,655 691.192,749	75	568.637,179 691.190,639	3.29	75	568.637,179 691.190,639	76	568.661,73 691.157,853	40.95 9
76	568.661,73 691.157,853	77	568.670,241 691.167,919	13.18 2	77	568.670,241 691.167,919	78	568.649,731 691.193,584	32.85 3	78	568.649,731 691.193,584	79	568.643,494 691.195,554	6.541
79	568.643,494 691.195,554	80	568.635,74 691.211,048	17.32 6	80	568.635,74 691.211,048	81	568.623,751 691.216,749	13.27 5	81	568.623,751 691.216,749	82	568.619,37 691.221,594	6.532
82	568.619,37 691.221,594	83	568.609,098 691.226,917	11.56 9	83	568.609,098 691.226,917	84	568.582,17 691.243,791	31.77 8	84	568.582,17 691.243,791	85	568.569,057 691.254,652	17.02 7
85	568.569,057 691.254,652	86	568.555,453 691.275,962	25.28 2	86	568.555,453 691.275,962	87	568.558,415 691.287,728	12.13 3	87	568.558,415 691.287,728	88	568.563,267 691.300,699	13.84 9
88	568.563,267 691.300,699	89	568.573,967 691.321,566	23.45	89	568.573,967 691.321,566	90	568.569,678 691.332,947	12.16 2	90	568.569,678 691.332,947	91	568.562,358 691.361,766	29.73 4
91	568.562,358 691.361,766	92	568.561,259 691.364,102	2.582	92	568.561,259 691.364,102	93	568.546,722 691.395,0	34.14 7	93	568.546,722 691.395,0	94	568.545,471 691.401,875	6.988
94	568.545,471 691.401,875	95	568.539,849 691.412,584	12.09 5	95	568.539,849 691.412,584	96	568.536,054 691.418,273	6.839	96	568.536,054 691.418,273	97	568.530,729 691.421,002	5.984
97	568.530,729 691.421,002	98	568.525,91 691.422,863	5.166	98	568.525,91 691.422,863	99	568.518,771 691.440,008	18.57 2	99	568.518,771 691.440,008	100	568.532,55 691.475,198	37.79 1
100	568.532,55 691.475,198	101	568.536,493 691.480,934	6.961	101	568.536,493 691.480,934	102	568.536,454 691.491,352	10.41 8	102	568.536,454 691.491,352	103	568.530,266 691.504,214	14.27 3
103	568.530,266 691.504,214	104	568.524,633 691.544,99	41.16 3	104	568.524,633 691.544,99	105	568.523,299 691.566,127	21.17 9	105	568.523,299 691.566,127	106	568.521,111 691.572,089	6.351
106	568.521,111 691.572,089	107	568.507,549 691.627,189	56.74 4	107	568.507,549 691.627,189	108	568.502,618 691.666,391	39.51 1	108	568.502,618 691.666,391	109	568.513,386 691.706,902	41.91 8
109	568.513,386 691.706,902	110	568.514,321 691.709,514	2.774	110	568.514,321 691.709,514	111	568.520,699 691.722,444	14.41 7	111	568.520,699 691.722,444	112	568.534,227 691.736,791	19.71 9
112	568.534,227 691.736,791	113	568.557,446 691.745,688	24.86 5	113	568.557,446 691.745,688	114	568.570,689 691.759,129	18.86 9	114	568.570,689 691.759,129	115	568.574,674 691.769,195	10.82 6

Punct început	X / Y	Punct sfârșit	X / Y	Lungime segment	Punct început	X / Y	Punct sfârșit	X / Y	Lungime segment	Punct început	X / Y	Punct sfârșit	X / Y	Lungime segment
115	568.574,674 691.769,195	116	568.575,592 691.809,456	40.271	116	568.575,592 691.809,456	117	568.576,476 691.827,433	17.999	117	568.576,476 691.827,433	118	568.580,473 691.832,496	6.451
118	568.580,473 691.832,496	119	568.592,373 691.849,788	20.991	119	568.592,373 691.849,788	120	568.610,67 691.861,004	21.461	120	568.610,67 691.861,004	121	568.615,45 691.864,557	5.956
121	568.615,45 691.864,557	122	568.623,051 691.860,462	8.634	122	568.623,051 691.860,462	123	568.635,328 691.860,541	12.277	123	568.635,328 691.860,541	124	568.650,917 691.860,829	15.592
124	568.650,917 691.860,829	125	568.662,313 691.864,701	12.036	125	568.662,313 691.864,701	126	568.666,771 691.866,59	4.842	126	568.666,771 691.866,59	127	568.666,851 691.866,662	0.108
127	568.666,851 691.866,662	128	568.667,742 691.867,465	1.199	128	568.667,742 691.867,465	129	568.671,958 691.870,373	5.122	129	568.671,958 691.870,373	130	568.686,182 691.870,054	14.228
130	568.686,182 691.870,054	131	568.698,023 691.871,272	11.903	131	568.698,023 691.871,272	132	568.703,249 691.873,153	5.554	132	568.703,249 691.873,153	133	568.713,021 691.874,801	9.91
133	568.713,021 691.874,801	134	568.720,893 691.875,175	7.881	134	568.720,893 691.875,175	135	568.734,528 691.878,98	14.156	135	568.734,528 691.878,98	136	568.744,682 691.881,005	10.354
136	568.744,682 691.881,005	137	568.755,565 691.883,068	11.077	137	568.755,565 691.883,068	138	568.768,717 691.881,284	13.272	138	568.768,717 691.881,284	139	568.776,595 691.875,369	9.851
139	568.776,595 691.875,369	140	568.780,503 691.874,597	3.984	140	568.780,503 691.874,597	141	568.791,583 691.869,889	12.039	141	568.791,583 691.869,889	142	568.812,734 691.868,392	21.204
142	568.812,734 691.868,392	143	568.823,141 691.871,285	10.802	143	568.823,141 691.871,285	144	568.830,261 691.885,686	16.065	144	568.830,261 691.885,686	145	568.844,733 691.913,523	31.374
145	568.844,733 691.913,523	146	568.861,167 691.928,672	22.351	146	568.861,167 691.928,672	147	568.874,246 691.940,728	17.788	147	568.874,246 691.940,728	148	568.880,557 691.946,882	8.815
148	568.880,557 691.946,882	149	568.891,333 691.952,99	12.387	149	568.891,333 691.952,99	150	568.905,216 691.960,798	15.928	150	568.905,216 691.960,798	151	568.904,61 691.974,27	13.486
151	568.904,61 691.974,27	152	568.899,954 691.976,196	5.039	152	568.899,954 691.976,196	153	568.897,039 691.980,052	4.834	153	568.897,039 691.980,052	154	568.897,643 691.983,99	3.984
154	568.897,643 691.983,99	155	568.900,517 691.986,902	4.091	155	568.900,517 691.986,902	156	568.903,216 691.984,183	3.831	156	568.903,216 691.984,183	157	568.907,586 691.981,935	4.914
157	568.907,586 691.981,935	158	568.912,589 691.982,691	5.06	158	568.912,589 691.982,691	159	568.925,942 691.988,838	14.7	159	568.925,942 691.988,838	160	568.928,212 691.991,873	3.79
160	568.928,212 691.991,873	161	568.924,603 692.004,24	12.883	161	568.924,603 692.004,24	162	568.920,287 692.019,221	15.59	162	568.920,287 692.019,221	163	568.927,861 692.026,25	10.333
163	568.927,861 692.026,25	164	568.933,108 692.023,843	5.773	164	568.933,108 692.023,843	165	568.942,771 692.021,101	10.045	165	568.942,771 692.021,101	166	568.948,002 692.019,763	5.399
166	568.948,002 692.019,763	167	568.950,561 692.025,853	6.606	167	568.950,561 692.025,853	168	568.952,928 692.025,802	2.368	168	568.952,928 692.025,802	169	568.954,36 692.029,578	4.038
169	568.954,36 692.029,578	170	568.959,784 692.035,225	7.83	170	568.959,784 692.035,225	171	568.960,394 692.039,083	3.906	171	568.960,394 692.039,083	172	568.960,66 692.044,073	4.997
172	568.960,66 692.044,073	173	568.960,559 692.045,95	1.88	173	568.960,559 692.045,95	174	568.959,447 692.057,281	11.385	174	568.959,447 692.057,281	175	568.957,597 692.073,935	16.756
175	568.957,597 692.073,935	176	568.957,749 692.079,408	5.475	176	568.957,749 692.079,408	177	568.958,101 692.081,769	2.387	177	568.958,101 692.081,769	178	568.959,698 692.086,54	5.031
178	568.959,698 692.086,54	179	568.955,292 692.092,332	7.277	179	568.955,292 692.092,332	180	568.949,204 692.084,164	10.187	180	568.949,204 692.084,164	181	568.947,924 692.073,435	10.805
181	568.947,924 692.073,435	182	568.949,813 692.060,116	13.452	182	568.949,813 692.060,116	183	568.951,003 692.044,118	16.042	183	568.951,003 692.044,118	184	568.951,708 692.038,681	5.483
184	568.951,708 692.038,681	185	568.910,64 692.031,889	41.626	185	568.910,64 692.031,889	186	568.911,02 692.028,918	2.995	186	568.911,02 692.028,918	187	568.914,547 692.001,829	27.318
187	568.914,547 692.001,829	188	568.908,087 691.997,952	7.534	188	568.908,087 691.997,952	189	568.886,487 691.985,518	24.923	189	568.886,487 691.985,518	190	568.884,218 691.981,187	4.889
190	568.884,218 691.981,187	191	568.882,585 691.977,333	4.186	191	568.882,585 691.977,333	192	568.880,512 691.970,951	6.71	192	568.880,512 691.970,951	193	568.875,214 691.963,049	9.514
193	568.875,214 691.963,049	194	568.879,228 691.959,338	5.467	194	568.879,228 691.959,338	195	568.879,415 691.957,878	1.472	195	568.879,415 691.957,878	196	568.875,386 691.954,94	4.986
196	568.875,386 691.954,94	197	568.868,048 691.946,627	11.088	197	568.868,048 691.946,627	198	568.859,726 691.938,514	11.622	198	568.859,726 691.938,514	199	568.859,13 691.937,933	0.832
199	568.859,13 691.937,933	200	568.857,215 691.935,624	3.0	200	568.857,215 691.935,624	201	568.832,98 691.915,26	31.655	201	568.832,98 691.915,26	202	568.832,257 691.915,14	0.733
202	568.832,257 691.915,14	203	568.825,136 691.905,616	11.892	203	568.825,136 691.905,616	204	568.823,298 691.899,961	5.946	204	568.823,298 691.899,961	205	568.821,807 691.891,178	8.909
205	568.821,807 691.891,178	206	568.821,31 691.888,114	3.104	206	568.821,31 691.888,114	207	568.820,275 691.885,253	3.042	207	568.820,275 691.885,253	208	568.818,156 691.879,777	5.872
208	568.818,156 691.879,777	209	568.815,798 691.877,682	3.154	209	568.815,798 691.877,682	210	568.813,215 691.876,599	2.801	210	568.813,215 691.876,599	211	568.807,032 691.875,588	6.265
211	568.807,032 691.875,588	212	568.799,188 691.872,799	8.325	212	568.799,188 691.872,799	213	568.790,644 691.876,44	9.287	213	568.790,644 691.876,44	214	568.788,506 691.877,829	2.55

Punct început	X / Y	Punct sfârșit	X / Y	Lungime segment	Punct început	X / Y	Punct sfârșit	X / Y	Lungime segment	Punct început	X / Y	Punct sfârșit	X / Y	Lungime segment
214	568.788,506 691.877,829	215	568.780,14 691.883,965	10.375	215	568.780,14 691.883,965	216	568.770,161 691.890,222	11.778	216	568.770,161 691.890,222	217	568.767,217 691.889,139	3.137
217	568.767,217 691.889,139	218	568.747,036 691.884,977	20.606	218	568.747,036 691.884,977	219	568.723,665 691.879,913	23.913	219	568.723,665 691.879,913	220	568.704,634 691.877,839	19.143
220	568.704,634 691.877,839	221	568.686,814 691.874,491	18.132	221	568.686,814 691.874,491	222	568.665,089 691.872,279	21.837	222	568.665,089 691.872,279	223	568.651,759 691.866,874	14.384
223	568.651,759 691.866,874	224	568.632,741 691.864,71	19.141	224	568.632,741 691.864,71	225	568.626,002 691.865,366	6.771	225	568.626,002 691.865,366	226	568.615,117 691.873,554	13.621
226	568.615,117 691.873,554	227	568.610,391 691.870,904	5.418	227	568.610,391 691.870,904	228	568.608,251 691.869,704	2.453	228	568.608,251 691.869,704	229	568.605,459 691.868,139	3.201
229	568.605,459 691.868,139	230	568.601,733 691.866,05	4.272	230	568.601,733 691.866,05	231	568.593,823 691.862,269	8.767	231	568.593,823 691.862,269	232	568.566,492 691.829,412	42.738
232	568.566,492 691.829,412	233	568.563,681 691.812,92	16.73	233	568.563,681 691.812,92	234	568.566,123 691.809,096	4.537	234	568.566,123 691.809,096	235	568.569,444 691.804,872	5.373
235	568.569,444 691.804,872	236	568.568,996 691.791,025	13.854	236	568.568,996 691.791,025	237	568.566,381 691.763,543	27.606	237	568.566,381 691.763,543	238	568.552,123 691.750,574	19.274
238	568.552,123 691.750,574	239	568.545,486 691.748,932	6.837	239	568.545,486 691.748,932	240	568.538,933 691.746,845	6.877	240	568.538,933 691.746,845	241	568.525,453 691.739,221	15.487
241	568.525,453 691.739,221	242	568.512,756 691.722,006	21.391	242	568.512,756 691.722,006	243	568.499,836 691.708,326	18.817	243	568.499,836 691.708,326	244	568.497,904 691.701,674	6.927
244	568.497,904 691.701,674	245	568.493,67 691.687,15	15.129	245	568.493,67 691.687,15	246	568.491,223 691.681,002	6.617	246	568.491,223 691.681,002	247	568.488,369 691.681,193	2.86
247	568.488,369 691.681,193	248	568.486,478 691.689,583	8.6	248	568.486,478 691.689,583	249	568.479,864 691.692,641	7.287	249	568.479,864 691.692,641	250	568.473,354 691.690,684	6.798
250	568.473,354 691.690,684	251	568.467,841 691.686,253	7.073	251	568.467,841 691.686,253	252	568.465,813 691.682,565	4.209	252	568.465,813 691.682,565	253	568.457,213 691.669,6	15.558
253	568.457,213 691.669,6	254	568.451,531 691.663,162	8.587	254	568.451,531 691.663,162	255	568.445,92 691.663,453	5.619	255	568.445,92 691.663,453	256	568.429,052 691.662,38	16.902
256	568.429,052 691.662,38	257	568.413,653 691.651,578	18.81	257	568.413,653 691.651,578	258	568.405,199 691.638,218	15.81	258	568.405,199 691.638,218	259	568.392,821 691.629,607	15.079
259	568.392,821 691.629,607	260	568.385,677 691.628,452	7.237	260	568.385,677 691.628,452	261	568.376,785 691.629,171	8.921	261	568.376,785 691.629,171	262	568.375,255 691.627,457	2.298
262	568.375,255 691.627,457	263	568.367,9 691.627,093	7.364	263	568.367,9 691.627,093	264	568.363,51 691.625,934	4.54	264	568.363,51 691.625,934	265	568.356,348 691.621,29	8.536
265	568.356,348 691.621,29	266	568.347,265 691.610,499	14.105	266	568.347,265 691.610,499	267	568.341,17 691.598,732	13.252	267	568.341,17 691.598,732	268	568.342,37 691.590,595	8.225
268	568.342,37 691.590,595	269	568.345,772 691.586,349	5.441	269	568.345,772 691.586,349	270	568.349,912 691.573,612	13.393	270	568.349,912 691.573,612	271	568.335,503 691.564,36	17.124
271	568.335,503 691.564,36	272	568.323,037 691.562,38	12.622	272	568.323,037 691.562,38	273	568.320,086 691.565,617	4.38	273	568.320,086 691.565,617	274	568.318,124 691.567,77	2.913
274	568.318,124 691.567,77	275	568.317,334 691.568,636	1.172	275	568.317,334 691.568,636	276	568.314,868 691.569,25	2.541	276	568.314,868 691.569,25	277	568.309,287 691.577,901	10.295
277	568.309,287 691.577,901	278	568.300,675 691.580,729	9.064	278	568.300,675 691.580,729	279	568.287,164 691.577,976	13.789	279	568.287,164 691.577,976	280	568.281,491 691.573,401	7.288
280	568.281,491 691.573,401	281	568.274,632 691.566,461	9.758	281	568.274,632 691.566,461	282	568.263,264 691.561,909	12.245	282	568.263,264 691.561,909	283	568.252,638 691.558,342	11.209
283	568.252,638 691.558,342	284	568.234,774 691.532,28	31.597	284	568.234,774 691.532,28	285	568.232,255 691.520,622	11.927	285	568.232,255 691.520,622	286	568.230,243 691.507,6	13.177
286	568.230,243 691.507,6	287	568.228,056 691.501,959	6.05	287	568.228,056 691.501,959	288	568.220,041 691.498,95	8.561	288	568.220,041 691.498,95	289	568.211,235 691.503,551	9.936
289	568.211,235 691.503,551	290	568.203,262 691.507,612	8.948	290	568.203,262 691.507,612	291	568.197,121 691.509,855	6.538	291	568.197,121 691.509,855	292	568.197,676 691.511,422	1.662
292	568.197,676 691.511,422	293	568.191,474 691.506,513	7.91	293	568.191,474 691.506,513	294	568.179,914 691.485,927	23.61	294	568.179,914 691.485,927	295	568.177,641 691.476,416	9.779
295	568.177,641 691.476,416	1	568.180,798 691.463,901	12.907										

** Lungimile segmentelor sunt determinate în planul de proiecție Stereo 70 și sunt rotunjite la 1 milimetru.

*** Distanța dintre puncte este formată din segmente cumulate ce sunt mai mici decât valoarea 1 milimetru.

**DATE DESPRE IMOBILUL NR. 5609**

Oficiul de Cadastru și Publicitate Imobiliară SUCEAVA
Biroul de Cadastru și Publicitate Imobiliară Radauti

A. Partea I. Descrierea imobilului

TEREN Intravilan

Adresa: Loc. Arbore, Jud. Suceava

Nr. Crt	Nr cadastral Nr. topografic	Suprafața* (mp)	Observații / Referințe
A1		2.923	Sector cadastral:59 Teren neimprejmuit;

B. Partea II. Proprietari și acte

Inscrieri privitoare la dreptul de proprietate și alte drepturi reale		Referințe
/		
Act Administrativ nr. 2425, din 05/03/2024 emis de PRIMARIA COMUNEI ARBORE;		
B1	Inscrierea posesiei, drept de PROPRIETATE, dobandit prin Constituire, cota actuala 1/1 1) NEIDENTIFICAT NEIDENTIFICAT	A1
Act Normativ nr. 7, din 13/03/1996 emis de PARLAMENTUL ROMANIEI (ART. 13);		
B2	SE NOTEAZA MENTIUNEA DE PROPRIETAR NEIDENTIFICAT, REZERVA COMISIEI LOCALE DE FOND FUNCJAR	A1

C. Partea III. SARCINI .

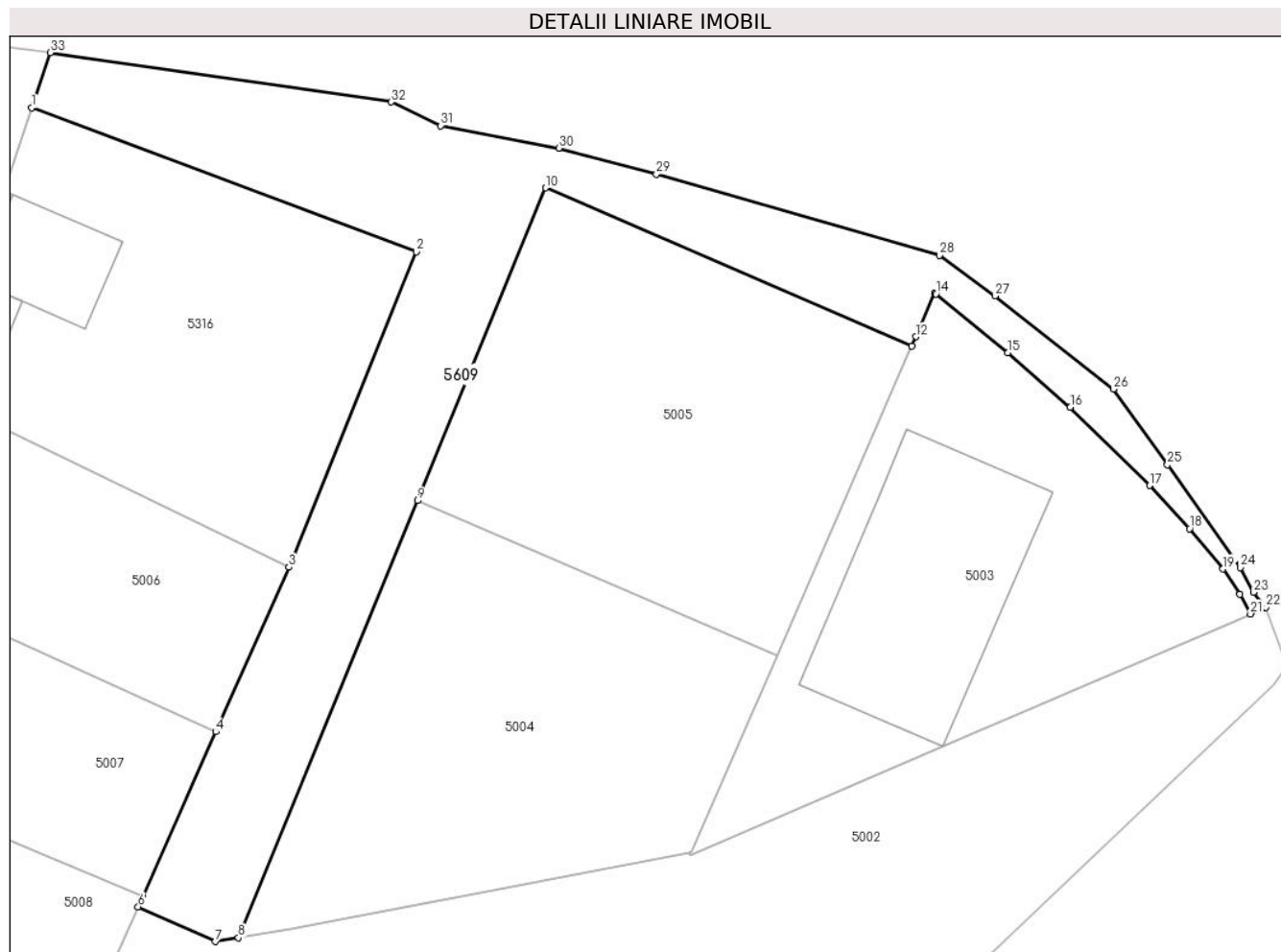
Inscrieri privind dezmembramintele dreptului de proprietate, drepturi reale de garanție și sarcini	Referințe
NU SUNT	

Anexa Nr. 1 La Partea I

Teren

Nr cadastral	Suprafața (mp)*	Observații / Referințe
	2.923	

* Suprafața este determinată în planul de proiecție Stereo 70.



Date referitoare la teren

Crt	Categorie folosință	Intravilan	Suprafața (mp)	Tarla	Parcelă	Nr. topo	Observații / Referințe
1	arabil	DA	2.923	53	-	-	

Lungime Segmente

1) Valorile lungimilor segmentelor sunt obținute din proiecție în plan.

Punct început	X / Y	Punct sfârșit	X / Y	Lungime segment (** (m)
1	569.927,71 690.831,484	2	569.978,738 690.812,394	54.482
3	569.961,825 690.770,608	4	569.952,144 690.748,78	23.879
5	569.942,464 690.726,951	6	569.941,851 690.725,586	1.496
7	569.952,078 690.720,976	8	569.955,148 690.721,493	3.113
9	569.978,912 690.779,418	10	569.995,924 690.820,885	44.821

Punct început	X / Y	Punct sfârșit	X / Y	Lungime segment (** (m)
2	569.978,738 690.812,394	3	569.961,825 690.770,608	45.079
4	569.952,144 690.748,78	5	569.942,464 690.726,951	23.879
6	569.941,851 690.725,586	7	569.952,078 690.720,976	11.218
8	569.955,148 690.721,493	9	569.978,912 690.779,418	62.61
10	569.995,924 690.820,885	11	570.044,502 690.799,92	52.909

Punct început	X / Y	Punct sfârșit	X / Y	Lungime segment (** (m)
11	570.044,502 690.799,92	12	570.045,04 690.801,154	1.346
13	570.047,55 690.806,925	14	570.047,733 690.806,822	0.21
15	570.057,222 690.799,022	16	570.065,546 690.791,788	11.028
17	570.076,091 690.781,432	18	570.081,393 690.775,714	7.798
19	570.085,792 690.770,348	20	570.088,072 690.767,019	4.035
21	570.089,462 690.764,408	22	570.091,481 690.765,278	2.198
23	570.089,843 690.767,264	24	570.088,131 690.770,573	3.726
25	570.078,438 690.784,169	26	570.071,278 690.794,22	12.341
27	570.055,537 690.806,547	28	570.048,204 690.811,952	9.11
29	570.010,606 690.822,677	30	569.997,652 690.826,159	13.414
31	569.981,982 690.829,118	32	569.975,444 690.832,263	7.255
33	569.930,166 690.838,805	1	569.927,71 690.831,484	7.722

Punct început	X / Y	Punct sfârșit	X / Y	Lungime segment (** (m)
12	570.045,04 690.801,154	13	570.047,55 690.806,925	6.293
14	570.047,733 690.806,822	15	570.057,222 690.799,022	12.283
16	570.065,546 690.791,788	17	570.076,091 690.781,432	14.78
18	570.081,393 690.775,714	19	570.085,792 690.770,348	6.939
20	570.088,072 690.767,019	21	570.089,462 690.764,408	2.958
22	570.091,481 690.765,278	23	570.089,843 690.767,264	2.574
24	570.088,131 690.770,573	25	570.078,438 690.784,169	16.697
26	570.071,278 690.794,22	27	570.055,537 690.806,547	19.993
28	570.048,204 690.811,952	29	570.010,606 690.822,677	39.098
30	569.997,652 690.826,159	31	569.981,982 690.829,118	15.947
32	569.975,444 690.832,263	33	569.930,166 690.838,805	45.748

** Lungimile segmentelor sunt determinate în planul de proiecție Stereo 70 și sunt rotunjite la 1 milimetru.

*** Distanța dintre puncte este formată din segmente cumulate ce sunt mai mici decât valoarea 1 milimetru.

**DATE DESPRE IMOBILUL NR. 5610**

Oficiul de Cadastru și Publicitate Imobiliară SUCEAVA
Biroul de Cadastru și Publicitate Imobiliară Radauti

A. Partea I. Descrierea imobilului

TEREN Intravilan

Adresa: Loc. Arbore, Jud. Suceava

Nr. Crt	Nr cadastral Nr. topografic	Suprafața* (mp)	Observații / Referințe
A1	52220	3.403	Sector cadastral:59 Teren imprejmuit; IMOBILUL S-A FORMAT DIN O PARTE A PF 8054/1, FARA CF

Construcții

Crt	Nr cadastral Nr. topografic	Adresa	Observații / Referințe
A1.1	52220-C1	Loc. Arbore, Jud. Suceava	Nr. niveluri:1; S. construita la sol:64 mp; S. construita desfasurata:64 mp; LOCUINTA
A1.2	52220-C2	Loc. Arbore, Jud. Suceava	Nr. niveluri:1; S. construita la sol:98 mp; S. construita desfasurata:98 mp; ANEXA

B. Partea II. Proprietari și acte

Inscrieri privitoare la dreptul de proprietate și alte drepturi reale		Referințe
/		
Act Administrativ nr. 2425, din 05/03/2024 emis de PRIMARIA COMUNEI ARBORE;		
B1	Inscrierea posesiei, drept de PROPRIETATE, dobandit prin Constituire, cota actuala 1/1 1) NEIDENTIFICAT NEIDENTIFICAT	A1, A1.1, A1.2
Act Normativ nr. 7, din 13/03/1996 emis de PARLAMENTUL ROMANIEI (ART. 13);		
B3	SE NOTEAZA MENTIUNEA DE PROPRIETAR NEIDENTIFICAT	A1

C. Partea III. SARCINI .

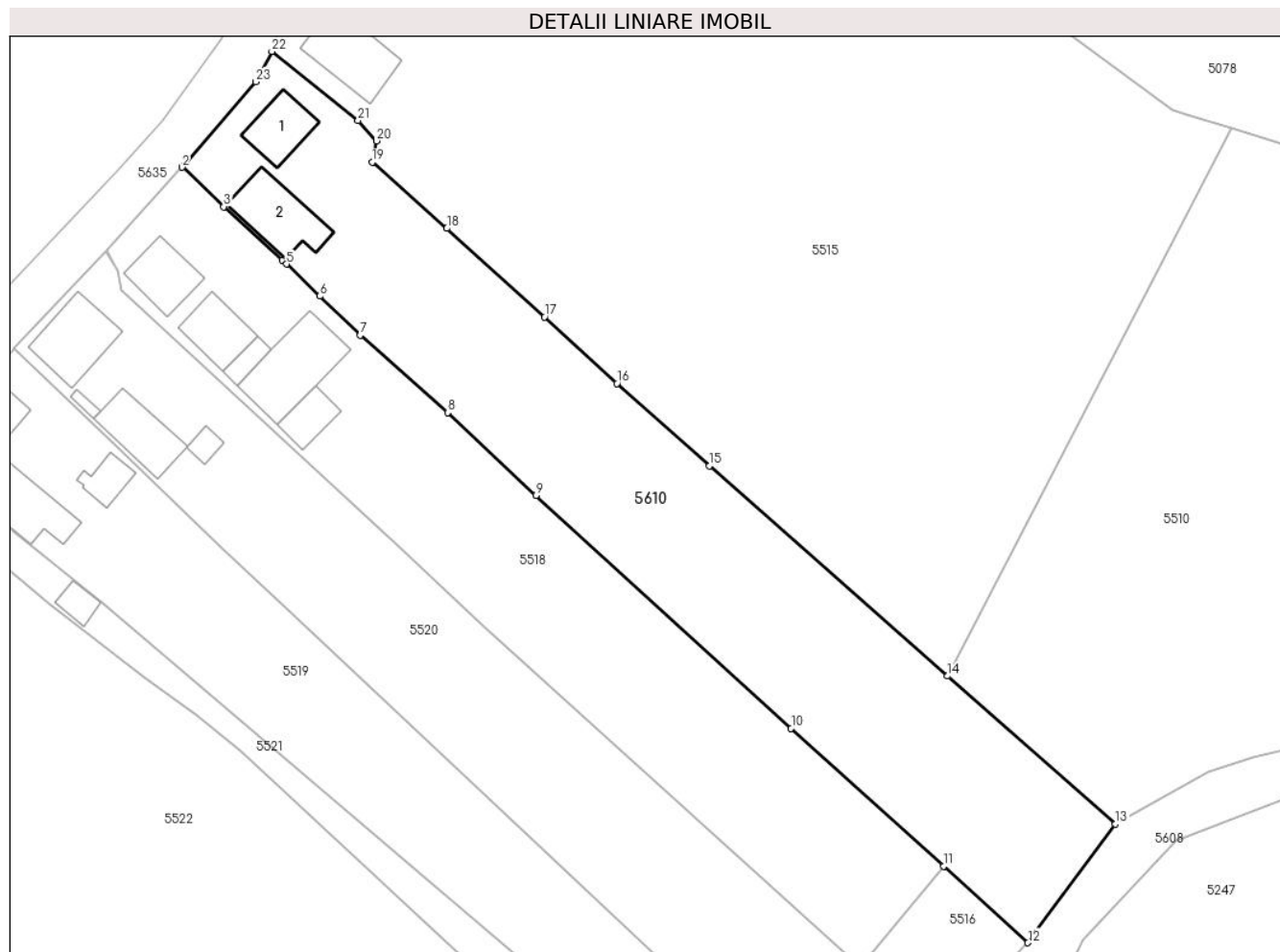
Inscrieri privind dezmembramintele dreptului de proprietate, drepturi reale de garanție și sarcini	Referințe
NU SUNT	

Anexa Nr. 1 La Partea I

Teren

Nr cadastral	Suprafața (mp)*	Observații / Referințe
52220	3.403	IMOBILUL S-A FORMAT DIN O PARTE A PF 8054/1, FARA CF

* Suprafața este determinată în planul de proiecție Stereo 70.



Date referitoare la teren

Crt	Categorie folosință	Intravilan	Suprafața (mp)	Tarla	Parcelă	Nr. topo	Observații / Referințe
1	curți constructii	DA	162	-	-	-	
2	arabil	DA	3.241	-	-	-	

Date referitoare la construcții

Crt	Număr	Destinație construcție	Supraf. (mp)	Situație juridică	Observații / Referințe
A1.1	52220-C1	construcții de locuințe	64	Cu acte	Nr. niveluri:1; S. construita la sol:64 mp; S. construita desfasurata:64 mp; LOCUINTA
A1.2	52220-C2	construcții anexa	98	Cu acte	Nr. niveluri:1; S. construita la sol:98 mp; S. construita desfasurata:98 mp; ANEXA

Lungime Segmente

1) Valorile lungimilor segmentelor sunt obținute din proiecție în plan.

Punct început	X / Y	Punct sfârșit	X / Y	Lungime segment (** (m)
1	568.390,023 691.834,551	2	568.389,93 691.834,449	0.138
3	568.395,998 691.828,727	4	568.404,516 691.820,964	11.525

Punct început	X / Y	Punct sfârșit	X / Y	Lungime segment (** (m)
2	568.389,93 691.834,449	3	568.395,998 691.828,727	8.34
4	568.404,516 691.820,964	5	568.405,1 691.820,405	0.808

Punct început	X / Y	Punct sfârșit	X / Y	Lungime segment (** (m)
5	568.405,1 691.820,405	6	568.409,942 691.815,772	6.701
7	568.415,806 691.810,101	8	568.428,497 691.798,881	16.94
9	568.441,342 691.786,881	10	568.478,384 691.753,079	50.147
11	568.500,492 691.733,093	12	568.512,756 691.722,006	16.533
13	568.525,453 691.739,221	14	568.501,095 691.760,683	32.464
15	568.466,522 691.791,147	16	568.453,097 691.803,095	17.972
17	568.442,581 691.812,749	18	568.428,395 691.825,593	19.137
19	568.417,564 691.835,201	20	568.418,211 691.838,28	3.146
21	568.415,485 691.841,222	22	568.402,986 691.851,25	16.025
23	568.400,609 691.846,859	1	568.390,023 691.834,551	16.234

Punct început	X / Y	Punct sfârșit	X / Y	Lungime segment (** (m)
6	568.409,942 691.815,772	7	568.415,806 691.810,101	8.158
8	568.428,497 691.798,881	9	568.441,342 691.786,881	17.578
10	568.478,384 691.753,079	11	568.500,492 691.733,093	29.803
12	568.512,756 691.722,006	13	568.525,453 691.739,221	21.391
14	568.501,095 691.760,683	15	568.466,522 691.791,147	46.08
16	568.453,097 691.803,095	17	568.442,581 691.812,749	14.275
18	568.428,395 691.825,593	19	568.417,564 691.835,201	14.478
20	568.418,211 691.838,28	21	568.415,485 691.841,222	4.011
22	568.402,986 691.851,25	23	568.400,609 691.846,859	4.993

** Lungimile segmentelor sunt determinate în planul de proiecție Stereo 70 și sunt rotunjite la 1 milimetru.

*** Distanța dintre puncte este formată din segmente cumulate ce sunt mai mici decât valoarea 1 milimetru.

**DATE DESPRE IMOBILUL NR. 5611**

Oficiul de Cadastru și Publicitate Imobiliară SUCEAVA
Biroul de Cadastru și Publicitate Imobiliară Radauti

A. Partea I. Descrierea imobilului

TEREN Intravilan

Adresa: Loc. Arbore, Jud. Suceava

Nr. Crt	Nr cadastral Nr. topografic	Suprafața* (mp)	Observații / Referințe
A1	32005	600	Sector cadastral:59 Teren neimprijmit;

Construcții

Crt	Nr cadastral Nr. topografic	Adresa	Observații / Referințe
A1.1	32005-C1	Loc. Arbore, Jud. Suceava	Nr. niveluri:1; S. construita la sol:49 mp; S. construita desfasurata:49 mp; Casa constr in anul 1979 din lemn acoperita cu dranita fara cert energ si fara lift
A1.2	32005-C2	Loc. Arbore, Jud. Suceava	Nr. niveluri:1; S. construita la sol:59 mp; S. construita desfasurata:59 mp; Sura si grajd constr in anul 1979 din lemn acoperite cu dranita fara cert energ si fara lift
A1.3	32005-C3	Loc. Arbore, Jud. Suceava	Nr. niveluri:1; S. construita la sol:7 mp; S. construita desfasurata:7 mp; ANEXA
A1.4	32005-C4	Loc. Arbore, Jud. Suceava	Nr. niveluri:1; S. construita la sol:12 mp; S. construita desfasurata:12 mp; ANEXA

B. Partea II. Proprietari și acte

Inscrieri privitoare la dreptul de proprietate și alte drepturi reale		Referințe
/		
Act Administrativ nr. 2425, din 05/03/2024 emis de PRIMARIA COMUNEI ARBORE;		
B2	Intabulare, drept de PROPRIETATE, dobandit prin Lege, cota actuala 1/1 1) PRIBEAGU CODREANU	A1.3, A1.4
13968 / 30/04/2015		
Act Notarial nr. 1567, din 30/04/2015 emis de Covariuc Ioan;		
B6	Intabulare, drept de PROPRIETATE, dobandit prin Conventie, cota actuala 1/1 1) PRIBEAGU CODREANU	A1, A1.1, A1.2

C. Partea III. SARCINI .

Inscrieri privind dezmembramintele dreptului de proprietate, drepturi reale de garanție și sarcini	Referințe
NU SUNT	

Anexa Nr. 1 La Partea I

Teren

Nr cadastral	Suprafața (mp)*	Observații / Referințe
32005	600	

* Suprafața este determinată în planul de proiecție Stereo 70.



Date referitoare la teren

Crt	Categorie folosință	Intravilan	Suprafața (mp)	Tarla	Parcelă	Nr. topo	Observații / Referințe
1	curți constructii	DA	389	72	-	-	
2	arabil	DA	211	72	-	-	

Date referitoare la construcții

Crt	Număr	Destinație construcție	Supraf. (mp)	Situație juridică	Observații / Referințe
A1.1	32005-C1	construcții de locuințe	49	Cu acte	Nr. niveluri:1; S. construită la sol:49 mp; S. construită desfășurată:49 mp; Casa constr în anul 1979 din lemn acoperită cu dranita fara cert energ si fara lift
A1.2	32005-C2	construcții anexa	59	Cu acte	Nr. niveluri:1; S. construită la sol:59 mp; S. construită desfășurată:59 mp; Sura si grajd constr în anul 1979 din lemn acoperite cu dranita fara cert energ si fara lift
A1.3	32005-C3	construcții anexa	7	Cu acte	Nr. niveluri:1; S. construită la sol:7 mp; S. construită desfășurată:7 mp; ANEXA
A1.4	32005-C4	construcții anexa	12	Cu acte	Nr. niveluri:1; S. construită la sol:12 mp; S. construită desfășurată:12 mp; ANEXA

Lungime Segmente

1) Valorile lungimilor segmentelor sunt obținute din proiecție în plan.

Punct început	X / Y	Punct sfârșit	X / Y	Lungime segment (** (m)
1	568.651,527 692.075,508	2	568.647,011 692.076,11	4.556
2	568.647,011 692.076,11	3	568.647,37 692.064,283	11.832
3	568.647,37 692.064,283	4	568.647,449 692.063,13	1.156
4	568.647,449 692.063,13	5	568.647,717 692.059,295	3.844
5	568.647,717 692.059,295	6	568.648,159 692.055,926	3.398
6	568.648,159 692.055,926	7	568.648,666 692.051,993	3.966
7	568.648,666 692.051,993	8	568.648,809 692.051,009	0.994
8	568.648,809 692.051,009	9	568.648,879 692.050,528	0.486
9	568.648,879 692.050,528	10	568.649,048 692.049,361	1.179
10	568.649,048 692.049,361	11	568.649,905 692.043,06	6.359
11	568.649,905 692.043,06	12	568.673,77 692.052,452	25.647
12	568.673,77 692.052,452	13	568.670,972 692.061,0	8.994
13	568.670,972 692.061,0	14	568.669,752 692.065,011	4.192
14	568.669,752 692.065,011	15	568.668,114 692.069,083	4.389
15	568.668,114 692.069,083	16	568.664,984 692.071,262	3.814
16	568.664,984 692.071,262	17	568.655,858 692.074,612	9.721
17	568.655,858 692.074,612	1	568.651,527 692.075,508	4.423

** Lungimile segmentelor sunt determinate în planul de proiecție Stereo 70 și sunt rotunjite la 1 milimetru.

*** Distanța dintre puncte este formată din segmente cumulate ce sunt mai mici decât valoarea 1 milimetru.

**DATE DESPRE IMOBILUL NR. 5612**

Oficiul de Cadastru și Publicitate Imobiliară SUCEAVA
Biroul de Cadastru și Publicitate Imobiliară Radauti

A. Partea I. Descrierea imobilului

TEREN Intravilan

Nr. CF vechi:2266

Adresa: Loc. Arbore, Jud. Suceava

Nr. Crt	Nr cadastral Nr. topografic	Suprafața* (mp)	Observații / Referințe
A1	31103	1.850	Sector cadastral:59 Teren neimprijmit;

Construcții

Crt	Nr cadastral Nr. topografic	Adresa	Observații / Referințe
A1.1	31103-C1	Loc. Arbore, Jud. Suceava	Nr. niveluri:1; S. construita la sol:92 mp; S. construita desfasurata:92 mp; LOCUINTA
A1.2	31103-C2	Loc. Arbore, Jud. Suceava	Nr. niveluri:1; S. construita la sol:51 mp; S. construita desfasurata:51 mp; ANEXA
A1.3	31103-C3	Loc. Arbore, Jud. Suceava	Nr. niveluri:1; S. construita la sol:131 mp; S. construita desfasurata:131 mp; ANEXA

B. Partea II. Proprietari și acte

Inscrieri privitoare la dreptul de proprietate și alte drepturi reale		Referințe
2266 / 01/01/1931		
Act Administrativ nr. 23, din 08/03/1873 emis de -;		
B1	Intabulare, drept de PROPRIETATE, dobandit prin Lege, cota actuala 1/1 1) STOICA AVRAMIA	A1
/		
Act Administrativ nr. 2425, din 05/03/2024 emis de PRIMARIA COMUNEI ARBORE;		
B2	Intabulare, drept de PROPRIETATE, dobandit prin Lege, cota actuala 1/1 1) STOICA AVRAMIA	A1.1, A1.2, A1.3

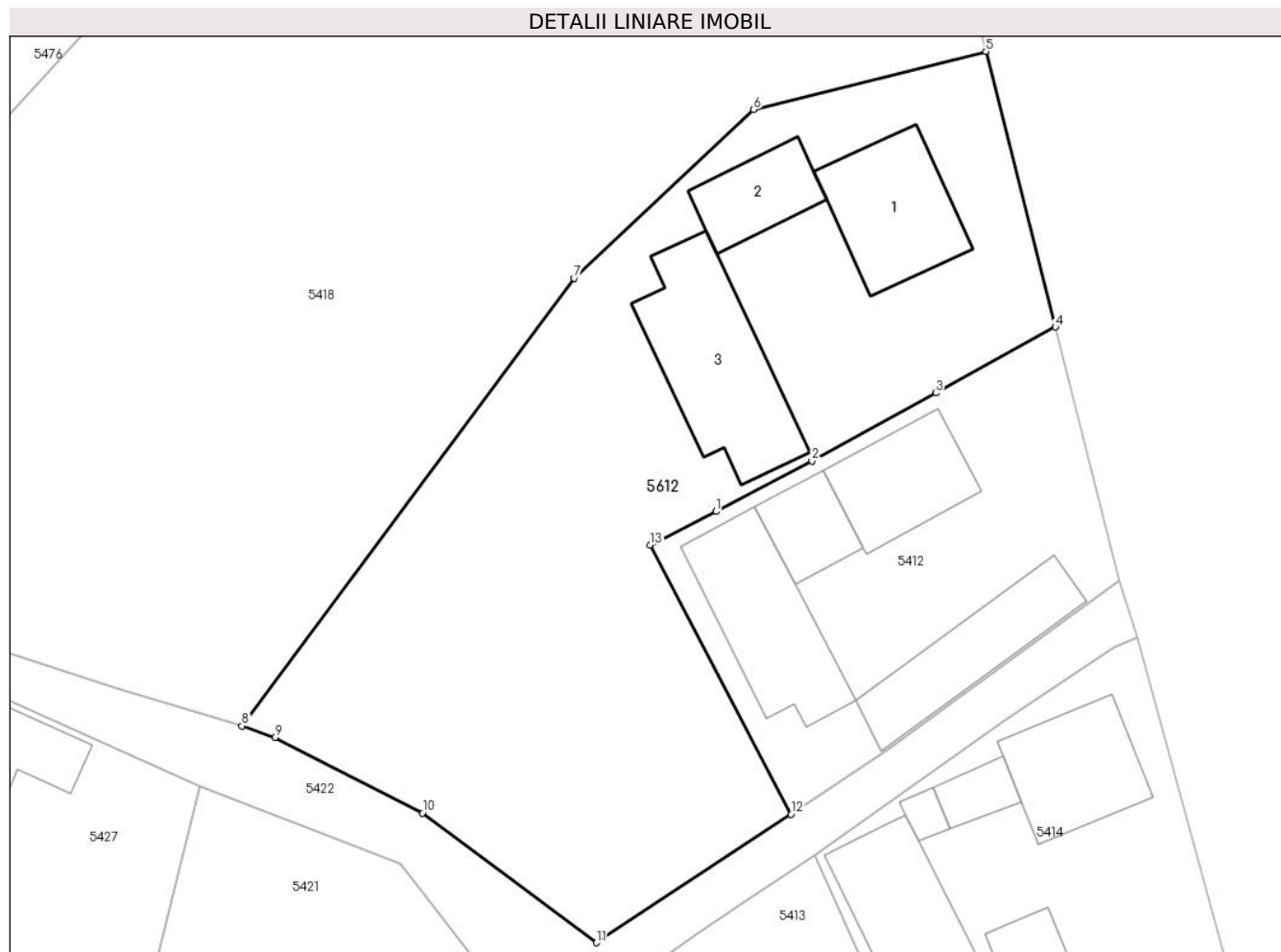
C. Partea III. SARCINI .

Inscrieri privind dezmembramintele dreptului de proprietate, drepturi reale de garanție și sarcini	Referințe
NU SUNT	

Anexa Nr. 1 La Partea I**Teren**

Nr cadastral	Suprafața (mp)*	Observații / Referințe
31103	1.850	

* Suprafața este determinată în planul de proiecție Stereo 70.

**Date referitoare la teren**

Crt	Categorie folosință	Intravilan	Suprafața (mp)	Tarla	Parcelă	Nr. topo	Observații / Referințe
1	curți constructii	DA	1.850	56	-	-	

Date referitoare la construcții

Crt	Număr	Destinație construcție	Supraf. (mp)	Situație juridică	Observații / Referințe
A1.1	31103-C1	construcții de locuințe	92	Cu acte	Nr. niveluri:1; S. construita la sol:92 mp; S. construita desfasurata:92 mp; LOCUINTA
A1.2	31103-C2	construcții anexa	51	Cu acte	Nr. niveluri:1; S. construita la sol:51 mp; S. construita desfasurata:51 mp; ANEXA
A1.3	31103-C3	construcții anexa	131	Cu acte	Nr. niveluri:1; S. construita la sol:131 mp; S. construita desfasurata:131 mp; ANEXA

Lungime Segmente

1) Valorile lungimilor segmentelor sunt obținute din proiecție în plan.

Punct început	X / Y	Punct sfârșit	X / Y	Lungime segment (** (m)
1	569.094,932 692.144,465	2	569.102,33 692.148,363	8.362
2	569.102,33 692.148,363	3	569.111,896 692.153,61	10.911

Punct început	X / Y	Punct sfârșit	X / Y	Lungime segment (** (m)
3	569.111,896 692.153,61	4	569.121,136 692.158,697	10.548
4	569.121,136 692.158,697	5	569.115,771 692.179,972	21.941
5	569.115,771 692.179,972	6	569.097,842 692.175,491	18.48
6	569.097,842 692.175,491	7	569.083,98 692.162,476	19.014
7	569.083,98 692.162,476	8	569.058,307 692.127,917	43.051
8	569.058,307 692.127,917	9	569.060,84 692.127,032	2.683
9	569.060,84 692.127,032	10	569.072,247 692.121,202	12.81
10	569.072,247 692.121,202	11	569.085,682 692.111,179	16.762
11	569.085,682 692.111,179	12	569.100,711 692.121,097	18.007
12	569.100,711 692.121,097	13	569.089,854 692.141,876	23.444
13	569.089,854 692.141,876	1	569.094,932 692.144,465	5.7

** Lungimile segmentelor sunt determinate în planul de proiecție Stereo 70 și sunt rotunjite la 1 milimetru.

*** Distanța dintre puncte este formată din segmente cumulate ce sunt mai mici decât valoarea 1 milimetru.

**DATE DESPRE IMOBILUL NR. 5616**

Oficiul de Cadastru și Publicitate Imobiliară SUCEAVA
Biroul de Cadastru și Publicitate Imobiliară Radauti

A. Partea I. Descrierea imobilului

TEREN Intravilan

Adresa: Loc. Arbore, Jud. Suceava

Nr. Crt	Nr cadastral Nr. topografic	Suprafața* (mp)	Observații / Referințe
A1		1.300	Sector cadastral:59 Teren imprejmuit;

Construcții

Crt	Nr cadastral Nr. topografic	Adresa	Observații / Referințe
A1.1		Loc. Arbore, Jud. Suceava	Nr. niveluri:1; S. construita la sol:115 mp; S. construita desfasurata:115 mp; LOCUINTA
A1.2		Loc. Arbore, Jud. Suceava	Nr. niveluri:1; S. construita la sol:43 mp; S. construita desfasurata:43 mp; ANEXA
A1.3		Loc. Arbore, Jud. Suceava	Nr. niveluri:1; S. construita la sol:45 mp; S. construita desfasurata:45 mp; ANEXA
A1.4		Loc. Arbore, Jud. Suceava	Nr. niveluri:1; S. construita la sol:140 mp; S. construita desfasurata:140 mp; ANEXA
A1.5		Loc. Arbore, Jud. Suceava	Nr. niveluri:1; S. construita la sol:41 mp; S. construita desfasurata:41 mp; ANEXA

B. Partea II. Proprietari și acte

Inscrieri privitoare la dreptul de proprietate și alte drepturi reale		Referințe
/		
Act Administrativ nr. 2425, din 05/03/2024 emis de PRIMARIA COMUNEI ARBORE;		
B1	Inscrierea posesiei, drept de PROPRIETATE, dobandit prin Constituire, cota actuala 1/1 1) NEIDENTIFICAT NEIDENTIFICAT	A1, A1.1, A1.2, A1.3, A1.4, A1.5
Act Normativ nr. 7, din 13/03/1996 emis de PARLAMENTUL ROMANIEI (ART. 13);		
B3	SE NOTEAZA MENTIUNEA DE PROPRIETAR NEIDENTIFICAT	A1

C. Partea III. SARCINI .

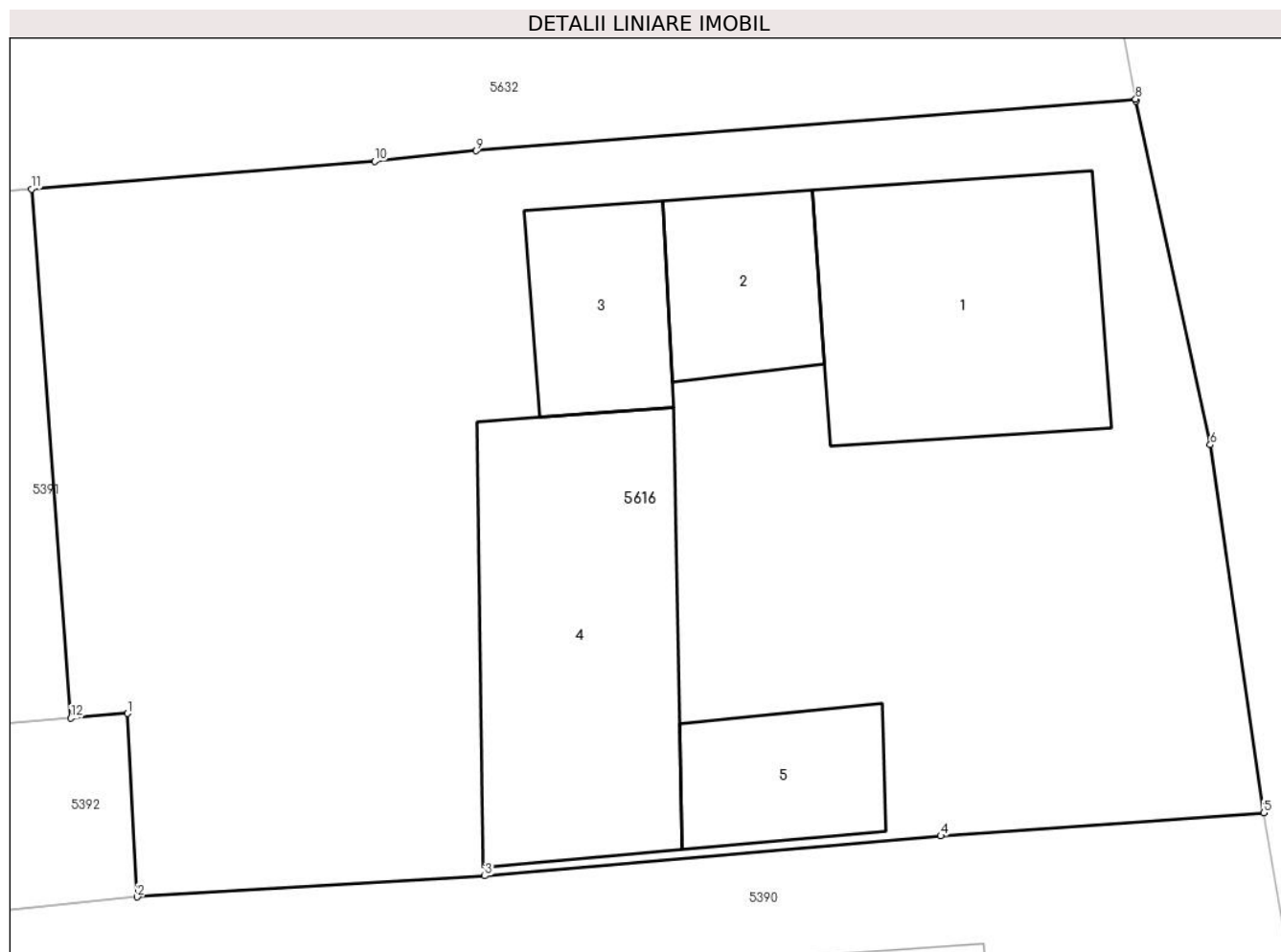
Inscrieri privind dezmembramintele dreptului de proprietate, drepturi reale de garanție și sarcini	Referințe
NU SUNT	

Anexa Nr. 1 La Partea I

Teren

Nr cadastral	Suprafața (mp)*	Observații / Referințe
	1.300	

* Suprafața este determinată în planul de proiecție Stereo 70.



Date referitoare la teren

Crt	Categorie folosință	Intra vilan	Suprafața (mp)	Tarla	Parcelă	Nr. topo	Observații / Referințe
1	curți constructii	DA	600	-	-	-	
2	arabil	DA	700	-	-	-	

Date referitoare la construcții

Crt	Număr	Destinație construcție	Supraf. (mp)	Situație juridică	Observații / Referințe
A1.1		construcții de locuințe	115	Cu acte	Nr. niveluri:1; S. construita la sol:115 mp; S. construita desfasurata:115 mp; LOCUINTA
A1.2		construcții anexa	43	Cu acte	Nr. niveluri:1; S. construita la sol:43 mp; S. construita desfasurata:43 mp; ANEXA
A1.3		construcții anexa	45	Cu acte	Nr. niveluri:1; S. construita la sol:45 mp; S. construita desfasurata:45 mp; ANEXA
A1.4		construcții anexa	140	Cu acte	Nr. niveluri:1; S. construita la sol:140 mp; S. construita desfasurata:140 mp; ANEXA
A1.5		construcții anexa	41	Cu acte	Nr. niveluri:1; S. construita la sol:41 mp; S. construita desfasurata:41 mp; ANEXA

Lungime Segmente

1) Valorile lungimilor segmentelor sunt obținute din proiecție în plan.

Punct început	X / Y	Punct sfârșit	X / Y	Lungime segment (** (m)
1	569.119,573 691.712,031	2	569.119,968 691.704,72	7.322
2	569.119,968 691.704,72	3	569.133,824 691.705,56	13.881
3	569.133,824 691.705,56	4	569.151,999 691.707,151	18.245
4	569.151,999 691.707,151	5	569.164,879 691.708,075	12.913
5	569.164,879 691.708,075	6	569.162,745 691.722,738	14.817
6	569.162,745 691.722,738	7	569.159,782 691.736,421	14.0
7	569.159,782 691.736,421	8	569.159,766 691.736,509	0.089
8	569.159,766 691.736,509	9	569.133,488 691.734,445	26.359
9	569.133,488 691.734,445	10	569.129,43 691.734,028	4.079
10	569.129,43 691.734,028	11	569.115,756 691.732,923	13.719
11	569.115,756 691.732,923	12	569.117,325 691.711,844	21.137
12	569.117,325 691.711,844	1	569.119,573 691.712,031	2.256

** Lungimile segmentelor sunt determinate în planul de proiecție Stereo 70 și sunt rotunjite la 1 milimetru.

*** Distanța dintre puncte este formată din segmente cumulate ce sunt mai mici decât valoarea 1 milimetru.

**DATE DESPRE IMOBILUL NR. 5617**

Oficiul de Cadastru și Publicitate Imobiliară SUCEAVA
Biroul de Cadastru și Publicitate Imobiliară Radauti

A. Partea I. Descrierea imobilului

TEREN Extravilan

Adresa: Jud. Suceava

Nr. Crt	Nr cadastral Nr. topografic	Suprafața* (mp)	Observații / Referințe
A1		600	Sector cadastral:59 Teren neimprejmuit;

B. Partea II. Proprietari și acte

Inscrieri privitoare la dreptul de proprietate și alte drepturi reale		Referințe
/		
Act Administrativ nr. 2425, din 05/03/2024 emis de PRIMARIA COMUNEI ARBORE;		
B1	Inscrierea posesiei, drept de PROPRIETATE, dobandit prin Constituire, cota actuala 1/1 1) NEIDENTIFICAT NEIDENTIFICAT	A1
Act Normativ nr. 7, din 13/03/1996 emis de PARLAMENTUL ROMANIEI (ART. 13);		
B2	SE NOTEAZA MENTIUNEA DE PROPRIETAR NEIDENTIFICAT	A1

C. Partea III. SARCINI .

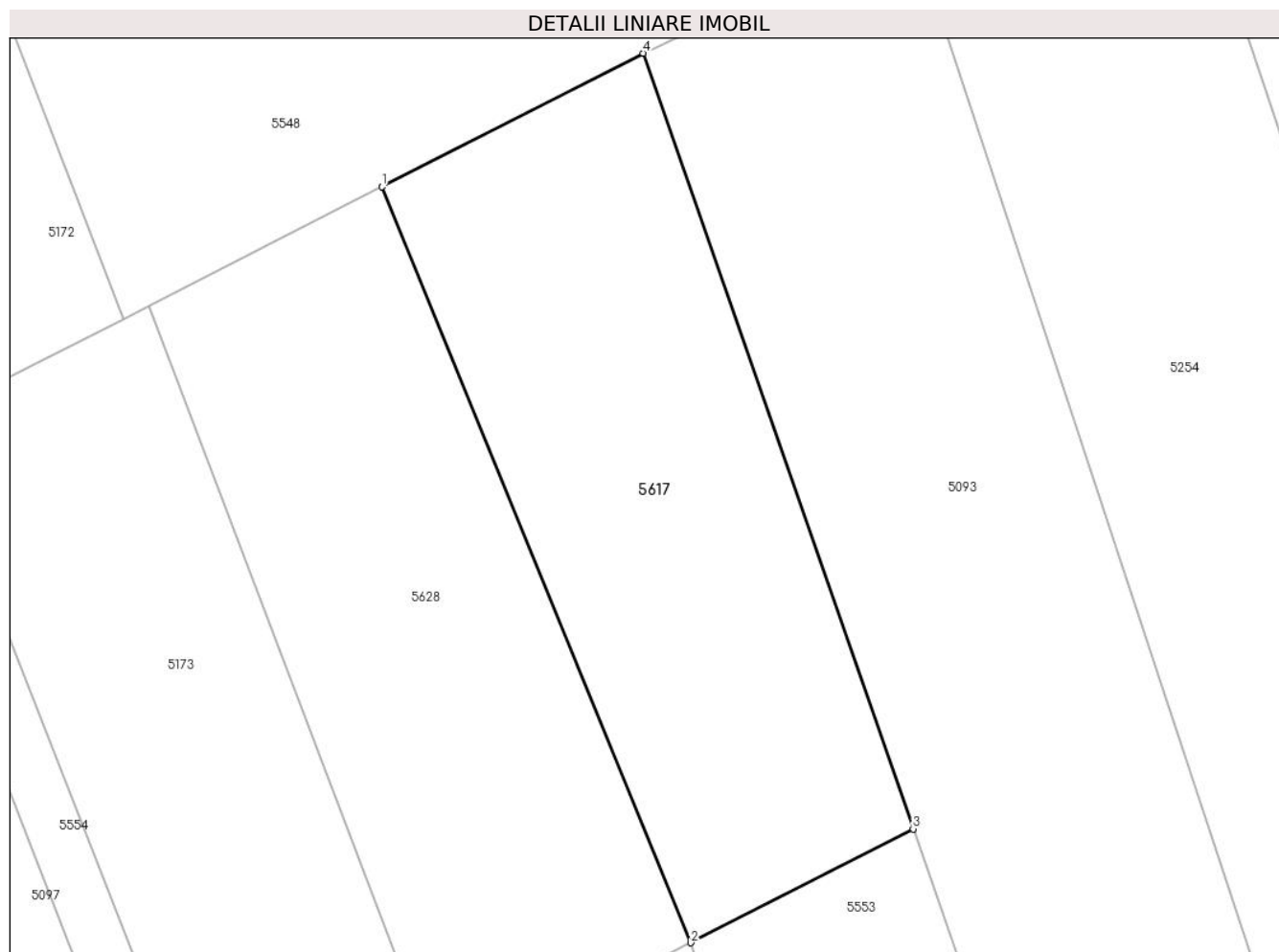
Inscrieri privind dezmembramintele dreptului de proprietate, drepturi reale de garanție și sarcini	Referințe
NU SUNT	

Anexa Nr. 1 La Partea I

Teren

Nr cadastral	Suprafața (mp)*	Observații / Referințe
	600	

* Suprafața este determinată în planul de proiecție Stereo 70.



Date referitoare la teren

Crt	Categorie folosință	Intravilan	Suprafața (mp)	Tarla	Parcelă	Nr. topo	Observații / Referințe
1	arabil	NU	600	56	959	-	

Lungime Segmente

1) Valorile lungimilor segmentelor sunt obținute din proiecție în plan.

Punct început	X / Y	Punct sfârșit	X / Y	Lungime segment (** (m)
1	568.349,479 691.034,136	2	568.365,56 690.994,764	42.529
2	568.365,56 690.994,764	3	568.377,156 691.000,693	13.024
3	568.377,156 691.000,693	4	568.363,084 691.041,092	42.78
4	568.363,084 691.041,092	1	568.349,479 691.034,136	15.28

** Lungimile segmentelor sunt determinate în planul de proiecție Stereo 70 și sunt rotunjite la 1 milimetru.

***** Distanţa dintre puncte este formată din segmente cumulate ce sunt mai mici decât valoarea 1 milimetru.**

**DATE DESPRE IMOBILUL NR. 5618**

Oficiul de Cadastru și Publicitate Imobiliară SUCEAVA
Biroul de Cadastru și Publicitate Imobiliară Radauti

A. Partea I. Descrierea imobilului

TEREN Extravilan

Adresa: Jud. Suceava

Nr. Crt	Nr cadastral Nr. topografic	Suprafața* (mp)	Observații / Referințe
A1		2.000	Sector cadastral:59 Teren neimprejmuit;

B. Partea II. Proprietari și acte

Inscrieri privitoare la dreptul de proprietate și alte drepturi reale		Referințe
/		
Act Administrativ nr. 2425, din 05/03/2024 emis de PRIMARIA COMUNEI ARBORE;		
B1	Inscrierea posesiei, drept de PROPRIETATE, dobandit prin Constituire, cota actuala 1/1 1) NEIDENTIFICAT NEIDENTIFICAT	A1
Act Normativ nr. 7, din 13/03/1996 emis de PARLAMENTUL ROMANIEI (ART. 13);		
B2	SE NOTEAZA MENTIUNEA DE PROPRIETAR NEIDENTIFICAT	A1

C. Partea III. SARCINI .

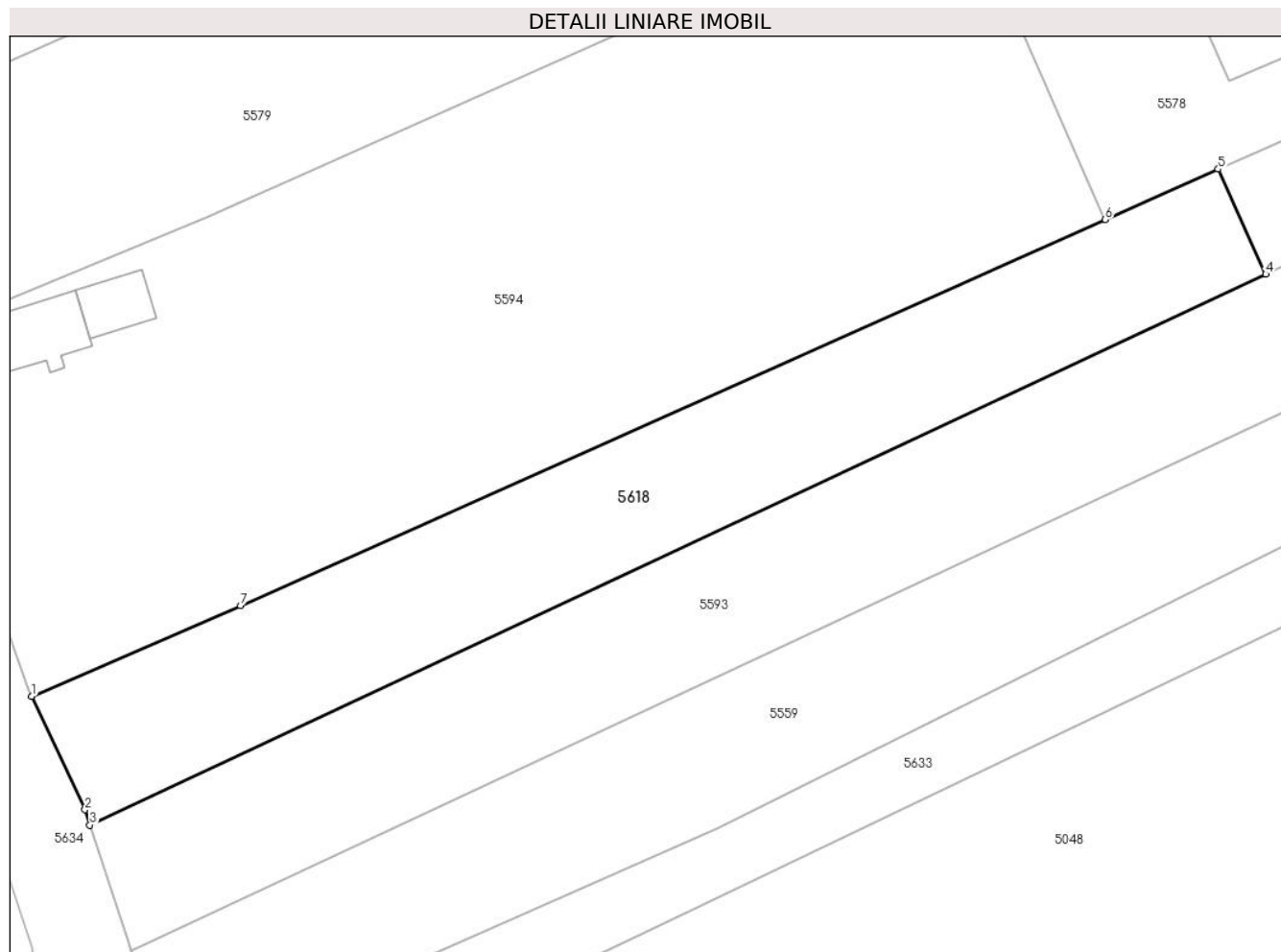
Inscrieri privind dezmembramintele dreptului de proprietate, drepturi reale de garanție și sarcini	Referințe
NU SUNT	

Anexa Nr. 1 La Partea I

Teren

Nr cadastral	Suprafața (mp)*	Observații / Referințe
	2.000	

* Suprafața este determinată în planul de proiecție Stereo 70.



Date referitoare la teren

Crt	Categorie folosință	Intravilan	Suprafața (mp)	Tarla	Parcelă	Nr. topo	Observații / Referințe
1	arabil	NU	2.000	56	-	-	

Lungime Segmente

1) Valorile lungimilor segmentelor sunt obținute din proiecție în plan.

Punct început	X / Y	Punct sfârșit	X / Y	Lungime segment (** (m)
1	568.169,44 690.641,076	2	568.175,306 690.628,611	13.776
2	568.175,306 690.628,611	3	568.175,856 690.626,923	1.775
3	568.175,856 690.626,923	4	568.305,297 690.687,493	142.912
4	568.305,297 690.687,493	5	568.300,059 690.699,046	12.685
5	568.300,059 690.699,046	6	568.287,627 690.693,502	13.612

Punct început	X / Y	Punct sfârșit	X / Y	Lungime segment (** (m)
6	568.287,627 690.693,502	7	568.192,421 690.651,044	104.244
7	568.192,421 690.651,044	1	568.169,44 690.641,076	25.05

** Lungimile segmentelor sunt determinate în planul de proiecție Stereo 70 și sunt rotunjite la 1 milimetru.

*** Distanța dintre puncte este formată din segmente cumulate ce sunt mai mici decât valoarea 1 milimetru.

**DATE DESPRE IMOBILUL NR. 5619**

Oficiul de Cadastru și Publicitate Imobiliară SUCEAVA
Biroul de Cadastru și Publicitate Imobiliară Radauti

A. Partea I. Descrierea imobilului

TEREN Extravilan

Adresa: Jud. Suceava

Nr. Crt	Nr cadastral Nr. topografic	Suprafața* (mp)	Observații / Referințe
A1		600	Sector cadastral:59 Teren neimprejmuit;

B. Partea II. Proprietari și acte

Inscrieri privitoare la dreptul de proprietate și alte drepturi reale		Referințe
/		
Act Administrativ nr. 2425, din 05/03/2024 emis de PRIMARIA COMUNEI ARBORE;		
B1	Inscrierea posesiei, drept de PROPRIETATE, dobandit prin Constituire, cota actuala 1/1 1) NEIDENTIFICAT NEIDENTIFICAT	A1
Act Normativ nr. 7, din 13/03/1996 emis de PARLAMENTUL ROMANIEI (ART. 13);		
B2	SE NOTEAZA MENTIUNEA DE PROPRIETAR NEIDENTIFICAT	A1

C. Partea III. SARCINI .

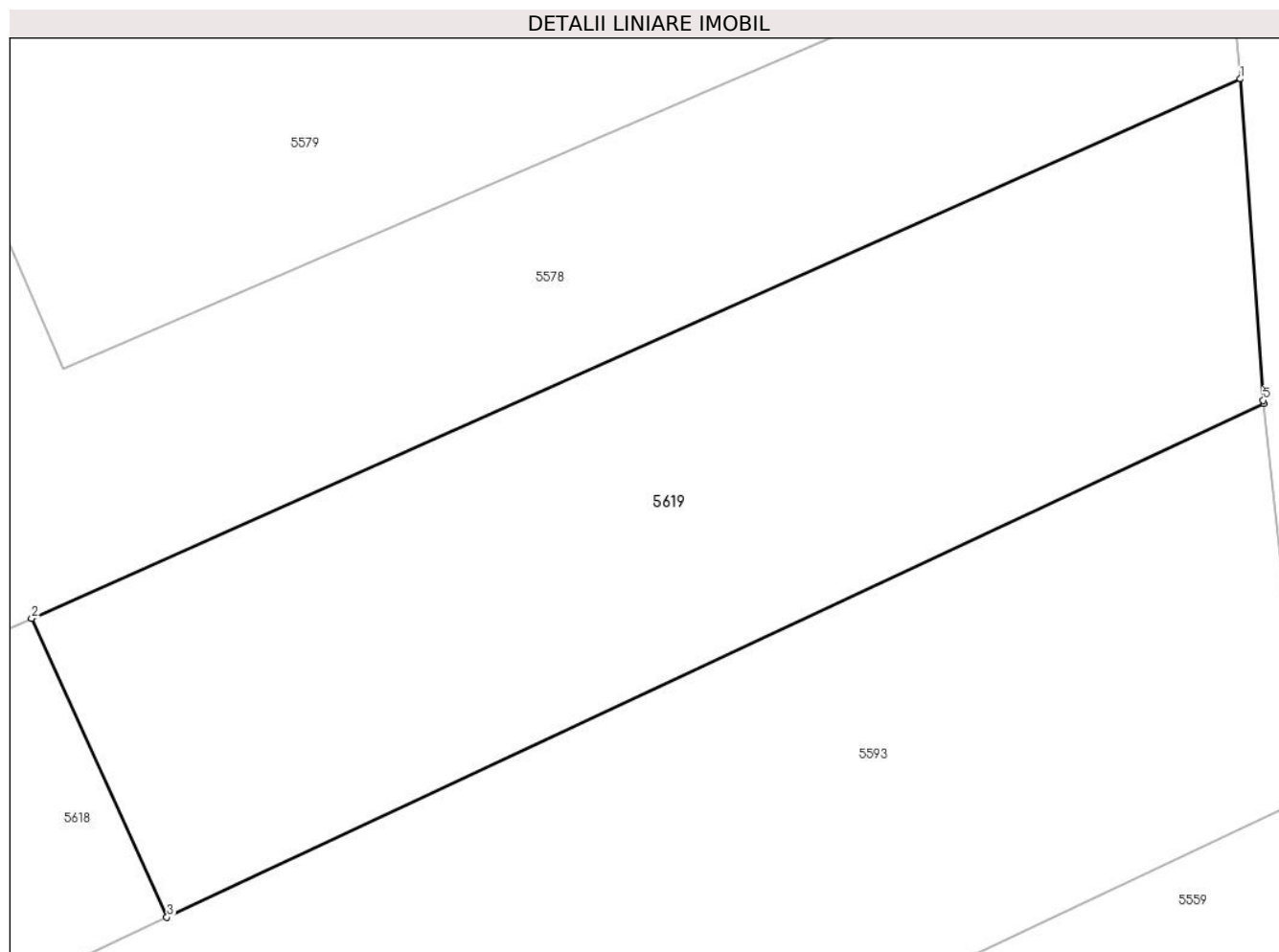
Inscrieri privind dezmembramintele dreptului de proprietate, drepturi reale de garanție și sarcini	Referințe
NU SUNT	

Anexa Nr. 1 La Partea I

Teren

Nr cadastral	Suprafața (mp)*	Observații / Referințe
	600	

* Suprafața este determinată în planul de proiecție Stereo 70.



Date referitoare la teren

Crt	Categorie folosință	Intravilan	Suprafața (mp)	Tarla	Parcelă	Nr. topo	Observații / Referințe
1	arabil	NU	600	56	-	-	

Lungime Segmente

1) Valorile lungimilor segmentelor sunt obținute din proiecție în plan.

Punct început	X / Y	Punct sfârșit	X / Y	Lungime segment (** (m)
1	568.346,822 690.719,9	2	568.300,059 690.699,046	51.202
2	568.300,059 690.699,046	3	568.305,297 690.687,493	12.685
3	568.305,297 690.687,493	4	568.347,726 690.707,346	46.844
4	568.347,726 690.707,346	5	568.347,712 690.707,47	0.125
5	568.347,712 690.707,47	1	568.346,822 690.719,9	12.462

**** Lungimile segmentelor sunt determinate în planul de proiecție Stereo 70 și sunt rotunjite la 1 milimetru.**

***** Distanța dintre puncte este formată din segmente cumulate ce sunt mai mici decât valoarea 1 milimetru.**

**DATE DESPRE IMOBILUL NR. 5620**

Oficiul de Cadastru și Publicitate Imobiliară SUCEAVA
Biroul de Cadastru și Publicitate Imobiliară Radauti

A. Partea I. Descrierea imobilului

TEREN Intravilan

Adresa: Loc. Arbore, Jud. Suceava

Nr. Crt	Nr cadastral Nr. topografic	Suprafața* (mp)	Observații / Referințe
A1	52895	15	Sector cadastral:59 Teren neimprejmuit;

B. Partea II. Proprietari și acte

Inscrieri privitoare la dreptul de proprietate și alte drepturi reale		Referințe
28420 / 19/06/2023		
Act Administrativ nr. 82 , din 30/06/2023 emis de Primaria Comunei Arbore (HCL 82 din 30.06.2023 ; act administrativ nr Anexa la HCL 82 din 30.06.2023, emis de Primaria Comunei Arbore;act administrativ nr 7932 adresa din 04.07.2023, emis de Primaria Comunei Arbore);		
B1	Intabulare, drept de PROPRIETATE, dobandit prin Lege, cota actuala 1/1	A1
1) COMUNA ARBORE , CIF:4326965, domeniul privat		

C. Partea III. SARCINI .

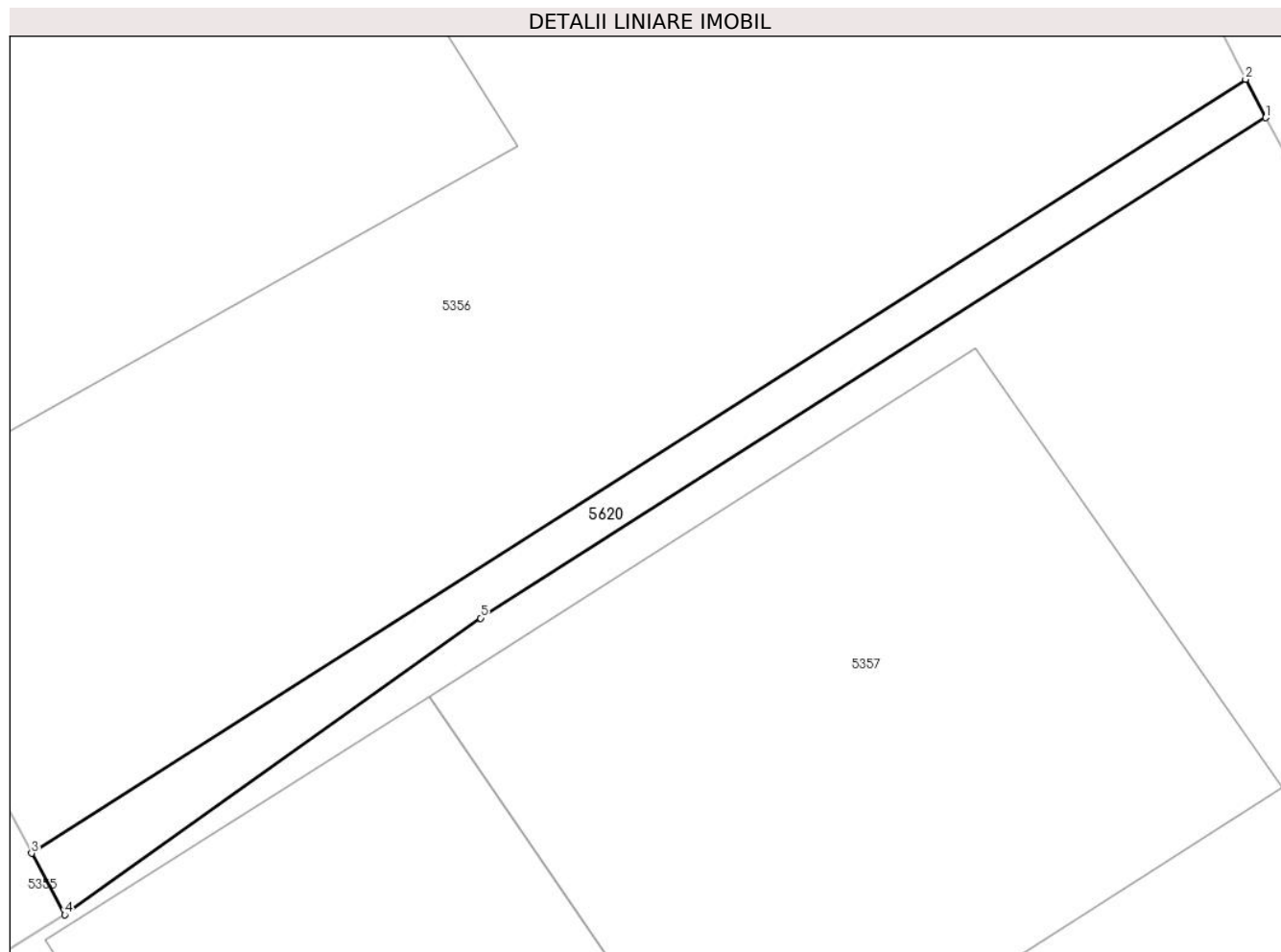
Inscrieri privind dezmembramintele dreptului de proprietate, drepturi reale de garanție și sarcini	Referințe
NU SUNT	

Anexa Nr. 1 La Partea I

Teren

Nr cadastral	Suprafața (mp)*	Observații / Referințe
52895	15	

* Suprafața este determinată în planul de proiecție Stereo 70.



Date referitoare la teren

Crt	Categorie folosință	Intravilan	Suprafața (mp)	Tarla	Parcelă	Nr. topo	Observații / Referințe
1	arabil	DA	15	53	922	-	

Lungime Segmente

1) Valorile lungimilor segmentelor sunt obținute din proiecție în plan.

Punct început	X / Y	Punct sfârșit	X / Y	Lungime segment (** (m)
1	569.170,262 691.156,25	2	569.169,966 691.156,813	0.636
2	569.169,966 691.156,813	3	569.152,1 691.145,436	21.181
3	569.152,1 691.145,436	4	569.152,585 691.144,531	1.027
4	569.152,585 691.144,531	5	569.158,709 691.148,893	7.519
5	569.158,709 691.148,893	1	569.170,262 691.156,25	13.697

**** Lungimile segmentelor sunt determinate în planul de proiecție Stereo 70 și sunt rotunjite la 1 milimetru.**

***** Distanța dintre puncte este formată din segmente cumulate ce sunt mai mici decât valoarea 1 milimetru.**

**DATE DESPRE IMOBILUL NR. 5621**

Oficiul de Cadastru și Publicitate Imobiliară SUCEAVA
Biroul de Cadastru și Publicitate Imobiliară Radauti

A. Partea I. Descrierea imobilului

TEREN Intravilan

Adresa: Loc. Arbore, Jud. Suceava

Nr. Crt	Nr cadastral Nr. topografic	Suprafața* (mp)	Observații / Referințe
A1	52536	351	Sector cadastral:59 Teren neimprejmuit;

B. Partea II. Proprietari și acte

Inscrieri privitoare la dreptul de proprietate și alte drepturi reale		Referințe
25158 / 31/05/2023		
Act Administrativ nr. 38, din 28/03/2023 emis de Primaria Arbore (hcl nr.38 ; act administrativ nr Anexa la HCL nr.38.1 din 28.03.2023, emis de Primaria Arbore;act administrativ nr 5599 din 02.05.2023, emis de Primaria Arbore;act administrativ nr Anexa la HCL nr.38.2 din 28.03.2023, emis de Primaria Arbore);		
B1	Intabulare, drept de PROPRIETATE, dobandit prin Lege, cota actuala 1/1	A1
1) COMUNA ARBORE , CIF:4326965, domeniul privat		

C. Partea III. SARCINI .

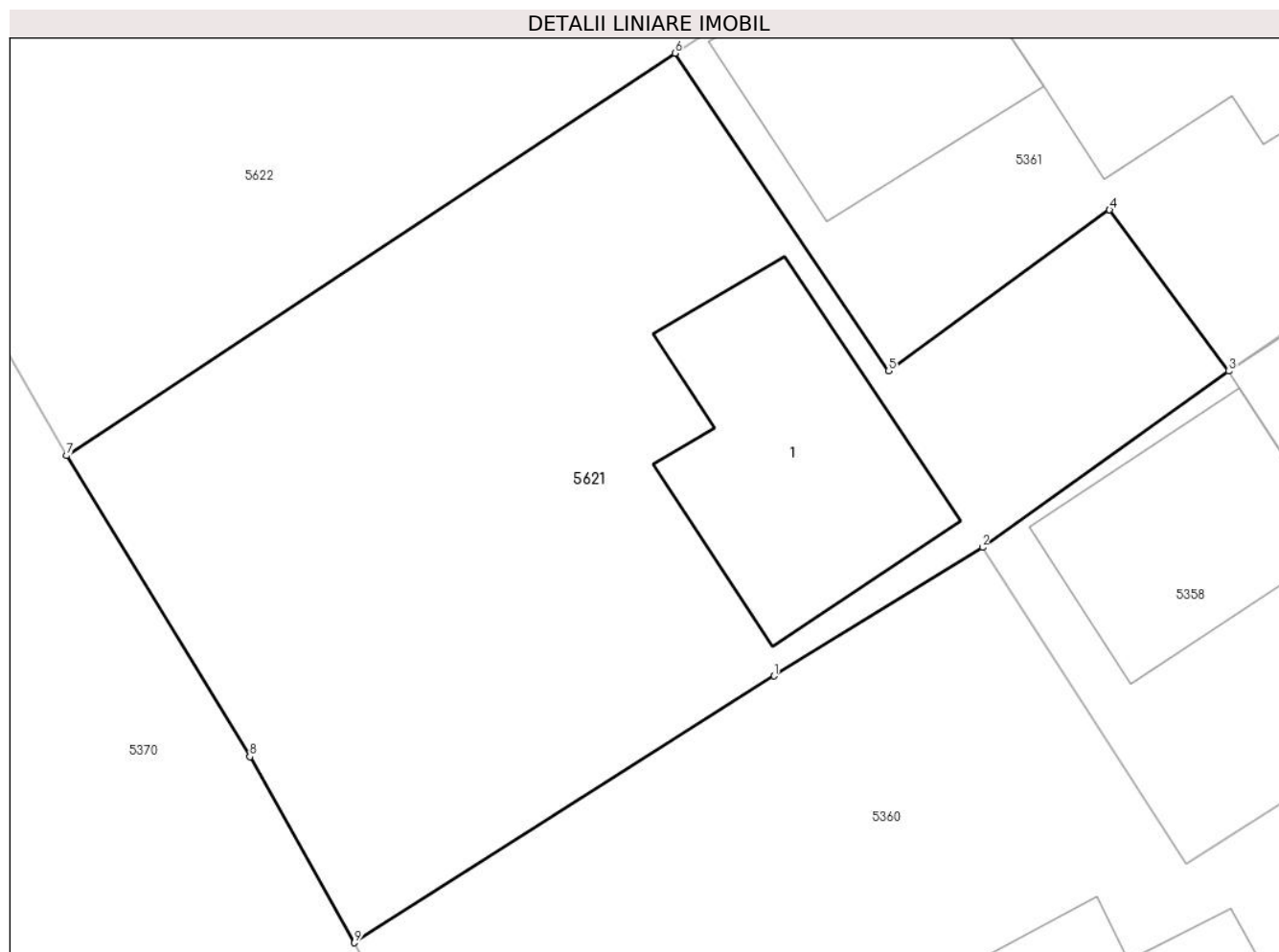
Inscrieri privind dezmembramintele dreptului de proprietate, drepturi reale de garanție și sarcini	Referințe
NU SUNT	

Anexa Nr. 1 La Partea I

Teren

Nr cadastral	Suprafața (mp)*	Observații / Referințe
52536	351	

* Suprafața este determinată în planul de proiecție Stereo 70.



Date referitoare la teren

Crt	Categorie folosință	Intra vilan	Suprafața (mp)	Tarla	Parcelă	Nr. topo	Observații / Referințe
1	arabil	DA	351	53	922	-	

Date referitoare la construcții

Crt	Număr	Destinație construcție	Supraf. (mp)	Situație juridică	Observații / Referințe
A1.1	52536-C1	construcții anexa	47	Fara acte	Nr. niveluri:1; S. construita la sol:47 mp; Anexa- fara acte

Lungime Segmente

1) Valorile lungimilor segmentelor sunt obținute din proiecție în plan.

Punct început	X / Y	Punct sfârșit	X / Y	Lungime segment (** (m)
1	569.132,223 691.167,121	2	569.137,852 691.170,589	6.612
2	569.137,852 691.170,589	3	569.144,505 691.175,35	8.181
3	569.144,505 691.175,35	4	569.141,289 691.179,702	5.411
4	569.141,289 691.179,702	5	569.135,319 691.175,356	7.384

Punct început	X / Y	Punct sfârșit	X / Y	Lungime segment (** (m)
5	569.135,319 691.175,356	6	569.129,544 691.183,933	10.34
6	569.129,544 691.183,933	7	569.113,112 691.173,069	19.699
7	569.113,112 691.173,069	8	569.118,062 691.164,943	9.515
8	569.118,062 691.164,943	9	569.120,886 691.159,918	5.764
9	569.120,886 691.159,918	1	569.132,223 691.167,121	13.432

** Lungimile segmentelor sunt determinate în planul de proiecție Stereo 70 și sunt rotunjite la 1 milimetru.

*** Distanța dintre puncte este formată din segmente cumulate ce sunt mai mici decât valoarea 1 milimetru.

**DATE DESPRE IMOBILUL NR. 5622**

Oficiul de Cadastru și Publicitate Imobiliară SUCEAVA
Biroul de Cadastru și Publicitate Imobiliară Radauti

A. Partea I. Descrierea imobilului

TEREN Intravilan

Adresa: Loc. Arbore, Jud. Suceava

Nr. Crt	Nr cadastral Nr. topografic	Suprafața* (mp)	Observații / Referințe
A1	52523	404	Sector cadastral:59 Teren neimprejmuit;

B. Partea II. Proprietari și acte

Inscrieri privitoare la dreptul de proprietate și alte drepturi reale		Referințe
23599 / 29/05/2023		
Act Administrativ nr. 38, din 28/03/2023 emis de Primaria Arbore (HCL nr.38 ; act administrativ nr anexa la hcl nr.38.2 din 28.03.2023, emis de Primaria Arbore;act administrativ nr 5601 din 02.05.2023, emis de Primaria Arbore);		
B1	Intabulare, drept de PROPRIETATE, dobandit prin Lege, cota actuala 1/1 1) COMUNA ARBORE, CIF:4326965, DOMENIUL PRIVAT	A1

C. Partea III. SARCINI .

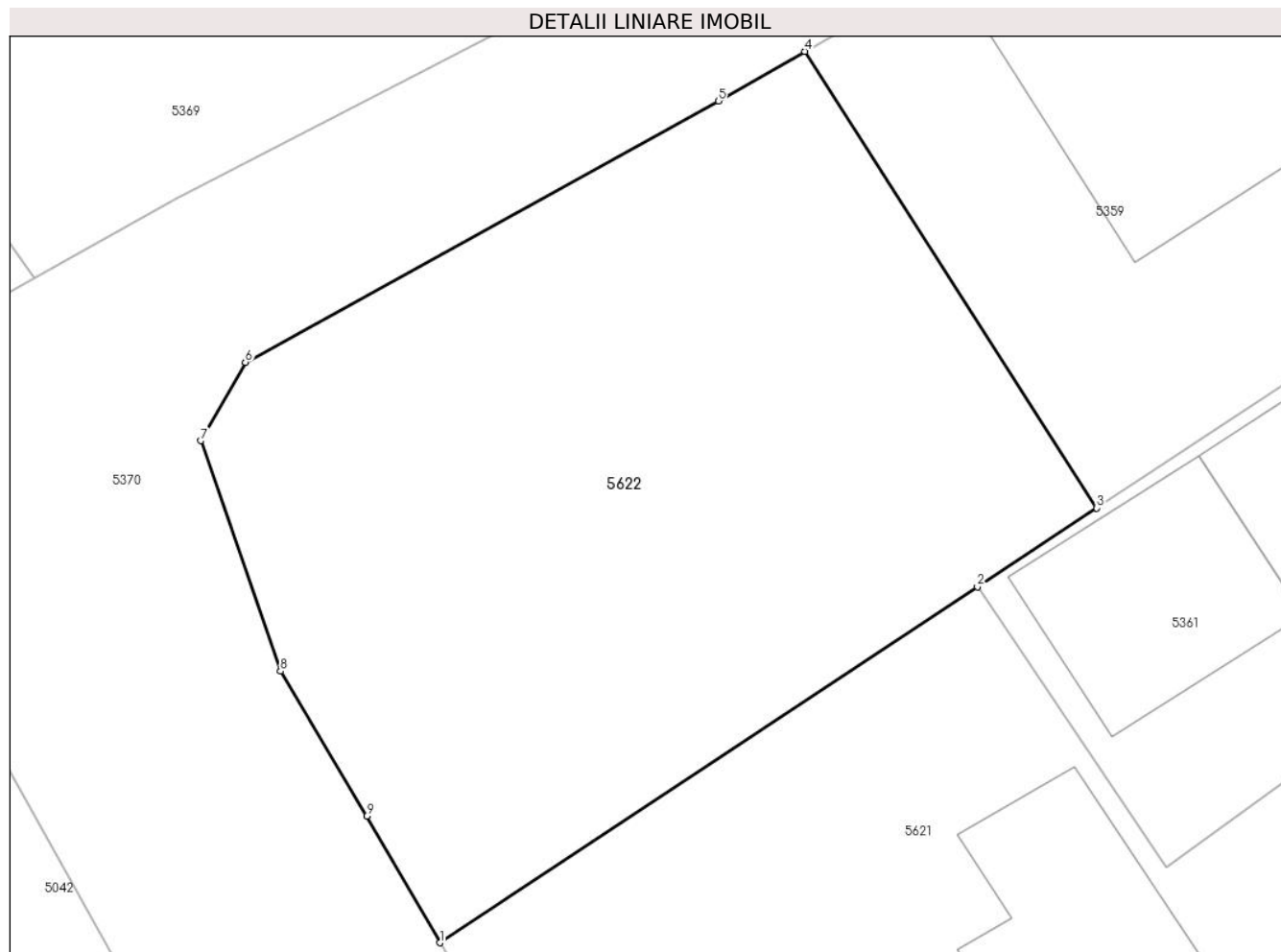
Inscrieri privind dezmembramintele dreptului de proprietate, drepturi reale de garanție și sarcini	Referințe
NU SUNT	

Anexa Nr. 1 La Partea I

Teren

Nr cadastral	Suprafața (mp)*	Observații / Referințe
52523	404	

* Suprafața este determinată în planul de proiecție Stereo 70.



Date referitoare la teren

Crt	Categorie folosință	Intravilan	Suprafața (mp)	Tarla	Parcelă	Nr. topo	Observații / Referințe
1	arabil	DA	404	53	922	-	

Lungime Segmente

1) Valorile lungimilor segmentelor sunt obținute din proiecție în plan.

Punct început	X / Y	Punct sfârșit	X / Y	Lungime segment (** (m)
1	569.113,112 691.173,069	2	569.129,544 691.183,933	19.699
2	569.129,544 691.183,933	3	569.133,186 691.186,341	4.366
3	569.133,186 691.186,341	4	569.124,271 691.200,28	16.546
4	569.124,271 691.200,28	5	569.121,625 691.198,77	3.047
5	569.121,625 691.198,77	6	569.107,172 691.190,792	16.509

Punct început	X / Y	Punct sfârșit	X / Y	Lungime segment (** (m)
6	569.107,172 691.190,792	7	569.105,81 691.188,395	2.757
7	569.105,81 691.188,395	8	569.108,249 691.181,356	7.45
8	569.108,249 691.181,356	9	569.110,879 691.176,932	5.147
9	569.110,879 691.176,932	1	569.113,112 691.173,069	4.462

** Lungimile segmentelor sunt determinate în planul de proiecție Stereo 70 și sunt rotunjite la 1 milimetru.

*** Distanța dintre puncte este formată din segmente cumulate ce sunt mai mici decât valoarea 1 milimetru.

**DATE DESPRE IMOBILUL NR. 5623**

Oficiul de Cadastru și Publicitate Imobiliară SUCEAVA
Biroul de Cadastru și Publicitate Imobiliară Radauti

A. Partea I. Descrierea imobilului

TEREN Intravilan

Adresa: Loc. Arbore, Jud. Suceava

Nr. Crt	Nr cadastral Nr. topografic	Suprafața* (mp)	Observații / Referințe
A1		820	Sector cadastral:59 Teren neimprejmuit; IMOBILUL S-A FORMAT DIN O PARTE A PF 7663/1, CF 2301 (IE 40510)

B. Partea II. Proprietari și acte

Inscrieri privitoare la dreptul de proprietate și alte drepturi reale		Referințe
/		
Act Normativ nr. 7, din 13/03/1996 emis de PARLAMENTUL ROMANIEI;		
B1	Intabulare, drept de PROPRIETATE, dobandit prin Lege, cota actuala 1/1 1) NEIDENTIFICAT NEIDENTIFICAT	A1
Act Administrativ nr. 3375, din 25/03/2024 emis de PRIMARIA COMUNEI ARBORE;		
B2	SE NOTEAZA POSESIA FAPTICA IN FAVOAREA LUI 1) TABARCEA VASILE-IOAN	A1

C. Partea III. SARCINI .

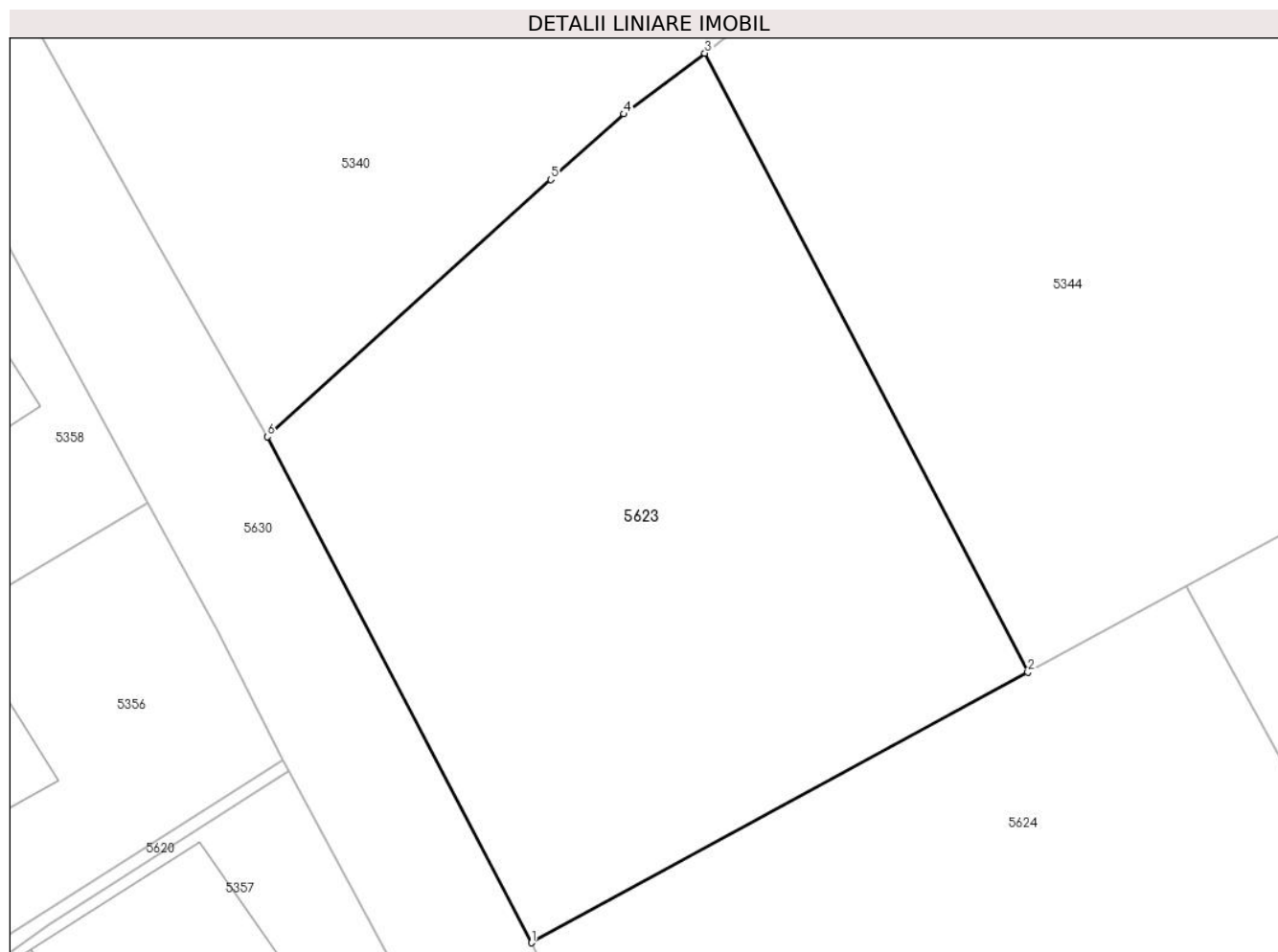
Inscrieri privind dezmembramintele dreptului de proprietate, drepturi reale de garanție și sarcini	Referințe
NU SUNT	

Anexa Nr. 1 La Partea I

Teren

Nr cadastral	Suprafața (mp)*	Observații / Referințe
	820	IMOBILUL S-A FORMAT DIN O PARTE A PF 7663/1, CF 2301 (IE 40510)

* Suprafața este determinată în planul de proiecție Stereo 70.



Date referitoare la teren

Crt	Categorie folosință	Intra vilan	Suprafața (mp)	Tarla	Parcelă	Nr. topo	Observații / Referințe
1	arabil	DA	820	53	922	-	

Lungime Segmente

1) Valorile lungimilor segmentelor sunt obținute din proiecție în plan.

Punct început	X / Y	Punct sfârșit	X / Y	Lungime segment (** (m)
1	569.181,807 691.148,082	2	569.205,473 691.160,969	26.947
2	569.205,473 691.160,969	3	569.190,071 691.190,461	33.272
3	569.190,071 691.190,461	4	569.186,219 691.187,566	4.819
4	569.186,219 691.187,566	5	569.182,729 691.184,44	4.685
5	569.182,729 691.184,44	6	569.169,219 691.172,187	18.239

Punct început	X / Y	Punct sfârșit	X / Y	Lungime segment (** (m)
6	569.169,219 691.172,187	1	569.181,807 691.148,082	27.194

** Lungimile segmentelor sunt determinate în planul de proiecție Stereo 70 și sunt rotunjite la 1 milimetru.

*** Distanța dintre puncte este formată din segmente cumulate ce sunt mai mici decât valoarea 1 milimetru.

**DATE DESPRE IMOBILUL NR. 5624**

Oficiul de Cadastru și Publicitate Imobiliară SUCEAVA
Biroul de Cadastru și Publicitate Imobiliară Radauti

A. Partea I. Descrierea imobilului

TEREN Intravilan

Adresa: Loc. Arbore, Jud. Suceava

Nr. Crt	Nr cadastral Nr. topografic	Suprafața* (mp)	Observații / Referințe
A1		1.435	Sector cadastral:59 Teren neimprejmuit;

B. Partea II. Proprietari și acte

Inscrieri privitoare la dreptul de proprietate și alte drepturi reale		Referințe
/		
Act Normativ nr. 7, din 13/03/1996 emis de PARLAMENTUL ROMANIEI;		
B1	Intabulare, drept de PROPRIETATE, dobandit prin Lege, cota actuala 1/1 1) NEIDENTIFICAT NEIDENTIFICAT	A1
Act Administrativ nr. 3377, din 25/03/2024 emis de PRIMARIA COMUNEI ARBORE;		
B2	SE NOTEAZA POSESIA FAPTICA IN FAVOAREA LUI 1) TABARCE IOAN	A1

C. Partea III. SARCINI .

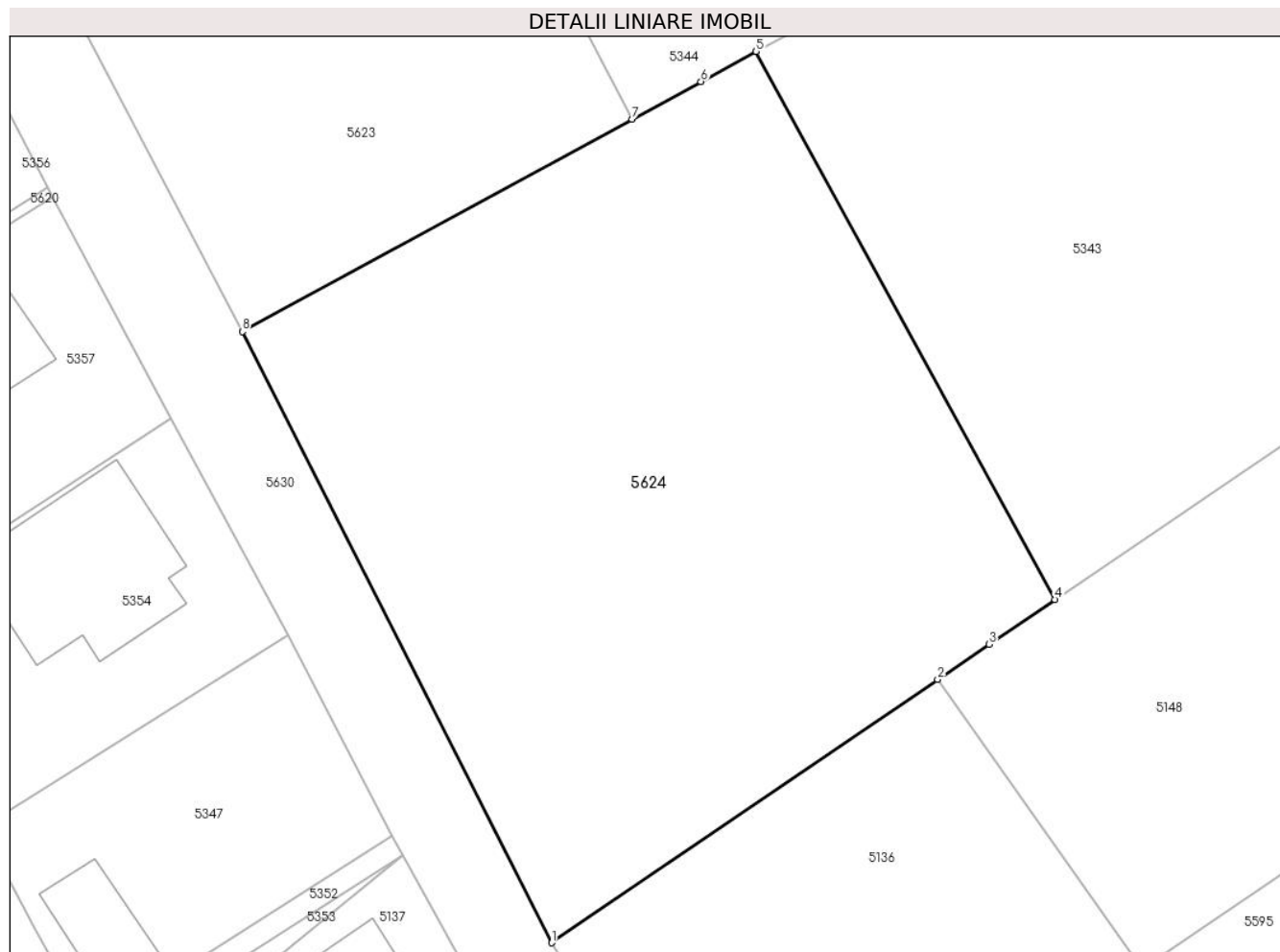
Inscrieri privind dezmembramintele dreptului de proprietate, drepturi reale de garanție și sarcini	Referințe
NU SUNT	

Anexa Nr. 1 La Partea I

Teren

Nr cadastral	Suprafața (mp)*	Observații / Referințe
	1.435	

* Suprafața este determinată în planul de proiecție Stereo 70.



Date referitoare la teren

Crt	Categorie folosință	Intravilan	Suprafața (mp)	Tarla	Parcelă	Nr. topo	Observații / Referințe
1	arabil	DA	1.435	53	922	-	

Lungime Segmente

1) Valorile lungimilor segmentelor sunt obținute din proiecție în plan.

Punct început	X / Y	Punct sfârșit	X / Y	Lungime segment (** (m)
1	569.200,59 691.111,01	2	569.224,029 691.126,972	28.358
2	569.224,029 691.126,972	3	569.227,161 691.129,106	3.79
3	569.227,161 691.129,106	4	569.231,157 691.131,827	4.834
4	569.231,157 691.131,827	5	569.213,011 691.165,073	37.876
5	569.213,011 691.165,073	6	569.209,654 691.163,246	3.822

Punct început	X / Y	Punct sfârșit	X / Y	Lungime segment (** (m)
6	569.209,654 691.163,246	7	569.205,473 691.160,969	4.761
7	569.205,473 691.160,969	8	569.181,807 691.148,082	26.947
8	569.181,807 691.148,082	1	569.200,59 691.111,01	41.559

** Lungimile segmentelor sunt determinate în planul de proiecție Stereo 70 și sunt rotunjite la 1 milimetru.

*** Distanța dintre puncte este formată din segmente cumulate ce sunt mai mici decât valoarea 1 milimetru.



DATE DESPRE IMOBILUL NR. 5625

Oficiul de Cadastru și Publicitate Imobiliară SUCEAVA
Biroul de Cadastru și Publicitate Imobiliară Radauti

A. Partea I. Descrierea imobilului

TEREN Intravilan

Adresa: Loc. Arbore, Jud. Suceava

Nr. Crt	Nr cadastral Nr. topografic	Suprafața* (mp)	Observații / Referințe
A1		52	Sector cadastral:59 Teren neimprejmuit; IMOBILUL S-A FORMAT DIN O PARTE A PF 644/2, FARA CF

B. Partea II. Proprietari și acte

Inscrieri privitoare la dreptul de proprietate și alte drepturi reale		Referințe
/		
Act Normativ nr. 7, din 13/03/1996 emis de PARLAMENTUL ROMANIEI;		
B1	Intabulare, drept de PROPRIETATE, dobandit prin Lege, cota actuala 1/1 1) NEIDENTIFICAT NEIDENTIFICAT	A1
Act Administrativ nr. 3282, din 25/03/2024 emis de PRIMARIA COMUNEI ARBORE;		
B2	SE NOTEAZA POSESIA FAPTICA IN FAVOAREA LUI 1) CIOBOTARIU FLORITA	A1

C. Partea III. SARCINI .

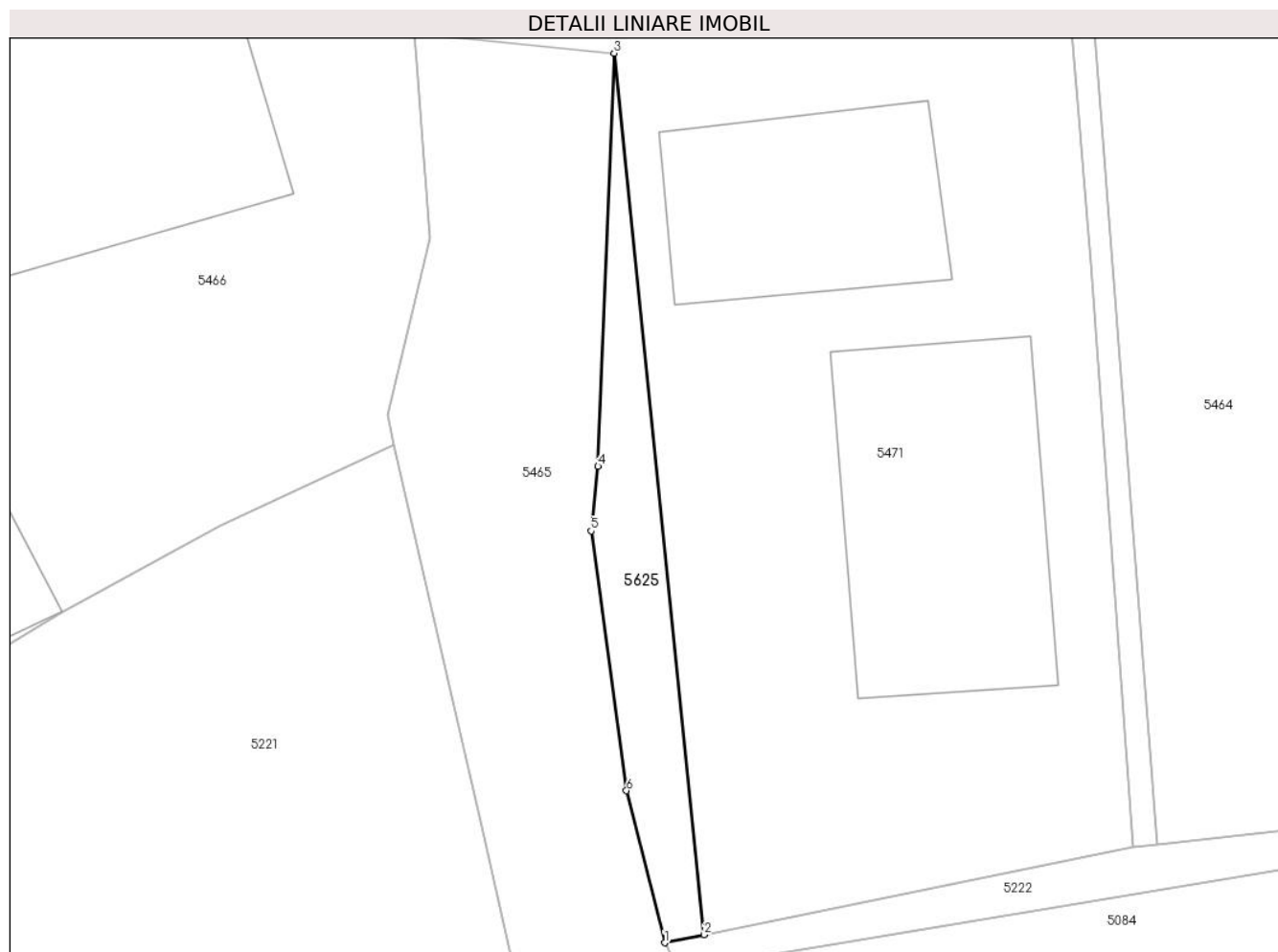
Inscrieri privind dezmembramintele dreptului de proprietate, drepturi reale de garanție și sarcini	Referințe
NU SUNT	

Anexa Nr. 1 La Partea I

Teren

Nr cadastral	Suprafața (mp)*	Observații / Referințe
	52	IMOBILUL S-A FORMAT DIN O PARTE A PF 644/2, FARA CF

* Suprafața este determinată în planul de proiecție Stereo 70.



Date referitoare la teren

Crt	Categorie folosință	Intravilan	Suprafața (mp)	Tarla	Parcelă	Nr. topo	Observații / Referințe
1	arabil	DA	52	56	966	-	

Lungime Segmente

1) Valorile lungimilor segmentelor sunt obținute din proiecție în plan.

Punct început	X / Y	Punct sfârșit	X / Y	Lungime segment (** (m)
1	568.895,748 691.762,657	2	568.897,153 691.762,944	1.434
2	568.897,153 691.762,944	3	568.893,963 691.794,107	31.326
3	568.893,963 691.794,107	4	568.893,392 691.779,503	14.615
4	568.893,392 691.779,503	5	568.893,148 691.777,221	2.295
5	568.893,148 691.777,221	6	568.894,402 691.768,031	9.275

Punct început	X / Y	Punct sfârșit	X / Y	Lungime segment (** (m)
6	568.894,402 691.768,031	1	568.895,748 691.762,657	5.54

** Lungimile segmentelor sunt determinate în planul de proiecție Stereo 70 și sunt rotunjite la 1 milimetru.

*** Distanța dintre puncte este formată din segmente cumulate ce sunt mai mici decât valoarea 1 milimetru.

**DATE DESPRE IMOBILUL NR. 5626**

Oficiul de Cadastru și Publicitate Imobiliară SUCEAVA
Biroul de Cadastru și Publicitate Imobiliară Radauti

A. Partea I. Descrierea imobilului

TEREN Intravilan

Adresa: Loc. Arbore, Jud. Suceava

Nr. Crt	Nr cadastral Nr. topografic	Suprafața* (mp)	Observații / Referințe
A1		800	Sector cadastral:59 Teren neimprejmuit; IMOBILUL S-A FORMAT DIN O PARTE A PF 622/3, CF 2897 (IE 32305)

B. Partea II. Proprietari și acte

Inscrieri privitoare la dreptul de proprietate și alte drepturi reale		Referințe
/		
Act Notarial nr. 87, din 23/01/2023 emis de BIN SEHLANEC ANA;		
B1	Intabulare, drept de PROPRIETATE, dobandit prin lesire Din Indiviziune, cota actuala 1/1 1) COTLET MARIA	A1

C. Partea III. SARCINI .

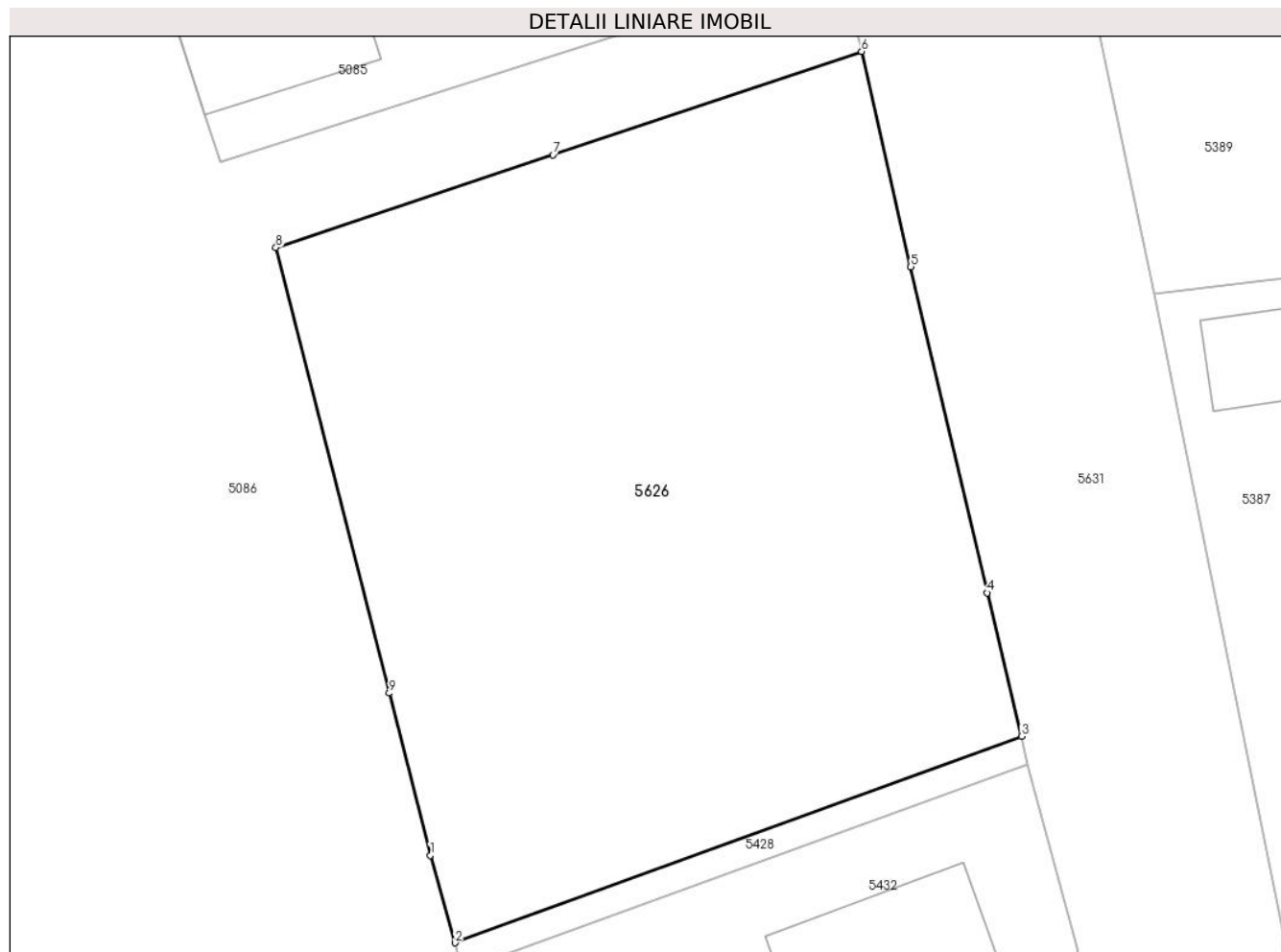
Inscrieri privind dezmembramintele dreptului de proprietate, drepturi reale de garanție și sarcini	Referințe
NU SUNT	

Anexa Nr. 1 La Partea I

Teren

Nr cadastral	Suprafața (mp)*	Observații / Referințe
	800	IMOBILUL S-A FORMAT DIN O PARTE A PF 622/3, CF 2897 (IE 32305)

* Suprafața este determinată în planul de proiecție Stereo 70.



Date referitoare la teren

Crt	Categorie folosință	Intravilan	Suprafața (mp)	Tarla	Parcelă	Nr. topo	Observații / Referințe
1	arabil	DA	800	56	-	-	

Lungime Segmente

1) Valorile lungimilor segmentelor sunt obținute din proiecție în plan.

Punct început	X / Y	Punct sfârșit	X / Y	Lungime segment (** (m)
1	568.919,378 691.625,382	2	568.920,436 691.621,618	3.91
2	568.920,436 691.621,618	3	568.944,831 691.630,496	25.96
3	568.944,831 691.630,496	4	568.943,359 691.636,668	6.345
4	568.943,359 691.636,668	5	568.940,07 691.650,698	14.41
5	568.940,07 691.650,698	6	568.937,953 691.659,96	9.501

Punct început	X / Y	Punct sfârșit	X / Y	Lungime segment (** (m)
6	568.937,953 691.659,96	7	568.924,655 691.655,513	14.022
7	568.924,655 691.655,513	8	568.912,729 691.651,525	12.575
8	568.912,729 691.651,525	9	568.917,61 691.632,359	19.778
9	568.917,61 691.632,359	1	568.919,378 691.625,382	7.198

** Lungimile segmentelor sunt determinate în planul de proiecție Stereo 70 și sunt rotunjite la 1 milimetru.

*** Distanța dintre puncte este formată din segmente cumulate ce sunt mai mici decât valoarea 1 milimetru.

**DATE DESPRE IMOBILUL NR. 5627**

Oficiul de Cadastru și Publicitate Imobiliară SUCEAVA
Biroul de Cadastru și Publicitate Imobiliară Radauti

A. Partea I. Descrierea imobilului

TEREN Extravilan

Adresa: Jud. Suceava

Nr. Crt	Nr cadastral Nr. topografic	Suprafața* (mp)	Observații / Referințe
A1		3.100	Sector cadastral:59 Teren neimprejmuit;

B. Partea II. Proprietari și acte

Inscrieri privitoare la dreptul de proprietate și alte drepturi reale		Referințe
/		
Act Administrativ nr. 2425, din 05/03/2024 emis de PRIMARIA COMUNEI ARBORE;		
B1	Inscrierea posesiei, drept de PROPRIETATE, dobandit prin Constituire, cota actuala 1/1 1) NEIDENTIFICAT NEIDENTIFICAT	A1
Act Normativ nr. 7, din 13/03/1996 emis de PARLAMENTUL ROMANIEI (ART. 13);		
B2	SE NOTEAZA MENTIUNEA DE PROPRIETAR NEIDENTIFICAT, REZERVA COMISIEI LOCALE DE FOND FUNCJAR	A1

C. Partea III. SARCINI .

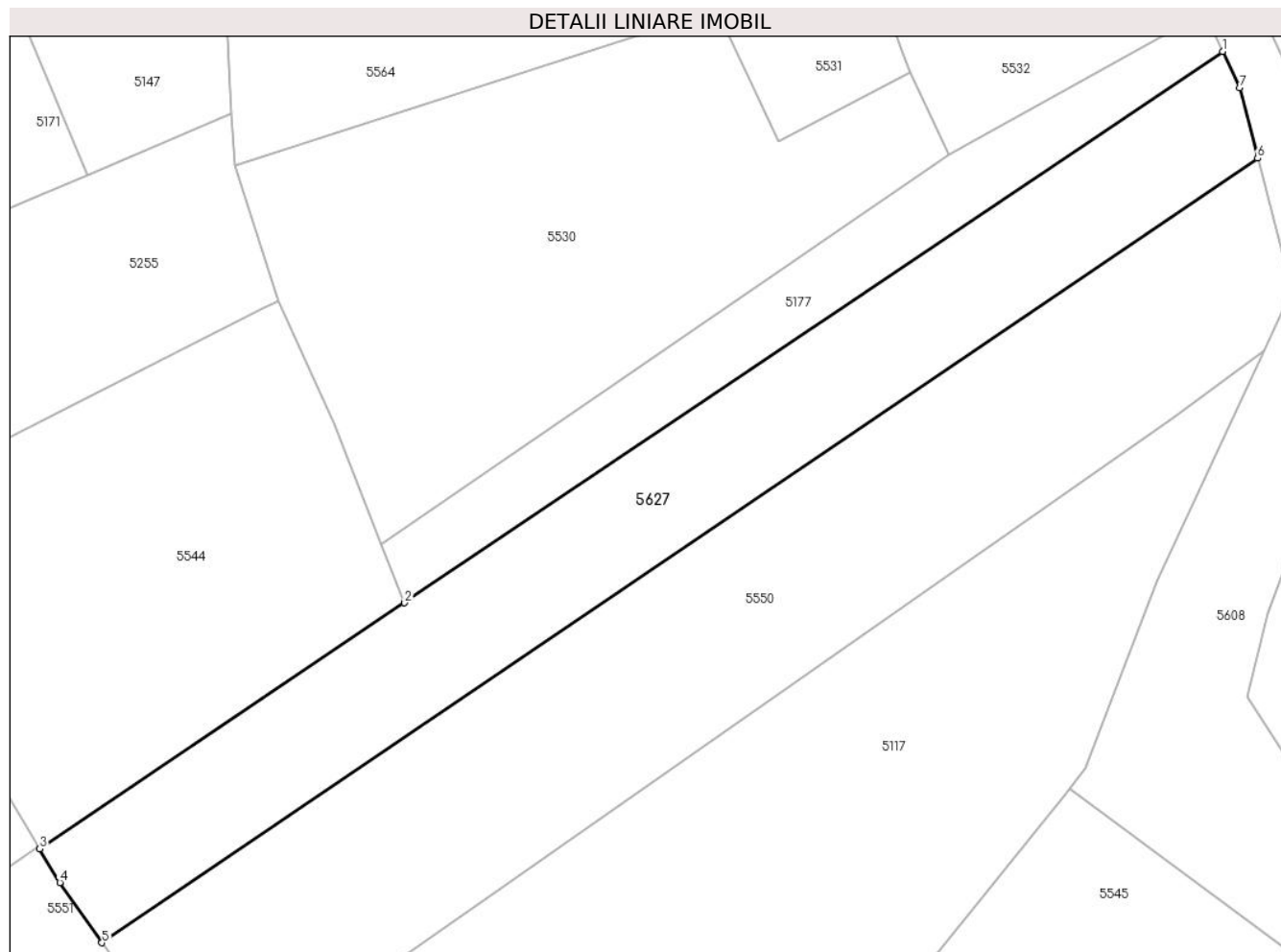
Inscrieri privind dezmembramintele dreptului de proprietate, drepturi reale de garanție și sarcini	Referințe
NU SUNT	

Anexa Nr. 1 La Partea I

Teren

Nr cadastral	Suprafața (mp)*	Observații / Referințe
	3.100	

* Suprafața este determinată în planul de proiecție Stereo 70.



Date referitoare la teren

Crt	Categorie folosință	Intravilan	Suprafața (mp)	Tarla	Parcelă	Nr. topo	Observații / Referințe
1	arabil	NU	3.100	56	965	-	

Lungime Segmente

1) Valorile lungimilor segmentelor sunt obținute din proiecție în plan.

Punct început	X / Y	Punct sfârșit	X / Y	Lungime segment (** (m)
1	568.551,982 691.366,724	2	568.436,713 691.289,121	138.957
2	568.436,713 691.289,121	3	568.385,31 691.254,514	61.967
3	568.385,31 691.254,514	4	568.388,154 691.249,756	5.543
4	568.388,154 691.249,756	5	568.394,079 691.241,274	10.346
5	568.394,079 691.241,274	6	568.556,918 691.351,68	196.738

Punct început	X / Y	Punct sfârșit	X / Y	Lungime segment (** (m)
6	568.556,918 691.351,68	7	568.554,36 691.361,6	10.244
7	568.554,36 691.361,6	1	568.551,982 691.366,724	5.649

** Lungimile segmentelor sunt determinate în planul de proiecție Stereo 70 și sunt rotunjite la 1 milimetru.

*** Distanța dintre puncte este formată din segmente cumulate ce sunt mai mici decât valoarea 1 milimetru.

**DATE DESPRE IMOBILUL NR. 5628**

Oficiul de Cadastru și Publicitate Imobiliară SUCEAVA
Biroul de Cadastru și Publicitate Imobiliară Radauti

A. Partea I. Descrierea imobilului

TEREN Extravilan

Adresa: Jud. Suceava

Nr. Crt	Nr cadastral Nr. topografic	Suprafața* (mp)	Observații / Referințe
A1		600	Sector cadastral:59 Teren neimprejmut;

B. Partea II. Proprietari și acte

Inscrieri privitoare la dreptul de proprietate și alte drepturi reale		Referințe
/		
Act Administrativ nr. 2425, din 05/03/2024 emis de PRIMARIA COMUNEI ARBORE;		
B1	Inscrierea posesiei, drept de PROPRIETATE, dobandit prin Constituire, cota actuala 1/1 1) NEIDENTIFICAT NEIDENTIFICAT	A1
Act Normativ nr. 7, din 13/03/1996 emis de PARLAMENTUL ROMANIEI (ART. 13);		
B2	SE NOTEAZA MENTIUNEA DE PROPRIETAR NEIDENTIFICAT, REZERVA COMISIEI LOCALE DE FOND FUNCJAR	A1

C. Partea III. SARCINI .

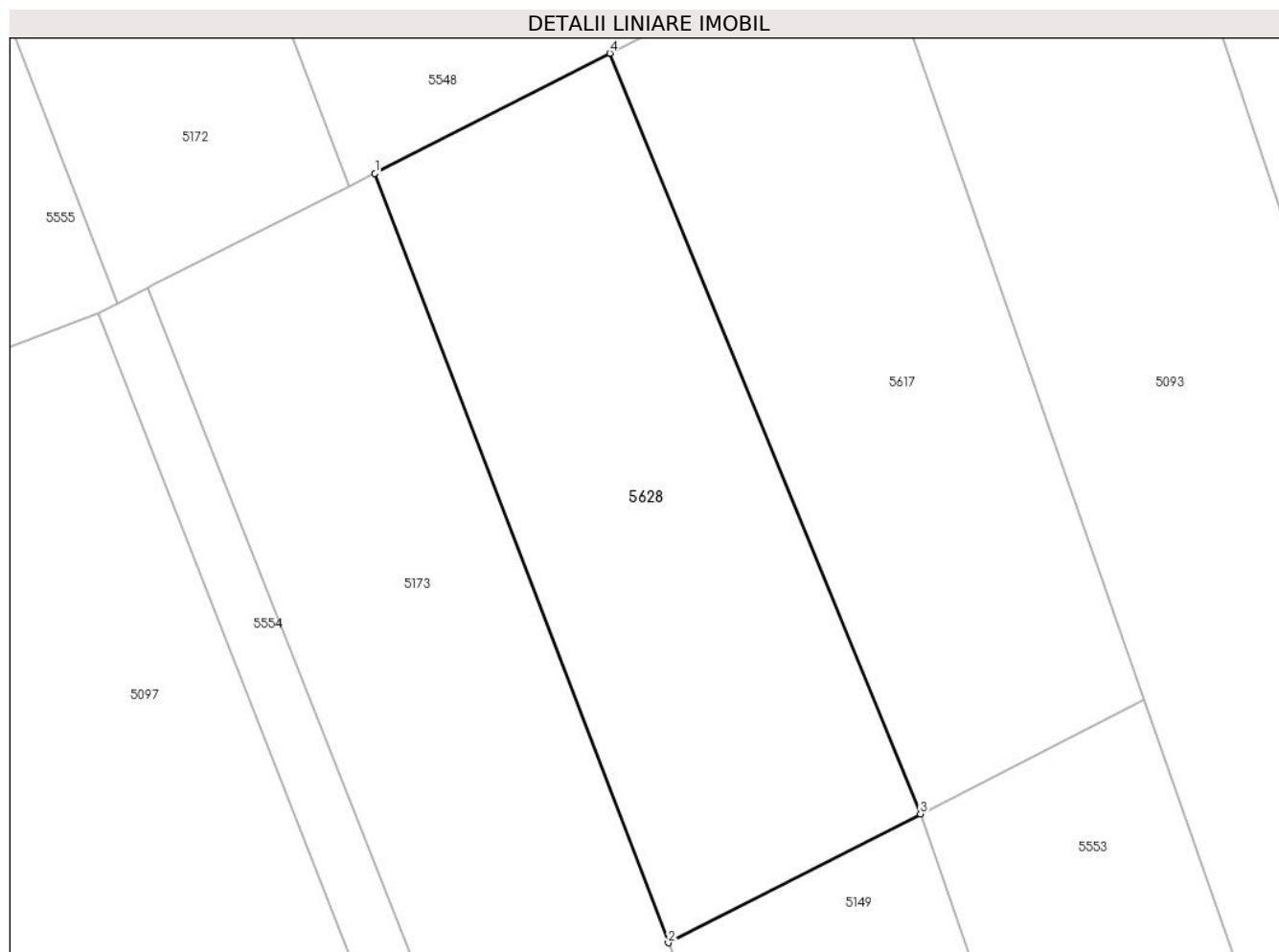
Inscrieri privind dezmembramintele dreptului de proprietate, drepturi reale de garanție și sarcini	Referințe
NU SUNT	

Anexa Nr. 1 La Partea I

Teren

Nr cadastral	Suprafața (mp)*	Observații / Referințe
	600	

* Suprafața este determinată în planul de proiecție Stereo 70.



Date referitoare la teren

Crt	Categorie folosință	Intra vilan	Suprafața (mp)	Tarla	Parcelă	Nr. topo	Observații / Referințe
1	arabil	NU	600	56	959	-	

Lungime Segmente

1) Valorile lungimilor segmentelor sunt obținute din proiecție în plan.

Punct început	X / Y	Punct sfârșit	X / Y	Lungime segment (** (m)
1	568.337,311 691.027,916	2	568.352,503 690.988,088	42.627
2	568.352,503 690.988,088	3	568.365,56 690.994,764	14.665
3	568.365,56 690.994,764	4	568.349,479 691.034,136	42.529
4	568.349,479 691.034,136	1	568.337,311 691.027,916	13.666

** Lungimile segmentelor sunt determinate în planul de proiecție Stereo 70 și sunt rotunjite la 1 milimetru.

***** Distanţa dintre puncte este formată din segmente cumulate ce sunt mai mici decât valoarea 1 milimetru.**

**DATE DESPRE IMOBILUL NR. 5629**

Oficiul de Cadastru și Publicitate Imobiliară SUCEAVA
Biroul de Cadastru și Publicitate Imobiliară Radauti

A. Partea I. Descrierea imobilului

TEREN Extravilan

Adresa: Jud. Suceava

Nr. Crt	Nr cadastral Nr. topografic	Suprafața* (mp)	Observații / Referințe
A1		5.200	Sector cadastral:59 Teren neimprejmuit;

B. Partea II. Proprietari și acte

Inscrieri privitoare la dreptul de proprietate și alte drepturi reale		Referințe
/		
Act Normativ nr. 7, din 13/03/1996 emis de PARLAMENTUL ROMANIEI (ART. 13);		
B1	Inscrierea posesiei, drept de PROPRIETATE, dobandit prin Constituire, cota actuala 1/1 1) NEIDENTIFICAT NEIDENTIFICAT	A1
B2	SE NOTEAZA MENTIUNEA DE PROPRIETAR NEIDENTIFICAT, REZERVA COMISIEI LOCALE DE FOND FUNCJAR	A1

C. Partea III. SARCINI .

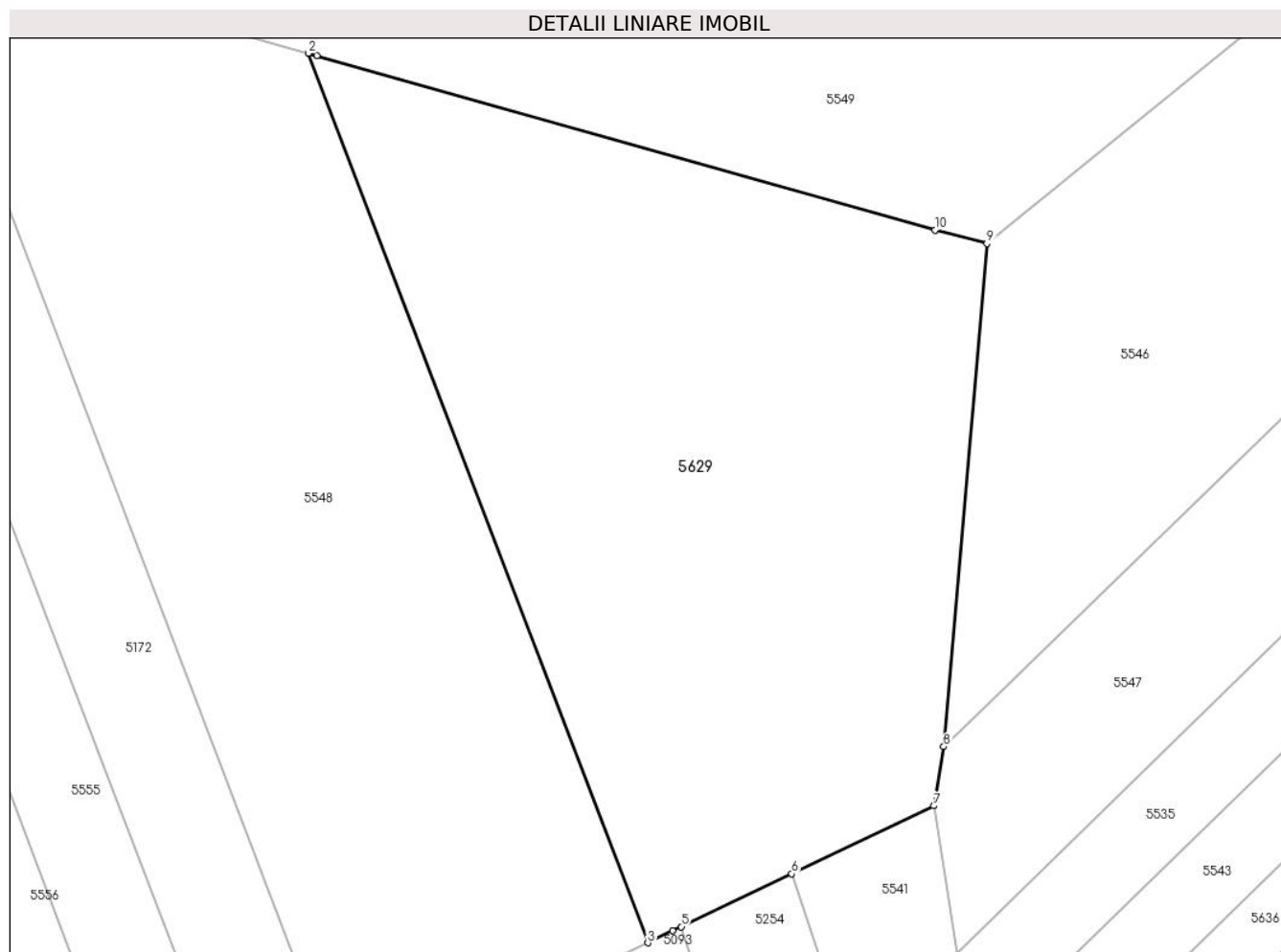
Inscrieri privind dezmembramintele dreptului de proprietate, drepturi reale de garanție și sarcini	Referințe
NU SUNT	

Anexa Nr. 1 La Partea I

Teren

Nr cadastral	Suprafața (mp)*	Observații / Referințe
	5.200	

* Suprafața este determinată în planul de proiecție Stereo 70.



Date referitoare la teren

Crt	Categorie folosință	Intra vilan	Suprafața (mp)	Tarla	Parcelă	Nr. topo	Observații / Referințe
1	arabil	NU	5.200	56	959	-	

Lungime Segmente

1) Valorile lungimilor segmentelor sunt obținute din proiecție în plan.

Punct început	X / Y	Punct sfârșit	X / Y	Lungime segment (** (m)
1	568.332,371 691.154,34	2	568.331,354 691.154,628	1.057
2	568.331,354 691.154,628	3	568.372,896 691.045,785	116.501
3	568.372,896 691.045,785	4	568.375,942 691.047,242	3.377
4	568.375,942 691.047,242	5	568.377,007 691.047,752	1.181
5	568.377,007 691.047,752	6	568.390,538 691.054,224	14.999

Punct început	X / Y	Punct sfârșit	X / Y	Lungime segment (** (m)
6	568.390,538 691.054,224	7	568.407,911 691.062,534	19.258
7	568.407,911 691.062,534	8	568.409,122 691.069,785	7.351
8	568.409,122 691.069,785	9	568.414,427 691.131,335	61.778
9	568.414,427 691.131,335	10	568.408,063 691.132,997	6.577
10	568.408,063 691.132,997	1	568.332,371 691.154,34	78.644

** Lungimile segmentelor sunt determinate în planul de proiecție Stereo 70 și sunt rotunjite la 1 milimetru.

*** Distanța dintre puncte este formată din segmente cumulate ce sunt mai mici decât valoarea 1 milimetru.

**DATE DESPRE IMOBILUL NR. 5630**

Oficiul de Cadastru și Publicitate Imobiliară SUCEAVA
Biroul de Cadastru și Publicitate Imobiliară Radauti

A. Partea I. Descrierea imobilului

TEREN Necunoscut

Adresa: Loc. Arbore, Jud. Suceava, Strada Otilia Cazimir

Nr. Crt	Nr cadastral Nr. topografic	Suprafața* (mp)	Observații / Referințe
A1	52894	Din acte: 2.977 Masurata: 2.190	Sector cadastral:59 Teren imprejmuit;

B. Partea II. Proprietari și acte

Inscrieri privitoare la dreptul de proprietate și alte drepturi reale	Referințe
30379 / 23/06/2023	
Act Administrativ nr. 38, din 28/03/2023 emis de Primaria Arbore s ia anexei (HCL38 si anexe ; inscris sub semnatura privata nr 7596 din 23.06.2023, emis de Primaria Arbore);	
B1	A1
Intabulare, drept de PROPRIETATE, dobandit prin Lege, cota actuala 1/1 1) COMUNA ARBORE , CIF:4326965, Domeniul Privat	

C. Partea III. SARCINI .

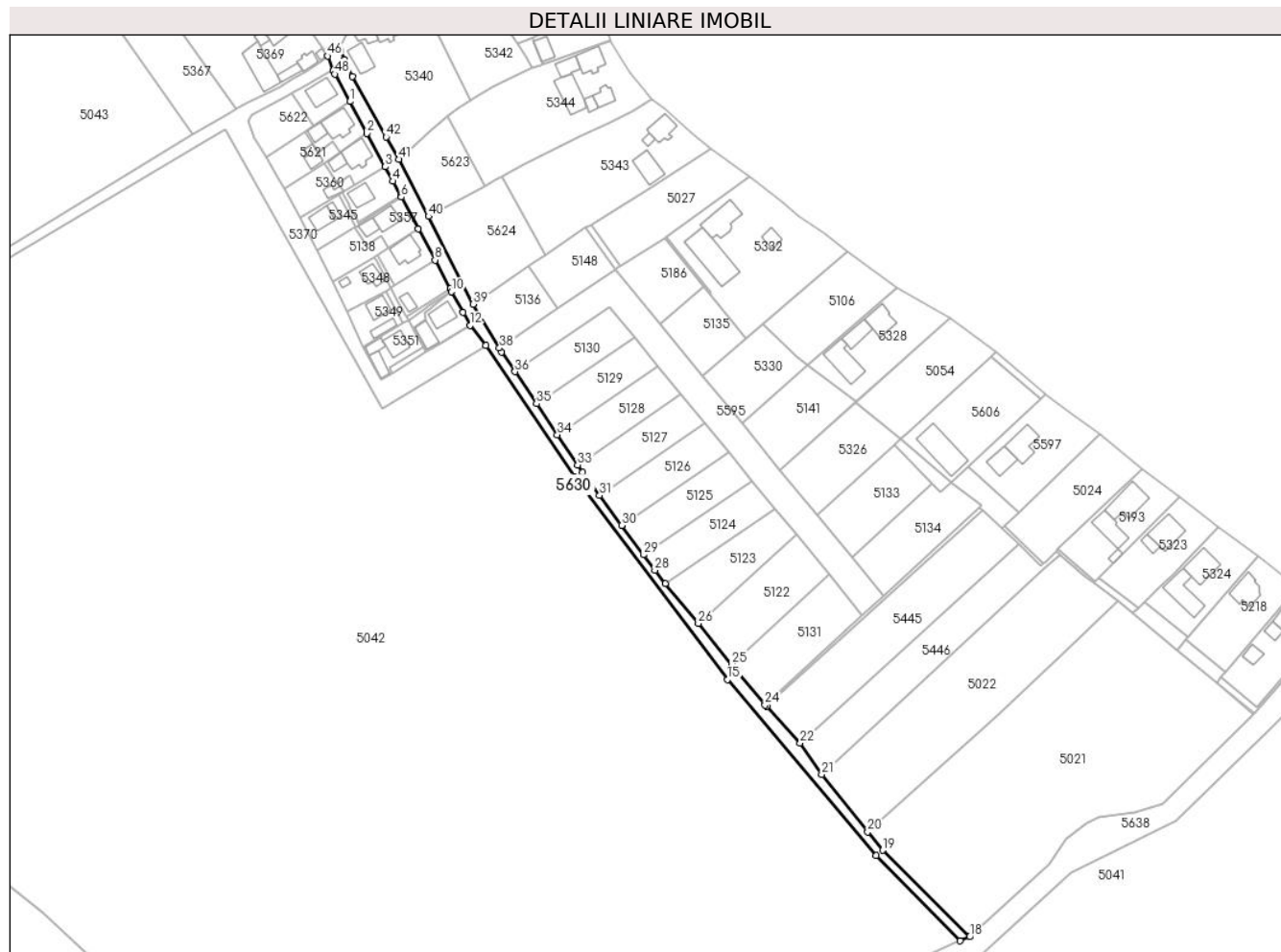
Inscrieri privind dezmembramintele dreptului de proprietate, drepturi reale de garanție și sarcini	Referințe
NU SUNT	

Anexa Nr. 1 La Partea I

Teren

Nr cadastral	Suprafața (mp)*	Observații / Referințe
52894	Din acte: 2.977 Masurata: 2.190	

* Suprafața este determinată în planul de proiecție Stereo 70.



Date referitoare la teren

Crt	Categorie folosință	Intravilan	Suprafața (mp)	Tarla	Parcelă	Nr. topo	Observații / Referințe
1	drum	DA	1.112	-	-	-	
2	drum	NU	1.078	-	-	-	

Lungime Segmente

1) Valorile lungimilor segmentelor sunt obținute din proiecție în plan.

Punct început	X / Y	Punct sfârșit	X / Y	Lungime segment	Punct început	X / Y	Punct sfârșit	X / Y	Lungime segment	Punct început	X / Y	Punct sfârșit	X / Y	Lungime segment
1	569.148,663 691.196,574	2	569.155,838 691.183,142	15.228	2	569.155,838 691.183,142	3	569.163,536 691.169,063	16.046	3	569.163,536 691.169,063	4	569.166,867 691.162,925	6.984
4	569.166,867 691.162,925	5	569.169,966 691.156,813	6.853	5	569.169,966 691.156,813	6	569.170,262 691.156,25	0.636	6	569.170,262 691.156,25	7	569.177,443 691.142,838	15.213
7	569.177,443 691.142,838	8	569.184,556 691.129,675	14.962	8	569.184,556 691.129,675	9	569.190,881 691.117,519	13.703	9	569.190,881 691.117,519	10	569.191,522 691.116,288	1.388
10	569.191,522 691.116,288	11	569.196,446 691.107,574	10.009	11	569.196,446 691.107,574	12	569.199,415 691.102,15	6.183	12	569.199,415 691.102,15	13	569.205,914 691.093,621	10.723
13	569.205,914 691.093,621	14	569.243,303 691.038,383	66.702	14	569.243,303 691.038,383	15	569.308,047 690.952,587	107.84	15	569.308,047 690.952,587	16	569.370,747 690.878,322	97.194

Punct început	X / Y	Punct sfârșit	X / Y	Lungime segment	Punct început	X / Y	Punct sfârșit	X / Y	Lungime segment	Punct început	X / Y	Punct sfârșit	X / Y	Lungime segment
16	569.370,747 690.878,322	17	569.406,251 690.842,303	50.576	17	569.406,251 690.842,303	18	569.410,194 690.844,018	4.3	18	569.410,194 690.844,018	19	569.373,527 690.880,551	51.76
19	569.373,527 690.880,551	20	569.367,19 690.888,291	10.003	20	569.367,19 690.888,291	21	569.347,804 690.912,625	31.112	21	569.347,804 690.912,625	22	569.338,718 690.925,75	15.963
22	569.338,718 690.925,75	23	569.324,586 690.941,238	20.966	23	569.324,586 690.941,238	24	569.323,818 690.941,876	0.998	24	569.323,818 690.941,876	25	569.309,819 690.959,004	22.121
25	569.309,819 690.959,004	26	569.295,697 690.976,284	22.317	26	569.295,697 690.976,284	27	569.281,851 690.993,225	21.879	27	569.281,851 690.993,225	28	569.277,367 690.998,712	7.086
28	569.277,367 690.998,712	29	569.272,507 691.005,28	8.171	29	569.272,507 691.005,28	30	569.263,329 691.017,682	15.429	30	569.263,329 691.017,682	31	569.254,017 691.030,265	15.654
31	569.254,017 691.030,265	32	569.246,801 691.040,016	12.131	32	569.246,801 691.040,016	33	569.244,709 691.043,142	3.761	33	569.244,709 691.043,142	34	569.236,185 691.055,878	15.325
34	569.236,185 691.055,878	35	569.227,404 691.068,998	15.787	35	569.227,404 691.068,998	36	569.218,342 691.082,539	16.294	36	569.218,342 691.082,539	37	569.212,726 691.090,93	10.097
37	569.212,726 691.090,93	38	569.211,74 691.092,562	1.907	38	569.211,74 691.092,562	39	569.200,59 691.111,01	21.556	39	569.200,59 691.111,01	40	569.181,807 691.148,082	41.559
40	569.181,807 691.148,082	41	569.169,219 691.172,187	27.194	41	569.169,219 691.172,187	42	569.163,847 691.181,601	10.839	42	569.163,847 691.181,601	43	569.149,683 691.207,092	29.162
43	569.149,683 691.207,092	44	569.146,276 691.214,235	7.914	44	569.146,276 691.214,235	45	569.144,588 691.218,141	4.255	45	569.144,588 691.218,141	46	569.139,267 691.215,769	5.826
46	569.139,267 691.215,769	47	569.141,48 691.209,564	6.588	47	569.141,48 691.209,564	48	569.142,278 691.208,121	1.649	48	569.142,278 691.208,121	1	569.148,663 691.196,574	13.195

** Lungimile segmentelor sunt determinate în planul de proiecție Stereo 70 și sunt rotunjite la 1 milimetru.

*** Distanța dintre puncte este formată din segmente cumulate ce sunt mai mici decât valoarea 1 milimetru.

**DATE DESPRE IMOBILUL NR. 5631**

Oficiul de Cadastru și Publicitate Imobiliară SUCEAVA
Biroul de Cadastru și Publicitate Imobiliară Radauti

A. Partea I. Descrierea imobilului

TEREN Intravilan

Adresa: Loc. Arbore, Jud. Suceava, Strada Nicolae Balcescu

Nr. Crt	Nr cadastral Nr. topografic	Suprafața* (mp)	Observații / Referințe
A1	52891	Din acte: 4.605 Masurata: 4.591	Sector cadastral:59 Teren imprejmuit;

B. Partea II. Proprietari și acte

Inscrieri privitoare la dreptul de proprietate și alte drepturi reale	Referințe
30368 / 23/06/2023	
Act Normativ nr. 1357, din 27/12/2001 emis de Guvernul Romaniei, Anexa nr.11 la HG nr.1357/2001 (act administrativ nr adeverinta 8171 din 11.07.2023, emis de Primaria Comunei Arbore);	
B1 Intabulare, drept de PROPRIETATE, dobandit prin Lege, cota actuala 1/1 1) COMUNA ARBORE , CIF:4326965, domeniul public	A1

C. Partea III. SARCINI .

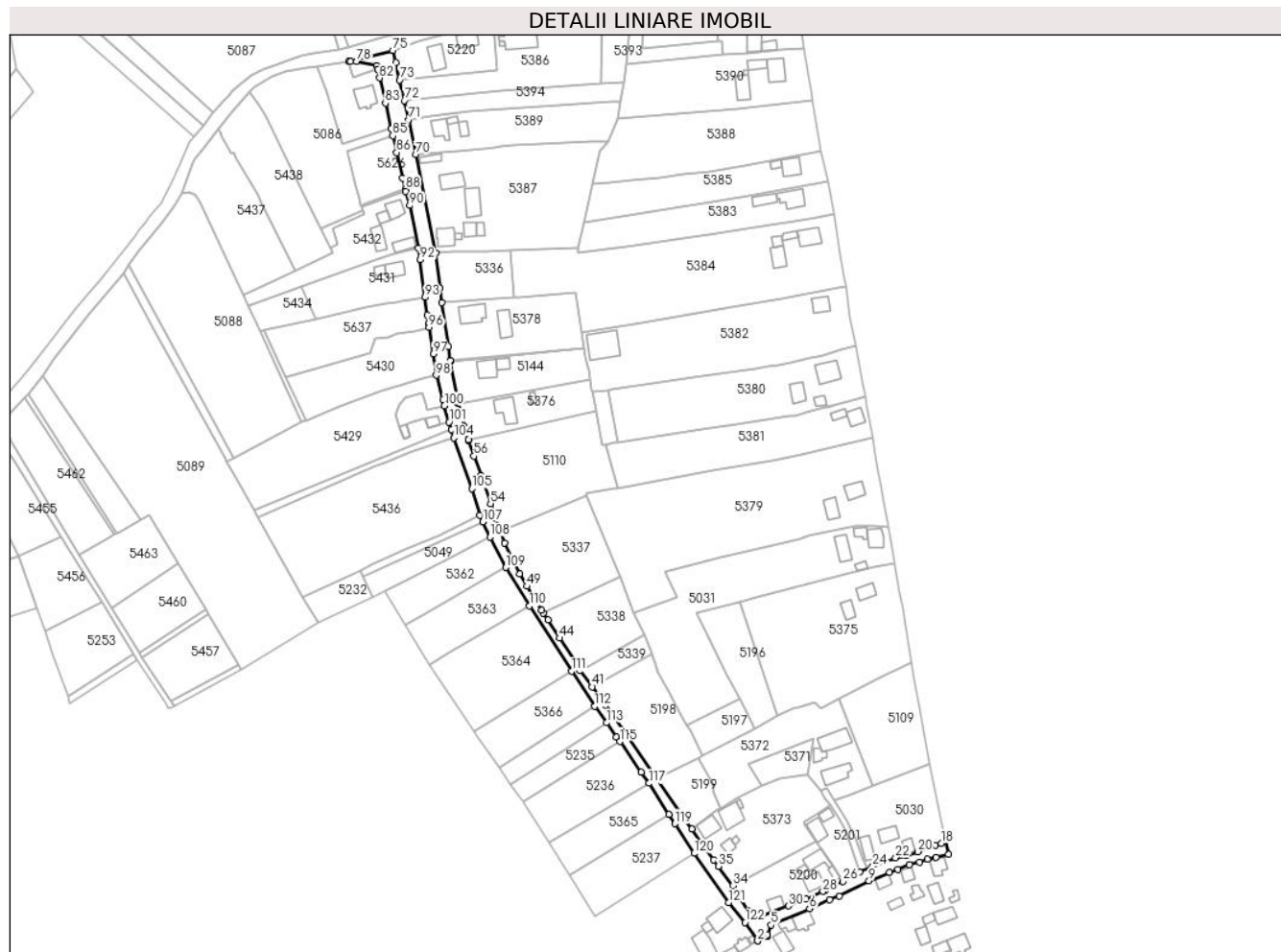
Inscrieri privind dezmembramintele dreptului de proprietate, drepturi reale de garanție și sarcini	Referințe
NU SUNT	

Anexa Nr. 1 La Partea I

Teren

Nr cadastral	Suprafața (mp)*	Observații / Referințe
52891	Din acte: 4.605 Masurata: 4.591	

* Suprafața este determinată în planul de proiecție Stereo 70.



Date referitoare la teren

Crt	Categorie folosință	Intra vilan	Suprafața (mp)	Tarla	Parcelă	Nr. topo	Observații / Referințe
1	drum	DA	4.591	-	-	-	

Lungime Segmente

1) Valorile lungimilor segmentelor sunt obținute din proiecție în plan.

Punct început	X / Y	Punct sfârșit	X / Y	Lungime segment	Punct început	X / Y	Punct sfârșit	X / Y	Lungime segment	Punct început	X / Y	Punct sfârșit	X / Y	Lungime segment
1	569.139,243 691.215,837	2	569.139,267 691.215,769	0.072	2	569.139,267 691.215,769	3	569.144,588 691.218,141	5.826	3	569.144,588 691.218,141	4	569.144,565 691.219,307	1.166
4	569.144,565 691.219,307	5	569.146,75 691.224,475	5.611	5	569.146,75 691.224,475	6	569.167,916 691.233,478	23.001	6	569.167,916 691.233,478	7	569.179,062 691.238,403	12.186
7	569.179,062 691.238,403	8	569.184,18 691.240,665	5.596	8	569.184,18 691.240,665	9	569.200,684 691.248,902	18.445	9	569.200,684 691.248,902	10	569.212,038 691.253,56	12.272
10	569.212,038 691.253,56	11	569.216,704 691.255,16	4.933	11	569.216,704 691.255,16	12	569.223,056 691.257,704	6.843	12	569.223,056 691.257,704	13	569.228,532 691.259,127	5.658
13	569.228,532 691.259,127	14	569.232,902 691.260,683	4.639	14	569.232,902 691.260,683	15	569.237,646 691.261,838	4.883	15	569.237,646 691.261,838	16	569.244,64 691.263,541	7.198

Punct început	X / Y	Punct sfârșit	X / Y	Lungime segment	Punct început	X / Y	Punct sfârșit	X / Y	Lungime segment	Punct început	X / Y	Punct sfârșit	X / Y	Lungime segment
16	569.244,64 691.263,541	17	569.242,889 691.271,228	7.884	17	569.242,889 691.271,228	18	569.240,478 691.269,477	2.98	18	569.240,478 691.269,477	19	569.237,301 691.268,371	3.364
19	569.237,301 691.268,371	20	569.227,561 691.264,94	10.327	20	569.227,561 691.264,94	21	569.221,392 691.262,766	6.541	21	569.221,392 691.262,766	22	569.215,317 691.261,613	6.183
22	569.215,317 691.261,613	23	569.209,332 691.259,624	6.307	23	569.209,332 691.259,624	24	569.202,776 691.256,828	7.127	24	569.202,776 691.256,828	25	569.195,45 691.253,743	7.949
25	569.195,45 691.253,743	26	569.186,347 691.248,564	10.473	26	569.186,347 691.248,564	27	569.176,648 691.243,991	10.723	27	569.176,648 691.243,991	28	569.175,24 691.243,01	1.716
28	569.175,24 691.243,01	29	569.165,857 691.238,818	10.277	29	569.165,857 691.238,818	30	569.156,286 691.235,013	10.3	30	569.156,286 691.235,013	31	569.139,303 691.228,532	18.178
31	569.139,303 691.228,532	32	569.136,88 691.228,387	2.427	32	569.136,88 691.228,387	33	569.134,124 691.232,046	4.581	33	569.134,124 691.232,046	34	569.125,666 691.246,24	16.523
34	569.125,666 691.246,24	35	569.117,657 691.256,973	13.392	35	569.117,657 691.256,973	36	569.115,085 691.260,433	4.311	36	569.115,085 691.260,433	37	569.103,087 691.277,441	20.814
37	569.103,087 691.277,441	38	569.083,573 691.305,21	33.94	38	569.083,573 691.305,21	39	569.067,64 691.328,479	28.201	39	569.067,64 691.328,479	40	569.055,312 691.345,758	21.226
40	569.055,312 691.345,758	41	569.048,004 691.355,907	12.506	41	569.048,004 691.355,907	42	569.041,449 691.365,01	11.218	42	569.041,449 691.365,01	43	569.040,486 691.366,491	1.767
43	569.040,486 691.366,491	44	569.029,885 691.382,782	19.437	44	569.029,885 691.382,782	45	569.023,651 691.392,845	11.838	45	569.023,651 691.392,845	46	569.021,104 691.396,579	4.52
46	569.021,104 691.396,579	47	569.020,116 691.398,027	1.753	47	569.020,116 691.398,027	48	569.015,608 691.405,123	8.407	48	569.015,608 691.405,123	49	569.011,874 691.411,363	7.272
49	569.011,874 691.411,363	50	569.007,914 691.418,203	7.904	50	569.007,914 691.418,203	51	568.999,505 691.435,288	19.042	51	568.999,505 691.435,288	52	568.997,535 691.441,715	6.722
52	568.997,535 691.441,715	53	568.994,755 691.449,027	7.823	53	568.994,755 691.449,027	54	568.991,857 691.457,006	8.489	54	568.991,857 691.457,006	55	568.986,5 691.472,548	16.439
55	568.986,5 691.472,548	56	568.982,767 691.483,233	11.318	56	568.982,767 691.483,233	57	568.979,729 691.491,829	9.117	57	568.979,729 691.491,829	58	568.979,595 691.492,271	0.462
58	568.979,595 691.492,271	59	568.977,396 691.499,534	7.589	59	568.977,396 691.499,534	60	568.975,226 691.507,353	8.115	60	568.975,226 691.507,353	61	568.974,106 691.512,166	4.942
61	568.974,106 691.512,166	62	568.973,961 691.512,789	0.64	62	568.973,961 691.512,789	63	568.969,712 691.535,477	23.082	63	568.969,712 691.535,477	64	568.969,682 691.535,634	0.16
64	568.969,682 691.535,634	65	568.969,618 691.535,975	0.347	65	568.969,618 691.535,975	66	568.968,63 691.543,58	7.669	66	568.968,63 691.543,58	67	568.964,988 691.567,897	24.588
67	568.964,988 691.567,897	68	568.963,866 691.575,987	8.167	68	568.963,866 691.575,987	69	568.961,592 691.595,067	19.215	69	568.961,592 691.595,067	70	568.950,548 691.649,523	55.565
70	568.950,548 691.649,523	71	568.946,499 691.668,657	19.558	71	568.946,499 691.668,657	72	568.944,448 691.679,308	10.847	72	568.944,448 691.679,308	73	568.941,758 691.690,663	11.669
73	568.941,758 691.690,663	74	568.939,557 691.700,3	9.885	74	568.939,557 691.700,3	75	568.938,054 691.706,971	6.838	75	568.938,054 691.706,971	76	568.913,63 691.700,809	25.189
76	568.913,63 691.700,809	77	568.914,551 691.700,961	0.933	77	568.914,551 691.700,961	78	568.917,908 691.700,946	3.357	78	568.917,908 691.700,946	79	568.929,106 691.698,734	11.414
79	568.929,106 691.698,734	80	568.929,568 691.696,713	2.073	80	568.929,568 691.696,713	81	568.929,596 691.696,589	0.127	81	568.929,596 691.696,589	82	568.930,691 691.691,791	4.921
82	568.930,691 691.691,791	83	568.933,858 691.677,91	14.238	83	568.933,858 691.677,91	84	568.937,086 691.663,762	14.512	84	568.937,086 691.663,762	85	568.937,953 691.659,96	3.9
85	568.937,953 691.659,96	86	568.940,07 691.650,698	9.501	86	568.940,07 691.650,698	87	568.943,359 691.636,668	14.41	87	568.943,359 691.636,668	88	568.944,831 691.630,496	6.345
88	568.944,831 691.630,496	89	568.945,114 691.629,309	1.22	89	568.945,114 691.629,309	90	568.947,202 691.621,421	8.16	90	568.947,202 691.621,421	91	568.951,85 691.598,038	23.84
91	568.951,85 691.598,038	92	568.952,945 691.591,467	6.662	92	568.952,945 691.591,467	93	568.955,659 691.570,777	20.867	93	568.955,659 691.570,777	94	568.956,961 691.560,822	10.04
94	568.956,961 691.560,822	95	568.957,677 691.556,114	4.762	95	568.957,677 691.556,114	96	568.957,974 691.554,157	1.979	96	568.957,974 691.554,157	97	568.960,201 691.539,51	14.815
97	568.960,201 691.539,51	98	568.961,828 691.527,774	11.848	98	568.961,828 691.527,774	99	568.965,585 691.514,293	13.995	99	568.965,585 691.514,293	100	568.966,467 691.510,96	3.448
100	568.966,467 691.510,96	101	568.969,021 691.501,933	9.381	101	568.969,021 691.501,933	102	568.970,161 691.497,974	4.12	102	568.970,161 691.497,974	103	568.970,235 691.497,718	0.266
103	568.970,235 691.497,718	104	568.971,576 691.493,207	4.706	104	568.971,576 691.493,207	105	568.981,56 691.465,228	29.707	105	568.981,56 691.465,228	106	568.985,94 691.450,591	15.278
106	568.985,94 691.450,591	107	568.987,651 691.446,923	4.047	107	568.987,651 691.446,923	108	568.991,57 691.438,519	9.273	108	568.991,57 691.438,519	109	569.000,26 691.421,734	18.901
109	569.000,26 691.421,734	110	569.013,387 691.400,56	24.913	110	569.013,387 691.400,56	111	569.036,558 691.364,502	42.861	111	569.036,558 691.364,502	112	569.049,445 691.345,19	23.217
112	569.049,445 691.345,19	113	569.055,917 691.336,107	11.153	113	569.055,917 691.336,107	114	569.061,457 691.328,332	9.547	114	569.061,457 691.328,332	115	569.063,317 691.325,722	3.205

Punct început	X / Y	Punct sfârşit	X / Y	Lungime segment	Punct început	X / Y	Punct sfârşit	X / Y	Lungime segment	Punct început	X / Y	Punct sfârşit	X / Y	Lungime segment
115	569.063,317 691.325,722	116	569.075,038 691.308,866	20.531	116	569.075,038 691.308,866	117	569.079,336 691.302,686	7.528	117	569.079,336 691.302,686	118	569.090,337 691.285,542	20.37
118	569.090,337 691.285,542	119	569.093,618 691.280,43	6.074	119	569.093,618 691.280,43	120	569.104,141 691.264,032	19.484	120	569.104,141 691.264,032	121	569.123,247 691.236,945	33.147
121	569.123,247 691.236,945	122	569.132,319 691.225,915	14.282	122	569.132,319 691.225,915	1	569.139,243 691.215,837	12.227					

** Lungimile segmentelor sunt determinate în planul de proiecţie Stereo 70 şi sunt rotunjite la 1 milimetru.

*** Distanţa dintre puncte este formată din segmente cumulate ce sunt mai mici decât valoarea 1 milimetru.

**DATE DESPRE IMOBILUL NR. 5632**

Oficiul de Cadastru și Publicitate Imobiliară SUCEAVA
Biroul de Cadastru și Publicitate Imobiliară Radauti

A. Partea I. Descrierea imobilului

TEREN Intravilan

Adresa: Loc. Arbore, Jud. Suceava, Strada Ion Luca Caragiale

Nr. Crt	Nr cadastral Nr. topografic	Suprafața* (mp)	Observații / Referințe
A1	52934	Din acte: 6.400 Masurata: 6.338	Sector cadastral:59 Teren imprejmuit;

B. Partea II. Proprietari și acte

Inscrieri privitoare la dreptul de proprietate și alte drepturi reale	Referințe
38857 / 17/08/2023	
Act Administrativ nr. H.G., din 27/12/2001 emis de Guvernul Romaniei (H.G ; act administrativ nr 9329 din 17.08.2023, emis de Primaria Arbore;act administrativ nr 9328 din 17.08.2023, emis de Primaria Arbore);	
B2 1/1 1) COMUNA ARBORE, CIF:4326965, DOMENIUL PUBLIC	A1

C. Partea III. SARCINI .

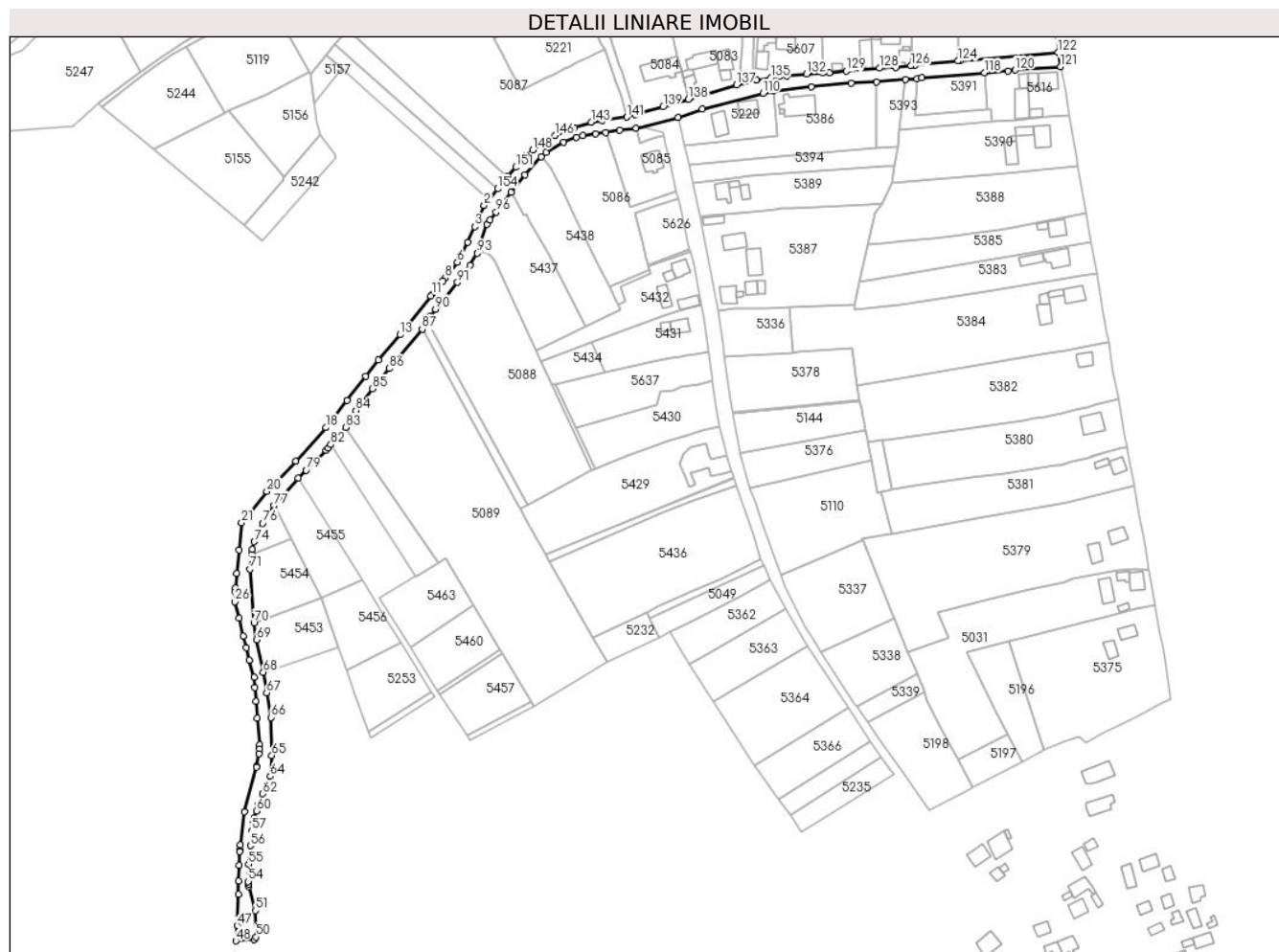
Inscrieri privind dezmembramintele dreptului de proprietate, drepturi reale de garanție și sarcini	Referințe
NU SUNT	

Anexa Nr. 1 La Partea I

Teren

Nr cadastral	Suprafața (mp)*	Observații / Referințe
52934	Din acte: 6.400 Masurata: 6.338	

* Suprafața este determinată în planul de proiecție Stereo 70.



Date referitoare la teren

Crt	Categorie folosință	Intra vilan	Suprafața (mp)	Tarla	Parcelă	Nr. topo	Observații / Referințe
1	drum	DA	6.338	-	-	-	

Lungime Segmente

1) Valorile lungimilor segmentelor sunt obținute din proiecție în plan.

Punct început	X / Y	Punct sfârșit	X / Y	Lungime segment
1	568.828,33 691.659,514	2	568.825,492 691.656,025	4.497
4	568.816,069 691.634,675	5	568.812,068 691.626,86	8.78
7	568.804,381 691.615,859	8	568.802,894 691.613,839	2.508
10	568.797,767 691.607,317	11	568.795,278 691.604,232	3.964
13	568.776,785 691.580,856	14	568.764,216 691.566,239	19.278
2	568.825,492 691.656,025	3	568.820,012 691.643,572	13.605
5	568.812,068 691.626,86	6	568.810,009 691.623,018	4.359
8	568.802,894 691.613,839	9	568.801,682 691.612,177	2.057
11	568.795,278 691.604,232	12	568.794,534 691.603,321	1.176
14	568.764,216 691.566,239	15	568.756,796 691.556,776	12.025
3	568.820,012 691.643,572	4	568.816,069 691.634,675	9.732
6	568.810,009 691.623,018	7	568.804,381 691.615,859	9.106
9	568.801,682 691.612,177	10	568.797,767 691.607,317	6.241
12	568.794,534 691.603,321	13	568.776,785 691.580,856	28.63
15	568.756,796 691.556,776	16	568.745,917 691.542,897	17.635

Punct început	X / Y	Punct sfârșit	X / Y	Lungime segment	Punct început	X / Y	Punct sfârșit	X / Y	Lungime segment	Punct început	X / Y	Punct sfârșit	X / Y	Lungime segment
16	568.745,917 691.542,897	17	568.735,915 691.529,754	16.516	17	568.735,915 691.529,754	18	568.733,711 691.526,969	3.552	18	568.733,711 691.526,969	19	568.716,452 691.507,599	25.944
19	568.716,452 691.507,599	20	568.699,464 691.490,081	24.402	20	568.699,464 691.490,081	21	568.684,864 691.471,808	23.389	21	568.684,864 691.471,808	22	568.683,372 691.455,944	15.934
22	568.683,372 691.455,944	23	568.682,07 691.442,363	13.643	23	568.682,07 691.442,363	24	568.681,186 691.433,947	8.462	24	568.681,186 691.433,947	25	568.681,135 691.431,524	2.424
25	568.681,135 691.431,524	26	568.681,022 691.426,128	5.397	26	568.681,022 691.426,128	27	568.683,479 691.416,372	10.061	27	568.683,479 691.416,372	28	568.685,923 691.406,073	10.585
28	568.685,923 691.406,073	29	568.687,771 691.399,53	6.799	29	568.687,771 691.399,53	30	568.689,395 691.392,181	7.526	30	568.689,395 691.392,181	31	568.691,998 691.382,083	10.428
31	568.691,998 691.382,083	32	568.692,568 691.376,189	5.921	32	568.692,568 691.376,189	33	568.693,066 691.368,331	7.874	33	568.693,066 691.368,331	34	568.693,909 691.358,611	9.756
34	568.693,909 691.358,611	35	568.695,346 691.342,925	15.752	35	568.695,346 691.342,925	36	568.695,285 691.340,465	2.461	36	568.695,285 691.340,465	37	568.694,982 691.337,848	2.634
37	568.694,982 691.337,848	38	568.693,717 691.330,378	7.576	38	568.693,717 691.330,378	39	568.693,643 691.329,938	0.446	39	568.693,643 691.329,938	40	568.686,638 691.304,029	26.839
40	568.686,638 691.304,029	41	568.684,049 691.284,943	19.261	41	568.684,049 691.284,943	42	568.683,717 691.281,973	2.988	42	568.683,717 691.281,973	43	568.683,626 691.281,006	0.971
43	568.683,626 691.281,006	44	568.683,39 691.272,938	8.071	44	568.683,39 691.272,938	45	568.683,124 691.264,086	8.856	45	568.683,124 691.264,086	46	568.683,034 691.256,383	7.704
46	568.683,034 691.256,383	47	568.682,266 691.238,147	18.252	47	568.682,266 691.238,147	48	568.681,576 691.229,247	8.927	48	568.681,576 691.229,247	49	568.692,054 691.230,043	10.508
49	568.692,054 691.230,043	50	568.693,26 691.231,578	1.952	50	568.693,26 691.231,578	51	568.693,017 691.246,863	15.287	51	568.693,017 691.246,863	52	568.689,081 691.260,744	14.428
52	568.689,081 691.260,744	53	568.688,9 691.262,338	1.604	53	568.688,9 691.262,338	54	568.688,813 691.263,696	1.361	54	568.688,813 691.263,696	55	568.688,865 691.273,781	10.085
55	568.688,865 691.273,781	56	568.689,878 691.284,506	10.773	56	568.689,878 691.284,506	57	568.690,898 691.293,029	8.584	57	568.690,898 691.293,029	58	568.691,531 691.297,323	4.34
58	568.691,531 691.297,323	59	568.692,295 691.300,873	3.631	59	568.692,295 691.300,873	60	568.693,473 691.304,707	4.011	60	568.693,473 691.304,707	61	568.694,767 691.308,54	4.046
61	568.694,767 691.308,54	62	568.697,153 691.314,566	6.481	62	568.697,153 691.314,566	63	568.698,794 691.318,571	4.328	63	568.698,794 691.318,571	64	568.701,51 691.324,753	6.752
64	568.701,51 691.324,753	65	568.702,39 691.336,775	12.054	65	568.702,39 691.336,775	66	568.701,922 691.358,864	22.094	66	568.701,922 691.358,864	67	568.699,426 691.373,25	14.601
67	568.699,426 691.373,25	68	568.697,424 691.385,206	12.122	68	568.697,424 691.385,206	69	568.693,449 691.403,936	19.147	69	568.693,449 691.403,936	70	568.692,02 691.413,665	9.833
70	568.692,02 691.413,665	71	568.689,61 691.444,854	31.282	71	568.689,61 691.444,854	72	568.690,679 691.453,654	8.865	72	568.690,679 691.453,654	73	568.690,995 691.456,255	2.62
73	568.690,995 691.456,255	74	568.692,291 691.460,834	4.759	74	568.692,291 691.460,834	75	568.694,941 691.467,287	6.976	75	568.694,941 691.467,287	76	568.697,161 691.471,503	4.765
76	568.697,161 691.471,503	77	568.703,676 691.481,796	12.182	77	568.703,676 691.481,796	78	568.717,627 691.497,82	21.246	78	568.717,627 691.497,82	79	568.722,367 691.502,286	6.513
79	568.722,367 691.502,286	80	568.733,81 691.513,928	16.324	80	568.733,81 691.513,928	81	568.735,024 691.515,351	1.87	81	568.735,024 691.515,351	82	568.736,587 691.517,184	2.409
82	568.736,587 691.517,184	83	568.745,147 691.527,219	13.19	83	568.745,147 691.527,219	84	568.751,12 691.536,943	11.412	84	568.751,12 691.536,943	85	568.760,759 691.549,558	15.876
85	568.760,759 691.549,558	86	568.770,488 691.561,306	15.253	86	568.770,488 691.561,306	87	568.789,68 691.584,091	29.791	87	568.789,68 691.584,091	88	568.792,444 691.588,7	5.374
88	568.792,444 691.588,7	89	568.794,048 691.591,376	3.12	89	568.794,048 691.591,376	90	568.797,284 691.595,827	5.503	90	568.797,284 691.595,827	91	568.810,097 691.611,291	20.083
91	568.810,097 691.611,291	92	568.817,324 691.621,144	12.219	92	568.817,324 691.621,144	93	568.821,502 691.628,181	8.184	93	568.821,502 691.628,181	94	568.827,274 691.644,966	17.75
94	568.827,274 691.644,966	95	568.829,067 691.647,542	3.139	95	568.829,067 691.647,542	96	568.832,525 691.652,087	5.711	96	568.832,525 691.652,087	97	568.841,247 691.663,429	14.308
97	568.841,247 691.663,429	98	568.849,225 691.673,569	12.902	98	568.849,225 691.673,569	99	568.858,677 691.684,156	14.192	99	568.858,677 691.684,156	100	568.861,303 691.686,735	3.681
100	568.861,303 691.686,735	101	568.871,676 691.692,729	11.98	101	568.871,676 691.692,729	102	568.879,106 691.695,555	7.949	102	568.879,106 691.695,555	103	568.882,853 691.696,397	3.84
103	568.882,853 691.696,397	104	568.890,056 691.697,562	7.297	104	568.890,056 691.697,562	105	568.896,0 691.698,381	6.0	105	568.896,0 691.698,381	106	568.904,226 691.699,514	8.304
106	568.904,226 691.699,514	107	568.913,63 691.700,809	9.493	107	568.913,63 691.700,809	108	568.938,054 691.706,971	25.189	108	568.938,054 691.706,971	109	568.952,168 691.711,752	14.902
109	568.952,168 691.711,752	110	568.987,266 691.721,094	36.32	110	568.987,266 691.721,094	111	568.993,191 691.722,472	6.083	111	568.993,191 691.722,472	112	569.015,241 691.724,67	22.159
112	569.015,241 691.724,67	113	569.038,331 691.726,817	23.19	113	569.038,331 691.726,817	114	569.053,289 691.727,676	14.983	114	569.053,289 691.727,676	115	569.069,792 691.729,135	16.567

Punct început	X / Y	Punct sfârşit	X / Y	Lungime segment	Punct început	X / Y	Punct sfârşit	X / Y	Lungime segment	Punct început	X / Y	Punct sfârşit	X / Y	Lungime segment
115	569.069,792 691.729,135	116	569.076,698 691.729,274	6.907	116	569.076,698 691.729,274	117	569.079,363 691.729,981	2.757	117	569.079,363 691.729,981	118	569.115,756 691.732,923	36.512
118	569.115,756 691.732,923	119	569.129,43 691.734,028	13.719	119	569.129,43 691.734,028	120	569.133,488 691.734,445	4.079	120	569.133,488 691.734,445	121	569.159,766 691.736,509	26.359
121	569.159,766 691.736,509	122	569.158,289 691.744,828	8.449	122	569.158,289 691.744,828	123	569.101,34 691.739,862	57.165	123	569.101,34 691.739,862	124	569.100,393 691.739,766	0.952
124	569.100,393 691.739,766	125	569.075,456 691.737,249	25.064	125	569.075,456 691.737,249	126	569.073,089 691.736,97	2.383	126	569.073,089 691.736,97	127	569.064,379 691.736,131	8.75
127	569.064,379 691.736,131	128	569.054,743 691.735,524	9.655	128	569.054,743 691.735,524	129	569.035,552 691.733,882	19.261	129	569.035,552 691.733,882	130	569.025,757 691.733,026	9.832
130	569.025,757 691.733,026	131	569.021,866 691.732,916	3.893	131	569.021,866 691.732,916	132	569.012,514 691.732,167	9.382	132	569.012,514 691.732,167	133	569.001,117 691.731,21	11.437
133	569.001,117 691.731,21	134	568.996,844 691.730,683	4.305	134	568.996,844 691.730,683	135	568.991,756 691.729,927	5.144	135	568.991,756 691.729,927	136	568.983,671 691.728,583	8.196
136	568.983,671 691.728,583	137	568.971,977 691.726,018	11.972	137	568.971,977 691.726,018	138	568.944,0 691.717,437	29.263	138	568.944,0 691.717,437	139	568.929,258 691.713,121	15.361
139	568.929,258 691.713,121	140	568.913,319 691.708,629	16.56	140	568.913,319 691.708,629	141	568.908,223 691.707,194	5.294	141	568.908,223 691.707,194	142	568.893,976 691.705,165	14.391
142	568.893,976 691.705,165	143	568.887,613 691.704,185	6.438	143	568.887,613 691.704,185	144	568.877,935 691.701,061	10.17	144	568.877,935 691.701,061	145	568.872,56 691.699,063	5.734
145	568.872,56 691.699,063	146	568.866,542 691.696,585	6.508	146	568.866,542 691.696,585	147	568.860,42 691.693,297	6.949	147	568.860,42 691.693,297	148	568.853,683 691.688,175	8.463
148	568.853,683 691.688,175	149	568.849,526 691.684,479	5.562	149	568.849,526 691.684,479	150	568.847,586 691.682,341	2.887	150	568.847,586 691.682,341	151	568.843,833 691.678,105	5.659
151	568.843,833 691.678,105	152	568.838,973 691.672,632	7.319	152	568.838,973 691.672,632	153	568.838,363 691.671,945	0.919	153	568.838,363 691.671,945	154	568.833,386 691.665,598	8.066
154	568.833,386 691.665,598	1	568.828,33 691.659,514	7.911										

** Lungimile segmentelor sunt determinate în planul de proiecție Stereo 70 și sunt rotunjite la 1 milimetru.

*** Distanța dintre puncte este formată din segmente cumulate ce sunt mai mici decât valoarea 1 milimetru.

**DATE DESPRE IMOBILUL NR. 5633**

Oficiul de Cadastru și Publicitate Imobiliară SUCEAVA
Biroul de Cadastru și Publicitate Imobiliară Radauti

A. Partea I. Descrierea imobilului

TEREN Necunoscut

Adresa: Loc. Arbore, Jud. Suceava

Nr. Crt	Nr cadastral Nr. topografic	Suprafața* (mp)	Observații / Referințe
A1		7.341	Sector cadastral:59 Teren neimprejmuit;

B. Partea II. Proprietari și acte

Inscrieri privitoare la dreptul de proprietate și alte drepturi reale		Referințe
/		
Act Administrativ nr. 2425, din 05/03/2024 emis de PRIMARIA COMUNEI ARBORE;		
B1	Inscrierea posesiei, drept de PROPRIETATE, dobandit prin Constituire, cota actuala 1/1 1) NEIDENTIFICAT NEIDENTIFICAT	A1
Act Normativ nr. 7, din 13/03/1996 emis de PARLAMENTUL ROMANIEI (ART. 13);		
B2	SE NOTEAZA MENTIUNEA DE PROPRIETAR NEIDENTIFICAT	A1

C. Partea III. SARCINI .

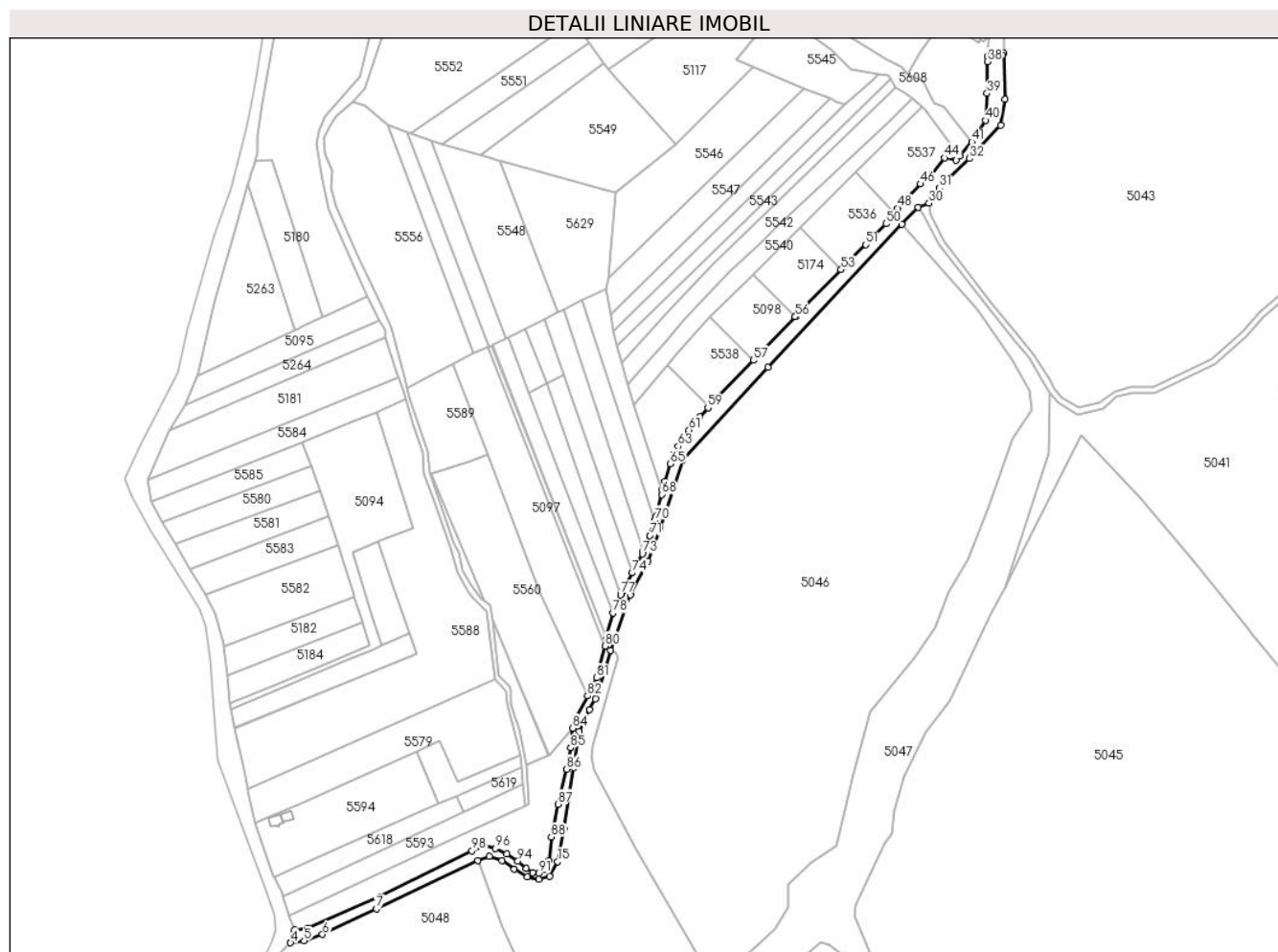
Inscrieri privind dezmembramintele dreptului de proprietate, drepturi reale de garanție și sarcini	Referințe
NU SUNT	

Anexa Nr. 1 La Partea I

Teren

Nr cadastral	Suprafața (mp)*	Observații / Referințe
	7.341	

* Suprafața este determinată în planul de proiecție Stereo 70.



Date referitoare la teren

Crt	Categorie folosință	Intravilan	Suprafața (mp)	Tarla	Parcelă	Nr. topo	Observații / Referințe
1	drum	NU	7.323	-	-	-	
2	drum	DA	18	-	-	-	

Lungime Segmente

1) Valorile lungimilor segmentelor sunt obținute din proiecție în plan.

Punct început	X / Y	Punct sfârșit	X / Y	Lungime segment	Punct început	X / Y	Punct sfârșit	X / Y	Lungime segment	Punct început	X / Y	Punct sfârșit	X / Y	Lungime segment
1	568.244,844 690.626,547	2	568.193,52 690.603,974	56.069	2	568.193,52 690.603,974	3	568.184,076 690.602,906	9.504	3	568.184,076 690.602,906	4	568.181,257 690.593,615	9.709
4	568.181,257 690.593,615	5	568.190,98 690.594,989	9.82	5	568.190,98 690.594,989	6	568.204,138 690.599,58	13.936	6	568.204,138 690.599,58	7	568.242,768 690.617,915	42.76
7	568.242,768 690.617,915	8	568.315,488 690.652,658	80.593	8	568.315,488 690.652,658	9	568.323,752 690.655,725	8.815	9	568.323,752 690.655,725	10	568.333,106 690.652,658	9.844
10	568.333,106 690.652,658	11	568.341,847 690.646,371	10.767	11	568.341,847 690.646,371	12	568.351,047 690.640,697	10.809	12	568.351,047 690.640,697	13	568.359,328 690.639,164	8.422
13	568.359,328 690.639,164	14	568.366,995 690.641,464	8.005	14	568.366,995 690.641,464	15	568.372,822 690.651,891	11.945	15	568.372,822 690.651,891	16	568.377,422 690.675,199	23.758

Punct început	X / Y	Punct sfârșit	X / Y	Lungime segment	Punct început	X / Y	Punct sfârșit	X / Y	Lungime segment	Punct început	X / Y	Punct sfârșit	X / Y	Lungime segment
16	568.377,422 690.675,199	17	568.384,646 690.719,287	44.676	17	568.384,646 690.719,287	18	568.388,446 690.745,296	26.285	18	568.388,446 690.745,296	19	568.395,877 690.760,964	17.341
19	568.395,877 690.760,964	20	568.399,926 690.768,57	8.617	20	568.399,926 690.768,57	21	568.402,933 690.777,423	9.35	21	568.402,933 690.777,423	22	568.410,972 690.803,473	27.262
22	568.410,972 690.803,473	23	568.425,393 690.843,065	42.137	23	568.425,393 690.843,065	24	568.437,709 690.867,167	27.066	24	568.437,709 690.867,167	25	568.446,413 690.891,063	25.432
25	568.446,413 690.891,063	26	568.462,816 690.940,005	51.618	26	568.462,816 690.940,005	27	568.524,048 691.006,203	90.175	27	568.524,048 691.006,203	28	568.620,154 691.108,772	140.559
28	568.620,154 691.108,772	29	568.631,62 691.121,196	16.906	29	568.631,62 691.121,196	30	568.639,598 691.123,903	8.425	30	568.639,598 691.123,903	31	568.646,867 691.134,902	13.184
31	568.646,867 691.134,902	32	568.668,658 691.156,025	30.348	32	568.668,658 691.156,025	33	568.690,874 691.179,788	32.53	33	568.690,874 691.179,788	34	568.693,787 691.198,393	18.832
34	568.693,787 691.198,393	35	568.693,26 691.231,578	33.189	35	568.693,26 691.231,578	36	568.692,054 691.230,043	1.952	36	568.692,054 691.230,043	37	568.681,576 691.229,247	10.508
37	568.681,576 691.229,247	38	568.681,285 691.225,502	3.756	38	568.681,285 691.225,502	39	568.681,174 691.202,725	22.777	39	568.681,174 691.202,725	40	568.679,983 691.183,458	19.304
40	568.679,983 691.183,458	41	568.670,241 691.167,919	18.34	41	568.670,241 691.167,919	42	568.661,73 691.157,853	13.182	42	568.661,73 691.157,853	43	568.658,741 691.155,045	4.101
43	568.658,741 691.155,045	44	568.650,479 691.156,582	8.404	44	568.650,479 691.156,582	45	568.641,089 691.144,847	15.029	45	568.641,089 691.144,847	46	568.633,46 691.137,877	10.334
46	568.633,46 691.137,877	47	568.619,004 691.122,749	20.924	47	568.619,004 691.122,749	48	568.616,932 691.120,422	3.116	48	568.616,932 691.120,422	49	568.614,811 691.117,352	3.731
49	568.614,811 691.117,352	50	568.608,707 691.109,254	10.141	50	568.608,707 691.109,254	51	568.594,165 691.094,238	20.903	51	568.594,165 691.094,238	52	568.578,618 691.078,629	22.031
52	568.578,618 691.078,629	53	568.576,387 691.076,347	3.191	53	568.576,387 691.076,347	54	568.547,249 691.046,487	41.721	54	568.547,249 691.046,487	55	568.543,783 691.042,906	4.983
55	568.543,783 691.042,906	56	568.543,456 691.042,572	0.467	56	568.543,456 691.042,572	57	568.513,443 691.011,454	43.233	57	568.513,443 691.011,454	58	568.481,616 690.978,214	46.02
58	568.481,616 690.978,214	59	568.480,809 690.977,371	1.167	59	568.480,809 690.977,371	60	568.474,95 690.970,936	8.703	60	568.474,95 690.970,936	61	568.467,206 690.961,317	12.349
61	568.467,206 690.961,317	62	568.462,521 690.954,651	8.148	62	568.462,521 690.954,651	63	568.459,353 690.949,644	5.925	63	568.459,353 690.949,644	64	568.456,58 690.944,358	5.969
64	568.456,58 690.944,358	65	568.453,747 690.937,188	7.709	65	568.453,747 690.937,188	66	568.449,759 690.924,636	13.17	66	568.449,759 690.924,636	67	568.447,699 690.918,624	6.355
67	568.447,699 690.918,624	68	568.447,707 690.915,114	3.51	68	568.447,707 690.915,114	69	568.443,293 690.898,807	16.894	69	568.443,293 690.898,807	70	568.442,624 690.896,699	2.212
70	568.442,624 690.896,699	71	568.439,125 690.885,673	11.568	71	568.439,125 690.885,673	72	568.434,38 690.874,238	12.38	72	568.434,38 690.874,238	73	568.433,694 690.872,584	1.791
73	568.433,694 690.872,584	74	568.426,531 690.858,944	15.406	74	568.426,531 690.858,944	75	568.419,006 690.845,291	15.589	75	568.419,006 690.845,291	76	568.418,255 690.843,485	1.956
76	568.418,255 690.843,485	77	568.418,118 690.843,157	0.355	77	568.418,118 690.843,157	78	568.412,728 690.830,199	14.034	78	568.412,728 690.830,199	79	568.408,055 690.812,616	18.193
79	568.408,055 690.812,616	80	568.406,92 690.806,458	6.262	80	568.406,92 690.806,458	81	568.400,852 690.783,627	23.624	81	568.400,852 690.783,627	82	568.394,315 690.770,619	14.558
82	568.394,315 690.770,619	83	568.386,265 690.754,849	17.706	83	568.386,265 690.754,849	84	568.383,806 690.747,516	7.734	84	568.383,806 690.747,516	85	568.382,237 690.733,381	14.222
85	568.382,237 690.733,381	86	568.379,46 690.718,119	15.513	86	568.379,46 690.718,119	87	568.373,15 690.692,998	25.901	87	568.373,15 690.692,998	88	568.368,443 690.669,478	23.986
88	568.368,443 690.669,478	89	568.366,867 690.652,689	16.863	89	568.366,867 690.652,689	90	568.363,555 690.646,31	7.188	90	568.363,555 690.646,31	91	568.359,237 690.643,321	5.252
91	568.359,237 690.643,321	92	568.354,998 690.643,949	4.285	92	568.354,998 690.643,949	93	568.350,446 690.646,773	5.357	93	568.350,446 690.646,773	94	568.344,362 690.652,367	8.265
94	568.344,362 690.652,367	95	568.336,315 690.657,176	9.374	95	568.336,315 690.657,176	96	568.328,365 690.661,2	8.91	96	568.328,365 690.661,2	97	568.320,711 690.663,359	7.953
97	568.320,711 690.663,359	98	568.311,414 690.659,657	10.007	98	568.311,414 690.659,657	1	568.244,844 690.626,547	74.349					

** Lungimile segmentelor sunt determinate în planul de proiecție Stereo 70 și sunt rotunjite la 1 milimetru.

*** Distanța dintre puncte este formată din segmente cumulate ce sunt mai mici decât valoarea 1 milimetru.

**DATE DESPRE IMOBILUL NR. 5634**

Oficiul de Cadastru și Publicitate Imobiliară SUCEAVA
Biroul de Cadastru și Publicitate Imobiliară Radauti

A. Partea I. Descrierea imobilului

TEREN Extravilan

Adresa: Jud. Suceava

Nr. Crt	Nr cadastral Nr. topografic	Suprafața* (mp)	Observații / Referințe
A1	31846	Din acte: 15.746 Masurata: 15.667	Sector cadastral:59 Teren neimprejmuit;

B. Partea II. Proprietari și acte

Inscrieri privitoare la dreptul de proprietate și alte drepturi reale	Referințe
28131 / 18/11/2013	
Act Administrativ nr. 61, din 17/10/2013 emis de Primaria Comunei Arbore (hotararea nr.47/31.08.1999 si listele anexe);	
B1	Inscrierea provizorie, drept de PROPRIETATE, dobandit prin Constituire, cota actuala 1/1
1) COMUNA ARBORE-DOMENIUL PUBLIC, CIF:4326965	

C. Partea III. SARCINI .

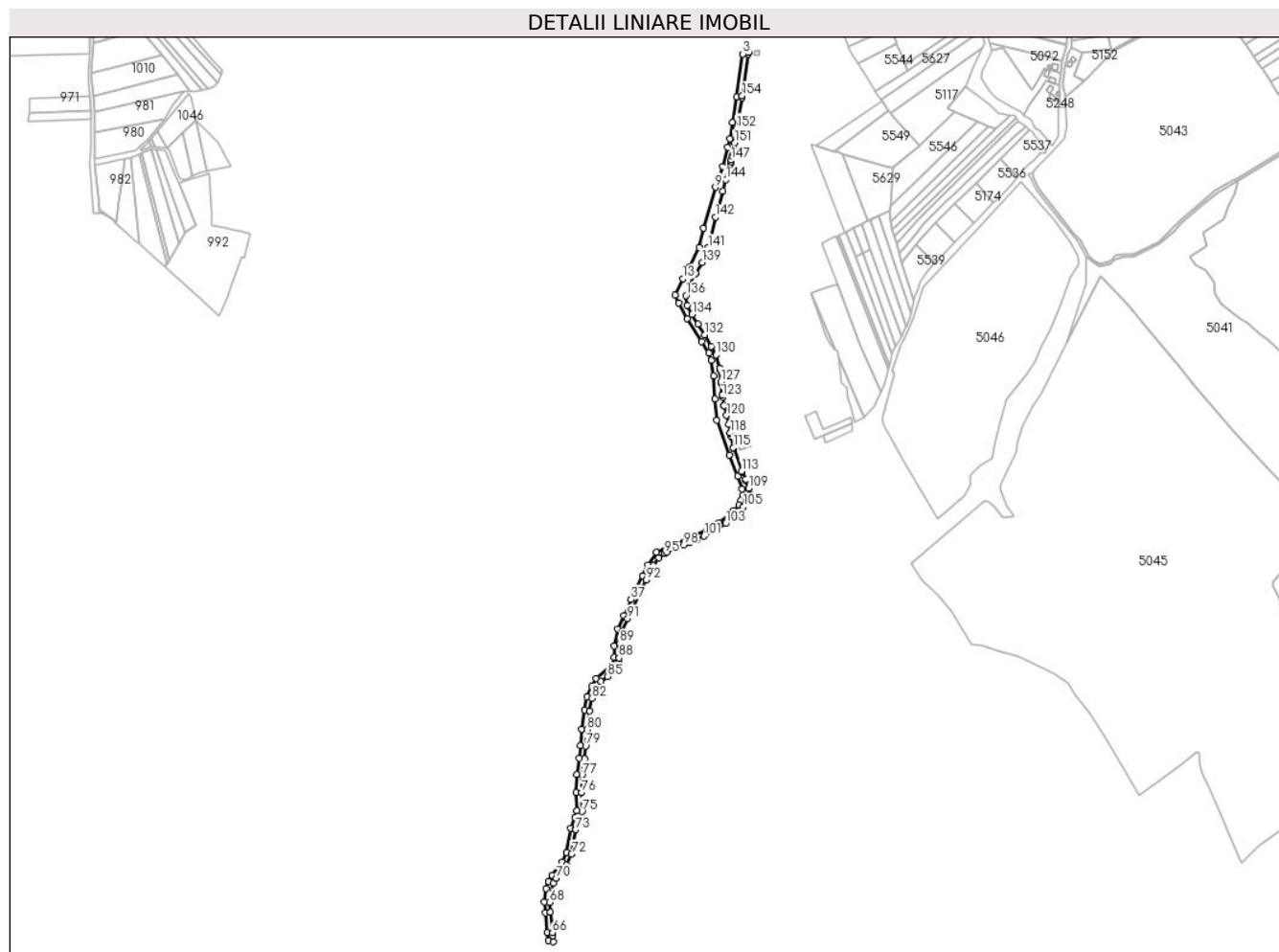
Inscrieri privind dezmembramintele dreptului de proprietate, drepturi reale de garanție și sarcini	Referințe
NU SUNT	

Anexa Nr. 1 La Partea I

Teren

Nr cadastral	Suprafața (mp)*	Observații / Referințe
31846	Din acte: 15.746 Masurata: 15.667	

* Suprafața este determinată în planul de proiecție Stereo 70.



Date referitoare la teren

Crt	Categorie folosință	Intravilan	Suprafața (mp)	Tarla	Parcelă	Nr. topo	Observații / Referințe
1	drum	NU	15.667	-	-	-	

Lungime Segmente

1) Valorile lungimilor segmentelor sunt obținute din proiecție în plan.

Punct început	X / Y	Punct sfârșit	X / Y	Lungime segment	Punct început	X / Y	Punct sfârșit	X / Y	Lungime segment	Punct început	X / Y	Punct sfârșit	X / Y	Lungime segment
1	568.179,462 691.315,179	2	568.180,568 691.318,088	3.112	2	568.180,568 691.318,088	3	568.171,193 691.315,318	9.776	3	568.171,193 691.315,318	4	568.161,444 691.246,27	69.733
4	568.161,444 691.246,27	5	568.154,566 691.204,529	42.304	5	568.154,566 691.204,529	6	568.149,889 691.178,263	26.679	6	568.149,889 691.178,263	7	568.146,25 691.164,583	14.156
7	568.146,25 691.164,583	8	568.138,561 691.133,942	31.591	8	568.138,561 691.133,942	9	568.126,418 691.100,149	35.908	9	568.126,418 691.100,149	10	568.106,92 691.033,947	69.014
10	568.106,92 691.033,947	11	568.100,291 691.002,905	31.742	11	568.100,291 691.002,905	12	568.083,74 690.970,984	35.957	12	568.083,74 690.970,984	13	568.073,974 690.952,475	20.927
13	568.073,974 690.952,475	14	568.061,932 690.926,271	28.839	14	568.061,932 690.926,271	15	568.067,491 690.913,472	13.954	15	568.067,491 690.913,472	16	568.081,269 690.888,464	28.552

Punct început	X / Y	Punct sfârșit	X / Y	Lungime segment	Punct început	X / Y	Punct sfârșit	X / Y	Lungime segment	Punct început	X / Y	Punct sfârșit	X / Y	Lungime segment
16	568.081,269 690.888,464	17	568.104,594 690.851,494	43.713	17	568.104,594 690.851,494	18	568.116,086 690.832,551	22.156	18	568.116,086 690.832,551	19	568.119,862 690.821,058	12.097
19	568.119,862 690.821,058	20	568.123,941 690.795,335	26.044	20	568.123,941 690.795,335	21	568.126,195 690.758,061	37.342	21	568.126,195 690.758,061	22	568.129,221 690.724,411	33.786
22	568.129,221 690.724,411	23	568.149,512 690.668,042	59.91	23	568.149,512 690.668,042	24	568.162,55 690.634,167	36.297	24	568.162,55 690.634,167	25	568.169,411 690.613,513	21.764
25	568.169,411 690.613,513	26	568.170,803 690.602,258	11.341	26	568.170,803 690.602,258	27	568.167,913 690.594,632	8.155	27	568.167,913 690.594,632	28	568.164,673 690.587,056	8.24
28	568.164,673 690.587,056	29	568.156,119 690.578,285	12.252	29	568.156,119 690.578,285	30	568.132,367 690.559,164	30.492	30	568.132,367 690.559,164	31	568.112,948 690.547,575	22.614
31	568.112,948 690.547,575	32	568.078,699 690.532,794	37.302	32	568.078,699 690.532,794	33	568.054,281 690.522,245	26.599	33	568.054,281 690.522,245	34	568.031,328 690.510,615	25.731
34	568.031,328 690.510,615	35	568.018,037 690.490,573	24.049	35	568.018,037 690.490,573	36	568.008,911 690.473,174	19.647	36	568.008,911 690.473,174	37	567.990,512 690.434,639	42.702
37	567.990,512 690.434,639	38	567.978,937 690.408,948	28.178	38	567.978,937 690.408,948	39	567.968,792 690.387,277	23.928	39	567.968,792 690.387,277	40	567.963,344 690.359,752	28.059
40	567.963,344 690.359,752	41	567.962,774 690.341,46	18.301	41	567.962,774 690.341,46	42	567.959,837 690.328,494	13.294	42	567.959,837 690.328,494	43	567.934,126 690.307,163	33.408
43	567.934,126 690.307,163	44	567.927,168 690.294,912	14.089	44	567.927,168 690.294,912	45	567.919,135 690.277,856	18.853	45	567.919,135 690.277,856	46	567.915,102 690.256,53	21.704
46	567.915,102 690.256,53	47	567.911,017 690.225,919	30.882	47	567.911,017 690.225,919	48	567.908,525 690.198,731	27.302	48	567.908,525 690.198,731	49	567.907,195 690.178,592	20.183
49	567.907,195 690.178,592	50	567.902,876 690.151,959	26.981	50	567.902,876 690.151,959	51	567.902,159 690.123,232	28.736	51	567.902,159 690.123,232	52	567.902,673 690.093,622	29.614
52	567.902,673 690.093,622	53	567.899,747 690.083,033	10.986	53	567.899,747 690.083,033	54	567.893,015 690.065,527	18.756	54	567.893,015 690.065,527	55	567.886,12 690.026,399	39.731
55	567.886,12 690.026,399	56	567.878,965 690.010,922	17.051	56	567.878,965 690.010,922	57	567.862,962 689.989,661	26.611	57	567.862,962 689.989,661	58	567.856,655 689.980,08	11.471
58	567.856,655 689.980,08	59	567.853,459 689.968,455	12.056	59	567.853,459 689.968,455	60	567.850,485 689.946,712	21.945	60	567.850,485 689.946,712	61	567.851,93 689.929,167	17.604
61	567.851,93 689.929,167	62	567.854,956 689.896,649	32.658	62	567.854,956 689.896,649	63	567.856,633 689.884,455	12.309	63	567.856,633 689.884,455	64	567.864,812 689.882,285	8.462
64	567.864,812 689.882,285	65	567.863,915 689.892,046	9.802	65	567.863,915 689.892,046	66	567.863,419 689.897,437	5.414	66	567.863,419 689.897,437	67	567.860,398 689.929,91	32.613
67	567.860,398 689.929,91	68	567.859,05 689.946,281	16.426	68	567.859,05 689.946,281	69	567.864,7 689.976,843	31.08	69	567.864,7 689.976,843	70	567.869,915 689.984,763	9.483
70	567.869,915 689.984,763	71	567.886,3 690.006,533	27.247	71	567.886,3 690.006,533	72	567.894,299 690.023,835	19.062	72	567.894,299 690.023,835	73	567.901,244 690.063,243	40.015
73	567.901,244 690.063,243	74	567.907,83 690.080,369	18.349	74	567.907,83 690.080,369	75	567.911,193 690.092,542	12.629	75	567.911,193 690.092,542	76	567.910,661 690.123,2	30.663
76	567.910,661 690.123,2	77	567.911,359 690.151,169	27.978	77	567.911,359 690.151,169	78	567.915,65 690.177,63	26.807	78	567.915,65 690.177,63	79	567.917,0 690.198,063	20.478
79	567.917,0 690.198,063	80	567.919,465 690.224,968	27.018	80	567.919,465 690.224,968	81	567.923,497 690.255,177	30.477	81	567.923,497 690.255,177	82	567.927,286 690.275,213	20.391
82	567.927,286 690.275,213	83	567.934,72 690.290,996	17.446	83	567.934,72 690.290,996	84	567.941,517 690.302,965	13.764	84	567.941,517 690.302,965	85	567.952,342 690.310,4	13.132
85	567.952,342 690.310,4	86	567.967,665 690.325,182	21.291	86	567.967,665 690.325,182	87	567.970,795 690.332,341	7.813	87	567.970,795 690.332,341	88	567.971,198 690.340,321	7.99
88	567.971,198 690.340,321	89	567.972,451 690.364,268	23.98	89	567.972,451 690.364,268	90	567.976,029 690.382,885	18.958	90	567.976,029 690.382,885	91	567.984,828 690.403,642	22.545
91	567.984,828 690.403,642	92	568.014,852 690.466,547	69.703	92	568.014,852 690.466,547	93	568.026,201 690.489,949	26.009	93	568.026,201 690.489,949	94	568.035,395 690.502,238	15.348
94	568.035,395 690.502,238	95	568.044,836 690.509,081	11.66	95	568.044,836 690.509,081	96	568.048,215 690.510,654	3.727	96	568.048,215 690.510,654	97	568.063,431 690.517,737	16.784
97	568.063,431 690.517,737	98	568.075,202 690.522,64	12.751	98	568.075,202 690.522,64	99	568.085,204 690.526,714	10.8	99	568.085,204 690.526,714	100	568.096,239 690.531,817	12.158
100	568.096,239 690.531,817	101	568.108,157 690.537,341	13.136	101	568.108,157 690.537,341	102	568.122,507 690.544,11	15.866	102	568.122,507 690.544,11	103	568.143,485 690.557,369	24.817
103	568.143,485 690.557,369	104	568.159,937 690.570,21	20.87	104	568.159,937 690.570,21	105	568.172,018 690.584,052	18.373	105	568.172,018 690.584,052	106	568.181,257 690.593,615	13.297
106	568.181,257 690.593,615	107	568.184,076 690.602,906	9.709	107	568.184,076 690.602,906	108	568.180,414 690.613,046	10.781	108	568.180,414 690.613,046	109	568.180,054 690.614,041	1.058
109	568.180,054 690.614,041	110	568.175,856 690.626,923	13.549	110	568.175,856 690.626,923	111	568.175,306 690.628,611	1.775	111	568.175,306 690.628,611	112	568.169,44 690.641,076	13.776
112	568.169,44 690.641,076	113	568.169,07 690.641,863	0.87	113	568.169,07 690.641,863	114	568.155,661 690.679,392	39.853	114	568.155,661 690.679,392	115	568.155,529 690.680,02	0.642

Punct început	X / Y	Punct sfârșit	X / Y	Lungime segment	Punct început	X / Y	Punct sfârșit	X / Y	Lungime segment	Punct început	X / Y	Punct sfârșit	X / Y	Lungime segment
115	568.155,529 690.680,02	116	568.151,599 690.698,713	19.102	116	568.151,599 690.698,713	117	568.150,857 690.702,534	3.892	117	568.150,857 690.702,534	118	568.150,629 690.703,71	1.198
118	568.150,629 690.703,71	119	568.147,872 690.717,368	13.933	119	568.147,872 690.717,368	120	568.144,371 690.732,042	15.086	120	568.144,371 690.732,042	121	568.140,996 690.747,506	15.828
121	568.140,996 690.747,506	122	568.140,873 690.748,103	0.61	122	568.140,873 690.748,103	123	568.138,344 690.761,32	13.457	123	568.138,344 690.761,32	124	568.137,57 690.765,367	4.12
124	568.137,57 690.765,367	125	568.137,515 690.765,654	0.292	125	568.137,515 690.765,654	126	568.135,513 690.785,218	19.666	126	568.135,513 690.785,218	127	568.135,424 690.786,087	0.874
127	568.135,424 690.786,087	128	568.133,514 690.806,399	20.402	128	568.133,514 690.806,399	129	568.133,346 690.808,186	1.795	129	568.133,346 690.808,186	130	568.127,436 690.829,518	22.136
130	568.127,436 690.829,518	131	568.120,352 690.843,055	15.279	131	568.120,352 690.843,055	132	568.109,223 690.861,677	21.694	132	568.109,223 690.861,677	133	568.098,596 690.879,422	20.684
133	568.098,596 690.879,422	134	568.089,242 690.895,288	18.418	134	568.089,242 690.895,288	135	568.081,233 690.909,683	16.473	135	568.081,233 690.909,683	136	568.078,967 690.925,42	15.899
136	568.078,967 690.925,42	137	568.093,148 690.959,527	36.938	137	568.093,148 690.959,527	138	568.094,495 690.961,434	2.335	138	568.094,495 690.961,434	139	568.105,454 690.978,952	20.663
139	568.105,454 690.978,952	140	568.114,29 691.000,459	23.251	140	568.114,29 691.000,459	141	568.115,1 691.002,681	2.365	141	568.115,1 691.002,681	142	568.126,651 691.052,237	50.884
142	568.126,651 691.052,237	143	568.138,6 691.094,228	43.658	143	568.138,6 691.094,228	144	568.143,795 691.112,604	19.096	144	568.143,795 691.112,604	145	568.150,825 691.137,469	25.84
145	568.150,825 691.137,469	146	568.152,022 691.141,704	4.401	146	568.152,022 691.141,704	147	568.152,685 691.144,035	2.423	147	568.152,685 691.144,035	148	568.154,552 691.150,638	6.862
148	568.154,552 691.150,638	149	568.155,671 691.154,595	4.112	149	568.155,671 691.154,595	150	568.157,179 691.159,927	5.541	150	568.157,179 691.159,927	151	568.157,754 691.171,965	12.052
151	568.157,754 691.171,965	152	568.161,041 691.195,434	23.698	152	568.161,041 691.195,434	153	568.169,584 691.244,642	49.944	153	568.169,584 691.244,642	154	568.170,031 691.247,833	3.222
154	568.170,031 691.247,833	1	568.179,462 691.315,179	68.003										

** Lungimile segmentelor sunt determinate în planul de proiecție Stereo 70 și sunt rotunjite la 1 milimetru.

*** Distanța dintre puncte este formată din segmente cumulate ce sunt mai mici decât valoarea 1 milimetru.

**DATE DESPRE IMOBILUL NR. 5635**

Oficiul de Cadastru și Publicitate Imobiliară SUCEAVA
Biroul de Cadastru și Publicitate Imobiliară Radauti

A. Partea I. Descrierea imobilului

TEREN Necunoscut

Adresa: Loc. Arbore, Jud. Suceava

Nr. Crt	Nr cadastral Nr. topografic	Suprafața* (mp)	Observații / Referințe
A1	31847	Din acte: 6.522 Masurata: 6.551	Sector cadastral:59 Teren neimprejmuit;

B. Partea II. Proprietari și acte

Inscrieri privitoare la dreptul de proprietate și alte drepturi reale	Referințe
30672 / 27/06/2023	
Act Administrativ nr. 61, din 17/10/2013 emis de CONSILIUL LOCAL AL COMUNEI ARBORE (act administrativ nr 7689 din 23.06.2023, emis de PRIMARIA COMUNEI ARBORE);	
B3	A1
Intabulare, drept de PROPRIETATE, dobandit prin Lege, cota actuala 1/1 1) COMUNA ARBORE, CIF:4326965, DOMENIUL PUBLIC	

C. Partea III. SARCINI .

Inscrieri privind dezmembramintele dreptului de proprietate, drepturi reale de garanție și sarcini	Referințe
NU SUNT	

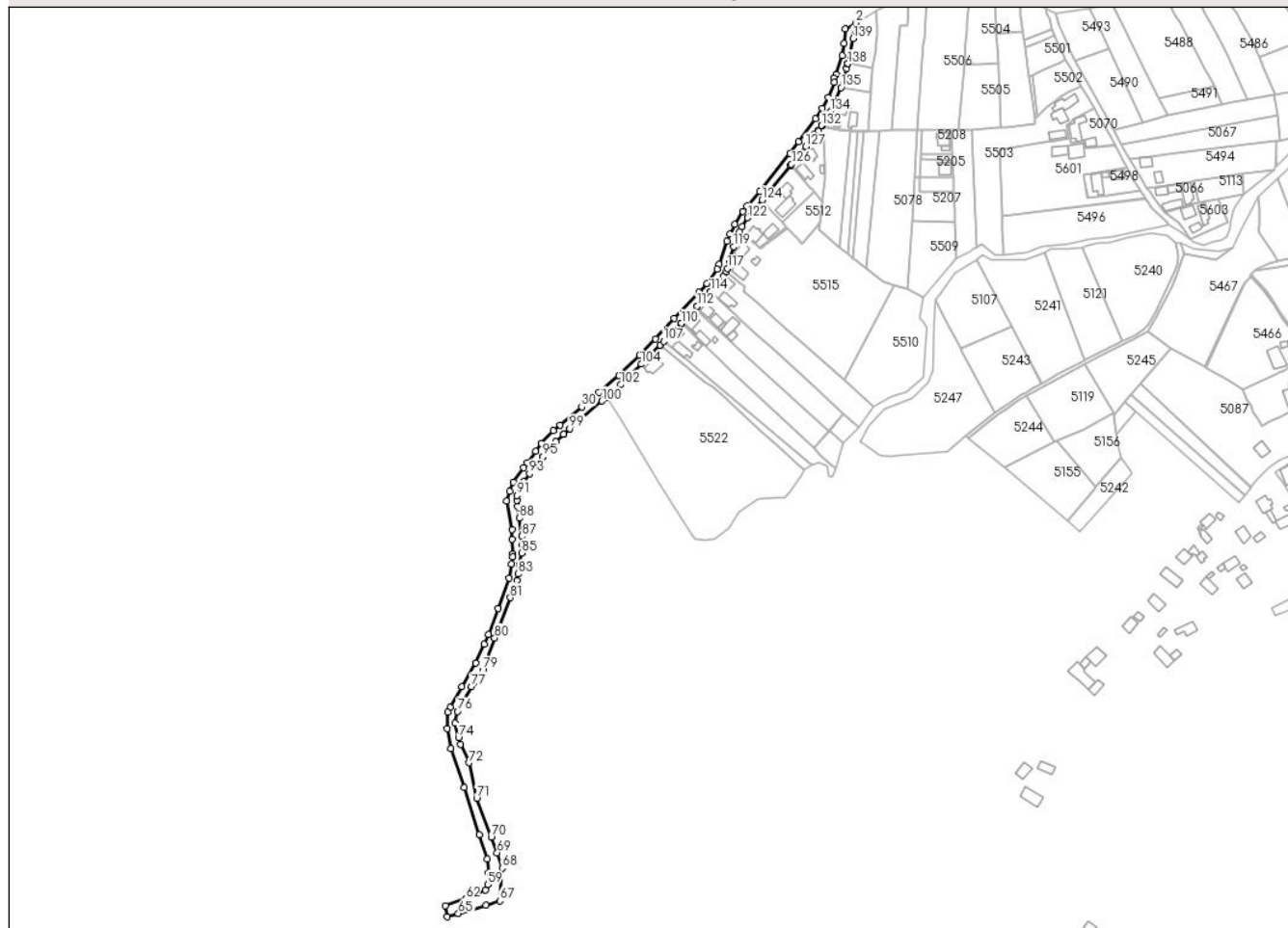
Anexa Nr. 1 La Partea I

Teren

Nr cadastral	Suprafața (mp)*	Observații / Referințe
31847	Din acte: 6.522 Masurata: 6.551	

* Suprafața este determinată în planul de proiecție Stereo 70.

DETALII LINIARE IMOBIL



Date referitoare la teren

Crt	Categorie folosință	Intravilan	Suprafața (mp)	Tarla	Parcelă	Nr. topo	Observații / Referințe
1	drum	DA	6.465	-	-	-	
2	drum	NU	86	-	-	-	

Lungime Segmente

1) Valorile lungimilor segmentelor sunt obținute din proiecție în plan.

Punct început	X / Y	Punct sfârșit	X / Y	Lungime segment	Punct început	X / Y	Punct sfârșit	X / Y	Lungime segment	Punct început	X / Y	Punct sfârșit	X / Y	Lungime segment
1	568.509,467 692.053,659	2	568.510,777 692.057,809	4.352	2	568.510,777 692.057,809	3	568.501,588 692.052,819	10.456	3	568.501,588 692.052,819	4	568.500,707 692.040,508	12.342
4	568.500,707 692.040,508	5	568.499,033 692.030,609	10.04	5	568.499,033 692.030,609	6	568.494,435 692.015,066	16.209	6	568.494,435 692.015,066	7	568.492,079 692.012,096	3.791
7	568.492,079 692.012,096	8	568.492,522 692.008,342	3.78	8	568.492,522 692.008,342	9	568.487,649 691.995,965	13.302	9	568.487,649 691.995,965	10	568.482,776 691.986,839	10.346
10	568.482,776 691.986,839	11	568.476,907 691.978,128	10.504	11	568.476,907 691.978,128	12	568.463,152 691.959,04	23.528	12	568.463,152 691.959,04	13	568.455,88 691.949,14	12.284
13	568.455,88 691.949,14	14	568.430,808 691.917,826	40.114	14	568.430,808 691.917,826	15	568.420,182 691.905,427	16.329	15	568.420,182 691.905,427	16	568.416,881 691.901,237	5.334

Punct început	X / Y	Punct sfârșit	X / Y	Lungime segment	Punct început	X / Y	Punct sfârșit	X / Y	Lungime segment	Punct început	X / Y	Punct sfârșit	X / Y	Lungime segment
16	568.416,881 691.901,237	17	568.410,079 691.890,179	12.983	17	568.410,079 691.890,179	18	568.406,145 691.882,144	8.946	18	568.406,145 691.882,144	19	568.403,545 691.876,428	6.28
19	568.403,545 691.876,428	20	568.397,208 691.856,922	20.51	20	568.397,208 691.856,922	21	568.395,661 691.853,042	4.177	21	568.395,661 691.853,042	22	568.387,172 691.841,255	14.526
22	568.387,172 691.841,255	23	568.380,555 691.833,911	9.885	23	568.380,555 691.833,911	24	568.359,796 691.812,197	30.041	24	568.359,796 691.812,197	25	568.344,163 691.795,288	23.028
25	568.344,163 691.795,288	26	568.330,873 691.781,777	18.952	26	568.330,873 691.781,777	27	568.313,968 691.764,788	23.967	27	568.313,968 691.764,788	28	568.297,445 691.750,763	21.673
28	568.297,445 691.750,763	29	568.289,667 691.744,511	9.979	29	568.289,667 691.744,511	30	568.282,965 691.738,664	8.894	30	568.282,965 691.738,664	31	568.265,13 691.723,539	23.385
31	568.265,13 691.723,539	32	568.259,582 691.719,148	7.075	32	568.259,582 691.719,148	33	568.249,631 691.708,236	14.768	33	568.249,631 691.708,236	34	568.244,713 691.702,061	7.894
34	568.244,713 691.702,061	35	568.237,821 691.692,222	12.013	35	568.237,821 691.692,222	36	568.234,591 691.688,186	5.169	36	568.234,591 691.688,186	37	568.226,446 691.676,31	14.401
37	568.226,446 691.676,31	38	568.223,084 691.668,684	8.334	38	568.223,084 691.668,684	39	568.220,857 691.660,535	8.448	39	568.220,857 691.660,535	40	568.225,334 691.636,869	24.086
40	568.225,334 691.636,869	41	568.225,475 691.628,856	8.014	41	568.225,475 691.628,856	42	568.225,713 691.616,835	12.023	42	568.225,713 691.616,835	43	568.225,614 691.614,137	2.7
43	568.225,614 691.614,137	44	568.224,873 691.608,291	5.893	44	568.224,873 691.608,291	45	568.222,722 691.596,548	11.938	45	568.222,722 691.596,548	46	568.213,73 691.571,177	26.917
46	568.213,73 691.571,177	47	568.205,634 691.549,934	22.733	47	568.205,634 691.549,934	48	568.202,293 691.541,811	8.783	48	568.202,293 691.541,811	49	568.195,151 691.526,066	17.289
49	568.195,151 691.526,066	50	568.183,671 691.506,437	22.74	50	568.183,671 691.506,437	51	568.173,744 691.489,497	19.634	51	568.173,744 691.489,497	52	568.171,742 691.485,2	4.74
52	568.171,742 691.485,2	53	568.171,331 691.471,595	13.611	53	568.171,331 691.471,595	54	568.174,157 691.455,136	16.7	54	568.174,157 691.455,136	55	568.185,681 691.422,561	34.553
55	568.185,681 691.422,561	56	568.198,019 691.383,492	40.971	56	568.198,019 691.383,492	57	568.204,492 691.363,309	21.196	57	568.204,492 691.363,309	58	568.205,57 691.351,551	11.807
58	568.205,57 691.351,551	59	568.205,153 691.341,988	9.572	59	568.205,153 691.341,988	60	568.202,857 691.337,598	4.954	60	568.202,857 691.337,598	61	568.195,697 691.334,028	8.001
61	568.195,697 691.334,028	62	568.186,71 691.330,442	9.676	62	568.186,71 691.330,442	63	568.169,909 691.324,715	17.75	63	568.169,909 691.324,715	64	568.171,193 691.315,318	9.484
64	568.171,193 691.315,318	65	568.180,568 691.318,088	9.776	65	568.180,568 691.318,088	66	568.203,377 691.324,999	23.833	66	568.203,377 691.324,999	67	568.214,961 691.328,442	12.085
67	568.214,961 691.328,442	68	568.216,999 691.355,829	27.463	68	568.216,999 691.355,829	69	568.212,809 691.368,527	13.371	69	568.212,809 691.368,527	70	568.207,915 691.381,524	13.888
70	568.207,915 691.381,524	71	568.195,774 691.413,864	34.544	71	568.195,774 691.413,864	72	568.189,325 691.443,265	30.1	72	568.189,325 691.443,265	73	568.182,187 691.458,394	16.728
73	568.182,187 691.458,394	74	568.180,798 691.463,901	5.679	74	568.180,798 691.463,901	75	568.177,641 691.476,416	12.907	75	568.177,641 691.476,416	76	568.179,914 691.485,927	9.779
76	568.179,914 691.485,927	77	568.191,474 691.506,513	23.61	77	568.191,474 691.506,513	78	568.197,676 691.511,422	7.91	78	568.197,676 691.511,422	79	568.200,803 691.520,248	9.364
79	568.200,803 691.520,248	80	568.210,809 691.546,827	28.4	80	568.210,809 691.546,827	81	568.223,752 691.580,387	35.969	81	568.223,752 691.580,387	82	568.229,314 691.594,592	15.255
82	568.229,314 691.594,592	83	568.230,317 691.600,051	5.55	83	568.230,317 691.600,051	84	568.231,399 691.607,63	7.656	84	568.231,399 691.607,63	85	568.233,144 691.617,356	9.881
85	568.233,144 691.617,356	86	568.233,756 691.624,321	6.992	86	568.233,756 691.624,321	87	568.233,392 691.631,295	6.983	87	568.233,392 691.631,295	88	568.231,103 691.646,401	15.278
88	568.231,103 691.646,401	89	568.229,942 691.656,056	9.725	89	568.229,942 691.656,056	90	568.229,465 691.661,28	5.246	90	568.229,465 691.661,28	91	568.229,191 691.665,212	3.942
91	568.229,191 691.665,212	92	568.234,861 691.676,683	12.796	92	568.234,861 691.676,683	93	568.239,799 691.683,254	8.22	93	568.239,799 691.683,254	94	568.250,57 691.696,883	17.371
94	568.250,57 691.696,883	95	568.250,947 691.697,359	0.607	95	568.250,947 691.697,359	96	568.261,525 691.709,745	16.288	96	568.261,525 691.709,745	97	568.267,813 691.715,833	8.752
97	568.267,813 691.715,833	98	568.268,081 691.716,176	0.435	98	568.268,081 691.716,176	99	568.273,05 691.720,657	6.691	99	568.273,05 691.720,657	100	568.299,633 691.743,6	35.115
100	568.299,633 691.743,6	101	568.303,466 691.746,81	5.0	101	568.303,466 691.746,81	102	568.315,312 691.757,234	15.779	102	568.315,312 691.757,234	103	568.322,957 691.764,705	10.689
103	568.322,957 691.764,705	104	568.332,443 691.774,274	13.474	104	568.332,443 691.774,274	105	568.347,94 691.790,074	22.131	105	568.347,94 691.790,074	106	568.348,022 691.790,158	0.117
106	568.348,022 691.790,158	107	568.351,028 691.793,141	4.235	107	568.351,028 691.793,141	108	568.355,821 691.797,898	6.753	108	568.355,821 691.797,898	109	568.365,38 691.807,937	13.862
109	568.365,38 691.807,937	110	568.365,577 691.808,146	0.287	110	568.365,577 691.808,146	111	568.378,884 691.822,261	19.399	111	568.378,884 691.822,261	112	568.379,009 691.822,394	0.183
112	568.379,009 691.822,394	113	568.389,93 691.834,449	16.266	113	568.389,93 691.834,449	114	568.390,023 691.834,551	0.138	114	568.390,023 691.834,551	115	568.400,609 691.846,859	16.234

Punct început	X / Y	Punct sfârșit	X / Y	Lungime segment	Punct început	X / Y	Punct sfârșit	X / Y	Lungime segment	Punct început	X / Y	Punct sfârșit	X / Y	Lungime segment
115	568.400,609 691.846,859	116	568.402,986 691.851,25	4.993	116	568.402,986 691.851,25	117	568.403,831 691.853,677	2.57	117	568.403,831 691.853,677	118	568.405,782 691.860,0	6.617
118	568.405,782 691.860,0	119	568.409,05 691.871,854	12.296	119	568.409,05 691.871,854	120	568.414,338 691.884,429	13.642	120	568.414,338 691.884,429	121	568.416,284 691.888,49	4.503
121	568.416,284 691.888,49	122	568.420,653 691.895,836	8.547	122	568.420,653 691.895,836	123	568.424,303 691.900,719	6.096	123	568.424,303 691.900,719	124	568.432,649 691.910,655	12.976
124	568.432,649 691.910,655	125	568.456,465 691.939,391	37.322	125	568.456,465 691.939,391	126	568.457,184 691.940,259	1.127	126	568.457,184 691.940,259	127	568.468,874 691.954,93	18.759
127	568.468,874 691.954,93	128	568.476,853 691.965,341	13.117	128	568.476,853 691.965,341	129	568.479,443 691.968,293	3.927	129	568.479,443 691.968,293	130	568.479,829 691.968,052	0.455
130	568.479,829 691.968,052	131	568.482,377 691.972,074	4.761	131	568.482,377 691.972,074	132	568.482,033 691.972,147	0.352	132	568.482,033 691.972,147	133	568.482,297 691.972,584	0.511
133	568.482,297 691.972,584	134	568.489,485 691.984,364	13.8	134	568.489,485 691.984,364	135	568.498,172 692.003,936	21.413	135	568.498,172 692.003,936	136	568.502,929 692.019,679	16.446
136	568.502,929 692.019,679	137	568.503,783 692.023,31	3.73	137	568.503,783 692.023,31	138	568.503,883 692.023,795	0.495	138	568.503,883 692.023,795	139	568.508,179 692.044,619	21.263
139	568.508,179 692.044,619	1	568.509,467 692.053,659	9.131										

** Lungimile segmentelor sunt determinate în planul de proiecție Stereo 70 și sunt rotunjite la 1 milimetru.

*** Distanța dintre puncte este formată din segmente cumulate ce sunt mai mici decât valoarea 1 milimetru.

**DATE DESPRE IMOBILUL NR. 5636**

Oficiul de Cadastru și Publicitate Imobiliară SUCEAVA
Biroul de Cadastru și Publicitate Imobiliară Radauti

A. Partea I. Descrierea imobilului

TEREN Extravilan

Adresa: Jud. Suceava

Nr. Crt	Nr cadastral Nr. topografic	Suprafața* (mp)	Observații / Referințe
A1		1.966	Sector cadastral:59 Teren neimprejmuit;

B. Partea II. Proprietari și acte

Inscrieri privitoare la dreptul de proprietate și alte drepturi reale		Referințe
/		
Act Administrativ nr. 2425, din 05/03/2024 emis de PRIMARIA COMUNEI ARBORE;		
B1	Inscrierea posesiei, drept de PROPRIETATE, dobandit prin Constituire, cota actuala 1/1 1) NEIDENTIFICAT NEIDENTIFICAT	A1
Act Normativ nr. 7, din 13/03/1996 emis de PARLAMENTUL ROMANIEI (ART. 13);		
B2	SE NOTEAZA MENTIUNEA DE PROPRIETAR NEIDENTIFICAT	A1

C. Partea III. SARCINI .

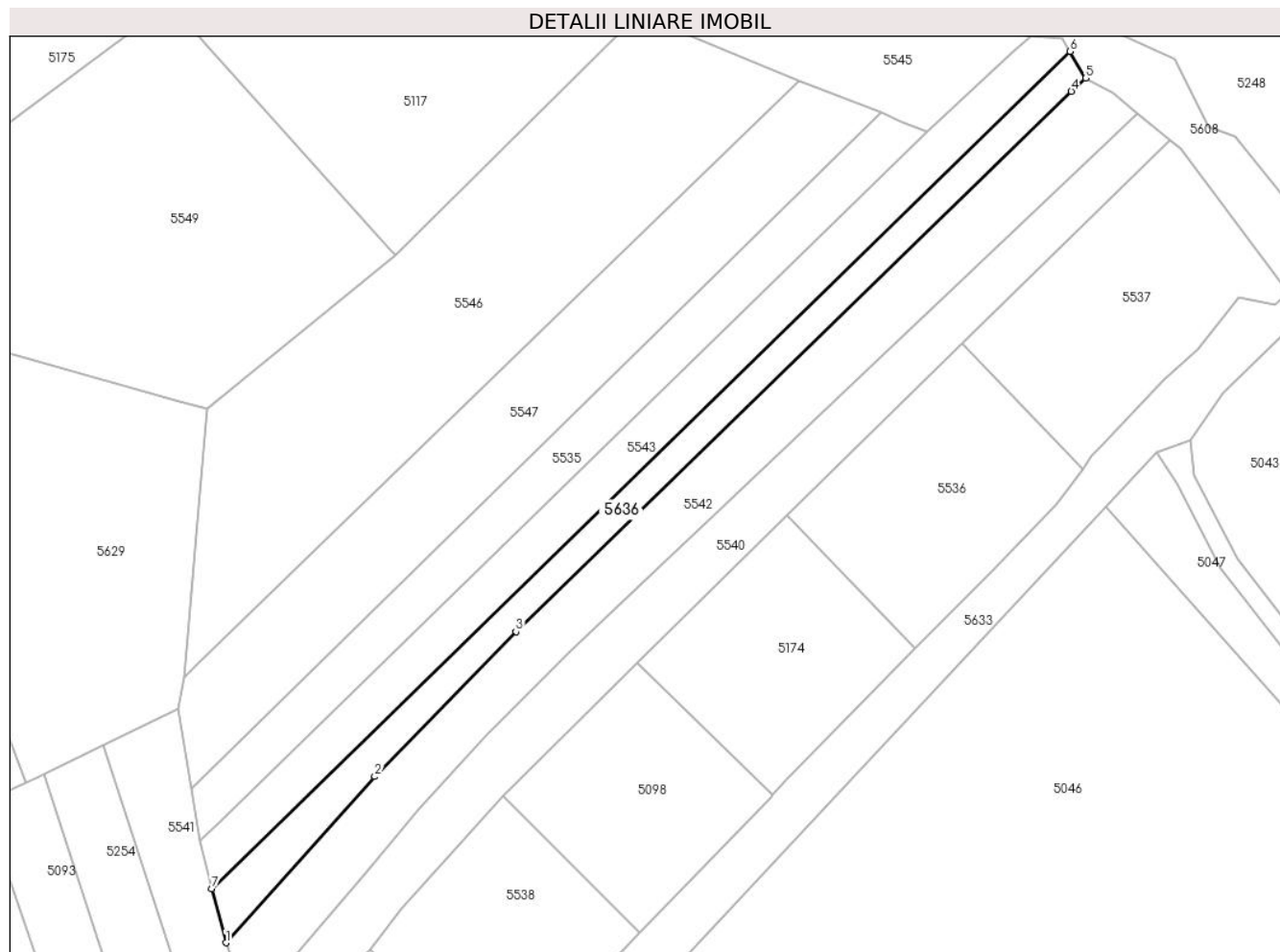
Inscrieri privind dezmembramintele dreptului de proprietate, drepturi reale de garanție și sarcini	Referințe
NU SUNT	

Anexa Nr. 1 La Partea I

Teren

Nr cadastral	Suprafața (mp)*	Observații / Referințe
	1.966	

* Suprafața este determinată în planul de proiecție Stereo 70.



Date referitoare la teren

Crt	Categorie folosință	Intravilan	Suprafața (mp)	Tarla	Parcelă	Nr. topo	Observații / Referințe
1	arabil	NU	1.966	56	965	-	

Lungime Segmente

1) Valorile lungimilor segmentelor sunt obținute din proiecție în plan.

Punct început	X / Y	Punct sfârșit	X / Y	Lungime segment (** (m)
1	568.418,731 691.009,161	2	568.452,78 691.047,149	51.014
2	568.452,78 691.047,149	3	568.485,097 691.080,292	46.291
3	568.485,097 691.080,292	4	568.612,194 691.203,811	177.23
4	568.612,194 691.203,811	5	568.615,436 691.206,775	4.393
5	568.615,436 691.206,775	6	568.611,945 691.212,903	7.053

Punct început	X / Y	Punct sfârșit	X / Y	Lungime segment (** (m)
6	568.611,945 691.212,903	7	568.415,508 691.021,48	274.281
7	568.415,508 691.021,48	1	568.418,731 691.009,161	12.734

** Lungimile segmentelor sunt determinate în planul de proiecție Stereo 70 și sunt rotunjite la 1 milimetru.

*** Distanța dintre puncte este formată din segmente cumulate ce sunt mai mici decât valoarea 1 milimetru.

**DATE DESPRE IMOBILUL NR. 5637**

Oficiul de Cadastru și Publicitate Imobiliară SUCEAVA
Biroul de Cadastru și Publicitate Imobiliară Radauti

A. Partea I. Descrierea imobilului

TEREN Intravilan

Adresa: Loc. Arbore, Jud. Suceava

Nr. Crt	Nr cadastral Nr. topografic	Suprafața* (mp)	Observații / Referințe
A1		2.000	Sector cadastral:59 Teren imprejmuit;

Construcții

Crt	Nr cadastral Nr. topografic	Adresa	Observații / Referințe
A1.1		Loc. Arbore, Jud. Suceava	Nr. niveluri:1; S. construita la sol:51 mp; S. construita desfasurata:51 mp; LOCUINTA
A1.2		Loc. Arbore, Jud. Suceava	Nr. niveluri:1; S. construita la sol:76 mp; S. construita desfasurata:76 mp; ANEXA
A1.3		Loc. Arbore, Jud. Suceava	Nr. niveluri:1; S. construita la sol:106 mp; S. construita desfasurata:106 mp; ANEXA

B. Partea II. Proprietari și acte

Inscrieri privitoare la dreptul de proprietate și alte drepturi reale		Referințe
/		
Act Administrativ nr. 2425, din 05/03/2024 emis de PRIMARIA COMUNEI ARBORE;		
B1	Inscrierea posesiei, drept de PROPRIETATE, dobandit prin Constituire, cota actuala 1/1 1) NEIDENTIFICAT NEIDENTIFICAT	A1, A1.1, A1.2, A1.3
Act Normativ nr. 7, din 13/03/1996 emis de PARLAMENTUL ROMANIEI (ART. 13);		
B3	SE NOTEAZA MENTIUNEA DE PROPRIETAR NEIDENTIFICAT	A1

C. Partea III. SARCINI .

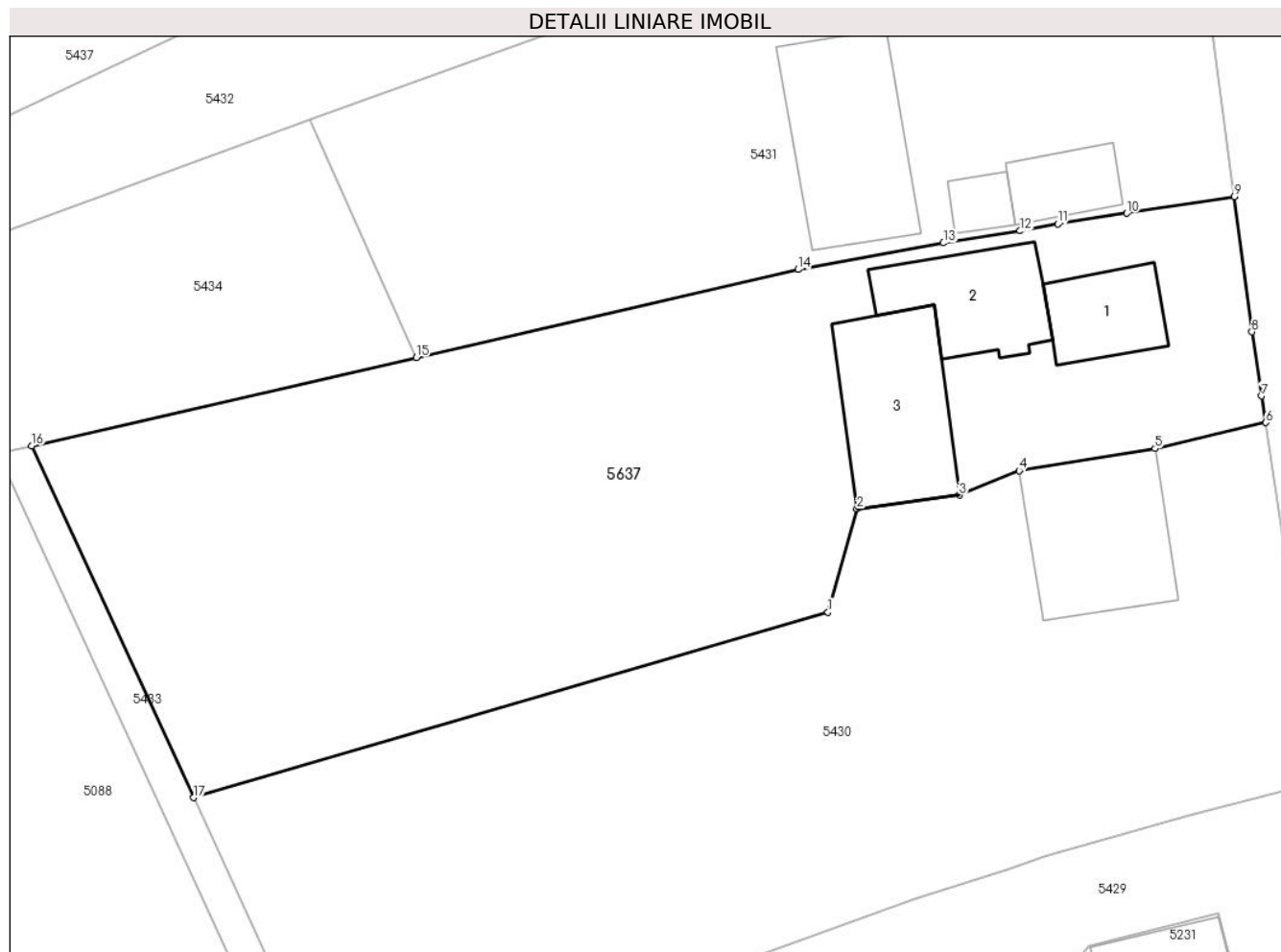
Inscrieri privind dezmembramintele dreptului de proprietate, drepturi reale de garanție și sarcini	Referințe
NU SUNT	

Anexa Nr. 1 La Partea I

Teren

Nr cadastral	Suprafața (mp)*	Observații / Referințe
	2.000	

* Suprafața este determinată în planul de proiecție Stereo 70.



Date referitoare la teren

Crt	Categorie folosință	Intravilan	Suprafața (mp)	Tarla	Parcelă	Nr. topo	Observații / Referințe
1	curți constructii	DA	800	53	922	-	
2	arabil	DA	1.200	53	922	-	

Date referitoare la construcții

Crt	Număr	Destinație construcție	Supraf. (mp)	Situație juridică	Observații / Referințe
A1.1		construcții de locuințe	51	Cu acte	Nr. niveluri:1; S. construita la sol:51 mp; S. construita desfasurata:51 mp; LOCUINTA
A1.2		construcții anexa	76	Cu acte	Nr. niveluri:1; S. construita la sol:76 mp; S. construita desfasurata:76 mp; ANEXA
A1.3		construcții anexa	106	Cu acte	Nr. niveluri:1; S. construita la sol:106 mp; S. construita desfasurata:106 mp; ANEXA

Lungime Segmente

1) Valorile lungimilor segmentelor sunt obținute din proiecție în plan.

Punct început	X / Y	Punct sfârșit	X / Y	Lungime segment (** (m))
1	568.925,751 691.540,229	2	568.927,896 691.547,824	7.892

Punct început	X / Y	Punct sfârșit	X / Y	Lungime segment (** (m)
2	568.927,896 691.547,824	3	568.935,419 691.548,825	7.589
3	568.935,419 691.548,825	4	568.939,832 691.550,618	4.763
4	568.939,832 691.550,618	5	568.949,835 691.552,244	10.134
5	568.949,835 691.552,244	6	568.957,974 691.554,157	8.361
6	568.957,974 691.554,157	7	568.957,677 691.556,114	1.979
7	568.957,677 691.556,114	8	568.956,961 691.560,822	4.762
8	568.956,961 691.560,822	9	568.955,659 691.570,777	10.04
9	568.955,659 691.570,777	10	568.947,758 691.569,548	7.996
10	568.947,758 691.569,548	11	568.942,685 691.568,751	5.135
11	568.942,685 691.568,751	12	568.939,902 691.568,248	2.828
12	568.939,902 691.568,248	13	568.934,26 691.567,36	5.711
13	568.934,26 691.567,36	14	568.923,563 691.565,406	10.874
14	568.923,563 691.565,406	15	568.895,468 691.558,947	28.828
15	568.895,468 691.558,947	16	568.867,17 691.552,442	29.036
16	568.867,17 691.552,442	17	568.879,092 691.526,589	28.469
17	568.879,092 691.526,589	1	568.925,751 691.540,229	48.612

** Lungimile segmentelor sunt determinate în planul de proiecție Stereo 70 și sunt rotunjite la 1 milimetru.

*** Distanța dintre puncte este formată din segmente cumulate ce sunt mai mici decât valoarea 1 milimetru.

**DATE DESPRE IMOBILUL NR. 5638**

Oficiul de Cadastru și Publicitate Imobiliară SUCEAVA
Biroul de Cadastru și Publicitate Imobiliară Radauti

A. Partea I. Descrierea imobilului

TEREN Necunoscut

Adresa: Loc. Arbore, Jud. Suceava

Nr. Crt	Nr cadastral Nr. topografic	Suprafața* (mp)	Observații / Referințe
A1		2.369	Sector cadastral:59 Teren neimprejmuit; IMOBILUL S-A FORMAT DIN O PARTE A PF 7586/1, CF 4873 (IE 30438)

B. Partea II. Proprietari și acte

Inscrieri privitoare la dreptul de proprietate și alte drepturi reale		Referințe
/		
Act Administrativ nr. 2425, din 05/03/2024 emis de PRIMARIA COMUNEI ARBORE;		
B1	Inscrierea posesiei, drept de PROPRIETATE, dobandit prin Constituire, cota actuala 1/1 1) NEIDENTIFICAT NEIDENTIFICAT	A1
Act Normativ nr. 7, din 13/03/1996 emis de PARLAMENTUL ROMANIEI (ART. 13);		
B2	SE NOTEAZA MENTIUNEA DE PROPRIETAR NEIDENTIFICAT	A1

C. Partea III. SARCINI .

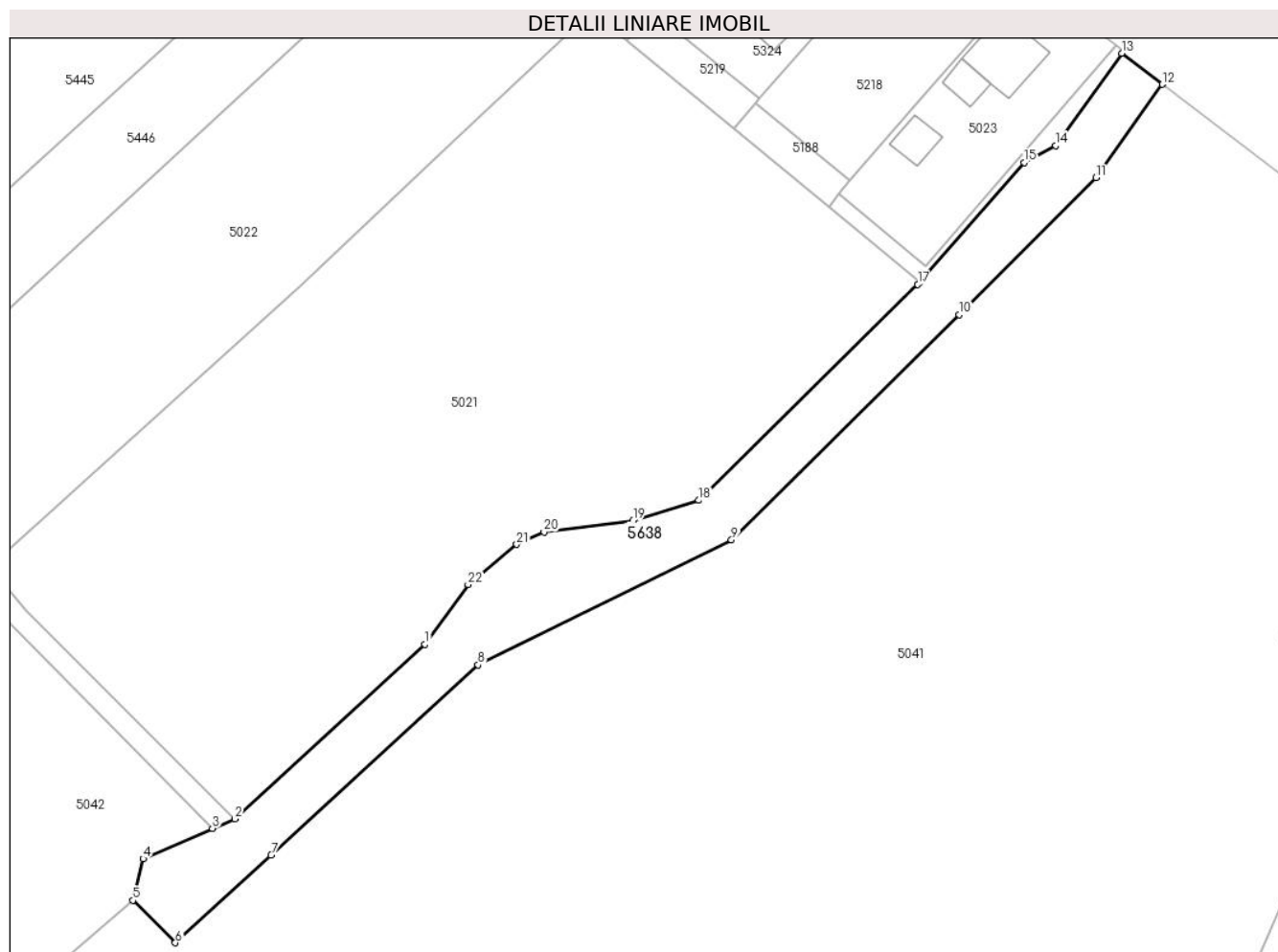
Inscrieri privind dezmembramintele dreptului de proprietate, drepturi reale de garanție și sarcini	Referințe
NU SUNT	

Anexa Nr. 1 La Partea I

Teren

Nr cadastral	Suprafața (mp)*	Observații / Referințe
	2.369	IMOBILUL S-A FORMAT DIN O PARTE A PF 7586/1, CF 4873 (IE 30438)

* Suprafața este determinată în planul de proiecție Stereo 70.



Date referitoare la teren

Crt	Categorie folosință	Intravilan	Suprafața (mp)	Tarla	Parcelă	Nr. topo	Observații / Referințe
1	drum	DA	2.113	-	-	-	
2	drum	NU	256	-	-	-	

Lungime Segmente

1) Valorile lungimilor segmentelor sunt obținute din proiecție în plan.

Punct început	X / Y	Punct sfârșit	X / Y	Lungime segment (** (m)
1	569.443,581 690.874,633	2	569.410,194 690.844,018	45.299
3	569.406,251 690.842,303	4	569.394,065 690.837,001	13.289
5	569.392,304 690.829,69	6	569.399,765 690.822,256	10.532
7	569.416,57 690.837,666	8	569.452,925 690.871,003	49.326

Punct început	X / Y	Punct sfârșit	X / Y	Lungime segment (** (m)
2	569.410,194 690.844,018	3	569.406,251 690.842,303	4.3
4	569.394,065 690.837,001	5	569.392,304 690.829,69	7.52
6	569.399,765 690.822,256	7	569.416,57 690.837,666	22.801
8	569.452,925 690.871,003	9	569.497,397 690.892,945	49.59

Punct început	X / Y	Punct sfârșit	X / Y	Lungime segment (** (m)
9	569.497,397 690.892,945	10	569.537,404 690.932,456	56.229
11	569.561,436 690.956,537	12	569.573,072 690.972,858	20.044
13	569.565,925 690.978,328	14	569.554,369 690.962,109	19.915
15	569.548,789 690.959,174	16	569.530,457 690.938,178	27.873
17	569.530,111 690.937,782	18	569.491,676 690.899,893	53.971
19	569.480,127 690.896,35	20	569.464,503 690.894,329	15.754
21	569.459,673 690.892,141	22	569.451,151 690.885,093	11.059

Punct început	X / Y	Punct sfârșit	X / Y	Lungime segment (** (m)
10	569.537,404 690.932,456	11	569.561,436 690.956,537	34.021
12	569.573,072 690.972,858	13	569.565,925 690.978,328	9.0
14	569.554,369 690.962,109	15	569.548,789 690.959,174	6.305
16	569.530,457 690.938,178	17	569.530,111 690.937,782	0.526
18	569.491,676 690.899,893	19	569.480,127 690.896,35	12.08
20	569.464,503 690.894,329	21	569.459,673 690.892,141	5.302
22	569.451,151 690.885,093	1	569.443,581 690.874,633	12.912

** Lungimile segmentelor sunt determinate în planul de proiecție Stereo 70 și sunt rotunjite la 1 milimetru.

*** Distanța dintre puncte este formată din segmente cumulate ce sunt mai mici decât valoarea 1 milimetru.

**DATE DESPRE IMOBILUL NR. 5639**

Oficiul de Cadastru și Publicitate Imobiliară SUCEAVA
Biroul de Cadastru și Publicitate Imobiliară Radauti

A. Partea I. Descrierea imobilului

TEREN Intravilan

Nr. CF vechi:6256

Adresa: Loc. Arbore, Jud. Suceava

Nr. Crt	Nr cadastral Nr. topografic	Suprafața* (mp)	Observații / Referințe
A1	31117	220	Sector cadastral:59 Teren imprejmuit;

Construcții

Crt	Nr cadastral Nr. topografic	Adresa	Observații / Referințe
A1.1	31117-C1	Loc. Arbore, Jud. Suceava	Nr. niveluri:1; S. construita la sol:69 mp; S. construita desfasurata:69 mp; casa
A1.2	31117-C2	Loc. Arbore, Jud. Suceava	Nr. niveluri:1; S. construita la sol:22 mp; S. construita desfasurata:22 mp; anexa

B. Partea II. Proprietari și acte

Inscrieri privitoare la dreptul de proprietate și alte drepturi reale		Referințe
3064 / 07/07/2003		
Act Notarial nr. 2608, din 02/07/2003 emis de -;		
B1	Intabulare, drept de PROPRIETATE, dobandit prin Conventie, cota actuala 1/1 1) RIPA SORIN 2) RIPA STELA	A1, A1.1, A1.2

C. Partea III. SARCINI .

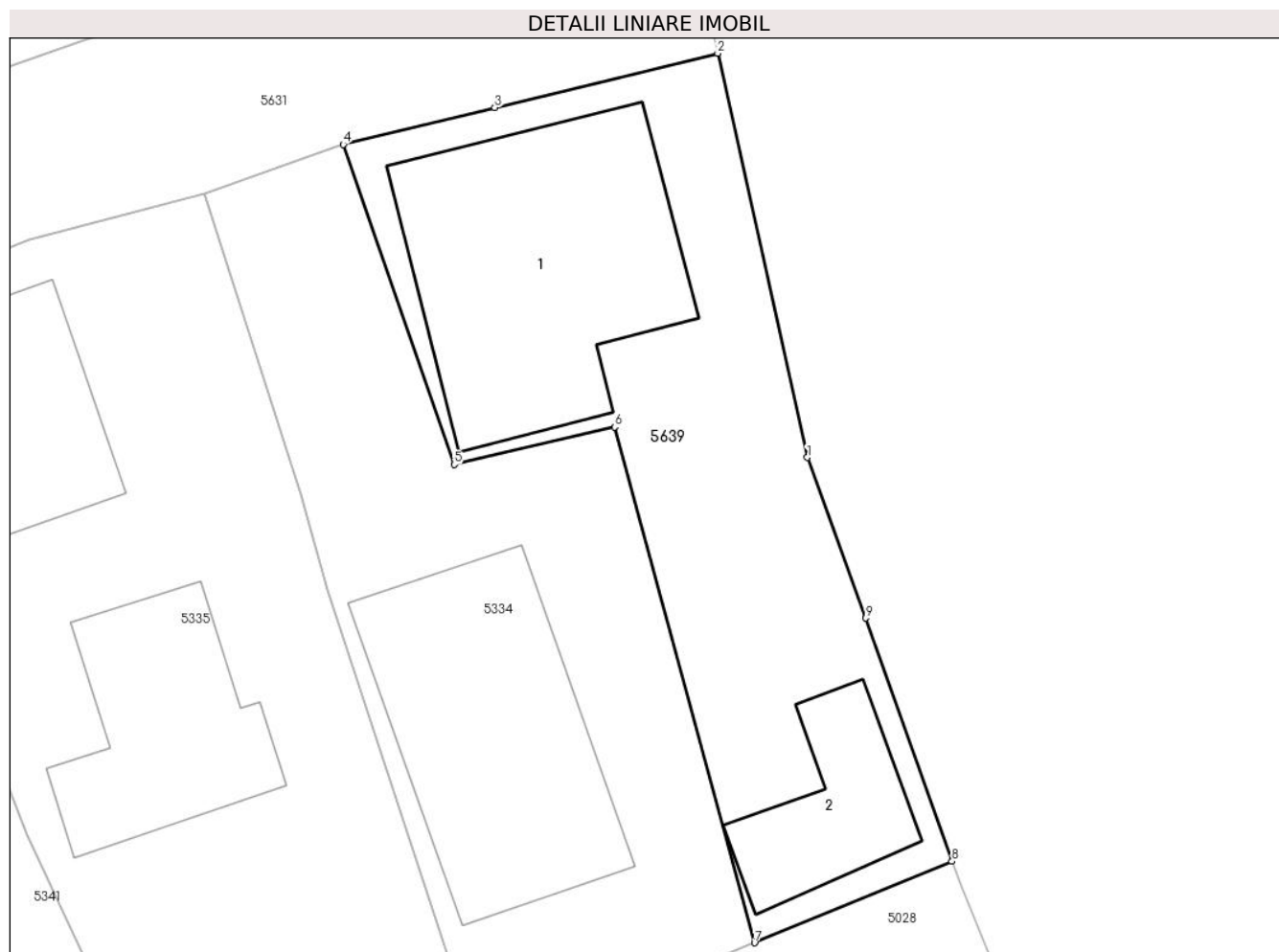
Inscrieri privind dezmembramintele dreptului de proprietate, drepturi reale de garanție și sarcini	Referințe
NU SUNT	

Anexa Nr. 1 La Partea I

Teren

Nr cadastral	Suprafața (mp)*	Observații / Referințe
31117	220	

* Suprafața este determinată în planul de proiecție Stereo 70.



Date referitoare la teren

Crt	Categorie folosință	Intra vilan	Suprafața (mp)	Tarla	Parcelă	Nr. topo	Observații / Referințe
1	curți constructii	DA	220	-	-	-	

Date referitoare la construcții

Crt	Număr	Destinație construcție	Supraf. (mp)	Situație juridică	Observații / Referințe
A1.1	31117-C1	construcții de locuințe	69	Cu acte	Nr. niveluri:1; S. construita la sol:69 mp; S. construita desfasurata:69 mp; casa
A1.2	31117-C2	construcții anexa	22	Cu acte	Nr. niveluri:1; S. construita la sol:22 mp; S. construita desfasurata:22 mp; anexa

Lungime Segmente

1) Valorile lungimilor segmentelor sunt obținute din proiecție în plan.

Punct început	X / Y	Punct sfârșit	X / Y	Lungime segment (** (m)
1	569.247,45 691.250,872	2	569.244,64 691.263,541	12.977
2	569.244,64 691.263,541	3	569.237,646 691.261,838	7.198
3	569.237,646 691.261,838	4	569.232,902 691.260,683	4.883

Punct început	X / Y	Punct sfârșit	X / Y	Lungime segment (** (m)
4	569.232,902 691.260,683	5	569.236,376 691.250,656	10.612
5	569.236,376 691.250,656	6	569.241,413 691.251,829	5.172
6	569.241,413 691.251,829	7	569.245,794 691.235,667	16.745
7	569.245,794 691.235,667	8	569.251,987 691.238,216	6.697
8	569.251,987 691.238,216	9	569.249,286 691.245,841	8.089
9	569.249,286 691.245,841	1	569.247,45 691.250,872	5.356

** Lungimile segmentelor sunt determinate în planul de proiecție Stereo 70 și sunt rotunjite la 1 milimetru.

*** Distanța dintre puncte este formată din segmente cumulate ce sunt mai mici decât valoarea 1 milimetru.

